Hungary

Budapest, 1948 Július hó 1. nap csütörtök

Országos Meteorológiai és Földmágnességi Intézet

IDŐJÁRÁSI NAPJELENTÉS

Daily Synoptic Map of the Hungarian Meteorological Institute. — Bulletin quotidien de l'Institut Hongrois de Météorologie.
Wetterbericht des Ungarischen Meteorologischen Instituts.

61. évfolyam 183. sz.

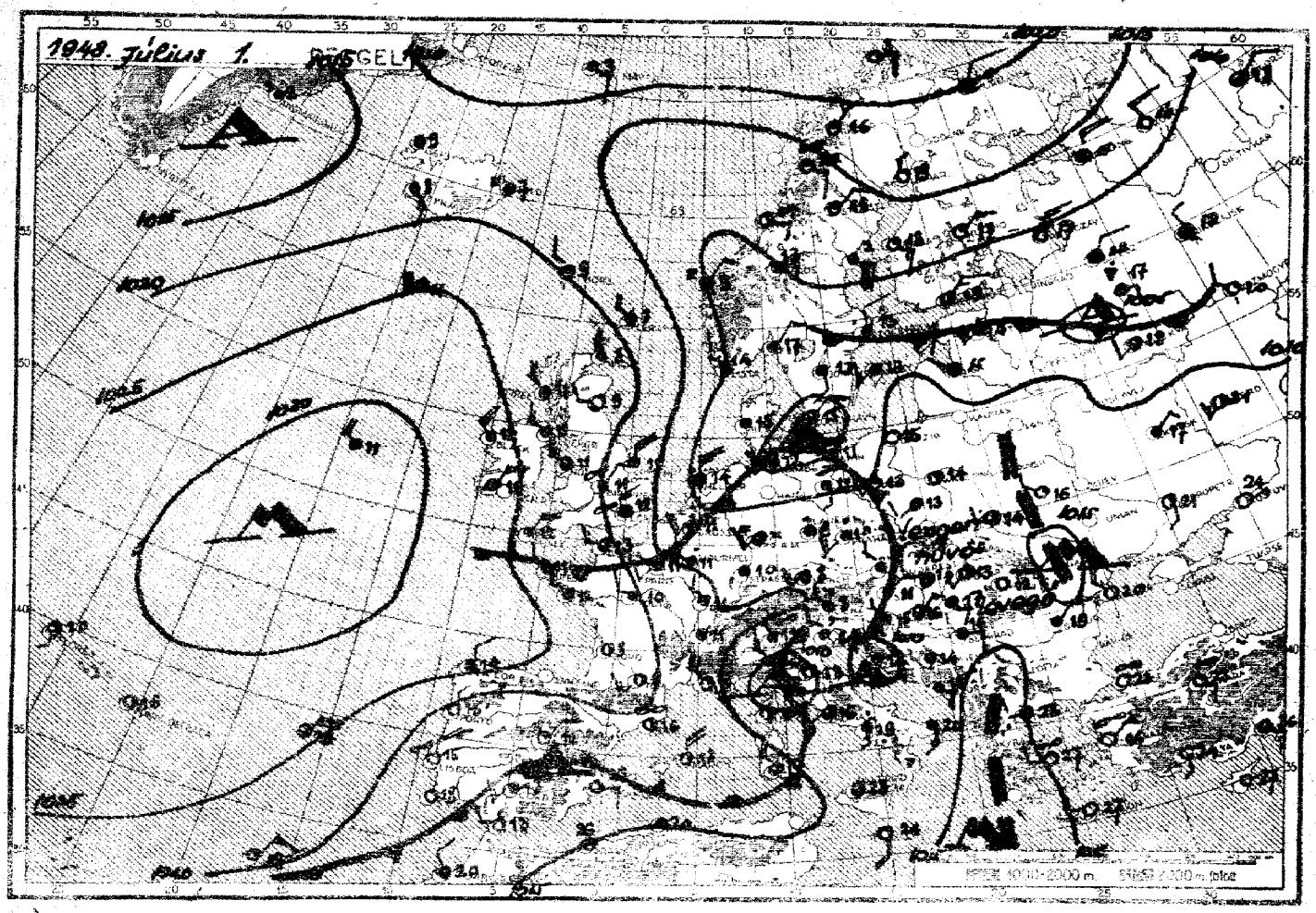



← Hideg front — Zárodott front (occlusio) — Meleg front →

- szitálás
- eső
- havazás
- pára
- esőzápor
- hózápor
- villogás
- zivatar
- hófúvás
- talajköd
- köd
- porvihar



Az időjárási helyzet ma reggel és a várható időjárás:

Az időjárás európaszerte változatlanul szeles, hűvös.

Hazánkban szerdán szintén nem volt lényegesebb változás. A hőmérséklet általában 20-22 fokig emelkedett, az éjszakai órákban 10-12 fokig süllyedt. Sokfelé volt 1-2 mm-es eső. 5 mm-t meghaladó mennyiséget kevés helyről jelentettek: Kapuvár 14, Csenger 9, Szombathely 7, Sopron és Tiszabecs 6 mm.

Budapesten csütörtökön délben a hőmérséklet 16 fok, a tengerszintre átszámított légnyomás 760 mm, gyengén süllyedő irányzatú.

Várható időjárás péntek estig:

Mérsékelt nyugati, északnyugati szél.
Felhős idő, többfelé eső.
A hűvös idő tovább tart.

OVERSIZE
QC
989
.H9
I32
1948
July-Dec.

LIBRARY
AUG 13 1948
WEATHER BUREAU

074505

Kiadásért felelős: Tóth Géza igazgató
Phöbus-nyomda, Budapest

National Oceanic and Atmospheric Administration

Climate Database Modernization Program

ERRATA NOTICE

One or more conditions of the original document may affect the quality of the image, such as:

Discolored pages
Faded or light ink
Binding intrudes into the text

This document has been imaged through the NOAA Climate Database Modernization Program. To view the original document, please contact the NOAA Central Library in Silver Spring, MD at (301) 713-2607 x124 or www.reference@nodc.noaa.gov.

LASON
Imaging Subcontractor
12200 Kiln Court
Beltsville, MD 20704-1387
March 28, 2002

Országos Meteorológiai és Földmágnességi Intézet: Időjárási napijelentés.

CSAPADÉKELOSZLÁS

AZ UTOLSÓ 24 ÓRÁBAN

1904 VI. 30. REGGEL 7 ÓTÓL VII. 1. REGGEL 7 IG

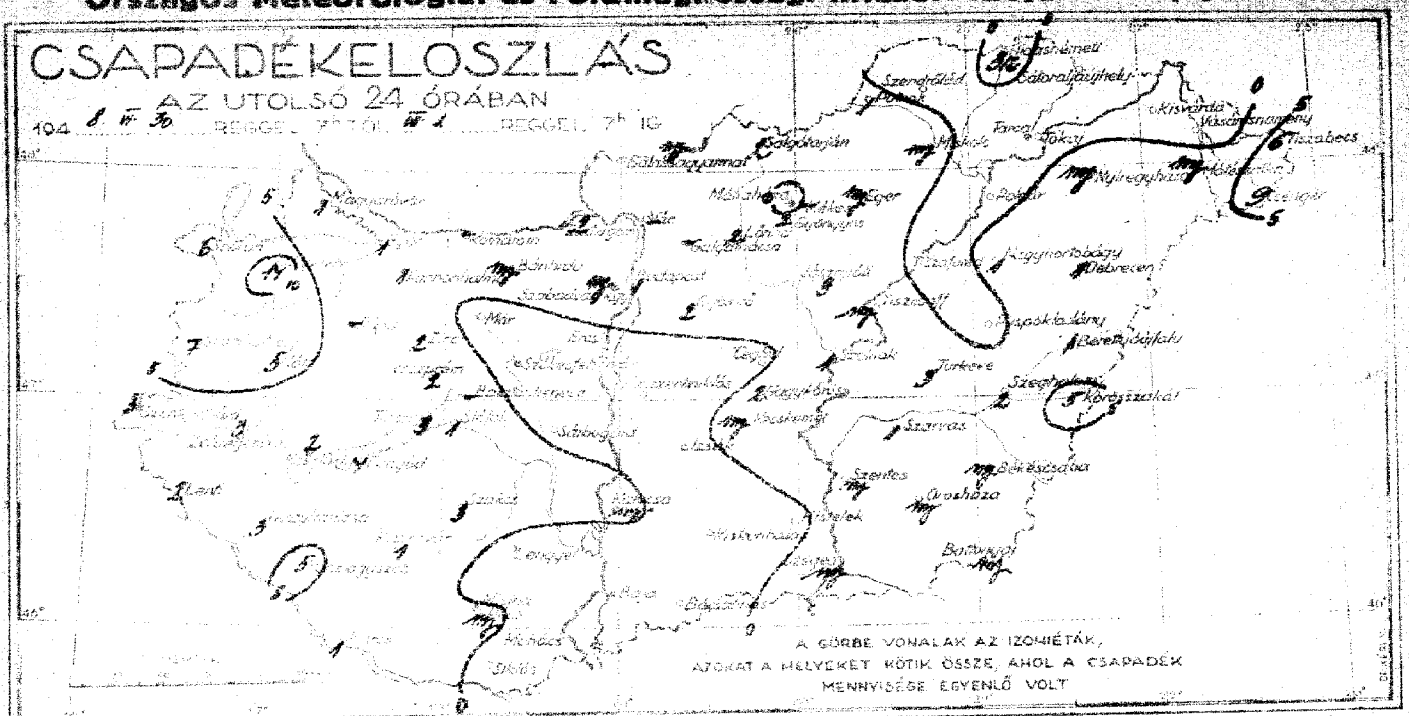
Magyaróvár
Sopron
Szombathely
Zalaegerszeg
Pápa
Győr
Pannonhalma
Tata
Székesfehérvár
Kecskemét
Kaposvár
Pécs
Budapest
Selmecbánya
Eger
Miskolc
Tarcal
Boja
Kalocsa
Szeged
Szolnok
Törökszentmiklós
Békéscsaba
Debrecen
Nyíregyháza
Kisvárda
Ungvár
Munkács
Beregszász
Huszt
Tiszabecs
Nagyszőllős
Kolozsvár
Nagyenyed
Segesvár
Brassó
Fogaras
Szentgotthárd
Kőszeg
Keszthely
Nagykanizsa
Mór
Siófok
Kaposvár
Pécs
Baja
Szabadka
Zombor
Versecz
Temesvár
Lugos
Karánsebes
Orsova
Szeged
Szolnok
Debrecen
Nagyvárad
Arad
Szatmár
Nagybánya
Kolozsvár
Szamos-Ujvár
Dés
Beszterczebánya
Losonc
Rimaszombat
Miskolc
Eger
Nagyszombat
Pozsony
Győr
Sopron
Szombathely
Zalaegerszeg
Pápa
Tata
Budapest
Kecskemét
Szeged
Szolnok
Debrecen
Nyíregyháza
Kisvárda
Tiszabecs
Ungvár
Munkács
Beregszász
Huszt

Budapest, 1948 július hó 2. nap
péntek

Országos Meteorológiai és Földmágnességi Intézet
IDŐJÁRÁSI NAPJELENTÉS

Daily Synoptic Map of the Hungarian Meteorological Institute. — Bulletin quotidien de l'Institut hongrois de Météorologie.
Wetterbericht des Ungarischen Meteorologischen Instituts.

61. évfolyam 184. sz.

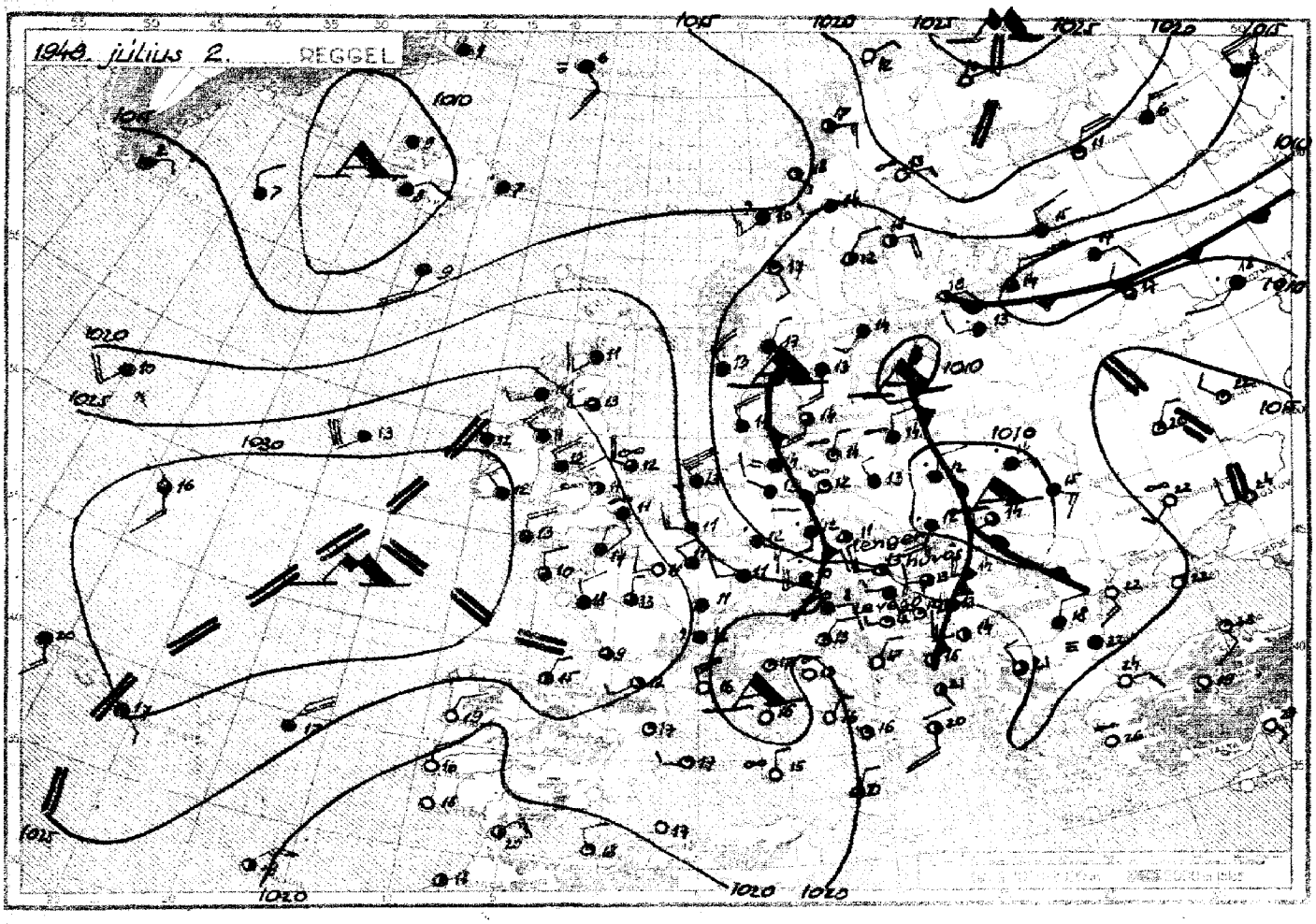

Az időjárási helyzet ma reggel és a várható időjárás:

Az időjárási helyzet Európa felett csak igen lassan változik. Közép-Európában még mindig élénk az északnyugati szél és sokfelé esik az eső, de a Brit-szigeteken és Franciaországban már csendesebbre és szárazabbra fordult az idő.

Hazánkban csütörtökön átmeneti leg éles ellentét alakult ki az időjárásban. Nyugaton csaknem egész napon át esett az eső, a hőmérséklet több helyen még a 15 fokot sem érte el. Keleten azonban időnként kisütött a nap s így a hőmérséklet mindenütt 20 fok fölé emelkedett, sőt Békéscsabán és Túrkevén 25 fokot is mértek. A csapadék mennyisége Somogyszob-Hidasnémeti vonal környékén meghaladta a 10 mm-t.

Budapesten pénteken délben a hőmérséklet 16 fok, a tengerszintre átszámított légnyomás 762 mm, gyengén emelkedő irányzatú.

Várható időjárás szombat estig:

Mérsékelt, időnként élénkebb nyugati, északnyugati szél.
Változó felhőzet, többfelé záporeső esetleg zivatar.
A hűvös idő egyelőre tovább tart.

Kiadásért felelős: Tóth Géza igazgató
Pátkai-nyomda, Budapest

Országos Meteorológiai és Földmágnességi Intézet: időjárási napijelentés.

CSAPADÉKELOSZLÁS

AZ UTOLSÓ 24 ÓRÁBAN

1941 VIII. 1. REGGEL 7-TŐL VIII. 2. REGGEL 7-IG

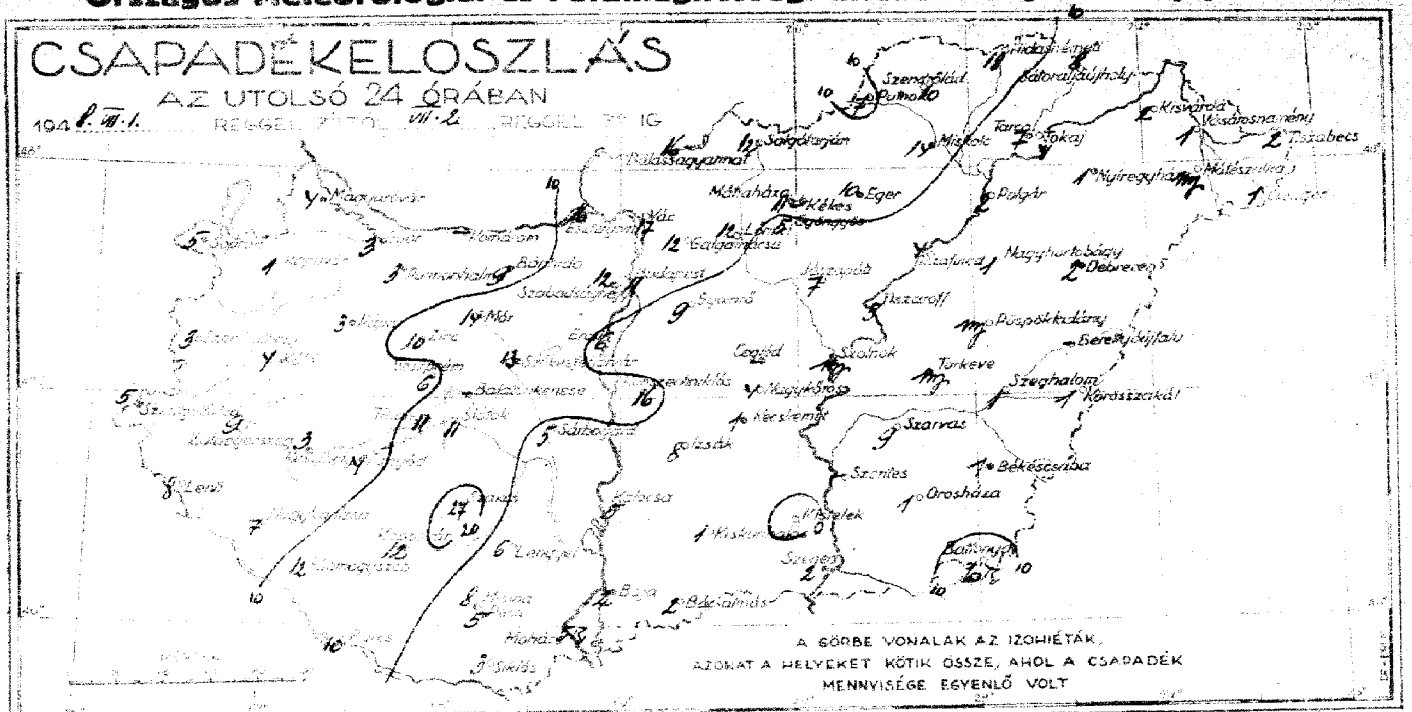

Észlelések rendje	Szél iránya és erőssége (Beaufort-fokban)	13 órakor	Ideje (óra)	Hőmérséklet (Celsius-fokban)	24 órás csapadék (mm)
Magyaróvár	NW 5	1015·6	13	4	
Sopron	NW 3	15·8	14	5	
Szombathely	W 1	16·2	11	3	
Szentgotthárd	—	—	—	5	
Zalaegerszeg	S 2	—	11	9	
Pápa	—	—	—	3	
Győr	W 2	—	14	3	
Pannonhalma	SW 3	15·6	13	3	
Budapest	W 3	15·6	13	9	
Budaörs	—	—	—	13	
Keszthely	W 2	16·6	12	3	
Siófok	W 1	16·4	12	12	
Kaposvár	W 2	16·8	12	5	
Pécs	W 2	14·5	13	11	
Budapest	SW 4	12·5	11	12	
Salgótarján	NW 4	13·0	13	10	
Eger	— 0	12·2	14	14	
Miskolc	SE 3	—	14	7	
Tarcal	SE 3	12·2	13	2	
Baja	W 2	16·4	13	5	
Kalocsa	W 2	15·3	13	1	
Kecskemét	W 2	15·1	13	2	
Szeged	WSW 3	—	13	tr	
Szolnok	SW 3	—	12	tr	
Törökszentmiklós	SW 3	—	12	tr	
Békéscsaba	W 2	14·3	15	1	
Debrecen	W 4	12·7	14	2	
Nyíregyháza	SW 2	—	13	1	
Kékestető (1008 m)	W 1	9·5·5	14	11	
Mátraháza (667 m)	W 3	957·5	10	8	
Miskolctető (534 m)	W 2	955·7	10	12	

Észlelések rendje	Hőmérséklet (Celsius-fokban) napi max.	napi min.	Reggeli hőmérséklet	Napi közép (napi max. + napi min. : 2)
Magyaróvár	14	9	7	11
Sopron	14	8	5	9
Szombathely	14	8	8	11
Szentgotthárd	15	7	—	—
Zalaegerszeg	17	8	7	12
Pápa	15	9	—	—
Győr	12	10	—	—
Pannonhalma	14	10	—	—
Budapest	14	11	9	12
Budaörs	15	11	—	—
Keszthely	16	9	—	13
Siófok	16	10	10	13
Kaposvár	19	10	7	14
Pécs	17	11	9	14
Budapest	19	11	9	15
Salgótarján	22	10	8	16
Eger	22	11	11	17
Miskolc	24	11	10	18
Tarcal	23	11	7	17
Baja	21	11	9	16
Kalocsa	22	10	10	16
Kecskemét	24	13	—	19
Szeged	22	10	—	16
Szolnok	25	11	9	18
Törökszentmiklós	25	13	12	19
Békéscsaba	24	12	11	18
Debrecen	24	12	11	18
Nyíregyháza	24	12	11	18
Kékestető (1008 m)	17	8	—	13
Mátraháza (667 m)	16	8	—	12
Miskolctető (534 m)	15	8	—	12

* A légnyomás 700 mm-re átszámítva.

Szélmérések a szabad légkörben

Budapest — Budapest

5 h						h						h	VIII. 1. 12 h	
Magasság (méter)	Szél iránya és sebessége (mp.)	Magasság (méter)	Szél iránya és sebessége (mp.)	Magasság (méter)	Szél iránya és sebessége (mp.)	Magasság (méter)	Szél iránya és sebessége (mp.)	Magasság (méter)	Szél iránya és sebessége (mp.)	Magasság (méter)	Szél iránya és sebessége (mp.)	Magasság (méter)	Szél iránya és sebessége (mp.)	
0	WNW 4											0	NW 2	
200	WNW 5											200	W 3	
400	WNW 6											400	NE 3	
800	NW 11											600	ESE 6	
2400	NW 16											1200	SSE 10	
4600	WNW 9												Sz.	
8000	NW 3													
	Sz.													

Debrecen — Szombathely

6 h		12 h		6 h		12 h	
0	SW 7	0	W 6	0		W	6
200	SW 10	200	W 10				
1000	WSW 10	500	WNW 13				
3000	WSW 11	1000	NW 11				
Fr.	Szmagyk	250°.					

24 óra csapadéka (mm)	
Kaposvár	1
Kald	4
Zöe	10
Veszprém	6
Mór	14
Komárom	—
Esztergom	16
Ercsi	6
Balatonkenese	—
Tihany	11
Siófok	11
Fonyód	4
Lenti	8
Nagykanizsa	7
Somogyszob	12
Barcs	10
Szakcs	17
Sárbogárd	5
Lengyel	6

24 óra csapadéka (mm)	
Mohács	5
Siklós	3
Zöe	17
Balassagyarmat	16
Pásztó	7
Jászapáti	10
Szandaváralja	10
Hidasnemeti	18
Szerencsfürdő	8
Gyöngyös	5
Lőrinci	12
Galgavölgy	12
Gyöngyös	9
Jászapáti	7
Ceglédi	—
Nagykőrös	4
Kunszentmiklós	16
Izsák	8
Kistelek	•
Kiskunhalas	1

24 óra csapadéka (mm)	
Bácsalmás	2
Kisvárda	2
Vásárosnamény	1
Tiszabecs	2
Gergely	1
Mátészalka	tr
Tokaj	4
Polgár	2
Tiszafüred	4
Nagyhortobágy	1
Tiszaroff	5
Püspökladány	tr
Berettyóújfalu	1
Körösszakál	1
Szeghalom	9
Szarvas	—
Szentes	1
Orosháza	6
Battonya	tr

A hőmérséklet és a légnyomás napi középértéke és ezek eltérése a 75 évi átlagtól Budapesten

VIII. 1. 14·5 C° 759·3 mm, Δ: -7·1 C° -0·8 mm

Az 1871 óta ezen a napon előfordult

legmagasabb hőmérséklet 33·8 C° 1927

legalacsonyabb hőmérséklet 10·1 C° 1923

Előfizetési ára a postai kézbesítéssel együtt negyedévre 25 Pt. Budapest, II., Kitaibel Pál-utca 1.

Budapest, 1948 július hó 3. nap szombat

Országos Meteorológiai és Földmágnességi Intézet

IDŐJÁRÁSI NAPIJELENTÉS

Daily Synoptic Map of the Hungarian Meteorological Institute. — Bulletin quotidien de l'Institut Hongrois de Météorologie. Wetterbericht des Ungarischen Meteorologischen Instituts.

61. évfolyam 185. sz.

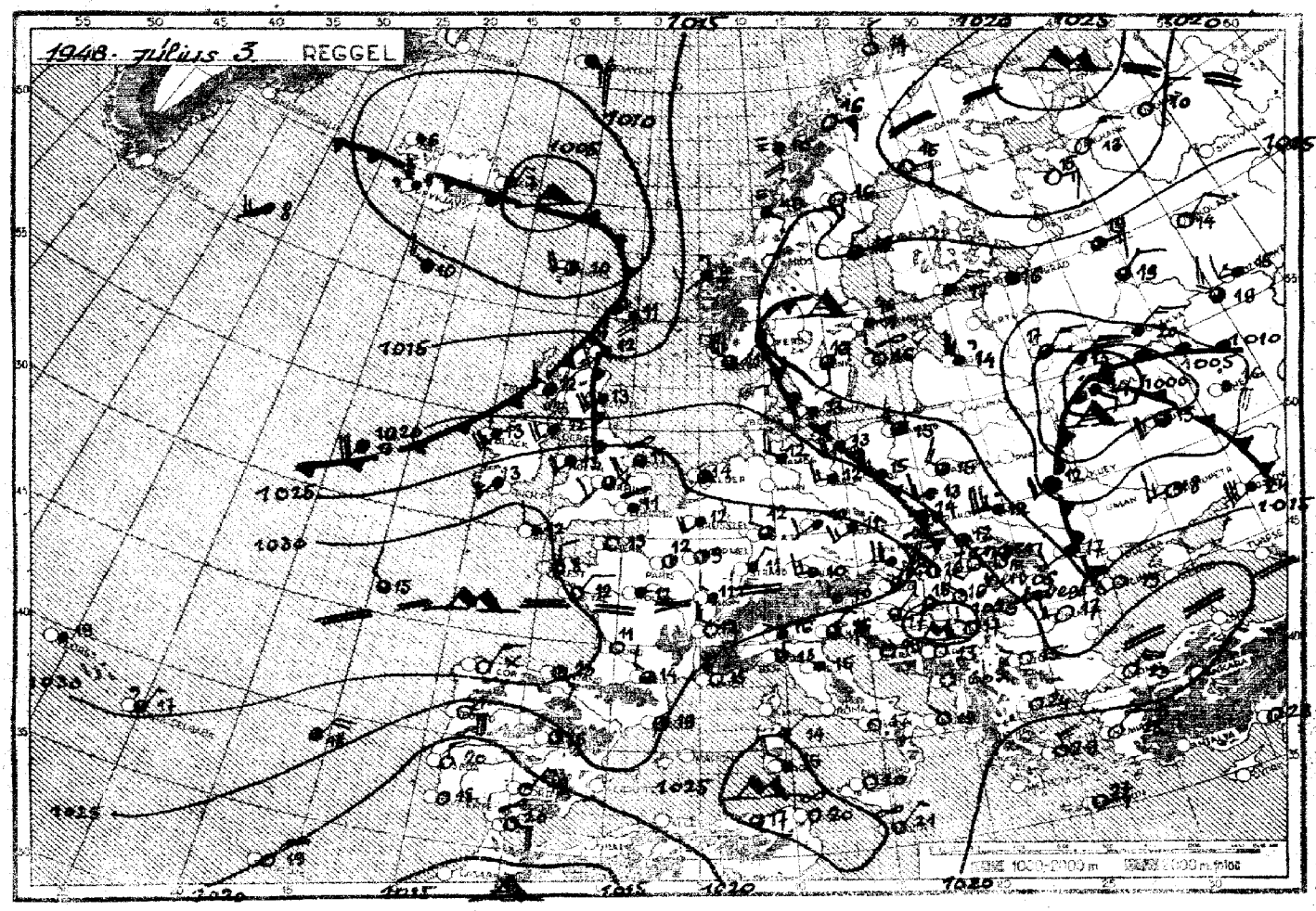

Országos Meteorológiai és Földmágnességi Intézet: Időjárási napijelentés.

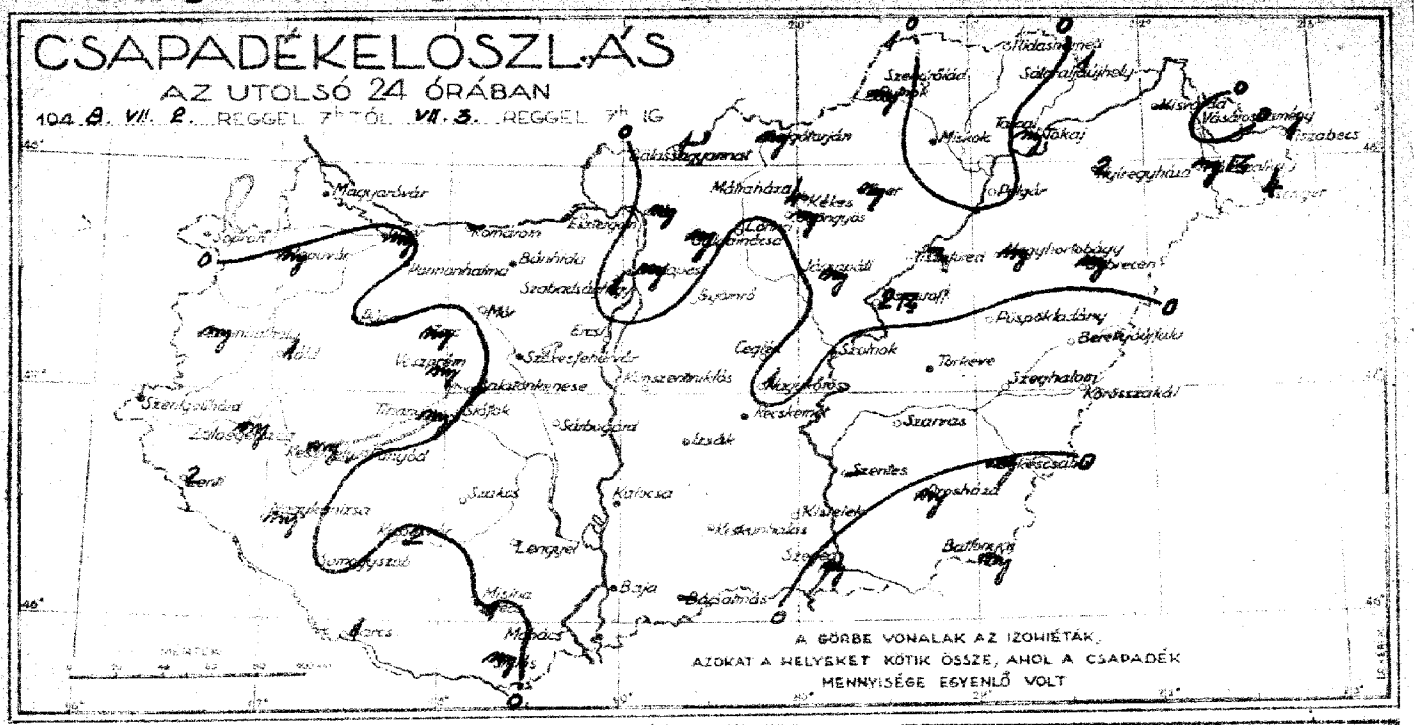

Észleletek reggel 7 órakor		Szélirány és erős (1-12)	Felhőzet (0-10)	Légnyomás (mill.-ben)	Hőmérséklet (C°)	Csapadék (24 órai) (mm.)	Hőmérséklet tegnapi napnali max.	Hőmérséklet tegnapi éjszakai min.	Barlás előre min.	Napsütés (órai) tegnap
Magyaróvár		NW½ 3	6	24,5	14	-	19	13	11	11
Sopron	168	N½ 2	2	24,3	16	-	16	12	9	0
Szombathely	242	E½ 3	2	24,8	14	my	20	10	10	—
Szentgotthárd		WSW½ 4	—	—	—		21	8	—	—
Zalaegerszeg		N½ 3	∞		14	my	20	11	10	—
Pápa		—	—	—	—		—	—	—	—
Győr	210	NW½ 2	2	24,3	15	my	20	12	—	—
Pannonhalma		WNW½ 2	2	24,7	14	.	22	13	—	—
Bachida		NW½ 2	2	23,1	15	.	20	14	9	—
Székesfehérvár		—	—	—	—		19	12	—	—
Keszthely	345	— 0	4	24,7	14	my	20	11	—	12
Kaposvár	225	SSW½ 4		23,9	13	2	22	12	10	—
Pécs	242	— 0	3	24,4	15	1	22	12	10	13
Budapest	242	WNW½ 2		22,7	16	my	21	11	11	12
Salgótarján		W½ 1		21,1	4	my	19	12	10	0
Eger		NNW½ 0		20,9	15	my	21	10	9	—
Miskolc	139	W½ 0		20,8	17	.	20	12	11	7
Tarcal		NW½ 0		—	16	my	17	9	8	4
Baja	84	SW½ 3		24,2	15	.	22	11	7	12
Kalocsa		W½ 1		24,3	15	.	21	12	9	12
Kecskemét	134	NW½ 1		22,8	15	.	21	12	11	12
Szeged	81	WNW½ 1		22,6	16	my	22	12	—	7
Szolnok	81	NNW½ 1		—	16	.	22	12	—	—
Törökeve		W½ 0		—	16	.	22	12	9	—
Békéscsaba	65	W½ 0		21,9	16	my	22	11	10	8
Debrecen	84	WSW½ 3		20,5	13	my	20	9	9	4
Nyíregyháza	53	SW½ 1	∞	—	15	2	20	11	9	—
Kékestető (1000 m)										
Mátraháza (660 m)		NNW½ 2		0627	12	4	17	8	—	0
Mátraterő (534 m)		N½ 3		0645	12	.	19	12	—	—
Szabadsághegy (474 m)		NW½ 3		0644	13	1	17	9	—	—

*) A légnyomás 500 mm-t kivonva

24 óra csapadéka (mm)	
Kapuvár	my
Kálló	1
Zirc	my
Veszprém	my
Móor	1
Komárom	—
Esztergom	.
Ercsi	.
Balatonkenese	—
Tihany	my
Siófok	.
Fonyód	.
Lenti	2
Nagykanizsa	my
Somogyvcsob	.
Baros	1
Szakcs	.
Sárbogárd	.
Lengyel	.

24 óra csapadéka (mm)	
Mohács	.
Siklós	my
Vác	my
Balassagyarmat	1
Putnok	my
Jósvafő	1
Szendrőlád	.
Hidasnémeti	.
Sátoraljaújhely	1
Gyöngyös	my
Lőrinci	.
Galgamácsa	my
Gyömrő	.
Jászapáti	my
Cegléd	.
Nagykőrös	1
Kunszentmiklós	.
Izsák	.
Kistelek	.
Kiskunhalas	.

24 óra csapadéka (mm)		
Bácsalmás	—	
Kisvárda	—	
Vásárosnamény	.	
Tiszabecs	1	
Csenger	4	
Mátészalka	my	15
Tokaj	.	
Polgár	.	
Tiszaföred	—	
Nagyhortobágy	my	
Tiszaroff	2	13
Püspökladány	.	
Berettyóújfalu	.	
Körösnagykál	.	
Szeghalom	.	
Szarvas	.	
Szentes	—	
Orosháza	my	
Battonya	my	

Szélmérések a szabad légkörben

Budapest 5 h		Szombathely 6 h		Debrecen 5 h		Budapest	Szombathely
Magas. (m)	Szélirány és sebesség (m/s)	Magas. (m)	Szélirány és sebesség (m/s)	Magas. (m)	Szélirány és sebesség (m/s)	VII. 2. 12 h	VII. 2. 14 h
0	NNW½	0	—	0	WSW½	0	WNW½
200	NW½	200	NNW½	100	W½	400	W½
800	NW½	500	NNW½	600	WNW½	900	WNW½
1200	NW½	700	NW½	1400	NW½	1900	WNW½
1600	WNW½	800	WNW½	1600	WNW½	2200	WNW½
2000	WNW½	1200	NW½	3000	WNW½	Le mögött	1600 WNW½
2400	WNW½	1900	WNW½	6500	WNW½		Cw
2800	WNW½	2100	NNW½	8500	WNW½	Budapest	
Pc		2400	WNW½	9200	WNW½	VII. 2. 18.	
		Le mögött					
						0	WNW½
						300	WNW½
						600	WNW½
						1300	WNW½
						1800	WNW½
						3100	WNW½
						4000	WNW½
						4800	WNW½
						5300	NW½
						7800	NW½
						8000	NW½
						8500	NW½
						9000	WNW½
						9300	WNW½
						10300	NW½
						10800	WNW½
						11300	WNW½

A hőmérséklet és a légnyomás napi középértéke és ezek eltérése a 75 évi átlagtól Budapesten

VII. 2.-n 15.8 C° 762.7 mm, Δ: −5.8 C° +2.4 mm

Az 1871 óta ezen a napon előfordult

legmagasabb hőmérséklet 34.9 C° 1905

legalacsonyabb hőmérséklet 8.2 C° 1891

Kiállottál óra a postai költséggel együtt 20 grajcárra 35 Kr.
Budapest, II., Klotild Pál-utca 1.

Budapest, 1948 július hó 4 nap vasárnap

Országos Meteorológiai és Földmágnességi Intézet

IDŐJÁRÁSI NAPIJELENTÉS:

Daily Synoptic Map of the Hungarian Meteorological Institute. — Bulletin quotidien de l'Institut Hongrois de Météorologie.
Wetterbericht des Ungarischen Meteorologischen Instituts.

61. évfolyam 186. sz.

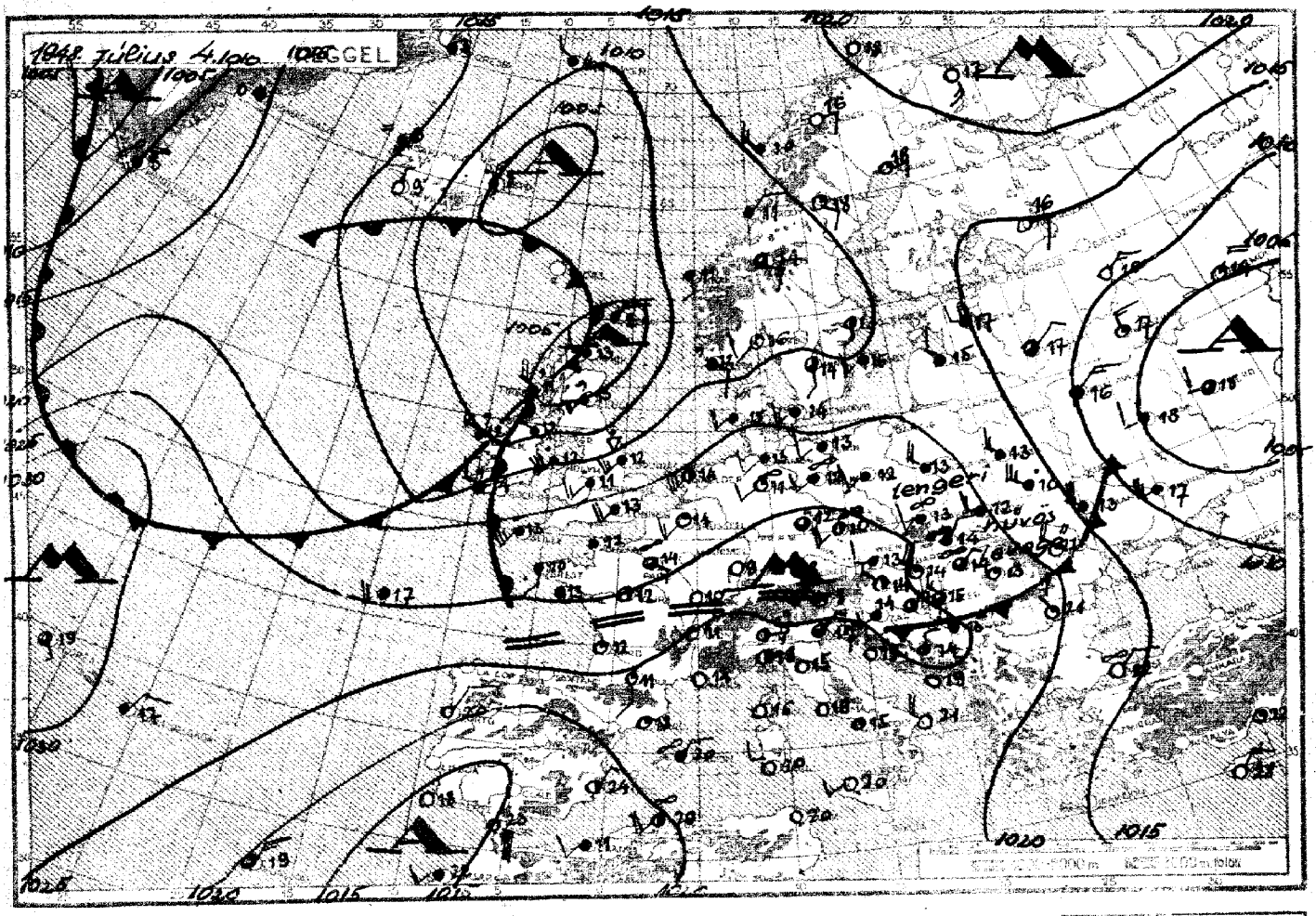



Az időjárási helyzet ma reggel és a várható időjárás:

Izland szigetén át Angliát újabb hideg légtömegek árasztják el. Európa középső részén a derült, csendes időjárás igen kis területre, az Alpok környékére szorítkozik, ahol a napsugárzás következtében folytatódik a felmelegedés.

Hazánkban szombaton a nyugati részeken erősebben felhős volt az égbolt és esett az eső, így a hőmérséklet csak 18–21 fokig emelkedett, keleten azonban 22–25 fokot mértek. A nyugati határszélen ma reggelre 7–8 fokra süllyedt a hőmérséklet. Barcsról 6, Lentiből 5, Sátoraljaújhelyről és Káldról 4 mm esőt jelentettek.

Budapesten vasárnap délben a hőmérséklet 19 fok, a tengerszintre átszámított légnyomás 768 mm, alig változik.

Várható időjárás hétfő estig:

Ma mérsékelt északnyugati, holnap nyugati, délnyugati szél.
Változó felhőzet, néhány helyen eső, esetleg zivatar.
A hőmérséklet tovább emelkedik.

Kiadásért felelős: Tóth Géza igazgató
Phöbus-nyomda, Budapest

Országos Meteorológiai és Földmágnességi Intézet: Időjárási napjelentés.

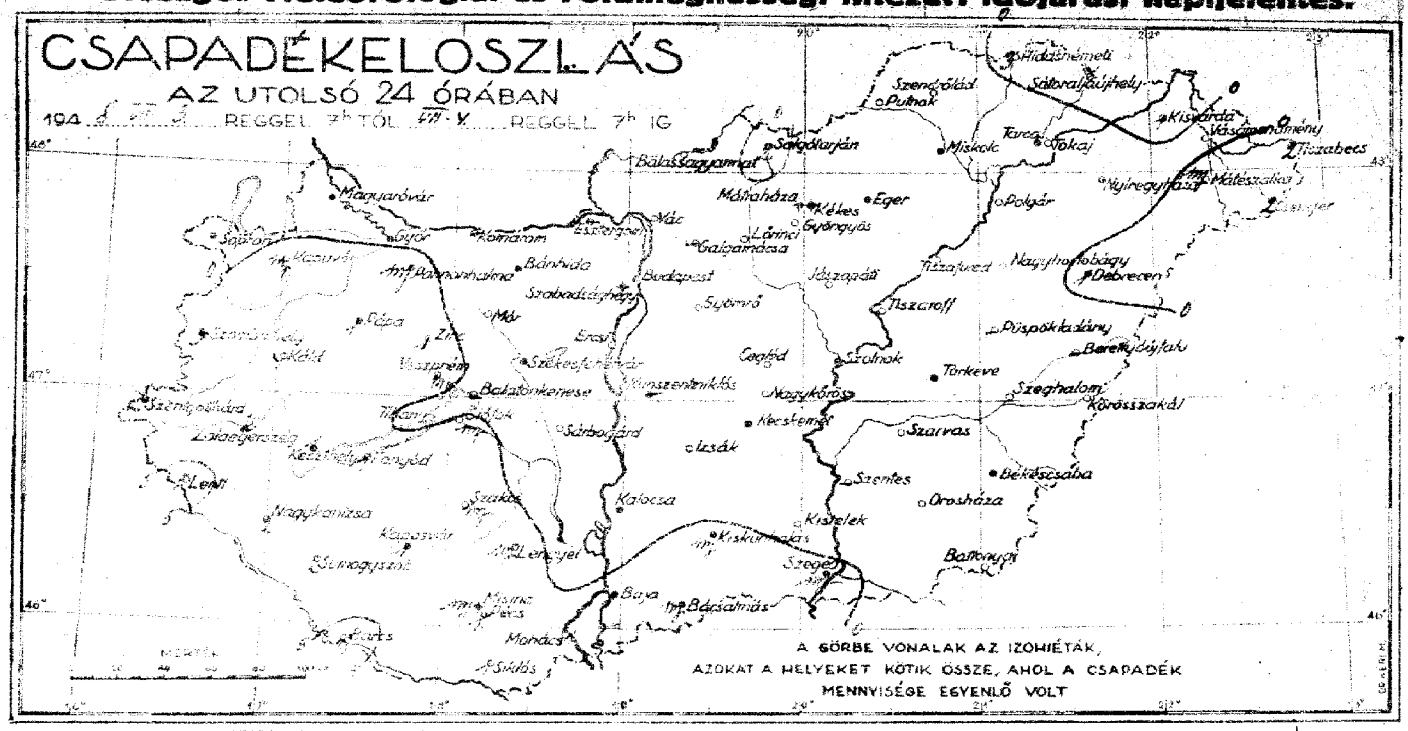

Észlelések reggel 7 órakor		Szél: irány és erő (0–12)	Felhőzet (0–10)	Légnyomás (mm-ben)	Hőmérséklet (C°)	Csapadék (24 óráról) (mm)	Hőmérséklet: reggeli	napi max.	éjszakai min.	Radiáció: min.	Napsütés (óra) tegnap
Magyaróvár											
Sopron	346										
Szombathely	512										
Szentgotthárd											
Zalaegerszeg											
Pápa											
Győr	340										
Pannonhalma											
Bánhida											
Székesfehérvár											
Keszthely	343										
Kaposvár	635										
Pécs	547										
Budapest	541										
Salgótarján											
Eger											
Miskolc	639										
Tarcal											
Baja	819										
Kalocsa											
Kecskemét	534										
Szeged	544										
Szolnok	811										
Törökeve											
Békéscsaba	647										
Debrecen	548										
Nyíregyháza	535										
Kékestető (1000 m)											
Mátraháza (660 m)											
Misinatető (534 m)											
Szabadsághegy (474 m)											

* A légnyomás 500 m-re átszámítva.

24 óra csapadéka (mm)	
Kapuvár	nyn
Káld	V
Zirc	1
Veszprém	nyn
Mór	•
Komárom	—
Esztergom	—
Ercsi	•
Balatonkenese	—
Tihany	•
Siófok	nyn
Fonyód	1
Lenti	5
Nagykanizsa	2
Somogyszob	1
Barcs	5
Szakcs	nyn
Sárbogárd	•
Lengyel	nyn

24 óra csapadéka (mm)	
Mohács	4
Siklós	1
Vác	•
Balassagyarmat	•
Putnok	•
Jósvafő	•
Szendrőlád	•
Hidasnémeti	3
Sátoraljaújhely	4
Gyöngyös	•
Lőrinci	•
Galgamácsa	—
Gyömrő	•
Jászapáti	•
Cegléd	•
Nagykőrös	•
Kunszentmiklós	—
Izsák	•
Kistelek	•
Klekunhalas	nyn

24 óra csapadéka (mm)	
Bácsalmás	nyn
Kisvárda	1
Vásárosnamény	•
Tiszabecs	1
Csenger	2
Mátészalka	nyn
Tokaj	•
Polgár	•
Tiszafüred	•
Nagyhortobágy	•
Tiszaroff	•
Püspökladány	—
Berettyóújfalu	—
Körösszakál	•
Szeghalom	•
Szarvas	•
Szentes	—
Orosháza	•
Battonya	•

Szélmérések a szabad légkörben

Budapest, 7 h — Budapest, 18 h — Szombathely, 14 h — Budapest, 7 h — Budapest, 18 h

Magasság (m)	Szélirány és sebesség (m/s)	Magasság (m)	Szélirány és sebesség (m/s)	Magasság (m)	Szélirány és sebesség (m/s)	Magasság (m)	Szélirány és sebesség (m/s)	Magasság (m)	Szélirány és sebesség (m/s)
0	NNW 6	0	N 3	0	W 4	0	NNW 6	0	NNW 4
200	NNW 12	200	N 11	100	W 4	100	NW 9	200	NW 8
600	NNW 12	800	NNW 9	300	W 1	700	NW 10	1400	NNW 11
1200	N 9	2000	NW 4	500	NW 1	1000	NW 6	1800	NW 11
1800	NW 12	2800	NW 3	1200	W 3	1500	NW 9	3200	W 10
2300	NW 9	3200	NNW 5	1200	W 7	1500	WNW 7	5000	W 8
2200	NW 6	5000	NW 5	1600	W 4		Le	6000	WNW 7
3500	W 9	5600	NW 7	St.				9400	WNW 7
5500	WSW 9	6900	NW 10					10000	W 8
Le nagyon		8000	NW 11					10000	WSW 6
		8500	WNW 7					11000	WSW 6
		9700	W 11					11600	WSW 6
		Le nagyon						Elpárolgott	

A hőmérséklet és a légnyomás napi középértéke és ezek eltérése a 75 évi átlagtól Budapesten

VII 3. ∘ 17·4 C° 767·3 mm, Δ: −4·1 C° +6·0 mm

Az 1871 óta ezen a napon előfordult

legmagasabb hőmérséklet 36·1 C° 1921,

legalacsonyabb hőmérséklet 11·0 C° 1893.

Előfizetési ára a postai költséggel együtt negyedévre 25 Ft. Budapest, II., Kitaibel Pál-utca 1.

Budapest, 1948 július hó 5. nap hétfő

Országos Meteorológiai és Földmágnességi Intézet

IDŐJÁRÁSI NAPIJELENTÉS:

Daily Synoptic Map of the Hungarian Meteorological Institute. — Bulletin quotidien de l'Institut Hongrois de Météorologie.
Wetterbericht des Ungarischen Meteorologischen Instituts.

61. évfolyam 187. sz.

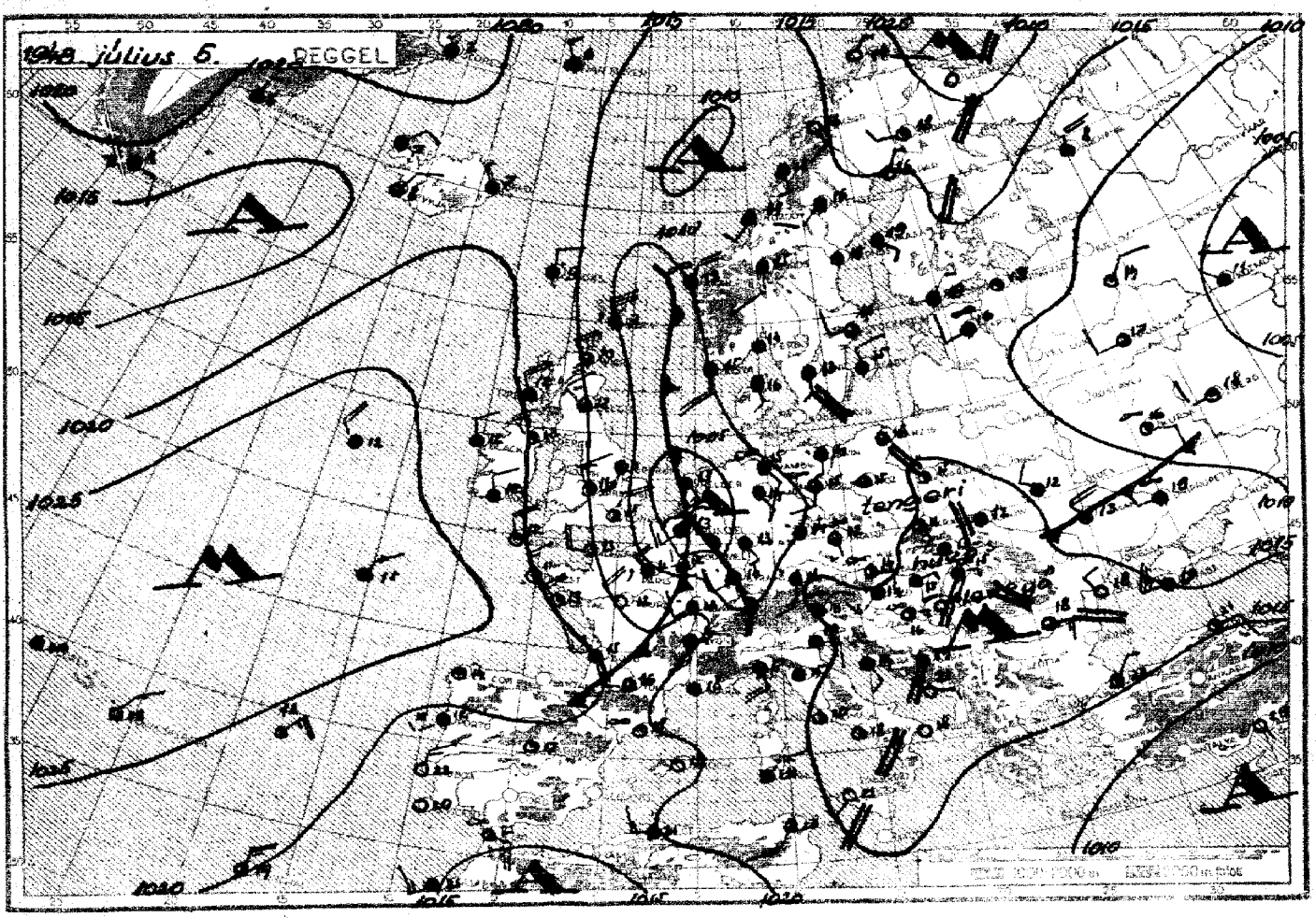



← Hideg front — Záródott front (occlusio) — Meleg front →

- szitálás
- eső
- havazás
- pára
- esőzápor
- házápor
- villogás
- zivatar
- hófúvás
- talajköd
- köd
- porvihar



Az időjárási helyzet ma reggel és a várható időjárás:

Az Izland felől Anglián át nagy sebességgel előrenyomuló hűvös légtömegek ma reggelre már Franciaország jó részét is elárasztották. Ennek következtében Nyugat-Európában rendkívül szeles, esős az időjárás. A Földközi-tenger felől meleg levegő áramlik be Közép-Európába.

Hazánkban vasárnap a hőmérséklet általában 20-22 fokig emelkedett. Néhány helyről kisebb záporesőt jelentettek. /Szendrőlád 4, Jásvafő 2, Hidasnémeti 1 mm./

Budapesten hétfőn délben a hőmérséklet 21 fok, a tengerszintre átszámított légnyomás 760 mm, erősen süllyedő irányzatú.

Várható időjárás kedd estig:

Ma: Gyenge déli, délkeleti szél.
Kisebb felhőátvonulások,
Egy-két helyen délutáni záporeső, esetleg zivatar.
Erős nappali felmelegedés.

Holnap: Megélénkülő délnyugati, nyugati szél.
Felhősebb idő, többfelé eső.
A hőmérséklet egy-két fokkal csökken.

Kiadásért felelős: Tóth Géza igazgató
Phöbus-nyomda, Budapest

Országos Meteorológiai és Földmágnességi Intézet: Időjárási napijelentés.

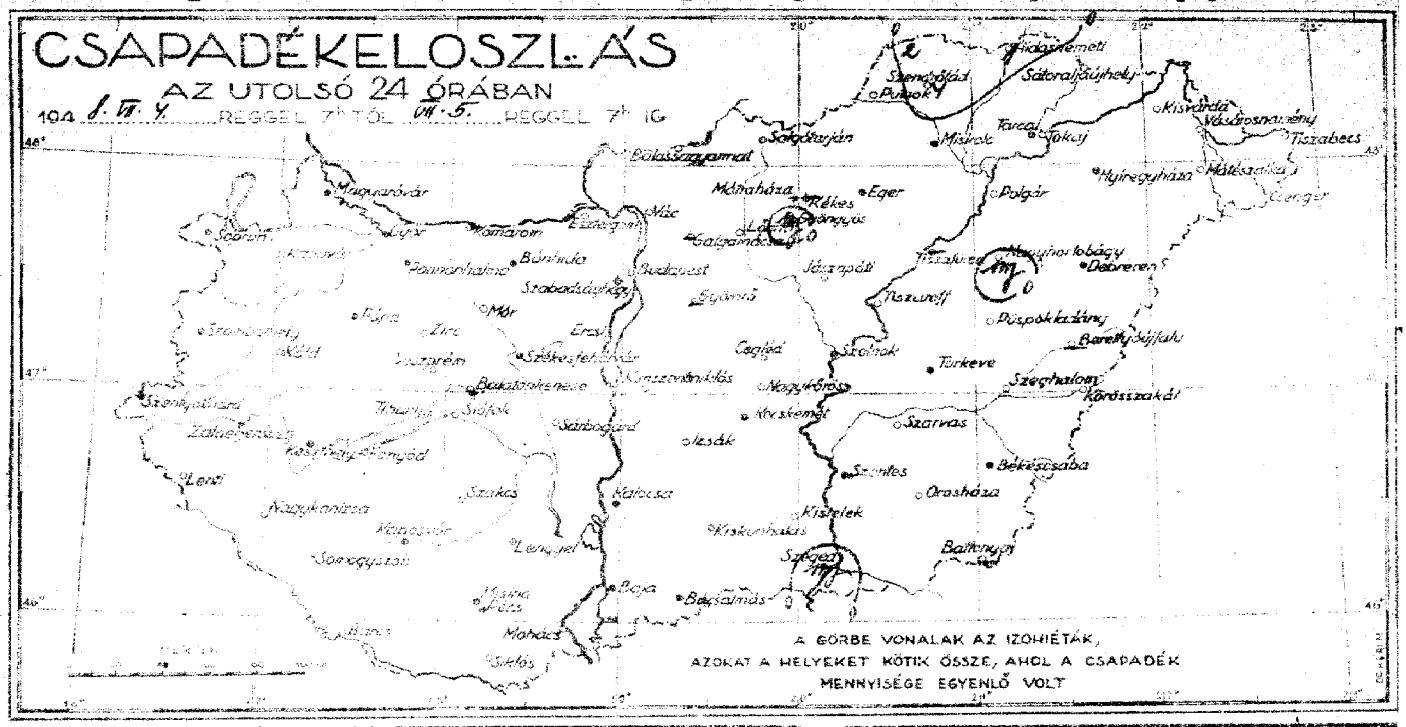

Észlelések reggel 7 órakor		Szél irány és erősség (0–12)	Felhőzet (0–10)	Légnyomás (milliméter)	Barométer változás (mm)	Csapadék 24 óráról (mm)	Hőmérséklet tegnapi napi max.	Hőmérséklet tegnapi min.	Sárkiválás mm.	Napsütéses óra tegnap
Magyaróvár										
Sopron	346									
Szombathely	242									
Szentgotthárd										
Zalaegerszeg										
Pápa										
Győr	320									
Pannonhalma										
Bánhida										
Székesfehérvár										
Keszthely	343									
Kaposvár	258									
Pécs	347									
Budapest	531									
Salgótarján										
Eger										
Miskolc	639									
Tarcal										
Baja	810									
Kalocsa										
Kecskemét	534									
Szeged	543									
Szolnok	811									
Törökeve										
Békéscsaba	687									
Debrecen	545									
Nyíregyháza	535									
Kékestető (1000 m)										
Mátraháza (660 m)										
Misinatető (534 m)										
Szabadsághegy (473 m)										

*) A légnyomás 500 mm.-es számokra.

24 óra csapadéka (mm)	
Kapuvár	
Káld	
Zirc	
Veszprém	
Mór	
Komárom	
Esztergom	
Eresi	
Balatonkenese	
Tihany	
Siófok	
Fonyód	
Lenti	
Nagykanizsa	
Somogyszob	
Barca	
Szakcs	
Sárbogárd	
Lengyel	

24 óra csapadéka (mm)	
Mohács	
Siklós	
Vác	
Balassagyarmat	
Pomok	
Jósvafő	
Szendrőlád	
Hidasnémeti	
Sátoraljaújhely	
Gyöngyös	
Lőrinci	
Galgamácsa	
Gyömrő	
Jászapáti	
Cegléd	
Nagykőrös	
Kunszentmiklós	
Izsák	
Kistelek	
Kiskunhalas	

24 óra csapadéka (mm)	
Bácsalmás	
Kisvárda	
Vásárosnamény	
Tiszabecs	
Csenger	
Mátészalka	
Tokaj	
Polgár	
Tiszafüred	
Nagyhortoháty	
Tiszaroff	
Püspökladány	
Berettyóújfalu	
Körösszakál	
Szeghalom	
Szarvas	
Szentes	
Orosháza	
Battonya	

Szélmérések a szabad légkörben

Budapest Lehrer-Szanatórium

5 h		5 h		5 h		h		h	
Magasság (m)	Szélirány és sebesség (m/s)	Magasság (m)	Szélirány és sebesség (m/s)	Magasság (m)	Szélirány és sebesség (m/s)	Magasság (m)	Szélirány és sebesség (m/s)	Magasság (m)	Szélirány és sebesség (m/s)
0	— L	0	ESE 3	0	—				
300	SSE 6	200	SE 3	300	NNW 12				
900	SSE 9	900	SSE 3	900	NNW 10				
2000	WSW 9	2100	ENE 1	2200	NNW 8				
2300	SSE 1	1900	E 0	1900	N 0				
3000	SSE 3	2000	ESE 1	1900					
3300	NNW 1	2600	ENE 1						
4600	W 7	3000	ESE 1						
5700	N 9	do							
6500	N 12								
7300	W 10								
9300	WNW 13								
10 000	WNW 12								
10800	WNW 11								
elpárolgott									

A hőmérséklet és a légnyomás napi középértéke és ezek eltérése a 75 évi átlagtól Budapesten

VII. 4. = 16·6 C° 766·5 mm. Δ: −5·4 C° +5·3 mm

Az 1871 óta szem a napon előfordult

legmegasabb hőmérséklet 35·5 C° 1921.

legalacsonyabb hőmérséklet 10·1 C° 1926.

Előfizetési ára a postai költséggel együtt negyedévre 25 Pt. Budapest, II., Kitaibel Pál-utca 1.

Budapest, 1948 július hó 6. nap kedd

Országos Meteorológiai és Földmágnességi Intézet

IDŐJÁRÁSI NAPIJELENTÉS

Daily Synoptic Map of the Hungarian Meteorological Institute. — Bulletin quotidien de l'Institut Hongrois de Météorologie.
Wetterbericht des Ungarischen Meteorologischen Instituts.

61. évfolyam 188. sz.

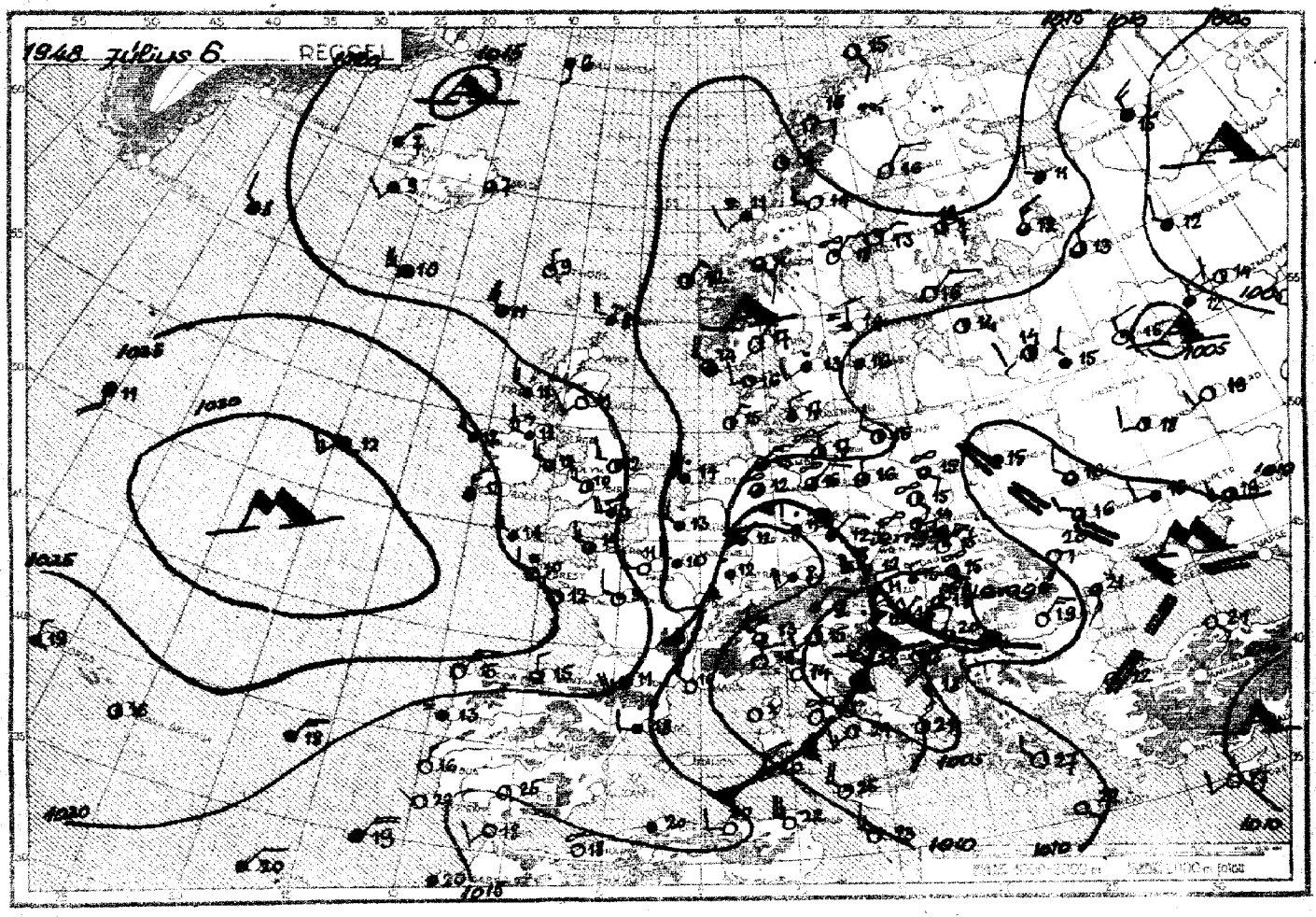



← Hideg front — Zárodott front (occlusio) — Meleg front →

- szitálás
- eső
- havazás
- pára
- esőzápor
- hózápor
- villogás
- zivatar
- hófúvás
- talajköd
- köd
- porvihar



Az időjárási helyzet ma reggel és a várható időjárás:

A nyugatról előretörő hűvös légtömeg folytatja útját délkeleti irányban. Ma reggelre elárasztotta az Alpok környékét, a Cseh-medencét és megkezdődött beszivárgása a Kárpátok-medencéjébe is.

Hazánkban hétfőn a délnyugatról beáramló meleg légtömegek és a napsugárzás hatására a felmelegedés néhány fokkal erősödött. A hőmérséklet a Dunántúlon 22-24, keleten 24-26 fokig emelkedett. Az esti órákban délnyugat felől felhőzet, később zivatarok kíséretében nagyobb esőzés indult meg. Szentgotthárdról 40, Káldról 39, Szombathelyről 37, Lentiből 33, Zalaegerszegről 28, Sopronból 27 mm csapadékot jelentettek.

Budapesten kedden délben a hőmérséklet 16 fok, a tengerszintre átszámított légnyomás 753 mm, mérsékelten süllyedő irányzatú.

Várható időjárás szerda estig:

Megélénkülő szél.
Felhős idő. Sokfelé újabb eső.
A hőmérséklet keleten is csökken.

Kiadásért felelős: Tóth Géza igazgató
Phöbus-nyomda, Budapest

Országos Meteorológiai és Földmágnességi Intézet: időjárási napijelentés.

CSAPADÉKELOSZLÁS
AZ UTOLSÓ 24 ÓRÁBAN

104 [illegible] REGGEL TŐL VII. 6. REGGEL 7h IG

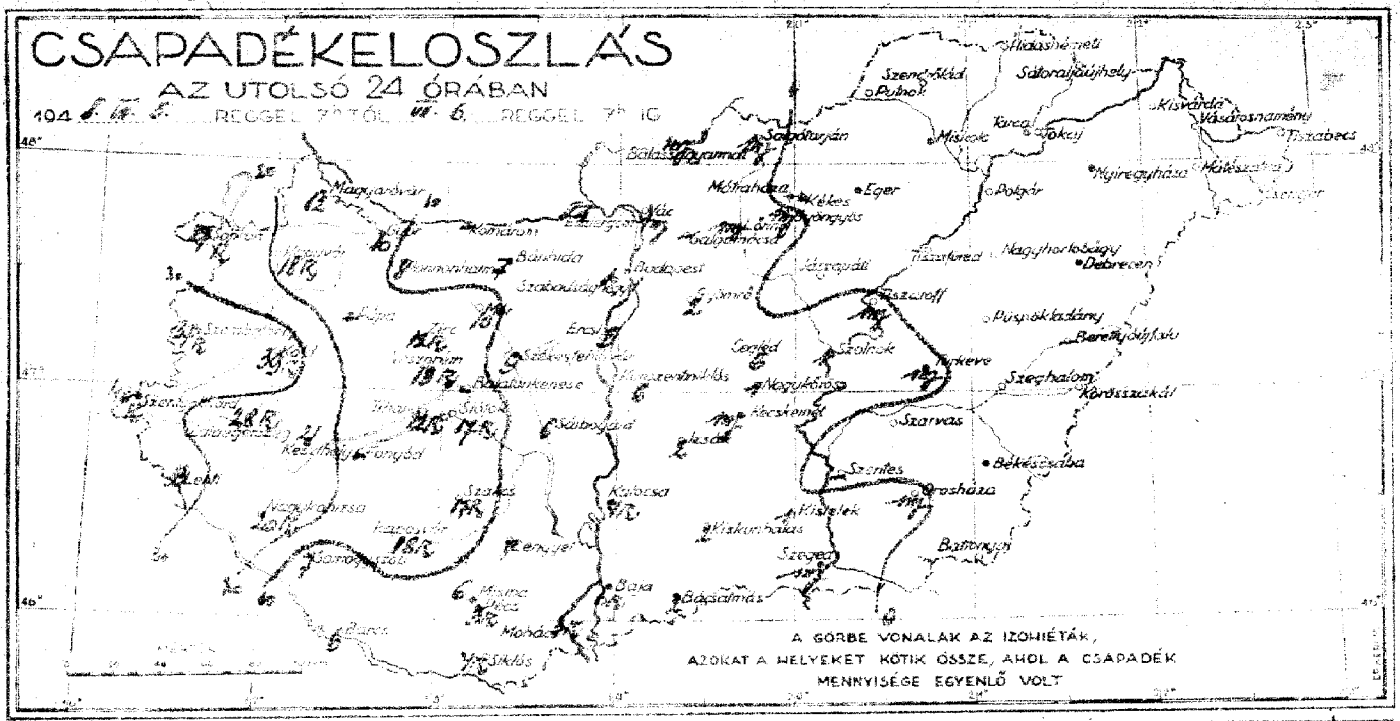

Észlelések reggel 7 órakor

		Szélirány és erősség (0–12)	Felhőzet (0–10)	Talajmenti talaj- hőm.	Hőmérséklet (C°)	Csapadék (1/10 mm)		Hőmérséklet napi max.	Hőmérséklet napi min.	Barát szab. mín.	Napsütéses órák tegnap
Magyaróvár		SSW 3	4	[illegible]	12	12		22	10	2	10
Sopron	346	N 4	4	08.3	11	35	T	22	10	10	10
Szombathely	512	O 2	4	07.5	4	37	T	22	10	4	—
Szentgotthárd		NW 2	4	—	—	70	T	22	6	—	—
Zalaegerszeg		N 4	8	—	12	28	T	23	11	4	—
Pápa											
Győr	380	NE 1	4	11.3	13	40		24	6	—	—
Pannonhalma		Kalm	8	—	13	8		22	10	—	—
Budapest		E 4	7	09.6	14	3		23	13	28	—
Szárcsafelvérvár		—	—	—	—	9		22	12	—	—
Keszthely	348	W 3	7	03.5	12	21		22	12	—	9
Kaposvár	345	NE 2	4	—	14	16	T	24	14	12	—
Pécs	347	Kalm	4	01.3	14	5	T	24	12	13	12
Budapest	341	N 4	8	10.1	15	1		23	11	15	10
Salgótarján		NNE 5	8	11.5	14	4		23	12	11	8
Eger		NE 2	7	06.9	12			23	4	10	—
Miskolc	339	N 3	3	07.9	15			25	5	10	7
Tarcal		Kalm	3	—	15			25	12	6	7
Baja	310	E 3	4	07.3	16	5	T	25	12	11	11
Kalocsa		ESE 1	4	08.2	16	5	T	24	13	13	12
Kecskemét	333	NE 1	7	09.1	15	4		24	14	13	10
Szeged	311	ESE 2	5	05.3	16	3		26	14	—	12
Szolnok	317	NNE 2	8	—	15	0		25	13	—	—
Törökszentmiklós		E 2	8	—	16	4		24	13	8	7
Békéscsaba	637	E 1	5	09.3	14	2		22	13	12	7
Debrecen	545	Kalm	2	09.6	15	0		23	13	9	8
Nyíregyháza	558	NE 2	8	—	14	0		22	8	9	—
Kékestető (1000 m)											
Mátraháza (860 m)		W 1	8	08.1	16	4		19	8	—	10
Miskolctető (534 m)		NE 2	7	09.5	12	6		21	12	—	—
Szabadsághegy (471 m)		SE 3	7	09.6	16	1		21	10	—	—

*) A légnyomás 500 m-re átszámítva.

Szélmérések a szabad légkörben

Budapest, Debrecen — Budapest, Budapest

Budapest 5 h			Debrecen 5 h			Budapest 5 h			Budapest 18 h		
Magasság (m)	Szélirány és sebesség (m/s)	Szélnyírás (m/s/100 m)	Magasság (m)	Szélirány és sebesség (m/s)	Szélnyírás (m/s/100 m)	Magasság (m)	Szélirány és sebesség (m/s)	Szélnyírás (m/s/100 m)	Magasság (m)	Szélirány és sebesség (m/s)	Szélnyírás (m/s/100 m)
0	W 1	0	0	NE 1		0	SW 1	0	0	ESE 3	
200	NW 3	200	200	NNE 1		200	SSW 1	200	200	SE 4	
300	E 4	1100	400	E 3		400	SE 4	1000	1000	SSE 8	
500	NNE 8	1700	900	SSE 1		1100	S 4	1600	1500	SSE 9	
1000	NNE 11	1800	1200	S 4		1500	SSW 7	1800	1800	S 6	
1200	NNE 12	1800	1500	SSE 7		Ca.		2000	Ca.		
1500	SE 13	2700	1800	S 6				2400	2000	WSW 7	
2000	SSE 11	3000	2000	S 10				2400	2400	SW 10	
Ca.		3000	2400	S 12				3000	3000	SW 11	
		3600	3000	S 19				3800	3500	SW 15	
		3900	3500	S 21				4400	4000	SW 10	
		Ca.						4800	4500	SW 8	
								Ca.	Ca.	SW 7	
						Szombathely	1.5	2000	5000	SW 6	
						0–5	19.5	6000	6000	SW 9	
						0	S 10	6200	6500	SW 14	
						200	S 8	6800	10500	W 17	
						300	S 3	7400	11000	W 1	
						500	SE 3	Ca.			
						700	S 6				
						900	SSW 8				
						Ca. mélység					

24 óra csapadéka (mm)

Kapuvár	18	K
Kőld	29	K
Zirc	14	K
Veszprém	13	K
Mór	10	
Komárom	—	
Esztergom	1	
Ercsi	3	
Balatonkeresztúr	—	
Tihany	12	K
Siófok	17	K
Fonyód	—	
Lenti	33	
Nagykanizsa	26	K
Somogyszob	7	
Barcs	6	
Szakcs	17	K
Sárbogárd	6	
Lengyel	—	

Mohács	5	K
Siklós	4	K
Vác	nyom	
Balassagyarmat	nyom	
Patnok	1	
Jósvafő	0	
Szendrőlád	0	
Bódvaszilas	0	
Sátoraljaújhely	0	
Gyöngyös	nyom	
Lőrinci	nyom	
Galgamácsa	2	
Gödmrő	2	
Jászapáti	0	
Cegléd	6	
Nagykőrös	1	
Kunszentmiklós	6	
Izsák	2	
Kistelek	1	
Kiskunhalas	2	

Bácsalmás	2	
Kisvárda	0	
Vásárosnamény	0	
Tiszabecs	0	
Gesztely	0	
Mátészalka	0	
Tokaj	0	
Polgár	0	
Tiszafüred	0	
Nagyhortobágy	0	
Tiszaroff	nyom	
Püspökladány	0	
Berettyóújfalu	—	
Körösszakál	0	
Szeghalom	0	
Szarvas	0	
Szentes	—	
Orosháza	nyom	
Battonya	0	

A hőmérséklet és a légnyomás napi középértéke és ezek eltérése a 75 évi átlagtól Budapesten

VII. 5. -n 21.0 C° 738.9 mm, Δ: -0.7 C° -2.1 mm

Az 1871 óta ezen a napon előfordult

legmagasabb hőmérséklet 34.1 C° 1024,

legalacsonyabb hőmérséklet 10.3 C° 1923.

Előfizetési ára a postai költséggel együtt negyedévre 25 Ft. Budapest, II., Kitaibel Pál-utca 1.

Budapest, 1948 Július hó 7. nap szerda

Országos Meteorológiai és Földmágnességi Intézet

IDŐJÁRÁSI NAPJELENTÉS

Daily Synoptic Map of the Hungarian Meteorological Institute. — Bulletin quotidien de l'Institut Hongrois de Météorologie. Wetterbericht des Ungarischen Meteorologischen Institute.

61. évfolyam 189. sz.

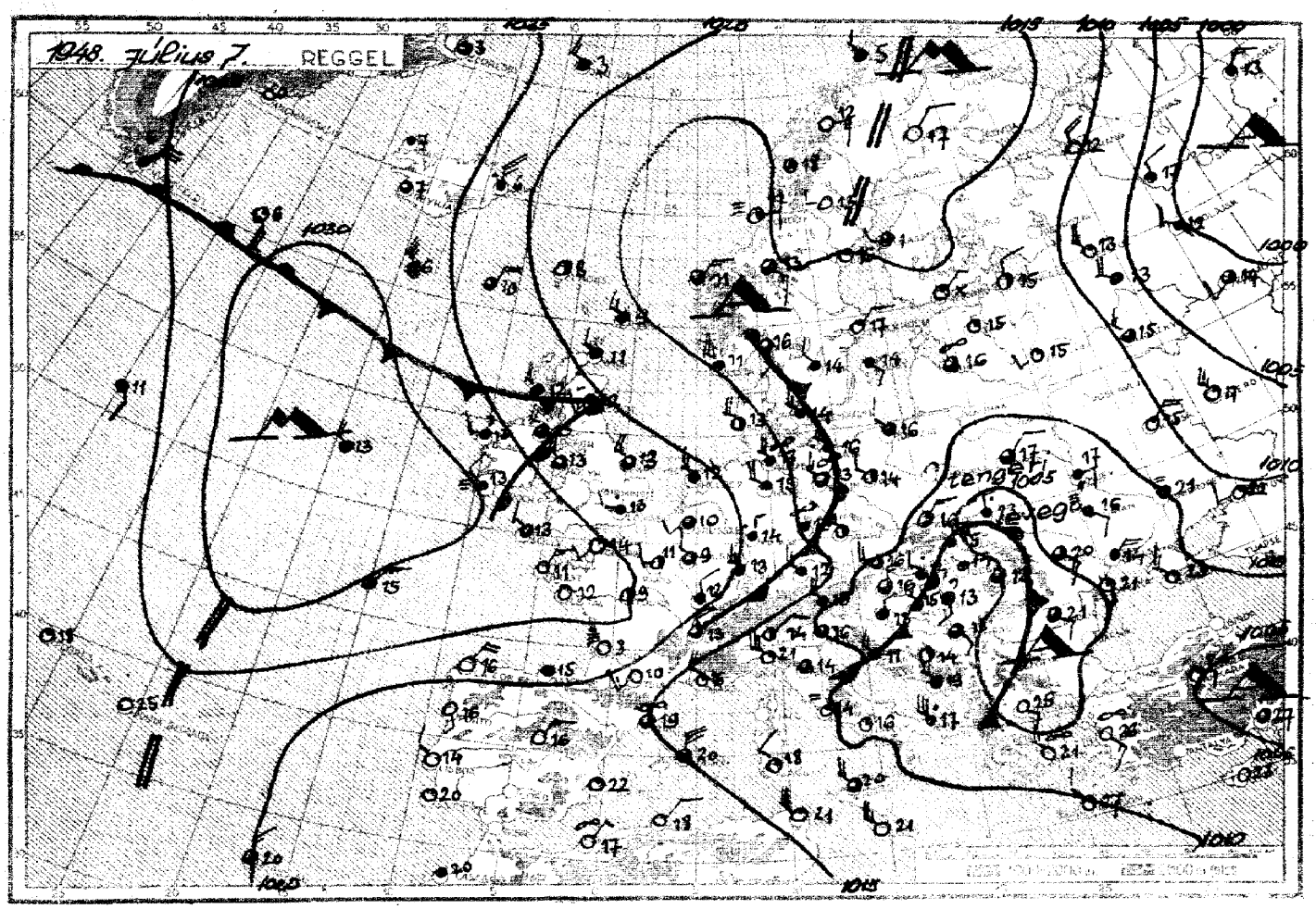



Hideg front — Záródott front (occlusio) — Meleg front

szitálás · eső * havazás ∞ pára ∨ esőzápor ∨ hózápor ↯ villogás ⊏ zivatar ⊢ hófúvás ≡ ködpalás ≡ köd S porvihar



Az időjárási helyzet ma reggel és a várható időjárás:

Európa legnagyobb részét kisebb, nagyobb megszakításokkal Nyugat-Európán át hűvös tengeri légtömegek drasztják el. Ennek következtében a változékony, szeles, csapadékos időjárás tovább tart.

Hazánkban kedden zömében borult, esős volt az idő. A csapadék mennyisége a Dunántúl nagy részén meghaladta a 40 mm-t: Somogyszob 74, Nagykanizsa 71, Zalaegerszeg 56, Zirc és Lenti 54, Veszprém 52 mm-t jelentett. A hőmérséklet a nyugati határszélen 15 fokig sem emelkedett, de keleten még meghaladta a 20 fokot, sőt Túrkevén, Debrecenben, Nyíregyházán 25, Békéscsabán 26 fokot mértek.

Budapesten szerdán délben a hőmérséklet 17 fok, a tengerszintre átszámított légnyomás 756 mm, mérsékelten emelkedő irányzatú.

Várható időjárás csütörtök est'ig:

Mérsékelt, helyenként élénk északi, északnyugati szél.
Változó felhőzet. Többfelé, főleg keleten záporeső, zivatar.
A hőmérséklet kissé emelkedik.

Kiadásért felelős: Fóth Géza igazgató
Phőbus-nyomda, Budapest

Országos Meteorológiai és Földmágnességi Intézet: Időjárási napijelentés.

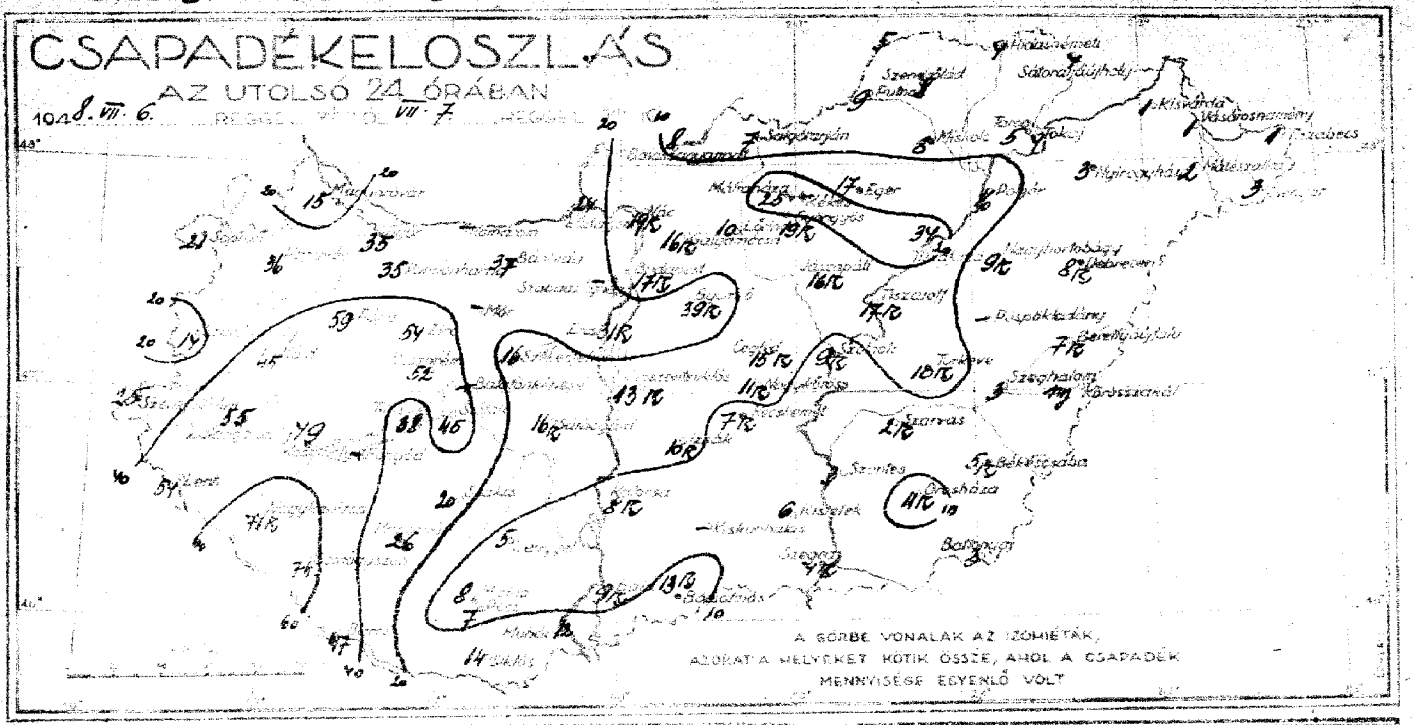

Észlelések reggel 7 órakor	Napi max. hőmérséklet °C	Éjjeli min. hőmérséklet °C	Hőmérséklet °C	Csapadék mm	Hőmérséklet °C	Harmatpont °C	Páratartalom %	Napsütés órában
Magyaróvár	NE 4 3	20.8	15	15	18	13	12	0
Sopron	NNW 5 3	08.6	15	21	12	11	10	—
Szombathely	N 3 3	07.3	16	14	13	11	11	—
Szentgotthárd	NNW 5 2	—	—	25	16	10	—	—
Zalaegerszeg	N 3 4	—	15	55	17	11	11	—
Pápa	—	—	—	59	18	11	—	—
Győr	— 0 4	07.8	14	35	15	13	—	—
Pannonhalma	ENE 1 2 4	—	13	35	14	12	—	—
Bánhida	NE 4 4	06.9	14	37	18	13	13	—
Székesfehérvár	—	—	—	16	16	13	—	—
Keszthely	N 4 2	06.6	15	49	16	12	—	0
Kaposvár	NNW 4 3	06.0	12	26	20	12	12	—
Kaposvár	NW 1 4	04.1	15	7	19	11	10	2
Pécs	NNW 1 4	05.7	14	17	18	14	13	0
Budapest	E 3 4	05.8	15	7	20	14	12	7
Salgótarján	— 0 4	06.3	15	17	20	13	12	—
Eger	NE 1 4	07.5	15	8	20	14	13	1
Miskolc	N 1 3	—	18	5	20	13	12	2
Tarcal								
Kaja	NNW 2 4	04.2	15	9	21	13	12	6
Kaloesa	NE 2 4	04.8	14	6	19	13	11	2
Kecskemét	NE 1 4	05.2	13	7	19	12	12	1
Szeged	S 2 4	04.4	13	4	24	12	—	5
Szolnok	SE 2 4	—	13	9	22	13	—	—
Törökszentmiklós	S 1 4	—	12	10	25	12	11	—
Békéscsaba	SE 2 4	05.8	13	5	24	11	11	4
Debrecen	— 0 4	06.6	14	8	25	12	11	4
Nyíregyháza	— 0 4	—	17	3	25	12	10	—
Kékestető (1009 m)				—				
Mátraháza (660 m)	NE 2 4	948.3	12	25	18	7	—	—
Miskolctapolca (234 m)	N 4 4	949.9	12	8	16	9	—	—
Szalmahághegy (141 m)				—				

* A legnyugatibb 500 mm-es szaggatása.

24 óra csapadéka (mm)		
Kapuvár	36	
Kád	45	
Zirc	54	
Veszprém	12	
Mór	—	
Komárom	—	
Fenyőgyöngy	24	
Ercsi	31	R
Balatonkenese	—	
Tihany	38	
Siófok	45	
Fonyód	—	
Lenti	54	
Nagykanizsa	71	R
Somogyszob	74	
Barcs	47	
Szakcs	20	
Sárbogárd	16	R
Lengyel	5	

24 óra csapadéka (mm)		
Siófok	12	
Siklós	14	
Vác	19	R
Balassagyarmat	8	
Pásztó	9	
Hatvan	5	
Szécsénke	8	
Budapest-Ú	4	
Szentendre	4	
Gyöngyös	19	R
Abony	10	R
Galgamácsa	16	R
Gyöngyös	39	R
Jánoshalma	16	R
Gegléd	15	R
Nagykőrös	11	R
Kunszentmiklós	18	R
Izsák	10	R
Kistelek	6	
Kiskunhalas	—	

24 óra csapadéka (mm)		
Hatvan	13	R
Kisvárda	1	
Vásárosnamény	1	
Tiszabecs	1	
Kemecse	3	
Mátészalka	2	
Tokaj	4	
Polgár	16	
Tiszafüred	34	
Nagyhortobágy	9	R
Tiszaroff	17	R
Püspökladány	—	
Berettyóújfalu	7	R
Körösnagykál	4	
Szeghalom	3	
Szarvas	2	R
Szentes	3	
Orosháza	4	R
Battonya	3	

Szélmérések a szabad légkörben

Budapest Szemeskéthy tetőzet

10		6		5			
Szél irány és sebesség (méter/sec)	Szél irány és sebesség (méter/sec)	Szél irány és sebesség (méter/sec)	Szél irány és sebesség (méter/sec)	Szél irány és sebesség (méter/sec)	Szél irány és sebesség (méter/sec)	Szél irány és sebesség (méter/sec)	Szél irány és sebesség (méter/sec)
0	E 2.	0	NE 8	0	S 7		
100	E 3	200	NE 14	400	S 4		
700	ENE 4	600	NNE 19	800	SE 1		
1100	ENE 3	1200	NE 19	1600	SE 4		
1200	NE 4	1400	NNE 24	Fest mögött.			
	Cu	1800	NE 21				
		Fest mögött.					

A hőmérséklet és a légnyomás napi középértéke és ezek eltérése a 75. évi átlagtól Budapesten

14.6. n 15.6 C° 752.8 mm, Δ: -5.9 C° -7.8 mm

Az 1871. óta ezen a napon előfordult

legnagyobb hőmérséklet 35.0 C° 1946.

legalacsonyabb hőmérséklet 9.3 C° 1911.

Előfizetési ára a postai kézbesítéssel együtt negyedévre 35 Ft. Budapest, II., Kitaibel Pál-utca 1.

Budapest, 1948 Július hó 8. nap csütörtök

Országos Meteorológiai és Földmágnességi Intézet

IDŐJÁRÁSI NAPJELENTÉS

Daily Synoptic Map of the Hungarian Meteorological Institute. — Bulletin quotidien de l'Institut Hongrois de Météorologie. Wetterbericht des Ungarischen Meteorologischen Institutes.

61. évfolyam 190. sz.

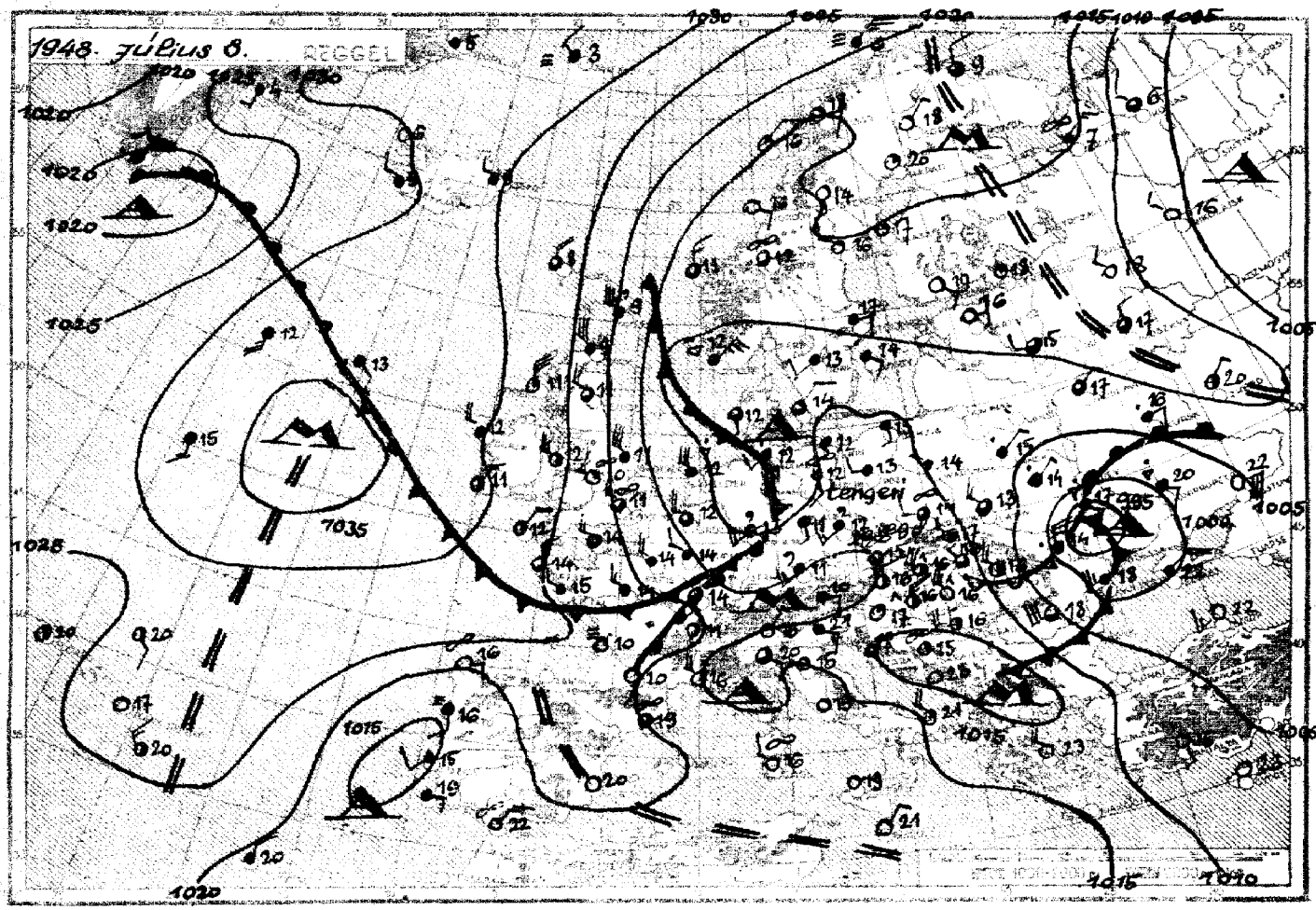



Az időjárási helyzet ma reggel és a várható időjárás:

A változékony időjárás európaszerte tovább tart.

Hazánkban szerdán átmenetileg időjavulás állott be. Az általános esőzés megszünt, jelentősebb csapadékmennyiség csak a nyugati megyékben hullott: Pápán 35, Keszthelyen 21, Pannonhalmán és Misinatetőn 17, Nagyhanizsán 15 mm. A hőmérséklet néhány kivétellel 20 fok fölé emelkedett, Magyaróvárott és Tarcalon 23 fokot mértek.

Budapesten csütörtökön délben a hőmérséklet 20 fok, a tengerszintre átszámított légnyomás 759 mm, alig változik.

Várható időjárás péntek estig:

Mérsékelt déli, délnyugati, később ismét délkeletibb nyugati, északnyugati szél.

Változó felhőzet. Sokfelé eső, helyenként zivatar.

A hőmérséklet átmeneti emelkedés után újra csökken.

Kiadásért felelős: Tóth Géza igazgató
Phoebus-nyomda, Budapest

Országos Meteorológiai és Földmágnességi Intézet: Időjárási napijelentés.



Észleletek reggel 7 órakor		Szélirány és erő (1-12)	Felhőzet (0-4)	Légnyomás (millibár)	Hőmérséklet (C°)	Csapadék (24 órai) (mm)		Hőmérséklet tegnapi nappali max.	Hőmérséklet éjszakai min.	Radiáció min.	Napsütés (órai) tegnap
Magyaróvár		NNW 5	4	1013.5	16	1		23	14	12	7
Sopron	548	NNW 2	2	14.0	15	3	R	21	11	9	9
Szombathely	542	N 2	3	13.7	16	1		22	13	11	—
Szentgotthárd		NNW 1	3	—	—	.	R	23	12	—	—
Zalaegerszeg		— 0	2	—	16	my		22	11	9	—
Pápa		—	—	—	—	35		20	11	—	—
Győr	540	WNW 5	4	13.1	15	8	R	21	14	—	—
Pannonhalma		NNW 4	3	13.9	14	17		20	13	—	—
Bánhida		NW 3	400	13.3	15	my		21	11	10	—
Székesfehérvár		—	—	—	—	1		19	12	—	—
Keszthely	543	NW 2	1	13.5	17	21	R	19	13	—	2
Kaposvár	635	NNE 2	4	—	16	my		20	12	4	—
Pécs	542	N 5	2^	12.9	16	7		20	14	12	3
Budapest	541	NNW 6	2R	10.5	16	3		22	14	12	2
Salgótarján		SW 2	1	09.4	16	.		21	10	9	2
Eger		N 1	1	10.7	14	2		20	13	12	—
Miskolc	639	NNE 4	3	10.3	16	.		21	15	13	3
Tarcal		NNW 1	3	—	16	my		23	12	12	4
Baja	819	NNW 3	2	12.4	16	my		20	14	11	5
Kalocsa		NW 2	1	12.3	16	1		20	14	13	4
Kecskemét	534	NNW 3	1	11.4	16	my		20	13	12	3
Szeged	534	NNW 5	0^	11.1	16	2		18	13	—	2
Szolnok	811	NNW 3	00	—	17	1		20	13	—	—
Törkeve		N 1	2	—	15	my		21	13	11	—
Békéscsaba	637	NW 2	2	10.0	16	3		20	13	12	1
Debrecen	545	NNW 1	3	09.0	16	my		22	12	10	
Nyiregyháza	535	NW 2	3	—	16	my	R	22	11	9	—
Kékestető (1000 m)						—					
Mátraháza (660 m)		NE 2	1	0953	16	.		16	8	—	3
Misinatető (534 m)		N 7	2R	0935	13	17		16	11	—	—
Szabadsághegy (474 m)		NW 5	3	0923	13	5		17	12	—	—

*) A légnyomás 600 mm-es számokra.

24 óra csapadéka (mm)		
Kapuvár	1	R
Káld	my	
Zirc	5	R
Veszprém	1	
Mór	3	
Komárom	—	
Esztergom	1	
Eresi	1	
Balatonkenese	—	
Tihany	2	
Siófok	1	
Fonyód	5	
Lenti	3	
Nagykanizsa	4	R
Somogyszob	1	
Bares	1	
Szakcs	5	
Sárbogárd	3	
Lengyel	14	

24 óra csapadéka (mm)		
Mohács	.	
Siklós	3	
Vác	my	
Balassagyarmat	my	
Putnok	.	
Jósvafő	.	
Szendrőlád	.	
Hidasnémeti	.	
Sátoraljaújhely	.	
Gyöngyös	3	
Lőrinci	5	
Galgamácsa	—	
Gyömrő	5	
Jászapáti	9	
Cegléd	.	
Nagykőrös	1	R
Kunszentmiklós	3	
Izsák	.	
Kistelek	1	
Kiskunhalas	1	

24 óra csapadéka (mm)	
Bácsalmás	3
Kisvárda	.
Vásárosnamény	3
Tiszabecs	1
Csenger	my
Mátészalka	.
Tokaj	my
Polgár	1
Tiszaföred	.
Nagyhortobágy	1
Tiszaroff	my
Püspökladány	1
Berettyóújfalu	—
Körösszakál	.
Szeghalom	my
Szarvas	4
Szentes	3
Orosháza	2
Battonya	3

Szélmérések a szabad légkörben

Budapest 5 h		Debrecen 5 h		Szombathely 6 h		Budapest VII. 7. 12 h		Budapest VII. 7. 18 h	
Magasság (m)	Szélirány és sebesség (m/s)	Magasság (m)	Szélirány és sebesség (m/s)	Magasság (m)	Szélirány és sebesség (m/s)	Magasság (m)	Szélirány és sebesség (m/s)	Magasság (m)	Szélirány és sebesség (m/s)
0	NNW 8	0	NW 4	0	NNW 3	0	N 2	0	NW 4
300	NNW 13	200	NNW 8	200	NNW 4	200	N 3	100	NNW 7
1000	NNW 13	800	NNW 11	800	NNW 8	600	NNE 9	1000	N 9
1800	NNW 14	1900	N 13	2400	NW 11	1000	NNE 11	2000	N 10
2300	NNW 12	1800	N 8	2800	NW 15	1600	NNE 8	2900	NW
3500	NNW 13	2900	N 14	3700	NW 13	2800	NNE 6	Sc.	
4800	NNW 11	2600	NNW 19	3200	NW 17	Cs			
5800	NNW 12	3200	NNW 13	∞					
6800	NW 16	elpukkant							
7000	NW 19								
9500	NW 11								
10000	NNE 13					Szombathely			
10500	NW 18					VII. 7. 14h			
12000	NW 19					0	NNW 13		
13000	NW 16					200	NNW 19		
∞						600	NNW 14		
						1200	N 11		
						1900	N 15		
						2700	N 10		
						∞			

A hőmérséklet és a légnyomás napi középértéke és ezek eltérése a 75 évi átlagtól Budapesten

VII. 7. -n 16.9 C° 755.9 mm, Δ: -4.7 C° -4.8 mm

Az 1871 óta esen a napon előfordult

legmagasabb hőmérséklet 34.7 C° 1924

legalacsonyabb hőmérséklet 0.7 C° 1862, 1881

Kiöntvényt ára a postai hőlzeggel együtt negyedévre 25 fill. Budapest, II., Kitaibel Pál-utca 1.

Budapest, 1948 július hó 9 nap
péntek

Országos Meteorológiai és Földmágnességi Intézet
IDŐJÁRÁSI NAPIJELENTÉS

Daily Synoptic Map of the Hungarian Meteorological Institute. — Bulletin quotidien de l'Institut Hongrois de Météorologie.
Wetterbericht des Ungarischen Meteorologischen Instituts.

61. évfolyam 191. sz.

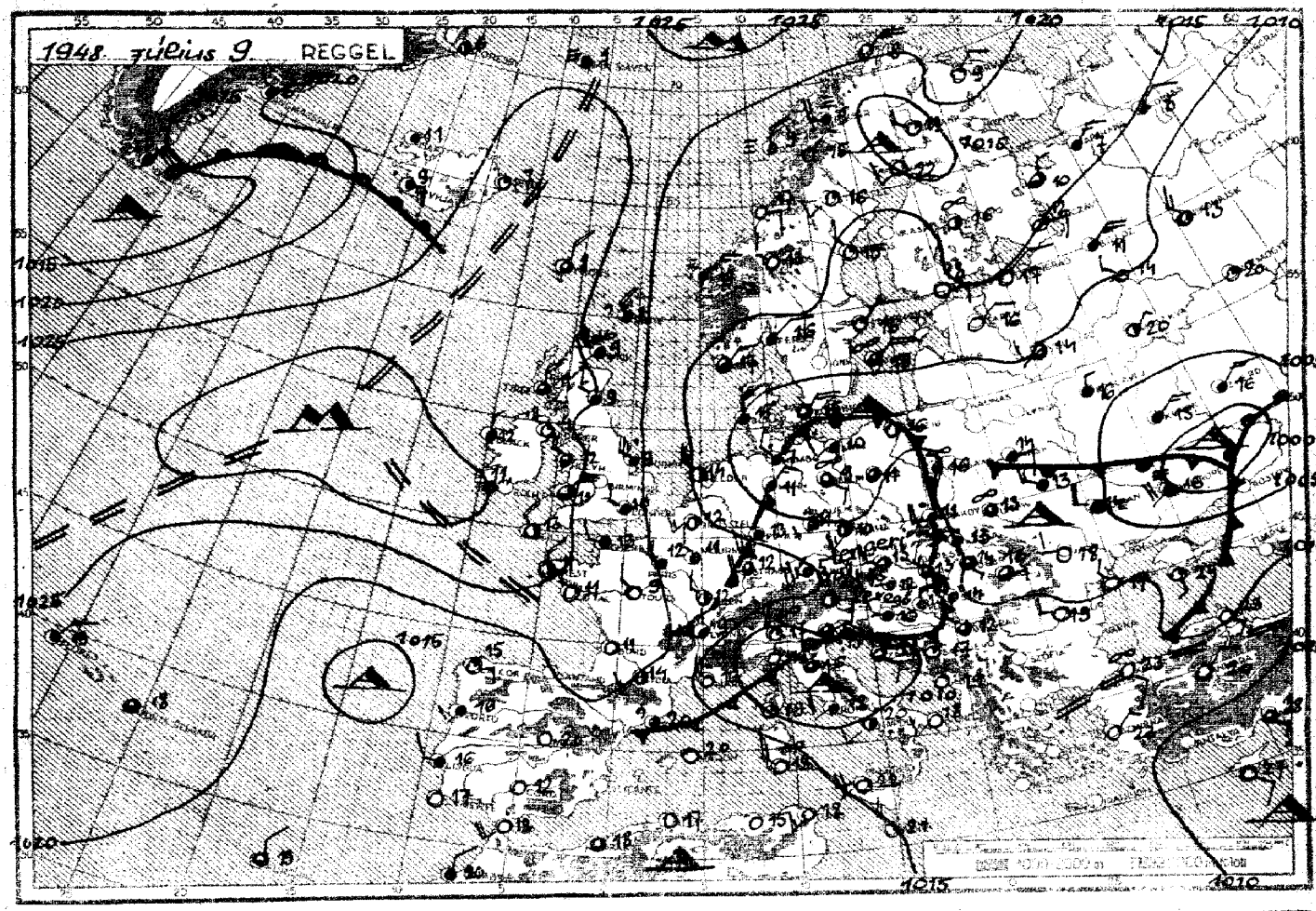



Hideg front — Záródott front (occlusio) — Meleg front

szitálás	pára	villogás	talajköd
eső	esőzápor	zivatar	köd
havazás	hózápor	hófúvás	porvihar



Az időjárási helyzet ma reggel és a várható időjárás:

Az időjárási helyzet Európa felett lényegében továbbra is változatlan.

Hazánkban csütörtökön a hőmérséklet általában 20 fok fölé emelkedett, a déli és keleti megyékben több helyen meghaladta, vagy elérte a 25 fokot is. Az esti és éjszakai órákban nyugat felől hűvösebb levegő tört be, különösen a Dunántúlon heves záporokat, zivatarokat okozva. Győrött 52, Kapuvárott 49 mm csapadék hullott jégesővel. Galgamácsa 33, Sopron 32, Lenti 29, Káld 28, Zalaegerszeg, Szabadsághegy, Püspökladány 27, Ercsi és Esztergom 26 mm-t jelentett.

Budapesten pénteken délben a hőmérséklet 18 fok, a tengerszintre átszámított légnyomás 757 mm, alig változik.

Várható időjárás szombat estig:

Mérsékelt, időnként élénk nyugati, északnyugati szél.
Változó felhőzet.
Sokfelé zápores, zivatar.
A hőmérséklet alig változik.

Kiadásért felelős: Tóth Géza igazgató
Phöbus-nyomda, Budapest

Országos Meteorológiai és Földmágnességi Intézet: időjárási napjelentés.

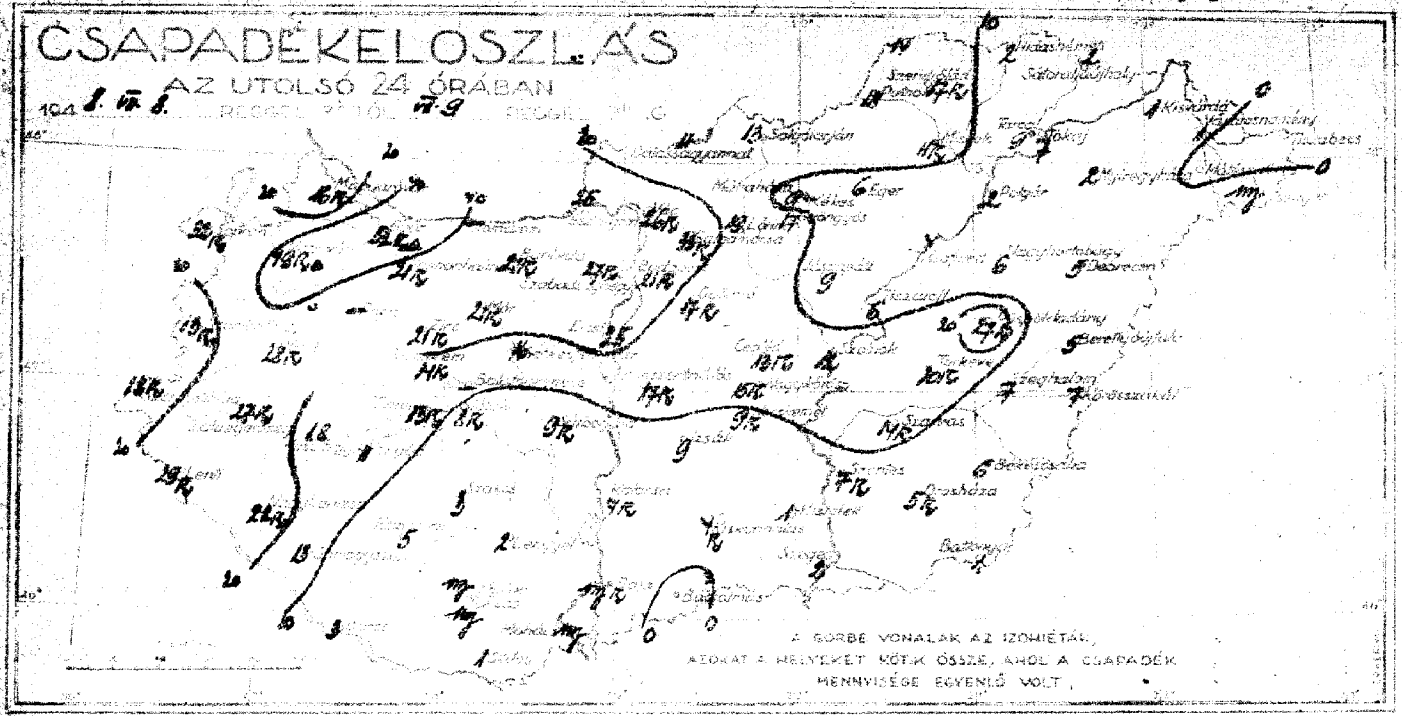

Észlelési regnl	Szél irány	Szél erő	Hőmérséklet 7h	Hőmérséklet 14h	Hőmérséklet 21h	Hőmérséklet max.	Hőmérséklet min.	Talaj hőm. 7h	Talaj hőm. 14h	Talaj hőm. 21h	Szél a talajon irány
Magyaróvár	SSW	4	10.4	12	16	R	23	11	10	6	—
Sopron	—	0	Vco	11.1	11	32	R	20	10	9	8
Szombathely	W	1	V	11.9	12	13	R	20	11	11	—
Szentgotthárd	SSW	4	V	—	—	18	R	—	10	—	—
Kőszeg	S	1	V	—	11	27	R	28	11	16	—
Pécs						—					
Gyón	W	1	V	11.0	12	52	R	25	12	—	—
Parádfürdő	NNW	1	V	11.3	9	23	R	22	11	—	—
Budapest	NNW	4	V	10.3	12	21	R	22	11	11	—
Szabadszállás	—	—	—	—	—	16		21	11	—	—
Kecskemét	NNW	1	V	11.5	12	18		22	13	—	9
Kaposvár	NW	1	V	—	12	5		—	11	11	—
Pécs	N	1	V	11.1	13	R		25	12	11	11
Budapest	NW	2	3	08.6	29	28	R	23	13	12	9
Selpetrián	SSW	2	V	07.8	15	13		22	11	9	10
Eger	NW	1	V	07.1	11	6		23	13	13	—
Miskolc	—	0	V	08.7	14	11	R	22	14	13	12
Tarcal	NE	1	V	—	15	9		22	13	12	12
Baja	NW	3	V	10.4	13	R		24	13	10	13
Kalocsa	NW	1	V	11.0	13	R		23	13	12	12
Kunkelen	SW	2	V	09.9	13	R		23	13	13	14
Szeged	NW	5	V	08.3	14	2		25	14	—	14
Szolnok	NW	2	V	—	12	12		24	12	—	—
Törökszentmiklós	SW	2	V	—	12	10	R	24	12	12	—
Békéscsaba	S	2	3	07.8	17	6		25	15	14	13
Debrecen	ESE	1	3	08.2	14	5		23	12	10	7
Nyíregyháza	—	0	V	—	14	2		23	12	10	—
Kékestető (1000 m)						—					
Mátraháza (900 m)	NW	2	V	3.0	4	9		19	17	—	13
Mátraszentistván (354 m)	N	2	V	06.4	9	—		21	8	—	—
Szalonadombság (114 m)	NW	4	V	06.1	10	27	R	19	9	—	—

24 óra csapadéka (mm)		
Kaposvár	7.8	R
Káld	2.8	R
Zára	2.1	R
Veszprém	1.4	R
Mór	2.1	R
Komárom	—	
Esztergom	2.5	
Ercsi	1.5	
Balatonkeresztúr	—	
Tihany	0.4	R
Siófok	0.1	R
Fonyód	1.1	
Lenti	2.9	R
Nagykanizsa	2.2	R
Somogyszob	1.3	
Barcs	0.3	
Szakcs	0.1	
Sárbogárd	0.9	R
Lengyel	0.2	

24 óra csapadéka (mm)		
Mohora	m	
Cikolo		
Vác	2.6	R
Hollóstegyarmat	1.1	
Pomáz	1.8	
Jenő	1.4	
Szentendre	1.7	R
Hidegkút	0.2	
Szentmiklós	0.2	
Gyöngyös	1.7	
Gyöngyöspata	1.0	
Galyatetőház	3.3	R
Gyöngyös	1.7	R
Jászapáti	0.3	
Cegléd	1.3	R
Nagykőrös	1.5	R
Kunszentmiklós	1.7	R
Izsák	0.1	
Kiskunhalas	0.4	

24 óra csapadéka (mm)		
Tarcal	.	
Kisvarda	1	
Vásárosnamény	1	
Tiszalök	.	
Gesztely	m	
Mezőkövesd	.	
Tokaj	7	
Polgár	2	
Hajdúnánás	1	
Nagyhortobágy	6	
Tiszacsege	6	
Püspökladány	2.7	R
Berettyóújfalu	5	
Körösnagykáli	7	
Szeghalom	7	
Szarvas	N	R
Szentes	2	R
Orosháza	5	R
Battonya	1	

Szélmérések a szabad légkörben

Budapest 6 h				Szombathely 6 h			
Szél irány	Szél erő	Szél irány	Szél erő	Szél irány	Szél erő	Szél irány	Szél erő
0	NW	5	0	SSW	4		
200	NW	7	500	WSW	7		
300	NW	8	800	W	3		
500	NW	6	900	W	1		
600	NW	8	1200	NW	4		
700	NW	11	1800	NW	8		
Fent nagyon.			2200	NW	6		
			2600	NW	8		
			Cc.				

Budapest 14 h				Budapest 18 h			
Szél irány	Szél erő	Szél irány	Szél erő	Szél irány	Szél erő	Szél irány	Szél erő
0	NW	6	0	SSW	3		
200	NW	9	300	SW	4		
600	NW	11	1300	SW	6		
1400	NW	8	1800	WSW	8		
2000	NW	10	Sz.				
2200	NW	5					
eltűnt.							

Szombathely 14 h

Szél irány	Szél erő
0	S 4
200	S 7
900	SSW 11
1100	SSW 8
1200	SSW 4
1500	SW 4
1800	SW 7
Cc. nagyon.	

A hőmérséklet és a légnyomás napi középértéke és ezek eltérése a 75 évi átlagtól Budapesten

T. 8. = 18.3 °C 758.0 mm, Δ: -3.8 °C -2.9 mm

Az 1871 óta ezen a napon előfordult

legnagyobb hőmérséklet 35.8 °C 1952,

legalacsonyabb hőmérséklet 9.4 °C 1887.

Előfizetési ára a postai kézbesítési napi nyugtadíjjal 25 Ft. Budapest, II., Kitaibel Pál utca 1.

Budapest, 1948 július hó 10 nap szombat

Országos Meteorológiai és Földmágnességi Intézet

IDŐJÁRÁSI NAPIJELENTÉS

Daily Synoptic Map of the Hungarian Meteorological Institute. — Bulletin quotidien de l'Institut Hongrois de Météorologie.
Wetterbericht des Ungarischen Meteorologischen Instituts.

61. évfolyam 192. sz.

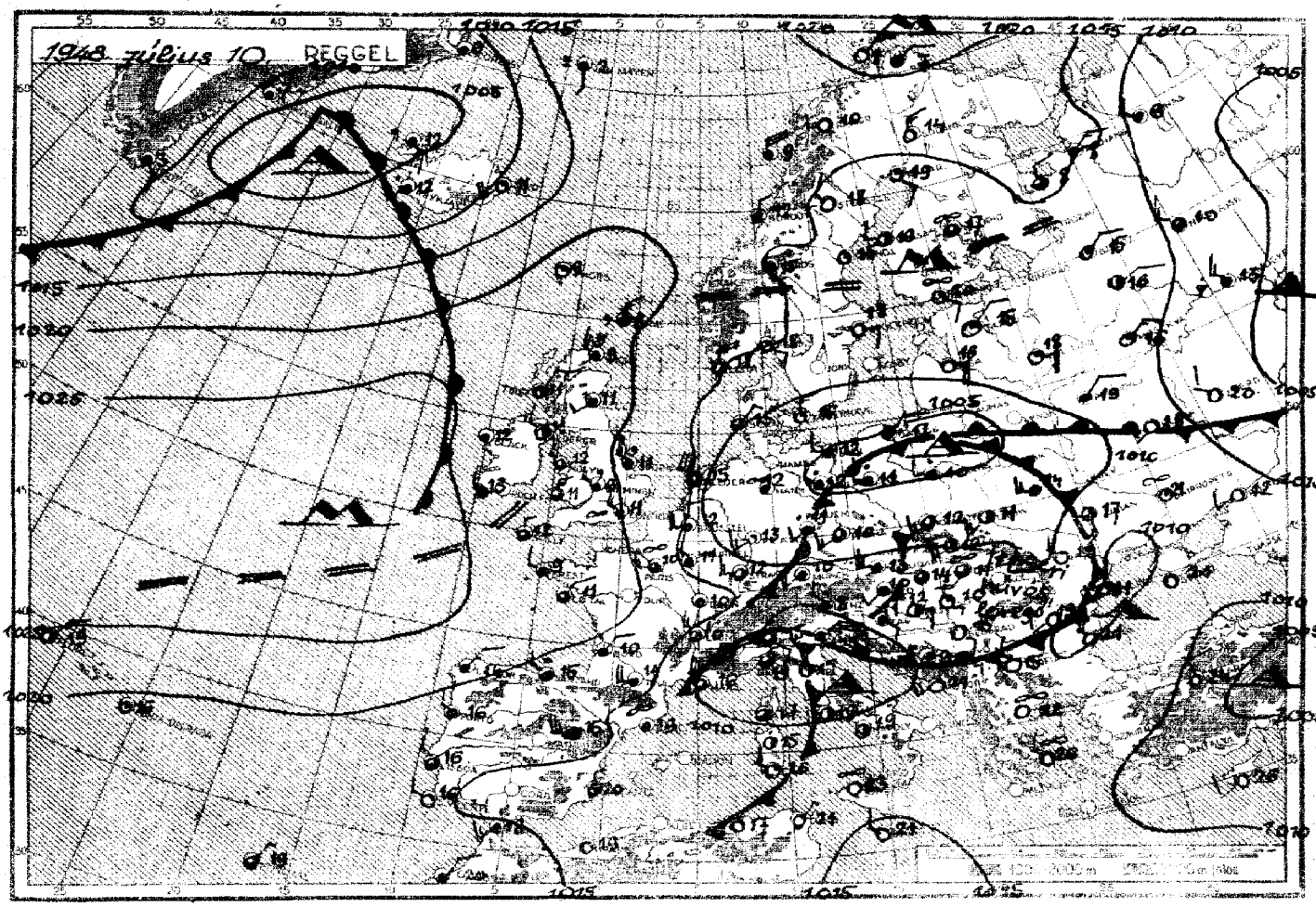

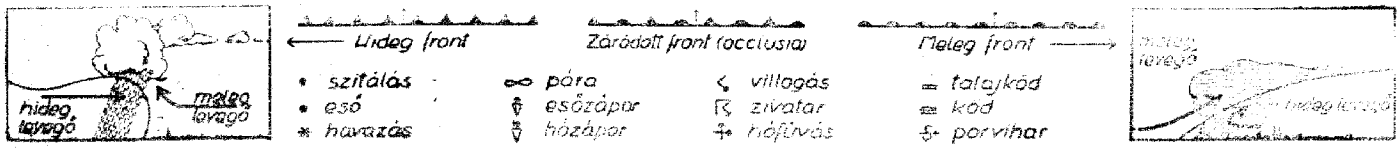

Az időjárási helyzet ma reggel és a várható időjárás:

Nyugat- és Közép-Európát változatlanul hideg légtömegek borítják. A Balkánra azonban meleg levegő áramlik és Romániában tegnap, már 30 fok fölé emelkedett a hőmérséklet. Az Alpok környékén továbbra is rendkívül esős az időjárás, a 2000 m feletti csúcsokon havazik.

Hazánkban pénteken tovább folytatódott a hideg levegő beáramlása. A hőmérséklet sehol sem emelkedett a 20 fok fölé, sőt éppen a déli megyékben még a 15 fokot sem haladta meg. Ma reggel a talajmenti légrétegben Pécsett, csak 4 fok volt. Eső ismét csaknem mindenütt volt, ezuttal az ország keleti fele kapta a nagyobb csapadékmennyiséget.

Budapesten szombaton délben a hőmérséklet 19 fok, a tengerszintre átszámított légnyomás 760 mm, alig változik.

Várható időjárás vasárnap estig:

Délnyugati, később ujból élénkebb nyugati, északnyugati szél.
Változó felhőzet. Sok helyen — főleg nyugaton — záporeső, zivatar.
A hőmérséklet lényegesen nem változik.

Kiadásért felelős: Tóth Géza igazgató
Phöbus-nyomda, Budapest

Országos Meteorológiai és Földmágnességi Intézet: időjárási napjelentés.

CSAPADÉKELOSZLÁS
AZ UTOLSÓ 24 ÓRÁBAN

1948. III. 9. 7h — III. 10. 7h

A BORÍTÓ VONALAK AZ IZOHIETÁK, AZAZ OLYAN HELYEKET KÖTIK ÖSSZE, AMELYEKEN A CSAPADÉK MENNYISÉGE EGYENLŐ VOLT

Észlelési hely	Szél irány	Szél erősség	Légnyomás (mm)	Hőmérséklet (°C)	Felhőzet	Időjárás	Hőmérséklet (°C)			Szél irány	Szél erősség
							7h	14h	21h		
Magyaróvár	SW	2	1013·3	6	my		1·8	9	6	W	1
Sopron	ESE	1	12·8	11	my		1·8	9	7	W	2
Szombathely	SW	1	12·9	10	10		7	9	8	—	—
Szentgotthárd	—	0	—	—	•		1·8	9	—	—	—
Zalaegerszeg	S	2	—	11	my		1·9	9	7	—	—
Pápa	—	—	—	—	9		—	8	—	—	—
Győr	SW	1	12·9	14	my		1·8	10	—	—	—
Pannonhalma	WSW	3	13·1	13	my		1·8	10	—	—	—
Bajna	SW	1	13·5	10	9		1·7	8	6	—	—
Szokolyahuta	—	—	—	—	•		1·6	7	—	—	—
Kocsord	S	1	12·8	12	2		1·7	9	—	—	0
Kapuvár	S	1	—	12	7		1·9	6	6	—	—
Pécs	SE	2	13·6	12	5		2·2	7	5	2	—
Budapest	—	0	13·2	14	my		1·9	11	8	W	1
Siófok	SE	1	—	14	1		1·9	8	7	3	—
Eger	SW	1	13·5	14	3		1·8	10	9	—	—
Miskolc	S	1	14·2	13	3		1·8	10	8	0	—
Tarcal	SW	2	—	13	9		1·9	8	6	2	—
Baja	SSE	3	13·1	12	6		1·5	8	5	3	—
Kalocsa	S	1	13·3	14	4		1·9	7	7	3	—
Kecskemét	S	1	13·5	13	1		1·8	7	7	2	—
Szeged	SSE	1	14·0	10	6		1·7	7	—	2	—
Szolnok	SW	2	—	13	3		1·8	8	—	—	—
Túrkeve	S	1	—	12	6		1·8	9	6	—	—
Békéscsaba	SE	1	14·1	10	7		1·9	8	8	2	—
Debrecen	SW	3	14·3	11	7		1·7	8	7	2	—
Nyíregyháza	SW	2	—	13	7		2·0	9	8	—	—
Kékestető (1000 m)					—						
Mátraháza (660 m)	SW	3	926·1	12	•		1·8	7	—	1	—
Mátraszentimre (334 m)	SSE	3	933·6	10	5		1·7	8	—	—	—
Szabadságtelep (240 m)	W	4	954·3	8	1		1·6	8	—	—	—

* A legcsekélyebb 24 órai hőingadozás.

Szélmérések a szokott időkörben

Budapest	Tokaj	Debrecen	Kombately	Budapest	Budapest
5 h	5 h	6 h	III. 9 h	III. 18 h	

Szél irány	Szél erősség (Beaufort-skála)	Szél sebessége (cm/sec)
0	NNW	0
300	SSW	4
500	SW	7
1000	WSW	10
1000	W	11
3000	W	14
2800	W	17
4300	W	18
4300	W	15
1300	W	24
6200	W	18
elpárolgott		

Szél irány	Szél erősség (Beaufort-skála)	Szél sebessége (cm/sec)
0	NW	0
200	W	5
1600	NW	8
2000	W	7
2000	SW	8
3200	WSW	8
2400	W	11
2200	W	11
6000	NW	13
6200	NW	13
∞		

24 óra csapadéka (mm)		
Kapuvár	2	R
Kálló	my	
Zirc	5	
Veszprém	2	
Mór	•	
Komárom	—	
Esztergom	—	
Ercsi	•	
Balatonkenese	—	
Tihany	1	
Siófok	my	
Fonyód	2	
Lenti	1	
Kaposvár	4	
Somogyszob	6	
Barcs	11	
Szakcs	7	
Sárbogárd	1	
Lengyel	5	

24 óra csapadéka (mm)		
Szolnok	6	
Siklós	6	
Vác	my	
Balassagyarmat	1	
Pásztó	6	
Jászfa	7	
Szendrőlád	2	
Hidasnémeti	5	
Sátoraljaújhely	3	
Cigánd	1	
Zalkod	my	
Szalaszend	—	
Gömörszőlős	•	
Jászapáti	my	
Cegléd	3	
Nagykőrös	1	
Kunszentmiklós	1	
Izsák	2	
Kistelek	11	
Kiskunhalas	5	

24 óra csapadéka (mm)		
Tiszafüred	13	
Kisvárda	6	
Vásárosnamény	5	
Tiszabecs	12	
Gacsály	6	R
Mátészalka	10	
Tokaj	—	
Polgár	3	
Füzesgyörgy	3	
Nagyhortobágy	6	
Tiszagyulaháza	2	
Püspökladány	5	
Berettyóújfalu	—	
Körösszakál	5	
Szeghalom	10	
Szarvas	6	
Szentes	9	
Orosháza	10	R
Battonya	3	

A hőmérséklet és a légnyomás napi középértéke és ezek eltérése a 75 évi átlagtól Budapesten

III. 9-én 15·1 °C 758·3 mm Δ: −6·9 °C −2·3 mm

Az 1871-óta ezen a napon előfordult

legmagasabb hőmérséklet 25·2 °C 1927.

legalacsonyabb hőmérséklet 11·0 °C 1935.

Előfizetési ára a postai költséggel egyűtt negyedévre 25 Ft. Budapest, II., Kitaibel Pál utca 1.

Budapest, 1948 július hó 11. nap vasárnap

Országos Meteorológiai és Földmágnességi Intézet

IDŐJÁRÁSI NAPJELENTÉS

Daily Synoptic Map of the Hungarian Meteorological Institute. — Bulletin quotidien de l'Institut Hongrois de Météorologie.
Wetterbericht des Ungarischen Meteorologischen Instituts.

61. évfolyam 193. sz.

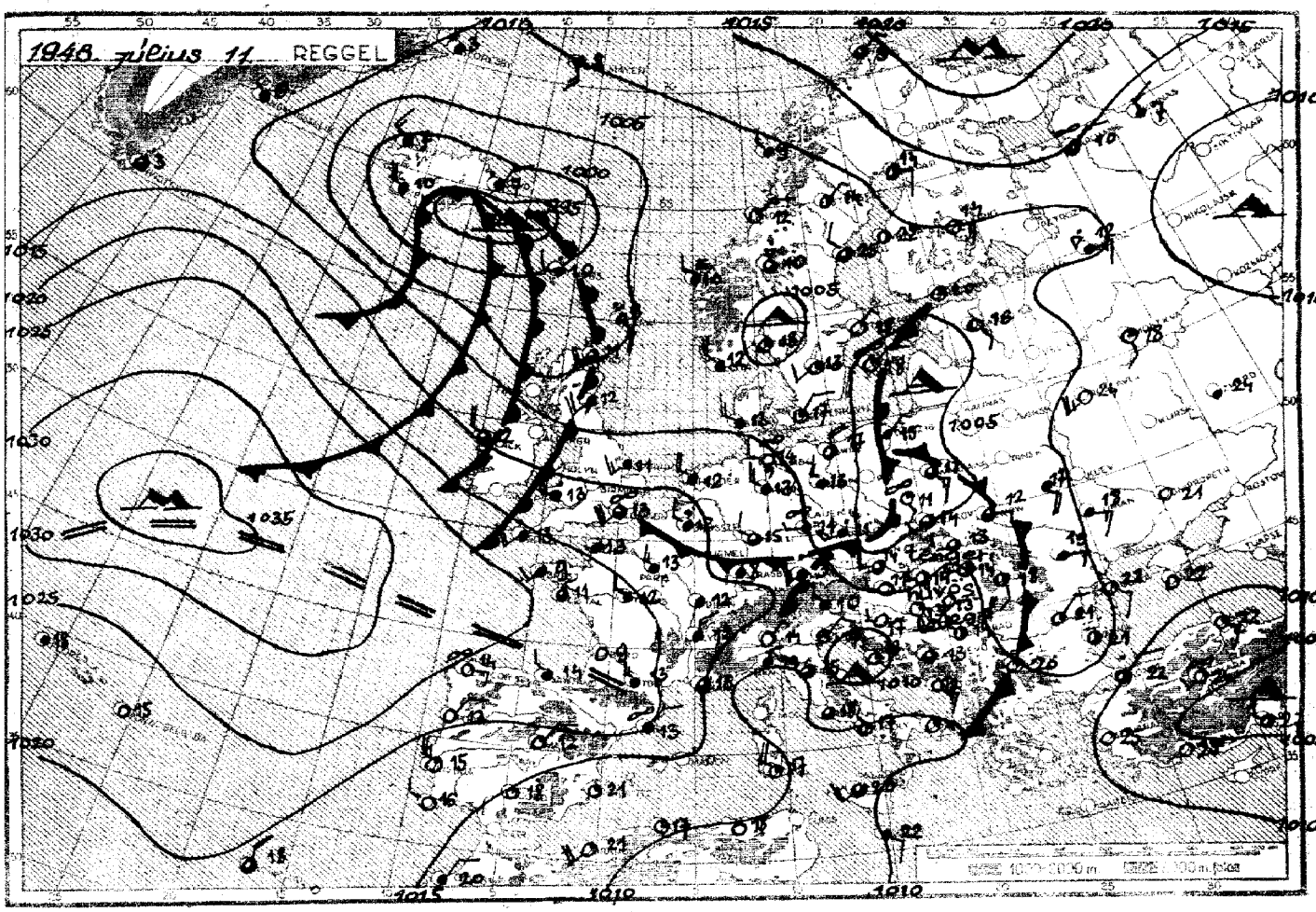

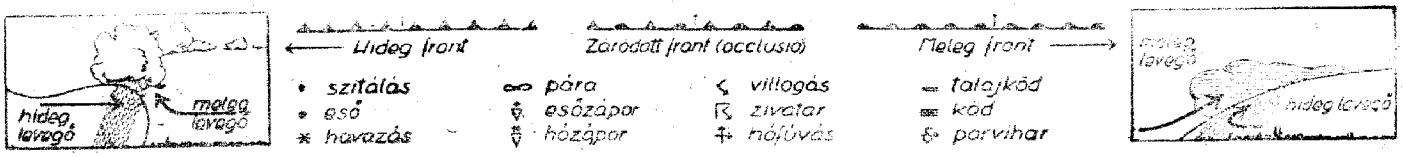

Az időjárási helyzet ma reggel és a várható időjárás:

Európa nagyrészét Izland szigetén és Anglián át továbbra is hideg tengeri levegő árasztja el. Hatodik hete változatlanul hűvös, sokfelé esős az időjárás.

Hazánkban szombaton a nyugati részeken még 15 fokig sem emelkedett a hőmérséklet. A legmelegebb Békéscsabán volt: 23 fok. Az ország nagyrészén 18-20 fokot mértek. Ma reggel Sopronban 5 fok alá hűlt le a levegő. Az elmúlt 24 órában ismét országos eső volt. Amíg pénteken az ország keleti része kapta a nagyobb esőt, addig szombaton a nyugati részeken és a Börzsönyben esett a legtöbb. / Mór 34, Szentgotthárd, Fonyód 28, Káld 26, Pápa, Zirc, Nagykanizsa 24, Vác 23 mm./

A Duna vízhőmérséklete Budapesten 15, a Balaton vize Tihanynál 16 fok volt ma reggel.

Budapesten vasárnap délben a hőmérséklet 19, a tengerszintre átszámított légnyomás 758 mm, gyengén süllyedő irányzatú.

Várható időjárás hétfő estig:

Időnként megélénkülő nyugati, északnyugati szél.

Változó felhőzet, továbbra is sok helyen eső, zivatar.

A hőmérséklet lényegesen nem változik.

Kiadásért felelős: Tóth Géza igazgató
Phöbus-nyomda, Budapest

Országos Meteorológiai és Földmágnességi Intézet: időjárási napjelentés.

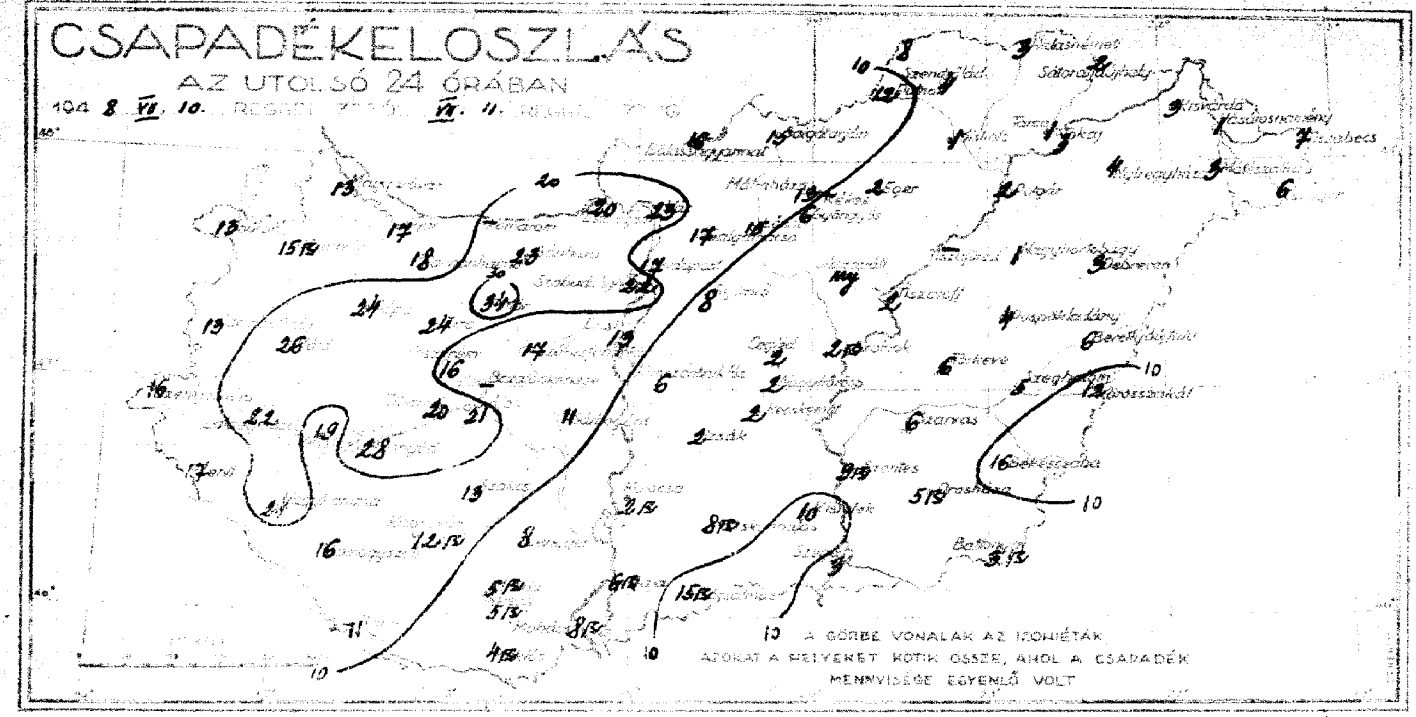

Észlelési hely	Szél irány	Szél erősség	Hőmérséklet C°	Légnyomás mm	Felhőzet	Napsütés óra	Max. hőm. C°	Min. hőm. C°	Csapadék mm
Magyaróvár	WNW 1	3	1010.2	12	13		15	8	7	1
Sopron	— 0	0	09.5	14	13		14	6	4	0
Szombathely	W	3	11.1	11	13		14	7	6	—
Szentgotthárd	WSW 1	1	—	—	16		15	4	—	—
Zalaegerszeg	S 2	3	—	12	22		15	7	5	—
Pápa	—	—	—	—	24		17	8	—	—
Győr	SSW 2	3	—	11	17		17	9	—	—
Pannonhalma	SW 3	2	11.2	15	18		19	9	—	—
Budaörs	SW 1	1	11.5	12	23		20	10	8	—
Székesfehérvár	—	—	—	—	17		18	8	—	—
Keszthely	W 1	0	11.4	10	19		16	8	—	2
Kaposvár	SW 2	0	09.8	12	12	12	19	8	7	—
Pécs	— 0	1	12.0	13	5	12	22	9	7	6
Budapest	W 2	2	10.8	14	17		21	11	8	7
Salgótarján	W 4	4	09.0	11	16		20	10	8	—
Eger	NW 3	3	09.2	12	2		20	10	10	—
Miskolc	N 2	1	08.5	14	1		20	12	6	4
Tarcal	SW 2	1	—	15	1		22	12	11	9
Baja	SW 2	1	12.1	12	6	12	22	10	7	6
Kalocsa	SW 2	1	12.2	12	2	12	20	9	8	6
Kecskemét	SW 1	1	11.5	13	2		20	10	10	9
Szeged	WSW 1	0	11.7	13	3		24	11	—	11
Szolnok	SW 3	1	—	12	2	12	20	10	—	—
Törökszentmiklós	W 1	2	—	12	6		20	12	9	—
Békéscsaba	W 3	2	11.1	13	16		23	12	4	9
Debrecen	W 2	2	09.2	14	3		21	12	11	10
Nyíregyháza	SW 3	2	—	14	4		22	13	12	—
Kékestető (1066 m)					—					
Mátrahása (868 m)	WNW 4	3	852.9	9	13		19	6	—	4
Mátraszentistván (534 m)	SW 2	2	883.9	10	5	12	18	7	—	—
Szalajkaház (174 m)	W 3	4	952.1	11	22		17	8	—	—

*) A légnyomás 500 mm-re kiegészítve.

24 óra csapadéka (mm)		
Kapuvár	15	12
Káld	26	
Zirc	24	
Veszprém	16	
Mór	34	
Komárom	—	
Esztergom	20	
Eger	13	
Balatonkenese	—	
Tihany	20	
Siófok	21	
Fonyód	28	
Lenti	17	
Nagykanizsa	34	
Somogyszob	16	
Barcs	11	
Szakcs	13	
Sárbogárd	4	
Leagyfel	8	

24 óra csapadéka (mm)		
Budaörs	8	12
Siklós	4	12
Vác	23	
Balassagyarmat	16	
Miskolc	12	
Jósvafő	8	
Szendrőlád	4	
Putnok	3	
Szalonnatető	2	
Gyöngyös	6	
Tarnaörs	15	
Galgamácsa	17	
Gyömrő	8	
Jánoshida	my	
Cegléd	2	
Nagykőrös	2	
Kunszentmiklós	6	
Tarcal	2	
Kisteleki	40	
Kiskunhalas	8	12

24 óra csapadéka (mm)		
Bánrévepuszta	15	12
Kisvárda	3	
Vásárosnamény	1	
Tiszalök	7	
Tarpa	6	
Mátészalka	3	
Fehérgyarmat	3	
Polgár	2	
Tiszafüred	—	
Nagyhegyes	1	
Tiszaroff	2	
Püspökladány	4	
Berettyóújfalu	6	
Körösszakál	11	
Szeghalom	5	
Szarvas	6	
Szentes	9	12
Orosháza	5	12
Battonya	3	12

Szélmérések a szabad légkörben

Budapest		Budapest		Budapest	
7 h		18 h		VII. 10. 11 h	
0	WNW 1/2	0	W 1/2	0	S 2
300	WNW 1/2	100	W 1/2	200	S 2
500	WNW 1/2	400	WSW 1/2	400	SSW 2
1000	NW 1/2	600	WSW 1/2	600	SW 1
1500	WNW 1/2	900	WSW 1/2		Ua.
2500	W 1/2		Ic.		
3500	W 1/2				
Semmit					

A hőmérséklet és a légnyomás napi középértéke és ezek eltérése a 75 évi átlagtól Budapesten

VII. 10-én 15.2 C° 758.4 mm, Δ -6.5 C° -2.3 mm

Az 1871 óta ezen a napon előfordult

legmegasabb hőmérséklet 38.6 C° 1911

legalacsonyabb hőmérséklet 10.2 C° 1900

Előfizetési ára a postai költséggel együtt negyedévre 25 Ft, Budapest, II., Kitaibel Pál-utca 1.

Budapest, 1948. július hó 12. nap hétfő

Országos Meteorológiai és Földmágnességi Intézet

IDŐJÁRÁSI NAPJELENTÉS

Daily Synoptic Map of the Hungarian Meteorological Institute. — Bulletin quotidien de l'Institut Hongrois de Météorologie.
Wetterbericht des Ungarischen Meteorologischen Instituts.

61. évfolyam 194. sz.

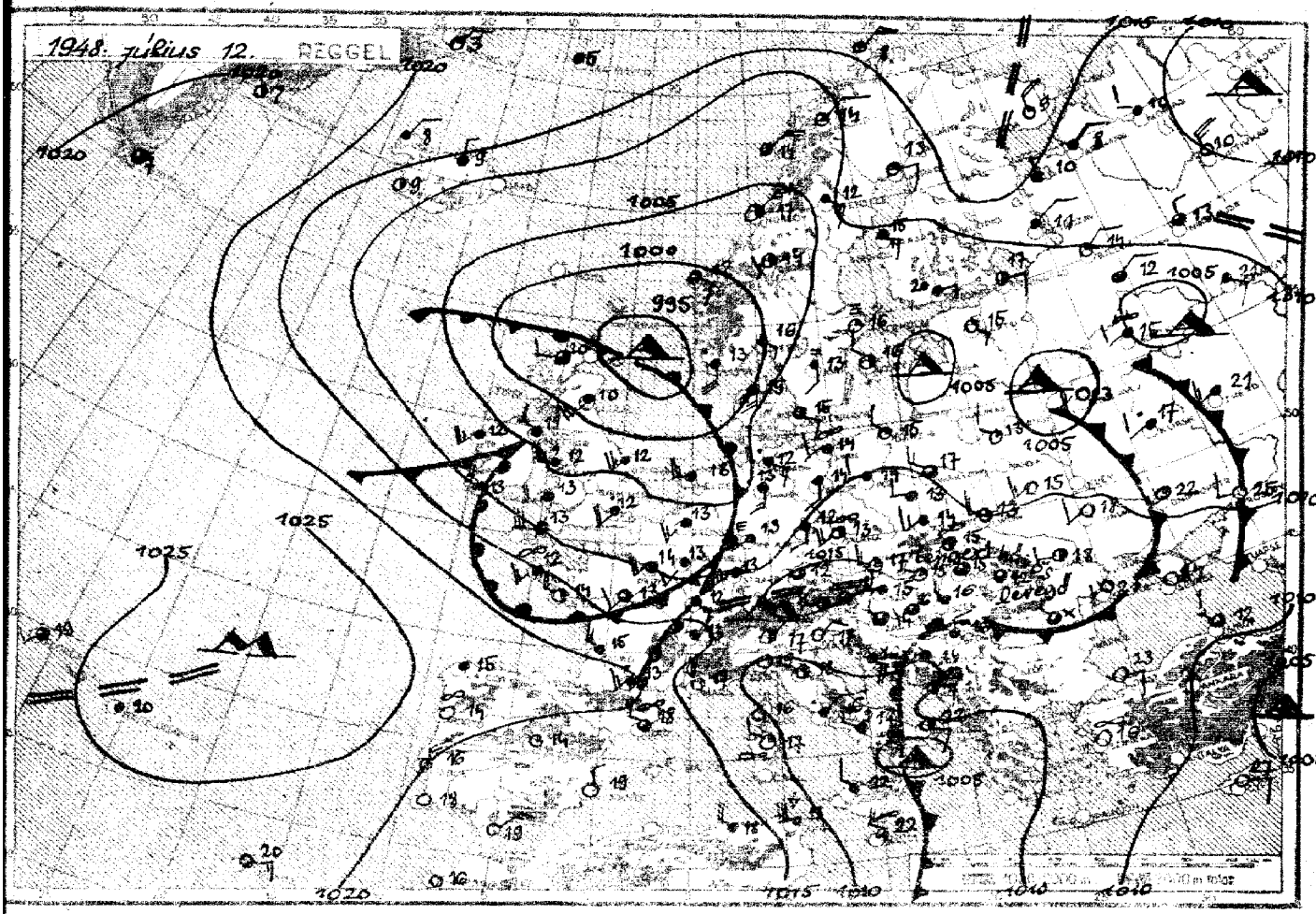



Az időjárási helyzet ma reggel és a várható időjárás:

Anglián és az Északi-tengeren át továbbra is hűvös óceáni légtömegek árasztják el szárazföldünk legnagyobb részét. Közép-Európába a Földközi-tenger felől melegebb levegő nyomul átmeneti felmelegedést okozva.

Hazánk nyugati vidékein vasárnap megerősödött a felmelegedés, de Magyaróvárott még így is csak 18 fokot mértek. Szegeden ezzel szemben 23, Pécsett 24 fokig emelkedett a hőmérséklet. Az ország északi részein többfelé volt kisebb záporeső. Balassagyarmatról 8, Gyöngyösről 6, Salgótarjánból 4 mm csapadékot jelentettek.

Budapesten hétfőn délben a hőmérséklet 21 fok, a tengerszintre átszámított légnyomás 759 mm, gyengén süllyedő irányzatú.

Várható időjárás kedd estig:

Mérsékelt nyugati, északnyugati, később megélénkülő délnyugati, nyugati szél.
Változó felhőzet.
Ma egyes helyeken, holnap többfelé eső, zivatar.
A hőmérséklet átmenetileg emelkedik.

Kiadásért felelős: Tóth Géza igazgató
Phobus-nyomda, Budapest

Országos Meteorológiai és Földmágnességi Intézet: Időjárási napijelentés.

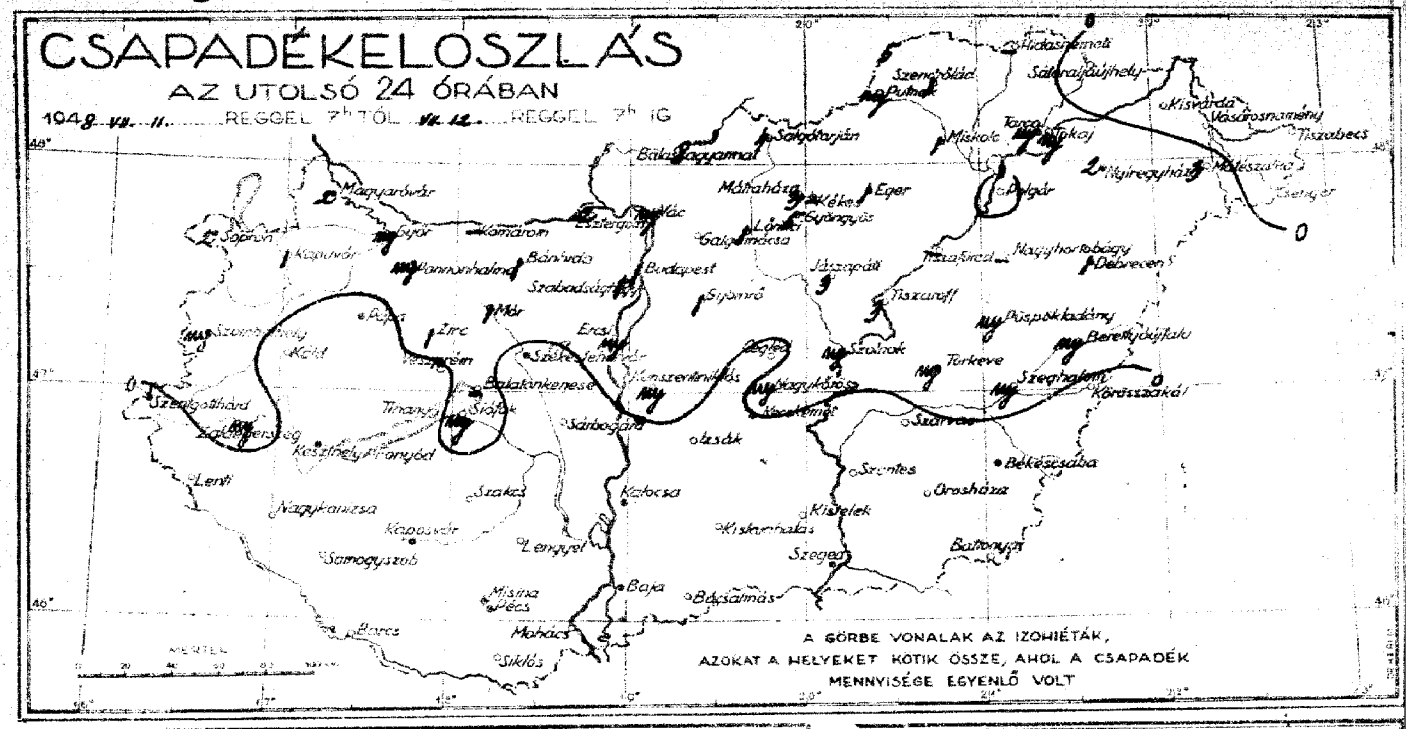

Észlelések reggel 7 órakor		Szél: irány és erő (1-12)	Felhőzet (0-4)	Légnyomás (millibár)	Hőmérséklet (C°)	Csapadék 24 óráig (mm)	Hőmérséklet: tegnapi nappali max.	Hőmérséklet: éjszakai min.	Radiáció: min.	Napsütés (óra): tegnap
Magyaróvár		NE$_3$	2	1013·5	16	2	18	11	8	3
Sopron	546	NNW$_3$	2	13·0	17	2	19	10	7	5
Szombathely	542	W$_1$	4	13·7	15	my	19	9	8	—
Szentgotthárd		WNW$_2$	2	—	—	.	21	9	—	—
Zalaegerszeg		S$_1$	2	—	15	my	22	10	8	—
Pápa		—	—	—	—	.	—	10	—	—
Győr	540	—0	0	13·9	15	my	19	12	—	—
Pannonhalma		WNW$_3$	1	14·2	15	my	18	12	—	—
Báthida		W$_2$	4	13·9	14	1	20	4	9	—
Székesfehérvár		—	—	—	—	.	19	12	—	—
Keszthely	543	NW$_1$	3	12·8	16	.	21	11	—	11
Kaposvár	635	E$_1$	3	—	14	.	22	11	10	—
Pécs	547	SW$_1$	3	13·0	16	.	24	14	10	14
Budapest	541	WNW$_1$	1	12·7	15	1	21	12	10	10
Salgótarján		S$_1$	1-2	12·1	13	4	20	11	10	5
Eger		NW$_1$	1	12·7	15	1	20	10	10	—
Miskolc	639	N$_1$	1	13·2	14	1	21	11	9	10
Tarcal		NE$_1$	4	—	16	my	21	11	9	8
Baja	819	—0	4	12·7	16	.	22	13	9	14
Kalocsa		W$_1$	3	13·0	15	.	22	13	11	13
Kecskemét	534	NW$_1$	3	12·4	15	.	22	11	11	12
Szeged	544	NW$_1$	4	12·4	16	.	23	14	—	14
Szolnok	811	NW$_1$	3	—	15	my	21	12	—	—
Törkeve		NW$_2$	3	—	14	my	22	12	8	—
Békéscsaba	637	W$_1$	4	12·0	15	.	22	12	11	13
Debrecen	545	—0	3	11·9	15	1	21	11	9	12
Nyíregyháza	535	—0	2	—	15	2	21	11	9	—
Kékestető (1000 m)						—				
Mátraháza (660 m)		SW$_1$	2	—	10	3	16	9	—	6
Mátraszentimre (584 m)		N$_2$	4	954·1	13	.	19	12	—	—
Szabadsághegy (476 m)		W$_1$	4	954·2	11	1	17	9	—	—

*) A légnyomás 500 m-re átszámítva.

24 óra csapadéka (mm)	
Kapuvár	1
Kálid	.
Zirc	1
Veszprém	6
Móri	1
Komárom	—
Esztergom	2
Eresi	my
Balatonkenese	—
Tihany	.
Siófok	my
Fonyód	.
Lenti	.
Nagykanizsa	.
Somogyszob	.
Barcs	.
Szakcs	.
Sárbogárd	.
Lengyel	.

24 óra csapadéka (mm)	
Mohács	.
Siklós	.
Vác	my
Balassagyarmat	3
Putnok	my
Jósvafő	5
Szendrőlád	1
Hidasnemeti	—
Sátoraljaújhely	.
Gyöngyös	5
Lőrinci	1
Galgamácsa	1
Gyömrő	1
Jászapáti	3
Cegléd	.
Nagykőrös	my
Kunszentmiklós	my
Izsák	.
Kistelek	.
Kiskunhalas	.

24 óra csapadéka (mm)	
Bácsalmás	—
Kisvárda	.
Vásárosnamény	.
Tiszabecs	.
Csenger	.
Mátészalka	3
Tokaj	my
Polgár	.
Tiszafüred	—
Nagyhortobágy	—
Tiszaroff	3
Püspökladány	my
Berettyóújfalu	my
Körösszakál	.
Szeghalom	my
Szarvas	.
Szentes	.
Orosháza	.
Battonya	.

Szélmérések a szabad légkörben

Budapest — Szombathely — Debrecen

Budapest 6 h				Szombathely 6 h				Debrecen 5 h			
Magasság (m)	Szél: irány és sebesség (m/s)	Magasság (m)	Szél: irány és sebesség (m/s)	Magasság (m)	Szél: irány és sebesség (m/s)	Magasság (m)	Szél: irány és sebesség (m/s)	Magasság (m)	Szél: irány és sebesség (m/s)	Magasság (m)	Szél: irány és sebesség (m/s)
0	NW$_4$			0	WSW$_{11}$	0	W$_6$				
300	NNW$_6$			300	WNW$_{12}$	200	W$_9$				
600	NNW$_8$			600	NNW$_{11}$	400	WNW$_9$				
1200	N$_{11}$			1200	N$_7$	800	W$_9$				
2300	N$_9$			2600	N$_4$	1000	SW$_3$				
3200	WNW$_6$			3300	WNW$_{10}$	1200	SSW$_4$				
4000	W$_6$			4100	WNW$_4$	1400	SW$_6$				
5800	W$_{10}$				—	2000	SW$_7$				
6500	W$_8$					Elenkként					
6800	WSW$_{10}$										
7500	WSW$_{11}$										
8000	WSW$_{13}$										
8600	WSW$_{17}$										
9000	WSW$_{23}$										
9300	WSW$_{29}$										
9800	SW$_{37}$										
11000	SW$_{36}$										
—											

A hőmérséklet és a légnyomás napi középértéke és ezek eltérése a 75 évi átlagtól Budapesten

VII. 11.-én 15·2 C° 757·7 mm, Δ: -5·6 C° -2·9 mm

Az 1871 óta ezen a napon előfordult

legmagasabb hőmérséklet 36·2 C° 1881

legalacsonyabb hőmérséklet 10·1 C° 1881

Előfizetési ára a postai költséggel együtt negyedévre 35 P. Budapest, II., Kitaibel Pál-utca 1.

Budapest, 1948 július hó 13. nap kedd

Országos Meteorológiai és Földmágnességi Intézet

IDŐJÁRÁSI NAPJELENTÉS

Daily Synoptic Map of the Hungarian Meteorological Institute. — Bulletin quotidien de l'Institut Hongrois de Météorologie.
Wetterbericht des Ungarischen Meteorologischen Institutes.

61. évfolyam 195. sz.

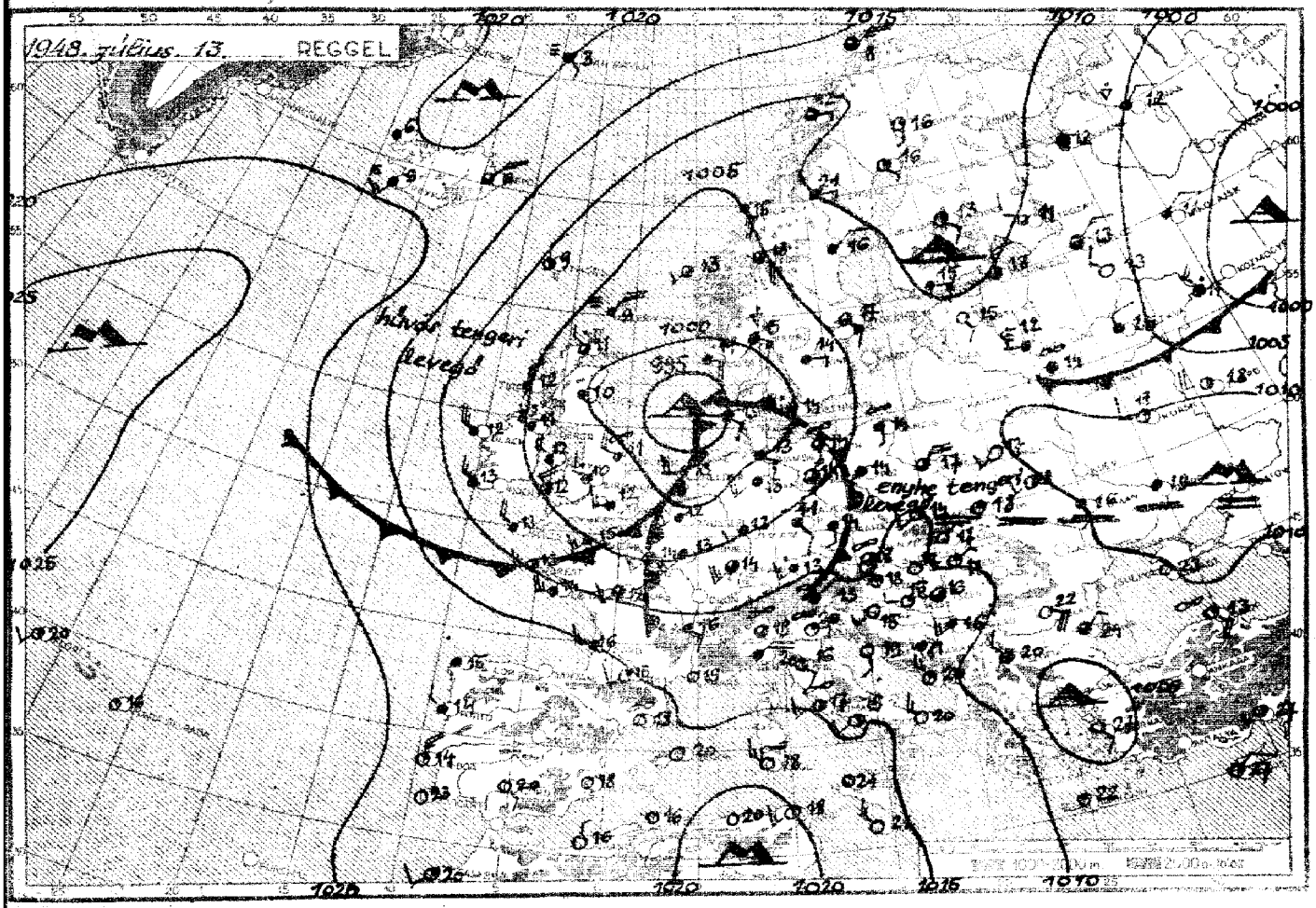

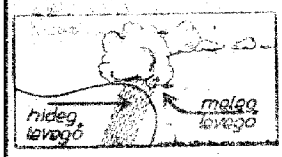

Hideg front — Záródott front (occlusio) — Meleg front

szitálás, eső, havazás; pára, esőzápor, hózápor; villogás, zivatar, hófúvás; folyékod, köd, porvihar



Az időjárási helyzet ma reggel és a várható időjárás:

Amíg Nyugat-Európába északnyugatról utóbb hűvös tengeri levegő tör előre, addig Közép-Európát délnyugatról melegebb levegő drasztya el. Az Alpokban a 0 fokos hőmérsékleti szint 3000 m-ig emelkedett.

Hazánkban hétfőn délnyugatira fordult a szél és a melegebb levegő beáramlása, valamint a napsütés hatására a hőmérséklet emelkedésnek indult. A Fővárosban és Tarcalon 25, az ország többi részén 22-24 fok volt. Ma reggelre sehol sem süllyedt 10 fok alá a hőmérő higanyszála. A tegnap délutáni órákban az ország délkeleti határszélén esett az eső. /Bácsalmás 3, Szeged, Batonya 2, Siklós, Oroshaza, Békéscsaba 1 mm-t jelentett./

Budapesten kedden délben a hőmérséklet 24 fok, a tengerszintre átszámított légnyomás 758 mm, alig változik.

Várható időjárás szerda estig:

Mérsékelt délnyugati, nyugati szél.
Változó felhőzet.
Többfelé záporeső, zivatar.
A hőmérséklet egy-két fokkal még emelkedik.

Kiadásért felelős: Tóth Géza igazgató
Phöbus-nyomda, Budapest

Országos Meteorológiai és Földmágnességi Intézet: időjárási napjelentés.

CSAPADÉKELOSZLÁS
AZ UTOLSÓ 24 ÓRÁBAN

1948. VII. 12. 7h ... VII. 13. 7h

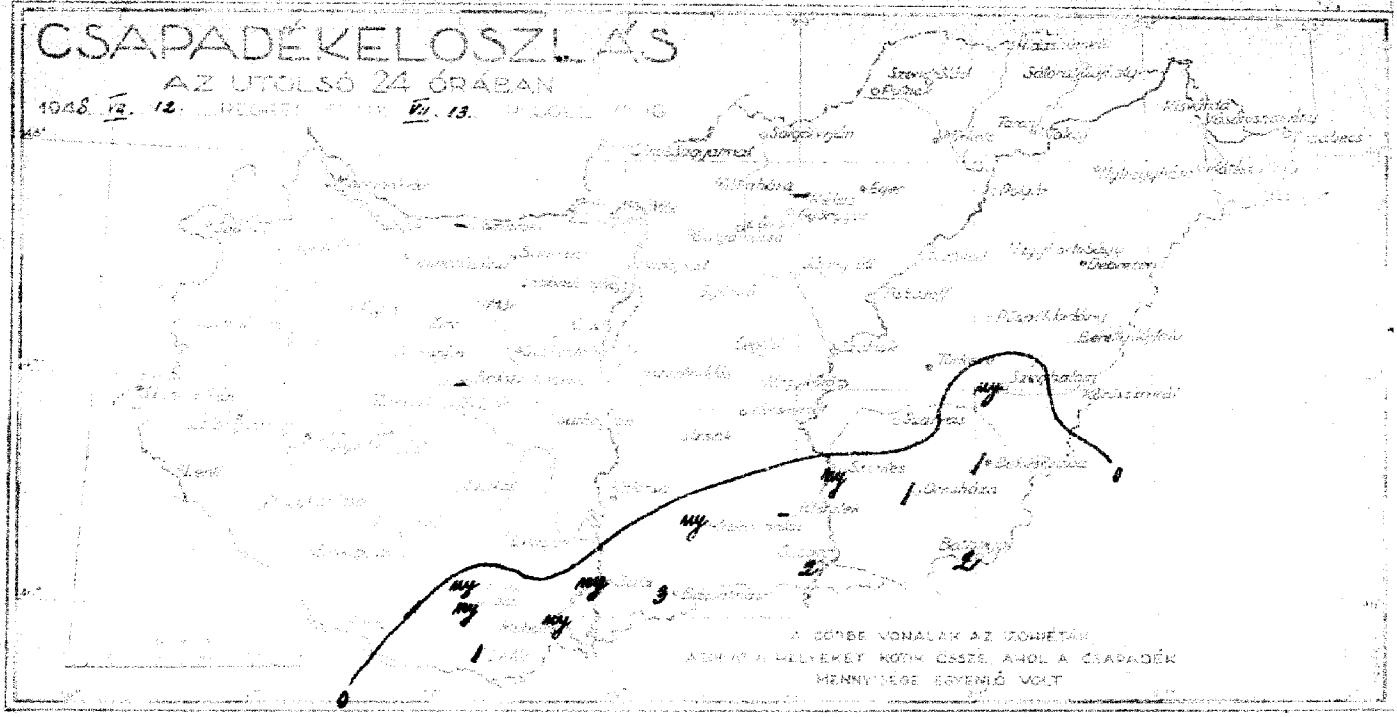

Budapest	Szombathely	Debrecen	Budapest	Budapest
5	6	5	VII. 12. 12h	VII. 12. 18h
0 SW_2	0 SW_3	0 NE_1	0 NE_5	0 SW_1
200 SW_1	200 SW_5	200 NNE_4	200 NE_5	300 SSW_2
500 NNW_3	1800 SSW_4	1800 NE_6	400 N_1	1300 $SE_{\frac{1}{2}}$
1000 N_4	1900 SSW_3	2400 NNE_6	1000 NNW_3	1800 $NE_{\frac{1}{2}}$
1800 NNE_3	2400 E_1	2800 NE_6	1400 N_4	3000 $N_{\frac{1}{2}}$
2500 N_3	3300 N_1	3200 NNE_6	1800 NNE_4	4000 $S_{\frac{1}{2}}$
3300 N_5	4500 W_2	elpukkant	2600 NNE_3	4500 SSW_1
4000 NNW_2	5600 W_{10}		4000 W_3	5300 WNW_4
4300 W_3	6600 W_4		5000 SW_5	5800 WSW_5
5000 SSW_3	8000 W_4		6000 WSW_2	8000 SW_{10}
6300 WNW_4	∞		6300 SW_1	9300 WSW_{10}
6800 W_5			6800 SW_4	11500 SW_{27}
7500 W_{12}			7000 SW_5	elpukkant
8000 W_{18}			elpukkant	
9300 W_{16}				
10000 W_{19}				
12000 WSW_8				
12300 WSW_{21}				
14300 WSW_{24}				
15500 W_{23}				
16000 W_{22}				
elpukkant				

Szombathely
VII. 12. 18h
0 SE_3
300 ESE_4
1000 S_2
elpukkant

A hőmérséklet és a légnyomás napi középértéke és azok eltérése a 75 évi átlagtól Budapesten

VII. 12. ... 19·3 °C 758·4 mm, Δ -2·2 °C -2·8 mm

Az 1871 óta ezen a napon előfordult

legmagasabb hőmérséklet 35·6 °C 1924

legalacsonyabb hőmérséklet 10·6 °C 1886

Nyomtatási óra a postai közlegelő ügyek megrendelésére 25 Ft.
Budapest, II., Kitaibel Pál-utca 1.

Budapest, 1948 Július hó 14. nap szerda

Országos Meteorológiai és Földmágnességi Intézet

IDŐJÁRÁSI NAPIJELENTÉS

Daily Synoptic Map of the Hungarian Meteorological Institute. — Bulletin quotidien de l'Institut Hongrois de Météorologie.
Wetterbericht des Ungarischen Meteorologischen Institutes.

61. évfolyam 196. sz.

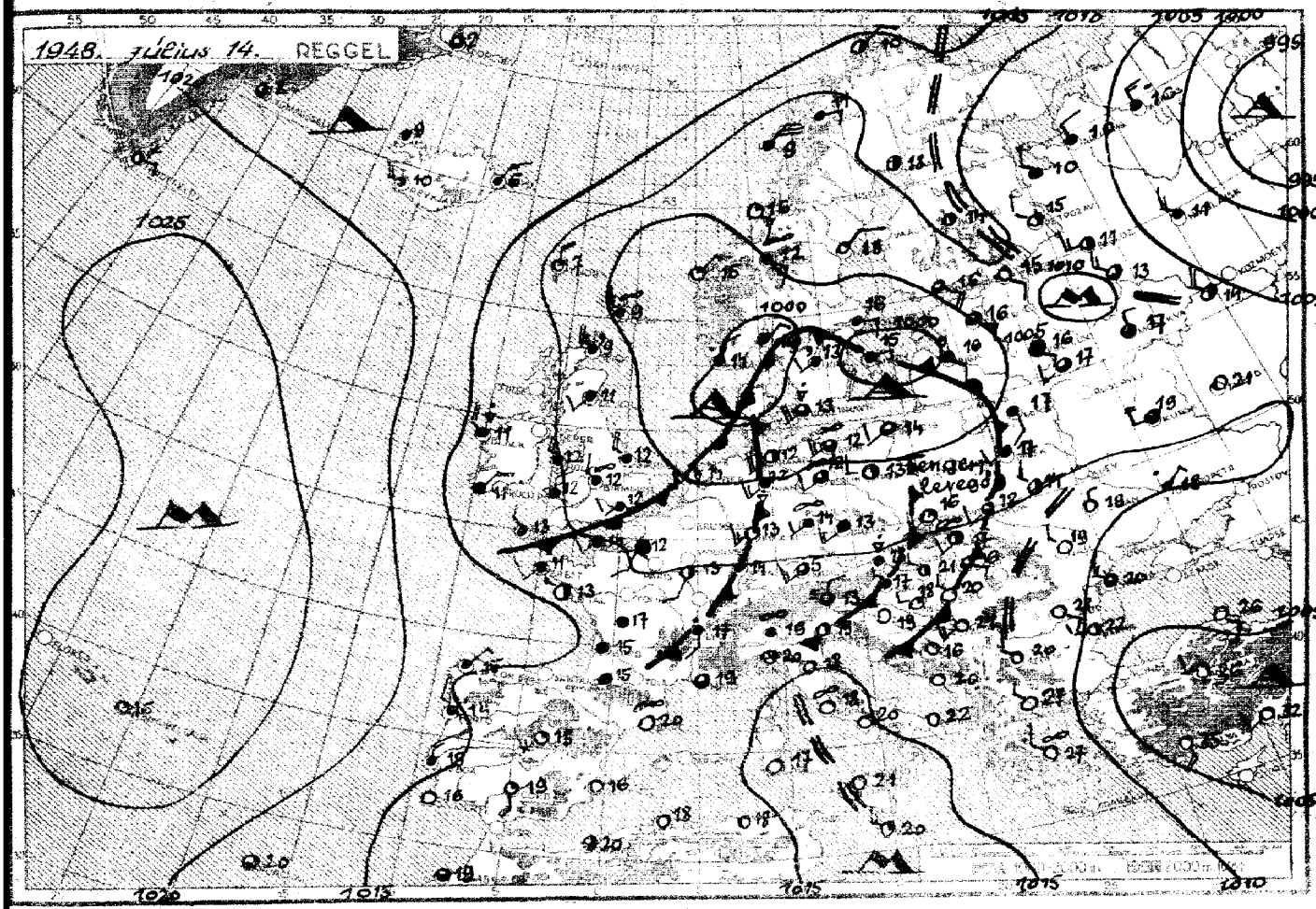

Az időjárási helyzet ma reggel és a várható időjárás:

Az északról érkező hűvös légtömegek most Angliában, Franciaországon át Németország és Lengyelország felé nyomulnak előre. Így Közép-Európa déli részén melegebb légtömegek jutottak uralomra, és a felmelegedés folytatódik.

Hazánkban kedden a hőmérséklet országszerte 25 fok fölé emelkedett, Pécsett és Szegeden elérte a 28 fokot. Az ország északi felében többfelé volt az esti és éjszakai órákban zápores, zivatar. Pápáról 24, Kapuvárról 21, Győrből 14, Galgamácsáról 13, Magyaróvárról 12 mm csapadékot jelentettek.

Budapesten szerdán délben a hőmérséklet 23 fok, a tengerszintre átszámított légnyomás 760 mm, gyenge, emelkedő irányzatú.

Várható időjárás csütörtök estig:

Mérsékelt délnyugati, nyugati szél.
Változó felhőzet, többfelé zápores, zivatar.
A hőmérsékletet lényegesen nem változik.

Kiadásért felelős: Tóth Géza igazgató
Phőbus-nyomda, Budapest

Országos Meteorológiai és Földmágnességi Intézet: Időjárási napjelentés.

CSAPADÉKELOSZLÁS
AZ UTOLSÓ 24 ÓRÁBAN

1948. VII. 13. REGGEL 7 ÓRÁTÓL VII. 14-IG REGGEL 7 ÓRÁIG

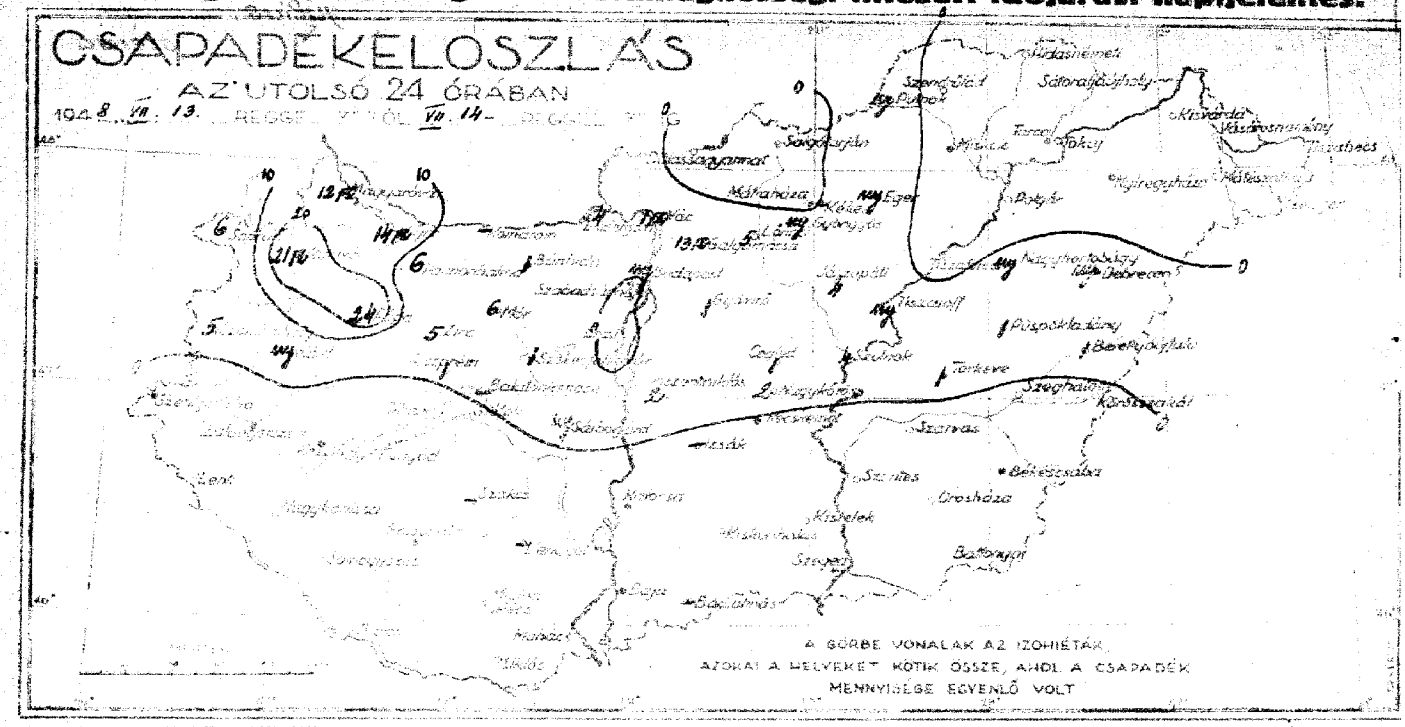
Szombathely
Sopron
Győr
Komárom
Tatabánya
Budapest
Miskolc
Eger
Debrecen
Nyíregyháza
Szolnok
Kecskemét
Szeged
Baja
Pécs
Kaposvár
Siófok
Keszthely
Nagykanizsa
Zalaegerszeg
Szentgotthárd
Mosonmagyaróvár
Kőszeg
Sárvár
Veszprém
Székesfehérvár
Dunaújváros
Salgótarján
Hatvan
Gyöngyös
Mátrahaza
Kisújszállás
Hajdúszoboszló
Püspökladány
Berettyóújfalu
Karcag
Törökszentmiklós
Szarvas
Békéscsaba
Orosháza
Kiskunfélegyháza
Kiskunhalas
Baja
Mohács
Szekszárd
Paks
Dombóvár
Nagykanizsa
Zalaegerszeg
Lenti
Jánosháza
Nagykanizsa
Keszthely
Tapolca
Sümeg
Celldömölk
Szentgotthárd
Körmend
Szombathely
Kőszeg
Sárvár
Mosonmagyaróvár
Győr
Komárom
Tatabánya
Esztergom
Dorog
Vác
Budapest
Gödöllő
Hatvan
Salgótarján
Pásztó
Gyöngyös
Eger
Mátrahaza
Miskolc
Kazincbarcika
Sátoraljaújhely
Szerencs
Encs
Kisvárda
Mátészalka
Nyíregyháza
Debrecen
Hajdúszoboszló
Püspökladány
Berettyóújfalu
Karcag
Törökszentmiklós
Szolnok
Kisújszállás
Szeged
Hódmezővásárhely
Kecskemét
Dunaújváros
Székesfehérvár
Veszprém
Siófok
Kaposvár
Nagyatád
Barcs
Szigetvár
Pécs
Mohács
Baja
Kalocsa
Kiskunhalas
Kiskunfélegyháza
Orosháza
Szarvas
Békéscsaba
Gyula
Battonya
Makó
Hódmezővásárhely
Szentes
Csongrád
Kiskunmajsa
Jánoshalma
Kiskőrös
Dunaföldvár
Paks
Szekszárd
Dombóvár
Tamási
Simontornya
Enying
Mór
Oroszlány
Tata
Komárom
Esztergom
Vác
Gödöllő
Hatvan
Pásztó
Salgótarján
Balassagyarmat
Szécsény
Rétság
Szob
Nagymaros
Visegrád
Dorog
Gyöngyös
Mátrahaza
Eger
Kál
Kisújszállás
Karcag
Törökszentmiklós
Szolnok

Budapest, 1948 Július hó 15. nap csütörtök

Országos Meteorológiai és Földmágnességi Intézet

IDŐJÁRÁSI NAPJELENTÉS

Daily Synoptic Map of the Hungarian Meteorological Institute. — Bulletin quotidien de l'Institut Hongrois de Météorologie.
Wetterbericht des Ungarischen Meteorologischen Instituts.

61. évfolyam 197. sz.

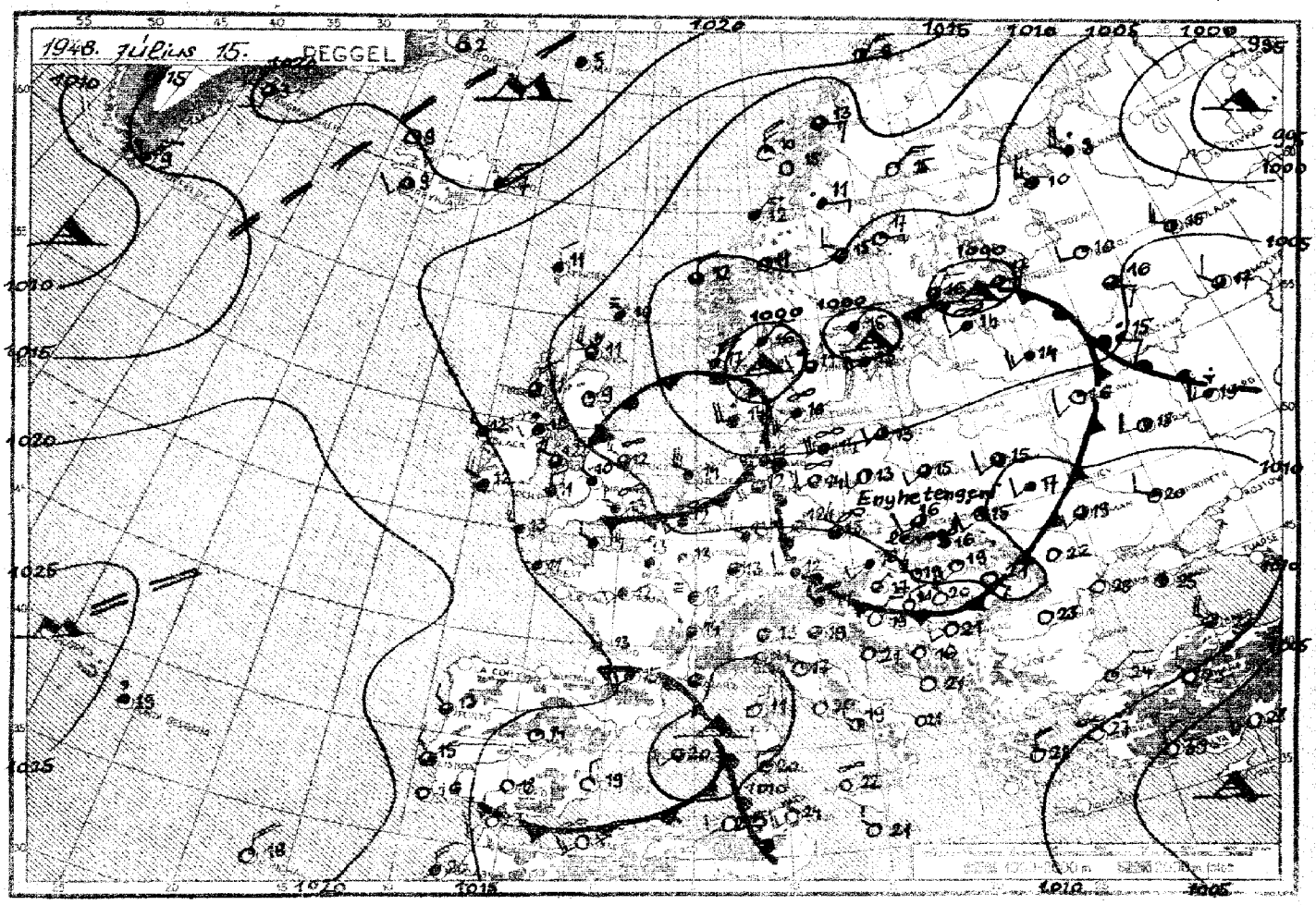



Az időjárási helyzet ma reggel és a várható időjárás:

Az Atlanti-óceán partjaitól Európán át a Volgáig nyugati, délnyugati széllel különböző hőmérsékletű, aránylag enyhe légtömegek áramlanak kelet felé. Ennek következtében az időjárás eléggé változékony, kiterjedt esőzés azonban csak az Alpok környékén van.

Hazánkban szerdán tovább folytatódott a felmelegedés. A hőmérséklet nyugaton 25, az ország nagy részén 27-29, Szegeden és Pécsett 30 fokig emelkedett, ma reggelre pedig csak 1-2 helyen süllyedt 15 fok alá. Az esti és éjszakai órákban az ország északi határszélén nyugatról zivatarfront vonult keresztül, mely Sopronban 28, Magyaróvárott 14, Balassagyarmaton, Salgótarjánban és Vásárosnaményben 13, Esztergomban 12, Sátoraljaújhelyen 11, Szendrőládon, Tarcalon és Kisvárdán 10 mm esőt adott.

Budapesten csütörtökön délben a hőmérséklet 24 fok, a tengerszintre átszámított légnyomás 757 mm, gyengén süllyedő irányzatú.

Várható időjárás péntek estig:

Mérsékelt délnyugati, nyugati szél.
Nyugatról felhőátvonulások, több helyen — főleg az ország északi felében — eső, zivatar.
A hőmérséklet lényegesen nem változik.

Kiadásért felelős: Tóth Géza igazgató
Phöbus-nyomda, Budapest

Országos Meteorológiai és Földmágnességi Intézet: Időjárási napijelentés.

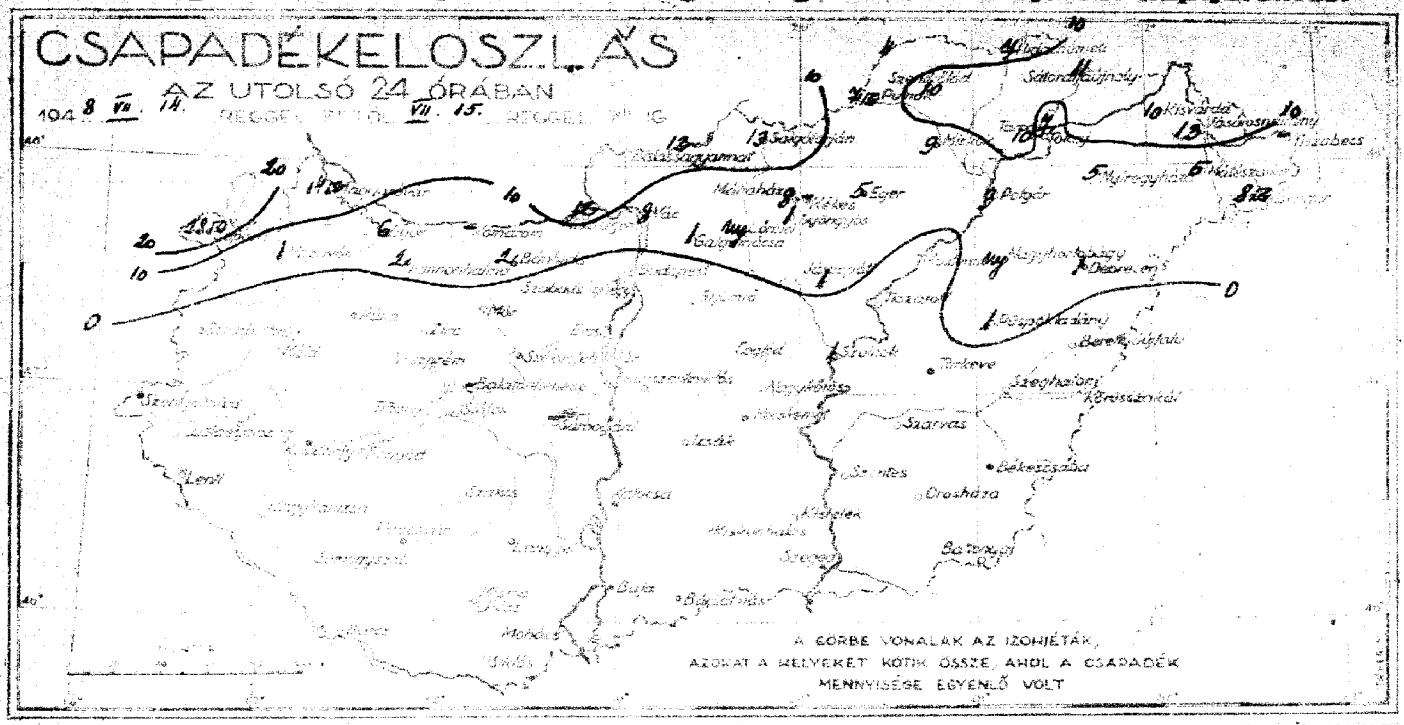

Észlelések rendje	Szél irány erősség	Idő	Hőmérséklet	Csapadék	Szél irány erősség	Idő	Hőmérséklet	Csapadék	Szél irány erősség	Idő	Hőmérséklet	Csapadék
	7 h				14 h				21 h			
Magyaróvár	SW 3	9	10.1	16	14	12	25	23	15	7		
Sopron	ENE 1	4	10.6	16	28	13	25	15	14	9		
Szombathely	NE 1	3	11.5	17	.		26	15	15	—		
Semmelrendek	—	3	—	—	.		24	16	—	—		
Zalaegerszeg	—	1	—	19	.		27	15	14	—		
Pápa	—	—	—	—	.		26	15	—	—		
Győr 119	NW 1	4	11.4	17	6		26	16	—	—		
Pannonhalma	WNW 1	4	11.5	17	2		26	15	—	—		
Budakalász	W 1	3	11.2	16	2		26	14	10	—		
Érsekcsehi	—	—	—	—	.		—	—	—	—		
Keszthely 135	WNW 1	4	10.7	18	.		27	15	—	20		
Kaposvár 217	SW 1	0	—	18	.		27	13	13	—		
Pécs 311	W 2	0	10.9	21	.		30	15	14	14		
Budapest 351	NNW 1	1	10.0	19	.		29	19	17	12		
Salgótarján	SW 2	2	08.1	14	12		23	10	15	10		
Eger	NW 1	1	10.0	18	5		25	15	15	—		
Miskolc 180	NE 1	2	10.3	17	3		25	16	15	10		
Tarcal	NE 1	2	—	19	10		23	15	15	9		
Baja 97	W 1	0	10.9	19	.		28	17	15	15		
Kalocsa	NW 1	0	11.1	19	.		29	17	15	14		
Kecskemét 324	NW 1	2	10.2	20	.		29	19	17	14		
Szeged 79	WNW 2	0	09.9	20	.		30	19	—	12		
Szolnok 81	NW 2	1	—	19	1		28	19	—	—		
Törökszentmiklós	W 1	0	—	20	.		28	19	15	—		
Békéscsaba 107	SW 2	0	09.3	21	.		30	19	16	13		
Debrecen 121	SSW 1	1	09.1	19	1		29	16	13	10		
Nyíregyháza 136	NE 1	1	—	18	5		29	16	13	—		
Kékestető (1000 m)	N 1	3	05.2	16	8		22	12	—	14		
Mátrahása (660 m)	NNW 1	0	05.2	17	.		25	14	—	—		
Mátraszéntkereszt (834 m)	NW 1	3	05.8	16	.		24	13	—	—		

* A légnyomás 500 mm-ről kezdődik.

Szélmérések a szabad légkörben

Budapesti 351 m		Szombathely 220 m		Debrecen 121 m		Budapest 351 m		Budapest 351 m	
5 h		5 h		5 h		VII. 14. 12 h		VII. 14. 18 h	
Szél irány	sebesség (m/sec)	Szél irány	sebesség (m/sec)	Szél irány	sebesség (m/sec)	Szél irány	sebesség (m/sec)	Szél irány	sebesség (m/sec)
0	NNW 5	0	SW 3	0	S 3	0	NNW 11	0	SSE 1
300	NW 9	600	SW 5	200	S 6	200	NNW 9	300	SSE 3
1500	NNW 9	700	SSW 7	600	SSW 9	600	NW 8	500	S 5
2000	WNW 9	1200	SW 9	1200	SW 5	1200	WNW 5	1000	S 7
2500	WNW 8	1600	SSW 5	1700	WSW 15	2000	WSW 3	1300	SW 9
3000	W 5	Vrál.		SZ.		2400	SSW 9	1800	SSW 13
3500	W 10					2600	SSW 15	2300	SW 8
4500	WSW 18					" cir.		2800	W 7
6300	W 29							3300	W 9
7000	W 31							4000	W 5
7800	WSW 35							5000	W 5
								5800	W 14
								6800	W 15
								7800	WSW 9
								8800	W 12
								9900	W 12
								10600	W 9
								11000	W 10
								∞	
								Szombathely VII. 14. 18 h	
								0	SSW 6
								600	S 2
								1000	S 6
								elpukkant	

24 óra csapadéka (mm)	
Kapuvár	.
Kéld	.
Fürt	.
Veszprém	.
Mór	.
Komárom	—
Esztergom	12
Ercsi	.
Balatonkenese	—
Tihany	.
Siófok	.
Fonyód	.
Lenti	—
Nagykanizsa	.
Somogyszob	.
Barcs	.
Szakcs	.
Sárbogárd	—
Lengyel	.

24 óra csapadéka (mm)		
Gloháza	.	
Siklós	.	
Vác	3	
Balassagyarmat	13	
Putnok	7	13
Jósvafő	4	
Szendrőlád	10	
Hidasnémeti	7	
Sátoraljaújhely	8	
Gyöngyös	1	
Tarnaörs	Nyom	
Galgamácsa	1	
Gyöngyös	.	
Jászapáti	1	
Cegléd	.	
Nagykőrös	.	
Kunszentmiklós	.	
Izsák	.	
Kiskunfélegyháza	.	
Kiskunhalas	.	

24 óra csapadéka (mm)	
Bugyi	.
Kisvárda	6
Vásárosnamény	13
Tiszalöcs	—
Csenger	8
Mátészalka	5
Tokaj	Nyom
Polgár	3
Tiszafüred	.
Nagyhortobágy	Nyom
Tiszaroff	.
Püspökladány	1
Berettyóújfalu	.
Körösnagyharsány	.
Szeghalom	.
Szarvas	.
Szentes	.
Orosháza	.
Battonya	.

A hőmérséklet és a légnyomás napi középértéke és ezek eltérése a 75 évi átlagtól Budapesten

VII. 14. n 22.5 C° 758.9 mm, Δ +0.6 C° -2.0 mm

Az 1871 óta ezen a napon előfordult

legmagasabb hőmérséklet 36.4 C° 1883

legalacsonyabb hőmérséklet 9.2 C° 1895

Előfizetési ára a postai kézbesítéssel együtt negyedévre 25 Ft. Budapesten II., Kitaibel Pál-utca 1.

Budapest, 1948 július hó 16. nap péntek

Országos Meteorológiai és Földmágnességi Intézet

IDŐJÁRÁSI NAPJELENTÉS

Daily Synoptic Map of the Hungarian Meteorological Institute. — Bulletin quotidien de l'Institut Hongrois de Météorologie.
Wetterbericht des Ungarischen Meteorologischen Institutes.

61. évfolyam 198. sz.

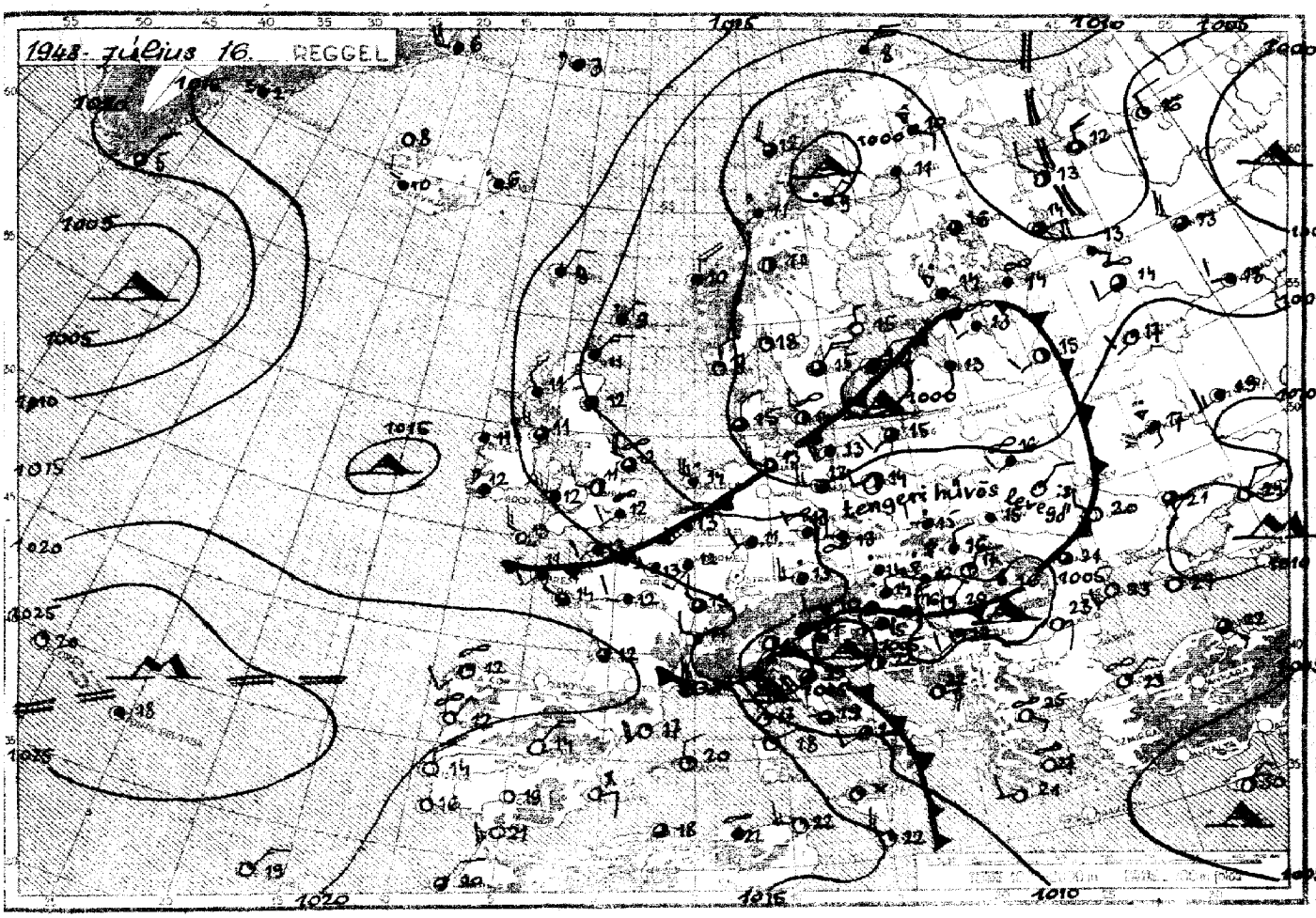



Az időjárási helyzet ma reggel és a várható időjárás:

Nyugat-Európán át változatlanul hűvös tengeri légtömegek törnek kelet és északkelet felé, sok helyen zdporokat és zivatarokat okozva. Ezeknek a légtulajdonoknak egyike tegnap mélyebben betört Közép-Európába is és kiszorította az ott elhelyezkedett melegebb levegőt.

Hazánkba szűrtökön indult meg a hűvösebb levegő beáramlása. Így Magyaróvárott már csak 16 fokig emelkedett a hőmérséklet, ezzel szemben Szegedről még 31, Pécsről 32 fokot jelentettek. Csaknem mindenütt volt zdporeső, zivatar. Esztergomban 27, a Fővárosban 28, Zalaegerszegen 22, Szentgotthárdon 20 mm csapadékot mértek.

Budapesten pénteken délben a hőmérséklet 20 fok, a tengerszintre átszámított légnyomás 753 mm, gyengén süllyedő irányzatú.

Várható időjárás szombat estig:

Mérsékelt, időnként élénk szél.
Változó felhőzet, többfelé záporeső, zivatar.
A hőmérséklet keleten alig változik, nyugaton egy-két fokkal emelkedik.

Kiadásért felelős: Tóth Géza igazgató
Phöbus-nyomda, Budapest

CSAPADÉKELOSZLÁS

AZ UTOLSÓ 24 ÓRÁBAN

104 8 VII. 15. REGGEL 7h TÓL VII. 16. REGGEL 7h IG

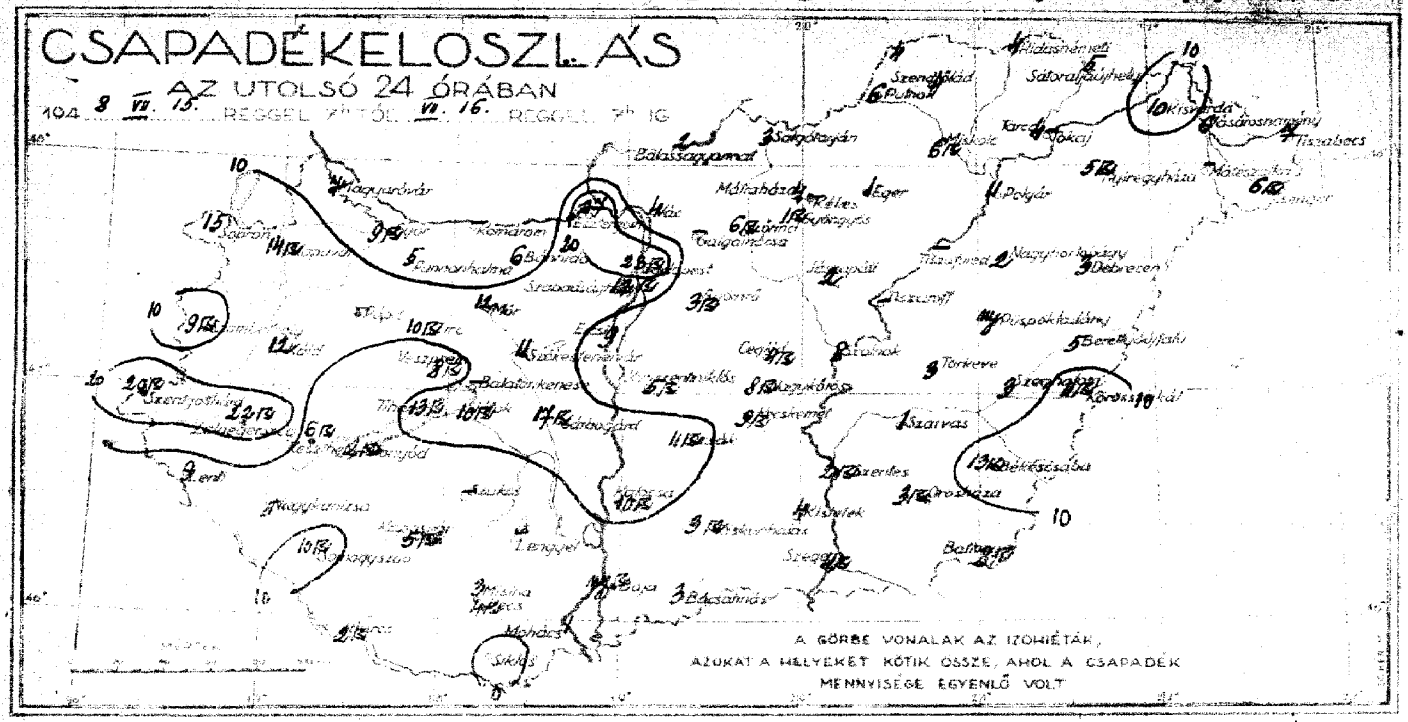

Észlelések reggel 7 órakor		Szélirány és erősség (1-12)	Felhőzet (0-10)	Légnyomás (mill.-ben)	Hőmérséklet (C°)	Csapadék 24 óráig (mm)		Hőmérséklet: legnagyobb napi	legkisebb éjszakai	Radiáció (cal/cm²)	Napsütés (óra) tegnap
Magyaróvár		E 2	4	705.3	14	9		15	13	12	3
Sopron	340	NNW 3	4	07.7	13	15		17	13	12	0
Szombathely	242	W 1	4	26.2	14	9	15	22	12	12	—
Szentgotthárd		W 1	4	—	—	20	12	27	13	—	—
Zalaegerszeg		W 2	3	—	14	22	12	25	13	14	—
Pápa		—	—	—	—	—		—	—	—	—
Győr	340	NNW 1	3	06.7	15	9	12	20	13	—	—
Pannonhalma		NW 1	4a	06.4	14	5		22	13	—	—
Bártfa		NNE 2	4	36.4	15	6		27	14	14	—
Székesfehérvár		—	—	—	—	11		25	13	—	—
Keszthely	345	W 1	4	06.6	15	6	12	27	14	—	13
Kaposvár	235	SE 2	4	—	15	5	12	28	13	13	—
Pécs	245	N 1	8	05.4	15	7	12	32	15	14	12
Budapest	363	W 1	8	04.9	16	23	12	29	15	15	12
Salgótarján		NE 2	3	04.9	16	3		23	15	15	10
Eger		S 1	4	05.3	17	4		26	15	15	—
Miskolc	139	N 1	3	05.0	16	6	12	25	15	14	11
Tarcal		NE 1	3	—	17	4		27	15	15	10
Baja	119	N 2	4	05.1	17	7	12	29	16	15	13
Kalocsa		NW 1	3	05.3	16	10	12	30	15	14	14
Kecskemét	334	N 1	3	05.1	17	9	12	29	15	15	12
Szeged	314	NE 1	1	05.2	20	4	12	31	17	—	14
Szolnok	111	NE 1	2	—	18	5		28	15	—	—
Törökszentmiklós		NE 1	2	—	18	3		29	16	14	—
Békéscsaba	087	E 2	3	03.5	19	13	12	30	17	17	13
Debrecen	145	ENE 2	1	04.6	17	3		28	16	15	13
Nyíregyháza	135	C	3	—	15	5	12	27	15	14	—
Kékestető (1000 m)						—					
Mátraháza (690 m)		W 2	4	90.7	14	5		22	12	—	13
Mátraháza (534 m)		NW 2	4a	94.2	13	3		26	12	—	—
Szabadsághegy (474 m)		NW 1	4a	93.8	13	12	12	23	12	—	—

* A légnyomás 300 m-re átszámítva.

24 óra csapadéka (mm)		
Kapuvár	12	12
Kald	12	
Zirc	10	14
Veszprém	8	12
Mór	12	
Komárom	—	
Esztergom	27	
Ercsi	9	
Balatonkenese	—	
Tihany	13	12
Siófok	10	15
Fonyód	2	12
Lenti	3	
Nagykanizsa	5	
Somogyszob	10	12
Barcs	—	15
Szakcs	17	15
Sárbogárd	—	
Lengyel		

24 óra csapadéka (mm)		
Mohács	1	
Siklós	.	
Vác	14	
Balassagyarmat	2	
Putnok	6	
Jósvafő	4	
Szendrőlád	4	
Hidasnemeti	4	
Sátoraljaújhely	5	
Gyöngyös	1	12
Lőrinci	6	12
Galgamácsa	—	
Gyömrő	3	10
Jászapáti	2	
Cegléd	14	12
Nagykőrös	8	12
Kunszentmiklós	5	12
Izsák	11	10
Kistelek	4	
Kiskunhalas	3	10

24 óra csapadéka (mm)		
Barcsinatér	3	
Kisvárda	10	
Vásárosnamény	6	
Tiszabecs	2	
Csenger	6	12
Mátészalka	—	
Tokaj	—	
Polgár	11	
Tiszafüred	—	
Nagyhortobágy	2	
Tiszaroff	—	
Püspökladány	14	
Berettyóújfalu	5	
Körösszakál	11	12
Seghalom	3	
Szarvas	1	
Szentes	2	12
Orosháza	3	12
Battonya	3	10

Szélmérések a szabad légkörben

Budapest		Szombathely		Debrecen		Budapest		Budapest	
5 h		2 h		5 h		VII. 15. 12h		VII. 15. 18h	
Magasság (m)	Szélirány és sebesség (m/sec)	Magasság (m)	Szélirány és sebesség (m/sec)	Magasság (m)	Szélirány és sebesség (m/sec)	Magasság (m)	Szélirány és sebesség (m/sec)	Magasság (m)	Szélirány és sebesség (m/sec)
0	W 1	0	1/10	0	NE 2	0	SSW 2	0	NNE 2
200	W 1	200	N 4	200	NE 4	400	SW 2	600	N 6
400	WNW 2	400	NNE 6	400	ENE 6	800	W 1	800	NNW 3
600	W 2	600	NNE 10	600	E 3	1200	WSW 6	1000	SW 6
800	SSW 3	800	NNE 8	800	SSE 2	1800	W 10	1800	SW 14
1000	SW 1	Frei.		1600	SW 2	2400	WSW 4	2200	WSW 4
1200	WSW 6			2200	SSW 1	Eigenbeobachtung		2600	WSW 6
1400	SW 6			2600	SW 2				do.
2000	WSW 4			3000	WSW 4				
2800	SW 10			3600	WSW 14				
3600	SW 4			do.					
do. frei.									

Szombathely	
VII. 15.	15h
0	N 8
200	NNE 8
400	NE 4
700	E 3
900	SSE 2
	Frei.

A hőmérséklet és a légnyomás napi középértéke és ezek eltérése a 75 évi átlagtól Budapesten

VII. 15. -n 20.5 C° 756.6 mm, Δ: -1.9 C° -4.0 mm

Az 1871 óta ezen a napon előfordult

legmagasabb hőmérséklet 34.4 C° 1928 1931

legalacsonyabb hőmérséklet 8.9 C° 1888

Előfizetési ára a postai költséggel együtt negyedévre 25 Ft. Budapest, II., Kitaibel Pál-utca 1.

Budapest, 1948 július hó 17. nap
Szombat

Országos Meteorológiai és Földmágnességi Intézet

IDŐJÁRÁSI NAPIJELENTÉS

Daily Synoptic Map of the Hungarian Meteorological Institute. — Bulletin quotidien de l'Institut Hongrois de Météorologie.
Wetterbericht des Ungarischen Meteorologischen Institutes.

61. évfolyam 199 sz.

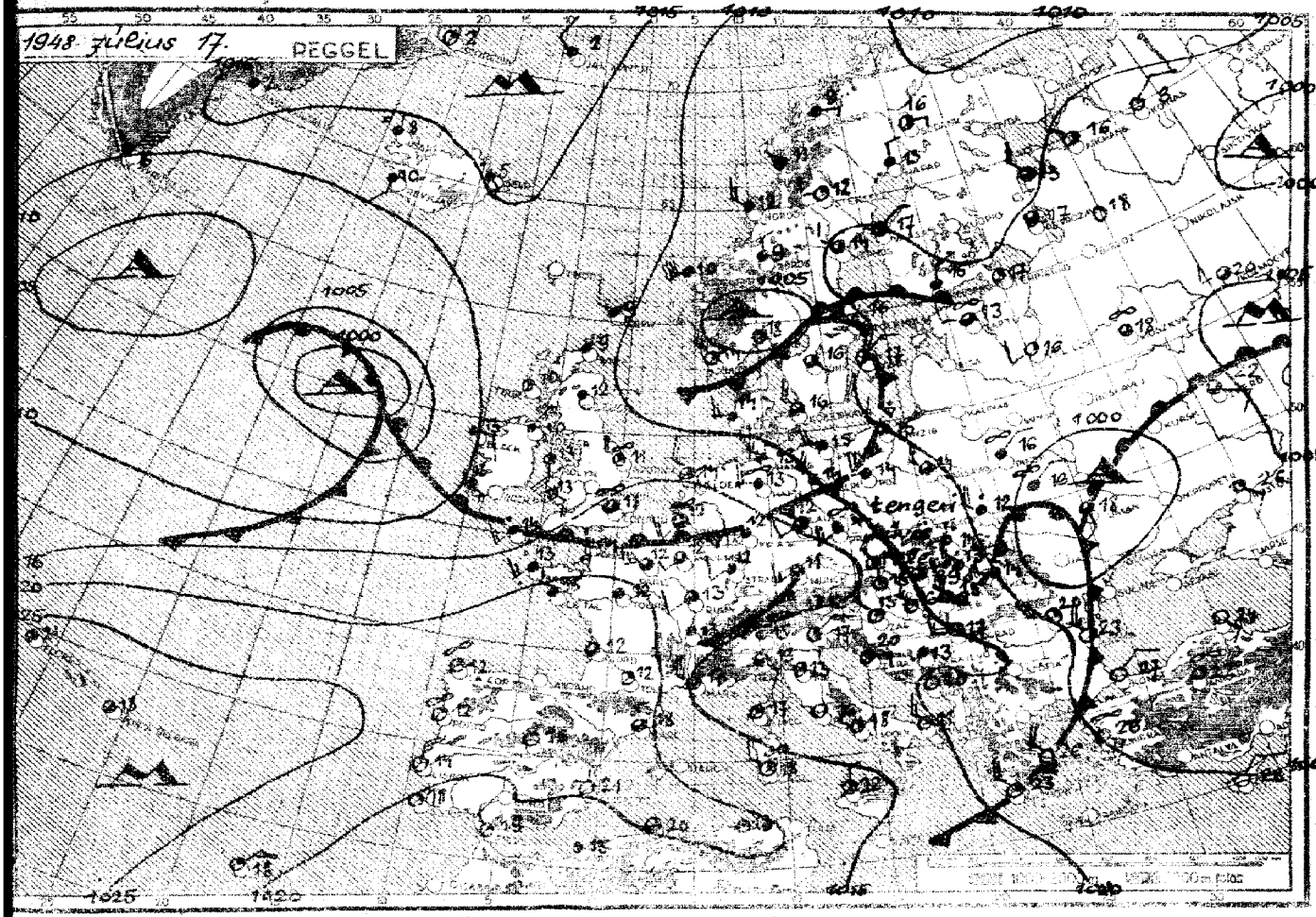

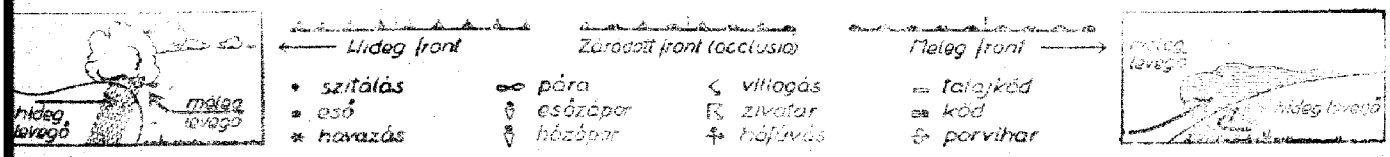

Az időjárási helyzet ma reggel és a várható időjárás:

A szárazföldünkre betört újabb hűvös légtömegek Közép-Európán át keleti felé nyomulnak. Az időjárás európaszerte tovább is változékony, sokfelé eső.

Hazánkban pénteken a hidegebb levegő betörése következtében újból visszaesett a hőmérséklet. Délben a nyugati részeken 16-20, keleten, ahová csak az esti órákban ért el a hidegebb levegő, 23-25 fokot mértek. Esztergom, Bánhida, és Mór környékének kivételével mindenütt esett az eső, sok helyen igen tiszadús mennyiségben. Gyöngyös 61, Sátoraljaújhely 56, Tarcal 53, Tiszafüred 48, Csenger 44, Jósvafő 42, Putnok 39 mm-t jelentett. Az esők nagy része zivatarral járt.

A Duna vízhőmérséklete Budapesten ma reggel 16, a Balaton vize Tihanyban és Siófokon 18 fok.

Budapesten szombaton délben a hőmérséklet 18 fok, a tengerszintre átszámított légnyomás 758 mm, mérsékelten emelkedő irányzatú.

Várható időjárás vasárnap estig:

Mérsékelten északnyugati, nyugati szél. Változó felhőzet, több helyen eső, zivatar, főleg az ország északi felében.

A hőmérséklet kissé emelkedik.

Kiadásért felelős: Tóth Géza igazgató
Phöbus-nyomda, Budapest

Országos Meteorológiai és Földmágnességi Intézet: Időjárási napjelentés.

CSAPADÉKELOSZLÁS

AZ UTOLSÓ 24 ÓRÁBAN

1924 VI. 16. REGGEL 7 TÓL VI. 17. REGGEL 7 IG

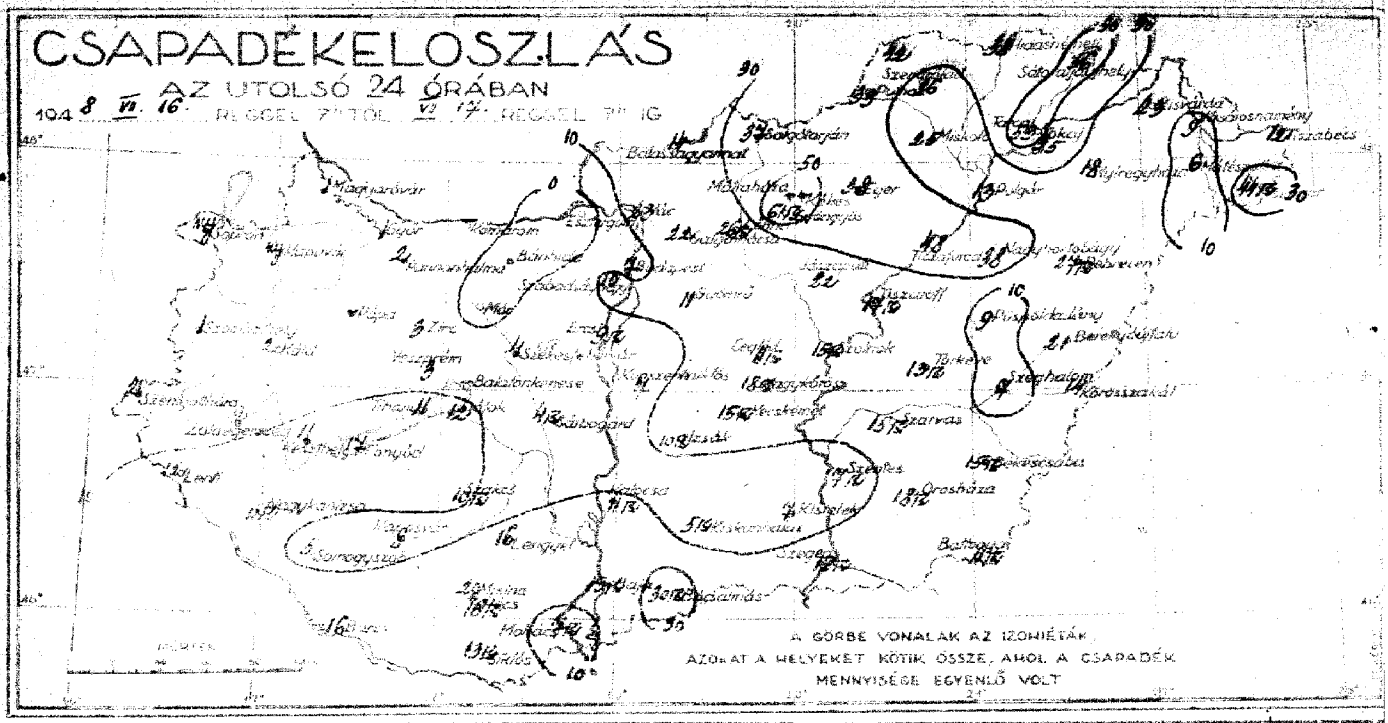

Évszelének reggel 7 órakor		Szélirány (erősség 0-12)	Felhőzet (0-10)	Légnyomás (mm)	Hőmérséklet (C°)	Csapadék (24 óránál) (mm)	Hőmérséklet: legmagasabb napi max.	Hőmérséklet: legalacsonyabb napi min.	Szélsőértékek közötti különbség	Napsütéses órák száma
Magyaróvár		2	10·6 b	15	1		20	13	12	2
Sopron	346	3	15·7	15	44		20	11	8	4
Szombathely	242	1	17·0	15	1		20	9	9	—
Szentgotthárd		—	—	—	2		19	9	—	—
Zalaegerszeg		0	—	16	3		16	10	3·8	—
Pápa					—					
Győr	340	0	12·3	15	1		20	13	—	—
Pannonhalma		0	12·1	15	2		19	12	—	—
Bárdudvar		3	11·9	14	—		19	13	12	—
Sachsenbrunnen		—	—	—	4		12	12	—	—
Keszthely	348	0	12·3	15	0		16	12	—	0
Kaposvár	238	0	—	15	8		18	12	12	—
Pécs	242	1	12·0	16	16	12	20	14	11	4
Budapest	361	3	09·1	16	4		20	14	12	1
Salgótarján		3	06·7	17	35		13	12	11	1
Eger		1	07·2	17	33		20	12	12	—
Miskolc	159	4	03·9	14	25		20	13	13	2
Tarcal		4	—	13	55		22	12	12	2
Baja	81	0	13·9	16	13	12	23	14	11	2
Kalocsa		0	10·7	16	11	12	20	14	13	3
Kecskemét	33	2	08·4	15	15	15	20	12	13	2
Szeged	79	2	09·1	15	19	12	24	10	—	9
Szolnok	81	3	—	15	15	12	20	13	—	—
Törökszentmiklós		4	—	14	13	12	22	13	11	—
Békéscsaba	69	4	07·2	15	15	12	25	13	13	9
Debrecen	54	4	07·2	13	27	12	24	12	12	5
Nyíregyháza	53	4	—	13	18		23	12	12	—
Kékestető (1009 m)		4	05·8	12	—		19	2	—	3
Mátraháza (660 m)		2	05·3	12	20		22	11	—	—
Mátraszéplak (534 m)		2	05·5	8	10		17	11	—	—
Szabadsághegy (413 m)										

* A légnyomás 500 mm-re redukálva.

24 óra csapadéka (mm)		
Kapuvár	4	
Káld	2	
Zirc	3	
Veszprém	3	
Mór	·	
Komárom	—	
Esztergom	·	
Kecel	9	15
Balatonkenese	—	
Tihany	11	
Siófok	12	
Fonyód	17	
Lenti	12	
Nagykanizsa	11	15
Somogyazob	5	
Barcs	16	
Szakcs	10	15
Sárbogárd	4	15
Lengyel	16	

24 óra csapadéka (mm)		
Siófok	7	15
Siklós	13	15
Vác	23	
Balassagyarmat	14	
Putnok	39	
Jósvafő	42	
Szendrőlád	26	
Hidasnémeti	33	
Sátoraljaújhely	56	
Gyöngyös	61	15
Lőrinci	26	18
Galgamácsa	32	
Gyömrő	11	
Jászapáti	22	
Cegléd	4	15
Nagykőrös	8	15
Kunszentmiklós	7	
Izsák	10	15
Kistelek	7	
Kiskunhalas	5	15

24 óra csapadéka (mm)		
Bácsalmás	30	15
Kisvárda	23	
Vásárosnamény	9	
Tiszabecs	12	
Csenger	44	15
Mátészalka	6	
Tokaj	35	
Polgár	13	
Tiszafüred	18	
Nagyhortobágy	28	
Tiszaroff	17	15
Püspökladány	9	
Berettyóújfalu	21	
Körösszakál	14	
Szeghalom	7	
Szarvas	15	15
Szentes	7	15
Orosháza	8	15
Battonya	11	15

Szélmérések a szabad légkörben

Budapest Kelenföld — Budapest Lágymányos

5 h		6 h		6 h 16		14 h	
Szél iránya és sebessége (m/s)	Szél iránya és sebessége (m/s)	Szél iránya és sebessége (m/s)	Szél iránya és sebessége (m/s)	Szél iránya és sebessége (m/s)	Szél iránya és sebessége (m/s)	Szél iránya és sebessége (m/s)	Szél iránya és sebessége (m/s)
0	NW 3	0	NW 4	0	NW 2	0	N 6
200	NW 6	200	NW 3	100	NW 2	1200	N 7
600	NW 8	300	NW 4	300	WNW 4	1600	N 10
1000	NW 5	500	NW 14	500	W	fél mögött	
1600	NW 3	900	NW 10	600	NW 2		
2200	NW 4	1400	NW 15				
2300	NW 4	∞					
—							

A hőmérséklet és a légnyomás napi középértéke és ezek eltérése a 75 évi átlagtól Budapesten

VI. 16.-án 16·3 C° 753·7 mm, Δ: −6·1 C° −6·8 mm

Az 1871 óta ezen a napon előfordult

legmagasabb hőmérséklet 37·9 C° 1925

legalacsonyabb hőmérséklet 10·1 C° 1924

Előfizetési ára a postai kézbesítéssel együtt negyedévre 2 P. Budapest, II., Kitaibel Pál utca 1.

Budapest, 1948 Július hó 18. nap
vasárnap

Országos Meteorológiai és Földmágnességi Intézet

IDŐJÁRÁSI NAPJELENTÉS

Daily Synoptic Map of the Hungarian Meteorological Institute. — Bulletin quotidien de l'Institut Hongrois de Météorologie.
Wetterbericht des Ungarischen Meteorologischen Institutes.

62. évfolyam 200. sz.

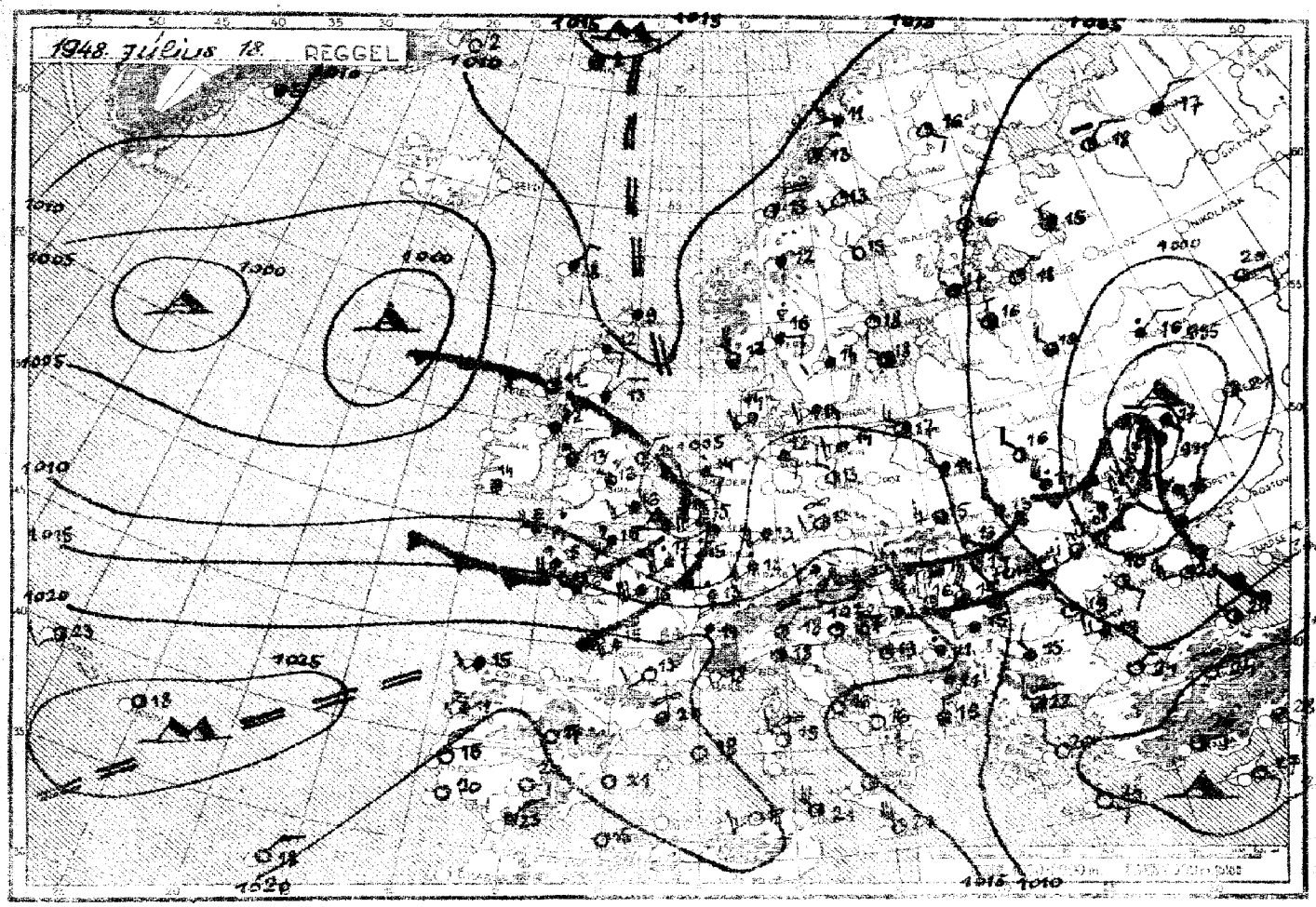



Hideg front — Záródott front (occlusio) — Meleg front

szitálás · eső · havazás · pára · esőzápor · hózápor · villogás · zivatar · jégeső · talajköd · köd · porvihar



Az időjárási helyzet ma reggel és a várható időjárás:

A Közép-Európát elválasztó hideg légtömegek nyomába nyugatról Franciaországon át már enyhébb levegő áramlik. A La-Manche-csatorna környékén, valamint Észak-Franciaországban nagy területen esik az eső. Az Alpok környékén átmenetileg megszűnt az esőzés.

Hazánkban az élénk északnyugati szél, valamint az erős felhőzet következtében szombaton az évszakhoz képest rendkívül hűvös volt. Nyugaton még 20 fokig sem emelkedett a hőmérséklet és keleten is csak 20-22 fokot mértek. Ma reggelre országszerte 10-12 fokig terjedt a lehűlés. Eső az utolsó 24 órában elszórtan a Dunántúlon, valamint az északkeleti megyékben volt. Tiszabecs 14, Mátészalka 12, Hódmezővásárhely 11, Csenger 10, Vásárosnamény 8 mm-t jelentett.

Budapesten vasárnap délben a hőmérséklet 18 fok, a tengerszintre átszámított légnyomás 760 mm, gyengén emelkedő irányzatú.

Várható időjárás hétfő estig:

Mérsékelt északnyugati, északi, később nyugati, délnyugati szél. Változó felhőzet, néhány helyen zápores, zivatar. A hőmérséklet lassú emelkedik.

Kiadásért felelős: Tóth Géza igazgató
Phőbus-nyomda, Budapest

Országos Meteorológiai és Földmágnességi Intézet: Időjárási naplójelentés.

CSAPADÉKELOSZLÁS

AZ UTOLSÓ 24 ÓRÁBAN

1914. 8 VI. 17. REGGEL 7 H. – VI. 18. REGGEL 7 H.

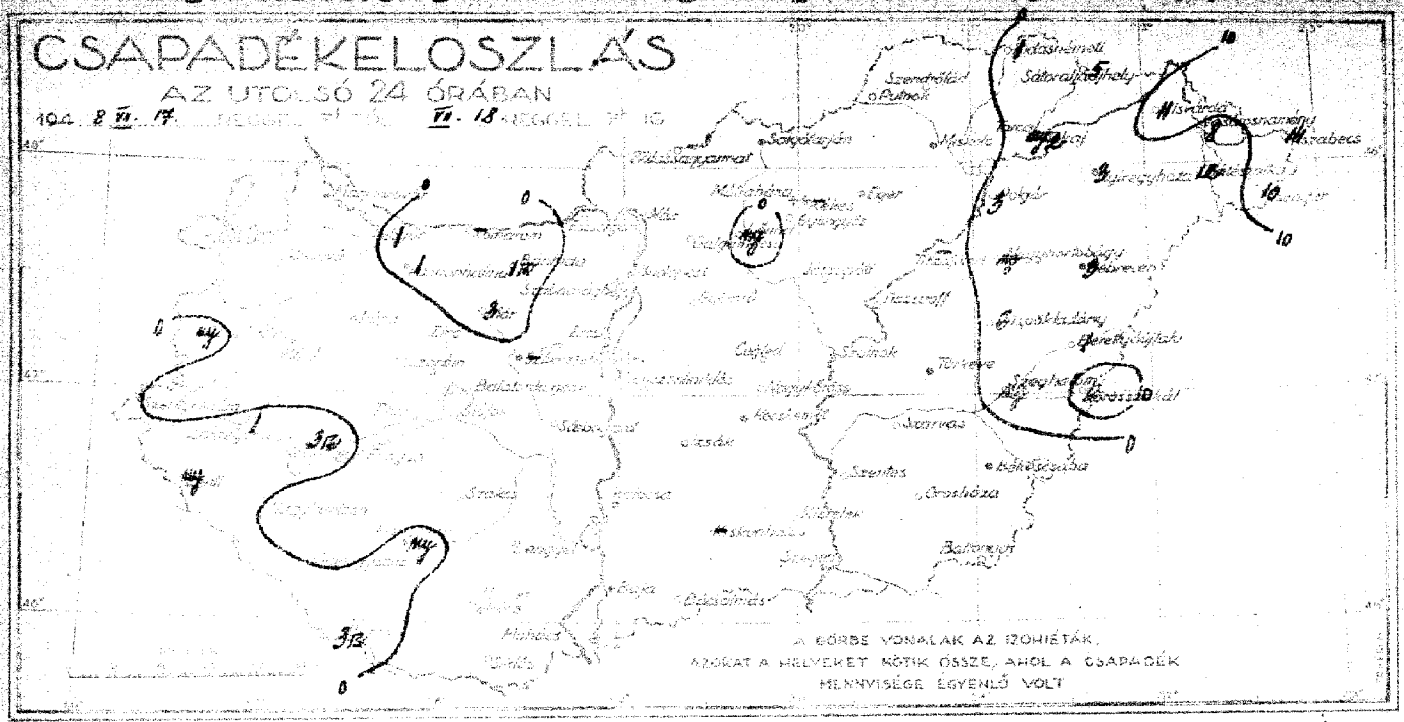

Állomások	Szél		Hőmérséklet		Légnyomás		Hőmérséklet		Hőmérséklet		Napi csapadék
	irány	erősség	7 h. reggel	2 h. délben	7 h. reggel	2 h. délben	max.	min.	7 h. reggel	2 h. délben	
Magyaróvár	NW$_2$	4	10 13·9	14	.		19	12	10	9	
Sopron	NNW$_4$	3	14 3	15	.		19	11	8	13	
Szombathely	N$_1$	5	14·4	14	4		22	9	9	–	
Szentgotthárd	W$_3$	1	–	–	.		22	9	–	–	
Zalaegerszeg	N$_1$	4	–	13	1		21	10	9	–	
Pápa		–	–	–	.		20	10	–	–	
Győr	NW$_1$	2	–	14	1		19	12	–	–	
Pannonhalma	WNW$_4$	4	14·0	14	1		19	11	–	–	
Budapest	NW$_5$	3	12·8	14	1	12	20	11	9	–	
Székesfehérvár		–	–	–	.		18	12	–	–	
Keszthely	NW$_4$	4	14·2	15	2	12	21	11	–	3	
Kaposvár	W$_3$	4	–	13	4		21	4	10	–	
Pécs	NW$_4$	1	13 3	16	.		22	13	9	10	
Budapest	WNW$_3$	3	10·3	14	.		21	13	11	11	
Selmecbánya	NE$_3$	2	03·3	15	.		20	10	8	8	
Eger	NW$_3$	1	09·1	14	.		21	10	9	–	
Miskolc	N$_3$	3	10·3	14	.		20	11	10	6	
Tarcal	NW$_1$	4	–	14	4		21	4	10	2	
Baja	W$_2$	2	12·7	15	.		22	13	9	13	
Kalocsa	NW$_4$	1	11·9	15	.		21	13	11	12	
Kecskemét	NW$_3$	1	11·1	13	.		21	9	11	13	
Szeged	WNW$_5$	3	11·1	15	.		22	10	–	13	
Szolnok	N$_3$	1	–	16	.		21	11	–	–	
Törökszentmiklós	NW$_2$	1	–	14	.		22	11	9	–	
Békéscsaba	W$_3$	2	04·7	14	.		22	11	10	9	
Debrecen	–	0	09·6	14	3		22	10	8	3	
Nyíregyháza	–	0	–	14	3		21	12	9	–	
Kolozsvár (1600 m)					–						
Marosvásárhely (660 m)	NW$_4$	2	06·4	15	.		18	9	–	12	
Medgyes (400 m)	NW$_6$	0	05·5	9	.		18	10	–	–	
Szabódbánya (1100 m)	NW$_3$	2	02·5	14	.		17	10	–	–	

24 óra csapadéka (mm)	
Kapuvár	.
Rábd	.
Zirc	.
Veszprém	4
Mór	3
Komárom	–
Esztergom	.
Eresi	.
Balatonkenese	–
Tihany	.
Siófok	.
Fonyód	.
Lenti	4
Nagykanizsa	.
Somogyvezsd	.
Barcs	3
Sopron	.
Sárbogárd	.
Lengyel	.

24 óra csapadéka (mm)	
Nádasd	.
Sülte	.
Vác	.
Balassagyarmat	.
Putnok	.
Jolsva	.
Szendrőlád	.
Diósgyőr	1
Sátoraljaújhely	5
Szerencs	.
Tarcal	4
Gagyvatanya	.
Gyöngyös	.
Tarnaörs	.
Cegléd	.
Nagykőrös	.
Kunszentmiklós	.
Izsák	.
Kistelek	.
Kiskunhalas	–

24 óra csapadéka (mm)	
Harkány	.
Kisvarda	11
Vásárosnamény	8
Tiszalök	14
Csenger	10
Mátészalka	12
Fokaj	2
Polgár	3
Tiszadörgicse	–
Nagykörtvélyes	4
Tiszaroff	.
Püspökladány	6
Berettyóújfalu	1
Körösszakál	11
Szeghalom	4
Szarvas	.
Szentes	.
Orosháza	.
Battonya	.

Szélmérések a szabad légkörben.

Budapest 7 h.		Budapest 13 h.		Budapest VI. 17. 12 h.		Budapest VI. 17. 18 h.		Budapest-Cinkotahegy VI. 17. 18 h.	
Szél irány	Szél sebesség másodpercenként méterben	Szél irány	Szél sebesség másodpercenként méterben	Szél irány	Szél sebesség másodpercenként méterben	Szél irány	Szél sebesség másodpercenként méterben	Szél irány	Szél sebesség másodpercenként méterben
0	WNW$_5$	0	NNW$_3$	0	WNW$_6$	0	NW$_5$	0	NW$_4$
300	NW$_3$	500	NW$_8$	200	WNW$_7$	300	NW$_8$	400	NNW$_6$
500	NNW$_{11}$	1000	NW$_{10}$	700	NW$_9$	1000	NW$_5$	600	NW$_5$
1000	NNW$_6$	2300	NW$_{14}$	800	NW$_7$	1300	NNW$_{13}$	1000	NW$_8$
1500	NNW$_{12}$	3000	NW$_{11}$	Cu.		2000	NW$_{11}$	1200	NNW$_6$
2000	NNW$_8$	5300	NNW$_{10}$			2500	NW$_{13}$	Cu.	
3000	NNW$_6$	6300	NW$_{12}$			Cu.			
Cu.		8500	NW$_{20}$						
		9300	NW$_{18}$						
		10000	NNW$_{24}$						
		11800	NNW$_{28}$						
		12300	NNW$_{27}$						
		Cu. mágött.							

A hőmérséklet és a légnyomás napi középértéke és ezek eltérése a 75 évi átlagtól Budapesten

VI. 17.-én 16·6 C° +3·7·9 mm, Δ: -5·9 C° -2·3 mm

Az 1871 óta ezen a napon előfordult

legmagasabb hőmérséklet 38·4 C° 1914

legalacsonyabb hőmérséklet 8·0 C° 1892

Előfizetési ára a postai költséggel együtt negyedévre 25 Fr. Budapest, II., Kitaibel Pál-utca 1.

Budapest, 1948 Július hó 19. nap hétfő

Országos Meteorológiai és Földmágnességi Intézet

IDŐJÁRÁSI NAPIJELENTÉS

Daily Synoptic Map of the Hungarian Meteorological Institute. — Bulletin quotidien de l'Institut Hongrois de Météorologie.
Wetterbericht des Ungarischen Meteorologischen Instituts.

61. évfolyam 201. sz.

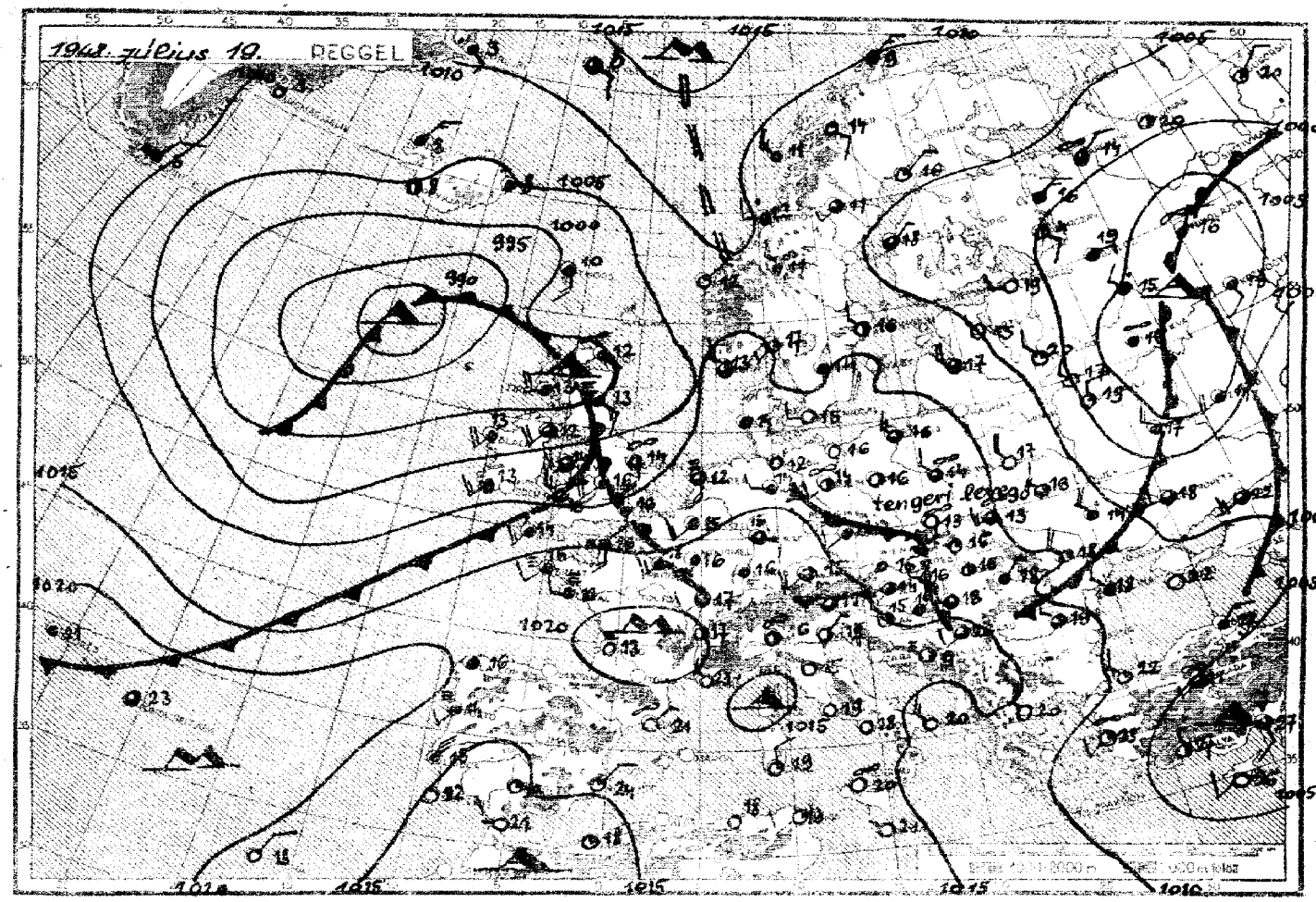



← Hideg front — Záródott front (occlusio) — Meleg front →

- szitálás
- eső
- havazás
- pára
- esőzápor
- hózápor
- villogás
- zivatar
- hófúvás
- talajköd
- köd
- porvihar



Az időjárási helyzet ma reggel és a várható időjárás:

Az óceáni légtömegek beáramlása a szárazföldre változatlanul tovább tart. Emiatt ma reggel különösen a Brit-szigeteken, valamint az Alpok környékén és a Cseh-medencében volt csapadékos az időjárás.

Hazánkban vasárnap a hőmérséklet általában 20-22 fokig emelkedett. Napközben inkább csak a keleti megyékben volt többfelé záporeső, zivatar. Mára virradólag nyugat felől nagyobb kiterjedésű esőzés indult meg, amely azonban a délelőtti órákban fokozatosan megszűnt. A csapadék mennyisége Berettyóújfalún 21, Vásárosnaményben 16, Nagykőrösön 15, Tarcalon 14, és Kapuvárott 11 mm volt.

Budapesten hétfőn délben a hőmérséklet 20 fok, a tengerszintre átszámított légnyomás 761 mm, alig változik.

Várható időjárás kedd estig:

Mérsékelt nyugati, északnyugati szél. Változó felhőzet, helyenként kisebb eső. A hőmérséklet egy-két fokkal emelkedik.

Kiadásért felelős: Tóth Géza igazgató
Phöbus-nyomda, Budapest

Országos Meteorológiai és Földmágnességi Intézet: időjárási napijelentés.

CSAPADÉKELOSZLÁS

AZ UTOLSÓ 24 ÓRÁBAN

1948 VII. 18. REGGEL 7 TÓL VII. 19. REGGEL 7 IG

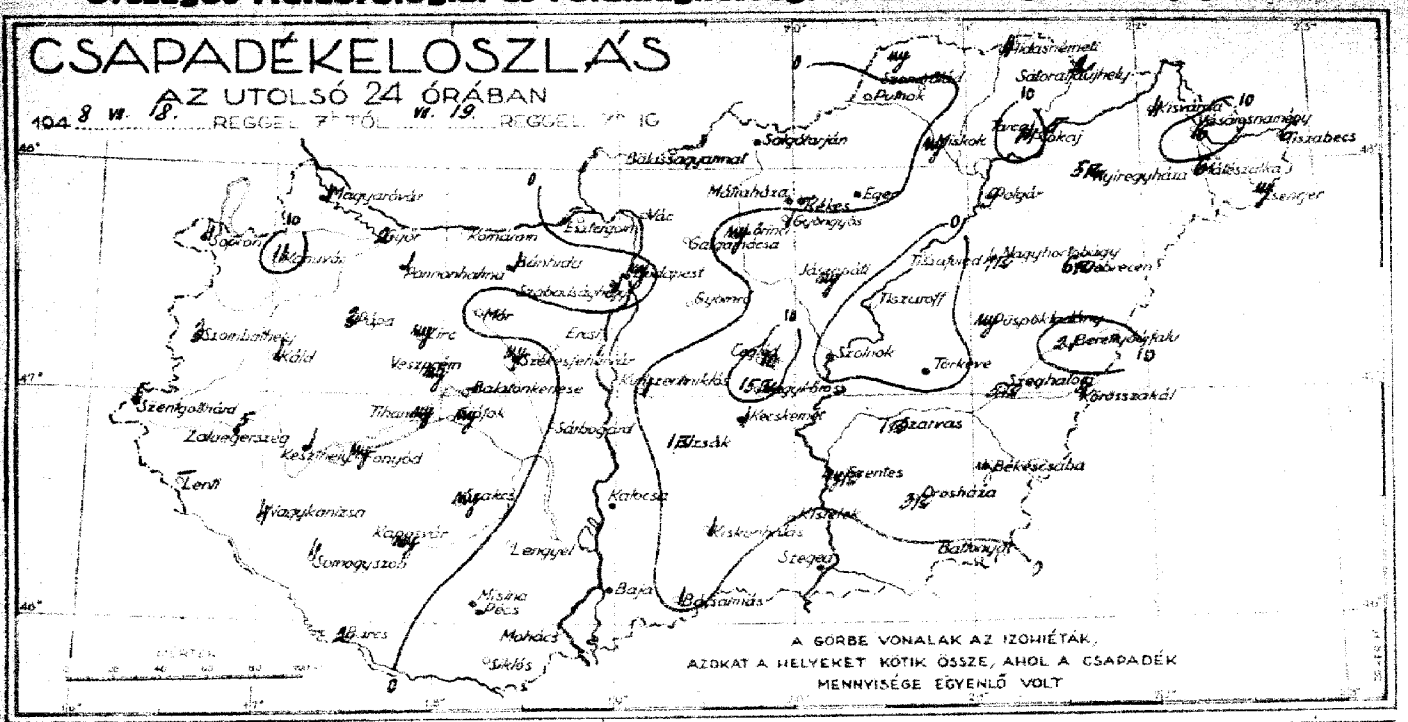

Észlelések reggel 7 órakor		Szél: irány és erő (1–12)	Égi hőzet (0–4)	Légnyomás (mill.-ben)	Hőmérséklet (C°)	Csapadék 24 óráig (mm)		Hőmérséklet: tegnapi napi maximum	Hőmérséklet: éjszakai minimum	Radiáció min.	Napsütés tegnap (óra)
Magyaróvár		NW$_2$	4	707·1	15	1		21	12	11	7
Sopron	346	ESE$_1$	4	14·6	14	4		22	13	13	10
Szombathely	512	SW$_2$	3	13·7	14	3		22	13	13	–
Szentgotthárd		SW$_2$	3	–	–	5		24	13	–	–
Zalaegerszeg		–0	3	–	16	5		22	14	13	–
Pápa		–	–	–	–	3		21	12	–	–
Győr	340	W$_1$	4	–	15	2		21	14	–	–
Pannonhalma		W$_1$	4	14·2	14	1		20	14	–	–
Bánhida		–	4$_3$	14·6	14	1		21	12	10	–
Székesfehérvár		–	–	–	–	my		20	11	–	–
Keszthely	513	NW$_1$	4	14·1	16	1		22	14	–	8
Kaposvár	643	W$_1$	4$_3$	–	16	my		22	13	13	–
Pécs	547	–0	4	13·6	16	.		22	13	10	11
Budapest	541	W$_1$	4$_3$	13·6	16	my		23	15	12	11
Salgótarján		NW$_2$	3	13·4	13	.		22	9	8	9
Eger		NNW$_1$	4	13·4	15	.		22	11	10	–
Miskolc	639	N$_1$	2	14·1	13	my		22	10	10	5
Tarcal		NE$_1$	2	–	16	14		21	11	10	2
Baja	829	–0	3	13·7	17	.		22	14	10	8
Kalocsa		W$_1$	4	14·0	16	.		22	14	12	10
Kecskemét	534	NW$_1$	3	13·8	15	1		21	13	12	9
Szeged	544	W$_1$	3	13·5	18	.		22	13	–	9
Szolnok	811	NW$_1$	4	–	16	.		21	12	–	–
Törökszentmiklós		N$_1$	2	–	15	.		22	11	4	–
Békéscsaba	637	–0	2	13·0	15	my		21	11	10	10
Debrecen	545	–0	2	13·1	16	6	12	20	10	9	6
Nyíregyháza	535	–0	1	–	15	5	12	20	10	7	–
Kékestető (1000 m)		–0	3	356·8	15	.		18	11	–	10
Mátraháza (660 m)		NW$_2$	4	359·5	15	.		18	13	–	–
Miskolctető (534 m)		W$_1$	4	355·4	13	1		19	12	–	–
Szabadsághegy (474 m)											

24 óra csapadéka (mm)	
Kapuvár	11
Kéld	1
Zirc	my
Veszprém	my
Mór	.
Komárom	–
Esztergom	.
Ercsi	–
Balatonkenese	my
Tihany	my
Siófok	my
Fonyód	my
Lenti	–
Nagykanizsa	4
Somogyszob	4
Barcs	12
Siklós	my
Sárbogárd	.
Lengyel	.

24 óra csapadéka (mm)		
Mohács	.	
Siklós	1	
Vác	.	
Balassagyarmat	.	
Putnok	.	
Jósvafő	my	
Szendrőlád	4	
Hidasnémeti	2	
Sátoraljaújhely	1	
Gyöngyös	my	
Lőrinci	my	
Galgamácsa	my	
Gyömrő	.	
Jászapáti	my	
Cegléd	15	12
Nagykőrös	1	
Kunszentmiklós	1	12
Izsák	.	
Kistelek	1	
Kiskunhalas	1	

24 óra csapadéka (mm)		
Bácsalmás	1	
Kisvárda	4	
Vásárosnamény	16	
Tiszabecs	6	
Csenger	my	
Mátészalka	6	
Tokaj	5	
Polgár	9	
Tiszafüred	.	
Nagyhortobágy	4	10
Tiszaroff	.	
Karcag	my	
Püspökladány	11	
Berettyóújfalu	21	
Körösszakál	4	
Szeghalom	3	10
Szarvas	1	
Szentes	my	12
Orosháza	3	10
Battonya	–	

Szélmérések a szabad légkörben

Budapesti Földmérhely (Lőrinc)

5 h		6 h		5 h		h		h	
Magas. (m)	Szélirány és sebesség (m/s)	Magas. (m)	Szélirány és sebesség (m/s)	Magas. (m)	Szélirány és sebesség (m/s)	Magas. (m)	Szélirány és sebesség (m/s)	Magas. (m)	Szélirány és sebesség (m/s)
0	SE$_1$	0	SW$_4$	0	S$_2$				
200	WNW$_1$	200	WSW$_4$	200	SW$_3$				
800	WNW$_3$	700	NW$_5$	700	WSW$_6$				
1400	WNW$_5$	1000	NW$_{11}$	800	W$_{21}$				
2200	W$_5$	Fejé mögött		900	N$_2$				
3000	SW$_3$			1000	NE$_2$				
3400	W$_6$			1400	E$_{10}$				
Jk.				1600	NNW$_4$				
				2000	NNW$_7$				
				2200	NNW$_9$				
				2400	NNW$_7$				
				4200	NNW$_6$				
				5600	NW$_{10}$				
				elpukkant					

A hőmérséklet és a légnyomás napi középértéke és ezek eltérése a 75 évi átlagtól Budapesten

VII. 18-án 18·1 C° 758·9 mm, Δ: −4·7 C° −1·3 mm

Az 1871 óta ezen a napon előfordult

legmagasabb hőmérséklet 35·2 C° 1948

legalacsonyabb hőmérséklet 10·2 C° 1883

Előfizetési ára a postai költséggel együtt negyedévre 25 Ft. Budapest, II., Kitaibel Pál-utca 1.

Budapest, 1948 július hó 20. nap kedd

Országos Meteorológiai és Földmágnességi Intézet

IDŐJÁRÁSI NAPIJELENTÉS

Daily Synoptic Map of the Hungarian Meteorological Institute. — Bulletin quotidien de l'Institut Hongrois de Météorologie.
Wetterbericht des Ungarischen Meteorologischen Instituts.

61. évfolyam 202 sz.

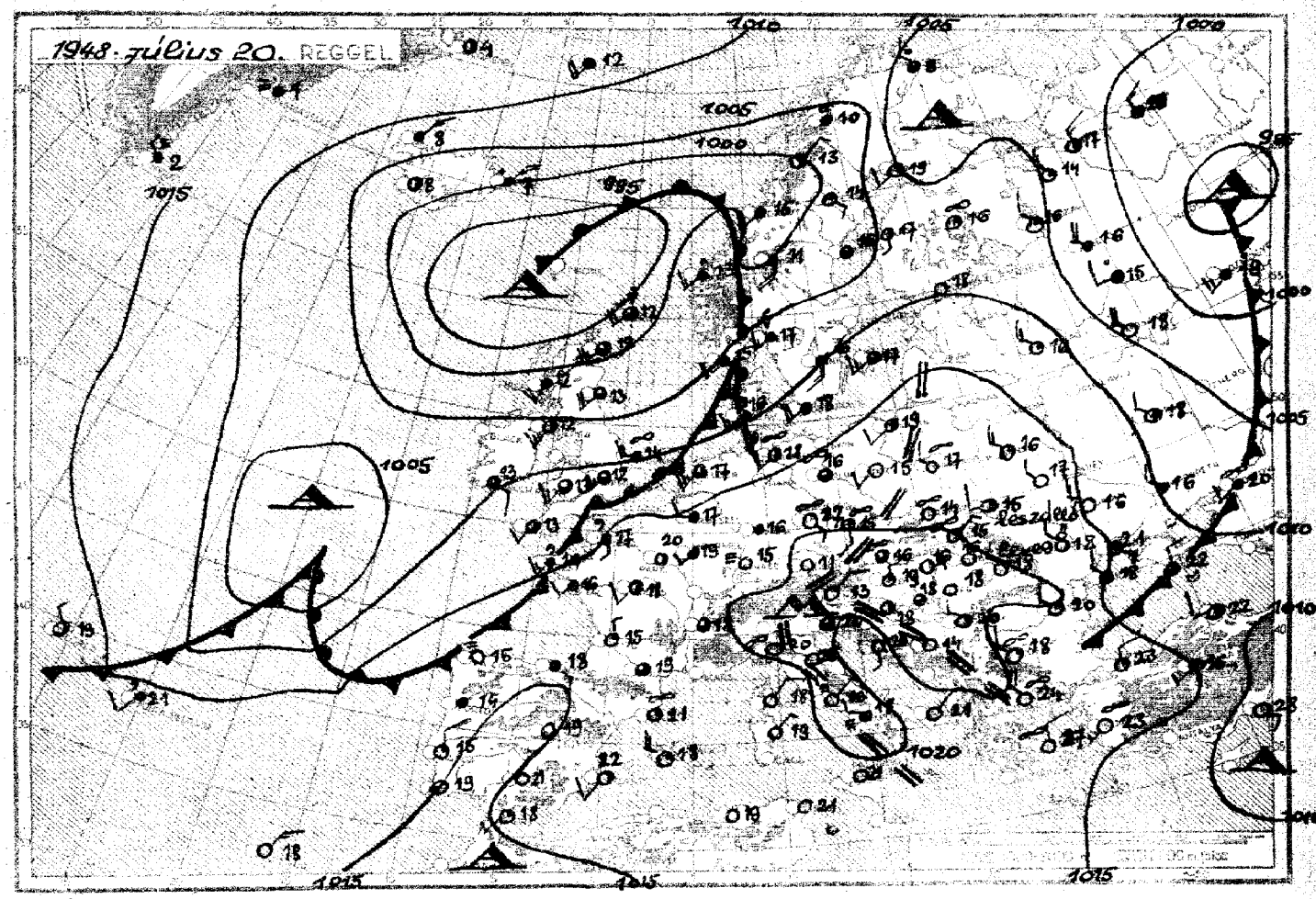

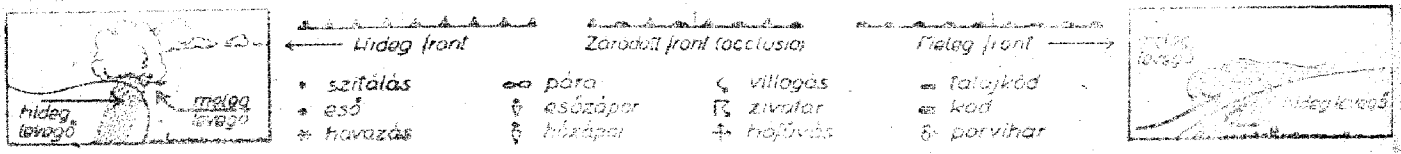

Az időjárási helyzet ma reggel és a várható időjárás:

Szárazföldünket az Azori-szigetek felől Spanyolországon át egyre melegebb légtömegek árasztják el. A hőmérséklet tegnap Spanyolországban sok helyen 35 fokig, Dél-Franciaországban és Északolaszországban 30 fok fölé emelkedett. Közép-Európában eső már csak szórványosan van.

Hazánkban is megindult a melegebb levegő beszivárgása. A hőmérséklet már nyugaton is 20 fok fölé, a Fővárosban 22, keleten 24-25 fokig emelkedett, reggelre sehol sem süllyedt a 10 fok alá. Szeszélyes eloszlásban sokfelé volt záporeső, az Alföldön Hortobágy és Püspökladány környékén zivatar. A legtöbb helyen az eső mennyisége még az 1 mm-t sem érte el.

Budapesten kedden délben a hőmérséklet 23 fok, a tengerszintre átszámított légnyomás 765 mm, alig változik.

Várható időjárás szerda estig:

Mérsékelt szél.
Déli, délutáni felhőképződés.
Néhány helyen kisebb záporeső, esetleg zivatar.
A hőmérséklet egy-két fokkal tovább emelkedik.

Kiadásért felelős: Tóth Géza igazgató
Phöbus-nyomda, Budapest

Országos Meteorológiai és Földmágnességi Intézet: időjárási napijelentés.

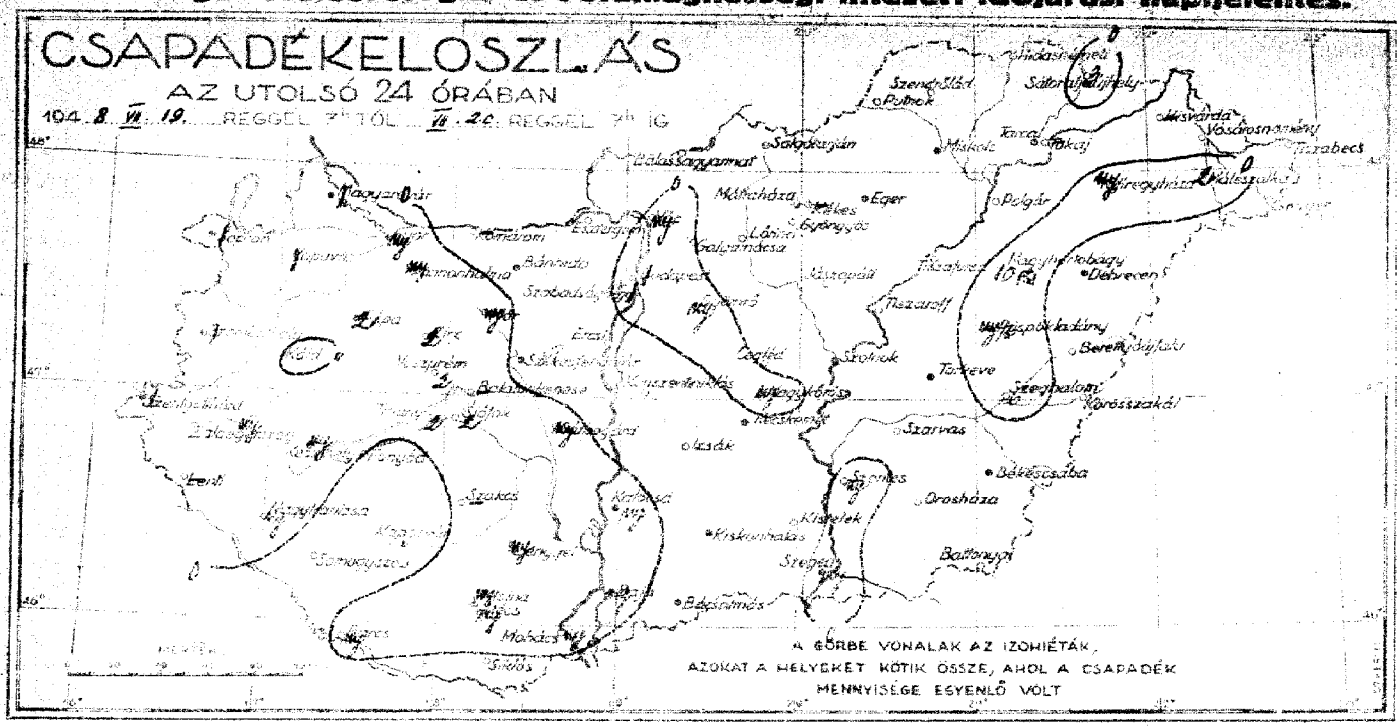

Észleletek reggel 7 órakor		Szél iránya és erőssége (0–12)	Légnyomás (mm) redukálva 0°-ra	Hőmérséklet (C°)	Csapadék (24 óráról) (mm)	Hőmérséklet legmagasabb napi	legalacsonyabb éjszakai	Relatív nedvesség (%)	Napsütéses órák tartama
Magyaróvár		W 1	702.3	17	1	20	12	76	3
Sopron	710	N 1	702	18	1	21	13	69	11
Szombathely	512	N 1	702	19	1	24	10	59	—
Szentgotthárd		W 2	—	—	1	24	12	—	—
Zalaegerszeg		S 3	—	15	nyg	24	13	4	—
Pápa		—	—	—	2	—	—	—	—
Győr	510	NNW 2	0	16	nyg	22	13	—	—
Pannonhalma		W 1	0	210	16	nyg	22	11	—	—
Bárhida		W 1	0	20·9	15	·	23	12	9	—
Székesfehérvár		—	—	—	—		21	11	—	—
Keszthely	538	— 0	2	20·2	17	nyg	24	15	—	9
Kaposvár	625	W 1	—	18	·	25	15	20	—	—
Pécs	545	— 0	3	20·2	18	nyg	25	13	11	—
Budapest	541	E 1	0	20·1	16	1	22	14	30	2
Salgótarján		SE 1	0	17·5	16	·	23	10	2	12
Eger		— 0	0	20·1	16	·	23	8	10	—
Miskolc	630	N 1	0	21·1	14	·	24	8	10	14
Tarcal		NE 1	0	—	17	·	24	12	10	12
Baja	819	W 1	0	19·6	17	nyg	23	13	8	7
Kalocsa		NE 1	0	20·2	18	nyg	24	14	12	6
Kecskemét	584	— 0	0	20·1	17	·	22	12	11	5
Szeged	744	— 0	0	19·7	15	nyg	22	10	—	4
Szolnok	811	— 0	0	—	17	·	22	13	—	—
Törökszentmiklós		NW 1	0	—	17	·	24	11	6	—
Békéscsaba	637	SE 1	0	19·6	16	·	23	12	11	4
Debrecen	545	— 0	0	19·6	16	·	25	11	8	13
Nyíregyháza	535	— 0	0	—	15	nyg	24	11	2	—
Kékestető (1000 m)						—				
Mátraháza (650 m)		— 0	0	25·2	16	·	21	9	—	10
Mátraháza (534 m)		NW 1	3	95·3	16	nyg	20	14	—	—
Szabadsághegy (474 m)		N 1	0	96·0	18	1	19	13	—	—

* A légnyomás 700 mm-től kezdődik.

24 óra csapadéka (mm)	
Kaposvár	1
Kálid	·
Zirc	2
Veszprém	2
Mór	nyg
Komárom	—
Esztergom	·
Érsekújvár	·
Balatonkenese	—
Tihany	2
Siófok	2
Fonyód	·
Lenti	—
Nagykanizsa	nyg
Somogyszob	·
Barcs	nyg
Szakcs	—
Sárbogárd	nyg
Lovászpi	nyg

24 óra csapadéka (mm)	
Mohács	nyg
Siklós	·
Vác	nyg
Balassagyarmat	·
Pozsok	·
Jósvafő	·
Szendrőlád	·
Hidasnémeti	·
Sátoraljaújhely	3
Gyöngyös	·
Lőrinci	·
Galgamácsa	·
Gyömrő	nyg
Jászapáti	·
Cegléd	·
Nagykőrös	nyg
Kecskemétmikóla	·
Izsák	·
Kistelek	·
Kiskunhalas	·

24 óra csapadéka (mm)		
Bacsalmás	·	
Kisvárda	—	
Vásárosnamény	·	
Tiszalucs	·	
Cserpes	·	
Mátészalka	2	
Tokaj	—	
Polgár	·	
Tiszafüred	·	
Nagyhortobágy	10	15
Tiszaroff	·	
Püspökladány	nyg	15
Beretyóújfalu	·	
Körösszakál	·	
Szeghalom	6	
Szarvas	·	
Szentes	nyg	
Orosháza	·	
Battonya	·	

Szélmérések a szabad légkörben

Budapest Gombaház Budapest Budapest

5 h		8 h		5 h		VII. 19. 8h		VII. 19. 18h	
Magasság (m)	Szél iránya és sebessége (mfs)	Magasság (m)	Szél iránya és sebessége (mfs)	Magasság (m)	Szél iránya és sebessége (mfs)	Magasság (m)	Szél iránya és sebessége (mfs)	Magasság (m)	Szél iránya és sebessége (mfs)
C	W 3	C	W 3	0	S 1	C	W 4	0	NNE 1
1500	NW 1	1200	W 3	800	NW 3	200	W 4	300	NW 4
1500	NW 1	1800	WSW 2	1900	W 2	700	WSW 4	1000	NW 2
2000	SSE 2	2400	SSW 6	1200	WSW 4			1500	NW 2
2200	SW 1	2100	SW 3	1800	W 2			2000	NW 2
2400	NW 1	Felhőzet		1600	NNW 2			3300	NW 3
3300	NW 2			2000	E 2			4300	NW 3
3400	NW 1			2300	ENE 2			5000	NNW 4
4700	NNW 1			2600	N 3			5800	NNW 4
7300	NNW 6			3000	ENE 2			6500	NNW 4
8000	NNW 2			3400	NNE 4			7500	NNW 3
6500	NNW 7			3600	NNW 2			8000	NNW 3
11000	NW 1			5000	NW 4			8600	NNW 3
11800	NW 7			9300	NW 6			elpukkant	
12200	NW 2			11800	NW 1				
∞				5000	NNW 4				
				5400	NNW 6				
				6000	NNW 2				
				elpukkant					

Szombathely
VII. 19. 18h
0 W 1
200 W 4
900 W 4
1200 NW 3
a magasban

A hőmérséklet és a légnyomás napi középértéke és ezek eltérése a 75 évi átlagtól Budapesten

VII. 19.-n 17·8 C° 761·6 mm, Δ: −4·3 C° +0·8 mm

Az 1871 óta ezen a napon előfordult

legmagasabb hőmérséklet 34·5 C° 1920

legalacsonyabb hőmérséklet 12·1 C° 1873 1893

Előfizetési ára a postai küldséggel együtt negyedévre 75 Fr. Utalványok, II., Kitaibel Pál-utca 1.

Budapest, 1948 július hó 21. nap
szerda

Országos Meteorológiai és Földmágnességi Intézet

IDŐJÁRÁSI NAPIJELENTÉS

Daily Synoptic Map of the Hungarian Meteorological Institute. — Bulletin quotidien de l'Institut Hongrois de Météorologie.
Wetterbericht des Ungarischen Meteorologischen Instituts.

61. évfolyam 203. sz.

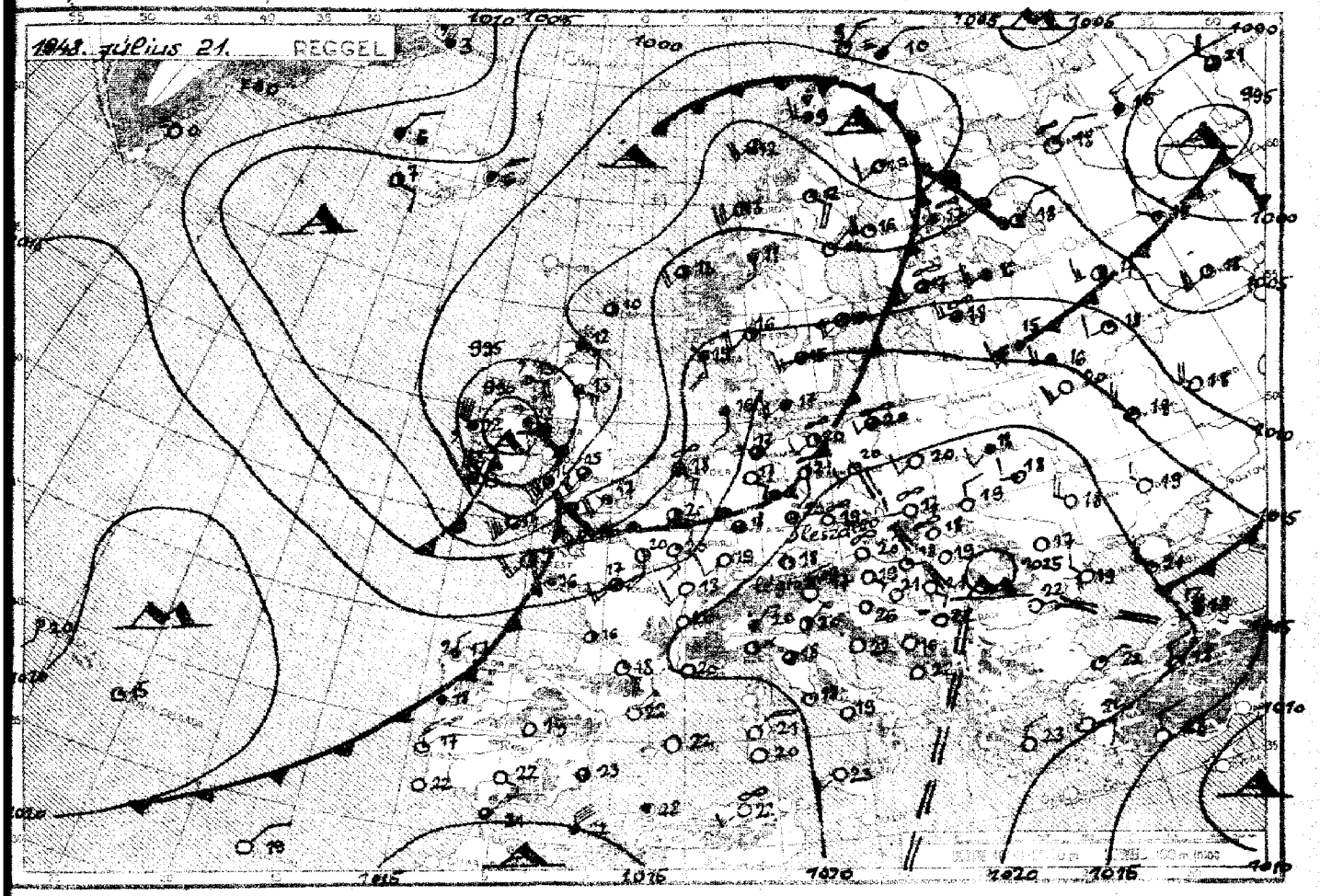

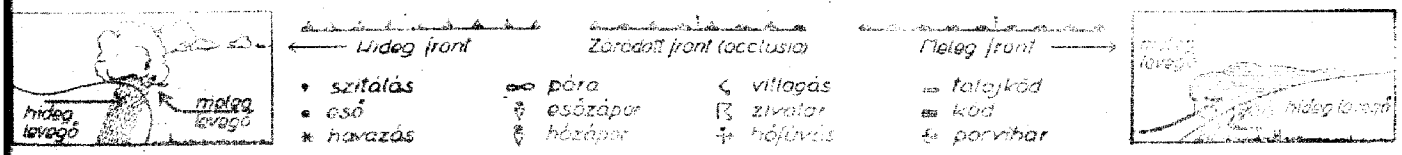

Az időjárási helyzet ma reggel és a várható időjárás:

Az Azori-szigetektől Spanyolországon, Franciaországon és Közép-Európán át tovább folytatódik a meleg levegő Izlet felé áramlása. Amig az Alpok és Kárpátok környékén kialakult leszálló légáramlás csendes, derült, száraz időt okoz, addig az Atlanti-óceánról Irországig felé zúduló ciklon erősen viharossá tette az időjárást úgy itt, mint Angliában.

Hazánkban kedden tovább folytatódott a felmelegedés és a hőmérséklet délután 26-27 fokig, Pécsett és Szegeden 29 fokig emelkedett, ma reggelre pedig sok helyen még a 16 fok alá sem süllyedt. Bár a nap folyamán erősebb felhőképződés volt, eső sehol sem hullott.

Budapesten szerdán délben a hőmérséklet 27 fok, a tengerszintre átszámított légnyomás 767 mm, alig változik.

Várható időjárás csütörtök estig:

Mérsékelt déli, délnyugati szél.
Derült, száraz idő.
A hőmérséklet tovább emelkedik.

Kiadásért felelős: Tóth Géza igazgató
Phoebus-nyomda, Budapest

Országos Meteorológiai és Földmágnességi Intézet: időjárási napjelentés.

CSAPADÉKELOSZLÁS
AZ UTOLSÓ 24 ÓRÁBAN

1948 VI. 20. REGGEL 7-TŐL VI. 21. REGGEL 7-IG

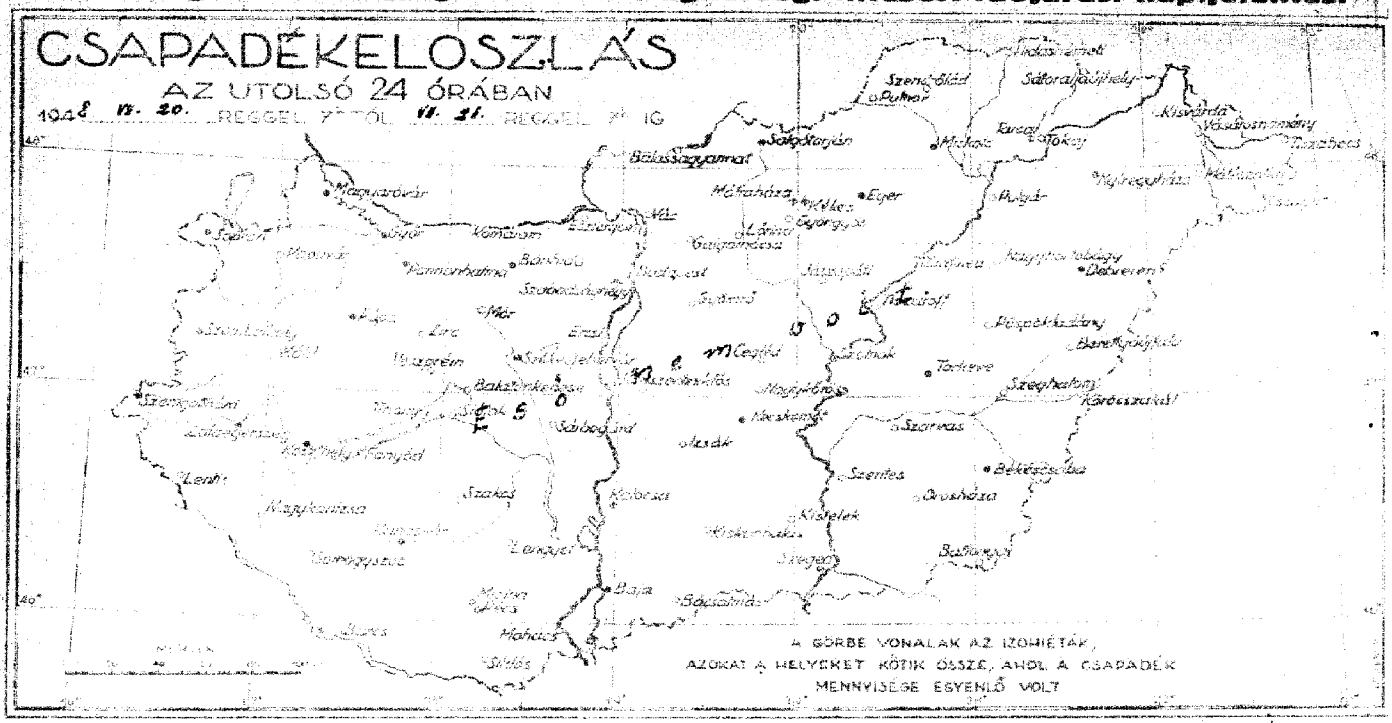

Észlelőhely		Szél (irány és erősség 0–12)		Legmagasabb hőmérséklet (°C)	Hőmérséklet változása (°C)	Csapadék (mm)	Időtartama (napsütéses óra)		Relatív páratartalom (%)	Napsütéses (órák tizedei)
Magyaróvár		SE_2	0	20.2	13	·	22	14	72	11
Sopron	230	ESE_1	0	21.1	20	·	26	16	13	12
Szombathely	242	SE_1	0	21.1	19	·	26	12	13	—
Szentgotthárd		—	—	—	—	·	27	14	—	—
Zalaegerszeg		S_1	0	—	22	·	27	13	0	—
Pápa						—				
Győr	540	E_1	1	21.5	19	·	28	12	—	—
Pannonhalma		SSE_1	1	21.8	21	·	27	13	—	—
Budapest		SE_2	0	22.1	21	·	26	13	12	—
Széchenyi-hegy		—	—	—	—	·	23	14	—	—
Keszthely	558	SE_2	0	21.6	20	·	26	14	—	14
Kaposvár	635	ESE_1	0	—	18	·	25	15	10	—
Pécs	547	0	0	21.2	21	·	28	16	9	13
Budapest	141	E_1	1	21.9	18	·	23	16	13	12
Salgótarján		0	0	23.3	21	·	23	12	16	12
Eger		0	0	23.6	18	·	26	16	12	—
Miskolc	439	0	0	21.0	16	·	26	13	62	14
Tarcal		NE_1	0	—	19	·	26	15	13	13
Baja	119	SE_2	0	23.1	19	·	23	15	10	12
Kalocsa		SW_1	0	21.6	20	·	23	16	14	14
Kecskemét	344	0	1	22.3	21	·	27	13	12	13
Szarvas	344	ESE_1	0	22.3	21	·	27	17	—	14
Szolnok	81	0	0	—	19	·	26	16	—	—
Törökszentmiklós		0	0	—	19	·	27	13	8	—
Békéscsaba	837	ESE_1	0	22.9	20	·	27	15	13	14
Debrecen	545	0	0	23.4	19	·	26	13	8	14
Nyíregyháza	535	0	0	—	20	·	26	13	9	—
Kékestető (1010 m)						—				
Mátraháza (660 m)		0	0	16.4	19	·	22	11	—	14
Mátraháza (534 m)		SSE_1	1	16.4	19	·	24	14	—	—
Szabadsághegy (474 m)		S_1	1	16.2	21	·	23	15	—	—

A hőmérséklet napi változása 500 méter magasban.

24 óra csapadéka (mm)	
Kapuvár	·
Kald	·
Zirc	·
Veszprém	·
Mór	·
Komárom	—
Esztergom	·
Ercsi	—
Balatonkenese	—
Tihany	·
Siófok	·
Fonyód	·
Lenti	·
Nagykanizsa	·
Somogyszob	·
Barcs	·
Szakcs	·
Sárbogárd	·
Lengyel	·

24 óra csapadéka (mm)	
Miskolc	·
Siklós	—
Vác	·
Balassagyarmat	·
Putnok	·
Jósvafő	·
Szand-ölad	·
Hidasnemeti	·
Sátoraljaújhely	·
Gyöngyös	·
Lőrinci	·
Galgamácsa	·
Gyömrő	·
Jászapáti	1
Cegléd	·
Nagykőrös	·
Kunszentmiklós	·
Izsák	—
Kistelek	·
Kiskunhalas	·

24 óra csapadéka (mm)	
Bácsalmás	·
Kisvárda	·
Vásárosnamény	·
Tiszabecs	·
Csenger	·
Mátészalka	—
Tokaj	·
Polgár	·
Tiszafüred	·
Nagyhortonság	·
Tiszaroff	·
Püspökladány	—
Berettyóújfalu	·
Körösszakál	·
Szeghalom	·
Szarvas	·
Szentes	·
Orosháza	·
Battonya	·

Szélmérések a nyolcban légkörben.

Budapest Szombathely Debrecen Budapest Budapest

6 h		6 h		5 h		VI. 20. 12 h		VI. 20. 18 h	
Szél iránya és erőssége (0–12)	Szél iránya és sebessége (m/sec)	Szél iránya és erőssége (0–12)	Szél iránya és sebessége (m/sec)	Szél iránya és erőssége (0–12)	Szél iránya és sebessége (m/sec)	Szél iránya és erőssége (0–12)	Szél iránya és sebessége (m/sec)	Szél iránya és erőssége (0–12)	Szél iránya és sebessége (m/sec)
0	ESE_2	0	ESE_1	0	SSE_3	0	NW 1	0	NNE_2
300	ENE_1	1200	S_2	300	SSE_2	600	NW_1	300	N_2
1000	S_1	2200	WSW_3	1200	S_5	1000	WNW_3	500	NNW_1
1300	SE_2	2300	SSW_3	1400	NNW_4	1600	NE_3	1000	NW_3
1500	— 0	4500	NNE_3	2300	WSW_6	2400	WNW_4	1300	W_5
1800	SSW_1	5100	W_2	2500	S_3	3600	NNW_6	2000	W_4
2000	W_3	∞		3200	NW_1	4600	NNW_{12}	2300	NNE_3
2300	WNW_2			3400	N_3	4700	NNW_{12}	7600	NNW_6
2700	NNW_5			3500	NW_4	a mögött		11000	NNW_4
4000	N_1			4300	NNW_5			12800	NNW_3
5500	NNW_4			5300	SW_2			13300	NW_{12}
6000	NNW_5			7400	NNW_7			15000	NW_4
6300	W_2			∞				elpadtak	
7800	NNW_2								
8300	NNW_9								
12800	WNW_3								
14000	— 0								
15300	W_2								
15500	NNE_2								
elpadtak									

Szombathely
VI. 20. 14 h
0 S_2
400 S_5
1200 SW_4
1800 WNW_5
3800 NNW_3
a mögött

A hőmérséklet és a légnyomás napi középértéke és ezek eltérése a 75 évi átlagtól Budapesten

VI. 20. = 20.0 C° 765.3 mm, Δ: -2.1 C° +4.7 mm

Az 1871 óta ezen a napon előfordult

legmagasabb hőmérséklet 35.2 C° 1903

legalacsonyabb hőmérséklet 9.2 C° 1881

Előfizetési ára a postai költségekkel együtt negyedévre 25 Ft. Budapest, II., Kitaibel Pál-utca 1.

Budapest, 1948 július hó 22. nap csütörtök

Országos Meteorológiai és Földmágnességi Intézet

IDŐJÁRÁSI NAPIJELENTÉS

Daily Synoptic Map of the Hungarian Meteorological Institute. — Bulletin quotidien de l'Institut Hongrois de Météorologie.
Wetterbericht des Ungarischen Meteorologischen Instituts.

61. évfolyam 204. sz.

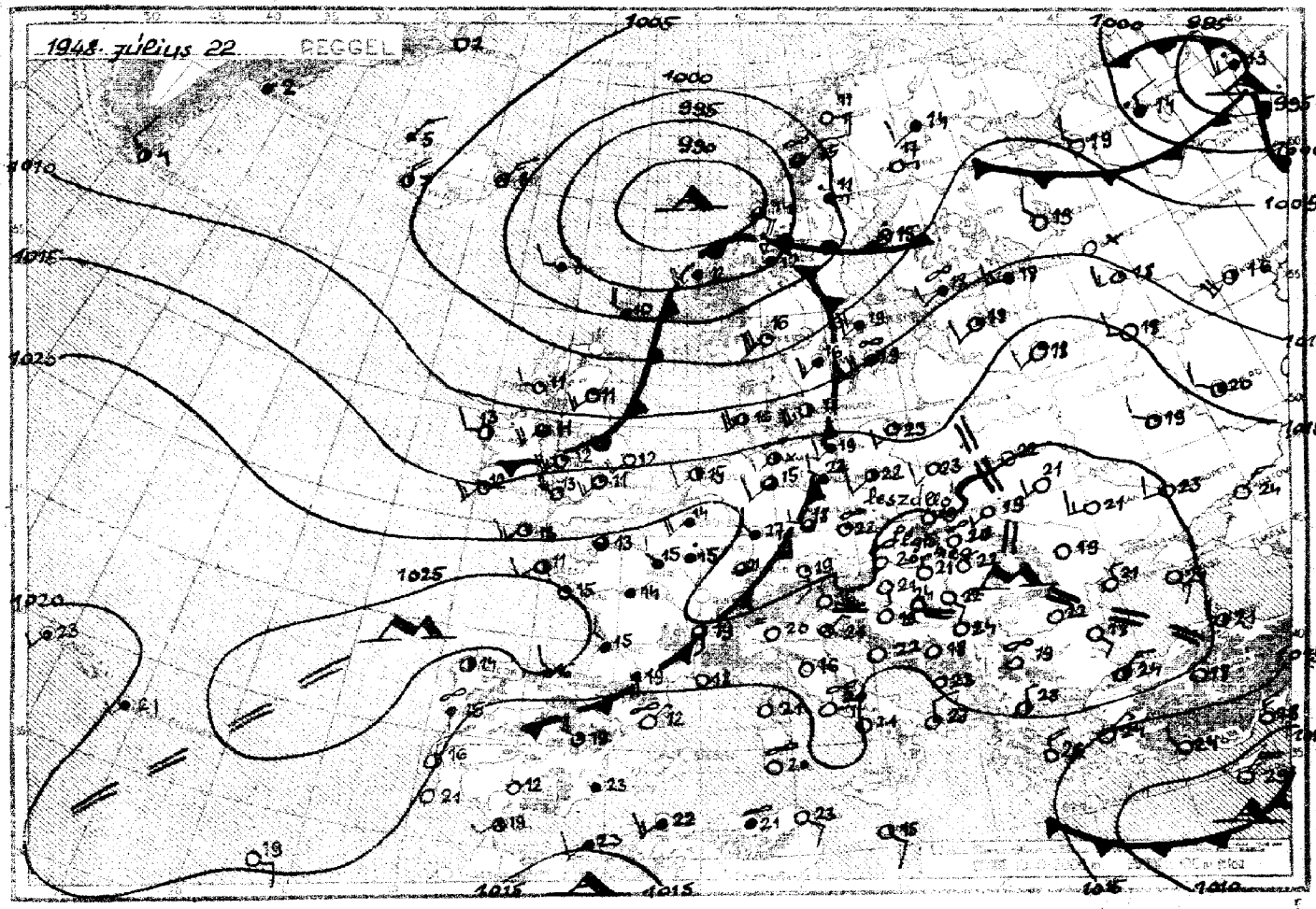

Az időjárási helyzet ma reggel és a várható időjárás:

Közép-Európában a szubtrópusi légtömegek nyomába az Atlanti-óceánról újabb tengeri légtömegek nyomulnak. A két fajta légtömeg határvonalán Svájcban és Nyugat-Németországban záporok, zivatarok vannak. A Kárpát-medence és Balkán felett tovább tartja magát a leszálló légáramlás, ezért itt derült, csendes és egyre melegedő az idő.

Hazánkban szerdán csaknem teljesen derült volt az égbolt, 14-15 órán át sütött a nap. A felmelegedés tovább fokozódott. A hőmérséklet 28-30, Pécsett 31, Szegeden 32 fokra emelkedett és ma hazánkra egyes helyeken alig süllyedt a 20 fok alá.

Budapesten csütörtökön délben a hőmérséklet 28 fok, a tengerszintre átszámított légnyomás 766 mm, alig változik.

Várható időjárás péntek estig:

Ma: Gyenge szél, derült felhő, száraz idő.

Holnap: Mérsékelt délnyugati, nyugati szél. Déli, délutáni felhőképződés, nyugaton esetleg zápores, zivatar. A meleg idő tovább tart.

Kiadásért felelős: Tóth Géza igazgató
Pátria-nyomda, Budapest

Országos Meteorológiai és Földmágnességi Intézet: Időjárási népjelentés.

CSAPADÉKELOSZLÁS

AZ UTOLSÓ 24 ÓRÁBAN

1964 VII. 21. REGGEL 7h TÓL VII. 22. REGGEL 7h IG



Észlelések reggel 7 órakor		Szél-irány és erő (0-12)	Felhőzet (0-8)	Légnyomás (millibár)	Hőmérséklet (C°)	Csapadék 24 órai (mm)	Hőmérséklet tegnapi nappali max.	Hőmérséklet éjszakai min.	Radiáció min.	Napsütés (óra) tegnap
Magyaróvár			8	1015.7	21	•	28	17	15	15
Sopron	546		0	13.0	21	•	29	18	14	15
Szombathely	512		0	14.5	21	•	25	14	13	—
Szentgotthárd			4.9	—	—	•	24	16		—
Zalaegerszeg			0	—	23	•	23	13	13	—
Pápa			—	—	—	•	—	—	—	—
Győr	540		0	19.5	21	•	29	19	—	—
Pannonhalma			0	20.6	23	•	29	21	—	—
Bántapuszta			0	20.6	22	•	28	19	16	—
Szabadsághegy			—	—	—	•	27	15	—	—
Keszthely	512		3	19.2	21	•	29	19	—	15
Kaposvár	635		0	—	20	•	29	16	15	—
Pécs	547		0	20.2	24	•	31	14	13	14
Budapest	541		0	21.2	21	•	30	18	13	14
Salgótarján			0	—	21	•	20	13	11	13
Eger			0	21.7	21	•	29	14	12	—
Miskolc	639		0	22.9	17	•	28	14	13	13
Tarcal			0	—	21	•	23	15	14	13
Baja	819		0	20.3	20	•	29	15	11	15
Kalocsa			0	20.8	22	•	30	16	16	15
Kecskemét	534		0	20.9	23	•	29	16	14	15
Szeged	544		0	20.7	22	•	32	13	—	14
Szolnok	811		0	—	21	•	29	16	—	—
Törökeve			0	—	22	•	30	16	—	—
Békéscsaba	637		0	21.2	21	•	30	17	15	14
Debrecen	545		0	21.5	22	•	29	14	12	14
Nyíregyháza	535		0	—	20	•	29	13	11	—
Kékestető (1000 m)					—					
Mátraháza (660 m)			0	926.7	21	•	25	14	—	14
Hűtőtető (534 m)			0	962.7	22	•	27	20	—	—
Szabadsághegy (474 m)			0	963.6	23	•	26	13	—	—

* A legyenek 500 mm-ig összeírva.

24 óra csapadéka (mm)	
Kapuvár	•
Kéld	•
Zirc	•
Veszprém	•
Mór	•
Komárom	—
Esztergom	•
Ercsi	•
Balatonkenese	—
Tihany	—
Siófok	•
Fonyód	•
Lenti	—
Nagykanizsa	•
Somogyszob	—
Barcs	—
Szakas	—
Sárbogárd	•
Lengyel	•

24 óra csapadéka (mm)	
Mohács	•
Siklós	•
Vác	•
Balassagyarmat	•
Pumok	•
Jósvafő	•
Szendrőlád	•
Hidasnémeti	•
Sátoraljaújhely	•
Gyöngyös	•
Lőrinci	•
Galgamácsa	•
Gyömrő	•
Jászapáti	•
Cegléd	•
Nagykőrös	•
Kunszentmiklós	•
Izsák	•
Kiskunhalas	•

24 óra csapadéka (mm)	
Bácsalmás	•
Klárvárda	•
Vásárosnamény	•
Tiszabecs	•
Csenger	•
Mátészalka	•
Tokaj	•
Polgár	•
Tiszafüred	•
Nagyhortobágy	•
Tiszaroff	•
Püspökladány	•
Berettyóújfalu	•
Körösszakál	•
Szeghalom	•
Szarvas	•
Szentes	•
Orosháza	•
Battonya	—

Szélmérések a szabad légkörben

Budapest	h	Budapest	h	Budapest	h	Budapest VII. 21. 18 h	Budapest VII. 21. 13 h
Magasság (m)	Szélirány és sebesség (m/s)	Magasság (m)	Szélirány és sebesség (m/s)	Magasság (m)	Szélirány és sebesség (m/s)	Magasság (m) / Szélirány és sebesség (m/s)	Magasság (m) / Szélirány és sebesség (m/s)
0	NNW 1	0	E 0	0	SW 1	0 / E 0	0 / SE 1
300	NNE 2	200	SE 4	400	SW 5	200 / SW 4	2500 / S 11
900	S 8	1000	S 10	1200	S 9	3600 / NE 4	3600 / NE 4
1500	SSE 5	2000	SW 4	1900	S 4	4800 / ENE 1	4800 / NW 4
1800	SE 2	2800	NW 1	2600	SW 3	5000 / NNE 2	5300 / NE 3
2300	NE 2	4000	NW 3	4300	NE 4	5600 / N 3	5800 / N 2
2800	S 1	4900	E 2	5200	S 4	7800 / NW 4	6300 / NW 4
3500	SE 1	4600	S 1	6200	SSW 5	8200 / N 4	8200 / S 4
4000	NW 1	5000	SE 2	7400	S 4	9100 / WNW 3	9000 / WSW 4
4200	NE 2	5700	WSW 2	8500	WNW 4	9000 / WSW 3	9500 / ESE 1
4500	ENE 3	6300	W 4	10400	NE 2	9600 / SW 3	10300 / SSE 2
5200	SW 2	6700	NW 4	11100	S 2	10,700 / S 3	11300 / S 5
8000	S 4	7800	E 1	[illegible]	[illegible]	11200 / SE 5	11800 / SW 4
8500	SSE 1	[illegible]				elpusztul	12300 / SE 3
13800	SE 6						12200 / SW 3
14500	ENE 6						13500 / W 3
elpusztul							elpusztul

Szombathely	
VII. 21.	18 h
0	S 4
200	S 5
1000	S 8
1400	SSW 4
1800	S 4
2000	SW 4
2400	SW 5
2800	SW 5
3000	SW 5
4000	S 8
elpusztul	

A hőmérséklet és a légnyomás napi középértéke és ezek eltérése a 75 évi átlagtól Budapesten

VII. 21. n 23.2 C° 766.3 mm, Δ: +1.3 C° +5.5 mm

Az 1871 óta ezen a napon előfordult legmagasabb hőmérséklet 35.5 C° 1898

legalacsonyabb hőmérséklet 11.1 C° 1892

Kiállítási ára a postai bélyeggel együtt negyedévre 24 Ft. Budapest, II., Kitaibel Pál-utca 1.

Budapest, 1948 július hó 23. nap
péntek

Országos Meteorológiai és Földmágnességi Intézet

IDŐJÁRÁSI NAPJELENTÉS

Daily Synoptic Map of the Hungarian Meteorological Institute. — Bulletin quotidien de l'Institut Hongrois de Météorologie.
Wetterbericht des Ungarischen Meteorologischen Institutes.

61. évfolyam 205. sz.

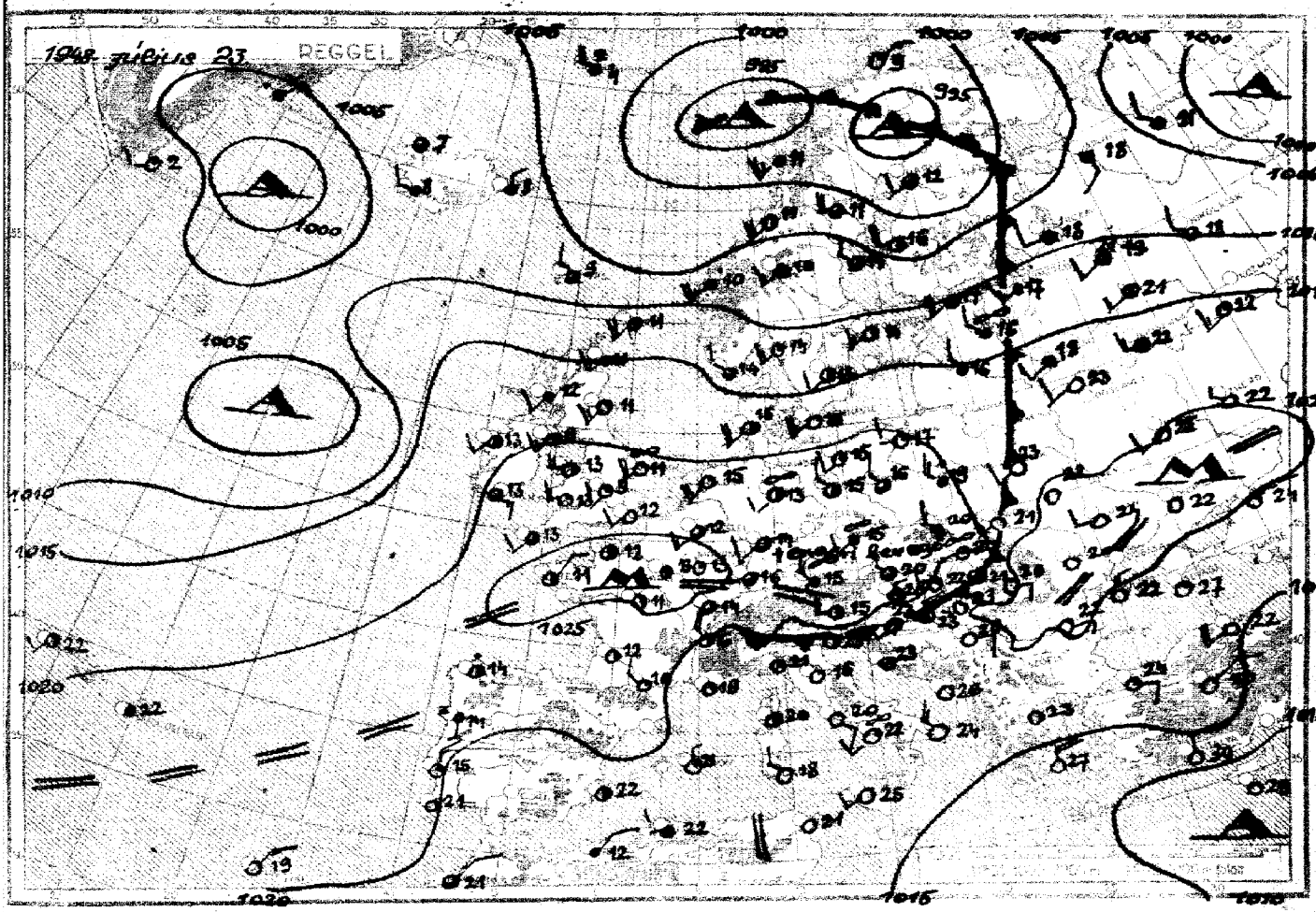



Hideg front — Záródott front (occlusio) — Meleg front

szitálás · eső * havazás — pára ∞ esőzápor ∞ hózápor — villogás ⌇ zivatar ⌇ havalás — talajköd ≡ köd ≡ porvihar



Az időjárási helyzet ma reggel és a várható időjárás:

Az Atlanti-Óceánról újabban előretört ónyolag hűvös tengeri levegő az Alpoktól és Kárpátoktól északra Lengyelországig jutott előre és átmenetileg néhány fokos hőmérséklet csökkenést, kisebb felhőátvonulásokat, helyenként záporokat és zivatarokat okoz. A hűvös levegő az Alpokban és a Kárpát-medencében is érezteti hatását.

Hazánkban csütörtökön napközben teljesen derült, csendes volt az idő és a zavartalan napsütés következtében Sopron és környékének kivételével mindenütt 30 fokig, vagy afölé emelkedett a hőmérséklet, sőt Szegeden 33 fokot mértek. Az éjszakai órákban nyugatról a hűvösebb levegő beáramlása Szentgotthárdon zivatart okozott 15 mm esővel. Máshol az országban eső nem volt.

Budapesten pénteken délben a hőmérséklet 29 fok, a tengerszintre átszámított légnyomás 765 mm, alig változik.

Várható időjárás szombat estig:

Mérsékelt nyugati, északnyugati szél.
Kisebb felhőátvonulások, ma néhány helyen kisebb zápor és zivatar lehet.
A hőmérséklet átmenetileg egy-két fokkal süllyed.

Kiadásért felelős: Tóth Géza igazgató
Phőbus-nyomda, Budapest

Országos Meteorológiai és Földmágnességi Intézet: időjárási napijelentés.



Észlelések reggel 7 órakor		Szél irány és erő (1–5)	Felhőzet (0–8)	Légnyomás (mill.-bár)	Hőmérséklet (C°)	Csapadék 24 órás (mm)	Hőmérséklet tegnapi napjári max.	Hőmérséklet éjszakai min.	Radiáció min.	Napsütés (óra) tegnap
Magyarvár		SE 2	3	1025.3	3.6	-	9.0	1.3	1.7	6.2
Sopron	346	NW 2	3	21.6	2.6	-	2.3	1.0	1.7	1.4
Szombathely	512	N 1	2	21.5	2.2	-	5.0	1.4	1.5	—
Szentgotthárd		SE 2	3	—	—	1.5	2.9	1.7	—	—
Zalaegerszeg		N 1	1	—	2.6	-	5.1	2.8	1.5	—
Pápa						-				
Győr	340	NW 2	2	24.8	3.0	-	5.1	1.9	—	—
Pannonhalma		NW 2	2	25.6	1.5	-	5.1	1.8	—	—
Bánhida		NW 3	3	21.1	2.1	-	5.0	1.2	1.5	—
Székesfehérvár		—	—	—	—	-	2.9	1.7	—	—
Keszthely	548	N 2	3	23.2	2.1	-	5.1	2.0	—	1.5
Kaposvár	635	NE 1	0	—	3.0	-	5.2	1.3	1.6	—
Pécs	547	N 2	1	18.2	1.5	-	5.2	1.8	1.6	1.9
Budapest	541	N 1	1	17.6	2.2	-	5.2	2.5	1.3	2.7
Salgótarján		0	1	18.3	2.2	-	5.2	1.5	1.3	—
Eger		0	4	20.5	2.1	-	5.0	1.6	1.9	—
Miskolc	639	N 1	2	20.7	1.3	-	5.0	1.6	1.5	1.4
Tarcal		0	0	—	2.2	-	5.0	1.9	1.6	1.3
Baja	819	NW 2	0	19.3	2.1	-	5.0	1.8	1.2	1.5
Kalocsa		N 2	1	18.2	2.0	-	5.2	1.9	1.3	1.5
Kecskemét	584	SW 1	1	18.1	2.3	-	5.1	1.6	1.5	1.5
Szeged	544	SE 1	0	18.9	2.3	-	5.3	2.0	—	1.4
Szolnok	811	0	0	—	2.1	-	5.0	1.3	—	—
Törökszentmiklós		S 1	0	—	2.3	-	5.2	1.8	1.2	—
Békéscsaba	687	S 1	1	19.3	2.4	-	5.2	1.5	1.5	1.5
Debrecen	545	N 2	2	18.4	2.1	-	5.1	1.5	1.3	1.3
Nyíregyháza	535	0	1	—	2.3	-	5.1	1.4	1.4	—
Kékestető (1000 m)						—				
Mátrahaza (660 m)		0	0	162.9	0.0	-	2.6	1.5	—	1.7
Miskolctető (534 m)		NW 2	3	165.6	1.9	-	2.9	1.3	—	—
Szabadsághegy (474 m)		W 1	1	165.8	2.2	-	2.8	1.8	—	—

24 óra csapadéka (mm)	
Kaposvár	0.0
Kálid	*
Zirc	*
Veszprém	*
Mór	*
Komárom	—
Esztergom	*
Ercsi	*
Balatonkenese	—
Tihany	*
Siófok	*
Fonyód	*
Lenti	—
Nagykanizsa	*
Somogyszob	*
Barcs	—
Sellye	—
Siklós	*
Sárbogárd	*
Lengyel	—

24 óra csapadéka (mm)	
Mohács	*
Siklós	*
Vác	*
Balassagyarmat	*
Putnok	*
Jósvafő	*
Szendrőlád	*
Hidasnémeti	*
Sátoraljaújhely	*
Gyöngyös	*
Lőrinci	*
Galgamácsa	*
Gyömrő	✓
Jászapáti	*
Cegléd	*
Nagykőrös	*
Kunszentmiklós	*
Izsák	*
Kistelek	*
Kiskunhalas	*

24 óra csapadéka (mm)	
Bácsalmás	*
Kisvárda	*
Vásárosnamény	*
Tiszabecs	*
Csenger	*
Mátészalka	*
Tokaj	*
Polgár	*
Tiszafüred	—
Nagyhortobágy	*
Tiszaroff	*
Püspökladány	*
Berettyóújfalu	*
Kaba	*
Szeghalom	*
Szarvas	*
Szentes	*
Orosháza	*
Battonya	*

Szélméréseck a szabad légkörben

Budapest 6 h		Szombathely 6 h		Debrecen 5 h		Budapest VII. 11. 12 h		Budapest VII. 12. 18 h	
Magasság (m)	Szélirány és sebesség (m/s)	Magasság (m)	Szélirány és sebesség (m/s)	Magasság (m)	Szélirány és sebesség (m/s)	Magasság (m)	Szélirány és sebesség (m/s)	Magasság (m)	Szélirány és sebesség (m/s)
0	WNW 3	0	NW 4	0	SE 3	0	ESE 3	0	SE 3
200	NNW 3	200	NNE 2	200	SSW 4	200	SE 3	300	SSE 3
800	WNW 3	800	N 5	800	WSW 4	600	S 2	500	S 4
1600	SSW 3	1600	NNE 3	1500	W 1	1600	SSE 3	1300	SSE 3
2000	S 2	2000	NNE 2	1800	N 1	2400	SE 2	2000	S 3
2500	SW 1	2500	W 1	2300	ESE 2	3200	SSE 3	2500	S 5
3500	SSW 6	3400	W 3	3000	SE 3	4300	SW 3	3400	WSW 7
5000	SW 6	elzárnak		3400	S 1	7600	S 3	6000	SSW 7
8000	SW 4			3600	SSW 4	8000	SE 4	6500	SSW 7
9000	SW 10			4300	SW 5	9300	SSE 3	7800	S 6
9500	SW 8			5600	SSW 8	10600	SSE 4	9000	SSW 8
11000	SW 9			7000	WSW 7	elzárnak		9400	SSW 8
12500	SW 8			7500	W 3			10500	SSW 8
13300	SSW 8			Ve. mögött				11000	SSW 8
14300	SSW 10							11500	SSW 8
15000	WSW 8							12000	WSW 8
elzárnak						Ve. 12.	18 h	13000	WSW 8
						0	S 4	elzárnak	
						200	S 4		
						1000	SSW 4		
						3600	S 2		
						4100	S 4		
						4700	SSW 5		
						6200	S 4		
						7600	SW 3		
						8200	WSW 4		
						10000	WSW 4		
						12000	WSW 4		
						13000	WSW 4		
						elzárnak			

A hőmérséklet és a légnyomás napi középértéke és azok eltérése a 75 évi átlagtól Budapesten

VII. 12. -ben 21.7 C° 707.7 mm, Δ: +1.5 C° +1.6 mm

Az 1871 óta ezen a napon előfordult

legmagasabb hőmérséklet 35.3 C° 1888

legalacsonyabb hőmérséklet 8.4 C° 1940

Készítette az Országos Meteorológiai Intézet Időjárásjelző Szolgálata Budapest, II., Kitaibel Pál utca 1.

Budapest, 1948 július hó 24 nap szombat

Országos Meteorológiai és Földmágnességi Intézet

IDŐJÁRÁSI NAPJELENTÉS

Daily Synoptic Map of the Hungarian Meteorological Institute. — Bulletin quotidien de l'Institut Hongrois de Météorologie.
Wetterbericht des Ungarischen Meteorologischen Instituts.

61. évfolyam 206 sz.

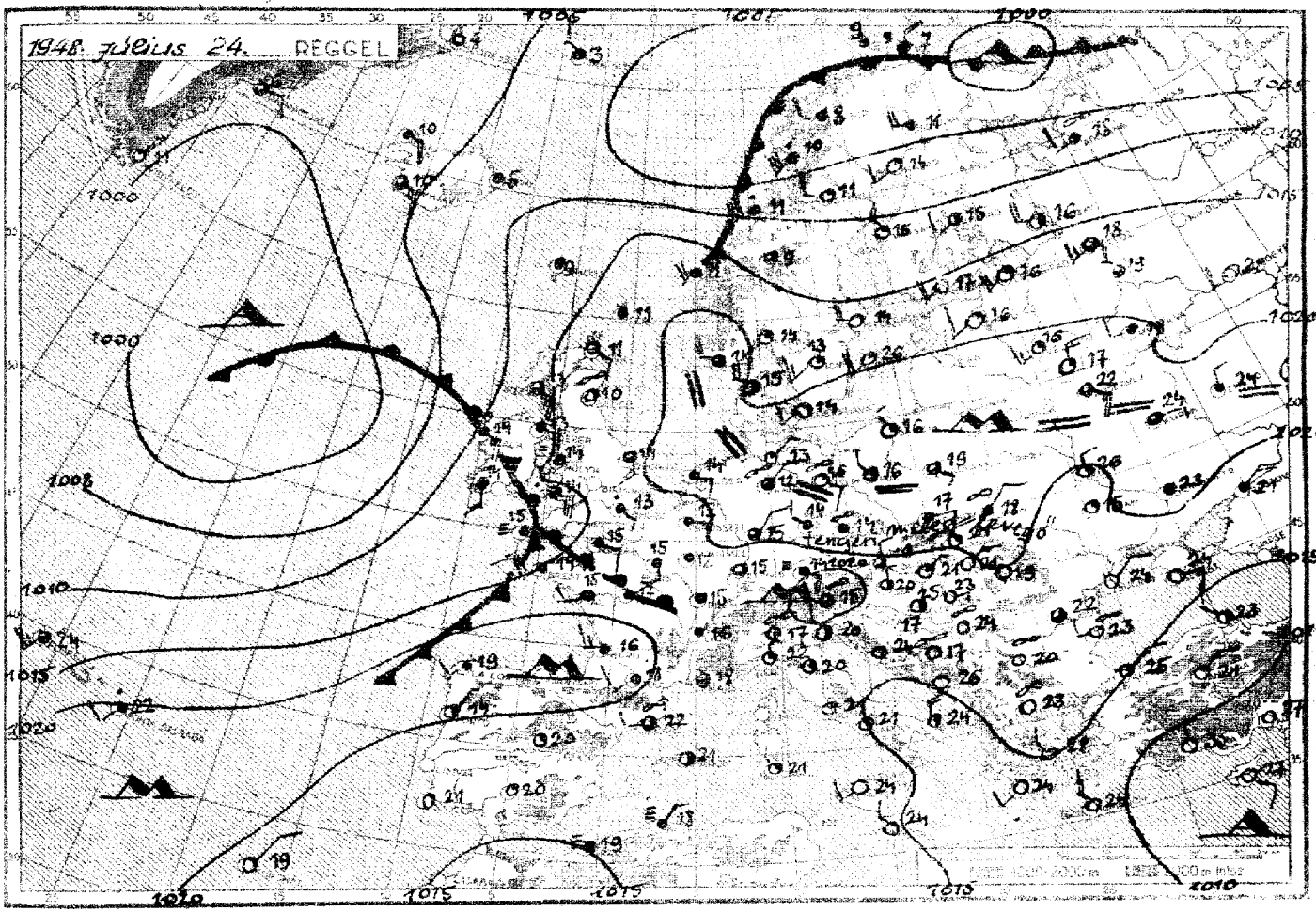



Az időjárási helyzet ma reggel és a várható időjárás:

Európa déli felében tovább tart a csendes, száraz időjárás, amelyet 2-3 naponként megszakít egy-egy tengeri léghullám betörése. Ezen léghullámok egyike ma reggel Nyugat-Franciaország és a Brit-szigetek fölé érkezett, többfelé záporesőt okozva.

Egy másik hullám pénteken hazánkon haladt át. Az ég felhősebbé vált, de esőt sehonnan sem jelentettek. A hőmérséklet a nyugati megyékben 26-28, keleten 30-32, sőt Szegeden és Túrkevén 34 fokig emelkedett.

A Duna vizének hőmérséklete Budapestnél 19 fok, a Balaton vizének hőmérséklete Tihanynál 23, Siófoknál 24 fok.

Budapesten szombaton délben a hőmérséklet 28 fok, a tengerszintre átszámított légnyomás 763 mm, mérsékelten süllyedő irányzatú.

Várható időjárás vasárnap estig:

Mérsékelt délkeleti, déli szél.
Déli, délutáni felhőképződés.
Egy-két helyen záporeső, zivatar lehet.
A meleg idő tovább tart.

Kiadásért felelős: Tóth Géza igazgató
Phöbus-nyomda, Budapest

Országos Meteorológiai és Földmágnességi Intézet: időjárási napijelentés.

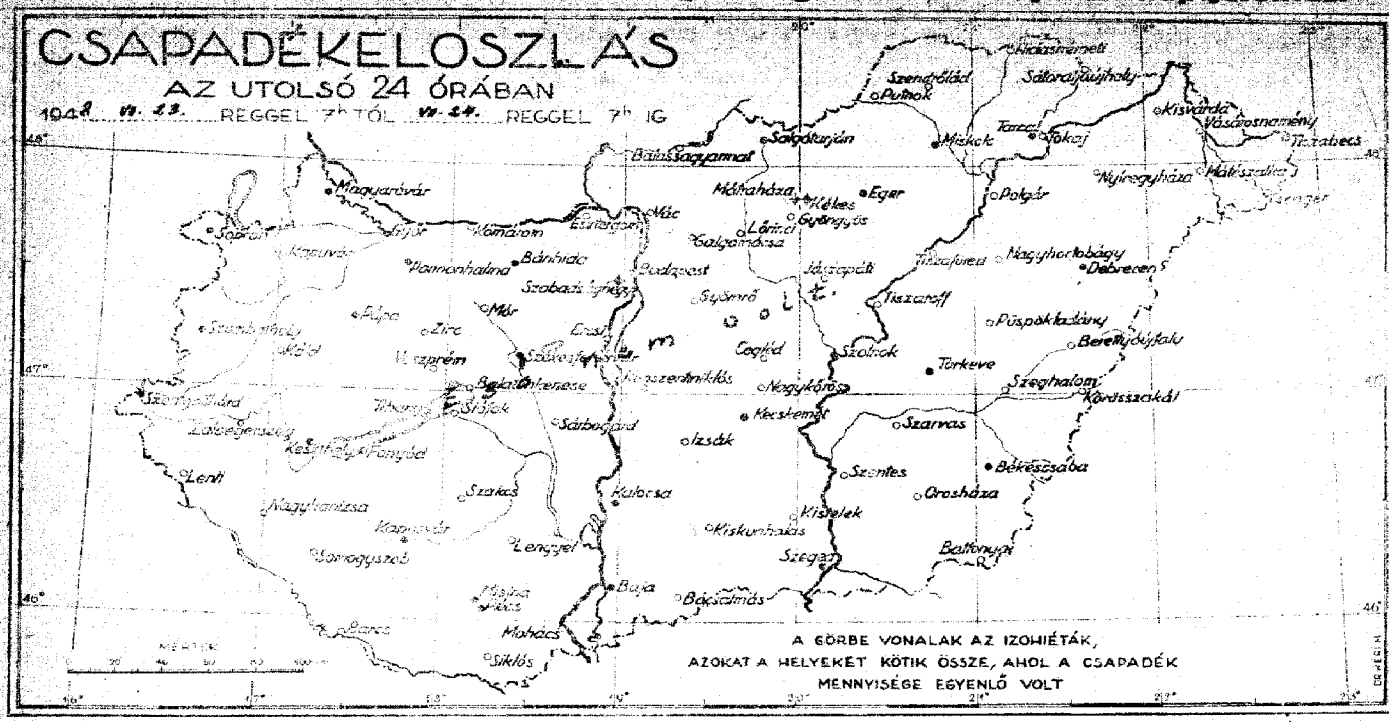
CSAPADÉKELOSZLÁS
AZ UTOLSÓ 24 ÓRÁBAN
1948 VI. 23. REGGEL 7h TÓL VI. 24. REGGEL 7h IG
A GÖRBE VONALAK AZ IZOHIÉTÁK,
AZOKAT A HELYEKET KÖTIK ÖSSZE, AHOL A CSAPADÉK
MENNYISÉGE EGYENLŐ VOLT
Magyaróvár
Sopron
Kapuvár
Győr
Komárom
Esztergom
Vác
Balassagyarmat
Salgótarján
Miskolc
Tokaj
Kisvárda
Tiszabecs
Nyíregyháza
Mátészalka
Eger
Gyöngyös
Lőrinci
Galgamácsa
Hatvan
Debrecen
Püspökladány
Berettyóújfalu
Szolnok
Törökszentmiklós
Tiszafüred
Mezőtúr
Békéscsaba
Orosháza
Szentes
Szeged
Baja
Bácsalmás
Mohács
Siklós
Pécs
Szigetvár
Kaposvár
Nagykanizsa
Lenti
Zalaegerszeg
Keszthely
Fonyód
Siófok
Sárbogárd
Székesfehérvár
Budapest
Szombathely
Veszprém
Tapolca
Ajka
Zirc
Mór
Bánhida
Pusztaszabolcs
Kecskemét
Kiskunhalas
Kiskunfélegyháza
Jászapáti
Jászberény
Cegléd
Nagykőrös
Szolnok
Törökszentmiklós
Szarvas
Gyomaendrőd
Orosháza
Mezőkovácsháza
Battonya
Makó
Hódmezővásárhely
Szentes
Csongrád
Szeged
Kiskunhalas
Kecskemét
Cegléd
Nagykőrös
Szolnok
Jászapáti
Jászberény
Hatvan
Gyöngyös
Eger
Mátészalka
Nyíregyháza
Kisvárda
Vásárosnamény
Tiszabecs
Tokaj
Miskolc
Salgótarján
Balassagyarmat
Vác
Gödöllő
Budapest
Tatabánya
Komárom
Győr
Sopron
Kapuvár
Magyaróvár
Szombathely
Zalaegerszeg
Keszthely
Fonyód
Lenti
Nagykanizsa
Siófok
Sárbogárd
Székesfehérvár
Veszprém
Tapolca
Ajka
Zirc
Mór
Bánhida
Pusztaszabolcs
Pamonhalma
Szabadbattyán
Sümeg
Tiszafüred
Hajdúnánás
Hajdúszoboszló
Püspökladány
Berettyóújfalu
Debrecen
Nagyhortobágy
Tiszaroff
Törökszentmiklós
Szarvas
Békéscsaba
Orosháza
Szentes
Battonya
Makó
Hódmezővásárhely
Csongrád
Szeged
Kiskunhalas
Kiskunfélegyháza
Jászapáti
Jászberény
Cegléd
Nagykőrös
Szolnok
Kecskemét
Tiszafüred
Hajdúnánás
Hajdúszoboszló
Püspökladány
Berettyóújfalu
Debrecen
Nagyhortobágy
Tiszaroff
Törökszentmiklós
Szarvas
Gyomaendrőd
Orosháza
Mezőkovácsháza
Battonya
Makó
Hódmezővásárhely
Szentes

Budapest, 1948 ..... hó ..... nap

Országos Meteorológiai és Földmágnességi Intézet

IDŐJÁRÁSI NAPIJELENTÉS

Daily Synoptic Map of the Hungarian Meteorological Institute. — Bulletin quotidien de l'Institut Hongrois de Météorologie.
Wetterbericht des Ungarischen Meteorologischen Instituts.

61. évfolyam 207. sz.

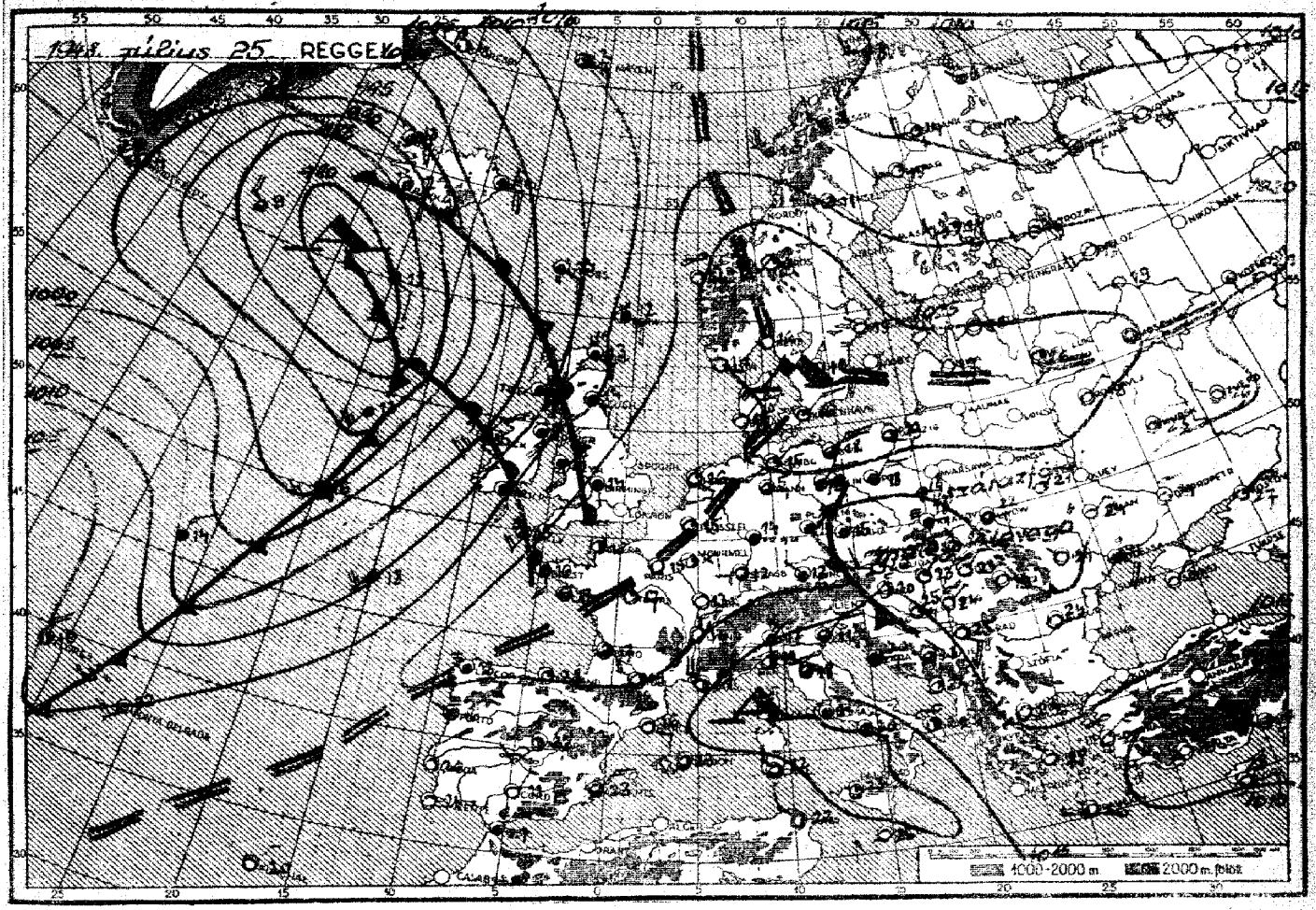

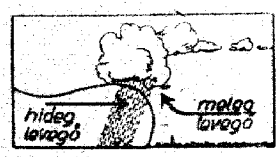

← Hideg front — Záródott front (occlusio) — Meleg front →

- szitálás
- eső
- havazás
- pára
- esőzápor
- hózápor
- villogás
- zivatar
- hófúvás
- talajköd
- köd
- porvihar



Az időjárási helyzet ma reggel és a várható időjárás:

Az Atlanti-Óceán nyugati partvidékein északkeleti irányban gyorsan törnek előre a tengeri légtömegek, de a szárazföldet csak kevéssé érintik. Európa délkeleti felében meleg szárazföldi légtömegek áramlanak Oroszország belsejéből a Földközi-tenger középső medencéje felé.

Hazánkban szombaton a hőmérséklet a nyugati határszél kivételével 30 fok fölé emelkedett, sőt Szegeden 36 fokot is mértek. A délutáni és esti órákban néhány helyen záporeső, zivatar tört ki. Gyöngyösről 53, Lőrinciből 23, Kecskemétről 9, Balassagyarmatról 6, Gyömrőről 4 mm csapadékot jelentettek. Gyöngyösön 2 perces jégeső hullott. Az éjszaka folyamán csak 18-20 fokig hűlt le a levegő.

Budapesten vasárnap délben a hőmérséklet 28 fok, a tengerszintre átszámítot légnyomás 763 mm, gyengén emelkedő irányzatú.

Várható időjárás hétfő estig:

Mérsékelt keleti, délkeleti szél.
Változó felhőzet.
Néhány helyen – főleg a délutáni és esti órákban – záporeső, zivatar.
A meleg idő tovább tart.

Kiadásért felelős: Tóth Géza igazgató
Phöbus-nyomda, Budapest

Országos Meteorológiai és Földmágnességi Intézet: Időjárási napijelentés.

CSAPADÉKELOSZLÁS
AZ UTOLSÓ 24 ÓRÁBAN

194 [illegible] REGGEL 7h TÓL [illegible] REGGEL 7h IG

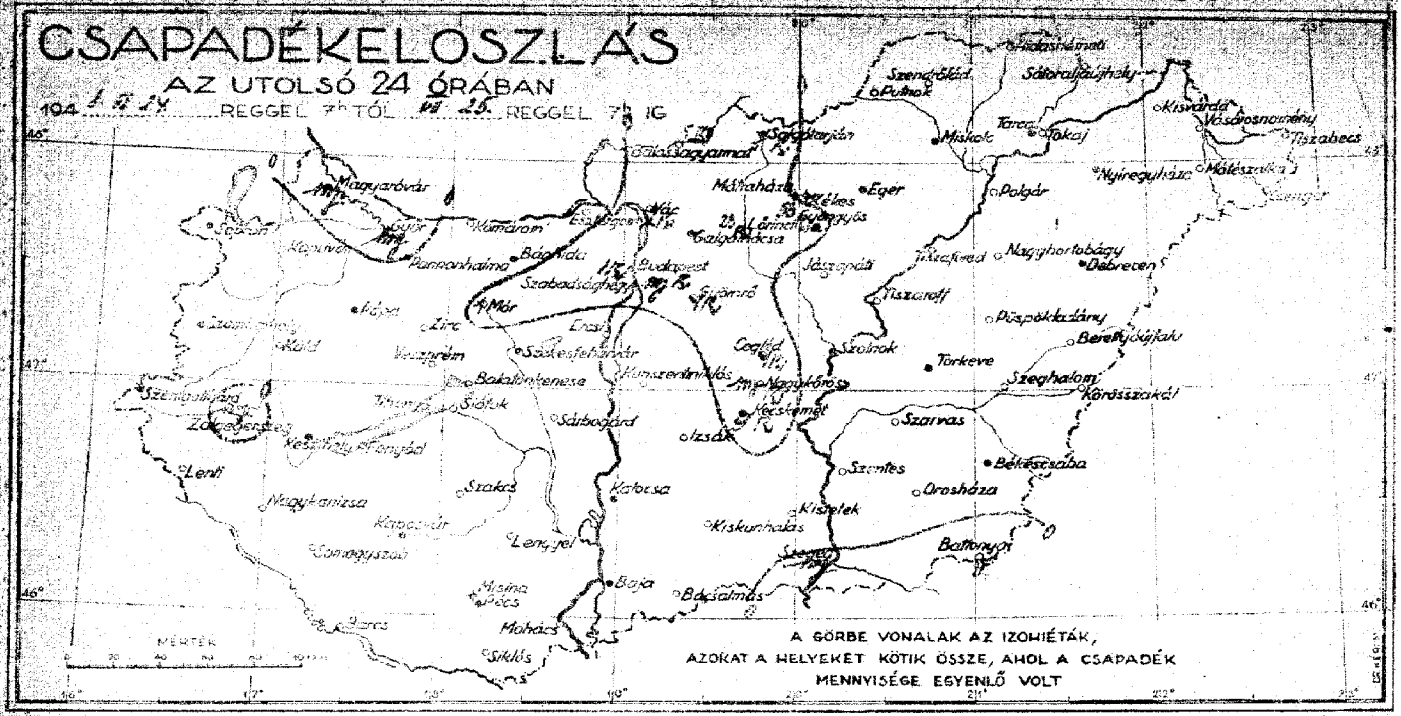

A GÖRBE VONALAK AZ IZOHIÉTÁK, AZOKAT A HELYEKET KÖTIK ÖSSZE, AHOL A CSAPADÉK MENNYISÉGE EGYENLŐ VOLT

Észlelések reggel 7 órakor	Szélirány és erő (1-12)	Felhőzet (0-10)	Légnyomás (mill.-ben)	Hőmérséklet (C)	Csapadék (24 óra) (mm)		Hőmérséklet tegnapi nappali max.	Hőmérséklet éjszakai min.	Szárazföldi min.	Napsütés (óra) tegnap
Magyaróvár										
Sopron 346										
Szombathely 342										
Szentgotthárd										
Zalaegerszeg										
Pápa										
Győr 340										
Pannonhalma										
Bánhida										
Székesfehérvár										
Keszthely 343										
Kaposvár 035										
Pécs 347										
Budapest 341										
Salgótarján										
Eger										
Miskolc 639										
Tarcal										
Baja 819										
Kalocsa										
Kecskemét 334										
Szeged 321										
Szolnok 811										
Törökszentmiklós										
Békéscsaba 637										
Debrecen 345										
Nyíregyháza 535										
Kékestető (1000 m)										
Mátraháza (660 m)										
Miskolctető (534 m)										
Szabadsághegy (474 m)										

Szélmérések a szabad légkörben

Budapest 7 h		Budapest 13 h		Budapest 19 h		Budapest [illegible] h		Budapest [illegible] h	
Magasság (m)	Szélirány és sebesség (m/s)	Magasság (m)	Szélirány és sebesség (m/s)	Magasság (m)	Szélirány és sebesség (m/s)	Magasság (m)	Szélirány és sebesség (m/s)	Magasság (m)	Szélirány és sebesség (m/s)
0	NW 6	0	NNW 7			0	E 2	0	NNW 2
300	NE 3	300	N 5			300	ESE 2	300	NNW 3
500	ESE 4	400	NNE 7			500	S 1	600	S 3
900	SE 7	1000	NE 8			1000	SSE 5	1000	SSE 6
1500	SSE 7	1500	ENE 10			1500	SSE 8		
2300	SE 9	2300	ENE 8			2000	SSE 6		
3500	SE 10	3200	ENE 6			3000	SSW 3		
4300	SE 7	3900	ESE 5			4000	SSW 4		
5000	SSE 11	4800	E 7			5000	SSW 6		
7300	SSE 13	6200	ESE 9			7000	SSW 11		
9000	SE 13	8300	ESE 11			8500	SSW 15		
9800	SE 16	9300	ESE 9			Ca magasl.			
10500	SE 16	9800	ESE 10						
Ca		9900	ESE 8			Szondaszál.			
		10200	ESE 8			11 24	14 2		
		10300	ESE 9			0	— 0		
		10400	ESE 6			200	NNE 1		
		Cp.	NNW 2			300	E 1		
						1000	SSE 7		
						1300	S 9		
						5300	SSW 8		
						7300	SSW 6		
						9000	SW 7		
						9400	SSW 11		
						Ca			

24 óra csapadéka (mm)	
Kapuvár	•
Káld	•
Zirc	•
Veszprém	•
Mór	1
Komárom	—
Esztergom	•
Kecel	—
Balatonkenese	—
Tihany	•
Siófok	•
Fonyód	•
Lenti	•
Nagykanizsa	•
Somogyszob	•
Barcs	—
Szekszárd	—
Sárbogárd	—
Lovasberény	•

24 óra csapadéka (mm)		
Mohács	•	
Siklós	•	
Vác	2	K
Balassagyarmat	5	K
Putnok	•	
Jósvafő	[illegible]	K
Szendrőlád	•	
Hidasnémeti	•	
Sátoraljaújhely	•	
Gyöngyös	13	K ▲
Lőrinci	23	K
Galgamácsa	—	
Gyömrő	V	K
Jászapáti	•	
Cegléd	V	K
Nagykőrös	[illegible]	K
Kunszentmiklós		
Izsák	•	
Kistelek	3	
Kiskunhalas	•	

24 óra csapadéka (mm)	
Bácsalmás	•
Kisvárda	•
Vásárosnamény	•
Tiszabecs	•
Csenger	•
Mátészalka	•
Tokaj	—
Polgár	•
Tiszafüred	•
Nagyhortobágy	•
Tiszaroff	•
Püspökladány	•
Berettyóújfalu	•
Körösszakál	•
Szeghalom	•
Szarvas	•
Szentes	—
Orosháza	•
Battonya	S

A hőmérséklet és a légnyomás napi középértéke és ezek eltérése a 75 évi átlagtól Budapesten

[illegible] -n 25.6 C° Hiat. [illegible] mm, Δ: +3.4 C° +2.6 mm

Az 1871 óta ezen a napon előfordult

legmagasabb hőmérséklet 36.8 C° 1929

legalacsonyabb hőmérséklet 10.6 C° 1885

Kiadványait és a postai kézbesítést ingyen közvetíti az Országos Meteorológiai Intézet, Budapest, IX., Kálvária tér 1.

Budapest, 1948 július hó 27 nap

Országos Meteorológiai és Földmágnességi Intézet

IDŐJÁRÁSI NAPIJELENTÉS

Daily Synoptic Map of the Hungarian Meteorological Institute. — Bulletin quotidien de l'Institut Hongrois de Météorologie.
Wetterbericht des Ungarischen Meteorologischen Instituts.

61. évfolyam 202. sz.

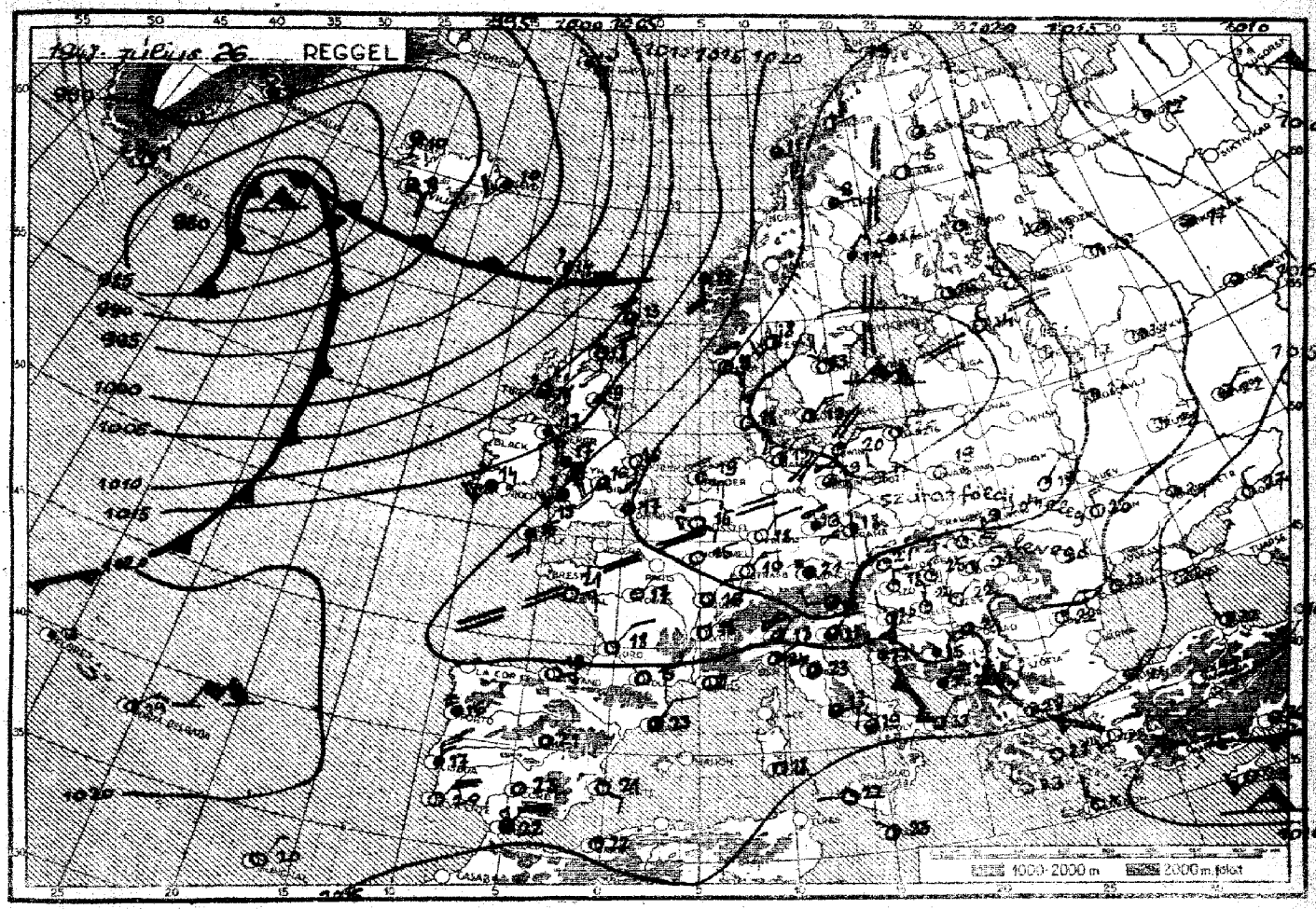



← Hideg front — Záródott front (occlusio) — Meleg front →

- szitálás
- eső
- havazás
- pára
- esőzápor
- hózápor
- villogás
- zivatar
- hófúvás
- talajköd
- köd
- porvihar



Az időjárási helyzet ma reggel és a várható időjárás:

Szárazföldünkön az Azori-szigetektől, Normandián, Dánián, Svédországon át, a Spitz-Bergákig leszálló légáramlás alakult ki. Ettől a sávtól északra, délnyugati szél uralkodik és meleg tengeri levegőt szállít. Délre, északkeleti légáramlással ugyancsak meleg, de szárazföldi levegő nyomul előre. Az időjárás európaszerte rendkívül meleg. A hőmérséklet Spanyolországban 40 fokig emelkedett.

Hazánkban vasárnap a hőmérséklet a nyugati részeken csak 26-28 fokig, az ország többi részén azonban 30-32, a déli megyékben 34 fokig emelkedett. Az ország nyugati felében – főleg a Balaton környékén – a délutáni órákban heves zivatarok törtek ki: Siófok 41, Tihany 38, Pannonhalma 35, Káld 30, Szombathely 25, Veszprém 24 mm-t jelentett. Egyes helyeken az eső jéggel vegyesen hullott.

Budapesten hétfőn délben a hőmérséklet 29 fok, a tengerszintre átszámított légnyomás 766 mm, alig változik.

Várható időjárás kedd estig:

Mérsékelt északi, északkeleti szél.
Változó felhőzet.
Néhány helyen, főleg a délutáni és esti órákban, záporeső, zivatar.
A meleg idő tovább tart.

Kiadásért felelős: Téth Géza igazgató
Phöbus-nyomda, Budapest

Országos Meteorológiai és Földmágnességi Intézet: időjárási napjelentés.

CSAPADÉKELOSZLÁS

AZ UTOLSÓ 24 ÓRÁBAN

1941 VII. 25. REGGEL 7^h TÓL VII. 26. REGGEL 7^h IG



Észlelések reggel 7 órakor

	Szélirány és erősség (Beaufort)	Felhőzet (0–10)	Légnyomás (mm-ben, 0°-ra)	Hőmérséklet (C°)	Csapadék (24 óráról) (mm)		Hőmérséklet: legmagasabb napi max.	Hőmérséklet: éjszakai min.	Radiációs hőm.	Napsütés (órát tesz ki)
Magyaróvár	NW 3	0	702.2	21	16	K	22	16	15	0
Sopron 346	NNW 4	1	23.5	20	9	K	24	17	15	K
Szombathely 342	NW 2	1	23.1	18	26	K	23	16	15	—
Szentgotthárd	S 1	1	—	—	11	K	24	16	—	—
Zalaegerszeg	W 2	2	—	20	9	K	28	16	16	—
Pápa					—					
Győr 340	ENE 1	0	22.7	20	4	K	29	16	—	—
Pannonhalma	NNW 1	1	23.1	20	36	K	32	17	—	—
Bánhida	NW 1	0	22.7	20	.	K	31	17	15	—
Székesfehérvár	—	—	—	—	.		30	15	—	—
Keszthely 345	N 3	0	21.5	21	14	K	29	18	—	—
Kaposvár 635	ENE 2	1	—	20	13	K	33	17	—	—
Pécs 547	N 2	1	19.9	23	1		33	20	18	13
Budapest 541	N 1	1	21.1	26	mg	K	34	21	17	9
Salgótarján	NE 3	1	20.8	25	12	K	29	18	16	13
Eger	N 3	1	20.2	26	.		32	16	18	—
Miskolc 639	N 1	1	22.1	22	.		34	18	16	18
Tarcal	NE 2	1	—	26	.		32	20	17	11
Baja 619	NNE 3	1	19.7	21	mg	K	33	19	16	12
Kalocsa	NE 2	1	20.7	21	12	K	34	19	18	12
Kecskemét 584	NE 1	1	20.4	23	.		32	20	19	14
Szeged 594	NE 1	1	19.5	22	6	K	34	21	—	12
Szolnok 611	NE 2	2	—	23	6	K▲	32	20	—	—
Törökszentmiklós	NE 2	1	—	22	3	K	32	20	15	—
Békéscsaba 637	N 1	1	20.2	22	.		34	19	18	12
Debrecen 545	NE 3	2	20.6	22	.		32	18	15	13
Nyíregyháza 535	NNE 3	2	—	23	mg	K	33	18	17	—
Kékestető (1000 m)					—					
Látrahása (660 m)	NE 2	1	964.4	21	.		32	14	—	13
Mátraháza (534 m)	NNW 2	2	962.3	18	5	K	31	16	—	—
Szabadsághegy (474 m)	E 3	1	964.4	22	.		29	20	—	—

Szélmérések a szabad légkörben

Budapest, Lőrincen, Szombathely

5 h Magasság (m)	5 h Szélirány és sebesség (m/s)	5 h Magasság (m)	5 h Szélirány és sebesség (m/s)	6 h Magasság (m)	6 h Szélirány és sebesség (m/s)	h Magasság (m)	h Szélirány és sebesség (m/s)	h Magasság (m)	h Szélirány és sebesség (m/s)
0	NW 4	0	NE 4	0	WSW 4				
200	N 4	200	ENE 8	200	NNW 7				
500	NE 6	400	E 5	500	N 13				
1000	ENE 6	600	NE 8	900	NE 10				
1350	ENE 8	700	ESE 1	1200	ENE 7				
2000	E 8	1800	E 9	1700	E 8				
3000	E 10	3200	E 7	3600	E 11				
4500	ENE 9	4700	ENE 8	Ca. magáig.					
4700	E 9	4900	E 6						
6000	E 13	5600	E 11						
8000	E 15	8200	E 14						
9500	E 16	Cs.							
10000	E 19								
11000	E 21								
11300	ENE 8								
Repülőkészül.									

24 óra csapadéka (mm)

Kapuvár	16	K
Káld	30	K
Zirc	12	K▲
Veszprém	24	K
Mór	6	
Komárom	—	
Esztergom	.	
Encs	.	
Balatonkenese	—	
Tihany	38	K▲
Siófok	41	K
Fonyód	14	K
Lenti	7	K
Nagykanizsa	8	K
Somogyszob	5	K
Barcs	3	K
Szakcs	—	
Sárbogárd	4	K
Lengyel	5	

24 óra csapadéka (mm)

Mohács	4	K
Siklós	.	
Vác	.	
Balassagyarmat	—	
Putnok	mg	
Jósvafő	mg	
Szendrőlád	30	K
Hidasnémeti	.	
Sátoraljaújhely	.	
Gyöngyös	.	
Encs	.	
Galgamácsa	mg	K
Gyömrő	mg	
Jászapáti	mg	
Cegléd	4	K
Nagykőrös	.	
Kunszentmiklós	.	
Izsák	mg	K
Kiszelek	1	
Kiskunhalas	26	K

24 óra csapadéka (mm)

Bácsalmás	6	K
Kisvárda	.	
Vásárosnamény	.	
Tiszabecs	.	
Csenger	.	
Mátészalka	.	
Tokaj	.	
Polgár	.	
Tiszafüred	.	
Nagyhortobágy	.	
Tiszaroff	.	
Püspökladány	.	
Berettyóújfalu	.	
Körösszakál	.	
Szeghalom	.	
Szarvas	2	K
Szentes	2	K
Orosháza	2	K
Battonya	—	

A hőmérséklet és a légnyomás napi középértéke és ezek eltérése a 75 évi átlagtól Budapesten

VII. 25.-n 24.2 C° 763.1 mm, Δ: +5.1 C° +3.3 mm

Az 1871 óta ezen a napon előfordult legmagasabb hőmérséklet 36.9 C° 1894,

legalacsonyabb hőmérséklet 11.0 C° 1939.

Észlelések óra a postai takarékossági egyesület gépkocsiján. Budapest, II., Krisztina tér-utca 1.

* A légnyomás 560 m-re átszámítva.

Budapest, 1948 ..... hó 27. nap

Országos Meteorológiai és Földmágnességi Intézet

IDŐJÁRÁSI NAPIJELENTÉS

Daily Synaptic Map of the Hungarian Meteorological Institute. — Bulletin quotidien de l'Institut Hongrois de Météorologie.
Wetterbericht des Ungarischen Meteorologischen Instituts.

61. évfolyam ... sz.

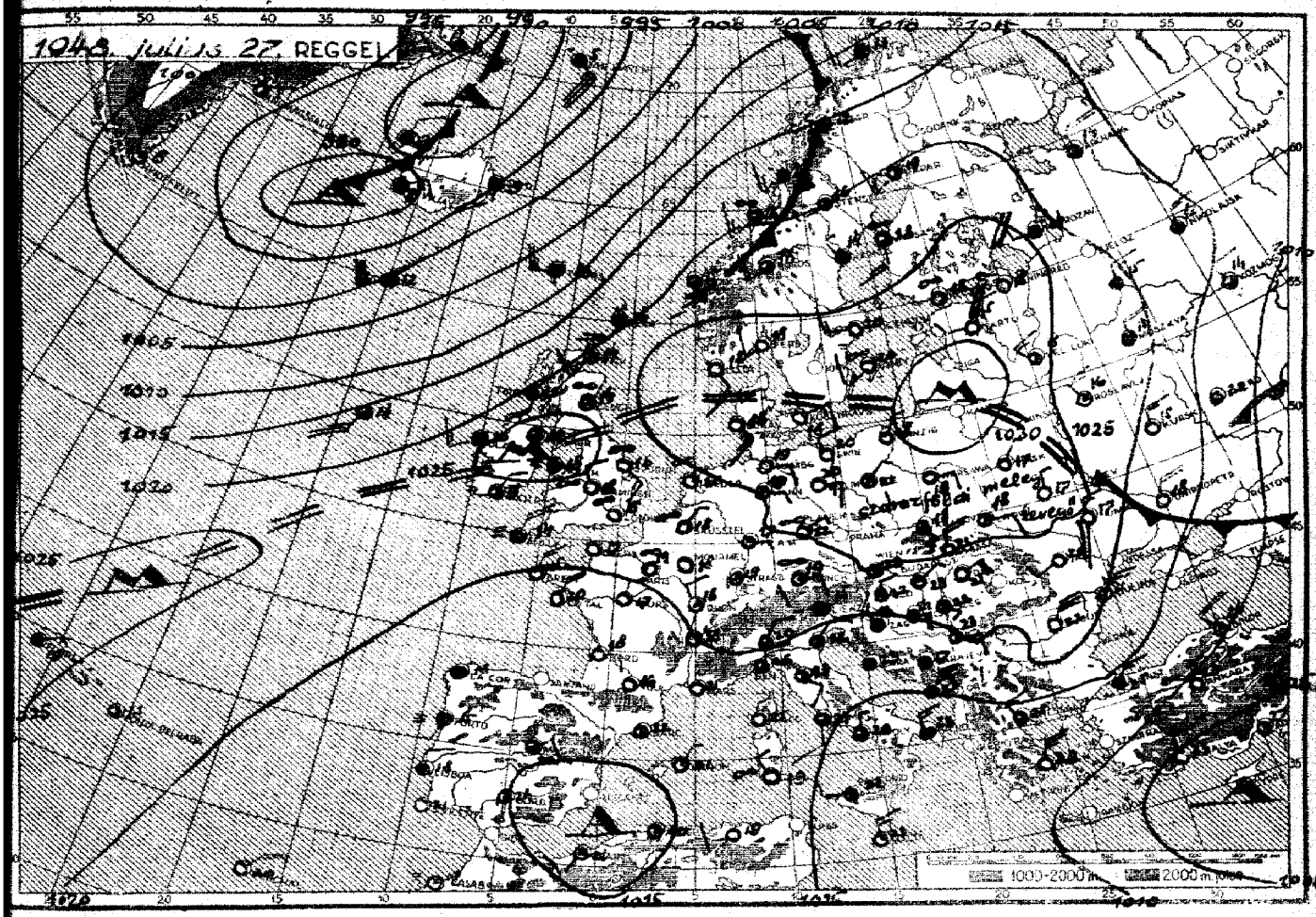



← Hideg front

Záródott front (occlusio)

Meleg front →

• szitálás	∞ pára	≤ villogás	≡ talajköd
• eső	⇕ esőzápor	⊼ zivatar	≡ köd
* havazás	⇕ házápor	⊹ hófúvás	⊱ porvihar



Az időjárási helyzet ma reggel és a várható időjárás:

Anglián és Skandinávián át délnyugati szellel tengeri levegő áramlik. Európa többi részén északkeleti, keleti a szél és szárazföldi levegőt szállít Oroszország belsejéből. A Kárpátok, az Alpok és a Balkán-hegység környékén délutáni és esti záporesők, zivatarok vannak, egyébként igen meleg idő uralkodik.

Hazánkban a hőmérséklet hétfőn a nyugati részeken 28-30, keleten 30-33, Szegeden 35 fokig emelkedett, ma reggelre pedig csak 18-20 fokig süllyedt. A tegnap délutáni és esti órákban a déli megyékben sokfelé volt zápores, zivatar. Kaposvárot, Barcson és Izsákon jégeső. Barcsról 42, Kaposvárról 17, Kiskunhalasról 11, Szegedről 5 mm adat jelentkezett.

Budapesten kedden délben a hőmérséklet 28 fok, a tengerszintre átszámított légnyomás 766 mm, alig változik.

Várható időjárás szerda estig:

Mérsékelt keleti, délkeleti szél.
Változó felhőzet, néhány helyen, főleg a délutáni és esti órákban, zápores, zivatar.
A meleg idő tovább tart.

Kiadásért felelős: Tóth Géza igazgató
Phőbus-nyomda, Budapest

Országos Meteorológiai és Földmágnességi Intézet: Időjárási napijelentés.

CSAPADÉKELOSZLÁS
AZ UTOLSÓ 24 ÓRÁBAN

1924. VII. 26. ..... REGGEL 7h TÓL VII. 27. ..... REGGEL 7h IG

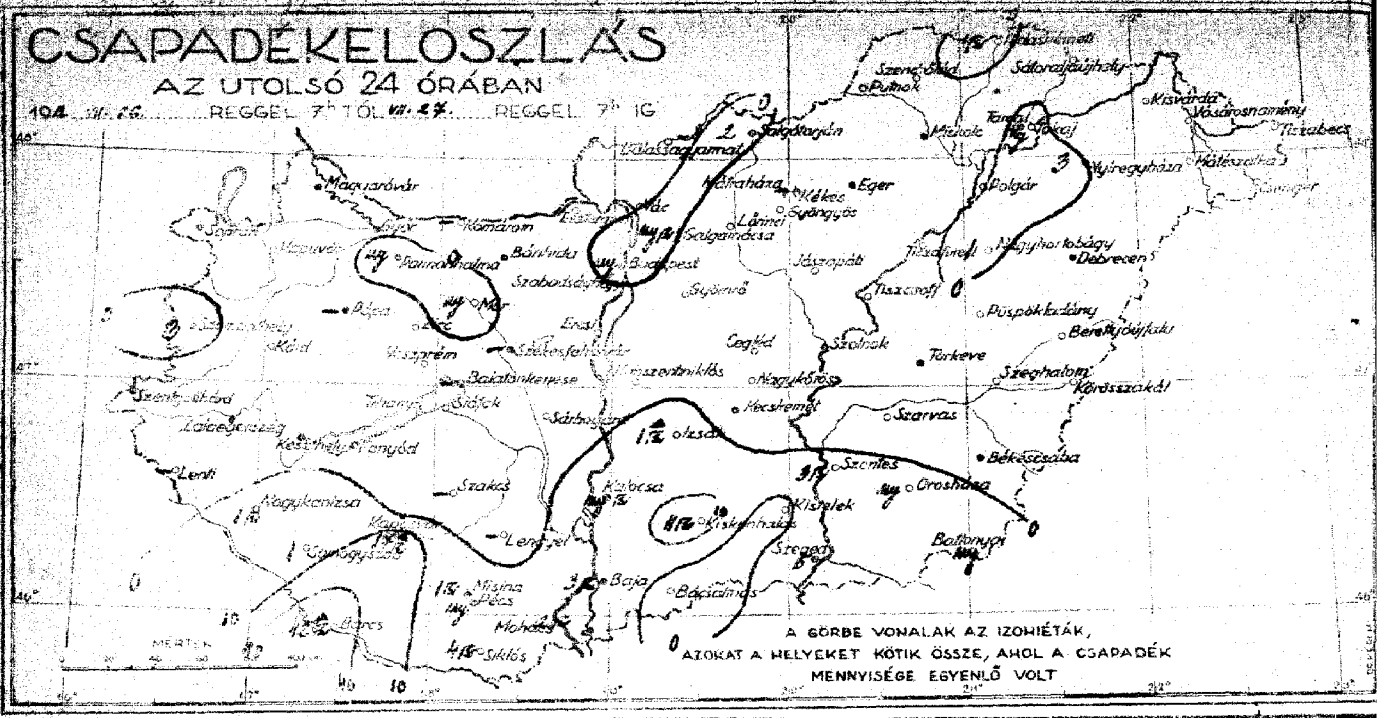
Magyaróvár
Sopron
Kőszeg
Szombathely
Szentgotthárd
Zalaegerszeg
Pápa
Győr
Pannonhalma
Bánhida
Komárom
Tata
Budapest
Szabadszállás
Mór
Bicske
Baja
Kecskemét
Szolnok
Szarvas
Békéscsaba
Orosháza
Szentes
Kiskunhalas
Szeged
Baja
Mohács
Siklós
Pécs
Misina
Kaposvár
Lenti
Nagykanizsa
Keszthely
Tihany
Siófok
Sárbogárd
Székesfehérvár
Balatonkenese
Veszprém
Ajka
Celldömölk
Szombathely
Szentgotthárd
Zalaegerszeg
Nagykőrös
Cegléd
Törökbecse
Szeghalom
Körösszakál
Berettyóújfalu
Debrecen
Nagyhortobágy
Tiszafüred
Tiszaroff
Püspökladány
Jászapáti
Jászberény
Gyöngyös
Eger
Hatvan
Salgótarján
Balassagyarmat
Vác
Lőrinci
Gyöngyös
Mátészalka
Tokaj
Polgár
Nyíregyháza
Kisvárda
Vásárosnamény
Tiszabecs
Csenger
Szatmárnémeti
Sátoraljaújhely
Szerencs
Putnok
Miskolc
Ózd
Kálóz
Hollóháza
Lőrinci
Kőbánya
Budapest
Szabadszállás
Kecskemét
Kiskunhalas
Szeged
Baja
Bácsalmás
Baltavári
Orosháza
Békéscsaba
Szarvas
Szentes
Kisújszállás
Debrecen
Hajdúnánás
Berettyóújfalu
Körösszakál
Szeghalom
Törökbecse
Nagykőrös
Cegléd
Szolnok
Törökbecse

Budapest, 1948 július 28. hó szerdán nap

Országos Meteorológiai és Földmágnességi Intézet

IDŐJÁRÁSI NAPIJELENTÉS

Daily Synoptic Map of the Hungarian Meteorological Institute. — Bulletin quotidien de l'Institut Hongrois de Météorologie.
Wetterbericht des Ungarischen Meteorologischen Instituts.

61. évfolyam 210. sz.

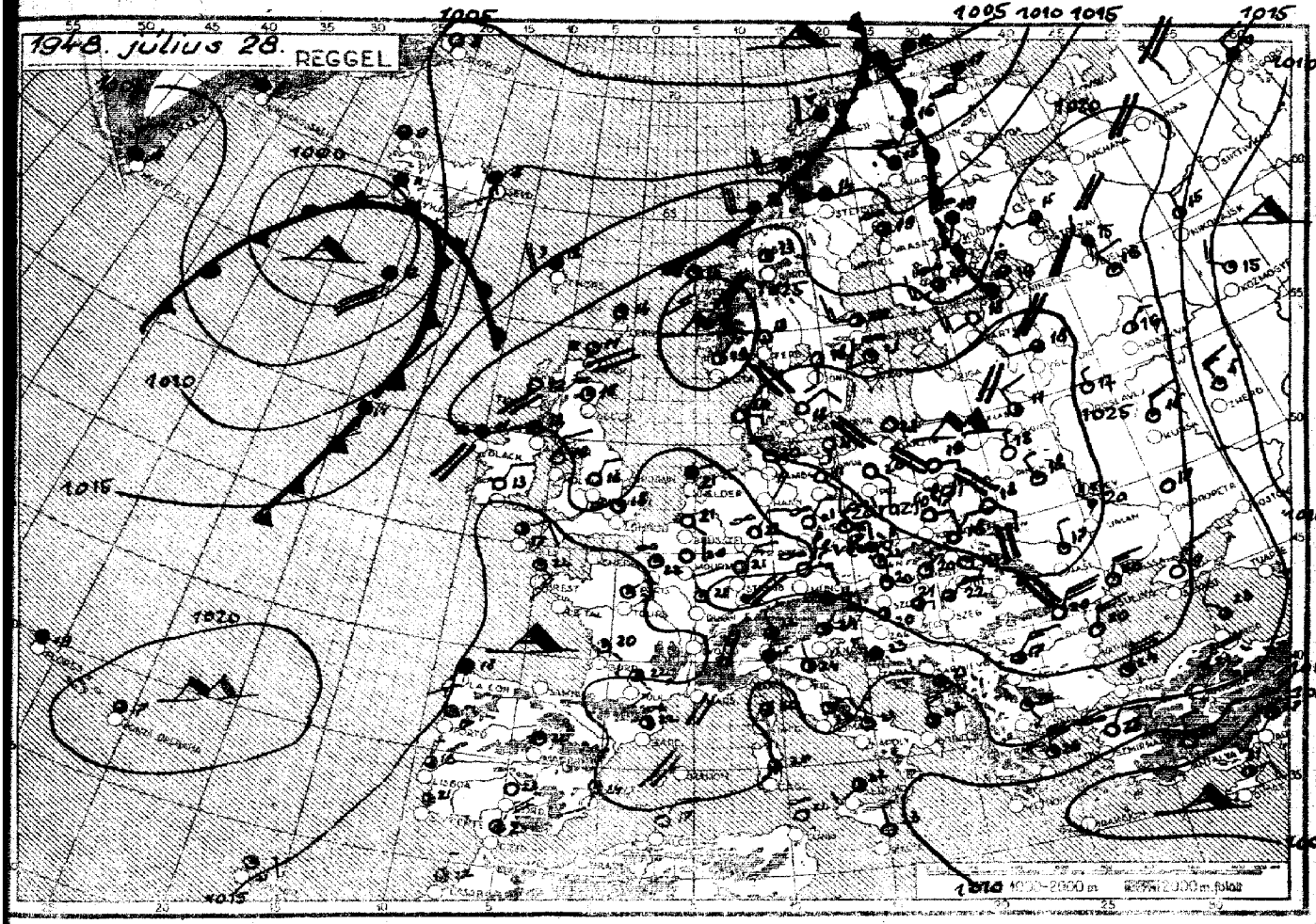



← Hideg front — Zárádott front (occlusio) — Meleg front →

- szitálás
- eső
- havazás
- pára
- esőzápor
- házápor
- villogás
- zivatar
- hófúvás
- talajköd
- köd
- porvihar



Az időjárási helyzet ma reggel és a várható időjárás:

Európa nagyobb része felett a leszálló légáramlás továbbra is derült, csendes, meleg időjárást okoz.

Hazánkba kedden néhány fokkal hűvösebb szárazföldi légtömeg érkezett és így a nappali felmelegedésben néhány foknyi visszaesés következett be. A hőmérséklet még így is általában 29-31 fokig emelkedett. A Dunántúl déli szegélyén záporok, zivatarok voltak: Barcsról 60, Mohácsról 16 mm esőt jelentettek.

Budapesten szerdán délben a hőmérséklet 25 fok, a tengerszintre átszámított légnyomás 767 mm, alig változik.

Várható időjárás csütörtök estig:

Mérsékelt keleti, délkeleti szél.
Kevés felhő, valószínűleg száraz idő.
A meleg ujból fokozódik.

Kiadásért felelős: Tóth Géza igazgató
Phöbus-nyomda, Budapest

Országos Meteorológiai és Földmágnességi Intézet: időjárási napijelentés.

CSAPADÉKELOSZLÁS
AZ UTOLSÓ 24 ÓRÁBAN

1928 VI. 27. ..... REGGEL 7h TÓL VI. 28. ..... REGGEL 7h IG



Észlelések reggel 7 órakor		Szélirány és erősség (1–12)	Fő- összeg (mm)	Légnyomás (millibár)	Hőmérséklet (C°)	Csapadék (24 óra, mm)		Hőmérséklet		Radiációs min.	Napsütés (óra) tegnap
								legmagasabb napi max.	legalacsonyabb min.		
Magyaróvár		N_3 1	[illegible]		19	-		29	15	14	12
Sopron	246	N_1 2	22.3		19	-		28	17	14	13
Szombathely	232	N_1 1	21.6		20	-		28	17	17	—
Szentgotthárd		C 0	—		—	-		29	17	—	—
Zalaegerszeg		N_1 1	—		21			28	17	15	—
Pápa		—	—		—	-		32	14	—	—
Győr	240	NE_1 1	22.1		19	-		30	17	—	—
Pannonhalma		ENE_2 1	23.0		18	-		30	18	—	—
Bánhida		E_5 0	22.1		21	-		30	—	—	—
Székesfehérvár		—	—		—	-		28	17	—	—
Keszthely	142	E_3 0	21.2		20	-		29	—	—	7
Kaposvár	235	C 0	20.8		15	nyom		29	15	14	—
Pécs	247	E_3 0	20.4		21	-		31	19	17	12
Budapest	241	NE_1 1	22.3		20	-		31	19	15	14
Salgótarján		N_4 1	23.2		20	-		27	17	14	14
Eger		ESE_3 1	22.3		20	-		28	18	16	—
Miskolc	639	NE_1 1	—		19	-		28	14	13	14
Tarcal		N_1 1	—		20	-		28	16	14	12
Baja	819	ESE_2 2	21.0		20	1	15	30	17	14	10
Kalocsa		SE_1 3	21.5		20	-		30	17	16	11
Kecskemét	534	NE_2 2	22.3		20	-		30	16	16	13
Szeged	344	ESE_3 3	21.3		22	-		32	21	—	8
Szolnok	511	C 0	—		19	-		29	16	—	—
Törkeve		C 0	—		20	-		30	17	15	—
Békéscsaba	687	SE_1 1	22.3		22	-		31	19	18	12
Debrecen	545	E_3 3	21.4		19	-		31	15	12	14
Nyíregyháza	555	NE_1 1	—		18	-		29	14	12	—
Kékestető (1000 m)		—	—		—	—					
Mátrahaza (660 m)		C 0	22.2		17	-		26	14	—	13
Miskatető (534 m)		ESE_1 3	22.3		18	1		27	16	—	—
Szabadsághegy (474 m)		NE_1 1	22.6		19	-		25	16	—	—

Szélmérések a szabad légkörben

Budapest 5 h		Szombathely 6 h		Debrecen 5 h		Budapest VI. 27. 12 h		Budapest VI. 27. 18 h	
Magasság (m)	Szélirány és sebesség (m/s)	Magasság (m)	Szélirány és sebesség (m/s)	Magasság (m)	Szélirány és sebesség (m/s)	Magasság (m)	Szélirány és sebesség (m/s)	Magasság (m)	Szélirány és sebesség (m/s)
0	NE_2	0	N_4	0	ENE_4	0	E_3	0	E_5
300	NE_4	200	N_5	200	E_{10}	300	E_5	300	ENE_5
500	ENE_7	400	ENE_4	400	ESE_7	600	ENE_3	500	E_7
1300	E_9	600	ESE_4	600	SE_3	1600	ENE_5	1000	ENE_5
2500	ESE_9	800	E_7	800	E_1	3000	NNE_6	2500	NE_{10}
3300	ENE_6	1000	ENE_4	1800	E_4	3800	ENE_2	4000	NE_6
3800	E_9	1400	ENE_7	2600	ESE_3	4600	ENE_3	4500	ENE
4000	E_{13}	1800	ENE_5	2800	ENE_3	Sz.		5800	ENE
5300	ENE_{17}	Szmogót		3800	ENE_4			7000	ENE
6300	E_{21}			5000	ENE_4			7500	E_{13}
6800	E_{25}			6600	E_{17}			8600	ENE_6
7500	E_{22}			6800	ENE_{12}			10500	E_{13}
8500	E_{17}			Szmogót				elpa	
10000	E_{21}								
11000	E_{30}								
12000	E_{27}								
12900	E_{28}								
	∞								

	Szombathely VI. 27. 18 h	
	0	E_7
	200	ENE
	600	NE_3
	800	ENE
	1000	E_5
	Sz. mogót	

24 óra csapadéka (mm)		
Kapuvár	+	
Kőld	+	
Zirc	+	
Veszprém	+	
Mór	+	
Komárom	—	
Esztergom	+	
Kresi	+	
Balatonkeresz	—	
Tihany	+	
Siófok	+	
Fonyód	+	
Lenti	—	
Nagykanizsa	+	
Somogyszob	+	
Barcs	+	15
Siskca	+	
Sárbogárd	+	
Lengyel	+	

24 óra csapadéka (mm)		
Siófok	15	15
Siklós	3	19
Vác	+	
Balassagyarmat	+	
Putnok	+	
Jósvafő	+	
Szendrőlád	+	
Hódosháromalj	+	
Sátoraljaújhely	+	
Gyöngyös	+	
Lőrinci	+	
Galgamácsa	+	
Gyömrő	+	
Jászapáti	+	
Cegléd	+	
Nagykőrös	+	
Kunszentmiklós	+	
Izsák	+	
Kiskelek	+	
Kiskunhalas	+	

24 óra csapadéka (mm)	
Bacsalmás	+
Kisvárda	+
Vásárosnamény	+
Tiszabecs	+
Csenger	+
Mátészalka	+
Tokaj	+
Polgár	+
Tiszafüred	+
Nagyhortobágy	+
Tiszaroff	+
Püspökladány	+
Berettyóújfalu	—
Körösszakál	+
Szeghalom	+
Szarvas	+
Szentes	+
Orosháza	+
Battonya	+

A hőmérséklet és a légnyomás napi középértéke és ezek eltérése a 75 évi átlagtól Budapesten

VI. 27. ..... 25.6 C° ..... 766.3 mm, Δ: +1.5 C° ..... +5.1 mm

Az 1871 óta eltelt időben ezen a napon előfordult:

legmagasabb hőmérséklet ..... 36.7 C° 1931

legalacsonyabb hőmérséklet ..... 9.0 C° 1890

A légnyomás 700 mm-nél kisebb számokat kell írni.

Előfizetési ára a postai kézbesítési díjjal negyedévre 2 P. Budapest, II., Kitaibel Pál-utca 1.

Budapest, 1948 július hó 29 nap csütörtök

Országos Meteorológiai és Földmágnességi Intézet

IDŐJÁRÁSI NAPJELENTÉS

Daily Synoptic Map of the Hungarian Meteorological Institute. — Bulletin quotidien de l'Institut Hongrois de Météorologie.
Wetterbericht des Ungarischen Meteorologischen Instituts.

61. évfolyam 211 sz.





← Hideg front — Záródott front (occlusio) — Meleg front →

- szitálás
- eső
- havazás
- pára
- esőzápor
- hózápor
- villogás
- zivatar
- hófúvás
- talajköd
- köd
- porvihar



Az időjárási helyzet ma reggel és a várható időjárás:

a leszálló légáramlás uralma Skandináviától, Közép-Európán át a Fekete-tengerig tovább tart. Így ezen a területen, csendes, derült, száraz az időjárás. Nyugat-Európában átmenetileg újra felhősebb lett az ég s a tengerpartokon ma reggel köd alakult ki.

Hazánkban szerdán újabb egy-két fokkal mérséklődött a felmelegedés. A hőmérséklet általában 27-29 fokig emelkedett. Az éjszaka folyamán a levegő a legtöbb helyen 15 fok alá hűlt le. Eső nem volt.

Budapesten csütörtökön délben a hőmérséklet 26 fok, a tengerszintre átszámított légnyomás 767 mm, mérsékelten süllyedő irányzatú.

Várható időjárás péntek estig:

Mérsékelt délkeleti, déli szél.
Kevés felhő, száraz idő.
A meleg tovább fokozódik.

Kiadásért felelős: Tóth Géza igazgató
Phöbus-nyomda, Budapest

Országos Meteorológiai és Földmágnességi Intézet: Időjárási napijelentés.

CSAPADÉKELOSZLÁS

AZ UTOLSÓ 24 ÓRÁBAN

1904 8. III. 28. REGGEL 7 ÓRÁTÓL III. 29. REGGEL 7 ÓRÁIG

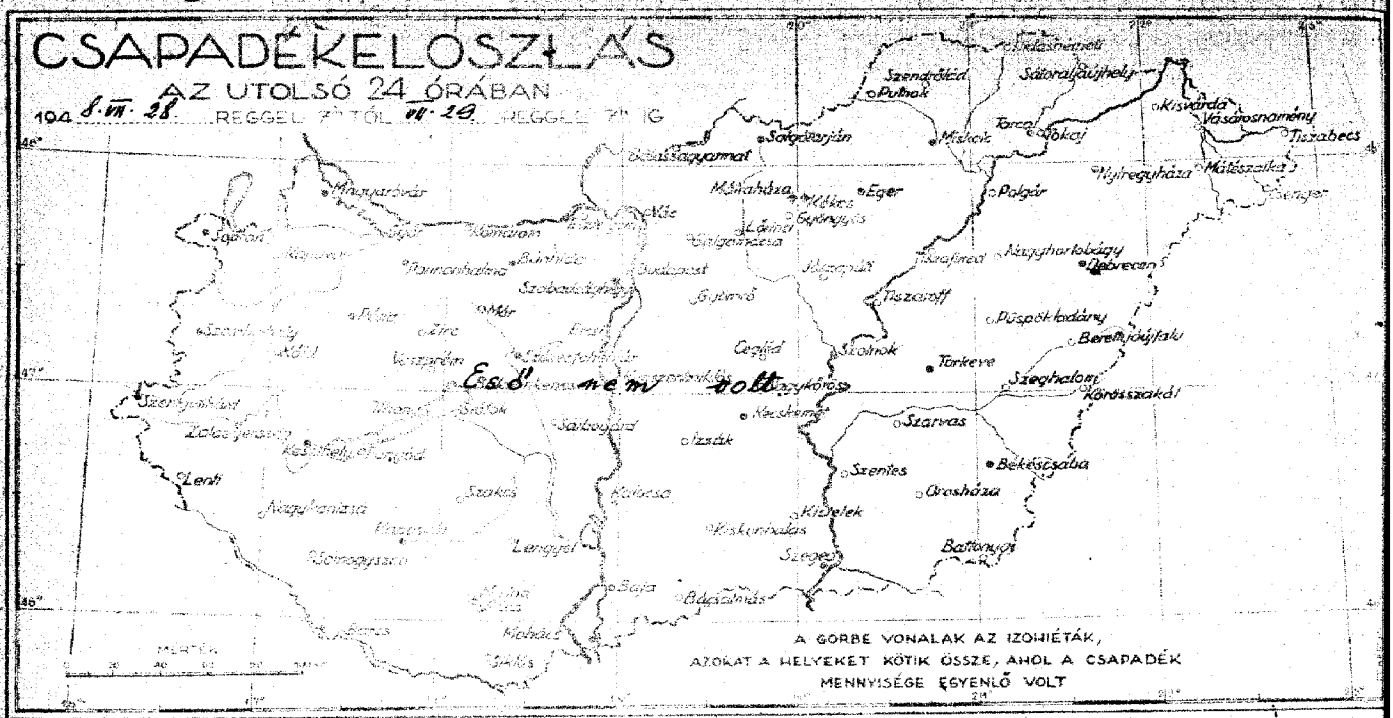

Észleléseink reggel 7 órakor	Szélirány és erő (1–12)	Felhőzet (0–10)	Légnyomás (mm)	Hőmérséklet (C°)	Csapadék (24 óra) (mm)	Hőmérséklet: legmagasabb napi (C°)	legalacsonyabb (C°)	Radiáció eloszlás (C°)	Napsütés (óra) tegnap
Magyaróvár	S 2	0	722.7	20	·	29	14	12	14
Sopron 346	ESE 2	0	21.7	20	·	28	15	12	13
Szombathely 512	S 1	1	22.1	19	·	26	14	14	—
Szentgotthárd	W 1	—	—	—	·	27	14	—	—
Zalaegerszeg	—	0	—	20	·	26	14	12	—
Pápa					—				
Győr 340	SSE 1	0	22.6	19	·	28	17	—	—
Pannonhalma	S 4	0	23.1	20	·	27	10	—	—
Bátaszék	SE 3	0	23.1	21	·	28	17	13	—
Székesfehérvár	—	—	—	—	·	26	—	—	—
Keszthely 543	E 3	0	21.5	20	·	26	12	5	10
Kaposvár 635	—	0	21.5	18	·	28	14	13	—
Pécs 547	E 4	0	21.2	21	·	27	16	13	10
Budapest 344	E 1	0	23.6	22	·	29	16	13	14
Salgótarján	NW 1	0	23.2	20	·	27	11	9	13
Eger	NW 1	0	24.0	20	·	27	15	11	—
Miskolc 639	W 1	0	—	16	·	27	11	11	14
Tarcal	NE 1	0	—	20	·	26	13	11	13
Baja 819	SE 4	0	21.5	20	·	28	17	10	8
Kalocsa	SE 1	0	22.4	20	·	28	16	12	8
Kecskemét 514	NE 1	0	23.2	20	·	29	13	12	11
Szeged 514	ESE 1	0	22.4	20	·	29	17	—	11
Szolnok 611	—	0	0	—	20	·	29	15	—	—
Törkeve	SE 1	0	—	22	·	29	15	8	—
Békéscsaba 637	SE 1	1	23.3	21	·	29	15	12	13
Debrecen 545	—	0	000	23.6	21	·	28	12	10	14
Nyíregyháza 530	NE 1	0	—	17	·	28	10	8	—
Kékestető (1000 m)					—				
Mátraháza (660 m)	—	0	0	926.5	19	·	25	15	—	14
Misinatető (534 m)	SE 4	0		962.7	17	·	24	15	—	—
Szalmafáshegy (474 m)	SW 2	0		965.5	19	·	25	15	—	—

* A légnyomás 500 m-re átszámítva.

24 óra csapadéka (mm)	
Kapuvár	·
Káld	·
Zirc	·
Veszprém	·
Mór	·
Komárom	—
Esztergom	·
Kresl	·
Balatonkenese	—
Tihany	·
Siófok	·
Fonyód	·
Lenti	·
Nagykanizsa	—
Szomogyszob	·
Baros	·
Szakos	·
Sárbogárd	·
Lengyel	—

24 óra csapadéka (mm)	
Szobacs	·
Siklós	·
Vác	·
Balassagyarmat	·
Putnok	·
Jósvafő	·
Szendrőlád	·
Hidasnémeti	·
Sátoraljaújhely	·
Gyöngyös	·
Lőrinci	·
Galgamácsa	—
Gyömrő	·
Jászapáti	·
Cegléd	·
Nagykőrös	·
Kunszentmiklós	·
Izsák	·
Kistelek	·
Kiskunhalas	·

24 óra csapadéka (mm)	
Hevesvezekény	·
Kisvárda	·
Vásárosnamény	·
Tiszabecs	·
Csenger	·
Mátészalka	·
Tokaj	·
Polgár	·
Tiszafüred	·
Nagyhortobágy	·
Tiszaroff	·
Püspökladány	·
Berettyóújfalu	·
Körösszakál	·
Szeghalom	·
Szarvas	·
Szentes	·
Orosháza	·
Battonya	·

Szélmérések a szabad légkörben

Budapest 5 h			Szombathely 6 h			Debrecen 5 h			Budapest III. 28. 12 h			Budapest III. 28. 18 h		
Magasság (m)	Szélirány és sebesség (mfp)	Szélsebesség (m/sec)	Magasság (m)	Szélirány és sebesség (mfp)	Szélsebesség (m/sec)	Magasság (m)	Szélirány és sebesség (mfp)	Szélsebesség (m/sec)	Magasság (m)	Szélirány és sebesség (mfp)	Szélsebesség (m/sec)	Magasság (m)	Szélirány és sebesség (mfp)	Szélsebesség (m/sec)
0	WNW 1	0	—	0		0	SSE 3		0	SE 6		0	E 5	
300	WNW 2	1	200	S 1		100	SSW 4		1000	SE 5		300	E 6	
500	S 2	2	900	S 6		800	WSW 4		1800	SSE 6		500	ENE 7	
1000	SSW 8	3	1200	SE 4		1900	WSW 4		2900	SE 9		1600	E 8	
1300	S 4	2	1900	SE 8		1800	S 1		3000	ESE 4		2500	SE 6	
1600	SE 5	3	2800	SE 11		2000	E 1		4000	E 9		4000	ESE 7	
2000	SE 8	5	3900	ESE 14		2900	ESE 5		elpukkant			5300	ESE 8	
2500	SE 13	5	5600	ESE 17		4600	E 10					6500	ESE 11	
3300	ESE 13		∞			5800	SSE 5					7600	ESE 9	
4000	ESE 12					7000	ESE 7					8000	E 14	
4800	ESE 23					7700	E 10					10300	E 23	
6500	ESE 20					10700	E 18					11300	E 34	
11800	E 15					11000	E 13					13500	E 46	
12800	E 13					12700	ESE 4					elpukkant		
13800	SE 11					13800	E 6							
elpukkant						15000	NE 4					Szombathely		
						elpukkant						III. 28. N		
												0	NE 1	
												600	NE 1	
												1200	ENE 3	
												1800	SE 3	
												2400	SSE 4	
												3600	ESE 8	
												4200	ESE 10	
												5400	E 10	
												∞		

A hőmérséklet és a léghyomás napi középértéke és ezek eltérése a 75 évi átlagtól Budapesten

III. 28. n 25.4 C° 766.7 mm. Δ +8.5 C° +6.2 mm

Az 1871 óta ezen a napon előfordult

legmagasabb hőmérséklet 37.0 C° 1936

legalacsonyabb hőmérséklet 1.9 C° 1881

Előfizetési ára a postai kézbesítéssel egyetemben negyedévre 2 K. Budapest, II. Kiskahal Palotája 1.

Budapest, 1948 július hó 30. nap péntek

Országos Meteorológiai és Földmágnességi Intézet

IDŐJÁRÁSI NAPIJELENTÉS

Daily Synoptic Map of the Hungarian Meteorological Institute. — Bulletin quotidien de l'Institut Hongrois de Météorologie.
Wetterbericht des Ungarischen Meteorologischen Instituts.

61. évfolyam 212. sz.

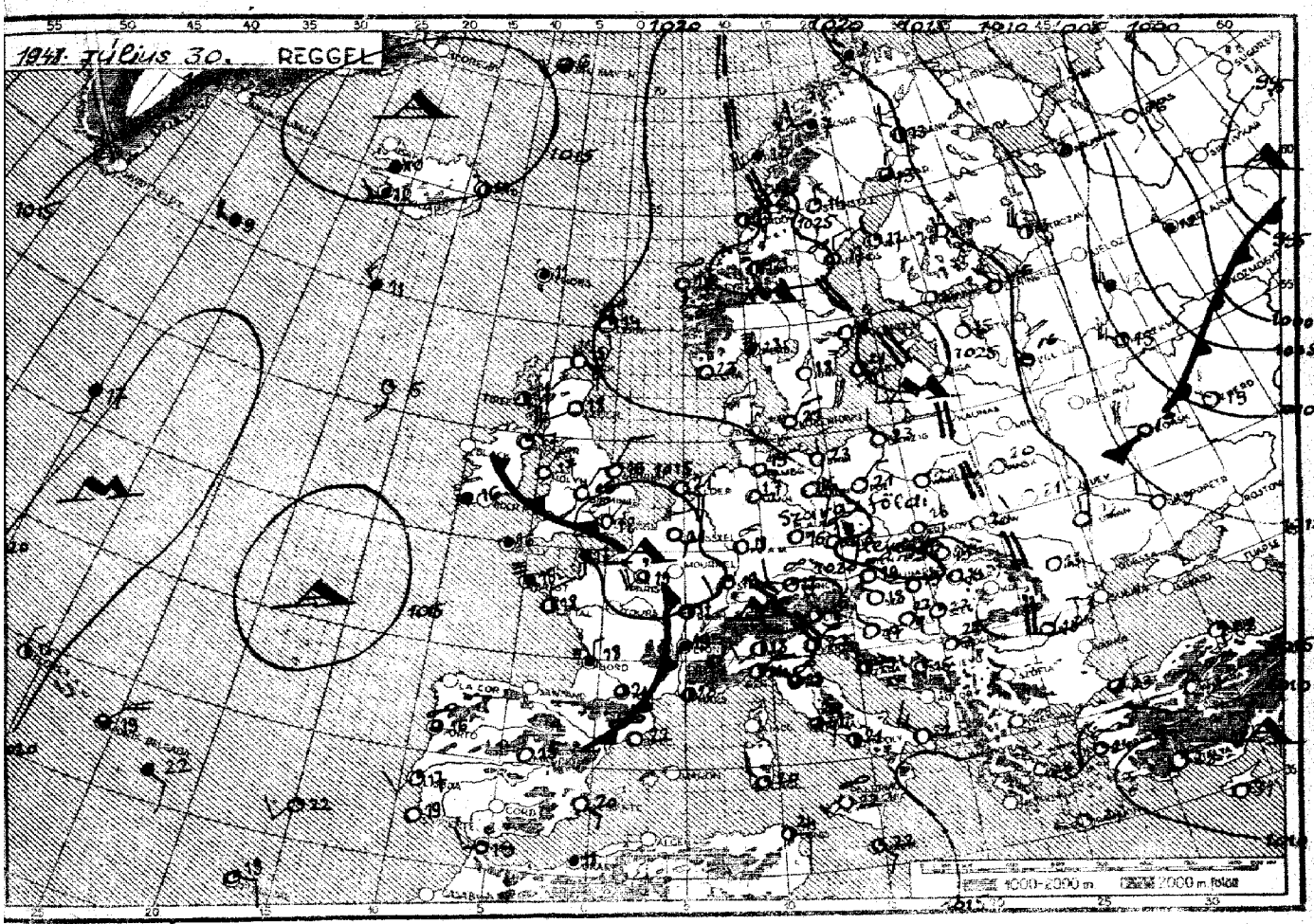



← Hideg front — Záródott front (occlusio) — Meleg front →

- szitálás
- eső
- havazás
- pára
- esőzápor
- hózápor
- villogás
- zivatar
- hófúvás
- talajköd
- köd
- porvihar



Az időjárási helyzet ma reggel és a várható időjárás:

Skandináviától a Fekete-tengerig tovább tart a leszálló légáramlás uralma és vele a derült, csendes, száraz időjárás. Az Atlanti-Óceán partvidékein, valamint az Ural környékén élénkebb a szél, felhősebb az ég s többfelé esik az eső.

Hazánkban csütörtökön a napsütés csaknem zavartalanul érvényesült. A hőmérséklet a Dunántúlon 26-28, a keleti országrészeken 29-30 fokig emelkedett. Eső nem volt.

Budapesten pénteken délben a hőmérséklet 27 fok, a tengerszintre átszámított légnyomás 764 mm, gyengen süllyedő irányzatú.

Várható időjárás szombat estig:

Mérsékelt délkeleti, déli szél.
Kevés felhő, száraz idő.
A meleg tovább tart.

Kiadásért felelős: Tóth Géza igazgató
Phobus-nyomda, Budapest

Országos Meteorológiai és Földmágnességi Intézet: időjárási napijelentés.

CSAPADÉKELOSZLÁS AZ UTOLSÓ 24 ÓRÁBAN

1904 I. 11. 19. REGGEL 7h-TÓL II. 30. REGGEL 7h-IG

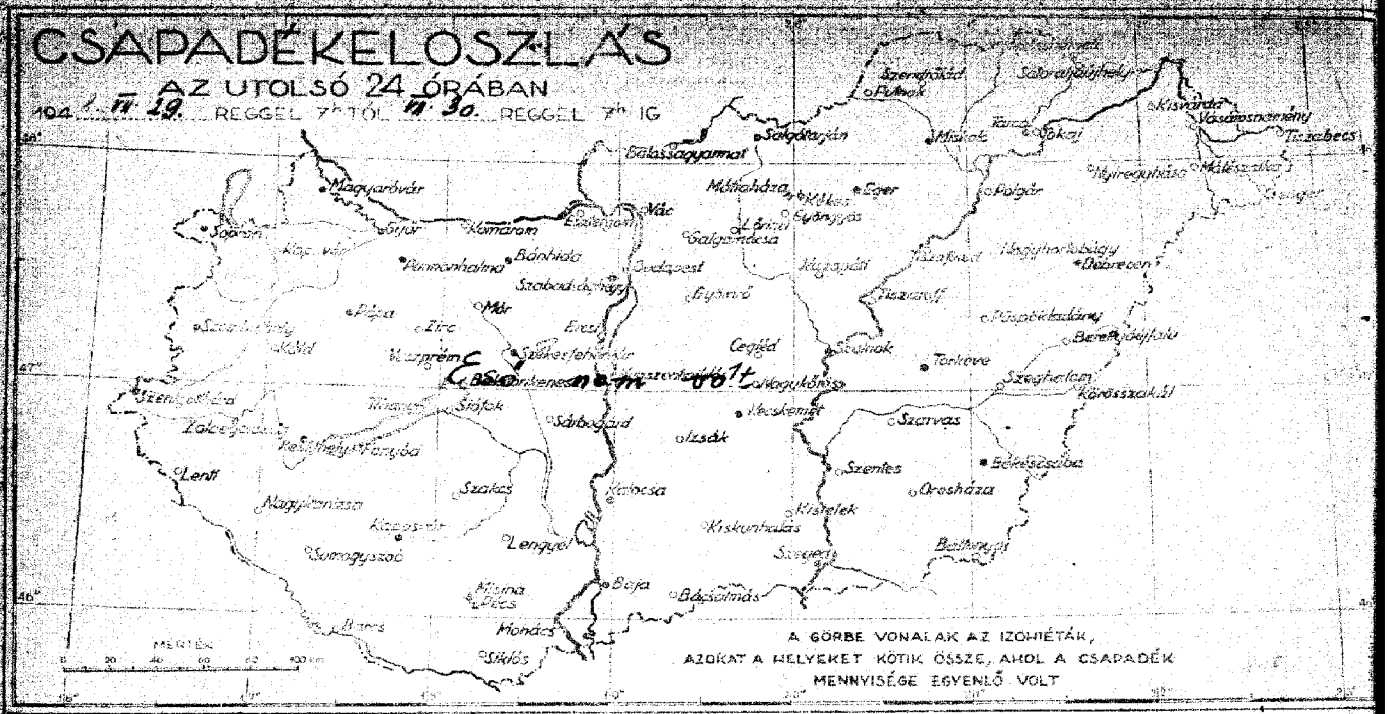
Balassagyarmat
Magyaróvár
Sopron
Győr
Komárom
Esztergom
Vác
Budapest
Mohács
Eger
Gyöngyös
Salgótarján
Miskolc
Kassa
Tokaj
Sátoraljaújhely
Kisvárda
Vásárosnamény
Tiszabecs
Nyíregyháza
Debrecen
Hajdúhadház
Polgár
Tiszafüred
Hortobágy
Püspökladány
Berettyóújfalu
Szarvas
Békéscsaba
Orosháza
Szentes
Kiskunhalas
Szeged
Baja
Mohács
Siklós
Pécs
Mohács
Kalocsa
Kecskemét
Cegléd
Nagykőrös
Jászapáti
Törökszentmiklós
Szolnok
Tiszaörs
Tiszafüred
Tiszaroff
Püspökladány
Berettyóújfalu
Hajdúszoboszló
Debrecen
Hortobágy
Nyíregyháza
Kisvárda
Vásárosnamény
Tiszabecs
Gesztely
Mátészalka
Nagykálló
Kisvárda
Vásárosnamény
Tiszabecs
Gesztely
Mátészalka
Nagykálló
Tokaj
Sátoraljaújhely
Szerencs
Sárospatak
Miskolc
Kassa
Salgótarján
Balassagyarmat
Vác
Budapest
Eger
Gyöngyös
Hatvan
Jászapáti
Cegléd
Nagykőrös
Kecskemét
Szolnok
Törökszentmiklós
Jászapáti
Jászfényszaru
Hajdúhadház
Debrecen
Hortobágy
Tiszafüred
Tiszaroff
Püspökladány
Berettyóújfalu
Hajdúszoboszló
Nyíregyháza

Budapest, 1948 július hó 31 nap

szombat

Országos Meteorológiai és Földmágnességi Intézet

IDŐJÁRÁSI NAPIJELENTÉS

Daily Synoptic Map of the Hungarian Meteorological Institute. — Bulletin quotidien de l'Institut Hongrois de Météorologie.
Wetterbericht des Ungarischen Meteorologischen Instituts.

61. évfolyam 213 sz.

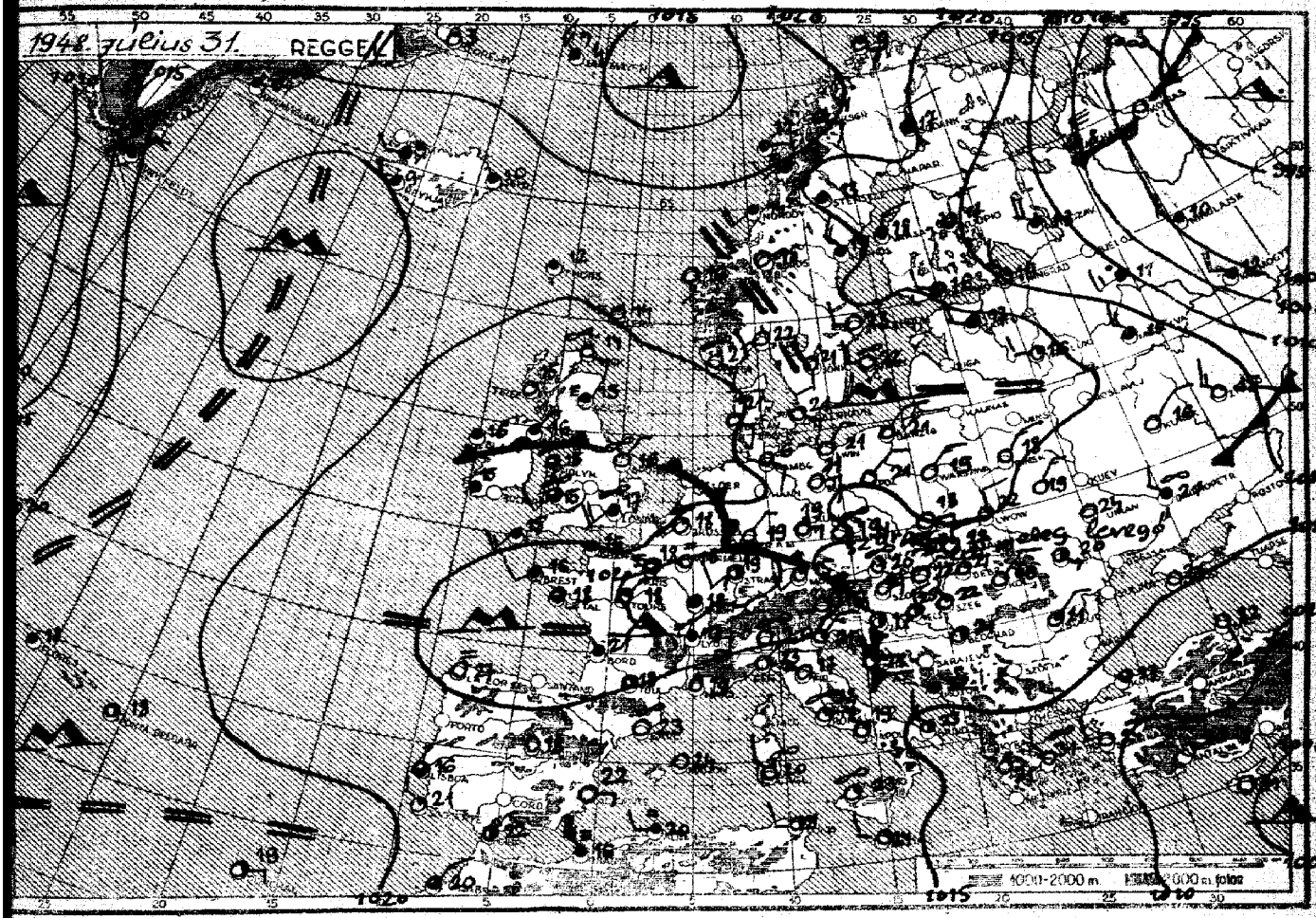



← Hideg front | Záródott front (occlusio) | Meleg front →

szitálás	pára	villogás	talajköd
eső	esőzápor	zivatar	köd
havazás	házápor	hófúvás	porvihar



Az időjárási helyzet ma reggel és a várható időjárás:

Az időjárási helyzet Európa felett csak igen lassan változik. Helyi záporoktól, zivataroktól eltekintve, a szárazföldünk legnagyobb részén derült, száraz, meleg idő uralkodik.

Hazánkban péntetren a nyugati határszél kivételével a hőmérséklet elérte, vagy meghaladta a 30 fokot, Szegeden 32, Túrkevén 33 fokot mértek. Eső sehelsem hullott.

Budapesten szombaton délben a hőmérséklet 29 fok, a tengerszintre átszámított légnyomás 763 mm, alig változik.

Várható időjárás vasárnap estig:

Mérsékelt északkeleti, keleti szél. Valamivel több felhő, de száraz idő. A meleg tovább tart.

LIBRARY
AUG 24 1948
WEATHER BUREAU

Kiadásáért felelős: Tóth Géza igazgató
Pléhne-nyomda, Budapest

Országos Meteorológiai és Földmágnességi Intézet: Időjárási napijelentés.

CSAPADÉKELOSZLÁS

AZ UTOLSÓ 24 ÓRÁBAN

1948. VII. 30. REGGEL 7h TÓL VII. 31. REGGEL 7h IG

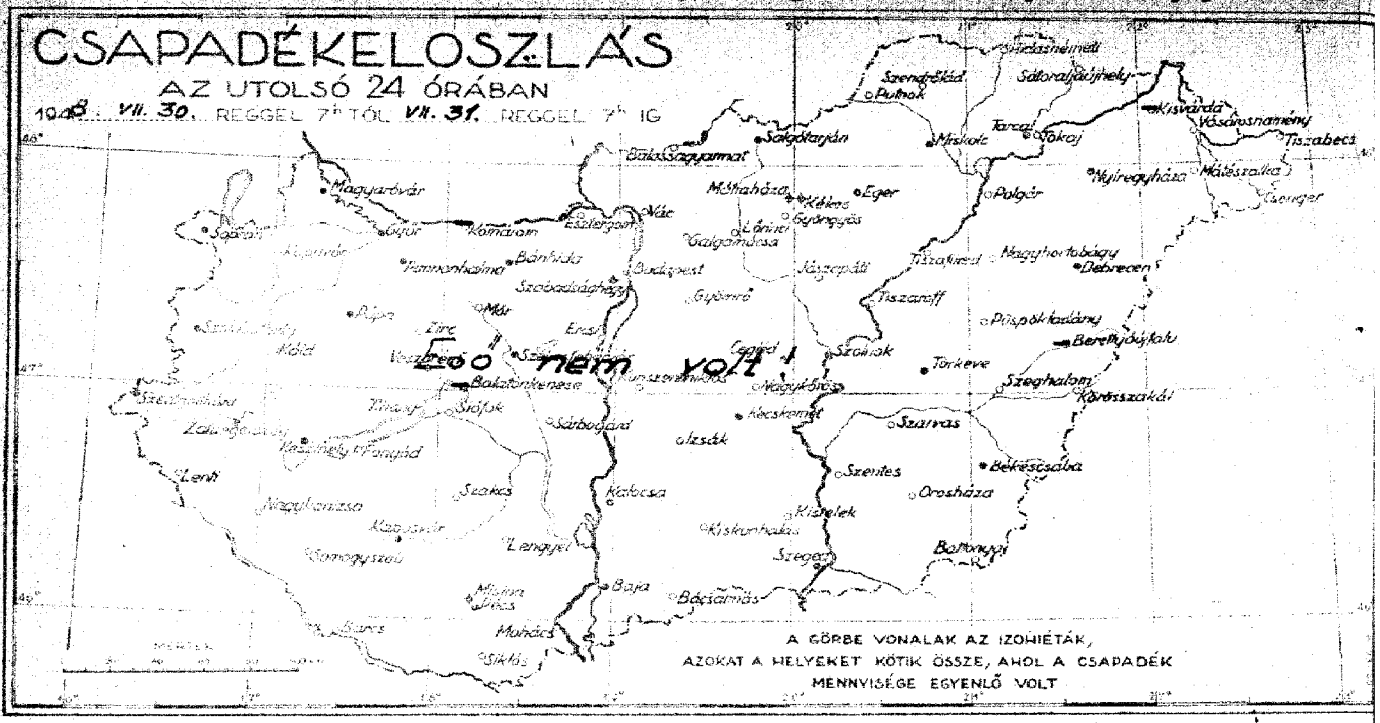

Észlelések reggel 7 órakor		Szélirány és erősség (0-12)	Felhőzet (0-10)	Légnyomás redukálva 0°-ra mm	Hőmérséklet (C)	Csapadék 24 órai mm	Hőmérséklet tegnapi napi max.	Hőmérséklet tegnapi napi min.	Radiáció min.	Napfénytartam (óra) tegnap
Magyaróvár		N_1	0	1018·0	14	·	29	14	12	14
Sopron	346	NNW_3	0	18·3	21	·	28	13	10	14
Szombathely	242	E_1	0	18·1	19	·	28	13	15	—
Szentgotthárd		W_3	0	—	—	•	28	13	—	—
Zalaegerszeg		S_1	0	—	19	·	28	12	12	—
Pápa		—	—	—	—	·	—	—	—	—
Győr	510	W_1	0	18·3	19	·	30	16	—	—
Pannonhalma		N_1	0	18·7	22	·	29	20	—	—
Bárhida		—$_0$	0	18·3	19	·	30	14	12	—
Szekesfehervar		—	—	—	—	·	28	16	—	—
Keszthely	348	SE_1	0	17·3	23	·	29	15	—	15
Kaposvár	255	S_2	2	13·5	17	·	30	13	13	—
Pécs	537	N_3	2	16·4	25	·	30	15	11	13
Budapest	531	NNE_1	0	16·8	22	·	31	19	14	14
Salgótarján		SE_1	0	16·7	20	·	31	14	12	13
Eger		NW_1	1	18·1	21	·	30	16	14	—
Miskolc	639	W_1	0	18·1	18	·	31	13	13	14
Tarcal		NE_1	0	—	24	·	32	19	16	13
Baja	819	N_3	2	16·3	21	·	29	18	13	14
Kalocsa		N_1	1	16·3	23	·	30	20	13	14
Kecskemét	334	NE_3	1	16·4	22	·	31	16	15	14
Szeged	344	NW_1	1	16·2	21	·	32	19	—	13
Szolnok	313	NE_1	1	—	24	·	30	16	—	—
Törkeve		NE_1	0	—	22	·	33	16	10	—
Hűvösvölgy	537	S_1	1	16·0	21	·	31	16	14	14
Debrecen	548	—$_0$	1	16·7	21	·	30	13	12	14
Nyíregyháza	585	—$_0$	0	—	22	·	31	17	14	—
Kékestető (1000 m)		—$_0$	0	9·0·4	21	·	27	17	—	14
Mátraháza (660 m)		NNW_4	3	89·7	22	·	27	19	—	—
Miskolctető (554 m)		N_1	0	60·1	24	·	27	20	—	—
Szabadsághegy (474 m)										

* A légnyomás 500 m-re átszámítva.

24 óra csapadéka (mm)	
Kapuvár	·
Kálid	·
Zirc	·
Veszprém	•
Mór	·
Komárom	·
Esztergom	·
Ercsi	·
Balatonkenese	·
Tihany	·
Siófok	·
Fonyód	·
Lenti	·
Nagykanizsa	·
Somogyszob	·
Barcs	·
Szakcs	·
Sárbogárd	·
Lengyel	·

24 óra csapadéka (mm)	
Mohács	·
Siklós	·
Vác	·
Balassagyarmat	·
Putnok	·
Jósvafő	·
Szendrőlád	·
Sátoraljaújhely	·
Hidasnémeti	·
Gyöngyös	·
Jászjenő	·
Galgamácsa	·
Gyömrő	·
Jászapáti	·
Cegléd	·
Nagykőrös	·
Kunszentmiklós	·
Izsák	·
Kistelek	·
Kiskunhalas	·

24 óra csapadéka (mm)	
Bácsalmás	·
Kisvárda	—
Vásárosnamény	·
Tiszabecs	·
Csenger	·
Mátészalka	·
Tokaj	·
Polgár	·
Tiszafüred	·
Nagyhortobágy	·
Tiszaroff	·
Püspökladány	·
Berettyóújfalu	—
Körösszakál	·
Szeghalom	·
Szarvas	·
Szentes	·
Orosháza	·
Battonya	·

Szélmérések a szabad légkörben

Budapest – Debrecen-Zomaton. Budapest-Szombathely

5 h		5 h		6 h		VII. 30. 12 h		VII. 30. 14 h	
Magasság (m)	Szélirány és sebesség (m/s)	Magasság (m)	Szélirány és sebesség (m/s)	Magasság (m)	Szélirány és sebesség (m/s)	Magasság (m)	Szélirány és sebesség (m/s)	Magasság (m)	Szélirány és sebesség (m/s)
0	— 0	0	S_1	0	— 0	0	NE_1	0	ESE_2
300	N_3	400	SE_1	500	N_4	200	NE_4	200	E_1
1000	WNE_2	800	NW_1	900	NNE_2	800	NNE_2	400	E_1
1500	NE_2	800	NE_1	1300	ENE_2	1000	N_1	600	SSE_2
2300	NE_2	1000	ENE_1	1700	ESE_3	1400	SSW_1	900	SSW_1
2400	ENE_2	1200	ESE_1	2100	SE_2	2400	S_2	1200	S_1
3800	E_1	1400	SSE_3	2500	ESE_2	2800	ESE_4	1400	SSE_3
4300	E_{10}	1800	ESE_3	3300	E_7	elpuskant		2000	SE_1
4800	E_7	2000	E_4	6500	ENE_8			3000	ESE_3
5400	ENE_7	2400	ENE_3	8300	ENE_{11}			3400	SE_1
8000	ENE_9	3000	E_7	10300	ENE_{11}	Budapest		5000	ENE_8
11300	ENE_6	4e		12700	NE_4	VII. 30.	14h	6800	ESE_3
13000	ENE_1		elpuskant					8e mögött	
elpuskant						0	NE_3		
						300	NE_3		
						800	ENE_2		
						1300	E_3		
						2000	E_4		
						4000	E_5		
						4800	ESE_4		
						7800	E_7		
						8300	E_{10}		
						9000	E_7		
						10000	E_{11}		
						11800	E_{13}		
						elpuskant			

A hőmérséklet és a légnyomás napi középértéke és ezek eltérése a 75 évi átlagtól Budapesten

VII. 30. = 24·5 C° 763·4 mm, Δ: +2·3 C° +2·6 mm

Az 1871 óta ezen a napon előfordult

legmagasabb hőmérséklet 34·7 C° 1911

legalacsonyabb hőmérséklet 9·0 C° 1887

Előfizetési ára a postai kézbesítési díjjal együtt negyedévre 5 P. Budapest, II., Kitaibel Pál-utca 1.

Budapest, 1948 augusztus hó 1 nap vasárnap

Országos Meteorológiai és Földmágnességi Intézet

IDŐJÁRÁSI NAPIJELENTÉS

Daily Synoptic Map of the Hungarian Meteorological Institute. — Bulletin quotidien de l'Institut Hongrois de Météorologie.
Wetterbericht des Ungarischen Meteorologischen Instituts.

61. évfolyam 214. sz.

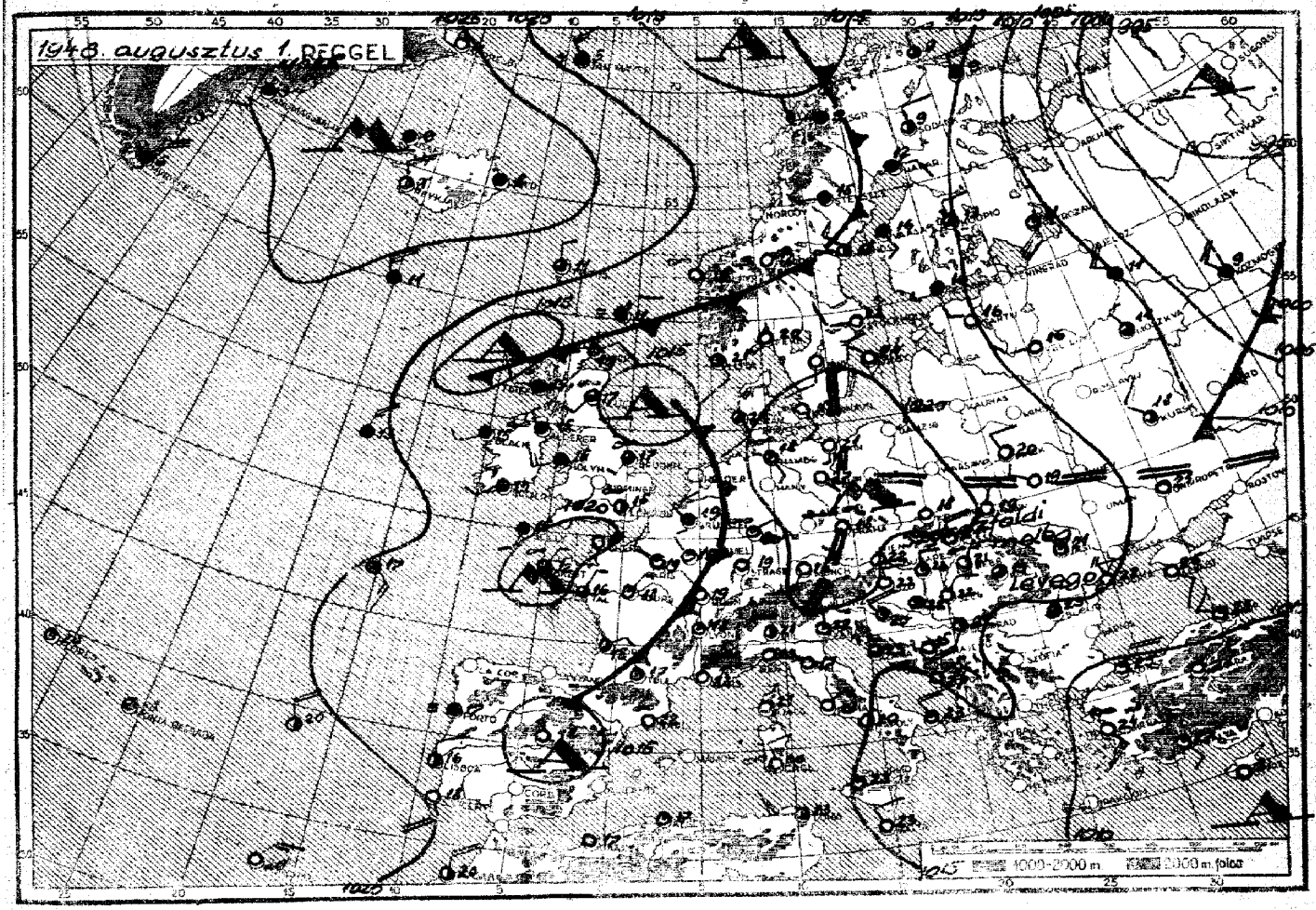



← Hideg front — Záródott front (occlusio) — Meleg front →

- szitálás
- eső
- havazás
- pára
- esőzápor
- hózápor
- villogás
- zivatar
- hófúvás
- talajköd
- köd
- porvihar



Az időjárási helyzet ma reggel és a várható időjárás:

Európába több oldalról nűvösebb tengeri légtömegek szivárognak be. Emiatt a teljesen derült, csendes, száraz időjárás egyre kisebb területre szorítkozik.

Hazánkban szombaton egy-két fokkal tovább erősödött a felmelegedés és így most már csaknem mindenütt 30 fok fölé emelkedett a hőmérséklet, sőt a Fővárosban 33, Szegeden 34 fokot mértek. Néhány helyen a délutáni órákban zivatar tört ki. Veszprémből és kecskemétről 6, Szegedről és Sátoraljaujhelyről 5 mm csapadékot jelentettek. Kecskeméten és Szegeden jégeső is hullott.

Budapesten vasárnap délben a hőmérséklet 28 fok, a tengerszintre átszámított légnyomás 763 mm, alig változik.

Várható időjárás hétfő estig:

Mérsékelt északkeleti, keleti szél. Változó felhőzet. Helyenként, főleg a délutáni és esti órákban záporeső, zivatar.
A meleg tovább tart.

LIBRARY
SEP 9 - 1948
WEATHER BUREAU

Kiadásért felelős: Tóth Géza igazgató
Phöbus-nyomda, Budapest

Országos Meteorológiai és Földmágnességi Intézet: Időjárási napijelentés.

CSAPADÉKELOSZLÁS AZ UTOLSÓ 24 ÓRÁBAN

1904 I. hó 31. REGGEL 7 ÓRÁTÓL ma REGGEL 7 ÓRÁIG

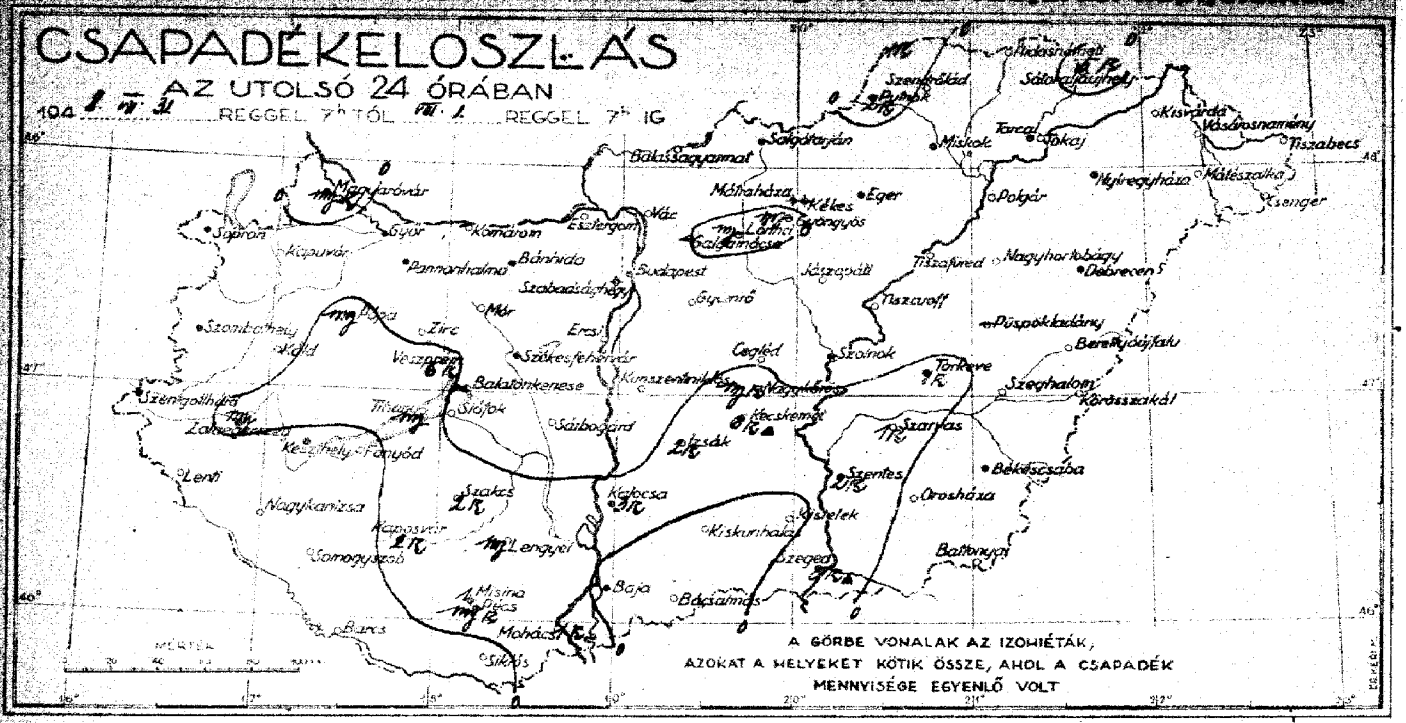

Észlelések reggel 7 órakor

		Szél: irány és erő (1-12)	Derültség (0-4)	Légnyomás (millibár)	Hőmérséklet (C°)	Csapadék (24 órai) (mm)		Hőmérséklet: tegnapi napszaki max.	Hőmérséklet: éjszakai min.	Radiáció min.	Napsütés (óra) tegnap
Magyaróvár		NW 2	0	10/18.0	21	mg.	16	30	17	15	14
Sopron	546	NNW 3	0	18.4	22	.		30	13	10	14
Szombathely	542	N 2	0	18.0	22	.		31	18	18	—
Szentgotthárd		WSW 1	1	—	—	—		29	15	—	—
Zalaegerszeg		N 1	2	—	21	mg.		30	16	14	—
Pápa		—	—	—	—	mg.		30	15	—	—
Győr	540	NNE 2	1	—	21	.		31	19	—	—
Pannonhalma		NNE 1	2	18.7	21	.		31	20	—	—
Bánhida		— 0	2	17.9	21	.		31	17	15	—
Székesfehérvár		—	—	—	—	.		27	14	—	—
Kecskemét	543	N 2	1	17.1	21	.		30	19	—	14
Kaposvár	635	N 1	3	—	13	2	R	30	16	15	—
Pécs	547	— 0	2	15.5	22	mg.	R	31	17	14	10
Budapest	542	N 2	1	17.1	23	.		31	22	17	14
Salgótarján		NE 2	0	16.7	23	.		31	17	14	14
Eger		SW 1	0	16.9	24	.		32	19	10	—
Miskolc	639	N 2	0	—	22	.		31	18	17	13
Tarcal		NE 2	0	—	25	.		32	19	16	12
Baja	819	NW 2	0	15.6	20	.		31	17	13	11
Kalocsa		NE 2	0	16.3	22	3	R	32	19	18	10
Kecskemét	534	NE 2	0	15.9	22	6	R▲	32	18	17	12
Szeged	545	NE 2	0	15.0	21	5	R▲	34	19	—	11
Szolnok	811	N 3	0	—	23	.		32	19	—	—
Túrkeve		NE 3	0	—	22	1	R	32	19	16	—
Békéscsaba	637	NE 2	1	15.4	20	.		32	17	16	13
Debrecen	545	NE 3	0	16.1	21	.		31	18	16	14
Nyíregyháza	535	N 3	0	—	21	.		31	18	16	—
Kékestető (1000 m)						—					
Mátraháza (660 m)		ESE 3	0	760.4	20	.		27	16	—	14
Mátraháza (660 m)		N 1	3	768.4	21	1		28	20	—	—
Mátrafüred (534 m)		E 1	0	760.2	22	.		29	19	—	—
Sashegy (474 m)											

Szélmérések a szabad légkörben

Budapest 7 h			Budapest 13 h				Budapest VII. 31. 12 h		Budapest VII. 31. 18 h	
Magasság (m)	Szélirány és sebesség (m/s)	Magasság (m)	Szélirány és sebesség (m/s)	Magasság (m)	Szélirány és sebesség (m/s)		Magasság (m)	Szélirány és sebesség (m/s)	Magasság (m)	Szélirány és sebesség (m/s)
0	N 2	0	NE 1				0	NE 5	0	NW 3
300	NE 5	300	NE 4				700	NNE 6	300	NNW 5
1000	ENE 7	500	NNE 6				1400	NNE 7	500	NNE 8
1800	NNE 5	1500	ENE 5				2000	NE 7	2000	NNE 6
2800	N 8	2500	E 5				2700	NE 5	4500	NE 6
4500	NE 8	3000	NE 3				3200	E 3	6000	NNE 5
6500	NE 9	4000	ENE 4				3800	E 5	7200	NNE 8
7000	ENE 13	4800	E 6				4600	NE 6	8000	NE 11
10800	NE 15	5500	ENE 9				6700	ENE 6	8000	ENE 14
13000	NE 19	6800	NE 11				8000	ENE 9	10800	NE 16
17000	NE 35	8000	NE 9				10000	ENE 12	12000	NE 12
elpuskázt.		13000	ENE 13				elpuskázt.		elpuskázt.	
		elpuskázt.								
							Szentgotthárd			
							VII. 31.	12 h	7100	ENE 10
							0	NE 3	10500	ENE 7
							300	NNE 3	11000	ENE 10
							600	N 8	11600	NNE 11
							1200	NE 3	13000	NE 12
							1800	NNW 1	13250	NNE 8
							2000	WSW 1	13800	NE 8
							2300	E 1	elpuskázt.	
							3300	NE 1		
							3600	ENE 5		
							3000	ENE 7		
							4800	E 8		
							5700	ENE 10		
							5800	ENE 8		

24 óra csapadéka (mm)

Kapuvár	.	
Kád	.	
Zirc	.	
Veszprém	6	R
Móc	.	
Komárom	—	
Esztergom	.	
Erzsi	.	
Balatonkenese	—	
Tihany	mg.	
Siófok	.	
Fonyód	.	
Lenti	.	
Nagykanizsa	.	
Sárvogyaok	.	
Barcs	.	
Szakes	2	R
Sárbogárd	.	
Lengyel	mg.	

24 óra csapadéka (mm)

Mohács	1	R
Siklós	.	
Vác	.	
Balassagyarmat	.	
Putnok	2	R
Jósvafő	1	R
Szendrőlád	.	
Hidasnémeti	—	
Sátoraljaújhely	5	R
Gyöngyös	mg.	
Lőrinci	mg.	
Galgamácsa	.	
Gyömrő	.	
Jászapáti	.	
Cegléd	.	
Nagykőrös	mg.	R
Kunszentmiklós	.	
Izsák	2	R
Kistelek	.	
Kiskunhalas	—	

24 óra csapadéka (mm)

Bácsalmás	.	
Kisvárda	.	
Vásárosnamény	.	
Tiszabecs	.	
Csenger	.	
Mátészalka	.	
Tokaj	.	
Polgár	.	
Tiszafüred	.	
Nagyhortobágy	.	
Tiszaroff	.	
Püspökladány	—	
Berettyóújfalu	.	
Körösszakál	.	
Szeghalom	.	
Szarvas	1	R
Szentes	2	R
Orosháza	.	
Battonya	.	

A hőmérséklet és a légnyomás napi középértéke és ennek eltérése a 75 évi átlagtól Budapesten

VII. 31. = 26.3 C° 762.7 mm. Δ: +4.6 C° +1.5 mm

Az 1871 óta ezen a napon előfordult

legmagasabb hőmérséklet 26.3 C° 1917.

legalacsonyabb hőmérséklet 10.7 C° 1882.

Előfizetési ára a postai kézbesítéssel egyetemben negyedévre 20 kr. Megrendelhető: II., Csalogány-utca 1.

Budapest, 1948 ..... hé ..... nap
Országos Meteorológiai és Földmágnességi Intézet
IDŐJÁRÁSI NAPIJELENTÉS
Daily Synoptic Map of the Hungarian Meteorological Institute. — Bulletin quotidien de l'Institut Hongrois de Météorologie.
Wetterbericht des Ungarischen Meteorologischen Instituts.
61. évfolyam ..... sz.

busztus 2
hétfő
215

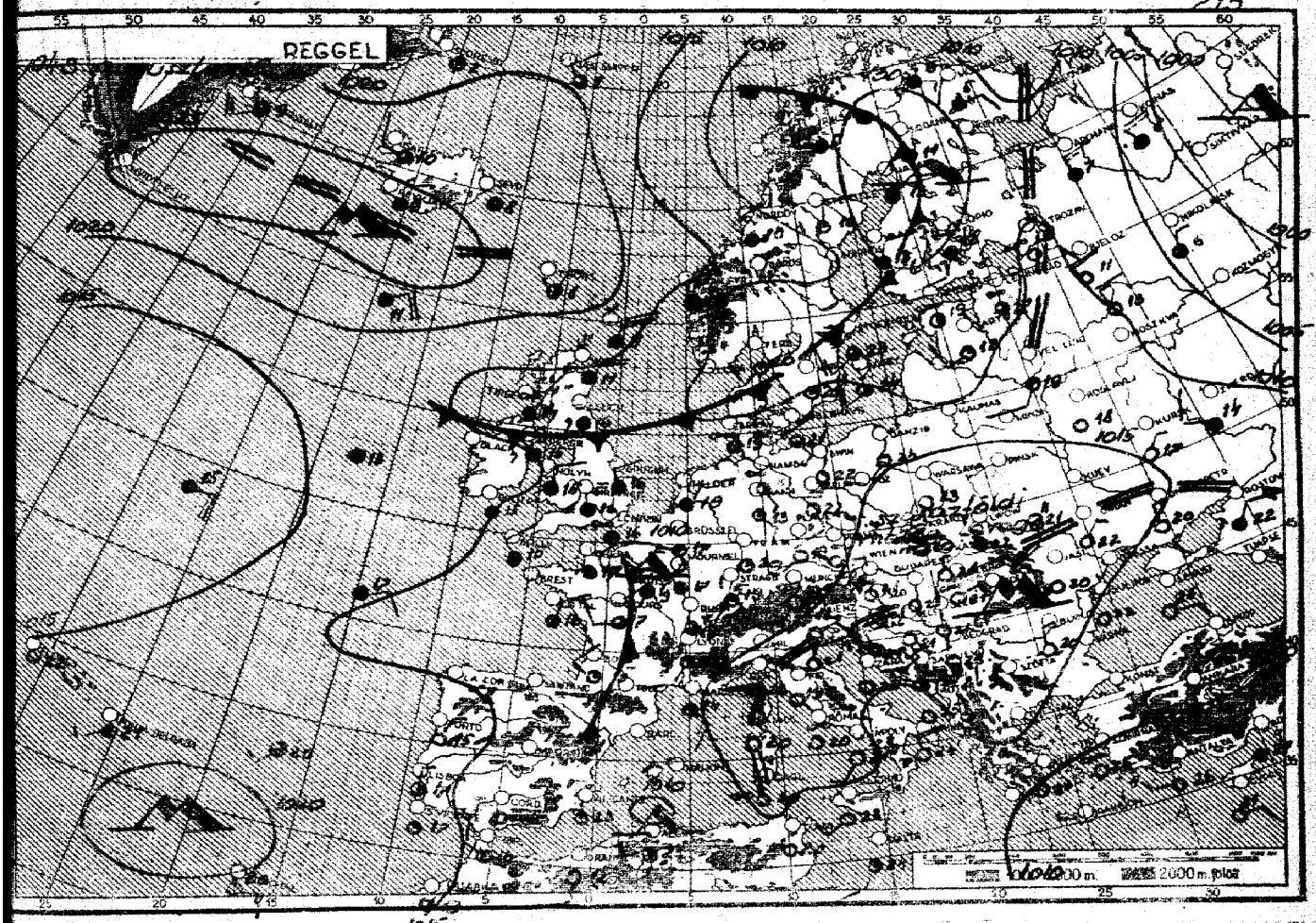



← Hideg front — Záródott front (occlusio) — Meleg front →

- szitálás
- eső
- havazás
- pára
- esőzápor
- hózápor
- villogás
- zivatar
- hófúvás
- talajköd
- köd
- porvihar



Az időjárási helyzet ma reggel és a várható időjárás:

Közép-Európában még csendes, szá-
az meleg időjárás uralkodik. Skan-
dinávián és az Északi-tengeren át
azonban hűvös, sarkvidéki léghullám
nyomul a szárazföld belseje felé.
Emiatt Angliában hősüllyedés követ-
kezett be és több felé esik az eső.
Hazánkban vasárnap a hőmér-
séklet általában 30 fok fölé emelke-
dett, sőt Szegeden 35 fokot is mér-
tek. Egy-két helyen a délutáni, ill.
esti órákban kisebb zivatar volt.

Budapesten hétfőn délben a hő-
mérséklet 28 fok, a tengerszintre át-
számított légnyomás 752 mm, gyen-
gén süllyedő irányzatú.

Várható időjárás kedd estig:

Mérsékelt déli, délnyugati szél.
Déli, délutáni felhőképződés.
Néhány helyen záporeső, zivatar.
A meleg tovább tart.

LIBRARY
SEP 9 - 1948
WEATHER BUREAU

Kiadásért felelős: Téth Géza igazgató
Phöbus-nyomda, Budapest

Országos Meteorológiai és Földmágnességi Intézet: Időjárási naplójelentés.

CSAPADÉKELOSZLÁS

I. AZ UTOLSÓ 24 ÓRÁBAN

1941 ... REGGEL 7-TŐL ... REGGEL 7-IG

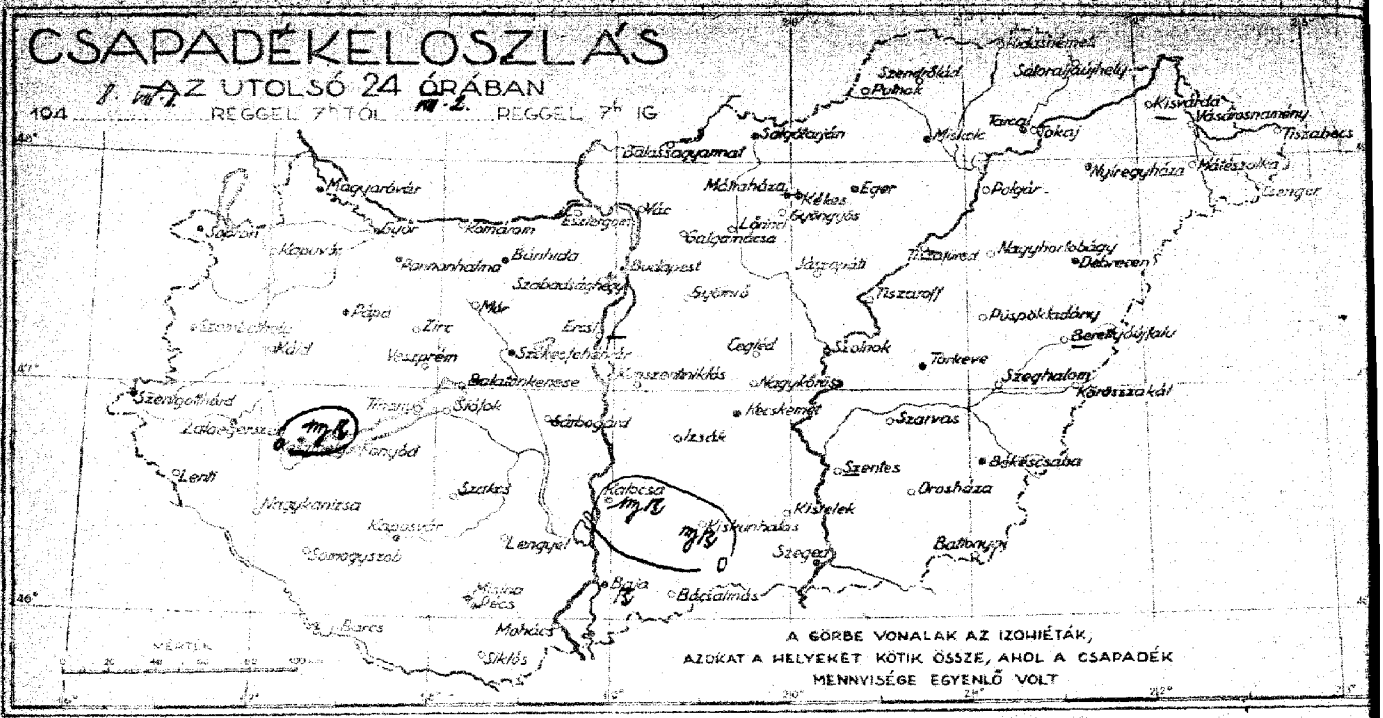

Észlelések reggel 7 órakor		Szélirány és erő (0–12)	Felhőzet (0–10)	Légnyomás (milli-bar)	Hőmérséklet (°C)	Csapadék 24 óráig (mm)		Hőmérséklet: tegnapi nappali max.	Hőmérséklet: éjszakai min.	Radiáció min.	Napsütés (óra) tegnap
Magyaróvár		NE 2	0	1016·3	21	·		30	15	13	14
Sopron	515	ESE 2	0	15·8	22	·		28	16	12	13
Szombathely	312	N 1	0	15·2	21	·		29	15	14	—
Szentgotthárd		ESE 2	0	—	—	·		28	15	—	—
Zalaegerszeg		—	0	0	—	20	·		29	15	14
Pápa							—				
Győr	340	SE 1	1	16·2	20	·		30	17	—	—
Pannonhalma		SE 3	1	17·1	22	—		31	21	—	—
Bánhida		E	1	0	—	24	·		31	17	14	—
Székesfehérvár		—	—	—	—	·			28	15	—	—
Keszthely	513	E	1	0	15·8	22	—	—	31	19	—	13
Kaposvár	635	E	1	0	15·6	20	·		30	15	14	—
Pécs	547	—	0	0	15·0	25	·		32	17	15	13
Budapest	541	—	0	0	16·1	23	·		30	19	14	14
Salgótarján		NW 2	0	15·6	24	·		30	14	12	14
Eger		SE 1	0	17·0	24	·		31	17	15	—
Miskolc	619	—	0	0	13·0	20	·		30	17	16	13
Tarcal		E	2	0	—	23	·		31	18	16	13
Baja	819	—	0	0	18·1	26	·	15	31	17	12	15
Kalocsa		NE 1	0	15·7	21	trace	15	31	17	16	14
Kecskemét	534	NE 1	0	16·0	21	·		31	19	16	14
Szeged	544	ESE 2	0	15·5	21	·		25	19	—	14
Szolnok	511	NE 1	0	—	22	·		32	16	—	—
Törökszentmiklós		NE 1	0	—	20	·		32	16	—	—
Békéscsaba	637	S	1	0	15·5	22	·		32	17	15	12
Debrecen	545	ENE	1	0	16·3	21	·		31	15	13	14
Nyíregyháza	535	N	1	0	—	21	·		30	17	14	—
Kékestető (1000 m)							—					
Mátrahása (660 m)		NE 2	0	9[illegible]·7	21	·			27	18	—	14
Miskolctető (534 m)		ENE 1		9[illegible]·0	24	·			23	20	—	—
Szabadsághegy (474 m)		SE 1	0	9[illegible]·3	22	·			27	19	—	—

* A légnyomás 900 mm-től számítva.

24 óra csapadéka (mm)	
Kaposvár	·
Kéld	·
Zirc	·
Veszprém	·
Mór	—
Komárom	·
Esztergom	·
Ercsi	—
Balatonkenese	·
Tihany	·
Siófok	·
Fonyód	·
Lenti	·
Nagykanizsa	·
Somogyszob	·
Barcs	—
Szakcs	—
Sárlogárd	·
Lengyel	—

24 óra csapadéka (mm)	
Mohács	·
Siklós	·
Vác	·
Balassagyarmat	·
Putnok	·
Jósvafő	·
Szendrőlád	·
Hidasnémeti	·
Sátoraljaújhely	·
Gyöngyös	·
Lőrinci	·
Galgamácsa	·
Gyömrő	·
Jászapáti	·
Cegléd	·
Nagykőrös	·
Kunszentmiklós	·
Izsák	·
Kistelek	·
Kiskunhalas	·

24 óra csapadéka (mm)	
Bácsalmás	·
Kisvárda	—
Vásárosnamény	·
Tiszabecs	·
Csenger	·
Mátészalka	·
Tokaj	·
Polgár	·
Tiszafüred	—
Nagyhortobágy	·
Tiszaroff	·
Püspökladány	·
Berettyóújfalu	—
Körösszakál	·
Szeghalom	·
Szarvas	·
Szentes	—
Orosháza	·
Battonya	·

Szélmérések a szabad légkörben

Budapest ... Szombathely ... Debrecen

6 h			6 h			6 h			h			h		
Magasság (m)	Szélirány és sebesség (m/s)		Magasság (m)	Szélirány és sebesség (m/s)		Magasság (m)	Szélirány és sebesség (m/s)		Magasság (m)	Szélirány és sebesség (m/s)		Magasság (m)	Szélirány és sebesség (m/s)	
0	N 1	0	0	—	0	0	E 1	0						
200	NNE 1	200	200	SW 3	200	200	ESE 3							
800	ESE 5	500	500	SSE 10	400	400	SE 3							
1200	E 3	1100	1100	S 3	800	800	W 2							
1800	E 6	1200	1200	S 4	1000	1000	SSE 4							
2400	E 8	2000	2000	ESE 5	2000	2000	ESE 3							
3000	ENE 5	2400	2400	SSE 4	2600	2600	E 5							
3600	ESE 4	3000	3000	ENE 3	3200	3200	SSE 4							
4200	E 1	3600	3600	SSE 3	3800	3800	NNE 1							
4800	ENE 5				4400	4400	E 3							
5400	ENE 5				5000	5000	E 5							
6000	E 8				5600	5600	ENE 5							
6600	ENE 10				6200	6200	NE 5							
7200	E 8				6800	6800	ENE 4							
7800	ENE 11				7400	7400	E 4							
8400	ENE 15				8000	8000	E 4							
9000	ENE 21				8600	8600	ENE 6							
9600	ENE 20				9200	9200	ENE 7							
elmarad.					9800	9800	ENE 8							
					10000	10000	ENE 8							
					10600	10600	ENE 7							
					elmarad.									

A hőmérséklet és a légnyomás napi középértéke és ennek eltérése a 75 évi átlagtól Budapesten:

[illegible] 16·5 C° 6·6 mm, [illegible] C° [illegible]

Az 1871 óta ezen a napon előfordult

legmagasabb hőmérséklet 26·3 C° 1897

legalacsonyabb hőmérséklet 9·5 C° 1881

Előfizetési ára a Központi Időszolgálat útján megrendelve [illegible] Budapest, II., Kitaibel Pál-utca 1.

Budapest, 1948 augusztus hó 3 nap kedd

Országos Meteorológiai és Földmágnességi Intézet

IDŐJÁRÁSI NAPJELENTÉS

Daily Synoptic Map of the Hungarian Meteorological Institute. — Bulletin quotidien de l'Institut Hongrois de Météorologie.
Wetterbericht des Ungarischen Meteorologischen Instituts.

61. évfolyam 216. sz.

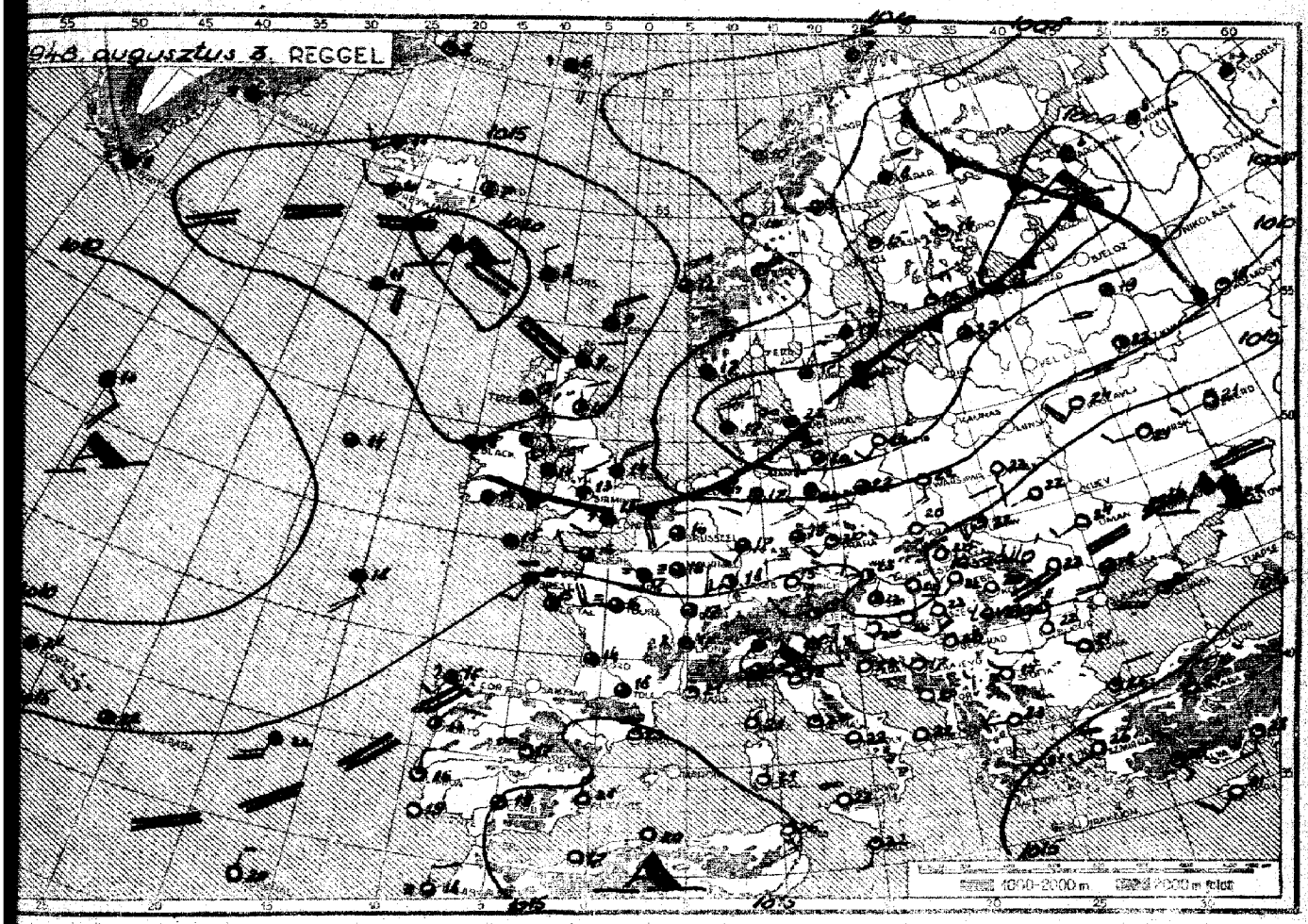



← Hideg front — Záródott front (occlusio) — Meleg front →

- szitálás
- eső
- havazás
- pára
- esőzápor
- hózápor
- villogás
- zivatar
- hófúvás
- talajköd
- köd
- porvihar



Az időjárási helyzet ma reggel és a várható időjárás:

Az Északi-tengeren át Közép-Európa felé tengeri léghullámok nyomulnak előre. Több felé záport, zivatart és néhány fokos lehűlést okozva. Angliát hűvös, sarkvidéki levegő árasztotta el. A gerült, csendes, száraz időjárás Délkelet-Európába húzódott vissza.

Hazánkban hétfőn a hőmérséklet mindenütt 30 fok fölé emelkedett, sőt Pécsett és szegeden elérte 35 fokot is. Gyömrőn lényegtelen csapadékmennyiséget adó záporeső volt. Az éjszaka folyamán a levegő általában csak 18-20 fokig hűlt le.

Budapesten kedden délben a hőmérséklet 30 C fok, a tengerszintre átszámított légnyomás 761 mm, alig változik.

Várható időjárás szerda estig:

Mérsékelt délnyugati, nyugati szél.
Változó felhőzet.
Több felé záporeső, zivatar.
A hőmérséklet – inkább csak nyugaton – egy-két fokkal csökken.

LIBRARY
SEP 9 - 1948
WEATHER BUREAU

Kiadásért felelős: Tóth Géza igazgató
Phöbus-nyomda, Budapest

CSAPADÉKELOSZLÁS

AZ UTOLSÓ 24 ÓRÁBAN

1948 VIII. 2. REGGEL 7h TÓL VIII. 3. REGGEL 7h IG

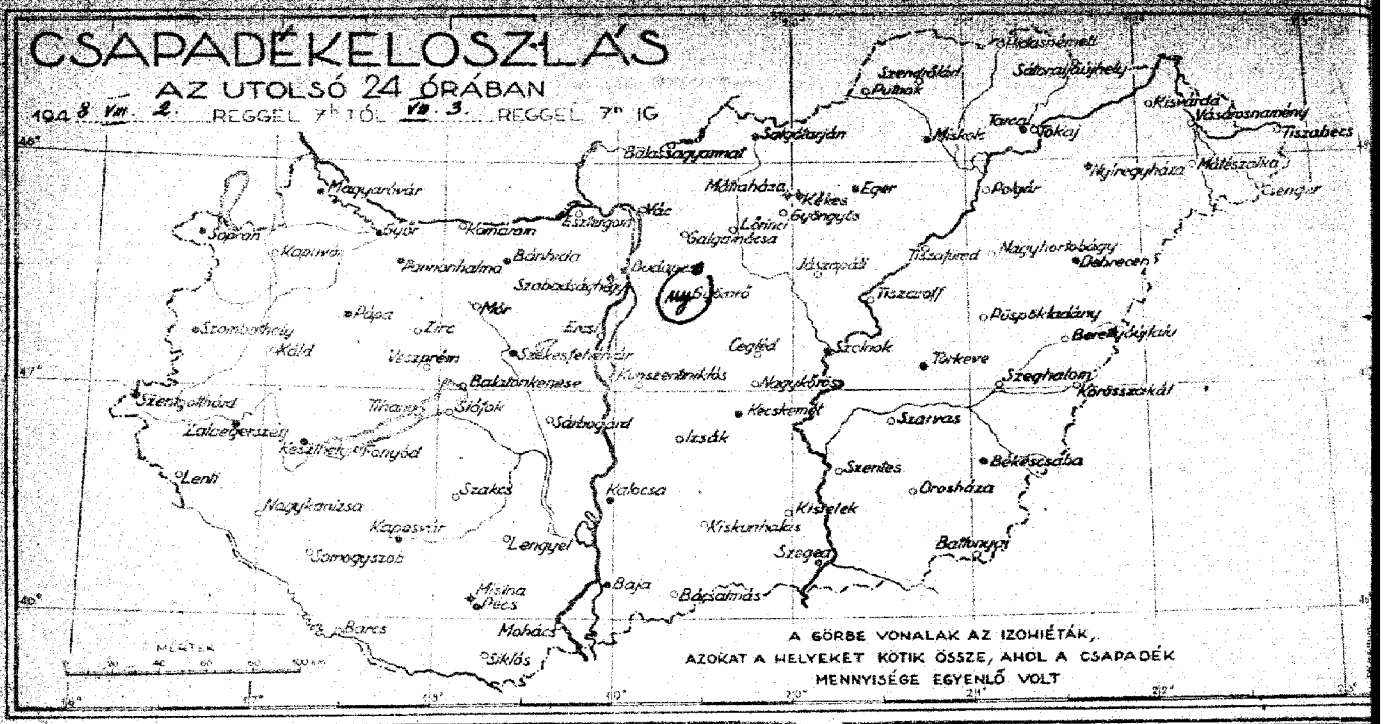

Észlelések reggel 7 órakor		Szél iránya és erős (1-12)	Felhőzet (0-4)	Légnyomás (mill. bár)	Hőmérséklet (C°)	Csapadék (24 órai) (mm)		Hőmérsékletek tegnapi napnál max.	éjszakai min.	Radiáció min.	Napsütés (óra) tegnap
Magyaróvár		NW 1	0	1014·6	22	·		30	17	15	15
Sopron	596	WNW 2	1	14·4	21	·		30	17	14	15
Szombathely	512	WNE 2	2	14·1	22	·		30	16	15	—
Szentgotthárd		WNE 1	1	—	—	·		30	14	—	—
Zalaegerszeg		W 1	2	—	22	·		31	17	14	—
Pápa		—	—	—	—	·		31	18	—	—
Győr	540	WNW 2	0	14·6	21	·		31	19	—	—
Pannonhalma		WNW 1	0	15·1	23	·		31	20	—	—
Bánhida		— 0	0	15·0	22	·		31	19	16	—
Székesfehérvár		—	—	—	—	·		30	15	—	—
Keszthely	548	— 0	0	14·4	21	·		31	19	—	14
Kaposvár	635	SSW 0	0	—	20	·		32	16	15	—
Pécs	547	— 0	0	14·6	26	·		35	18	14	14
Budapest	541	— 0	0	14·8	22	·		33	20	15	14
Salgótarján		W 1	0	14·3	21	·		32	16	14	13
Eger		SE 1	0	15·9	22	·		31	15	14	—
Miskolc	639	— 0	0	16·3	20	·		32	16	16	14
Tarcal		SW 1	0	—	22	·		32	19	16	13
Baja	819	SE 2	0	14·4	20	·		31	18	12	14
Kalocsa		W 1	0	14·9	22	·		33	20	18	14
Kecskemét	554	SE 1	0	15·1	22	·		33	16	16	14
Szeged	544	SE 2	0	14·9	23	·		35	19	—	13
Szolnok	811	SSW 1	0	—	23	·		34	18	—	—
Törökszentmiklós		S 1	0	—	22	·		33	19	15	—
Békéscsaba	637	SE 1	0	15·5	24	·		33	18	17	13
Debrecen	548	SW 1	0	15·6	22	·		32	19	16	14
Nyíregyháza	535	SW 2	1	—	22	·		32	19	16	—
Kékestető (1000 m)						—					
Mátraháza (660 m)		— 0	0	358·9	21	·		28	18	—	16
Mátraháza (534 m)		SW 1	0	—	23	·		31	21	—	—
Szabadsághegy (474 m)		S 1	0	357·9	24	·		29	19	—	—

24 óra csapadéka (mm)	
Kapuvár	·
Káld	·
Zirc	·
Veszprém	·
Mór	—
Komárom	·
Esztergom	·
Eresi	·
Balatonkenese	·
Tihany	·
Siófok	·
Fonyód	·
Lenti	·
Nagykanizsa	·
Somogyszob	·
Baranya	·
Szakcs	—
Sárbogárd	—
Lengyel	·

24 óra csapadéka (mm)	
Mohács	·
Siklós	·
Vác	·
Balassagyarmat	·
Putnok	·
Jósvafő	·
Szendrőlád	·
Hidasnémeti	·
Sátoraljaújhely	·
Gyöngyös	·
Lőrinci	·
Galgamácsa	—
Gyömrő	·
Jánspáti	·
Cegléd	·
Nagykőrös	·
Kunszentmiklós	·
Izsák	·
Kiskunhalas	·

24 óra csapadéka (mm)	
Bácsalmás	·
Kisvárda	·
Vásárosnamény	·
Tiszabecs	·
Csengor	·
Mátészalka	·
Tokaj	·
Polgár	·
Tiszafüred	·
Nagyhortobágy	·
Tiszaroff	·
Püspökladány	·
Berettyóújfalu	·
Körösszakál	·
Szeghalom	·
Szarvas	·
Szentes	·
Orosháza	·
Battonya	·

Szélmérések a szabad légkörben

Budapest 5 h		Szombathely 6 h		Debrecen 5 h		Budapest VIII. 2. 12 h		Budapest VIII. 2. 18 h	
Magasság (m)	Szélirány és sebesség (m/s)	Magasság (m)	Szélirány és sebesség (m/s)	Magasság (m)	Szélirány és sebesség (m/s)	Magasság (m)	Szélirány és sebesség (m/s)	Magasság (m)	Szélirány és sebesség (m/s)
0	SW 1	0	N 4	0	S 4	0	S 3	0	SSW
300	SSW 4	200	NNE 5	200	SSW 3	200	S 4	300	S 4
500	SSW 6	300	NNE 2	400	W 2	1600	SE 5	1800	SSW
3000	SSW 9	600	NNE 4	600	SW 12	2000	SW 9	2300	S 6
3300	SW 8	800	WSW 3	1600	WSW 4	3000	SW 5	3000	S 2
4600	SSW 7	1800	W 4	2200	SSW 4	5000	SSE 3	4500	SSW
5800	SSW 11	2800	WNW 4	2200	S 4	6200	SE 4	5500	SSW
8000	SW 11	3300	SW 9	5000	SSW 4	8600	SE 5	6800	SSW
8800	SW 13	3900	SW 12	5400	SW 9	10000	ESE 3	8000	SSE
10300	SW 9	4500	WSW 5	6400	SSW 3	Elpukkant		8800	S 5
11300	SSW 9	5300	W 3	8400	SSW 3			9800	SSE
13800	SSW 14	Elpukkant		11200	S 10			12000	SSE
↵				11600	SSW 9			13400	S 9
				Elpukkant				14300	N 3
								Elpukkant	
						Szombathely VIII. 2. 14 h			
						0	SSW 5		
						300	S 4		
						600	SE 1		
						800	S 3		
						900	S 5		
						1500	SSW 7		
						1800	SW 3		
						2000	S 5		
						2600	SE 9		
						4000	S 9		
						Elpukkant			

A hőmérséklet és a légnyomás napi középértéke és ennek eltér

a 75 évi átlagtól Budapesten

VIII. 2. + 2·6 C° 760·3 mm, A: +4·1 C° +0·5

Az 1871 óta ezen a napon előfordult

legmagasabb hőmérséklet 32·4 C° 1911

legalacsonyabb hőmérséklet 9·9 C° 1914

Időjelentés ára 5 centimes, kéthavonként egyszer előfizetési díj 4 forint 80 fillér

Budapest, 1948 augusztus hó 4 nap szerda

Országos Meteorológiai és Földmágnességi Intézet

IDŐJÁRÁSI NAPJELENTÉS

Daily Synoptic Map of the Hungarian Meteorological Institute. — Bulletin quotidien de l'Institut Hongrois de Météorologie.
Wetterbericht des Ungarischen Meteorologischen Instituts.

61. évfolyam 217 sz.





← Hideg front — Záródott front (occlusio) — Meleg front →

- szitálás
- eső
- havazás
- pára
- esőzápor
- házápor
- villogás
- zivatar
- hófúvás
- talajköd
- köd
- porvihar



Az időjárási helyzet ma reggel és a várható időjárás:

A beáramló tengeri légtömegek hatására szárazföldünk legnagyobb részén változékony, szeles lett az idő.

Hazánkban kedden a hőmérséklet kevés kivétellel ismét 30 fok fölé, Pécsett, Szegeden és Túrkevén 34 fokig emelkedett. Az éjszakai órákban megkezdődött az időjárás átalakulása: a szél nyugatira fordult és megélénkült. Többfelé voltak záporok, zivatarok. Zalaegerszegen és Bánhidán 14, Fonyódon 13, Szombathelyen 10 mm csapadékot mértek.

Budapesten szerdán délben a hőmérséklet 27 fok, a tengerszintre átszámított légnyomás 761 mm, alig változik.

Várható időjárás csütörtök estig:

Mérsékelt, időnként élénkebb nyugati, északnyugati szél.
Változó felhőzet.
Többfelé záporeső, zivatar.
A meleg egy-két fokkal tovább mérséklődik.

LIBRARY
SEP 9 - 1948
WEATHER BUREAU

Kindészet felelős: Tóth Géza igazgató
Phöbus-nyomda, Budapest

Országos Meteorológiai és Földmágnességi Intézet: időjárási napijelentés.

CSAPADÉKELOSZLÁS

AZ UTOLSÓ 24 ÓRÁBAN

104 VII. 3. REGGEL 7h TÓL VII. 4. REGGEL 7h IG

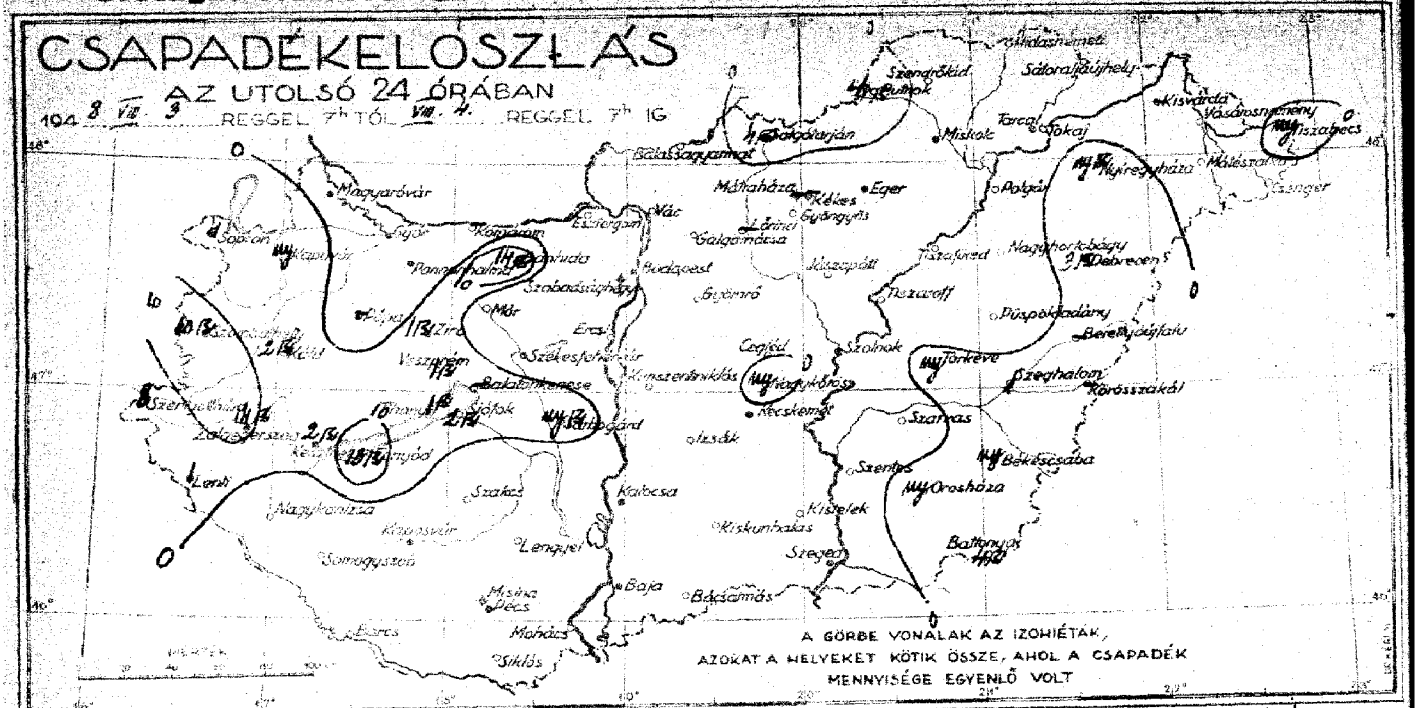
Magyaróvár
Sopron
Kapuvár
Kőszeg
Szombathely
Zalaegerszeg
Pápa
Győr
Pannonhalma
Bánhida
Székesfehérvár
Keszthely
Kaposvár
Pécs
Budapest
Sárgótarján
Eger
Miskolc
Tarcal
Baja
Kalocsa
Kecskemét
Szeged
Szolnok
Tárkeve
Békéscsaba
Debrecen
Nyíregyháza
Hűvösnémeti
Sátoraljaújhely
Gyöngyös
Lőrinci
Galgamácsa
Balassagyarmat
Mátrahaza
Kékes
Gyöngyös
Vác
Esztergom
Budapest
Tiszafüred
Nagykhortobágy
Tiszaroff
Püspökladány
Berettyóújfalu
Szeghalom
Kőrösszakál
Szarvas
Szentes
Békéscsaba
Orosháza
Kiskunhalas
Kiskunfélegyháza
Kecskemét
Baja
Bácsalmás
Mohács
Siklós
Pécs
Nagykanizsa
Keszthely
Lenti
Szentgotthárd
Szombathely
Kőszeg
Sopron
Magyaróvár
Kapuvár
Tapolca
Veszprém
Balatonkenese
Siófok
Fonyód
Kaposvár
Somogyszob
Lenti
Zalaegerszeg
Szentgotthárd
Kőszeg
Sárvár
Győr
Komárom
Esztergom
Vác
Szob
Nógrád
Hűvösnémeti
Sátoraljaújhely
Tarcal
Tokaj
Miskolc
Kisvárda
Vásárosnamény
Tiszabecs
Csenger
Mátészalka
Nyíregyháza
Debrecen
Hajdúszoboszló
Polgár
Tiszafüred
Nagykhortobágy
Tiszaroff
Püspökladány
Berettyóújfalu
Szeghalom
Kőrösszakál
Szarvas
Szentes
Orosháza
Békéscsaba
Gyula
Battonya
Mezőhegyes
Makó
Hódmezővásárhely
Szeged
Kiskunhalas
Kiskunfélegyháza
Kecskemét
Cegléd
Szolnok
Törökszentmiklós
Jászapáti
Jászapáti
Gyöngyös
Lőrinci
Galgamácsa
Budapest
Gyömrő
Mór
Bicske
Tata
Komárom
Esztergom
Vác
Balassagyarmat
Mátrahaza
Kékes
Eger
Poltár
Tokaj
Tarcal
Miskolc
Sátoraljaújhely
Hűvösnémeti
Nyíregyháza
Csenger
Tiszabecs
Kisvárda
Vásárosnamény
Mátészalka
Fehérgyarmat
Nagykhortobágy
Debrecen
Hajdúszoboszló
Tiszafüred

Budapest, 1948 augusztus hó 5 nap

Országos Meteorológiai és Földmágnesességi Intézet

IDŐJÁRÁSI NAPJELENTÉS

Daily Synoptic Map of the Hungarian Meteorological Institute. — Bulletin quotidien de l'Institut Hongrois de Météorologie. Wetterbericht des Ungarischen Meteorologischen Institutes.

61. évfolyam 216. sz.

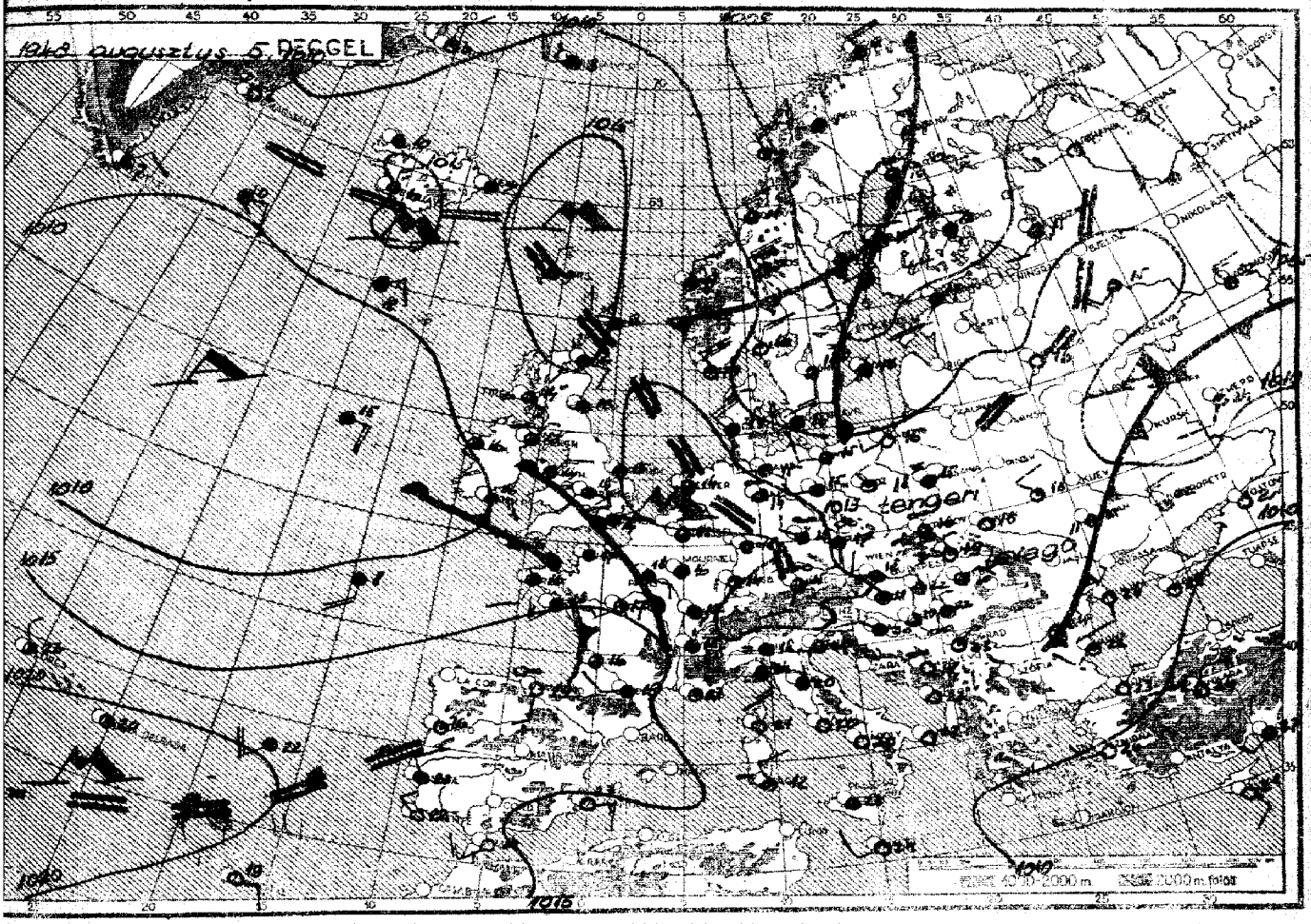
1948 augusztus 5 REGGEL
1013 tengeri
1016
1015
1014
1013
1012
1010
1015
1016
1015
1014
1013
1012
1010
1015
1016
1015
1014
1013
1012
1010
1015

Országos Meteorológiai és Földmágnességi Intézet: időjárási napijelentés.

CSAPADÉKELOSZLÁS

AZ UTOLSÓ 24 ÓRÁBAN

1924 VIII. 4. REGGEL 7h TÓL VIII. 5. REGGEL 7h IG

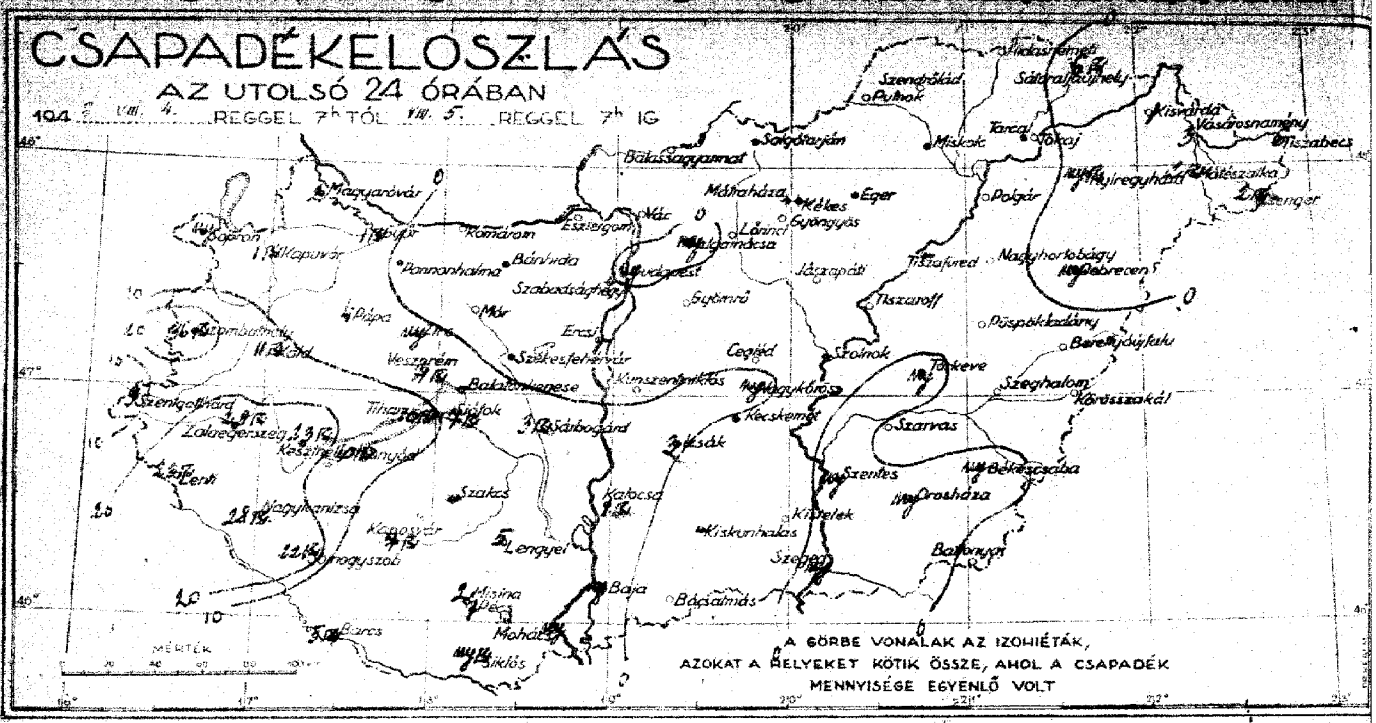

Észlelések reggel 7 órakor		Szélirány és erő (1-12)	Felhözet (0-4)	Légnyomás (mm) -[illegible] bár)	Hőmérséklet (C)	Csapadék (24 óra) (mm)		Hőmérséklet tegnapi napi max.	Hőmérséklet éjszakai min.	Radiációs min.	Napsütés (óra) tegnap
Magyaróvár		SW 2	4	1013·0	20	2		28	16	14	9
Sopron	346	WNW 2	4	13·5	19	ww		27	17	15	12
Szombathely	342	NW 1	4	13·5	18	36	R	27	15	16	—
Szentgotthárd		NE 1	4	—	—	9		—	—	—	—
Zalaegerszeg		0	4	—	18	2·9	R	27	16	14	—
Pápa		—	—	—	—	4		29	15	—	—
Győr	346	W 1	4	13·1	20	1	R	28	18	—	—
Panonhalma		SW 1	3	13·6	20	··		27	19	—	—
Bánhida		W 3	4	13·6	20	·		28	18	16	—
Székesfehérvár		—	—	—	—	·		27	17	—	—
Keszthely	543	NNW 1	3	13·3	20	2·3	R	28	16	—	7
Kaposvár	635	E 1	4	—	20	2	R	30	19	18	—
Pécs	547	0	3	13·3	20	1		31	19	17	9
Budapest	541	NNW 1	4	12·9	22	ww		30	21	19	4
Salgótarján		NW 1	3	12·6	21	·		29	16	14	4
Eger		NW 1	3	13·6	21	·		31	17	16	—
Miskolc	839	0	3	—	20	·	R	30	17	16	9
Tarcal		NE 2	2	—	21	·		32	17	15	3
Baja	819	ENE 2	4	12·7	22	ww		29	20	16	13
Kalocsa		NE 1	4	13·3	20	1	R	30	18	18	13
Kecskemét	534	SW 1	3	14·9	21	·		31	20	19	11
Szeged	544	NNW 1	4	14·0	22	ww		31	22	—	11
Szolnok	811	ENE 1	4	—	22	·		31	19	—	—
Törökbálint		NE 1	4	—	20	ww		32	18	14	—
Békéscsaba	637	NE 1	4	13·0	19	ww		32	18	17	9
Debrecen	545	ENE 2	3	13·4	20	ww		31	17	16	4
Nyíregyháza	835	W 1	3	—	20	ww	R	31	16	11	—
Kékestető (1000 m)						—					
Mátraháza (660 m)		0	3	925·3	19	·		27	17	—	12
Mátrafüred (534 m)		0	4	935·6	20	2		27	15	—	—
Szabadsághegy (474 m)		NE 1	4	936·8	19	·		26	18	—	—

24 óra csapadéka (mm)		
Kapuvár	1	R
Kőld	11	R
Zirc	ww	
Veszprém	4	R
Mór	·	
Komárom	—	
Esztergom	·	
Eresi	—	
Balatonkenese	—	
Tihany	10	R
Siófok	7	R
Fonyód	10	R
Lenti	23	R
Nagykanizsa	23	R
Somogyszob	32	R
Baros	5	R
Szakcs	—	
Sárbogárd	3	R
Lengyel	3	

24 óra csapadéka (mm)		
Mohács	ww	
Siklós	ww	R
Vác	·	
Balassagyarmat	·	
Putnok	·	
Jósvafő	·	
Szendrőlád	·	
Hidasnémeti	·	
Sátoraljaújhely	6	R
Gyöngyös	·	
Lőrinci	·	
Galgamácsa	ww	
Gyömrő	·	
Jászapáti	·	
Cegléd	·	
Nagykőrös	ww	
Kunszentmiklós	·	
Izsák	5	
Kiskunhalas	·	
Kiskunhalas	—	

24 óra csapadéka (mm)		
Bácsalmás	·	
Kisvárda	1	
Vásárosnamény	3	
Tiszabecs	6	
Csenger	2	R
Mátészalka	2	R
Tokaj	·	
Polgár	·	
Tiszafüred	—	
Nagyhortobágy	·	
Tiszaroff	·	
Püspökladány	·	
Berettyóújfalu	·	
Körösszakál	·	
Szeghalom	·	
Szarvas	·	
Szentes	ww	
Orosháza	ww	
Bartonya	1	

Szélmérések a szabad légkörben

Budapest 5 h		Szombathely 6 h		Debrecen 5 h		Budapest VIII. 4. 12 h		Budapest VIII. 5. 1[illegible] h	
Magasság (m)	Szélirány és sebesség (m/s)	Magasság (m)	Szélirány és sebesség (m/s)	Magasság (m)	Szélirány és sebesség (m/s)	Magasság (m)	Szélirány és sebesség (m/s)	Magasság (m)	Szélirány és sebesség (m/s)
0	N 2	0	W 3	0	NNE 4	0	NNW 2	0	W 3
200	NW 2	200	W 3	200	NNE 3	200	NW 2	200	W 5
400	WNW 1	300	N 1	1000	NE 2	600	NW 3	600	WNW
1400	NNW 1	400	NE 1	1400	NE 3	1400	NNW 3	1800	NW 3
1600	NW 1	1200	NNE 3	1600	NNE 4	2000	NW 3	2400	NW 3
		1500	NW 1	2000	NNW 4	3000	WNW 4	2700	WNW
		1900	S 1	2500	NW 3	4400	WNW 5	4000	WNW
		2500	SE 3	3200	WNW 3	Ne mögött		4880	W 10
		2800	E 1	3400	W 10			6600	W 10
		3300	ENE 1	Ne.				7600	W 3
		3400	E 2					elpuhan	
		Ne.							
								Szombathely	
								VIII. 4.	14 h
								0	S 2
								200	S 4
								400	S 3
								1000	SW 3
								1200	SW 3
								1400	WSW
								1600	W 3
								1900	WNW

A hőmérséklet és a légnyomás napi középértéke és ezek eltérése

a 75 évi átlagtól Budapesten

VIII. 4. -n 25·2 C° 760·2 mm, Δ +3·5 C° -1·5 mm

Az 1871 óta ezen a napon előfordult

legmagasabb hőmérséklet 35·5 C° 1881

legalacsonyabb hőmérséklet 10·1 C° 1876

Budapest, 1948 augusztus hó 6 nap péntek

Országos Meteorológiai és Földmágnességi Intézet

IDŐJÁRÁSI NAPIJELENTÉS

Daily Synoptic Map of the Hungarian Meteorological Institute. — Bulletin quotidien de l'Institut Hongrois de Météorologie.
Wetterbericht des Ungarischen Meteorologischen Instituts.

61. évfolyam 219. sz.

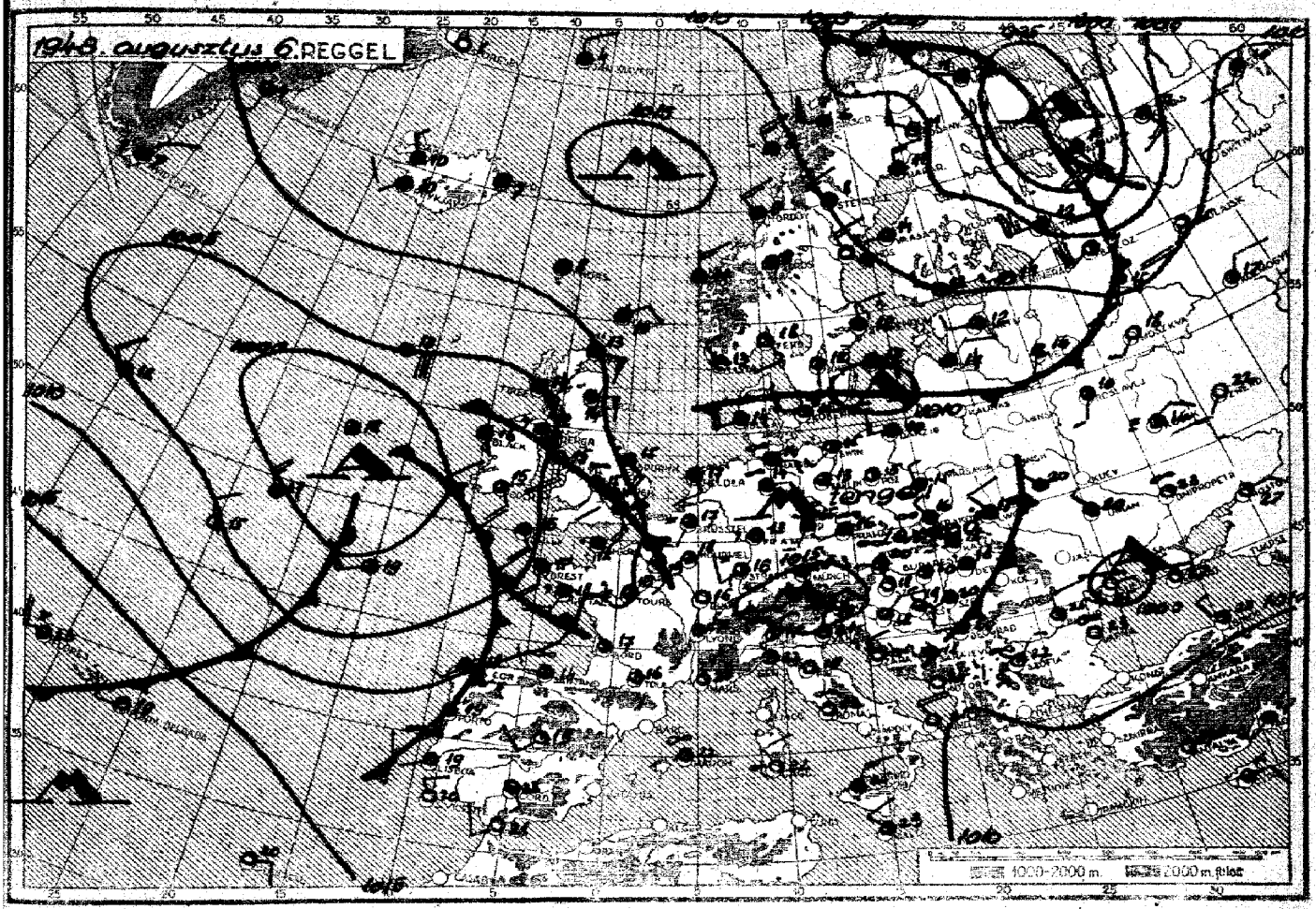



← Hideg front — Záródott front (occlusio) — Meleg front →

• szitálás	∞ pára	≤ villogás	≡ talajköd
• eső	⇩ esőzápor	≤ zivatar	≡ köd
* havazás	⇩ házápor	⊹ hófúvás	≤ porvihar



Az időjárási helyzet ma reggel és a várható időjárás:

Nyugat-Európában, különösen a Brit-szigeteken továbbra is szeles, csapadékos az időjárás. Közép-Európában azonban a tengeri légtömegek nyugalomba jöttek és újra megindult a felmelegedés.

Hazánkat csütörtökön néhány fokkal hűvösebb léghullám árasztotta el. A hőmérséklet a nyugati határszélen csak 22-24 fokig emelkedett, keleten azonban helyenként még 30-32 fokot mértek. Mindenütt volt záporeső, többfelé zivatar is. Vásárosnamény 37, Miskolc 35, Pécs 33, Szeged 22, Miskolc és Tiszabecs 21, Mátészalka 20 mm csapadékot jelentett.

Budapesten pénteken délben a hőmérséklet 25 fok, a tengerszintre átszámított légnyomás 760 mm, alig változik.

<u>Várható időjárás szombat estig:</u>

Mérsékelt szél.
Változó felhőzet.
Néhány helyen zápores, zivatar.
A hőmérséklet emelkedik.

LIBRARY
SEP 9 - 1948
WEATHER BUREAU

Kiadásért felelős: Tóth Géza igazgató
Pátzhuz-nyomda, Budapest

Országos Meteorológiai és Földmágnességi Intézet: időjárási összefoglaló

CSAPADÉKELOSZLÁS

AZ UTOLSÓ 24 ÓRÁBAN

1048 VIII. 5. REGGEL 7h TÓL VIII. 6. REGGEL 7h IG

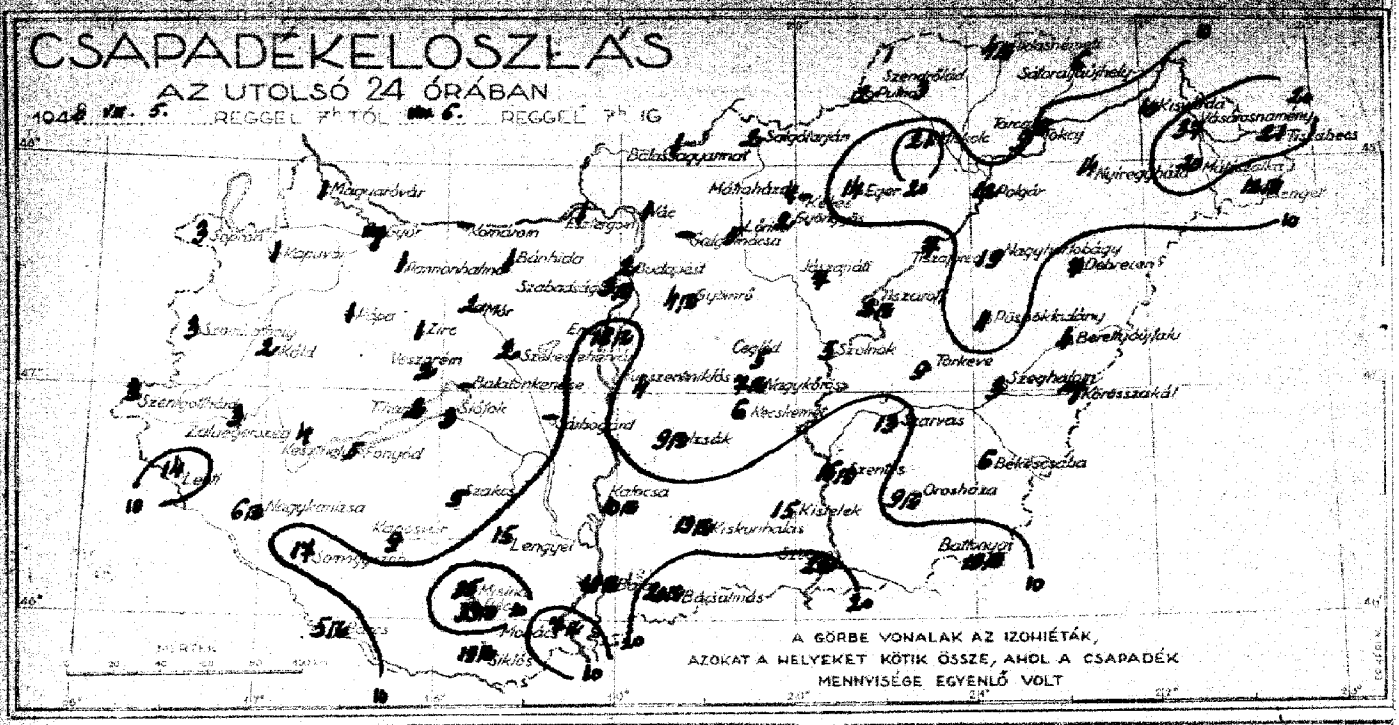

Észleletek reggel 7 órakor		Szél iránya és erőssége (1–12)	Felhőzet (0–10)	Légnyomás (millibár)	Hőmérséklet (°C)	Csapadék 24 óra (mm)		Hőmérséklet tegnapi napjának max.	tegnapi napjának min.	Ballagóláz min.	Napsütés (óra) tegnap
Magyaróvár		NW 2	0	1015·5	18	1		22	15	15	1
Sopron	548	NNW 2	1	13·6	13	3		22	13	11	1
Szombathely	542	NW 1	1	13·6	15	5		22	13	13	—
Szentgotthárd		W SW 1	4a	-	-	3		24	15	—	—
Zalaegerszeg		SE 1	0	—	19	3		25	15	13	—
Pápa			—	—	—	1		23	13	—	—
Győr	540	W 2	0	13·3	17	47		24	15	—	—
Pannonhalma		NNW 2	0	14·6	17	1		25	17	—	—
Bábolna		NW 1	1	15·8	16	1		25	14	13	—
Székesfehérvár			—	—	—	6		20	15	—	—
Keszthely	543	NNW 1	0	12·9	18	4		23	16	—	2
Kaposvár	538	W 1	4	12·9	19	9		24	17	17	—
Pécs	547	NW 1	3	13·1	19	35	18	29	19	16	3
Budapest	541	—	2	12·9	20	2		23	18	15	3
Salgótarján		NW 1	2	-	19	2		27	17	16	3
Eger		NW 1	4	13·2	19	40		27	17	17	—
Miskolc	639	ENE 1	3	12·4	19	21		30	17	17	5
Tarcal		W 2	3	-	19	9		33	17	16	6
Baja	819	W 1	4	13·3	20	19	16	30	19	16	7
Kalocsa		NW 1	4	-	19	10	10	27	18	17	2
Kecskemét	534	SW 1	4	12·4	19	6		29	18	18	3
Szeged	534	W NW 1	4	12·2	20	22		32	19	—	7
Szolnok	511	W 1	4	-	20	5		29	18	—	—
Törökszentmiklós		W 1	4	-	19	3		31	18	17	—
Törökszentmiklós		W 1	4	12·7	20	6		29	18	18	4
Békéscsaba	637	—	4	12·5	18	9		29	17	16	7
Debrecen	545	—	4	13	—	14		29	17	17	—
Nyíregyháza	535	—	4	—	18	44		29	17	17	—
Kékestető (1000 m)						—					
Mátraháza (660 m)		E 1	3	900·5	15	4		25	14	—	4
Miskolctető (534 m)		NW 2	4	900·0	15	35		26	13	—	—
Szabadsághegy (474 m)		NW 1	1	901·9	17	3	10	29	17	—	—

24 óra csapadéka (mm)		
Kaposvár	1	
Kálid	2	
Zíre	1	
Veszprém	2	
Mór	2	
Komárom	—	
Esztergom	1	
Eresi	18	18
Balatonkenese	—	
Tihany	2	
Siófok	3	
Fonyód	3	
Lenti	10	
Nagykanizsa	6	10
Somogyszob	17	
Barcs	3	18
Szakos	3	
Sárhegárd	—	15
Lengyel		

24 óra csapadéka (mm)		
Mohács	8	16
Siklós	10	16
Vác	1	
Balassagyarmat	1	
Putnok	2	
Jósvafő	1	
Szendrőlád	3	
Hidasnémeti	4	8
Sátoraljaújhely	6	
Gyöngyös	4	
Lőrinci	3	
Galgamácsa	—	
Győrvár	4	10
Jánosapáti	4	
Cegléd	5	
Nagykőrös	3	8
Kunszentmiklós	4	
Izsák	9	10
Kiskelek	15	
Kiskunhalas	13	10

24 óra csapadéka (mm)		
Bacsalmás	25	16
Kisvárda	10	
Vásárosnamény	33	
Tiszabecs	8	
Csenger	12	18
Mátészalka	20	
Tokaj	1	
Polgár	12	
Tiszaföred	7	
Nagyhortobágy	19	
Tiszaroff	2	8
Püspökladány	7	
Berettyóújfalu	4	
Körösszakál	7	
Sarkad	3	
Szarvas	19	
Szentes	6	18
Orosháza	9	16
Battonya	22	16

Szélmérések a szabad légkörben

Budapest 5 h		Szombathely 6 h				Budapest VIII. 5. h		Budapest VIII. 6. h	
Magasság (m)	Szélirány és sebesség (m/s)	Magasság (m)	Szélirány és sebesség (m/s)	Magasság (m)	Szélirány és sebesség (m/s)	Magasság (m)	Szélirány és sebesség (m/s)	Magasság (m)	Szélirány és sebesség (m/s)
0	NW 4	0	NNW 5			0	SW 1	0	NW 3
200	NNW 8	200	N 4			200	W SW 2	800	N 4
500	NNW 10	500	N 5			400	W 3	1000	NE 1
1000	NNW 10	600	N 10			800	W SW 1	1200	E 2
2000	NNW 7	900	N 7			1200	E 2	1400	SE 1
2500	NW 5	2300	N 2			1600	SSE 1		SE 2
3000	NW 3	2700	NNW 4			2000	SW 1		
3500	W 10	3300	NNW 3			2600	SW 3		
5100	W 5	3600	NW 3			4000	W 30		
6500	W 9	csend							
7500	W SW 1								
9200	W SW 12								
8800	W SW 10								
10500	W SW 12								
eltűnt									

A hőmérséklet és a légnyomás napi középértéke és ezek eltérése a 75 éri átlagtól Budapesten

VIII. 5. +22·3 C° 950·2 mm, Δ +1·1 C° -1·6 mm

Az 1871 óta eszm a napom előfordult

legmagasabb hőmérséklet 37·1 C° 1901

legalacsonyabb hőmérséklet 8·5 C° 1936

Szerkesztő: Dr. Kövesligethy Radó. Felelős kiadó: Dr. Kövesligethy Radó. Budapest, II., Gellért-hegy.

Budapest, 1948 augusztus hó 7 nap

Országos Meteorológiai és Földmágnességi Intézet

IDŐJÁRÁSI NAPIJELENTÉS szombat

Daily Synoptic Map of the Hungarian Meteorological Institute. — Bulletin quotidien de l'Institut Hongrois de Météorologie.
Wetterbericht des Ungarischen Meteorologischen Instituts.

61. évfolyam 220. sz.

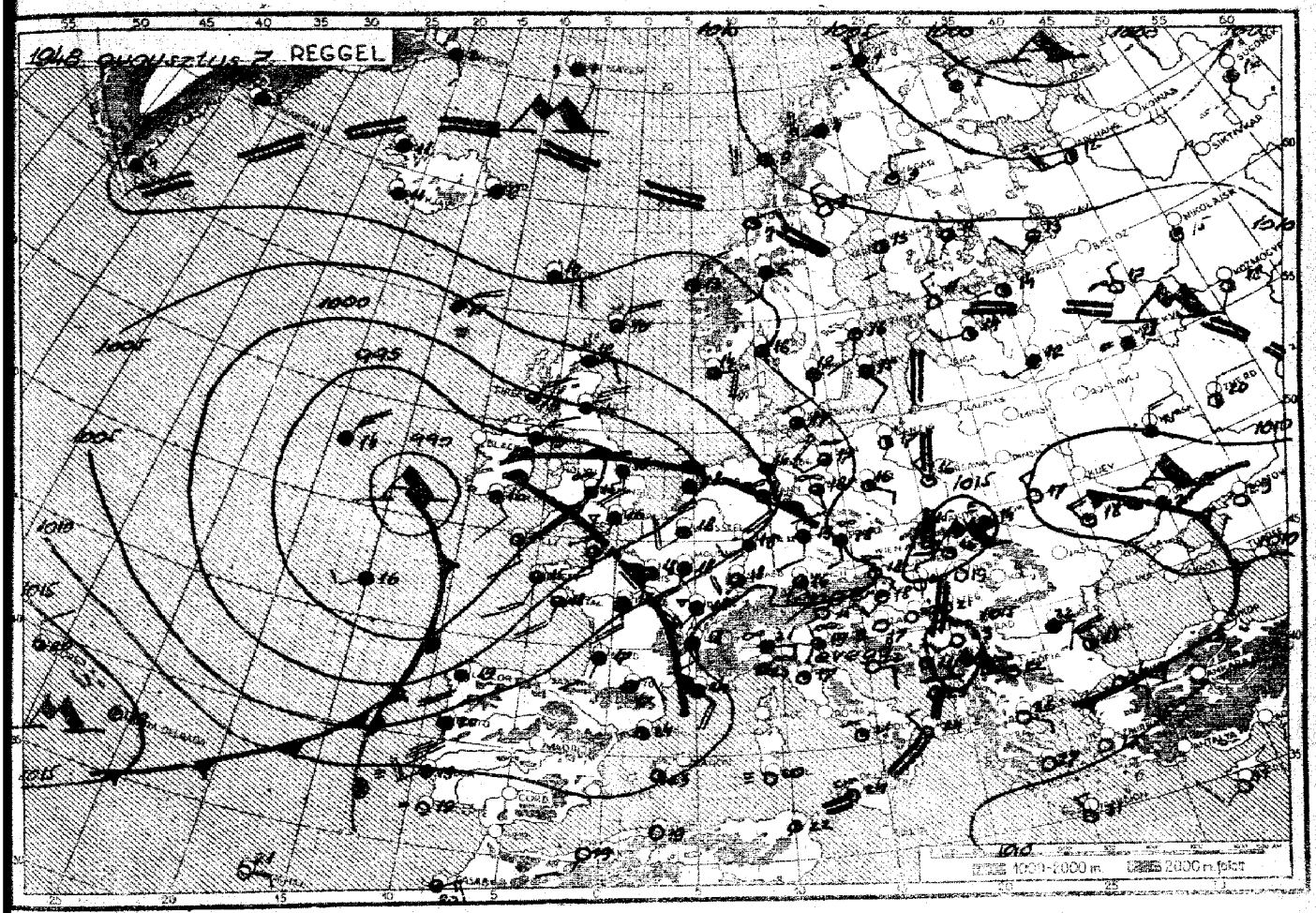

Országos Meteorológiai és Földmágnességi Intézet: időjárási napijelentés.

CSAPADÉKELOSZLÁS
AZ UTOLSÓ 24 ÓRÁBAN

1943. VII. 6. REGGEL 7 h TÓL VII. 7. REGGEL 7 h IG

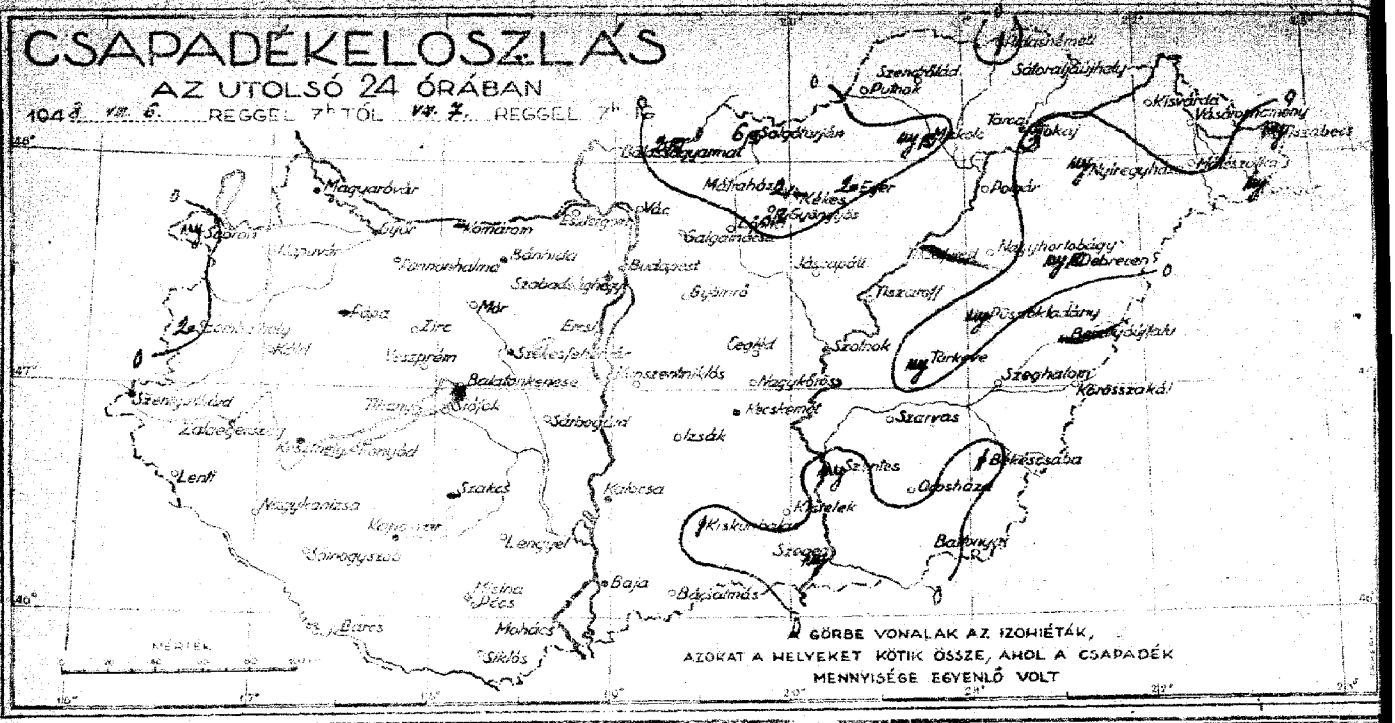

Észlelések reggel 7 órakor		Szélirány és erősség (0–12)	Felhőzet (0–10)	Légnyomás (mm Hg – 700 mm-től kezdve)	Hőmérséklet (C°)	Csapadék (24 órai) (mm)		Hőmérséklet: tegnapi napi max.	Hőmérséklet: éjszakai min.	Talajközelítés min.	Napsütés (óra) tegnap
Magyaróvár		3	0	101·7	19	–		26	14	12	12
Sopron	346	ESE 3	1	10·3	20	nyom		26	16	14	13
Szombathely	242	SW 2	1	11·8	18	2		26	14	14	–
Szentgotthárd		SSE 0	4a	–	–	–		26	15	–	–
Zalaegerszeg		S 4	1	–	19	·		27	15	13	–
Pápa						–					
Győr	340	SSE 1	0	12·4	20	·		27	16	–	–
Pannonhalma		SSW 3	0	13·1	21	·		28	21	–	–
Bicske		E 3	0	13·4	20	·		28	15	13	–
Székesfehérvár		–	–	–	–	·		–	–	–	–
Keszthely	543	NW 1	0	12·3	20	·		27	17	–	13
Kaposvár	635	N 1	0	12·8	18	·		27	15	14	–
Pécs	547	0	0	13·0	20	·		28	16	13	11
Budapest	581	N 1	0	13·6	20	–		30	17	15	12
Salgótarján		E 1	0	13·0	22	6	12	27	16	14	7
Eger		SE 1	0	14·8	20	2		25	15	14	–
Miskolc	639	0	0	15·8	18	nyom	12	26	16	14	6
Tarcal		NE 1	0	–	20	·		27	15	14	5
Baja	319	0	0	12·8	20	·		27	17	14	11
Kalocsa		SW 1	0	13·3	20	·		28	18	16	12
Kecskemét	334	NE 1	0	13·1	20	·		28	15	15	9
Szeged	513	0	0	13·7	21	nyom		28	18	–	7
Szolnok	411	NE 1	0	–	19	·		28	16	–	–
Törökszentmiklós		SE 1	1	–	19	nyom		27	16	13	–
Békéscsaba	637	SE 1	0	13·3	20	1		27	17	17	6
Debrecen	545	0	0	13·8	19	nyom	12	26	14	13	4
Nyíregyháza	535	NW 1	2	–	17	4		26	15	13	–
Kékestető (1000 m)						–					
Mátraháza (660 m)		0	0	936·9	19	1		24	14	–	8
Mislyatető (534 m)		S 1	0	937·3	20	·		24	17	–	–
Szabadsághegy (474 m)		SE 1	0	936·3	19	·		26	14	–	–

Szélmérések a szabad légkörben													
Budapest			Szombathely			Debrecen			Budapest			Budapest	
5 h			6 h			5 h			VII. 6. 12 h			VII. 6. 18 h	
Magasság (m)	Szélirány és sebesség (m/s)		Magasság (m)	Szélirány és sebesség (m/s)		Magasság (m)	Szélirány és sebesség (m/s)		Magasság (m)	Szélirány és sebesség (m/s)		Magasság (m)	Szélirány és sebesség (m/s)
0	WNW 1		0	SW 2		0	S 3		0	NW 1		0	WNW 3
300	NNE 3		200	SSW 4		800	S 3		200	NW 2		300	WNW 5
500	E 2		1200	SSW 11		1400	WSW 2		600	NW 3		1000	WNW 7
1300	SSE 3		3200	SSW 4		1600	W 1		1000	NNW 3		1800	NW 5
1800	SSW 4		3600	SW 8		1800	NNW 1		1800	N 3		2300	WNW 7
3800	W 2		4200	W 3		2000	WNW 1		2000	NNW 3		3300	W 5
6500	WNW 3		4600	W 8		2200	W 4		2800	NW 5		4600	NW 8
8000	WNW 13		5600	W 10		2400	NNW 1		3400	NW 7		4800	WNW 9
11500	WNW 18		6800	W 8		2600	WNW 3		3800	NW 4		6500	WNW 8
13800	WNW 21		∞			2800	WNW 3		Tu magasról			8000	WNW 11
∞						3400	WNW 3					13500	WNW 18
						4400	WNW 18					∞	
						∞							

Szambathely	
VII. 6.	14h
0	NNE 1
200	NNE 3
400	NE 1
600	ENE 3
1000	E 3
1400	ESE 3

24 óra csapadéka (mm)		
Kaposvár	·	
Káld	·	
Zirc	·	
Veszprém	·	
Mór	·	
Komárom	–	
Esztergom	·	
Ercsi	·	
Balatonkenese	–	
Tihany	·	
Siófok	·	
Fonyód	·	
Lenti	·	
Nagykanizsa	·	
Somogyszob	·	
Barcs	·	
Szakcs	–	
Sárbogárd	·	
Lengyel	·	

24 óra csapadéka (mm)		
Mohács	·	
Siklós	·	
Vác	·	
Balassagyarmat	2	15
Pernek	·	
Jósvafő	·	
Szandaföld	·	
Hidasnémeti	1	
Sátoraljaújhely	·	
Gyöngyös	8	12
Lőrinci	·	
Galgamácsa	·	
Gyömrő	·	
Jászapáti	1	
Cegléd	·	
Nagykőrös	1	
Kunszentmiklós	·	
Izsák	·	
Kistelek	·	
Kiskunhalas	·	

24 óra csapadéka (mm)		
Bicsérdmás	·	
Kisvárda	·	
Vásárosnamény	·	
Tiszabecs	nyom	
Csenger	nyom	
Ibrányszelka	·	
Tokaj	3	
Polgár	·	
Tiszafüred	–	
Nagyhortobágy	·	
Tiszaroff	·	
Püspökladány	nyom	
Berettyóújfalu	–	
Körösszakál	·	
Szeghalom	·	
Szarvas	2	
Szentes	nyom	
Orosháza	·	
Battonya	·	

A hőmérséklet és a léguyomás napi középértéke és ezek eltérése a 75 évi átlagtól Budapesten

VII. 6. +23·1 C° 959·2 mm, Δ +1·3 C° −1·4 mm

Az 1871 óta ezen a napon előfordult

legmagasabb hőmérséklet 35·1 C° 1939
legalacsonyabb hőmérséklet 11·0 C° 1913

Közöljük őna a postai bélyegnél szebb Budapest, II., Budaörsi út-utca 1.

Az Országos Meteorológiai és Földmágnességi Intézet időjárási napijelentése 1943. július 7-re készítve.

Budapest, 1948 augusztus hó 8. nap vasárnap

Országos Meteorológiai és Földmágnességi Intézet

IDŐJÁRÁSI NAPIJELENTÉS

Daily Synoptic Map of the Hungarian Meteorological Institute. — Bulletin quotidien de l'Institut Hongrois de Météorologie.
Wetterbericht des Ungarischen Meteorologischen Instituts.

61. évfolyam 221. sz.

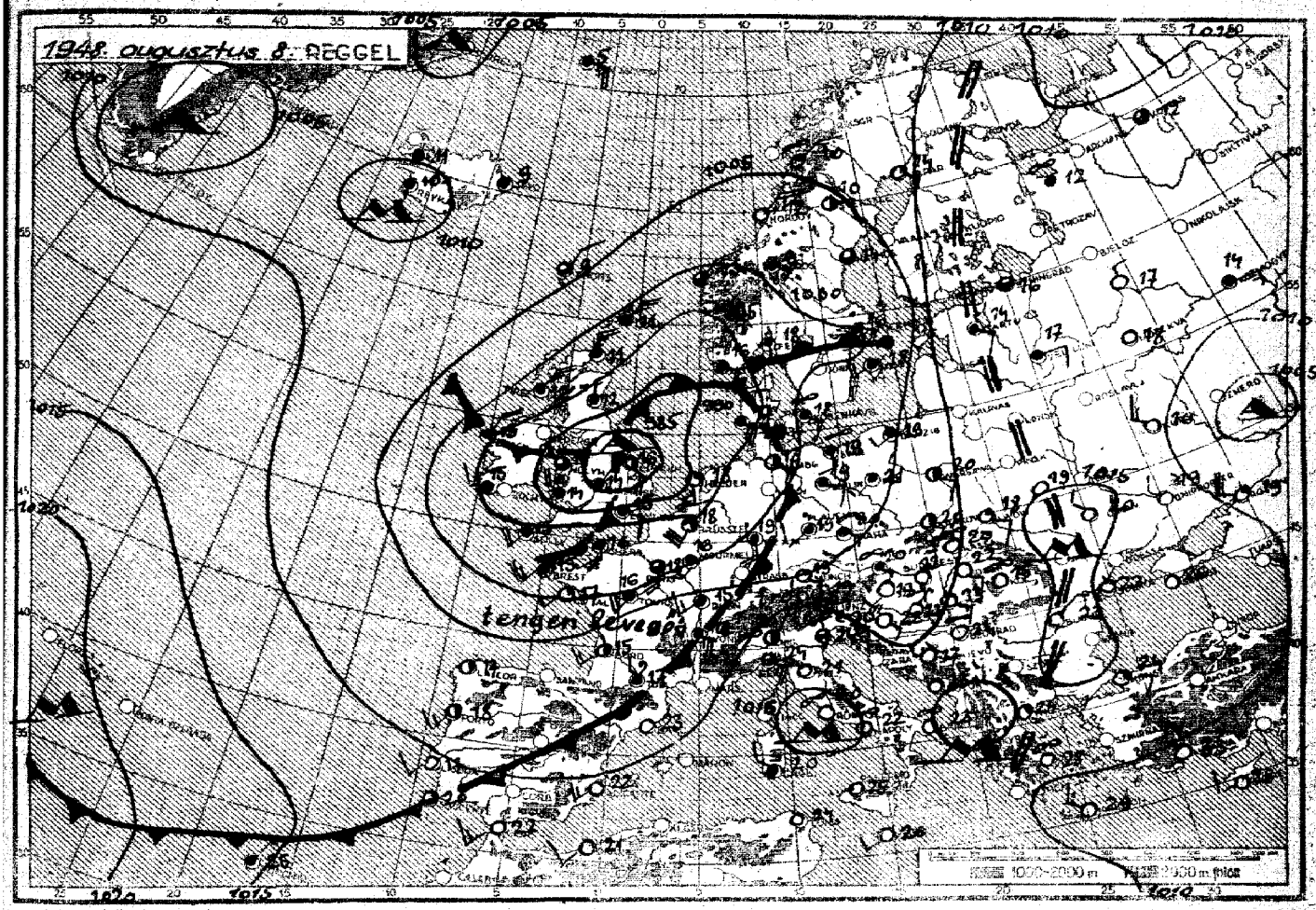



← Hideg front — Zárodott front (occlusia) — Meleg front →

- szitálás
- eső
- havazás
- pára
- esőzápor
- hózápor
- villogás
- zivatar
- hófúvás
- talajköd
- köd
- porvihar



Az időjárási helyzet ma reggel és a várható időjárás:

Az Atlanti-Óceánról Anglia fölé érkezett viharciklon következtében Európa nagy részét délnyugatról Spanyol- és Franciaországon át meleg levegő, Angliát viszont északról hűvös levegő árasztja el. Különösen szeles, esős az idő London környékén. A hőmérséklet ott 15 fok alá süllyedt.

Hazánkban szombaton déli-délnyugatira fordult a szél és megindult a meleg levegő beáramlása. A hőmérséklet 28-30, a Fővárosban, Szegeden és Túrkevén 31 fokig emelkedett, ma reggel pedig a legtöbb helyen alig süllyedt a 20 fok alá. Eső az utolsó 24 órában sehol sem hullott. Ma reggel Sopronból ködöt jelentettek.

A Balaton vízhőfoka ma reggel 25-26 fok között volt.

Budapesten vasárnap délben a hőmérséklet 29 fok, a tengerszintre átszámítot légnyomás 756 mm, mérsékelten süllyedő irányzatú.

Várható időjárás hétfő estig:

Élénkebb déli, délnyugati, később nyugati szél.
Növekvő felhőzet, több helyen, elsősorban a nyugati és északi határszélen záporeső, zivatar.
A meleg nyugaton alig változik, keletén tovább fokozódik.

LIBRARY
SEP 9 - 1948
WEATHER BUREAU

Kiadáért felelős: Tóth Gósa igazgató
Phöbus-nyomda, Budapest

Országos Meteorológiai és Földmágnességi Intézet: Időjárási napijelentés.

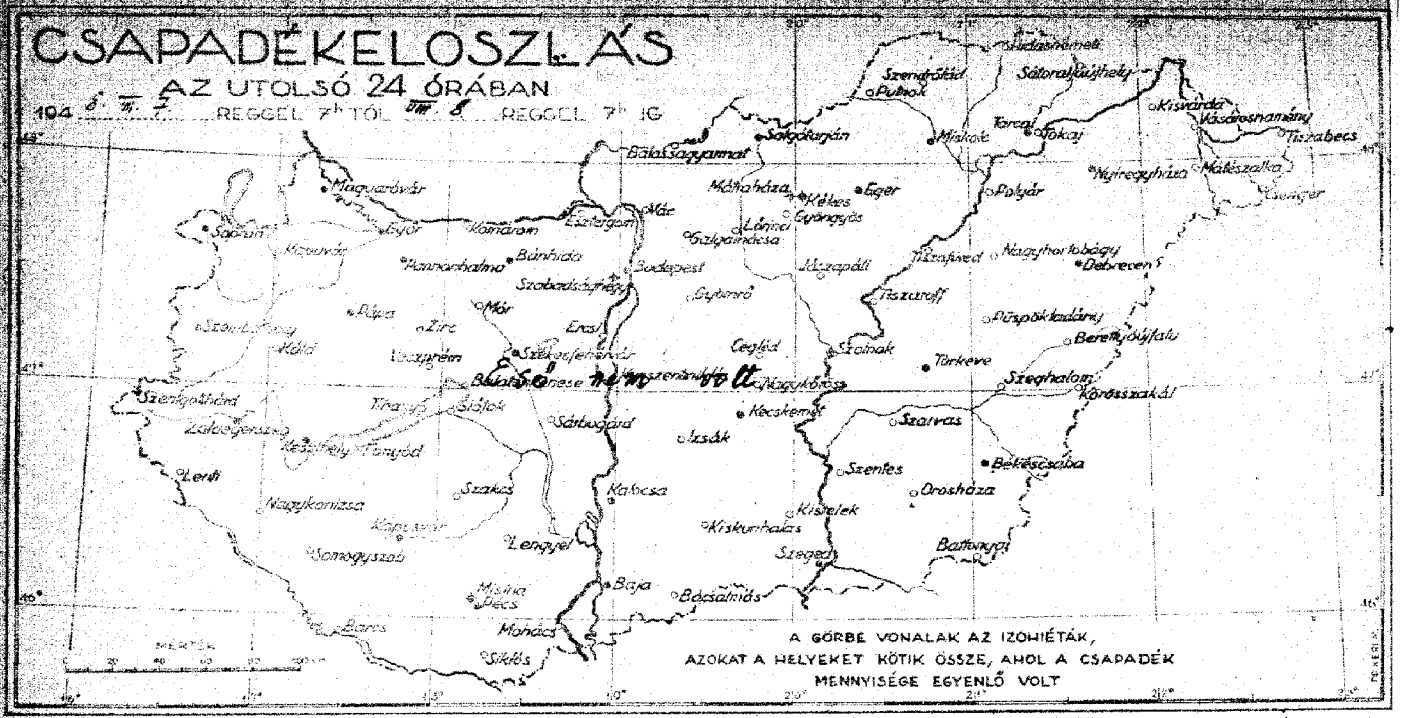

Észlelések reggel 7 órakor		Szélirány és erősség (1-12)	Időjárás (0-4)	Légnyomás (milliliter)	Hőmérséklet (C°)	Csapadék (24 óráig) (mm)	Hőmérséklet tegnapi napnyi max.	Hőmérséklet éjszakai min.	Radiációs min.	Napsütés (óra) tegnap
Magyaróvár		S 2	0	1006·9	20	·	29	16	14	12
Sopron	346	NW 1	0	06·3	18	·	28	16	13	12
Szombathely	242	SW 1	0	07·3	19	·	27	16	15	—
Szentgotthárd		W 1	0	—	—	·	27	14	—	—
Zalaegerszeg		S 5	0	—	22	·	28	19	16	—
Pápa		—	—	—	—	·	10	17	—	—
Győr	346	SSW 3	0	—	22	·	29	18	—	—
Pannonhalma		SSW 3	0	08·4	21	·	29	20	—	—
Bánhida		SE 4	0	08·5	23	·	29	20	18	—
Székesfehérvár		—	—	—	—	·	28	16	—	—
Keszthely	243	S 2	0	07·9	21	·	28	18	—	14
Kaposvár	235	SSW 3	0	—	24	·	29	20	18	—
Pécs	247	NE 1	0	09·5	23	·	30	18	16	14
Budapest	241	S 1	1	09·5	22	·	31	21	17	13
Salgótarján		E 2	2	08·9	24	·	29	16	14	13
Eger		SE 1	3	12·1	22	·	28	16	—	—
Miskolc	449	ESE 2	2	12·8	20	·	28	17	16	12
Tarcal		NE 1	0	—	22	·	29	17	16	12
Baja	819	S 3	0	09·7	22	·	29	19	15	14
Kalocsa		S 2	0	09·6	22	·	30	19	18	14
Kecskemét	534	S 1	0	09·9	23	·	29	18	17	13
Szeged	544	SSE 3	0	10·9	23	·	31	19	—	13
Szentes	811	S 2	0	—	24	·	29	18	—	—
Törkeve		S 1	0	—	22	·	31	18	14	—
Békéscsaba	637	S 1	0	11·4	22	·	30	18	17	13
Debrecen	545	SSE 2	0	12·0	22	·	29	17	16	12
Nyíregyháza	535	—	0	0	—	20	·	29	16	13
Kékestető (1000 m)						--				
Mátraháza (666 m)		SW 3	1	956·3	20	·	25	15	—	13
Miskolctető (534 m)		SW 2	0	962·9	21	·	28	20	—	—
Szabadsághegy (474 m)		S 3	0	963·5	21	·	27	19	—	—

Szélmérések a szabad légkörben

Budapest 7 h				Budapest 18 h				Győr 9 h				Budapest VII. 7. 12 h				Budapest VII. 7. 18 h			
Magasság (m)	Szélirány és sebesség (m/s)			Magasság (m)	Szélirány és sebesség (m/s)			Magasság (m)	Szélirány és sebesség (m/s)			Magasság (m)	Szélirány és sebesség (m/s)			Magasság (m)	Szélirány és sebesség (m/s)		
0	SSW	3	0	0	SW	5	0	0	S	4	0	0	SSE	3	0	0	SSW	3	0
300	SSW	5	0	300	SW	7	0	300	S	7	0	300	SSE	5	0	300	S	4	0
1000	SSW	12	0	800	SW	10	0	600	S	8	0	600	SSE	6	0	800	S	8	0
3500	SSW	13	0	3200	SW	14	0	4200	S	5	0	4200	SSW	6	0	4000	SSE	8	0
4000	SW	9	0	4200	WSW	15	0	4200	SW	8	0	4300	S	6	0	4300	SSW	6	0
5500	WSW	10	0	5200	WSW	12	0	4600	SW	7	0	5200	SW	8	0	5600	SW	6	0
7500	W	13	0	8000	SW	18	0	8200	WSW	7	0	8200	WSW	5	0	8300	SW	10	0
9000	W	17	0	9300	WSW	18	0	8800	WSW	10	0	8800	WSW	7	0	9300	SSW	8	0
10500	WNW	1	0	10800	WSW	19	0	9200	W	12	0	9200	W	9	0	9300	SW	6	0
11500	NW	3	0	13000	W	23	0	12200	W	18	0	11000	W	10	0	10000	SW	10	0
∞				17500	W	19	0	∞				13800	W	17	0	16500	SW	15	0
				18300	W	21	0					elpukkant							
				19000	W	30	0												
				19200	W	23	0					Szombathely							
				19400	SW	19	0					VII. 7							
				elpukkant								0							
												300							
												800							
												1000							
												1200							
												1400							
												elpukkant							

A hőmérséklet és a légnyomás napi középértéke és ezek eltérése a 75 évi átlagtól Budapesten

VII. 7. +24·6 C° 758·7 mm, Δ: +1·2 C° -1·2 mm

Az 1871 óta ezen a napon előfordult legmagasabb hőmérséklet 34·1 C° 1924

legalacsonyabb hőmérséklet 9·1 C° 1896

24 óra csapadéka (mm)	
Kapuvár	·
Kálló	·
Zirc	·
Veszprém	·
Mór	·
Komárom	—
Esztergom	·
Ercsi	·
Balatonkenese	—
Tihany	·
Siófok	·
Fonyód	·
Lenti	·
Nagykanizsa	·
Somogyszob	·
Barcs	·
Szakcs	—
Sárbogárd	·
Lengyel	·

24 óra csapadéka (mm)	
Mohács	·
Siklós	·
Vác	·
Balassagyarmat	·
Pinnok	·
Jósvafő	·
Szendrőlád	·
Hidasnémeti	·
Sátoraljaújhely	·
Gyöngyös	·
Lőrinci	·
Galgamácsa	—
Gyömrő	·
Jászapáti	·
Cegléd	·
Nagykőrös	·
Kunszentmiklós	·
Izsák	—
Kistelek	·
Kiskunhalas	·

24 óra csapadéka (mm)	
Bácsalmás	·
Kisvárda	·
Vásárosnamény	·
Tiszabecs	·
Csenger	·
Mátészalka	·
Tokaj	·
Polgár	·
Tiszafüred	—
Nagyhortobágy	·
Tiszaroff	·
Püspökladány	·
Berettyóújfalu	—
Körösnagykál	·
Szeghalom	·
Szarvas	·
Szentes	—
Orosháza	·
Battonya	·

Előfizetési ára a postai kézbesítéssel egyben negyedévre 30 P.
Budapest, 1924. Szerkesztőségi napja: [illegible]

Budapest, 1948 augusztus hó 9. nap hétfő

Országos Meteorológiai és Földmágnességi Intézet

IDŐJÁRÁSI NAPIJELENTÉS

Daily Synoptic Map of the Hungarian Meteorological Institute. — Bulletin quotidien de l'Institut Hongrois de Météorologie.
Wetterbericht des Ungarischen Meteorologischen Instituts.

61. évfolyam 222. sz.

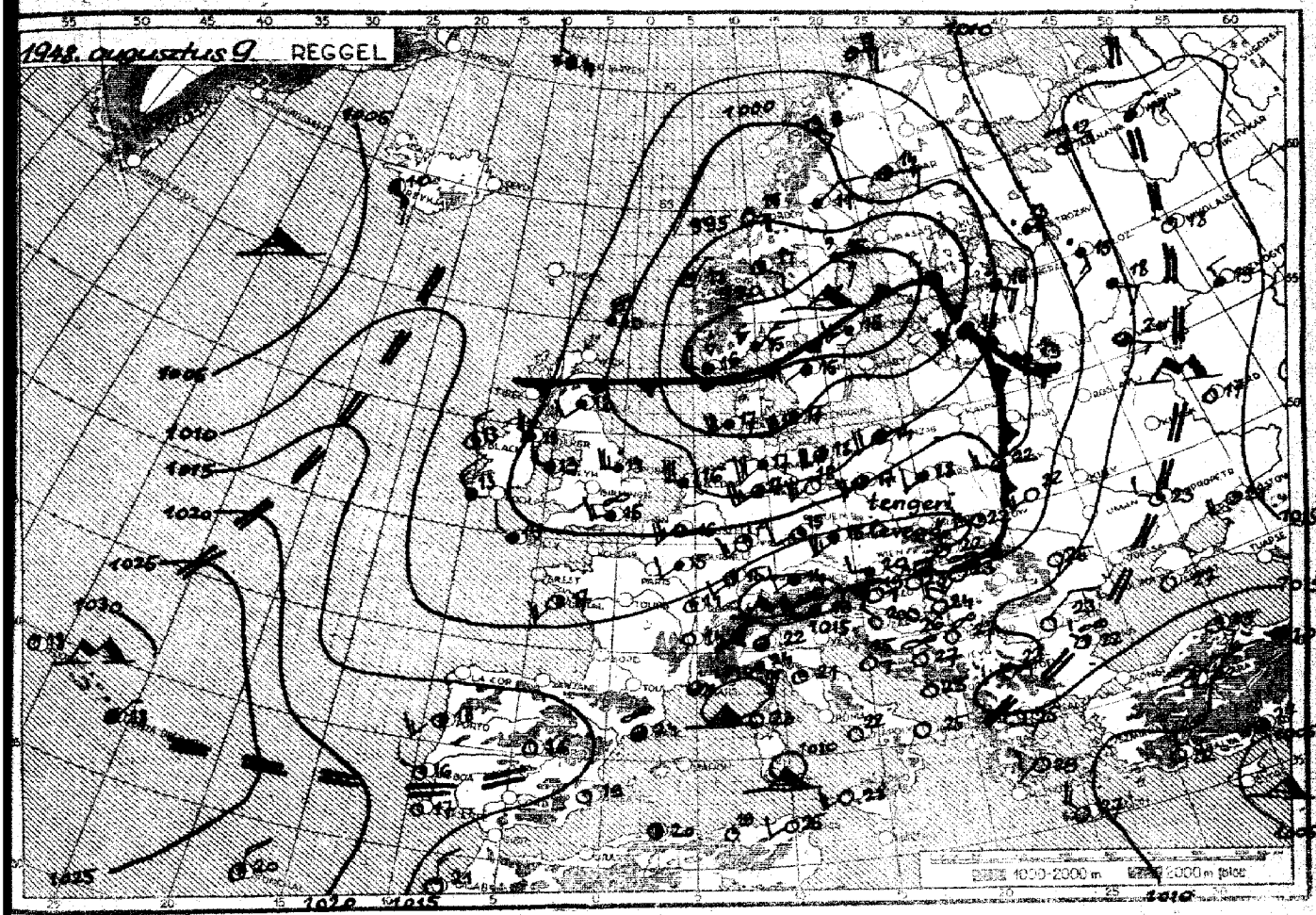



← Hideg front — Záródott front (occlusio) — Meleg front →

- szitálás
- eső
- havazás
- pára
- esőzápor
- házápor
- villogás
- zivatar
- hófúvás
- talajköd
- köd
- porvihar



Az időjárási helyzet ma reggel és a várható időjárás:

Az angliai viharciklon ma reggelre az Északi-tengeren át Svédország fölé érkezett. Angliát hűvös légtömegekkel árasztja el, Dél- és Közép-Európán keresztül pedig meleg légtömegeket szív észak felé.

Hazánkban vasárnap a felmelegedés tovább erősödött. A hőmérséklet mindenütt 30 fok fölé emelkedett, sőt Pécsett, Kecskeméten és Békéscsabán 34, Szegeden és Túrkevén 35 fokot mértek. Eső nem volt.

Budapesten hétfőn délben a hőmérséklet 29 fok, a tengerszintre átszámított légnyomás 759 mm, alig változik.

Várható időjárás kedd estig:

Mérsékelt, időnként élénk délnyugati, nyugati szél.
Változó felhőzet.
Néhány helyen – főleg északon – záporeső, zivatar.
A meleg egy-két fokkal mérséklődik.

LIBRARY
SEP 9 - 1948
WEATHER BUREAU

Kiadásért felelős: Tóth Géza igazgató
Phöbus-nyomda, Budapest

Országos Meteorológiai és Földmágnességi Intézet: időjárási napijelentés.

CSAPADÉKELOSZLÁS AZ UTOLSÓ 24 ÓRÁBAN

1946. VIII. 8. REGGEL 7h TÓL VIII. 9. REGGEL 7h IG

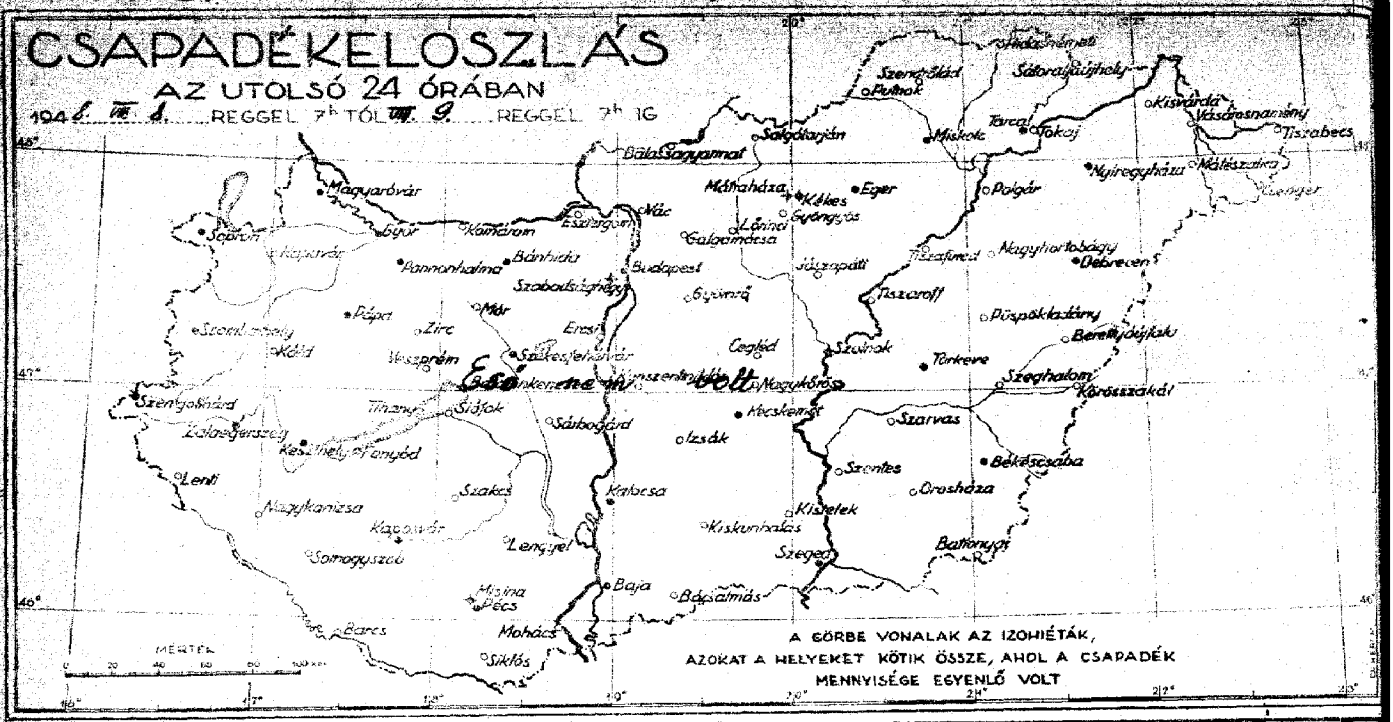

Észlelések reggel 7 órakor		Szélirány és erő (1–12)	Felhőzet (0–4)	Légnyomás (millibár)	Hőmérséklet (C°)	Csapadék 24 óráig (mm)	Hőmérséklet: reggeli napi max.	Hőmérséklet: éjszakai min.	Radiáció min.	Napsütés (óra) egynap
Magyaróvár		NW 2	2	1002	21	·	31	17	16	14
Sopron	346	N 1	1	13.2	20	·	28	19	16	12
Szombathely	542	E 1	0	12.7	19	·	20	15	14	—
Szentgotthárd		—	0	0	—	—	29	16	—	—
Zalaegerszeg		W	4	0	—	22	30	17	16	—
Pápa						—				
Győr	540	NW 1	2	12.2	21	·	32	17	—	—
Pannonhalma		NW 1	3	—	21	·	30	18	—	—
Bánhida		NW	1	12.8	20	·	31	17	15	—
Székesfehérvár		—	—	—	—	·	31	18	—	—
Keszthely	543	W 3	0	11.8	22	·	31	20	—	14
Kaposvár	635	W 1	0	—	20	·	32	18	16	—
Pécs	547	—	0	0	11.7	26	·	34	19	16
Budapest	541	W	4	0	10.0	23	·	33	22	19
Salgótarján		SW 2	0	10.2	22	·	22	17	15	12
Eger		SW 1	0	11.0	22	·	32	16	15	—
Miskolc	639	NE 1	0	10.6	20	·	32	18	17	12
Tarcal		SE 1	0	—	22	·	32	20	17	—
Baja	319	E 2	0	11.8	22	·	33	20	16	14
Kalocsa		W 1	0	11.6	23	·	33	21	19	15
Kecskemét	534	W 1	0	11.4	22	·	34	20	20	14
Szeged	315	NW 1	0	11.7	24	·	35	20	—	14
Szolnok	811	W 2	0	—	23	·	32	20	—	—
Törökszentmiklós		SW 1	0	—	23	·	35	21	18	—
Békéscsaba	637	SW 2	0	11.4	25	·	34	21	20	13
Debrecen	545	SW 3	0	10.7	25	·	33	20	16	13
Nyíregyháza	535	SW 2	0	—	23	·	32	20	15	—
Kékestető (1000 m)						—				
Mátrahása (660 m)		—	0	0	9537	21	·	26	17	—	7
Miskinatető (584 m)		NW	1	0	9549	22	·	30	20	—	—
Szabadsághegy (474 m)		NW	4	0	9568	20	·	29	17	—	—

* A legynagyobb 001 mére kimutatva.

24 óra csapadéka (mm)	
Kapuvár	·
Kéld	·
Zirc	·
Veszprém	·
Mór	·
Komárom	—
Esztergom	·
Ercsi	·
Balatonkenese	·
Tihany	·
Siófok	·
Fonyód	·
Lenti	·
Nagykanizsa	·
Somogyvecsh	·
Barcs	·
Szakcs	—
Sárbogárd	·
Lengyel	·

24 óra csapadéka (mm)	
Mohács	·
Siklós	·
Vác	·
Balassagyarmat	·
Putnok	·
Jósvafő	·
Szendrőlád	·
Hidasnémeti	·
Sátoraljaújhely	·
Gyöngyös	·
Lőrinci	·
Galgamácsa	—
Gyömrő	·
Jászapáti	·
Cegléd	·
Nagykőrös	·
Kunszentmiklós	·
Izsák	·
Kisteleki	·
Kiskunhalas	—

24 óra csapadéka (mm)	
Bácsalmás	·
Kisvárda	·
Vásárosnamény	·
Tiszabecs	·
Csenger	·
Mátészalka	·
Tokaj	·
Polgár	·
Tiszafüred	·
Nagyhortobágy	·
Tiszaroff	·
Püspökladány	·
Berettyóújfalu	·
Körösszakál	·
Szeghalom	·
Szarvas	·
Szentes	—
Orosháza	·
Battonya	—

Szélmérések a szabad légkörben

Budapest Győr Szombathely Debrecen

	Budapest 5 h		Győr 5 h		Szombathely 6 h		Debrecen 6 h		h	
Magasság (m)	Szélirány és sebesség (m/s)	Magasság (m)	Szélirány és sebesség (m/s)	Magasság (m)	Szélirány és sebesség (m/s)	Magasság (m)	Szélirány és sebesség (m/s)	Magasság (m)	Szélirány és sebesség (m/s)
0	NW/W 3	0	NW 4	0	NNE 1	0	SW 7		
500	NW/W 12	200	NW 7	200	NE/E 4	200	SW 11		
1000	NW 4	600	NNE 7	600	NE 5	1100	SW 14		
1500	NW/W 9	1200	W 5	1200	NNE 3	1600	WSW 17		
2000	W 14	1600	NW/W 5	1800	NE 1	2100	WSW 16		
2500	W 18	1800	W 3	2200	S 4	2600	W 19		
3000	W 20	2000	SW 4	1500	SE 5	3100	WSW 17		
4000	W/SW 22	2400	W/SW 8	3000	ESE 10	3600	WSW 16		
5000	W/SW 22	3000	W 17	4000	E 2	4100	W 22		
7-10	Acc.		Kpeskedet.			5000	W 18		
						6000	W/SW 16		
						8200	W/SW 17		

A hőmérséklet és a légnyomás napi középértéke és ezek eltérése a 75 évi átlagtól Budapesten

Tn 8 n 27.0 C° 758.6 mm, Δ +0.6 C° -2.6 mm

Az 1871 óta ezen a napon előfordult

legmagasabb hőmérséklet 35.8 C° 1911,

legalacsonyabb hőmérséklet 11.1 C° 1941.

Észlelések óra a pesti középidő szerint, a nyomás 22h Budapest, II., Kitaibel Pál-utca 1.

Budapest, 1948 ..... hé ..... nap

Országos Meteorológiai és Földmágnességi Intézet

IDŐJÁRÁSI NAPIJELENTÉS

Daily Synoptic Map of the Hungarian Meteorological Institute. — Bulletin quotidien de l'Institut Hongrois de Météorologie.
Wetterbericht des Ungarischen Meteorologischen Instituts.

61. évfolyam ..... sz.

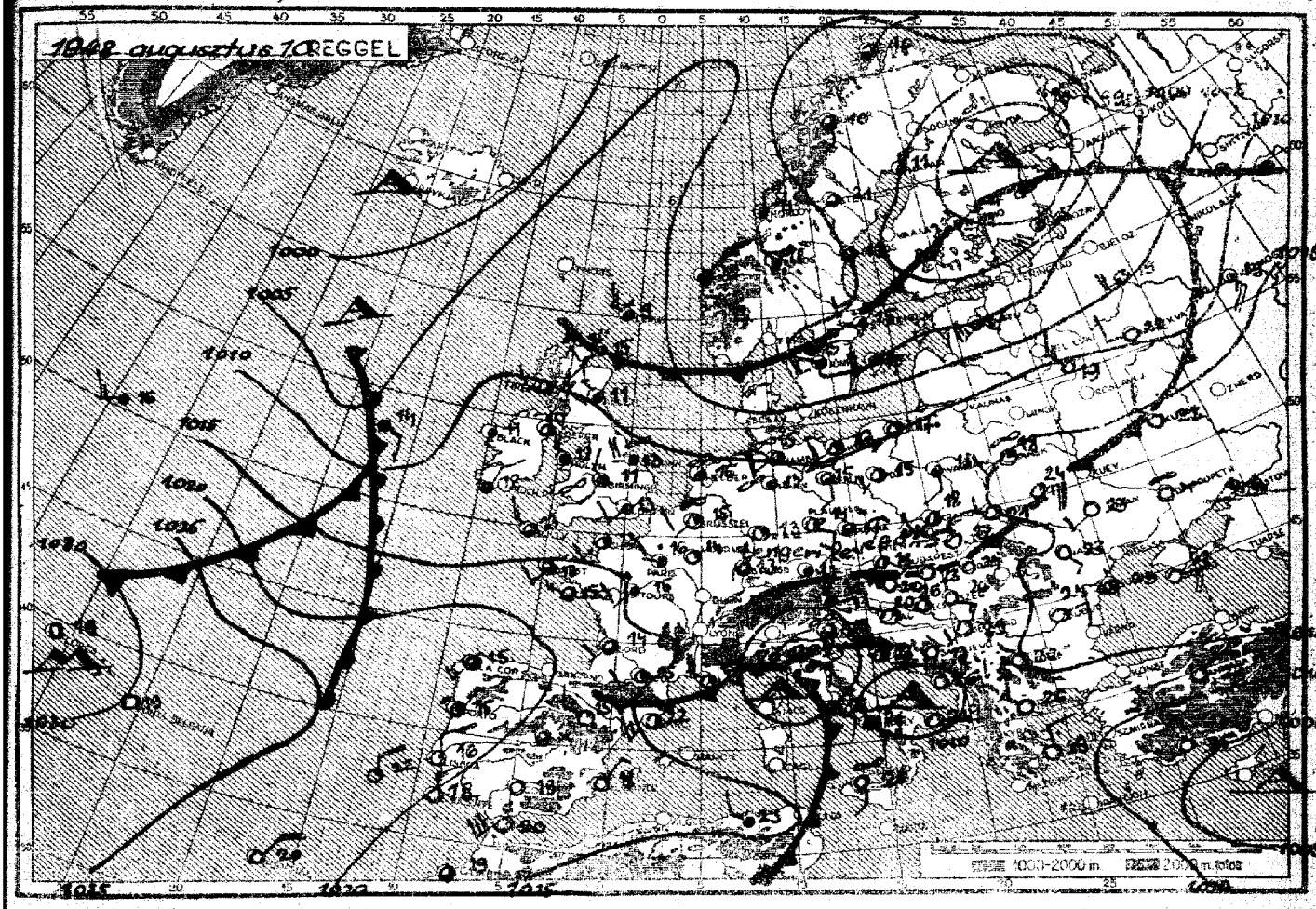



← Hideg front — Zárádott front (occlusio) — Meleg front →

- szitálás
- eső
- havazás
- pára
- esőzápor
- házápor
- villogás
- zivatar
- hófúvás
- talajköd
- köd
- porvihar



Az időjárási helyzet ma reggel és a várható időjárás:

Európa északi felében a Pirenneusoktól, az Alpoktól és a Kárpátoktól északra hűvös, tengeri légtömegek nyomulnak Oroszország belseje felé. Az előbbi vonaltól délre igen meleg, szubtrópusi légtömegek vannak uralmon és jobbára derült, száraz az idő.

Hazánk nyugati határszélén hétfőn néhány fokkal mérséklődött a meleg. A hőmérséklet Szombathelyen csak 27 fokig emelkedett, míg Békéscsabán 36, Szegeden 37 fokot mértek. Eső nem volt.

Budapesten kedden délben a hőmérséklet 32 fok, a tengerszintre átszámított légnyomás 757 mm, mérsékelten süllyedő irányzatú.

Várható időjárás szerda estig:

Mérsékelt délnyugati, nyugati szél.
Változó felhőzet, néhány helyen — főleg nyugaton és északon — záporeső, zivatar.
A meleg kissé mérséklődik.

LIBRARY
SEP 9 - 1948
WEATHER BUREAU

Kindásért felelős: Tóth Géza igazgató
Phöbus-nyomda, Budapest

Országos Meteorológiai és Földmágnességi Intézet: Időjárási napijelentés.

CSAPADÉKELOSZLÁS

AZ UTOLSÓ 24 ÓRÁBAN

1948 VII. 9. REGGEL 7 h TÓL VII. 10. REGGEL 7 h IG

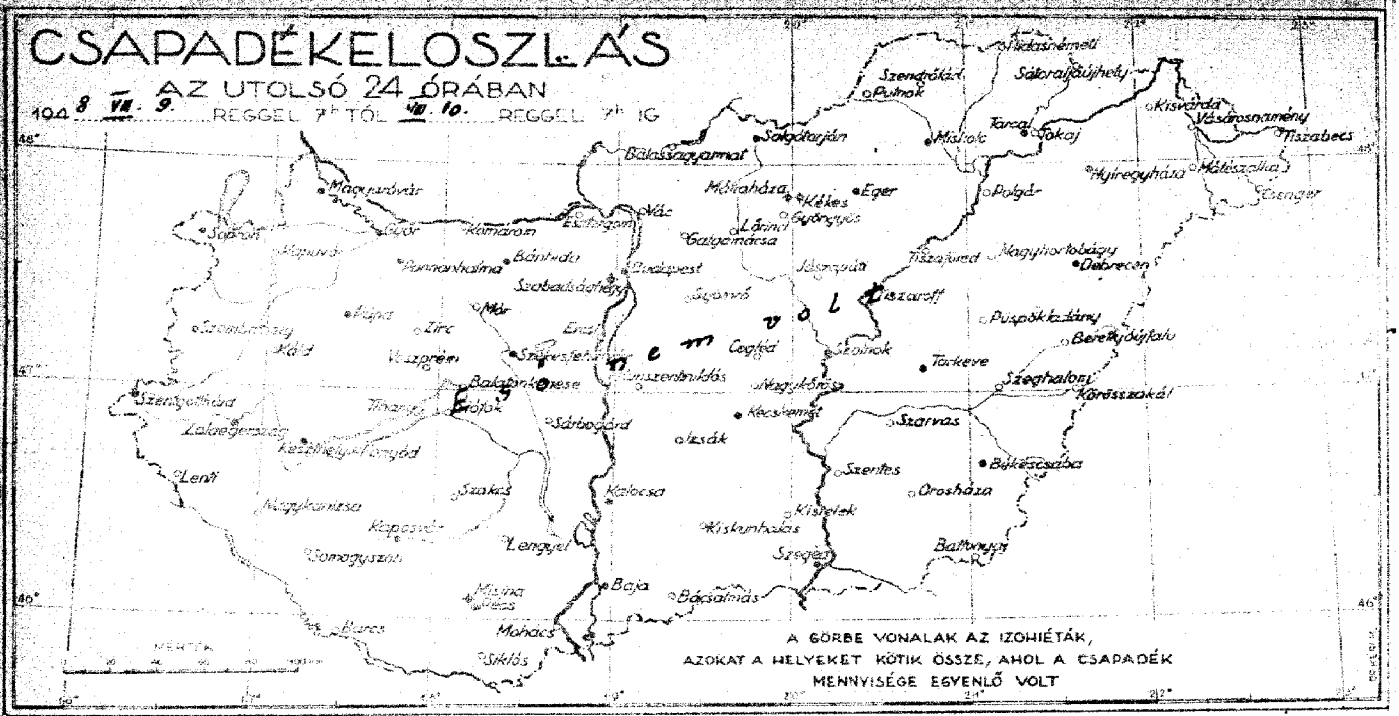

Észlelések reggel 7 órakor		Szélirány és erő (0-12)	Felhőzet (0-10)	Légnyomás (millibár)	Hőmérséklet (C°)	Csapadék (24 óra) (mm)	Hőmérséklet tegnapi napszaki max.	Hőmérséklet éjszakai min.	Radiációs min.	Napsütés (óra) tegnap
Magyaróvár		NW 2	0	1012.1	21	.	29	17	15	12
Sopron	346	NNW 4	0	12.6	24	.	28	16	13	13
Szombathely	342	NE 2	0	12.2	20	.	27	17	17	–
Szentgotthárd		W.SW 1	0	–	–	.	28	15	–	–
Zalaegerszeg		N 1	0	–	20	.	30	16	14	–
Pápa										
Győr	340	NNE 1	0	11.5	20	.	29	16	–	–
Pannonhalma		NNW 1	0	12.9	20	.	30	18	–	–
Bánhida		0	0	12.6	19	.	31	16	14	–
Székesfehérvár		–	–	–	–	.	31	17	–	–
Keszthely	513	W 2	0	10.7	21	.	29	19	–	14
Kaposvár	615	S 1	0	10.7	21	.	30	18	17	–
Pécs	547	0	0	11.0	26	.	35	21	17	14
Budapest	341	0	0	11.6	23	.	33	20	15	14
Salgótarján		NW 1	0	–	21	.	32	15	13	15
Eger		NW 1	0	12.9	24	.	32	18	15	–
Miskolc	639	NNE 1	0	13.7	20	.	33	16	16	13
Tarcal		NE 2	0	–	25	.	33	19	18	13
Baja	849	E 2	0	10.7	23	.	32	20	16	15
Kalocsa		E 1	0	10.3	25	.	34	20	18	15
Kecskemét	524	E 1	0	10.4	25	.	33	19	18	14
Szeged	544	SE 2	0	10.7	26	.	37	23	–	14
Szolnok	512	ENE 1	0	–	25	.	31	19	–	–
Túrkeve		SE 1	0	–	26	.	35	20	15	–
Békéscsaba	632	ESE 1	0	10.7	27	.	36	21	19	14
Debrecen	545	0	0	12.2	24	.	35	17	15	14
Nyíregyháza	535	0	0	–	22	.	33	17	14	–
Kékestető (1000 m)						–				
Mátrahaza (660 m)		0	0	905.6	20	.	29	18	–	15
Misinatető (534 m)		S 1	0	939.9	27	.	31	25	–	–
Szabadsághegy (474 m)		SE 2	0	944.8	24	.	29	21	–	–

24 óra csapadéka (mm)	
Kapuvár	.
Káld	.
Zirc	.
Veszprém	.
Mór	.
Komárom	–
Esztergom	.
Érsi	.
Balatonkenese	–
Tihany	.
Siófok	.
Fonyód	.
Lenti	.
Nagykanizsa	.
Somogyszob	.
Barcs	.
Szakok	–
Sárbogárd	.
Lengyel	.

24 óra csapadéka (mm)	
Mohács	.
Siklós	.
Vác	.
Balassagyarmat	.
Putnok	.
Jósvafő	.
Szendrőlád	.
Bélapátfalva	.
Sátoraljaújhely	.
Gyöngyös	.
Lőrinci	.
Galgamácsa	–
Gyömrő	.
Jászapáti	.
Cegléd	.
Nagykőrös	.
Kunszentmiklós	.
Izsák	.
Kistelek	.
Kiskunhalas	.

24 óra csapadéka (mm)	
Bácsalmás	.
Kisvárda	.
Vásárosnamény	.
Tiszabecs	.
Csenger	.
Mátészalka	.
Tokaj	–
Polgár	.
Tiszafüred	.
Nagyhortobágy	.
Tiszaroff	.
Püspökladány	.
Berettyóújfalu	.
Körösszakál	.
Szeghalom	.
Szarvas	.
Szentes	.
Orosháza	.
Battonya	.

Szélmérések a szabad légkörben

Budapest 5 h		Győr 5 h		Szombathely 6 h		Budapest 11. 9. 12 h		Budapest 11. 9. 18 h	
Magasság (m)	Szélirány és sebesség (m/s)	Magasság (m)	Szélirány és sebesség (m/s)	Magasság (m)	Szélirány és sebesség (m/s)	Magasság (m)	Szélirány és sebesség (m/s)	Magasság (m)	Szélirány és sebesség (m/s)
0	W 2	0	– 0	0	NNE 2	0	W 2	0	SW 3
300	NNE 2	400	NNE 5	500	W 6	200	W 1	600	SW 3
800	SSE 5	800	ESE 3	700	S 10	400	WNW 2	1000	SW 4
1500	S 6	1400	S 6	1500	S 5	800	S 2	1200	SW 8
2300	SSW 2	1800	S 9	1600	S 2	1000	ESW 7	3000	SW 10
4000	SW 11	3600	SSW 14	1800	SSW 8	1400	WSW 7	3800	WSW 10
5000	SW 13	4600	SW 15	2200	SSW 9	1800	WSW 9	4400	WSW 11
7000	SW 20	5400	SW 21	3000	SSW 13	2200	WSW 10	5400	WSW 13
8800	SW 16	6000	WSW 24	3600	SW 17	2600	WSW 16	6800	SW 22
10300	SW 25	∞		3700	SW 19	3200	WSW 13	7600	SW 27
∞				∞		3400	WSW 21	9000	SW 31
						5800	SW 20	elszakadt	
						6600	WSW 20		
						∞			

Debrecen 5 h		Szombathely 11. 9. 18 h	
Magasság (m)	Szélirány és sebesség (m/s)	Magasság (m)	Szélirány és sebesség (m/s)
0	SSE 3	0	ENE 2
200	S 5	300	ENE 3
800	SSW 5	700	ENE 3
1400	SW 3	900	SSE 2
1800	SW 1	1200	SSE 5
2000	W 2	1500	SSW 5
3000	SW 5	1600	SW 8
4400	SSW 3	1800	WSW 7
4600	SW 11	2100	WSW 8
5600	WSW 10	2400	SW 15
9600	WSW 15	3100	SW 21
∞		elszakadt	

A hőmérséklet és a légnyomás napi középértéke és ezek eltérése a 75 évi átlagtól Budapesten

VII. 9. -n 16.9 C° 738.7 mm, Δ +5.3 C° -2.5 mm

Az 1871 óta ezen a napon előfordult

legmagasabb hőmérséklet 34.4 C° 1945

legalacsonyabb hőmérséklet 8.4 C° 1813

Előfizetési ára a postai kézbesítési költséggel együtt negyedévre 25 Ft. Budapest, II., Kitaibel Pál-utca 1.

Budapest, 1948 augusztus hó 11 nap szerda

Országos Meteorológiai és Földmágnességi Intézet

IDŐJÁRÁSI NAPJELENTÉS

Daily Synoptic Map of the Hungarian Meteorological Institute. — Bulletin quotidien de l'Institut Hongrois de Météorologie.
Wetterbericht des Ungarischen Meteorologischen Instituts.

61. évfolyam 224. sz.

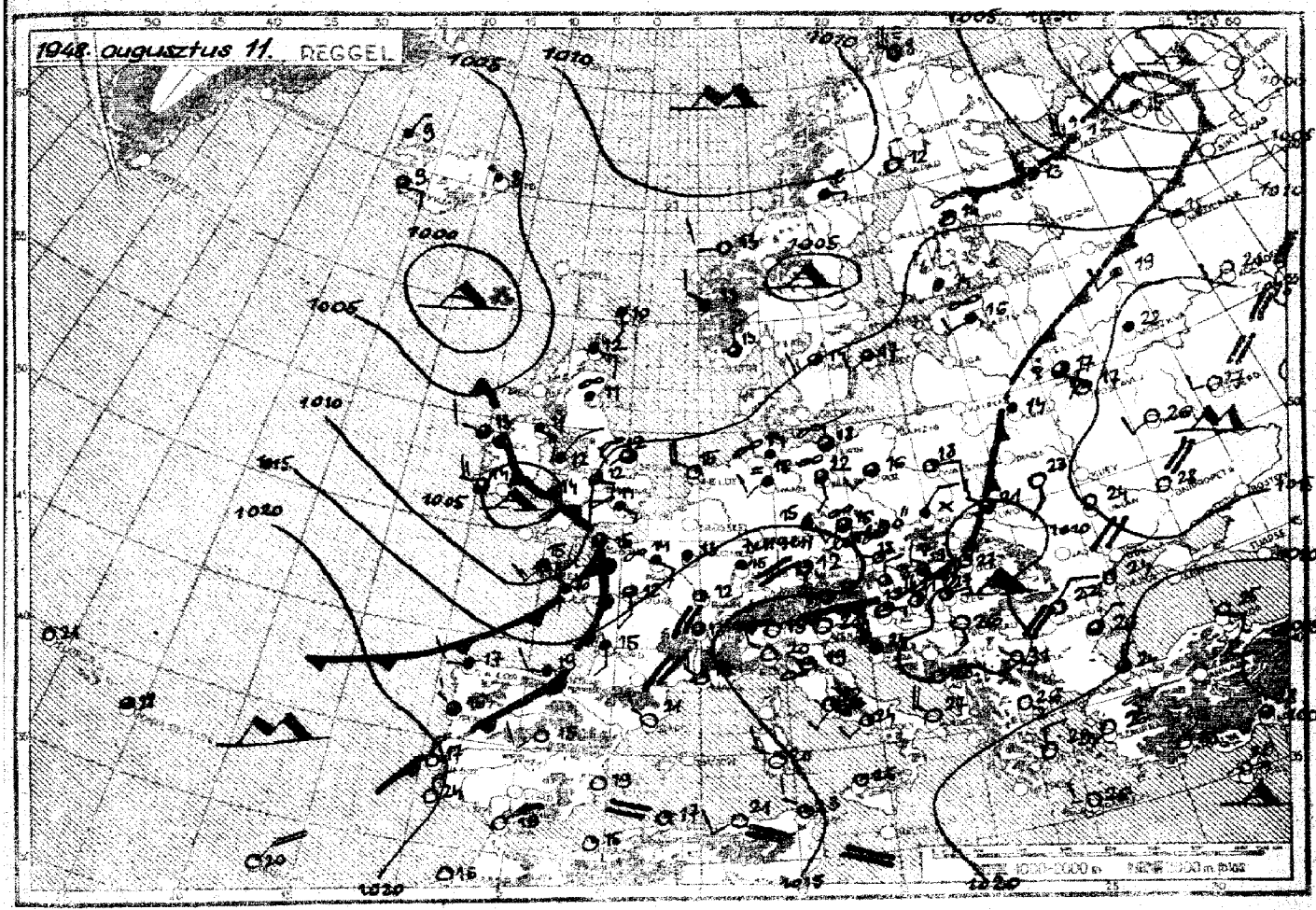



← Hideg front — Záródott front (occlusio) — Meleg front →

- szitálás
- eső
- havazás
- pára
- esőzápor
- hózápor
- villogás
- zivatar
- hófúvás
- talajköd
- köd
- porvihar



Az időjárási helyzet ma reggel és a várható időjárás:

Az Atlanti-Óceánról származó hűvös tengeri légtömegek Közép-Európán át Kelet felé törnek előre. Az Alpokban 2500 m felett havazik. A Jungfrau-observatoriumnál 3600 m magasságban -5 fokra süllyedt a hőmérséklet.

Hazánkban kedden a nyugati határvidéket kivéve a felmelegedés tovább fokozódott és a hőmérséklet a Fővárosban 37, Szegeden, Békéscsabán és Debrecenben 38, Túrkevén 39 fokra emelkedett. A hűvös levegő az éjszaka folyamán tört be, a Dunántúl és az északi dombos vidéken heves zivatarokat és sok helyen jégesőt okozott. Lőrinci 33, Mór 31, Zirc 25, Esztergom 24, Salgótarján 20 mm csapadékot jelentett, Keszthelyről károkat okozó diónagyságu jégesőről érkezett jelentés. Ugyancsak jégeső volt Zirc, Mór, Veszprém és Lőrinci vidéken. Ma délelőtt a délkeleti megyékben délnyugati széllel még 30 fok volt a hőmérséklet, ugyanekkor a Dunántúl élénk északnyugati szél fújt és alig 20 fokot mértek.

Budapesten szerdán délben a hőmérséklet 21 fok, a tengerszintre átszámított légnyomás 759 mm, gyengén emelkedő irányzatu.

Várható időjárás csütörtök estig:

Mérsékelt, időnként élénk északnyugati, északi szél.
Változó felhőzet, sokfelé – főleg keleten – záporeső, zivatar.
A hőmérséklet nyugaton kissé emelkedik, keleten süllyed.

SEP 9 1948 WEATHER BUREAU

Kiadásért felelős: Tath Géza igazgató
Phöbus-nyomda, Budapest

Országos Meteorológiai és Földmágnességi Intézet: Időjárási napijelentés.

CSAPADÉKELOSZLÁS
AZ UTOLSÓ 24 ÓRÁBAN

1943 VIII. 10. REGGEL 7h TÓL VIII. 11. REGGEL 7h IG

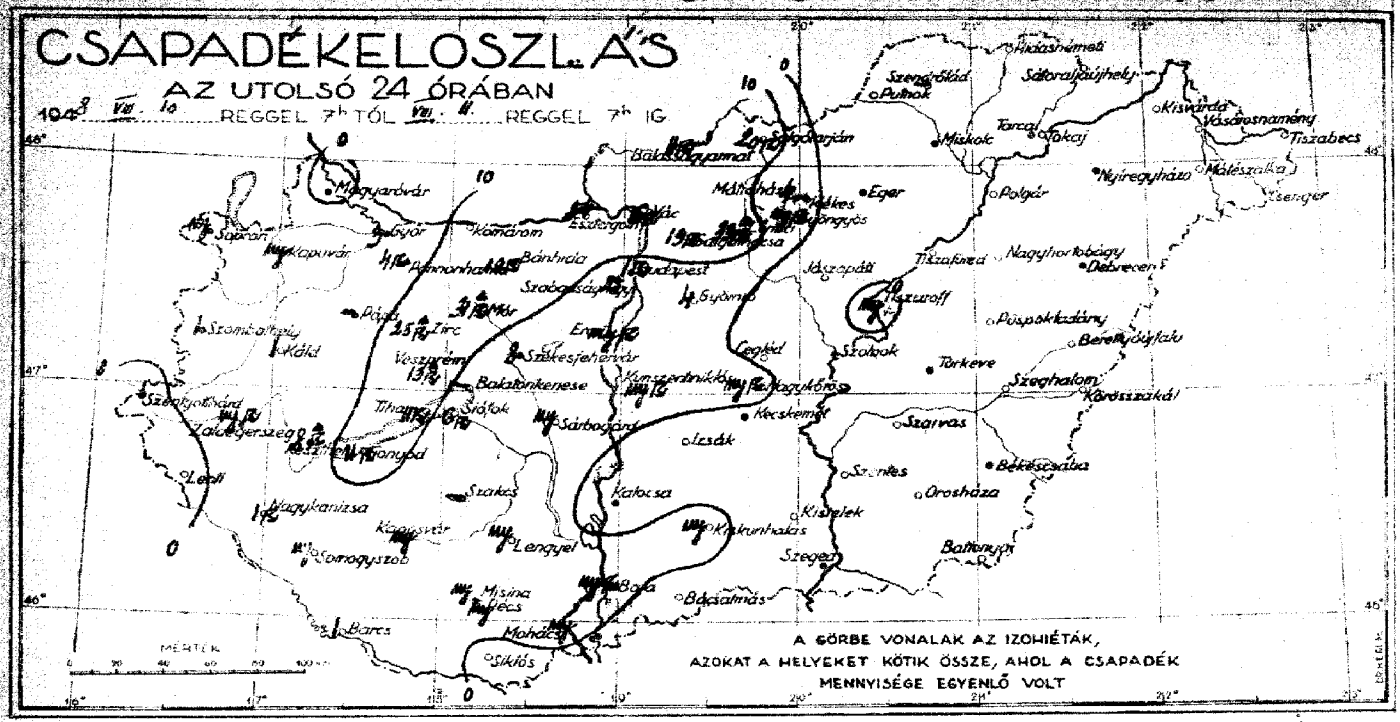
Magyaróvár
Sopron
Szombathely
Szentgotthárd
Zalaegerszeg
Pápa
Győr
Pannonhalma
Bánhida
Székesfehérvár
Keszthely
Kaposvár
Pécs
Budapest
Salgótarján
Eger
Miskolc
Tarcal
Baja
Kalocsa
Kecskemét
Szeged
Szolnok
Tárkeve
Békéscsaba
Debrecen
Nyíregyháza
Kőkesztető
Mátrahaza
Mátraszentimre
Kékestető
Siófok
Keszthely
Zalaegerszeg
Szombathely
Sopron
Magyaróvár
Győr
Komárom
Esztergom
Budapest
Szolnok
Debrecen
Nyíregyháza
Miskolc
Eger
Baja
Kalocsa
Szeged
Békéscsaba
Orosháza
Kecskemét
Kiskunhalas
Szentes
Lenti
Nagykanizsa
Sümeg
Tapolca
Veszprém
Székesfehérvár
Cegléd
Szolnok
Törökszentmiklós
Szarvas
Mohács
Siklós
Pécs
Barcs
Sásd
Komló
Mezőkövesd
Gyöngyös
Hatvan
Vác
Balassagyarmat
Salgótarján
Tiszafüred
Nagyhortobágy
Hajdúszoboszló
Püspökladány
Berettyóújfalu
Körösszakál
Szeghalom
Mátészalka
Kisvárda
Vásárosnamény
Tiszabecs
Sátoraljaújhely
Putnok
Szendrőlád
Hidasnémeti
Tokaj
Polgár
Jászapáti
Jászfényszaru
Kunszentmiklós
Izsák
Kiskunfélegyháza
Kiskunmajsa
Bácsalmás
Baja
Mohács
Siklós
Barcs
Sásd
Pécsvárad

Budapest, 1948 augusztus hó 12 nap

Országos Meteorológiai és Földmágnességi Intézet

IDŐJÁRÁSI NAPJELENTÉS

Daily Synoptic Map of the Hungarian Meteorological Institute. — Bulletin quotidien de l'Institut Hongrois de Météorologie. Wetterbericht des Ungarischen Meteorologischen Instituts.

61. évfolyam 225. sz.

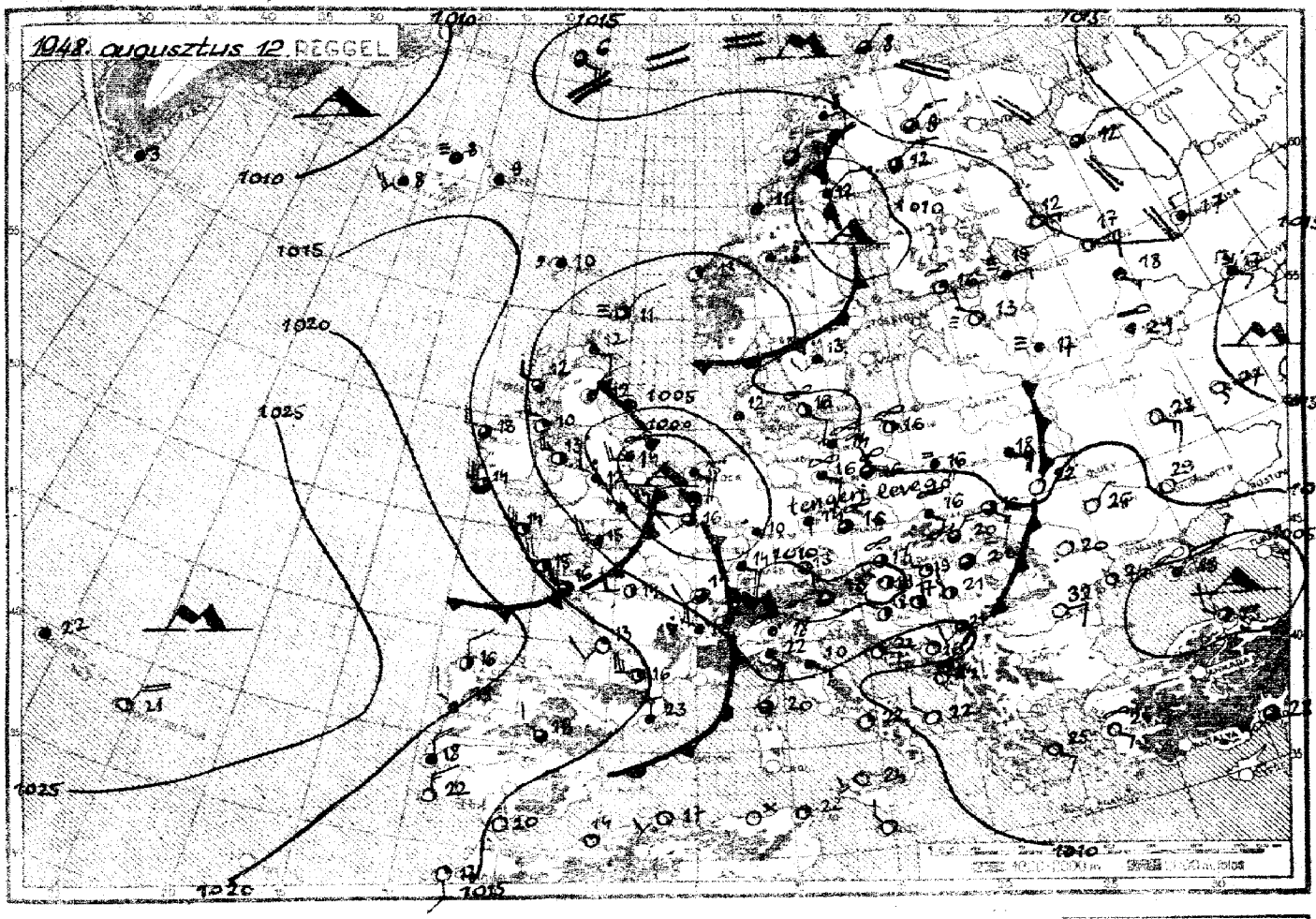

Az időjárási helyzet ma reggel és a várható időjárás:

Az Atlanti-Óceánról az Északi-tenger fölé újabb viharciklon érkezett. Tevékenysége következtében Angliát hűvös, Spanyolországot és az Alpok környékét meleg légtömegek árasztották el. A Közép-Európán átvonult hűvös tengeri légtömeg Lilurajnában folytatja útját kelet felé.

Hazánk keleti vidékein szerdán délután zuhogó uralomra a hűvösebb levegő. Így a hőmérséklet a délkeleti megyékben még 30 fok fölé, Békéscsabán 34 fokig emelkedett. A Dunántúlon azonban a csúcsérték csak 25-27 fok volt. Többfelé — főleg a Duna vonalától keletre — zápor, zivatar alakult ki. Vásárosnaményból és Kecskemétről jégesőt is jelentettek. A csapadék mennyisége Vásárosnaményban 40, Tiszabecsen és Putnokon 39, Hidasnémetin 22, Jásvafőn 19, Szendrőládon és Debrecenben 17 mm volt.

Budapesten csütörtökön délben a hőmérséklet 26 fok, a tengerszintre átszámított légnyomás 755 mm, mérsékelten süllyedő irányzatú.

Várható időjárás péntek estig:

Megélénkülő déli, délnyugati szél. Ma kisebb felhőátvonulások, valószínűleg eső nélkül.

Holnap növekvő felhőzet. Többfelé — főleg nyugaton — zápor, zivatar.

A meleg fokozódik.

WEATHER BUREAU SEP 9 1948

Kiadásért felelős: Tóth Géza igazgató
Phöbus-nyomda, Budapest

Országos Meteorológiai és Földmágnességi Intézet: időjárási napijelentés.

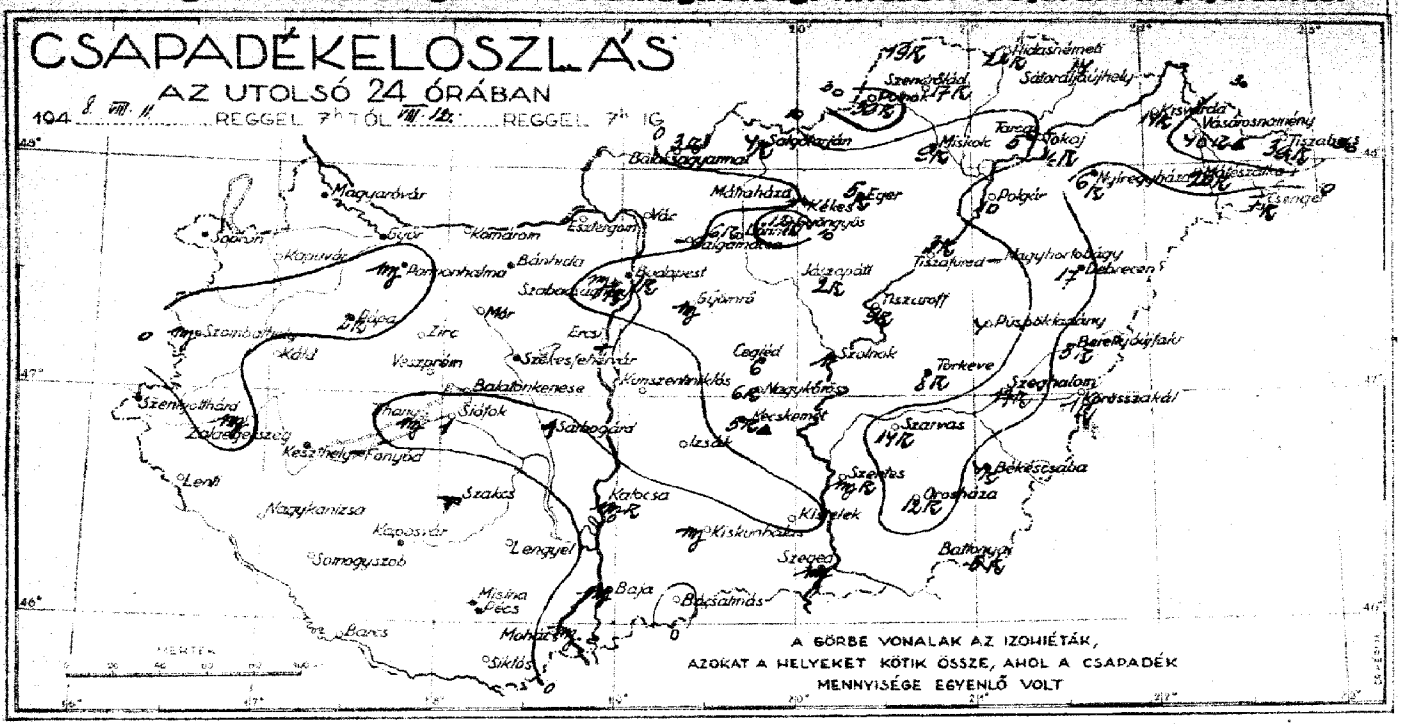

Észlelések reggel 7 órakor		Szélirány és erő (1-12)	Felhőzet (0-10)	Légnyomás (millibár)	Hőmérséklet (C°)	Csapadék (24 órai) (mm)		Hőmérséklet tegnapi nappali max.	Hőmérséklet éjszakai min.	Radiációs min.	Napsütés (óra) tegnap
Magyaróvár		NW 6	2	1008.3	18	•		26	15	13	13
Sopron	356	ESE 1	1	08.2	16	•		24	14	10	12
Szombathely	342	NW 1	2	08.6	19	my		26	14	13	—
Szentgotthárd		NNW 1	3	—	—	•		—	16	—	—
Zalaegerszeg		— 0	2	—	18	my		26	14	13	—
Pápa		—	—	—	—	2	12	—	14	—	—
Győr	340	WSW 1	2	08.0	16	•		26	15	—	—
Pannonhalma		WSW 1	3	09.2	17	my		26	16	—	—
Bánhida		NW 1	2	09.4	17	•		25	14	13	—
Székesfehérvár		—	—	—	—			26	15	—	—
Keszthely	343	NNW 2	2	08.9	17	•		26	15	—	13
Kaposvár	635	NNW 1	1	—	17	•		27	14	13	—
Pécs	547	— 0	2	08.8	17	•		28	16	13	11
Budapest	541	NNW 1	1	07.5	19	1	K	28	18	17	9
Salgótarján		— 0	Ve	—	17	V	K	27	16	14	5
Eger		SE 1	3	08.5	20	5	K	26	16	16	—
Miskolc	679	3	1	08.4	20	9	K	26	19	18	3
Tarcal		NE 1	1	—	20	5		28	18	18	6
Baja	819	NNW 2	3	07.8	20	my		28	18	13	12
Kalocsa		W 1	3	08.1	19	my	K	29	17	16	10
Kecskemét	534	NNW 1	1	07.3	19	3	K▲	—	16	15	9
Szeged	544	NW 1	2	07.5	21	my		32	19	—	11
Szolnok	811	NW 1	1	—	20	1		28	17	—	—
Törkeve		W 1	2	—	21	8	K	31	20	18	—
Békéscsaba	637	— 0	1	07.0	21	V	K	31	19	18	11
Debrecen	545	NE 1	3	07.8	20	17	K	31	18	18	10
Nyíregyháza	535	— 0	3	—	18	6	K	29	18	16	—
Kékestető (1000 m)						—					
Mátraháza (660 m)		— 0	2	930.4	18	•		27	15	—	6
Mátraterenye (534 m)		— 0	3	937.3	18	•		23	16	—	—
Szabadsághegy (474 m)		NW 1	1	940.4	19	my	K	26	16	—	—

*) A légnyomás 500 m-re lejtámítva.

24 óra csapadéka (mm)		
Kapuvár	•	
Kéld	•	
Zirc	•	
Veszprém	•	
Mór	•	
Komárom	—	
Esztergom	•	
Erosi	—	
Balatonkenese	—	
Tihany	my	
Siófok	1	
Fonyód	—	
Lenti	•	
Nagykanizsa	•	
Somogyszob	•	
Barcs	•	
Szakcs	—	
Sárbogárd	4	
Lengyel	•	

24 óra csapadéka (mm)		
Mohács	my	
Siklós	•	
Vác	•	
Balassagyarmat	3	K
Putnok	38	K
Jósvafő	19	K
Szendrőlád	17	K
Hidasnémeti	22	K
Sátoraljaújhely	14	
Gyöngyös	12	K
Galgamácsa	6	K
Gyömrő	—	
Jászapáti	my	
Cegléd	2	K
Nagykőrös	6	K
Kunszentmiklós	•	
Izsák	•	
Kiskunfélegyháza	•	
Kiskunhalas	my	

24 óra csapadéka (mm)		
Bacsalmás	•	
Kisvárda	19	K
Vásárosnamény	40	K▲
Tiszabecs	39	K
Csenger	7	K
Mátészalka	28	K
Tokaj	16	K
Polgár	10	
Tiszafüred	3	K
Nagyhortobágy	—	
Tiszaroff	3	K
Püspökladány	4	
Berettyóújfalu	2	K
Körösszakál	1	K
Szeghalom	17	K
Szarvas	14	K
Szentes	my	K
Orosháza	12	K
Battonya	6	K

Szélmérések a szabad légkörben

Budapest 5 h		Győr 5 h		Szombathely 6 h		Debrecen 6 h		h	
Magasság (m)	Szélirány és sebesség (m/s)	Magasság (m)	Szélirány és sebesség (m/s)	Magasság (m)	Szélirány és sebesség (m/s)	Magasság (m)	Szélirány és sebesség (m/s)	Magasság (m)	Szélirány és sebesség (m/s)
0	— 0	0	NNW 1	0	W 3	0	ENE 3		
500	NW 5	200	NNW 3	200	NNW 1	400	SE 3		
1500	NW 3	1200	NNW 6	600	SW 1	800	SSE 1		
1800	WSW 4	1800	NW 6	1200	WSW 3	900	E 3		
3800	W 6	2200	NNW 4	1700	W 4	1800	SSW 1		
3800	WSW 7	2500	W 6	2100	WSW 6	1700	SW 4		
4800	SW 11	3000	WSW 7	3000	WSW 6	2200	WSW 3		
5800	SW 15	3800	SW 7	3600	SW 7	Sc.			
8000	SW 16	Ac.		Ac.					
9300	WSW 19								
9500	SW 19	Budapest		Szombathely					
11000	S 22	VIII. 11.		VIII. 11.					
11500	S 27	0	W 1	0	W 8				
12800	S Ac.	300	NNW 5	200	W 8				
∞		500	NW 9	500	W 7				
Budapest		800	NNW 5	800	W 10				
VIII. 11.		1300	NNW 2	900	NNW 6				
0	NW 1	1800	SW 5	1200	NNW 1				
200	NW 4	2600	SW 7	1900	W 1				
500	NNW 3	3000	SW 8	1600	W 4				
900	NNW 1	4800	SW 17	1800	WSW 4				
1200	SE 3	6500	SSW 16	2600	WSW 6				
1600	SSE 3	7800	SSW 12	3900	SW 6				
2000	SW 4	10000	SSW 17	2900	WSW 8				
4900	WSW 5	11300	SSW 4	3900	SW 8				
5800	WSW 7	Ac. nagyot		4700	SSW 10				
7500	WSW 8			Ac. nagyot					
7900	SW 8								
Szombathely									

A hőmérséklet és a légnyomás napi középértéke és ezek eltérése a 75 évi átlagtól Budapesten

VIII. 11. n 22.5 C° 757.5 mm, Δ: +1.1 C° +4.1 mm

Az 1871 óta ezen a napon előfordult

legmagasabb hőmérséklet 37.9 C° 1921

legalacsonyabb hőmérséklet 10.5 C° 1885.

Előfizetési ára a postai kézbesítéssel együtt negyedévre 25 Pf. Budapest, II., Kitaibel Pál-utca 1.

Budapest, 1948 augusztus hó 13. nap péntek

Országos Meteorológiai és Földmágnességi Intézet

IDŐJÁRÁSI NAPJELENTÉS

Daily Synoptic Map of the Hungarian Meteorological Institute. — Bulletin quotidien de l'Institut Hongrois de Météorologie.
Wetterbericht des Ungarischen Meteorologischen Instituts.

61. évfolyam 226. sz.

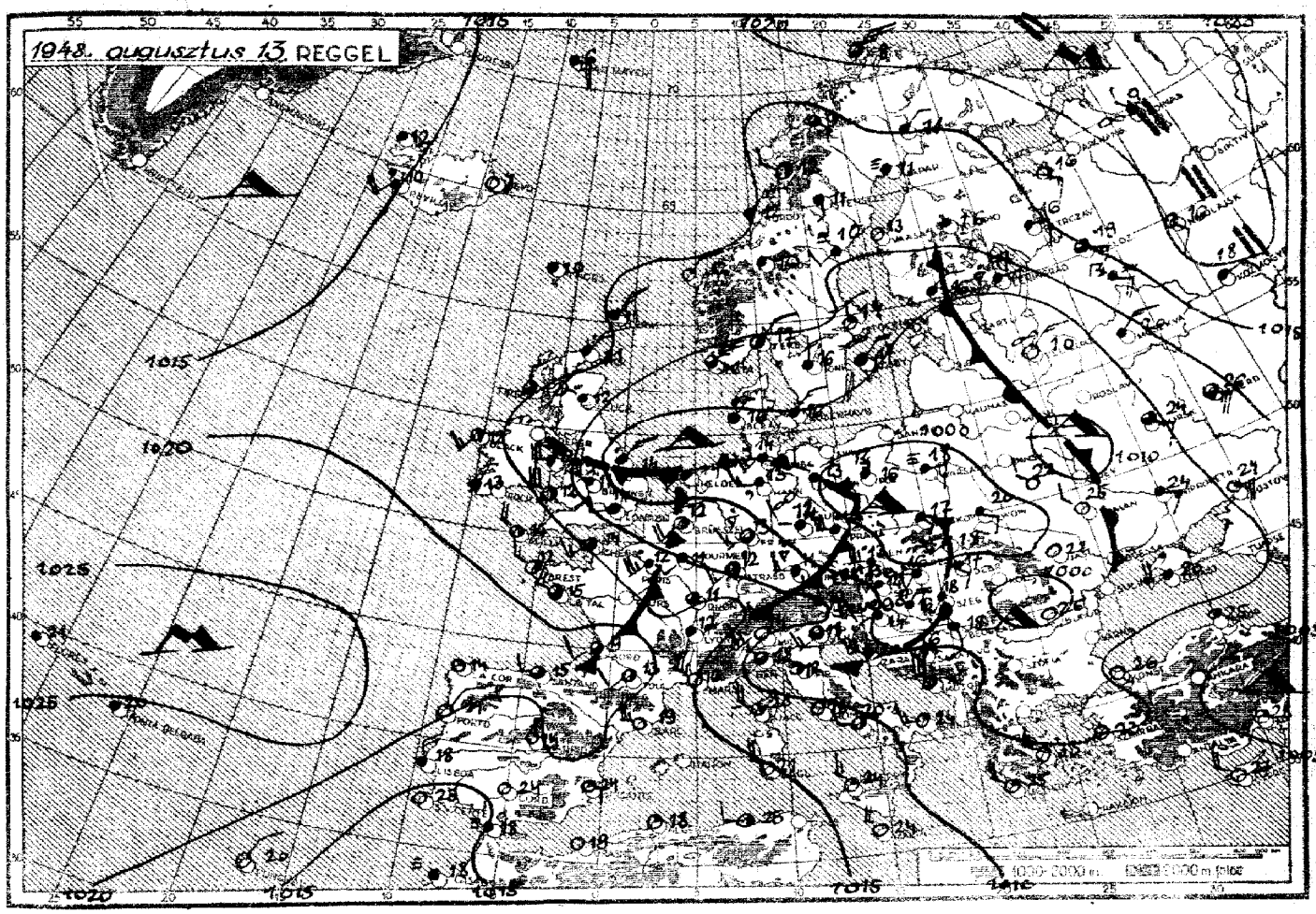



← Hideg front — Záródott front (occlusio) — Meleg front →

- szitálás
- eső
- havazás
- pára
- esőzápor
- hózápor
- villogás
- zivatar
- hófúvás
- talajköd
- köd
- porvihar



Az időjárási helyzet ma reggel és a várható időjárás:

Anglián és Franciaországon át nagy sebességgel hűvös tengeri légtömegek árasztják el Közép-Európát. Az időjárás emiatt a Biscayai-öböltől Ukrajnáig változékony, hűvös, csapadékos.

Hazánkban csütörtökön ismét erősebb felmelegedés indult meg, a hőmérséklet a Dunántúlon 26-28, délen és keleten 28-30, Szegeden és Túrkevén 32 fokig emelkedett. Az esti órákban azonban friss tengeri légtömeg tört be az országba. Mindenütt volt zápor eső, sokfelé zivatar is. Kőrösszakálon 37, Kalocsán 34, Siófokon 27, Szombathelyen és Gyöngyösön 24, Kapúvárott és Túrkevén 21, Kunszentmiklóson és Kiskunhalason 20 mm csapadék hullott.

Budapesten pénteken délben a hőmérséklet 16 fok, a tengerszintre átszámított légnyomás 751 mm, gyengén emelkedő irányzatú.

Várható időjárás szombat estig:

Mérsékelt, időnként élénk nyugati, északnyugati szél.
Változó felhőzet, többfelé záporeső, zivatar.
A hőmérséklet keleten még kissé süllyed, nyugaton alig változik.

LIBRARY
SEP 9 - 1948
WEATHER BUREAU

Kiadásért felelős: Tóth Géza igazgató
Phöbus-nyomda, Budapest

Országos Meteorológiai és Földmágnességi Intézet: Időjárási napijelentés.

CSAPADÉKELOSZLÁS
AZ UTOLSÓ 24 ÓRÁBAN

1044 VIII. 14. REGGEL 7h VIII. 13. REGGEL 7h

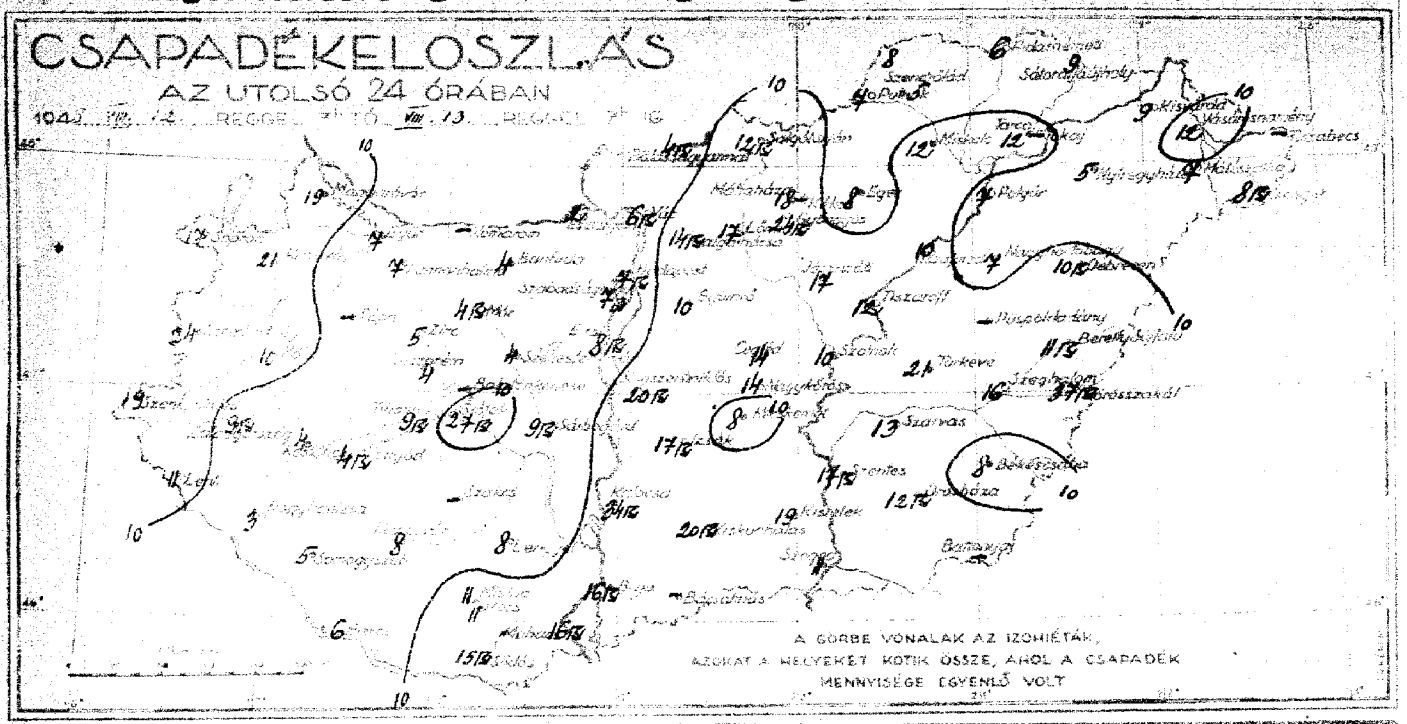

Észlelések reggel 7 órakor	Szélirány és erősség (Beaufort)	Légnyomás (mm)	Hőmérséklet (C°)	Csapadék (mm)	Hőmérséklet: napi közép	Hőmérséklet: szokásos közép	Hőmérséklet: napi szélső max.	Hőmérséklet: napi szélső min.
Magyaróvár	NW 5	4	1001·9	16	19	26	14	13	9
Sopron 346	NNW 4	4.	02·3	14	17	25	13	12	11
Szombathely 219	W 1	4	03·3	14	24	25	12	12	–
Szentgotthárd	WNW 1	3	–	–	19	–	12	–	–
Zalaegerszeg	54	4.	–	14	9	26	13	15	–
Pápa					–				
Győr 340	W 3	4	01·2	15	4	27	13	–	–
Pannonhalma	NW 3	4	02·1	15	4	28	12	–	–
Bánhida	W 3	4	02·1	14	4	27	13	13	–
Székesfehérvár		–	–	–	4	27	12	–	–
Keszthely 113	W 2	4.	03·1	15	4	27	14	–	8
Kaposvár 215	N 1	4	–	16	8	29	15	14	–
Pécs 147	WNE 1	4	02·1	16	11	30	15	14	10
Budapest 141	WSW 4	4	01·3	16	7	29	15	13	11
Salgótarján	SW 1	4	999·2	15	12	27	15	14	7
Eger	NW 1	4	99·9	17	8	28	16	15	–
Miskolc 179	0	4.	1000·4	17	12	28	17	17	10
Tarcal	S 0	4.	–	18	12	28	17	17	9
Baja 519	W 2	4.	01·5	16	16	28	16	14	4
Kalocsa	W 1	4	02·1	15	34	29	14	13	11
Kecskemét 114	W 1	3	00·7	15	8	29	14	15	12
Szeged 85	SW 1	4	00·6	18	11	32	17	–	11
Szolnok 111	SW 2	4	–	17	10	30	16	–	–
Törökszentmiklós	S 1	4.	–	17	21	32	17	16	–
Békéscsaba 97	SW 2	4.	00·1	18	3	30	17	18	12
Debrecen 133	SSE 1	4.	00·3	17	10	29	17	17	10
Nyíregyháza 135	0	4.	–	15	5	28	15	17	–
Kékestető (1009 m)					–				
Mátraháza (669 m)	0	4	941·3	16	18	25	13	–	12
Mátraderecske (384 m)	NS 3	3	942·7	12	11	27	11	–	–
Szalajkaház (474 m)	NW 2	4	943·1	4	7	26	11	–	–

* A légnyomás 500 mm-rel csökkentve.

Szélmérések a szabad légkörben

Budapest 5 h		Győr 6 h		Szombathely 6 h		Budapest VII. 12. 12 h		Budapest VII. 12. 18 h	
Magasság (méter)	Szélirány és sebesség (mile)	Magasság (méter)	Szélirány és sebesség (mile)	Magasság (méter)	Szélirány és sebesség (mile)	Magasság (méter)	Szélirány és sebesség (mile)	Magasság (méter)	Szélirány és sebesség (mile)
0	WNW 3	0	W 3	0	SSW 1	0	E 4	0	SW 2
200	WNW 4	200	WNW 5	400	WSW 3	200	E 3	200	SW 3
600	WNW 5	400	WNW 12	600	WNW 4	400	ESE 1	800	SSW 4
800	WNW 3	1000	NW 17	800	NW 5	1000	SW 1	1800	S 7
1000	SW 3	1800	NW 14	1100	NW 3	1400	WSW 2	4400	SSW 10
1600	SW 5	Ás.		1400	NW 1	1800	WSW 4	5300	SSW 14
	Fc			1600	NW 12	2400	SSW 6	6000	SSW 18
				1800	NW 17	3800	SW 9		&c.
				elpusztul		5800	SW 11		
						6600	SW 15		
						elpusztul			

Szombathely VII. 12. 18 h	
0	SSW 2
200	S 3
600	SSW 4
800	SSW 5
1200	SW 7
1500	SW 9
1600	SSW 11
2000	SSW 14
	&c.

24 óra csapadék (mm)		
Kapuvár	23	
Kád	10	
Zirc	5	
Veszprém	4	
Mór	4	18
Komárom	–	
Esztergom	2	
Ercsi	3	18
Balatonkenese	–	
Tihany	9	18
Siófok	27	18
Fonyód	4	18
Lenti	11	
Nagykanizsa	3	
Somogyszob	5	
Barcs	6	
Szakcs	–	
Sárbogárd	9	18
Lengyel	8	

24 óra csapadék (mm)		
Hőgyész	16	18
Siklós	15	18
Vác	6	18
Balassagyarmat	4	18
Pernek	7	
Jolsvai	8	
Szendrőlád	5	
Gilvánfa	6	
Szobráncfalu	9	
Gyöngyös	24	18
Tarnaörs	17	
Galgamácsa	14	18
Gödöllő	10	
Jászapáti	17	
Cegléd	14	
Nagykőrös	14	
Kunszentmiklós	20	18
Izsák	14	18
Kistelek	19	
Kiskunhalas	20	18

24 óra csapadék (mm)		
Bácsalmás	–	
Kiskunfélegyháza	9	
Tiszaszentimre	12	
Tiszasziget	–	
Csongrád	8	18
Mátészalka	7	
Tokaj	–	
Polgár	7	
Tiszafüred	10	
Nagykörösbánya	7	
Tiszaroff	12	
Pusztakisdány	–	
Berettyóújfalu	4	18
Körösszakál	37	18
Szeghalom	16	
Szarvas	13	
Szentes	14	18
Orosháza	12	18
Battonya	–	

A hőmérséklet és a légnyomás napi középértéke és ezek eltérése a 75 évi átlagtól Budapesten

VIII. 12.-én 23·9 C° 455·6 mm, Δ: +2·6 C° -3·1 mm

Az 1871 óta ezen a napon előfordult

legmagasabb hőmérséklet 35·7 C° 1921

legalacsonyabb hőmérséklet 10·0 C° 1881

Előfizetési ára a postai költséggel együtt negyedévre 25 fr. Budapest, II., Kitaibel Pál-utca 1.

Budapest, 1948 ..... hó ..... nap

Országos Meteorológiai és Földmágnességi Intézet

IDŐJÁRÁSI NAPJELENTÉS

Daily Synoptic Map of the Hungarian Meteorological Institute. — Bulletin quotidien de l'Institut Hongrois de Météorologie.
Wetterbericht des Ungarischen Meteorologischen Instituts.

Aug 14

61. évfolyam 227. sz.

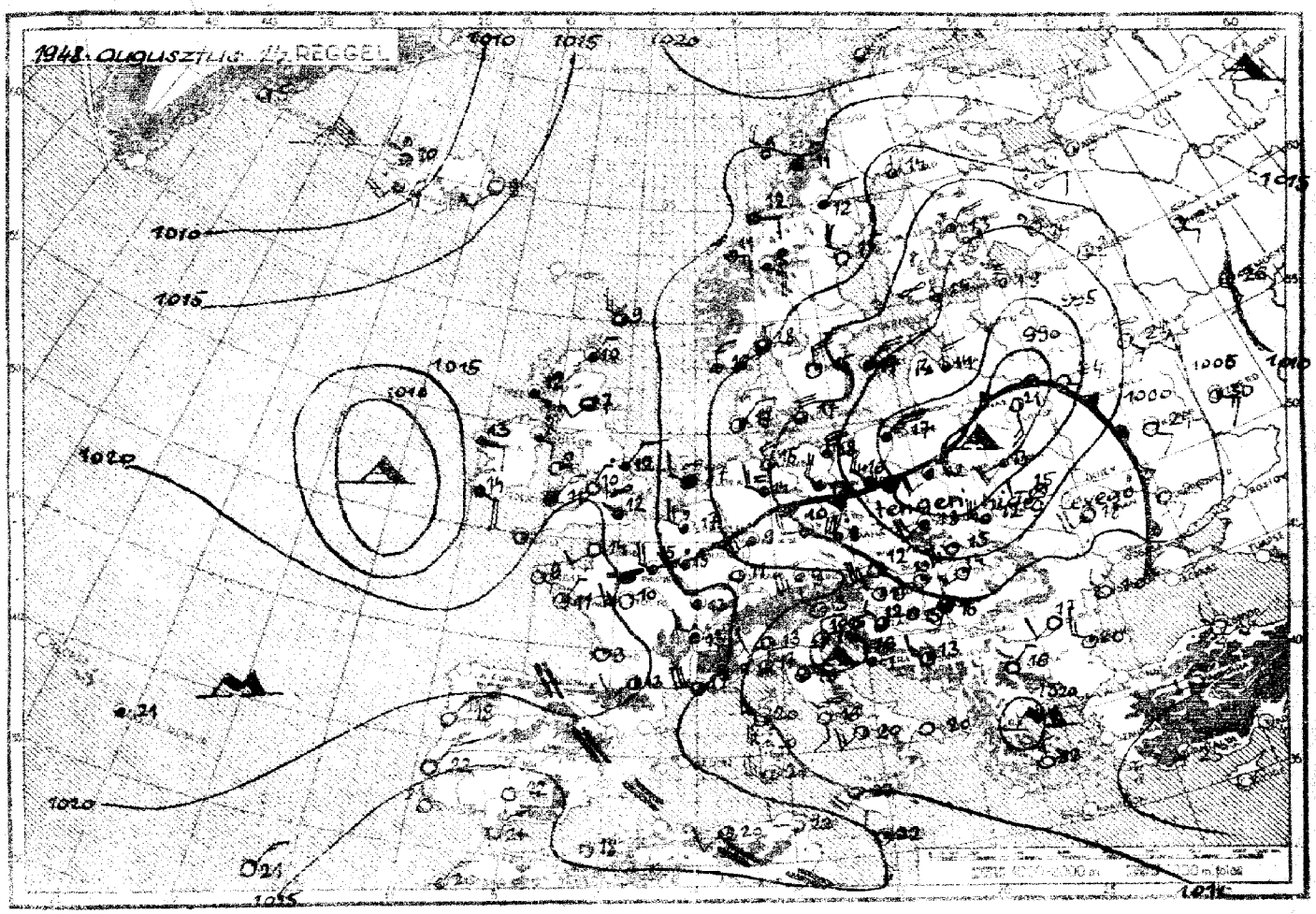



← Hideg front — Záródott front (occlusia) — Meleg front →

- szitálás
- eső
- havazás
- pára
- esőzápor
- húzápor
- villogás
- zivatar
- hófúvás
- talajköd
- köd
- porvihar



Az időjárási helyzet ma reggel és a várható időjárás:

Az Északi-tengeren át újabb hűvös légtömegek árasztják el Közép-Európát élénk, helyenként viharos északnyugati, északi széllel és megismétlődő záporok kíséretében. Irországba azonban délnyugati széllel enyhébb levegő érkezik.

Hazánkat pénteken hideg tengeri légtömeg borította el. A hőmérséklet általában csak 19-21 fokig emelkedett. Sokfelé volt záporeső, a déli megyékben zivatar. Nyíregyháza 35, Battonya 31, Tiszabecs 30, Kisvárda 26, Kőrösszakál 25 mm, csapadékot jelentett. Barcson néhány percig tartó gyenge jégeső volt. Ma hajnalban a levegő 10 fok közelébe hűlt le, sőt Sopron és szombathely vidéken 7 fokot mértek.

Budapesten szombaton délben a hőmérséklet 20 fok, a tengerszintre átszámított légnyomás 754 mm, gyengén süllyedő irányzatú.

Várható időjárás vasárnap estig.

Mérsékelt, időnként élénk nyugati, északnyugati szél.
Változó felhőzet, sokfelé záporeső zivatar.
A hőmérséklet alig változik.

LIBRARY
SEP 9 - 1948
WEATHER BUREAU

Kiadásért felelős: Tóth Géza igazgató
Phöbus-nyomda, Budapest

Országos Meteorológiai és Földmágnességi Intézet: időjárási napijelentés.

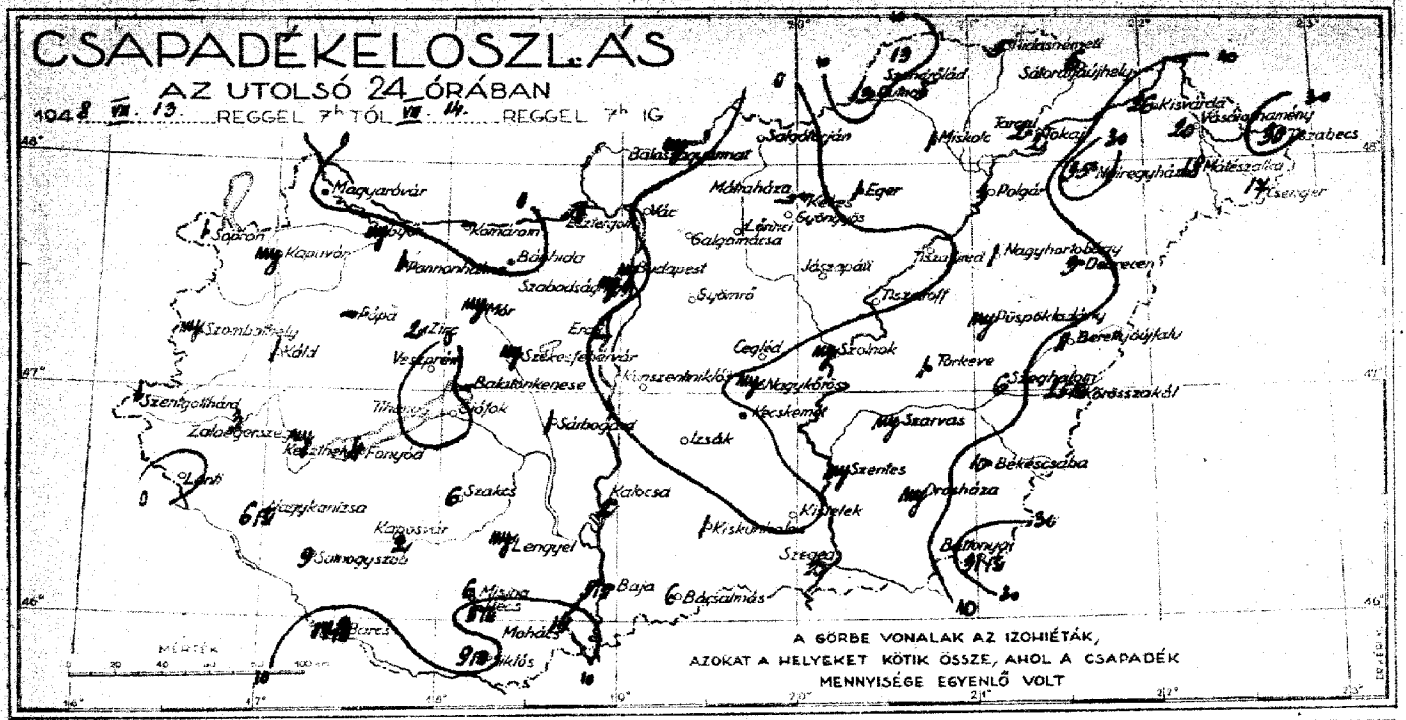

Észlelések reggel 7 órakor		Szél-irány és erő (1-12)	Szél-irány (0-8)	Légnyomás (millibár)	Hőmérséklet (C°)	Csapadék (előző) (mm)		Hőmérséklet tegnapi nappali max.	Hőmérséklet éjszakai min.	Radiáció tűn.	Napsütés (óra) tegnap
Magyaróvár		NW 2	0	1025.8	15	-		17	12	10	1
Sopron	346	0	0	05.9	13	1		19	7	4	5
Szombathely	342	W 1	1	06.1	13	W		20	7	4	—
Szentgotthárd		W 1	0	—	—	1		21	8	—	—
Zalaegerszeg		0	1	—	14	3		21	14	13	—
Papa						—					
Győr	340	WSW 2	1	05.2	13	W		18	10	—	—
Pannonhalma		SW 1	1	06.3	13	1		18	11	—	—
Bakhida		SW 1	2	06.9	14	-		22	9	6	—
Székesfehérvár		—	—	—	—	W		18	8	—	—
Keszthely	343	0	1	07.0	14	W		20	10	—	4
Kaposvár	635	NW 2	2	06.2	14	2		21	12	12	—
Pécs	557	0	1	06.9	15	11	13	21	13	11	2
Budapest	541	W 1	1	06.0	13	W		19	12	9	3
Salgótarján		W 1	2	—	13	-		21	11	8	1
Eger		W 2	2	05.0	14	1		20	9	9	—
Miskolc	639	W 2	1	05.1	15	1		20	13	11	2
Tarcal		SW 1	1	—	14	2		21	9	8	1
Baja	819	SW 2	3	06.3	13	3	15	19	13	9	1
Kalocsa		SW 1	1	06.2	14	2		19	12	4	3
Kecskemét	534	0	3	06.1	14	-		22	10	8	3
Szeged	514	SSW 1	3	07.0	15	2		19	13	—	2
Szolnok	611	WSW 2	4	—	15	W		17	12	—	—
Tárkány		W 1	3	—	14	1		22	12	8	—
Békéscsaba	687	W 2	3	05.7	14	10		20	11	10	1
Debrecen	548	SW 1	1	06.0	14	3		18	11	9	6
Nyíregyháza	535	SW 1	1	—	13	35		23	10	9	—
Kékestető (1000 m)						—					
Mátrabánya (660 m)						—					
Miskatető (534 m)		SW 2	2	0950	11	6	16	20	10	—	—
Szabadsághegy (474 m)		W 2	1	0935	11	W		17	9	—	—

* A légnyomás 900 mm-re értendő.

24 óra csapadéka (mm)		
Kapuvár	W	
Kálid	1	
Zirc	2	
Veszprém	-	
Mór	W	
Komárom	—	
Esztergom	1	
Erusi	—	
Balatonkenese	—	
Tihany	-	
Siófok	-	
Fonyód	4	
Lenti	-	
Nagykanizsa	6	16
Somogyasszonyfa	9	
Barcs	14	16
Szakcs	6	
Sárbogárd	1	
Lengyel	W	

24 óra csapadéka (mm)		
Mohács	14	
Siklós	9	16
Vác	-	
Balassagyarmat	W	
Putnok	13	
Jósvafő	13	
Szendrőlád	3	
Hidasnémeti	5	
Sátoraljaújhely	6	
Gyöngyös	-	
Lőrinci	-	
Galgamácsa	-	
Gyömrő	-	
Jászapáti	-	
Cegléd	-	
Nagykőrös	W	
Kunszentmiklós	-	
Izsák	-	
Kiskelek	-	
Kiskunhalas	1	

24 óra csapadéka (mm)		
Bácsalmás	6	
Kisvárda	25	
Vásárosnamény	20	
Tiszabecs	30	
Csenger	14	
Mátészalka	4	
Tokaj	2	
Polgár	3	
Tiszafüred	-	
Nagyhortobágy	1	
Tiszaroff	-	
Püspökladány	W	
Berettyóújfalu	1	
Körösszakál	15	16
Szeghalom	6	
Szarvas	W	
Szentes	W	
Orosháza	W	
Battonya	30	16

Szélmérések a szabad légkörben

Budapest 5 h		Debrecen 5 h		Győr 6 h		Budapest VII. 13. 12 h		Budapest VII. 13. 18 h	
Magasság (m)	Szélirány és sebesség (m/s)	Magasság (m)	Szélirány és sebesség (m/s)	Magasság (m)	Szélirány és sebesség (m/s)	Magasság (m)	Szélirány és sebesség (m/s)	Magasság (m)	Szélirány és sebesség (m/s)
0	W 3	0	SW 13	0	WSW 7	0	WNW 7	0	WSW 6
300	WNW 6	200	WSW 16	200	WSW 7	200	WNW 10	200	WNW 8
400	WNW 13	400	W 12	600	W 13	400	WNW 16	400	NW 8
2300	W 12	600	W 8	800	W 10	700	WNW 21	600	NW 14
3800	WSW 6	800	W 14	1200	WNW 19	Frei.		800	NW 19
Se.		1800	W 8	2000	W 14			1200	NW 14
		2000	W 22	3200	W 13			1400	NW 30
		Se.		3900	W 18			1800	WNW 3
				4200	W 13			2000	WNW 2
				4800	WSW 11			2200	W 8
				5200	WSW 11			2600	W 6
Szmlathely 6 h								Se.	
0	W -								
300	W 3								
1700	W 10								
1900	W 8							Szmlathely VII. 13. 18 h	
2100	W 8							0	SSE 2
3000	W 16							400	SSE 1
3300	W 18							500	WSW 3
4100	W 14							600	WSW 3
4500	W 22							7000	WNW 6
5700	WSW 6							1000	W 5
6500	WSW 10							1400	W 18
7300	SW 8							1600	W 11
8100	W 2							1800	WNW 4
8500	NE 6							Fel mögött	
Felhőkarc									

A hőmérséklet és a légnyomás napi középértéke és ezek eltérése a 75 évi átlagtól Budapesten

VII. 13. 16·1 C° 752·0 mm, Δ: -5·1 C° -9·4 mm

Az 1871 óta ezen a napon előfordult

legmagasabb hőmérséklet 37·4 C° 1946

legalacsonyabb hőmérséklet 4·4 C° 1812

Előfizetési ára a postai hírlapdíjjal együtt negyedévre 2 P. Budapest, II., Kitaibel Pál-utca 1.

Hungary

Budapest, 1948 ..... hó 15 nap vasárnap

Országos Meteorológiai és Földmágnességi Intézet

IDŐJÁRÁSI NAPIJELENTÉS :

Daily Synoptic Map of the Hungarian Meteorological Institute. — Bulletin quotidien de l'Institut Hongrois de Météorologie.
Wetterbericht des Ungarischen Meteorologischen Instituts.

61. évfolyam 228. sz.

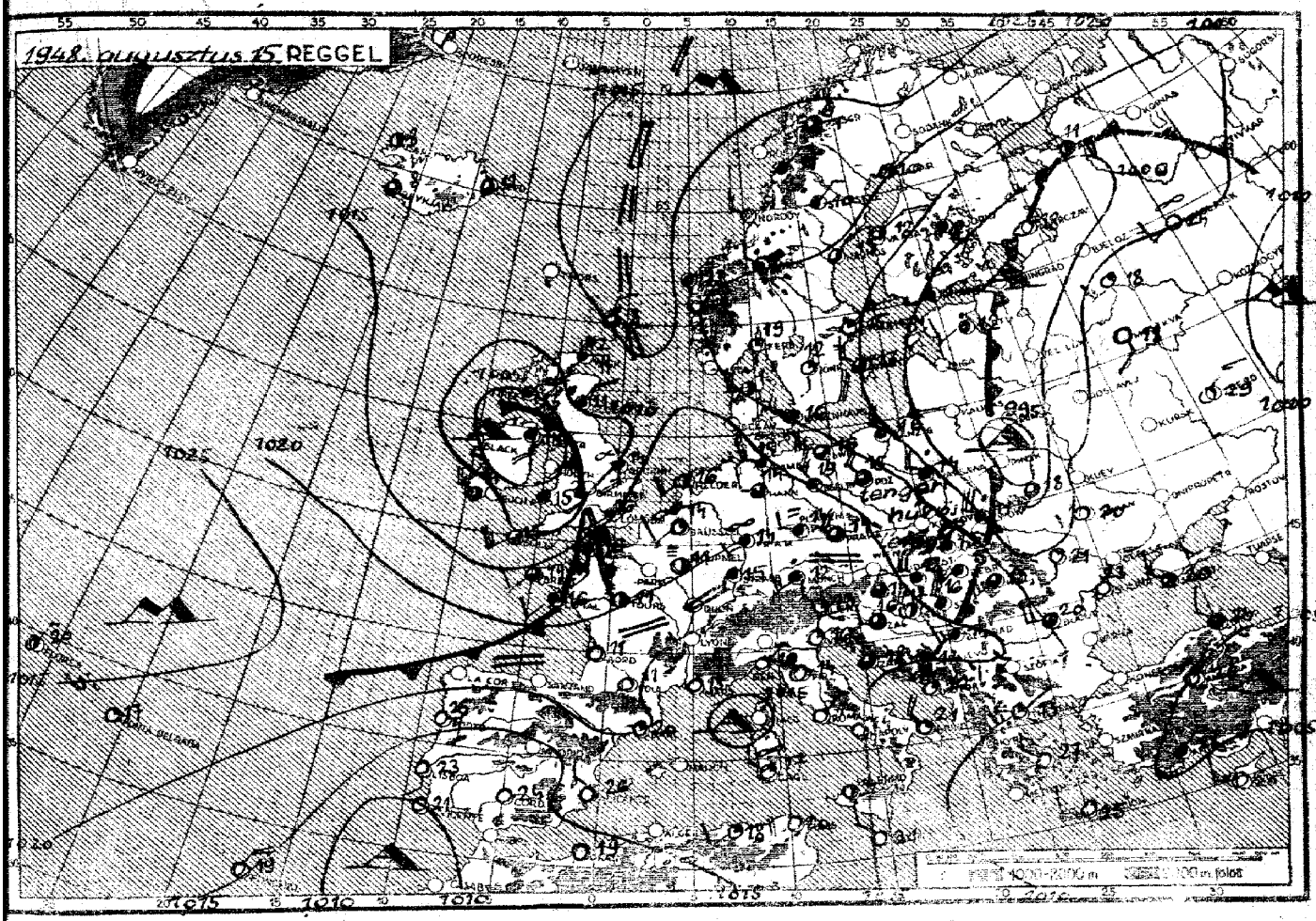



← Hideg front — Záródott front (occlusio) — Meleg front →

- szitálás
- eső
- havazás
- pára
- esőzápor
- hózápor
- villogás
- zivatar
- hófúvás
- talajköd
- köd
- porvihar



Az időjárási helyzet ma reggel és a várható időjárás:

A változékony időjárás Európa legnagyobb részén tovább tart. Nyugat-Európát enyhe tengeri légtömegek árasztják el. A Közép-Európát elborító hűvösebb légtömegek ezen a területen lassan megnyugszanak.

Hazánkban szombaton a hőmérséklet általában 20-22 fokig emelkedett, Túrkevén elérte a 23, Pécsett a 24 fokot. Ismét sokfelé volt záporeső. Magyarovárott és Sopronban 9, Salgótarjánban 7, Kapuvárott és Keszthelyen 6 mm csapadékot mértek.

Budapesten vasárnap délben a hőmérséklet 19 fok, a tengerszintre átszámított légnyomás 760 mm, erősen emelkedő irányzatú.

Várható időjárás hétfő estig:

Mérséklődő északnyugati északi szél.
Változó felhőzet, helyenkén záporeső.
A hőmérséklet kissé emelkedik.

LIBRARY
SEP 9 - 1948
WEATHER BUREAU

Kiadásért felelős: Tóth Géza igazgató
Phöbus-nyomda, Budapest

Országos Meteorológiai és Földmágnességi Intézet: Időjárási napjelentés.

CSAPADÉKELOSZLÁS
AZ UTOLSÓ 24 ÓRÁBAN

1924 VII. 14. REGGEL 7 ÓRÁTÓL VII. 15. REGGEL 7 ÓRÁIG

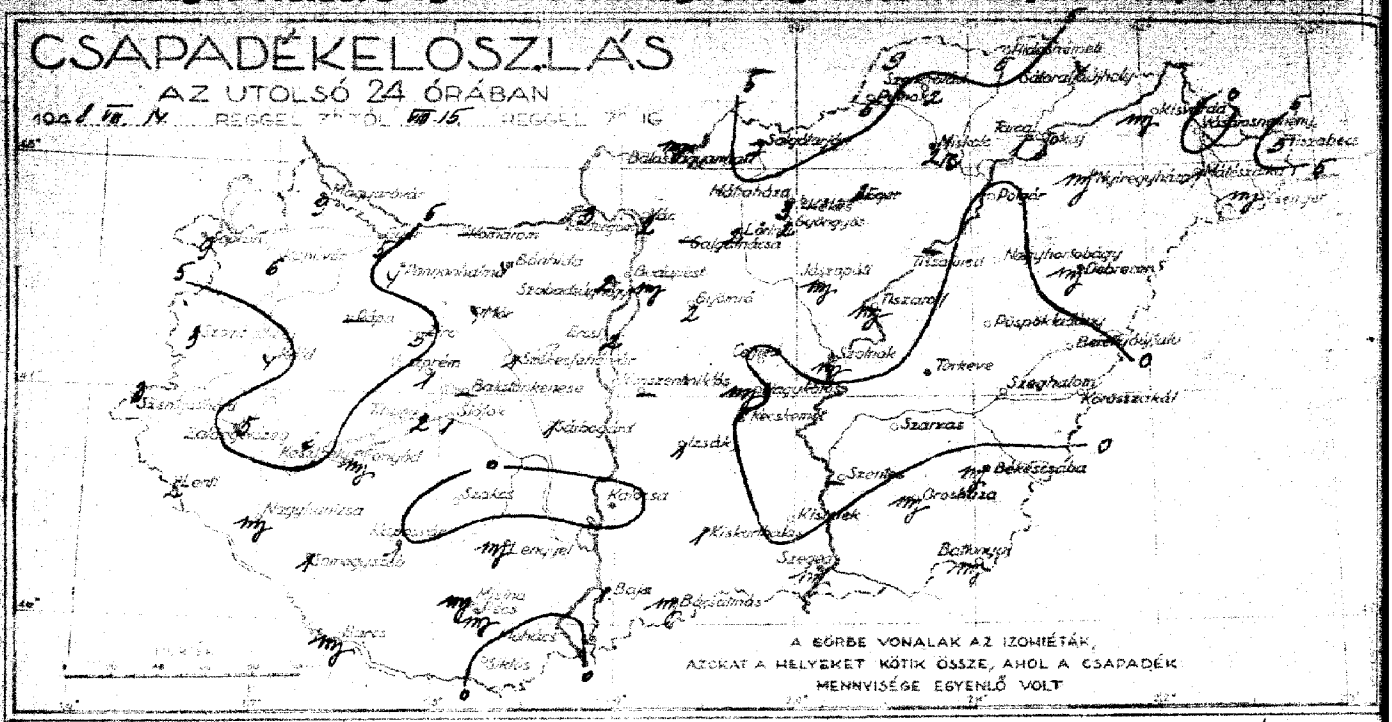

Észlelések reggel 7 órakor	Szél (iránya és sebessége (m/s))	Hőmérséklet (C°)	Légnyomás (mm-ben, 0°-ra redukálva)	Harmatpont (C°)	Csapadék (mm)	Hőmérséklet (napi szélső értékek) max.	min.	Napfénytartam (órában)
Magyaróvár	NW 6	4	1011·7	15	9	15	10	9	6
Sopron 346	N 4	3	13·6	17	9	19	14	11	7
Szombathely 222	N 1	3	14·4	14	3	21	11	11	—
Szentgotthárd	SW 2	4	—	—	3	21	11	—	—
Zalaegerszeg	— 0	4	—	14	5	22	12	11	—
Pápa					—				
Győr 540	NW 2	3	—	16	5	21	13	—	—
Pannonhalma	NW 5	3	10·2	16	4	21	13	—	—
Bánhida	NW 5	3	12·9	15	4	21	12	12	—
Székesfehérvár	—	—	—	—	1	21	15	—	—
Keszthely 332	N 3	4	14·6	17	6	22	13	—	9
Kaposvár 631	WNW 3	3	14·1	16	1	22	15	14	—
Pécs 547	NW 4	4	13·6	17	mg.	24	13	12	12
Budapest 549	NW 6	4	10·7	16	mg	22	13	12	8
Salgótarján	SW 4	3	08·3	15	4	20	12	11	10
Eger	NW 5	4	08·4	15	2	20	12	12	—
Miskolc 459	SE 1	4	08·2	16	2	20	13	12	8
Tarcal	0 1	4	—	15	6	20	12	11	10
Baja 319	WSW 4	4	11·7	16	4	22	14	12	8
Kalocsa	NW 3	4	12·5	17	.	22	14	13	9
Kecskemét 96	NW 4	4	10·7	16	.	22	13	13	8
Szeged 83	NW 4	4	11·1	16	mg	22	14	—	7
Szolnok 81	NW 4	4	—	16	mg	22	13	—	—
Törökszentmiklós	NW 2	4	—	16	.	23	13	12	—
Békéscsaba 637	SW 1	4	10·0	15	mg	21	13	13	6
Debrecen 115	SW 4	4	08·8	15	mg	20	12	12	5
Nyíregyháza 552	SW 1	4	—	15	mg	20	12	12	—
Kékestető (1000 m)					—				
Mátraháza (860 m)	W 6	3	947·6	12	3	16	8	—	7
Mátraszentimre (534 m)	NW 8	4	954·8	14	mg	20	11	—	—
Szalajkaház (476 m)	NW 4	4	958·9	13	2	18	10	—	—

*) A légnyomás 500 m-re átszámítva.

Szélmérések a szabad légkörben

Budapest 7 h		Budapest 18 h		Győr 6 h		Budapest VII. 14. 12 h	
Magas (m)	Szél (irány és sebesség (m/s))	Magas (m)	Szél (irány és sebesség (m/s))	Magas (m)	Szél (irány és sebesség (m/s))	Magas (m)	Szél (irány és sebesség (m/s))
0	NW 9	0	NW 5	0	NW 6	0	SW 5
200	NNW 12	200	NW 8	200	NW 10	200	SW 5
400	NW 14	600	NW 13	400	NW 15	1000	WSW 7
800	NNW 18	1200	NW 15	800	NW 21	1600	WSW
1200	NNW 16	1800	W 11	1200	NW 11	Az mozgott.	
2200	NNW 14	2800	NNE 9	1900	NW 9		
2800	NNW 18	3600	NNE 14	2400	NW 15		
∞		5000	N 14	∞			
		6000	NNW 13				
		12000	NW 7				
		7400	NW 7				
			Cs.				

24 óra csapadéka (mm)	
Kapuvár	6
Káld	4
Zirc	5
Veszprém	1
Mór	4
Komárom	—
Esztergom	3
Ercsi	2
Balatonkenese	—
Tihany	2
Siófok	1
Fonyód	mg
Lenti	2
Nagykanizsa	mg
Somogyvámos	1
Barcs	mg
Szakcs	.
Sárbogárd	1
Lengyel	mg

24 óra csapadéka (mm)	
Mohács	.
Siklós	.
Vác	3
Balassagyarmat	mg
Putnok	.
Jósvafő	4
Szendrőlád	2
Diósgyőrgyőri	5
Sátoraljaújhely	7
Gyöngyös	2
Gyöngyös	2
Galgamácsa	—
Gyömrő	2
Járdánháza	mg
Cegléd	.
Nagykőrös	mg
Kunszentmiklós	—
Izsák	1
Kistelek	.
Kiskunhalas	1

24 óra csapadéka (mm)	
Bácsalmás	mg
Kiskunfélegyháza	mg
Vásárosnamény	.
Tiszabecs	5
Csenger	mg
Mátészalka	1
Fokorú	1
Polgár	.
Tiszafüred	—
Nagyhortobágy	.
Tiszaroff	mg
Püspökladány	.
Berettyóújfalu	.
Körösnagykál	.
Szeghalom	.
Szarvas	.
Szentes	—
Orosháza	mg
Battonya	mg

A hőmérséklet és a légnyomás napi középértéke és ezek eltérése a 75 évi átlagtól Budapesten

VII. 14. -án 16·2 C° 754·4 mm. Δ: -4·8 C° -6·5 mm

az 1871 óta ezen a napon előfordult

legmagasabb hőmérséklet 34·2 C° 1918

legalacsonyabb hőmérséklet 11·2 C° 1904

Észlelések arra a napra beküldendők: Országos M. Kir. Meteorológiai Intézet Budapest, II. Kitaibel Pál-utca 1.

Budapest, 1948 augusztus hó 16. nap hétfő

Országos Meteorológiai és Földmágnességi Intézet

IDŐJÁRÁSI NAPJELENTÉS

Daily Synoptic Map of the Hungarian Meteorological Institute. — Bulletin quotidien de l'Institut Hongrois de Météorologie.
Wetterbericht des Ungarischen Meteorologischen Institutes.

61. évfolyam 229. sz.

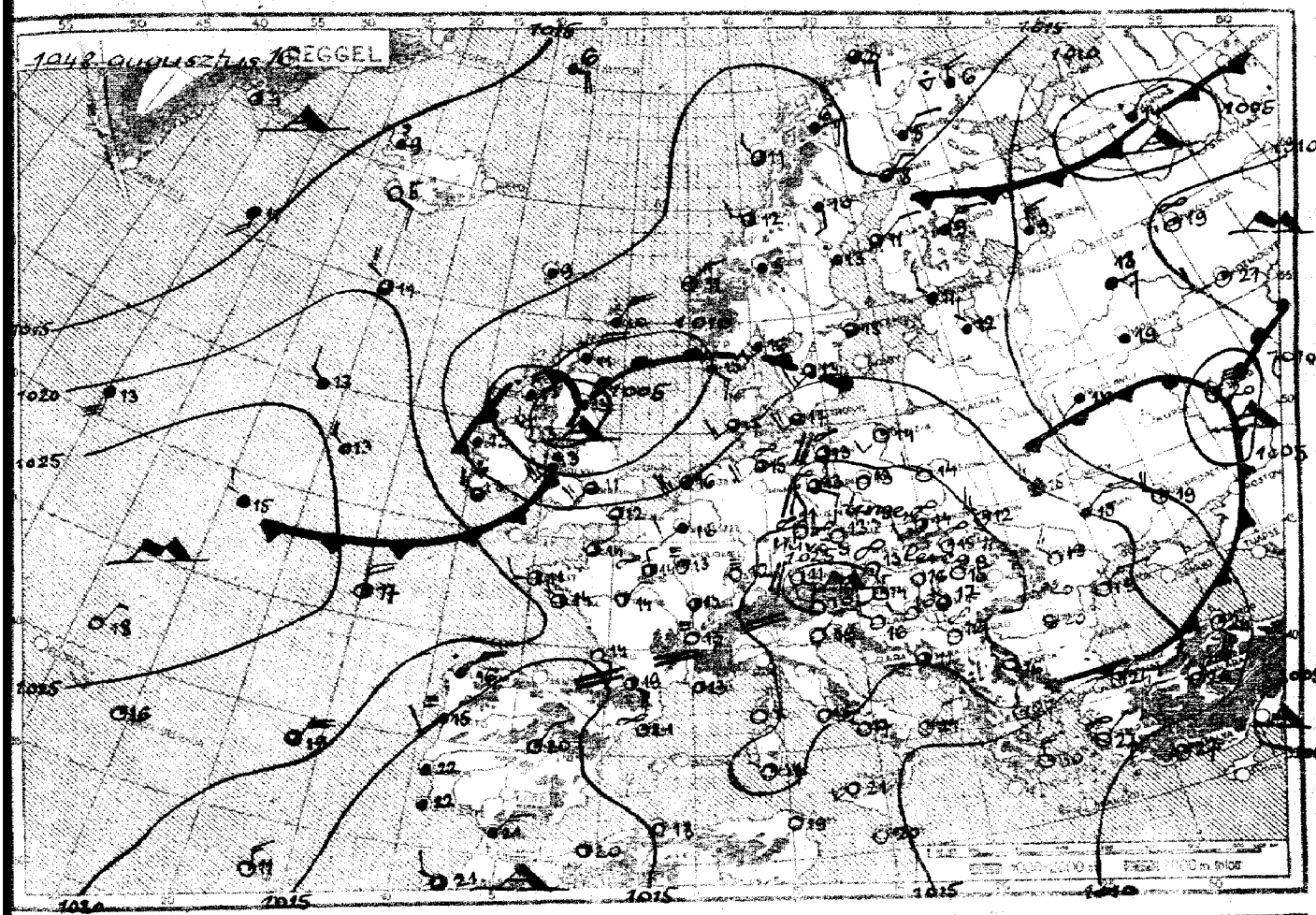

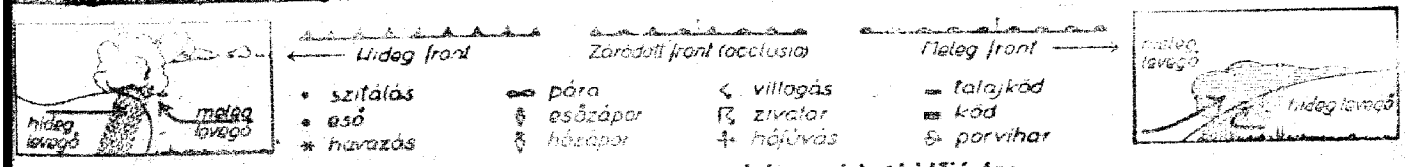

Az időjárási helyzet ma reggel és a várható időjárás:

A Közép-Európát elborító hideg levegő nyugalomba jutott és mivel az Alpok és Kárpátok környékén leszálló légáramlás alakult ki, lassú felmelegedése megkezdődött. Anglia felé újabb viharciklon érkezett és ezért ott szeles, viharos és esős az időjárás. Ma reggel a Rhône, Rajna és Duna völgyében sok helyen köd keletkezett.

Hazánkban vasárnap a szél fokozatosan elcsendesült és a hőmérséklet emelkedésnek indult: Győrtől nyugaton 23–25, keleten 22–24 fok volt. A Mátra környékén és az északkeleti megyékben kisebb záporeső hullott, az ország többi része már száraz maradt. Ma reggel a Nagy-Alföld egy részét augusztusban szokatlan sűrű köd borította.

Budapesten hétfőn délben a hőmérséklet 23 fok, a tengerszintre átszámított légnyomás 767 mm, alig változik.

Várható időjárás kedd estig:

Gyenge légáramlás.
Kevés felhő, száraz idő.
A hőmérséklet tovább emelkedik.

Kiadásért felelős: Tóth Géza igazgató
Pátria-nyomda, Budapest

Országos Meteorológiai és Földmágnességi Intézet: időjárási napijelentés.

CSAPADÉKELOSZLÁS AZ UTOLSÓ 24 ÓRÁBAN

1948 VIII. 15. REGGEL 7 h TÓL VIII. 16. REGGEL 7 h IG

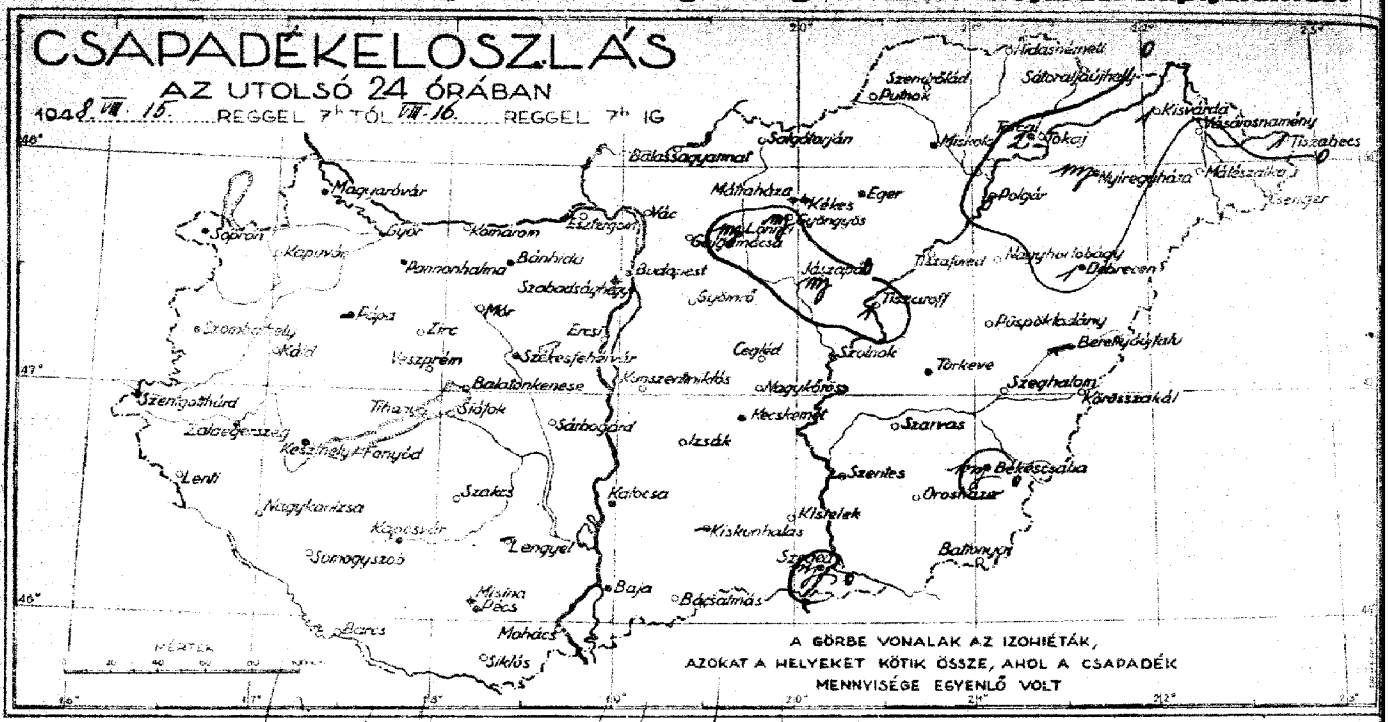

Észlelések reggeli 7 órakor		Szél: irány és erő (1-12)	Fel-hőzet (0-1)	Légnyomás (millibár)	Hőmérséklet (C°)	Csapadék 24 órai (mm)	Hőmérséklet tegnapi nappali max.	Hőmérséklet éjszakai min.	Radiáció min.	Napsütés (óra) tegnap
Magyaróvár		W 2	0	1022.7	15	·	22	11	9	8
Sopron	540	NNW 2	0	23.3	15	·	23	11	8	11
Szombathely	512	N 1	1	23.7	14	·	25	10	—	—
Szentgotthárd		W 2	0	—	—	·	25	10	—	—
Zalaegerszeg		—	0	—	15	·	23	10	9	—
Pápa						—				
Győr	330	NW 1	0	22.1	14	·	22	12	—	—
Pannonhalma		NW 2	0	23.2	15	·	21	14	—	—
Bánhida		N 1	0	23.0	13	·	23	9	8	—
Székesfehérvár		—	—	—	—	·	22	12	—	—
Keszthely	513	NNW 1	0	22.3	17	·	23	17	—	10
Kaposvár	635	NW 1	0	—	14	·	23	11	10	—
Pécs	547	W 1	0	21.8	16	·	24	14	10	9
Budapest	541	—	0	22.0	16	·	24	13	8	8
Salgótarján		—	0	21.6	13	·	23	9	7	8
Eger		NW 1	1	22.2	16	·	24	10	9	—
Miskolc	639	N 1	0	22.1	13	·	22	11	10	3
Tarcal		NE 1	1	—	—	2	20	13	11	1
Baja	819	NNW 3	0	21.8	16	·	24	13	8	11
Kalocsa		W 1	0	22.2	15	·	23	13	11	9
Kecskemét	554	N 1	0	21.5	16	·	24	11	10	6
Szeged	544	NNW 1	3	20.7	17	my	24	14	—	7
Szolnok	811	NNW 2	1	—	13	·	24	10	—	—
Törkeve		E 1	000	—	15	·	24	12	8	—
Békéscsaba	657	E 0	1=	21.6	16	my	23	12	11	3
Debrecen	545	—	0	21.8	15	my	23	12	10	1
Nyíregyháza	535	W 1	0	—	17	my	20	14	11	—
Kékestető (1000 m)						—				
Mátrahaza (660 m)		—	0	963.9	16	·	19	7	—	9
Miskatető (534 m)		NNW 2	0	963.7	16	·	19	13	—	—
Szabadsághegy (474 m)		NE 1	0	964.3	17	·	20	13	—	—

Szélmérések a szabad légkörben

Budapest 5 h				Győr 5 h				Szombathely 6 h				Debrecen 5 h			
Magasság (m)	Szél: irány és sebesség (m/s)	Magasság (m)	Szél: irány és sebesség (m/s)	Magasság (m)	Szél: irány és sebesség (m/s)	Magasság (m)	Szél: irány és sebesség (m/s)	Magasság (m)	Szél: irány és sebesség (m/s)	Magasság (m)	Szél: irány és sebesség (m/s)	Magasság (m)	Szél: irány és sebesség (m/s)	Magasság (m)	Szél: irány és sebesség (m/s)
0	W 3	0	WNW 3	0	WNW 1	0	N 1								
500	NNW 3	200	NW 3	200	WNW 6	1200	NE 7								
1000	NE 2	600	NW 1	600	N 7	1900	NNE 9								
1300	NNE 6	1000	N 8	1000	NNE 13	2000	NNE 7								
1800	NNE 8	2600	NNW 10	2200	NE 6	3000	N 7								
2300	NNE 5	3600	NNW 6	3800	NNW 7	5000	NNW 8								
3000	NNW 8	4400	NW 7	4400	WNW 6	5400	N 8								
4800	NNW 6	5000	WNW 4	5000	W 6	∞									
5300	NW 4	5600	W 4	6000	NW 4										
7800	WNW 5	elpukkant.		7600	N 1										
8500	W NW 8			elpukkant.											
9800	W 6														
10900	N 4														
11600	NE 8														
12800	N 13														
15500	NNW 13														
16300	NW 15														
elpukkant.															

24 óra csapadéka (mm)	
Kaposvár	·
Kéld	·
Zirc	·
Veszprém	·
Mór	·
Komárom	—
Esztergom	·
Ersi	·
Balatonkenese	—
Tihany	·
Siófok	·
Fonyód	·
Lenti	·
Nagykanizsa	·
Somogyszob	·
Baca	·
Szakcs	·
Sárbogárd	·
Lengyel	—

24 óra csapadéka (mm)	
Mohács	·
Siklós	·
Vác	·
Balassagyarmat	·
Putnok	·
Jósvafő	·
Szendrőlád	·
Hidasnémeti	·
Sátoraljaújhely	·
Gyöngyös	my
Lőrinci	my
Galgamácsa	·
Gyömrő	·
Jászapáti	my
Cegléd	·
Nagykőrös	·
Kunszentmiklós	·
Izsák	·
Kistelek	·
Kiskunhalas	—

24 óra csapadéka (mm)	
Bácsalmás	·
Kisvárda	1
Vásárosnamény	·
Tiszabecs	1
Csenger	·
Mátészalka	·
Tokaj	—
Polgár	3
Tiszafüred	·
Nagyhortobágy	·
Tiszaroff	1
Püspökladány	·
Berettyóújfalu	—
Körösszakál	·
Szeghalom	·
Szarvas	·
Szentes	—
Orosháza	·
Battonya	·

A hőmérséklet és a légnyomás napi középértéke és ezek eltérése a 75 évi átlagtól Budapesten

VIII. 15. 10.5 C° 760.7 mm, Δ: −1.6 C° 0.0 mm

Az 1871 óta ezen a napon előfordult

legmagasabb hőmérséklet 36.7 C° 1946,

legalacsonyabb hőmérséklet 10.7 C° 1918

Előfizetési ára a postai hálózaton egész negyedévre 25 Ft. Budapest, II., Királyhágó Pál-utca 1.

Budapest, 1948 ... hó ... nap kedd

Országos Meteorológiai és Földmágnességi Intézet

IDŐJÁRÁSI NAPJELENTÉS

Daily Synoptic Map of the Hungarian Meteorological Institute. — Bulletin quotidien de l'Institut Hongrois de Météorologie.
Wetterbericht des Ungarischen Meteorologischen Institutes.

61. évfolyam 230 sz.

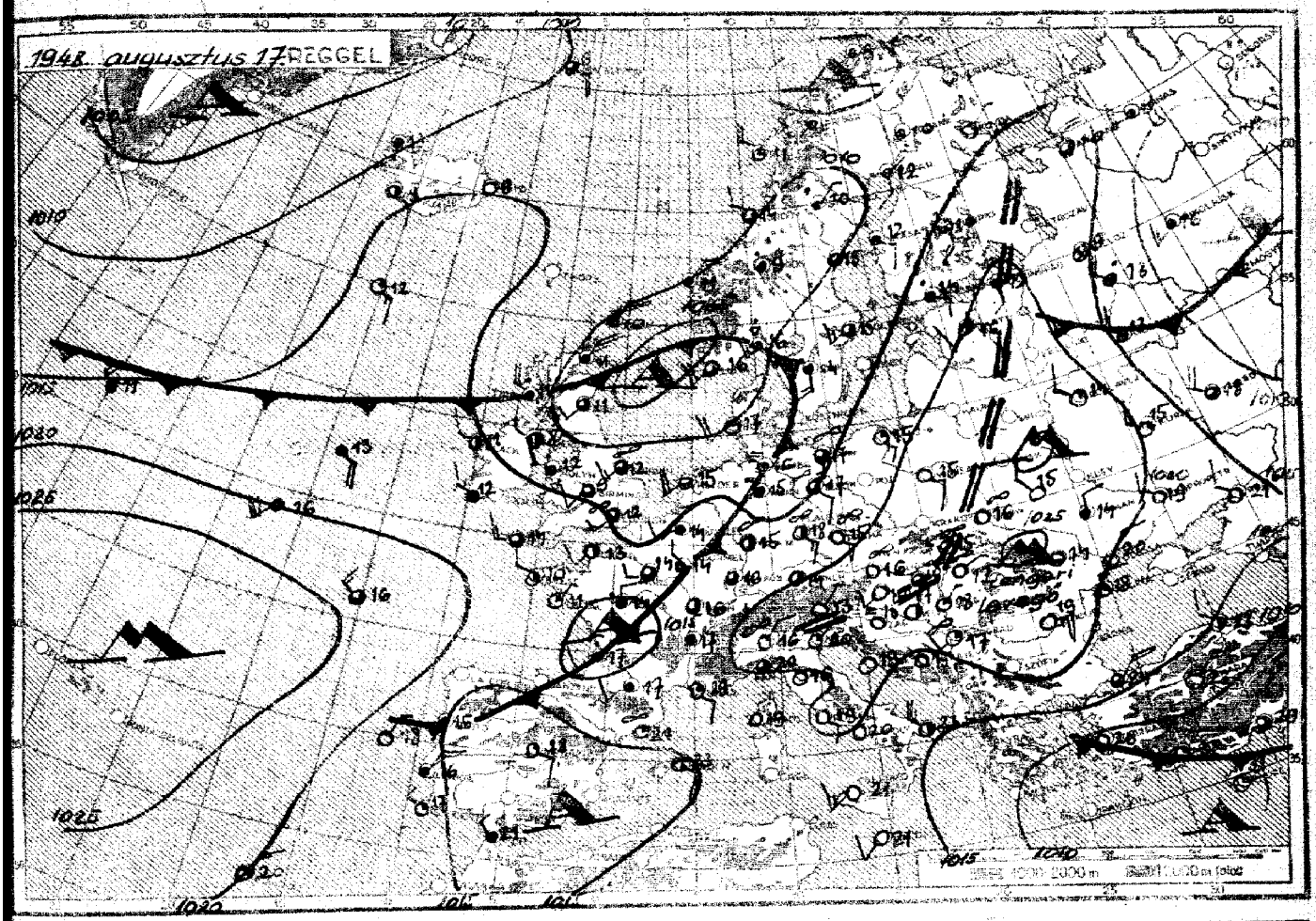

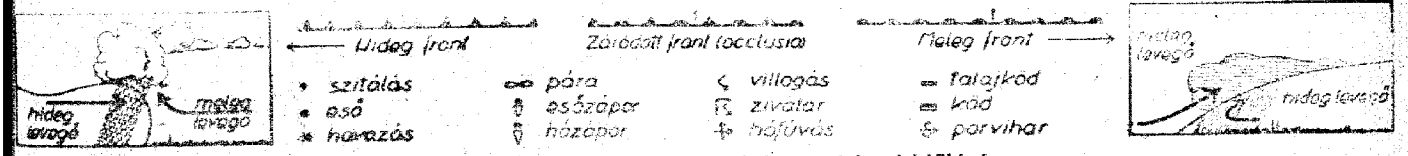

Az időjárási helyzet ma reggel és a várható időjárás:

A Kárpát-medence, Ukrajna és Fehéroroszország területén a leszálló légáramlás csendes, derült, száraz időt okoz. Európa nyugati felét az Atlanti-Óceánról tengeri légtömegek árasztják el és ezért különösen Franciaországban esős az időjárás.

Hazánkban hétfőn megindult a hűvös levegő lassú felmelegedése. A hőmérséklet 24-26, a Fővárosban 28 fokig emelkedett és ma reggel már sehelsem süllyedt a 10 fok alá. Esőt az utolsó 24 órában sehonnan sem jelentettek.

Budapesten kedden délben a hőmérséklet 24 fok, a tengerszintre átszámított légnyomás 766 mm, gyengén süllyedő irányzatú.

Várható időjárás szerda estig:

Gyenge déli, délnyugati szél. Főleg nyugaton, kisebb felhőátvonulások, valószínűleg eső nélkül. A hőmérséklet még emelkedik.

Kiadásért felelős: Tóth Géza igazgató
Phobus nyomda, Budapest

Országos Meteorológiai és Földmágnességi Intézet: Időjárási napijelentés.

CSAPADÉKELOSZLÁS

AZ UTOLSÓ 24 ÓRÁBAN

1948. VIII. 16. REGGEL 7 ÓRÁTÓL VIII. 17. REGGEL 7 ÓRÁIG

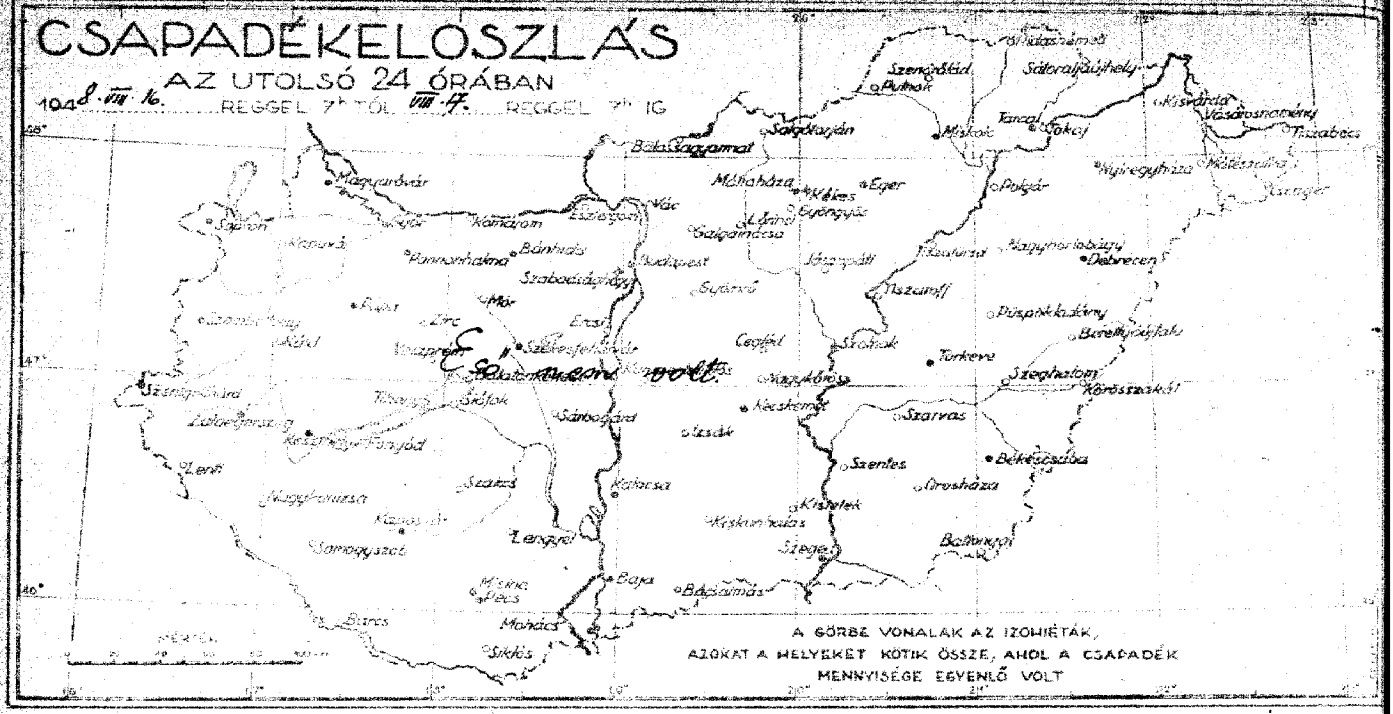
Szentgotthárd
Pinkafő
Szombathely
Sárvár
Körmend
Kőszeg
Celldömölk
Sopron
Fertőd
Kapuvár
Csorna
Mosonmagyaróvár
Győr
Tata
Komárom
Esztergom
Dorog
Vác
Budapest
Szentendre
Cegléd
Kecskemét
Szolnok
Mezőtúr
Karcag
Debrecen
Hajdúszoboszló
Nyíregyháza
Kisvárda
Vásárosnamény
Mátészalka
Nagykálló
Tiszalök
Tokaj
Sátoraljaújhely
Szerencs
Miskolc
Encs
Sárospatak
Sátoraljaújhely
Szikszó
Edelény
Putnok
Salgótarján
Balassagyarmat
Hatvan
Gyöngyös
Eger
Mezőkövesd
Füzesabony
Jászberény
Szolnok
Törökszentmiklós
Szarvas
Békéscsaba
Gyula
Orosháza
Szentes
Hódmezővásárhely
Szeged
Kiskunhalas
Kecskemét
Baja
Bácsalmás
Mohács
Siklós
Pécs
Szigetvár
Nagykanizsa
Zalaegerszeg
Keszthely
Tapolca
Veszprém
Pápa
Tatabánya
Esztergom
Dunaújváros
Székesfehérvár
Mór
Bicske
Budaörs
Érd
Ráckeve
Dunaharaszti
Gödöllő
Hatvan
Pásztó
Salgótarján
Balassagyarmat
Rétság
Szécsény
Pétervására
Hevesaranyos
Füzesabony
Mezőkövesd
Mezőcsát
Polgár
Tiszafüred
Berettyóújfalu
Püspökladány
Nagyhortobágy
Debrecen
Hajdúszoboszló
Hajdúnánás
Hajdúböszörmény
Nyíregyháza
Kisvárda
Vásárosnamény
Mátészalka
Tiszabecs
Csenger
Tokaj
Sátoraljaújhely
Szerencs
Miskolc
Encs
Sárospatak
Putnok
Szendrőlád
Sátoraljaújhely
Kisvárda
Vásárosnamény
Tiszabecs
Mátészalka
Nyíregyháza
Tokaj
Polgár
Tiszafüred
Nagyhortobágy
Debrecen
Püspökladány
Berettyóújfalu
Körösszakál
Szeghalom
Körösszakál
Szarvas
Békéscsaba
Szentes
Orosháza
Kistelek
Kiskunhalas
Szeged

Budapest, 1948. augusztus hó 18. nap szerda

Országos Meteorológiai és Földmágnességi Intézet

IDŐJÁRÁSI NAPIJELENTÉS

Daily Synoptic Map of the Hungarian Meteorological Institute. — Bulletin quotidien de l'Institut Hongrois de Météorologie.
Wetterbericht des Ungarischen Meteorologischen Instituts.

61. évfolyam 231. sz.

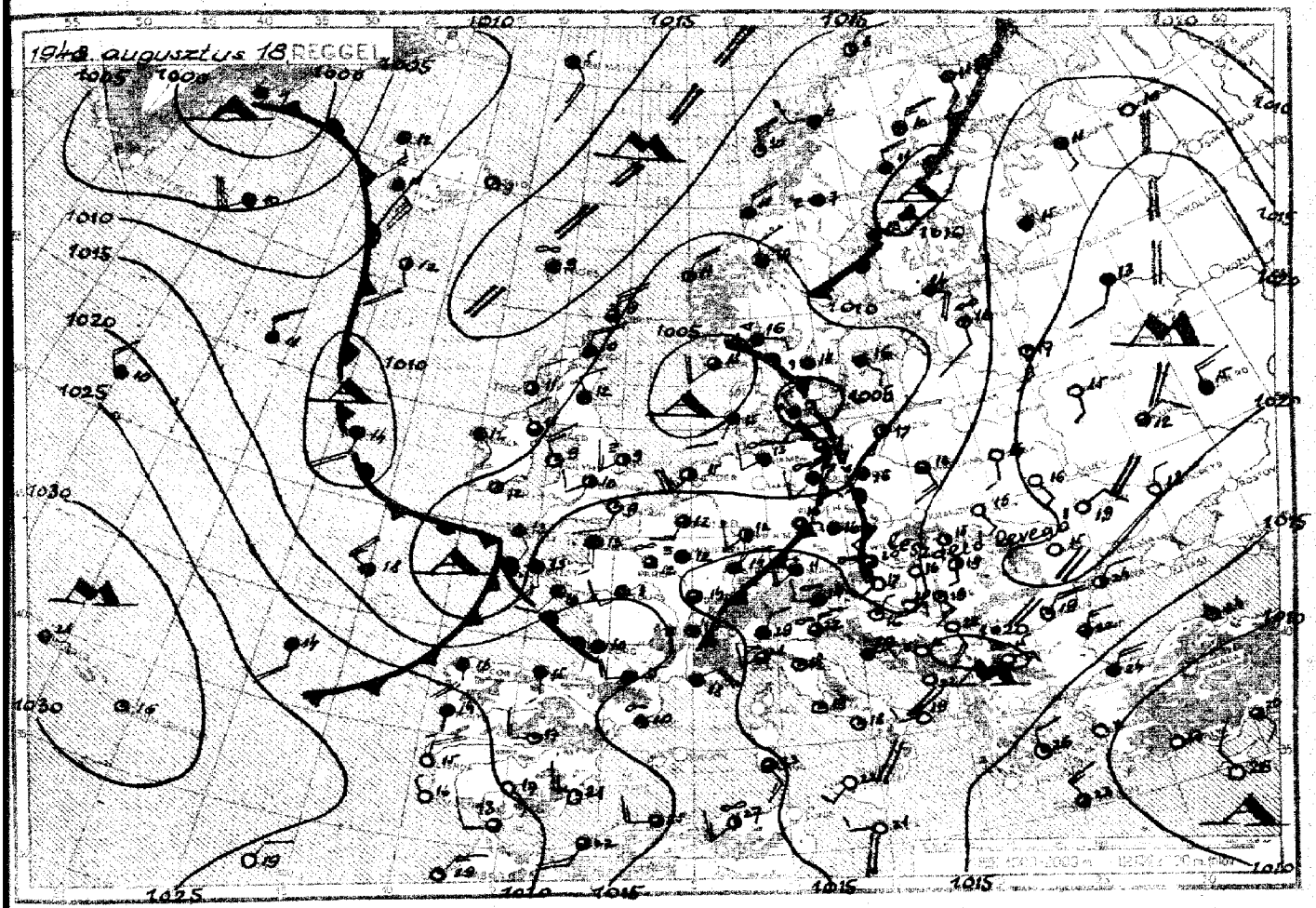



← Hideg front — Záródott front (occlusio) — Meleg front →

- szitálás
- eső
- havazás
- pára
- esőzápor
- házápor
- villogás
- zivatar
- hófúvás
- talajköd
- köd
- porvihar



Az időjárási helyzet ma reggel és a várható időjárás:

Az Atlanti-óceánról érkező tengeri légtömegek Nyugat-Európában, valamint Németországban változékonnyá teszik az időjárást. Többfelé vannak záporok is. Olaszországtól a Balkánon át Oroszország középső vidékéig a leszálló légáramlás továbbra is derült, csendes időjárást okoz.

Hazánkban kedden a felmelegedés tovább erősödött. A hőmérséklet országszerte 25 fok fölé emelkedett, sőt egy-két helyen a 29 fokot is elérte. Az éjszakai órákban a levegő általában 12-14 fokig hűlt le. Eső nem volt.

Budapesten szerdán délben a hőmérséklet 25 fok, a tengerszintre átszámított légnyomás 761 mm, gyengén süllyedő irányzatú.

Várható időjárás csütörtök estig:

Mérsékelt déli, délnyugati szél.
Növekvő felhőzet, többfelé – főleg nyugaton – futó eső, esetleg zivatar.
A hőmérséklet keleten még emelkedik, nyugaton alig változik.

Kiadásért felelős: Tóth Géza igazgató
Phöbus-nyomda, Budapest

Országos Meteorológiai és Földmágnességi Intézet: időjárási napijelentés.

CSAPADÉKELOSZLÁS
AZ UTOLSÓ 24 ÓRÁBAN

1948 VII. 17. REGGEL 7 TÓL VII. 18. REGGEL 7 IG

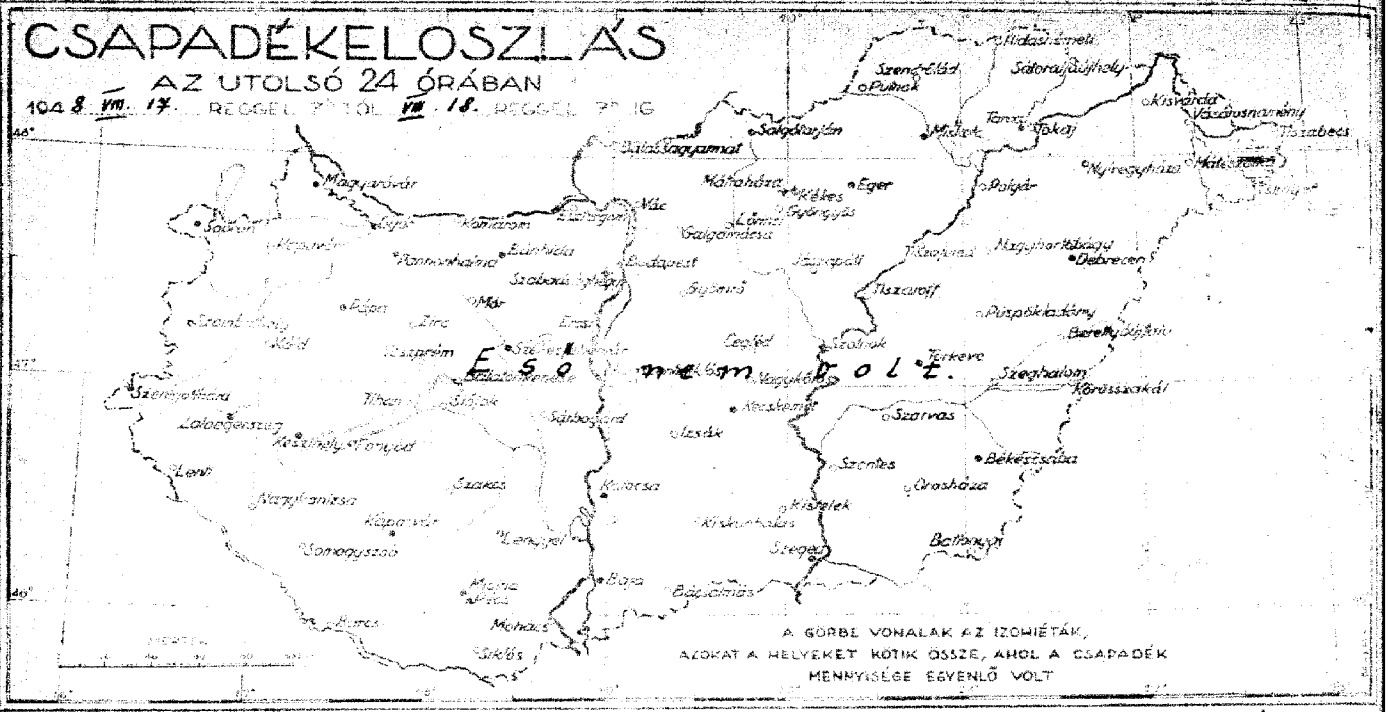

Észlelések reggel 7 órakor	Szélirány és erő	Felhőzet (0–10)	Légnyomás (mm)	Hőmérséklet (°C)	Csapadék (mm)	Hőmérséklet (°C) napi max.	Hőmérséklet (°C) napi min.	Harmatpont (°C)	Napsütés tartama (óra)
Magyaróvár	S_2	0	1014·3	17	·	26	17	12	13
Sopron 346	NNW_1	3	14·0	16	·	26	15	13	12
Szombathely 342	SW_1	0	13·9	17	·	25	11	11	—
Szentgotthárd	W_2	2	—	—	·	25	12	—	—
Zalaegerszeg	S_6	0	—	18	·	26	15	12	—
Pápa					—				
Győr 340	SSE_1	1	13·7	18	·	27	13	—	—
Tatabánya	SSE_3	2	15·2	19	·	26	18	—	—
Budapest	E_4	0	15·5	19	·	26	15	13	—
Szilvásvárad	—	—	—	—	·	26	10	—	—
Kecskemét 511	S_1	0	14·2	18	·	27	15	—	—
Kaposvár 305	SW_2	0	—	17	·	28	12	11	—
Pécs 247	E	0	15·5	20	·	28	14	10	12
Budapest 341	—	0	16·1	16	·	28	14	10	11
Salgótarján	S_1	0	16·1	16	·	27	13	10	11
Eger	SW_1	2	17·8	18	·	26	13	11	—
Miskolc 639	—	2	17·6	16	·	26	12	10	12
Tarcal	NE_2	1	—	19	·	27	15	14	13
Baja 319	SE_3	0	15·3	18	·	26	14	10	12
Kalocsa	S_1	0	15·5	18	·	27	16	14	11
Kecskemét 511	SE_1	1	15·9	19	·	29	14	14	12
Szeged 314	SE_3	1	16·2	19	·	28	16	—	13
Szolnok 510	SSW_2	1	—	19	·	28	14	—	—
Túrkeve 507	S_4	0	—	19	·	30	16	10	—
Békéscsaba 607	SE_2	0	17·0	19	·	29	15	13	13
Debrecen 541	S_1	2	17·0	19	·	27	15	13	13
Nyíregyháza 525	—	2	—	17	·	27	15	12	—
Kékestető (1000 m)					—				
Mátrahása (680 m)					—				
Mátraszentimre (534 m)	SSW_1	1	957·3	18	·	25	16	—	—
Szalajkaház (174 m)	S_1	1	958·1	19	·	24	15	—	—

* A légnyomás 500 mm-re redukálva.

24 óra csapadéka (mm)	
Kapuvár	·
Kéld	·
Zirc	·
Veszprém	·
Mór	·
Kaposvár	—
Enzergoz	·
Ercsi	·
Balatonkeresztúr	—
Tihany	·
Siófok	·
Fonyód	·
Lenti	·
Nagykanizsa	·
Somogyszob	·
Barcs	·
Szakcs	·
Sárbogárd	·
Lengyel	·

24 óra csapadéka (mm)	
Mohács	·
Siklós	·
Vác	·
Balassagyarmat	·
Pásztó	·
Jászapáti	·
Szolnok	·
Mezőtúr	·
Gyöngyös	·
Tarcal	·
Galgamácsa	·
Gyömrő	·
Jászapáti	·
Cegléd	·
Nagykőrös	·
Kunszentmiklós	·
Izsák	·
Kistelek	·
Kiskunhalas	—

24 óra csapadéka (mm)	
Baracska	·
Kisvárda	·
Vásárosnamény	·
Tiszabecs	·
Csenger	·
Mátészalka	·
Tokaj	·
Polgár	·
Tiszafüred	·
Nagyhortobágy	·
Tiszaroff	·
Püspökladány	—
Berettyóújfalu	—
Körösnagykál	·
Szeghalom	·
Szarvas	·
Szentes	·
Orosháza	·
Battonya	—

Szélmérések a szabad légkörben

Budapest 5 h	Szolnok 6 h	Debrecen 5 h	Budapest VII. 17. 10 h	Budapest VII. 17. 18 h
Szél irány és sebesség (méter/sec)	Szél irány és sebesség (méter/sec)	Szél irány és sebesség (méter/sec)	Szél irány és sebesség (méter/sec)	Szél irány és sebesség (méter/sec)
0 — 0	0 SW_1	0 S_6	0 SSW_1	0 SSE_3
300 SSE_0	200 SSW_6	400 SSW_8	300 SSE_2	300 SSE_{11}
500 S_9	800 SSW_{11}	600 SW_8	800 SSE_4	2000 SSE_8
2300 S_{11}	1000 S_{11}	1600 SW_6	1500 S_4	2500 S_4
3500 SW_9	1600 SSW_7	1800 SW_7	2500 SSE_5	3000 SSW_7
4800 SW_8	2400 W_4	3200 SSW_{11}	3000 SSW_3	4200 SW_8
7300 WSW_{10}	3000 NW_4	&c.	3800 SSW_4	6000 WSW_9
8000 WSW_{13}	3400 WNW_7		5000 SSW_8	7300 SSW_8
8500 WSW_{16}	4200 WSW_8		5800 SW_7	8300 S_7
9800 WNW_8	4800 SW_{11}		6500 SSW_5	8800 W_4
10500 WNW_{15}	4800 WSW_{17}		7300 SSW_4	10000 NW_3
11500 WNW_{18}	5200 WSW_{13}		8500 SW_5	10800 NW_{12}
12000 WNW_{14}	6000 W_3		9500 SW_5	11500 W_9
elpukkant	7800 WSW_8		10800 SW_4	12000 W_{13}
	∞		11800 SW_3	elpukkant
			(a mögött).	

Gyűr
S_2
0 SE_4
800 SSE_8
830 S_{13}
1000 S_{11}
1600 SSW_3
Sz.

A hőmérséklet és a légnyomás napi középértéke és ezek eltérése a 75 évi átlagtól Budapesten

VII. 17.-n 21·0 C° 765·0 mm, Δ: +0·6 C° +3·5 mm

Az 1871 óta ezen a napon előfordult

legmagasabb hőmérséklet 34·9 C° 1892

legalacsonyabb hőmérséklet 9·3 C° 1885

Előfizetési ára a postai kézbesítési díjjal negyedévre 32 Ft. Budapest, II., Kitaibel Pál utca 1.

Budapest, 1948 augusztus hó 9. nap

Országos Meteorológiai és Földmágnesességi Intézet

IDŐJÁRÁSI NAPJELENTÉS

Daily Synoptic Map of the Hungarian Meteorological Institute. — Bulletin quotidien de l'Institut Hongrois de Météorologie.
Wetterbericht des Ungarischen Meteorologischen Institutes.

61. évfolyam 32. sz.

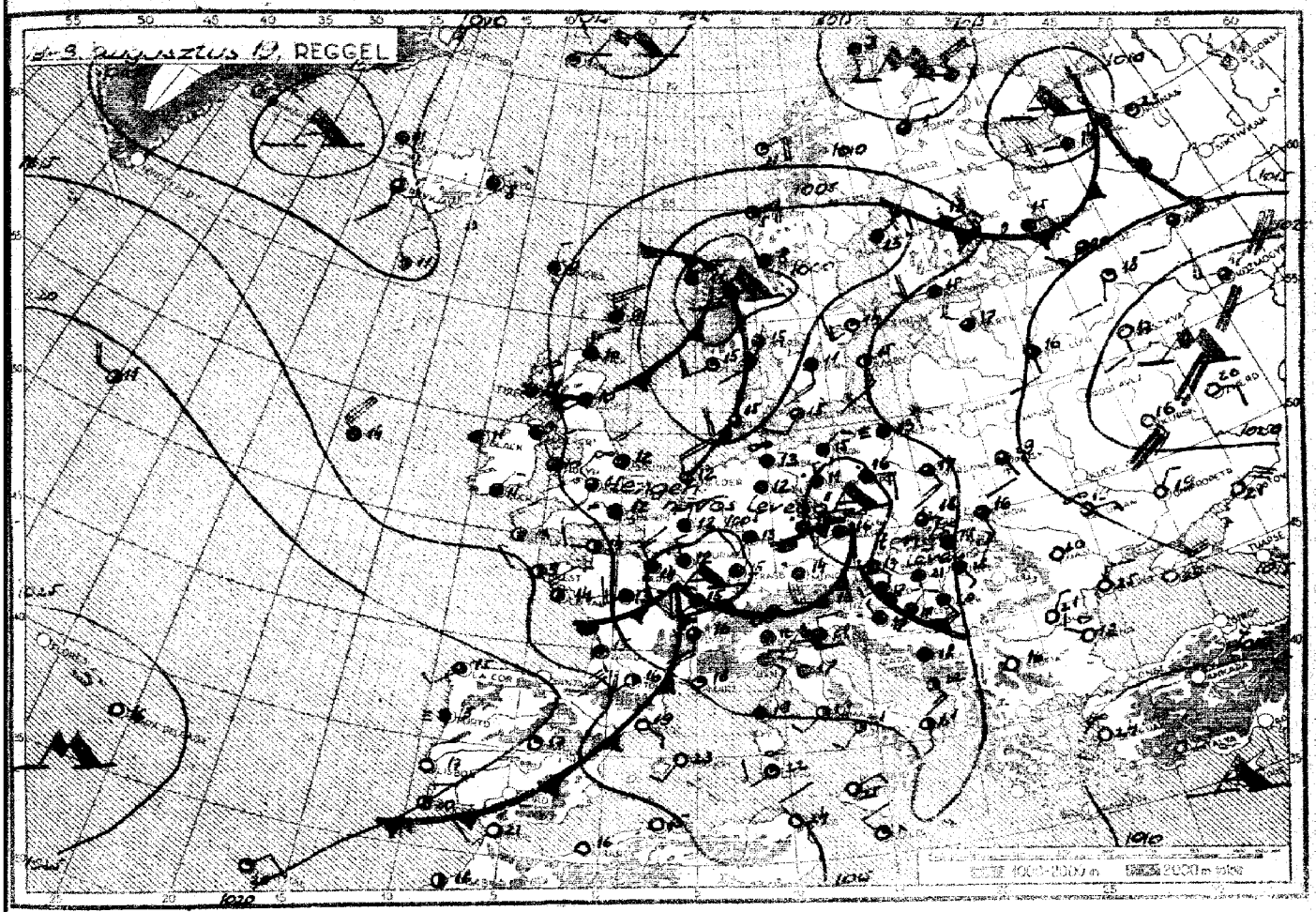



← Hideg front — Záródott front (occlusio) — Meleg front →

szitálás	pára	villogás	talajköd
eső	esőzápor	zivatar	köd
havazás	házápor	hófúvás	porvihar



Az időjárási helyzet ma reggel és a várható időjárás:

A leszálló légáramlás okozta derült, csendes, száraz időjárás Közép-Oroszország felé húzodott. Nyugatról, az Atlanti-óceánról különböző hőmérsékletű tengeri légtömegek nagy erővel törnek Közép-Európába. Franciaországban, az Alpok környékén és a Német-középhegység vidékén nagy területen esik az eső. Az Alpokban 2000 méter felett havazik.

Hazánkban szerdán tovább folytatódott a felmelegedés és a hőmérséklet 26-28, a Fővárosban és Szegeden 30, Túrkevén és Pécsett 31 fokig emelkedett, ma reggel pedig sehol sem süllyedt a 15 fok alá. A hajnali órákban megindult a tengeri légtömegek beáramlása hozzánk is. Már reggel csaknem teljesen borult volt az égbolt és a Dunántúl sokfelé esett az eső, de a csapadék mennyisége reggel 8 óráig nem volt jelentős.

Budapesten csütörtökön délben a hőmérséklet 21 fok, a tengerszintre átszámított légnyomás 756 mm, mérsékelten süllyedő irányzatu.

Várható időjárás péntek estig:

Élénk déli, délnyugati, később nyugati, északnyugati szél.
Erősen felhős idő, sok helyen eső, esetleg zivatar.
A hőmérséklet nyugat felől csökken.

Kiadásért felelős: Tóth Géza igazgató
Phőbus-nyomda, Budapest

Országos Meteorológiai és Földmágnességi Intézet: Időjárási napijelentés.

CSAPADÉKELOSZLÁS

AZ UTOLSÓ 24 ÓRÁBAN

1048 VIII. 18. REGGEL 7h TÓL VIII. 19. REGGEL 7h IG

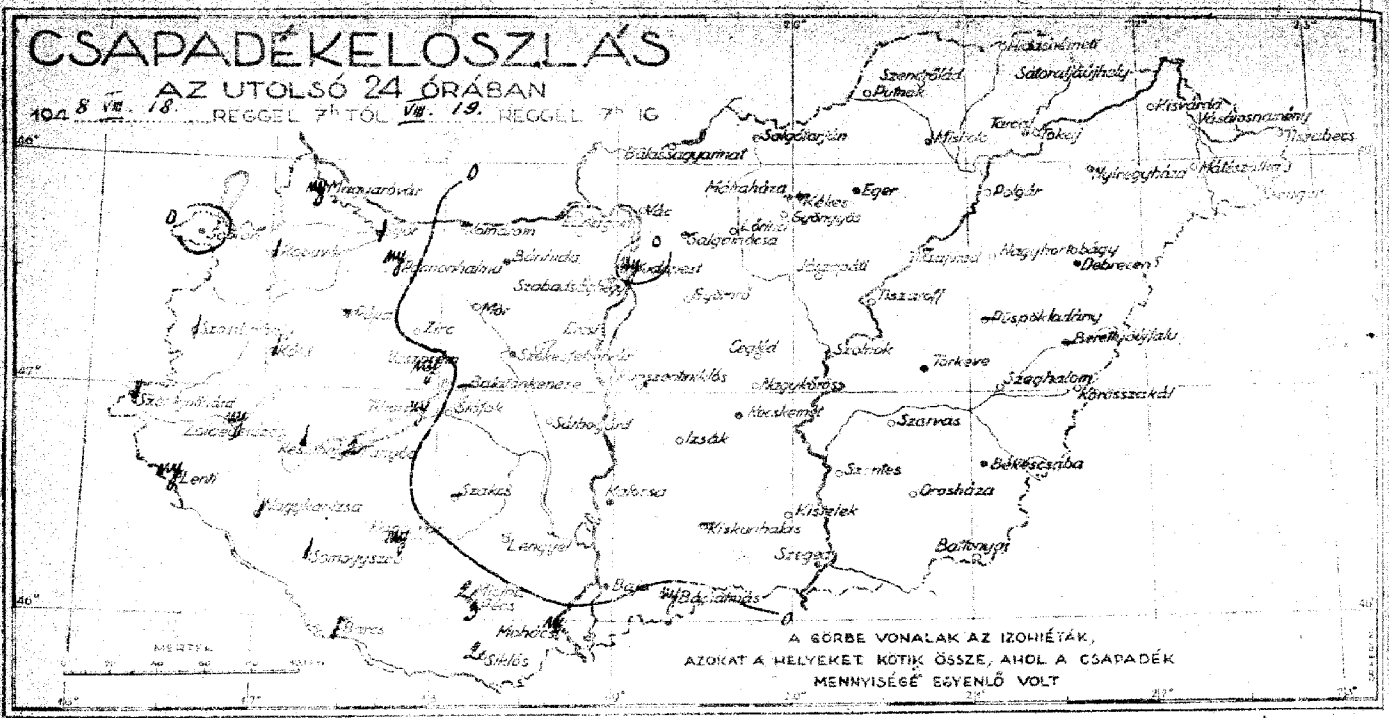
Szentgotthárd
Sopron
Kőszeg
Szombathely
Mosonmagyaróvár
Győr
Komárom
Tatabánya
Esztergom
Dorog
Vác
Budapest
Szentendre
Cegléd
Kecskemét
Baja
Pécs
Szekszárd
Paks
Mohács
Siklós
Szeged
Hódmezővásárhely
Orosháza
Békéscsaba
Szarvas
Gyula
Békés
Mezőkovácsháza
Szolnok
Jászberény
Karcag
Debrecen
Hajdúszoboszló
Nyíregyháza
Mátészalka
Fehérgyarmat
Kisvárda
Vásárosnamény
Tokaj
Sátoraljaújhely
Szendrőlád
Putnok
Miskolc
Eger
Hatvan
Salgótarján
Balassagyarmat
Gyöngyös
Mátrahaza
Kékes
Polgár
Tiszafüred
Tiszaföldvár
Tiszaújváros
Mezőtúr
Orosháza
Kiskunhalas
Baja
Bátaszék
Mohács
Siklós
Pécs
Szigetvár
Nagykanizsa
Keszthely
Zalaegerszeg
Lenti
Körmend
Celldömölk
Sárvár

Budapest, 1948 augusztus hó 2a nap

Országos Meteorológiai és Földmágnesességi Intézet

IDŐJÁRÁSI NAPJELENTÉS

Daily Synoptic Map of the Hungarian Meteorological Institute. — Bulletin quotidien de l'Institut Hongrois de Météorologie.
Wetterbericht des Ungarischen Meteorologischen Institutes.

61. évfolyam sz.

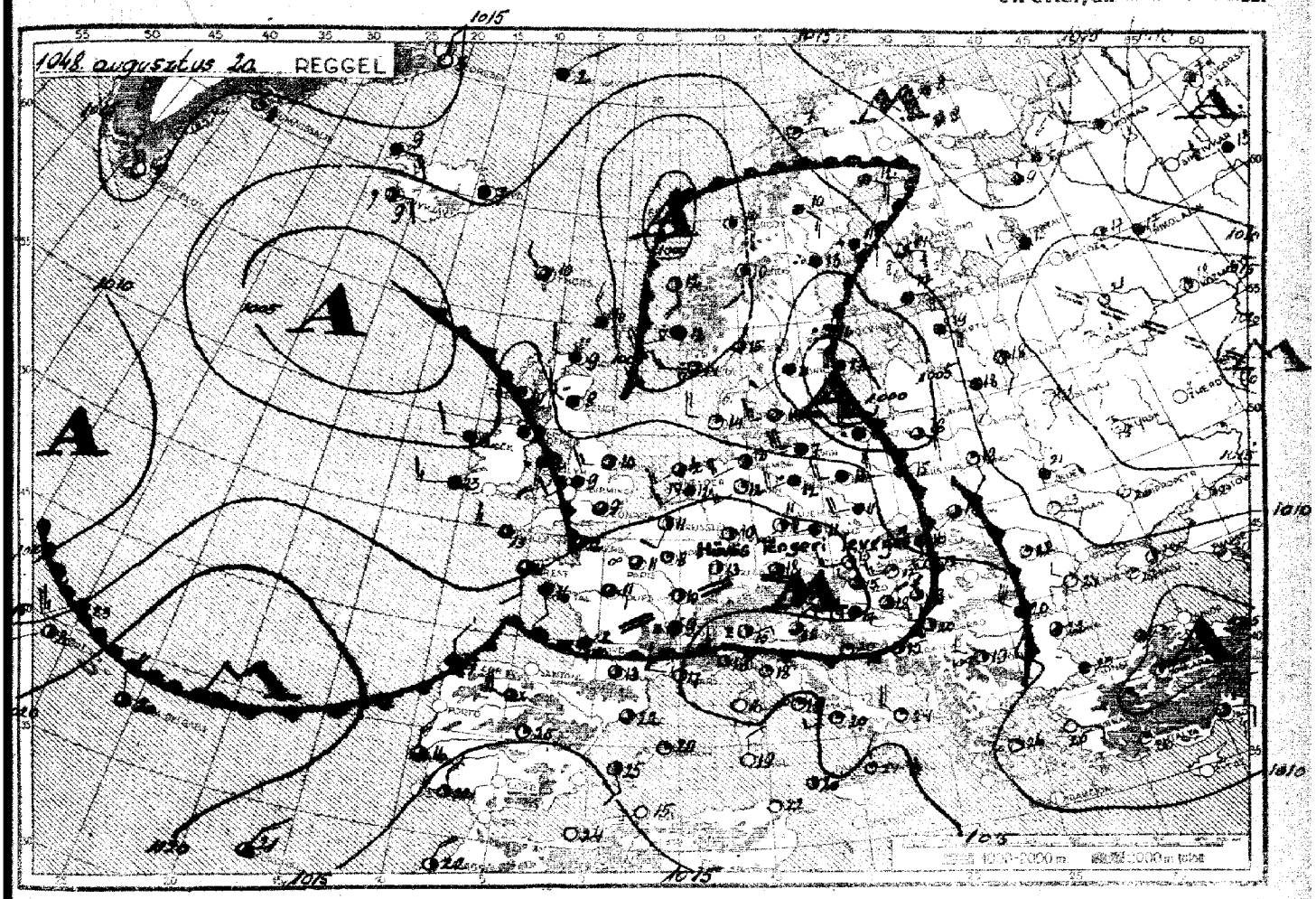

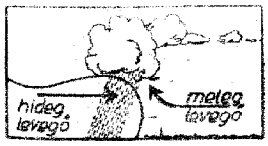

Hideg front — Záródott front (occlusio) — Meleg front

szitálás — eső — havazás — pára — esőzápor — házápor — villogás — zivatar — hófúvás — talajköd — köd — porvihar



Az időjárási helyzet ma reggel és a várható időjárás:

A tengeri légtömegek bedrámlásának következtében Európa nyugati felében változékony, széles, hűvös időjárás uralkodik. Kelet-Európában tovább tart a leszálló légáramlás és vele a derült, csendes, meleg idő.

Hazánk keleti vidékein csütörtökön még erős volt a nappali felmelegedés: a hőmérséklet Szegeden 30, Túrkevén és Békéscsabán 31 fokig emelkedett. Nyugatról azonban hűvös tengeri levegő áradozott el az országot s így a Dunántúlon már csak 20-22 fokot mértek.

Csak nem mindenütt volt futó eső, helyenként zivatar: Berettyóújfalu 18, Körösnagyharsány 15, Győr és Zirc 12, Veszprém 11 mm csapadékot jelentett.

Az éjszaka folyamán a levegő csak a nyugati határszélen hűlt le a 15 fok alá.

Budapesten pénteken délben a hőmérséklet 19 fok, a tengerszintre átszámított légnyomás 761 mm, gyengén emelkedő irányzatu.

Várható időjárás szombat estig:

Mérsékelődő északnyugati, északi szél. Változó felhőzet. Több felé még lehet futó zápores.
Az éjszakai lehűlés erősödik, a nappali hőmérséklet alig változik.

Kiadásért felelős: Tóth Géza igazgató
Phöbus-nyomda, Budapest

Országos Meteorológiai és Földmágnességi Intézet: Időjárási napijelentés.

CSAPADÉKELOSZLÁS
AZ UTOLSÓ 24 ÓRÁBAN

1904 VIII. 19. REGGEL 7 TÓL VIII. 20. REGGEL 7 IG

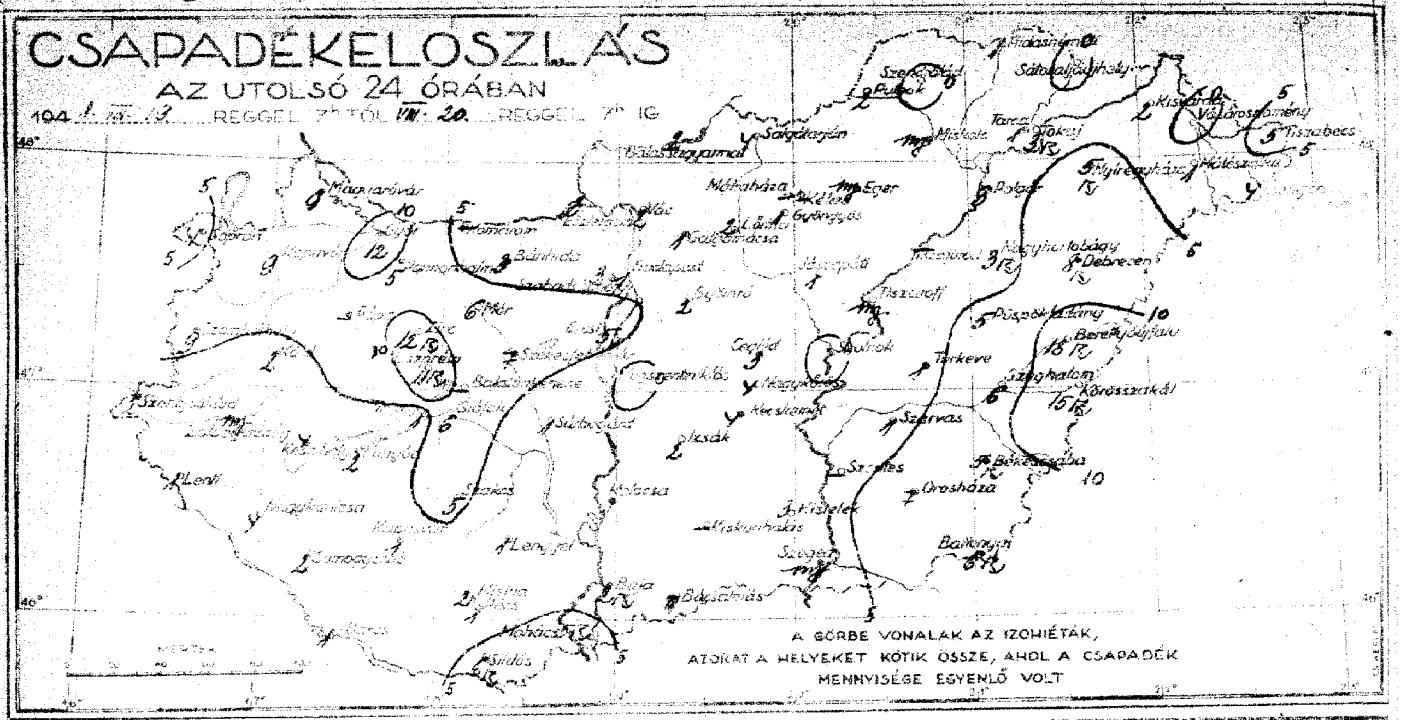

Észlelések reggel 7 órakor		Szél: irány és erősség (0–12)	Hőmérséklet (C°)	Légnyomás (mm)	Borultság (0–10)	Csapadék (mm)	Hőmérséklet: napi szélső értékek		Párlatnyomás (mm)	Napsütés tartama (óra)
							maximum	minimum		
Magyaróvár		NW 4	10	1014·5	10	9	21	13	12	1
Sopron	346	NNW 4	12	14·9	10	4	20	12	8	0
Szombathely	242	NNW 3	13	14·3	10	9	21	11	11	—
Szentgotthárd		W 1	14	—	—	2	22	12	—	—
Zalaegerszeg		— 0	3	—	10	mg	22	15	13	—
Pápa										
Győr	340	NW 3	0	13·7	10	12	21	14	—	—
Pannonhalma		NNW 5	1	14·9	10	5	23	15	—	—
Bánhida		NW 4	0	14·7	10	5	22	15	13	—
Székesfehérvár		—	—	—	—	7	21	mg	—	—
Keszthely	513	NW 1	3	14·9	10	7	21	15	—	1
Kaposvár	033	W 1	4	—	10	1	23	17	16	—
Pécs	547	NE 4	8	14·1	10	1	23	15	12	3
Budapest	541	W 3	1	10·5	10	1	25	17	15	1
Selgótarján		W 4	4	10·5	10	4	25	15	15	1
Eger		NW 1	3	10·5	10	mg	27	13	13	—
Miskolc	639	NW 2	1	11·0	10	mg	27	15	14	4
Tarcal		NW 2	2	—	10	2	28	16	15	4
Baja	819	NNW 3	2	—	10	2	26	17	14	4
Kalocsa		N 4	1	13·7	10	1	26	16	14	3
Kecskemét	574	NW 2	2	12·7	10	4	29	16	15	4
Szeged	513	NW 5	3	12·4	10	mg	30	17	—	5
Szolnok	811	NW 3	2	—	10	2	28	16	—	—
Törkeve		W 4	1	—	10	2	31	17	16	—
Békéscsaba	637	W 3	1	10·9	10	5	31	16	16	6
Debrecen	545	W 3	2	10·4	10	8	29	15	15	7
Nyiregyháza	535	— 0	2	—	10	5	28	16	15	—
Kékestető (1000 m)						—				
Mátraháza (660 m)						—				
Mirinatető (534 m)		W 5	4	955·9	10	2	22	15	—	—
Szabadsághegy (474 m)		NW 1	1	957·8	10	3	21	13	—	—

*) A legnyomás 500 m-re átszámítva.

Szélmérések a szabad légkörben

Budapest 7 h		Budapest 12 h		Budapest 17 h		Budapest VIII. 19. 12 h		Budapest VIII. 19. 18 h	
Magasság (m)	Szél: irány és sebesség (m/sec)	Magasság (m)	Szél: irány és sebesség (m/sec)	Magasság (m)	Szél: irány és sebesség (m/sec)	Magasság (m)	Szél: irány és sebesség (m/sec)	Magasság (m)	Szél: irány és sebesség (m/sec)
0	NNW 10	0	NNW 5	0	WNW 3	0	SE 2	0	SE 2
200	NNW 13	200	NNW 10	200	NW 7	200	SE 3	200	SSE 2
500	NW 16	600	NW 16	400	NW 8	600	SE 6	600	SSE 6
1300	NW 27	1400	NNW 19	1600	NW 13	1800	SSE 13	1800	SSE 8
1800	NNW 10	Cc		2200	WNW 14	2200	SSE 17	Sc.	
2300	NNW 7			2600	NNW 18	2800	S 19		
4000	W 15			3000	NNW 15	Cc.			
8000	WNW 15			3400	W 13				
9500	W 12			4200	W 9				
10500	SW 9			6000	W 13				
11500	SW 9			7200	W 13				
12800	W 12			Cc.					
∞									
Szom bathely		Cpbr				Szom bathely			
6	2	8	2			VIII 18	N 5		
0	W 1	0	NW 7			0	SSW 3		
200	W 3	200	NW 8			200	S 2		
800	WNW 11	600	NW 13			600	SSW 4		
1400	NW 7	1200	NW 21			1000	SW 6		
1800	WNW 13	2000	NW 17			1200	SW 4		
2200	WSW 13	2200	NW 19			Fr. sz.			
2800	WSW 11	Cc							
3200	W 15								
3600	W 17								
Cc									

24 óra csapadéka (mm)		
Kapuvár	9	
Kéld	2	
Zire	12	R
Veszprém	4	R
Mór	6	
Komárom	—	
Esztergom	3	
Ercsi	5	
Balatonkenese	—	
Tihany	1	
Siófok	6	
Fonyód	2	
Lenti	1	
Nagykanizsa	4	
Somogyszob	2	
Barcs	1	
Szakcs	5	
Sárbogárd	1	
Lengyel	1	

24 óra csapadéka (mm)		
Mohács	5	R
Siklós	6	R
Vác	2	
Balassagyarmat	2	
Putnok	2	
Jenavő	1	
Szandrúlád	•	
Hidasnémeti	1	
Sátoraljaújhely	•	
Gyöngyös	1	
Lőrinci	2	
Galgamácsa	1	
Gyömrő	2	
Jászapáti	1	
Cegléd	3	
Nagykőrös	4	
Kunszentmiklós	•	
Izsák	2	
Kistelek	3	
Kiskunhalas	—	

24 óra csapadéka (mm)		
Encsencs	—	
Kisvárda	2	
Vásárosnamény	•	
Tiszalecs	5	
Csenger	4	
Mátészalka	1	
Tokaj	3	R
Polgár	3	
Tiszafüred	—	
Nagyhortobágy	3	R
Tiszaroff	mg	
Püspökladány	5	
Berettyóújfalu	18	R
Körösszakál	15	R
Szeghalom	6	
Szarvas	1	
Szentes	—	
Orosháza	7	
Battonya	6	R

A hőmérséklet és a légnyomás napi középértéke és ezek eltérése a 75 évi átlagtól Budapesten

VIII. 19. n 21·6 C° 755·0 mm. Δ: +0·8 C° −6·6 mm

Az 1871 óta ezen a napon előfordult legmagasabb hőmérséklet 37·1 C° 1876,

legalacsonyabb hőmérséklet 21 C° 1895.

Előfizetési ára a postai költséggel együtt negyedévre 2 K. Budapest, II., Kitaibel Pál-utca 1.

Budapest, 1948 ..... hó ..... nap

Országos Meteorológiai és Földmágnességi Intézet

IDŐJÁRÁSI NAPIJELENTÉS

Daily Synoptic Map of the Hungarian Meteorological Institute. — Bulletin quotidien de l'Institut Hongrois de Météorologie.
Wetterbericht des Ungarischen Meteorologischen Instituts.

61. évfolyam ~ sz.

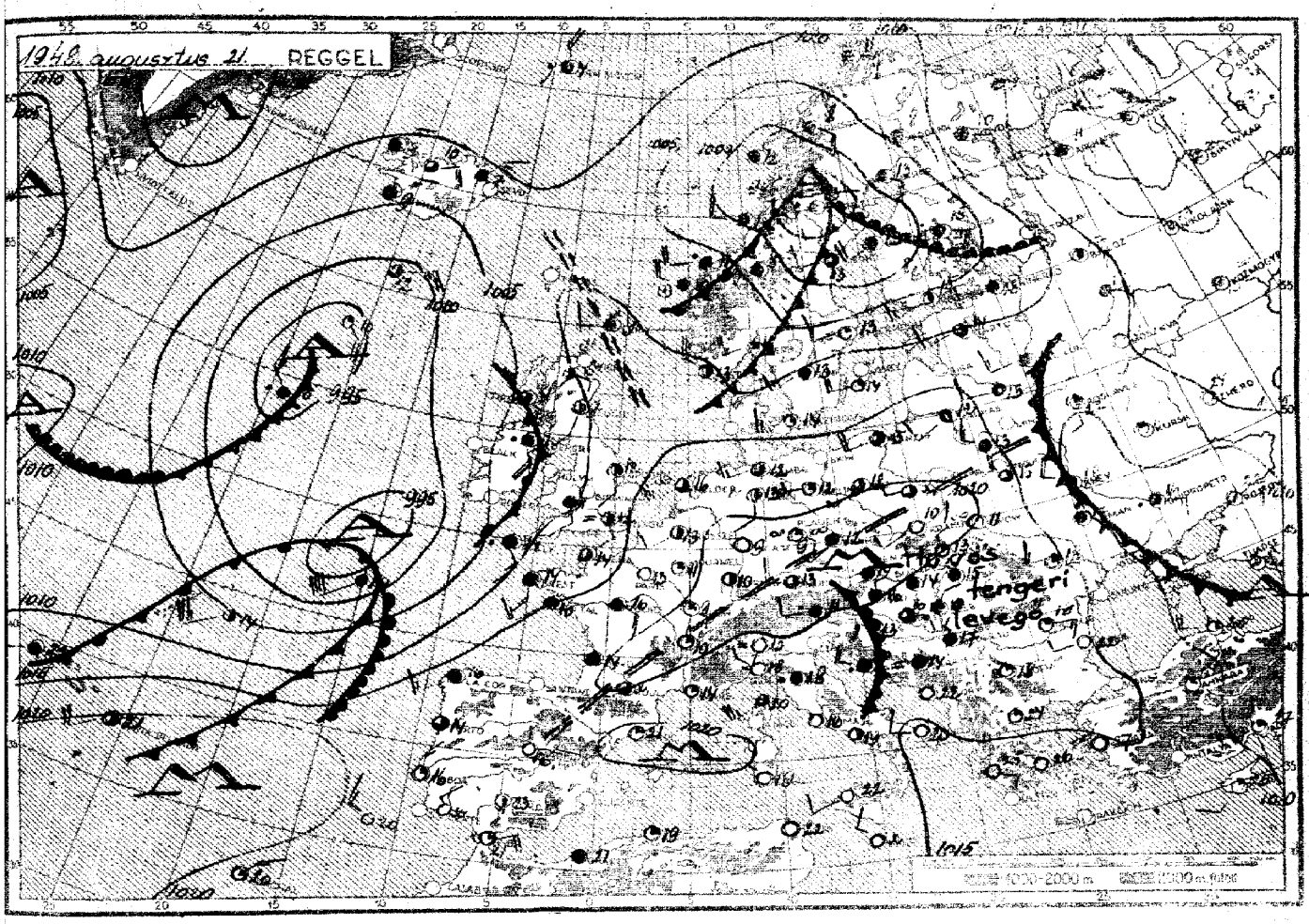



← Hideg front — Záródott front (occlusio) — Meleg front →

- szitálás
- eső
- havazás
- pára
- esőzápor
- hózápor
- villogás
- zivatar
- hófúvás
- felajkód
- köd
- porvihar



Az időjárási helyzet ma reggel és a várható időjárás:

Az Azori-szigetek felől Nyugat-Európát meleg tengeri levegő árasztja el. Európa Középső részén a hűvös levegő nyugalomba jutott. Az Alpoktól és Kárpátoktól északra leszálló légáramlás alakult ki, Karinthiában és Észak-Jugoszláviában még esik az eső.

Hazánkat pénteken teljesen elárasztotta a hidegebb levegő. Nyugaton a hőmérséklet csak 20-22 fokig, keleten még 24-26 fokig emelkedett, ma reggelre pedig sok helyen 10 fok alá süllyedt. Esőt csak az északkeleti határszélről jelentettek.

Budapesten szombaton délben a hőmérséklet 20°, a tengerszintre átszámított légnyomás 754 mm, alig változik.

Várható időjárás vasárnap estig:

Mérsékelt északi, északkeleti szél.
Változó felhőzet.
Néhány helyen – főleg a déli-gati megyékben – kisebb eső.
A hőmérséklet kissé emelkedik.

Kiadásért felelős: Tóth Géza igazgató
Phöbus-nyomda, Budapest

Országos Meteorológiai és Földmágnességi Intézet: Időjárási napijelentés.

CSAPADÉKELOSZLÁS
AZ UTOLSÓ 24 ÓRÁBAN

194[illegible] III. 20. REGGEL 7[h]-TÓL III. 21. REGGEL 7[h]-IG

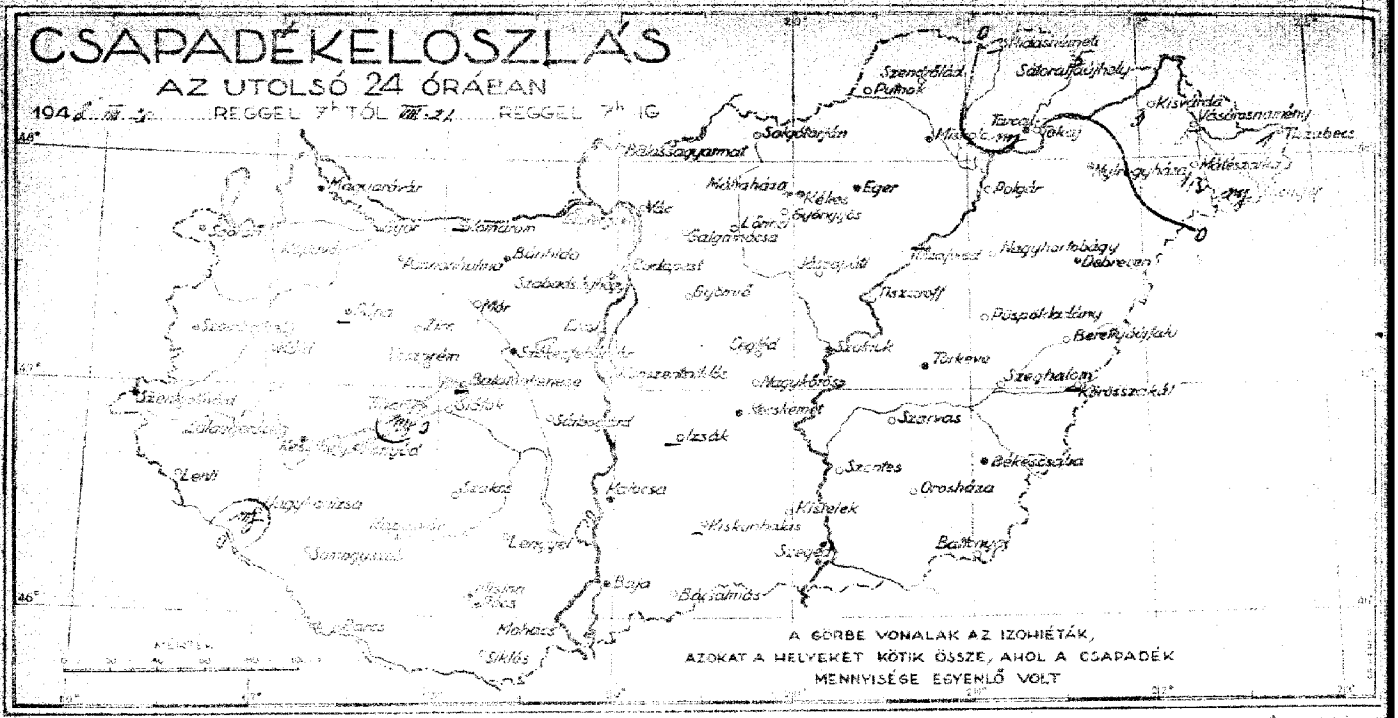
Szentgotthárd
Pinnyéd
Sátoraljaújhely
Kisvárda
Vásárosnamény
Tiszabecs
Salgótarján
Balassagyarmat
Nógrádszakál
Mátraháza
Eger
Kékes
Gyöngyös
Bükkszenterzsébet
Bélapátfalva
Mezőkövesd
Mezőcsát
Hatvan
Galgamácsa
Lőrinci
Jászapáti
Jászfelsőszentgyörgy
Magyarhertelend
Debrecen
Tiszaörs
Püspökladány
Berettyóújfalu
Körösszakál
Szeghalom
Körösszegapáti
Túrkeve
Mezőtúr
Kunszentmiklós
Szolnok
Szajol
Törökszentmiklós
Szarvas
Izsák
Kiskunfélegyháza
Kecskemét
Szentes
Békéscsaba
Orosháza
Kiskunhalas
Baja
Bácsalmás
Szeged
Baktalórántháza
Mátészalka
Tokaj
Tarcal
Mád
Encs
Sárospatak
Gyula
Békés
Mohács
Siklós
Szigetvár
Nagykanizsa
Keszthely
Tapolca
Veszprém
Pápa
Győr
Mosonmagyaróvár
Sopron
Szombathely
Kőszeg
Celldömölk
Sárvár
Lövő
Csorna
Kapuvár
Pannonhalma
Bánhida
Tatabánya
Komárom
Esztergom
Dorog
Vác
Balassagyarmat
Salgótarján
Pétervására
Hatvan
Gyöngyös
Eger
Kékes
Mátraháza
Bükkszenterzsébet
Bélapátfalva
Mezőkövesd
Mezőcsát
Debrecen
Hajdúnánás
Hajdúszoboszló
Nyíregyháza
Kisvárda
Vásárosnamény
Tiszabecs
Mátészalka
Tokaj
Tarcal
Sátoraljaújhely
Szendrőlád
Putnok

Budapest, 1948 augusztus hó 22 nap

Országos Meteorológiai és Földmágnességi Intézet

IDŐJÁRÁSI NAPIJELENTÉS

Daily Synoptic Map of the Hungarian Meteorological Institute. — Bulletin quotidien de l'Institut Hongrois de Météorologie.
Wetterbericht des Ungarischen Meteorologischen Instituts.

61. évfolyam 235. sz.

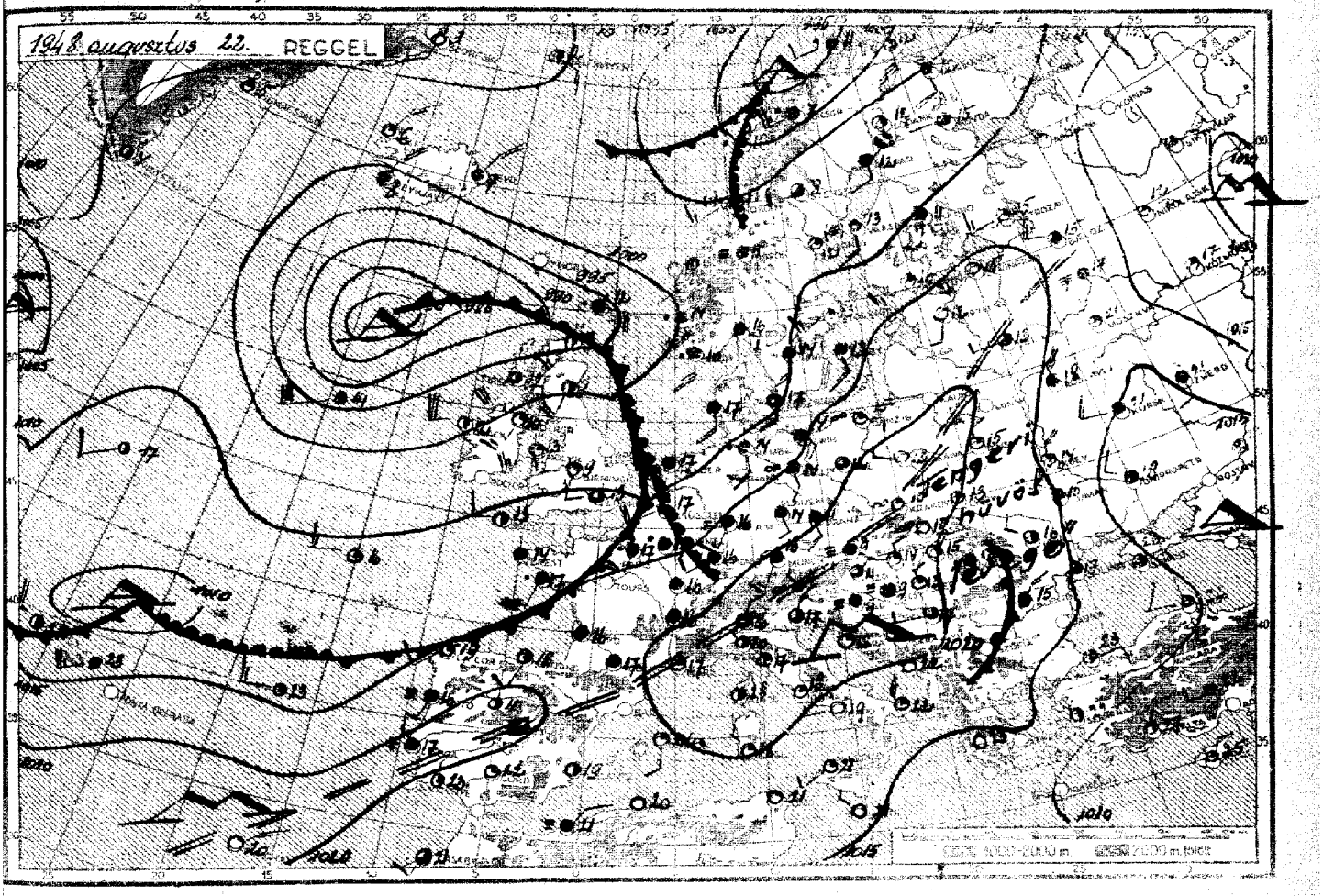



← Hideg front — Záródott front (occlusia) — Meleg front →

- szitálás
- eső
- havazás
- pára
- esőzápor
- házápor
- villagás
- zivatar
- hófúvás
- talajköd
- köd
- porvihar



Az időjárási helyzet ma reggel és a várható időjárás:

Nyugateurópát az Atlanti-óceánról nagy erővel meleg tengeri légtömegek árasztják el, ezért ott sok felé esős az időjárás. Ugyancsak esett az eső ma reggel Bajorországban, és Erdélyben.

Hazánkban szombaton erősen felhős volt az égbolt és sokhelyről jelentettek kisebb 1-2 mm-t kitevő esőt.
A hőmérséklet igen alacsony maradt, nyugaton a felmelegedés még a 20 fokot sem érte el, egyedül Békéscsabáról jelentettek 25 fokot.
Ma reggelre a Dunántul egyes helyein 6-8 fokra süllyedt a hőmérséklet.
Egy-két helyen hajnali köd keletkezett.

Budapesten vasárnap délben a hőmérséklet 22 C°, a tengerszintre átszámított légnyomás 766 mm. gyengén sülyedő irányzatu.

Várható időjárás hétfőn estig:

Mérsékelt, déli, délnyugatira forduló szél, Felhőátvonulások, több helyen eső.

A hőmérséklet kissé emelkedik.

Kiadásért felelős: Tóth Géza igazgató
Phöbus-nyomda, Budapest

Országos Meteorológiai és Földmágnességi Intézet: Időjárási napijelentés.

CSAPADÉKELOSZLÁS
AZ UTOLSÓ 24 ÓRÁBAN

1943 VII. 21. REGGEL 7h TÓL VII. 22. REGGEL 7h IG

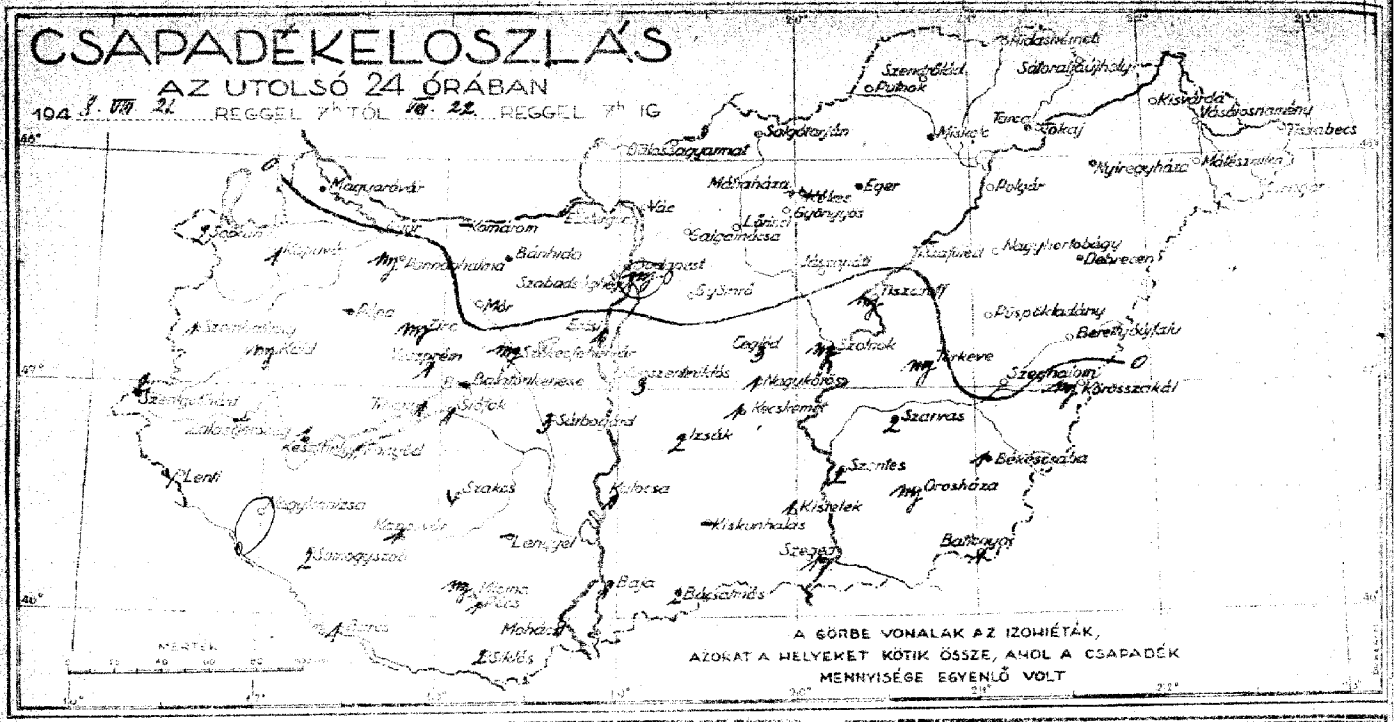

A GÖRBE VONALAK AZ IZOHIÉTÁK,
AZOKAT A HELYEKET KÖTIK ÖSSZE, AHOL A CSAPADÉK
MENNYISÉGE EGYENLŐ VOLT

Észlelések reggel 7 órakor	Szélirány és erősség (0–12)	Felhőzet (tizedek)	Légnyomás redukálva (mm-ben)	Maximum-hőmérséklet (°C)	Csapadék (0·1 mm-ben) 24 órai mennyiség	Hőmérséklet: legkisebb éjszaka talin.	Hőmérséklet: legnagyobb napi maximum	Radiáció mérője	Napfénytartam (óra) tegnap
Magyaróvár	— 0	2	947·9	11	·	18	9	7	1
Sopron 546	NNW 1	3≡	21·2	14	2	19	7	5	2
Szombathely 542	NW 1	3	21·7	13	1	19	8	8	—
Szentgotthárd	WNW 1	4≡	—	—	2	19	9	—	—
Zalaegerszeg	— 0	3≡	—	9	—	17	6	6	—
Pápa					—				
Győr 540	SSW 1	3	—	13	·	19	10	—	—
Pannonhalma	WSW 3	4	21·6	15	my	19	13	—	—
Bachida	— 0	0	—	11	·	21	8	7	—
Székesfehérvár	—	—	—	—	my	19	12	—	—
Keszthely 547	NNW 1	100	22·1	10	1	18	8	—	0
Kaposvár 635	N 1	000	22·0	12	1	19	7	7	—
Pécs 547	— 0	1≡	21·6	9	1	20	8	5	0
Budapest 541	N 1	1	21·2	10	my	22	13	9	4
Salgótarján	SSE 1	100	20·4	16	·	22	8	6	4
Eger	NW 1	1	21·3	15	·	23	10	8	—
Miskolc 639	— 0	0	21·2	13	·	22	11	1	2
Tarcal	N 2	200	—	16	·	23	12	11	4
Baja 849	NW 1	000	20·8	14	1	22	12	7	6
Kalocsa	N 1	100	21·2	14	1	21	11	9	4
Kecskemét 594	NNW 1	200	20·7	13	1	23	10	9	3
Szeged 594	NNW 2	100	20·0	13	1	23	12	—	2
Szolnok 841	NW 2	0	—	15	my	22	10	—	—
Túrkeve	N 1	0	—	14	my	24	11	7	—
Békéscsaba 637	NW 1	2	20·0	14	1	25	11	10	5
Debrecen 545	NE 1	1	18·9	15	·	24	11	8	6
Nyíregyháza 535	NW 1	2	—	15	·	22	10	7	—
Kékestető (1009 m)					—				
Mátraháza (660 m)	— 0	0	961·3	17	·	21	12	—	8
Mátraháza (534 m)	— 0	2	962·0	14	my	17	12	—	—
Szabadsághegy (474 m)	SE 1	1	962·4	15	·	19	11	—	—

*) A légnyomás 500 m-re átszámítva.

24 óra csapadéka (mm)	
Kapuvár	1
Káld	my
Zirc	my
Veszprém	3
Mór	·
Komárom	—
Esztergom	·
Ercsi	1
Balatonkenese	—
Tihany	1
Siófok	1
Fonyód	1
Lenti	4
Nagykanizsa	·
Somogyszob	2
Barcs	1
Szakcs	4
Sárbogárd	3
Lengyel	—

24 óra csapadéka (mm)	
Mohács	4
Siklós	2
Vác	·
Balassagyarmat	·
Putnok	·
Jósvafő	·
Szendrőlád	·
Hidasnémeti	·
Satoraljaujhely	·
Gyöngyös	·
Lőrinci	·
Galgamácsa	·
Gyömrő	·
Jászapáti	·
Cegléd	my
Nagykőrös	1
Kunszentmiklós	3
Izsák	2
Kistelek	1
Kiskunhalas	—

24 óra csapadéka (mm)	
Bácsalmás	2
Kisvárda	·
Vásárosnamény	·
Tiszabecs	·
Csenger	·
Mátészalka	·
Tokaj	·
Polgár	·
Tiszafüred	—
Nagyhortobágy	·
Tiszaroff	my
Püspökladány	·
Berettyóújfalu	·
Körösszakál	my
Szeghalom	·
Szarvas	2
Szentes	2
Orosháza	my
Battonya	1

Szélmérések a szabad légkörben

Budapest Budapest

7 h		18 h		h		h		h	
Magasság (m)	Szélirány és sebesség (m/s)	Magasság (m)	Szélirány és sebesség (m/s)	Magasság (m)	Szélirány és sebesség (m/s)	Magasság (m)	Szélirány és sebesség (m/s)	Magasság (m)	Szélirány és sebesség (m/s)
0	NE 2	0	SW 2						
500	NNE 3	500	WSW 2						
1000	ESE 4	1500	W 3						
2000	N 3	2300	NW 3						
3500	N 7	3500	NNW 8						
5300	NNW 11	5000	NW 7						
9300	NNW 17	7500	NW 18						
18800	NNW 24	∞							
28600	NNW 30								
∞									

A hőmérséklet és a légnyomás napi középértéke és ezek eltérése a 75 évi átlagtól Budapesten

VII. 21. n 16·9 C° 765·1 mm, Δ: −3·9 C° +3·5 mm

Az 1871 óta ezen a napon előfordult

legmagasabb hőmérséklet 39·0 C° 1913,

legalacsonyabb hőmérséklet 10·0 C° 1881.

Előfizetési ára a postai költséggel együtt negyedévre 2 P.
Budapest, II., Kitaibel Pál-utca 1.

Budapest, 1948 ..... hó ..... nap

Országos Meteorológiai és Földmágnességi Intézet

IDŐJÁRÁSI NAPJELENTÉS

Daily Synoptic Map of the Hungarian Meteorological Institute. — Bulletin quotidien de l'Institut Hongrois de Météorologie.
Wetterbericht des Ungarischen Meteorologischen Instituts.

61. évfolyam ..... sz.

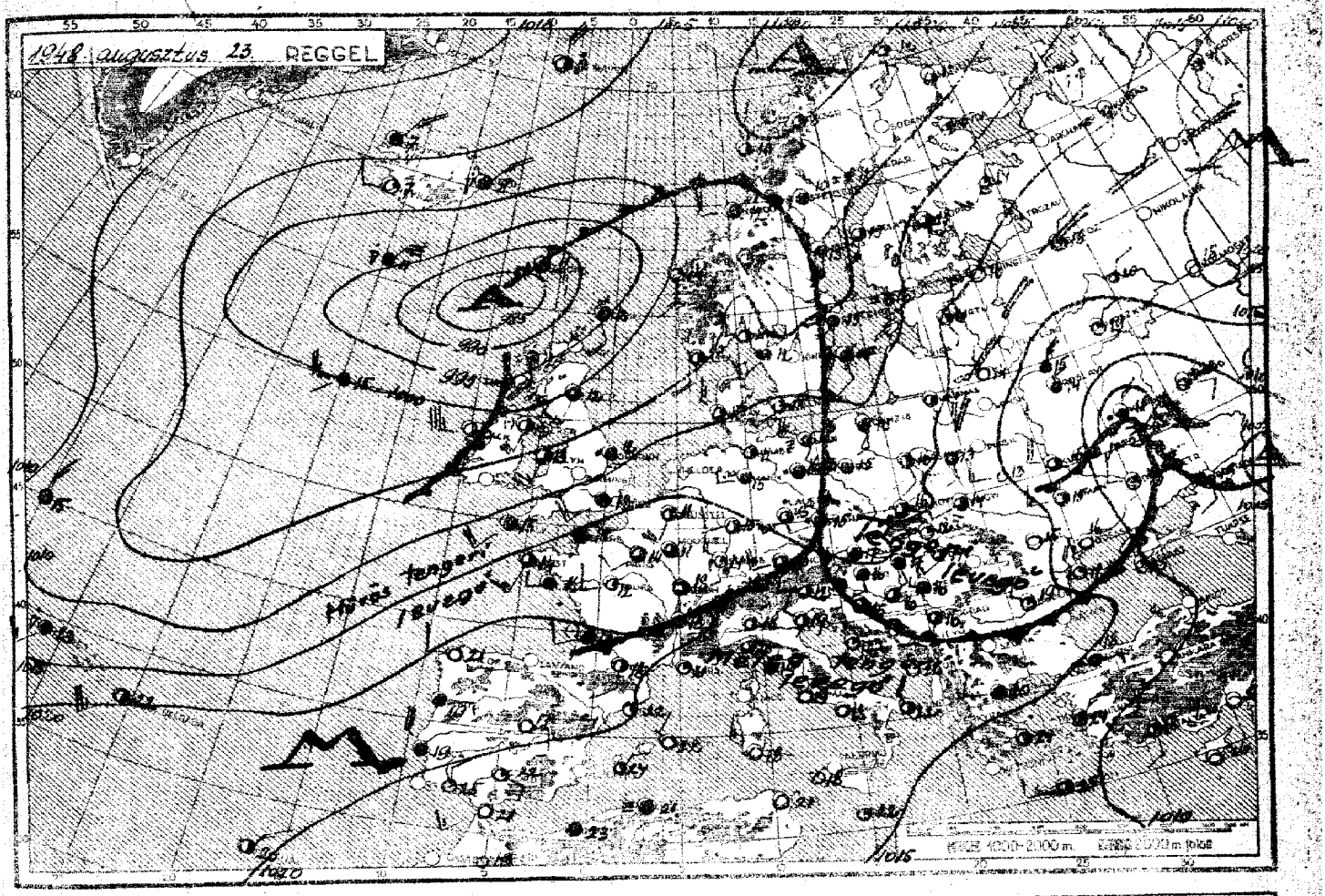



← Hideg front — Záródott front (occlusia) — Meleg front →

- szitálás
- eső
- havazás
- pára
- esőzápor
- hózápor
- villogás
- zivatar
- hófúvás
- talajköd
- köd
- porvihar



Az időjárási helyzet ma reggel és a várható időjárás:

Szárazföldünket az Azori szigetek felől továbbra is nagy erővel árasztják el az arányilag enyhe tengeri légtömegek. Ezért Európa nagy részén felhős az égbolt és sok helyen esik az eső. Irországban és Skóciában viharos az időjárás.

Hazánkban vasárnap délnyugati széllel megindult a tengeri légtömegek beszivárgása, az égbolt felhősebbé vált és ma hajnalban nyugaton gyenge esőzés volt, de a csapadék mennyisége még az 1 mm-t sem érte el. A hőmérséklet tegnap mindenütt megholadta a 20 fokot, sőt helyenként elérte a 25 fokot is, ma reggelre pedig csak Debrecen és Nyíregyháza vidékén süllyedt a 10 fok alá.

Budapesten hétfőn délben a hőmérséklet 21 C°, a tengerszintre átszámitott légnyomás 762 mm, alig változik.

Várható időjárás kedd estig:

Ma: Mérsékelt délnyugati, nyugati szél. Borult idő, sok helyen – főleg az ország északi felében – eső.

Holnap: Élénkebb nyugati, északnyugati szél. Változó felhőzet, nékány helyen futó eső.

A hőmérséklet nyugaton alig változik, keleten kissé süllyed.

Kiadásért felelős: Tóth Géza igazgató
Phöbus-nyomda, Budapest

Országos Meteorológiai és Földmágnességi Intézet: Időjárási napijelentés.

CSAPADÉKELOSZLÁS
AZ UTOLSÓ 24 ÓRÁBAN

1904 évi VIII. 22. REGGEL 7h TÓL VIII. 23. REGGEL 7h IG

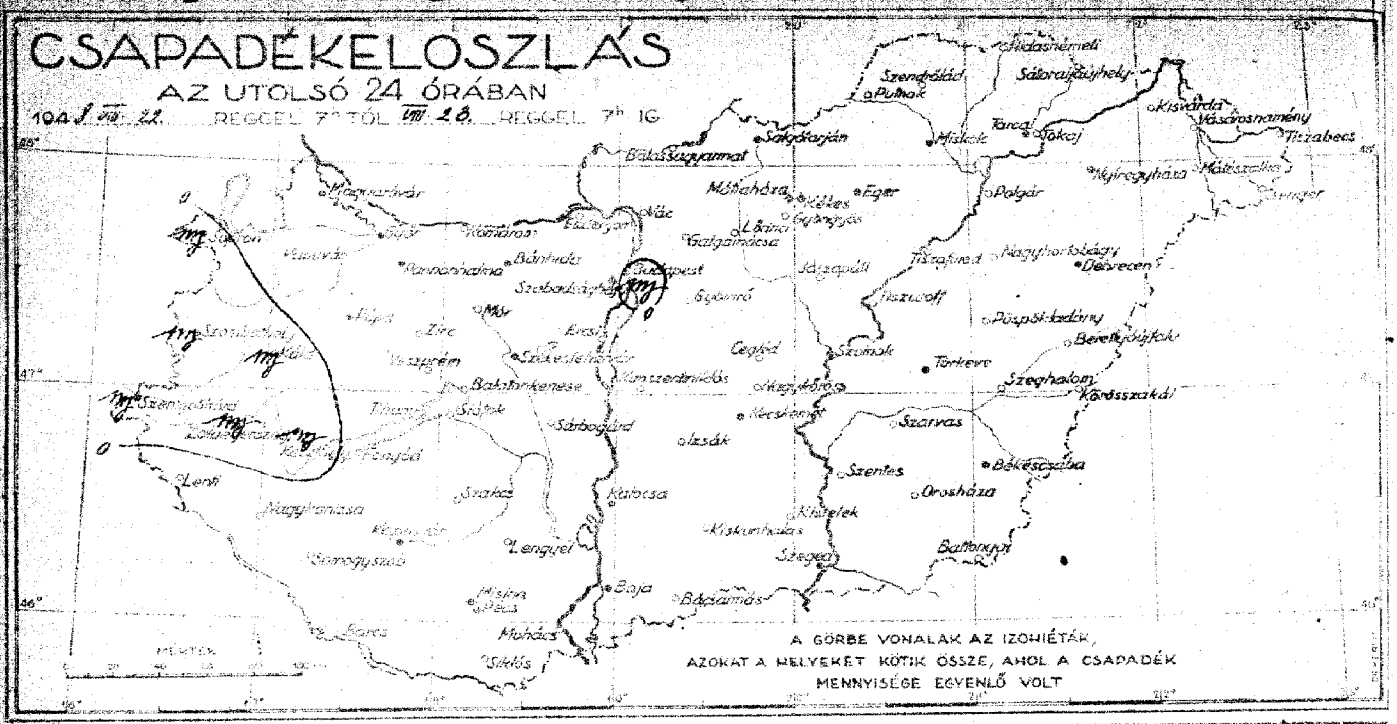

Észlelések reggel 7 órakor		Szél: irány Arány (1-12)	Szél: sebesség (0-6)	Szél: nyomás (mm) (bar.)	Hőmérséklet (°C)	Csapadék (24 óráig) (mm)	Hőmérséklet: tegnapi napszaki max.	Hőmérséklet: éjszakai min.	Hajlási erős min.	Napsütéses (óra) tegnap
Magyaróvár		SE 2	V	1015.2	16	.	22	14	13	5
Sopron	346	ESE 1	V	14.2	18	my	23	16	14	—
Szombathely	262	S 2	V	15.4	16	my	22	15	15	—
Szentgotthárd		W 1	V=	—	—	my	23	15	—	—
Zalaegerszeg		S 6	VA	—	15	my	22	15	14	—
Pápa										
Győr	340	S 1	V	15.0	17	.	23	13	—	—
Pannonhalma		S 2	V	16.3	17	.	23	16	—	—
Budafok		SE 2	V	16.5	17	.	23	16	14	—
Székesfehérvár		—	—	—	—	.	23	13	—	—
Keszthely	343	S 1	V	15.9	16	my	23	15	—	9
Kaposvár	435	W 1	V	—	16	.	23	13	13	—
Pécs	347	— 0	3	17.1	16	.	24	13	9	9
Budapest	341	SSE 1	V	16.1	17	my	25	16	13	8
Salgótarján		E 1	3	—	15	.	24	10	8	10
Eger		NW 1	V	18.1	14	.	26	10	8	—
Miskolc	639	— 0	300	17.9	13	.	24	11	10	11
Tarcal		NE 1	3	—	16	.	25	11	10	6
Baja	319	S 2	V	16.8	16	.	23	13	8	12
Kalocsa		S 1	V3	—	15	.	24	14	13	12
Kecskemét	334	— 0	3	16.7	16	.	24	12	11	10
Szeged	339	WNW 1	V	17.1	16	.	24	14	—	11
Szolnok	411	SW 1	V	—	16	.	25	11	—	—
Törökszentmiklós		NW 1	3	—	15	.	25	12	5	—
Békéscsaba	637	SW 1	3	16.8	16	.	25	12	9	—
Debrecen	545	SW 1	300	17.0	14	.	25	9	7	12
Nyíregyháza	535	— 0	2	—	15	.	24	9	8	—
Kékestető (1009 m)						—				
Mátraháza (660 m)		— 0	V	958.7	17	.	20	11	—	7
Mirinatető (534 m)		WSW 2	V	958.3	15	.	20	14	—	—
Szabadsághegy (474 m)		SW 1	V	958.1	15	.	22	14	—	—

Szélmérések a szabad légkörben

Budapest		Szombathely		Debrecen	
5 h		6 h		5 h	
Magasság (m)	Szél: irány és sebesség (m/sec)	Magasság (m)	Szél: irány és sebesség (m/sec)	Magasság (m)	Szél: irány és sebesség (m/sec)
0	SE 3	0	WSW 3	0	S 4
200	SSW 4	200	SW 4	200	WSW 1
1400	SW 4	600	SW 6	1000	W 1
1600	W 5	1000	WSW 10	1200	WSW 3
Sc.		1400	W 8	2600	W 4
		1800	WNW 11	3000	WNW 6
		3000	NW 6	4600	NW 8
			Ac.	5800	NW 4
				6400	NW 8
				7800	NW 15
				∞	

24 óra csapadéka (mm)	
Kaposvár	-
Káld	my
Zirc	.
Veszprém	.
Mór	.
Komárom	—
Esztergom	.
Érsi	.
Balatonkeresztes	—
Tihany	.
Siófok	.
Fonyód	.
Lenti	.
Nagykanizsa	.
Somogyszob	.
Baros	.
Szakos	.
Sárbogárd	.
Lengyel	.

24 óra csapadéka (mm)	
Stóhans	.
Siklós	.
Vác	.
Balassagyarmat	.
Putnok	.
Jósvafő	.
Szendrőlád	.
Hidasnémeti	.
Sátoraljaújhely	.
Gyöngyös	.
Lőrinci	.
Galgamácsa	—
Gyömrő	.
Jászapáti	.
Cegléd	.
Nagykőrös	.
Kunszentmiklós	.
Izsák	.
Kistelek	.
Kiskunhalas	—

24 óra csapadéka (mm)	
Bánrévalva	.
Kövesda	.
Vásárosnamény	.
Tiszabecs	.
Csenger	.
Mátészalka	.
Tokaj	.
Polgár	.
Tiszafüred	.
Nagyhortobágy	.
Tiszaroff	.
Püspökladány	.
Berettyóújfalu	.
Körösszakál	.
Szeghalom	.
Szarvas	.
Szentes	.
Orosháza	.
Battonya	.

A hőmérséklet és a légnyomás napi középértéke és ezek eltérése a 75 évi átlagtól Budapesten

VIII. 22. n 18.7 C° 764.9 mm, Δ -2.1 C° +3.4 mm

Az 1871 óta ezen a napon előfordult

legmagasabb hőmérséklet 38.4 C° 1943,

legalacsonyabb hőmérséklet 9.5 C° 1924.

Előfizetési ára a postai kézbesítési czikkek szegedvára 15 Ft. Budapest, II. Kisrabai Pál-utca 3.

Budapest, 1948 augusztus hó 24 nap

Országos Meteorológiai és Földmágnességi Intézet

IDŐJÁRÁSI NAPIJELENTÉS

Daily Synoptic Map of the Hungarian Meteorological Institute. — Bulletin quotidien de l'Institut Hongrois de Météorologie.
Wetterbericht des Ungarischen Meteorologischen Instituts.

61. évfolyam 237 sz.

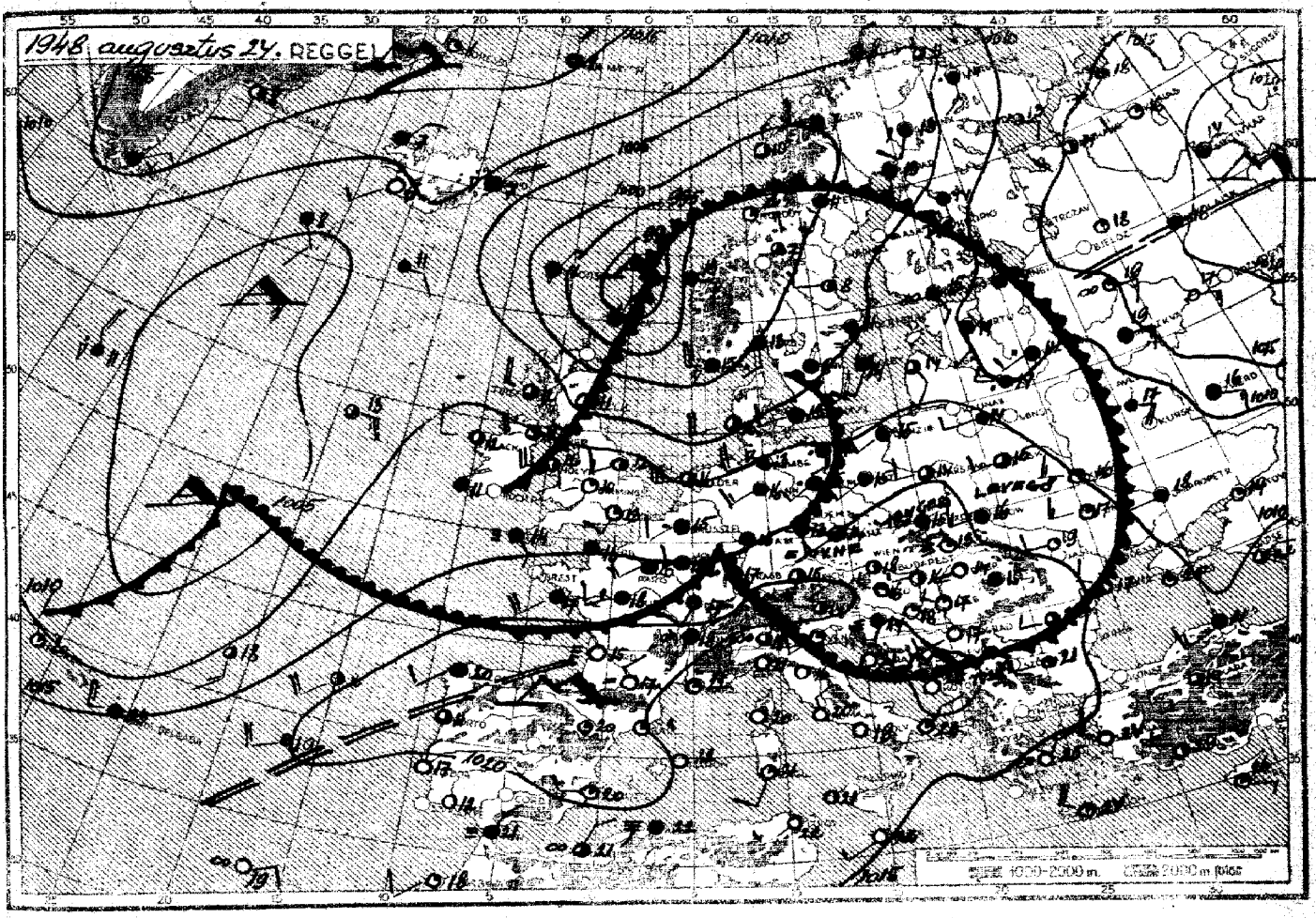



Hideg front — Záródott front (occlusio) — Meleg front

szitálás	pára	villogás	talajköd
eső	esőzápor	zivatar	köd
havazás	házápor	hófúvás	porvihar



Az időjárási helyzet ma reggel és a várható időjárás:

Az Atlanti-óceánról az arányilag enyhe tengeri légtömegek zöme az Alpoktól és a Kárpátoktól északra nyomul kelet felé. Ezért Európa északi felében az időjárás változékony, csapadékos, déli felében csendes, jobbára derült.

Hazánkban az enyhe tengeri „levegő" beáramlása hétfőn órszágszerte erősen felhős időt és a délnyugati határrészeket kivéve esőt okozott. A csapadék mennyisége azonban csak 1-3 mm-t tett ki, egyedül Kaldról jelentettek 7 mm-t.
A hőmérséklet az erős felhőzet, az északnyugati szél és eső dacára emelkedésnek indult és a Dunántúl 23-26, keleten 22-24 fokig emelkedett, ma reggel pedig sehelyen sülyedt a 10 fok alá. A hajnali órákban az Alföld nagy részét és a főváros környékét is sűrű köd borította.

Budapesten kedden délben a hőmérséklet 25 C°, a tengerszintre átszámított légnyomás 763 mm, alig változott.

Várható időjárás szerda estig:

Mérsékelt délnyugati, nyugati szél. Felhőátvonulások, helyenként - főleg északon - kisebb eső.
A hőmérséklet kissé emelkedik.

Kiadásért felelős: Tóth Géza igazgató
Phönix-nyomda, Budapest

Országos Meteorológiai és Földmágnességi Intézet: időjárási napijelentés.

CSAPADÉKELOSZLÁS

AZ UTOLSÓ 24 ÓRÁBAN

1904 VIII. 23. REGGEL 7h TÓL VIII. 24. REGGEL 7h IG

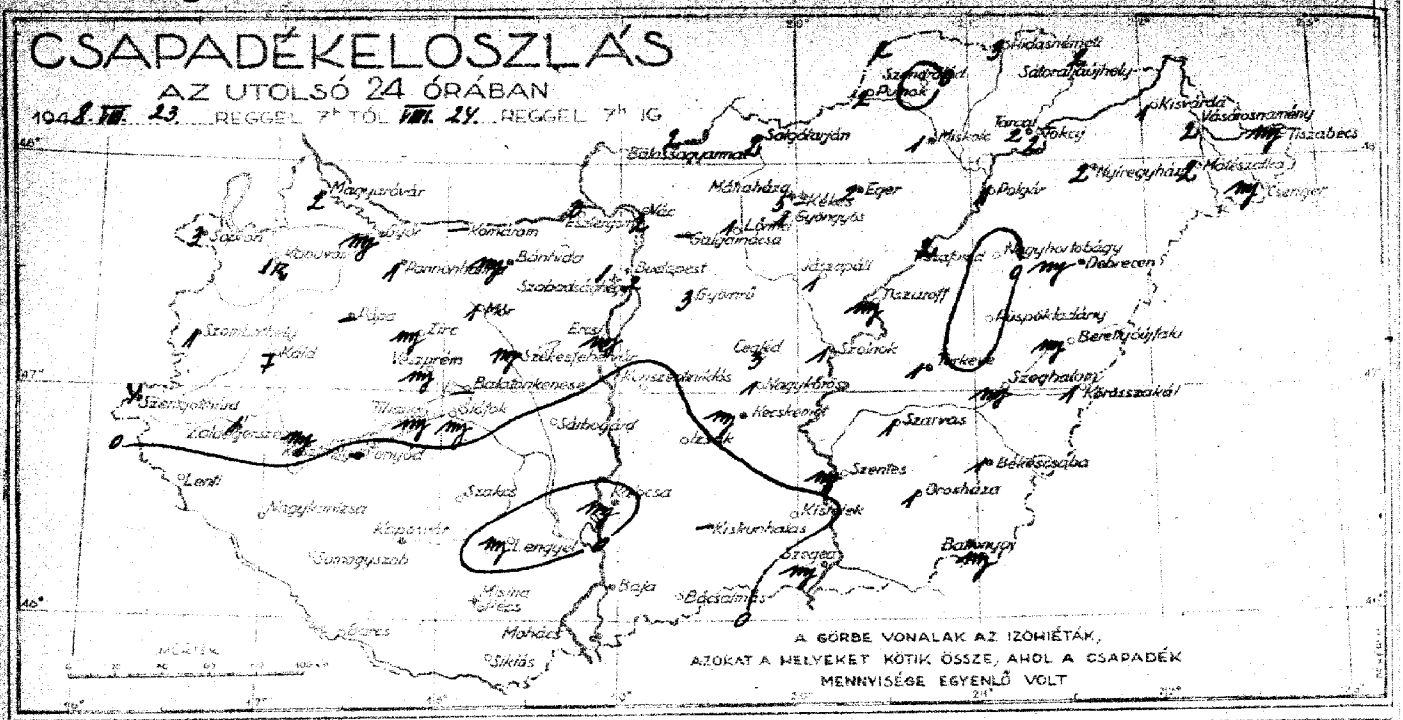

Észlelések reggel 7 órakor		Szél irány és erősség (0–12)	Felhőzet (0–4)	Légnyomás (millimeter)	Hőmérséklet (Celsius)	Csapadék (24 óráról) (mm)	Hőmérséklet tegnapi napi max.	Hőmérséklet tegnapi napi min.	Radiációja (0–10)	Napsütés (óra) tegnap
Magyaróvár		W 2	2	W 8·5	18	2	22	12	10	5
Sopron	346	—0	1	18·7	16	3	25	12	10	8
Szombathely	240	NW 1	1	18·7	16	1	25	10	11	—
Szentgotthárd		W 2	1	—	—	4		11	—	—
Zalaegerszeg		—0	0	—	17	1	26	11	10	—
Pápa						—				
Győr	130	WSW 1		—	14	my	23	14	—	—
Pannonhalma		NW 2	1	19·2	18	1	25	17	—	—
Bánhida		NW 1	2	18·8	14	my	22	12	10	—
Székesfehérvár		—	—	—	—	my	23	11	—	—
Keszthely	143	—0	1	19·3	16	my	25	16	—	5
Kaposvár	135	NW 1	0	—	15	.	26	12	10	—
Pécs	247	—0	1	19·2	18	.	27	14	9	5
Budapest	141	W 1	2	16·4	16	2	22	15	12	2
Salgótarján		S 1	4	17·7	14	2	19	13	11	0
Eger		N 1	2	18·1	15	2	20	12	10	—
Miskolc	139	—0	4	18·1	15	1	21	11	10	0
Tarcal		N 1	4	—	15	2	21	12	11	3
Baja	119	W 2	0	18·3	16	.	26	14	9	5
Kalocsa		W 1	1	18·7	18	my	24	14	13	9
Kecskemét	134	NW 1	1	17·6	16	my	23	13	12	1
Szeged	131	NW 1	1	17·9	17	my	23	15	—	7
Szolnok	112	NW 1	1	—	16	1	23	13	—	—
Törökszentmiklós		NW 1	1	—	16	1	23	13	11	—
Békéscsaba	137	NW 1	2	17·5	16	1	22	15	13	2
Debrecen	145	—	0	17·7	14	my	22	13	10	1
Nyíregyháza	135	—0	4	—	15	2	23	12	9	—
Kékestető (1000 m)						—				
Mátraháza (660 m)		—0	4	960·4	15	5	19	10	—	1
Miskolctető (534 m)		NW 3	2	960·9	12	.	23	16	—	—
Szabadsághegy (473 m)		NW 1	3	960·5	16	1	18	14	—	—

* A legmagasabb 50 m-es épületben.

24 óra csapadéka (mm)		
Kapuvár	1	12
Káld	7	
Zirc	my	
Veszprém	my	
Mór	1	
Komárom	—	
Esztergom	3	
Erosi	my	
Balatonkenese	—	
Tihany	my	
Siófok	my	
Fonyód	.	
Ienti	.	
Nagykanizsa	.	
Somogyszob	.	
Buzsa	.	
Szakcs	.	
Sárbogárd	.	
Lengyel	my	

24 óra csapadéka (mm)	
Mohács	.
Siklós	.
Vác	2
Balassagyarmat	2
Putnok	2
Jósvafő	2
Szendrőlád	.
Hidasnémeti	3
Sátoraljaújhely	2
Gyöngyös	1
Lőrinci	1
Galgamácsa	—
Gyömrő	3
Jászapáti	1
Cegled	3
Nagykőrös	1
Kunszentmiklós	.
Inak	.
Kistelek	.
Kiskunhalas	—

24 óra csapadéka (mm)	
Bácsalmás	.
Kisvárda	1
Vásárosnamény	2
Tiszabecs	my
Csenger	my
Mátészalka	2
Tokaj	2
Polgár	1
Tiszafüred	2
Nagyhortobágy	.
Tiszaroff	my
Püspökladány	my
Berettyóújfalu	my
Körösszakál	1
Szeghalom	my
Szarvas	1
Szentes	my
Orosháza	my
Battonya	my

Szélmérések a szabad légkörben

Budapest 5 h			Lombatlak 6 h			Budapest h		Budapest VIII. 23 12 h		Budapest VIII. 23 18 h	
Magasság (m)	Szélirány és sebesség (m/s)	Magasság (m)	Szélirány és sebesség (m/s)	Magasság (m)	Szélirány és sebesség (m/s)	Magasság (m)	Szélirány és sebesség (m/s)	Magasság (m)	Szélirány és sebesség (m/s)	Magasság (m)	Szélirány és sebesség (m/s)
0	NW 3	0	NW 3			0	SW 3	0	NNW 1		
300	NW 5	200	WSW 4			200	SW 4	200	NNW 2		
1300	NNW 8	600	SW 3			600	WSW 6	1300	NW 5		
1800	N 9	1400	WSW 6			1000	WSW 7	1700	NW 8		
2500	NW 9	2000	W 7			1400	W 7	2000	NW 6		
5300	NW 16	2400	NNW 14			2000	W 8	Cb.			
6500	NNW 22	2600	NNW 12			Sc					
7000	NNW 19	3000	NW 17								
8000	NW 25	5200	NNW 16								
8800	NW 28	6000	NNW 18			Lombatlak					
9500	NW 33	7200	NNW 12			VIII. 23 H.R.					
∞		elpukkant				0	—0				
						200	S 1				
						600	SW 3				
						800	WSW 4				
						1000	W 11				
						1400	NNW 8				
						1800	NNW 11				
						2200	NW 17				
						2700	NW 10				
						Cu					

A hőmérséklet és a légnyomás napi középértéke és ezek eltérése a 75 évi átlagtól Budapesten

VIII. 23. n 17·9 C° 762·2 mm, Δ: -2·7 C° +1·0 mm

Az 1871 óta ezen a napon előfordult

legmagasabb hőmérséklet 36·6 C° 1943,

legalacsonyabb hőmérséklet 10·6 C° 1907.

Előfizetési ára a postai szállítással együtt negyedévre 2 K. Budapest, II., Kitaibel Pál-utca 1.

Budapest, 1948 ..... hó ..... nap

Országos Meteorológiai és Földmágnességi Intézet

IDŐJÁRÁSI NAPJELENTÉS

Daily Synoptic Map of the Hungarian Meteorological Institute. — Bulletin quotidien de l'Institut Hongrois de Météorologie. — Wetterbericht des Ungarischen Meteorologischen Instituts.

61. évfolyam ..... sz.

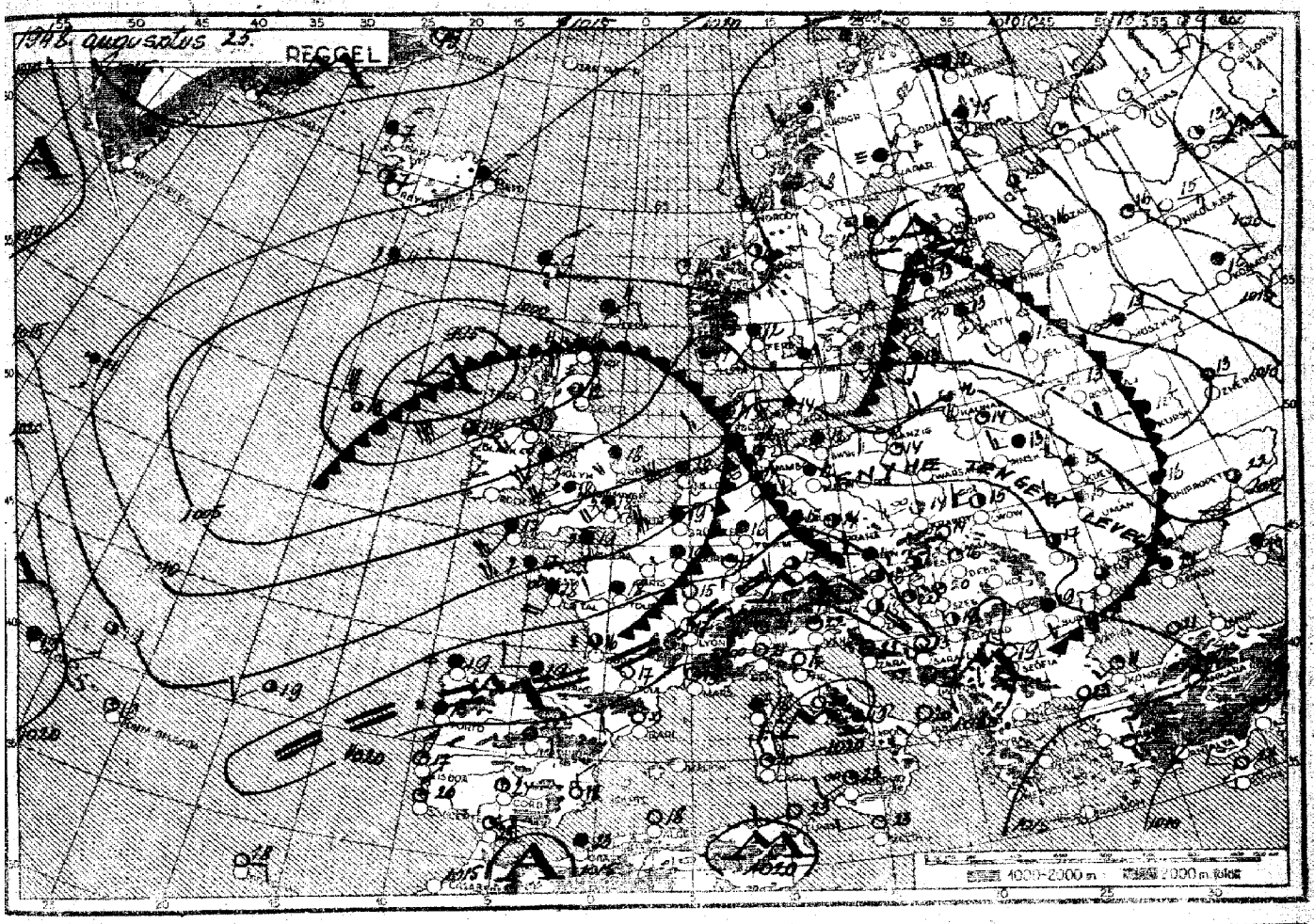



← Hideg front — Záródott front (occlusio) — Meleg front →

- szitálás
- eső
- havazás
- pára
- esőzápor
- házápor
- villogás
- zivatar
- hófúvás
- talajköd
- köd
- porvihar



Az időjárási helyzet ma reggel és a várható időjárás:

A 45.-ik földrajzi szélességtől északra az Atlanti-óceántól a Volgáig változékony, időnként szeles és esős az időjárás, délre viszont csendes, derült és száraz.

Hazánkban kedden erőteljes felmelegedés indult meg és a hőmérséklet kivétel nélkül mindenütt a 25 fok fölé emelkedett. Nagyon sok helyen mértek 29, Pécset 30 fokot. Az esti órákban több helyen volt nyárias záporeső, egyes helyeken zivatar. A csapadék mennyisége azonban csak Szombathely, Káld, Zalaegerszeg, Zirc és Székesfehérvár vidékén érte el az 5 mm.-t.

Ma hajnalra a legtöbb helyen még 15 fokra sem hűlt le a levegő.

Budapesten szerdán délben a hőmérséklet 24 fok, a tengerszintre átszámított légnyomás 765 mm, alig változik.

Várható időjárás csütörtök estig:

Mérsékelt délnyugati-nyugati szél. Felhőátvonulások, helyenként inkább csak északon kisebb eső.

A hőmérséklet nem változik lényegesen.

Kiadásért felelős: Tóth Géza igazgató
Phebus-nyomda, Budapest

CSAPADÉKELOSZLÁS

AZ UTOLSÓ 24 ÓRÁBAN

1904 VIII. 24. ... REGGEL 7h TÓL VIII. 25. ... REGGEL 7h IG

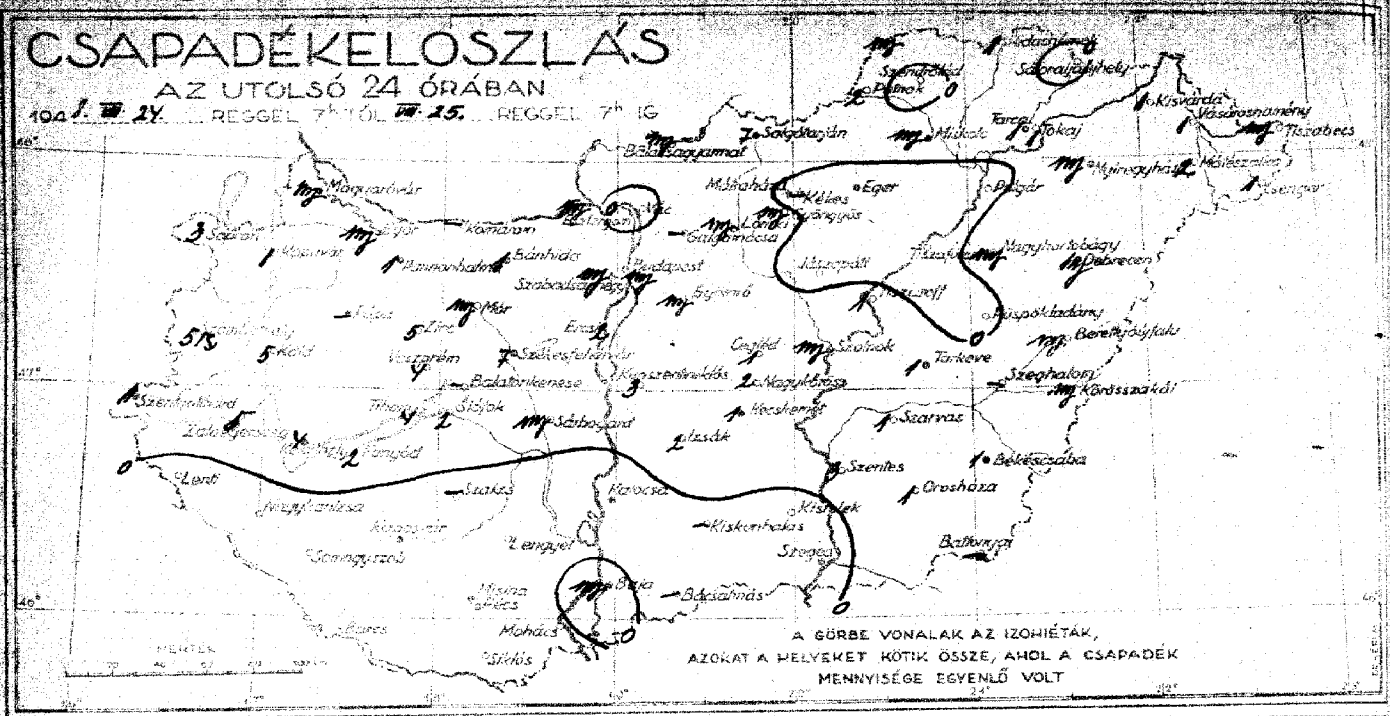
Szentgotthárd
Sopron
Sárvár
Győr
Komárom
Esztergom
Vác
Budapest
Szob
Balassagyarmat
Salgótarján
Miskolc
Tarcal
Tokaj
Kisvárda
Vásárosnamény
Tiszabecs
Mátészalka
Nyíregyháza
Debrecen
Hajdúszoboszló
Berettyóújfalu
Kaposvár
Siófok
Keszthely
Tihany
Balatonkenese
Balatonfüred
Veszprém
Pápa
Csorna
Szombathely
Kőszeg
Zalaegerszeg
Nagykanizsa
Lenti
Pécs
Mohács
Siklós
Baja
Bácsalmás
Szeged
Mórahalom
Kiskunhalas
Kecskemét
Kalocsa
Szentes
Orosháza
Békéscsaba
Szarvas
Gyula
Battonya
Tárkeve
Szolnok
Cegléd
Abony
Kunszentmiklós
Dunaharaszti
Szabadszállás
Kiskunfélegyháza
Kiskunhalas
Jászapáti
Jászberény
Hatvan
Gyöngyös
Mátrahaza
Salgótarján
Balassagyarmat
Szécsény
Losonc
Ipolyság
Rimaszombat
Putnok
Edelény
Miskolc
Ózd
Eger
Kálló
Nyíregyháza
Debrecen
Hajdúszoboszló
Berettyóújfalu
Mezőtúr
Karcag
Kunhegyes
Törökszentmiklós
Szolnok
Tárkeve
Szeghalom
Körösszakál
Kötsse
Kőrösladány
Gyoma
Békéscsaba
Orosháza
Szentes
Szarvas
Mezőkovácsháza
Makó
Hódmezővásárhely
Csongrád
Szentes
Kiskunfélegyháza
Kecskemét
Baja
Bácsalmás
Mohács
Siklós
Pécs
Szigetvár
Barcs
Nagykanizsa
Lenti
Zalaegerszeg
Keszthely
Tapolca
Sümeg
Veszprém
Tapolca
Balatonfüred
Balatonkenese
Tihany
Siófok
Fonyód
Kaposvár
Marcali
Csurgó
Nagyatád
Barcs
Szigetvár
Mohács
Siklós
Pécs
Szentgotthárd
Körmend
Szombathely
Kőszeg
Sopron
Győr
Mosonmagyaróvár
Komárom
Tata
Tatabánya
Esztergom
Dorog
Budapest
Szob
Vác
Gödöllő
Hatvan
Jászberény
Jászapáti
Szolnok
Cegléd
Abony
Kunszentmiklós
Dunaharaszti
Szabadszállás
Kiskunfélegyháza
Kiskunhalas
Bácsalmás
Baja
Kalocsa
Kecskemét
Mórahalom
Szeged
Battonya
Gyula
Békéscsaba
Orosháza
Szentes
Szarvas
Mezőkovácsháza
Makó
Hódmezővásárhely
Csongrád
Kisújszállás
Karcag
Mezőtúr
Törökszentmiklós
Szeghalom
Körösszakál
Kötsse
Kőrösladány
Gyoma
Berettyóújfalu
Debrecen
Hajdúszoboszló
Nyíregyháza
Kálló
Mátészalka
Csenger
Fehérgyarmat
Kisvárda
Vásárosnamény
Tiszabecs
Tarcal
Tokaj
Sátoraljaújhely
Szerencs
Encs
Sárospatak
Gönc
Putnok
Edelény
Miskolc
Ózd
Eger
Kálló
Mátrahaza
Salgótarján
Balassagyarmat
Szécsény
Losonc
Ipolyság
Rimaszombat

Budapest, 1948 ... hó ... nap

Országos Meteorológiai és Földmágnességi Intézet

IDŐJÁRÁSI NAPIJELENTÉS

Daily Synoptic Map of the Hungarian Meteorological Institute. — Bulletin quotidien de l'Institut Hongrois de Météorologie. Wetterbericht des Ungarischen Meteorologischen Instituts.

61. évfolyam ... sz.

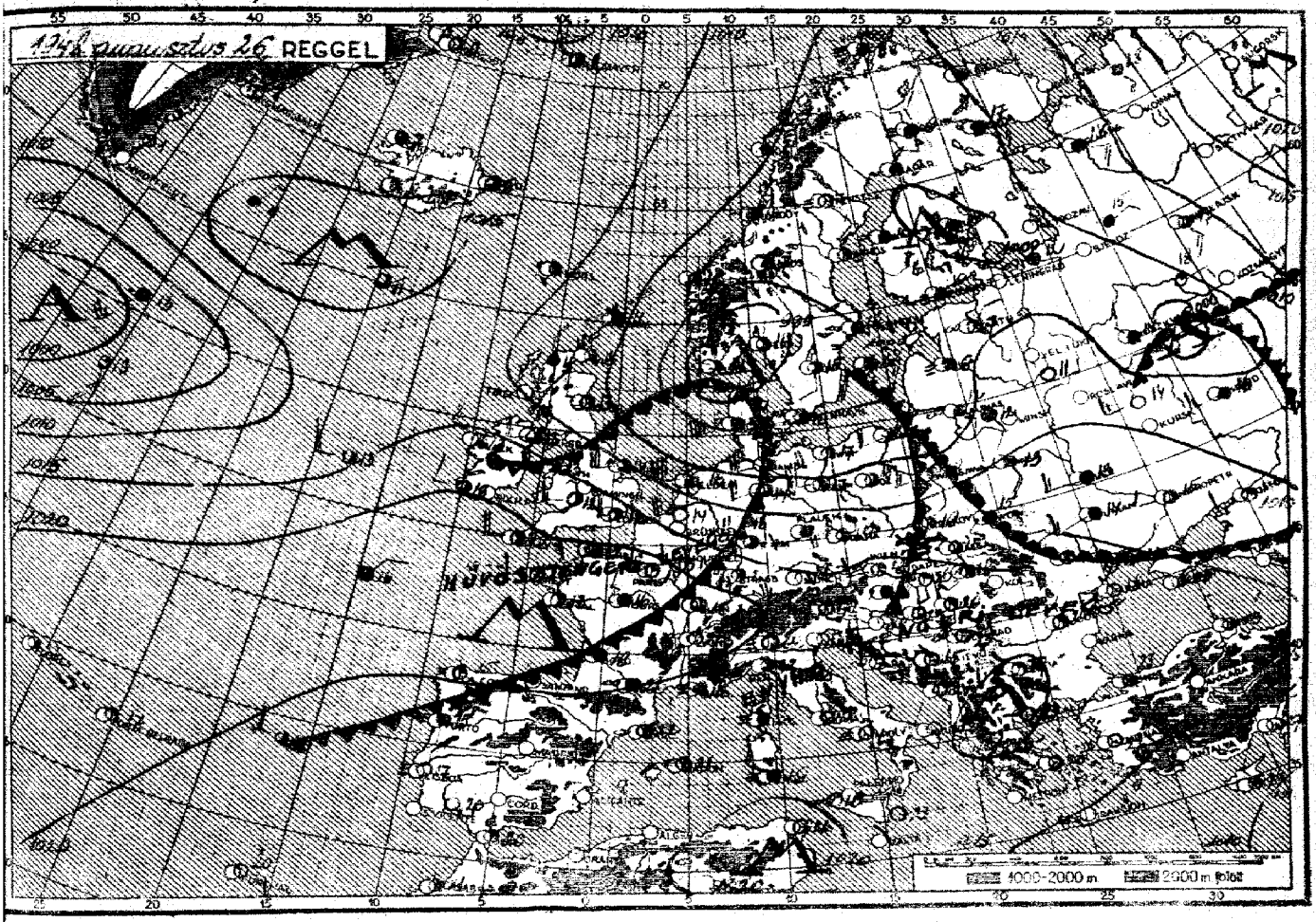



← Hideg front — Záródott front (occlusio) — Meleg front →

szitálás	pára	villogás	talajköd
eső	esőzápor	zivatar	köd
havazás	házápor	hófúvás	porvihar



Az időjárási helyzet ma reggel és a várható időjárás:

Az enyhe tengeri légtömegek nyomában most Nyugat-Európát Anglián keresztül hidegebb levegő drászlja el. Londonban ma reggel 10 fokot mértek. Az Alpoktól és Kárpátoktól északra továbbra is sokfelé esős, változékony az időjárás. Spanyolországban Olaszországban, a Balkánon és Törökországban változatlanul csendes, derült, szárazidő uralkodik.

Hazánkban szerdán ismét 26-28 fokig, Pécsett 31 fokig emelkedett a hőmérséklet. Az esti órákban Sopron, Szombathely környékén zivatar tört ki. A csapadék mennyisége Szombathelyen és Káldon 1 mm.-t tett ki. Ma hajnalra még a talajmenti légrétegben is arra kerek helyen süllyedt 15 fok alá a hőmérséklet.

Budapesten csütörtökön délben a hőmérséklet 28 fok, a tengerszintre átszámított légnyomás 761 mm, alig változik.

Várható időjárás péntek estig:

időnként megélénkülő nyugati, északnyugati szél.

Felhőátvonulások, több helyen-főleg északon-eső, esetleg zivatar.

A hőmérséklet nyugat felől kissé csökken.

Kiadásért felelős: Tóth Géza igazgató
Phöbus-nyomda, Budapest

Országos Meteorológiai és Földmágnességi Intézet: időjárási napjelentés.

CSAPADÉKELOSZLÁS

AZ UTOLSÓ 24 ÓRÁBAN

1941 VIII. 25. REGGEL 7h TÓL VIII. 26. REGGEL 7h IG

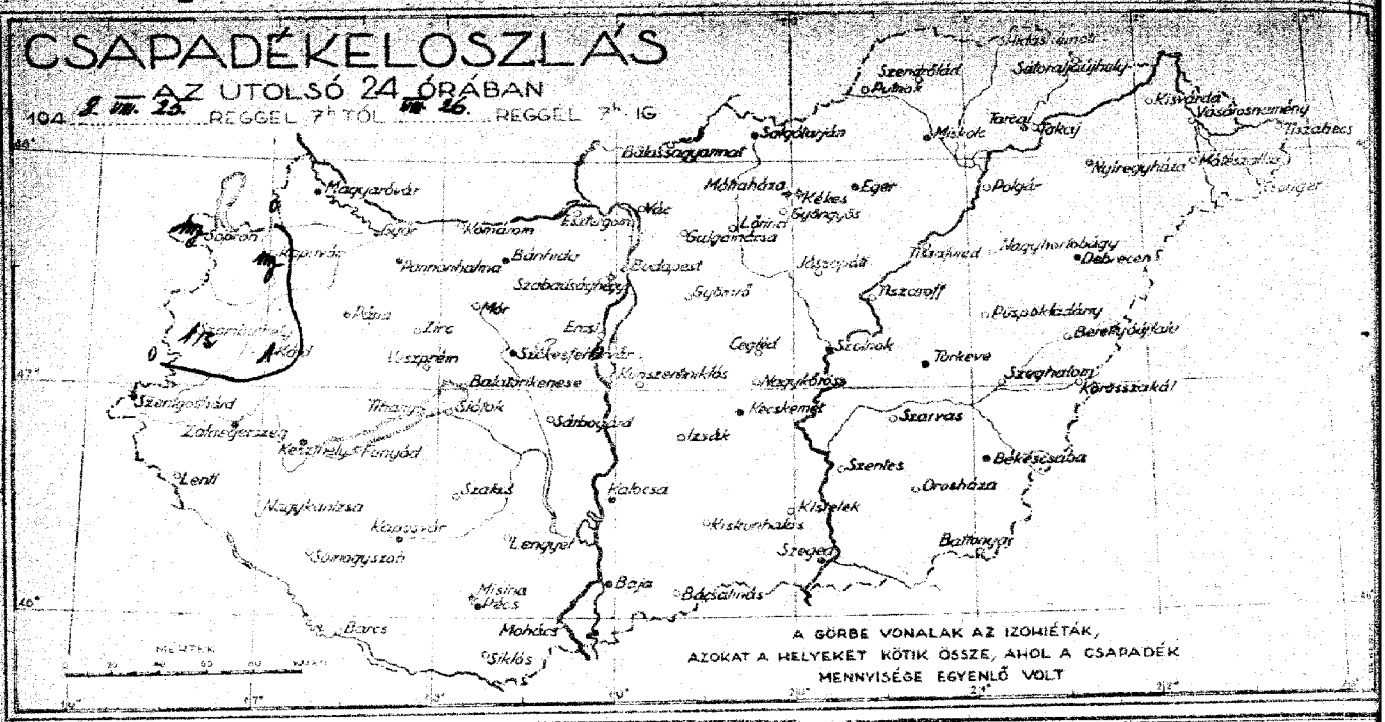
Szentgotthárd
Szombathely
Sopron
Magyaróvár
Kőszeg
Körmend
Zalaegerszeg
Pápa
Veszprém
Pannonhalma
Bánhida
Győr
Komárom
Tata
Vác
Balassagyarmat
Galgamácsa
Budapest
Szabadsághegy
Gyömrő
Mátrahaza
Eger
Kékes
Gyöngyös
Lőrinci
Jászapáti
Cegléd
Szolnok
Törökszentmiklós
Mór
Enese
Székesfehérvár
Siófok
Tihany
Balatonkenese
Sárbogárd
Kecskemét
Izsák
Kalocsa
Kiskunhalas
Szeged
Baja
Bácsalmás
Szentes
Orosháza
Szarvas
Békéscsaba
Battonya
Mezőkovácsháza
Szeghalom
Körösszakál
Berettyóújfalu
Debrecen
Hajdúhadház
Nyíregyháza
Kisvárda
Vásárosnamény
Tiszabecs
Tarcal
Tokaj
Miskolc
Salgótarján
Balassagyarmat
Ipolyság
Losonc
Putnok
Szendrőlád
Sátoraljaújhely
Gyöngyös
Jászapáti
Tiszafüred
Tiszaroff
Polgár
Püspökladány
Hidasnémeti
Gyöngyös
Mezőkövesd
Mohács
Siklós
Pécs
Barcs
Misina
Lengyel
Nagykanizsa
Keszthely
Fonyód
Lenti
Zalaegerszeg
Tihany
Siófok
Sárbogárd
Szakaly
Magyarkeszi
Kaposvár
Somogyszob
Lengyel
Baja
Mohács
Siklós
Barcs
Pécs
Misina
Szeged
Kiskunhalas
Kalocsa
Izsák
Kecskemét
Cegléd
Szolnok
Törökszentmiklós
Mór
Enese
Székesfehérvár
Siófok
Tihany
Balatonkenese

Budapest, 1948 augusztus hó 27 nap péntek

Országos Meteorológiai és Földmágnességi Intézet

IDŐJÁRÁSI NAPIJELENTÉS

Daily Synoptic Map of the Hungarian Meteorological Institute. — Bulletin quotidien de l'Institut Hongrois de Météorologie.
Wetterbericht des Ungarischen Meteorologischen Instituts.

61. évfolyam 240. sz.

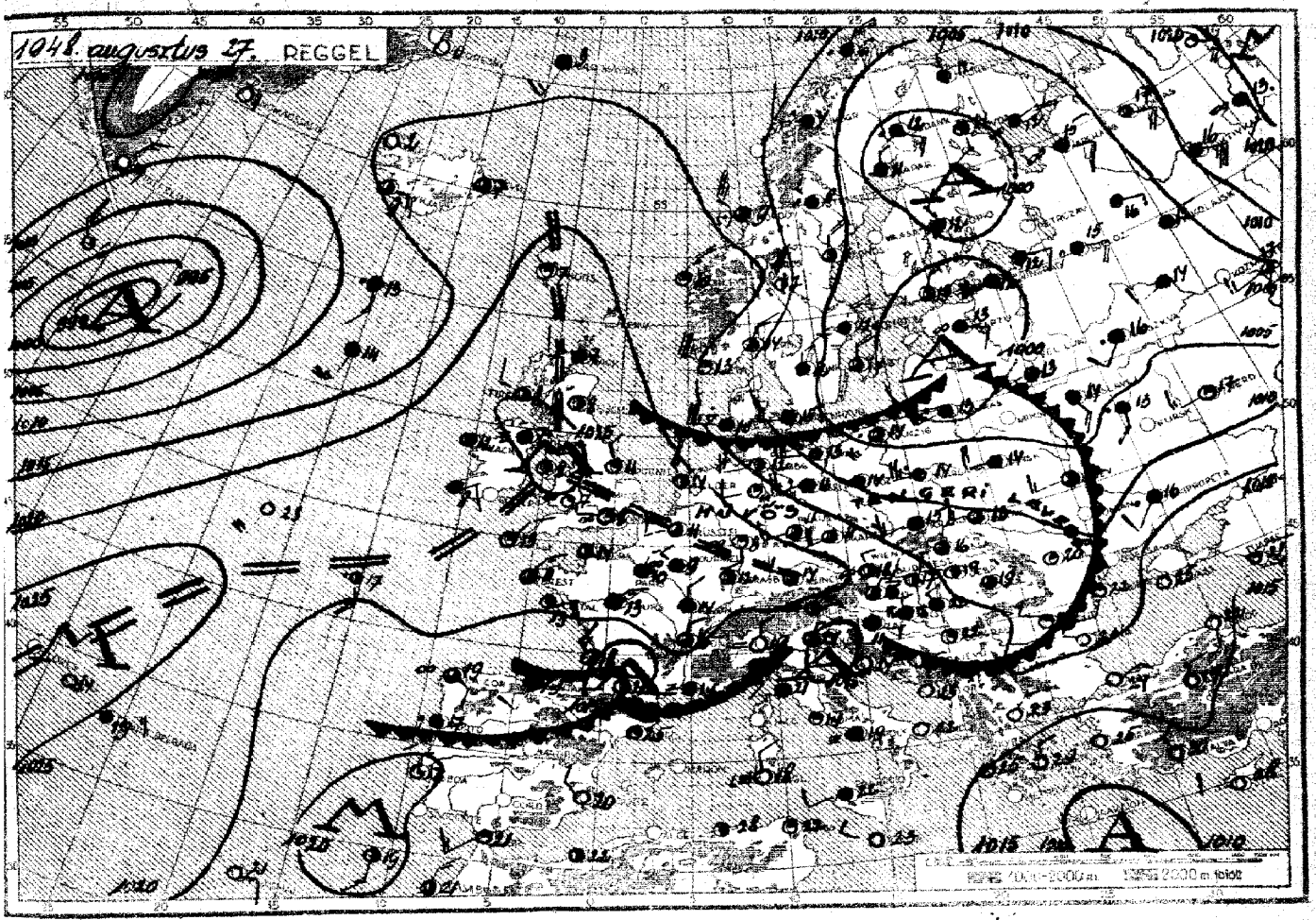



← Hideg front — Záródott front (occlusio) — Meleg front →

- szitálás
- eső
- havazás
- pára
- esőzápor
- hózápor
- villogás
- zivatar
- hófúvás
- talajköd
- köd
- porvihar



Az időjárási helyzet ma reggel és a várható időjárás:

Az Európa északi felében napokig uralmon volt nyugat-keleti áramlás, amelyik enyhe tengeri levegőt szállított, megszünt és most Skandinávián és Anglián át hidegebb levegő árasztotta el Közép-Európát.

Hazánkban csütörtökön délután élénk délnyugati-nyugati széllel rendkívül meleg levegő érkezett. A hőmérséklet a nyugati határvidéket kivéve 30-33 fokra emelkedett. Az esti órákban azután a meleg levegő nyomába kissé hűvösebb levegő tört be és a Dunántul zivatarokat okozott. Különösen nagy zivatar volt Szombathelyen, ahol 36, Káldon 32 és Keszthelyen, ahol 25 mm-es eső esett. Szombathelyről két és fél perces, dió nagyságu jégesőről és gyujtó villámcsapásokról érkezett jelentés. Ma délelőtt Pécs környékéről jelentettek zivatart.

Budapesten pénteken délben a hőmérséklet 22 fok, a tengerszintre átszámitott légnyomás 763 mm, alig változik.

Várható időjárás szombat estig:

Gyengülő északnyugati-északi szél. Változó felhőzet, egyes helyeken záporeső, esetleg zivatar. Az éjszakai lehülés erősödik, a nappali hőmérséklet alig változik.

Kiadásért felelős: Tóth Géza igazgató
Phöbus-nyomda, Budapest

Országos Meteorológiai és Földmágnességi Intézet: Időjárási napijelentés.

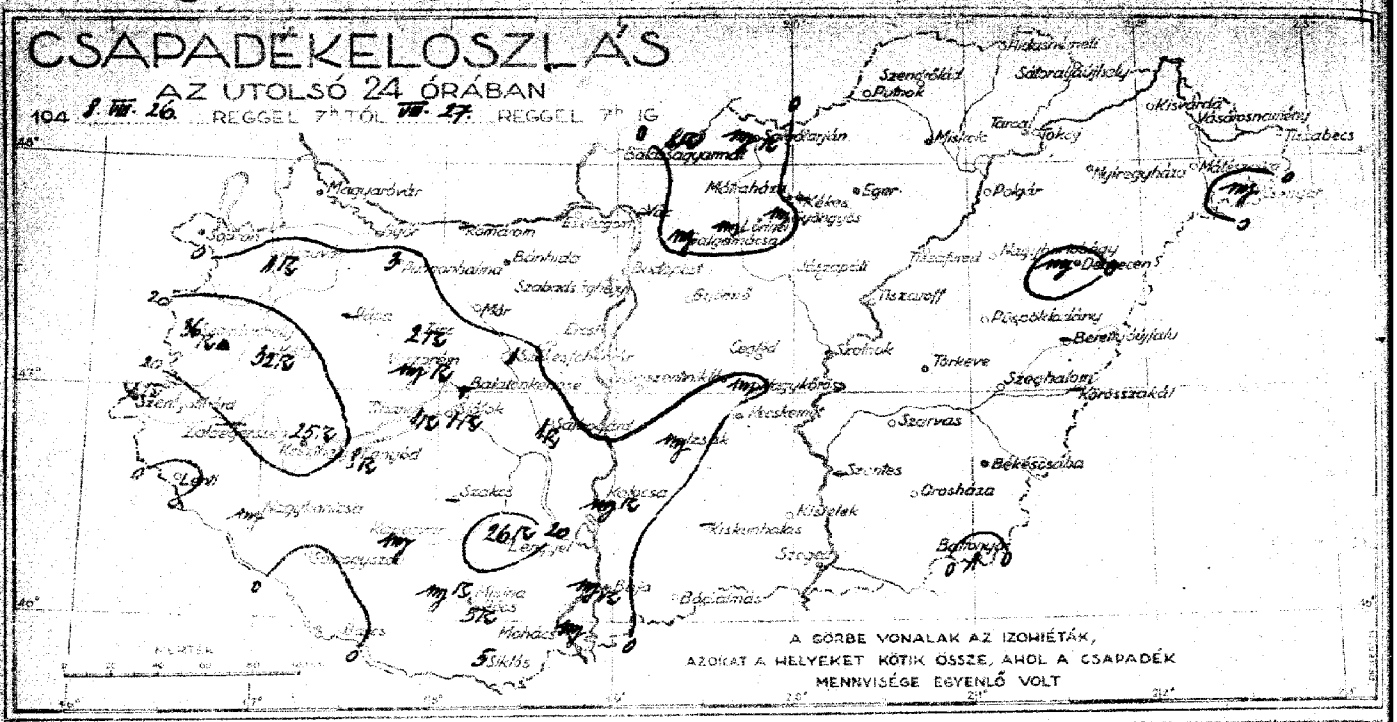

Észlelések reggel 7 órakor		Szél: irány és erősség (1–5)	Időjárás (Napsütés, Felhőzet, Eső)	Hőmérséklet (C°)	Csapadék (24 óránál) (mm)		Hőmérséklet: legmagasabb napi	legalacsonyabb	Barométer redukálva	Napsütés (óra) reggeltől
Magyaróvár		SSW 2	Y	10·2	17	·		30	14	13	10
Sopron	346	NNW 1	1	12·0	17	·		28	13	10	10
Szombathely	212	NE 1	3	12·0	16	36	R▲	29	13	13	—
Szentgotthárd		ENE 1	Y	—	—	Y	R	30	15	—	—
Zalaegerszeg						—					
Pápa											
Győr	340	NNW 1	1	10·7	18	·		29	15	—	—
Pannonhalma		NNW 1	1	10·2	17	3		28	16	—	—
Bánhida		NW 1	1	10·9	17	·		30	13	—	—
Székesfehérvár		—	—	—	—	1		29	15	—	—
Keszthely	548	NNW 1	Y	10·1	19	25	R	30	18	—	13
Kaposvár	635	NE 1	Y	—	19	my		31	19	17	—
Pécs	547	N 1	Y/R	10·0	18	5	R	34	18	16	13
Budapest	542	NNW 2	1	10·1	17	·		31	17	14	12
Salgótarján		SE 2	1	10·7	15	my	R	30	14	11	11
Eger		NW 3	1	10·9	15	·		30	15	11	—
Miskolc	639	NNW 3	2	10·1	19	·		30	17	15	8
Tarcal		NW 1	1	—	19	·		31	14	12	—
Baja	819	NNE 4	Y	10·2	20	my	R	30	20	10	13
Kalocsa		NE 2	Y	10·7	19	my	R	32	19	19	10
Kecskemét	514	NW 2	3	10·9	20	·		32	19	19	11
Szeged	81	NNW 2	Y/0	10·0	22	·		33	22	—	12
Szolnok	613	NW 3	3	—	21	·		32	18	—	—
Túrkeve		NW 2	2	—	20	·		33	19	N	—
Békéscsaba	63	NW 3	9	10·7	22	·		33	19	10	11
Debrecen	515	NNW 2	2	15·0	10	my		31	13	9	6
Nyíregyháza	536	—	0	1	—	17	·		29	13	9	—
Kékestető (1009 m)						—					
Mátraháza (850 m)		NNW	Y	0	9·5·8·7	14	·		29	13	—	9
Mátraszentimre (534 m)		N	5	Y/R	9·5·9·9	16	my		31	16	—	—
Szabadsághegy (474 m)		N	3	1	9·6·0·1	16	·		27	14	—	—

A 7 h. légnyomás 700 mm-től számítva.

24 óra csapadéka (mm)		
Kapuvár	1	R
Kéld	32	R
Zirc	2	R
Veszprém	my	R
Mór	·	
Komárom	—	
Esztergom	·	
Ercsi	·	
Balatonkenese	—	
Tihany	1	R
Siófok	1	R
Fonyód	8	R
Lenti	·	
Nagykanizsa	my	
Somogyszob	·	
Barcs	·	
Szakcs	—	
Sárbogárd	1	R
Lengyel	26	R

24 óra csapadéka (mm)		
Mohács	my	
Siklós	5	
Vác	—	
Balassagyarmat	8	R
Putnok	·	
Jósvafő	·	
Szendrőlád	·	
Hidasnemeti	·	
Sátoraljaújhely	·	
Gyöngyös	my	
Lőrinci	my	
Galgamácsa	my	
Gyömrő	·	
Jászapáti	·	
Cegléd	·	
Nagykőrös	my	
Kunszentmiklós	·	
Izsák	my	
Kiskunfélegyháza	·	
Kiskunhalas	—	

24 óra csapadéka (mm)		
Bánréve	·	
Kisvárda	·	
Vásárosnamény	·	
Tiszabecs	·	
Csenger	my	
Mátészalka	·	
Tokaj	·	
Polgár	·	
Tiszafüred	·	
Nagyhegyes	·	
Tiszacsege	·	
Püspökladány	·	
Berettyóújfalu	—	
Körösszakál	—	
Szeghalom	·	
Szarvas	·	
Szentes	—	
Orosháza	·	
Battonya	1	

Szélmérések a szabad légkörben

Budapest-Lóhalom			Debrecen			Budapest			Budapest		
5 h.			5 h.			5 h.			VIII. 26. 12 h.		
Magasság (m)	Szélirány és sebesség (m/s)		Magasság (m)	Szélirány és sebesség (m/s)		Magasság (m)	Szélirány és sebesség (m/s)		Magasság (m)	Szélirány és sebesség (m/s)	
0	NNW	6	0	NNE	3	0	NW	3	0	NNW	7
200	NNW	12	200	NE	4	200	N	7	600	NNW	18
800	WNW	17	400	NNE	10	700	NNW	12	1200	NNW	14
1300	NNW	18	600	N	11	800	NNW	14	1700	NNW	19
1800	W	17	800	NNW	10	1000	NW	18	2200	W	11
3000	W	22	1000	WNW	6	1400	NW	22	2600	WSW	14
4000	W	18	1800	W	7	1600	WNW	15	3000	WSW	18
5600	W	22	2000	W	10	1800	WNW	29			
			2200	W	14	2000	WNW	24			
			2400	W	17	2200	WNW	15			
			2800	WSW	12	2400	WSW	13			
				do.			do.				

Szombathely	
VIII. 26.	M.
0	SW
200	SSW
800	SW
1400	WSW
1800	W
2000	WNW
2400	W
3200	W
4000	W
4800	W
	do.

A hőmérséklet és a légnyomás napi középértéke és ezek eltérése a 75 évi átlagtól Budapesten

VIII. 26. t 24·4 C° 761·0 mm, Δ: +3·1 C° −0·5 mm

Az 1871 óta ezen a napon előfordult

legmagasabb hőmérséklet 33·1 C° 1881,

legalacsonyabb hőmérséklet 7·0 C° 1888.

Felelős szerkesztő: Kövesligethy Radó. Kiadja a Magyar Királyi Földmívelésügyi Minisztérium. Nyomatott a Magyar Királyi Egyetemi Nyomdában. Budapest, 1926. Kiadóhivatal: Gellérthegy-utca 1.

Budapest, 1948 augusztus hó 28 nap szombat.

Országos Meteorológiai és Földmágnességi Intézet

IDŐJÁRÁSI NAPIJELENTÉS

Daily Synoptic Map of the Hungarian Meteorological Institute. — Bulletin quotidien de l'Institut Hongrois de Météorologie.
Wetterbericht des Ungarischen Meteorologischen Instituts.

61. évfolyam 241. sz.

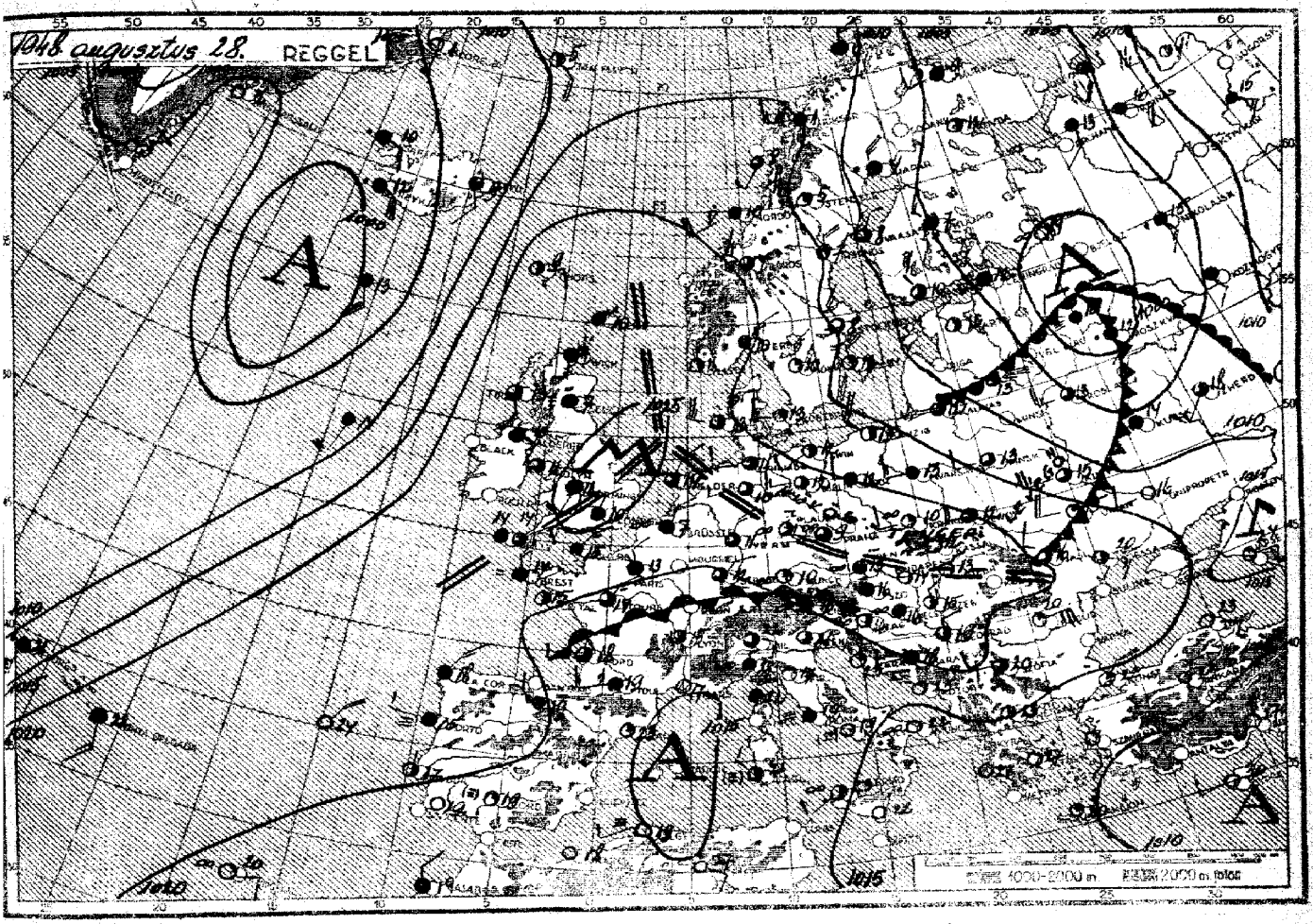



← Hideg front — Zárodott front (occlusio) — Meleg front →

- szitálás
- eső
- havazás
- pára
- esőzápor
- hózápor
- villogás
- zivatar
- hófúvás
- talajköd
- köd
- porvihar



Az időjárási helyzet ma reggel és a várható időjárás:

Nyugat- és Közép-Európa nagy részén leszálló légáramlás jutott uralomra, így csendes, száraz, reggel helyenként ködös az idő. Ezzel szemben most Oroszországban lett változékony és sok felé esős az időjárás.

Hazánkban pénteken a felmelegedés a Dunántul csak 20-24 fokig, keleten viszont 24-27 fokig terjedt. Éjjel a Dunántul 10-15 fokig, keleten 8-11 fokig hült le a levegő. Nyíregyházán a talajmentén 4 fok volt. Esőt az utolsó 24 órában az ország déli feléből jelentettek. Nagyobb zivatar volt a Mecsek környékén, Pécs városában 10, Mohácson 17, a Misina-tetőn 30 mm. hullott.

Budapesten szombaton délben a hőmérséklet 22 fok, a tengerszintre átszámitott légnyomás 766 mm, alig változik.

Várható időjárás vasárnap estig:

Gyenge szél-kisebb felhőátvonulások, valószínűleg eső nélkül.

A hőmérséklet alig változik.

Kiadásért felelős: Tóth Géza igazgató
Phobus-nyomda, Budapest

Országos Meteorológiai és Földmágnességi Intézet: Időjárási napijelentés.

CSAPADÉKELOSZLÁS AZ UTOLSÓ 24 ÓRÁBAN

104 ... REGGEL 7ʰ TÓL ... REGGEL 7ʰ IG

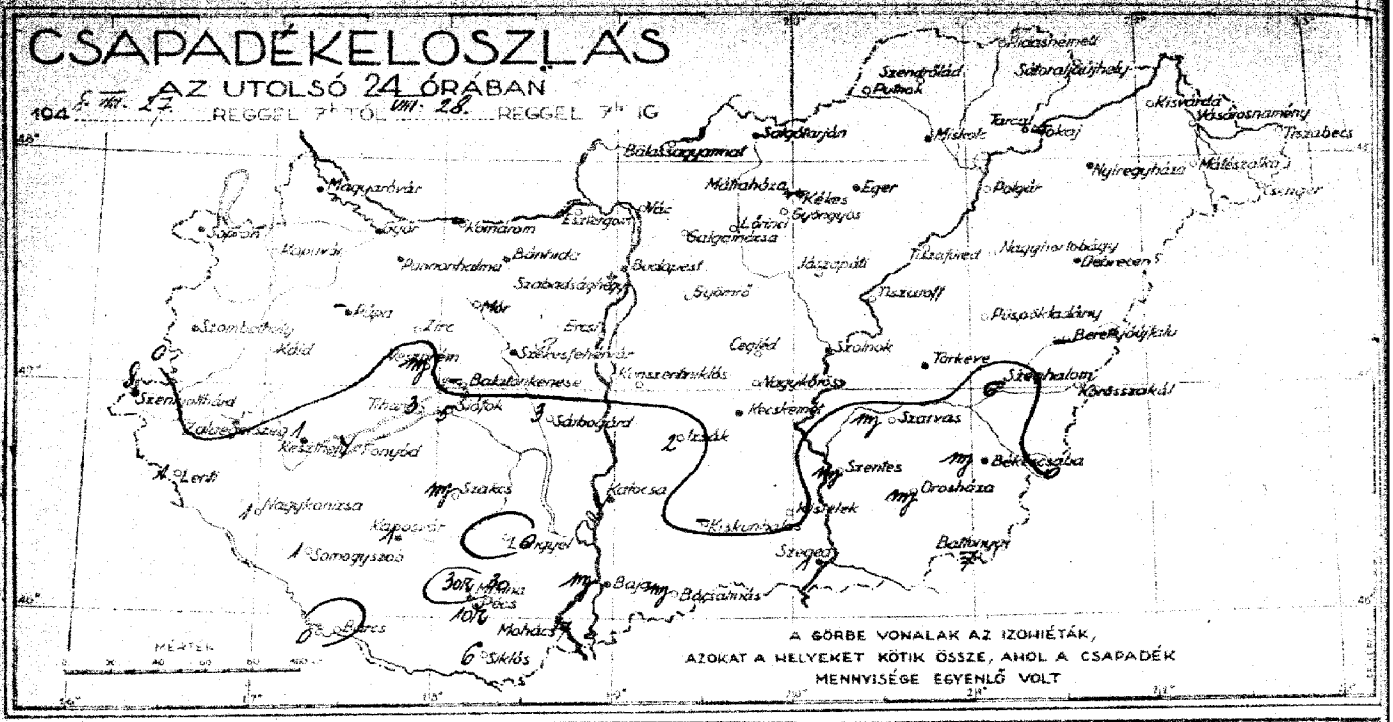

Észlelések reggel 7 órakor		Szél: irány és erő (1-12)	Felhőzet (0-4)	Légnyomás (mill.-ben)	Hőmérséklet (C°)	Csapadék (24 óra) (mm)		Hőmérséklet: tegnapi napmeli max.	éjszakai min.	Radiáció min.	Napfény (óra) tegnap
Magyaróvár		SW 3	4	1020.5	15	.		23	9	7	11
Sopron	546	ESE 1	4	21.7	15	.		24	12	9	12
Szombathely	542	—	0	21.6	16	.		21	12	11	—
Szentgotthárd		—	0	4	—	—	8	22	15	—	—
Zalaegerszeg		—	0	4	—	16	.	21	15	14	—
Pápa							—				
Győr	540	—	0	3oo	21.3	13	.	25	11	—	—
Pannonhalma		ENE	2	4	22.4	16	.	24	15	—	—
Bánhida		—	0	3	22.7	12	.	24	9	8	—
Székesfehérvár		—	—	—	—	—	.	24	10	—	—
Keszthely	548	—	0	4	21.5	17	1	20	16	—	1
Kaposvár	635	—	0	4	—	16	1	22	15	13	—
Pécs	547	—	0	4oo	21.6	16	10	22	15	14	1
Budapest	541	—	0	0	21.6	14	.	26	13	9	12
Salgótarján		N	1	0	21.6	10	.	24	7	5	10
Eger		—	0	0	22.0	12	.	25	8	6	—
Miskolc	639	—	0	0oo	—	10	.	26	10	9	10
Tarcal		NE	1	2	—	15	.	26	9	7	11
Baja	819	NW	2	4	21.4	17	mg	21	16	12	2
Kalocsa		NE	1	1	21.8	16	.	25	15	14	1
Kecskemét	534	NNW	1	4	21.4	15	.	24	10	9	5
Szeged	544	N	2	2oo	20.8	15	1	23	14	—	2
Szolnok	811	W SW	1	—	—	19	.	26	11	—	—
Törkeve		E	1	0	—	17	.	27	11	4	—
Békéscsaba	637	NE	2	2	21.2	15	mg	25	11	9	4
Debrecen	545	NE	1	1oo	21.6	13	.	27	9	5	11
Nyíregyháza	535	N	1	0	—	15	.	26	8	4	—
Kékestető (1000 m)											
Mátraháza (660 m)		N	1	0	—	14	.	24	14	—	11
Mátraháza (534 m)		NNE	1	4	962.5	14	30	23	13	—	—
Szabadsághegy (474 m)		—	0	1	964.1	16	.	22	11	—	—

* A légnyomás 500 mm-nek átszámítva.

24 óra csapadéka (mm)	
Kaposvár	.
Káld	.
Zirc	.
Veszprém	mg
Mór	.
Komárom	—
Esztergom	.
Kesi	.
Balatonkenese	—
Tihany	3
Siófok	5
Fonyód	4
Lenti	1
Nagykanizsa	1
Somogyszob	1
Baros	.
Szabics	mg
Sárbogárd	3
Lenggyel	.

24 óra csapadéka (mm)	
Mohács	17
Siklós	6
Vác	.
Balassagyarmat	.
Putnok	.
Jósvafő	.
Szendrőlád	.
Hidasnémeti	.
Sátoraljaújhely	.
Gyöngyös	.
Lőrinci	.
Galgamácsa	.
Gyömrő	.
Jászapáti	.
Cegléd	.
Nagykőrös	.
Kimaszentmiklós	.
Izsák	2
Kiskunhalas	.
Kiskunhalas	—

24 óra csapadéka (mm)	
Bácsalmás	mg
Kisvárda	.
Vásárosnamény	.
Tiszabecs	.
Csenger	.
Mátészalka	.
Tokaj	—
Polgár	.
Tiszafüred	.
Nagyhortobágy	.
Tiszacroff	.
Püspökladány	.
Berettyóújfalu	—
Körösnagykál	.
Szeghalom	6
Szarvas	mg
Szentes	mg
Orosháza	mg
Battonya	7

Szélmérések a szabad légkörben

Budapest 5 h		Debrecen 5 h		Budapest VIII. 27. 12 h		Budapest VIII. 27. 18 h	
Magasság (m)	Szélirány és sebesség (m/s)	Magasság (m)	Szélirány és sebesség (m/s)	Magasság (m)	Szélirány és sebesség (m/s)	Magasság (m)	Szélirány és sebesség (m/s)
0	WNW 3	0	NE 7	0	NNW 5	0	NNW 3
200	NW 2	200	NE 7	200	NW 7	200	NNW 5
400	N 3	400	NNE 10	1000	NNW 15	1000	NNW 8
2500	N 6	600	NNE 13	1800	WNW 16	1600	NNW 13
3500	NNW 8	800	NNE 10	Ac.		2200	WNW 11
3500	NW 14	1000	N 7			3000	WNW 15
4000	WNW 12	1200	WNW 3			4000	WNW 20
4800	WNW 16	Sc.				5400	WNW 25
4400	WNW 13					∞	
6800	WNW 11						
7800	WNW 16			Szombatfalva			
8800	WNW 20			VIII. 27. NW 1			
11300	WNW 16			0	SW 3		
11000	NW 28			100	SW 6		
∞				300	SW 1		
				400	ESE 6		
				500	ENE 10		
				900	NE 11		
				1000	NNE 10		
				1100	N 7		
				1100	NW 7		
				1300	WNW 7		
				∞	TROP.		

A hőmérséklet és a légnyomás napi középértéke és ezek eltérése a 75 évi átlagtól Budapesten

VIII. 27. 20.6 763.8 mm, +0.8 +2.0 mm

Az 1871 óta ezen a napon előfordult

legmagasabb hőmérséklet 34.9 C° 1894,

legalacsonyabb hőmérséklet 8.9 C° 1892

Előfizetési ára a postai kézbesítési költséggel együtt negyedévre 30 P. Budapest, II., Kitaibel Pál utca 1.

Budapest, 1948 augusztus hó 29. nap
vasárnap.

Országos Meteorológiai és Földmágnességi Intézet

IDŐJÁRÁSI NAPJELENTÉS

Daily Synoptic Map of the Hungarian Meteorological Institute. — Bulletin quotidien de l'Institut Hongrois de Météorologie. Wetterbericht des Ungarischen Meteorologischen Instituts.

61. évfolyam 292. sz.

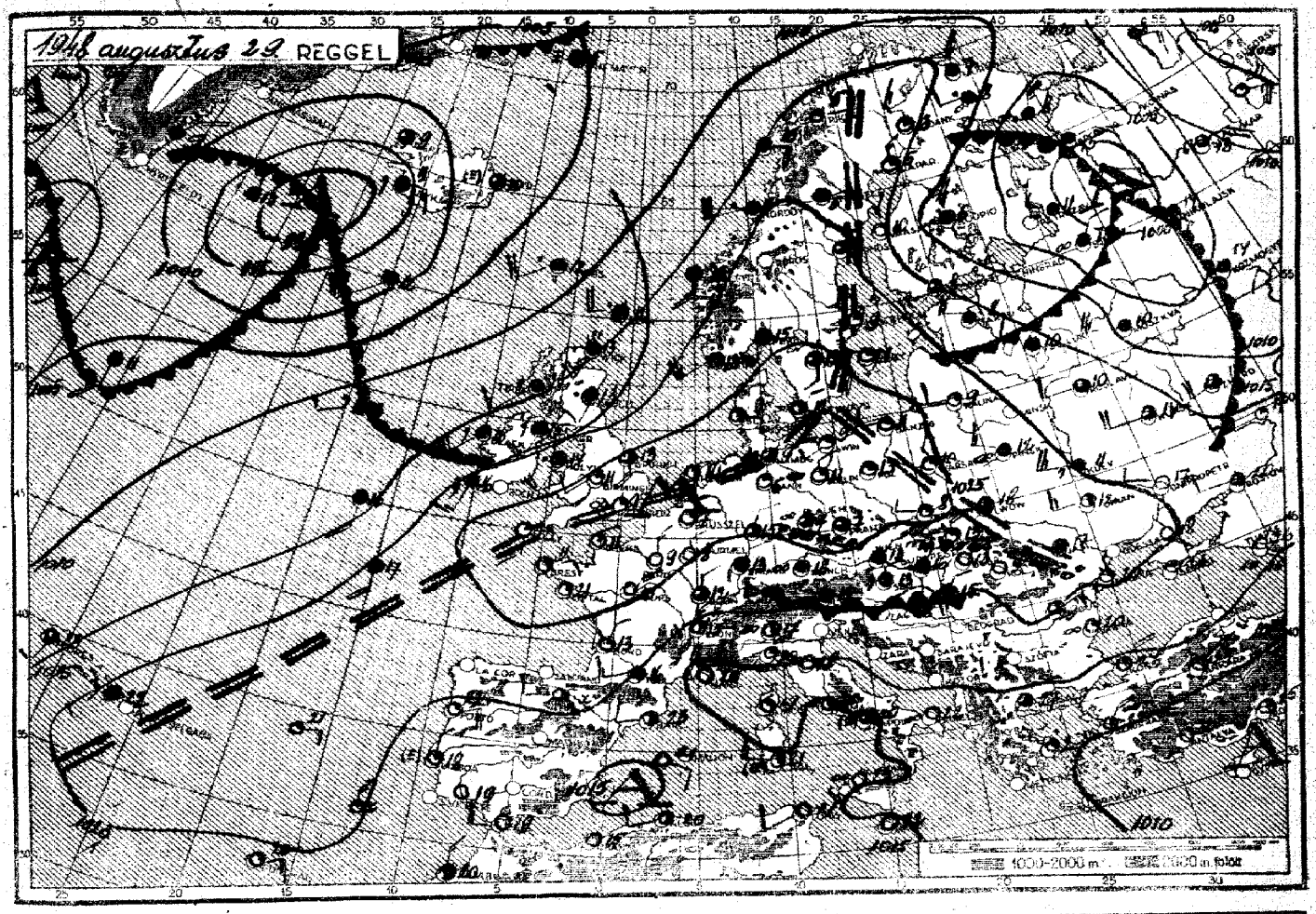



← Hideg front | Záródott front (occlusio) | Meleg front →

• szitálás	∞ pára	≤ villogás	≡ talajköd
• eső	⧫ esőzápor	⧫ zivatar	≡ köd
* havazás	⧫ hózápor	⧫ hófúvás	⧫ porvihar



Az időjárási helyzet ma reggel és a várható időjárás:

A nyugat- és Közép-Európában kialakult ciklonális légáramlás már csak a La-Manche csatorna, Belgium, Hollandia, Dánia és Németország területén okoz derült, csendes, száraz időt. Angliában a délnyugatról beáramló meleg levegő, Oroszországban az északkeletről előnyomuló hideg légtömegek okoznak változékony, esős időjárást. Ausztriában és Magyarország nyugati felében az északkeletről benyomuló hideg, valamint délnyugatról a magasban beszivárgó meleg levegő találkozása változatlanul csendes esőzést okoz.

Hazánkban szombaton 23-26, fokig emelkedett a hőmérséklet. Ma hajnalban délnyugatról csendes esőzés terjeszkedett felénk, amely a déli órákig a Duna vonaláig jutott előre. Reggel 8 óráig a csapadék mennyisége Sopronban 7, Kaposváron 5, Keszthelyen 4 mm-t tett ki. Az ország keleti felében még a déli órákban is napsütéses idő uralkodott.

Budapesten vasárnap délben a hőmérséklet 16 fok, a tengerszintre átszámított légnyomás 767 mm, mérsékelten emelkedő irányzatu.

Várható időjárás hétfő estig:

Mérsékelt északkeleti, keleti szél. A felhőzet változása. Ma még sok helyen, de főleg nyugaton — holnap már csak egyes helyeken később eső.

A hőmérséklet emelkedik.

Kiadásért felelős: Tóth Géza igazgató
Phöbus-nyomda, Budapest

Országos Meteorológiai és Földmágnességi Intézet: Időjárási napijelentés.

CSAPADÉKELOSZLÁS AZ UTOLSÓ 24 ÓRÁBAN

1904. évi VIII. 28. REGGEL 7 h TÓL VIII. 29. REGGEL 7 h IG

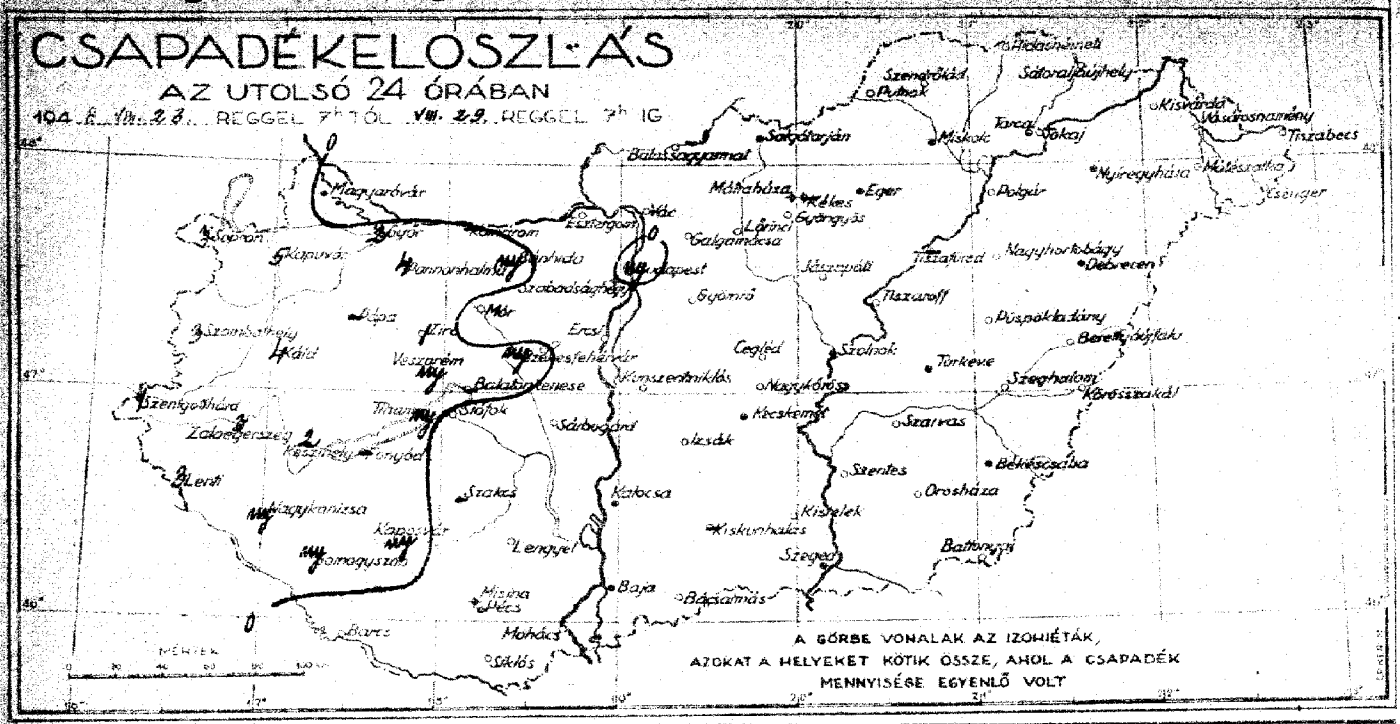
Magyaróvár
Sopron
Kapuvár
Kőszeg
Szombathely
Szentgotthárd
Zalaegerszeg
Pápa
Győr
Pannonhalma
Bakonybél
Székesfehérvár
Kőszeg
Veszprém
Keszthely
Kaposvár
Pécs
Budapest
Salgótarján
Eger
Miskolc
Tarcal
Baja
Kalocsa
Kecskemét
Szeged
Szolnok
Türkeve
Békéscsaba
Debrecen
Nyíregyháza
Kékestető
Mátrahaza
Mátészalka
Tokaj
Polgár
Tiszafüred
Nagykörös
Tiszaroff
Püspökladány
Berettyóújfalu
Körösnagykáld
Szeghalom
Szarvas
Szentes
Orosháza
Kiskunhalas
Kiskunfélegyháza
Baja
Mohács
Siklós
Pécs
Bátaszék
Bácsalmás
Kisvárda
Vásárosnamény
Tiszabecs
Csenger
Mátészalka
Nyíregyháza
Sátoraljaújhely
Szendrőlád
Putnok
Jósvafő
Hidasnémeti
Gyöngyös
Eger
Hatvan
Galgamácsa
Gyömrő
Cegléd
Jászapáti
Kunszentmiklós
Kecskemét
Izsák
Sárbogárd
Tamási
Dombóvár
Nagykanizsa
Lenti
Zalaegerszeg
Szentgotthárd
Körmend
Szombathely
Celldömölk
Sümeg
Tapolca
Keszthely
Veszprém
Kőszeg
Sopron
Magyaróvár
Győr
Komárom
Tata
Esztergom
Vác
Budapest
Kőbánya
Kőbánya
Kőbánya

Budapest, 1948 augusztus hó 30. nap hétfő.

Országos Meteorológiai és Földmágnességi Intézet

IDŐJÁRÁSI NAPIJELENTÉS

Daily Synoptic Map of the Hungarian Meteorological Institute. — Bulletin quotidien de l'Institut Hongrois de Météorologie.
Wetterbericht des Ungarischen Meteorologischen Instituts.

61. évfolyam 243. sz.

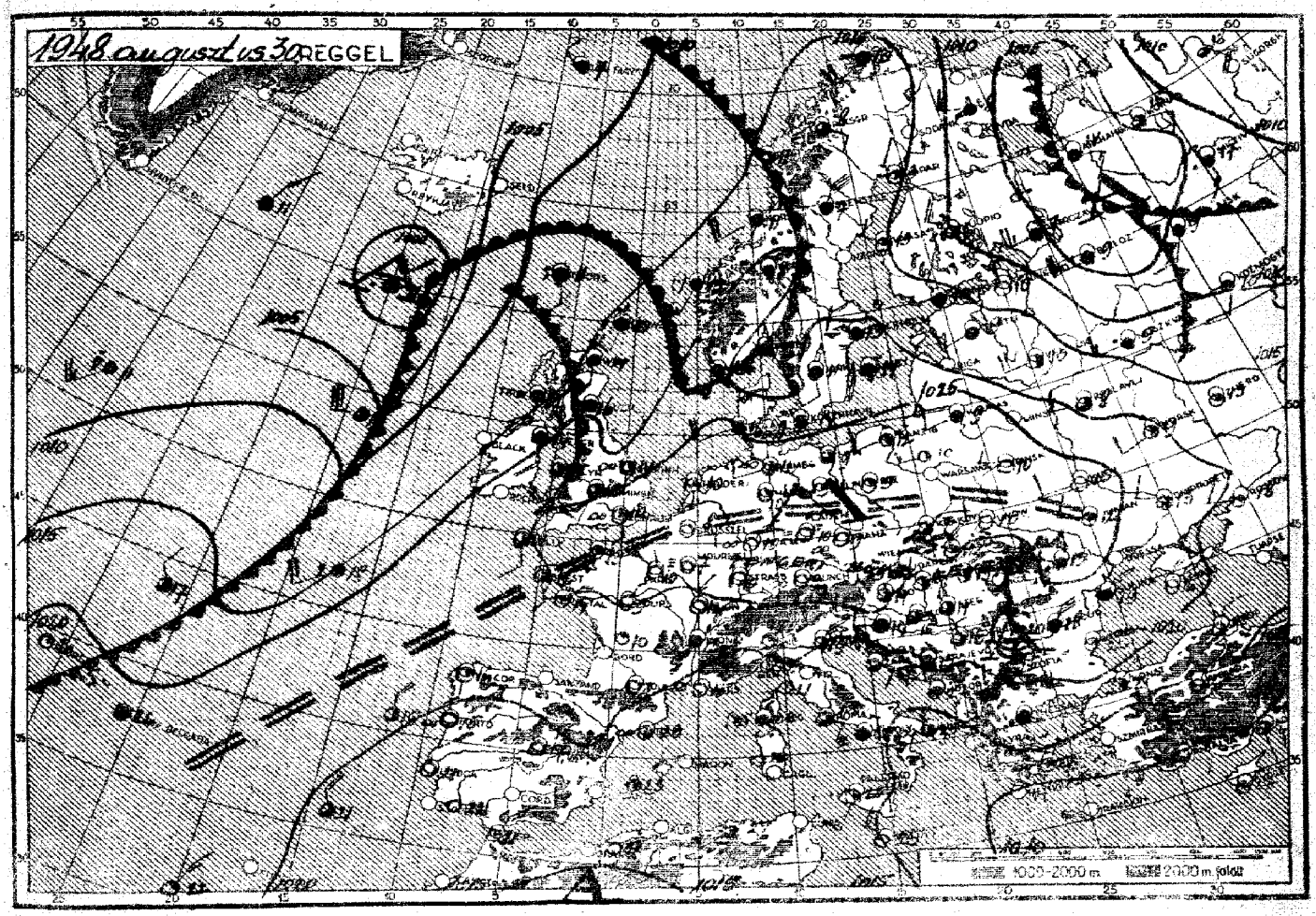



← Hideg front — Záródott front (occlusio) — Meleg front →

- szitálás
- eső
- havazás
- pára
- esőzápor
- hózápor
- villogás
- zivatar
- hófúvás
- talajköd
- köd
- porvihar



Az időjárási helyzet ma reggel és a várható időjárás:

Dél-Angliától Ukrajnáig a leszálló légáramlás uralma tovább tart, így Nyugat- és Közép-Európa nagy részén derült, száraz az időjárás és az erős éjszakai lehűlést erős nappali felmelegedés követi.

Hazánkon vasárnap csendes esőzés vonult át. Az északkeleti megyéket, valamint egy keskeny déli határsávot leszámítva, mindenütt volt csapadék. Nagykanizsán 23, Szentgotthárdon 19, Sopronban és Móron 16, Káldon 15 mm-t mértek. Orosházán és Battonyán zivatar volt. A hőmérséklet északnyugaton csak 13-15, délkeleten 21-23 fokig emelkedett.

Budapesten hétfőn délben a hőmérséklet 19 C°, a tengerszintre átszámított légnyomás 768 mm, gyengén süllyedő irányzatú.

Várható időjárás kedd estig:

Mérsékelt szél. Kisebb felhőátvonulások, valószínűleg eső nélkül.

A hőmérséklet kissé emelkedik.

Kiadásért felelős: Tóth Géza igazgató
Phoebus-nyomda, Budapest

Országos Meteorológiai és Földmágnességi Intézet: időjárási napjelentés.

CSAPADÉKELOSZLÁS
AZ UTOLSÓ 24 ÓRÁBAN

1924 ... REGGEL 7ʰ TÓL Vii. 30. REGGEL 7ʰ IG

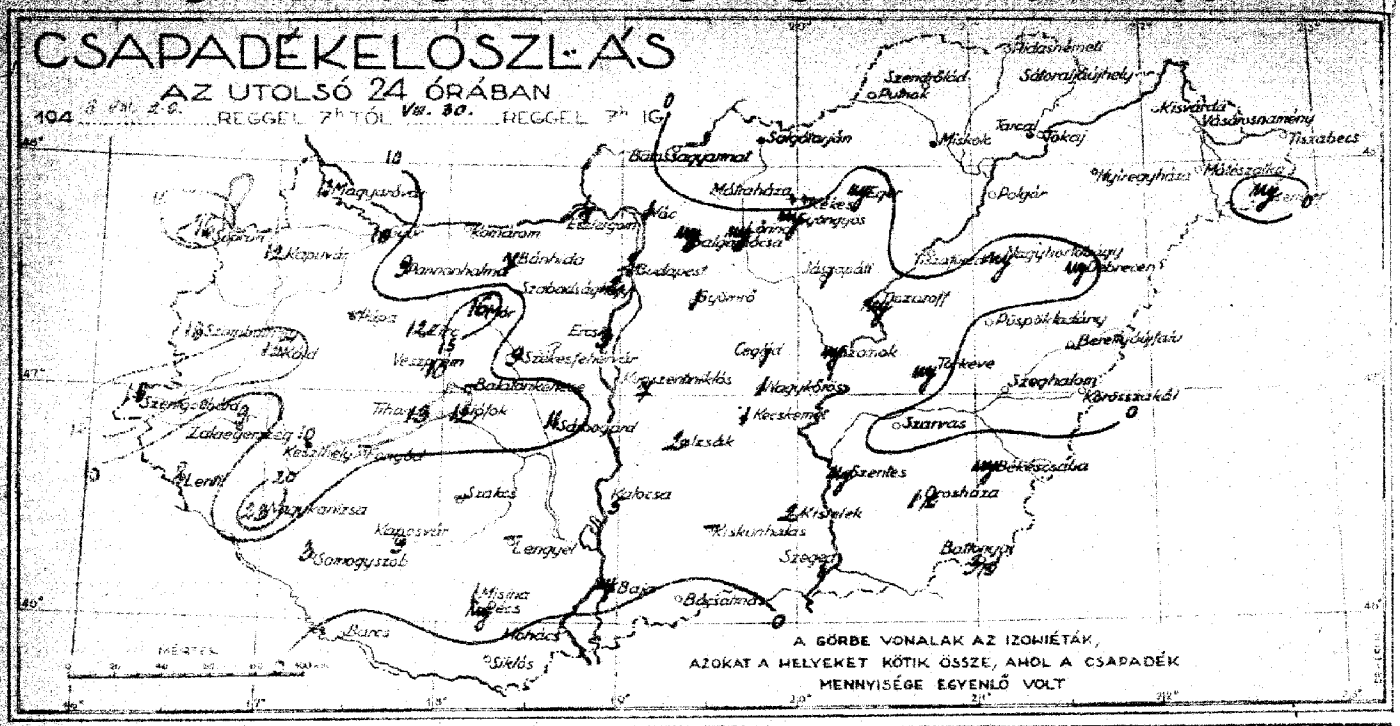

Észlelések reggel 7 órakor		Szél-irány és erő (1-12)	Fel-hőzet (0-10)	Légnyomás (millibár)	Hőmérséklet (C°)	Csapadék (24 órai) (mm)	Hőmérséklet: tegnapi napgyli max.	Hőmérséklet: éjszakai min.	Radiáció min.	Napsütés (óra) tegnap
Magyaróvár		W 3	8	1025·6	13	11	13	9	7	0
Sopron	546	NNW 2	0	25·0	13	16	13	11	8	0
Szombathely	542	N 2	3	25·2	14	13	13	10	10	–
Szentgotthárd		NNW 1	3	–	–	19	14	11	–	–
Zalaegerszeg		N 5	4	–	12	9	13	12	12	–
Fiume						–				
Gyór	540	W 1	1	24·6	11	10	13	9	–	–
Pannonhalma		W 4	1	25·4	11	9	13	9	–	–
Bánhida		SW 2	3	25·0	11	7	15	10	8	–
Székesfehérvár		–	–	–	–	9	13	11	–	–
Keszthely	548	NNW 3	4	24·9	13	10	17	12	–	0
Kaposvár	635	E 1	3	24·2	14	9	18	13	13	–
Pécs	547	E 1	3	23·8	15	my	21	14	13	0
Budapest	541	WNW 1	2	24·3	13	2	18	13	9	0
Salgótarján		NE 4	2	23·9	12	.	20	11	8	4
Eger		NW 1	2	–	12	my	19	10	7	–
Miskole	639	E 2	2	25·6	14	.	20	9	9	4
Tarcal		NE 2	3	–	14	.	21	11	8	6
Baja	819	N 2	3	23·5	15	my	19	14	11	0
Kalocsa		N 1	3	24·1	14	5	19	13	11	1
Kecskemét	534	WNW 1	4	23·5	14	1	21	12	11	1
Szeged	544	WNW 2	3	22·7	14	1	23	13	–	3
Szolnok	811	N 1	2	–	15	my	19	12	–	–
Túrkeve		E 1	1	–	14	my	22	12	9	–
Békéscsaba	697	N 1	2	23·5	14	dy	23	12	9	4
Debrecen	545	NNE 4	2	22·7	13	my	23	11	10	4
Nyiregyháza	585	NE 4	4	–	13	.	21	11	13	–
Kékestető (1000 m)						–				
Mátrahása (660 m)		NNE 2	1	26·0	9	.	19	–	–	1
Miskolctető (534 m)		NNE 4	4	26·3	12	1	18	10	–	–
Szabadsághegy (474 m)		E 1	2	26·3	13	2	12	11	–	–

Szélmérések a szabad légkörben

Budapest 5 h				Debrecen 5 h				h				h			
Magasság (m)	Szélirány és sebesség (m/s)	Magasság (m)	Szélirány és sebesség (m/s)	Magasság (m)	Szélirány és sebesség (m/s)	Magasság (m)	Szélirány és sebesség (m/s)	Magasság (m)	Szélirány és sebesség (m/s)	Magasság (m)	Szélirány és sebesség (m/s)
0	WNW 5	0	NNE 6								
400	NNE 3	400	NNE 3								
1000	NE 4	600	ENE 3								
1200	NNE 1	700	NE 6								
1900	WNW 3	1000	ENE 4								
2000	NW 4	1200	NNE 4								
3000	NW 5	1800	NE 3								
3400	NNW 3	2000	N 3								
3800	ANE 1	2200	WNW 1								
4200	NE 5	2400	NW 1								
4800	N 1	3200	N 3								
6000	NNE 3	3800	ANE 4								
7000	WNW 2	4000	W 3								
7600	WNW 4	5800	W 6								
8000	W 3	Rc									
9400	WSW 10										
10000	WSW 16										
10600	WSW 21										
11000	WSW 28										
Upuhhant											

24 óra csapadéka (mm)	
Kapuvár	12
Kálá	15
Zirc	12
Veszprém	10
Mór	16
Komárom	–
Esztergom	4
Eröd	3
Balatonkenese	–
Tihany	13
Siófok	12
Fonyód	–
Lenti	8
Nagykanizsa	23
Somogyszob	3
Barcs	–
Szakcs	–
Sárbogárd	11
Lengyel	–

24 óra csapadéka (mm)	
Mohács	.
Siklós	.
Vác	1
Balassagyarmat	.
Putnok	.
Jósvafő	.
Szendrőlád	.
Hidasnémeti	.
Sátoraljaújhely	.
Gyöngyös	my
Lőrinci	my
Galgamácsa	my
Gyömrő	1
Jászapáti	1
Cegléd	1
Nagykőrös	1
Kunszentmiklós	1
Izsák	2
Kiskelek	2
Kiskunhalas	–

24 óra csapadéka (mm)	
Bácsalmás	.
Kisvárda	.
Vásárosnamény	.
Tiszabecs	.
Csenger	my
Mátészalka	.
Tokaj	.
Polgár	.
Tiszafüred	.
Nagyhortobágy	my
Tiszaroff	my
Püspökladány	.
Berettyóújfalu	–
Körösnagykál	.
Szeghalom	.
Szarvas	.
Szentes	my
Orosháza	7
Battonya	3

A hőmérséklet és a légnyomás napi középértéke és ezek eltérése a 75 évi átlagtól Budapesten

Vii. 29. = 16·2 C° 766·1 mm, Δ: +1·0 C° +4·6 mm

Az 1871 óta ezen a napon előfordult

legmagasabb hőmérséklet 34·0 C° 1917

legalacsonyabb hőmérséklet 8·2 C° 1884

Előrejelzést arra a napra kötelezően vagyunk kiadni (Budapest, II., Kitaibel Pál utca 1.).

Budapest, 1948 augusztus hó 31 nap

Országos Meteorológiai és Földmágnességi Intézet

IDŐJÁRÁSI NAPJELENTÉS

Daily Synoptic Map of the Hungarian Meteorological Institute. — Bulletin quotidien de l'Institut Hongrois de Météorologie.
Wetterbericht des Ungarischen Meteorologischen Institutes.

61. évfolyam 244. sz.

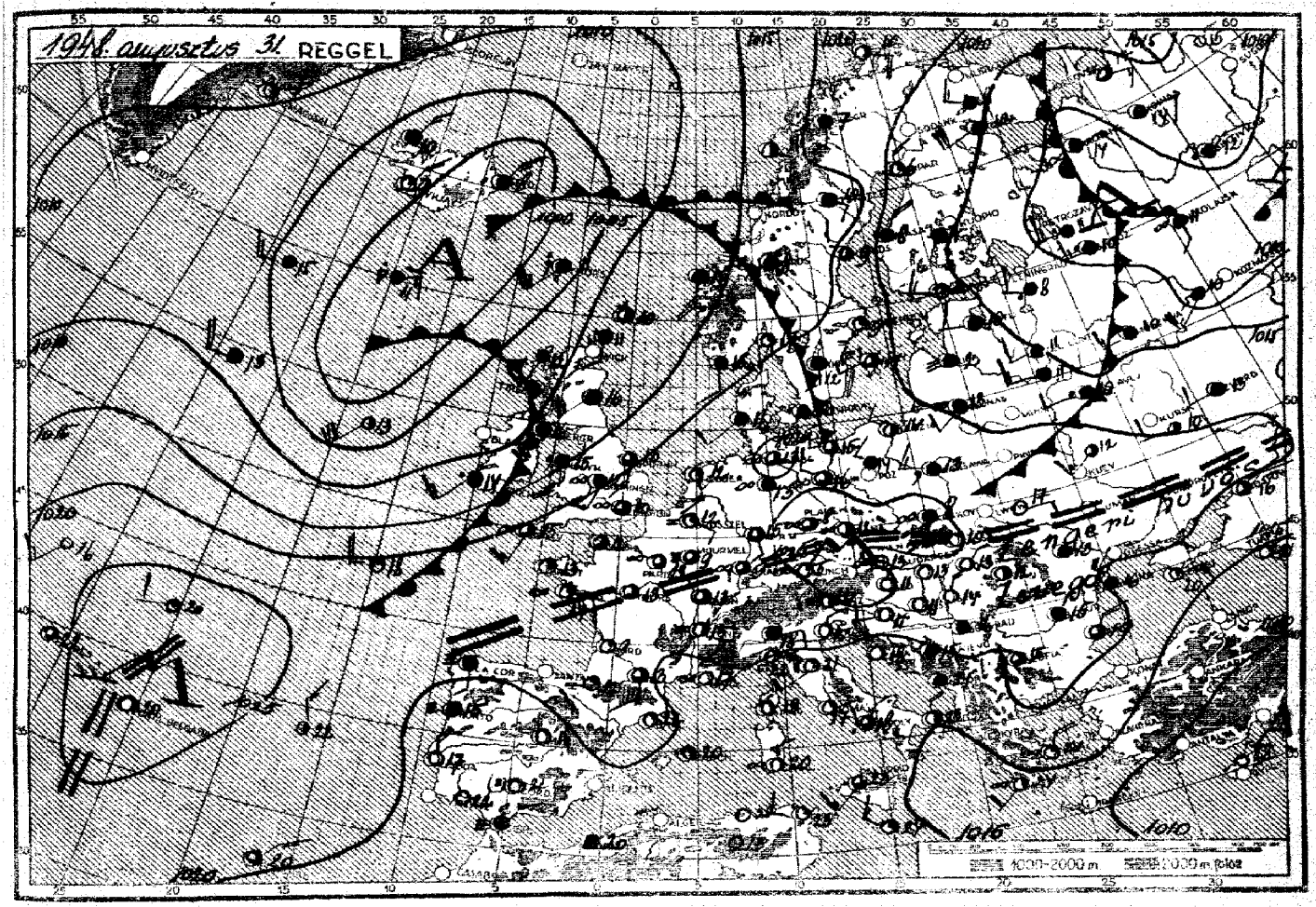



Hideg front — Záródott front (occlusio) — Meleg front

szitálás	pára	villogás	talajköd
eső	esőzápor	zivatar	köd
havazás	házápor	hófúvás	porvihar



Az időjárási helyzet ma reggel és a várható időjárás:

Európa középső vidékein, Franciaországtól Ukrajnáig tovább tart a csendes, szárazidőjárás. A reggeli órákban többfelé köd alakult ki. Anglián és Skandinávián át tengeri légtömegek törnek be Országunkba és így ezen a területen változatlan, szeles és esős az idő.

Hazánkban hétfőn néhány fokkal erősödött a felmelegedés. A hőmérséklet a Dunántúlon általában 19-20, keleten 22-24, kora reggel és Békéscsabán 25 fokig emelkedett. Az ég változóan felhős volt, de csapadékot sehonnan sem jelentettek. Ma hajnalban a levegő sokfelé 10 fok, a talajmenti rétegben helyenként 5 fok alá hűlt le.

Budapesten kedden délben a hőmérséklet 20 C°, a tengerszintre átszámított légnyomás 767 mm, gyengén süllyedő irányzatú.

Várható időjárás szerda estig:

Gyenge légáramlás. Kisebb felhőátvonulások, száraz idő.

A hőmérséklet alig változik.

Kiadásért felelős: Tóth Géza igazgató
Phöbus-nyomda, Budapest

Országos Meteorológiai és Földmágnességi Intézet: Időjárási napijelentés.

CSAPADÉKELOSZLÁS

AZ UTOLSÓ 24 ÓRÁBAN

1942. IX. 30. REGGEL 7h TÓL VIII. 31. REGGEL 7h IG

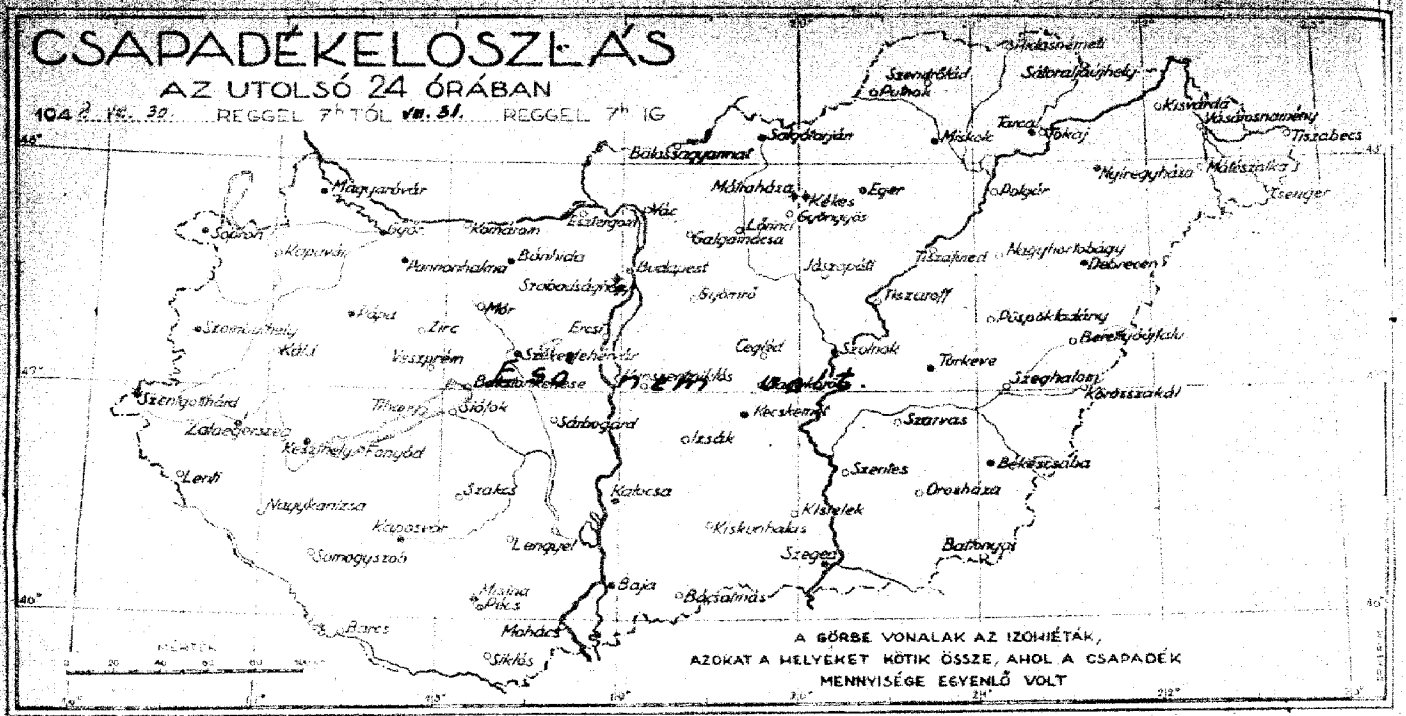

Észlelések reggel 7 órakor		Szélirány és erő (1-12)	Felhőzet (0-4)	Légnyomás (mill.-ben)	Hőmérséklet (C°)	Csapadék 24 órai (mm)	Hőmérséklet tegnapi nappali max.	éjszakai min.	Radiációs min.	Napsütés (óra) tegnap
Magyaróvár		NW$_2$	0	1224	11	•	19	8	6	13
Sopron	346	WNW$_2$	0	25.0	11	•	19	7	4	12
Szombathely	342	N$_1$	0	24.7	11	•	20	6	6	—
Szentgotthárd		W$_2$	0	—	—	•	20	6	—	—
Zalaegerszeg		C°	0	—	10	•	19	6	5	8
Pápa						—				
Zirc	548	W$_1$	0	23.7	10	•	20	7	—	—
Pannonhalma		S$_2$	0	25.9	13	•	20	8	—	—
Bánhida		C°	0	24.4	9	•	21	7	6	—
Székesfehérvár		—	—	—	—	•	19	8	—	—
Keszthely	343	NNW$_2$	0	23.1	13	•	20	10	—	10
Kaposvár	635	W$_2$	0	—	11	•	25	6	5	—
Pécs	547	C°	0	23.2	11	•	23	8	5	5
Budapest	541	C°	0	23.7	13	—	23	10	6	9
Salgótarján		E$_1$	0	23.4	9	•	23	6	4	10
Eger		C°	0	23.5	12	•	24	5	3	—
Mátrafüred	639	C°	0	24.6	13	•	22	10	10	8
Tarcal		NE$_0$	0	—	14	•	24	8	5	5
Baja	809	W$_1$	0	23.7	12	•	21	10	6	10
Kalocsa		W$_1$	1	23.4	13	•	22	10	8	4
Kecskemét	534	NE$_1$	1	22.8	13	•	23	9	8	11
Szeged	544	ENE$_3$	1	22.1	14	•	23	12	—	—
Szolnok	811	NE$_1$	0	—	14	•	24	10	—	—
Törkeve		NE$_1$	0	—	12	•	23	8	—	—
Békéscsaba	637	NE$_2$	0	22.5	13	•	25	10	9	11
Debrecen	545	NE$_1$	0	22.6	13	•	23	9	5	8
Nyíregyháza	535	C°	0	—	10	•	22	4	2	—
Kékestető (1000 m)						—				
Mátrahása (660 m)		C°	0	9536	—	•	19	7	—	11
Mátraitető (534 m)		NNW$_2$	0	9593	13	•	19	4	—	—
Szabadsághegy (474 m)		SE$_1$	0	9643	14	•	21	10	—	—

24 óra csapadéka (mm)	
Kapuvár	•
Kálló	•
Zirc	•
Veszprém	•
Mór	•
Komárom	—
Esztergom	•
Erd	•
Balatonkenese	—
Tihany	•
Siófok	•
Fonyód	•
Lenti	•
Nagykanizsa	•
Somogyszob	•
Barcs	•
Szekszárd	—
Sárbogárd	—
Lengyel	•

24 óra csapadéka (mm)	
Mohács	•
Siklós	•
Vác	•
Balassagyarmat	•
Putnok	•
Jósvafő	•
Szendrőlád	—
Hidasnémeti	•
Sátoraljaújhely	•
Gyöngyös	•
Lőrinci	•
Galgamácsa	—
Gyömrő	•
Jászapáti	•
Cegléd	•
Nagykőrös	•
Kunszentmiklós	•
Izsák	•
Kistelek	—
Kiskunhalas	—

24 óra csapadéka (mm)	
Bácsalmás	—
Kisvárda	•
Vásárosnamény	•
Tiszabecs	•
Csenger	•
Mátészalka	•
Tokaj	•
Polgár	•
Tiszafüred	•
Nagyhortobágy	•
Tiszaroff	•
Püspökladány	•
Berettyóújfalu	•
Körösszakál	•
Szeghalom	•
Szarvas	•
Szentes	•
Orosháza	•
Battonya	•

Szélmérések a szabad légkörben

Budapest 5 h		Szombathely 6 h		Debrecen 5 h		Budapest IX. 30. 12 h		Budapest IX. 30. 18 h	
Magasság (m)	Szélirány és sebesség (m/s)	Magasság (m)	Szélirány és sebesség (m/s)	Magasság (m)	Szélirány és sebesség (m/s)	Magasság (m)	Szélirány és sebesség (m/s)	Magasság (m)	Szélirány és sebesség (m/s)
0	—0	0	N$_2$	0	NNE$_4$	0	SE$_0$	0	WNW$_4$
200	NNE$_2$	500	N$_{10}$	600	NNE$_3$	200	ENE$_1$	500	NW$_3$
800	ESE$_4$	1000	N$_4$	1000	NW$_4$	600	S$_1$	800	NW$_4$
1300	ENE$_3$	1600	NNE$_3$	2000	NNW$_5$	1400	WSW$_4$	1300	N$_3$
2300	NNE$_3$	3000	NNE$_4$	5400	N$_6$	1800	WNW$_2$	2000	NE$_3$
2800	ENE$_3$	4000	NNE$_3$	3400	NNE$_4$	2200	WNW$_2$	3300	WNW$_5$
3500	NNE$_5$	5200	NNE$_3$	3600	NNW$_5$	2800	WNW$_2$	3800	NW$_5$
5400	NNW$_4$	6800	N$_{10}$	6000	NW$_4$	4000	NW$_3$	4800	WNW$_4$
elpukkant		8800	N$_{13}$	∞		5400	N$_4$	6500	N$_5$
		10000	N$_{14}$			6600	NNE$_4$	7800	NNE$_3$
		10800	NNW$_{13}$			7600	NW$_4$	9000	N$_6$
		elpukkant				8200	NW$_5$	10000	NNE$_{10}$
						elpukkant		11000	NNE$_{12}$
								12000	NE$_{10}$

Szeged G C		Szeged		Szeged		Szeged	
		IX. 30. 18 h		IX. 30. 24 h		IX. 30. 24 h	
0	NNE$_1$	0	NNE$_1$	0	N$_3$	13300	NNE$_4$
200	ENE$_2$	0	N$_1$	200	N$_3$	elpukkant	
600	ENE$_4$	200	N$_1$	600	NNW$_3$		
1200	NNE$_1$	600	NW$_3$	1800	N$_4$		
2000	WNW$_4$	1000	NNW$_3$	2600	WNW$_3$		
2800	W$_5$	1400	N$_4$	3600	WNW$_{10}$		
3400	WNW$_5$	2200	W$_3$	5000	NW$_3$		
4000	NW$_4$	2800	WNW$_7$	7400	WNW$_4$		
4600	NNW$_5$	3400	WSW$_3$	9200	W$_{10}$		
6000	NNW$_5$	4200	W$_9$	9500	W$_{13}$		
7800	N$_5$	5400	WSW$_8$	10800	WSW$_{10}$		
elpukkant		∞		∞			

A hőmérséklet és a légnyomás napi középértéke és annak eltérése a 75 évi átlagtól Budapesten

IX. 30. „ 17·7 C° +7·6 mm. Δ. -4·3 C° +5·6 mm

Az 1871 óta ezen a napon előfordult

legmagasabb hőmérséklet 35·6 C° 1918

legalacsonyabb hőmérséklet 7·5 C° 1884

Kiállítással óra a pontos közlésért ingyen szolgáltatja az Országos Meteorológiai Intézet. II., Kitaibel Pál-utca 1.

Budapest, 1948 szeptember hó 1 nap szerda.

Országos Meteorológiai és Földmágnességi Intézet

IDŐJÁRÁSI NAPIJELENTÉS

Daily Synoptic Map of the Hungarian Meteorological Institute. — Bulletin quotidien de l'Institut Hongrois de Météorologie. Wetterbericht des Ungarischen Meteorologischen Institute.

61. évfolyam 245 sz.

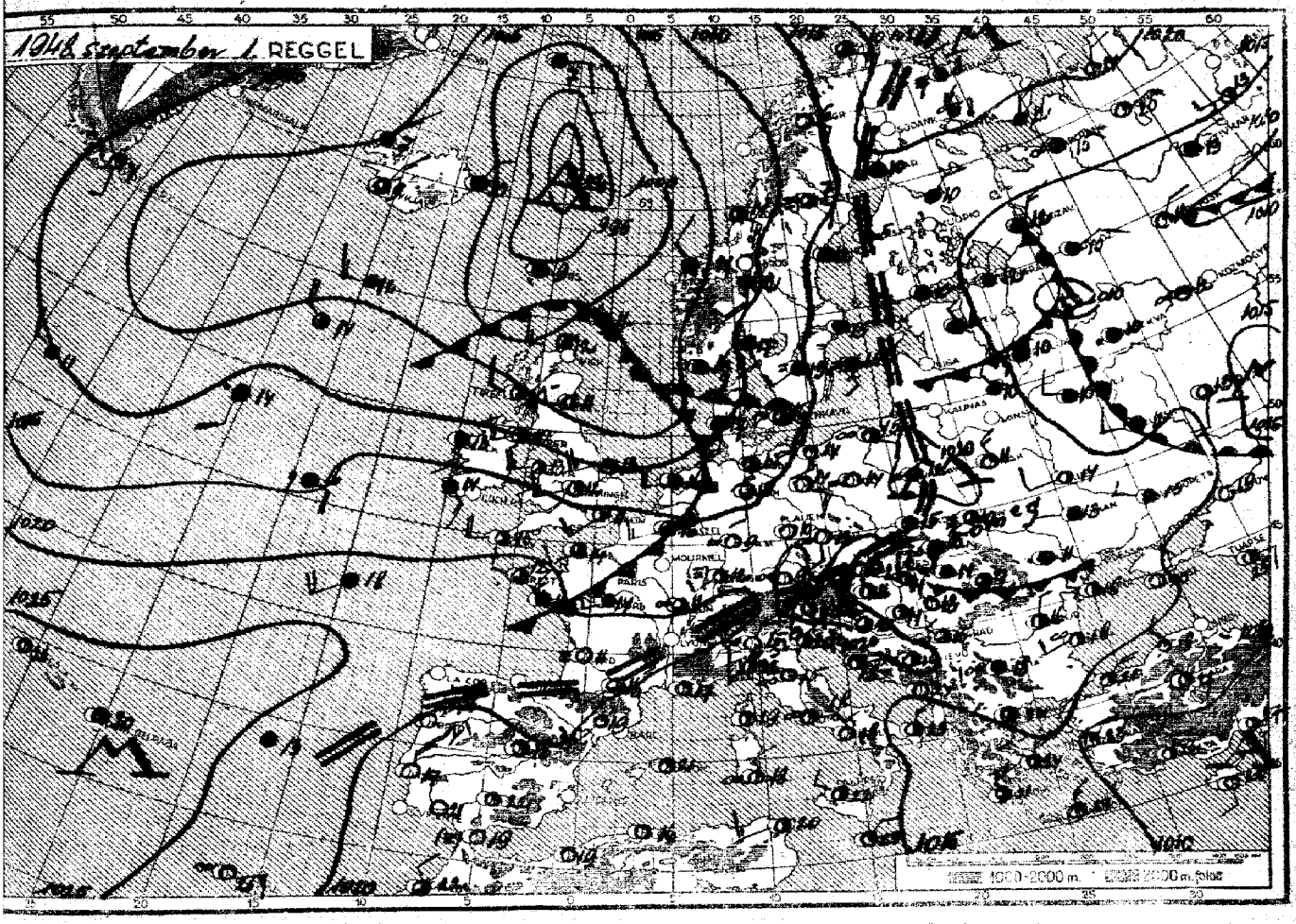



← Hideg front | Záródott front (occlusio) | Meleg front →

szitálás	pára	villogás	talajköd
eső	esőzápor	zivatar	köd
havazás	hózápor	hófúvás	porvihar



Az időjárási helyzet ma reggel és a várható időjárás:

A leszálló légáramlás okozta száraz, derült de csendes időjárási terület egyre kisebb térre szorul, mert az Atlanti óceánról az onnan tengeri légtömegek mind mélyebben nyomulnak szárazföldünkre. Országunkban egyre nagyobb területet borít el az északról bedramló hűvösebb levegő. Ennek folytán mind nyugaton, mind keleten rétegzetlen, csapadékos az időjárás.

Hazánkban folytatódik a levegő lassú felmelegedése; nyugaton ugyan még csak 10-12, keleten már általában 23-25 fokig emelkedett a hőmérséklet. Az északkeleti határszélen kisebb eső is hullott, de a csapadék mennyisége csak tizedmilliméterben érte el az 1 mm-t. Ma reggelre 5-10 fokra hűlt le a levegő. A talajmenti légrétegben Magyarországon és Erdélyben 2 fok volt.

Budapesten szerdán délben a hőmérséklet 23 C°, a tengerszintre átszámított légnyomás 763 mm, nyugodt süllyedő irányzatú.

Várható időjárás csütörtök estig:

Mérsékelt szél. Több felhő, néhány helyen reggeli köd, egy-két helyen kisebb eső lehet.

A hőmérséklet alig változik.

074505

Kiadásért felelős: Tóth Géza igazgató
Phoebus-nyomda, Budapest

Országos Meteorológiai és Földmágnességi Intézet: Időjárási napijelentés.

CSAPADÉKELOSZLÁS

AZ UTOLSÓ 24 ÓRÁBAN

1943. VIII. 31. REGGEL 7h TÓL IX. 1. REGGEL 7h IG

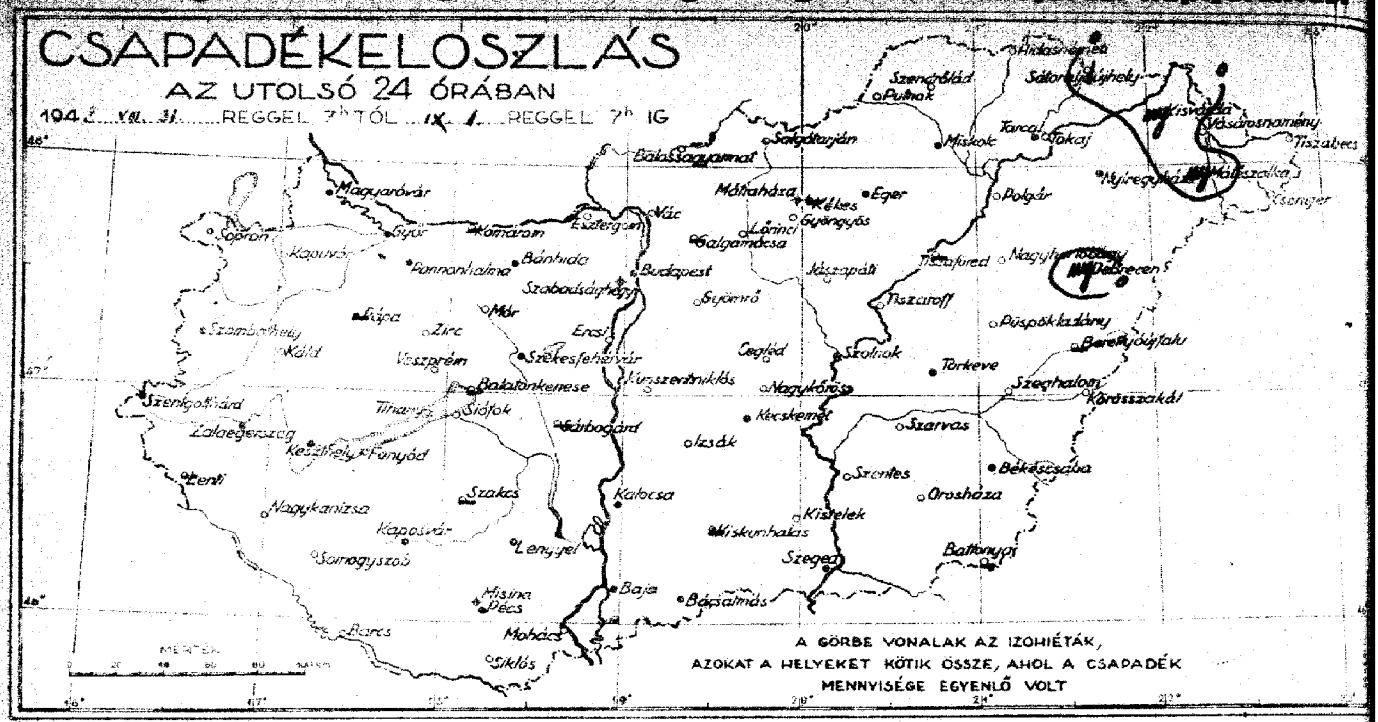

Észleléseek reggel 7 órakor		Szélirány és erő (0–4)	Felhőzet (0–4)	Légnyomás (millibár)	Hőmérséklet (C°)	Csapadék (24 órai) (mm)		Hőmérséklet tegnapi napi max.	Hőmérséklet éjszakai min.	Fagyás min.	Napsütés (óra) tegnap
Magyaróvár		E_2	0	1019·2	12	·		22	6	4	13
Sopron	346	NNW$_1$	0	19·7	11	·		21	7	5	13
Szombathely	542	NW$_1$	2	19·5	11	·		22	8	8	—
Szentgotthárd		SW$_1$	2	—	—	·		20	8	—	—
Zalaegerszeg		N$_2$	2	—	11	·		21	8	7	—
Pápa						—					
Győr	340	—$_0$	1	18·7	12	·		22	9	—	—
Pannonhalma		W$_1$	1	19·8	16	·		22	—	—	—
Bánhida		—$_0$	0	20·1	11	·		23	9	7	—
Székesfehérvár		—	—	—	—	·		21	8	—	—
Keszthely	543	N$_1$	4	19·1	13	·		21	11	—	12
Kaposvár	635	NW$_1$	1	19·7	11	·		22	8	7	—
Pécs	547	—$_0$	2	18·7	14	·		25	10	7	12
Budapest	561	WSW$_1$	2	19·2	14	·		25	12	8	12
Salgótarján		NW$_2$	3	18·3	13	·		24	10	8	12
Eger		NW$_1$	4	19·4	16	·		25	10	10	—
Miskolc	639	NE$_1$	4	19·5	14	·		23	12	12	12
Tarcal		NE$_2$	4	—	17	·		25	14	14	11
Baja	819	—$_0$	2	18·9	13	·		22	11	6	13
Kalocsa		N$_1$	1	19·2	14	·		24	12	10	12
Kecskemét	513	—$_0$	2	18·5	14	·		25	9	8	12
Szeged	344	—$_0$	1	18·6	13	·		24	—	—	12
Szolnok	811	ENE$_1$	3	—	12	·		25	9	—	—
Törkeve		NE$_1$	3	—	15	·		24	8	4	—
Békéscsaba	637	NW$_1$	2	19·0	11	·		24	9	7	12
Debrecen	545	—$_0$	4	18·7	14	nsg		23	9	6	11
Nyíregyháza	535	—$_0$	4	—	13	·		23	13	11	—
Kékestető (1000 m)						—					
Mátraháza (660 m)		—$_0$	4	926·3	13	·		20	8	—	12
Miskolc-tető (584 m)		NE$_1$	3	930·1	16	·		21	14	—	—
Szabadsághegy (474 m)		—$_0$	1	951·1	18	·		20	13	—	—

*) A légnyomás 500 m-re kiszámítva.

24 óra csapadéka (mm)	
Kaposvár	v
Káld	•
Zirc	v
Veszprém	•
Mór	•
Komárom	—
Esztergom	✓
Ercsi	•
Balatonkenese	—
Tihany	v
Siófok	•
Fonyód	—
Lenti	—
Nagykanizsa	•
Somogymob	)
Baros	•
Szakcs	—
Sárbogárd	—
Lengyel	•

24 óra csapadéka (mm)	
Mohacs	•
Siklós	•
Vác	•
Balassagyarmat	•
Putnok	•
Jósvafő	•
Szendrőlád	✓
Hidasnémeti	✓
Sátoraljaújhely	✓
Gyöngyös	•
Lőrinci	•
Galgamácsa	—
Gyömrő	•
Jászapáti	•
Cegléd	•
Nagykőrös	•
Kunszentmiklós	•
Izsák	•
Kistelek	•
Kiskunhalas	—

24 óra csapadéka (mm)	
Bácsalmás	•
Kisvárda	nsg
Vásárosnamény	•
Tiszabecs	•
Csenger	••
Mátészalka	nsg
Tokaj	•
Polgár	•
Tiszafüred	—
Nagybörtönbágy	•
Tiszaroff	•
Püspökladány	•
Berettyóújfalu	—
Körösszakál	•
Szeghalom	•
Szarvas	•
Szentes	•
Orosháza	•
Battonya	—

Szélmérések a szabad légkörben

Budapest 5 h		Szombathely 6 h		Debrecen 5 h		Szeged 7 h	
Magasság (m)	Szélirány és sebesség (m/s)	Magasság (m)	Szélirány és sebesség (m/s)	Magasság (m)	Szélirány és sebesség (m/s)	Magasság (m)	Szélirány és sebesség (m/s)
0	W$_3$	0	W$_3$	0	NNE$_3$	0	ENE$_1$
300	NNW$_1$	200	SSW$_3$	200	NE$_4$	200	E$_1$
500	WNW$_2$	1000	SSW$_4$	400	NE$_5$	800	NE$_4$
1300	WSW$_3$	2000	SSW$_3$	600	NE$_4$	1000	N$_1$
1800	SW$_4$	2200	WNW$_3$	800	NNW$_3$	1400	NE$_5$
2300	SE$_4$	3800	N$_4$	1600	NW$_4$	2000	ENE$_4$
2000	E$_5$	5000	NNW$_3$	2200	NNW$_3$	2600	NE$_3$
3800	N$_3$	7000	NNW$_3$	&c.		3400	NNW$_4$
4500	NNW$_6$	∞				5400	N$_6$
6800	NW$_3$					7200	N$_{10}$
7500	NNW$_3$	Szombathely				9000	NNW$_{10}$
9000	N$_{12}$	VIII. 31. 14h				elpusztul	
10800	NNW$_{12}$	0	N$_4$				
12300	NW$_{12}$	200	NNE$_4$				
12800	WNW$_{12}$	1200	N$_3$				
elpusztul		2000	NE$_4$	Szeged		Budapest	
Szeged		3000	NE$_6$	VIII. 31. 17h		VIII. 31. 12h	
VIII. 31. 15h		4000	NNE$_4$	0	NNE$_4$	0	E$_3$
0	N$_3$	4600	N$_3$	200	NNE$_3$	200	ENE$_3$
600	NNW$_3$	6200	NNW$_{10}$	600	NNE$_4$	600	NNW$_3$
800	NW$_3$	7000	N$_4$	1200	N$_3$	1000	W$_2$
1800	NNW$_4$	7600	NNW$_{12}$	1800	N$_3$	1800	WNW$_4$
2000	NNW$_5$	9000	NNW$_{12}$	2000	NNE$_3$	1200	NNE$_3$
3800	N$_3$	10900	N$_{10}$	3200	NNE$_4$	3200	N$_3$
4800	N$_4$	11900	NNW$_{12}$	4200	N$_3$	3000	NNE$_4$
5200	NW$_5$	11600	N$_3$	4600	NNW$_3$	5200	NNE$_3$
5800	NNW$_3$	12000	NNW$_{10}$	6600	NNW$_3$	6200	N$_3$
elpusztul		elpusztul		elpusztul		←	

A hőmérséklet és a légnyomás napi középértéke és ezek eltérése a 75 évi átlagtól Budapesten

VIII. 31. + 17·3 C° 766·7 mm, Δ: −2·1 C° +4·4 mm

Az 1871 óta ezen a napon előfordult

legmagasabb hőmérséklet 34·4 C° 1940

legalacsonyabb hőmérséklet 8·0 C° 1881

Időjelentési és a részletes időjárási napijelentési szabályzat 9. §.
Budapest, II., Kitaibel Pál-utca 1.

Budapest, 1948 szeptember hó 2. nap
csütörtök

Országos Meteorológiai és Földmágnességi Intézet

IDŐJÁRÁSI NAPIJELENTÉS

Daily Synoptic Map of the Hungarian Meteorological Institute. — Bulletin quotidien de l'Institut Hongrois de Météorologie.
Wetterbericht des Ungarischen Meteorologischen Instituts.

61. évfolyam 246. sz.

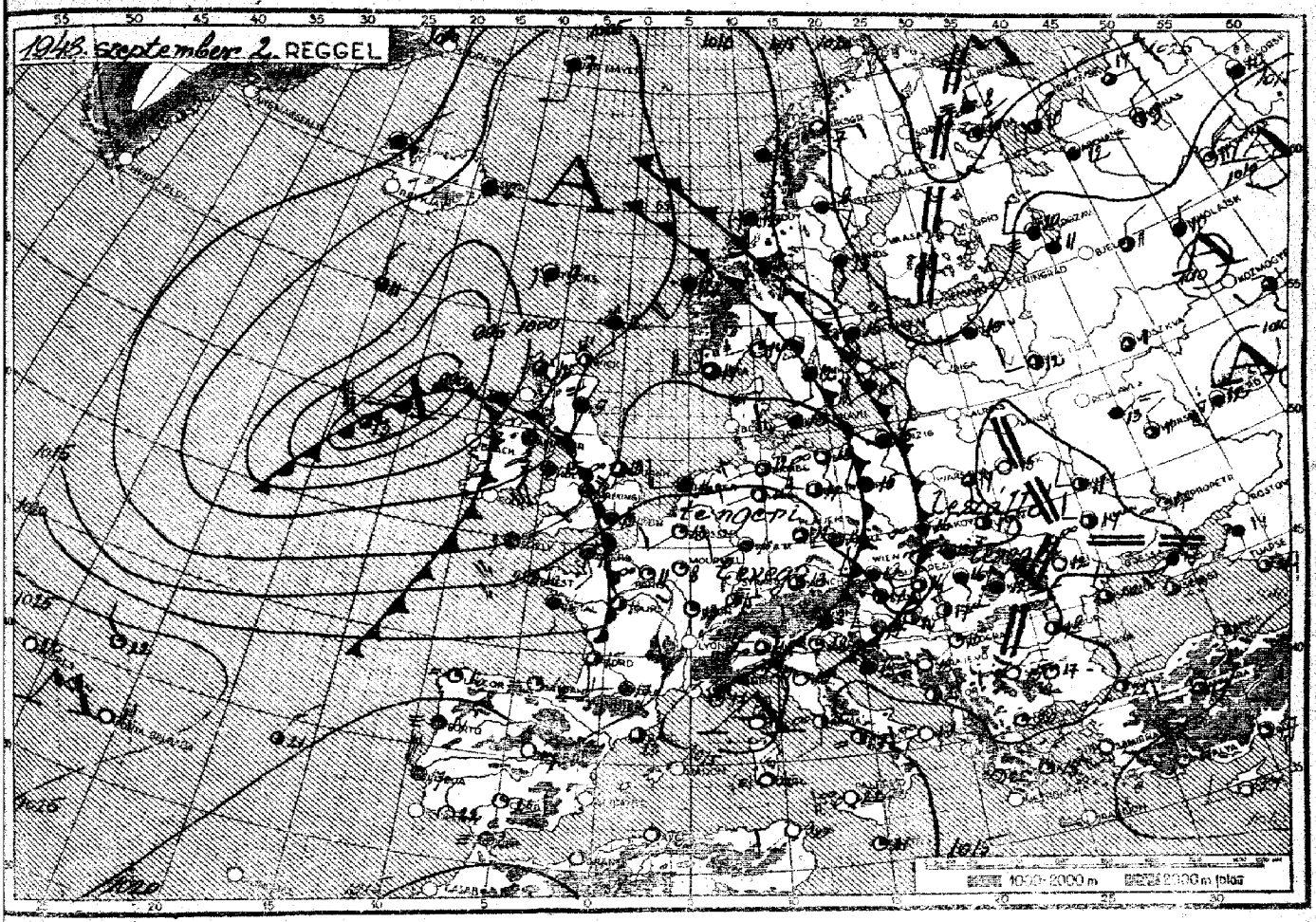



← Hideg front — Záródott front (occlusio) — Meleg front →

- szitálás
- eső
- havazás
- pára
- esőzápor
- hózápor
- villogás
- zivatar
- hófúvás
- talajköd
- köd
- porvihar



Az időjárási helyzet ma reggel és a várható időjárás:

A tengeri légtömegek Nyugat Európán át egyre mélyebben hatolnak be a szárazföldre. Ennek következtében a derült, csendes időjárás már Közép-Európában is megszünt, az ég felhősebbé vált és az Alpok környékén, valamint a Cseh-medencében is többfelé esik az eső. Anglia fölé igen heves viharciklon érkezett és emiatt ott rendkívül széles és csapadékos az idő.

Hazánkban szerdán egy-két fokkal tovább erősödött a felmelegedés. A hőmérséklet általában 24-26 fokig emelkedett, sőt több helyen, így a Fővárosban is 27 fokot mértek. Az északkeleti megyékben néhány csepp eső hullott, mérhető mennyiségű csapadékot azonban csak Sátoraljaujhely jelentett. /4 mm/

Budapesten csütörtökön délben a hőmérséklet 23 fok, a tengerszintre átszámított légnyomás 760 mm, gyengén süllyedő irányzatú.

Várható időjárás péntek estig:

Mérsékelt délnyugati, nyugati szél.
Változó felhőzet, több helyen – főleg nyugaton – eső.
A hőmérséklet alig változik.

Kiadásért felelős: Tóth Géza igazgató
Phöbus-nyomda, Budapest

Országos Meteorológiai és Földmágnességi Intézet: időjárási napijelentés.

CSAPADÉKELOSZLÁS
AZ UTOLSÓ 24 ÓRÁBAN

1948 IX. 1. reggel 7h tól IX. 2. reggel 7h ig

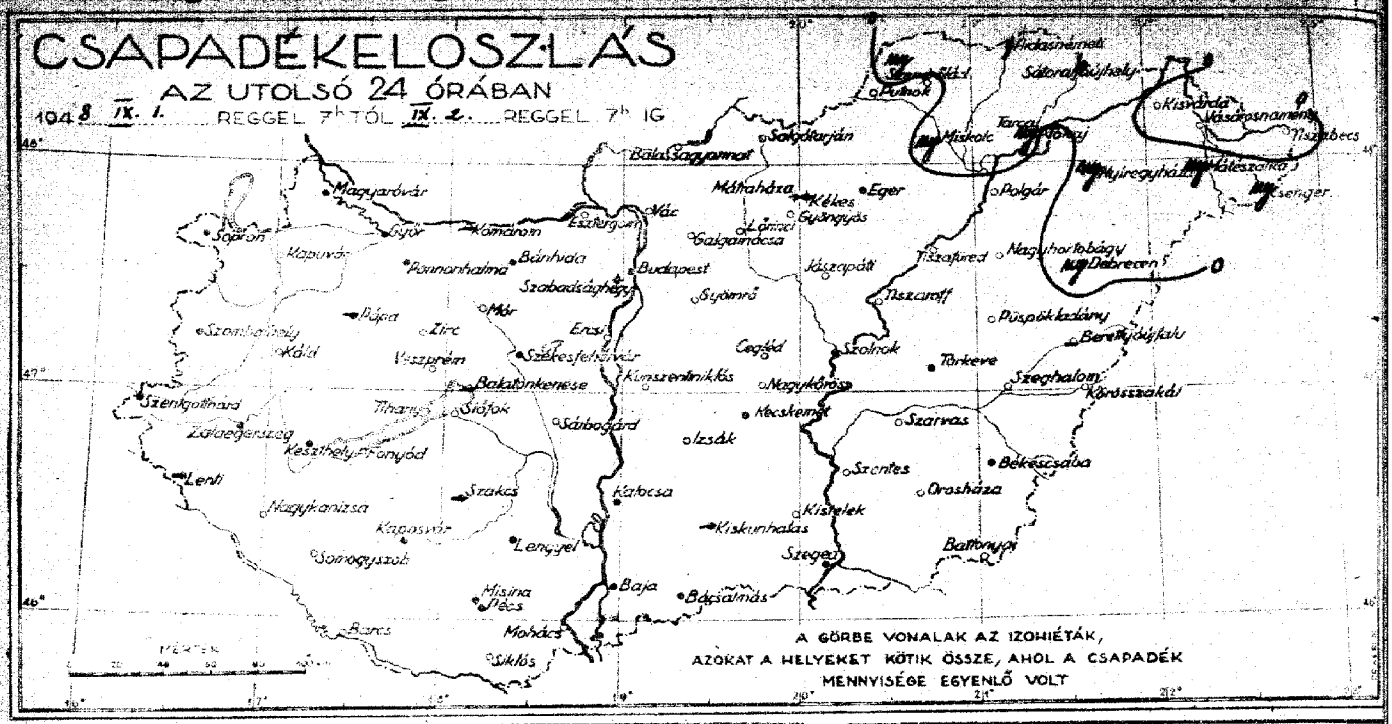

Észlelések reggel 7 órakor		Szél: irány és erő (0–6)	Felhőzet (0–4)	Légnyomás (mill. bár)	Hőmérséklet (°C)	Csapadék (24 óra) (mm)	Hőmérséklet: tegnapi nappali max.	Hőmérséklet: éjszakai min.	Radiáció min.	Napsütés (óra) tegnap
Magyaróvár		S$_2$	3	1014·3	14	·	24	10	8	12
Sopron	346	WNW$_4$	2	14·4	17	·	23	13	11	12
Szombathely	342	WSW$_1$	3	14·9	14	·	23	10	10	—
Szentgotthárd		WNW$_3$	3	—	—	·	23	10	—	—
Zalaegerszeg		S$_2$	3	—	13	·	24	10	9	—
Papa						—				
Győr	340	W$_2$	3	—	16	·	24	9	—	—
Pannonhalma		SW$_4$	3	14·9	17	·	24	15	—	—
Bánhida		SW$_3$	3	14·9	15	·	25	11	10	—
Székesfehérvár		—	—	—	—	·	23	11	—	—
Keszthely	548	0	3	15·3	14	·	23	12	—	12
Kaposvár	685	W$_2$	2	—	12	·	26	10	9	—
Pécs	547	0	2	15·5	14	·	27	10	8	13
Budapest	541	W$_1$	3	14·5	16	·	27	14	10	13
Salgótarján		0	3	14·1	12	·	26	10	7	6
Eger		NE$_1$	2	15·4	14	—	26	11	10	—
Miskolc	639	W$_1$	2	15·7	13	ny	24	12	12	2
Tarcal		NE$_1$	3	—	16	ny	24	14	13	3
Baja	819	0	2	15·0	15	·	24	11	—	14
Kalocsa		SW$_1$	3	15·2	14	·	26	13	12	13
Kecskemét	534	W$_1$	3	15·0	16	·	26	10	10	13
Szeged	544	WNW$_1$	2	14·9	17	·	27	15	—	12
Szolnok	811	W$_1$	3	—	15	·	27	11	—	—
Törkeve		SW$_1$	2	—	15	·	27	8	7	—
Békéscsaba	637	SSW$_0$	2	14·6	16	·	26	12	10	7
Debrecen	545	SE$_1$	4	14·3	16	ny	24	12	10	2
Nyíregyháza	535	0	4	—	15	ny	24	13	10	—
Kékestető (1000 m)										
Mátraháza (660 m)		0	3	9560	13	·	24	9	—	4
Miskatető (534 m)		W$_1$	2	9571	16	·	23	15	—	—
Szabadsághegy (474 m)		W$_1$	2	9564	15	·	23	14	—	—

24 óra csapadéka (mm)	
Kapuvár	·
Kőszeg	·
Zirc	·
Veszprém	·
Mór	·
Komárom	—
Esztergom	·
Enese	·
Balatonkenese	—
Tihany	·
Siófok	1
Fonyód	1
Lenti	—
Nagykanizsa	·
Somogyszob	·
Baros	tr.
Szakcs	—
Sárbogárd	·
Lengyel	·

24 óra csapadéka (mm)	
Mohács	·
Siklós	·
Vác	·
Balassagyarmat	·
Putnok	·
Jósvafő	ny
Szendrőlád	·
Hidasnémeti	1
Sátoraljaújhely	4
Gyöngyös	·
Lőrinci	·
Galgamácsa	·
Gyömrő	·
Jászapáti	·
Cegléd	·
Nagykőrös	·
Kunszentmiklós	·
Izsák	·
Kistelek	·
Kiskunhalas	—

24 óra csapadéka (mm)	
Bácsalmás	·
Kisvárda	·
Vásárosnamény	—
Tiszabecs	—
Csenger	ny
Mátészalka	ny
Tokaj	·
Polgár	·
Tiszafüred	·
Nagyhortobágy	·
Tiszaroff	·
Püspökladány	·
Berettyóújfalu	—
Körösszakál	·
Szeghalom	·
Szarvas	·
Szentes	·
Orosháza	·
Battonya	·

Szélmérések a szabad légkörben

Budapest 5 h		Debrecen 5 h		Szombathely 6 h		Szeged 7 h		h	
Magasság (m)	Szélirány és sebesség (m/s)	Magasság (m)	Szélirány és sebesség (m/s)	Magasság (m)	Szélirány és sebesség (m/s)	Magasság (m)	Szélirány és sebesség (m/s)	Magasság (m)	Szélirány és sebesség (m/s)
0	— 0	0	SSW$_3$	0	W$_3$	0	E$_1$		
200	SSW$_4$	200	SW$_4$	200	WSW$_3$	200	NE$_1$		
400	SW$_4$	1000	W$_6$	800	W$_1$	600	WSW$_3$		
800	W$_4$	2200	W$_3$	1000	NNW$_3$	1000	SW$_4$		
1400	WSW$_4$	4000	W$_5$	1400	WNW$_4$	1400	SW$_6$		
2000	W$_3$	Az.		1800	WNW$_3$	3000	WSW$_6$		
3000	WNW$_3$			2400	W$_3$	4000	W$_5$		
3600	WNW$_5$			3200	W$_{10}$	4600	WNW$_3$		
4400	WNW$_3$			Az.		5800	WNW$_{11}$		
5000	WNW$_4$					8200	WNW$_{13}$		
Az.						10000	WNW$_5$		
						Ujabbakat			

Budapest IX. 1. 12h		Budapest IX. 1. 17h		Szombathely IX. 1. 14h	
0	WNW$_2$	0	WSW$_3$		
200	WNW$_1$	300	WSW$_4$		
400	WSW$_1$	800	WSW$_3$		
600	WSW$_2$	1500	WSW$_3$		
1200	WSW$_2$	2500	SSW$_3$	0	S$_4$
1600	S$_3$	3200	NE$_1$	1200	SSW$_4$
2200	SE$_2$	3900	NW$_2$	1400	WSW$_3$
2400	NNE$_2$	4800	NW$_4$	1800	NW$_3$
2800	NNW$_4$	5300	NW$_{11}$	2200	NW$_3$
4000	NNW$_3$	6200	NW$_{10}$	3000	NW$_4$
6600	NNW$_{10}$	9500	NW$_{19}$	9600	NNW$_{10}$
7600	NNW$_{12}$	10500	NNW$_{18}$	9900	W$_{19}$
Ujabbakat		Ujabbakat		Ujabbakat a megett	

A hőmérséklet és a légnyomás napi középértéke és ezek eltérése a 75 évi átlagtól Budapesten

IX. 1. — 19·7 C° 762·8 mm, Δ +0·3 C° +0·4 mm

Az 1871 óta ezen a napon előfordult

legmagasabb hőmérséklet 34·1 C° 1942

legalacsonyabb hőmérséklet 7·1 C° 1926

Közöttük azon a napon előfordult legmagasabb 25·8 C° 1934, legalacsonyabb 11·0 C° 1888.

Budapest, 1948 szeptember hó, 3. nap péntek.

Országos Meteorológiai és Földmágnességi Intézet

IDŐJÁRÁSI NAPIJELENTÉS

Daily Synoptic Map of the Hungarian Meteorological Institute. — Bulletin quotidien de l'Institut Hongrois de Météorologie.
Wetterbericht des Ungarischen Meteorologischen Instituts.

61. évfolyam 247. sz.

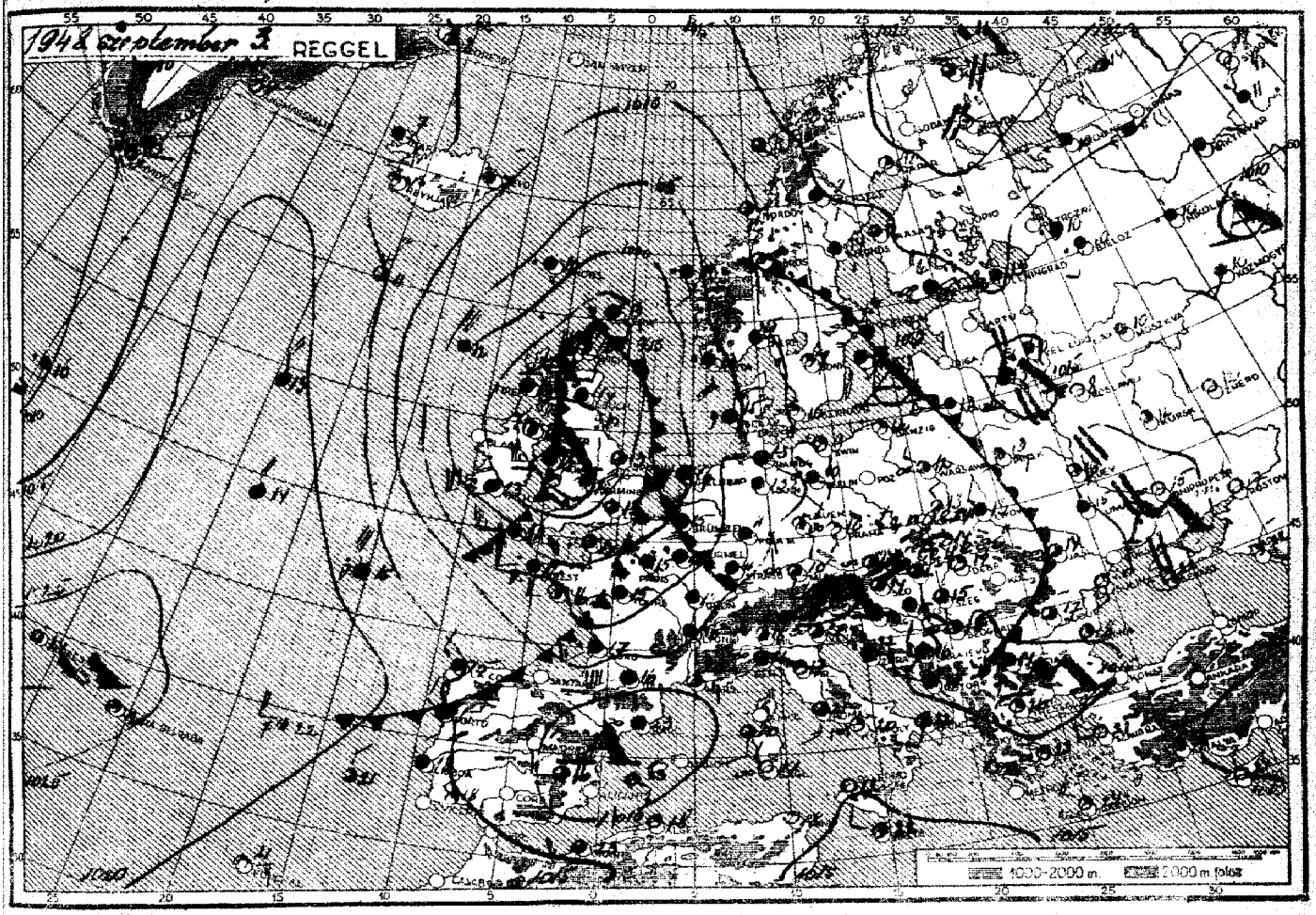



← Hideg front — Záródott front (occlusio) — Meleg front →

szitálás, eső, havazás, pára, esőzápor, házápor, villogás, zivatar, hófúvás, talajköd, köd, porvihar



Az időjárási helyzet ma reggel és a várható időjárás:

Az angliai viharciklon egyelőre enyhe tengeri légtömegekkel árasztja el a szárazföldet. A Brit-szigetekre azonban erős északnyugati széllel hűvös léghullámok érkeztek. Közép-Európában átmenetileg csendes ... időjárás alakult ki.

Hazánkat csütörtökön nyugatról friss tengeri levegő borította el, több felé, főleg az ország déli és keleti megyeiben záporokat, zivatarokat okozva. Sátoraljaújhelyről 16, Izsákról 12, Sárbogárdrot 11 mm csapadékot jelentettek. Hidasnémetin mogyorómagyeági jegeső hullott. A hőmérséklet a Dunántúlon csak 20-22, az Alföldön azonban 25-27, Debrecenben és Békéscsabán 21 fokig emelkedett.

Budapesten pénteken délben a hőmérséklet 20 fok, a tengerszintre átszámított légnyomás 760 mm, mérsékelten süllyedő irányzatú.

Várható időjárás szombat estig:

Mérsékelt délnyugati, később élénkebb nyugati szél.
Változó felhőzet, néhány helyen futó eső.
A hőmérséklet még nem változik.

Távolabbi kilátások:

Egy-két nap múlva lehűlés jön.

Kiadásért felelős: Tóth Géza igazgató
Phöbus-nyomda, Budapest

Országos Meteorológiai és Földmágnességi Intézet: Időjárási napijelentés.

CSAPADÉKELOSZLÁS

AZ UTOLSÓ 24 ÓRÁBAN

1924 IX. 2. ..... REGGEL 7h TÓL IX. 3. ..... REGGEL 7h IG

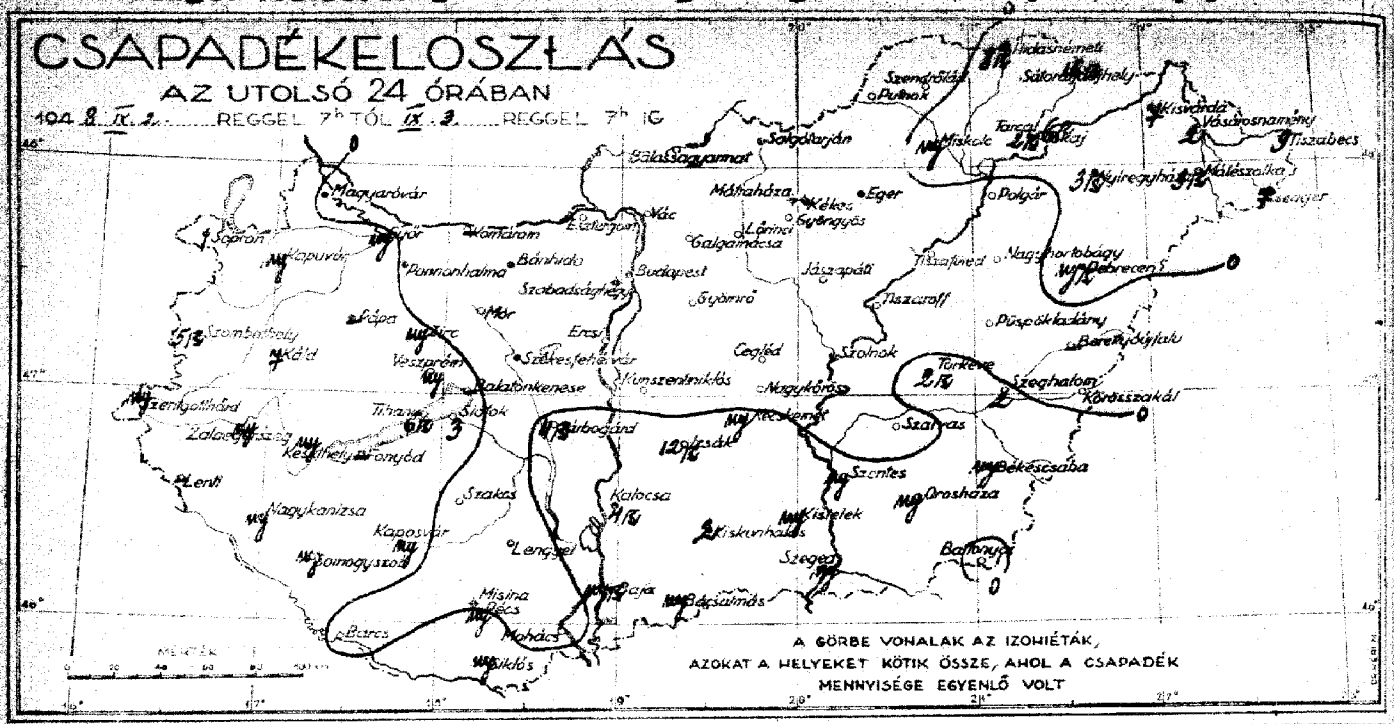

Észlelések reggel 7 órakor		Szélirány és erő (0–12)	Felhőzet (0–10)	Légnyomás (millibár)	Hőmérséklet (C°)	Csapadék (24 óra) (mm)		Hőmérséklet tegnapi napoki max.	Hőmérséklet éjszakai min.	Radiálás min.	Napsütés (óra) tegnap
Magyaróvár		E1	4	1013·5	13	·		21	9	7	4
Sopron	546	SSE1	2	13·2	14	1		22	11	9	6
Szombathely	542	SW1	3	13·5	14	5	R	20	11	4	–
Szentgotthárd		NW3	4	–	–	my		21	13	–	–
Zalaegerszeg		–0	1	–	12	my		20	4	10	–
Pápa						–					
Győr	540	–0	4	13·3	13	my		22	10	–	–
Pannonhalma		–0	3	14·1	16	·		22	14	–	–
Bánhida		–0	3	–	11	·		23	9	7	–
Székesfehérvár		–	–	–	–	·		23	12	–	–
Keszthely	543	–0	4	13·5	14	my		21	12	–	1
Kaposvár	635	S1	2	13·2	13	my		23	4	11	–
Pécs	547	–0	4	13·4	15	my		26	11	8	5
Budapest	541	–0	3	13·7	15	·		26	14	10	6
Salgótarján		S1	1	13·6	10	·		24	8	6	4
Eger		NW1	1	14·0	14	·		26	9	7	–
Miskolc	639	–0	1	14·5	14	my		24	12	4	2
Tarcal		NE2	3	–	16	2	R	26	13	11	5
Baja	819	SW1	4	13·6	15	my	R	25	13	8	7
Kalocsa		–0	2	13·9	15	4	R	25	14	12	5
Kecskemét	534	NW1	3	13·7	15	my		26	4	10	5
Szeged	544	–0	3	13·7	15	my		26	15	8	–
Szolnok	811	NW1	3a	–	14	·		27	10	–	–
Törkeve		NE1	1	–	13	2	R	27	11	7	–
Békéscsaba	637	–0	2	13·1	14	my		28	12	11	7
Debrecen	545	–0	1	13·5	14	my	R	23	9	5	6
Nyíregyháza	535	–0	2	–	15	3	R	27	11	9	–
Kékestető (1000 m)						–					
Mátraháza (669 m)		–0	1	*) –	10	·		24	3	–	5
Mátraszentető (534 m)		SSW1	4	*) 250·1	15	·		23	14	–	–
Szabadsághegy (474 m)		–0	4	*) 253·5	14	·		22	12	–	–

*) A hőmérséklet 500 m-re átszámítva.

24 óra csapadéka (mm)		
Kapuvár	my	
Kálid	7	
Zirc	my	
Veszprém	my	
Mór	·	
Komárom	–	
Esztergom	·	
Ersi	·	
Balatonkenese	–	
Tihany	6	R
Siófok	3	
Fonyód	–	
Lenti	–	
Nagykanizsa	my	
Somogyszob	my	
Barcs	·	
Szakcs	·	
Sárbogárd	11	R
Lengyel	·	

24 óra csapadéka (mm)		
Mohács	·	
Siklós	my	
Vác	·	
Balassagyarmat	·	
Putnok	·	
Jósvafő	·	
Szendrőlád	·	
Hidasnémeti	8	R A
Sátoraljaújhely	16	R
Gyöngyös	·	
Lőrinci	·	
Galgamácsa	·	
Gyömrő	·	
Jászapáti	·	
Cegléd	·	
Nagykőrös	·	
Kunszentmiklós	–	
Izsák	12	R
Kiskelek	my	
Kiskunhalas	2	

24 óra csapadéka (mm)		
Bácsalmás	my	
Kisvárda	7	
Vásárosnamény	2	
Tiszabecs	9	
Csenger	7	
Mátészalka	3	R
Tokaj	6	R
Polgár	·	
Tiszafüred	·	
Nagyhortobágy	·	
Tiszaroff	·	
Püspökladány	·	
Berettyóújfalu	–	
Körösszakál	·	
Szeghalom	2	
Szarvas	·	
Szentes	my	
Orosháza	my	
Battonya	·	

Szélmérések a szabad légkörben

Budapest Debrecen Szombathely Szeged .....

	5 h		5 h		6 h		7 h		h	
Magasság (m) s. g.	Szélirány és sebesség (m/s)	Magasság (m)	Szélirány és sebesség (m/s)	Magasság (m)	Szélirány és sebesség (m/s)	Magasság (m)	Szélirány és sebesség (m/s)	Magasság (m)	Szélirány és sebesség (m/s)
0	–0	0	NNE3	0	–0	0	SW1		
200	NW1	200	NNE6	200	SE3	200	NW1		
600	NNW3	400	NNE8	600	SSE6	600	NW3		
1600	NW7	600	N4	800	S7	1000	WNW3		
2000	WNW1	800	NNW1	7+21		1500	WNW6		
2.		1200	NNW3			2200	W10		
		1400	NW7			2800	W4		
		2.				2.	mögött		

Budapest Szombathely

	Budapest		Szombathely	
IX. 2.	18h	8	SW3	
Budapest	3	NW3	100	WSW2
IX. 2. 12h	200	NW5	400	W3
0	WNW3	400	NW4	800	WNW3
200	WNW3	1400	NW6	1400	WNW10
800	NW3	2000	NW12	1800	NW13
1400	NW6	2600	WNW7	2000	NW7
2200	WNW3	3000	W10	2200	WNW10
3000	WNW6	3300	WNW7	2600	WNW6
3200	W3	4400	WNW10	–	
2.		2.			

A hőmérséklet és a légnyomás napi középértéke és ezek eltérése

a 75 évi átlagtól Budapesten

IX. 2. -n 19·2 C° 760·6 mm, Δ: +0·7 C° −2·3 mm

Az 1871 óta ezen a napon előfordult

legmagasabb hőmérséklet 34·3 C° 1921

legalacsonyabb hőmérséklet 6·3 C° 1893

Közlemények és a postai hálózattal egyéb megállapodás alapján beérkezett jelentések az Országos Meteorológiai Intézet, II., Kir. Palota I. sz.

Budapest, 1948 szeptember hó 4 nap

Országos Meteorológiai és Földmágnességi Intézet

IDŐJÁRÁSI NAPIJELENTÉS

szombat

Daily Synoptic Map of the Hungarian Meteorological Institute. — Bulletin quotidien de l'Institut Hongrois de Météorologie. Wetterbericht des Ungarischen Meteorologischen Instituts.

61. évfolyam 249 sz.

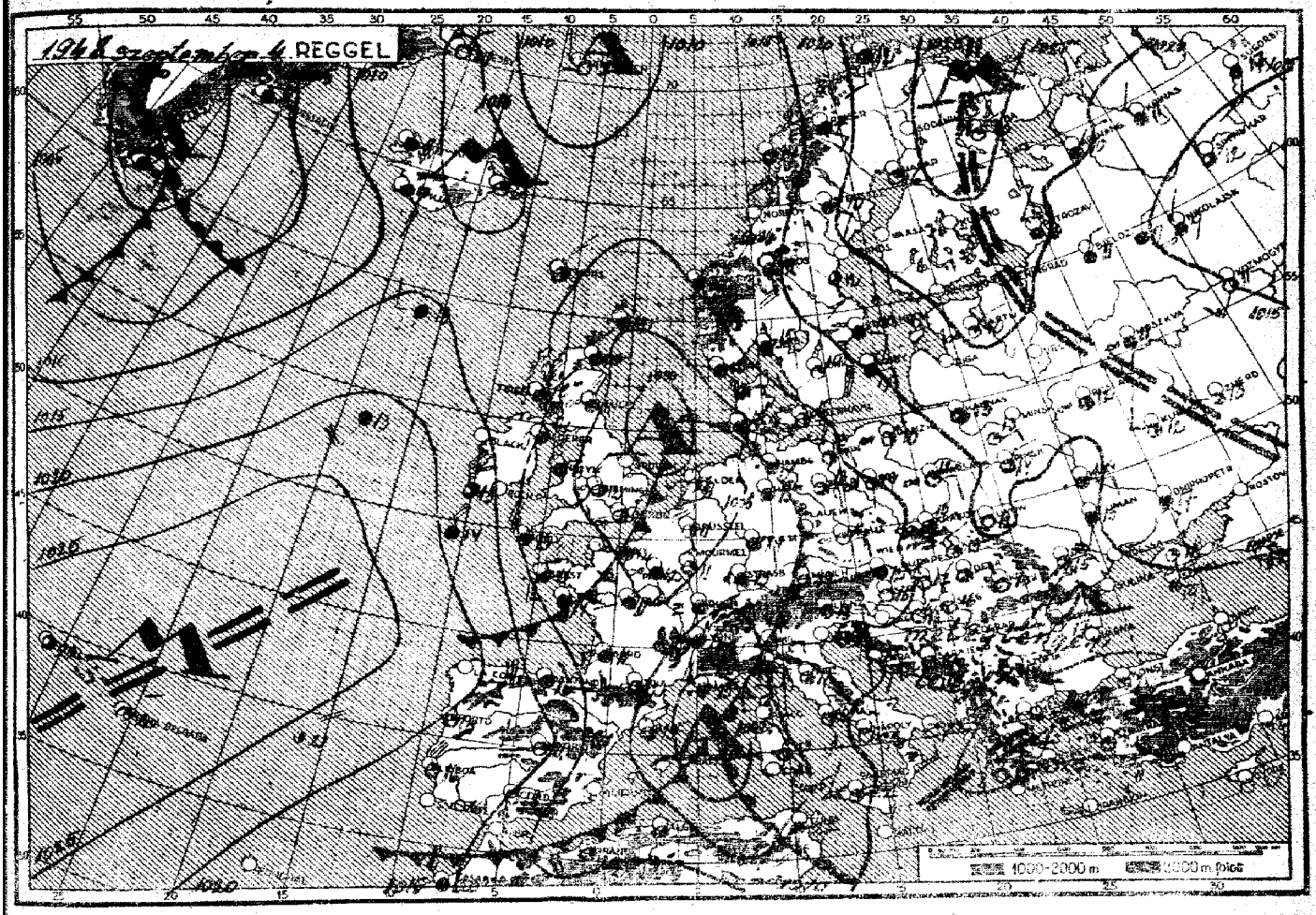



Hideg front — Záródott front (occlusio) — Meleg front

szitálás	pára	villogás	talajköd
eső	esőzápor	zivatar	köd
havazás	házápor	hófúvás	porvihar



Az időjárási helyzet ma reggel és a várható időjárás:

Az angliai viharciklon az Északi-tenger felé jutott, de ott megállt és így a hideg levegő továbbra is csak Angliát és a Bretagne-félszigetet árasztja el viharos északi széllel, míg Európa többi részén északi-délnyugati széllel még melegebb légtömegek jutnak uralomra. Különösen viharos és csapadékos az időjárás a La-Manche csatorna környékének a Lioni-öbölben.

Hazánkban pentekben változó volt a felhőzet, néhány csepp esőt csak Szegedről jelentettek. A hőmérséklet 24-26, Kaposvárott 28, Pécsett 29 fokig emelkedett és ma reggelre csak a Kis-Alföldön süllyedt a 10 fok alá.

Budapesten szombaton délben a hőmérséklet 26 fok, a tengerszintre átszámított légnyomás 758 mm, gyengén süllyedő irányzatú.

Várható időjárás vasárnap estig:

Élénkebb déli, délkeleti, később nyugati, északnyugati szél.
Délnyugatról felhősödés, több helyen eső, esetleg zivatar.
A hőmérséklet ma még emelkedik, holnap nyugatról valószínűleg csökken.

Kiadásért felelős: Tóth Géza igazgató
Pátria-nyomda, Budapest

Országos Meteorológiai és Földmágnességi Intézet: Időjárási napijelentés.

CSAPADÉKELOSZLÁS AZ UTOLSÓ 24 ÓRÁBAN

1942 IX. 3. REGGEL 7h TÓL IX. 4. REGGEL 7h IG

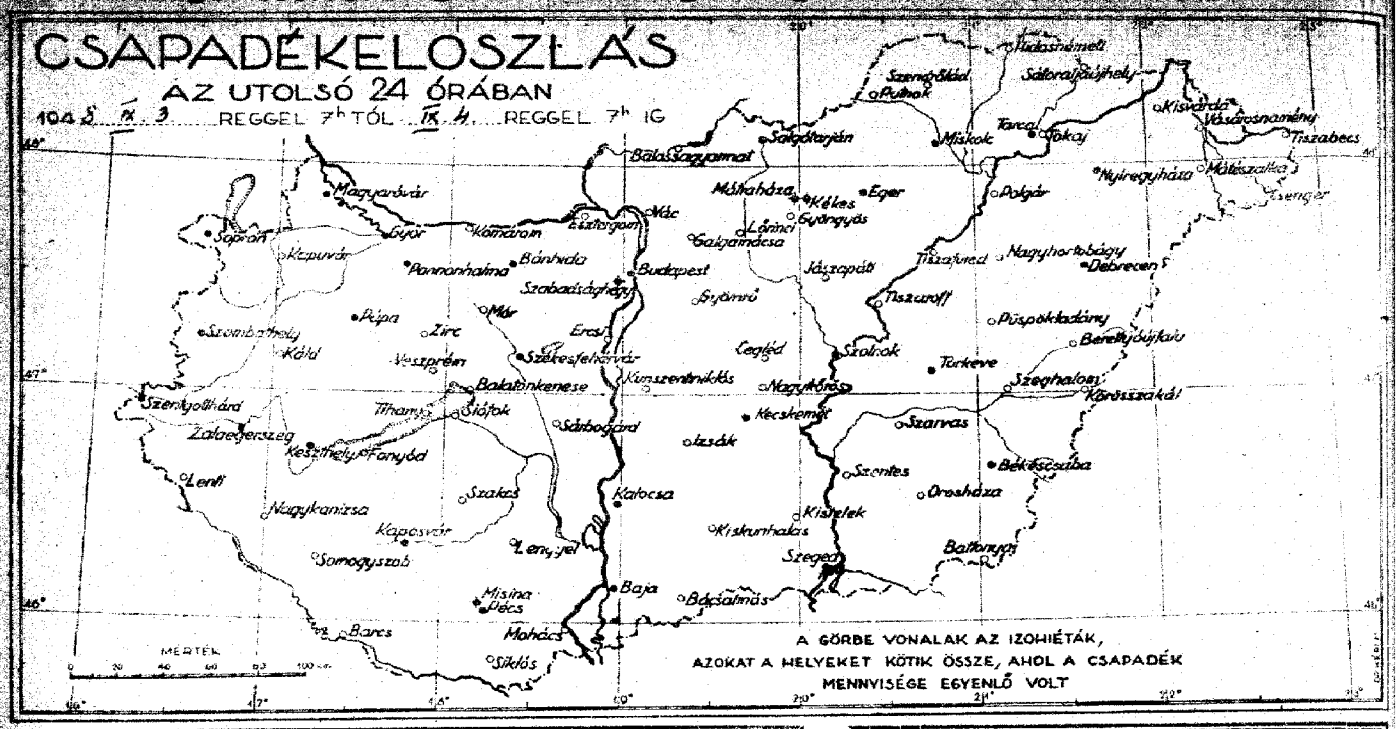

Észlelések reggel 7 órakor		Szél-irány és erő (1-12)	Fel-hőzet (0-4)	Légnyomás (milli-bár)	Hőmérséklet (C°)	Csapadék (24 órai) (mm)		Hőmérséklet tegnapi nappali max.	Hőmérséklet éjszakai min.	Radiáció min.	Napsütés (óra) tegnap
Magyaróvár		S_4	0	1007.0	16	·		24	11	9	7
Sopron	546	SSE_4	2	06.6	19	·		24	16	13	11
Szombathely	542	SW_1	1	08.0	15	·		24	12	11	—
Szentgotthárd		—	1	—	—	·		25	12	—	—
Zalaegerszeg		S_2	1	—	18	·		25	15	13	—
Pápa						—					
Győr	540	SSE_3	0	08.3	17	·		24	9	—	—
Pannonhalma		S_4	0	09.3	19	·		25	18	—	—
Bánhida		E_5	0	10.2	18	·		24	16	14	—
Székesfehérvár		—	—	—	—	·		24	14	—	—
Kenesthely	543	S_2	0	09.3	18	·		26	15	—	8
Kaposvár	635	NW_0	0	07.9	17	·		28	14	13	—
Pécs	547	NE_1	0	10.3	18	·		29	14	11	10
Budapest	541	NNE_1	1	11.2	17	·		26	16	13	7
Salgótarján		NE_3	3	10.4	18	·		23	14	12	6
Eger		SE_2	2	12.7	17	·		24	13	12	—
Miskolc	639	W_1	3	13.7	14	·		23	13	12	6
Tarcal		NE_2	3	—	16	·		23	13	12	8
Baja	819	S_2	1	10.6	17	·		25	14	10	12
Kalocsa		S_2	2	10.7	17	·		26	15	14	10
Kecskemét	534	SSE_1	3	11.2	16	·		25	14	14	8
Szeged	544	SE_2	1	11.5	16	44		27	15	—	7
Szolnok	311	ESE_1	3	—	16	·		25	14	—	—
Túrkeve		SE_1	2	—	15	·		25	13	9	—
Békéscsaba	637	SE_1	3	11.7	16	·		27	13	12	9
Debrecen	545	E_1	3	12.6	15	·		24	12	9	7
Nyíregyháza	535	—	2	—	14	·		24	11	10	—
Kékestető (1000 m)						—					
Mátraháza (660 m)		—	3	900.0	16	·		19	13	—	5
Misinatető (534 m)		SW_1	0	941.8	19	·		25	18	—	—
Szabadséghegy (474 m)		SE_1	1	953.5	16	·		28	14	—	—

24 óra csapadéka (mm)	
Kaposvár	·
Kálid	·
Zirc	·
Veszprém	·
Mór	·
Komárom	—
Esztergom	·
Erosi	·
Balatonkenese	—
Tihany	·
Siófok	·
Fonyód	·
Lenti	—
Nagykanizsa	·
Somogyszob	·
Barcs	—
Szakcs	·
Sárbogárd	—
Lengyel	·

24 óra csapadéka (mm)	
Mohács	·
Siklós	·
Vác	·
Balassagyarmat	·
Putnok	·
Jósvafő	·
Szendrolád	·
Hidasnémeti	·
Sátoraljaújhely	·
Gyöngyös	·
Lőrinci	·
Galgamácsa	—
Gyömrő	·
Jászapáti	·
Cegléd	·
Nagykőrös	·
Kunszentmiklós	·
Izsák	·
Kistelek	·
Kiskunhalas	·

24 óra csapadéka (mm)	
Bácsalmás	·
Kisvárda	·
Vásárosnamény	·
Tiszabecs	·
Csenger	·
Mátészalka	·
Tokaj	·
Polgár	·
Tiszafüred	·
Nagyhortobágy	·
Tiszaroff	·
Püspökladány	·
Berettyóújfalu	—
Körösnagykál	·
Szeghalom	·
Szarvas	·
Szentes	—
Orosháza	—
Battonya	·

Szélmérések a szabad légkörben

Budapest 5 h		Debrecen 5 h		Szeged 7 h		..... h		..... h		..... h	
Magasság (m)	Szélirány és sebesség (m/s)	Magasság (m)	Szélirány és sebesség (m/s)	Magasság (m)	Szélirány és sebesség (m/s)	Magasság (m)	Szélirány és sebesség (m/s)	Magasság (m)	Szélirány és sebesség (m/s)	Magasság (m)	Szélirány és sebesség (m/s)
0	— 0	0	E_4	0	SSE_3						
200	ENE_1	200	SE_6	200	S_4						
400	SE_2	600	S_4	600	SSW_6						
600	SSW_4	1200	SW_4	1000	S_6						
1600	SW_3	1600	WSW_4	2400	SSW_7						
Sc.		2600	W_6	4600	WSW_9						
		3200	WNW_{10}	5400	WNW_9						
		5600	WNW_{13}	8200	WNW_{10}						
		7000	NW_{13}	8800	WNW_{11}						
		Ellpukkant		∞							

Budapest IX. 3. 12h
0 ESE_2
200 SE_2
600 S_2
1200 SW_5
1600 WSW_4
2000 W_{10}
3600 W_{13}
9200 WNW_{11}
∞

Budapest IX. 3. 18h
0 SSW_3
200 SSE_4
1400 S_6
2000 WSW_9
2400 W_9
3000 W_9
4000 W_{10}
4800 W_{11}
∞

Szentgotthárd IX. 3. 12h
0 SSE_2
200 S_4
600 SSW_6
1000 S_6
2400 SSW_7
4600 WSW_9
5400 WNW_9
8200 WNW_{10}
8800 WNW_{11}
∞

A hőmérséklet és a légnyomás napi középértéke és ennek eltérése a 75 évi átlagtól Budapesten

IX. 3. -n 19.0 C° 759.2 mm, Δ: +0.4 C° -3.7 mm

Az 1871 óta ezen a napon előfordult legmagasabb hőmérséklet 34.4 C° 1929

„ legalacsonyabb hőmérséklet 5.8 C° 1885

Kiállította: Az Országos Meteorológiai Intézet Sajtóosztálya Budapest, II., Kitaibel Pál-utca 1.

Budapest, 1948 szeptember 5. nap vasárnap

Országos Meteorológiai és Földmágnességi Intézet

IDŐJÁRÁSI NAPJELENTÉS

Daily Synoptic Map of the Hungarian Meteorological Institute. — Bulletin quotidien de l'Institut Hongrois de Météorologie.
Wetterbericht des Ungarischen Meteorologischen Instituts.

61. évfolyam 249. sz.

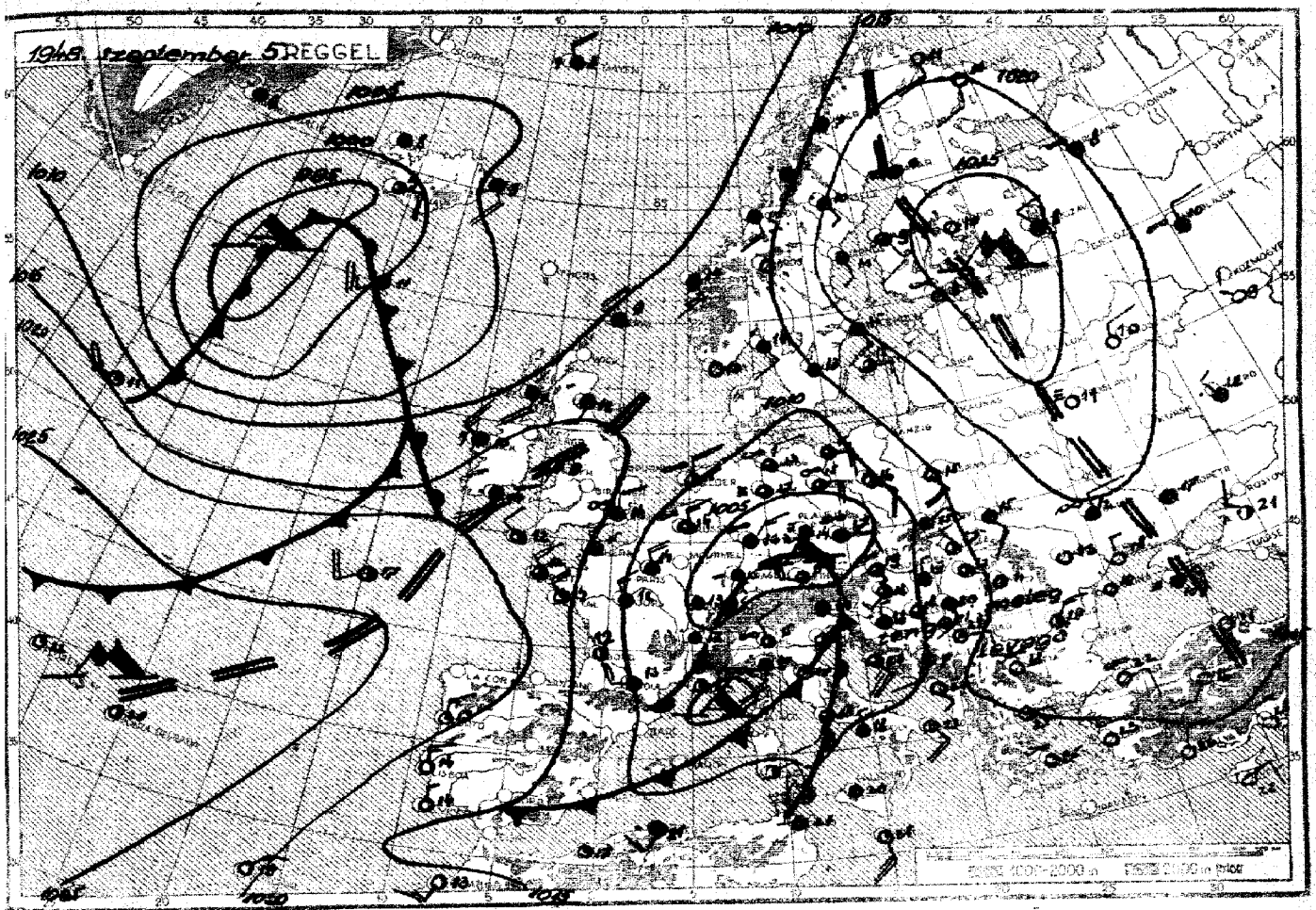



← Hideg front — Záródott front (occlusio) — Meleg front →

- szitálás
- eső
- havazás
- pára
- esőzápor
- hózápor
- villogás
- zivatar
- hófúvás
- talajköd
- köd
- porvihar



Az időjárási helyzet ma reggel és a várható időjárás:

Nyugat-Európát már teljesen elárasztották a friss tengeri légtömegek. Közép-Európában a Földközi-tenger felől beáramló meleg légtömegek és a nyugatról előnyomuló hűvösebb levegő találkozása változékony, esős időjárást okoz. Ez az időjárási terület azonban csak lassan húzódik kelet felé.

Hazánkban déli-délkeleti széllel igen meleg légtömegek jutottak uralomra: a hőmérséklet országszerte 28-30, Kaposvárott és Békéscsabán 31, Pécsett 32 fokig emelkedett és ma hajnalra seholsem süllyedt 15 fok alá. Esőt ma reggelig csak a délnyugati határszélről jelentettek, de a csapadék mennyisége jelentéktelen volt.

Budapesten vasárnap délben a hőmérséklet 25 fok, a tengerszintre átszámított légnyomás 759 mm, alig változik.

Várható időjárás hétfő estig:

Mérsékelt délkeleti-déli, később nyugati szél.
Növekvő felhőzet, több helyen — főleg nyugaton — eső, esetleg zivatar.
A hőmérséklet nyugaton kissé csökken, keleten nem változik lényegesen.

Kiadásért felelős: Tóth Géza igazgató
Phöbus-nyomda, Budapest

Országos Meteorológiai és Földmágnességi Intézet: Időjárási napijelentés.

CSAPADÉKELOSZLÁS
AZ UTOLSÓ 24 ÓRÁBAN

1904 IX. 4. REGGEL 7 ÓRÁTÓL IX. 5. REGGEL 7 ÓRÁIG

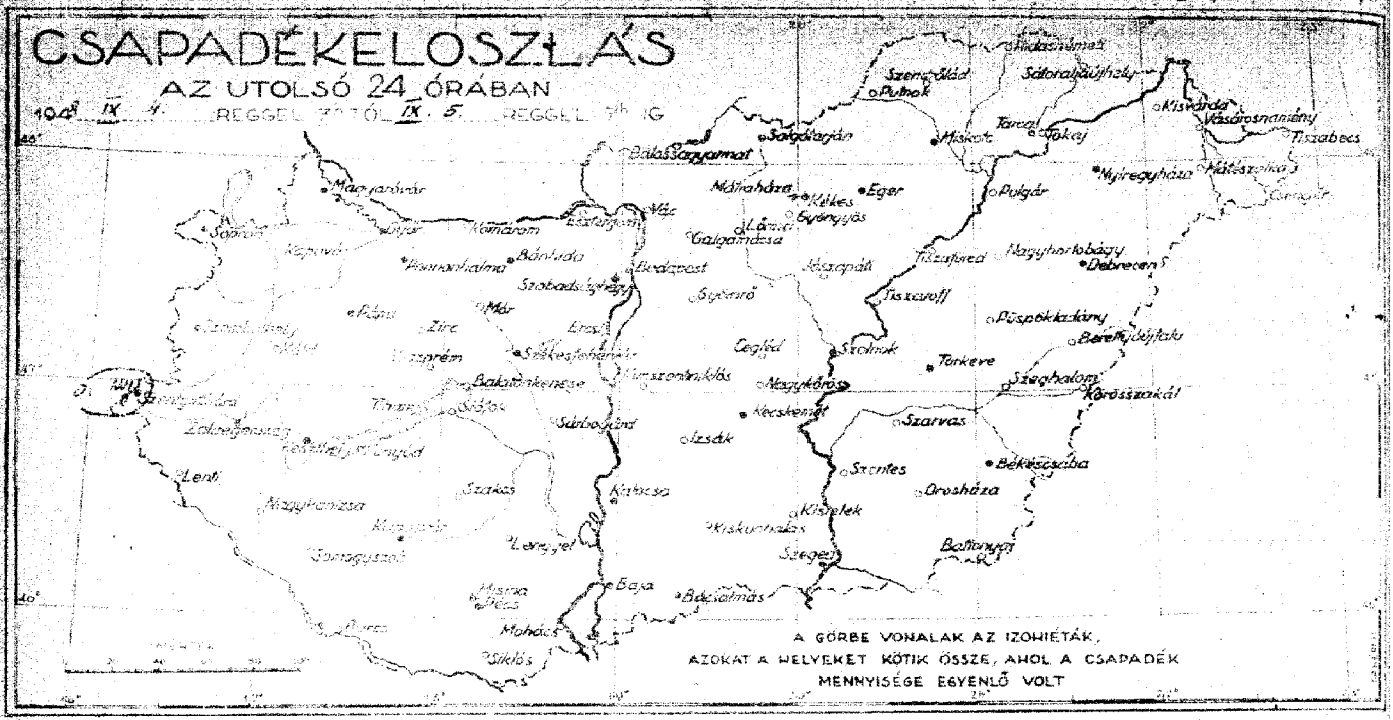

Észlelések reggel 7 órakor		Szélirány és erősség (0-12)	Légnyomás (mm)	Hőmérséklet (C°)	Csapadék (mm)	Hőmérséklet			
						reggeli maximum	éjszakai min.	Rádiométer min.	Napsütés óránkint (tenger.)
Magyaróvár	122	S_2	4	1009·6	17	•	29	15	13	11
Sopron	240	SSE_3	4	1008·3	21	•	28	18	15	11
Szombathely	212	SW_1	3	09·3	18	•	27	16	16	—
Szentgotthárd		S_3	3	—	—	my	26	17	—	—
Zalaegerszeg		S_4	3	—	19	•	28	18	16	—
Pápa		—	—	—	—	•	28	16	—	—
Győr	130	SE_1	4	—	19	•	29	18	—	—
Pannonhalma		S_4	3	10·5	23	•	28	21	—	—
Bánhida		SE_4	3	11·6	20	•	29	19	17	—
Székesfehérvár		—	—	—	—	•	29	16	—	—
Keszthely	118	SE_1	3	09·2	19	•	28	18	—	10
Kaposvár	235	E_1	3	09·6	18	•	31	16	15	—
Pécs	247	0	3	10·3	18	•	32	16	15	11
Budapest	141	N_1	4	12·3	19	•	30	17	14	10
Salgótarján		N_2	3	12·7	21	•	28	18	14	9
Eger		SE_1	3	13·6	20	•	28	17	16	—
Miskolc	180	0	3	—	17	•	28	15	15	4
Tarcal		NE_2	3	—	20	•	28	13	13	7
Baja	84	SE_3	4	10·7	19	•	28	16	12	13
Kalocsa		SE_1	4	10·9	18	•	30	16	15	12
Kecskemét	134	SE_2	3	11·3	19	•	30	17	16	9
Szeged	111	SSE_3	4	11·7	20	•	30	18	—	9
Szolnok	111	ESE_1	4	—	19	•	29	16	—	—
Törökszentmiklós		SE_1	2	—	21	•	30	17	12	—
Békéscsaba	87	SE_1	3	12·6	21	•	31	17	15	10
Debrecen	121	ESE_2	2	13·9	17	•	30	15	12	9
Nyíregyháza	135	SE_1	4	—	15	•	28	13	11	—
Kékestető (1000 m)						—				
Mátraháza (699 m)		SSE_3	3	254·9	13	•	24	13	—	3
Mátraderecske (538 m)		SW_1	4	253·1	20	•	28	—	—	—
Szabadsághegy (474 m)		NE_2	4	254·1	16	•	27	15	—	—

2) A légnyomás 561 m-re kiszámítva.

24 óra csapadéka (mm)	
Kaposvár	•
Kéld	•
Zirc	•
Veszprém	•
Mór	•
Komárom	—
Esztergom	•
Ercsi	•
Balatonkenese	—
Tihany	•
Siófok	•
Fonyód	•
Lenti	—
Nagykanizsa	•
Somogyszob	•
Barcs	•
Szekszárd	—
Bátaszék	—
Lengyel	•

24 óra csapadéka (mm)	
Mohács	•
Siklós	•
Vác	•
Balassagyarmat	•
Putnok	•
Jászapáti	•
Szendrőlád	•
Bélapátfalva	•
Sátoraljaújhely	•
Gyöngyös	•
Lőrinci	•
Galgamácsa	—
Gyömrő	•
Jászapáti	•
Cegléd	•
Nagykőrös	•
Kunszentmiklós	•
Izsák	•
Kistelek	•
Kiskunhalas	•

24 óra csapadéka (mm)	
Bácsalmás	•
Kisvárda	•
Vásárosnamény	—
Tiszabecs	•
Csenger	•
Mátészalka	•
Tokaj	•
Polgár	•
Tiszafüred	•
Nagyhortobágy	•
Tiszaroff	•
Püspökladány	•
Berettyóújfalu	—
Körösszakál	•
Szeghalom	•
Szarvas	•
Szentes	—
Orosháza	•
Battonya	•

Szélmérések a szabad légkörben

Budapest 7 h. | Budapest 17 h. | Szeged 7 h.

Magas. (m)	Szélirány és sebesség (m/s)	Magas. (m)	Szélirány és sebesség (m/s)	Magas. (m)	Szélirány és sebesség (m/s)
0	N_2	0	W_2	0	SSE_3
200	NE_2	300	WSW_3	200	SSE_{10}
600	ESE_4	500	WSW_4	600	S_{10}
800	S_6	1000	SSW_4	1600	SSE_3
1600	SSE_{12}	1800	SSE_6	2800	SSW_3
2600	S_9	2800	S_{10}	3400	SW_6
3000	SSW_{10}	3300	S_{13}	4000	SW_{10}
4200	SW_{12}	4800	SSW_{15}	5200	WSW_{13}
4600	SW_{18}	5800	SSW_{23}	6000	WSW_{15}
∞		A mögött		6800	SW_8
				7400	WSW_6
				7800	W_3
				elpukkant	

Budapest IX.4. 10 h. | Budapest IX.4. 18 h.

Magas. (m)	Szélirány és sebesség (m/s)	Magas. (m)	Szélirány és sebesség (m/s)
0	N_3	0	ESE_2
200	ENE_2	300	SE_6
500	SSE_4	500	SSE_7
1300	SSW_8	1800	S_7
2300	SSW_{11}	2500	S_6
4000	SW_9	3800	SSW_6
4800	WSW_6	5000	SW_{10}
7000	W_9	6500	WSW_3
9500	W_{12}	7800	SW_8
∞			

Szombathely IX.4. 4 h.

Magas. (m)	Szélirány és sebesség (m/s)
0	SW_8
200	S_{13}
600	SSW_{13}
1600	SSW_{14}
2000	SSW_{13}
3000	SSW_{15}
4000	SSW_{16}
5000	SSW_{17}
6000	SSW_{18}
7000	SSW_{19}
8000	SSW_{20}
9000	SSW_{21}
10000	SSW_{22}
11000	SSW_{23}
12000	SSW_{24}
13000	SSW_{25}
14000	SSW_{26}
15000	SSW_{27}
16000	SSW_{28}
17000	SSW_{29}
18000	SSW_{30}
19000	SSW_{31}
20000	SSW_{32}

A hőmérséklet és a légnyomás napi középértéke és ezek eltérése a 75 évi átlagtól Budapesten

IX.4. 22·0 C° 757·9 mm, Δ +8·3 C° −4·5 mm

Az 1871 óta ezen a napon előfordult

legmagasabb hőmérséklet 32·5 C° 1897

legalacsonyabb hőmérséklet 8·2 C° 1923

Előfizetési ára a napi kéziratnak negyed-, félévenként és egy évre Budapesten, a Kir. Központi Pályaudvar 3. sz. alatt.

Budapest, 1948 szeptember hó 6. nap hétfő

Országos Meteorológiai és Földmágnességi Intézet

IDŐJÁRÁSI NAPIJELENTÉS

Daily Synoptic Map of the Hungarian Meteorological Institute. — Bulletin quotidien de l'Institut Hongrois de Météorologie.
Wetterbericht des Ungarischen Meteorologischen Instituts.

61. évfolyam 250. sz.

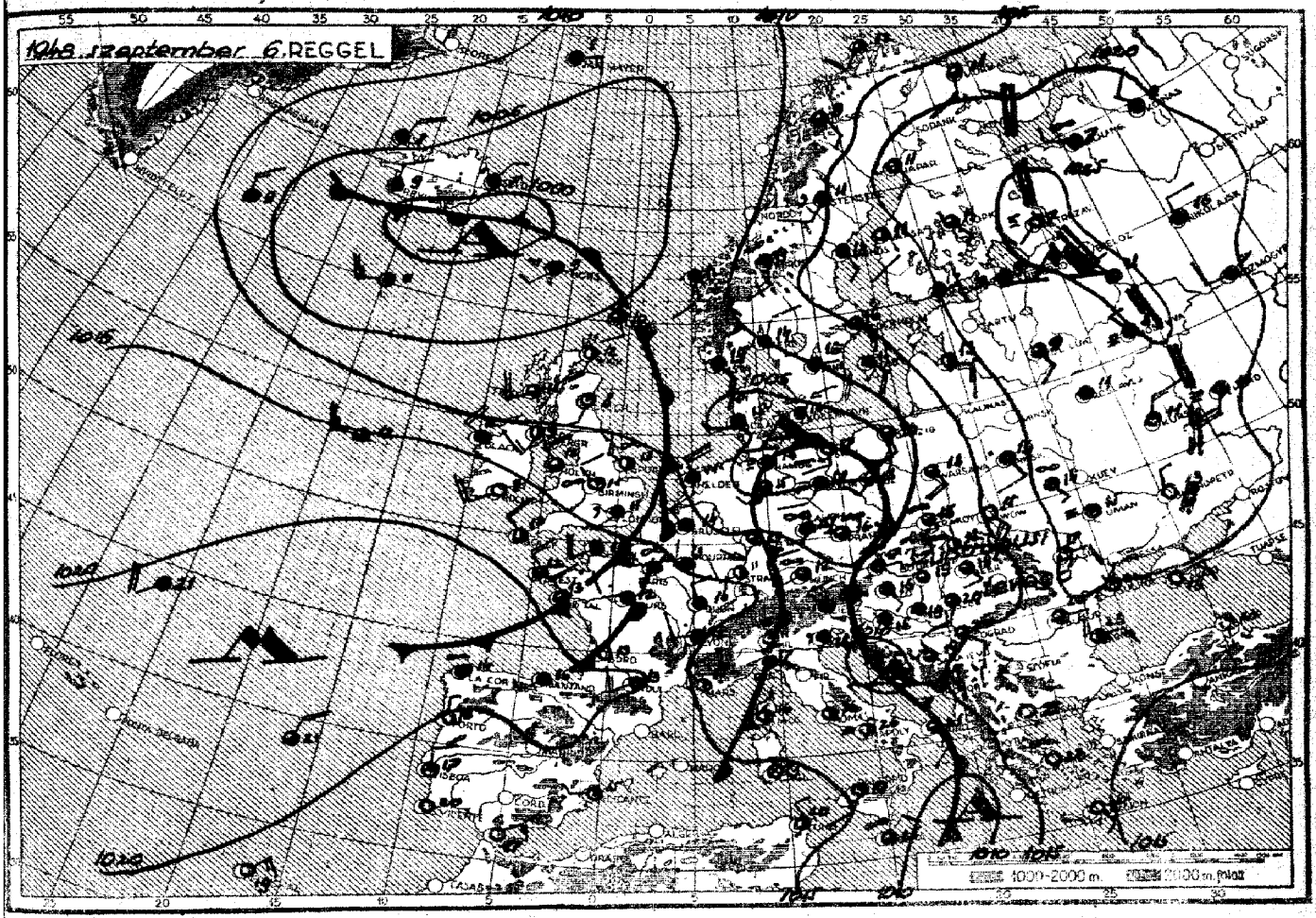



← Hideg front — Záródott front (occlusio) — Meleg front →

- szitálás
- eső
- havazás
- pára
- esőzápor
- házápor
- villogás
- zivatar
- hófúvás
- talajköd
- köd
- porvihar



Az időjárási helyzet ma reggel és a várható időjárás:

Nyugat-Európát az Atlanti-Óceán felől újabb tengeri légtömegek drasztják el. Emiatt Franciaországban és a Brit-szigeteken folytatódik a változékony, szeles, esős idő. A Rajna vidékét, valamint az Alpokat borító hűvös levegő lassan kelet felé mozog. Lengyelország, a Kárpát-medence és a Balkán fölött igen meleg szubtrópusi levegő van uralmon.

Hazánkban vasárnap a hőmérséklet igen magas értékeket ért el: néhány nyugati meggél kivéve mindenütt meghaladta a 30 fokot, sőt Türkevén, Békéscsabán és Debrecenben 33 fokot mértek. A délutáni és éjszakai órákban délnyugaton kisebb futóesők voltak. Barcsról zivatarral 7 mm, Somogyszobról 5, Nagykanizsáról és Szentgotthárdról 3 mm csapadékot jelentettek.

Budapesten hétfőn délben a hőmérséklet 25 fok, a tengerszintre átszámított légnyomás 759 mm, alig változik.

Várható időjárás kedd estig:

Megélénkülő déli, délnyugati, később nyugati szél.
Felhős idő, többfelé, elsősorban nyugaton eső, esetleg zivatar.
A hőmérséklet egy-két fokkal csökken.

Kiadásért felelős: Tóth Géza igazgató
Phöbus-nyomda, Budapest

Országos Meteorológiai és Földmágnességi Intézet: Időjárási napijelentés.

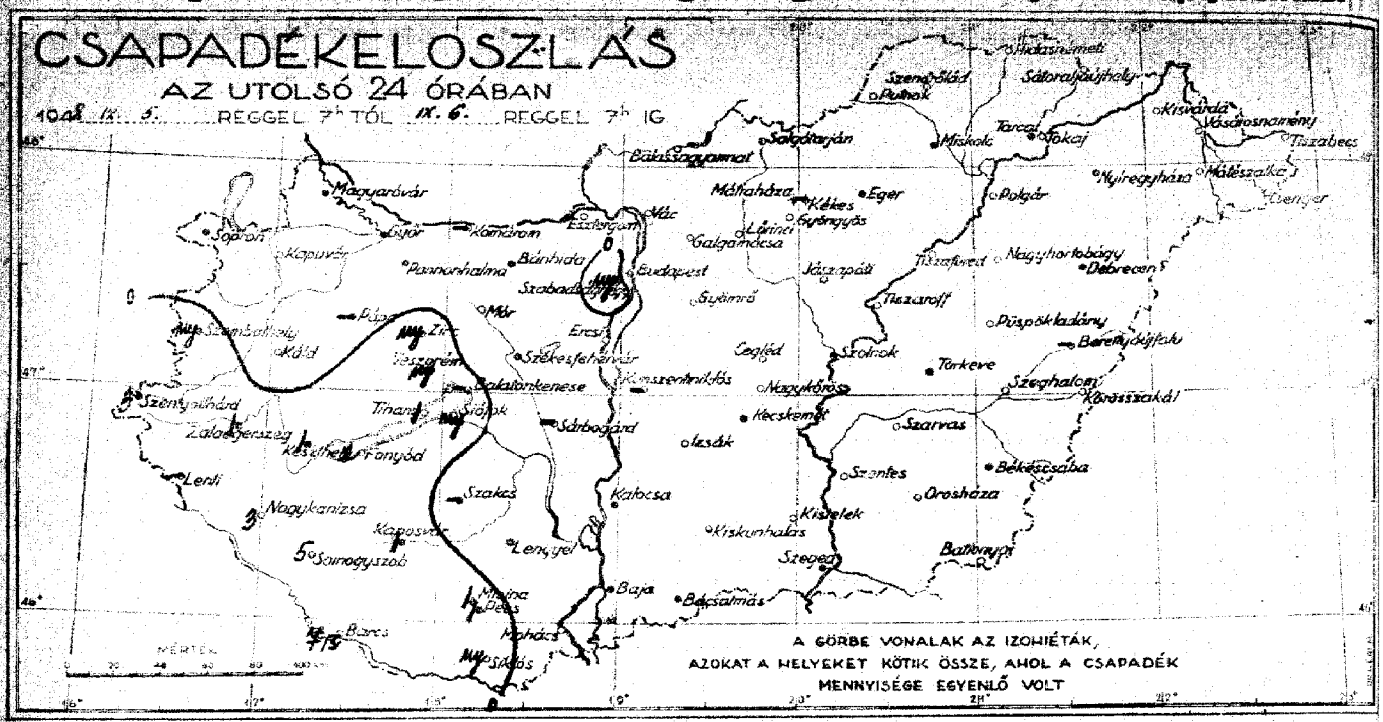

Észlelések reggel 7 órakor		Szélirány és erő (0-12)	Felhőzet (0-10)	Légnyomás (millibár)	Hőmérséklet (C)	Csapadék (24 óra) (mm)		Hőmérséklet tegnapi nappali max.	Hőmérséklet éjszakai min.	Radiációs min.	Napsütés (óra) tegnap
Magyaróvár		S_3	4	1012.1	13	•		28	16	14	6
Sopron	546	SSE_4	4	11.5	17	•		26	16	14	9
Szombathely	512	SE_1	4	12.0	16	•		25	14	12	–
Szentgotthárd		ENE_2	4	–	–	3		15	14	–	–
Zalaegerszeg		S_2	4	–	17	1		26	16	15	–
Pápa						—					
Győr	540	SSE_3	4	11.7	15	•		28	17	–	–
Pannonhalma		SSW_2	4	12.8	19	•		28	18	–	–
Bánhida		E_3	4	12.9	18	•		30	18	15	–
Székesfehérvár		–	–	–	–	•		30	14	–	–
Keszthely	543	0	4	11.0	18	1		27	16	–	7
Kaposvár	685	NW_1	4	–	18	1		28	17	15	–
Pécs	547	0	4	12.2	19	1		32	15	15	5
Budapest	541	0	3	12.9	19	•		32	18	14	9
Salgótarján		NW_1	1	13.0	15	•		31	14	12	7
Eger		N_1	2	13.4	20	•		30	15	14	–
Miskolc	639	0	4	–	17	•		31	16	15	8
Tarcal		NE_2	3	–	21	•		31	17	16	6
Baja	819	$E_{1?}$	3(?)	11.7	19	•		29	17	13	11
Kalocsa		NE_1	4(?)	11.9	18	•		31	17	16	10
Kecskemét	534	0	3	12.8	19	•		32	14	14	10
Szeged	544	SSW_2	3	12.4	20	•		32	20	–	9
Szolnok	811	0	2	–	20	•		31	16	–	–
Törkeve		SE_1	2	–	20	•		33	17	11	–
Békéscsaba	637	SE_1	3	13.2	21	•		33	18	15	9
Debrecen	545	SE_2	3	13.8	19	•		33	15	11	10
Nyíregyháza	535	0	3	–	20	•		30	18	16	–
Kékestető (1000 m)						—					
Mátraháza (660 m)		0	6	–	19	•		27	13	–	2
Misinatető (534 m)		SW_2	4	934.7	20	1		28	17	–	–
Szabadsághegy (474 m)		SW_1	4	956.0	20	mg		28	17	–	–

24 óra csapadéka (mm)		
Kapuvár	•	
Kéld	•	
Zőrd	mg	
Veszprém	mg	
Mór	•	
Komárom	—	
Esztergom	nyc	
Eresi	•	
Balatonkenese	—	
Tihany	1	
Siófok	mg	
Fonyód	2	
Lenti	—	
Nagykanizsa	3	
Somogyvámos	5	
Baranyavár	7	15
Szakcs	—	
Bárbogárd	—	
Lengyel	•	

24 óra csapadéka (mm)	
Mohács	•
Siklós	mg
Vác	•
Balassagyarmat	•
Putnok	•
Jósvafő	•
Szendrőlád	•
Hidasnémeti	•
Sátoraljaújhely	•
Gyöngyös	•
Lőrinci	•
Galgamácsa	•
Gyömrő	•
Jászapáti	•
Cegléd	•
Nagykőrös	•
Kunszentmiklós	—
Izsák	•
Kisteleki	•
Kiskunhalas	•

24 óra csapadéka (mm)	
Bácsalmás	•
Kisvárda	•
Vásárosnamény	•
Tiszabecs	•
Csenger	•
Mátészalka	•
Tokaj	•
Polgár	•
Tiszafüred	•
Nagyhortobágy	•
Tiszaroff	•
Püspökladány	•
Berettyóújfalu	—
Körösnagykamarás	—
Szeghalom	•
Szarvas	•
Szentes	•
Orosháza	•
Battonya	•

Szélmérések a szabad légkörben

Budapest 5 h		Debrecen 5 h		Szeged 7 h		h		h	
Magasság (m)	Szélirány és sebesség (m/s)	Magasság (m)	Szélirány és sebesség (m/s)	Magasság (m)	Szélirány és sebesség (m/s)	Magasság (m)	Szélirány és sebesség (m/s)	Magasság (m)	Szélirány és sebesség (m/s)
0	– 0	0	SSE 4	0	SSW 4				
300	SW 1	400	S 1	200	SSW 3				
500	SW 5	800	SSW 11	400	S 13				
1800	SW 9	1200	S 1	600	S 14				
2300	SSW 12	1400	SSW 9	1000	SSW 13				
2500	SSW 16	2400	SSW 11	1600	S 8				
3500	SSW 22	2600	SSW 9	2000	S 10				
∞		3000	SSW 6	2800	S 15				
			∞		∞				

A hőmérséklet és a légnyomás napi középértéke és ezek eltérése a 75 évi átlagtól Budapesten

IX. 5. -n 24.6 C° 759.2 mm, Δ: +6.7 C° -3.5 mm

Az 1871 óta ezen a napon előfordult

legmagasabb hőmérséklet 33.8 C° 1946

legalacsonyabb hőmérséklet 7.5 C° 1901

Készítette: az Országos Meteorológiai Intézet Időjárásjelző Osztálya Budapest, II., Kitaibel Pál-utca 1.

Ez a lapszám 580 példányban készült.

Budapest, 1948 szeptember hó 7. nap kedd

Országos Meteorológiai és Földmágnességi Intézet

IDŐJÁRÁSI NAPJELENTÉS

Daily Synoptic Map of the Hungarian Meteorological Institute. — Bulletin quotidien de l'Institut Hongrois de Météorologie.
Wetterbericht des Ungarischen Meteorologischen Instituts.

61. évfolyam 251. sz.

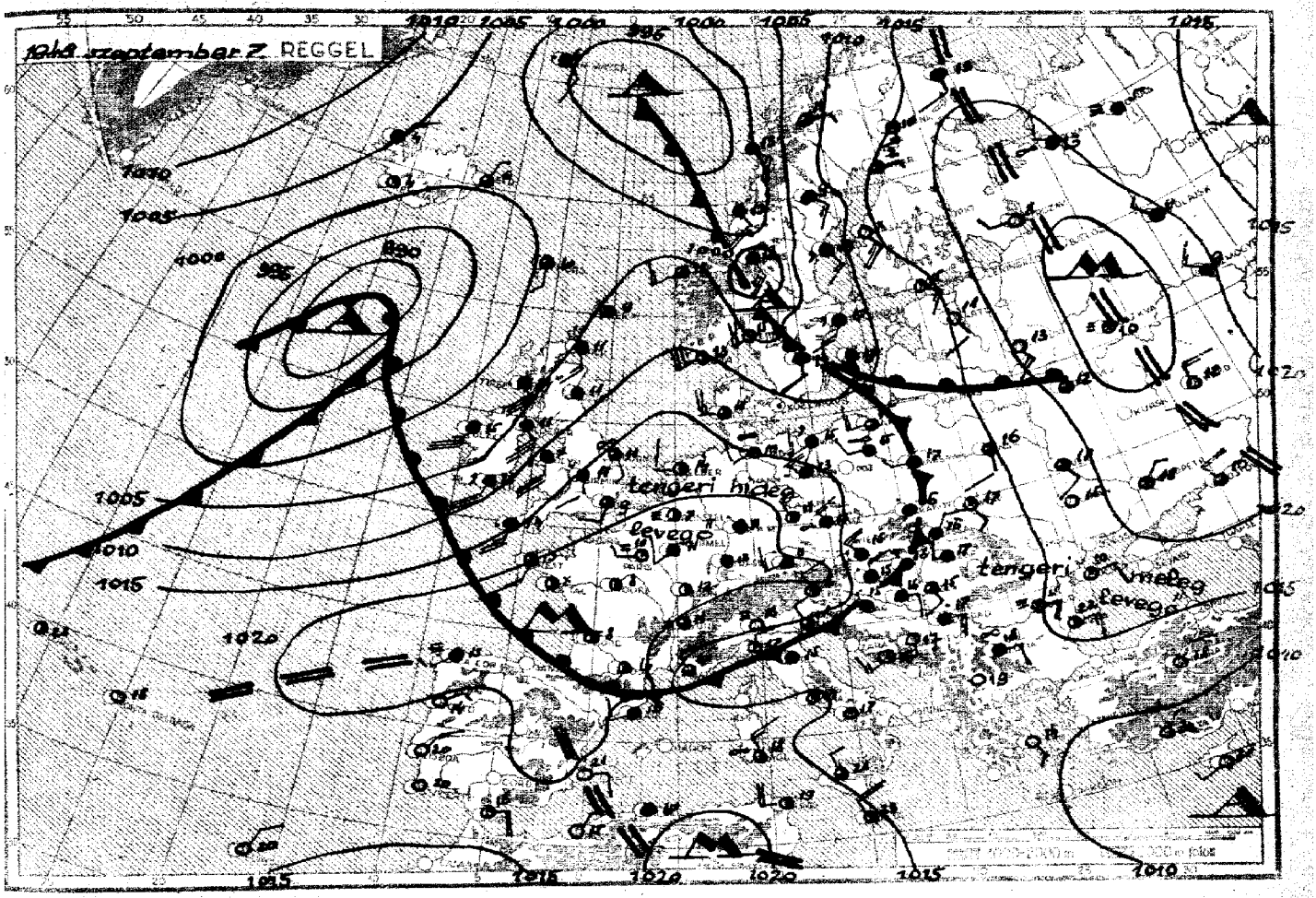

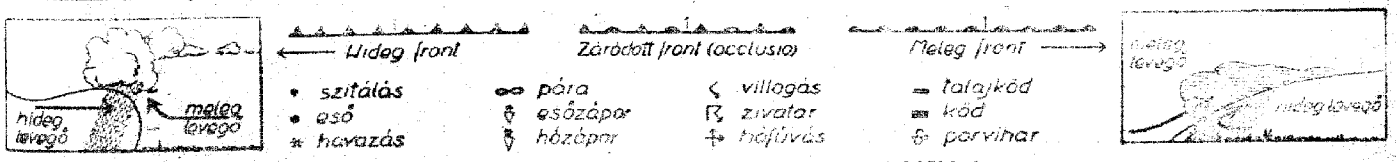

Az időjárási helyzet ma reggel és a várható időjárás:

A hűvösebb tengeri légtömegek mélyen betörtek szárazföldünkre és délen az Adriáig, keleten Ukrajnáig jutottak előre. A hűvös levegő előretörése 10-15 fokos hőmérsékletcsökkenést, a Cseh-, a Magyar-medencékben és Lengyelországban heves zivatarokat és záporokat okozott. A hűvös levegő nyomában Angliát ujból melegebb levegő árasztja el és most ez okoz ott kiterjedt esőzést.

Hazánkba is megkezdődött a hűvös levegő beáramlása. Hétfőn a nyugati részeken, ahol már érezhető volt a hűvösebb levegő hatása, csak 20-22 fokig emelkedett a hőmérséklet, keleten azonban még 30-33 fok volt. Országszerte kaptunk esőt: a Duna vonalától nyugatra csendes eső, keletre zivatarok formájában. Egyes helyeken igen kiadós csapadékmennyiség hullott. Túrkeve 50, Tiszafüred 48, Oroshaza 44, Tiszaroff 43, Szentes 36, Győr 35 mm-t jelentett. Még ma délelőtt is csaknem mindenütt esett az eső, a nagy hőmérsékleti ellentét a nyugati és keleti országrészek között kiegyenlítődött.

Budapesten kedden délben a hőmérséklet 19 fok, a tengerszintre átszámított légnyomás 760 mm, gyengén emelkedő irányzatú.

Várható időjárás szerda estig:

Mérsékelt, időnként élénkebb északnyugati, északi szél.
Változó felhőzet, többfelé záporeső, esetleg zivatar.
A hőmérséklet kissé tovább csökken.

Kiadásért felelős: Tóth Géza igazgató
Phöbus-nyomda, Budapest.

Országos Meteorológiai és Földmágnességi Intézet: Időjárási napijelentés.

CSAPADÉKELOSZLÁS AZ UTOLSÓ 24 ÓRÁBAN

1048. IX. 6. REGGEL 7-TŐL IX. 7. REGGEL 7-IG

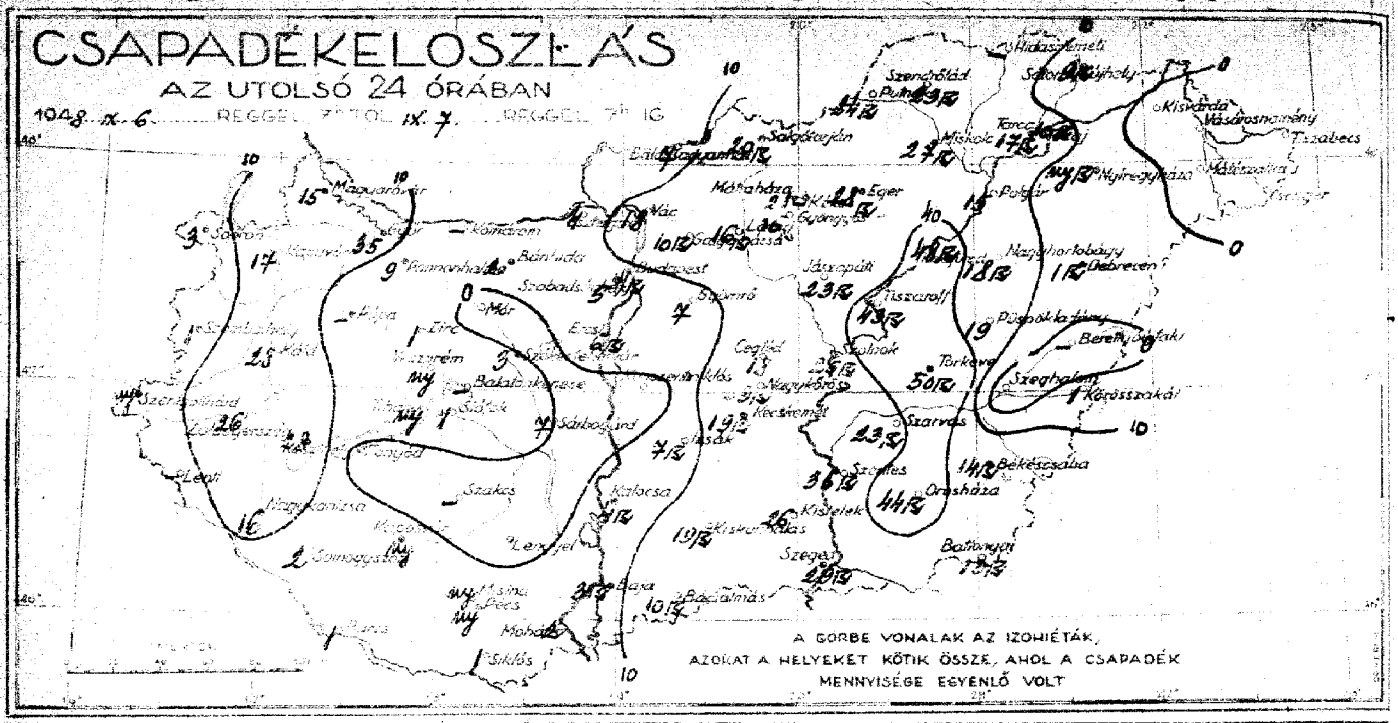

Észlelőhely	reggel 7 órakor: Szél irány	erősség	Hőmérséklet °C: reggel 7	2	max.	Csapadék (24 óra) mm		Hőmérséklet: legmagasabb napon át	legalacsonyabb	Hőmérséklet: max.	min.	Napsütés (óra) tegnap
Magyaróvár	W$_5$	4.	10	12	15	15		24	15	15	3	
Sopron	NNW$_5$	4	13	15	15	3		22	15	14	9	
Szombathely	W$_3$	4.	12	16	15	1		21	15	14	—	
Szentgotthárd	W$_1$	4.	—	—	—	W		23	15	—	—	
Zalaegerszeg	W$_4$	4.	—	—	15	26		26	14	14	—	
Pápa						—						
Győr	W$_4$	4.	9	13	16	35		25	15	—	—	
Pannonhalma	W W$_4$	4.	12	20	15	9		25	15	—	—	
Bácsbija	W$_3$	4.	12	19	16	2		28	16	14	—	
Székesfehérvár	—	—	—	—	—	3		28	14	—	—	
Kecskemét	W$_3$	4.	11	21	15	28		22	15	—	1	
Kaposvár	W$_4$	4.	—	—	15	W		24	14	12	—	
Pécs	W$_2$	4	10	17	16	W		26	15	13	3	
Budapest	W$_2$	4.	11	15	18	1	18	30	17	15	6	
Salgótarján	SE$_2$	4.	11	16	16	20	18	29	16	15	8	
Eger	SE$_3$	4.	12	21	17	28	18	30	12	16	—	
Miskolc	659 SE$_3$	4.	13	15	18	27	18	31	17	16	4	
Tarcal	SE$_1$	4.	—	—	17	17	18	21	16	16	9	
Baja	819 SE$_3$	3	10	16	17	3	18	27	16	13	5	
Kalocsa	W$_1$	3	10	20	17	4	18	28	16	15	4	
Kecskemét	SE$_1$	4.	11	16	17	19	18	30	17	17	6	
Szeged	93 SSE$_2$	3	11	17	16	29	18	30	16	—	6	
Szolnok	63 ESE$_2$	4	—	—	16	25	18	30	15	—	—	
Túrkeve	SE$_1$	4.	—	—	16	50	18	32	16	15	—	
Békéscsaba	697 W$_1$	4.	12	20	17	14	18	33	17	16	7	
Debrecen	345 W$_2$	4	13	15	17	1	18	33	15	13	9	
Nyíregyháza	383 E$_2$	4	—	—	18	W	18	32	16	14	—	
Kékestető (1000 m)						—						
Mátraháza (660 m)	E$_2$	4.	5	12	4	15	21		25	14	—	3
Mátraszterető (534 m)	ESE$_1$	4	4	12	4	13	W		24	13	—	—
Szabadsághegy (454 m)	E$_2$	4	2	9	16	16	5		22	14	—	—

*) A légnyomás 500 mm-re átszámítva.

24 óra csapadéka (mm)		
Kapuvár	17	
Kátd	12	
Zirc	1	
Veszprém	W	
Mór	•	
Komárom	—	
Esztergom	2	
Kecel	5	12
Balatonkenese	—	
Tihany	W	
Siófok	1	
Fonyód	•	
Lenti	—	
Nagykanizsa	16	
Szentgyörgy	2	
Baros	1	
Szakcs	—	
Sárbogárd	7	
Lengyel	•	

24 óra csapadéka (mm)		
Miskolc	2	
Siklós	1	
Vác	18	
Balassagyarmat	7	
Parnok	24	18
Jósvafő	—	
Szendrőlád	23	18
Hidasnémeti	—	
Sátoraljaújhely	9	18
Györgyön	16	18
Tarnaörs	16	18
Galgamácsa	10	12
Gyöngyös	7	
Jászapáti	23	18
Cegléd	18	
Nagykőrös	23	18
Kunszentmiklós	•	
Izsák	7	18
Kistelek	26	
Kiskunhalas	19	18

24 óra csapadéka (mm)		
Bácsalmás	10	18
Kisvárda	•	
Vásárosnamény	•	
Tiszabecs	•	
Csenger	•	
Mátészalka	•	
Tokaj	10	18
Polgár	15	
Tiszafüred	48	18
Nagyhortobágy	18	18
Tiszaroff	43	18
Püspökladány	19	
Berettyóújfalu	•	
Körösszakál	4	
Szeghalom	•	
Szarvas	23	18
Szentes	36	18
Orosháza	44	18
Battonya	13	18

Szélmérések a szabad légkörben

Budapest Debrecen Szeged

5 h Magas. (m)	Szél: irány és sebesség (m/s)	5 h Magas. (m)	Szél: irány és sebesség (m/s)	7 h Magas. (m)	Szél: irány és sebesség (m/s)	h Magas. (m)	Szél: irány és sebesség (m/s)	h Magas. (m)	Szél: irány és sebesség (m/s)
0	NNE$_2$	0	NW$_4$	0	ESE$_3$				
200	NE$_3$	800	WNW$_8$	200	SE$_7$				
400	ENE$_4$	1000	NW$_6$	400	SSE$_8$				
800	ENE$_6$	1200	N$_4$	Frdl.					
1000	E$_4$	Sc.							
Frdl mögött									

Budapest

Budapest IX.6. 18^h	Szombathely IX.6. 14^h
0	W$_6$
0 ESE$_2$	0 WNW$_6$
200 ESE$_2$	800 SW$_{13}$
200 S	200 S$_8$
600 SSE$_1$	1200 SW$_{22}$
400 SSW$_7$	1000 SSW$_{10}$
800 S$_4$	1400 S$_9$
2000 S$_7$	1200 S$_{17}$
2400 S$_{14}$	2600 S$_{12}$
1600 S$_{21}$	2800 S$_{22}$
3400 S$_{17}$	1800 S$_{14}$
Flc.	Flc.
Frdl mögött	

A hőmérséklet és a légnyomás napi középértéke és ezek eltérése a 75 évi átlagtól Budapesten

IX.6. n 22.9 C° +5.9 C° mm, Δ: +4.9 C° −3.9 mm

Az 1871 óta ezen a napon előfordult

legmagasabb hőmérséklet 31.9 C° 1929

legalacsonyabb hőmérséklet 5.7 C° 1925

Előfizetési ára a postai hírlapjegyzék 4970. sorszámában.
Budapest, II., Kitaibel Pál-utca 1.

Budapest, 1948 szeptember hó 8 nap szerda

Országos Meteorológiai és Földmágnességi Intézet

IDŐJÁRÁSI NAPJELENTÉS

Daily Synoptic Map of the Hungarian Meteorological Institute. — Bulletin quotidien de l'Institut Hongrois de Météorologie.
Wetterbericht des Ungarischen Meteorologischen Instituts.

61. évfolyam 252 sz.

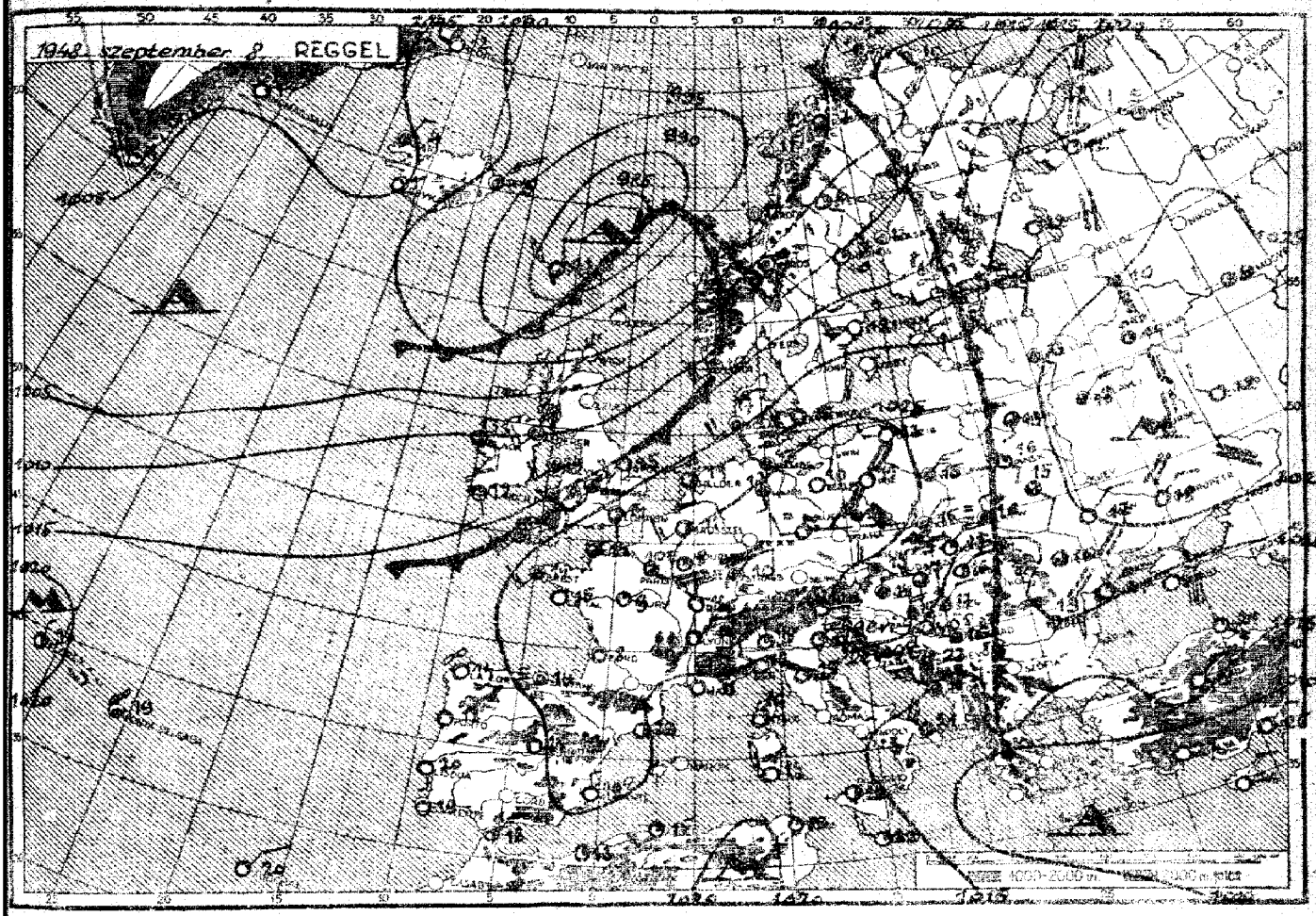



← Hideg front — Záródott front (occlusio) — Meleg front →

- szitálás
- eső
- havazás
- pára
- esőzápor
- házápor
- villogás
- zivatar
- hófúvás
- talajköd
- köd
- porvihar



Az időjárási helyzet ma reggel és a várható időjárás:

Francia-, Német-, és Lengyelországban leszálló légáramlás alakult ki. Emiatt ott felszakadozott a felhőzet és csendesebb, szárazabb lett az idő. Az óceáni légtömegek továbbra is nagy erővel törnek előre Anglián keresztül Skandinávia felé.

Hazánkban kedden is csaknem mindenütt volt záporeső, a Duna-Tisza közén zivatar. Kiskunhalas 58, Szeghalom 47, Vác 31 mm csapadékot jelentett. A hőmérséklet a nyugati határszélen csak 15-17 fokig emelkedett, délen és keleten azonban még több helyen elérte a 24 fokot.

Budapesten szerdán délben a hőmérséklet 22 fok, a tengerszintre átszámított légnyomás 766 mm, alig változik.

Várható időjárárás csütörtök estig:

Mérsékelt északi, északkeleti szél.
Változó felhőzet, néhány helyen kisebb záporeső.
A hőmérséklet nem változik lényegesen.

Kiadásért felelős: Tóth Géza igazgató
Phöbus-nyomda, Budapest

Országos Meteorológiai és Földmágnességi Intézet: Időjárási napijelentés.

CSAPADÉKELOSZLÁS
AZ UTOLSÓ 24 ÓRÁBAN

1948 IX. 7. ..... REGGEL 7h TÓL IX. 8. ..... REGGEL 7h IG

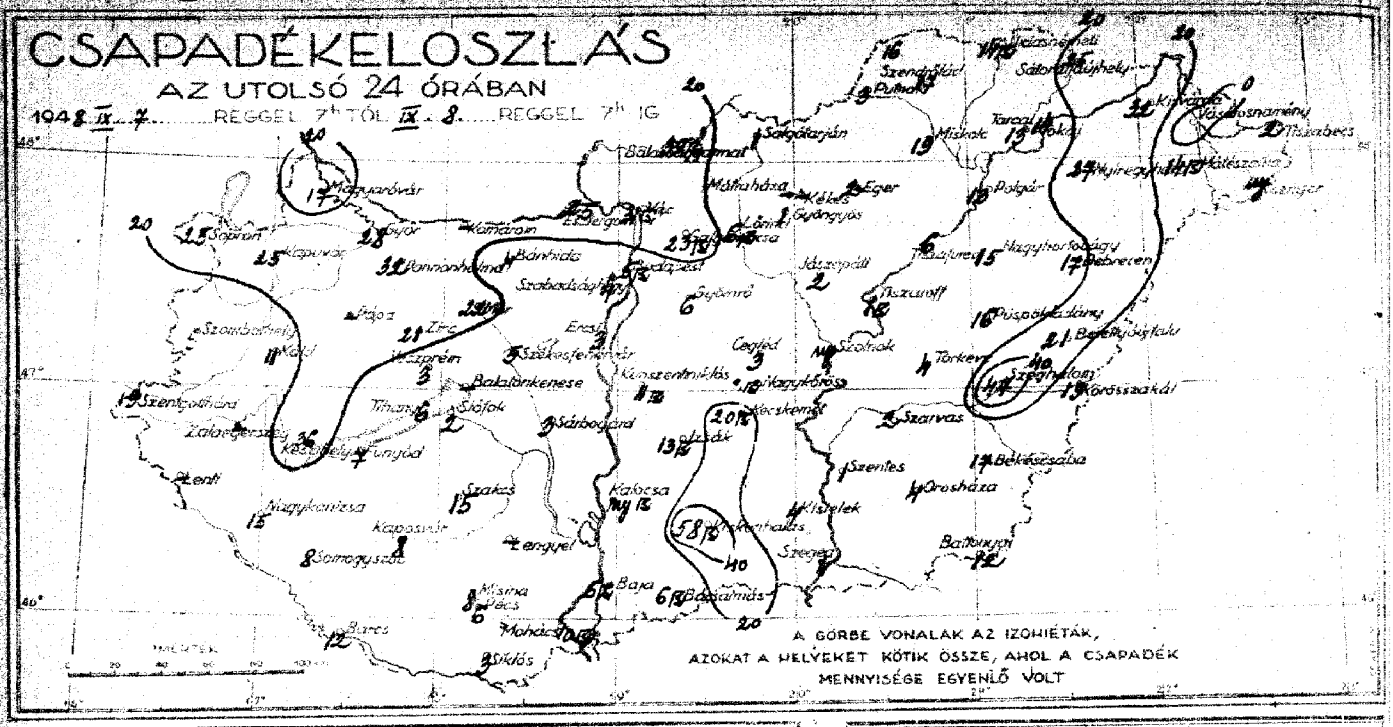

Észlelések reggel 7 órakor		Szélirány és erősség (1-12)	Felhőzet (0-4)	Légnyomás (millibár)	Hőmérséklet (C°)	Csapadék (24 óra) (mm)		Hőmérséklet tegnapi napjáról max.	éjszakai min.	Radiáció min.	Napsütés (óra) tegnap
Magyaróvár		NW_5	3	1022.6	14	17		16	12	11	0
Sopron	536	NNW_7	4	23.8	12	25		15	12	11	0
Szombathely	542	N_4	4	22.3	14	9		15	13	13	–
Szentgotthárd		NE_4	4	–	–	19		17	13	–	–
Zalaegerszeg						–					
Pana						–					
Győr	540	NNW_1	3	20.8	15	28		19	13	–	–
Pannonhalma		WNW_4	4	21.9	13	32		16	14	–	–
Bánhida		NW_3	4	21.6	14	4		20	14	[illegible]	–
Székesfehérvár		–	–	–	–	5		19	14	–	–
Keszthely	545	N_5	4	21.1	14	36		18	13	–	0
Kaposvár	605	N_3	4	20.0	15	8		19	14	13	–
Pécs	547	N_4	4	19.0	15	6		22	14	14	2
Budapest	543	NW_2	3	20.1	17	5	R	22	16	13	1
Sulgótarján		N_1	2	18.4	16	1		20	16	14	1
Eger		NW_1	2	19.9	17	2		19	15	15	–
Miskolc	689	N_1	2	–	16	19		23	14	14	0
Taraca		N_0	2	–	17	13		20	15	14	0
Baja	219	N_3	4	18.4	16	5	R	24	15	14	5
Kalocsa		NE_1	4	19.5	16	mg	R	22	15	14	4
Kecskemét	384	NW_1	3	19.1	17	20	R	24	15	14	5
Szeged	564	NNE_2	4	18.1	17	4		22	16	–	3
Szolnok	811	E_1	3	–	17	mg		21	17	–	–
Törkeve		N_1	3	–	17	4		20	16	14	–
Békéscsaba	637	N_2	3	18.1	17	17		19	16	16	1
Debrecen	545	NNE_2	2	18.7	16	17		24	14	14	1
Nyíregyháza	535	NW_1	3	–	17	27		24	15	14	–
Kékestető (1000 m)						–					
Mátrahaza (660 m)						–					
Mátrafüred (534 m)		N_6	4	956.6	12	8		13	12	–	–
Szabadsághegy (474 m)		N_6	4	962.1	15	4		18	13	–	–

*) A légnyomás 500 m-re redukálva.

24 óra csapadéka (mm)	
Kapuvár	25
Kéld	11
Zirc	21
Veszprém	3
Mór	22
Komárom	–
Esztergom	25
Ercsi	3
Balatonkenese	–
Tihany	6
Siófok	2
Fonyód	7
Lenti	–
Nagykanizsa	15
Somogyszob	8
Baracs	12
Szakcs	15
Sárbogárd	3
Lengyel	–

24 óra csapadéka (mm)		
Mohács	10	R
Siklós	3	
Vác	31	R
Balassagyarmat	39	R
Putnok	3	
Jósvafő	16	
Szendrőlád	17	
Hidasnémeti	14	R
Sátoraljaújhely	25	
Gyöngyös	1	
Lőrinci	6	R
Galgamácsa	23	R
Gyöngyös	6	
Jászapáti	2	
Cegléd	8	
Nagykőrös	2	R
Törökszentmiklós	11	R
Inaktelek	13	R
Kisteleki	4	
Kiskunhalas	53	R

24 óra csapadéka (mm)		
Bácsalmás	6	R
Kisvárda	32	
Vásárosnamény	–	
Tiszabecs	2	
Csenger	mg	
Mátészalka	14	R
Tokaj	11	
Polgár	13	
Tiszafüred	6	
Nagyhortobágy	15	
Tiszaroff	1	R
Püspökladány	16	
Berettyóújfalu	21	
Körösszakál	19	
Szeghalom	17	
Szarvas	2	
Szentes	1	
Orosháza	4	
Battonya	12	

Szélmérések a szabad légkörben

Budapest Debrecen Szombathely

6 h		5 h		6 h		h		h	
Magasság (m)	Szélirány és sebesség (m/s)	Magasság (m)	Szélirány és sebesség (m/s)	Magasság (m)	Szélirány és sebesség (m/s)	Magasság (m)	Szélirány és sebesség (m/s)	Magasság (m)	Szélirány és sebesség (m/s)
0	WNW_4	0	N_1	0	N_2				
200	NW_3	200	NNE_7	400	N_4				
400	N_5	500	NNE_{10}	600	N_7				
800	NE_5	1000	NE_6	800	N_{13} Frtl.				
1400	ENE_6	1400	ENE_7						
elpuhkavt		1600	E_6						
		2200	ESE_6						
		3400	SE_7						
		4600	SE_{13}						
		Sz.							

	Budapest	
Budapest	IX. 7.	8^h
IX. 7.	12^h	0 WNW_5
0	WSW_3	200 NW_6
200	WSW_4	600 NNE_3
600	SSE_1	1000 NNE_3
800	SE_4	1400 ENE_1
Frtl. mégis		Frtl. mégis

A hőmérséklet és a légnyomás napi középértéke és ezek eltérése a 75 évi átlagtól Budapesten

IX. 7.-n 18.4 C° 760.3 mm, Δ: 0.0 C° -2.7 mm

Az 1871 óta ezen a napon előfordult

legmagasabb hőmérséklet 33.1 C° 1921

legalacsonyabb hőmérséklet 6.4 C° 1921

Kiadványozza az Országos Meteorológiai Intézet Budapesten, II., Kitaibel Pál-utca 1.

Budapest, 1948 szeptember hó 9. nap
csütörtök

Országos Meteorológiai és Földmágnességi Intézet

IDŐJÁRÁSI NAPJELENTÉS

Daily Synoptic Map of the Hungarian Meteorological Institute. — Bulletin quotidien de l'Institut Hongrois de Météorologie.
Wetterbericht des Ungarischen Meteorologischen Instituts.

61. évfolyam 253. sz.

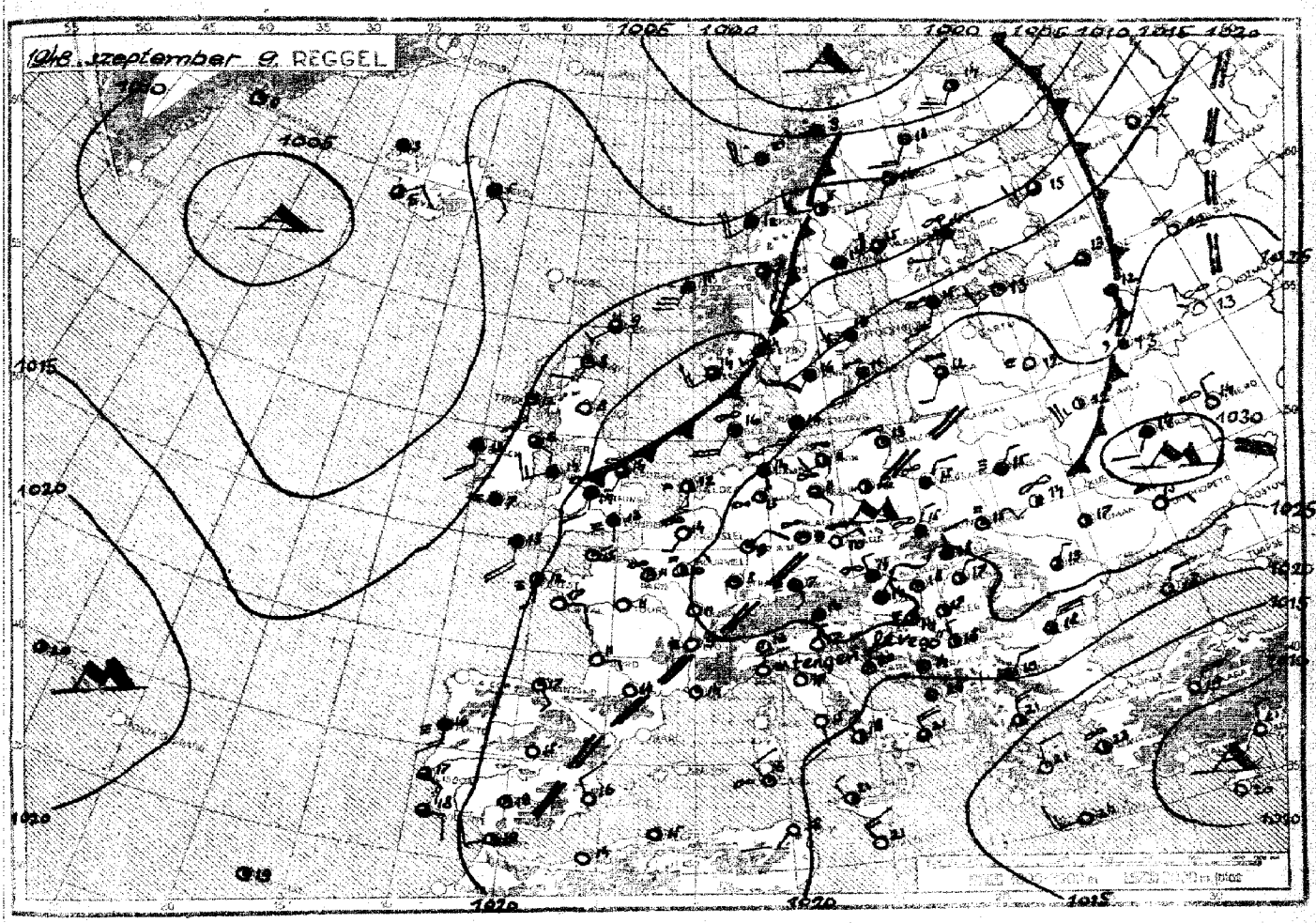



← Hideg front — Záródott front (occlusio) — Meleg front →

- szitálás
- eső
- havazás
- pára
- esőzápor
- hózápor
- villagás
- zivatar
- hófúvás
- tálajköd
- köd
- porvihar



Az időjárási helyzet ma reggel és a várható időjárás:

Spanyolországtól Francia- és Németországon át Oroszországig a leszálló légáramlás csendes, derült, száraz időjárást okoz. Angliában és Skandináviában továbbra is rendkívül változékony az idő.

Hazánkban szerdán főleg a déli megyékben még többfelé volt eső. Mohácsról 8, Szegedről, Bácsalmásról és Misinatetőről 4, Bajáról 3 mm csapadékot jelentettek. A hőmérséklet néhány nyugati megyét kivéve 20 fok fölé emelkedett, sőt északon és egy-két alföldi vidéken elérte a 26 fokot is.

Budapesten csütörtökön délben a hőmérséklet 23 fok, a tengerszintre átszámított légnyomás 769 mm, alig változik.

Várható időjárás péntek estig:

Mérsékelt északi, északkeleti szél.
Változó felhőzet; eső valószínűleg nem lesz.
Reggel egyes helyeken köd.
A hőmérséklet nem változik lényegesen.

Távolabbi kilátások:

Néhány napig száraz idő.

Kiadóért felelős: Tóth Géza igazgató
Phöbus-nyomda, Budapest

Országos Meteorológiai és Földmágnességi Intézet: Időjárási napijelentés.

CSAPADÉKELOSZLÁS
AZ UTOLSÓ 24 ÓRÁBAN

1948 IX. 8. REGGEL 7 ÓRA — IX. 9. REGGEL 7 ÓRA IG

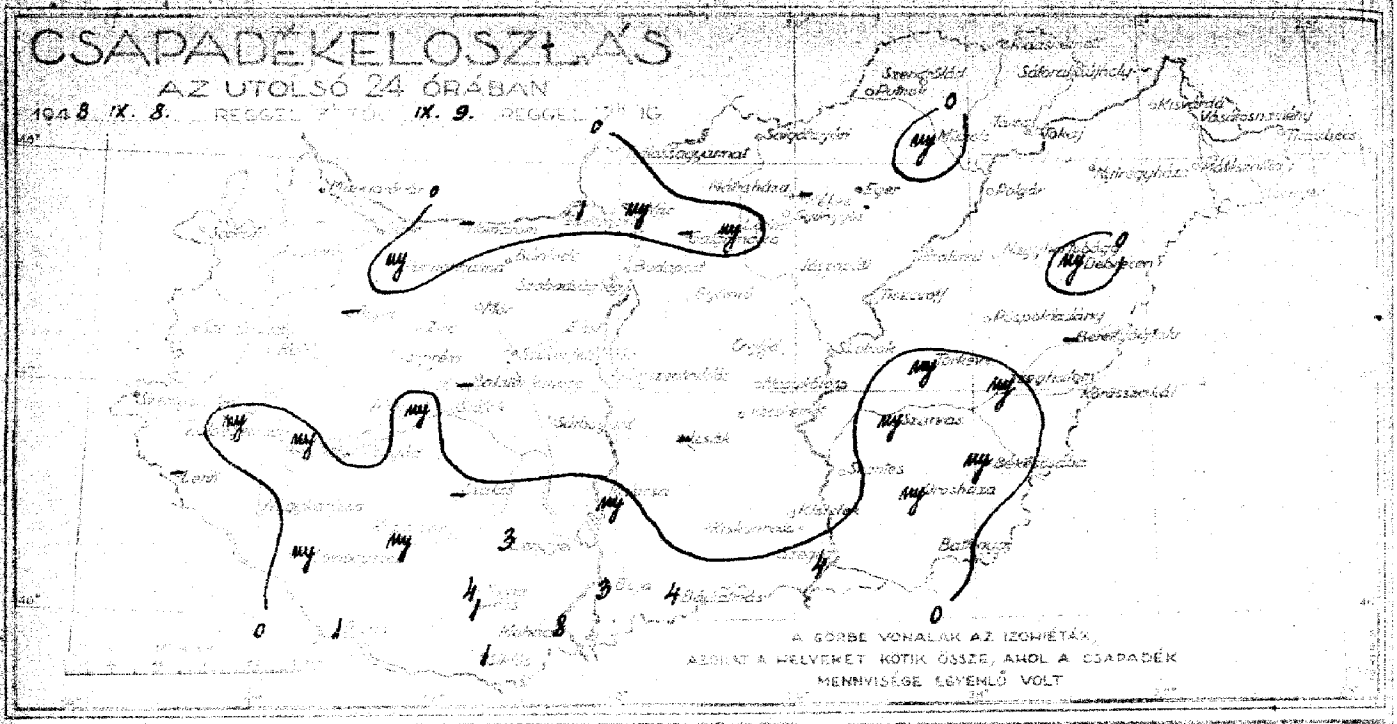
Sopron
Győr
Budapest
Debrecen
Szeged
Pécs
Kaposvár
Nagykanizsa
Miskolc
Eger
Szolnok
Békéscsaba
Szombathely
Tatabánya
Siófok
Keszthely
Mohács
Baja
Kalocsa
Kecskemét
Orosháza
Gyula
Nyíregyháza
Mátészalka
Salgótarján
Tiszafüred
Dunaújváros
Székesfehérvár
Tapolca
Zalaegerszeg
Szentgotthárd
Mosonmagyaróvár
Veszprém
Tata
Komárom
Esztergom
Vác
Hatvány
Gyöngyös
Miskolc
Ózd
Mezőkövesd
Jászberény
Cegléd
Kiskunfélegyháza
Kiskunhalas
Szeged
Makó
Békés
Mezőtúr
Karcag
Püspökladány
Berettyóújfalu
Debrecen
Hajdúszoboszló
Nyíregyháza
Kisvárda
Vásárosnamény
Mátészalka
Nyírbátor
Záhony
Tiszavasvári
Polgár
Tokaj
Sárospatak
Sátoraljaújhely
Szerencs
Edelény
Putnok
Salgótarján
Balassagyarmat
Szécsény
Pásztó
Hatvány
Gyöngyös
Eger
Mezőkövesd
Miskolc
Ózd
Tiszafüred
Jászberény
Cegléd
Nagykőrös
Kecskemét
Kiskunfélegyháza
Kiskunhalas
Baja
Mohács
Pécs
Szigetvár
Siklós
Komló
Szentlőrinc
Dombóvár
Paks
Bonyhád
Szekszárd
Bátaszék
Kalocsa
Orosháza
Gyula
Békéscsaba
Szarvas
Mezőtúr
Karcag
Berettyóújfalu
Püspökladány
Hajdúszoboszló
Debrecen
Nyíregyháza
Kisvárda
Vásárosnamény
Mátészalka
Nyírbátor
Záhony
Tiszavasvári
Polgár
Tokaj
Sárospatak
Sátoraljaújhely
Szerencs
Edelény
Putnok
Salgótarján
Balassagyarmat
Szécsény
Pásztó
Hatvány
Gyöngyös
Eger
Mezőkövesd
Miskolc
Ózd
Tiszafüred
Jászberény
Cegléd
Nagykőrös
Kecskemét
Kiskunfélegyháza
Kiskunhalas
Baja
Mohács
Pécs
Szigetvár
Siklós
Komló
Szentlőrinc
Dombóvár
Paks
Bonyhád
Szekszárd
Bátaszék
Kalocsa
Orosháza
Gyula
Békéscsaba
Szarvas
Mezőtúr
Karcag

Budapest, 1948 szeptember hó nap

Országos Meteorológiai és Földmágnességi Intézet

IDŐJÁRÁSI NAPJELENTÉS

Daily Synoptic Map of the Hungarian Meteorological Institute. — Bulletin quotidien de l'Institut Hongrois de Météorologie.
Wetterbericht des Ungarischen Meteorologischen Instituts.

61. évfolyam 254 sz.

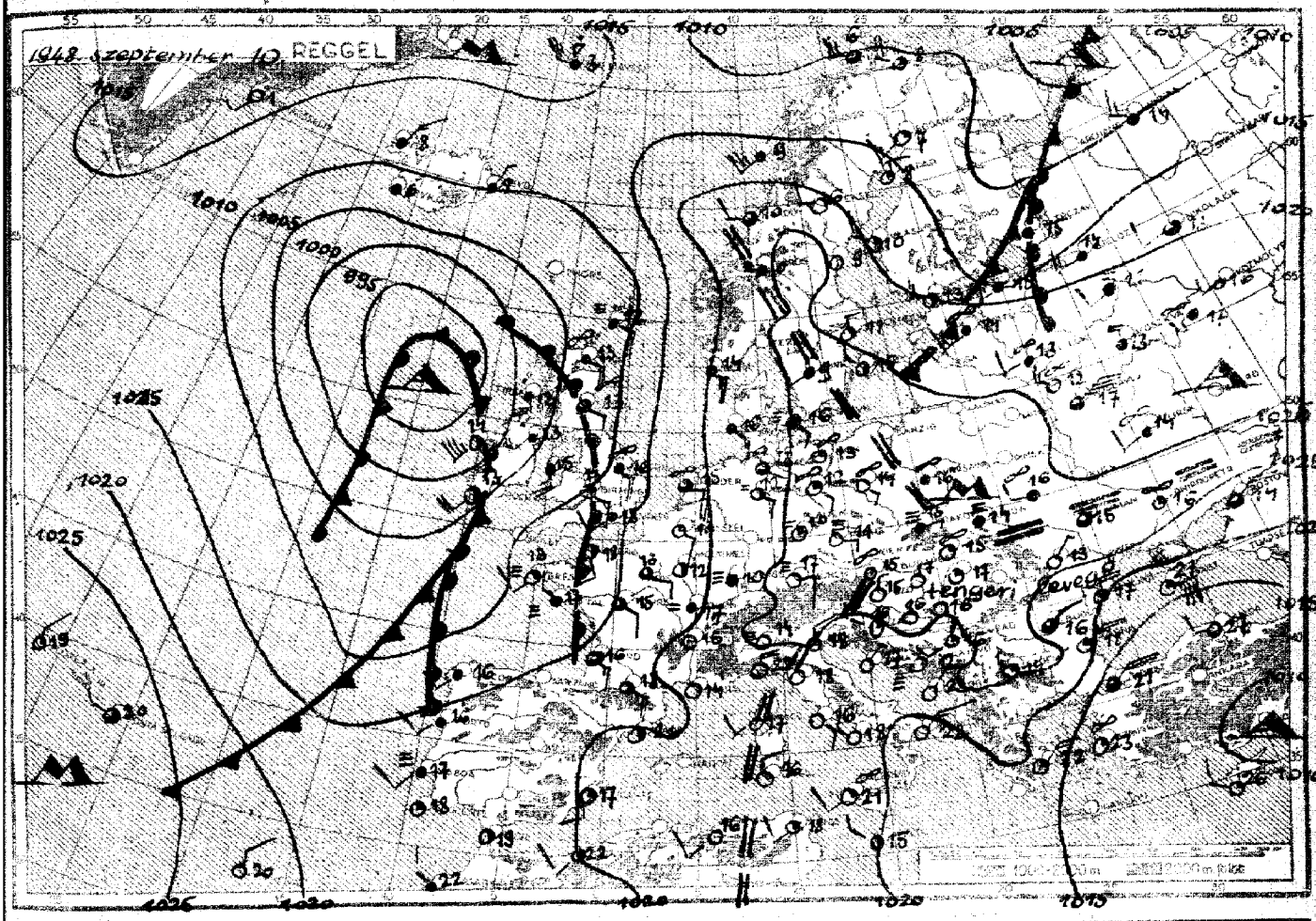



← Hideg front — Zárodott front (occlusio) — Meleg front →

- szitálás
- eső
- havazás
- pára
- esőzápor
- hózápor
- villagás
- zivatar
- hófúvás
- talajköd
- köd
- porvihar



Az időjárási helyzet ma reggel és a várható időjárás:

Közép-Európában és Kelet-Európa nagy részén tovább tart a leszálló légáramlás uralma. Franciaországban azonban már újra felhősebb lett az ég és megélénkült a szél, mert ismét óceáni légtömegek törtek be a szárazföldre.

Hazánkban csütörtökön változó volt a felhőzet, de eső sehol sem hullott. A hőmérséklet a Dunántúlon 23-25, keleten és délen 26-27 fokig emelkedett, sőt a Fővárosban 29 fokot mértek. Az éjszaka folyamán általában 15 fokig hűlt le a levegő.

Budapesten pénteken délben a hőmérséklet 24 fok, a tengerszintre átszámított légnyomás 769 mm, gyengén emelkedő irányzatú.

Várható időjárás szombat estig:

Mérsékelt keleti, délkeleti szél.
Kevés felhő, száraz idő.
Reggel egy-két helyen köd.
A meleg tovább tart.

Kiadásért felelős: Tóth Géza igazgató
Phöbus-nyomda, Budapest

Országos Meteorológiai és Földmágnességi Intézet: időjárási napijelentés.

CSAPADÉKELOSZLÁS

AZ UTOLSÓ 24 ÓRÁBAN

1048 IX. 9. REGGEL 7 ÉTÓL IX. 10. REGGEL 7 IG

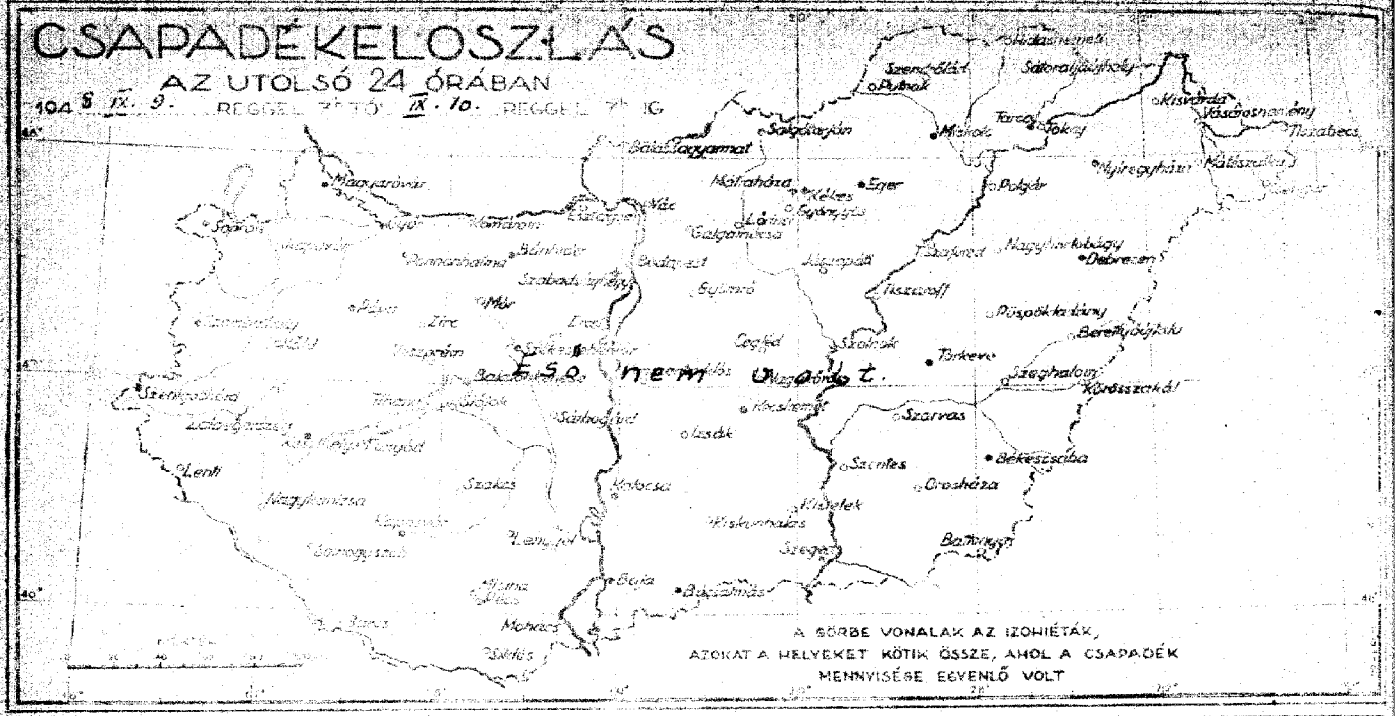

Észlelések reggel 7 órakor		Szél: irány és erősség (1–12)	Felhőzet (0–10)	Légnyomás (mm) redukálva 0°-ra	Hőmérséklet (°C)	Csapadék (mm) 24 óráról	Hőmérséklet: legmagasabb napi hő	legalacsonyabb éjszakai hő	Napsütés tartama (óra)
Magyaróvár		SW_1	0	1023·6	16	·	24	14	12	7
Sopron	118	$NW_{1/2}$	2	25·7	15	·	23	13	10	6
Szombathely	212	N_1	0	25·7	15	·	24	13	12	—
Szentgotthárd		NE_2	1	—	—	·	22	12	—	—
Zalaegerszeg		0	0	—	14	·	23	12	11	—
Pápa						—				
Győr	120	0	4s	26·0	15	·	23	12	—	—
Pannonhalma		SSE_3	0	25·8	19	·	24	17	—	—
Bánhida		E_2	0	25·6	17	·	25	14	12	—
Székesfehérvár		—	—	—	—	·	25	12	—	—
Keszthely	345	0	0	25·1	17	·	24	15	—	7
Kaposvár	435	NW_0	4s	24·9	14	·	24	14	13	—
Pécs	547	0	0	24·4	16	·	26	13	10	8
Budapest	541	0	0	25·5	17	·	29	16	13	11
Salgótarján		E_1	0	—	16	·	27	14	12	10
Eger		0	1	27·2	16	·	27	15	14	—
Miskolc	630	0	1	26·7	16	·	27	15	14	9
Tarcal		NE_2	1	—	18	·	—	15	14	9
Baja	819	N_2	0	24·2	15	·	26	14	10	7
Kalocsa		NE_1	0	24·9	16	·	26	15	14	12
Kecskemét	514	ENE_1	0	25·1	17	·	27	15	15	11
Szeged	510	SE_4	0	24·6	16	·	26	14	—	9
Szolnok	611	E_1	0	—	18	·	26	15	—	—
Törökeve		E_1	0	—	18	·	26	15	11	—
Békéscsaba	657	S_1	0	24·3	18	·	27	14	13	10
Debrecen	545	0	1	25·2	17	·	27	14	12	10
Nyíregyháza	585	N_1	2	—	17	·	27	15	13	—
Kékestető (1000 m)						—				
Hármashíra (660 m)		0	0	—	17	·	24	14	—	8
Mátraszéntő (534 m)		NNW_1	0	96·0	18	·	22	17	—	—
Szabadsághegy (654 m)		S_1	0	94·8	18	·	24	15	—	—

* A légnyomás 900 m-re redukálva.

24 óra csapadéka (mm)	
Kapuvár	·
Káld	·
Zirc	·
Veszprém	·
Mór	·
Komárom	—
Kaposvár	·
Kesztheiy	—
Balatonkenese	—
Tihany	·
Siófok	·
Fonyód	·
Lenti	—
Nagykanizsa	·
Somogyvár	·
Barcs	·
Szakcs	—
Sárbogárd	·
Lengyel	·

24 óra csapadéka (mm)	
Mohács	·
Siklós	·
Vác	·
Balassagyarmat	·
Pásztó	·
Jósvafő	·
Szendrőlád	·
Hidasnémeti	·
Sátoraljaújhely	·
Gyöngyös	·
Tarnaörs	·
Galgamácsa	—
Gyöngyös	·
Jászapáti	·
Cegléd	·
Nagykőrös	·
Kunszentmiklós	·
Izsák	·
Kistelek	·
Kiskunhalas	·

24 óra csapadéka (mm)	
Baksa (Gyé	·
Kisvárda	·
Vásárosnamény	·
Tiszadada	·
Csenger	·
Mátészalka	·
Tőkaj	·
Polgár	·
Tiszafüred	—
Nagyhortobágy	·
Tiszaroff	·
Püspökladány	·
Berettyóújfalu	—
Körösszakál	—
Szeghalom	·
Szarvas	·
Szentes	·
Orosháza	·
Battonya	·

Szélmérések a szabad légkörben

Budapest 6 h		Debrecen 5 h		Szombathely 6 h		Szeged 7 h		Szombathely IX. 9. 14 h	
Magasság (m)	Szél: irány és sebesség (m/s)	Magasság (m)	Szél: irány és sebesség (m/s)	Magasság (m)	Szél: irány és sebesség (m/s)	Magasság (m)	Szél: irány és sebesség (m/s)	Magasság (m)	Szél: irány és sebesség (m/s)
0	WNW_1	0	NE_1	0	NW_1	0	SE_3	0	E_1
300	NNE_1	200	ENE_1	200	W_4	200	SSE_{10}	600	ENE_1
500	E_2	500	SW_3	400	NE_4	400	SSE_8	800	N_0
1000	ESE_3	1000	N_1	600	E_2	600	SE_6	1000	WNW_1
1800	E_3	1200	NNE_3	1200	E_3	1200	ENE_7	1200	W_1
2300	E_6	1600	NE_8	1600	ESE_6	1800	ENE_{13}	1400	SE_1
3000	E_8	2100	ENE_6	3000	ESE_{10}	4200	E_{21}	2000	E_5
6000	E_{13}	Az.		4000	ESE_{11}	600	ENE_{10}	3200	ESE_6
6500	ENE_{10}			5000	ESE_{10}	7400	NE_{13}	3800	SE_8
9300	NE_{10}			∞		∞		4600	SE_{13}
11500	NE_{12}							5000	SE_{10}
12500	NE_{15}							6000	SE_4
14000	NE_{26}							7200	E_6
Szmogét								8000	ENE_4
								10000	NE_3
								11000	NNE_3
								15800	NNE_3
								elpukkant	

Budapest IX. 9. 12 h	Budapest IX. 9. 18 h
0	NNE_1
200	N_3
600	NNE_5
1400	NE_7
1800	ENE_8
2400	NE_5
3600	E_{11}
4800	ESE_{16}
5600	ESE_7
6400	ESE_8
Szmogét	

	Budapest	Budapest
	IX. 9. 12 h	IX. 9. 18 h
0	NNE_1	NE_3
200	N_3	ENE_3
600	NNE_5	ENE_5
1400	NE_7	ENE_8
1800	ENE_8	E_{15}
2400	NE_5	ENE_{11}
3600	E_{11}	NE_{10}
4800	ESE_{16}	NE_7
5600	ESE_7	NNE_3
6400	ESE_8	∞
Szmogét		

A hőmérséklet és a légnyomás napi középértéke és ezek eltérése a 75 évi átlagtól Budapesten

IX. 9. „ 21·3 C° 768·5 mm. Δ: +4·0 C° +5·6 mm.

Az 1871 óta ezen a napon előfordult:

legmagasabb hőmérséklet 34·7 C° 1921

legalacsonyabb hőmérséklet 6·1 C° 1935

Előjelzése: Az e napról következő napra várható időjárás. Időszerű. U. i. Időkép: Pl. mint a.

Budapest, 1948 szeptember hó 11 nap szombat

Országos Meteorológiai és Földmágnességi Intézet

IDŐJÁRÁSI NAPJELENTÉS

Daily Synoptic Map of the Hungarian Meteorological Institute. — Bulletin quotidien de l'Institut Hongrois de Météorologie.
Wetterbericht des Ungarischen Meteorologischen Instituts.

61. évfolyam 255. sz.

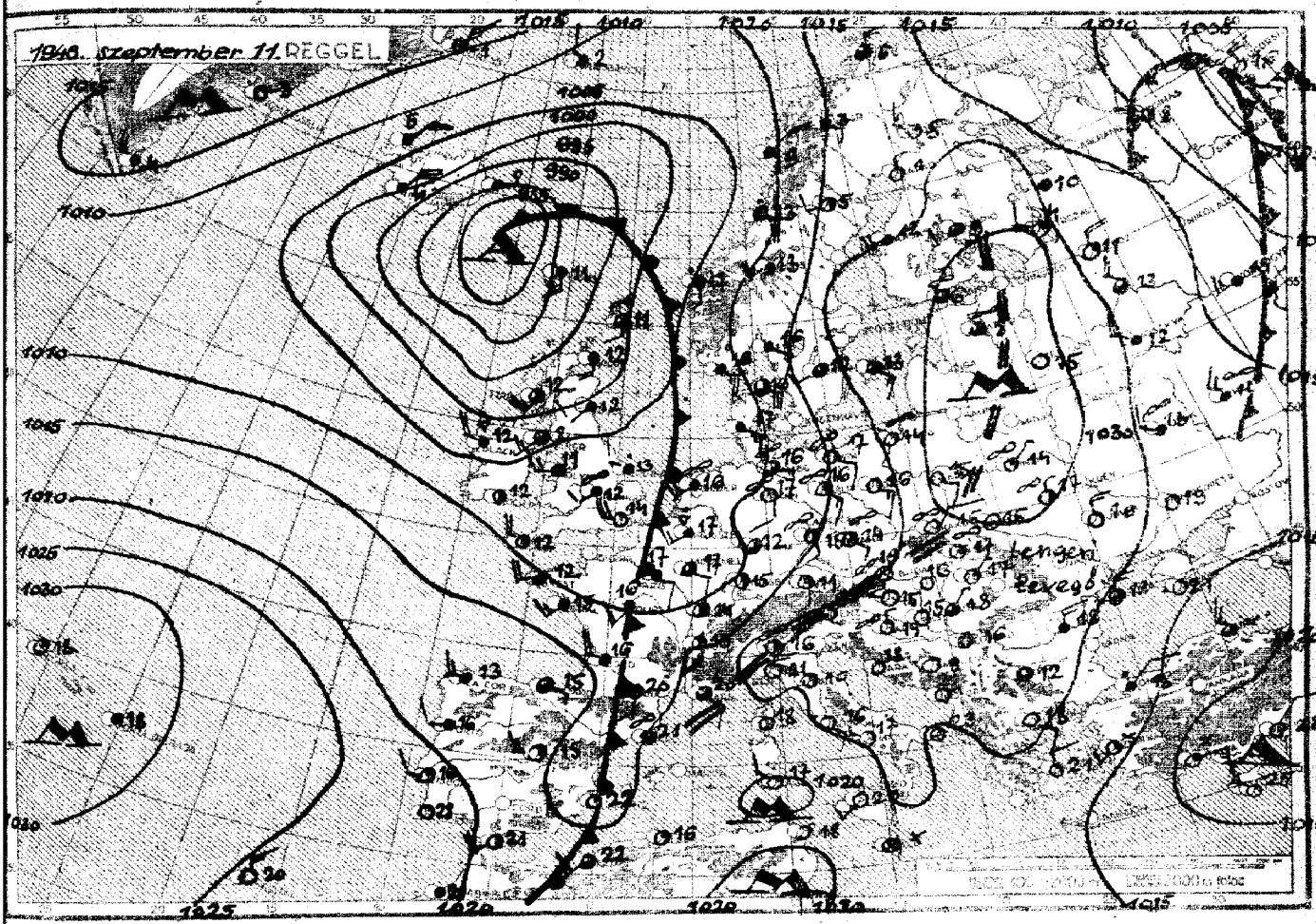



← Hideg front — Záródott front (occlusio) — Meleg front →

- szitálás
- eső
- havazás
- pára
- esőzápor
- házápor
- villogás
- zivatar
- hójúvás
- talajköd
- köd
- porvihar



Az időjárási helyzet ma reggel és a várható időjárás:

Az óceáni légtömegek igen lassan hatolnak be a szárazföldre. Emiatt az esők ma reggelig csak a Rhône vonaláig jutottak előre. Közép- és Kelet-Európában folytatódik a leszálló légáramlás uralma.

Hazánkban pénteken ismét csendes, száraz időjárás uralkodott. A hőmérséklet általában 26-28 fokig emelkedett, sőt az északi határszélen, így a Fővárosban is, 29 fokot mértek.

Budapesten szombaton délben a hőmérséklet 25 fok, a tengerszintre átszámított légnyomás 766 mm, gyengén süllyedő irányzatú.

Várható időjárás vasárnap estig:

Mérsékelt délkeleti, déli szél.
Kevés felhő, száraz idő.
Reggel egy-két helyen köd.
A meleg tovább tart.

Kiadásért felelős: Tóth Géza igazgató
Phöbus-nyomda, Budapest

Országos Meteorológiai és Földmágnességi Intézet: Időjárási napijelentés.

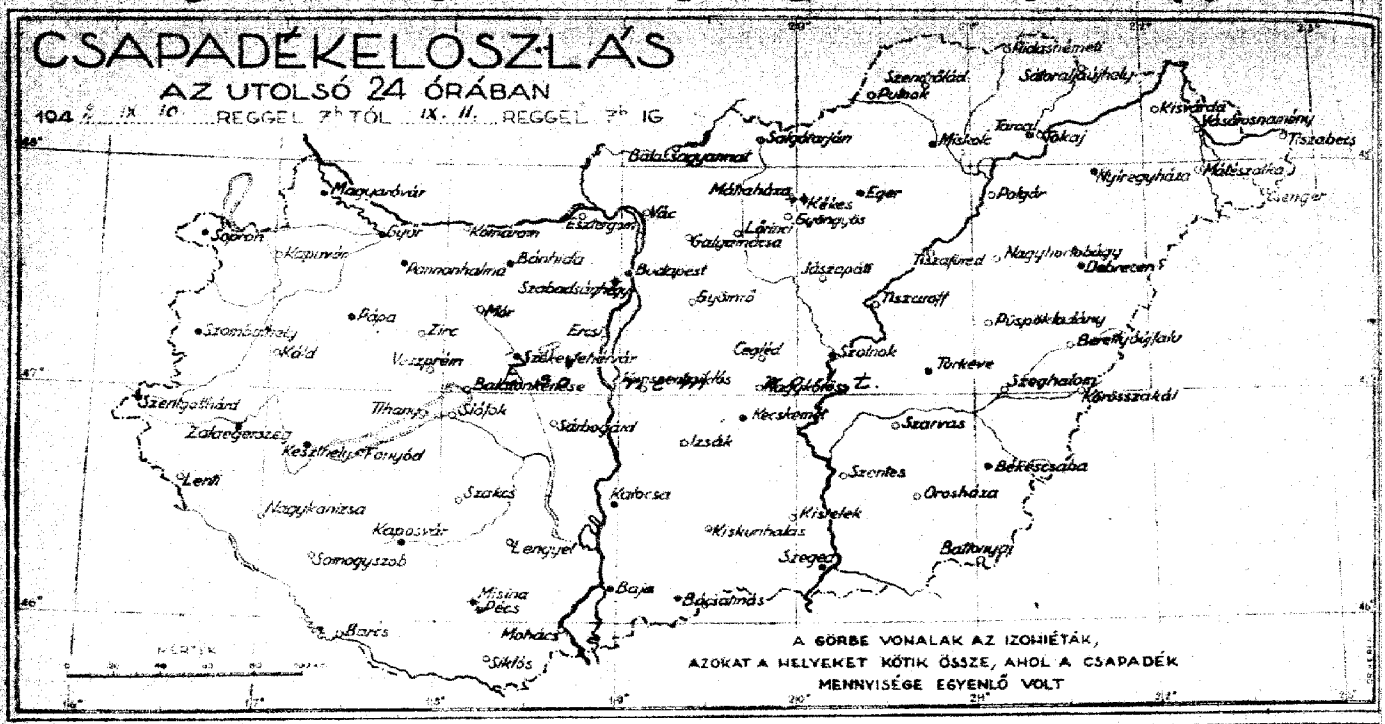

Észlelések reggel 7 órakor		Szélirány és erő (0–12)	Felhőzet (0–4)	Légnyomás (millibár)	Hőmérséklet (C°)	Csapadék (24 órai) (mm)	Hőmérséklet tegnapi nappali max.	Hőmérséklet éjszakai min.	Radiációs min.	Napsütés (óra) tegnap
Magyaróvár		SE$_3$	0	1020·9	17	·	27	14	12	9
Sopron	340	SSE$_2$	0	19·8	19	·	26	16	12	10
Szombathely	212	W$_1$	0	21·3	15	·	26	12	11	–
Szentgotthárd		W$_2$	0	–	–	·	25	11	–	–
Zalaegerszeg		S$_4$	0	–	14	·	27	12	10	–
Pápa						–				
Győr	340	–0	0	21·7	17	·	27	13	–	–
Pannonhalma		S$_2$	0	22·0	19	·	27	19	–	–
Bánhida		SE$_3$	0	21·9	18	·	29	13	12	–
Székesfehérvár		–	–	–	–	·	28	11	–	–
Keszthely	513	NNW$_1$	0	21·7	15	·	27	14	–	11
Kaposvár	635	SE$_1$	0	21·8	13	·	28	11	10	–
Pécs	547	–0	0	21·9	15	·	28	12	8	11
Budapest	541	–0	0	22·1	16	·	29	16	12	10
Salgótarján		SW$_1$	0	22·6	17	·	29	15	13	10
Eger		SW$_2$	0	22·5	17	·	28	15	14	–
Miskolc	639	–0	1	23·2	17	·	26	16	15	8
Tarcal		NE$_2$	1	–	19	·	29	18	15	9
Baja	819	–0	0	22·3	10	·	26	18	8	12
Kalocsa		–0	0	22·2	16	·	28	15	12	13
Kecskemét	534	–0	1	22·1	17	·	27	15	14	11
Szeged	744	NNE$_1$	3	22·0	18	·	26	17	–	11
Szolnok	811	–0	1	–	18	·	26	15	–	–
Törkevo		NE$_1$	3	–	17	·	27	16	12	–
Békéscsaba	687	W$_1$	1	21·9	17	·	27	15	14	10
Debrecen	546	NE$_1$	1	22·0	17	·	26	16	13	8
Nyiregyháza	535	NW$_1$	1	–	16	·	26	14	12	–
						–				
Kékestető (1000 m)						·				
Mátrahaza (660 m)		–0	0	964·3	13	·	25	13	–	4
Mátraszt. (534 m)		SSW$_2$	0	963·5	17	·	24	16	–	–
Szabadsághegy (474 m)		W$_1$	0	964·4	19	·	25	17	–	–

* A hőmérséklet 36 m-re redukálva.

24 óra csapadéka (mm)	
Kapuvár	·
Kéld	·
Zirc	·
Veszprém	·
Mór	·
Komárom	—
Esztergom	·
Balatonkenese	—
Tihany	·
Siófok	·
Fonyód	·
Lenti	·
Nagykanizsa	·
Somogyszob	·
Baracs	·
Szekszárd	·
Lengyel	·

24 óra csapadéka (mm)	
Mohács	·
Siklós	·
Vác	·
Balassagyarmat	·
Putnok	·
Jósvafő	·
Szendrőlád	·
Hidasnémeti	·
Sátoraljaújhely	·
Gyöngyös	·
Lőrinci	·
Galgamácsa	·
Gyömrő	·
Jászapáti	·
Cegléd	·
Nagykőrös	·
Kunszentmiklós	·
Izsák	·
Kistelek	·
Kiskunhalas	·

24 óra csapadéka (mm)	
Bánréve	·
Kisvárda	·
Vásárosnamény	·
Tiszabecs	·
Csenger	·
Mátészalka	·
Tokaj	·
Polgár	·
Tiszafüred	·
Nagyhortobágy	·
Tiszaroff	·
Püspökladány	·
Berettyóújfalu	·
Körösnagykál	·
Szeghalom	·
Szarvas	·
Szentes	·
Orosháza	·
Battonya	·

Szélmérések a szabad légkörben

Budapest 5 h		Debrecen 5 h		Szombathely 6 h		Szeged 7 h		Szombathely IX. 10. 14h	
Magasság (m)	Szélirány és sebesség (m/s)	Magasság (m)	Szélirány és sebesség (m/s)	Magasság (m)	Szélirány és sebesség (m/s)	Magasság (m)	Szélirány és sebesség (m/s)	Magasság (m)	Szélirány és sebesség (m/s)
0	–0	0	NE$_3$	0	SW$_4$	0	NNE$_3$	0	S$_4$
200	NNW$_1$	200	ENE$_4$	200	SW$_8$	200	N$_3$	200	S$_6$
400	WSW$_2$	400	NNE$_6$	800	SSW$_8$	1000	NNE$_1$	600	SSW$_3$
1000	S$_4$	1000	N$_6$	1000	S$_{12}$	Fogl.		1200	S$_6$
1400	SSW$_9$	1400	N$_8$	3200	ESW$_{14}$			1400	SSE$_4$
2000	SSW$_2$	Sc.		4200	S$_8$			2800	SSE$_4$
2200	–0			4400	SSW$_4$			4000	SE$_{13}$
2400	S$_{11}$			4800	WSW$_3$			4400	ESE$_4$
2600	–0			6200	NW$_4$			4600	ESE$_4$
3200	ENE$_2$	Budapest IX. 10. 12h		5800	W$_3$			5000	E$_4$
4000	NE$_2$			7200	NE$_4$			6200	ENE$_3$
4600	NE$_3$	0	SSE$_3$	8000	NNE$_{10}$	Budapest IX. 10. 18h		8400	NE$_{13}$
5200	NNE$_3$	200	SE$_4$	9800	NE$_8$			10000	NE$_{14}$
5800	ENE$_6$	600	SSE$_2$	10800	NNE$_{15}$	0	–0	11000	NNW$_1$
6200	ENE$_4$	1000	ESE$_3$	Elpuhkant		200	S$_1$	12200	NNE$_3$
6800	NE$_5$	1600	E$_4$			500	S$_2$	12800	NNE$_3$
7200	NNE$_3$	2200	SE$_3$			800	S$_1$	14000	N$_{51}$
8000	NE$_{10}$	3800	ESE$_6$			1000	ENE$_1$		∞
10000	NE$_{13}$	4400	ESE$_8$			1300	NNE$_2$		
Elpuhkant		5000	E$_8$			1800	NE$_1$		
		5400	E$_6$			2800	ESE$_3$		
		6600	NE$_4$			3600	ESE$_4$		
		7400	NNE$_3$			5300	E$_4$		
		8000	NE$_{10}$			6000	NE$_3$		
		9000	NE$_{13}$			7500	NE$_3$		
		9400	NE$_{16}$			8000	NE$_{14}$		
		9800	NE$_{14}$			8300	NNE$_{16}$		
	∞				∞				

A hőmérséklet és a légnyomás napi középértéke és ezek eltérése a 75 évi átlagtól Budapesten

IX. 10.: 16·2 C° 763·2 mm, Δ: +4·5 C° +5·1 mm

Az 1871 óta ezen a napon előfordult legmagasabb hőmérséklet 34·6 C° 1922

legalacsonyabb hőmérséklet 5·5 C° 1920

Kiadóhivatal és a postai hírlapvevői ügyek intézésének helye: Budapest, II., Kitaibel Pál-utca 1.

Budapest, 1948 ... hó ... nap

Országos Meteorológiai és Földmágnességi Intézet

IDŐJÁRÁSI NAPJELENTÉS

Daily Synoptic Map of the Hungarian Meteorological Institute. — Bulletin quotidien de l'Institut Hongrois de Météorologie.
Wetterbericht des Ungarischen Meteorologischen Instituts.

61. évfolyam ... sz.

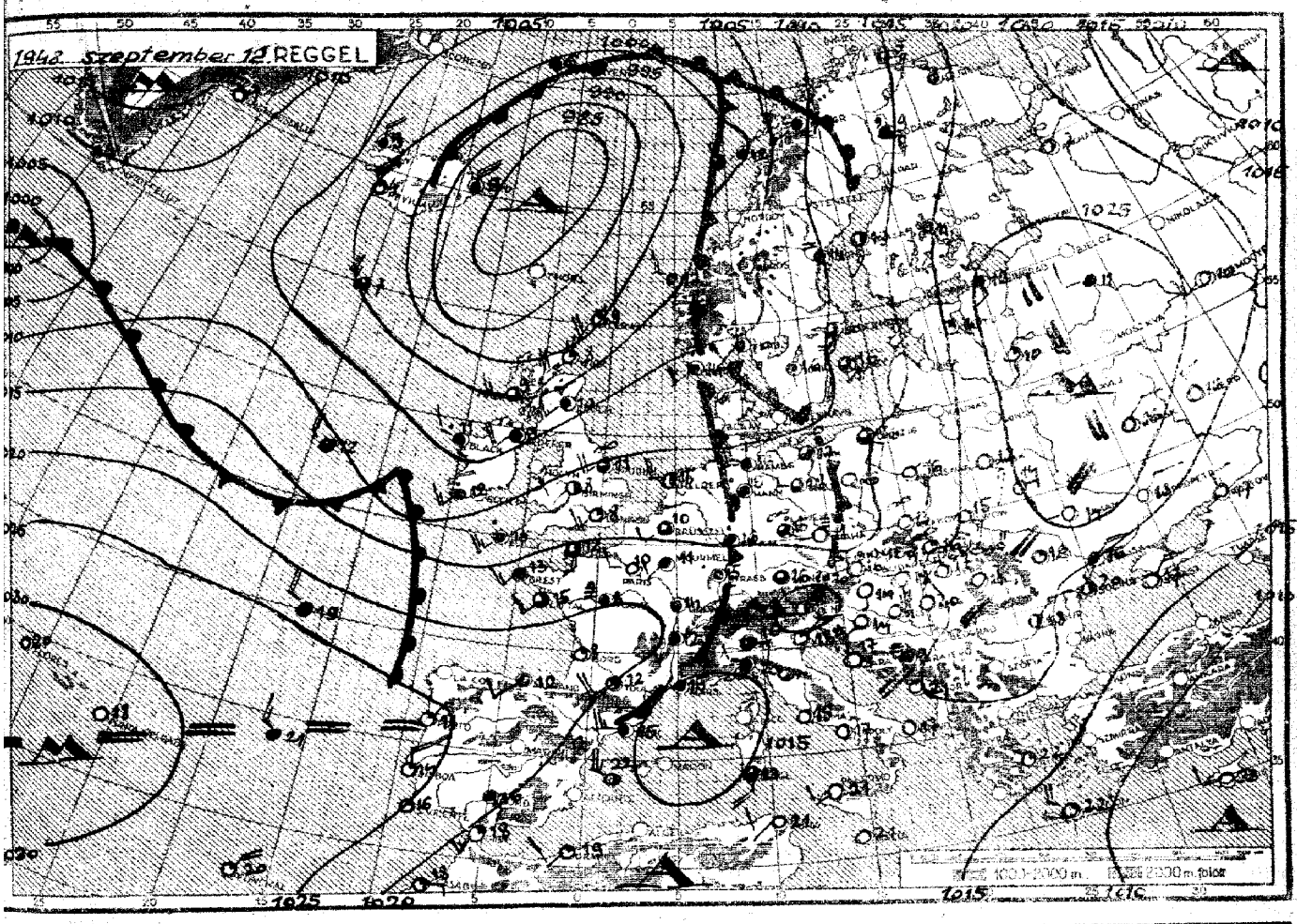



← Hideg front — Záródott front (occlusio) — Meleg front →

szitálás	pára	villogás	talajköd
eső	esőzápor	zivatar	köd
havazás	házápor	hófúvás	porvihar



Az időjárási helyzet ma reggel és a várható időjárás:

Az Atlanti-Óceánról a friss tengeri légtömegek csak igen lassan nyomulnak kelet felé. Ma reggelre áthaladtak a Rajna és Rhône vonalán, ezért Nyugat-Németországban és Dél-Franciaországban esik az eső. Ugyancsak csapadékos az idő Angliában is. A leszálló légáramlás okozta csendes, derült, száraz idő középpontja Moszkva felé húzódott.

Hazánkban tovább tartott a szép, csendes, derült időjárás. A hőmérséklet szombaton ismét 26-30 fokig emelkedett és ma reggelre sehol sem süllyedt a 10 fok alá. A nyugati határszélen és a völgyekben köd volt.

Budapesten vasárnap délben a hőmérséklet 26 fok, a tengerszintre átszámított légnyomás 764 mm, alig változik.

Várható időjárás hétfő estig:

Mérsékelt délkeleti, déli, később nyugati szél.
Nyugat felől felhősödés, a nyugati és északi határszélen esetleg kisebb eső, vagy zivatar.
Helyenkénti reggeli köd.
A hőmérséklet nyugaton kissé csökken, az ország többi részén nem változik még lényegesen.

Kiadásért felelős: Tóth Géza igazgató
Phőbus-nyomda, Budapest

Országos Meteorológiai és Földmágnességi Intézet: Időjárási napijelentés.



Észlelések reggel 7 órakor		Szél irány és erő (1-12)	Felhőzet (tized)	Légnyomás (milliméter)	Hőmérséklet (C°)	Csapadék (24 óráig) (mm)	Hőmérséklet (legmagasabb napi max.)	Hőmérséklet (legalacsonyabb min.)	Radiáció min.	Napsütés (óra) legmagasabb napon
Magyaróvár		S_4	0	1016·9	18	·	27	14	12	11
Sopron	340	SSE_3	0	15·8	18	·	26	15	10	11
Szombathely	232	S_3	0	17·6	14	·	26	10	9	—
Szentgotthárd		W_1	0	—	—	·	25	—	—	—
Zalaegerszeg		S_4	0	—	16	·	26	14	12	—
Pápa		—	—	—	—	·	26	14	—	—
Győr	340	S_{E2}	0	—	18	·	26	17	—	—
Pannonhalma		S_3	0	18·1	21	·	27	20	—	—
Bánhida		E_3	0	18·5	18	·	29	16	13	—
Székesfehérvár		—	—	—	—	·	29	11	—	—
Keszthely	343	E_2	0	17·6	16	·	26	14	—	11
Kaposvár	655	0	0	18·4	13	·	29	11	10	—
Pécs	547	E_1	0	18·6	17	·	30	12	9	11
Budapest	541	0	0	19·1	18	·	30	15	15	11
Salgótarján		S_1	0	19·1	17	·	30	14	11	10
Eger		0	0	20·0	17	·	29	14	13	—
Miskolc	689	0	0	21·2	16	·	27	15	14	9
Tarcal		NE_3	0	—	18	·	28	15	14	10
Baja	819	0	0	18·7	16	·	26	14	10	13
Kalocsa		S_1	0	18·5	18	·	30	16	14	13
Kecskemét	524	0	0	18·5	18	·	28	15	14	11
Szeged	541	0	0	18·9	20	·	29	17	—	9
Szolnok	833	W_1	1	—	18	·	29	16	—	—
Tarkeve		NE_1	1	—	18	·	28	15	10	—
Békéscsaba	627	SE_1	0	18·5	17	·	28	14	12	10
Debrecen	543	0	0	20·0	17	·	27	12	9	11
Nyíregyháza	535	NE_1	0	—	15	·	27	11	9	—
Kékestető (1000 m)						—				
Mátraháza (660 m)		0	0	961·3	14	·	28	13	—	12
Mátraszentistván (534 m)		SE_1	0	960·3	18	·	27	12	—	—
Szabadsághegy (474 m)		S_1	0	961·3	18	·	26	17	—	—

Szélmérések a szabad légkörben									
Budapest		Budapest		Szeged		Budapest		Szombathely	
7 h		17 h		7 h		IX. 11. 18 h		IX. 11. h	
Magasság méterben	Szél iránya és sebessége (mp/m)	Magasság méterben	Szél iránya és sebessége (mp/m)	Magasság méterben	Szél iránya és sebessége (mp/m)	Magasság méterben	Szél iránya és sebessége (mp/m)	Magasság méterben	Szél iránya és sebessége (mp/m)
0	—0	0	SSE_2	0	ESE_3	0	SE_2	0	S_6
300	ENE_1	300	SSE_5	200	ESE_3	300	S_4	400	S_6
500	S_6	1300	SSE_6	1100	SE_3	1000	S_5	1600	SSW_4
1500	S_9	2800	SE_5	1600	S_3	1500	S_4	1800	SW_4
2500	SSW_5	3300	SE_3	2200	E_4	2800	SW_2	3000	SSW_4
3300	SSW_3	5800	SSE_6	6200	ENE_4	4500	S_1	5800	S_{14}
3800	SSW_1	6800	S_7	7800	ENE_4	5000	WSW_2	4000	S_6
4000	SSE_4	7500	SSE_5	10800	E_8	5300	SSE_3	4400	SSE_1
5300	S_7	8500	SW_3	11800	ENE_1	5800	ESE_3	4800	S_6
6300	SSE_3	9500	SSW_5	12800	NE_{14}	7500	NE_2	5000	SSW_4
6800	SSW_1	11800	SSW_3	elpukkant		10000	ENE_5	5800	SSE_1
8000	SSW_3	12500	ESE_5			11800	ENE_3	6200	SE_4
10300	ESE_5	13000	SE_1			13300	ENE_{12}	6600	ESE_3
11000	E_2	14500	SE_5			14000	NE_{17}	8800	ENE_3
11800	ENE_3	elpukkant				14800	ENE_{11}	10000	E_4
elpukkant								11800	NE_7
								12000	ENE_6
								elpukkant	

Budapest IX. 11.	11 h
0	S_1
200	S_2
400	SSW_4
800	SSW_5
1200	SSW_6
2000	SW_5
3200	S_1
4600	ENE_1
5200	ESE_2
5600	E_3
7800	ENE_4
9200	NE_3
11000	NE_{12}
elpukkant	

24 óra csapadéka (mm)	
Kapuvár	·
Kálló	·
Zirc	·
Veszprém	·
Mór	·
Komárom	—
Esztergom	·
Ercsi	·
Balatonkenese	—
Tihany	·
Siófok	·
Fonyód	·
Lenti	—
Nagykanizsa	·
Somogyszob	·
Baracs	·
Szakcs	—
Sárbogárd	·
Lengyel	·

24 óra csapadéka (mm)	
Mohács	·
Siklós	·
Vác	·
Balassagyarmat	·
Pulnok	·
Jósvafő	·
Szendrőlád	·
Hidasnémeti	·
Sátoraljaújhely	·
Gyöngyös	·
Lőrinci	·
Galgamácsa	—
Győrvő	·
Jászapáti	·
Cegléd	·
Nagykőrös	·
Kunszentmiklós	·
Izsák	—
Kistelek	·
Kiskunhalas	—

24 óra csapadéka (mm)	
Bácsalmás	·
Kisvárda	·
Vásárosnamény	·
Tiszabecs	·
Gacsaly	·
Mátészalka	·
Tokaj	·
Polgár	·
Tiszafüred	·
Nagykörtvélyes	·
Tiszaroff	·
Püspökladány	·
Berettyóújfalu	—
Körösszakál	·
Szeghalom	·
Szarvas	·
Szentes	—
Orosháza	·
Battonya	·

A hőmérséklet és a légnyomás napi középértéke és ezek eltérése a 75 évi átlagtól Budapesten

IX. 11. t_0 22·0 C° 765·3 mm, Δ +4·5 C° +2·2 mm

Az 1871 óta ezen a napon előfordult

legmagasabb hőmérséklet 32·7 C° 1911

legalacsonyabb hőmérséklet 6·5 C° 1885

Előfizetési ára a postai kézbesítéssel negyedévre 2 K. Budapest, II., Csillag-út (Városliget).

Budapest, 1948 szeptember hó 13 nap
hétfő

Országos Meteorológiai és Földmágnességi Intézet

IDŐJÁRÁSI NAPIJELENTÉS

Daily Synoptic Map of the Hungarian Meteorological Institute. — Bulletin quotidien de l'Institut Hongrois de Météorologie.
Wetterbericht des Ungarischen Meteorologischen Institutes.

61. évfolyam 257 sz.

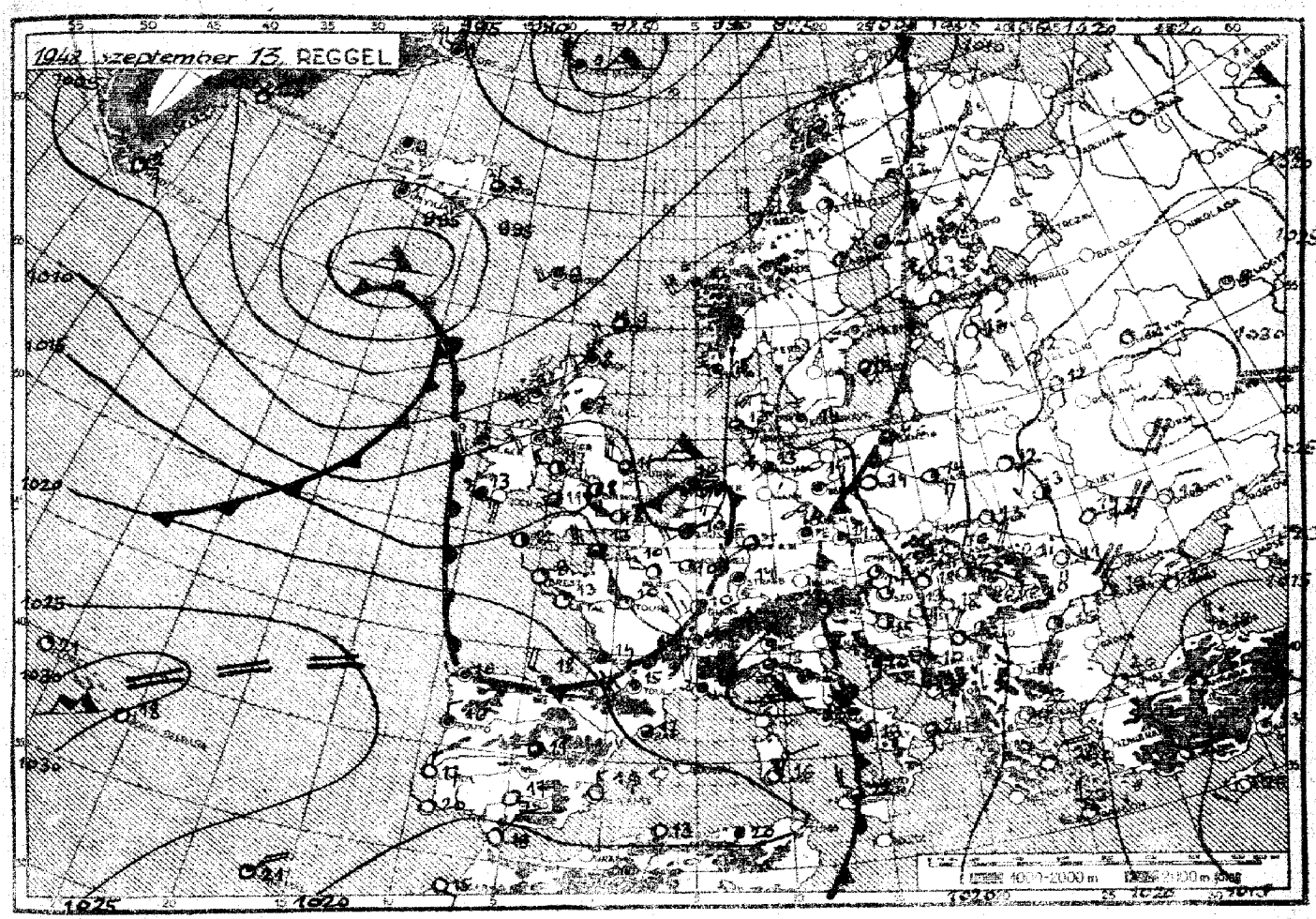

Országos Meteorológiai és Földmágnességi Intézet: időjárási napijelentés.

CSAPADÉKELOSZLÁS

AZ UTOLSÓ 24 ÓRÁBAN

1924 X. 12 REGGEL 7^h TÓL XI. 13 REGGEL 7^h IG

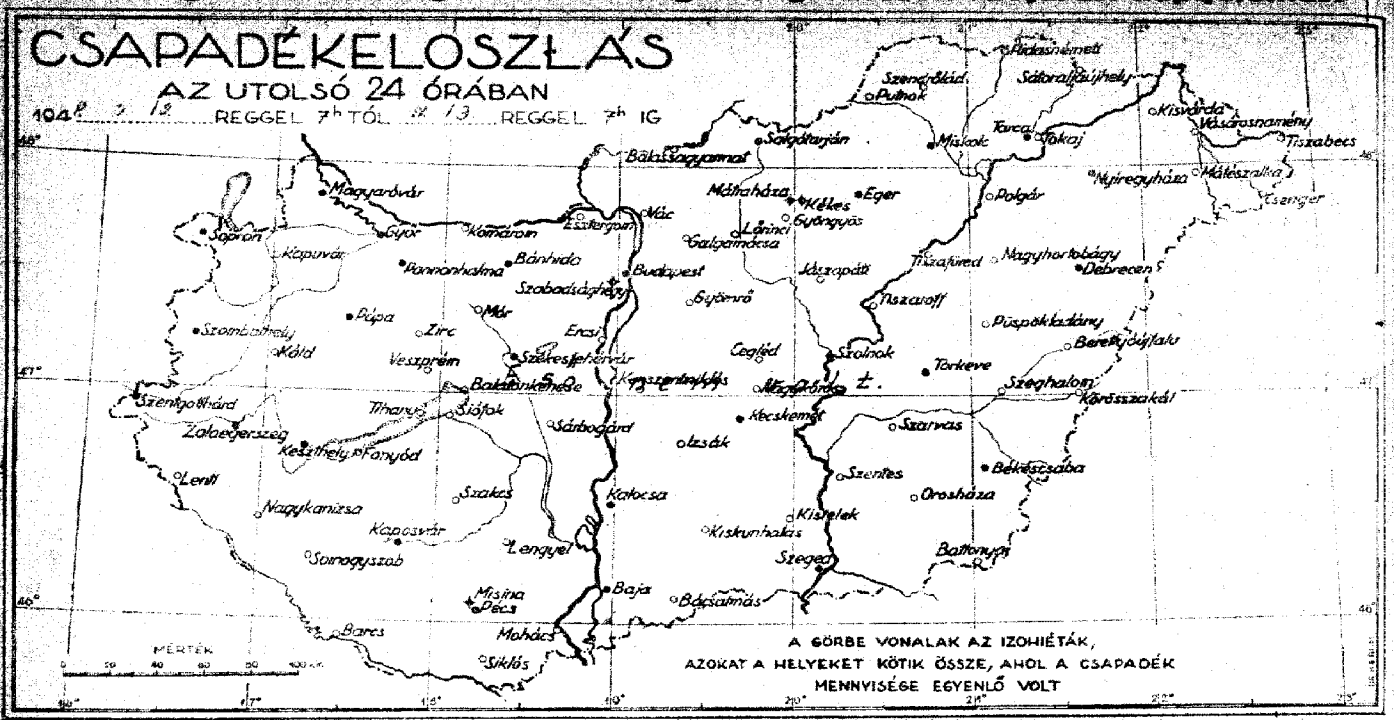

A GÖRBE VONALAK AZ IZOHIÉTÁK, AZOKAT A HELYEKET KÖTIK ÖSSZE, AHOL A CSAPADÉK MENNYISÉGE EGYENLŐ VOLT

Észlelések reggel 7 órakor		Szélirány és erő (1-12)	Felhőzet (0-4)	Légnyomás (millibár)	Hőmérséklet (C°)	Csapadék (24 óra) (mm)	Hőmérséklet tegnapi napszaki max.	Hőmérséklet éjszakai min.	Radiációs min.	Napsütés (óra) tegnap
Magyaróvár		ESE_2	0	1014·9	16	·	28	13	11	11
Sopron	346	ESE_2	0	14·6	16	·	27	13	10	11
Szombathely	512	NW_1	1	14·7	14	·	27	11	10	–
Szentgotthárd		WSW_1	2	–	–	·	26	10	–	–
Zalaegerszeg		0	1	–	14	·	27	11	10	–
Pápa						–				
Győr	349	SE_2	0	15·3	13	·	29	16	–	–
Pannonhalma		SE_4	0	15·7	17	·	28	16	–	–
Bánhida		E_4	0	16·2	13	·	29	17	13	–
Székesfehérvár		–	–	–	–	·	28	12	–	–
Keszthely	543	ESE_2	0	14·7	13	·	29	16	–	12
Kaposvár	635	E_1	0	14·7	13	·	30	11	10	–
Pécs	547	E_3	0	15·1	13	·	30	13	11	11
Budapest	541	NE_1	0	17·6	18	·	30	16	12	11
Salgótarján		0	1	17·6	18	·	29	13	11	10
Eger		NW_1	1	19·6	17	·	28	13	12	–
Miskolc	639	0	1	20·0	14	·	28	14	13	10
Tarcal		NE_4	1	–	17	·	29	14	12	10
Baja	819	E_4	0	15·6	17	·	27	16	11	13
Kalocsa		WSW_1	0	17·1	19	·	29	17	15	13
Kecskemét	534	SE_2	0	–	17	·	28	14	14	11
Szeged	544	SE_4	0	15·2	18	·	28	16	–	11
Szolnok	811	SE_2	0	–	17	·	28	16	–	–
Törökeve		0	0	–	17	·	29	15	10	–
Békéscsaba	637	SE_1	0	18·0	18	·	29	15	13	11
Debrecen	545	ESE_1	2	18·8	16	·	29	14	11	10
Nyíregyháza	535	0	2	–	15	·	28	12	10	–
Kékestető (1000 m)						–				
Mátrahása (660 m)		SE_4	1	950·1	15	·	26	15	–	5
Misinatető (534 m)		ENE_4	1	953·2	16	·	27	16	–	–
Szabadsághegy (474 m)		S_2	0	958·2	16	·	26	13	–	–

Szélmérések a szabad légkörben

Budapest 6 h		Debrecen 5 h		Szombathely 6 h		Szeged 7 h			
Magasság (m)	Szélirány és sebesség (m/s)	Magasság (m)	Szélirány és sebesség (m/s)	Magasság (m)	Szélirány és sebesség (m/s)	Magasság (m)	Szélirány és sebesség (m/s)	Magasság (m)	Szélirány és sebesség (m/s)
0	ESE_1	0	SSE_3	0	–0	0	SE_7		
300	SSE_3	200	SSW_6	200	ESE_1	200	SE_9		
500	S_{11}	600	SW_1	600	SSE_6	1000	SSE_{17}		
1500	SSE_{14}	1000	SW_6	2600	SSE_{11}	2100	SE_{10}		
2500	SSE_{14}	1200	SSW_3	3200	S_3	4000	SE_4		
3000	SSE_{11}	1400	SSE_4	4400	S_{17}	4800	ESE_7		
4000	SSE_{15}	1800	SSE_7	8200	S_{14}	5600	ESE_6		
4500	SSE_{12}	2000	ESE_1	∞		6000	E_6		
5400	SSE_{10}	2200	ENE_4			6600	NNE_4		
6000	SSE_9	6800	ESE_7			7200	NE_4		
6500	SSE_8	8000	ENE_{10}			9000	N_{14}		
7500	SSE_6	10000	NE_{13}			9400	NE_7		
10000	SE_6	10400	NE_{10}			10200	ENE_7		
13500	ESE_6	elpukkant				10800	E_{14}		
elpukkant						11800	ENE_9		
						∞			

24 óra csapadéka (mm)	
Kapuvár	·
Kéld	·
Zirc	·
Veszprém	·
Mór	·
Komárom	–
Esztergom	·
Ercsi	·
Balatonkenese	–
Tihany	·
Siófok	·
Fonyód	·
Lenti	–
Nagykanizsa	–
Somogyszob	·
Bares	–
Szakes	·
Sárbogárd	·
Lengyel	·

24 óra csapadéka (mm)	
Mohács	·
Siklós	·
Vác	·
Balassagyarmat	·
Putnok	·
Jósvafő	·
Szendrőlád	·
Hidasnémeti	·
Sátoraljaújhely	·
Gyöngyös	·
Lőrinci	·
Galgamácsa	·
Gyömrő	·
Jászapáti	·
Cegléd	·
Nagykőrös	·
Kunszentmiklós	·
Izsák	·
Kistelek	·
Kiskunhalas	·

24 óra csapadéka (mm)	
Bácsalmás	·
Kisvárda	–
Vásárosnamény	·
Tiszabecs	·
Csenger	·
Mátészalka	·
Tokaj	·
Polgár	·
Tiszafüred	·
Nagyhortobágy	·
Tiszaroff	·
Püspökladány	·
Berettyóújfalu	–
Körösszakál	–
Szeghalom	·
Szarvas	·
Szentes	·
Orosháza	·
Battonya	·

A hőmérséklet és a légnyomás napi középértéke és ezek eltérése a 75 évi átlagtól Budapesten

X. 12.-n 22·1 C° 763·6 mm, Δ: +5·0 C° +1·0 mm

Az 1871 óta ezen a napon előfordult

legmagasabb hőmérséklet 32·4 C° 1917

legalacsonyabb hőmérséklet –5·7 C° 1911

Előfizetési ára a postai kézbesítési költséggel együtt negyedévre 35 P.
Budapest, II., Kitaibel Pál-utca 1.

Budapest, 1948 szeptember hó 14. nap

Országos Meteorológiai és Földmágnességi Intézet

IDŐJÁRÁSI NAPIJELENTÉS

Daily Synoptic Map of the Hungarian Meteorological Institute. — Bulletin quotidien de l'Institut Hongrois de Météorologie. Wetterbericht des Ungarischen Meteorologischen Instituts.

61. évfolyam 259. sz.

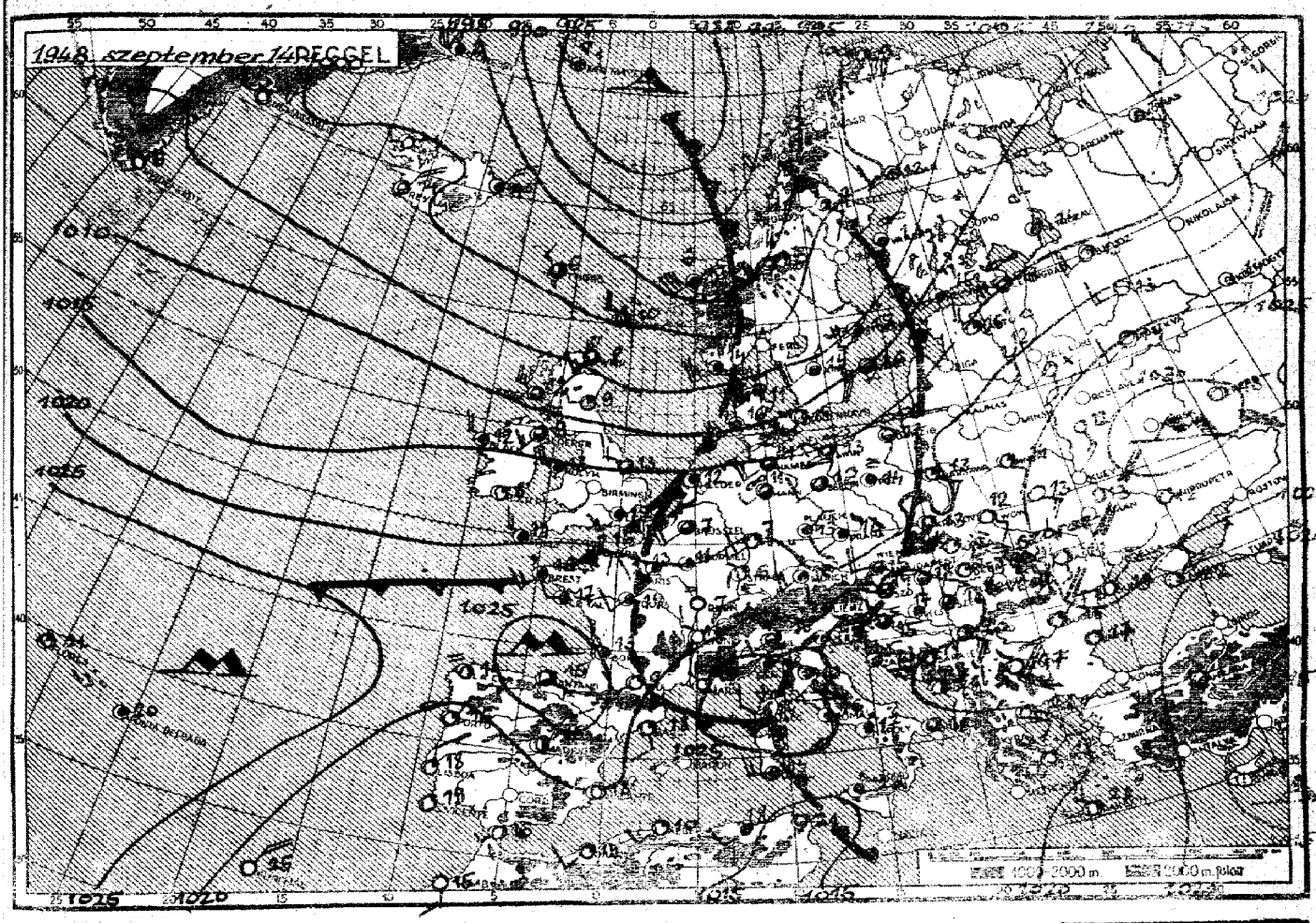



← Hideg front — Záródott front (occlusio) — Meleg front →

szitálás	pára	villogás	talajköd
eső	esőzápor	zivatar	köd
havazás	házápor	hófúvás	porvihar



Az időjárási helyzet ma reggel és a várható időjárás:

Európa nyugati felét folyamatosan tengeri légtömegek árasztják el, változékony, szeles időjárást okozva. Kelet-Európa nagy része felett tovább tart a keleről áramlás uralma.

Hazánkban hétfőn már felhősebbé vált az ég és a délkeleti szél megélénkült. A hőmérsékletet általában 27-29, Békéscsabán 30 fokig emelkedett. Az esti órákban a Dunántúlon többfelé volt zápor, eső, zivatar. Szentgotthárdon 10, Sopronban és Keszthelyen 7, Pécsett 6, Fonyódon 5 mm csapadékot mértek.

Budapesten kedden délben a hőmérséklet 23 fok, a tengerszintre átszámított légnyomás 766 mm, alig változik.

Várható időjárás szerda estig:

Élénk délkeleti, déli, később délnyugati, nyugati szél.
Változó felhőzet, több helyen zápor, eső, esetleg zivatar.
A hőmérséklet egy-két fokkal tovább változik.

Kiadásért felelős: Tóth Géza igazgató
Phöbus-nyomda, Budapest

Országos Meteorológiai és Földmágnességi Intézet: Időjárási napijelentés.

CSAPADÉKELOSZLÁS AZ UTOLSÓ 24 ÓRÁBAN

1948 IX. 13 REGGEL 7h TÓL IX. 14 REGGEL 7h IG

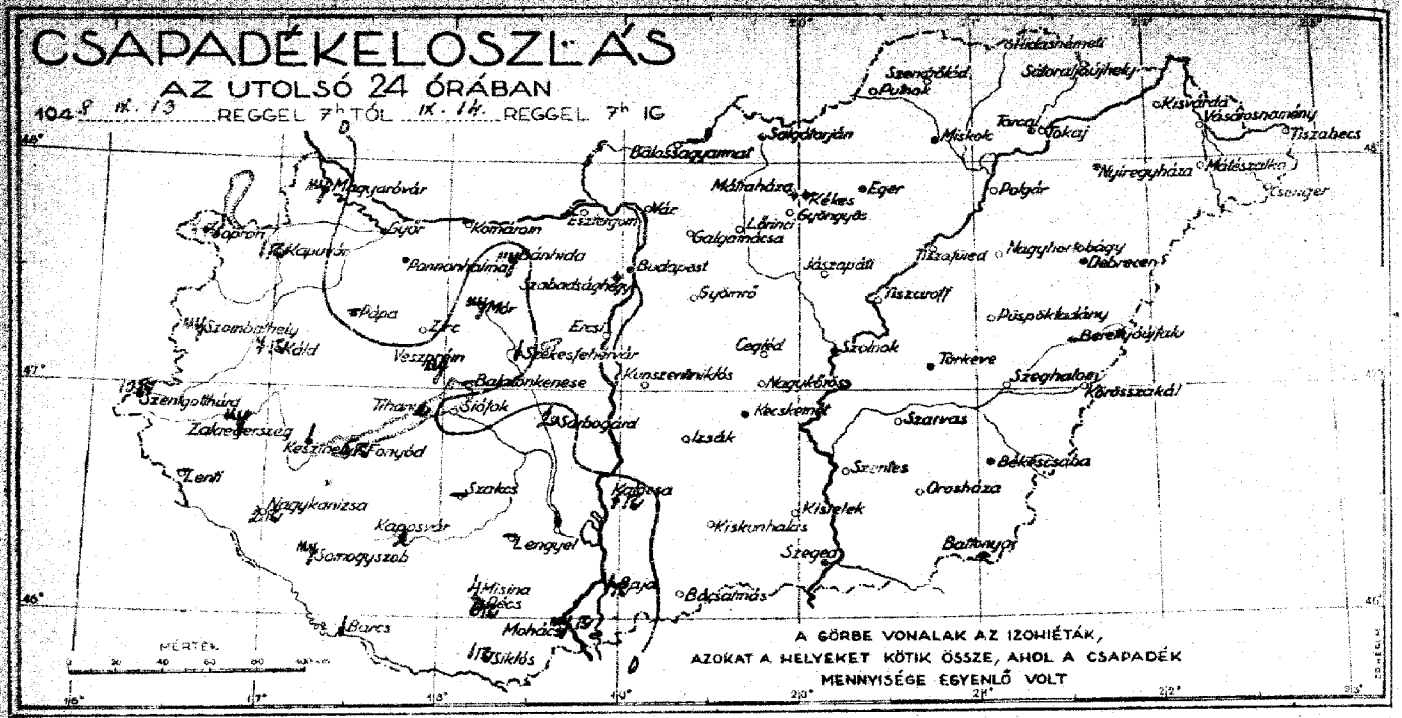

Észleletek reggel 7 órakor		Szélirány és erő (1-12)	Felhőzet (0-4)	Légnyomás (millibár)	Hőmérséklet (C°)	Csapadék 24 órai (mm)		Hőmérséklet tegnapi nappali max.	Hőmérséklet éjszakai min.	Radiáció min.	Napsütés (óra) tegnap
Magyaróvár		SW$_1$	3	1019·7	17	nyom		23	15	13	10
Sopron	346	NNW$_3$	4	20·0	15	4	12	27	13	11	9
Szombathely	512	WW$_1$	3	19·4	14	nyom		26	11	11	–
Szentgotthárd		W$_1$	⁰⁄₈	–	–	10	15	25	13	–	–
Zalaegerszeg		NW$_2$	3	–	14	nyom		26	13	11	–
Pápa						–					
Győr	540	ESE$_1$	3	19·7	16	·		27	14	–	–
Pannonhalma		ESE$_3$	3	19·8	17	·		26	16	–	–
Bánbida		SE$_4$	3	19·5	19	nyom		28	17	16	–
Székesfehérvár			–	–	–	1		23	14	–	–
Keszthely	543	0	3	18·7	17	1		27	15	–	8
Kaposvár	635	E$_0$	4	18·3	16	2		29	15	14	–
Pécs	547	0	4	18·2	17	6	15	29	16	11	9
Budapest	541	NE$_1$	3	19·7	18	·		29	17	13	11
Salgótarján		SE$_1$	1	20·3	17	·		26	13	10	10
Eger		SE$_3$	1	21·0	16	·		27	12	11	–
Miskolc	659	0	2	–	13	·		28	12	11	8
Tarcal		NE$_2$	1	–	15	·		28	12	11	8
Baja	819	ESE$_4$	4	18·3	18	1	15	27	17	13	11
Kalocsa		SE$_1$	4	19·0	17	1	16	28	16	14	12
Kecskemét	534	SE$_1$	3	19·9	17	·		28	14	13	11
Szeged	544	SE$_3$	3	19·3	18	·		27	16	–	11
Szolnok	811	E$_2$	2	–	16	·		27	15	–	–
Törökve		E$_2$	2	–	15	·		29	14	9	–
Békéscsaba	637	ESE$_1$	3	20·3	17	·		30	15	13	9
Debrecen	545	E$_2$	1	21·5	15	·		27	11	7	1
Nyíregyháza	535	0	1	–	13	·		27	9	7	–
Kékestető (1000 m)						–					
Mátrahása (660 m)		0	0	9614	16	·		25	12	–	4
Misinatető (534 m)		SSE$_1$	4	9598	17	4		27	14	–	–
Szabadsághegy (474 m)		SE$_2$	3	9617	16	·		25	14	–	–

24 óra csapadéka (mm)		
Kapuvár	1	12
Kéld	4	15
Zirc	·	
Veszprém	nyom	
Mór	nyom	
Komárom	–	
Esztergom	·	
Erzsébet	·	
Balatonkenese	2	
Tihany	·	
Siófok	·	
Fonyód	5	10
Lenti	–	
Nagykanizsa	2	15
Somogyszob	nyom	
Barcs	1	
Szakcs	–	
Sárbogárd	2	
Lengyel	–	

24 óra csapadéka (mm)		
Mohács	nyom	12
Siklós	1	16
Vác	·	
Balassagyarmat	·	
Putnok	·	
Jósvafő	·	
Szendrőlád	·	
Hidasnémeti	·	
Sátoraljaújhely	·	
Gyöngyös	·	
Lőrinci	·	
Galgamácsa	·	
Gyömrő	·	
Jászapáti	·	
Cegléd	·	
Nagykőrös	·	
Kunszentmiklós	·	
Izsák	·	
Kistelek	·	
Kiskunhalas	·	

24 óra csapadéka (mm)	
Bácsalmás	·
Kisvárda	·
Vásárosnamény	·
Tiszabecs	·
Csenger	·
Mátészalka	·
Tokaj	·
Polgár	·
Tiszafüred	·
Nagyhortobágy	·
Tiszaroff	·
Püspökladány	–
Berettyóújfalu	·
Körösszakál	·
Szeghalom	·
Szarvas	·
Szentes	·
Orosháza	·
Battonya	–

Szélmérések a szabad légkörben

Budapest 6 h		Debrecen 5 h		Szombathely 6 h		Szeged 7 h		h	
Magasság (m)	Szélirány és sebesség (m/s)	Magasság (m)	Szélirány és sebesség (m/s)	Magasság (m)	Szélirány és sebesség (m/s)	Magasság (m)	Szélirány és sebesség (m/s)	Magasság (m)	Szélirány és sebesség (m/s)
0	NE$_2$	0	ENE$_6$	0	NNE$_3$	0	SE$_4$		
200	E$_3$	200	E$_6$	200	ENE$_3$	200	SE$_7$		
400	SE$_3$	400	SE$_3$	400	ESE$_6$	800	SSE$_{19}$		
800	SSE$_{14}$	600	ESE$_1$	1000	ESE$_3$	1000	S$_{15}$		
1200	SE$_9$	800	N$_0$	1400	ESE$_6$	1200	S$_9$		
1800	SE$_{17}$	1000	W$_1$	2200	SE$_3$	1400	SE$_4$		
2400	SSE$_{13}$	1200	SW$_1$	3000	SE$_{13}$	2000	SE$_{13}$		
3600	S$_{10}$	1400	W$_0$	3600	SSE$_8$	3800	SSE$_{11}$		
Ae.		1600	SSE$_1$	4400	SE$_{10}$	4200	S$_8$		
		1800	SE$_1$	4800	SE$_{17}$	Ae.			
		2400	ESE$_3$	5200	SE$_3$				
		2800	NW$_3$	5400	SSE$_{14}$				
		3000	W$_3$	6600	SE$_6$				
		3400	SW$_1$	7400	ESE$_3$				
		3600	S$_3$	8200	SSE$_6$				
		5400	SSE$_8$	elpukkant					
		6400	SE$_{11}$						
		7600	S$_{14}$						
		8000	S$_{10}$						
		Ae.							
Budapest IX. 13. 12h		Budapest IX. 13. 18h		Szombathely IX. 13. 14h					
0	ESE$_4$	0	SSE$_3$	0	SSE$_6$				
200	ESE$_6$	250	SE$_6$	800	SE$_6$				
400	SE$_6$	1300	SE$_8$	1400	SE$_{11}$				
1200	SE$_{14}$	2000	SE$_{13}$	3800	SSE$_{18}$				
3600	SSE$_{14}$	5000	SSE$_{11}$	7600	S$_{14}$				
elpukkant		Fényképben a magasban							

A hőmérséklet és a légnyomás napi középértéke és ezek eltérése a 75 évi átlagtól Budapesten

IX. 13. 12h C° 962·5 mm, Δ: 46·4 C° -0·5 mm

Az 1871 óta ezen a napon előfordult

legmagasabb hőmérséklet 33·5 C° 1947

legalacsonyabb hőmérséklet 4·8 C° 1913

Előfizetési ára a postai kézbesítési vagy irodai átvételre 25 P. Budapest, II., Kitaibel Pál-utca 1.

Budapest, 1948 szeptember hó 15. nap szerda

Országos Meteorológiai és Földmágnességi Intézet

IDŐJÁRÁSI NAPIJELENTÉS

Daily Synoptic Map of the Hungarian Meteorological Institute. — Bulletin quotidien de l'Institut Hongrois de Météorologie.
Wetterbericht des Ungarischen Meteorologischen Instituts.

61. évfolyam 258. sz.

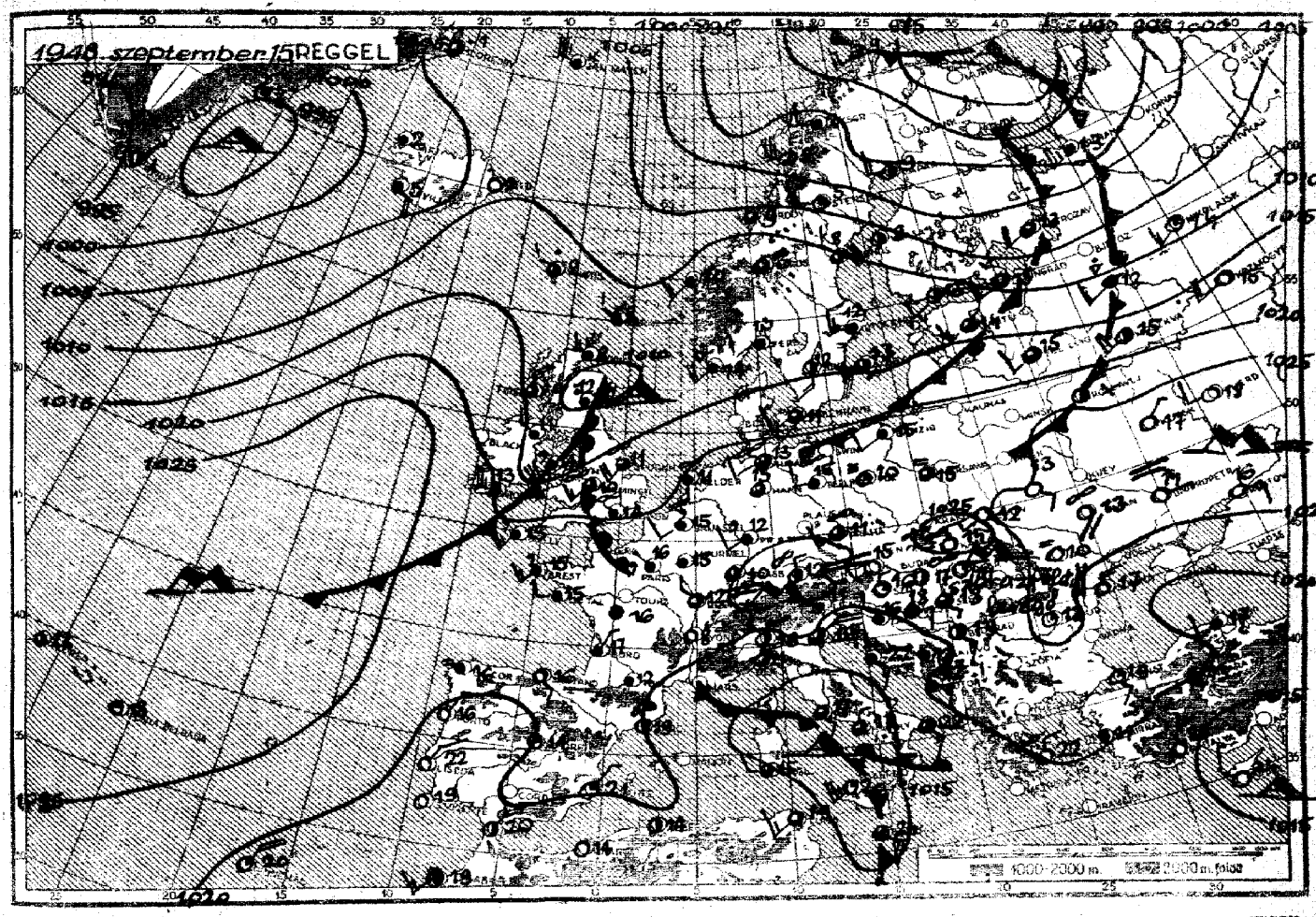



← Hideg front — Zárodott front (occlusio) — Meleg front →

- szitálás
- eső
- havazás
- pára
- esőzápor
- házápor
- villogás
- zivatar
- hófúvás
- talajköd
- köd
- porvihar



Az időjárási helyzet ma reggel és a várható időjárás:

Közép-Európában a napokkal szelőtt érkezett hűvös tengeri levegő fokozatosan felmelegedett s mozgása lelassult. Így ezen a területen a szél lecsendesedett s bár a felhőzet változó, csak kisebb helyi lecsapódások vannak. Angliában ujra igen szelesre, esősre fordult az idő.

Hazánkban kedden a hőmérséklet néhány nyugati megyét kivéve 25 fok fölé emelkedett. A Fővárosban és Türkevén 28, Békéscsabán 29 fokot mértek. Siófokról és Bajáról kisebb esőt jelentettek. Az éjszaka folyamán általában 15 fok alá, sőt az északkeleti megyékben a talaj közelében 10 fok alá hűlt le a levegő.

Budapesten szerdán délben a hőmérséklet 24 fok, a tengerszintre átszámított légnyomás 767 mm, gyengén süllyedő irányzatú.

Várható időjárás csütörtök estig:

Mérsékelt szél.
Kisebb felhőátvonulások, valószínűleg eső nélkül.
Egy-két helyen reggeli köd.
A hőmérséklet nem változik nyegesen.

Kiadásért felelős: Tóth Géza igazgató
Phöbus-nyomda, Budapest

Országos Meteorológiai és Földmágnességi Intézet: időjárási napijelentés.

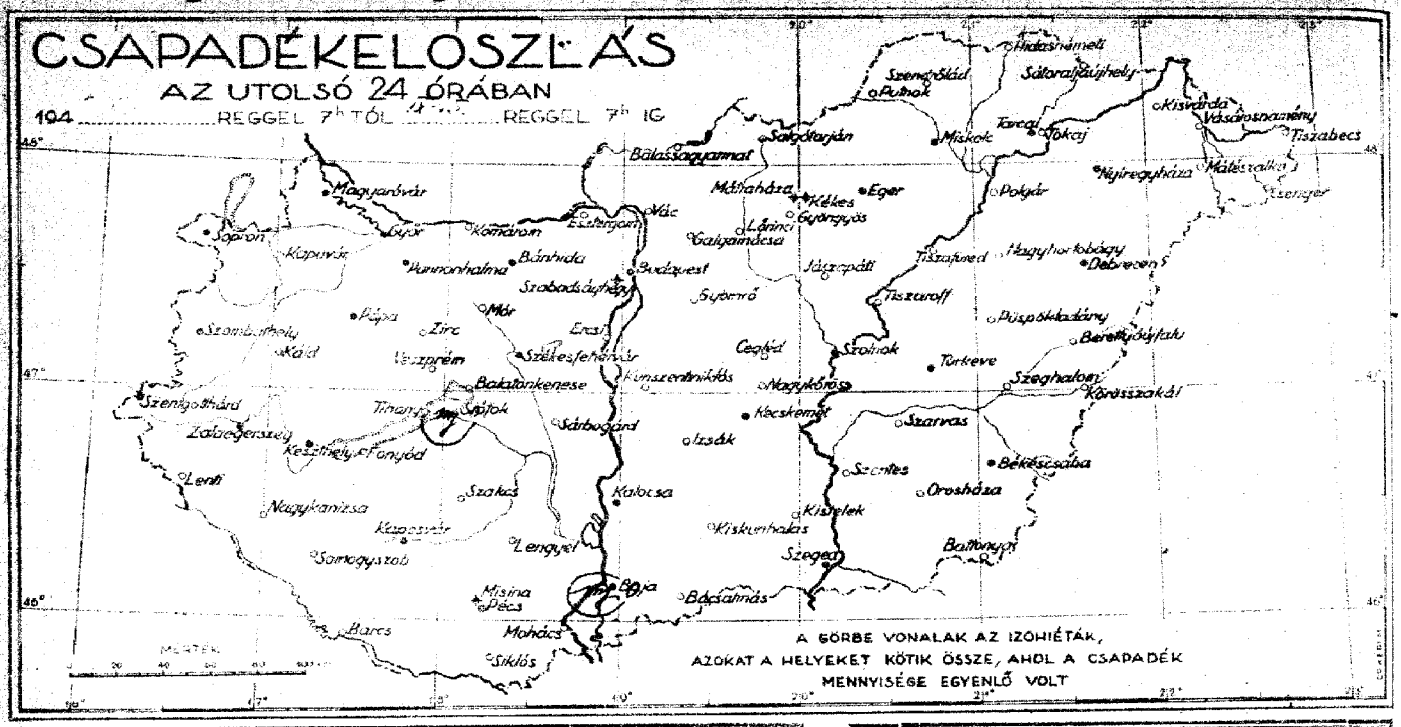
CSAPADÉKELOSZLÁS
AZ UTOLSÓ 24 ÓRÁBAN
194 ..... REGGEL 7h TÓL ..... REGGEL 7h IG
A GÖRBE VONALAK AZ IZOHIÉTÁK,
AZOKAT A HELYEKET KÖTIK ÖSSZE, AHOL A CSAPADÉK
MENNYISÉGE EGYENLŐ VOLT
Magyaróvár
Sopron
Kapuvár
Pannonhalma
Bánhida
Budapest
Győr
Komárom
Esztergom
Vác
Pápa
Zirc
Mór
Ercsi
Székesfehérvár
Bakonykenese
Balatonkenese
Tihany
Siófok
Szentgotthárd
Zalaegerszeg
Keszthely
Fonyód
Lenti
Nagykanizsa
Kaposvár
Szentes
Szeged
Baja
Mohács
Siklós
Pécs
Barcs
Szombathely
Kőszeg
Veszprém
Tapolca
Balassagyarmat
Salgótarján
Pásztó
Hatvan
Gyöngyös
Eger
Mátrahaza
Miskolc
Putnok
Szendrőlád
Sátoraljaújhely
Tokaj
Encsencer
Nyíregyháza
Debrecen
Hajdúszoboszló
Püspökladány
Berettyóújfalu
Körösszakál
Szeghalom
Szolnok
Cegléd
Jászapáti
Gyömrő
Kecskemét
Kiskunfélegyháza
Kiskunhalas
Kiskunmajsa
Kunszentmiklós
Izsák
Sárbogárd
Dunaföldvár
Paks
Tolna
Szekszárd
Bátaszék
Mohács
Orosháza
Békéscsaba
Gyula
Mezőkovácsháza
Battonya
Bácsalmás
Baja
Mélykút
Kiskunhalas
Tiszafüred
Tiszaroff
Tiszalök
Tiszabecs
Vásárosnamény
Kisvárda
Mátészalka
Csenger
Tokaj
Polgár
Hajdúnánás
Debrecen
Nagyhortobágy
Tiszafüred
Jászapáti
Gyömrő
Cegléd
Szolnok
Törökszentmiklós
Szeghalom
Körösszakál
Berettyóújfalu
Püspökladány
Debrecen
Hajdúszoboszló
Nyíregyháza
Mátészalka
Csenger
Vásárosnamény
Kisvárda
Tiszabecs
Tokaj
Polgár
Hajdúnánás
Tiszafüred
Nagyhortobágy
Tiszaroff
Püspökladány
Berettyóújfalu
Körösszakál
Szeghalom
Szarvas
Szentes
Orosháza
Battonya
Bácsalmás
Baja
Mélykút
Kiskunhalas
Kiskunmajsa
Kunszentmiklós
Izsák
Kecskemét
Kiskunfélegyháza
Sárbogárd
Dunaföldvár
Paks
Tolna
Szekszárd
Bátaszék
Mohács
Siklós
Pécs
Barcs
Szombathely
Kőszeg
Veszprém
Tapolca
Balassagyarmat
Salgótarján
Pásztó
Hatvan
Gyöngyös
Eger
Mátrahaza
Miskolc
Putnok
Szendrőlád
Sátoraljaújhely
Tokaj
Encsencer
Nyíregyháza
Debrecen
Hajdúszoboszló
Püspökladány
Berettyóújfalu
Körösszakál
Szeghalom
Szolnok
Cegléd
Jászapáti
Gyömrő
Kecskemét
Kiskunfélegyháza
Kiskunhalas
Kiskunmajsa
Kunszentmiklós
Izsák

Budapest, 1948. szeptember hó 16. nap
csütörtök

Országos Meteorológiai és Földmágnességi Intézet

IDŐJÁRÁSI NAPJELENTÉS

Daily Synoptic Map of the Hungarian Meteorological Institute. — Bulletin quotidien de l'Institut Hongrois de Météorologie.
Wetterbericht des Ungarischen Meteorologischen Instituts.

61. évfolyam 260. sz.

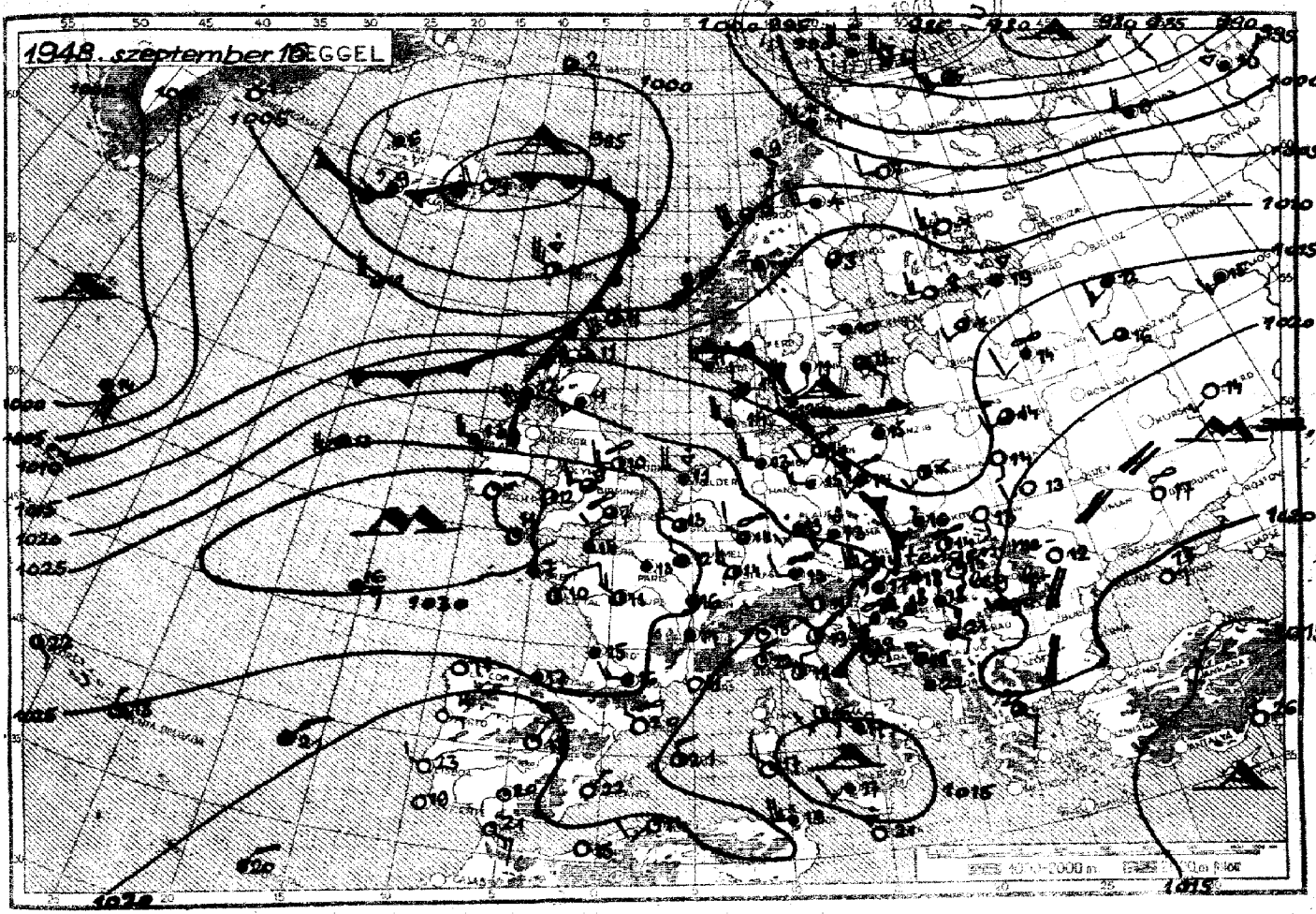



← Hideg front — Záródott front (occlusio) — Meleg front →

- szitálás
- eső
- havazás
- pára
- esőzápor
- hózápor
- villogás
- zivatar
- hófúvás
- talajköd
- köd
- porvihar



Az időjárási helyzet ma reggel és a várható időjárás:

A tengeri légtömegek Nyugat-Európán és Skandinávián át nagy erővel törnek kelet és északkelet felé. Szárazföldünk déli felében aránylag csendesebb, szárazabb időjárás uralkodik.

Hazánkban szerdán a hőmérséklet néhány nyugati megyét kivéve 26-28 fokig emelkedett, sőt Békéscsabán 29, a Fővárosban 30 fokot mértek. Az esti és éjszakai órákban nyugat felől nagy sebességgel egy tengeri léghullám érkezett, mely a Dunántúlon sokfelé kisebb esőt okozott. Káldról 5, Kapuvárról és Magyaróvárról 4 mm csapadékot jelentettek.

Budapesten csütörtökön délben a hőmérséklet 20 fok, a tengerszintre átszámított légnyomás 764 mm, alig változik.

Várható időjárás péntek estig:

Megélénkülő nyugati, északnyugati szél.
Változó felhőzet, többfelé kisebb futóeső, esetleg zivatar.
A hőmérséklet egy-két fokkal csökken.

Kiadásért felelős: Tóth Géza igazgató
Phöbus-nyomda, Budapest

Országos Meteorológiai és Földmágnességi Intézet: Időjárási napijelentés.

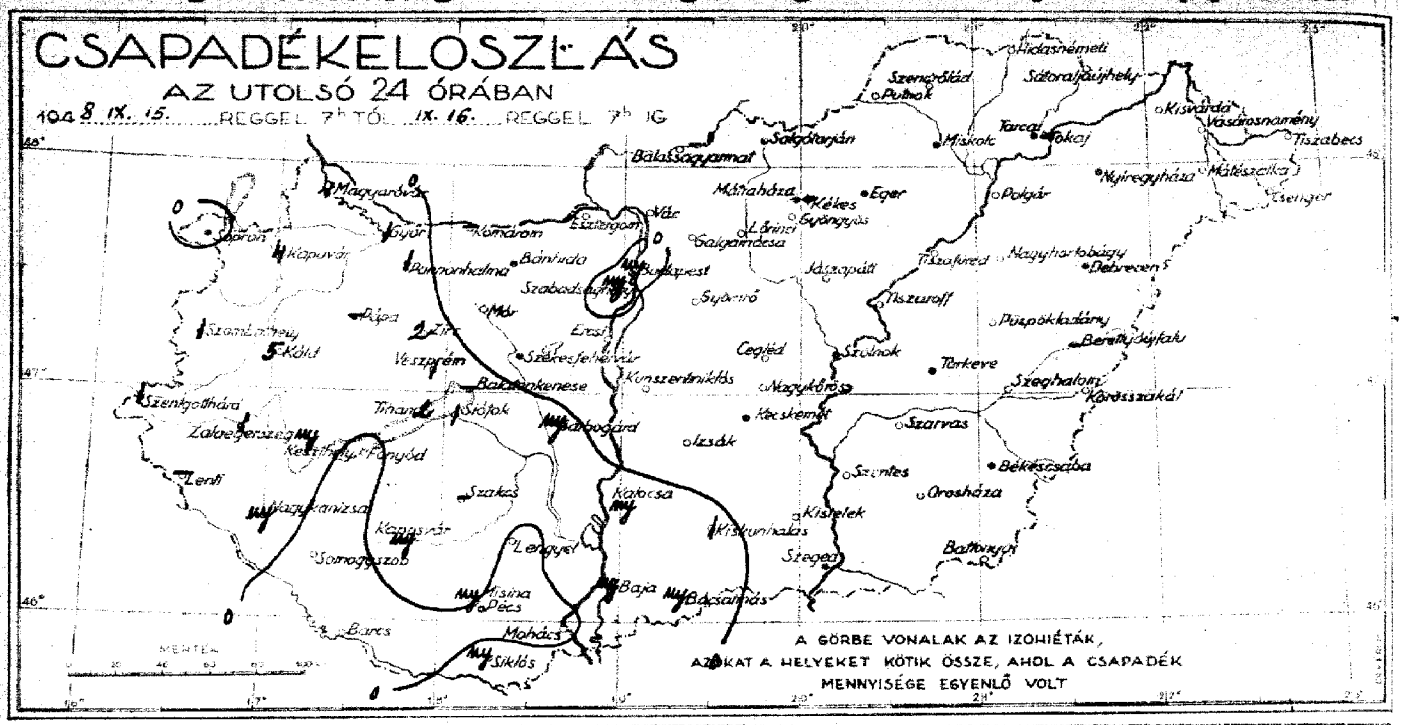

Észlelések reggel 7 órakor		Szél-irány és erő (1-12)	Felhőzet (0-4)	Légnyomás (milli-bár)	Hőmérséklet (C°)	Csapadék (24 órai) (mm)	Hőmérséklet tegnapi nappali max.	Hőmérséklet éjszakai min.	Radiáció (mm)	Napfénytartam (óra) tegnap
Magyaróvár		SW 1	4	1019.1	16	4	26	13	12	8
Sopron	546	WNW 3	4	181	17	•	24	17	15	10
Szombathely	542	NE 1	4	183	17	1	23	13	15	—
Szentgotthárd		S 1	2	—	—	1	24	13	—	—
Zalaegerszeg		SW 2	4	—	17	1	24	16	14	—
Pápa						—				
Győr	559	N 0	4	19.0	16	1	27	14	—	—
Pannonhalma		NW 1	4	19.2	16	1	26	16	—	—
Bánhida		NW 4	4	18.1	18	•	28	17	13	—
Székesfehérvár		—	—	—	—	•	28	13	—	—
Keszthely	543	ENE 1	4	17.8	18	my	26	16	—	8
Kaposvár	685	S 1	4	16.8	17	my	28	16	15	—
Pécs	547	— 0	4	17.1	18	•	27	17	15	5
Budapest	541	— 0	4	17.7	18	my	30	16	13	10
Salgótarján		NW 1	3	18.0	12	•	23	11	9	10
Eger		— 0	3	19.1	14	•	27	12	10	—
Miskolc	639	— 0	3	19.5	13	•	27	10	10	10
Tarcal		NE 3	1	—	17	•	28	14	12	10
Baja	814	— 0	4	17.1	18	my	26	17	13	10
Kalocsa		— 0	4	17.6	17	my	28	16	15	12
Kecskemét	534	SE 1	3	—	16	•	28	14	13	10
Szeged	544	SSE 3	4	17.5	18	•	28	16	—	9
Szolnok	811	ESE 3	3	—	17	•	28	—	—	—
Törkeve		S 1	3	—	15	•	28	15	7	—
Békéscsaba	657	SE 1	3	18.0	16	•	29	14	11	10
Debrecen	545	S 1	1	18.6	14	•	27	9	6	11
Nyíregyháza	585	— 0	1	18.7	12	•	27	9	6	—
Kékestető (1000 m)						—				
Mátraháza (660 m)		— 0	3	960.6	14	•	25	12	—	5
Miskolctető (534 m)		— 0	4	937.5	19	my	25	18	—	—
Szabadsághegy (474 m)		S 1	4	959.7	17	my	33	16	—	—

*) A légnyomás 500 m-re átszámítva.

Szélmérések a szabad légkörben												
Budapest		Debrecen								Budapest	
6 h		5 h		h		h		h		IX. 15. 17 h	
Magasság (m)	Szélirány és sebesség (m/s)	Magasság (m)	Szélirány és sebesség (m/s)	Magasság (m)	Szélirány és sebesség (m/s)	Magasság (m)	Szélirány és sebesség (m/s)	Magasság (m)	Szélirány és sebesség (m/s)	Magasság (m)	Szélirány és sebesség (m/s)
0	— 0	0	SSW 3							0	SE 2
200	NNE 1	200	SW 4							250	SE 2
600	S 3	600	W 11							1000	SE 4
1200	S 5	800	WSW 5							1500	SE 5
1600	SSE 7	1000	SSW 5							1800	SSE 6
2200	S 2	1200	SSW 3							3800	S 4
2600	S 4	1800	S 1							4600	S 5
3200	SSW 6	2000	S 14							5500	SSW 7
	ök.	2600	SSW 5							6000	WSW 12
		3000	S 4							7000	SSW 9
			ök.							7300	SSW 1
										7500	— 0
										8000	N 1
										8800	NW 3
										9000	ENE 6
Budapest:		Szombathely								9500	E 7
IX. 15. 12 h		IX. 15. 14 h								10000	NE 13
0	ESE 6	0	E 4							12800	NE 13
200	ESE 6	600	ESE 8							13800	NE 14
1400	ESE 9	800	SE 8							14000	E 11
1800	ESE 7	1000	SSE 11							elpukkant	
2200	SE 11	3600	S 10								
2600	SSE 7	3800	SSW 5								
3400	S 1	elpukkant									
4000	SSW 6										
4200	SW 7										
4600	SSE 4										
elpukkant											

24 óra csapadéka (mm)	
Kapuvár	4
Kőszeg	5
Zirc	2
Veszprém	1
Mór	•
Komárom	—
Esztergom	•
Kesztölc	•
Balatonkenese	—
Tihany	2
Siófok	1
Fonyód	•
Lenti	—
Nagykanizsa	my
Somogyszob	1
Barcs	—
Szakcs	—
Sárbogárd	my
Lengyel	•

24 óra csapadéka (mm)	
Mohács	•
Siklós	my
Vác	•
Balassagyarmat	•
Putnok	•
Jósvafő	•
Szendrőlád	•
Hidasnémeti	•
Sátoraljaújhely	•
Gyöngyös	•
Lőrinci	•
Galgamácsa	•
Gyömrő	•
Jászapáti	•
Cegléd	•
Nagykőrös	•
Kunszentmiklós	•
Izsák	•
Kistelek	•
Kiskunhalas	1

24 óra csapadéka (mm)	
Bácsalmás	my
Kisvárda	•
Vásárosnamény	•
Tiszabecs	•
Csenger	•
Mátészalka	—
Tokaj	•
Polgár	•
Tiszaföred	•
Nagyhortobágy	•
Tiszaroff	•
Püspökladány	—
Berettyóújfalu	•
Körösszakál	•
Szeghalom	•
Szarvas	•
Szentes	•
Orosháza	•
Battonya	•

A hőmérséklet és a légnyomás napi középértéke és ezek eltérése a 75 évi átlagtól Budapesten

IX. 15. n. 21.6 C° 766.2 mm, Δ +4.9 C° +3.1 mm

Az 1871 óta ezen a napon előfordult

legmagasabb hőmérséklet 34.6 C° 1947

legalacsonyabb hőmérséklet 4.7 C° 1894

Előfizetési ára a postai kézbesítéssel egyéb országokra 25 Ft. Budapest, II., Kitaibel Pál-utca 1.

Budapest, 1948 szeptember hó 17 nap

Országos Meteorológiai és Földmágnességi Intézet

IDŐJÁRÁSI NAPIJELENTÉS

Daily Synoptic Map of the Hungarian Meteorological Institute. — Bulletin quotidien de l'Institut Hongrois de Météorologie.
Wetterbericht des Ungarischen Meteorologischen Instituts.

OCT 15 1948

64. évfolyam 207 sz.

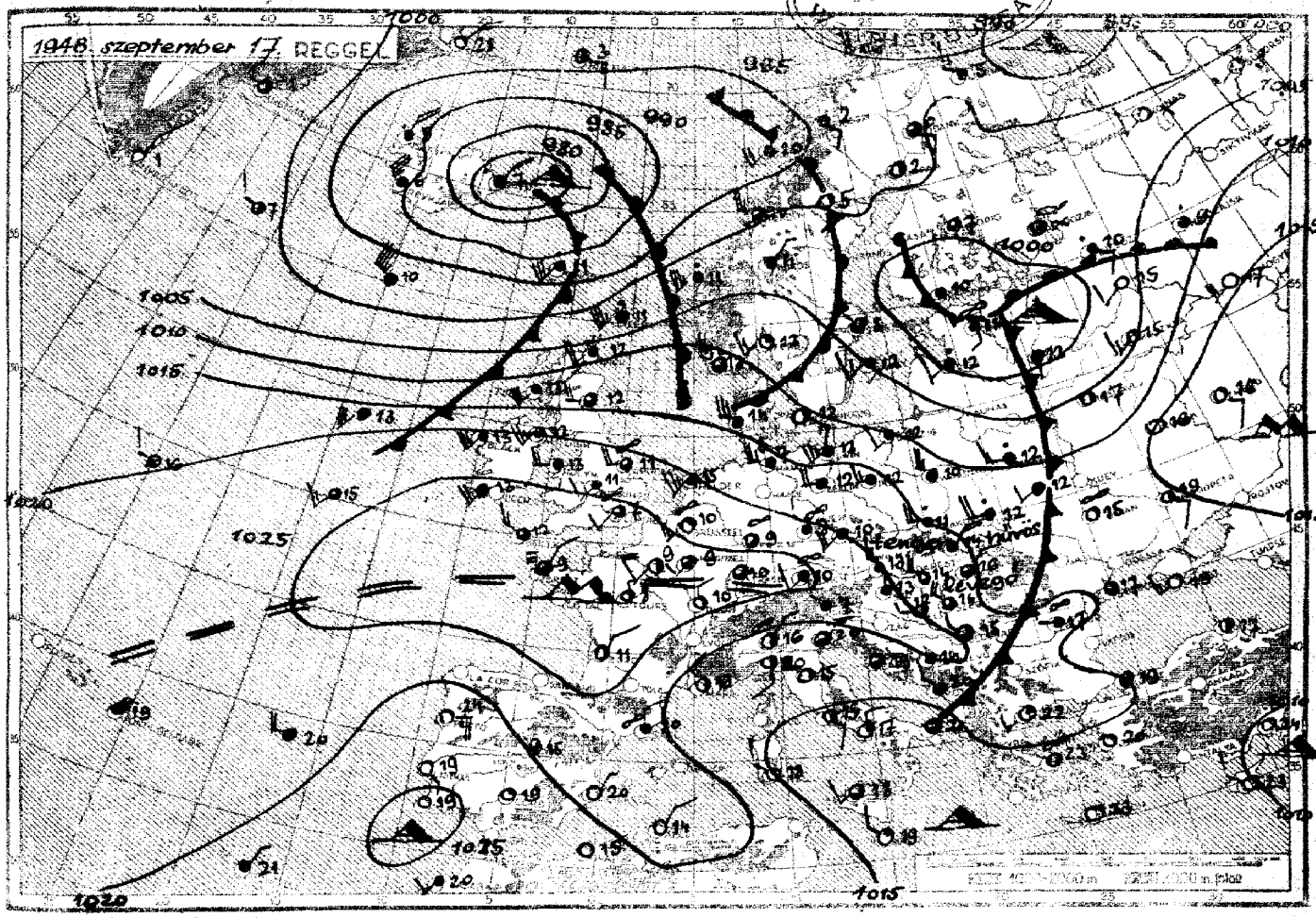



Hideg front — Zárodott front (occlusio) — Meleg front

szitálás · eső * havazás · pára ≡ esőzápor ∇ hózápor · villogás R zivatar ∞ ködfoltok ≡ köd ⊱ porvihar



Az időjárási helyzet ma reggel és a várható időjárás:

Nyugat-Európában gyors változások után átmenetileg csendesebb, derültebb időjárás alakult ki. Közép-Európába megismétlődő hullámokban hűvös tengeri levegő érkezik Skandinávia és az Északi-tenger irányából.

Hazánkban csütörtökön zömében borult volt az ég, csaknem mindenütt volt kisebb, nagyobb zápores. A csapadék mennyisége a Dunántúlon általában meghaladta az 5 mm-t. Székesfehérvár 17, Veszprém 16, Zirc 15, Mór 13, Siófok és Zalaegerszeg 12 mm-t jelentett. A hőmérséklet a nyugati megyékben 19-21, északon és keleten 25-27, sőt Debrecenben 28 fokig emelkedett és mára virradólag 10-12 fokig hűlt le.

Budapesten pénteken délben a hőmérséklet 17 fok, a tengerszintre átszámított légnyomás 764 mm, mérsékelten emelkedő irányzatú.

Várható időjárás szombat estig:

Időnként élénk északnyugati, északi szél
Felhődtvonulások, többfelé kisebb futózáporesővel.
A hőmérséklet alig változik.

Kiadásért felelős: Tóth Géza igazgató
Pfaffen-nyomda, Budapest

Országos Meteorológiai és Földmágnességi Intézet: Időjárási napijelentés.

CSAPADÉKELOSZLÁS AZ UTOLSÓ 24 ÓRÁBAN

1048 IX. 16. REGGEL 7 ÓTÓL IX. 17. REGGEL 7 ÓRÁIG

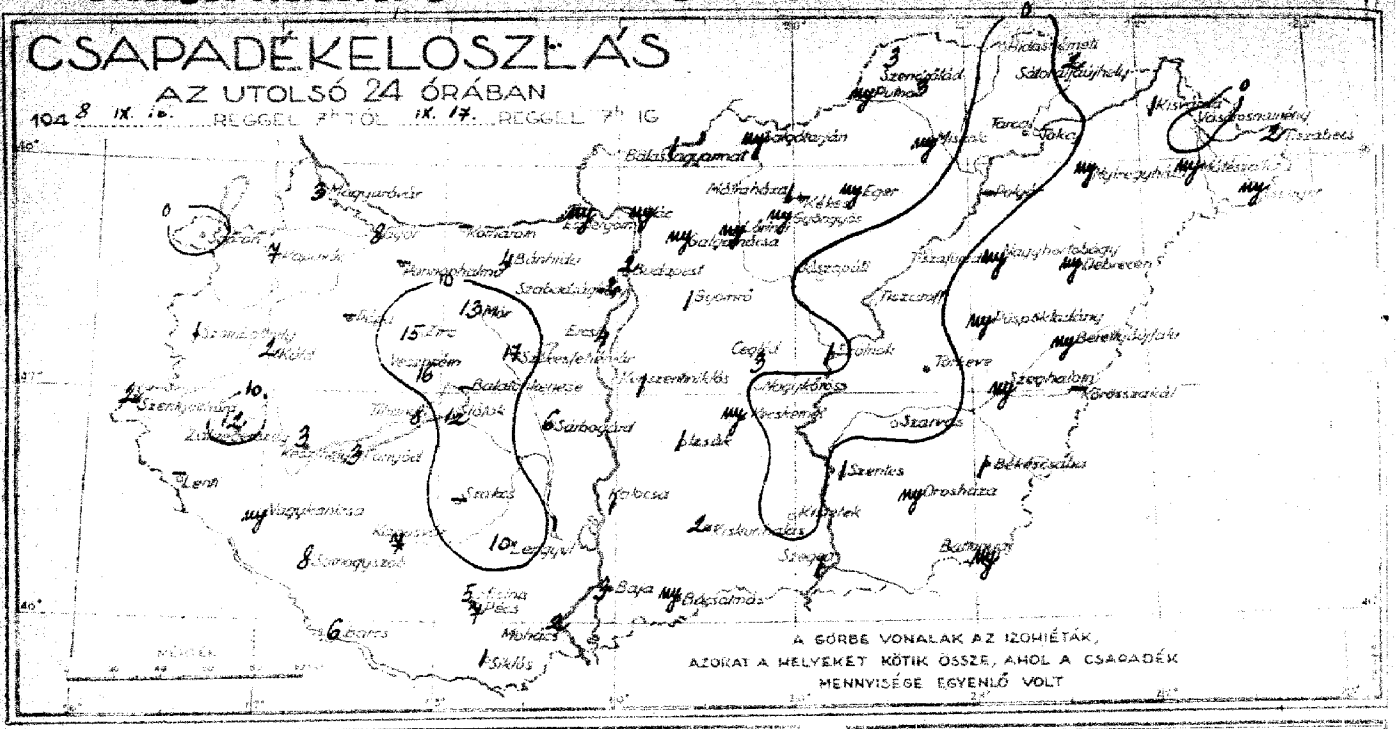

Észlelések reggel 7 órakor		Szélirány és erő (0–12)	Felhőzet (0–4)	Légnyomás (mm-ben 750 mm-en kívüli rész)	Hőmérséklet (C°)	Csapadék (24 óráról) (mm)	Hőmérséklet: tegnapi napnyugati nap.	Hőmérséklet: éjszakai min.	Hőmérséklet: reggeli max.	Napsütéses (óra) tegnap
Magyaróvár		NE 3	4	1326·1	13	3	21	11	10	7
Sopron	565	N 1	4	20·0	14	.	23	13	11	7
Szombathely	512	N 1	4	20·2	13	1	21	11	10	–
Szentgotthárd		WSW 1/2	4	–	–	2	22	9	–	–
Zalaegerszeg		– 0	4	–	12	12	20	10	9	–
Pápa						–				
Győr	541	W 1/2	4	19·9	13	8	22	11	–	–
Pannonhalma						–				
Bánhida		NW 1	2	19·4	11	4	20	10	8	–
Székesfehérvár		–	–	–	–	17	19	10	–	–
Kenthely	543	WNW 1	2	19·9	13	3	19	12	–	1
Kaposvár	655	N 1	1	19·7	11	7	19	10	9	–
Pécs	547	N 1	2	18·9	12	7	20	12	9	0
Budapest	543	NW 1	3	17·1	14	2	23	13	10	1
Salgótarján		– 0	3	–	10	my	24	9	6	2
Eger		NW 1	4	16·7	13	my	25	13	12	–
Miskolc	639	NNE 1	4	16·0	15	my	26	15	12	3
Tarcal		NE 1	4	–	16	1	26	14	14	7
Baja	819	W 1	3	18·4	13	3	22	12	8	1
Kalocsa		NW 1	3	18·2	13	1	21	12	11	0
Kecskemét	734	WNW 1	3	16·4	12	my	23	12	11	2
Szeged	744	WNW 1	3	16·4	14	1	21	13	–	0
Szolnok	611	WNW 3	3	–	13	1	24	12	–	–
Túrkeve		NW 1/2	2	–	13	.	25	12	10	–
Békescsaba	637	NW 1	3	15·4	13	1	24	12	11	2
Debrecen	548	NNE 3	3	14·7	16	my	28	15	11	8
Nyíregyháza	535	W 1/2	4	15·0	15	my	27	15	14	–
Kékestető (1000 m)						–				
Mátraháza (660 m)		NE 3	4	956·7	11	1	23	9	–	3
Miskatető (534 m)		WNW 1	2	958·6	11	5	20	10	–	–
Szabadsághegy (474 m)		NW 1	4	958·7	11	2	19	9	–	–

24 óra csapadéka (mm)	
Kaposvár	4
Kéld	2
Zirc	15
Veszprém	16
Mór	13
Komárom	–
Esztergom	my
Ercsi	4
Balatonkenese	–
Tihany	8
Siófok	12
Fonyód	3
Lenti	–
Nagykanizsa	my
Somogyszob	3
Barcs	6
Szakcs	–
Sárbogárd	6
Lengyel	10

24 óra csapadéka (mm)	
Mohács	2
Siklós	1
Vác	my
Balassagyarmat	1
Putnok	my
Jósvafő	3
Szendrőlád	3
Bidaszemeti	.
Sátoraljaújhely	2
Gyöngyös	my
Lőrinci	my
Galgamácsa	my
Gyömrő	1
Jászapáti	.
Cegléd	3
Nagykőrös	.
Kunszentmiklós	1
Izsák	1
Kistelek	.
Kiskunhalas	2

24 óra csapadéka (mm)	
Bánréve	my
Kisvárda	1
Vásárosnamény	.
Tiszabecs	2
Csenger	my
Mátészalka	my
Tokaj	.
Polgár	–
Tiszafüred	.
Nagyhortobágy	my
Tiszaroff	.
Püspökladány	my
Berettyóújfalu	my
Körösszakál	–
Szeghalom	my
Szarvas	.
Szentes	1
Orosháza	my
Battonya	my

Széljárások a szabad légkörben

Budapest		Debrecen		Szombathely		Szeged	
6 h		5 h		6 h		7 h	
Magasság (m)	Szélirány és sebesség (m/s)	Magasság (m)	Szélirány és sebesség (m/s)	Magasság (m)	Szélirány és sebesség (m/s)	Magasság (m)	Szélirány és sebesség (m/s)
0	NW 6	0	NNE 4	0	N 7	0	WNW 4
260	WNW 8	400	NNE 10	200	N 8	200	NW 10
1500	NNW 15	600	NNE 13	400	N 14	300	NW 18
3000	NNW 12	800	NNE 10	800	NNW 8	1000	NNW 17
3800	NNW 8	1200	NE 7	1000	NW 4	1400	NW 13
4300	NW 17	1400	NW 3	1400	NW 14	1600	NW 8
4500	NW 14	Sc.		2200	NW 19		
5300	WNW 15			2400	NW 22		
Ghátter				Sc.			

Budapest		Szombathely	
IX. 16.	14 h		
IX. 16.	17 h	0	– 0
IX. 16.	21 h	0	WNW 2
600	W 8	0	WNW 12
800	W 8	200	NW 7
1000	WNW 13	600	NW 7
2200	NW 8	1000	WNW 5
3600	WNW 22	1800	WSW 4
4400	W 13	2400	NW 8
dc.		Sc.	

A hőmérséklet és a légnyomás napi középértéke és ezek eltérése a 75 évi átlagtól Budapesten

IX. 16. p 17·5 C° 763·3 mm, Δ +1·1 C° –0·3 mm

Az 1871 óta ezen a napon előfordult

legmagasabb hőmérséklet 33·2 C° 1917

legalacsonyabb hőmérséklet 4·2 C° 1889

Kiállítási óra a postai kézbesítéssel együtt negyedévre 25 Ft. Budapest, II., Kitaibel Pál-utca 1.

Budapest, 1948 szeptember hó 18. nap

Országos Meteorológiai és Földmágnességi Intézet

IDŐJÁRÁSI NAPJELENTÉS

Daily Synoptic Map of the Hungarian Meteorological Institute. — Bulletin quotidien de l'Institut hongrois de Météorologie. Wetterübersicht des Ungarischen Meteorologischen Institutes.

61. évfolyam 262. sz.

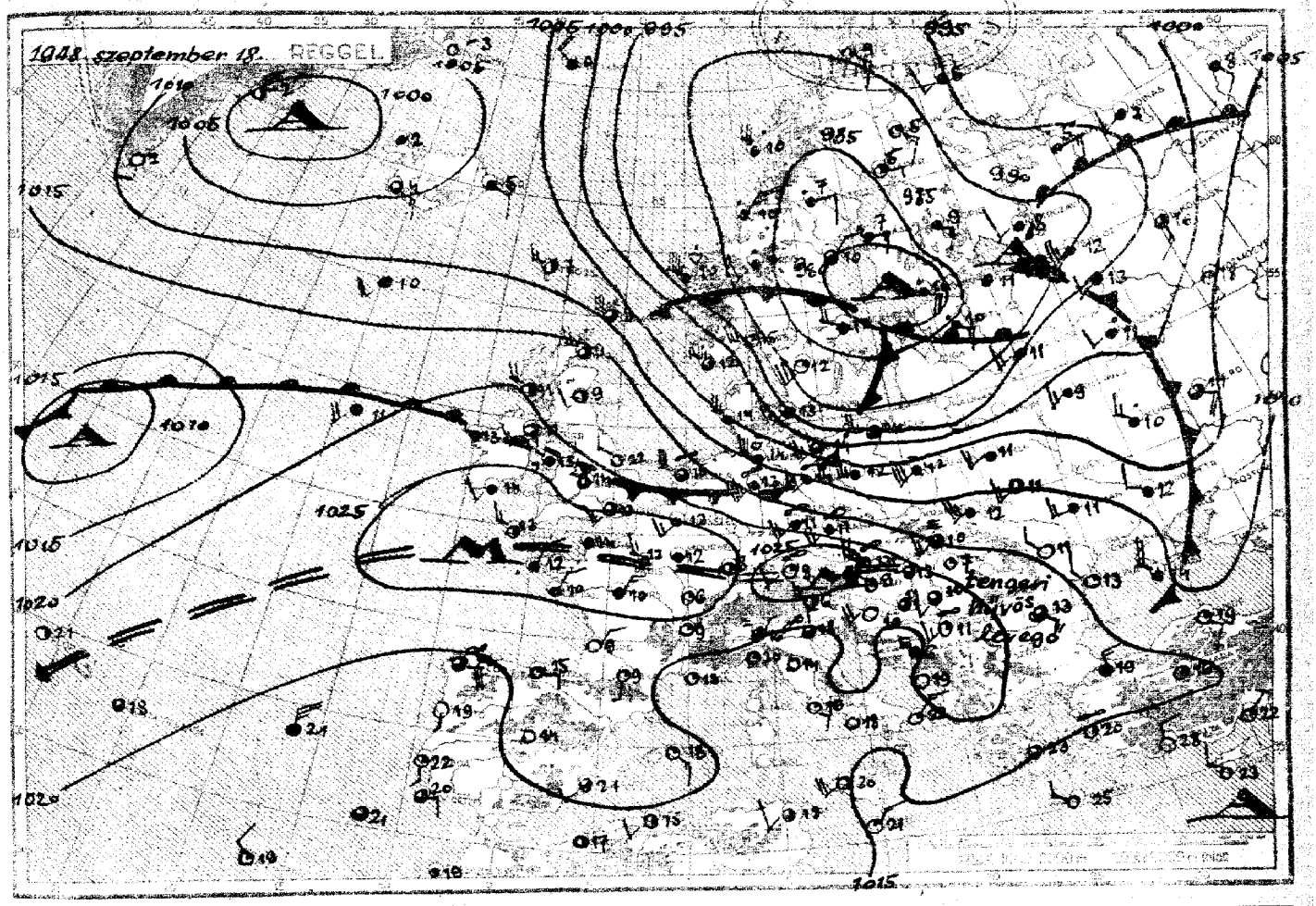

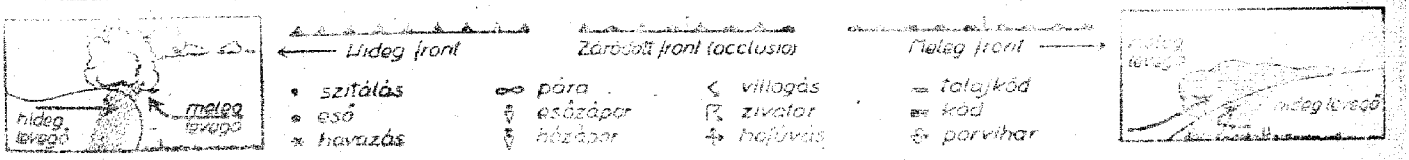

Az időjárási helyzet ma reggel és a várható időjárás:

Európa északi felében rendkívül változékony, szeles és csapadékos az időjárás, délre csendesedik, de sokfelé ködös. Grönland és Izland térségében már 0 fok alá süllyedt a hőmérséklet.

Hazánkban pénteken a hőmérséklet csak egy-két helyen emelkedett 20 fok fölé, Nyíregyházán azonban csak 15 fokot ért el. Ma reggelre pedig az Alföldön helyenként a talajmenti légrétegben 2 fokra hűlt le a levegő. Az elmúlt 24 órában az északkeleti megyékben kisebb eső hullott.

Budapesten ma reggel a Duna vízhőmérséklete 18 fok, a Balaton vízhőfoka Tihanynál 18, Siófoknál 19 fok.

Budapesten szombaton délben a hőmérséklet 19 fok, a tengerszintre átszámított légnyomás 763 mm, gyengén süllyedő irányzatú.

Várható időjárás vasárnap estig:

Időnként élénk nyugati, északnyugati szél.
Felhőátvonulások, néhány helyen — főleg északon — futó eső.
A hőmérséklet nem változik lényegesen.

Kiadásért felelős: Tóth Géza igazgató.
Pátria-nyomda, Budapest.

Országos Meteorológiai és Földmágnességi Intézet: Időjárási napijelentés.

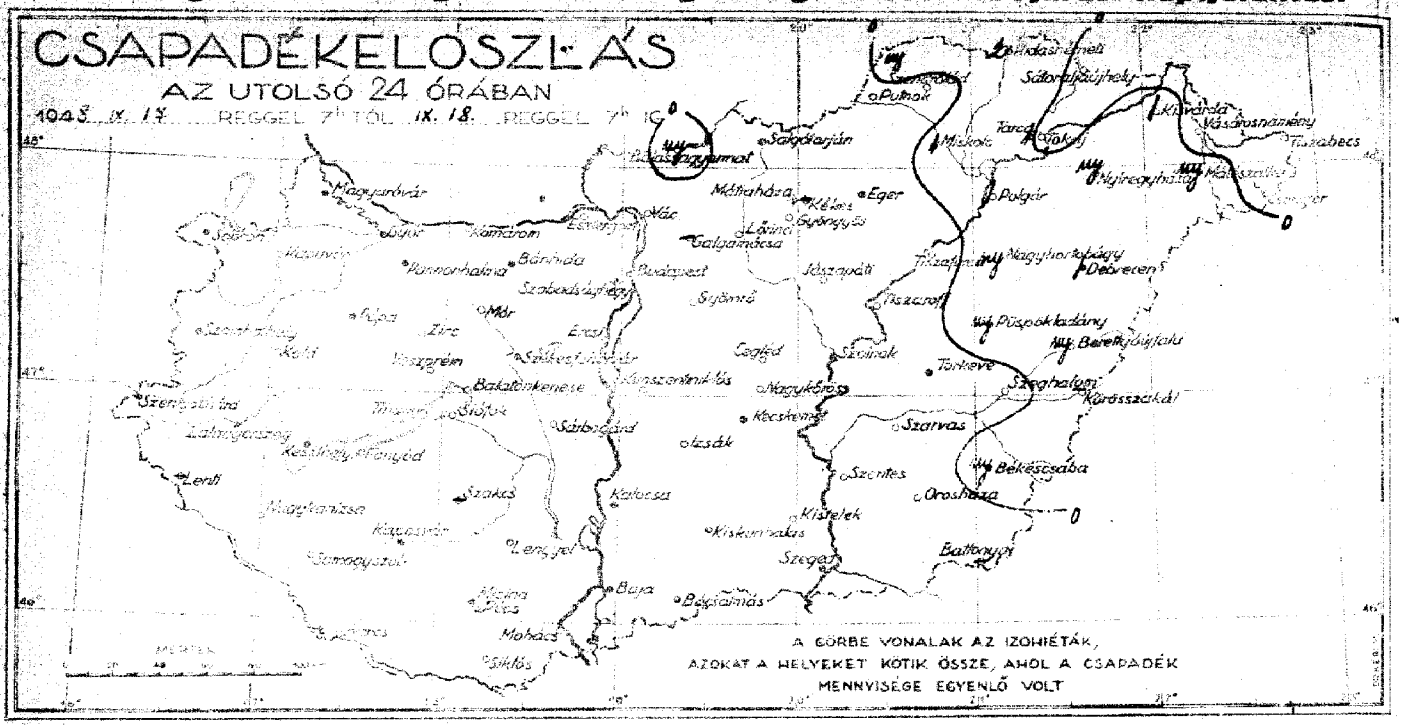

Észlelések reggel 7 órakor		Szélirány és erősség (0–12)	Felhőzet (0–10)	Légnyomás (redukált) (mm)	Hőmérséklet (°C)	Csapadék (mm)	Hőmérséklet: reggeli napi max.	Hőmérséklet: éjszakai min.	Relatív páratartalom (%)	Napsütés tartama (óra)
Magyaróvár		SW 4	1	10	18.4	13	.	19	10	7	5
Sopron	340	NW 3	3	19.0	11	.	.	19	8	5	10
Szombathely	242	NW 1	1	19.9	9	.	.	21	7	7	–
Szentgotthárd		WNW 3	0	–	–	.	.	21	7	–	–
Zalaegerszeg		SW 1	0	–	11	.	.	20	5	8	–
Pápa		–	–	–	–	.	.	19	10	–	–
Győr	510	SSW 2	1	19.7	12	.	.	18	11	–	–
Pannonhalma		WNW 1	1	19.9	13	.	.	17	13	–	–
Bánhida		E 3	3	20.1	12	.	.	18	8	7	–
Székesfehérvár		–	–	–	–	.	.	18	8	–	–
Keszthely	513	W 1	0	19.8	12	.	.	20	11	–	5
Kaposvár	635	SW 2	2	20.1	13	.	.	20	9	8	–
Pécs	547	– 0	3	20.9	11	.	.	20	9	6	8
Budapest	541	W 1	3	18.8	13	.	.	20	12	7	5
Salgótarján		SW 4	3	17.0	10	.	.	19	7	7	4
Eger		– 0	3	17.7	12	.	.	19	7	5	–
Miskolc	639	NW 1	4	17.3	10	1	.	19	6	6	2
Tarcal		SE 1	2	–	8	1	.	19	6	6	2
Baja	849	SW 4	4	19.9	12	.	.	20	10	5	11
Kalocsa		W 1	4	19.9	12	.	.	19	11	9	10
Kecskemét	554	W 1	3	18.7	12	.	.	20	9	9	6
Szeged	551	WSW 2	3	19.5	10	.	.	19	9	–	6
Szolnok	841	WSW 2	2	–	12	.	.	19	9	–	–
Törökszentmiklós		SW 1	1	–	9	.	.	19	7	3	–
Békéscsaba	637	SW 1	1	18.6	9	ny	.	19	7	5	2
Debrecen	540	– 0	1	17.9	7	.	.	17	6	2	0
Nyíregyháza	585	– 2	2	17.2	8	ny	.	15	6	–	–
Kékestető (1000 m)						–					
Mátraháza (600 m)		– 0	0	–	7	.	–	–	7	–	1
Miskinaretó (534 m)		W 1	3	963.1	12	.	.	15	10	–	–
Szabadsághegy (474 m)		NW 1	4	963.6	10	.	.	16	8	–	–

* A légnyomás 360 m-re átszámítva.

Szélmérések a szabad légkörben

Budapest 6 h				Debrecen 5 h				Szombathely 6 h				Szeged 7 h			
Magasság (m)	Szélirány és sebesség (m/s)	Magasság (m)	Szélirány és sebesség (m/s)	Magasság (m)	Szélirány és sebesség (m/s)	Magasság (m)	Szélirány és sebesség (m/s)	Magasság (m)	Szélirány és sebesség (m/s)	Magasság (m)	Szélirány és sebesség (m/s)	Magasság (m)	Szélirány és sebesség (m/s)	Magasság (m)	Szélirány és sebesség (m/s)
0	WNW 3	0	SSW 4	0	SW 3	0	W 3								
200	WNW 5	400	WSW 6	200	SSW 4	200	W 7								
400	WNW 10	1400	SW 6	400	WSW 4	400	WNW 8								
800	NW 14	1800	W 10	800	W 7	600	NW 10								
1600	NW 16	2000	W 8	1400	WNW 7	800	NNW 13								
2200	NW 22	2600	WNW 21	1800	NW 13	1000	NNW 17								
2600	NW 16	3200	NW 17	2000	NW 14	1400	NW 18								
3000	NNW 14	∞		2400	NNW 21	1800	NW 19								
3400	NNW 24			2800	NW 18	∞									
3600	NNW 23			3200	NNW 17										
4400	NNW 21			3600	NW 19										
4800	NNW 24			∞											

Budapest IX. 17. 12h		Budapest IX. 17. 17h	
0	NW 9	0	NNW 7
200	NW 14	300	NNW 6
1000	NW 18	500	NNW 7
1600	NW 16	1000	NNW 13
2400	NW 18	1500	NW 14
3400	NW 14	2300	NNW 12
4000	NW 16	Semmögött	
dr.			

24 óra csapadéka (mm)	
Kapuvár	.
Káld	.
Zirc	.
Veszprém	.
Mór	.
Komárom	—
Esztergom	.
Ercsi	.
Balatonkenese	—
Tihany	.
Siófok	.
Fonyód	.
Lenti	—
Nagykanizsa	.
Somogyszob	.
Baics	.
Bakhes	—
Sárbogárd	.
Lengyel	.

24 óra csapadéka (mm)	
Mohács	.
Siklós	.
Vác	.
Balassagyarmat	ny
Putnok	.
Jósvafő	ny
Szendrőlád	.
Hidasnemeti	2
Sátoraljaújhely	.
Gyöngyös	.
Lőrinci	.
Galgamácsa	—
Gyömrő	.
Jászapáti	.
Cegléd	.
Nagykőrös	.
Kunszentmiklós	.
Izsák	.
Kistelek	.
Kiskunhalas	.

24 óra csapadéka (mm)	
Bacsalmas	.
Kisvárda	1
Vásárosnamény	.
Tiszakeresztes	.
Csenger	.
Mátészalka	ny
Tokaj	.
Polgár	1
Tiszafüred	.
Nagyhortobágy	ny
Tiszaroff	.
Püspökladány	ny
Berettyóújfalu	ny
Körösszakál	—
Szeghalom	.
Szarvas	.
Szentes	.
Orosháza	.
Battonya	—

A hőmérséklet és a légnyomás napi középértéke és ezek eltérése a 75 évi átlagtól Budapesten

IX. 17. 15.9 C° 763.8 mm, Δ: −0.1 C° +0.5 mm

Az 1871 óta ezen a napon előfordult

legmagasabb hőmérséklet 34.0 C° 1947

legalacsonyabb hőmérséklet 2.5 C° 1889

Előfizetési ára a postai kézbesítéssel együtt negyedévre 15 P. Budapest, II., Kitaibel Pál-utca 1.

Budapest, 1948 szeptember hó 19. nap vasárnap

Országos Meteorológiai és Földmágnességi Intézet

IDŐJÁRÁSI NAPJELENTÉS

Daily Synoptic Map of the Hungarian Meteorological Institute. — Bulletin quotidien de l'Institut Hongrois de Météorologie. Wetterbericht des Ungarischen Meteorologischen Institutes.

OCT 13 1948

61. évfolyam 263 sz.

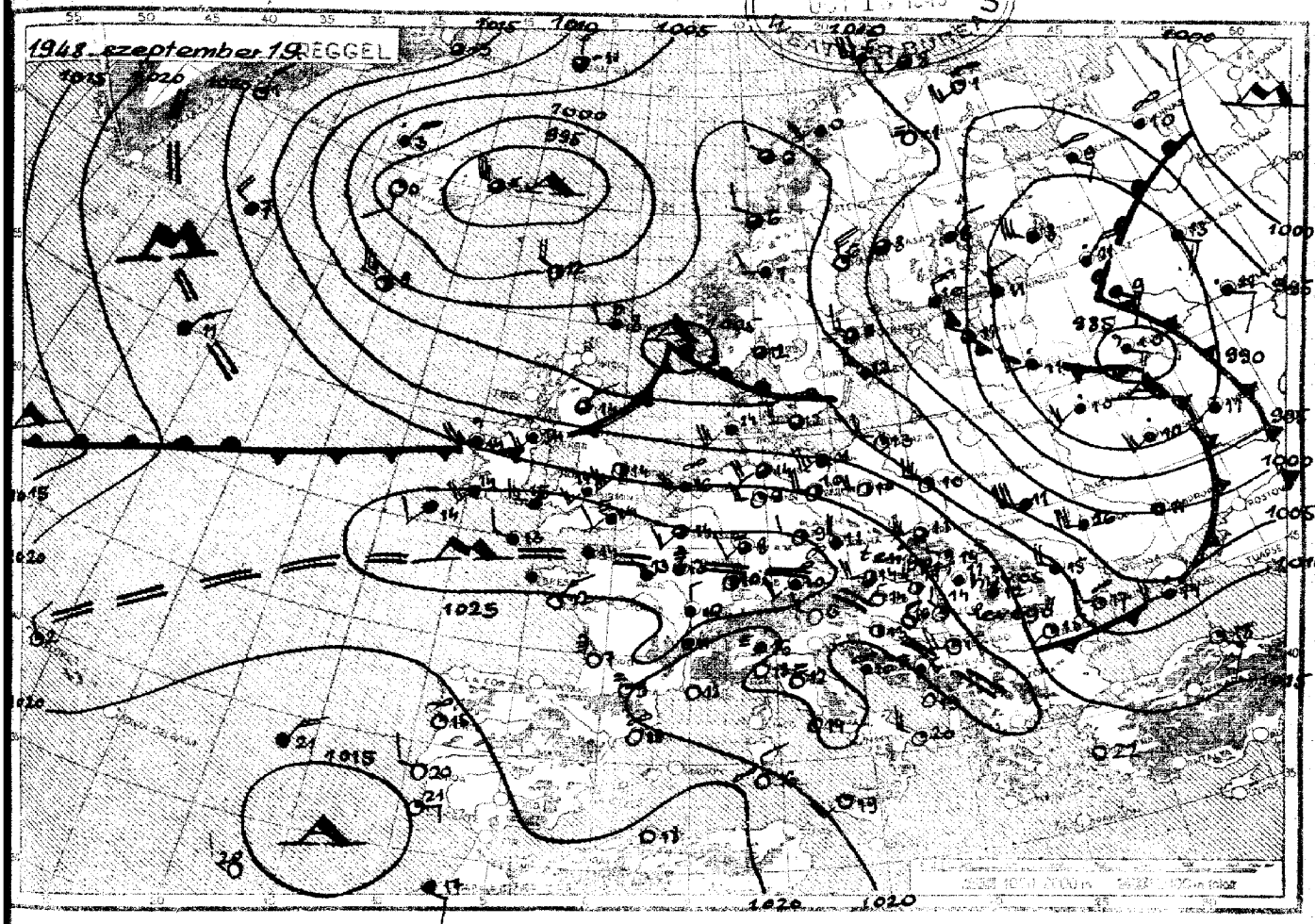



Hideg front — Záródó front (occlusio) — Meleg front

- szitálás
- eső
- havazás
- pára
- esőzápor
- hózápor
- villogás
- zivatar
- hófúvás
- talajköd
- köd
- porvihar



Az időjárási helyzet ma reggel és a várható időjárás:

Angliában és Skandinávián át megismétlődő nyugatias hűvös tengeri léghullámok árasztják el Közép- és Kelet-Európát. Ezen a területen változékony, erősen szeles s többfelé csapadékos az időjárás. Különösen kiterjedt esőzések vannak Oroszország belrészében. Franciaországban, az Alpok környékén, valamint a Földközi-tenger nyugati medencéjében leszálló légáramlás száraz, csendes időjárást okoz, itt reggel többfelé ködalakulat lát.

Hazánkban szombaton élénk, néhol viharos volt az északnyugati szél. A hőmérsékletet általában 21-23 fokig emelkedett, Salgótarjánban azonban csak 19, Miskolcon 18 fokot mértek. Az éjszaka folyamán az erősebb lehűlést az élénk szél megakadályozta, de Debrecenben, ahol csendes volt az éjszaka, a talajmenti légrétegben 2 fokig hűlt le a levegő. Esőt sehonnan sem jelentettek.

Budapesten vasárnap délben a hőmérséklet 17 fok, a tengerszintre átszámított légnyomás 765 mm, gyengén emelkedő irányzatú.

Várható időjárás hétfő estig:

Élénk, helyenként erős, északnyugati, északi szél.
Felhőátvonulások, némány helyen – főleg északvidéken – futó eső.
A hőmérséklet nem változik lényegesen.

Kiadásért felelős: Tóth Géza igazgató
Phöbus-nyomda, Budapest

Országos Meteorológiai és Földmágnességi Intézet: Időjárási napijelentés.

CSAPADÉKELOSZLÁS

AZ UTOLSÓ 24 ÓRÁBAN

1948 IX. 18. REGGEL 7 ÓRÁTÓL IX. 19. REGGEL 7 ÓRÁIG



Észleletek reggel 7 órakor	Szélirány és erősség (Beaufort-fokok)	Felhőzet (tizedek)	Légnyomás redukálva 0°-ra (mm)	Hőmérséklet (°C)	Csapadék 24 órán át (mm)	Hőmérséklet: legmelegebb napi érték	Hőmérséklet: legalacsonyabb éjszakai érték	Radiációs hőm.	Napsütés tartama (óra, tized)
Magyaróvár	NW_4	3	1022·1	14	·	22	13	10	11
Sopron 230	WNW_7	4	21·7	16	·	23	14	8	10
Szombathely 232	N_1	0	22·1	14	·	25	10	9	–
Szentgotthárd	E_2	0	–	–	·	23	6	–	–
Zalaegerszeg	S_2	0	–	12	·	23	9	7	–
Pápa	–	–	–	–	·	28	13	–	–
Győr 130	NW_3	2	–	14	·	21	12	–	–
Pannonhalma	NW_5	2	21·5	14	·	21	13	–	–
Budapest	NW_5	3	21·2	13	·	21	12	9	–
Szekesfehérvár	S_2	–	–	–	·	23	11	–	–
Keszthely 147	WNW_3	0	21·3	15	·	25	14	–	4
Kaposvár 668	S_2	0	21·5	13	·	22	8	7	–
Pécs 547	N_4	0	20·4	16	·	24	12	9	10
Budapest 541	WNW_4	2	19·9	18	·	23	14	12	9
Salgótarján	NW_3	1	17·6	13	·	19	11	7	7
Eger	NW_5	2	17·0	13	·	20	11	10	–
Miskolc 679	NW_4	1	17·1	14	·	18	13	13	6
Tarcal	E_0	1	–	12	·	20	8	6	5
Baja 129	NW_4	0	20·0	17	·	22	12	7	10
Kalocsa	N_2	1	20·8	15	·	23	15	13	11
Kecskemét 534	NW_2	1	18·8	14	·	23	13	12	8
Szeged 543	NW_3	1	18·1	14	·	23	14	–	9
Szolnok 611	NW_4	2	–	14	·	22	13	–	–
Törökszentmiklós	NW_5	2	–	14	·	22	13	10	–
Békéscsaba 687	W_3	1	17·7	14	·	23	12	11	10
Debrecen 545	E_3	4	16·8	11	·	21	5	2	8
Nyíregyháza 535	W_1	1	16·3	10	·	21	8	5	–
Kékestető (1060 m)	NW_3	3	857·3	8	·	13	8	–	2
Mátraháza (668 m)	N_2	0	860·5	12	·	20	11	–	–
Mátraterenye (334 m)	NW_6	2	–	12	·	19	8	–	–
Szilvásvárad (360 m)									

P. A. légnyomás 300 méter átszámítva.

24 óra csapadéka (mm)	
Kapuvár	·
Kád	·
Zirc	·
Veszprém	·
Mór	·
Komárom	·
Esztergom	·
Ercsi	·
Balatonkenese	·
Tihany	·
Siófok	·
Fonyód	·
Lenti	·
Nagykanizsa	·
Somogyszob	·
Baros	·
Szakcs	·
Sárbogárd	·
Lengyel	·

24 óra csapadéka (mm)	
Miskolc	·
Sikfőkút	·
Vár	·
Balassagyarmat	·
Putnok	·
Jósvafő	·
Szendrőlád	·
Hidasnémeti	·
Sátoraljaújhely	·
Györgytó	·
Lőrinci	·
Galgamácsa	·
Gyöngyös	·
Jászapáti	·
Cegléd	·
Nagykőrös	·
Kunszentmiklós	·
Izsák	·
Kistelek	·
Kiskunhalas	·

24 óra csapadéka (mm)	
Békéscsaba	·
Kisvárda	·
Vásárosnamény	·
Tiszabecs	·
Csenger	·
Mátészalka	·
Tokaj	·
Polgár	·
Tiszaföred	·
Nagykörtvélyság	·
Tiszaroff	·
Püspökladány	·
Berettyóújfalu	·
Körösszakál	·
Szeghalom	·
Szarvas	·
Szentes	–
Orosháza	–
Battonya	·

Szélmérések a szabad légkörben

Budapest 7 h		Szeged 7 h		Budapest 18 h	
Magas-ság (méter)	Szél-irány és erősség (Beaufort-fokok)	Magas-ság (méter)	Szél-irány és erősség (Beaufort-fokok)	Magas-ság (méter)	Szél-irány és erősség (Beaufort-fokok)
0	NW_{12}	0	NW_{15}	0	WNW_6
200	NW_{18}	200	NW_{18}	300	NW_6
400	NW_{13}	400	NNW_{21}	1300	NW_{12}
1000	NW_{21}	600	NNW_{22}	1800	NW_{11}
1200	NNW_{23}	1000	NNW_{24}	2500	NNW_{18}
1400	NNW_{23}	1400	NNW_{15}	2800	NNW_{14}
∞		∞		3300	NW_{10}
				4000	NW_{15}
				4800	NW_{23}
				5500	NW_{20}
				6500	WNW_{24}
				7300	NW_{18}
		Szombathely		9000	NW_{21}
		IX. 18. 4ᵃ		9500	NW_{17}
		0	SSW_3	elnukkant	
		200	SE_3		
		400	SW_1		
		600	WSW_1	Budapest	
		800	N_1	IX. 18.	13ᵃ
		1000	SE_1	0	W_3
Budapest		1200	E_3	300	WNW_4
IX. 18.	12ᵃ	1800	NW_3	500	NW_7
0	WNW_3	2400	NW_{21}	800	WNW_{12}
100	WNW_{10}	3200	NW_{26}	1300	WNW_{14}
400	WNW_8	3800	NW_{19}	1800	NW_{22}
1000	W_{12}	4000	WNW_{19}	3000	NW_{27}
1200	W_{14}	4200	NNW_{24}	3300	NW_{20}
e mögött		∞		∞	

A hőmérséklet és a légnyomás napi középértéke és ezek eltérése a 75 évi átlagtól Budapesten

IX. 18. + 17·1 °C 763·1 mm, Δ +0·9 °C −0·9 mm

Az 1871 óta ezen a napon előfordult

legmagasabb hőmérséklet 34·0 °C 1947

legalacsonyabb hőmérséklet 4·0 °C 1886

Előfizetési ára a postai kézbesítéssel együtt negyedévre 5 P. Budapest, II., Kitaibel Pál-utca 1.

Budapest, 1948 szeptember hó 20. nap hétfő

Országos Meteorológiai és Földmágnességi Intézet

IDŐJÁRÁSI NAPJELENTÉS

Daily Synoptic Map of the Hungarian Meteorological Institute. — Bulletin quotidien de l'Institut Hongrois de Météorologie.
Wetterbericht der Ungarischen Meteorologischen Institute.

61. évfolyam 264. sz.

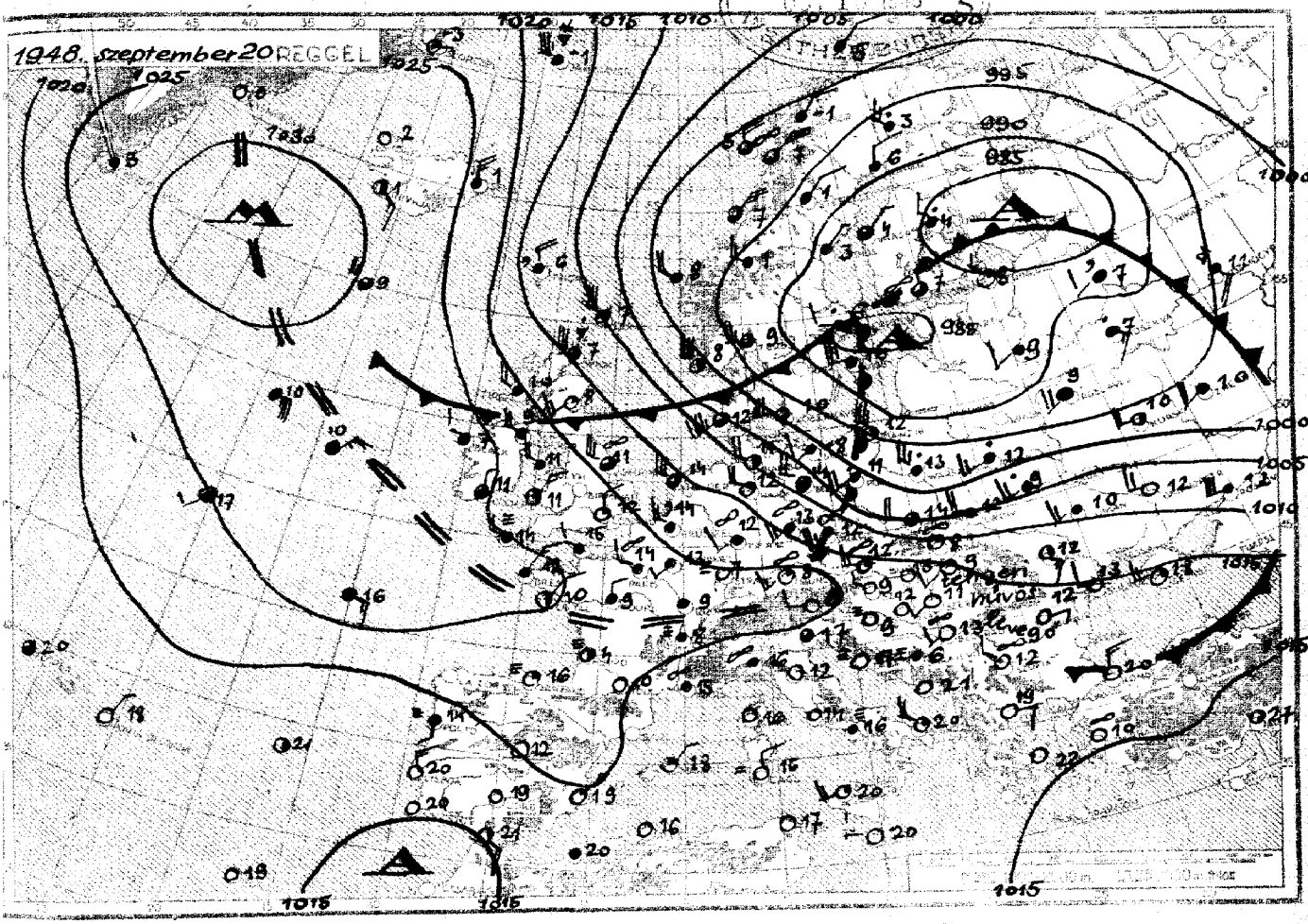



← Hideg front — Zárodott front (occlusio) — Meleg front →

szitálás, eső, havazás, pára, esőzápor, házápor, villagás, zivatar, hófúvás, talajköd, köd, porvihar



Az időjárási helyzet ma reggel és a várható időjárás:

A Sarkvidékről egyre hidegebb légtömegek törnek dél felé, ezért Észak-Norvégiában, Izland és Jan-Mayen-szigetén fagypont alá süllyedt a hőmérséklet és több helyen havazik. Európa északi és keleti felét viharos északnyugati széllel hűvös tengeri levegő árasztja el. Dél-Európában továbbra is csendes, derült az idő. Dél-Franciaországot ma reggel összefüggő ködtakaró borította.

Hazánkban vasárnap élénk északnyugati szél uralkodott, ennek következtében a hőmérséklet a Dunántúl egyes helyein még a 20 fokig sem emelkedett. Az ország többi részén 20-22 fok volt, egyedül Debrecenben érte el a 24 fokot. Eső sehol sem hullott. Ma reggelre a talajmenti légrétegben több helyen 5 fok alá, a Hortobágyon 2 fokra hűlt le a levegő.

Budapesten hétfőn délben a hőmérséklet 21 fok, a tengerszintre átszámított légnyomás 760 mm, mérsékelten süllyedő irányzatú.

Várható időjárás kedd estig.

Időnként megélénkülő északnyugati, északi szél.
Kisebb felhőátvonulások, esetleg egy-két helyen futó eső.
Erős éjszakai lehűlés.
A nappali hőmérséklet kissé csökken.

Kiadásért felelős: Tóth Géza igazgató
Phöbus-nyomda, Budapest

Országos Meteorológiai és Földmágnességi Intézet: Időjárási napijelentés.

CSAPADÉKELOSZLÁS
AZ UTOLSÓ 24 ÓRÁBAN

1904. IX. 19. ..... REGGEL 7 TÓL IX. 20. ..... REGGEL 7 IG

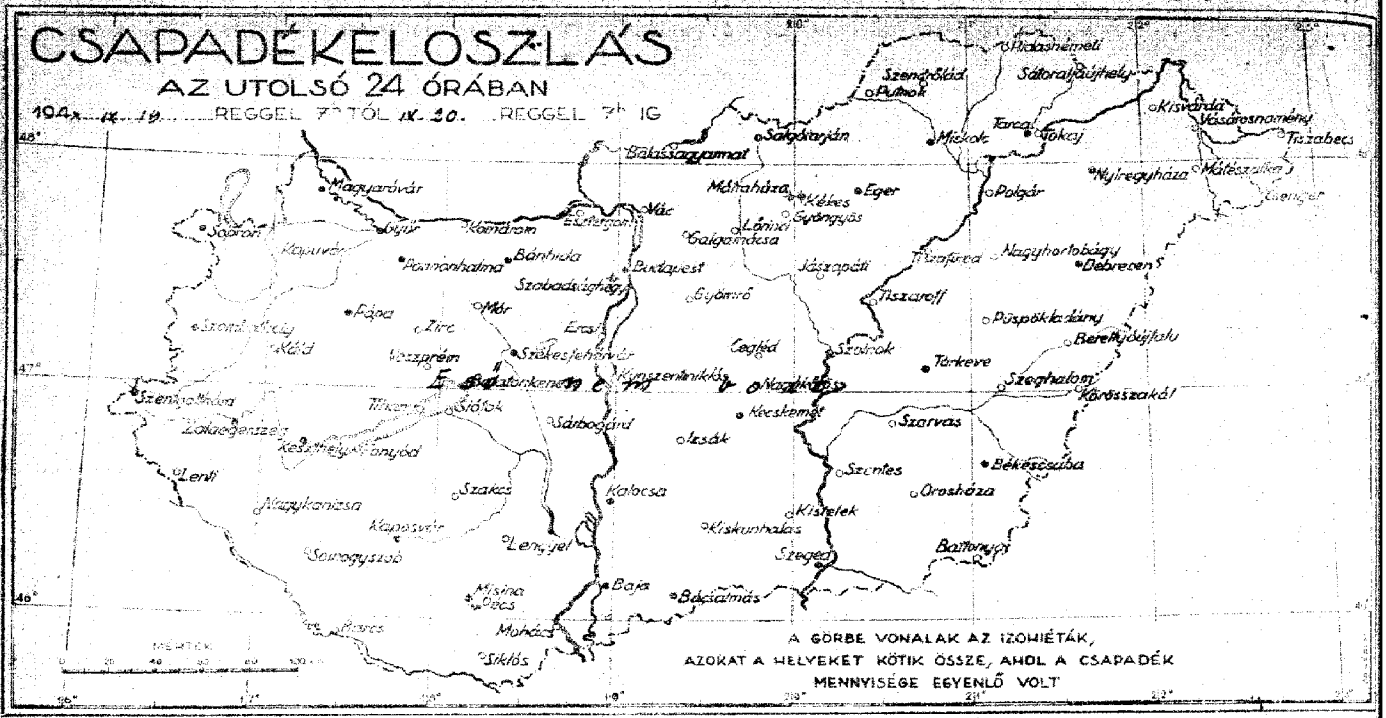

Észlelések reggel 7 órakor		Szélirány és erő (0-12)	Felhőzet (0-10)	Légnyomás (mill. bár)	Hőmérséklet (C°)	Csapadék (24 óráról (mm))	Hőmérséklet nappali max.	Hőmérséklet éjszakai min.	Radiáció min.	Napsütés (óra) tegnap
Magyaróvár		SW_2	1	1015·8	10	·	19	6	5	8
Sopron	546	NNW_2	1	15·5	9	·	20			
Szombathely	512	NW_1	0	15·5	9	·	23	6	6	–
Szentgotthárd		SSW_2	4	–	–	·	21	9	–	–
Zalaegerszeg		0	0	–	10	·	21	7	6	–
Pápa						–				
Győr	540	W_2	1	16·0	12	·	18	10	–	–
Pannonhalma		SW_2	1	15·9	13	·	19	12	–	–
Bánhida		W_2	0	16·4	10	·	19	7	5	–
Székesfehérvár		–	–	–	–	·	19	6	–	–
Keszthely	518	0	0	15·6	11	·	22	9	–	11
Kaposvár	625	SW_1	0	15·5	9	·	22	8	7	–
Pécs	547	–	1	16·0	12	·	22	9	5	11
Budapest	541	0	0	15·1	15	·	21	11	6	9
Salgótarján		SW_3	2	–	13	·	19	6	3	10
Eger		0	1	15·0	11	·	21	4	3	–
Miskolc	639	0	1	14·4	9	·	20	7	7	9
Tarcal		NE_2	1	–	8	·	22	6	5	12
Baja	819	W_2	0	16·2	12	·	20	9	4	12
Kalocsa		SW_1	0	16·0	11	·	20	10	9	12
Kecskemét	554	NW_1	0	15·5	11	·	21	8	8	11
Szeged	519	SW_1	0	16·4	11	·	20	10	–	10
Szolnok	511	SSW_2	1	–	12	·	20	9	–	–
Törkeve		SW_1	0	–	11	·	21	9	6	–
Békéscsaba	637	SW_1	0	15·9	11	·	21	8	6	10
Debrecen	545	SSW_2	3	15·1	9	·	24	6	2	9
Nyíregyháza	535	W_1	2	14·3	8	·	22	7	4	–
Kékestető (1000 m)						–				
Mátrahaza (660 m)		W_1	0	952·3	12	·	16	8	–	7
Mátinatető (534 m)		WSW_2	3	957·2	13	·	17	11	–	–
Szabadsághegy (474 m)				956·4	12	·	14	10	–	–

Szélmérések a szabad légkörben

Budapest Debrecen Szombathely Szeged

6 h		5 h		6 h		7 h		h	
Magasság (m)	Szélirány és sebesség (m/s)	Magasság (m)	Szélirány és sebesség (m/s)	Magasság (m)	Szélirány és sebesség (m/s)	Magasság (m)	Szélirány és sebesség (m/s)	Magasság (m)	Szélirány és sebesség (m/s)
0	WNW_4	0	SSW_7	0	SW_1	0	WSW_4		
320	W_6	200	SW_8	200	NW_1	400	WSW_4		
400	W_{11}	1000	WSW_{11}	400	NNW_1	1200	W_6		
1300	W_{15}	1600	W_{13}	600	W_3	1800	WNW_4		
1400	WNW_{17}	2000	NW_{14}	820	WSW_4	2800	NW_8		
2500	WNW_{30}	2200	NW_{10}	1600	W_7	3400	NW_{14}		
4800	NW_{20}	3200	WNW_{13}	1800	WNW_7	4200	NW_{18}		
8300	NW_{15}	3600	WNW_{14}	2000	WNW_{11}	7000	NW_{15}		
11300	WNW_{21}	4400	NW_{17}	3000	NW_{14}	8800	NW_{17}		
6000	NW_{11}	Le mászott		4000	NW_{14}				
6500	NW_{26}			5000	NW_{19}				
8000	NW_{31}			5400	NW_{22}				
8500	NW_{25}								
Elenkant									

24 óra csapadéka (mm)	
Kapuvár	—
Kéld	·
Zirc	·
Veszprém	·
Mór	·
Komárom	—
Esztergom	·
Erd	·
Balatonkenese	—
Tihany	·
Siófok	·
Fonyód	·
Lenti	—
Nagykanizsa	·
Somogyvasb	·
Barca	·
Szakcs	—
Sárbogárd	·
Lengyel	·

24 óra csapadéka (mm)	
Mohács	·
Siklós	·
Vác	·
Balassagyarmat	·
Putnok	·
Jósvafő	·
Szendrőlád	·
Hidasnémeti	·
Sátoraljaújhely	·
Gyöngyös	·
Lőrinci	·
Galgamácsa	·
Gyömrő	·
Jászapáti	·
Cegléd	·
Nagykőrös	·
Kunszentmiklós	·
Izsák	·
Kistelek	·
Kiskunhalas	·

24 óra csapadéka (mm)	
Rácalmás	·
Kisvárda	·
Vásárosnamény	·
Tiszabecs	·
Csenger	·
Mátészalka	·
Tokaj	—
Polgár	·
Tiszafüred	·
Nagyhortobágy	·
Tiszaroff	·
Püspökladány	·
Berettyóújfalu	·
Körösszakál	·
Szeghalom	·
Szarvas	·
Szentes	·
Orosháza	·
Battonya	·

A hőmérséklet és a légnyomás napi középértéke és ezek eltérése a 75 évi átlagtól Budapesten

IX. 19-n 16·4 C° 764·6 mm, Δ. +0·2 C° −1·3 mm

Az 1871 óta ezen a napon előfordult

legmagasabb hőmérséklet 29·5 C° 1917

legalacsonyabb hőmérséklet 9·2 C° 1884

Előfizetési ára a postai kézbesítéssel egyben negyedévre 3 K. (Budapest, II., Kitaibel Pál-utca 1.).

Budapest, 1948 szeptember hó 21. nap kedd

Országos Meteorológiai és Földmágnességi Intézet

IDŐJÁRÁSI NAPIJELENTÉS

Daily Synoptic Map of the Hungarian Meteorological Institute. — Bulletin quotidien de l'Institut Hongrois de Météorologie.
Wetterbericht des Ungarischen Meteorologischen Instituts.

61. évfolyam 265. sz.

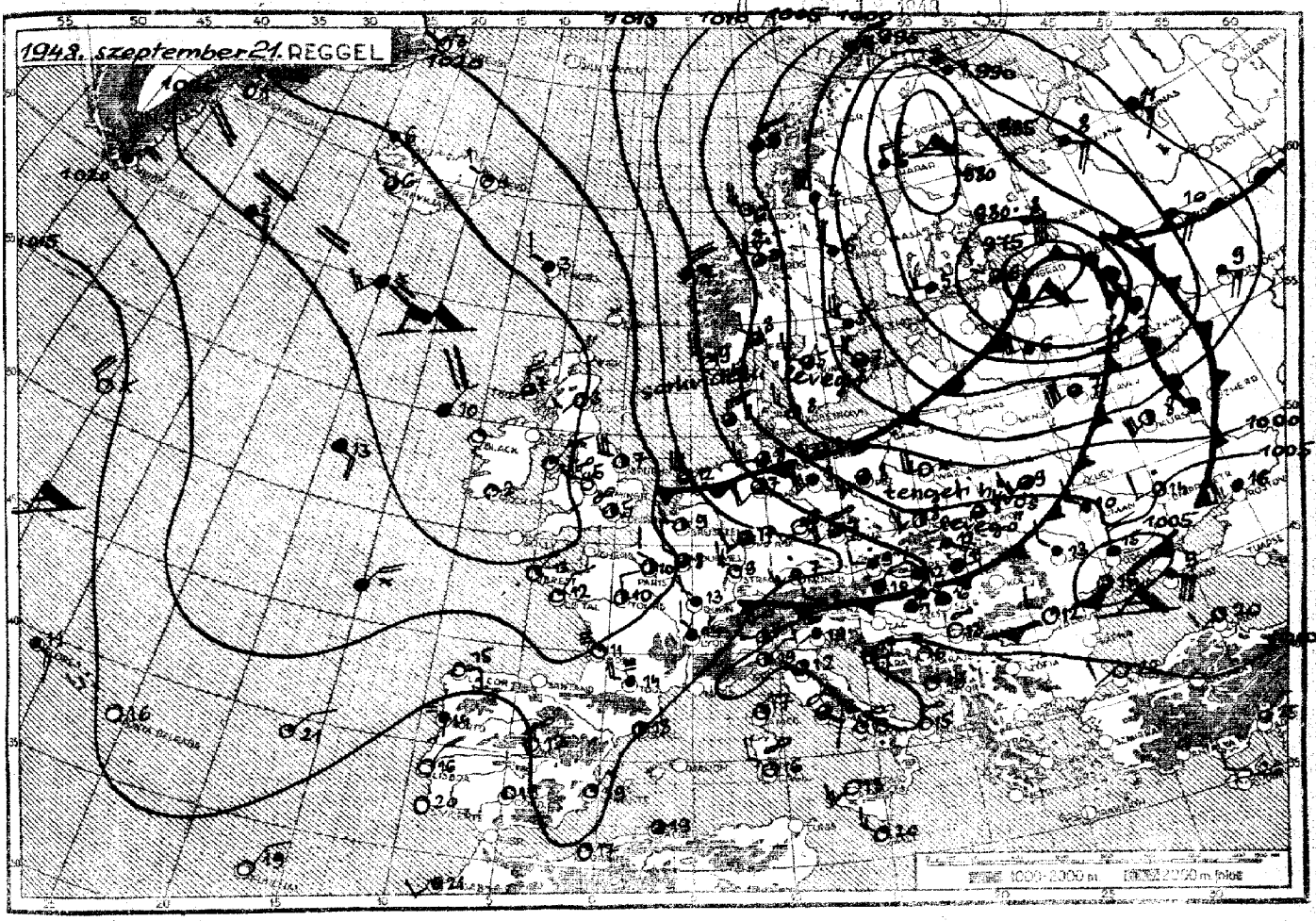



← Hideg front — Záródott front (occlusia) — Meleg front →

- szitálás
- eső
- havazás
- pára
- esőzápor
- házápor
- villogás
- zivatar
- hófúvás
- talajköd
- köd
- porvihar



Az időjárási helyzet ma reggel és a várható időjárás:

A változékony, szeles, csapadékos és hűvös idő egyre nagyobb területen jut uralomra Európában. A sarkvidéki eredetű légtömegek Skandinávián át mélyen betörtek szárazföldünkre. Ma reggel Berlinből és Párisból 8, Prágából 7, Londonból 5 fokot jelentettek.

Hazánkba hétfőn átmenetileg melegebb légtömegek érkeztek és a hőmérséklet országszerte 23-25, a Fővárosban 26, Pécsett 28 fokig emelkedett. Ma hajnalban azonban északnyugatról hideg levegő tört be és a hőmérséklet rohamosan csökkent. Magyaróvár, Sopron, Szombathely és Győr vidékén csak 9 fok volt a reggeli órákban. A hideg levegő betörése az ország északi felében esővel járt, de a csapadék mennyisége 8 óráig csak 2-3 mm-t tett ki.

Budapesten kedden délben a hőmérséklet 12 fok, a tengerszintre átszámított légnyomás 758 mm, alig változik.

Várható időjárás szerda estig:

Időnként megélénkülő északnyugati, északi szél.

További felhőátvonulások, többfelé záporeső.

A hőmérséklet egyelőre nem változik lényegesen.

Kiadásért felelős: Tóth Géza igazgató
Pebkus-nyomda, Budapest

Országos Meteorológiai és Földmágnességi Intézet: Időjárási napijelentés.

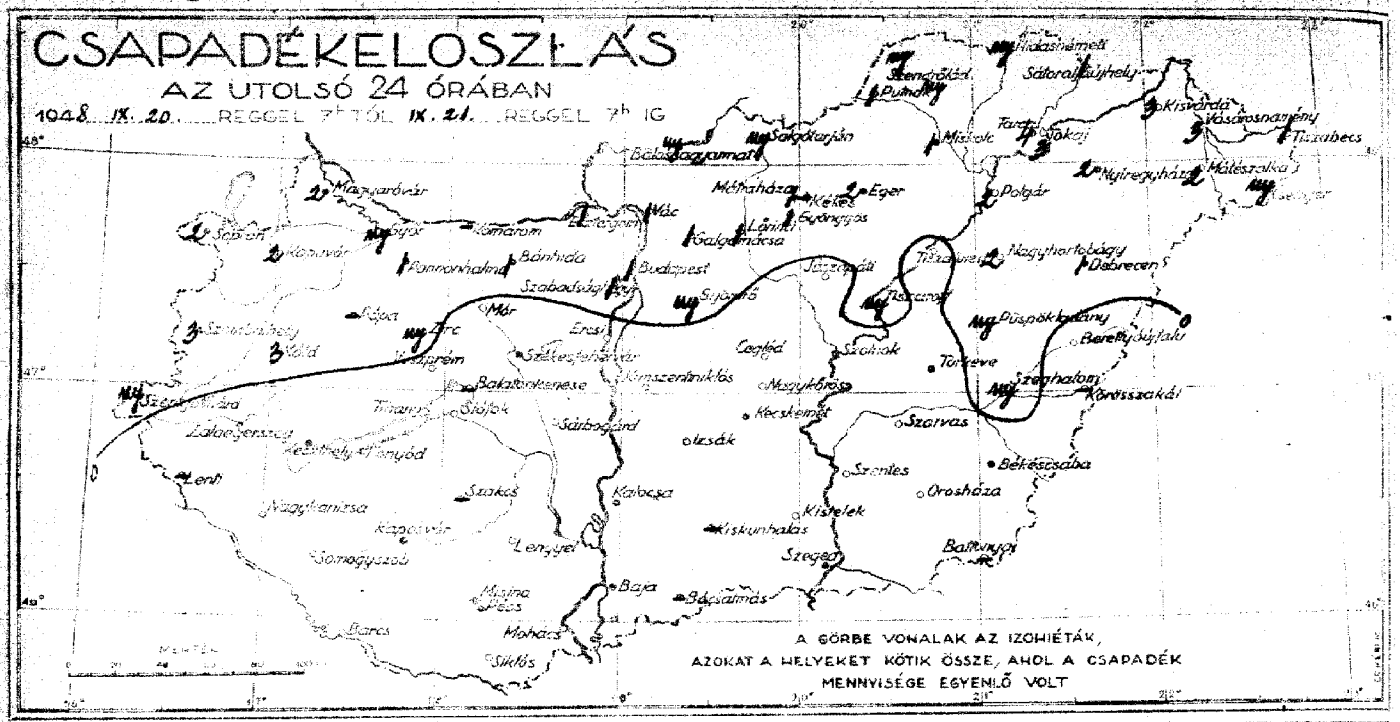

Észlelések reggel 7 órakor		Szélirány és erő (0-12)	Felhőzet (0-10)	Légnyomás (mill.-ben)	Hőmérséklet (C°)	Csapadék (1/10 mm)	Hőmérséklet: napi napsüti max.	Hőmérséklet: éjszakai min.	Radiáció 24 óra min	Napsütés (óra) tegnap
Magyaróvár		SW 3	4.	1011·5	9	2	24	9	9	11
Sopron	346	N 2	4.	11·4	9	2	24	9	8	10
Szombathely	342	NE 2	4.	11·7	10	3	24	9	9	—
Szentgotthárd		ENE 6	4e	—	—	ny	—	—	—	—
Zalaegerszeg		N 5	4	—	11	•	23	11	11	—
Pápa						—				
Győr	340	NNW 4	4.	12·1	12	ny	23	9	—	—
Pannonhalma		NNW 4	4.	11·8	10	1	23	10	—	—
Bánhida		NW 2	4	11·9	10	1	24	10	8	—
Székesfehérvár		—	—	—	—	•	24	9	—	—
Keszthely	333	N 3	4	11·0	13	•	24	13	—	11
Kaposvár	435	NNE 2	4	09·5	14	•	25	11	9	—
Pécs	547	E 1	4	08·8	16	•	28	16	14	10
Budapest	541	NW 2	4.	10·4	12	1	26	12	9	10
Salgótarján		NE 2	3	08·4	10	ny	22	10	9	8
Eger		SE 2	4	09·4	10	2	24	10	—	—
Miskolc	639	W 2	4	08·8	12	1	23	12	10	8
Tarcal		Calm 0	4	—	10	4	24	10	9	9
Baja	819	N 3	4	08·6	15	•	24	14	9	12
Kalocsa		NE 2	4	09·5	15	•	26	15	14	12
Kecskemét	554	NNW 2	4	09·0	15	•	25	14	14	11
Szeged	574	NNW 2	4	08·4	16	•	26	16	—	10
Szolnok	611	NW 3	4	—	14	•	25	14	—	—
Törökszentmiklós		NW 2	4	—	14	•	26	14	4	—
Békéscsaba	637	N 1	4	08·3	15	•	25	15	14	10
Debrecen	545	E 1	4.	09·4	11	1	25	11	10	10
Nyíregyháza	535	Calm 0	4.	09·0	11	2	25	11	10	—
Kékestető (1009 m)						—				
Mátraháza (669 m)		Calm 0	4.	944·3	6	1	19	6	—	3
Miskolctető (534 m)		N 1	4	950·5	12	•	24	12	—	—
Szabadsághegy (474 m)		N 2	4	951·3	8	1	22	7	—	—

24 óra csapadéka (mm)	
Kaposvár	2
Káld	ny
Zirc	ny
Veszprém	•
Mór	•
Komárom	—
Esztergom	1
Ercsi	•
Balatonkenese	—
Tihany	•
Siófok	•
Fonyód	•
Lenti	—
Nagykanizsa	•
Somogyszob	•
Barcs	•
Szakcs	—
Sárbogárd	•
Lengyel	•

24 óra csapadéka (mm)	
Mohács	•
Siklós	•
Vác	1
Balassagyarmat	ny
Putnok	1
Jósvafő	ny
Szentistván	ny
Hidasnémeti	ny
Sátoraljaújhely	1
Gyöngyös	1
Lőrinci	1
Galgamácsa	1
Gyömrő	ny
Jászapáti	•
Cegléd	•
Nagykőrös	•
Kunszentmiklós	•
Izsák	•
Kistelek	•
Kiskunhalas	•

24 óra csapadéka (mm)	
Bácsalmás	—
Kisvarda	3
Vásárosnamény	3
Tiszabecs	1
Csenger	ny
Mátészalka	2
Tokaj	3
Polgár	2
Tiszaföred	•
Nagyhortobágy	2
Tiszaroff	ny
Püspökladány	ny
Berettyóújfalu	•
Körösszakál	—
Szeghalom	ny
Szarvas	•
Szentes	•
Orosháza	•
Battonya	—

Szélmérések a szabad légkörben

Budapest 6 h				Debrecen 5 h				Szeged 7 h							
Magasság (m)	Szélirány és sebesség (m/s)	Magasság (m)	Szélirány és sebesség (m/s)	Magasság (m)	Szélirány és sebesség (m/s)	Magasság (m)	Szélirány és sebesség (m/s)	Magasság (m)	Szélirány és sebesség (m/s)	Magasság (m)	Szélirány és sebesség (m/s)	Magasság (m)	Szélirány és sebesség (m/s)	Magasság (m)	Szélirány és sebesség (m/s)
0	N 3	0	E 3	0	NNW 3										
400	N 5	400	ENE 5	200	N 7										
800	NNW 8	600	E 3	600	N 10										
1200	NNW 8	800	SE 1	1000	N 9										
1600	NW 6	1000	NNW 3	1400	N 4										
2000	WNW 10	1200	NW 5	Sc.											
Sc.		1400	NW 8												
		1800	WNW 11												
		2000	WNW 14												
		Sc.													
				Szombathely											
				IX. 20. 14 h											
				0	C										
				400	N 1										
				800	N 2										
				1000	NW 4										
Budapest		Budapest		1400	WNW 3										
IX. 20. 12 h		IX. 20. 12 h		2000	WNW 11										
0	WNW 2	0	WNW 2	2400	WNW 10										
200	WNW 2	200	WNW 2	3200	WNW 12										
400	WNW 2	1000	WNW 10	3800	W 14										
800	W 5	1200	WNW 13	4400	WNW 17										
1400	W 10	1600	WNW 14	5800	WNW 8										
2100	W 12	2600	WNW 23	6000	WNW 27										
3000	WNW 20	3400	WNW 18	7200	WW 18										
5300	WNW 20	3800	WNW 17	8200	NW 14										
7600	NW 20	4400	W 13	9200	WNW 10										
8400	WNW 16	∞		∞											

A hőmérséklet és a légnyomás napi középértéke és ezek eltérése a 75 évi átlagtól Budapesten

IX. 20. -0 19·1 C° 759·0 mm, Δ: +3·1 C° −3·6 mm

Az 1871 óta ezen a napon előfordult

legmagasabb hőmérséklet 35·2 C° 1947

legalacsonyabb hőmérséklet 2·8 C° 1932

Előfizetési ára a postai kézbesítéssel egyött negyedévre 15 P. Budapest, II., Kitaibel Pál-utca 1.

A légnyomás 700 m-re számítva.

Budapest, 1948 szeptember hó 22 nap szerda

Országos Meteorológiai és Földmágnességi Intézet

IDŐJÁRÁSI NAPIJELENTÉS

Daily Synoptic Map of the Hungarian Meteorological Institute. — Bulletin quotidien de l'Institut Hongrois de Météorologie.
Wetterbericht des Ungarischen Meteorologischen Instituts.

61. évfolyam 266 sz.

LIBRARY OCT 18 1948 WEATHER BUREAU

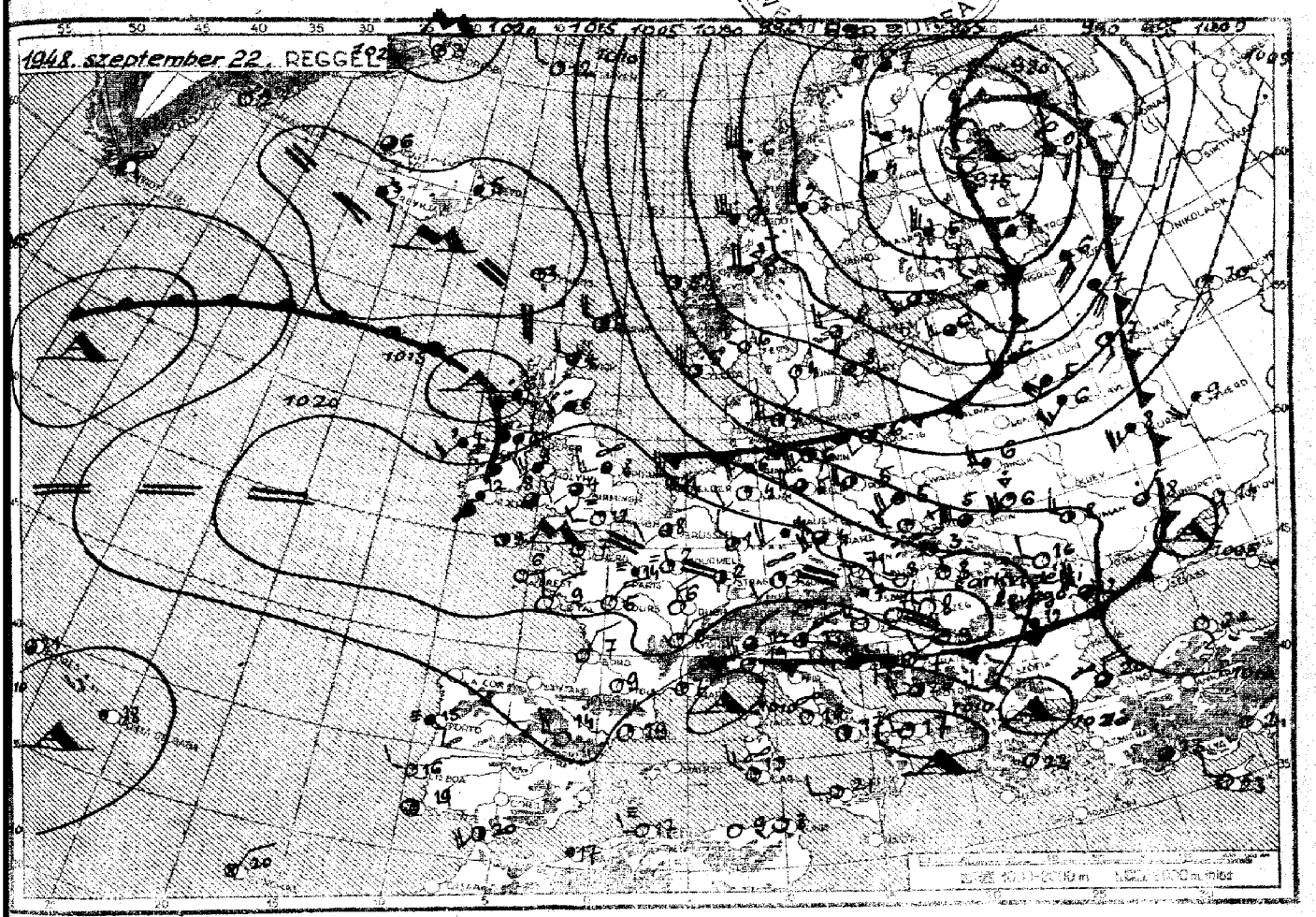

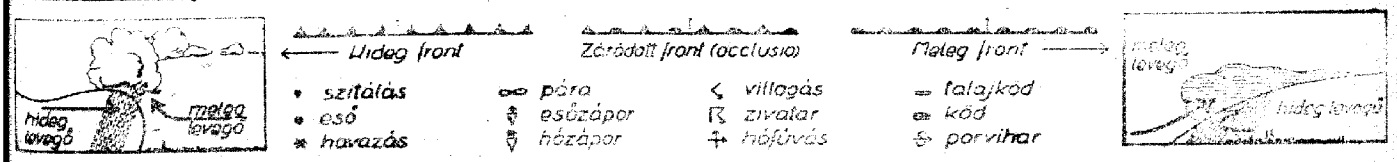

Az időjárási helyzet ma reggel és a várható időjárás:

Grönland és a Spitzbergák felől továbbra is hideg sarkvidéki légtömegek áramlanak nagy erővel Közép-Európa felé. Ennek következtében Skandináviában, Németországban és Lengyelországban élénk az északi, északnyugati szél és sokfelé esik az eső. Az Alpok és a Kárpátok csúcsain havazik.

Hazánkat kedden a reggeli órákban hűvös tengeri légtömeg árasztotta el. A hőmérséklet általában 14-16 fokig emelkedett. Csaknem mindenütt volt eső. A Dunántúl déli szegélyén, valamint a Kraszna és a Tisza szögletében a csapadék mennyisége meghaladta a 10mm-t, /Tiszabecs 19, Mátészalka 16, Nagykanizsa, Somogyszob 15, Barcs 13, Szentgotthárd, Vásárosnamény 12, Kaposvár, Pécs, Csenger 11 mm./ Az éjszakai lehűlés, különösen a keleti megyékben, megerősödött és a talajmenti légrétegben Tarcalon és Nyíregyházán -1, Debrecenben -3 fokot mértek.

Budapesten szerdán délben a hőmérséklet 13 fok, a tengerszintre átszámított légnyomás 764 mm, alig változik.

Várható időjárás csütörtök estig:

Mérsékelt, időnként élénk északnyugati, északi szél.
Felhőátvonulások, többfelé záporeső.
Hajnalban talajmenti fagy.
A nappali hőmérséklet alig változik.

Kiadásért felelős: Tóth Géza igazgató
Phöbus-nyomda, Budapest

Országos Meteorológiai és Földmágnességi Intézet: Időjárási napijelentés.

CSAPADÉKELOSZLÁS
AZ UTOLSÓ 24 ÓRÁBAN

1948 IX. 21. REGGEL 7 h TÓL IX. 22. REGGEL 7 h IG

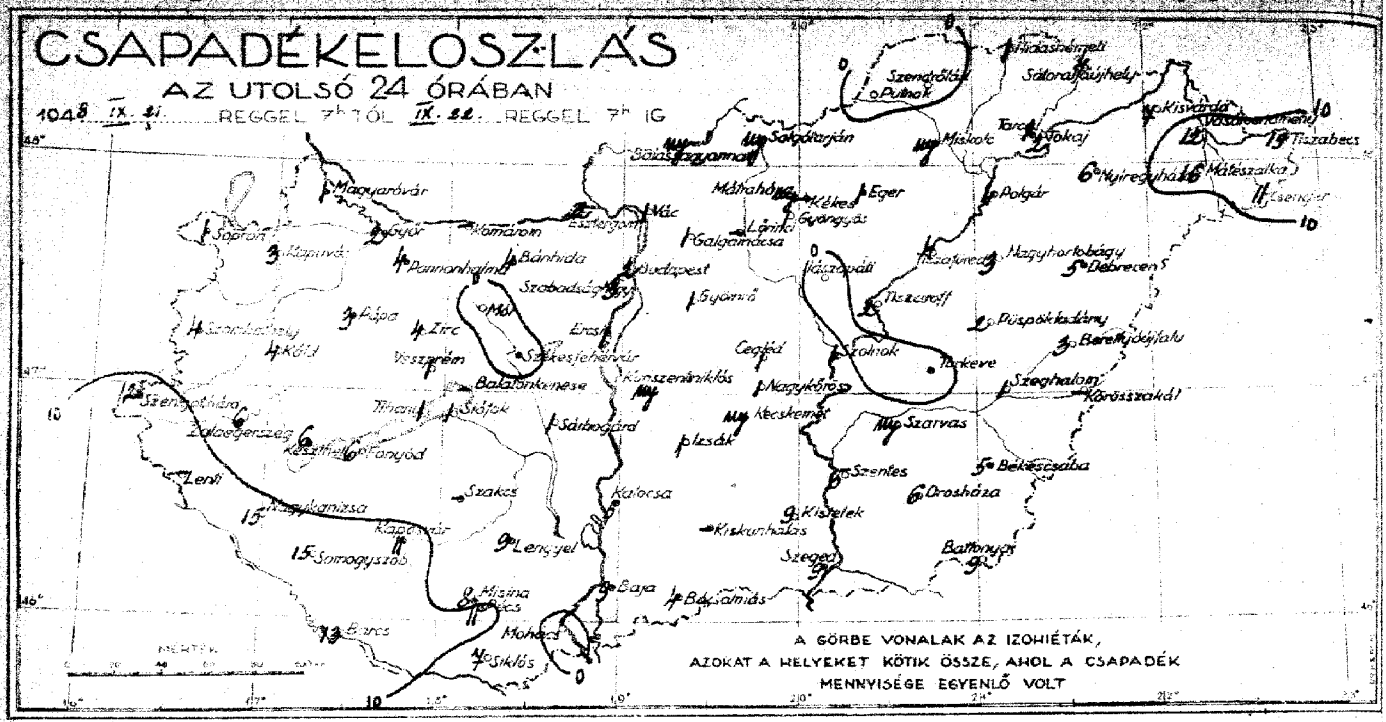

Észlelések reggel 7 órakor		Szélirány és erő (1-12)	Pálhőzet (0-1)	Légnyomás (mill.-ben)	Hőmérséklet (C)	Csapadék 24 óráig (mm)	Hőmérséklet: tegnapi napi max.	Hőmérséklet: éjszakai min.	Radiációs min.	Napsütés (óra) tegnap
Magyaróvár		SW 2	3	1019·7	7	1	14	4	2	2
Sopron	340	W 2	2	19·4	9	1	14	6	3	7
Szombathely	512	NW 1	4	19·7	7	4	15	5	5	–
Szentgotthárd		W 2	4	–	–	12	12	6	–	–
Zalaegerszeg		S 4	3	–	9	6	–	6	4	–
Pápa		–	–	–	–	3	–	2	–	–
Győr	510	NW 2	2	19·4	8	2	14	7	–	–
Pannonhalma		NW 4	1	19·0	8	4	14	8	–	–
Bánhida		N 3	0	19·2	7	4	14	6	2	–
Székesfehérvár		–	–	–	–	·	13	6	–	–
Kesthely	548	WSW 1	4	19·4	8	6	13	5	–	0
Kaposvár	635	SW 1	4	–	7	11	15	6	6	–
Pécs	547	0	0	19·5	7	11	17	5	3	0
Budapest	541	NW 2	0	17·9	8	2	14	7	4	1
Salgótarján		E 2	0	16·0	6	ug	16	2	-0	2
Eger		W 1	0	16·8	6	1	15	1	0	–
Miskolc	639	NE 1	1	16·7	6	ug	15	5	4	0
Tarcal		0	0	–	5	1	15	2	-1	0
Baja	819	WSW 1	0	18·6	8	9	15	7	2	0
Kalocsa		W 1	0	19·0	7	5	–	6	4	0
Kecskemét	534	W 1	0	17·6	7	ug	15	4	4	0
Szeged	544	WNW 2	0	17·6	8	9	16	7	–	0
Szolnok	811	W 2	0	–	7	1	15	4	–	–
Tárkeve		W 4	0	–	6	·	14	5	0	–
Békéscsaba	637	W 2	0	17·1	7	5	15	5	4	0
Debrecen	545	W 2	1	16·3	3	5	13	1	-3	0
Nyíregyháza	535	E 2	1	15·3	3	6	13	1	-1	–
Kékestető (1000 m)						–				
Mátraháza (660 m)		NNE 1	0	925·8	4	ug	–	3	–	1
Misinatető (534 m)		NW 1	0	951·5	7	8	17	6	–	–
Szabadsághegy (474 m)		NW 1	0	958·1	5	3	15	4	–	–

* A légnyomás 700 m-re átszámítva.

24 óra csapadéka (mm)	
Kapuvár	9
Kéld	4
Zirc	4
Veszprém	1
Mór	·
Komárom	–
Esztergom	2
Ercsi	1
Balatonkenese	–
Tihany	1
Siófok	1
Fonyód	6
Lenti	–
Nagykanizsa	15
Somogyszob	15
Barcs	13
Szakcs	–
Sárbogárd	1
Lengyel	9

24 óra csapadéka (mm)	
Mohács	·
Siklós	7
Vác	1
Balassagyarmat	ug
Putnok	·
Jósvafő	·
Szendrőlád	·
Hidasnémeti	1
Sátoraljaújhely	4
Gyöngyös	1
Lőrinci	–
Galgamácsa	1
Gyömrő	1
Jásznapáti	·
Cegléd	1
Nagykőrös	1
Kunszentmiklós	ug
Izsák	1
Kistelek	9
Kiskunhalas	–

24 óra csapadéka (mm)	
Bácsalmás	4
Kisvárda	7
Vásárosnamény	12
Tiszabecs	19
Csenger	11
Mátészalka	16
Tokaj	2
Polgár	4
Tiszafüred	4
Nagyhortobágy	3
Tiszaroff	2
Püspökladány	2
Berettyóújfalu	3
Körösszakál	–
Szeghalom	1
Szarvas	ug
Szentes	5
Orosháza	6
Battonya	3

Szélmérések a szabad légkörben

Budapest 6 h				Debrecen 5 h				Szombathely 6 h				Szeged 7 h			
Magas ság (m)	Szélirány és sebesség (m/s)	Magas ság (m)	Szélirány és sebesség (m/s)	Magas ság (m)	Szélirány és sebesség (m/s)	Magas ság (m)	Szélirány és sebesség (m/s)	Magas ság (m)	Szélirány és sebesség (m/s)	Magas ság (m)	Szélirány és sebesség (m/s)	Magas ság (m)	Szélirány és sebesség (m/s)	Magas ság (m)	Szélirány és sebesség (m/s)
0	WNW 4	0	W 3	0	E 1	0	NW 2								
300	WNW 7	200	WNW 6	200	E 1	200	NW 8								
800	NW 10	600	NW 7	800	WNW 1	1800	WNW 9								
1300	NW 8	1000	NNW 11	600	N 3	3200	NW 14								
1500	NW 4	2400	NNW 7	1000	NW 1	4200	WNW 17								
2000	NW 14	2600	WNW 9	1400	WNW 4	4600	W 17								
2500	NW 19	2800	WNW 7	eszlélen		5000	NW 14								
3500	NW 23	dc.				5600	WNW 33								
4500	NW 19					6800	WNW 35								
5300	NW 24					8200	WNW 42								
5800	NW 31					∞									
7500	WNW 36														
8800	WNW 38														
∞															

Budapest IX. 21. 12 h		Szombathely IX. 21. 14 h		Budapest IX. 21. 17 h	
0	W 1	0	NW 4		
400	WNW 5	300	NW 6		
600	NW 7	0	SSW 3	500	NW 11
900	NW 14	600	W 4	800	NW 17
1200	NW 14	900	WNW 8	1000	WNW 19
1600	NW 20	1200	NW 5	1300	NW 27
2200	NW 19	1700	SW 12	2000	NW 30
2600	WNW 29	1800	NW 15	3300	NW 27
Trans		2200	NW 9	3800	WNW 26
mű gyött		dc.		dc.	

A hőmérséklet és a légnyomás napi középértéke és ezek eltérése a 75 évi átlagtól Budapesten

IX. 21. + 11·7 C° 758·9 mm. Δ: -3·8 C° -3·5 mm

Az 1871 óta ezen a napon előfordult

legmagasabb hőmérséklet 31·1 C° 1917

legalacsonyabb hőmérséklet 4·2 C° 1921

Előfizetést ára a postai kézbesítéssel együtt negyedévre 2·- P.
Budapest, II., Kitaibel Pál-utca 1.

Budapest, 1948 szeptember hó 23 nap csütörtök

Országos Meteorológiai és Földmágnességi Intézet

IDŐJÁRÁSI NAPIJELENTÉS

Daily Synoptic Map of the Hungarian Meteorological Institute. — Bulletin quotidien de l'Institut Hongrois de Météorologie.
Wetterbericht des Ungarischen Meteorologischen Instituts.

61. évfolyam 267 sz.

LIBRARY OCT 13 1948 WEATHER BUREAU

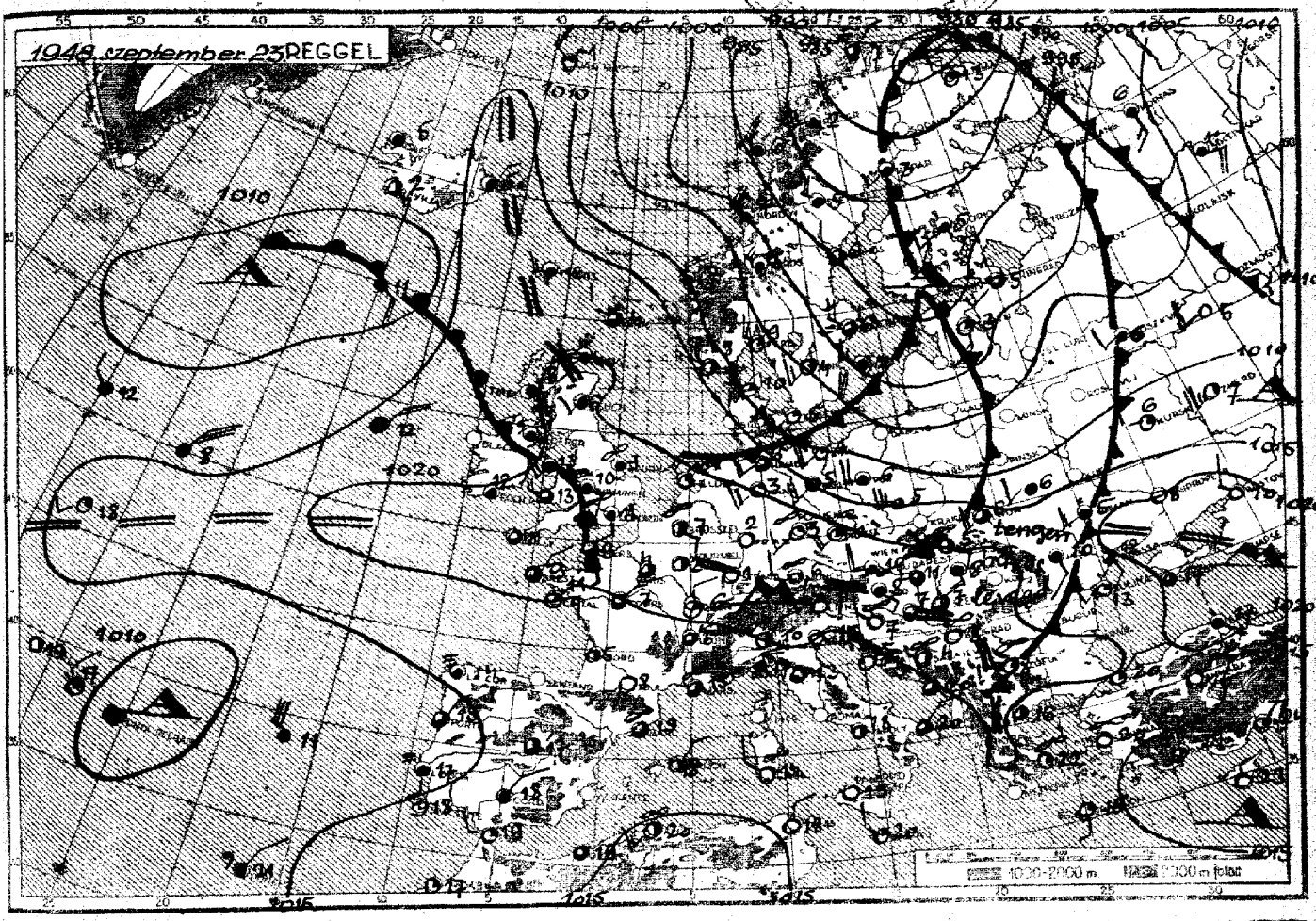



← Hideg front — Záródott front (occlusio) — Meleg front →

- szitálás
- eső
- havazás
- pára
- esőzápor
- hózápor
- villogás
- zivatar
- hófúvás
- talajköd
- köd
- porvihar



Az időjárási helyzet ma reggel és a várható időjárás:

A sarkvidéki eredetű hideg légtömegek hazánkon keresztül lejutottak a Balkánra, Lengyelországon át pedig mélyen betörtek Oroszországba és elérték a Volgát. A hideg légtömegek után szárazföldünket most valamivel enyhébb levegő árasztja el. Dél-Európában változatlanul csendes és meleg időjárás uralkodik.

Hazánkban szerdán a hőmérséklet csak 14-16 fokig emelkedett, egyedül Pécs környékén volt 18 fok. Az éjszakai órákban átvonult időjárási front több helyen adott 2-3 mm-t kitevő kisebb záporesőt. A hajnali erősebb felhősödés következtében a hőmérséklet még a talajmenti légrétegben is csak 1-2 helyen süllyedt fagypontig.

Budapesten csütörtökön délben a hőmérséklet 14 fok, a tengerszintre átszámított légnyomás 766 mm, mérsékelten emelkedő irányzatú.

Várható időjárás péntek estig:

Mérsékelt nyugati, északnyugati szél.
Változó felhőzet, néhány helyen — főleg az ország északi felében — kisebb futóeső.
Erős éjszakai lehűlés.
A nappali hőmérséklet emelkedik.

Kiadásért felelős: Tóth Géza igazgató
Pinkus-nyomda, Budapest

Országos Meteorológiai és Földmágnességi Intézet: Időjárási napijelentés.

CSAPADÉKELOSZLÁS

AZ UTOLSÓ 24 ÓRÁBAN

1948. IX. 22. REGGEL 7 h TÓL IX. 23. REGGEL 7 h IG

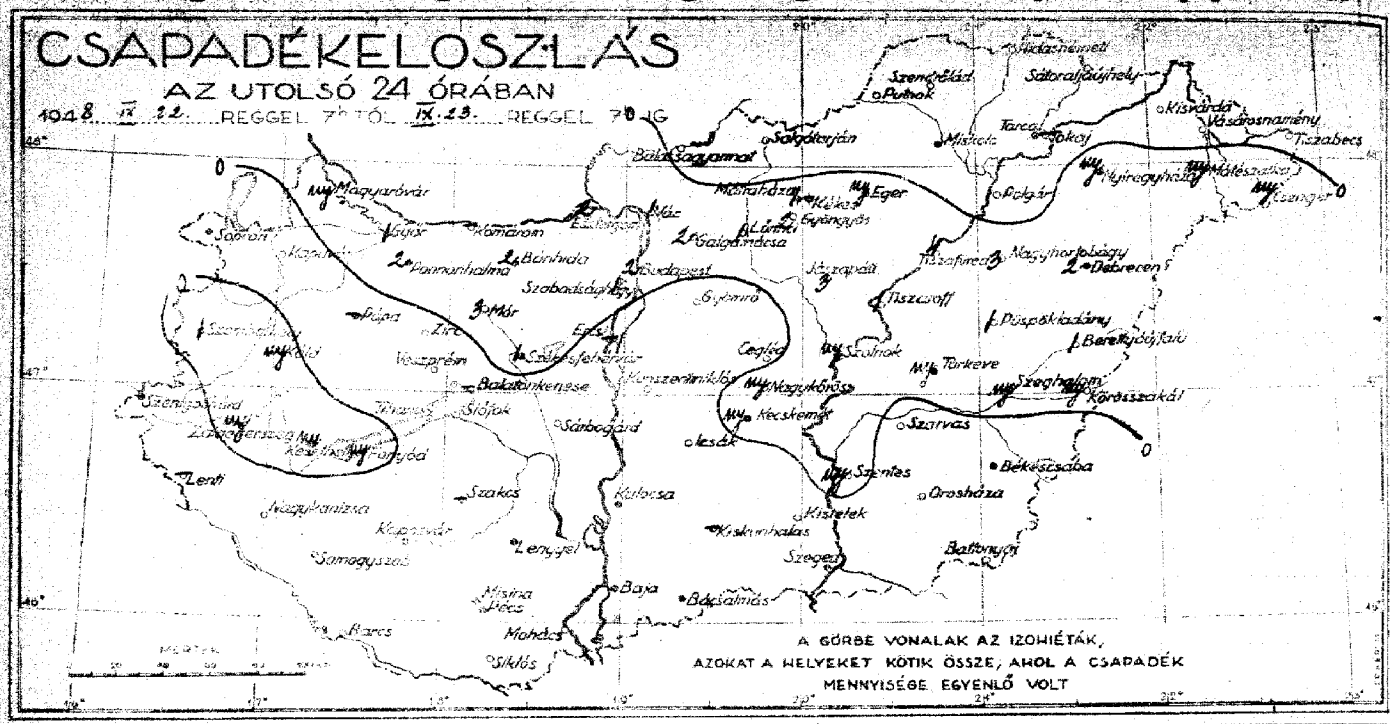
Szentgotthárd
Szombathely
Sopron
Magyaróvár
Kőszeg
Zalaegerszeg
Nagykanizsa
Keszthely
Tapolca
Veszprém
Pápa
Győr
Komárom
Tata
Mór
Székesfehérvár
Pannonhalma
Bicske
Budapest
Szob
Vác
Balassagyarmat
Salgótarján
Pásztó
Hatvan
Gyöngyös
Eger
Mátraháza
Miskolc
Putnok
Sátoraljaújhely
Kisvárda
Vásárosnamény
Tiszabecs
Nyíregyháza
Mátészalka
Csenger
Debrecen
Hajdúszoboszló
Nagyhortobágy
Tiszafüred
Tiszaörs
Tiszaroff
Püspökladány
Berettyóújfalu
Szolnok
Törökszentmiklós
Mezőtúr
Gyomaendrőd
Békéscsaba
Orosháza
Szarvas
Gyula
Szeged
Kiskunhalas
Kecskemét
Baja
Bácsalmás
Mohács
Siklós
Pécs
Szigetvár
Barcs
Somogyszob
Lenti
Nagykanizsa
Zalaszentgrót
Sümeg
Tihany
Siófok
Sárbogárd
Dunaújváros
Cegléd
Kunszentmiklós
Jászapáti
Jászfényszaru
Mezőkövesd
Encs
Sátoraljaújhely
Kőröstarcsa
Kunszentmárton
Csongrád
Hódmezővásárhely
Makó
Battonya
Orosháza
Békés
Mezőberény
Gyula
Kétegyháza
Tótkomlós
Kiskunfélegyháza
Kiskunmajsa
Jánoshalma
Kalocsa
Paks
Dombóvár
Szekszárd
Bonyhád
Mohács
Siklós
Barcs
Somogyszob
Lenti
Nagykanizsa
Zalaegerszeg
Szentgotthárd
Sopron
Magyaróvár
Kőszeg
Veszprém
Tapolca
Keszthely
Siófok
Tihany

Budapest, 1948 szeptember hó 24. nap péntek

Országos Meteorológiai és Földmágnességi Intézet

IDŐJÁRÁSI NAPIJELENTÉS

Daily Synoptic Map of the Hungarian Meteorological Institute. — Bulletin quotidien de l'Institut Hongrois de Météorologie.
Wetterbericht des Ungarischen Meteorologischen Instituts.

61. évfolyam 268. sz.

LIBRARY OCT 1 1948 WEATHER BUREAU

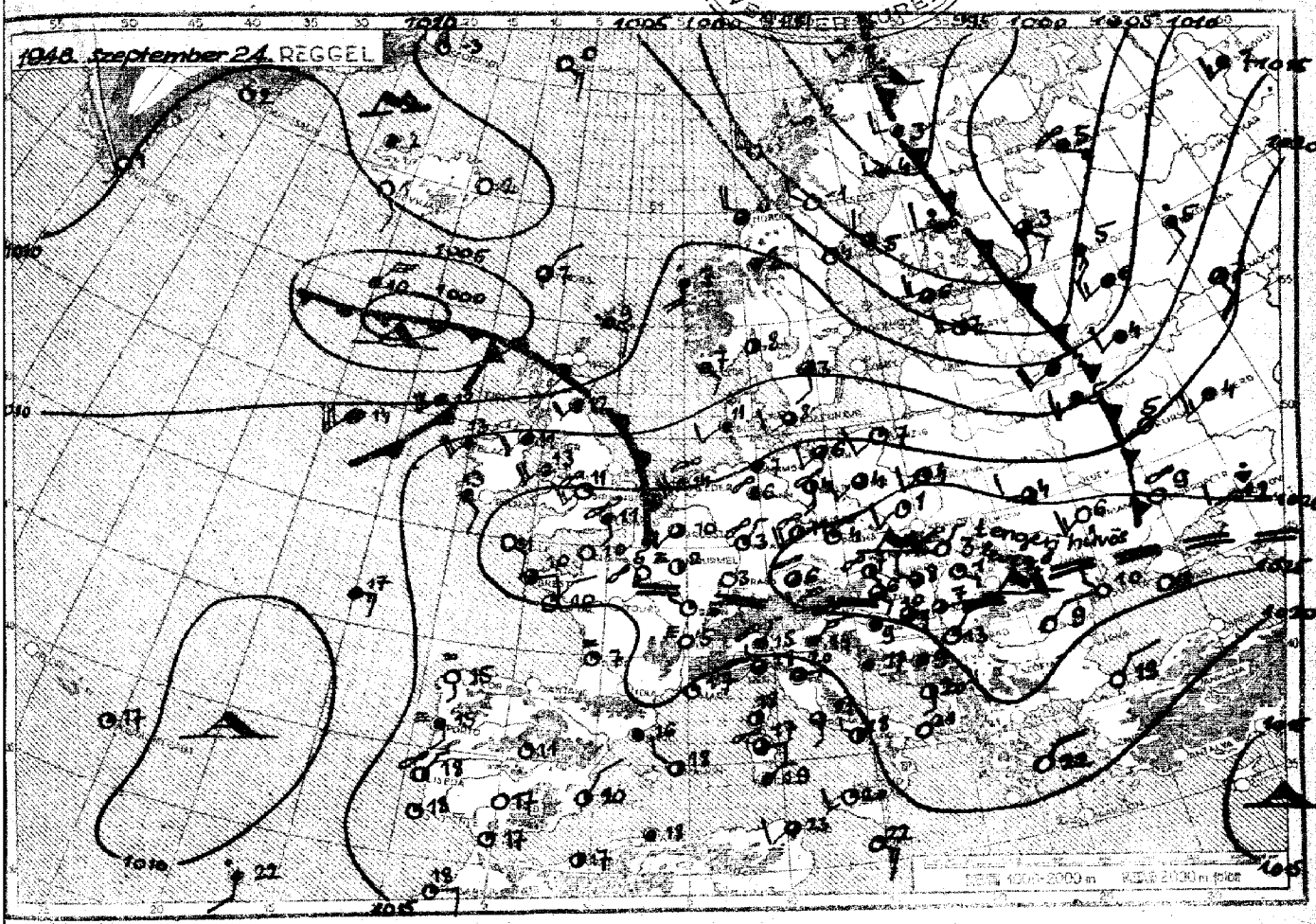



← Hideg front — Záródott front (occlusio) — Meleg front →

- szitálás
- eső
- havazás
- pára
- esőzápor
- hózápor
- villogás
- zivatar
- hófúvás
- talajköd
- köd
- porvihar



Az időjárási helyzet ma reggel és a várható időjárás:

Európa középső részén, főleg az Alpok és Kárpátok környékén, leszálló légáramlás alakult ki. Ennek következtében a Bretagne-félszigettől Bajorországon, Magyarországon és Románián át egészen a krimi-félszigetig csendes, száraz, de az évszakhoz képest hideg idő uralkodik. Európa északi felében a nyugatról-keletre áramló óceáni léghullámok továbbra is változékonnyá teszik az időjárást.

Hazánkban a hideg sarkvidéki levegő nyugalomba jutott. A hőmérséklet csütörtökön 16–18, Pécsett 20 fokig emelkedett, de ma reggelre az északkeleti megyékben helyenként a fagypont alá süllyedt. A talajmenti légrétegben Debrecenben –5, Nyíregyházán –4, Salgótarjánban és Türkevén –3, Tarcalon –2 fok volt. Az ország keleti felében néhány helyen kisebb záporeső hullott, de a csapadék mennyisége csak Kőrösszakálon érte el az 1mm-t.

Budapesten pénteken délben a hőmérséklet 14 fok, a tengerszintre átszámított légnyomás 770mm, gyengén süllyedő irányzatú.

Várható időjárás szombat estig:

Gyenge szél, száraz idő.
Változó felhőzet, egyes helyeken reggeli köd.
A hőmérséklet kissé emelkedik, de az északkeleti megyékben néhány helyen még talajmenti fagy lesz.

Kiadásért felelős: Tóth Géza igazgató
Phöbus-nyomda, Budapest

CSAPADÉKELOSZLÁS

AZ UTOLSÓ 24 ÓRÁBAN

1924 IX. 23. REGGEL 7^h TÓL IX. 24. REGGEL 7^h IG

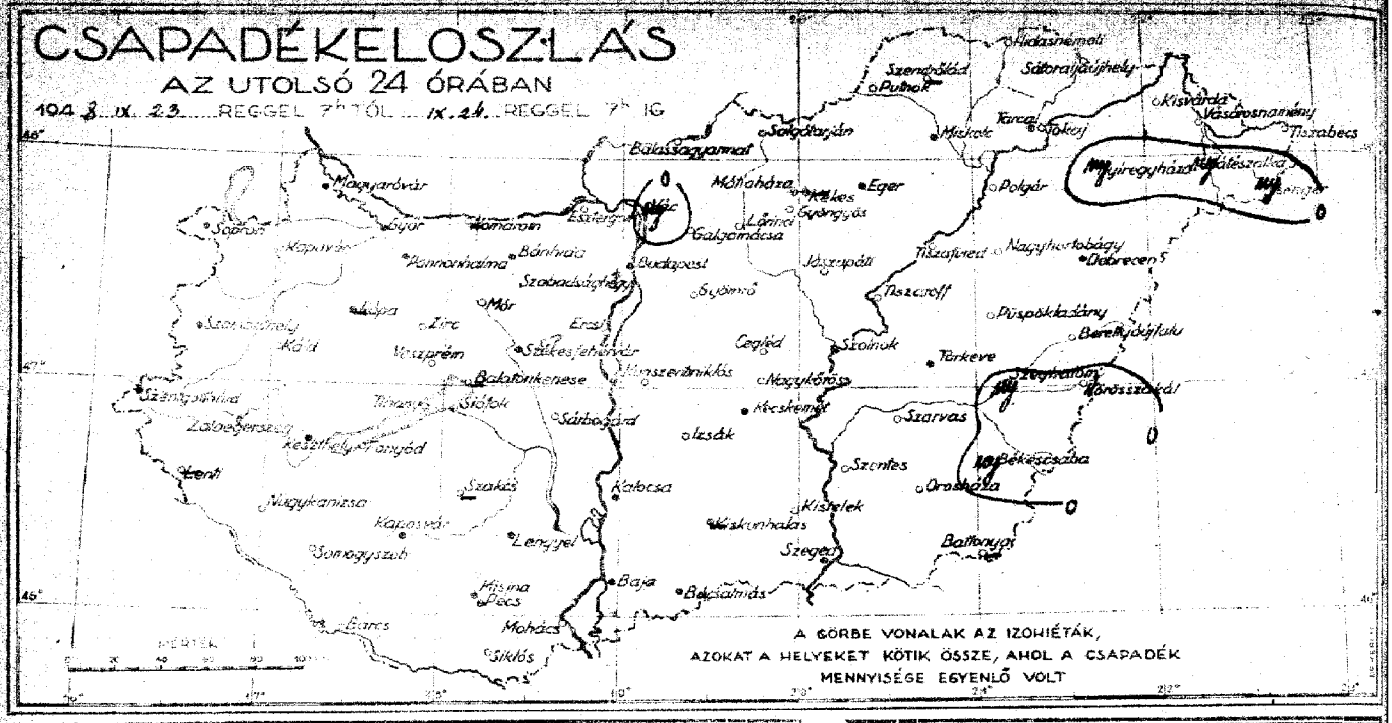

Észlelések reggel 7 órakor		Szélirány és erő (1-12)	Felhőzet (0-10)	Légnyomás (millibár)	Hőmérséklet (C°)	Csapadék (24 óra) (mm)	Hőmérséklet tegnapi nappali max.	Hőmérséklet éjszakai min.	Radiáció min.	Napsütés (óra) tegnap
Magyaróvár		SE 4	4	1025·9	7	·	16	7	4	8
Sopron	546	ESE 2	3	24·6	9	·	16	9	7	8
Szombathely	542	SE 1	3	25·3	6	·	17	4	4	—
Szentgotthárd		W 1	4	—	—	·	17	3	—	—
Zalaegerszeg		S 2	3	—	5	·	17	4	3	—
Pápa						—				
Győr	540	ESE 2	3	25·2	9	·	16	7	6	—
Pannonhalma		SSE 1	3	25·4	9	·	16	9	—	—
Bánhida		SE 3	3	25·5	10	·	16	8	5	—
Székesfehérvár		—	—	—	—	·	17	4	—	—
Keszthely	543	E 2	4	24·7	11	·	17	8	—	8
Kaposvár	655	NE 0	3	24·9	5	·	18	3	2	—
Pécs	547	E 3	5	24·8	10	·	20	6	2	8
Budapest	541	WNW 1	3	26·5	8	·	17	6	3	8
Salgótarján		E 1	3	27·2	3	·	16	0	-3	9
Eger		NW 2	3	27·7	4	·	16	1	-1	—
Miskolc	639	N 1	1	29·0	1	·	16	-1	-1	7
Tarcal		NE 2	0	—	5	·	16	1	-2	7
Baja	819	— 0	3	25·1	7	·	16	5	0	11
Kalocsa		NE 1	3	25·9	6	·	17	4	2	10
Kecskemét	534	NE 1	3	25·2	5	·	17	3	2	8
Szeged	544	E 1	3	25·2	7	·	17	7	—	9
Szolnok	811	SSE 1	1	—	6	·	17	4	—	—
Törökszentmiklós		S 1	1	—	5	·	17	2	-3	—
Békéscsaba	637	E 2	2	26·6	5	·	18	3	1	6
Debrecen	545	ESE 1	1	27·2	1	·	16	-2	-6	8
Nyíregyháza	535	— 0	0	27·7	0	nyom	16	-2	-4	—
Kékestető (1000 m)						—				
Mátraháza (660 m)		— 0	3	—	5	·	12	1	—	9
Mátraszentimre (554 m)		ESE 2	3	924·3	8	·	15	3	—	—
Szabadsághegy (474 m)		SE 1	3	936·3	8	·	13	6	—	—

24 óra csapadéka (mm)	
Kapuvár	·
Káld	1
Zirc	·
Veszprém	·
Mór	·
Komárom	—
Esztergom	·
Kecel	·
Balatonkenese	—
Tihany	·
Siófok	·
Fonyód	·
Lenti	—
Nagykanizsa	·
Somogyszob	·
Barcs	·
Szakcs	—
Sárbogárd	·
Lengyel	·

24 óra csapadéka (mm)	
Mohács	·
Siklós	·
Vác	nyom
Balassagyarmat	·
Putnok	·
Jósvafő	·
Szendrőlád	—
Hidasnémeti	·
Sátoraljaújhely	·
Gyöngyös	·
Lőrinci	·
Galgamácsa	·
Gyömrő	·
Jászapáti	·
Cegléd	·
Nagykőrös	·
Kunszentmiklós	·
Izsák	·
Kistelek	·
Kiskunhalas	—

24 óra csapadéka (mm)	
Bácsalmás	·
Kisvárda	·
Vásárosnamény	·
Tiszabecs	·
Csenger	nyom
Mátészalka	nyom
Tokaj	·
Polgár	·
Tiszafüred	·
Nagyhortobágy	·
Tiszaroff	·
Püspökladány	·
Berettyóújfalu	·
Körösszakál	1
Szeghalom	nyom
Szarvas	·
Szentes	·
Orosháza	·
Battonya	—

Szélmérések a szabad légkörben

Budapest Debreczen Szombathely Szeged

	6 h		5 h		6 h		7 h		h	
Magasság (m)	Szélirány és sebesség (m/s)	Magasság (m)	Szélirány és sebesség (m/s)	Magasság (m)	Szélirány és sebesség (m/s)	Magasság (m)	Szélirány és sebesség (m/s)	Magasság (m)	Szélirány és sebesség (m/s)
0	WNW 1	0	S 4	0	N 1	0	ESE 3		
200	E 1	400	ESE 1	200	SSW 5	200	ESE 10		
800	SE 5	600	NNW 1	400	S 6	600	ESE 3		
1000	SSE 4	800	WNW 1	600	S 13	800	E 3		
1200	SSW 4	1000	W 3	1000	S 18	1000	ENE 6		
1600	WSW 5	1200	WNW 4	1200	SSW 14	1200	NE 6		
2200	WSW 3	1400	NW 3	1600	SSW 13	1400	N 1		
2800	W 4	1600	NNW 13	Sk.		1600	ENE 3		
3800	WNW 3	2200	NW 16			1800	SW 1		
4800	WNW 16	2600	NNW 4			2000	SW 3		
elpukkant		2800	WNW 6			2200	WSW 6		
		3000	WNW 13			2400	W 6		
		3200	WNW 14			2600	WNW 5		
		3400	WNW 15			3000	WNW 16		
		4200	WNW 7			elütött			
		elpukkant							

Budapest
IX. 23. 12^h

Budapest		Szombathely	
IX. 23. 17^h		IX. 23. 11^h	
0	NW 5	0	WNW 1
200	NW 3	250	NW 3
400	NW 1	500	NW 6
1000	NW 1	1500	NW 1
1600	WNW 1	2000	WNW 3
2000	NW 1	2300	WNW 14
2600	WNW 14	2600	WNW 10
4200	WNW 14	4300	WNW 14
5800	WNW 15	4600	WNW 10
∞		∞	

A hőmérséklet és a légnyomás napi középértéke és ezek eltérése a 75 évi átlagtól Budapesten

IX. 23. 11·6 C° 760 m/m. Δ: -2·5 C° +3·6 m/m

Az 1871 óta ezen a napon előfordult

legmagasabb hőmérséklet 30·1 C° 1920

legalacsonyabb hőmérséklet 1·2 C° 1915

Kiállította és a postai kézbesítő ügyek intézésére a Fővárosi Közlöny 1. sz. Kiadóhivatal rendelkezésére bocsátotta az Országos Meteorológiai és Földmágnességi Intézet.

Budapest, 1948 szeptember hó 25 nap szombat

Országos Meteorológiai és Földmágnességi Intézet

IDŐJÁRÁSI NAPIJELENTÉS

Daily Synoptic Map of the Hungarian Meteorological Institute. — Bulletin quotidien de l'Institut Hongrois de Météorologie.
Wetterbericht des Ungarischen Meteorologischen Instituts.

61. évfolyam 269. sz.

OCT 15 1948

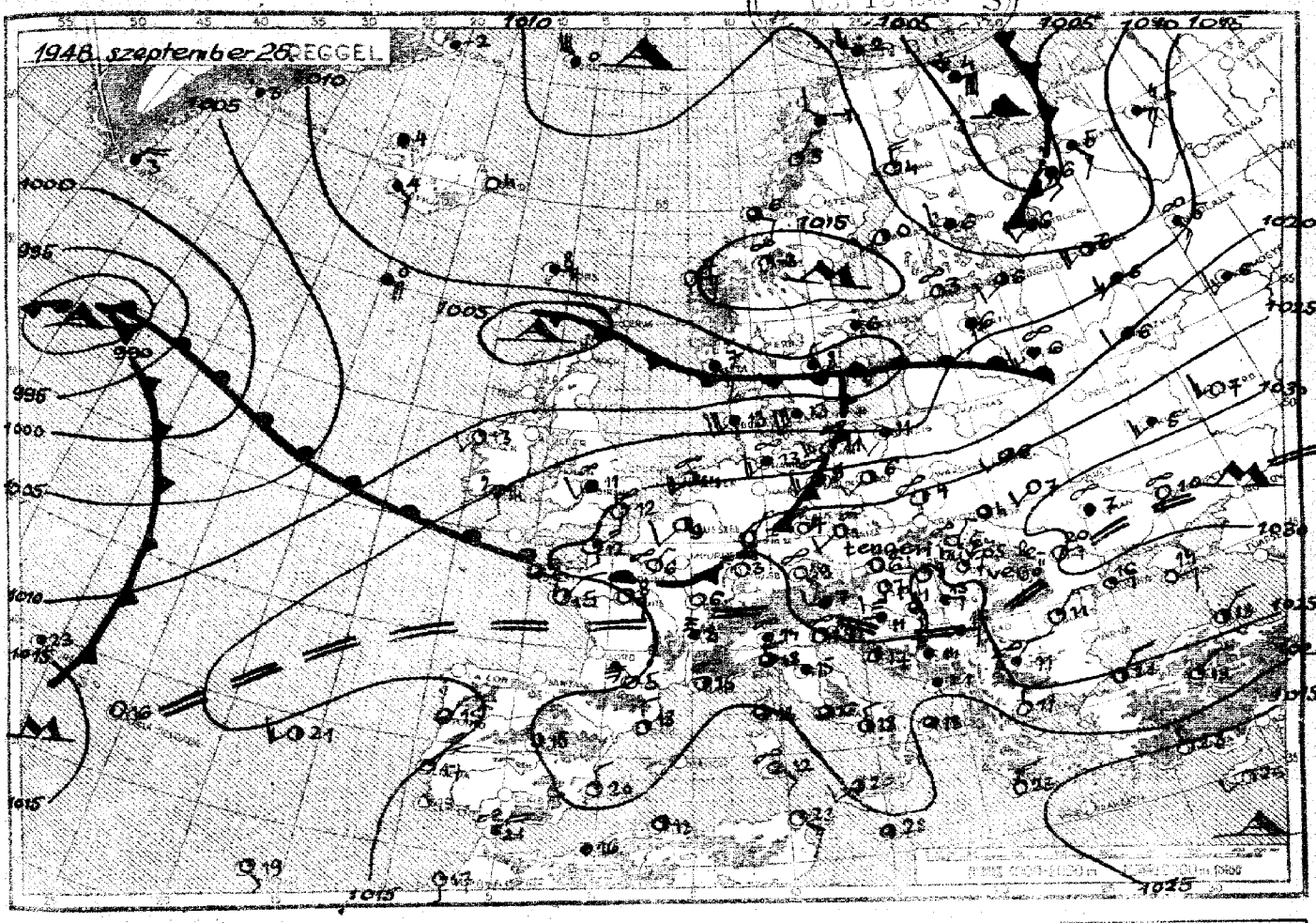



← Hideg front — Záródott front (occlusio) — Meleg front →

- szitálás
- eső
- havazás
- pára
- esőzápor
- hózápor
- villogás
- zivatar
- hófúvás
- talajköd
- köd
- porvihar



Az időjárási helyzet ma reggel és a várható időjárás:

A leszálló légáramlás okozta csendes, jobbára derült, száraz időjárású terület lassan kelet felé terjeszkedik, de hatása érvényesül a Bretagne-félszigettől a Volgáig és a Balti-államoktól le egészen az északi-afrikai partokig. Az Atlanti-Óceánról Anglián át enyhébb tengeri légtömegek nyomulnak kelet felé.

Hazánkban pénteken a felmelegedés már több helyen elérte a 20 fokot, de Mátraházán csak 14 fok volt a csúcsérték. Ma hajnalra a hőmérséklet csak Türkevén süllyedt a talajmenti légrétegben a fagypontig, egyébként az éjszaka fagymentes volt. A reggeli órákban a Mecsek környékén kisebb eső hullott.

A Duna vízhőmérséklete Budapesten ma reggel 15 fok, a Balaton vizének hőfoka Tihanynál és Siófoknál 16 fok.

Budapesten szombaton délben a hőmérséklet 17 fok, a tengerszintre átszámított légnyomás 769 mm, gyengén süllyedő irányzatú.

Várható időjárás vasárnap estig:

Gyenge szél, száraz idő.
Változó felhőzet, helyenként reggeli köd.
A hőmérséklet egy-két fokkal tovább emelkedik.
Éjszakai fagy már nem lesz.

Kiadásért felelős: Tóth Géza igazgató. Phöbus-nyomda, Budapest.

Országos Meteorológiai és Földmágnességi Intézet: Időjárási napijelentés.

CSAPADÉKELOSZLÁS
AZ UTOLSÓ 24 ÓRÁBAN

1948 IX. 24. REGGEL 7h TÓL IX. 25. REGGEL 7h IG

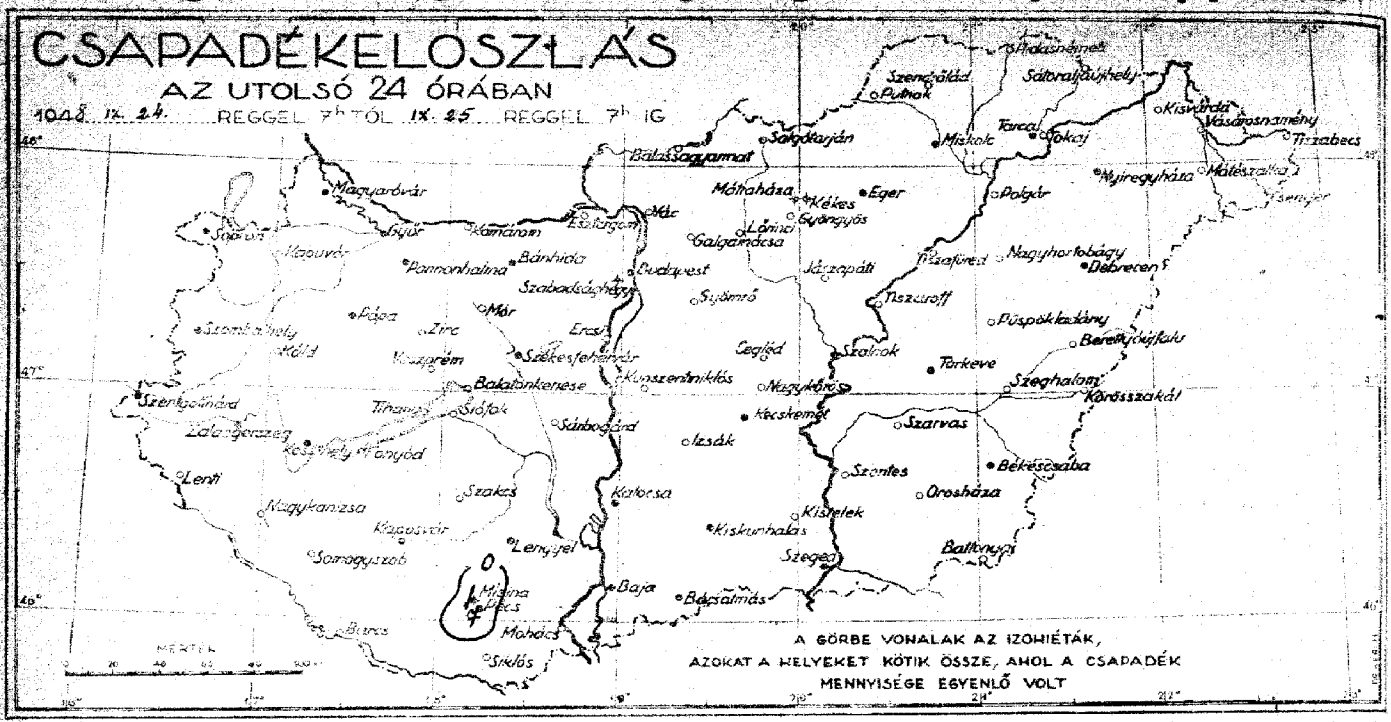

Észlelések reggel 7 órakor		Szél: irány és erő (0–4)	Fel: hőzet (0–4)	Légnyomás (millibár)	Hőmérséklet (C°)	Csapadék 24 óráról (mm)	Hőmérséklet: reggeli napjáli max.	éjszakai min.	Radiáció min.	Napsütés (óra) tegnap
Magyaróvár		S_1	0	1025·6	7	·	19	4	1	10
Sopron	566	N_2	0	25·1	8	·	17	5	2	10
Szombathely	342	S_1	1	25·2	7	·	18	5	5	—
Szentgotthárd		SW_3	3	—	—	·	18	5	—	—
Zalaegerszeg		W_2	4	—	7	·	18	6	5	—
Pápa						—				
Győr	340	SSE_1	1	25·3	8	·	18	5	3	—
Pannonhalma		SSE_4	1	25·0	11	·	18	10	—	—
Bánhida		E_4	1	25·1	12	·	20	10	8	—
Székesfehérvár		—	—	—	—	·	19	3	—	—
Keszthely	343	SE_2	4	24·2	12	·	19	10	—	7
Kaposvár	035	E_5	4	24·6	11	·	19	9	5	—
Pécs	547	—0	4	—	13	7	20	11	10	5
Budapest	542	NW_0	1	26·0	9	·	19	7	3	7
Salgótarján		SE_1	0	26·2	6	·	19	3	1	7
Eger		NW_1	0	26·8	7	·	17	3	2	—
Miskolc	639	W_1	0	28·0	4	·	17	4	4	10
Tarcal		NE_2	0	—	9	·	18	7	3	9
Baja	849	SE_1	3	23·9	11	·	19	10	7	11
Kalocsa		NE_1	4	24·8	10	·	20	8	4	9
Kecskemét	534	WNE_1	2	24·8	7	·	19	4	7	6
Szeged	514	E_4	4	23·9	13	·	19	9	—	8
Szolnok	841	ENE_2	1	—	10	·	19	6	—	—
Törökszentmiklós		NE_1	0	—	7	·	19	5	—0	—
Békéscsaba	637	E_1	1	24·0	9	·	20	6	4	8
Debrecen	545	NE_1	1	25·3	7	·	18	4	1	9
Nyíregyháza	535	NE_1	0	26·6	6	·	19	5	2	—
Kékestető (1009 m)						—				
Mátrahaza (660 m)		—0	0	—	7	·	14	5	—	8
Mátraháza (534 m)		E_3	4	964·1	14	1	16	12	—	—
Szabadsághegy (471 m)		SE_1	1	966·1	10	·	16	8	—	—

*) A légnyomás 500 m-re átszámítva.

24 óra csapadéka (mm)	
Kaposvár	·
Káld	·
Zirc	·
Veszprém	·
Mór	·
Komárom	—
Esztergom	·
Ercsi	·
Balatonkenese	—
Tihany	·
Siófok	·
Fonyód	·
Lenti	—
Nagykanizsa	·
Somogyszob	·
Báros	·
Szakes	—
Sárbogárd	·
Lenyesel	·

24 óra csapadéka (mm)	
Mohács	·
Siklós	·
Vác	·
Balassagyarmat	·
Putnok	·
Jósvafő	·
Szendrőlád	·
Hidasnémeti	·
Sátoraljaújhely	·
Gyöngyös	·
Lőrinci	·
Galgamácsa	—
Gyömrő	·
Jászapáti	·
Cegléd	·
Nagykőrös	·
Kunszentmiklós	·
Izsák	—
Kistelek	·
Kiskunhalas	—

24 óra csapadéka (mm)	
Bácsalmás	·
Kisvárda	—
Vásárosnamény	·
Tiszabecs	·
Csenger	·
Mátészalka	·
Tokaj	·
Polgár	·
Tiszafüred	·
Nagyhortobágy	·
Tiszaroff	·
Püspökladány	·
Berettyóújfalu	·
Körösszakál	—
Szeghalom	·
Szarvas	·
Szentes	·
Orosháza	·
Battonya	·

Szélmérések a szabad légkörben

Budapest Debrecen Szombathely Szeged

6 h			5 h			6 h			7 h			h		
Magasság (m)	Szélirány és sebesség (m/s)		Magasság (m)	Szélirány és sebesség (m/s)		Magasság (m)	Szélirány és sebesség (m/s)		Magasság (m)	Szélirány és sebesség (m/s)		Magasság (m)	Szélirány és sebesség (m/s)	
0	WNW$_2$		0	ENE$_6$		0	—0		0	ESE$_6$				
200	W$_3$		400	ESE$_1$		200	—0		200	SE$_4$				
400	E$_4$		600	SE$_4$		400	S$_1$		600	SSE$_{13}$				
800	ESE$_4$		800	S$_1$		1400	SW$_4$		700	S$_5$				
1000	SE$_5$		1000	SSW$_1$		2000	S$_3$		1200	SE$_4$				
1400	S$_3$		1200	SW$_1$		2600	SW$_4$		2000	SSW$_4$				
1800	SSW$_5$		1800	WSW$_4$		3000	SSW$_6$		2200	SW$_3$				
2000	W$_5$		2400	SW$_7$		4600	SSW$_4$		2400	WNW$_3$				
2800	W$_8$		3000	W$_1$		5000	SW$_7$		elpukkant					
4000	WNW$_2$		3200	WNW$_{10}$		9000	W$_4$							
4400	W$_{10}$		3400	W$_8$		10400	W$_6$							
4800	W$_9$		3600	WNW$_4$		elpukkant								
5000	WSW$_6$		4000	W$_1$										
5400	SSW$_4$		4200	WNW$_6$										
6200	W$_5$		4600	W$_2$										
7200	WSW$_5$		elpukkant											

Budapest			Szombathely	
IX. 24.	12 h		IX. 24.	14 h
0	SSE$_2$		0	SSW$_1$
200	SE$_4$		200	SSW$_{10}$
400	SE$_6$	Budapest	800	S$_3$
1200	S$_5$	IX. 24.	1400	SSE$_6$
1400	SW$_4$	17 h	1800	SSW$_{10}$
2000	SW$_4$	0	SE$_3$	1600
2400	SW$_3$	200	SE$_4$	1800
3200	WSW$_3$	800	SE$_6$	2200
5000	W$_{10}$	1400	SSE$_3$	3000
7000	W$_8$	1600	S$_7$	4000
9200	W$_{20}$	2000	SSW$_6$	4800
				elpukkant

A hőmérséklet és a légnyomás napi középértéke és ezek eltérése a 75 évi átlagtól Budapesten

IX. 24.-n 12·6 C° 769·3 mm, Δ: −2·3 C° +6·0 mm

Az 1871 óta ezen a napon előfordult

legmagasabb hőmérséklet 31·7 C° 1918

legalacsonyabb hőmérséklet 1·2 C° 1915

Kiadóhivatal és a napi kötelező példányok szétküldése: Budapest, II., Kitaibel Pál utca 1.

Budapest, 1948 szeptember hó 26 nap
vasárnap

Országos Meteorológiai és Földmágnességi Intézet

IDŐJÁRÁSI NAPJELENTÉS

Daily Synoptic Map of the Hungarian Meteorological Institute. — Bulletin quotidien de l'Institut Hongrois de Météorologie.
Wetterbericht des Ungarischen Meteorologischen Institute.

61. évfolyam 270 sz.

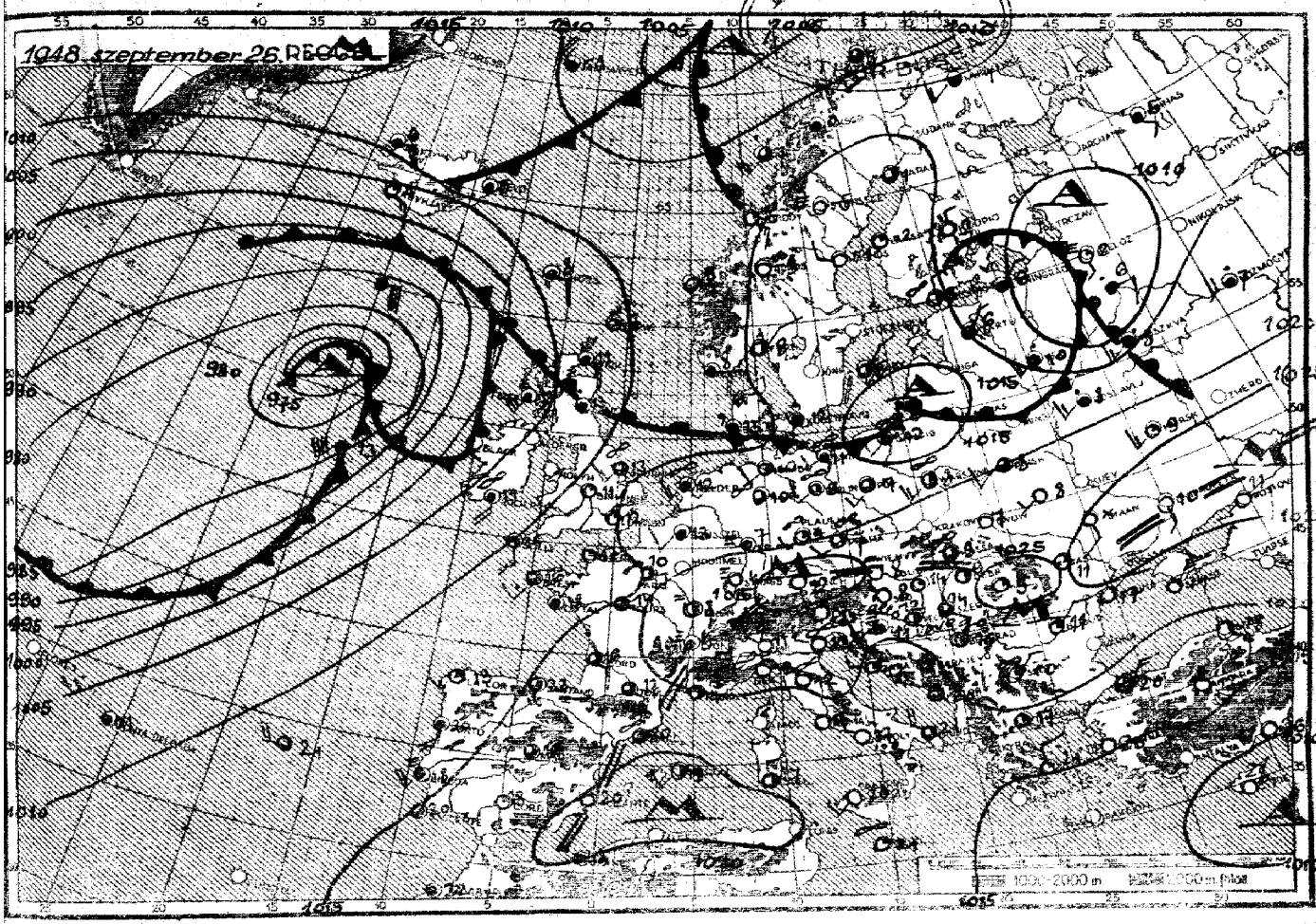

CSAPADÉKELOSZLÁS

AZ UTOLSÓ 24 ÓRÁBAN

1948 8 IX. 25. REGGEL 7h TÓL IX. 26. REGGEL 7h IG

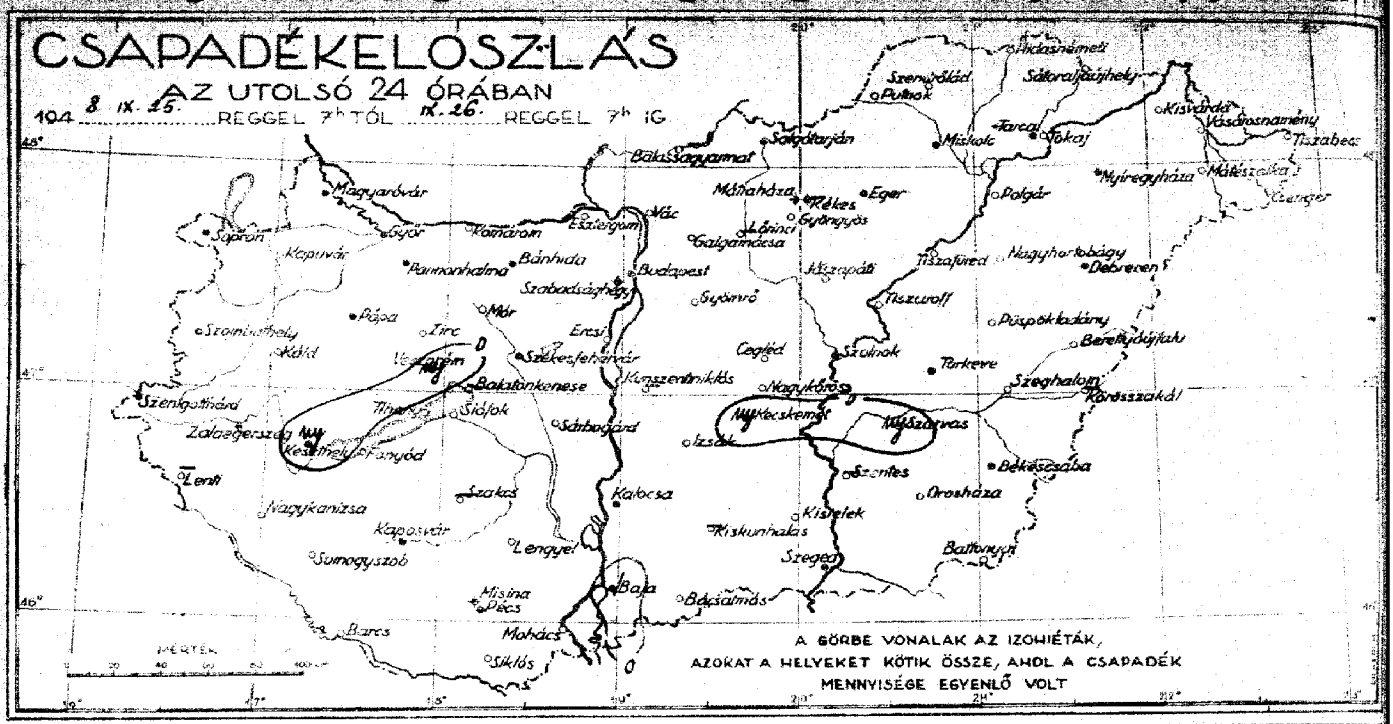

Észlelések reggel 7 órakor		Szél-irány és erő (1-12)	Felhőzet (0-10)	Légnyomás (millibár)	Hőmérséklet (C°)	Csapadék (24 óráról) (mm)		Hőmérséklet tegnapi nappali max.	Hőmérséklet éjszakai min.	Radiáció min.	Napsütés (óra) tegnap
Magyaróvár		NE_3	0	1022.7	8	·		21	3	4	10
Sopron	546	N_2	0	22.1	10	·		20	7	3	10
Szombathely	542	NW_1	0	22.1	8	·		19	6	6	–
Szentgotthárd		W_2	4	–	–	–		19	7	–	–
Zalaegerszeg		–0	1	–	8	·		17	6	5	–
Pápa		–	–	–	–	·		16	8	–	–
Győr	540	–0	1	22.3	9	·		19	5	–	–
Pannonhalma		NW_1	1	22.0	13	·		21	13	–	–
Bánhida		–0	0	22.3	9	·		22	8	7	–
Székesfehérvár		–	–	–	–	·		22	4	–	–
Keszthely	543	–0	1	21.7	10	nyg		17	9	–	3
Kaposvár	635	NW_1	2	21.7	9	·		20	8	7	–
Pécs	547	–0	2	20.9	12	·		24	10	8	7
Budapest	541	–0	1	22.0	14	·		23	11	7	6
Salgótarján		N_1	3	21.3	14	·		23	11	9	9
Eger		NW_1	3	22.1	12	·		22	10	9	–
Miskolc	639	–0	3	22.9	9	·		21	8	7	10
Tarcal		NE_3	2	–	12	·		23	6	2	9
Baja	819	SSE_1	4	20.7	12	1		22	10	6	8
Kalocsa		N_1	3	21.2	12	·		23	11	10	6
Kecskemét	534	NE_1	3	20.9	12	Ny		23	10	9	8
Szeged	544	SSE_2	3	20.8	14	·		23	14	–	3
Szolnok	811	NE_1	3	–	13	·		22	12	–	–
Túrkeve		SE_1	3	–	12	·		25	11	5	–
Békéscsaba	637	SE_1	3	21.1	13	·		25	12	10	7
Debrecen	545	–0	2	21.9	9	·		24	7	5	10
Nyíregyháza	535	NE_1	3	21.0	9	·		23	7	4	–
Kékestető (1000 m)		–0	2	961.5	11	·		18	6	–	9
Mátraháza (660 m)		–0	4	961.5	16	·		21	14	–	–
Mátraszentimre (534 m)		–0	1	963.1	14	·		19	11	–	–
Szabadsághegy (474 m)											

*) A légnyomás 500 m-re átszámítva.

24 óra csapadéka (mm)	
Kapuvár	·
Kéld	·
Zirc	·
Veszprém	nyg
Mór	·
Komárom	–
Esztergom	–
Ercsi	·
Balatonkenese	·
Tihany	·
Siófok	·
Fonyód	–
Lenti	–
Nagykanizsa	·
Somogyszob	·
Barcs	–
Szakcs	·
Sárbogárd	·
Lengyel	·

24 óra csapadéka (mm)	
Mohács	·
Siklós	·
Vác	·
Balassagyarmat	·
Putnok	·
Jósvafő	·
Szendrőlád	·
Hidasnémeti	·
Sátoraljaújhely	·
Gyöngyös	·
Galgamácsa	·
Gyömrő	·
Jászapáti	·
Cegléd	·
Nagykőrös	·
Kunszentmiklós	·
Izsák	·
Kiskörös	–
Kiskunhalas	–

24 óra csapadéka (mm)	
Bácsalmás	·
Kisvárda	·
Vásárosnamény	·
Tiszabecs	·
Csenger	·
Mátészalka	·
Tokaj	·
Polgár	·
Tiszafüred	·
Nagyhortobágy	·
Tiszaroff	·
Püspökladány	·
Berettyóújfalu	·
Körösszakál	–
Szeghalom	·
Szarvas	nyg
Szentes	–
Orosháza	·
Battonya	·

Szélmérések a szabad légkörben

Debrecen 5 h		Budapest 6 h		Szombathely 6 h		Szeged 7 h		Budapest 4 h	
Magasság (m)	Szél-irány és sebesség (m/s)	Magasság (m)	Szél-irány és sebesség (m/s)	Magasság (m)	Szél-irány és sebesség (m/s)	Magasság (m)	Szél-irány és sebesség (m/s)	Magasság (m)	Szél-irány és sebesség (m/s)
0	S_1	0	–0	0	WNW_3	0	SSE_4	0	ESE_1
100	SW_3	300	NE_1	200	N_3	200	SSE_3	400	SE_1
400	WSW_4	500	SSE_2	400	NNW_1	600	S_4	600	S_4
600	S_1	1000	SSW_4	600	W_3	1200	SSE_4	1000	SW_3
1000	SSW_1	2800	SW_5	800	NNW_1	1800	SE_3	2000	SSW_4
1200	WSW_4	3300	SW_3	1600	N_4	2000	SSE_4	3200	SW_6
1400	W_4	4000	SSW_3	2000	N_3	2400	S_7	3600	W_2
2800	WNW_4	5000	WSW_4	elpukkant		2800	SSW_4	4600	NNE_1
dc.		6500	WNW_3			3200	SW_4	5000	NNW_2
		7300	WNW_2			dc. mögött		7400	NW_1
		8000	WNW_3	Budapest		Szombathely		8000	WNW_2
		10800	NW_{10}	17 h		IX. 25. 14 h		8800	NW_1
		13200	NW_3	0	WNW_4	0	SSW_3	9600	NW_1
		elpukkant		400	WNW_4	400	S_4	dc. mögött	
				800	WNW_3	1000	SSW_4		
				1000	WNW_2	1400	SW_4		
				1300	SW_3	2600	SSW_6		
				1500	SW_6	dc.		Budapest	
				2500	W_6			IX. 25. 17 h	
Szombathely				3500	NW_4	Budapest		0	N_4
11 h				4300	NNW_5	IX. 25. 12 h		200	N_3
0	E_1			5300	NNE_4	0	NE_3	600	E_3
200	ENE_1			5800	NW_4	200	NE_4	1000	SE_4
600	NE_1			6500	WNW_3	400	E_3	1600	SSE_4
800	ESE_1			9500	WNW_3	800	ESE_4	1200	SSW_4
1000	SSW_1			10000	NW_3	1200	SSE_3	2800	WSW_4
1200	W_3			12.300	NW_{12}	2000	SW_6	3600	SW_5
Alba hegyre				—		dc.		elpukkant	

A hőmérséklet és a légnyomás napi középértéke és ezek eltérése a 75 évi átlagtól Budapesten

IX. 25. –0 14.5 C° 768.2 mm. Δ: –0.3 C° +4.5 mm

Az 1871 óta ezen a napon előfordult

legmagasabb hőmérséklet 34.9 C° 1918

legalacsonyabb hőmérséklet 1.3 C° 1915

Kiadványait kéri a magyar kir. Meteorológiai Intézet Budapest, II., Kitaibel Pál-utca 1.

Budapest, 1948 szeptember hó 27 nap
hétfő

Országos Meteorológiai és Földmágnességi Intézet

IDŐJÁRÁSI NAPJELENTÉS

Daily Synoptic Map of the Hungarian Meteorological Institute. — Bulletin quotidien de l'Institut Hongrois de Météorologie.
Wetterbericht des Ungarischen Meteorologischen Instituts.

61. évfolyam 271. sz.

OKT 15 1948

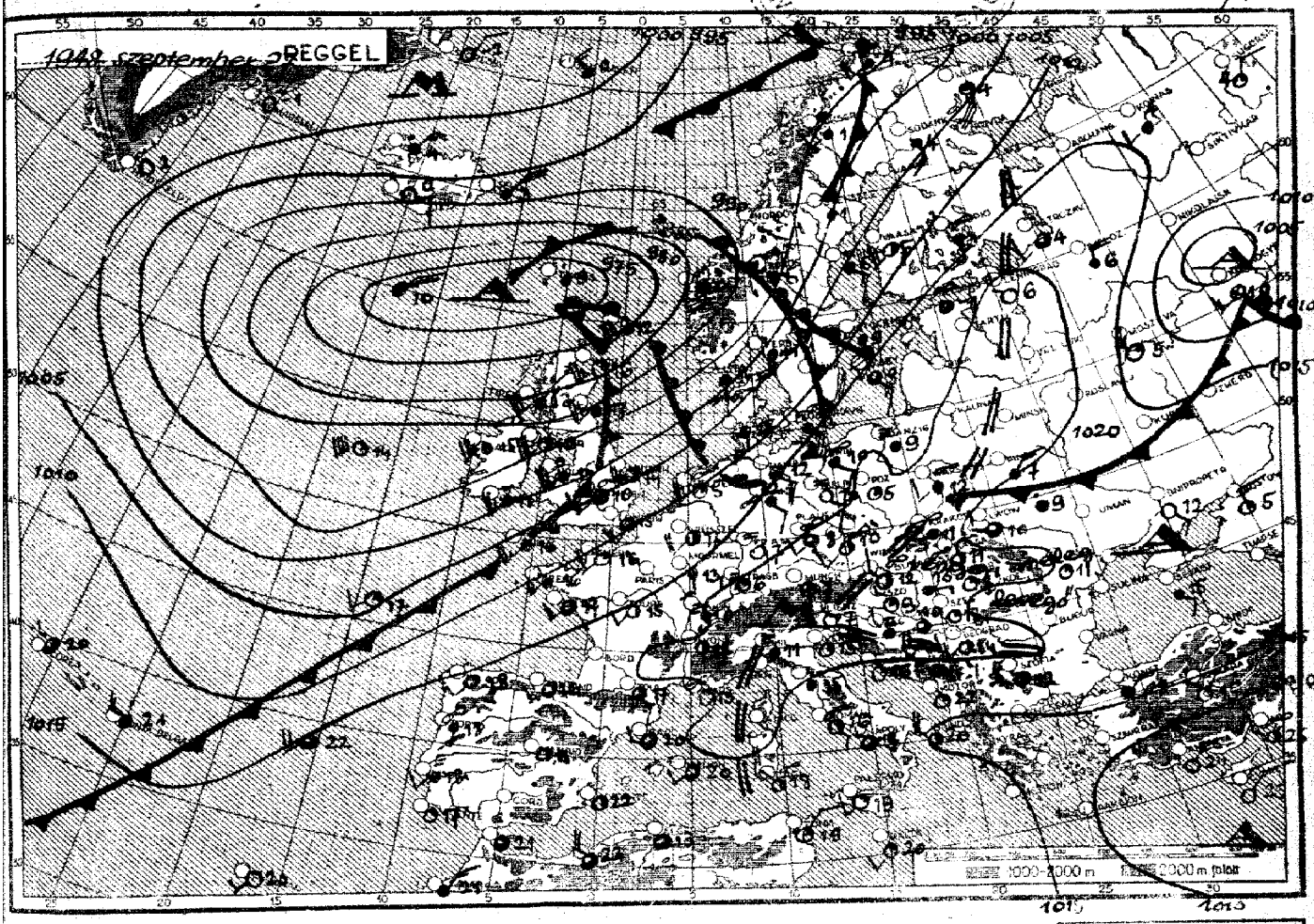



Hideg front — Záródott front (occlusio) — Meleg front

szitálás	pára	villogás	talajköd
eső	esőzápor	zivatar	köd
havazás	házápor	hófúvás	porvihar



Az időjárási helyzet ma reggel és a várható időjárás:

Az Azori-szigetek felől élénk délnyugati széllel tengeri légtömegek árasztják el a Brit-szigeteket és Skandinávia. Különösen kiterjedt esőzések vannak Norvégia és Svédország déli részein. Közép-Európában egyelőre még tart a leszálló légáramlás uralma.

Hazánkban vasárnap is változó volt a felhőzet. A nappali felmelegedés tovább erősödött és a Dunától keletre a hőmérséklet mindenütt meghaladta a 25 fokot, sőt a Fővárosban 27 fokot mértek. Az éjszakai lehűlés még erős volt, de 5 fok alá csak a talajmenti rétegben hűlt le a levegő. Egy-két helyről néhány csepp esőt jelentettek.

Budapesten hétfőn délben a hőmérsékletet 21 fok, a tengerszintre átszámított légnyomás 765 mm, alig változik.

Várható időjárás kedd estig:

Mérsékelt szél.
Változó felhőzet, helyenként reggeli köd.
Egy-két helyen kisebb eső lehet.
A hőmérséklet még kissé emelkedik.

Kiadásért felelős: Tóth Géza igazgató
Phöbus-nyomda, Budapest

Országos Meteorológiai és Földmágnességi Intézet: időjárási napijelentés.

CSAPADÉKELOSZLÁS

AZ UTOLSÓ 24 ÓRÁBAN

1941 IX. 26. REGGEL 7h TÓL IX. 27. REGGEL 7h IG

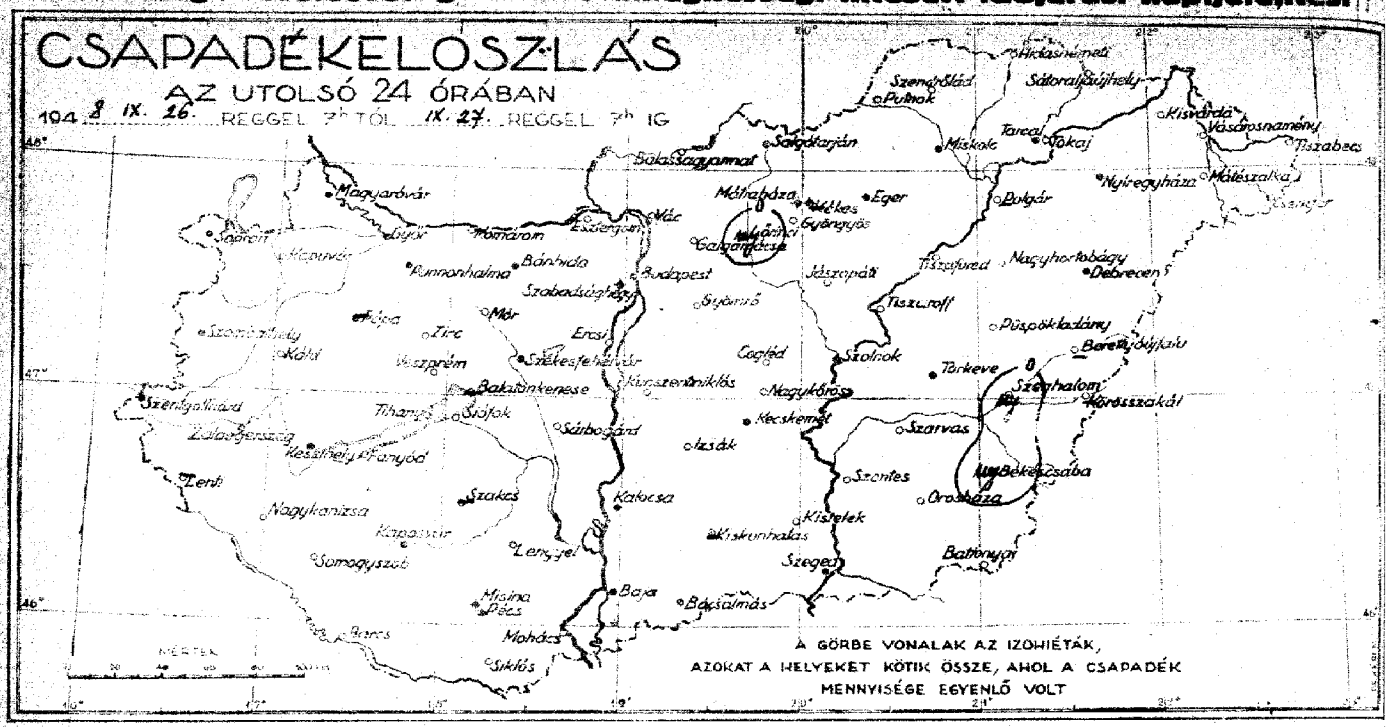

Észlelések reggel 7 órakor		Szél: irány és erő (0–4)	Felh. hőzet (0–4)	Légnyomás (millibár)	Hőmérséklet (C°)	Csapadék (24 óráról) (mm)	Hőmérséklet: tegnapi napi max.	Hőmérséklet: éjszakai min.	Radiációs min.	Napsütés (óra) tegnap
Magyaróvár		SE$_2$	2	1021·4	9	·	22	6	4	11
Sopron	346	–0	2	20·6	10	·	22	8	4	10
Szombathely	512	NW$_1$	1	21·2	9	·	23	8	4	–
Szentgotthárd		WSW$_2$	½	–	–	·	21	7	–	–
Zalaegerszeg		+0	½	–	8	·	22	7	6	–
Pápa						—				
Győr	540	WSW$_1$	1	20·7	11	·	22	7	—	–
Pannonhalma		WNW$_3$	1	20·8	14	·	22	14	–	–
Bázlida		NW$_1$	3	21·4	8	·	24	6	5	–
Székesfehérvár		–	–	–	–	·	24	7	–	–
Keszthely	533	W$_1$	1	20·2	10	·	23	9	–	10
Kaposvár	685	NW$_0$	2	20·2	9	·	24	8	7	–
Pécs	547	+0	3	19·7	10	·	26	9	6	8
Budapest	541	E$_0$	4	19·6	13	·	27	12	7	10
Salgótarján		NE$_1$	2	19·9	10	·	25	6	4	8
Eger		NW$_1$	3	19·6	11	·	25	8	6	–
Miskolc	639	+0	3	20·3	9	·	25	7	7	9
Tarcal		N$_1$	1	–	13	·	–	7	6	9
Baja	819	NW$_1$	3	19·6	12	·	23	10	5	9
Kalocsa		W$_1$	2	19·8	12	·	25	10	9	7
Kecskemét	534	NW$_1$	3	18·9	12	·	25	8	6	7
Szeged	534	+0	1	18·6	13	·	25	13	–	8
Szolnok	811	NNW$_1$	2	–	11	·	25	8	–	–
Türkeve		W$_1$	1	–	11	·	26	9	–	–
Békéscsaba	637	W$_1$	1	18·7	11	ny	25	10	7	8
Debrecen	545	+0	1	19·2	7	·	26	5	2	10
Nyíregyháza	535	+0	1	19·3	9	·	25	6	3	–
Kékestető (1000 m)						—				
Mátraháza (660 m)		NE$_2$	1	959·3	12	·	26	7	–	9
Misinatető (534 m)		NNW$_1$	3	961·1	16	·	20	15	–	–
Szabadsághegy (474 m)		NW$_1$	3	961·1	15	·	22	12	–	–

*) A légnyomás 500 m-re átszámítva.

Szélmérések a szabad légkörben

Debrecen 5 h		Budapest 6 h		Szombathely 6 h		Szeged 7 h		h	
Magasság (m)	Szélirány és sebesség (m/s)	Magasság (m)	Szélirány és sebesség (m/s)	Magasság (m)	Szélirány és sebesség (m/s)	Magasság (m)	Szélirány és sebesség (m/s)	Magasság (m)	Szélirány és sebesség (m/s)
0	S_3	0	E_1	0	NW_1	0	N_3		
200	SW_4	200	NW_{10}	200	NNE_1	200	N_6		
600	WSW_3	400	NW_{10}	800	NNE_4	800	NNW_7		
1600	WSW_5	600	NNW_{13}	1400	NNE_3	1000	NW_9		
2400	W_7	1200	N_{11}	1800	NE_2	1600	W_6		
3200	WNW_7	1600	N_{12}	3600	NNE_3	2400	NNW_7		
3800	WNW_5	2600	N_9	4800	NNW_{10}	3200	NNW_4		
elpukkant		3000	NNW_6	5200	NNW_7	5000	N_3		
		3400	NNW_3	5400	NNW_{13}	6400	NNW_{10}		
		3800	NNW_{12}	∞		7400	NW_{10}		
		5400	NW_9			7800	NW_3		
		6000	NW_{13}			8800	NW_{11}		
		6600	NNW_{10}			9200	NNW_3		
		7400	NNW_3			10000	N_3		
		∞				10400	N_3		
						elpukkant			

24 óra csapadéka (mm)	
Kapuvár	•
Kálid	–
Zirc	•
Veszprém	•
Mór	•
Komárom	—
Esztergom	•
Ersi	•
Balatonkenese	—
Tihany	•
Siófok	•
Fonyód	•
Lenti	—
Nagykanizsa	•
Somogyszob	•
Baics	•
Szakcs	—
Sárbogárd	•
Lengyel	×

24 óra csapadéka (mm)	
Mohács	•
Siklós	•
Vác	•
Balassagyarmat	•
Putnok	•
Jósvafő	•
Szendrőlád	•
Hidasnemeti	•
Sátoraljaújhely	•
Gyöngyös	•
Lőrinci	ny
Galgamácsa	•
Gyömrő	•
Jászapáti	•
Cegléd	•
Nagykörös	•
Kunszentmiklós	•
Izsák	•
Kistelek	•
Kiskunhalas	—

24 óra csapadéka (mm)	
Bácsalmás	•
Kisvárda	•
Vásárosnamény	•
Tiszabecs	•
Csenger	•
Mátészalka	•
Tokaj	•
Polgár	—
Tiszafüred	•
Nagyhortobágy	•
Tiszaroff	•
Püspökladány	•
Berettyóújfalu	—
Körösszakál	—
Szeghalom	ny
Szarvas	•
Szentes	•
Orosháza	•
Battonya	•

A hőmérséklet és a légnyomás napi középértéke és ezek eltérése a 75 évi átlagtól Budapesten

IX. 26. +17·6 C° 765·1 mm, Δ +3·2 C° +0·3 mm

Az 1871 óta ezen a napon előfordult

legmagasabb hőmérséklet 31·1 C° 1911

legalacsonyabb hőmérséklet 0·4 C° 1876

Kiállítási ára a postai költséggel együtt negyedévre 2 P. Budapest, II., Kitaibel Pál-utca 1.

Budapest, 1948 szeptember hó 28. nap
kedd

Országos Meteorológiai és Földmágnességi Intézet

IDŐJÁRÁSI NAPJELENTÉS

Daily Synoptic Map of the Hungarian Meteorological Institute. — Bulletin quotidien de l'Institut Hongrois de Météorologie.
Wetterbericht des Ungarischen Meteorologischen Institutes.

61. évfolyam 272. sz.

OCT 16 1948

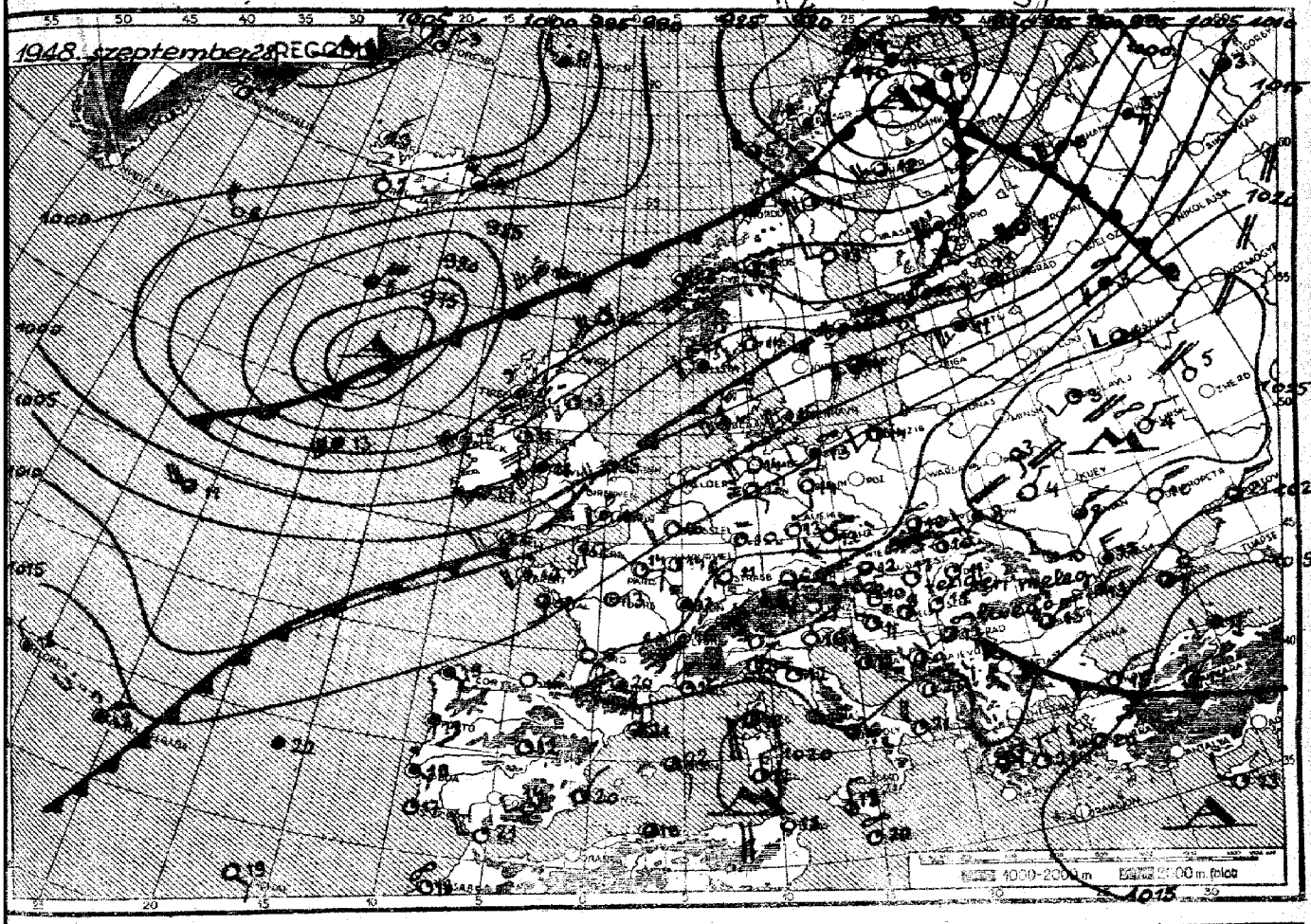



Hideg front — Záródott front (occlusio) — Meleg front

szitálás	pára	villogás	talajköd
eső	esőzápor	zivatar	köd
havazás	házápor	hófúvás	porvihar



Az időjárási helyzet ma reggel és a várható időjárás:

Az Atlanti-Óceánon, szárazföldünk partvidéke előtt délnyugat-északkeleti irányban igen heves viharciklonok vonulnak s meleg tengeri légtömegekkel árasztják el Nyugat- és Észak-Európát. Közép-Európában, valamint a Szovjetunió délnyugati vidékein tovább tart a leszálló légáramlás okozta szeles, száraz idő.

Hazánkban hétfőn a hőmérséklet ismét általában 24-26, a Fővárosban 27 fokig emelkedett. Az ég változóan felhős volt, de esőt nem jelentettek. Az éjszaka folyamán 8-10, a talajmenti rétegben helyenként 6 fok alá hűlt le a levegő.

Budapesten kedden délben a hőmérséklet 19 fok, a tengerszintre átszámított légnyomás 767 mm, alig változik.

Várható időjárás szerda estig:

Mérsékelt szél.
Változó felhőzet, valószínűleg eső nélkül.
Helyenként reggeli köd.
A hőmérséklet alig változik.

Kiadásért felelős: Tóth Géza igazgató
Phöbus-nyomda, Budapest

Országos Meteorológiai és Földmágnességi Intézet: időjárási napjelentés.

CSAPADÉKELOSZLÁS
AZ UTOLSÓ 24 ÓRÁBAN

1941 IX. 27. ..... REGGEL 7h TÓL IX. 28. ..... REGGEL 7h IG



Észlelések reggel 7 órakor		Szél: irány és erő (0–12)	Felhőzet (0–10)	Légnyomás (csillőbár)	Hőmérséklet (C°)	Csapadék (24 óra) (mm)	Hőmérséklet: tegnapi napnáli max.	Hőmérséklet: éjszakai min.	Radiációs min.	Napsütés (óra) tegnap
Magyaróvár		NE 3	2	1022.7	11	·	24	9	7	10
Sopron	346	N 2	2	22.9	9	·	24	8	5	10
Szombathely	342	N 1	1	22.7	10	·	24	8	7	—
Szentgotthárd		WNW 2		—	—	·		7	—	—
Zalaegerszeg		—0	2=	—	9	·	23	9	8	—
Papa						—				
Győr	340	—0	2=	—	9	·	23	7	—	—
Pannonhalma		SSE 3	2	22.3	15	·	22	11	—	—
Bánhida		SE Y	3	22.4	15	·	25	10	8	—
Székesfehérvár		—	—	—	—		24	9	—	—
Keszthely	348	—0	3	21.2	12	·	24	11	9	9
Kaposvár	635	NW 1	4	21.6	12	·	24	9	8	—
Pécs	587	—0	2=	21.8	9	·	26	9	7	10
Budapest	541	—0	1	22.5	13	·	27	11	7	9
Salgótarján		—0	2	22.7	9	·	25	8	5	7
Eger		NW 1	1	22.8	11	·	24	9	9	—
Miskolc	639	N 1	3	23.5	9	·	23	8	8	8
Tarcal		NE 1	1	—	12	·	25	10	7	9
Baja	819	S 1	1	21.5	12	·	23	10	6	12
Kalocsa		N 1	1	22.3	10	·	25	10	8	11
Kecskemét	534	NE 1	1	21.0	10	·	25	9	8	9
Szeged	544	NNE 1	1	21.5	11	·	24	10	—	10
Szolnok	811	NNE 1	2	—	11	·	25	8	—	—
Törkeve		NE 1	1	—	9	·	26	8	4	—
Békéscsaba	637	NE 1	1	21.6	11	·	24	10	7	9
Debrecen	548	ENE 2	1	22.2	11	·	23	8	4	10
Nyíregyháza	535	—0	1oo	22.4	8	·	23	5	2	—
Kékestető (1000 m)						—				
Mátraháza (660 m)		E 2	1	916.2	0	·	25	8	—	7
Miskolctető (534 m)		ANW 1	2	942.7	16	·	21	15	—	—
Szabadsághegy (474 m)		SE 1	1	964.0	13	·	—	11	—	—

*) A légnyomás 900 m-re átszámítva.

24 óra csapadéka (mm)	
Kapuvár	·
Káld	·
Zirc	·
Veszprém	·
Mór	·
Komárom	—
Esztergom	·
Ercsi	·
Balatonkenese	—
Tihany	·
Siófok	·
Fonyód	·
Lenti	—
Nagykanizsa	·
Somogyszob	·
Baics	·
Szakes	—
Bárbogárd	·
Lengyel	·

24 óra csapadéka (mm)	
Mohács	·
Siklós	·
Vác	·
Balassagyarmat	·
Putnok	·
Jósvafő	·
Szendrőlád	·
Hidasnémeti	·
Sátoraljaújhely	·
Gyöngyös	·
Lorinci	·
Galgamácsa	·
Gyömrő	·
Jászapáti	·
Cegléd	·
Nagykőrös	·
Kunszentmiklós	·
Izsák	·
Kistelek	·
Kiskunhalas	—

24 óra csapadéka (mm)	
Bácsalmás	·
Kisvárda	·
Vásárosnamény	·
Tiszabecs	·
Csenger	·
Mátészalka	·
Tokaj	·
Polgár	·
Tiszafüred	·
Nagyhortobágy	·
Tiszaroff	·
Püspökladány	·
Berettyóújfalu	·
Körösszakál	·
Szeghalom	·
Szarvas	·
Szentes	·
Orosháza	·
Battonya	·

Szélmérések a szabad légkörben

Budapest		Szombathely		Debrecen		Budapest		Budapest	
6 h		6 h		5 h		IX. 27. 12 h		IX. 27. 17 h	
Magasság (m)	Szélirány és sebesség (m/s)	Magasság (m)	Szélirány és sebesség (m/s)	Magasság (m)	Szélirány és sebesség (m/s)	Magasság (m)	Szélirány és sebesség (m/s)	Magasság (m)	Szélirány és sebesség (m/s)
0	NNW 1	0	N 1	0	NE 4	0	NW 4	0	NW 3
200	N 2	200	NE 2	200	NNE 10	200	NNW 6	200	NW 5
400	E 4	600	ENE 2	600	NNE 6	600	NNW 5	600	NW 5
800	SE 6	1200	NNE 1	1000	NNE 6	1200	NNW 3	1400	NW 4
1000	SE 2	1400	N 4	2000	N 10	1400	NNE 5	2200	NW 8
1200	NNE 8	1600	NE 7	3600	NNE 8	2000	NW 8	2800	NW 8
1400	NNE 6	2000	NE 7	6600	NNE 13	3400	NNW 11	3200	NW 7
1600	NNE 4	2200	ENE 4	7000	NNE 7	3800	NW 11	3800	N 9
2000	NE 9	3000	NE 7	8000	NNE 15	4600	NNW 11	4400	NW 7
4800	NNE 8	4000	NNE 6	11200	NNE 9	—	—	5200	N 11
6000	NNE 15	6000	NNE 8	elpukkant.				7000	N 13
7000	NNE 13	7000	N 7			Szombathely			
7800	N 15	8000	N 10	Szeged		IX. 27.			
8200	NNE 15	10000	NNE 11	"		0	SE 2		
8600	NE 15	13000	NE 11	0	NE 6	200	SE 8		
elpukkant.		—		200	NE 3	400	SSE 1		
				1000	ENE 3	600	ESE 1		
				1600	ENE 2	800	NW 0		
				2000	N 4	1000	WNW 1		
				2600	N 7	1200	N 1	4800	N 13
				3400	NNE 10	1400	NW 1	5600	NNE 8
				3800	NE 13	1800	NNW 2	6800	N 5
				6200	NNE 8	2000	N 4	8000	N 10
				6400	NNE 7	2200	N 7	elpukkant.	
				—		3000	NNW 8		
						3800	NNW 7		
						4400	NNW 8		
						4600	N 11		

A hőmérséklet és a légnyomás napi középértéke és ezek eltérése
a 75 évi átlagtól Budapesten

IX. 27. n 12.6 C° 764.9 mm, A. +4.3 C° +0.4 mm

Az 1871 óta eszlelt napon előfordult
legmagasabb hőmérséklet 24.9 C° 1941
legalacsonyabb hőmérséklet +7 C° 1887

Sátfiszkai áru- a hazai légnyomási mérési hegyállomás
Budapest, II., Kitaibel Pál-utca 1.

Budapest, 1948 szeptember hó 29 nap
szerda

Országos Meteorológiai és Földmágnességi Intézet

IDŐJÁRÁSI NAPJELENTÉS

Daily Synoptic Map of the Hungarian Meteorological Institute. — Bulletin quotidien de l'Institut Hongrois de Météorologie.
Wetterbericht des Ungarischen Meteorologischen Institutes.

61. évfolyam 273. sz.

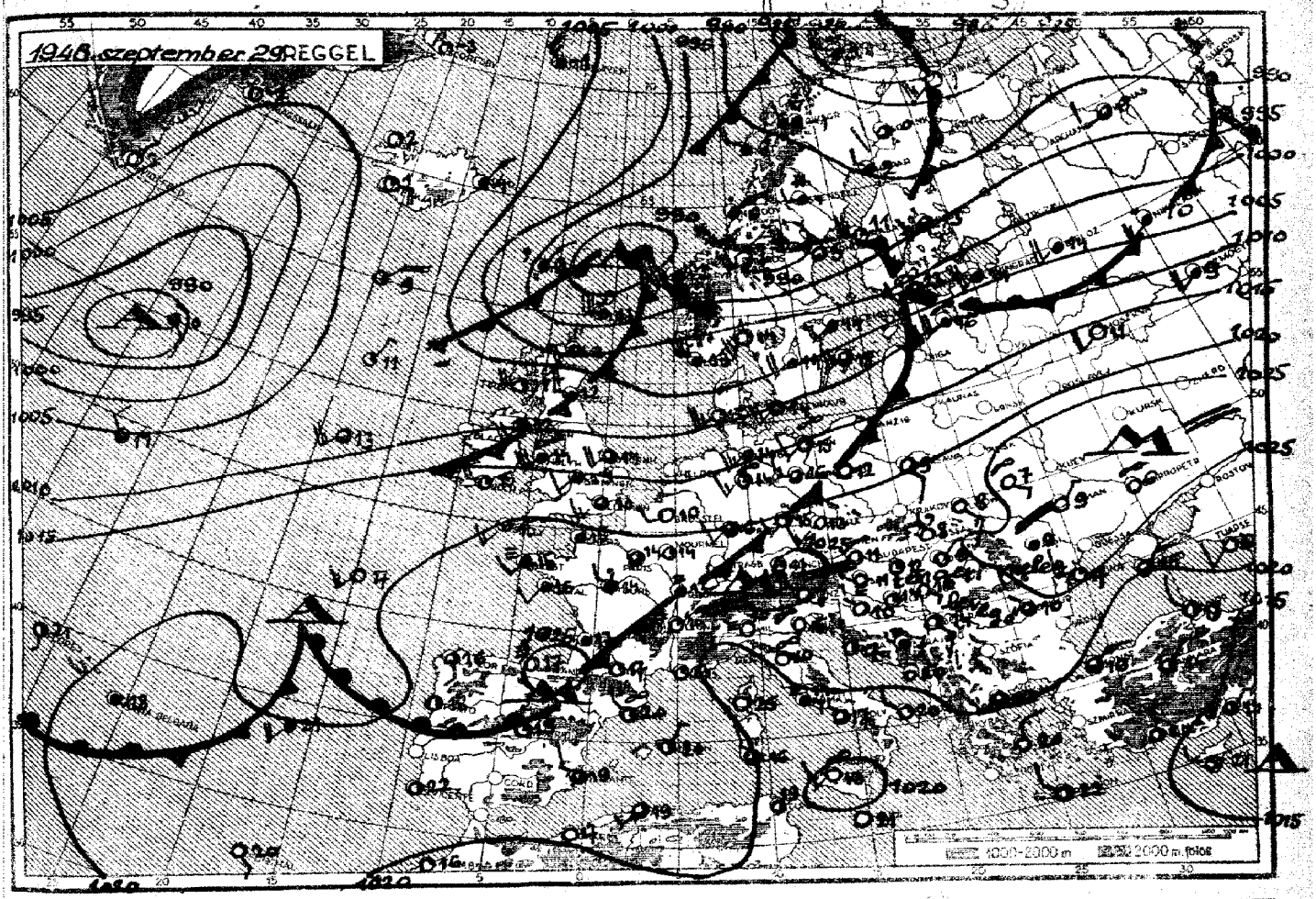



← Hideg front | Záródott front (occlusio) | Meleg front →

szitálás	pára	villogás	talajköd
eső	esőzápor	zivatar	köd
havazás	házápor	hófúvás	porvihar



Az időjárási helyzet ma reggel és a várható időjárás:

Az Atlanti-Óceánról előretörő tengeri légtömegek igen lassan kelet és délkelet irányban is terjeszkednek és így ma reggel már Németország északi vidékein is voltak kisebb záporok. Franciaországban, valamint az Alpok környékén nagy területeken köd alakult ki. Kelet-Európában és Közép-Európa déli felében változatlanul tart a leszálló légáramlás uralma.

Hazánkban kedden folytatódott a csendes, száraz idő. Az északkeleti megyékben a hőmérséklet csak 22-23, másutt 24-26, Pécsett 27 fokig emelkedett. Az éjszaka folyamán Tiszkevén és Nyíregyházán gyenge talajmenti fagy kelethezett.

Budapesten szerdán délben a hőmérséklet 19 fok, a tengerszintre átszámított légnyomás 767 mm, alig változik.

Várható időjárás csütörtök estig:

Mérsékelt szél.
Változó felhőzet, egy-két helyen kisebb eső lehet.
A hőmérséklet alig változik.

Kiadásért felelős: Tóth Géza igazgató
Phöbus-nyomda, Budapest

Országos Meteorológiai és Földmágnességi Intézet: időjárási napijelentés.

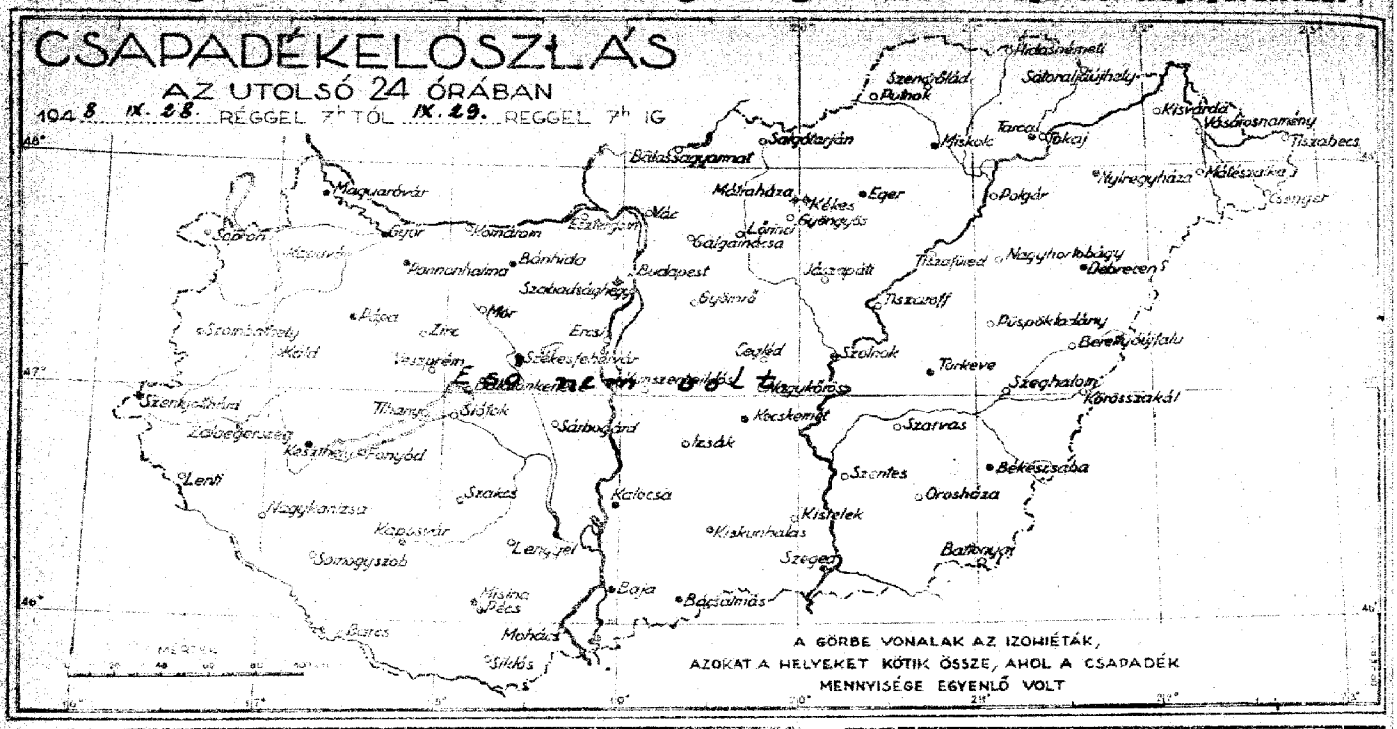

Észlelések reggel 7 órakor		Szél-irány és erő (0-12)	Felhőzet (0-10)	Légnyomás (mm-ben - Bár)	Hőmérséklet (°C)	Csapadék (24 óráról) (mm)	Hőmérséklet tegnapi napi max.	Hőmérséklet éjszakai min.	Radiációs min.	Napsütés (óra) tegnap
Magyaróvár		NW 3	1	1621·9	11	·	23	8	5	11
Sopron	540	— 0	2	21·5	12	·	25	10	6	10
Szombathely	512	NW 1	0	21·5	11	·	25	8	8	—
Szentgotthárd		W 1	0	—	—	·	23	8	—	—
Zalaegerszeg		— 0	0	—	9	·	24	8	7	—
Pápa		—	—	—	—	·	25	9	—	—
Győr	540	— 0	1	22·0	9	·	24	8	—	—
Pannonhalma		SW 1	2	—	16	·	24	16	—	—
Bánhida		SE 3	3	23·6	13	·	25	12	9	—
Székesfehérvár		—	—	—	—	·	25	6	—	—
Keszthely	513	E 1	1	21·1	12	·	23	12	—	8
Kaposvár	655	NNW 2	4	21·4	10	·	25	8	4	—
Pécs	547	— 0	1	20·9	14	·	27	11	8	9
Budapest	541	— 0	1	22·5	12	·	26	10	6	9
Salgótarján		NW 0	0	22·6	8	·	23	6	4	7
Eger		NW 1	1	23·0	9	·	24	5	3	—
Miskolc	639	— 0	0	24·2	7	·	23	5	4	8
Tarcal		NE 3	0	—	10	·	24	7	9	9
Baja	819	SE 1	0	21·2	9	·	23	8	5	11
Kalocsa		NE 1	0	21·8	9	·	25	8	7	11
Kecskemét	534	N 1	0	21·5	8	·	24	6	5	9
Szeged	544	SE 1	0	21·3	10	·	24	10	—	9
Szolnok	811	NE 1	0	—	8	·	24	5	—	—
Törökszentmiklós		NE 1	0	—	6	·	22	4	-1	—
Békéscsaba	637	SE 1	0	21·6	9	·	23	6	3	10
Debrecen	545	ENE 2	0	22·2	9	·	22	6	1	10
Nyíregyháza	535	NE 1	0	22·9	5	·	22	2	-1	—
Kékestető (1000 m)						—				
Mátraháza (660 m)		— 0	0	92·7	9	·	20	7	—	7
Mátraszentimre (534 m)		— 0	1	92·3	14	·	23	13	—	—
Szabadsághegy (474 m)		S 1	1	93·5	12	·	—	11	—	—

Szélmérések a szabad légkörben									
Debrecen		Budapest		Szombathely		Szeged		Szombathely	
5 h		6 h		6 h		7 h		IX. 28. 14 h	
Magasság (m)	Szélirány és sebesség (m/s)	Magasság (m)	Szélirány és sebesség (m/s)	Magasság (m)	Szélirány és sebesség (m/s)	Magasság (m)	Szélirány és sebesség (m/s)	Magasság (m)	Szélirány és sebesség (m/s)
0	E 4	0	— 0	0	N 4	0	S 3	0	SE 1
200	ESE 4	200	ESE 1	1000	W 1	200	SSW 1	200	SE 1
400	SSW 4	600	SSE 3	1800	NNW 4	400	ESE 1	800	S 3
600	ESE 3	800	S 4	2000	N 2	800	NNE 4	1000	SSE 4
1800	E 3	1000	NNW 1	3600	NNE 7	1400	NNE 3	1200	NNE 6
2000	ENE 7	1400	NNE 3	4200	N 10	2000	NNE 8	1600	SW 2
4400	NE 10	1800	N 5	5400	NNE 4	2800	NNE 4	2000	ENE 3
5200	NE 13	2400	NNE 7	—		4000	NE 13	2200	E 4
5400	ENE 13	2800	NNE 8			5600	NNE 15	2600	ENE 4
7800	NE 14	3200	NNE 8			7400	NE 14	3000	NE 4
elpukkant		5400	NNE 13			8400	NNE 14	3600	NNE 5
		7200	NE 14			9600	NNE 18	5000	NNE 7
		8400	NE 10			elpukkant		5600	N 10
		9200	NNE 16					6000	N 4
Budapest		elpukkant						6200	NE 5
IX. 28. 17h								6600	ENE 7
0	SW 1	Budapest						7000	NE 10
200	ESE 1	IX. 29. 12h						7400	NE 10
1000	N 4	0	SE 3					8200	NE 15
1300	NNE 3	200	SE 4					—	
1600	NE 4	600	ESE 4						
2300	NE 3	800	— 0						
3000	NNE 3	1200	NNE 2						
5300	NNE 13	1800	NE 9						
6500	NNE 15	4000	NNE 9						
7500	NNE 13	5200	NNE 14						
8500	NNE 18	7400	NNE 15						
—		A tnyiggött.							

24 óra csapadéka (mm)	
Kapuvár	·
Kálló	·
Zirc	·
Veszprém	·
Mór	·
Komárom	—
Esztergom	·
Encsi	·
Balatonkenese	—
Tihany	·
Siófok	·
Fonyód	·
Lenti	—
Nagykanizsa	·
Somogyszob	·
Barcs	—
Szakcs	·
Sárlegénd	·
Lengyel	·

24 óra csapadéka (mm)	
Mohács	·
Siklós	·
Vác	·
Balassagyarmat	·
Putnok	·
Jósvafő	·
Szendrőlád	·
Hidasnémeti	·
Sátoraljaújhely	·
Gyöngyös	·
Lőrinci	—
Galgamácsa	·
Gyömrő	·
Jászapáti	·
Cegléd	·
Nagykörös	·
Kunszentmiklós	—
Izsák	·
Kistelek	·
Kiskunhalas	—

24 óra csapadéka (mm)	
Bácsalmás	·
Kisvárda	·
Vásárosnamény	·
Tiszabecs	·
Csenger	·
Mátészalka	·
Tokaj	·
Polgár	·
Tiszafüred	—
Nagyhorvátország	·
Tiszaroff	·
Püspökladány	·
Berettyóújfalu	·
Körösszakál	—
Szeghalom	·
Szarvas	·
Szentes	·
Orosháza	·
Battonya	·

A hőmérséklet és a légnyomás napi középértéke és ezek eltérése a 75 évi átlagtól Budapesten

IX. 28. t_n 17·3 C° 766·2 mm, Δ: +2·8 C° +1·3 mm

Az 1871 óta ezen a napon előfordult

legmagasabb hőmérséklet 30·6 C° 1932

legalacsonyabb hőmérséklet 3·1 C° 1906

Előfizetési ára a postai kézbesítési napi díjjegyzék 25 fo. Budapest, II., Kitaibel Pál-utca 1.

Budapest, 1948 szeptember hó 30. nap csütörtök

Országos Meteorológiai és Földmágnességi Intézet

IDŐJÁRÁSI NAPJELENTÉS

Daily Synoptic Map of the Hungarian Meteorological Institute. — Bulletin quotidien de l'Institut Hongrois de Météorologie. Wetterbericht des Ungarischen Meteorologischen Institutes.

61. évfolyam 274. sz.

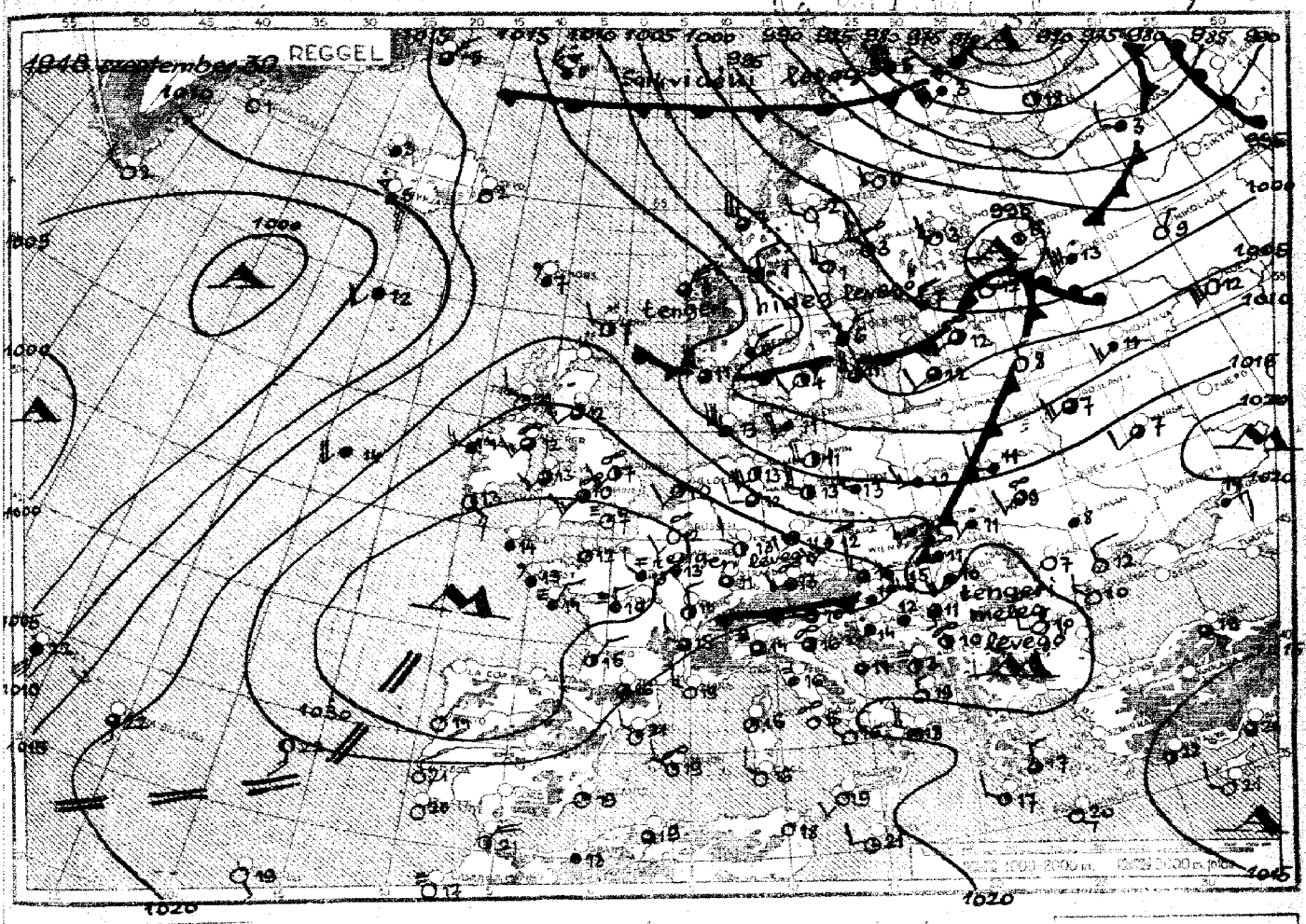



← Hideg front | Zárodott front (occlusio) | Meleg front →

szitálás | pára | villogás | talajköd
eső | esőzápor | zivatar | köd
havazás | hózápor | hófúvás | porvihar



Az időjárási helyzet ma reggel és a várható időjárás:

A tengeri légtömegek az Északi-tenger és Skandinávia fölött irányt változtatva most Közép-Európa és Ukrajna felé törnek előre. Grönland felől hideg sarkvidéki levegő nyomul Norvégia irányában.

Hazánkban szerdán a hőmérséklet délutánra 23-25 fokig emelkedett. A délutáni és éjszakai órákban friss tengeri levegő érkezett. A Dunántúlon, valamint a Mátra vidékén többfelé záporeső hullott. Szentgotthárdról 10, Zalaegerszegről 9, Szombathelyről 6, Sopronból és Egerből 3 mm csapadékot jelentettek. Az éjszakai lehűlés mérsékelődött, így talajmenti fagy sehol sem volt.

Budapesten csütörtökön délben a hőmérséklet 20 fok, a tengerszintre átszámított légnyomás 764 mm, alig változik.

Várható időjárás péntek estig:

Mérsékelt, időnként élénkebb nyugati, északnyugati szél.
Változó felhőzet, többfelé – jóleső helyen – záporeső.
A nappali hőmérséklet lassú süllyedés.

Kiadásért felelős: Tóth Géza igazgató.
Pfeiffer-nyomda, Budapest.

Országos Meteorológiai és Földmágnességi Intézet: időjárási napijelentés.

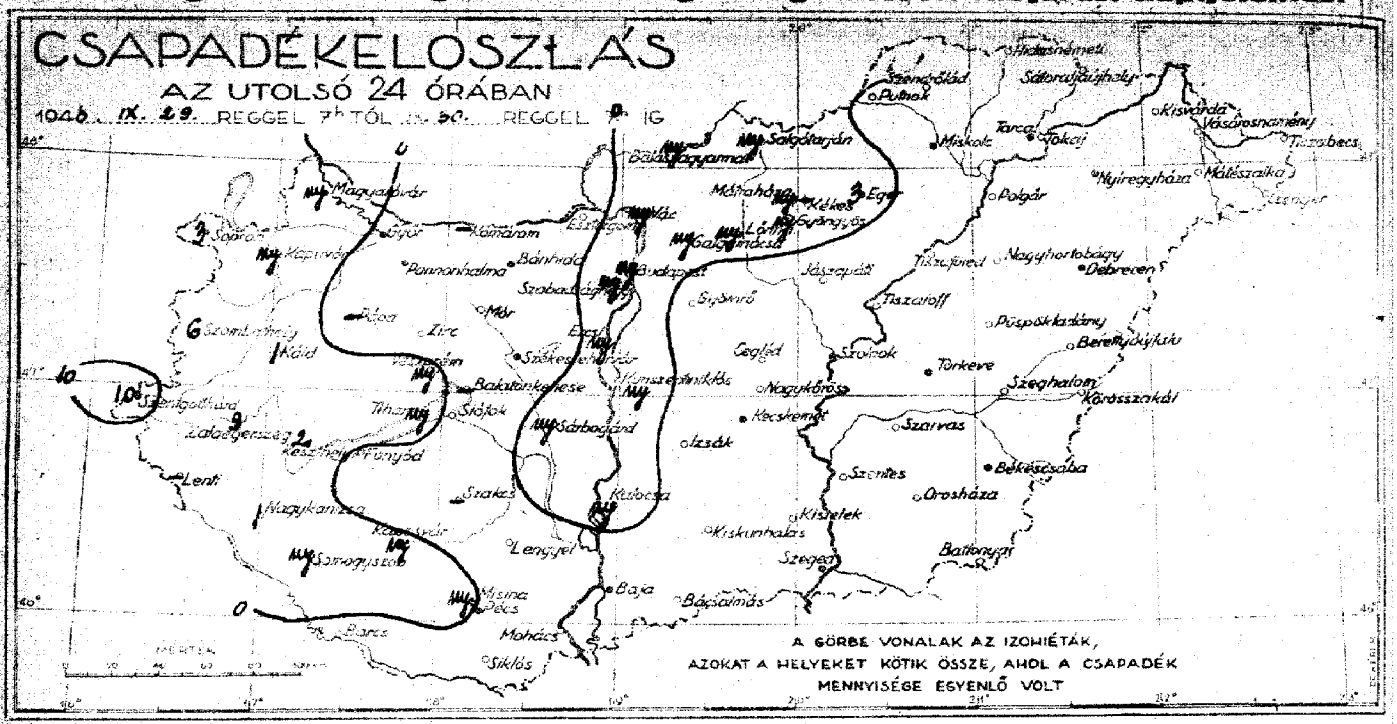

Észlelések reggel 7 órakor		Szél-irány és erő (0-12)	Fel-hőzet (0-10)	Légnyomás (mill-iliter)	Hőmérséklet (C°)	Csapadék 24 óráról (mm)	Hőmérséklet tegnapi nappali max.	Hőmérséklet éjszakai min.	Radiáció mip.	Napsütés (óra) tegnap
Magyaróvár		NE 6	3	1020.0	17	Ny	25	12	12	11
Sopron	546	N 3	4	22.3	16	3	24	16	9	10
Szombathely	512	— 0	4.	20.7	16	6	25	15	15	—
Szentgotthárd		S 1	4	—	—	10	23	14	—	—
Zalaegerszeg		— 0	4.	—	15	9	23	14	13	—
Pápa						—				
Győr	540	W 2	4	20.3	16	.	23	8	—	—
Pannonhalma		WNW 4	4	20.1	16	.	22	15	—	—
Bánhida		NW 2	3	19.8	13	.	24	12	10	—
Székesfehérvár		—	—	—	—	.	23	9	—	—
Keszthely	553	NW 3	4.	19.8	16	2	20	13	—	2
Kaposvár	635	NNW 6	4.	19.7	15	Ny	22	12	10	—
Pécs	547	— 0	4	20.2	12	.	25	10	8	8
Budapest	541	W 1	4	18.5	15	Ny	24	14	10	4
Salgótarján		NW 2	3≡	17.8	12	Ny	24	11	8	8
Eger		— 0	4	19.0	11	3	23	9	8	—
Miskolc	639	— 0	4,	17.7	10	.	22	9	8	9
Tarcal		NE 1	4	—	11	.	23	10	8	9
Baja	810	SSE 2	4	19.7	13	.	21	11	7	11
Kalocsa		S 1	4	19.7	13	Ny	24	12	12	10
Kecskemét	554	SW 1	4	19.1	13	.	23	11	10	10
Szeged	541	S 1	3	19.7	11	.	24	9	—	10
Szolnok	811	SW 2	4	—	12	.	23	10	—	—
Törkeve		S 1	4	—	11	.	24	9	3	—
Békéscsaba	637	S 1	3	20.2	11	.	23	8	7	9
Debrecen	545	SW 3	4	19.8	10	.	23	7	5	10
Nyíregyháza	535	SW 1	4	19.3	11	.	23	8	5	—
Kékestető (1000 m)						—				
Mátraháza (660 m)		— 0	4	*) 959.6	13	Ny	20	9	—	9
Mátraszentimre (534 m)		WNW 4	4	*) 960.8	16	Ny	22	14	—	—
Szabadsághegy (474 m)		W 1	4	*) 960.4	14	Ny	21	13	—	—

*) A légnyomás 500 mm-nek tekintendő.

24 óra csapadéka (mm)	
Kaposvár	Ny
Kéld	3
Zíre	.
Veszprém	Ny
Mór	.
Komárom	—
Esztergom	.
Encsi	Ny
Balatonkenese	—
Tihany	Ny
Siófok	.
Fonyód	.
Lenti	—
Nagykanizsa	1
Somogyszob	Ny
Baracs	.
Simics	—
Szabadegyd	Ny
Lengyel	.

24 óra csapadéka (mm)	
Mohács	.
Siklós	.
Vác	Ny
Balassagyarmat	Ny
Putnok	.
Jósvafő	1
Szendrőlád	.
Hidasnémeti	.
Sátoraljaújhely	.
Gyöngyös	Ny
Lőrinci	Ny
Galgamácsa	Ny
Gyömrő	.
Jászapáti	.
Cegléd	.
Nagykőrös	.
Kunszentmiklós	Ny
Izsák	.
Kistelek	.
Kiskunhalas	—

24 óra csapadéka (mm)	
Bácsalmás	-
Kisvárda	.
Vásárosnamény	.
Tiszabecs	.
Csenger	.
Mátészalka	.
Tokaj	.
Polgár	.
Tiszafüred	.
Nagyhortobágy	.
Tiszaroff	.
Püspökladány	.
Berettyóújfalu	.
Körösszakál	.
Szeghalom	.
Szarvas	.
Szentes	.
Orosháza	.
Battonya	.

A GÖRBE VONALAK AZ IZOHIÉTÁK,
AZOKAT A HELYEKET KÖTIK ÖSSZE, AHOL A CSAPADÉK
MENNYISÉGE EGYENLŐ VOLT

Szélmérések a szabad légkörben

Debrecen 5 h		Budapest 6 h		Szeged 7 h		h		h	
Magasság (m)	Szélirány és sebesség (m/s)	Magasság (m)	Szélirány és sebesség (m/s)	Magasság (m)	Szélirány és sebesség (m/s)	Magasság (m)	Szélirány és sebesség (m/s)	Magasság (m)	Szélirány és sebesség (m/s)
0	S 4	0	S 1	0	SSW 3				
200	SSW 3	200	SW 1	200	SW 4				
600	SW 10	400	WNW 1	800	SW 5				
1000	WSW 6	2000	NW 7	1000	SW 4				
1400	W 6	2400	NW 9	1400	W 2				
1600	WNW 3	Se.		2400	WNW 6				
2200	NNW 4			2600	NNW 6				
2400	WNW 3			Se.					
Se.									

	Budapest IX. 29. 17h	Szombathely IX. 29. 14h
IX. 29. 12h	0 SW 2	0 SE 2
0	SSE 2 400	SW 3 200 SSE 3
200	S 1 600	S 2 800 SW 3
600	SW 2 800	— 0 1000 NW 4
800	W 3 1000	NW 2 1400 NNW 10
1400	N 2 1800	NNW 4 2400 N 7
1800	N 3 2200	N 6 3000 N 11
2600	NNE 7 2800	N 10 3600 NNW 10
3000	NNE 10 3400	N 9 4800 N 10
Se.	Se.	∞

A hőmérséklet és a légnyomás napi középértéke és ezek eltérése a 75 évi átlagtól Budapesten

IX. 29.-én 16.7 C° 765.8 mm, Δ +2.0 C° +2.2 mm

Az 1871 óta ezen a napon előfordult legmagasabb hőmérséklet 28.7 C° 1917
legalacsonyabb hőmérséklet 1.5 C° 1941

Kiadványozza és a postai küldeményeket intézi az Országos Meteorológiai Intézet Budapest, II., Kitaibel Pál-utca 1.

Budapest, 1948 október hó 5. nap
kedd

Országos Meteorológiai és Földmágnességi Intézet

IDŐJÁRÁSI NAPJELENTÉS

Daily Synoptic Map of the Hungarian Meteorological Institute. — Bulletin quotidien de l'Institut Hongrois de Météorologie.
Wetterbericht des Ungarischen Meteorologischen Instituts.

61. évfolyam 279. sz.

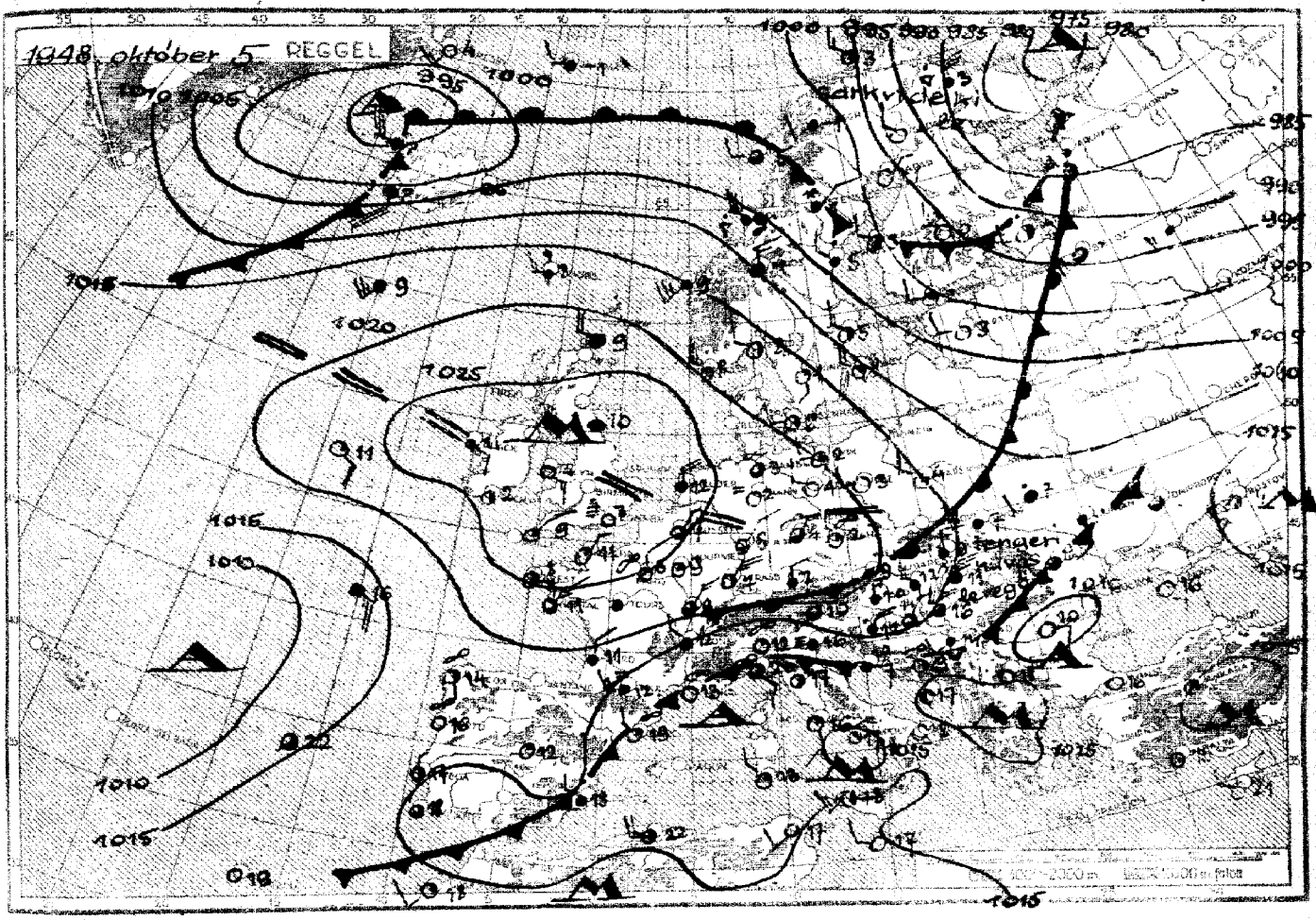



Hideg front — Záródott front (occlusio) — Meleg front

szitálás · eső · * havazás — pára · ≈ esőzápor · ≈ hózápor — villogás · zivatar · hófúvás — talajköd · köd · porvihar



Az időjárási helyzet ma reggel és a várható időjárás:

Észak felöl továbbra is hideg légtömegek törnek Közép-Európa felé. Skandináviában valamint a Szovjet-Unió és Finnország határvidékén többfelé havazik. Nyugat-Európában leszálló légáramlás van kialakulóban, mely lassan kelet felé terjeszkedik.

Hazánkban hétfőn még a meleg tengeri légtömegek voltak uralmon. A hőmérséklet az északi és keleti határszélen csak 19 - 21 fokig emelkedett ugyan, de az ország többi részén még 24 -26, kalocsán, kecskeméten és Békéscsabán 27 fokot mértek. keddre virradólag hűvös tengeri légtömeg tört be az országba. A hőmérséklet 10 fok közelébe süllyedt s a Dunántúlon, valamint az északi megyékben több felé volt eső. Jósvafőn 15, Hidasnémetin 13, Szendrőládon 7, Putnokon 6 mm csapadék hullott.

Budapesten kedden délben a hőmérséklet 13 fok, a tengerszintre átszámított légnyomás 764 mm, mérsékelten süllyedő irányzatú.

Várható időjárás szerda estig:

Időnként élénk északnyugati, északi szél.
Változó felhőzet, több felé kisebb zápores.
A hőmérséklet tovább süllyed.

LIBRARY
WEATHER BUREAU

Kiadásért felelős: Tóth Géza igazgató
Phöbus-nyomda, Budapest

Országos Meteorológiai és Földmágnességi Intézet: időjárási napijelentés.

CSAPADÉKELOSZLÁS AZ UTOLSÓ 24 ÓRÁBAN

1904 évi V. hó 4. napján REGGEL 7h TÓL V. 5. napján REGGEL 7h IG

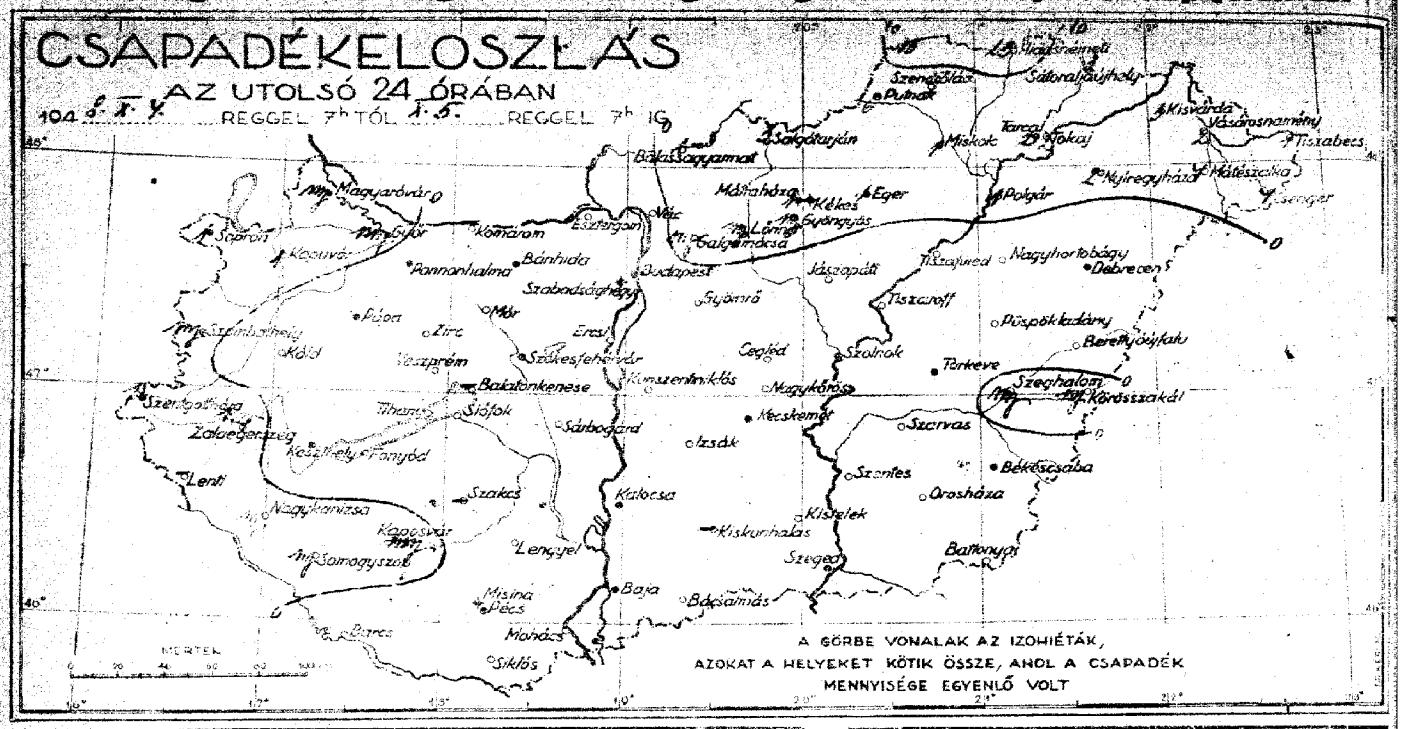

Észlelések reggel 7 órakor		Szélirány és erő (0-12)	Felhőzet (0-4)	Légnyomás (mill.-ben)	Hőmérséklet (C°)	Csapadék (24 óra) (mm)	Hőmérséklet tegnapi nappali max.	Hőmérséklet éjszakai min.	Radiáció a talajon	Napsütés (óra) tegnap
Magyaróvár		NW 5	4	1618.3	7	m	24	9	9	4
Sopron	556	N 2	4	723	10	1	25	10	8	10
Szombathely	512	N 3	4	18.1	10	m	24	10	9	—
Szentgotthárd		NE 5	4	—	—	m	23	10	—	—
Zalaegerszeg		N 2	3	—	10	m	24	10	9	—
Pápa										
Győr	540	N 3	4	16.6	11	m	24	10	—	—
Pannonhalma		NW 3	4	16.9	10	.	23	10	—	—
Bánhida		NW 3	4	—	11	.	24	10	9	—
Székesfehérvár		—	—	—	—	.	24	10	—	—
Keszthely	543	W 4	4	16.9	11	.	24	11	—	10
Kaposvár	535	NW 4	4	—	12	m	26	12	11	—
Pécs	547	NE 2	3	14.6	14	m	26	13	10	10
Budapest	541	NW 3	4	16.1	12	.	26	12	10	6
Salgótarján		S 6	4	13.1	11	3	24	11	8	2
Eger		—	0	12.1	13	1	24	9	8	—
Miskolc	639	NE 1	4	12.8	11	1	21	10	10	1
Tarcal		NE 1	4	—	11	2	18	9	9	2
Baja	819	NW 4	2	13.7	13	.	29	13	9	11
Kalocsa		NW 3	3	14.2	14	.	27	13	12	11
Kecskemét	534	NW 3	3	11.9	14	.	27	12	10	9
Szeged	514	NW 3	3.00	11.3	16	.	26	16	—	10
Szolnok	811	NW 1	3.00	—	14	.	26	13	—	—
Törökeve		NE 1	3	—	13	.	30	12	7	—
Békéscsaba	637	W 3	3	10.6	14	.	27	12	10	6
Debrecen	545	NE 1	1	12.4	11	.	22	8	0	2
Nyíregyháza	535	W 4	4	12.6	10	2	19	9	5	—
Kékestető (1000 m)		NE 6	4	87.2	9	1	20	8	—	1
Mátrahaza (660 m)		NE 7	4	86.4	9	.	23	9	—	—
Mirinstető (534 m)		NE 5	4	86.5	9	.	22	8	—	—
Szabadseghegy (474 m)										

* A hegyvonás 500 m-re redukálva.

24 óra csapadéka (mm)	
Kapuvár	1
Káld	.
Zirc	.
Veszprém	.
Mór	.
Komárom	—
Esztergom	.
Ercsi	.
Balatonkenese	—
Tihany	.
Siófok	.
Fonyód	.
Lenti	—
Nagykanizsa	[illegible]
Somogyszob	[illegible]
Barcs	.
Szakács	—
Sárbogárd	.
Lengyel	.

24 óra csapadéka (mm)	
Mohács	.
Siklós	.
Vác	.
Balassagyarmat	1
Putnok	6
Jósvafő	15
Szendrőlád	7
Hidasnémeti	13
Sátoraljaújhely	3
Gyöngyös	m
Lőrinci	m
Galgamácsa	m
Gyömrő	.
Jászapáti	.
Cegléd	.
Nagykőrös	.
Kunszentmiklós	.
Izsák	.
Kiskunhalas	—

24 óra csapadéka (mm)	
Bácsalmás	.
Kisvárda	3
Vásárosnamény	2
Tiszabecs	1
Csenger	7
Mátészalka	7
Tokaj	2
Polgár	1
Tiszafüred	.
Nagyhortobágy	.
Tiszaroff	.
Püspökladány	.
Berettyóújfalu	.
Körösszakál	m
Szeghalom	m
Szarvas	.
Szentes	.
Orosháza	.
Battonya	.

Szélmérések a szabad légkörben

Budapest 7 h		Debrecen 7 h		Szeged 6 h		Budapest 12 h		Debrecen 17 h	
Magasság (m)	Szélirány és sebesség (m/s)	Magasság (m)	Szélirány és sebesség (m/s)	Magasság (m)	Szélirány és sebesség (m/s)	Magasság (m)	Szélirány és sebesség (m/s)	Magasság (m)	Szélirány és sebesség (m/s)
0	NNW 4	0	NNE 7	0	N 10	0	NW 5	0	N 4
200	NW 7	200	NNE 8	200	N 14	200	NW 6	500	NNW 8
400	NW 12	400	NNE 11	400	N 10	400	NNW 8	800	NNW 8
800	N 15	800	N 8	1200	NW 21	600	NNW 15	1000	NNW 12
1200	N 21	1000	NNE 13	1600	N 17	1400	NW 9	1500	W 17
1600	NNW 22	Frost.		1800	N 24	1800	NNW 17	2000	W 13
2000	NNW 15			2000	NNW 14	2200	NW 15	2800	W 10
2400	NNW 14			2200	NNW 12	2400	W 15	elpokkant	
3000	NW 18			Frost.		Ac.			
4000	NNW 13								
Ac.								Debrecen	
								V. 4.	11 h.
								0	W 6
Szeged								600	W 10
7 h.								1300	W 14
0	NNW 7							2000	NNW 5
200	NNW 8							2200	NNW 3
400	NNW 13							2400	NNW 4
1000	N 15							Se.	
1600	N 8								
2200	NNW 11								
4000	NNW 12								
∞									

A hőmérséklet és a légnyomás napi középértéke és ezek eltérése a 75 évi átlagtól Budapesten

V. 4. -n 18.4 C° 758.4 mm, Δ: +4.2 C° -5.4 mm

Az 1871 óta ezen a napon előfordult legmagasabb hőmérséklet 16.7 C° 1894

legalacsonyabb hőmérséklet 0.5 C° 1880

Előfizetési ára a postai kézbesítéssel egyben negyedévre 2 K. Budapest, II., Kitaibel Pál-utca 1.

Budapest, 1948 október hó 6. nap szerda

Országos Meteorológiai és Földmágnességi Intézet

IDŐJÁRÁSI NAPIJELENTÉS

Daily Synoptic Map of the Hungarian Meteorological Institute. — Bulletin quotidien de l'Institut Hongrois de Météorologie.
Wetterbericht des Ungarischen Meteorologischen Instituts.

61. évfolyam 280. sz.

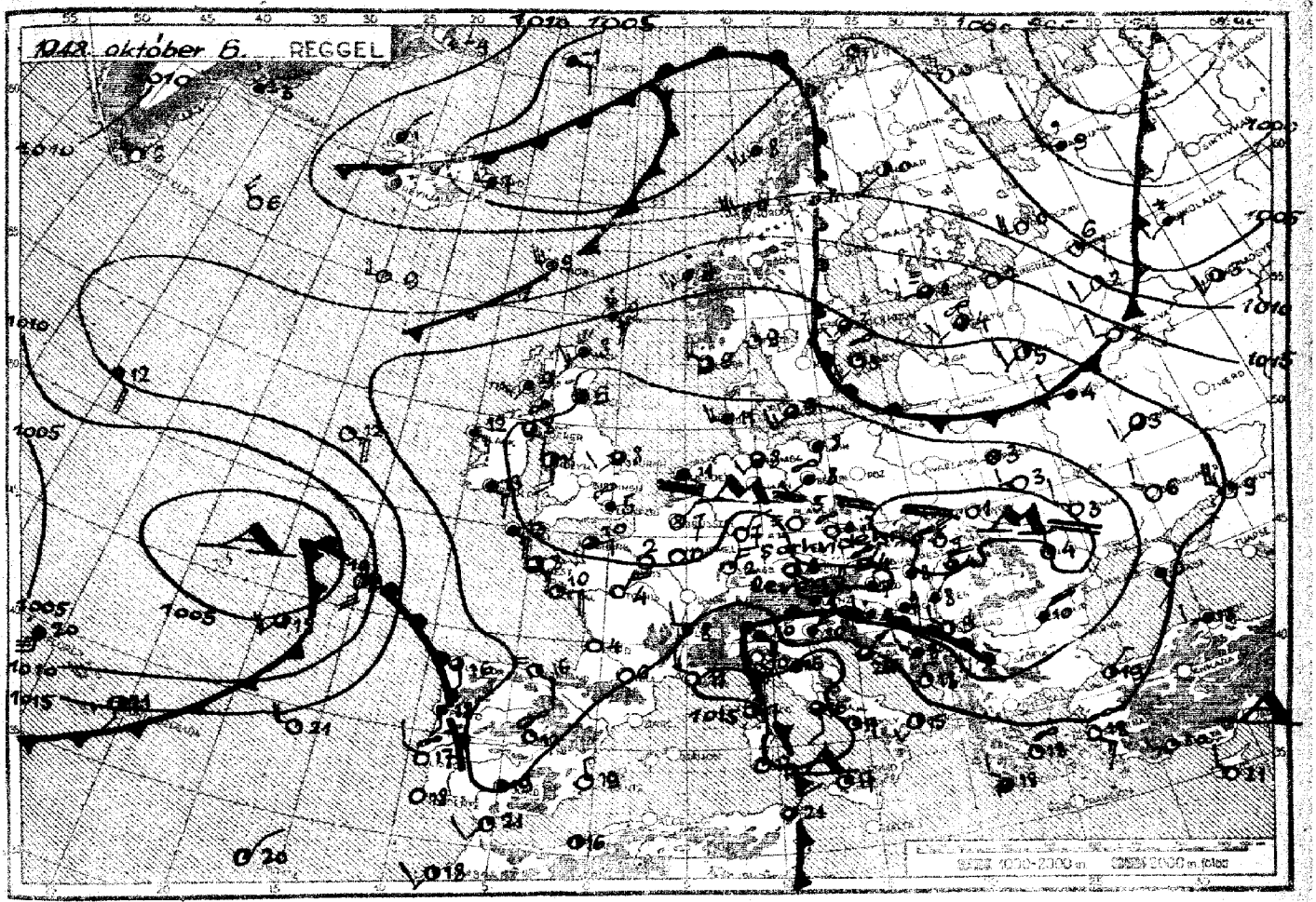



← Hideg front — Záródott front (occlusio) — Meleg front →

- szitálás
- eső
- havazás
- pára
- esőzápor
- házápor
- villogás
- zivatar
- hójúvás
- talajköd
- köd
- porvihar



Az időjárási helyzet ma reggel és a várható időjárás:

A Nyugat-Európában kialakult leszálló légáramlás lassan Közép-Európára is kiterjeszkedik. Így ezen a területen az eddigi szeles, csapadékos időjárást derültebb, csendesebb váltja fel.

Hazánkat kedden teljesen elárasztotta a hideg levegő. A hőmérséklet a déli megyékben még 14-16 fokig, sőt Kalocsán, Szegeden és Békéscsabán 17 fokig emelkedett, de északnyugaton már csak 10-11 fok volt a csúcsérték. A Dunántúl egy-két helyen lényegtelen mennyiségű csapadék hullott. Az éjszakai lehűlés igen megerősödött, északon helyenként a fagypontig, a talajközeli rétegben -1, -2 fokig hűlt le a levegő.

Budapesten szerdán délben a hőmérséklet 13 fok, a tengerszintre átszámított légnyomás 771 mm, gyengén süllyedő irányzatú.

Várható időjárás csütörtök estig:

Mérsékelt szél.
Változó felhőzet, valószínűleg eső nélkül.
Hajnalban többfelé talajmenti fagy, egyes helyeken köd.
A nappali hőmérséklet alig változik.

LIBRARY
WEATHER BUREAU

Kiadásért felelős: Téth Géza igazgató
Phöbus-nyomda, Budapest

Országos Meteorológiai és Földmágnességi Intézet: időjárási napijelentés.

CSAPADÉKELOSZLÁS

AZ UTOLSÓ 24 ÓRÁBAN

1934 X. 5. REGGEL 7ʰ TÓL X. 6. REGGEL 7ʰ IG

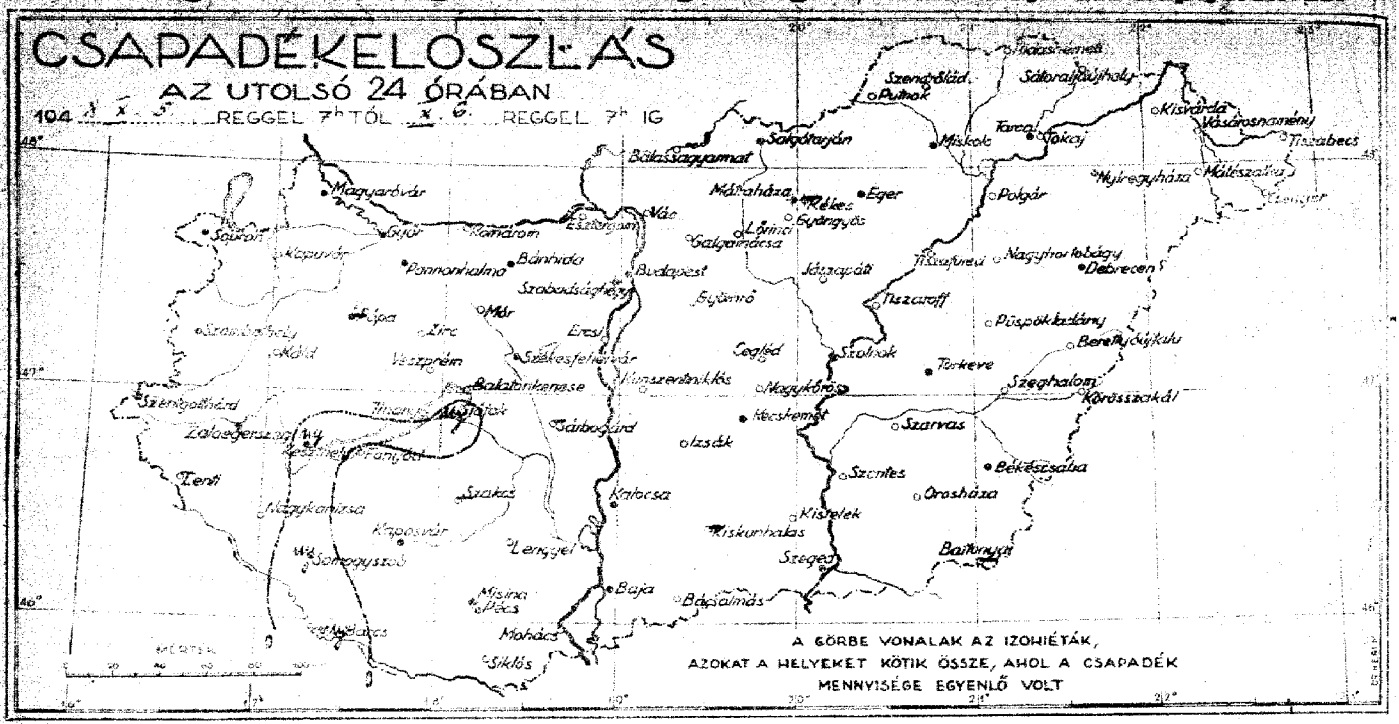

Észlelések reggel 7 órakor		Szélirány és erő (1–12)	Felhőzet (0–4)	Légnyomás (milliméter)	Hőmérséklet (C°)	Csapadék (24 órai mm)	Hőmérséklet reggeli napi max.	Hőmérséklet éjszakai min.	Radiációs min.	Napfénytartam (óra) tegnap
Magyaróvár		NW$_1$	3	725.6	7	·	11	0	−2	1
Sopron	346	SE$_2$	4	25.3	9	·	11	2	−1	1
Szombathely	542	N$_1$	4	25.3	7	·	10	4	3	—
Szentgotthárd		N$_1$	4	—	—	·	12	3	—	—
Zalaegerszeg		W$_1$	4	—	8	·	16	4	2	—
Pápa						—				
Győr	540	—	4	28.7	2	·	12	0	—	—
Pannonhalma		E$_2$	4	28.1	5	·	11	5	—	—
Bánhida		—	4	28.1	4	·	15	2	1	—
Székesfehérvár		—	—	—	—	·	13	5	—	—
Keszthely	515	E$_3$	4	27.1	10	uy	11	7	—	0
Kaposvár	635	E$_1$	4	27.0	10	·	—	8	8	—
Pécs	542	E$_3$	4	26.7	9	·	15	9	8	0
Budapest	541	—	4	28.0	8	·	16	7	4	2
Salgótarján		SW$_2$	2	27.6	3	·	16	1	−2	5
Eger		NW$_1$	2	28.4	3	·	16	1	−1	—
Miskolc	639	NE$_1$	2	28.7	2	·	14	0	−1	5
Tarcal		NE$_1$	2	—	8	·	—	3	−1	4
Baja	819	NE$_2$	4	26.7	9	·	16	9	7	4
Kalocsa		NE$_1$	0	27.2	8	·	17	8	7	1
Kecskemét	534	NNE$_1$	4	26.3	8	·	16	5	5	0
Szeged	541	NNE$_2$	4	25.5	8	·	17	8	—	2
Szolnok	811	NE$_3$	3	—	7	·	14	5	—	—
Törökszentmiklós		NE$_3$	3	—	6	·	16	5	2	—
Békéscsaba	687	NNE$_3$	4	25.5	6	·	12	7	6	1
Debrecen	545	N$_4$	3	26.7	4	·	13	2	−2	3
Nyíregyháza	585	N$_2$	2	27.4	3	·	13	2	1	—
						—				
Kékestető (1900 m)										
Mátraháza (660 m)		NNE$_3$	1	*) 965.6	5	·	—	3	—	0
Mátraszentimre (534 m)		NNE$_4$	4	*) 965.2	5	·	16	5	—	—
Szabadsághegy (474 m)		E$_1$	4	*) 964.1	5	·	16	4	—	—

*) A légnyomás 500 méter tengerszintre.

Szélmérések a szabad légkörben										
Budapest		Debrecen		Szeged						
7 h		7 h		7 h		h		h		
Magasság (m)	Szélirány és sebesség (m/s)	Magasság (m)	Szélirány és sebesség (m/s)	Magasság (m)	Szélirány és sebesség (m/s)	Magasság (m)	Szélirány és sebesség (m/s)	Magasság (m)	Szélirány és sebesség (m/s)	
0	NNE$_4$	0	NNE$_4$	0	NNE$_4$					
200	NNE$_3$	200	NE$_{11}$	200	NNE$_7$					
800	NE$_5$	400	ENE$_{10}$	800	NE$_{11}$					
1600	NE$_7$	800	E$_{10}$	1200	NE$_7$					
1800	ENE$_5$	1200	E$_3$	1400	ENE$_4$					
2600	E$_3$	1400	ÉNE$_5$	1800	E$_3$					
3600	SSE$_2$	Sz.		2200	SE$_3$					
4200	W$_5$			2400	SE$_2$					
5000	WSW$_4$			1600	E$_1$					
	—			2800	NNE$_1$					
				3000	WSW$_2$					
				3400	SW$_5$					
				Sz. mögött						
Budapest				Szombathely						
X. 5.	11ʰ			X. 6.	1ʰ					
0	NNW$_3$	Budapest		0	N$_8$					
200	NW$_5$	X. 5.	17ʰ	200	N$_7$					
400	NNW$_8$	0	W$_1$	400	N$_{10}$					
800	N$_{10}$	200	NNW$_3$	1000	N$_{12}$					
1200	NE$_5$	400	NW$_3$	1400	NNE$_6$					
1600	N$_5$	1200	ESE$_1$	2000	NNE$_6$					
2200	N$_7$	1400	NNW$_2$	2200	NE$_4$					
3200	NNW$_8$	2200	NNW$_7$	2600	NNE$_3$					
3600	WNW$_{10}$	3400	NNE$_3$	2800	N$_4$					
4200	WNW$_{12}$	3800	NW$_4$	3000	NW$_6$					
4600	W$_{11}$	4400	NW$_3$	3200	NW$_8$					
Sz.		Sz. mögött.		Sz.						

24 óra csapadék (mm)	
Kapuvár	·
Káld	·
Zirc	·
Veszprém	·
Mór	·
Komárom	—
Esztergom	·
Ercsi	·
Balatonkenese	—
Tihany	·
Siófok	uy
Fonyód	·
Lenti	—
Nagykanizsa	·
Somogyszob	uy
Barcs	uy
Szakcs	—
Sárbogárd	—
Lengyel	·

24 óra csapadék (mm)	
Mohács	·
Siklós	·
Vác	·
Balassagyarmat	·
Putnok	·
Jósvafő	·
Szendrőlád	·
Hidasnémeti	·
Sátoraljaújhely	·
Gyöngyös	·
Lőrinci	·
Galgamácsa	·
Gyömrő	·
Jászapáti	·
Cegléd	·
Nagykőrös	·
Kunszentmiklós	·
Izsák	·
Kistelek	·
Kiskunhalas	—

24 óra csapadék (mm)	
Bácsalmás	·
Kisvárda	·
Vásárosnamény	·
Tiszabecs	·
Csenger	·
Mátészalka	·
Tokaj	·
Polgár	·
Tiszafüred	·
Nagyhortobágy	·
Tiszaroff	·
Püspökladány	·
Berettyóújfalu	·
Körösszakál	·
Szeghalom	·
Szarvas	·
Szentes	·
Orosháza	·
Battonya	—

A hőmérséklet és a légnyomás napi középértéke és ezek eltérése a 75 évi átlagtól Budapesten

X. 5. +12.6 C° 464.9 mm. Δ: −0.7 C° +1.2 mm

Az 1871 óta ezen a napon előfordult

legmagasabb hőmérséklet 29.1 C° 1882

legalacsonyabb hőmérséklet 4.6 C° 1931

Előfizetési ára a postai kézbesítési díjjal együtt negyedévre 2 P.
Budapest, II., Kitaibel Pál-utca 1.

Budapest, 1948 *október* hó *7.* nap
csütörtök

Országos Meteorológiai és Földmágnességi Intézet
IDŐJÁRÁSI NAPJELENTÉS
Daily Synoptic Map of the Hungarian Meteorological Institute. — Bulletin quotidien de l'Institut Hongrois de Météorologie.
Wetterbericht des Ungarischen Meteorologischen Instituts.

61. évfolyam *281.* sz.

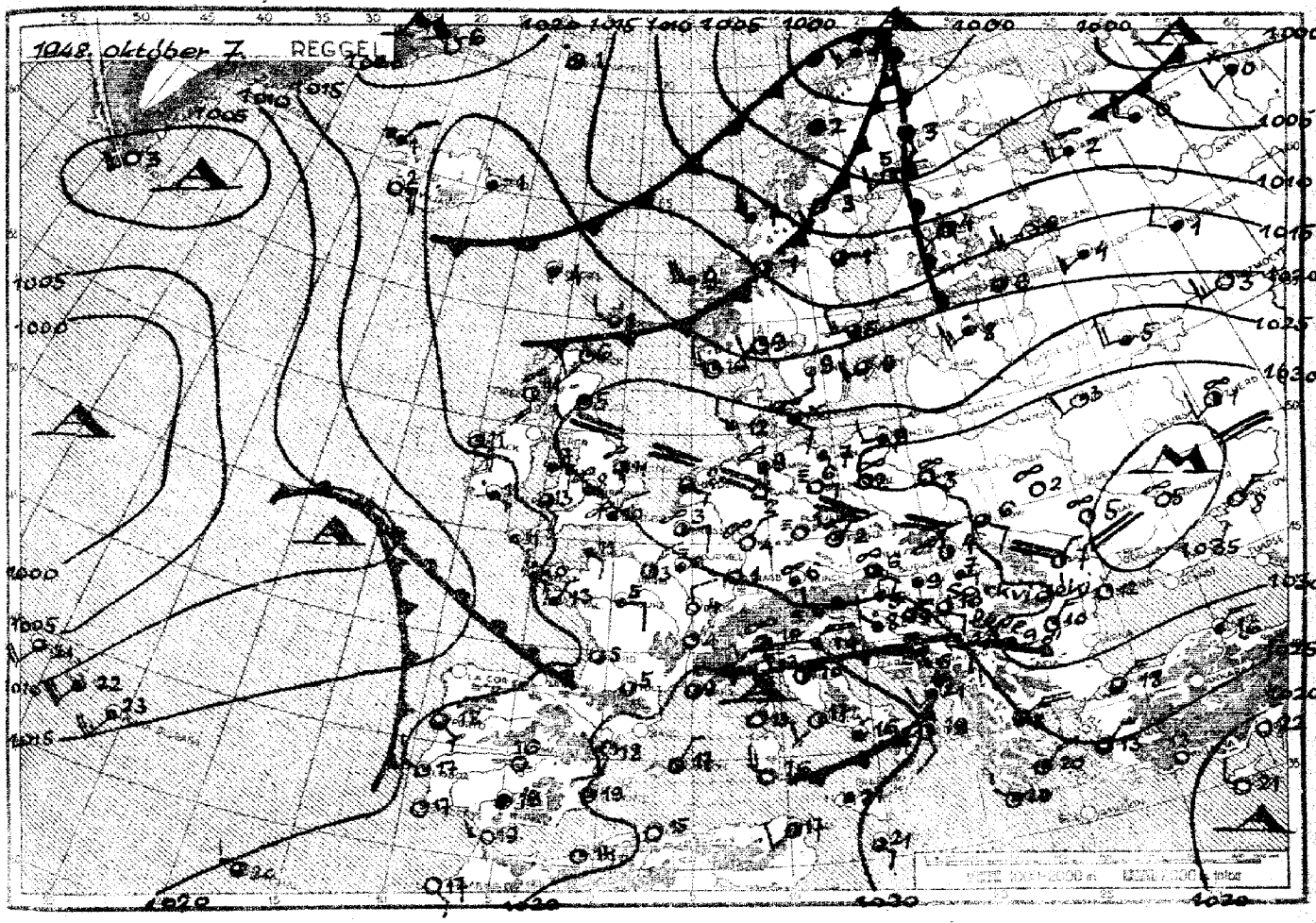



⟵ Hideg front — Záródott front (occlusio) — Meleg front ⟶

szitálás	pára	villogás	talajköd
eső	esőzápor	zivatar	köd
havazás	hózápor	hófúvás	porvihar



Az időjárási helyzet ma reggel és a várható időjárás:

A leszálló légáramlás tovább húzódott keletre és ma reggel középpontja Ukrajnára helyeződött át. A Balkán hegységben, valamint az Alpok vidékén a Földközi-tenger felől előnyomuló enyhébb tengeri légtömegek esőket okoztak.

Hazánkban szerdán változó volt a felhőzet. A hőmérséklet, a nyugati határszél kivételével megközelítette, vagy meghaladta a 15 fokot. Az éjszakai lehűlés ismét erős volt, a talaj közelében fagypontig hűlt le a levegő. A nyugati megyékben lényegtelen mennyiségű eső hullott.

Budapesten csütörtökön délben a hőmérséklet 13 fok, a tengerszintre átszámított légnyomás 770 mm, gyengén süllyedő irányzatú.

Várható időjárás péntek estig:

Mérsékelt keleti, délkeleti szél. Változó felhőzet. Néhány helyen — főleg délen és nyugaton — kisebb eső.
A hőmérséklet egy-két fokkal emelkedik.

LIBRARY
WEATHER BUREAU
WEATHER B

Kiadásért felelős: Tóth Géza igazgató
Phöbus-nyomda, Budapest

Országos Meteorológiai és Földmágnességi Intézet: Időjárási napijelentés.

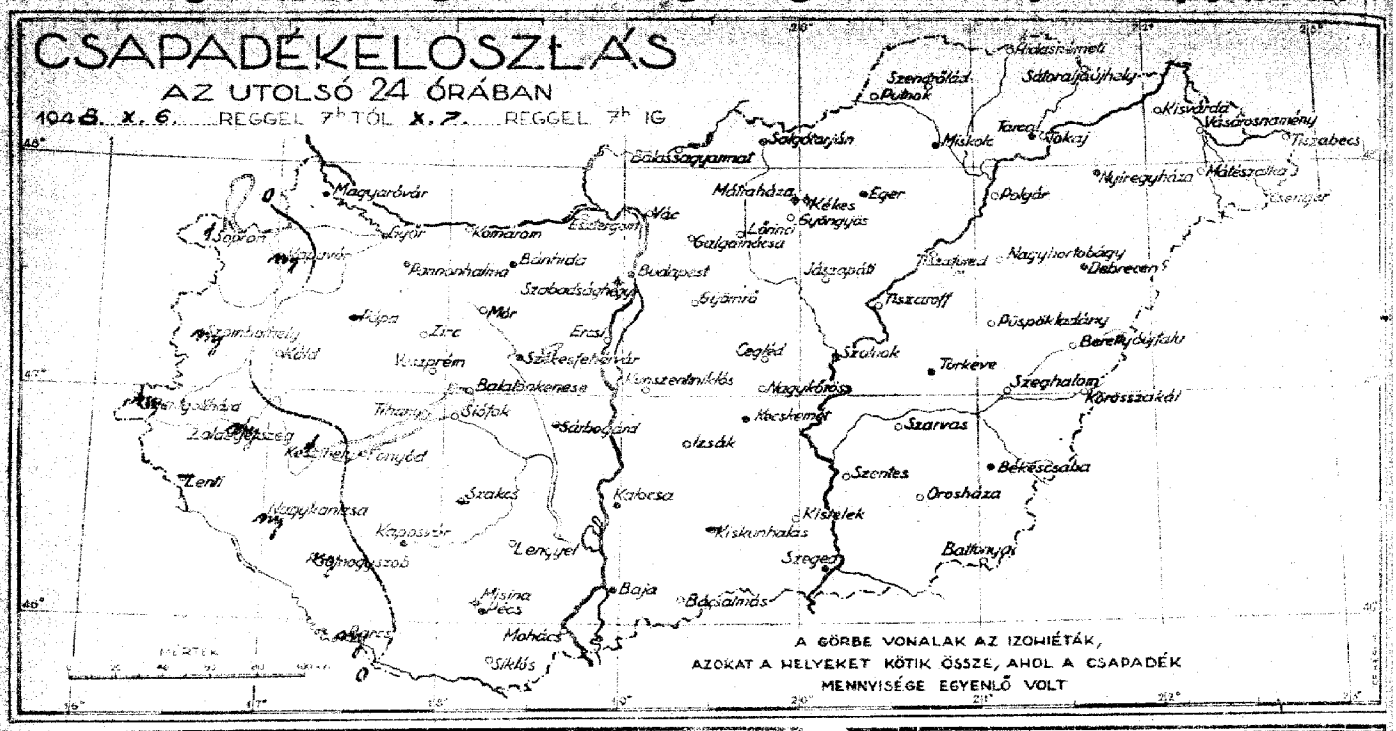

Észlelések reggel 7 órakor		Szélirány és erő (1–12)	Felhőzet (0–4)	Légnyomás (millibar)	Hőmérséklet (C°)	Csapadék (24 órai) (mm)	Hőmérséklet tegnapi nappali max.	Hőmérséklet éjszakai min.	Radiációs min.	Napsütés (óra) tegnap
Magyaróvár		SW$_1$	2	1027·1	3	·	13	2	0	1
Sopron	546	—	4	24·7	5	1	9	5	0	0
Szombathely	512	N$_1$	4	25·2	5	my	11	3	3	—
Szentgotthárd		WSW$_2$	4	—	—	my	12	6	—	—
Zalaegerszeg		—	4	—	6	my	13	4	4	—
Fyns										
Győr	540	ESE$_1$	3	26·1	3	·	18	7	—	—
Pannonhalma		E$_2$	3	25·5	6	·	14	6	—	—
Bánhida		SE$_4$	4	26·8	8	·	17	4	1	—
Székesfehérvár		—	—	—	—	·	15	2	—	—
Kaposvár	543	NW$_1$	4	24·8	9	1	14	6	—	3
Kaposvár	635	E$_2$	4	24·3	6	·	13	3	2	—
Pécs	547	NE$_2$	3	24·2	9	·	16	6	3	6
Budapest	541	—	4	27·6	9	·	18	7	3	6
Salgótarján		E$_1$	4	27·5	9	·	15	4	5	1
Eger		NW$_1$	4	27·9	8	·	15	4	2	—
Miskolc	639	N$_1$	2	28·6	3	·	15	3	2	5
Tarcal		NE$_2$	3	—	7	·	16	6	3	8
Baja	819	ESE$_2$	3	26·5	8	·	15	6	1	6
Kalocsa		E$_1$	3	26·1	6	·	15	4	3	1
Kecskemét	534	NE$_1$	3	26·4	8	·	14	5	4	3
Szeged	545	ESE$_2$	3	25·6	10	·	16	9	—	5
Szolnok	511	E$_2$	4	—	6	·	15	7	—	—
Túrkeve		E$_1$	4	—	7	·	13	3	-1	—
Békéscsaba	637	E$_1$	3	26·9	10	·	16	7	5	2
Debrecen	545	E$_1$	4	27·0	7	·	15	3	0	4
Nyíregyháza	535	NE$_1$	3	29·2	5	·	16	4	3	—
Kékestető (1009 m)										
Mátrahása (660 m)		—	4	913·1	7	·	13	5	—	4
Mátraháza (534 m)		E$_2$	4	963·8	6	·	12	6	—	—
Szabadsághegy (473 m)		SE$_1$	4	967·3	7	·	13	4	—	—

* A légnyomás 700 mm-re kiegészítve.

Szélmérések a szabad légkörben								
Budapest	Debrecen	Budapest	Budapest	Debrecen				
7 h	7 h	X. 6. 11 h	X. 6. 17 h	X. 6. 11 h				
Magasság (m)	Szélirány és sebesség (m/s)	Magasság (m)	Szélirány és sebesség (m/s)	Magasság (m)	Szélirány és sebesség (m/s)	Magasság (m)	Szélirány és sebesség (m/s)	
0	NNW$_4$	0	E$_3$	0	NE$_4$	0	E$_3$	0 E$_4$
200	NE$_2$	200	ESE$_4$	200	NE$_4$	200	E$_4$	900 E$_7$
400	SE$_4$	400	NW$_1$	1400	NE$_2$	600	E$_5$	1300 ESE$_6$
600	SE$_5$	600	W$_1$	1800	ESE$_2$	1400	E$_7$	1700 SSE$_6$
1000	SE$_6$	800	E$_3$	2800	S$_5$	2000	SE$_6$	1430 SE$_3$
1400	SSE$_4$	1000	ESE$_4$	3600	SSE$_4$	2600	S$_3$	1800 ESE$_2$
SZ		1200	S$_4$	4000	S$_2$	4000	SSW$_2$	SZ
		1400	SE$_3$	5400	WSW$_2$	RC		
		1600	SSE$_2$	elpárolgott				Szombathely
		SZ						X. 6. 11 h
								0 NE$_1$
								200 NNE$_2$
								300 S$_1$
								500 S$_1$
								900 S$_1$
								felhő

24 óra csapadéka (mm)	
Kaposvár	my
Káld	·
Zirc	my
Veszprém	·
Mór	·
Komárom	·
Esztergom	·
Ercsi	·
Balatonkenese	·
Tihany	·
Siófok	·
Fonyód	·
Lenti	—
Nagykanizsa	my
Somogyszob	my
Barcs	my
Szakcs	—
Sárbogárd	—
Lengyel	h

24 óra csapadéka (mm)	
Mohács	·
Siklós	·
Vác	·
Balassagyarmat	·
Putnok	·
Jósvafő	·
Szendrőlád	·
Hidasnémeti	·
Sátoraljaújhely	·
Gyöngyös	·
Lőrinci	·
Galgamácsa	·
Gyömrő	·
Jászapáti	·
Cegléd	·
Nagykőrös	·
Kunszentmiklós	·
Izsák	·
Kistelek	·
Kiskunhalas	—

24 óra csapadéka (mm)	
Bácsalmás	·
Kisvárda	·
Vásárosnamény	·
Tiszabecs	·
Csenger	·
Mátészalka	·
Tokaj	·
Polgár	·
Tiszafüred	·
Nagyhortobágy	·
Tiszaroff	·
Püspökladány	·
Berettyóújfalu	·
Körösszakál	·
Szeghalom	·
Szarvas	·
Szentes	·
Orosháza	·
Battonya	·

A hőmérséklet és a légnyomás napi középértéke és ezek eltérése a 75 évi átlagtól Budapesten

X. 6. ... 11·2 C° 770·5 mm, Δ: −1·2 C° +1·5 mm

Az 1871 óta ezen a napon előfordult

legmagasabb hőmérséklet 28·7 C° 1935

legalacsonyabb hőmérséklet 2·1 C° 1921

Előfizetési ára a postai kézbesítési díjjal negyedévre 30 P.
Budapest, II., Kitaibel Pál-utca 1.

Budapest, 1948 október hó 8. nap péntek

Országos Meteorológiai és Földmágnességi Intézet

IDŐJÁRÁSI NAPJELENTÉS

Daily Synoptic Map of the Hungarian Meteorological Institute. — Bulletin quotidien de l'Institut Hongrois de Météorologie. Wetterbericht des Ungarischen Meteorologischen Instituts.

61. évfolyam 282. sz.

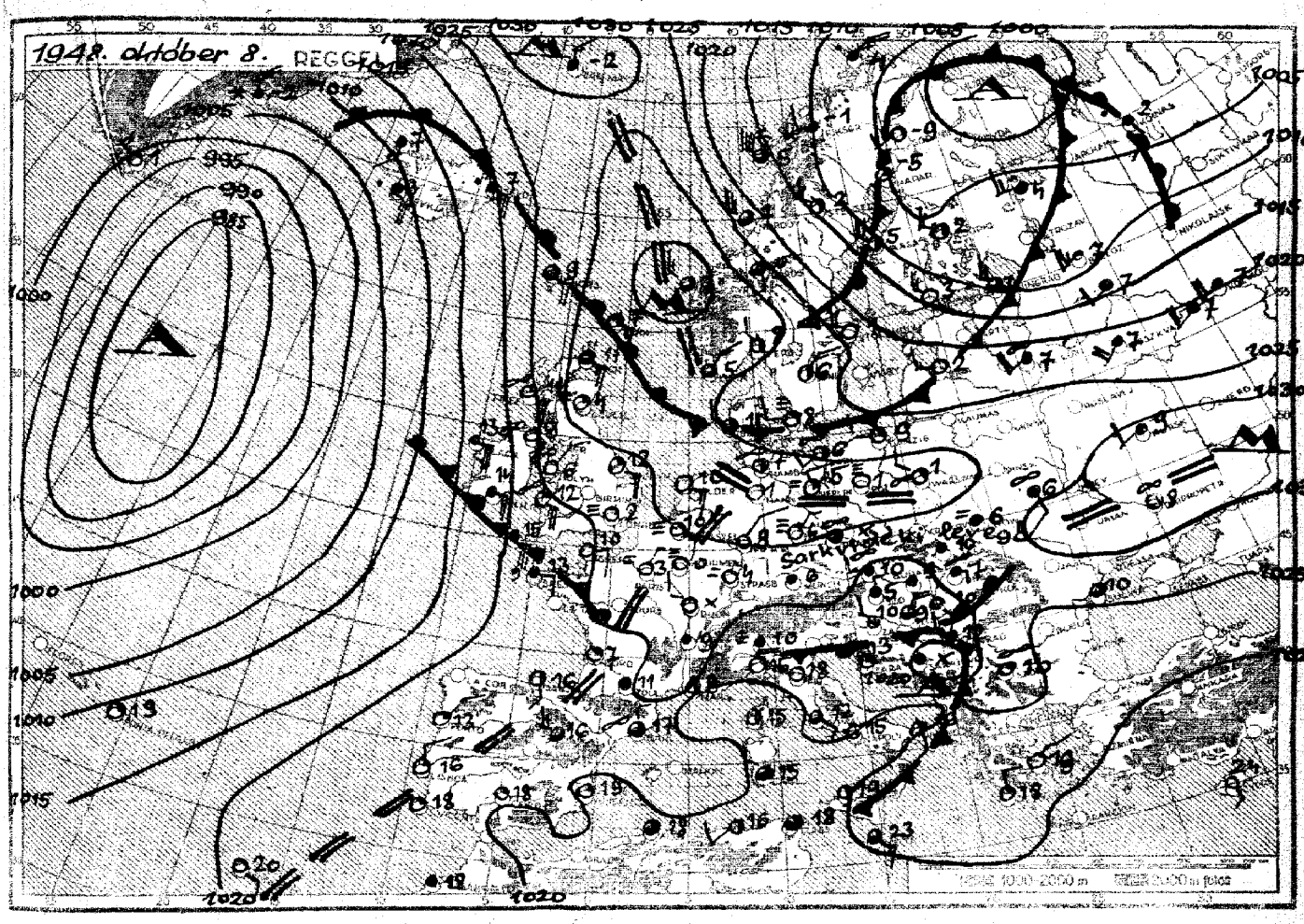



Hideg front — Záródott front (occlusio) — Meleg front

szitálás	pára	villogás	talajköd
eső	esőzápor	zivatar	köd
havazás	hózápor	hófúvás	porvihar



Az időjárási helyzet ma reggel és a várható időjárás:

Az Atlanti-Óceán partvidékén igen meleg légtömegek tömik északra Izland felé. A Spitzbergák irányából ezzel szemben hideg sarkvidéki levegő nyomul déli irányban. Közép-Európa északi felében tovább tart a leszálló légáramlás uralma. A Kárpátok és az Alpok vidékén, valamint a Balkánon földközitengeri eredetű meleg légtömegek esőket okoznak.

Hazánkban csütörtökön jobbára borult volt az ég és a reggeli órákban délnyugaton megindult esőzés az egész országra kiterjeszkedett. Vas, Zala és Somogy vm-ek déli részén a csapadék mennyisége meghaladta a 20 mm-t, a Tiszántúlon azonban csak 1-2 mm-t mértek. A hőmérséklet Szegeden és Békéscsabán elérte a 20 fokot, Sopronban és Szombathelyen 10 fok alatt maradt.

Budapesten pénteken délben a hőmérséklet 12 fok, a tengerszintre átszámított légnyomás 768 mm, alig változik.

Várható időjárás szombat estig:

Mérsékelt szél.
Ma borult, esős idő.
Holnap a felhőzet felszakadozik.
A hőmérséklet emelkedik.

LIBRARY
WEATHER BUREAU

Kiadásért felelős: Tóth Cézár igazgató
Phöbus-nyomda, Budapest

Országos Meteorológiai és Földmágnességi Intézet: Időjárási napijelentés.

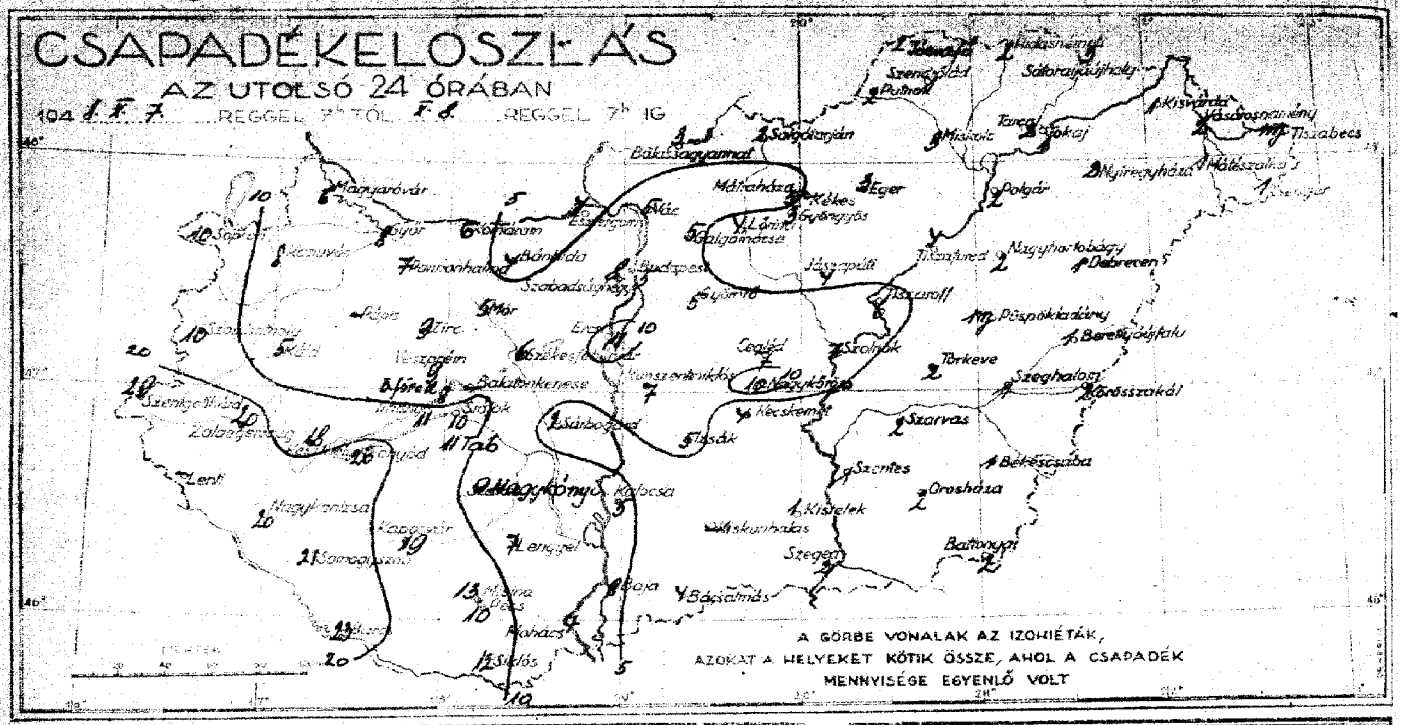

Észlelések reggel 7 órakor		Szélirány (fok) és erősség (0–12)	Hőmérséklet (C°)	Légnyomás (mill.-ben)	Hőmérséklet (C°)	Csapadék (24 óráig (mm))	Hőmérséklet regenáli napjának	éjszakai min.	Talaj-hőmérséklet reggel	Napsütéses órák száma
Magyaróvár		NW 1	V	1025·9	10	6	13	7	7	0
Sopron	526	N 3	V•	25·5	10	10	9	8	3	0
Szombathely	532	N 2	V3	24·0	10	10	9	8	—	—
Szentgotthárd		NW 1	V≠	—	—	29	10	9	—	—
Zalaegerszeg		N 1	V•	—	10	20	10	8	4	—
Pápa						—				
Győr	540	NE 2	V	23·5	11	8	14	9	—	—
Pannonhalma		ENE 1	V≠	24·2	10	7	14	9	—	—
Budafa		E 1	V3	24·8	11	V	15	11	9	—
Székesfehérvár		—	—	—	—	6	14	7	—	—
Keszthely	545	N 1	V1	22·1	11	18	11	10	—	0
Kaposvár	646	E 2	V•	22·1	11	19	13	11	10	—
Pécs	547	E 1	V•	22·0	11	10	16	11	11	0
Budapest	543	N 1	V3	24·0	11	5	14	11	10	0
Salgótarján		N 3	V	24·0	11	2	15	11	9	0
Eger		—	0 V	25·2	11	3	16	11	10	—
Miskolc	639	NW 1	V3	25·2	11	3	15	10	10	1
Tarcal		NE 1	V≈	—	11	2	16	10	10	1
Baja	619	SE 1	V≈	22·6	12	8	18	10	10	2
Kalocsa		NE 2	V3	22·8	12	5	16	11	10	0
Kecskemét	534	ENE 2	V	23·0	11	V	17	11	9	1
Szeged	513	NE 2	V•	22·9	12	2	20	12	—	2
Szolnok	531	NE 2	V•	—	11	7	17	11	—	—
Törökszentmiklós		NE 1	V	—	11	2	18	11	10	—
Békéscsaba	697	NE 1	V	23·1	13	1	20	12	12	1
Debrecen	548	NE 1	V•	24·8	11	1	17	8	8	2
Nyíregyháza	535	NE 1	V	25·0	10	2	17	10	9	—
Kékestető (1009 m)						—				
Mátraháza (660 m)		E 2	V3	964·0	10	5	12	8	—	0
Miskatető (534 m)		NNE 1	V≈	96·7	8	19	10	8	—	—
Szabadsághegy (674 m)		E 1	V≈	96·8	9	8	11	8	—	—

4) A légnyomás 500 mm-től számítva.

24 óra csapadéka (mm)	
Kapuvár	8
Káld	5
Zirc	9
Veszprém	9
Mór	5
Komárom	6
Esztergom	4
Kesztölc	11
Balatonfüred	8
Tihany	11
Siófok	10
Komyód	16
Lenti	—
Nagykanizsa	20
Somogyszob	21
Pécs	23
Nagykónyi	3
Sárbogárd	2
Lengyel	7
Tab	11

24 óra csapadéka (mm)	
Mohács	7
Siklós	12
Vác	5
Balassagyarmat	3
Patak	2
Jósvafő	2
Szendrőlád	1
Hidasnémeti	2
Sátoraljaújhely	3
Gyöngyös	3
Gyöngyöstarján	4
Galgamácsa	5
Gyömrő	5
Jászapáti	4
Cegléd	7
Nagykőrös	10
Kunszentmiklós	7
Izsák	5
Kiskunhalas	1
Kiskunhalas	—

24 óra csapadéka (mm)	
Encsencs	4
Kisvárda	1
Vásárosnamény	2
Tiszabecs	mf
Csenger	1
Mátészalka	1
Tokaj	1
Polgár	2
Tiszafüred	4
Nagybörtönbágy	2
Tiszacroff	6
Püspökladány	mf
Berettyóújfalu	4
Körösszakál	5
Szeghalom	1
Szarvas	2
Szentes	1
Orosháza	2
Battonya	2

Szélmérések a szabad légkörben

Budapesten				Szegeden				Debrecen							
7.	11 h			7.	11 h			7.	11 h			h		h	
Magasság (m)	Szélirány és sebesség (m/s)	Magasság (m)	Szélirány és sebesség (m/s)	Magasság (m)	Szélirány és sebesség (m/s)	Magasság (m)	Szélirány és sebesség (m/s)	Magasság (m)	Szélirány és sebesség (m/s)	Magasság (m)	Szélirány és sebesség (m/s)	Magasság (m)	Szélirány és sebesség (m/s)	Magasság (m)	Szélirány és sebesség (m/s)
0	N 5	0	ENE V	0	ESE 3										
150	NNE V	200	E V	200	ENE 1										
450	ENE 5	400	SE 6	800	SE 1										
750	ESE 9	600	SSE 8	1400	S 3										
1200	SE 8	1200	SSE 13		St.										
	St.	1600	S 10												
		2600	SSW 11												
		3800	SSW 13												
		5200	SSW 8												
		5600	SW 10												
		8200	SSW 10												
		SE mágött													

A hőmérséklet és a légnyomás napi középértéke és ezek eltérései

a 75 évi átlagtól Budapesten

7. -n 14 C° 769·6 mm. Δ: -1·6 C° +1·5 mm

Az 1871. óta ezen a napon előfordult

legmagasabb hőmérséklet 17·5 C° 1868.

legalacsonyabb hőmérséklet 1·1 C° 1881.

Külföldi ára a postai különlegességi szállítási díjjal együtt negyedévre 12 Ft.
Budapesten, 15. Kálmánnál 1200 szám.

Budapest, 1948 október hó 9. nap szombat

Országos Meteorológiai és Földmágnességi Intézet

IDŐJÁRÁSI NAPIJELENTÉS

Daily Synoptic Map of the Hungarian Meteorological Institute. — Bulletin quotidien de l'Institut Hongrois de Météorologie. Wetterbericht des Ungarischen Meteorologischen Instituts.

61. évfolyam 283. sz.

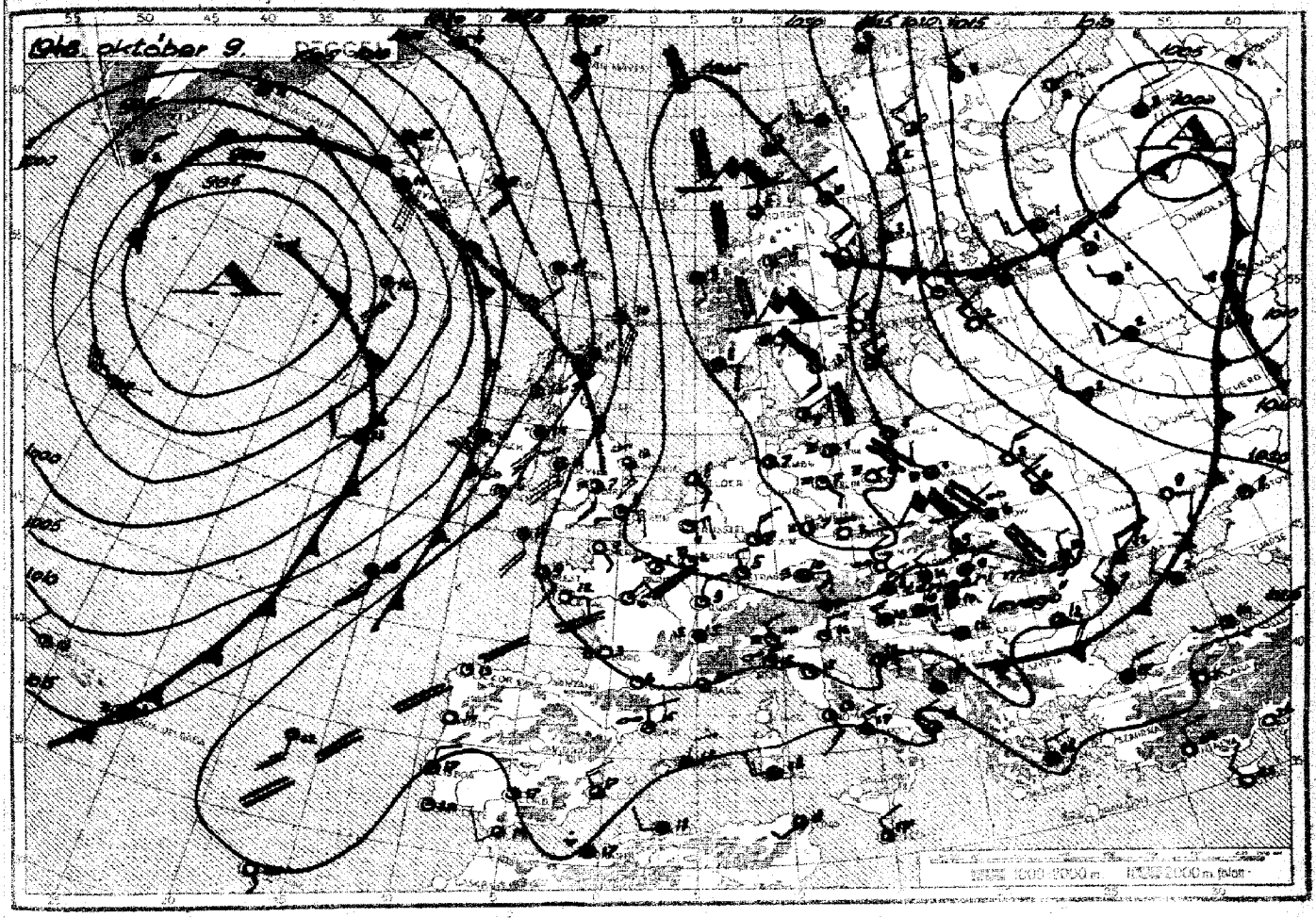



← Hideg front — Záródott front (occlusio) — Meleg front →

szitálás	pára	villogás	talajfród
eső	esőzápor	zivatar	köd
havazás	záporeső	hófúvás	porvihar



Az időjárási helyzet ma reggel és a várható időjárás:

Az Atlanti-Óceánon igen heves viharciklon halad észak felé és meleg tengeri légtömegeivel árasztja el szárazföldünk nyugati vidékeit. A hideg sarkvidéki levegő Skandinávián át folytatja útját déli irányban. Közép-Európában megerősödött a leszálló légáramlás uralma és egyre nagyobb területre terjeszkedik ki.

Hazánkban pénteken még csaknem egész napon át esett az eső. Jelentősebb csapadékmennyiséget ismét a Dunántúlon mértek. Fonyód 36, Kaposvár 35, Zalaegerszeg és Szentgotthárd 31 mm-t jelentett. A hőmérséklet a Dunántúlon csak 10–12, keleten 13–16 fokig emelkedett.

Budapesten szombaton délben a hőmérséklet 14 fok, a tengerszintre átszámított légnyomás 772 mm, alig változik.

Várható időjárás vasárnap estig:

Mérsékelt északi, északkeleti szél. Változó felhőzet, néhány helyen kisebb eső még lehet. Az éjszakai lehűlés erősödik, a nappali hőmérséklet alig változik.

LIBRARY 1 1 DEC WEATHER BUREAU

Kiadóért felelős: Tóth Géza igazgató
Pfeiffer nyomda, Budapest

Országos Meteorológiai és Földmágnességi Intézet: Időjárási napijelentés.

CSAPADÉKELOSZLÁS
AZ UTOLSÓ 24 ÓRÁBAN

1941 I. 5. REGGEL 7h TÓL I. 6. REGGEL 7h IG

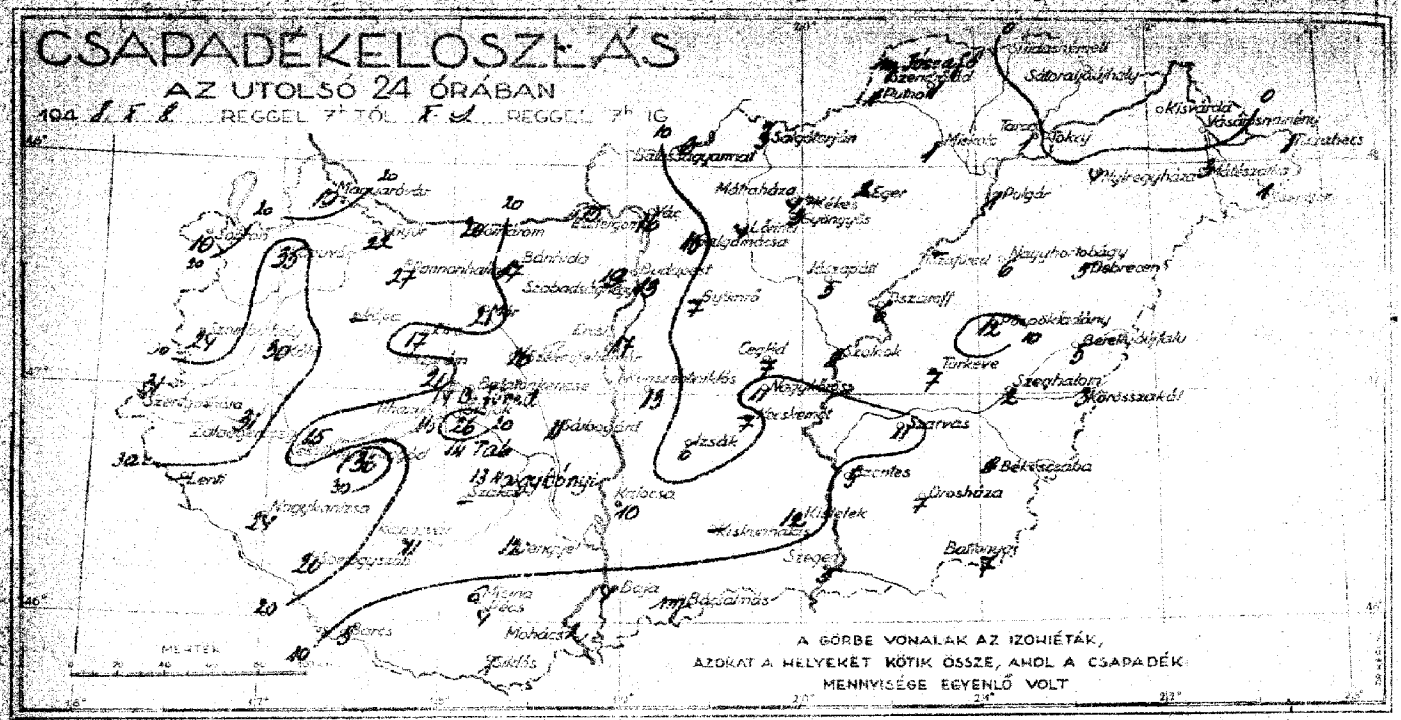

Észlelések reggel 7 órakor		Szél: irány és sebesség (m/s)	Légnyomás (mm)	Hőmérséklet (C°)	Csapadék 24 óráról (mm)	Hőmérséklet: legmagasabb napközben	legalacsonyabb éjszaka	Fagyás előtt	Napfénytartam (óra) tegnap
Magyaróvár		NNW 2	1035.5	6	19	12	6	V	0
Sopron	340	NNW 1	33.1	7	10	11	7	5	0
Szombathely	512	N 3	34.0	8	24	10	2	8	—
Szentgotthárd		ENE 1	—	—	31	10	8	—	—
Zalaegerszeg		N 3	—	2	31	11	2	3	—
Pápa					—				
Győr	346	NNW 1	29.3	6	22	12	7	—	—
Tatabánya		WNW 3	30.1	7	27	11	2	—	—
Budapest		NNE 1	29.7	10	17	13	10	9	—
Szabadszállás		—	—	—	—	14	12	10	—	—
Keszthely	348	N 2	29.2	8	15	12	8	—	0
Kaposvár	465	NNE 1	—	10	11	13	10	9	—
Pécs	540	E 5	27.7	10	4	14	10	10	0
Budapest	541	NNW 3	29.8	12	13	13	11	9	0
Salgótarján		E 1	29.3	11	3	14	9	6	0
Eger		NE 3	29.0	10	2	14	9	9	—
Miskolc	679	N 3	29.6	10	1	14	10	3	0
Tarcal		NE 3	—	11	1	15	9	8	0
Baja	819	NE 3	27.9	10	4	15	10	9	0
Kalocsa		NE 3	28.9	10	10	13	10	9	0
Kecskemét	559	NE 2	27.6	10	7	13	9	8	0
Szeged	576	NE 2	27.1	10	5	16	10	—	0
Szolnok	611	NE 2	—	10	8	13	9	—	—
Törökve		NE 5	—	9	7	14	9	2	—
Békéscsaba	647	NE 3	27.1	10	8	15	9	9	0
Debrecen	535	NE 4	27.9	9	5	15	7	7	0
Nyíregyháza	585	N 3	28.3	9	4	14	8	7	—
Kékestető (1000 m)					—				
Mátraháza (660 m)		NE 4	907.8	7	4	11	6	—	0
Misinatető (534 m)		NNE 5	926	6	6	11	—	—	—
Szabadsághegy (454 m)		NE 1	940.7	9	19	10	8	—	—

* A légnyomás 500 mm-nek tekintve.

24 óra csapadéka (mm)	
Kaposvár	35
Káld	30
Zirc	17
Veszprém	21
Mór	21
Komárom	20
Esztergom	15
Eresi	17
Balatonfüred	14
Tihany	16
Siófok	26
Fonyód	36
Lenti	—
Nagykanizsa	24
Somogyszob	20
Barcs	5
Nagykónyi	13
Sátoraljaújhely	11
Lenti	10
Tata	14

24 óra csapadéka (mm)	
Mohács	2
Siklós	1
Vác	16
Balassagyarmat	6
Parnok	1
Jósvafő	nyom
Szabadkígyós	1
Hidasnémeti	•
Sátoraljaújhely	•
Gyöngyös	5
Gyöngyös	4
Galgamácsa	10
Gyömrő	7
Jászapáti	6
Cegléd	7
Nagykőrös	4
Kunszentmiklós	13
Izsák	6
Kiskunhalas	12
Kiskunhalas	—

24 óra csapadéka (mm)	
Bácsalmás	nyom
Kisvárda	•
Vásárosnamény	•
Tiszabecs	1
Csenger	1
Mátészalka	3
Tokaj	•
Polgár	1
Tiszafüred	—
Nagyhortobágy	6
Tiszarofi	6
Püspökladány	12
Berettyóújfalu	5
Körösnagykál	3
Szeghalom	2
Szarvas	11
Szentes	5
Orosháza	7
Battonya	7

Szélmérések a szabad légkörben

Budapest Debrecen — Budapest

	7 h		7 h		h		h		Budapest X. 8.	17 h
Magasság (m)	Szél: irány és sebesség (m/s)	Magasság (m)	Szél: irány és sebesség (m/s)	Magasság (m)	Szél: irány és sebesség (m/s)	Magasság (m)	Szél: irány és sebesség (m/s)	Magasság (m)	Szél: irány és sebesség (m/s)	
0	N 2	0	SSW 4					0	NE 3	
200	N 3	200	SSW 7					200	NE 6	
600	NNE 5	600	SW 10					900	ENE 8	
900	NNE 6	1000	WSW 6					Frei.		
1400	NNE 7	1600	SSW 4							
1800	NE 4	1800	SSW 1							
St.		2000	S 6							
		St.								

Debrecen X. 8.	11 h
0	NNE 4
200	NE 5
300	ENE 7
500	E 5
600	ENE 8
800	E 1
900	SE 1
1000	ENE 1
1400	NE 1
1600	SSW 1
1700	SSE 1
1800	S 3
	St.

A hőmérséklet és a légnyomás napi középértéke és ezek eltérése a 75 évi átlagtól Budapesten

X. 8. a. 12.1 C° 768.8 mm. Δ: −0.8 C° +5.3 mm

Az 1871 óta eszerint a napon előfordult

legmagasabb hőmérséklet 27.2 C° 1941

legalacsonyabb hőmérséklet 0.0 C° 1883

Előállítási ára a postai kézbesítési díjjal együtt negyedévre P. 1.- Budapest, II., Kitaibel Pál-utca 1.

Budapest, 1948 október hó 10. nap
vasárnap

Országos Meteorológiai és Földmágnességi Intézet

IDŐJÁRÁSI NAPIJELENTÉS

Daily Synoptic Map of the Hungarian Meteorological Institute. — Bulletin quotidien de l'Institut Hongrois de Météorologie.
Wetterbericht des Ungarischen Meteorologischen Instituts.

61. évfolyam 284. sz.

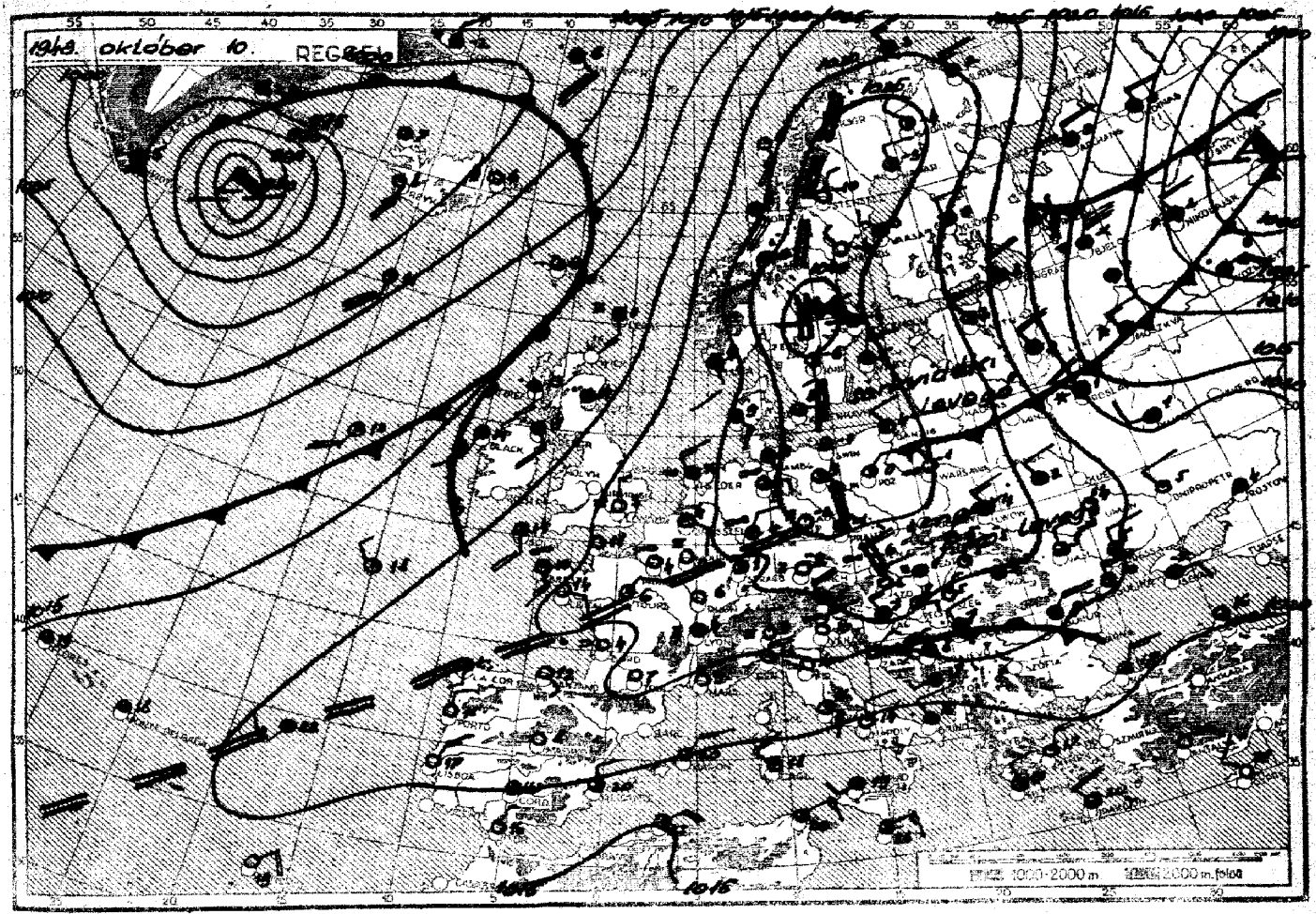



← Hideg front | Záródott front (occlusio) | Meleg front →

szitálás	pára	villogás	talajköd
eső	esőzápor	zivatar	köd
havazás	hózápor	hófúvás	porvihar



Az időjárási helyzet ma reggel és a várható időjárás:

Az Atlanti-óceán déli részéről Anglián és a Norvég-partokon át meleg légtömegek törnek észak felé; útjukban feljutottak egészen a Spitzbergákig. A meleg levegő terjeszkedését szárazföldünkre a Svédország, Dánia és Lengyelország felett uralmon lévő leszálló légáramlás akadályozza. A Fekete-tenger felől előnyomuló meleg levegő ma reggel a Balkánon, de főleg Romániában okoz esőzést, a déli Kárpátokban havazást.

Hazánkban szombaton felszakadozott a felhőzet, az országos esőzés megszűnt és már csak elszórtan voltak kisebb esők. A hőmérséklet főleg az Alföldön emelkedésnek indult és általában meghaladta a fokot, a Dunántúl azonban csak 11-13 fok volt a csúcsérték. Ma hajnalra erős volt a lehűlés. Eger és Miskolc vidékén a fagypont alá hűlt le a levegő. A reggeli órákban a Fővárosban és környékén köd keletkezett.

Budapesten vasárnap délben a hőmérséklet 11 fok, a tengerszintre átszámított légnyomás 773 mm, alig változik.

Várható időjárás hétfő estig:

Mérsékelt északi, északkeleti szél.
Változó felhőzet, helyenként - főleg az reggeli órákban - köd.
A délkeleti megyékben esetleg kisebb eső.
Erős éjjeli lehűlés.
A nappali hőmérséklet alig változik.

LIBRARY 10 1948 WEATHER BUREAU

Felelős kiadó: Tóth Géza igazgató
Phöbus-nyomda, Budapest

Országos Meteorológiai és Földmágnességi Intézet: Időjárási napijelentés.

CSAPADÉKELOSZLÁS AZ UTOLSÓ 24 ÓRÁBAN

104 I. 9. REGGEL 7 H TÓL I. 10. REGGEL 7 H IG

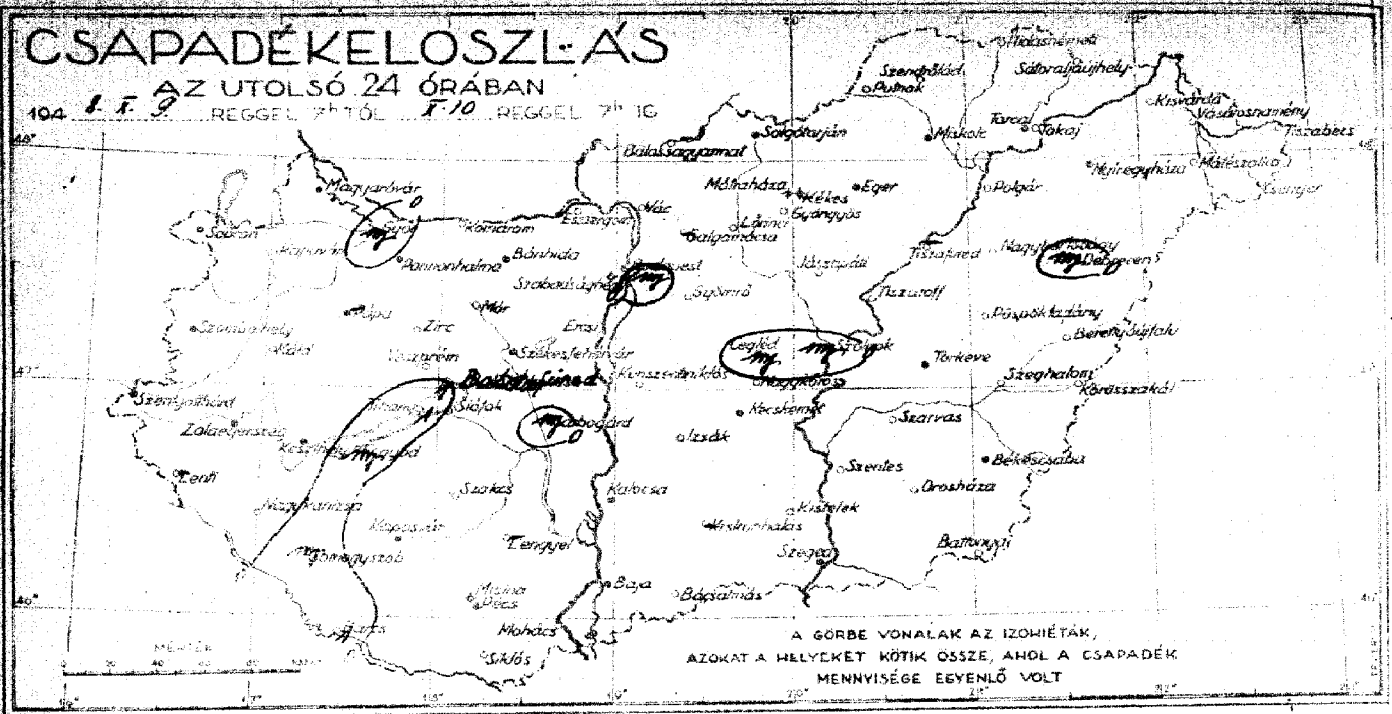
Mosonmagyaróvár
Sopron
Kőszeg
Szombathely
Szentgotthárd
Zalaegerszeg
Pápa
Győr
Komárom
Pannonhalma
Bánhida
Székesfehérvár
Zirc
Veszprém
Keszthely
Kaposvár
Pécs
Budapest
Vác
Balassagyarmat
Salgótarján
Hatvan
Gyöngyös
Eger
Mátraháza
Miskolc
Tarcal
Tokaj
Polgár
Nyíregyháza
Mátészalka
Tiszabecs
Vásárosnamény
Kisvárda
Szerencs
Sátoraljaújhely
Putnok
Tiszafüred
Debrecen
Hajdúszoboszló
Püspökladány
Berettyóújfalu
Tiszaroff
Nagyhortobágy
Cegléd
Kecskemét
Kiskunfélegyháza
Kiskunhalas
Kiskunmajsa
Jászberény
Szolnok
Törökszentmiklós
Mezőtúr
Orosháza
Szentes
Szarvas
Békéscsaba
Gyula
Szeged
Hódmezővásárhely
Makó
Mórahalom
Baja
Bácsalmás
Kalocsa
Kiskőrös
Kiskunhalas
Tamási
Dombóvár
Siófok
Balatonboglár
Balatonfüred
Tapolca
Keszthely
Nagykanizsa
Lenti
Szentgotthárd
Körmend
Szombathely
Kőszeg
Sárvár
Celldömölk
Szombathely
Szentgotthárd
Lenti
Nagykanizsa
Zalaegerszeg
Tapolca
Veszprém
Zirc
Pápa
Tata
Komárom
Győr
Mosonmagyaróvár
Sopron
Kőszeg

Budapest, 1948 október hó 11. nap hétfő

Országos Meteorológiai és Földmágnességi Intézet

IDŐJÁRÁSI NAPIJELENTÉS

Daily Synoptic Map of the Hungarian Meteorological Institute. — Bulletin quotidien de l'Institut Hongrois de Météorologie.
Wetterbericht des Ungarischen Meteorologischen Instituts.

61. évfolyam 285. sz.

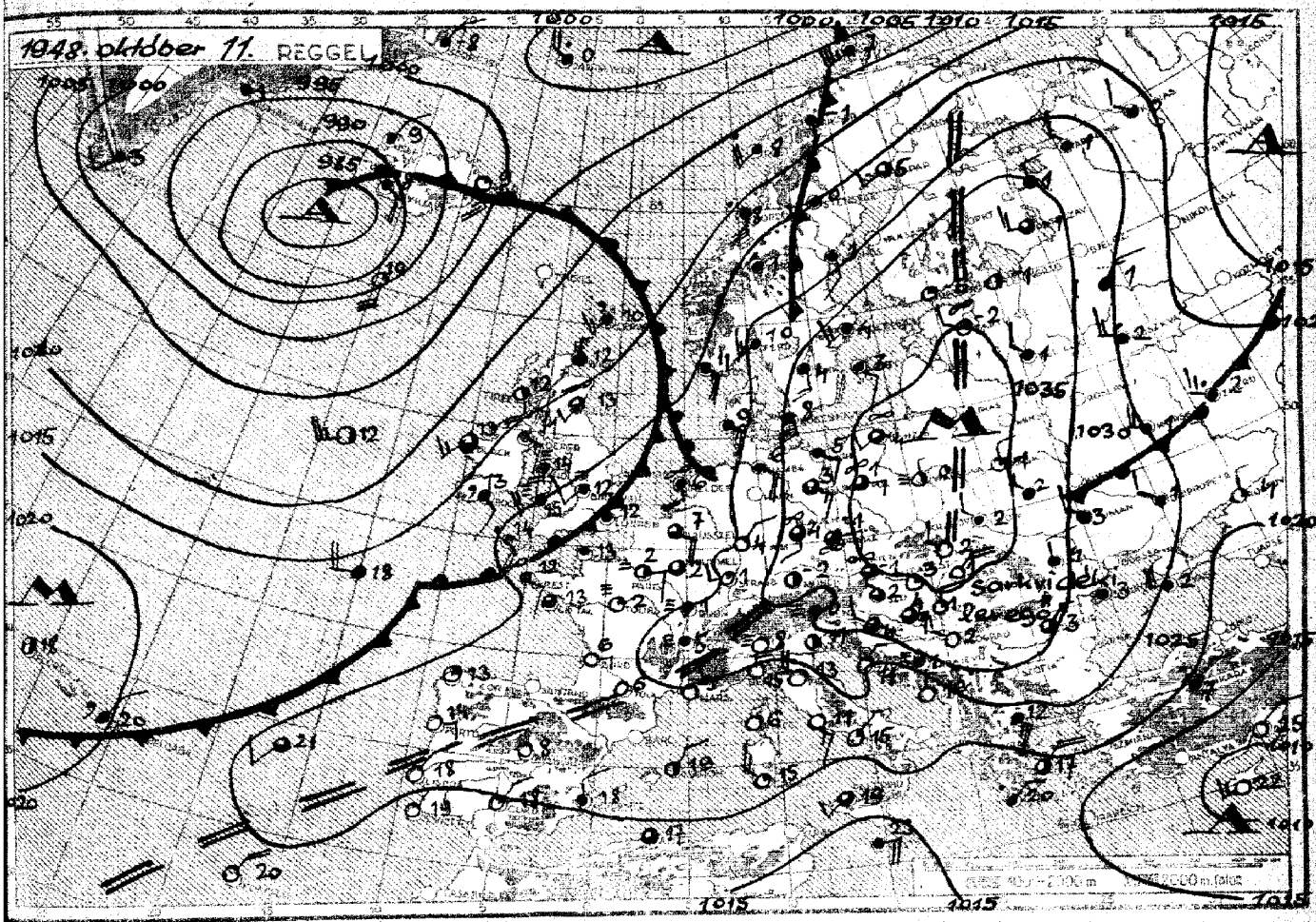



← Hideg front — Zárádott front (occlusio) — Meleg front →

- szitálás
- eső
- havazás
- pára
- esőzápor
- hózápor
- villogás
- zivatar
- hőfúvás
- talajköd
- köd
- porvihar



Az időjárási helyzet ma reggel és a várható időjárás:

A Közép-Európát borító hideg sarkvidéki levegőben leszálló légáramlás alakult ki, amelynek uralma a Balkántól-Finnországig terjed ki. A Nyugat-Európán át előretörő meleg tengeri légtömegek egyre nagyobb területet árasztanak el a szárazföldből. A Brit-szigeteken kívül már Skandináviában is sok helyen esik az eső.

Hazánkban vasárnap a hőmérséklet általában 13–14 fokig emelkedett és az éjszaka folyamán az ország nagy részén fagypont alá süllyedt. A talaj közelében Sopron, Türkeve és Nyíregyháza vidékén –5 fokig hűlt le a levegő. Eső nem volt.

Budapesten hétfőn délben a hőmérséklet 8 fok, a tengerszintre átszámított légnyomás 776 mm, gyengén süllyedő irányzatú.

Várható időjárás kedd estig:

Mérsékelt szél.
Kisebb felhőátvonulások, valószínűleg eső nélkül.
Hajnalban sokfelé fagy, helyenként köd.
A nappali hőmérséklet alig változik.

LIBRARY
NOV 1 1948
WEATHER BUREAU

Kiadásért felelős: Tóth Géza igazgató.
Phobus-nyomda, Budapest

CSAPADÉKELOSZLÁS

AZ UTOLSÓ 24 ÓRÁBAN

1924 I. 10. REGGEL 7h-TÓL I. 11. REGGEL 7h-IG

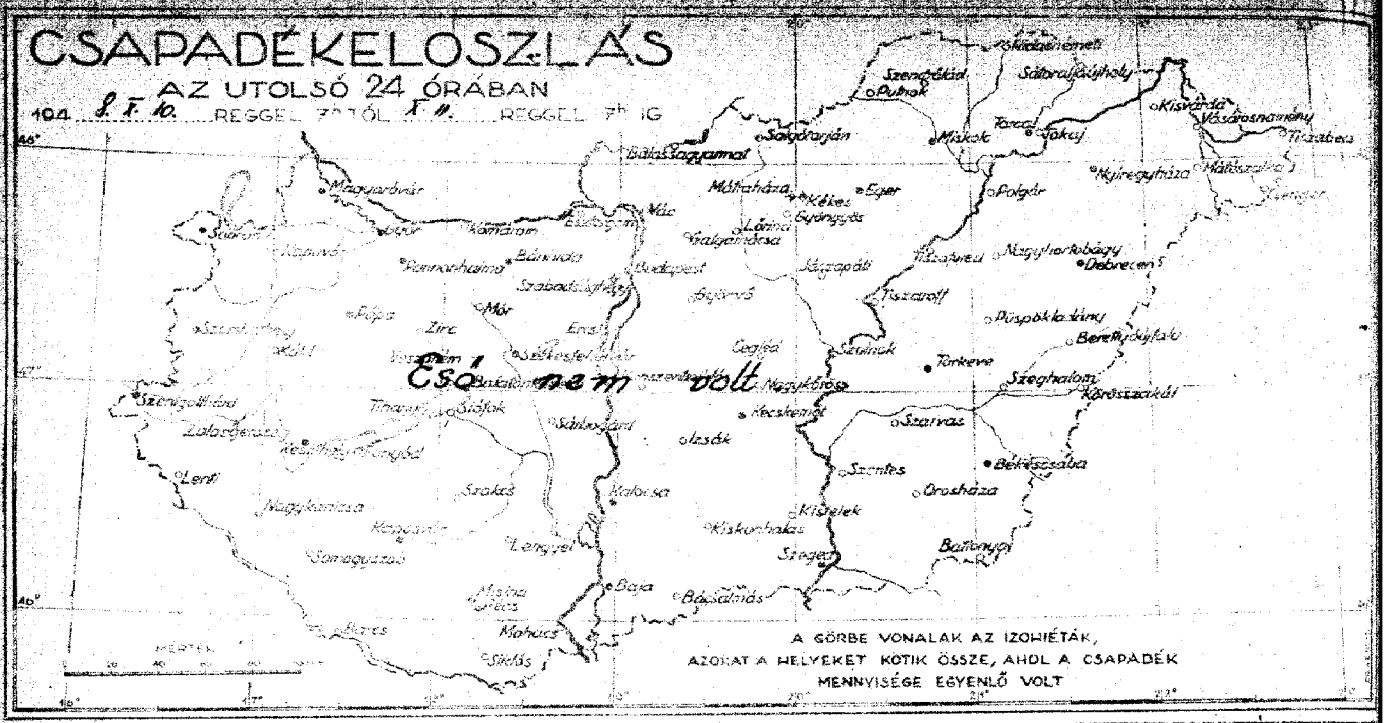

Észlelések reggel 7 órakor		Szélirány és erő (0–12)	Ég (tiszta 0–1, borult 2)	Légnyomás (mill.-ban)	Hőmérséklet (C)	Csapadék (mm)	Hőmérséklet (napi max.)	Hőmérséklet (éjszakai min.)	Radiáció mm.	Nagyhőmérséklet (éjszakai napsugárzás)
Magyaróvár		N 1	2	1035.2	0	.	14	−2	−4	5
Sopron	515	SSW 3	3	33.9	3	.	13	−2	−5	10
Szombathely	232	NW 1	3	34.7	2	.	14	−1	−1	—
Szentgotthárd		SSW 1	4	—	—	.	13	−2	—	—
Zalaegerszeg		W 1	2	—	0	.	12	−1	−2	—
Pápa						—				
Győr	546	— 0	2	34.0	0	.	14	−2	—	—
Panonhalma		SE 2	2	34.4	3	.	13	3	—	—
Bábolna		E 1	1	34.3	2	.	13	0	−2	—
Székesfehérvár		—	—	—	—	—	13	−1	—	—
Keszthely	569	E 3	2	34.1	6	.	14	4	—	10
Kaposvár	635	ENE 1	2	—	3	.	15	2	1	—
Pécs	547	E 3	3	33.4	4	.	15	3	1	10
Budapest	581	— 0	1	34.8	3	.	14	2	−1	5
Salgótarján		NE 1	0	33.1	4	.	14	−2	−4	8
Eger		NNE 2	0	35.0	3	.	14	1	−2	—
Miskolc	639	N 1	1	34.5	3	.	11	−1	−0	10
Tarcal		N 2	0	—	6	.	12	0	−5	10
Baja	819	NNE 1	1	33.7	1	.	13	1	−4	11
Kalocsa		NE 1	1	34.3	1	.	13	1	−1	10
Kecskemét	534	NNE 1	1	33.3	2	.	13	0	−0	9
Szeged	81	N 2	1	32.4	1	.	13	0	—	10
Szolnok	80	NNE 1	1	—	1	.	13	−2	—	—
Törökszentmiklós		N 1	0	—	−1	.	12	−2	−6	—
Békéscsaba	687	NE 3	0	32.7	0	.	13	−1	−2	9
Debrecen	545	NE 1	0	33.6	1	.	14	−0	−4	10
Nyíregyháza	535	— 0	1	34.1	−2	.	10	−3	−6	—
Kékestető (1060 m)						—				
Mátrahása (660 m)		NW 1	0	—	−1	.	11	−2	—	9
Mátraszentimre (534 m)		NE 3	3	27.1	1	.	11	−0	—	—
Sashegy (474 m)		E 1	1	33.3	2	.	15	0	—	—

* A légnyomás 200 m-re lásandva.

24 óra csapadéka (mm)	
Kapuvár	.
Kálló	.
Zirc	.
Veszprém	.
Mór	.
Komárom	.
Esztergom	.
Ercsi	.
Balatonfüred	.
Tihany	.
Siófok	.
Fonyód	.
Lenti	—
Nagykanizsa	.
Somogyvasz	.
Barcs	.
Szakcs	—
Szekszárd	.
Lengyel	.
Pécs	.

24 óra csapadéka (mm)	
Miskolc	.
Siklós	.
Vác	.
Balassagyarmat	.
Putnok	.
Jósvafő	.
Szendrőlád	!
Hidasnemeti	!
Sátoraljaújhely	.
Gyöngyös	.
Lőrinci	.
Galgamácsa	—
Gyömrő	.
Jászapáti	.
Cegléd	.
Nagykőrös	.
Kunszentmiklós	.
Izsák	.
Kistelek	.
Kiskunhalas	—

24 óra csapadéka (mm)	
Bácsalmás	.
Kisvárda	.
Vásárosnamény	.
Tiszabecs	.
Csenger	.
Mátészalka	.
Tokaj	.
Polgár	.
Tiszafüred	.
Nagyhortobágy	—
Tiszaroff	.
Püspökladány	.
Berettyóújfalu	.
Körösnagykál	.
Szeghalom	.
Szarvas	.
Szentes	.
Orosháza	.
Battonya	.

Szélmérések a szabad légkörben

Budapest Debrecen

Budapest 7 h			Debrecen 7 h					
Magasság (m)	Szélirány és sebesség (m/s)	Magasság (m)	Szélirány és sebesség (m/s)	Magasság (m)	Szélirány és sebesség (m/s)	Magasság (m)	Szélirány és sebesség (m/s)	Magasság (m)	Szélirány és sebesség (m/s)
0	NNW 1	0	NNE 6						
200	NNE 3	200	NNE 13						
400	NE 5	1000	NE 11						
800	ENE 8	1400	ENE 8						
1200	ENE 5	2000	NNE 11						
1800	N 6	2200	N 8						
2400	NNE 7	3800	N 12						
3800	NNE 11	4000	N 19						
4400	N 14	5200	N 26						
5800	NNE 16	5500	N 32						
6400	N 21	6400	N 36						
6200	N 26	6800	N 41						
7400	N 29	∞							
8600	N 42								
∞									

A hőmérséklet és a légnyomás napi középértéke és ezek eltérése a 75 évi átlagtól Budapesten

I. 10. -n 8.2 C° 773.6 mm, Δ −4.4 C° +10.7 mm

Az 1871 óta ezen a napon előfordult legmagasabb hőmérséklet 15.9 C° 1881, legalacsonyabb hőmérséklet −0.8 C° 1890

Előfordult ma a mult hónapnak ugyanezen napjaiban [illegible]

Budapest, 1948 október hó 12. nap kedd

Országos Meteorológiai és Földmágnességi Intézet

IDŐJÁRÁSI NAPIJELENTÉS

Daily Synoptic Map of the Hungarian Meteorological Institute. — Bulletin quotidien de l'Institut Hongrois de Météorologie.
Wetterbericht des Ungarischen Meteorologischen Instituts.

61. évfolyam 286. sz.

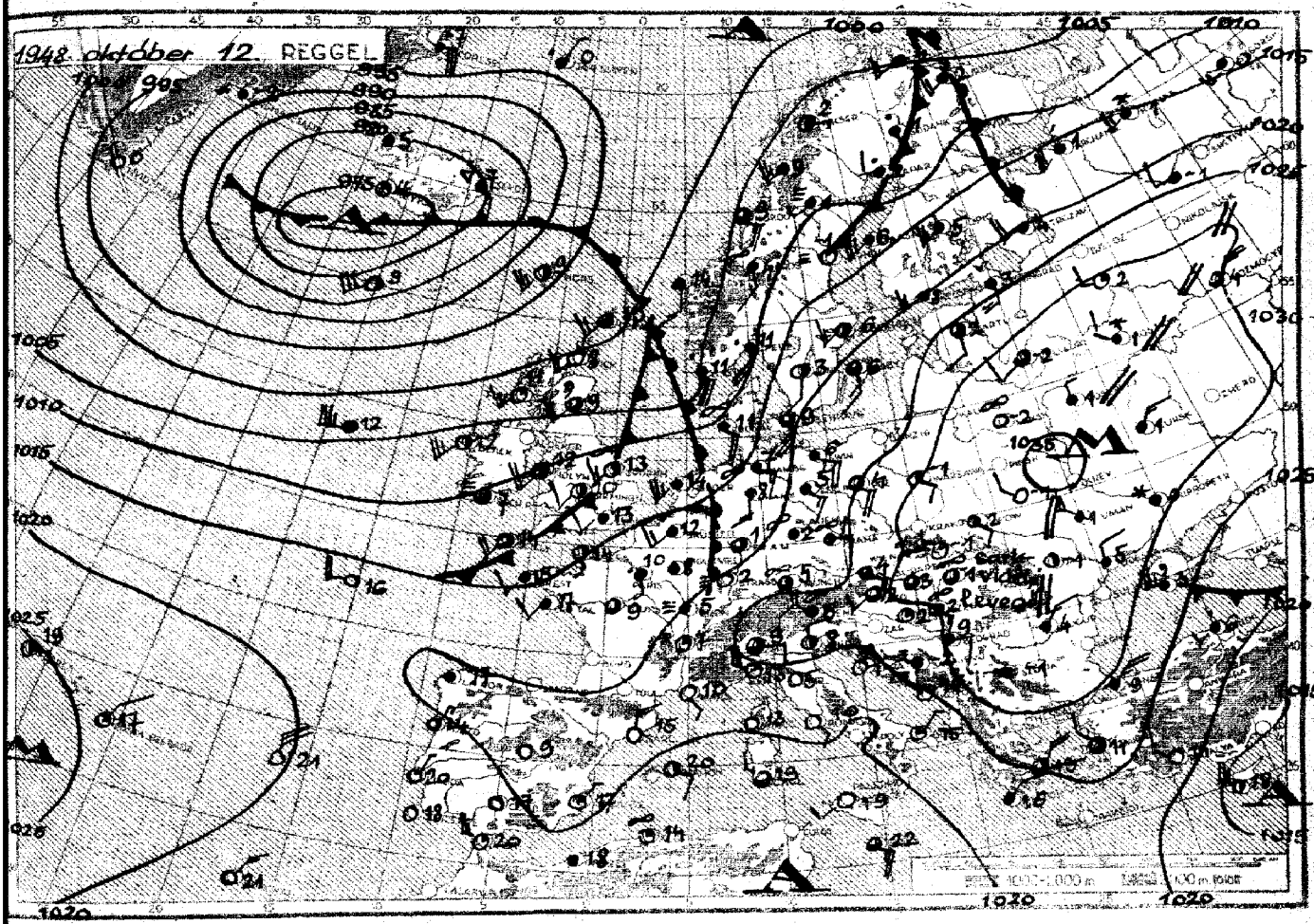

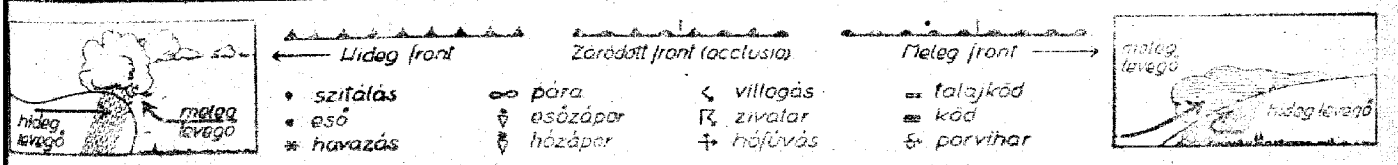

Az időjárási helyzet ma reggel és a várható időjárás:

A Nyugat-Európán át északkelet felé előnyomuló meleg tengeri légtömegek ma reggelre már Finnország északi vidékein okoznak enyhülést és esőzést. A leszálló légáramlás és vele a derült, csendes időjárású övezet fokozatosan keletre helyeződik át. Közép-Európában a hideg sarkvidéki levegő felmelegedése megindult.

Hazánkban kedden a hőmérséklet a hajnali fagyok után csak 10-12 fokig emelkedett, az éjszaka folyamán a legtöbb helyen ismét 0 fokig, vagy az alá süllyedt. A talajközeli rétegben Debrecenben -7, Türkevén -6, Baján és Nyíregyházán -5 fokot mértek. Eső nem volt.

Budapesten kedden délben a hőmérséklet 10 fok, a tengerszintre átszámított légnyomás 771 mm, mérsékelten süllyedő irányzatú.

Várható időjárás szerda estig:

Mérsékelt déli, délnyugati szél.
Nyugat felől növekvő felhőzet.
Csapadék még valószínűleg nem lesz.
Reggel többfelé köd.
A hőmérséklet emelkedik.

LIBRARY
WEATHER BUREAU

Kiadásért felelős: Tóth Géza igazgató
Phöbus-nyomda, Budapest

Országos Meteorológiai és Földmágnességi Intézet: Időjárási napijelentés

CSAPADÉKELOSZLÁS
AZ UTOLSÓ 24 ÓRÁBAN

1049. X. 11. REGGEL 7h TÓL X. 12. REGGEL 7h IG

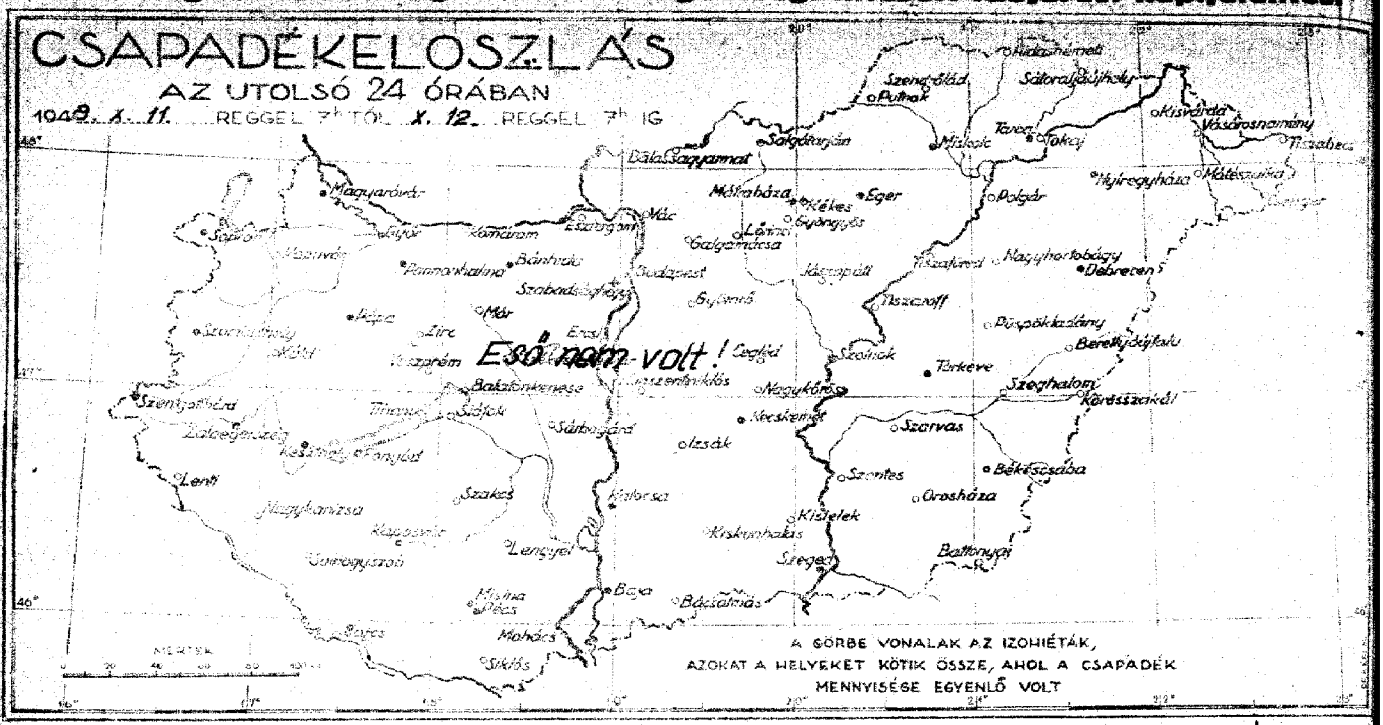

Észlelések reggel 7 órakor		Szél: irány és erő (1–12)	Szél: hőzet (0–3)	Légnyomás (mill.-ben)	Hőmérséklet (°C)	Csapadék 24 óráról (mm)	Hőmérséklet: legnagyobb napi	Hőmérséklet: legkisebb éjszakai	Hőmérséklet: hadiérdekű	Napsütés (óra)
Magyaróvár		SE4	2	1027.7	4	·	11	0	-2	8
Sopron	346	SSE4	4	25.6	4	·	10	4	-2	7
Szombathely	512	SSW1	3	27.7	2	·	10	2	-2	—
Szentgotthárd		WNW2	2	—	—	·	11	0	—	—
Zalaegerszeg		SW1	2	—	0	·	10	-1	-2	—
Pápa						—				
Győr	340	ESE2	2	27.8	2	·	11	1	—	—
Pannonhalma		SE3	2	28.1	2	·	10	2	—	—
Bánhida		SE5	4	28.9	2	·	12	1	0	—
Székesfehérvár		—		—	—	·	10	0	—	—
Keszthely	543	—	3	28.0	3	·	11	2	—	7
Kaposvár	668	E1	3	29.6	0	·	11	-1	-1	—
Pécs	567	—	4	28.8	2	·	11	-1	-4	6
Budapest	551	—	3	29.2	3	·	12	2	-1	9
Salgótarján		NW3	1	29.0	4	·	10	-1	-3	3
Eger		—	3	31.0	3	·	10	-2	-4	—
Miskolc	639	—	3	31.3	-1	·	11	-2	-2	9
Tarcal		NE1	1	—	-3	·	12	-1	-3	10
Baja	810	ESE2	2	29.0	0	·	11	0	-5	10
Kalocsa		—	4	29.3	0	·	10	-1	-4	10
Kecskemét	534	NE1	—	29.6	0	·	10	0	-1	9
Szeged	548	SE3	3	29.2	2	·	11	2	—	10
Szolnok	551	E2	3	—	1	·	11	-1	—	—
Törökve		NE4	4	—	0	·	11	-1	-6	—
Békéscsaba	637	SE3	3	30.3	2	·	12	0	-6	3
Debrecen	545	—	3	31.2	-1	·	11	-2	-7	10
Nyíregyháza	535	—	2	31.0	-3	·	11	-4	-5	—
Kékestető (1000 m)										
Mátrahása (660 m)		SE2	3	967.1	1	·	7	0	—	9
Miskolctető (534 m)		SE1	3	966.1	3	·	8	1	—	—
Szabadsághegy (474 m)		SE1	3	964.5	0	·	8	-1	—	—

Szélmérések a szabad légkörben

Budapest 7 h		Debrecen 7 h		Budapest X. 11. 17 h		Debrecen X. 11. 11 h		Szeged X. 11. 11 h	
Magasság (m)	Szélirány és sebesség (m/s)	Magasság (m)	Szélirány és sebesség (m/s)	Magasság (m)	Szélirány és sebesség (m/s)	Magasság (m)	Szélirány és sebesség (m/s)	Magasság (m)	Szélirány és sebesség (m/s)
0	NNE	0	ESE2	0	E4	0	ENE5	0	NNE
200	ENE	200	SE3	300	E3	600	NNE4	1400	NNE
400	SE3	400	SSE4	800	ESE3	800	NE6	1800	NE
600	SSE8	600	S8	1500	E4	1000	ENE4	2600	NNE
1000	SSE10	800	SSW3	2200	NE4	1400	ENE3	3400	N4
1600	SSE3	1000	SW6	3800	NNE8	2800	NNE7	4400	N11
2200	S3	1400	SW3	5300	N16	3400	N15	5400	N11
3000	W4	1600	S1			4000	N16	6400	N15
4200	NW5	1800	W			4400	N22	8000	N21
4400	NNW9	2000	ENE2	Budapest		4800	N33	∞ Lpukkan	
4900	NNW7	2200	E1	X. 11. 11 h		5000	N33		
5800	NNW13	2400	NNE			5200	N32		
6400	NNW13	3600	NNE	0	ENE2	5400	N31		
7200	NNW13	3000	N7	300	ENE3	∞			
A mérés		A		1300	NE4				
				2000	N				
Budapest				2500	N9				
11h				3300	N12				
				4300	N15				
0	SE2	7000	NNW9	5300	N13				
300	SSE4	8500	NNW11	7000	N11				
800	SSE5	10000	NNW12	8800	N33				
1500	S6	11600	N4						
2000	SSW8	Cu megött		Cu megött					
3300	WSW8								
4300	NW8								
5000	N9								
6300	NW13								

24 óra csapadéka (mm)	
Kapuvár	·
Káld	·
Zirc	·
Veszprém	·
Mór	·
Komárom	·
Esztergom	·
Kecel	·
Balatonkenese	—
Tihany	·
Siófok	·
Fonyód	·
Lenti	—
Nagykanizsa	·
Somogyszob	·
Barcs	·
Szakcs	—
Székesfehérvár	·
Lengyel	·

24 óra csapadéka (mm)	
Mohács	·
Siklós	·
Vác	·
Balassagyarmat	·
Putnok	·
Jósvafő	·
Szendrőlád	·
Hidasnemeti	·
Sátoraljaújhely	·
Gyöngyös	·
Lőrinci	·
Galgamácsa	·
Gyömrő	·
Jászapáti	·
Cegléd	·
Nagykőrös	·
Kunszentmiklós	·
Izsák	·
Kiskunfélegyháza	—
Kiskunhalas	—

24 óra csapadéka (mm)	
Balassagyarmat	·
Kisvárda	·
Vásárosnamény	·
Tiszabecs	—
Csenger	—
Mátészalka	—
Tokaj	·
Polgár	—
Tiszafüred	·
Nagyhortobágy	·
Tiszaroff	·
Püspökladány	·
Berettyóújfalu	·
Körösszakál	·
Szeghalom	·
Szarvas	·
Szentes	·
Orosháza	·
Battonya	·

A hőmérséklet és a légnyomás napi középértéke és ezek eltérése a 75 évi átlagtól Budapesten

X. 11. -n 69 C° 7750 mm, Δ: -5.3 C° + 11.6 mm

Az 1871 óta eszm a napon előfordult

legmagasabb hőmérséklet 27.0 C° 1935

legalacsonyabb hőmérséklet 0.9 C° 1926

Előfizetési ára a postai szállítással együtt negyedévre 6 P
Budapest, II., Kitaibel Pál utca 1.

Budapest, 1948 október hó 13 nap szerdo

Országos Meteorológiai és Földmágnességi Intézet

IDŐJÁRÁSI NAPIJELENTÉS:

Daily Synoptic Map of the Hungarian Meteorological Institute. — Bulletin quotidien de l'Institut Hongrois de Météorologie.
Wetterbericht des Ungarischen Meteorologischen Instituts.

61. évfolyam 287. sz.

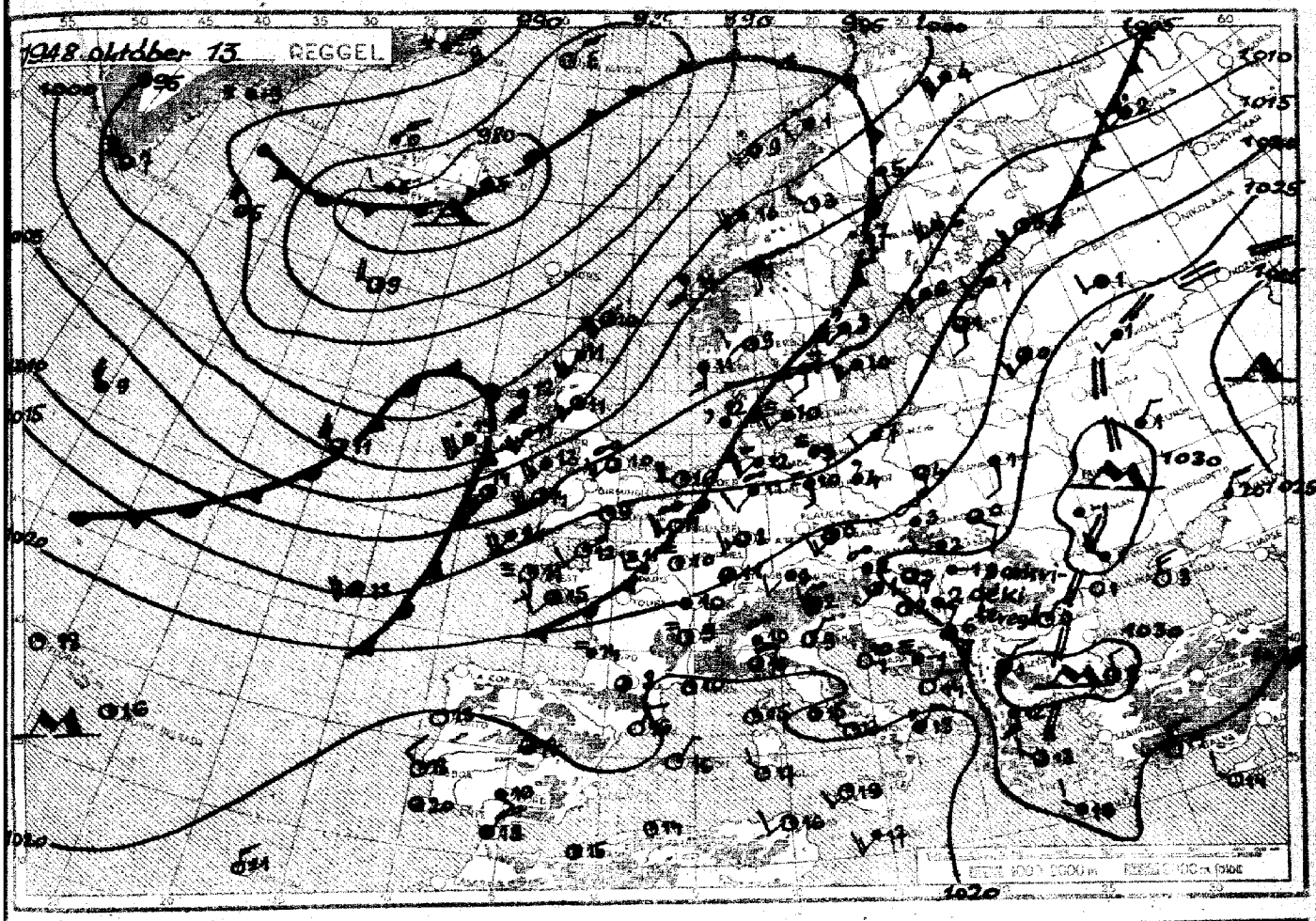



← Hideg front — Zárodott front (occlusio) — Meleg front →

szitálás · eső · havazás · pára · esőzápor · hózápor · villogás · zivatar · hófúvás · talajköd · köd · porvihar



Az időjárási helyzet ma reggel és a várható időjárás:

Közép-Európa időjárásának fokozatos átalakulása tovább tart. Az Atlanti-Óceánról érkező meleg tengeri légtömegek már Német- és Lengyelországban is esőzéseket okoznak. A keleteurópai leszálló légáramlás uralma egyre kisebb területre szorítkozik.

Hazánkban kedden folytatódott a csendes, száraz időjárás. A hőmérséklet napközben általában 12-13 fokig emelkedett és éjszaka sokfelé ismét fagypont alá süllyedt. A talajközeli rétegben Túrkevén -6, Debrecenben -5, Pécsett és Baján -4 fokot mértek.

Budapesten szerdán délben a hőmérséklet 9 fok, a tengerszintre átszámított légnyomás 768 mm, gyengén süllyedő irányzatú.

Várható időjárás csütörtök estig:

Mérsékelt déli, délnyugati szél.
Felhős idő, reggel helyenként köd.
Holnap a nyugati határszélen kisebb eső lehet.
A hőmérséklet tovább emelkedik.

LIBRARY WEATHER BUREAU

Kiadásért felelős: Tóth Géza igazgató
Phöbus-nyomda, Budapest

Országos Meteorológiai és Földmágnességi Intézet: időjárási napijelentés.

CSAPADÉKELOSZLÁS
AZ UTOLSÓ 24 ÓRÁBAN

1948 X. 12. REGGEL 7 ÓRÁTÓL X. 13. REGGEL 7 ÓRÁIG

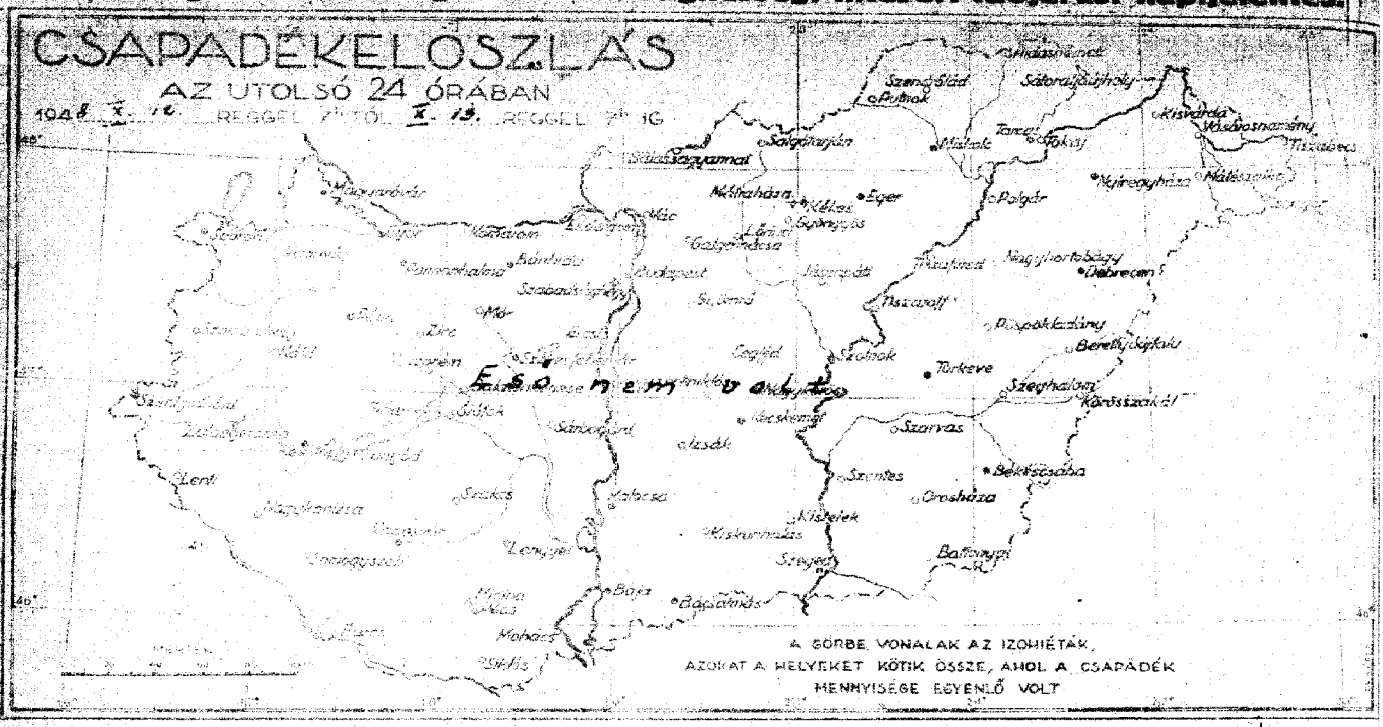
Szentgotthárd
Sárvár
Szombathely
Pápa
Győr
Tatabánya
Komárom
Esztergom
Budapest
Szolnok
Szeged
Kecskemét
Baja
Kalocsa
Mohács
Pécs
Siklós
Szigetvár
Kaposvár
Nagykanizsa
Keszthely
Zalaegerszeg
Lenti
Sopron
Mosonmagyaróvár
Kapuvár
Celldömölk
Veszprém
Székesfehérvár
Dunaújváros
Paks
Bonyhád
Szekszárd
Mohács
Siklós
Pécs
Kaposvár
Nagykanizsa
Lenti
Zalaegerszeg
Keszthely
Tapolca
Veszprém
Sárbogárd
Dunaújváros
Székesfehérvár
Tatabánya
Komárom
Esztergom
Vác
Balassagyarmat
Salgótarján
Gyöngyös
Hatvan
Eger
Mezőkövesd
Miskolc
Tokaj
Sátoraljaújhely
Szerencs
Kisvárda
Vásárosnamény
Nyíregyháza
Mátészalka
Debrecen
Hajdúszoboszló
Berettyóújfalu
Püspökladány
Nagyvárad
Békéscsaba
Gyula
Orosháza
Szentes
Szarvas
Mezőtúr
Karcag
Jászberény
Cegléd
Szolnok
Kecskemét
Kiskunfélegyháza
Kiskunhalas
Baja
Bajai
Bácsalmás
Szeged
Makó
Hódmezővásárhely
Csongrád
Szentes
Orosháza
Békéscsaba
Gyula
Szarvas
Mezőtúr
Karcag
Jászberény
Cegléd
Szolnok
Kecskemét
Kiskunfélegyháza
Kiskunhalas
Baja
Bácsalmás
Szeged
Makó
Hódmezővásárhely
Csongrád
Mohács
Siklós
Pécs
Kaposvár
Nagykanizsa
Lenti
Zalaegerszeg
Keszthely
Tapolca
Veszprém
Sárbogárd
Dunaújváros
Székesfehérvár
Tatabánya
Komárom
Esztergom
Vác
Balassagyarmat
Salgótarján
Gyöngyös
Hatvan
Eger
Mezőkövesd
Miskolc
Tokaj
Sátoraljaújhely
Szerencs
Kisvárda
Vásárosnamény
Nyíregyháza
Mátészalka
Debrecen
Hajdúszoboszló
Berettyóújfalu
Püspökladány
Nagyvárad
Békéscsaba
Gyula
Orosháza
Szentes

Budapest, 1948 október hó 14. nap
csütörtök

Országos Meteorológiai és Földmágnességi Intézet

IDŐJÁRÁSI NAPIJELENTÉS

Daily Synoptic Map of the Hungarian Meteorological Institute. — Bulletin quotidien de l'Institut Hongrois de Météorologie.
Wetterbericht des Ungarischen Meteorologischen Institutes.

61. évfolyam 288. sz.

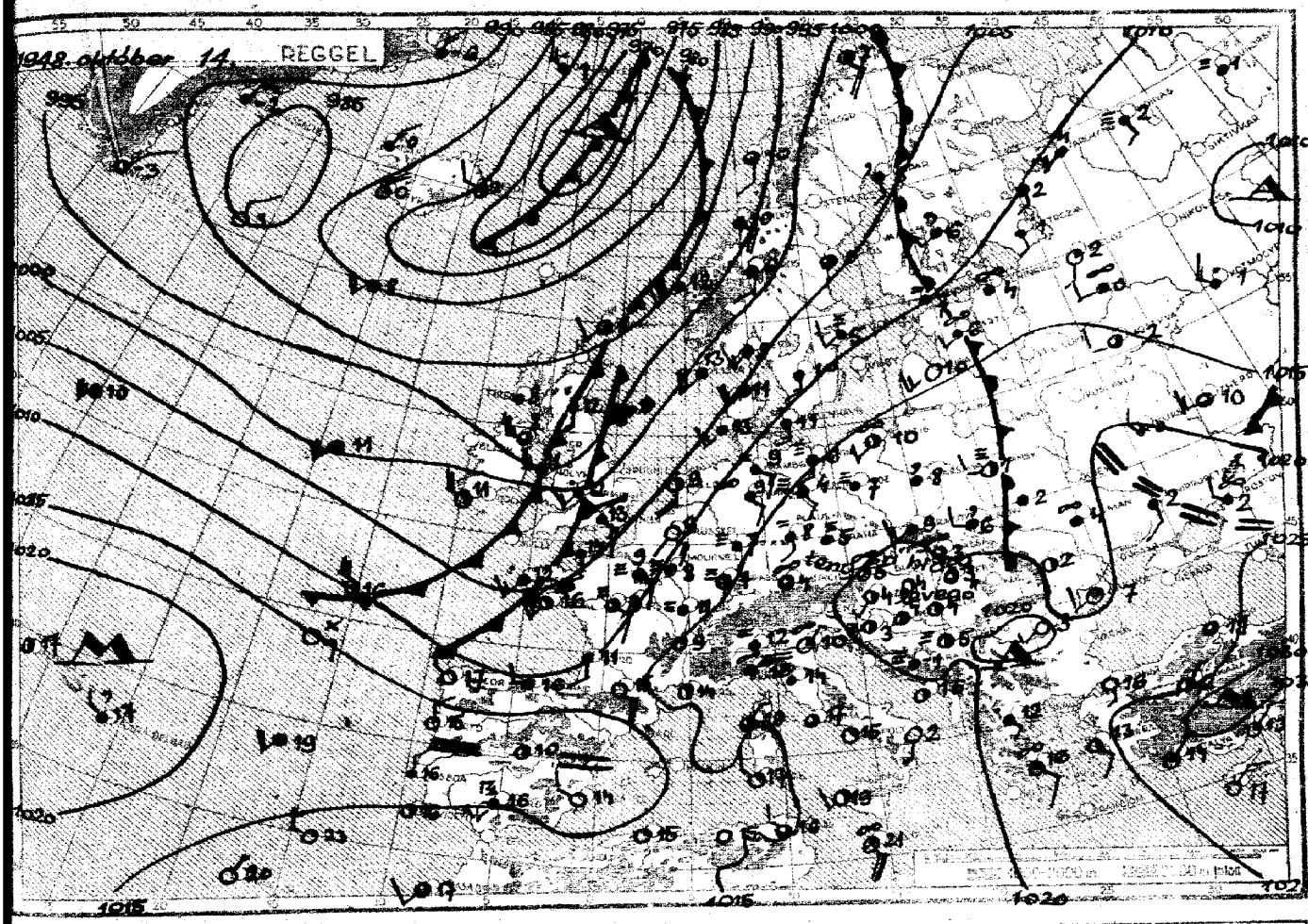

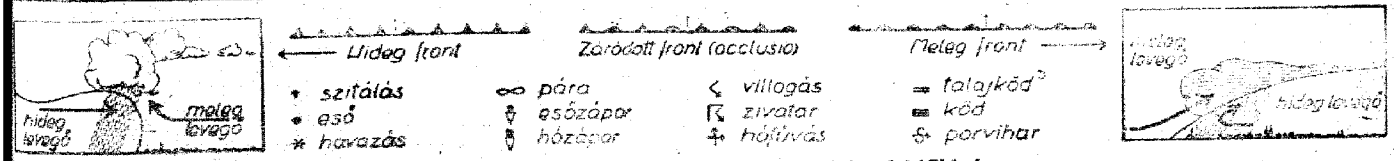

Az időjárási helyzet ma reggel és a várható időjárás:

Az Atlanti-Óceánról egymást követő hullámokban törnek be a különböző hőmérsékletű tengeri légtömegek a szárazföldre. Ennek következtében az időjárás csaknem egész Európában változékony és szeles. Német- és Franciaország nagy részét ma reggel köd borította el.

Hazánkban szerdán a nyugatról érkező enyhébb légtömegek hatására megindult a felmelegedés. A hőmérséklet az északi megyékben ugyancsak 12-13 fokig emelkedett, délen azonban megközelítette, vagy meghaladta a 15 fokot, sőt Pécsett elérte a 17 fokot is. Az éjszakai lehűlés mérsékelt volt, fagy már csak a talajmenti rétegben fordult elő. Az éjszakai órákban az északi határszélen kisebb eső hullott, amelynek mennyisége általában még az 1 mm-t sem érte el.

Budapesten csütörtökön délben a hőmérséklet 13 fok, a tengerszintre átszámított légnyomás 765 mm, gyengén süllyedő irányzatú.

Várható időjárás péntek estig:

Mérsékelt szél.
Változó felhőzet, reggel köd.
Holnap — főleg nyugaton — többfelé eső.
A hőmérséklet fokozatosan tovább emelkedik.

LIBRARY
WEATHER BUREAU

Kiadásért felelős: Tóth Géza igazgató
Phöbus-nyomda, Budapest

Országos Meteorológiai és Földmágnességi Intézet: időjárási napjelentés.

CSAPADÉKELOSZLÁS

AZ UTOLSÓ 24 ÓRÁBAN

1948. X. 13. REGGEL 7-TŐL X. 14. REGGEL 7-IG

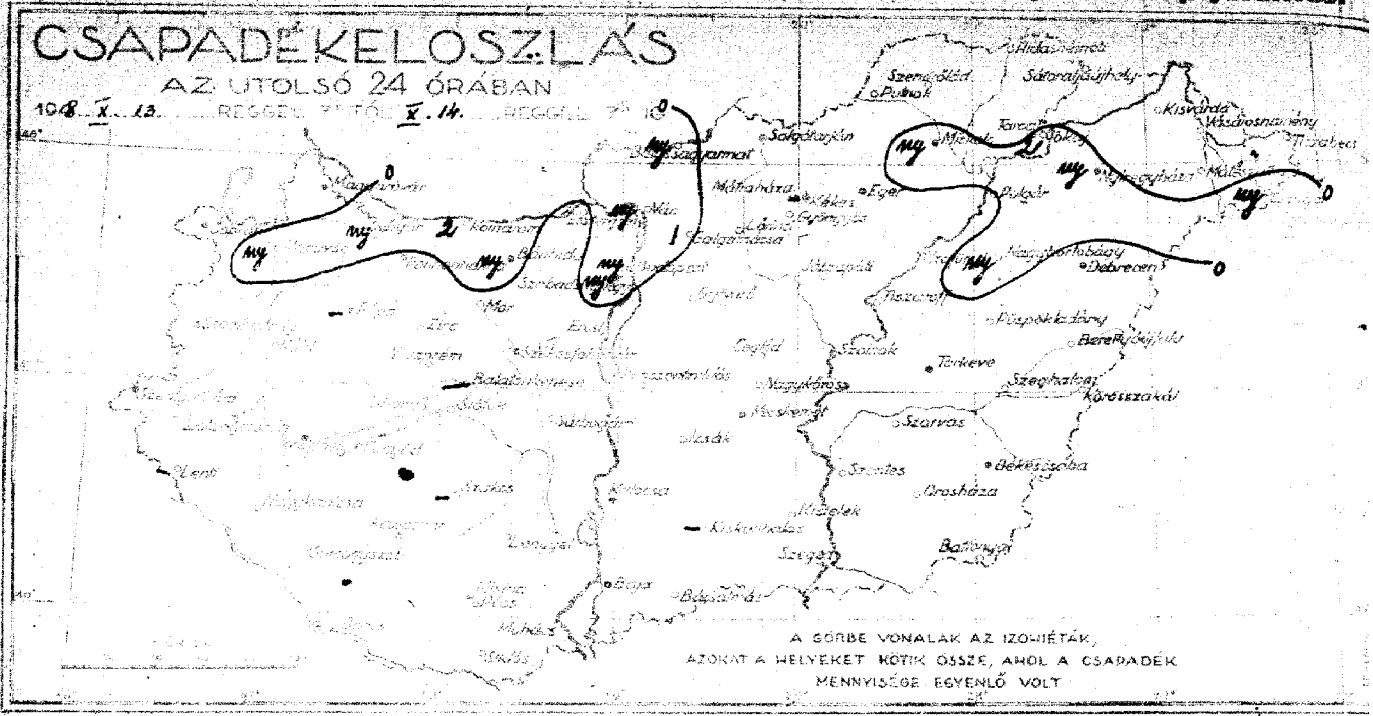
Szeged
Szolnok
Debrecen
Nyíregyháza
Kecskemét
Békéscsaba
Szarvas
Orosháza
Baja
Kalocsa
Pécs
Szombathely
Kaposvár
Keszthely
Siófok
Tihany
Balatonfüred
Veszprém
Győr
Komárom
Budapest
Salgótarján
Miskolc
Eger
Mátrafüred
Hortobágy
Püspökladány
Berettyóújfalu
Törökszentmiklós
Szentes
Hódmezővásárhely
Kiskunhalas
Kiskunfélegyháza
Kecskemét
Kiskunmajsa
Mórahalom
Szeged
Makó
Battonya
Gyula
Békéscsaba
Orosháza
Szarvas
Mezőtúr
Karcag
Tiszafüred
Füzesabony
Hatvan
Gyöngyös
Pásztó
Balassagyarmat
Szécsény
Sátoraljaújhely
Kisvárda
Vásárosnamény
Mátészalka
Nyíregyháza
Debrecen
Hajdúszoboszló
Berettyóújfalu
Püspökladány
Tiszafüred
Törökszentmiklós
Szolnok
Tiszakürt
Kunszentmiklós
Kecskemét
Kiskunfélegyháza
Kiskunhalas

Budapest, 1948 október hó 15. nap

Országos Meteorológiai és Földmágnességi Intézet

péntek

IDŐJÁRÁSI NAPIJELENTÉS

Daily Synoptic Map of the Hungarian Meteorological Institute. — Bulletin quotidien de l'Institut Hongrois de Météorologie. Wetterbericht des Ungarischen Meteorologischen Instituts.

61. évfolyam 289. sz.

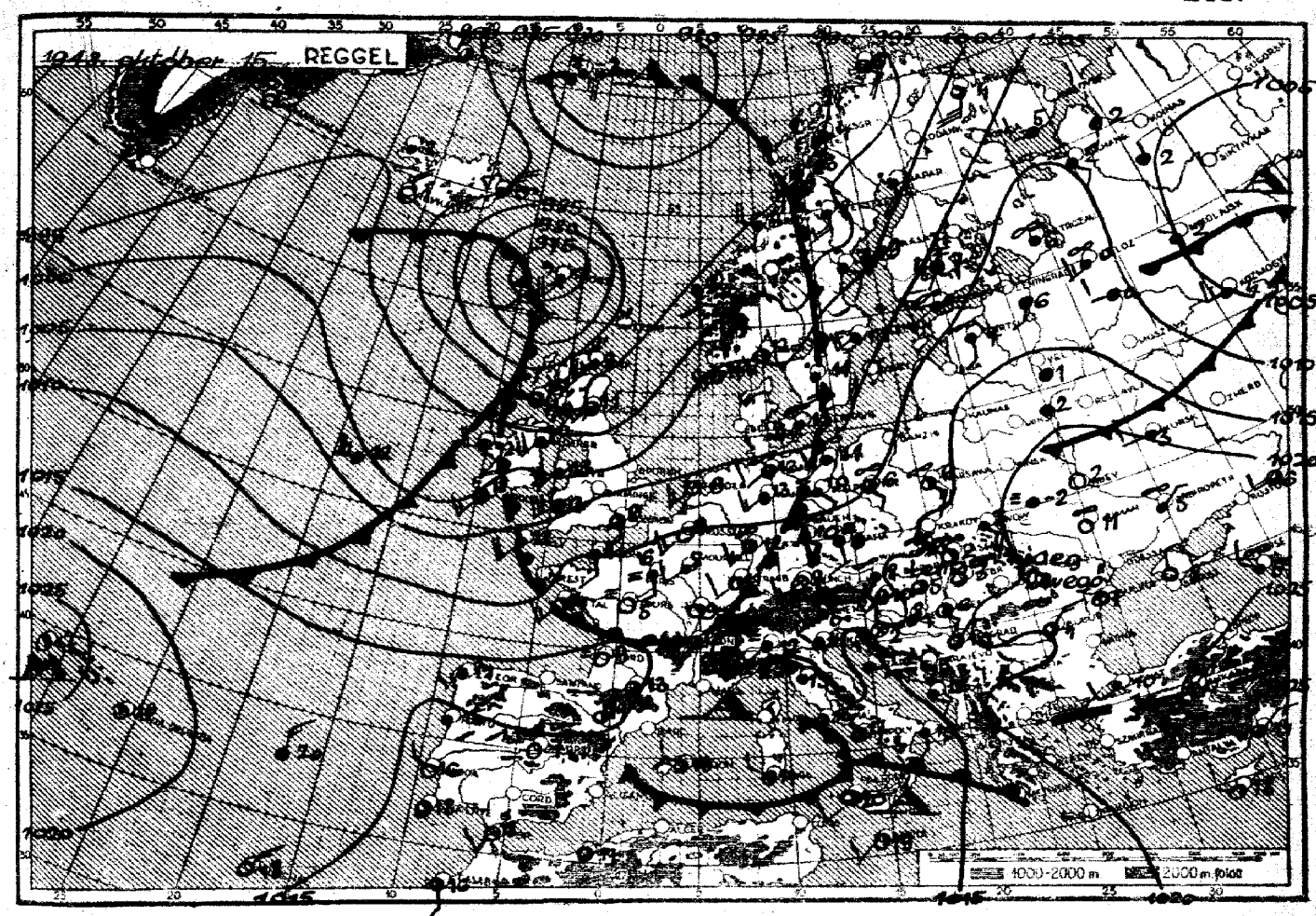



← Hideg front | Záródott front (occlusio) | Meleg front →

szitálás	pára	villogás	talajköd
eső	esőzápor	zivatar	köd
havazás	házápor	hófúvás	porvihar



Az időjárási helyzet ma reggel és a várható időjárás:

Az Atlanti-Óceánról egyre újabb tengeri légtömegek törnek szárazföldünkre, de ezeknek zöme az Alpoktól és Kárpátoktól északra vonul el Lengyelföld felé. Az északi főváros okban még mindig jóval melegebb van, mint a délebbre fekvő közép-európai és balkáni országokban. Ma reggel Stockholmban és Helsinkiben 10 fok volt, ugyanakkor Bécsben 8, Budapesten 5, Bukarestben 4 és Kievben 2 fokot mértek.

Hazánkban csütörtökön tovább folytatódott a felmelegedés. A hőmérséklet országszerte meghaladta a 15 fokot, sőt a déli részeken megközelítette, vagy elérte a 20 fokot is. Estét ma reggelig sehonnan sem jelentettek. Az éjszakai felhőzet tovább gyengült és már csak Salgótarjánban, Miskolcon és Nyíregyházán észleltek gyenge fagyot.

Budapesten pénteken délben a hőmérséklet 10 fok, a tengerszintre átszámított légnyomás 763 mm, gyengén süllyedő irányzatú.

Várható időjárás szombat estig:

Mérsékelt szél.
Felhős idő, több helyen köd, helyenként kisebb eső.
A hőmérséklet nem változik lényegesen.

LIBRARY
NOV 10 1948
WEATHER BUREAU

Kiadásért felelős: Tóth Géza igazgató
Phöbus-nyomda, Budapest

Országos Meteorológiai és Földmágnességi Intézet: Időjárási napijelentés.

CSAPADÉKELOSZLÁS

AZ UTOLSÓ 24 ÓRÁBAN

1924 8. X 14. REGGEL 7h TÓL X. 15. REGGEL 7h IG

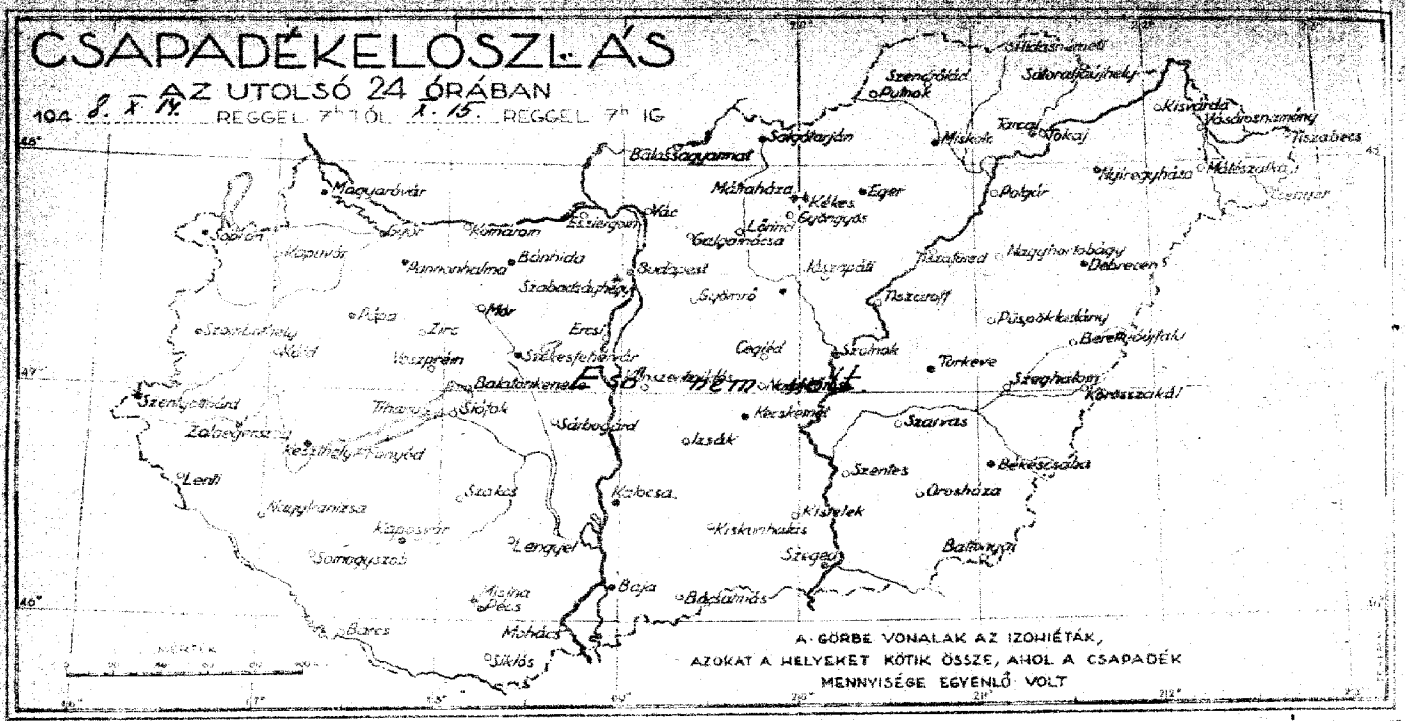

Észlelések reggel 7 órakor		Szélirány és erő (1-12)	Felhőzet (0-10)	Légnyomás (mill.-ben)	Hőmérséklet (C°)	Csapadék (24 óra) (mm)	Hőmérséklet tegnapi nappali max.	Hőmérséklet éjszakai min.	Radiáció mm.	Napsütés (óra) tegnap
Magyaróvár		S 2	V	1014·V	9	·	17	6	V	7
Sopron	346	N 2	V	13·7	7	·	17	7	3	10
Szombathely	532	SW 3		13·7	10	·	18	6	6	—
Szentgotthárd		W 1	V=	—	—	·	16	5	—	—
Zalaegerszeg		W 3	3-0	—	9	·	17	9	8	—
Pápa						—				
Győr	540	E 2	V	14·1	9	·	17	—	—	—
Pannonhalma		SSE 3	V	14·V	11	·	17	10	—	—
Bánhida		E 3	V^	—	9	·	18	8	5	—
Székesfehérvár		—	—	—	—	·	18	2	—	—
Keszthely	513	SE 3	V	14·V	11	·	18	10	—	8
Kaposvár	635	S 1	3	—	9	·	20	6	5	—
Pécs	547	E 1	V	15·0	8	·	19	5	V	9
Budapest	561	—	0	17·6	5	·	18	V	1	8
Salgótarján		SE 2	1	17·7	2	·	18	0	-0	7
Eger		SW 1	2	18·8	3	·	16	1	-1	—
Miskolc	639	—	0	17·6	1	·	16	0	-1	8
Tarcal		SE 1	1	—	2	·	17	2	-3	—
Baja	819	NNE 3	1	15·8	8	·	17	5	-1	10
Kalocsa		SE 1	V	15·6	7	·	19	5	3	11
Kecskemét	534	NE 1	2	16·5	V	·	17	3	3	9
Szegedi	544	ESE 2	2	16·6	6	·	18	6	—	10
Szolnok	811	ENE 1	3	—	5	·	16	3	—	—
Törkevo		SE 1	1	—	2	·	17	2	-3	—
Békéscsaba	697	E 1	2	17·2	V	·	18	3	1	9
Debrecen	545	—	3	18·0	3	·	17	1	-3	10
Nyíregyháza	535	—	2	18·V	1	·	16	-1	-3	—
Kékestető (1000 m)						—				
Mátrahaza (660 m)		SE 3	2	9672	8	·	14	V	—	8
Mátraszentimre (534 m)		SE 1	V	9661	9	·	17	9	—	—
Szabadsághegy (474 m)		NE 1	V	9676	6	·	14	V	—	—

* A fagymentes 500 m-es tisztaságra.

24 óra csapadéka (mm)	
Kapuvár	·
Kálid	·
Zirc	·
Veszprém	·
Mór	·
Komárom	·
Esztergom	·
Erosi	·
Balatonkenese	T
Tihany	·
Siófok	·
Fonyód	·
Lenti	·
Nagykanizsa	—
Somogyszob	·
Baros	T
Szakcs	—
Sárbogárd	·
Lengyel	·

24 óra csapadéka (mm)	
Mohács	·
Siklós	·
Vác	·
Balassagyarmat	·
Putnok	·
Jósvafő	·
Szendrőlád	·
Hidasnémeti	·
Sátoraljaújhely	·
Gyöngyös	·
Lőrinci	·
Galgamácsa	—
Győrvár	·
Jánosapáti	·
Cegléd	·
Nagykőrös	·
Kunszentmiklós	·
Izsák	·
Kistelek	·
Kiskunhalas	·

24 óra csapadéka (mm)	
Bácsalmás	·
Kisvárda	·
Vásárosnamény	·
Tiszabecs	·
Csenger	·
Mátészalka	·
Tokaj	·
Polgár	·
Tiszafüred	·
Nagyhortobágy	·
Tiszaroff	·
Püspökladány	·
Berettyóújfalu	·
Körösszakál	·
Szeghalom	·
Szarvas	·
Szentes	·
Orosháza	—
Battonya	—

Szélmérések a szabad légkörben

Budapest 7 h				Debrecen 7 h				Budapest X·14. 11 h				Budapest X·14. 17 h				Debrecen X·14. 11 h			
Magasság (m)	Szélirány és sebesség (m/s)			Magasság (m)	Szélirány és sebesség (m/s)			Magasság (m)	Szélirány és sebesség (m/s)			Magasság (m)	Szélirány és sebesség (m/s)			Magasság (m)	Szélirány és sebesség (m/s)		
0	—	0		0	E	3		0	SE	2		0	S	3		0	SE	1	
200	NE	2		100	ESE	1		500	SSE	3		200	SSE	V		200	ESE	1	
600	SE	8		600	SSW	6		800	S	2		1100	SSE	5		900	N	1	
1000	SSE	10		800	S	6		1500	WSW	1		1600	S	3		600	E	2	
1500	S	8		1000	SSE	V		1800	WSW	1		2000	SW	3		800	NW	1	
2000	WSW	6		1200	S	V		2300	NW	V		2700	NW	2		1000	ENE	2	
	E			1600	SW	6		2800	W	3		3000	WSW	5		1600	NE	V	
				1900	SW	7		3300	NW	3		3800	WSW	3		1800	NNE	3	
				2800	WSW	8		3800	NW	6		4700	W	V		2200	NW	V	
				3800	SW	6		4800	NW	9		5000	NW	V		4000	NW	8	
				4800	WSW	7		5300	NW	11		5600	NW	6		5600	NW	8	
				Ac mögött				6000	NW	13		elpukkant				6200	NW	10	
Budapest								6500	NW	9						6800	NW	12	
11 L.				Szombathely				7300	N	10		Szeged				8000	N	28	
0	NE	1		11	L	1		8000	NW	11		X·N.	11	L		8800	NW	30	
200	NNE	2		0	—	0		10000	NW	15		0	SE	1		elpukkant			
600	SE	6		600	WSW	7		11000	NW	23		200	SSE	1					
1000	S	8		800	N	1		12300	NW	16		900	E	0					
2000	SW	10		1800	NNE	5			~			600	SSW	0					
	Front			elpukkant				Szombathely				800	E	1					
								X·14	11 L.			1000	ENE	5					
								0	SW	3		1200	NNE	5					
								900	SSW	6		900	NW	1					
								1700	S	10		1600	N	1					
								1800	SSW	8		1800	NE	1					
								2400	SW	7		2000	NW	3					
								2600	WSW	8		2000	NW	V					
									~			elpukkant							

A hőmérséklet és a légnyomás napi középértéke és ezek eltérése a 75 évi átlagtól Budapesten

X. N. a 9·5 C° 761·V mm, A: -2·4 C° +0·6 mm

Az 1871 óta ezen a napon előfordult

legmagasabb hőmérséklet 23·8 C° 1873,

legalacsonyabb hőmérséklet 1·4 C° 1887.

Kiadóhivatal ára a postai kézbesítési pótdíjjal együtt negyedévre 25 Ft. Budapest, II., Csalogány-utca 1.

Budapest, 1948 ... hó ... nap
Országos Meteorológiai és Földmágnességi Intézet
Október 16.
IDŐJÁRÁSI NAPJELENTÉS szombat
Daily Synoptic Map of the Hungarian Meteorological Institute. — Bulletin quotidien de l'Institut Hongrois de Météorologie.
Wetterbericht des Ungarischen Meteorologischen Institutes.
61. évfolyam ... sz.
290.

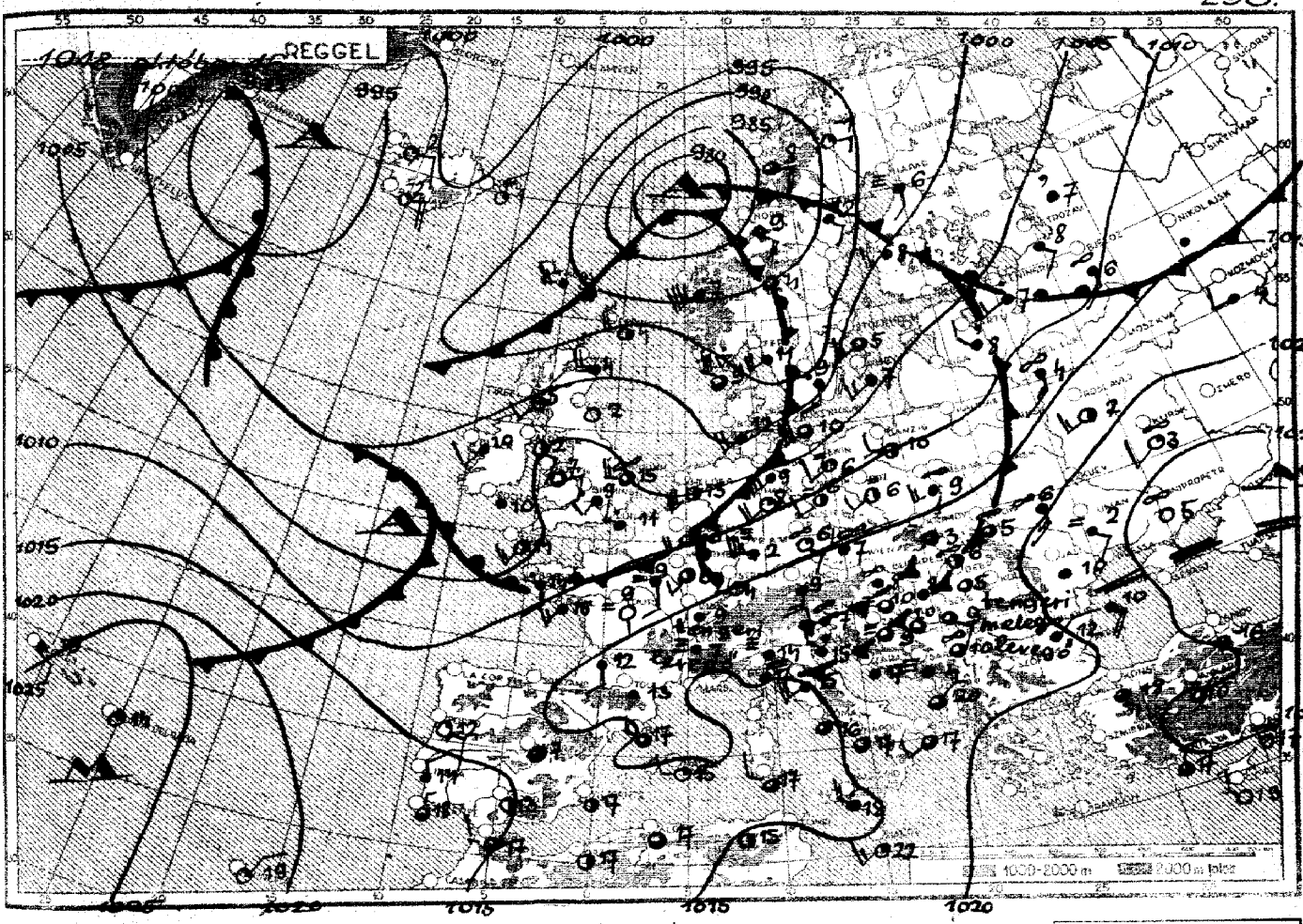

Országos Meteorológiai és Földmágnességi Intézet: időjárási napijelentés.

CSAPADÉKELOSZLÁS

AZ UTOLSÓ 24 ÓRÁBAN

194 I. V. 15. REGGEL 7h TÓL X. 16. REGGEL 7h IG

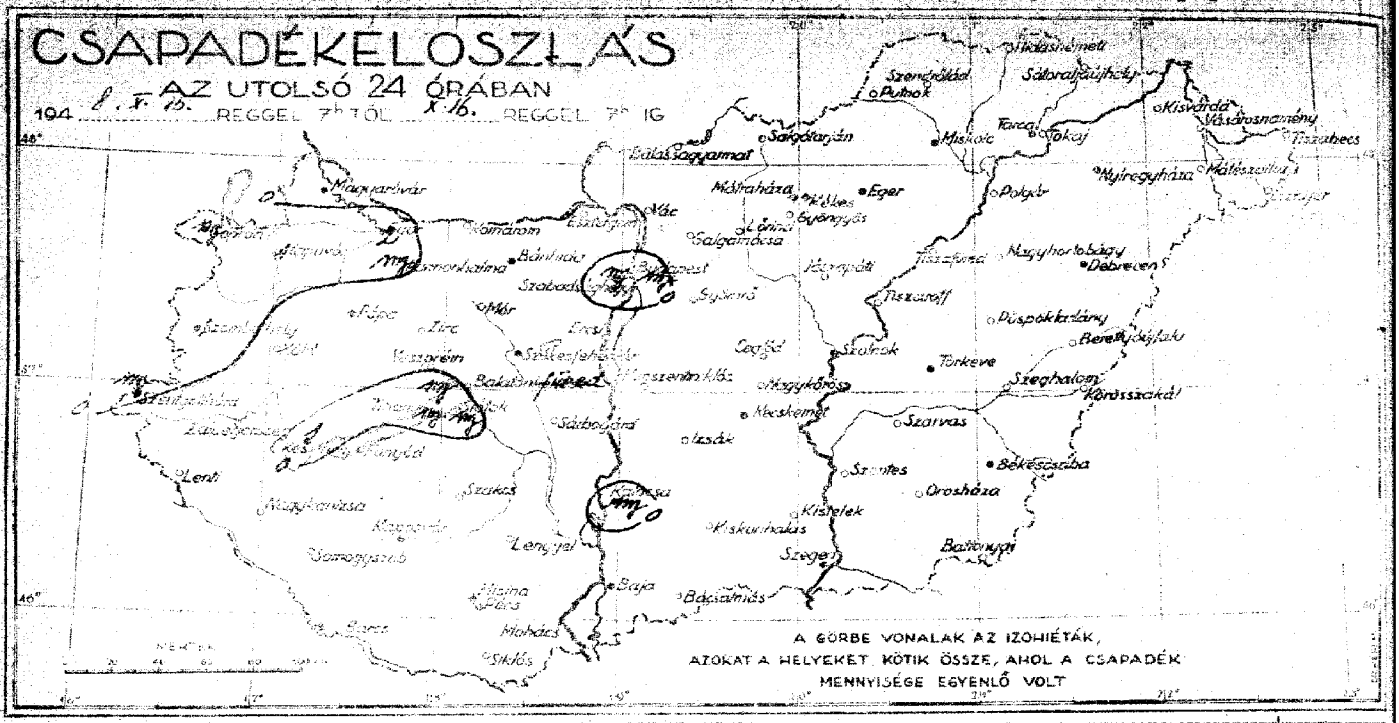
Sopron
Győr
Komárom
Esztergom
Budapest
Szob
Vác
Balassagyarmat
Salgótarján
Miskolc
Tarcal
Tokaj
Sátoraljaújhely
Kisvárda
Vásárosnamény
Tiszabecs
Mátészalka
Nyíregyháza
Debrecen
Hajdúszoboszló
Püspökladány
Berettyóújfalu
Tiszafüred
Polgár
Eger
Hatvan
Gyöngyös
Szolnok
Törökszentmiklós
Cegléd
Kecskemét
Szabadszállás
Kiskunfélegyháza
Kiskunhalas
Szeged
Baja
Mohács
Siklós
Pécs
Szigetvár
Kaposvár
Nagykanizsa
Keszthely
Balatonfüred
Tihany
Siófok
Székesfehérvár
Mór
Tatabánya
Komárom
Esztergom
Dorog
Gyöngyös
Jászberény

LIBRARY
DEC 14 1948
WEATHER BUREAU

Budapest, 1948 október hó 17. nap vasárnap

Országos Meteorológiai és Földmágnességi Intézet

IDŐJÁRÁSI NAPIJELENTÉS

Daily Synoptic Map of the Hungarian Meteorological Institute. — Bulletin quotidien de l'Institut Hongrois de Météorologie.
Wetterbericht des Ungarischen Meteorologischen Instituts.

61. évfolyam 291. sz.

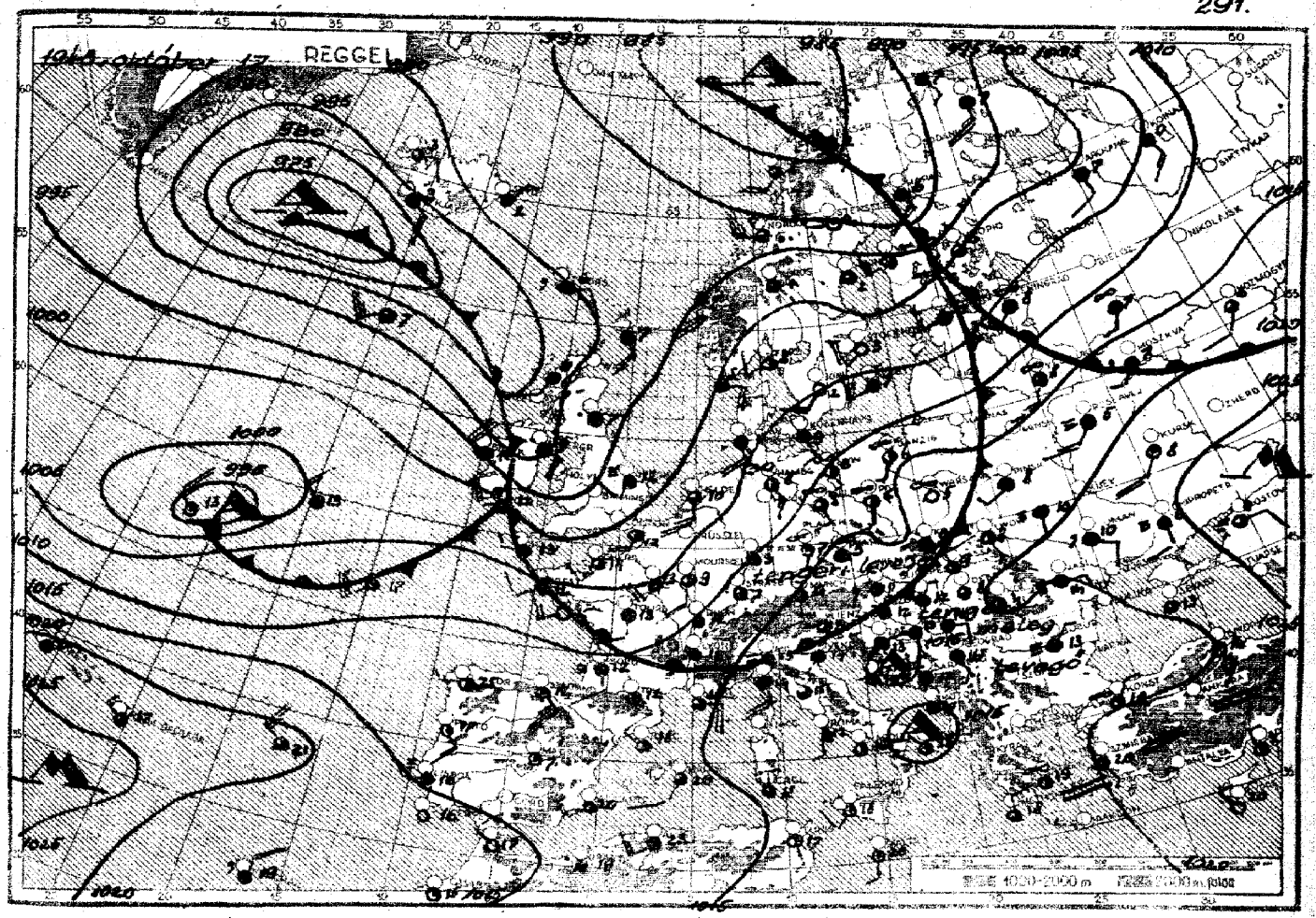



← hideg front — Záródott front (occlusio) — meleg front →

szitálás	pára	villogás	talajköd
eső	esőzápor	zivatar	köd
havazás	házápor	hófúvás	porvihar



Az időjárási helyzet ma reggel és a várható időjárás:

Az enyhe óceáni légtömegek már csaknem egész Európát hatalmukba kerítették. Az Atlanti-óceántól a Volgáig és az Uralig délnyugati a szél és az évszakhoz képest meleg levegőt szállít.

Hazánk keleti és déli felében szombaton tovább fokozódott a felmelegedés. A hőmérséklet ott 20-22, Pécsett és Hódmezővásárhelyen 24 fokig emelkedett, a nyugati részeken azonban csak 17-19 fokot mértek. Az éjszakai lehűlés az Alföldön volt erősebb, ahol 10 fok alá hűlt le a levegő. Ma reggel 7-ig még csak az ország nyugati felében volt eső. Kőszegről 16, Zalaegerszegről 14, Szombathelyről 9, Sopronból, Szombathelyről, Kapuvárról, Magyaróvárról és Nagykanizsáról 5 mm csapadékot jelentettek.

Budapesten vasárnap délben a hőmérséklet 13 fok, a tengerszintre átszámított légnyomás 760 mm, gyengén süllyedő irányzatú.

Várható időjárás hétfő estig:

Mérsékelt délkeleti, déli szél. Túlnyomóan borult, helyenként ködös idő. Sok helyen eső. A hőmérséklet nem változik lényegesen.

Kiadásért felelős: Tóth Géza igazgató
Pátria-nyomda, Budapest

Országos Meteorológiai és Földmágnességi Intézet: Időjárási napijelentés.

CSAPADÉKELOSZLÁS

AZ UTOLSÓ 24 ÓRÁBAN

1948. X. 16. REGGEL 7ʰ TŐL X. 17. REGGEL 7ʰ IG

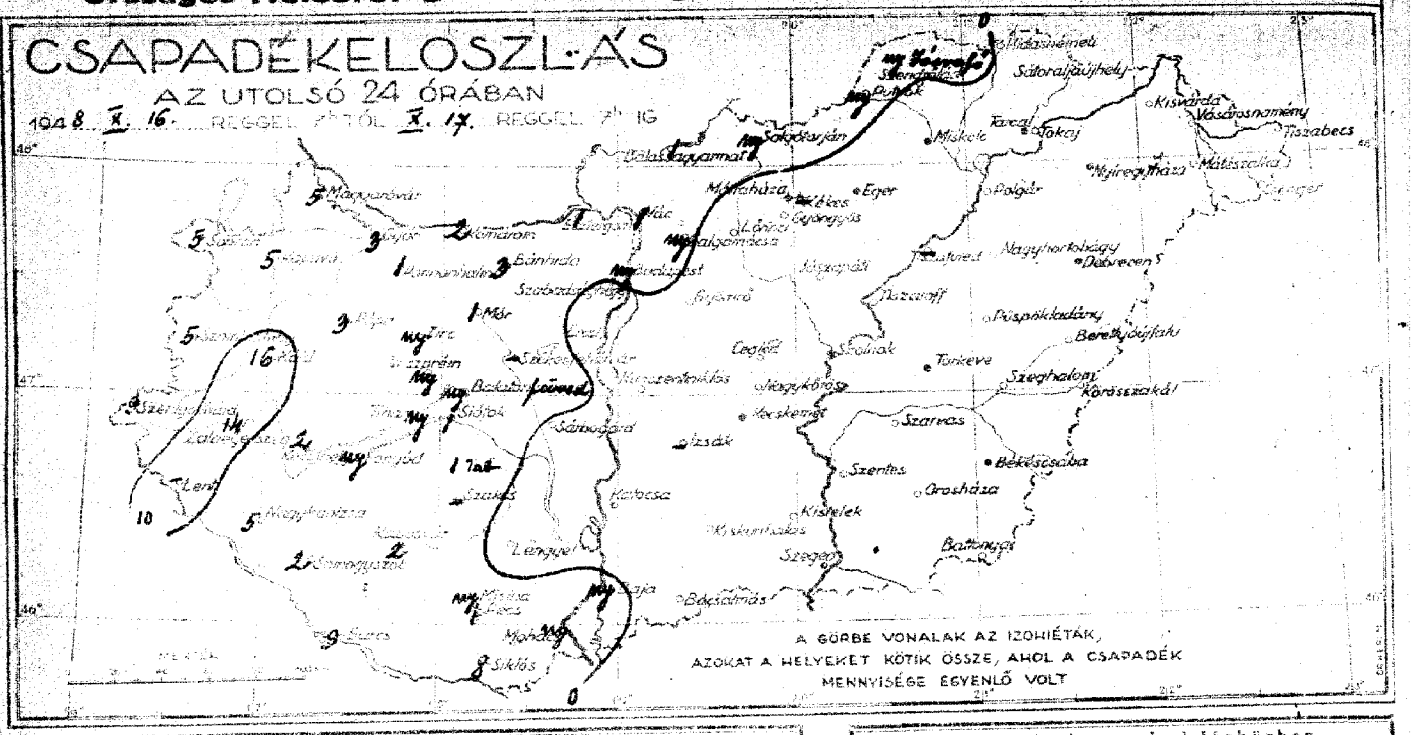

Észlelések reggel 7 órakor		Szél iránya és erőssége (0–12)	Légnyomás (mm)	Hőmérséklet (°C)	Csapadék (mm)	Hőmérséklet: legmagasabb napjának	legalacsonyabb	Radiáció min.	Napfény (óra) tegnap
Magyaróvár		SE,	4·	10/14·9	9	5	15	8	7	1
Sopron	540	NNW$_2$	4m	15·0	9	5	14	11	10	1
Szombathely	512	N,	4·	14·4	12	5	17	11	11	—
Szentgotthárd		0	4m	—	—	9	19	11	—	—
Zalaegerszeg		NW,	4m	—	11	14	19	11	11	—
Pápa		—	—	—	—	3	19	11	—	—
Győr	548	NE,	4·	—	12	3	17	12	—	—
Pannonhalma		E$_2$	4m	14·2	12	1	18	12	—	—
Bánhida		SE,	4	14·9	13	3	19	12	11	—
Székesfehérvár						—				
Keszthely	142	W,	4·	14·4	13	2	20	12	—	6
Kaposvár	195	SW$_2$	4·	14·3	12	2	24	7	7	—
Pécs	247	0	4·	13·7	13	1	24	11	10	8
Budapest	541	NNE$_2$	4	15·1	12	my	18	11	8	3
Salgótarján		NE$_2$	2	14·3	14	my	18	9	6	1
Eger		NW,	1	16·5	9	·	18	8	5	—
Miskolc	679	0	2	15·7	8	·	18	7	6	3
Tarcal		NE$_2$	2	—	12	·	20	9	7	3
Baja	819	SE$_2$	4·	12·8	12	my	21	12	9	10
Kalocsa		NE,	4	13·9	11	·	23	11	10	9
Kecskemét	534	NNE$_1$	3	13·9	10	·	21	9	9	5
Szeged	84	E$_2$	4	13·9	12	·	22	12	—	—
Szolnok	81	ENE$_2$	4	—	10	·	21	7	—	—
Túrkeve		S,	3	—	7	·	22	7	3	—
Békéscsaba	637	E,	3	14·3	11	·	22	10	8	9
Debrecen	545	0	3	16·4	8	·	21	7	4	7
Nyíregyháza	595	0	3	16·0	8	·	21	6	4	—
Kékestető (1000 m)						—				
Mátrahása (660 m)		ESE,	3	956·9	12	·	15	—	—	1
Mátraszentimre (534 m)		WSW$_3$	4m	954·3	12	my	21	12	—	—
Szabadsághegy (574 m)		E$_2$	4	956·8	11	·	17	10	—	—

*) A légnyomás 500 méter tszámításra.

Szélmérések a szabad légkörben

Budapest 8 h			Budapest 17 h		Szeged X.16. 12 h		Budapest X.16. 18 h	
Magasság (m)	Szélirány és sebesség (m/s)	Magasság (m)	Szélirány és sebesség (m/s)	Magasság (m)	Szélirány és sebesség (m/s)	Magasság (m)	Szélirány és sebesség (m/s)	Magasság (m)	Szélirány és sebesség (m/s)
0	ENE$_2$	0	W$_2$			0	SE$_1$	0	NE,
200	NNE$_3$	200	WNW$_2$			600	SE$_3$	200	NE$_1$
600	ESE$_3$	400	NNW$_1$			1000	ESE,	600	SE$_3$
1200	SE$_6$	600	ENE$_1$			1200	W$_5$	1000	S$_7$
1800	SSE$_7$	800	NNW$_1$			1600	N,	2000	SW$_8$
Fe.		1000	W$_3$			2400	SW$_4$	2700	WSW$_{10}$
		1600	W$_4$			5600	W$_6$	2800	WSW$_8$
		2200	W$_3$			7800	WSW$_6$	Sc.	
		2600	W$_3$			8800	WSW$_{15}$		
		Sc mögött				11200	WSW$_{19}$		
						Ac mögött.			

24 óra csapadéka (mm)	
Kapuvár	5
Káld	16
Zirc	my
Veszprém	my
Mór	1
Komárom	2
Esztergom	1
Kecel	·
Balatonfüred	my
Tihany	my
Siófok	1
Fonyód	my
Lenti	—
Nagykanizsa	5
Somogyszob	2
Barcs	9
Sopronhorpács	·
Sárbogárd	·
Lengyel	·
Siklós	1

24 óra csapadéka (mm)	
Mohács	my
Siklós	8
Vác	1
Balassagyarmat	1
Putnok	my
Jósvafő	my
Szendrőlád	·
Bélapátfalva	·
Sátoraljaújhely	·
Gyöngyös	·
Lőrinci	·
Galgamácsa	my
Gyömrő	·
Jászapáti	·
Cegléd	·
Nagykőrös	·
Kunszentmiklós	·
Izsák	2
Kistelek	·
Kiskunhalas	·

24 óra csapadéka (mm)	
Baracháza	·
Kisvárda	·
Vásárosnamény	·
Tiszabecs	·
Csenger	·
Mátészalka	·
Tokaj	·
Polgár	·
Tiszaföred	·
Nagyhortobágy	·
Tiszaroff	·
Püspökladány	·
Berettyóújfalu	·
Körösszakál	·
Szeghalom	·
Szarvas	·
Szentes	·
Orosháza	·
Battonya	·

A hőmérséklet és a légnyomás napi középértéke és ezek eltérése a 75 évi átlagtól Budapesten

X.16. +12.2 C° 963.1 mm, Δ +1.1 C° −2.3 mm

Az 1871 óta ezen a napon előfordult

legmagasabb hőmérséklet 25.0 C° 1926

legalacsonyabb hőmérséklet −1.3 C° 1925

Előfizetési ára a postai kézbesítéssel együtt egy negyedévre 45 Ft. Budapest, II., Kitaibel Pál-utca 1.

Budapest, 1948 október hó 18. nap hétfő

Országos Meteorológiai és Földmágnességi Intézet

IDŐJÁRÁSI NAPIJELENTÉS

Daily Synoptic Map of the Hungarian Meteorological Institute. — Bulletin quotidien de l'Institut Hongrois de Météorologie.
Wetterbericht des Ungarischen Meteorologischen Instituts.

61. évfolyam 292. sz.

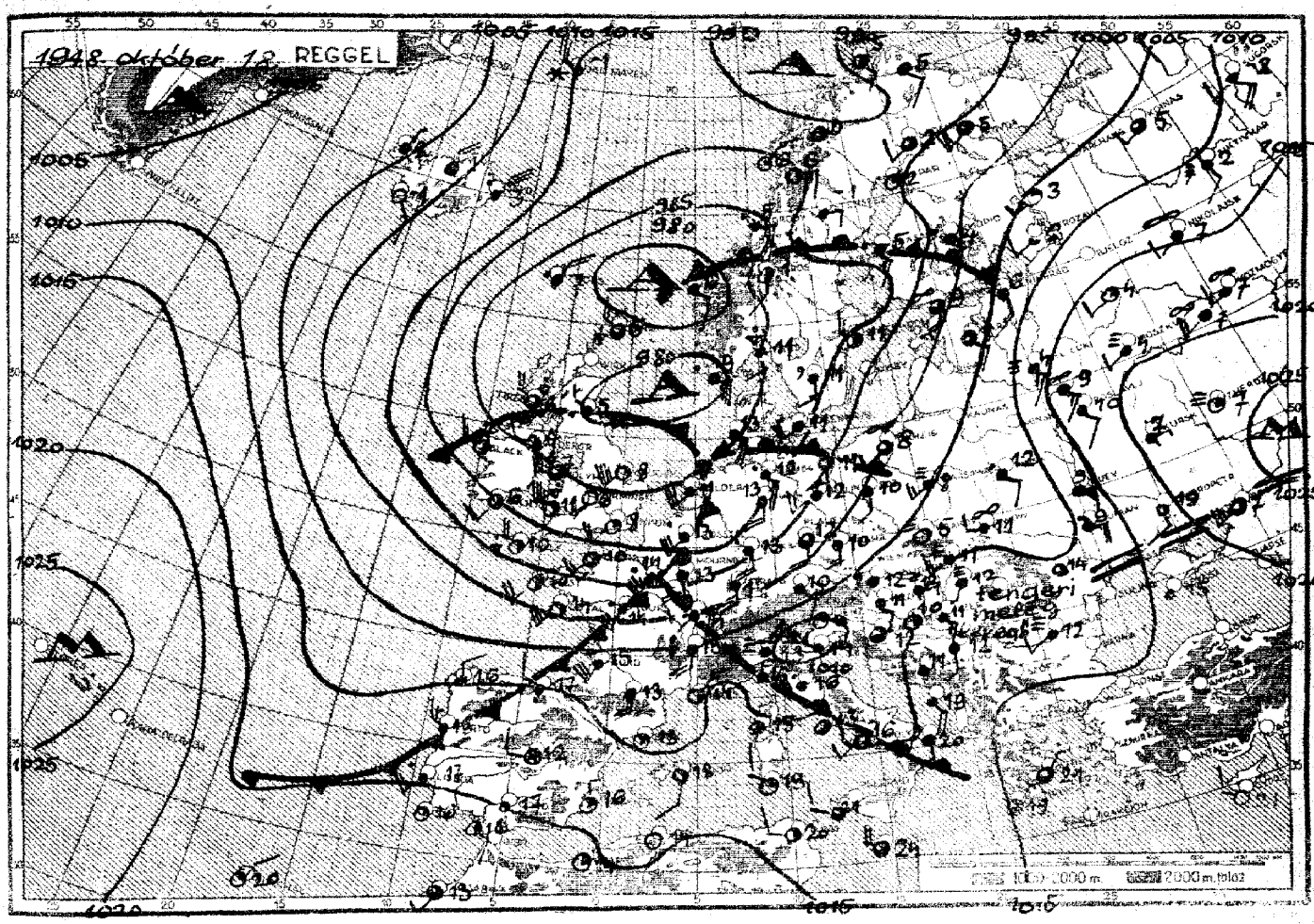



Az időjárási helyzet ma reggel és a várható időjárás:

A tengeri légtömegek beáramlása az Atlanti-Óceánról szárazföldünkre ujból megerősödött. A nagyon enyhe légtömegeket azonban Anglián át már valamivel hidegebb levegő követi, sőt Izland szigete felől még ennél is hidegebb nyomul előre. Európában az időjárás rendkívül változékony, sokfelé csapadékos, ködös, de enyhe.

Hazánkban vasárnap országos volt az eső, a csapadék mennyisége a Kis-Alföldön, a Balaton, a Körösök, valamint a Felsőtisza vidékén meghaladta a 10 mm-t, az ország többi részén 3-6 mm körül volt. A hőmérséklet 14-16 fokig emelkedett és ma reggelre csak egy-két helyen süllyedt a 10 fok alá.

A reggeli órákban az országot sűrű köd borította.

Budapesten hétfőn délben a hőmérséklet 16 fok, a tengerszintre átszámított légnyomás 756 mm, gyengén süllyedő irányzatú.

Várható időjárás kedd estig:

Mérsékelt déli, délnyugati szél.
Felhős idő, több helyen köd, sok helyen eső.
A hőmérséklet nem változik lényegesen.

Kiadásért felelős: Tóth Géza igazgató
Phöbus-nyomda, Budapest

Országos Meteorológiai és Földmágnességi Intézet: időjárási napijelentés.

CSAPADÉKELOSZLÁS

AZ UTOLSÓ 24 ÓRÁBAN

1948 X. 17. REGGEL 7 h TÓL X. 18. REGGEL 7 h IG

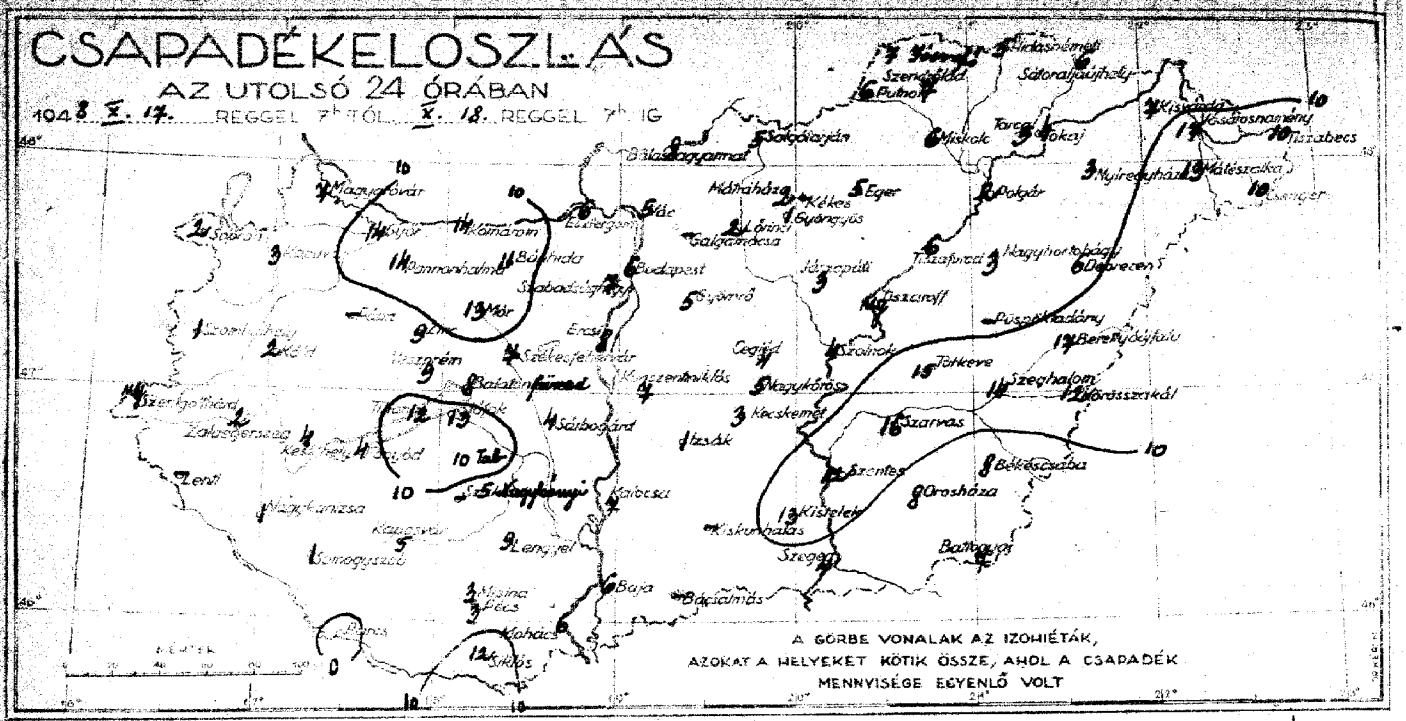

Észlelések reggel 7 órakor		Szélirány és erősség (1–12)	Légnyomás (mm)	Hőmérséklet (C)	Csapadék (24 óránál (mm))	Hőmérséklet tegnapi napi max.	Hőmérséklet tegnapi éjszakai min.	Radiáció a min.	Napsütés (óra) tegnap
Magyaróvár		SE 2	4= 1007.8	10	4	13	10	3	0
Sopron	540	W 2	49 07.5	10	2	14	10	8	0
Szombathely	542	WSW 2	4 07.7	11	1	14	11	10	—
Szentgotthárd		SE 1	4= —	—	—	16	9	—	—
Zalaegerszeg		SW 1	2 —	10	2	15	10	10	—
Pápa					—				
Győr	540		4= 07.9	9	14	14	8	—	—
Pannonhalma		SSW 2	1 08.4	12	14	13	12	—	—
Bánhida		E 3	4= 09.6	11	11	15	11	9	—
Székesfehérvár			— —	—	7	13	7	—	—
Keszthely	543	S 1	2 08.1	11	4	15	10	—	1
Kaposvár	535	SW 1	2 10.3	13	5	14	12	11	—
Pécs	542	—0	2 09.5	10	3	16	9	7	0
Budapest	541	E 1	4= 09.6	12	6	14	12	11	0
Salgótarján		S 1	4= 09.5	11	5	17	11	9	1
Eger		SW 1	4= 11.1	10	5	19	11	9	—
Miskolc	659	S 1	4= 10.0	11	6	16	10	9	—
Tarcal		S 1	4= —	12	3	18	10	10	2
Baja	820	SSW 2	3 09.6	12	6	15	10	7	0
Kalocsa		S 1	4 09.6	12	7	15	11	10	0
Kecskemét	524	S 1	410 09.6	11	3	15	10	10	0
Szeged	548	SSE 2	4 10.4	11	4	15	11	—	0
Szolnok	811	SSW 2	4 —	12	4	16	11	—	—
Túrkeve		S 1	4 —	12	15	17	10	9	—
Békéscsaba	637	SE 2	4= 10.9	12	8	15	11	10	0
Debrecen	545	SW 1	4= 11.1	12	6	17	8	8	1
Nyíregyháza	535	SW 1	4= 11.0	12	3	17	10	9	—
Kékestető (1000 m)					—				
Mátraháza (660 m)		—0	4= 901.7	9	2	16	5	—	2
Mátraterető (634 m)		SSW 2	2 950.3	11	3	13	11	—	—
Szabadsághegy (474 m)		S 1	4= 950.5	10	7	13	9	—	—

* A légnyomás 300 m-re redukálva.

Széllmérések a szabad légkörben

Budapest Szombathely Debrecen

12 h			11 h			11 h			h			h		
Magasság (m)	Szélirány és sebesség (m/s)		Magasság (m)	Szélirány és sebesség (m/s)		Magasság (m)	Szélirány és sebesség (m/s)		Magasság (m)	Szélirány és sebesség (m/s)		Magasság (m)	Szélirány és sebesség (m/s)	
0	ESE 1		0	S 1		0	SSW 3							
300	SE 2		200	S 1		300	SSW 4							
500	SSW 6		400	SSW 3		SZ.								
1500	SW 4		600	SSW 2										
2000	SW 16		Felh mögött											
2800	SW 13													
Fic.														

24 óra csapadéka (mm)	
Kaposvár	5
Kálid	2
Zirc	9
Veszprém	9
Mór	13
Komárom	14
Esztergom	6
Ercsi	8
Balatonfüred	8
Tihany	13
Siófok	13
Fonyód	4
Lenti	—
Nagykanizsa	1
Somogyvasvár	1
Barcs	·
Nagykónyi	5
Sárbogárd	4
Lengyel	9
Tab	10

24 óra csapadéka (mm)	
Mohács	6
Siklós	12
Vác	6
Balassagyarmat	3
Putnok	6
Jósvafő	7
Szendrőlád	7
Hidasnémeti	5
Sátoraljaújhely	6
Gyöngyös	1
Lőrinci	2
Galgamácsa	—
Gyömrő	5
Járdánháza	3
Cegléd	4
Nagykőrös	5
Kunszentmiklós	7
Izsák	1
Kistelek	13
Kiskunhalas	—

24 óra csapadéka (mm)	
Bacsalmás	—
Kisvárda	7
Vásárosnamény	17
Tiszabecs	10
Csenger	10
Mátészalka	13
Tokaj	4
Polgár	2
Tiszafüred	6
Nagyhortobágy	3
Tiszaroff	4
Püspökladány	—
Berettyóújfalu	17
Körösszakál	12
Szeghalom	14
Szarvas	16
Szentes	12
Orosháza	8
Battonya	7

A hőmérséklet és a légnyomás napi középértéke és ezek eltérése a 75 évi átlagtól Budapesten

X. 17.-n 12.8 C° 706.4 mm, Δ: +2.2 C° -3.4 mm

Az 1871 óta eben a napon előfordult

legmagasabb hőmérséklet 22.2 C° 1907

legalacsonyabb hőmérséklet -4.9 C° 1880

Kiadóhivatal: Budapest, II., Kitaibel Pál-utca 1.

Budapest, 1948 október hó 19 nap kedd

Országos Meteorológiai és Földmágnességi Intézet

IDŐJÁRÁSI NAPIJELENTÉS

Daily Synoptic Map of the Hungarian Meteorological Institute. — Bulletin quotidien de l'Institut Hongrois de Météorologie.
Wetterbericht des Ungarischen Meteorologischen Instituts.

61. évfolyam 293. sz.

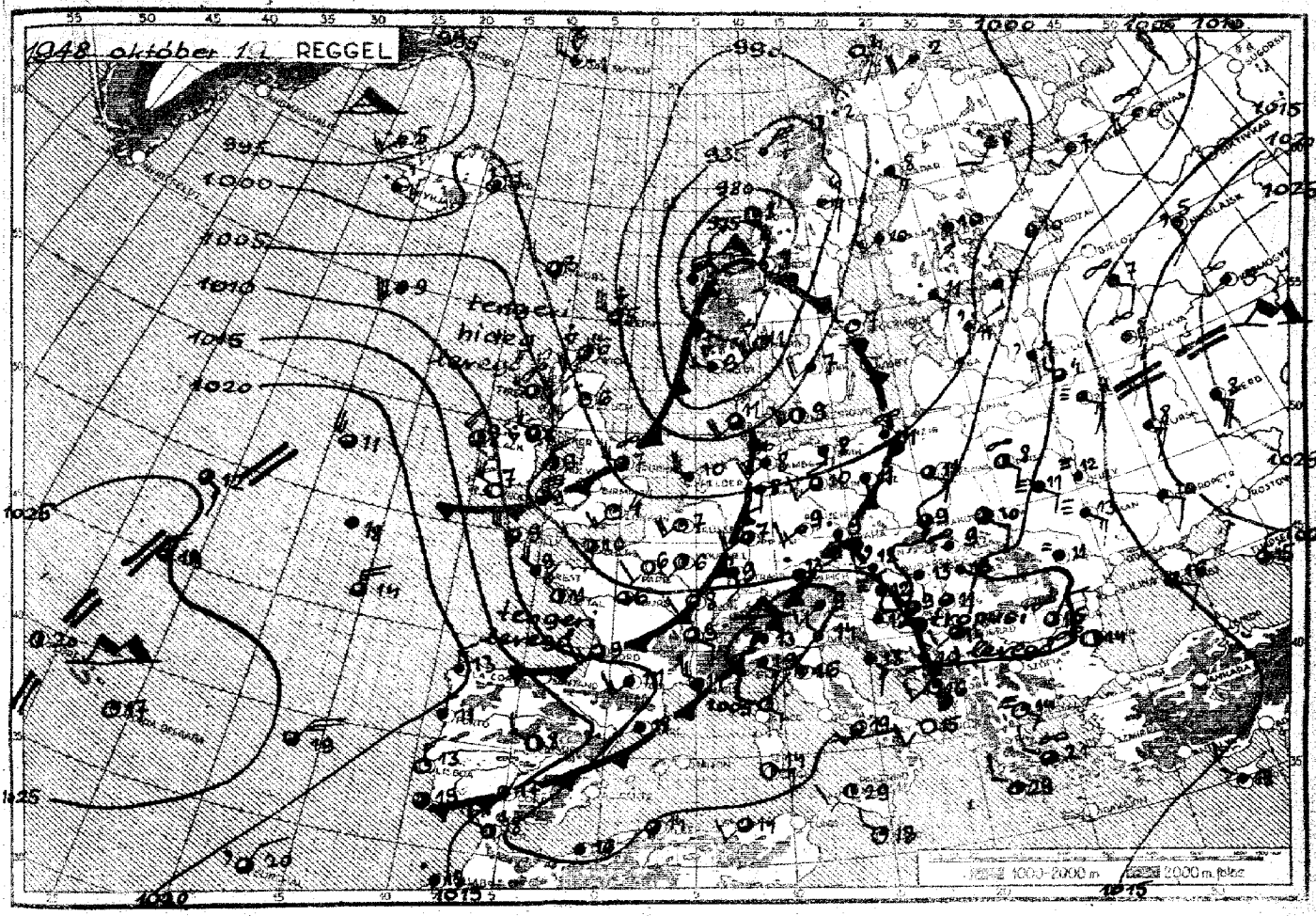



← Hideg front — Zárodott front (occlusio) — Meleg front →

- szitálás
- eső
- havazás
- pára
- esőzápor
- hózápor
- villogás
- zivatar
- hófúvás
- talajköd
- köd
- porvihar



Az időjárási helyzet ma reggel és a várható időjárás:

Az enyhe tengeri légtömegek nyomába északról előretörő hűvös levegő Angliát már teljesen elárasztotta. Londonban és környékén 3-4 fok a hőmérséklet, Skócia északi részén hózáporok vannak. Közép-Európában még tovább tartott az évszakhoz képest igen enyhe, esős, ködös időjárás.

Hazánkban hétfőn a ködtakaró felszakadozása után a meleg levegő beáramlása és a napsütés hatása következtében, erőteljes felmelegedés indult meg. Sopron környékét kivéve 18-20 fokig emelkedett a hőmérséklet, sőt Türkevén, Kecskeméten 21, Kaposvárott 22 fok volt. Az ország északi felében néhány helyről kisebb esőt jelentettek. Ma éjszaka csak néhány helyen hűlt 10 fok alá a levegő.

Budapesten kedden délben a hőmérséklet 18 fok, a tengerszintre átszámított légnyomás 755 mm, alig változik.

Várható időjárás szerda estig:

Mérsékelt délkeleti, déli, később élénkebb nyugati szél.
Változó felhőzet, helyenként köd, több helyen eső.
A hőmérséklet nyugat felől csökken.

Kiadásért felelős: Tóth Géza igazgató
Phöbus-nyomda, Budapest

Országos Meteorológiai és Földmágnességi Intézet: időjárási napijelentés.

CSAPADÉKELOSZLÁS
AZ UTOLSÓ 24 ÓRÁBAN

1864 X. 18. REGGEL 7ʰ TÓL X. 19. REGGEL 7ʰ

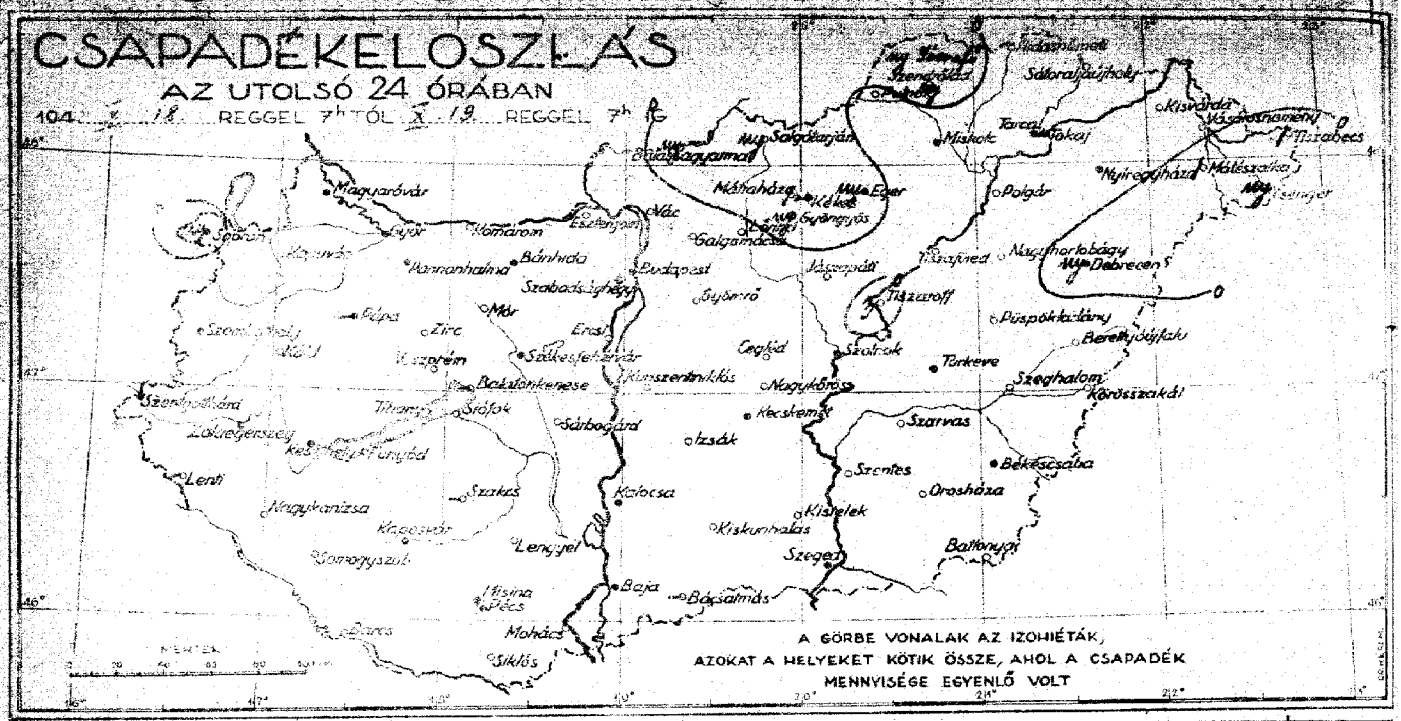

Reádelések reggel 7 órakor		Szélirány és erő (0–4)	Felhőzet (0–4)	Légnyomás (mill. bán)	Hőmérséklet (C°)	Csapadék 24 óráról (mm)	Hőmérséklet: tegnapi nappali max.	Hőmérséklet: éjszakai min.	Radiálás min.	Napsütés (óra) tegnap
Magyaróvár		SE$_2$	4	1004·9	10	·	17	9	7	2
Sopron	546	N$_2$	4≡	04·6	12	≈	15	11	8	2
Szombathely	542	N$_1$	4≡	04·6	12	·	19	9	9	–
Szentgotthárd		W$_1$	4≡	–	–	·	20	8	–	–
Zalaegerszeg		0	2	–	9	·	20	9	6	–
Pápa						—				
Győr	549	SE$_2$	2	05·4	11	·	20	10	–	–
Pannonhalma		SW$_2$	4	06·9	11	·	20	11	–	–
Bánhida		E$_1$	4≡	06·1	12	·	20	12	11	–
Székesfehérvár		–	–	–	–	·	19	10	–	–
Keszthely	543	S$_1$	4	04·4	11	·	20	10	–	7
Kaposvár	615	SW$_1$	2	–	13	·	22	12	11	–
Pécs	547	0	3	05·2	9	·	20	8	6	6
Budapest	543	0	4	06·1	13	·	20	12	9	4
Salgótarján		E$_2$	3	06·0	13	≈	16	13	11	1
Eger		NW$_3$	4	07·9	13	≈	17	11	9	–
Miskolc	639	0	4	07·3	12	·	16	11	4	0
Tarcal		NE$_1$	4	–	12	·	17	11	4	1
Baja	819	SE$_2$	4≡	06·1	10	·	19	10	6	4
Kalocsa		S	3	06·0	11	·	20	11	10	6
Kecskemét	574	SE$_1$	3	06·1	11	·	21	11	10	5
Szeged	544	0	3	07·1	11	·	20	11	–	7
Szolnok	611	ESE$_1$	4	–	12	·	20	10	–	–
Törkeve		S$_1$	3	–	12	·	21	11	6	–
Békéscsaba	637	SE$_2$	3	06·9	13	·	20	12	10	5
Debrecen	545	ESE$_1$	4	07·9	13	≈	19	9	6	1
Nyíregyháza	535	0	4	07·9	4	·	18	9	7	–
						—				
Kékestető (1009 m)										
Mátraháza (660 m)		SE$_2$	4≡	24·4	11	1	16	9	–	0
Mátraszentes (534 m)		ESE$_2$	3	24·6	12	·	17	11	–	–
Szabadsághegy (474 m)		S$_2$	4≡	24·8	11	·	16	10	–	–

24 óra csapadéka (mm)	
Kapuvár	·
Kálá	·
Zirc	·
Veszprém	·
Mór	·
Komárom	·
Esztergom	·
Ercsi	·
Balatonkenese	—
Tihany	·
Siófok	1
Fonyód	·
Lenti	—
Nagykanizsa	·
Somogyszob	·
Harca	·
Szalka	—
Szobgárd	·
Lengyel	·

24 óra csapadéka (mm)	
Mohács	·
Siklós	·
Vác	·
Balassagyarmat	≈
Putnok	·
Jósvafő	≈
Szendrőlád	≈
Hidasnémeti	·
Sátoraljaújhely	·
Gyöngyös	≈
Lőrinci	·
Galgamácsa	·
Gyömrő	·
Jászapáti	·
Cegléd	·
Nagykőrös	·
Kunszentmiklós	·
Izsák	·
Kiskelek	·
Kiskunhalas	·

24 óra csapadéka (mm)	
Bácsalmás	—
Kisvárda	·
Vásárosnamény	·
Tiszabecs	1
Csenger	≈
Mátészalka	1
Tokaj	—
Polgár	·
Tiszafüred	·
Nagyhortobágy	·
Tiszaroff	3
Püspökladány	·
Berettyóújfalu	·
Körösszakál	·
Szeghalom	·
Szarvas	—
Szentes	·
Orosháza	·
Battonya	·

Szélmérések a szabad légkörben

Budapest		Debrecen		Budapest		Szombathely		Debrecen	
7 h		7 h		11 h		11 h		11 h	
Magasság (m)	Szélirány és sebesség (m/s)	Magasság (m)	Szélirány és sebesség (m/s)	Magasság (m)	Szélirány és sebesség (m/s)	Magasság (m)	Szélirány és sebesség (m/s)	Magasság (m)	Szélirány és sebesség (m/s)
0	SE$_2$	0	E$_2$	0	S$_5$	0	NE$_2$	0	SSW$_3$
150	ESE$_2$	200	SE$_4$	200	S$_5$	300	NE$_1$	200	SSW$_3$
300	ESE$_2$	500	SSE$_6$	600	SSW$_5$		St.	600	SSW$_4$
	St.	800	S$_4$		Cu.				St.
		1200	SSE$_6$						
			St.						

Szeged			
X. 18.	11 h.		
0	SSW$_2$		
1600	S$_6$		
3000	SSW$_4$		
4700	WSW$_6$		
5200	W$_3$	Budapest	
5800	WSW$_{11}$	X. 18.	11 h.
6800	W$_{12}$	0	SSE$_{11}$
7600	WNW$_{14}$	200	S$_5$
8000	NW$_{18}$	400	S$_8$
9600	WNW$_{15}$	1400	S$_8$
10800	NW$_{20}$	1800	S$_9$
12000	NW$_{16}$	2300	SSW$_7$
14600	WNW$_{18}$	4000	WSW$_9$
15400	W$_9$	6600	W$_{10}$
Levegőhőt			

A hőmérséklet és a légnyomás napi középértéke és ezek eltérése a 75 évi átlagtól Budapesten

X. 18. 11·2 C° 755·7 mm. Δ +1·2 C° −8·1 mm

Az 1871 óta ezen a napon előfordult

legmagasabb hőmérséklet 22·8 C° 1865

legalacsonyabb hőmérséklet 0·2 C° 1881

Kiadványai ára a postai küldemény ingyen megküldése mellett 2 ft. Budapesten, II., Csillag-utcza 9. szám alatt.

Budapest, 1948 október hó 20. nap szerda

Országos Meteorológiai és Földmágnességi Intézet

IDŐJÁRÁSI NAPIJELENTÉS

Daily Synoptic Map of the Hungarian Meteorological Institute. — Bulletin quotidien de l'Institut Hongrois de Météorologie.
Wetterbericht des Ungarischen Meteorologischen Instituts.

61. évfolyam 294 sz.

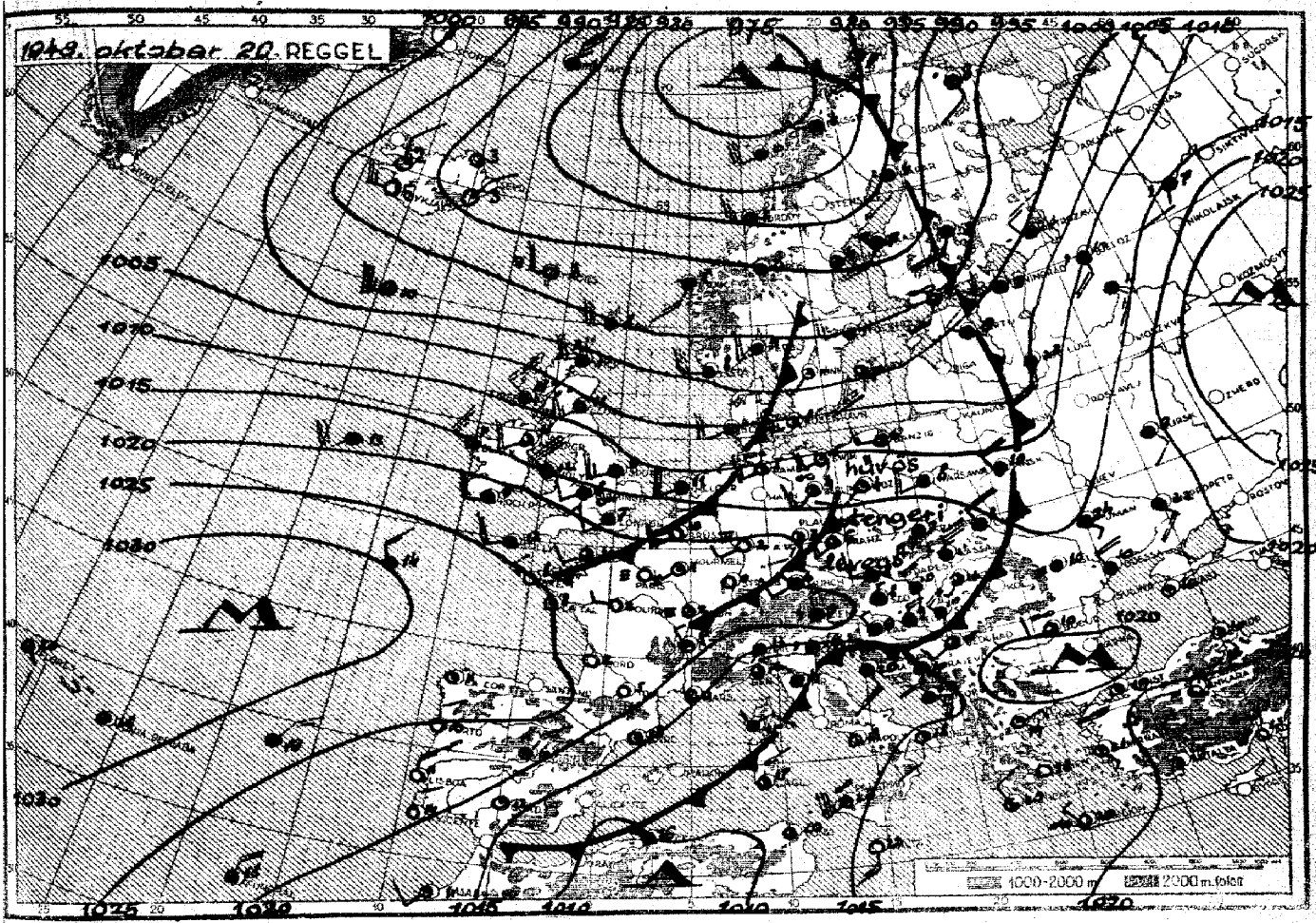



← Hideg front — Záródott front (occlusio) — Meleg front →

• szitálás • eső * havazás ∞ pára esőzápor házápor villogás zivatar hófúvás talajköd köd porvihar



Az időjárási helyzet ma reggel és a várható időjárás:

A hűvösebb légtömegek nagy sebességgel áramlanak, Közép-Európán át és már Ukrajnába és Romániába is betörtek. Angliát viszont újból valamivel enyhébb levegő árasztja el. Franciaországot ma reggel nagy területen köd borította.

Hazánkban kedden délben még 20-22, Kaposvárott, Pécsett 23 fokig emelkedett a hőmérséklet. A délutáni órákban nyugatról megérkezett az első hűvösebb léghullám és ma reggelre már az egész országot elárasztotta a hűvös levegő. A Dunántúl és az Északi-Dombosvidéken mindenütt volt eső, az Alföldön csak elszórtan. Szentgotthárd 16, Sopron, Zalaegerszeg 13, Nagykanizsa 8, Káld, Barcs 7, Fonyód, Győr, Pannonhalma 6 mm esőt jelentett.

Budapesten szerdán délben a hőmérséklet 11 fok, a tengerszintre átszámított légnyomás 765 mm, mérsékelten emelkedő irányzatú.

Várható időjárás csütörtök estig:

Mérsékelt, időnként élénk északnyugati, nyugati szél.
Változó felhőzet, több helyen eső.
A hőmérséklet még egy-két fokkal csökken.

Kiadásért felelős: Tóth Géza igazgató
Phöbus-nyomda, Budapest

Országos Meteorológiai és Földmágnességi Intézet: időjárási napijelentés.

CSAPADÉKELOSZLÁS
AZ UTOLSÓ 24 ÓRÁBAN

1948 X. 19. REGGEL 7h TÓL X. 20. REGGEL 7h IG

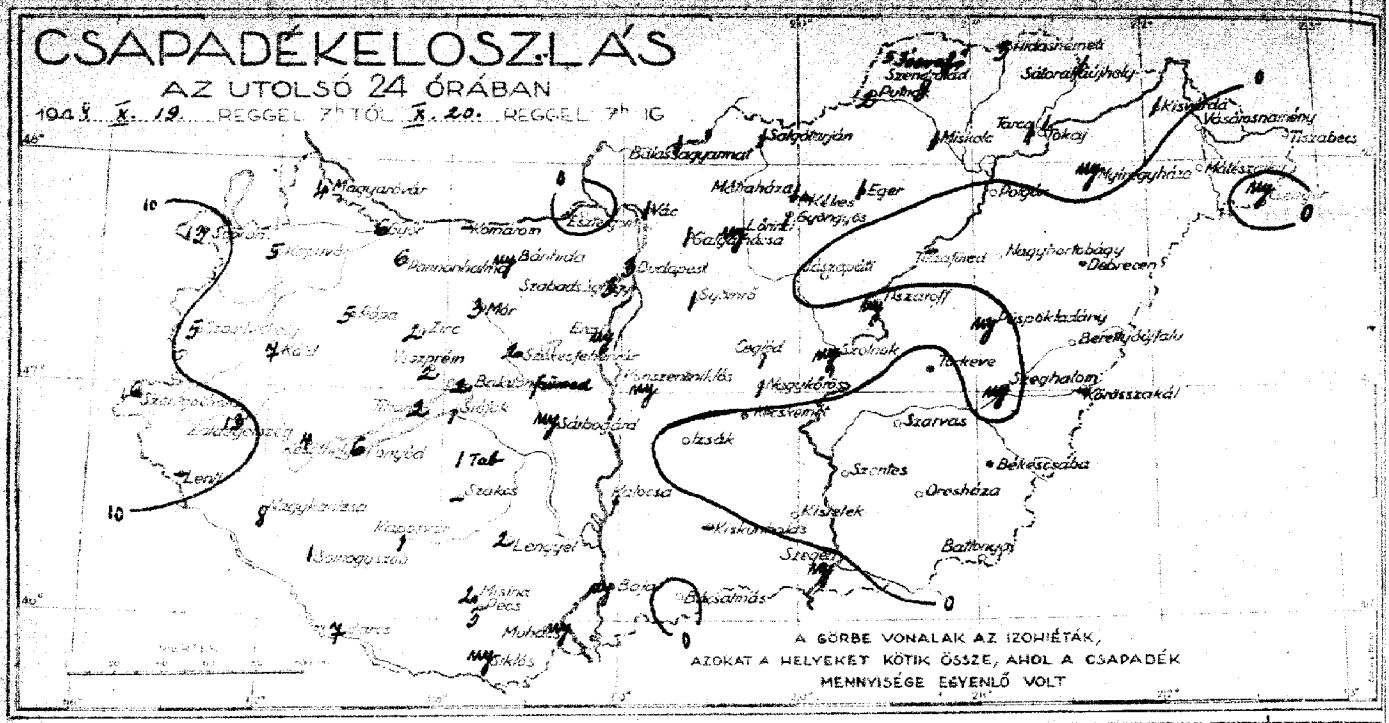

Észlelések reggel 7 órakor		Szél: irány és erő (0–12)	Felhőzet (0–10)	Légnyomás redukálva (mm)	Hőmérséklet (0–10)	Csapadék 24 óráról (mm)	Hőmérséklet tegnapi napszaki max.	Hőmérséklet tegnapi napszaki min.	Sugárzás (cm³ jég)	Napsütés (óra) tegnap
Magyaróvár		NW 5	4	1019·5	8	4	13	8	7	0
Sopron	540	N 3	4	20·6	8	13	15	7	7	2
Szombathely	512	N 1	4	19·1	8	5	17	7	7	–
Szentgotthárd		NNW 4	4	–	–	16	16	8	–	–
Zalaegerszeg		NE 1	4	–	8	13	21	8	6	–
Pápa		–	–	–	–	5	16	–	–	–
Győr	540	NW 1	4	17·6	8	6	16	8	–	–
Pannonhalma		NW 3	4	18·0	8	6	17	7	–	–
Bánhida		NW 4	3	18·0	9	ned	20	8	7	–
Székesfehérvár		–	–	–	–	2	19	8	–	–
Keszthely	513	W 3	4	18·2	9	4	22	8	–	7
Kaposvár	935	NNW 1	4	–	9	1	23	9	9	–
Pécs	547	N 2	4	17·0	9	3	23	9	8	4
Budapest	541	NW 4	4	16·0	10	3	20	10	8	4
Szigetcsép		SE 1	4	15·9	10	1	19	10	9	2
Eger		NW 2	4	15·0	11	1	19	11	8	–
Miskolc	639	E 2	4	14·6	13	1	17	12	11	1
Tarcal		NE 2	4	–	11	1	18	11	10	2
Baja	849	NNW 3	4	16·6	10	ned	21	9	7	6
Kalocsa		N 1	4	17·2	9	1	21	9	8	4
Kecskemét	554	WNW 2	4	16·0	10	·	19	9	9	2
Szeged	534	WNW 3	4	15·9	10	ned	21	10	–	3
Szolnok	811	W 4	3	–	10	ned	20	10	–	–
Túrkeve		W 1	3	–	10	·	21	10	9	–
Békéscsaba	637	W 1	4	15·3	12	·	22	11	10	4
Debrecen	545	SSW 1	3	14·8	13	·	21	10	8	2
Nyíregyháza	535	NE 2	4	15·5	12	ned	20	12	12	–
Kékestető (1000 m)						–				
Mátraháza (600 m)		– 3	4	955·6	10	1	16	9	–	1
Miskolctető (534 m)		W 3	4	957·2	6	2	20	5	–	–
Szabadsághegy (474 m)		NW 2	4	957·3	7	3	17	6	–	–

Szélmérések a szabad légkörben

Budapest 7 h		Debrecen 7 h		Budapest 11 h		Debrecen 11 h	
Magasság (m)	Szél: irány és sebesség (m/s)	Magasság (m)	Szél: irány és sebesség (m/s)	Magasság (m)	Szél: irány és sebesség (m/s)	Magasság (m)	Szél: irány és sebesség (m/s)
0	W 1	0	SW 4	0	NW 7	0	NE 3
200	NW 3	800	SW 7	200	NW 10	600	SW 4
400	NNW 7	1400	SW 13	900	N 10	800	WSW 4
800	NNW 12	Sc.		1200	N 9	Sz.	
1000	NW 8			1500	NNE 3		
1200	NNW 5			1700	WSW 4		
1400	WSW 7			2000	WSW 13		
1600	WSW 9			2300	WSW 16		
1800	WSW 12			As.			
2000	WSW 14						
Sz.							

Szeged
X. 19. 11h Budapest
0 SSW 8 X. 19. 17h
600 SSW 7 0 S 2
1400 SW 4 900 S 3
1600 WSW 10 600 SSW 5
2000 W 10 900 SW 7
2600 W 14 1500 WSW 14
Ac. Sc.

24 óra csapadéka (mm)	
Kapuvár	6
Káld	7
Zirc	2
Veszprém	2
Mór	3
Komárom	–
Esztergom	·
Kecel	ned
Balaton-füred	2
Tihany	2
Siófok	1
Fonyód	6
Lenti	–
Nagykanizsa	8
Somogyszob	1
Baics	7
Szakcs	–
Sárbogárd	ned
Lengyel	2
Ipa	1

24 óra csapadéka (mm)	
Miohács	ned
Siklós	ned
Vác	1
Balassagyarmat	1
Pontok	2
Jósvafő	5
Szentlőrinkál	8
Hidasnémeti	3
Sátoraljaújhely	1
Gyöngyös	1
Lőrinci	ned
Galgamácsa	1
Gyömrő	1
Jászapáti	·
Cegléd	1
Nagykőrös	1
Kunszentmiklós	ned
Lasik	·
Kisielek	·
Kiskunhalas	–

24 óra csapadéka (mm)	
Bácsalmás	·
Kisvarda	1
Vásárosnamény	·
Tiszabecs	·
Cserger	ned
Mátészalka	·
Tokaj	1
Polgár	·
Tiszafüred	·
Nagyhortobágy	·
Tiszaroff	ned
Püspökladány	ned
Berettyóújfalu	·
Körösszakál	–
Szeghalom	ned
Szarvas	·
Szentes	·
Orosháza	·
Battonya	·

A hőmérséklet és a légnyomás napi középértéke és ezek eltérése a 75 éri átlagtól Budapesten

X. 19.-n 15·8 C° 755·6 mm, Δ: +5·7 C° -8·5 mm

Az 1871 óta ezen a napon előfordult

legmagasabb hőmérséklet 23·1 C° 1938

legalacsonyabb hőmérséklet -0·7 C° 1911

Előfizetési ára a postai kézbesítési egyéni megrendelésre 5 P. Budapesten, II., Kitaibel Pál-utca 1.

© A légynyomás 500 mm-re redukálva.

Budapest, 1948 október hó 21. nap csütörtök

Országos Meteorológiai és Földmágnességi Intézet

IDŐJÁRÁSI NAPJELENTÉS

Daily Synoptic Map of the Hungarian Meteorological Institute. — Bulletin quotidien de l'Institut Hongrois de Météorologie.
Wetterbericht des Ungarischen Meteorologischen Instituts.

61. évfolyam 295. sz.

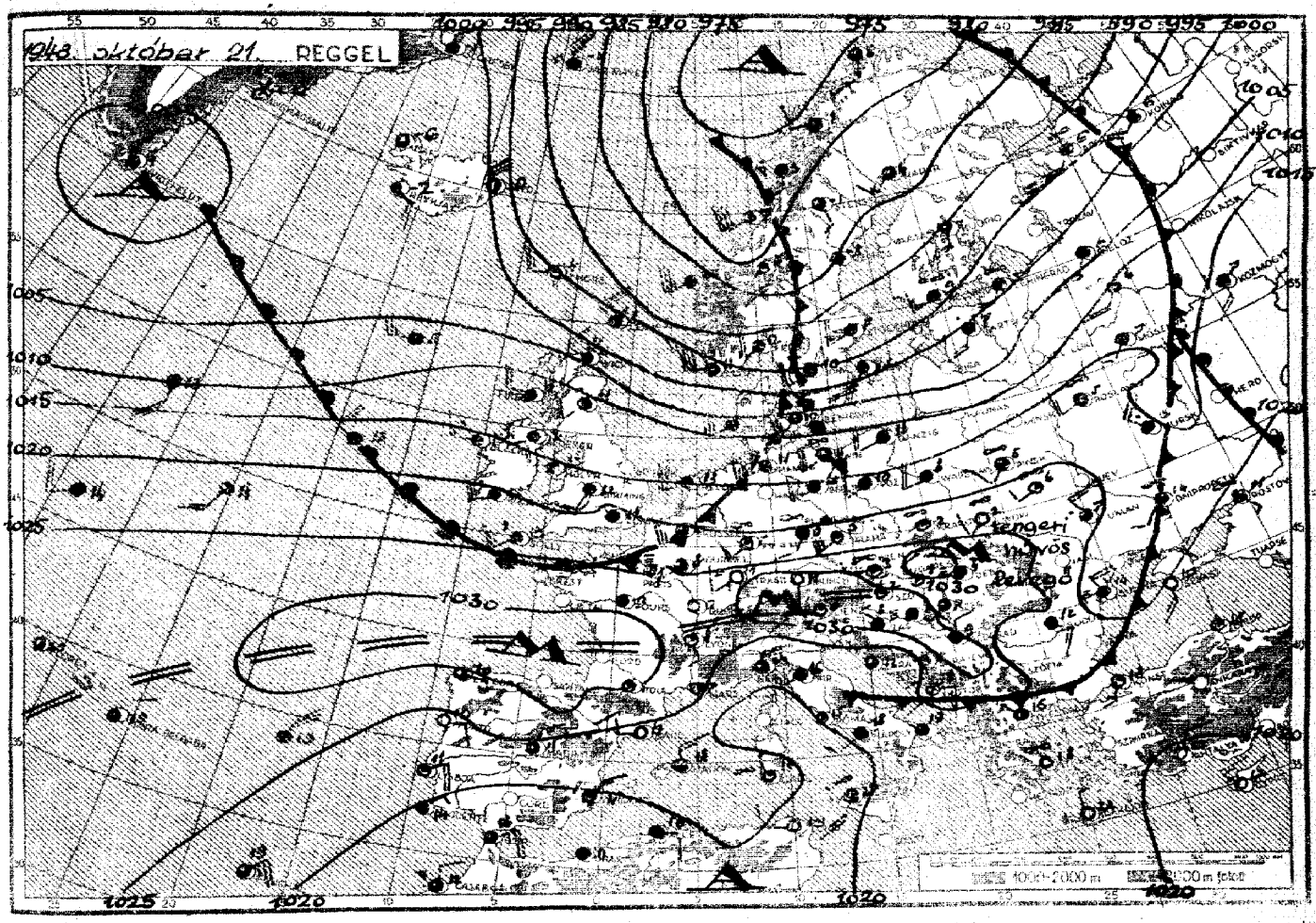

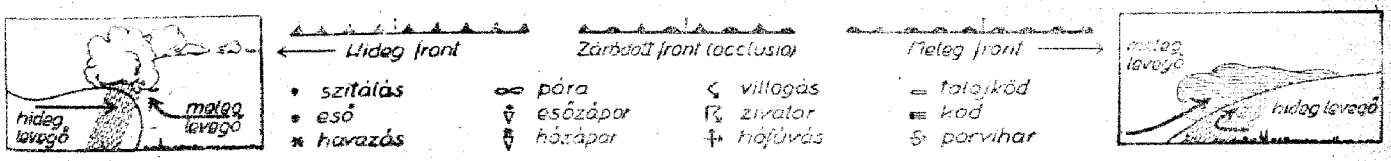

Az időjárási helyzet ma reggel és a várható időjárás:

A hűvös tengeri légtömegek ma reggelre délen lejutottak az Adriáig, délkeleten a Fekete-tengerig és keleten túljutottak Moszkván. Közép-Európában a hideg levegő most nyugalomba jut, Nyugat-Európát viszont ujból meleg levegő árasztja el.

Hazánkban szerdán egész napon át borult volt az égbolt, élénk, északnyugati szél uralkodott és a hőmérséklet nem emelkedett 12-13 fok fölé. A Kis-Alföld kivételével mindenütt volt eső, de jelentősebb mennyiség csak Somogy-megyében, a Kőrösök környékén és a Felső-Tisza vidékén hullott. / Tiszabecs 19, Kőrösszakál 14, Nagyhortobágy 13, Berettyóújfalú, Szeghalom, Túrkeve és Barcs 11, Tiszafüred 10 mm. / Az éjszakai órákban bekövetkezett csendesebb és derültebb idő következtében erős lehűlés indult meg, de fagyot csak elszórtan, a talajmenti légrétegből jelentettek. Debrecen, Győr és Pécs környékén a reggeli órákban köd keletkezett.

Budapesten csütörtökön délben a hőmérséklet 14 fok, a tengerszintre átszámított légnyomás 772 mm, gyengén emelkedő irányzatú.

Várható időjárás péntek estig:

Mérsékelt nyugati szél.
Kisebb felhőátvonulások, valószínűleg eső nélkül. Több helyen reggeli köd. Erős éjjeli lehűlés, helyenként talajmenti fagy.
A nappali hőmérséklet kissé emelkedik.

Kiadásért felelős: Tóth Géza igazgató
Phöbus-nyomda, Budapest

Országos Meteorológiai és Földmágnességi Intézet: Időjárási napijelentés.

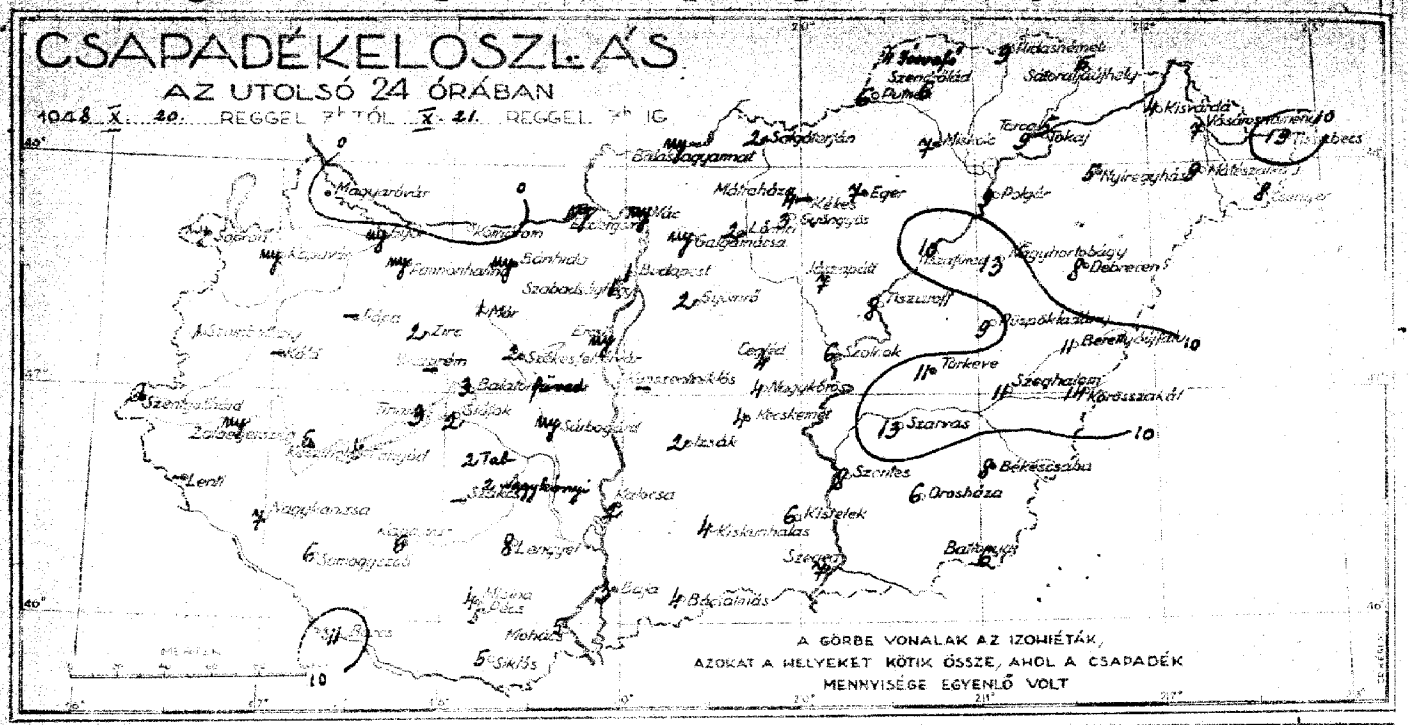

Észlelések reggel 7 órakor		Szél: irány (fok) (1-36)	Szél: sebesség (m/sec)	Légnyomás (mill.) (csak tized)	Hőmérséklet (Celsius)	Csapadék (24 óra) (mm)	Hőmérséklet: napi max.	Hőmérséklet: éjszakai min.	Radiáció: min	Napsütés (óra) tegnap
Magyaróvár		NW,	0	1539·0	2	.	11	1	-1	0
Sopron	249	N,	0	29·9	1	nyg	11	1	-2	0
Szombathely	512	N,	1	30·4	2	1	11	1	1	—
Szentgotthárd		NW,	4≡	—	—	6	10	3	—	—
Zalaegerszeg		-0	1	—	3	nyg	11	3	—	—
Pápa						—				
Győr	340	N,	4≡	29·3	5	nyg	12	4	—	—
Pannonhalma		SW,	2	29·4	6	nyg	10	6	—	—
Bánhida		N,	4≡	29·9	3	nyg	12	2	0	—
Székesfehérvár		—	—	—	—	2	10	3	—	—
Keszthely	343	-0	1	30·7	4	6	10	4	—	0
Kaposvár	635	NW,	1	—	4	6	12	4	3	—
Pécs	547	-0	4≡	29·6	4	5	10	7	6	0
Budapest	541	NW,	1	29·1	6	1	12	6	2	7
Salgótarján		S,	1	28·9	4	2	—	0	-2	0
Eger		NW,	1	28·7	2	7	—	1	-0	—
Miskolc	639	-0	1	27·8	3	7	13	5	1	0
Tarcal		NW,	4≡	—	6	9	—	5	4	0
Baja	819	SW,	3	29·5	7	3	11	7	3	0
Kalocsa		N,	2	29·6	6	2	—	6	4	0
Kecskemét	581	N,	3	28·9	5	4	—	5	4	0
Szeged	574	WSW,	3	28·7	7	7	13	6	—	4
Szolnok	511	NW,	2	—	6	6	13	5	—	—
Törökve		N,	2	—	4	11	—	4	1	—
Békéscsaba	647	N,	3	28·0	6	3	13	5	5	0
Debrecen	545	-0	4≡	27·4	4	8	14	3	-0	1
Nyíregyháza	535	-0	4≡	27·9	7	5	12	4	2	—
Kékestető (1000 m)						—				
Mátrahása (660 m)		-0	1	906·4	5	4	14	3	—	0
Mátrafüred (554 m)		N,	3≡	908·8	6	4	11	5	—	—
Szabadsághegy (474 m)		NW,	1	963·9	5	1	12	4	—	—

Szélmérések a szabad légkörben

Budapest Budapest

7 h			11 h			1 h			h			h		
Magasság (m)	Szélirány és sebesség (m/s)		Magasság (m)	Szélirány és sebesség (m/s)		Magasság (m)	Szélirány és sebesség (m/s)		Magasság (m)	Szélirány és sebesség (m/s)		Magasság (m)	Szélirány és sebesség (m/s)	
0	WNW	4	0	W	4									
800	NW	8	200	WNW	4									
1300	NW	11	1000	NW	6									
1800	NW	1	1400	W	10									
2500	WNW	9	1800	WNW	4									
3000	W	3	2400	W	5									
3500	WNW	8	4000	W	9									
5300	WNW	10	4800	W	6									
5800	NW	9	5400	W	3									
8000	WNW	4	6400	WNW	4									
8600	W	16	9000	W	9									
10900	WNW	18	elpukkant											
11800	WNW	16												
12000	WNW	21												
14500	WNW	29												
elpukkant														

Szeged

X. 20. 11^h

0	NW	4	Budapest		
300	NW	6	X. 20.	17^h	
600	NNW	8	0	WNW	5
800	NNW	8	200	NW	7
900	WSW	10	600	N	8
1200	SSW	13	1200	N	10
1500	SW	15	1600	NNE	5
1800	SW	13	2000	N	3
St.			St.		

24 óra csapadéka (mm)	
Kapuvár	nyg
Kálá	—
Zirc	2
Veszprém	—
Mór	1
Komárom	.
Esztergom	nyg
Ercsi	nyg
Balatonfüred	3
Tihany	3
Siófok	2
Fonyód	4
Lenti	..
Nagykanizsa	7
Somogyszob	6
Barcs	11
Kaposvár	2
Sárbogárd	nyg
Lengyel	8
[illegible]	2

24 óra csapadéka (mm)	
Mohács	5
Siklós	5
Vár	nyg
Balatonegyvarmat	nyg
Pusztok	6
Jósvafő	4
Szendrőlád	6
Hidasnémeti	9
Sátoraljaújhely	5
Gyöngyös	3
Gyöngyöstarján	2
Galgamácsa	nyg
Gyömrő	2
Jászapáti	7
Cegléd	4
Nagykőrös	11
Kunszentmiklós	—
Izsák	2
Kistelek	6
Kiskunhalas	4

24 óra csapadéka (mm)	
Bácsalmás	4
Kisvárda	4
Vásárosnamény	7
Tiszabecs	13
Gacsaly	8
Mátészalka	9
Tokaj	5
Polgár	9
Tiszafüred	10
Nagyhortobágy	13
Tiszaroff	8
Püspökladány	9
Berettyóújfalu	11
Körösszakál	14
Szeghalom	11
Szarvas	13
Szentes	8
Orosháza	6
Battonya	6

A hőmérséklet és a légnyomás napi középértéke és ezek eltérése a 75 évi átlagtól Budapesten

X. 20.-án 10·6 C° +6·4 mm, Δ: +0·7 C° +1·8 mm

Az 1871 óta ezen a napon előfordult

legmagasabb hőmérséklet 23·5 C° 1943

legalacsonyabb hőmérséklet -1·3 C° 1920

Előfizetési ára a postai költséggel együtt negyedévre 30 Ft. Budapest, II., Kitaibel Pál-utca 1.

Budapest, 1948. október hó 22. nap
péntek

Országos Meteorológiai és Földmágnességi Intézet

IDŐJÁRÁSI NAPJELENTÉS

Daily Synoptic Map of the Hungarian Meteorological Institute. — Bulletin quotidien de l'Institut Hongrois de Météorologie.
Wetterbericht des Ungarischen Meteorologischen Instituts.

61. évfolyam 296. sz.

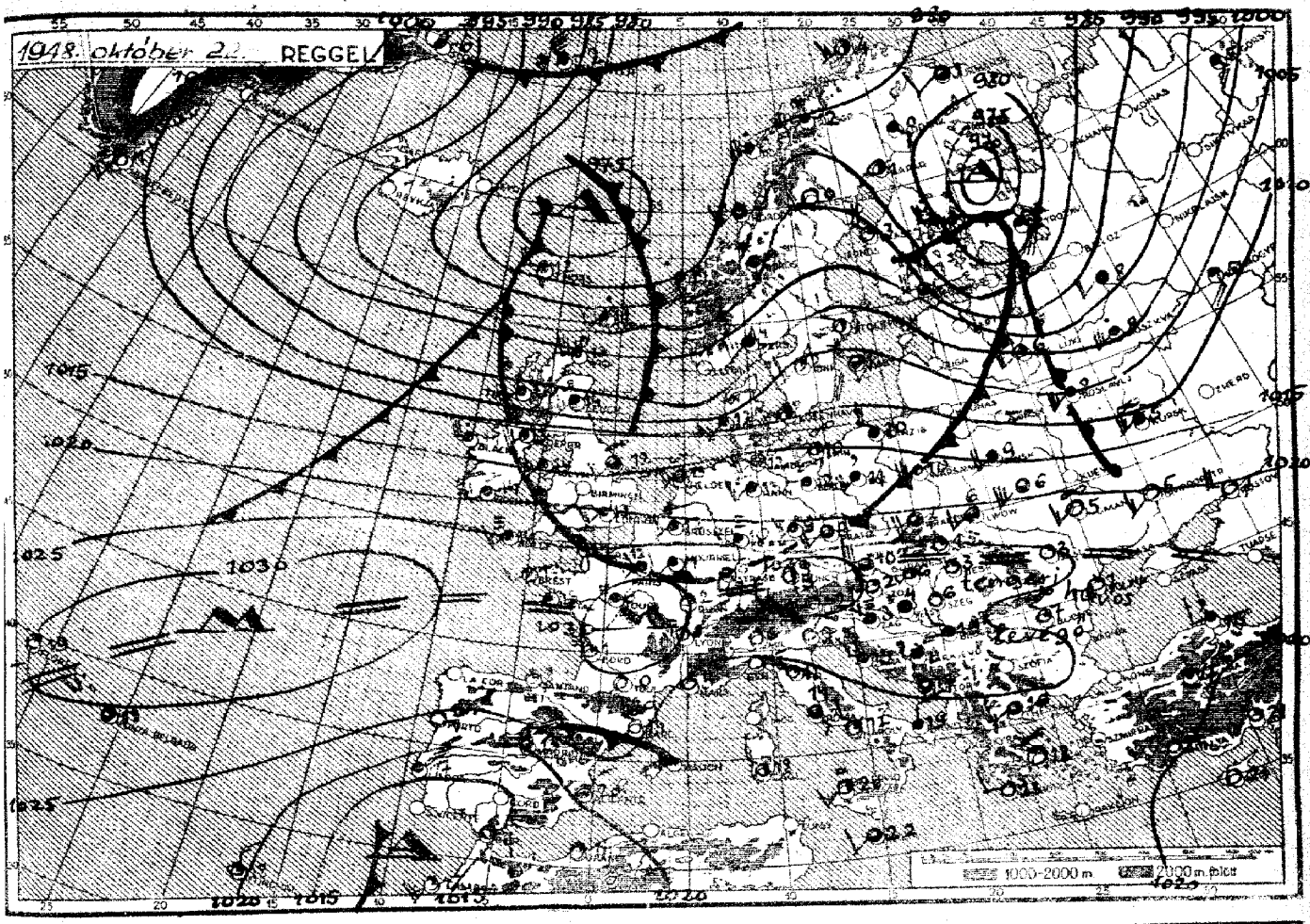



← Hideg front — Záródott front (occlusio) — Meleg front →

szitálás	pára	villogás	talajköd
eső	esőzápor	zivatar	köd
havazás	házápor	hófúvás	porvihar



Az időjárási helyzet ma reggel és a várható időjárás:

Európa két élesen elütő időjárási területre tagozódik. Észak-Európában és közép-Európának az Alpok és Kárpátoktól északra eső területén rendkívül változékony, szeles és csapadékos az időjárás. Dél-Európában csendes, száraz idő uralkodik.

Hazánkban csütörtökön csendes, szraz, derült, helyenként ködös volt az időjárás. A hőmérséklet a fővárosban és Kaposvárott 17, az ország többi részén 14-16 fokig emelkedett, ma reggelre pedig a talajmenti légrétegben sok helyen -1, -2 fokig süllyedt. Sok helyről jelentettek ma reggel erős dértképződést.

Budapesten pénteken délben a hőmérséklet 14 fok, a tengerszintre átszámított légnyomás 769 mm, gyengén süllyedő irányzatú.

Várható időjárás szombat estig:

Élénkebb nyugati, északnyugati szél.
Felhőátvonulások, néhány helyen — főleg északon — kisebb eső.
Helyenként reggeli köd.
Az ország déli felében még talajmenti fagy.
A nappali hőmérséklet nem változik lényegesen.

Kiadásért felelős: Tóth Géza igazgató
Pfeiffer-nyomda, Budapest

Országos Meteorológiai és Földmágnességi Intézet: időjárási napjelentés.

CSAPADÉKELOSZLÁS
AZ UTOLSÓ 24 ÓRÁBAN

194 X. 21. REGGEL 7^h TÓL X. 22. REGGEL 7^h IG

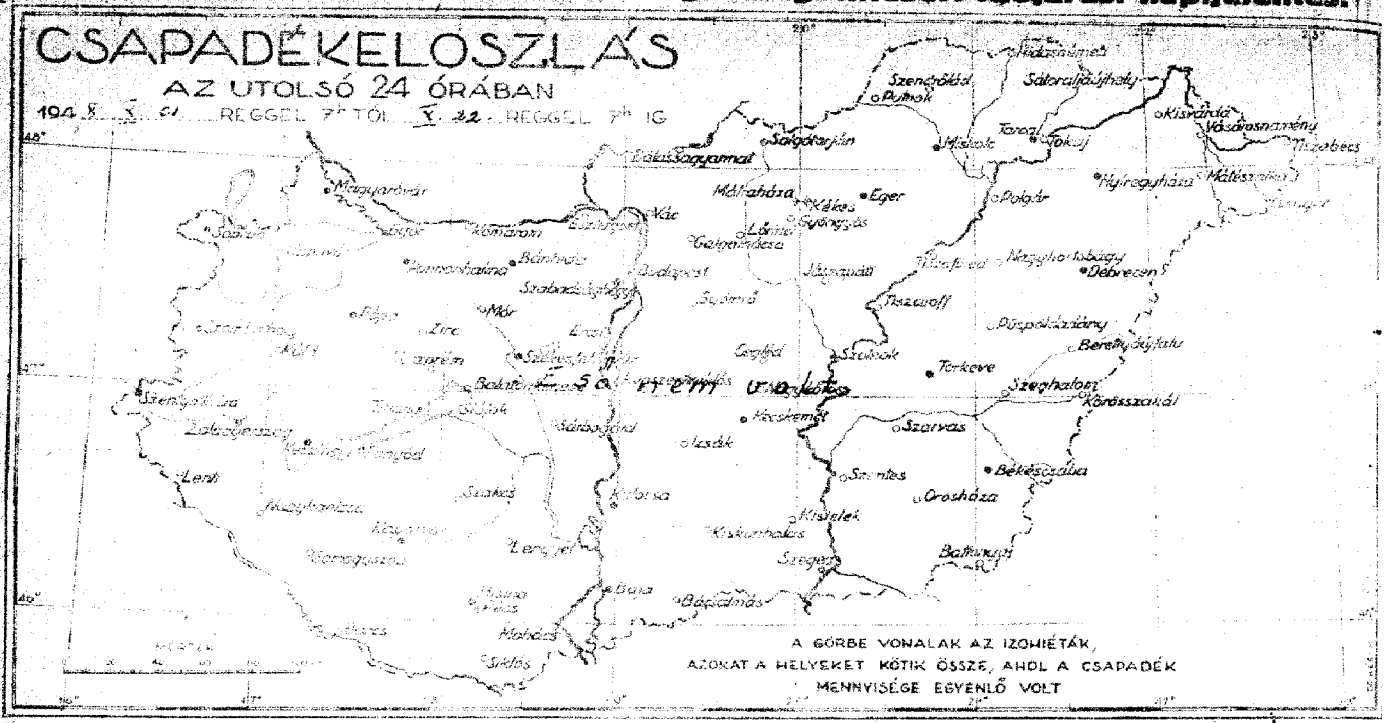

Észlelések reggel 7 órakor		Szél: irány és erősség (m/s)	Légnyomás (mm)	Hőmérséklet (°C)	Csapadék (mm)	Hőmérséklet: napi max.	Hőmérséklet: napi min.	Hőmérséklet: talajon	Hőmérséklet: 5 cm-en	Nagyobb szélsebesség (m/s)
Nagycenk		W_2	2	1027·0	3	⌴	16	1	−1	8
Sopron	516	N_1	1	27·0	2	⌴	16	2	−2	9
Szombathely	312	NW_1	1	28·0	2	⌴	14	1	0	–
Szentgotthárd		W_2	0	–	–	⌴	13	0	–	–
Zalaegerszeg		$-_0$	0	–	1		–	0	−1	–
Pápa						—				
Győr	130	WSW_2	2	27·1	6		15	5	–	–
Pannonhalma		SW_2	1	27·2	6		14	6	–	–
Bánhida		W_1	1	27·2	3		16	2	1	–
Székesfehérvár		–	–	–	–		15	1	–	–
Keszthely	130	$-_0$	0	28·0	2	⌴	15	1	–	10
Kaposvár	655	NNW_1	0	–	2	⌴	17	1	0	–
Pécs	547	$-_0$	1	28·8	4		15	3	2	5
Budapest	541	SW_2	2	26·7	6		17	6	2	9
Salgótarján		SE_2	2	25·5	6		14	1	−2	8
Eger		NW_1	1	25·5	2	⌴	15	−1	−2	–
Mísekolc	639	$-_0$	2	25·5	2		13	2	1	9
Tarcal		NE_1	1	–	2		14	1	−1	6
Baja	89	$-_0$	0	27·7	3		14	3	−2	8
Kalocsa		SW_1	0	27·7	5		16	4	2	8
Kecskemét	514	W_1	1	26·7	4		15	2	1	9
Szeged	111	$-_0$	0	27·0	6		15	5	–	7
Siófok	510	SW_1	1	–	4	⌴	16	3	–	–
Tárkeve		SW_1	0	–	5		15	4	−0	–
Békéscsaba	65	S_1	0	27·0	2		16	1	1	8
Debrecen	535	$-_0$	1	26·8	3	⌴	14	1	−0	6
Nyíregyháza	535	SW_1	1	26·1	3		13	2	0	–
Kékestető (1000 m)						—				
Mátrahása (660 m)		NW_1	1	26·5	7		13	3	–	9
Miskolctető (534 m)		W_1	0	26·5	7		12	6	–	–
Szalajkaházhegy (474 m)		W_1	1	26·4	5		13	4	–	–

* A legnyomás 900 mm-rel kezdődik.

24 óra csapadékos (mm)		
Kaposvár	•	
Káld	•	⌴
Zirc	•	
Veszprém	•	
Mór	•	
Komárom	•	
Esztergom	•	⌴
Ersi	•	
Balatonfüred	•	
Tihany	•	⌴
Siófok	•	⌴
Fonyód	•	
Lenti	—	
Nagykanizsa	•	⌴
Somogyvacb	•	⌴
Baros	•	
Sárbogárd	•	
Lengyel	•	
	•	⌴

24 óra csapadékos (mm)		
Mohács	•	
Siklós	•	
Vác	•	⌴
Balassagyarmat	•	⌴
Pinnok	•	
Jósvafő	•	
Szendrőlád	•	
Hidasnémeti	•	
Sátoraljaújhely	•	
Gyöngyös	•	⌴
Tárnoci	•	⌴
Galgamácsa	•	⌴
Gyömrő	•	⌴
Jászapáti	•	
Cegléd	•	
Nagykőrös	•	⌴
Kunszentmiklós	•	
Izsák	•	
Kistelek	•	
Kiskunhalas	—	

24 óra csapadékos (mm)		
Bácsalmás	•	
Kisvárda	•	
Vásárosnamény	•	
Tiszabecs	•	
Csenger	•	
Mátészalka	•	
Tokaj	•	
Polgár	•	
Tiszafüred	•	
Nagyhortobágy	•	
Tiszaroff	•	
Püspökladány	•	
Berettyóújfalu	•	⌴
Körösszakál	•	
Szeghalom	•	⌴
Szarvas	•	⌴
Szentes	—	
Orosháza	•	
Battonya	•	

Szélmérések a szabad légkörben

	7 h		7 h		11 h		12 h		h	
	Magasság (m)	Szél: irány és sebesség (m/s)	Magasság (m)	Szél: irány és sebesség (m/s)	Magasság (m)	Szél: irány és sebesség (m/s)	Magasság (m)	Szél: irány és sebesség (m/s)	Magasság (m)	Szél: irány és sebesség (m/s)
Budapest X. 21. 7 h	0	W_2	0	S_4	0	SSW_3	0	WNW_4		
	300	WNW_3	200	SW_7	200	SW_7	200	NW_6		
	1000	NW_9	800	WSW_{10}	400	WSW_5	600	WNW_9		
	1500	NW_{14}	1600	W_{10}	1200	W_8	1200	WNW_{10}		
	2300	NW_{12}	2800	WNW_8	1600	W_{10}	1400	NW_9		
	3000	NW_8	4600	NW_{10}	2400	NW_8	1800	NW_{10}		
	4300	WNW_{11}	6400	WNW_{15}	3000	WNW_{11}	2400	NW_9		
	10000	NW_{17}	8000	NW_{16}	Ac.		3000	NW_7		
	11100	NW_{21}	elpukkant				3300	NW_{10}		
	12800	NW_{20}					Ac.			
	14000	NW_3								
	Ac. tűnik el.									
Szombathely X. 21. 7 h			Szeged X. 21. 11 h							
	0	WSW_2	0	NNW_1						
	200	SW_6	1000	NNW_4						
	800	SW_7	1600	NW_6						
Budapest	2000	WSW_2	3000	W_4						
X. 21. 17 h	3000	SW_3	4800	WNW_4						
0	WSW_2	5000	W_7	4800	W_4					
300	W_3	6000	W_{10}	5000	W_7					
500	W_4	7000	W_4	5300	W_4					
1500	WSW_2	8000	SW_7	6600	W_{17}					
6300	W_{10}	10000	W_{11}	7400	W_{19}					
7500	WNW_5	12000	WSW_6	9600	WNW_{22}					
—		elpukkant		elpukkant						

A hőmérséklet és a légnyomás napi középértéke és ezek eltérése a 75 évi átlagtól Budapesten

X. 21.-re 10·2 C° 771·0 mm, Δ: +0·6 C° +7·3 mm

Az 1871 óta eszlelt a napon előfordult

legmagasabb hőmérséklet 23·8 C° 1943

legalacsonyabb hőmérséklet −2·6 C° 1877

Előfizetési ára a postai kézbesítési együtt negyedévre 25 kr. Budapesten, II., Csalogány Pál-utca 1.

Budapest, 1948 október hó 23. nap szombat

Országos Meteorológiai és Földmágnességi Intézet

IDŐJÁRÁSI NAPIJELENTÉS

Daily Synoptic Map of the Hungarian Meteorological Institute. — Bulletin quotidien de l'Institut Hongrois de Météorologie.
Wetterbericht des Ungarischen Meteorologischen Instituts.

61. évfolyam 297. sz.

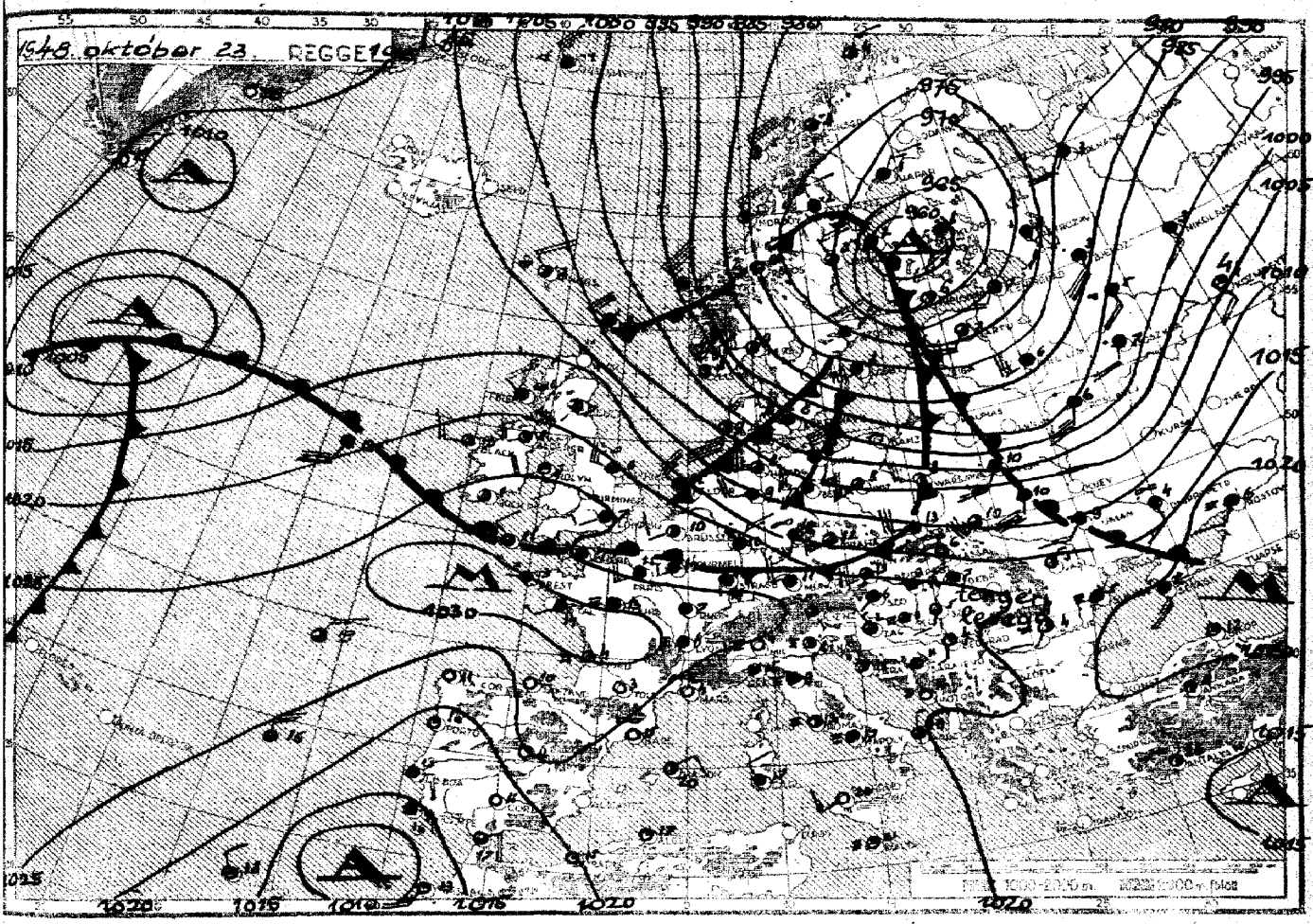



← Hideg front — Zárodott front (occlusio) — Meleg front →

- szitálás
- eső
- havazás
- pára
- esőzápor
- hózápor
- villogás
- zivatar
- hófúvás
- talajköd
- köd
- porvihar



Az időjárási helyzet ma reggel és a várható időjárás:

Észak-Európában egyik viharciklon a másikat követve nyomul nyugatról, keletre, ezért ott rendkívül változékony az idő. Az Északi és Keleti-tenger környékéről pusztító szélviharokat jelentenek. Európa déli felében ezzel szemben az időjárás továbbra is csendes, száraz.

Hazánk nagy részén pénteken 8-10 órán át tartó napsütés volt és így a hőmérséklet Miskolcot és környékét kivéve 15-17 fokig emelkedett. A szombatra virradó hajnalra az égbolt nyugatról befelhősödött, megakadályozta az erősebb lehülést, így még a talajmenti légrétegben sem volt fagy. Az ország északi felében néhány helyről kisebb záporesőt jelentettek, de a csapadék mennyisége csak Hidasnémetin érte el az 1 mm-t.

Budapesten szombaton délben a hőmérséklet 16 fok, a tengerszintre átszámított légnyomás 763 mm, mérsékelten süllyedő irányzatú.

Várható időjárás vasárnap estig:

Élénk, időnként erős délnyugati, később nyugati, északnyugati szél.
Felhőátvonulások, sok helyen – főleg az ország északi felében – eső.
A hőmérséklet csökken.

Kiadásért felelős: Tóth Géza igazgató
Phöbus-nyomda, Budapest

Országos Meteorológiai és Földmágnességi Intézet: Időjárási napijelentés.

CSAPADÉKELOSZLÁS

AZ UTOLSÓ 24 ÓRÁBAN

1948 X. 22. REGGEL 7-TŐL X. 23. REGGEL 7-IG

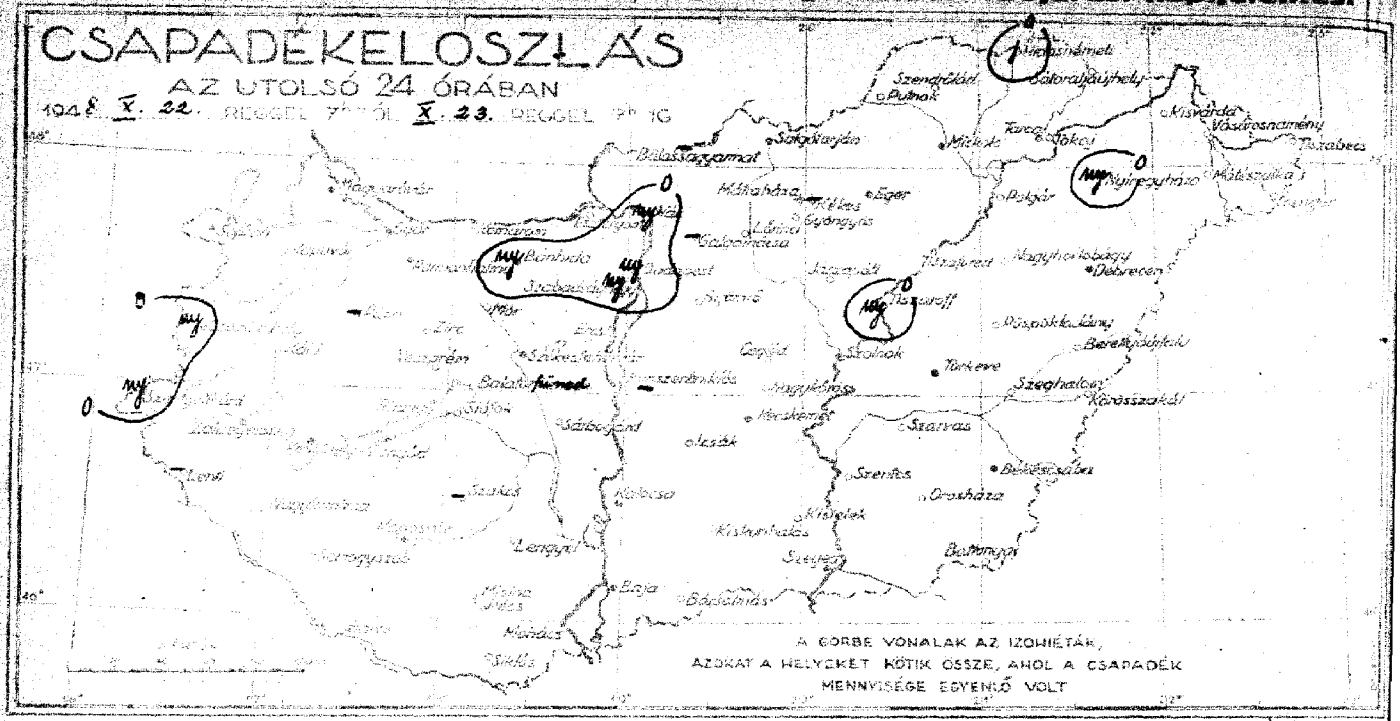

A GÖRBE VONALAK AZ IZOHIETÁR,
AZOKAT A HELYEKET KÖTIK ÖSSZE, AHOL A CSAPADÉK
MENNYISÉGE EGYENLŐ VOLT

Fatelepek reggel 7 órakor		Szélirány és erősség (Beaufort-fok)	Hőmérséklet (°C)	Légnyomás (mm)	Csapadék (mm)	Hőmérséklet: tegnapi napi max.	tegnapi napi min.	Napfénytartam elmúlt 24 óra alatt	Napsütéses órák száma tegnap
Magyarovár		W 2	4	1018·6	7	·	17	7	5	7
Sopron	346	WNW 2	4	18·0	8	·	16	5	2	9
Szombathely	242	SW 1	3	17·4	6	nyg	17	5	4	—
Szentgotthárd		WSW 3	4	—	—	nyg	14	2	—	—
Zalaegerszeg		W 3	3	—	6	·	16	5	3	—
Pápa						—				
Győr	120	W 2	4	18·5	9	·	15	8	—	—
Pannonhalma		SW 3	4	18·3	9	·	15	9	—	—
Bábolna		SW 2	4	—	7	nyg	17	6	3	—
Székesfehérvár		—	—	—	—	·	15	3	—	—
Keszthely	132		4≡	19·6	6	·	16	5	—	10
Kaposvár	158	ESE 1	0	—	7	·	16	7	6	—
Pécs	345		3≡	19·7	3	·	16	2	2	7
Budapest	141	E 1	4·	17·6	9	nyg	17	8	5	7
Salgótarján		SW 2	4	16·2	9	·	14	4	2	4
Eger		NW 1	4	17·7	6	·	16	3	1	—
Miskolc	170	SW 1	4	15·5	7	·	11	5	4	5
Tarnaörs		SW 1	4	—	8	·	11	5	3	4
Baja	81	SE 2	4≡	20·0	6	·	15	5	1	1
Kalocsa		SW 1	4	19·7	6	·	17	5	4	10
Kecskemét	124	SW 1	3	18·7	8	·	16	5	4	9
Szeged	79	SSW 2	3	20·3	5	·	16	5	—	9
Szolnok	81	SW 3	4	—	8	·	17	6	—	—
Törökszentmiklós		SW 3	4	—	8	·	16	7	4	—
Békéscsaba	97	E 1	3	20·2	6	·	16	6	5	8
Debrecen	130	WSW 4	4	18·0	7	·	15	4	4	6
Nyíregyháza	135	SW 3	4	16·9	9	nyg	14	7	4	—
Kékestető (1000 m)						—				
Mátrahaza (660 m)		WSW 3	4	856·7	8	·	13	6	—	7
Miskolctapolca (234 m)		W 4	3	960·7	10	·	14	8	—	—
Szabadszállás (104 m)		W 3	4	958·1	7	nyg	13	4	—	—

24 óra csapadéka (mm)	
Kapuvár	·
Kád	·
Zirc	·
Veszprém	·
Mór	·
Komárom	·
Esztergom	·
Ercsi	·
Balatonfüred	·
Tihany	·
Siófok	·
Fonyód	·
Lenti	—
Nagykanizsa	·
Somogyszob	·
Barcs	·
Nagykanizsa	·
Sárbogárd	·
Lengyel	·
Pécs	·

24 óra csapadéka (mm)	
Szabara	·
Sikfőkút	·
Vác	nyg
Balassagyarmat	—
Pilismarót	·
Kisvác	·
Szendrőlád	·
Bükkszenterzsébet	1
Sátoraljaújhely	·
Gyöngyös	·
Erdőtelek	·
Galgamácsa	—
Gyöngyös	·
Jászapáti	·
Cegléd	·
Nagykőrös	·
Kunszentmiklós	—
Izsák	·
Kistelek	·
Kiskunhalas	·

24 óra csapadéka (mm)	
Bánrévkeve	·
Kisvarda	·
Vásárosnamény	·
Tiszabecs	·
Cacoger	·
Mátészalka	·
Fokaj	·
Polgár	·
Tiszalökod	·
Nagyhortobágy	·
Tiszaroff	nyg
Püspökladány	·
Berettyóújfalu	·
Körösszakál	·
Szeghalom	·
Szarvas	·
Szentes	·
Orosháza	·
Battonya	·

Szélmérések a szabad légkörben

Budapest 7 h		Budapest 8 h		Debrecen 7 h		Budapest 11 h		Szombathely 11 h	
Magasság (m)	Szélirány és sebesség (m/s)	Magasság (m)	Szélirány és sebesség (m/s)	Magasság (m)	Szélirány és sebesség (m/s)	Magasság (m)	Szélirány és sebesség (m/s)	Magasság (m)	Szélirány és sebesség (m/s)
0	— 0	0	SE 1	0	SSW 4	0	W 6	0	SSW
200	SW 4	200	W 1	200	SW 10	200	W 7	200	WSW
400	W 9	400	WNW 12	800	SW 17	400	WNW 13	400	WNW
600	WNW 21	800	WNW 23	1200	WSW 14	800	WNW 20	600	WNW
1400	WNW 25	1400	WNW 26	1800	WSW 19	1400	WNW 17	800	WNW
2000	WNW 23	1800	W 31	2000	W 17	Sc.		2000	WNW
2800	WNW 26	2200	WNW 25	Sc.				2200	WNW
—		2600	WNW 21					2400	WNW
		—						Ac.	

Szombathely		Szeged		Budapest	
X. 22. 11 h		X. 22. 11 h		X. 22. 16 h	
0	WSW 3	400	SW 6	0	SW 2
200	WSW 4	800	WSW 1	300	WSW 2
600	W 3	1000	WSW 3	800	W 5
1000	WNW 5	1200	WNW 3	1000	W 3
3000	NW 7	1600	WNW 6	2200	WNW 10
5200	NW 12	2000	NW 10	3500	W 4
6400	NW 14	3000	WNW 2	6300	NW 13
8800	NW 10	4200	NW 3	7000	WNW 6
12200	WNW 3	6400	NW 10	8500	NNE 14
14200	NW 14	8800	WNW 3	9000	NNE 22
Ujabb ± Ac mögött ujabb ±					

A hőmérséklet és a légnyomás napi középértéke és ezek eltérése a 75 évi átlagtól Budapesten

X. 22. = 10·4 C° 768·6 mm. Δ: +0·7 C° +5·5 mm

Az 1871 óta ezen a napon előfordult

legmagasabb hőmérséklet 23·2 C° 1943

legalacsonyabb hőmérséklet −4·0 C° 1906

Előfizetést és a postai kölcsönzést ügyük regulázásra az Országos Meteorológiai Intézet Budapest, II., Kitaibel Pál-utca 1. sz. alatt.

Budapest, 1948 október hó 24. nap vasárnap

Országos Meteorológiai és Földmágnességi Intézet

IDŐJÁRÁSI NAPIJELENTÉS

Daily Synoptic Map of the Hungarian Meteorological Institute. — Bulletin quotidien de l'Institut Hongrois de Météorologie.
Wetterbericht des Ungarischen Meteorologischen Instituts.

61. évfolyam 298. sz.

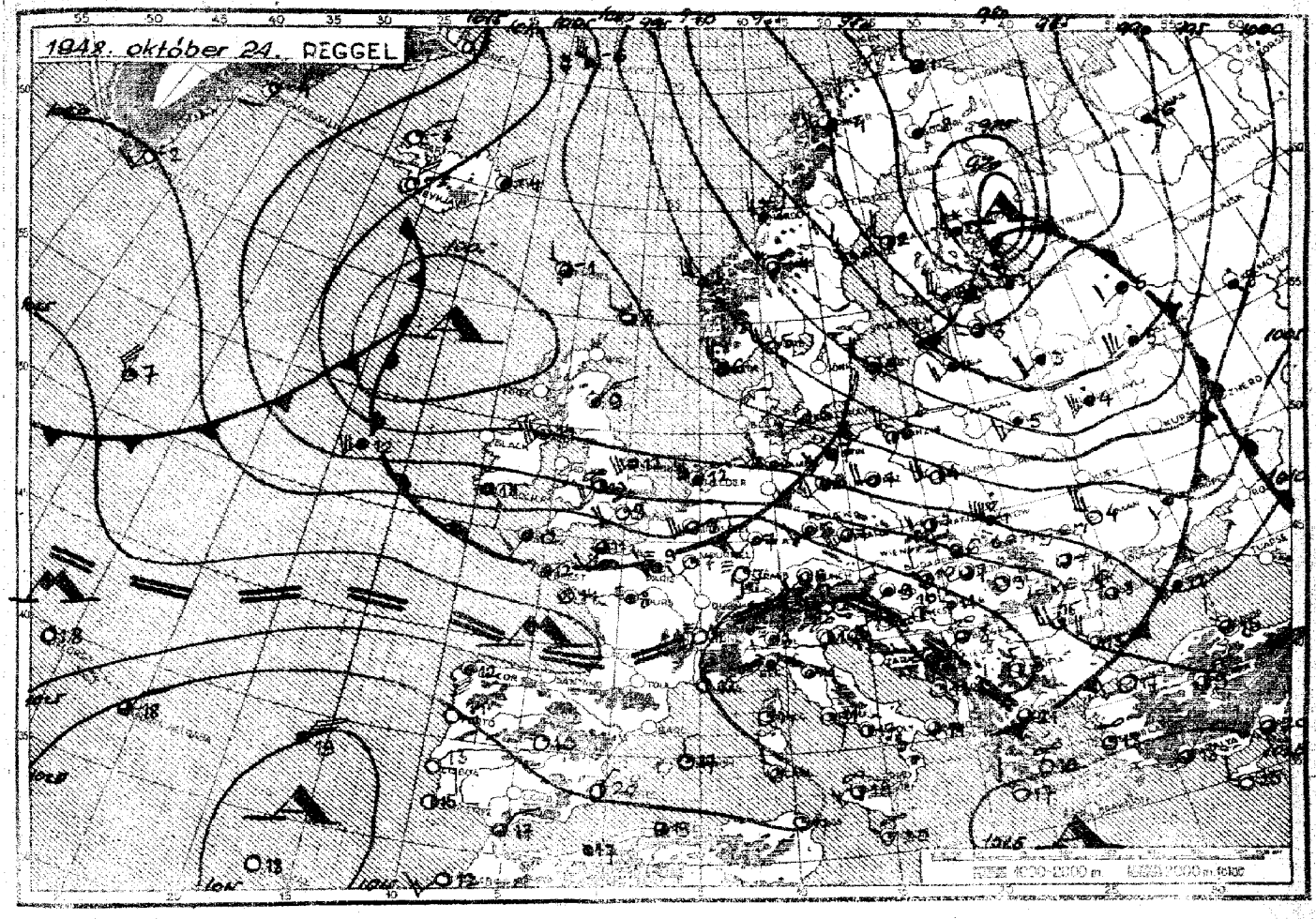

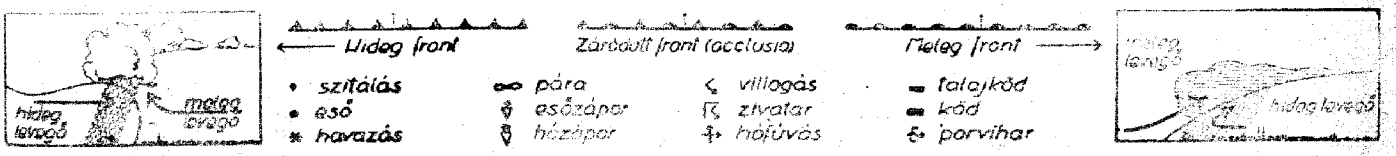

Az időjárási helyzet ma reggel és a várható időjárás:

A rendkívül viharos időjárás Észak-Európában mára már vesztett erejéből, ennek következtében Közép-Európában és hazánkban is meggyengült az erős északnyugati szél. Jelenleg csaknem egész Európát az évszakhoz képest melegebb levegő borítja. Franciaországban ma reggel nagy területen sűrű köd volt.

Hazánkban szombaton erősen felhős volt az égbolt, a hőmérséklet mégis országszerte 15-17, sőt Pécsett és Kalocsán 18 fokig emelkedett. Esőt rendkívül szeszélyes eloszlásban több helyről jelentettek, de a csapadék mennyisége az 1 mm-t csak Zirc, Komárom, Csenger és Tiszabecs környékén haladta meg. Az éjszaka igen enyhe volt, egyes helyeken még 10 fok alá sem hűlt le a levegő.

Budapesten vasárnap délben a hőmérséklet 14 fok, a tengerszintre átszámított légnyomás 765 mm, alig változik.

Várható időjárás hétfő estig:

Mérsékelt, időnként kissé élénkebb nyugati, északnyugati szél.
Felhőátvonulások, néhány helyen kisebb eső, helyenként reggeli köd.
A hőmérséklet nem változik lényegesen.

Kiadásért felelős: Tóth Cézs igazgató
Phöbus-nyomda, Budapest

Országos Meteorológiai és Földmágnességi Intézet: Időjárási napijelentés.

CSAPADÉKELOSZLÁS
AZ UTOLSÓ 24 ÓRÁBAN

1948 X. 23. REGGEL 7h TÓL X. 24. REGGEL 7h IG

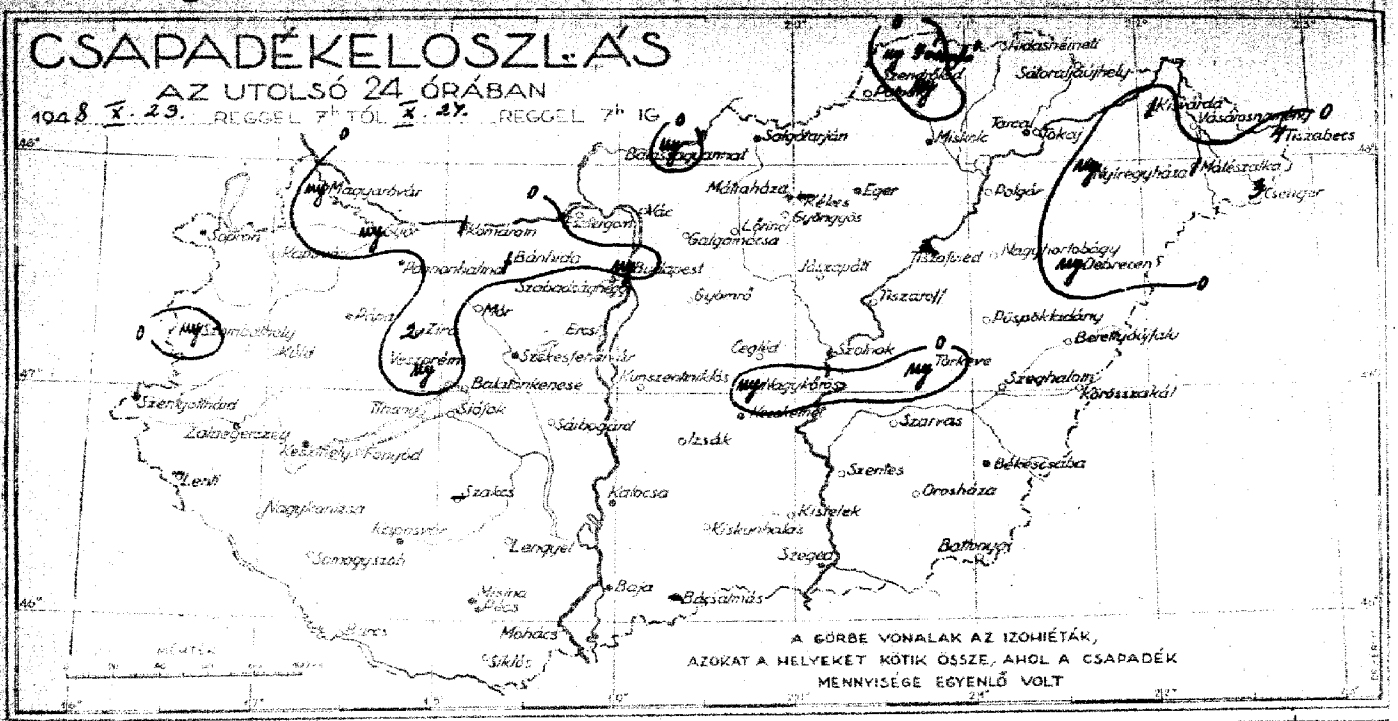

Észlelések reggel 7 órakor		Szél: irány és erő (1-12)	Felhőzet (1-10)	Légnyomás (mm) (redukálva 0°-ra)	Hőmérséklet (°C)	Csapadék (24 óráig) (mm)	Hőmérséklet: legmagasabb napi max.	Hőmérséklet: legalacsonyabb éjszakai min.	Radiáció mm.	Napsütés (óra) tegnap
Magyaróvár		NW 4	3	1020·5	3	nyg	17	8	6	0
Sopron	346	N 3	3	20·0	12	.	17	10	3	2
Szombathely	512	SW 1	4	21·0	9	nyg	16	8	7	–
Szentgotthárd		SW 2	3	–	–	.	13	6	–	–
Zalaegerszeg		N 1	3	–	7	.	14	7	5	–
Pápa		–	–	–	–	.	14	9	–	–
Győr	340	WNW 2	3	–	10	nyg	16	10	–	–
Pannonhalma		WNW 5	4	20·1	10	.	15	10	–	–
Bánhida		NW 4	3	20·0	9	1	15	9	6	–
Székesfehérvár		–	–	–	–	.	15	7	–	–
Keszthely	343	0	3	20·8	9	.	16	9	–	4
Kaposvár	655	W 1	3	–	6	.	17	6	5	–
Pécs	347	0	2	20·9	10	.	18	9	6	5
Budapest	541	WNW 2	1	19·3	10	nyg	16	10	5	0
Salgótarján		SW 4	1	17·3	9	.	16	5	1	1
Eger		SW 1	2	17·7	4	.	15	4	2	–
Miskolc	630	W 2	2	15·8	9	.	16	9	7	1
Tarcal		NW 1	3	–	6	.	15	3	1	0
Baja	819	SW 2	3	20·0	10	.	15	9	4	6
Kalocsa		W 1	4	19·9	12	.	18	11	10	4
Kecskemét	534	NW 2	3	18·2	10	.	16	10	9	1
Szeged	544	WNW 3	4	18·4	11	.	15	11	–	3
Szolnok	811	NW 3	3	–	10	.	16	9	–	–
Törökeve		N 2	1	–	7	nyg	15	7	5	–
Békéscsaba	687	N 2	2	18·3	8	.	14	8	7	1
Debrecen	545	N 2	3	17·2	7	nyg	13	4	3	1
Nyíregyháza	585	W 2	3	16·4	7	nyg	14	5	2	–
Kékestető (1000 m)						–				
Mátrahára (660 m)		WSW 3	1	·857·3	5	.	13	3	–	0
Mirantető (534 m)		N 2	3	·860·3	8	.	17	8	–	–
Szabadsághegy (464 m)		W 1	2	·862·9	7	.	13	6	–	–

* A légnyomás 500 mm-en felüliekre.

Szélmérések a szabad légkörben									
Budapest		Szeged		Budapest					
8 h		11 h		16 h		h		h	
Magasság (m)	Szélirány és sebesség (m/s)	Magasság (m)	Szélirány és sebesség (m/s)	Magasság (m)	Szélirány és sebesség (m/s)	Magasság (m)	Szélirány és sebesség (m/s)	Magasság (m)	Szélirány és sebesség (m/s)
0	WSW 2	0	WNW 7	0	WSW 4				
300	WNW 5	300	NW 7	300	W 6				
800	NW 4	500	NW 4	800	WSW 14				
1500	NW 21	St.		1000	W 16				
3000	NW 30			1500	WNW 22				
4200	NW 33			2300	WNW 31				
Ac mögött				2600	NW 22				
				Ac.					
Szeged		Debrecen							
X. 23. 11 h		X. 23. 11 h		Budapest X. 23. 17 h					
0	SSW 3	0	SW 3	0	SSW 4				
200	SSW 4	200	SSW 10	200	WNW 8				
300	SW 8	400	SW 8	240	WNW 15				
1200	WNW 8	800	W 8	600	WNW 16				
1400	NW 4	2200	W 19	1000	NW 24				
2000	WNW 12	2600	WNW 18	1600	NW 27				
Fed mögött		Ac.		St.					

24 óra csapadéka (mm)	
Kapuvár	.
Kőszeg	.
Zirc	2
Veszprém	nyg
Mór	.
Komárom	1
Esztergom	.
Ercsi	.
Balatonfüred	.
Tihany	.
Siófok	–
Fonyód	.
Lenti	–
Nagykanizsa	.
Somogyszob	.
Barcs	.
Sárbogárd	!
Lenyesi	!
Tab	!

24 óra csapadéka (mm)	
Mohács	.
Siklós	.
Vác	–
Balassagyarmat	nyg
Putnok	.
Jósvafő	nyg
Szendrőlád	nyg
Hidasnemeti	.
Sátoraljaújhely	.
Gyöngyös	.
Lőrinci	.
Galgamácsa	.
Gyöngyös	.
Jászapáti	.
Cegléd	.
Nagykőrös	nyg
Kunszentmiklós	.
Izsák	.
Kistelek	.
Kiskunhalas	.

24 óra csapadéka (mm)	
Bácsalmás	–
Kisvárda	nyg
Vásárosnamény	.
Tiszabecs	4
Csenger	3
Mátészalka	1
Tokaj	.
Polgár	.
Tiszafüred	–
Nagyhortobágy	.
Tiszaroff	.
Püspökladány	.
Berettyóújfalu	.
Körösnagykáta	.
Szeghalom	.
Szarvas	.
Szentes	.
Orosháza	.
Battonya	.

A hőmérséklet és a légnyomás napi középértéke és ezek eltérése a 75 évi átlagtól Budapesten

X. 23. a 13 4 C° 762·2 mm, Δ: +4·1 C° −0·4 mm

Az 1871 óta ezen a napon előfordult legmagasabb hőmérséklet 23·2 C° 1943

legalacsonyabb hőmérséklet −3·2 C° 1890

Megrendelési ára a postai kézbesítési díjjal együtt negyedévre 30 Ft. Budapesten, II., Kitaibel Pál-utca 1.

Budapest, 1948 október hó 25. nap hétfő

Országos Meteorológiai és Földmágnességi Intézet

IDŐJÁRÁSI NAPIJELENTÉS

Daily Synoptic Map of the Hungarian Meteorological Institute. — Bulletin quotidien de l'Institut Hongrois de Météorologie.
Wetterbericht des Ungarischen Meteorologischen Instituts.

61. évfolyam 299. sz.

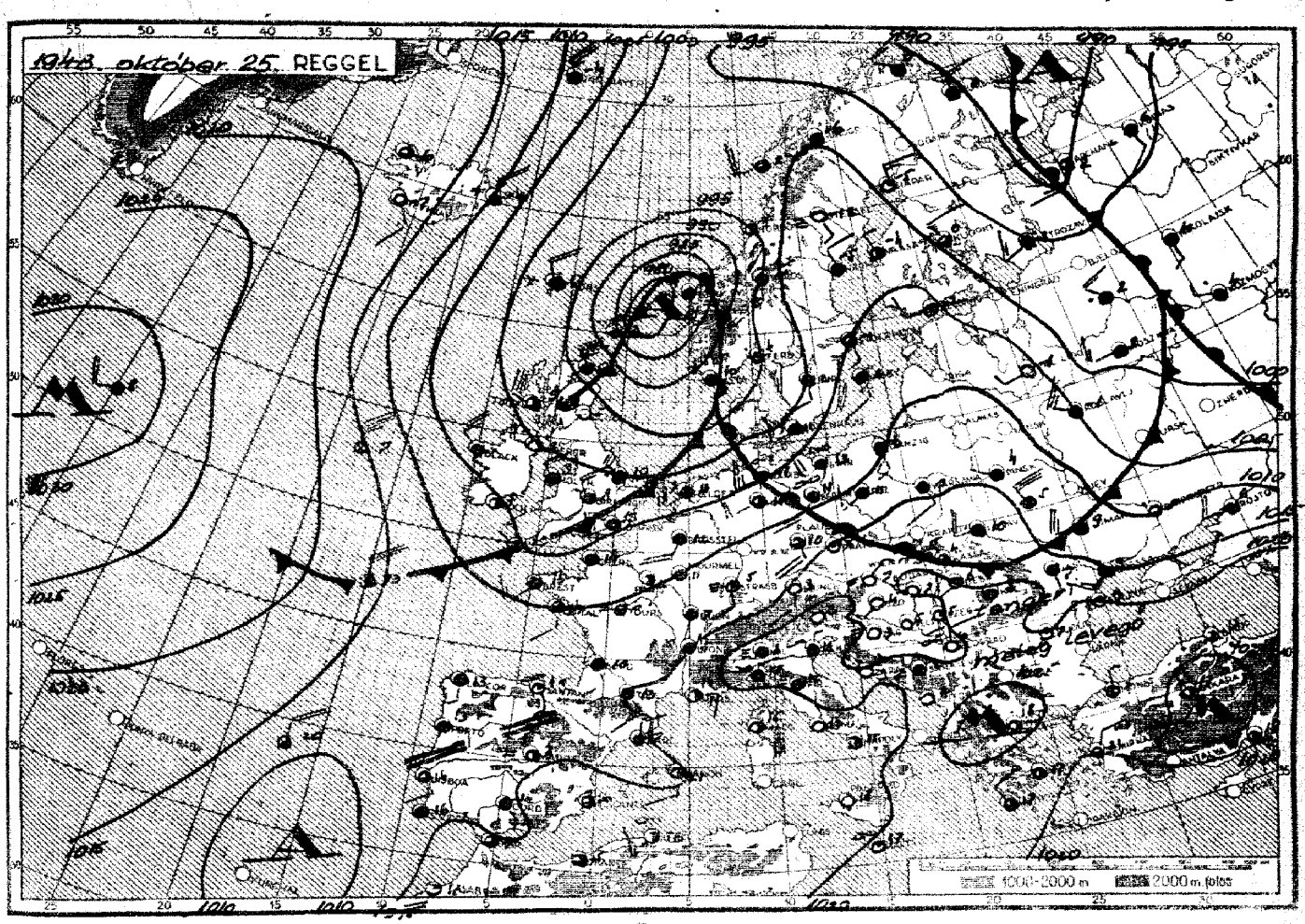



← Hideg front — Záródott front (occlusio) — Meleg front →

- szitálás
- eső
- havazás
- pára
- esőzápor
- hózápor
- villogás
- zivatar
- nófúvás
- talajköd
- köd
- porvihar



Az időjárási helyzet ma reggel és a várható időjárás:

Mialatt Európa nagy részét továbbra is enyhe óceáni levegő árasztja el a sarkvidékről Izland szigetén, az Északi-tengeren és Észak-Skandinávián át hideg levegő tör előre. Izland szigetén a hőmérséklet -5,-8, Észak-Svédországban -10 fokra süllyedt. Közép-Európában az időjárás ujból csendesebbre fordult.

Hazánkban vasárnap változó volt a felhőzet, kisebb záporeső csak a Dunántúl északi részén hullott. A hőmérséklet 14-16, Pécsett, Zalaegerszegen 18, Kaposvárott 19 fokig emelkedett, ma reggelre pedig országszerte 3-5 fokig süllyedt.

Budapesten hétfőn délben a hőmérséklet 15 fok, a tengerszintre átszámított légnyomás 764 mm, gyengén süllyedő irányzatú.

Várható időjárás kedd estig:

Mérsékelt déli, délnyugati szél.
Változó felhőzet, néhány helyen kisebb eső, helyenként reggeli köd.
A hőmérséklet nem változik lényegesen.

Kiadásért felelős: Tóth Géza igazgató
Phöbus-nyomda, Budapest

Országos Meteorológiai és Földmágnességi Intézet: időjárási napijelentés.

CSAPADÉKELOSZLÁS

AZ UTOLSÓ 24 ÓRÁBAN

1914 *X.* 24. REGGEL 7-TŐL *X.* 25. REGGEL 7-IG.

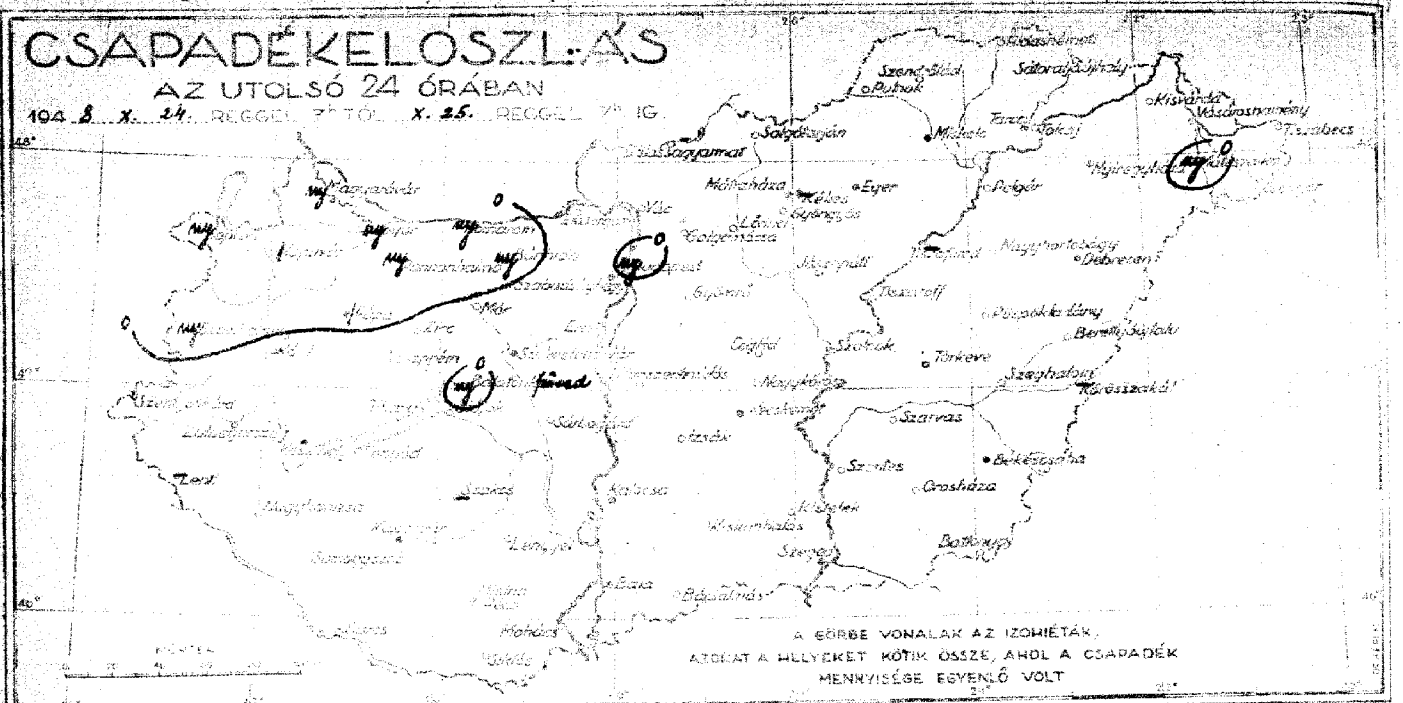

Észlelések reggel 7 órakor	Szél irány és erősség (0–12)	Légnyomás (mm)	Hőmérséklet (C°)	Napi csapadék (mm)	Napsütéses órák száma	Napi hőmérséklet közepe (C°)	Napi hőmérséklet eltérése a 30 évi átlagtól (C°)	Napi légnyomás közepe (mm)
Magyaróvár	W_2	0	1018·2	6	nyg	14	5	3	3
Sopron 346	ESE_2	0	16·8	5	nyg	14	4	0	2
Szombathely 222	SW_1	0	18·3	4	nyg	14	4	3	0
Szentgotthárd	SW_1	4a	–	–	·	17	3	–	–
Zalaegerszeg	N_1	0	–	3	·	18	3	1	–
Pápa	–	–	–	–	1	14	6	–	–
Győr 340	E_1	0	17·5	6	nyg	13	5	–	–
Pannonhalma	SE_3	0	18·0	15	nyg	14	12	–	–
Bánhida	SE_4	0	18·9	9	nyg	15	6	4	–
Székesfehérvár	–	–	–	–	·	13	4	–	–
Keszthely 333	S_2	1	18·2	8	·	17	6	–	4
Kaposvár 455	SWS_2	0	–	4	·	19	3	3	–
Pécs 347	-0	0	19·0	5	·	18	4	3	2
Budapest 341	W_1	0	19·3	7	nyg	15	7	4	5
Salgótarján	NW_2	0	19·4	6	·	14	5	2	4
Eger	NW_1	0	20·0	5	·	15	3	1	–
Miskolc 639	-0	1	19·7	6	·	14	5	4	3
Tarcal	NE_1	0	–	7	·	14	5	2	2
Baja 419	S_2	0	19·4	6	·	16	5	1	5
Kalocsa	S_1	0	19·4	7	·	15	6	5	2
Kecskemét 514	-0	1	19·7	4	·	16	4	3	5
Szeged 94	SSE_2	1	20·2	5	·	15	5	–	2
Szolnok 414	S_2	0	–	7	·	16	6	–	–
Törökszentmiklós	S_2	0	–	6	·	15	6	4	–
Békéscsaba 537	S_2	0	20·6	7	·	16	6	5	2
Debrecen 545	WSW_2	1	20·2	6	·	14	4	1	3
Nyíregyháza 533	SW_1	0	20·C	6	·	14	5	3	–
Kékestető (1000 m)					—				
Mátraháza (660 m)	-0	0	959·8	9	·	10	4	–	4
Mátrafüred (534 m)	S_1	0	959·6	13	·	16	10	–	–
Szabadsághegy (171 m)	S_1	0	960·4	13	·	12	9	–	–

* A légnyomás 500 m-re átszámítva.

24 óra csapadéka (mm)	
Kapuvár	1
Kéld	·
Zirc	·
Veszprém	·
Mór	·
Komárom	nyg
Esztergom	·
Ercsi	·
Balatonfüred	nyg
Tihany	·
Siófok	·
Fonyód	·
Lenti	—
Nagykanizsa	·
Somogyvámos	·
Barcs	·
Nagybajom	·
Siklós	·
Székesfehérvár	·
Lébény	·

24 óra csapadéka (mm)	
Mohács	·
Siklós	·
Vác	·
Balassagyarmat	·
Putnok	·
Jósvafő	·
Szendrőlád	·
Hidasnémeti	·
Sátoraljaújhely	·
Gyöngyös	·
Tarnavi	·
Galgamácsa	·
Gyömrő	·
Jászapáti	·
Cegléd	·
Nagykőrös	·
Kunszentmiklós	·
Izsák	·
Kistelek	·
Kiskunhalas	·

24 óra csapadéka (mm)	
Bácsalmás	·
Kisvarda	·
Vásárosnamény	·
Tiszalucs	·
Gesztely	·
Tiszaeszlár	nyg
Fokaj	·
Polgár	·
Tiszafüred	—
Nagyhortobágy	·
Tiszaroff	·
Püspökladány	·
Berettyóújfalu	·
Körösszakál	—
Szeghalom	·
Szarvas	·
Szentes	·
Orosháza	·
Battonya	·

Szélmérések a szabad légkörben

Budapest 7 h				Debrecen 7 h				Budapest 14 h				Debrecen 14 h			
Magasság (méter)	Szél irány és erősség (0–12)	Szél irányának változása (óra)	Szél sebessége (m/sec)	Magasság (méter)	Szél irány és erősség (0–12)	Szél irányának változása (óra)	Szél sebessége (m/sec)	Magasság (méter)	Szél irány és erősség (0–12)	Szél irányának változása (óra)	Szél sebessége (m/sec)	Magasság (méter)	Szél irány és erősség (0–12)	Szél irányának változása (óra)	Szél sebessége (m/sec)
0	SW_3			0	SSW_4			0	SSE_2			0	SW_3		
300	SSW_3			200	SW_3			200	S_2			800	SW_6		
800	S_5			4000	WSW_6			500	S_5			1200	WSW_8		
1300	SW_5			1000	W_8			1000	SSW_{14}			1800	W_8		
2000	WSW_{10}			1400	W_{10}			1500	SW_{12}			1600	WNW_{14}		
2800	W_{12}			2800	WNW_{12}			2000	SW_{14}			1800	NNW_{17}		
4300	WNW_{12}			7200	NW_{13}			3300	WSW_{12}			2200	WNW_{13}		
6300	NW_{14}			7600	WNW_{21}			4300	SW_{14}			3200	W_{15}		
6800	WNW_{13}			8000	WNW_{23}			5300	SW_{16}			3600	WNW_{13}		
7300	WNW_{23}			8800	WNW_{18}			6000	WSW_{23}			6000	NW_{14}		
8500	WNW_{16}			10000	WNW_{21}			7500	W_{17}			7600	WNW_{21}		
9000	W_{22}			elpukkant				∞				8400	W_{18}		
9800	W_{21}											elpukkant			
∞															

A hőmérséklet és a légnyomás napi középértéke és ezek eltérése a 75 évi átlagtól Budapesten

X. 24-n 11·6 C° 754·4 mm, Δ: +2·3 C° +2·3 mm

Az 1871 óta ezen a napon előfordult

legmagasabb hőmérséklet 33·7 C° 1913

legalacsonyabb hőmérséklet −4·6 C° 1890

Előfizetési ára a postai költségek egyúttal megtérítésével 25 Ft. Budapest, II., Csalogány Palotája 1.

Budapest, 1948 október hó 26. nap kedd

Országos Meteorológiai és Földmágnességi Intézet

IDŐJÁRÁSI NAPIJELENTÉS

Daily Synoptic Map of the Hungarian Meteorological Institute. — Bulletin quotidien de l'Institut Hongrois de Météorologie. Wetterbericht des Ungarischen Meteorologischen Institutes.

61. évfolyam 300. sz.

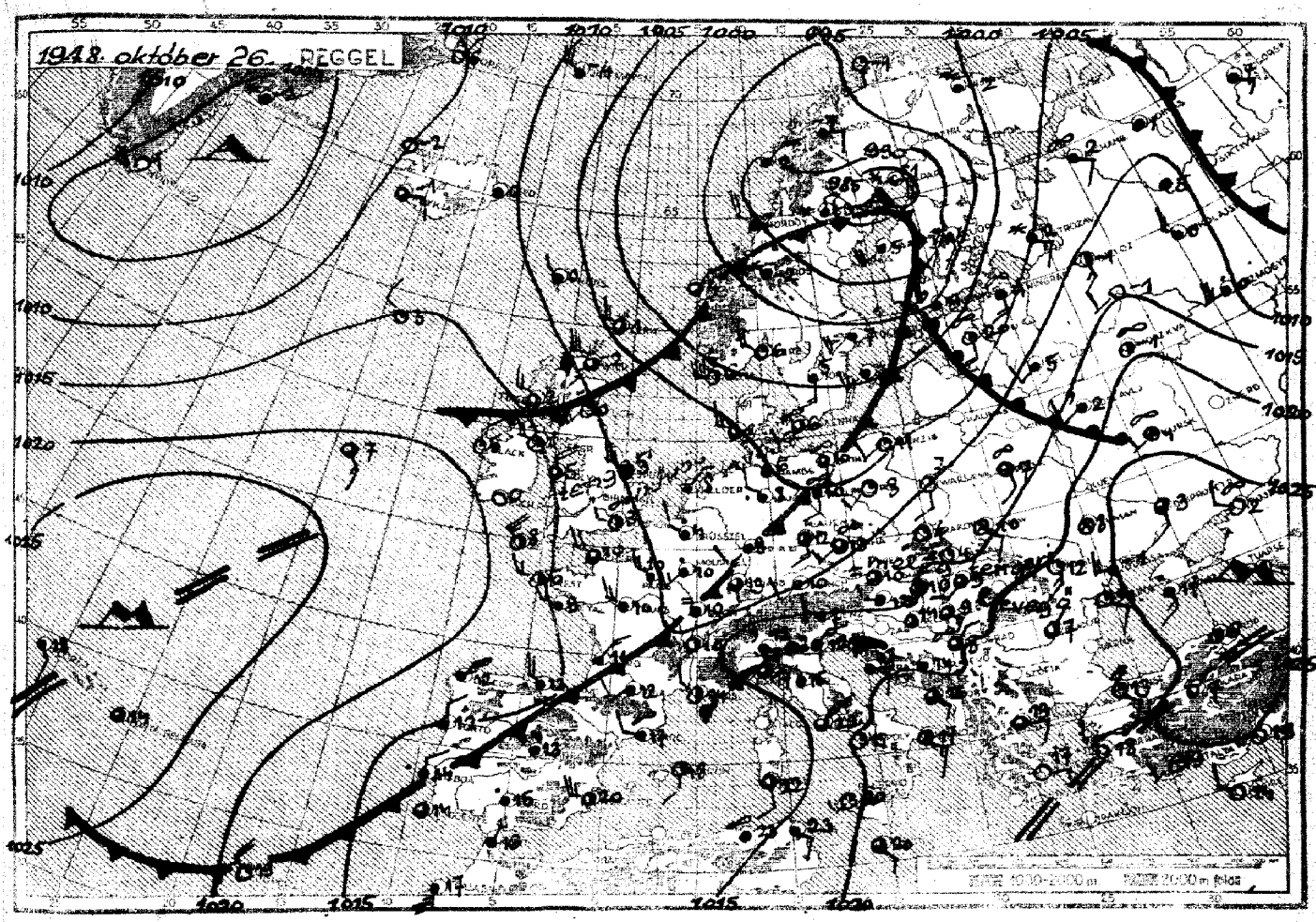

Országos Meteorológiai és Földmágnességi Intézet: időjárási napijelentés.

CSAPADÉKELOSZLÁS

AZ UTOLSÓ 24 ÓRÁBAN

1948 X. 25. REGGEL 7 ÓRÁTÓL X. 26. REGGEL 7 ÓRIG

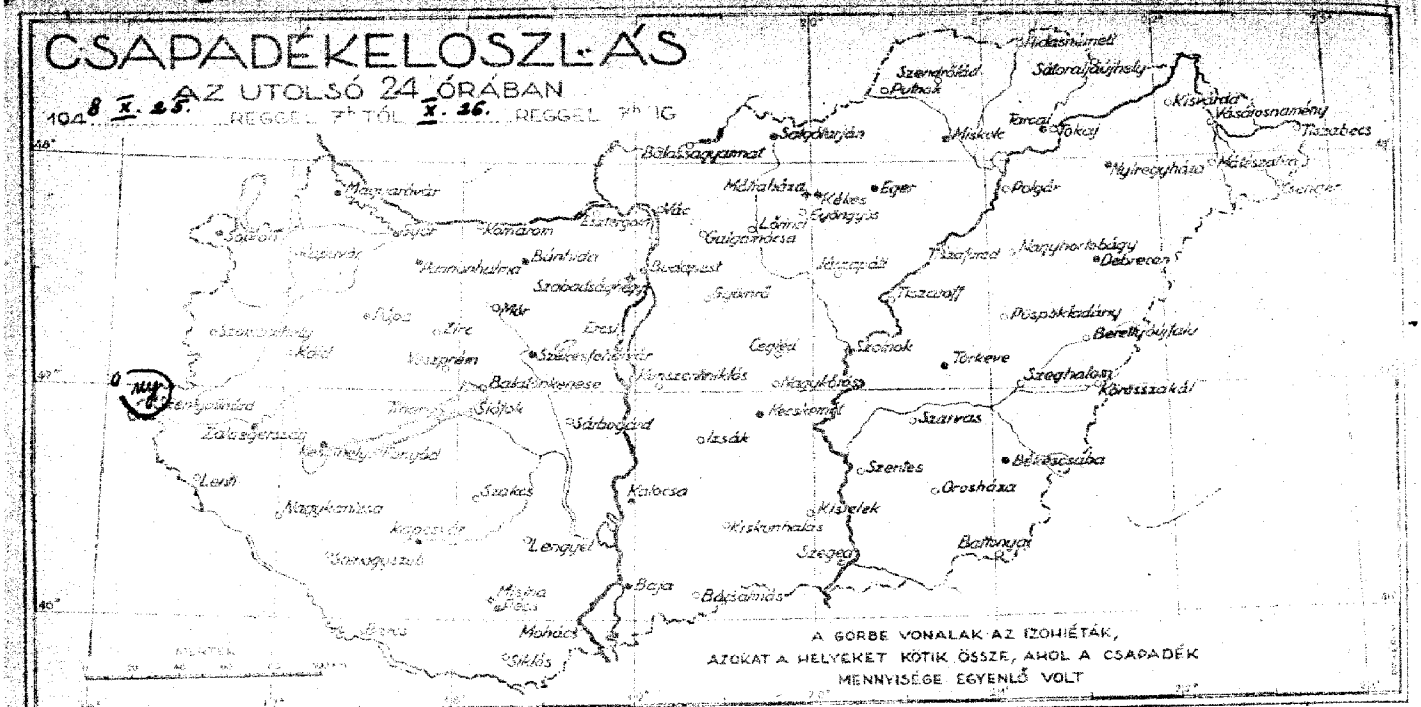

Észlelések reggel 7 órakor	Szélirány (1-12)	Felhőzet (0-10)	Légnyomás (mm-ben)	Hőmérséklet (C)	Csapadék (1 órai)	Hőmérséklet: legmagasabb napjában	Hőmérséklet: legalacsonyabb	Radiáció min.	Napsütés órái tegnap
Magyaróvár	SW 2	4	1013·6	9	-	20	8	6	9
Sopron 346	NW 3	3a	13·5	8	-	19	5	3	8
Szombathely 312	W 2	4	13·6	12	-	20	7	6	-
Szentgotthárd	WSW 4	4	-	-	nny	18	7	-	-
Zalaegerszeg	SW 6	4	-	16	-	20	9	8	-
Pápa	SSW 3	4	13·4	15	-	21	10	-	-
Győr 130	SSW 6	4	13·3	15	-	18	14	-	-
Pannonhalma	E 1	3	15·8	12	-	21	11	9	-
Bánhida	-	-	-	-	-	20	6	-	-
Székesfehérvár	S 2	4	15·9	15	-	20	12	-	10
Keszthely 648	SW 4	4	-	16	-	21	11	13	-
Kaposvár 535	0	3	17·6	14	-	23	10	7	10
Pécs 542	SSW 6	3	16·0	10	-	22	10	6	9
Budapest 520	S 1	2	16·8	8	-	22	7	4	8
Salgótarján	NW 1	3	17·3	4	-	19	4	3	-
Eger	0	4a	17·7	5	-	18	4	3	8
Miskolc 639	NE 1	3	-	7	-	18	6	4	8
Tarcal	SSE 4	4	17·1	12	-	20	9	5	10
Baja 319	SW 2	4	16·4	13	-	22	11	10	11
Kalocsa	S 1	2	16·5	13	-	22	8	7	9
Kecskemét 334	SSE 3	3	17·1	9	-	23	8	-	10
Szeged 154	SE 1	2	-	10	-	21	8	-	-
Szolnok 103	S 1	2	-	11	-	22	9	5	-
Túrkeve	S 1	3	18·6	10	-	22	9	7	10
Békéscsaba 687	SW 2	3	18·4	9	-	20	7	7	10
Debrecen 545	S 1	4	18·1	9	-	20	6	3	-
Nyíregyháza 535									
Kékestető (1000 m)	SSE 3	2	25·3	10	-	-	8	-	9
Mátraháza (660 m)	SW 3	4	27·5	13	-	21	11	-	-
Miskolc-Diósgyőr (334 m)	SW 3	4	27·9	11	-	18	10	-	-

24 óra csapadéka (mm)	
Kapuvár	-
Kőszeg	-
Zirc	-
Veszprém	-
Mór	-
Komárom	-
Esztergom	-
Kecskemét	-
Balatonakarattya	-
Tihany	-
Siófok	-
Fonyód	-
Lenti	-
Nagykanizsa	-
Somogyszob	-
Baja	-
Siklós	-
Sárbogárd	-
Lengyel	-

24 óra csapadéka (mm)	
Mohács	-
Siklós	-
Vác	-
Balassagyarmat	-
Putnok	-
Jósvafő	-
Szendrőlád	-
Hidasnémeti	-
Sátoraljaújhely	-
Gyöngyös	-
Lőrinci	-
Galgamácsa	-
Gyömrő	-
Jászapáti	-
Cegléd	-
Nagykőrös	-
Kunszentmiklós	-
Izsák	-
Kistelek	-
Kiskunhalas	-

24 óra csapadéka (mm)	
Bácsalmás	-
Kisvárda	-
Vásárosnamény	-
Tiszabecs	-
Cacuger	-
Mátészalka	-
Tokaj	-
Polgár	-
Tiszafüred	-
Nagyhortobágy	-
Tiszaroff	-
Püspökladány	-
Berettyóújfalu	-
Körösszakál	-
Szeghalom	-
Szarvas	-
Szentes	-
Orosháza	-
Battonya	-

Szélmérések a szabad légkörben

Budapest 7 h			Debrecen 7 h			Budapest 11 h			Debrecen 11 h		
Magasság (m)	Szélirány és sebesség (m/s)		Magasság (m)	Szélirány és sebesség (m/s)		Magasság (m)	Szélirány és sebesség (m/s)		Magasság (m)	Szélirány és sebesség (m/s)	
0	S 2		0	S 4		0	WSW 4		0	S 2	
200	SSW 5		200	SW 10		300	SW 11		400	SW 14	
500	SW 9		1000	SW 13		500	SW 18		800	WSW 14	
800	SW 14		1600	SW 17		1000	SW 14		1200	W 15	
1500	SW 18		1800	SW 24		2000	WSW 22		1400	W 21	
2380	WSW 20		St.			3000	SW 23		1500	WSW 14	
3000	SW 26					3200	SW 21		2000	WSW 16	
Ac.						4500	SW 25		Ac.		
						5500	WSW 23				
			Szeged X. 25. 11h								
Komlatelep	0	SE 4									
X. 25. 11h	200	SSE 6									
0	SSW 8		800	S 10		Budapest X. 25. 17h					
800	SSW 8		1000	SSW 8							
1400	SW 13		1400	SW 6		0	S 4				
1400	SSW 14		3000	W 4		800	S 2				
1880	SW 15		4000	WSW 8		800	S 10				
1880	SW 10		4400	WSW 10		1300	SSW 12				
3600	WSW 8		5200	W 2		1800	SW 13				
4300	WSW 17		7600	W 5		2500	SW 17				
4600	WSW 16		10800	W 24		2200	WSW 20				
—			elszakad			elszakad					

A hőmérséklet és a légnyomás napi középértéke és ezek eltérése a 75 évi átlagtól Budapesten

X. 25. 12.6 C 762.2 mm, Δ +3.1 C -0.1 mm

Az 1871 óta ezen a napon előfordult

legmagasabb hőmérséklet 26.4 C 1923

legalacsonyabb hőmérséklet -4.8 C 1890

Kiadóirattal ára a postai kézbesítéssel együtt negyedévre 25 fr. Budapest, II., Kitaibel Pál-utca 1.

Budapest, 1948 október hó 27. nap szerda

Országos Meteorológiai és Földmágnességi Intézet

IDŐJÁRÁSI NAPIJELENTÉS

Daily Synoptic Map of the Hungarian Meteorological Institute. — Bulletin quotidien de l'Institut Hongrois de Météorologie. Wetterbericht des Ungarischen Meteorologischen Institutes.

61. évfolyam 301. sz.

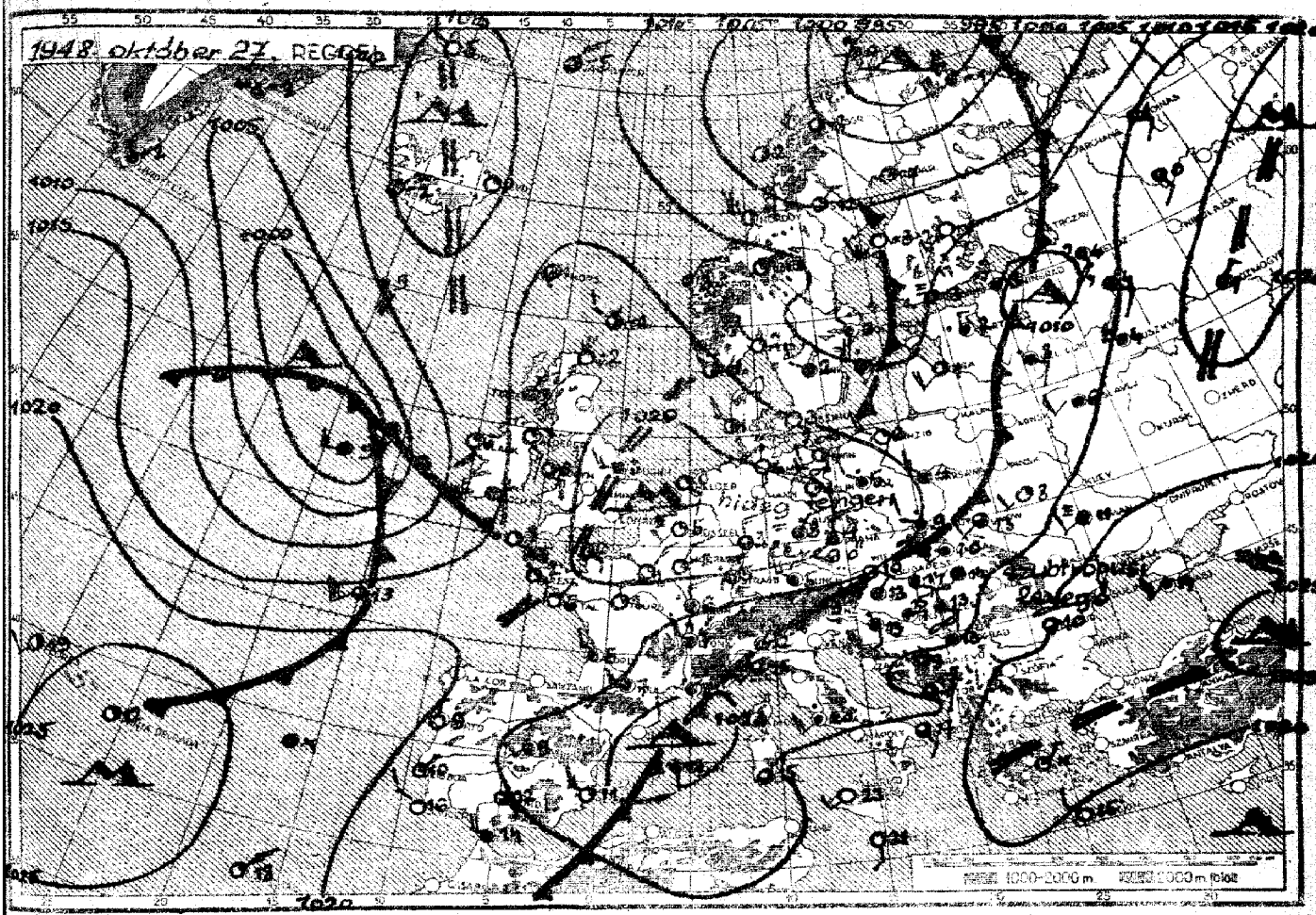



← Hideg front — Záródott front (occlusio) — Meleg front →

szitálás	pára	villogás	talajköd
eső	esőzápor	zivatar	köd
havazás	házápor	hófúvás	porvihar



Az időjárási helyzet ma reggel és a várható időjárás:

A nagyon meleg légtömegek nyomába előretörő hideg levegő ma reggelre már Európa nagy részét elárasztotta és igen éles hőmérsékleti ellentétet hozott létre szárazföldünk délkeleti és nyugati részei között. Reggel 7 órakor Bukarestben 10, Belgrádban 13, Budapesten 14 fok volt, ugyanakkor Prágában 4, Berlinben 2, Párisban 1, Londonban -4 fokot mértek. A hideg és meleg határvonalán a Rivierán, Ausztriában és Csehországban, valamint Lengyelországban erősen csapadékos az időjárás.

Hazánkban a hőmérséklet kedden országszerte a 20 fok fölé, sok helyen 23, Pécsett, Szegeden és Turkevén 24 fokig emelkedett, ma hajnalra pedig csak Debrecenben süllyedt 6 fok alá. Volt hely, ahol 11 fok volt az éjszakai legalacsonyabb hőmérséklet. A Fővárosban a hőmérséklet napi középértéke közel 8 fokkal volt magasabb az átlagnál. Az ország nyugati felében reggel 7 óráig már többfelé volt kisebb eső. Zalaegerszegről 5, Szombathelyről és Szentgotthárdról 3 mm-t jelentettek.

Budapesten szerdán délben a hőmérséklet 17 fok, a tengerszintre átszámított légnyomás 761 mm, gyengén süllyedő irányzatú.

Várható időjárás csütörtök estig:

Északnyugatira forduló élénk szél. Felhős idő, sok helyen eső, egyes helyeken esetleg zivatar.

A hőmérséklet nyugat felől erősen csökken.

Távolabbi kilátások:

A hét végére hajnali fagyok.

Kiadásért felelős: Tóth Géza igazgató
Pátzay-nyomda, Budapest

Országos Meteorológiai és Földmágnességi Intézet: időjárási napijelentés.

CSAPADÉKELOSZLÁS

AZ UTOLSÓ 24 ÓRÁBAN

1942 X. 26. REGGEL 7 h-TÓL X. 27. REGGEL 7 h-IG

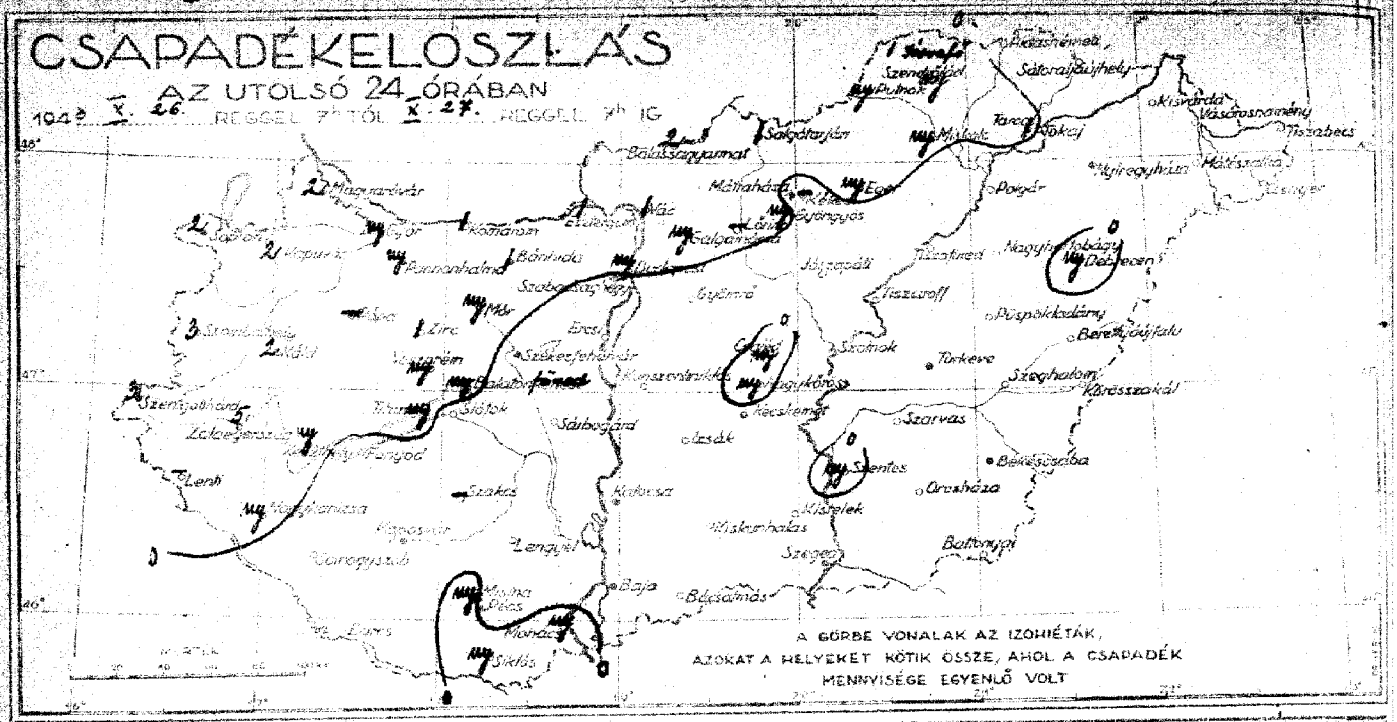

Észlelések reggeli 7 órakor	Szélirány és erősség (1-12)	Felhőzet (0-4)	Légnyomás (mm) redukálva 0°-ra	Hőmérséklet (°C)	Csapadék (24 óra) (mm)	Hőmérséklet legmagasabb napjában (°C)	Hőmérséklet legalacsonyabb (°C)	Reggeli párolgás (mm)	Napsütés (óra) tegnap
Magyarország	W 3	4	1013.6	8	2	21	11	10	5
Sopron 346	WSW 3	4	13.5	12	2	21	12	10	7
Szombathely 242	NE 1	4	13.5	13	3	21	10	—	—
Szentgotthárd	SE 1	4	—	—	3	19	8	—	—
Zalaegerszeg	SW 1	4	—	13	5	21	13	11	—
Pápa					—				
Győr 340	W 1	4	13.2	13	—	21	12	—	—
Pannonhalma	0	4	13.4	13	—	20	13	—	—
Bánhida	SE 3	3	13.5	14	1	23	14	12	—
Székesfehérvár	—	—	—	—	—	21	11	—	—
Keszthely 512	WSW 1	4	13.7	13	—	21	13	—	10
Kaposvár 535	SW 0	3	—	14	0	22	14	12	—
Pécs 547	E 1	4	12.3	15	0	24	12	11	8
Budapest 551	NE 1	4	13.3	14	—	23	14	11	7
Salgótarján	NE 2	3	13.3	13	1	22	12	10	5
Eger	NE 1	4	15.1	11	—	22	11	9	—
Miskolc 699	0	4	14.7	11	—	21	10	10	5
Taresal	SW 1	4	—	13	1	21	11	10	7
Baja 819	SSE 2	4	13.2	14	0	21	11	7	7
Kalocsa	SW 1	4	13.4	15	0	22	14	13	8
Kecskemét 544	SSW 1	4	13.8	13	0	23	11	10	8
Szeged 544	ESE 2	4	14.6	13	0	24	12	—	6
Szolnok 611	0	4	—	13	0	22	11	—	—
Törökeve	SE 1	4	—	13	0	24	11	7	—
Békéscsaba 695	SE 1	3	14.7	16	0	23	12	10	7
Debrecen 545	SSW 3	4	15.2	14	—	22	9	8	8
Nyíregyháza 535	0	4	15.9	13	0	22	12	10	—
Kékestető (1000 m)					—				
Mátrabánya (660 m)	0	4	855.3	13	0	—	10	—	5
Mátraháza (534 m)	SE 1	4	865.5	15	—	22	15	—	—
Szabadsághegy (434 m)	SW 3	4	868.3	14	0	20	10	—	—

* A légnyomás 500 m-re átszámítva.

24 óra csapadéka (mm)	
Kapuvár	2
Kőszeg	2
Zirc	1
Veszprém	nyom
Mór	nyom
Komárom	1
Esztergom	1
Eresi	0
Balatonfüred	nyom
Tihany	nyom
Siófok	0
Fonyód	0
Lenti	0
Nagykanizsa	nyom
Somogyszob	0
Barcs	0
Nagykónyi	0
Sárbogárd	0
Lengyel	0

24 óra csapadéka (mm)	
Mohács	nyom
Siklós	nyom
Vác	0
Balassagyarmat	2
Putnok	nyom
Jósvafő	nyom
Szendrőlád	0
Hidasnémeti	0
Sátoraljaújhely	0
Gyöngyös	nyom
Lőrinci	0
Galgamácsa	nyom
Gyömrő	0
Jászapáti	nyom
Cegléd	nyom
Nagykőrös	nyom
Kunszentmiklós	0
Izsák	0
Kistelek	0
Kiskunhalas	0

24 óra csapadéka (mm)	
Hárosmas	0
Kisvarda	0
Vásárosnamény	0
Tiszabecs	0
Csenger	0
Mátészalka	0
Tokaj	0
Polgár	0
Tiszafüred	0
Nagyhortobágy	0
Tiszaroff	0
Püspökladány	0
Berettyóújfalu	0
Körösszakál	0
Szeghalom	0
Szartas	nyom
Szentes	0
Orosháza	0
Battonya	0

Szélmérések a szabad légkörben

Budapest	7 h	Debrecen	7 h	Debrecen	11 h	Budapest	12 h
Magasság (m)	Szélirány és sebesség (m/sec)	Magasság (m)	Szélirány és sebesség (m/sec)	Magasság (m)	Szélirány és sebesség (m/sec)	Magasság (m)	Szélirány és sebesség (m/sec)
0	SSW 1	0	S 2	0	S 4	0	S 1
200	S 2	200	SSW 13	600	SSW 14	270	S 2
300	SSW 9	400	SW 13	800	SW 13	400	SW 4
1700	SW 12	600	WSW 11	1800	SW 14	1000	WSW 9
2100	WSW 13	800	W 10	Ac.		1400	WSW 16
2700	WSW 20	1800	WSW 19			2200	WSW 21
Sc mögött.		2200	WSW 21			∞	
		Ac.					
Emelkedés							
4.26. h 22							
0	SSW 5						
400	SSW 10						
600	SW 11						
1200	SW 21	Szeged		Budapest			
1600	SW 20	4.26. h 22		4.26. h 16			
2000	SW 21	0	S 3	0	SW 5		
2200	WSW 17	400	SSW 9	500	SW 9		
2800	SW 20	600	SSW 10	1300	WSW 18		
3100	WSW 17	1400	SW 13	1900	SW 23		
4200	WSW 16	1800	WSW 15	2500	SW 22		
6000	WSW 17	4400	SW 19	5000	WSW 21		
Sc mögött.		Ac.		∞			

A hőmérséklet és a légnyomás napi középértéke és ezek eltérése a 75 évi átlagtól Budapesten

X. 26. n 16.5 C° 761.0 mm, Δ: +7.9 C° -1.1 mm

Az 1871 óta ezen a napon előfordult

legmagasabb hőmérséklet 23.1 C° 1923

legalacsonyabb hőmérséklet -4.9 C° 1916

Előfizetési ára a postai kézbesítéssel együtt negyedévre 2 P. Budapest, II., Kitaibel Pál-utca 1.

Budapest, 1948 október hó 28. nap csütörtök

Országos Meteorológiai és Földmágnességi Intézet

IDŐJÁRÁSI NAPJELENTÉS

Daily Synoptic Map of the Hungarian Meteorological Institute. — Bulletin quotidien de l'Institut Hongrois de Météorologie. Wetterbericht des Ungarischen Meteorologischen Instituts.

61. évfolyam 302. sz.

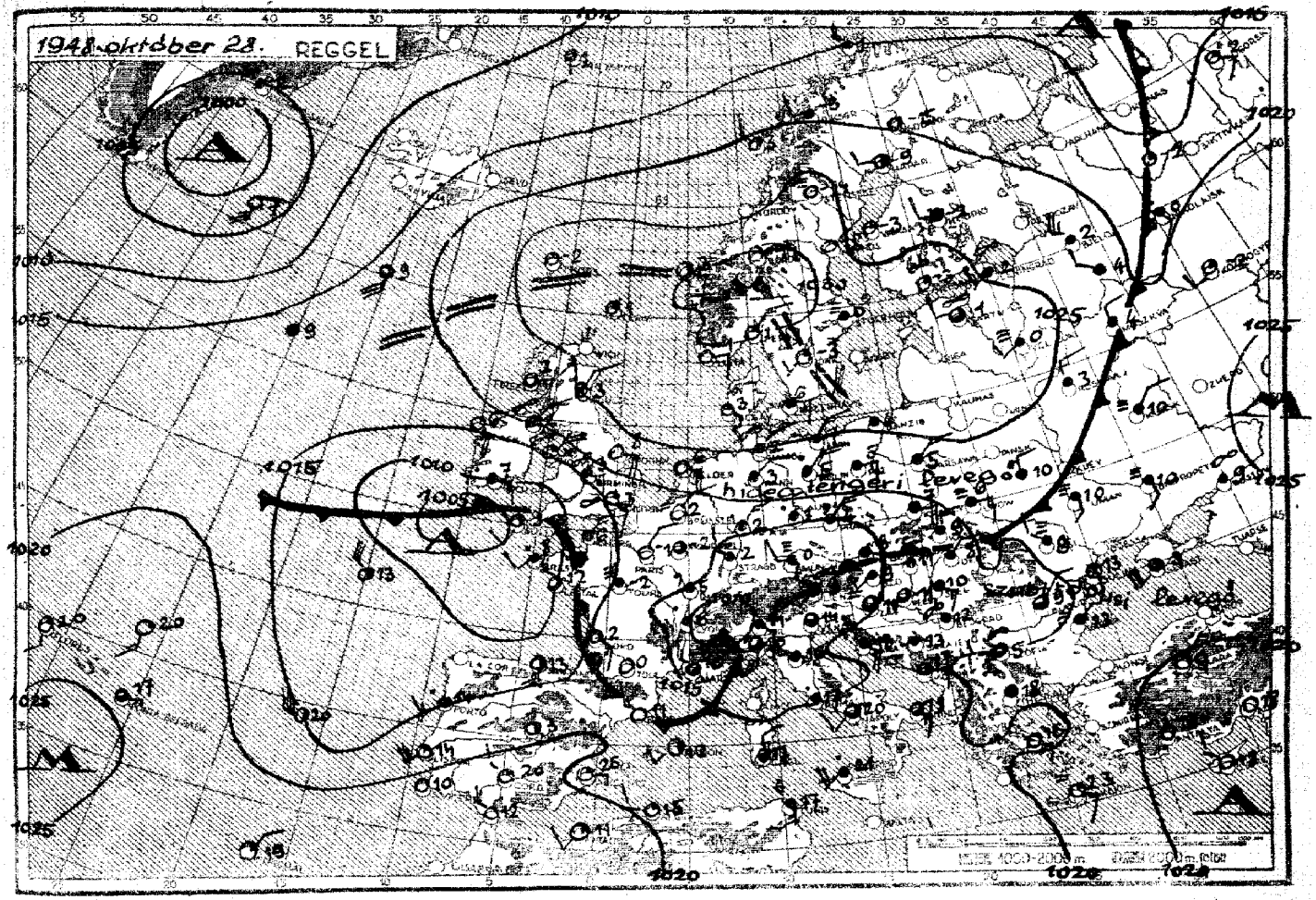



Hideg front — Záródott front (occlusio) — Meleg front

szitálás · eső * havazás — pára ∞ esőzápor ⋮ házapor — villogás ↯ zivatar ↣ hófúvás — talajköd ≡ köd ⇜ porvihar



Az időjárási helyzet ma reggel és a várható időjárás:

A hideg levegő előrenyomulása erősen meglassult, ezzal szemben megerősödött délnyugat felől a meleg légtömegek észak felé áramlása. Ennek következtében a nagy hőmérsékleti ellentét szárazföldünk északnyugati és délkeleti részei között továbbra is fennáll. A különböző hőmérsékletű légtömegek keveredése rendkívül változékonnyá és esőssé teszi európaszerte az időjárást.

Hazánkban a hideg levegő csak az ország nyugati és északi határszélén éreztette erősebb hatását. A hőmérséklet itt nem emelkedett a 15 fok fölé, hol ott a délkeleti részeken még 24-25 fokot mértek. A Tisza vonaláig csaknem mindenütt volt eső, jelentősebb mennyiség azonban csak a Kis-Alföldön, valamint Szentgotthárd, Zalaegerszeg és Káld vidékén hullott. (Szentgotthárd 18, Káld 17, Zalaegerszeg 11, Pannonhalma 10, Győr 6 mm esőt jelentett.)

Budapesten csütörtökön délben a hőmérséklet 15 fok, a tengerszintre átszámított légnyomás 761 mm, mérsékleten süllyedő irányzatú.

Várható időjárás péntek estig:

Mérsékelt szél.
Felhős idő, sok helyen eső.
A hőmérséklet még kissé süllyed.

Kiadásért felelős: Tóth Géza igazgató
Phöbus-nyomda, Budapest

Országos Meteorológiai és Földmágnességi Intézet: Időjárási naptijelentés.

CSAPADÉKELOSZLÁS

AZ UTOLSÓ 24 ÓRÁBAN

104? [illegible] 27. REGGEL 7h TÓL X. 28. REGGEL 7h IG

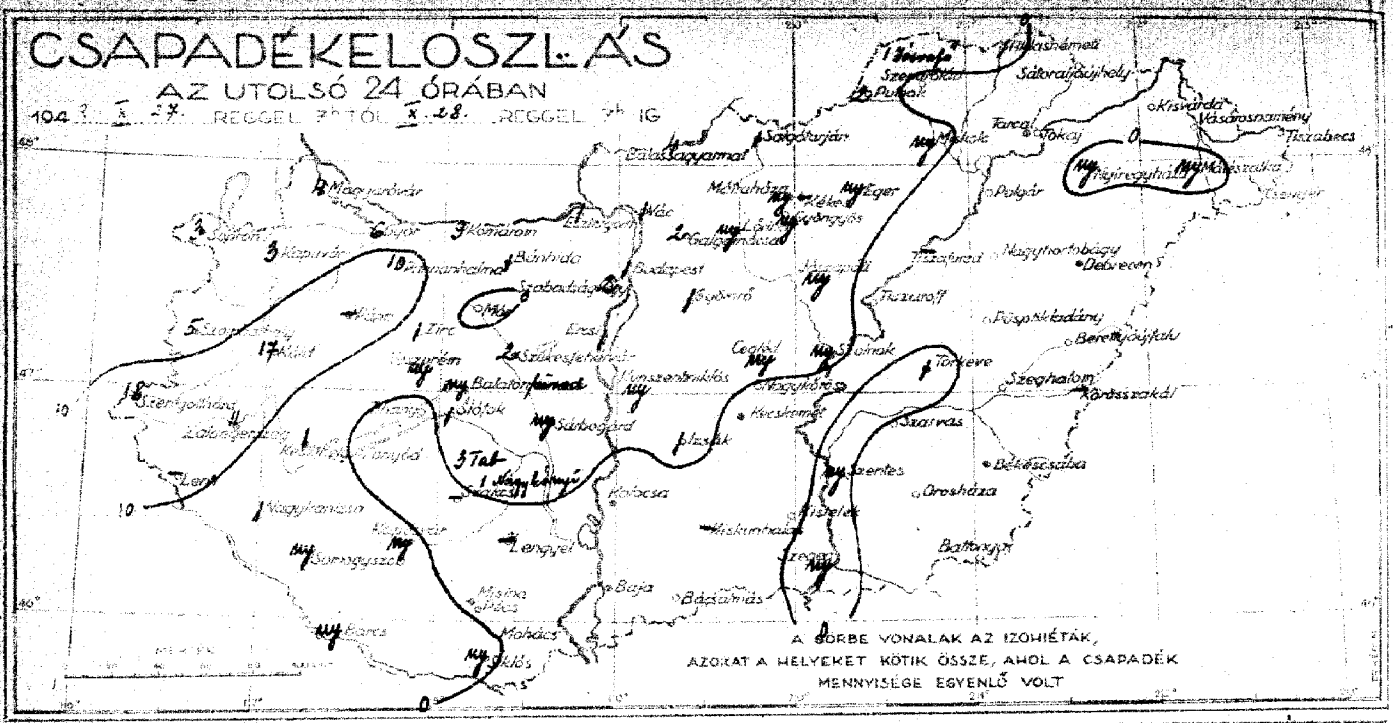

Észlelések reggel 7 órakor		Szélirány és erősség (1-12)	Légnyomás (mm)	Hőmérséklet (C)	Csapadék (24 óra) (mm)	Hőmérséklet: legmagasabb napi	legalacsonyabb éjszakai	Radiációs min.	Napfénytartam (óra) reggeltől
Magyaróvár		N_1	4	1013·6	9	4	11	3	3	0
Sopron	540	SSW_4	3	11·4	11	3	12	8	7	0
Szombathely	342	SW_1	4	14·1	9	5	13	8	8	—
Szentgotthárd		SSE_1	4	—	—	18	—	9	—	—
Zalaegerszeg		0	2	—	9	4	19	9	8	—
Pápa						—				
Győr	340	0	4	13·6	10	6	14	9	—	—
Pannonhalma		SSE_3	4	14·1	12	10	17	8	—	—
Bánhida		E_4	4	—	12	1	21	10	10	—
Székesfehérvár		—	—	—	—	2	20	9	—	—
Keszthely	345	SE_2	4	14·6	11	1	20	9	—	2
Kaposvár	635	SSW_1	4	—	13	my	23	10	9	—
Pécs	542	0	3	15·5	11	·	25	10	9	3
Budapest	541	0	4	16·3	11	1	20	11	9	3
Segőtérjáró		N_1	4	15·3	12	1	18	12	10	1
Eger		SSE_3	4	16·5	13	my	19	10	8	—
Miskolc	639	0	4	16·6	9	my	16	8	7	1
Tarcal		NE_1	4	—	10	·	20	7	6	2
Baja	819	SSE_2	4	15·3	12	·	21	12	7	6
Kalocsa		NW_1	4	15·3	12	·	24	12	11	6
Kecskemét	534	NE_1	3	15·3	9	·	23	9	9	3
Szeged	515	SE_3	4	15·7	10	my	23	10	—	3
Szolnok	811	ENE_1	4	—	9	my	21	9	—	—
Törkevе		NE_1	2	—	8	1	22	3	6	—
Békéscsaba	637	0	4	15·9	9	·	25	9	7	3
Debrecen	565	ENE_2	4	16·4	8	·	23	7	5	2
Nyíregyháza	535	0	4	16·3	8	my	22	7	6	—
Kékestető (1000 m)						—				
Mátraháza (660 m)		SE_3	4	356·6	13	my	16	10	—	1
Mátraszentimre (534 m)		SW_4	4	356·1	16	·	21	12	—	—
Szabadsághegy (473 m)		S_2	4	356·9	3	2	13	8	—	—

* A légnyomás 500 m-re átszámítva.

24 óra csapadék (mm)	
Kapuvár	3
Kőszeg	17
Zirc	1
Veszprém	my
Mór	·
Komárom	9
Esztergom	1
Ercsi	1
Balatonfüred	my
Tihany	·
Siófok	1
Fonyód	·
Lenti	—
Nagykanizsa	1
Somogyszob	my
Barcs	my
Szekszárd	1
Sárbogárd	my
Lengyel	—
Tata	3

24 óra csapadék (mm)	
Mohács	·
Siklós	my
Vác	1
Balassagyarmat	4
Putnok	2
Jósvafő	1
Szendrőlád	·
Hidasnémeti	1
Sátoraljaújhely	·
Gyöngyös	my
Lőrinci	my
Galgamácsa	2
Gyömrő	1
Jászapáti	my
Cegléd	my
Nagykőrös	·
Kunszentmiklós	my
Izsák	1
Kistelek	·
Kiskunhalas	—

24 óra csapadék (mm)	
Bácsalmás	·
Kisvárda	·
Vásárosnamény	·
Tiszabecs	·
Cserger	·
Mátészalka	my
Tokaj	·
Polgár	·
Tiszafüred	—
Nagyhortobágy	·
Tiszaroff	·
Püspökladány	·
Berettyóújfalu	·
Körösszakál	—
Szeghalom	·
Szarvas	·
Szentes	my
Orosháza	·
Battonya	·

Szélmérések a szabad légkörben

Budapest 7 h		Debrecen 7 h		Debrecen 11 h		Budapest 11 h	
Magasság (m)	Szélirány és sebesség (m/s)	Magasság (m)	Szélirány és sebesség (m/s)	Magasság (m)	Szélirány és sebesség (m/s)	Magasság (m)	Szélirány és sebesség (m/s)
0	ENE_2	0	ENE_4	0	S_3	0	ENE_2
200	ENE_2	200	SE_3	200	SSW_6	300	NE_2
400	ESE_4	600	SSW_7	400	SSW_{13}	500	SSW_3
600	S_7	1800	SSW_{10}	600	SSW_{18}	800	SW_8
1200	SSW_{13}	2800	SSW_{13}	2600	SSW_{14}	1300	SW_{17}
1800	SSW_{17}	3000	SW_{13}	2800	SSW_{17}	2800	SW_{13}
3200	SSW_{21}	3200	SSW_{17}	Ac.		3500	SW_{15}
3600	SSW_{20}	3400	WSW_{11}			4300	WSW_{11}
Ac.		3600	SW_{24}			4800	SW_{19}
		3800	SW_{24}			5500	SW_{24}
		4000	SW_{24}			∞	
		4200	SW_{19}				
		4400	WSW_{13}				
		Ac.					

Szeged X. 27. 11 h		Budapest X. 27. 16 h	
0	S_1	0	ENE_2
200	S_4	200	ENE_1
300	S_7	600	W_{11}
400	SSW_{11}	800	SW_5
600	SSW_{17}	1400	SSW_{10}
1400	SSW_{13}	1800	SW_{16}
1800	SW_{11}	2200	WSW_8
2000	SW_{24}	Ac.	
Sz.			

A hőmérséklet és a légnyomás napi középértéke és ezek eltérése a 75 évi átlagtól Budapesten.

X. 27. n 16·5 C° 761·1 mm, Δ: +8·1 C° -1·6 mm

Az 1871 óta ezen a napon előfordult

legmagasabb hőmérséklet 23·2 C° 1883

legalacsonyabb hőmérséklet -3·0 C° 1916

Előfizetési ára a postai kézbesítéssel együtt negyedévre 35 Ft. Nyomtatott H. Kiadási Pályázat 1.

Budapest, 1948 október hó 29. nap péntek

Országos Meteorológiai és Földmágnességi Intézet

IDŐJÁRÁSI NAPIJELENTÉS

Daily Synoptic Map of the Hungarian Meteorological Institute. — Bulletin quotidien de l'Institut Hongrois de Météorologie.
Wetterbericht des Ungarischen Meteorologischen Instituts.

61. évfolyam 303. sz.

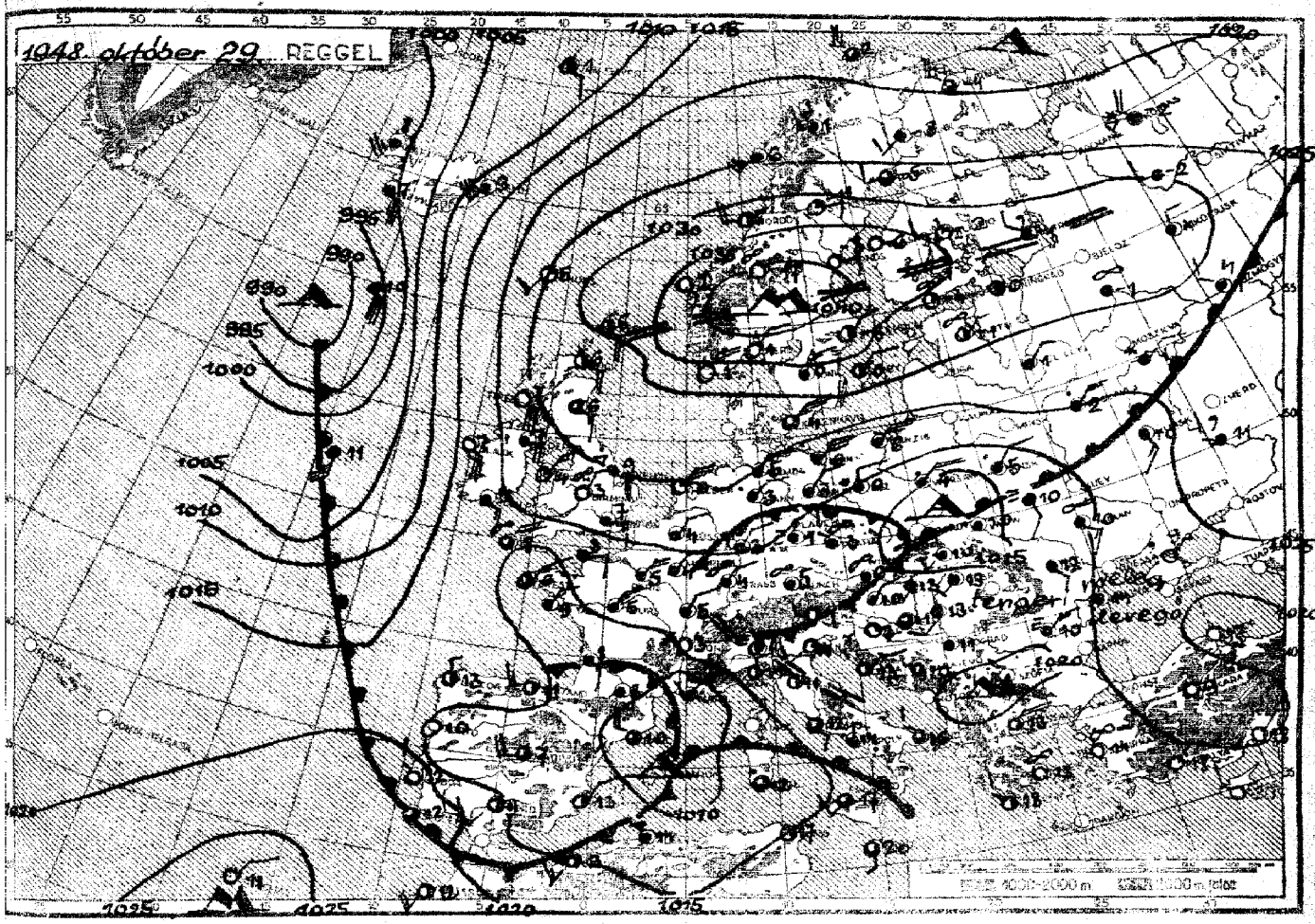



Hideg front — Záródott front (occlusio) — Meleg front

szitálás — pára — villogás — talajköd
eső — esőzápor — zivatar — köd
havazás — záporeső — hófúvás — porvihar



Az időjárási helyzet ma reggel és a várható időjárás:

A nagy hőmérsékleti ellentét Európában továbbra is megvan. A hideg légtömegek Nyugat, Észak és Kelet-Európát tartják elárasztva, ugyanakkor a Földközi-tenger felől egyre újabb meleg légbetörések törnek a Balkánon és hazánkon át Ukrajna felé. Ennek következtében európaszerte továbbra is csapadékos az időjárás.

Hazánkban csütörtökön a hideg és meleg levegő küzdelme következtében nagyobb arányú esőzés keletkezett, sőt nyárias zivatarok léptek fel a Balaton és a Mecsek környékén. Zivatart jelentettek: Barcs, Kaposvár, Misinatető, Tihany és Gyömrő. A lehullott eső mennyisége helyenként igen kiadós volt és meghaladta a 20 mm-t is. /Barcs 27, Kaposvár 20, Eraci 19, Sárbogárd, Szabadsághegy 16, Siófok, Somogyszob 14, Tihany 13 mm./ A hőmérséklet az ország nyugati és északi határvidékét kivéve újból a 20 fok fölé emelkedett, ma reggelre pedig csak a Dunántúl süllyedt kevéssel a 10 fok alá.

Budapesten pénteken délben a hőmérséklet 15 fok, a tengerszintre átszámított légnyomás 763 mm, alig változik.

Várható időjárás szombat estig:

Mérsékelt, időnként élénkebb szél. Változó felhőzet, sok helyen újabb eső, főleg a holnapi nap folyamán. Helyenként reggeli köd. A hőmérséklet nem változik lényegesen.

Kiadásért felelős: Tóth Géza igazgató
Phöbus-nyomda, Budapest

Országos Meteorológiai és Földmágnesességi Intézet: időjárási napijelentés.

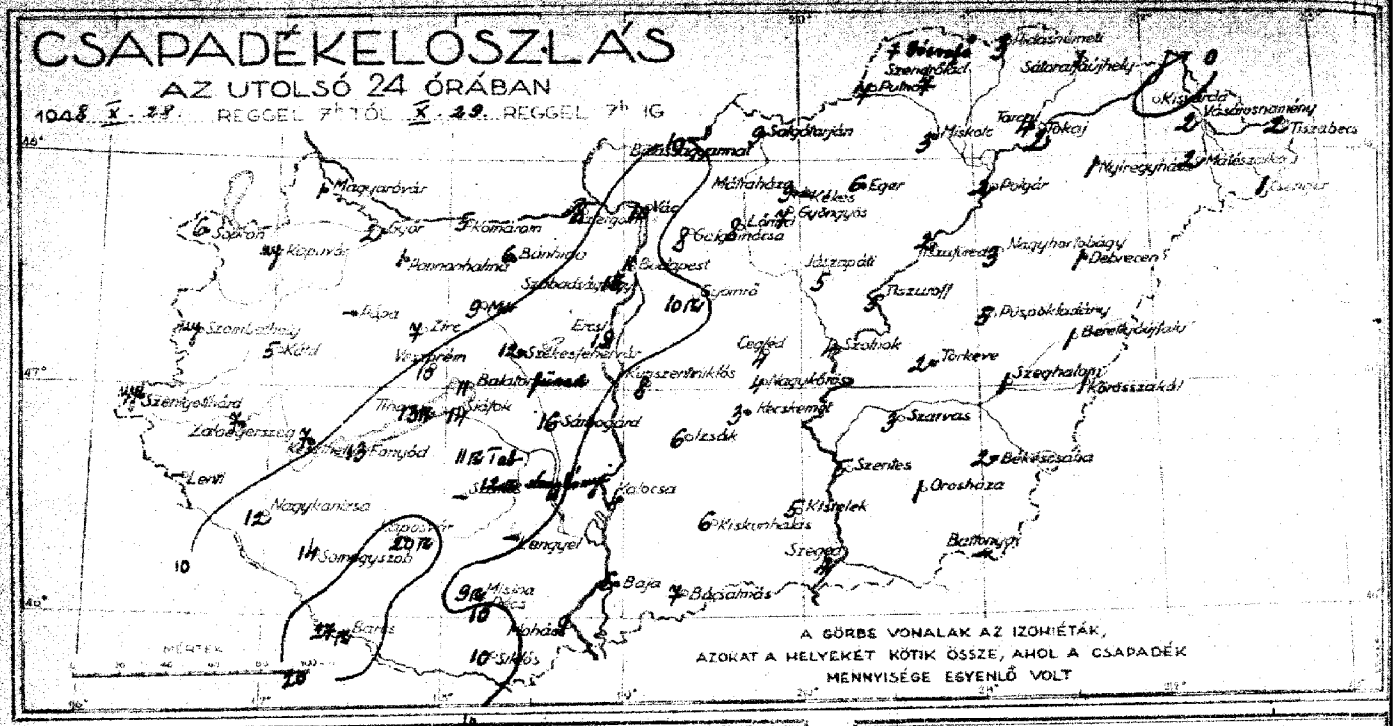

Fáziselések reggel 7 órakor		Szélirány és erő (1-12)	Felhőzet (0-4)	Légnyomás (millibár)	Hőmérséklet (C°)	Csapadék 24 órai (mm)		Hőmérséklet regmagasabb napi max.	Hőmérséklet éjszakai min.	Radiációs min.	Napsütés (óra) tegnap
Magyaróvár		NW$_3$	4	1016·4	9	1		16	9	8	2
Sopron	346	NNW$_3$	4	17·0	8	6		18	8	8	5
Szombathely	332	NE$_2$	4	16·4	10	ny		19	9	9	–
Szentgotthárd		ENE$_4$	4	–	–	ny		18	8	–	–
Zalaegerszeg		V$_1$	3	–	9	7		21	9	8	–
Pápa						–					
Győr	540	0	4	16·8	10	2		19	9	–	–
Pannonhalma		NNW$_2$	3	16·6	9	1		19	9	–	–
Bánhida		V$_1$	4	16·6	10	6		20	10	9	–
Székesfehérvár		–	–	–	–	12		21	9	–	–
Keszthely	548	0	4	14·6	11	7		21	11	–	–
Kaposvár	685	WSW$_1$	–	–	12	20	12	23	12	10	–
Pécs	547	0	3	15·9	11	10		23	11	9	1
Budapest	541	SSW$_2$	4	15·7	13	11		18	13	12	3
Salgótarján		1	4=	14·7	13	9		21	12	10	5
Eger		1	4	15·1	13	6		18	11	10	–
Miskolc	639	1	4	15·4	12	3		18	11	10	6
Tarcal		0	4	–	12	4		20	11	10	4
Baja	819	1	4=	15·9	14	6		23	13	9	7
Kalocsa		SW$_1$	4=	15·8	14	4		23	13	12	4
Kecskemét	534	1	4	15·7	13	3		24	11	11	6
Szeged	514	SSE$_2$	4=	15·9	13	4		24	13	–	4
Szolnok	811	2	4=	–	13	4		23	12	–	–
Törökszentmiklós		1	3=	–	12	2		23	12	11	–
Békéscsaba	637	SE$_1$	3	15·8	13	2		24	13	12	5
Debrecen	545	W$_1$	4	16·4	13	1		23	4	9	5
Nyíregyháza	535	SW$_2$	4	15·2	13	1		21	12	9	–
Kékestető (1000 m)						–					
Mátraháza (660 m)		SE$_2$	4=	25·1	11	9		19	10	–	5
Mátraszentistvány (534 m)		W$_2$	3	25·4	10	9	12	21	10	–	–
Szabadsághegy (474 m)		SW$_1$	4=	25·0	11	16		18	10	–	–

*) A légnyomás 500 m-re levezetve.

24 óra csapadéka (mm)		
Kapuvár	ny	
Káld	5	
Zirc	7	
Veszprém	10	
Mór	9	
Komárom	5	
Esztergom	8	
Ercsi	10	
Balatonfüred	11	
Tihany	13	15
Siófok	14	
Fonyód	15	
Lonti	–	
Nagykanizsa	12	
Somogyszob	14	
Barcs	27	10
Nagykanizsa	12	15
Sárbogárd	16	
Lengyel	–	
Tab	11	15

24 óra csapadéka (mm)		
Mohács	9	
Siklós	10	
Vác	10	
Balassagyarmat	10	
Putnok	7	
Jósvafő	7	
Szendrőlád	7	
Hidasnémeti	3	
Sátoraljaújhely	1	
Gyöngyös	7	
Lőrinci	8	
Galgamácsa	8	
Gyömrő	10	10
Jászapáti	5	
Cegléd	4	
Nagykőrös	4	
Kunszentmiklós	8	
Izsák	6	
Kistelek	5	
Kiskunhalas	6	

24 óra csapadéka (mm)	
Bácsalmás	7
Kisvárda	•
Vásárosnamény	2
Tiszabecs	2
Csenger	1
Mátészalka	2
Tokaj	2
Polgár	2
Tiszafüred	2
Nagyhortobágy	3
Tiszaroff	5
Püspökladány	5
Berettyóújfalu	1
Körösszakál	1
Szeghalom	1
Szarvas	3
Szentes	5
Orosháza	1
Battonya	–

Szélmérések a szabad légkörben

Debrecen Budapest Debrecen Szombathely

7 h		8 h		11 h		11 h	
Magasság (m)	Szélirány és sebesség (m/s)	Magasság (m)	Szélirány és sebesség (m/s)	Magasság (m)	Szélirány és sebesség (m/s)	Magasság (m)	Szélirány és sebesség (m/s)
0 SSW$_3$	0 WSW$_2$	0	SSW$_4$	0	NNE$_4$		
400 SSW$_7$	200 WSW$_3$	600	SW$_8$	400	NNE$_6$		
600 WSW$_2$	800 WSW$_7$	Sz.		600	NNE$_7$		
1000 W$_2$	1100 WSW$_6$			800	ESE$_1$		
1400 W$_{10}$	Cu.			1000	WSW$_3$		
Sz.				1200	W$_6$		
				Cu.			

Budapest			
X. 22. 16h			
0	NE$_1$		
200	ENE$_2$		
Szeged	400	SE$_3$	
X. 22. 11h	600	S$_6$	
0 SSE$_3$	1000	SSW$_{12}$	
200 S$_4$	1400	SW$_{12}$	
1000 SW$_{10}$	2600	SW$_6$	
1800 WSW$_3$	4400	SSW$_6$	
2400 SW$_4$	3800	SW$_7$	
3600 SSW$_3$	9200	SW$_3$	
4800 SW$_{20}$	5600	SSW$_6$	
Ab.	∞		

A hőmérséklet és a légnyomás napi középértéke és eltérése a 75 évi átlagtól Budapesten

X. 22. + 14·1 C° 961·3 mm. Δ +6·6 C° −1·1 mm

Az 1871 óta ezen a napon előfordult

legmagasabb hőmérséklet 24·7 C° 1913

15·0 1898

legalacsonyabb hőmérséklet −1·4 C° 1948

Előfizetési ára a postai hírlapirati irodánál negyedévre 15 Ft. Budapest, II., Kitaibel Pál-utca 1.

Budapest, 1948 október hó 30. nap szombat

Országos Meteorológiai és Földmágnességi Intézet

IDŐJÁRÁSI NAPJELENTÉS

Daily Synoptic Map of the Hungarian Meteorological Institute. — Bulletin quotidien de l'Institut Hongrois de Météorologie. Wetterbericht des Ungarischen Meteorologischen Instituts.

61. évfolyam 304. sz.

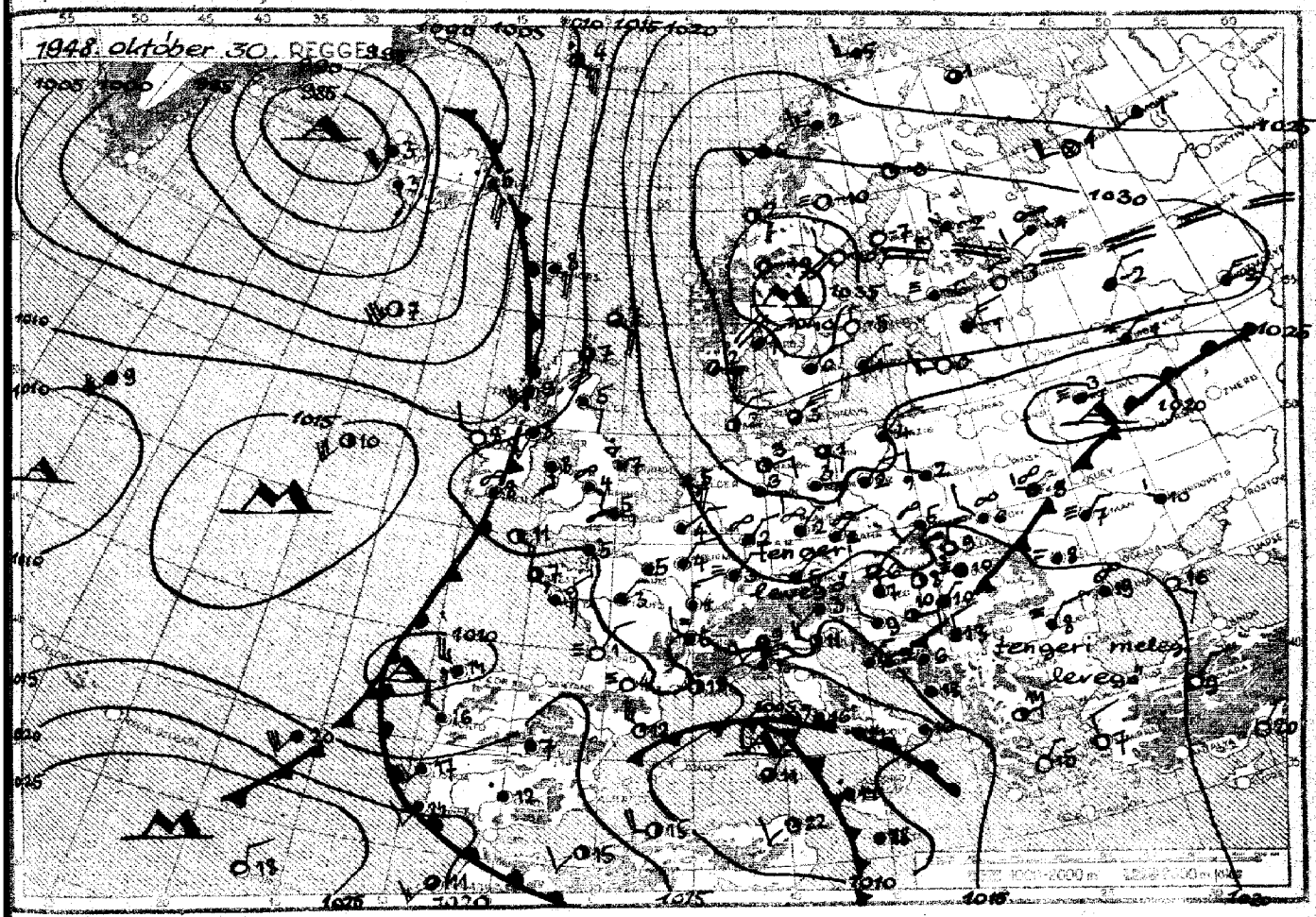



Hideg front — Záródott front (occlusio) — Meleg front

szitálás	pára	villogás	talajköd
eső	esőzápor	zivatar	köd
havazás	hózápor	hófúvás	porvihar



Az időjárási helyzet ma reggel és a várható időjárás:

A hideg és meleg légtömegek által okozott nagy hőmérsékleti ellentét Délkelet-Európa és a szárazföld többi része között változatlanul fennáll. A Földközi-tenger nyugati medencéjében egyre viharosabb és csapadékosabb lesz az időjárás és egyre újabb meleg légáramlatok törnek a Balkánon át Ukrajna felé. A Szovjetunió déli részein a szubtrópusi légtömegek uralma következtében 10-15 fokos enyheség uralkodik, ugyanakkor a középső és északi részeken fagypont alatti a hőmérséklet és Moszkva környékén erősen havazik.

Hazánkban pénteken változó volt a felhőzet és eső már szórványosan fordult elő. 1 mm-t meghaladó csapadékmennyiséget csak Bajáról jelentettek. A hőmérséklet nyugaton, ahol erőteljesebben érvényesült a hideg levegő nyomása, csak 13-15 fok volt, az ország keleti felében még 19-19 fokot mértek. Napnyugtakor a Lehülésekis-Alföldön megközelítette a fagypontot. Reggel több helyről ködöt jelentettek.

Budapesten szombaton délben a hőmérséklet 13 fok, a tengerszintre átszámított légnyomás 765 mm, gyengén emelkedő irányzatú.

Várható időjárás vasárnap estig:

Mérsékelt délkeleti, keleti szél.
Változó felhőzet, helyenként köd, több helyen eső.
A hőmérséklet nem változik lényegesen.

Kiadásért felelős: Tóth Géza igazgató
Phőbus-nyomda, Budapest.

Országos Meteorológiai és Földmágnességi Intézet: Időjárási napijelentés.

CSAPADÉKELOSZLÁS

AZ UTOLSÓ 24 ÓRÁBAN

1941. X. 29. REGGEL 7^h TÓL X. 30. REGGEL 7^h IG

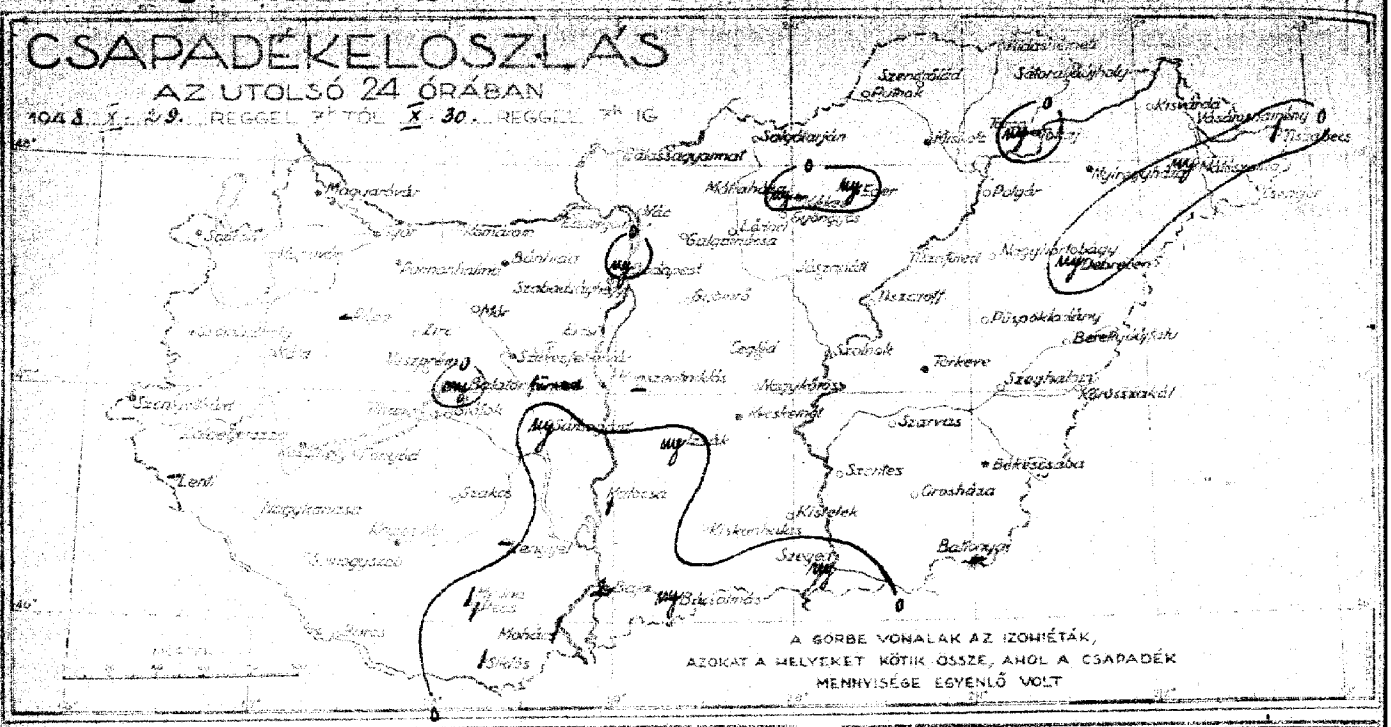
Szendrőlád
Sátoraljaújhely
Kisvárda
Vásárosnamény
Nyíregyháza
Tiszabecs
Sajószentpéter
Miskolc
Eger
Polgár
Mezőkövesd
Mezőtárkány
Tokaj
Tiszafüred
Nagyhortobágy
Tiszaroff
Püspökladány
Berettyóújfalu
Debrecen
Hajdúszoboszló
Balmazújváros
Hortobágy
Mátészalka
Nyírbátor
Kisvárda
Ibrány
Nyírtura
Kisléta
Nyírmihálydi
Nyírmeggyes
Nyírlugos
Nyírbogdány
Nyírpazony
Nyírkáta
Nyírtelek
Nyírmada
Nyírbéltek
Nyírbátor
Nyírtass
Nyírcsaholy
Nyírcsaholy
Nyírmihálydi
Nyírmeggyes
Nyírlugos
Nyírbogdány
Nyírpazony
Nyírkáta
Nyírtelek
Nyírmada
Nyírbéltek
Nyírbátor
Nyírtass

Budapest, 1948 október hó 31 nap
vasárnap

Országos Meteorológiai és Földmágnességi Intézet

IDŐJÁRÁSI NAPIJELENTÉS

Daily Synoptic Map of the Hungarian Meteorological Institute. — Bulletin quotidien de l'Institut Hongrois de Météorologie.
Wetterbericht des Ungarischen Meteorologischen Instituts.

61. évfolyam 305. sz.

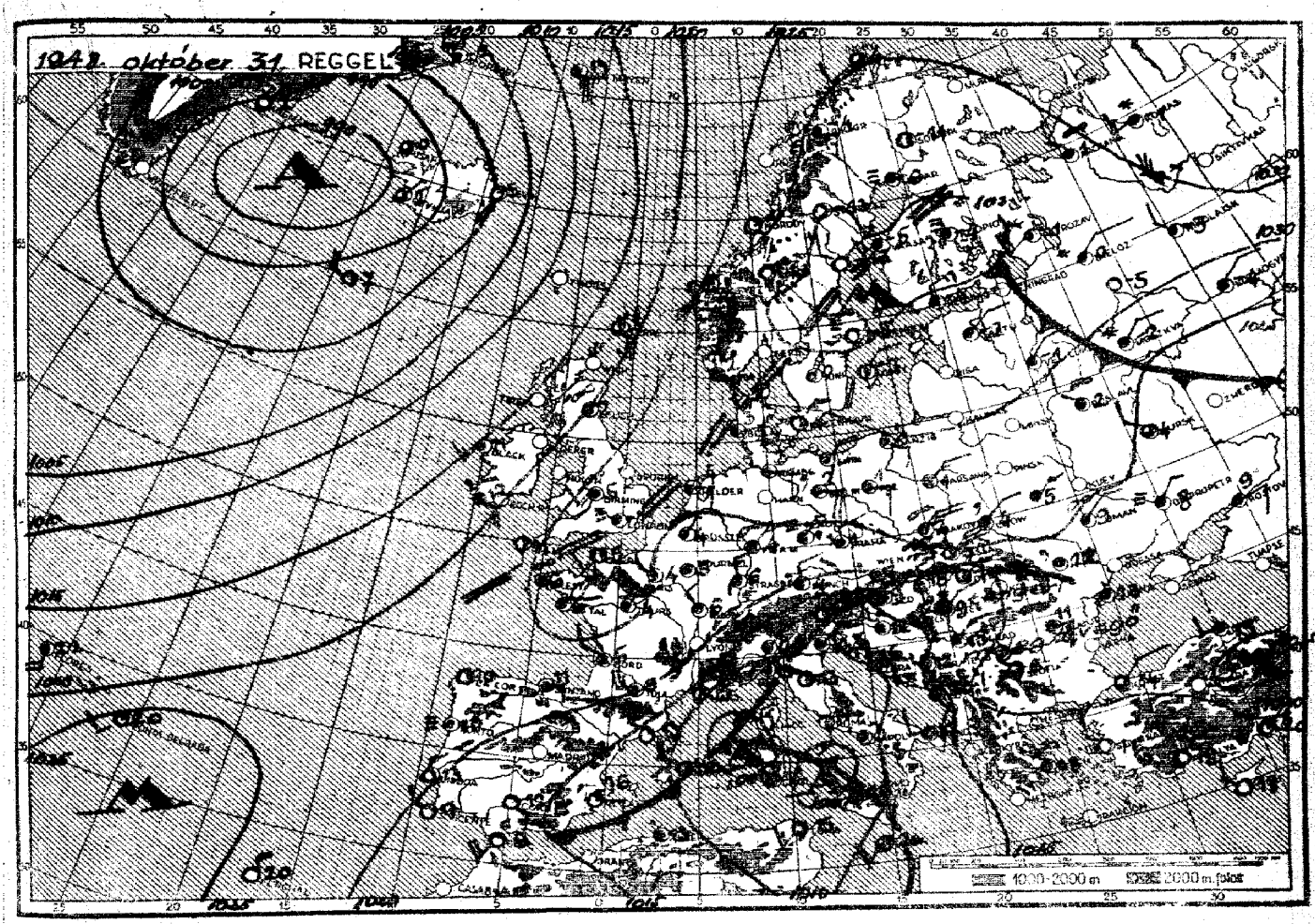



Hideg front — Záródott front (occlusio) — Meleg front

szitálás	pára	villogás	talajköd
eső	esőzápor	zivatar	köd
havazás	házápor	hófúvás	porvihar



Az időjárási helyzet ma reggel és a várható időjárás:

Az Orosz-síkságról tovább folytatódik a hideg levegő kiáramlása az Atlanti-óceán felé. Közép-Európában, ahol a Földközi-tenger felől előretörő melegebb levegő a hidegre felsiklik, erősen csapadékos az időjárás. A Földközi-tenger nyugati medencéjében változatlanul viharos és csapadékos az idő.

Hazánkban szombaton változó volt a felhőzet. Eleinte sok helyről kisebb záporesőt jelentettek. A hőmérséklet az ország nyugati felében csak 10-12 fokig emelkedett, keleten viszont 16-18, sőt Békéscsabán 19 fokot mértek. Ma reggel a Dunántúl helyenként esett az eső, az Alföldön egyes helyeken köd volt.

Budapesten vasárnap délben a hőmérséklet 14 fok, a tengerszintre átszámított légnyomás 764 mm, gyengén süllyedő irányzatú.

Várható időjárás hétfő estig:

Mérsékelt északkeleti, keleti szél. Változó felhőzet, helyenként köd, több helyen eső.
A hőmérséklet nem változik lényegesen.

Kiadásért felelős: Tóth Géza igazgató
Phöbus-nyomda, Budapest

Országos Meteorológiai és Földmágnességi Intézet: Időjárási napijelentés.

CSAPADÉKELOSZLÁS
AZ UTOLSÓ 24 ÓRÁBAN

104 d. F. 30. REGGEL FITÓ. F. 8. REGGEL 8h 16

A GÖRBE VONALAK AZ ISOHIÉTÁK, AZOKAT A HELYEKET KÖTIK ÖSSZE, AHOL A CSAPADÉK MENNYISÉGE EGYENLŐ VOLT

Észlelések reggel 7 órakor		Szél iránya és erőssége (skála)	Idő (felhőzet tizedekben)	Barométer (mm)	Hőmérséklet (Celsius)	Napi maximum	Napi minimum	Napi közép
Magyaróvár								
Sopron								
Szombathely								
Szentgotthárd								
Zalaegerszeg								
Pápa								
Győr	546							
Pannonhalma								
Bánd								
Székesfehérvár								
Keszthely	113							
Kaposvár	153							
Pécs	342							
Budapest	561							
Szigetarján								
Eger								
Miskolc	649							
Tarcal								
Baja	310							
Kalocsa								
Kecskemét	324							
Szeged	81							
Szolnok	87							
Törökszentmiklós								
Békéscsaba	91							
Debrecen	260							
Nyíregyháza	330							
Kékestető (1000 m)								
Mátrahása (500 m)								
Miskolctető (334 m)								
Szabadsághegy (470 m)								

* A legyezővonás jobb m.-re kiszakítva.

24 óra csapadéka (mm)	
Kapuvár	nyom
Kálló	1
Zirc	•
Veszprém	•
Mór	•
Komárom	•
Esztergom	•
Ercsi	•
Balatonfüred	•
Tihany	•
Siófok	•
Fonyód	•
Lenti	—
Nagykanizsa	1
Somogyszob	1
Barcs	•
Szigetvárcsúrpi	•
Sárbogárd	•
Lengyel	•
[illegible]	•

24 óra csapadéka (mm)	
Mohács	•
Siklós	•
Vác	nyom
Balassagyarmat	•
Parnok	•
Jósvafő	•
Szendrőlád	•
Bódvaszentmiklós	•
Szőrspatak	•
Cserépfalu	•
Lázbérc	nyom
Galgamácsa	•
Gyöngyös	nyom
Jászapáti	•
Cegléd	•
Nagykőrös	•
Kunszentmiklós	•
Izsák	nyom
Kiskunlacháza	•
Kiskunhalas	•

24 óra csapadéka (mm)	
Bátaszék	•
Sükösd	•
Vásárosnamény	•
Tiszabecs	•
Csenger	•
Mátészalka	•
Fehérgyarmat	•
Polgár	•
Debrecen	•
Nagyhegyesbánya	•
Tiszaroff	•
Püspökladány	•
Berettyóújfalu	•
Körösszakál	•
Szeghalom	•
Szarvas	•
Szentes	nyom
Orosháza	1
Battonya	•

Szélmérések a szabad légkörben

Budapest 7h	Budapest 14h	Budapest 21h	Budapest 7h	Szeged 16h
0	NE 2	0	ENE 3	0
300	NNE 2	300	ENE 2	300
600	E 3	600	E 7	900
1100	SE 3	1900	SE 5	1000
1600	ESE 3	3600	SSE 10	1600
2000	S 5	calm		2200
2400	S 7			2600
3000	S 8			3400
Se mozgás				3900
				Se mozgás

Szombathely 7h	
0	NNE 1
300	N 2
900	ESE 1
1200	SE 3
1800	S 5
2000	S 3
	Se

A hőmérséklet és a leguvonás napi középértéke és ezek eltérése a 75 évi átlagtól Budapesten

F. 30. -: 10.1 C° 767 mm, Δ: +1.7 C° +1.3 mm

Az 1871. óta ezen a napon előfordult

legmagasabb hőmérséklet 24.0 C° 1926,

legalacsonyabb hőmérséklet -8.9 C° 1880

Előfizetési ára a postai költséggel együtt negyedévre 2 P. Budapest, II., Retyézut 181-ben 1.

Budapest, 1948 november hó 1. nap hétfő

Országos Meteorológiai és Földmágnességi Intézet

IDŐJÁRÁSI NAPIJELENTÉS.

Daily Synoptic Map of the Hungarian Meteorological Institute. — Bulletin quotidien de l'Institut Hongrois de Météorologie.
Wetterbericht des Ungarischen Meteorologischen Instituts.

61. évfolyam 306. sz.

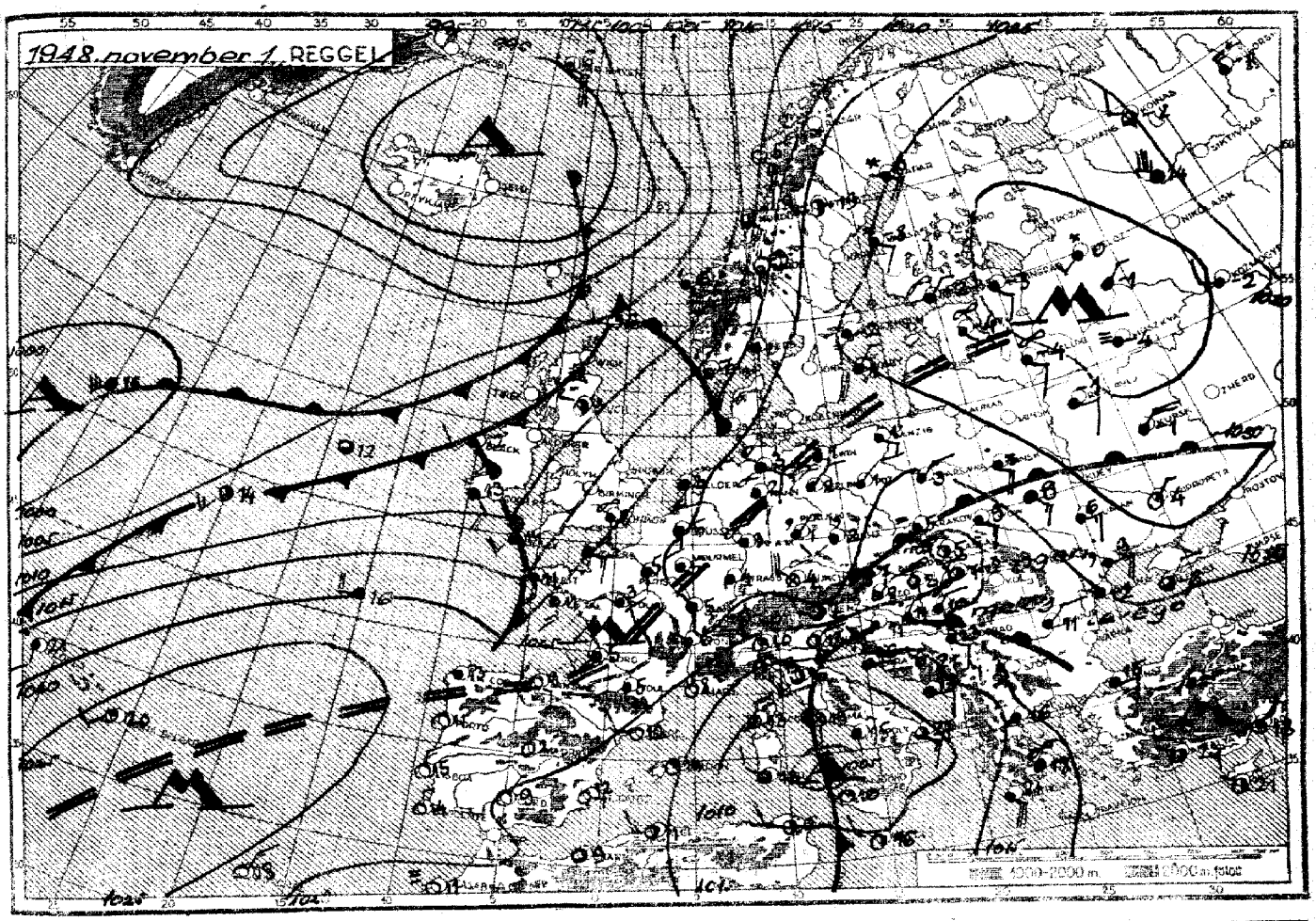



← Hideg front — Záródott front (occlusio) — Meleg front →

- szitálás
- eső
- havazás
- pára
- esőzápor
- házápor
- villogás
- zivatar
- hófúvás
- talajköd
- köd
- porvihar



Az időjárási helyzet ma reggel és a várható időjárás:

Mialatt az orosz-síkságról tovább folytatódik a hideg levegő nyugatra áramlása, az Atlanti-óceánról Angliát és a Bretagne-félszigetet délnyugati széllel az évszakhoz képest rendkívül meleg levegő árasztja el. A Földközi-tenger nyugati medencéjében változatlanul szeles, csapadékos, de meleg az időjárás.

Hazánk még mindig a keleti hideg és a déli meleg légtömegek határán fekszik. Vasárnap a hőmérséklet a dunántuli részeken, ahol esős volt az időjárás, csak 10-12 fokig, az Alföldön a meleg légtömegben a napsütés hatására 16-18, helyenként 19 fokra emelkedett. Számottevő csapadékmennyiséget csak Sopron és Győr megyéből jelentettek. Ma délelőtt Győr és Baja környékén esett az eső.

Budapesten hétfőn délben a hőmérséklet 13 fok, a tengerszintre átszámított légnyomás 766 mm, alig változik.

Várható időjárás kedd estig:

Mérsékelt északkeleti, keleti szél.
Változó felhőzet, néhány helyen köd, több helyen eső.
A hőmérséklet nem változik lényegesen.

LIBRARY
DEC 8 - 1948
WEATHER BUREAU

Kiadásért felelős: Tóth Géza igazgató
Phöbus-nyomda, Budapest

Országos Meteorológiai és Földmágnességi Intézet: időjárási napijelentés.

CSAPADÉKELOSZLÁS
AZ UTOLSÓ 24 ÓRÁBAN

194. 8. I. 3. REGGEL ... 11. I. ... 7-IG

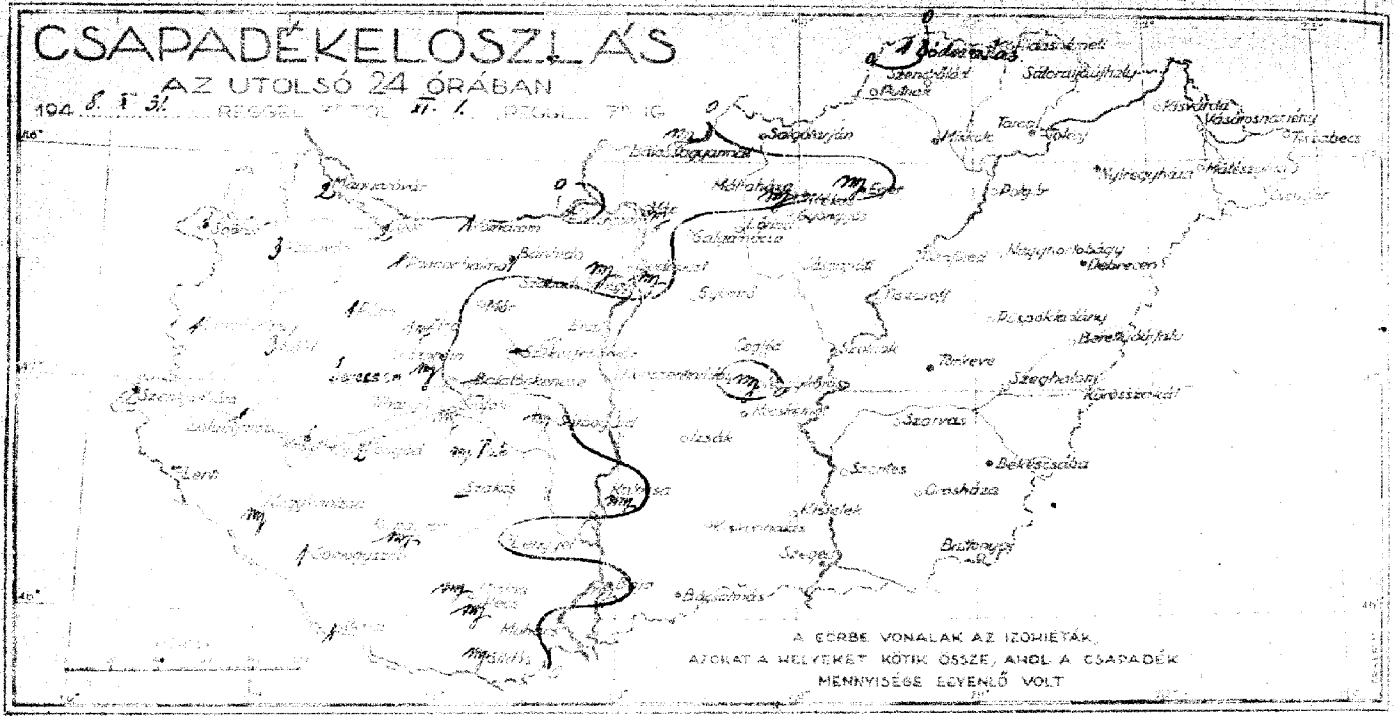

Észlelések reggel 7 órakor	Szél irány	Szél erősség	Hőmérséklet (C°)	Légnyomás (mm)	Felhőzet	Csapadék (mm)	Napsütés (óra)	Nap állása
Magyaróvár	NW	3	12.2	8	2	7	7	0	—
Sopron	NNE	3	12.6	7	3	10	7	5	6
Szombathely	NE	2	11.5	8	1	11	7	7	—
Szentgotthárd	NE	2	Y	—	—	2	11	8	—	—
Balatonfüred	N	3	Y	—	—	1	11	8	7	—
Pápa	—	—	—	—	1	13	—	—	—
Győr	NW	2	3	—	8	2	13	8	—	—
Piszmegfalva	NW	3	Y	21.5	7	1	12	7	—	—
Barbián	NW	2	Y	21.8	9	1	16	8	7	—
Szekszárd-Pécsvár						—				
Keszthely	N	5	Y	20.6	9	1	12	9	—	0
Kaposvár	SW	1	Y	—	10	mg	—	11	10	—
Pécs	NNE	2	Y	18.2	10	mg	15	9	7	2
Budapest	—	0	3	20.1	8	mg	16	8	Y	1
Salgótarján	S	1	3	20.7	7	mg	15	5	3	2
Eger	NNE	2	3	20.5	8	mg	16	6	Y	—
Miskolc	N	1	Y	20.0	6	mg	15	5	Y	1
Tarcal	N	0	3	—	2	mg	19	5	Y	5
Baja	NW	2	Y	18.9	8	mg	16	8	5	3
Kalocsa	SE	1	Y	19.6	7	mg	14	6	5	2
Kecskemét	NE	1	Y	19.6	8	mg	16	6	5	3
Szeged	NE	2	Y	19.1	10	mg	17	9	—	1
Szolnok	—	0	Y	—	Y	mg	17	7	—	—
Törökszentmiklós	N	1	Y	—	8	mg	16	7	3	—
Békéscsaba	N	1	Y	10.7	8	mg	13	5	5	2
Debrecen	—	0	3	20.3	7	mg	19	5	2	6
Nyíregyháza	—	0	Y	20.0	7	mg	18	5	3	—
Kékestető (1000 m)						—				
Mátrahaza (660 m)	—	0	3	26.8	8	mg	18	5	—	1
Mátraszentimre (384 m)	N	7	4	27.2	8	mg	14	7	—	—
Szabadsághegy (176 m)	NE	1	Y	26.8	8	mg	12	8	—	—

*) A légnyomás 500 mm-re értendő.

24 óra csapadéka (mm)	
Kapuvár	5
Kéld	3
Zirc	Nyo
Veszprém	nagy
Mór	•
Komárom	1
Esztergom	•
Ercsi	•
Budaörs-Kamaraerdő	•
Tihany	•
Siófok	nyo
Fonyód	1
Lenti	4
Nagykanizsa	nyo
Somogyszob	•
Baros	•
Szakos	—
Sárbogárd	•
Lengyel	•

24 óra csapadéka (mm)	
Kiskunfélegyháza	•
Soltvadkert	nyo
Vác	nyo
Balassagyarmat	nyo
Pilisvörösvár	•
Jászfelsőszentgyörgy	•
Szentendre	•
Hűvösvölgy	•
Pilisszentkereszt	•
Gyöngyös	•
Lőrinci	•
Galgamácsa	•
Gyöngyös	•
Jászapáti	•
Cegléd	•
Nagykőrös	nyo
Kunszentmiklós	•
Izsák	•
Kistelek	•
Kiskunhalas	—

24 óra csapadéka (mm)	
Hatvan	•
Kisterenye	•
Vanyarc	•
Tiszaberek	•
Gacsaly	•
Mátészalka	•
Tokaj	•
Polgár	•
Tiszalökd	•
Nagyhegyes	•
Tiszaroff	•
Püspökladány	•
Berettyóújfalu	•
Körösszakál	•
Szeghalom	•
Szarvas	•
Szentes	•
Orosháza	•
Battonya	•

Szélmérések a szabad légkörben

Budapest Budapest Budapest

6 h			11 h			18 h		
Magasság (m)	Szél iránya és sebessége (m/h)	Magasság (m)	Szél iránya és sebessége (m/h)	Magasság (m)	Szél iránya és sebessége (m/h)	Magasság (m)	Szél iránya és sebessége (m/h)	
0	WSW 1	0	S 1	0		SW 2		
200	N 2	200	SE 1	Y00		SW 1		
Y00	NNE 3	Y00	SSE 0	600		SW 2		
600	NE 0	600	S 2	1200		calm		
1200	E Y	800	ENE 1	1800		S 2		
1800	SE 3	1000	ENE 2	2200		SSE 3		
2000	NNE 2	1500	SE 2	2Y00		E 2		
2200	NNW 1	1800	S 3	2800		NE 3		
2800	calm	2800	SSE 3	3200		N Y		
3000	SSW 3	2200	ESE 2	3600		NNE 3		
3Y00	S 4	2Y00	SE 1	Y000		ENE 2		
5000	SSW 6	2600	SSW 0	Re.				
5800	S 3	3000	S 2					
6000	S 5	3Y00	S Y					
6Y00	SSW 8	Y000	S 3					
7200	SSW 12	Y600	ESE 1					
8200	SSW 13	5000	— 0					
	C.	Se mögött.						

A hőmérséklet és a légnyomás napi középértéke és ezek eltérése a 75 évi átlagtól Budapesten

T. M. + 12.1 C° 763.9 mm. Δ + 3.6 C° − 0.1 mm

Az 1871 óta ezen a napon előfordult

legmagasabb hőmérséklet 22.7 C° 1926

legalacsonyabb hőmérséklet −3.7 C° 1940.

Előfizetési ára a postai kézbesítési díjjal negyedévre 25 P. Megrendelhető: II., I. emelet Pál-utca 1.

Budapest, 1948 november hó 2. nap

kedd

Országos Meteorológiai és Földmágnességi Intézet

IDŐJÁRÁSI NAPJELENTÉS

Daily Synoptic Map of the Hungarian Meteorological Institute. – Bulletin quotidien de l'Institut Hongrois de Météorologie. Wetterbericht des Ungarischen Meteorologischen Institute.

61. évfolyam 307. sz.

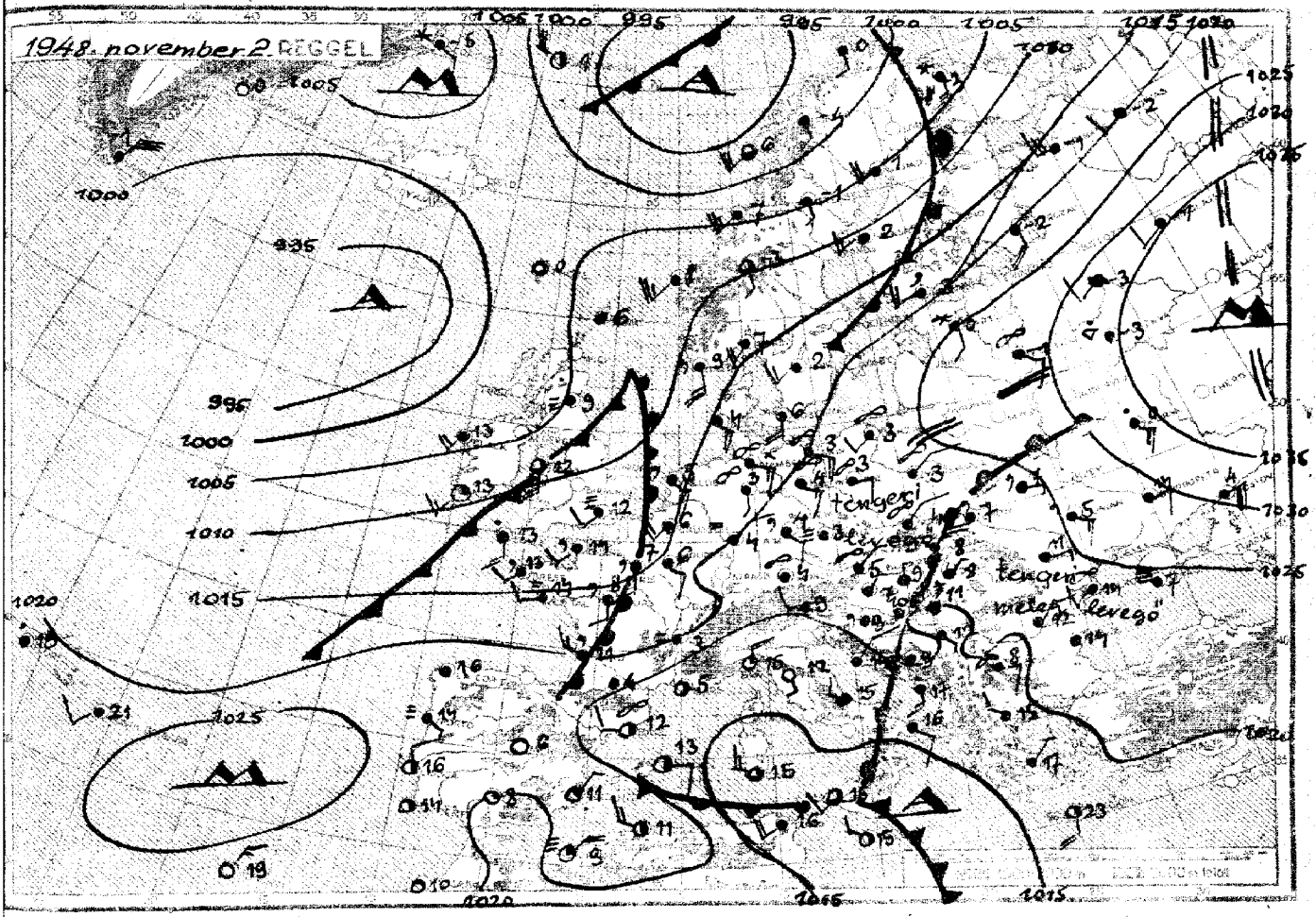



Hideg front — Záródott front (occlusio) — Meleg front

szitálás · eső · havazás · pára · esőzápor · hózápor · villogás · zivatar · nyíllövés · talajköd · köd · porvihar



Az időjárási helyzet ma reggel és a várható időjárás:

Európa legnagyobb részén a változékony, csapadékos idő tovább tart.

Hazánkban nétfőn jobbára borult, párás volt az idő. A hőmérséklet az északnyugati megyékben már csak 9–11 fokig emelkedett. Egerben és Solgótarjánban azonban még 15 fokot mértek. Csaknem mindenütt volt eső. A csapadék mennyisége a Tiszántúlon helyenként meghaladta a 10 mm-t is.

Budapesten kedden délben a hőmérséklet 11 fok, a tengerszintre átszámítva légnyomás 765 mm, gyengén süllyedő irányzatú.

Várható időjárás szerda estig:

Mérsékelt szél.
Erősen felhős idő, reggel helyenként köd.
Többfelé újabb eső.
A hőmérséklet nem változik lényegesen.

LIBRARY
DEC 8 – 1948
WEATHER BUREAU

Kiadásért felelős: Tóth Géza igazgató
Phőbus nyomda, Budapest

Országos Meteorológiai és Földmágnességi Intézet: Időjárási napijelentés.

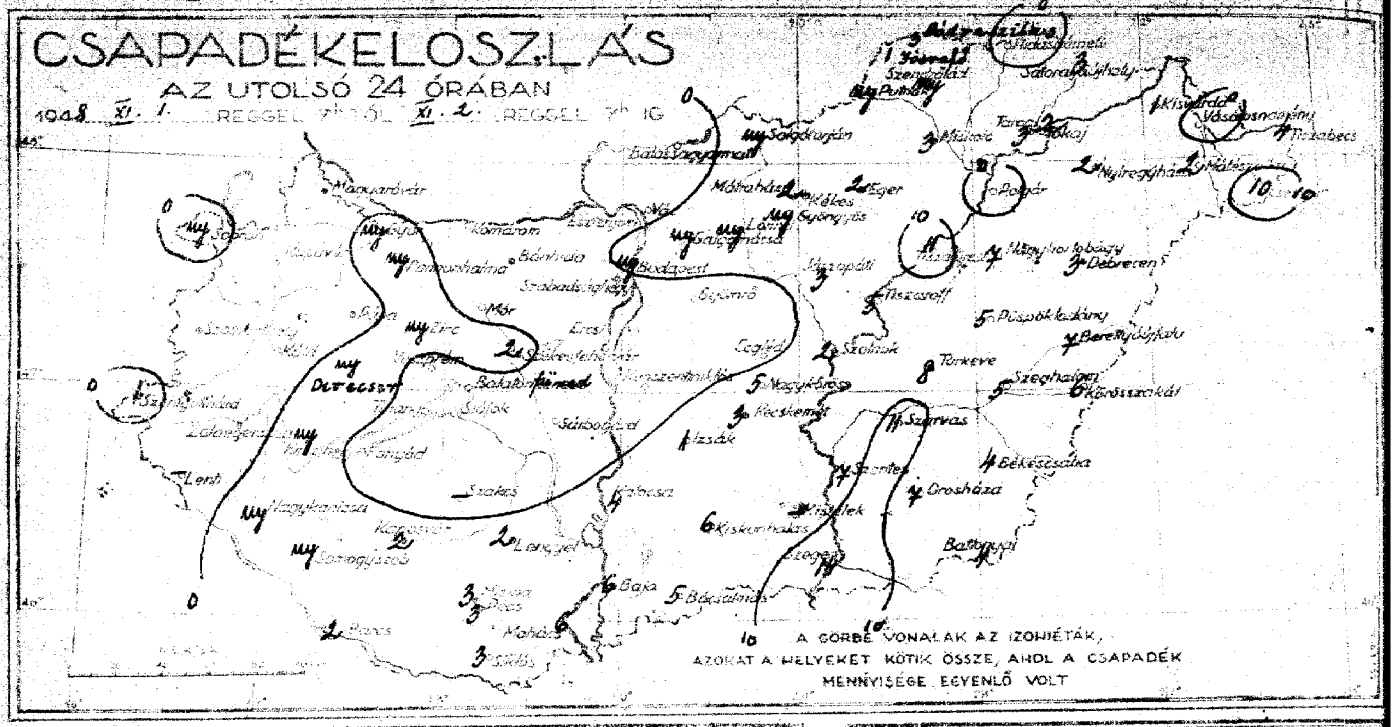

Észlelések reggel 7 órakor	Szél irány és erősség (Beaufort)	Hőmérséklet (°C)	Talaj-hőmérséklet (°C)	Napsütés tartama (óra)
Magyarovár	NW 2	4	1021.2	8	-	11	7	6	1
Sopron 340	NNW 2	3	21.3	6	my	10	5	3	2
Szombathely 232	NE 1	4	21.2	7	.	11	7	7	-
Szentgotthárd	SE 1	4	-	-	1	10	7	-	-
Zalaegerszeg	W 3	4	-	7	.	10	7	7	-
Pápa		-	-	-	-	-	5	-	-
Győr 330	W 1	3	20.6	7	my	11	6	-	-
Pannonhalma	SW 2	2	21.2	6	my	9	6	-	-
Bánhida	SW 2	4	21.4	10	.	10	7	6	-
Székesfehérvár		-	-	-	2	13	7	-	-
Keszthely 340	N 1	4	20.8	8	my	11	7	-	0
Kaposvár 653	NE 1	4	-	9	2	14	9	8	-
Pécs 547	- 0	4	19.4	10	3	12	10	9	0
Budapest 341	N 2	4	20.5	9	my	14	9	9	1
Salgótarján	NE 1	4	20.0	10	my	15	10	9	1
Eger	- 0	4	20.7	10	2	15	9	9	-
Miskolc 629	- 0	4	20.4	9	3	14	8	8	1
Tarcal	- 0	4	-	10	3	-	9	9	1
Baja 810	N 1	4	19.9	10	6	13	10	9	0
Kalocsa	NE 1	4	20.4	9	4	12	9	9	0
Kecskemét 534	NE 1	4	20.0	10	3	12	10	10	0
Szeged 515	- 0	4	19.4	11	14	12	10	-	0
Szolnok 511	- 0	4	-	10	2	13	10	-	-
Türkeve	NE 1	4	-	8	8	13	8	8	-
Békéscsaba 637	NE 1	4	19.9	10	4	13	10	10	0
Debrecen 515	NE 1	4	20.9	8	3	13	-	-	0
Nyíregyháza 535	- 0	4	20.6	8	2	14	7	7	-
Kékestető (1000 m)					-				
Mátrahása (960 m)	- 0	4	960.1	8	2	12	5	-	0
Miskolctető (534 m)	NNE 1	4	960.0	9	3	12	7	-	-
Szabadsághegy (471 m)	SE 1	4	960.9	8	.	13	8	-	-

*) A légnyomás 960 mm-nek kiszámítva.

24 óra csapadéka (mm)	
Kapuvár	.
Káld	.
Zirc	my
Veszprém	.
Mór	.
Komárom	.
Esztergom	.
Érsekújvár	.
Balatonfüred	.
Tihany	.
Siófok	.
Kaposvár	.
Barcs	my
Nagykanizsa	my
Somogyszob	my
Bajcsa	1
Nagykónyi	.
Sárbogárd	.
Tengyel	2

24 óra csapadéka (mm)	
Mohács	6
Siklós	3
Vác	.
Balassagyarmat	.
Putnok	my
Jósvafő	1
Szendrőlád	my
Hidasnémeti	.
Sátoraljaújhely	3
Cyékénye	my
Létrinci	my
Galgamácsa	my
Gyömrő	.
Jászapáti	3
Cegléd	.
Nagykőrös	5
Kunszentmiklós	.
Izsák	1
Kistelek	-
Kiskunhalas	6

24 óra csapadéka (mm)	
Bácsalmás	5
Kisvárda	1
Vásárosnamény	.
Tiszalök	4
Csenger	10
Mátészalka	2
Tokaj	2
Polgár	.
Tiszafüred	11
Nagyhorvátság	7
Tiszaroff	5
Püspökladány	5
Berettyóújfalu	7
Körösnagykál	6
Szeghalom	5
Szarvas	11
Szentes	7
Orosháza	7
Békéscsaba	4
Battonya	3

Szélmérések a szabad légkörben

Budapest Debrecen

7 h				11 h				h				h			
Magasság (m)	Szél iránya és sebessége (m/s)	Magasság (m)	Szél iránya és sebessége (m/s)	Magasság (m)	Szél iránya és sebessége (m/s)	Magasság (m)	Szél iránya és sebessége (m/s)	Magasság (m)	Szél iránya és sebessége (m/s)	Magasság (m)	Szél iránya és sebessége (m/s)	Magasság (m)	Szél iránya és sebessége (m/s)	Magasság (m)	Szél iránya és sebessége (m/s)
0	NNW 1	0	ENE 2												
200	N 2	300	ENE 2												
300	NNE 2														
Fmk.															

A hőmérséklet és a légnyomás napi középértéke és ezek eltérése a 75 évi átlagtól Budapesten

X. 1. 10.8 C° 765.4 mm, Δ +2.9 C° +0.8 mm

Az 1871 óta ezen a napon előfordult legmagasabb hőmérséklet 21.5 C° 1926

legalacsonyabb hőmérséklet -3.3 C° 1920

Előfizetési ára a postai kézbesítési költséggel együtt negyedévre 2 P. Megjelenik: H., Kiadóhivatal: Pálffy tér 7.

Budapest, 1948 november hó 3. nap szerda

Országos Meteorológiai és Földmágnességi Intézet

IDŐJÁRÁSI NAPJELENTÉS

Daily Synoptic Map of the Hungarian Meteorological Institute. — Bulletin quotidien de l'Institut Hongrois de Météorologie.
Wetterbericht des Ungarischen Meteorologischen Instituts.

61. évfolyam 308. sz.

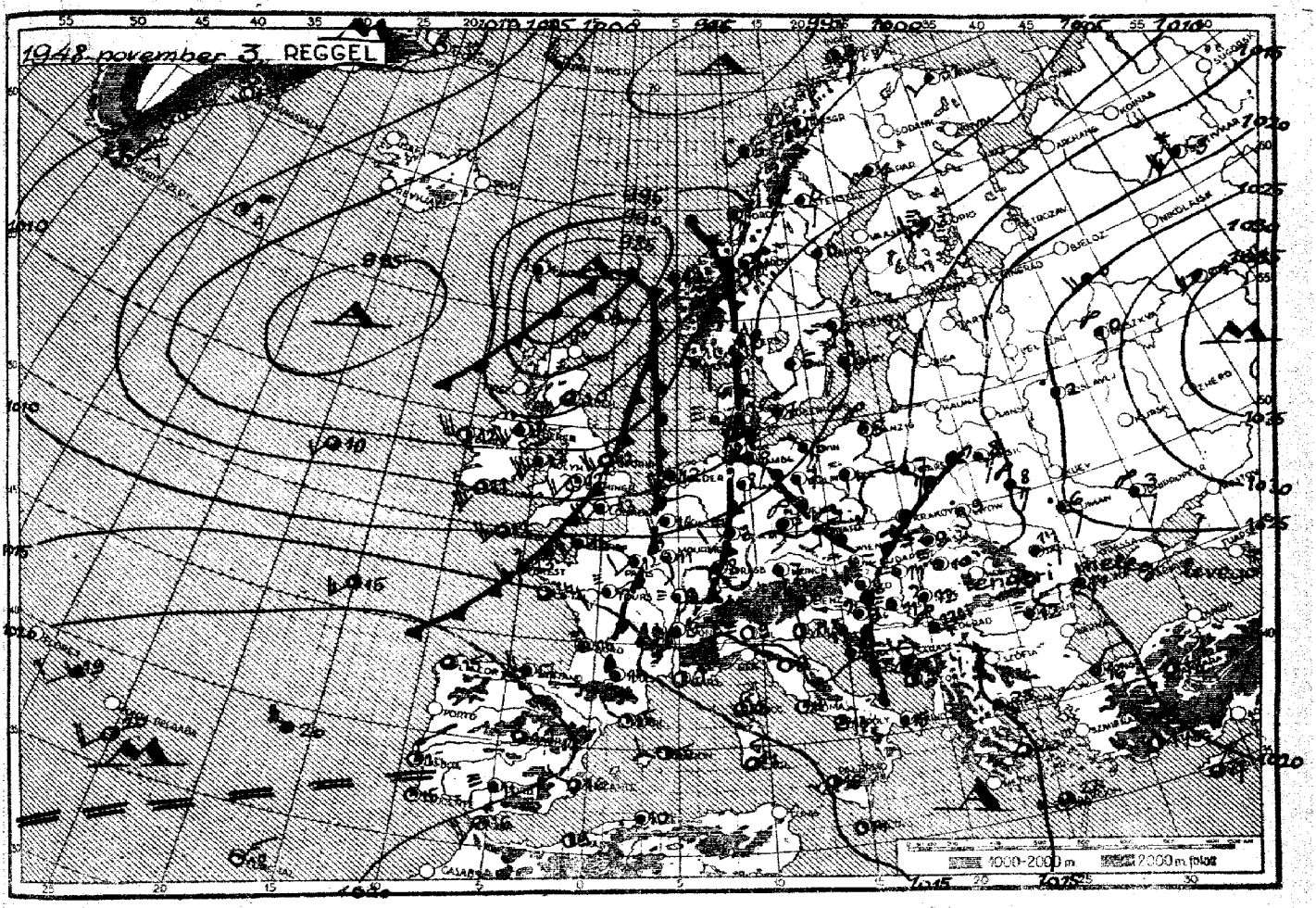



← Hideg front — Záródott front (occlusio) — Meleg front →

- szitálás
- eső
- havazás
- pára
- esőzápor
- házápor
- villogás
- zivatar
- hófúvás
- talajköd
- köd
- porvihar



Az időjárási helyzet ma reggel és a várható időjárás:

Európa legnagyobb része felett tengeri légtömegek vannak uralmon. Az időjárás csaknem mindenütt erősen felhős, ködös, csapadékos és enyhe. Csupán a Szovjet-Unió középső és északi vidékein hűlt le erősebben a levegő, ott többfelé havazik.

Hazánkban kedden folytatódott a borult, ködös idő. Ismét sokfelé volt eső és ködszitálás. A csapadék mennyisége az ország dél felében volt jelentősebb, Lengyelről 9, Püspökladányból és Túrkevéről 8, Tiszabecsről, Debrecenből és Szentesről 6 mm-t jelentettek. A hőmérséklet egész napon át 10-12 fok között ingadozott, Sopron környékén azonban, ahol a felhőzet az esti órákban rövid időre felszakadozott, a talaj közelében 1 fokig hűlt le a levegő.

Budapesten szerdán délben a hőmérséklet 11 fok, a tengerszintre átszámított légnyomás 763 mm, alig változik.

Várható időjárás csütörtök estig:

Mérsékelt szél.
Erősen felhős, részben ködös idő.
Többfelé kisebb eső, ködszitálás.
A hőmérséklet nem változik lényegesen.

LIBRARY
DEC 8 - 1948
WEATHER BUREAU

Kiadásért felelős: Tóth Géza igazgató
Phöbus-nyomda, Budapest

Országos Meteorológiai és Földmágnességi Intézet: időjárási napjelentés.

CSAPADÉKELOSZLÁS
AZ UTOLSÓ 24 ÓRÁBAN

1048 X. 2. REGGEL 7h-TÓL X. 3. REGGEL 7h IG

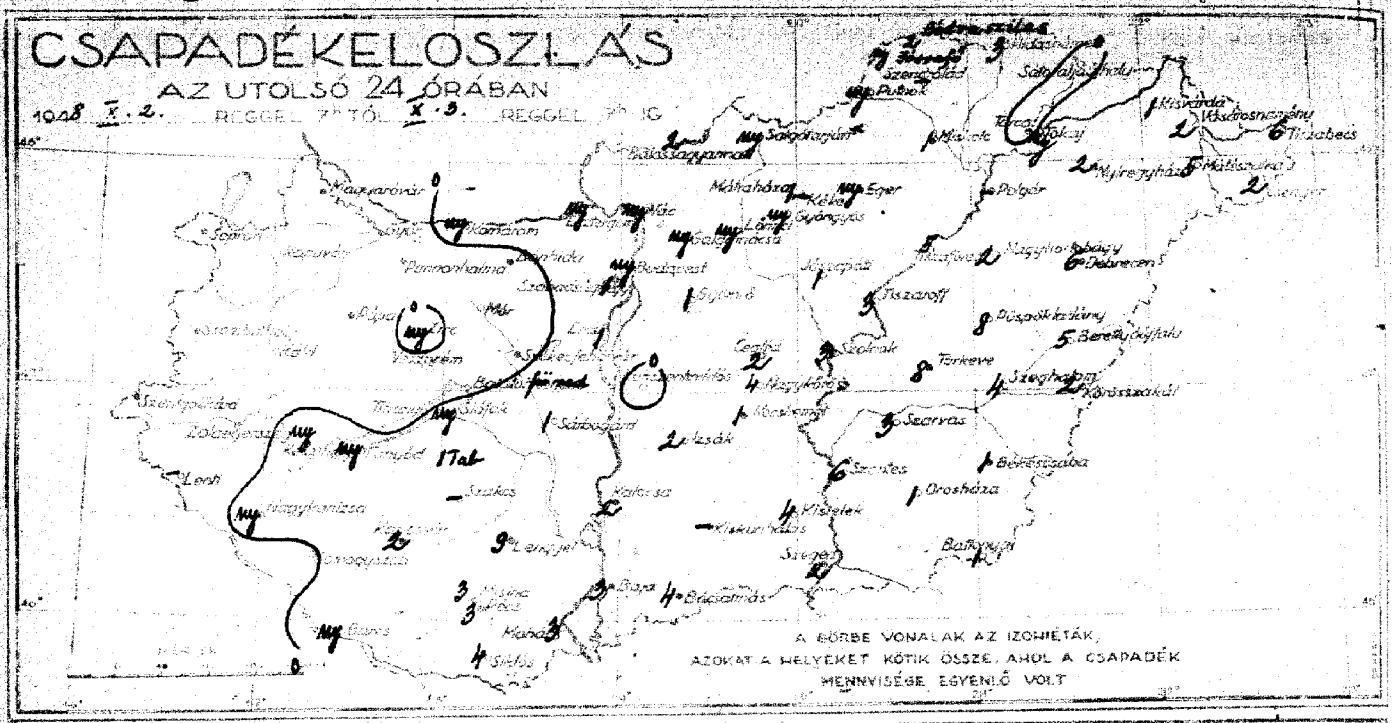

Észleleések reggel 7 órakor		Szél iránya és erőssége (0–12 fokozat)	Hőmérséklet (C°)	Légnyomás (mm-ben, redukálva 0°-ra)	Csapadék (mm-ben)	Borultság (tízes beosztás)		Hőmérséklet (C°)	Napi szélsebesség (km/óra)
						reggel	délben		
Magyaróvár		3	4	1016·6	8	•	11	7	6	0
Sopron	428	NNW 1	4	16·3	7	•	11	3	1	3
Szombathely	518	NW 2	4	16·4	8	•	11	7	6	—
Nagykanizsa		NW 3	4	—	—	•	12	6	—	—
Keszthely		N 1	4	—	9	•	10	9	8	—
Zalaegerszeg		—	—	—	—	•	10	9	—	—
Pápa		0	4	16·7	10	•	10	7	—	—
Győr	340	SSW 1	4	16·6	13	•	10	9	—	—
Pannonhalma		SE 2	4	16·9	11	•	12	11	—	—
Budapest		—	—	—	—	•	13	7	—	—
Székesfehérvár		0	4	15·8	4	ny	11	9	—	0
Kecskemét	513	NE 1	4	—	11	2	12	10	10	—
Kaposvár	635	0	4	15·8	4	3	12	4	4	0
Pécs	545	0	4	16·5	11	ny	12	11	10	0
Budapest	540	0	4	16·2	10	ny	12	10	9	0
Salgótarján		SW 1	4	16·2	10	ny	12	10	10	—
Eger		0	4	17·7	10	ny	13	10	9	0
Miskolc	639	SE 1	4	16·8	10	1	12	9	8	0
Tarcal		0	4	—	10	•	12	9	8	0
Baja	819	0	4	15·7	12	3	12	11	11	0
Kalocsa		0	4	14·6	11	2	11	11	11	0
Kecskemét	514	SE 1	4	16·1	12	1	12	11	11	0
Szeged	512	0	4	16·2	12	2	13	12	—	0
Szolnok	81	ESE 1	4	—	11	3	12	9	—	—
Türkeve		NE 1	4	—	11	8	12	11	10	—
Békéscsaba	83	0	4	16·4	12	1	14	12	12	0
Debrecen	84	0	4	17·5	10	6	11	7	7	0
Nyíregyháza	85	0	4	17·5	10	2	11	10	9	—
Kékestető (1000 m)						—				
Mátrahaza (600 m)		0	4	865·7	9	1	—	7	—	7
Mátraszéntkereszt (584 m)		1	4	865·1	9	3	10	8	—	—
Szabadsághegy (474 m)		0	4	867·3	9	1	9	8	—	—

* A légnyomás 500 m-re redukálva.

24 óra csapadéka (mm)	
Kapuvár	•
Kald	•
Zirc	ny
Veszprém	•
Mór	•
Komárom	ny
Esztergom	ny
Ercsi	1
Solt	•
Tibany	•
Siófok	ny
Sonyod	ny
Keszthely	•
Nagykanizsa	ny
Somogyszob	•
Baros	ny
Nagykanizsa	•
Sárbogárd	1
Lengyel	9
Pécs	1

24 óra csapadéka (mm)	
Mohács	3
Siklós	4
Vác	ny
Balassagyarmat	2
Pomáz	ny
Jászvaló	ny
Szendrőlád	—
Bidegkeresztes	3
Sátoraljaújhely	•
Gyöngyös	ny
Lőrinci	ny
Galgamácsa	ny
Gyömrő	1
Jászapáti	1
Cegléd	2
Nagykőrös	4
Kunszentmiklós	•
Izsák	2
Kistelek	4
Kiskunhalas	—

24 óra csapadéka (mm)	
Hencsida	4
Kisvárda	1
Vásárosnamény	2
Tiszabecs	6
Csenger	2
Mátészalka	5
Tokaj	ny
Polgár	—
Tiszafüred	5
Nagyhortobágy	2
Tiszaroff	3
Püspökladány	2
Berettyóújfalu	5
Körösszakál	2
Szeghalom	4
Szarvas	3
Szentes	6
Orosháza	1
Battonya	1
Békéscsaba	2

Szélmérések a szabad légkörben

Budapest

7 h		0 h		0 h		0 h		0 h	
Magasság (m)	Szél iránya és erőssége (fokozat)	Magasság (m)	Szél iránya és sebessége (m/s)	Magasság (m)	Szél iránya és sebessége (m/s)	Magasság (m)	Szél iránya és sebessége (m/s)	Magasság (m)	Szél iránya és sebessége (m/s)
0	N 1								
200	NNE 2								

Szombathely

11.2.	11 h		
0	WSW 1	Szeged	
200	SSW	11.2.	11 h
500	SW 3	0	SW 1
900	SW 5	400	SSW 3
1100	SW 8	600	S 3
1800	SW 8	800	SSE 1
St.		Frdl.	

A hőmérséklet és a légnyomás napi középértéke és ezek eltérése a 75 évi átlagtól Budapesten

XI. 2-án 10·4 C° 764·9 mm, Δ -1·3 C° +0·3 mm

Az 1871 óta ezen a napon előfordult legmagasabb hőmérséklet 22·4 C° 1911

legalacsonyabb hőmérséklet -1·9 C° 1920

Kiadványait ára a mentő költségei mellett az intézetben 25 fill. Budapesten, II., Kitaibel Pál-utca 1.

Budapest, 1948 november hó 4. nap csütörtök

Országos Meteorológiai és Földmágnességi Intézet

IDŐJÁRÁSI NAPIJELENTÉS

Daily Synoptic Map of the Hungarian Meteorological Institute. — Bulletin quotidien de l'Institut Hongrois de Météorologie.
Wetterbericht des Ungarischen Meteorologischen Instituts.

61. évfolyam 309. sz.

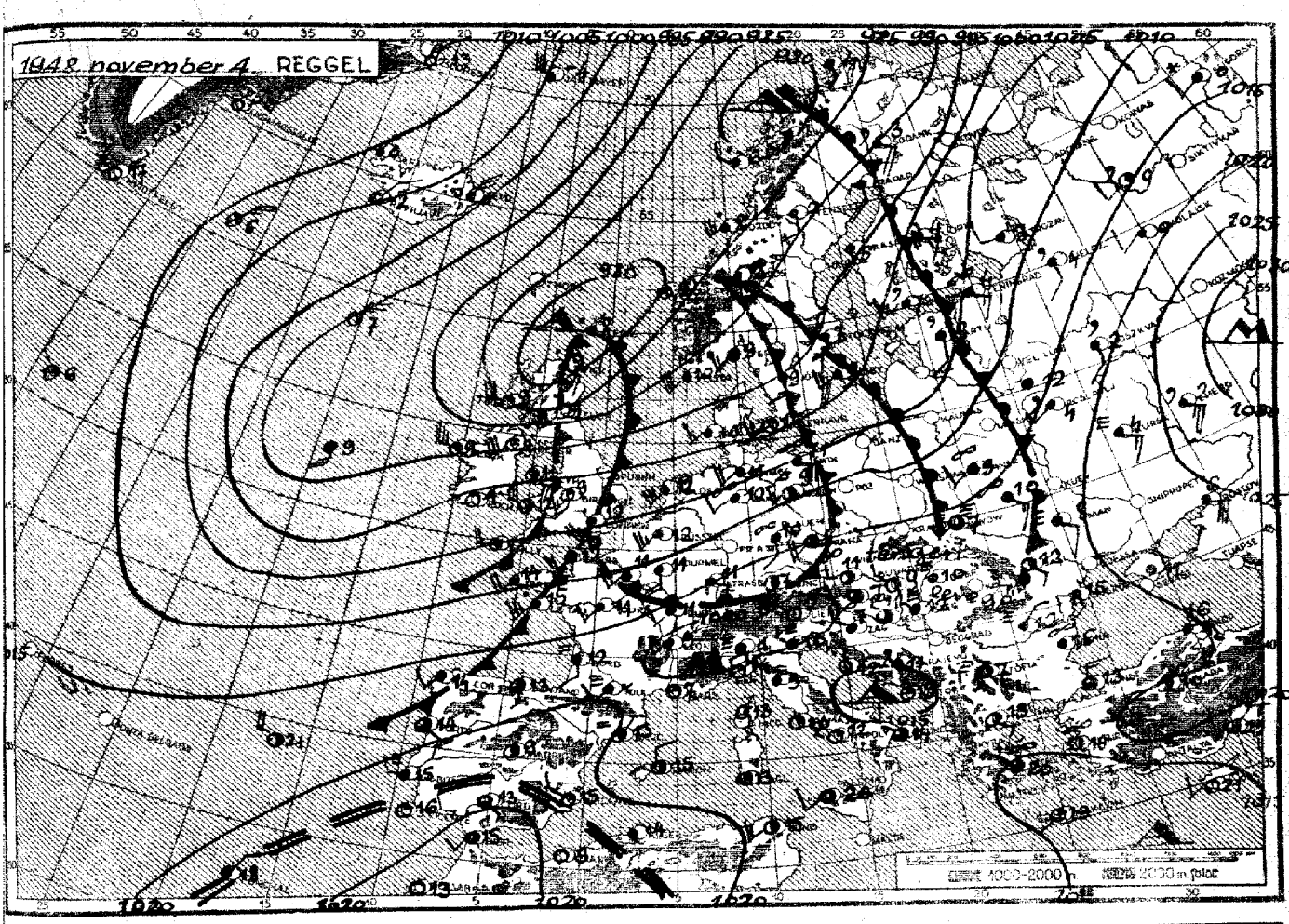

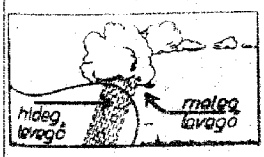

← Hideg front Záródott front (occlusio) Meleg front →

- szitálás
- eső
- havazás
- pára
- esőzápor
- hózápor
- villogás
- zivatar
- háfúvás
- talajköd
- köd
- porvihar



Az időjárási helyzet ma reggel és a várható időjárás:

Európa északi felében a Biscayai-öböltől az Uralig tovább tart a délnyugati, nyugati szél, amely enyhe tengeri légtömegeket szállít a szárazföldre. A Földközi-tenger környékén csendesebb az időjárás.

Hazánkban szerdán a szélső nyugati megyékben már a délelőtti órákban megszűnt az eső és a köd, a felhőzet felszakadozott. A hőmérséklet ennek ellenére csak 10-12 fokig emelkedett. Az ország többi részén folytatódott a borús, ködös idő, a hőmérséklet csúcsértéke 12-14, Baján 15 fok volt. A csapadék mennyisége a Tiszántúl egyes helyein ismét meghaladta az 5 mm-t /Tiszabecs 9, Mátészalka 8, Szentes 6 mm./

Budapesten csütörtökön délben a hőmérséklet 15 fok, a tengerszintre átszámított légnyomás 764 mm, gyengén süllyedő irányzatú.

Várható időjárás péntek estig:

Mérsékelt nyugati, északnyugati szél.
Felhőátvonulások, egy-két helyen kisebb futóeső.
Reggel helyenként köd.
Kissé erősebb éjszakai lehűlés, enyhe nappal.

LIBRARY
DEC 8 - 1948
WEATHER BUREAU

Kindérett felelős: Tóth Géza igazgató
Phöbus-nyomda, Budapest

Országos Meteorológiai és Földmágnességi Intézet: időjárási napijelentés.

CSAPADÉKELOSZLÁS
AZ UTOLSÓ 24 ÓRÁBAN

1948. VI. 3. REGGEL 7 ÓRÁTÓL XI. 4. REGGEL 7 ÓRÁIG

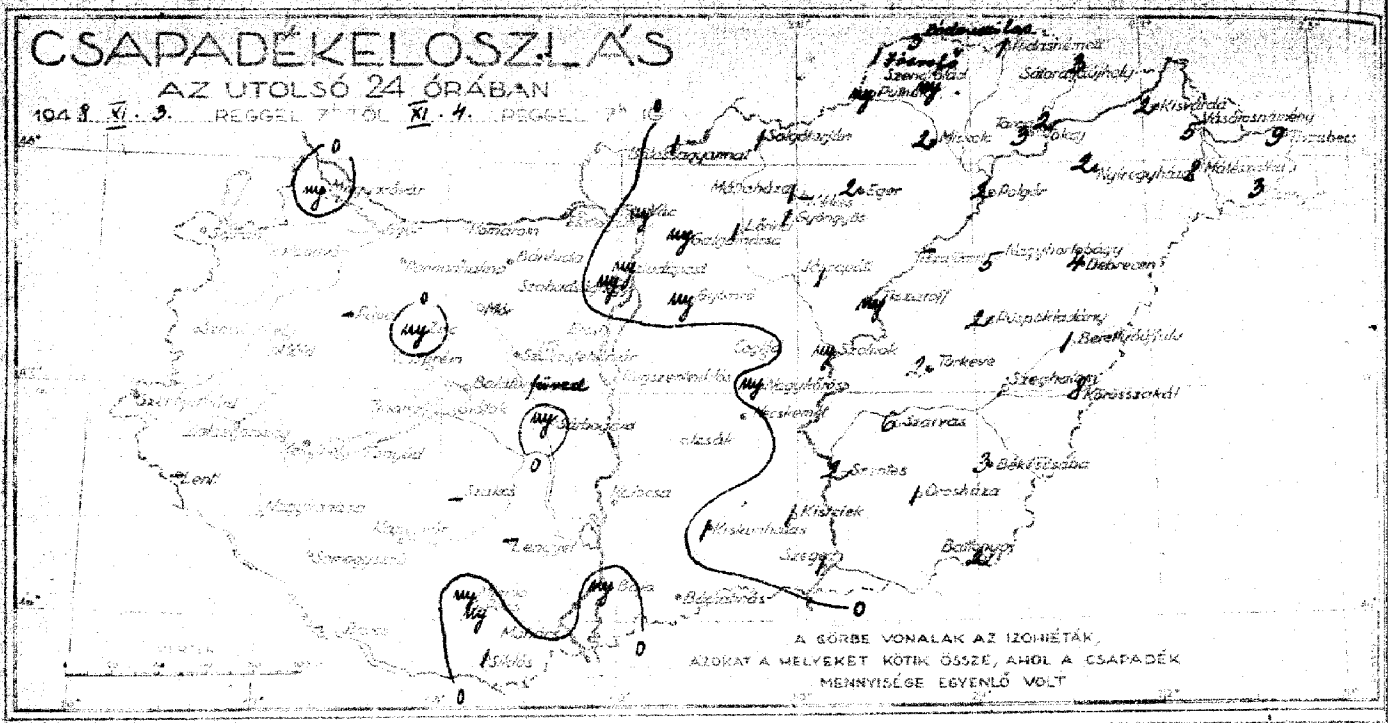

Csúcsok rend. [illegible] órakor	Szél irány (fok)	Szél sebesség (m/mp)	Légnyomás (mm)	Borultság (tized)	Időjárás (jelek)	Hőmérséklet (°C) max.	Hőmérséklet (°C) min.	Reggeli hőm. (°C)	Napi csapadék (mm)
Magyarovár	NW 2	4	1019·0	8	my	12	6	4	0
Sopron 346	WNW 2	3	18·4	8	·	10	6	4	0
Szombathely 232	W 1	3	18·9	7	·	11	6	5	—
Szentgotthárd	W 3	4≡	—	—	·	14	5	—	—
Zalaegerszeg	W 1	0≡	—	5	·	14	5	4	—
Pápa					—				
Győr 119	WSW 1	2	18·9	9	·	14	8	—	—
Pannonhalma	SW 3	1	19·0	9	·	15	9	—	—
Bábolna	W 1	4≡	18·9	8	·	14	7	6	—
Szekszárd-berkház	—	—	—	—	·	12	6	—	—
Keszthely 348	0	3(2)	19·1	7	·	13	6	—	0
Kaposvár 305	NNE 1	1	—	9	·	13	8	7	—
Pécs 347	NW 3	3	18·2	11	my	14	11	10	0
Budapest 511	NW 2	2	18·4	9	my	12	9	6	0
Szigetmonostor	0	3≡	17·6	10	1	12	10	9	0
Eger	NW 1	3≡	18·5	8	2	13	6	6	—
Miskolc 139	0	4≡	17·9	7	2	12	6	6	0
Tarcal	NW 1	4≡	—	10	3	12	9	8	—
Baja 310	NW 1	3≡	18·7	11	my	15	11	9	0
Kalocsa	W 1	2≡	18·7	10	·	14	10	3	0
Kecskemét 114	0	4≡	18·2	10	·	14	10	10	0
Szeged 79	NNW 1	4≡	18·1	12	1	14	12	—	1
Szolnok 87	0	4≡	—	10	my	14	10	—	—
Törökszentmiklós	SE 1	4≡	—	11	2	13	10	6	—
Békéscsaba 107	0	4≡	18·1	11	3	14	11	11	0
Debrecen 120	0	4≡	18·2	10	4	13	9	8	0
Nyíregyháza 138	0	4	17·9	11	2	13	11	9	—
Kékestető (1058 m)					—				
Mátrahára (660 m)	0	1	957·3	8	1	11	6	—	0
Mátraháza (584 m)	0	3	959·2	8	my	11	8	—	—
Szabadsághegy (476 m)	W 1	1	957·9	8	my	12	8	—	—

Szélmérések a szabad légkörben

Budapest		Debrecen		Budapest	
Szélirány és sebesség (m/mp)	Szélirány és sebesség (m/mp)	Szélirány és sebesség (m/mp)	Szélirány és sebesség (m/mp)	Szélirány és sebesség (m/mp)	Szélirány és sebesség (m/mp)
0	SSW 1	0	SSW 1	0	ESE 1
200	SSW 1	600	WSW 3	300	ENE 2
400	SW 2	11 mögött		800	WNW 3
600	WNW 7			1300	NW 5
1000	NW 6			2500	NW 7
1800	NW 10			3000	W 7
3200	W 6			3500	NW 8
3600	WSW 3			4500	NW 5
5600	WNW 1			5300	WNW 5
6040	NW 11			6000	WNW 3
11 mögött				6500	NW 3
				8500	NW 12
				11000	NNW 19
				∞	

24 óra csapadéka (mm)	
Kaposvár	·
Káld	·
Zirc	my
Veszprém	·
Mór	·
Komárom	·
Esztergom	·
Eresi	·
Balatonkenese	·
Tihany	·
Siófok	·
Fonyód	·
Dombóvár	·
Nagykanizsa	·
Somogyvámos	·
Barcs	·
Szentgotthárd	—
Sárbogárd	my
Lengyel	—
Gór	·

24 óra csapadéka (mm)	
Miskolc	·
Siklós	1
Vác	my
Balassagyarmat	1
Parád	my
Jósvafő	1
Szendrőlád	my
Diósgyőr-vasgyár	1
Salgótarján	3
Gyöngyös	1
Lőrinci	1
Galgamácsa	my
Gyömrő	my
Jászapáti	1
Cegléd	·
Nagykőrös	my
Kunszentmiklós	·
Izsák	·
Kistelek	1
Kiskunhalas	1

24 óra csapadéka (mm)	
Hódmező...	·
Szeged	2
Vásárosnamény	5
Tiszabecs	9
Cserszegtomaj	3
Mátraszőlős	8
Tököl	2
Pilisvörösvár	2
Tiszafüred	—
Nagyhorvátjárfalu	5
Tiszaroff	my
Püspökladány	2
Berettyóújfalu	1
Körösszakál	8
Szeghalom	1
Szarvas	6
Szentes	2
Orosháza	1
Battonya	2
Bátaszék	3

A hőmérséklet és a légnyomás napi középértéke és ezek eltérése a 75 évi átlagtól Budapesten

X. 3. t 11·6 °C Δt +4·1 °C p 762·6 mm Δp −1·6 mm

Az 1871 óta ezen a napon előfordult

legmagasabb hőmérséklet 20·5 °C 1924

legalacsonyabb hőmérséklet −5·5 °C 1928

Készítette és a postai hálózattal napon át közölte az Országos Meteorológiai és Földmágnességi Intézet Budapest, II., Kitaibel Pál-utca 1.

Budapest, 1948 november hó 5. nap

Országos Meteorológiai és Földmágnességi Intézet

péntek

IDŐJÁRÁSI NAPJELENTÉS

Daily Synoptic Map of the Hungarian Meteorological Institute. — Bulletin quotidien de l'Institut Hongrois de Météorologie.
Wetterbericht des Ungarischen Meteorologischen Institutes.

61. évfolyam 310. sz.

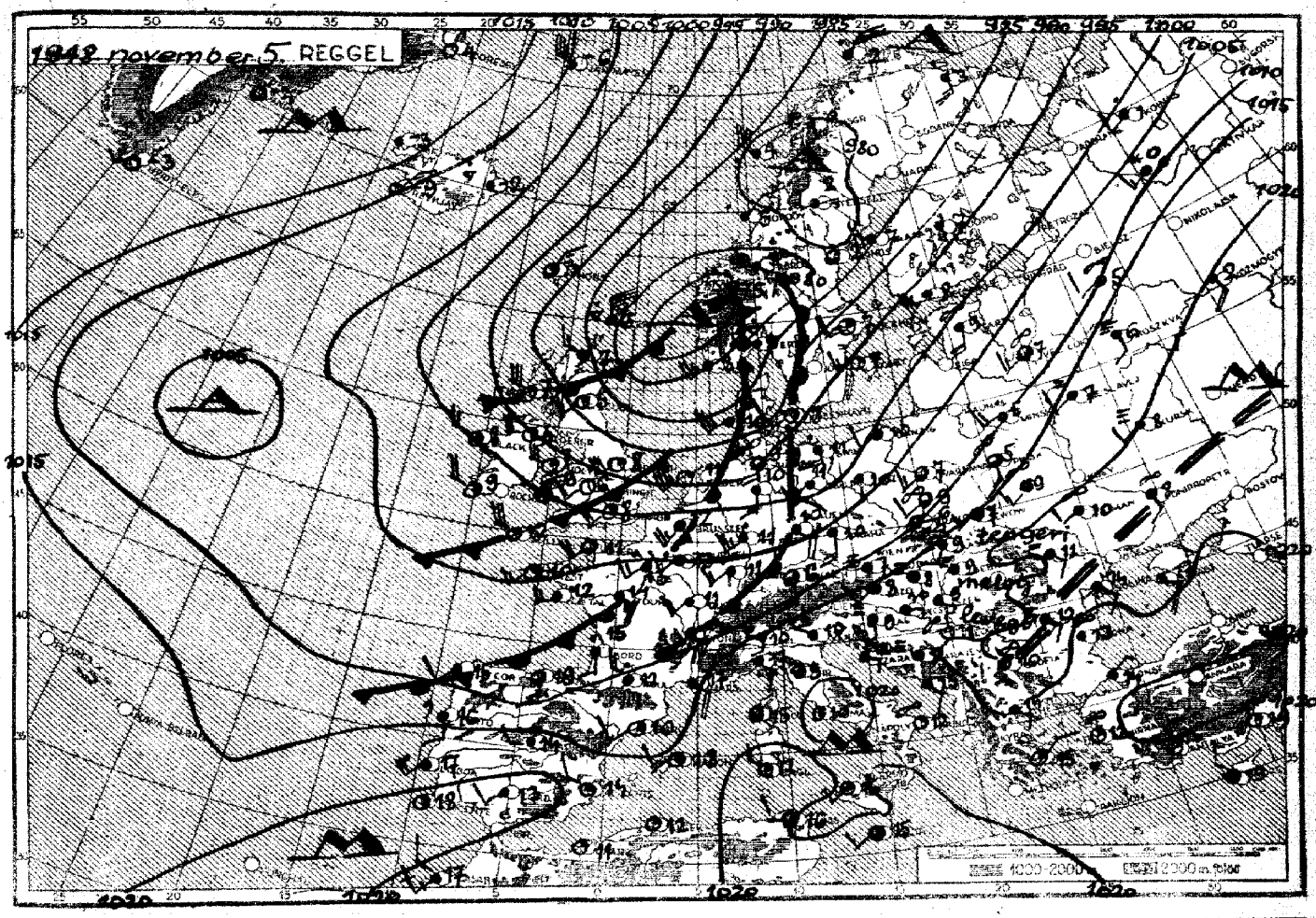



← Hideg front — Záródott front (occlusio) — Meleg front →

szitálás	pára	villogás	talajköd
eső	esőzápor	zivatar	köd
havazás	házápor	hófúvás	porvihar



Az időjárási helyzet ma reggel és a várható időjárás:

Grönland felől hideg sarkvidéki levegő árasztotta el az Atlanti-Óceán északi és középső vidékeit. Szárazföldünkre azonban még mindig enyhe tengeri légtömegek érkeznek, az Azori-szigetek felől.

Hazánkban csütörtökön az erős napsütés hatására a legtöbb helyen 15 fok fölé emelkedett a hőmérséklet, sőt a Fővárosban, Magyaróvárott, Sopronban, Budapesten és Kalocsán 18 fokot is mértek. Az éjszakai lehűlés egy-két fokkal megerősödött, a talajmenti rétegben 5 fok közelébe hűlt le a levegő. Néhány helyről 1 mm-t meg nem haladó mennyiségű ködszitálást jelentettek.

Budapesten pénteken délben a hőmérséklet 11 fok, a tengerszintre átszámított légnyomás 761 mm, erősen süllyedő irányzatú.

Várható időjárás szombat estig:

Mérsékelt déli, délnyugati, később élénkebb nyugati szél.
Változó felhőzet, helyenként — inkább csak keleten és délkeleten — köd.
Többfelé, főleg nyugaton és északon futó eső.
Az enyhe idő tovább tart.

Kiadásért felelős: Tóth Géza igazgató
Pátria-nyomda, Budapest

Országos Meteorológiai és Földmágnességi Intézet: Időjárási napjelentés.

CSAPADÉKELOSZLÁS
AZ UTOLSÓ 24 ÓRÁBAN

1948 XI. 4. REGGEL 7 ÓRÁTÓL XI. 5. REGGEL 7 ÓRÁIG

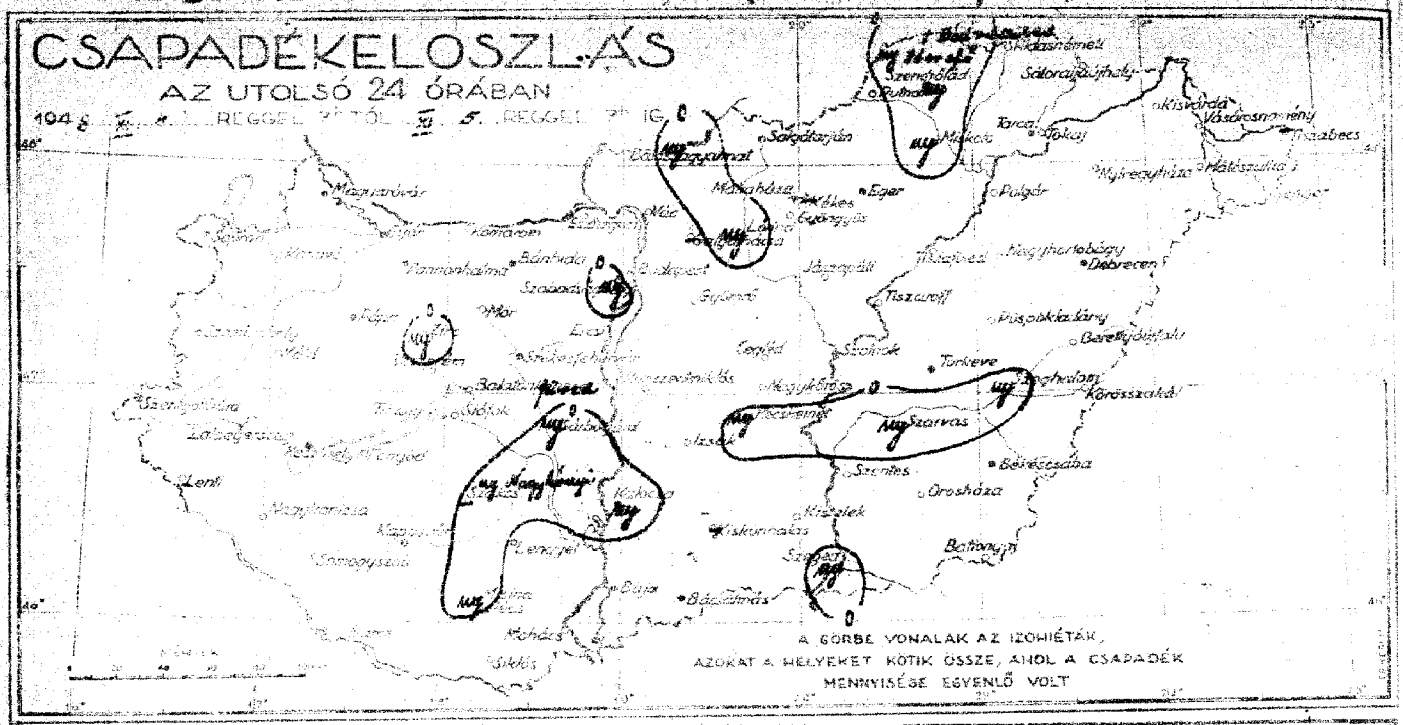
Magyarkút
Bánhida
Szakcs
Sárisáp
Lajoskomárom
Mór
Csákvár
Bicske
Budakeszi
Budaörs
Budapest
Szigetszentmiklós
Szigetcsép
Tárnok
Szokolya
Szob
Nagymaros
Dunakeszi
Vácrátót
Gödöllő
Jászfényszaru
Jászapáti
Jászjákóhalma
Tiszaroff
Törökszentmiklós
Szolnok
Tószeg
Mezőtúr
Kunmadaras
Kisújszállás
Nagykörös
Abony
Cegléd
Ceglédbercel
Monor
Pilis
Dabas
Gyömrő
Üllő
Ecser
Vecsés
Gyál
Pécel
Hatvan
Gyöngyös
Mátrahaza
Mátraszentimre
Sirok
Bátonyterenye
Salgótarján
Szécsény
Ipolytarnóc
Balassagyarmat
Nógrádkövesd
Szécsénykovácsi
Rétság
Nógrád
Verőcemaros
Kismaros
Szentendre
Pomáz
Csobánka
Piliscsaba
Pilisszentkereszt
Dorog
Esztergom
Kesztölc
Tokod
Tokodaltáró
Tokodfürdő
Lábatlan
Piliscsév
Leányvár
Süttő
Bajót
Tata
Tatabánya
Vértesszőlős
Vértesboglár
Oroszlány
Dunaalmás
Kocs
Komárom
Almásfüzitő
Ács
Vértesacsa
Mocsa
Nagyigmánd
Kisbér
Tárkány
Bakonyszentlászló
Bakonybél
Csesznek
Ugod
Pénzesgyőr
Csór
Gánt
Csabdi
Zsámbék
Perbál
Tök
Solymár
Pilisvörösvár
Pilisszántó
Pilisszentlélek
Dömös
Visegrád
Kismaros
Verőcemaros
Nógrád
Szécsénykovácsi
Szécsény
Ipolytarnóc
Balassagyarmat
Nógrádkövesd
Rétság
Szécsénykovácsi
Szécsény
Ipolytarnóc
Balassagyarmat
Nógrádkövesd
Rétság
Nógrád
Verőcemaros
Kismaros
Szentendre
Pomáz
Csobánka
Piliscsaba
Pilisszentkereszt
Dorog
Esztergom
Kesztölc
Tokod
Tokodaltáró
Tokodfürdő
Lábatlan
Piliscsév
Leányvár
Süttő
Bajót
Tata
Tatabánya
Vértesszőlős
Vértesboglár
Oroszlány
Dunaalmás
Kocs
Komárom
Almásfüzitő
Ács
Vértesacsa
Mocsa
Nagyigmánd
Kisbér
Tárkány
Bakonyszentlászló
Bakonybél
Csesznek
Ugod
Pénzesgyőr
Csór
Gánt
Csabdi
Zsámbék
Perbál
Tök
Solymár
Pilisvörösvár
Pilisszántó
Pilisszentlélek
Dömös
Visegrád
Kismaros
Verőcemaros
Nógrád

Budapest, 1948 november hó 6. nap szombat

Országos Meteorológiai és Földmágnességi Intézet

IDŐJÁRÁSI NAPIJELENTÉS

Daily Synoptic Map of the Hungarian Meteorological Institute. — Bulletin quotidien de l'Institut Hongrois de Météorologie. Wetterbericht des Ungarischen Meteorologischen Instituts.

61. évfolyam 311. sz.

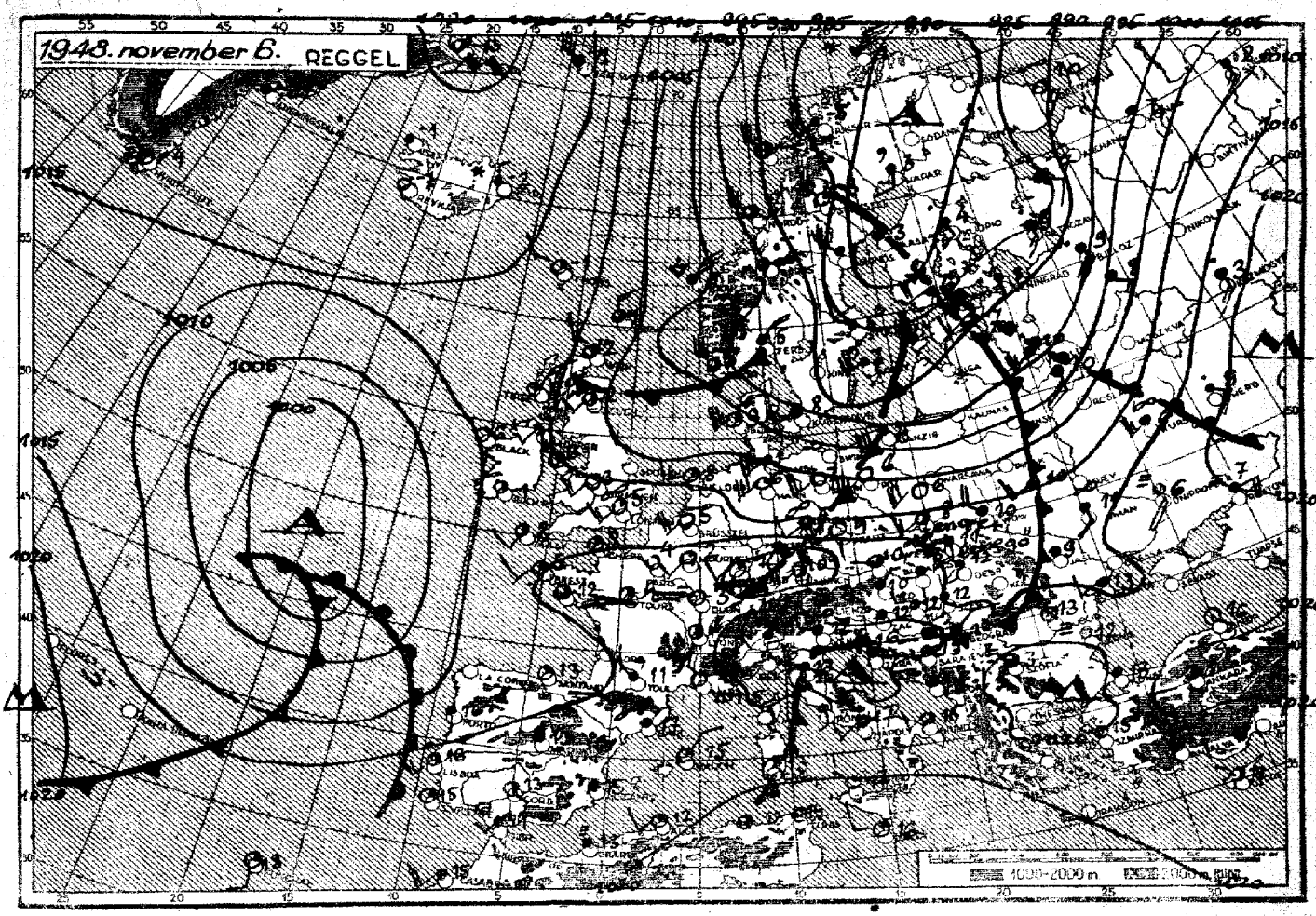



← Hideg front — Záródott front (occlusio) — Meleg front →

szitálás	pára	villogás	talajköd
eső	esőzápor	zivatar	köd
havazás	házápor	hófúvás	porvihar



Az időjárási helyzet ma reggel és a várható időjárás:

A szárazföldünket elárasztó enyhe tengeri légtömegek után északról hidegebb levegő tör Európa középső részei felé. A norvég partok mentén és Észak-Angliában házaporok vannak. Az Alpokban a fagyhatár 1.000 méterre húzódott le. Különösen viharos az időjárás a Keleti-tenger és környékén.

Hazánkban pénteken 15-17 fokig emelkedett a hőmérséklet és ma reggel csak egy-két helyen süllyedt a 10 fok alá. Az elmúlt 24 órában csaknem mindenütt volt eső. Bácsalmás 16, Baja 13, Kaposvár 11 mm-t jelentett, az ország többi részén csak egy-két mm hullott. Az ország délkeleti felében még ma délelőtt is esett az eső.

Budapesten szombaton délben a hőmérséklet 13 fok, a tengerszintre átszámított légnyomás 763 mm, alig változik.

Várható időjárás vasárnap estig:

Mérsékelt szél.
Változó felhőzet, néhány helyen eső, egyes helyeken reggeli köd.
Éjjel jelentékeny lehűlés.
A nappali hőmérséklet kissé csökken.

LIBRARY
DEC 8 - 1948
WEATHER BUREAU

Kiadásért felelős: Tóth Géza igazgató
Phöbus-nyomda, Budapest

Országos Meteorológiai és Földmágnességi Intézet: időjárási napijelentés.

CSAPADÉKELOSZLÁS

AZ UTOLSÓ 24 ÓRÁBAN

1047. XI. 5. REGGEL 7h TÓL XI. 6. REGGEL 7h IG

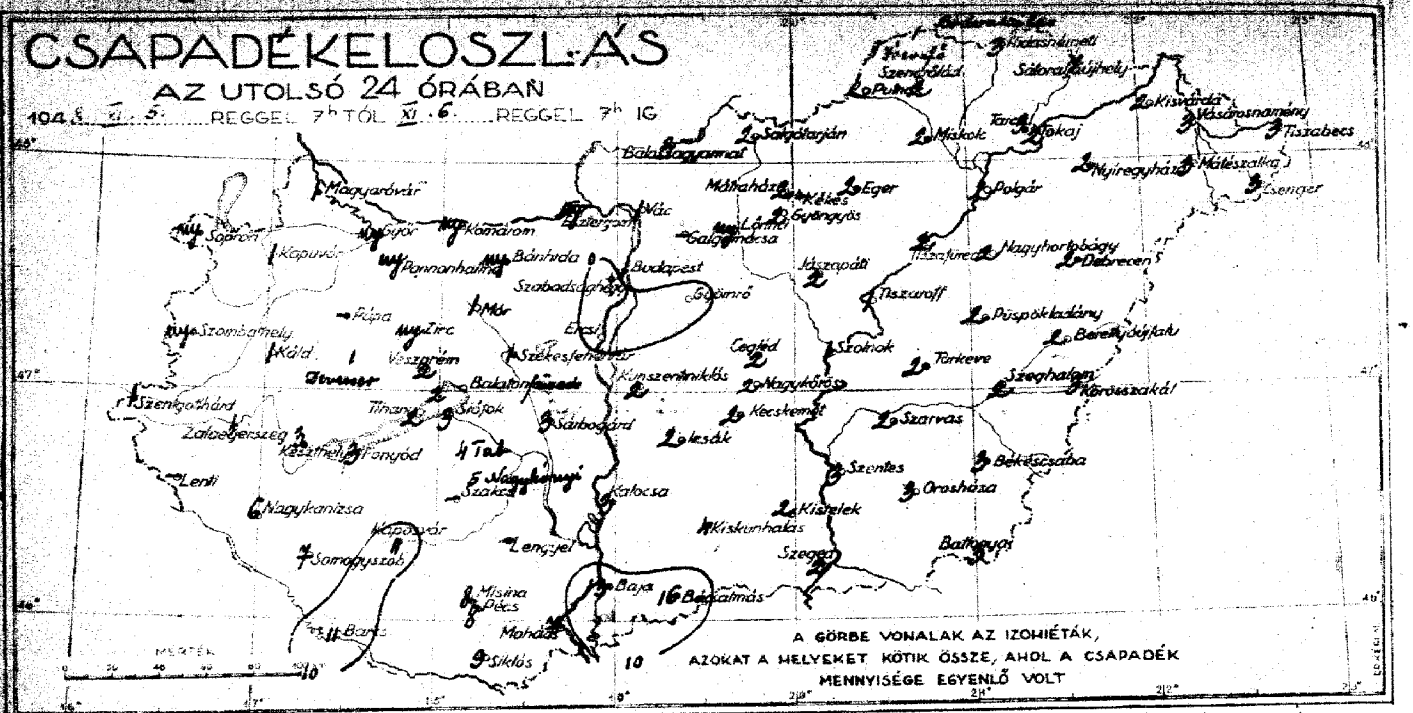
Sopron
Kapuvár
Magyaróvár
Pannonhalma
Bánhida
Budapest
Szabadsághegy
Győr
Pápa
Mór
Ercsi
Székesfehérvár
Kőszeg
Vasvár
Bakonybánd
Tihany
Siófok
Zalaegerszeg
Keszthely
Fonyód
Lenti
Nagykanizsa
Kaposvár
Somogyszob
Pécs
Mohács
Siklós
Baja
Bácsalmás
Szabadka
Kalocsa
Lengyel
Szeged
Kiskunhalas
Kecskemét
Szolnok
Cegléd
Gyömrő
Gyöngyös
Eger
Mátrahaza
Vác
Balassagyarmat
Salgótarján
Miskolc
Tarcal
Tokaj
Polgár
Debrecen
Nyíregyháza
Tiszafüred
Tiszaroff
Jászapáti
Jászkisér
Törökszentmiklós
Mezőtúr
Békéscsaba
Orosháza
Szentes
Szarvas
Kecskemét
Lajosmizse
Galgamácsa
Lőrinci
Hidasnémeti
Sátoraljaújhely
Szendrőlád
Putnok
Encs
Kisvárda
Vásárosnamény
Tiszabecs
Csenger
Mátészalka
Nagyhortobágy
Püspökladány
Berettyóújfalu
Körösszakál
Szeghalom
Kondoros
Békés
Battonya
Kiskunhalas
Makó
Hódmezővásárhely
Csongrád
Kunszentmiklós
Dunaújváros
Paks
Dombóvár
Szekszárd
Mohács
Siklós
Baja
Bácsalmás
Kalocsa
Kiskőrös
Kecskemét
Cegléd
Szolnok
Törökszentmiklós
Tiszaroff
Tiszafüred
Nagyhortobágy
Debrecen
Püspökladány
Berettyóújfalu
Körösszakál
Szeghalom
Kondoros
Szarvas
Szentes
Orosháza
Békéscsaba
Battonya
Makó
Hódmezővásárhely
Csongrád
Szeged
Kiskunhalas
Kecskemét
Lajosmizse
Dunaújváros
Paks
Dombóvár
Szekszárd
Mohács
Siklós
Baja
Bácsalmás
Kalocsa
Kiskőrös

Budapest, 1948 november hó 7. nap vasárnap

Országos Meteorológiai és Földmágnességi Intézet

IDŐJÁRÁSI NAPIJELENTÉS

Daily Synoptic Map of the Hungarian Meteorological Institute. — Bulletin quotidien de l'Institut Hongrois de Météorologie. Wetterbericht des Ungarischen Meteorologischen Instituts.

61. évfolyam 312. sz.

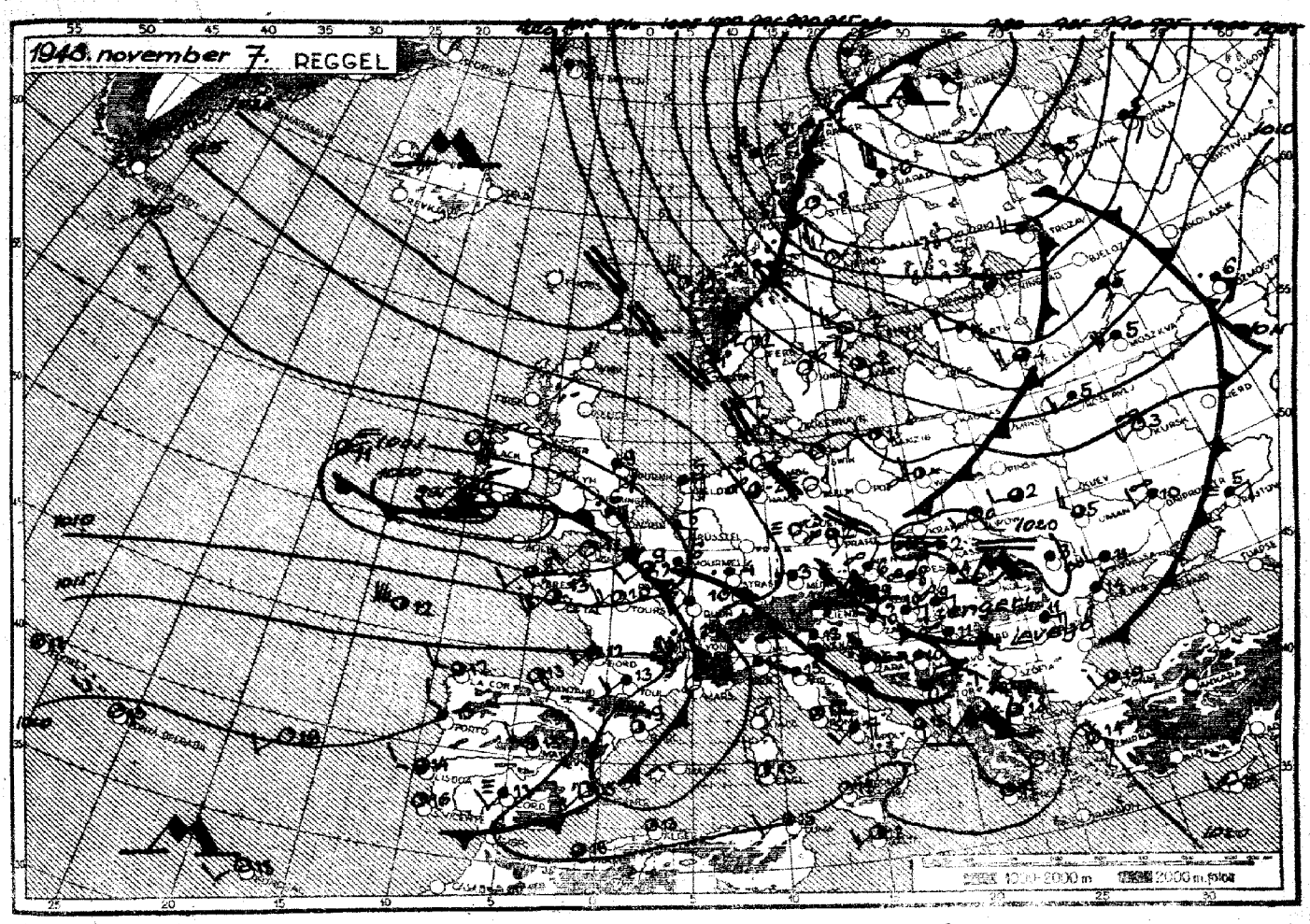



← Hideg front | Záródott front (occlusio) | Meleg front →

szitálás	pára	villogás	talajköd
eső	esőzápor	zivatar	köd
havazás	házápor	hófúvás	porvihar



Az időjárási helyzet ma reggel és a várható időjárás:

A sarkvidékről érkező hideg levegő zöme az Alpok és Kárpátok északi oldalán nyomul kelet felé. Az Atlanti-Óceán déli tájairól, a Biscayai-öblöt a szárazföldre újból meleg levegő tör előre nagy erővel.

Hazánkban szombaton jobbára borult volt az ég. A hőmérséklet általában 13-15 fokig emelkedett, sőt Szombathelyen 16 fokot is mértek. Az ország déli felében többfelé volt eső. A csapadék mennyisége a Dunántúl délkeleti vidékein meghaladta az 5 mm-t. / Lengyel 20, Mohács 14, Pécs 11, Siklós és Baracs 10 mm. / A délutáni órákban a hideg levegő elárasztotta hazánkat is. Ennek következtében az éjszaka folyamán éjszakon és keleten helyenként talajmenti fagy alakult ki.

Budapesten vasárnap délben a hőmérséklet 10 fok, a tengerszintre átszámított légnyomás 763 mm, mérsékelten süllyedő irányzatú.

Várható időjárás hétfő estig:

Mérsékelt délkeleti, déli, később délnyugati, nyugati szél.
Jobbára borult, kódos idő, többfelé eső.
A hőmérséklet 1-2 fokkal emelkedik.

LIBRARY
DEC 8 - 1948
WEATHER BUREAU

Kiadásért felelős: Tóth Géza igazgató
Phöbus-nyomda, Budapest

Országos Meteorológiai és Földmágnességi Intézet: Időjárási napijelentés.



Észlelések reggel 7 órakor		Szélirány és erő (1-12)	Felhőzet (0-4)	Légnyomás (millibár)	Hőmérséklet (C°)	Csapadék (24 órai) (mm)		Hőmérséklet tegnapi nappali max.	Hőmérséklet éjszakai min.	Radiációs min.	Napsütés (óra) tegnap
Magyaróvár		NW4	4	1016.4	7	.		13	5	4	5
Sopron	546	ESE10	4	15.3	9	.		14	8	6	5
Szombathely	512	SE2	4	15.5	9	nny		16	9	9	—
Szentgotthárd		ESE1	4	—	—	nny		13	8	—	—
Zalaegerszeg		SW1	4	—	9	nny		15	9	8	—
Pápa		—	—	—	—	.		13	7	—	—
Győr	540	SE2	4	—	9	.		15	7	—	—
Pannonhalma		SSE3	4	16.5	9	.		14	9	—	—
Bánhida		E4	4	17.7	8	.		15	4	1	—
Székesfehérvár		—	—	—	—	.		13	5	—	—
Keszthely	543	E1	4	16.0	10	nny		14	10	—	0
Kaposvár	635	NW2	4	—	10	5		14	9	9	—
Pécs	547	E2	4	16.1	10	11		14	9	9	0
Budapest	541	NE2	4	17.9	8	.		13	7	3	2
Salgótarján		SE1	4	18.1	6	.		14	0	-3	5
Eger		NW1	4	18.8	5	.		14	3	1	—
Miskolc	639	N1	4	18.6	4	.		15	2	0	3
Tarcal		NE1	4	—	5	.		15	2	-0	3
Baja	819	SSE3	4	16.4	10	7		14	10	8	0
Kalocsa		E1	4	17.2	10	2		15	9	8	0
Kecskemét	534	ESE2	4	17.7	7	nny		13	3	2	1
Szeged	544	E2	4	17.6	9	3		13	9	—	0
Szolnok	811	ESE2	3	—	7	nny		12	4	—	—
Túrkeve		SW1	4	—	5	nny		14	3	-2	—
Békéscsaba	637	SE1	4	17.3	6	2		13	3	1	0
Debrecen	545	—	4	17.2	4	nny		13	1	-1	1
Nyíregyháza	535	—	4	17.0	3	.		15	1	-2	—
Kékestető (1000 m)						—					
Mátraháza (660 m)		—	4	0651	6	.		9	1	—	2
Mátraháza (534 m)		SSE1	4	0659	8	0		14	7	—	—
Szabadsághegy (474 m)		S	4	0684	6	.		11	6	—	—

Szélmérések a szabad légkörben									
Budapest		Budapest		Szeged					
2 h		16 h		0 h		h		h	
Magasság (m)	Szélirány és sebesség (m/s)	Magasság (m)	Szélirány és sebesség (m/s)	Magasság (m)	Szélirány és sebesség (m/s)	Magasság (m)	Szélirány és sebesség (m/s)	Magasság (m)	Szélirány és sebesség (m/s)
0	ENE1	0	ESE2	0	SE3				
200	ENE2	300	SE4	200	SE4				
600	SSE4	800	SSE3	600	SSE3				
1000	SSE5	Sz.		800	S3				
1500	SSW3			Sz.					
Sz.									
Budapest									
10.6.	16h								
0	NW5								
300	NW5	Szombathely							
500	NNW4	10.6.	16h						
1200	NNW3	0	NNE3						
1800	NW2	300	N5						
2000	NNW5	400	N5						
2500	NW10	800	N3						
4500	NNW20	1600	NW10						
5500	W26	2300	W5						
6500	W31	4600	W3						
Ld. mögött		állandóan							

24 óra csapadéka (mm)	
Kaposvár	—
Káld	.
Zirc	.
Veszprém	.
Mór	.
Komárom	.
Esztergom	.
Ersi	.
Bajtatóvár	.
Tihany	.
Siófok	—
Fonyód	nny
Keszthely	.
Nagykanizsa	1
Somogyszob	8
Baros	10
Kőszeg	2
Sárvárkárd	nny
Lenyel	20
Pécs	.

24 óra csapadéka (mm)	
Mohács	14
Siklós	10
Vác	.
Balassagyarmat	.
Putnok	.
Jósvafő	.
Szendrőlád	.
Hidasnemeti	.
Sátoraljaújhely	.
Gyöngyös	.
Lőrinci	.
Galgamácsa	.
Gyömrő	.
Jászapáti	.
Cegléd	.
Nagykőrös	1
Kunszentmiklós	.
Izsák	.
Kistelek	2
Kiskunhalas	—

24 óra csapadéka (mm)	
Bácsalmás	6
Kisvárda	1
Vásárosnamény	.
Tiszabecs	1
Csenger	nny
Mátészalka	1
Tokaj	nny
Polgár	.
Tiszafüred	.
Nagyhortobágy	.
Tiszaroff	.
Püspökladány	—
Berettyóújfalu	—
Körösnagykál	.
Szeghalom	nny
Szarvas	2
Szentes	1
Orosháza	8
Battonya	4
Békéscsaba	nny

A hőmérséklet és a légnyomás napi középértéke és ezek eltérése a 75 évi átlagtól Budapesten

10.6. n 11.0 C° 763.2 mm, Δ: +3.7 C° -0.7 mm

Az 1871 óta eszen a napon előfordult

legmagasabb hőmérséklet 18.4 C° 1927

legalacsonyabb hőmérséklet -4.4 C° 1891

Előfizetési ára a postai kézbesítéssel együtt negyedévre 21 Ft. Budapest, II., Kitaibel Pál-utca 1.

? A Nagyvenda 890 m-re emelendő.

Budapest, 1948 november hó 8. nap
hétfő

Országos Meteorológiai és Földmágnességi Intézet

IDŐJÁRÁSI NAPIJELENTÉS

Daily Synoptic Map of the Hungarian Meteorological Institute. — Bulletin quotidien de l'Institut Hongrois de Météorologie.
Wetterbericht des Ungarischen Meteorologischen Instituts.

61. évfolyam 313. sz.

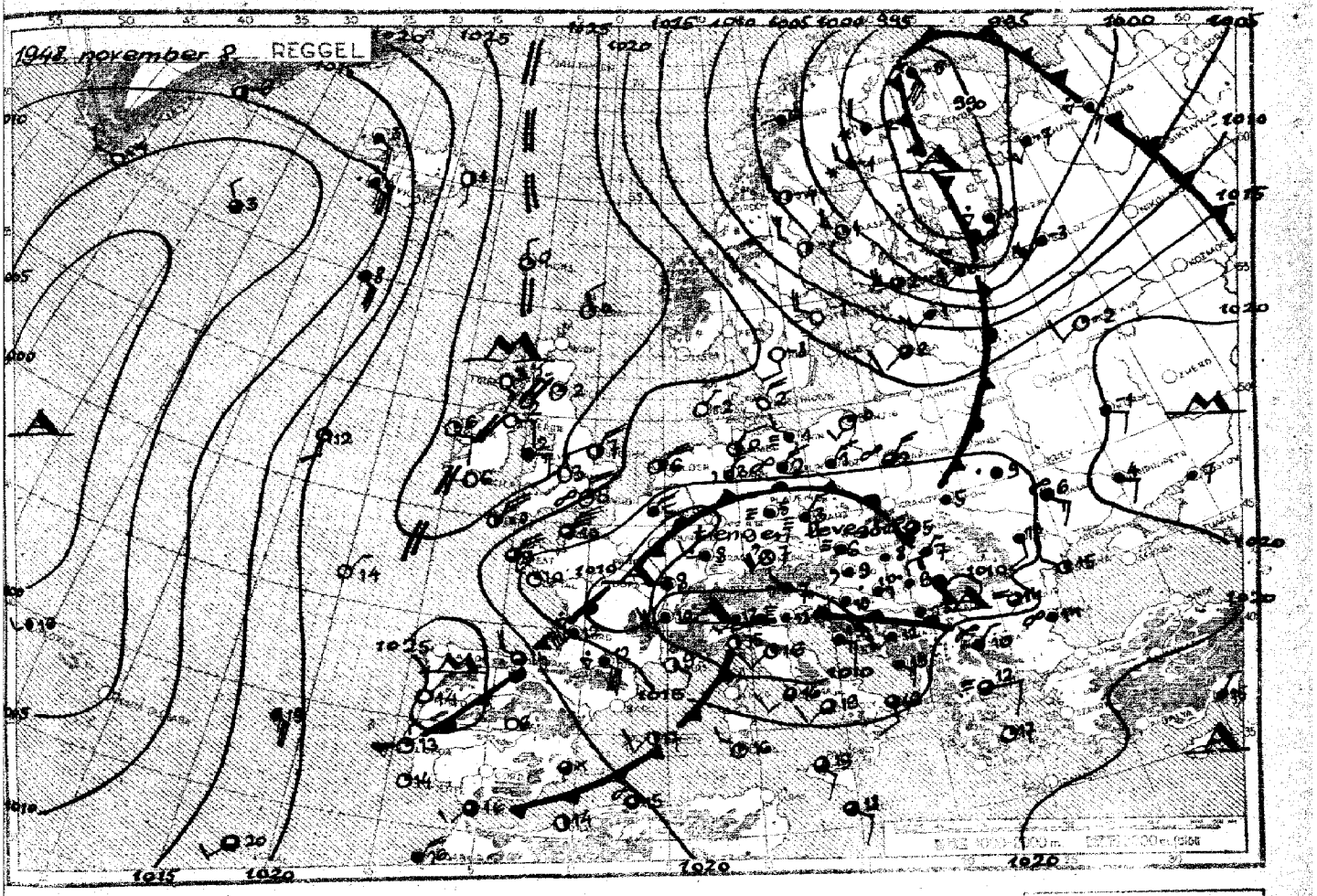



← Hideg front — Záródott front (occlusio) — Meleg front →

- szitálás
- eső
- havazás
- pára
- esőzápor
- házápor
- villogás
- zivatar
- hófúvás
- talajköd
- köd
- porvihar



Az időjárási helyzet ma reggel és a várható időjárás:

Az Atlanti-Óceánról és a Földközi-tengerről meleg légtömegek áramlanak be a szárazföldre. Ennek következtében az Alpok környékén és a Balkánon nagy területen esik az eső. Grönland és a Spitzbergák felől viszont újabb hideg előretörés van folyamatban, amely a ma reggeli órákban már elérte Norvégiát és Skóciát.

Hazánkban vasárnap jobbára borult, párás volt az idő. A hőmérséklet általában csak 10–12 fokig emelkedett, de Kaposvárott és Baján 14 fokot is mértek. A déli határszélen megindult esőzés csaknem az egészországra kiterjeszkedett és különösen Somogy és Baranya megyékben jelentős csapadékmennyiséget adott: Barcsról 54, Somogyszobról 47, Nagykanizsáról 43, Lengyelről 42 mm-t jelentettek.

Budapesten hétfőn délben a hőmérséklet 9 fok, a tengerszintre átszámított légnyomás 760 mm, gyengén emelkedő irányzatú.

Várható időjárás kedd estig:

Mérsékelt szél.
Jobbára borult, párás idő, helyenként köd.
Sokfelé eső.
A hőmérséklet átmenetileg egy-két fokkal emelkedik.

LIBRARY
DEC 8 - 1948
WEATHER BUREAU

Országos Meteorológiai és Földmágnességi Intézet: időjárási napijelentés.

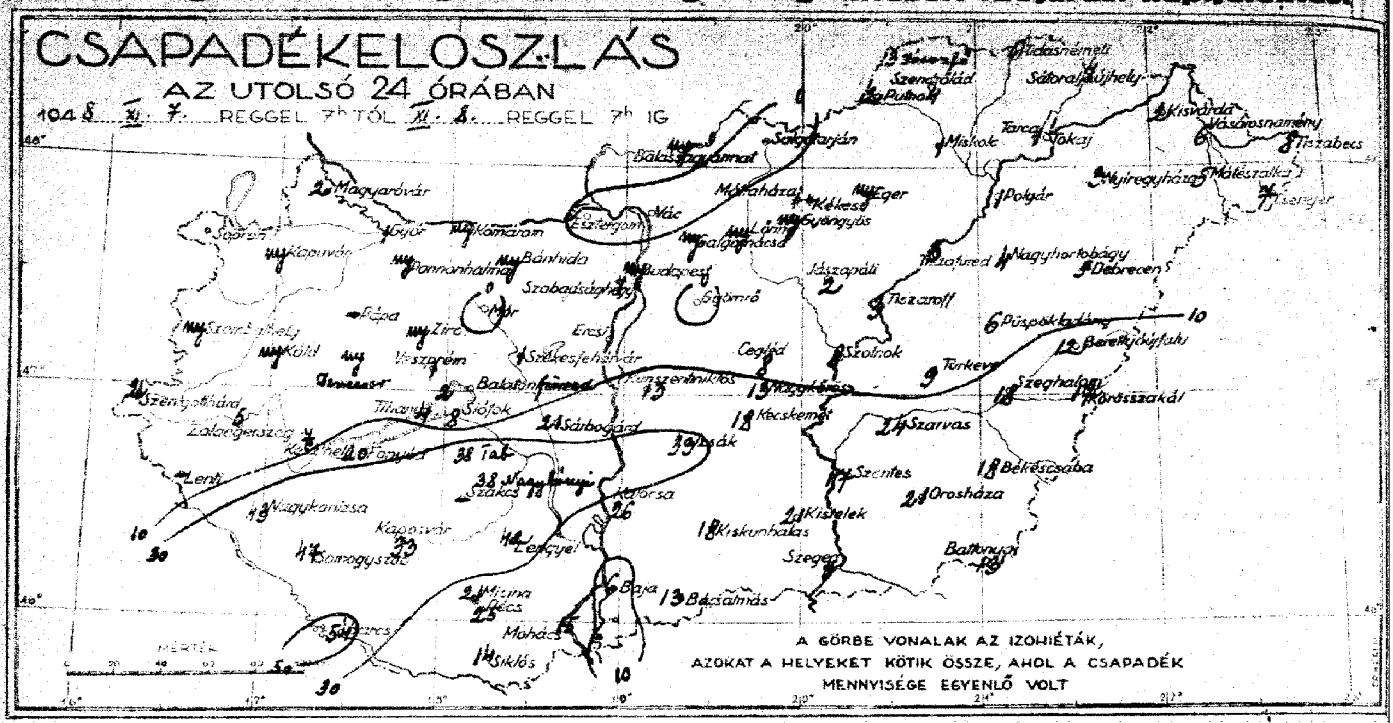

Észlelések reggel 7 órakor		Szél-irány és erő (0-5)	Felhőzet (0-5)	Légnyomás (mill.-ben)	Hőmérséklet (C)	Csapadék (24 órai) (mm)	Hőmérséklet tegnapi napjáli max.	éjszakai min.	Radiáció min.	Napsütés (óra) tegnap
Magyaróvár		SW,	4	1013·3	7	2	10	5	4	0
Sopron	546	N,	4	12·6	7	·	12	7	6	4
Szombathely	512	—	4	12·6	9	my	12	7	7	—
Szentgotthárd		SW,	4·	—	—	2	12	8	—	—
Zalaegerszeg		N,	4·	—	10	5	12	9	9	—
Papa						—				
Győr	540	—	4	13·8	8	1	12	7	—	—
Pannonhalma		W,	4	13·4	8	my	10	7	—	—
Bánhida		—	4	13·8	8	my	11	7	7	—
Székesfehérvár		—	—	—	—	1	10	7	—	—
Keszthely	518	SW,	4·	12·1	10	7	13	9	—	0
Kaposvár	635	ENE,	4·	—	10	33	14	10	9	—
Pécs	547	E,	4·	11·9	10	25	13	10	10	0
Budapest	541	—	4	13·0	8	my	11	7	6	0
Salgótarján		S,	3	12·2	6	·	11	5	4	0
Eger		WNW,	4	13·0	6	my	9	6	6	—
Miskolc	639	—	4	12·2	6	1	10	6	5	1
Tarcal		N,	4	—	7	1	9	5	3	0
Baja	819	NNE,	4·	11·4	10	6	14	10	9	0
Kalocsa		NE,	4·	11·9	8	26	12	8	8	0
Kecskemét	534	—	4·	12·3	8	18	11	9	2	0
Szeged	513	N,	4·	11·5	9	11	12	9	—	0
Szolnok	811	—	4·	—	8	8	11	7	—	—
Túrkeve		N,	4·	—	7	9	11	7	7	—
Békéscsaba	637	—	4·	11·3	9	18	11	9	9	0
Debrecen	545	ENE,	4·	11·9	7	5	11	7	7	1
Nyíregyháza	535	—	4	12·6	7	3	11	6	6	—
Kékestető (1000 m)						—				
Mátrahára (660 m)		—	4	951·1	6	1	9	1	—	2
Mirinatető (534 m)		N,	4·	952·3	7	21	11	7	—	—
Szabadsághegy (474 m)		NW,	4	952·7	6	1	8	6	—	—

24 óra csapadéka (mm)	
Kapuvár	my
Káld	my
Zirc	my
Veszprém	1
Mór	·
Komárom	my
Esztergom	·
Ercsi	1
Balatonfüred	2
Tihany	4
Siófok	8
Fonyód	20
Somogyvár	my
Nagykanizsa	13
Somogyszob	17
Barcs	54
Szántód-Kőröshegy	33
Sárbogárd	21
Lengyel	42
Tolna	38

24 óra csapadéka (mm)	
Mohács	15
Siklós	14
Vác	·
Balassagyarmat	my
Putnok	2
Jósvafő	3
Szendrőlád	4
Hidasnémeti	6
Sátoraljaújhely	4
Gyöngyös	my
Lőrinci	my
Galgamácsa	my
Gyömrő	·
Jászapáti	2
Cegléd	8
Nagykőrös	13
Kunszentmiklós	13
Izsák	39
Kistelek	21
Kiskunhalas	13

24 óra csapadéka (mm)	
Bácsalmás	13
Kisvárda	2
Vásárosnamény	6
Tiszabecs	8
Csenger	7
Mátészalka	5
Tokaj	1
Polgár	1
Tiszafüred	3
Nagyhortobágy	4
Tiszaroff	3
Püspökladány	6
Berettyóújfalu	12
Körösszakál	17
Szeghalom	18
Szarvas	24
Szentes	17
Orosháza	21
Battonya	13
Békéscsaba	—

Szélméréseek a szabad légkörben

Budapest 7 h — Budapest 11 h — h — h — h

Magasság (m)	Szélirány és sebesség: (m/s)	Magasság (m)	Szélirány és sebesség: (m/s)	Magasság (m)	Szélirány és sebesség: (m/s)	Magasság (m)	Szélirány és sebesség: (m/s)	Magasság (m)	Szélirány és sebesség: (m/s)
0	W,	0	W,						
200	WNW,	200	NW,						
400	NW$_5$	600	NNE$_3$						
600	N$_6$	1600	NNW$_7$						
1200	NNW$_3$	Cs.							
2200	NW$_5$								
3000	W$_4$								
do.									

A hőmérséklet és a légnyomás napi középértéke és ezek eltérése a 75 évi átlagtól Budapesten

VII. 7. -n 8·7 C° 762·1 mm, Δ: +1·5 C° -1·9 mm

Az 1871 óta ezen a napon előfordult

legmagasabb hőmérséklet 24·4 C° 1927

legalacsonyabb hőmérséklet -5·2 C° 1881

Kiadással érte a postai kézbesítést egyéb szolgálatban 25 fr. Budapest, II., Kitaibel Pál-utca 1.

Budapest, 1948 november hó 9. nap kedd

Országos Meteorológiai és Földmágnességi Intézet

IDŐJÁRÁSI NAPJELENTÉS

Daily Synoptic Map of the Hungarian Meteorological Institute. — Bulletin quotidien de l'Institut Hongrois de Météorologie. Wetterbericht des Ungarischen Meteorologischen Institutes.

61. évfolyam 314. sz.

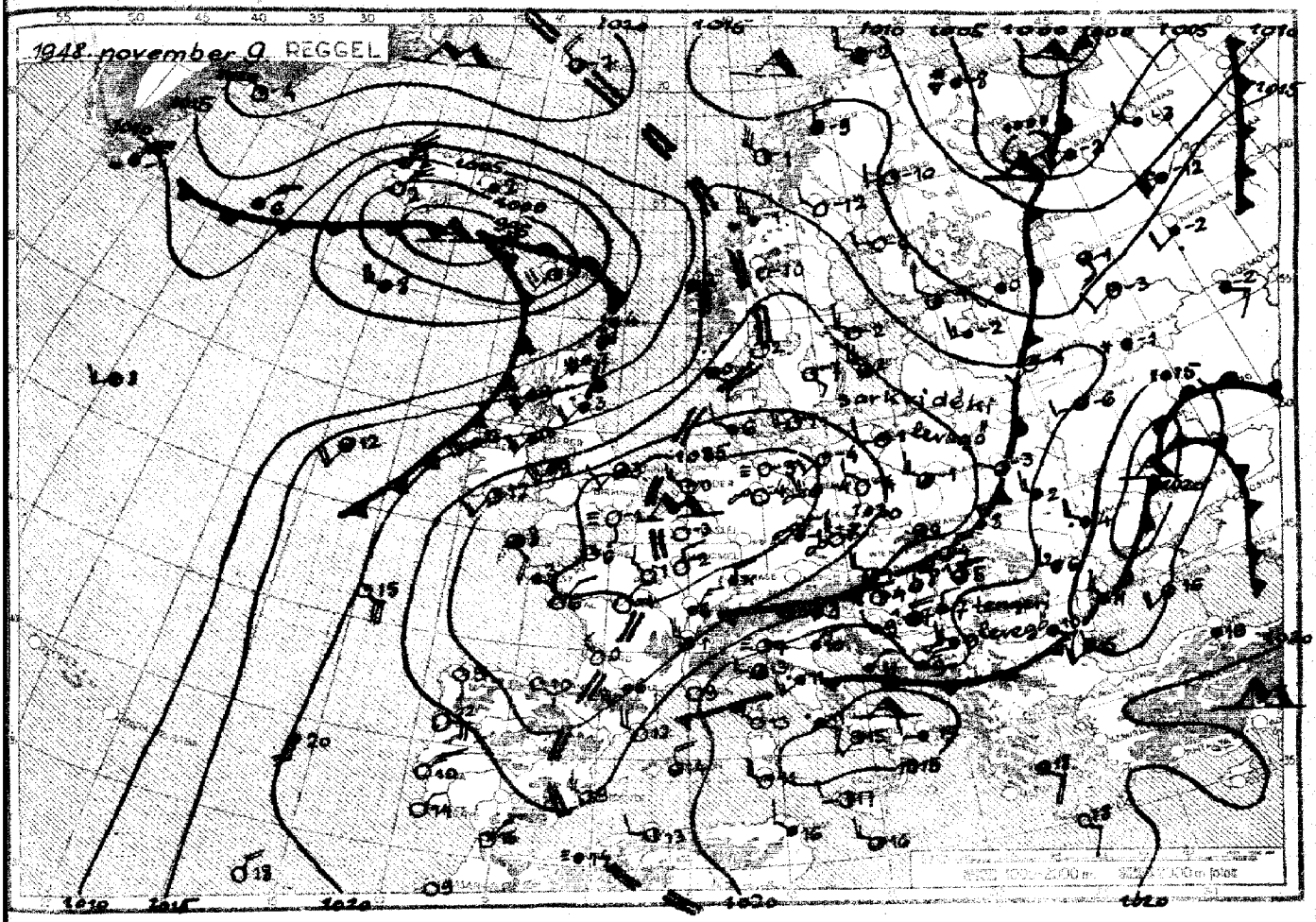



← Hideg front — Záródott front (occlusio) — Meleg front →

• szitálás	∞ pára	≤ villogás	= talajköd
• eső	⇕ esőzápor	℞ zivatar	≡ köd
* havazás	⇕ házápor	⇢ nyíl fúvás	⇳ porvihar



Az időjárási helyzet ma reggel és a várható időjárás:

Az északról előretörő hideg sarkvidéki levegő tovább folytatta útját és ma reggelre már Közép-Európa legnagyobb részét is elárasztotta. Lengyelországból -5, -6 fokot jelentenek, a Kárpátok csúcsain havazás.

Hazánkban hétfőn ismét sokfelé esett az eső. A csapadék mennyisége a déli megyékben meghaladta az 5 mm-t, sőt Mohácson 11, Szeghalmon és Batonyán 13, Hőrösszálkán 19 mm-t mértek. A hőmérséklet az ország északi felében még a 10 fokot sem érte el, de Bajáa és Zalaegerszegen még 13, Kaposvárott 14 fokig emelkedett. Az éjszaka folyamán délaldban 5 fokig hűlt le a levegő.

Budapesten kedden délben a hőmérséklet 8 fok, a tengerszintre átszámított légnyomás 772 mm, erősen emelkedő irányzatu.

Várható időjárás szerda estig:

Ma élénk, holnap mérsékelődő északi, északkeleti szél.
Felhőátvonulások, helyenként kisebb zápores.
Erős éjszakai lehűlés, hajnalban többfelé talajmenti fagy.
A nappali hőmérséklet 1-2 fokkal csökken.

LIBRARY DEC 8 - 1948 WEATHER BUREAU

Kiadásért felelős: Tóth Géza igazgató
Pálffy-nyomda, Budapest

Országos Meteorológiai és Földmágnességi Intézet: időjárási napijelentés.

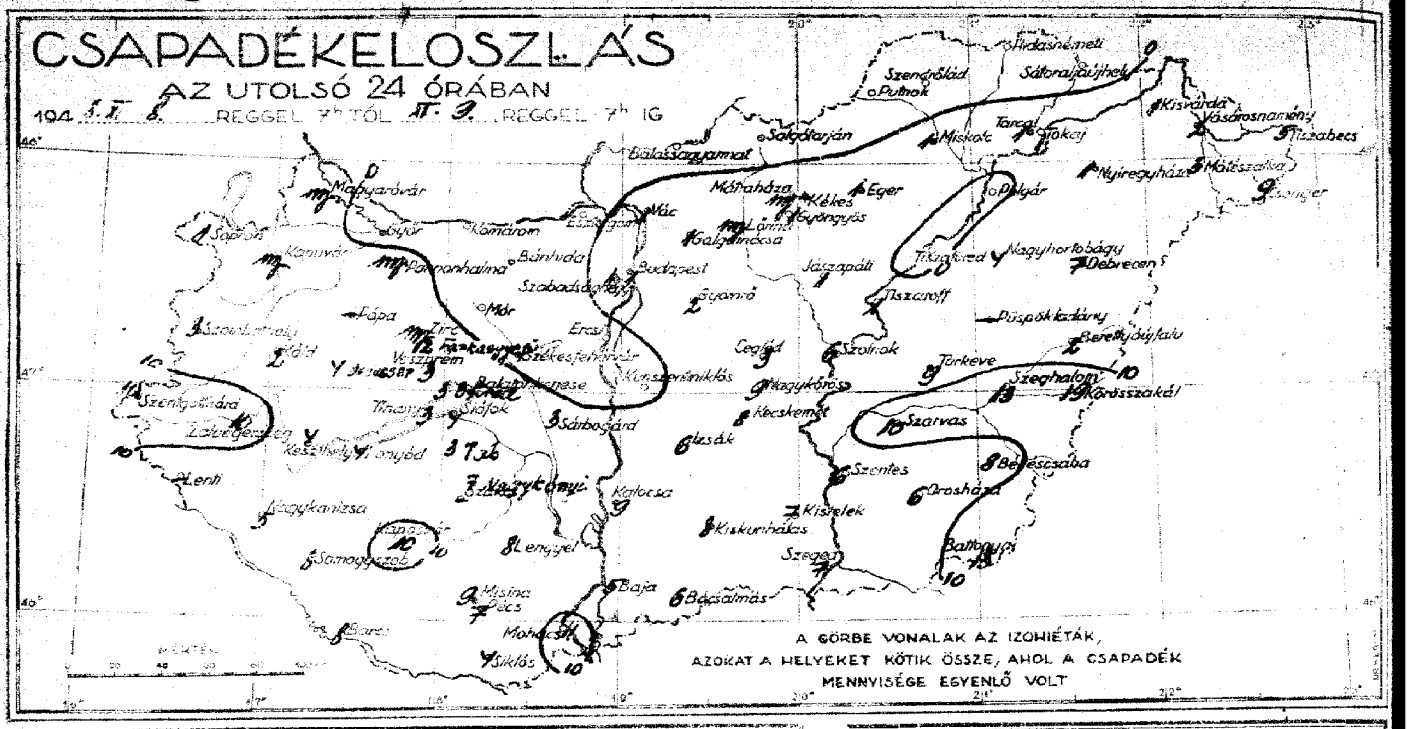

Észlelések reggel 7 órakor		Szél: irány és erő (1–6)	Szél: hőzet (0–4)	Légnyomás (milliméter)	Hőmérséklet (C°)	Csapadék (24 óráról) (mm)	Hőmérséklet: tegnapi nappali max.	Hőmérséklet: éjszakai min.	Radiáció (min.)	Napsütés (óra) tegnap
Magyaróvár		NW 4	2	1027.6	4	m	3	3	2	0
Sopron	346	NW 4	3	28.8	4	1	10	W 4	2	0
Szombathely	342	NW 4	2	26.5	4	3	10	W 4	4	—
Szentgotthárd		NW 5	2A	—	—	10	10	5	—	—
Zalaegerszeg		NW 5	1A	—	5	10	13	5	W	—
Pápa						—				
Győr	340	NNW 4	2A	29.3	6	.	9	4	—	—
Pannonhalma		NNW 4	2	29.8	3	m	9	3	—	—
Bárdudvar		NNW 4	2	29.8	4	.	9	4	1	—
Székesfehérvár		—	—	—	—	.	9	5	—	—
Keszthely	343	NW 6	2A	29.4	5	4	12	5	—	0
Kaposvár	635	ENE 3	3A	—	7	10	14	6	5	—
Pécs	547	NW 4	3A	28.8	7	7	11	7	6	0
Budapest	541	NW 3	2	29.1	5	1	9	8	6	0
Sulgótarján		NNE 5	3A	29.1	6	.	9	5	5	—
Eger		NW 4	4	29.0	0	1	8	6	5	—
Miskolc	659	NW 3	4	29.3	0	1	8	5	5	0
Tarcal		NNE 4	3A	—	6	1	9	5	4	0
Baja	819	NW 4	2	29.6	8	5	13	7	9	0
Kalocsa		NNE 4	4	29.9	7	3	12	7	6	0
Kecskemét	534	NNE 4	4	29.7	7	5	10	6	5	0
Szeged	544	NW 4	4	29.1	7	7	10	7	—	0
Szolnok	611	NW 4	3	—	7	6	8	5	—	—
Törökszentmiklós		NW 5	3	—	5	3	10	5	3	—
Békéscsaba	687	NW 4	3	29.6	6	3	12	5	5	0
Debrecen	545	NW 5	3A	29.3	5	7	8	5	4	0
Nyíregyháza	535	NW 6	3A	29.7	5	1	10	5	3	—
Kékestető (1000 m)						—				
Máttrahása (660 m)		NE 4	4	28.2	3	m	10	2	—	0
Mielnatető (534 m)		NW 6	4	28.1	4	3	11	4	—	—
Szabadsághegy (474 m)		NE 1	3	29.5	5	1	7	5	—	—

a) A légnyomás 500 m-re átszámítva.

24 óra csapadéka (mm)	
Kapuvár	m
Kéld	1
Zirc	m
Veszprém	3
Mór	.
Komárom	.
Esztergom	.
Eecsi	.
Balatonhásság	3
Tihany	3
Siófok	4
Fonyód	4
Lesti	4
Nagykanissa	5
Somogyszob	8
Barcs	8
Szakcs	—
Sárbogárd	3
Lengyel	8
[illegible]	3

24 óra csapadéka (mm)	
Mohács	11
Siklós	4
Vác	1
Balassagyarmat	.
Putnok	.
Jósvafő	.
Szendrőlád	.
Hidasnémeti	.
Sátoraljaújhely	.
Gyöngyös	1
Lőrinci	m
Galgamácsa	1
Gyömrő	2
Jászapáti	1
Cegléd	3
Nagykőrös	3
Kunszentmiklós	.
Izsák	6
Kistelek	7
Kiskunhalas	8

24 óra csapadéka (mm)	
Bácsalmás	6
Kisvárda	1
Vásárosnamény	2
Tiszabecs	5
Csenger	9
Mátészalka	3
Tokaj	1
Polgár	.
Tiszaföred	.
Nagyhortobágy	4
Tiszaroff	1
Püspökladány	—
Berettyóújfalu	2
Körösszakál	10
Szeghalom	13
Szarvas	10
Szentes	6
Orosháza	6
Battonya	13
Mezőhegyes	.

Szélmérések a szabad légkörben

Budapest 7 h		Debrecen 7 h		Budapest 11 h		Budapest XI. 8. 16 h		Szombathely XI. 8. 11 h	
Magasság (m)	Szélirány és sebesség (m/s)	Magasság (m)	Szélirány és sebesség (m/s)	Magasság (m)	Szélirány és sebesség (m/s)	Magasság (m)	Szélirány és sebesség (m/s)	Magasság (m)	Szélirány és sebesség (m/s)
0	NNW 3	0	NNE 2	0	NNE 3	0	NNW 3	0	WSW 4
200	NNW 3	200	N 12	200	N 4	400	NNW 4	500	NE 1
400	N 4	400	NNE 5	600	NNE 5	800	N 5	800	ENE 1
800	NNE 4	600	NNE 8	800	NE 6	1400	N 6	900	N 3
1100	NE 4	800	NNE 9	1000	ENE 8	2000	NNW 4	1100	NNE 2
Sc.		1400	NNE 10	1200	ESE 2	2400	N 7	1200	NNW 4
		St.		Sc.		2800	N 9	1500	NNW 5
						Ac.		1700	N 3
								2400	NNE 3
								2600	NNW 4
Debrecen 11 h		Szombathely 11 h		Szeged 11 h				2800	NNW 5
0	N 14	0	N 15	0	N 6			As.	
400	N 19	200	N 19	200	NNE 7				
800	NNE 5	600	N 15	400	NNE 8				
1800	NNE 8	800	N 19	600	NE 14				
2000	N 8	Ac.		800	NE 10				
2200	NNW 7			2000	N 10				
2400	NNW 11			2600	NNW 8				
Ac.				Ac.					

A hőmérséklet és a légnyomás napi középértéke és ezek eltérése a 75 évi átlagtól Budapesten

XI. 8.-án 8.5 C° 759.7 mm, Δ: +1.2 C° -4.0 mm

Az 1871 óta ezen a napon előfordult

legmagasabb hőmérséklet 10.9 C° 1886

legalacsonyabb hőmérséklet -6.9 C° 1888

Kiadóirati ára a postai költséggel együtt negyedévre 16 Fr.
Budapest, II., Kitaibel Pál-utca 1.

Budapest, 1948 november hó 10. nap
szerda

Országos Meteorológiai és Földmágnességi Intézet

IDŐJÁRÁSI NAPJELENTÉS

Daily Synoptic Map of the Hungarian Meteorological Institute. — Bulletin quotidien de l'Institut Hongrois de Météorologie.
Wetterbericht des Ungarischen Meteorologischen Instituts.

61. évfolyam 315. sz.

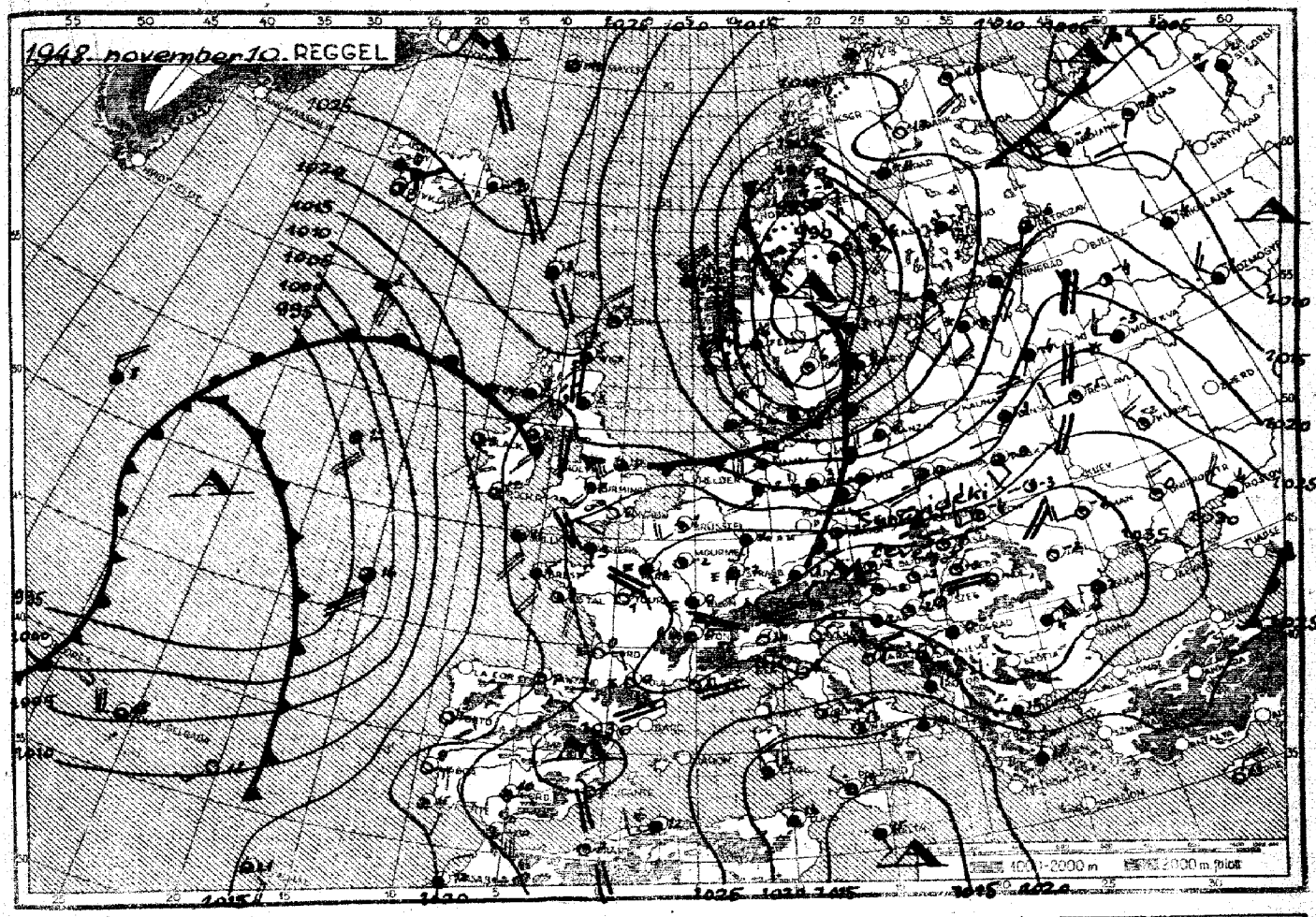



← Hideg front — Záródott front (occlusio) — Meleg front →

szitálás	párá	villogás	talajköd
eső	esőzápor	zivatar	köd
havazás	házápor	hófúvás	porvihar



Az időjárási helyzet ma reggel és a várható időjárás:

Szárazföldünkön gyors időjárási változások vannak folyamatban. A Közép-Európát elárasztó hideg sarkvidéki levegő után az Atlanti-Óceánról enyhe légtömegek törnek előre az Északi-tengeren és Németországon át. Norvégiát már újabb lehűlés fenyegeti.

Hazánkban kedden a hideg sarkvidéki levegő uralomra jutott. A hőmérséklet a nyugati határszélen csak 6, keleten még általában 7-9 fokig emelkedett, az éjszaka folyamán pedig mindenütt a fagypont alá süllyedt. A talajmenti rétegben Túrkeven -10, Nyíregyházán, Salgótarjánban és Magyaróvárott -8, Sopronban, Bántidón és Egerben -7 fokot mértek. Néhány helyen jelentéktelen mennyiségű eső esett, a Mátrában havazott.

Budapesten szerdán délben a hőmérséklet 4 fok, a tengerszintre átszámított légnyomás 777 mm, mérsékelten süllyedő irányzatú.

Várható időjárás csütörtök estig:

Mérsékelt délnyugati, nyugati, később megélénkülő északnyugati szél. Növekvő felhőzet. Holnap néhány helyen kisebb eső lehet. Mérsékelődő éjszakai fagy, a nappali hőmérséklet alig változik.

LIBRARY
DEC 8 - 1948
WEATHER BUREAU

Kiadásért felelős: Tóth Géza igazgató
Pátria-nyomda, Budapest

CSAPADÉKELOSZLÁS

AZ UTOLSÓ 24 ÓRÁBAN

1924 évi XI. 9 REGGEL 7h TÓL XI. 10 REGGEL 7h IG

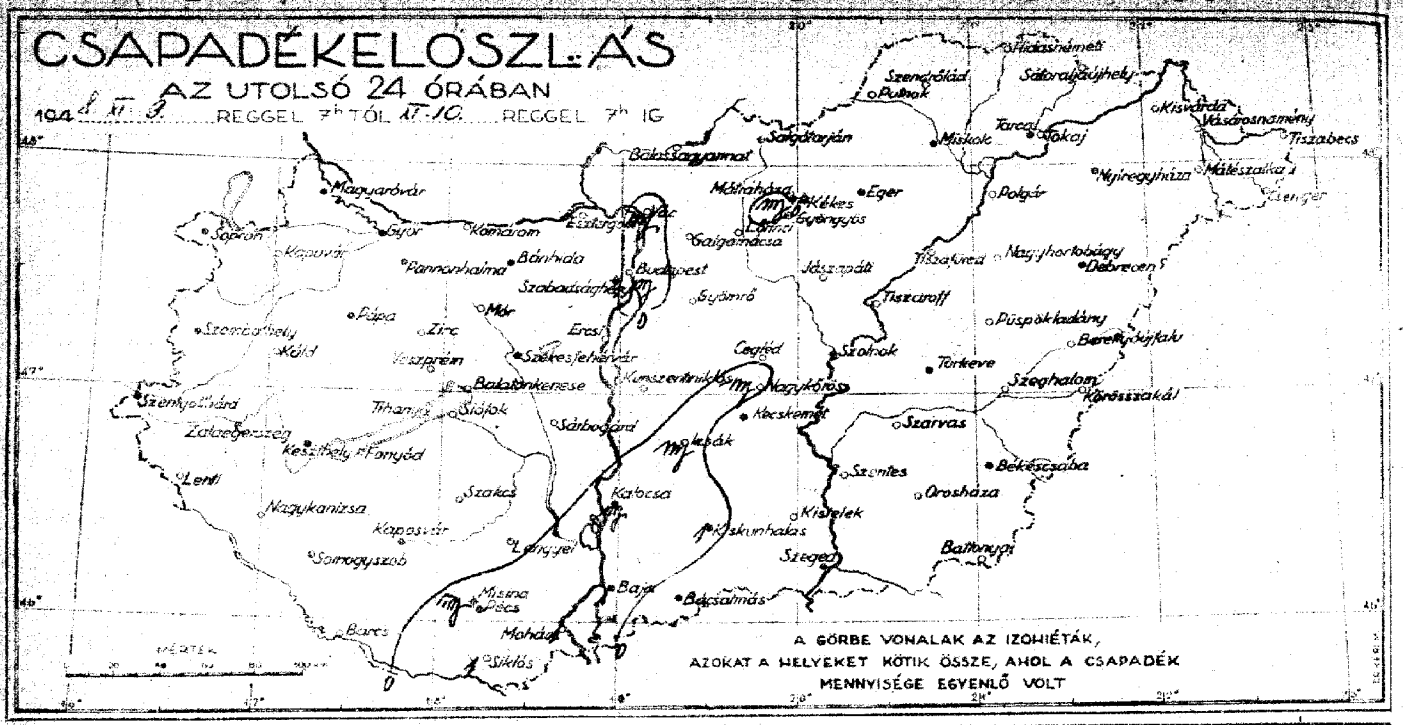

Észlelések reggel 7 órakor		Szélirány és erő (1-12)	Felhőzet (1-4)	Légnyomás (mill.-ben)	Hőmérséklet (C°)	Csapadék (24 óra) (mm)	Hőmérséklet tegnapi napnagy. max.	Hőmérséklet tegnapi napnagy. min.	Radiáció mm	Napsütés (óra) tegnap
Magyaróvár		N 3	2	1036.9	−4	.	0	−6	−8	8
Sopron	546	SE 3	3	—	−1	.	0	−3	−7	6
Szombathely	342	SW 1	1	36.8	−2	.	6	−4	−5	—
Szentgotthárd		SW 2	1	—	—	.	6	−5	—	—
Zalaegerszeg		NW 1	0	—	−4	.	9	−5	−5	—
Pápa		—	—	—	—	.	6	−3	—	—
Győr	340	ESE 1	1	36.3	−5	.	7	−6	—	—
Pannonhalma		S 3	1	—	0	.	6	−1	—	—
Bánhida		— 1	1	35.6	−2	.	9	−4	−7	—
Székesfehérvár		—	—	—	—	.	8	−4	—	—
Kenyeri	543	N 1	1	37.5	−2	.	8	−2	—	7
Kaposvár	635	N 5	0	—	−3	.	10	−3	−3	—
Pécs	547	−0	1	37.9	−2	.	8	−3	−5	2
Budapest	542	−0	1	38.0	−2	mg	9	−2	−5	1
Salgótarján		−0	1	38.1	−6	.	9	−6	−8	4
Eger		NW 1	1	38.7	−3	.	9	−4	−7	—
Miskolc	639	NW 1	2	38.0	−5	.	7	−5	−6	6
Tarcal		NE 1	1	—	−0	.	8	−3	−6	5
Baja	819	ESE 1	0.0	37.8	−1	1	9	−1	−6	0
Kalocsa		NE 1	1	38.1	0	mg	9	−1	−3	0
Kecskemét	534	NNE 1	1	37.9	−2	.	8	−3	−4	1
Szeged	544	NNE 1	1.0	36.7	−1	.	8	−1	—	1
Szolnok	841	−0	1	—	−3	.	7	−4	—	—
Türkeve		NE 1	0	—	−4	.	9	−4	−10	—
Békéscsaba	637	W 2	0	36.7	−2	.	7	−3	−4	2
Debrecen	545	NE 1	1.0	37.8	−3	.	9	−3	−6	5
Nyíregyháza	535	−0	1	37.7	−5	.	8	−5	−8	—
Kékestető (1000 m)						—				
Mátraháza (660 m)		−0	1	93.0	−5	mg	3	−6	—	2
Misinatető (534 m)		ENE 1	1	94.1	−2	mg	6	−4	—	—
Szabadsághegy (474 m)		S 3	1	95.2	−2	.	7	−3	—	—

24 óra csapadéka (mm)	
Kapuvár	•
Káld	-
Zirc	•
Veszprém	•
Mór	•
Komárom	•
Esztergom	•
Ercsi	•
Balatonkenese	•
Tihany	•
Siófok	•
Fonyód	•
Szentgotthárd	•
Nagykanizsa	•
Somogyszob	•
Barcs	•
Siklós	•
Sárbogárd	•
Lengyel	•

24 óra csapadéka (mm)	
Mohács	1
Siklós	1
Vác	mg
Balassagyarmat	•
Putnok	•
Jósvafő	•
Szendrőlád	•
Ujhasnemeti	•
Sátoraljaújhely	•
Gyöngyös	•
Lőrinci	•
Galgamácsa	•
Gyömrő	•
Jászapáti	•
Cegléd	•
Nagykőrös	mg
Kunszentmiklós	•
Izsák	mg
Kiscelek	•
Kiskunhalas	1

24 óra csapadéka (mm)	
Bácsalmás	•
Kisvárda	•
Vásárosnamény	•
Tiszabecs	•
Csenger	•
Mátészalka	•
Tokaj	•
Polgár	•
Tiszafüred	•
Nagyhortobágy	•
Tiszacsege	•
Püspökladány	•
Berettyóújfalu	•
Körösszakál	•
Szeghalom	•
Szarvas	•
Szentes	•
Orosháza	•
Battonya	•

Szélmérések a szabad légkörben

Budapest 7 h		Debrecen 7 h		Mátyásföld 10 h		Debrecen 11 h		Budapest 16 h	
Magasság (m)	Szélirány és sebesség (m/s)	Magasság (m)	Szélirány és sebesség (m/s)	Magasság (m)	Szélirány és sebesség (m/s)	Magasság (m)	Szélirány és sebesség (m/s)	Magasság (m)	Szélirány és sebesség (m/s)
0	— 0	0	ENE 6	0	SSE 3	0	S 2	0	W 1
300	S 2	400	ENE 8	800	S 4	1000	SSE 2	300	W 1
500	SSE 4	900	E 6	900	S 7	1300	S 2	500	W 2
800	S 5	1600	NE 3	1000	SSW 8	1500	SW 4	1000	NNW 5
1500	SSW 4	1800	N 8	1800	SSW 9	2000	SW 7	1500	NNW 7
2300	S 7	1900	NE 4	2800	SW 10	3500	WSW 11	1800	N 3
3500	SW 5	2200	N 4	4000	WSW 9	4300	W 11	2500	NNE 11
4500	WSW 4	2800	SW 3	6000	W 11	6000	W 13	3000	NNE 15
6000	WNW 3	3200	SSW 4	7300	W 13	7000	W 12	5300	N 20
6800	W 5	4400	W 3	8300	WSW 7	8000	W 12	6000	N 14
7200	WSW 7	5200	WNW 3	9500	WNW 7	9000	W 8	6800	WNW 4
8300	SW 4	7600	WNW 6	11000	NW 16	10000	WNW 8	7300	NNW 3
9500	ESE 1	8800	WNW 11	dpuckart		11500	W 8	9800	N 10
11800	NW 1	10200	W 8			11500	WNW 8		∞
12500	NW 3	11400	WSW 7			dpuckart			
13800	N 6	11800	WSW 3						
dpuckart		12200	W 4			Szeged			
		7600	W 3			11 2			
		8000	NNW 4			0 ESE 1			
		9200	N 7			200 SE 1			
		10000	N 6			3000 SSE 6			
		11600	W 13			5200 SSE 10			
		dpuckart				6000 S 11			
						8200 S 10			
						St.			

A hőmérséklet és a légnyomás napi középértéke és ezek eltérése a 75 évi átlagtól Budapesten

IX. 9. n 63 C° 772.5 mm. Δ: −1.0 C° +8.8 mm

Az 1871 óta ezen a napon előfordult

legmagasabb hőmérséklet 20.9 C° 1917.

legalacsonyabb hőmérséklet 6.5 C° 1881.

Kiadóhivatal: a postai hírlapügynöki vállalattal együtt (nagyvárosi: Budapest, V., Kristóf tér 7. szám.)

Budapest, 1948 november hó 11. nap csütörtök

Országos Meteorológiai és Földmágnességi Intézet

IDŐJÁRÁSI NAPJELENTÉS

Daily Synoptic Map of the Hungarian Meteorological Institute. — Bulletin quotidien de l'Institut Hongrois de Météorologie.
Wetterbericht des Ungarischen Meteorologischen Instituts.

61. évfolyam 316. sz.

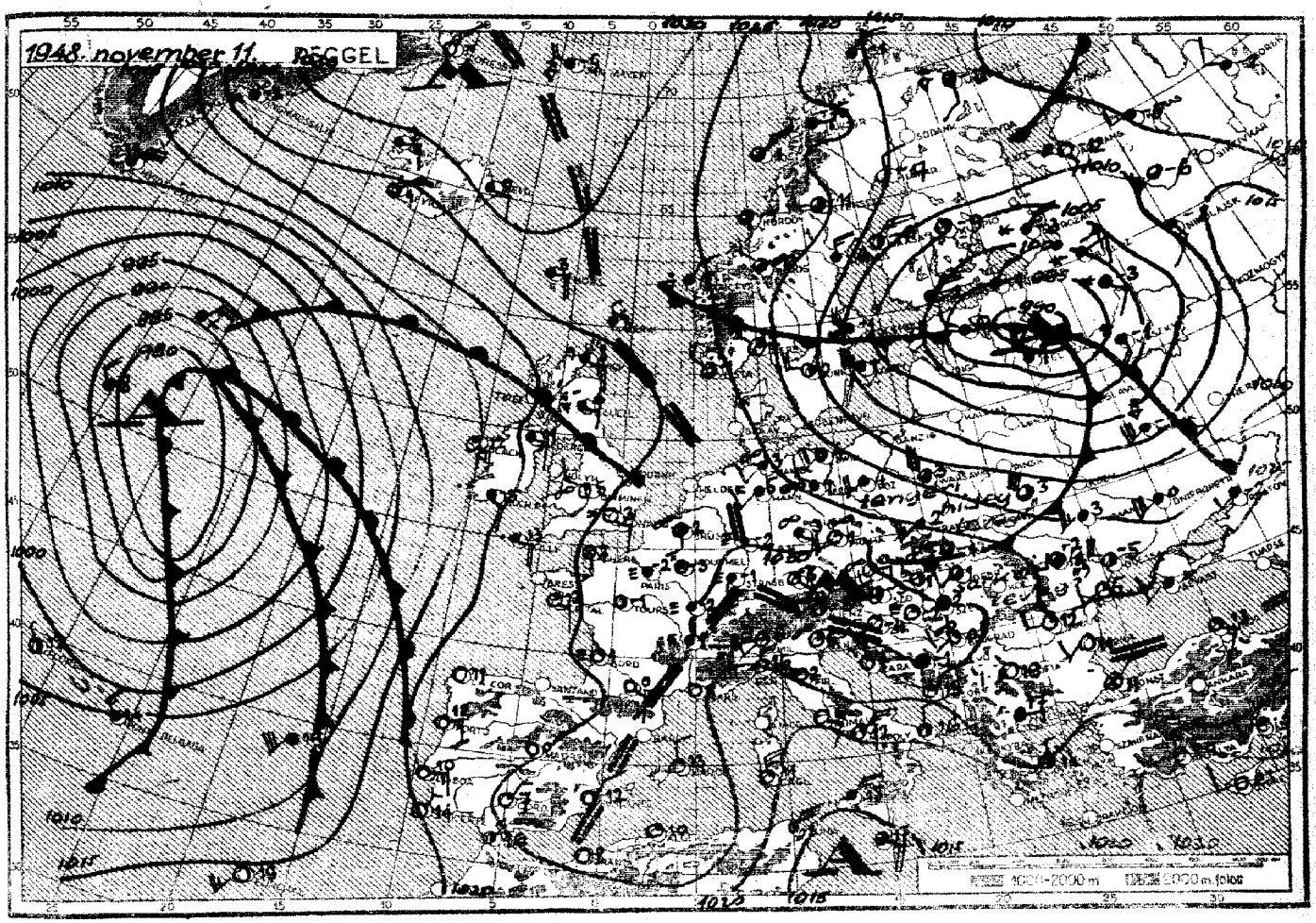



← Hideg front — Záródott front (occlusio) — Meleg front →

- szitálás
- eső
- havazás
- pára
- esőzápor
- házápor
- villogás
- zivatar
- hófúvás
- talajköd
- köd
- porvihar



Az időjárási helyzet ma reggel és a várható időjárás:

Az Alpok környékén a hideg sarkvidéki levegőben leszálló légáramlás alakult ki, derült idővel. Ennek következtében ezen a vidéken az erős nappali felmelegedést erős éjszakai lehűlés követi. Skandinávián keresztül újabb sarkvidéki levegő tör Német és Lengyelország felé. A Brit-szigeteket az Azori-szigetek felől érkező meleg légtömeg árasztja el.

Hazánkban szerdán a hőmérséklet az erős napsugárzás ellenére is országszerte csak 5-7, Sopronban, Kaposvárott, Türkevén 8 fokig emelkedett. Az éjszakai órákban az ég felhősebbé vált és így a lehűlés egy-két fokkal mérséklődött, -5 fok alá már csak a talajmenti rétegben hűlt le a levegő. Csapadék nem volt.

Budapesten csütörtökön délben a hőmérséklet 7 fok, a tengerszintre átszámított légnyomás 772 mm, alig változik.

Várható időjárás péntek estig:

Mérsékelt északnyugati, északi szél.
Változó felhőzet, valószínűleg csapadék nélkül.
Reggel helyenként köd.
A hőmérséklet egy-két fokkal emelkedik.

LIBRARY
DEC 9 - 1948
WEATHER BUREAU

Kiadásért felelős: Tóth Géza igazgató
Phöbus-nyomda, Budapest

Országos Meteorológiai és Földmágnességi Intézet: Időjárási napijelentés.

CSAPADÉKELOSZLÁS
AZ UTOLSÓ 24 ÓRÁBAN

1948. XI. 10. REGGEL 7h TÓL XI. 11. REGGEL 7h IG

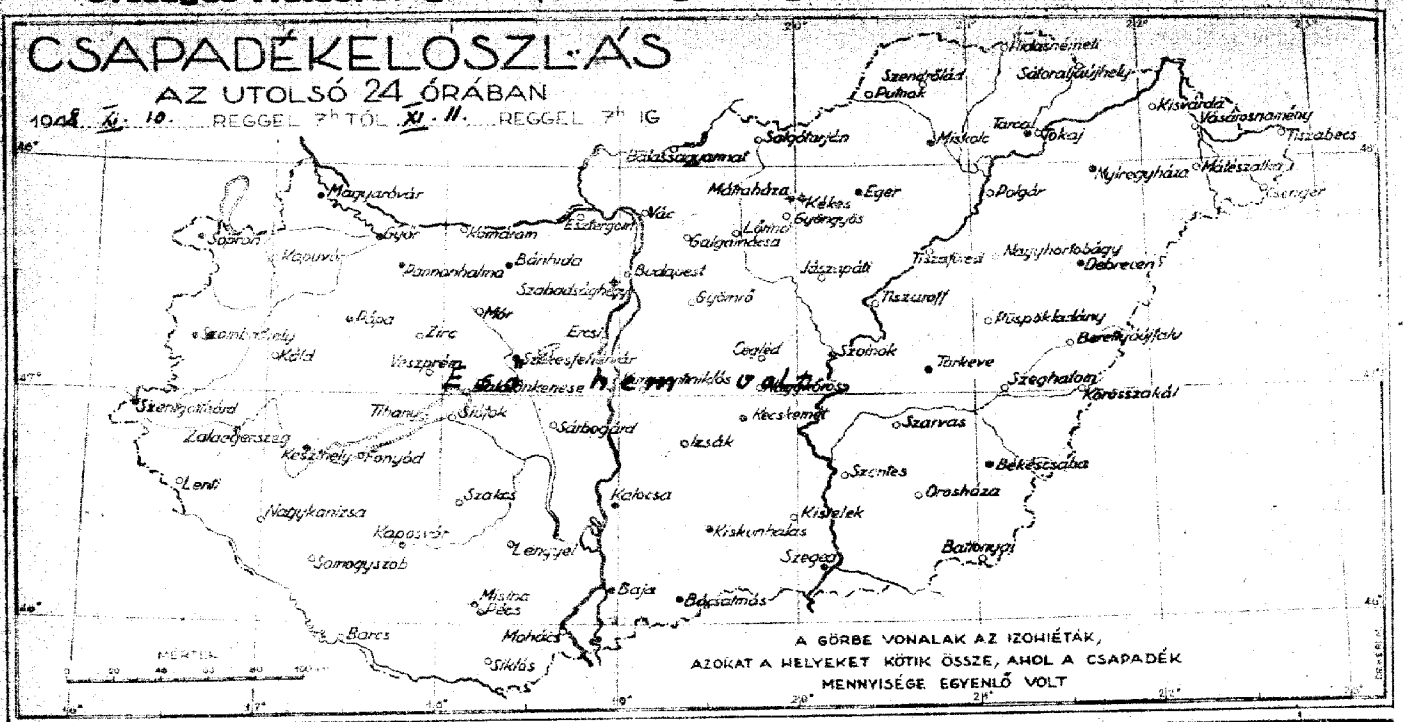

Észlelések reggel 7 órakor		Szél-irány és erő (1-12)	Lefolyás (0-4)	Légnyomás (millibár)	Hőmérséklet (C°)	Csapadék (24 óráról) (mm)		Hőmérséklet legmagasabb napjáról max.	Hőmérséklet legalacsonyabb min.	Ragyogás min.	Napsütés (óra) tegnap
Magyaróvár		S_2	3	1030·7	-2	·	⌴	6	-4	-6	1
Sopron	546	S_0	3	30·4	-3	·	⌴	8	-4	-7	9
Szombathely	512	NW_1	2	30·9	-3	·	⌴	7	-4	-5	–
Szentgotthárd		WSW_1	3	–	–	·	⌴	7	-5	–	–
Zalaegerszeg		NE,	3	–	-3	·		7	-4	-5	–
Pápa		–	–	–	–	·		–	-2	–	–
Győr	540	SW_2	3	29·0	-1	·		6	-3	–	–
Pannonhalma		SSW_2	2	29·4	1	·		6	1	–	–
Bánhida		W_2	3	29·8	-4	·		7	-4	-6	–
Székesfehérvár		W_2	–	–	–	·		6	-5	–	–
Keszthely	543	S_1	1	30·2	-2	·	⌴	7	-2	–	8
Kaposvár	635	N_1	1	–	-2	·	⌴	8	-3	-3	–
Pécs	547	S_0	1≡	30·7	-2	·	⌴	7	-5	–	8
Budapest	541	WNW,	2	28·7	1	·	⌴	5	-1	-4	7
Salgótarján		E	2	29·0	-3	·	⌴	5	-4	-6	4
Eger		NW_1	2	28·4	-2	·	⌴	5	-5	-6	–
Miskolc	639	S_0	3	27·9	-3	·		6	-4	-4	6
Tarcal		N_1	2	–	-1	·	⌴	6	-2	-4	6
Baja	819	SW_2	2≡	29·5	-1	·	⌴	6	-2	-6	10
Kalocsa		SW_1	1	29·6	-1	·	⌴	7	-1	-3	9
Kecskemét	554	SW_1	3	29·0	-2	·		6	-3	-3	9
Szeged	544	WNW,	3	28·8	2	·		6	2	–	6
Szolnok	811	SW_2	2	–	-1	·		7	-3	–	–
Tárkeve		SW_1	2	–	-0	·		8	-0	-5	–
Békéscsaba	637	S_0	2≡	29·6	1	·		7	0	-2	6
Debrecen	565	SW_2	3	28·4	1	·		7	-1	-3	8
Nyíregyháza	585	SW_1	4	28·2	-0	·	⌴	6	-1	-3	–
Kéknestető (1000 m)						–					
Mátraháza (600 m)		NNW,	16	864·5	3	·		2	-6	–	6
Misinatető (534 m)		N_2	2	867·3	3	·	⌴	4	-1	–	–
Szabadsághegy (474 m)		W_2	3	919·2	-2	·	⌴	3	-2	–	–

* A légnyomás 500 m-re számítva.

24 óra csapadéka (mm)		
Kapuvár	·	⌴
Kéld	·	⌴
Zirc	·	
Veszprém	·	
Mór	·	⌴
Komárom	·	
Esztergom	·	
Ercsi	·	
Balatonfüred	·	⌴
Tihany	·	⌴
Siófok	·	⌴
Fonyód	·	⌴
Zamárdi	·	
Nagykanizsa	·	⌴
Somogyszob	·	⌴
Barcs	·	
Nagy Imaya	·	
Sárbogárd	·	
Lengyel	·	⌴
Tata	·	⌴

24 óra csapadéka (mm)		
Mohács	·	⌴
Siklós	·	⌴
Vác	·	
Balassagyarmat	·	⌴
Putnok	·	
Jósvafő	·	
Szendrőlád	·	
Hidasnémeti	·	
Sátoraljaújhely	·	
Gyöngyös	·	⌴
Lőrinci	·	
Galgamácsa	·	⌴
Gyömrő	·	⌴
Jászapáti	·	⌴
Cegléd	·	⌴
Nagykőrös	·	
Kunszentmiklós	·	⌴
Izsák	·	⌴
Kisteleki	·	
Kiskunhalas	·	

24 óra csapadéka (mm)		
Bácsalmás	·	
Kisvárda	·	
Vásárosnamény	·	
Tiszabecs	·	
Csenger	·	
Mátészalka	·	
Tokaj	·	
Polgár	·	
Tiszafüred	·	
Nagyhortobágy	·	⌴
Tiszaroff	·	
Püspökladány	·	
Berettyóújfalu	–	
Körösszakál	·	
Szeghalom	·	
Szarvas	·	
Szentes	·	⌴
Orosháza	·	
Battonya	·	⌴
Békésszentandrás	·	

Szélmérések a szabad légkörben

Budapest Pestszenterzsébet				Debrecen			
7 h		7 h		11 h		11 h	
Magasság (m)	Szélirány és sebesség (m/s)	Magasság (m)	Szélirány és sebesség (m/s)	Magasság (m)	Szélirány és sebesség (m/s)	Magasság (m)	Szélirány és sebesség (m/s)
0	W_2	0	SSW_4	0	W_4	0	WSW_4
300	WNW_5	200	SW_7	200	WNW_5	300	WSW_{10}
500	NW_7	400	W_{10}	400	NW_7	1000	W_8
800	WNW_{13}	800	WSW_{13}	800	WNW_{12}	1600	WNW_{10}
1500	NW_{16}	1200	WSW_{10}	1200	NW_7	1600	NW_3
2300	NW_9	1400	WNW_{10}	1800	NW_{12}	2400	NW_7
3900	WNW_{20}	2000	NW_{15}	2200	NW_4	3300	NW_{22}
4000	NW_{24}	2600	WNW_{24}	3300	NW_{24}	Lumégyűr	
6300	NW_{19}	3000	WNW_9	4400	NW_{16}		
7800	NW_{24}	Ac.		OO			
Cs.				Budapest			
				XI. 10.	11 h		
Szombathely				0	S_4		
XI. 10.	11 h			200	S_5		
0	SSW_6			600	SSW_5		
300	SW_{13}	Budapest		1200	SSW_9		
1600	SSW_{14}	XI. 10.	16 h	2400	WSW_9		
4000	SW_8	0	SSW_4	2800	W_8		
2600	W_2	300	S_3	3600	WNW_9		
2800	NNW_3	500	S_4	4600	WNW_{14}		
3200	NNW_7	1600	SW_{11}	1800	WSW_7		
4600	WNW_7	1800	WSW_4	6200	W_{12}		
5600	WNW_8	2600	WSW_{13}	6800	W_9		
6000	W_7	3300	W_{10}	7600	WSW_9		
7200	WSW_9	3800	WNW_{10}	8600	WNW_8		
7800	NW_8	5300	WNW_{14}	9000	WNW_{10}		
8800	NNW_7	6300	WNW_{20}	9000	NW_8		
Cs.		+		elszakadt			

A hőmérséklet és a légnyomás napi középértéke és ezek eltérése a 75 évi átlagtól Budapesten

XI. 10. -ü 1·6 C° 776·0 mm, Δ: -5·0 C° +12·6 mm

Az 1871 óta ezen a napon előfordult

legmagasabb hőmérséklet 21·3 C° 1917

legalacsonyabb hőmérséklet -5·7 C° 1881

Előfizetési ára a postai kézbesítéssel együtt negyedévre 25 P. Budapest, II., Kitaibel Pál-utca 1.

Budapest, 1948 november hó 12. nap péntek

Országos Meteorológiai és Földmágnességi Intézet

IDŐJÁRÁSI NAPIJELENTÉS

Daily Synoptic Map of the Hungarian Meteorological Institute. — Bulletin quotidien de l'Institut Hongrois de Météorologie.
Wetterbericht des Ungarischen Meteorologischen Instituts.

61. évfolyam 317. sz.

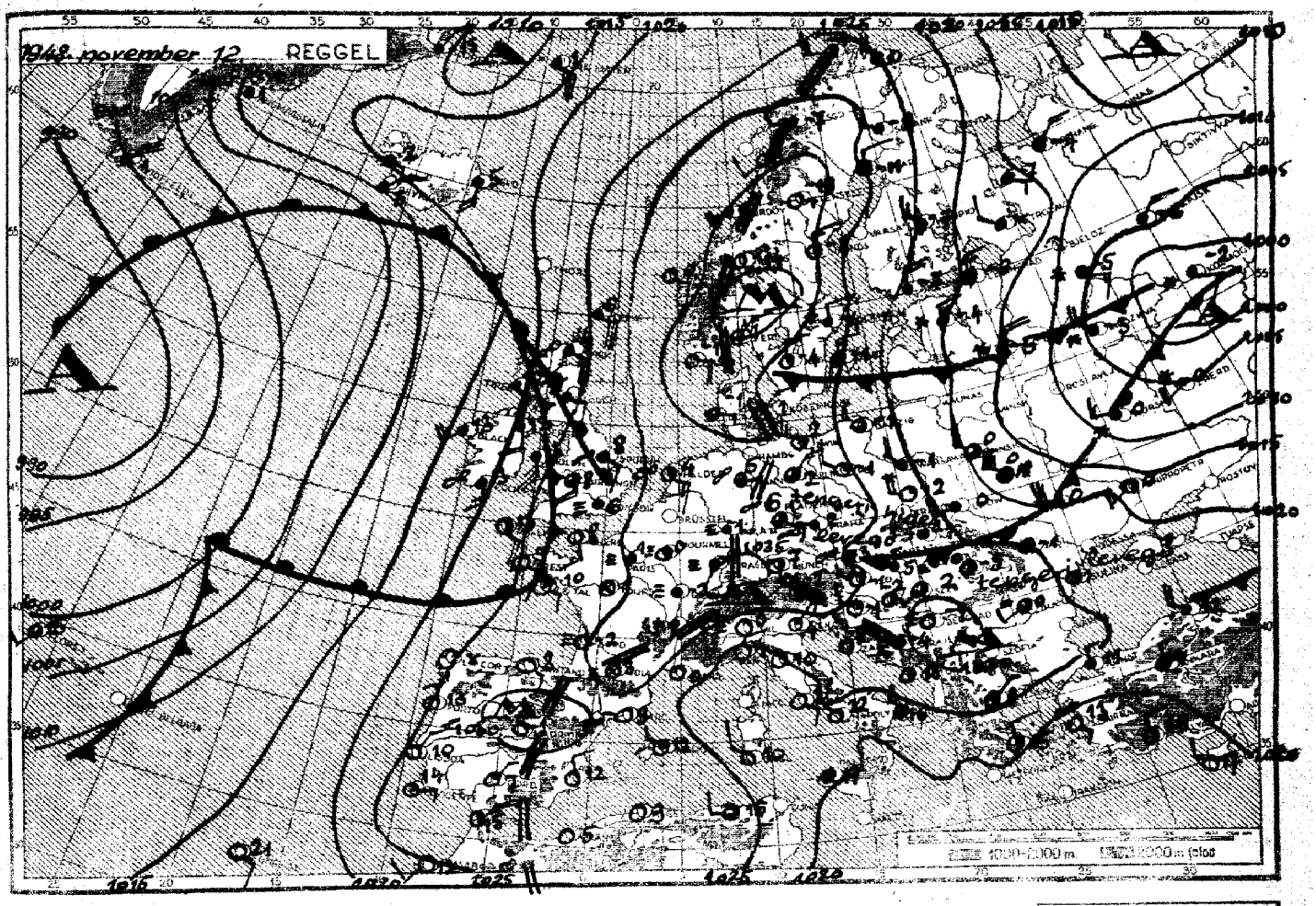



← Hideg front — Zárodott front (occlusio) — Meleg front →

- szitálás
- eső
- havazás
- pára
- esőzápor
- házápor
- villogás
- zivatar
- hófúvás
- talajköd
- köd
- porvihar



Az időjárási helyzet ma reggel és a várható időjárás:

Az Atlanti-Óceán partvidékén enyhe tengeri légtömegek nyomulnak északi-északkeleti irányban. Skandinávián és Finnországon keresztül viszont hideg sarkvidéki légtömegek árasztják el Közép-Európát és a Szovjetúnió nyugati vidékeit.

Hazánkban csütörtökön egy-kél fokkal erősödött a nappali felmelegedés és így a hőmérséklet a Dunántúl egyes vidékein 10-11, Pécsett 12 fokig emelkedett. Az éjszaka folyamán a Duna-Tisza közének kivételével ujból általános volt a fagy. Nyíregyházán -5 fokot mertek. Csapadék nem volt.

Budapesten pénteken délben a hőmérséklet 8 fok, a tengerszintre átszámított légnyomás 772 mm, alig változik.

Várható időjárás szombat estig:

Mérsékelt északi, északkeleti szél.
Változó felhőzet, néhány helyenfőleg keleten – kisebb futó eső, vagy futó havazás.
Éjszakai fagy.
Többfelé reggeli köd.
A hőmérséklet 5 fok körül.

LIBRARY
DEC 8 - 1948
WEATHER BUREAU

Kiadásért felelős: Tóth Géza igazgató
Phöbus-nyomda, Budapest

Országos Meteorológiai és Földmágnességi Intézet: időjárási napijelentés.



Észleléek reggel 7 órakor		Szél: irány és erő (1-12)	Felhőzet (0-10)	Légnyomás (mill. bar)	Hőmérséklet (C°)	Csapadék 24 óráról (mm)	Hőmérséklet: tegnapi napon. max.	Hőmérséklet: éjszakai min.	Radiációs hőm.	Napsütés (óra) tegnap
Magyaróvár		W 3	3	1023.8	1	.	9	-2	-4	5
Sopron	546	WNW 2	2	30.1	-2	.	11	-3	-6	7
Szombathely	542	NW 1	2	29.9	-1	. ⌴	11	-3	-6	-
Szentgotthárd		WNW 2	3	-	-	.	8	-4	-	-
Zalaegerszeg		NE 1	3	-	-2	.	11	-3	-5	-
Pápa						—				
Győr	540	WNW 1	5	28.4	0	.	9	-1	-	-
Pannonhalma		WNW 3	4	29.1	2	.	8	-2	-	-
Bánhida		NW 2	4	28.0	-1	.	9	-2	-4	-
Székesfehérvár		-	-	-	-	.	9	-4	-	-
Keszthely	543	W 1	4	28.1	0	.	10	-1	-	9
Kaposvár	635	W 1	4	-	-1	. ⌴	10	-1	-3	-
Pécs	547	- 0	2	28.3	-2	.	12	-3	-4	9
Budapest	541	W 1	4	27.6	3	.	8	4	-0	4
Salgótarján		SE 1	3=	27.3	-1	.	9	-2	-4	5
Eger		S 1	2	27.5	0	.	9	-0	-3	-
Miskolc	639	- 0	3	27.4	-1	.	8	-3	-5	6
Tarcal		NE 1	4	-	-1	.	7	-2	-4	4
Baja	819	SW 2	3=	28.3	1	.	9	-0	-	10
Kalocsa		W	4	28.4	2	.	10	1	-1	9
Kecskemét	534	WSW 1	3	27.8	2	.	9	1	-1	8
Szeged	544	WSW 1	3	27.8	2	.	9	1	-	8
Szolnok	811	SW 1	4	-	-0	.	9	-0	-	-
Törtkeve		SW 1	3=	-	-0	.	9	-1	-	-
Békéscsaba	637	S 1	3	27.3	-0	.	9	-1	-2	8
Debrecen	545	- 0	4=	27.0	-0	.	8	-3	-5	-
Nyíregyháza	585	- 0	4=	27.3	-2	.	7	-5	-6	-
Kékestető (1000 m)						—				
Mátraháza (660 m)		- 0	4	9641	3	.	9	-	-	7
Miskinatető (534 m)		W 1	2	962.9	4	.	8	4	-	-
Szabadsághegy (471 m)		NW 2	4	963.2	3	. ⌴	7	2	-	-

* A légnyomás 500 m-re redukálva.

24 óra csapadéka (mm)	
Kapuvár	•
Káld	•
Zirc	•
Veszprém	•
Mór	•
Komárom	•
Esztergom	•
Ercsi	•
Balatonfüred	•
Tihany	•
Siófok	•
Fonyód	•
Keszthely	•
Nagykanizsa	•
Somogyszob	•
Barcs	•
Nagykónyi	•
Sárbogárd	•
Lengyel	•
Lad	*

24 óra csapadéka (mm)	
Mohács	•
Siklós	•
Vác	•
Balassagyarmat	•
Putnok	•
Jósvafő	•
Szendrőlád	•
Hidasnémeti	•
Sátoraljaújhely	•
Gyöngyös	•
Lőrinci	•
Galgamácsa	•
Gyömrő	•
Jászapáti	•
Cegléd	•
Nagykörös	•
Kunszentmiklós	—
Izsák	—
Kistelek	•
Kiskunhalas	•

24 óra csapadéka (mm)	
Bácsalmás	•
Kisvárda	•
Vásárosnamény	•
Tiszabecs	•
Csenger	•
Mátészalka	•
Tokaj	•
Polgár	•
Tiszafüred	•
Nagyhortobágy	•
Tiszaroff	•
Püspökladány	•
Berettyóújfalu	—
Körösszakál	•
Szeghalom	•
Szarvas	•
Szentes	•
Orosháza	•
Battonya	•

Szélmérések a szabad légkörben

Budapest Mátyásföld Budapest

Budapest 7 h Magasság (m)	Szél: irány és sebesség (m/s)	Mátyásföld 9 h Magasság (m)	Szél: irány és sebesség (m/s)	Budapest h Magasság (m)	Szél: irány és sebesség (m/s)	h Magasság (m)	Szél: irány és sebesség (m/s)	h Magasság (m)	Szél: irány és sebesség (m/s)
0	NNE 1	0	NW 3	0	WNW 4				
200	NW 4	200	NW 5	200	NW 4				
400	NW 8	400	NW 6	1000	NNW 13				
1200	NW 16	1200	NNW 13	1600	NW 14				
1600	NW 18	2400	NW 15	2000	NW 16				
2200	NW 18	3000	NW 21	2400	NW 22				
2600	NW 14	3800	NW 25	3200	NW 28				
3000	NW 14	∞		As.					
3800	NW 25								
As.									

Szeged XI. 11. 11h

Mátyásföld XI. 11. 11h		Szombathely 0		Budapest			
XI. 11. 9h	0	NNW 1	400	NNW 6			
0	WSW 3	200	SW 4	800	WNW 9		
200	W 6	800	WSW 10	1200	NNW 8		
400	NW 9	800	W 10	2400	NNW 13	XI. 11.	16h
600	NNW 11	1400	W 9	4000	NW 10	0	W 5
1000	NNW 15	2000	NNW 13	5000	NW 14	800	NNW 9
1400	NW 14	3600	NW 9	5800	NNW 16	800	NNW 10
2000	NW 18	4600	NW 1	6400	NW 22	1600	NW 14
3000	NW 22	4800	NNW 8	8600	NNW 22	2400	NW 22
3600	NW 18	5200	NNW 13	10200	NW 24	3000	NW 20
∞		∞		∞		∞	

A hőmérséklet és a légnyomás napi középértéke és azok eltérése a 75 évi átlagtól Budapesten

XI. 11.-n 5h C° 7.1 mm, Δ: -0.2 C° +1.0 mm

Az 1871 óta ezen a napon előfordult legmagasabb hőmérséklet 17.5 C° 1946

legalacsonyabb hőmérséklet -8.9 C° 1888

Előfizetési ára a postai kézbesítéssel együtt negyedévre 25 Ft. Budapest, II., Kitaibel Pál-utca 1.

Budapest, 1948. november hó 13. nap szombat

Országos Meteorológiai és Földmágnességi Intézet

IDŐJÁRÁSI NAPIJELENTÉS

Daily Synoptic Map of the Hungarian Meteorological Institute. — Bulletin quotidien de l'Institut Hongrois de Météorologie. Wetterbericht des Ungarischen Meteorologischen Instituts.

61. évfolyam 318. sz.

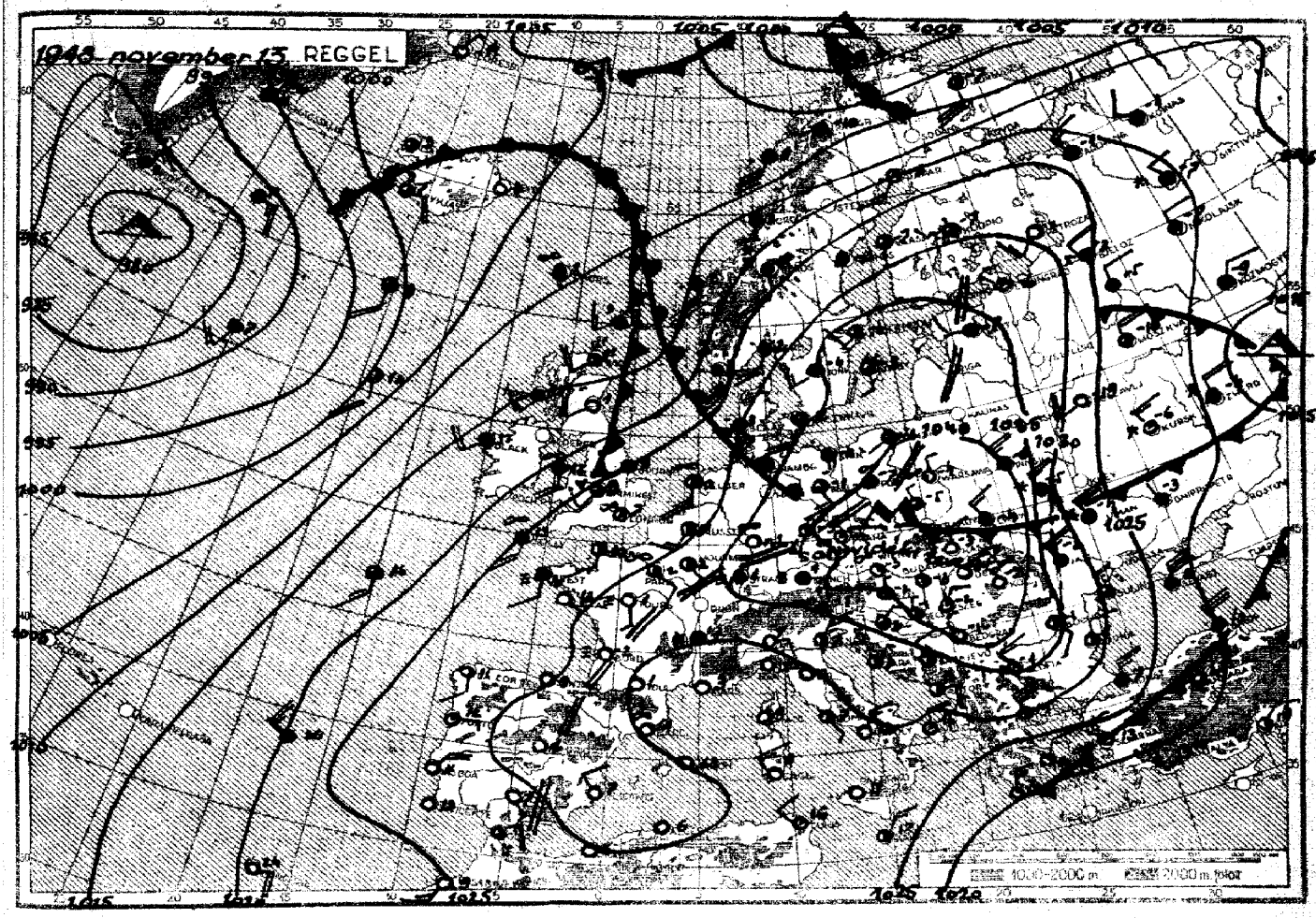



Hideg front — Záródott front (occlusio) — Meleg front

szitálás · eső * havazás — pára ∞ esőzápor ∀ házápor — villogás ≷ zivatar ✢ hófúvás — ≡ talajköd ∞ köd ∮ porvihar



Az időjárási helyzet ma reggel és a várható időjárás:

Az Atlanti-Óceán partvidékét kivéve egész Európát elárasztotta a hideg sarkvidéki levegő. Közép-Európában csendes, száraz az idő, erős éjszakai fagyokkal. O Szovjetunióban nagy területen havazik és a hőmérséklet Moszkva környékén már -10 fok alá süllyedt. Angliában és Norvégiába meleg légtömegek áramlanak és sokfelé esik az eső.

Hazánkban pénteken a déli órákban Nyíregyháza környékén havazott. A hőmérséklet az Alföldön 4-6, a Dunántúl 8-10, Pécsett 11 fokig emelkedett. Ma hajnalra újból igen erős volt a lehűlés. Egerből -10, Salgótarjánból -8, az ország többi részéből -3, -5 fokos fagyot jelentettek. A talajmenti légrétegben helyenként -10 fok alá hűlt le a levegő.

Budapesten szombaton délben a hőmérséklet 2 fok, a tengerszintre átszámított légnyomás 732 mm, alig változik.

Várható időjárás vasárnap estig:

Gyenge szél.
Kevés felhő, száraz idő.
Éjjeli fagy. Reggel helyenként köd.
A nappali hőmérséklet 5 fok körül.

LIBRARY
DEC 8 - 1948
WEATHER BUREAU

Kiadásért felelős: Tóth Géza igazgató
Phoebus-nyomda, Budapest

Országos Meteorológiai és Földmágnességi Intézet: Időjárási napijelentés.

CSAPADÉKELOSZLÁS
AZ UTOLSÓ 24 ÓRÁBAN

1924 XII. 12. REGGEL 7h TÓL XII. 13. REGGEL 7h IG

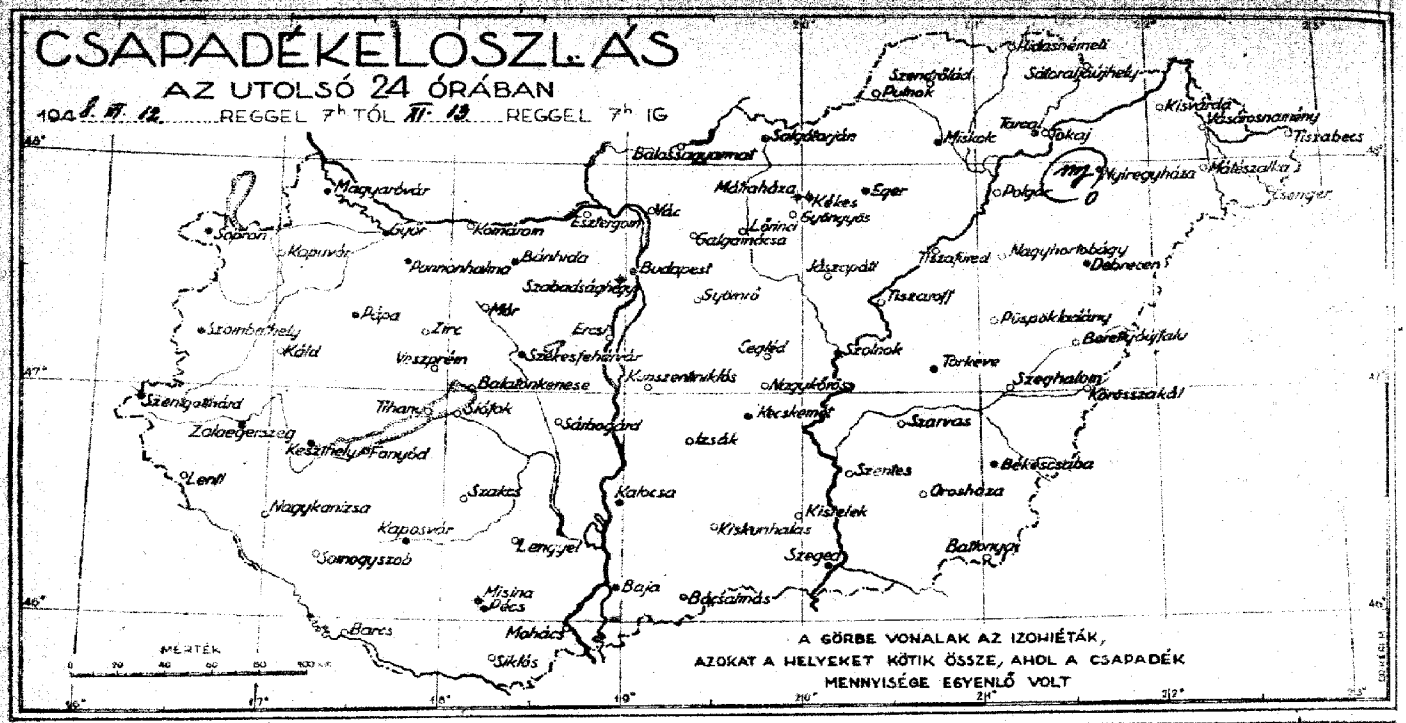

Észlelések reggel 7 órakor		Szélirány és erő (1-12)	Felhőzet (0-4)	Légnyomás (millibár)	Hőmérséklet (C°)	Csapadék (24 órai) (mm)		Hőmérséklet tegnapi nappali max.	Hőmérséklet éjszakai min.	Radiációs min.	Napsütés (óra) tegnap
Magyaróvár		NW 3	0	44.4	-5	.	⌴	7	-5	-7	2
Sopron	346	NW 2	1	42.4	-4	.	⌴	8	-5	-8	4
Szombathely	342	N 1	1	42.4	-2	.	⌴	10	-3	-5	—
Szentgotthárd		NNE 1	1	—	—	.		8	-2	—	—
Zalaegerszeg		ENE 1	1	—	-3	.		9	-3	-4	—
Pápa						—					
Győr	340	N 1	1	40.6	-4	.		7	-5	—	—
Pannonhalma	"	NNW 1	1	41.3	-3	.	⌴	7	-3	—	—
Bánhida		S 2	1	41.2	-6	.		8	-6	-9	—
Székesfehérvár		—	—	—	—	.		6	-4	—	—
Keszthely	343	N 3	3	41.9	-2	.	⌴	10	-2	—	4
Kaposvár	635	N 1	0	—	-3	.	⌴	9	-3	-4	—
Pécs	347	N 1	2	41.4	-1	.		11	-2	-4	3
Budapest	341	—	0	41.5	-3	.		8	-3	-6	1
Salgótarján		N 2	0	42.7	-7	.		7	-8	-10	1
Eger		NW 2	0	42.2	-6	.	⌴	5	-10	-11	—
Miskolc	639	NNW 1	0	42.3	-5	.		4	-6	-8	0
Tarcal		N 1	0	—	-3	.		5	-5	-9	0
Baja	819	E 1	0	41.2	-3	.	⌴	10	-3	-7	5
Kalocsa		NNW 1	0	41.3	-5	.		4	-6	-8	0
Kecskemét	534	NE 1	1	41.3	-3	.	⌴	8	-3	-4	0
Szeged	544	NNE 2	1	40.5	-2	.		8	-2	—	1
Szolnok	811	NNE 2	0	—	-3	.		6	-4	—	—
Törökve		NE 1	0	—	-4	.		4	-4	-9	—
Békéscsaba	637	NE 2	0	40.7	-3	.		6	-4	-6	1
Debrecen	545	NE 1	0	41.1	-4	.		4	-5	-9	0
Nyíregyháza	535	N 2	0	41.2	-3	nyom		4	-4	-8	—
Kékestető (1000 m)						—					
Mátrahaza (660 m)		—	0	40.9	-6	.		3	-8	—	1
Misinatető (534 m)		NE 1	2	41.2	-3	.		8	-3	—	—
Szabadseghegy (474 m)		S 1	1	41.7	-4	.		7	-5	—	—

* A hőmérők 500 láros fürdetésére.

24 óra csapadéka (mm)		
Kapuvár	.	
Kálá	-	
Zirc	.	
Veszprém	.	
Mór	.	
Komárom	.	
Esztergom	.	
Eresi	.	
Balatonfüred	.	
Tihany	.	
Siófok	.	
Fonyód	.	
Debrecen	.	
Nagykanizsa	.	
Somogyszob	.	
Baros	.	
Magyarbóly	.	
Szekszárd	.	
Lengyel	.	
Tb.	.	

24 óra csapadéka (mm)		
Mohács	.	
Siklós	.	
Vác	.	
Balassagyarmat	.	
Putnok	.	
Jósvafő	.	
Szendrőlád	.	
Hidasnémeti	.	
Sátoraljaújhely	.	
Gyöngyös	.	
Lőrinci	.	
Galgamácsa	.	
Győmrő	.	
Jászapáti	.	
Cegléd	.	
Nagykőrös	.	
Kunszentmiklós	.	
Izsák	.	
Kiskelek	.	
Kiskunhalas	—	

24 óra csapadéka (mm)		
Bácsalmás	.	
Kisvarda	.	
Vásárosnamény	.	
Tiszabecs	.	
Csenger	.	
Mátészalka	.	
Tokaj	.	
Polgár	.	
Tiszafüred	—	
Nagyhortobágy	.	
Tiszaroff	.	
Püspökladány	.	
Berettyóújfalu	.	
Körösszakál	.	
Szeghalom	.	
Szarvas	.	
Szentes	—	
Orosháza	.	
Battonya	.	
Jánoshalma	.	

Szélmérések a szabad légkörben

Budapest 7 h		Debrecen 7 h					Budapest XII. 16 h		Szombathely XII. 11 h	
Magasság (m)	Szélirány és sebesség (m/s)	Magasság (m)	Szélirány és sebesség (m/s)	Magasság (m)	Szélirány és sebesség (m/s)		Magasság (m)	Szélirány és sebesség (m/s)	Magasság (m)	Szélirány és sebesség (m/s)
0	SW 2	0	N 5				0	NNW 5	0	N 3
200	S 2	100	N 12				200	NNW 8	200	N 6
800	SSW 5	600	N 7				600	NNW —	600	N 10
1000	SSW 3	800	N 12				1000	NNW 10	1000	N 17
1500	ESE 2	1400	N 16				1600	N N	1200	NNW 19
2000	NE 2	1600	N 11				2000	NNW 20	2000	NNW 16
2500	NNW 4	2600	N 17				2400	NNW 28	2200	NNW 18
3800	N 6	3200	N 15				2800	NNW 34		Ac
4900	NNE 5	4400	N 21				Ac			
6600	N N	6600	N 16							
8900	NNW 26	9000	N 22						Szeged	
11500	NNW 30	11800	N 29						XII. 12. 11h.	
14500	N 35	—							0	W 3
16800	N 43								200	NNW 6
Ac									400	NNW 10
									1600	NNW —
									2800	NNW 17
									3000	NNW 16
									3600	NNW 22
										Ac

A hőmérséklet és a légnyomás napi középértéke és ezek eltérése a 75 évi átlagtól Budapesten:

XII. 12. = 4.7 C° 773.0 mm, Δ: -0.6 C° +0.2 mm

Az 1871 óta ezen a napon előfordult

legmagasabb hőmérséklet 15.3 C° 1895,

legalacsonyabb hőmérséklet -10.1 C° 1897.

Előfizetési ára a postai kézbesítéssel együtt negyedévre 25 Ft. Budapest, II., Kitaibel Pál-utca 1.

Budapest, 1948 november hó 14. nap
vasárnap

Országos Meteorológiai és Földmágnességi Intézet

IDŐJÁRÁSI NAPIJELENTÉS

Daily Synoptic Map of the Hungarian Meteorological Institute. — Bulletin quotidien de l'Institut Hongrois de Météorologie.
Wetterbericht des Ungarischen Meteorologischen Institutes.

61. évfolyam 319. sz.

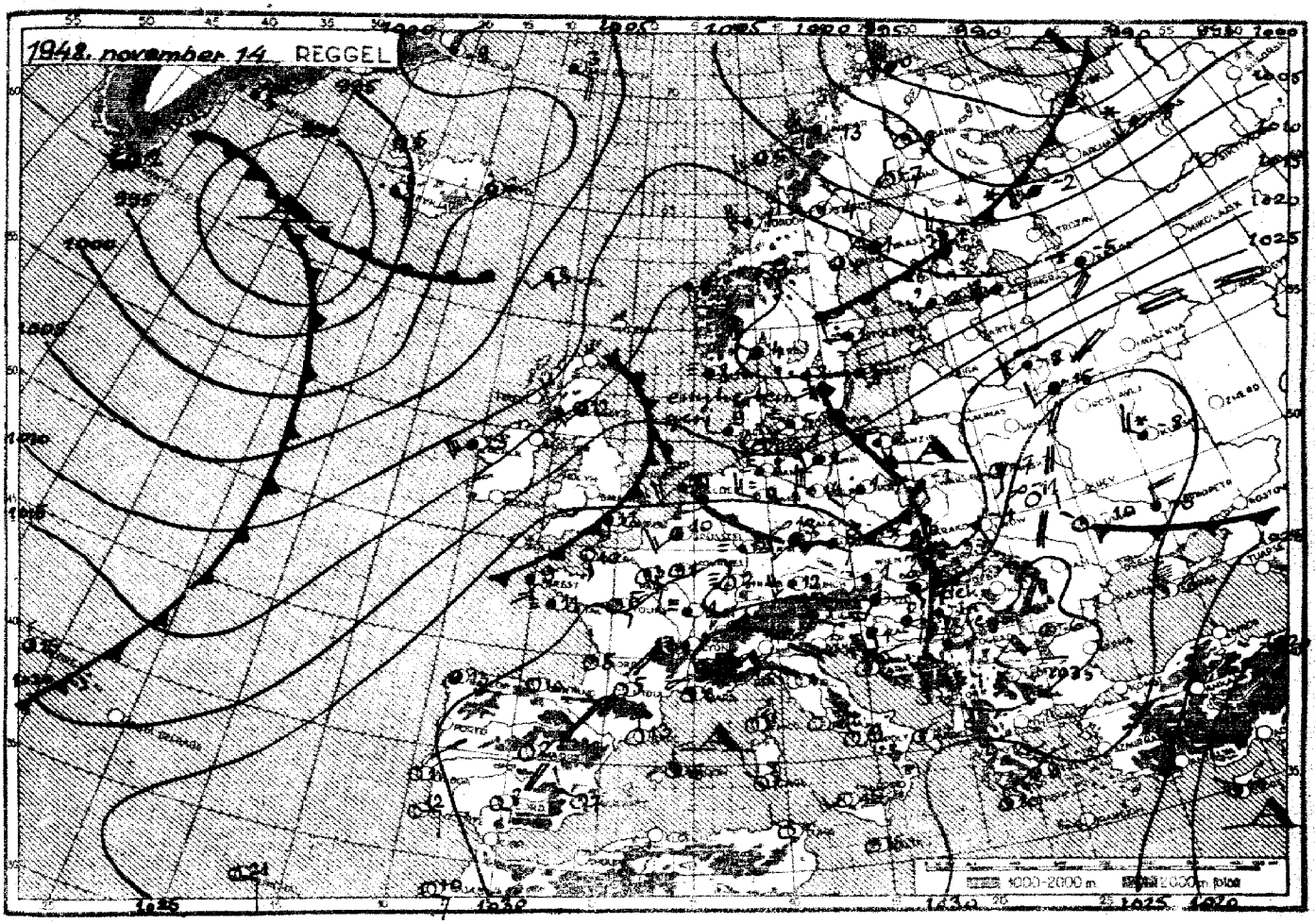



← Hideg front | Záródott front (occlusio) | Meleg front →

- szitálás
- eső
- havazás
- pára
- esőzápor
- zápor
- villogás
- zivatar
- hófúvás
- talajköd
- köd
- porvihar



Az időjárási helyzet ma reggel és a várható időjárás:

Szárazföldünk jórészén ujból változékonyra, csapadékosra fordult az időjárás, mert az óceáni levegő beáramlása megerősödött. Ezzel együtt a hőmérséklet is emelkedésnek indult.

Hazánkban szombaton csak kevés felhő volt az égen. A hőmérséklet délelőtt 3–5 fokig emelkedett. Az esti órákban megindult felhősödés az éjszakai lehülést az ország jórészén mérsékelte, úgy, hogy erősebb, a talaj mentén -8, -10 fokos fagy már csak egyes déli és keleti megyékben volt. Az éjjel folyamán az ország északi-északkeleti megyéiben kisebb havazás kezdődött. A csapadék mennyisége nem haladta meg az 5 mm-t.

Budapesten vasárnap délben a hőmérséklet 1 fok, a tengerszintre átszámított légnyomás 771 mm, mérsékelten süllyedő irányzatu.

Várható időjárás hétfő estig:

Mérsékelt nyugati, délnyugati szél.
Felhős, ködös idő.
Többfelé kisebb eső, havaseső.
A hőmérséklet emelkedik.

LIBRARY
DEC 8 – 1948
WEATHER BUREAU

Kiadásért felelős: Tóth Géza igazgató
Pfaffia-nyomda, Budapest

Országos Meteorológiai és Földmágnességi Intézet: időjárási napijelentés.

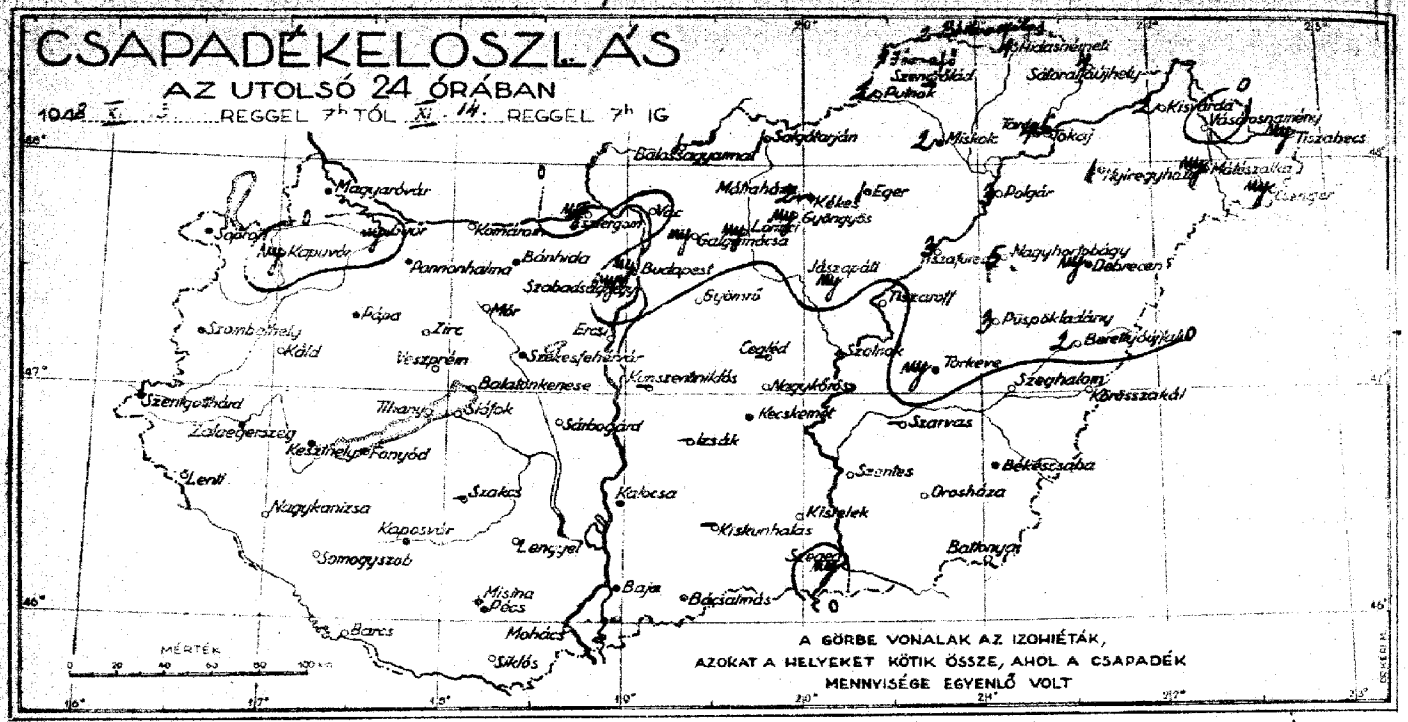

Észleleáck reggel 7 órakor		Szél-irány és erő (1-12)	Felhőzet (0-4)	Légnyomás (tizillibár)	Hőmérséklet (C)	Csapadék (24 óráI) (mm)		Hőmérséklet tegnapi nappali max.	Hőmérséklet éjszakai min.	Radiáció min.	Napsütés (óra) tegnap
Magyaróvár		S_4	4	1029·1	1	·		4	-4	-6	7
Sopron	546	NNW_2	4	27·0	0	·		4	-1	-3	7
Szombathely	542	SW_2	4	32·9	1	·		5	-0	-0	—
Szentgotthárd		SSW_2	4	—	—	·		5	-1	—	—
Zalaegerszeg		W_3	4	—	3	·		5	-1	-2	—
Pápa		—	—	—	—	·		—	-2	—	—
Győr	540	SSW_4	4	—	1	ráy		3	3	—	—
Pannonhalma		SW_3	4	33·5	2	·		3	3	—	—
Bánhida		SE_1	4	29·2	2	·		5	1	-1	—
Székesfehérvár		—	—	—	—	·		4	-4	—	—
Keszthely	543	SE_1	4	2·3	-0	·		5	-2	—	13
Kaposvár	635	SSW_3	3	—	-0	·		6	-1	-1	—
Pécs	547	E_2	4	31·8	-0	·		5	-2	-3	9
Budapest	541	SE_1	4	30·7	0	ráy		3	0	-1	7
Salgótarján		S_2	4	30·3	-2	1	1	4	-2	-3	7
Eger		E_0	4	31·0	-2	1	1	4	-5	-7	—
Miskolc	639	S_1	4	32·3	-2	2	1	5	-3	-4	8
Tarcal		S_2	4	—	-2	4	4	5	-3	-5	7
Baja	819	SE_2	4	31·3	1	·		3	-1	-4	9
Kalocsa		S_1	4	31·2	-0	·		4	-1	-3	9
Kecskemét	534	SSE_2	3	31·1	-0	·		4	-3	-3	8
Szeged	544	SE_4	4	31·3	-1	ráy		3	-2	—	9
Szolnok	811	SSE_3	4	—	-0	·		5	-2	—	—
Túrkeve		S_2	4	—	-2	ráy	fény	3	-3	-10	—
Békéscsaba	637	SE_2	4	32·8	-2	·		3	-5	-6	9
Debrecen	545	SW_1	4	33·0	-2	ráy	lepel	4	-6	-10	7
Nyíregyháza	535	SW_1	4	33·2	-2	1	1	3	-4	-8	—
Kékestető (1000 m)						—					
Mátrabánya (660 m)		S_2	4	362·3	-1	2	folt	-1	-1	—	7
Mátraháza (534 m)		S_2	3	367·5	-3	·		3	-4	—	—
Szabadsághegy (474 m)		S_2	4	373·0	-2	ráy		1	-4	—	—

24 óra csapadéka (mm)		
Kapuvár	ráy	C
Kőld	·	
Zirc	·	
Veszprém	·	
Mór	·	
Komárom	·	
Esztergom	·	
Erzsi	·	
Balatonkenese	·	
Tihany	·	
Siófok	·	
Fonyód	—	
Lenti	—	
Nagykanizsa	·	
Somogyszob	·	
Baros	·	
Szakcs	—	
Sárbogárd	·	
Lengyel	·	

24 óra csapadéka (mm)		Csw
Mohács	·	
Siklós	·	
Vác	·	
Balassagyarmat	1	lepel
Putnok	2	
Jósvafő	4	3
Szendrőlád	—	2
Hidasnémeti	4	5
Sátoraljaújhely	4	
Gyöngyös	ráy	folt
Lőrinci	ráy	folt
Galgamácsa	ráy	folt
Győnrő	ráy	
Jászapáti	—	
Cegléd	·	
Nagykőrös	—	
Kunszentmiklós	—	
Izsák	·	
Kistelek	·	
Kiskunhalas	—	

24 óra csapadéka (mm)		Csw
Bácsalmás	·	
Kisvárda	2	
Vásárosnamény	·	
Tiszabecs	ráy	lepel
Csenger	ráy	lepel
Mátészalka	ráy	
Tokaj	6	8
Polgár	3	4
Tiszafüred	3	
Nagyhortobágy	5	5
Tiszaroff	·	
Püspökladány	3	3
Berettyóújfalu	2	
Körösszakál	·	
Szeghalom	·	
Szarvas	—	
Szentes	·	
Orosháza	·	
Battonya	·	
Ásotthalom	2	3

Szélmérések a szabad légkörben

Budapest 8 h		Szeged 11 h		Budapest 16 h		h		h	
Magasság (m)	Szélirány és sebesség (m/s)	Magasság (m)	Szélirány és sebesség (m/s)	Magasság (m)	Szélirány és sebesség (m/s)	Magasság (m)	Szélirány és sebesség (m/s)	Magasság (m)	Szélirány és sebesség (m/s)
0	SW_2	0	SE_1	0	NNE_2				
300	SSW_5	200	SSE_7	300	NNE_2				
500	SSW_9	400	S_3	600	NNE_3				
1000	SW_{14}	600	S_{11}	fk.					
1300	W_{14}	800	SSW_8						
fk.		1000	WSW_{10}						
		1200	W_{13}						
		1800	WNW_{17}						
		2000	NW_{21}						
		→							

Budapest XI. 13. 11h		Budapest XI. 13. 16h		Mátyásföld XI. 13. 9h		Debrecen XI. 13. 11h	
0	SSW_3	0	SSE_3	0	SSE_2	0	NNE_1
300	S_3	300	S_4	300	SSE_6	200	NNE_1
500	SSW_4	800	SSW_6	1300	SSW_5	800	N_1
1000	SW_6	1300	WSW_7	1500	SSW_3	1200	NNE_{12}
1500	SSW_1	1800	W_{12}	1800	S_1	1400	NNE_{13}
2000	NW_4	2300	N_3	2300	S_1	1600	NNE_{14}
2800	N_7	2500	NNW_6	2800	NNW_3	2000	N_{15}
3000	NNW_{12}	2800	NNW_{11}	3500	N_5	2200	N_8
3500	NNW_{18}	3000	NNW_{15}	3800	N_9	2800	N_{13}
4000	NNW_{22}	3300	N_{19}	3500	NNW_{16}	3000	N_{14}
4300	NNW_{31}	3800	NNW_{24}	4300	NNW_{20}	3400	N_{18}
5800	N_{28}	4800	N_{32}	5500	NNW_{23}	3800	N_{19}
7800	N_{47}	5500	N_{26}	6800	N_{40}	4400	N_{25}
∞		∞		∞		5400	N_{36}
						6400	N_{45}
						—	

A hőmérséklet és a légnyomás napi középértéke és ezek eltérése a 75 évi átlagtól Budapesten

XI. 13. n 0·2 C° 777·5 mm, A: -6·3 C° +13·4 mm

Az 1871 óta ezen a napon előfordult

legmagasabb hőmérséklet 17·5 C° 1936

legalacsonyabb hőmérséklet -10·5 C° 1876

Előfizetési ára a postai kézbesítéssel együtt negyedévre 2 P.
Budapest, II., Kitaibel Pál-utca 1.

Budapest, 1948 november hó 15 nap hétfő

Országos Meteorológiai és Földmágnességi Intézet

IDŐJÁRÁSI NAPIJELENTÉS

Daily Synoptic Map of the Hungarian Meteorological Institute. — Bulletin quotidien de l'Institut Hongrois de Météorologie.
Wetterbericht des Ungarischen Meteorologischen Instituts.

61. évfolyam 320 sz.

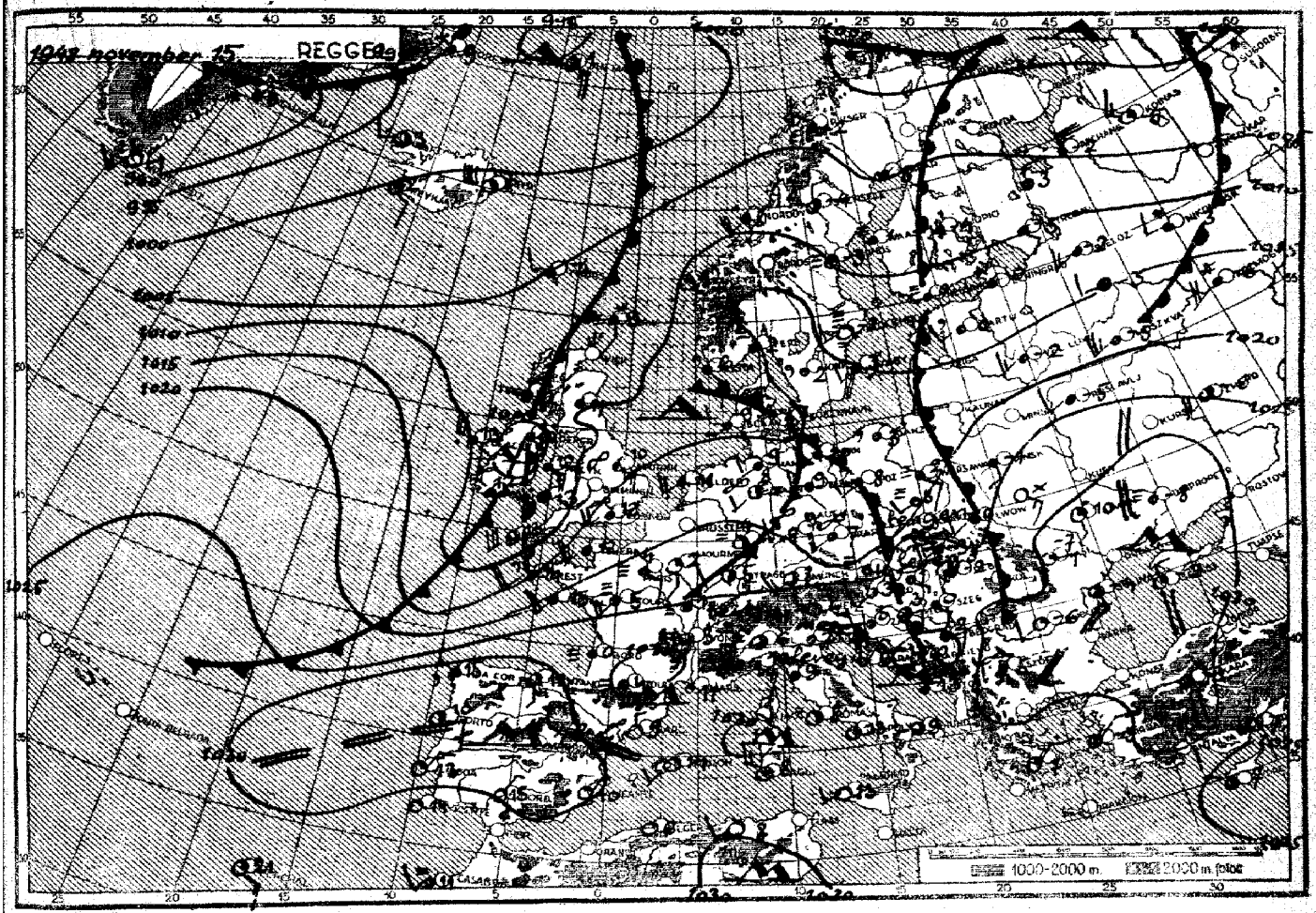



← Hideg front — Záródott front (occlusio) — Meleg front →

- szitálás
- eső
- havazás
- pára
- esőzápor
- hózápor
- villogás
- zivatar
- hófúvás
- talajköd
- köd
- porvihar



Az időjárási helyzet ma reggel és a várható időjárás:

Az Atlanti-Óceánról újabb enyne légtömegek törnek be a szárazföldre. Emiatt a változékony, csapadékos idő európaszerte tovább tart. Különösen élénk a szél a Britszigeteken.

Hazánkban vasárnap a nyugatról előretörő tengeri levegő hatására mindenütt esett az eső, a keleti országrészeken havazott. Hajdú, Szabolcs és Szatmár vármegyékben több cm-es hóréteg borítja a talajt. A csapadék mennyisége Ercsiben, Kunszentmiklóson 11, a Fővárosban, Balassagyarmaton és Gyömrőn 10, Sátoraljaújhelyen és Tarcalon 9 mm volt. A hőmérséklet az északi és keleti vidékeken egész nap a fagypont alatt maradt, ezzel szemben a Dunántúlon több helyen még a +5 fokot is meghaladta. Szentgotthárdról 8, Szombathelyről és Pécsről 7 fokot jelentettek. Éjszakai fagy csak az északi és keleti megyékben fordult elő.

Budapesten hétfőn délben a hőmérséklet 1 fok, a tengerszintre átszámított légnyomás 770 mm, gyengén süllyedő irányzatú.

Várható időjárás kedd estig:

Mérsékelt délnyugati, nyugati szél.
Felhős, ködös idő, többfelé eső, havaseső.
A hőmérséklet – főleg keleten – emelkedik.

LIBRARY
DEC 8 – 1948
WEATHER BUREAU

Kiadásért felelős: Tóth Géza igazgató
Phöbus-nyomda, Budapest

Országos Meteorológiai és Földmágnességi Intézet: időjárási napijelentés.

CSAPADÉKELOSZLÁS

AZ UTOLSÓ 24 ÓRÁBAN

1948 XI. 14. REGGEL 7 h TÓL XI. 15. REGGEL 7 h IG

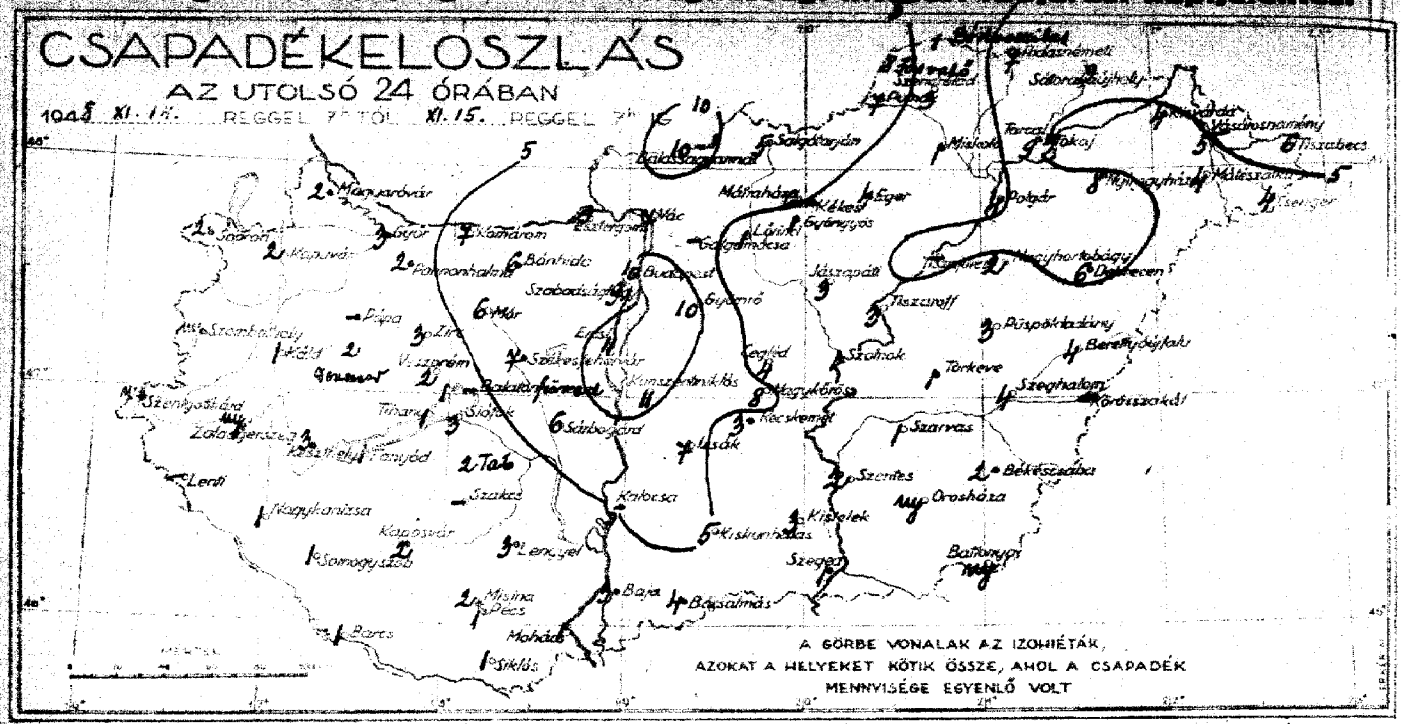

Észlelések reggel 7 órakor		Szélirány és erősség (0-12)	Felhőzet (0-4)	Légnyomás (mill.-ben)	Hőmérséklet (C°)	Csapadék 24 óráig (mm)	Hó cm	Hőmérséklet napi max.	Hőmérséklet éjszakai min.	Radiációs min.	Napsütés (óra) tegnap
Magyaróvár		SW$_2$	4	1024.1	3	2		3	2	0	0
Sopron	540	NNW$_2$	4	23.5	2	2		5	2	0	0
Szombathely	512	SW$_2$	4	24.0	3	my		7	3	2	—
Szentgotthárd		S$_1$	4	—	—	my		8	2	—	—
Zalaegerszeg		W$_2$	3	—	4	my		6	4	3	—
Pápa						—					
Győr	540	NNE$_0$	4	23.5	3	3		3	2	—	—
Parndorf		W$_1$	4	23.7	7	2		3	2	—	—
Bánhida		E$_1$	4	24.2	1	6		3	1	0	—
Backendelhervar			—	—	—	7		2	-1	—	—
Keszthely	543	SE$_1$	3	24.3	4	3		5	1	—	0
Kaposvár	635	CNW$_1$	4	—	5	2		4	4	3	—
Pécs	547	E$_1$	3	26.2	3	1		7	2	2	1
Budapest	541	SSE$_1$	4	26.1	1	10		1	0	-0	0
Salgótarján		SW$_1$	4	26.3	0	5		0	-1	-2	0
Eger		S	4	28.1	-1	4		-1	-2	-2	—
Miskolc	659	S$_1$	4	27.5	-1	1	3	0	-2	-4	0
Tarcal		NE$_1$	4	—	-2	9	13	-1	-3	-4	0
Baja	819	SSE$_2$	3	26.3	2	3		5	1	-2	—
Kalocsa		S$_1$	4	26.2	1	5		2	1	0	1
Kecskemét	534	SE$_2$	4	26.1	-0	3		1	-2	-2	0
Szeged	516	SE$_2$	4	27.0	-0	1		1	-1	—	0
Szolnok	811	SSE$_2$	4	—	-0	1		-0	-2	—	—
Törökszentmiklós		S$_2$	4	—	-1	1	folt	-1	-3	-7	—
Békéscsaba	697	SE$_1$	4	28.2	-2	2	kopal	-0	-3	-5	0
Debrecen	545	-0	4	28.4	-2	6	6	-0	-4	-7	0
Nyíregyháza	535	S	4	28.4	-2	8	9	-2	-3	-3	—
Kékestető (1000 m)						—					
Mátrahaza (660 m)		-0	4	962.9	-3	6	folt	-1	-3	—	0
Mátraszentimre (534 m)		S$_2$	4	963.7	-2	2		5	-2	—	—
Sámsonháza (474 m)		S	4	963.7	-2	9		-2	-3	—	—

Szélmérések a szabad légkörben

Budapest			Szombathely			Szeged		
7 h			14 h			21 h		
Magasság (m)	Szélirány és sebesség (m/s)		Magasság (m)	Szélirány és sebesség (m/s)		Magasság (m)	Szélirány és sebesség (m/s)	
0	ESE$_1$		0	NE$_3$		0	SSE$_2$	
200	SE$_4$		200	NE$_4$		100	SSE$_5$	
Nő.			600	NE$_6$		400	S$_6$	
			1900	NE$_7$		600	SSW$_6$	
			2500	NE$_8$		800	WSW$_6$	
			Nő.			1200	W$_{12}$	
						1600	W$_{16}$	

24 óra csapadéka (mm)	
Kapuvár	2
Kálid	1
Zirc	3
Veszprém	2
Mór	6
Komárom	7
Esztergom	9
Kecel	11
Kalocsa	1
Tihany	1
Siófok	3
Fonyód	1
Tatacsa	2
Nagykanizsa	1
Somogyszob	1
Barcs	1
Nagykanizsa	—
Szentgotthárd	6
Lenti	3
[illegible]	2

24 óra csapadéka (mm)		cm
Mohács	1	
Siklós	1	
Vác	7	
Balassagyarmat	10	
Putnok	7	2
Josvafő	8	7
Szendrőlád	3	
Hidasnémeti	7	12
Sátoraljaújhely	9	
Gyöngyös	1	
Lőrinci	1	
Galgaguta	—	
Gyömrő	10	
Jászapáti	3	
Cegléd	4	
Nagykőrös	8	
Kunszentmiklós	11	
Izsák	7	
Kistelek	3	
Kiskunhalas	5	

24 óra csapadéka (mm)		cm
Bácsalmás	4	
Kisvárda	4	6
Vásárosnamény	5	5
Tiszabecs	6	5
Csenger	4	4
Mátészalka	4	
Tokaj	4	12
Polgár	4	9
Tiszafüred	—	
Nagyhortobágy	2	
Tiszaroff	3	
Püspökladány	3	
Berettyóújfalu	4	
Körösnagykál	—	
Szeghalom	4	4
Szarvas	1	
Szentes	2	
Orosháza	my	
Bátmonostor	my	
[illegible]	7	

A hőmérséklet és a légnyomás napi középértéke és ezek eltérése a 75 évi átlagtól Budapesten

XI. 14. -n 0°5 C°-val 972.3 mm, A+4.8 C°-val +7.1 mm

Az 1871 óta eseti napon előfordult

legmagasabb hőmérséklet 16.8 C° 1891

legalacsonyabb hőmérséklet -3.2 C° 1883

Előfizetési ára a postai kézbesítési költséggel együtt negyedévre 24 Ft. Budapest, II., Kitaibel Pál utca 1.

Budapest, 1948 november hó 16. nap kedd

Országos Meteorológiai és Földmágnességi Intézet

IDŐJÁRÁSI NAPJELENTÉS

Daily Synoptic Map of the Hungarian Meteorological Institute. — Bulletin quotidien de l'Institut Hongrois de Météorologie.
Wetterbericht des Ungarischen Meteorologischen Instituts.

61. évfolyam 321. sz.

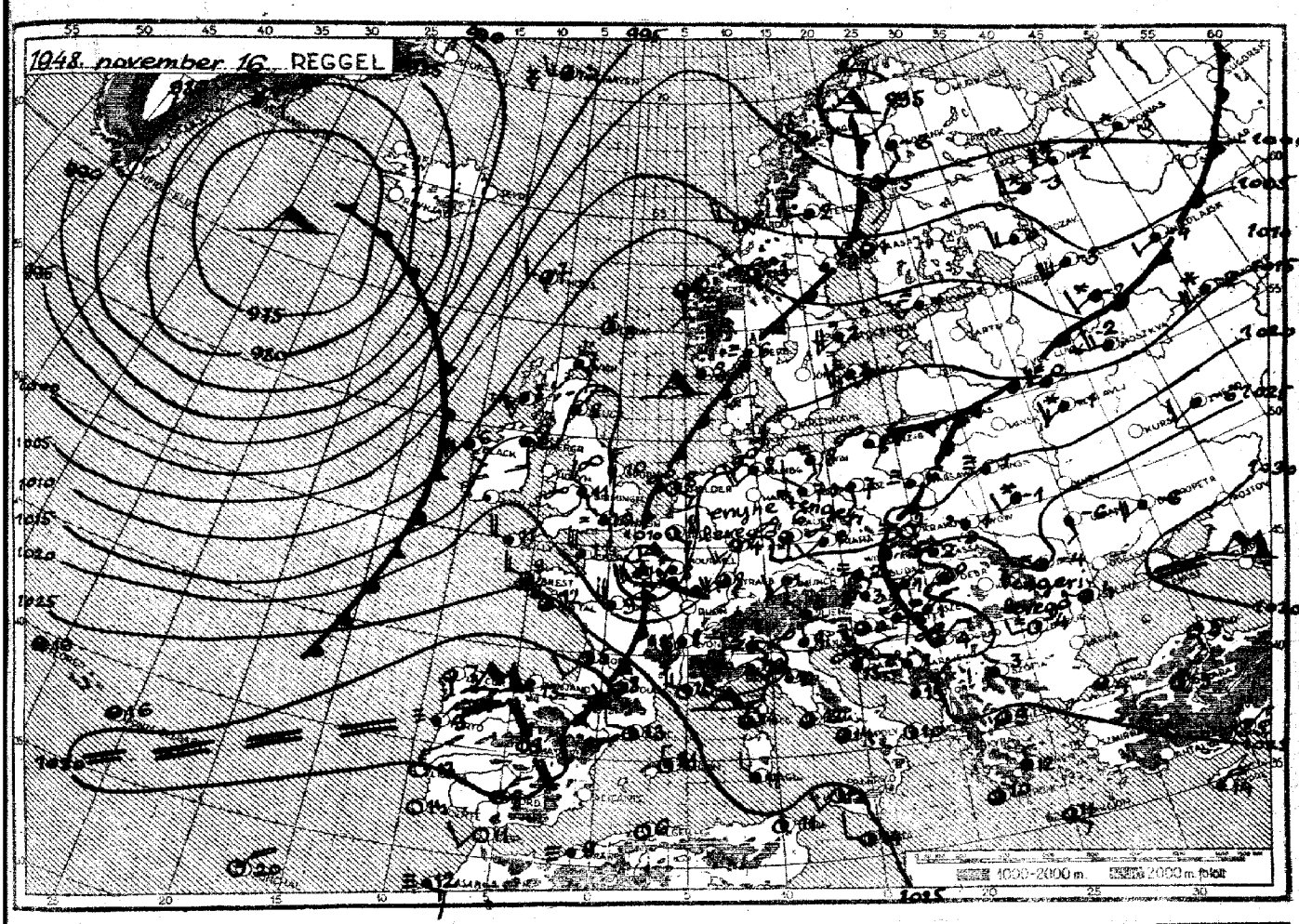



← Hideg front — Záródott front (occlusio) — Meleg front →

- szitálás
- eső
- havazás
- pára
- esőzápor
- hózápor
- villogás
- zivatar
- hófúvás
- talajköd
- köd
- porvihar



Az időjárási helyzet ma reggel és a várható időjárás:

Az Atlanti-Óceánról egyre újabb enyhe légtömegek érkeznek a szárazföldre. Ennek következtében különösen Nyugat-Európában és a Szovjetúnió belsejében a szeles, csapadékos idő tovább tart. Közép-Európában átmenetileg lecsendesedett a szél és nagykiterjedésű ködtenger alakult ki.

Hazánkban hétfőn is fennállott a nagy időjárási ellentét kelet és nyugat között. A Dunántúlon a hőmérséklet kevés kivétellel 5 fok fölé emelkedett, sőt Zalaegerszegen, Kaposvárott és Pécsett 9 fokot ért el és még éjjel sem süllyedt fagypont alá. Az ország keleti felében ezzel szemben csaknem egész napon át fagyott és sokfelé volt eső, havaseső, vagy havazás. Jászapátiból 11, Túrkevéről és Nagyhortobágyról 10 mm csapadékot jelentettek. Hajdú, Szabolcs és Borsod vármegyéket továbbra is több cm-es hóréteg borítja.

Budapesten kedden délben a hőmérséklet 1 fok, a tengerszintre átszámított légnyomás 768 mm, alig változik.

Várható időjárás szerda estig:

Mérsékelt, holnap megélénkülő délnyugati, nyugati szél.
Jobbára borult, helyenként ködös idő.
Sokfelé eső.
A hőmérséklet keleten emelkedik, nyugaton alig változik.

Kiadásért felelős: Tóth Géza igazgató
Phöbus-nyomda, Budapest

Országos Meteorológiai és Földmágnességi Intézet: időjárási napijelentés.

CSAPADÉKELOSZLÁS
AZ UTOLSÓ 24 ÓRÁBAN

1948 XI. 15. REGGEL 7^h TÓL XI. 16. REGGEL 7^h IG

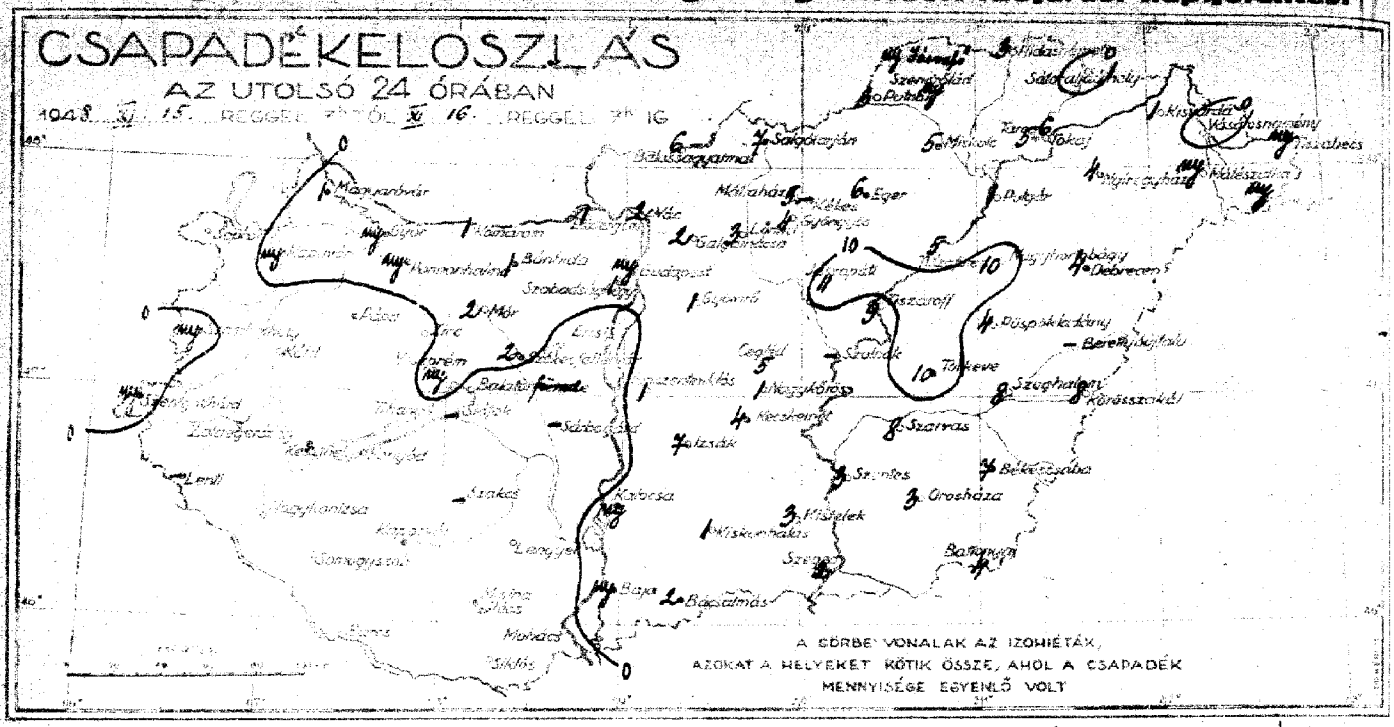

Észlelések reggel 7 órakor		Szélirány és erősség (Beaufort-fok)	Légnyomás (mm)	Hőmérséklet (°C)	Csapadék (mm)	Hó cm	Hőmérséklet legalacsonyabb éjszakai min.	Hőmérséklet legmagasabb nappali max.	Párolgás (mm)	Napfénytartam óra
Magyaróvár		SE 2	4≡ 1023·2	3	1		5	2	1	0
Sopron	410	SE 1	4≡ 22·6	3	.		4	3	3	0
Szombathely	247	WNW 1	4≡ 22·0	3	nyom		7	2	2	—
Szentgotthárd		0	4≡ —	—	nyom		8	2	—	—
Zalaegerszeg		NE 1	4≡ —	3	.		9	—	—	—
Pápa		—	—	—	.		11	2	—	—
Győr	340	SE 2	4≡ 22·3	1	nyom		6	0	—	—
Pannonhalma		SE 2	4≡ 22·7	1	nyom		7	1	—	—
Bánhida		E 4	4≡ 24·2	1	1		3	0	-2	—
Székesfehérvár		—	—	—	2		3	2	—	—
Keszthely	348	E 4	4≡ 22·4	3	.		8	3	—	1
Kaposvár	645	—	4≡ —	3	.		9	2	2	—
Pécs	547	E 2	4≡ 22·6	2	.		9	2	1	1
Budapest	343	NE 1	4 24·0	1	nyom		1	1	0	0
Salgótarján		0	4≡ 23·8	0	7		1	0	-1	0
Eger		S 1	4 25·2	-0	6		-0	-1	-1	—
Miskolc	639	0	4 24·4	-1	5	2	0	-1	-1	0
Tarcal		NE 1	4 —	-1	5	ónos	-1	-2	-4	0
Baja	319	SE 1	4 23·3	3	nyom		7	2	0	0
Kalocsa		E 1	4≡ 23·7	1	nyom		6	1	0	2
Kecskemét	354	ENE 1	4≡ 23·4	0	4		1	-0	-0	—
Szeged	313	NE 3	4≡ 22·7	1	2		4	1	—	0
Szolnok	313				—					
Túrkeve		NE 1	4≡ —	-1	10	folt	0	-1	-1	—
Békéscsaba	427	NE 1	4≡ 23·4	1	7	folt	1	1	1	0
Debrecen	535	0	4 23·6	-0	4	5	1	-3	-3	0
Nyíregyháza	535	0	4 24·6	-1	4	10	-1	-2	-3	—
Kékestető (1000 m)					—					
Mátrahaza (660 m)		—	4≡ 960·7	0	5		-1	-3	—	0
Mátraszentimre (534 m)		S 1	3≡ 960·2	3	.		10	2	—	—
Szabadsághegy (473 m)		NE 1	4≡ 962·1	-2	1		-1	-2	—	—

24 óra csapadéka (mm)	
Kaposvár	nyom
Káld	.
Zára	.
Veszprém	nyom
Mór	2
Komárom	1
Esztergom	1
Erzsi	.
Balatonfüred	.
Tihany	.
Siófok	—
Fonyód	1
Keszthely	.
Nagykanizsa	.
Somogyszob	.
Barcs	.
Szombathely	—
Sárbogárd	—
Lengyel	.
Pécs	.

24 óra csapadéka (mm)		Hó cm
Miskolc	.	
Siklós	.	
Vác	2	
Balassagyarmat	6	
Putnok	3	
Jósvafő	nyom	
Szendrőlád	nyom	
Hidasnemeti	3	
Sárospatak	.	
Gyöngyös	4	folt
Tarnazi	3	
Galyatető	2	
Gyöngyös	1	
Jászapáti	11	
Cegléd	5	
Nagykőrös	1	
Kunszentmiklós	1	
Izsák	7	
Kistelek	3	
Kiskunhalas	1	

24 óra csapadéka (mm)		Hó cm
Bánrévalása	2	
Kisvárda	1	6
Vásárosnamény	.	
Tiszabecs	nyom	
Csenger	nyom	3
Mátészalka	nyom	
Tokaj	6	10
Polgár	1	4
Tiszafüred	5	
Nagyhortobágy	10	
Tiszaroff	9	
Püspökladány	4	
Berettyóújfalu	—	
Körösnagykál	3	
Szeghalom	4	folt
Szarvas	3	
Szentes	3	
Orosháza	3	
Battonya	4	
Makó	.	3

Szélmérések a szabad légkörben

Budapest		Debrecen		Debrecen	
7 h		7 h		11 h	
Magasság (m)	Szélirány és sebesség (m/s)	Magasság (m)	Szélirány és sebesség (m/s)	Magasság (m)	Szélirány és sebesség (m/s)
0	E 2	0	NE 1	0	ENE 3
200	E 2	300	ENE 2	800	ENE 6
	SE.		JG.		Ás.

A hőmérséklet és a légnyomás napi középértéke és ezek eltérése a 75 évi átlagtól Budapesten

XI. 15. -n 0·8 C° 768·9 mm, Δ: -4·0 C° +4·4 mm

Az 1871 óta ezen a napon előfordult

legmagasabb hőmérséklet 19·9 C° 1946

legalacsonyabb hőmérséklet -7·7 C° 1934

Előfizetési ára a postai hírlapügynöki egyéni megrendelésre 11 P. Megjelenik: H. K. péntek. Pf. szám 1.

Budapest, 1948 november hó 17. nap szerda

Országos Meteorológiai és Földmágnességi Intézet

IDŐJÁRÁSI NAPIJELENTÉS

Daily Synoptic Map of the Hungarian Meteorological Institute. — Bulletin quotidien de l'Institut Hongrois de Météorologie. Wetterbericht des Ungarischen Meteorologischen Instituts.

61. évfolyam 322. sz.

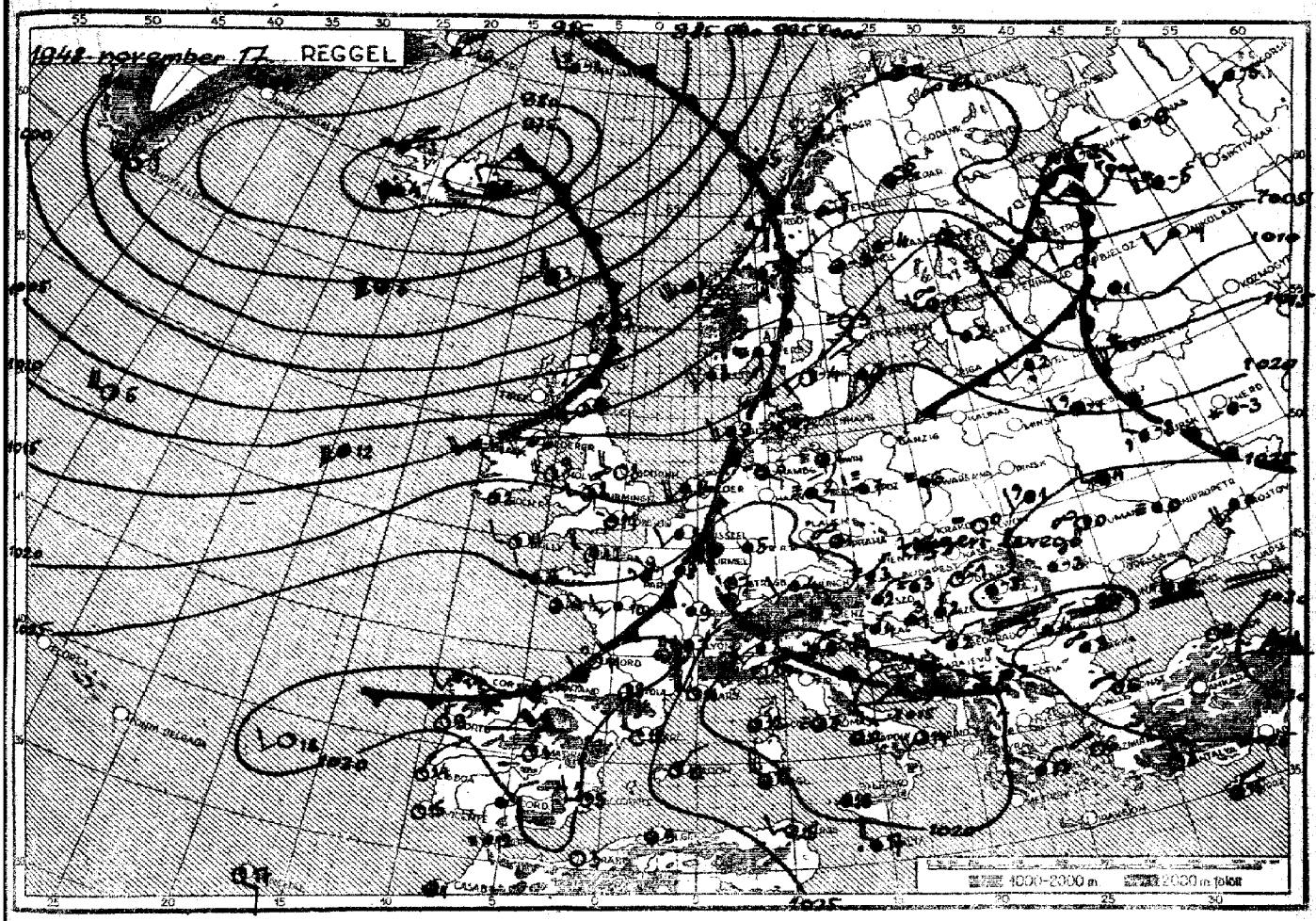



Hideg front — Záródott front (occlusio) — Meleg front

szitálás	pára	villogás	talajköd
eső	esőzápor	zivatar	köd
havazás	házápor	hófúvás	porvihar



Az időjárási helyzet ma reggel és a várható időjárás:

Az Atlanti-Óceánról tovább folytatódik az enyhe légtömegek beáramlása szárazföldünkre. Az egész partvidéken a Gibraltári-szorostól fel Északi Norvégiáig a hőmérséklet 10 fok felett van. A meleg levegő már mélyen betört a Szovjetunió területére is és a havazást sok helyen esőzés váltotta fel.

Hazánkban kedden a hőmérséklet már mindenütt olvadáspont fölé emelkedett, pedig az ország nagy részét egész napon át sűrű köd borította. Sok helyről jelentettek kisebb esőt. Az éjszaka az északkeleti megyék kivételével fagymentes volt. Ma reggel az északi határszélen, valamint Nyíregyházán és Debrecen környékén még 3-5 cm hó feküdt. A délelőtti órákban a helyi inségekben kisütött a nap.

Budapesten szerdán délben a hőmérséklet 5 fok, a tengerszintre átszámított légnyomás 749 mm, alig változik.

Várható időjárás csütörtök estig:

Kissé élénkebb szél.
Jobbára borult, helyenként ködös idő.
Több helyen eső.
A hőmérséklet nem változik lényegesen.

Kiadásért felelős: Tóth Géza igazgató.
Phöbus-nyomda, Budapest

Országos Meteorológiai és Földmágnességi Intézet: Időjárási napjelentés.

CSAPADÉKELOSZLÁS AZ UTOLSÓ 24 ÓRÁBAN

1948 XI. 16. REGGEL 7^h IC. – XI. 17. REGGEL 7^h IC

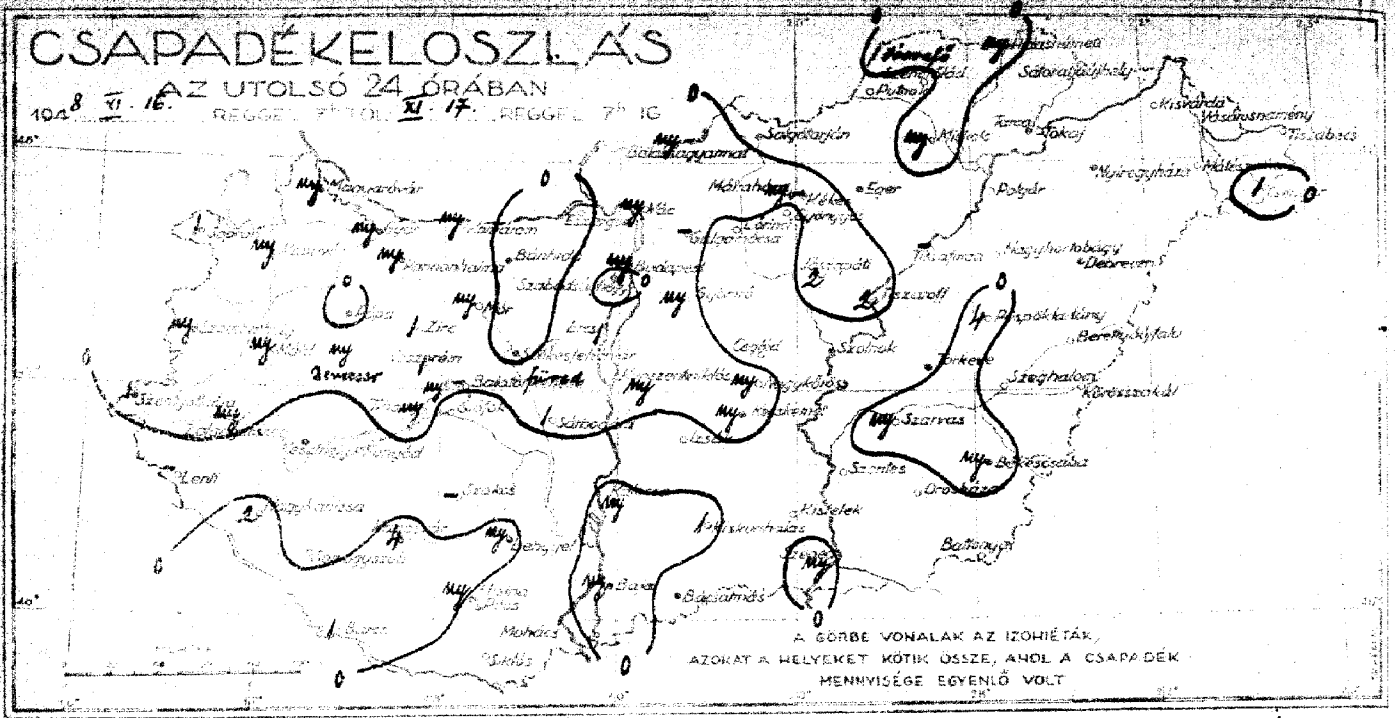

A GÖRBE VONALAK AZ IZOHIÉTÁK, AZOKAT A HELYEKET KÖTIK ÖSSZE, AHOL A CSAPADÉK MENNYISÉGE EGYENLŐ VOLT

Észlelőhely	reggeli 7 óra	Szélirány és erősség (Beaufort-fok)	Hőmérséklet (°C)	Időjárás	Hőmérséklet (°C)	Napsütés tartama (óra)
Magyaróvár	SW$_2$	4 1028·8	2	my	3 2 1	0
Sopron 319	N$_2$	4 = 25·0	2	/	4 2 2	0
Szombathely	NE$_2$	4 24·7	2	my	4 2 2	–
Szentgotthárd	NE$_3$	4 = –	–	/	5 2 –	–
Zala-gyerszeg	N$_2$	4 –	2	my	6 2 2	–
Pápa	–	– –	–	.	– 2 –	–
Gyor 340	NNE$_2$	4 = 23·8	2	my	4 –0 –	–
Panonhalma	N$_1$	4 = 24·0	2	my	4 1 –	–
Bánhida	SW$_3$	4 = 24·2	2	.	3 2 1	–
Székesfehérvár	–	– –	–	.	3 1 –	–
Keszthely 147	N$_3$	4 = 23·4	3	.	4 2 –	0
Kaposvár 252	NNW$_3$	4 = –	3	4	6 2 2	–
Pécs 347	E$_1$	4 22·1	3	.	4 2 2	0
Budapest 342	– c	4 = 23·6	3	my	2 2 1	0
Budapest	SW$_1$	3 = 23·7	1	.	folt 2 1 0	0
Salgótarján	N$_1$	4 23·9	1	.	1 0 0	–
Eger	–	– –	–	.	– – –	–
Miskolc 639	– 0	2 = 24·3	0	my	1 –1 –2	0
Tarcal	NE$_1$	1 –	0	.	9 3 –1 –4	1
Baja 319	NNE$_2$	4 = 22·3	3	my	5 3 2	0
Kalocsa	NE$_3$	4 22·3	2	my	3 2 2	0
Kecskemét 134	NNE$_1$	4 22·6	2	my	3 1 1	0
Szeged	N$_1$	4 21·5	2	my	4 2 –	0
Szolnok 111	N$_1$	4 = –	2	.	3 1 –	–
Túrkeve	NE$_1$	4 –	1	.	3 1 1	–
Békéscsaba 607	NE$_1$	3 = 21·7	2	my	7 1 1	1
Debrecen 121	NE$_3$	1 23·6	–1	.	3 3 –1	–3 0
Nyíregyháza 135	NE$_1$	4 = 23·7	–1	.	3 2 –1	–3 –
Kékestető (1000 m)	–	– –	–	–	– – –	–
Mátraháza (860 m)	– 0	2 960·5	1	my	folt 1 0	– 0
Mátrahaza	N$_4$	4 = 958·9	–0	my	H –0	– –
Mátrahaza65 (524 m)	– 0	4 = 962·5	0	.	–0 –1	– –
Szabadsághegy (454 m)						

Szélmérések a szabad légkörben

Budapest 7 h		Debrecen 7 h		Budapest 14 h	
Magasság (m)	Szélirány és sebesség (m/s)	Magasság (m)	Szélirány és sebesség (m/s)	Magasság (m)	Szélirány és sebesség (m/s)
0 – 0		0	NE$_5$	0	NNE$_2$
200 N$_1$		200	ENE$_6$	200	N$_2$
Fsd.		400	NE$_3$	300	NNE$_3$
		600	E$_3$	SL.	
		1400	ESE$_3$		
		1600	SE$_5$		
		1800	SE$_3$		
		2000	ESE$_3$		
		2800	N$_5$		
		3600	NNE$_4$		
		4000	N$_4$		
		4400	N$_3$		
		5200	N$_3$		
		6200	NNW$_3$		
		6400	NW$_3$		
		6800	WNW$_{10}$		
		7000	WNW$_{12}$		
		elpukkant			

24 óra csapadéka (mm)	
Kapuvár	my
Kálid	/
Zirc	/
Veszprém	my
Mór	my
Komárom	/
Fehérgyarmat	/
Kecskemét	my
Balatonfüred	my
Tihany	.
Siófok	.
Fonyód	.
Lenti	my
Nagykanizsa	2
Somogyszob	.
Barcs	6
Sárbogárd	–
Lajosmizse	1
Tata	my

24 óra csapadéka (mm)	
Miskolc	.
Siklós	.
Vác	my
Balassagyarmat	my
Parnok	.
Jósvafő	1
Szendrőlád	.
Hidasnemeti	my
Szécsénjánjhely	.
Gyöngyös	.
Jászberény	.
Galgamácsa	–
Gyömrő	my
Jászapáti	2
Cegléd	.
Nagykőrös	my
Kunszentmiklós	.
Izsák	.
Kistelek	.
Kiskunhalas	1

24 óra csapadéka (mm)	
Bánréve	.
Kisvárda	.
Vásárosnamény	.
Tiszabecs	.
Csenger	1
Mátészalka	.
Polgár	.
Polgár	.
Tiszafüred	–
Nagyhortobágy	.
Tiszaroff	2
Püspökladány	4
Berettyóújfalu	.
Körösnagykál	.
Szeghalom	.
Szarvas	.
Szentes	.
Orosháza	.
Battonya	.

A hőmérséklet és a légnyomás napi középértéke és ezek eltérése a 75 évi átlagtól Budapesten

XI. 16. t 1·6 C° 767·8 mm, Δ –2·9 C° +3·3 mm

Az 1871 óta ezen a napon előfordult

legmagasabb hőmérséklet 18·1 C° 1926

legalacsonyabb hőmérséklet –9·0 C° 1888

Eltérések ára a normál hőmérséklet egyúttal mértékadóan az Országos Meteorológiai Intézet Budapest, II., Kitaibel Pál-utca 1. számú épületében van kifüggesztve.

Budapest, 1948 november hó 18 nap csütörtök

Országos Meteorológiai és Földmágnességi Intézet

IDŐJÁRÁSI NAPIJELENTÉS

Daily Synoptic Map of the Hungarian Meteorological Institute. — Bulletin quotidien de l'Institut Hongrois de Météorologie.
Wetterbericht des Ungarischen Meteorologischen Instituts.

61. évfolyam 323. sz.

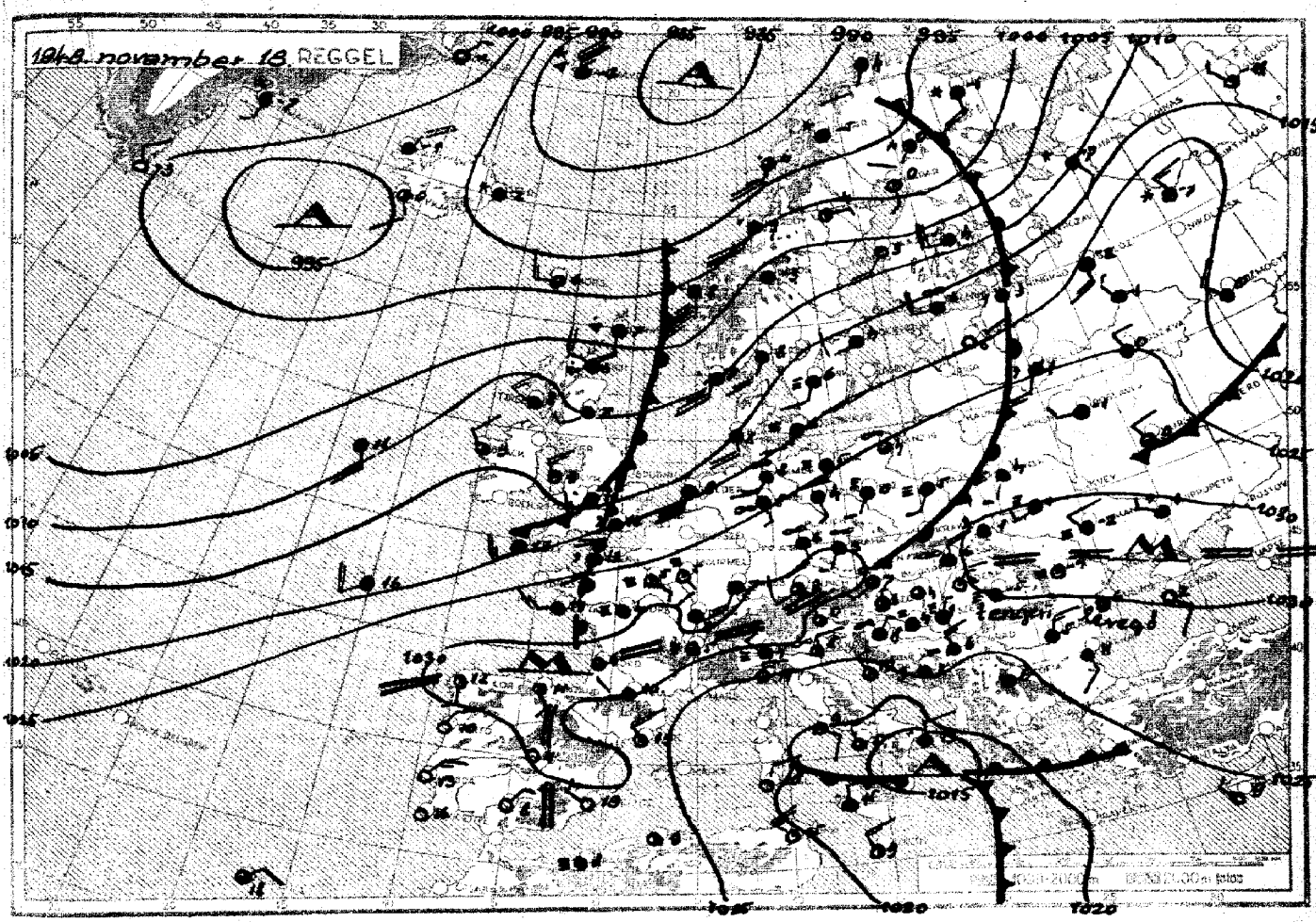



← Hideg front — Záródott front (occlusio) — Meleg front →

- szitálás
- eső
- havazás
- pára
- esőzápor
- hózápor
- villogás
- zivatar
- hófúvás
- talajköd
- köd
- porvihar



Az időjárási helyzet ma reggel és a várható időjárás:

Az Atlanti-Óceánról beáramló tengeri légtömegek Európa nyugati felében továbbra is változékony, csapadékos, de enyhe időjárást biztosítanak. Közép-Európában és Ukrajnában ma reggelre ismét nagykiterjedésű ködterület alakult ki.

Hazánkban szerdán tovább folytatódott a lassú felmelegedés és a hőmérséklet általában 5–7, Sopronban és Szolnokon 8, Békéscsabán 9 fokig emelkedett. Éjszakai fagy csak az északi és keleti megyékben volt a talajmenti rétegben. A Dunántúlon többfelé hullott kisebb eső. Az északkeleti vidékeket borító hóréteg olvadásnak indult.

Budapesten csütörtökön délben a hőmérséklet 8 fok, a tengerszintre átszámított légnyomás 772 mm, alig változik.

Várható időjárás péntek estig:

Mérsékelt szél.
Változó felhőzet, többfelé köd.
Néhány helyen kisebb eső, vagy ködszitálás lehet.
A hőmérséklet alig változik.

Kiadásért felelős: Tóth Géza igazgató
Phöbus-nyomda, Budapest

Országos Meteorológiai és Földmágnességi Intézet: Időjárási napijelentés.

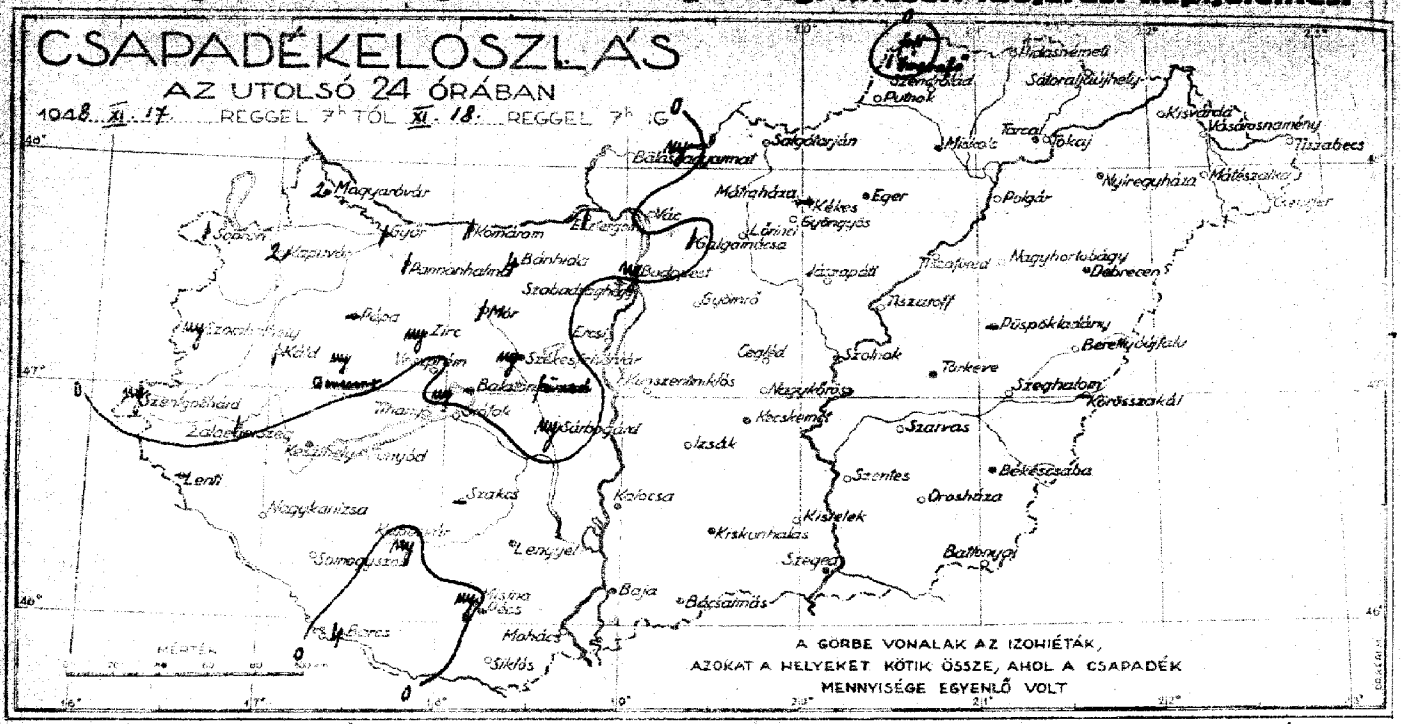

Észlelések reggel 7 órakor		Szél-irány és erő (1–5)	Fel-hőzet (0–4)	Légnyomás (mill.-ben)	Hőmérséklet (C°)	Csapadék 24 órai (mm)	Hó cm	Hőmérséklet tegnapi napgalt. max.	éjszakai min.	Radiáció min.	Napsütés (óra) tegnap
Magyaróvár		NW 4	4	1029·0	7	2		6	4	3	1
Sopron	540	N 3	2	29·0	7	1		8	7	5	0
Szombathely	542	N 1	2	28·3	8	nyl		7	6	5	–
Szentgotthárd		SW 1	4a	–	–	nyl		4	3	–	–
Zalaegerszeg		NW 1	4	–	9	1		6	6	6	–
Pápa						–					
Győr	540	NW 4	3=	27·5	5	1		6	2	–	–
Pannonhalma		NW 2	4=	28·1	6	1		5	5	–	–
Bánhida		W 4	4 3	–	5	4		5	4	3	–
Székesfehérvár		–	–	–	–	nyl		5	2	–	–
Keszthely	543	N 3	4	27·9	8	·		6	6	–	0
Kaposvár	635	N 1	4	–	4	nyl		6	4	2	–
Pécs	547	–0	4=	28·2	4	·		5	3	1	0
Budapest	541	–0	3	27·9	4	nyl		7	3	–1	0
Sulgótarján		NW 1	1=	28·2	3	·	folt	6	1	–1	1
Eger		NNW 1	1	28·5	1	·	⌒	7	0	–	–
Miskolc	639	–0	0=	28·0	2	·		7	2	–1	3
Tarcal		N 3	0	–	3	·	folt	7	1	–2	4
Baja	849	NW 3	3=	27·8	4	·		6	2	–1	0
Kalocsa		N 1	1=	28·1	2	·		5	2	1	0
Kecskemét	556	NNE 1	1	27·5	2	·		6	0	–1	0
Szeged	544	NNE 1	4=	26·4	1	·		7	1	–	2
Szolnok	811	–0	1(a)	–	1	·	folt	8	1	–	–
Túrkeve		NE 1	1	–	0	·		–	0	–4	–
Békéscsaba	637	NE 1	1=	26·3	0	·		9	–0	–1	7
Debrecen	545	NE 3	1	27·1	2	·	folt	6	1	–1	8
Nyíregyháza	535	NE 2	0	28·0	2	·	folt	5	1	–2	–
Kékestető (1000 m)						–					
Mátrahaza (660 m)		NE 1	1	961·9	1	·		7	1	–	2
Miskolctető (534 m)		N 2	4	961·9	3	nyl		3	2	–	–
Szabadsághegy (474 m)		–0	4	967·6	5	·		5	4	–	–

* A légnyomás 500 m-re redukálva.

Szélmérések a szabad légkörben								
Budapest		Debrecen		Nagyszőllős		Szombathely		Debrecen
7 h		7 h		8 h		14 h		XI. 17. 4 h
Magasság (m)	Szélirány és sebesség (m/s)	Magasság (m)	Szélirány és sebesség (m/s)	Magasság (m)	Szélirány és sebesség (m/s)	Magasság (m)	Szélirány és sebesség (m/s)	Magasság (m) / Szélirány és sebesség (m/s)
0	– 0	0	ENE 3	0	N 2	0	NE 6	0 NE 6
300	NW 1	1400	E 7	300	N 3	200	NNE 4	400 E 3
500	NNE 2	1600	E 10	500	NNE 5	1200	N 10	1600 ESE 6
1000	E 2	2000	E 7	800	E 2	1600	NNE 3	1800 NNE 10
1500	WNE 2	2200	ESE 7	1300	NE 2	Ac.		2000 NE 3
1800	NE 3	2800	ENE 6	1900	NNE 4			2200 NE 3
2000	NE 5	Ac.		Ac.				2300 ENE 5
2500	NE 2							3400 NE 6
3300	N 2							3800 NW 3
4000	WNW 2							4000 NW 1
Ac. mögött								4400 N 1
								5200 N 4
Szeged								6200 WNW 2
XI. 17. 11 h								6400 WNW 4
0	NNE 4	Budapest						7200 W 4
200	WNW 6	XI. 17. 16 h						7800 N 3
400	NE 2	0	NNW 1					8200 N 4
600	E 2	300	NNW 3					8600 NNW 10
800	ESE 3	600	NE 6					elmúlóban
1200	SSE 4	1100	ENE 8					
1400	ESE 4	1400	ENE 6					
1800	E 4	1700	ENE 6					
2400	ENE 6	2000	NE 4					
3400	ENE 3	2600	NNE 3					
4000	E 3	2900	ENE 3					
4800	E 4	4100	NNE 5					
5400	ENE 6	4800	NNE 3					
Az.		Ac.						

24 óra csapadéka (mm)		Hó
Kapuvár	2	
Kéld	1	
Zirc	nyl	
Veszprém	·	
Mór	1	
Komárom	1	
Esztergom	1	
Ersi	·	
Balatonfüred	nyl	
Tihany	·	
Siófok	·	
Fonyód	·	
Keszthely	nyl	
Nagykanizsa	·	
Somogyszob	·	
Barcs	4	
Gelsegyhenye	·	
Sárbogárd	nyl	
Lengyel	·	
Fok	·	

24 óra csapadéka (mm)		Hó
Mohács	·	
Siklós	·	
Vác	·	
Balassagyarmat	nyl	
Putnok	·	
Jósvafő	1	folt
Szendrőlád	·	
Hidasnémeti	·	folt
Sátoraljaújhely	·	
Gyöngyös	·	
Lőrinci	·	
Galgamácsa	1	
Gyömrő	·	
Jászapáti	·	
Cegléd	·	
Nagykőrös	·	
Kunszentmiklós	·	
Izsák	·	
Kistelek	·	
Kiskunhalas	·	

24 óra csapadéka (mm)		Hó
Bácsalmás	·	
Kisvárda	·	folt
Vásárosnamény	·	
Tiszabecs	·	
Csenger	·	
Mátészalka	·	
Tokaj	·	folt
Polgár	·	
Tiszafüred	·	
Nagyhortobágy	·	folt
Tiszaroff	·	
Püspökladány	—	
Berettyóújfalu	·	
Körösszakál	—	
Szeghalom	·	
Szarvas	·	
Szentes	·	
Orosháza	·	
Battonya	·	
Békéscsaba	·	

A hőmérséklet és a légnyomás napi középértéke és ezek eltérése a 75 évi átlagtól Budapesten

XI. 17-n 4·8 C° 961·5 mm, Δ; +0·9 C° +3·6 mm

Az 1871 óta ezen a napon előfordult

legmagasabb hőmérséklet 17·7 C° 1881

legalacsonyabb hőmérséklet –10·4 C° 1888

Előfizetési ára a postai kézbesítési ágynak az Országos M. Kir. Meteorológiai Intézet, II., Kitaibel Pál-utca 1.

Budapest, 1948 november hó 19. nap

Országos Meteorológiai és Földmágnességi Intézet

péntek

IDŐJÁRÁSI NAPIJELENTÉS

Daily Synoptic Map of the Hungarian Meteorological Institute. — Bulletin quotidien de l'Institut Hongrois de Météorologie.
Wetterbericht des Ungarischen Meteorologischen Instituts.

61. évfolyam 324. sz.

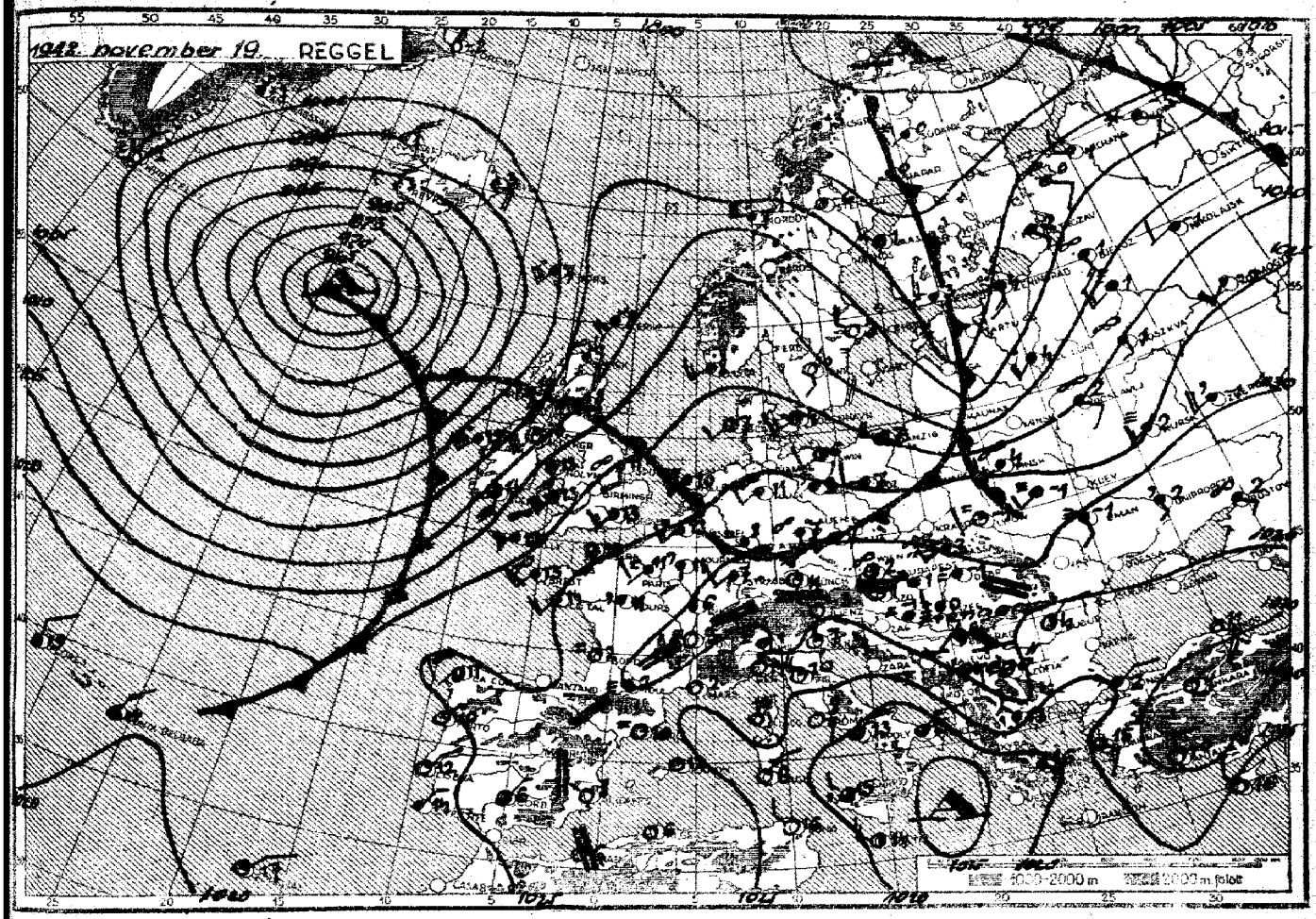



Hideg front — Zároddott front (occlusio) — Meleg front

szitálás	pára	villogás	talajköd
eső	esőzápor	zivatar	köd
havazás	házápor	hófúvás	porvihar



Az időjárási helyzet ma reggel és a várható időjárás:

Európa nagy részén tovább tart az enyhe, de változékony idő. A csapadék most már a Szovjetunió legtöbb vidékén is eső alakjában hull, csupán az Ural környékéről jelentenek havazást. Az Alpok és Kárpátok vidékén leszálló légáramlás alakult ki, a felhőzet felszakadozott, de az éjszaka folyamán ezt a területet köd borította be.

Hazánkban csütörtökön a felmelegedés további egy-két fokkal erősödött és a hőmérséklet délutánban 9-11 fokig, Sopronban, Pécsett és Egerben 12 fokig emelkedett. Szegeden ezzel szemben, ahol napközben sem szakadozott fel a köd, csupán 4 fok volt a hőmérséklet csúcsértéke. Hajnalban országszerte gyenge fagy volt. Többfelé kisebb ködszitálást észleltek.

Budapesten pénteken délben a hőmérséklet 4 fok, a tengerszintre átszámított légnyomás 774 mm, alig változik.

Várható időjárás szombat estig:

Mérsékelt szél.
Változó felhőzet, többfelé köd.
Egyes helyeken kisebb eső, vagy ködszitálás lehet.
A hőmérséklet alig változik.

Kiadásért felelős: Tóth Géza igazgató
Phöbus-nyomda, Budapest

Országos Meteorológiai és Földmágnességi Intézet: időjárási napijelentés.

CSAPADÉKELOSZLÁS
AZ UTOLSÓ 24 ÓRÁBAN

1948 XI. 18. REGGEL 7h TÓL XI. 19. REGGEL 7h IG

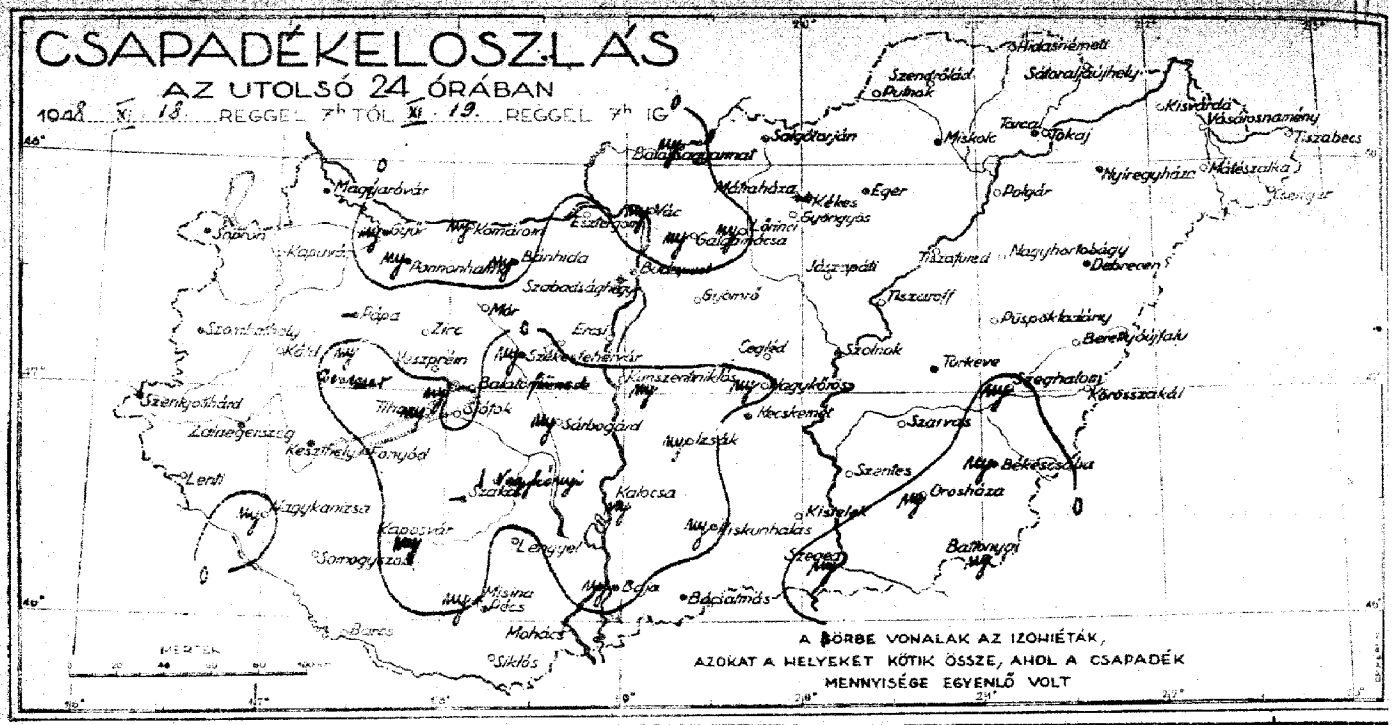

Észlelések reggel 7 órakor		Szélirány és erő (1–5)	Felhőzet (0–10)	Légnyomás (millibár)	Hőmérséklet (C°)	Csapadék (24 óra) (mm)	Hó	Hőmérséklet: tegnapi napjali max.	Hőmérséklet: éjszakai min.	Radiációs min.	Napsütés (óra) tegnap
Magyaróvár		SW1	4	10 31·7	−1	·	⌴	10	−2	−4	7
Sopron	546	N2	3	31·7	−1	·	⌴	12	−1	−4	6
Szombathely	512	NW1	1	31·0	1	·		11	0	−1	—
Szentgotthárd		0	0 =	—	—	·	⌴	10	−2	—	—
Zalaegerszeg		0	0 =	—	−2	·		10	−2	−2	—
Pápa						—					
Győr	540	0	4 =	30·3	−1	my		10	−2	—	—
Pannonhalma		WSW1	2 (3)	30·2	5	my		10	5	—	—
Bánhida		0	4 =	31·0	2	my		8	2	1	—
Székesfehérvár		—	—	—	—	my		10	−2	—	—
Kőszeg	543	0	4 =	31·3	−1	·		10	−1	—	1
Kaposvár	635	N1	4 =	—	1	my		10	1	1	—
Pécs	547	0	4 =	31·1	−1	·		12	−2	−2	5
Budapest	541	0	4 =	30·3	1	·		10	0	−1	2
Salgótarján		SE1	4 =	30·6	3	·		11	3	0	5
Eger		N1	2 =	31·2	0	·		12	−2	−4	—
Miskolc	639	0	4 =	30·6	0	·		10	−1	−1	6
Tarcal		NE1	4 =	—	−1	·	fel+	9	−3	−4	7
Baja	819	NE1	4 =	30·7	2	my		10	0	−0	6
Kalocsa		NW1	4 =	31·4	2	my		10	−0	−0	9
Kecskemét	534	0	4 =	30·7	−2	·		9	−2	−2	8
Szeged	544	NW1	4 =	30·0	0	my		4	0	—	0
Szolnok	811	ESE1	4 =	—	−2	·		11	−2	—	—
Törökszentmiklós		0	4 =	—	−2	·		9	−2	−3	—
Békéscsaba	637	0	4 =	30·6	1	my		10	1	1	5
Debrecen	545	0	4 =	31·1	−1	·	fel+	9	−2	−5	8
Nyíregyháza	535	0	4 =	30·7	−2	·	fel+	9	−2	−4	—
Kékestető (1000 m)						—					
Mátraháza (660 m)		0	1	965·0	2	·	⌴	10	0	—	3
Miskolctető (534 m)		0	2 =	963·7	5	my		7	4	—	—
Szabadsághegy (474 m)		W1	2	963·6	4	·		10	4	—	—

* A légnyomás 500 mm-t átszámítva.

24 óra csapadéka (mm)		
Kapuvár	·	⌴
Káld	·	⌴
Zirc	·	⌴
Veszprém	·	
Mór	·	
Komárom	my	
Esztergom	·	
Erosi	·	
Balatonkenese	my	
Tihany	my	
Siófok	·	
Fonyód	·	
Keszthely	my	
Nagykanizsa	my	⌴
Somogyszob	·	
Barcs	·	
Magyarkeresztúr	1	
Sárbogárd	my	
Lengyel	·	
Szekszárd	·	

24 óra csapadéka (mm)		
Mohács	·	
Siklós	·	⌴
Vác	my	
Balassagyarmat	my	
Putnok	·	
Jósvafő	—	
Szendrőlád	·	
Hidasnémeti	·	
Sátoraljaújhely	·	
Gyöngyös	·	
Lőrinci	my	⌴
Galgamácsa	my	
Gyömrő	·	
Jászapáti	·	
Cegléd	·	
Nagykőrös	my	
Kunszentmiklós	my	
Izsák	my	
Kistelek	·	
Kiskunhalas	my	

24 óra csapadéka (mm)		Hó
Bácsalmás	·	
Kisvárda	·	⌴
Vásárosnamény	·	⌴
Tiszabecs	·	
Csenger	·	
Mátészalka	·	
Tokaj	·	fel+
Polgár	·	
Tiszafüred	·	
Nagybortobágy	·	
Tiszaroff	·	
Püspökladány	·	
Berettyóújfalu	·	
Körösszakál	·	
Szeghalom	my	
Szarvas	·	
Szentes	·	
Orosháza	my	
Battonya	my	
Tótkomlós	·	

Szélmérések a szabad légkörben

Budapest XI. 18. 12 h			Budapest XI. 18. 16 h		Debrecen XI. 18. 11 h					
Magasság (m)	Szélirány és sebesség (m/s)	Magasság (m)	Szélirány és sebesség (m/s)	Magasság (m)	Szélirány és sebesség (m/s)	Magasság (m)	Szélirány és sebesség (m/s)	Magasság (m)	Szélirány és sebesség (m/s)	
0	ESE2	0	W1	0	ENE1					
200	E2	300	NW3	900	ENE2					
900	NW2	800	NW2	1800	E1					
1000	WNW1	1800	NE3	2600	NE1					
1200	N2	2600	WNW1	2800	NE2					
1600	NNE3	3800	ENE3	3000	ENE1					
2000	NE1	4000	NNE1	3400	ENE1					
2400	NNE2	4500	W3	3600	WNW1					
2600	ESE2	5000	SW5	3800	W1					
3400	SE3	6000	SW4	4200	W1					
4000	ESE2	6500	SSW4	4400	WSW3					
4600	SSW2	7800	WNW1	4800	SW5					
5200	SW2	8500	WSW3	4800	SSE2					
5000	SSW5	9300	SW3	5000	WSW3					
6600	SSW1	10000	SSW1	6000	S5					
elpuhásat		—		6600	SSW5					
				6800	SSW1					
				elpuhásat						

A hőmérséklet és a légnyomás napi középértéke és ezek eltérése a 75 évi átlagtól Budapesten

XI. 18. -n 5·7 C° 771·5 mm, Δ +1·9 C° +7·1 mm

Az 1871 óta ezen a napon előfordult

legmagasabb hőmérséklet 14·0 C° 1906

legalacsonyabb hőmérséklet −8·8 C° 1944

Előfizetési ára a postai hírlapügyi egyéni megrendelésre 25 P. Budapest, II., Kitaibel Pál utca 1.

Budapest, 1948 november hó 20. nap

Országos Meteorológiai és Földmágnességi Intézet

szombat

IDŐJÁRÁSI NAPIJELENTÉS

Daily Synoptic Map of the Hungarian Meteorological Institute. — Bulletin quotidien de l'Institut Hongrois de Météorologie. Wetterbericht des Ungarischen Meteorologischen Instituts.

61. évfolyam 325. sz.

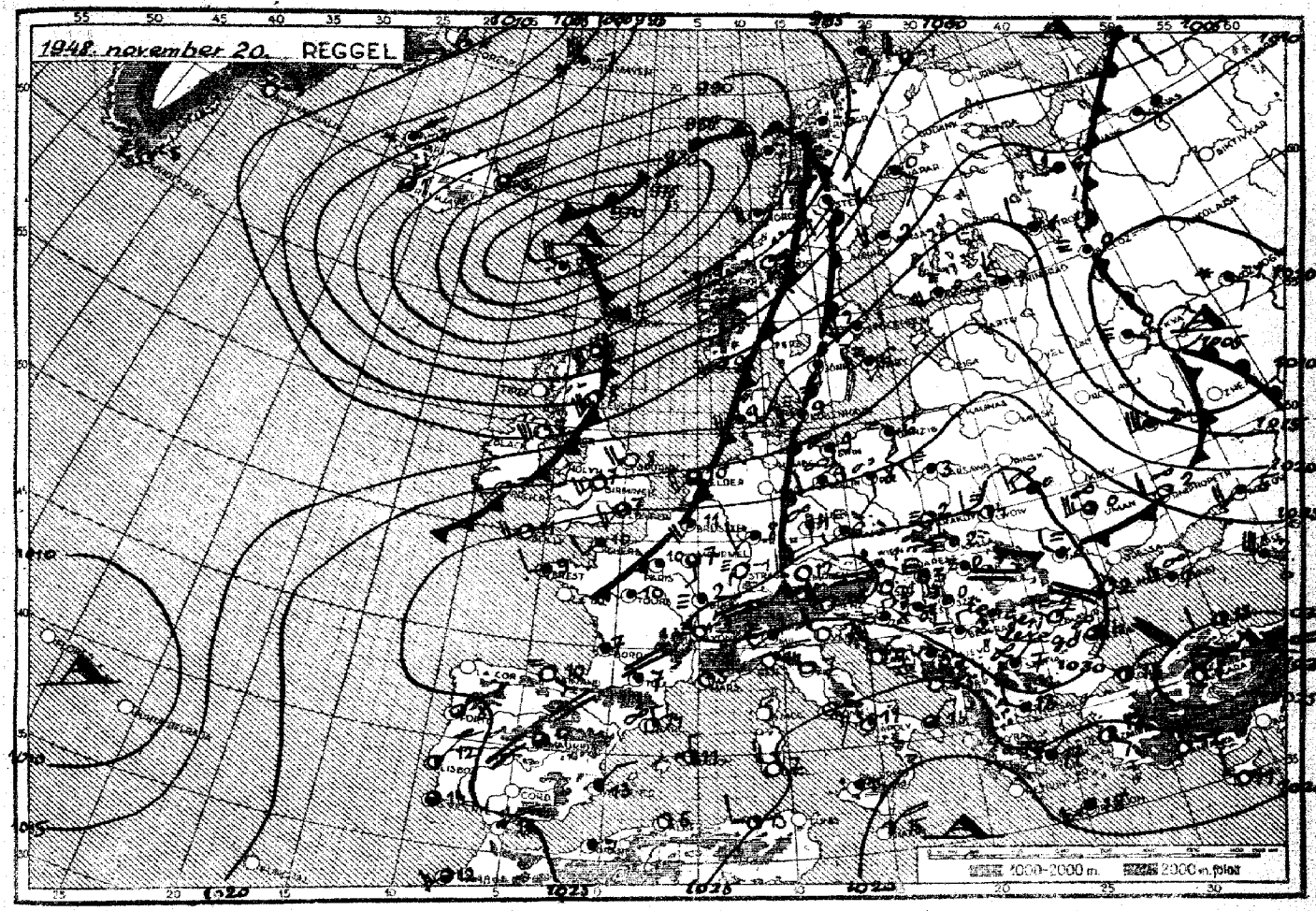



← Hideg front — Záródott front (occlusion) — Meleg front →

szitálás	póra	villogás	talajköd
eső	esőzápor	zivatar	köd
havazás	házápor	hófúvás	porvihar



Az időjárási helyzet ma reggel és a várható időjárás:

Szárazföldünk nagy részén a változékony, szeles, csapadékos idő tovább tart. Csupán az Alpok és Kárpátok környékén uralkodik csendesebb időjárás; ezt a területet összefüggő ködréteg borítja.

Hazánkban pénteken igen nagy hőmérsékleti különbségek alakultak ki a köd miatt. A Dunántúl nyugati felében nem volt köd, ott a hőmérséklet jóval a 10 fok fölé emelkedett. A Tiszántúlon azonban, ahol a köd egész napon át tartott, a hőmérséklet helyenként délben is az olvadáspont közelében maradt. Az éjszakai órákban a legtöbb helyen gyenge fagy alakult ki. Sokfelé volt 1 mm-t meg nem haladó mennyiségű ködszitálás.

Budapesten szombaton délben a hőmérséklet 3 fok, a tengerszintre átszámított légnyomás 775 mm, gyengén süllyedő irányzatú.

Várható időjárás vasárnap estig:

Gyenge szél.
Ködös idő, néhány helyen kisebb ködszitálás.
A hőmérséklet alig változik.

Kiadásért felelős: Tóth Géza igazgató
Phobus-nyomda, Budapest

Országos Meteorológiai és Földmágnességi Intézet: időjárási napijelentés.

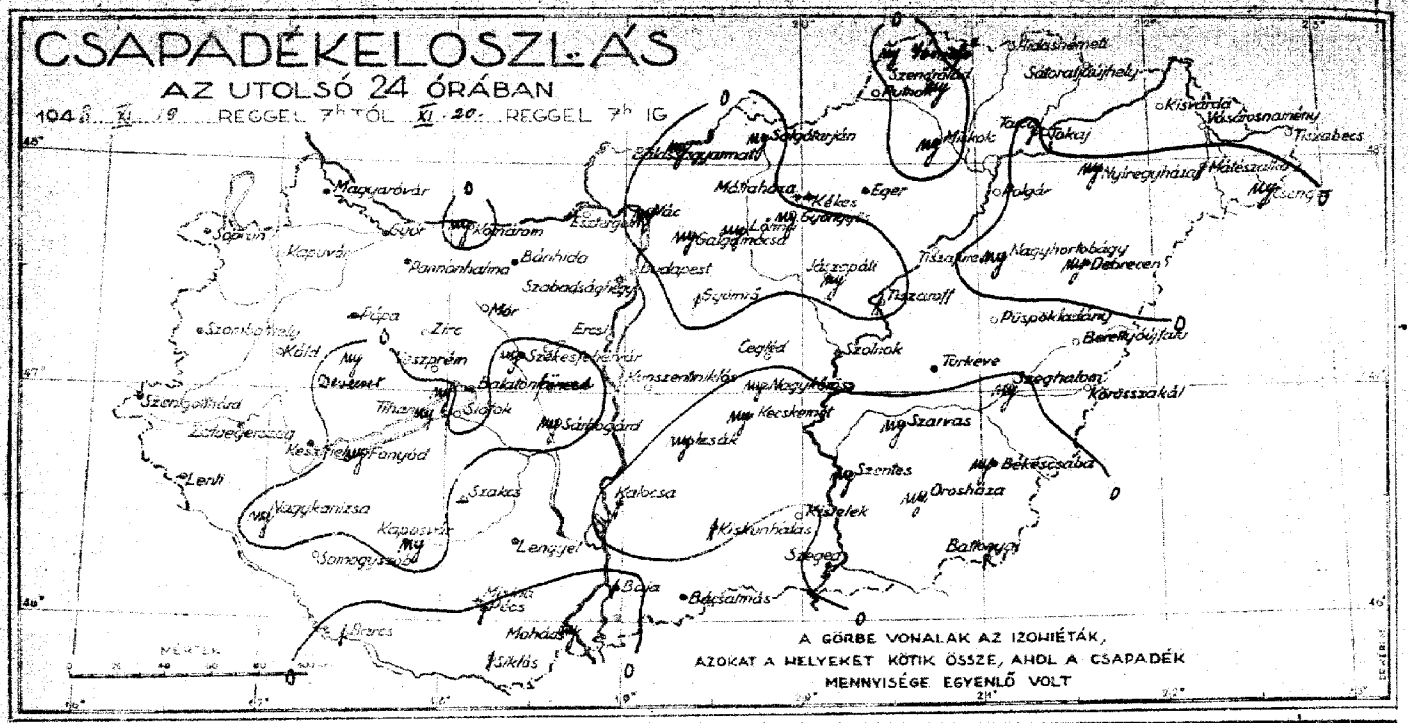

Észlelések reggel 7 órakor		Szélirány és erő (1-12)	Felhőzet (0-10)	Légnyomás (mill.-ben)	Hőmérséklet (C°)	Csapadék (24 óráig) (mm)	Hó	Hőmérséklet tegnapi nappali max.	Hőmérséklet éjszakai min.	Ballisztikai min.	Napsütés (óra) tegnap
Magyaróvár		SE_2	4≡	1032.1	0	.		8	0	-1	0
Sopron	346	—0	4≡	31.4	0	.		11	0	-2	4
Szombathely	512	S_1	1	—	-1	.	⌴	14	-2	-3	—
Szentgotthárd		W_1	4≡	—	—	.		11	-3	—	—
Zalaegerszeg		NNW_1	4≡	—	-1	.		13	-2	-2	—
Pápa						—					
Győr	540	SE_1	1≡	30.8	-1	.		10	-2	—	—
Pannonhalma		SE_1	1(2)	31.0	7	.		11	6	—	—
Bánhida		SE_4	4≡	—	3	.		10	3	1	—
Székesfehérvár		—	—	—	—	my		10	-2	—	—
Keszthely	543	ENE_1	4≡	32.6	1	.		7	1	—	1
Kaposvár	635	NE_1	4≡	—	0	my		6	1	1	—
Pécs	547	E_3	4≡	33.4	-0	1		6	-1	0	0
Budapest	543	S_1	4≡	32.7	3	.		6	4	2	2
Salgótarján		—0	4≡	32.4	3	my		6	3	2	0
Eger		SE_1	4≡	31.5	2	.		8	2	1	—
Miskolc	639	—0	4≡	32.8	3	my		4	2	2	0
Tarcal		N_1	4≡	—	0	1	folt	3	-0	0	0
Baja	819	—0	4≡	32.4	2	1		7	2	1	1
Kalocsa		SE_1	4≡	33.0	0	1		6	0	-0	0
Kecskemét	534	—0	4≡	32.6	-0	my		4	-1	0	0
Szeged	544	—0	4≡	32.7	0	1		4	0	—	4
Szolnok	811	ESE_1	4≡	—	1	.		2	-1	—	—
Törökeve		E_1	4≡	—	0	.		2	-1	-1	—
Békéscsaba	637	E_1	4≡	32.7	0	my		3	-0	-1	—
Debrecen	545	—0	4≡	33.1	0	my	folt	2	-1	-2	—
Nyíregyháza	535	—0	4≡	33.0	0	my	folt	1	-1	-1	—
Kékestető (1000 m)						—					
Mátraháza (660 m)		—0	1	969.6	3	.		9	2	—	7
Misinatető (534 m)		SW_1	1(2)	969.9	4	.	⌴	9	4	—	—
Szabadsághegy (474 m)		—0	4≡	971.2	0	1		10	-1	—	—

24 óra csapadéka (mm)	
Kapuvár	.
Kálid	.
Zirc	.
Veszprém	.
Mór	.
Komárom	my
Esztergom	.
Ercsi	.
Balatonfüred	my
Tihany	my
Siófok	.
Fonyód	my
Keszthely	my
Nagykanizsa	my
Somogyszob	.
Barcs	1
Szentlőrinci	.
Sárbogárd	my
Lengyel	.
Tab	.

24 óra csapadéka (mm)	
Mohács	my
Siklós	1
Vác	my
Balassagyarmat	my
Putnok	.
Jósvafő	my
Szendrőlád	my
Hidasvécsnesti	.
Sátoraljaújhely	.
Gyöngyös	my
Lőrinci	my
Galgamácsa	my
Cyömrő	1
Jászapáti	my
Cegléd	.
Nagykőrös	1
Kunszentmiklós	.
Izsák	my
Kiskunfélegyháza	.
Kiskunhalas	1

24 óra csapadéka (mm)	
Bácsalmás	.
Kisvárda	.
Vásárosnamény	.
Tiszabecs	.
Csenger	my
Mátészalka	1
Tokaj	.
Polgár	.
Tiszafüred	.
Nagyhortobágy	my
Tiszaroff	1
Püspökladány	.
Berettyóújfalu	.
Körösszakál	.
Szeghalom	my
Szarvas	my
Szentes	my
Orosháza	my
Battonya	1
Gyopárosliget	—

Szélmérések a szabad légkörben

h	Magasság (m)	Szélirány és sebesség (m/s)	h	Magasság (m)	Szélirány és sebesség (m/s)	h	Magasság (m)	Szélirány és sebesség (m/s)	h	Magasság (m)	Szélirány és sebesség (m/s)

Budapest, 1948 november hó 21. nap
vasárnap

Országos Meteorológiai és Földmágnességi Intézet

IDŐJÁRÁSI NAPIJELENTÉS

Daily Synoptic Map of the Hungarian Meteorological Institute. — Bulletin quotidien de l'Institut Hongrois de Météorologie.
Wetterbericht des Ungarischen Meteorologischen Instituts.

61. évfolyam 326. sz.

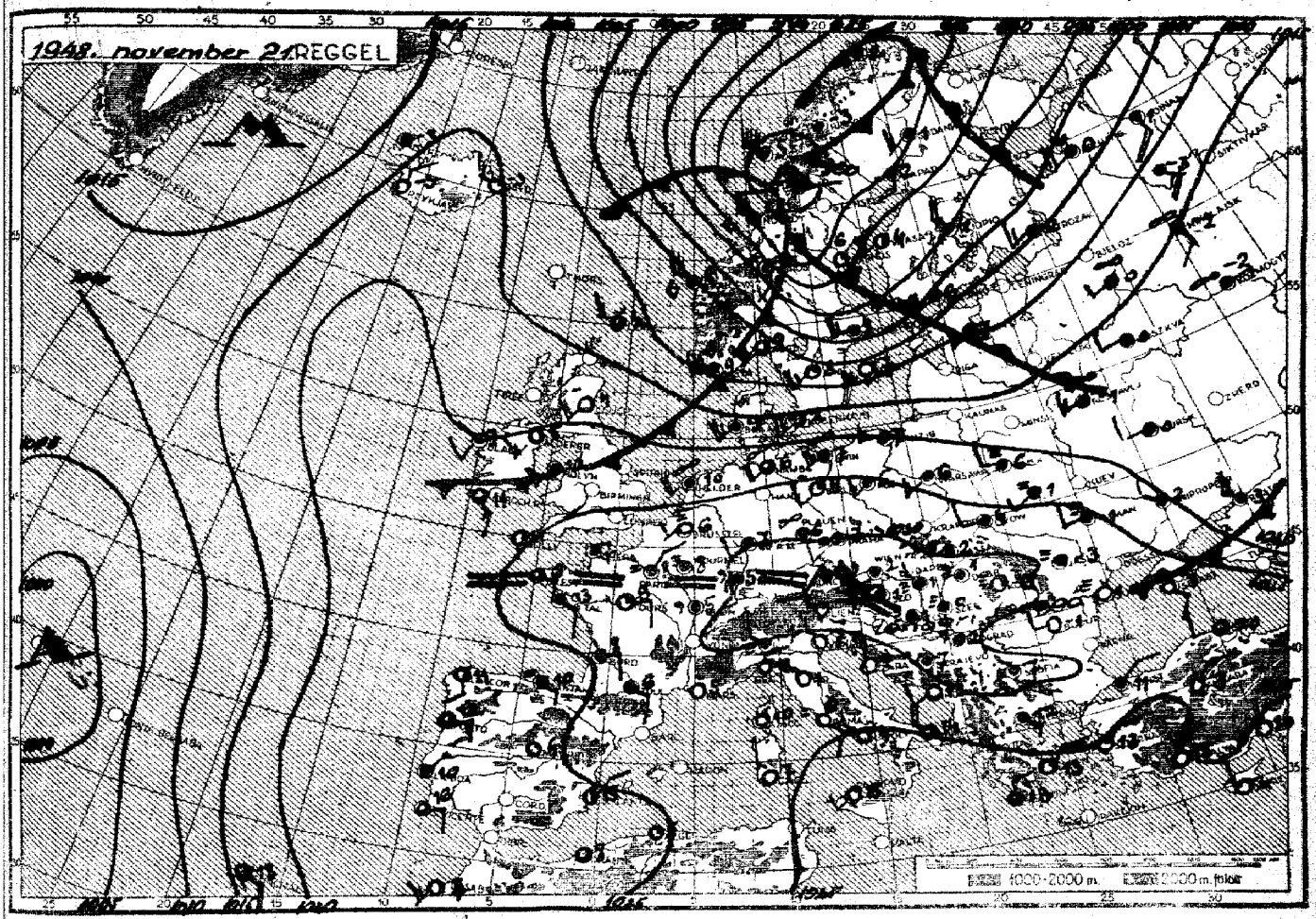



← Hideg front Záródott front (occlusio) Meleg front →

• szitálás	∞ pára	≤ villogás	= talajköd
• eső	▽ esőzápor	≤ zivatar	≡ köd
* havazás	▽ házápor	⊹ hófúvás	⊹ porvihar



Az időjárási helyzet ma reggel és a várható időjárás:

Az időjárási helyzet lassan átalakul. Európa középső részein továbbra is csendes az idő, de a köd már kisebb területre korlátozódik. Nagy összefüggő ködterület csak a Kárpát-medencét borítja. Európa északi részeit valamivel hűvösebb levegő árasztja el. Angliában ma reggel már 10 fok alá süllyedt a hőmérséklet.

Hazánkban harmadik napja tart a köd, ami nagyobb területeken, de csak néhány száz méter vastag. Ennek következtében már az alacsonyabb hegyek is kiemelkednek a ködtakaróból. Így bár szombaton az ország nagy részén csak 2-5 fokig emelkedett a hőmérséklet, a hegyeken 10-11 fok volt. A Jánoshegy még ma reggel is napsütést élvezett. Sok helyről jelentették ködszitálást.

A hajnali órákban csak néhány helyen süllyedt a fagypontig a hőmérséklet.

Budapesten vasárnap délben a hőmérséklet 1 fok, a tengerszintre átszámított légnyomás 773 mm, gyengén süllyedő irányzatú.

Várható időjárás hétfő estig:

Kissé élénkebb nyugati, északnyugati szél.
Borult idő, sokfelé köd, helyenként ködszitálás, esetleg kisebb eső, a hegyeken kisebb havazás.
A hőmérséklet nem változik lényegesen.

Kiadásért felelős: Tóth Géza igazgató
Phöbus-nyomda, Budapest

Országos Meteorológiai és Földmágnességi Intézet: időjárási napijelentés.

CSAPADÉKELOSZLÁS
AZ UTOLSÓ 24 ÓRÁBAN

1942 XI. 20. REGGEL 7h TÓL XI. 21. REGGEL 7h IG

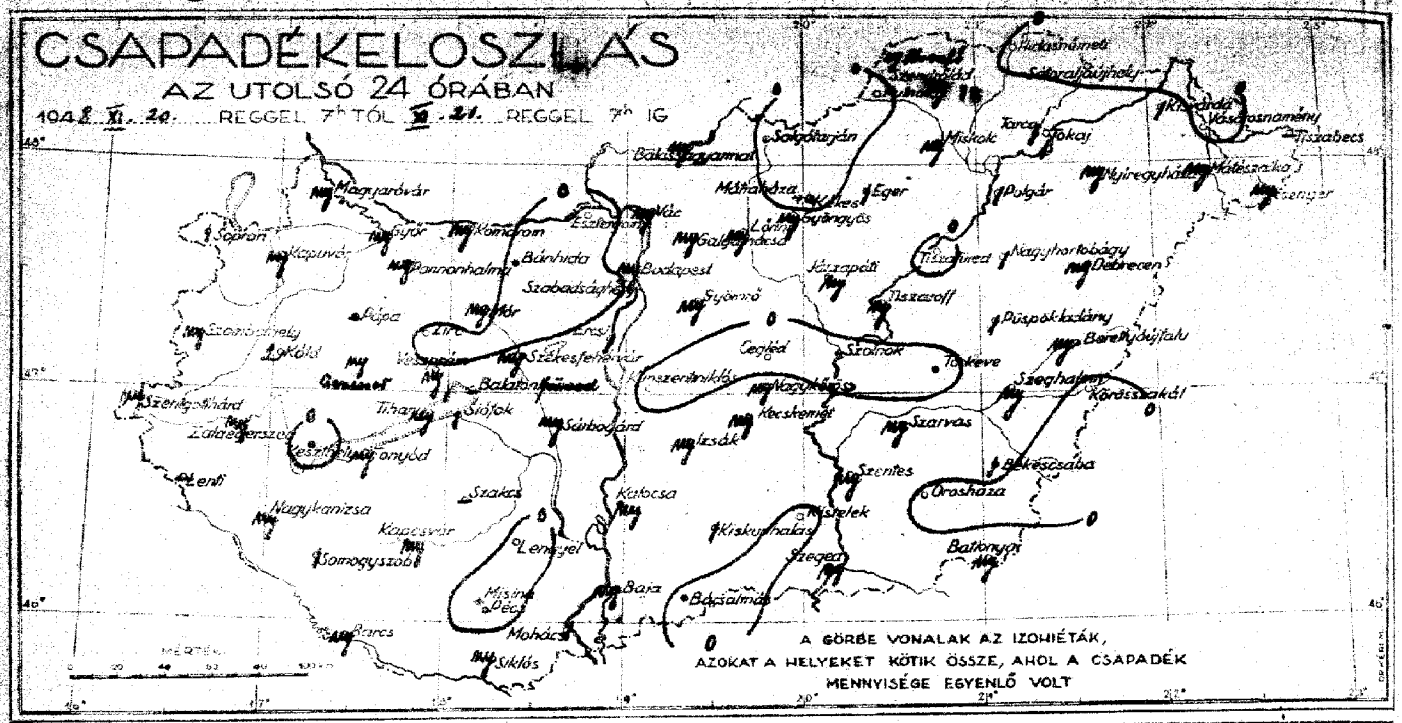

Észlelések reggel 7 órakor		Szélirány és erő (1–5)	Felhőzet (0–4)	Légnyomás (millibár)	Hőmérséklet (C°)	Csapadék (24 órai) (mm)		Hőmérséklet tegnapi nappali max.	Hőmérséklet tegnapi éjszakai min.	Radiációs min.	Napsütés (óra) tegnap
Magyaróvár		SE,	4	1030·6	2	nyg		5	2	2	1
Sopron	346	NW,	4	30·6	−0	1		2	−0	−0	0
Szombathely	542	N,	4	31·3	1	nyg		3	0	0	—
Szentgotthárd		SSW,	4	—	—	nyg		3	0	—	—
Zalaegerszeg		NW,	4	—	0	nyg		5	0	0	—
Pápa						—					
Győr	340	W,	4	—	2	nyg		7	1	—	—
Pannonhalma		SSW,	4	30·4	1	nyg		9	0	—	—
Bánhida		SW,	4	30·5	−0	·		5	−1	−1	—
Székesfehérvár		—	—	—	—	nyg		2	—	—	—
Keszthely	543	E,	4	30·3	1	·		3	0	—	0
Kaposvár	635	NE,	4	—	4	nyg		6	0	0	—
Pécs	547	—0	4	31·4	1	·		3	0	0	0
Budapest	541	WNW,	4	30·7	1	nyg		4	0	0	0
Salgótarján		SE,	4	30·7	0	·		3	0	0	0
Eger		SW,	4	32·3	0	1		3	0	0	—
Miskolc	639	—0	4	31·1	1	nyg		3	1	0	1
Tarcal		E,	4	—	1	1		3	1	1	0
Baja	819	—0	4	31·0	2	nyg		4	1	1	0
Kalocsa		SW,	4	31·5	0	nyg		4	0	−0	0
Kecskemét	534	—0	4	31·3	−1	nyg		2	−1	−1	0
Szeged	544	—0	4	31·0	0	nyg		2	−0	—	0
Szolnok	811	ESE,	4	—	−0	·		2	−1	—	—
Törkeve		S,	4	—	−1	·		3	−1	−1	—
Békéscsaba	637	S,	4	31·3	0	1		2	0	0	0
Debrecen	545	—0	4	32·3	1	nyg	fgy	2	0	−0	0
Nyíregyháza	535	—0	4	31·8	2	nyg	fgy	2	2	1	—
Kékestető (1000 m)						—					
Mátraháza (660 m)		—0	3	902·6	2	·		11	0	—	6
Mirinszető (534 m)		—0	1	907·8	3	·		10	3	—	—
Szabadsághegy (474 m)		W,	4	908·9	−2	·		10	−3	—	—

* A légnyomás 500 m-re átszámítva.

24 óra csapadéka (mm)	
Kaposvár	nyg
Kéld	2
Zirc	·
Veszprém	nyg
Mór	nyg
Komárom	nyg
Esztergom	·
Ercsi	1
Balatonfüred	1
Tihany	nyg
Siófok	1
Fonyód	nyg
Keszthely	nyg
Nagykanizsa	nyg
Somogyszob	1
Baza	nyg
Szigetvár	—
Sárbogárd	nyg
Lengyel	·
Pécs	·

24 óra csapadéka (mm)	
Mohács	1
Siklós	nyg
Vác	nyg
Balassagyarmat	nyg
Putnok	·
Jósvafő	nyg
Szendrőlád	nyg
Hidasnémeti	·
Sátoraljaújhely	·
Gyöngyös	nyg
Lőrinci	nyg
Galgamácsa	nyg
Gyömrő	nyg
Jászapáti	nyg
Cegléd	·
Nagykőrös	nyg
Kunszentmiklós	·
Izsák	nyg
Kistelek	·
Kiskunhalas	1

24 óra csapadéka (mm)	
Bácsalmás	·
Kisvárda	1
Vásárosnamény	·
Tiszabecs	—
Csenger	nyg
Mátészalka	nyg
Tokaj	1
Polgár	1
Tiszafüred	·
Nagyhortobágy	1
Tiszaroff	nyg
Püspökladány	1
Berettyóújfalu	nyg
Körösszakál	·
Szeghalom	nyg
Szarvas	nyg
Szentes	nyg
Orosháza	·
Battonya	nyg
Makó	·

Szélmérések a szabad légkörben

h	Magasság (m)	Szélirány és sebesség (m/s)	h	Magasság (m)	Szélirány és sebesség (m/s)	h	Magasság (m)	Szélirány és sebesség (m/s)	h	Magasság (m)	Szélirány és sebesség (m/s)

A hőmérséklet és a légnyomás napi középértéke és ezek eltérése a 75 évi átlagtól Budapesten

XI. 20.-n 2·5 C° 734·4 mm, Δ: −1·3 C° +9·4 mm

Az 1871 óta ezen a napon előfordult

legmagasabb hőmérséklet 16·2 C° 1926

legalacsonyabb hőmérséklet −6·4 C° 1902

Kiadóhivatal: Országos Meteorológiai Intézet, Budapest, XII., Kúria-út 9.

Budapest, 1948 november hó 22. nap hétfő

Országos Meteorológiai és Földmágnességi Intézet

IDŐJÁRÁSI NAPIJELENTÉS

Daily Synoptic Map of the Hungarian Meteorological Institute. — Bulletin quotidien de l'Institut Hongrois de Météorologie. Wetterbericht des Ungarischen Meteorologischen Institute.

61. évfolyam 327. sz.

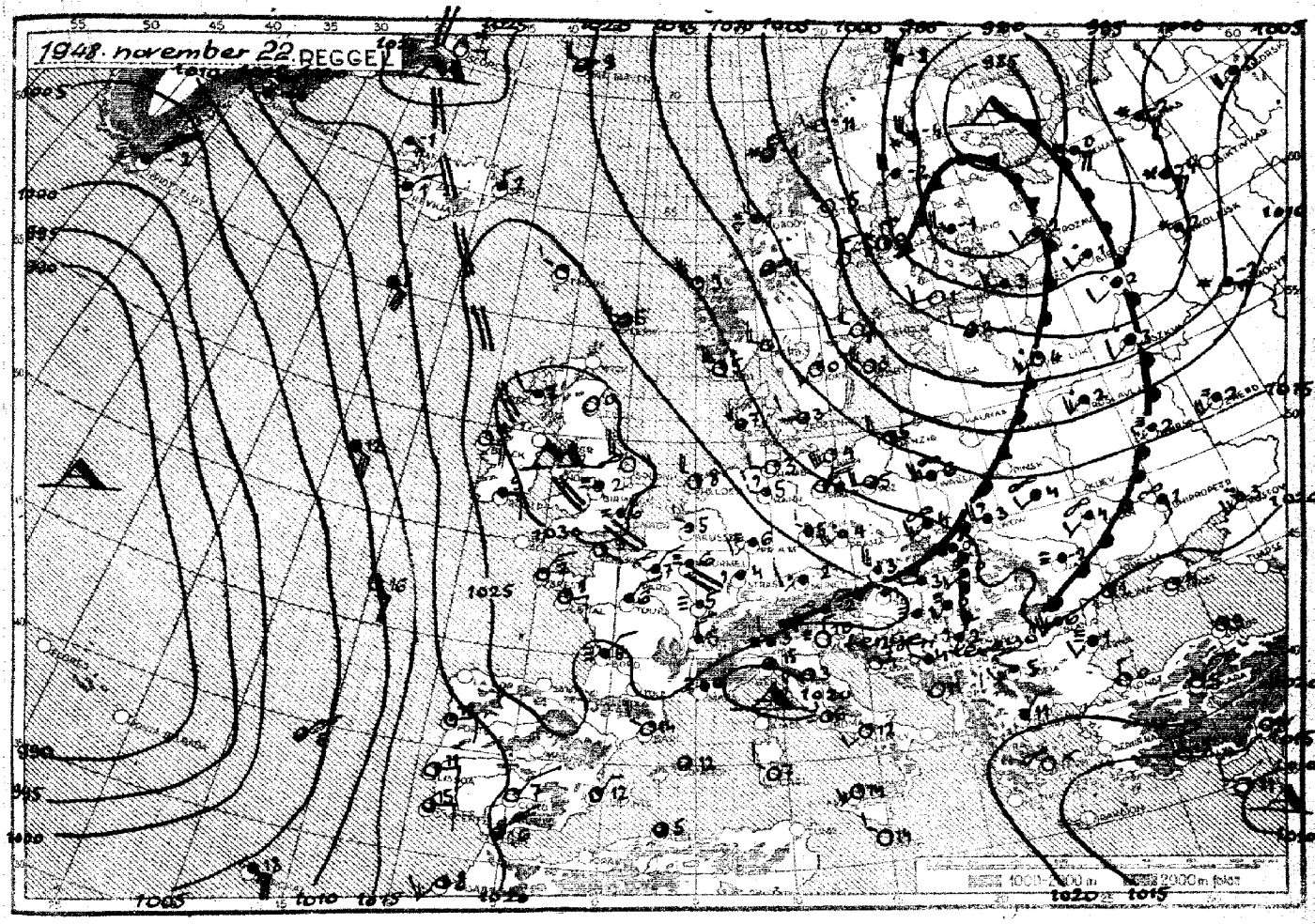



← Hideg front — Zárodott front (occlusio) — Meleg front →

szitálás	pára	villogás	talajköd
eső	esőzápor	zivatar	köd
havazás	hózápor	hófúvás	porvihar



Az időjárási helyzet ma reggel és a várható időjárás:

A Jeges-tenger felől Skandinávián, az Északi-tengeren és a Brit-szigeteken keresztül hideg légtömegek tömik előre Közép-Európa felé. Az Alpok és a Kárpátok vidékén a beáramló friss óceáni légtömegek véget vetettek a köd többnapos uralmának. A Szovjetunióban továbbra is szeles, csapadékos az idő. A Moszkva és az Ural közötti területen havazik.

Hazánkban vasárnap folytatódott a ködös idő. A hőmérséklet ennek következtében csak Magyaróváron érte el az 5 fokot, Szolnokon ezzel szemben alig emelkedett az olvadáspont fölé. A magasabb hegyek kiemelkedtek a ködrétegből és napsütést élveztek. Mátraházán 7, Misinatetőn 9 fok volt a hőmérséklet csúcsértéke. Éjszaka többfelé gyenge fagy volt. Csaknem mindenütt észleltek kisebb szitálást.

Budapesten hétfőn délben a hőmérséklet 5 fok, a tengerszintre átszámított légnyomás 767 mm, alig változik.

Várható időjárás kedd estig:

Mérsékelt, helyenként élénkebb nyugati, északnyugati szél.
Változó felhőzet, többfelé kisebb futó eső, havaseső, esetleg futó havazás.
Egy-két helyen reggeli köd.
A hőmérséklet alig változik.

Kiadásért felelős: Tóth Géza igazgató
Phöbus-nyomda, Budapest

Országos Meteorológiai és Földmágnességi Intézet: Időjárási napijelentés.

CSAPADÉKELOSZLÁS
AZ UTOLSÓ 24 ÓRÁBAN

1934 X. 21. REGGEL 7^h TÓL XI. 22. REGGEL 7^h IG

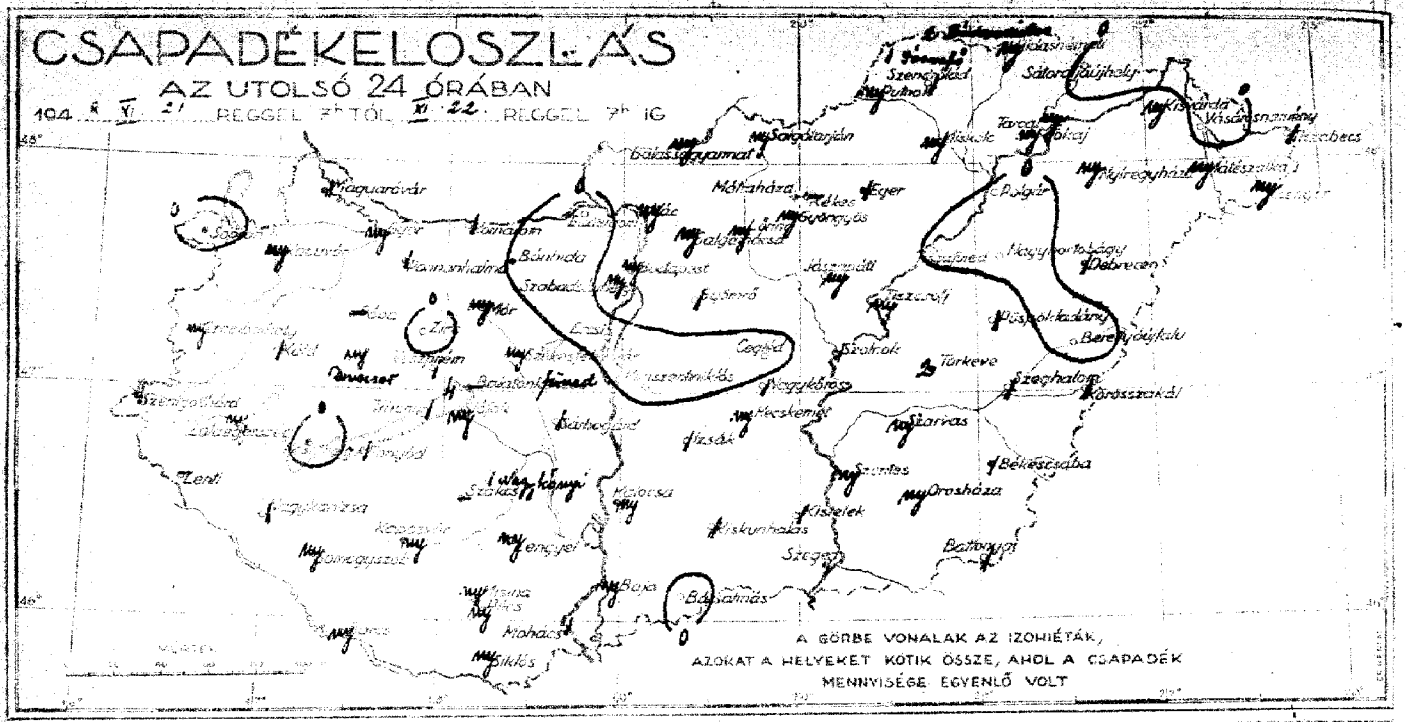
48°
46°
Magyaróvár
Sopron
Szombathely
Szentgotthárd
Zalaegerszeg
Pápa
Győr
Pannonhalma
Bánhida
Székesfehérvár
Keszthely
Kaposvár
Pécs
Budapest
Salgótarján
Eger
Miskolc
Tarcal
Baja
Kalocsa
Kecskemét
Szeged
Szolnok
Törökszentmiklós
Törökszentmiklós
Törökszentmiklós

Budapest, 1948 november hó 23. nap kedd

Országos Meteorológiai és Földmágnességi Intézet

IDŐJÁRÁSI NAPJELENTÉS

Daily Synoptic Map of the Hungarian Meteorological Institute. — Bulletin quotidien de l'Institut Hongrois de Météorologie.
Wetterbericht des Ungarischen Meteorologischen Instituts.

61. évfolyam 328. sz.

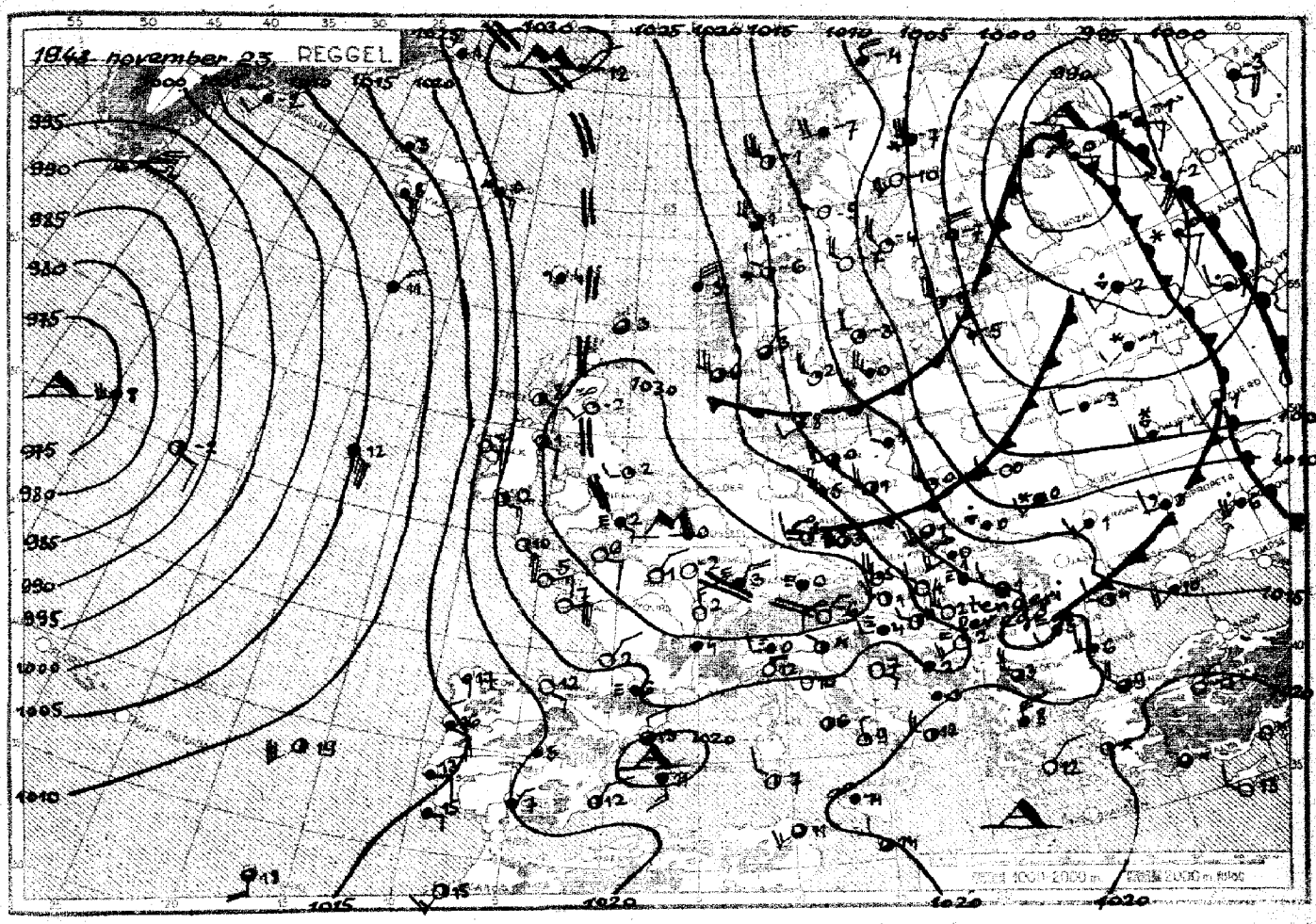

Az időjárási helyzet ma reggel és a várható időjárás:

Grönlandtól a Brit-szigeteken át az Alpok vidékéig leszálló légáramlás alakult ki, mely ezen a területen csendes időjárást okoz. Skandinávián és Finnországon keresztül egyre újabb hideg légtömegek törnek Közép-Európa és a Szovjetúnió nyugati vidékei felé.

Hazánkban hétfőn megélénkülő északnyugati széllel átmenetileg néhány fokkal enyhébb légtömegek érkeztek. A hőmérséklet nyugaton 5 fok fölé emelkedett, sőt Magyaróvárott 8, Sopronban 9 fokot mértek. Az északkeleti megyékben azonban havazott és a hőmérséklet csúcsértéke csak 2-3 fok volt. Éjszaka többfelé gyenge fagy alakult ki.

Budapesten kedden délben a hőmérséklet 6 fok, a tengerszintre átszámított légnyomás 767 mm, mérsékelten süllyedő irányzatú.

Várható időjárás szerda estig:

Mérsékelt, helyenként élénk nyugati, északnyugati szél.
Változó felhőzet, néhány helyen kisebb futóeső, havaseső, havazás.
Reggel helyenként köd.
A hőmérséklet fokozatosan csökken.

Kiadásért felelős: Tóth Géza igazgató
Phöbus-nyomda, Budapest

Országos Meteorológiai és Földmágnességi Intézet: Időjárási napijelentés.

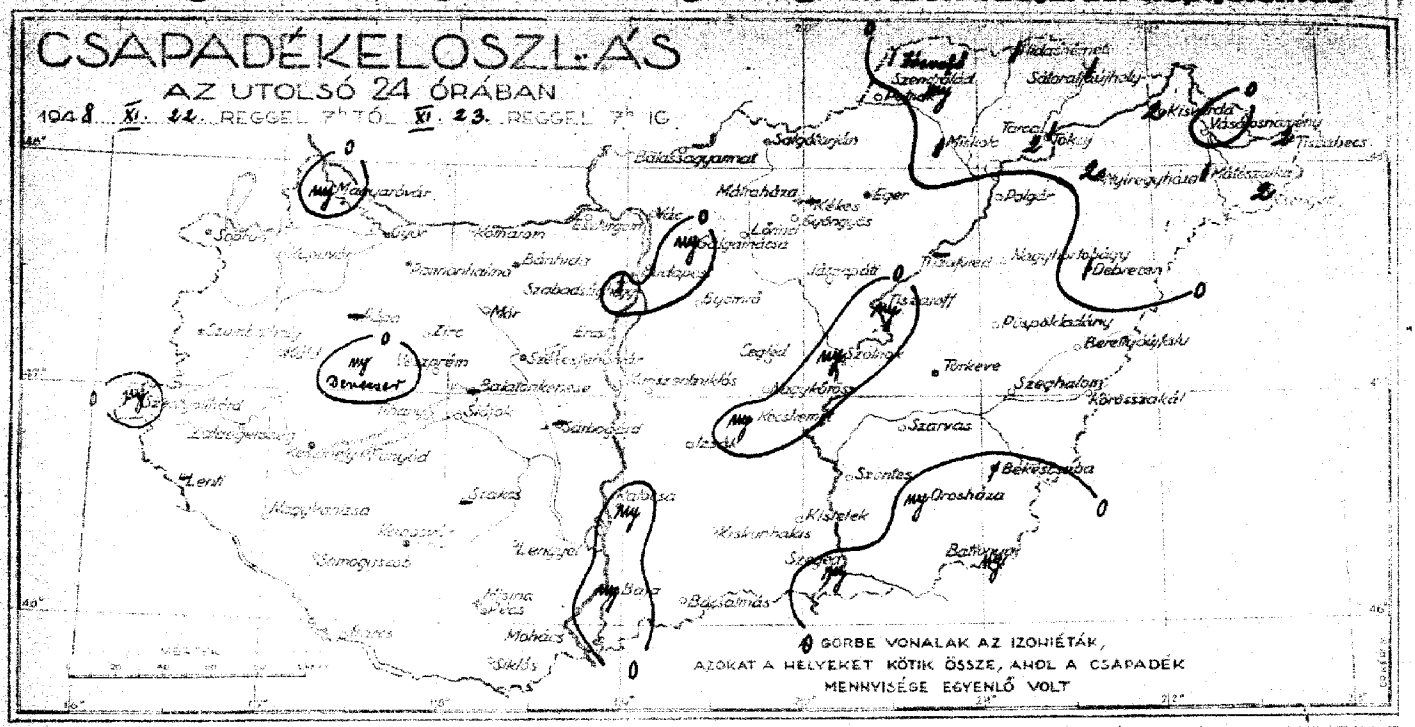

Észlelések reggel 7 órakor		Szél: irány és erő (1-12)	Felhőzet (0-10)	Légnyomás (mill. ill. mm)	Hőmérséklet (°C)	Csapadék (24 óráról) (mm)		Hőmérséklet: legmagasabb napjáról	legalacsonyabb napjáról	Radiációs min.	Napsütés (órái) tegnap
Magyaróvár		NW 4	1	1025·9	3	my	⌴	8	0	-2	1
Sopron	516	NNW 4	1	26·1	4	.		9	2	-2	4
Szombathely	220	WNW 1	2	27·3	1	.		6	0	-1	—
Szentgotthárd		W 3	2	—	—	my		4	-1	—	—
Zalaegerszeg		W 2	3	—	1	.		7	0	-1	—
Pápa						—					
Győr	340	WNW 2	1	25·5	2	.		7	1	—	—
Pannonhalma		NW 4	1	25·1	3	.		6	3	—	—
Bánhida		NW 4	2	25·4	2	.		6	2	-2	—
Székesfehérvár		—	—	—	—	.		6	1	—	—
Keszthely	342	-0	4	27·0	2	.		7	-1	—	3
Kaposvár	653	NE 1	2	—	3	.	⌴	6	1	-1	—
Pécs	547	W 1	2	26·6	0	.		6	-0	-2	0
Budapest	341	NW 1	0	23·7	4	.		6	3	-0	1
Salgótarján		S 2	1	21·6	1	.	⌴	5	0	-3	0
Eger		WNW 1	1	22·3	-1	.	⌴	3	-2	-5	—
Miskolc	639	-0	4	20·3	-2	1		3	-2	-2	0
Tarcal		W 1	4	—	-0	2		3	-1	-1	0
Baja	819	WSW 3	0	25·2	2	my		6	2	-2	0
Kalocsa		NW 3	0	24·9	4	my	⌴	6	1	-1	1
Kecskemét	554	WNW 6	1	23·3	2	my		5	1	-0	0
Szeged	511	WNW 5	0	23·5	2	my		4	2	—	0
Siófok	283	WNW 4	1	—	2	my	⌴	5	2	—	—
Törökszentmiklós		W 1	0	—	0	.		3	-0	-3	—
Békéscsaba	637	W 2	1	22·4	-0	1		3	-1	-1	0
Debrecen	545	-0	4	21·1	1	1		2	1	1	0
Nyíregyháza	535	W 2	4	20·8	1	2		3	1	1	—
Kékestető (1000 m)						—					
Mátrahaza (660 m)		SW 3	0(2)	958·9	-1	.	⌴	4	-2	—	2
Mátraháza (660 m)		NW 2	1	963·8	1	.		3	1	—	—
Szabadszállás (474 m)		W 2	1	961·3	1	1	⌴	3	0	—	—

*) A légnyomás 50 m-re számítva.

24 óra csapadéka (mm)		
Kapuvár	•	⌴
Kéld	•	
Zire	•	
Veszprém	•	
Mór	•	
Komárom	•	
Esztergom	•	
Gyral	•	
Balatonfüred	•	
Tihany	•	
Siófok	•	
Fonyód	•	
Keszthely	my	
Nagykanizsa	•	⌴
Somogyszob	•	⌴
Barcs	•	
Szabadhegy	•	
Sárbogárd	—	
Lenyel	•	⌴
Tat	•	

24 óra csapadéka (mm)		
Mohács	•	
Siklós	•	
Vác	•	
Balassagyarmat	•	
Putnok	•	
Jósvafő	1	
Szendrőlád	my	
Hidasnémeti	1	
Sátoraljaújhely	1	
Gyöngyös	•	⌴
Lőrinci	•	⌴
Galgamácsa	my	
Gyöngyös	•	⌴
Jászapáti	•	⌴
Cegléd	•	⌴
Nagykőrös	•	
Kunszentmiklós	•	
Izsák	•	
Kistelek	•	
Kiskunhalas	•	

24 óra csapadéka (mm)		
Bácsalmás	•	
Kisvárda	2	
Vásárosnamény	•	
Tiszabecs	2	
Csenger	2	
Mátészalka	1	
Tokaj	1	
Polgár	•	
Tiszafüred	—	
Nagyhortobágy	•	⌴
Tiszaroff	my	
Püspökladány	•	
Berettyóújfalu	•	⌴
Körösszakál	•	
Szeghalom	•	
Szarvas	•	
Szentes	•	
Orosháza	my	⌴
Battonya	my	
Makó	—	

Szélmérések a szabad légkörben

Magasság (m)	Budapest 7 h: Szélirány és sebesség (m/s)	Magasság (m)	Budapest 11 h: Szélirány és sebesség (m/s)	Magasság (m)	Debrecen 11 h: Szélirány és sebesség (m/s)	Magasság (m)	h: Szélirány és sebesség (m/s)	Magasság (m)	h: Szélirány és sebesség (m/s)
0	WNW 7	0	NW 13	0	W 3				
300	NW 13	300	NW 13	400	WNW 8				
800	NW 21	1000	NW 16	800	NW 15				
1800	NNW 19		Calm	1000	NW 12				
2600	NNW 27			1200	NW 10				
3900	NNW 24			2000	NW 7				
4300	NW 26			2200	NNW 8				
5000	NW 36			2800	NNW 11				
∞				3200	NNW 14				
				3400	NNW 21				
				3600	NW 21				
				3800	NW 25				
				4000	NW 28				
				4400	NW 26				
				4600	NW 22				
				∞	mögött.				

Szombathely
XI. 22. 11h

Budapest	0	W 6	Budapest	
XI. 22. 11h	200	W 6	XI. 22. 16h	
0	WNW 1	400	N 7	0	WNW 8
200	NW 3	1000	NNW 18	200	NW 9
800	NNW 9	1600	NNW 19	800	NW 13
1100	NNW 18	1800	NNW 19	600	NNW 8
1700	NW 8	2000	NNW 7	1100	NNW 8
2000	NW 8	2400	NW 13	1400	NW 11
∞		Ac.		Tel. mögött.	

A hőmérséklet és a légnyomás napi középértéke és ezek eltérése a 75 évi átlagtól Budapesten

XI. 22.-n 9·9 C° 767·7 mm. Δ: +0·6 C° +2·4 mm

Az 1871 óta ezen a napon előfordult

legmagasabb hőmérséklet 18·5 C° 1911

legalacsonyabb hőmérséklet −9·9 C° 1884

Közlemények ára a postai költségek egyéb megtérítése fejében 10 fillér. Budapest, II., Kitaibel Pál-utca 1.

Budapest, 1948 november hó 24. nap szerda

Országos Meteorológiai és Földmágnességi Intézet

IDŐJÁRÁSI NAPJELENTÉS

Daily Synoptic Map of the Hungarian Meteorological Institute. — Bulletin quotidien de l'Institut hongrois de Météorologie. Wetterbericht des Ungarischen Meteorologischen Institutes.

61. évfolyam 329 sz.

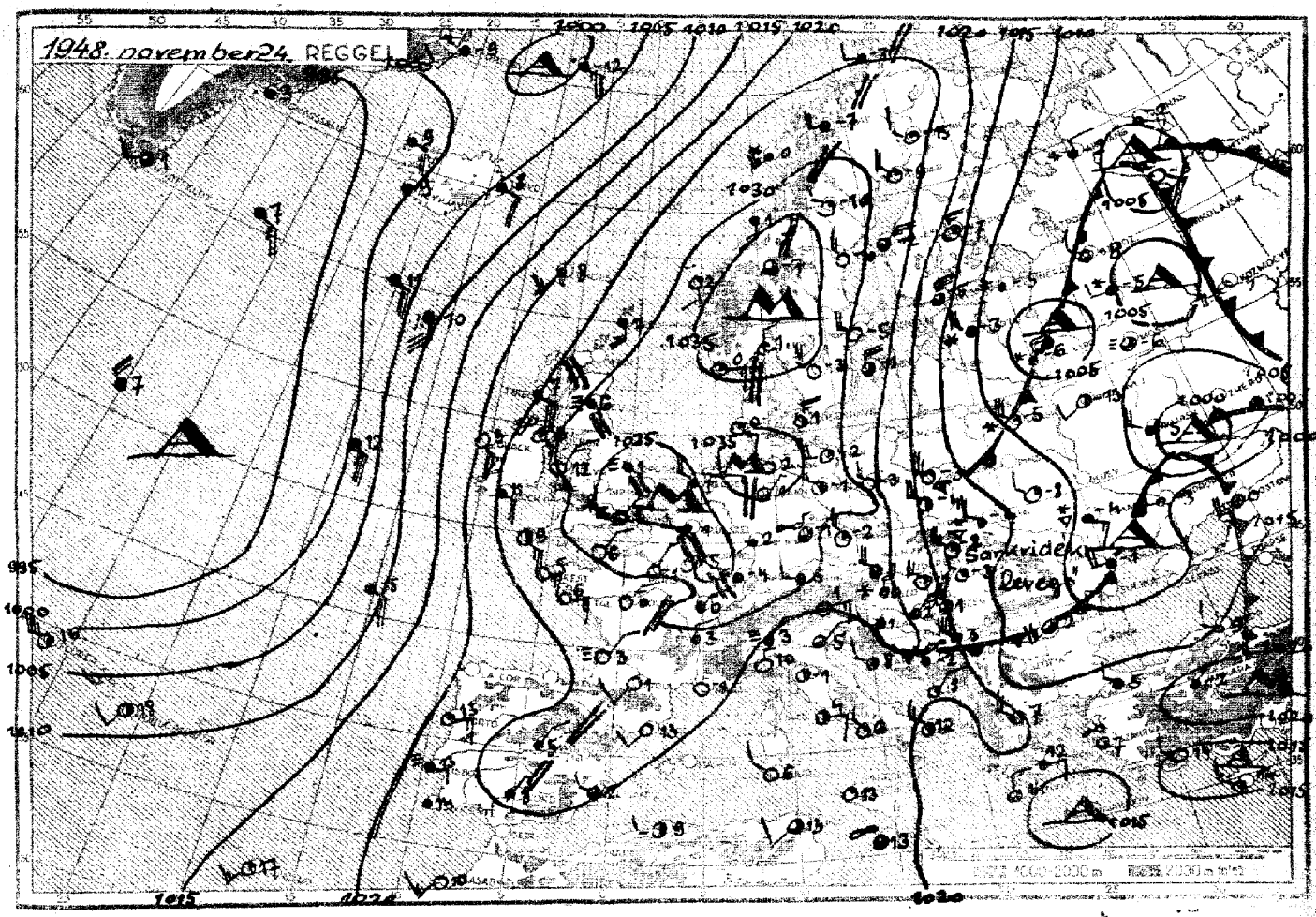



Hideg front — Záródott front (occlusio) — Meleg front

szitálás · eső • havazás ✱ — pára ∞ — esőzápor ⇓ — házápor — villogás ⟨ — zivatar ⟨⟩ — hófúvás ⊹ — talajköd ≡ — köd ⊜ — porvihar



Az időjárási helyzet ma reggel és a várható időjárás:

A hideg sarkvidéki levegő ma reggelre teljesen elárasztotta Közép-Európát és folytatja útját a Balkán és a Fekete-tenger felé. A Brit-szigeteken, valamint a Norvég partokon az Atlanti-óceán felől előnyörő tengeri légtömegek egyre jobban érzetetik enyhítő hatásukat.

Hazánkban kedden élénk, helyenként viharos volt az északnyugati szél. A hőmérséklet napközben még mindenütt 5 fok fölé emelkedett, sőt Szombathelyen a 10 fokot is elérte. Az éjszakai órákban azonban betört a hideg sarkvidéki levegő és ennek következtében a déli határszél kivételével mindenütt 1-2 fokig terjedő, a talajmenti rétegben helyenként -5 foknál erősebb fagy volt. Északon és a Dunántúlon sokfelé havazott, a csapadék mennyisége azonban csak keves helyen haladta meg az 1 mm-t.

Budapesten szerdán délben a hőmérséklet 1 fok, a tengerszintre átszámított légnyomás 770 mm, mérsékelten emelkedő irányzatu.

Várható időjárás csütörtök estig:

Mérsékelődő északi, északkeleti szél.
Változó felhőzet.
Néhány helyen kisebb futó havazás, havaseső lehet.
Erősebb éjszakai fagyok, a nappali hőmérséklet is tovább csökken.

Kiadásért felelős: Tóth Géza igazgató
Phöbus-nyomda, Budapest

Országos Meteorológiai és Földmágnességi Intézet: Időjárási napijelentés.

CSAPADÉKELOSZLÁS
AZ UTOLSÓ 24 ÓRÁBAN

1924 XI. 23. REGGEL 7 ÓRÁTÓL XI. 24. REGGEL 7 ÓRÁIG

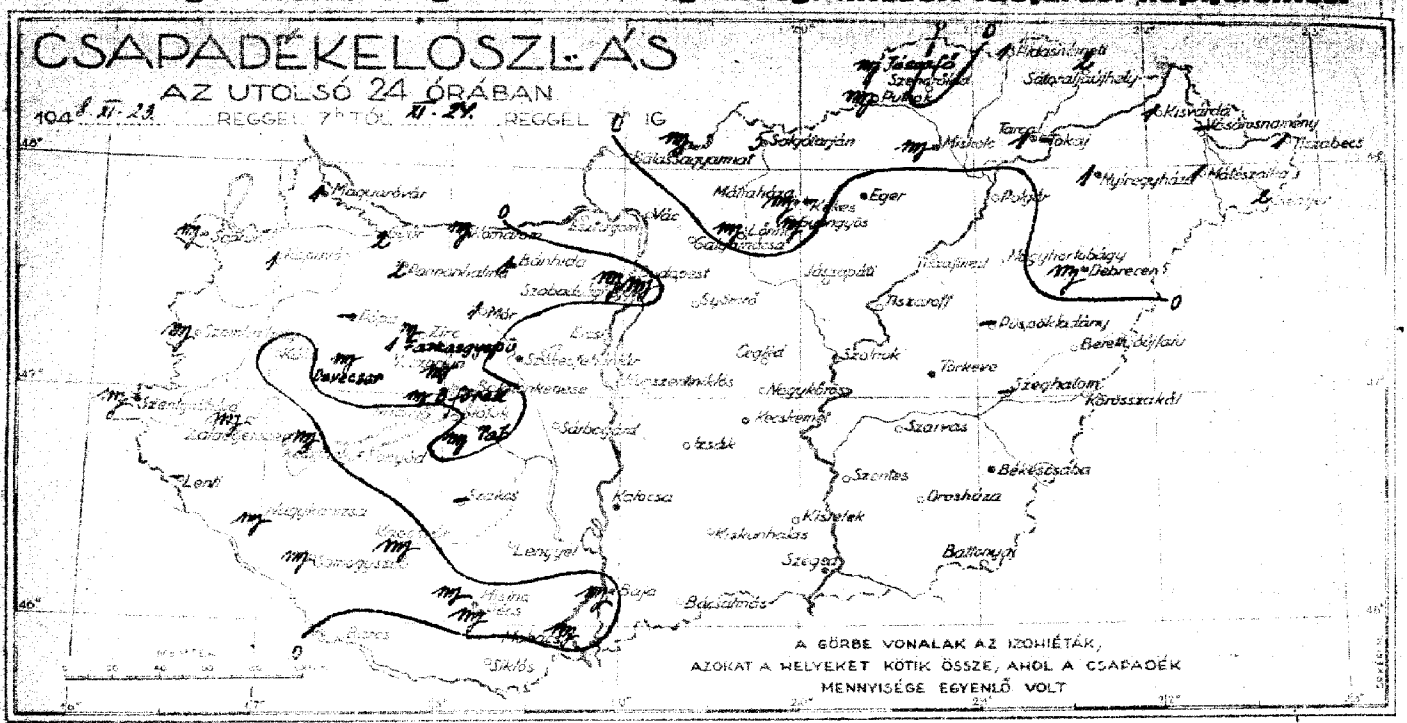
Kapuvár
Zirc
Vasvárcsur
Tatabánya
Budapest
Pápa
Szombathely
Sopron
Szentgotthárd
Zalaegerszeg
Pécs
Mohács
Siklós
Kaposvár
Siófok
Keszthely
Nagykanizsa
Lenti
Szekszárd
Kalocsa
Baja
Szeged
Lenyel
Orosháza
Békéscsaba
Szarvas
Szentes
Kisteleki
Battonya
Mezőkovácsháza
Szolnok
Cegléd
Kecskemét
Kiskunhalas
Kiskunfélegyháza
Kiskunmajsa
Jászapáti
Jászberény
Mátrahaláp
Gyöngyös
Eger
Mátraszentimre
Mátraháza
Salgótarján
Balassagyarmat
Pásztó
Hatvan
Vác
Gödöllő
Aszód
Gyömrő
Nagykőrös
Abony
Nagykáta
Mezőtúr
Karcag
Törökszentmiklós
Szajol
Tiszafüred
Tiszaroff
Debrecen
Hajdúszoboszló
Püspökladány
Berettyóújfalu
Mezőhegyes
Orosháza
Szentes
Kisteleki
Battonya
Csongrád
Szeged
Makó
Hódmezővásárhely
Mezőtúr
Kunszentmiklós
Szolnok
Törökszentmiklós
Szajol
Tiszafüred
Tiszaroff
Debrecen
Hajdúszoboszló
Püspökladány
Berettyóújfalu
Mezőhegyes
Orosháza
Szentes
Kisteleki
Battonya
Csongrád
Szeged
Makó
Hódmezővásárhely
Kiskunmajsa
Kiskunfélegyháza
Kiskunhalas
Kecskemét
Cegléd
Abony
Nagykáta
Jászapáti
Jászberény
Gyömrő
Nagykőrös
Mátrahaláp
Gyöngyös
Eger
Mátraszentimre
Mátraháza
Salgótarján
Balassagyarmat
Pásztó
Hatvan
Vác
Gödöllő
Aszód
Tatabánya
Budapest
Pápa
Szombathely
Sopron
Szentgotthárd
Zalaegerszeg
Pécs
Mohács
Siklós
Kaposvár
Siófok
Keszthely
Nagykanizsa
Lenti
Szekszárd
Kalocsa
Baja
Szeged
Lenyel
Orosháza
Békéscsaba
Szarvas
Szentes
Kisteleki
Battonya
Kiskunhalas
Kiskunfélegyháza
Kiskunmajsa
Mezőkovácsháza
Szolnok
Cegléd
Kecskemét

Budapest, 1948 november hó 25. nap csütörtök

Országos Meteorológiai és Földmágnességi Intézet

IDŐJÁRÁSI NAPIJELENTÉS

Daily Synoptic Map of the Hungarian Meteorological Institute. — Bulletin quotidien de l'Institut Hongrois de Météorologie.
Wetterbericht des Ungarischen Meteorologischen Instituts.

61. évfolyam 330. sz.

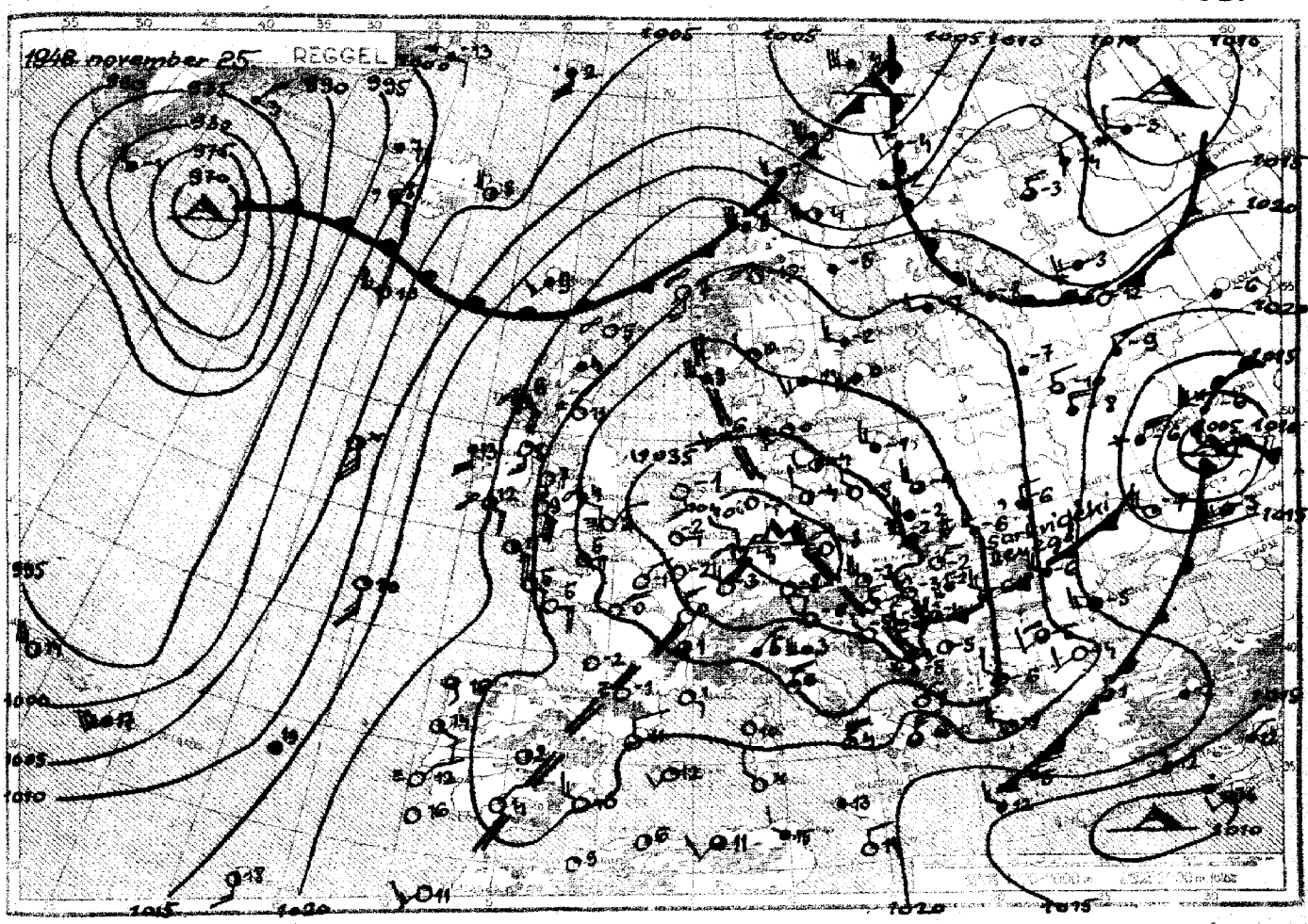



← Hideg front — Zárodott front (occlusio) — Meleg front →

- szitálás
- eső
- havazás
- pára
- esőzápor
- hózápor
- villogás
- zivatar
- hófúvás
- talajköd
- köd
- porvihar



Az időjárási helyzet ma reggel és a várható időjárás:

Az enyhe óceáni légtömegek Angeián és Skandinávián át tovább folytatják útjukat északkelet felé. Németországban, a Csehmedencében és az Alpok vidékén a hideg sarkvidéki levegő nyugalomba jutott s csendes, derült időjárás alakult ki. Oroszország északi vidékeiről Lengyelországon át élénk szellel még egyre újabb hideg légtömegek érkeznek a Kárpát-medencébe.

Hazánkban szerdán a hőmérséklet csak alig 2-3 fokkal emelkedett az olvadáspont fölé s ma hajnalra -4, -6 fokig süllyedt. A talajmenti rétegben Bánhidán -8 fokot mértek. A Dunántúl déli részén, valamint az északkeleti megyékben kisebb havazás volt. Mátészalkáról 4, Debrecenből 2 mm, csapadékot jelentettek.

Budapesten csütörtökön délben a hőmérséklet 2, a tengerszintre átszámított légnyomás 775 mm, mérsékelten emelkedő irányzatú.

Várható időjárás péntek estig:

Mérséklődő északi, északkeleti szél.
Felhőátvonulások, 1-2 helyen — inkább csak keleten — kisebb futó havazás lehet.
A hideg idő tovább tart.

Kiadásért felelős: Tóth Géza igazgató
Phöbus-nyomda, Budapest

Országos Meteorológiai és Földmágnességi Intézet: Időjárási napijelentés.

CSAPADÉKELOSZLÁS
AZ UTOLSÓ 24 ÓRÁBAN

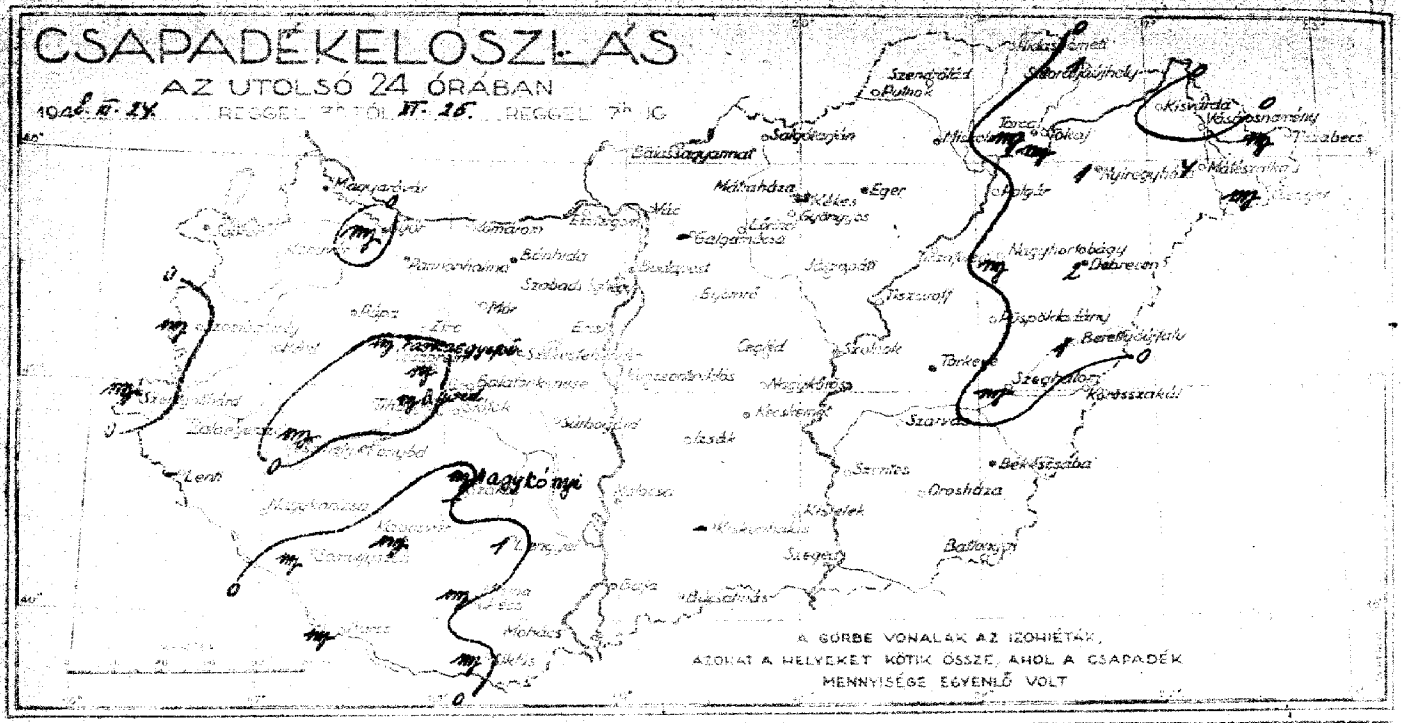

Észlelések reggel 7 órakor	Szél irány	erősség	Hőmérséklet (C°)	Csapadék (mm)	Időjárás	Hőmérséklet legmagasabb	legalacsonyabb	Napsütéses órák száma
Magyaróvár	N	6	0h 1086·4	−4	·	folt	2	−5	−6	7
Sopron	N	4	1	37·3	−3	·		2	−4	−6	7
Szombathely	N	3	1	37·0	−2	my	—	2	−4	−5	—
Szentgotthárd	NW	1	1h	—	—	my		1	−6	—	—
Zalaegerszeg	N	5	1h	—	−2	·		1	−3	−5	—
Pécs						—					
Gyón		NW	5	2h	36·7	+1	my	2	−4	—	—
Pannonhalma		NW	4	1	36·2	−4	·	folt	1	−5	—	—
Bánhida		NW	4	1	34·7	−5	·		—	−5	−8	—
Székesfehérvár		—		—	—	—	·		2	−3	—	—
Keszthely		N	5	1h	35·0	−2	my		2	−4	—	4
Kaposvár		N	3	0	—	−3	my		3	−3	−5	—
Pécs		NW	3	1	38·6	−3	my		3	−3	−5	4
Budapest		NW	1	1h	36·9	−3	·		3	−3	−4	8
Salgótarján		W	2	1	31·5	−6	·		—	−6	−9	9
Eger		NW	3	3	31·5	−4	·		2	−5	−7	—
Miskolc		NW	2	4	29·9	−1	·		2	−3	−3	8
Tarcal		N	2	2	—	−1	my		3	−4	−6	6
Baja		SW	6	0h	32·8	−3	·		3	−3	−7	4
Kalocsa		N	3	1h	33·5	−3	·		—	−3	−4	6
Kecskemét		NW	2	3	34·3	−4	·		2	−6	−6	9
Szeged		NW	4	3h	30·6	−4	·		3	−4	—	5
Szolnok		NW	4	3h	—	−2	·		3	−5	—	—
Törökszentmiklós		N	3	4mo	—	−2	·		—	−5	−7	—
Békéscsaba		N	1	4	30·1	−3	·		3	−4	−5	6
Debrecen		N	1	4e	29·9	−2	2	2	3	−4	−6	7
Nyíregyháza		NW	1	4	29·6	−2	1	1	4	−3	−5	—
Kékestető (1000 m)							—					
Mátrahása (600 m)		—	0	1	9864	−7	·	folt	−2	−8	—	7
Miskolctető (535 m)		N	9	1h	9851	−5	my	folt	4	−7	—	—
Szalajkavölgy (474 m)		NW	8	1h	9826	−6	·		3	−7	—	—

* A légnyomás 500 mm-től számítva.

24 óra csapadéka (mm)	
Kapuvár	·
Kald	·
Zirc	·
Veszprém	my
Mór	·
Kousárom	·
Kaszegrem	·
Enese	·
Balaton	fénet my
Tihany	·
Siófok	·
Fonyód	·
Lenti	—
Nagykanizsa	·
Somogyvrb	my
Bares	my
Kaszjy Cs my	my
Sárbogárd	·
Lengyel	1 fölt
Tab	·

24 óra csapadéka (mm)	
Mohács	·
Siklós	my
Vác	·
Balassagyarmat	·
Pusnok	·
Jósvafő	·
Szendrőlád	·
Hidas-tanya	·
Szilvásjoujány	1
Gyöngyös	·
Lőrinci	·
Galgamácsa	—
Gyömrő	·
Hatvan	·
Cegléd	·
Nagykőrös	·
Kunszentmiklós	·
Izsák	·
Kiszelek	·
Kiskunhalas	—

24 óra csapadéka (mm)	
Bánréve	·
Kisvarda	· fölt
Vásárosnamény	—
Tiszalucs	my
Gesztely	my fénet
Mátészalka	·
Pokaj	my fölt
Polgár	·
Tiszafüred	·
Nagyhortobágy	my fölt
Tiszaroff	·
Püspökladány	·
Berettyóújfalu	1
Körösszakál	·
Szeghalom	my
Szarvas	·
Szentes	·
Orosháza	·
Battonya	·
Békéscsaba	·

Szélmérések a szabad légkörben

Budapest 7 h			Budapest 11 h			Debrecen 11 h			Budapest 11 h.			Szeged 11 h.		
Magasság (méter)	Szél iránya és sebessége (m/sec)	Magasság (méter)	Szél iránya és sebessége (m/sec)	Magasság (méter)	Szél iránya és sebessége (m/sec)	Magasság (méter)	Szél iránya és sebessége (m/sec)	Magasság (méter)	Szél iránya és sebessége (m/sec)	Magasság (méter)	Szél iránya és sebessége (m/sec)	Magasság (méter)	Szél iránya és sebessége (m/sec)	Magasság (méter)
0	NNW 9	0	NNW 8	0	NNW 4	0	N 4	0	N 7	0	N 4	0	N 7	0
200	NNW 13	300	NW 9	400	NNW 8	300	NW 7	200	N 8	200	NNW 11	400	N 8	200
1000	N 16	800	N 9	800	N 8	800	NNW 11	400	N 8	800	NNW 15	600	NNW 6	800
2000	NNE 16	1500	NNE 9	1100	N 14	1300	NNW 15	600	NNW 6	1300	NNW 7	1000	NNW 6	1300
3000	N 23	2500	NNE 11	Sc.		2500	N 16	1600	NNW 11	2500	N 16	1600	NNW 11	2500
3500	NNE 19	3300	N 9			3000	NNW 7	2200	N 8	3000	NNW 7	2200	N 8	3000
4800	NNE 15	3800	N 15			3500	NNW 14	2600	NNW 10	3500	NNW 14	2600	NNW 10	3500
5300	N N	4800	NNE 25			4000	NNW 19	3200	NNW 14	4000	NNW 19	3200	NNW 14	4000
6000	N 22	5300	NNE 37			4800	N 22	Ac.		4800	N 22	Ac.		
		5800	NNE 60			7300	N 26			7300	N 26			
		7000	NNE 53			9500	N 31			9500	N 31			
		Ci.				∞				∞				

A hőmérséklet és a légnyomás napi középértéke és ezek eltérése a 75 évi átlagtól Budapesten

VII. 24. −0·2 C° 770·8 mm, Δ −3·6 C° +6·5 mm

Az 1871 óta szen a napon előfordult

legmagasabb hőmérséklet 14·2 C° 1947,

legalacsonyabb hőmérséklet 9·3 C° 1918.

Kiadóhivatal ára a postai költséggel együtt negyedévre 25 fill. Budapest, II., Kitaibel Pál-utca 1.

Budapest, 1948 november hó 26. nap
péntek

Országos Meteorológiai és Földmágnességi Intézet
IDŐJÁRÁSI NAPIJELENTÉS

Daily Synoptic Map of the Hungarian Meteorological Institute. = Carte synoptique journalière de l'Institut Hongrois de Météorologie.
Wetterkarte des Ungarischen Meteorologischen Institutes.

61. évfolyam 331. sz.

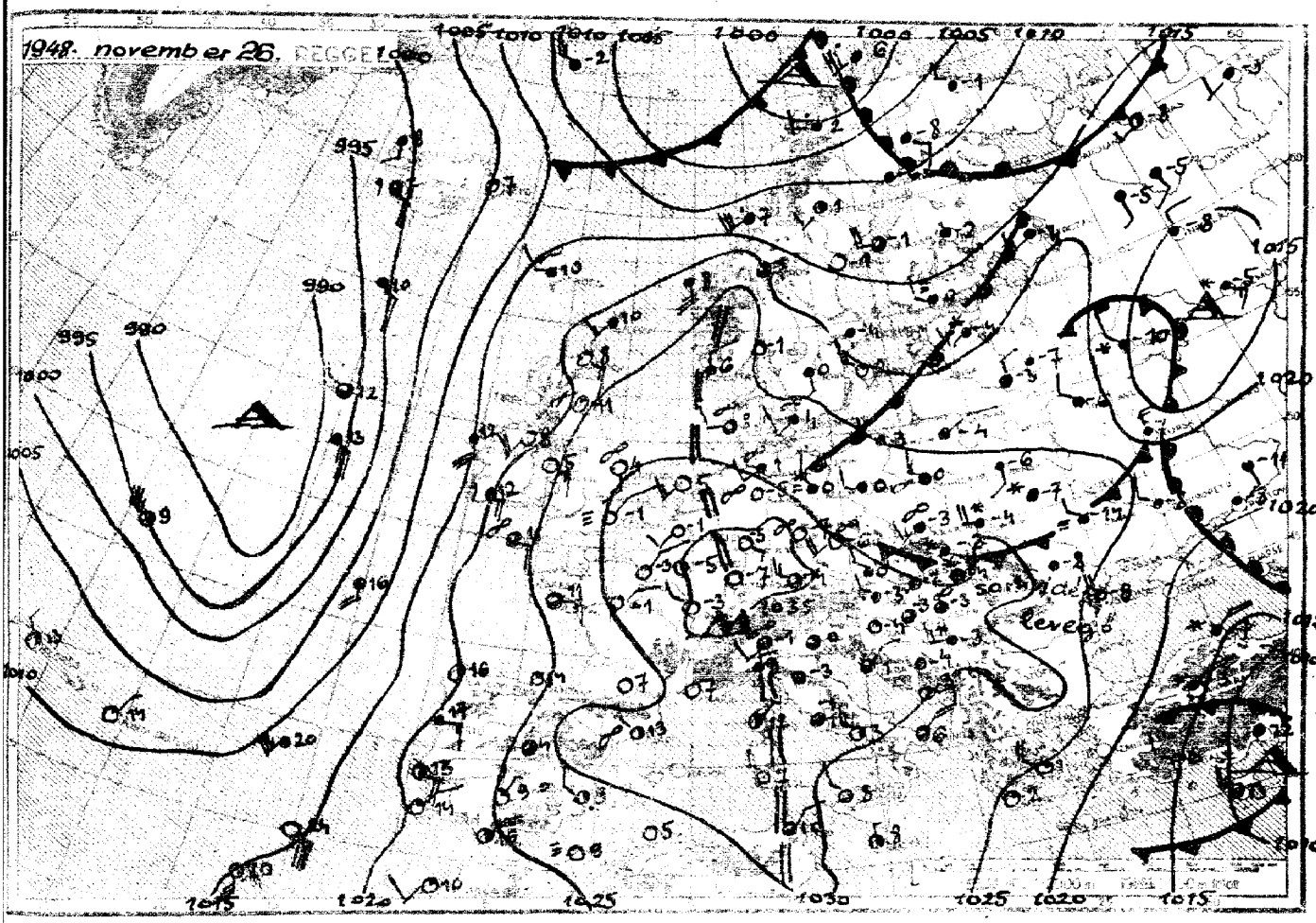

Az időjárási helyzet ma reggel és a várható időjárás:

Az enyhe óceáni légtömegek tovább folytatják előrenyomulásukat Európa északi felében. Közép-Európában tart a csendes idő, erősebb éjszakai lehűléssel, de a magasban már itt is érezteti hatását a melegebb levegő. A hidegebb légtömegek Kelet-Európában tovább tartják uralmukat.

Hazánkban csütörtökön 2-3 fokig emelkedett a hőmérséklet. Az éjszakai órákban a Duna vonaláról kiterjedt havazott, de a csapadék mennyisége csak 1-2 mm-t tett ki és a hótakaró vastagsága sehol sem haladta meg az 1 cm-t. Ma reggelre az éjszakai lehűlés -3, -5 fokig, a talajmenti légrétegben az Alföldön -9 fokig terjedt.

Budapesten pénteken délben a hőmérséklet 1 fok, a tengerszintre átszámított légnyomás 772 mm, alig változik.

Várható időjárás szombat estig:

Mérsékelt északnyugati, északi szél.
Változó felhőzet
Több helyen – főleg az ország keleti felében – havazás, esetleg havaseső.
A hőmérséklet alig változik.

Kiadásért felelős: Tóth Géza igazgató
Fébbus-nyomda, Budapest

Országos Meteorológiai és Földmágnességi Intézet: időjárási napijelentés.

CSAPADÉKELOSZLÁS
AZ UTOLSÓ 24 ÓRÁBAN

1904 8. II. 25. REGGEL 7h TÓL III. 26. REGGEL 7h IG

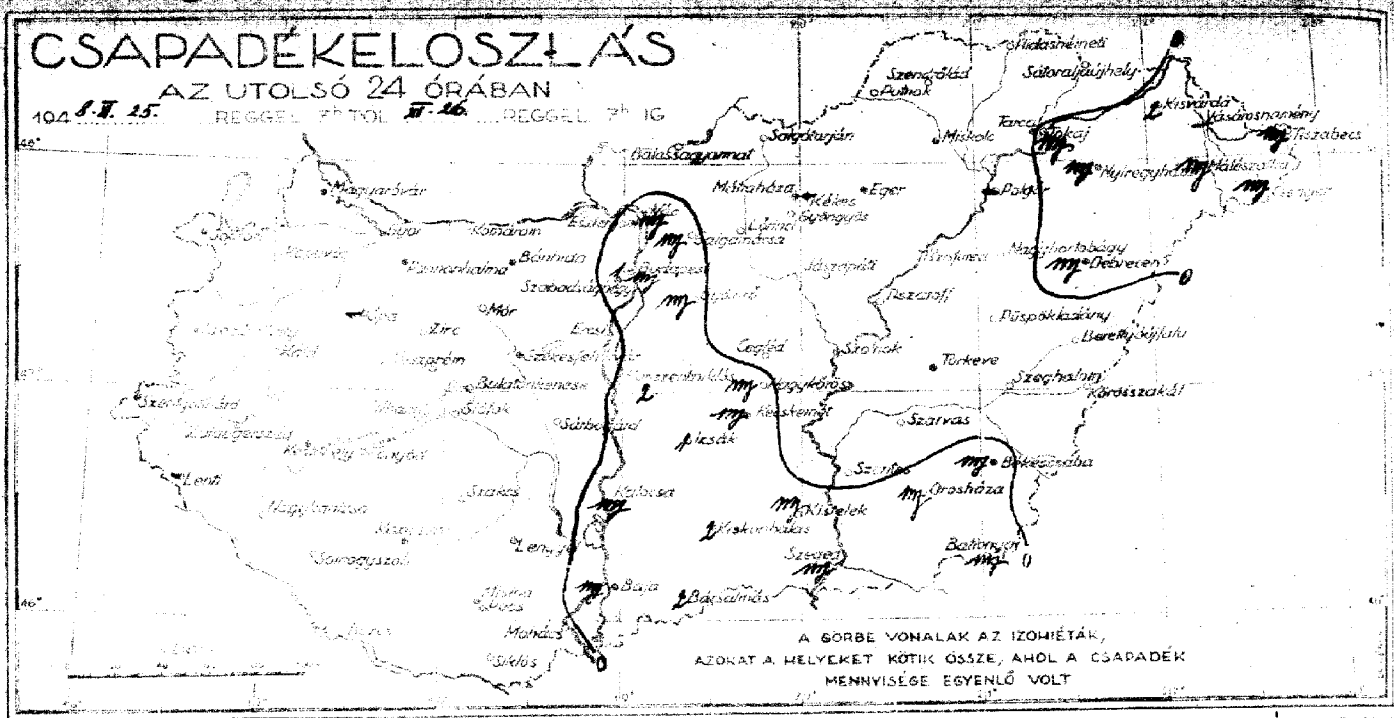

A GÖRBE VONALAK AZ IZOHIÉTÁK, AZOKAT A HELYEKET KÖTIK ÖSSZE, AHOL A CSAPADÉK MENNYISÉGE EGYENLŐ VOLT

Észlelések reggel 7 órakor	Szél irány	Szél erősség (0–12)	Légnyomás (mm) redukálva 0° C-ra	Hőmérséklet (°C)	Csapadék (mm)	Hó cm	Hőmérséklet reggeli maximum	Hőmérséklet reggeli minimum	Hőmérséklet (°C) 7 órakor	Napi átlag (°C)
Nagyszárszó	N	1	703.6	−1	•		1	−3	−5	5
Sopron 345	—	0	30.3	−2	•		1	−4	−5	8
Szombathely 312	NNW	1	31.4	−3	•		3	−4	−5	—
Szentgotthárd	NNW	2	—	—	•		2	−6		—
Zalaegerszeg	W	1	—	−2	•		2	−4	−6	—
Pápa					—					
Győr 130	NW	1	29.6	−2	•		1	−3	—	—
Pannonhalma	NNW	3	29.8	−2	•		−1	−3	—	—
Bicske	W	3	30.2	−2	•		2	−3	−5	—
Széchenyi-hegy	—	—	—	—	•		—	—	—	—
Keszthely 124	W	2	30.3	−1	•		2	−3	—	5
Kaposvár 245	N	1	—	−2	•		2	−2	−3	—
Pécs 347	—	0	30.9	−3	•		2	−3	−5	7
Budapest 341	SSW	1	29.8	−2	m	Lepel	3	−2	−3	5
Selmecbánya	SW	1	28.2	−3	•		3	−3	−4	5
Eger	S	1	29.3	−3	•		4	−5	−7	—
Mátrafüred 607	—	0	28.8	−2	•		3	−2	−3	3
Tarcal	NNW	1	—	−3	•		2	−2	−4	4
Baja 109	W	2	30.0	−1	m		1	−2	−5	8
Kalocsa	W	1	30.5	−2	m	Lepel	2	−3	−4	8
Kecskemét 113	W	1	29.5	−3	m		3	−3	−3	7
Szeged 81	—	0	29.9	−3	m	Lepel	2	−3	—	6
Szolnok 87	NNW	2	—	−2	•		4	−5	—	—
Túrkeve	SW	1	—	−4	•		2	−4	−9	—
Békéscsaba 97	SW	1	29.6	−4	m		2	−4	−6	4
Debrecen 145	—	0	29.9	−4	m	folt	1	−5	−9	3
Nyíregyháza 125	SW	1	29.0	−3	m	1	1	−4	−7	—
Kékestető (1000 m)					—					
Mátraháza (600 m)	—	0	26.7	−6	•		−1	−7	—	4
Mátraszentló (534 m)	NW	4	26.4	−3	•		2	−5	—	—
Szabadsághegy (471 m)	W	1	26.5	−5	1	1	0	−5	—	—

*) A légnyomás 500 m-re átszámítva.

24 óra csapadéka (mm)	Hóban cm
Kaposvár	•
Káld	•
Zirc	•
Veszprém	•
Mór	•
Kismárton	1
Esztergom	•
Eresi	•
Balatonfüred	•
Tihany	•
Siófok	•
Fonyód	•
Lenti	—
Nagykanizsa	•
Somogyszob	•
Barcs	•
Nagykomár	•
Sárbogárd	•
Lengyel	•
Tab	•

24 óra csapadéka (mm)	Hóban cm	
Gubács	•	
Siklós	•	
Zirc	m	Lepel
Balassagyarmat	•	
Putnok	•	
Jászapáti	•	
Szendrőlád	•	
Hidasnemeti	•	
Sátoraljaújhely	•	
Gyöngyös	•	
Lőrinci	—	
Galgamácsa	m	
Gyömrő	m	
Jászapáti	•	
Cegléd	•	
Nagykőrös	m	Lepel
Kunszentmiklós	2	Lepel
Izsák	1	
Kistelek	m	
Kiskunhalas	2	

24 óra csapadéka (mm)	Hóban cm	
Bácsalmás	2	folt
Kisvárda	2	Lepel
Vásárosnamény	—	
Tiszabecs	m	
Csenger	m	
Mátészalka	m	
Tokaj	m	
Polgár	1	
Tiszafüred	•	
Nagyhortobágy	•	
Tiszaföldvár	•	
Püspökladány	•	
Berettyóújfalu	•	
Körösszakál	•	
Szeghalom	•	
Szarvas	•	
Szentes	•	
Orosháza	m	
Battonya	m	
Dévaványa	•	

Szélmérések a szabad légkörben

Budapest 7 h			Debrecen 7 h			Budapest 11 h			Budapest XI. 25. 16 h			Szeged XI. 25. 11 h		
Magasság (m)	Szélirány és sebesség (m/s)		Magasság (m)	Szélirány és sebesség (m/s)		Magasság (m)	Szélirány és sebesség (m/s)		Magasság (m)	Szélirány és sebesség (m/s)		Magasság (m)	Szélirány és sebesség (m/s)	
0	—	0	0	SSW	3	0	NNW	1	0	WNW	2	0	WNW	
200	WNW	2	200	SSW	7	200	WNW	2	200	NNW	6	200	ENE	4
400	NW	3	600	WSW	9	400	NW	9	400	NNW	10	600	N	6
1200	NNW	7	800	NW	9	600	NNW	12	800	NNW	13	1400	N	10
1800	N	16	900	WSW	8	800	NW	17	1200	N	21	2000	N	13
2200	N	12	1000	NNW	9	1200	N	11	1400	N	16	2600	NNW	8
Sc.			1400	NNW	6	1600	N	13	1600	NNW	9	4000	N	14
			1600	NNW	6	2000	N	16	2200	NNW	1	Frst mögött		
			2000	N	13	Sc.			2600	N	11			
			Sc.						3600	NNW	10			
									4000	NNE	21			
									Sc.					

Debrecen XI. 25. 11 h			Szombathely XI. 25. 11 h		
0	SSW	4	0	W	4
600	SW	8	200	NNW	4
900	SW	8	400	N	7
1100	W	6	600	N	11
1200	WNW	4	1000	N	18
1800	NNW	11			
Sc.					

A hőmérséklet és a légnyomás napi középértéke és ezek eltérése a 75 évi átlagtól Budapesten

XI. 25. n −0.6 C° 774.3 mm, Δ: −3.8 C° +10.3 mm

Az 1871 óta ezen a napon előfordult

legmagasabb hőmérséklet 15.0 C° 1906,

legalacsonyabb hőmérséklet −6.8 C° 1901.

Előfizetési ára a postai küldséggel együtt negyedévre 25 Ft. Megjelenik, H., Kiadóhivatal Pál-utca 1.

Budapest, 1948 november hó 27. nap szombat

Országos Meteorológiai és Földmágnességi Intézet

IDŐJÁRÁSI NAPIJELENTÉS

Daily Synoptic Map of the Hungarian Meteorological Institute. — Bulletin quotidien de l'Institut hongrois de Météorologie.
Wetterbericht des Ungarischen Meteorologischen Institutes.

67. évfolyam 332. sz.

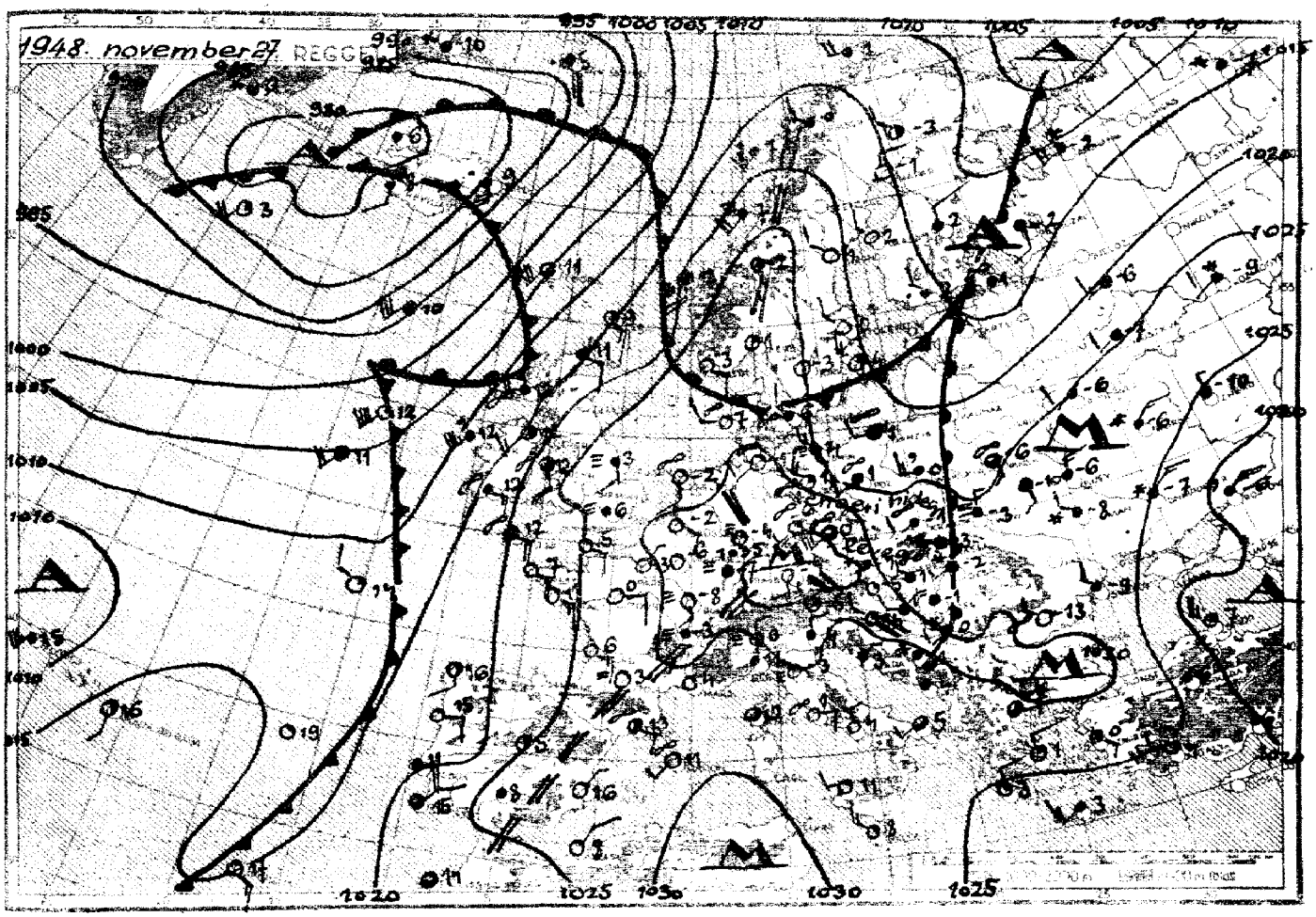



Az időjárási helyzet ma reggel és a várható időjárás:

Az Alpok környékén, valamint Franciaország jórészén a hideg sarkvidéki légtömeg uralma változatlanul tovább tart. Az enyhe óceáni légtulladmok Skandinávián át kerülő úton törnek be Kelet-Európába. A Szovjetunióban sokfelé havazik, a hőmérséklet a reggeli órákban -5, -10 fok között ingadozott.

Hazánkban pénteken a magasban előremozuló enyhébb légtömegek hatására jobbára borult volt az ég és a Tiszántúlon egész napon át gyengén havazott. A csapadék mennyisége csak az északkeleti megyékben haladta meg az 1 mm-t. Pusztavárdán, Mátészalkán, Debrecenben 3, Vásárosnamenyben 4, Tiszabecsen 5, Sátoraljaújhelyen 9 mm-t mértek. Ezen a vidéken néhány cm-es hóréteg fekszik a talajon. A hőmérséklet a Dunántúlon általában 2-3 fokig emelkedett, az ország többi részén egész nap a fagypont közelében maradt. Az éjszakai lehűlés a nyugati határszélen volt erősebb, Sopronban és Szombathelyen -6, a talaj mentén -8 fokig hűtt le a levegő.

Budapesten szombaton délben a hőmérséklet 4 fok, a tengerszintre átszámított légnyomás 769 mm, erősen süllyedő irányzatú.

Várható időjárás vasárnap estig:
Mérsékelt északi, északnyugati szél. Jobbára borult idő, helyen-kénti köd. Többfelé - főleg keleten - havazás, havaseső. A hőmérséklet átmeneti emelkedés után újra süllyed.

Kiadásért felelős: Tóth Géza igazgató
Pátria-nyomda, Budapest

Országos Meteorológiai és Földmágnességi Intézet: Időjárási napitelefonjelentés.

CSAPADÉKELOSZLÁS

AZ UTOLSÓ 24 ÓRÁBAN

1948 XI. 26. REGGEL 7 ÓRÁTÓL XI. 27. REGGEL 7 ÓRÁIG

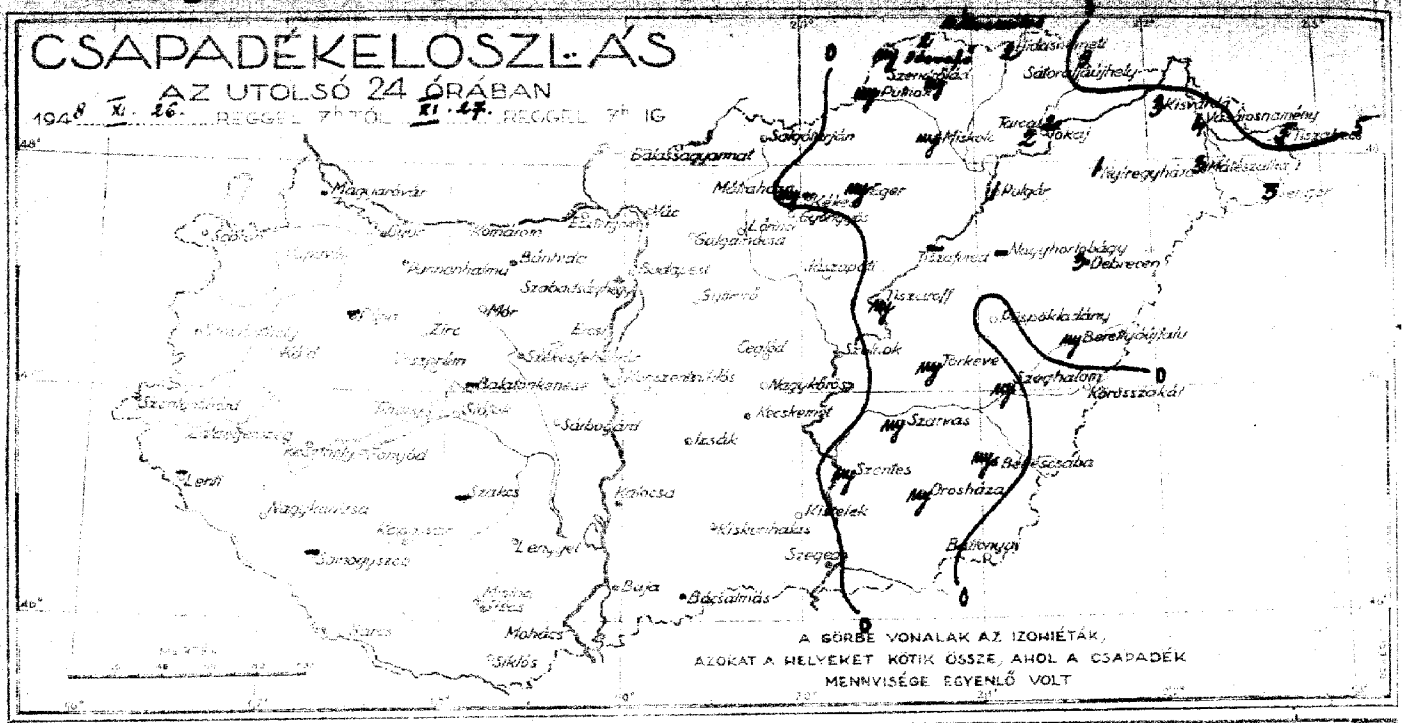

Észlelések rendje	Szél irány	Szél erősség (fok)	Légnyomás (mm)	Hőmérséklet	Csapadék (mm)	Hó cm	Hőmérséklet reggeli	Hőmérséklet délutáni max.	Hőmérséklet napi min.	Isotherma vízszín.	Napsütés (óra) tegnap
Magyaróvár	N_2	1	1025·1	−2	·		3	−4	−5	0	
Sopron 340	N_2	4	23·0	−4	·	—	2	−6	−8	0	
Szombathely 212	NW_1	1	30·5	−5	·		4	−6	−8	—	
Szentgotthárd	WSW_1	1	—	—	·		3	−9	—	—	
Zalegerszeg	N_1	4	—	−1	·		2	−1	−3	—	
Pápa					—						
Győr 4 530	W_1	4	23·0	0	·		2	−4	—	—	
Pannonhalma	W_2	4	23·1	1	·		1	0	—	—	
Baghida	NW_2	4	23·1	−0	·		1	−1	−4	—	
Székesfehérvár		—	—	—	·		2	−2	—	—	
Keszthely 358	NW_1	4	23·9	2	·		2	2	—	1	
Kaposvár 317	NNW_1	4	—	1	·		2	1	1	—	
Pécs 247	W_2	4	29·1	1	·		2	0	−0	0	
Budapest 141	NW_1	4	27·9	1	·		1	1	−2	1	
Salgótarján	SW_2	4=	27·0	−1	·		2	−2	−4	1	
Eger	S_1	4	28·4	−2	my	tapad	−0	−4	−5	—	
Miskolc 619	-0	4=	27·9	−2	my	tapad	1	−3	−5	0	
Tarcal	NW_1	4	—	−2	2	2	0	−3	−3	0	
Baja 81	W_1	4	28·5	1	·		1	0	−2	0	
Kalocsa	W_1	4	28·2	0	·		1	0	−2	0	
Kecskemét 171	-0	4	27·9	−2	·		1	−3	−4	0	
Szeged 94	-0	4=	28·2	−1	·		−0	−1	—	0	
Szolnok 111	SW_1	4	—	−2	·		1	−3	—	—	
Törökszentmiklós	S_1	4	—	−2	my	fok	1	−2	−3	—	
Békéscsaba 367	SE_1	4	28·0	−2	my	fok	0	−2	−3	0	
Debrecen 145	SSW_1	4=	28·0	−2	3	4	−0	−3	−4	0	
Nyíregyháza 338	SW_1	4=	28·8	−2	1	3	−1	−3	−3	—	
Kékestető (1000 m)					—						
Mátrahaza (600 m)	-0	4	26·3	−2	my		−1	−6	—	1	
Miskolctető (534 m)	NW_3	4	26·9	−1	·		−2	−2	—	—	
Sashalombhegy (213 m)	NW_2	4	26·5	−1	·	fok	−1	−2	—	—	

*) A légnyomás 500 mm-re átszámítva.

Szélmérések a szabad légkörben

Budapest — **Budapest**

7 h				14 h				21 h			
Magasság (m)	Szél iránya és sebessége (m/s)	Magasság (m)	Szél iránya és sebessége (m/s)	Magasság (m)	Szél iránya és sebessége (m/s)	Magasság (m)	Szél iránya és sebessége (m/s)	Magasság (m)	Szél iránya és sebessége (m/s)	Magasság (m)	Szél iránya és sebessége (m/s)
0	NW_1	0	UNW/1								
300	NNW_2	400	NW_1								
400	NW_3	1000	NW_{10}								
800	NW_5	1800	WNW_5								
1200	NNW_4	2000	NW_{10}								
1800	N_5	Sc									
2000	N_3										
2400	N_{11}										
2800	N_{10}										
Ac.											

Szeged — XI. 26. 16h

0	WSW 2		
300	W_3		
1000	NW_5	0	W_3
1400	NNW_3	200	NW_2
2000	N_3	800	N_3
2800	N_{13}	1200	N_{15}
3200	N_{14}	1800	N_{12}
3800	N_{15}		
Ac.		Sc.	

24 óra csapadéka (mm)		Hó
Kapuvár	·	
Kald	·	
Zirc	·	
Veszprém	·	
Mór	·	
Komárom	·	
Esztergom	·	
Eresi	·	
Balatonfüred	·	
Tihany	·	
Siófok	·	
Fonyód	·	
Dombovár	·	
Nagykanizsa	·	
Somogyszob	—	
Bonyhád	·	
Szigetvár	·	
Sárbogárd	·	
Lengyel	4	
Tab	·	

24 óra csapadéka (mm)		Hó
Mohács	·	
Siklós	·	
Vác	·	
Balassagyarmat	·	
Parnok	my	fok
Jósvafő	my	tapad
Szendrőlád	my	tapad
Hidasnémeti	2	1
Szinyalatanya	9	2
Gyöngyös	·	
Törinci	·	·
Galgamácsa	·	
Gyömrő	·	
Jászapáti	·	
Cegléd	·	
Nagykőrös	·	
Kunszentmiklós	·	fok
Izsák	·	
Kistelek	·	
Kiskunhalas	·	

24 óra csapadéka (mm)		Hó
Baracska	·	
Kisvárda	3	4
Vásárosnamény	4	4
Tiszabecs	5	6
Csenger	3	5
Mátészalka	3	2
Tuzsér	2	3
Polgár	1	2
Tiszafüred	—	tapad
Nagyhortobágy	—	1
Tiszacsoff	my	fok
Püspökladány	·	tapad
Berettyóújfalu	my	
Körösnagykál	·	
Szeghalom	my	
Szarvas	my	
Szentes	my	
Orosháza	my	
Battonya	·	
Békéscsaba	2	1

A hőmérséklet és a légnyomás napi középértéke és ezek eltérése a 75 évi átlagtól Budapesten

XI. 26. t_0 +0·3 C° 771·1 mm, Δ −2·2 C° +7·3 mm

Az 1871 óta ezen a napon előfordult

legmelegebb hőmérséklet 14·2 C° 1898

legalacsonyabb hőmérséklet −11·9 C° 1884

Előfizetési ára a postai költséggel együtt negyedévre 25 Ft. Budapest, II., Kitaibel Pál-utca 1.

Budapest, 1948 november hó 28 nap vasárnap

Országos Meteorológiai és Földmágnességi Intézet

IDŐJÁRÁSI NAPJELENTÉS

Daily Synoptic Map of the Hungarian Meteorological Institute. — Bulletin quotidien de l'Institut Hongrois de Météorologie.
Wetterbericht des Ungarischen Meteorologischen Instituts.

61. évfolyam 333. sz.

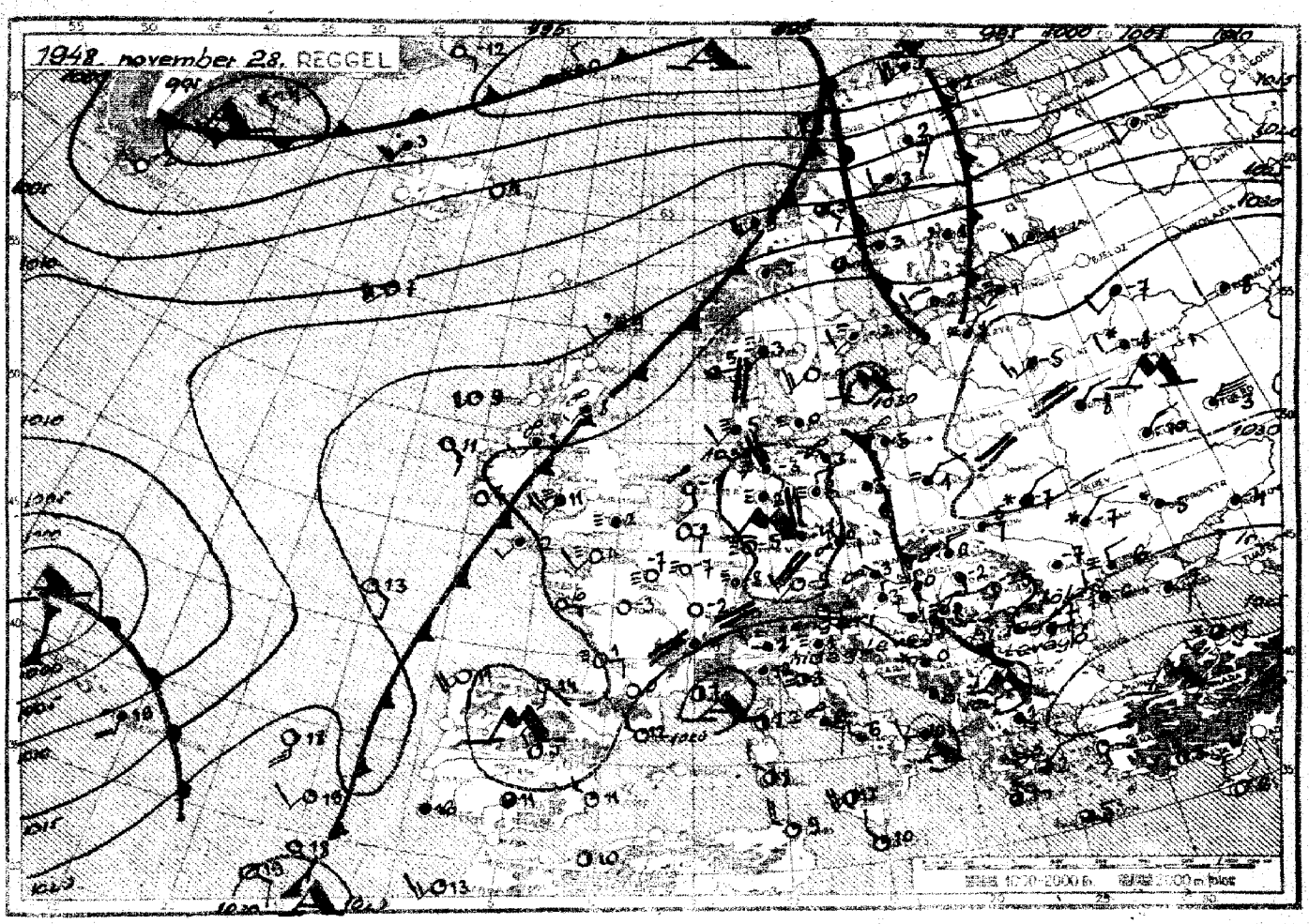

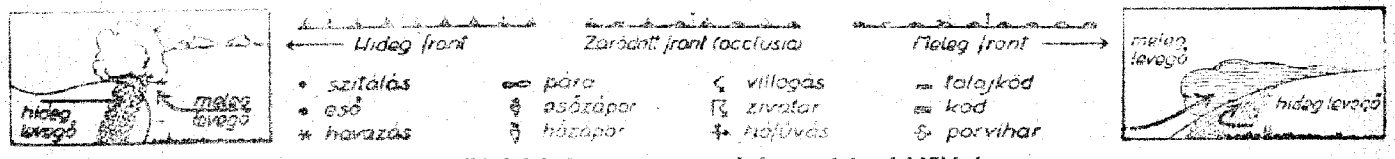

Az időjárási helyzet ma reggel és q várható időjárás:

Európa legnagyobb részét hideg légtömegek borítják, csupán a Földközi-tenger vidékén, valamint a Brit-szigetek és Norvégia nyugati partjain uralkodik enyhébb időjárás. Ma reggel Moszkvából -9, Párisból -7, Kievből és Bukarestből -6, ezzel szemben Dublinból +7, Tromsőből +8 fokot jelentettek.

Hazánkban szombaton csaknem mindenütt volt havazás, délen és nyugaton eső. A Tiszántúlon a csapadék mennyisége többfelé meghaladta az 5 mm-t. Mivel ott a hőmérséklet egész nap nem emelkedett az olvadáspont fölé; a hóréteg Tiszabecsen 15, Tarcalon 12, Csengeren és Nyíregyházán 10 cm-re növekedett. A Dunántúlon erősebb volt a felmelegedés, a hőmérséklet helyenként 5 fok fölé emelkedett, sőt Sopronban 9 fokot is mértek. Az éjszaka folyamán keleten és északon a talajmentén -5 fokig hűlt le a levegő.

Budapesten vasárnap délben a hőmérséklet 2 fok, a tengerszintre átszámított légnyomás 771 mm, gyengén emelkedő irányzatú.

Várható időjárás hétfő estig:

Mérsékelt északkeleti, keleti szél.
Jobbára borult, helyenként ködös idő.
Többfelé havazás, havaseső, eső.
A hőmérséklet nyugaton kissé csökken, keleten alig változik.

Kiadásért felelős: Tóth Géza igazgató
Phöbus-nyomda, Budapest

Országos Meteorológiai és Földmágnességi Intézet: időjárási napijelentés.

CSAPADÉKELOSZLÁS

8 XI 27. AZ UTOLSÓ 24 ÓRÁBAN
1904 REGGEL 7 ÓTÓL XI 28. REGGEL 7 H IG

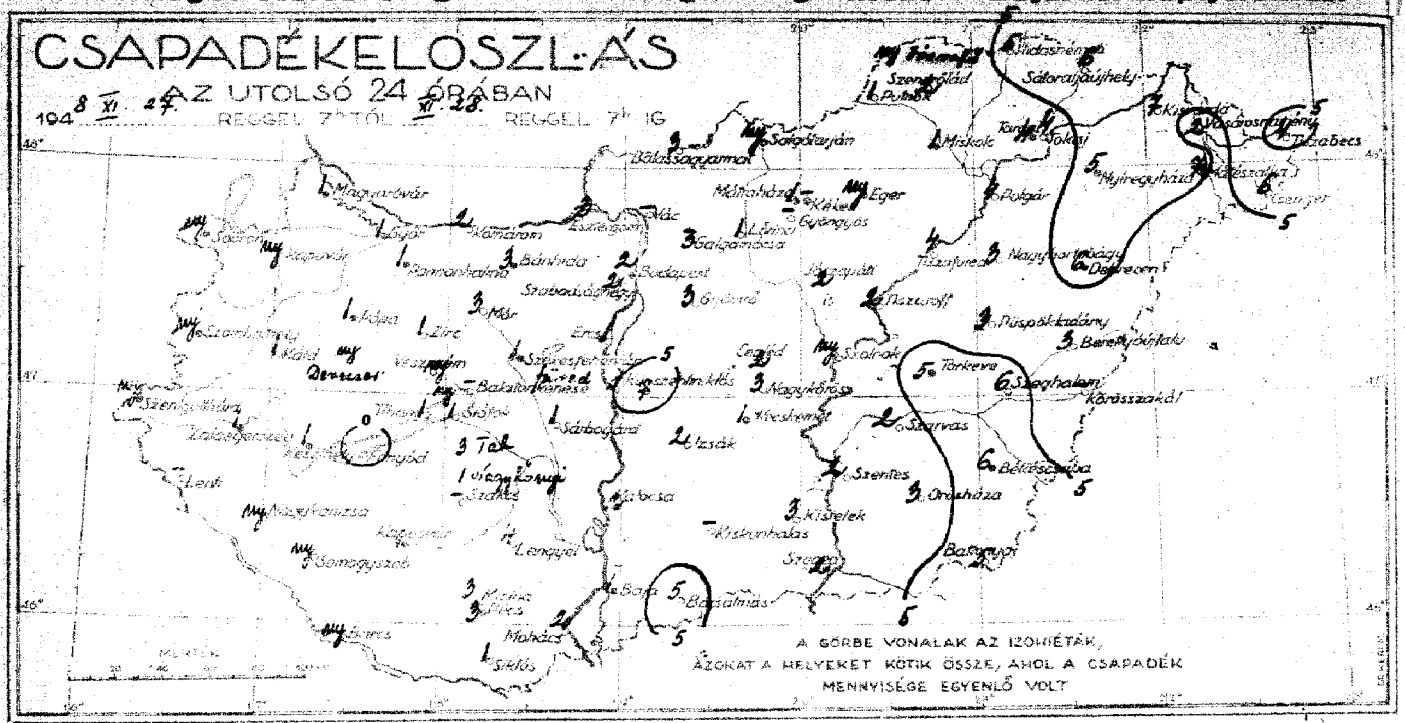
Szentgotthárd
Sopron
Magyaróvár
Győr
Komárom
Kapuvár
Kőszeg
Zalaegerszeg
Pápa
Veszprém
Keszthely
Tapolca
Nagykanizsa
Kaposvár
Siófok
Balatonfüred
Tihany
Szombathely
Szentgotthárd
Pécs
Szigetvár
Mohács
Baja
Kalocsa
Szekszárd
Paks
Dombóvár
Tolna
Bonyhád
Mohács
Siklós
Szeged
Makó
Hódmezővásárhely
Csongrád
Kiskunfélegyháza
Kecskemét
Kiskunhalas
Baja
Bácsalmás
Kalocsa
Szabadszállás
Cegléd
Nagykőrös
Monor
Budapest
Szolnok
Törökszentmiklós
Jászberény
Jászapáti
Karcag
Mezőtúr
Gyoma
Békéscsaba
Orosháza
Szarvas
Gyula
Szentes
Battonya
Tótkomlós
Kondoros
Békés
Mezőberény
Orosháza
Mezőkovácsháza
Szeghalom
Vésztő
Körösladány
Berettyóújfalu
Püspökladány
Debrecen
Hajdúszoboszló
Nagyhegyes
Tiszafüred
Polgár
Hajdúnánás
Hajdúböszörmény
Nyíregyháza
Kisvárda
Vásárosnamény
Tokaj
Sátoraljaújhely
Encs
Miskolc
Mezőkövesd
Eger
Gyöngyös
Hatvan
Salgótarján
Balassagyarmot
Vác
Szob
Esztergom
Tata
Komárom
Győr
Mosonmagyaróvár
Kapuvár
Sopron
Kőszeg
Szentgotthárd
Zalaegerszeg
Nagykanizsa
Keszthely
Veszprém
Pápa
Tapolca
Siófok
Kaposvár
Szigetvár
Pécs
Mohács
Siklós
Baja
Kalocsa
Paks
Szekszárd
Dombóvár
Tolna
Bonyhád
Szentgotthárd
Szombathely
Celldömölk
Sárvár
Körmend
Szentgotthárd
Kőszeg
Sopron
Magyaróvár
Győr
Komárom
Tata
Esztergom
Vác
Szob
Balassagyarmot
Salgótarján
Gyöngyös
Eger
Mátrahaza
Miskolc
Encs
Sátoraljaújhely
Tokaj
Vásárosnamény
Kisvárda
Nyíregyháza
Hajdúböszörmény
Hajdúnánás
Debrecen
Nagyhegyes
Tiszafüred
Polgár
Mezőkövesd
Hatvan
Gödöllő
Budapest
Cegléd
Nagykőrös
Monor

Budapest, 1948 november hó 29 nap hétfő

Országos Meteorológiai és Földmágnességi Intézet

IDŐJÁRÁSI NAPIJELENTÉS

Daily Synoptic Map of the Hungarian Meteorological Institute. — Bulletin quotidien de l'Institut Hongrois de Météorologie. Wetterbericht des Ungarischen Meteorologischen Instituts.

61. évfolyam 334. sz.

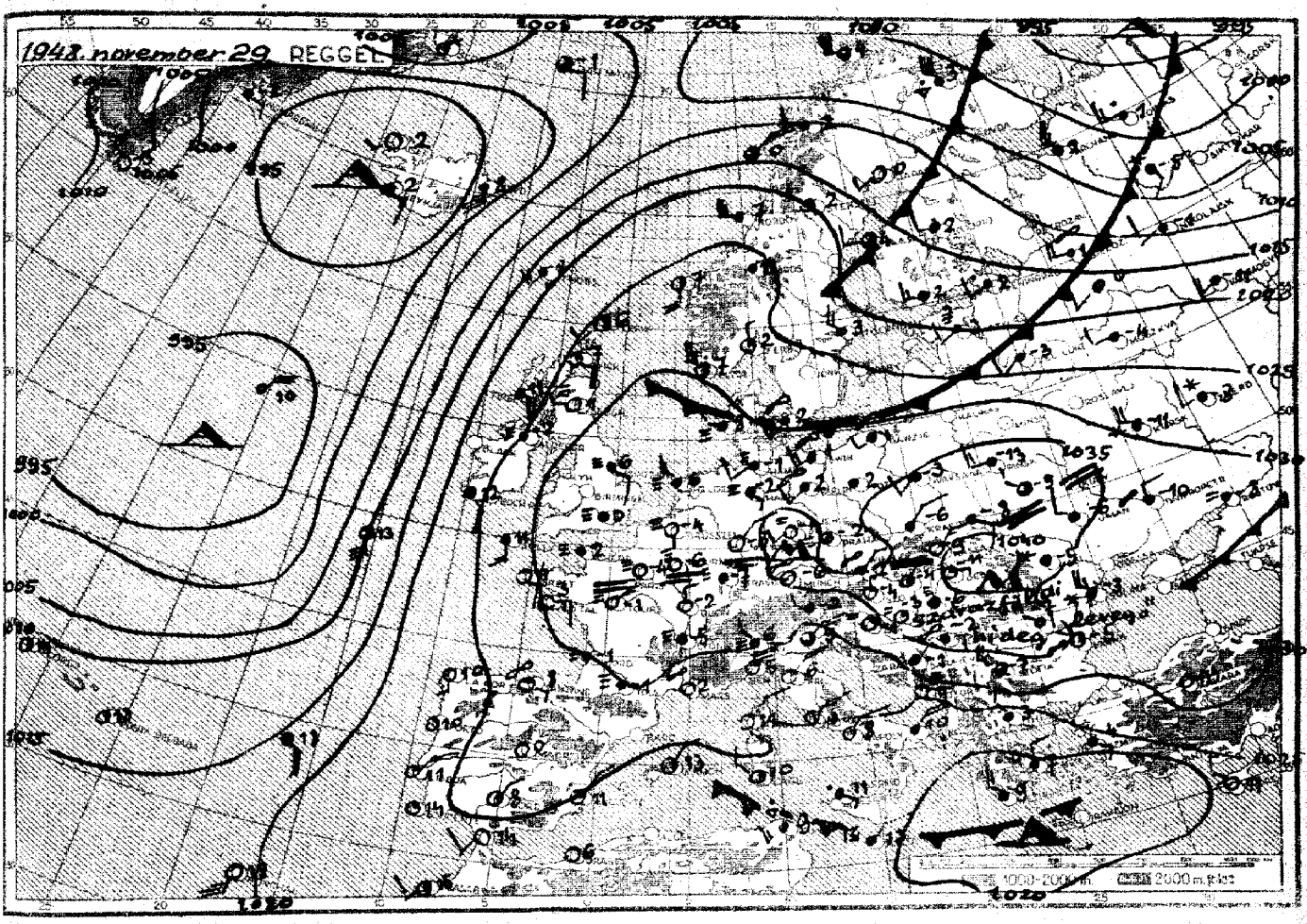



← Hideg front — Záródott front (occlusio) — Meleg front →

szitálás	pára	villogás	talajköd
eső	esőzápor	zivatar	köd
havazás	hózápor	hófúvás	porvihar



Az időjárási helyzet ma reggel és a várható időjárás:

Szárazföldünk nagy részét hideg levegő borítja, meleg légtömegek csak az Atlanti-partokon és Európa északi felében jutottak uralomra. Ennek következtében a 60-ik földrajzi szélességtől északra jóval melegebb van, mint a 45-ik földrajzi szélesség tájékán. Stockholm, Helsinki és Leningrád környékén ma reggel +2 fok volt a hőmérséklet, ugyanakkor Kolozsvárott -20, Sztalingrádban -10, Rosztovban -8, Szófiában -6, a krimi félszigeten -1, -2 fokot mértek. De hideg az idő Nyugat-Európában is, Párizsban -4, Londonban 0 fok volt.

Hazánkban vasárnap már csak estefelé volt kissé havazás. A hőmérséklet a Dunántúl 3-5 fokig emelkedett, az Alföldön azonban nem haladta meg az olvadáspontot, sőt Békéscsaba és Debrecen környékén -1 fok volt a csúcsérték. Az éjszakai órákban bekövetkezett derülés és az Alföldet borító hótakaró következtében igen erős volt az éjszakai lehűlés. Nyíregyházán -12, Tarcalon -13, Debrecenben -12, Túrkevén, Szánokon és Kecskeméten -10 fokra süllyedt a hőmérő higanyszála. A talajmenti légrétegben Nyíregyházán -19 fokot mértek.

Budapesten hétfőn délben a hőmérséklet -2 fok, a tengerszintre átszámított légnyomás 778 mm, gyengén süllyedő irányzatú.

Várható időjárás kedd estig:

Csendes, száraz, hideg idő. Reggel helyenként köd.

Kiadásért felelős: Tóth Géza igazgató
Phöbus-nyomda, Budapest

Országos Meteorológiai és Földmágnességi Intézet: Időjárási napijelentés.

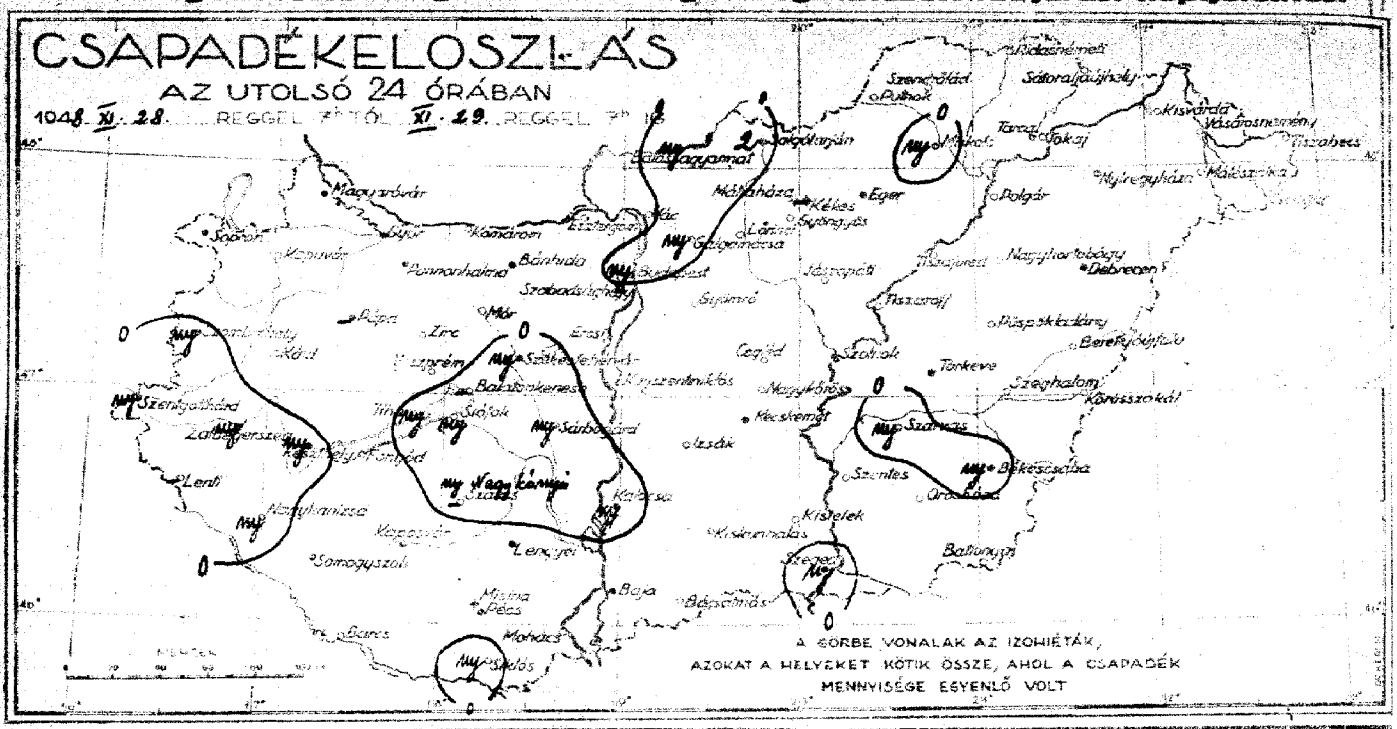

Észlelések reggel 7 órakor		Szélirány és erő (Beaufort-fokok)	Légnyomás (mm)	Hőmérséklet (°C)	Csapadék (24 óráról) (mm)	Hó	Hőmérséklet: napi max.	Hőmérséklet: napi min.	Talaj 10 cm-en	Napsütés (órák tizedei)
Magyaróvár		SW$_1$	4≡ 1035.1	-2	-	⌴	4	-2	-4	0
Sopron	340	-0	4 34.6	-1	.	⌴	4	-2	-6	0
Szombathely	342	N$_1$	1 35.8	-4	my	⌴	5	-4	-7	—
Szentgotthárd		SW$_1$	3≡ —	—	my		2	-5	—	—
Zalaegerszeg		SW$_1$	4≡ —	-1	my		5	-2	-5	—
Pápa					—					
Győr	340	-0	4≡ 34.1	-3	-		5	-4	-	-
Pannonhalma		WSW$_2$	1(6) 34.6	-0	.	⌴	4	-1	-	-
Bánhida		E$_3$	2 35.4	-3	.	foh	2	-3	-6	-
Székesfehérvár		—	— —	—	my		2	-7	-	-
Keszthely	348	ENE$_1$	4≡ 36.4	-1	my	⌴	5	-3	-	9
Kaposvár	635	WNW$_1$	4≡ —	-5	.		5	-6	-6	-
Pécs	347	-0	1≡ 34.2	-3	.		2	-3	-5	0
Budapest	341	NE$_1$	2 36.0	-4	my	foh	2	-4	-6	0
Salgótarján		W$_3$	4≡ 37.2	-7	2	foh	2	-8	-10	0
Eger		SSE$_1$	0 36.7	-5	.	foh	4	-9	-10	-
Miskolc	639	-0	0≡ 37.0	-9	my	foh	0	-9	-10	0
Tarcal		NE$_2$	0 —	-11	.	3	4	-13	-14	3
Baja	819	NE$_2$	0 35.4	-5	.		2	-5	-8	0
Kalocsa		NE$_1$	0 36.0	-6	my	foh	1	-6	-8	0
Kecskemét	134	ENE$_2$	4≡ 35.9	-8	.	lapal	0	-10	-10	0
Szeged	44	-0	4≡ 35.3	-6	my	foh	0	-8	—	-
Szolnok	511	NE$_1$	0 —	-9	.	foh	1	-10	-	-
Törökve		NE$_1$	4≡ —	-10	.	3	0	-10	-13	-
Békéscsaba	637	-0	4≡ 36.2	-8	my	6	-1	-8	-9	3
Debrecen	545	E$_1$	1 36.6	-11	.	7	-1	-12	-14	6
Nyíregyháza	585	-0	0 37.6	-17	.	9	2	-17	-19	—
Kékestető (1000 m)					—					
Mátraháza (660 m)		-0	2 927.1	-3	.	lapal	-2	-3	-	2
Miskatető (534 m)		NE$_2$	1 929.3	-4	.	lapal	1	-4	-	-
Gánhadágheg (474 m)		NE$_1$	3 932.9	-7	.	2	1	-7	-	-

24 óra csapadéka (mm)		Hó'
Kapuvár	.	
Kálid	.	
Zirc	.	
Veszprém	.	
Mór	.	foh
Komárom	.	
Esztergom	.	
Encsi	.	
Balatonfüred	.	
Tihany	my	⌴
Siófok	my	
Fonyód	.	
Keszthely	.	
Nagykanizsa	my	
Somogyszob	.	
Barcs	.	
Nagybajom	my	
Sárvégárd	my	
Lengyel	.	2
Tét	.	⌴

24 óra csapadéka (mm)		Hó'
Mohács	.	
Siklós	my	
Vác	.	
Balassagyarmat	my	1
Putnok	.	—
Jósvafő	.	—
Szendrőlád	.	—
Hidasnémeti	.	5
Satoraljaújhely	.	—
Gyöngyös	.	
Lőrinci	.	
Galgamácsa	my	
Gyömrő	.	5
Jászapáti	.	
Cegléd	.	
Nagykőrös	.	2
Kunszentmiklós	.	
Izsák	.	
Kistelek	.	
Elekmihalac	.	

24 óra csapadéka (mm)		Hó'
Bácsalmás	.	
Kisvarda	.	8
Vásárosnamény	.	—
Tiszabecs	.	15
Cecuger	.	10
Mátészalka	.	—
Toksj	.	2
Polgár	.	—
Tiszafüred	.	—
Nagyhortobágy	.	5
Tiszaroff	.	—
Püspökladány	.	4
Berettyóújfalu	.	—
Körösszakál	.	—
Szeghalom	.	—
Szarvas	my	3
Szentes	.	—
Orosháza	.	3
Battonya	.	6
Elekmihalac	.	1

Szélmérések a szabad légkörben

Budapest 7 h		Debrecen 7 h		Budapest 11 h		Debrecen 11 h	
Magas. (m)	Szélirány és sebesség (m/s)	Magas. (m)	Szélirány és sebesség (m/s)	Magas. (m)	Szélirány és sebesség (m/s)	Magas. (m)	Szélirány és sebesség (m/s)
0	-0	0	E_6	0	-0	0	ENE$_1$
300	NE$_1$	200	ESE$_6$	300	ENE$_1$	200	NNE$_1$
500	E$_4$	400	ENE$_3$	500	S$_0$	600	E$_1$
800	E$_2$	600	E$_4$	800	S$_2$	800	S$_4$
1300	NNE$_4$	800	NNE$_4$	1300	WNW$_6$	1000	SE$_1$
1800	ENE$_5$	1000	E$_7$	1800	SW$_2$	1200	E$_3$
2800	NE$_4$	1800	ENE$_6$	2300	N$_3$	2800	ENE$_4$
3500	NNE$_5$	2000	NE$_{10}$	2800	NNW$_5$	2400	NNE$_7$
4000	NNE$_8$	2200	NE$_{14}$	3300	N$_{10}$	3000	NNE$_{12}$
4500	N$_{13}$	2400	NE$_{14}$	3800	NNE$_{10}$	3200	NNE$_{10}$
4800	NE$_{16}$	2600	NE$_{14}$	5300	NE$_{17}$	4000	N$_{13}$
5600	NE$_{22}$	2800	NE$_8$	6300	NE$_{26}$	4600	NE$_{17}$
6500	NE$_{28}$	4200	NE$_8$	—		5200	NE$_{24}$
7300	NE$_{38}$	5200	NNE$_{18}$			elpukkant	
8000	NE$_{48}$	6000	NE$_{27}$				
—		elpukkant.					

A hőmérséklet és a légnyomás napi középértéke és ezek eltérése a 75 évi átlagtól Budapesten

XI. 28.-án 0.9 C° 771.7 mm. Δ: -1.6 C° +1.8 mm

Az 1871. óta ezen a napon előfordult

legmagasabb hőmérséklet 15.3 C° 1894

legalacsonyabb hőmérséklet -10.1 C° 1916

Közlésével áru a postai kézbesítéssel egyaránt megrendelhető. Budapest, IX., Ráday-utca 1.

Budapest, 1948 november hó 30. nap kedd

Országos Meteorológiai és Földmágnességi Intézet

IDŐJÁRÁSI NAPIJELENTÉS

Daily Synoptic Map of the Hungarian Meteorological Institute. — Bulletin quotidien de l'Institut Hongrois de Météorologie. Wetterbericht des Ungarischen Meteorologischen Institute.

61. évfolyam 335. sz.

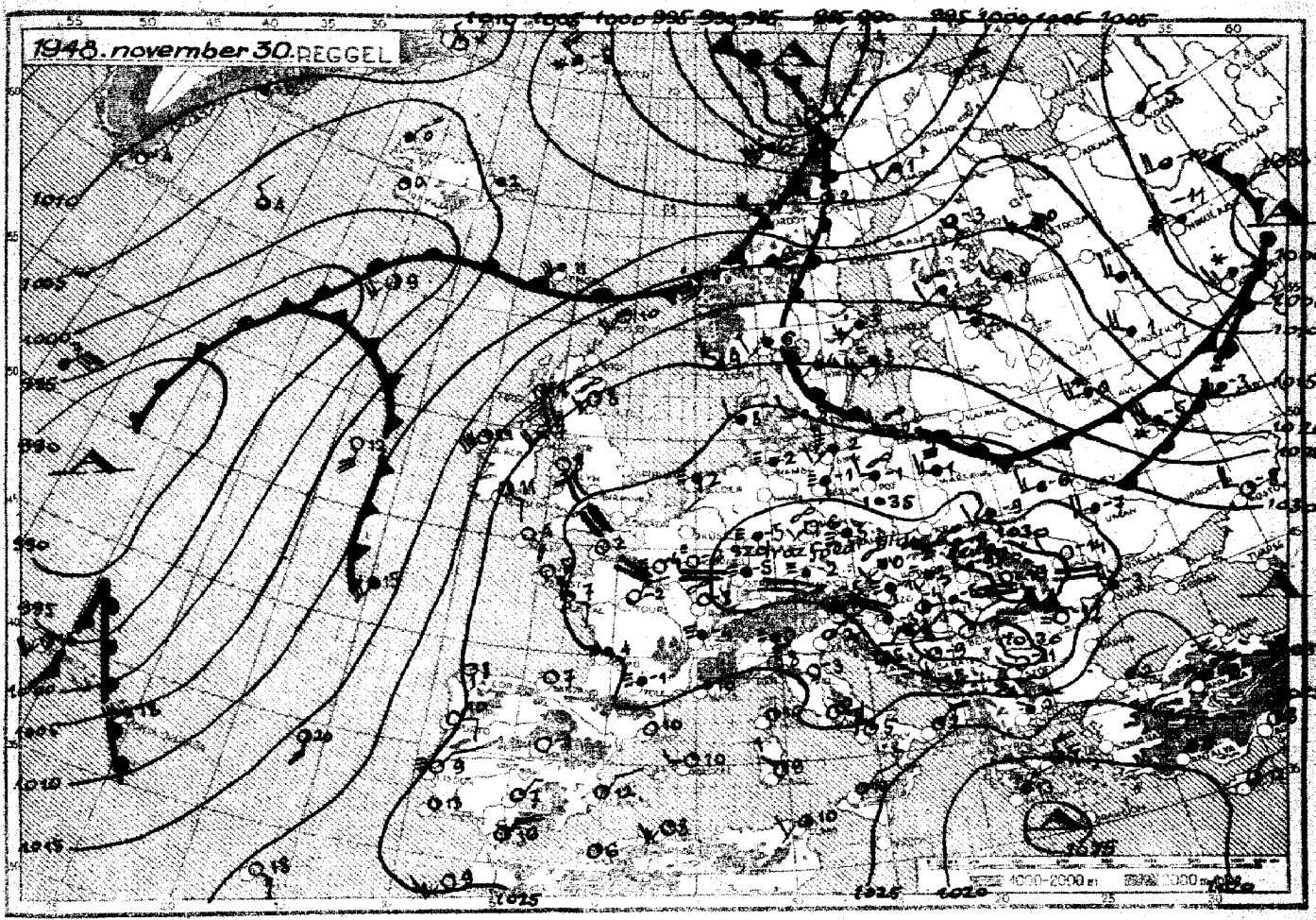



Hideg front — Záródott front (occlusio) — Meleg front

szitálás, eső, havazás, pára, esőzápor, hózápor, villogás, zivatar, hófúvás, talajköd, köd, porvihar



Az időjárási helyzet ma reggel és a várható időjárás:

Európa középső vidékeit a francia partoktól a Fekete-tengerig hideg légtömegek borítják és ezen a területen csendes, ködös, hideg időjárás uralkodik. Az enyhe tengeri légtömegek Irországon és Skandinávián áthaladva a Szovjet-Unió középső vidékeit is eldarasztják.

Hazánkban hétfőn csendes, sokfelé ködös volt az idő. A hőmérséklet a Dunántúlon egy-két fokkal olvadáspont felé emelkedett, azzal szemben Szolnokon, valamint Debrecen és Nyíregyháza vidékén még a -5 fokot sem érte el. Néhány helyen kisebb hószállingózást észleltek. Az éjszaka: lehülés a háborította keleti vidékeken ismét igen erős volt. Tarcalon -10, Debrecenben -12, Nyíregyházán -17 fokig hűlt le a levegő. Az utóbbi helyen a talaj közelében -18 fokot is mértek.

Budapesten kedden délben a hőmérséklet -3 fok, a tengerszintre átszámított légnyomás 779 mm, alig változik.

Várható időjárás szerda estig:

Mérsékelt szél.
Változó felhőzet, többfelé köd.
A hideg idő tovább tart.

LIBRARY
JAN 3 - 1949
WEATHER BUREAU

Kiadásért felelős: Tóth Géza igazgató
Pátria nyomda, Budapest

Országos Meteorológiai és Földmágnességi Intézet: Időjárási napijelentés.

CSAPADÉKELOSZLÁS
AZ UTOLSÓ 24 ÓRÁBAN

1048 XI. 29. REGGEL 7h TÓL XI. 30. REGGEL 7h IG

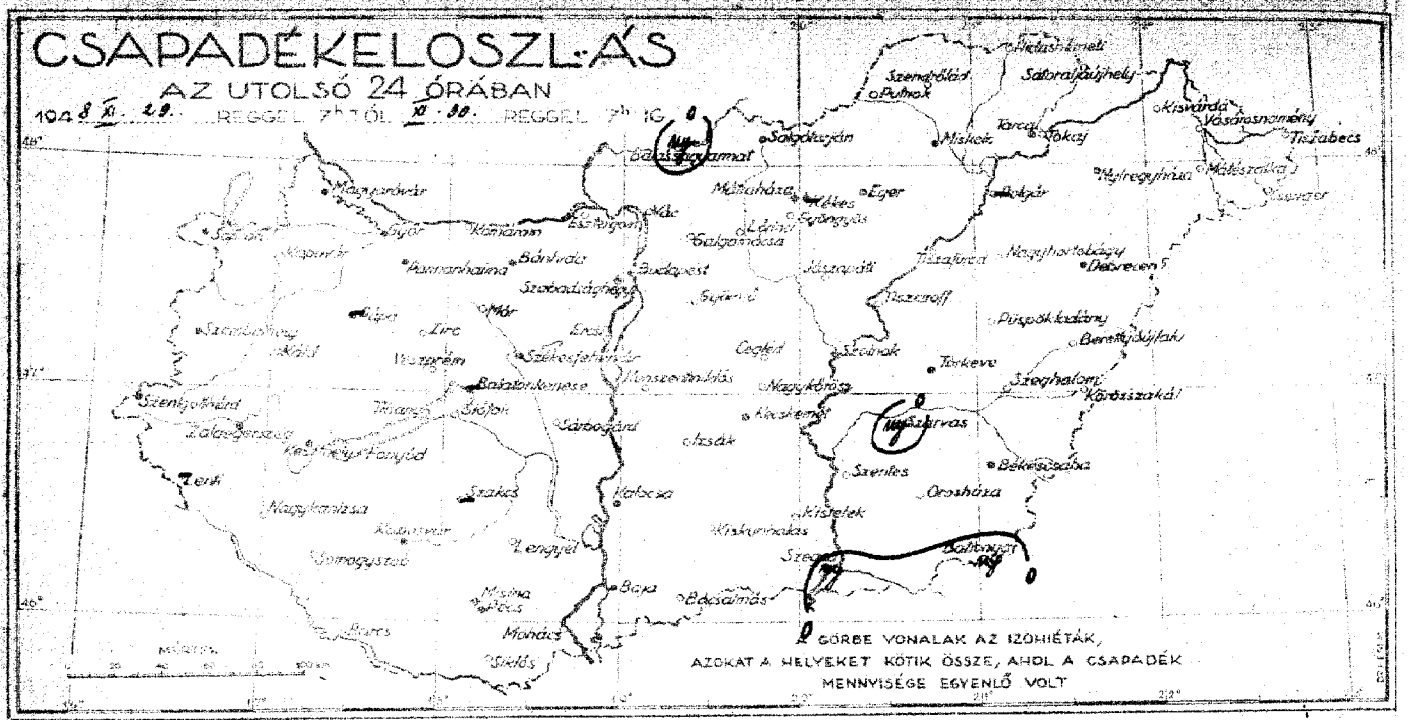
Balassagyarmat
Salgótarján
Mátészalka
Nyíregyháza
Kisvárda
Vásárosnamény
Tiszabecs
Szerencs
Miskolc
Tokaj
Eger
Hatvan
Gyöngyös
Gödöllő
Budapest
Szolnok
Debrecen
Hajdúszoboszló
Püspökladány
Berettyóújfalu
Karcag
Törökszentmiklós
Szeghalom
Körösszakál
Mezőtúr
Túrkeve
Kecskemét
Békéscsaba
Orosháza
Szentes
Szeged
Hódmezővásárhely
Makó
Csongrád
Kiskunhalas
Baja
Bácsalmás
Mohács
Siklós
Pécs
Szigetvár
Barcs
Nagykanizsa
Zalaegerszeg
Keszthely
Tapolca
Veszprém
Tata
Komárom
Győr
Mosonmagyaróvár
Sopron
Szombathely
Szentgotthárd
Celldömölk
Sárvár
Kőszeg
Zalaszentgrót
Nagykanizsa
Pápa
Tatabánya
Esztergom
Vác
Cegléd
Kiskunfélegyháza
Kiskunmajsa
Kalocsa
Dunaújváros
Paks
Szekszárd
Dombóvár
Kaposvár
Siófok
Balatonfüred
Tihany
Keszthely
Fonyód
Balatonszemes
Balatonlelle
Nagyatád
Marcali
Tab
Csurgó
Nagykanizsa
Letenye
Murakeresztúr
Lenti
Zalaszentiván
Zalaegerszeg
Szentgotthárd
Körmend
Szombathely
Sárvár
Kőszeg
Mosonmagyaróvár
Sopron
Fertőd
Kapuvár
Csorna
Pannonhalma
Győr
Komárom
Tata
Oroszlány
Tatabánya
Esztergom
Dorog
Vác
Gödöllő
Hatvan
Gyöngyös
Eger
Mátészalka
Nyíregyháza
Kisvárda
Vásárosnamény
Tiszabecs
Szerencs
Miskolc
Tokaj
Sátoraljaújhely
Szendrőlád
Putnok
Salgótarján
Balassagyarmat
Szécsény
Pásztó
Jászberény
Szolnok
Törökszentmiklós
Szeghalom
Körösszakál
Berettyóújfalu
Püspökladány
Debrecen
Hajdúszoboszló
Tiszafüred
Nagyhortobágy
Tiszaroff
Karcag
Mezőtúr
Túrkeve
Kecskemét
Cegléd
Monor
Budapest
Szigetszentmiklós
Ráckeve
Dunaharaszti
Dunaújváros
Paks
Szekszárd
Dombóvár
Bonyhád
Tamási
Siófok
Balatonfüred
Tihany
Keszthely
Fonyód
Balatonszemes
Balatonlelle
Nagyatád
Marcali
Tab
Csurgó
Nagykanizsa
Letenye
Murakeresztúr
Lenti

Budapest, 1948 december hó 1 nap szerda

Országos Meteorológiai és Földmágnességi Intézet

IDŐJÁRÁSI NAPIJELENTÉS

Daily Synoptic Map of the Hungarian Meteorological Institute. — Bulletin quotidien de l'Institut Hongrois de Météorologie.
Wetterbericht des Ungarischen Meteorologischen Instituts.

61. évfolyam 336. sz.

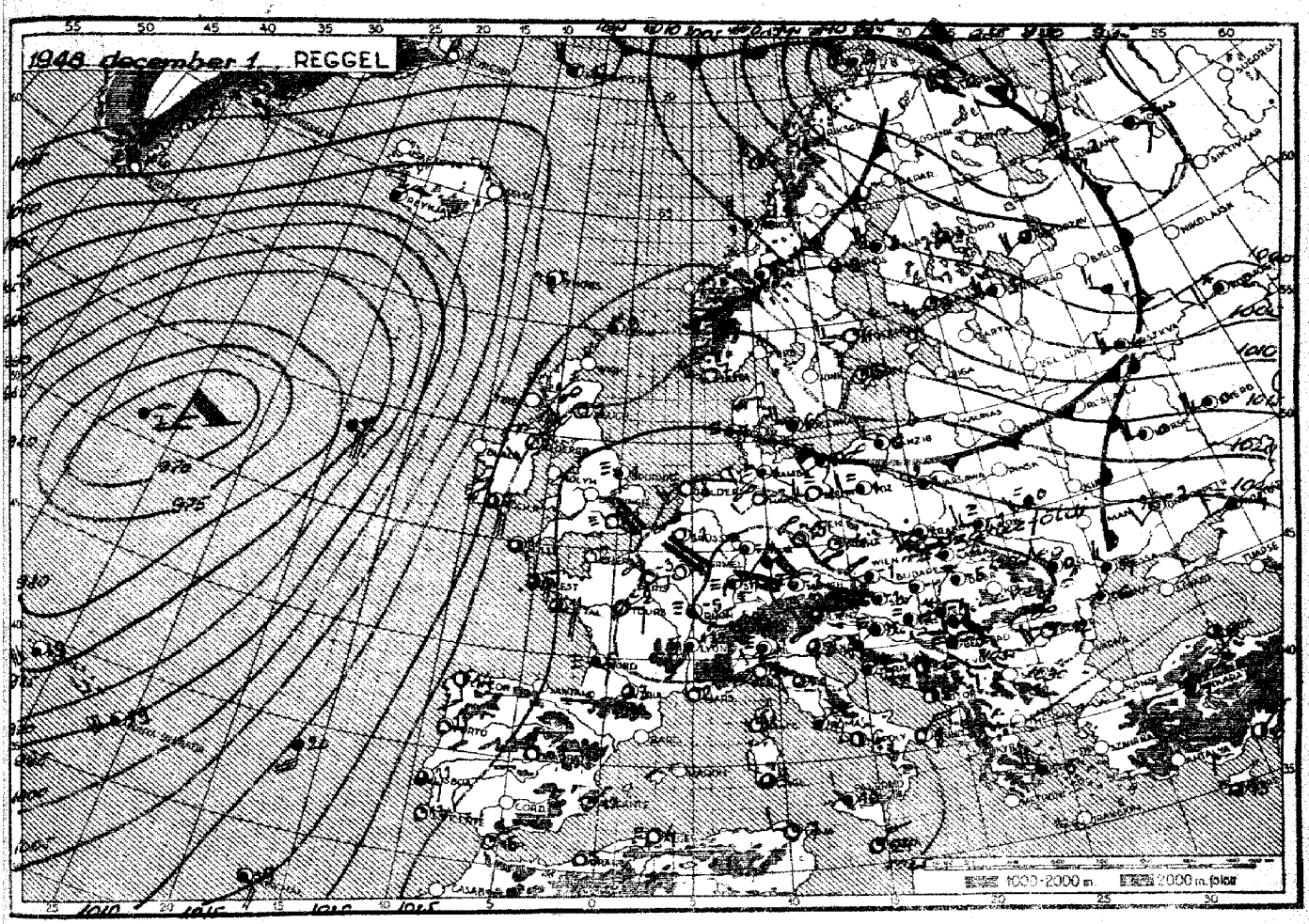



← Hideg front — Záródott front (occlusio) — Meleg front →

- szitálás
- eső
- havazás
- pára
- esőzápor
- hózápor
- villogás
- zivatar
- hófúvás
- talajköd
- köd
- porvihar



Az időjárási helyzet ma reggel és a várható időjárás:

Az Észak-Európán át előnyomuló enyhe tengeri légtömegek tovább terjeszkednek keleti és déli irányban. Ennek következtében a hőmérséklet Irországon és Skandinávián kívül ma reggel már Finnországban, valamint a Szovjetúnió nyugati vidékein és Németország északi szegélyén is az olvadáspont fölé emelkedett.

Hazánkban kedden a nappali felmelegedés változatlan maradt. A Dunántúlon általában 0, 1, az Alföldön -2, -4, Debrecenben -6, Nyíregyházán -7, fokot mértek. A felhőzet és köd miatt az éjszakai lehűlés keleten lényegesen mérséklődött és ma reggel a levegő sehol sem hűlt le -10 fok alá. A Tiszántúlon többfelé kisebb havazás volt. Vásárosnaményben és Debrecenben 3, Sátoraljaújhelyen és Mátészalkán 2 mm csapadék hullott.

Budapesten szerdán délben a hőmérséklet 1 fok, a tengerszintre átszámított légnyomás 775 mm, gyengén süllyedő irányzatú.

Várható időjárás csütörtök estig:

Mérsékelt nyugati szél.
Felhős, részben ködös idő.
Többfelé kisebb hószállingózás.
A hőmérséklet fokozatosan emelkedik.

Kiadásért felelős: Tóth Géza igazgató
Phöbus-nyomda, Budapest

Országos Meteorológiai és Földmágnességi Intézet: Időjárási napijelentés.

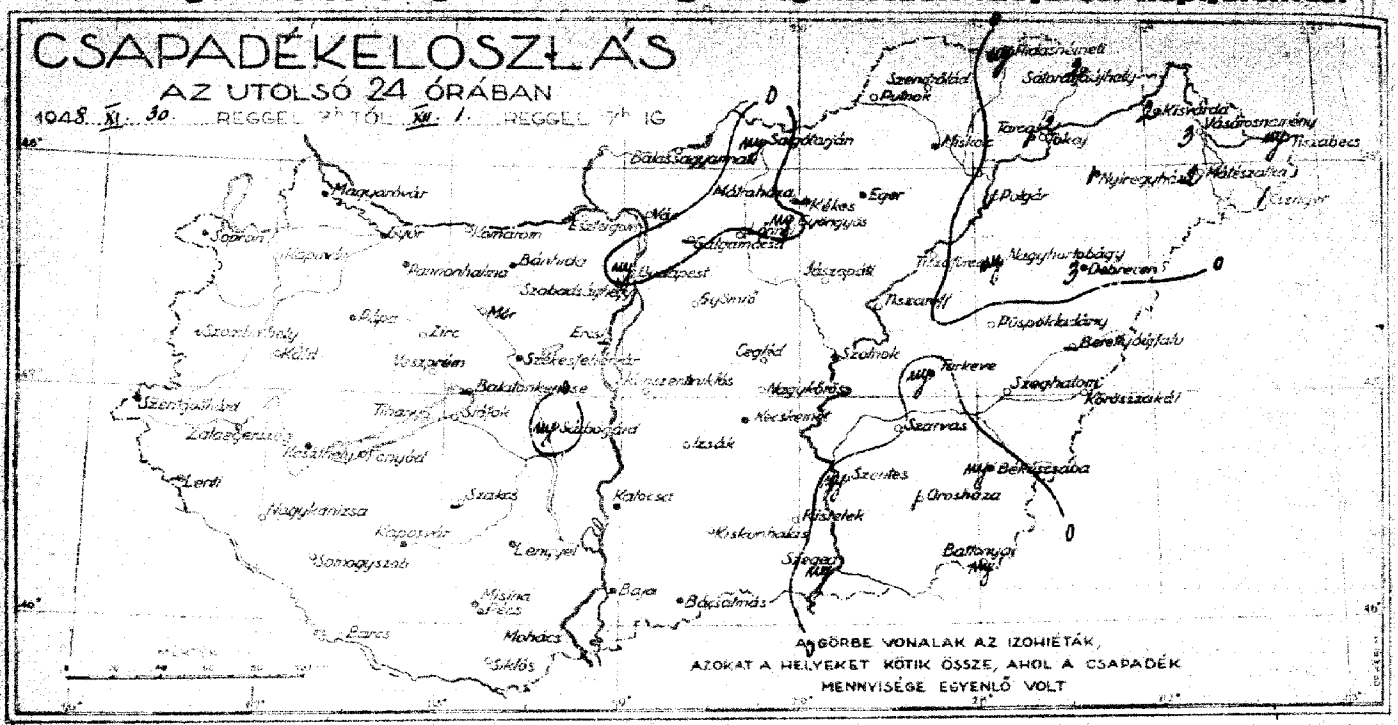

Észlelések reggel 7 órakor	Szélirány és erősség (0–12)	Felhőzet (0–4)	Légnyomás (mm)	Hőmérséklet (°C)	Csapadék (mm)	Hó cm	Hőmérséklet legalacsonyabb napjainál szöv.	Hőmérséklet éjszakai perc.	Budapesti időszámítás min.	Napsütés (óra) tegnap
Magyaróvár	NW$_1$	4	1033·2	0	·		1	0	−1	0
Sopron 246	−0	4	33·0	−0	·		0	−1	−1	—
Szombathely 242	SW$_2$	4	33·1	−1	·		0	−1	−1	—
Szentgotthárd	SW$_1$	4≡	—	—	·		1	−2	—	—
Zalaegerszeg	SW$_2$	4	—	−1	·		0	−2	−2	—
Pápa	—	—	—	—	·		—	−2	—	—
Győr 540	WSW$_1$	4	—	−0	·		1	−2	—	—
Pannonhalma	W$_1$	4≡	—	−1	·		1	−2	—	—
Bánhida	SW$_1$	4	33·5	−1	·	folt	−1	−1	−3	—
Székesfehérvár	—	—	—	—	·		−1	−3	—	—
Keszthely 343	SW$_2$	4≡	33·1	−1	·		−0	−1	—	0
Kaposvár 635	WNW$_1$	4	33·9	−1	·		0	−1	−2	—
Pécs 347	−0	4≡	34·0	−2	·		0	−3	−4	2
Budapest 341	SW$_1$	4	32·9	−1	ny	folt	−1	−1	−2	0
Salgótarján	S$_1$	4≡	32·8	−2	ny	folt	−2	−2	−3	0
Eger	S$_1$	4≡	34·2	−3	·	folt	−3	−4	−4	—
Miskolc 639	−0	4≡	33·9	−6	·	folt	−5	−7	−7	0
Tarcal	NE$_1$	4	—	−7	1	3	−2	−8	−8	0
Baja 819	SE$_2$	4≡	33·7	−2	·		−1	−3	−5	0
Kalocsa	−0	4≡	34·0	−2	·	folt	−2	−3	−4	0
Kecskemét 534	SSW$_1$	4	33·6	−3	·	—	−3	−3	−4	0
Szeged 514	S$_1$	4≡	33·9	−4	ny	—	−3	−4	—	0
Szolnok 811	SW$_1$	4(5)	—	−2	·		−3	−4	—	—
Túrkeve	S$_1$	4≡	—	−4	ny	3	−4	−5	−5	—
Békéscsaba 637	S$_1$	4≡	34·1	−4	ny	4	−4	−4	−5	0
Debrecen 545	−0	4≡	34·0	−5	3	10	−6	−8	−8	0
Nyíregyháza 535	−0	4	34·4	−5	1	11	−7	−7	−7	—
Kékestető (1000 m)					—					
Mátraháza (660 m)	−0	4≡	968·0	−4	·	folt	−3	−8	—	0
Mátraszentimre (534 m)	W$_1$	4(6)	969·6	−4	·	folt	−3	−5	—	—
Szabadsághegy (474 m)	W$_1$	4≡	970·3	−4	·	—	−5	−5	—	—

* A légnyomás 760 mm-re vonatkozik.

24 óra csapadéka (mm)	Hó
Kaposvár ·	
Káld ·	
Zirc ·	
Veszprém ·	
Mór ·	
Komárom ·	
Esztergom ·	folt
Kecel —	
Balatonfüred ·	
Tihany ·	
Siófok ·	
Fonyód ·	
Budapest ·	
Nagykanizsa ·	
Somogyszob ·	
Baracs ·	
Kalocsa ·	
Sárbogárd ny	
Lenyel ·	folt
Tat ·	

24 óra csapadéka (mm)	Hó
Mohács ·	
Siklós ·	
Vác ·	
Balassagyarmat ·	1
Putnok ·	folt
Jósvafő ·	
Szendrőlád ·	tegyel
Bidermeczi ny	2
Sátoraljaújhely 2	2
Gyöngyös ny	
Lőrinci ·	
Galgamácsa —	
Gyömrő ·	4
Pásztori ·	
Cegléd ·	folt
Nagykőrös ·	2
Kunszentmiklós ·	folt
Izsák ·	
Kistelek ·	
Kiskunhalas ·	

24 óra csapadéka (mm)	Hó
Bácsalmás ·	
Kisvarda 2	9
Vásárosnamény 3	
Tiszabecs ny	15
Csenger 1	4
Mátészalka 2	3
Tokaj 2	3
Polgár 1	1
Tiszafüred ·	
Nagyhortobágy ny	6
Tiszaroff ·	folt
Püspökladány ·	4
Berettyóújfalu —	
Körösszakál ·	
Szeghalom ·	
Szarvas ·	3
Szentes ny	
Orosháza 1	4
Battonya ny	3
Sándorfalva ·	folt

Szélmérések a szabad légkörben

Budapest		Debrecen		Budapest			Budapest	
7 h		7 h		11 h		h	XI. 30. 16 h	
Magasság (m)	Szélirány és sebesség (m/s)	Magasság (m)	Szélirány és sebesség (m/s)	Magasság (m)	Szélirány és sebesség (m/s)	Magasság (m)	Magasság (m)	Szélirány és sebesség (m/s)
0	SSW$_1$	0	SE$_1$	0	SSW$_2$		0	SSW$_2$
200	WSW$_1$	200	SSE$_3$	200	SSW$_2$		300	SSW$_3$
300	NW$_1$	75.		400	WSW$_2$		500	W$_2$
500	NW$_3$			SL			600	NW$_3$
Fent még gyenge							800	NNW$_2$
							SL.	

A hőmérséklet és a légnyomás napi középértéke és ezek eltérése a 75 évi átlagtól Budapesten

XI. 30.-án −2·2 C° 7779 mm, Δ: −5·1 C° +12·9 mm

Az 1871 óta ezen a napon előfordult

legmagasabb hőmérséklet 16·7 C° 1928

legalacsonyabb hőmérséklet −9·3 C° 1915

Előjelzések és a postai hőtávirati szolgálat ügyében az igazgatóság Budapesten, II., Kitaibel Pál-utcza 1.

Budapest, 1948 december hó 2 nap csütörtök

Országos Meteorológiai és Földmágnességi Intézet

IDŐJÁRÁSI NAPIJELENTÉS

Daily Synoptic Map of the Hungarian Meteorological Institute. — Bulletin quotidien de l'Institut Hongrois de Météorologie. Wetterbericht des Ungarischen Meteorologischen Instituts.

61. évfolyam 337. sz.

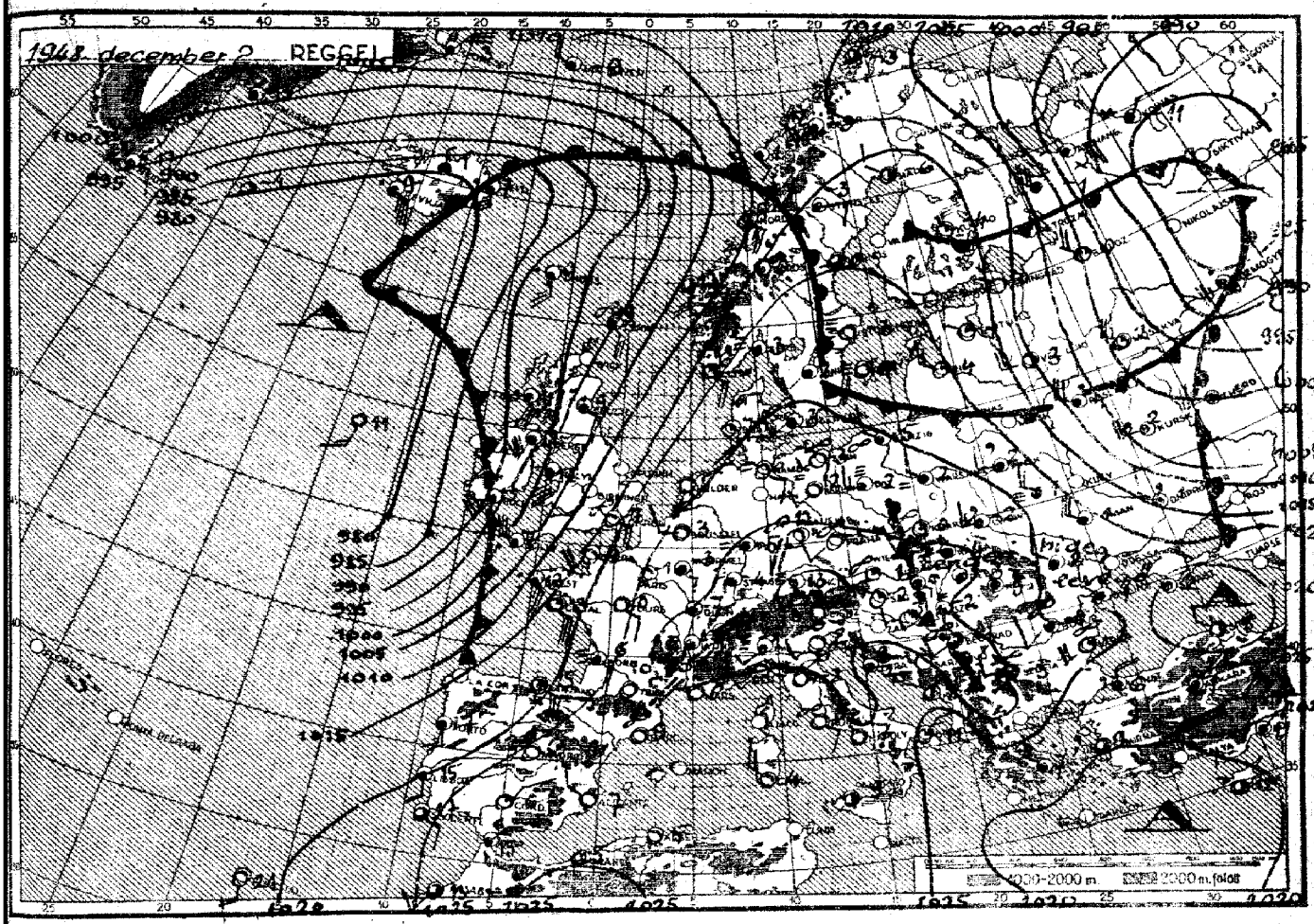



Az időjárási helyzet ma reggel és a várható időjárás:

Az enyhe tengeri légtömegek egyre nagyobb területet árasztanak el szárazföldünkből. Egész napon át tartó fagy most már csak a Kárpát-medence keleti részén és Szovjetunió keleti felében van. Az Azori-szigetek felől újabb igen enyhe légtömeg nyomul előre északkelet felé, Irországban ma reggel 15 fok fölé emelkedett a hőmérséklet. Közép-Európában és Franciaországban tovább tart a csendes, ködös idő.

Hazánkban szerdán is folytatódott a borult, sokfelé ködös idő. A hőmérséklet a nyugati határszélen 3-4, a Dunántúl többi részén 1-2 fokig emelkedett, keleten azonban még nem érte el az olvadáspontot. Az éjszakai lehűlés keleten tovább mérséklődött, úgy, hogy sehol sem volt -5 foknál erősebb fagy. Néhány helyen lényegtelen mennyiségű csapadék hullott.

Budapesten csütörtökön délben a hőmérséklet 1 fok, a tengerszintre átszámított légnyomás 773 mm, alig változik.

Várható időjárás péntek estig:

Gyenge nyugati, északnyugati szél. Változó felhőzet, többfelé köd, helyenként kisebb havazás, vagy havaseső.

A hőmérséklet fokozatosan tovább emelkedik.

Kiadásért felelős: Tóth Géza igazgató
Pátria-nyomda, Budapest

Országos Meteorológiai és Földmágnességi Intézet: időjárási napijelentés.

CSAPADÉKELOSZLÁS
AZ UTOLSÓ 24 ÓRÁBAN

1948. III. 1. REGGEL 7-TŐL III. 2. REGGEL 7-IG

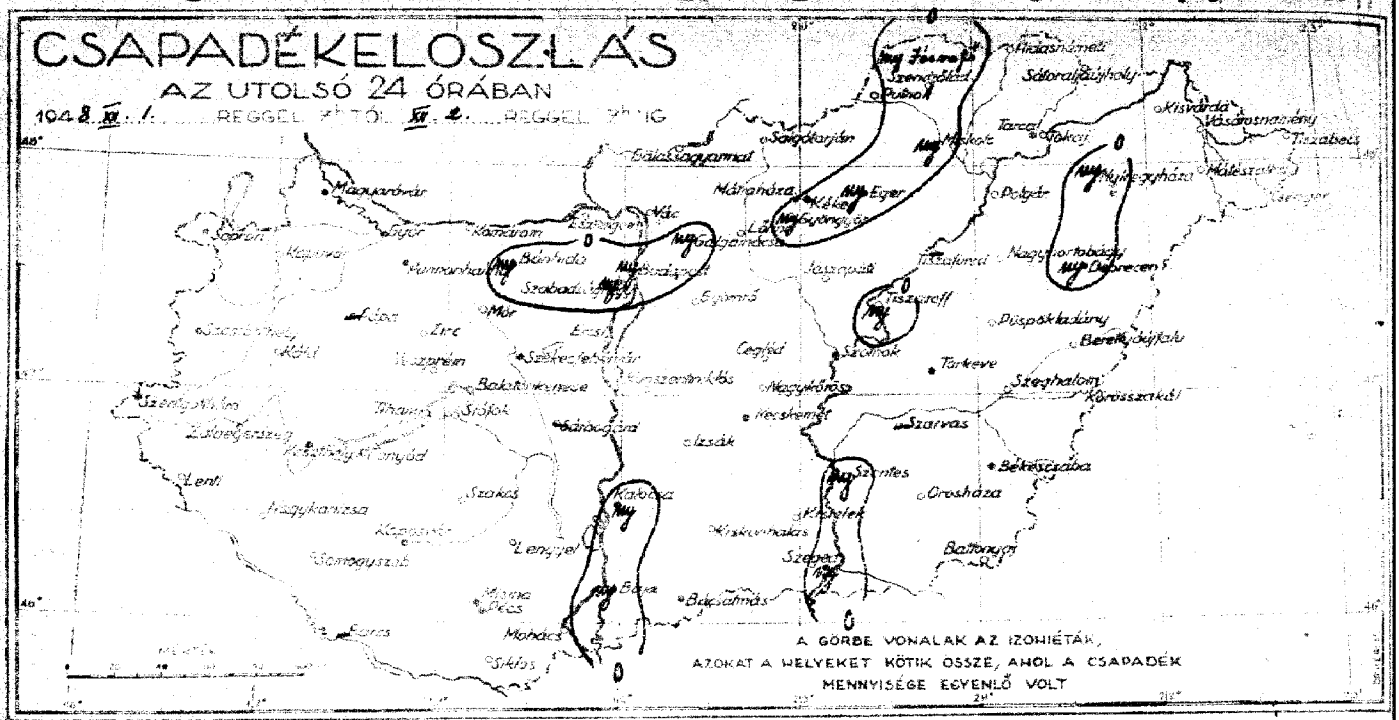

Észlelések reggel 7 órakor	Szél iránya erőssége (1-5)	Időjárás	Légnyomás (mm)	Hőmérséklet (°C)	Csapadék 24 óra (mm)	Időjárás	Hőmérséklet szélsőértékei: legalacsonyabb	legmagasabb	Sugárzás mérés	Napsütés (óra) reggel
Magyaróvár	NW$_3$	0	1030.2	0	.	⌣	-3	-4	-4	3
Sopron 440	NNW$_3$	0	30.3	-3	.	⌣	-4	-5	-5	0
Szombathely 338	NW$_1$	1	30.7	-2	.	⌣	-5	-6	-6	–
Szentgotthárd	WNW$_2$	1	–	..	–		-3	-4	–	–
Zalaegerszeg	—0	1(k)	–	-3	.		-2	-3	-5	–
Pápa					–					
Győr 540	—0	1≡	29.9	-3	.		-1	-4	–	–
Pannonhalma	NW$_1$	2≡	29.8	-3	.		-1	-3	–	–
Bazsalia	NW$_2$	4	29.8	-2	ny	folt	-1	-4	-6	–
Székesfehérvár	–	–	–	–	.		-2	-4	–	–
Keszthely 130	WSW$_1$	4	29.9	-1	.		-1	-2	–	0
Kaposvár 615	NNW$_1$	3	–	-2	.		-1	-2	-3	–
Pécs 580	W$_1$	1	30.1	-1	.	⌣	0	-2	-4	0
Budapest 541	SE$_1$	4≡	29.7	0	ny	folt	1	-3	-4	0
Salgótarján	SE$_2$	4≡	29.6	-1	.	folt	0	-1	-2	0
Eger	S$_1$	4≡	31.0	-2	ny	folt	-1	-2	-2	–
Miskolc 639	—0	4≡	30.7	-3	ny	folt	-3	-3	-3	0
Tarcal	NE$_1$	4≡	–	-4	.	–	-5	-5	-5	0
Baja 819	WSW$_2$	4	29.6	-1	ny	kevesl	-2	-2	-6	1
Kalocsa	—0	4≡	29.3	-1	ny	folt	-1	-2	-3	0
Kecskemét 504	—0	4≡	29.5	-1	.	–	-3	-2	-2	0
Szeged 529	SSE$_1$	4≡	29.1	-2	ny	folt	-1	-2	–	4
Szolnok 611	ENE$_0$	4≡	–	-1	.	folt	-0	-2	–	–
Törökszentmiklós	S$_1$	4≡	–	-2	.	2	-2	-2	-2	–
Békéscsaba 087	S$_1$	4	30.0	-2	.	3	-1	-3	-4	0
Debrecen 542	—0	4	30.4	-3	ny	3	-3	-5	-5	0
Nyíregyháza 535	—0	4≡	30.1	-3	ny	h	-3	-4	-4	–
Kékestető (1000 m)					–					
Mátraháza (660 m)	—0	1≡	956.6	-5	.	folt	-1	-3	–	0
Miskolctapolca (534 m)	NNW$_1$	2	966.7	-2	.	folt	-1	-1	–	–
Szabadsághegy (474 m)	—0	4≡	967.6	-2	ny	2	-2	-4	–	–

* A légnyomás 900 m-re átszámítva.

24 óra csapadéka (mm)	Hó
Kapuvár	.
Kálid	.
Zirc	.
Veszprém	.
Mór	.
Komárom	. ⌣
Esztergom	.
Érsekújvár	.
Balatonfüred	. ⌣
Tihany	.
Siófok	.
Fonyód	.
Lentiszecse	.
Nagykanizsa	.
Somogyvasvár	.
Barcs	–
Szekszárd	.
Sárbogárd	–
Lengyel	. folt

24 óra csapadéka (mm)	Hó
Miskolc	.
Sikfős	.
Vác	.
Balassagyarmat	. 1
Pásztó	.
Jósvafő	ny
Szendrőlád	1
Hidasnémeti	. 2
Sátoraljaújhely	.
Gyöngyös	ny
Lőrinci	.
Galgamácsa	ny
Gyömrő	. 4
Jánosháza	.
Cegléd	. folt
Nagykőrös	. 1
Kunszentmiklós	.
Izsák	.
Kistelek	.
Kiskunhalas	.

24 óra csapadéka (mm)	Hó
Bácsalmás	.
Kisvarda	.
Vásárosnamény	.
Tiszabecs	. 16
Csenger	. 10
Mátészalka	.
Tokaj	.
Polgár	.
Tiszafüred	–
Nagyhortobágy	.
Tiszacsöf	ny folt
Püspökladány	. 3
Berettyóújfalu	.
Körösszakál	.
Szeghalom	.
Szarvas	– 1
Szentes	ny
Orosháza	. 3
Battonya	.
Jászapáti	. folt

Szélmérések a szabad légkörben

Debrecen Debrecen

4 h Magasság (m)	Szélirány és sebesség (m/s)	8 h Magasság (m)	Szélirány és sebesség (m/s)	h Magasság (m)	Szélirány és sebesség (m/s)	h Magasság (m)	Szélirány és sebesség (m/s)	h Magasság (m)	Szélirány és sebesség (m/s)
0	ESE$_1$	0	ESE$_1$						
200	SSE$_1$	200	E$_1$						
54.		300	ENE$_1$						
			SL.						

Szombathely

III. 1. 11h

Szeged	0	SW$_1$	
III. 1. 11h	400	N$_1$	
0 S$_1$	600	N$_2$	
200 S$_1$	1200	N$_1$	Budapest
400 W$_1$	1400	N$_1$	III. 1. 16h
800 WNW$_3$	1600	NNE$_{13}$	0 W$_1$
1000 WNW$_4$	1800	N$_2$	200 WNW$_1$
1200 NW$_3$	2000	NE$_{15}$	300 NW$_1$
SL.	SL magas.		SL.

A hőmérséklet és a légnyomás napi középértéke és ezek eltérése a 75 éri átlagtól Budapesten

III. 1. -u. 0.3 C° 974.0 mm. Δ: -2.8 C° +10.7 mm

Az 1871 óta ezen a napon előfordult

legmagasabb hőmérséklet 17.0 C° 1885

legalacsonyabb hőmérséklet -11.1 C° 1946

Előfizetési ára a postai kézbesítéssel együtt negyedévre 25 Ft. Budapest, II., Kitaibel Pál-utca 1.

Budapest, 1948 december hó 3. nap

Országos Meteorológiai és Földmágnességi Intézet

péntek

IDŐJÁRÁSI NAPJELENTÉS

Daily Synoptic Map of the Hungarian Meteorological Institute. — Bulletin quotidien de l'Institut Hongrois de Météorologie.
Wetterbericht des Ungarischen Meteorologischen Instituts.

61. évfolyam 338. sz.

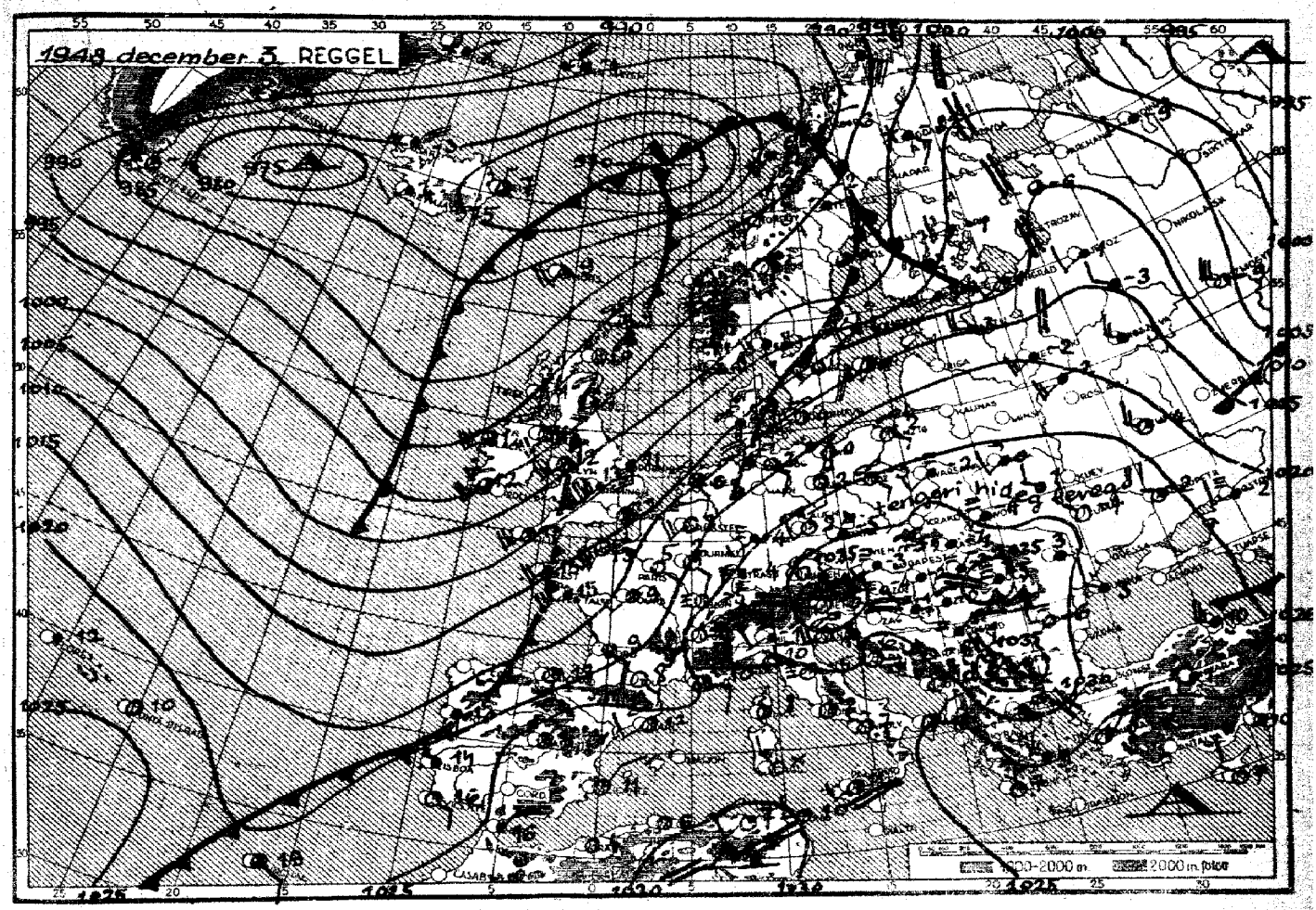



Hideg front — Záródott front (occlusio) — Meleg front

szitálás · eső * havazás — pára ∞ esőzápor ▽ házápor — villogás ⟨ zivatar ⟩ hófúvás — talajköd ≡ köd ⟩ porvihar



Az időjárási helyzet ma reggel és a várható időjárás:

Az Azori-szigetek felől előretörő tengeri légtömegek hatására ma reggel már Franciaország nyugati felében is bekövetkezett az enyhülés. Párisból ma reggel 5, Bordeauxból 9, de Strasbourgból még -4 fokot jelentettek. A hideg időjárás uralma az Alpok környékére, a Cseh- és Kárpát-medencére, valamint a Balkán egy részére terjeszkedik ki. Ezt a területet sokfelé köd borítja.

Hazánkban csütörtökön nagy hőmérsékleti különbségek alakultak ki. A nyugati és délnyugati megyékben felszakadozott a köd és a hőmérséklet 8-10, Sopronban 11 fokig emelkedett. Az ország többi részén a köd akadályozta a nappali felmelegedést s ennek következtében Miskolc, Tarcal és Nyíregyháza vidékén -2 fok volt a hőmérséklet csúcsértéke. Az éjszaka folyamán országszerte fagypont alá hűlt le a levegő, de -5 foknál erősebb fagyot sehonnan sem jelentettek.

Budapesten pénteken délben a hőmérséklet -2 fok, a tengerszintre átszámított légnyomás 776 mm, alig változik.

Várható időjárás szombat estig:

Gyenge szél.
Sokfelé köd.
Néhány helyen kisebb ködszitálás.
A hőmérséklet alig változik.

Kiadásért felelős: Tóth Géza igazgató
Phöbus-nyomda, Budapest

Országos Meteorológiai és Földmágnességi Intézet: Időjárási napijelentés.

CSAPADÉKELOSZLÁS
AZ UTOLSÓ 24 ÓRÁBAN

104 [illegible] REGGEL 7 [illegible] TÓL [illegible] REGGEL 7 [illegible] IG

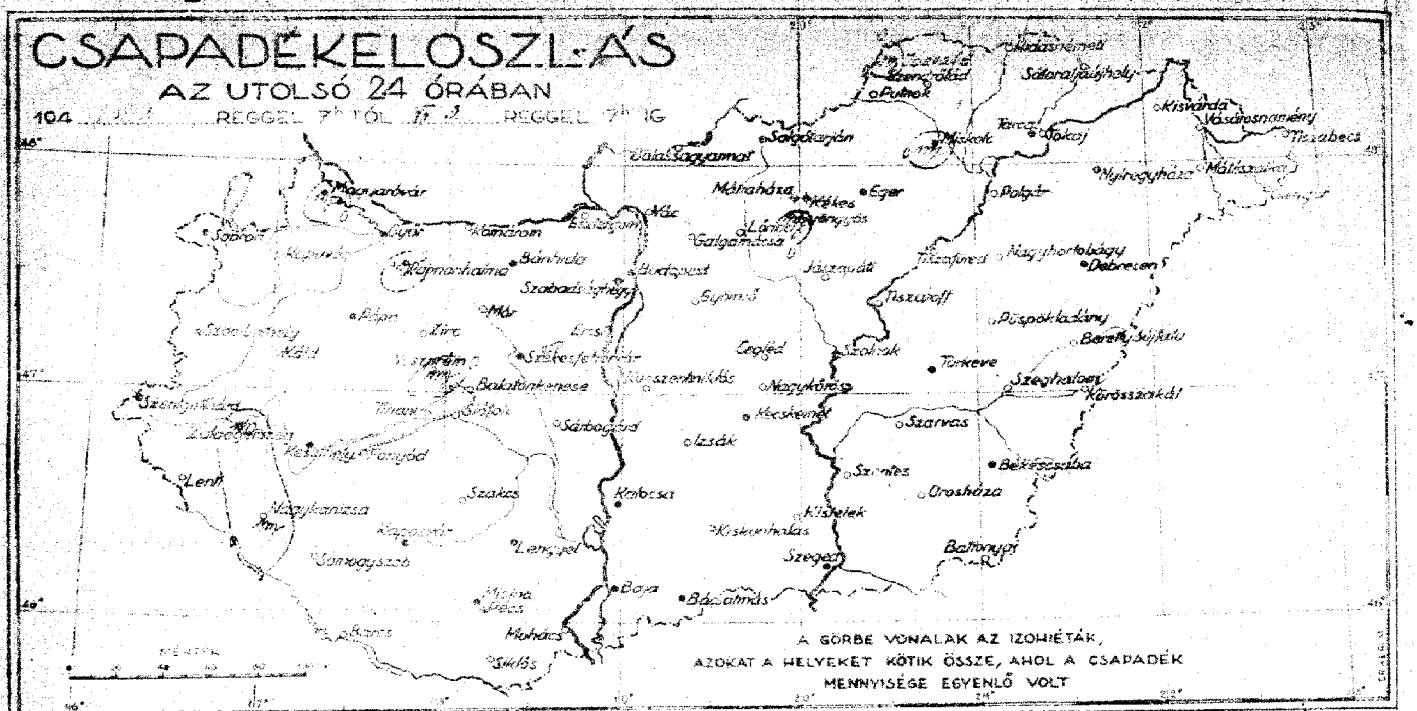
Sopron
Győr
Komárom
Mosonmagyaróvár
Bánhida
Szabadszállás
Budapest
Vác
Balassagyarmat
Salgótarján
Miskolc
Tarcal
Tokaj
Hidasnémeti
Sátoraljaújhely
Kisvárda
Vásárosnamény
Nyíregyháza
Mátészalka
Debrecen
Hajdúszoboszló
Püspökladány
Berettyóújfalu
Polgár
Eger
Mátrahaza
Kékes
Gyöngyös
Galgamácsa
Jászapáti
Tiszafüred
Tiszaroff
Cegléd
Szolnok
Törökeve
Nagykőrös
Kunszentmiklós
Mezőkeresztes
Szeghalom
Körösszakál
Mezőhegyes
Szarvas
Lőkösháza
Békéscsaba
Szentes
Orosháza
Kiskunhalas
Kistelek
Szeged
Baja
Bácsalmás
Kalocsa
Sárbogárd
Lajosmizse
Dunaújváros
Kaposvár
Nagykanizsa
Lenti
Szentgotthárd
Pécs
Mohács
Siklós
Somogyszob
Szakács
Lengyel
Fonyód
Keszthely
Siófok
Zirc
Pápa
Ercsi
Százhalombatta
Szabadszállás
Kiskunmajsa
Kecskemét
Kiskunfélegyháza
Bajai Hajóhíd
Kapuvár
Sárvár
Szombathely
Veszprém
Tapolca
Balatonkenese
Siófok
Tihany
Balatonfüred
Keszthely
Fonyód
Nagykanizsa
Lenti
Szentgotthárd
Somogyszob
Lengyel
Pécs
Mohács
Siklós
Baja
Bácsalmás
Szeged
Kiskunhalas
Kistelek
Kalocsa
Sárbogárd
Lajosmizse
Cegléd
Szolnok
Törökeve
Nagykőrös
Kunszentmiklós
Mezőkeresztes
Szeghalom
Körösszakál
Mezőhegyes
Szarvas
Szentes
Orosháza
Békéscsaba
Battonya
Gyula
Békés
Mezőberény
Orosháza
Szentes
Szarvas
Mezőhegyes
Körösszakál
Szeghalom
Törökeve
Szolnok
Cegléd
Kunszentmiklós
Mezőkeresztes
Nagykőrös
Tiszaroff
Tiszafüred
Jászapáti
Galgamácsa
Vác
Balassagyarmat
Salgótarján
Miskolc
Tarcal
Tokaj
Hidasnémeti
Sátoraljaújhely
Kisvárda
Vásárosnamény
Nyíregyháza
Mátészalka
Debrecen
Hajdúszoboszló
Püspökladány
Berettyóújfalu
Polgár
Eger
Mátrahaza
Kékes
Gyöngyös
Bánhida
Szabadszállás
Budapest
Sopron
Győr
Komárom
Mosonmagyaróvár
Kapuvár
Sárvár
Szombathely
Veszprém
Tapolca
Balatonkenese
Siófok
Tihany
Balatonfüred
Keszthely
Fonyód
Nagykanizsa
Lenti
Szentgotthárd
Somogyszob
Lengyel
Pécs
Mohács
Siklós
Baja
Bácsalmás
Szeged
Kiskunhalas
Kistelek
Kalocsa
Sárbogárd
Lajosmizse
Dunaújváros
Kaposvár
Nagykanizsa
Lenti
Szentgotthárd
Pécs
Mohács
Siklós
Somogyszob
Szakács
Lengyel
Fonyód
Keszthely
Siófok
Zirc
Pápa
Ercsi
Százhalombatta
Szabadszállás
Kiskunmajsa
Kecskemét
Kiskunfélegyháza
Bajai Hajóhíd

Budapest, 1948 december hó 4. nap szombat

Országos Meteorológiai és Földmágnességi Intézet

IDŐJÁRÁSI NAPIJELENTÉS

Daily Synoptic Map of the Hungarian Meteorological Institute. — Bulletin quotidien de l'Institut Hongrois de Météorologie.
Wetterbericht des Ungarischen Meteorologischen Instituts.

61. évfolyam 339. sz.

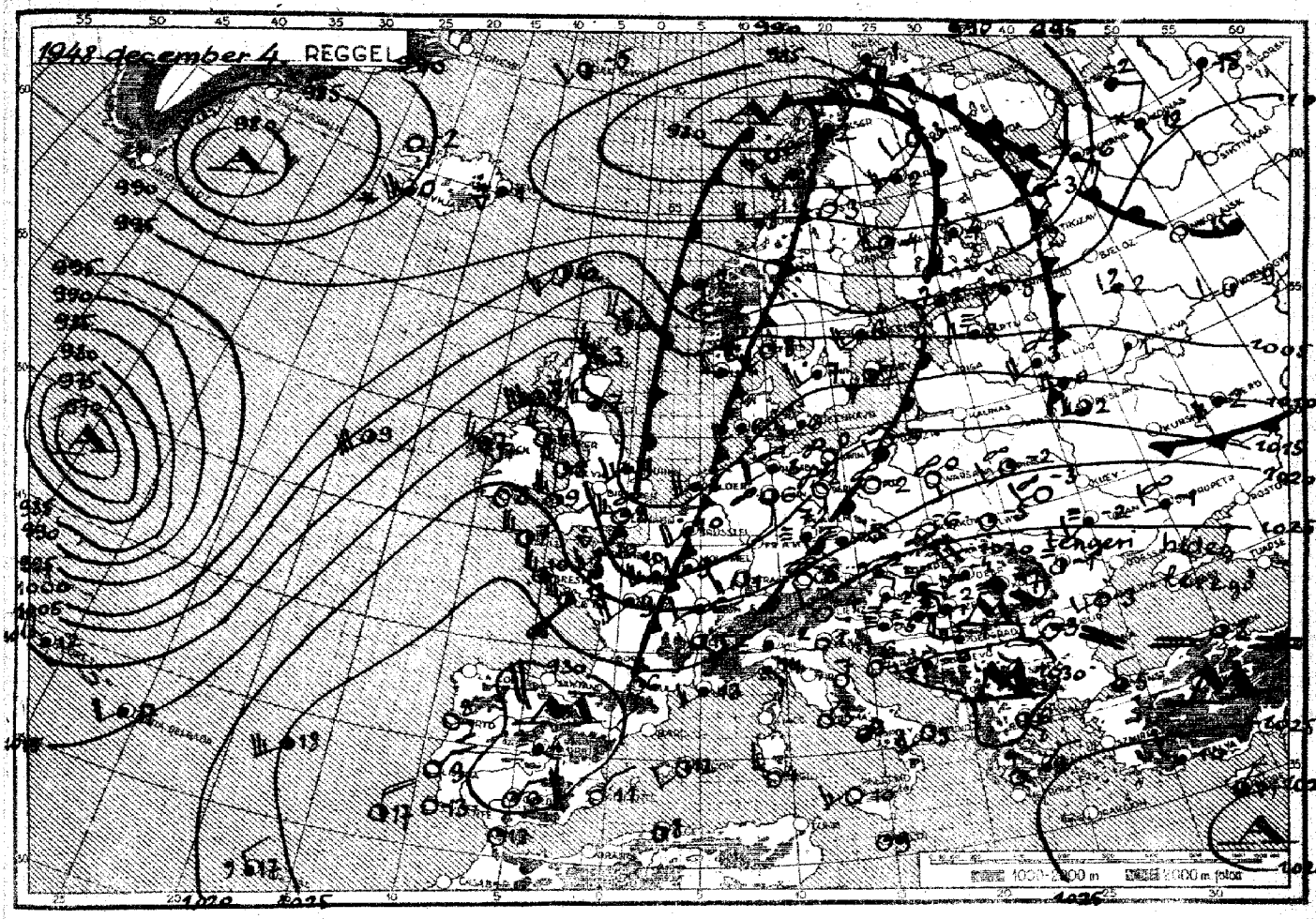



← Hideg front — Záródott front (occlusio) — Meleg front →

- szitálás
- eső
- havazás
- pára
- esőzápor
- hózápor
- villogás
- zivatar
- hófúvás
- talajköd
- köd
- porvihar



Az időjárási helyzet ma reggel és a várható időjárás:

Az enyhülést hozó óceáni légtömegek további előrehaladást tettek Közép-Európában is és így ma reggelre már Németország és Lengyelország északnyugati vidékein is megszűnt a fagy.

Hazánkban pénteken egész napon át tartott a sűrű köd. Ennek következtében a nappali felmelegedés meggyengült és a hőmérséklet csak -1, -2 fokig emelkedett, az éjszaka folyamán pedig -2, -4 fokig süllyedt. A köd vastagsága azonban csak kb. 600 m volt és így a magasabb hegyeken zavartalanul érvényesült a napsugárzás: Mátraházán +5 fok volt a hőmérséklet csúcsértéke. Többfelé volt kisebb ködszitálás vagy hószállingózás. A csapadék mennyisége csak Magyaróvárott érte el az 1 mm-t.

Budapesten szombaton délben a hőmérséklet -3 fok, a tengerszintre átszámított légnyomás 772 mm, mérsékelten süllyedő irányzatú.

Várható időjárás vasárnap estig:

Ma: Gyenge szél.
Sokfelé köd.
Néhány helyen kisebb ködszitálás, vagy hószállingózás.

Holnap: Mérsékelt déli, délnyugati, majd megélénkülő nyugati, északnyugati szél.
Változó felhőzet.
Többfelé - főleg nyugaton - havazás, havaseső, később eső.
A hőmérséklet emelkedik.

Kiadásért felelős: Tóth Géza igazgató
Phöbus-nyomda, Budapest

Országos Meteorológiai és Földmágnességi Intézet: időjárási napjelentés.

CSAPADÉKELOSZLÁS
AZ UTOLSÓ 24 ÓRÁBAN

1948 XII. 3. ... REGGEL ... TÓL XII. 4. ... REGGEL ... IG

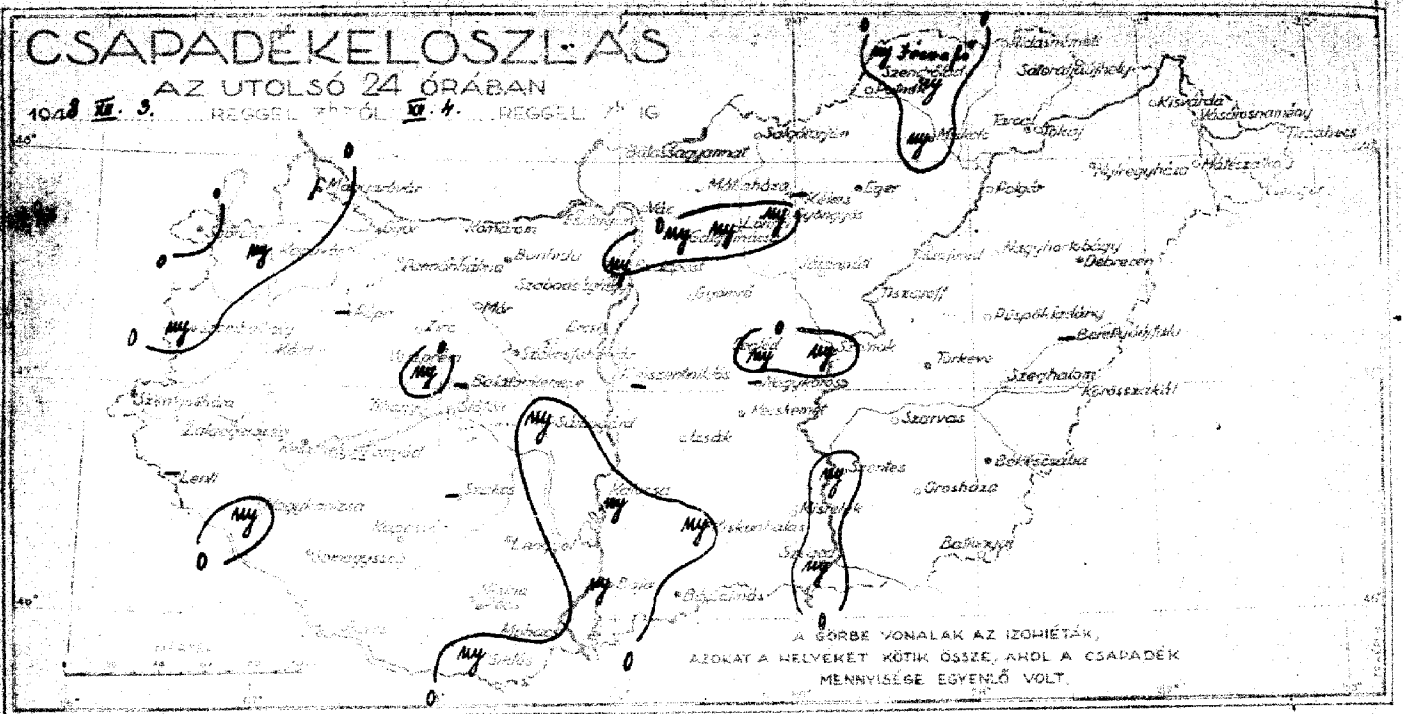
Szombathely
Sopron
Győr
Pápa
Tatabánya
Komárom
Esztergom
Budapest
Vác
Salgótarján
Miskolc
Eger
Hatvan
Szolnok
Kecskemét
Baja
Pécs
Szekszárd
Lenti
Nagykanizsa
Keszthely
Siófok
Kaposvár
Mohács
Szentes
Orosháza
Békéscsaba
Gyula
Debrecen
Nyíregyháza
Kisvárda
Mátészalka
Tokaj
Füzesabony
Szarvas
Szeghalom
Mezőtúr
Törökszentmiklós
Cegléd
Kiskunfélegyháza
Kiskunhalas
Baja
Mohács
Pécs
Barcs
Nagykanizsa
Zalaegerszeg
Szombathely
Sopron
Győr
Komárom
Esztergom
Budapest
Vác
Salgótarján
Miskolc
Eger
Hatvan
Szolnok
Kecskemét
Szeged
Orosháza
Szentes

Budapest, 1948 december hó 5. nap
vasárnap

Országos Meteorológiai és Földmágnességi Intézet

IDŐJÁRÁSI NAPIJELENTÉS

Daily Synoptic Map of the Hungarian Meteorological Institute. — Bulletin quotidien de l'Institut Hongrois de Météorologie.
Wetterbericht des Ungarischen Meteorologischen Instituts.

61. évfolyam 340. sz.

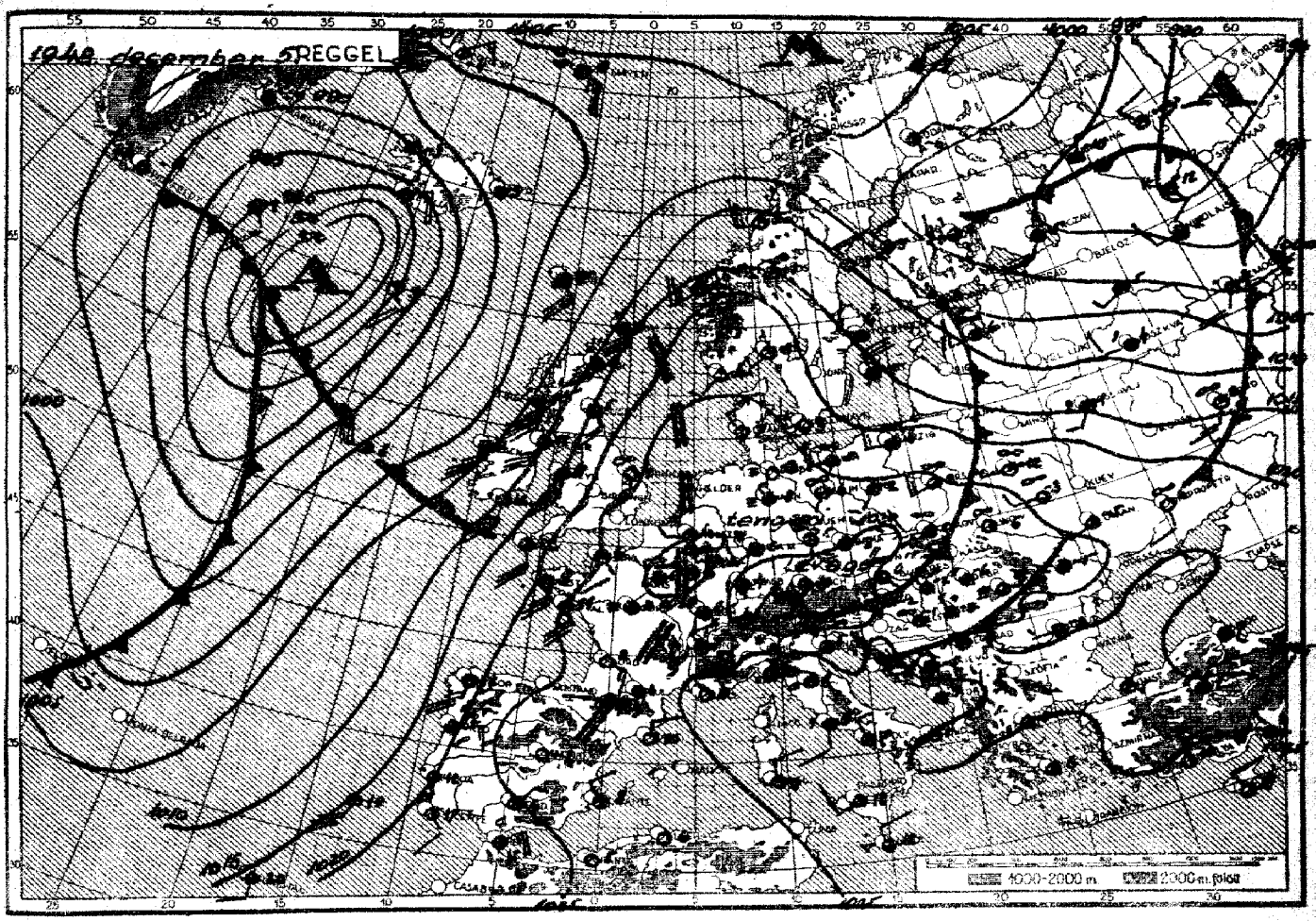



Hideg front — Záródott front (occlusio) — Meleg front

szitálás	pára	villogás	talajköd
eső	esőzápor	zivatar	köd
havazás	házápor	hófúvás	porvihar



Az időjárási helyzet ma reggel és a várható időjárás:

Az enyhe óceáni légtömegek tovább folytatják előrenyomulásukat kelet felé, de a kárpátok-medencéjében és a Balkánon még mindig csak a magasban éreztetik hatásukat. Ma reggel Londonban, Párisban, Berlinben és Oslóban 5-8, Varsóban, Helsinkiben és Moszkvában 3-5 fok volt a hőmérséklet, ugyanakkor a jóval délebbre fekvő Budapesten, Belgradban, Bukarestben és Szófiában -2, -3 fokot mértek. Már az Alpok völgyeiben is olvadáspont fölé emelkedett a hőmérséklet, sőt a 2600 m magas Lomnici csucson is 0 fok volt.

Hazánkban szombaton sehol sem emelkedett olvadáspont fölé a hőmérséklet, ma reggel pedig általában -3, -5 fokra süllyedt. Néhány helyről kisebb havazást jelentettek. Ma délelőtt a nyugati határszélen már megélénkült a szél és felszakadt a felhőzet. A hőmérséklet délelőtt 11-kor Győrben és Szombathelyen olvadáspont fölé emelkedett.

Budapesten vasárnap délben a hőmérséklet -1 fok, a tengerszintre átszámított légnyomás 773 mm, alig változik.

Várható időjárás hétfő estig:

Élénkebb nyugati, északnyugati szél. Változó felhőzet, néhány helyen még köd.
Több helyen havazás, havasesö, eső. A hőmérséklet főleg nyugaton emelkedik.

Kiadásért felelős: Tóth Géza igazgató
Phöbus-nyomda, Budapest

Országos Meteorológiai és Földmágnességi Intézet: időjárási napijelentés.

CSAPADÉKELOSZLÁS
AZ UTOLSÓ 24 ÓRÁBAN
1904 évi XII. hó V. reggel 7 órától VI. hó 6. reggel 7 óráig

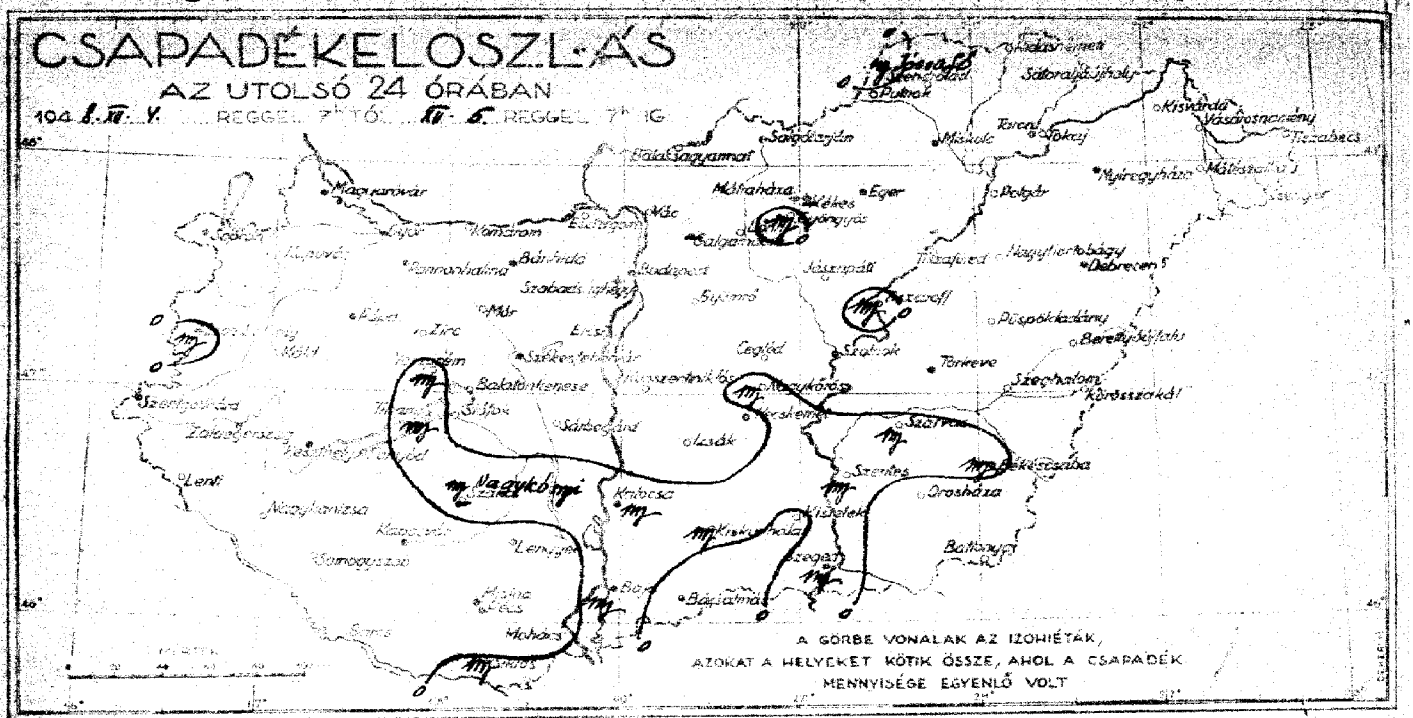

Észleléseink reggel 7 órakor		Szélirány és erősség (1-12)	Időjárás (Y, =, —)	Tengerszínre redukált légnyomás (mm)	Hőmérséklet (C°)	Csapadék (1 óránál imával)	Hó (emel)	Hőmérséklet legmagasabb napi max.	Hőmérséklet legalacsonyabb min.	Radiációs hőm.	Napi átlag (max+min+reggel)/3
Magyaróvár		NW 5	1	1028.7	0	.		-1	-2	-4	0
Sopron	230	NNW 3	Y=	28.3	-1	.		-1	-2	-2	0
Szombathely	232	W NW 1	Y=	29.7	-2	my		-1	-3	-3	—
Szentgotthárd		W	1	Y=	—	—	.	fölt	-2	-3	—	—
Zalaegerszeg		NE 2	Y=	—	-1	.		-1	-2	-3	—
Pápa		—	—	—	—	.		-1	-4	—	—
Győr	340	SE 1	Y=	—	-2	.		-1	-2	—	—
Pannonhalma		WNW 1	Y=	28.5	-2	.		-2	-3	—	—
Bánhida		NW 2	V	—	-2	.	fölt	-2	-3	-4	—
Székesfehérvár		—	—	—	—	.		-1	-4	—	—
Keszthely	133	NW 2	Y=	29.1	-0	.		-1	-2	—	0
Kaposvár	255	NNW 1	Y=	—	-1	.		-2	-2	-2	—
Pécs	187	— 0	Y=	29.4	-1	.		-2	-3	-3	0
Budapest	141	NW 1	Y=	28.0	-2	.	fölt	-3	-3	-3	0
Salgótarján		N 1	Y=	29.3	-5	.		-2	-5	-6	0
Eger		NNW 1	Y=	29.3	-4	.		-3	-5	-5	—
Miskolc	159	N 1	Y=	30.3	-3	.	fölt	-3	-4	-4	0
Tarcal		— 0	Y=	—	-6	.	2	-4	-6	-6	0
Baja	89	S 2	Y=	28.7	-1	my		-1	-3	-3	0
Kalocsa		E 1	Y=	28.6	-2	my		-2	-3	-4	0
Kecskemét	124	— 0	Y=	28.7	-3	.	lepel	-2	-3	-4	0
Szeged	83	NW 1	Y=	28.4	-3	my	fölt	-2	-3	—	0
Szolnok	91	N 1	Y=	—	-3	.	lepel	-3	-5	—	—
Törökszentmiklós		NW 1	Y=	—	-4	.	1	-3	-4	-4	—
Békéscsaba	107	N 1	Y=	28.3	-4	my	2	-2	-4	-4	0
Debrecen	145	— 0	Y=	29.2	-6	.	8	-3	-6	-7	0
Nyiregyháza	135	— 0	Y=	29.0	-6	.	11	-4	-7	-7	—
Kékestető (1000 m)						—					
Mátrahaza (660 m)		— 0	3=	9650	-1	.	fölt	6	-5	—	6
Miskatető (536 m)		NNW 1	Y=	9652	-4	.	fölt	2	-5	—	—
Szabadsághegy (474 m)		NE 1	Y=	9660	-5	.	fölt	-3	-6	—	—

24 óra csapadéka (mm)		Hó cm
Kapuvár	.	
Kád	.	
Zirc	.	
Veszprém	my	
Mór	.	
Komárom	1	
Esztergom	1	
Kreti	.	
Balatonfüred	.	
Tihany	my	
Siófok	.	
Fonyód	.	
Barcs	.	
Nagykanizsa	.	
Somogyszob	.	
Barcs	.	
Nagykőrös	my	
Szabadszállás	my	
Lengyel	.	
Tab	.	

24 óra csapadéka (mm)		Hó cm
Mohács	.	
Siklós	my	
Vác	.	
Balassagyarmat	.	1
Párnok	.	fölt
Jósvafő	my	
Szendrőlád	.	lepel
Hidasnémeti	.	2
Sátoraljaújhely	.	
Gyöngyös	my	
Lőrinci	.	
Galgamácsa	—	
Gyömrő	.	
Jászapáti	1	
Cegléd	.	fölt
Nagykőrös	my	1
Kunszentmiklós	my	
Izsák	.	
Kistelek	.	
Kiskunhalas	my	

24 óra csapadéka (mm)		Hó cm
Bácsalmás	.	
Kisvárda	.	5
Vásárosnamény	.	
Tiszabecs	.	14
Csenger	.	8
Mátészalka	.	
Tokaj	.	
Polgár	.	
Tiszafüred	.	
Nagyhortobágy	.	4
Tiszaroff	my	fölt
Püspökladány	my	
Berettyóújfalu	.	
Körösnagykál	.	
Szeghalom	.	
Szarvas	my	fölt
Békés	my	
Orosháza	my	2
Battonya	.	
Debrecen	.	fölt

Szélmérések a szabad légkörben

Budapest

h	Magas állás (m)	Szélirány és sebesség (m/s)	h	Magas állás (m)	Szélirány és sebesség (m/s)	h	Magas állás (m)	Szélirány és sebesség (m/s)	h	Magas állás (m)	Szélirány és sebesség (m/s)
8											
0	EVE 1										
150	EVE 1										
220	WNW 1										
	St										

A hőmérséklet és a légnyomás napi középértéke és ezek eltérése a 75 évi átlagtól Budapesten

XII. 4. -3.6 C° 771.5 mm, Δ -4.8 C° +0.1 mm

Az 1871 óta ezen a napon előfordult

legmagasabb hőmérséklet 4.2 C° 1875,

legalacsonyabb hőmérséklet -15.3 C° 1881.

Előfizetési ára a postai kézbesítéssel együtt negyedévre 2 K 50 f. Budapest, II., Kisrókus-pálya-utca 3.

Budapest, 1948 december hó 6. nap hétfő

Országos Meteorológiai és Földmágnességi Intézet

IDŐJÁRÁSI NAPIJELENTÉS

Daily Synoptic Map of the Hungarian Meteorological Institute. — Bulletin quotidien de l'Institut Hongrois de Météorologie. Wetterbericht des Ungarischen Meteorologischen Instituts.

61. évfolyam 341. sz.

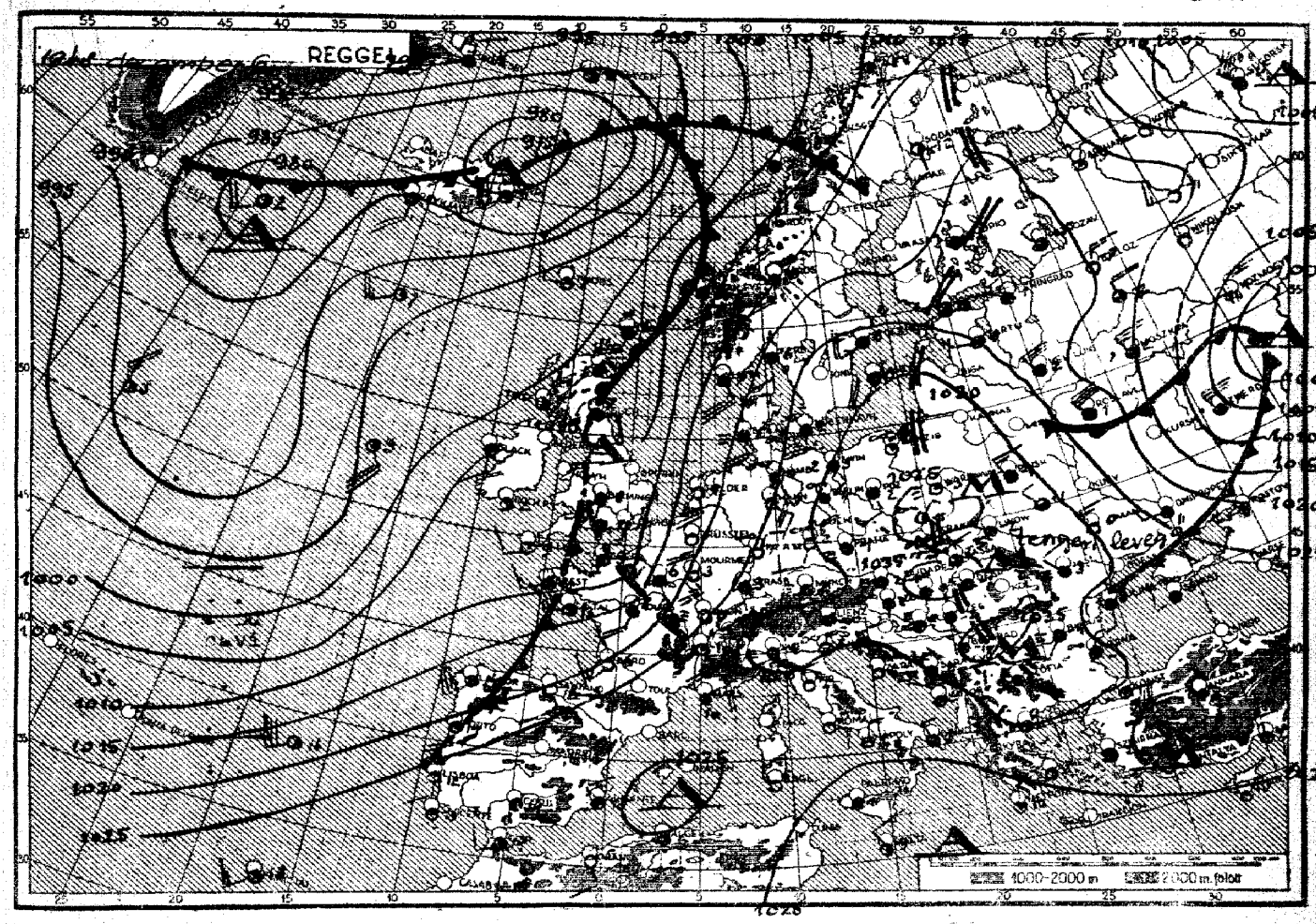



Hideg front — Záródott front (occlusio) — Meleg front

szitálás · eső · havazás · pára · esőzápor · házápor · villogás · zivatar · hófúvás · talajköd · köd · porvihar



Az időjárási helyzet ma reggel és a várható időjárás:

Az Atlanti-Óceán felől ismét megélénkült az enyhe légtömegek beáramlása, és ennek következtében Nyugat-Európában továbbra is szeles, csapadékos enyhe időjárás uralkodik. Közép-Európában átmenetileg leszálló légáramlással helyenként ujból megerősödött az éjszakai lehülés és nagy területet borít süpi köd.

Hazánkban vasárnap a nyugatról beszivárgó enyhe levegő a Dunántúlon érezhető enyhülést okozott, de keleten változatlanul tartott a fagy. A hőmérséklet csúcsértéke Sopronban és Szombathelyen 6 fok volt, ezzel szemben Békéscsabán délben is -3, Debrecenben -4 fokot mértek. Néhány helyen kisebb ködszitálást észleltek.

Budapesten hétfőn délben a hőmérséklet 1 fok, a tengerszintre átszámított légnyomás 776 mm, alig változik.

Várható időjárás kedd estig:

Mérsékelt déli, délnyugati szél. Változó felhőzet, többfelé köd. Helyenként kisebb ködszitálás, esetleg havaseső, eső. A hőmérséklet keleten lassú emelkedik, nyugaton alig változik.

Kiadásért felelős: Tóth Géza igazgató
Phöbus-nyomda, Budapest

Országos Meteorológiai és Földmágnességi Intézet: Időjárási napijelentés.

CSAPADÉKELOSZLÁS
AZ UTOLSÓ 24 ÓRÁBAN

1904 VII. 5. REGGEL 7 TÓL VII. 6. REGGEL 7 IG

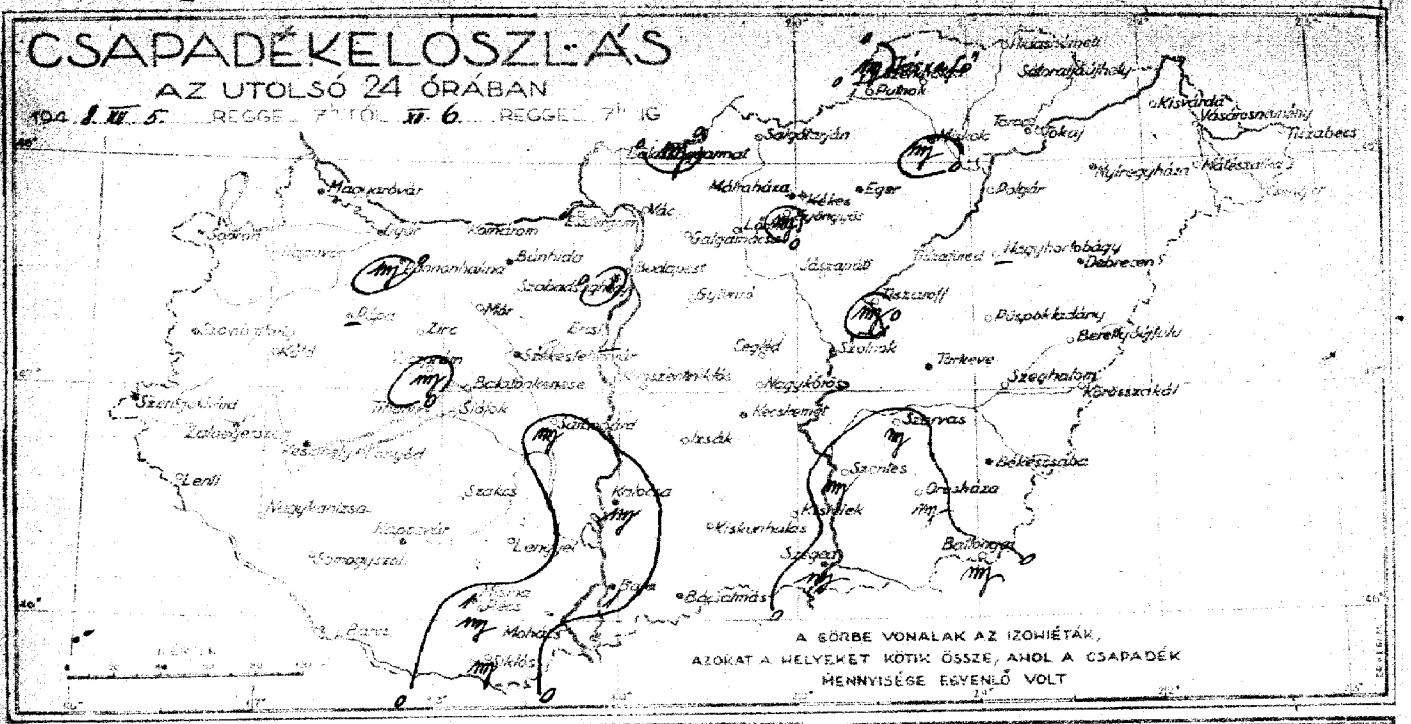

Észlelések reggel 7 órakor	Szél: irány és erősség (0–12)	Felhőzet (0–10)	Légnyomás (mm-ben)	Hőmérséklet (C°)	Csapadék (24 óráig) (mm)	Hó	Hőmérséklet: legutóbbi napponti adat	Hőmérséklet: tegnapi napi	Sarkfény: észlelés módja	Napsütés (óra) tegnap
Magyaróvár	SE 2	V=	40329	−1	·		5	−2	−3	0
Sopron	346	SE 2	V=	31·5	0	·		6	0	0	0
Szombathely	342	S 2	V∞	32·6	2	·		6	1	−1	—
Szentgotthárd		NNW 1	V=	—	—	·	fölt	2	−2	—	—
Zalaegerszeg		W 2	V	—	2	·		2	1	1	—
Pápa						—					
Győr	340	SE 1	V	32·0	−1	·		4	−2	—	—
Pannonhalma		SE 2	V=	32·1	−0	my		3	−0	—	—
Bánhida		SE 1	V∞	32·1	1	·	fölt	0	−1	−3	—
Székesfehérvár		—	—	—	—	·		1	−2	—	—
Keszthely	345	NNW 1	V=	31·4	1	·		3	−0	—	0
Kaposvár	335	NNW 1	=	—	0	·		2	−2	−2	—
Pécs	347	W 1	V=	32·1	−0	my		−0	−1	−1	0
Budapest	341	−0	V∞	33·6	0	·	fölt	−1	−1	−1	2
Salgótarján		W 1	V=	—	−1	·		−2	−3	−3	0
Eger		SSE 3	V=	34·5	−1	·	fölt	−1	−1	−2	—
Miskolc	339	SE 1	V=	34·0	−2	my	fölt	−1	−3	−3	0
Tarcal		NE 1	V=	—	−2	·	lepel	−1	−4	−4	0
Baja	810	−0	V∞	33·0	−0	1		−0	−1	−2	0
Kalocsa		S 1	V=	33·2	−1	my		−1	−2	−2	0
Kecskemét	338	E 1	V=	32·9	−1	·	lepel	−2	−2	−2	0
Szeged		SSE 1	V	32·8	−2	my	fölt	−2	−2	—	0
Szolnok	813	ESE 1	V	—	−1	·	fölt	−1	−1	—	—
Törökszentmiklós		S 1	V=	—	−2	·		1	−2	−2	−2	—
Békéscsaba	337	SE 1	V∞	33·7	−3	·		2	−3	−3	−3	0
Debrecen	343	−0	V=	34·2	−2	·	lepel	−4	−4	−4	0
Nyíregyháza	335	−0	V=	34·7	−3	·	"	−2	−3	−3	—
Kékestető (1000 m)						—					
Mátrahása (660 m)		−0	V	870·1	1	·	fölt	5	−6	—	3
Miskolctető (534 m)		N 1	V	468·2	−0	1	fölt	−0	−2	—	—
Szabadsághegy (474 m)		SE 2	V=	870·4	0	1	fölt	1	−1	—	—

*) A légnyomás 500 m-re átszámítva.

Széljelzések a szabad légkörben

Budapest.

h	Magas állás (m)	Szél: irány és sebesség (m/s)	h	Magas állás (m)	Szél: irány és sebesség (m/s)	h	Magas állás (m)	Szél: irány és sebesség (m/s)	h	Magas állás (m)	Szél: irány és sebesség (m/s)
11											
0		CALM									
100		NE 1									

A hőmérséklet és a légnyomás napi középértéke és ezek eltérése a 75 évi átlagtól Budapesten

VII. 5. = −1·4 C° 773·0 mm. Δ: −0·7 C° +10·4 mm

Az 1871 óta ezen a napon előfordult

legmagasabb hőmérséklet 14·3 C° 1885

legalacsonyabb hőmérséklet −16·3 C° 1880.

24 óra csapadéka (mm) Hóm.	
Kapuvár	·
Kéld	·
Zirc	·
Veszprém	my
Mór	·
Komárom	·
Esztergom	·
Kresi	—
Balatonfüred	·
Tihany	·
Siófok	·
Fonyód	·
Lenti	·
Nagykanizsa	·
Somogyszob	·
Barcs	·
Szekszárd	·
Sárbogárd	my
Lengyel	·
Pécs	·

24 óra csapadéka (mm) Hóm.		
Mohács	·	
Siklós	my	
Vác	·	
Balassagyarmat	my	1
Putnok	·	
Jánosfa	my	
Szécsénkálal	·	
Hidasnémeti	·	1
Sátoraljaújhely	·	
Cegléd	my	
Tárnok	·	
Galgamácsa	·	
Gyömrő	·	2
Jászapáti	·	
Cegléd	·	fölt
Nagykőrös	·	1 1
Kunszentmiklós	·	
Izsák	·	
Kiskunfélegyháza	·	
Kiskunhalas	·	

24 óra csapadéka (mm) Hóm.		
Bárcsmajor	·	
Kisvarda	·	
Vásárosnamény	·	
Tiszabecs	·	14
Csenger	·	8
Mátészalka	·	
Tokaj	·	
Polgár	·	
Tiszafüred	·	
Nagyhortobágy	·	
Tiszaroff	·	
Püspökladány	my	
Berettyóújfalu	·	
Körösszakal	·	
Szeghalom	·	
Szarvas	my	fölt
Szentes	my	
Orosháza	my	
Battonya	my	

Kiállítással ezen a postai küldeményen nyugta megadatik. M. Kir. Államnyomda Budapest, II., Kisfaludi Pál-utca 1.

Budapest, 1948 december hó 7. nap kedd

Országos Meteorológiai és Földmágnességi Intézet

IDŐJÁRÁSI NAPJELENTÉS

Daily Synoptic Map of the Hungarian Meteorological Institute. — Bulletin quotidien de l'Institut Hongrois de Météorologie. Wetterbericht des Ungarischen Meteorologischen Instituts.

61. évfolyam 342. sz.

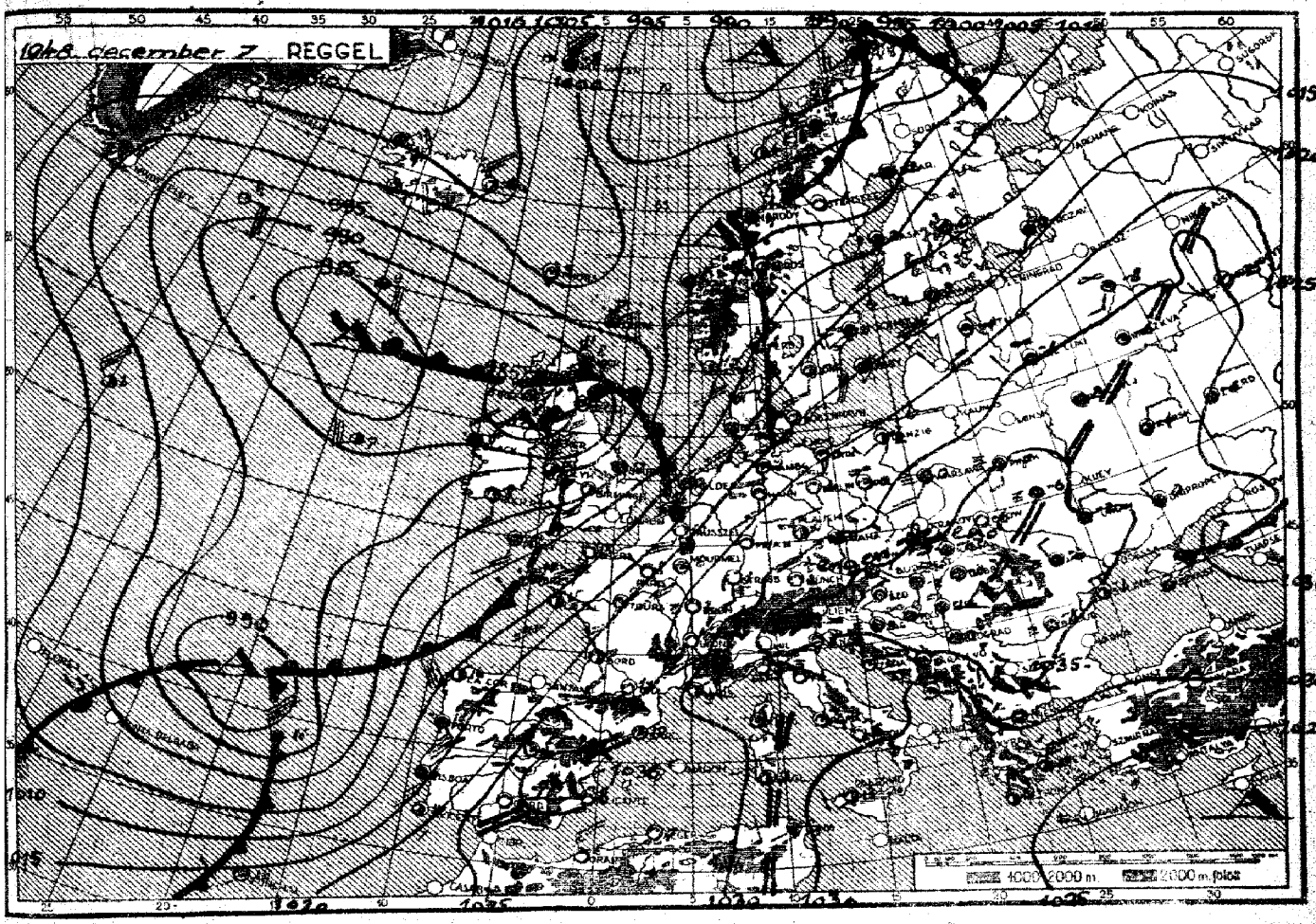



← Hideg front

Záródott front (occlusio)

Meleg front →

szitálás	pára	villogás	talajköd
eső	esőzápor	zivatar	köd
havazás	házápor	hófúvás	porvihar



Az időjárási helyzet ma reggel és a várható időjárás:

Az enyhe óceáni légtömegek útja az Azori-szigetek felől Anglián és Skandinávián át északkelet felé vezet. Ennek következté-ben szárazföldünk nyugati partjain, Bretagneban és a Szt. György csatorna környé-kén szeles, esős, enyhe idő uralkodik. Kö-zép-Európában és a Szovjet-Unió délnyu-gati vidékén tovább tart a leszálló légá-ramlás és a csendes, ködös, hideg idő.

Hazánkban hétfőn is nagy ellentét volt a Dunántul és az Alföld között. A hő-mérséklet Sopronban ismét 6 fokig emel-kedett, a Tiszántúlon azonban csak -1, -2 fok volt a csúcsérték. Sok felé a köd e-gész napon át tartott és több helyen köd-szitálást is észleltek. A csapadék mennyi-sége csak Baján és Mohácson érte el az 1 mm-t.

Budapesten kedden délben a hőmérsék-let -1 fok, a tengerszintre átszámított lég-nyomás 779 mm, alig változik.

Várható időjárás szerda estig:

Mérsékelt szél.
Jobbára borult, ködös idő.
Több felé kisebb ködszitálás, vagy kisebb eső.
A hőmérséklet alig változik.

Kiadásért felelős: Tóth Géza igazgató
Phöbus-nyomda, Budapest.

Országos Meteorológiai és Földmágnességi Intézet: Időjárási napijelentés.

CSAPADÉKELOSZLÁS AZ UTOLSÓ 24 ÓRÁBAN

1874 XII. 6. REGGEL 7 TÓL XII. 7. REGGEL 7h IG

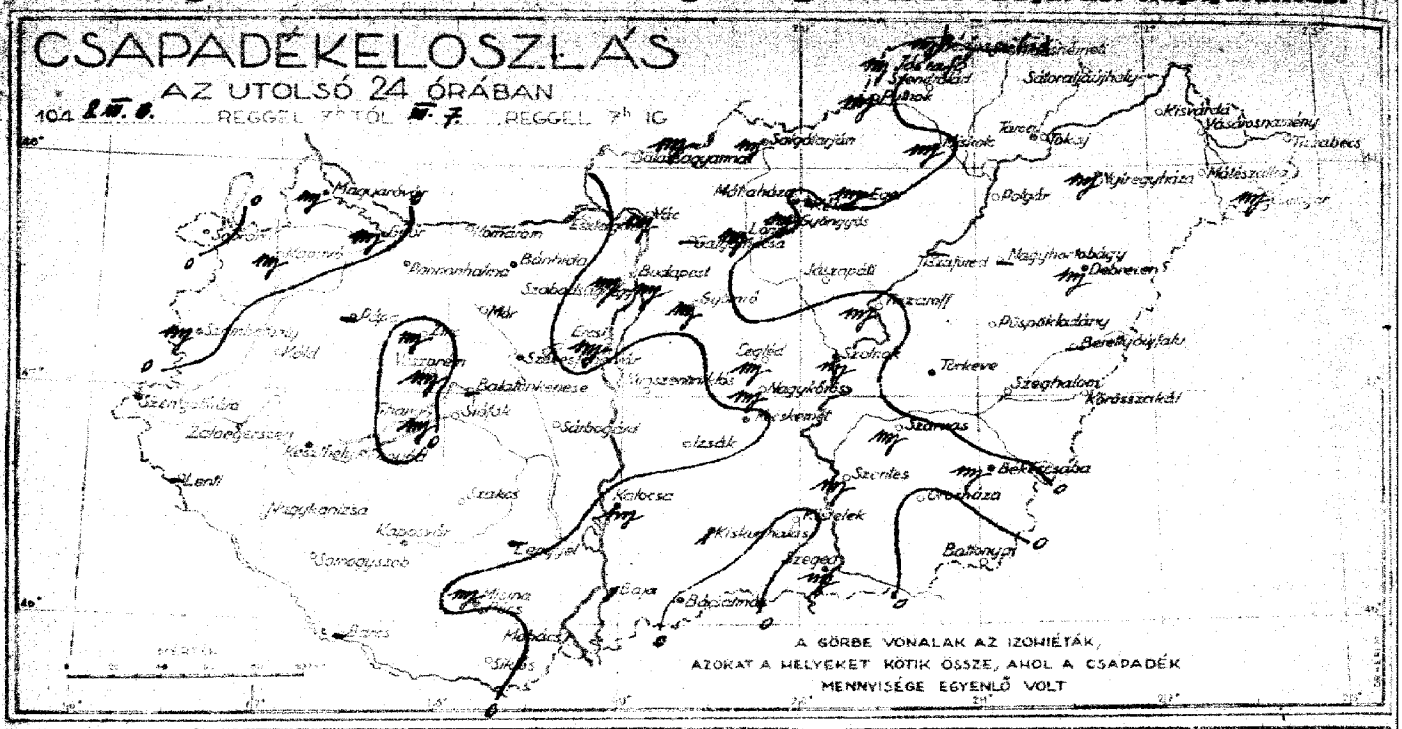
Magyaróvár
Sopron
Szombathely
Pápa
Veszprém
Győr
Pannonhalma
Bánhida
Budapest
Mór
Székesfehérvár
Siófok
Keszthely
Kaposvár
Pécs
Baja
Kalocsa
Szeged
Mohács
Siklós
Szolnok
Törökszentmiklós
Cegléd
Nagykőrös
Jászapáti
Tiszafüred
Debrecen
Tiszaroff
Püspökladány
Berettyóújfalu
Szeghalom
Szarvas
Békéscsaba
Orosháza
Gyula
Battonya
Tarcal
Sátoraljaújhely
Sárospatak
Sárvár
Kőszeg
Körmend
Tapolca
Tihany
Balatonfüred
Tapolcza
Kisbér
Tata
Komárom
Esztergom
Vác
Gödöllő
Hatvan
Eger
Mezőkövesd
Miskolc
Ózd
Putnok
Losonc
Rimaszombat
Salgótarján
Balassagyarmat
Szécsény
Kecskemét
Szabadszállás
Kiskunfélegyháza
Kiskunhalas
Orgovány
Makó
Hódmezővásárhely
Csongrád
Mezőtúr
Karcag
Kisújszállás
Abádszalók
Tiszafüred
Polgár
Tokaj
Tarczal
Sárospatak
Sátoraljaújhely
Kisvárda
Vásárosnamény
Tuzsér
Tiszabecs
Mátészalka
Nyíregyháza
Debrecen
Hajdúszoboszló
Berettyóújfalu
Püspökladány
Tiszaroff
Magyarhertelend
Jászapáti
Jászberény
Szolnok
Törökszentmiklós
Cegléd
Nagykőrös
Kecskemét
Kiskunfélegyháza
Kiskunhalas
Szabadszállás
Orgovány
Kalocsa
Baja
Bátaszék
Mohács
Siklós
Szigetvár
Barcs
Nagykanizsa
Keszthely
Zalaegerszeg
Szentgotthárd
Körmend
Kőszeg
Sárvár
Szombathely
Celldömölk
Tapolca
Veszprém
Balatonfüred
Tihany
Siófok
Balatonföldvár
Balatonlelle
Balatonboglár
Fonyód
Keszthely
Tapolca
Sümeg
Tata
Komárom
Esztergom
Vác
Gödöllő
Hatvan
Eger
Mezőkövesd
Miskolc
Ózd
Putnok
Losonc
Rimaszombat
Salgótarján
Balassagyarmat
Szécsény
Gyöngyös
Mátraháza
Egerszalók

Budapest, 1948 december hó 8. nap szerda

Országos Meteorológiai és Földmágnességi Intézet

IDŐJÁRÁSI NAPJELENTÉS

Daily Synoptic Map of the Hungarian Meteorological Institute. — Bulletin quotidien de l'Institut Hongrois de Météorologie.
Wetterbericht des Ungarischen Meteorologischen Instituts.

61. évfolyam 343. sz.

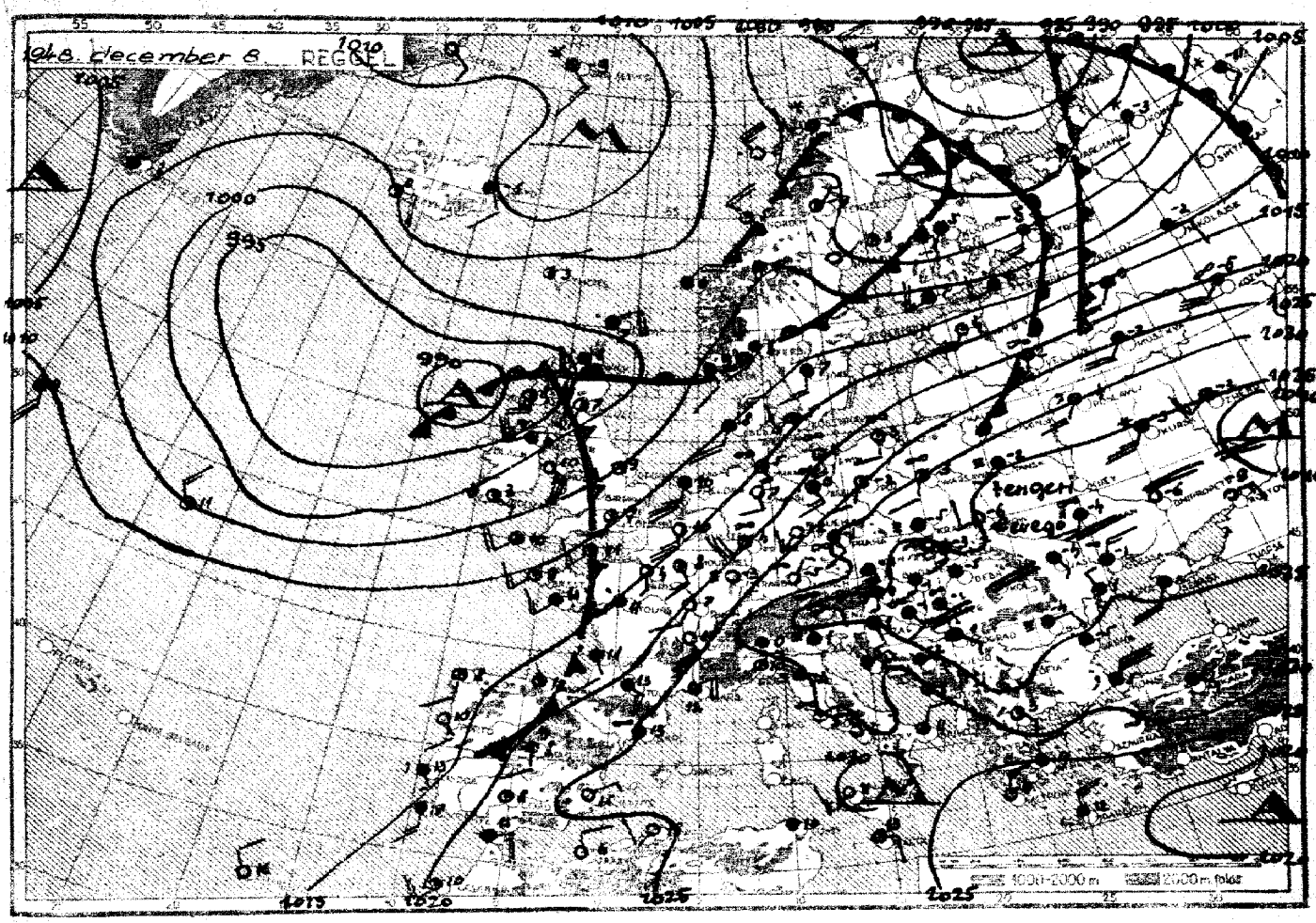



← Hideg front — Zárodott front (occlusio) — Meleg front →

szitálás, eső, havazás, pára, esőzápor, hózápor, villogás, zivatar, hófúvás, talajköd, köd, porvihar



Az időjárási helyzet ma reggel és a várható időjárás:

Szárazföldünkön nagy hőmérsékleti ellentétek alakultak ki. Azokon a területeken, amelyeket tengeri légtömegek árasztottak el, a hőmérséklet igen magas értékeket ért el. Így pl. ma reggel Londonban és Párisban 9, Amsterdamban 10, Bruxellesben 11, Koppenhágában 5, Stockholmban 7, Leningradban 6 fokot mértek. Közép-Európa és a Szovjetúnió déli részén, valamint az Ural környékén tovább tartanak a fagyok. Berlinből 0, Bécsből -2, Bukarestből -4, Kievből -5, Moszkvából -3, Szverdlovszkból -22 fokot jelentettek.

Hazánkban kedden sem változott az idő. A hőmérséklet a Dunántúlon általában 1-2 fokig emelkedett, Debrecen és Nyíregyháza vidékén azonban -3 fok volt a csúcsérték. Az éjszakai lehűlés a felhőzet és köd mérséklő hatása következtében gyenge volt és így -5 foknál erősebb fagy csak a talaj közelében fordult elő. Többfelé volt kisebb ködszitálás.

Budapesten szerdán délben a hőmérséklet -1 fok, a tengerszintre átszámított légnyomás 777 mm, gyengen süllyedő irányzatú.

Várható időjárás csütörtök estig:

Mérsékelt déli, délnyugati szél.
Jobbára borult, helyenként ködös idő.
Többfelé ködszitálás, esetleg kisebb eső.
A hőmérséklet alig változik.

Kiadásért felelős: Tóth Géza igazgató
Phöbus-nyomda, Budapest

Országos Meteorológiai és Földmágnességi Intézet: Időjárási napijelentés.

CSAPADÉKELOSZLÁS

AZ UTOLSÓ 24 ÓRÁBAN

104 8 IV. 7. REGGEL 7h TÓL IV. 8. REGGEL 7h IG

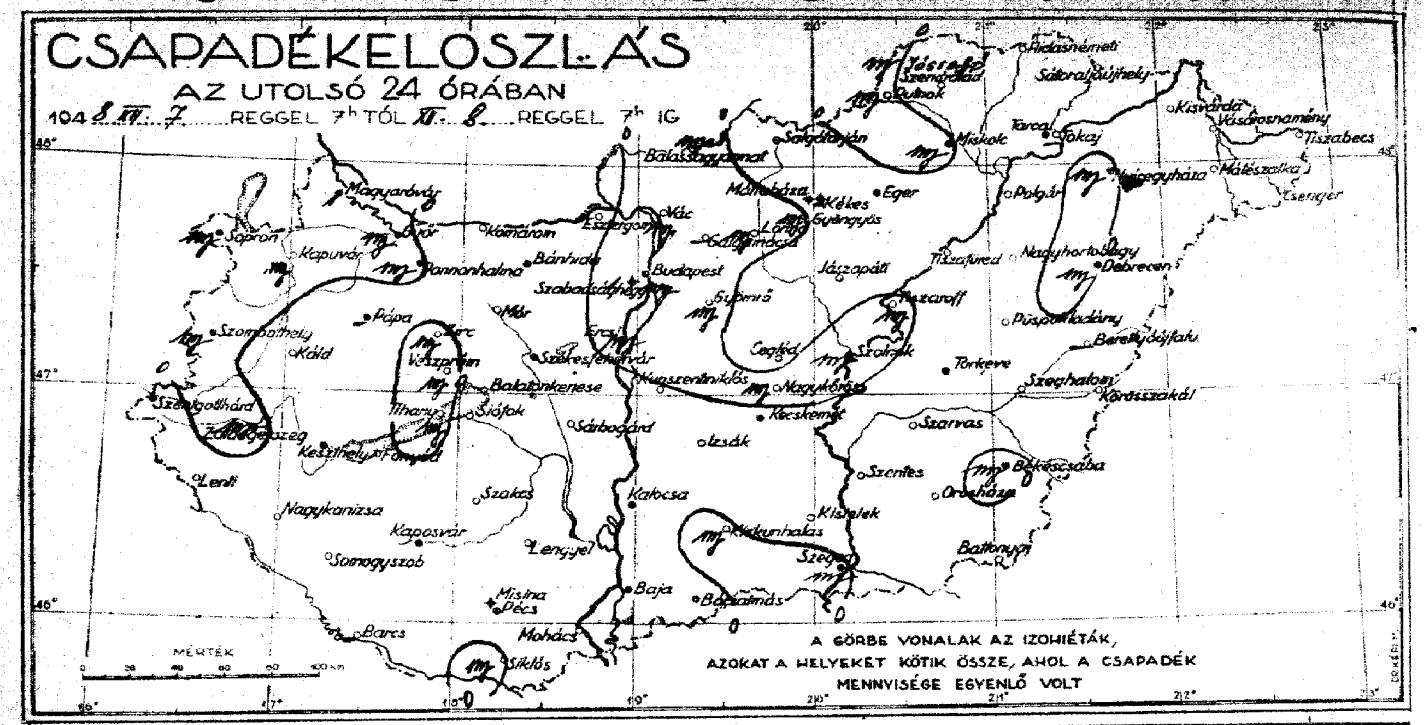

Észlelések reggel 7 órakor		Szél-irány és erő (1-12)	Felhőzet (0-4)	Légnyomás (millibár)	Hőmérséklet (C°)	Csapadék (24 órai) (mm)		Hőmérséklet tegnapi nappali max.	Hőmérséklet éjszakai min.	Radiációs min.	Napsütés (óra) tegnap
Magyaróvár		SE 4	4	1034.9	0	1		0	-1	-2	0
Sopron	546	SSE 4	4	31.9	0	ny		2	-0	-0	0
Szombathely	542	E 1	4	34.4	0	ny		2	0	0	—
Szentgotthárd		ESE 3	4	—	—	—		2	0	—	—
Zalaegerszeg		SSW 4	4	—	-1	ny		1	-1	-1	—
Pápa											
Győr	540	S 3	4	34.6	-2	ny		1	-2	—	—
Pannonhalma		SE 3	4	34.8	-2	ny		0	-2	—	—
Bánhida		E 4	4	35.6	0	.	fölt	0	-2	-3	—
Székesfehérvár		—	—	—	—	.		1	-2	—	—
Keszthely	543	E 3	4	35.0	-1	.		2	-1	—	0
Kaposvár	635	W 1	4	—	-1	.		2	-1	-1	0
Pécs	547	ESE 2	4	35.8	-1	.		0	-2	-2	0
Budapest	541	W 1	4	36.4	-1	ny	fölt	-1	-1	-2	0
Salgótarján		E 2	4	36.8	-3	1		-1	-3	-4	0
Eger		E 1	4	37.6	-3	.	fölt	-2	-4	-4	—
Miskolc	639	E 1	4	37.6	-3	ny	fölt	-1	-4	-4	0
Tarcal		NE 1	4	—	-5	.	lepel	-2	-5	-6	—
Baja	819	ESE 2	4	35.8	0	.		1	0	-1	0
Kalocsa		E 1	4	36.0	0	.	fölt	0	0	-1	0
Kecskemét	534	ESE 1	4	35.9	-2	.	lepel	-1	-2	-2	0
Szeged	544	ESE 2	4	35.9	-1	ny	fölt	0	-2	—	0
Szolnok	811	ESE 2	4	—	-2	ny	fölt	-1	-3	—	—
Törökeve		E 2	4	—	-4	.		-1	-4	-4	—
Békéscsaba	637	SE 1	4	36.7	-3	ny	2	-1	-3	-3	0
Debrecen	545	— 0	4	37.9	-5	ny	7	-3	-5	-6	0
Nyíregyháza	535	— 0	4	38.0	-4	ny	11	-3	-5	-5	—
Kékestető (1000 m)						—					
Mátrahása (660 m)		— 0	4		-6	.		-5	-7	—	0
Mátraháza (660 m)		— 0	4		-6	.		-5	-7	—	0
Mátraháza (660 m)		NW 2	4	931.5	-3	.	fölt	-2	-4	—	—
Mátraháza (660 m)		SE 1	4	939.3	-4	1		-3	-6	—	—

* A légnyomás 500 m-re kiszámítva.

Szélmérések a szabad légkörben

Budapest

7 h		h		h		h		h	
Magasság (m)	Szélirány és sebesség (m/s)	Magasság (m)	Szélirány és sebesség (m/s)	Magasság (m)	Szélirány és sebesség (m/s)	Magasság (m)	Szélirány és sebesség (m/s)	Magasság (m)	Szélirány és sebesség (m/s)
0	SSE 2								
100	SSW 4								
300	SSE 6								
2									

24 óra csapadéka (mm)	
Kapuvár	ny
Káld	.
Zirc	ny
Veszprém	ny
Mór	.
Komárom	.
Esztergom	.
Erosi	ny
Balatonkenese	.
Tihany	ny
Siófok	.
Fonyód	.
Lenti	.
Nagykanizsa	.
Somogyszob	.
Marcaca	.
Szakcs	.
Sárbogárd	.
Lengyel	.
Pak	.

24 óra csapadéka (mm)		
Mohács	.	
Siklós	ny	
Vác	ny	
Balassagyarmat	ny	
Putnok	nfy	
Jósvafő	nfy	
Szendrőlád	.	
Hidasnémeti	.	
Sátoraljaújhely	.	
Gyöngyös	ny	
Lőrinci	ny	
Galgamácsa	.	
Gyömrő	ny	1
Jászapáti	.	
Cegléd	.	fölt
Nagykőrös	ny	1
Kunszentmiklós	.	fölt
Izsák	.	
Kistelek	.	
Kiskunhalas	ny	

24 óra csapadéka (mm)		
Bácsalmás	.	
Kisvárda	.	5
Vásárosnamény	.	
Tiszabecs	.	19
Csenger	.	7
Mátészalka	.	
Tokaj	—	
Polgár	.	
Tiszafüred	.	
Nagyhortobágy	.	4
Tiszaroff	ny	fölt
Püspökladány	.	
Berettyóújfalu	—	
Körösszakál	.	
Szeghalom	.	fölt
Szarvas	.	
Szentes	.	
Orosháza	.	fölt
Battonya	.	
Békéscsaba	.	

A hőmérséklet és a légnyomás napi középértéke és ezek eltérése a 75 évi átlagtól Budapesten

VIII. 7. n -1.2. C° 718.7 mm, Δ -2.7. C° t 15.6 mm

Az 1871 óta ezen a napon előfordult

legmagasabb hőmérséklet 15.3 C° 1916,

legalacsonyabb hőmérséklet 15.0 C° 1925.

Előfizetési ára a postai kézbesítéssel együtt negyedévre 25 Ft. Budapest, II., Kitaibel Pál-utca 1.

Budapest, 1948 december hó 9. nap csütörtök

Országos Meteorológiai és Földmágnességi Intézet

IDŐJÁRÁSI NAPIJELENTÉS

Daily Synoptic Map of the Hungarian Meteorological Institute. — Bulletin quotidien de l'Institut Hongrois de Météorologie.
Wetterbericht des Ungarischen Meteorologischen Instituts.

61. évfolyam 344. sz.

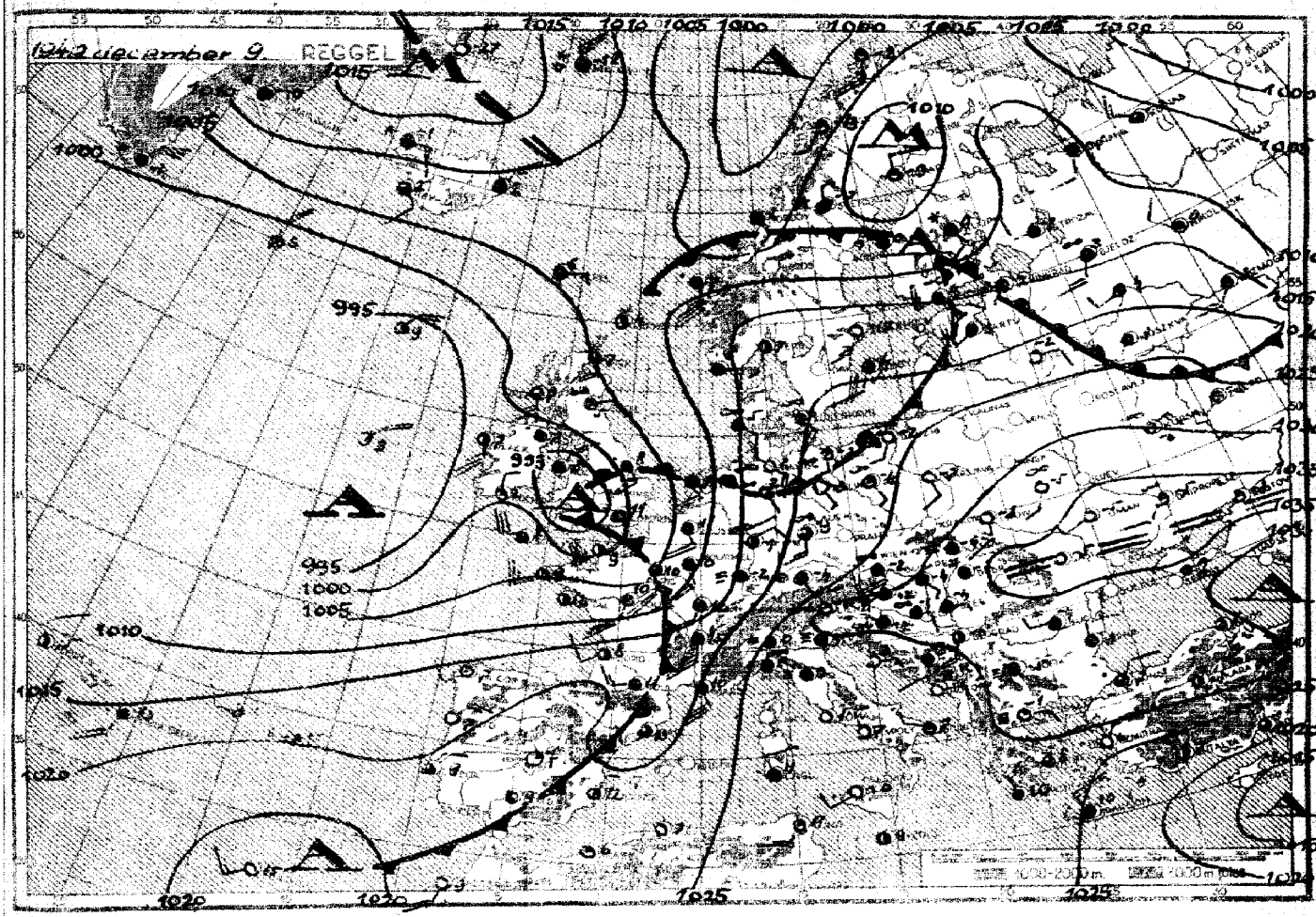



← Hideg front — Záródott front (occlusio) — Meleg front →

szitálás, eső, havazás, pára, esőzápor, hózápor, villogás, zivatar, hófúvás, talajköd, köd, porvihar



Az időjárási helyzet ma reggel és a várható időjárás:

Az időjárási ellentét szárazföldünkön lényegesebb változás nélkül tovább tart. Nyugat- és Észak-Európában gyorsan vonuló hullámokban enyhe tengeri légtömegek áramlanak, Közép-Európát és a Szovjetúnió déli felét hideg levegő borítja. Különösen éles a határvonal a két terület között a Rajna környékén, ahol 100 km-es távolságon belül kb. 10-12 fokos hőmérsékleti különbség van.

Hazánk nyugati megyéiben szerdán is gyenge olvadás volt, a keleti országrészeken a hőmérséklet ezzel szemben néhány helyen egész nap -4 fok alatt maradt. Az éjszaka folyamán a Dunántúlon -2,-3, a Tiszántúlon -5, -8, sőt Nyíregyházán -9 fokig hűlt le a levegő. Többfelé volt lényegtelen mennyiségű ködszitálás, illetve hószállingózás.

Budapesten csütörtökön délben a hőmérséklet -4 fok, a tengerszintre átszámított légnyomás 774 mm, gyengén süllyedő irányzatú.

Várható időjárás péntek estig:

Mérsékelt szél.
Jobbára borult, ködös idő.
Többfelé ködszitálás, vagy hószállingózás.
A hőmérséklet alig változik.

Kiadásért felelős: Tóth Géza igazgató
Phöbus-nyomda, Budapest

Országos Meteorológiai és Földmágnességi Intézet: Időjárási napjelentés.

CSAPADÉKELOSZLÁS

AZ UTOLSÓ 24 ÓRÁBAN

1941. XII. 8. REGGEL 7h TÓL XII. 9. REGGEL 7h IG

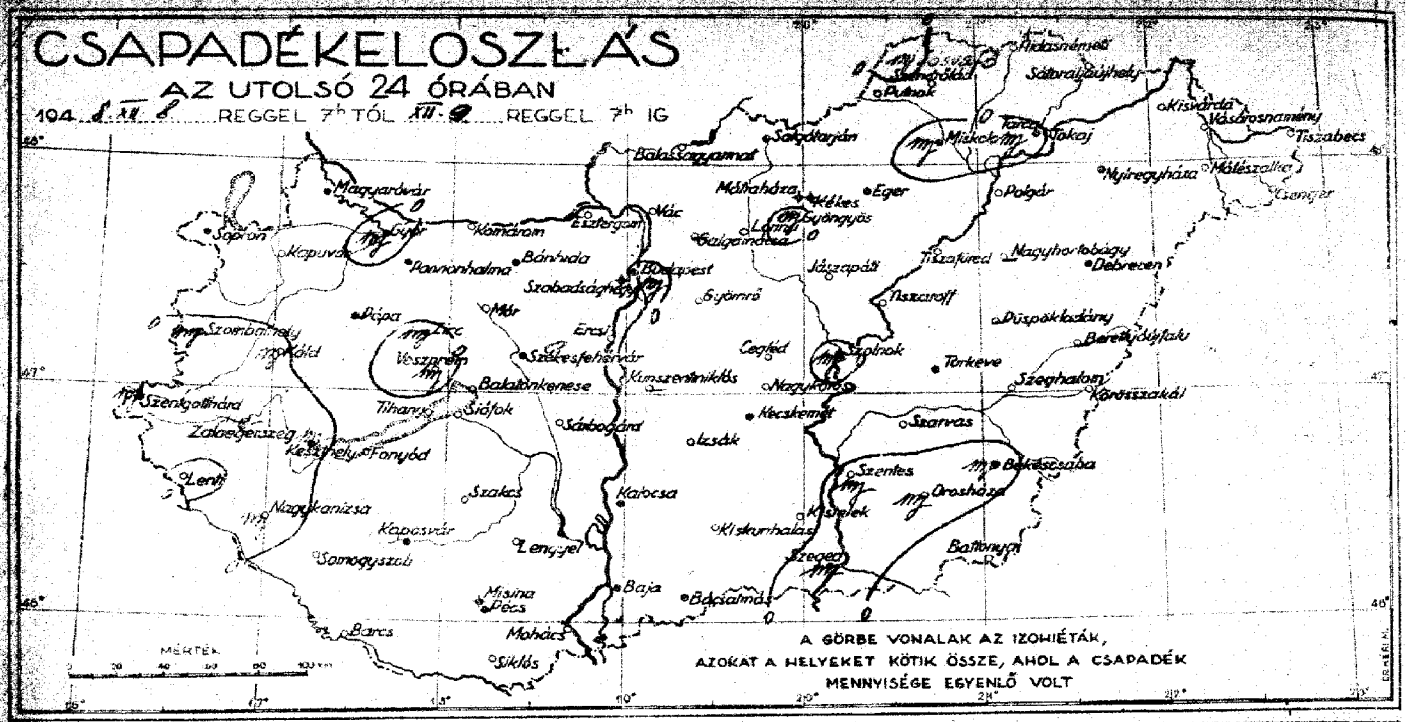

A GÖRBE VONALAK AZ IZOHIÉTÁK, AZOKAT A HELYEKET KÖTIK ÖSSZE, AHOL A CSAPADÉK MENNYISÉGE EGYENLŐ VOLT

Észlelések reggel 7 órakor		Szél-irány és erő (1-12)	Fel-hőzet (0-1)	Légnyomás (millibár)	Hőmérséklet (C°)	Csapadék (24 órai) (mm)	Hó cm	Hőmérséklet tegnapi nappali max.	Hőmérséklet éjszakai min.	Radiációs min.	Napsütés (óra) tegnap
Magyaróvár		SE 2	V∞	1001.4	-2	.		0	-3	-4	0
Sopron	546	SSE 3	V∞	22.0	-2	.		0	-2	-2	0
Szombathely	512	SSE 1	V∞	21.0	-2	my	Sötét	1	-2	-2	—
Szentgotthárd		SSE 1	V∞	—	—	my		1	-2	—	—
Zalaegerszeg		SE 1	V∞	—	-2	köd		1	-2	-2	—
Pápa						5					
Győr	540	ESE 2	V∞	23.2	-3	my		1	-3	—	—
Pannonhalma		SSE 3	V∞	30.1	-3	.		-1	-3	—	—
Bánhida		— 1	V∞	30.4	-2	.	Sötét	1	-3	-4	—
Székesfehérvár		—	—	—	—	.		1	-3	—	—
Keszthely	543	S 1	V∞	33.—	-1	my		-0	-2	—	0
Kaposvár	635	NW 2	—	—	-1	.		2	-1	-1	—
Pécs	547	E 2	V∞	31.2	-1	.		0	-2	-2	0
Budapest	541	NE 1	V	32.5	-4	my	Sötét	-1	-4	-4	0
Salgótarján		ESE 3	V	23.6	-5	.		-2	-5	-6	0
Eger		ESE 1	V∞	23.7	-6	.	Sötét	-3	-6	-7	—
Miskolc	639	— 0	V∞	22.2	-6	my	Sötét	-2	-6	-6	0
Tarcal		— 0	V∞	—	-8	my	Sötét	-3	-8	-8	0
Baja	819	SSE 3	V∞	24.7	-2	.		1	-2	-3	0
Kalocsa		E 1	V	31.7	-3	.		0	-3	-3	0
Kecskemét	534	ESE 1	V∞	32.5	-5	.		-1	-5	-5	0
Szeged	544	E 1	V	34.0	-4	my	Sötét	0	-6	—	0
Szolnok	611	E 2	V∞	—	-6	my	Sötét	-2	-6	—	—
Törkeve		NE 1	V∞	—	-8	.	1	-4	-8	-8	—
Békéscsaba	637	NE 1	V∞	33.7	-7	my	2	-2	-7	-7	0
Debrecen	545	— 0	V∞	33.4	-8	.	7	-4	-8	-9	0
Nyíregyháza	535	— 0	V∞	34.0	-9	.	11	-4	-9	-9	—
Kékestető (1000 m)						—					
Mátrahaza (560 m)		NW 3	1	36.2	—	.	Sötét	-5	-9	—	0
Mátraháza (534 m)		— 1	V∞	36.2	-4	.	Sötét	-3	-6	—	—
Szabadsághegy (474 m)		ESE 1	V∞	36.0	-7	.	11	-4	-7	—	—

* A légnyomás 500 m-re redukálva.

24 óra csapadéka (mm)	Hó cm
Kaposvár	.
Káld	my
Zirc	my
Veszprém	my
Mór	.
Komárom	.
Esztergom	.
Ercsi	.
Balatonfüred	.
Tihany	.
Siófok	.
Fonyód	.
Lenti	.
Nagykanizsa	my
Somogyszob	.
Barcs	.
Mohács	.
Sárbogárd	.
Lengyel	.

24 óra csapadéka (mm)	Hó cm
Mohács	.
Siklós	.
Vác	.
Balassagyarmat	.
Putnok	.
Jósvafő	my
Szendrőlád	.
Hidasnémeti	.
Sátoraljaújhely	.
Gyöngyös	my
Lőrinci	.
Galgamácsa	—
Gyömrő	.
Jászapáti	.
Cegléd	.
Nagykőrös	.
Kunszentmiklós	—
Izsák	.
Kistelek	.
Kiskunhalas	.

24 óra csapadéka (mm)	Hó cm
Bácsalmás	.
Kisvárda	.
Vásárosnamény	.
Tiszabecs	.
Csenger	.
Mátészalka	.
Tokaj	.
Polgár	.
Tiszafüred	.
Nagyhortobágy	—
Tiszacroff	.
Püspökladány	—
Berettyóújfalu	—
Körösszakál	.
Szeghalom	.
Szarvas	.
Szentes	my
Orosháza	my
Battonya	.
Békéscsaba	.

Szélmérések a szabad légkörben

Szeged

XII. 8. 11 h / h h h h

Magasság (m)	Szélirány és sebesség (m/s)	Magasság (m)	Szélirány és sebesség (m/s)	Magasság (m)	Szélirány és sebesség (m/s)	Magasság (m)	Szélirány és sebesség (m/s)	Magasság (m)	Szélirány és sebesség (m/s)
0	ESE 3								
200	ESE 3								
Fest.									

A hőmérséklet és a légnyomás napi középértéke és ezek eltérése a 75 évi átlagtól Budapesten

XII. 8.-án -1.2 C° +16.2 mm, Δ: -2.6 C° +11.5 mm

Az 1871 óta ezen a napon előfordult

legmagasabb hőmérséklet 14.6 C° 1915

legalacsonyabb hőmérséklet -14.9 C° 1905

Kiadással felelős a posztó hőmérséklet egész megbízásából: Dr. Baranyai Béla igazgató. Budapest, II., Kitaibel Pál-utca 1.

Budapest, 1948 december hó 10. nap péntek

Országos Meteorológiai és Földmágnességi Intézet

IDŐJÁRÁSI NAPIJELENTÉS

Daily Synoptic Map of the Hungarian Meteorological Institute. — Bulletin quotidien de l'Institut Hongrois de Météorologie. Wetterbericht des Ungarischen Meteorologischen Instituts.

61. évfolyam 345. sz.

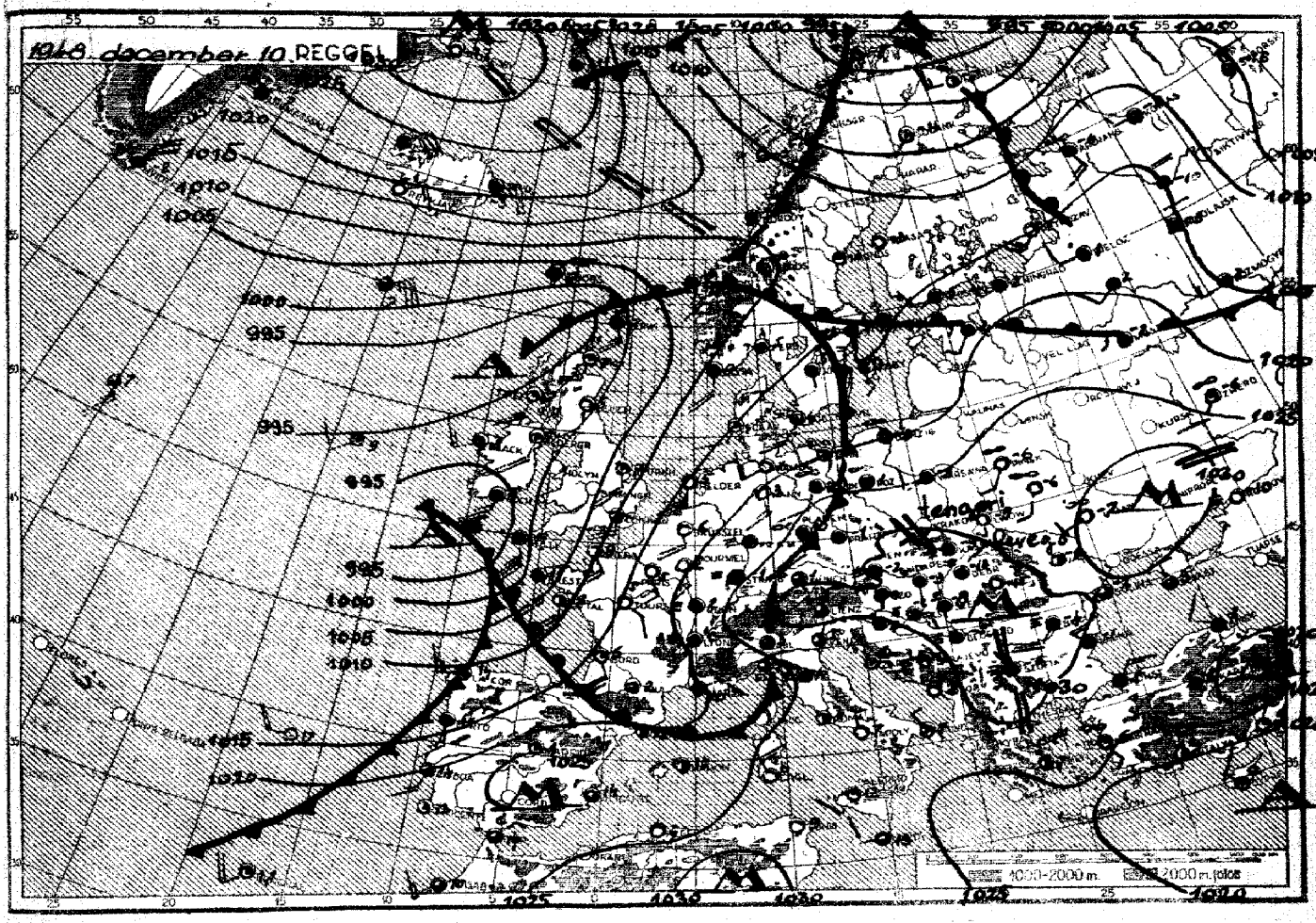



Hideg front — Záródott front (occlusio) — Meleg front

szitálás	pára	villogás	talajköd
eső	esőzápor	zivatar	köd
havazás	házápor	hófúvás	porvihar



Az időjárási helyzet ma reggel és a várható időjárás:

Közép-Európában és a Szovjet-Unió déli felében vendes, ködös időjárással tovább tartanak a fagyok. Az Azori-szigetek felől változatlanul enyhe tengeri légtömegek drasztják el a Brit-szigeteket, Skandinávia déli és Németország északi részét. Grönland irányából hideg sarkvidéki levegő tör délkelet felé és ma reggelre már elérte Skandinávia északi vidékét.

Hazánkban csütörtökön is folytatódott a borult, ködös idő. A hideg még egy-két fokkal fokozódott, így most már csak Sopron környékén volt gyenge olvadás, északon és keleten a hőmérséklet több helyen még a -5 fok fölé sem emelkedett, éjszaka pedig a hóval borított alföldi vidékeken -10 fok alá hűlt le a levegő. Debrecenből és Nyíregyházáról -13 fokot jelentettek. Több felé volt kisebb ködszitálás, illetve hószállingózás.

Budapesten pénteken délben a hőmérséklet -3 fok, a tengerszintre átszámított légnyomás 773 mm, alig változik.

Várható időjárás szombat estig:

Mérsékelt szél.
Borult, ködös idő.
Több felé ködszitálás, vagy hószállingózás.
A hideg idő tovább tart.

Kiadásért felelős: Tóth Géza igazgató
Phoibus-nyomda, Budapest

Országos Meteorológiai és Földmágnességi Intézet: Időjárási napijelentés.

CSAPADÉKELOSZLÁS

AZ UTOLSÓ 24 ÓRÁBAN

1904 XII. 9. REGGEL 7h TÓL XII. 10. REGGEL 7h IG

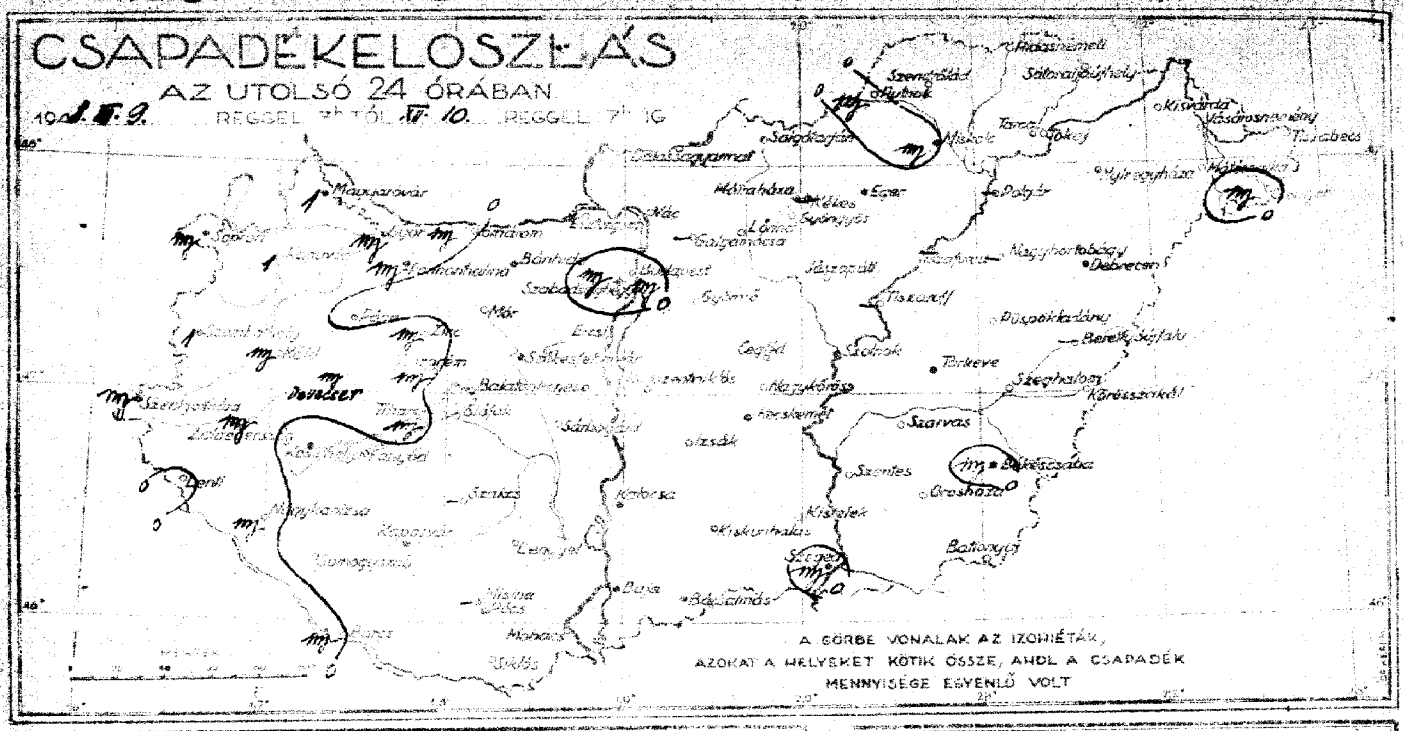
Mosonmagyaróvár
Győr
Sopron
Szombathely
Szentgotthárd
Nagykanizsa
Keszthely
Kaposvár
Pécs
Budapest
Szolnok
Debrecen
Nyíregyháza
Kecskemét
Szeged
Baja
Miskolc
Tarcsa
Eger
Kőszeg
Szombathely
Zalaegerszeg
Nagykanizsa
Pécs
Kaposvár
Szekszárd
Mohács
Baja
Kalocsa
Szeged
Orosháza
Békéscsaba
Gyula
Békés
Szarvas
Kecskemét
Kiskunfélegyháza
Kiskunhalas
Baja
Szabadka
Subotica
Mohács
Siklós
Pécs
Szigetvár
Barcs
Nagykanizsa
Keszthely
Tapolca
Veszprém
Sümeg
Tihany
Siófok
Balatonfüred
Balatonfüred
Tapolca
Sümeg
Veszprém

Budapest, 1948 december hó 11. nap szombat

Országos Meteorológiai és Földmágnességi Intézet

IDŐJÁRÁSI NAPJELENTÉS

Daily Synoptic Map of the Hungarian Meteorological Institute. — Bulletin quotidien de l'Institut Hongrois de Météorologie.
Wetterbericht des Ungarischen Meteorologischen Instituts.

61. évfolyam 346. sz.

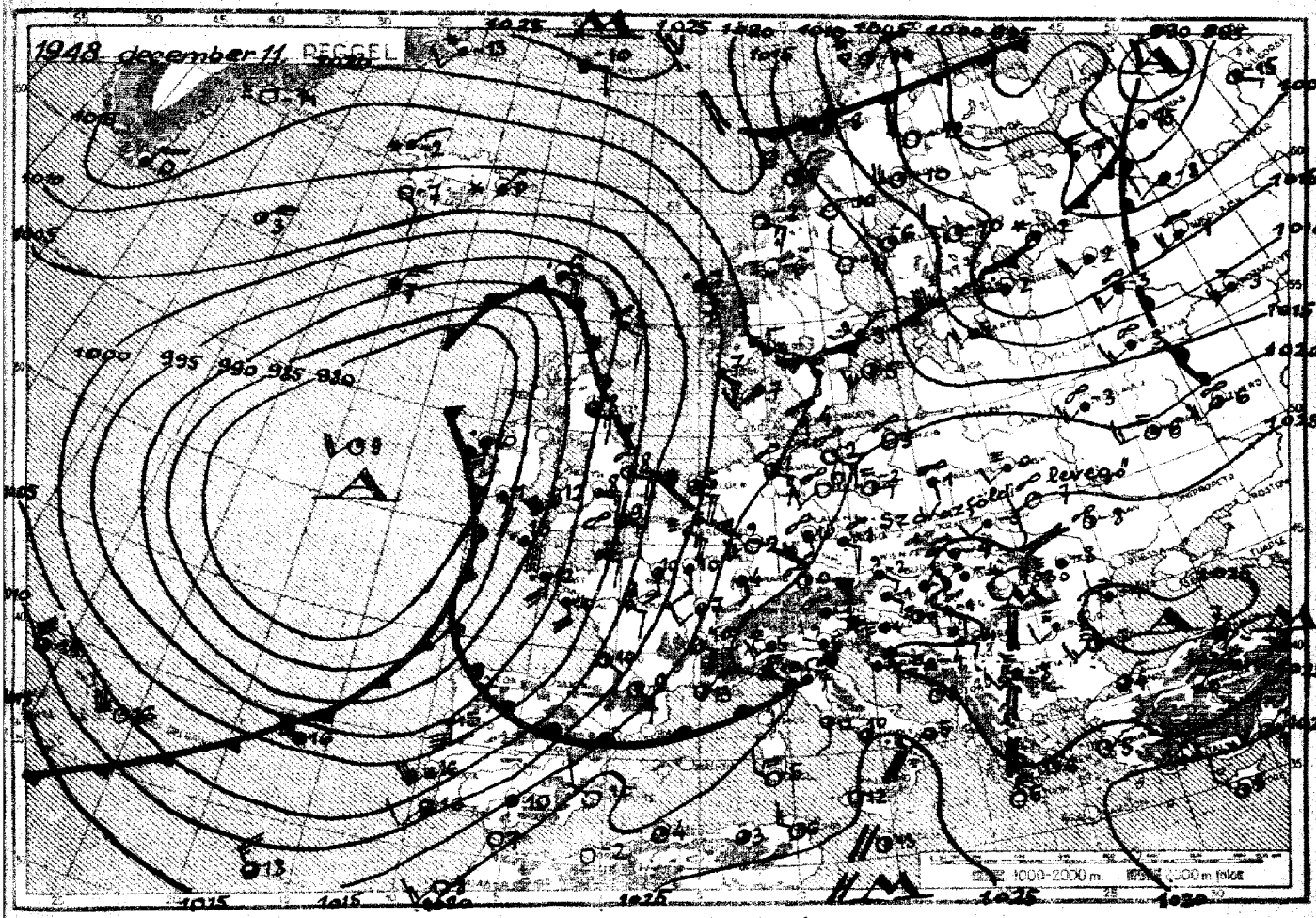



← Hideg front — Záródott front (occlusio) — Meleg front →

- szitálás
- eső
- havazás
- pára
- esőzápor
- házápor
- villogás
- zivatar
- hófúvás
- talajköd
- köd
- porvihar



Az időjárási helyzet ma reggel és a várható időjárás:

Európa felett két légáramlás alakult ki. Az egyik a nyugati országokat, Angliát, Franciaországot, Spanyolországot és Németország egy részét délnyugat felől meleg légtömegekkel árasztja el. A másik Grönlandból indul el és Észak-Skandinávián, valamint Finnországon át hideg sarkvidéki levegőt szállít a Szovjetunióba. Közép-Európában, e két áramlás határán, folytatódik a csendes, ködös idő.

Hazánk nyugati vidékein pénteken ujból gyenge olvadás állt be, Zalaegerszegen és Kaposvárott +2 fokot mértek. Az északi és keleti megyékben annak ellenére, hogy néhány órára kisütött a nap, -5, -7 fok volt a hőmérséklet csúcsértéke. Az éjszakai lehűlés a keleti országrészeken ismét erős volt, Tarcalon és Békéscsabán -8, Nyíregyházán -9 fokot mértek. Többfelé, -főleg az északi megyékben - kisebb ködszitálást észleltek. A csapadék mennyisége sehol sem haladta meg az 1mm-t.

Budapesten szombaton délben a hőmérséklet -2 fok, a tengerszintre átszámított légnyomás 768 mm, mérsékelten süllyedő irányzatú.

<u>Várható időjárás vasárnap estig:</u>

Mérsékelt szél.
Jobbára borult, ködös idő.
Többfelé - főleg nyugaton - ködszitálás, kisebb havazás, havaseső, ónoseső.
A hőmérséklet emelkedik.

Kiadásért felelős: Tóth Géza igazgató
Phobus-nyomda, Budapest

Országos Meteorológiai és Földmágnességi Intézet: Időjárási napijelentés.

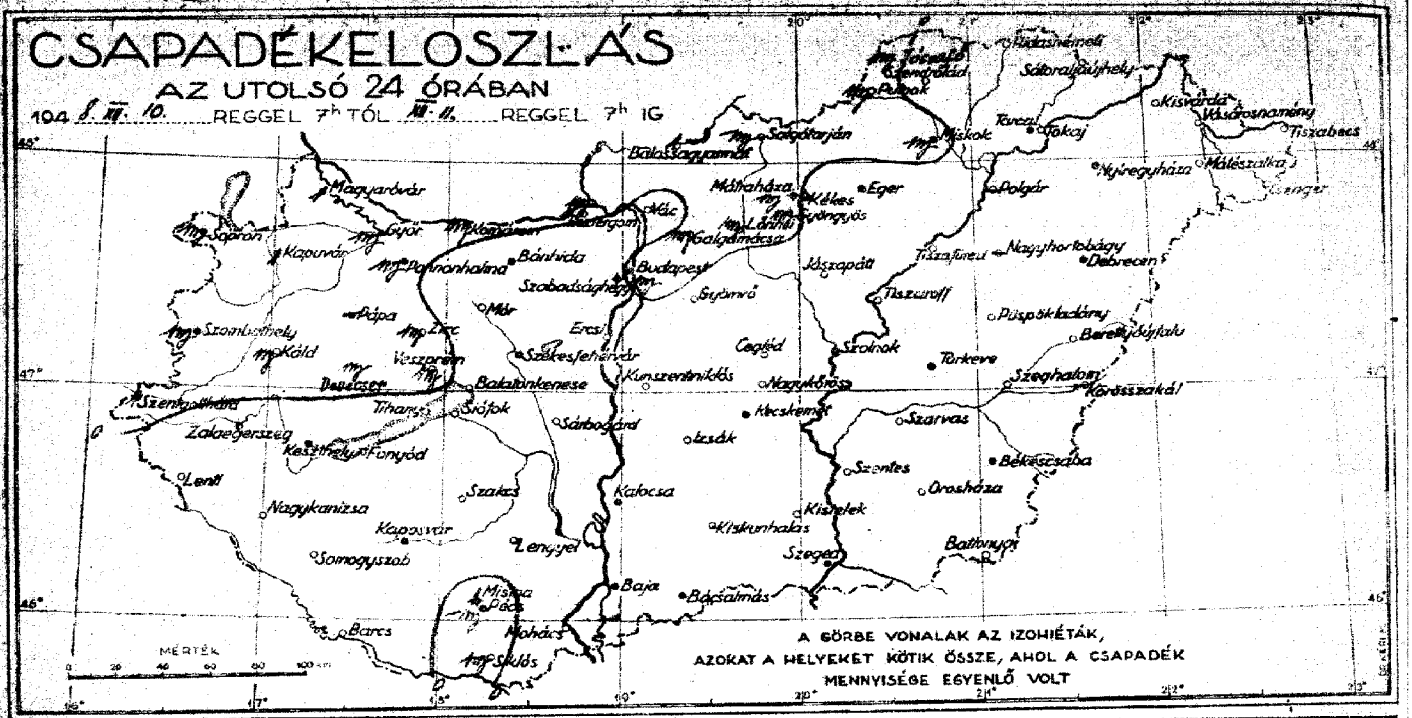

Észleletek reggel 7 órakor		Szél: irány és erő (1-12)	Felhőzet (0-4)	Légnyomás (millibár)	Hőmérséklet (C°)	Csapadék (24 órai) (mm)	Hó mm	Hőmérséklet tegnapi nappali max.	Hőmérséklet éjszakai min.	Radiációs min.	Napsütés (óra) tegnap
Magyaróvár		SE 2	V 1	1023·9	−1	1		−1	−2	−2	0
Sopron	546	SE 1	V ≡	23·5	−1	mg		0	−1	−1	0
Szombathely	542	ESE 1	V ≡	22·9	−1	mg		0	−1	−1	—
Szentgotthárd		ESE 1	V	—	—	1	fodt	0	−1	—	—
Zalaegerszeg		N 1	V ≡	—	−1	•		2	−1	−1	—
Pápa						—					
Győr	540	SE 1	4 9	23·1	−2	mg		−1	−2	—	—
Pannonhalma		SSE 2	V ≡	23·0	−2	mg		−1	−3	—	—
Bánhida		E V	V ≡	24·0	−1	•	fodt	−2	−3	−4	—
Székesfehérvár		—	—	—	—	•	fodt	−1	−3	—	—
Keszthely	543	SE 3	V ∞	23·1	−1	•		−0	−1	—	0
Kaposvár	635	NNW 1	V ∞	—	−1	•		2	−1	−1	—
Pécs	547	E 3	1 ≡	23·1	−2	mg		−0	−3	−3	0
Budapest	541	NE 1	V	24·9	−3	mg	fodt	−2	−3	−3	0
Selgótarján		NE 2	V ≡	—	−1	mg		−2	−3	−4	0
Eger		S 2	V ∞	26·0	−3	•	fodt	−5	−5	−6	—
Miskolc	639	— 0	V	25·9	−4	mg	fodt	−5	−6	−7	0
Tarcal		SSE 1	V	—	−4	•	1	−5	−2	−10	0
Baja	819	SE 2	V ≡	23·1	−1	•		0	−1	−4	0
Kalocsa		SE 1	V ∞	23·2	−1	•		−1	−2	−3	0
Kecskemét	534	E 3	V ∞	24·2	−3	•	fodt	−3	−3	−3	0
Szeged	544	SE 3	V ∞	23·6	−1	•	fodt	−2	−3	—	1
Szolnok	811	ENE 2	V (≡)	—	−3	•		−3	−5	—	—
Törkeve		E 1	V ∞	—	−4	•	1	−5	−7	−10	—
Békéscsaba	637	SE 1	V ∞	24·7	−3	•	2	−3	−8	−9	4
Debrecen	545	— 0	V ∞	25·6	−4	•	7	−6	−8	−10	—
Nyíregyháza	535	— 0	V ∞	26·4	−5	•	11	−7	−9	−11	—
Kékestető (1000 m)						—					
Mátrahása (660 m)		— 0	V 9	*) —	−2	mg	fodt	−2	−6	—	0
Miskatető (534 m)		NW 3	2	NW 5	2	1	fodt	2	−2	—	—
Szabadséghegy (474 m)		NE 1	V ≡	NW 0	−5	•	fodt	−4	−6	—	—

*) A légnyomás 500 m-re redukálva.

24 óra csapadéka (mm)		Hó cm
Kaposvár	1	
Köld	mg	
Zirc	mg	
Veszprém	mg	
Mór	1	
Komárom	mg	
Esztergom	mg	
Ercsi	•	
Balatonfüred	•	
Tihany	•	
Siófok	•	
Fonyód	•	
Lenti	•	
Nagykanizsa	•	
Somogyszob	•	
Barcs	•	
Mohács	mg	
Siklós	•	
Lenyel	•	

24 óra csapadéka (mm)		Hó cm
Mohács	•	
Siklós	mg	
Vác	•	
Balassagyarmat	1	fodt
Putnok	mg	
Jósvafő	mg	fodt
Szendrőlád	•	
Hidasnémeti	•	
Sátoraljaújhely	•	
Gyöngyös	mg	
Lőrinci	mg	
Galgamácsa	mg	
Gyömrő	•	1
Jászapáti	•	
Cegléd	•	fodt
Nagykőrös	•	fodt
Kunszentmiklós	•	fodt
Izsák	•	
Kistelek	•	
Kiskunhalas	•	

24 óra csapadéka (mm)		Hó cm
Bácsalmás	•	
Kisvárda	•	5
Vásárosnamény	•	
Tiszabecs	•	13
Csenger	•	7
Mátészalka	•	7
Tokaj	•	2
Polgár	—	
Tiszaföred	•	
Nagyhortobágy	—	
Tiszaroff	•	fodt
Püspökladány	•	
Berettyóújfalu	•	
Körösszakál	—	
Szeghalom	•	fodt
Szarvas	•	fodt
Szentes	•	
Orosháza	•	fodt
Battonya	—	
Földeszentkirály	•	

Szélmérések a szabad légkörben

Budapest I. h			Budapest II. h								Debrecen I. h		Debrecen II. h	
Magasság (m)	Szélirány és sebesség (m/s)		Magasság (m)	Szélirány és sebesség (m/s)		Magasság (m)	Szélirány és sebesség (m/s)		Magasság (m)	Szélirány és sebesség (m/s)		Magasság (m)	Szélirány és sebesség (m/s)	
0	N 1		0	NNE 1								0	NW 1	
450	NNE 1		150	N 2								400	SW 1	
950	NE 5		230	NNE 3								800	SW 4	
	SE			E	wol.							1000	SW 1	
												1200	NNW 1	
												1400	W 7	
												1600	SW 4	
												1800	SW 8	
												2200	SW 11	
													<0	

A hőmérséklet és a légnyomás napi középértéke és ezek eltérése a 75 évi átlagtól Budapesten

VII. 10. + 2·9 C° 744·5 mm. Δ: −3·5 C° +1·7 mm

Az 1871 óta ezen a napon előfordult legmagasabb hőmérséklet 33·6 C° 1904, legalacsonyabb hőmérséklet −10·5 C° 1902.

Kiadóhivatal Ára a postai kézbesítéssel együtt negyedévre 25 Ft. Budapest, II., Kisgellért tér-utca 1.

Budapest, 1948 december hó 12. nap
vasárnap

Országos Meteorológiai és Földmágnességi Intézet

IDŐJÁRÁSI NAPIJELENTÉS

Daily Synoptic Map of the Hungarian Meteorological Institute. — Bulletin quotidien de l'Institut Hongrois de Météorologie.
Wetterbericht des Ungarischen Meteorologischen Institutes.

61. évfolyam 347. sz.

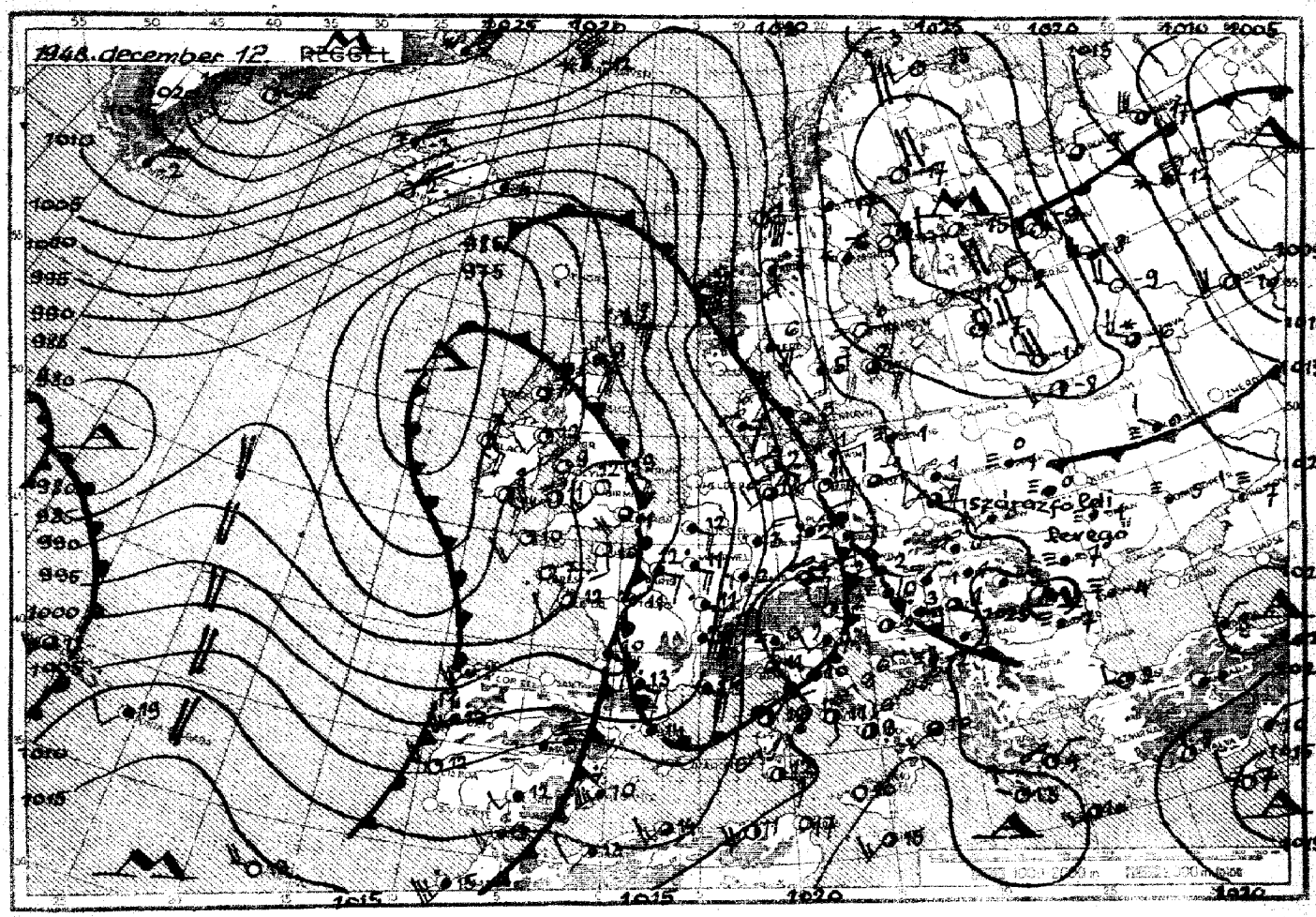



← Hideg front — Záródott front (occlusio) — Meleg front →

szitálás	pára	villogás	talajköd
eső	esőzápor	zivatar	köd
havazás	záporeső	hójuvás	porvihar



Az időjárási helyzet ma reggel és a várható időjárás:

Az Azori-szigetek és a Földközi-tenger felől előretörő enyhe légtömegek fokozatosan kiszorítják a Közép-Európát borító hideg levegőt. A Grönland felől előnyomuló újabb hideg léghullám folytatja útját délkeleti irányban a Szovjetunió belsejében.

Hazánkban szombaton lassú hőemelkedés következett be. A déli és nyugati megyékben a hőmérséklet a fagypont fölé emelkedett, sőt Baján és Pécsett 3 fokot mértek. Az enyhülés sok helyen az éjszakai órákban is folytatódott, úgy, hogy ma reggelre -2 foknál erősebb fagyot sehonnan sem jelentettek. A déli megyékben többfelé kisebb eső hullott, az északi országrészeken helyenként hószállingózást észleltek. A csapadék mennyisége Szegeden 3, Somogyszobon, Pécsett, Siklóson, Mohácson, Kisteleken, Battonyán, Tiszabecsen és Erasiben 2 mm volt.

Budapesten vasárnap délben a hőmérséklet 0 fok, a tengerszintre átszámított légnyomás 765 mm, mérsékelten süllyedő irányzatú.

Várható időjárás hétfő estig:

Mérsékelt déli délnyugati szél. Erősen felhős, helyenként ködös idő. Többfelé eső, havaseső. A hőmérséklet tovább emelkedik.

Kiadásért felelős: Tóth Géza igazgató
Phöbus-nyomda, Budapest

Országos Meteorológiai és Földmágnességi Intézet: Időjárási napijelentés.

CSAPADÉKELOSZLÁS
AZ UTOLSÓ 24 ÓRÁBAN

1948 XII. 11. REGGEL 7 TÓL XII. 12. REGGEL 7 IG

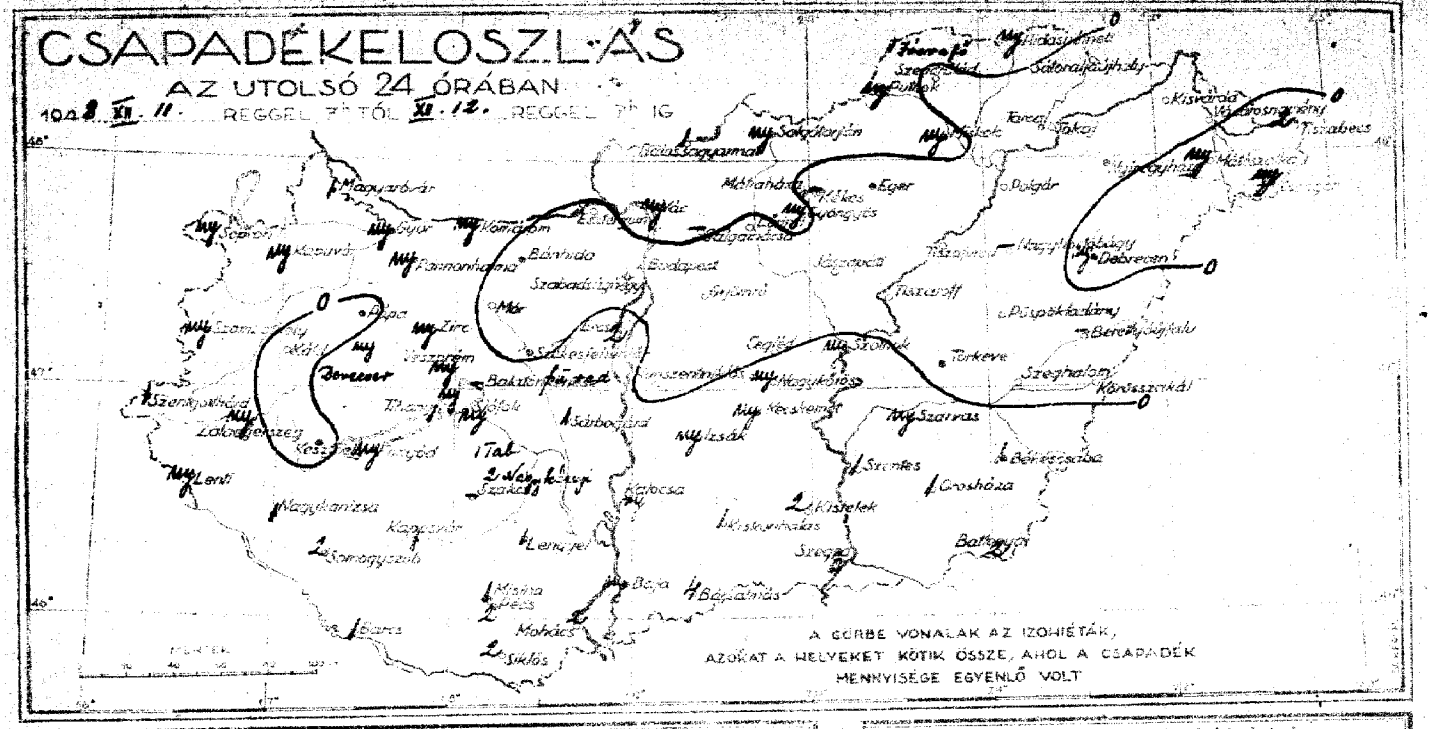

Észlelések reggel 7 órakor	Szélirány és erő (1-5)	Felhőzet (0-8)	Légnyomás (mm-ben)	Hőmérséklet (°C)	Csapadék (mm)	Hó cm	Hőmérséklet (reggel, nappali max., éjszakai min.)			Radioaktivitás mért	Napsütéses órák száma
Magyaróvár	E 2	4	1017·3	-1	1		-1	-2	-2	0	
Sopron 340	SE 2	4	16·0	-0	my		-1	-1	-1	0	
Szombathely 232	SE 2	4	16·6	0	my		1	-1	-1	-	
Szentgotthárd	E 1	4	-	-	1		1	0	-	-	
Zalaegerszeg	SW 2	4	-	0	my		1	0	0	-	
Pápa		-	-	-	.		1	-2	-	-	
Győr 349	SE 2	4	-	-1	my		0	-2	-	-	
Pannonhalma	E 3	4	16·8	-2	my		-0	-2	-	-	
Bachtis	E 3	4	17·3	-1	.	folt	-1	-2	-2	-	
Székesfehérvár		-	-	-	.		-1	-2	-	-	
Keszthely 348	E 3	4	15·9	0	.		1	-1	-	0	
Kaposvár 955	NE 2	4	17·7	1	1		2	0	0	-	
Pécs 345	E 3	4	16·8	3	2		3	-0	-1	0	
Budapest 341	NNE 1	4	19·2	-1	.	folt	-1	-1	-2	0	
Salgótarján	NE 2	4	18·8	-1	my		0	-1	-2	0	
Eger	ESE 1	4	20·5	-1	.	folt	-2	-2	-2	-	
Miskolc 659	-0	4	20·3	-1	my	folt	-2	-2	-2	0	
Tarcal	NE 1	4	-	-1	.		-1	-2	-2	0	
Baja 839	SW 1	4	17·5	1	my		3	0	-1	0	
Kalocsa	NE 1	4	17·9	-0	my		2	-1	-2	0	
Kecskemét 754	NE 2	4	18·7	-1	my	lepel	-0	-2	-2	0	
Szeged 741	ESE 1	3	18·1	1	3		2	1	-	0	
Szolnok 817	NE 1	4	-	-1	my		-0	-2	-	-	
Türkeve	SE 1	4	-	-0	.	1	-1	-1	-1	-	
Békéscsaba 917	E 1	4	18·6	1	1	1	1	1	0	0	
Debrecen 768	-0	4	19·6	1	my	5	-1	-1	-1	0	
Nyíregyháza 535	-0	4	19·8	-0	.	9	-1	-1	-1	-	
Kékestető (1000 m)					-						
Mátrahása (669 m)	-0	4	9665	-5	.		-2	-6	-	0	
Misinatető (534 m)	SSE 2	4	9585	4	1		7	5	-	-	
Szabadsághegy (474 m)	NE 2	4	9568	-4	.		-4	-4	-	-	

*) A légnyomás 300 m-re értendő.

Szélmérések a szabad légkörben:

Budapest 8 h			Debrecen XII. 11. 11 h		Szeged XII. 11. 11 h		Budapest XII. 11. 16 h	
Magasság (méter)	Szélirány és sebesség (m/sec)	Hőmérséklet (°C)	Magasság (méter)	Szélirány és sebesség (m/sec)	Magasság (méter)	Szélirány és sebesség (m/sec)	Magasság (méter)	Szélirány és sebesség (m/sec)
0	NE 2		0	ENE 1	0	ENE 4	0	NNE 1
200	NE 3		200	E 3	200	E 4	150	NNE 4
Sl.			400	S 4	1000	SE 3	230	NNE 8
			600	SSW 3	1200	SSE 13		Sc
			1000	SSW 4	1800	SSE 10		
				Sl.	2000	S 7		
					2200	S 10		
						Sc.		

24 óra csapadéka (mm)	Hó
Kapuvár	my
Káld	.
Zirc	my
Veszprém	my
Mór	.
Komárom	my
Esztergom	.
Recsk	2
Balatonfüred	my
Tihany	1
Siófok	my
Fonyód	my
Lenti	my
Nagykanizsa	1
Somogyszob	2
Barcs	1
Szabadszállás	2
Sárbogárd	1
Lengyel	1
Tab	1

24 óra csapadéka (mm)	Hó
Mohács	2
Siklós	2
Vác	my
Balassagyarmat	1 folt
Pomáz	my
Jászfelsőszentgyörgy	1
Szendrőlád	. folt
Hidasnémeti	my 1
Sátoraljaújhely	. 3
Gyöngyös	my
Mérinci	—
Galgamácsa	—
Gyömrő	. folt
Jászapáti	.
Cegléd	. folt
Nagykőrös	my 1
Kunszentmiklós	. folt
Izsák	my
Kistelek	2
Kiskunhalas	1

24 óra csapadéka (mm)	Hó
Bácsalmás	11
Kisvárda	. 5
Vásárosnamény	.
Tiszabecs	2 3
Csenger	my 6
Mátészalka	my 5
Tokaj	. 2
Polgár	.
Tiszafüred	. 1
Nagyhortobágy	—
Tiszaroff	. folt
Püspökladány	. 2
Berettyóújfalu	—
Körösszakál	.
Szeghalom	. folt
Szarvas	my folt
Szentes	1
Orosháza	1 folt
Battonya	2 folt
Békéscsaba	.

A hőmérséklet és a légnyomás napi középértéke és ezek eltérése a 75 évi átlagtól Budapesten

XII. 11. -1·6 C° 767·6 mm, Δ: -2·5 C° +4·6 mm

Az 1871 óta ezen a napon előfordult

legmagasabb hőmérséklet 15·7 C° 1916

legalacsonyabb hőmérséklet -15·3 C° 1901

Előfizetési ára a postai kézbesítéssel együtt negyedévre 22 Ft. Budapest, II., Kitaibel Pál-utca 1.

Budapest, 1948 december hó 13. nap
hétfő

Országos Meteorológiai és Földmágnességi Intézet

IDŐJÁRÁSI NAPJELENTÉS

Daily Synoptic Map of the Hungarian Meteorological Institute. — Bulletin quotidien de l'Institut Hongrois de Météorologie.
Wetterbericht des Ungarischen Meteorologischen Institutes.

61. évfolyam 348. sz.

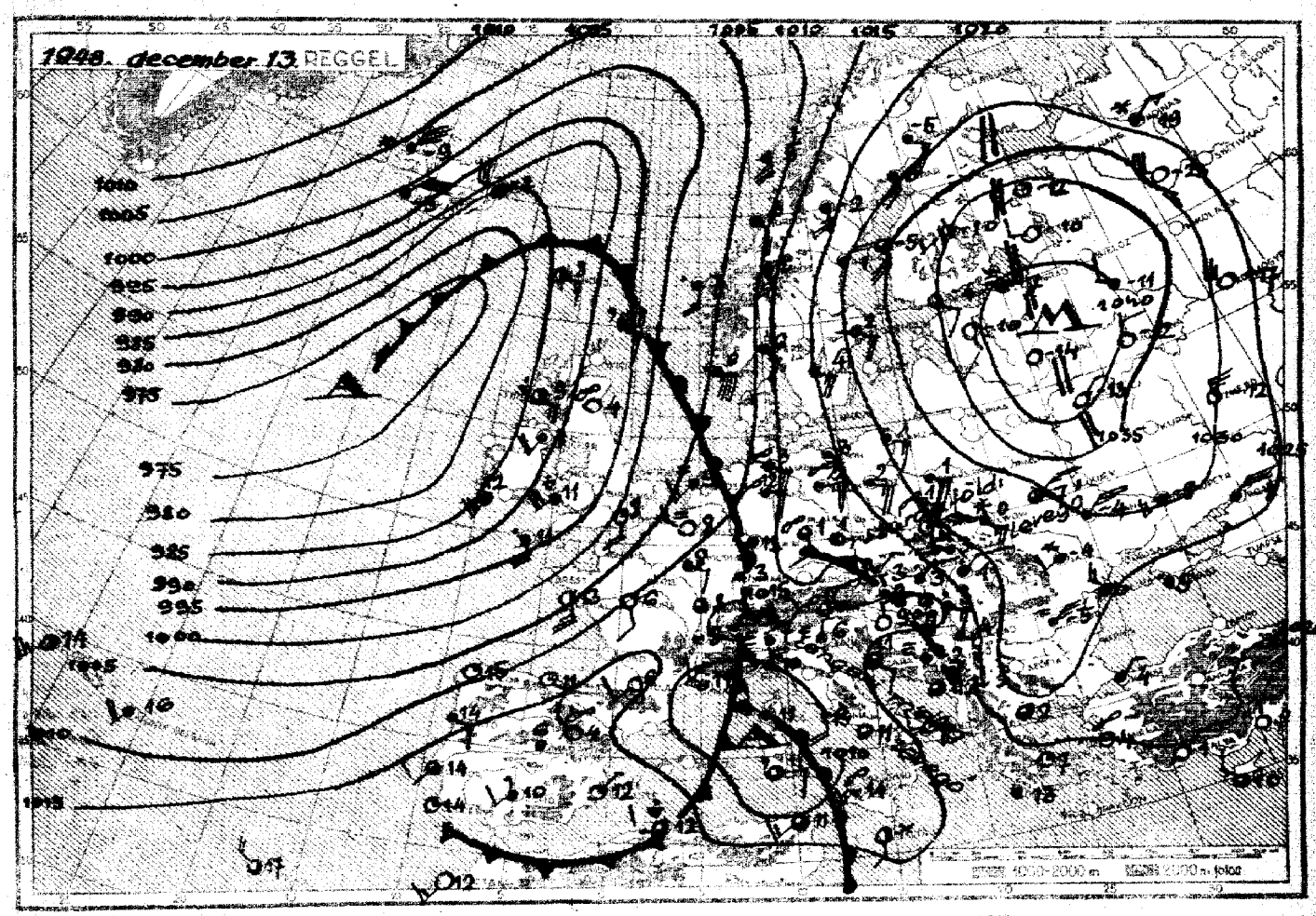



Hideg front — Zárodott front (occlusio) — Meleg front

szitálás — eső — havazás — pára — esőzápor — hózápor — villogás — zivatar — hófúvás — talajköd — köd — porvihar



Az időjárási helyzet ma reggel és o várható időjárás:

Az Atlanti-óceánról és a Földközi-tengerről tovább folytatódik a meleg légtömegek beáramlása szárazföldünkre. A hosszantartó nagy hőmérsékleti ellentét a nyugat-európai meleg, valamint az Alpok és kárpátok környékét boritó hideg levegő között megszünt. A Szovjet-Unió területén erősödik a hideg, ma reggel Moszkvában -14, Sztalingrádban -13 és Kievben -10 fok volt.

Hazánkban folytatódott az enyhülés. A hőmérséklet vasárnap a déli határszélen 6-8 fokig emelkedett, de az ország többi részén is elérte az olvadáspontot. Az éjszaka fagymentes volt. Az elmult 24 órában a délnyugati és északkeleti határszélt kivéve bőségesen hullott eső. A csapadék mennyisége Galgamácsán 25, Mátraházán, Jászapátin 23, Nagykörösön 19, Kunszentmiklóson, Szarvason és Szolnokon 18, Gyömrön és a Fővárosban 17 mm-t tett ki. Az enyhülés és eső következtében az ország északkeleti részét boritó hótakaró rohamos pusztulásnak indult.

Budapesten hétfőn délben a hőmérséklet 4 fok, a tengerszintre átszámitott légnyomás 765 mm, mérsékelten emelkedő irányzatú.

Várható időjárás kedd estig:

Mérsékelt délkeleti, keleti szél.
Erősen felhős, helyenként ködös idő.
Többfelé eső.
A hőmérséklet alig változik.

Szerkeszti: Tóth Géza levelező
Pilisvörösvár, Dózsa

Országos Meteorológiai és Földmágnességi Intézet: Időjárási napijelentés.

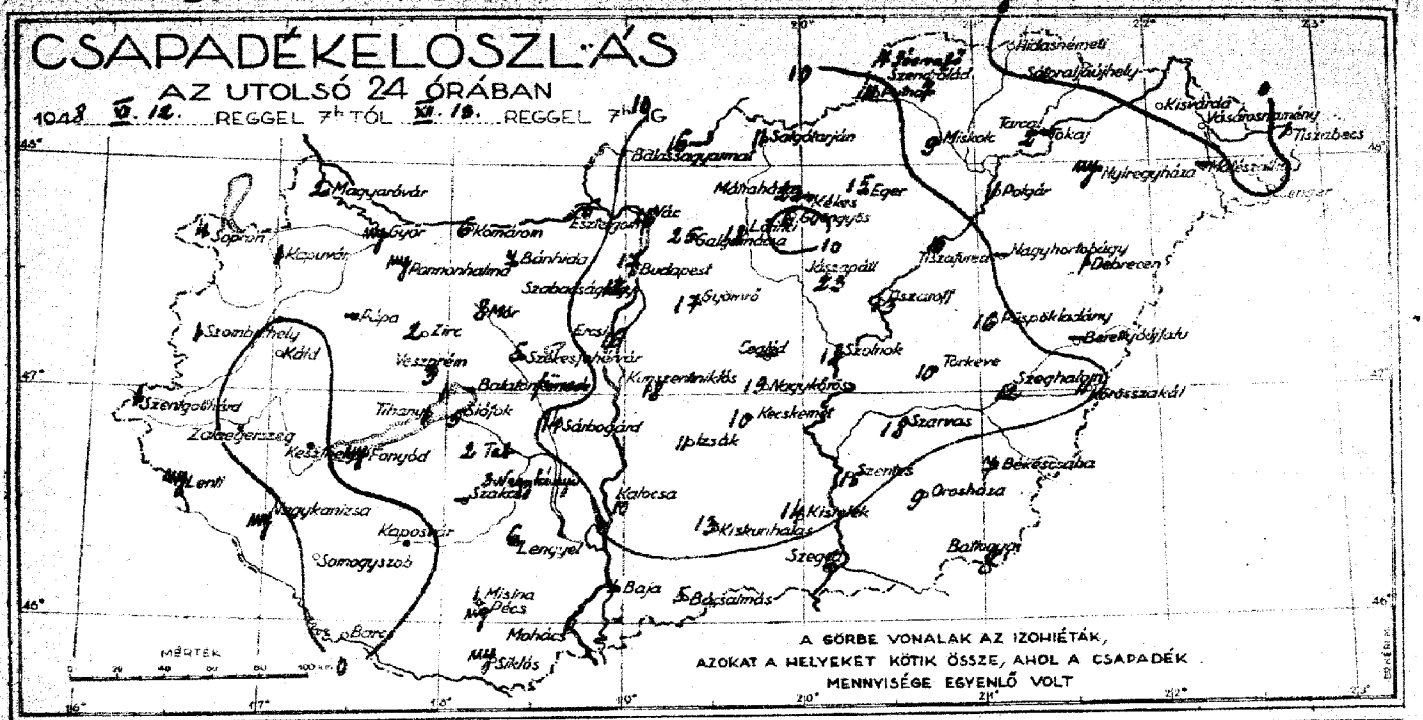

Észlelések reggel 7 órakor		Szélirány és erő (1-12)	Felhőzet (0-4)	Légnyomás (millibár)	Hőmérséklet (C°)	Csapadék (24 órai) (mm)	Hó cm	Hőmérséklet tegnapi nappali max.	Hőmérséklet éjszakai min.	Radiációs min.	Napsütés (óra) tegnap
Magyaróvár		E5	4m	1015·2	2	2		0	0	-1	0
Sopron	546	NW W3	4g	15·3	1	4		1	1	1	0
Szombathely	512	N1	4	14·0	2	1		2	1	1	-
Szentgotthárd		—	4g	—	—	1		2	1	—	—
Zalaegerszeg		—	4köd	—	4	·		3	2	2	—
Pápa						—					
Győr	540	E5	4	14·6	2	my		2	—	—	—
Pannonhalma		SE6	4	14·1	3	my		1	2	—	—
Bánhida		E5	4·	16·2	4	7		2	2	—	—
Székesfehérvár		—	—	—	—	5		3	-1	—	—
Keszthely	543	E4	4	13·1	5	·		3	4	—	0
Kaposvár	635	SW1	4	—	8	·		9	7	6	—
Pécs	547	E3	4	13·3	6	my		7	5	3	0
Budapest	541	NE4	4·	13·6	3	17		2	2	1	0
Salgótarján		N4	3	13·7	4	11		3	3	2	0
Eger		SE3	4·	13·7	5	15		3	3	2	—
Miskolc	639	— 0	4g	16·3	2	9		1	1	1	8
Tarcal		NE1	4	—	2	2		2	1	0	3
Baja	819	SE3	4·	14·8	4	7		7	4	5	0
Kalocsa		E4	4·	15·3	4	10		6	4	3	0
Kecskemét	534	ESE2	4g	15·2	4	10		3	3	2	0
Szeged	544	ESE3	4·	16·6	3	6		4	3	—	0
Szolnok	811	E2	4·	—	2	18		2	1	—	—
Törökszentmiklós		NE1	4·	—	1	10		2	1	1	—
Békéscsaba	637	E1	4·	13·7	3	7		5	3	2	0
Debrecen	545	ENE2	4·	13·7	1	1	2	2	1	0	3
Nyíregyháza	535	— 0	4	13·2	1	my	3	1	1	0	—
						—					
Kékestető (1000 m)											
Mátraháza (660 m)		SSE1	4	*)958·0	4	23		5	-1	—	0
Mátraháza (660 m)		ENE1	4	*)955·7	4	1		6	4	—	—
Miskolctető (534 m)		E1	4g	*)950·4	1	12		0	-1	—	—
Szabadsághegy (474 m)											

*) A légnyomás 900 alá redukálva.

24 óra csapadéka (mm)	Hó cm
Kapuvár	1
Káld	·
Zirc	4
Veszprém	3
Móc	8
Komárom	6
Esztergom	6
Ercsi	my
Balatonfüred	1
Tihany	1
Siófok	5
Fonyód	my
Lenti	my
Nagykanizsa	my
Somogyszob	·
Barcs	·
Mohács	3
Siklós	my
Sárbogárd	14
Lengyel	6
Baja	2

24 óra csapadéka (mm)	Hó cm
Mohács	3
Siklós	my
Vác	16
Balassagyarmat	16
Putnok	11
Jósvafő	7
Szendrőlád	7
Hidasnémeti	·
Sátoraljaújhely	·
Gyöngyös	6
Lőrinci	18
Galgamácsa	25
Gyömrő	17
Jászapáti	23
Cegléd	—
Nagykőrös	19
Kunszentmiklós	18
Izsák	11
Kistelek	14
Kiskunhalas	19

24 óra csapadéka (mm)	Hó cm
Bácsalmás	5
Kisvárda	· 3
Vásárosnamény	·
Tiszabecs	1 4
Cserger	· 4
Mátészalka	—
Tokaj	—
Polgár	1
Tiszafüred	10
Nagyhortobágy	—
Tiszaroff	15
Püspökladány	16
Berettyóújfalu	—
Körösszakál	11
Szeghalom	12
Szarvas	18
Szentes	15
Orosháza	8
Battonya	3
Kétegyháza	·

Szélmérések a szabad légkörben

Debrecen

	h		h		h		h	
Magasság (m)	Szélirány és sebesség (m/s)	Magasság (m)	Szélirány és sebesség (m/s)	Magasság (m)	Szélirány és sebesség (m/s)	Magasság (m)	Szélirány és sebesség (m/s)	Magasság (m)	Szélirány és sebesség (m/s)
0	E4								
800	SSE1								
1200	E6								
1300	E8								
2200	SE8								
St mögött									

A hőmérséklet és a légnyomás napi középértéke és ezek eltérése a 75 évi átlagtól Budapesten

XII. 12. 0·5 C° 763·1 mm, Δ: -1·3 C° -0·8 mm

Az 1871 óta ezen a napon előfordult

legmagasabb hőmérséklet 13·6 C° 1916

legalacsonyabb hőmérséklet -16·1 C° 1933

Előfizetési ára a postai hírlapdíjjal együtt negyedévre 25 P. Budapest, IV., Kisfaludi Pál-utca 1.

Budapest, 1948 december hó 14. kedd nap

Országos Meteorológiai és Földmágnességi Intézet

IDŐJÁRÁSI NAPJELENTÉS

Daily Synoptic Map of the Hungarian Meteorological Institute. — Bulletin quotidien de l'Institut riongrois de Météorologie. Wetterbericht des Ungarischen Meteorologischen Institutes.

61. évfolyam 349. sz.

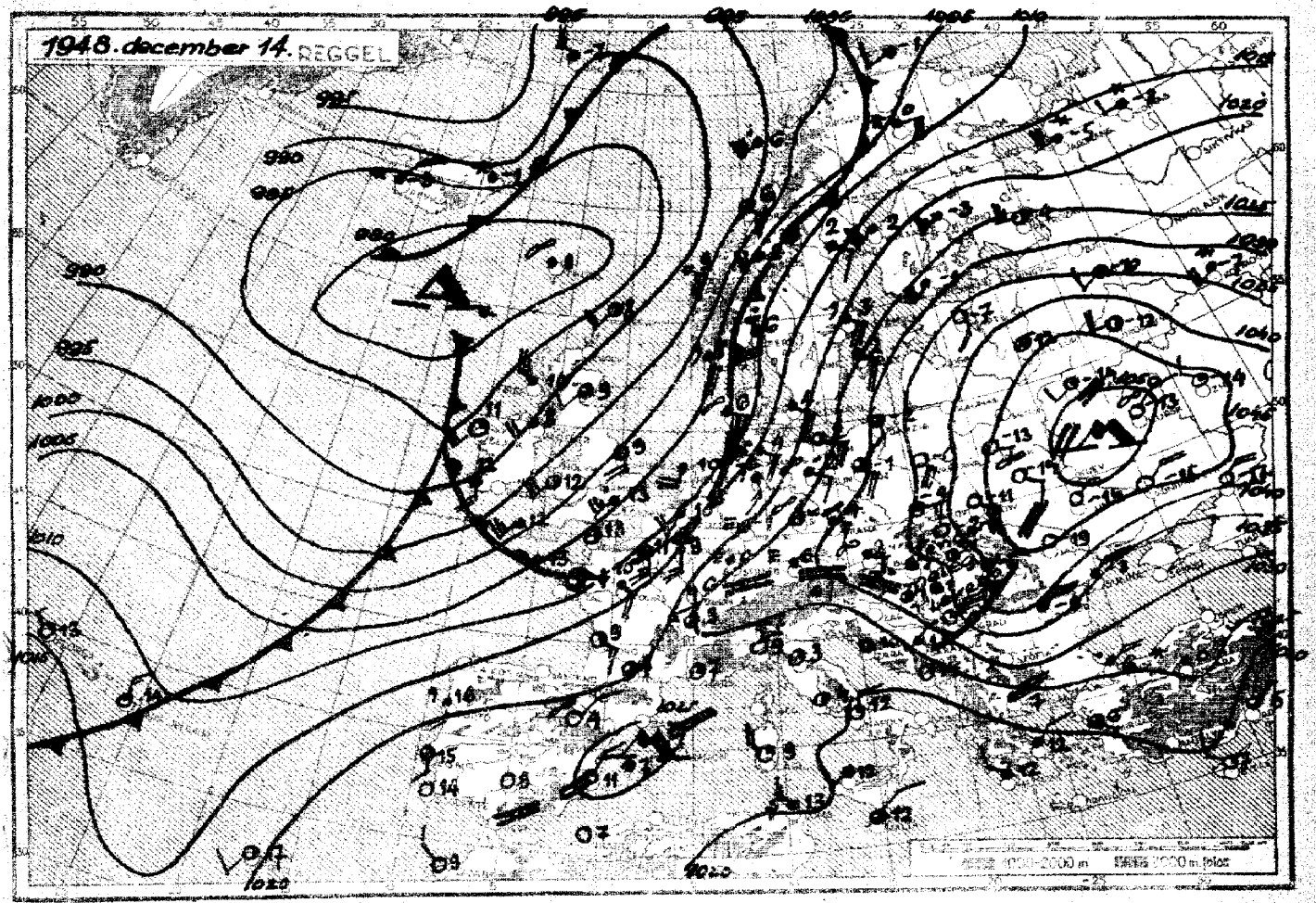



Hideg front — Zárt front (okklúzió) — Meleg front

szitálás · eső * havazás — pára ≡ esőzápor ∇ záporhó — villogás ⌇ zivatar ⌇ hófúvás — talajköd ≡ köd ≡ porvihar



Az időjárási helyzet ma reggel és a várható időjárás:

Az Atlanti-Óceánról tovább folytatódik a meleg levegő beáramlása szárazföldünkre, de kelet felé való terjeszkedését megakadályozza a Szovjetunió területén kialakult és egyre erősödő hideghullám. Ukrajnában a légnyomás 790 mm-re növekedett, a hőmérséklet -10, -15 fokig süllyedt. A hideg ma reggel már betört Romániába is, ahol viharos széllel -10 fokra hűlt le a levegő.

Hazánkban hétfőn 5-7, Miskolcon 8 fokig emelkedett a hőmérséklet. Az ország keleti felében 6-7 órán át tartó napsütés volt. A Fővárosban a késő esti órákban szakadt fel a köd és kiderült az égbolt. Ma hajnalra a keleti részeken ismét fagyott, Túrkevén -6, Tarcalon -5 fokos talajmenti fagy alakult ki. Az elmúlt 24 órában az ország északkeleti megyéit kivéve ismét mindenütt volt eső, de jelentősebb mennyiség csak a Balaton környékén, a Főváros, Nagykőrös, Szarvas, Békéscsaba és Sopron vidékén hullott.

Budapesten kedden délben a hőmérséklet 2 fok, a tengerszintre átszámított légnyomás 779 mm, gyengén emelkedő irányzatú.

Várható időjárás szerda estig:

Élénkebb délkeleti, keleti szél.
Változó felhőzet, néhány helyen köd.
Egy-két helyen kisebb hó-, vagy esőzápor.
A hőmérséklet újból csökken.

Kiadásért felelős: Tóth Géza igazgató
Pfeiffer-nyomda, Budapest

Országos Meteorológiai és Földmágnességi Intézet: időjárási napijelentés.

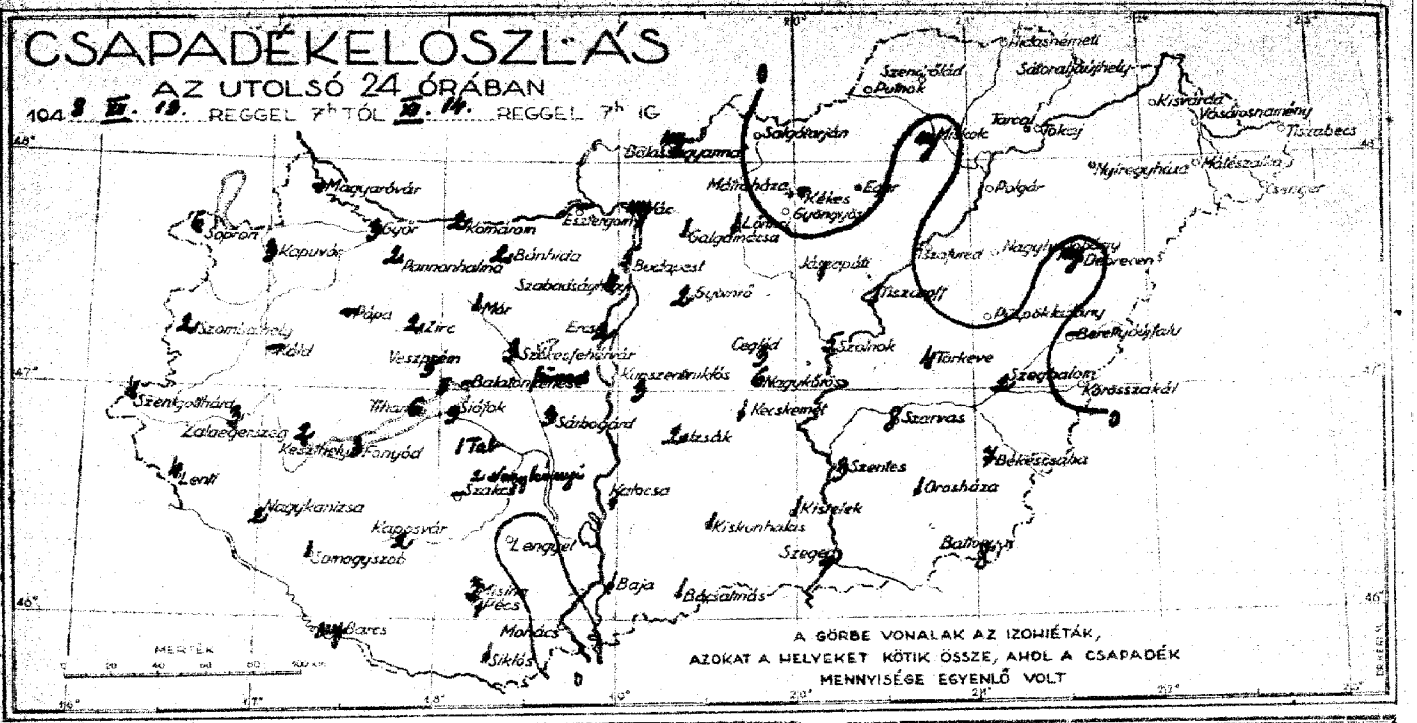

Észlelések reggel 7 órakor		Szélirány és erő (1-12)	Felhőzet (0-4)	Légnyomás (millibár)	Hőmérséklet (C°)	Csapadék (24 óra) (mm)	40 cm	Hőmérséklet tegnapi nappali max.	Hőmérséklet éjszakai min.	Radiációs min.	Napsütés (óra) tegnap
Magyaróvár		SE 5	4	1015.3	1	–		4	1	1	0
Sopron	540	SSE 3	4	32.2	-2	6		4	-2	-2	0
Szombathely	512	SE 1	3	32.8	-1	2		4	-2	-2	–
Szentgotthárd		ENE 2	4	–	–	4		5	-2	–	–
Zalaegerszeg		SW 2	3	–	-2	3		5	-2	1	–
Pápa						–					
Győr	540	W 3	4	33.8	-2	3		6	-4	–	–
Pannonhalma		ESE 2	4	33.4	-3	2		4	-6	–	–
Bánhida		SE 2	4	33.6	-1	2		6	-1	-2	–
Székesfehérvár		–	–	–	–	3		4	0	–	–
Keszthely	548	E 3	1	34.5	-1	2		5	-3	–	0
Kaposvár	635	SSE 1	1	–	0	2		6	-3	-1	–
Pécs	547	ENE 2	1	33.4	-1	1		6	-1	-2	0
Budapest	541	NE 1	4	33.2	-1	3		5	-1	-3	0
Salgótarján		NE 2	3	33.3	-1	.		4	-1	-3	0
Eger		SW 1	2	33.2	-1	.		7	-1	-3	–
Miskolc	639	SE 1	0	33.6	-1	0		8	-2	-4	5
Tarcal		NE 2	3	–	-3	.		7	-3	-5	7
Baja	819	SE 3	3	33.3	-1	1		6	0	-3	0
Kalocsa		S 1	4	33.6	-1	1		6	0	-2	0
Kecskemét	534	– 0	4	33.4	-1	1		6	1	1	0
Szeged	540	– 0	4	34.1	-1	4		6	1	–	0
Szolnok	811	NE 1	4	–	0	5		5	-1	–	–
Törkeve		S 1	4	–	-1	4		5	-4	-6	–
Békéscsaba	637	W 1	3	35.0	-1	7		4	-1	0	0
Debrecen	545	E 2	2	35.5	-1	mg	fok	2	-2	-4	5
Nyíregyháza	555	E 2	0	36.0	-1	.	fok	6	-2	-4	–
Kékestető (1000 m)						–					
Mátrahása (660 m)		– 0	4	31.7	-4	.		4	-6	–	0
Miskolctető (534 m)		NE 2	2	31.9	-4	3		7	-6	–	–
Szabadsághegy (474 m)		NE 1	4	32.1	-2	4		2	-2	–	–

* A hegyoldal 500 méter magasságban

24 óra csapadéka (mm)	
Kapuvár	3
Kálló	1
Zirc	2
Veszprém	5
Mór	1
Komárom	2
Esztergom	–
Ercsi	2
Balatonfüred	5
Tihany	6
Siófok	3
Fonyód	3
Lenti	4
Nagykanizsa	2
Somogyszob	1
Baja	4
Sárbogárd	2
Sárbogárd	3
Lengyel	.
Tab	1

24 óra csapadéka (mm)	
Mohács	.
Siklós	1
Vác	mg
Balassagyarmat	mg
Putnok	.
Jósvafő	.
Szendrőlád	.
Hidasnémeti	.
Sátoraljaújhely	.
Gyöngyös	.
Lőrinci	1
Galgamácsa	1
Gyömrő	2
Jászapáti	1
Cegléd	3
Nagykőrös	6
Kunszentmiklós	3
Izsák	2
Kistelek	1
Kiskombalas	1

24 óra csapadéka (mm)	
Bácsalmás	1
Kisvárda	.
Vásárosnamény	.
Tiszabecs	.
Csenger	.
Mátészalka	. 2
Tokaj	.
Polgár	.
Tiszafüred	.
Nagyhortobágy	.
Tiszaroff	1
Püspökladány	.
Berettyóújfalu	–
Körösszakál	.
Szeghalom	2
Szarvas	3
Szentes	3
Orosháza	1
Battonya	8
Battonya	.

Szélmérések a szabad légkörben.

Budapest		Debrecen		Sumiatháza		Szeged	
7 h		7 h		7 h		XII. 13. 15 h	
Magasság (m)	Szélirány és sebesség (m/s)	Magasság (m)	Szélirány és sebesség (m/s)	Magasság (m)	Szélirány és sebesség (m/s)	Magasság (m)	Szélirány és sebesség (m/s)
0	ENE 1	0	E 1	0	SSE 5	0	SSE 3
1500	ENE 1	200	ESE 10	600	S 9	200	SE 8
2300	ESE 4	400	SE 8	700	S 14	800	SE 8
	Sc	600	WNW 5	900	SSE 15	600	NW 10
		1000	NW 7	1300	SSE 6	800	ESE 6
		1200	NE 1	1700	S 7	5 okt.	
			–	Ns.			

A hőmérséklet és a légnyomás napi középértéke és ezek eltérése a 75 évi átlagtól Budapesten

XII. 13.-n 3.6 C° 766.6 mm, Δ: +2.6 C° +2.1 mm

Az 1871 óta ezen a napon előfordult legmagasabb hőmérséklet 12.9 C° 1915

legalacsonyabb hőmérséklet -15.0 C° 1924

Előfizetési ára a postai kézbesítéssel együtt negyedévre 25 Ft. Budapest, II., Kitaibel Pál-utca 1.

Budapest, 1948 december hó 15. nap
szerda

Országos Meteorológiai és Földmágnességi Intézet

IDŐJÁRÁSI NAPJELENTÉS

Daily Synoptic Map of the Hungarian Meteorological Institute. — Bulletin quotidien de l'Institut Hongrois de Météorologie.
Wetterbericht des Ungarischen Meteorologischen Institute.

61. évfolyam 350. sz.

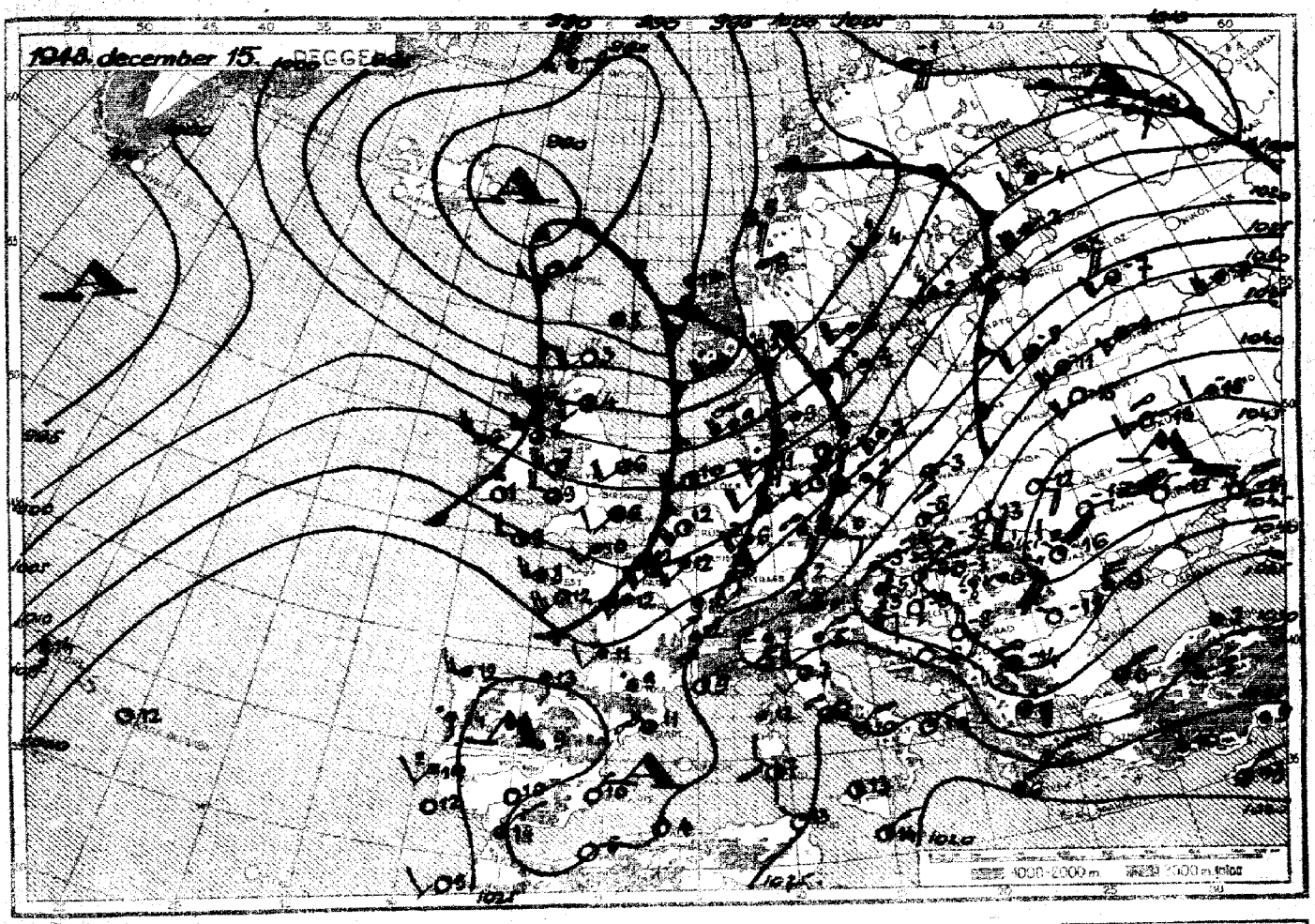



Hideg front — Záródott front (occlusio) — Meleg front

szitálás · eső · havazás — pára · esőzápor · hózápor — villogás · zivatar · hófúvás — talajköd · köd · porvihar



Az időjárási helyzet ma reggel és a várható időjárás:

A Szovjet-Unión át Közép-Európába betört hideg sarkvidéki levegő terjeszkedése az Alpok és a Kárpátok környékén lelassult. A legerősebb fagyok Románia és Ukrajna határán fordulnak elő. Nyugatról változatlan hevességgel törnek előre az enyhe óceáni légtömegek, Angliát és Franciaországon át Észak-Európa felé.

Hazánkban kedden a hőmérséklet általában 2-4 fokig emelkedett. A felhőzet a Főváros környékének kivételével mindenütt felszakadozott. Az esti órákban megindult délkelet felől a hideg levegő betörése és ennek következtében a levegő országszerte -5, -8, a talajmenti rétegben helyenként -10 fok alá hűlt le. Csapadék nem volt.

Budapesten szerdán délben a hőmérséklet -3 fok, a tengerszintre átszámított légnyomás 778 mm, erősen süllyedő irányzatú.

Várható időjárás csütörtök estig:

Mérsékelt délkeleti, déli, később megélénkülő déli, délnyugati szél.
Délnyugat felől növekvő felhőzet.
Holnap a Dunántúlon havazás, havaseső lehet.
Erős éjszakai fagy.
A nappali hőmérséklet alig változik.

Kiadásért felelős: Tóth Géza igazgató
Phöbus-nyomda, Budapest

CSAPADÉKELOSZLÁS
AZ UTOLSÓ 24 ÓRÁBAN

194[illegible]. [illegible]. 14. ...REGGEL 7[h]TÓL [illegible]. 15. ...REGGEL 7[h] IG

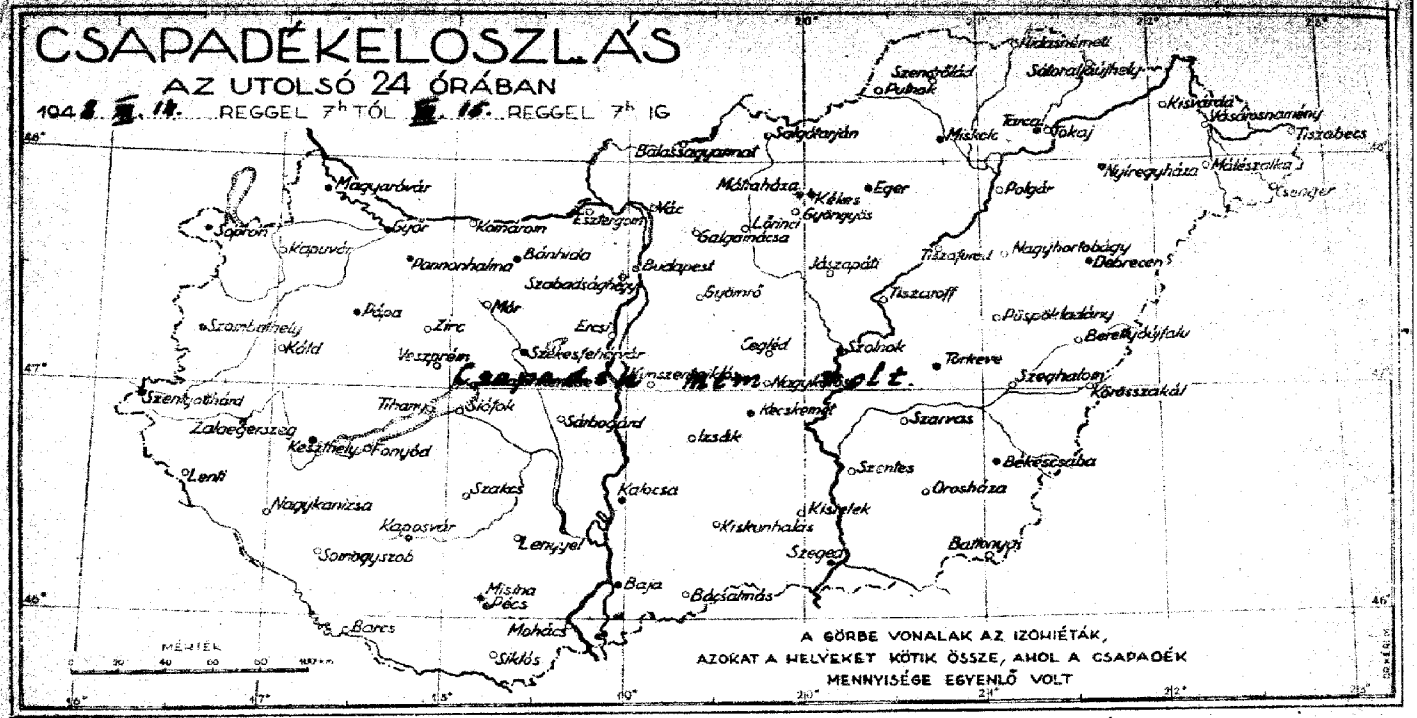

Észlelések reggel 7 órakor		Szél: irány és erő (1-12)	Felhőzet (0-4)	Légnyomás (millibár)	Hőmérséklet (C°)	Csapadék (24 órai) (mm)	Hó cm	Hőmérséklet tegnapi nappali max.	Hőmérséklet éjszakai min.	Radiáció min.	Napsütés (óra) tegnap
Magyaróvár		SE 2	2	1036.2	-5	.	—	2	-6	-8	5
Sopron	546	SSE 2	4	33.1	-4	.	—	2	-4	-4	5
Szombathely	512	3	3	36.2	-5	.		4	-5	-6	—
Szentgotthárd		SE 2	4	—	—	.		3	-5	—	—
Zalaegerszeg		S 2	0	—	-6	.		7	-7	-8	—
Pápa						—					
Győr	540	SE 2	0	36.3	-7	.		4	-7	—	—
Pannonhalma		SSE 2	1	36.4	-6	.		2	-6	—	—
Bánhida		SE 2	1	33.0	-5	.		5	-5	-8	—
Szekesfehérvár		—	—	—	—	.		5	-7	—	—
Keszthely	543	E 3	1	36.3	-6	.	—	4	-6	—	7
Kaposvár	635	E 2	0	—	-7	.		3	-7	-7	—
Pécs	542	E 1	0	39.1	-9	.		2	-9	-10	8
Budapest	541	SSW 1	1	40.0	-6	.		3	-6	-8	0
Salgótarján		S 1	1	40.1	-8	.	—	3	-8	-10	6
Eger		W 1	1	40.3	-7	.		2	-8	-9	—
Miskolc	639	— 0	0	40.0	-6	.		2	-7	-8	7
Tarcal		— 0	1	—	-7	.		5	-7	-10	7
Baja	819	— 0	0	38.9	-8	.		2	-8	-12	4
Kalocsa		SE 1	0	39.6	-7	.	—	4	-8	-10	1
Kecskemét	534	— 0	1	40.2	-8	.		4	-8	-8	2
Szeged	564	ESE 2	0	38.9	-8	.		2	-8	—	1
Szolnok	811	NW-W 2	4	—	-7	.		2	-7	—	—
Törökszentmiklós		W 1	1	—	-8	.		4	-8	-13	—
Békéscsaba	697	SE 1	0	40.2	-8	.		4	-8	-9	2
Debrecen	545	— 0	1	40.3	-7	.	fagy	4	-7	-9	5
Nyíregyháza	535	— 0	3	40.2	-5	.	fagy	2	-8	-8	—
Kékestető (1000 m)						—					
Mátrahaza (660 m)		SE 2	4	916.7	-8	.	—	2	-8	—	2
Miskinatető (534 m)		SSE 2	0	938.7	-10	.	—	-0	-11	—	—
Szabadsághegy (474 m)		SE 2	0	986.5	-10	.		1	-10	—	—

24 óra csapadéka (mm)		
Kapuvár	.	—
Káld	.	
Zirc	.	—
Veszprém	.	
Mór	.	
Komárom	.	
Esztergom	.	
Ercsi	.	
Balatonfüred	.	—
Tihany	.	—
Siófok	.	
Fonyód	.	—
Lenti	.	
Nagykanizsa	.	—
Somogyszob	.	—
Bares	.	
Sárbogárd	.	—
Lenyvel	.	
Tol[illegible]	.	

24 óra csapadéka (mm)	
Mohács	.
Siklós	.
Vác	.
Balassagyarmat	.
Putnok	.
Jósvafő	—
Szendrőlád	.
Hidasnémeti	.
Sátoraljaújhely	.
Gyöngyös	.
Lőrinci	.
Galgamácsa	—
Gyömrő	.
Jászapáti	.
Cegléd	.
Nagykőrös	.
Kunszentmiklós	.
Izsák	.
Kistelek	.
Kiskunhalas	.

24 óra csapadéka (mm)		Hó cm
Bácsalmás	.	
Kisvárda	.	fagy
Vásárosnamény	.	
Tiszabecs	.	fagy
Csenger	.	2
Mátészalka	.	2
Tokaj	.	
Polgár	.	
Tiszafüred	.	
Nagyhortobágy	.	—
Tiszaroff	.	
Püspökladány	.	
Berettyóújfalu	—	
Körösszakál	.	
Szeghalom	.	—
Szarvas	.	
Szentes	.	
Orosháza	.	—
Battonya	.	—
[illegible]	.	

Szélmérések a szabad légkörben

Budapest 7 h		Debrecen 7 h		Szombathely 11 h		h		h	
Magasság (m)	Szélirány és sebesség (m/s)	Magasság (m)	Szélirány és sebesség (m/s)	Magasság (m)	Szélirány és sebesség (m/s)	Magasság (m)	Szélirány és sebesség (m/s)	Magasság (m)	Szélirány és sebesség (m/s)
0	SSW 2	0	WSW 3	0	S 2				
300	S 10	200	W 7	200	S 8				
500	S 8	400	NW 6	400	SSW 8				
1000	SSE 10	600	W	Tmw.					
2000	S 17	800	SSW 9						
3000	SSW 10	1200	SSE 4						
3500	S 5	2200	S 5						
3500	SE 2	4600	S 8						
4200	ENE 3	2400	S						
6000	ENE 8	3000	ESE 2						
6000	NE 3	3200	E 3						
7600	NNE 5	3400	ENE 4						
2200	NE 8	3600	NE 9						
9500	NE 10	4200	NNE 8						
10800	NE 12	4600	NNE 11						
12000	NE 9	5600	NE 12						
12500	NNE 12	6000	ENE 13			Debrecen			
13200	N 3					m.m.	n°		
14700	N 5			Szeged		0	E 6		
				m.m.	n°	4000	SE 2		
				0	S 10	6000	W 4		
				2000	S 12	8000	W 3		
				4000	SSE 11	12000	WSW 2		
				6000	SSE 10	14000	ESE 2	Budapest	
				8000	SE 2	2000	SE 2	m.m.	n°
				12000	SSE 2	2000	NE 2	0	SE 2
				2000	E 2	2600	NNE 2	5000	SE 2
						2600	E 2		

A hőmérséklet és a légnyomás napi középértéke és ezek eltérése a 75 évi átlagtól Budapesten

[illegible]. 14. a 0.9 C° 972.3 mm, Δ: +0.3 C° +12.2 mm

Az 1871 óta eme a napon előfordult

legmagasabb hőmérséklet 16.8 C° 1899

legalacsonyabb hőmérséklet -11.1 C° 1946

Kiadványok ára a postai bélyegnél nyerik. Megrendelések a Meteorológiai Intézet Budapest, II., Kitaibel Pál-utca 1. alá küldendők.

Budapest, 1948 december hó 16. nap csütörtök

Országos Meteorológiai és Földmágnességi Intézet

IDŐJÁRÁSI NAPJELENTÉS

Daily Synoptic Map of the Hungarian Meteorological Institute. — Bulletin quotidien de l'Institut Hongrois de Météorologie.
Wetterbericht des Ungarischen Meteorologischen Instituts.

61. évfolyam 351. sz.

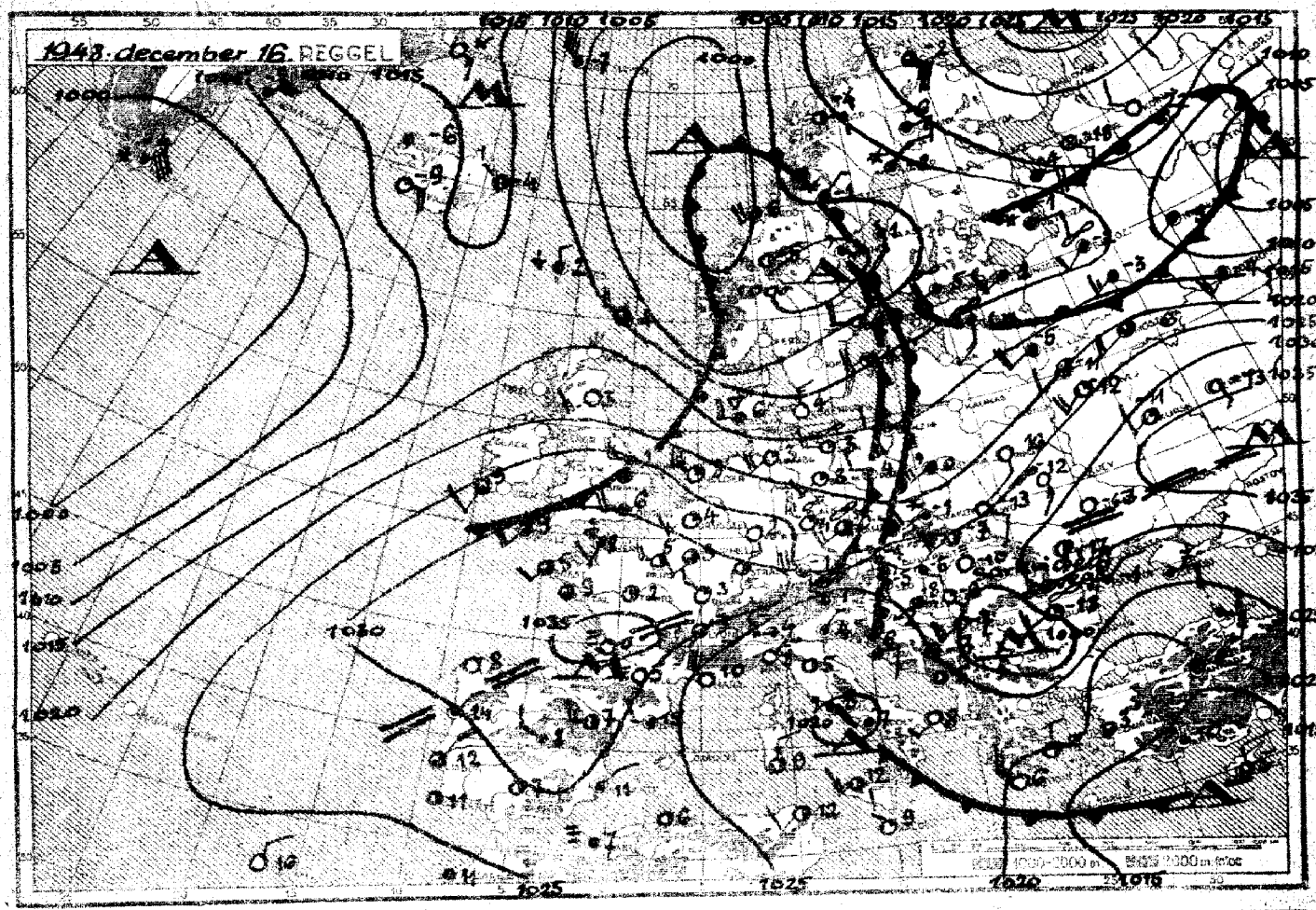

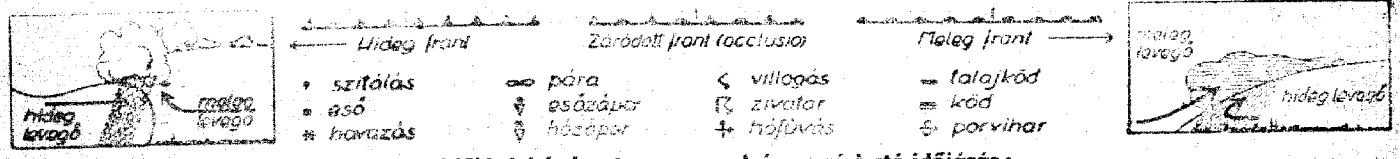

Az időjárási helyzet ma reggel és a várható időjárás:

Az Atlanti-Óceánról a meleg légtömegek beáramlása szárazföldünkre tovább erősödött, ugyanakkor a keleti hideg levegő uralma meggyengült. A hideg és meleg légtömegek összecsapása csapadékossá tette Közép-Európa időjárását.

Hazánkban szerdán sehol sem emelkedett olvadáspont fölé a hőmérséklet és ma hajnalra az Alföldön -10, -13, a Dunántúl -5, -7, a Fővárosban -6 fokra süllyedt. A talajmenti légrétegben Túrkevén -16 fokot mértek. A ma reggeli órákban nyugatról melegebb levegő beáramlása indult meg. Ennek következtében a Dunántúl havazás kezdődött, ami a déli órákban a Fővárosra is kiterjeszkedett. Reggel 7 óráig Magyaróvárott 3, Szombathelyen 2 cm-es hóréteg gyűlt össze.

Budapesten csütörtökön délben a hőmérséklet -6 fok, a tengerszintre átszámított légnyomás 771 mm, gyengén emelkedő irányzatú.

Várható időjárás péntek estig:

Ma: Délkeleti, déli szél.
Túlnyomóan felhős idő, sokfelé havazás.
A hőmérséklet alig változik.

Holnap: Nyugati, északnyugati szél.
Változó felhőzet, néhány helyen futó havazás.
A hőmérséklet kissé emelkedik.

Kiadásért felelős: Tóth Géza igazgató
Phöbus-nyomda, Budapest

Országos Meteorológiai és Földmágnességi Intézet: időjárási napijelentés.

CSAPADÉKELOSZLÁS
AZ UTOLSÓ 24 ÓRÁBAN

1948 VII. 15. ... REGGEL 7h TÓL XI. 16. ... REGGEL 7h IG

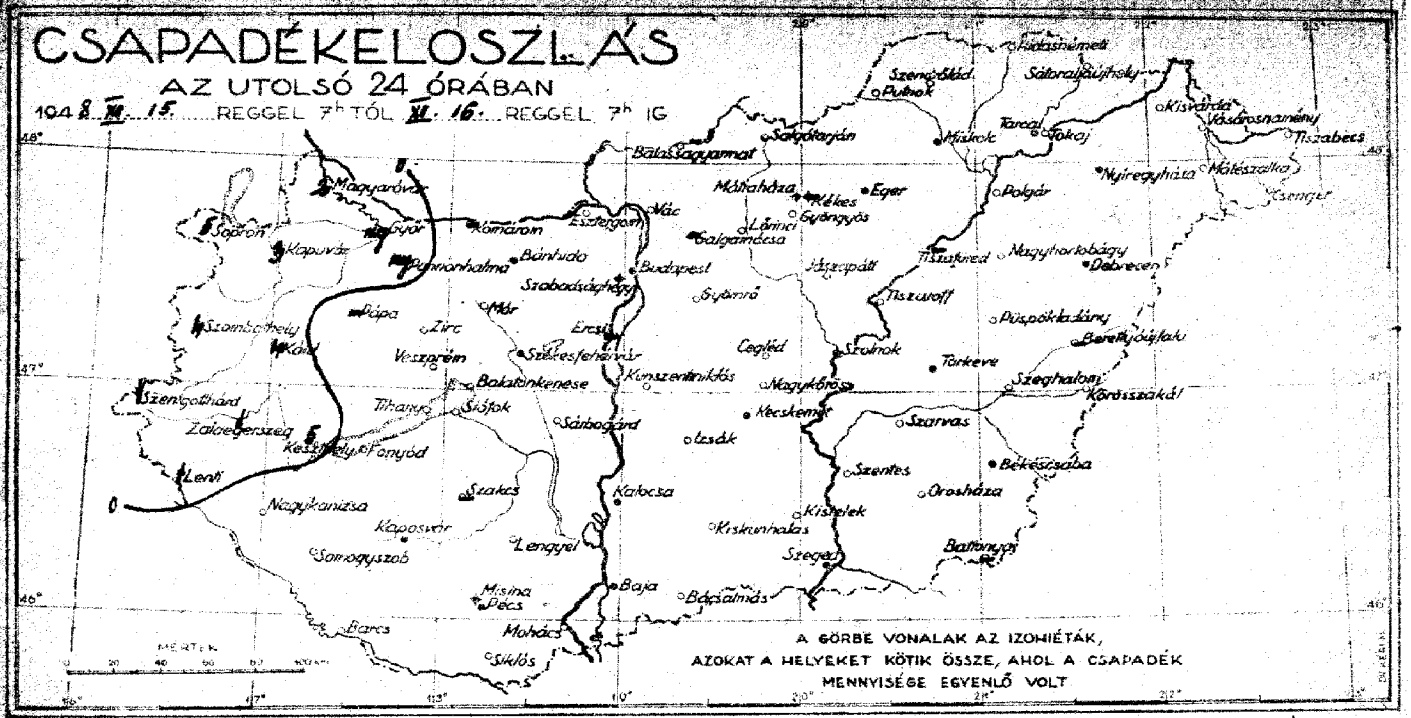

Észlelések reggel 7 órakor		Szél-irány és erő (1-12)	Felhőzet (0-4)	Légnyomás (millibar)	Hőmérséklet (C°)	Csapadék (24 óráig) (mm)		Hőmérséklet legnagyobb napi max.	Hőmérséklet legkisebb éjszakai min.	Radiációs min.	Napfűtés (órai) tegnap
Magyaróvár		SE_4	4e	1026.9	-6	2	3	-2	-7	-9	7
Sopron	346	SE_4	4er	26.9	-5	5	–	-2	-6	-5	3
Szombathely	242	5	4	27.4	-5	4	2	-3	-5	-5	–
Szentgotthárd		SSE_2	4er	–	–	1	leges	-2	-4	–	–
Zalaegerszeg		N_1	4er	–	-6	1	–	-1	-7	-8	–
Pápa						–					
Győr	340	SE_3	4e	26.6	-7	nyg	folt	-1	-7	–	–
Pannonhalma		SE_2	4e	25.9	-7	nyg	–	-2	-7	–	–
Bántudo		SE_4	4	26.2	-5	•		0	-6	-8	–
Székesfehérvár		–	–	–	–	•		-2	-7	–	–
Keszthely	243	E_3	4e	26.0	-6	6	folt	-2	-5	–	7
Kaposvár	235	E_2	0	–	-7	•		-1	-9	-9	–
Pécs	242	E_2	3	25.1	-8	•		-2	-10	-9	8
Budapest	241	SE	4	27.4	-6	•		-2	-6	-8	7
Salgótarján		SW_2	3	26.6	-6	•	⌴	0	-4	-12	4
Eger		WNW_1	3	28.5	-7	•		-1	-9	-12	–
Miskolc	609	SE_1	3	29.4	-8	•		-1	-10	-12	7
Tarcal		NE_2	2	–	-10	•		-5	-8	-13	7
Baja	819	E_1	4	26.4	-9	•		-2	-10	-15	9
Kalocsa		E_1	3	26.9	-10	•		-1	-11	-13	9
Kecskemét	539	ESE_2	2	27.8	-9	•		-4	-10	-10	7
Szeged	544	SE_1	1	27.3	-9	•		-2	-9	–	8
Szolnok	511	NE_2	1	–	-9	•		-3	-9	–	–
Törkeve		E_1	0	–	-11	•		-3	-11	-16	–
Békéscsaba	637	NE_1	1	28.3	-9	•		-1	-9	-9	6
Debrecen	545	-0	0e	28.6	-10	•	folt	0	-10	-14	7
Nyíregyháza	535	-0	1	28.6	-13	•	folt	0	-13	-16	–
Kékestető (1000 m)						–					
Mátrahaza (600 m)		-0	4	962.5	-8	•		-4	-11	–	1
Mátraháztető (535 m)		NNE_2	4	963.0	-10	•		-4	-10	–	–
Szabadsághegy (474 m)		E_1	4	963.3	-9	•		-4	-10	–	–

24 óra csapadéka (mm)		
Kapuvár	3	4
Kőld	4	5
Zirc	•	⌴
Veszprém	•	
Mór	•	
Komárom	⌴	3
Esztergom	•	
Ercsi	⌴	
Balatonfüred	•	⌴
Tihany	•	⌴
Siófok	•	⌴
Fonyód	•	⌴
Lenti	1	
Nagykanizsa	•	⌴
Somogyszob	⌴	⌴
Barcs	•	
Siklós	•	
Sásd	•	⌴
Lengyel	•	
Tolna	•	

24 óra csapadéka (mm)		
Mohács	•	
Siklós	•	⌴
Vác	•	
Balassagyarmat	•	
Putnok	•	
Jósvafő	•	
Szendrőlád	•	
Hidasnémeti	•	folt
Sátoraljaújhely	•	
Gyöngyös	•	
Lőrinci	•	⌴
Galgamácsa	⌴	
Gyömrő	•	⌴
Jászapáti	•	⌴
Cegléd	•	
Nagykőrös	•	
Kunszentmiklós	•	
Izsák	•	
Kistelek	•	
Kiskunhalas	•	

24 óra csapadéka (mm)		
Bácsalmás	•	
Kisvárda	•	folt
Vásárosnamény	•	
Tiszabecs	•	folt
Csenger	•	2
Mátészalka	•	2
Tokaj	•	
Polgár	•	
Tiszafüred	⌴	
Nagyhortobágy	•	
Tiszaroff	•	
Püspökladány	•	
Berettyóújfalu	⌴	
Körösnagykál	•	
Szeghalom	•	⌴
Szarvas	•	
Szentes	•	
Orosháza	•	⌴
Battonya	⌴	
Magyarbánhegyes	•	

Szélmérések a szabad légkörben

Budapest XII. 15. 7 h				Debrecen XII. 15. 7 h				Szentes XII. 15. 7 h			
Magasság (m)	Szélirány és sebesség (m/s)	Magasság (m)	Szélirány és sebesség (m/s)	Magasság (m)	Szélirány és sebesség (m/s)	Magasság (m)	Szélirány és sebesség (m/s)	Magasság (m)	Szélirány és sebesség (m/s)	Magasság (m)	Szélirány és sebesség (m/s)
0	SE_1	0	E_1	0	-0						
300	ESE_1	400	ENE_1	300	N_1						
500	SE_2	900	NNW_2		SZ.						
1000	SSW_4	600	NW_2								
1300	SW_7	800	W_1								
1800	WSW_9	∞									
2500	WSW_4			Budapest XII. 16. 11h							
3000	SW_3	Debrecen XII. 16. 11h		0	SE_2						
3500	SSW_5	0	W_3	300	SSE_4						
3900	ESE_2	400	NW_1	800	S_{10}						
NS.		600	SE_3	1600	S_{12}						
		800	ESE_1	1800	SSW_{10}						
Szeged XII. 16. 11h		1000	SSW_1	2500	SW_5						
		1400	S_4	3000	WSW_3						
0	ESE_6	1600	SSE_4	3800	N_3						
200	SE_6	1900	S_7	4300	ENE_2						
800	SSE_3	2400	SSE_3	6000	NE_3						
1400	SSE_4	2600	N_1	7800	ENE_5						
2000	SE_7	2800	E_1	9000	NE_7	Budapest XII. 16. 16h					
2200	SE_3	3200	NE_1	10500	NNE_2						
3000	NE_8	3600	NE_4	11300	N_3	0	S_1				
3400	ENE_6	3600	ENE_5	12300	N_3	300	SSE_3				
3800	NE_3	3800	NE_{13}	13000	N_3	5000	SSE_5				
4400	ENE_{18}	4800	NE_{18}	14300	NNE_{11}	7300	S_9				
6000	NE_{15}	6400	NE_{21}	16000	NNE_{12}	2000	SSW_{10}				
6500	NE_{13}	7000	NNE_{21}	17000	N_{20}	2200	WSW_6				
légnyomás:		←		légnyomás:		←					

A hőmérséklet és a légnyomás napi középértéke és ezek eltérése a 75 évi átlagtól Budapesten

XII. 15.-n -4.2 C° 776.9 mm, Δ: -5.0 C° +12.2 mm

Az 1871 óta ezen a napon előfordult legmagasabb hőmérséklet 12.8 C° 1911

legalacsonyabb hőmérséklet -19.1 C° 1879

Kiadványozó: Az Országos Meteorológiai Intézet igazgatósága Budapest, II., Kitaibel Pál utca 1.

Budapest, 1948 december hó 17. nap péntek

Országos Meteorológiai és Földmágnességi Intézet

IDŐJÁRÁSI NAPJELENTÉS

Daily Synoptic Map of the Hungarian Meteorological Institute. — Bulletin quotidien de l'Institut Hongrois de Météorologie.
Wetterbericht des Ungarischen Meteorologischen Instituts.

61. évfolyam 352. sz.

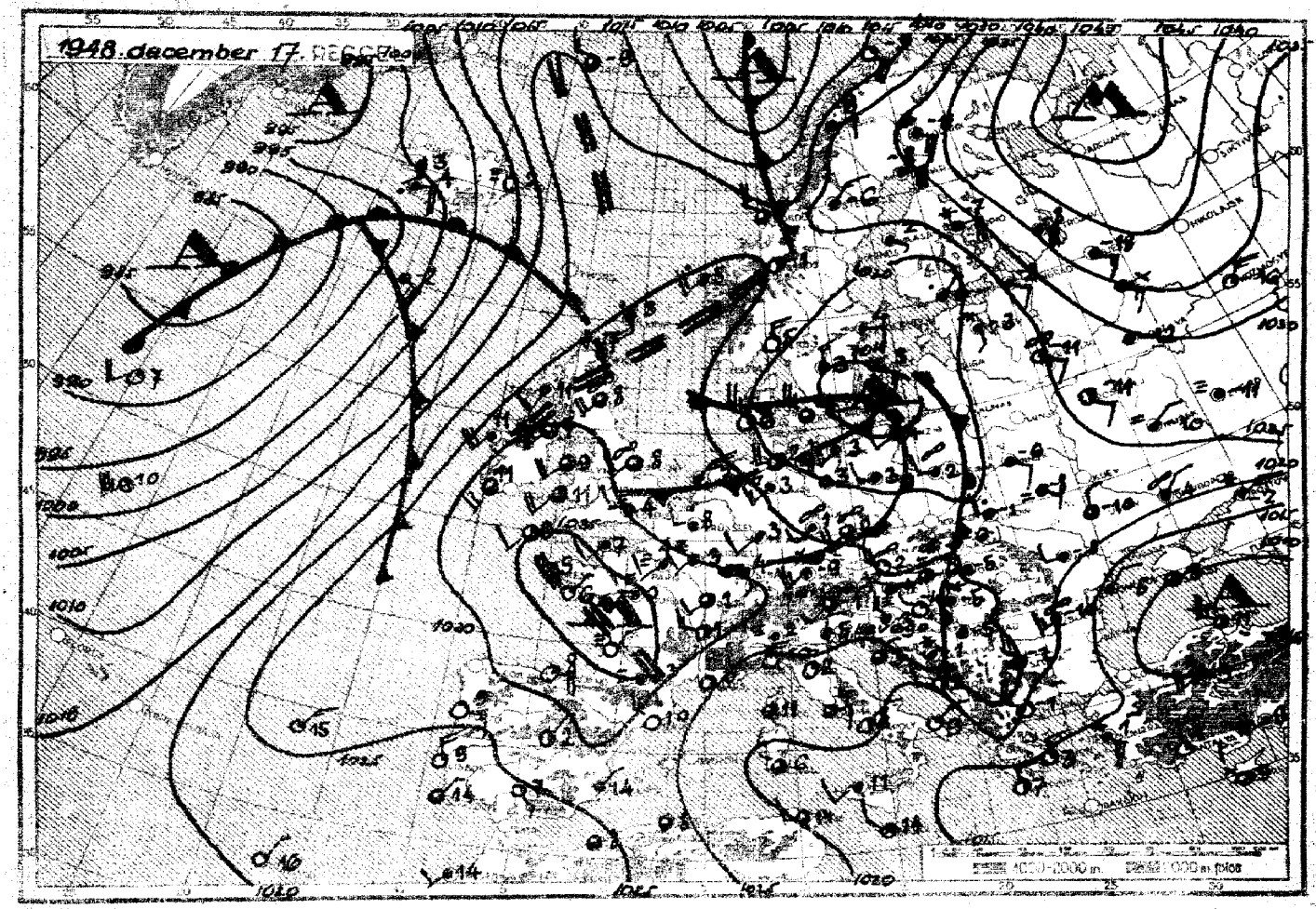

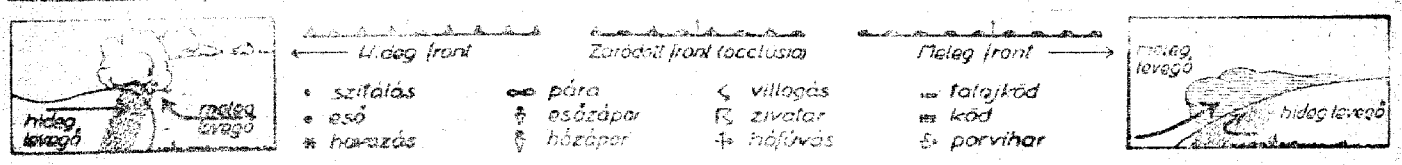

Az időjárási helyzet ma reggel és a várható időjárás:

A Biscayai öböl környékén leszálló légáramlással csendes, ködös időjárás alakult ki. A tengeri légtömegek most az Északi-tengeren és Skandinávián keresztül nyomulnak be a szárazföldre. A Szovjet-Unió északi vidékeit ujabb hideghullám árasztotta el, mely déli, délnyugati irányban terjeszkedik.

Hazánkban csütörtökön a nyugat felöl felvonuló enyhébb levegő országos havazást hozott. A csapadék mennyisége Salgótarjánban 6, Mátraházán, Győrött, Zircen, Gyömrőn és Jászapátiban 5 mm volt. A délkeleti megyéket kivéve mindenütt több cm-es hóréteg borítja a talajt. A nappali felmelegedést a felhőzet és a köd akadályozta, így a hőmérséklet a Tiszától nyugatra csak -3, -5, keleten -1, -3 fokig emelkedett. Az éjszakai lehülés különösen a nyugati megyékben volt jelentős. Nagyaróváról -14, Zalaegerszegen -12 fokot mértek a talajmenti rétegben.

Budapesten pénteken délben a hőmérséklet -3 fok, a tengerszintre átszámitott légnyomás 769 mm, alig változik.

Várható időjárás szombat estig:

Mérsékelt nyugati, később megélénkülő északnyugati, északi szél.
Változó felhőzet, helyenként köd.
Többfelé kisebb havazás.
A hőmérséklet egy-két fokkal emelkedik.

Kiadásért felelős: Tóth Géza igazgató
Phöbus-nyomda, Budapest

Országos Meteorológiai és Földmágnességi Intézet: Időjárási napijelentés.

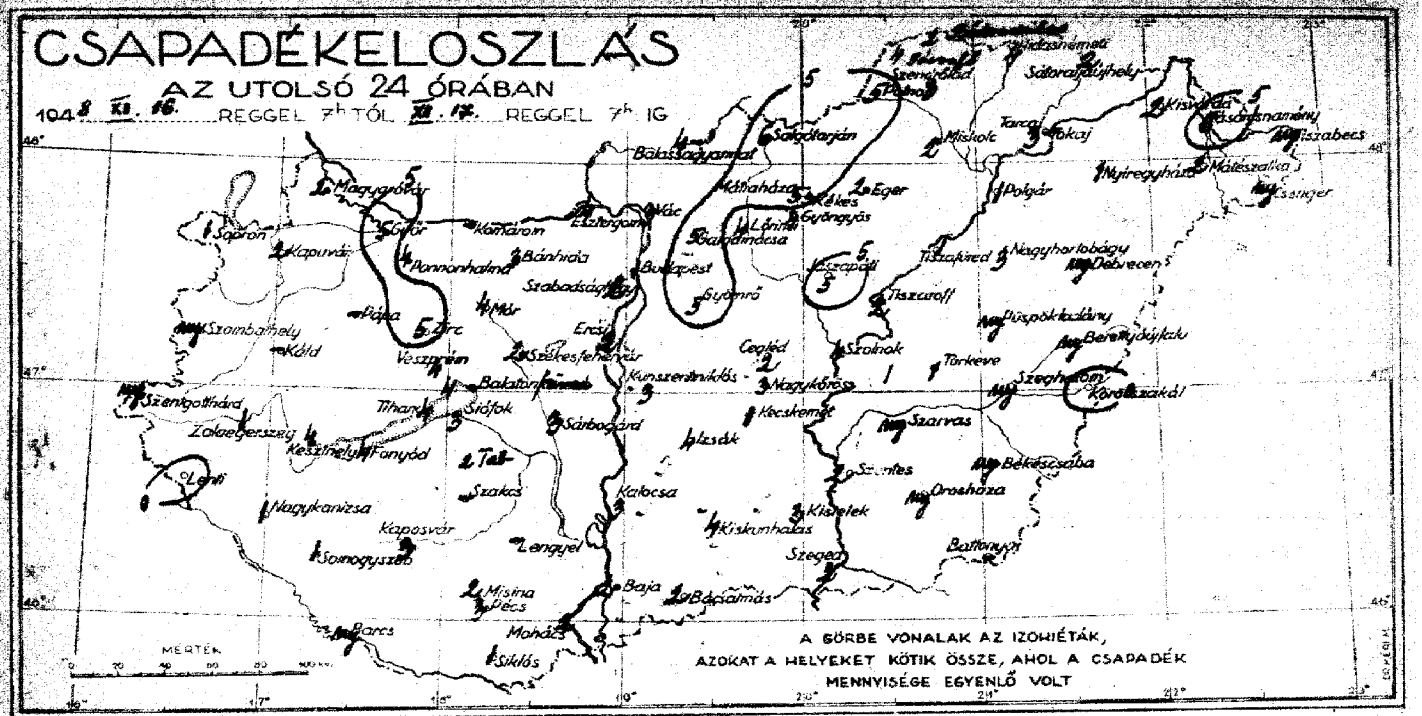

Észlelések reggel 7 órakor		Szél-irány és erő (1-12)	Felhőzet (0-4)	Légnyomás (millibár)	Hőmérséklet (C)	Csapadék 24 órai (mm)	Hőmérséklet tegnapi nappali max.	Hőmérséklet éjszakai min.	Radiáció min.	Napsütés (óra) tegnap
Magyaróvár		NW$_2$	4	1025.5	-3	2	5	-5	-12	-14	–
Sopron	546	–	3	24.3	-3	1	3	-4	-6	-11	0
Szombathely	542	NNW$_1$	4	26.1	-4	nyg	3	-3	-8	-10	–
Szentgotthárd		SW$_1$	3	–	–	nyg	–	0	-6	–	–
Zalaegerszeg		–	4	–	-7	1	–	-3	-10	-12	–
Pápa						–					
Győr	540	W$_2$	1	24.8	-7	5	6	-2	-8	–	–
Pannonhalma		WNW$_2$	2	24.9	-1	4	4	-3	-4	–	–
Bánkút		SW$_2$	4	25.3	-4	3	–	-5	-6	-8	–
Székesfehérvár		–	–	–	–	2	4	-2	-7	–	–
Keszthely	543	NE$_1$	4	28.0	-9	4	4	-4	-10	–	0
Kaposvár	635	S$_1$	4	–	-6	3	fsN	-4	-8	-8	–
Pécs	547	NW$_1$	1	24.8	-4	3	3	-2	-5	-7	0
Budapest	541	–	2	25.1	-6	1	2	-4	-6	-9	0
Salgótarján		–	4	25.4	-7	6	11	-5	-8	-10	0
Eger		SW$_1$	4	26.0	-6	2	–	-5	-7	-7	–
Miskolc	639	W$_1$	4	26.5	-6	2	4	-3	-5	-5	1
Tarcal		–	4	–	-6	3	7	-4	-6	-7	1
Baja	819	S$_2$	4	24.7	-5	2	3	-3	-8	-8	3
Kalocsa		W$_1$	4	24.9	-4	3	5	-5	-6	-7	2
Kecskemét	534	–	4	25.3	-5	1	5	-4	-10	-10	1
Szeged	544	–	4	25.0	-5	2	3	-1	-6	–	5
Szolnok	811	S$_1$	4	–	-5	4	–	-3	-3	–	–
Túrkeve		W$_1$	4	–	-5	1	1	-3	-5	-6	–
Békéscsaba	637	–	4	24.8	-4	nyg	fagyl	0	-5	-6	4
Debrecen	545	–	4	25.8	-6	nyg	fsN	-2	-6	-11	3
Nyíregyháza	535	–	4	25.6	-6	1	1	-1	-6	-6	–
Kékestető (1000 m)						–					
Mátrahása (660 m)		–	4	906.6	-4	5	10	-4	-10	–	0
Misinatető (534 m)		W$_2$	2	907.9	-2	2	3	-6	-5	–	–
Szabadsághegy (474 m)		NW$_3$	4	912.3	-3	2	3	-4	-5	–	–

24 óra csapadéka (mm)		75 évi
Kaposvár	2	5
Kéld	–	5
Zirc	5	6
Veszprém	4	5
Mór	4	5
Komárom	–	10
Esztergom	4	5
Ercsi	2	3
Baksa	4	5
Tihany	4	5
Siófok	3	–
Fonyód	4	5
Lenti	•	
Nagykanizsa	1	1
Somogyszob	1	3
Barcs	nyg	1
Szentgotthárd	–	
Szombathely	3	4
Kőszeg	–	
Zalaegerszeg	2	3

24 óra csapadéka (mm)		75 évi
Mohács	4	4
Siklós	1	2
Vác	3	4
Balassagyarmat	4	6
Putnok	6	7
Jósvafő	4	8
Szendrőlád	3	4
Hidasnémeti	4	6
Sátoraljaújhely	2	2
Gyöngyös	4	7
Lőrinci	4	7
Kalgamátra	5	9
Gyömrő	5	8
Jászapáti	5	6
Cegléd	2	4
Nagykőrös	3	4
Kunszentmiklós	3	3
Izsák	4	3
Kiskunfélegyháza	3	7
Kiskunhalas	4	6

24 óra csapadéka (mm)		75 évi
Bácsalmás	3	4
Kisvárda	2	2
Vásárosnamény	6	–
Tiszabecs	nyg	2
Csenger	nyg	2
Mátészalka	2	4
Tokaj	–	
Polgár	1	1
Tiszafüred	1	1
Nagyhortobágy	3	2
Tiszaroff	2	2
Püspökladány	nyg	1
Berettyóújfalu	nyg	
Körösnagykál	•	
Szeghalom	nyg	fsN
Szarvas	nyg	1
Szentes	2	3
Orosháza	nyg	1
Battonya	–	
Elek	2	1

Szélmérések a szabad légkörben

Debrecen Szombathely					Szeged		Debrecen	
7 h		11 h		h	XII.16. 11 h		XII.16. 11 h	
Magasság (m)	Szélirány és sebesség (m/s)	Magasság (m)	Szélirány és sebesség (m/s)	Magasság (m)	Szélirány és sebesség (m/s)	Magasság (m)	Szélirány és sebesség (m/s)	Magasság (m)	Szélirány és sebesség (m/s)
0	ENE$_2$	0	–			0	SE$_6$	0	E$_3$
400	S$_1$	100	W$_1$			200	SE$_6$	400	ENE$_3$
600	WSW$_1$	300	N$_3$			800	SSE$_{10}$	600	E$_4$
As.		500	N$_6$			1400	SSE$_6$	800	S$_3$
		900	N$_4$			1600	NNW$_1$	1200	SW$_2$
		As.				2000	NNW$_6$	1400	SSW$_4$
						2200	NNW$_4$	1600	W$_4$
						3000	NNW$_3$	1800	NW$_4$
						4200	NW$_4$	2000	WSW$_3$
						4400	NW$_3$	2400	NNW$_6$
						4800	NW$_3$	3600	ENE$_1$
						5200	N$_3$	3800	NNW$_3$
						5800	N$_6$	4000	NE$_4$
						6200	N$_3$	4200	ENE$_3$
						7000	N$_4$	6200	ENE$_6$
						7400	NW$_3$	6600	ENE$_6$
						el pusk.ballont		7600	NE$_4$
								8000	–

A hőmérséklet és a légnyomás napi középértéke és ezek eltérése a 75 évi átlagtól Budapesten

XII. 16. -5.0 C° 720.4 mm, Δ: -5.7 C° +5.0 mm

Az 1871 óta ezen a napon előfordult

legmagasabb hőmérséklet 5.4 C° 1961

legalacsonyabb hőmérséklet -18.0 C° 1879

Közreadja az országos közszolgálati egyéni előfizetésben is kapható Hungaropress Iroda (V., Kossuth Lajos utca 7.)

Budapest, 1948 december hó 13 nap szombat

Országos Meteorológiai és Földmágnességi Intézet

IDŐJÁRÁSI NAPJELENTÉS:

Daily Synoptic Map of the Hungarian Meteorological Institute. — Bulletin quotidien de l'Institut Hongrois de Météorologie.
Wetterbericht des Ungarischen Meteorologischen Institute.

61. évfolyam 353. sz.

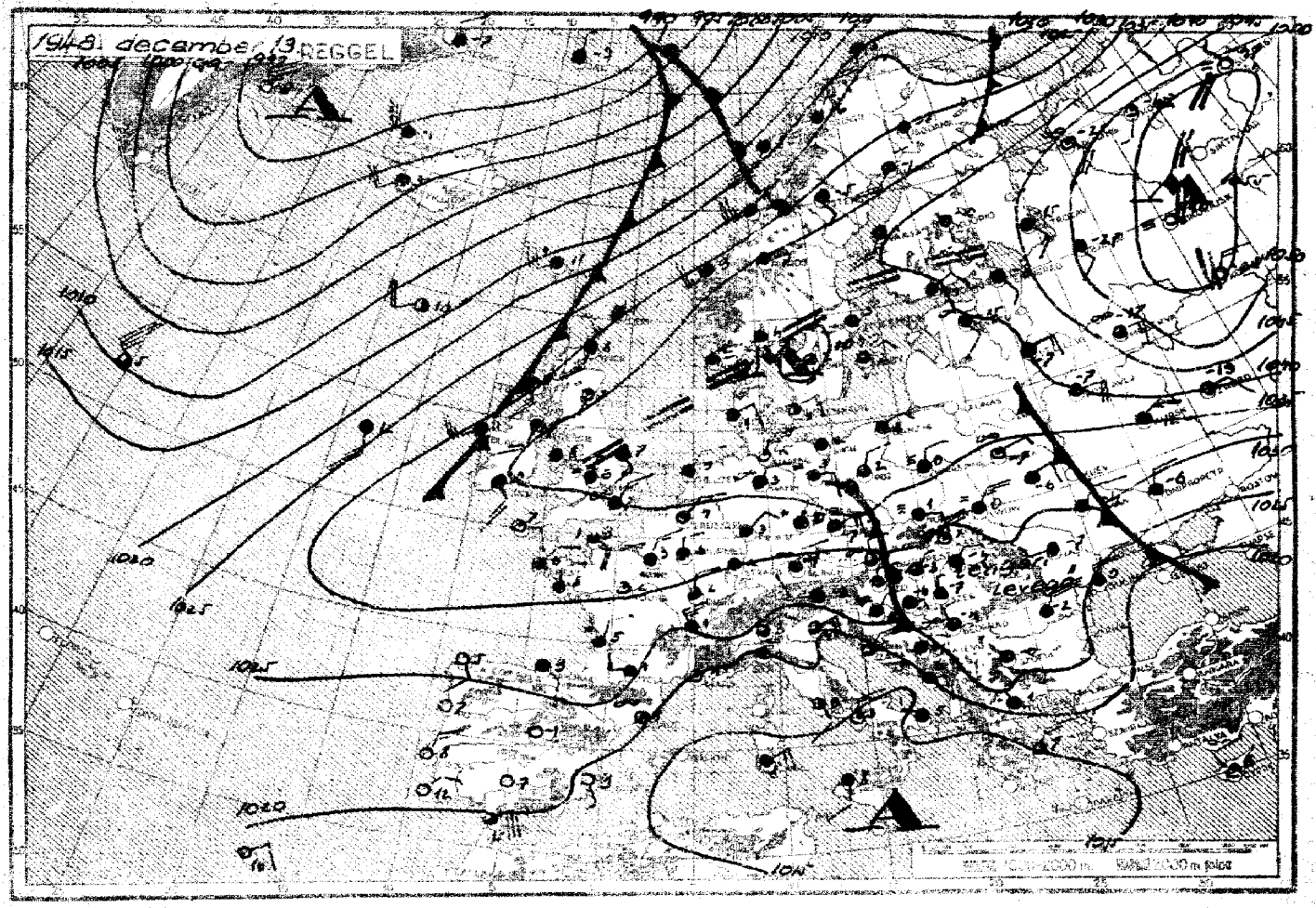

Országos Meteorológiai és Földmágnességi Intézet: időjárási napijelentés

CSAPADÉKELOSZLÁS

AZ UTOLSÓ 24 ÓRÁBAN

1948 XII 17. REGGEL 7h TÓL XII 18. REGGEL 7h IG

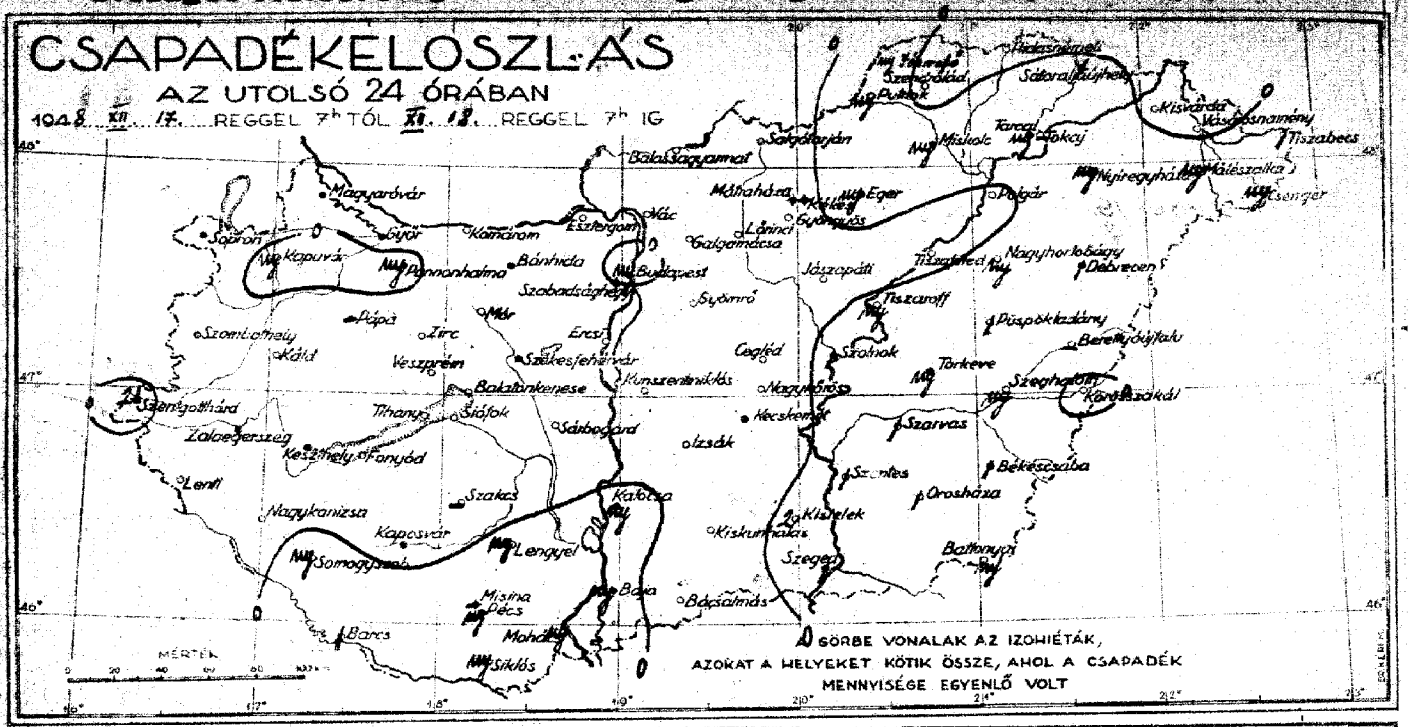
Sopron
Magyaróvár
Győr
Kaposvár
Pannonhalma
Bánhida
Budapest
Szabadsághegy
Komárom
Esztergom
Mór
Pápa
Zirc
Veszprém
Székesfehérvár
Szombathely
Kőszeg
Celldömölk
Keszthely
Fonyód
Balatonkenese
Siófok
Tihany
Zalaegerszeg
Lenti
Nagykanizsa
Szentgotthárd
Sárbogárd
Szekszárd
Paks
Szakcs
Kalocsa
Baja
Mohács
Siklós
Pécs
Mohács
Lengyel
Somogyszob
Barcs
Misina
Bátaszék
Dunaföldvár
Tolna
Dombóvár
Szentes
Orosháza
Békéscsaba
Gyula
Szeged
Kiskunhalas
Kecskemét
Izsák
Kiskunfélegyháza
Szarvas
Mezőtúr
Karcag
Szolnok
Cegléd
Jászapáti
Gyömrő
Gyöngyös
Hatvan
Balassagyarmat
Salgótarján
Eger
Mátrahaza
Kál
Lőrinci
Galgamácsa
Tiszafüred
Tiszaroff
Nagyhortobágy
Debrecen
Hajdúszoboszló
Püspökladány
Berettyóújfalu
Polgár
Tiszavasvári
Nyíregyháza
Kisvárda
Vásárosnamény
Mátészalka
Csenger
Tiszabecs
Sátoraljaújhely
Tokaj
Miskolc
Putnok
Ózd
Sajószentpéter
Ináncsa
Kunszentmiklós
Tápiószele
Tápiószentmárton
Abony
Nagykőrös
Kiskunmajsa
Csongrád
Hódmezővásárhely
Makó
Battonya
Orosháza
Szentes

Budapest, 1948 december hó 19. nap vasárnap

Országos Meteorológiai és Földmágnességi Intézet

IDŐJÁRÁSI NAPJELENTÉS

Daily Synoptic Map of the Hungarian Meteorological Institute. — Bulletin quotidien de l'Institut Hongrois de Météorologie.
Wetterbericht des Ungarischen Meteorologischen Instituts.

61. évfolyam 354. sz.

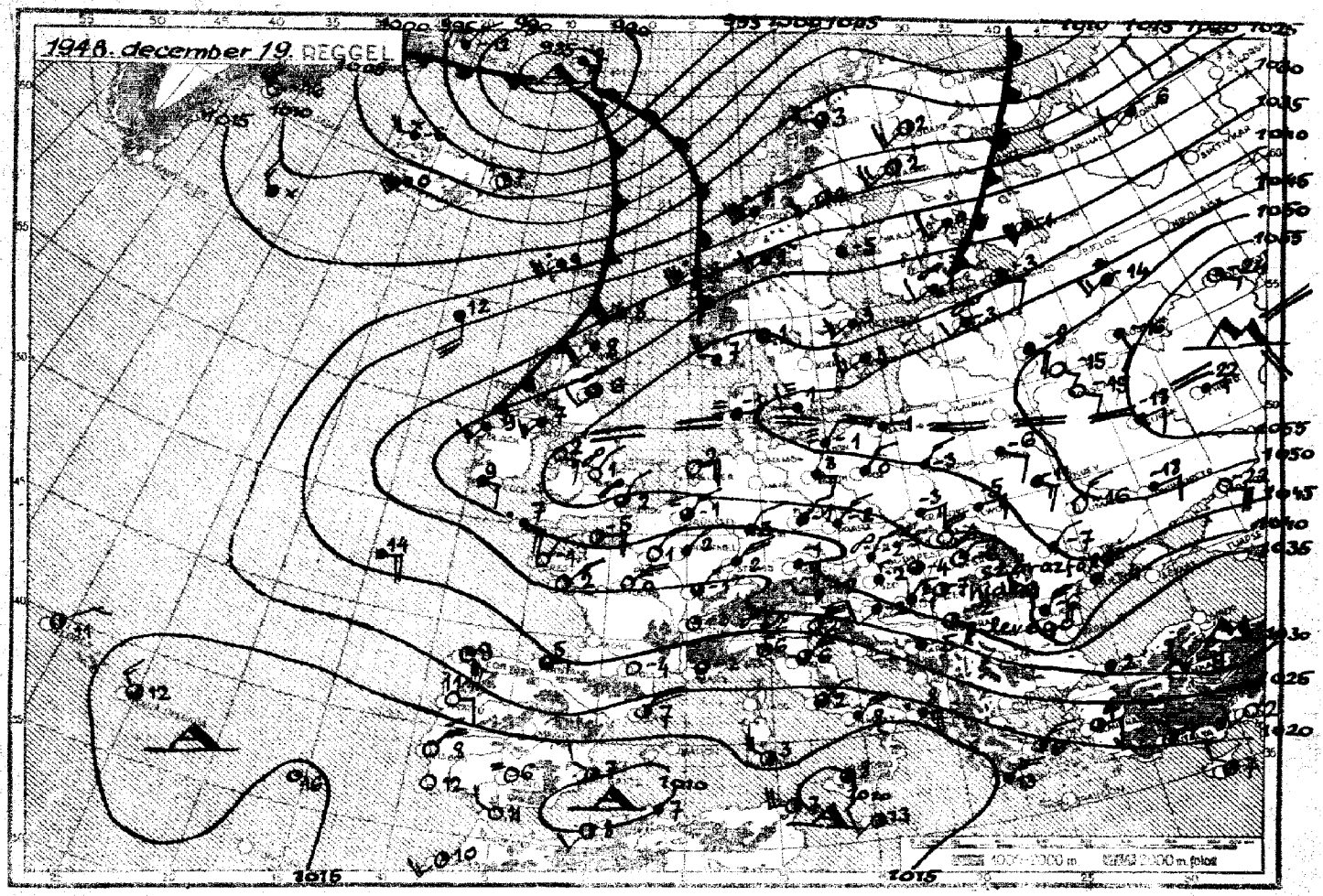

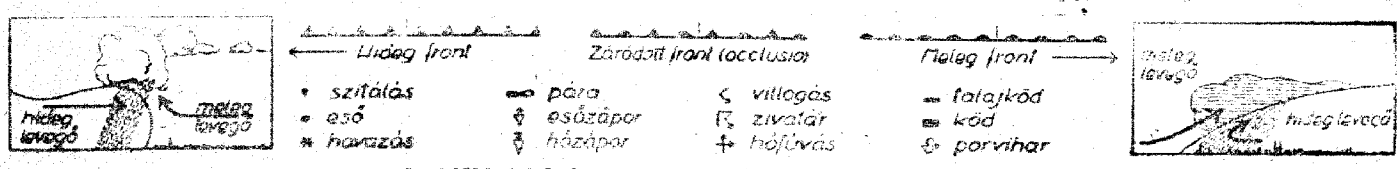

Az időjárási helyzet ma reggel és a várható időjárás:

A Szovjetunióban kialakult hideghullám már csaknem egész Európát elárasztotta. Az Adrián erős bóra dühöng, ma reggel Triesztből -1 fokot és óránként 100 km-es sebességű szelet jelentettek. Enyhe időjárás csupán Skóciában, Skandináviában és Finnországban uralkodik.

Hazánkban szombaton átmeneti hőemelkedés lépett fel. A hőmérséklet sokfelé megközelítette, vagy meghaladta az olvadáspontot, sőt Egerben 5, Kalocsán, Kecskeméten és Salgótarjánban 4 fokot mértek. Az éjszakai lehűlés ismét igen erős volt, a talajmenti rétegben Türkevén -14, Magyaróvárott -12 fokig hűlt le a levegő. Többfelé észleltek kisebb futó havazást, a csapadék mennyisége Lentiben 4, Káldon 3mm volt.

Budapesten vasárnap délben a hőmérséklet -1 fok, a tengerszintre átszámított légnyomás 780mm, alig változik.

Várható időjárás hétfő estig:

Mérsékelt északkeleti, keleti szél.
Változó felhőzet, helyenként köd.
Egy-két helyen kisebb futó havazás lehet.
Erős éjszakai lehűlés.
A nappali hőmérséklet alig változik.

Kiadásért felelős: Tóth Géza igazgató
Phöbus-nyomda, Budapest

Országos Meteorológiai és Földmágnességi Intézet: Időjárási napjelentés.

CSAPADÉKELOSZLÁS
AZ UTOLSÓ 24 ÓRÁBAN

1949 [illegible] 18 ..... REGGEL 7h TÓL [illegible] ..... REGGEL 7h IG

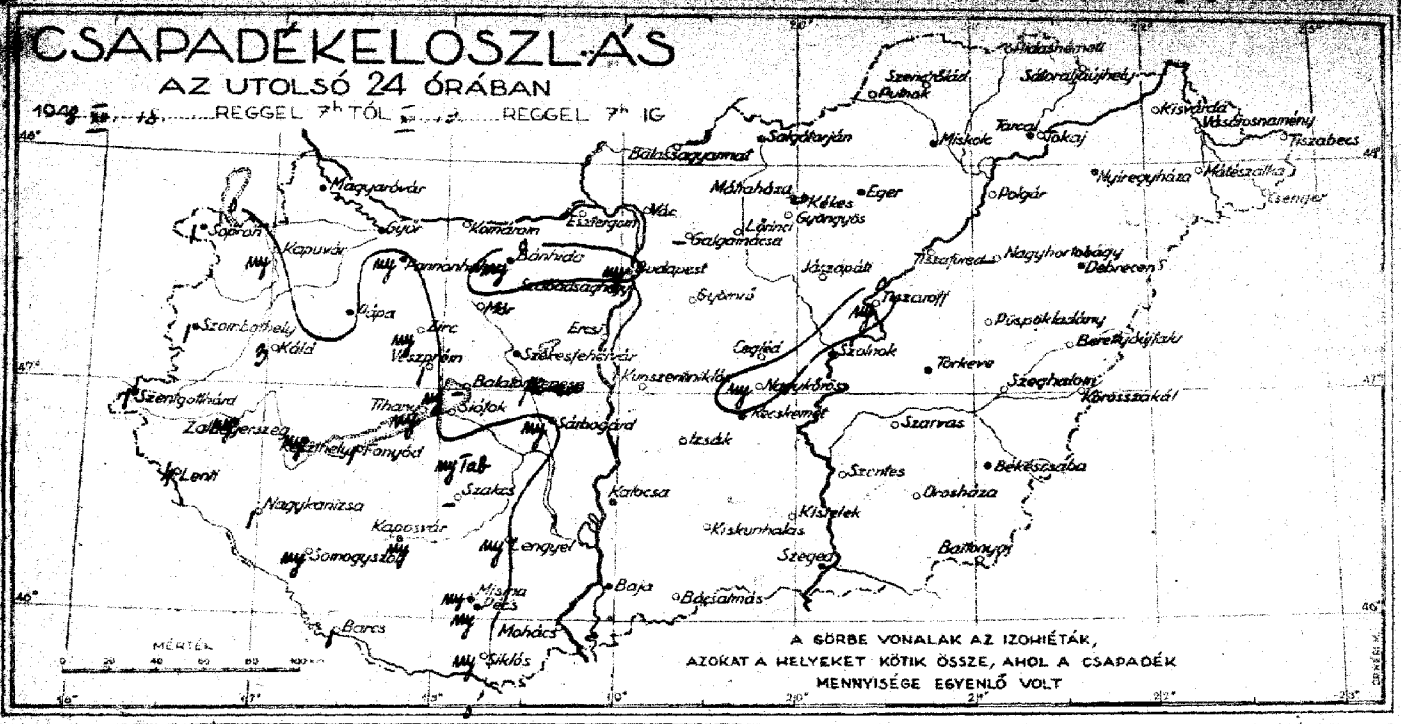

Észlelések reggel 7 órakor		Szélirány és erő (1-12)	Felhőzet (0-4)	Légnyomás (millibár)	Hőmérséklet (C°)	Csapadék (24 órai) (mm)	Hó (cm)	Hőmérséklet tegnapi napi max.	Hőmérséklet éjszakai min.	Radiációs min.	Napsütés (óra) tegnap
Magyaróvár		NW$_4$	4	1038.4	-8	.	5	-1	-10	-12	0
Sopron	546	NW$_5$	4	39.0	-2	1	–	0	-1	-3	0
Szombathely	512	N$_1$	4	38.7	-2	1	4	1	-3	-3	–
Szentgotthárd		○	4	–	–	1	1	1	-3	–	–
Zalaegerszeg		N$_2$	4	–	-3	nyi	–	2	-4	-6	–
Pápa		–	–	–	–	.	3	-2	-8	–	–
Győr	540	○	4=	–	-2	.	4	-1	-5	–	–
Pannonhalma		NE$_2$	4	38.7	-0	nyi	3	-0	-3	–	–
Budaörs		SE$_1$	4=	38.1	-7	nyi	–	-1	-10	-11	–
Székesfehérvár		–	–	–	–	.	2	1	-5	–	–
Keszthely	543	E$_1$	4	36.4	-3	nyi	4	-2	–	–	0
Kaposvár	635	E$_1$	4	–	-3	nyi	fakt	1	-6	-7	–
Pécs	547	NE$_3$	4	37.0	-1	nyi	–	0	-3	-4	0
Budapest	541	○	4	38.4	-4	nyi	fam	3	-4	-8	1
Salgótarján		E$_3$	0	38.0	-3	.	–	4	-4	-8	2
Eger		E-SE$_2$	1	39.0	-2	.	–	5	-3	-7	–
Miskolc	639	NE$_3$	0	39.1	-4	.	3	3	-5	-9	2
Tarcal		NE$_1$	2	–	-4	.	–	5	-6	-9	2
Baja	819	SE$_3$	3	37.2	-4	.	–	-1	-6	-10	2
Kalocsa		NE$_1$	4	37.6	-3	.	3	-0	-6	-7	0
Kecskemét	534	ENE$_1$	4	37.6	-3	.	–	4	-9	-10	1
Szeged	544	○	3=	37.9	-7	.	4	-1	-7	–	1
Szolnok	811	NE$_3$	4=	–	-4	.	–	2	-8	–	–
Törökve		E$_1$	1	–	-9	.	1	2	-10	-14	–
Békéscsaba	637	○	2	38.5	-8	.	lepel	1	-8	-10	1
Debrecen	545	NE$_1$	1	38.2	-6	.	fakt	2	-6	-9	1
Nyíregyháza	535	NE$_2$	0	39.4	-6	.	fakt	3	-6	-8	–
Kékestető (1000 m)						–					
Mátraháza (660 m)		E$_2$	3	*)24.5	-1	.	10	2	-3	–	0
Mátraszentimre (534 m)		NE$_3$	4	*)24.0	-4	nyi	fakt	-1	-6	–	–
Szabadsághegy (474 m)		N$_1$	4	*)24.2	-4	.	3	1	-6	–	–

*) A légnyomás 500 m-re átszámítva.

24 óra csapadéka (mm)		Hó (cm)
Kapuvár	nyi	3
Kálá	3	5
Zirc	nyi	6
Veszprém	1	2
Mór	.	4
Komárom	.	4
Esztergom	.	5
Erosi	.	3
Balatonkenese	nyi	3
Tihany	nyi	3
Siófok	.	2
Fonyód	1	4
Lenti	4	3
Nagykanizsa	1	1
Somogyszob	nyi	3
Baros	1	2
Siklós	–	–
Szekszárd	nyi	3
Lengyel	nyi	6
Fok	nyi	4

24 óra csapadéka (mm)		Hó (cm)
Mohács	.	3
Siklós	nyi	fakt
Vác	.	3
Balassagyarmat	.	5
Putnok	.	6
Jósvafő	.	4
Szendrőlád	.	fakt
Hidasnémeti	.	6
Sátoraljaújhely	.	fakt
Gyöngyös	.	fakt
Lőrinci	.	3
Galgamácsa	–	–
Gyömrő	.	7
Jászapáti	.	
Cegléd	.	
Nagykörös	nyi	3
Kunszentmiklós	.	2
Izsák	.	
Kistelek	.	
Kiskunhalas	.	4

24 óra csapadéka (mm)		Hó (cm)
Bácsalmás	.	
Kisvárda	.	1
Vásárosnamény	.	
Tiszabecs	.	3
Csenger	.	1
Mátészalka	.	3
Tokaj	.	2
Polgár	.	1
Tiszafüred	.	1
Nagyhortobágy	–	–
Tiszaroff	nyi	2
Püspökladány	.	2
Berettyóújfalu	.	
Körösszakál	.	fakt
Szeghalom	.	fakt
Szarvas	.	2
Szentes	.	2
Orosháza	.	2
Bucsuya	.	fakt
Békéscsaba	.	1

Szélmérések a szabad légkörben

Budapest 8 h		Szeged 11 h		Budapest 15 h		Szeged		Budapest 16 h	
Magasság (m)	Szélirány és sebesség (m/s)	Magasság (m)	Szélirány és sebesség (m/s)	Magasság (m)	Szélirány és sebesség (m/s)	Magasság (m)	Szélirány és sebesség (m/s)	Magasság (m)	Szélirány és sebesség (m/s)
0	NNW$_4$	0	NE$_1$	0	NNW$_6$	0	N$_3$	0	NNE$_1$
200	NE$_5$	200	ENE$_6$	300	NE$_{11}$	100	NE$_3$	100	NNE$_3$
400	NE$_9$	600	E$_4$	800	E$_6$	300	NE$_6$	600	ENE$_6$
800	ENE$_{10}$	1000	E$_4$	1300	E$_4$	1000	ENE$_8$	1400	ENE$_8$
Sc.		1200	ENE$_3$	1800	SSE$_3$	2000	E$_{11}$	1700	E$_{10}$
		1600	ENE$_4$	2000	SSE$_9$	2200	ESE$_{10}$	2300	E$_9$
		—		2500	ESE$_{11}$	2600	ESE$_{11}$	2700	E$_{12}$
				4200	ESE$_{12}$	Ac.		Ac.	
				5800	E$_{15}$				
				6300	ENE$_{11}$				
				7000	E$_{11}$				
				10300	E$_9$				
				—					

A hőmérséklet és a légnyomás napi középértéke és ezek eltérése a 75 évi átlagtól Budapesten

[illegible] 00 C° 772.7 mm, Δ: -0.4 C° +1.3 mm

Az 1871 óta ezen a napon előforduló legmagasabb hőmérséklet 11.3 C° 1911

legalacsonyabb hőmérséklet -11.2 C° 1938

Előállítva az a postai közlönyjel. alapján engedélyezve P. H. Nyomatott M. Kir. Állami Nyomdában.

Budapest, 1948 december hó 20. nap hétf.

Országos Meteorológiai és Földmágnességi Intézet

IDŐJÁRÁSI NAPJELENTÉS

Daily Synoptic Map of the Hungarian Meteorological Institute. — Bulletin quotidien de l'Institut Hongrois de Météorologie.
Wetterbericht des Ungarischen Meteorologischen Institutes.

61. évfolyam 355. sz.

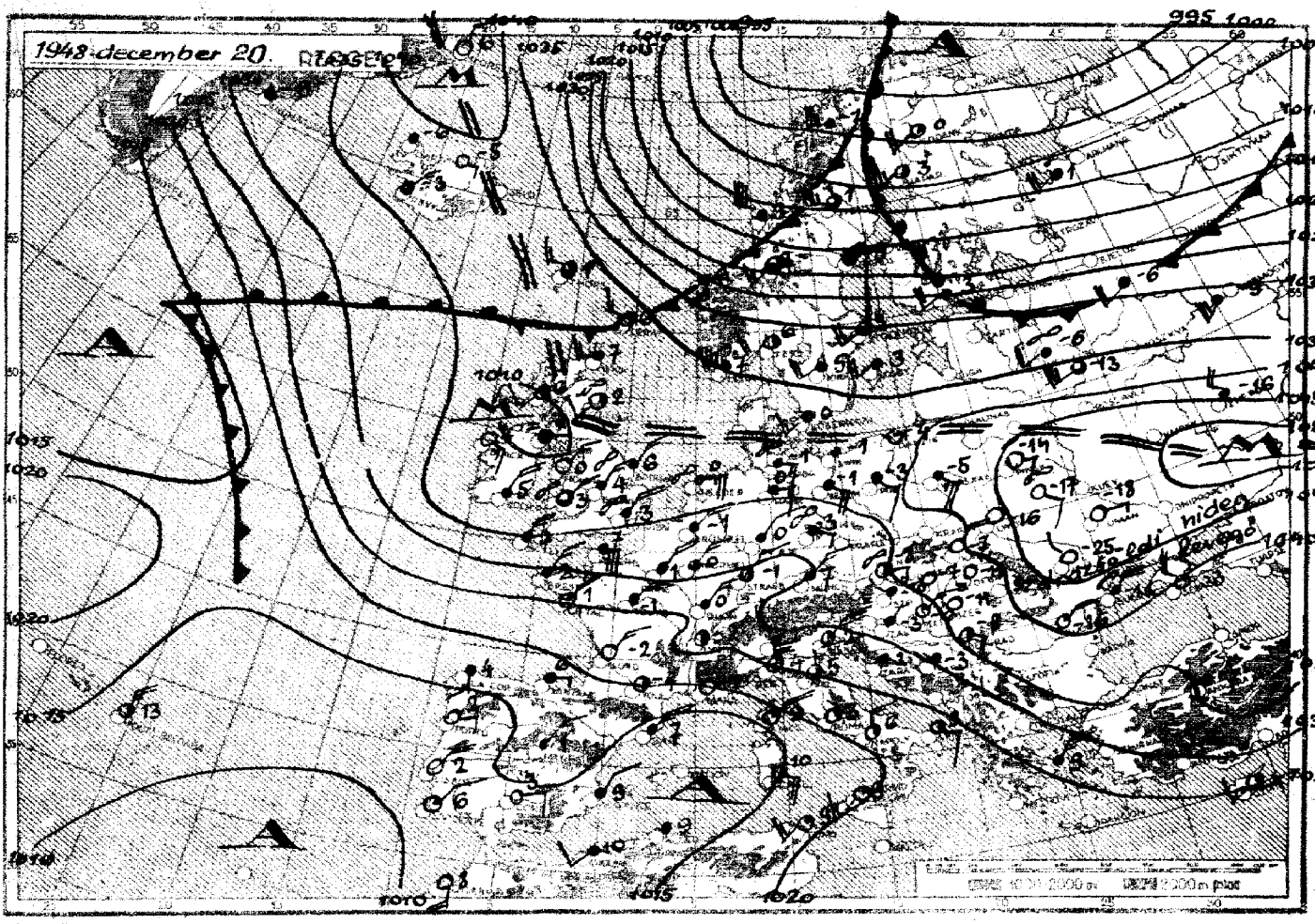

Az időjárási helyzet ma reggel és a várható időjárás:

Európa déli felében keleti széllel hideg légtömegek nyomulnak előre az Atlanti-Óceán irányába. Az északi vidékeken ezzel szemben enyhe tengeri légháramlások haladnak nyugati széllel az Urál felé.

Hazánkban vasárnap a hőmérséklet általában megközelítette, vagy meghaladta az olvadáspontot, Eger és Tarcal vidékén +2 fokig emelkedett. A Duna-Tisza közén, Kecskemét, Szeged, Halocsa vidékén azonban csak -3, -4 fok volt a csúcsérték. Az éjszakai lehűlés néhány fokkal megerősödött, így sokfelé -10 fok alá hűlt le a levegő, a talajközeli rétegben Salgótarjánban -17, Túrkevén -16, Magyaróvárott, Miskolcon, Debrecenben -15 fokot mértek. Egy-két helyen kisebb hószállingózást észleltek.

Budapesten hétfőn délben a hőmérséklet -4 fok, a tengerszintre átszámított légnyomás 779 mm, mérsékelten süllyedő irányzatú.

Várható időjárás kedd estig:

Mérsékelt keleti, délkeleti szél.
Változó felhőzet, többfelé reggeli köd.
Egy-két helyen kisebb hózápor lehet.
A hideg idő tovább tart.

Kiadásért felelős: Tóth Géza igazgató
Phöbus-nyomda, Budapest

Országos Meteorológiai és Földmágnességi Intézet: Időjárási napijelentés.

CSAPADÉKELOSZLÁS

AZ UTOLSÓ 24 ÓRÁBAN

194 8 XII. 19. REGGEL 7h TÓL XII 20. REGGEL 7h IG

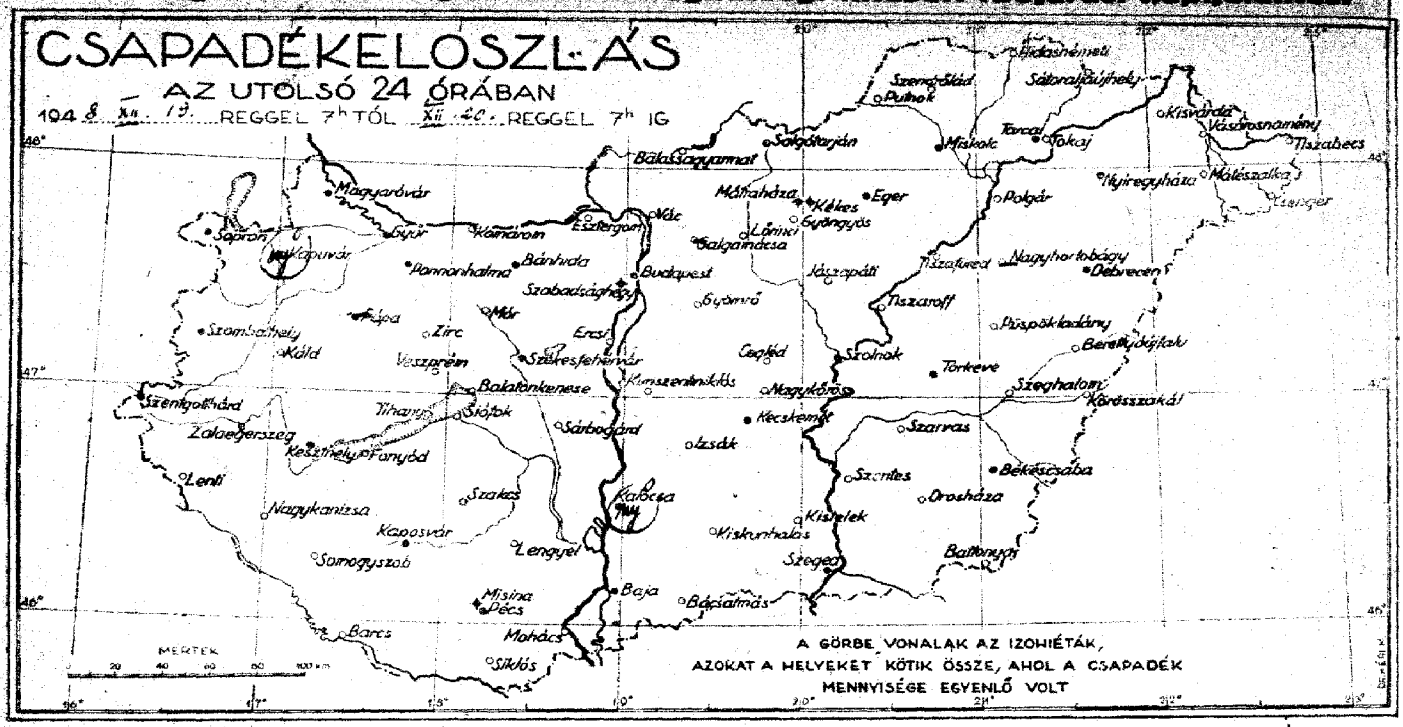

Észlelések reggel 7 órakor		Szélirány és erő (1-12)	Felhőzet (0-4)	Légnyomás (millibár)	Hőmérséklet (C°)	Csapadék (24 órai) (mm)	% / cm	Hőmérséklet tegnapi nappali max.	Hőmérséklet éjszakai min.	Radiáció min.	Napsütés (óra) tegnap
Magyaróvár		SE$_2$	4	1010·0	-12	—	4	-1	-13	-16	6
Sopron	546	—$_0$	4≡	39·4	-11	·	—	0	-11	-14	3
Szombathely	542	NW$_1$	4≡	40·3	-10	·	4	0	-13	-14	—
Szentgotthárd		NW$_1$	4≡	—	—	·		0	-9	—	—
Zalaegerszeg		N$_1$	4	—	-9	·	—	0	-11	-12	—
Pápa						—					
Győr	540	—$_0$	0≡	38·4	-12	·	—	-2	-12	—	—
Pannonhalma		SE$_2$	1	38·3	-9	·	3	-1	-6	—	—
Bánhida		SE$_2$	4≡	38·3	-13	·	—	1	-13	-14	—
Székesfehérvár		—	—	—	—	·	3	-1	-12	—	—
Keszthely	543	N$_1$	0	38·9	-7	·	4	1	-8	—	0
Kaposvár	635	E$_1$	4≡	—	-9	·	folt	—	-9	-9	—
Pécs	547	NE$_2$	1	38·6	-6	·	—	1	-6	-7	0
Budapest	541	—$_0$	0	39·3	-7	·	folt	1	-8	-10	6
Salgótarján		NW$_1$	2≡	40·2	-13	·	9	1	-13	-17	7
Eger		NW$_2$	1	39·9	-9	·	folt	2	-9	-11	—
Miskolc	639	N$_2$	0≡	40·6	-15	·	2	—0	-15	-15	8
Tarcal		—$_0$	0	—	-8	·		2	-9	-12	7
Baja	819	N$_1$	0≡	39·2	-11	·	—	—0	-11	-12	2
Kalocsa		NE$_1$	4≡	39·3	-9	nyom	3	-3	-10	-11	1
Kecskemét	534	—$_0$	1	38·9	-12	·		-4	-13	-14	3
Szeged	544	—$_0$	0≡	38·9	-11	·	4	-3	-12	—	—
Szolnok	611	N$_1$	0≡	—	-12	·	—	—0	-12	—	—
Törkeve		NW$_1$	0≡	—	-12	·	1	-1	-12	-16	—
Békéscsaba	637	N$_1$	4≡	39·0	-11	·	folt	0	-12	-12	5
Debrecen	545	—$_0$	0	39·4	-11	·	folt	—0	-11	-15	7
Nyíregyháza	535	NE$_1$	0	39·3	-10	·	folt	-1	-11	-13	—
Kékestető (1000 m)						—					
Mátraháza (660 m)		—$_0$	0	937·6	-9	·	—	-1	-10	—	3
Mátraterő (534 m)		E$_1$	3	939·4	-9	·	folt	-3	-10	—	—
Szabadsághegy (474 m)		E$_1$	8	939·1	-7	·	3	-1	-8	—	—

*) A Magyarország 500 m-es átlagmagassága.

Szélmérések a szabad légkörben											
Budapest		Debrecen		Debrecen							
8 h		7 h		11 h		h		h		h	
Magasság (m)	Szélirány és sebesség (m/s)	Magasság (m)	Szélirány és sebesség (m/s)	Magasság (m)	Szélirány és sebesség (m/s)	Magasság (m)	Szélirány és sebesség (m/s)	Magasság (m)	Szélirány és sebesség (m/s)	Magasság (m)	Szélirány és sebesség (m/s)
0	—$_0$	0	E$_3$	0	SSE$_2$						
300	E$_2$	400	ESE$_3$	200	S$_1$						
500	E$_4$	900	SSE$_1$	600	W$_2$						
1000	E$_7$	1000	E$_1$	800	SW$_1$						
1800	ESE$_8$	1600	ESE$_5$	1200	ESE$_4$						
2300	SE$_{11}$	2000	SSE$_8$	2800	ESE$_{10}$						
2800	ESE$_{10}$	4400	SE$_{10}$	4600	SE$_{11}$						
3400	SE$_{14}$	5600	ESE$_{12}$	Gyomaendrőd							
4300	ESE$_{14}$	6800	SE$_8$								
6300	ESE$_{12}$	6800	ESE$_{10}$								
6000	ESE$_{14}$	7200	ESE$_8$								
7500	ESE$_{16}$	elynyúlnak									

24 óra csapadéka (mm)		% / cm
Kapuvár	nyom	3
Káld	·	
Zirc	·	4
Veszprém	·	2
Mór	·	4
Komárom	·	4
Esztergom	·	5
Ercsi	·	2
Balatonkenese	·	3
Tihany	·	3
Siófok	·	
Fonyód	·	
Lenti	·	
Nagykanizsa	·	1
Somogyszob	·	3
Barcs	·	2
Mohács	—	
Sárbogárd	·	
Lengyel	·	2
Tab.	·	2

24 óra csapadéka (mm)		% / cm
Mohács	·	2
Siklós	·	folt
Vác	·	3
Balassagyarmat	·	4
Putnok	·	5
Jósvafő	·	4
Szendrőlád	·	folt
Hidasnémeti	·	4
Sátoraljaújhely	·	
Gyöngyös	·	folt
Lőrinci	·	3
Galgamácsa	—	
Gyömrő	·	7
Jászapáti	·	
Cegléd	·	
Nagykőrös	·	3
Kunszentmiklós	·	2
Izsák	—	
Kistelek	·	5
Kiskunhalas	·	4

24 óra csapadéka (mm)		% / cm
Bácsalmás	·	
Kisvárda	·	1
Vásárosnamény	·	
Tiszabecs	·	3
Csenger	·	2
Mátészalka	·	3
Tokaj	·	2
Polgár	·	1
Tiszafüred	·	1
Nagyhortobágy	—	
Tiszaroff	·	folt
Püspökladány	·	1
Berettyóújfalu	·	
Körösszakál	·	folt
Szeghalom	·	folt
Szarvas	·	2
Szentes	·	2
Orosháza	·	1
Battonya	·	folt

A hőmérséklet és a légnyomás napi középértéke és ezek eltérése a 75 évi átlagtól Budapesten

XII. 19-a -2·6 C° 939·3 mm, Δ -2·8 C° +13·9 mm

Az 1871 óta eltelt napon előfordult

legmagasabb hőmérséklet 13·2 C° 1946

legalacsonyabb hőmérséklet -12·9 C° 1917

Készítették és a postai küldemény egyben nyugtázzák a Magyar Kir. Állami Nyomda (Budapest, II., Lajos-utca 161-165.)

Budapest, 1948 december hó 21. nap
kedd

Országos Meteorológiai és Földmágnességi Intézet

IDŐJÁRÁSI NAPJELENTÉS

Daily Synoptic Map of the Hungarian Meteorological Institute. — Bulletin quotidien de l'Institut Hongrois de Météorologie.
Wetterbericht des Ungarischen Meteorologischen Institutes.

61. évfolyam 356. sz.

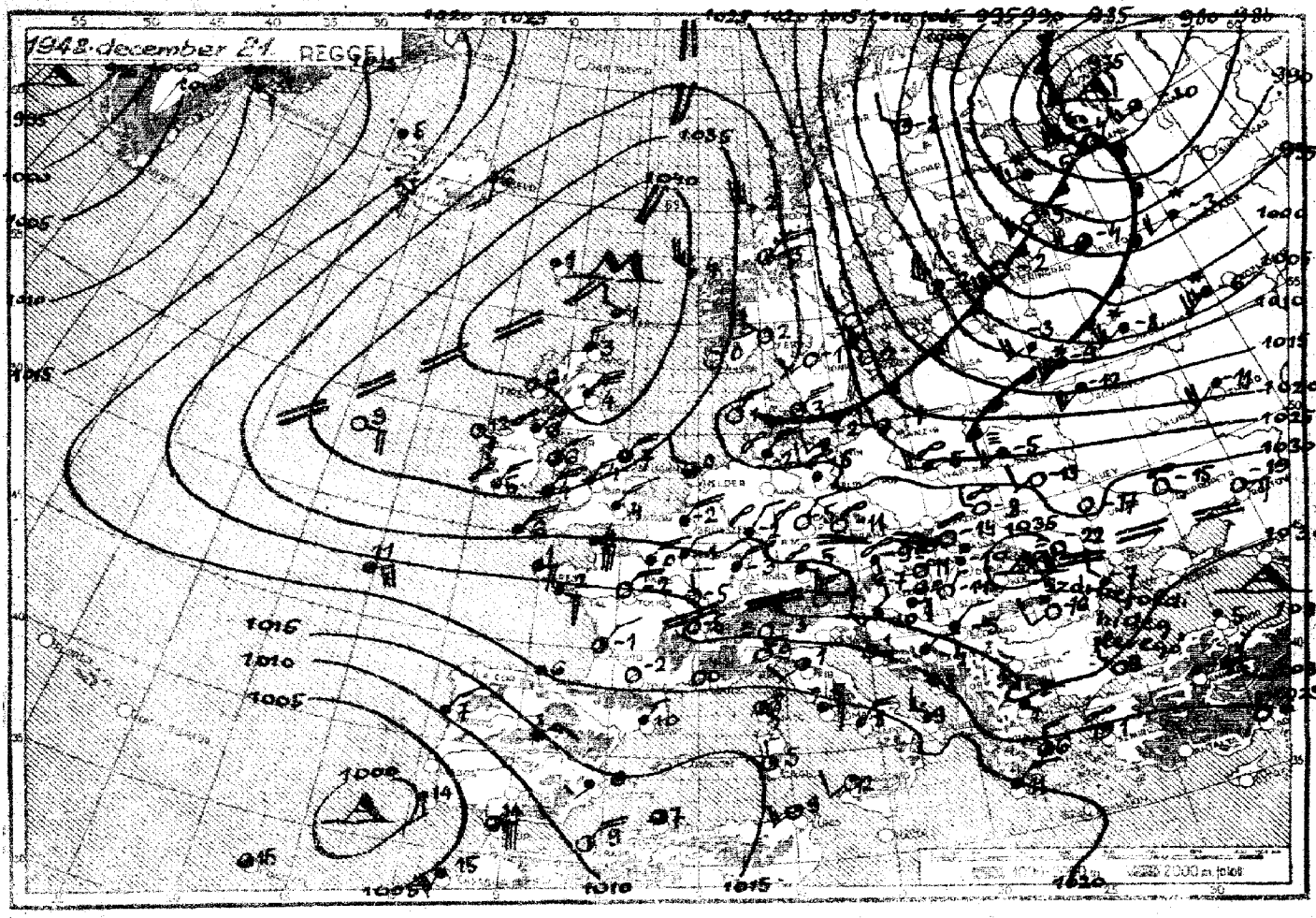

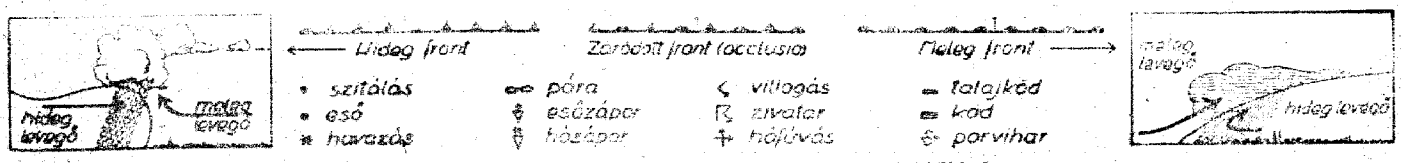

Az időjárási helyzet ma reggel és a várható időjárás:

Az Atlanti-óceánról Skandinávián át Észak-Európába betört enyhe levegő most délkelet felé folytatja útját és ma reggelre enyhülést okozott a Balti-tenger környékén. A Szovjetunió belsejében és északi vidékein sokfelé havazik. Az Alpok és Kárpátok környékén folytatódik a csendes, száraz, hideg idő.

Hazánkban nézfán fokozódott a hideg. A hőmérséklet annak ellenére, hogy több órán át sütött a nap, sehol sem érte el az olvadáspontot, sőt Sopronban csak -7, Győrött -8 fokig emelkedett. Az éjszaka folyamán csaknem mindenütt -10 fok alá hűlt le a levegő. Salgótarjánban, Miskolcon, Mecsekmáton -18 fokot mértek. 1-2 helyen kisebb ködszitálás, illetve hózáporozás volt.

Budapesten kedden délben a hőmérséklet -8 fok, a tengerszintre átszámított légnyomás 774 mm, gyengén süllyedő irányzatú.

Várható időjárás szerda estig:

Mérsékelt szél.
Növekvő felhőzet, fokozódó ködképződés.
Holnap többfelé kisebb havazás.
A hideg idő tovább tart.

Kiadásért felelős: Tóth Géza igazgató
Pátria-nyomda, Budapest

Országos Meteorológiai és Földmágnességi Intézet: időjárási napijelentés.

CSAPADÉKELOSZLÁS
AZ UTOLSÓ 24 ÓRÁBAN

1944. XII. 20. ...REGGEL 7h TÓL XII. 21. ...REGGEL 7h IG



Észlelések reggel 7 órakor		Szél-irány és erő (1-12)	Felhőzet (0-4)	Légnyomás (millibár)	Hőmérséklet (C°)	Csapadék 24 órai (mm)	7h	Hőmérséklet tegnapi nappali max.	Hőmérséklet éjszakai min.	Radiáció min.	Napsütés (óra) tegnap
Magyaróvár		−0	4	1031.8	-10	.		4	-6	-16	-18	3
Sopron	346	−0	4	32.4	-10	.			-7	-16	-15	0
Szombathely	342	S_2	4	31.0	-7	.		4	-6	-13	-14	–
Szentgotthárd		SSE_1	4	–	–	.		1	-4	-11	–	–
Zalaegerszeg		S_3	4=	–	-7	.			-6	-14	-15	–
Pápa						—						
Győr	340	NNW_1	4	31.1	-10	.			-8	-12	–	–
Pannonhalma		SSE_2	4	30.8	-7	.		3	-3	-8	–	–
Bánhida		N_1	4	30.7	-9	.			-3	-15	-18	–
Székesfehérvár		–	–	–	–	.		3	-5	-16	–	–
Keszthely	543	E_2	4	30.7	-6	.			-5	-8	–	3
Kaposvár	635	E_1	4	–	-6	.			-6	-10	-10	–
Pécs	547	E_2	4	31.1	-6	.			-4	-7	-8	5
Budapest	541	−0	0=	32.1	-11	.		foltt	-3	-12	-13	2
Salgótarján		N_1	0=	32.6	-17	.			-1	-13	-21	3
Eger		N_1	1	33.4	-16	.		foltt	-1	-16	-18	–
Miskolc	639	−0	0=	33.2	-19	.		2	-4	-13	-18	6
Tarcal		−0	4=	–	-13	.			–	-16	-16	6
Baja	819	ESE_1	4	31.1	-6	.			-4	-10	-13	6
Kalocsa		−0	4=	30.1	-8	.		2	-6	-13	-16	5
Kecskemét	534	−0	1	32.5	-18	.			-6	-18	-18	2
Szeged	544	ENE_1	0=	31.7	-14	.		4	-3	-14	–	5
Szolnok	811	−0	4=	–	-15	.			-3	-15	–	–
Túrkeve		W_1	4=	–	-12	.		1	-6	-11	-17	–
Békéscsaba	637	E_1	4=	32.2	-12	.		foltt	-1	-13	-14	4
Debrecen	545	−0	4=	32.0	-10	my		foltt	-2	-12	-12	2
Nyíregyháza	535	−0	4=	32.7	-10	.		foltt	-2	-10	-10	–
Kékestető (1000 m)						—						
Mátraháza (660 m)		−0	0	965.5	-12	.		4	—	-14	–	4
Mátrafüred (534 m)		ESE_2	4	966.3	-10	.		foltt	-4	-4	—	—
Szabadsághegy (474 m)		S_1	0	967.7	-10	.		3	-6	-10	—	—

* A légynyomás 500 m-re redukálva.

24 óra csapadéka (mm)		7h mm
Kapuvár	my	3
Kálló	.	6
Zirc	.	4
Veszprém	.	2
Mór	.	4
Komárom	.	3
Esztergom	.	6
Mrosi	.	2
Balatonfüred	.	3
Tihany	.	3
Siófok	.	
Fonyód	—	3
Lenti	.	
Nagykanizsa	.	1
Somogyszob	.	3
Baros	.	2
Hegyhátmagy	—	
Sárbogárd	.	3
Lengyel	.	6
Jak	—	1

24 óra csapadéka (mm)		7h mm
Mohács	.	2
Siklós	.	foltt
Vác	.	3
Balassagyarmat	.	4
Putnok	.	5
Jászapáti	.	foltt
Szendrőlád	.	foltt
Hidasnémeti	.	
Sátoraljaújhely	.	
Gyöngyös	.	foltt
Larinci	.	3
Galgamácsa	—	
Gyömrő	.	1
Jászapáti	.	
Cegléd	.	
Nagykőrös	.	3
Kunszentmiklós	.	2
Izsák	.	
Kiskunlacháza	.	4
Kiskunhalas	.	4

24 óra csapadéka (mm)		7h mm
Bácsalmás	.	
Kisvárda	.	1
Vásárosnamény	.	
Tiszabecs	.	5
Csenger	.	2
Mátészalka	.	5
Tokaj	.	
Polgár	.	1
Tiszaföred	.	1
Nagyhortobágy	.	
Tiszaroff	.	foltt
Püspökladány	.	1
Berettyóújfalu	—	
Körösnagykál	.	foltt
Szeghalom	.	foltt
Szarvas	.	1
Szentes	.	2
Orosháza	.	1
Battonya	.	foltt
Elek	.	1

Szélmérések a szabad légkörben

	Budapest		Szeged		Budapest
	h		h	h	h
	XII. 20. 12		XII. 21. 11		XII. 20. 14
Magasság (m)	Szélirány és sebesség (m/s)	Magasság (m)	Szélirány és sebesség (m/s)	Magasság (m)	Szélirány és sebesség (m/s)	Magasság (m)	Szélirány és sebesség (m/s)
				0	E_2	0	ESE,	0	SSW
				200	E_3	200	SSE_6	200	SSE_1
				400	ESE_5	400	E_{13}	400	E_5
				1000	ESE_8	1000	ESE_8	1000	ESE_8
				1400	SE_9	1400	SE_{14}	1400	SE_6
				2000	SE_{16}	2000	SE_{18}	2000	SE_{12}
				3400	SE_{19}	3400	ESE_{17}	3400	SSE_{13}
				4800	SE_{15}	4800	SE_{13}	4800	SE_{12}
				5600	SE_9	5200	SE_{12}	6300	SE_{10}
				6300	ESE_{14}	elszakadt		∞	
				7300	ESE_{12}				
				9300	ESE_{10}				
				∞					

A hőmérséklet és a légnyomás napi középértéke és ennek eltérése a 75 évi átlagtól Budapesten

XII. 20-án -6.2 C° 773.4 mm, Δ: -6.3 C° +13.5 mm

Az 1871 óta eltelt azon napon előfordult

legmagasabb hőmérséklet 11.6 C° 1916

legalacsonyabb hőmérséklet -15.5 C° 1927

Előállítási ára a postai hálózattal együtt országosan 20 fillér.
Budapest, II., Kitaibel Pál-utca 1.

Budapest, 1948 [illegible] hó [illegible] nap

Országos Meteorológiai és Földmágnességi Intézet

IDŐJÁRÁSI NAPIJELENTÉS

Daily Synoptic Map of the Hungarian Meteorological Institute. — Bulletin quotidien de l'Institut Hongrois de Météorologie.
Wetterbericht des Ungarischen Meteorologischen Instituts.

61. évfolyam [illegible] sz.

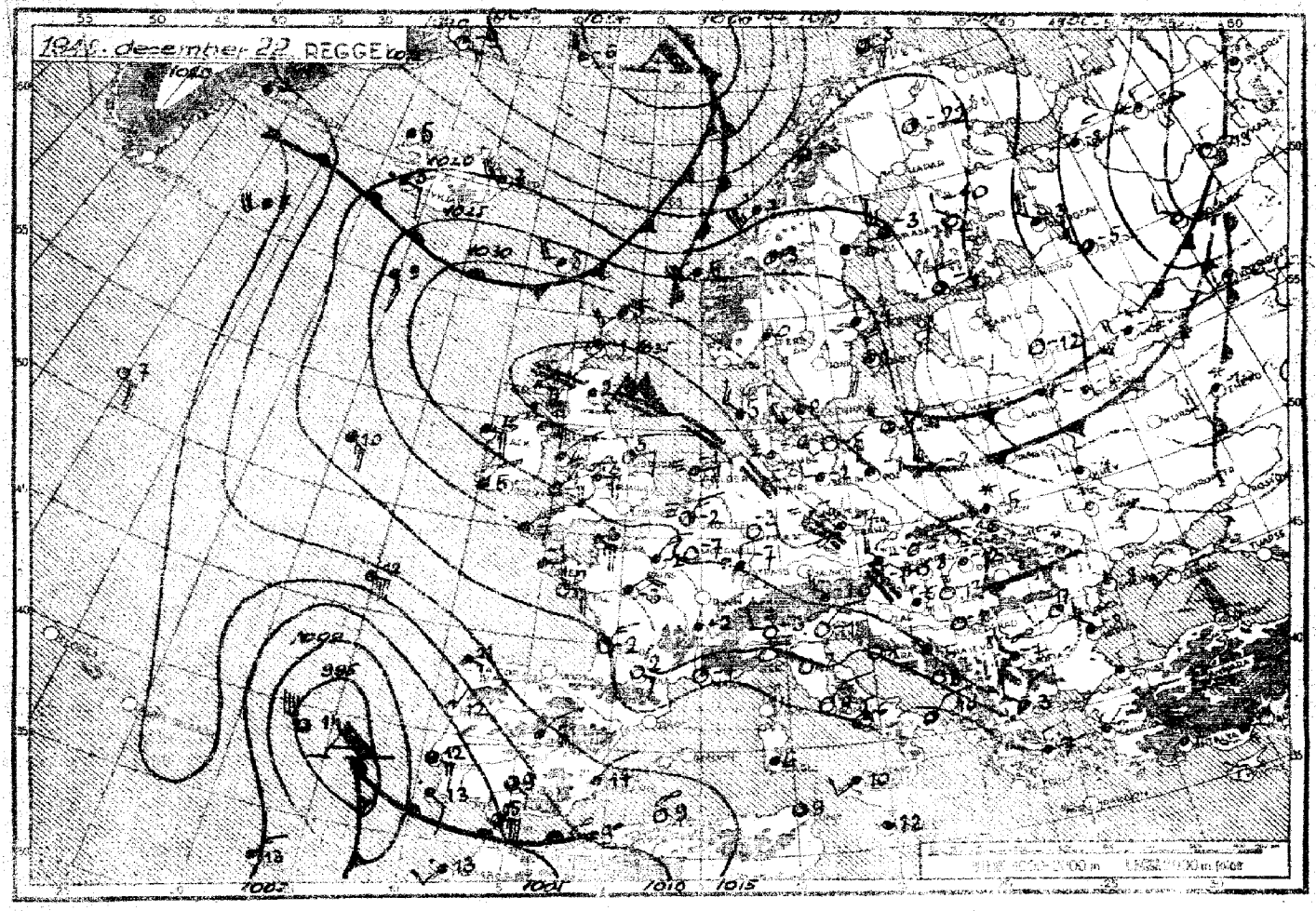



← Hideg front — Záródott front (occlusio) — Meleg front →

- szitálás
- eső
- havazás
- pára
- esőzápor
- házápor
- villogás
- zivatar
- hófúvás
- talajköd
- köd
- porvihar



Az időjárási helyzet ma reggel és a várható időjárás:

A Skandinávián át délkeleti irányban előrehaladó enyhébb légtömegek a Szovjetunióban okoznak kiterjedt havazást. A hőmérséklet azonban a reggeli órákban ott is -5, -10 fokig süllyed. Közép-Európában, valamint Franciaországban és Olaszország északi vidékein tovább tart a csendes, száraz, hideg idő. Párisból és Berlinből ma reggel -2, Bécsből -6, Veronából -5, Rómából 0, Belgrádból -11 és Bukarestből -17 fokot jelentettek.

Hazánkban kedden nagy hőmérsékleti különbségek alakultak ki. Székesfehérváron, Szentgotthárdon, Salgótarjánban és Baján a hőmérséklet -3 fokig emelkedett, ezzel szemben Szolnokon csak -12, Tarcalon -11 fok volt a csúcsérték. A Dunántúl egyrészét kivéve éjszaka ismét -10 fok alá hűlt le a levegő, sőt Szolnokon -19, Putnokon -25 fokot mértek. Az ország keleti vidékeit és a Fővárost egész napon át köd borította. Néhány helyen kisebb hószállingózást észleltek.

Budapesten szerdán délben a hőmérséklet -6 fok, a tengerszintre átszámított légnyomás 773 mm, gyengén süllyedő irányzatú.

Várható időjárás csütörtök estig:

Mérsékelt északnyugati, északi szél.
Változó felhőzet, többfelé köd.
Néhány helyen – inkább csak keleten – kisebb havazás.
A hideg egy-két fokkal mérséklődik.

Kiadásért felelős: Tóth Géza igazgató
Phöbus-nyomda, Budapest

Országos Meteorológiai és Földmágnességi Intézet: időjárási napijelentés.

CSAPADÉKELOSZLÁS
AZ UTOLSÓ 24 ÓRÁBAN

1942 XI. 21. REGGEL 7h TÓL XI. 22. REGGEL 7h IG

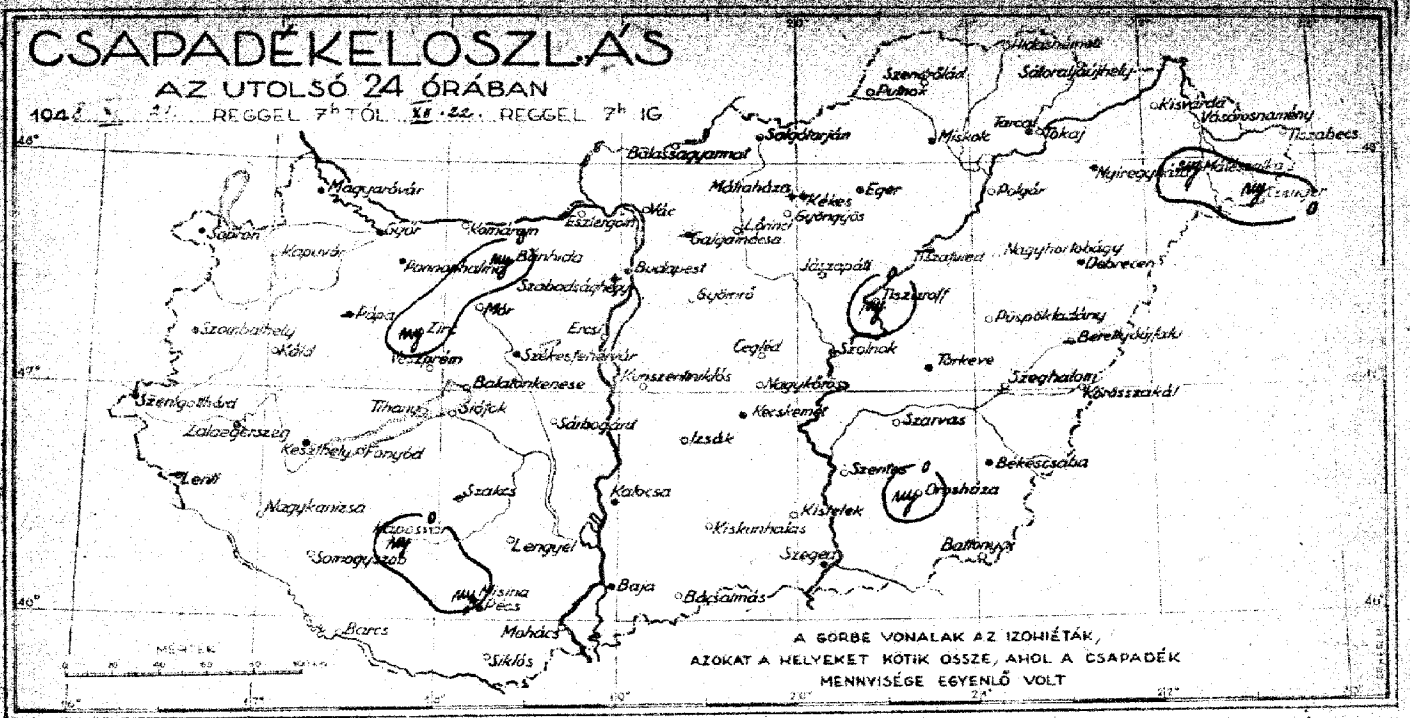
Szentgotthárd
Tornyiszentmiklós
Lenti
Nagykanizsa
Zalaegerszeg
Keszthely
Fonyód
Tihany
Siófok
Sümeg
Veszprém
Pápa
Zirc
Ajka
Sárvár
Kőszeg
Szombathely
Kőszeg
Kapuvár
Csorna
Pannonhalma
Győr
Mosonmagyaróvár
Tét
Bábolna
Komárom
Esztergom
Dorog
Vác
Szob
Szentendre
Budapest
Gödöllő
Cegléd
Nagykőrös
Kecskemét
Kiskunfélegyháza
Kiskunhalas
Szeged
Mórahalom
Baja
Bácsalmás
Pécs
Mohács
Siklós
Barcs
Somogyszob
Lengyel
Kaposvár
Marcali
Nagyatád
Szigetvár
Mágocs
Sásd
Komló
Mecsek
Orfű
Pécsvárad
Szentlőrinc
Kalocsa
Dunaföldvár
Paks
Dombóvár
Tamási
Simontornya
Sárbogárd
Székesfehérvár
Gárdony
Mór
Ercsi
Százhalombatta
Budaharaszt
Vác
Aszód
Gödöllő
Hatvan
Jászapáti
Jászberény
Szolnok
Törökszentmiklós
Tiszaföldvár
Tiszaroff
Túrkeve
Karcag
Kunszentmárton
Mezőtúr
Szarvas
Békéscsaba
Orosháza
Szentes
Hódmezővásárhely
Makó
Battonya
Csanádpalota
Mezőkovácsháza
Gyula
Békés
Orosháza
Szeghalom
Berettyóújfalu
Püspökladány
Debrecen
Hajdúszoboszló
Hajdúnánás
Hajdúböszörmény
Nyíregyháza
Mátészalka
Kisvárda
Vásárosnamény
Tiszabecs
Csenger
Fehérgyarmat
Nagykálló
Polgár
Tokaj
Tarcal
Sátoraljaújhely
Szerencs
Putnok
Miskolc
Sajószentpéter
Kazincbarcika
Ózd
Salgótarján
Balassagyarmat
Pásztó
Gyöngyös
Eger
Hatvan
Lőrinci
Galgamácsa
Mátraháza
Kékes
Parád
Recsk
Mezőkövesd
Mezőcsát
Tiszafüred
Abádszalók
Kisújszállás
Karcag
Törökszentmiklós
Szajol
Tószeg
Jászapáti
Jászfényszaru
Jászberény
Szolnok
Tiszaföldvár
Tiszaroff
Túrkeve

Budapest, 1948 december hó 23. nap csütörtök

Országos Meteorológiai és Földmágnességi Intézet

IDŐJÁRÁSI NAPIJELENTÉS

Daily Synoptic Map of the Hungarian Meteorological Institute. — Bulletin quotidien de l'Institut Hongrois de Météorologie.
Wetterbericht des Ungarischen Meteorologischen Instituts.

61. évfolyam 358. sz.

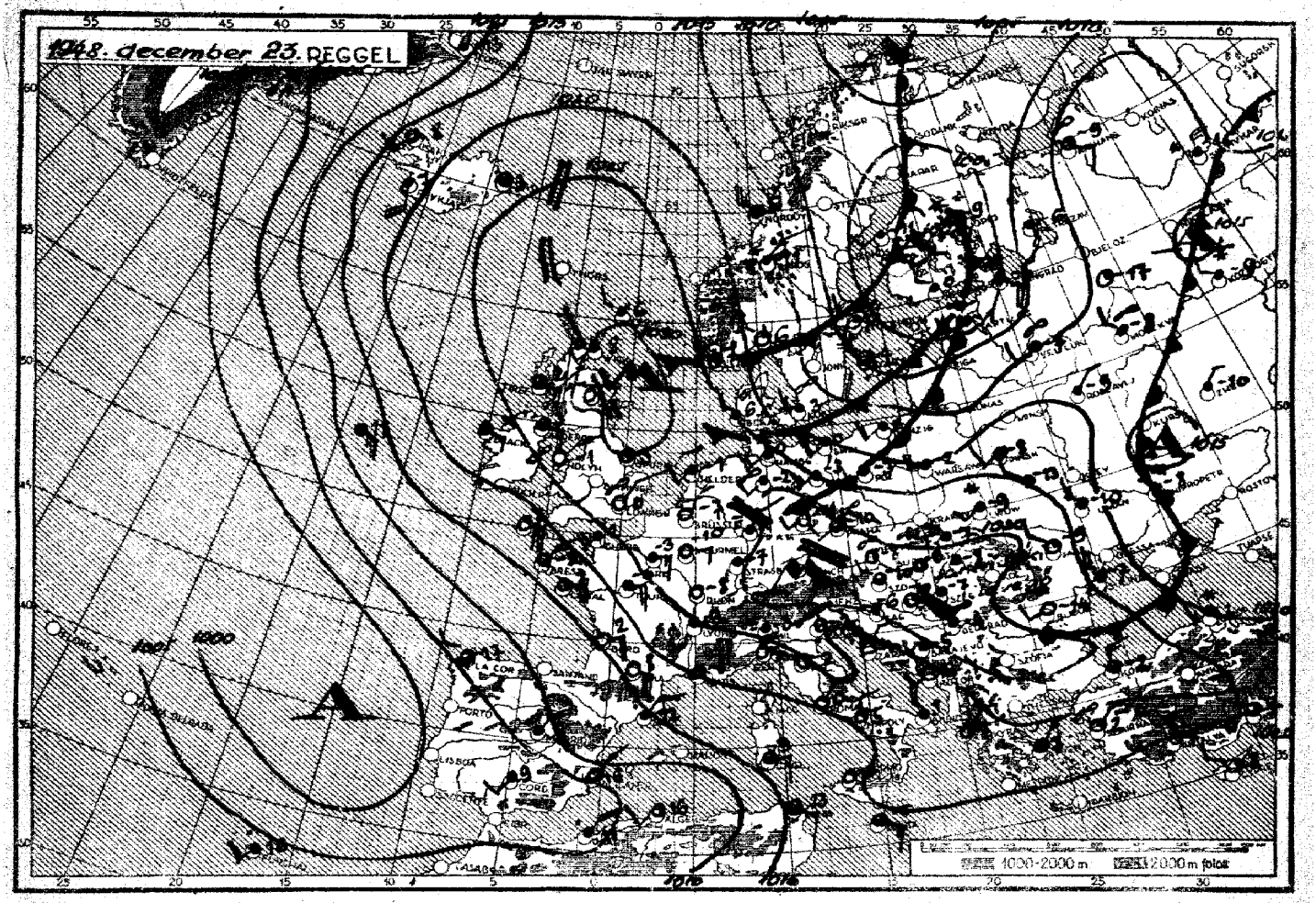



← Hideg front — Záródott front (occlusio) — Meleg front →

szitálás	pára	villogás	talajköd
eső	esőzápor	zivatar	köd
havazás	házápor	hófúvás	porvihar



Az időjárási helyzet ma reggel és a várható időjárás:

Skóciától Hollandián át a Balkánig terjedő légnyomási maximum uralkodik, szép, száraz, hideg időjárással. Skandinávián keresztül újabb légnyomási maximum nyomul Lengyelország és Ukrajna felé. Ezen a területen, valamint a Szovjetunió belsejében többfelé havazik.

Hazánkban szerdán egy-két fokkal mérséklődött a hideg. A hőmérséklet a Dunántúlon -3, -5, az Alföldön -5, -8 fokig csökkedett. A keleti határszélen 1 mm-t még nem haladó mennyiségű havazás volt. Az éjszakai lehűlés mértéke délutánban nem haladta meg a -15 fokot, de Putnokon még ma hajnalban is -23 fokot mértek.

Budapesten csütörtökön délben a hőmérséklet -3 fok, a tengerszintre átszámított légnyomás 772 mm, mérsékelten süllyedő irányzatú.

Várható időjárás péntek estig:

Mérsékelt északnyugati, északi szél. Változó felhőzet, helyenként köd. Többfelé kisebb havazás. A hideg egy-két fokkal mérséklődik.

Kiadásért felelős: Tóth Géza igazgató
Phoebus-nyomda, Budapest

Országos Meteorológiai és Földmágnességi Intézet: Időjárási naptjelentés.

CSAPADÉKELOSZLÁS
AZ UTOLSÓ 24 ÓRÁBAN

1948 XII. 22. REGGEL 7h TÓL XII. 23. REGGEL 7h IG

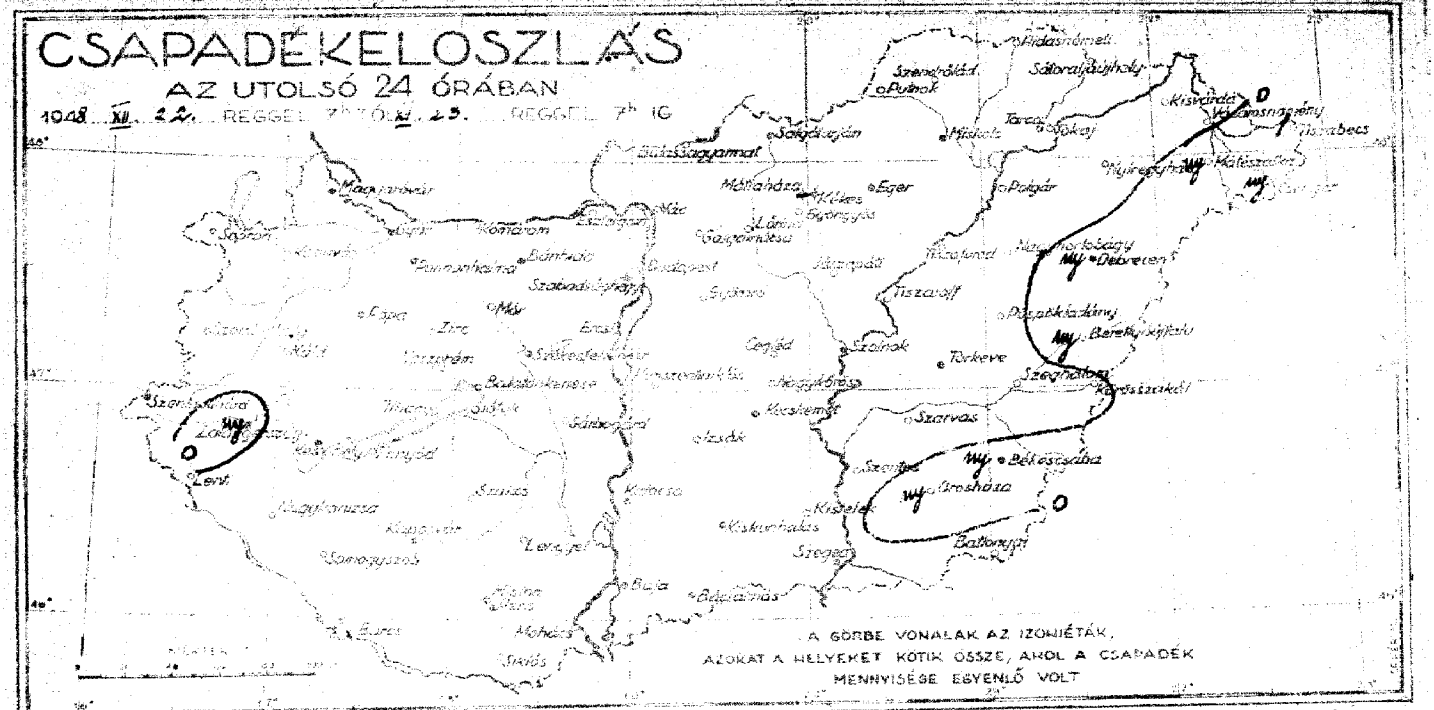

Észlelések reggel 7 órakor		Szél: irány és sebesség (m/s)	Felhőzet (0–10)	Légnyomás (mb)	Hőmérséklet (°C)	Csapadék (mm)	Hó: mm	Hőmérséklet: napi max.	Hőmérséklet: napi min.	Talajhő: 10 cm mélyen	Talajhő: 20 cm mélyen	Napi sárm. órák száma
Magyaróvár		+o	1	1030·9	-10	·	4	-3	-5	-12	-12	5
Sopron	360	NW$_1$	2	30·6	-11	·	—	-3	-12	-15	-15	2
Szombathely	212	WNW$_1$	3	31·4	-10	·	4	-2	-10	-11	—	—
Szentgotthárd		W$_3$	½≡	—	—	·	—	-3	-12	—	—	—
Zalaegerszeg		N$_1$	0	—	-11	my	foh	-3	-11	-13	—	—
Pápa						—						
Győr	140	W$_1$	3	29·9	-9	·	—	-3	-10	—	—	—
Pannonhalma		+o	1	30·0	-6	·	3	-3	-6	—	—	—
Bábolna		+o	4	31·0	-10	·	—	-5	-12	-14	—	—
Székesfehérvár		—	—	—	—	·	2	-3	-11	—	—	—
Keszthely	348	NW$_2$	2	30·6	-7	·	foh	-2	-9	—	—	0
Kaposvár	235	N$_0$	0	—	-10	·	foh	-3	-10	-10	—	—
Pécs	247	+o	1	31·0	-10	·	foh	-3	-10	-12	0	
Budapest	141	+o	2	30·5	-9	·	foh	-3	-9	-12	-2	
Salgótarján		NW$_1$	2	30·6	-14	·	7	-5	-14	-17	3	
Eger		+o	2	30·2	-9	·	foh	-4	-10	-12	—	
Miskolc	239	NE$_1$	4≡	30·0	-10	·	2	-7	-10	-10	1	
Tarcal		NE$_1$	3	—	-7	·	—	—	-10	-11	3	
Baja	119	+o	0≡	31·0	-9	·	foh	-2	-9	-13	1	
Kalocsa		5	0≡	31·2	-13	·	2	-3	-13	-14	2	
Kecskemét	174	SW$_1$	4≡	30·4	-10	·	—	-5	-15	-15	5	
Szeged	79	+o	4	30·1	-7	·	3	-5	-7	—	0	
Szolnok	103	WSW$_2$	2(6)	—	-12	·	—	-6	-13	—	—	
Túrkeve		SW$_1$	4≡	—	-8	·	1	-7	-13	-14	—	
Békéscsaba	117	5$_1$	4≡	30·6	-9	my	foh	-8	-9	-10	0	
Debrecen	145	+o	4	30·7	-8	my	foh	-7	-9	-10	0	
Nyíregyháza	135	SW$_1$	4	30·0	-7	·	foh	-8	-9	-10	—	
Kékestető (1000 m)						—						
Mátrahása (669 m)		+o	3	964·9	-7	·	4	-2	-11	—	3	
Misinatető (534 m)		NW$_1$	3(6)	965·6	-10	·	foh	-6	-10	—	—	
Szabadsághegy (474 m)		SW$_1$	1	966·8	-6	·	2	-3	-7	—	—	

*) A légnyomás 500 m-re átszámítva.

24 óra csapadéka (mm)		7h CMU
Kapuvár	•	3
Kálló	•	4
Zirc	•	4
Veszprém	•	2
Mór	•	3
Komárom	•	3
Esztergom	•	4
Ercsi	•	2
Balatonfüred	•	foh
Tihany	•	3
Siófok	•	2
Fonyód	•	3
Leont	•	
Nagykanizsa	•	1
Somogyszob	•	foh
Baros	•	2
Kaposvár	•	2
Sárszögárd	•	2
Lengyel	•	6
Pécs	•	1

24 óra csapadéka (mm)		7h CMU
Mohács	•	2
Siklós	•	foh
Vác	•	3
Balassagyarmat	•	4
Putnok	•	5
Jósvafő	•	fost
Szendrőlád	•	foh
Hidasnémeti	•	1
Sátoraljaújhely	•	2
Gyöngyös	•	foh
Lőrinci	•	3
Galgamácsa	•	6
Gyömrő	•	7
Jászapáti	•	
Cegléd	•	1
Nagykőrös	•	3
Kunszentmiklós	•	2
Izsák	•	
Kistelek	•	3
Kiskunhalas	•	4

24 óra csapadéka (mm)		7h CMU
Bácsalmás	•	
Kisvárda	•	1
Vásárosnamény	•	hópel
Tiszabecs	1	4
Csenger	my	2
Mátészalka	my	3
Tokaj	•	1
Polgár	•	1
Hortobágy	—	—
Nagyhortobágy	—	—
Tiszaroff	•	foh
Püspökladány	•	1
Berettyóújfalu	my	
Körösszakál	•	
Szeghalom	•	foh
Szarvas	•	1
Szentes	•	2
Orosháza	my	1
Battonya	•	foh
Makó	•	1

Szélmérések a szabad légkörben

Budapest 7 h		Budapest 11 h		Budapest XII. 22. 16 h		Szeged XII. 22. 11 h	
Magas. (kb. méter)	Szélirány és sebesség (m/s)	Magas. (kb. méter)	Szélirány és sebesség (m/s)	Magas. (kb. méter)	Szélirány és sebesség (m/s)	Magas. (kb. méter)	Szélirány és sebesség (m/s)
0	+o	0	S_1	0	NE_1	0	NW_1
300	W_1	300	WSW_2	300	N_3	200	N_3
500	WSW_4	500	WSW_3	500	NNW_4	300	N_4
800	SW_5	1300	SW_8	800	N_9	500	NNE 6
1000	SSW_5	1800	W_6	1000	N_{11}		SE.
1300	S_7	2300	N_6	1800	NNW_9		
1500	S_2	3300	N_{12}	2300	N_3		
—		4400	NNW_{14}	4500	NNW_{16}		
		6400	NNW_{17}	5500	NNW_{20}		
		8500	NNW_{25}	—			
		—					

A hőmérséklet és a légnyomás napi középértéke és ezek eltérése a 75 évi átlagtól Budapesten

XII. 22. t -6·8 C° 772·6 mm, Δ: -6·4 C° +5·8 mm

Az 1871 óta ezen a napon előfordult

legmagasabb hőmérséklet 11·5 C° 1921

legalacsonyabb hőmérséklet -19·1 C° 1937

Előfizetési ára a postai hólánggal együtt negyedévre 25 Ft. Budapest, II., Kitaibel Pál-utca 1.

Budapest, 1948 december hó 24. nap
péntek

Országos Meteorológiai és Földmágnességi Intézet

IDŐJÁRÁSI NAPIJELENTÉS

Daily Synoptic Map of the Hungarian Meteorological Institute. — Bulletin quotidien de l'Institut Hongrois de Météorologie.
Wetterbericht des Ungarischen Meteorologischen Instituts.

61. évfolyam 359. sz.

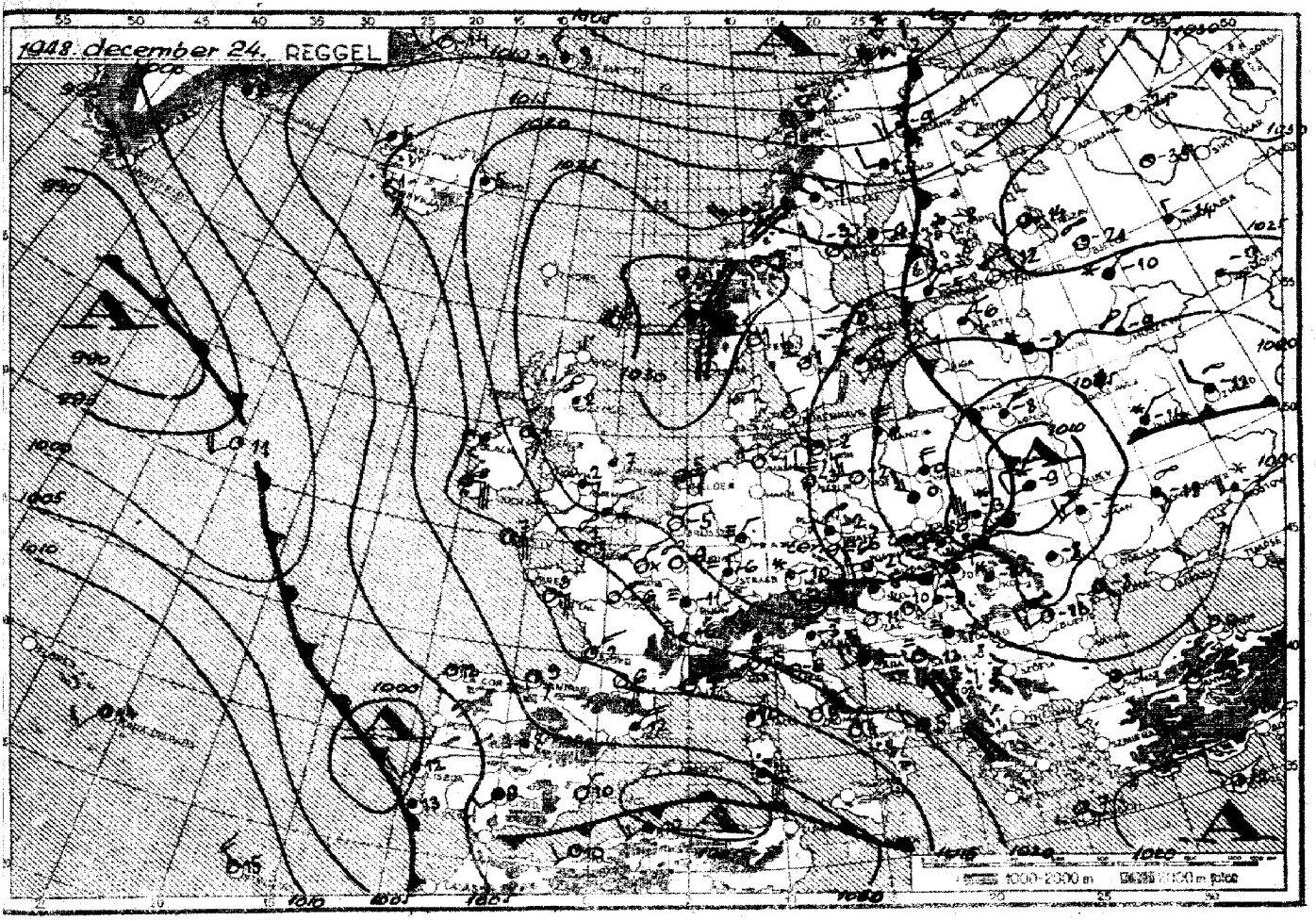



← Hideg front — Záródott front (occlusio) — Meleg front →

- szitálás
- eső
- havazás
- pára
- ásózápor
- hózápor
- villogás
- zivatar
- hófúvás
- talajköd
- köd
- porvihar



Az időjárási helyzet ma reggel és a várható időjárás:

Az Alpok környékén tovább tart a hideg levegő uralma. Német-és Lengyelországot azonban észak felől néhány fokkal enyhébb légtömeg árasztott a el. Ukrajnában nagy területen havazik.

Hazánkban csütörtökön nappali felmelegedésben nagy különbségek mutatkoztak, így Szombathelyen -1 fok volt a csúcsérték, Tarcalon és Szolnokon ezzel szemben csak -7 fokot mértek. Az éjszaka folyamán általában ismét -10 fok alá hűlt le a levegő. A hajnali órákban északnyugat felől enyhébb levegő tört be az országba és a hőmérséklet ugrásszerűen emelkedett. Többfelé volt kisebb futó havazás.

Budapesten pénteken délben a hőmérséklet 1 fok, a tengerszintre átszámított légnyomás 766 mm, alig változik.

Várható időjárás szombat estig:

Mérsékelt, helyenként élénk északi, északkeleti szél.
Változó felhőzet, többfelé kisebb havazás.
A hőmérséklet emelkedik.

Kiadásért felelős: Tóth Géza igazgató
Phebus-nyomda, Budapest

Országos Meteorológiai és Földmágnességi Intézet: Időjárási napijelentés.

CSAPADÉKELOSZLÁS
AZ UTOLSÓ 24 ÓRÁBAN

1928 XII. 23. ...REGGEL 7h TÓL XII. 24. ...REGGEL 7h IG

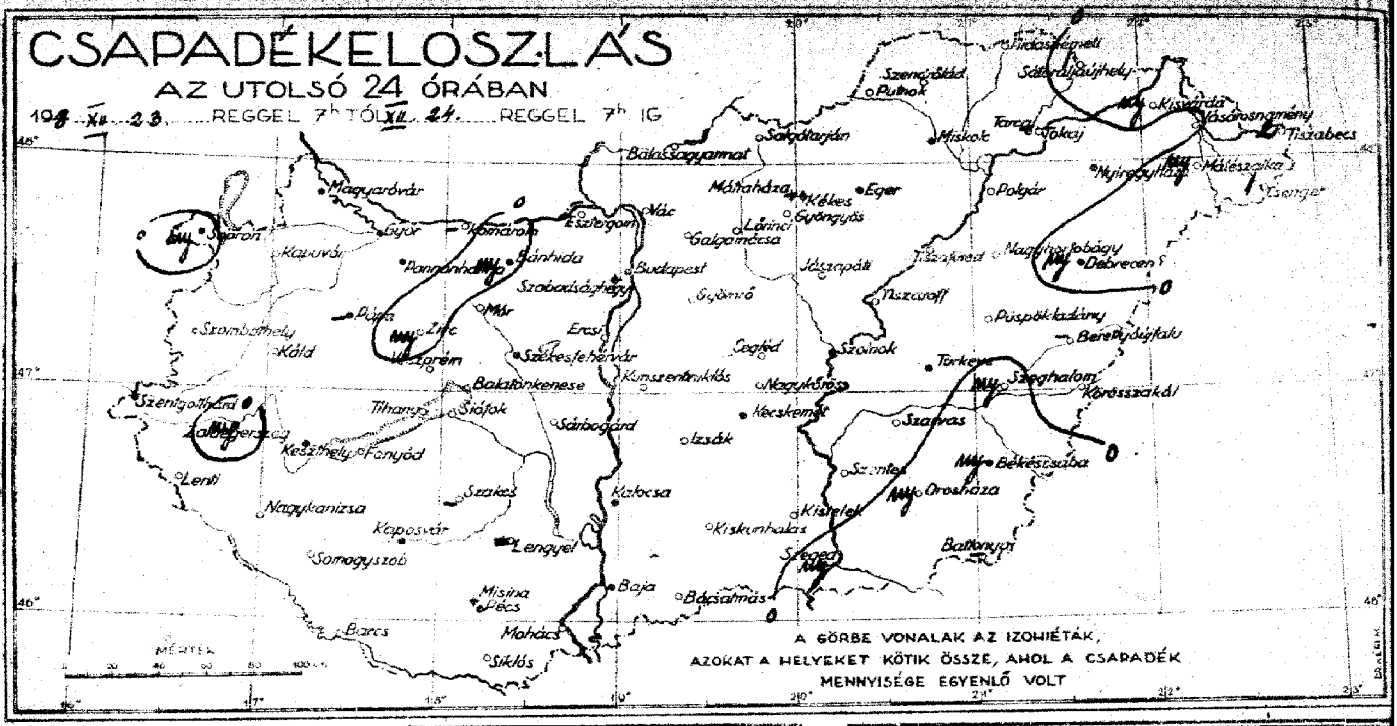

Észlelések reggel 7 órakor		Szél-irány és erő (1-12°)	Felhőzet (0-4)	Légnyomás (millibár)	Hőmérséklet (C°)	Csapadék (24 órai) (mm)	Hó cm	Hőmérséklet tegnapi napi max.	Hőmérséklet éjszakai min.	Radiációs min.	Napsütés (óra) tegnap
Magyaróvár		NW 2	4	1002.3	-3	.	4	-4	-14	-16	2
Sopron	546	NNW 3	4	22.6	-1	ny	4	-2	-11	-15	4
Szombathely	512	NW 1	4	22.9	-5	.	4	-1	-13	-13	–
Szentgotthárd		WSW 2	3	–	–	.		-3	-13	–	–
Zalaegerszeg		S 2	3	–	–	ny		-2	-15	-15	–
Pápa						—					
Győr	540	NNW 1	4	21.7	-6	.	–	-3	-6	–	–
Pannonhalma		NW 4	4	21.4	-3	.	3	-2	-5	–	–
Bábolna		NW 2	4	20.8	-5	ny	–	-2	-13	-15	–
Székesfehérvár		—	—	—	—	.	3	-3	-11	–	–
Keszthely	548	W 2	4	23.0	-8	.	felt	-2	-12	–	5
Kaposvár	635	NE 0	1	–	-7	.	felt	-4	-9	-10	–
Pécs	547	NNW 1	1	21.6	-10	.	felt	-3	-11	-12	3
Budapest	541	NW 1	3	10.2)	-2	.	felt	-2	-6	-9	1
Salgótarján		W 1	0	20.0	-11	.		-3	-12	-16	2
Eger		— 0	2	10.9	-7	.	felt	-3	-12	-13	–
Miskolc	639	— 0	0	19.5	-9	.	2	-5	-11	-12	2
Tarcal		NE 1	3	–	-9	.	–	-7	-11	-13	2
Baja	819	W 2	2	20.7	-8	.	felt	-3	-10	-13	7
Kalocsa		W 1	4	20.4	-7	.	2	-3	-9	-11	6
Kecskemét	534	NW 2	4	19.0	-5	.	–	-7	-11	-13	0
Szeged	544	SW 1	4	20.3	-9	ny	3	-4	-10	–	3
Szolnok	811	SW 2	4	–	-6	.	3	-7	-12	–	–
Türkeve		SW 2	4	–	-7	.	1	-5	-9	-11	–
Békéscsaba	637	SW 2	4	19.5	-6	ny	felt	-4	-9	-10	0
Debrecen	545	SW 2	4	19.8	-7	ny	felt	-5	-8	-9	0
Nyíregyháza	535	SW 2	4	19.4	-7	.	felt	-4	-8	-9	–
Kékestető (1000 m)						—					
Mátrahása (668 m)		ENE 4	1	16)	–	-5	.	3	-5	-11	–	1
Mirianstető (534 m)		N 2	1	953.2	-4	.	felt	-5	-9	–	–
Szabadsághegy (474 m)		NW 1	4	855.5	-4	.	2	-3	-9	–	–

*) A légnyomás 580 m-re átszámítva.

24 óra csapadéka (mm)		Hó cm
Kapuvár	.	3
Kéld	.	
Zirc	ny	4
Veszprém	.	2
Mór	.	3
Komárom	—	
Esztergom	.	4
Ercsi	.	2
Balatonfüred	.	
Tihany	.	3
Siófok	.	
Fonyód	.	3
Lenti	.	
Nagykanizsa	.	1
Somogyvsob	.	felt
Barcs	.	1
Siklós	.	2
Sárbogárd	.	2
Lengyel	—	
Tok	.	1

24 óra csapadéka (mm)		Hó cm
Mohács	.	1
Siklós	.	felt
Vác	.	2
Halasegyházmat	.	4
Putnok	.	4
Jósvafő	.	felt
Szendrőlád	.	felt
Hidasnémeti	.	2
Sátoraljaújhely	1	2
Gyöngyös	.	felt
Lőrinci	.	3
Galgamácsa	.	6
Gyömrő	.	6
Jászapáti	.	
Cegléd	.	1
Nagykőrös	.	3
Kunszentmiklós	.	2
Izsák	.	
Kistelek	.	
Kiskunhalas	.	4

24 óra csapadéka (mm)		Hó cm
Bácsalmás	.	
Kisvárda	ny	2
Vásárosnamény	.	
Tiszabecs	2	7
Csenger	1	3
Mátészalka	ny	3
Tokaj	—	
Polgár	1	1
Tiszafüred	.	1
Nagyhortobágy	.	felt
Tiszaroff	.	felt
Püspökladány	.	1
Berettyóújfalu	—	
Körösszakál	.	2
Szeghalom	ny	
Szarvas	.	1
Szentes	.	2
Orosháza	ny	4
Battonya	—	
Békéscsaba	.	1

Szélmérések a szabad légkörben

Budapest 8 h				Debrecen 8 h				h				h			
Magasság (m)	Szélirány és sebesség (m/s)	Magasság (m)	Szélirány és sebesség (m/s)	Magasság (m)	Szélirány és sebesség (m/s)	Magasság (m)	Szélirány és sebesség (m/s)	Magasság (m)	Szélirány és sebesség (m/s)	Magasság (m)	Szélirány és sebesség (m/s)
0	NW 2	0	SW 2								
300	NW 10	300	SW 2								
500	N 8		SE								
1000	N 21										
1300	NNW 22										
1600	NNW 19										
2300	NW 17										
2500	NNW 13										

Szeged XII. 23. 14h

0	S 2	Szombathely XII. 23. 16h			
200	SW 2	XII. 23. 14h	0	SE,	
600	WSW 4	0	SW 4	300	SW 3
800	SSW 6	800	SW 2	800	SW 10
1000	S 6	1600	WNW 1	1000	SW 2
1400	SE 3	2400	NNW 2	1500	NNW 4
1600	ESE 2	3600	N 1	1800	WNW 4
1800	NNE 2	5200	NNW 17	2500	NW 13
2200	N 4	6200	N 15	4300	NNW 4
2600	N 2	6800	N 8	5500	NNW 4
	—	Cs.			

A hőmérséklet és a légnyomás napi középértéke és ezek eltérése a 75 évi átlagtól Budapesten

XII. 23. -5.3 C° 770.5 mm, Δ: -4.4 C° +5.0 mm

Az 1871 óta ezen a napon előfordult

legmagasabb hőmérséklet 10.2 C° 1901

legalacsonyabb hőmérséklet -17.6 C° 1879

Kiadóhivatal és postai költséggel együtt évnegyedre 2 P
Budapest, II., Csalogány-utca 1.

Budapest, 1948 december hó 25 nap

Országos Meteorológiai és Földmágnességi Intézet szombat

IDŐJÁRÁSI NAPIJELENTÉS

Daily Synoptic Map of the Hungarian Meteorological Institute. — Bulletin quotidien de l'Institut Hongrois de Météorologie. Wetterbericht des Ungarischen Meteorologischen Instituts.

67. évfolyam 360. sz.

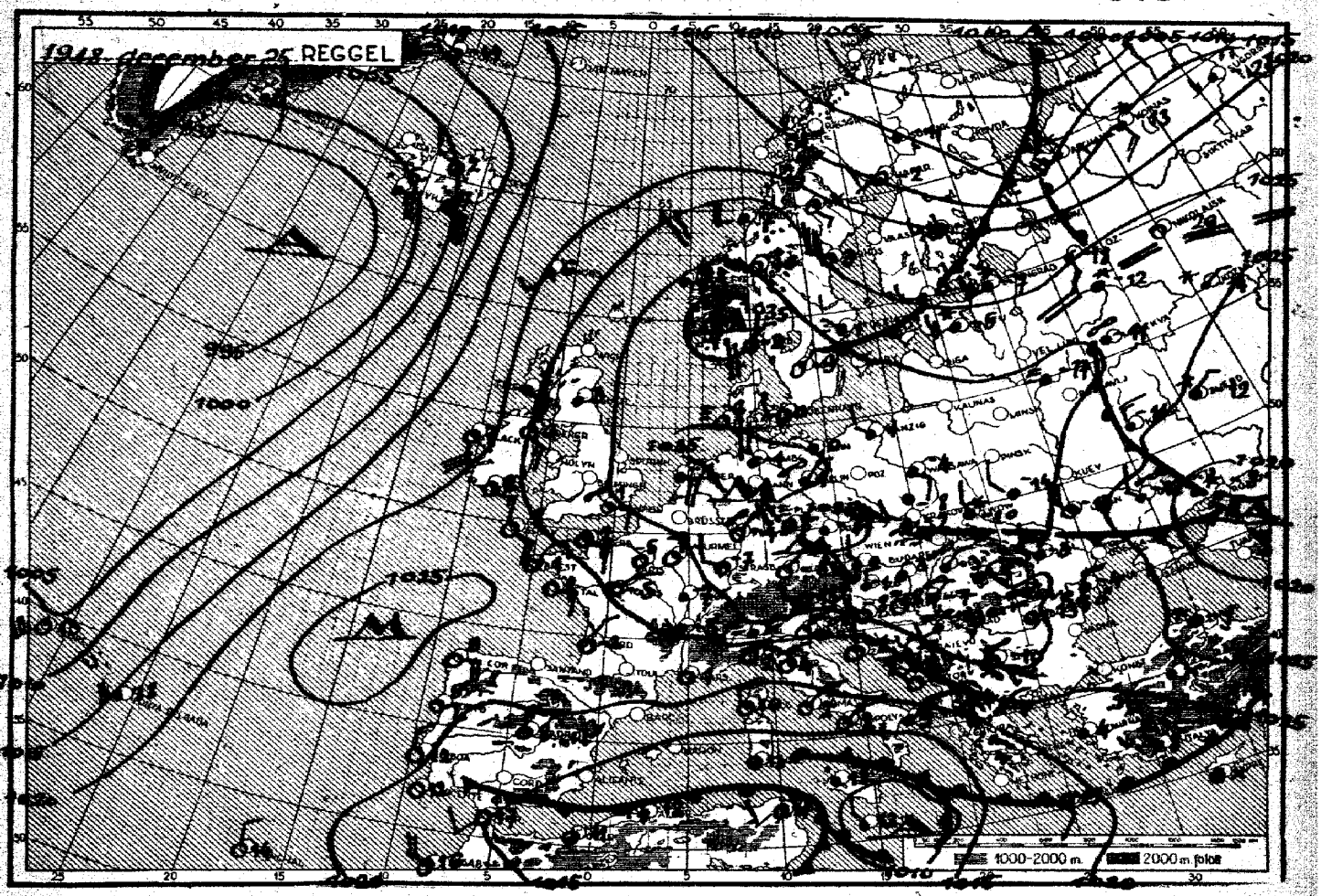



← Hideg front — Záródott front (occlusio) — Meleg front →

- szitálás
- eső
- havazás
- pára
- esőzápor
- hózápor
- villogás
- zivatar
- hófúvás
- talajköd
- köd
- porvihar



Az időjárási helyzet ma reggel és a várható időjárás:

Az enyhébb tengeri légtömegek beáramlása Közép-Európába megszünt, Észak-Európában azonban uralmuk tovább tart. A Szovjetúnió déli felében folytatódott a havazás viharos széllel. Rendkívül változékony, szeles és helyenként viharos az időjárás a Földközi-tengeren. Törökországban is erősen fagypont alá süllyedt a hőmérséklet és sokfelé havazik.

Hazánkban pénteken a keleti megyéket kivéve mindenütt olvadáspont fölé emelkedett a hőmérséklet. Sopron, Szombathely, Pécs és Salgótarján 3 fokot jelentett. A Fővárosban 2 fokot mértek. Ma reggelre ismét helyenként -10 foknál erősebb fagy keletkezett. A talajmenti légrétegben Salgótarjánban -15, Kecskeméten, Bánhidán -14 fok volt. Az ország keleti felében sokfelé havazott, de a lehullott hó mennyisége nem volt jelentős.

Budapesten szombaton délben a hőmérséklet 0 fok, a tengerszintre átszámított légnyomás 776 mm, alig változik.

Várható időjárás vasárnap estig:

Mérsékelt szél.
Változó felhőzet, több helyen köd.
Néhány helyen – főleg keleten – kisebb havazás.
A hőmérséklet süllyed.

Előfizetési ára a postai költséggel együtt negyedévre 25 Ft.
Budapest, II., Kitaibel Pál utca 3.

46513. — Légrády.

Kiadásért felelős: Tóth Géza igazgató.

Országos Meteorológiai és Földmágnességi Intézet: Időjárási napijelentés.

CSAPADÉKELOSZLÁS
AZ UTOLSÓ 24 ÓRÁBAN

19 4. IV. 24. ..... REGGEL 7h-TÓL IV. 26. ..... REGGEL 7h-IG

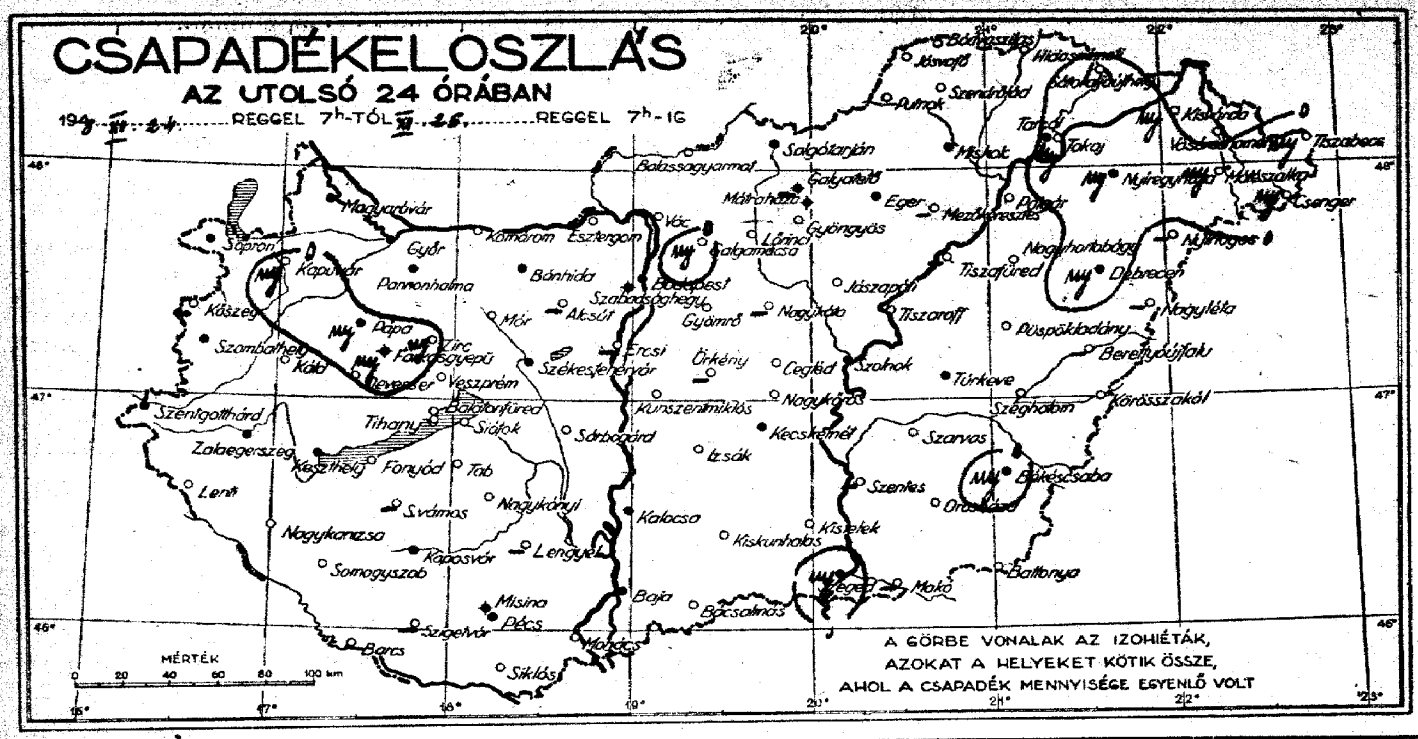

Észlelések reggel 7 órakor		Szél-irány és erő (1-12)	Felhőzet (0-4)	Légnyomás (millibár)	Hőmérséklet (C°)	Csapadék (24 óra) (mm)		Hőmérséklet tegnapi nappali max.	Hőmérséklet éjszakai min.	Radiáció a min.	Napsütés (óra) tegnap
Magyaróvár	12815		4	1034.8	-2	.	3	1	-4	-9	7
Sopron	805		4	38.6	-1	.	—	3	-1	-2	6
Szombathely	810		3	42.0	-1	.	2	3	-3	-6	—
Szentgotthárd	910		4	—	—	.		2	-10	—	—
Zalaegerszeg	915		3	—	-1	.	—	2	-3	-10	—
Pápa	825		—	—	—	nyg	3	—	—	—	—
Győr	820		3	—	-6	.	3	0	-6	—	—
Pannonhalma	821		1	31.2	-3	.	3	0	-4	—	—
Bánhida	833		2	31.2	-10	.	—	1	-12	-14	—
Székesfehérvár	835		—	—	—	.	2	1	-5	—	—
Keszthely	920		1	31.9	-3	.	f.h	2	-4	—	6
Kaposvár	930		4s	31.8	-11	.	fsh	—	-12	-12	—
Pécs	940		4	31.4	-8	.	fsh	3	-11	-11	5
Budapest M. I.	840		4	31.5	-8	.	fsh	2	-4	-8	3
Salgótarján	755		3	32.0	-6	.	6	3	-11	-16	2
Eger	865		4	32.0	-8	.	fsh	1	-7	-10	—
Miskolc	770		4s	32.3	-6	.	—	-3	-6	-7	4
Tarcal	775		4	—	-8	.	—	-4	-6	-6	3
Baja	960		4	31.4	-7	.	fsh	1	-8	-13	5
Kalocsa	955		4	31.5	-6	.	1	1	-9	-10	6
Kecskemét	970		4	31.2	-6	.	—	-1	-13	-14	—
Szeged	980		4s	30.9	-4	nyg	3	-1	-10	—	2
Szolnok	860		4	—	-5	.	—	-1	-12	—	—
Túrkeve	875		4s	—	-6	.	1	-2	-8	-7	—
Békéscsaba	990		4s	31.0	-5	nyg	fsh	-2	-8	-6	5
Debrecen	880		3	31.6	-3	nyg	fsh	-2	-6	-9	3
Nyíregyháza	890		4	32.2	-3	nyg	fsh	-3	-5	-6	—
Galyatető (953 m) **)	852					—					
Mátraháza (660 m) *)	854		4	962.1	-4	.	2	-1	-11	—	3
Misinatető (534 m) *)	941		1	963.6	-3	.	fsh	-2	-6	—	—
Szabadsághegy (474 m) *)	841		4	964.6	-2	.	2	-0	-4	—	—

* A légnyomás 1000 m-re átszámítva. ** A légnyomás 600 m-re átszámítva.

24 óra csapadéka (mm)		
Kőszeg	—	
Kapuvár	nyg	3
Kéld	.	3
Devecser	.	
Farkasgyepű	nyg	4
Zirc	nyg	4
Veszprém	.	2
Mór	.	3
Komárom	.	2
Esztergom	.	3
Aksut	—	
Ercsi	—	
Balatonfüred	.	fsh
Tihany	.	3
Siófok	.	1
Fonyód	.	3
Somogyvámos	—	
Lenti	.	
Nagykanizsa		1
Somogyszob	.	fsh
Barcs	.	1
Szigetvár	—	
Nagykónyi	.	2
Tab	.	1
Sárbogárd	.	2
Lengyel	—	
Mohács	.	1
Siklós	.	fsh
Vác	.	2
Balassagyarmat	.	4
Putnok	.	4
Jósvafő	.	psh
Bódvaszilas	.	1
Szendrőlád	.	1
Hidasnémeti	.	2
Sátoraljaújhely	1	2
Gyöngyös	.	fsh
Mezőkeresztes	—	
Lőrinci	.	3
Galgamácsa	nyg	5
Gyömrő	.	5
Örkény	—	
Nagykáta	—	
Jászapáti	.	
Cegléd	.	fsh
Nagykőrös	.	2
Kunszentmiklós	.	2
Izsák	.	
Kistelek	.	3
Kiskunhalas	.	3
Bácsalmás	.	
Kisvárda	nyg	2
Vásárosnamény	.	
Tiszabecs	nyg	7
Csenger	nyg	3
Mátészalka	nyg	3
Nyírlugos	—	
Tokaj	nyg	1
Polgár	.	1
Tiszaföred	—	
Nagyhortobágy	.	
Tiszaroff	.	fsh
Püspökladány	.	1
Nagyléta	—	
Berettyóújfalu	—	
Körösszakál	.	2
Szeghalom	.	fsh
Szarvas	.	1
Szentes	—	
Orosháza	.	1
Battonya	.	fsh
Makó	—	

Szélmérések a szabad légkörben

Budapest 8 h		Szeged 11 h		Budapest 16 h		..... h		..... h	
Magasság (m)	Szélirány és sebesség (m/s)	Magasság (m)	Szélirány és sebesség (m/s)	Magasság (m)	Szélirány és sebesség (m/s)	Magasság (m)	Szélirány és sebesség (m/s)	Magasság (m)	Szélirány és sebesség (m/s)
0	— 0	0	NNE 3	0	SSE 4				
300	E 1	120	NE 6	200	S 3				
500	SE 5	300	ENE 3	300	SSW 4				
1000	SSE 6	800	ENE 3	1300	W 5				
1200	SE	1100	NE 10	1800	NW 6				
2000	WSW 2	1400	NE 8	2000	NNW 6				
	Se.	1800	NNE 8	2300	NE 8				
			Se.	2800	NNE 12				
				4300	NNE 14				
				5600	NNE 15				
				—					

Budapest		Cakóvacsony		Szamosbalány		Szeged		Budapest	
XII. 24.	11 h	XII. 24.	11 h	XII. 24.	11 h	XII. 24.	11 h	XII. 24.	16 h
0	NNW 4	0	SW 2	0	N 2	0	NNW 2	0	NNW 5
300	NW 8	300	SW 2	300	N 10	200	NW 7	800	NW 8
520	N 6	Se.		500	N 13	400	N 8	807	N 8
1200	NNE 16			1pa.k. n2		1100	NE 6	1000	NNE 16
1800	NNE 10					Se.		1800	NNE 8
2800	NNE 11							2800	NNE 9
3500	N 10							3500	NNE 10
4000	NNW 5							4000	N 8
4800	NW 24							5300	N 11
5700	NW 24							6003	N 12
6600	NW 28							6800	N 9
								7500	NNW 10

A hőmérséklet és a légnyomás napi középértéke és annak eltérése a 75 évi átlagtól Budapesten

XII. 24. ... -0.4 C° 767.1 mm, △ +0.3 C° +1.3 mm

Az 1871 óta ezen a napon előfordult

legmagasabb hőmérséklet 8.5 C° 1901 legalacsonyabb hőmérséklet -18.2 C° 1879

Budapest, 1969. december hó 29. nap

Országos Meteorológiai és Földmágnességi Intézet vasárnap

IDŐJÁRÁSI NAPJELENTÉS :

Daily Synoptic Map of the Hungarian Meteorological Institute. — Bulletin quotidien de l'Institut Hongrois de Météorologie. Wetterbericht des Ungarischen Meteorologischen Instituts.

12. évfolyam 361. sz.

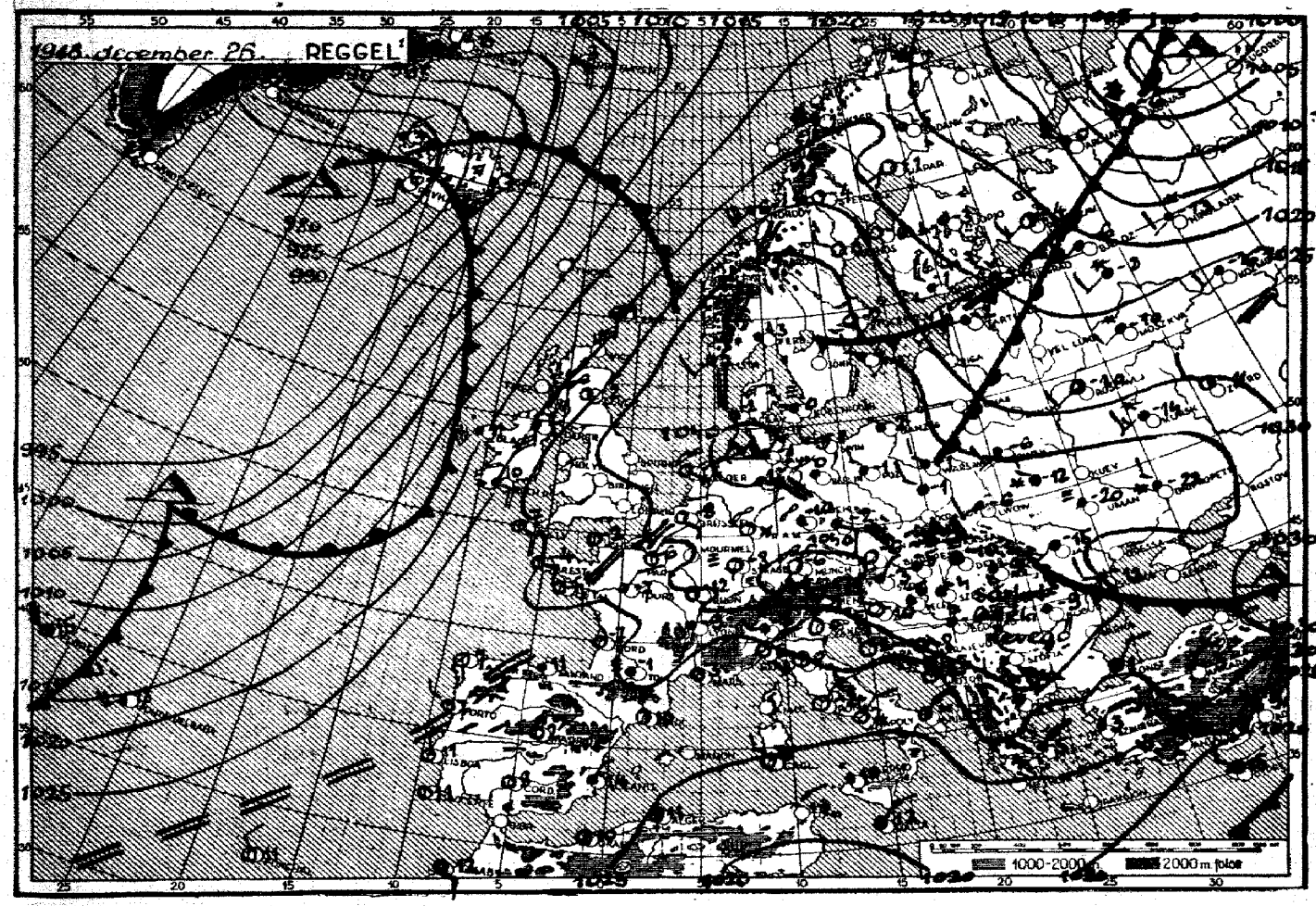



← Hideg front | Záródott front (occlusio) | Meleg front →

szitálás	pára	villogás	talajköd
eső	esőzápor	zivatar	köd
havazás	házápor	hófúvás	porvihar



Az időjárási helyzet ma reggel és a várható időjárás:

A hideg uralma Európa középső vidékein egyre erősödik. Az enyheséget hozó óceáni légtömegek Anglián, Skandinávián át a Szovjetunió belseje felé haladnak s így elkerülik Közép-Európát. Ma reggel Irországból 12, Norvégiából 5-7, ezzel szemben Párisból -6, Berlinből 0, Bécsből -6, Bukarestből -9, Hierből -15, Moszkvából -10 fokot jelentettek.

Hazánkban szombaton folytatódott az átmeneti enyhülés. A hőmérséklet a Dunántúlon meghaladta, az ország többi részén megközelítette az olvadáspontot. Az éjszaka folyamán többfelé -10 fok alá hűlt be a levegő. Egy-két helyen lényegtelen mennyiségű hószállingózást észleltek.

Budapesten vasárnap délben a hőmérséklet -2 fok, a tengerszintre átszámított légnyomás 780 mm, alig változik.

Várható időjárás hétfő estig:

Mérsékelt szél.
Változó felhőzet, többfelé köd.
Néhány helyen kisebb havazás.
A hőmérséklet egy-két fokkal tovább süllyed.

Előfizethető bármely postahivatalnál vagy postautalványon megrendelve 48 Ft.
46513. — Légrády.
Kiadásért felelős: Tóth Géza igazgató.

CSAPADÉKELOSZLÁS
AZ UTOLSÓ 24 ÓRÁBAN

1948 VI. 15. REGGEL 7h-TÓL VI. 16. REGGEL 7h-IG

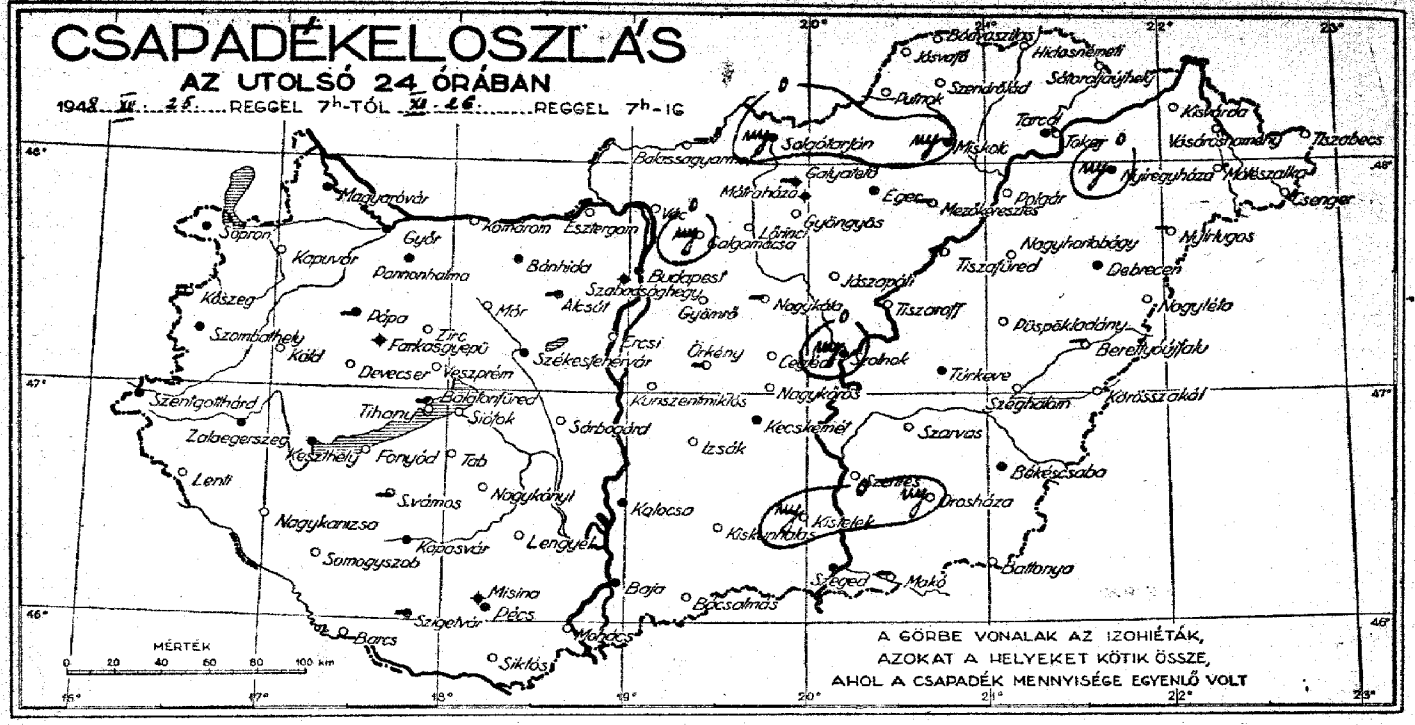
Sopron
Győr
Komárom
Esztergom
Vác
Budapest
Kőszeg
Pápa
Tihany
Siófók
Keszthely
Fonyód
Tab
Kaposvár
Nagykanizsa
Somogyszob
Lenti
Siklós
Pécs
Baja
Mohács
Szekszárd
Szentgotthárd
Zalaegerszeg
Sárbogárd
Székesfehérvár
Dunaújváros
Kalocsa
Bácsalmás
Szeged
Mindszent
Hódmezővásárhely
Makó
Csongrád
Kecskemét
Szolnok
Cegléd
Nagykőrös
Kiskunfélegyháza
Kiskunhalas
Kunszentmiklós
Gyömrő
Gyöngyös
Hatvan
Salgótarján
Balassagyarmat
Pásztó
Jászapáti
Jászberény
Tiszafüred
Karcag
Törökszentmiklós
Mezőtúr
Szarvas
Békéscsaba
Gyula
Orosháza
Battonya
Szentes
Csongrád
Hódmezővásárhely
Szeged
Makó
Kiskunhalas
Kiskunfélegyháza
Kecskemét
Cegléd
Nagykőrös
Szolnok
Törökszentmiklós
Karcag
Tiszafüred
Mezőtúr
Gyöngyös
Hatvan
Pásztó
Salgótarján
Balassagyarmat
Jászberény
Gyöngyös
Gyömrő
Dunaújváros
Sárbogárd
Siófók
Tihany
Balatonfüred
Veszprém
Devecser
Zirc
Farkasgyepű
Pápa
Kőszeg
Szombathely
Kőszeg
Sopron
Magyaróvár
Kapuvár
Győr
Pannonhalma
Komárom
Esztergom
Vác
Budapest
Szabadsághegy
Gellért-hegy
Csepel-sziget
Ráckeve
Dunaharaszti
Gödöllő
Hatvan
Pásztó
Salgótarján
Balassagyarmat
Rétság
Szécsény
Ipolyság
Losonc
Rimaszombat
Putnok
Sátoraljaújhely
Hidasnémeti
Jósvafő
Szendrőlád
Tarcal
Tokaj
Miskolc
Mezőkövesd
Mezőkeresztes
Egerszalók
Eger
Mátraháza
Galyatető
Gyöngyös
Lőrinci
Galgamácsa
Nagykáta
Jászapáti
Jászberény
Cegléd
Nagykőrös
Kunszentmiklós
Kiskunfélegyháza
Kiskunhalas
Kecskemét
Szabadszállás
Izsák
Kalocsa
Bácsalmás
Baja
Mohács
Szigetvár
Barcs
Siklós
Mohács
Pécs
Misina
Lengyel
Nagykanizsa
Somogyszob
Kaposvár
Lenti
Zalaegerszeg
Szentgotthárd
Körmend

Budapest, 1949 december hó 27 nap

Országos Meteorológiai és Földmágnességi Intézet hétfő

IDŐJÁRÁSI NAPIJELENTÉS:

Daily Synoptic Map of the Hungarian Meteorological Institute. — Bulletin quotidien de l'Institut Hongrois de Météorologie. Wetterbericht des Ungarischen Meteorologischen Instituts.

92. évfolyam 362 sz.

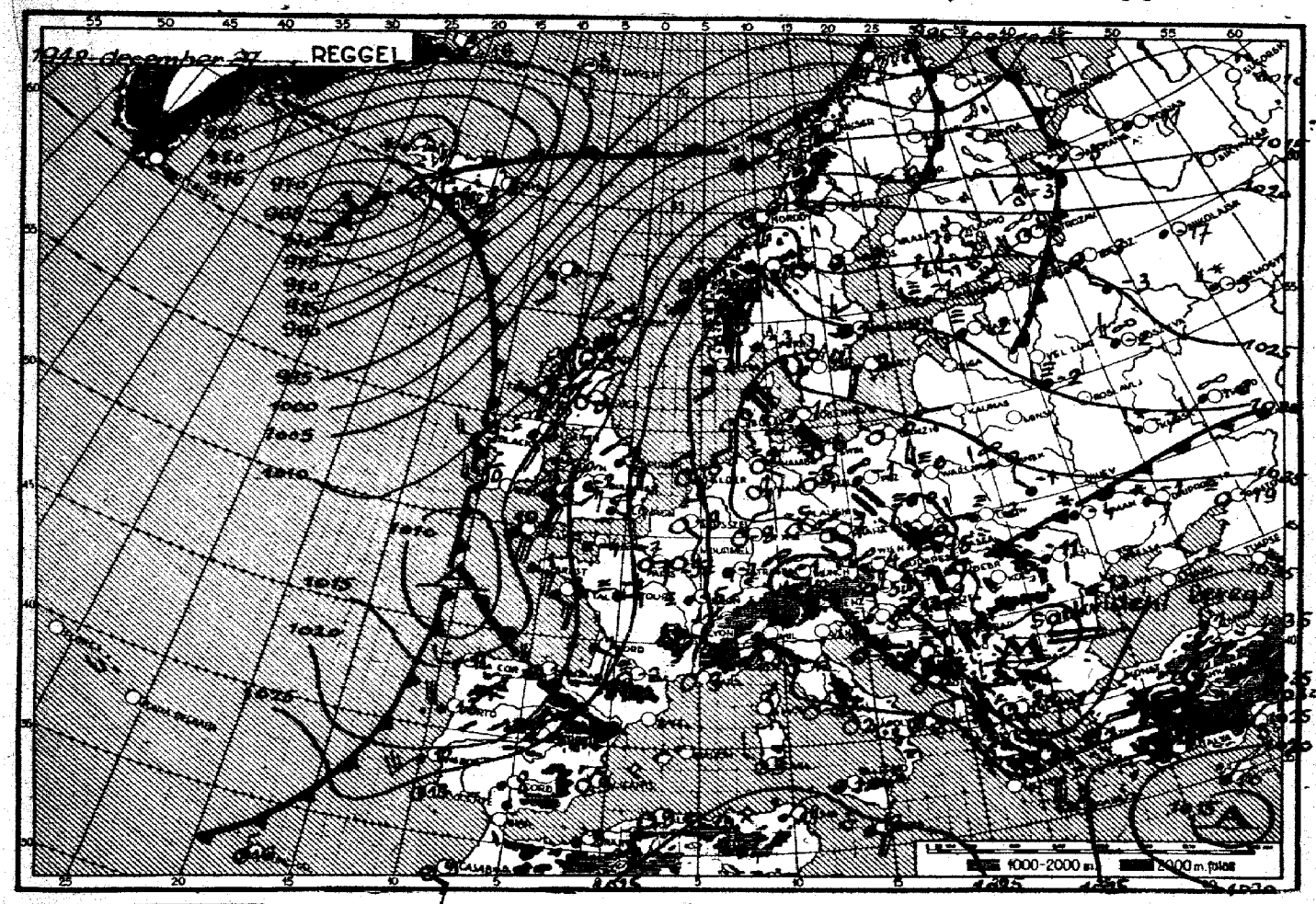

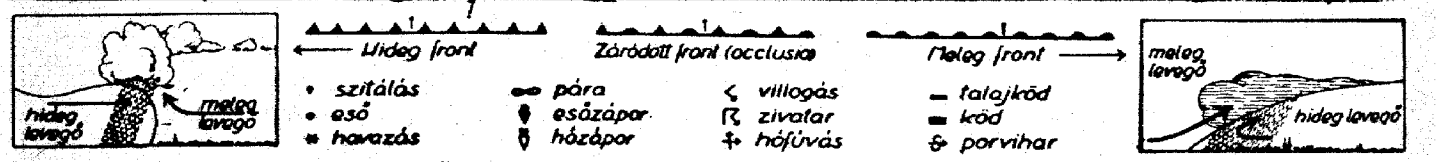

Az időjárási helyzet ma reggel és a várható időjárás:

Az óceáni légtömegek fokozatosan egyre nagyobb területet árasztanak el Nyugat-Európában. Fő mozgási irányuk azonban továbbra is északi, északkeleti és emiat enyhülés még Franciaországban sem következett be. Párisból és Strasbourgból ma reggel -7 fokot jelentettek. A Szovjetunió belsejében nagy területen folytatódik a havazás. A Közép-Európát borító hideg levegőben változatlanul fennáll a leszálló légáramlás uralma.

Hazánkban vasárnap ujból kisebb lehűlés következett be. A hőmérséklet csak Pécs környékén emelkedett olvadáspont fölé, az Alföldön ezzel szemben néhány helyen még -5 fokot sem haladta meg. Az éjszakai lehűlés keleten volt erősebb, Túrkevén és Békéscsabán -13 fokot mértek. Többfelé volt kisebb havazás, de mennyisége általában az 1 mm-t sem érte el. /Szeged 1, Szendrőlád 2, Tokaj 3 mm./

Budapesten hétfőn délben a hőmérséklet -3 fok, a tengerszintre átszámított légnyomás 779 mm, gyengén süllyedő irányzatú.

Várható időjárás kedd estig:

Mérsékelt délkeleti, déli szél.
Változó felhőzet, többfelé köd.
Néhány helyen kisebb havazás.
A hőmérséklet alig változik.

Előfizetési ára a postai költséggel együtt negyedévre 25 Ft.
Budapest, 12., Kitaibel Pál-utca 1.

46513. — Légrády.

Kiadásért felelős: Tóth Géza igazgató.

CSAPADÉKELOSZLÁS
AZ UTOLSÓ 24 ÓRÁBAN

1948 XII. 26. REGGEL 7h-TÓL XII. 27. REGGEL 7h-IG

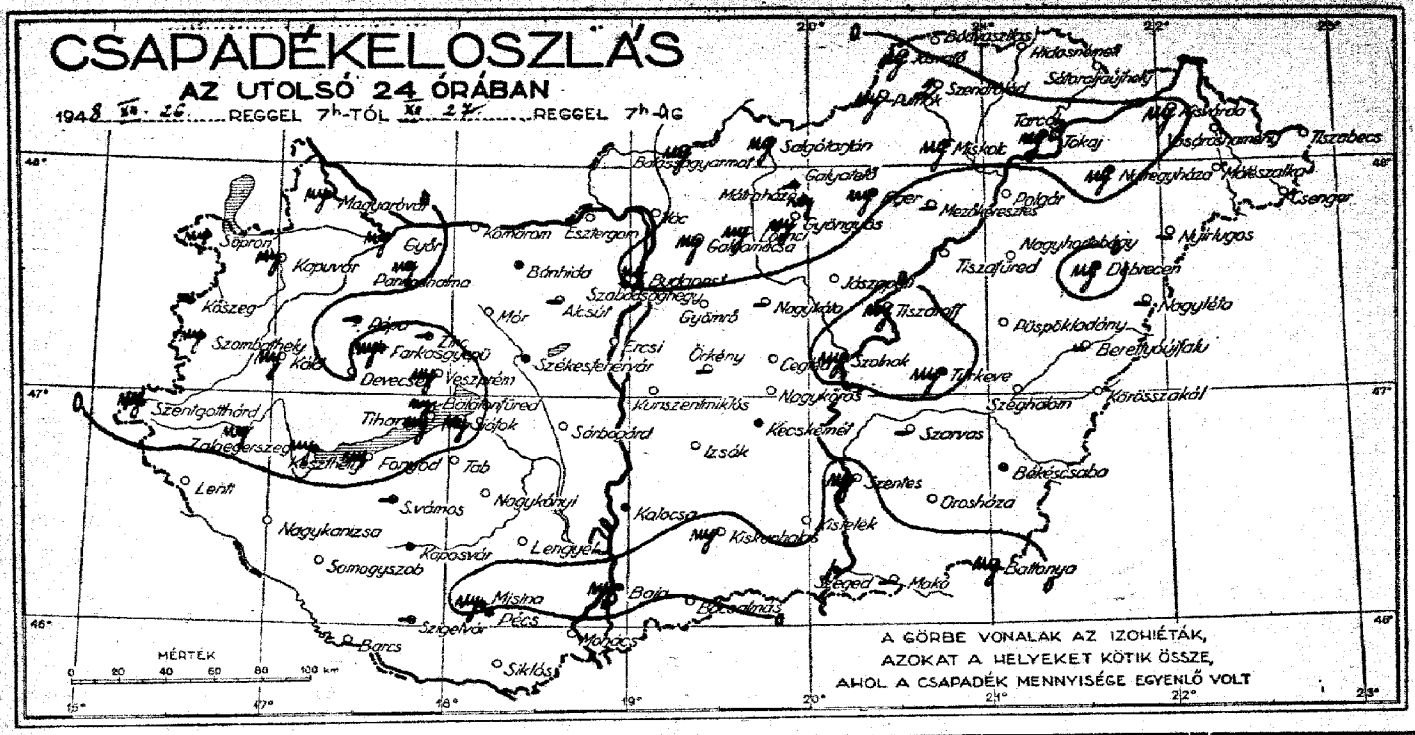

Észlelések reggel 7 órakor		Szélirány és erő (1:12)	Felhőzet (0-4)	Légnyomás (mill.-bár)	Hőmérséklet (C°)	Csapadék (24 óra) (mm)	Hó cm	Hőmérséklet tegnapi nappali max.	Hőmérséklet éjszakai min.	Radiációs min.	Napsütés (óra) tegnap
Magyaróvár	12815	SW,	4	1038.3	-4	nny	3	-4	-9	-11	3
Sopron	805	SSW,	1	37.5	-6	nny	–	-2	-6	-8	0
Szombathely	810	S,	3	38.3	-5	nny	folt	-2	-5	-6	–
Szentgotthárd	910	0	4=	–	–	nny	folt	-4	-6	–	–
Zalaegerszeg	915	0	3	–	-7	nny	–	-2	-7	-8	–
Pápa	825										
Győr	820	ESE,	4	37.2	-4	nny	–	-3	-5	–	–
Pannonhalma	827	SE,	4	37.6	-3	nny	folt	-2	-4	–	–
Bánhida	833	E,	4=	37.5	-4	.	–	-2	-4	-6	–
Székesfehérvár	835	–	–	–	–	.	folt	-1	-5	–	–
Keszthely	920	E,	4	38.1	-5	nny	folt	-1	-6	–	0
Kaposvár	930	NNW,	4=	38.6	-10	.	folt	-2	-10	-10	–
Pécs	940	0	3	38.2	-6	.	folt	1	-9	-11	0
Budapest M. I.	840	S,	4	38.8	-4	nny	folt	-1	-4	-4	0
Salgótarján	755	S,	4=	38.1	-4	nny	6	-1	-5	-6	0
Eger	865	S,	4	40.0	-5	nny	folt	-3	-6	-6	–
Miskolc	770	SE,	4=	39.9	-6	nny	3	-3	-6	-6	0
Tarcal	775	NE,	4	–	-6	nny	folt	-5	-6	-7	0
Baja	980	0	1	37.3	-6	nny	folt	-0	-9	-13	0
Kalocsa	955	NE,	4	39.5	-10	.	1	-0	-11	-12	0
Kecskemét	970	0	0=	39.7	-12	.	–	-2	-12	-12	1
Szeged	980	E,	2	38.9	-9	1	2	-2	-9	–	1
Szolnok	860	0	2=	–	-12	nny	2	-2	-12	–	–
Túrkeve	875	SE,	1=	–	-13	nny	folt	-2	-13	–	–
Békéscsaba	990	NE,	4=	40.0	-12	.	folt	-2	-13	-15	6
Debrecen	880	ESE,	4	40.2	-7	nny	folt	-2	-9	-10	1
Nyíregyháza	890	0	4	40.4	-6	nny	folt	-5	-7	-7	–
Galyatető (953 m) **)	852					–					
Mátraháza (660 m) *)	854	SE,	4	973.5	-5	nny	4	-2	-11	–	2
Miskolcteto (534 m) *)	941	E,	4	973.2	-2	nny	folt	-3	-9	–	–
Szabadsághegy (474 m) *)	841	SE,	4	973.5	-7	.	2	-4	-7	–	–

*) A légnyomás 500 m-re átszámítva. **) A légnyomás 1000 m-re átszámítva.

Szélmérések a szabad légkörben

Budapest 7 h		Debrecen 7 h		Debrecen 11 h		..... h		..... h	
Magasság (m)	Szélirány és sebesség (m/s)	Magasság (m)	Szélirány és sebesség (m/s)	Magasság (m)	Szélirány és sebesség (m/s)	Magasság (m)	Szélirány és sebesség (m/s)	Magasság (m)	Szélirány és sebesség (m/s)
0	SE,	0	E,	0	ESE,				
150	SE,	300	ENE,	300	E,				
400	SE,	500	E,	500	SE,				
Frül.		800	ENE,	600	ENE,				
		Sz.		Sz.					

24 óra csapadéka (mm)			Somogyszob	.	folt	Gyömrő	.	2	Tiszaroff	nny	folt
Kőszeg	–		Baros	.	1	Örkény	–		Püspökladány	.	1
Kapuvár	nny	2	Szigetvár	–		Nagykáta	–		Nagyléta	–	
Káld	nny	5	Nagykónyi	.	folt	Jászapáti	.		Berettyóújfalu	–	
Devecser	.		Tab	.	1	Cegléd	.	folt	Körösszakál	.	2
Farkasgyepű	nny	4	Sárbogárd	.	2	Nagykőrös	.	2	Szeghalom	–	folt
Zirc	–	6	Lengyel	.	6	Kunszentmiklós	.	1	Szarvas	–	1
Veszprém	nny	2	Mohács	.	folt	Izsák	.		Szentes	nny	1
Mór	.	2	Siklós	.	folt	Kistelek	.	3	Orosháza	nny	1
Komárom	.	2	Vác	.	2	Kiskunhalas	nny	3	Battonya	nny	folt
Esztergom	.	3	Balassagyarmat	nny	4	Bácsalmás	.		Makó	–	
Alcsut	–		Putnok	nny	3	Kisvárda	nny	2			
Ercsi	.	1	Jósvafő	nny	folt	Vásárosnamény	.				
Balatonfüred	nny	folt	Bódvaszilas	.	1	Tiszabecs	.	7			
Tihany	nny	3	Szendrőlád	2	folt	Csenger	.	3			
Siófok	nny	1	Hidasnémeti	.	2	Mátészalka	.	3			
Fonyód	nny	3	Sátoraljaújhely	.	2	Nyírlugos	–				
Somogyvámos	–		Gyöngyös	nny	folt	Tokaj	3	2			
Lenti	.		Mezőkeresztes	–		Polgár	.	1			
Nagykanizsa	.	folt	Lőrinci	nny	3	Tiszafüred	.	1			
			Galgamácsa	nny	2	Nagyhegyesi	.	1			

A hőmérséklet és a légnyomás napi középértéke és ezek eltérése a 75 évi átlagtól Budapesten

Ke. 26.: n -2.5 o 973.2 mm, Δ -2.1 Δ 0.1 mm

Az 1871 óta ezen a napon előfordult

legmagasabb hőmérséklet	°C	év	legalacsonyabb hőmérséklet	°C	év
	7.8	1915		-26.5	1940

Budapest, 1949 ..... hó ..... nap

Országos Meteorológiai és Földmágnességi Intézet 3 December 28.

IDŐJÁRÁSI NAPJELENTÉS kedd

Daily Synoptic Map of the Hungarian Meteorological Institute. — Bulletin quotidien de l'Institut Hongrois de Météorologie. Wetterbericht des Ungarischen Meteorologischen Instituts.

62. évfolyam ..... 333. sz.

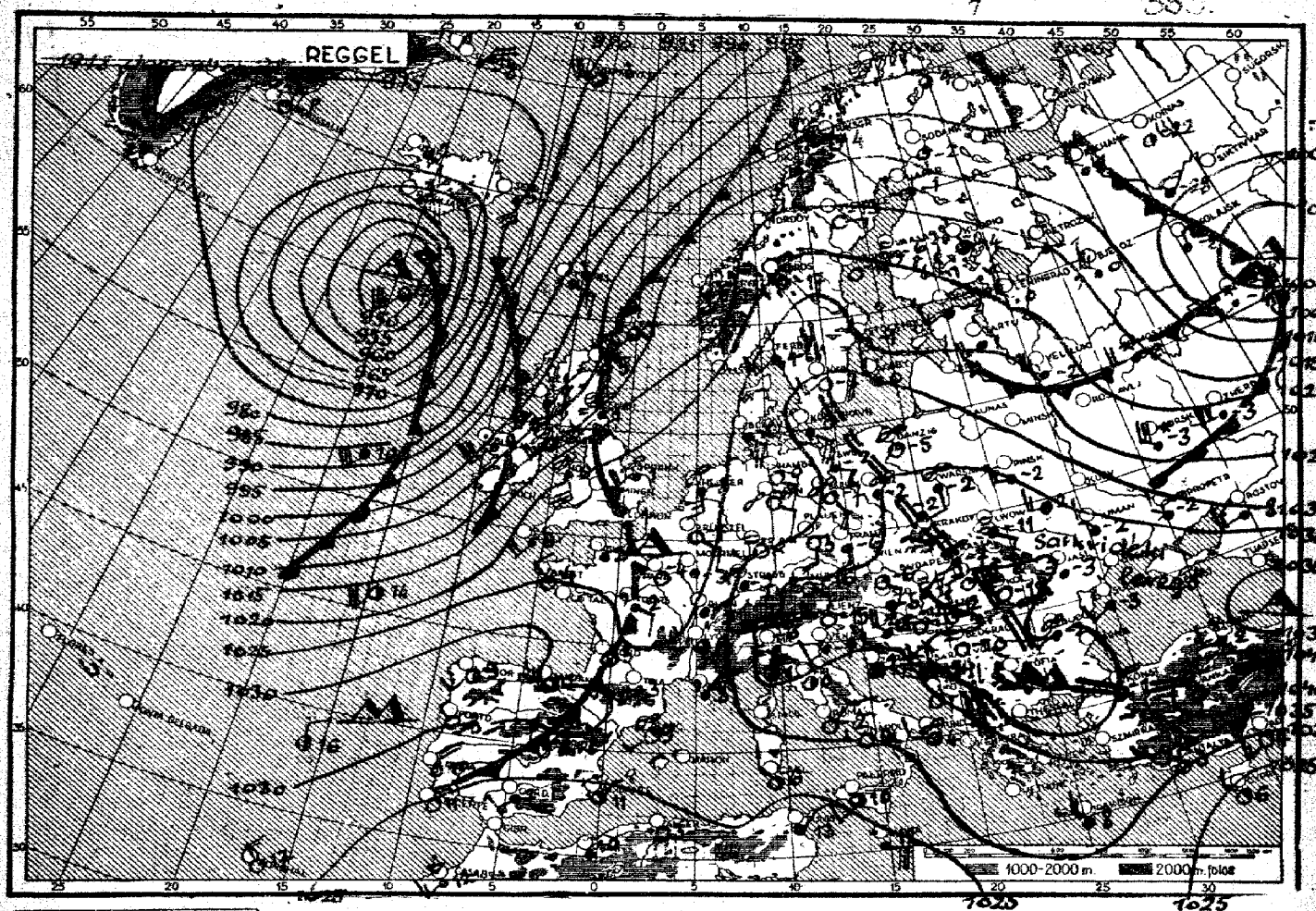



← Hideg front — Záródott front (occlusio) — Meleg front →

szitálás	pára	villogás	talajköd
eső	esőzápor	zivatar	köd
havazás	házápor	hófúvás	porvihar

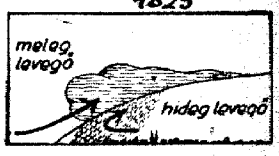

Az időjárási helyzet ma reggel és a várható időjárás:

A „hideg levegő" uralma Közép-Európában változatlanul tovább tart. Az enyhe légtömegek azonban úgy nyugat, mint észak felől egyre nagyobb területet drasztanak el a szárazföldből. Az éles hőmérsékleti különbség Nyugat- és Közép-Europa között még mindig fennáll.

Hazánkban hétfőn újabb kisebb lehűlés következett be. A hőmérséklet a Dunántúlon -2, -4, az ország többi részén délelőtt -4, -6 fokig emelkedett, éjszaka pedig néhány nyugati megyét kivéve mindenütt -10 fok alá süllyedt, sőt Debrecenben -16, Nyíregyházán -17 fokot mértek. Egy-két helyen ismét volt lényegtelen mennyiségű hószállingózás.

Budapesten kedden délben a hőmérséklet -5 fok, a tengerszintre átszámított légnyomás 780 mm, alig változik.

Várható időjárás szerda estig!

Mérsékelt szél.
Változó felhőzet, többfelé köd.
Egy-két helyen kisebb hószállingózás.
A hideg idő tovább tart.

Előfizetési ára a postai kézbesítési költséggel együtt negyedévre 25 Ft. Budapest, II., Kitaibel Pál-utca 1. 46513. — Légrády. Kiadásért felelőt Tóth Géza igazgató.

Országos Meteorológiai és Földmágnességi Intézet: Időjárási napijelentés.



Észlelések reggel 7 órakor		Szélirány és erő (1-12)	Felhőzet (0-4)	Légnyomás (millibár)	Hőmérséklet (C°)	Csapadék (24 óra) (mm)	7h GMT cm	Hőmérséklet tegnapi napsüt. max.	Hőmérséklet éjszakai m.m.	Radiáció min.	Napsütés (óra) tegnap
Magyaróvár	128 15	SE4	4	1037.4	-3	.	3	-2	-10	-11	7
Sopron	805	SSE4	2	36.5	-6	.	4	-4	-6	-7	3
Szombathely	810	S3	4	36.6	-5	.	folt	-3	-6	-6	-
Szentgotthárd	910	SSW3	4	-	-	.		-3	-6	-	-
Zalaegerszeg	915	W3	4	-	-8	köd	-	-3	-8	-	-
Pápa	825	-	-	-	-	.	2	-3	-10	-	-
Győr	820	SSE2	2	36.8	-10	.	-	-1	-11	-	-
Pannonhalma	821	SE3	4	37.4	-9	.	folt	-3	-9	-	-
Bánhida	833	E4	4	37.6	-8	.	-	-2	-8	-9	-
Székesfehérvár	835	-	-	-	-	.	folt	-	-	-	-
Keszthely	920	E3	4	37.5	-5	köd	folt	-3	-9	-	0
Kaposvár	930	NW1	4≡	38.1	-13	.	folt	-4	-14	-16	-
Pécs	940	E1	0≡	38.0	-12	.	folt	-4	-12	-14	1
Budapest M. I.	840	NNE3	4≡	39.2	-7	.	folt	-2	-8	-8	2
Salgótarján	755	E2	1	40.0	-12	.	5	-2	-13	-16	0
Eger	865	W1	0	39.9	-12	.	folt	-4	-13	-14	-
Miskolc	770	-0	4≡	40.0	-9	.	3	-5	-10	-12	0
Tarcal	775	NE1	2	-	-13	.	-	-5	-13	-14	2
Baja	960	N4	0≡	38.9	-15	.	folt	-2	-15	-18	0
Kalocsa	955	NE1	4≡	39.2	-12	.	1	-4	-15	-16	0
Kecskemét	970	-0	4≡	38.1	-14	köd	-	-5	-15	-15	5
Szeged	950	E1	1≡	38.1	-12	.	-	-3	-13	-	-
Szolnok	860	ENE1	0	-	-14	.	2	-6	-15	-	-
Túrkeve	875	NE1	0≡	-	-15	.	folt	-6	-15	-19	-
Békéscsaba	990	E1	0≡	39.0	-13	.	folt	-3	-15	-16	3
Debrecen	880	-0	1	41.3	-15	.	folt	-4	-16	-19	0
Nyíregyháza	890	-0	0	40.7	-16	.	folt	-5	-17	-19	-
Galyatető (953 m) **)	852					-					
Mátraháza (660 m) *)	854	SE3	0	932.9	-8	.	4	-5	-14	-	-
Miskolctető (534 m) *)	941	ESE1	1(2)	942.0	-9	.	folt	-6	-10	-	-
Szabadsághegy (474 m) *)	841	E1	4≡	944.3	-10	.	2	-5	-10	-	-

*) A légnyomás 950 m-re átszámítva. **) A légnyomás 1000 m-re átszámítva.

24 óra csapadéka (mm)		7h GMT cm
Kőszeg	-	
Kapuvár	.	2
Káld	.	3
Devecser	.	
Farkasgyepű	.	4
Zirc	.	6
Veszprém	.	2
Mór	.	2
Komárom	.	1
Esztergom	.	3
Aksút	-	
Ercsi	.	1
Balatonfüred	.	folt
Tihany	.	3
Siófok	.	1
Fonyód	.	3
Somogyvámos	-	
Lenti	.	
Nagykanizsa	.	folt

Somogyszob	.	folt
Barcs	.	1
Szigetvár	-	
Nagykónyi	.	folt
Tab	.	1
Sárbogárd	-	
Lengyel	.	6
Mohács	.	folt
Siklós	.	folt
Vác	.	2
Balassagyarmat	.	4
Putnok	.	3
Jósvafő	.	folt
Bódvaszilas	.	1
Szendrőlád	.	
Hidasnémeti	.	2
Sátoraljaújhely	.	2
Gyöngyös	.	folt
Mezőkeresztes	-	
Lőrinci	.	3
Galgamácsa	-	

Gyömrő	.	3
Örkény	-	
Nagykáta	-	
Jászapáti	.	
Cegléd	.	folt
Nagykőrös	.	2
Kunszentmiklós	.	
Izsák	.	
Kistelek	.	3
Kiskunhalas	.	3
Bácsalmás	.	
Kisvárda	.	2
Vásárosnamény	-	
Tiszabecs	.	7
Csenger	.	3
Mátészalka	.	2
Nyírlugos	-	
Tokaj	.	2
Polgár	.	1
Tiszafüred	.	1
Nagyhortobágy	.	fagy

Tiszaroff	.	folt
Püspökladány	.	
Nagylóta	-	
Berettyóújfalu	-	
Körösszakál	.	2
Szeghalom	.	folt
Szarvas	.	1
Szentes	.	1
Orosháza	.	1
Battonya	.	folt
Makó	-	

Szélmérések a szabad légkörben

Budapest 7 h		Debrecen 7 h		Szombathely 11 h		Budapest 11 h		Debrecen 11 h	
Magasság (m)	Szélirány és sebesség (m/s)	Magasság (m)	Szélirány és sebesség (m/s)	Magasság (m)	Szélirány és sebesség (m/s)	Magasság (m)	Szélirány és sebesség (m/s)	Magasság (m)	Szélirány és sebesség (m/s)
0	ENE3	0	E3	0	SSE4	0	NE2	0	WNW1
150	ENE3	400	ESE3	200	S4	300	E2	200	W1
300	E3	600	WSW1	600	SSW7	500	S5	600	SSE1
400	ESE2	2000	S7			800	S4	1000	S6
54.		2800	SW6			1500	S12	1400	SSW5
		6400	W5			2000	SSW12	1800	S7
		6800	WNW6			3500	SW10	2800	SSW6
		elpusztant				4300	WSW3	elpusztant	
						5400	W4		
						6300	WSW4		
						7800	WSW14		
						Szonk.	megszűnt		
				Szeged					
				XII. 27. 11h					
				0	ESE1				
				200	SE3				
				800	ESE2				
				1000	SSE2				
				1600	SE2				
				3000	ESE3	Budapest			
				3600	SE6	XII. 27.	16h		
		Szombathely		3800	NNW1	0	SSE4		
Budapest		XII. 27.	11h	4000	NNE4	800	SE5		
XII. 27.	14h	0	S6	4600	N3	1200	SE10		
0	S1	200	S7	5400	NW6	1600	SSE4		
200	SSE3	600	S10	6600	N6	2000	SSE2		
500	SE4	1200	SSW5	7400	N4	2200	S5		
Fagy.		fagy. megsz.		elpusztant		Fagy.		fagy. megsz.	

A hőmérséklet és a légnyomás napi középértéke és ezek eltérése a 75 évi átlagtól Budapesten

XII. 27. ...n ...-3.8... C° ...738.9... mm, Δ: ...-3.1... C° ...+13.9... mm

Az 1871 óta ezen a napon előfordult

legmagasabb hőmérséklet 12.5 C° 1912 legalacsonyabb hőmérséklet -26.7 C° 1879

Budapest, 1948 december hó 29 nap

Országos Meteorológiai és Földmágnességi Intézet szerda

IDŐJÁRÁSI NAPJELENTÉS

Daily Synoptic Map of the Hungarian Meteorological Institute. — Bulletin quotidien de l'Institut Hongrois de Météorologie. Wetterbericht des Ungarischen Meteorologischen Instituts.

62. évfolyam 364 sz.

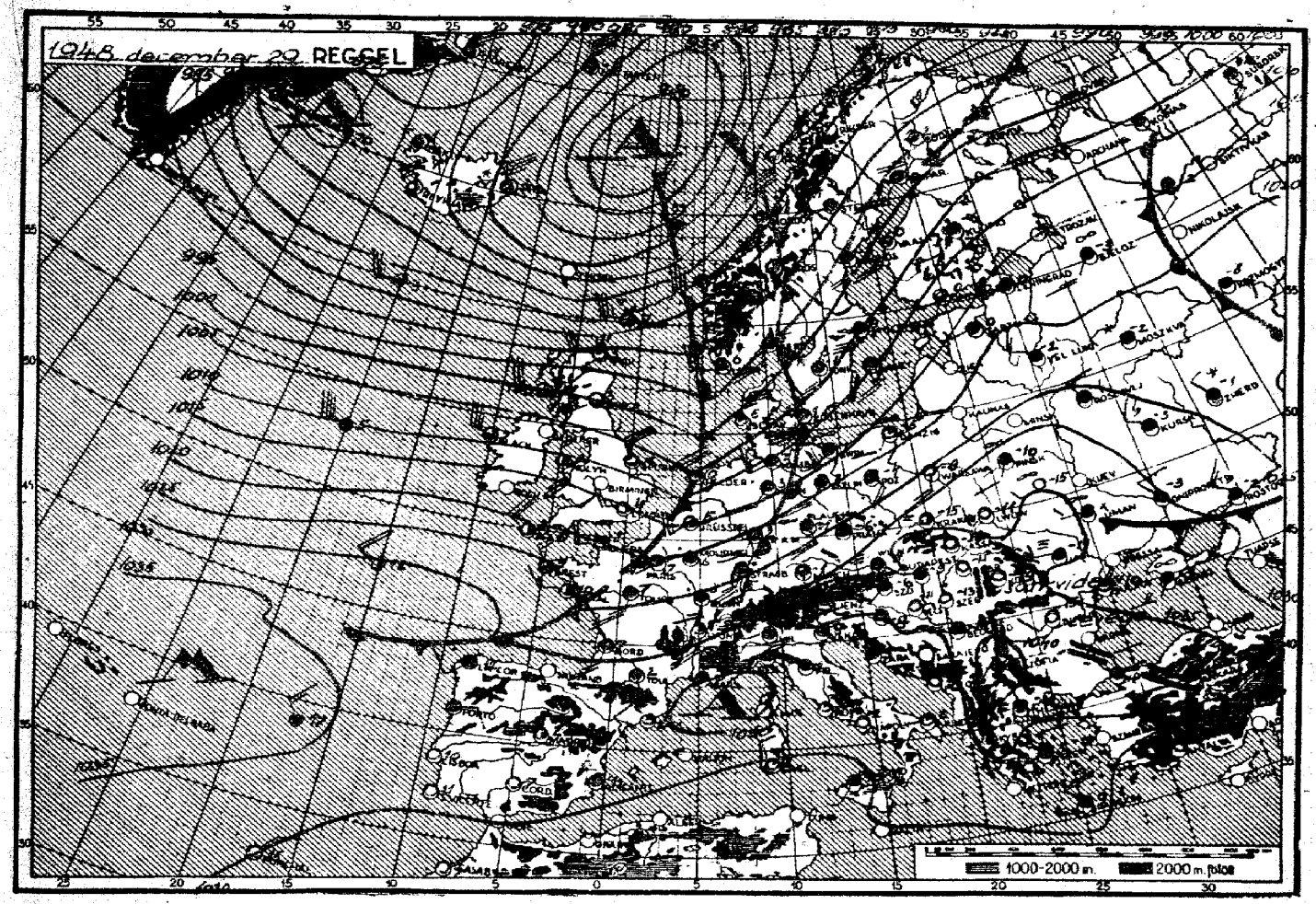



← Hideg front

Záródott front (occlusio)

Meleg front →

szitálás	pára	villogás	talajköd
eső	esőzápor	zivatar	köd
havazás	házápor	hófúvás	porvihar



Az időjárási helyzet ma reggel és a várható időjárás:

Az enyhe óceáni légtömegek további előrehaladást tettek kelet felé és ma reggelre nagy havazást okoztak Skandinávia déli felében és esőzést Franciaországban. Közép-Európa nagyobb részén a hideg uralma folytatódik. Az Ural környékén újabb hideghullám van kialakulóban, erről a területről -30 fokot meghaladó fagyról érkezett jelentés.

Hazánkban kedden a hőmérséklet általában csak -4, -6, Egerben és Salgótarjánban azonban -2, Debrecenben és Békéscsabán -1 fokig emelkedett. Az éjszakai lehülés tovább erősödött és országszerte -10, az Alföldön -15 fok alá hűlt le a levegő. Tarcalon, Turkevén, Debrecenben és Nyíregyházán a talaj közelében -19 fokot mértek. Egy-két helyről kisebb hószállingózást jelentettek.

Budapesten szerdán délben a hőmérséklet -7 fok, a tengerszintre átszámított légnyomás 776 mm, mérsékelten süllyedő irányzatú.

Várható időjárás csütörtök estig:

Mérsékelt déli, délnyugati, később megélénkülő délnyugati, nyugati szél.
Növekvő felhőzet, több felé köd.
Holnap nyugat felől havazás, havaseső.
Az éjszakai lehülés mérsékelődik, a nappali hőmérséklet kissé emelkedik.

Előfizetési ára 1 hónapi postai szállítással együtt negyedévre 25 Ft.
Előfizetési díj: Zrínyi Pál-utca 1.

44513. — Légrády.

Kiadásért felelős: Tóth Géza igazgató.

Országos Meteorológiai és Földmágnességi Intézet: Időjárási napijelentés.

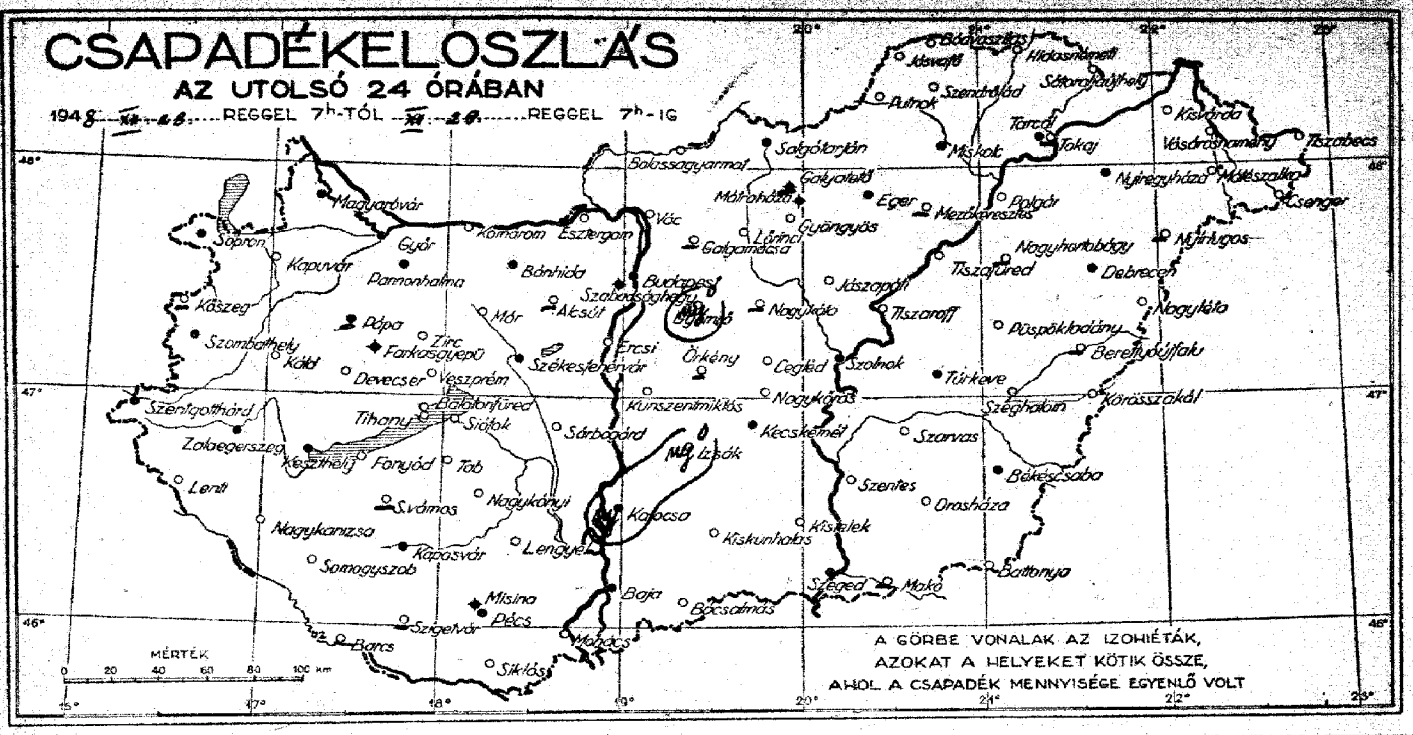
CSAPADÉKELOSZLÁS
AZ UTOLSÓ 24 ÓRÁBAN
1948 VII. 28. ....REGGEL 7h-TÓL VII. 29. ....REGGEL 7h-IG
A GÖRBE VONALAK AZ IZOHIÉTÁK, AZOKAT A HELYEKET KÖTIK ÖSSZE, AHOL A CSAPADÉK MENNYISÉGE EGYENLŐ VOLT
MÉRTÉK
0 20 40 60 80 100 km
Sopron
Kőszeg
Szombathely
Kapuvár
Győr
Pannonhalma
Pápa
Devecser
Farkasgyepű
Zirc
Veszprém
Mór
Komárom
Esztergom
Vác
Budapest
Szabadsághegy
Alcsút
Ercsi
Székesfehérvár
Balatonfüred
Tihany
Siófok
Keszthely
Fonyód
Tab
Lenti
Nagykanizsa
Kaposvár
Somogyszob
Lengyel
Nagykónyi
Sárbogárd
Kaposa
Mohács
Siklós
Pécs
Szigetvár
Baja
Misina
Bácsalmás
Kiskunhalas
Kiskunfélegyháza
Kunszentmiklós
Cegléd
Örkény
Gyömrő
Gyöngyös
Galgamácsa
Salgótarján
Balassagyarmat
Mátrahaza
Galyatető
Eger
Vác
Jászapáti
Jászberény
Nagykáta
Tápiószele
Tápiószentmárton
Mezőkövesd
Mezőkeresztes
Polgár
Mátészalka
Nyíregyháza
Kisvárda
Vásárosnamény
Tiszabecs
Csenger
Fehérgyarmat
Nyírbátor
Debrecen
Hajdúszoboszló
Hajdúnánás
Hajdúböszörmény
Berettyóújfalu
Püspökladány
Nagyhegyes
Nagyhalász
Tiszafüred
Tiszaörs
Tiszafüred
Jászapáti
Törökszentmiklós
Szolnok
Túrkeve
Karcag
Kunmadaras
Kunszentmiklós
Nagykőrös
Abony
Monor
Cegléd
Ceglédbercel
Nagykáta
Hatvan
Gyöngyös
Gyöngyöspata
Gyöngyöstarján
Salgótarján
Balassagyarmat
Galyatető
Mátrahaza
Miskolc
Tarcal
Tokaj
Sátoraljaújhely
Hidasnémeti
Szerencs
Putnok
Edelény
Ózd
Bódvaszilas
Jósvafő
Aggtelek
Kisvárda
Vásárosnamény
Tiszabecs
Csenger
Fehérgyarmat
Nyírbátor
Mátészalka
Nyíregyháza

Budapest, 1948 december hó 30. nap

Országos Meteorológiai és Földmágnességi Intézet csütörtök

IDŐJÁRÁSI NAPIJELENTÉS

Daily Synoptic Map of the Hungarian Meteorological Institute. — Bulletin quotidien de l'Institut Hongrois de Météorologie. Wetterbericht des Ungarischen Meteorologischen Instituts.

62. évfolyam 365. sz.

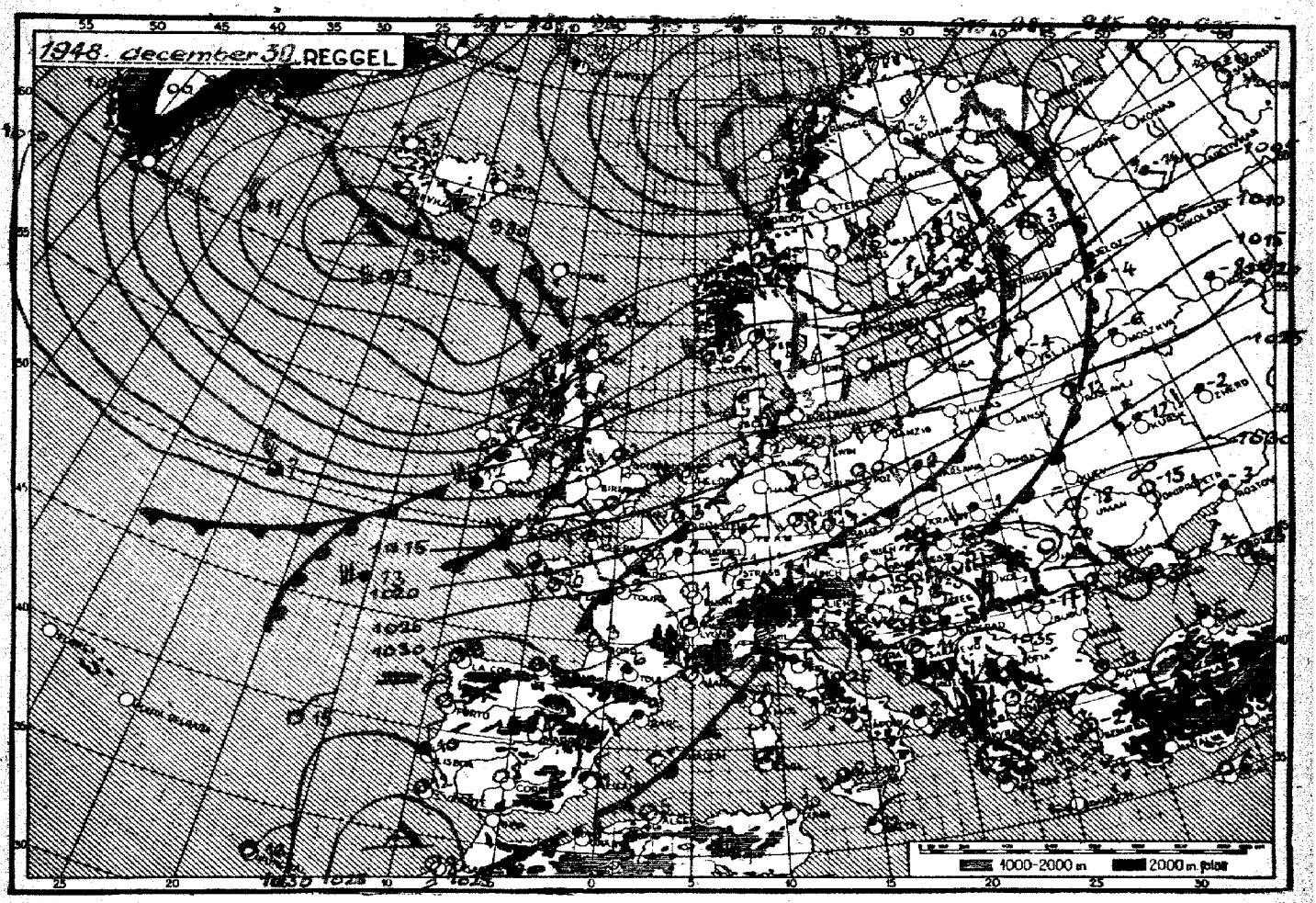



← Hideg front | Záródott front (occlusio) | Meleg front →

szitálás · eső * havazás | pára ≈ esőzápor ∇ házápor | villogás ⊏ zivatar ⊢ hófúvás | talajköd ▬ köd ⊕ porvihar



Az időjárási helyzet ma reggel és a várható időjárás:

Az enyhe óceáni légtömegek megismétlődő hullámokban árasztják el Nyugat-Európát és ezen keresztül már betörtek Közép-Európába is. Az Alpok környékén havazik.

Hazánk nagy részén szerdán még a hideg légtömegek voltak uralmon. Reggelre mélyen -9, Miskolcon -7 fok volt a csúcsérték. Pécsett és Debrecenben ezzel szemben -1, Budapesten +2 fokig emelkedett a hőmérséklet. Az éjszakai lehűlés az egész országban mérsékelődött: már csak egy-két helyen hűlt le a levegő -10 fok alá. Többfelé - főleg az ország északi határán - kisebb havazás volt, a csapadék mennyisége sehol sem haladta meg az 1 mm-t.

Budapesten csütörtökön délben a hőmérséklet -2 fok, a tengerszintre átszámított légnyomás 771 mm, gyengén süllyedő irányzatú.

Várható időjárás péntek estig:

Mérsékelt délnyugati, nyugati szél. Erősen felhős, helyenként ködös idő. Többfelé - főleg nyugaton és északon - havazás, havaseső.
A hőmérséklet egy-két fokkal tovább emelkedik.

Előfizetési ára a postai kézbesítési költséggel együtt negyedévre 35 Ft. Előfizethető a Központi Hírlap Irodánál (Budapest, V., Báthory Pál utca 2.

46513. — Légrády.

Kiadásért felelős: Tóth Géza igazgató.

Országos Meteorológiai és Földmágnességi Intézet: Időjárási napijelentés.

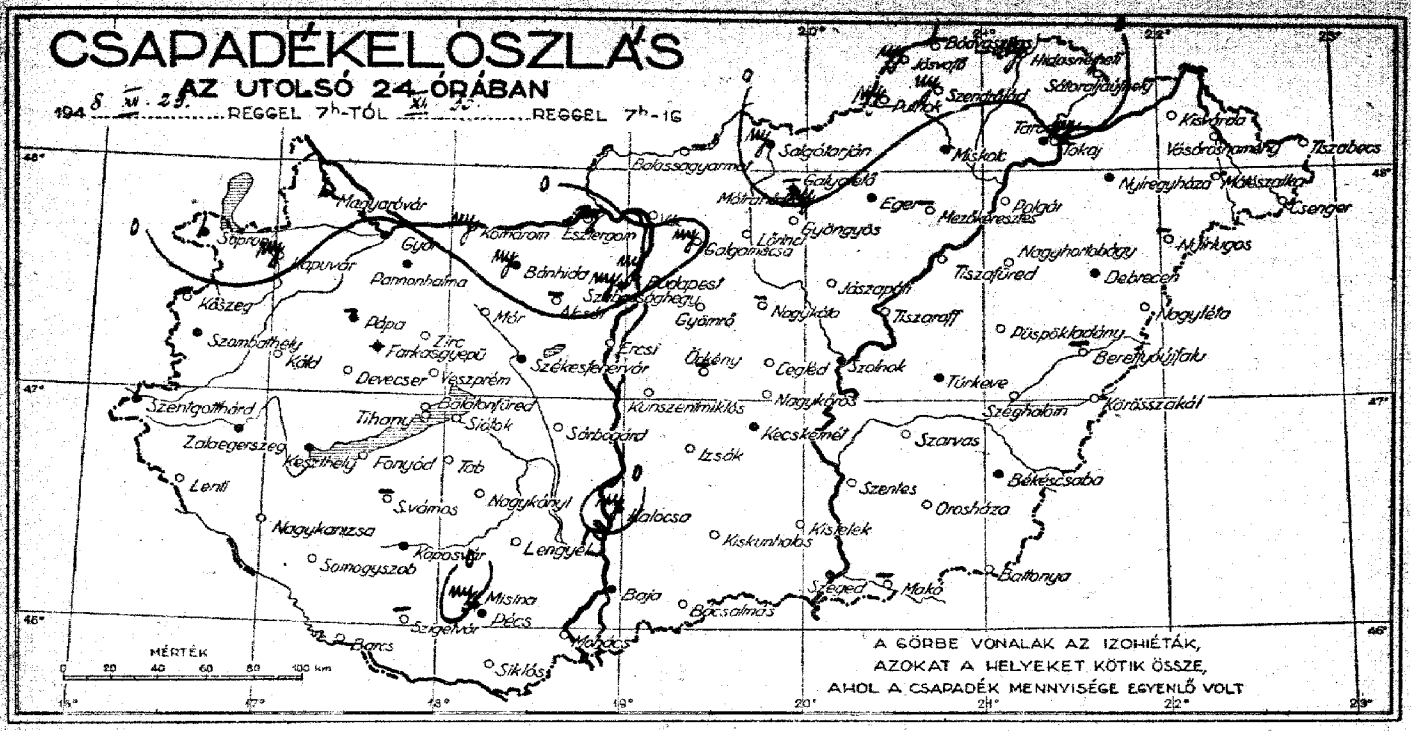

Észlelések reggel 7 órakor		Szélirány és erő (1-12)	Felhőzet (0-4)	Légnyomás (mill.-bar)	Hőmérséklet (C°)	Csapadék (24 óra) (mm)	7h	Hőmérséklet tegnapi nappali max.	Hőmérséklet éjszakai min.	Radiálás min.	Napsütés (óra) tegnap
Magyaróvár	128.5	E 1	4	1028.5	-5	1	3	-6	-8	-9	5
Sopron	805	ESE 1	4	24.9	-5	1	-	-6	-6	-7	0
Szombathely	810	E 1	4	23.0	-5	-	fog	-5	-7	-7	-
Szentgotthárd	910	0	4	-	-	-	-	-3	-7	-	-
Zalaegerszeg	915	0	0	-	-7	-	-	-6	-6	-8	-
Pápa	826										
Győr	820	ESE 2	4	24.5	-4	-	-	-5	-5	-	-
Pannonhalma	821	ESE 1	4	23.9	-3	-	fog	-5	-5	-	-
Bánhida	833	SE 1	4	23.9	-6	mg	-	-6	-6	-8	-
Székesfehérvár	835		-	-	-	-	fog	-4	-10	-	-
Kaposvár	930	SE 1	4	27.6	-7	-	fog	-6	-7	-7	-
Keszthely	920	NNW 1/2	2	-	-7	-	fog	-4	-9	-9	-
Kaposvár	930	ESE 1	4	27.5	-5	-	fog	-4	-8	-9	6
Pécs	940	NNE 1	4	29.1	-4	mg	fog	-4	-5	-6	1
Budapest M. I.	840	S 1	2	28.9	-5	mg	5	-4	-6	-7	0
Salgótarján	755	0	4	30.0	-5	-	fog	-5	-6	-6	-
Eger	865	0	4 1/2	30.3	-6	mg	2	-7	-7	-7	0
Miskolc	770	NE 2	4	-	-7	-	fog	-6	-7	-8	0
Tarcal	775	0	1	28.2	-6	-	fog	-3	-8	-11	-7
Baja	960	NE 1	4	28.4	-6	mg	2	-6	-8	-9	5
Kalocsa	955	ENE 1	3	28.5	-6	-	-	-9	-9	-10	3
Kecskemét	870	ESE 3	2	27.9	-5	-	-	-2	-6	-	-
Szeged	980	ESE 1	4	-	-4	-	-	-6	-6	-	-
Szolnok	860	E 1	2	-	-6	-	fog	-2	-3	-9	-
Túrkeve	875	SE 1	2	28.7	-5	-	fog	-2	-6	-7	6
Békéscsaba	990	0	4	30.0	-5	-	fog	-1	-12	-16	4
Debrecen	880	0	4	30.1	-6	-	fog	-3	-9	-11	-
Nyíregyháza	890										
Gafyatető (953 m) **	852	0	4	26.4	-3	mg	3	-5	-7	-	3
Mátraháza (680 m) *	854	0	4	26.5	-2	mg	fog	-2	-2	-	-
Mátraháza (534 m) *	941	NE 1	4	26.6	-7	mg	2	-1	-8	-	-
Szabadsághegy (474 m) *	841										

24 óra csapadéka (mm)									
Kőszeg	mg	2	Somogyszob	-	fog	Gyömrő	-	5	Tiszaroff	-	-
Kapuvár	-	3	Barcs	-	1	Örkény	-	-	Püspökladány	-	-
Kálid	-	-	Szigetvár	-	fog	Nagykáta	-	-	Nagyléta	-	-
Devecser	-	4	Nagykónyi	-	1	Jászapáti	-	fog	Berettyóújfalu	-	1
Farkasgyepű	-	6	Tab	-	2	Cegléd	-	2	Körösszakál	-	-
Zirc	-	2	Sárbogárd	-	6	Nagykőrös	-	1	Szeghalom	-	-
Veszprém	-	2	Lengyel	-	fog	Kunszentmiklós	-	-	Szarvas	-	1
Mór	mg	2	Mohács	-	fog	Izsák	-	-	Szentes	-	1
Komárom	mg	3	Siklós	-	2	Kistelek	-	3	Orosháza	-	fog
Esztergom	-	-	Vác	-	4	Kiskunhalas	-	-	Battonya	-	-
Ajosut	-	-	Balassagyarmat	mg	4	Bácsalmás	-	6	Makó	-	-
Ercsi	-	fog	Putnok	mg	fog	Kisvárda	-	-			
Balatonfüred	-	3	Jósvafő	mg	1	Vásárosnamény	-	7			
Tihany	-	1	Bódvaszilas	mg	fog	Tiszabecs	-	3			
Siófok	-	-	Szendrőlád	mg	2	Csenger	-	2			
Fonyód	-	-	Hidasnémeti	-	2	Mátészalka	-	-			
Somogyvámos	-	-	Sátoraljaújhely	1	2	Nyírlugos	mg	2			
Lenti	-	fog	Gyöngyös	-	fog	Tokaj	-	-			
Nagykanizsa	-	fog	Mezőkeresztes	-	3	Polgár	-	1			
			Lőrinci	mg	5	Tiszaföred	-	fog			
			Galgamácsa	-	-	Nagyhatalóbagy	-	fog			

Szélmérések a szabad légkörben

Budapest 7 h		Debrecen 7 h		Budapest 14 h		Debrecen 14 h			
Magasság (m)	Szélirány és sebesség (m/s)	Magasság (m)	Szélirány és sebesség (m/s)	Magasság (m)	Szélirány és sebesség (m/s)	Magasság (m)	Szélirány és sebesség (m/s)	Magasság (m)	Szélirány és sebesség (m/s)
0	ENE 1	0	E 3	0	NE 1	0	E 3		
200	NE 2	200	SSE 3	200	NNE 3	200	ESE 3		
500	NE 3	500	SSW 6	500	NE 4	400	SSW 5		
500	E 1	1200	SW 2	500	E 4	800	SW 6		
600	SE 3	Sk.		600	SSE 4	1000	SW 3		
800	S 2			900	SSW 5	1200	WSW 4		
1000	E 1			Sk.		Sk.			
Sk.									

Budapest 21 h		Debrecen 21 h			
Magasság (m)	Szélirány és sebesség (m/s)	Magasság (m)	Szélirány és sebesség (m/s)	Magasság (m)	Szélirány és sebesség (m/s)
		Szeged			
Szombathely		7.29. 21 h			
0	SE 3	0	SE 3		
200	S 4	200	S 4		
0	S 4	1000	S 3		
200	SW 4	1200	SW 4	Budapest	
800	SW 10	2200	SW 5	7.29	16 h
1200	WSW 3	3100	SW 7	0	S 1
1800	W 6	4200	SW 10	200	SE 1
2200	W 6	5200	SW 4	400	E 2
3000	WSW 5	6200	SW 13	600	S 2
3700	WSW 10	7400	WSW 12	800	WSW 10
Sk.				Sk.	

A hőmérséklet és a légnyomás napi középértéke és ezek eltérése a 75 évi átlagtól Budapesten

7.29. -6.4 773.2 -6.5 +1.2
n C° mm, Δ C° mm

Az 1871. óta szám a napon előfordult

legmagasabb 33.5 1893 legalacsonyabb -8.5 1880
hőmérséklet C° hőmérséklet C°

Budapest, 1949. decembe hó 3 nap

Országos Meteorológiai és Földmágnességi Intézet péntek

IDŐJÁRÁSI NAPJELENTÉS

Daily Synoptic Map of the Hungarian Meteorological Institute. — Bulletin quotidien de l'Institut Hongrois de Météorologie. Wetterbericht des Ungarischen Meteorologischen Instituts.

62. évfolyam 366 sz.

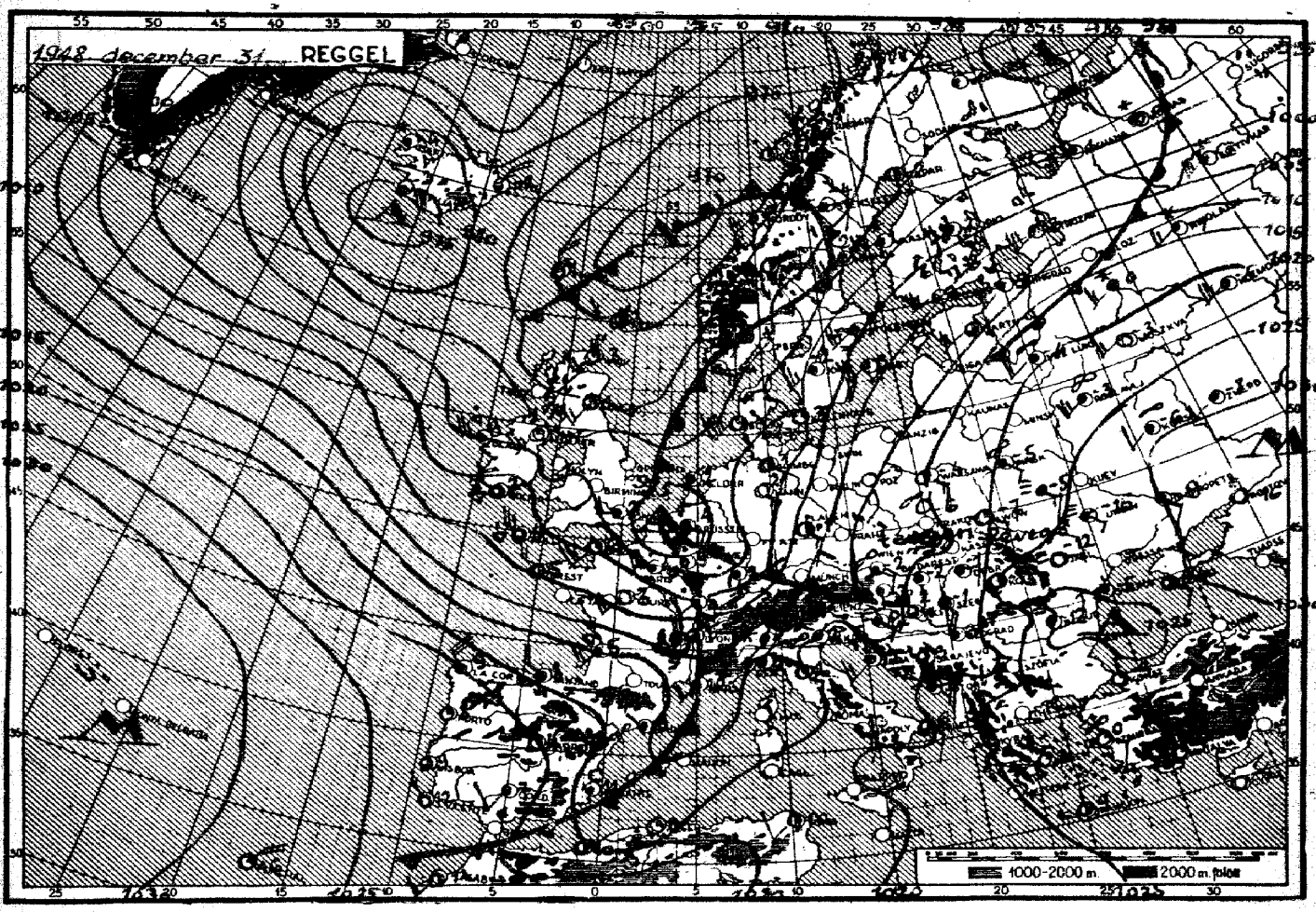



← Hidegfront — Záródott front (occlusio) — Melegfront →

• szitálás	∞ pára	≤ villogás	≡ talajköd
• eső	• esőzápor	≤ zivatar	≡ köd
* havazás	* házápor	⊹ hófúvás	⊹ porvihar



Az időjárási helyzet ma reggel és a várható időjárás:

Az óceáni légtömegek benyomulása a szárazföldre annyira erőteljes, hogy Európa legnagyobb részén általános enyhülés következett be. Erősebb fagyok már csak Ukrajna egy részén, valamint az Ural környékén fordulnak elő.

Hazánkban csütörtökön indult meg az enyhe légtömegek beáramlása. A hőmérséklet emelkedtében nyugaton és északon -2, -3 fokig, délen és keleten az olvadáspont fölé emelkedett, sőt Kaposváron +2 fokot mértek. Az éjszakai lehűlés is jelentékenyen gyengült és az ország nagy részén csak -1, -3 fokig hűlt le a levegő. A Tiszától nyugatra mindenütt volt havazás, havaseső, ónoseső. Lentiből 9, Zalaegerszegről, Keszthelyről, Nagykanizsáról 3 mm csapadékot jelentettek.

Budapesten pénteken délben a hőmérséklet 1 fok, a tengerszintre átszámított légnyomás 761 mm, erősen süllyedő irányzatú.

Várható időjárás szombat estig:

Megélénkülő déli, délnyugati szél. Erősen felhős, helyenként ködös idő. Sokfelé újabb eső, havaseső, ónoseső. A hőmérséklet tovább emelkedik.

Előfizetési díja a postai kézbesítési egyéni negyedévre 25 Ft. Előfizetés az Athenaeum Rt.-nél (Budapest, V., Gerlóczy utca 1.)

46513. — Légrády.

Kiadásért felelős: Tóth Géza igazgató.

Országos Meteorológiai és Földmágnességi Intézet: Időjárási napijelentés.

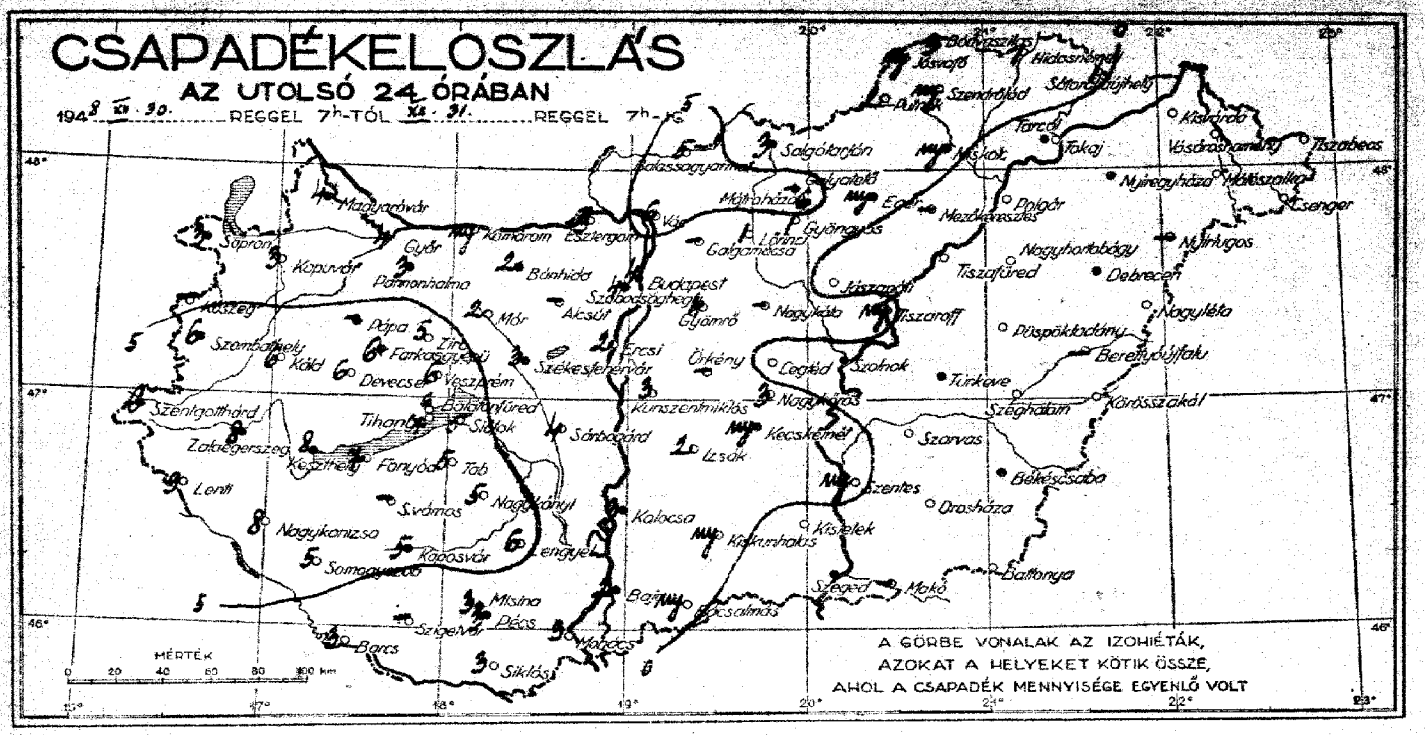

Észlelések reggel 7 órakor		Szél-irány és erő (1-12)	Felhőzet (0-4)	Légnyomás (mill.-bar)	Hőmérséklet (C°)	Csapadék (24 óra) (mm)	Hó cm	Hőmérséklet tegnapi napi max.	Hőmérséklet éjszakai min.	Radiálás min.	Napsütés (óra) tegnap
Magyaróvár	12815	SE 4	4	1013.8	-2	4	8	-3	-4	-6	0
Sopron	865	SSE 4	4	10.9	-2	3	—	-3	-4	-4	0
Szombathely	819	SE 2	4	12.7	-3	6	8	-3	-3	-3	—
Szentgotthárd	910	0	4m	—	—	6	5	-2	-6	—	—
Zalaegerszeg	915	SW 3	4	—	-1	9	—	-3	-5	-6	—
Pápa	827										
Győr	820	3	4	12.7	-2	4	—	-2	-3	—	—
Pannonhalma	821	SSE 5	4	13.1	-1	3	4	-1	-4	—	—
Bábolna	833	SE 4	4	13.3	-1	2	—	0	-3	-4	—
Székesfehérvár	835	—	—	—	—	3	2	-1	-1	—	—
Keszthely	920	4	4	14.2	-1	8	8	-2	-3	—	0
Kaposvár	930	NW 1	4	14.6	1	5		2	-2	-2	—
Pécs	840	4	5	15.9	2	3	—	1	0	-6	0
Budapest M. I.	840	0	4	16.9	-2	4	3	-2	-3	-4	0
Salgótarján	755	NE 3	4m	16.2	-1	3	10	-2	-3	-4	0
Eger	865	SE 3	4m	19.1	-1	nyg	fsz	-2	-2	-3	—
Miskolc	770	4	4m	17.7	-3	nyg	2	-3	-4	-5	0
Tarcal	775	NE 3	4	—	—	.	fsz	-4	-4	-4	0
Baja	960	0	3	15.9	-1	2	fsz	0	-1	-2	0
Kalocsa	955	0	4	15.5	0	3	2	-1	-2	-3	2
Kecskemét	920	SE 2	4	16.7	-1	nyg	—	-2	-3	-3	0
Szeged	980	SE 4	4	17.2	-1	.	2	1	-1	—	0
Szolnok	860	E 2	4	—	-1	.	2	-2	-2	—	—
Türkeve	875	3	4	—	-0	.	fsz	0	-2	-2	—
Békéscsaba	900	SE 2	5	17.7	-1	.	fsz	1	-1	-3	0
Debrecen	850	E 2	4	19.0	-1	.	fsz	1	-3	-3	0
Nyíregyháza	890	0	4	19.1	-3	.	fsz	-3	-4	-4	—
Galyatető (953 m) **)	852					—					
Mátraháza (660 m) *)	854	SSE 4	4r	914.1	-2	6	10	-1	-6	—	0
Mátrafüred (534 m) *)	941	4	4	935.6	2	3	fsz	2	-1	—	—
Szabadsághegy (474 m) *)	841	E 2	4	944.5	-3	4	6	-4	-6	—	—

*) A légnyomás 700 m-re átszámítva. **) A légnyomás 1000 m-re átszámítva.

| 24 óra csapadéka (mm) | | | | | | | | | |