H QC989.H9I32

LIBRARY
SEP 28 1984
N.O.A.A.
U.S. Dept. of Commerce

QC
989
.H9
I32
1984
July-Sept

IDŐJÁRÁSI NAPJELENTÉS

ЕЖЕДНЕВНЫЙ МЕТЕОРОЛОГИЧЕСКИЙ БЮЛЛЕТЕНЬ · DAILY WEATHER REPORT
BULLETIN QUOTIDIEN DE TEMPS · TÄGLICHER WETTERBERICHT

97. évfolyam 183. szám. + Budapest + 1984. július 1. vasárnap

Az időjárási helyzet és a várható időjárás:

Európa északkeleti része fölött egy mérsékelt égövi ciklon örvénylik. Ennek hatására Skandináviában, valamint a Szovjetunió európai területének északi részén jobbára erősen felhős, csapadékos az idő. A kontinens középső harmadába nyugat felől egy magas nyomású gerinc nyúlik be, amelynek hatására jelentősen csökkent a felhőzet, és átmenetileg szárazra fordult az idő. A Kárpát-medence időjárása szempontjából a Pireneusi-félsziget felett található légörvény érdemel figyelmet, ugyanis közeledtével erősödik a fölmelegedés, de egyúttal ismét számitanunk kell záporokra, zivatarokra.

Hazánkban szombaton változóan felhős volt az ég, az ország délnyugati felén 2, 9, másutt 10, 13 órán át sütött a nap. Elsősorban a nyugati és a déli megyékben többfelé volt eső, záporeső, helyenként zivatar is előfordult. A ma reggel 7 óráig lehullott csapadék mennyisége általában csapadéknyom és 10 mm, kisebb körzetekben azonban 10 és 20 mm között volt. A legmagasabb nappali hőmérséklet: 18 és 26, a legalacsonyabb éjszakai hőmérséklet pedig 9 és 16 fok között alakult. Vasárnap délelőtt a déli országrészben is csökkent a felhőzet, az eső mindenütt elállt. Az északnyugati, északi szél többfelé megélénkült. A hőmérséklet 11 órára 18 és 20 fok közé emelkedett. Ugyanebben az időpontban a Balaton vize Siófoknál 19 fokos volt.

Ma 12 órakor Budapesten a hőmérséklet 20 fok, a tengerszintre átszámitott légnyomás 1021 mbar, gyengén emelkedik.

Várható időjárás hétfő estig:

Eleinte kevés felhő, száraz idő várható élénk, néhol erős északnyugati, északi széllel.
Hétfőn délnyugat felől többfelé erősen megnövekszik a gomolyfelhőzet, és - elsősorban a Dunántúlon - záporok, zivatarok is kialakulhatnak.
A szél délire, délnyugatira fordul, és főként zivatarok idején időnként megerősödik.
Várható legalacsonyabb éjszakai hőmérséklet: 11, 16,
legmagasabb nappali hőmérséklet hétfőn: 23, 28 fok között.

Rábai Attila s.k.

A hőmérséklet napi középértéke és eltérése a 100 évi átlagtól /Budapest belterületén/:

1984. VI. 30.	18,9°C	-2,0°C

1871 óta ezen a napon Budapesten előfordult

legmagasabb hőmérséklet:	36,0°C /1950/,
legalacsonyabb hőmérséklet:	10,4°C /1929/.

84.439.

National Oceanic and Atmospheric Administration

Climate Database Modernization Program

ERRATA NOTICE

One or more conditions of the original document may affect the quality of the image, such as:

Discolored pages
Faded or light ink
Binding intrudes into the text

This document has been imaged through the NOAA Climate Database Modernization Program. To view the original document, please contact the NOAA Central Library in Silver Spring, MD at (301) 713-2607 x124 or www.reference@nodc.noaa.gov.

LASON
Imaging Subcontractor
12200 Kiln Court
Beltsville, MD 20704-1387
March 28, 2002

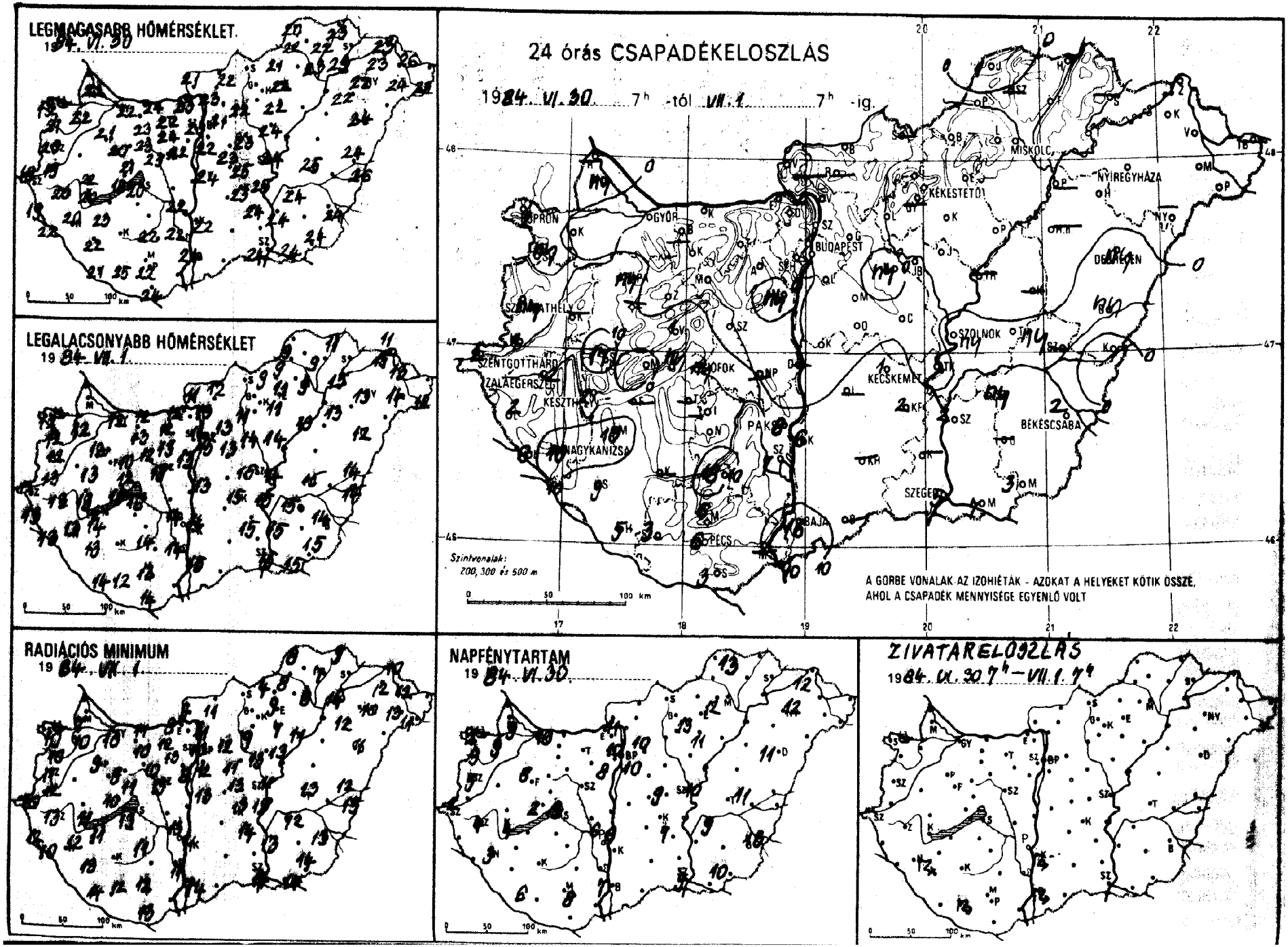
LEGMAGASABB HŐMÉRSÉKLET
1984. VI. 30
LEGALACSONYABB HŐMÉRSÉKLET
1984. VII. 1
24 órás CSAPADÉKELOSZLÁS
1984. VI. 30. 7h -tól VII. 1. 7h -ig.
Szintvonalak: 200, 300 és 500 m
A GÖRBE VONALAK AZ IZOHIÉTÁK - AZOKAT A HELYEKET KÖTIK ÖSSZE, AHOL A CSAPADÉK MENNYISÉGE EGYENLŐ VOLT
RADIÁCIÓS MINIMUM
1984. VII. 1
NAPFÉNYTARTAM
1984. VI. 30
SZIVATARELOSZLÁS
1984. VI. 30. 7h – VII. 1. 7h
GYÖR
BUDAPEST
MISKOLC
NYÍREGYHÁZA
DEBRECEN
SZOLNOK
KECSKEMÉT
BÉKÉSCSABA
SZEGED
PÉCS
BAJA
SZOMBATHELY
SZENTGOTTHÁRD
ZALAEGERSZEG
KESZTHELY
NAGYKANIZSA
SOPRON
KÉKESTETŐ

84. VII. 07 h-ig az utolsó 24 óra adatai						Előző nap napos órái
állomás	csapadék (mm)		max. hőmérséklet	min. hőmérséklet	rad. min.	
Győr	.		22	12	10	10
Kapuvár	.		22	12	10	9
Mosonmagyaróvár	ny		22	12	7	9
Rajka	–		–	–	–	
Sopron	1		21	12	9	10
Sopronhorpács	ny		21	12	10	9
Káld	–		–	–	–	
Körmend	1		19	13	12	
Szentgotthárd	2		19	12	10	2
Szombathely	ny		20	12	11	5
Lenti	2		19	13	12	
Letenye	6		22	13	10	
Nagykanizsa	10		20	13	12	3
Zalaegerszeg	2		20	13	13	4
Farkasgyepű	–		–	–	–	
Keszthely	2		20	13	11	4
Mencshely	.		18	15	10	2
Pápa	ny		21	12	9	6
Sümeg	17		22	13	11	
Tihany	ny		21	14	13	
Veszprém	1		21	12	11	
Zirc	.		20	10	9	
Fonyód	–		–	–	–	
Homokszt. györgy	5		21	14	14	6
Kaposvár	–		–	–	–	
Marcali	10		23	14	11	
Siófok	ny		20	16	13	3
Somogyszob	9		22	13	13	
Tab	–		–	–	–	
Bábolna	–		–	–	–	
Esztergom	.		23	12	9	
Kisbér	.		23	12	10	
Komárom	.		24	12	11	
Tatabánya	.		22	12	12	
Alcsútdoboz	.		24	13	12	
Dunaújváros	–		–	–	–	
Martonvásár	ny		22	13	8	8
Mór	.		23	12	10	
Nagyhörcsökp.	–		–	–	–	
Szabadbattyán	.		23	15	15	
Iregszemcse	–		–	–	–	–
Lengyel	18		22	14	11	
Paks	8		22	14	13	6
Szekszárd	7		22	14	14	
Árpádtető	6		20	12	8	
Mohács	–		–	–	–	
Pécs	6		22	13	12	8
Siklós	3		24	14	13	
Szigetvár	3		25	12	12	
Budaörs	.		22	13	11	
Bp. Lőrinc	.		22	15	12	10
Bp. Met. Int.	.		23	14	10	10
Bp. Szab. hegy	.		19	11	10	
Cegléd	.		25	15	13	9
Dobogókő	.		17	9	8	
Gödöllő	.		21	13	12	10
Királyrét	–		–	–	–	
Monor	.		23	13	11	
Nagykáta	ny		23	14	13	
Szentendre	.		24	14	13	

84. VII. 07 h-ig az utolsó 24 óra adatai						Előző nap napos órái
állomás	csapadék (mm)		max. hőmérséklet	min. hőmérséklet	rad. min.	
Vác	.		23	13	11	
Vámosmikola	.		21	11	9	11
Baja	16		24	15	14	7
Bácsalmás	–		–	–	–	
Izsák	–		–	–	–	
Kalocsa	6		23	14	11	6
Kecskemét	1		23	15	13	7
Kiskunfélegyháza	2		24	15	14	
Kiskunhalas	–		–	–	–	
Kunszentmiklós	.		24	13	13	
Tiszakécske	.		25	15	13	
Balassagyarmat	.		22	12	11	
Romhány	–		–	–	–	
Salgótarján	–		–	–	–	
Eger	.		22	11	9	12
Galyatető	.		18	8	6	
Gyöngyös	–		–	–	–	
Kékestető	.		15	8	7	13
Kompolt	.		22	11	7	11
Lőrinci	.		22	11	9	
Poroszló	.		22	13	11	
Jászapáti	.		24	14	13	
Jászberény	.		23	14	12	
Karcag	–		–	–	–	
Szolnok	ny		24	14	11	10
Tiszaroff	–		–	–	–	
Túrkeve	ny		25	15	13	11
Kistelek	–		–	–	–	
Makó	7		24	15	14	
Szeged	5		24	15	14	9
Szentes	2		24	15	18	
Borsodnádasd	.		21	9	4	
Fügöd	.		22	9	7	
Hidasnémeti	.		23	11	9	
Jósvafő	1		20	9	8	13
Lillafüred	.		22	12	9	
Miskolc	.		23	9	8	–
Putnok	.		22	9	8	
Sárospatak	–		–	–	–	
Szendrőlád	–		–	–	–	
Tokaj	.		23	15	14	
Kisvárda	.		23	15	12	12
Mátészalka	.		24	14	13	
Nyíregyháza	.		22	13	10	12
Nyírlugos	–		–	–	–	
Pátyod	.		25	12	11	
Tiszabecs	–		–	–	–	
Vásárosnamény	.		26	13	12	
Záhony	.		23	11	10	
Berettyóújfalu	ny		24	14	12	
Debrecen	ny		24	12	11	11
Hajdúdorog	.		22	13	12	
Hortobágy	–		–	–	–	
Körösszakál	.		26	14	13	
Polgár	–		–	–	–	
Békéscsaba	2		24	14	13	13
Mezőhegyes	3		24	15	14	10
Orosháza	–		–	–	–	–
Szarvas	ny		24	15	12	9
Szeghalom	–		–	–	–	

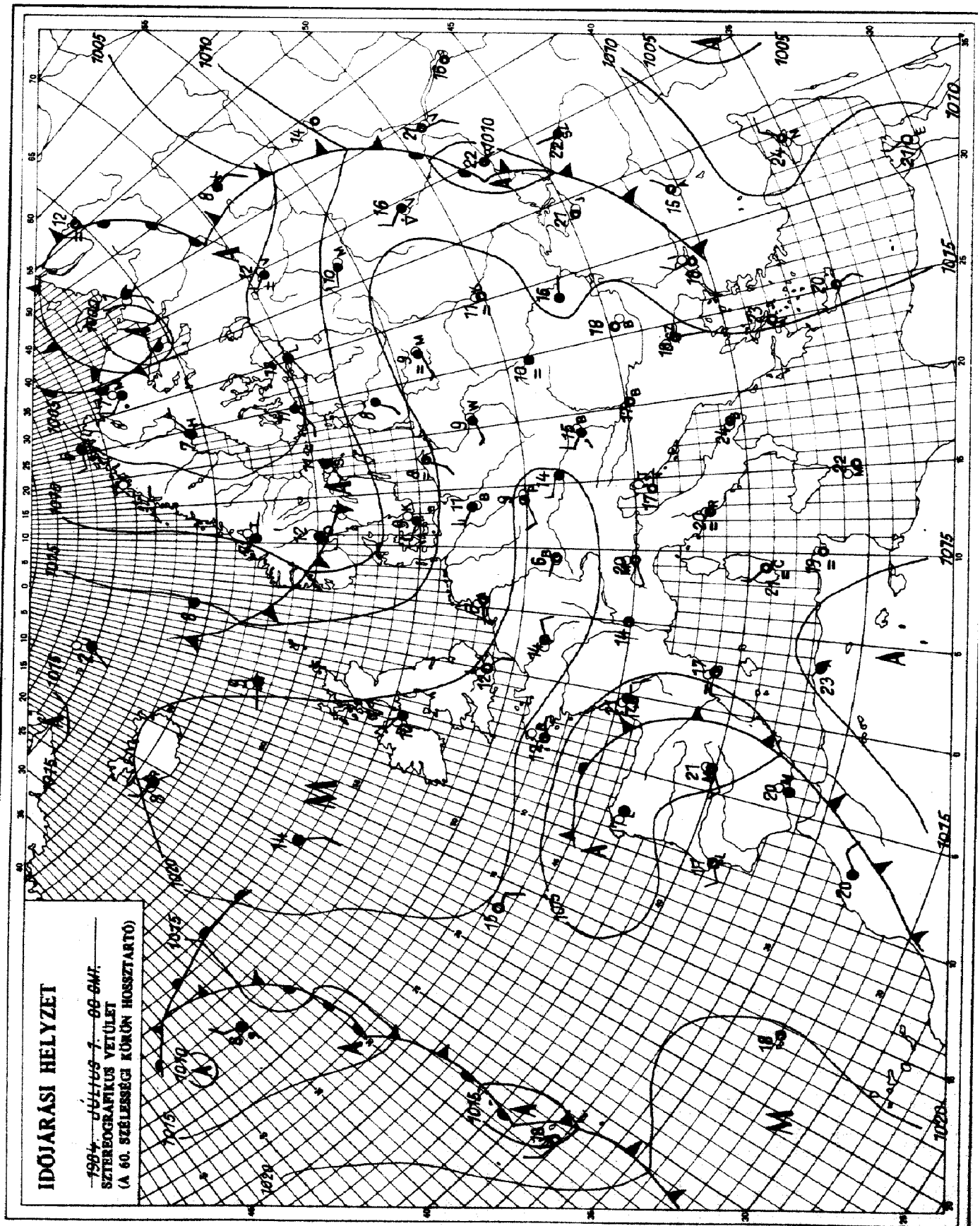

KIADJA: ORSZÁGOS METEOROLÓGIAI SZOLGÁLAT
Készíti: Központi Előrejelző Intézet Analízis- és Rövidtávú Prognózis Központja – T.: 273-018
Megjelenik naponként
Évi előfizetési díja: 1760,- Ft. – Megrendelhető: 1024 Budapest, II., Kitaibel Pál u. 1. – T.: 353-500
Kiadásért felel: az OMSZ elnöke – Szerkesztésért felel: a KEI igazgatója

Jelmagyarázat a havi mellékletben

IDŐJÁRÁSI NAPIJELENTÉS

ЕЖЕДНЕВНЫЙ МЕТЕОРОЛОГИЧЕСКИЙ БЮЛЛЕТЕНЬ · DAILY WEATHER REPORT
BULLETIN QUOTIDIEN DE TEMPS · TÄGLICHER WETTERBERICHT

97. évfolyam 184. szám. + Budapest + 1984. július 2. hétfő

Az időjárási helyzet és a várható időjárás:

Európa legnagyobb részén ciklonok hatására változékony, szeles, a július elején szokásosnál hüvösebb az idő. Zavartalan napsütést, meleg, nyári időt csupán a Földközi-tenger középső medencéjéből és a Balkán-félszigetről jelentenek. Ezeken a helyeken a hőmérséklet csúcsértéke többfelé meghaladja a 30 fokot. Az elmúlt 24 órában délnyugat felől nagy sebességgel páradús levegő indult el az Alpok és Kárpátok irányába. A nedves léghullám nyomában heves záporok, zivatarok alakulnak ki. Kedd estig a Kárpát-medencébe előbb nedves, meleg, majd egyre hüvösebb levegő áramlik.

Hazánkban vasárnap reggel a déli országrészben még túlnyomóan felhős volt az ég, majd ott is csökkent a felhőzet és országszerte sütött a nap. Elsősorban a középső és keleti országrészben fújt erős, átmenetileg viharos nyugati északnyugati szél. A hőmérséklet csúcsértéke elmaradva a sokévi átlagtól, általában 20 és 25 fok között váltakozott. Hétfő hajnalra keleten, északkeleten 6, 11, másutt 11, 17 fokig hült le a levegő. Délelőtt változóan felhős volt az ég. A Dunántúlon néhány helyen gyenge zápor is előfordult. A hőmérséklet 11 órakor 15 és 24 fok között volt.

Ma 12 órakor Budapesten a hőmérséklet 23 fok, a tengerszintre átszámitott légnyomás 1014 mbar, mérsékelten süllyed.

A Balaton vizének hőmérséklete Siófoknál 11 órakor 19 fok volt.

Várható időjárás kedd estig:

Gyakran lesz erősen felhős az ég, és egyre több helyen kell számitani záporra, zivatarra, egy-két helyen jégeső is lehet. Eleinte a déli, délnyugati szél időnként megélénkül, majd elsősorban a Dunántúlon északnyugatira fordul és megerősödik, a zivatar idején viharos széllökések is lehetnek.
Várható legalacsonyabb éjszakai hőmérséklet: 12, 17,
legmagasabb nappali hőmérséklet kedden: 19, 24 fok között
valószinü.

Vadkerti Ferenc s.k.

TÁVOLABBI KILÁTÁSOK SZERDÁTÓL-SZOMBATIG:

Folytatódik az évszakhoz képest hüvös idő. Az időszak elején felhőátvonulások várhatók, később napos időre számithatunk. A hőmérséklet emelkedik. Legalacsonyabb hajnali hőmérséklet: 8, 13, később 10, 15 fok között várható. Legmagasabb nappali hőmérséklet: 19, 24, később 23, 28 fok között lesz. Jelentős mennyiségü /legalább 5 mm napi/ csapadék az ország területének 10 százalékán várható.

KÖZÉPTÁVÚ ELŐREJELZŐ OSZTÁLY

A hőmérséklet napi középértéke és eltérése a 100 évi átlagtól /Budapest belterületén/:

1984. VII. 1.	19,1°C	-2,3°C

1871 óta ezen a napon Budapesten előfordult

legmagasabb hőmérséklet:	38,3°C /1950/,	
legalacsonyabb hőmérséklet:	10,1°C /1923/.	84.440.

LEGMAGASABB HŐMÉRSÉKLET

19 84. VII.1.

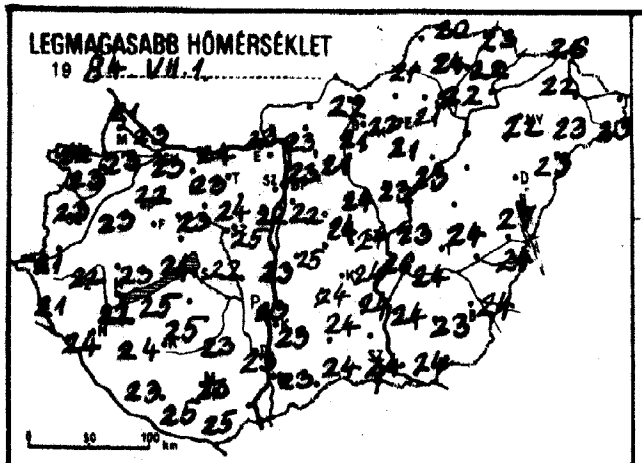

LEGALACSONYABB HŐMÉRSÉKLET

19 84. VII.2.

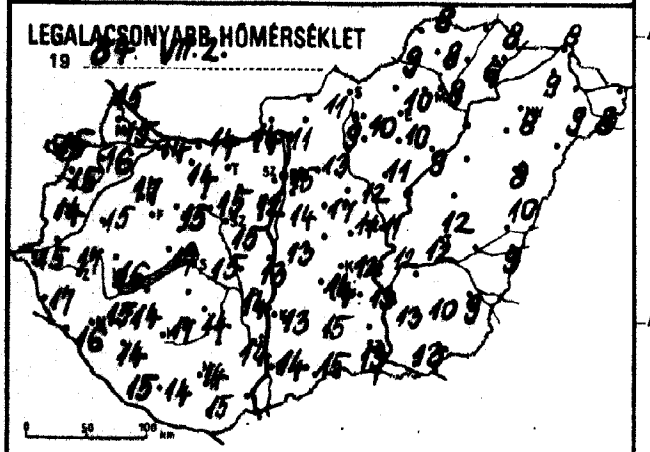

24 órás CSAPADÉKELOSZLÁS

19 84. VII.1. 7h -tól VII.2. 7h -ig.

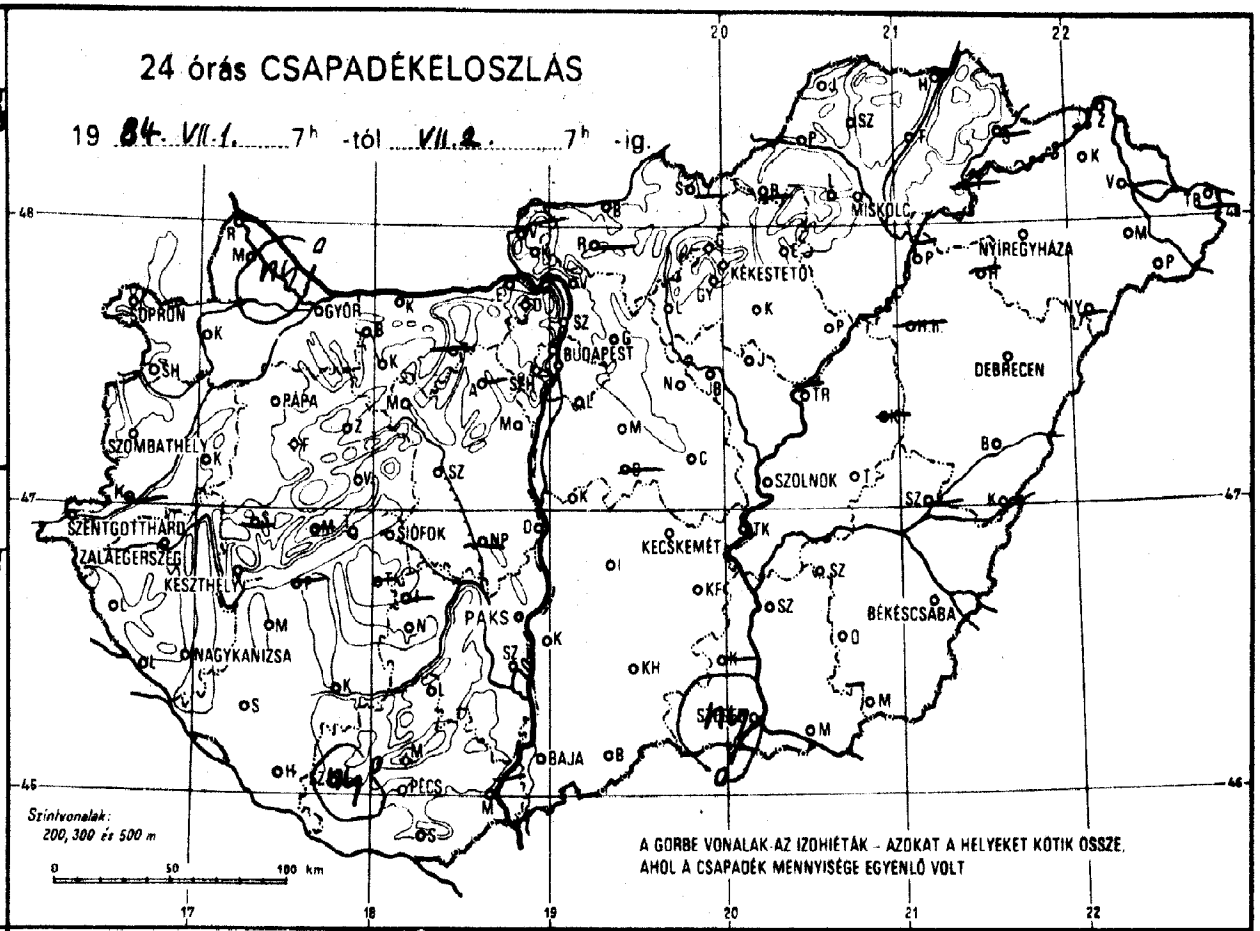

RADIÁCIÓS MINIMUM

19 84. VII.2.

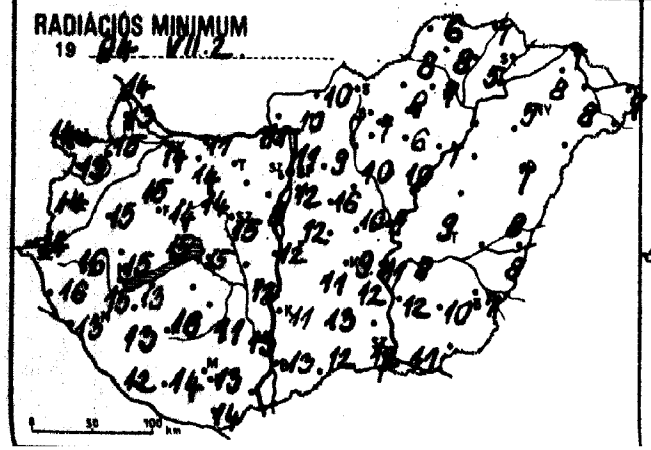

NAPFÉNYTARTAM

19 84. VII.1.

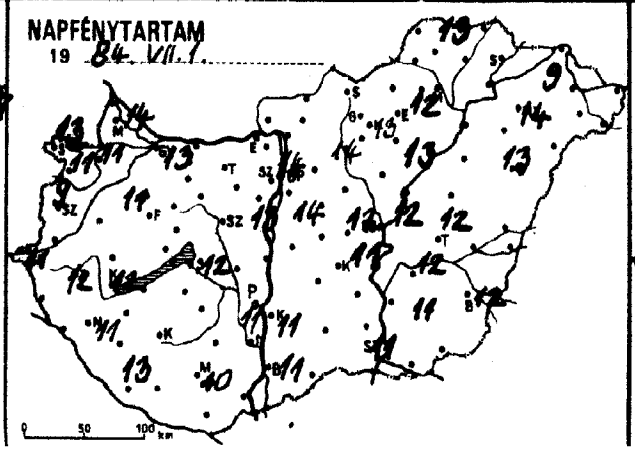

19 .....

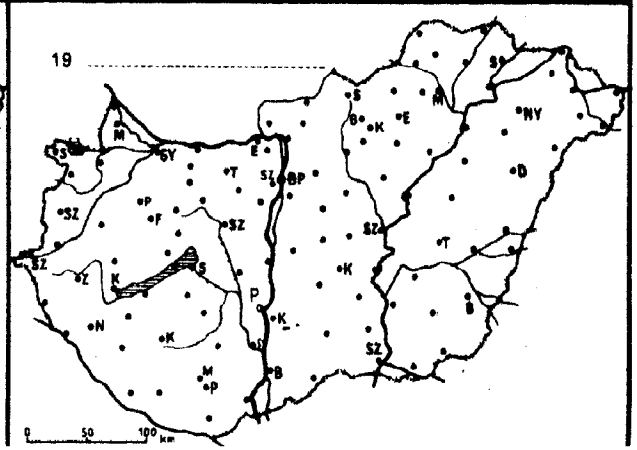

84. VII. 21 h-ig az utolsó 24 óra adatai

állomás	csapadék (mm)		max. hőmérséklet	min. hőmérséklet	rad. min.	Előző nap napos órái
Győr	•		23	14	14	13
Kapuvár	•		23	16	15	11
Kosonmagyaróvár	ny		23	15	13	14
Lajka	•		21	15	14	
Sopron	•		22	15	14	13
Sopronhorpács	•		23	15	13	11
Káld	•		23	15	15	
Körmend	–		–	–	–	
Szentgotthárd	•		21	15	14	11
Szombathely	•		23	14	14	9
Szenti	•		21	17	16	
Szetenye	•		24	16	13	
Nagykanizsa	•		22	15	15	11
Zalaegerszeg	•		22	17	16	12
Barkasgyepü	•		22	15	13	
Keszthely	•		23	16	15	12
Fenchshely	–		–	–	–	
Sápa	•		22	17	15	11
Sümeg	–		–	–	–	
Sihany	•		24	17	15	
Veszprém	•		23	15	14	
Sirc	•		21	14	12	
Tonyód	–		–	–	–	
Tomokszt. györgy	•		23	15	12	13
Kaposvár	•		25	17	16	
Marcali	•		25	14	13	
Siófok	•		22	15	15	12
Somogyszob	•		24	14	13	
Nab	–		–	–	–	
Kábolna	•		23	14	13	
Esztergom	•		23	14	11	
Tisbér	•		23	14	14	
Komárom	•		24	14	11	
Katabánya	–		–	–	–	
Ilcsútdoboz	–		–	–	–	
Tunaújváros	•		23	13	12	
Martonvásár	•		22	12	8	13
Kór	•		24	15	14	
Nagyhörcsökp.	–		–	–	–	
Szabadbattyán	•		25	15	15	
Pegszemcse	–		–	–	–	
Pengyel	•		23	14	11	
Iks	•		23	14	12	11
Pekszárd	•		23	14	13	
Arpádtető	•		20	14	10	
Rohács	–		–	–	–	
Pcs	•		23	14	13	10
Siklós	•		25	15	14	
Pigetvár	ny		25	14	14	
Hdaörs	•		22	12	9	
P. Lőrinc	•		22	14	12	14
P. Met. Int.	•		23	15	11	14
P. Szab. hegy	•		19	14	10	
Pegléd	•		24	11	10	12
Pbogókő	•		17	11	10	
Pdöllő	•		21	13	9	14
Nályrét	•		16	7	7	
Ponor	•		24	17	16	
Nagykáta	•		24	12	10	
Pentendre	•		24	12	12	

84. VII. 21 h-ig az utolsó 24 óra adatai

állomás	csapadék (mm)		max. hőmérséklet	min. hőmérséklet	rad. min.	Előző nap napos órái
Vác	•		23	11	10	
Vámosmikola	–		–	–	–	–
Baja	•		23	14	13	11
Bácsalmás	•		24	15	12	
Izsák	•		24	14	11	
Kalocsa	•		23	13	11	11
Kecskemét	•		24	12	9	11
Kiskunfélegyháza	•		24	13	12	
Kiskunhalas	•		24	15	13	
Kunszentmiklós	•		25	13	12	
Tiszakécske	•		26	12	11	
Balassagyarmat	•		22	11	10	
Romhány	–		–	–	–	
Salgótarján	–		–	–	–	
Eger	•		21	10	8	12
Galyatető	•		17	10	6	
Gyöngyös	•		22	10	7	
Kékestető	•		14	9	8	13
Kompolt	•		21	10	6	13
Lőrinci	•		21	9	7	
Poroszló	•		23	9	7	
Jászapáti	•		23	11	10	
Jászberény	•		23	11	9	
Karcag	–		–	–	–	
Szolnok	•		23	11	9	12
Tiszaroff	–		–	–	–	
Túrkeve	•		24	12	9	12
Kistelek	–		–	–	–	
Makó	•		24	13	11	
Szeged	ny		24	13	12	11
Szentes	•		24	13	12	
Borsodnádasd	–		–	–	–	
Füged	•		22	6	5	
Hidasnémeti	•		23	8	7	
Jósvafő	•		20	8	6	13
Lillafüred	•		21	9	7	
Miskolc	•		22	8	7	–
Putnok	•		21	9	8	
Sárospatak	–		–	–	–	–
Szendrőlád	•		24	8	8	
Tokaj	–		–	–	–	
Kisvárda	•		22	9	8	9
Mátészalka	•		23	9	8	
Nyíregyháza	•		22	8	5	14
Nyírlugos	–		–	–	–	
Pátyod	•		23	8	7	
Tiszabecs	–		–	–	–	
Vásárosnamény	–		–	–	–	
Záhony	•		26	8	7	
Berettyóújfalu	•		27	10	8	
Debrecen	•		23	8	7	13
Hajdúdorog	–		–	–	–	
Hortobágy	–		–	–	–	
Körösszakál	•		24	9	8	
Polgár	–		–	–	–	
Békéscsaba	•		24	9	7	12
Mezőhegyes	–		–	–	–	–
Orosháza	•		23	10	10	11
Szarvas	•		24	12	8	12
Szeghalom	–		–	–	–	

KIADJA: ORSZÁGOS METEOROLÓGIAI SZOLGÁLAT
Készíti: Központi Előrejelző Intézet Analízis- és Rövidtávú Prognózis Központja — T.: 273-018
Megjelenik naponként
Évi előfizetési díja: 1760,- Ft. — Megrendelhető: 1024 Budapest, II., Kitaibel Pál u. 1. — T.: 353-500
Kiadásért felel: az OMSZ elnöke — Szerkesztésért felel: a KEI igazgatója

Jelmagyarázat a havi mellékletben

IDŐJÁRÁSI NAPIJELENTÉS

ЕЖЕДНЕВНЫЙ МЕТЕОРОЛОГИЧЕСКИЙ БЮЛЛЕТЕНЬ · DAILY WEATHER REPORT
BULLETIN QUOTIDIEN DE TEMPS · TÄGLICHER WETTERBERICHT

97. évfolyam 185. szám + Budapest + 1984. július 3. kedd

Az időjárási helyzet és a várható időjárás:

Középpontjával a Brit-szigetek térségében magas nyomású légköri képződmény helyezkedik el. Ennek a keleti oldalán északnyugat felől több hullámban hüvös léghullámok érkeznek a Skandináv-félszigeten át szárazföldünk belseje felé. A hüvös levegő első hulláma ma reggelre elérte a Balkán-félsziget középső részét, valamint a Fekete-tenger vidékét. A hüvös levegő nyomában záporok, zivatarok alakultak ki, helyenként a szél viharossá fokozódott, valamint a hőmérséklet több fokkal csökkent. Szerda estig a Kárpát-medence időjárását is hüvös léghullámok határozzák meg, igy változékony, szeles marad az idő.

Hazánkban hétfőn a Dunántúl északnyugati részén, valamint az északkeleti országrészben erősen felhős, vagy borult maradt az ég. Az ország többi részén általában 4, 10 órán át sütött a nap. A nyugat, északnyugat felől beáramló levegő hatására a kora délutáni óráktól eleinte a Dunántúlon, később máshol is záporok, zivatarok keletkeztek. A zivatart helyenként - különösen a délnyugati, déli megyékben - heves szélvihar és jégeső kisérte. A lehullott csapadék mennyisége az előbb emlitett területeken több helyen elérte a 10, 15, szórványosan a 20 mm-t, sőt Keszthelyen 23, Fonyódon 26 mm-t mértek. A hőmérséklet csúcsértéke a borult vidékeken csak 17, 23, máshol 24. 30 fok között alakult. Keddre virradóra általában 10, 17 fokig hült le a levegő. Ma délelőtt felhőátvonulások voltak, néhány helyről gyenge záport jelentettek. Az északnyugati szél főként a Dunántúlon több helyen megerősödött. A hőmérséklet 11 órakor általában 17, 21 fok között volt.

Ma 12 órakor Budapesten a hőmérséklet 20 fok, a tengerszintre átszámitott légnyomás 1013 mbar, gyengén emelkedik.

A Balaton vizének hőmérséklete Siófoknál 11 órakor 20 fok volt.

Várható időjárás szerda estig:

Ma még országszerte, holnap valószinüleg már csak keleten, gyakorta erősen megnövekszik a felhőzet, záporok, zivatarok várhatók.
Az északi szél mindenütt megerősödik, egyes zivatarok környezetében, illetve holnap a Dunántúlon átmenetileg viharos lesz.
A legalacsonyabb éjszakai hőmérséklet: 10, 15 fok között,
a legmagasabb nappali hőmérséklet szerdán 20 fok körül alakul.

Török Dénes s.k.

A hőmérséklet napi középértéke és eltérése a 100 évi átlagtól /Budapest belterületén/:

1984. VII. 2.	19,7°C	-1,7°C

1871 óta ezen a napon Budapesten előfordult

legmagasabb hőmérséklet:	35,7°C /1955/,
legalacsonyabb hőmérséklet:	9,1°C /1960/.

84.445.

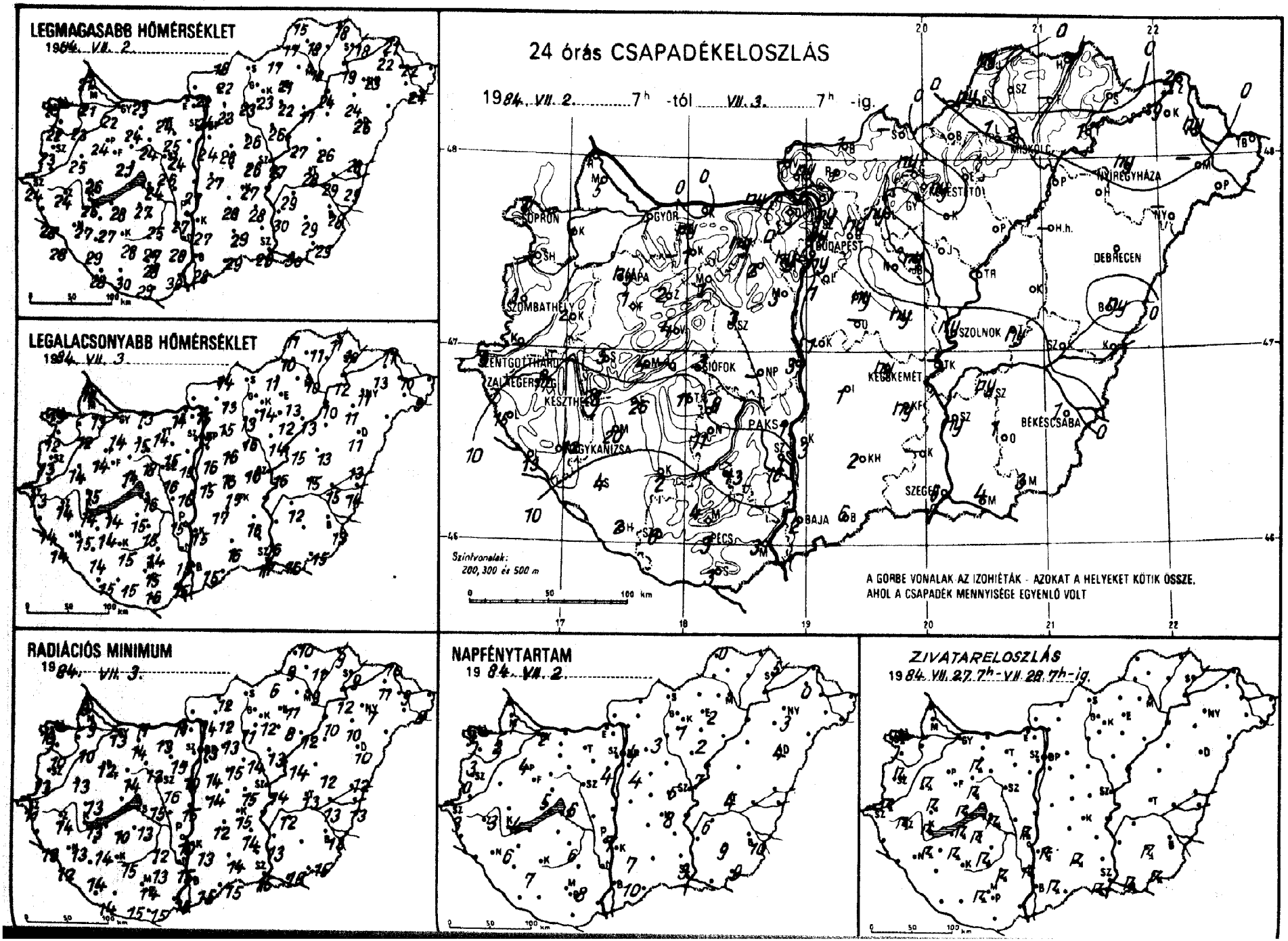
LEGMAGASABB HŐMÉRSÉKLET
1984. VII. 2.
LEGALACSONYABB HŐMÉRSÉKLET
1984. VII. 3.
RADIÁCIÓS MINIMUM
1984. VII. 3.
24 órás CSAPADÉKELOSZLÁS
1984. VII. 2. 7h -tól VII. 3. 7h -ig.
Szintvonalak: 200, 300 és 500 m
A GÖRBE VONALAK AZ IZOHIÉTÁK - AZOKAT A HELYEKET KÖTIK ÖSSZE, AHOL A CSAPADÉK MENNYISÉGE EGYENLŐ VOLT
NAPFÉNYTARTAM
1984. VII. 2.
ZIVATARELOSZLÁS
1984. VII. 27. 7h - VII. 28. 7h-ig.
SOPRON
GYŐR
BUDAPEST
MISKOLC
NYÍREGYHÁZA
DEBRECEN
SZOMBATHELY
SZOLNOK
SZENTGOTTHÁRD
SIÓFOK
KECSKEMÉT
KESZTHELY
PAKS
BÉKÉSCSABA
SZEGED
BAJA
PÉCS

19 84. VII. 3h -ig az utolsó 24 óra adatai

állomás	csapadék (mm)		max. hőmérséklet	min. hőmérséklet	rad. min.	Előző nap napos órái
Győr	1	≏	22	14	13	2
Kapuvár	1	V ≏	23	12	10	2
Mosonmagyaróvár	5	V ≏	21	13	9	1
Rajka	1		21	12	8	
Sopron	7	⟋ ≏	21	13	10	3
Sopronhorpács	1	≏	22	12	10	3
Káld	2	⟋	25	14	13	
Körmend	–		–	–	–	
Szentgotthárd	9	⟋ ▲	24	13	11	3
Szombathely	3	⟋	23	13	13	0
Lenti	15	V	28	14	13	
Letenye	13	V ≏	28	14	12	
Nagykanizsa	12	⟋	27	15	13	6
Zalaegerszeg	17	⟋	24	14	14	3
Farkasgyepű	1		23	13	12	
Keszthely	23	⟋	26	14	13	4
Mencshely	4	⟋	24	14	12	5
Pápa	ny	V ≏	24	14	12	4
Sümeg	5	⟋	26	15	13	
Tihany	–		–	–	–	
Veszprém	4	⟋	21	14	14	
Zirc	2	⟋	22	13	12	
Fonyód	26	⟋	28	14	10	
Homokszt. györgy	2	V =	28	15	14	7
Kaposvár	2		28	15	15	
Marcali	20	⟋ ▲ ≏	27	14	14	
Siófok	3	⟋ ≏	24	16	15	6
Somogyszob	4	V ≏	29	14	14	
Tab	11	⟋	27	15	13	
Bábolna	ny	❩	23	14	12	
Esztergom	ny		24	14	11	
Kisbér	1	V	24	15	14	
Komárom	.		23	13	11	
Tatabánya	ny	≏	24	14	13	
Alcsútdoboz	2	V =	25	15	15	
Dunaújváros	3		27	16	15	
Martonvásár	3		24	15	10	4
Mór	1	V =	24	18	13	
Nagyhörcsökp.	–		–	–	–	
Szabadbattyán	3	=	26	16	16	
Tregszemcse	8	=	25	15	12	6
Lengyel	13	⟋ ▲	27	14	13	
Paks	1	⟋	27	15	10	7
Szekszárd	16	⟋ ▲ =	28	15	15	
Árpádtető	4	=	26	14	11	
Mohács	3	≏	30	15	15	
Pécs	3	V ≏	28	15	14	8
Siklós	3	=	29	16	15	
Szigetvár	6	⟋ =	30	15	15	
Budaörs	ny	V	24	16	15	
Bp. Lőrinc	1	V	24	16	14	4
Bp. Met. Int.	ny		24	15	13	4
Bp. Szab. hegy	ny	V	21	13	12	
Cegléd	ny	❩ =	26	16	15	6
Dobogókő	.	≡	17	11	8	
Gödöllő	ny	❩ ≏	23	15	13	3
Királyrét	ny	≏	21	12	9	
Monor	ny		26	16	15	
Nagykáta	.	≏	26	16	14	
Szentendre	ny	❩	23	10	9	

19 84. VII. 3h -ig az utolsó 24 óra adatai

állomás	csapadék (mm)		max. hőmérséklet	min. hőmérséklet	rad. min.	Előző nap napos órái
Vác	.	≏	22	15	14	
Vámosmikola	–		–	–	–	–
Baja	2	⟋	28	15	15	10
Bácsalmás	6	V	29	–	15	
Izsák	1	=	28	17	12	
Kalocsa	3	⟋	27	15	13	7
Kecskemét	ny	V	27	15	15	8
Kiskunfélegyháza	ny		28	16	14	
Kiskunhalas	2	⟋ ≏	29	16	14	
Kunszentmiklós	1	=	27	15	14	
Tiszakécske	–		–	–	–	
Balassagyarmat	1	V ≏	16	14	12	
Romhány	1	V ≏	22	13	12	
Salgótarján	–		–	–	–	
Eger	.		21	13	11	2
Galyatető	ny		17	10	9	
Gyöngyös	.		23	14	12	
Kékestető	ny	V ≏	16	10	10	1
Kompolt	.	≏	22	12	8	2
Lőrinci	ny	❩ =	23	13	11	
Poroszló	.		17	13	12	
Jászapáti	.		26	14	13	
Jászberény	ny	V	25	14	13	
Karcag	.	≡	26	13	12	
Szolnok	ny	V	27	16	14	7
Tiszaroff	.	–	27	15	14	
Túrkeve	ny		28	15	13	4
Kistelek	–		–	–	–	
Makó	4	⟋	30	16	15	
Szeged	6	⟋	29	17	15	9
Szentes	ny	≏	30	16	13	
Borsodnádasd	.	≏	17	11	6	
Fügöd	–		–	–	–	
Hidasnémeti	.	=	18	11	9	
Jósvafő	ny	≏	15	11	10	0
Lillafüred	1	≏	18	11	9	
Miskolc	2	=	18	10	9	–
Putnok	ny	❩ =	17	10	9	
Sárospatak	.	≡	18	10	9	5
Szendrőlád	.	≏	18	11	11	
Tokaj	1		19	12	12	
Kisvárda	9	V =	22	13	11	0
Mátészalka	–		–	–	–	
Nyíregyháza	ny	≏	23	11	7	3
Nyírlugos	–		–	–	–	
Pátyod	.	≏	24	9	8	
Tiszabecs	–		–	–	–	
Vásárosnamény	ny	≏	22	10	9	
Záhony	2	≡	21	11	10	
Berettyóújfalu	ny		28	13	12	
Debrecen	.	≏	26	11	10	4
Hajdúdorog	.	=	24	11	10	
Hortobágy	–		–	–	–	
Körösszakál	.	≏	29	14	13	
Polgár	.	≏	24	10	10	
Békéscsaba	1	V ≏	28	13	13	10
Mezőhegyes	3	⟋	29	15	15	9
Orosháza	1	⟋	29	–	–	9
Szarvas	ny		29	12	12	6
Szeghalom	.		29	15	13	

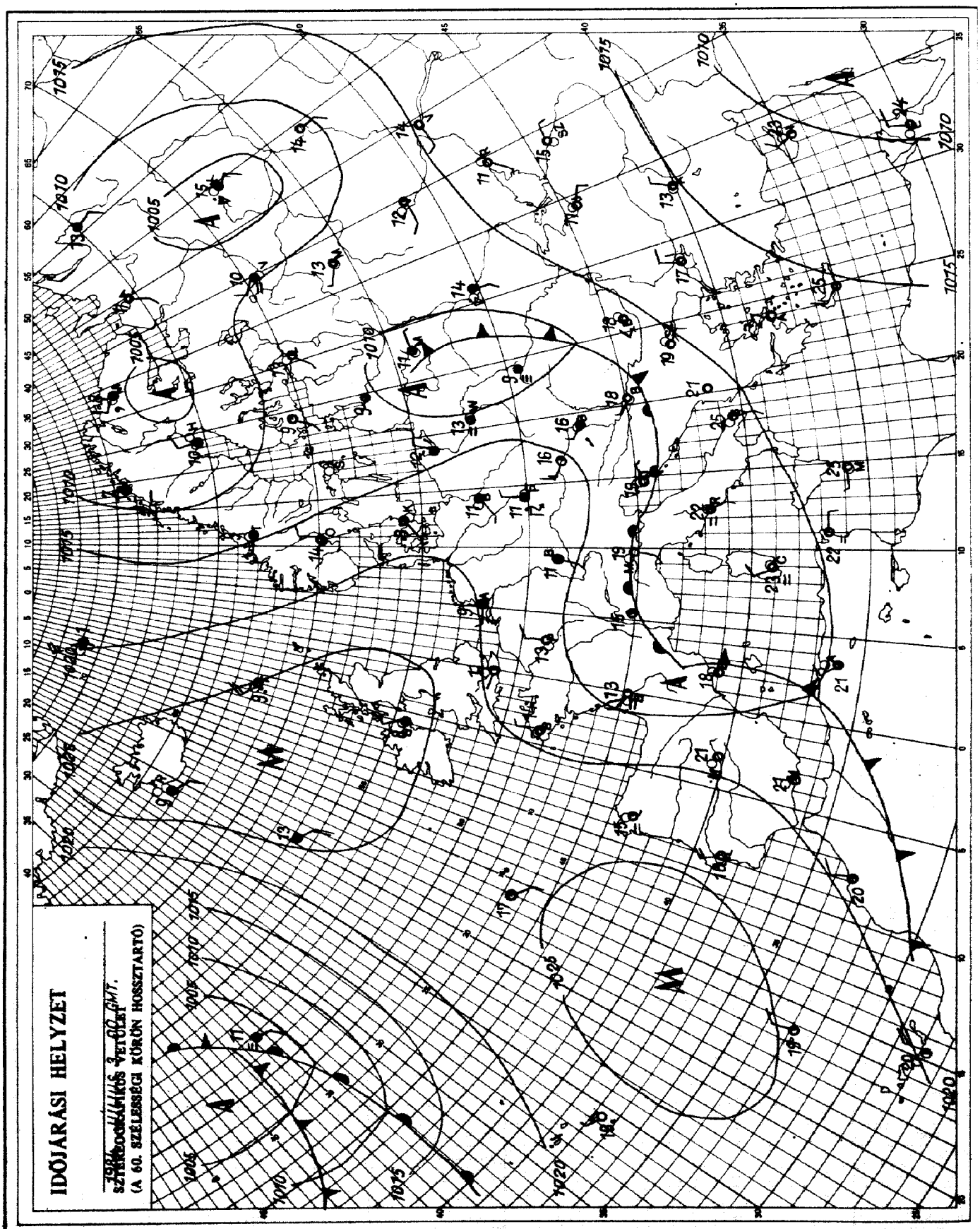

KIADJA: ORSZÁGOS METEOROLÓGIAI SZOLGÁLAT
Készíti: Központi Előrejelző Intézet Analízis- és Rövidtávú Prognózis Központja – T.: 273-018
Megjelenik naponként
Évi előfizetési díja: 1760,- Ft. – Megrendelhető: 1024 Budapest, II., Kitaibel Pál u. 1. – T.: 353-500
Kiadóért felel: az OMSZ elnöke – Szerkesztésért felel: a KEI igazgatója

Jelmagyarázat a havi melléklethen

IDŐJÁRÁSI NAPIJELENTÉS

ЕЖЕДНЕВНЫЙ МЕТЕОРОЛОГИЧЕСКИЙ БЮЛЛЕТЕНЬ · DAILY WEATHER REPORT
BULLETIN QUOTIDIEN DE TEMPS · TÄGLICHER WETTERBERICHT

97. évfolyam 186. szám + Budapest + 1984. július 4. szerda

Az időjárási helyzet és a várható időjárás:

Hatalmas méretü légörvény okoz kontinensünk nagyobb részén hüvös, szeles időjárást. A Skandinávia irányából Nyugat- és Közép-Európán át áramló hüvös levegő szerda reggelre elérte az Égei- és Fekete-tenger vidékét, ott a meleg levegővel keveredve heves záporokat, zivatarokat és szélvihart okozott. A hüvös levegővel elárasztott területeken a hőmérséklet csúcsértéke 5, 10 fokkal marad el a július eleji sokéves átlagtól. Igazi nyári meleg csupán a kontinens délnyugati vidékein van, ott délutánra néhol 30 fok fölé emelkedik a hőmérséklet. A hüvös levegő áramlása Közép-Európában csak lassanként gyöngül.

Magyarországon kedden átmenetileg csökkent a felhőzet, általában 4, 6 órán át sütött a nap. Délután nyugat felől ismét felhő- és csapadékzóna érte el a Kárpát-medencét. A déli, délnyugati, később az északkeleti országrészben heves zápor k, zivatarok alakultak ki, Nyugat-Dunántúlon néhol jégeső is előfordult. A lehullott csapadék mennyisége többfelé volt jelentős, igy Délnyugat-Dunántúlon 10, 15 mm, északkeleten néhol 10, 19 mm csapadékot mértek. A hőmérséklet csúcsértéke Nyugat-Dunántúlon csupán 18, 21 fok között, másutt 21, 25 fok között alakult. Egyre jobban megerősödött az északi szél. Szerda hajnalra 6, 12 fok közé hült le a levegő. Délelőtt többnyire kisebb felhőátvonulások voltak. A keleti, északkeleti megyékben továbbra is gyakorta volt erősen felhős az ég, záporesőt több helyről jelentettek. Az északi, északnyugati szél a Dunántúlon gyakran megerősödött. A hőmérséklet 11 órakor 13, 18 fok között volt.

Ma 12 órakor Budapesten a hőmérséklet 15 fok, a tengerszintre átszámitott légnyomás 1016 mbar, alig változik.

A Balaton vizének hőmérséklete 11 órakor Siófoknál 16 fok volt.

Várható időjárás csütörtök estig:

Felhőátvonulásokból északkeleten, keleten többfelé, máshol szórványosan várható eső, zápor.
A sokfelé erős, helyenként viharos északnyugati, északi szél holnapra kissé mérséklődik.
Az évszakhoz képest továbbra is hüvös marad az idő.
Várható legalacsonyabb éjszakai hőmérséklet: 6, 11 fok között,
legmagasabb nappali hőmérséklet csütörtökön: 20 fok körül.

H. Bóna Márta s.k.

A hőmérséklet napi középértéke és eltérése a 100 évi átlagtól /Budapest belterületén/:

1984. VII. 3.	17,0°C	-4,4°C

1871 óta ezen a napon Budapesten előfordult

legmagasabb hőmérséklet:	35,7°C /1950/,
legalacsonyabb hőmérséklet:	8,9°C /1923/.

84.446.

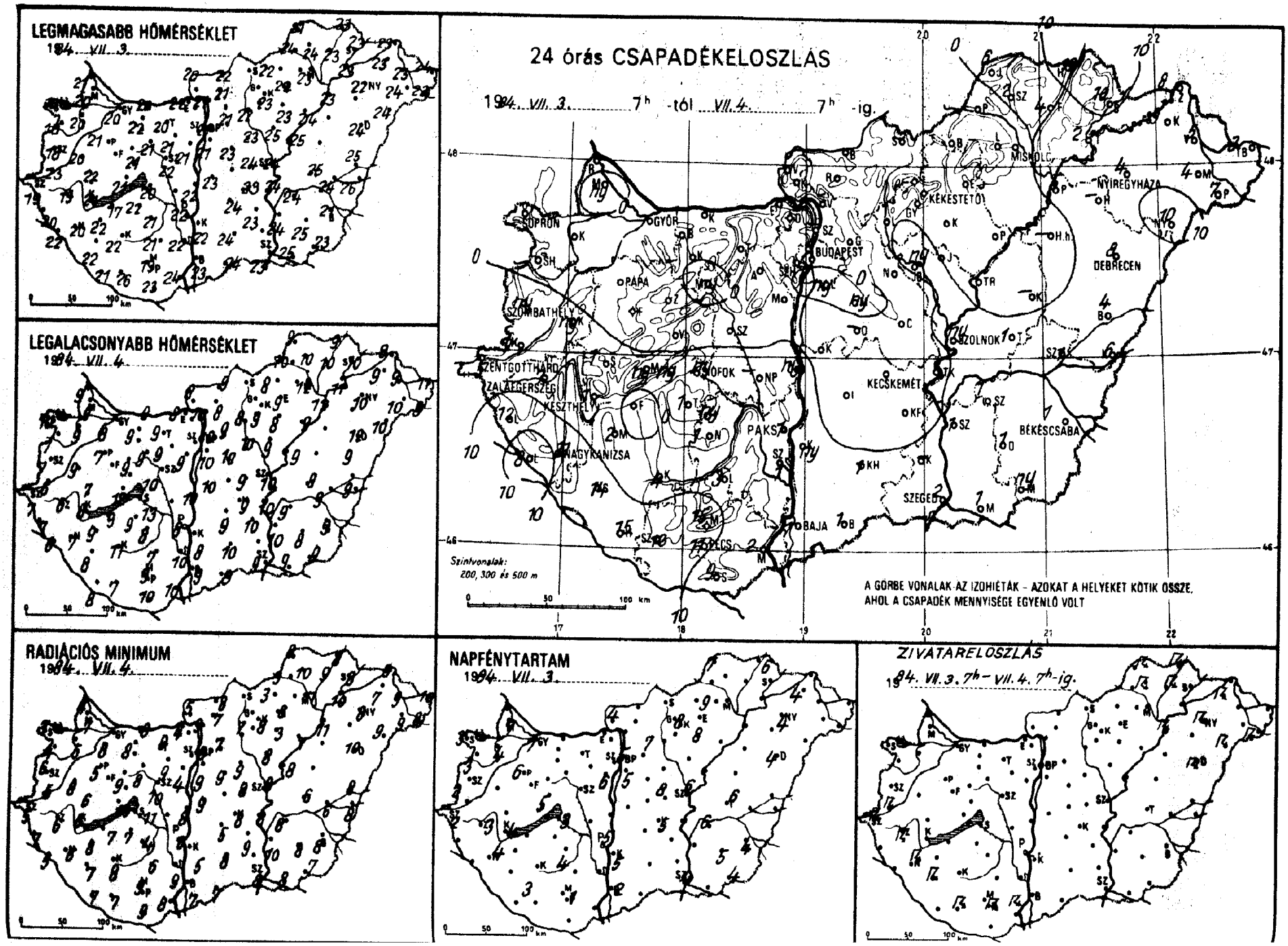
LEGMAGASABB HŐMÉRSÉKLET
1984. VII. 3.
LEGALACSONYABB HŐMÉRSÉKLET
1984. VII. 4.
24 órás CSAPADÉKELOSZLÁS
1984. VII. 3. 7h -tól VII. 4. 7h -ig.
SOPRON
GYŐR
BUDAPEST
MISKOLC
NYÍREGYHÁZA
KEKESTETŐ
DEBRECEN
PAPA
SZOMBATHELY
SZOLNOK
SZENTGOTTHÁRD
ZALAEGERSZEG
KESZTHELY
SIÓFOK
KECSKEMÉT
BÉKÉSCSABA
PAKS
NAGYKANIZSA
SZEGED
BAJA
PÉCS
Szintvonalak:
200, 300 és 500 m
A GÖRBE VONALAK AZ IZOHIÉTÁK – AZOKAT A HELYEKET KÖTIK ÖSSZE,
AHOL A CSAPADÉK MENNYISÉGE EGYENLŐ VOLT
RADIÁCIÓS MINIMUM
1984. VII. 4.
NAPFÉNYTARTAM
1984. VII. 3.
ZIVATARELOSZLÁS
1984. VII. 3. 7h – VII. 4. 7h-ig.

1984. VII. 07.^{h}-ig az utolsó 24 óra adatai						Előző nap napos órái
állomás	csapadék (mm)		max. hőmérséklet	min. hőmérséklet	rad. min.	
Győr	.	⌓	20	8	8	7
Kapuvár	.		20	9	5	4
Mosonmagyaróvár	ny	⌓	20	9	7	7
Rajka	.		21	9	4	
Sopron	.		18	10	7	3
Sopronhorpács	.	⌓	19	7	4	3
Káld	ny	▽ =	20	9	8	
Kőrmend	6	◹ ▲	23	6	5	
Szentgotthárd	5	◹ ⌓	19	7	5	2
Szombathely	ny	▽ ⌓	18	7	6	2
Lenti	12		20	7	7	
Letenye	8	▽	22	6	5	
Nagykanizsa	11	◹ ⌓	20	7	6	4
Zalaegerszeg	7	◹ ≡	19	6	6	3
Farkasgyepű	.		19	8	7	
Keszthely	1	▽	21	8	6	4
Mencshely	ny	⌓	18	8	6	5
Pápa	.		21	7	5	6
Sümeg	1		22	7	6	
Tihany	ny	▽	21	12	10	
Veszprém	.		21	9	9	
Zirc	.		19	8	7	
Fonyód	.		17	9	7	
Homokszt. györgy	15	⌓	21	8	7	3
Kaposvár	4	⌓	22	11	8	
Marcali	2	⌓	22	9	8	
Siófok	ny	▽	20	13	11	3
Somogyszob	14	◹ ⌓	22	8	7	
Tab	1		22	9	7	
Bábolna	.		21	10	8	
Esztergom	.		22	8	4	
Kisbér	.		22	9	8	
Komárom	.		20	9	8	
Tatabánya	.		20	9	9	
Alcsútdoboz	.		21	9	9	
Dunaújváros	ny		22	10	8	
Martonvásár	.		21	9	4	6
Mór	ny	▽ =	21	9	8	
Nagyhörcsökp.	–		–	–	–	
Szabadbattyán	.	=	22	10	10	
Tegszemcse	ny	⌓	21	8	4	4
Jengyel	3		21	7	6	
Baks	1	▽ ⌓	22	8	6	5
Szekszárd	1		22	10	9	
Arpádtető	15	=	17	8	5	
Mohács	2	◹ ⌓	24	10	8	
Pécs	11	◹ =	19	9	9	1
Siklós	9	▽	23	10	9	
Szigetvár	13	◹	26	7	7	
Apáca	.		20	10	8	
Pl. Lőrinc	ny		21	10	9	5
P. Met. Int.	.		21	10	8	5
P. Szab. hegy	.		17	7	6	
Agárd	.	=	24	9	8	8
Bodajk	.	=	16	7	7	
Budörs	.	⌓	21	9	7	7
Farkasgyrét	.	=	20	9	6	
Gánt	ny	⌓	23	10	9	
Hegykáta	.		23	10	9	
Isztentendre	–		–	–	–	

1984. VII. 07.^{h}-ig az utolsó 24 óra adatai						Előző nap napos órái
állomás	csapadék (mm)		max. hőmérséklet	min. hőmérséklet	rad. min.	
Vác	.	≈	21	10	9	
Vámosmikola	.	⌓	20	8	5	4
Baja	1	▽ ⌓	23	9	7	2
Bácsalmás	1		24	8	7	
Izsák	.		24	9	5	
Kalocsa	ny	⌓	22	8	5	5
Kecskemét	.	⌓	23	9	8	5
Kiskunfélegyháza	.		23	10	9	
Kiskunhalas	1	⌓	24	10	8	
Kunszentmiklós	.		23	10	9	
Tiszakécske	.		24	10	8	
Balassagyarmat	.	⌓	22	9	8	
Romhány	.		21	8	7	
Salgótarján	–		–	–	–	
Eger	.		22	9	6	9
Galyatető	.		16	5	3	
Gyöngyös	.		23	9	8	
Kékestető	.		15	5	4	8
Kompolt	.	⌓	23	8	3	8
Lőrinci	.		22	8	7	
Poroszló	.		24	9	7	
Jászapáti	.		25	9	8	
Jászberény	ny	▽ ≈	23	10	8	
Karcag	–		–	–	–	
Szolnok	ny		24	10	8	6
Tiszaroff	.	=	25	9	8	
Túrkeve	1		25	9	6	6
Kistelek	–		–	–	–	
Makó	1		25	9	8	
Szeged	2	▽	23	9	8	4
Szentes	1		24	10	10	
Borsodnádasd	.	⌓	22	8	3	
Füged	4	◹ ≈	23	10	9	
Hidasnémeti	19	◹ ≈	23	9	8	
Jósvafő	6	◹ ⌓	21	9	8	7
Lillafüred	.		22	11	8	
Miskolc	.		23	12	11	–
Putnok	.		24	10	9	
Sárospatak	10	▽ =	23	10	9	6
Szendrőlád	2	◹ ⌓	24	10	10	
Tokaj	2		23	11	10	
Kisvárda	9	◹ ≈	23	9	7	4
Mátészalka	4		24	10	9	
Nyíregyháza	4	◹	22	10	8	4
Nyírlugos	10	◹ ⌓	24	10	9	
Pátyod	7	◹	23	9	8	
Tiszabecs	3	≈	24	11	10	
Vásárosnamény	5	▽ =	23	9	9	
Záhony	8	▽ ≈	23	9	9	
Berettyóújfalu	4		25	9	8	
Debrecen	8	◹ ≈	24	12	10	4
Hajdúdorog	–		–	–	–	
Hortobágy	–		–	–	–	
Körösszakál	6		26	9	8	
Polgár	5	◹ ⌓	23	12	11	
Békéscsaba	1	=	24	9	8	4
Mezőhegyes	ny		23	9	7	4
Orosháza	1	▽	25	8	8	5
Szarvas	1		24	9	8	6
Szeghalom	1		24	9	6	

KIADJA: ORSZÁGOS METEOROLÓGIAI SZOLGÁLAT
Készíti: Központi Előrejelző Intézet Analízis- és Rövidtávú Prognózis Központja – T.: 273-018
Megjelenik naponként
Évi előfizetési díja: 1760,- Ft. – Megrendelhető: 1024 Budapest, II., Kitaibel Pál u. 1. – T.: 353-500
Kiadásért felel: az OMSZ elnöke – Szerkesztéséért felel: a KEI igazgatója
Jelmagyarázat a havi mellékletben

IDŐJÁRÁSI NAPIJELENTÉS

ЕЖЕДНЕВНЫЙ МЕТЕОРОЛОГИЧЕСКИЙ БЮЛЛЕТЕНЬ · DAILY WEATHER REPORT
BULLETIN QUOTIDIEN DE TEMPS · TÄGLICHER WETTERBERICHT

97. évfolyam 187. szám + Budapest + 1984. július 5. csütörtök

Az időjárási helyzet és a várható időjárás:

A Skandináv-félszigettől Közép-Európán át egészen a Balkán-félszigetig ill. a Fekete-tenger térségéig kb. 1000 km széles, erőteljes északi-északnyugati áramlás alakult ki. Ebben az áramlási rendszerben egymást követik a déldélkelet felé tartó, szokatlanul alacsony hőmérsékletü, többnyire nedves légtömegek. Ennek tulajdonitható, hogy többek között pl. a Kárpát-medencében is már tartósan hüvös az idő. Ezzel szemben a Brit-szigetek és Nyugat-Európa egy része felett állandósult egy magas nyomású zóna, amelynek hatására a felsorolt területeken napos, az évszaknak megfelelő hőmérsékletü az idő. Közép-Európa időjárásában péntek estig még nem várható változás.

Szerdán Magyarország déli, délkeleti részén 9, 11, másutt csak 2, 7 óráig sütött a nap. Felhőátvonulások voltak, sok helyen fordult elő zápor, zivatar. A lehullott csapadék mennyisége szeszélyes területi eloszlású, általában 6, 7 mm alatt maradt, északkeleten azonban többfelé mértek 10, 15 mm-t, Pátyodról és Kisvárdáról 17, Záhonyból 19 mm-t jelentettek. A legmagasabb nappali hőmérséklet 15 és 21 fok között alakult. Sokfelé fújt erős, időnként viharos északi szél. Csütörtök hajnalra 9, 13 fokig csökkent a hőmérséklet. Délelőtt északkeleten borult, máshol változóan felhős volt az ég, északkeleten több helyen esett az eső. A szél továbbra is erős volt. 11 órakor 13 és 19 fok között volt a hőmérséklet.

Ma 12 órakor Budapesten a hőmérséklet 17 fok volt, a tengerszintre átszámitott légnyomás 1017 mbar, mérsékelten emelkedik.

A Balaton vizének hőmérséklete 11 órakor Siófoknál 15 fok volt.

Várható időjárás péntek estig:

Csütörtökön keleten még többnyire borult idő lesz, esővel; később ott is felszakad a felhőzet. Az ország többi részén időnként erősen felhős lesz az ég, és kisebb zápor alakul ki.

Az északi szél lassanként mérséklődik, pénteken már csak egy-két helyen lehet erősebb széllökés.

A legalacsonyabb éjszakai hőmérséklet: 7, 12,
a legmagasabb nappali hőmérséklet: 17 és 22 fok között várható.

Pálmási Judit s.k.

TÁVOLABBI KILÁTÁSOK SZOMBATTÓL-KEDDIG:

Általában napos időre számithatunk. A hőmérséklet emelkedik.

Legalacsonyabb hajnali hőmérséklet eleinte 9, 14 fok között, később 15 fok körül várható.

Legmagasabb nappali hőmérséklet eleinte 20, 25, a hét elején már 25, 30 fok között lesz.

Jelentős mennyiségü /legalább 5 mm napi/ csapadék az ország területének 10 százalékán várható.

KÖZÉPTÁVÚ ELŐREJELZŐ OSZTÁLY

A hőmérséklet napi középértéke és eltérése a 100 évi átlagtól /Budapest belterületén/:

1984. VII. 4.	14,3°C	-7,4°C

1871 óta ezen a napon Budapesten előfordult

legmagasabb hőmérséklet:	38,0°C /1950/,
legalacsonyabb hőmérséklet:	10,2°C /1899/.

84.447.

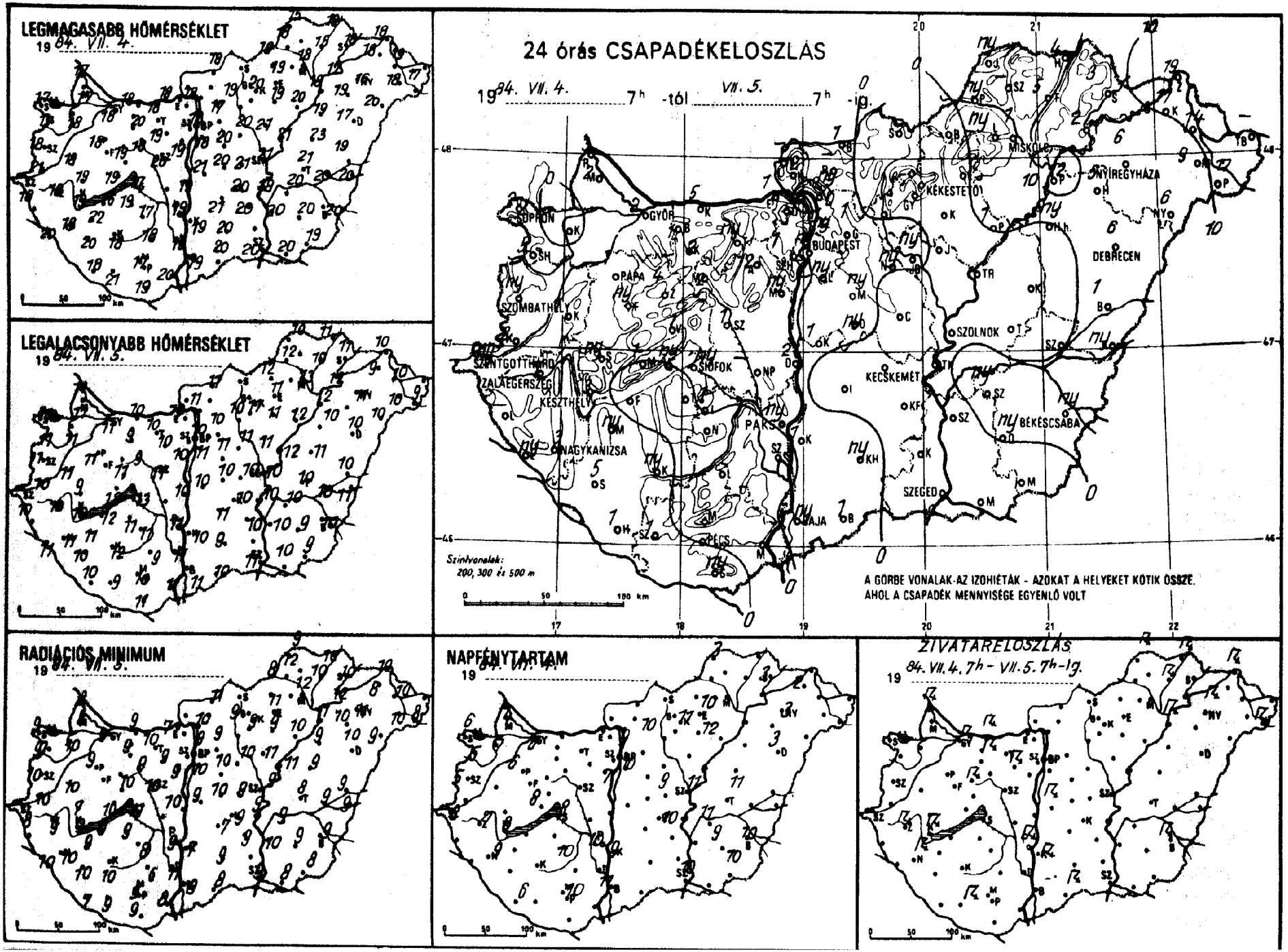
LEGMAGASABB HŐMÉRSÉKLET
19 84. VII. 4.
LEGALACSONYABB HŐMÉRSÉKLET
19 84. VII. 5.
24 órás CSAPADÉKELOSZLÁS
19 84. VII. 4. 7h -tól VII. 5. 7h -ig.
Szintvonalak: 200, 300 és 500 m
A GÖRBE VONALAK AZ IZOHIÉTÁK - AZOKAT A HELYEKET KÖTIK ÖSSZE, AHOL A CSAPADÉK MENNYISÉGE EGYENLŐ VOLT
RADIÁCIÓS MINIMUM
19 84. VII. 5.
NAPFÉNYTARTAM
19 84. VII. 4.
ŽIVATAREL OSZLÁS
19 84. VII. 4. 7h - VII. 5. 7h-ig.
BUDAPEST
DEBRECEN
MISKOLC
NYÍREGYHÁZA
KÉKESTETŐ
SZOLNOK
KECSKEMÉT
BÉKÉSCSABA
SZEGED
PÉCS
PAKS
SIÓFOK
SZOMBATHELY
PAPA
GYŐR
SOPRON
SZENTGOTTHÁRD
ZALAEGERSZEG
KESZTHELY
NAGYKANIZSA

84.VII.5. 07 h-ig az utolsó 24 óra adatai

állomás	csapadék (mm)		max. hőmérséklet	min. hőmérséklet	rad. min.	Előző nap napos órái
győr	3	☈ ⌓	18	11	9	6
apuvár	.		18	11	10	7
osonmagyaróvár	2	▽ ⌓	17	11	8	4
ajka	3	☈	17	11	8	
pron	2	▽	17	10	9	6
pronhorpács	5	▽ ⌓	17	11	9	5
ild	1	▽	18	11	10	
ormend	2		21	10	10	
entgotthárd	ny	▽	18	10	8	8
ombathely	ny	▽	18	11	10	5
nti	–		–	–	–	
tenye	ny	▽ ⌓	20	11	10	
gykanizsa	3	☈	18	11	10	9
laegerszeg	7	☈ ▲	18	10	9	7
rkasgyepű	ny		19	9	9	
szthely	3	☈	19	10	9	8
ncshely	1		16	9	8	8
pa	1	▽	18	11	9	6
meg	ny		19	9	7	
hany	ny	▽	19	12	10	
szprém	1		19	11	10	
c	4	☈ =	15	9	8	
nyód	.		16	12	9	
mokszt. györgy	1	⌓	18	11	7	6
posvár	ny		18	12	10	
rcali	ny	▽ ⌓	22	11	9	
fok	ny	▽	17	13	11	8
mogyszob	5	▽ ⌓	20	10	10	
b	.		19	11	9	
bolna	1	▽	18	11	10	
ttergom	1	▽	18	10	7	
bér	2	☈	20	9	9	
márom	5	☈	18	10	9	
abánya	ny		18	10	10	
sútdoboz	2	☈	19	10	9	
naújváros	2		19	10	10	
rtonvásár	ny	▽	19	10	9	7
r	2	▽ =	18	9	9	
gyhörcsökp.	–		–	–	–	
badbattyán	1	=	20	11	10	
gszemcse	1		17	11	8	10
gyel	.		18	9	6	
s	ny	☈	19	11	9	10
kszárd	.		19	11	11	
pádtető	.		16	10	7	
hács	.	⌓	20	11	8	
s	.		17	10	9	10
ós	ny	▽	19	11	9	
getvár	1	☈ =	21	9	9	
aörs	ny	☈	17	10	9	
Lőrinc	ny	▽	18	11	10	10
Met. Int.	ny	▽	18	10	9	9
Szab. hegy	1	▽	14	8	7	
léd	.	=	21	10	9	9
ogókő	1	▽ =	12	7	6	
öllő	1	⌓	17	10	9	10
lyrét	2	▽ =	17	10	8	
hor	ny	⌓	20	11	10	
ykáta	ny		20	11	10	
ntendre	.		20	12	11	

84.VII.5. 07 h-ig az utolsó 24 óra adatai

állomás	csapadék (mm)		max. hőmérséklet	min. hőmérséklet	rad. min.	Előző nap napos órái
Vác	ny		18	11	10	
Vámosmikola	–		–	–	–	–
Baja	ny	▽	19	11	9	11
Bácsalmás	1	☈	20	10	8	
Izsák	.		21	11	7	
Kalocsa	1	☈ ⌓	19	10	7	9
Kecskemét	.		20	10	9	10
Kiskunfélegyháza	.		20	10	9	
Kiskunhalas	ny	▽ ⌓	20	9	9	
Kunszentmiklós	1	☈ =	21	10	9	
Tiszakécske	.		18	10	9	
Balassagyarmat	1	▽	18	11	11	
Romhány	–		–	–	–	
Salgótarján	–		–	–	–	
Eger	.	=	19	11	11	10
Galyatető	.		13	5	5	
Gyöngyös	.		20	11	9	
Kékestető	.		11	6	6	11
Kompolt	.		19	11	9	12
Lőrinci	.		19	10	9	
Poroszló	1		20	12	10	
Jászapáti	.		21	11	11	
Jászberény	ny	▽	20	11	9	
Karcag	.		23	11	9	
Szolnok	.		21	10	9	11
Tiszaroff	.	=	21	12	11	
Túrkeve	.		21	10	8	11
Kistelek	–		–	–	–	
Makó	.		20	10	8	
Szeged	.		20	11	9	10
Szentes	.		20	10	10	
Borsodnádasd	.	⌓	18	12	8	
Fügöd	5	☈	15	10	10	
Hidasnémeti	4	☈	18	11	10	
Jósvafő	ny	☈	15	10	9	3
Lillafüred	ny		19	12	10	
Miskolc	1	▽	18	13	12	–
Putnok	ny	, =	18	12	12	
Sárospatak	3		18	11	10	3
Szendrőlád	–		–	–	–	
Tokaj	2		17	12	12	
Kisvárda	17	=	18	9	8	2
Mátészalka	9		18	10	10	
Nyíregyháza	6	☈	16	11	11	3
Nyírlugos	6	⌓	20	10	9	
Pátyod	17	☈	17	9	8	
Tiszabecs	–		–	–	–	
Vásárosnamény	14	▽ =	19	10	10	
Záhony	19	☈	18	10	10	
Berettyóújfalu	1	▽	19	10	9	
Debrecen	6	☈ ⌓	17	10	10	3
Hajdúdorog	5	=	19	11	10	
Hortobágy	ny		19	10	9	
Körösszakál	ny	,	20	11	9	
Polgár	12	☈	18	12	11	
Békéscsaba	ny	☈	20	10	9	10
Mesőhegyes	.		19	9	8	10
Orosháza	ny	,	20	9	9	9
Szarvas	ny	▽	20	10	9	11
Szeghalom	.	=	20	10	9	

KIADJA: ORSZÁGOS METEOROLÓGIAI SZOLGÁLAT
Készíti: Központi Előrejelző Intézet Analízis- és Rövidtávú Prognózis Központja – T.: 273-018
Megjelenik naponként
Évi előfizetési díja: 1760,- Ft. – Megrendelhető: 1024 Budapest, II., Kitaibel Pál u. 1. – T.: 353-500
Kiadásért felel: az OMSZ elnöke – Szerkesztéséért felel: a KEI igazgatója
Jelmagyarázat a havi mellékletben

IDŐJÁRÁSI NAPIJELENTÉS

ЕЖЕДНЕВНЫЙ МЕТЕОРОЛОГИЧЕСКИЙ БЮЛЛЕТЕНЬ · DAILY WEATHER REPORT
BULLETIN QUOTIDIEN DE TEMPS · TÄGLICHER WETTERBERICHT

96. évfolyam 188. szám + Budapest + 1984. július 6. péntek

Az időjárási helyzet és a várható időjárás:

Szárazföldünk legnagyobb részén még mindig hüvös és változékony az időjárás. Az Atlanti-óceán északi térségéből hüvös, nedves levegő áramlik Észak-, Közép- és Kelet-Európa fölé. Gyakori a felhősödés és záporok alakulnak ki, Dél-Európában van csak meleg nyár. A Földközi-tenger környékén dálutánra 25, 30 fokig emelkedik a hőmérséklet, és sok a napsütés. Melegedett az idő a nyugati partvidéken is, és onnan lassanként egyre melegebb levegő áramlik Közép-Európa fölé is. Ennek hatása különösen vasárnaptól lesz érezhető Magyarországon is.

Hazánkban csütörtökön a Dunántúlon általában 6, 10 órán át sütött a nap, keleten, északkeleten viszont erősen felhős maradt az ég. Az évszakhoz képest még mindig hüvös volt az idő, a hőmérséklet csúcsértéke csupán 16 és 22 fok között alakult. Péntek reggel 7 óráig főleg a Tiszántúlon és a nyugati határvidéken hullott csapadék, de mennyisége csupán Csongrád megyében haladta meg az 5 mm-t. Péntek hajnalra 8, 14 fokig hült le a levegő. Délelőtt jobbára erősen felhős volt az ég és többfelé esett az eső, záporeső. A hőmérséklet 11 órakor csak 12 és 17 fok között volt.

Ma 12 órakor Budapesten 16 fokot mértek, a tengerszintre átszámitott légnyomás 1018 mbar, változatlan.

A Balaton vizének hőmérséklete 11 órakor Siófoknál 16 fok volt.

Várható időjárás szombat estig:

Csak nyugaton csökken számottevően a felhőzet, keleten jobbára erősen felhős marad az ég. Eleinte sokfelé, szombaton napközben főleg a keleti megyékben várható ismétlődő eső, zápor.
Az északi szél napközben megélénkül.
Az évszakhoz képest hüvös idő folytatódik.

Várható legalacsonyabb éjszakai hőmérséklet: 8, 13,
legmagasabb nappali hőmérséklet szombaton: 17 és 22 fok között alakul.

Németh Lajos s.k.

A hőmérséklet napi középértéke és eltérése a 100 évi átlagtól /Budapest belterületén/:

1984. VII. 5.	16,5°C	-5,0°C

1871 óta ezen a napon Budapesten előfordult:

legmagasabb hőmérséklet	37,4°C /1950/
legalacsonyabb hőmérséklet	10,4°C /1923/

84.448.

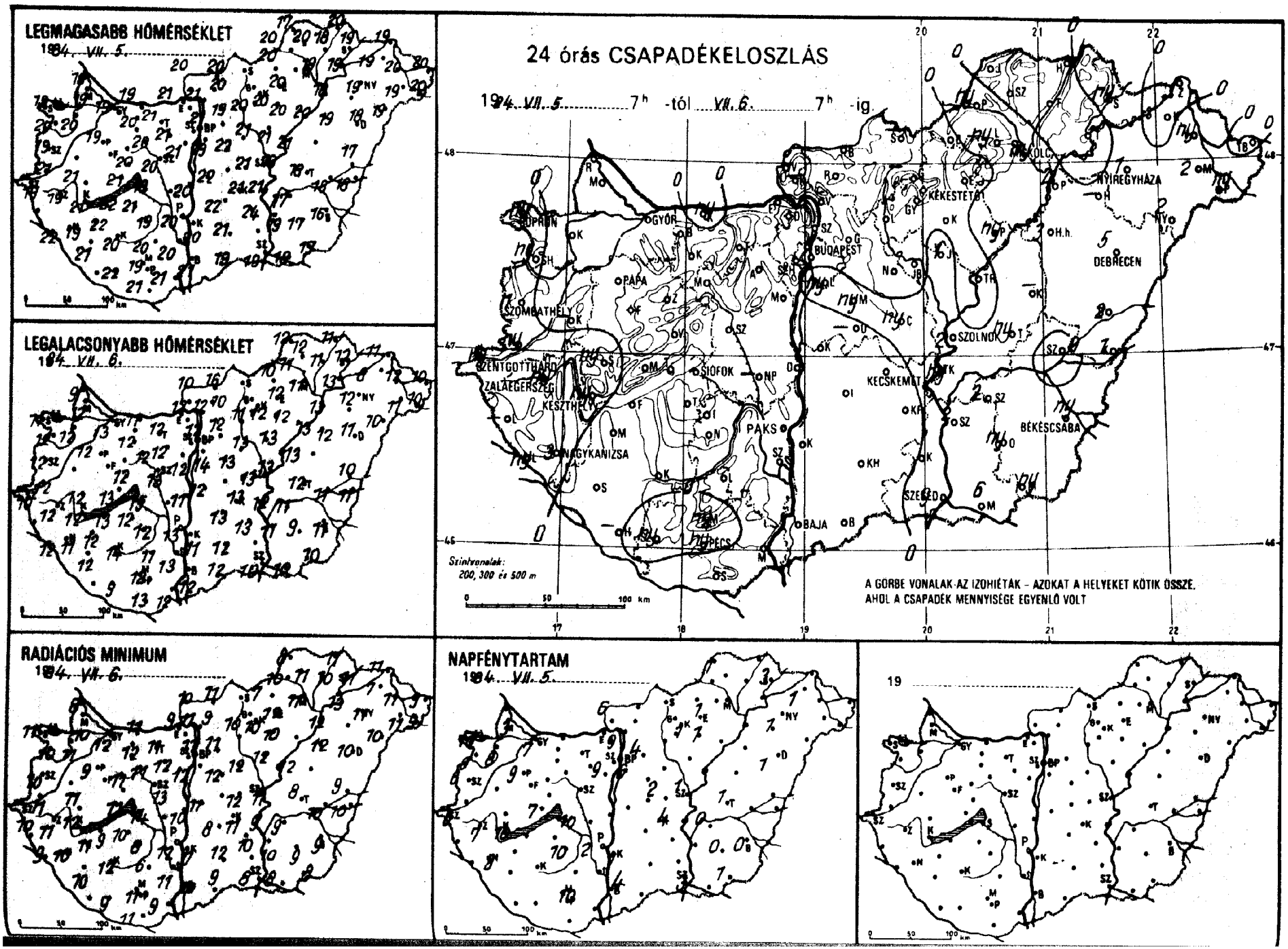
LEGMAGASABB HŐMÉRSÉKLET
1984. VII. 5.
LEGALACSONYABB HŐMÉRSÉKLET
1984. VII. 6.
24 órás CSAPADÉKELOSZLÁS
1984. VII. 5. 7h -tól VII. 6. 7h -ig
Szintvonalak: 200, 300 és 500 m
A GÖRBE VONALAK AZ IZOHIÉTÁK – AZOKAT A HELYEKET KÖTIK ÖSSZE, AHOL A CSAPADÉK MENNYISÉGE EGYENLŐ VOLT
RADIÁCIÓS MINIMUM
1984. VII. 6.
NAPFÉNYTARTAM
1984. VII. 5.
19

1984. VII. 6. 07 h-ig az utolsó 24 óra adatai						Előző nap napos órái
állomás	csapadék (mm)		max. hőmérséklet	min. hőmérséklet	rad. min.	
Győr	.	∩	19	13	12	7
Kapuvár	.	=	20	12	11	8
Mosonmagyaróvár	.		19	12	10	3
Rajka	.		18	9	8	
Sopron	ny	∇	19	11	11	10
Sopronhorpács	ny		20	12	10	6
Káld	–		–	–	–	
Körmend	ny		21	12	11	
Szentgotthárd	ny	∩	19	10	10	6
Szombathely	1		19	12	10	6
Lenti	–		–	–	–	
Letenye	ny	∇ ∩	22	12	9	
Nagykanizsa	3	∇	19	11	10	3
Zalaegerszeg	ny	∩	19	12	11	7
Farkasgyepű	.		18	10	9	
Keszthely	ny	∇ ∩	21	12	12	10
Mencshely	.		18	11	9	7
Pápa	.		19	12	9	9
Sümeg	ny	=	21	12	11	
Tihany	.		21	13	11	
Veszprém	.		20	12	11	
Zirc	.		17	10	9	
Fonyód	.		22	13	9	
Homokszt. györgy	–		–	–	–	–
Kaposvár	.		20	14	12	
Marcali	.	∩	22	12	11	
Siófok	.		19	15	14	10
Somogyszob	.	∩	21	12	10	
Tab	.	=	21	12	10	
Bábolna	.		20	13	12	
Esztergom	.	=	21	12	9	
Kisbér	.		20	12	12	
Komárom	ny	,	19	11	11	
Tatabánya	.		21	12	11	
Alcsútdoboz	.	=	21	12	12	
Dunaújváros	.		20	11	10	
Martonvásár	.		21	12	12	9
Mór	.	=	20	12	11	
Nagyhörcsökp.	–		–	–	–	
Szabadbattyán	.	=	20	13	13	
Tegzemcse	.	∩	19	12	8	10
Tengyel	.	=	20	11	6	
Paks	.		20	13	12	2
Szekszárd	.	=	20	13	11	
Árpádtető	ny		17	12	8	
Mohács	.	∩	21	12	9	
Pécs	ny	∩	19	12	11	10
Siklós	.		21	13	11	
Szigetvár	ny	, ∩	22	9	9	
Budaörs	.		20	12	11	
Sp. Lőrinc	ny		19	14	12	6
Sp. Met. Int.	.		21	12	11	9
Sp. Szab. hegy	.		18	10	9	
Tegelő	ny	=	21	13	12	2
Tobogókő	.	=	16	8	7	
Tődöllő	.		19	12	11	4
Királyrét	–		–	–	–	
Nonor	ny	∩	22	13	12	
Nagykáta	.		21	13	12	
Szentendre	.		22	13	12	

1984. VII. 6. 07 h-ig az utolsó 24 óra adatai						Előző nap napos órái
állomás	csapadék (mm)		max. hőmérséklet	min. hőmérséklet	rad. min.	
Vác	.		21	12	11	
Vámosmikola	.	=	20	10	10	6
Baja	.		21	12	10	4
Bácsalmás	.		19	12	9	
Izsák	.	=	22	13	8	
Kalocsa	.		20	11	7	1
Kecskemét	.		21	13	11	4
Kiskunfélegyháza	.		24	13	10	
Kiskunhalas	.	∩	21	12	12	
Kunszentmiklós	.		22	12	11	
Tiszakécske	ny		21	12	9	
Balassagyarmat	.	∩	20	16	11	
Romhány	.	∩	20	10	9	
Salgótarján	–		–	–	–	
Eger	.		20	12	12	1
Galyatető	–		–	–	–	
Gyöngyös	.		20	12	10	
Kékestető	.		11	6	6	1
Kompolt	.		20	12	10	1
Lőrinci	.	=	20	11	10	
Poroszló	ny	,	20	13	10	
Jászapáti	1	∇	21	13	12	
Jászberény	.		20	13	12	
Karcag	–		–	–	–	
Szolnok	2	∇	19	13	11	1
Tiszaroff	.	=	21	13	12	
Túrkeve	ny	∇	18	12	8	1
Kistelek	–		–	–	–	
Makó	6	∇	18	10	8	
Szeged	9	∇ ∩	19	10	8	3
Szentes	2	∇	19	11	10	
Borsodnádasd	.	∩	20	10	7	
Fügöd	.	∩	18	11	10	
Hidasnémeti	.	=	20	11	11	
Jósvafő	.	∩	17	9	8	1
Liliafüred	ny		18	12	10	
Miskolc	ny		19	11	11	–
Putnok	ny	, =	20	11	10	
Sárospatak	ny		19	12	11	3
Szendrőlád	.	∩	20	12	11	
Tokaj	.		19	13	13	
Kisvárda	.	=	19	8	7	1
Mátészalka	2		19	11	11	
Nyíregyháza	1	∇	19	12	11	1
Nyírlugos	2	∩	19	10	10	
Pátyod	ny	∩	20	10	9	
Tiszabecs	.	∩	20	10	9	
Vásárosnamény	ny	∩	20	12	11	
Záhony	.	∩	19	11	11	
Berettyóújfalu	2		17	10	9	
Debrecen	5	=	18	11	10	1
Hajdúdorog	–		–	–	–	
Hortobágy	3		19	12	12	
Körösszakál	1		18	11	10	
Polgár	4		18	13	12	
Békéscsaba	ny	∩	16	11	9	0
Mezőhegyes	ny	,	17	10	8	1
Orosháza	ny	∩	17	9	9	0
Szarvas	2	∇ =	17	11	9	0
Szeghalom	.	=	18	11	10	

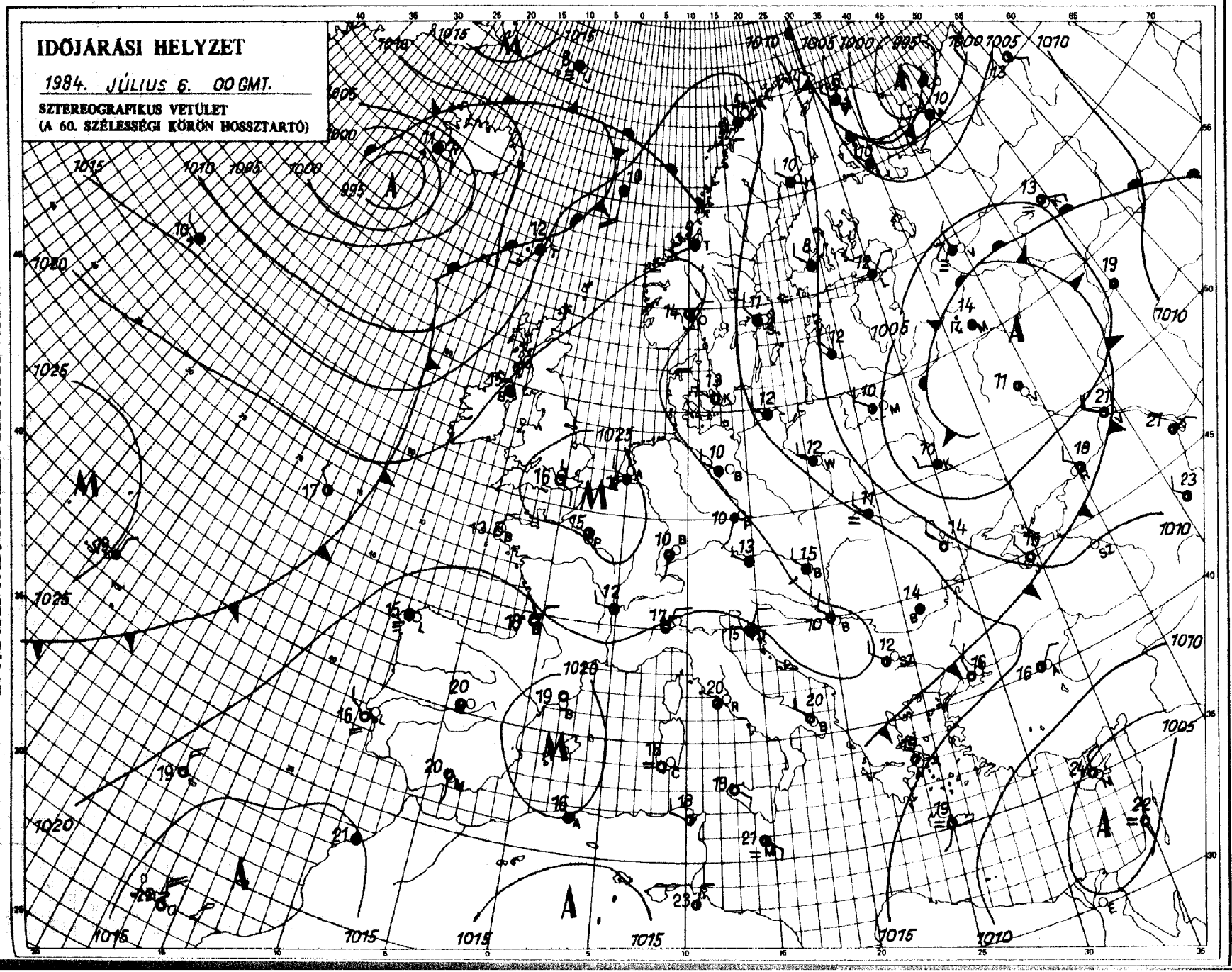

KIADJA: ORSZÁGOS METEOROLÓGIAI SZOLGÁLAT
Készíti: Központi Előrejelző Intézet Analízis- és Rövidtávú Prognózis Központja – T.: 273-018
Megjelenik naponként
Évi előfizetési díja: 1760.- Ft. – Megrendelhető: 1024 Budapest, II., Kitaibel Pál u. 1. – T.: 353-500
Kiadásért felel: az OMSZ elnöke – Szerkesztéséért felel: a KEI igazgatója
Jelmagyarázat a havi mellékletben

IDŐJÁRÁSI NAPIJELENTÉS

ЕЖЕДНЕВНЫЙ МЕТЕОРОЛОГИЧЕСКИЙ БЮЛЛЕТЕНЬ · DAILY WEATHER REPORT
BULLETIN QUOTIDIEN DE TEMPS · TÄGLICHER WETTERBERICHT

97. évfolyam 189. szám. + Budapest + 1984. július 7. szombat

Az időjárási helyzet és a várható időjárás:

Kontinensünk nyugati és déli vidékein anticiklon található. Ezeken a területeken sok a napsütés, meleg, igazi nyári idő van. A hőmérséklet csúcsértéke az Ibériai-félszigeten többfelé meghaladja a 30 fokot. Közép-Európában ezzel szemben tovább tart az évszakhoz képest szokatlanul hüvös időjárás. A hőmérséklet csúcsértéke 8, 10 fokkal marad el a sokévi átlagtól. Az északi légpályákon érkező hüvös levegő utánpótlása azonban lassan megszünik, igy a következő napokban a Kárpát-medencében is erősödik a nappali fölmelegedés. A javulás már vasárnap elkezdődik.

Hazánkban pénteken jobbára erősen felhős volt az ég. Sok helyről jelentettek esőt, záport, néhol zivatar is kialakult. A szombat reggel 7 óráig lehullott csapadék mennyisége általában 10 mm alatt maradt, de Hidasnémetiben 12, Fügödön 15 mm-t mértek. Az évszakhoz képest szokatlanul hüvös idő volt. A délutáni hőmérséklet mindössze 15 és 21 fok között alakult. Szombat hajnalra általában 8, 13 fok közé hült le a levegő. Délelőtt változóan felhős volt az ég. Északkeleten néhány helyen esett az eső. Többfelé fújt élénk északi szél. A hőmérséklet 11 órakor is csak 12, 18 fok között volt.

Ma 12 órakor Budapesten a hőmérséklet 16 fok, a tengerszintre átszámitott légnyomás 1020 mbar, gyengán emelkedik.

A Balaton vizének hőmérséklete 11 órakor Siófoknál 16 fok volt.

Várható időjárás vasárnap estig:

Ma - szombaton - időnként erősen megnövekszik a felhőzet. Szórványosan - főként keleten - várható eső, zápor.
Vasárnap általában túlnyomóan napos idő lesz, legfeljebb keleten lehet néhány helyen zápor.
Az eleinte még sokfelé élénk, időnként erős északnyugati, északi szél vasárnapra mérséklődik.
Várható legalacsonyabb éjszakai hőmérséklet: 9 és 14,
legmagasabb nappali hőmérséklet vasárnap: 19 és 24 fok között alakul.

Bozóki István s.k.

A hőmérséklet napi középértéke és eltérése a 100 évi átlagtól /Budapest belterületén/:

1984. VII. 6. 14,4°C -7,0°C

1871 óta ezen a napon Budapesten előfordult

legmagasabb hőmérséklet: 37,0°C /1957/,
legalacsonyabb hőmérséklet: 7,7°C /1962/.

84.449.

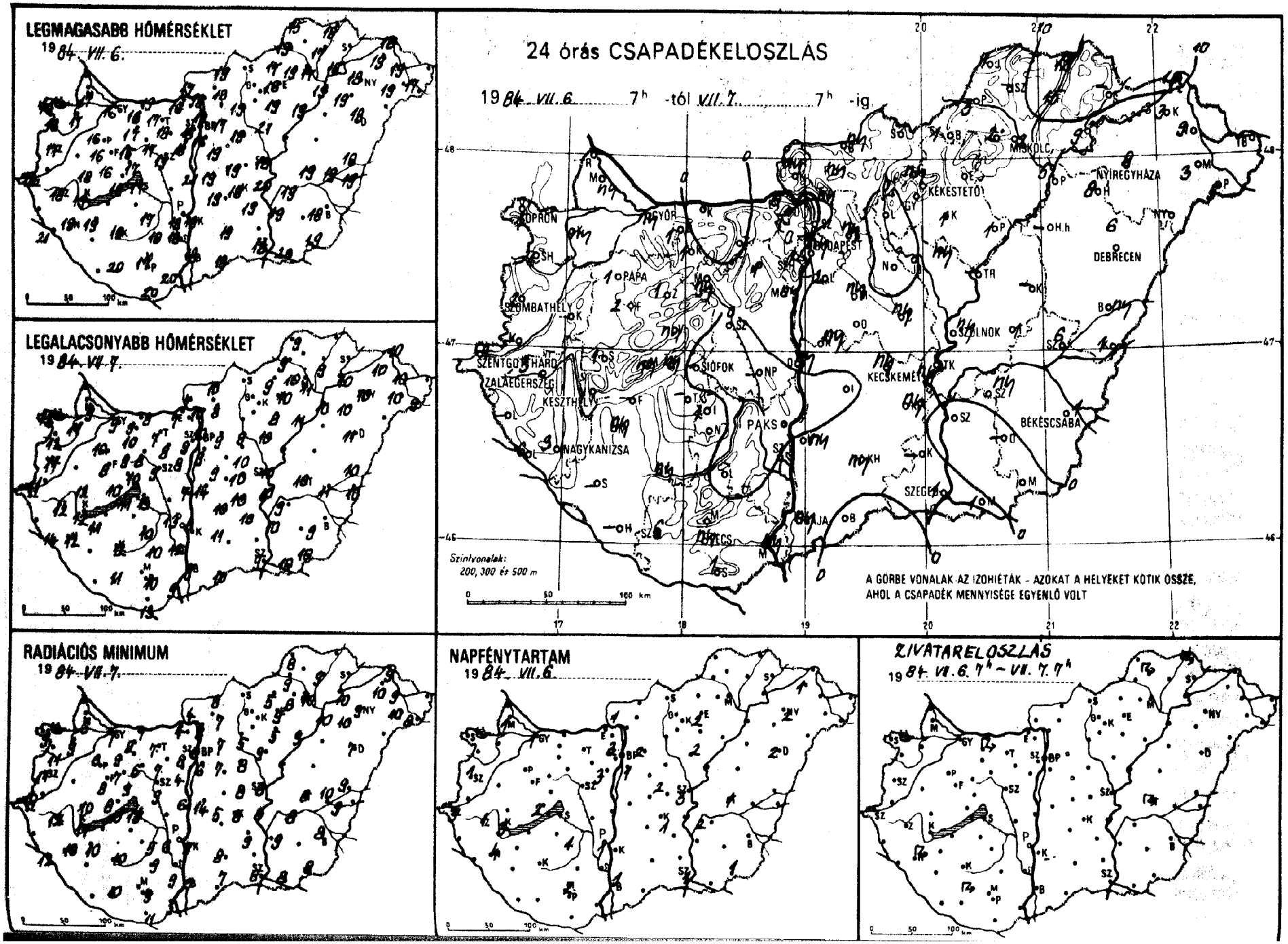
LEGMAGASABB HŐMÉRSÉKLET
1984. VII. 6.
LEGALACSONYABB HŐMÉRSÉKLET
1984. VII. 7.
RADIÁCIÓS MINIMUM
1984. VII. 7.
24 órás CSAPADÉKELOSZLÁS
1984. VII. 6. 7h -tól VII. 7. 7h -ig
SOPRON
GYŐR
PÁPA
SZOMBATHELY
SZENTGOTTHÁRD
ZALAEGERSZEG
KESZTHELY
NAGYKANIZSA
SIÓFOK
PAKS
BUDAPEST
KEKESTETŐ
MISKOLC
NYÍREGYHÁZA
DEBRECEN
SZOLNOK
KECSKEMÉT
BÉKÉSCSABA
SZEGED
Szintvonalak:
200, 300 és 500 m
A GÖRBE VONALAK AZ IZOHIÉTÁK - AZOKAT A HELYEKET KÖTIK ÖSSZE, AHOL A CSAPADÉK MENNYISÉGE EGYENLŐ VOLT
NAPFÉNYTARTAM
1984. VII. 6.
ÍVÁTARELOSZLÁS
1984. VII. 6. 7h - VII. 7. 7h

84. VII. 7 ^{h}-ig az utolsó 24 óra adatai						Előző nap napos órái
állomás	csapadék (mm)		max. hőmérséklet	min. hőmérséklet	rad. min.	
Győr	ny		16	9	7	1
Kapuvár	ny		17	11	9	0
Mosonmagyaróvár	ny		17	9	6	1
Rajka	–		–	–	–	
Sopron	1		16	12	9	0
Sopronhorpács	1		16	12	11	0
Káld	1		18	12	12	
Körmend	3		19	12	11	
Szentgotthárd	4		18	11	10	3
Szombathely	2		17	11	11	1
Lenti	–		–	–	–	
Letenye	6		21	14	12	
Nagykanizsa	3		19	12	10	4
Zalaegerszeg	3		18	12	12	1
Farkasgyepű	2		16	8	8	
Keszthely	1		19	12	11	3
Mencshely	ny		16	10	8	2
Pápa	1		16	10	6	0
Sümeg	1		18	12	10	
Tihany	ny		19	11	10	
Veszprém	ny		17	10	9	
Zirc	1		15	9	7	
Tonyód	–		–	–	–	
Somokszt. györgy	–		–	–	–	
Kaposvár	ny		19	12	10	
Marcali	ny		19	11	10	
Siófok	.		17	13	13	0
Somogyszob	–		–	–	–	
Tab	–		–	–	–	
Dábolna	1		16	9	8	
Esztergom	6		16	7	4	
Fisbér	1		17	10	9	
Komárom	.		19	8	7	
Databánya	.		17	7	7	
Ecsútdoboz	1		18	8	7	
Dunaújváros	ny		21	7	6	
Martonvásár	ny		18	8	4	3
Mór	ny		17	8	6	
Nagyhörcsökp.	–		–	–	–	
Szabadbattyán	.		19	9	9	
Fegszemcse	1		17	10	5	1
Fengyel	.		18	10	9	
Iks	.		18	13	6	1
Fekszárd	.		18	12	9	
Irpádtető	ny		16	11	7	
Johács	ny		20	9	3	
Ecs	ny		17	10	9	2
Iklós	1		20	13	11	
Pigetvár	6		20	11	10	
Idaörs	1		18	9	8	
P. Lőrinc	2		16	9	6	1
P. Met. Int.	ny		18	10	8	3
P. Szab. hegy	1		13	8	6	
Pegléd	ny		19	10	8	2
Obogókő	4		12	6	6	
Ödöllő	ny		17	9	7	2
Irályrét	–		–	–	–	
Onor	ny		19	9	7	
Ragykáta	.		19	10	8	
Pentendre	.		17	10	10	

84. VII. 7 ^{h}-ig az utolsó 24 óra adatai						Előző nap napos órái
állomás	csapadék (mm)		max. hőmérséklet	min. hőmérséklet	sad. min.	
Vác	ny		18	10	9	
Vámosmikola	ny		17	7	4	1
Baja	ny		18	9	7	1
Bácsalmás	.		18	10	7	
Izsák	.		19	10	5	
Kalocsa	ny		18	8	5	1
Kecskemét	ny		18	10	8	1
Kiskunfélegyháza	ny		19	10	9	
Kiskunhalas	ny		19	11	8	
Kunszentmiklós	ny		19	14	14	
Tiszakécske	ny		20	10	8	
Balassagyarmat	ny		19	10	8	
Romhány	ny		18	8	7	
Salgótarján	–		–	–	–	
Eger	8		18	10	9	2
Galyatető	ny		14	5	4	
Gyöngyös	–		–	–	–	
Kékestető	.		11	5	4	3
Kompolt	1		19	8	5	2
Lőrinci	.		19	9	5	
Poroszló	1		19	11	9	
Jászapáti	ny		21	10	9	
Jászberény	.		20	9	7	
Karcag	–		–	–	–	
Szolnok	ny		18	10	8	3
Tiszaroff	–		–	–	–	
Túrkeve	1		19	10	8	1
Kistelek	–		–	–	–	
Makó	1		20	10	8	
Szeged	1		18	9	8	1
Szentes	.		19	10	9	
Borsodnádasd	1		17	9	5	
Füged	15		17	9	9	
Hidasnémeti	12		18	–	–	
Jósvafő	1		15	9	8	0
Lillafüred	2		19	10	8	
Miskolc	2		17	11	10	–
Putnok	3		19	9	9	
Sárospatak	–		–	–	–	
Szendrőlád	–		–	–	–	
Tokaj	9		18	10	10	
Kisvárda	3		19	10	10	1
Mátészalka	3		19	10	10	
Nyíregyháza	8		18	10	9	2
Nyírlugos	–		–	–	–	
Pátyod	5		17	9	8	
Tiszabecs	–		–	–	–	
Vásárosnamény	9		19	10	9	
Záhony	10		18	10	9	
Berettyóújfalu	ny		18	10	9	
Debrecen	6		18	11	7	2
Hajdúdorog	8		19	10	10	
Hortobágy	–		–	–	–	
Körösszakál	1		19	10	9	
Polgár	5		19	10	10	
Békéscsaba	1		18	9	8	1
Mezőhegyes	.		19	10	8	1
Orosháza	–		–	–	–	
Szarvas	ny		19	9	8	2
Szeghalom	6		19	11	10	

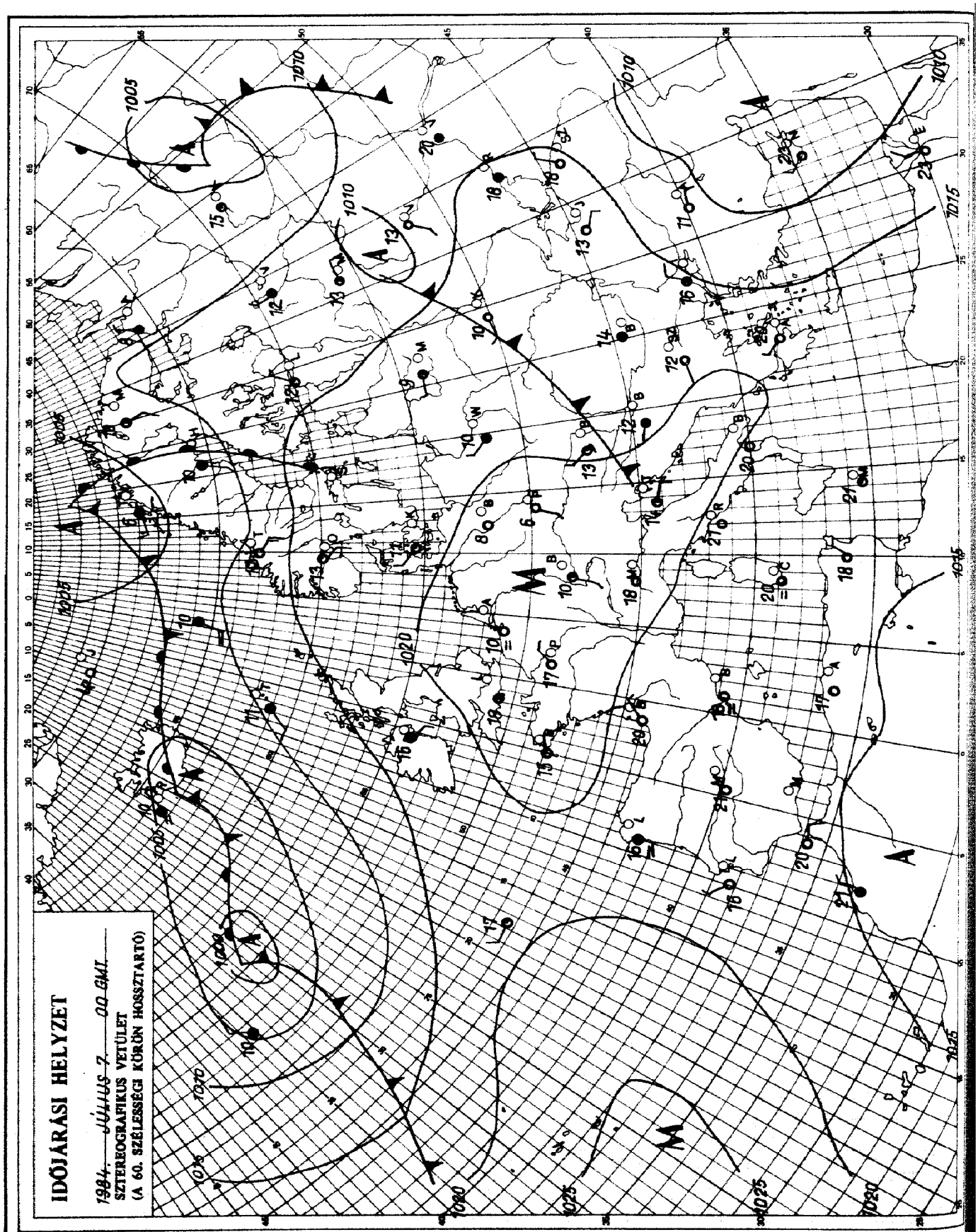

KIADJA: ORSZÁGOS METEOROLÓGIAI SZOLGÁLAT
Készíti: Központi Előrejelző Intézet Analízis- és Rövidtávú Prognózis Központja – T.: 273-018
Megjelenik naponként
Évi előfizetési díja: 1760,- Ft. – Megrendelhető: 1024 Budapest, II., Kitaibel Pál u. 1. – T.: 353-500
Kiadásért felel: az OMSZ elnöke – Szerkesztésért felel: a KEI igazgatója

Jelmagyarázat a havi mellékletben

IDŐJÁRÁSI NAPIJELENTÉS

ЕЖЕДНЕВНЫЙ МЕТЕОРОЛОГИЧЕСКИЙ БЮЛЛЕТЕНЬ · DAILY WEATHER REPORT
BULLETIN QUOTIDIEN DE TEMPS · TÄGLICHER WETTERBERICHT

97. évfolyam 190. szám. + Budapest + 1984. július 8. vasárnap

Az időjárási helyzet és a várható időjárás:

Az Atlanti-óceán, a Skandináv-félsziget és Északkelet-Európa fölött nagy kiterjedésü, többközéppontú, alacsony légnyomású zóna helyezkedik el. A felsorolt területeken, valamint a Brit-szigeteken és Nyugat-Európa partvidékein változékony, gyakran esős az idő. Ugyancsak esőt, záport jelentenek a Balkán-félsziget keleti részéről és Délkelet-Európából is. Kontinensünk többi része fölött nagy kiterjedésü, magas légnyomású zóna épült föl. Ezeken a területeken az időjárást a felhőoszlató és szárító hatású leszálló légmozgások határozzák meg. A Kárpát-medencében is a következő időszakban jobbára napos, melegedő időre számithatunk.

Hazánkban szombaton általában változóan, az északkeleti, keleti országrészben helyenként erősen felhős volt az ég. Az ország nagy részén 5, 11 órán át sütött a nap. A déli, délutáni órákban többfelé alakult ki zápor, zivatar. A lehullott eső mennyisége csapadéknyom és 7 mm között váltakozott. A legmagasabb nappali hőmérséklet az erősen felhős helyeken 14, 18, máshol 19, 22 fok között volt. Ma hajnalra a Dunántúl északi felében és az Északi-hegyvidéken általában 6, 8, máshol 9, 12 fokig hült le a levegő. Ma délelőtt a keleti, délkeleti országrészben helyenként közepesen felhős volt az ég, másutt jobbára derült, napos idő volt. A hőmérséklet 11 órára 17, 20 fokig emelkedett.

Ma 12 órakor Budapesten a hőmérséklet 21 fok, a tengerszintre átszámitott légnyomás 1023 mbar, alig változik.

A Balaton vizének hőmérséklete Siófoknál 11 órakor 16 fok volt.

Várható időjárás hétfő estig:

Általában kevés lesz a felhő, eső nem várható.
Mérsékelt lesz a légmozgás.
Várható legalacsonyabb éjszakai hőmérséklet: 9, 14 fok között alakul, a nappali felmelegedés kissé tovább erősödik és hétfőn délután 25 fok körül alakul a hőmérséklet.

Bartha Péterné s.k.

A hőmérséklet napi középértéke és eltérése a 100 évi átlagtól /Budapest belterületén/:

1984. VII. 7.	15,1°C	-6,3°C

1871 óta ezen a napon Budapesten előfordult

legmagasabb hőmérséklet:	35,0°C /1957/,
legalacsonyabb hőmérséklet:	9,7°C /1911/.

84.450.

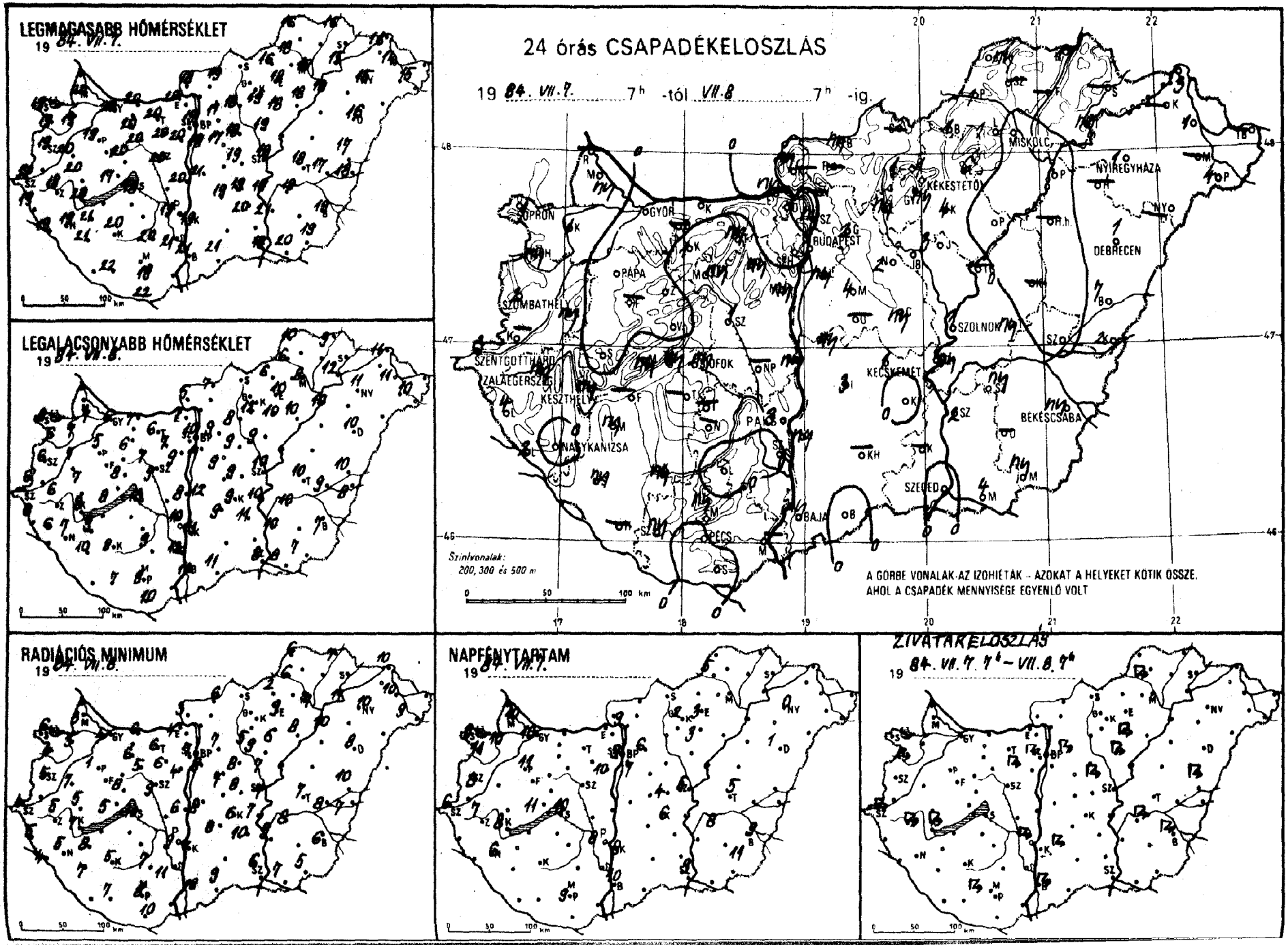
LEGMAGASABB HŐMÉRSÉKLET
19 84. VII. 7.
LEGALACSONYABB HŐMÉRSÉKLET
19 84. VII. 8.
24 órás CSAPADÉKELOSZLÁS
19 84. VII. 7. 7h -tól VII. 8 7h -ig.
SOPRON
GYŐR
BUDAPEST
MISKOLC
NYÍREGYHÁZA
KÉKESTETŐ
DEBRECEN
PÁPA
SZOMBATHELY
SZOLNOK
SZENTGOTTHÁRD
ZALAEGERSZEG
KESZTHELY
SIÓFOK
KECSKEMÉT
BÉKÉSCSABA
NAGYKANIZSA
SZEGED
BAJA
PÉCS
Színvonalak:
200, 300 és 500 m
A GÖRBE VONALAK AZ IZOHIÉTÁK – AZOKAT A HELYEKET KÖTIK ÖSSZE, AHOL A CSAPADÉK MENNYISÉGE EGYENLŐ VOLT
RADIÁCIÓS MINIMUM
19 84. VII. 8.
NAPFÉNYTARTAM
19 84. VII. 7.
ZIVATAKELOSZLÁS
84. VII. 7. 7h – VII. 8. 7h
19

84. VII. 8 0^{h}-ig az utolsó 24 óra adatai

állomás	csapadék (mm)		max. hőmérséklet	min. hőmérséklet	rad. min.	Előző nap napos órái
Győr	.		20	6	4	10
Kapuvár	1		19	7	3	10
Mosonmagyaróvár	ny		20	7	3	10
Rajka	–		–	–	–	
Sopron	1		19	8	6	9
Sopronhorpács	ny		19	6	4	11
Káld -	ny		20	7	7	
Körmend	–		–	–	–	
Szentgotthárd	3		17	6	4	6
Szombathely	2		19	6	5	8
Lenti	4		19	6	5	
Letenye	2		19	6	4	
Nagykanizsa	.		19	7	5	6
Zalaegerszeg	ny		18	6	5	7
Farkasgyepű	–		–	–	–	
Keszthely	ny		20	8	7	8
Mencshely	ny		17	8	5	11
Pápa	.		19	5	1	11
Sümeg	.		20	7	5	
Tihany	ny		20	10	7	
Veszprém	.		20	8	8	
Zirc	.		17	5	3	
Tonyód	–		–	–	–	
Domokszt. györgy	–		–	–	–	
Kaposvár	ny		20	8	5	
Marcali	ny		21	9	8	
Siófok	ny		18	13	10	10
Somogyszob	ny		21	10	7	
Tab	–		–	–	–	
Szabolna	–		–	–	–	
Esztergom	ny		20	7	4	
Tisbér	1		20	6	6	
Komárom	.		20	7	6	
Dalabánya	ny		20	6	6	
Ecsútdoboz	ny		20	7	6	
Dunaújváros	ny		20	8	6	
Martonvásár	ny		20	9	4	10
Gór	ny		20	7	5	
Hegyhörcsökp.	–		–	–	–	
Szabadbattyán	1		20	9	9	
Égszemcse	–		–	–	–	
Fingyel	.		20	9	7	
Iks	3		19	10	9	8
Kékszárd	.		21	12	11	
Kápádtető	ny		1	10	7	
Kohács	–		–	–	–	
Kes	.		19	9	8	9
Kilós	.		22	10	10	
Kigetvár	ny		22	7	7	
Kaörs	ny		19	8	5	
. Lőrinc	ny		18	11	9	7
. Met. Int.	.		19	10	7	9
. Szab. hegy	.		16	10	7	
Kléd	ny		19	9	8	4
Kogókő	.		14	9	7	
Kdöllő	2		17	9	7	6
Kályrét	–		–	–	–	
Knor	4		17	9	7	
Kykáta	2		18	9	8	
Ntendre	ny		20	9	8	

84. VII. 8 0^{h}-ig az utolsó 24 óra adatai

állomás	csapadék (mm)		max. hőmérséklet	min. hőmérséklet	rad. min.	Előző nap napos órái
Vác	–		–	–	–	
Vámosmikola	ny		18	5	3	9
Baja	ny		21	12	10	10
Bácsalmás	.		21	11	9	
Izsák	3		19	9	8	-
Kalocsa	ny		19	11	7	8
Kecskemét	1		19	9	6	9
Kiskunfélegyháza	.		20	11	10	
Kiskunhalas	–		–	–	–	
Kunszentmiklós	ny		21	12	8	
Tiszakécske	ny		19	10	7	
Balassagyarmat	ny		19	7	6	
Romhány	–		–	–	–	
Salgótarján	–		–	–	–	
Eger	6		18	10	9	3
Galyatető	1		13	6	5	
Gyöngyös	ny		19	12	9	
Kékestető	1		9	6	5	2
Kompolt	4		18	10	6	3
Lőrinci	ny		18	8	5	
Poroszló	.		18	10	8	
Jászapáti	3		19	9	7	
Jászberény	–		–	–	–	
Karcag	–		–	–	–	
Szolnok	1		18	10	7	5
Tiszaroff	–		–	–	–	
Túrkeve	ny		18	10	7	5
Kistelek	–		–	–	–	
Makó	4		20	8	7	
Szeged	.		19	8	6	9
Szentes	2		21	10	9	
Borsodnádasd	1		16	6	2	
Fügöd	–		–	–	–	
Hidasnémeti	1		16	9	7	
Jósvafő	ny		16	10	6	5
Lillafüred	1		17	8	7	
Miskolc	.		18	8	7	–
Putnok	1		18	6	6	
Sárospatak	–		–	–	–	
Szendrőlád	–		–	–	–	
Tokaj	ny		15	12	11	
Kisvárda	–		–	–	–	
Mátészalka	–		–	–	–	
Nyíregyháza	1		15	11	10	0
Nyírlugos	–		–	–	–	
Pátyod	4		15	10	9	
Tiszabecs	–		–	–	–	
Vásárosnamény	1		14	11	10	
Záhony	3		16	11	10	
Berettyóújfalu	7		17	10	10	
Debrecen	1		16	10	8	1
Hajdúdorog	–		–	–	–	
Hortobágy	–		–	–	–	
Körösszakál	2		18	8	7	
Polgár	.		18	10	10	
Békéscsaba	ny		19	7	6	9
Mezőhegyes	ny		19	7	5	1
Orosháza	–		–	–	–	
Szarvas	ny		18	10	8	8
Szeghalom	.		17	9	8	

KIADJA: ORSZÁGOS METEOROLÓGIAI SZOLGÁLAT
Készíti: Központi Előrejelző Intézet Analízis- és Rövidtávú Prognózis Központja – T.: 273-018
Megjelenik naponként
Évi előfizetési díja: 1760,- Ft. – Megrendelhető: 1024 Budapest, II., Kitaibel Pál u. 1. – T.: 353-500
Kiadásért felel: az OMSZ elnöke – Szerkesztésért felel: a KEI igazgatója

Jelmagyarázat a havi mellékletben

IDŐJÁRÁSI NAPIJELENTÉS

ЕЖЕДНЕВНЫЙ МЕТЕОРОЛОГИЧЕСКИЙ БЮЛЛЕТЕНЬ · DAILY WEATHER REPORT
BULLETIN QUOTIDIEN DE TEMPS · TÄGLICHER WETTERBERICHT

97. évfolyam 191. szám. + Budapest + 1984. július 9. hétfő

Az időjárási helyzet és a várható időjárás:

A Kelet-európai alföld déli részén a Fekete; és Égei-tenger partvidékén továbbra is változékony, hüvös időjárás uralkodik. A heves záporokat, zivatarokat szélvihar kiséri, a hőmérséklet csúcsértéke több fokkal elmarad a sokéves átlagtól. Kontinensünk középső és déli vidékein egyre melegebb az idő. A mediterrán, száraz, meleg levegő hatására Dél-Európában délutánra sokfelé 30 fok fölé emelkedik a hőmérséklet. Közép-Európában a gyenge, leszálló légmozgás hatására csaknem zavartalan a napsütés, egyre melegebb az idő.

Magyarországon vasárnap 10, 14 órán át sütött a nap. A Tiszántúl keleti peremén időnként erősen megnövekedett a felhőzet, zápor, zivatar is kialakult, általában gyenge, rövid ideig tartó, de Debrecen térségében már jelentősebb, ott 10 mm-nyi csapadékot mértek. A hőmérséklet csúcsértéke 22, 26 fok között alakult. Hétfő hajnalra 7, 13 fok közé hült le a levegő. Délelőtt a zavartalan napsütés hatására gyorsan emelkedett a hőmérséklet, 11 órakor 20, 24 fok között volt.

Ma 12 órakor Budapesten a hőmérséklet 24 fok, a tengerszintre átszámított légnyomás 1021 mbar, változatlan.

A Balaton vizének hőmérséklete Siófoknál 11 órakor 18 fok volt.

Várható időjárás kedd estig:

Derült, száraz idő várható mérsékelt, változó irányú széllel.
Várható legalacsonyabb éjszakai hőmérséklet: 10, 15,
legmagasabb nappali hőmérséklet kedden: 24, 28 fok között.

H. Bóna Márta s.k.

TÁVOLABBI KILÁTÁSOK SZERDÁTÓL-SZOMBATIG:

Általában sok lesz a napsütés, de az időnként megnövekvő gomolyfelhőzetből elszórtan záporok kialakulhatnak.
Legalacsonyabb hajnali hőmérséklet: 12, 17 fok között várható.
Legmagasabb nappali hőmérséklet: eleinte 30 fok körül, később 23, 28 fok között lesz.
Jelentős mennyiségü /legalább 5 mm napi/ csapadék az ország területén nem valószinü.

KÖZÉPTÁVÚ ELŐREJELZŐ OSZTÁLY

A hőmérséklet napi középértéke és eltérése a 100 évi átlagtól /Budapest belterületén/:

1984. VII. 8.	19,4°C	-2,5°C

1871 óta ezen a napon Budapesten előfordult

legmagasabb hőmérséklet:	37,2°C /1957/,
legalacsonyabb hőmérséklet:	9,4°C /1887/.

84.451.

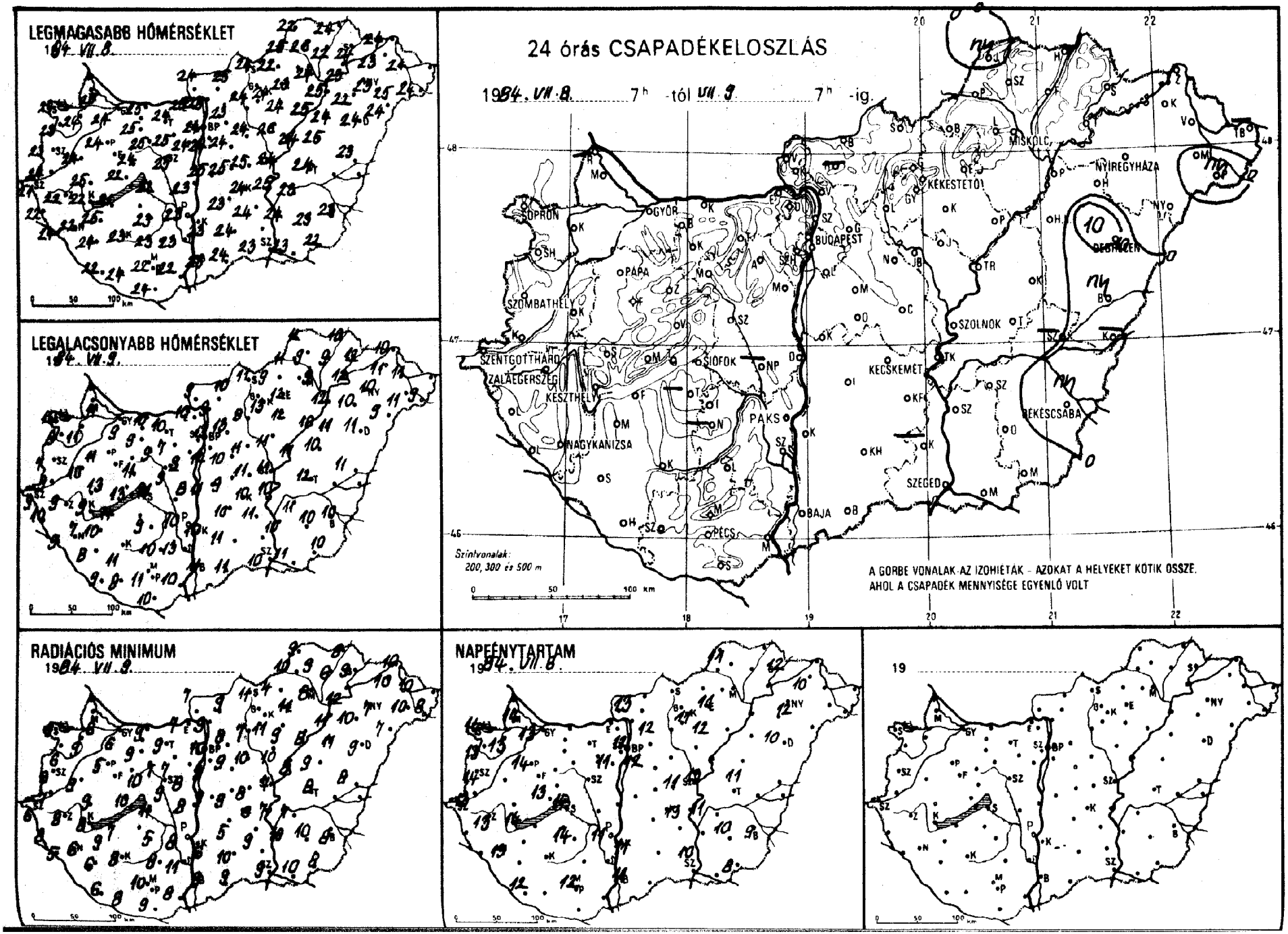
LEGMAGASABB HŐMÉRSÉKLET
1984. VII. 8.
LEGALACSONYABB HŐMÉRSÉKLET
1984. VII. 9.
24 órás CSAPADÉKELOSZLÁS
1984. VII. 8. 7h -tól VII. 9. 7h -ig.
SOPRON
GYŐR
BUDAPEST
MISKOLC
NYÍREGYHÁZA
KEKESTETŐ
DEBRECEN
SZOMBATHELY
PAPA
SZOLNOK
SZENTGOTTHÁRD
ZALAEGERSZEG
KESZTHELY
SIÓFOK
KECSKEMÉT
BÉKÉSCSABA
NAGYKANIZSA
PAKS
SZEGED
BAJA
PÉCS
Szintvonalak:
200, 300 és 500 m
A GÖRBE VONALAK AZ IZOHIÉTÁK - AZOKAT A HELYEKET KÖTIK ÖSSZE,
AHOL A CSAPADÉK MENNYISÉGE EGYENLŐ VOLT
RADIÁCIÓS MINIMUM
1984. VII. 9.
NAPFÉNYTARTAM
1984. VII. 8.
19

8/4. VII-97 h-ig az utolsó 24 óra adatai						Előző nap napos órái	8/9. VII-907 h-ig az utolsó 24 óra adatai						Előző nap napos órái
állomás	csapadék (mm)		max. hőmérséklet	min. hőmérséklet	rad. min.		állomás	csapadék (mm)		max. hőmérséklet	min. hőmérséklet	rad. min.	
Győr	.	⌒	24	9	6	13	Vác	.	=	25	9	9	
Kapuvár	.	⌒	24	11	9	13	Vámosmikola	.	⌒	24	9	7	13
Mosonmagyaróvár	.	⌒	25	11	6	14	Baja	.	⌒	23	11	9	11
Rajka	–		–	–	–		Bácsalmás	.		24	11	9	
Sopron	.		24	10	9	14	Izsák	.		23	10	5	
Sopronhorpács	.	⌒	23	8	6	13	Kalocsa	.	⌒	23	10	6	11
Káld	.		24	10	9		Kecskemét	.	⌒	24	10	6	13
Körmend	.	⌒	24	9	7		Kiskunfélegyháza	.		24	11	9	
Szentgotthárd	.	⌒	21	9	6	13	Kiskunhalas	.	⌒	24	11	10	
Szombathely	.	⌒	23	7	6	14	Kunszentmiklós	.		25	11	9	
Lenti	.		22	10	8		Tiszakécske	.	⌒	25	10	7	
Letenye	.	⌒	24	9	5		Balassagyarmat	.	⌒	25	10	9	
Nagykanizsa	.	⌒	22	7	6	13	Romhány	–		–	–	–	
Zalaegerszeg	.	⌒	22	9	8	13	Salgótarján	.		24	11	11	
Farkasgyepű	.		22	7	7		Eger	.		23	12	11	11
Keszthely	.	⌒	22	9	8	14	Galyatető	.		18	9	7	
Mencshely	.	⌒	21	11	6	13	Gyöngyös	.		24	13	11	
Pápa	.		24	11	5	14	Kékestető	.	⌒	16	11	9	11
Sumeg	.	⌒	25	13	9		Kompolt	.		24	12	9	12
Tihany	.	⌒	22	13	10		Lőrinci	.	⌒	24	8	7	
Veszprém	.		24	11	10		Poroszló	.	⌒	25	10	8	
Zirc	.	⌒	23	7	5		Jászapáti	.	⌒	26	11	10	
Fonyód	.		21	11	7		Jászberény	.	⌒	24	10	9	
Homokszt. györgy	.	≡	22	9	6	12	Karcag	.		25	10	9	
Kaposvár	.	⌒	23	11	8		Szolnok	.	⌒	24	11	7	13
Marcali	.	⌒	25	10	9		Tiszaroff	.	⌒	24	11	8	
Siófok	.		22	11	11	14	Túrkeve	.		24	12	8	11
Somogyszob	.	⌒	24	8	6		Kistelek	–		–	–	–	
Tab	–		–	–	–		Makó	.	⌒	23	11	10	
Bábolna	.		25	10	8		Szeged	.	⌒	23	10	9	10
Esztergom	.	⌒	25	10	7		Szentes	.		24	10	10	
Kisbér	.	⌒	25	9	9		Borsodnádasd	.	⌒	22	9	4	
Komárom	.	⌒	25	10	9		Füged	.	⌒	22	9	6	
Tatabánya	.	⌒	24	10	9		Hidasnémeti	.	=	24	10	8	
Alcsútdoboz	.	⌒	25	7	7		Jósvafő	ny		22	12	9	11
Dunaújváros	.		23	8	8		Lillafüred	.	⌒	22	13	9	
Martonvásár	.		24	9	8	11	Miskolc	.	⌒	24	9	8	–
Mór	.	⌒	25	9	7		Putnok	.	=	25	11	10	
Nagyhörcsökp.	–		–	–	–		Sárospatak	.	⌒	24	12	9	12
Szabadbattyán	.	⌒	25	9	9		Szendrőlád	.	⌒	26	9	9	
Tregszemcse	.	⌒	23	9	5	14	Tokaj	.		23	12	12	
Lengyel	.		23	10	8		Kisvárda	.	=	23	11	10	10
Paks	.	⌒	23	10	8	11	Mátészalka	.	⌒	25	11	10	
Szekszárd	.		23	13	11		Nyíregyháza	.	⌒	23	10	7	12
Árpádtető	.		21	12	8		Nyírlugos	.	⌒	24	9	7	
Mohács	.	⌒	22	10	8		Pátyod	ny	⌒	24	9	8	
Pécs	.	⌒	22	11	10	12	Tiszabecs	–		–	–	–	
Siklós	.		24	10	9		Vásárosnamény	.	⌒	24	11	10	
Szigetvár	.	⌒	24	8	8		Záhony	.	⌒	24	10	10	
Budaörs	.		23	10	7		Berettyóújfalu	ny		23	11	8	
Bp. Lőrinc	.	⌒	24	12	9	12	Debrecen	10	⌒	24	11	9	10
Bp. Met. Int.	.		24	13	10	12	Hajdúdorog	.		22	10	10	
Bp. Szab. hegy	.		21	13	9		Hortobágy	.		24	11	11	
Cegléd	.		25	11	8	11	Körösszakál	–		–	–	–	
Dobogókő	.		18	8	7		Polgár	.	⌒	25	12	11	
Gödöllő	.	⌒	23	13	8	12	Békéscsaba	ny	⌒	23	10	8	9
Királyrét	.	⌒	23	8	6		Mezőhegyes	.	⌒	22	10	8	8
Monor	.	⌒	24	10	9		Orosháza	.		23	10	10	10
Nagykáta	.		24	11	10		Szarvas	.	⌒	23	11	7	11
Szentendre	.		26	11	11		Szeghalom	–		–	–	–	

KIADJA: ORSZÁGOS METEOROLÓGIAI SZOLGÁLAT
Készíti: Központi Előrejelző Intézet Analízis- és Rövidtávú Prognózis Központja – T.: 273-018
Megjelenik naponként
Évi előfizetési díja: 1760,- Ft. – Megrendelhető: 1024 Budapest, II., Kitaibel Pál u. 1. – T.: 353-500
Kiadásért felel: az OMSZ elnöke – Szerkesztésért felel: a KEI igazgatója

Jelmagyarázat a havi melléklethen

IDŐJÁRÁSI NAPIJELENTÉS

ЕЖЕДНЕВНЫЙ МЕТЕОРОЛОГИЧЕСКИЙ БЮЛЛЕТЕНЬ · DAILY WEATHER REPORT
BULLETIN QUOTIDIEN DE TEMPS · TÄGLICHER WETTERBERICHT

97. évfolyam 192. szám. + Budapest + 1984. július 10. kedd

Az időjárási helyzet és a várható időjárás:

Szárazföldünk egyre nagyobb részén válik az évszaknak megfelelővé az időjárás. Az Ibériai-félszigettől a Balkán-félszigetig, Afrika partjaitól Dél-Skandináviáig lelassult a légmozgás, egyre alacsonyabb a levegő nedvességtartalma, emiatt alig van felhő az égen. Az erős napsütés és a dél felől érkező meleg levegő hatására jelentősen erősödik a nappali fölmelegedés: a hőmérséklet csúcsértéke helyenként a 30 fokot is meghaladja. Meleg, nyári idő van a Kelet-európai síkságon is, ott azonban gyakran beborul az ég, és sokfelé van zápor, zivatar. Európa nyugati partvidékeit nedves, óceáni léghullámok érték el, emiatt ott változékonyabbra, hüvösebbre fordult az idő. A nedves levegő egyelőre észak felé vonul, Közép-Európa, igy a Kárpát-medence térségét elkerüli, hazánk időjárása tehát még nem változik számottevően.

Hétfőn napos, száraz idő volt hazánkban, a szél csak néha élénkült meg. A hőmérséklet csúcsértéke elérte a 24, 29 fokot. Keddre virradóan 10, 15 fokig hült le a levegő. Délelőtt ismét sok volt a napsütés, 11 órára 20, 25 fokig emelkedett a hőmérséklet.

Ma 12 órakor Budapesten a hőmérséklet 25 fok, a tengerszintre átszámitott légnyomás 1019 mbar, alig változik.

A Balaton vizének hőmérséklete Siófoknál 11 órakor 19 fok volt.

Várható időjárás szerda estig:

Folytatódik a derült, száraz idő. A változó irányú, mérsékelt légmozgás holnap a Dunántúlon délnyugat felől kissé megélénkül.
Tovább melegszik az idő.
Várható legalacsonyabb éjszakai hőmérséklet: 12, 17,
legmagasabb nappali hőmérséklet szerdán: 29, 34 fok között
alakul.

Pálmási Judit s.k.

A hőmérséklet napi középértéke és eltérése a 100 évi átlagtól /Budapest belterületén/:

1984. VII. 9.	20,9°C	-0,7°C

1871 óta ezen a napon Budapesten előfordult

legmagasabb hőmérséklet:	35,2°C /1927/,
legalacsonyabb hőmérséklet:	10,7°C /1962/.

84.452.

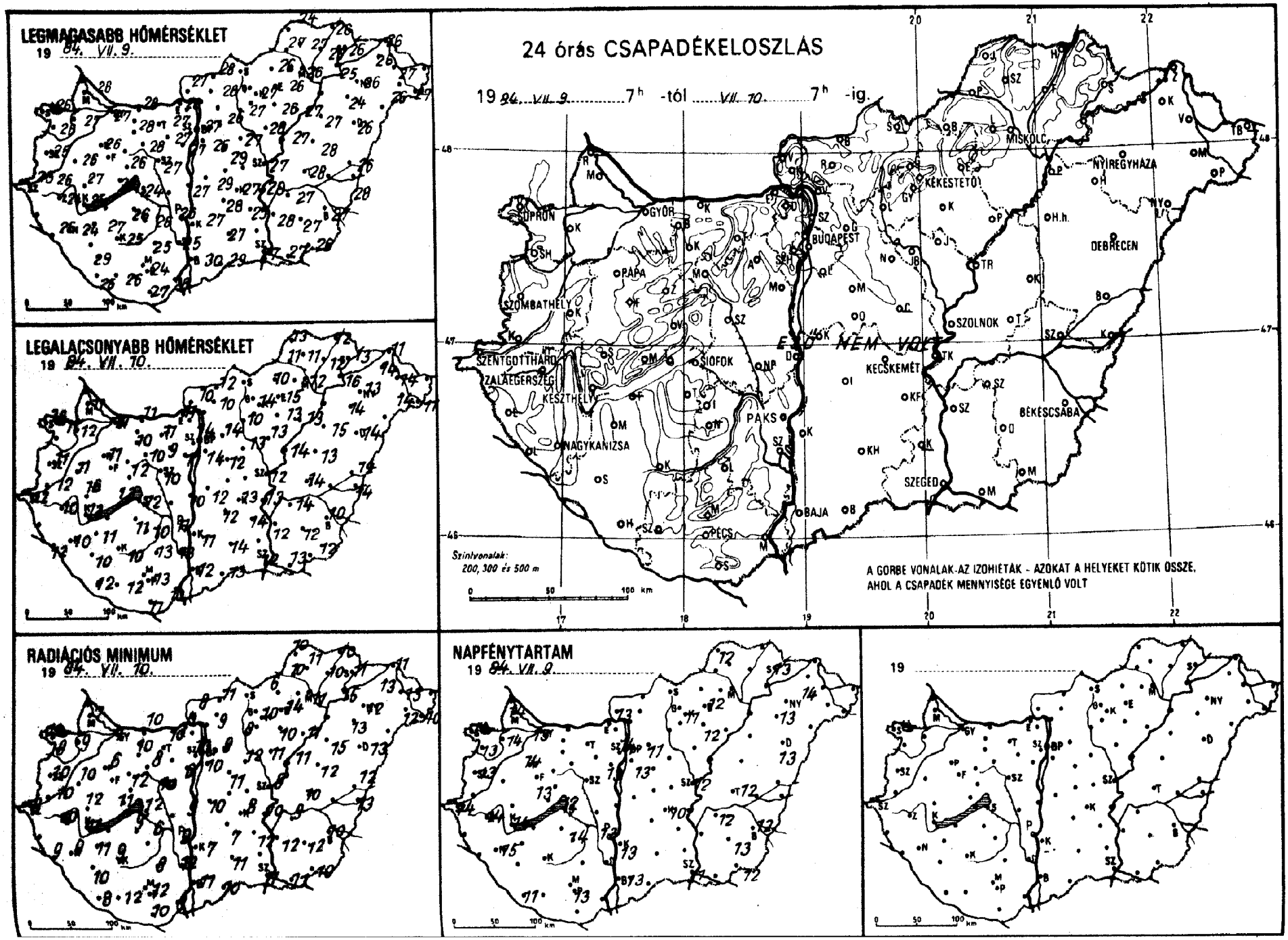
LEGMAGASABB HŐMÉRSÉKLET
19 84. VII. 9.
LEGALACSONYABB HŐMÉRSÉKLET
19 84. VII. 10.
RADIÁCIÓS MINIMUM
19 84. VII. 10.
NAPFÉNYTARTAM
19 84. VII. 9.
19
24 órás CSAPADÉKELOSZLÁS
19 84. VII. 9. 7h -tól VII. 10. 7h -ig.
NEM VOLT
SOPRON
GYŐR
BUDAPEST
MISKOLC
NYÍREGYHÁZA
KÉKESTETŐ
DEBRECEN
PÁPA
SZOMBATHELY
SZOLNOK
SZENTGOTTHÁRD
ZALAEGERSZEG
KESZTHELY
SIÓFOK
KECSKEMÉT
BÉKÉSCSABA
PAKS
NAGYKANIZSA
SZEGED
BAJA
PÉCS
Szintvonalak:
200, 300 és 500 m
A GÖRBE VONALAK AZ IZOHIÉTÁK - AZOKAT A HELYEKET KÖTIK ÖSSZE,
AHOL A CSAPADÉK MENNYISÉGE EGYENLŐ VOLT

84. VII. 10-ig az utolsó 24 óra adatai						Előző nap napos órái
állomás	csapadék (mm)		max. hőmérséklet	min. hőmérséklet	rad. min.	
Győr	.	ↄ	27	10	7	13
Kapuvár	.	ↄ	27	12	9	14
Mosonmagyaróvár	.	ↄ	26	11	7	14
Rajka	–		–	–	–	
Sopron	.	ↄ	26	13	11	14
Sopronhorpács	.	ↄ	26	11	9	13
Zalaszentjakab	.	ↄ	26	11	10	
Körmend	.	ↄ	26	12	10	
Szentgotthárd	○	ↄ	23	12	9	14
Szombathely	.		25	11	10	13
Szenti	–		–	–	–	
Szetenye	.	ↄ	26	12	9	
Nagykanizsa	.	ↄ	24	10	9	15
Zalaegerszeg	.	≡	24	10	10	14
Farkasgyepű	.	ↄ	25	12	10	
Keszthely	.	ↄ	25	13	11	14
Fenyeshely	.	ↄ	23	13	8	13
Pápa	.	ↄ	26	11	6	14
Tüsimeg	.		27	16	12	
Sihany	.	ↄ	26	13	11	
Veszprém	.		26	12	12	
Sirc	.	ↄ	24	8	6	
Tonyód	–		–	–	–	
Somokszt. györgy	.	ↄ	25	12	8	11
Kaposvár	.	ↄ	25	10	9	
Marcali	.	ↄ	27	11	11	
Siófok	.	ↄ	24	12	12	12
Dombogyszob	.	ↄ	29	10	10	
Gyab	○	ↄ	26	11	9	
Gyábolna	.		26	11	9	
Esztergom	.		28	11	8	
Csbér	.	ↄ	28	10	10	
Komárom	.	ↄ	28	11	10	
Ratabánya	.	ↄ	27	11	10	
Gdcsútdoboz	.	ↄ	27	9	8	
Dunaújváros	.	ↄ	27	10	9	
Martonvásár	.		27	11	6	13
Gór	.	ↄ	28	10	8	
Nagyhörcsökp.	–		–	–	–	
Szabadbattyán	.	ↄ	27	10	10	
Fegszemcse	.	ↄ	26	10	6	14
Dengyel	.		25	13	8	
Oks	○	ↄ	26	11	9	13
Szekszárd	.		25	13	12	
Erpádtető	.		22	14	8	
Gohács	.	ↄ	28	10	8	
Pécs	.	ↄ	24	13	12	13
Siklós	.		27	11	10	
Szigetvár	.	ↄ	26	12	12	
Gadaörs	.	ↄ	26	12	9	
P. Lőrinc	.	ↄ	26	14	10	13
P. Met. Int.	.		27	14	13	14
P. Szab. hegy	○		23	16	12	
Fegléd	–		–	–	–	–
Gobogókő	.	ↄ	22	10	9	
Gödöllő	.		26	14	9	11
Királyrét	.	ↄ	25	9	8	
Gonor	.	ↄ	29	12	11	
Nagykáta	.	ↄ	27	13	12	
Szentendre	.		29	12	12	

84. VII. 10 h-ig az utolsó 24 óra adatai						Előző nap napos órái
állomás	csapadék (mm)		max. hőmérséklet	min. hőmérséklet	rad. min.	
Vác	–		–	–	–	
Vámosmikola	.	ↄ	27	10	8	13
Baja	.	ↄ	30	12	11	13
Bácsalmás	.		29	13	10	
Izsák	.		28	12	7	
Kalocsa	.	ↄ	27	11	7	13
Kecskemét	.	ↄ	27	13	8	10
Kiskunfélegyháza	○		25	14	12	
Kiskunhalas	.	ↄ	27	14	11	
Kunszentmiklós	.		29	12	10	
Tiszakécske	.		29	13	10	
Balassagyarmat	.	ↄ	28	12	11	
Romhány	.	ↄ	28	10	9	
Salgótarján	–		–	–	–	
Eger	.		26	15	14	12
Galyatető	.		21	13	8	
Gyöngyös	.		27	14	10	
Kékestető	.	ↄ	18	13	10	11
Kompolt	.	ↄ	26	13	10	12
Lőrinci	.	ↄ	27	10	8	
Poroszló	.		27	13	11	
Jászapáti	.	ↄ	28	13	11	
Jászberény	.		27	13	11	
Karcag	.	ↄ	28	13	12	
Szolnok	.	ↄ	27	12	9	12
Tiszaroff	.	=	27	14	11	
Túrkeve	.		28	14	10	12
Kistelek	–		–	–	–	
Makó	.	ↄ	27	13	11	
Szeged	.	ↄ	27	12	11	11
Szentes	.		28	12	12	
Borsodnádasd	.	ↄ	26	10	6	
Fügöd	.	ↄ	26	12	10	
Hidasnémeti	○	=	26	12	10	
Jósvafő	.		24	13	10	12
Lillafüred	.	ↄ	25	13	11	
Miskolc	.	=	26	12	11	–
Putnok	.	=	27	11	10	
Sárospatak	.	ↄ	26	13	11	13
Szendrőlád	.	ↄ	27	11	11	
Tokaj	.		25	16	15	
Kisvárda	○		26	14	13	14
Mátészalka	.	ↄ	26	14	12	
Nyíregyháza	○		26	13	12	13
Nyírlugos	–		–	–	–	
Pátyod	.	ↄ	27	11	10	
Tiszabecs	–		–	–	–	
Vásárosnamény	.	ↄ	27	14	13	
Záhony	.	ↄ	26	11	11	
Berettyóújfalu	.		26	14	12	
Debrecen	.		26	14	13	13
Hajdúdorog	.		24	14	13	
Hortobágy	.		27	15	15	
Körösszakál	.	ↄ	28	14	13	
Polgár	–		–	–	–	
Békéscsaba	.	ↄ	27	10	10	12
Mezőhegyes	.	ↄ	26	12	10	12
Orosháza	.		27	12	12	13
Szarvas	.		27	14	9	12
Szeghalom	–		–	–	–	

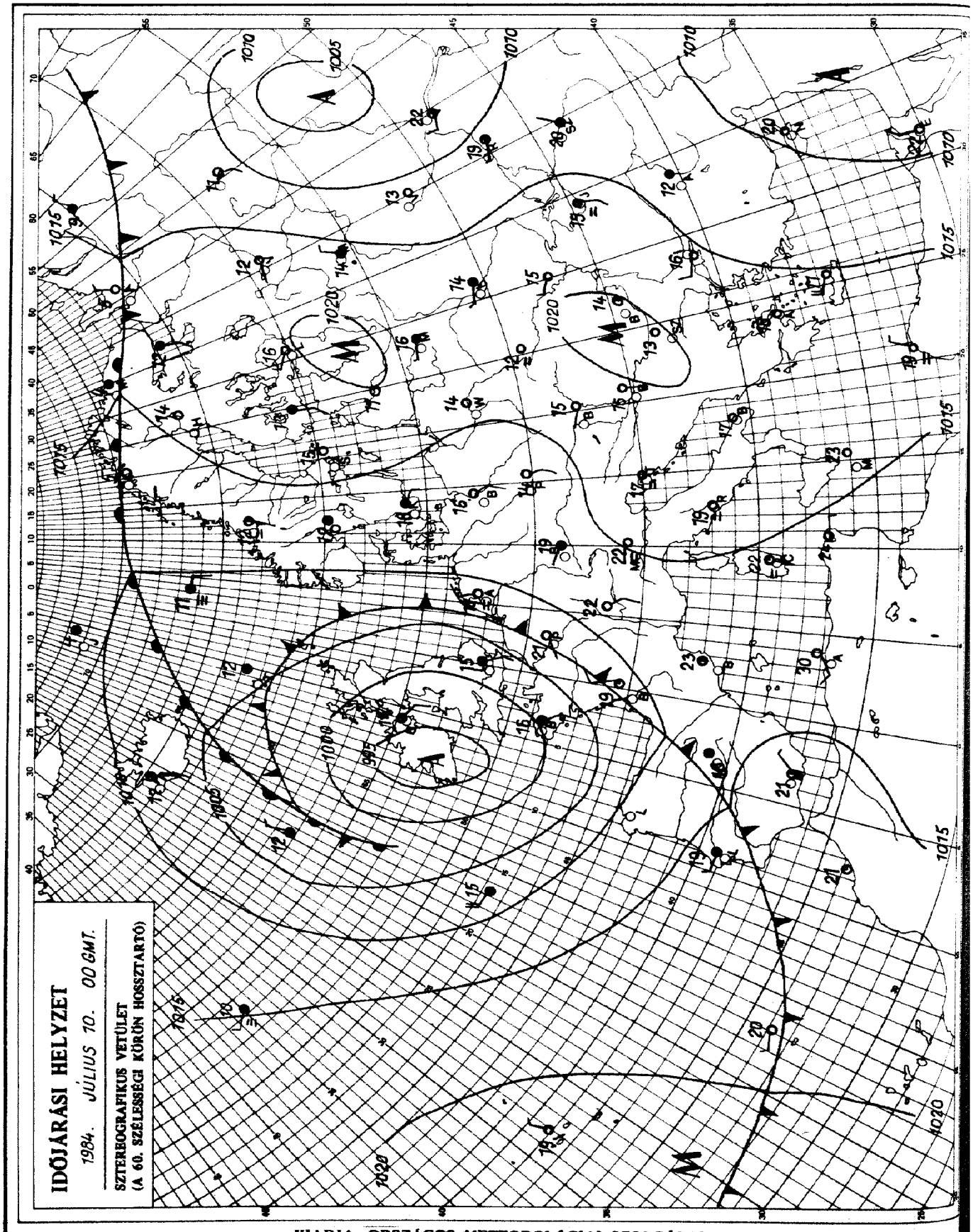

KIADJA: ORSZÁGOS METEOROLÓGIAI SZOLGÁLAT
Készíti: Központi Előrejelző Intézet Analízis- és Rövidtávú Prognózis Központja – T.: 273-018
Megjelenik naponként
Évi előfizetési díja: 1760,- Ft. – Megrendelhető: 1024 Budapest, II., Kitaibel Pál u. 1. – T.: 353-500
Kiadásért felel: az OMSZ elnöke – Szerkesztésért felel: a KEI igazgatója

Jelmagyarázat a havi mellékletben

IDŐJÁRÁSI NAPIJELENTÉS

ЕЖЕДНЕВНЫЙ МЕТЕОРОЛОГИЧЕСКИЙ БЮЛЛЕТЕНЬ · DAILY WEATHER REPORT
BULLETIN QUOTIDIEN DE TEMPS · TÄGLICHER WETTERBERICHT

97. évfolyam 193. szám. + Budapest + 1984. július 11. szerda

Az időjárási helyzet és a várható időjárás:

Kontinensünk nagy részének időjárását a délnyugati áramlással vonuló, afrikai eredetü, szubtrópusi száraz levegő határozza meg. Igy többek között a Kárpátok térségében is beköszöntött a kánikulai meleg. A változékonyságot okozó légörvények az óceán partjainál és Északkelet-Európában találhatók.

Hazánkban kedden meleg, száraz, napos idő volt. A hőmérséklet csúcsértéke 27 és 31 fok között alakult. Szerda hajnalra 10, 19 fokig csökkent a hőmérséklet. Délelőtt felhőtlen volt az égbolt hazánk felett. 11 órakor 25, 29 fokot mutattak a hőmérők.

Ma 12 órakor Budapesten a hőmérséklet 28 fok, a tengerszintre átszámitott légnyomás 1019 mbar, alig változik.

A Balaton vizének hőmérséklete Siófoknál 11 órakor 21 fok volt.

Várható időjárás csütörtök estig:

Folytatódik a derült, száraz, meleg idő.
A déli, délnyugati szél napközben megélénkül.
Várható legalacsonyabb éjszakai hőmérséklet: 13, 18,
legmagasabb nappali hőmérséklet csütörtökön: 32, 36 fok között várható.

Vadkerti Ferenc s.k.

A hőmérséklet napi középértéke és eltérése a 100 évi átlagtól /Budapest belterületén/:

1984. VII. 10.	23,1°C	+1,6°C

1871 óta ezen a napon Budapesten előfordult

legmagasabb hőmérséklet:	33,6°C /1942/.
legalacsonyabb hőmérséklet:	10,2°C /1900/.

84.453.

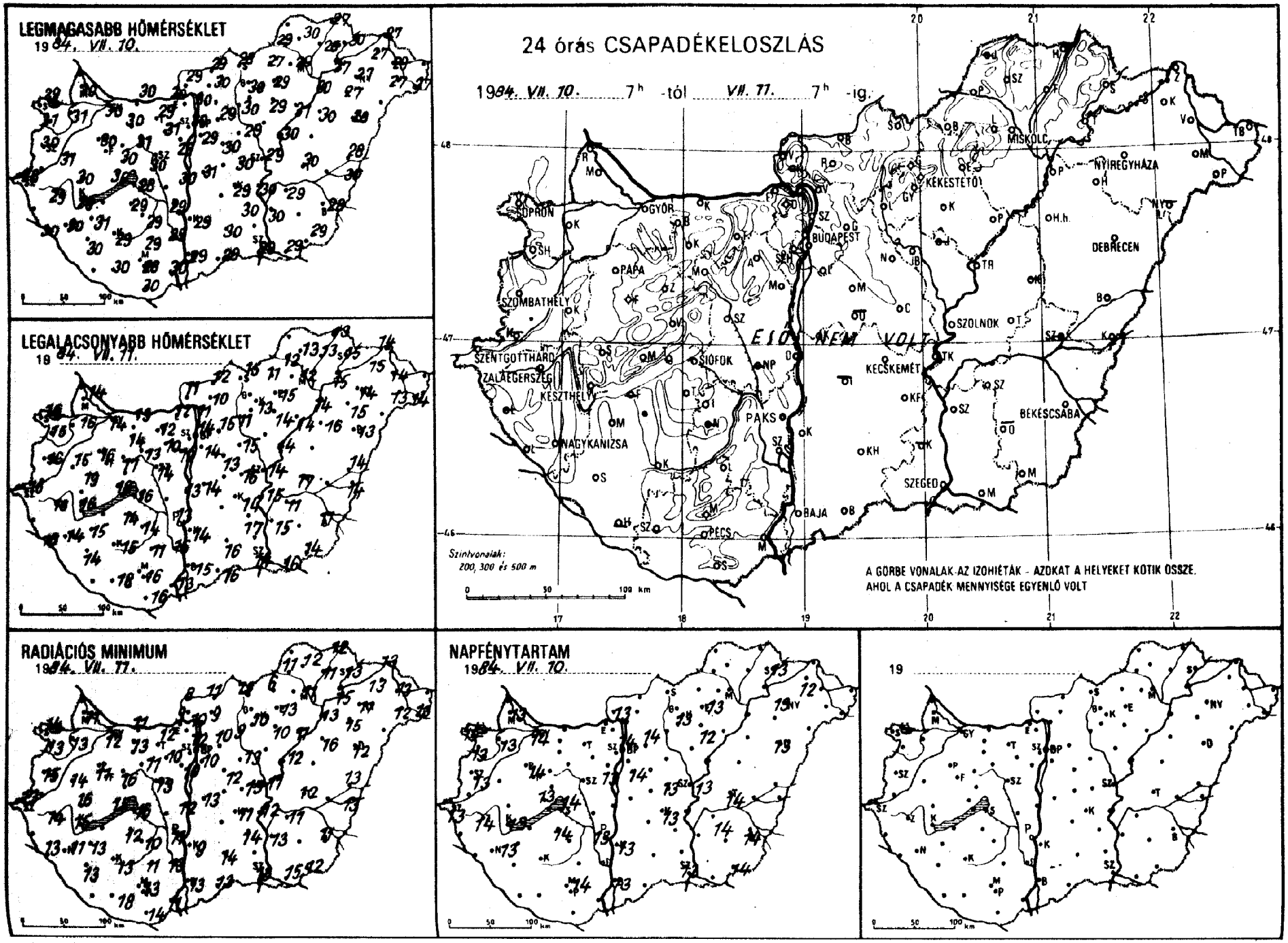
LEGMAGASABB HŐMÉRSÉKLET
1984. VII. 10.
LEGALACSONYABB HŐMÉRSÉKLET
1984. VII. 11.
24 órás CSAPADÉKELOSZLÁS
1984. VII. 10. 7h -tól VII. 11. 7h -ig.
ESŐ NEM VOLT
A GÖRBE VONALAK AZ IZOHIÉTÁK - AZOKAT A HELYEKET KÖTIK ÖSSZE, AHOL A CSAPADÉK MENNYISÉGE EGYENLŐ VOLT
Szintvonalak: 200, 300 és 500 m
0 50 100 km
SOPRON
GYŐR
BUDAPEST
MISKOLC
NYÍREGYHÁZA
KEKESTETŐ
DEBRECEN
SZOMBATHELY
PAPA
SZENTGOTTHÁRD
ZALAEGERSZEG
KESZTHELY
SIÓFOK
PAKS
NAGYKANIZSA
KECSKEMÉT
BÉKÉSCSABA
SZOLNOK
SZEGED
BAJA
PÉCS
RADIÁCIÓS MINIMUM
1984. VII. 11.
NAPFÉNYTARTAM
1984. VII. 10.
19

84. VII. 10 h-ig az utolsó 24 óra adatai						Előző nap napos órái
állomás	csapadék (mm)		max. hőmérséklet	min. hőmérséklet	rad. min.	
Győr	.	☁	30	14	12	14
Kapuvár	.	☁	31	16	13	13
Mosonmagyaróvár	○	☁	30	14	11	13
Rajka	–		–	–	–	
Sopron	.		29	16	14	13
Sopronhorpács	.	☁	31	15	13	13
Káld	.		31	15	14	
Körmend	–		–	–	–	
Szentgotthárd	○	☁	28	16	13	13
Szombathely	○	☁	30	16	15	13
Lenti	–		–	–	–	
Letenye	.	☁	30	16	13	
Nagykanizsa	○	☁	30	14	11	13
Zalaegerszeg	.	☁	29	15	14	14
Farkasgyepű	○	☁	29	16	14	
Keszthely	○	☁	29	16	15	13
Mencshely	○	☁	27	18	12	13
Pápa	○	☁	30	16	11	14
Sümeg	○		30	19	16	
Tihany	○	☁	30	18	15	
Veszprém	○		30	17	16	
Zirc	○	☁	28	12	10	
Fonyód	–		–	–	–	
Homokszt. györgy	–		–	–	–	–
Kaposvár	○	☁	29	15	13	
Marcali	○	☁	31	15	13	
Siófok	○	☁	28	16	16	14
Somogyszob	○	☁	30	14	13	
Tab	○	☁	29	14	12	
Bábolna	○		31	14	12	
Esztergom	○		30	12	9	
Kisbér	○	☁	30	14	13	
Komárom	○	☁	30	13	11	
Tatabánya	.	☁	29	12	12	
Alcsútdoboz	.	☁	31	10	10	
Dunaújváros	.		30	13	12	
Martonvásár	.		29	12	10	13
Mór	○	☁	31	13	11	
Nagyhörcsökp.	–		–	–	–	
Szabadbattyán	○	☁	30	14	13	
Iregszemcse	○	☁	29	14	10	14
Lengyel	.		29	11	11	
Paks	.	☁	29	13	11	13
Szekszárd	.		29	16	13	
Árpádtető	.		26	18	12	
Mohács	○	☁	30	13	11	
Pécs	○	☁	28	16	13	14
Siklós	.		30	16	14	
Szigetvár	○	☁	30	18	18	
Budaörs	.	☁	29	12	9	
Bp. Lőrinc	.	☁	29	14	10	14
Bp. Met. Int.	○		30	14	12	14
Bp. Szab. hegy	.		26	15	10	
Cegléd	.	=	30	16	13	13
Dobogókő	.		24	17	16	
Gödöllő	.		29	15	10	
Királyrét	–		–	–	–	
Monor	.	☁	30	13	12	
Nagykáta	.	☁	29	15	13	
Szentendre	.		31	13	13	

84. VII. 10 h-ig az utolsó 24 óra adatai						Előző nap napos órái
állomás	csapadék (mm)		max. hőmérséklet	min. hőmérséklet	rad. min.	
Vác	.	☁	30	11	10	
Vámosmikola	○	☁	29	11	8	13
Baja	○	☁	29	15	13	13
Bácsalmás	○		29	16	13	
Izsák	...		–	–	–	
Kalocsa	○	☁	29	14	9	13
Kecskemét	○	☁	29	14	11	13
Kiskunfélegyháza	○		30	17	14	
Kiskunhalas	.	☁	30	16	14	
Kunszentmiklós	.		31	14	13	
Tiszakécske	.		30	15	12	
Balassagyarmat	○	☁	29	12	11	
Romhány	○	☁	30	10	9	
Salgótarján	.		28	15	15	
Eger	.		29	15	13	13
Galyatető	.		24	15	10	
Gyöngyös	.	☁	30	13	10	
Kékestető	.		22	16	12	13
Kompolt	.	☁	29	14	10	12
Lőrinci	○	☁	30	11	9	
Poroszló	○	☁	31	14	11	
Jászapáti	–		–	–	–	
Jászberény	○		30	14	12	
Karcag	–		–	–	–	
Szolnok	.	☁	29	14	11	13
Tiszaroff	○	=	30	14	12	
Túrkeve	.		30	17	12	14
Kistelek	–		–	–	–	
Makó	.	☁	29	16	15	
Szeged	.	☁	29	14	13	13
Szentes	.		30	15	13	
Borsodnádasd	.	☁	27	11	6	
Fügöd	.	☁	28	13	11	
Hidasnémeti	○	=	27	13	12	
Jósvafő	...		–	–	–	–
Lillafüred	.	☁	27	14	12	
Miskolc	○	=	29	12	11	–
Putnok	○	=	29	12	11	
Sárospatak	○	☁	30	15	13	13
Szendrőlád	○	☁	30	13	12	
Tokaj	○		27	15	15	
Kisvárda	○		27	15	13	12
Mátészalka	.	☁	27	13	12	
Nyíregyháza	○	☁	27	14	11	13
Nyírlugos	–		–	–	–	
Pátyod	.	☁	27	14	13	
Tiszabecs	–		–	–	–	
Vásárosnamény	.	☁	29	14	13	
Záhony	.	☁	27	14	13	
Berettyóújfalu	.		28	14	13	
Debrecen	.	☁	28	13	12	13
Hajdúdorog	○		27	15	15	
Hortobágy	○		30	16	16	
Körösszakál	○	☁	30	14	13	
Polgár	.	☁	30	14	13	
Békéscsaba	.	☁	28	11	11	14
Mezőhegyes	○	☁	29	14	12	14
Orosháza	–		–	–	–	–
Szarvas	.		29	11	11	14
Szeghalom	–		–	–	–	

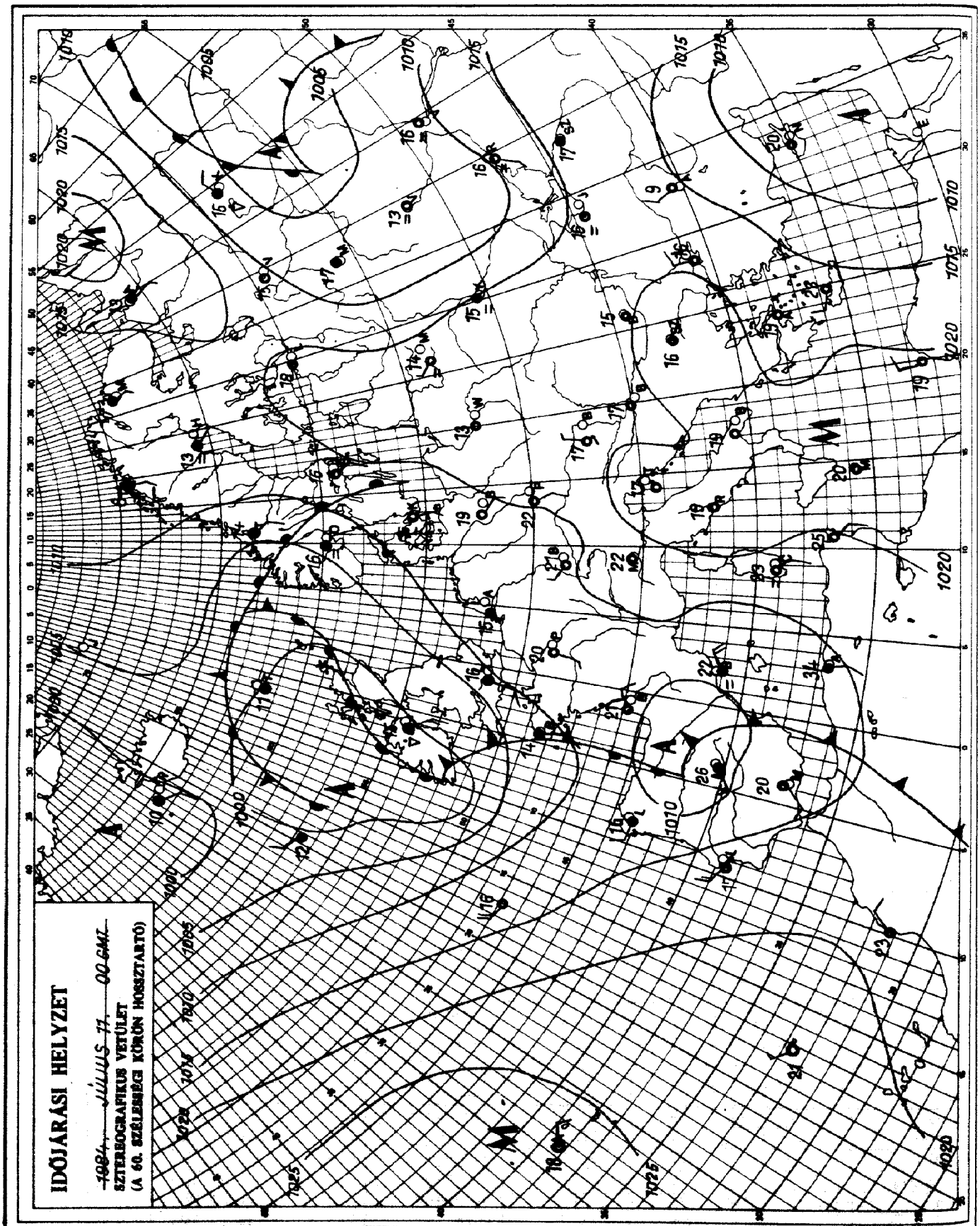

KIADJA: ORSZÁGOS METEOROLÓGIAI SZOLGÁLAT
Készíti: Központi Előrejelző Intézet Analízis- és Rövidtávú Prognózis Központja – T.: 273-018
Megjelenik naponként
Évi előfizetési díja: 1760,- Ft. – Megrendelhető: 1024 Budapest, II., Kitaibel Pál u. 1. – T.: 353-500
Kiadásért felel: az OMSZ elnöke – Szerkesztésért felel: a KEI igazgatója

Jelmagyarázat a havi melléklethen

IDŐJÁRÁSI NAPIJELENTÉS

ЕЖЕДНЕВНЫЙ МЕТЕОРОЛОГИЧЕСКИЙ БЮЛЛЕТЕНЬ · DAILY WEATHER REPORT
BULLETIN QUOTIDIEN DE TEMPS · TÄGLICHER WETTERBERICHT

97. évfolyam 194. szám + Budapest + 1984. július 12. csütörtök

Az időjárási helyzet és a várható időjárás:

A ciklonok pályája továbbra is Északnyugat-Észak-Európát érinti. Hatásukra szárazföldünk nyugati partvidékén, valamint a Skandináv-félszigeten erősen felhős, szeles, gyakran esős, hüvös időjárás uralkodik. Ugyanakkor Dél- és Közép-Európa nagy részén magasnyomású légköri képződmény helyezkedik el. Igy ezeken a területeken folytatódik a száraz, igen meleg idő. A legmagasabb nappali hőmérséklet szerdán általában 10 fokkal volt magasabb, mint a sokévi átlag. Péntek estig a Kárpát-medence nagy részén marad az igen meleg idő.

Hazánkban szerdán napos, száraz, meleg idő volt. A sok napsütés, valamint a meleg levegő hatására a hőmérséklet csúcsértéke 30, 35 fok között alakult. Csütörtök hajnalra északkeleten 13, 17, máshol 17, 23 fokig hült le a levegő. Ma délelőtt is derült, napos maradt az idő. A hőmérséklet 11 órára már elérte a 26, 30 fokot.

Ma 12 órakor Budapesten a hőmérséklet 31 fok, a tengerszintre átszámitott légnyomás 1019 mbar, változatlan.

A Balaton vizének hőmérséklete Siófoknál 11 órakor 21 fok volt.

Várható időjárás péntek estig:

Az ország nagy részén folytatódik a derült, száraz idő, csupán pénteken növekszik meg időnként erősebben a felhőzet a nyugati, északnyugati országrészben, és ott elszórtan zápor, zivatar is előfordulhat.
A többnyire délnyugati irányú szél gyakran megélénkül, a Dunántúlon erős lökések is kisérik.
Várható legalacsonyabb éjszakai hőmérséklet: 17, 22,
legmagasabb nappali hőmérséklet pénteken: 31, 36 fok között alakul.

Vadkerti Ferenc s.k.

TÁVOLABBI KILÁTÁSOK SZOMBATTÓL-KEDDIG:

Várhatóan megszünik a kánikula, de azért meleg marad az idő. Az időnként megnövekvő gomolyfelhőzetből záporok, zivatarok elszórtan kialakulhatnak. Legalacsonyabb hajnali hőmérséklet: eleinte 15, 20 fok között, később 15 fok körül várható. Legmagasabb nappali hőmérséklet eleinte 28, 33, később 25, 30 fok között lesz. Jelentős mennyiségü /legalább 5 mm napi/ csapadék az ország területének 20 százalékán várható.

KÖZÉPTÁVU ELŐREJELZŐ OSZTÁLY

A hőmérséklet napi középértéke és eltérése a 100 évi átlagtól /Budapest belterületén/:

1984. VII. 11.	25,4°C	+4,1°C

1871 óta ezen a napon Budapesten előfordult

legmagasabb hőmérséklet:	37,4°C /1968/,
legalacsonyabb hőmérséklet:	10,1°C /1886/.

84.454.

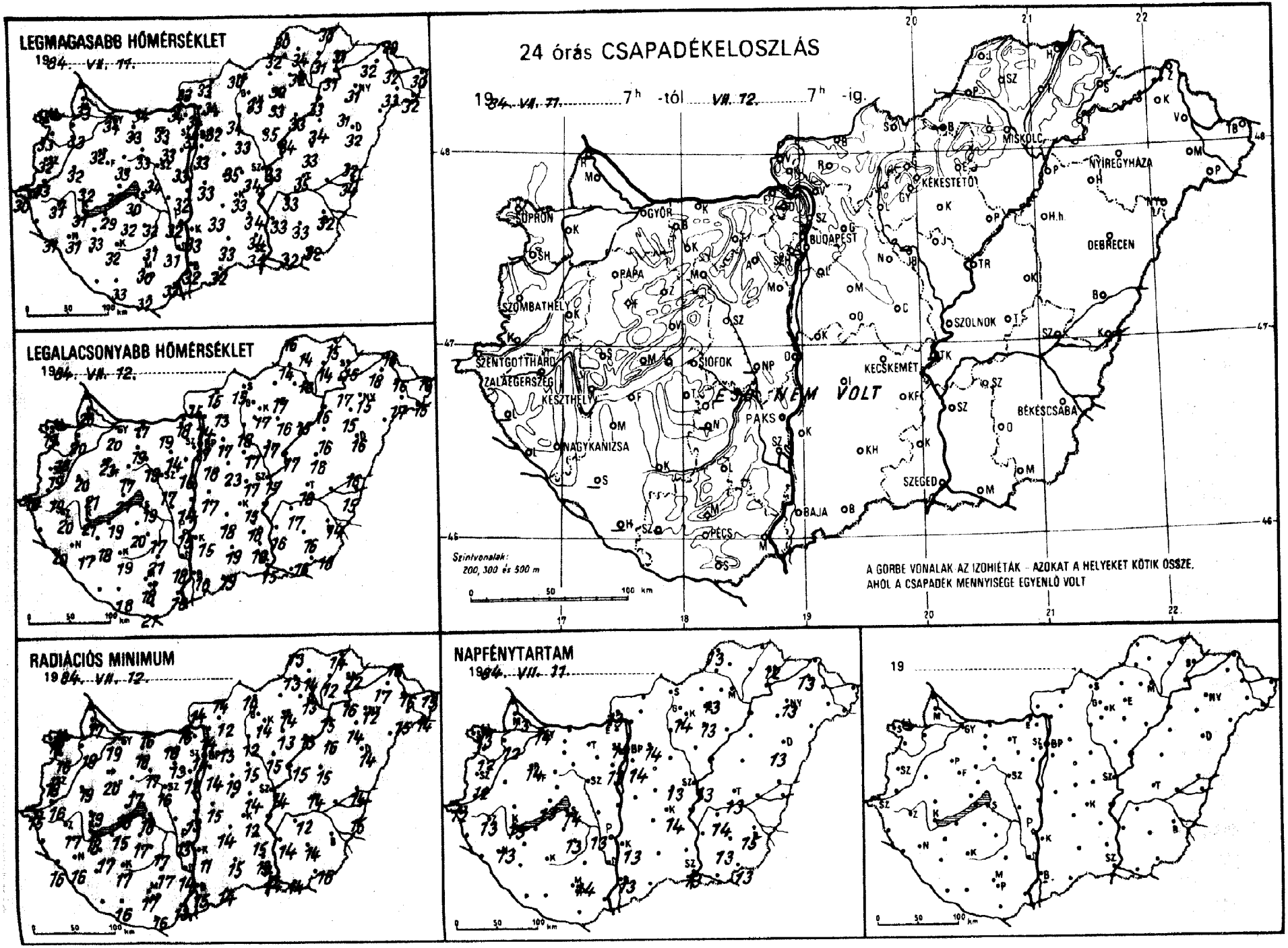
LEGMAGASABB HŐMÉRSÉKLET
1984. VII. 11.
LEGALACSONYABB HŐMÉRSÉKLET
1984. VII. 12.
24 órás CSAPADÉKELOSZLÁS
1984. VII. 11. 7h -tól VII. 12. 7h -ig.
SOPRON
GYŐR
BUDAPEST
MISKOLC
NYÍREGYHÁZA
KÉKESTETŐ
DEBRECEN
SZOMBATHELY
PAPA
SZOLNOK
SZENTGOTTHÁRD
ZALAEGERSZEG
KESZTHELY
SIÓFOK
KECSKEMÉT
PAKS
BÉKÉSCSABA
NAGYKANIZSA
SZEGED
BAJA
PÉCS
NEM VOLT
Szintvonalak: 200, 300 és 500 m
A GÖRBE VONALAK AZ IZOHIÉTÁK – AZOKAT A HELYEKET KÖTIK ÖSSZE, AHOL A CSAPADÉK MENNYISÉGE EGYENLŐ VOLT
RADIÁCIÓS MINIMUM
1984. VII. 12.
NAPFÉNYTARTAM
1984. VII. 11.
19

84. VII. 19 7.h-ig az utolsó 24 óra adatai						Előző nap napos órái
állomás	csapadék (mm)		max. hőmérséklet	min. hőmérséklet	rad. min.	
ör	.		34	20	19	14
uvár	.	=	33	20	19	12
onmagyaróvár	.	⌓	33	20	17	13
ka	–		–	–	–	
ron	.		32	19	18	13
ronhorpács	.	⌓	33	18	16	12
d	.		32	20	19	
mend	.	⌓	33	19	16	
tgotthárd	.	⌓	30	18	15	12
nbathely	.	⌓	32	19	18	12
n	–		–	–	–	
nye	.	⌓	31	20	16	
ykanizsa	.	⌓	31	17	16	13
egerszeg	.	⌓	31	20	17	13
tasgyepű	.		31	20	19	
thely	.	⌓	31	21	18	13
cshely	.		29	20	13	13
	.		32	23	20	14
eg	.	=	32	21	19	
ny	.		31	21	18	
prém	.		33	17	17	
	.	⌓	30	19	15	
yód	.		29	19	15	
okszt. györgy	–		–	–	–	
svár	.	⌓	32	19	17	
ali	.	⌓	33	18	17	
k	.		30	19	18	14
gyszob	–		–	–	–	
	.		32	20	17	
lna	.		33	18	17	
rgom	.		34	18	15	
r	.		33	19	18	
árom	.	⌓	34	17	16	
bánya	.		33	19	18	
tdoboz	.		33	14	13	
újváros	.		32	14	13	
nvásár	.		33	16	12	13
	.	=	33	19	17	
hörcsökp.	–		–	–	–	
dbattyán	.	⌓	34	17	16	
temcse	.	⌓	32	17	17	13
yel	.		31	21	17	
	.		32	15	13	13
zárd	.		31	18	14	
ltető	.		29	20	14	
cs	.	⌓	33	16	13	
	.	⌓	30	18	17	14
	.		32	21	16	
tvár	.	⌓	33	18	16	
rs	.	⌓	33	15	12	
őrinc	.		33	18	14	14
let. Int.	.		33	17	14	14
zab. hegy	.		30	20	17	
d	.	=	34	17	14	13
ökő	–		–	–	–	
llő	.		32	17	13	14
rét	.	⌓	29	13	12	
r	.	⌓	35	23	19	
káta	.	⌓	33	17	15	
endre	–		–	–	–	

84. VII. 19 7.h-ig az utolsó 24 óra adatai						Előző nap napos órái
állomás	csapadék (mm)		max. hőmérséklet	min. hőmérséklet	rad. min.	
Vác	.	⌓	34	14	14	
Vámosmikola	.	⌓	33	15	14	13
Baja	.	⌓	32	16	15	13
Bácsalmás	.		32	19	14	
Izsák	.		33	18	14	
Kalocsa	.	⌓	33	15	11	13
Kecskemét	.	⌓	33	15	12	14
Kiskunfélegyháza	.		34	18	15	
Kiskunhalas	.	⌓	33	19	15	
Kunszentmiklós	.		33	17	15	
Tiszakécske	.		–	–	–	
Balassagyarmat	.	⌓	33	15	14	
Romhány	.	⌓	34	13	12	
Salgótarján	.		30	15	14	
Eger	.		32	17	14	13
Galyatető	.		24	19	15	
Gyöngyös	.		33	17	14	
Kékestető	.		26	18	17	14
Kompolt	.		33	16	13	13
Lőrinci	.		34	18	12	
Poroszló	.	⌓	33	15	13	
Jászapáti	.		35	17	15	
Jászberény	–		–	–	–	
Karcag	.		33	18	15	
Szolnok	.	⌓	33	17	14	13
Tiszaroff	.	=	34	17	15	
Túrkeve	.		35	18	14	13
Kistelek	.		34	16	13	
Makó	.	⌓	32	16	14	
Szeged	.	⌓	31	15	14	13
Szentes	.		33	16	14	
Borsodnádasd	–		–	–	–	
Fügöd	.	⌓	31	14	12	
Hidasnémeti	.	=	30	15	14	
Jósvafő	.	⌓	30	16	13	13
Lillafüred	.	⌓	32	16	13	
Miskolc	.	=	32	13	13	–
Putnok	.	=	32	14	13	
Sárospatak	.		31	15	12	12
Szendrőlád	.	⌓	34	14	14	
Tokaj	.		31	17	16	
Kisvárda	.		32	18	17	13
Mátészalka	.	⌓	33	17	15	
Nyíregyháza	.	⌓	31	15	12	13
Nyírlugos	–		–	–	–	
Pátyod	.	⌓	32	15	14	
Tiszabecs	.	⌓	30	16	15	
Vásárosnamény	.	⌓	32	16	16	
Záhony	.	⌓	29	16	16	
Berettyóújfalu	.		32	16	14	
Debrecen	.	⌓	32	16	14	13
Hajdúdorog	.		31	15	14	
Hortobágy	.		34	16	16	
Körösszakál	.	⌓	34	15	15	
Polgár	.	⌓	33	16	15	
Békéscsaba	.	⌓	32	14	13	15
Mezőhegyes	.		32	18	16	13
Orosháza	.		33	16	14	13
Szarvas	.		33	17	12	14
Szeghalom	–		–	–	–	

KIADJA: ORSZÁGOS METEOROLÓGIAI SZOLGÁLAT
Készíti: Központi Előrejelző Intézet Analízis- és Rövidtávú Prognózis Központja – T.: 273-018
Megjelenik naponként
Évi előfizetési díja: 1760,- Ft. – Megrendelhető: 1024 Budapest, II., Kitaibel Pál u. 1. – T.: 353-500
Kiadásért felel: az OMSZ elnöke – Szerkesztésért felel: a KEI igazgatója

Jelmagyarázat a havi mellékletben

IDŐJÁRÁSI NAPIJELENTÉS

ЕЖЕДНЕВНЫЙ МЕТЕОРОЛОГИЧЕСКИЙ БЮЛЛЕТЕНЬ · DAILY WEATHER REPORT
BULLETIN QUOTIDIEN DE TEMPS · TÄGLICHER WETTERBERICHT

97. évfolyam 195. szám + Budapest + 1984. július 13. péntek

Az időjárási helyzet és a várható időjárás:

Az Appennini-félszigettől Közép- és Kelet-Európa nagy részén át egészen az Ural-hegységig magas lényomású öv húzódik. Hatására nagy területen napos, száraz, meleg az idő. Ugyanakkor a kontinens nyugati és északi vidékein ciklonok okoznak változékony, viszonylag hüvös időjárást. Szórványosan fordult elő záporeső, zivatar és gyakran megélénkül a szél. Valószinü, hogy az elkövetkező időszakban a Kárpát-medencében mérséklődik a nagy meleg.

Magyarországon csütörtökön napos, igen meleg idő volt. A zavartalan napsütés hatására a délutáni órákra 30-37 fokig melegedett fel a levegő. Az éjszaka is igen enyhe volt. A hőmérséklet péntek hajnalban 15 és 23 fok között váltakozott. Ma délelőtt országszerte folytatódott a túlnyomóan napos, száraz idő. A szél néha kissé megélénkült. A hőmérséklet 11 órakor az országban 25 és 31 fok között alakult.

Ma 12 órakor Budapesten a hőmérséklet 32 fok, a tengerszintre átszámitott légnyomás 1016 mbar, alig változik.

A Balaton vizének hőmérséklete Siófoknál 11 órakor 24 fok volt.

Várható időjárás szombat estig:

Nyugat felől több izben várható átmeneti felhősödés, elsősorban a Dunántúlon valószinü szórványos zápor, zivatar, rövid ideig tartó szélvihar kiséretében.
A délnyugati, majd északi szél szombatra megélénkül.

A legalacsonyabb éjszakai hőmérséklet 18, 23 fok között,
a legmagasabb nappali hőmérséklet szombaton: északnyugaton 23, 28 fok között, délkeleten 28, 33 fok között várható.

Török Dénes s.k.

A hőmérséklet napi középértéke és eltérése a 100 évi átlagtól /Budapest belterületén/:

1984. VII. 12. 27,8°C +6,4°C

1871 óta ezen a napon Budapesten előfordult

legmagasabb hőmérséklet: 35,6°C /1922/,
legalacsonyabb hőmérséklet: 10,6°C /1886/.

84.471.

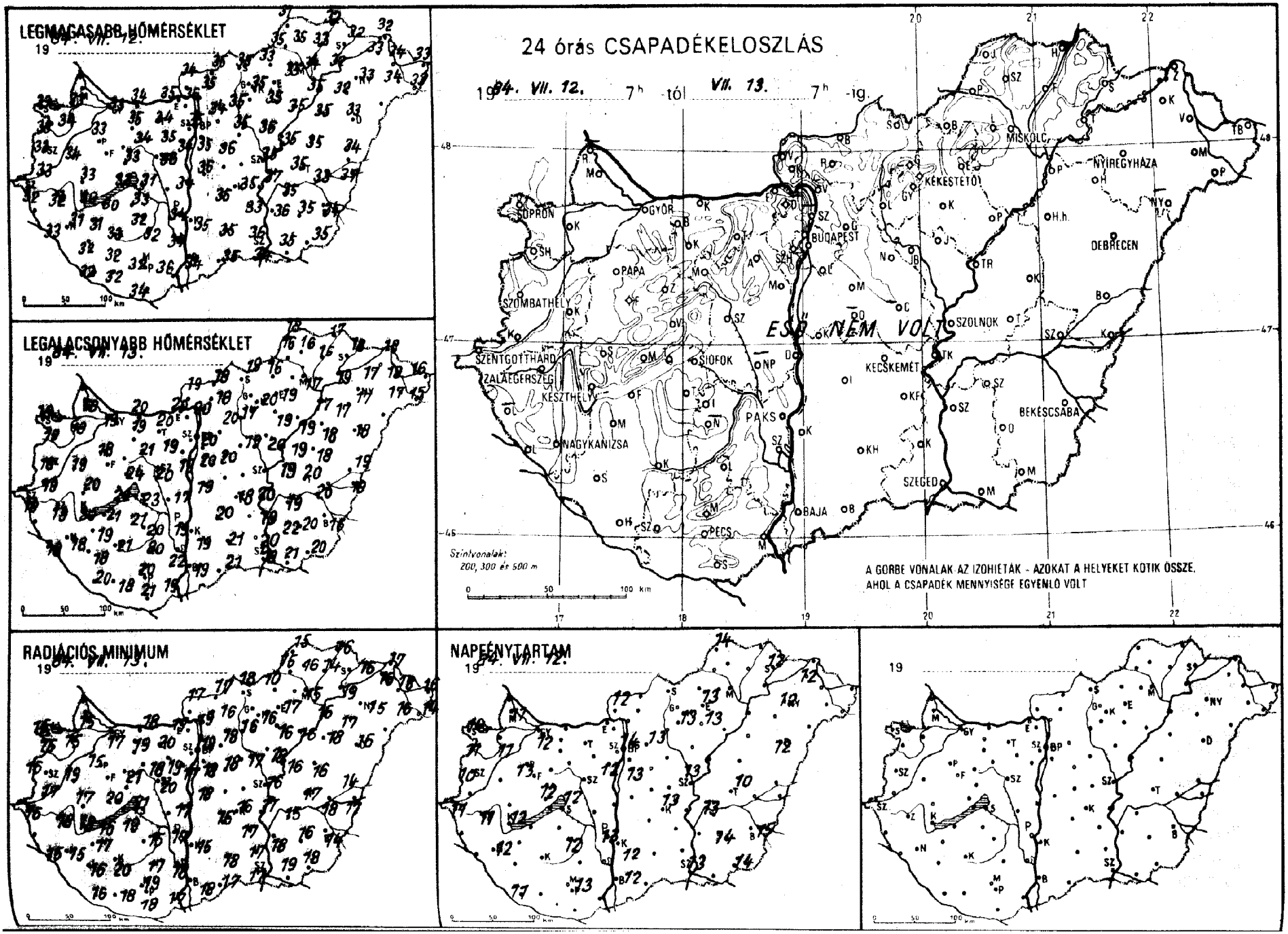
LEGMAGASABB HŐMÉRSÉKLET
19 84. VII. 12.
LEGALACSONYABB HŐMÉRSÉKLET
19 84. VII. 13.
24 órás CSAPADÉKELOSZLÁS
19 84. VII. 12. 7h -tól VII. 13. 7h -ig.
ESŐ NEM VOLT
A GÖRBE VONALAK AZ IZOHIETÁK - AZOKAT A HELYEKET KÖTIK ÖSSZE, AHOL A CSAPADÉK MENNYISÉGE EGYENLŐ VOLT
Szintvonalak: 200, 300 és 500 m
0 50 100 km
SOPRON
GYŐR
BUDAPEST
MISKOLC
NYÍREGYHÁZA
KÉKESTETŐ
DEBRECEN
SZOMBATHELY
PAPA
SZOLNOK
SZENTGOTTHÁRD
ZALAEGERSZEG
KESZTHELY
SIÓFOK
KECSKEMÉT
BÉKÉSCSABA
PAKS
NAGYKANIZSA
SZEGED
BAJA
PÉCS
RADIÁCIÓS MINIMUM
19 84. VII. 13.
NAPFÉNYTARTAM
19 84. VII. 12.
19

1984. VII. 01 7h-ig az utolsó 24 óra adatai						Előző nap napos órái	84. VII. 05 7h-ig az utolsó 24 óra adatai						Előző nap napos órái
állomás	csapadék (mm)		max. hőmérséklet	min. hőmérséklet	rad. min.		állomás	csapadék (mm)		max. hőmérséklet	min. hőmérséklet	rad. min.	
Győr	0	=	33	19	17	12	Vác	0	⌀	36	20	19	
Kapuvár	0		34	18	15	11	Vámosmikola	0	⌀	34	19	17	12
Mosonmagyaróvár	0		33	18	15	11	Baja	0	⌀	34	19	18	12
Rajka	–		–	–	–		Bácsalmás	0		35	21	17	
Sopron	0		33	18	15	10	Izsák	0		36	20	16	
Sopronhorpács	0	⌀	33	19	15	11	Kalocsa	0	⌀	35	19	15	12
Káld	0		34	19	19		Kecskemét	0	⌀	35	18	16	13
Körmend	0		33	19	17		Kiskunfélegyháza	0		33	19	17	
Szentgotthárd	0		32	19	16	11	Kiskunhalas	0		35	21	18	
Szombathely	0		33	18	16	10	Kunszentmiklós	0		36	19	18	
Lenti	–		–	–	–		Tiszakécske	0		37	20	17	
Letenye	0	⌀	33	18	15		Balassagyarmat	0	⌀	35	19	17	
Nagykanizsa	0	⌀	31	18	15	12	Romhány	0	⌀	35	18	16	
Zalaegerszeg	0	⌀	32	19	18	11	Salgótarján	0		35	19	18	
Farkasgyepű	0		32	18	17		Eger	0		33	19	17	13
Keszthely	0		30	20	19	12	Galyatető	0		27	20	18	
Mencshely	0		30	20	17	12	Gyöngyös	0		35	20	16	
Pápa	0		33	18	15	13	Kékestető	0		27	19	18	13
Sumeg	0	=	33	20	17		Kompolt	0		35	19	16	13
Tihany	0		33	22	20		Lőrinci	0	⌀	35	17	16	
Veszprém	0		33	24	21		Poroszló	0		35	19	16	
Zirc	0		31	20	19		Jászapáti	0		36	20	18	
Fonyód	0		30	21	16		Jászberény	0		35	19	17	
Homokszt. györgy	0	=	32	20	16	11	Karcag	0		35	18	16	
Kaposvár	0	⌀	32	21	20		Szolnok	0	⌀	35	19	16	13
Marcali	0		33	19	17		Tiszaroff	0	=	35	19	16	
Siófok	0		31	23	21	12	Túrkeve	0		35	20	17	10
Somogyszob	0	⌀	32	18	16		Kistelek	0		36	20	17	
Tab	0		33	21	19		Makó	0		35	21	19	
Bábolna	0		34	20	18		Szeged	0	⌀	34	18	17	13
Esztergom	0		35	20	17		Szentes	0		36	22	18	
Kisbér	0		35	19	19		Borsodnádasd	0	⌀	33	16	10	
Komárom	0		34	20	18		Fügöd	0		33	16	14	
Tatabánya	0		34	20	20		Hidasnémeti	0	=	32	17	16	
Alcsútdoboz	0	=	35	19	19		Jósvafő	0	⌀	31	18	15	14
Dunaújváros	0		34	17	17		Lillafüred	0	⌀	32	17	14	
Martonvásár	0		34	19	17	12	Miskolc	0	⌀	34	17	15	–
Mór	0	=	34	21	18		Putnok	0	=	35	16	15	
Nagyhörcsökp.	–		–	–	–		Sárospatak	0	⌀	32	18	16	12
Szabadbattyán	0	⌀	36	20	20		Szendrőlád	0	⌀	35	16	16	
Tegszemcse	0	⌀	32	20	15	12	Tokaj	0		32	19	19	
Tengyel	0		32	20	17		Kisvárda	0	⌀	33	17	16	12
Paks	0	⌀	34	19	17	13	Mátészalka	0		34	17	16	
Szekszárd	0		34	22	18		Nyíregyháza	0	⌀	33	17	15	12
Árpádtető	0		29	21	16		Nyírlugos	–		–	–	–	
Mohács	0	⌀	36	19	17		Pátyod	0	⌀	33	15	14	
Pécs	0	⌀	32	20	19	13	Tiszabecs	0		33	16	16	
Siklós	0		34	21	18		Vásárosnamény	0		34	19	18	
Szigetvár	0	⌀	34	18	18		Záhony	0	⌀	32	18	17	
Budaörs	0		35	19	17		Berettyóújfalu	0		34	19	14	
Bp. Lőrinc	0		35	20	18	13	Debrecen	0	⌀	33	18	16	12
Bp. Met. Int.	0		35	20	19	14	Hajdúdorog	0		32	17	17	
Bp. Szab. hegy	0		31	21	20		Hortobágy	0		35	18	18	
Cegléd	–		–	–	–	–	Körösszakál	0	⌀	37	18	17	
Dobogókő	0		29	20	20		Polgár	0	⌀	35	17	16	
Gödöllő	0		34	20	18	13	Békéscsaba	0	⌀	34	16	14	15
Királyrét	0	⌀	32	17	15		Mezőhegyes	0		35	20	18	14
Monor	0	⌀	36	20	18		Orosháza	0		35	20	16	14
Nagykáta	0		35	19	19		Szarvas	0		35	19	15	13
Szentendre	–		–	–	–		Szeghalom	0		36	20	18	

KIADJA: ORSZÁGOS METEOROLÓGIAI SZOLGÁLAT
Készíti: Központi Előrejelző Intézet Analízis- és Rövidtávú Prognózis Központja – T.: 273-018
Megjelenik naponként
Évi előfizetési díja: 1760,- Ft. – Megrendelhető: 1024 Budapest, II., Kitaibel Pál u. 1. – T.: 353-900
Kiadásért felel: az OMSZ elnöke – Szerkesztésért felel: a KEI igazgatója

Jelmagyarázat a havi mellékletben

IDŐJÁRÁSI NAPIJELENTÉS

ЕЖЕДНЕВНЫЙ МЕТЕОРОЛОГИЧЕСКИЙ БЮЛЛЕТЕНЬ · DAILY WEATHER REPORT
BULLETIN QUOTIDIEN DE TEMPS · TÄGLICHER WETTERBERICHT

97. évfolyam 196. szám. + Budapest + 1984. július 14. szombat

Az időjárási helyzet és a várható időjárás:

Kontinensünk egyre nagyobb részén szünik meg a kánikula. Továbbra is szokatlanul meleg az idő Délkelet-Európában, délutánra sokfelé 35 fok fölé emelkedik a hőmérséklet. Az óceáni eredetü, hüvös léghullámok egyre délebbi légpályákon haladnak. Mára Közép-Európa szerte mérséklődött a meleg, megszünt a kánikula. Az óceáni eredetü levegő nagy nedvességtartalmú hulláma ma reggel érte el a Brit-szigetek térségét, kelet felé tart, várhatóan holnap megközeliti a Kárpát-medencét.

Magyarországon pénteken kánikula volt, délutánra általában 31, 38 fok közé emelkedett a hőmérséklet, délnyugaton néhol kissé hüvösebb volt az idő. Csupán átmenetileg és csak kissé növekedett meg a felhőzet, csapadékot nem jelentettek. Késő estétől már számottevően megnövekedett a felhőzet, megélénkült, a Dunántúlon időnként megerősödött a szél, néhány helyen zápor, zivatar is előfordult. A legalacsonyabb éjszakai hőmérséklet 17, 22 fok között alakult. Délelőtt időnként megnövekedett a felhőzet, a délkeleti országrészben zivatar is előfordult. A hőmérséklet 11 órakor az északnyugati országrészben 19, 22 fok között, másutt 22, 27 fok között volt.

Ma 12 órakor Budapesten a hőmérséklet 25 fok, a tengerszintre átszámitott légnyomás 1016 mbar, gyengén emelkedik.

A Balaton vizének hőmérséklete 11 órakor Siófoknál 23 fok volt.

Várható időjárás vasárnap estig:

Ma /szombaton/ nyugat felől mindenütt csökken a felhőzet, legfeljebb a Tiszántúlon lesz egy-két helyen zápor, zivatar.
Holnap /vasárnap/ nyugat felől időnként erősen megnövekszik a felhőzet és elsősorban a Dunántúlon lehet szórványosan záporra, zivatarra számitani.
A sokfelé erős északi szél éjszakára mérséklődik.
Holnapra /vasárnapra/ megélénkülő déli szél várható.
Várható legalacsonyabb éjszakai hőmérséklet: 11, 16,
legmagasabb nappali hőmérséklet vasárnap: 24, 29 fok között.

H. Bóna Márta s.k.

A hőmérséklet napi középértéke és eltérése a 100 éri átlagtól /Budapest belterületén/:

1984. VII. 13.	27,8°C	+6,1°C

1871 óta ezen a napon Budapesten előfordult

legmagasabb hőmérséklet:	36,4°C /1931/,
legalacsonyabb hőmérséklet:	10,4°C /1930/.

84.472.

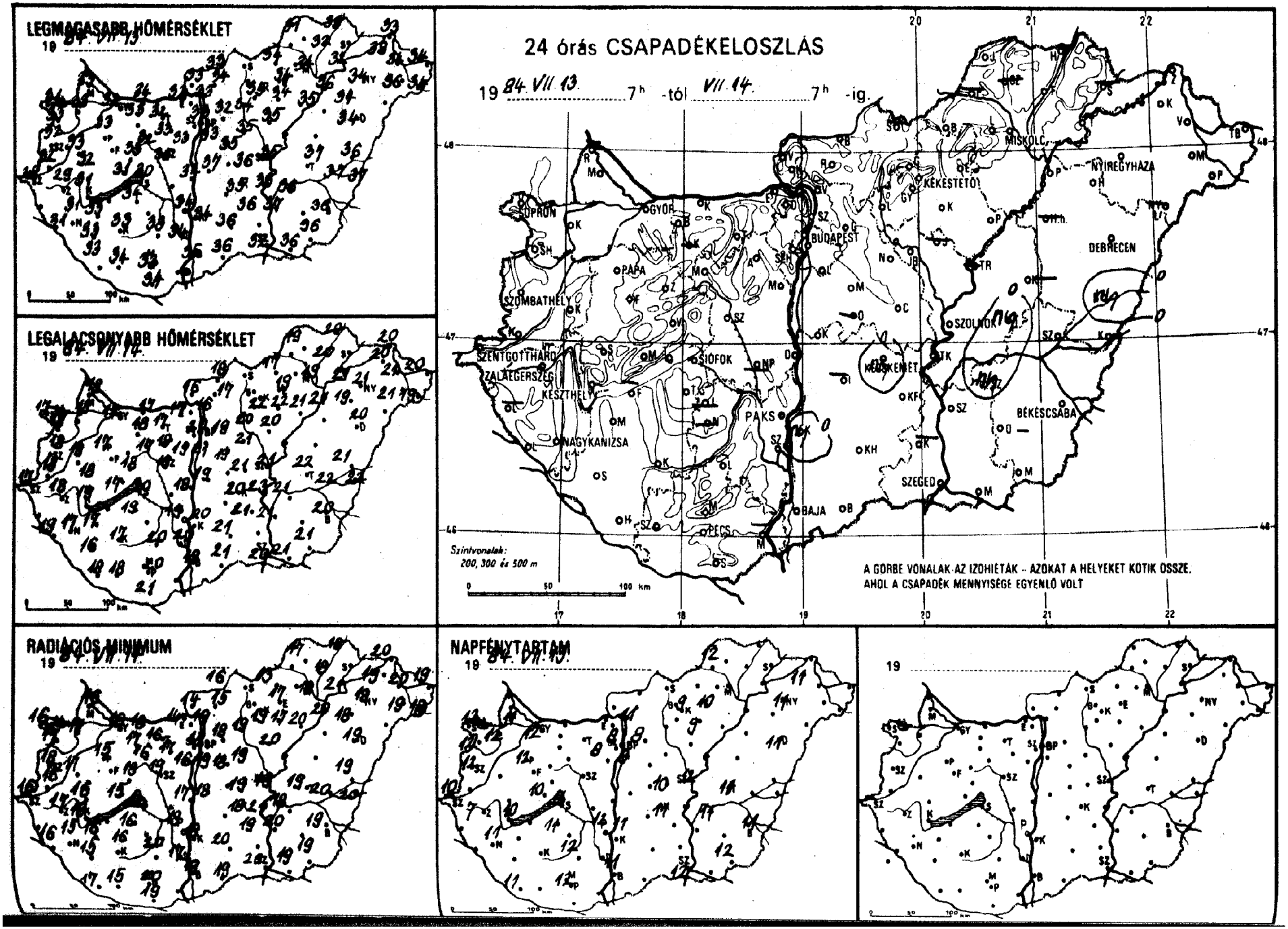
LEGMAGASABB HŐMÉRSÉKLET
19 84. VII. 13.
LEGALACSONYABB HŐMÉRSÉKLET
19 84. VII. 14.
RADIÁCIÓS MINIMUM
19 84. VII. 14.
NAPFÉNYTARTAM
19 84. VII. 13.
24 órás CSAPADÉKELOSZLÁS
19 84. VII. 13. 7h -tól VII. 14. 7h -ig.
Szintvonalak: 200, 300 és 500 m
0 50 100 km
A GÖRBE VONALAK AZ IZOHIÉTÁK – AZOKAT A HELYEKET KÖTIK ÖSSZE, AHOL A CSAPADÉK MENNYISÉGE EGYENLŐ VOLT
SOPRON
GYŐR
BUDAPEST
MISKOLC
NYÍREGYHÁZA
KÉKESTETŐ
DEBRECEN
SZOMBATHELY
PAPA
SZOLNOK
SZENTGOTTHÁRD
ZALAEGERSZEG
KESZTHELY
SIÓFOK
PAKS
KECSKEMÉT
BÉKÉSCSABA
NAGYKANIZSA
SZEGED
BAJA
PÉCS

84. VII. 16^{h}-ig az utolsó 24 óra adatai						Előző nap napos órái
állomás	csapadék (mm)		max. hőmérséklet	min. hőmérséklet	rad. min.	
Győr	o		32	17	16	12
Kapuvár	o		33	18	17	12
Mosonmagyaróvár	•		33	18	16	11
Rajka	–		–	–	–	
Sopron	•		31	17	16	13
Sopronhorpács	•		33	18	17	12
Káld	o		33	18	17	
Körmend	•		32	18	16	
Szentgotthárd	•		28	17	16	10
Szombathely	•		32	18	18	12
Lenti	–		–	–	–	
Letenye	•	=	31	19	16	
Nagykanizsa	•		31	17	15	11
Zalaegerszeg	o		29	18	17	7
Farkasgyepű	o		31	16	15	
Keszthely	o	⌓	31	19	18	10
Mencshely	o		31	17	15	10
Pápa	o		33	17	15	12
Sümeg	o	=	32	18	16	
Tihany	o		34	20	18	
Veszprém	o		33	18	18	
Zirc	o		30	16	15	
Fonyód	–		–	–	–	
Homokszt. györgy	•	⌓	32	18	17	11
Kaposvár	o		33	17	16	
Marcali	•		33	17	16	
Siófok	•		30	20	20	11
Somogyszob	•	⌓	33	16	15	
Tab	•		34	19	16	11
Bábolna	•		33	18	17	
Esztergom	•		33	17	14	
Kisbér	–		–	–	–	
Komárom	•		34	17	16	
Tatabánya	•		32	17	16	
Alcsútdoboz	•		33	18	17	
Dunaújváros	•		34	18	17	
Martonvásár	•		33	19	16	8
Mór	o		32	17	16	
Nagyhörcsökp.	–		–	–	–	
Szabadbattyán	•	⌓	35	19	19	
Iregszemcse	–		–	–	–	
Lengyel	•		33	20	20	12
Paks	o		34	19	18	12
Szekszárd	•		34	20	17	
Árpádtető	•		31	17	14	
Mohács	–		–	–	–	
Pécs	o	⌓	33	20	20	12
Siklós	o		34	21	19	
Szigetvár	o	⌓	34	18	15	
Budaörs	o		32	20	19	
Bp. Lőrinc	o		33	21	19	8
Bp. Met. Int.	o		33	20	18	8
Bp. Szab. hegy	o		30	17	17	
Cegléd	o	=	36	21	19	10
Dobogókő	o		27	16	16	
Gödöllő	o		32	19	18	8
Királyrét	o	⌓	32	17	15	
Monor	•	⌓	35	19	18	
Nagykáta	•		35	21	19	
Szentendre	•	=	34	20	20	

84. VII. 16^{h}-ig az utolsó 24 óra adatai						Előző nap napos órái
állomás	csapadék (mm)		max. hőmérséklet	min. hőmérséklet	rad. min.	
Vác	o	⌓	33	19	19	
Vámosmikola	•	⌓	33	16	14	11
Baja	•	⌓	35	19	18	11
Bácsalmás	•		36	21	19	
Izsák	–		–	–	–	
Kalocsa	ny		34	20	18	11
Kecskemét	ny	▽	35	20	18	11
Kiskunfélegyháza	•		36	21	19	
Kiskunhalas	o		36	21	20	
Kunszentmiklós	•		37	19	18	
Tiszakécske	•		33	23	21	
Balassagyarmat	•	⌓	33	18	16	
Romhány	•		34	17	15	
Salgótarján	–		–	–	–	
Eger	o	=	34	19	17	10
Galyatető	•		29	16	13	
Gyöngyös	•		35	22	19	
Kékestető	o		27	16	16	9
Kompolt	o		34	22	17	9
Lőrinci	o		34	20	19	
Poroszló	o		35	21	20	
Jászapáti	–		–	–	–	
Jászberény	o		35	20	20	
Karcag	–		–	–	–	
Szolnok	o		35	21	19	12
Tiszaroff	–		–	–	–	
Túrkeve	ny	▽	37	22	19	11
Kistelek	–		–	–	–	
Makó	o		36	21	19	
Szeged	•	⌓	32	20	20	12
Szentes	•		37	21	20	
Borsodnádasd	•	⌓	34	17	13	
Füged	•		32	20	18	
Hidasnémeti	•		33	20	18	
Jósvafő	•	=	31	19	17	12
Lillafüred	•		31	19	16	
Miskolc	o	=	34	19	18	
Putnok	o	=	34	18	17	
Sárospatak	–		–	–	–	
Szendrőlád	–		–	–	–	
Tokaj	o		32	21	21	
Kisvárda	o	⌓	38	20	19	11
Mátészalka	o	⌓	36	21	19	
Nyíregyháza	o		34	21	19	11
Nyírlugos	–		–	–	–	
Pátyod	o		34	19	18	
Tiszabecs	o	⌓	34	20	19	
Vásárosnamény	o		34	21	20	
Záhony	o		33	20	20	
Berettyóújfalu	ny		36	21	19	
Debrecen	o	–	34	20	19	11
Hajdúdorog	o		34	19	18	
Hortobágy	–		–	–	–	
Körösszakál	o		37	22	20	
Polgár	o	⌓	36	21	20	
Békéscsaba	o	⌓	36	20	19	14
Mezőhegyes	•	⌓	36	21	19	12
Orosháza	–		–	–	–	
Szarvas	ny	▽	36	21	18	11
Szeghalom	•	=	37	22	20	

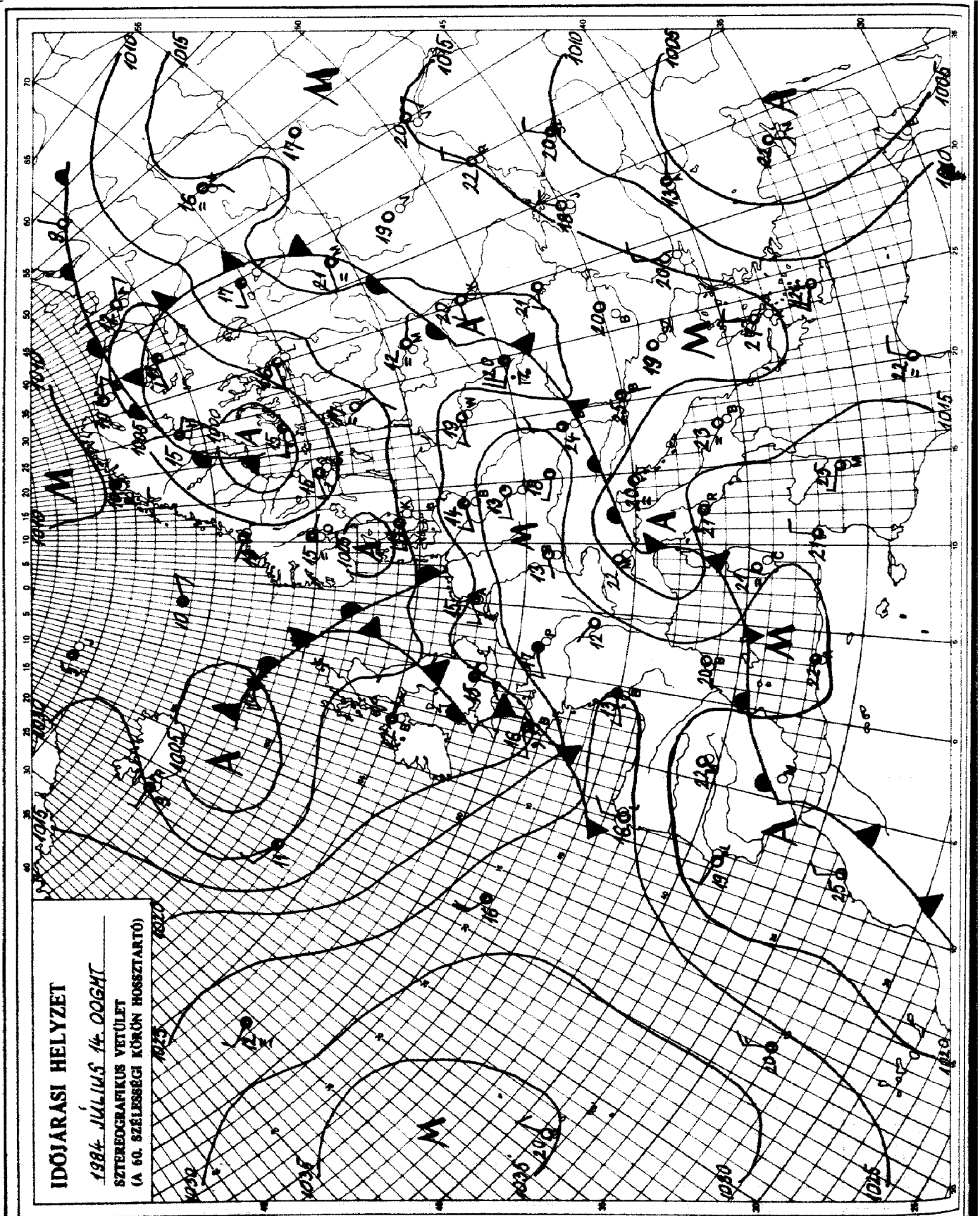

KIADJA: ORSZÁGOS METEOROLÓGIAI SZOLGÁLAT
Készíti: Központi Előrejelző Intézet Analízis- és Rövidtávú Prognózis Központja – T.: 273-018
Megjelenik naponként
Évi előfizetési díja: 1760,- Ft. – Megrendelhető: 1024 Budapest, II., Kitaibel Pál u. 1. – T.: 353-500
Kiadásért felel: az OMSZ elnöke – Szerkesztésért felel: a KEI igazgatója

Jelmagyarázat a havi mellékletben

IDŐJÁRÁSI NAPIJELENTÉS

ЕЖЕДНЕВНЫЙ МЕТЕОРОЛОГИЧЕСКИЙ БЮЛЛЕТЕНЬ · DAILY WEATHER REPORT
BULLETIN QUOTIDIEN DE TEMPS · TÄGLICHER WETTERBERICHT

97. évfolyam 197. szám. + Budapest + 1984. július 15. vasárnap

Az időjárási helyzet és a várható időjárás:

A Skandináv-félsziget fölött nagy méretü ciklon alakult ki, és ez alakitja szinte egész Európa időjárását. A légörvény hatására igen meleg levegő áramlik a keleti, délkeleti vidékek fölé. A Szovjetunió déli felén, a Feketetenger környékén és a Balkán-félszigeten kánikula van, és napos az idő. Közép-Európában és Olaszországban már mérséklődött a nagy meleg, de ugyancsak sok a napsütés. Az óceán északi térségéből egyre hüvösebb és nedves léghullámok érik el a szárazföld nyugati részét. Onnan lehülést és esőket, zivatarokat is jelentenek. E felhősávok és a hüvösebb levegő Magyarország felé tartanak, és hétfőn már éreztetik hatásukat időjárásunkban.

Szombaton délelőtt hazánkban sokfelé felhős volt az ég, majd csökkent a felhőzet. Csak 1-2 helyről jelentettek gyönge záport. A többfelé erős, néhol viharos északi szél délután mérséklődött. A hőmérséklet csúcsértéke északnyugaton, nyugaton 24, 26, másutt 27, 32 fok között volt. A legalacsonyabb éjszakai hőmérséklet általában 11 és 17 fok között alakult. Vasárnap reggel nyugaton felhős volt az ég, majd ott is csökkent a felhőzet. A délelőtt nagy részében napos, száraz idő volt. A hőmérséklet 11 órára 24, 27 fokig emelkedett.

Ma 12 órakor Budapesten a hőmérséklet 26 fok, a tengerszintre átszámitott légnyomás 1009 mbar, erősen süllyed.

A Balaton vizének hőmérséklete Siófoknál 11 órakor 21 fok volt.

Várható időjárás hétfő estig:

Eleinte még napos, száraz idő lesz, később nyugat felől egyre erősebb felhősödés várható, és sokfelé lesz zápor, és zivatar.
Megélénkül, helyenként megerősödik a délnyugati szél.
Hétfőn északnyugatira fordul és több helyen lesz erős a szél.
Zivatarban viharos lökések is előfordulhatnak.
Várható legalacsonyabb éjszakai hőmérséklet: 14 és 19,
legmagasabb nappali hőmérséklet hétfőn: 22 és 26 fok között várható.

Pálmási Judit s.k.

A hőmérséklet napi középértéke és eltérése a 100 évi átlagtól /Budapest belterületén/:

1984. VII. 14.	23,3°C	+1,3°C

1871 óta ezen a napon Budapesten előfordult

legmagasabb hőmérséklet:	36,7°C /1883/,
legalacsonyabb hőmérséklet:	9,2°C /1895/.

84.473.

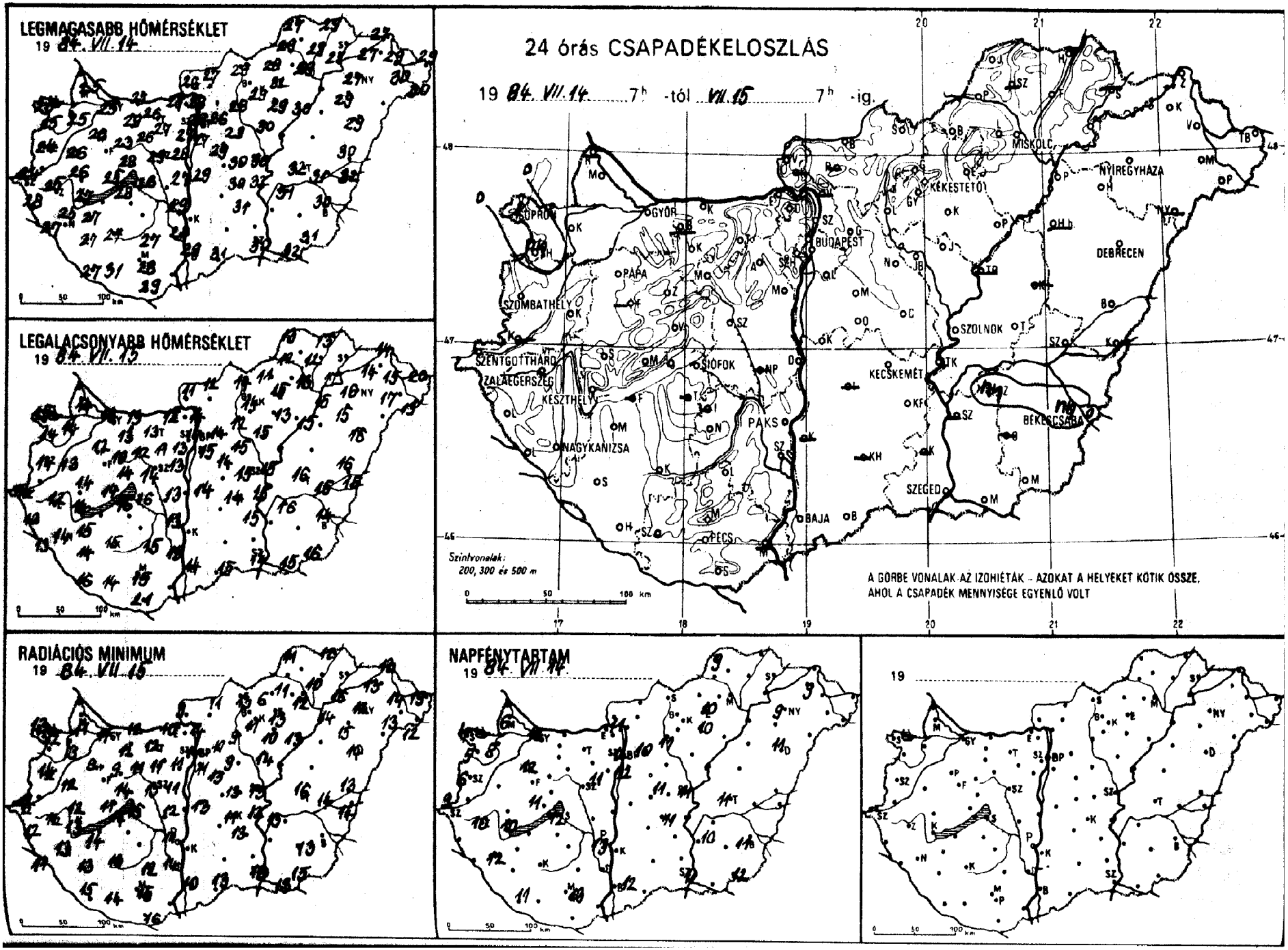
LEGMAGASABB HŐMÉRSÉKLET
19 84. VII. 14
LEGALACSONYABB HŐMÉRSÉKLET
19 84. VII. 13
24 órás CSAPADÉKELOSZLÁS
19 84. VII. 14 7h -tól VII. 15 7h -ig.
GYŐR
BUDAPEST
MISKOLC
NYÍREGYHÁZA
DEBRECEN
KÉKESTETŐ
PÁPA
SZOMBATHELY
SZOLNOK
SZENTGOTTHÁRD
ZALAEGERSZEG
KESZTHELY
SIÓFOK
KECSKEMÉT
BÉKÉSCSABA
PAKS
NAGYKANIZSA
SZEGED
BAJA
PÉCS
Szintvonalak:
200, 300 és 500 m
A GÖRBE VONALAK AZ IZOHIÉTÁK - AZOKAT A HELYEKET KÖTIK ÖSSZE,
AHOL A CSAPADÉK MENNYISÉGE EGYENLŐ VOLT
RADIÁCIÓS MINIMUM
19 84. VII. 15
NAPFÉNYTARTAM
19 84. VII. 14
19

84. VII. 05.h-ig az utolsó 24 óra adatai						Előző nap napos órái
állomás	csapadék (mm)		max. hőmérséklet	min. hőmérséklet	rad. min.	
Győr	•		25	13	11	12
Kapuvár	•		25	14	13	8
Mosonmagyaróvár	•		25	14	11	6
Rajka	–		–	–	–	
Sopron	1		25	15	13	4
Sopronhorpács	ny		25	14	12	5
Káld	•		26	13	12	
Körmend	–		–	–	–	
Szentgotthárd	•		24	14	12	9
Szombathely	•		24	14	14	6
Lenti	•		28	13	12	
Letenye	•		27	13	11	
Nagykanizsa	•		25	14	13	12
Zalaegerszeg	•		25	12	12	10
Farkasgyepű	–		–	–	–	
Keszthely	•		27	14	13	10
Mencshely	•		25	14	11	11
Pápa	∘		26	12	8	12
Sümeg	•		26	14	12	
Tihany	•		28	16	13	
Veszprém	•		28	14	14	
Zirc	•		23	10	9	
Fonyód	–		–	–	–	
Homokszt. György	•		27	16	15	11
Kaposvár	•		27	15	13	
Marcali	•		27	15	14	
Siófok	∘		26	16	15	12
Somogyszob	•		27	14	13	
Tab	–		–	–	–	
Tábolna	–		–	–	–	
Esztergom	•		27	12	10	
Gisbér	•		29	13	12	
Komárom	•		27	13	12	
Tatabánya	•		26	13	12	
Alcsútdoboz	•		27	11	11	
Dunaújváros	•		27	13	12	
Martonvásár	•		28	13	11	11
Mór	•	=	26	12	11	
Nagyhörcsökp.	–		–	–	–	
Szabadbattyán	∘		29	14	13	
Tegszemcse	–		–	–	–	–
Tengyel	•		27	15	12	
Baks	•		29	13	11	13
Tekszárd	∘		28	18	14	
Tpádtető	•		25	17	12	
Tohács	–		–	–	–	
Tcs	•		28	15	15	13
Tklós	•		29	21	16	
Tigetvár	•		31	14	14	
Tdaörs	•		27	13	11	
T. Lőrinc	•		27	15	11	12
T. Met. Int.	•		28	17	14	12
T. Szab. hegy	•		24	17	13	
Tgléd	∘	=	30	15	13	11
Tbogókő	•		20	14	15	
Tdöllő	•		26	14	11	10
Tályrét	–		–	–	–	
Tonor	•		29	14	13	
Tgykáta	•		29	15	9	
Tentendre	•		28	14	14	

84. VII. 19.h-ig az utolsó 24 óra adatai						Előző nap napos órái
állomás	csapadék (mm)		max. hőmérséklet	min. hőmérséklet	rad. min.	
Vác	–		–	–	–	
Vámosmikola	•		26	11	9	11
Baja	•		29	14	10	12
Bácsalmás	•		31	15	13	
Izsák	–		–	–	–	
Kalocsa	–		–	–	–	
Kecskemét	•		30	14	11	11
Kiskunfélegyháza	•		31	15	13	
Kiskunhalas	–		–	–	–	
Kunszentmiklós	•		29	14	13	
Tiszakécske	•		32	15	12	
Balassagyarmat	•		27	12	11	
Romhány	–		–	–	–	
Salgótarján	•		29	14	13	
Eger	•		32	15	13	10
Galyatető	•		24	12	9	
Gyöngyös	•		29	14	11	
Kékestető	•		20	13	12	8
Kompolt	•		29	13	10	9
Lőrinci	•		28	12	9	11
Poroszló	∘		30	15	13	
Jászapáti	•		30	15	14	
Jászberény	•		29	15	13	
Karcag	–		–	–	–	
Szolnok	•		30	15	13	11
Tiszaroff	–		–	–	–	
Túrkeve	•		32	16	16	11
Kistelek	–		–	–	–	
Makó	•		32	15	13	
Szeged	•		30	14	13	11
Szentes	–		–	–	–	
Borsodnádasd	∘		28	11	6	
Fügöd	•		29	12	10	
Hidasnémeti	∘		29	13	12	
Jósvafő	∘	=	27	13	11	9
Lillafüred	∘		28	14	12	
Miskolc	•	≥	29	13	12	–
Putnok	•		29	12	11	
Sárospatak	–		–	–	–	–
Szendrőlád	–		–	–	–	
Tokaj	•		27	17	16	
Kisvárda	•		27	14	13	9
Mátészalka	•		30	17	13	
Nyíregyháza	•		27	16	12	9
Nyírlugos	–		–	–	–	
Pátyod	•		30	13	12	
Tiszabecs	•		29	20	19	
Vásárosnamény	∘		29	15	14	
Záhony	•		27	14	13	
Berettyóújfalu	•		30	16	13	
Debrecen	•		29	16	14	11
Hajdúdorog	•		29	15	15	
Hortobágy	–		–	–	–	
Körösszakál	•		32	15	14	
Polgár	•		31	15	14	
Békéscsaba	ny		30	14	13	11
Mezőhegyes	•		31	16	15	12
Orosháza	–		–	–	–	–
Szarvas	ny		31	16	13	10
Szeghalom	•		31	15	14	

KIADJA: ORSZÁGOS METEOROLÓGIAI SZOLGÁLAT
Készíti: Központi Előrejelző Intézet Analízis- és Rövidtávú Prognózis Központja – T.: 273-018
Megjelenik naponként
Évi előfizetési díja: 1760,- Ft. – Megrendelhető: 1024 Budapest, II., Kitaibel Pál u. 1. – T.: 353-500
Kiadásért felel: az OMSZ elnöke – Szerkesztésért felel: a KEI igazgatója

Jelmagyarázat a havi mellékletben

IDŐJÁRÁSI NAPIJELENTÉS

ЕЖЕДНЕВНЫЙ МЕТЕОРОЛОГИЧЕСКИЙ БЮЛЛЕТЕНЬ · DAILY WEATHER REPORT
BULLETIN QUOTIDIEN DE TEMPS · TÄGLICHER WETTERBERICHT

97. évfolyam 198. szám. + Budapest + 1984. július 16. hétfő

Az időjárási helyzet és a várható időjárás:

Az Atlanti-óceán északi feléből egyre hüvösebb levegő áramlik a szárazföld felé. Emiatt Nyugat-Európában változékony, szeles és hüvös az idő. Tovább mérséklődött a meleg a kontinens középső vidékein. A hüvösebb levegő első hulláma vasárnap Lengyelországban, valamint az Alpok és a Kárpátok vidékén okozott heves záporokat, zivatarokat. A felhő és csapadékzóna kelet felé terjed. Ukrajnában, a Fekete-tenger környékén és a Balkán-félszigeten még tart a napos kánikula. Rövidesen azonban ott is lehül kissé az idő.

Vasárnap Magyarországon a délutáni órákig napos, meleg, száraz idő volt. Délután előbb a Kisalföldet, majd lassan az egész országot vastag, zivatarfelhők érték el. A záporok és zivatarok az éjszaka második felében megszüntek. A reggel 7 órakor mért 24 órás csapadék mennyiség az Alföldön volt a legkevesebb, általában 1-5 mm. Másutt 3-10 mm között volt, de Győr-Vas és Zala megye nagy részén 12-20 mm-t mértek. A zivatarokat több helyen szélroham és 1-2 helyen jégeső kísérte. A hőmérséklet csúcsértéke 26 és 34 fok között volt, ma hajnalra 11, 17 fokig hült le a levegő. Délelőtt nyugat felől erős felhősödés kezdődött és a Dunántúlon többfelé megeredt az eső. Ott a hőmérséklet 11 órára 14, 19 fokig emelkedett. Máshol még több órán át sütött a nap, és 20, 23 fokra melegedett föl a levegő.

Ma 12 órakor Budapesten a hőmérséklet 19 fok, a tengerszintre átszámított légnyomás 1010 mbar, gyengén emelkedik.

A Balaton vizének hőmérséklete Siófoknál 11 órakor 20 fok volt.

Várható időjárás kedd estig:

Hétfőn többnyire erősen felhős lesz az ég, és sokfelé várható eső, zápor, helyenként zivatar. Kedden északnyugat felől felszakadozik a felhőzet és felhőátvonulások lesznek és már kevesebb helyen lehet zápor, zivatar. A többfelé erős, helyenként viharos északnyugati, északi szél csak kedden mérséklődik.
Várható legalacsonyabb éjszakai hőmérséklet: 9, 14,
legmagasabb nappali hőmérséklet kedden: általában 18, 23 fok között valószínű.

Vadkerti Ferenc s.k.

TÁVOLABBI KILÁTÁSOK SZERDÁTÓL-SZOMBATIG:

Egyenlőre folytatódik a hüvös, szeles idő. A hét közepén még kialakulhatnak futó záporok, de a hét folyamán egyre több lesz a napsütés. Legalacsonyabb hajnali hőmérséklet: 11, 16 fok között várható. Legmagasabb nappali hőmérséklet eleinte: 21, majd 24, 28 fok között lesz. Jelentős mennyiségü /legalább 5 mm napi/ csapadék az ország területén nem várható.

KÖZÉPTÁVÚ ELŐREJELZŐ OSZTÁLY

A hőmérséklet napi középértéke és eltérése a 100 évi átlagtól /Budapest belterületén/:

1984. VII. 15. 22,3°C 0,0°C

1871 óta ezen a napon Budapesten előfordult

legmagasabb hőmérséklet: 37,4°C /1931/,
legalacsonyabb hőmérséklet: 8,9°C /1888/.

84.474.

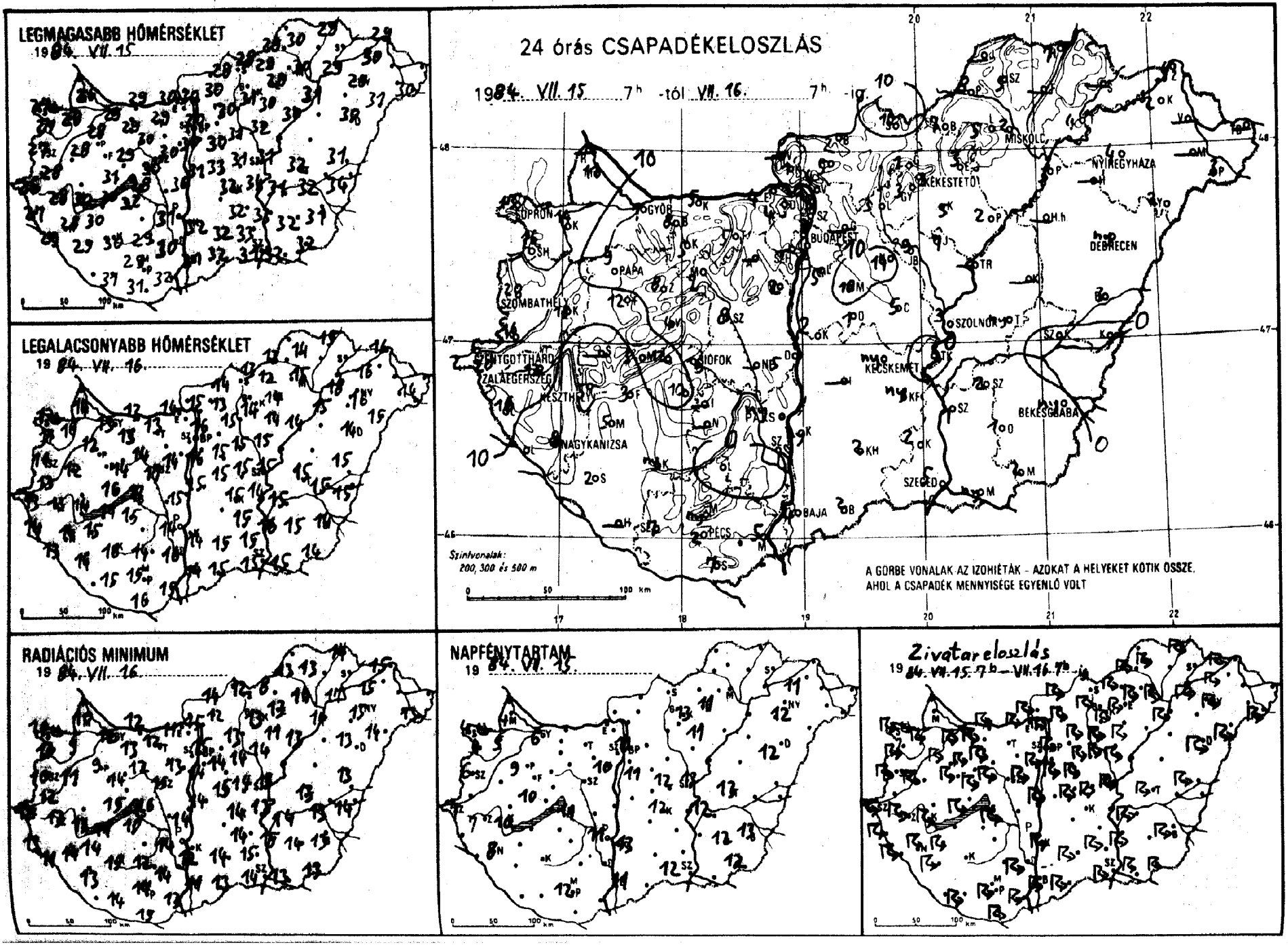
LEGMAGASABB HŐMÉRSÉKLET
1984. VII. 15.
LEGALACSONYABB HŐMÉRSÉKLET
1984. VII. 16.
24 órás CSAPADÉKELOSZLÁS
1984. VII. 15. 7h -tól VII. 16. 7h -ig
MISKOLC
NYÍREGYHÁZA
DEBRECEN
BUDAPEST
GYŐR
PÁPA
SZOMBATHELY
SZOLNOK
KECSKEMÉT
BÉKÉSCSABA
SZEGED
BAJA
PÉCS
NAGYKANIZSA
SIÓFOK
PAKS
Szintvonalak:
200, 300 és 500 m
A GÖRBE VONALAK AZ IZOHIÉTÁK - AZOKAT A HELYEKET KÖTIK ÖSSZE,
AHOL A CSAPADÉK MENNYISÉGE EGYENLŐ VOLT
RADIÁCIÓS MINIMUM
1984. VII. 16.
NAPFÉNYTARTAM
1984. VII. 15.
Zivatareloszlás
1984. VII. 15. 7h – VII. 16. 7h

89. VII. 10 7.h-ig az utolsó 24 óra adatai						Előző nap napos órái
állomás	csapadék (mm)		max. hőmérséklet	min. hőmérséklet	rad. min.	
győr	7		29	13	12	6
kapuvár	14		28	11	9	5
kisosonmagyaróvár	11		26	14	10	4
lajka	–		–	–	–	
sopron	13		27	12	10	4
sopronhorpács	16		27	11	10	4
táld	15		28	12	11	
körmend	16		28	13	12	•
szentgotthárd	20		26	13	12	7
szombathely	20		27	11	10	6
tenti	16		27	14	13	
tetenye	3		29	13	11	
vagykanizsa	8		28	14	14	8
balaegerszeg	12		28	13	13	7
barkasgyepű	12		27	12	12	
keszthely	5		30	14	13	10
kencshely	5		28	13	12	10
lápa	9		28	12	9	9
limeg	–		–	–	–	
lhany	12		31	16	15	
meszprém	4		29	14	14	
mirc	8		26	13	11	
monyód	3		30	14	11	
momokszt. györgy	–		–	–	–	
naposvár	ny		30	16	15	
narcali	5		30	15	14	
nógrád	6		28	17	16	11
nomogyszob	2		29	14	13	
nyb	10		32	15	10	
oldbolna	8		29	14	13	
osztergom	4		30	14	11	
pásbér	5		29	13	13	
pomárom	5		29	13	12	
pátabánya	5		29	13	12	
pécsútdoboz	–		–	–	–	
pinaújváros	5		30	15	14	
pertonvásár	2		30	14	13	10
pór	7		30	14	12	
pegyhörcsökp.	–		–	–	–	
rabadbattyán	8		30	17	15	
regszemcse	–		–	–	–	
rengyel	•		29	14	12	
rs	ny		31	14	14	11
sekszárd	•		30	16	14	
spádtető	ny		27	14	11	
sphács	5		32	15	13	
ács	2		29	15	14	12
tklós	7		31	16	15	
vigetvár	7		31	15	14	
zdaörs	2		29	16	15	
z. Lőrinc	5		30	16	14	11
z. Met. Int.	2		30	16	15	11
z. Szab. hegy	–		–	–	–	
zdéd	5		31	15	14	12
zbogókő	4		24	12	12	
zdöllő	–		–	–	–	–
rályrét	1		28	13	12	
onor	10		30	15	14	
gykáta	14		31	15	14	
entendre	3		31	16	15	

89. VII. 10 7.h-ig az utolsó 24 óra adatai						Előző nap napos órái
állomás	csapadék (mm)		max. hőmérséklet	min. hőmérséklet	rad. min.	
Vác	4		30	15	15	
Vámosmikola	–		–	–	–	–
Baja	4		31	14	11	11
Bácsalmás	2		32	15	13	
Izsák	–		–	–	–	
Kalocsa	ny		32	14	12	13
Kecskemét	ny		32	15	14	12
Kiskunfélegyháza	ny		32	15	14	
Kiskunhalas	2		32	15	14	
Kunszentmiklós	2		31	15	14	
Tiszakécske	•		34	14	13	
Balassagyarmat	2		28	14	14	
Romhány	5		30	13	12	
Salgótarján	10		28	13	12	
Eger	3		29	14	13	11
Galyatető	1		24	10	10	
Gyöngyös	3		31	14	13	
Kékestető	3		23	10	10	13
Kompolt	5		30	14	11	11
Lőrinci	3		30	15	13	
Poroszló	2		30	14	13	
Jászapáti	7		32	15	14	
Jászberény	9		31	15	14	
Karcag	–		–	–	–	
Szolnok	3		31	15	13	13
Tiszaroff	–		–	–	–	
Túrkeve	ny		32	15	13	13
Kistelek	2		33	15	15	
Makó	ny		32	15	13	
Szeged	5		31	15	14	12
Szentes	1		33	16	15	
Borsodnádasd	7		29	12	8	
Füged	–		–	–	–	
Hidasnémeti	7		29	15	14	
Jósvafő	–		–	–	–	–
Lillafüred	5		28	14	12	
Miskolc	2		30	15	14	–
Putnok	8		29	13	13	
Sárospatak	–		–	–	–	–
Szendrőlád	5		30	14	13	
Tokaj	4		29	18	17	
Kisvárda	2		30	16	15	11
Mátészalka	–		–	–	–	
Nyíregyháza	4		29	16	15	12
Nyírlugos	2		31	15	14	
Pátyod	3		30	14	13	
Tiszabecs	–		–	–	–	
Vásárosnamény	–		–	–	–	
Záhony	4		29	16	15	
Berettyóújfalu	3		31	15	13	
Debrecen	ny		30	14	13	12
Hajdúdorog	–		–	–	–	
Hortobágy	–		–	–	–	
Körösszakál	•		34	15	14	
Polgár	3		31	15	14	
Békéscsaba	ny		31	14	13	13
Mezőhegyes	2		32	14	13	12
Orosháza	1		32	15	14	12
Szarvas	2		31	15	14	12
Szeghalom	•		32	15	13	

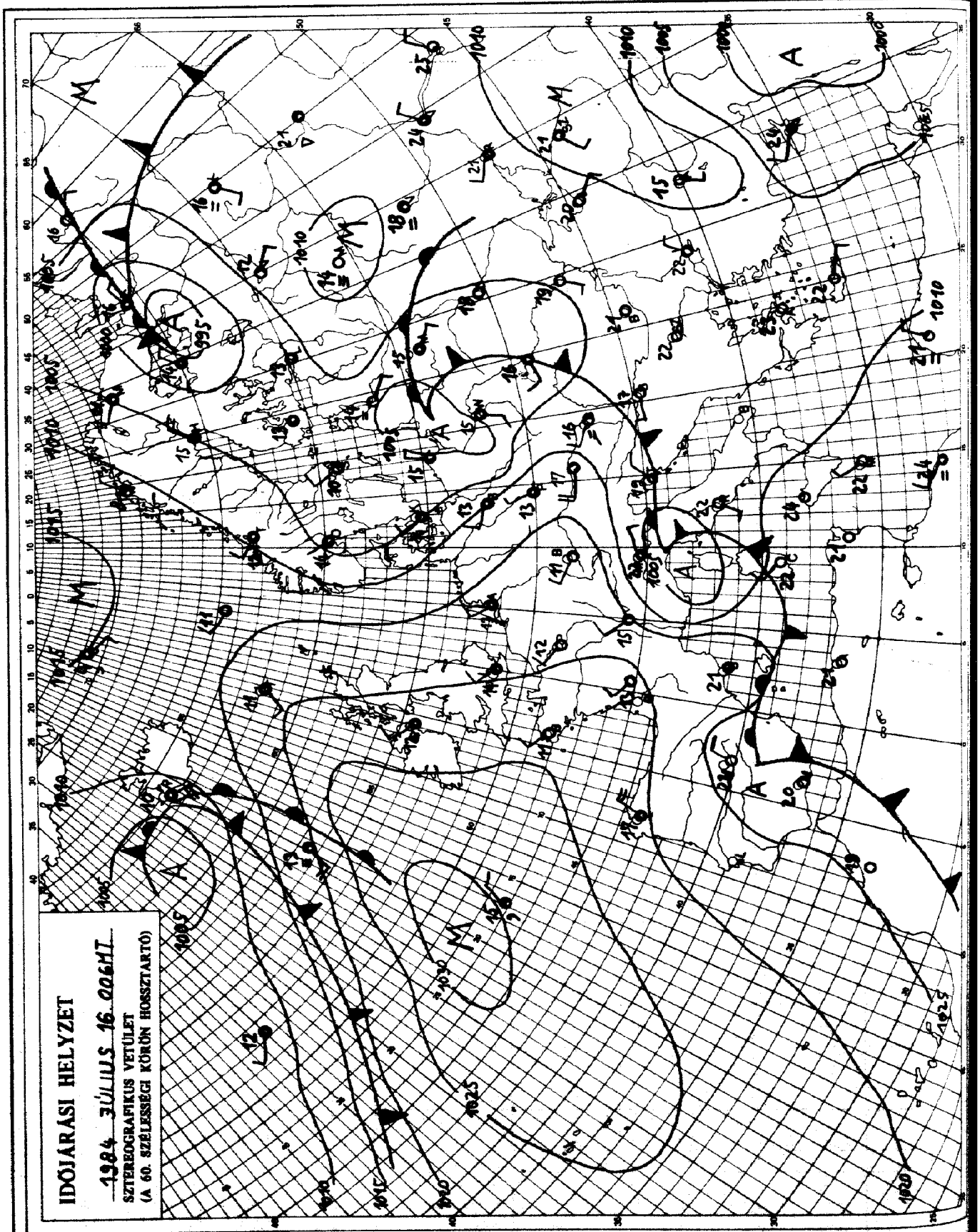

KIADJA: ORSZÁGOS METEOROLÓGIAI SZOLGÁLAT
Készíti: Központi Előrejelző Intézet Analízis- és Rövidtávú Prognózis Központja – T.: 273-018
Megjelenik naponként
Évi előfizetési díja: 1760,- Ft. – Megrendelhető: 1024 Budapest, II., Kitaibel Pál u. 1. – T.: 353-500
Kiadásért felel: az OMSZ elnöke – Szerkesztésért felel: a KEI igazgatója

Jelmagyarázat a havi mellékletben

IDŐJÁRÁSI NAPIJELENTÉS

ЕЖЕДНЕВНЫЙ МЕТЕОРОЛОГИЧЕСКИЙ БЮЛЛЕТЕНЬ · DAILY WEATHER REPORT
BULLETIN QUOTIDIEN DE TEMPS · TÄGLICHER WETTERBERICHT

97. évfolyam 199. szám. + Budapest + 1984. július 17. kedd

Az időjárási helyzet és a várható időjárás:

Szárazföldünk nagy részén egyelőre az évszakhoz képest hüvös levegő alakitja az időjárást. Középpontjával a Balti-tenger térségében nagy kiterjedésü ciklon örvénylik. Áramlási rendszerében egyelőre még hüvös levegő érkezik kontinensünk középső része felé. A hüvös levegő hatására gyakran erősen megnövekszik a felhőzet és többfelé keletkezik eső, zápor, néhány helyen zivatar is kialakul. A hüvös levegővel elárasztott területeken hétfőn a hőmérséklet csúcsértéke általában 20 fok körül volt. Nyári, meleg időt csak Dél- és Kelet-Európából jelentenek. Szerda estig a Kárpát-medencében megszünik a hüvös levegő beáramlása, igy lassan melegszik az idő.

Hazánkban hétfőn a déli, délnyugati országrészben erősen, máshol változóan felhős, szeles volt az idő. A Dunántúlon többfelé, máshol szórványosan fordult elő eső, zápor, egy-két helyen zivatar. A lehullott csapadék mennyisége csak a délnyugati megyékben érte el helyenként az 5, 8 mm-t. A hőmérséklet napközben a keleti, északkeleti vidékeken 23, 27, máshol 17, 22 fokig emelkedett. Kedd hajnalra 8, 14 fokig hült le a levegő. Ma délelőtt a Tiszántúlon erősen felhős idő volt és szórványosan esett az eső. Az ország többi részén változóan felhős volt az ég. Az északnyugati, északi szél több helyen élénk, a Dunántúlon helyenként erős volt. A hőmérséklet 11 órakor az ország területén 14, és 20 fok között váltakozott.

Ma 12 órakor Budapesten a hőmérséklet 19 fok, a tengerszintre átszámitott légnyomás 1012 mbar, alig változik.

A Balaton vizének hőmérséklete Siófoknál 11 órakor 19 fok volt.

Várható időjárás szerda estig:

A Tiszántúlon is csökken a felhőzet, majd országszerte változóan felhős lesz az ég.
Ma még szórványosan várható eső, zápor, helyenként zivatar is kialakul.
Szerdán kevesebb helyen lesz eső.
Az eleinte gyakran élénk, a Dunántúlon időnként erős északnyugati szél tovább mérséklődik.
Várható legalacsonyabb éjszakai hőmérséklet: 8 és 13,
legmagasabb nappali hőmérséklet szerdán: 19 és 24 fok között alakul.

Bozóki István s.k.

A hőmérséklet napi középértéke és eltérése a 100 évi átlagtól /Budapest belterületén/:

1984. VII. 16.	16,9°C	-5,1°C

1871 óta ezen a napon Budapesten előfordult

legmagasabb hőmérséklet:	37,9°C /1928/,	
legalacsonyabb hőmérséklet:	10,1°C /1924/.	

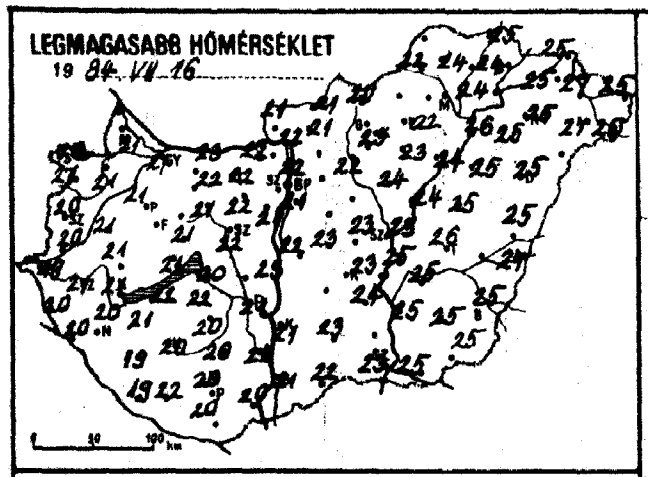
LEGMAGASABB HŐMÉRSÉKLET
19 84. VII. 16.
0 50 100 km

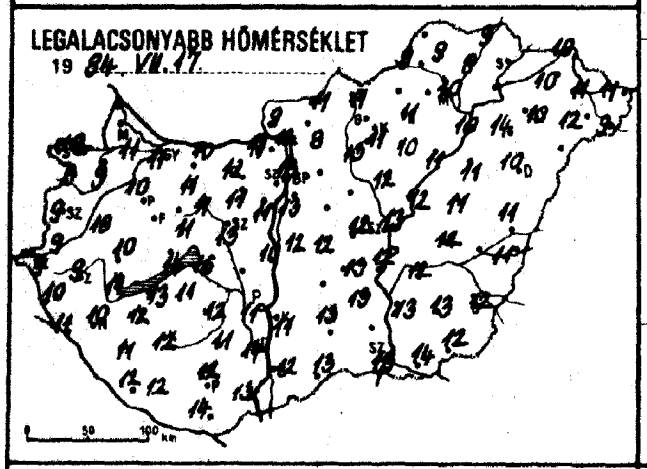
LEGALACSONYABB HŐMÉRSÉKLET
19 84. VII. 17.
0 50 100 km

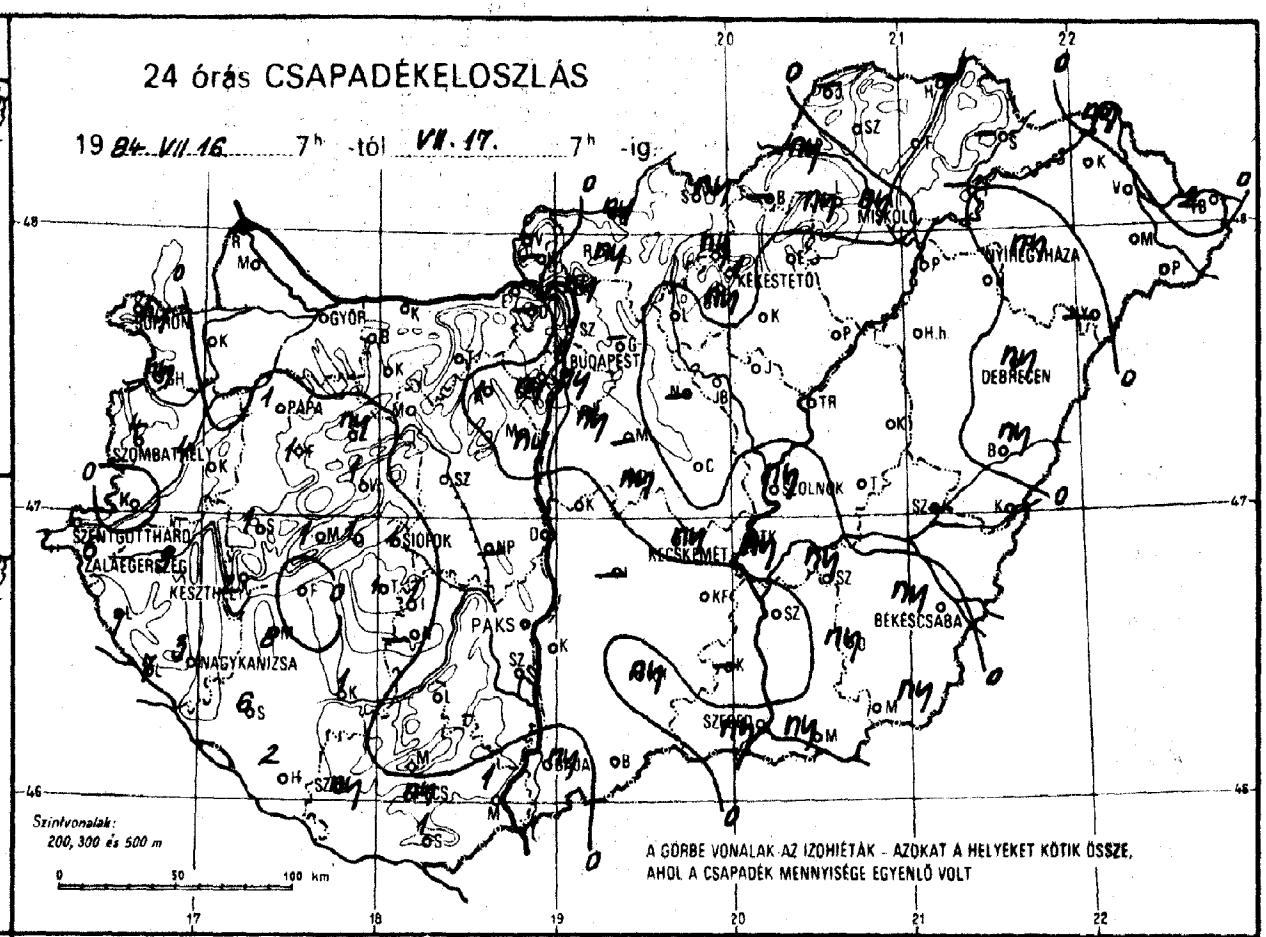
24 órás CSAPADÉKELOSZLÁS
19 84. VII. 16. 7h -tól VII. 17. 7h -ig.
GYŐR
PÁPA
SZOMBATHELY
SZENTGOTTHÁRD
ZALAEGERSZEG
KESZTHELY
NAGYKANIZSA
SIÓFOK
PAKS
BUDAPEST
KÉKESTETŐ
MISKOLC
NYÍREGYHÁZA
DEBRECEN
SZOLNOK
KECSKEMÉT
BÉKÉSCSABA
SZEGED
Szintvonalak:
200, 300 és 500 m
0 50 100 km
A GÖRBE VONALAK AZ IZOHIÉTÁK - AZOKAT A HELYEKET KÖTIK ÖSSZE,
AHOL A CSAPADÉK MENNYISÉGE EGYENLŐ VOLT

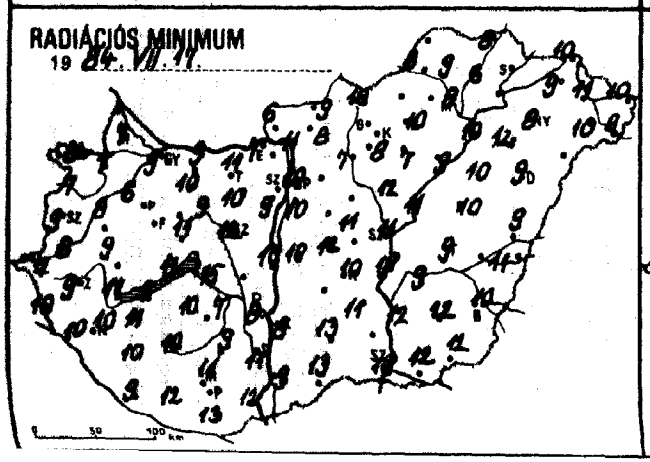
RADIÁCIÓS MINIMUM
19 84. VII. 17.
0 50 100 km

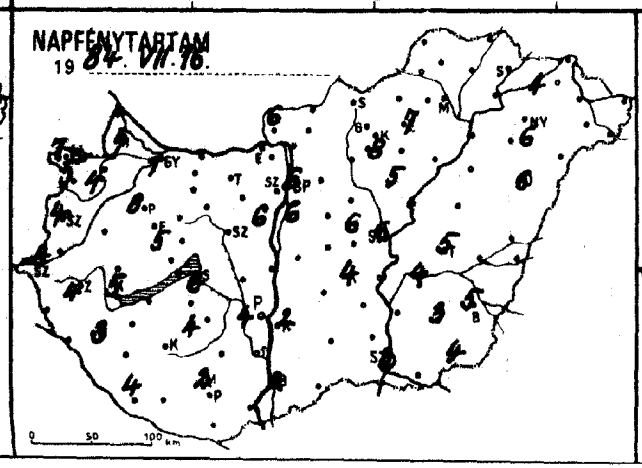
NAPFÉNYTARTAM
19 84. VII. 16.
0 50 100 km

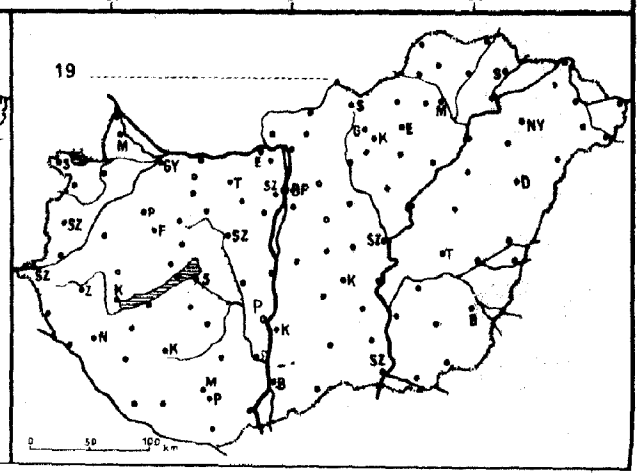
19
0 50 100 km

84. VII. 10 7.h-ig az utolsó 24 óra adatai

állomás	csapadék (mm)		max. hőmérséklet	min. hőmérséklet	rad. min.	Előző nap napos órái
Győr	.		21	11	9	7
Kapuvár	.		21	9	7	4
Mosonmagyaróvár	.		21	11	7	7
Rajka	–		–	–	–	
Sopron	ny		20	10	8	7
Sopronhorpács	ny		21	8	7	5
Káld	4		21	10	8	
Körmend	.		20	9	8	
Szentgotthárd	6		19	9	7	4
Szombathely	4		20	9	9	4
Szenti	7		20	10	10	
Vetenye	7		20	11	10	
Nagykanizsa	3		20	10	10	3
Zalaegerszeg	3		21	9	9	4
Farkasgyepü	1		19	10	9	
Keszthely	2		21	11	11	5.
Fenyeshely	1		18	11	8	5
Tapa	1		21	10	6	8
Tümeg	1		21	10	9	
Sihany	1		21	14	11	
Veszprém	1		21	11	11	
Pirc	ny		18	11	10	
Monyód	.		22	13	9	
Komokszt. györgy	2		19	12	9	4
Kaposvár	1		20	12	10	
Marcali	8		21	12	11	
Siófok	1		20	16	15	6
Somogyszob	6		19	11	10	
Tab	1		22	11	10	
Kaboina	.		21	11	10	
Esztergom	.		22	11	7	
Tisbér	.		22	11	10	
Komárom	.		23	10	9	
Databánya	.		22	12	11	
Gicsútdoboz	1		22	11	10	
Dunaújváros	.		23	10	10	
Kartonvásár	ny		21	11	9	6
Gór	.		21	11	9	
Nagyhörcsökp.	–		–	–	–	
Szabadbattyán	.		22	13	12	
Fegszemcse	1		20	12	7	4
Fengyel	.		20	11	9	
Paks	.		21	11	8	4
Fekszárd	.		22	14	11	
Gerpádtető	.		15	12	9	
Mohács	1		20	13	12	
Pécs	ny		20	12	11	2
Paklós	1		20	14	13	
Figetvár	ny		22	12	12	
Udaörs	ny		21	13	12	
B. Lőrinc	ny		21	13	10	6
B. Met. Int.	1		22	13	10	6
B. Szab. hegy	ny		16	11	10	
Pegléd	.		23	12	11	6
Abbogókő	–		–	–	–	
Ódöllő	–		–	–	–	–
Királyrét	–		–	–	–	
Konor	–		–	–	–	
Nagykáta	–		–	–	–	
Szentendre	1		22	12	12	

84. VII. 10 7.h-ig az utolsó 24 óra adatai

állomás	csapadék (mm)		max. hőmérséklet	min. hőmérséklet	rad. min.	Előző nap napos órái
Vác	ny		22	12	11	
Vámosmikola	.		21	9	6	6
Baja	ny		21	12	9	2
Bácsalmás	.		22	13	13	
Izsák	–		–	–	–	
Kalocsa	.		21	11	8	2
Kecskemét	ny		23	13	10	4
Kiskunfélegyháza	.		24	13	11	
Kiskunhalas	ny		23	13	13	
Kunszentmiklós	.		22	12	10	
Tiszakécske	ny		25	12	10	
Balassagyarmat	ny		21	11	9	
Romhány	ny		21	8	8	
Salgótarján	ny		20	11	10	
Eger	.		22	11	10	7
Galyatető	ny		17	7	6	
Gyöngyös	ny		23	11	8	
Kékestető	1		16	8	7	8
Kompolt	.		23	10	7	5
Lőrinci	.		22	13	7	
Poroszló	.		24	11	9	
Jászapáti	.		24	12	12	
Jászberény	.		23	11	10	
Karcag	.		25	11	10	
Szolnok	ny		23	13	11	6
Tiszaroff	.		24	12	11	
Túrkeve	.		26	12	9	5
Kistelek	–		–	–	–	
Makó	ny		25	14	12	
Szeged	ny		23	13	13	3
Szentes	.		25	13	12	
Borsodnádasd	–		–	–	–	
Füged	.		24	8	6	
Hidasnémeti	.		25	9	8	
Jósvafő	–		–	–	–	–
Lillafüred	ny		24	11	9	
Miskolc	ny		24	10	8	–
Putnok	ny		22	9	8	
Sárospatak	–		–	–	–	–
Szendrőlád	.		24	9	9	
Tokaj	–		–	–	–	
Kisvárda	.		25	10	9	4
Mátészalka	.		27	12	10	
Nyíregyháza	ny		25	10	8	6
Nyírlugos	–		–	–	–	
Pátyod	.		25	9	8	
Tiszabecs	2		25	11	10	
Vásárosnamény	.		27	11	11	
Záhony	ny		25	10	10	
Berettyóújfalu	ny		25	11	9	
Debrecen	ny		25	10	9	6
Hajdúdorog	.		25	14	12	
Hortobágy	.		25	11	10	
Körösszakál	.		27	11	11	
Polgár	.		26	10	10	
Békéscsaba	ny		25	12	10	5
Mezőhegyes	ny		25	12	12	4
Orosháza	ny		25	13	12	3
Szarvas	ny		25	12	9	4
Szeghalom	–		–	–	–	

KIADJA: ORSZÁGOS METEOROLÓGIAI SZOLGÁLAT
Készíti: Központi Előrejelző Intézet Analízis- és Rövidtávú Prognózis Központja – T.: 273-018
Megjelenik naponként
Évi előfizetési díja: 1760,- Ft. – Megrendelhető: 1024 Budapest, II., Kitaibel Pál u. 1. – T.: 353-500
Kiadásért felel: az OMSZ elnöke – Szerkesztésért felel: a KEI igazgatója

Jelmagyarázat a havi mellékletben

IDŐJÁRÁSI NAPIJELENTÉS

ЕЖЕДНЕВНЫЙ МЕТЕОРОЛОГИЧЕСКИЙ БЮЛЛЕТЕНЬ · DAILY WEATHER REPORT
BULLETIN QUOTIDIEN DE TEMPS · TÄGLICHER WETTERBERICHT

97. évfolyam 200. szám. + Budapest + 1984. július 18. szerda

Az időjárási helyzet és a várható időjárás:

Hüvös az idő Európa nagy részén. A Skandináv-félszigettől az Adriáig, a nyugati partvidéktől Ukrajnáig elterülő vidékek fölött alacsony hőmérsékletü, többnyire nedves levegő áramlik. Gyakran és sokfelé esik az eső, kevés a napsütés, a hőmérséklet csúcsértéke pedig a legtöbb helyen még a 20 fokot sem éri el: nyári, meleg idő csupán a Földközi-tenger vidékén és a Moszkva környéki területeken van. Az ott vonuló meleg, általában száraz levegő napos időt biztosit, s a legmagasabb nappali hőmérséklet a 30 fokot is meghaladja. A Kárpát-medence időjárását egyelőre a hüvösebb léghullámok határozzák meg, igy kissé változékony marad időjárásunk.

Magyarországon kedden a Tiszántúlon erősen, másutt változóan felhős volt az ég. Szórványosan esett az eső. A szerda reggelig lehullott csapadék mennyisége csapadéknyom és 8 mm között alakult. A Dunántúlon gyakran megerősödött az északnyugati szél. Kedden a hőmérséklet csúcsértéke 15 és 23 fok között váltakozott. Szerda hajnalra pedig 7-15 fokig hült le a levegő. Ma délelőtt időnként erősen megnövekedett a felhőzet. A nyugati megyékben elszórtan fordult elő eső, zápor. Az élénk északnyugati szelet gyakran kisérték erős széllökések. A hőmérséklet 11 órakor az országban 14 és 19 fok között alakult.

Ma 12 órakor Budapesten a hőmérséklet 18 fok, a tengerszintre átszámitott légnyomás 1016 mbar, gyengén emelkedik.

A Balaton vizének hőmérséklete Siófoknál 11 órakor 17 fok volt.

Várható időjárás csütörtök estig:

Ma /szerdán/, gyakran lesz erősen felhős az ég, többfelé várható gyönge eső, zápores.
Holnap már /csütörtökön/ hosszabb időszakokra is kisüt a nap, csupán helyi futó zápor valószinü.
Az északi, északnyugati szél csak éjszaka lesz mérsékelt.
Várható legalacsonyabb hőmérséklet: 10, 15 fok között,
legmagasabb nappali hőmérséklet csütörtökön: 25 fok körül alakul.

Török Dénes s.k.

A hőmérséklet napi középértéke és eltérése a 100 évi átlagtól /Budapest belterületén/:

1984. VII. 17. 17,2°C -4,8°C

1871 óta ezen a napon Budapesten előfordult

legmagasabb hőmérséklet: 38,4°C /1928/.
legalacsonyabb hőmérséklet: 11,0°C /1892/.

84.476.

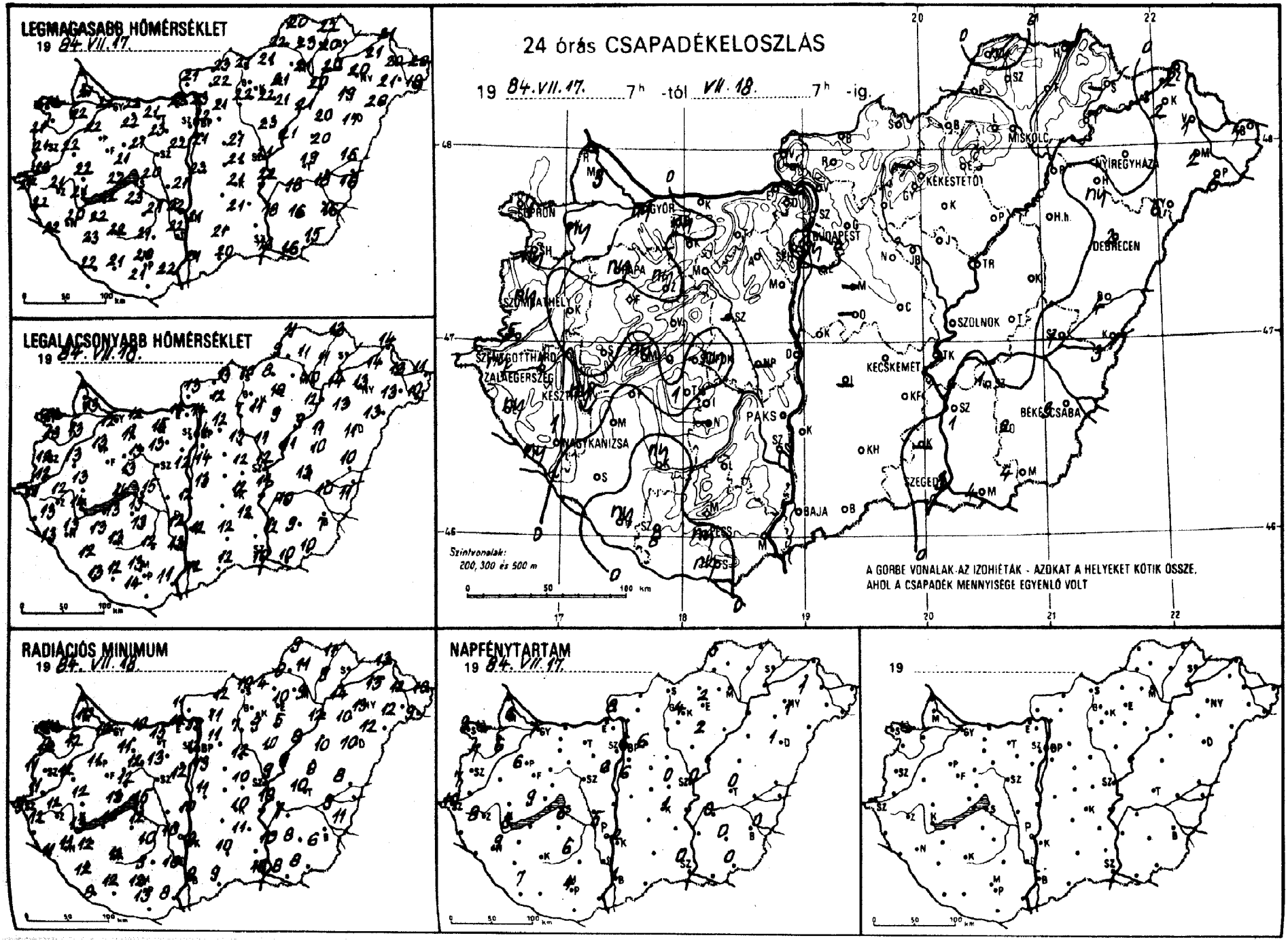
LEGMAGASABB HŐMÉRSÉKLET
19 84.VII.17.
LEGALACSONYABB HŐMÉRSÉKLET
19 84. VII. 18.
24 órás CSAPADÉKELOSZLÁS
19 84.VII.17. 7h -tól VII.18. 7h -ig.
MISKOLC
NYIREGYHÁZA
KEKESTETŐ
GYŐR
BUDAPEST
DEBRECEN
SZOLNOK
SZOMBATHELY
SZENTGOTTHÁRD
ZALAEGERSZEG
KESZTHELY
KECSKEMÉT
PAKS
BÉKÉSCSABA
NAGYKANIZSA
SZEGED
BAJA
PÉCS
Szintvonalak:
200, 300 és 500 m
A GÖRBE VONALAK AZ IZOHIÉTÁK - AZOKAT A HELYEKET KÖTIK ÖSSZE,
AHOL A CSAPADÉK MENNYISÉGE EGYENLŐ VOLT
RADIÁCIÓS MINIMUM
19 84. VII. 18.
NAPFÉNYTARTAM
19 84. VII. 17.
19

89. VII. 18. h-ig az utolsó 24 óra adatai						Előző nap napos órái
állomás	csapadék (mm)		max. hőmérséklet	min. hőmérséklet	rad. min.	
Győr	ny	⛆ ⛰	21	12	12	7
Kapuvár	ny	⛆ =	22	13	12	6
Mosonmagyaróvár	5	⛆	21	13	10	6
Rajka	–		–	–	–	
Sopron	1	⛆	21	11	11	9
Sopronhorpács	ny	⛰	21	13	12	7
Káld	.	⛰	22	13	12	
Körmend	5		23	12	11	
Szentgotthárd	ny		21	11	9	10
Szombathely	ny	⛆	21	12	11	7
Lenti	ny		22	13	12	
Letenye	ny	⛆ ⛰	22	13	11	
Nagykanizsa	1	⛆	20	13	11	9
Zalaegerszeg	1	⛆	21	12	12	8
Farkasgyepű	.		18	11	9	
Keszthely	ny	⛰	21	14	13	8
Hencshely	ny		19	12	11	9
Tápa	ny	⛆	22	13	11	6
Tumeg	.	=	22	13	12	
Tihany	.		22	14	13	
Veszprém	.		21	13	12	
Sirc	ny	=	18	11	10	
Tonyód	.		22	13	10	
Somokszt. györgy	ny	☽ ⛰	22	13	8	7
Kaposvár	ny		22	13	12	
Marcali	.		22	13	12	
Siófok	ny	⛆	20	15	15	6
Somogyszob	.		23	12	12	
Tab	1		23	13	12	
Tábolna	ny	⛆	21	14	12	
Esztergom	.	=	23	14	12	
Tisbér	.		22	11	11	
Komárom	.	⛰	22	12	10	
Ratabánya	.		21	15	15	
Ecsútdoboz	.		23	13	13	
Dunaújváros	.		21	12	10	
Martonvásár	.		22	12	12	6
Bór	.		21	13	12	
Nagyhörcsökp.	–		–	–	–	
Szabadbattyán	–		–	–	–	
Fegszemcse	.	=	21	13	10	6
Pengyel	.		21	12	9	
Iks	.		22	12	10	5
Fekszárd	.		22	13	10	
Tpádtető	.		17	11	9	
Bohács	.		22	11	8	
Pécs	ny	⛆	20	13	12	4
Pálós	ny		21	14	13	
Pigetvár	8	⛅ =	21	12	12	
Udaörs	ny	⛆ =	22	14	12	
P. Lőrinc	.		21	14	13	6
O. Met. Int.	.		22	14	12	6
O. Szab. hegy	.		20	11	9	
Egléd	.	=	21	12	10	0
Abogókő	.	=	16	9	9	
Addöllő	.		21	12	11	6
Pályrét	–		–	–	–	
Onor	–		–	–	–	
Petykáta	.	⛰	21	13	12	
Pentendre°	.		23	14	14	

89. VII. 18. h-ig az utolsó 24 óra adatai						Előző nap napos órái
állomás	csapadék (mm)		max. hőmérséklet	min. hőmérséklet	rad. min.	
Vác	.		23	14	13	
Vámosmikola	.		21	13	11	8
Baja	.		21	12	8	1
Bácsalmás	.		20	12	9	
Izsák	–		–	–	–	
Kalocsa	.		21	12	8	2
Kecskemét	.	⛰	21	12	10	1
Kiskunfélegyháza	.		21	12	11	
Kiskunhalas	.	⛰	21	12	10	
Kunszentmiklós	.		23	13	11	
Tiszakécske	.		22	11	10	
Balassagyarmat	.	⛰	23	13	12	
Romhány	.	⛰	22	12	11	
Salgótarján	.		21	10	10	
Eger	.		21	10	10	2
Galyatető	–		16	8	6	
Gyöngyös	.		22	11	9	
Kékestető	.		14	7	7	4
Kompolt	.	⛰	21	9	5	2
Lőrinci	.	=	22	7	7	
Poroszló	.		21	9	8	
Jászapáti	.		23	11	10	
Jászberény	.		22	11	10	
Karcag	.	⛰	20	10	8	
Szolnok	.		21	12	9	0
Tiszaroff	.	⛰	21	11	9	
Túrkeve	.		19	13	10	0
Kistelek	–		–	–	–	
Makó	4		16	10	8	
Szeged	3	⛆	16	10	10	0
Szentes	1		18	12	10	
Borsodnádasd	.	⛰	21	8	4	
Függöd	.	⛰	20	11	9	
Hidasnémeti	.		22	13	11	
Jósvafő	ny	⛆ ⛰	20	11	9	5
Lillafüred	.	⛰	20	11	9	
Miskolc	.	=	21	10	9	
Putnok	.	=	22	9	8	
Sárospatak	–		–	–	–	–
Szendrőlád	.	⛰	23	11	11	
Tokaj	.		20	14	14	
Kisvárda	2	=	21	14	13	1
Mátészalka	2		21	13	12	
Nyíregyháza	.	=	20	13	13	1
Nyírlugos	6	⛰	20	13	12	
Pátyod	6	⛆	18	10	9	
Tiszabecs	7	=	20	11	10	
Vásárosnamény	1	=	20	13	12	
Záhony	2		21	14	13	
Berettyóújfalu	4		16	10	8	
Debrecen	2	⛆ ⛰	17	11	10	1
Hajdúdorog	ny	☽	19	13	12	
Hortobágy	.		20	11	10	
Körösszakál	3	⛰	16	11	11	
Polgár	.		20	12	12	
Békéscsaba	3	⛰	16	7	6	0
Mezőhegyes	4	⛰	15	10	8	0
Orosháza	2	⛰	16	9	8	0
Szarvas	1	⛆	18	10	7	0
Szeghalom	1		18	10	9	

KIADJA: ORSZÁGOS METEOROLÓGIAI SZOLGÁLAT
Készíti: Központi Előrejelző Intézet Analízis- és Rövidtávú Prognózis Központja – T.: 273-018
Megjelenik naponként
Évi előfizetési díja: 1760,- Ft. – Megrendelhető: 1024 Budapest, II., Kitaibel Pál u. 1. – T.: 353-500
Kiadásért felel: az OMSZ elnöke – Szerkesztésért felel: a KEI igazgatója

Jelmagyarázat a havi mellékletben

IDŐJÁRÁSI NAPIJELENTÉS

ЕЖЕДНЕВНЫЙ МЕТЕОРОЛОГИЧЕСКИЙ БЮЛЛЕТЕНЬ · DAILY WEATHER REPORT
BULLETIN QUOTIDIEN DE TEMPS · TÄGLICHER WETTERBERICHT

97. évfolyam 201. szám. + Budapest + 1984. július 19. csütörtök

Az időjárási helyzet és a várható időjárás:

Kontinensünk egyre nagyobb részét árasztják el az óceáni eredetü léghullámok, a Földközi-tenger vidéke és a Kelet-Európai alföld keleti felének kivételével mindenütt jóval hüvösebb az idő az évszaknak megfelelőnél. Az óceáni eredetü levegő magas nedvességtartalmú hulláma okozott csütörtökön délelőtt csapadékot a Finn-öböl térségében a Német-Lengyel alföldön és a Brit-szigeteken. A Közép-Európa fölött állandósult északnyugati áramlás továbbra is hüvös levegőt szállit a Kárpát-medence térségébe.

Magyarországon szerdán gyakorta volt erősen felhős az ég, a Dunántúl északnyugati felén csaknem mindenütt hullott kisebb eső, záporeső. Késő délutántól a Tiszántúlon és az Északi-Középhegység keleti felén erősen megnövekedett a gomolyfelhőzet és záporok, zivatarok alakultak ki. A csapadék mennyisége általában 10 mm alatt volt, Tokajról 12, Fügödről 16, Mátészalka térségéből pedig 20 mm-t jelentettek. A hőmérséklet csúcsértéke szerdán általában 20, 25 fok között alakult. Csütörtök hajnalra 8, 14 fok közé hült le a levegő. A szél éjszaka jelentősen mérséklődött. Délelőtt a Dunántúlon délnyugati felén és az Alföld déli részén napos, másutt jobbára erősen felhős idő volt, néhány helyről esőt jelentettek. A hőmérséklet 11 órára 17, 21 fok közé emelkedett.

Ma 12 órakor Budapesten a hőmérséklet 19 fok, a tengerszintre átszámitott légnyomás 1018 mbar, alig változik.

A Balaton vizének hőmérséklete Siófoknál 11 órakor 18 fok volt.

Várható időjárás péntek estig:

Gyakran lesz erősen felhős az ég, több helyen várható eső, zápor. A nyugati, északnyugatira forduló szél általában mérsékelt, a Dunántúlon helyenként élénk lesz.
Várható legalacsonyabb éjszakai hőmérséklet: 9, 14,
legmagasabb nappali hőmérséklet pénteken: 19, 24 fok között várható.

H. Bóna Márta s.k.

TÁVOLABBI KILÁTÁSOK SZOMBATTÓL-KEDDIG:

A hét végén még hüvös idő várható. Gyakran megnövekszik a felhőzet, futó záporok kialakulására kell számitani. Az időszak második felében egyre több lesz a napsütés, erős felmelegedés kezdődik. Legalacsonyabb hajnali hőmérséklet eleinte: 10, 15 fok között várható, majd 15 fok körül várható. Legmagasabb nappali hőmérséklet eleinte: 20, 24, majd 24, 29 fok között lesz. Jelentős mennyiségü /legalább 5 mm napi/ csapadék az ország területének 40 százalékán várható.

KÖZÉPTÁVÚ ELŐREJELZŐ OSZTÁLY

A hőmérséklet napi középértéke és eltérése a 100 évi átlagtól /Budapest belterületén/:

1984. VII. 18.	17,1°C	-5,2°C

1871 óta ezen a napon Budapesten előfordult

legmagasabb hőmérséklet:	35,2°C /1918/,
legalacsonyabb hőmérséklet:	10,2°C /1883/.

84.477.

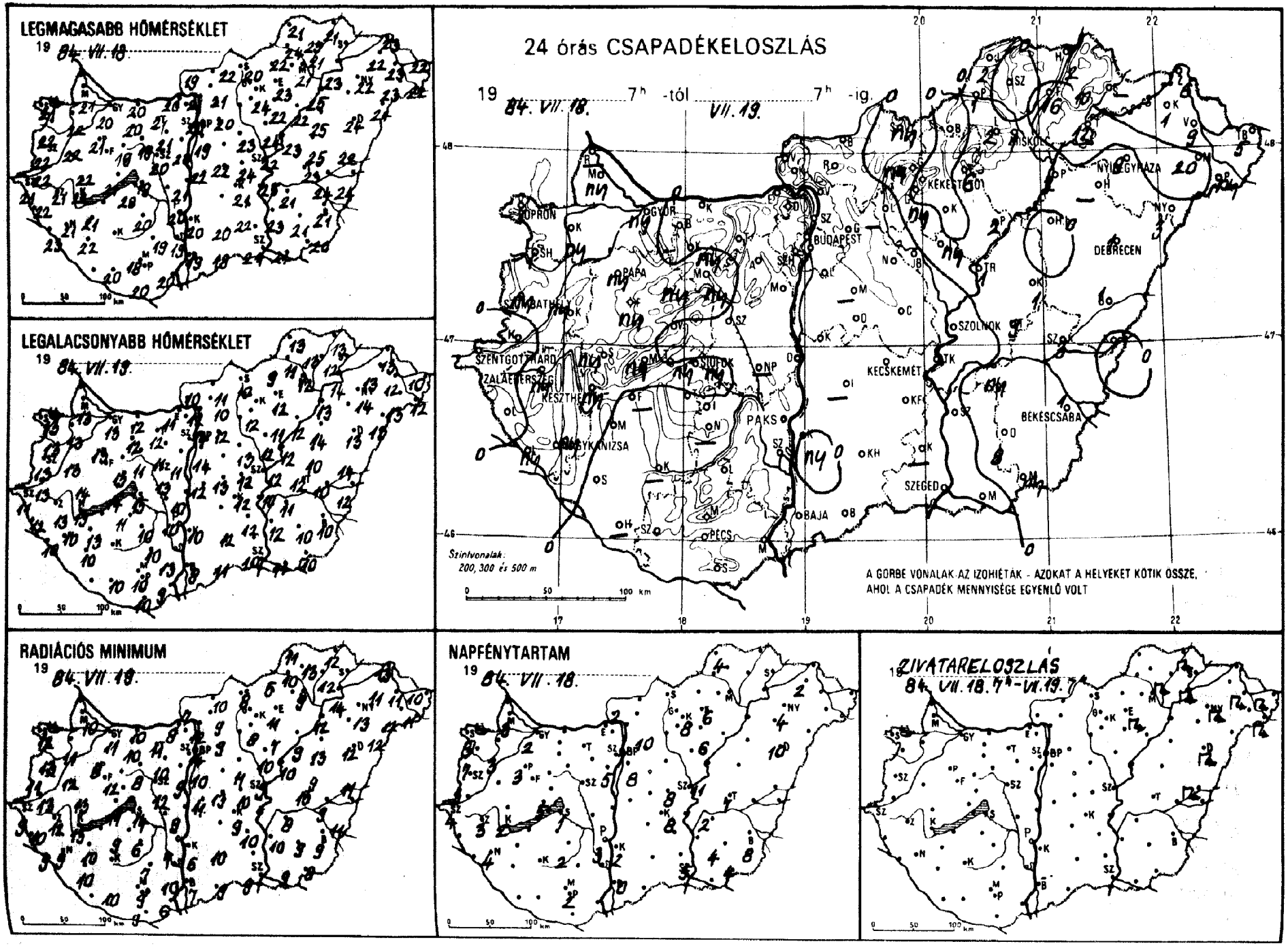
LEGMAGASABB HŐMÉRSÉKLET
19 84. VII. 18.
LEGALACSONYABB HŐMÉRSÉKLET
19 84. VII. 18.
24 órás CSAPADÉKELOSZLÁS
19 84. VII. 18. 7h -tól VII. 19. 7h -ig.
SOPRON
GYŐR
BUDAPEST
MISKOLC
NYÍREGYHÁZA
DEBRECEN
PAPA
SZOMBATHELY
SZOLNOK
SZENTGOTTHÁRD
ZALAEGERSZEG
KESZTHELY
SIÓFOK
KECSKEMÉT
PAKS
BÉKÉSCSABA
SZEGED
BAJA
PÉCS
Szintvonalak: 200, 300 és 500 m
A GÖRBE VONALAK AZ IZOHIÉTÁK - AZOKAT A HELYEKET KÖTIK ÖSSZE, AHOL A CSAPADÉK MENNYISÉGE EGYENLŐ VOLT
RADIÁCIÓS MINIMUM
19 84. VII. 18.
NAPFÉNYTARTAM
19 84. VII. 18.
SZÍVATÁRELOSZLÁS
84. VII. 18. 7h - VII. 19. 7h

1984. VII. 07 h-ig az utolsó 24 óra adatai						
állomás	csapadék (mm)		max. hőmérséklet	min. hőmérséklet	rad. min.	Előző nap napos órái
Győr	ny		20	13	11	2
Kaposvár	ny		22	13	11	3
Kisomagyaróvár	ny		21	13	10	3
Kajka	–		+	–	+	
Sopron	1		21	13	12	8
Sopronhorpács	1		22	13	13	7
Káld	ny		22	13	12	
Kormend	.		22	13	13	
Szentgotthárd	.		21	11	9	4
Szombathely	ny		22	13	11	3
Szenti	.		22	12	10	
Szetenye	ny		23	10	9	
Nagykanizsa	ny		21	10	9	4
Zalaegerszeg	ny		21	13	12	3
Farkasgyepű	ny		19	11	9	
Keszthely	ny		22	13	13	2
Nencshely	ny		19	13	10	5
Tápa	ny		21	13	8	3
Fumeg	ny		22	14	13	
Tihany	ny		21	14	11	
Veszprém	.		19	13	12	
Tirc	ny		17	10	9	
Tonyód	–		+	–	+	
Somokszt. györgy	–		+	–	+	–
Kaposvár	–		+	–	+	
Marcali	.		21	13	10	
Siófok	ny		19	15	14	1
Somogyszob	.		22	10	10	
Fab	.		20	11	9	
Tábolna	.		20	12	10	
Esztergom	.		20	11	8	
Tisbér	ny		20	12	10	
Komárom	.		20	12	10	
Tatabánya	.		21	12	11	
Kilcsútdoboz	.		21	11	10	
Dunaújváros	.		21	10	9	
Martonvásár	.		20	11	9	5
Mór	ny		19	11	8	
Nagyhörcsökp.	–		+	–	+	
Szabadbattyán	.		20	13	12	
Fegszemcse	.		20	10	6	2
Fengyel	.		19	10	7	
Baks	.		20	10	7	3
Fekszárd	.		19	13	10	
Irpádtető	.		16	12	9	
Mohács	.		20	9	6	
Pécs	.		18	10	9	2
Siklós	.		20	10	9	
Szigetvár	.		20	10	10	
Hadaörs	.		20	14	10	
Sp. Lőrinc	.		19	14	10	8
Sp. Met. Int.	.		20	14	14	7
Sp. Szab. hegy	.		16	11	10	
Tegléd	.		24	12	10	8
Tobogókő	.		14	11	10	
Tödöllő	.		20	12	9	10
Királyrét	.		18	8	7	
Nonor	–		–	–	–	
Nagykáta	.		23	13	11	
Szentendre	.		21	12	12	

1984. VII. 08 h-ig az utolsó 24 óra adatai						
állomás	csapadék (mm)		max. hőmérséklet	min. hőmérséklet	rad. min.	Előző nap napos órái
Vác	.		21	12	12	
Vámosmikola	.		19	10	7	2
Baja	.		19	8	7	0
Bácsalmás	.		19	11	9	
Izsák	–		+	–	+	
Kalocsa	ny		20	10	6	2
Kecskemét	.		21	12	9	8
Kiskunfélegyháza	.		22	12	10	
Kiskunhalas	.		20	12	10	
Kunszentmiklós	.		22	12	11	
Tiszakécske	.		25	10	7	
Balassagyarmat	.		22	11	10	
Romhány	.		21	10	9	
Salgótarján	ny		20	10	8	
Eger	6		23	12	11	6
Galyatető	ny		17	7	5	
Gyöngyös	ny		24	12	8	
Kékestető	.		14	8	6	8
Kompolt	.		22	11	7	6
Lőrinci	–		+	–	+	
Poroszló	2		22	12	9	
Jászapáti	ny		24	12	10	
Jászberény	.		23	12	11	
Karcag	1		25	10	9	
Szolnok	.		22	12	9	11
Tiszaroff	1		23	12	10	
Túrkeve	9		23	12	10	7
Kistelek	–		+	–	+	
Makó	.		21	11	9	
Szeged	.		21	10	9	5
Szentes	.		23	12	10	
Borsodnádasd	.		22	9	5	
Fügöd	16		21	12	12	
Hidasnémeti	2		21	13	12	
Jósvafő	2		21	13	11	4
Lillafüred	2		21	11	10	
Miskolc	1		21	12	9	
Putnok	1		24	11	10	
Sárospatak	–		+	–	+	–
Szendrőlád	.		23	13	13	
Tokaj	12		23	14	14	
Kisvárda	1		22	13	11	2
Mátészalka	20		23	13	12	
Nyíregyháza	9		22	14	13	4
Nyírlugos	3		24	13	12	
Pátyod	ny		22	12	11	
Tiszabecs	5		22	10	10	
Vásárosnamény	9		23	12	11	
Záhony	6		23	13	13	
Berettyóújfalu	1		22	14	11	
Debrecen	1		24	13	12	10
Hajdúdorog	–		+	–	+	
Hortobágy	.		25	14	13	
Körösszakál	.		24	12	11	
Polgár	2		25	13	12	
Békéscsaba	1		21	10	9	8
Mezőhegyes	ny		20	10	8	4
Orosháza	8		21	10	9	4
Szarvas	ny		21	11	8	2
Szeghalom	3		24	10	9	

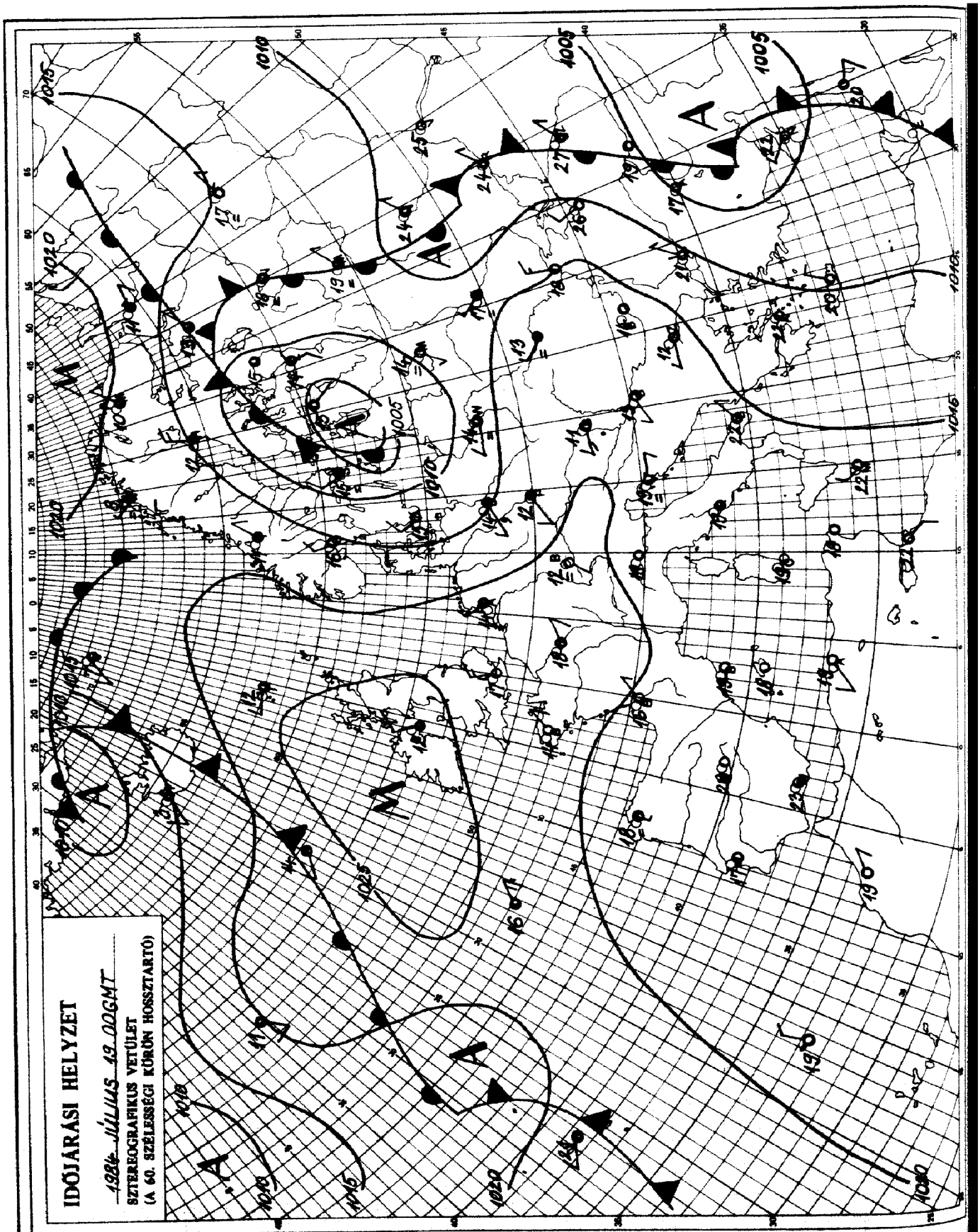

KIADJA: ORSZÁGOS METEOROLÓGIAI SZOLGÁLAT
Készíti: Központi Előrejelző Intézet Analízis- és Rövidtávú Prognózis Központja – T.: 273-018
Megjelenik naponként
Évi előfizetési díja: 1760,- Ft. – Megrendelhető: 1024 Budapest, II., Kitaibel Pál u. 1. – T.: 353-500
Kiadásért felel: az OMSZ elnöke – Szerkesztésért felel: a KEI igazgatója

Jelmagyarázat a havi mellékletben

IDŐJÁRÁSI NAPIJELENTÉS

ЕЖЕДНЕВНЫЙ МЕТЕОРОЛОГИЧЕСКИЙ БЮЛЛЕТЕНЬ • DAILY WEATHER REPORT
BULLETIN QUOTIDIEN DE TEMPS • TÄGLICHER WETTERBERICHT

97. évfolyam 202. szám. + Budapest + 1984. július 20. péntek

Az időjárási helyzet és a várható időjárás:

Középpontjával Finnország déli része felett mérsékeltövi ciklon örvénylik. Ennek nyugati oldalán több hullámban hüvös, nedves levegő áramlik Közép- majd Délkelet-Európa fölé. Eddig a hüvös légtömeg áramlási pályája a Kárpát-medencén is átvezetett. Ennek volt köszönhető az elmúlt napok hüvös időjárása. Várható azonban, hogy ez a pálya mindinkább észak felé tolódik, igy a Kárpát-medencében lassanként melegebbre fordul az idő a következő napok során.

Magyarország északnyugati és északkeleti részén csütörtökön erősen, máshol változóan felhős volt az ég. Délelőtt elszórtan volt kisebb eső. A délutáni órákban elsősorban a Dunántúlon záporok, zivatarok alakultak ki. A péntek reggel 7 óráig lehullott csapadék mennyisége általában 1 és 10 mm között volt, de Somogy, Baranya- és Tolna-megyékben sok helyen mértek 10, 25 mm közötti mennyiséget. A legtöbb eső, 30 mm, Homokszentgyörgyön hullott. A legmagasabb nappali hőmérséklet csütörtökön 20, 26 fok között volt. Péntek hajnalban 10, 16 fok között volt a hőmérséklet. Délelőtt jobbára erősen felhős volt az ég, elszórtan esett az eső. 11 órára 15, 20 fokig emelkedett a hőmérséklet.

Ma 12 órakor Budapesten a hőmérséklet 19 fok, a tengerszintre átszámitott légnyomás 1017 mbar, alig változik.

A Balaton vizének hőmérséklete 11 órakor Siófoknál 19 fok volt.

Várható időjárás szombat estig:

Pénteken még, főleg az ország keleti felén lesz gyakran erősen felhős az ég, és többfelé várható eső, zápor és zivatar.
Szombaton már csak időnként növekszik meg a felhőzet, több napsütés várható, és legfőljebb néhány helyen alakul ki futó zápor.
A szél csak kissé élénkül meg.
Várható legalacsonyabb éjszakai hőmérséklet: 9, 14,
legmagasabb nappali hőmérséklet szombaton: 21 és 26 fok között várható.

Pálmási Judit s.k.

A hőmérséklet napi középértéke és eltérése a 100 évi átlagtól /Budapest belterületén/:

1984. VII. 19.	19,2°C	-2,7°C

1871 óta ezen a napon Budapesten előfordult

legmagasabb hőmérséklet:	35,6°C /1983/,
legalacsonyabb hőmérséklet:	11,8°C /1970/.

84.478.

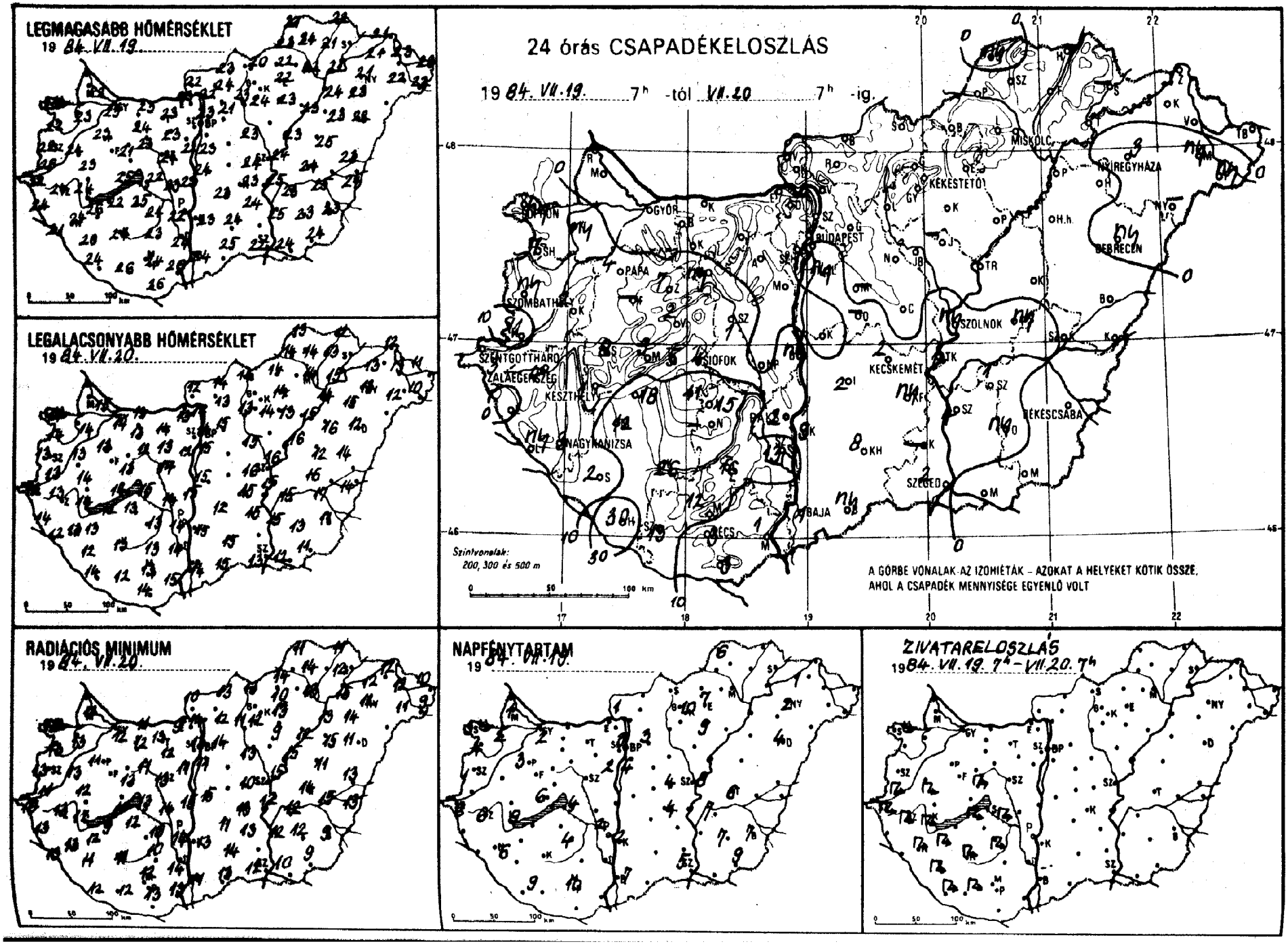
LEGMAGASABB HŐMÉRSÉKLET
19 84. VII. 19.
LEGALACSONYABB HŐMÉRSÉKLET
19 84. VII. 20.
24 órás CSAPADÉKELOSZLÁS
19 84. VII. 19. 7h -tól VII. 20. 7h -ig.
MISKOLC
NYÍREGYHÁZA
KÉKESTETŐ
GYŐR
BUDAPEST
DEBRECEN
PAPA
SZOMBATHELY
SZOLNOK
SZENTGOTTHÁRD
SIÓFOK
KECSKEMÉT
ZALAEGERSZEG
KESZTHELY
NAGYKANIZSA
BÉKÉSCSABA
SZEGED
BAJA
PÉCS
Szintvonalak:
200, 300 és 500 m
A GÖRBE VONALAK AZ IZOHIÉTÁK – AZOKAT A HELYEKET KÖTIK ÖSSZE,
AHOL A CSAPADÉK MENNYISÉGE EGYENLŐ VOLT
RADIÁCIÓS MINIMUM
19 84. VII. 20.
NAPFÉNYTARTAM
19 84. VII. 19.
ZIVATARELOSZLÁS
19 84. VII. 19. 7h - VII. 20. 7h

8/9.VII.2007 h-ig az utolsó 24 óra adatai						Előző nap napos órái	8/9.VII.2007 h-ig az utolsó 24 óra adatai						Előző nap napos órái
állomás	csapadék (mm)		max. hőmérséklet	min. hőmérséklet	rad. min.		állomás	csapadék (mm)		max. hőmérséklet	min. hőmérséklet	rad. min.	
Győr	.		23	14	12	2	Vác	.		22	14	14	
Kapuvár	ny		23	14	13	2	Vámosmikola	.		22	12	10	1
Mosonmagyaróvár	.		22	15	12	1	Baja	1		24	14	11	7
Rajka	–		–	–	–		Bácsalmás	ny		25	15	13	
Sopron	ny		22	14	13	3	Izsák	2		23	12	11	
Sopronhorpács	7		22	14	13	4	Kalocsa	9		23	15	13	2
Káld	2		24	13	13		Kecskemét	2		23	15	13	4
Körmend	11		26	13	11		Kiskunfélegyháza	ny		24	15	13	
Szentgotthárd	3		22	12	10	6	Kiskunhalas	8		24	15	14	
Szombathely	ny		22	13	13	1	Kunszentmiklós	.		24	15	15	
Lenti	.		24	14	13		Tiszakécske	1		25	15	12	
Letenye	ny		21	12	10		Balassagyarmat	.		23	14	13	
Nagykanizsa	3		24	12	11	8	Romhány	.		24	13	12	
Zalaegerszeg	4		24	13	13	6	Salgótarján	.		20	14	13	
Farkasgyepű	–		–	–	–		Eger	.		22	14	13	7
Keszthely	1		24	14	11	8	Galyatető	.		18	10	9	
Mencshely	9		22	11	10	6	Gyöngyös	.		24	14	12	
Pápa	4		23	13	11	3	Kékestető	.		16	10	10	10
Sümeg	8		23	14	12		Kompolt	.		23	13	9	9
Tihany	5		25	14	11		Lőrinci	.		23	13	11	
Veszprém	2		21	13	13		Poroszló	.		23	15	12	
Zirc	7		20	12	11		Jászapáti	–		–	–	–	
Fonyód	18		22	12	9		Jászberény	.		23	14	12	
Homokszt. györgy	30		24	14	12	9	Karcag	.		25	12	11	
Kaposvár	26		24	13	11		Szolnok	ny		24	16	15	8
Marcali	12		26	13	12		Tiszaroff	.		23	16	15	
Siófok	4		22	15	13	4	Túrkeve	ny		24	16	14	6
Somogyszob	2		20	12	11		Kistelek	–		–	–	–	
Tab	11		25	13	12		Makó	.		24	12	10	
Bábolna	.		23	13	11		Szeged	2		22	13	12	5
Esztergom	.		23	13	9		Szentes	4		25	15	12	
Kisbér	.		24	13	12		Borsodnádasd	.		22	14	10	
Komárom	.		23	13	11		Fügöd	.		21	13	12	
Tatabánya	.		23	14	13		Hidasnémeti	.		22	12	11	
Alcsútdoboz	.		23	13	12		Jósvafő	ny		21	13	11	6
Dunaújváros	ny		23	15	15		Lillafüred	.		22	14	13	
Martonvásár	.		22	12	11	2	Miskolc	.		22	14	13	–
Mór	ny		23	12	11		Putnok	.		23	14	14	
Nagyhörcsökp.	.		23	14	14		Sárospatak	–		–	–	–	
Szabadbattyán	1		24	14	13		Szendrőlád	.		24	14	14	
Tiregszemcse	15		24	13	10	4	Tokaj	.		21	15	15	
Lengyel	16		23	13	10		Kisvárda	.		21	13	12	1
Paks	2		22	14	14	2	Mátészalka	ny		22	12	11	
Szekszárd	13		24	14	14		Nyíregyháza	3		21	13	12	2
Árpádtető	12		20	12	10		Nyírlugos	–		–	–	–	
Mohács	1		26	15	13		Pátyod	ny		22	10	9	
Pécs	3		24	13	12	10	Tiszabecs	.		23	11	10	
Siklós	3		26	14	13		Vásárosnamény	.		23	13	12	
Szigetvár	13		26	12	12		Záhony	.		21	12	12	
Budaörs	.		23	14	12		Berettyóújfalu	.		23	14	13	
Bp. Lőrinc	ny		23	15	11	4	Debrecen	ny		22	12	11	4
Bp. Met. Int.	.		23	14	13	3	Hajdúdorog	.		23	15	14	
Bp. Szab. hegy	.		19	13	12		Hortobágy	.		23	16	15	
Cegléd	.		24	16	10	4	Körösszakál	.		24	14	13	
Dobogókő	.		18	12	11		Polgár	.		24	14	13	
Gödöllő	.		21	15	14	3	Békéscsaba	.		23	11	9	7
Királyrét	.		21	11	9		Mezőhegyes	.		24	11	9	9
Monor	–		–	–	–		Orosháza	ny		23	13	12	7
Nagykáta	.		23	15	13		Szarvas	1		23	15	12	7
Szentendre	.		23	15	15		Szeghalom	.		25	17	15	

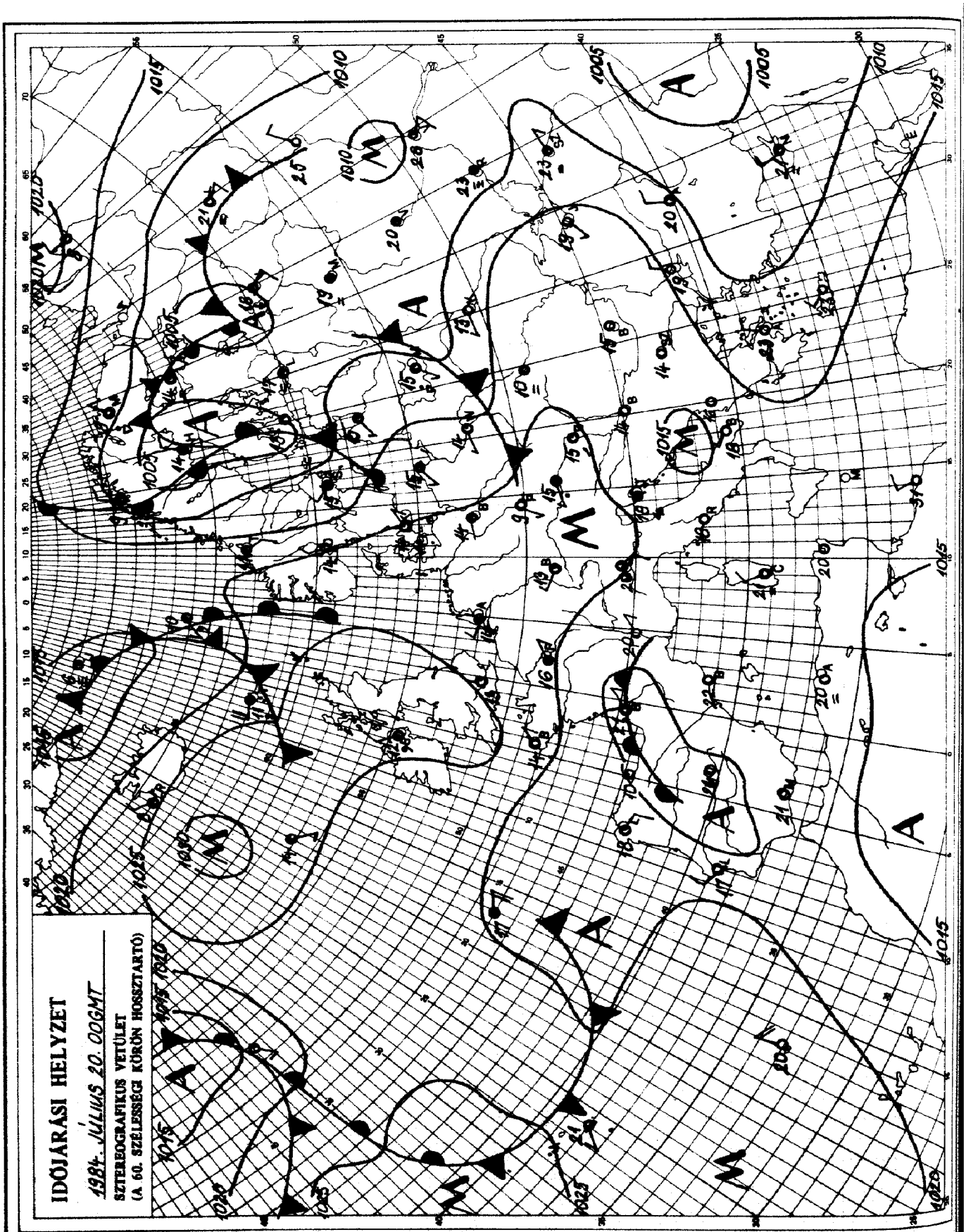

KIADJA: ORSZÁGOS METEOROLOGIAI SZOLGÁLAT
Készíti: Központi Előrejelző Intézet Analízis- és Rövidtávú Prognózis Központja – T.: 273-018
Megjelenik naponként
Évi előfizetési díja: 1760,- Ft. – Megrendelhető: 1024 Budapest, II., Kitaibel Pál u. 1. – T.: 353-500
Kiadásért felel: az OMSZ elnöke – Szerkesztésért felel: a KEI igazgatója

Jelmagyarázat a havi mellékletben

IDŐJÁRÁSI NAPIJELENTÉS

ЕЖЕДНЕВНЫЙ МЕТЕОРОЛОГИЧЕСКИЙ БЮЛЛЕТЕНЬ · DAILY WEATHER REPORT
BULLETIN QUOTIDIEN DE TEMPS · TÄGLICHER WETTERBERICHT

97. évfolyam 203. szám. + Budapest + 1984. július 21. szombat

Az időjárási helyzet és a várható időjárás:

Franciaországban, valamint Dél- és Kelet-Európában tart a meleg, napos nyár. A legmelegebb Spanyolországban és Görögországban van, ahol délután 30 fok fölé emelkedik a hőmérséklet. Ezzel szemben a Brit-szigetek északi részén, a Skandináv-félszigeten, a Benelux-államokban és a Német-alföldön a hőmérséklet csúcsértéke a 20 fokot sem éri el. Ezeken az emlitett területeken erősen felhős időnként esős az idő. A hüvös léghullámok pályája most már Közép-Európát nem érinti, ezért itt is melegszik az idő, és egyre több lesz a napsütés.

Pénteken reggel még általában borult idő volt Magyarországon, majd nyugat felől csökkent a felhőzet. Csupán az északkeleti megyékben maradt helyenként borult az ég. Délelőtt keletről esőket, a déli óráktól pedig egyre több helyről záport, és zivatart jelentettek. A zivatarok a késő esti órákban szüntek meg. A lehullott csapadék mennyisége a Dunántúlon csapadéknyom és 9 mm között volt, az Alföldön és az Északi-hegységben helyenként ennél jóval többet mértek. Néhol előfordult 15, 20 mm, sőt Borsodnádasdról 27, Tokajból 28, Kisvárdáról 29, és Poroszlóról 30 mm-t jelentettek. A hőmérséklet csúcsértéke pénteken 20, 26 fok között alakult. Szombat hajnalra 8, és 16 fokig hült le a levegő. Ma délelőtt az ország nagy részén napos, száraz idő volt, csupán a Dél-Dunántúlon és északkeleten voltak erősebben felhős helyek. A hőmérséklet 11 órára 18, 23 fokig emelkedett.

Ma 12 órakor Budapesten a hőmérséklet 23 fok, a tengerszintre átszámitott légnyomás 1018 mbar, változatlan.

A Balaton vizének hőmérséklete Siófoknál 11 órakor 20 fok volt.

Várható időjárás vasárnap estig:

Nappali gomolyfelhőképződés, legfeljebb helyi zápor várható.
A változó irányú szél napközben is csak kissé élénkül meg.
Várható legalacsonyabb éjszakai hőmérséklet: 10, 15,
legmagasabb nappali hőmérséklet vasárnap: 24, 28 fok között várható.

Vadkerti Ferenc s.k.

A hőmérséklet napi középértéke és eltérése a 100 évi átlagtól /Budapest belterületén/:

1984. VII. 20. 20,0°C -2,0°C

1871 óta ezen a napon Budapesten előfordult

legmagasabb hőmérséklet: 35,2°C /1903/,
legalacsonyabb hőmérséklet: 9,2°C /1892/.

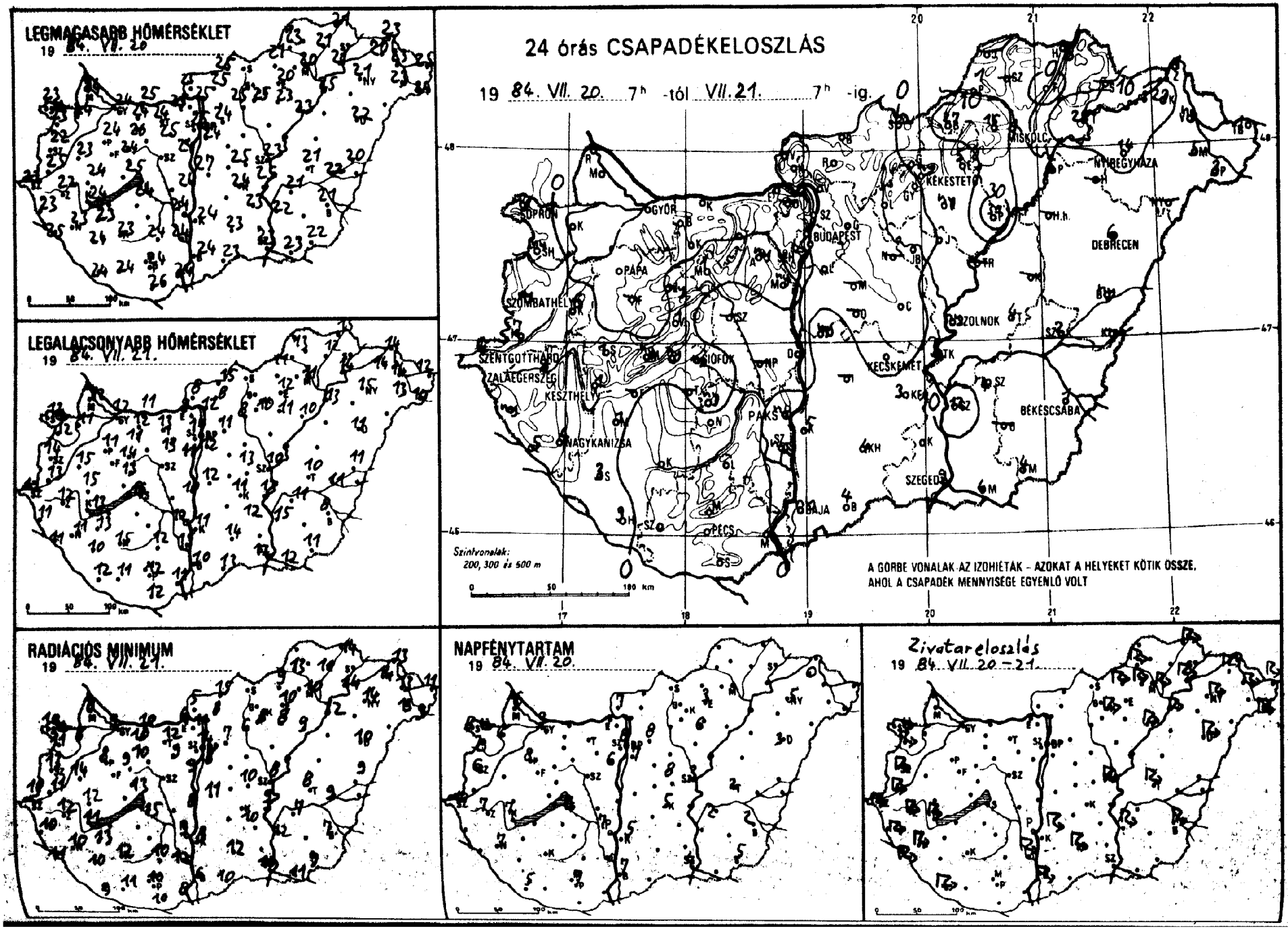
LEGMAGASABB HŐMÉRSÉKLET
19 84. VII. 20.
LEGALACSONYABB HŐMÉRSÉKLET
19 84. VII. 21.
24 órás CSAPADÉKELOSZLÁS
19 84. VII. 20. 7h -tól VII. 21. 7h -ig.
Szintvonalak:
200, 300 és 500 m
A GÖRBE VONALAK AZ IZOHIÉTÁK – AZOKAT A HELYEKET KÖTIK ÖSSZE,
AHOL A CSAPADÉK MENNYISÉGE EGYENLŐ VOLT
RADIÁCIÓS MINIMUM
19 84. VII. 21.
NAPFÉNYTARTAM
19 84. VII. 20.
Zivatareloszlás
19 84. VII. 20 – 21.

84. VII. 21. 07 h-ig az utolsó 24 óra adatai

állomás	csapadék (mm)		max. hőmérséklet	min. hőmérséklet	rad. min.	Előző nap napos órái
Győr	.		24	12	9	9
Kapuvár	.		24	11	8	6
Mosonmagyaróvár	.		24	12	8	6
Rajka	–		–	–	–	–
Sopron	ny		23	13	10	5
Sopronhorpács	ny		23	12	11	8
Káld	6		23	15	14	
Körmend	7		25	13	11	
Szentgotthárd	4		22	12	10	10
Szombathely	ny		22	14	13	6
Lenti	ny		23	11	10	
Letenye	5		25	11	11	
Nagykanizsa	4		23	11	10	7
Zalaegerszeg	4		22	12	12	7
Farkasgyepű	–		–	–	–	
Keszthely	1		24	13	11	7
Mencshely	ny		21	14	10	5
Pápa	.		24	11	8	8
Sümeg	1		24	15	12	
Tihany	ny		25	15	13	
Veszprém	1		25	13	13	
Zirc	ny		21	9	6	
Fonyód	–		–	–	–	
Homokszt. györgy	9		24	12	9	5
Kaposvár	.		23	15	12	
Marcali	1		23	13	13	
Siófok	ny		24	16	15	9
Somogyszob	3		24	10	10	
Tab	–		–	–	–	–
Bábolna	.		24	12	10	
Esztergom	.		25	9	6	
Kisbér	.		26	11	10	
Komárom	.		25	11	10	
Tatabánya	.		24	13	12	
Alcsútdoboz	ny		25	13	9	
Dunaújváros	.		24	10	8	
Martonvásár	ny		24	11	9	6
Mór	1		24	14	9	
Nagyhörcsökp.	–		–	–	–	–
Szabadbattyán	–		–	–	–	–
Iregszemcse	ny		24	12	9	6
Lengyel	.		24	12	10	
Paks	ny		24	12	9	7
Szekszárd	ny		24	15	12	
Árpádtető	.		22	14	9	
Mohács	.		26	11	8	
Pécs	.		24	12	10	7
Siklós	.		26	12	10	
Szigetvár	.		24	11	11	
Budaörs	–		–	–	–	
Bp. Lőrinc	.		24	12	8	7
Bp. Met. Int.	.		25	14	14	8
Bp. Szab. hegy	.		21	13	10	
Cegléd	.		25	13	10	8
Dobogókő	–		–	–	–	–
Gödöllő	.		24	11	7	8
Királyrét	–		–	–	–	–
Monor	–		–	–	–	–
Nagykáta	–		–	–	–	–
Szentendre	.		26	12	12	

84. VII. 21. 07 h-ig az utolsó 24 óra adatai

állomás	csapadék (mm)		max. hőmérséklet	min. hőmérséklet	rad. min.	Előző nap napos órái
Vác	.		25	12	11	
Vámosmikola	.		25	8	5	7
Baja	ny		24	10	6	7
Bácsalmás	4		23	13	10	
Izsák	–		–	–	–	
Kalocsa	5		24	11	8	5
Kecskemét	.		24	11	–	5
Kiskunfélegyháza	3		23	12	10	
Kiskunhalas	4		23	14	12	
Kunszentmiklós	ny		27	12	11	
Tiszakécske	5		25	13	9	
Balassagyarmat	.		25	15	15	
Romhány	.		25	8	8	
Salgótarján	–		–	–	–	
Eger	5		20	12	10	3
Galyatető	–		–	–	–	–
Gyöngyös	.		25	10	8	
Kékestető	ny		17	9	7	7
Kompolt	ny		23	11	8	6
Lőrinci	.		25	8	6	
Poroszló	30		23	10	9	
Jászapáti	–		–	–	–	–
Jászberény	.		26	11	9	
Karcag	–		–	–	–	
Szolnok	ny		23	10	8	3
Tiszaroff	–		–	–	–	
Túrkeve	4		21	10	8	2
Kistelek	–		–	–	–	–
Makó	4		23	12	11	
Szeged	9		23	12	10	4
Szentes	12		22	15	12	
Borsodnádasd	27		21	11	9	
Függöd	.		21	12	11	
Hidasnémeti	3		21	15	14	
Jósvafő	–		–	–	–	–
Lillafüred	15		20	11	11	
Miskolc	1		20	11	10	–
Putnok	1		23	13	13	
Sárospatak	–		–	–	–	–
Szendrőlád	–		–	–	–	–
Tokaj	28		21	14	14	
Kisvárda	29		20	14	14	0
Mátészalka	5		23	18	13	
Nyíregyháza	14		21	15	14	.5
Nyírlugos	–		–	–	–	
Pátyod	3		24	10	9	
Tiszabecs	1		25	12	11	
Vásárosnamény	ny		23	14	13	
Záhony	1		23	14	13	
Berettyóújfalu	ny		20	11	9	
Debrecen	6		22	11	10	3
Hajdúdorog	–		–	–	–	–
Hortobágy	–		–	–	–	–
Körösszakál	–		–	–	–	–
Polgár	6		25	13	12	
Békéscsaba	1		21	8	7	2
Mezőhegyes	4		22	11	9	5
Orosháza	–		–	–	–	–
Szarvas	4		21	11	7	2
Szeghalom	2		22	11	9	

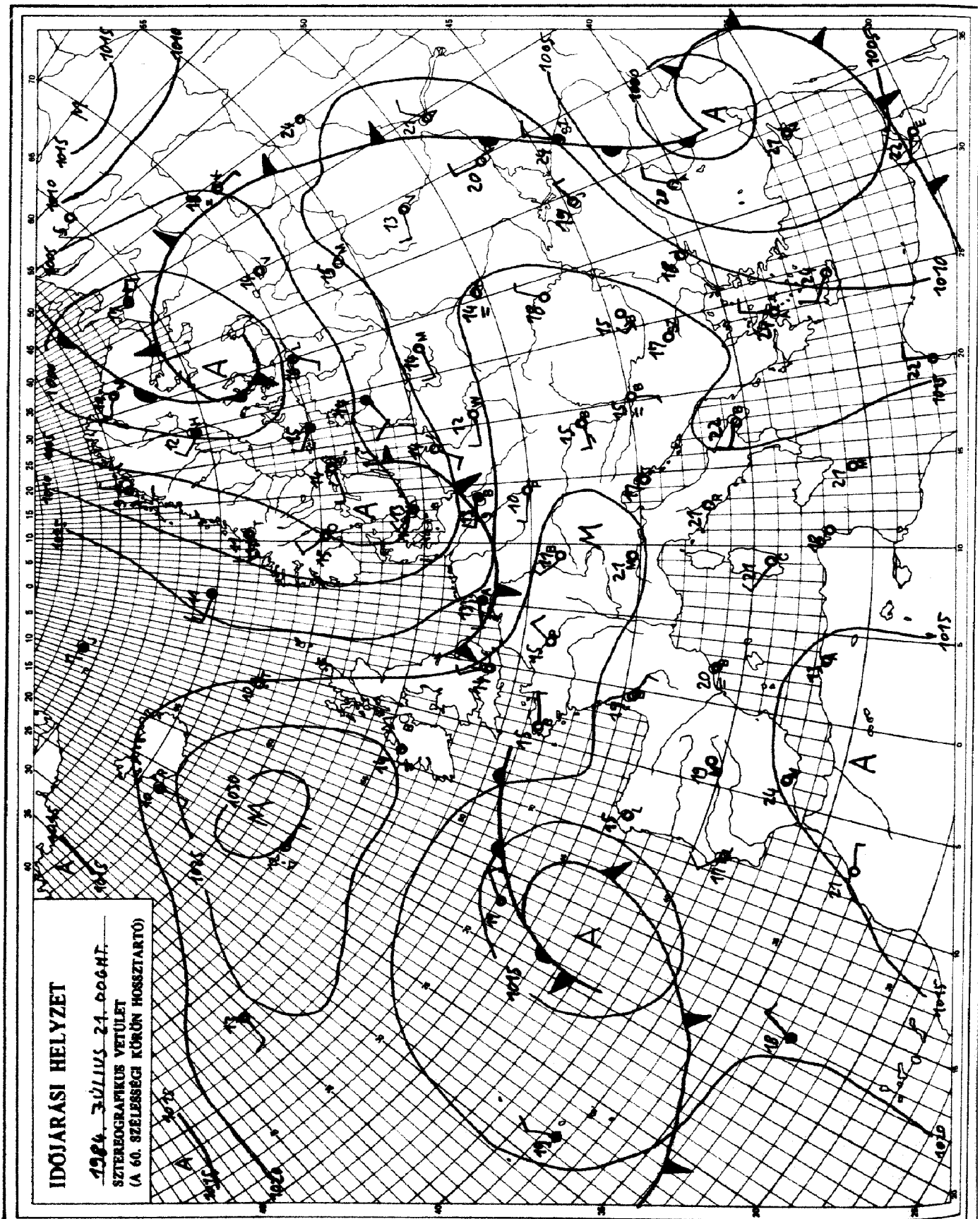

KIADJA: ORSZÁGOS METEOROLÓGIAI SZOLGÁLAT
Készíti: Központi Előrejelző Intézet Analízis- és Rövidtávú Prognózis Központja – T.: 273-018
Megjelenik naponként
Évi előfizetési díja: 1760,- Ft. – Megrendelhető: 1024 Budapest, II., Kitaibel Pál u. 1. – T.: 353-500
Kiadásért felel: az OMSZ elnöke – Szerkesztésért felel: a KEI igazgatója

Jelmagyarázat a havi mellékletben

IDŐJÁRÁSI NAPIJELENTÉS

ЕЖЕДНЕВНЫЙ МЕТЕОРОЛОГИЧЕСКИЙ БЮЛЛЕТЕНЬ · DAILY WEATHER REPORT
BULLETIN QUOTIDIEN DE TEMPS · TÄGLICHER WETTERBERICHT

97. évfolyam 204. szám. + Budapest + 1984. július 22. vasárnap

Az időjárási helyzet és a várható időjárás:

Az északnyugati, északi áramlattól vonuló hüvös, nedves léghullámok már csak a szárazföld északi vidékein okoznak változékony időt. A Német-Lengyel-alföldön és attól északra továbbra is kevés a napsütés, gyakran esik az eső, a hőmérséklet csúcsértéke a legtöbb helyen a 20 fokot sem éri el. Dél-Európa felett ugyanakkor száraz, meleg levegő vonul. Hatására sok a napsütés, erős a nappali felmelegedés. Lassanként a Kárpát-medence időjárását is a meleg levegő határozza meg, ezért további melegedésre számithatunk.

Magyarországon szombaton változóan felhős idő volt. Délután néhány helyen záporeső esett. A vasárnap reggelig lehullott csapadék mennyisége többnyire csapadéknyom volt. Szombaton a hőmérséklet csúcsértéke 22-27 fok között alakult. Vasárnap hajnalra pedig általában 9-14 fokig hült le a levegő. Ma délelőtt időnként megnövekedett a felhőzet. A nyugati megyékben elszórtan fordult elő zivatar. A hőmérséklet 11 órakor az országban 19 és 26 fok között váltakozott.

Ma 12 órakor Budapesten a hőmérséklet 25 fok, a tengerszintre átszámitott légnyomás 1018 mbar, alig változik.

A Balaton vizének hőmérséklete Siófoknál 11 órakor 21 fok volt.

Várható időjárás hétfő estig:

Időnként erősen megnövekszik a gomolyfelhőzet. Főként nyugaton, délnyugaton várható zápor, zivatar.
Az északnyugati szél zivatar idején átmenetileg megerősödik.
Várható legalacsonyabb éjszakai hőmérséklet: 11-16,
legmagasabb nappali hőmérséklet hétfőn: 25-29 fok között alakul.

Bozóki István s.k.

A hőmérséklet napi középértéke és eltérése a 100 évi átlagtól /Budapest belterületén/:

1984. VII. 21.	20,3°C	-1,5°C

1871 óta ezen a napon Budapesten előfordult

legmagasabb hőmérséklet:	35,5°C /1886/,	
legalacsonyabb hőmérséklet:	11,1°C /1892/.	

84.480.

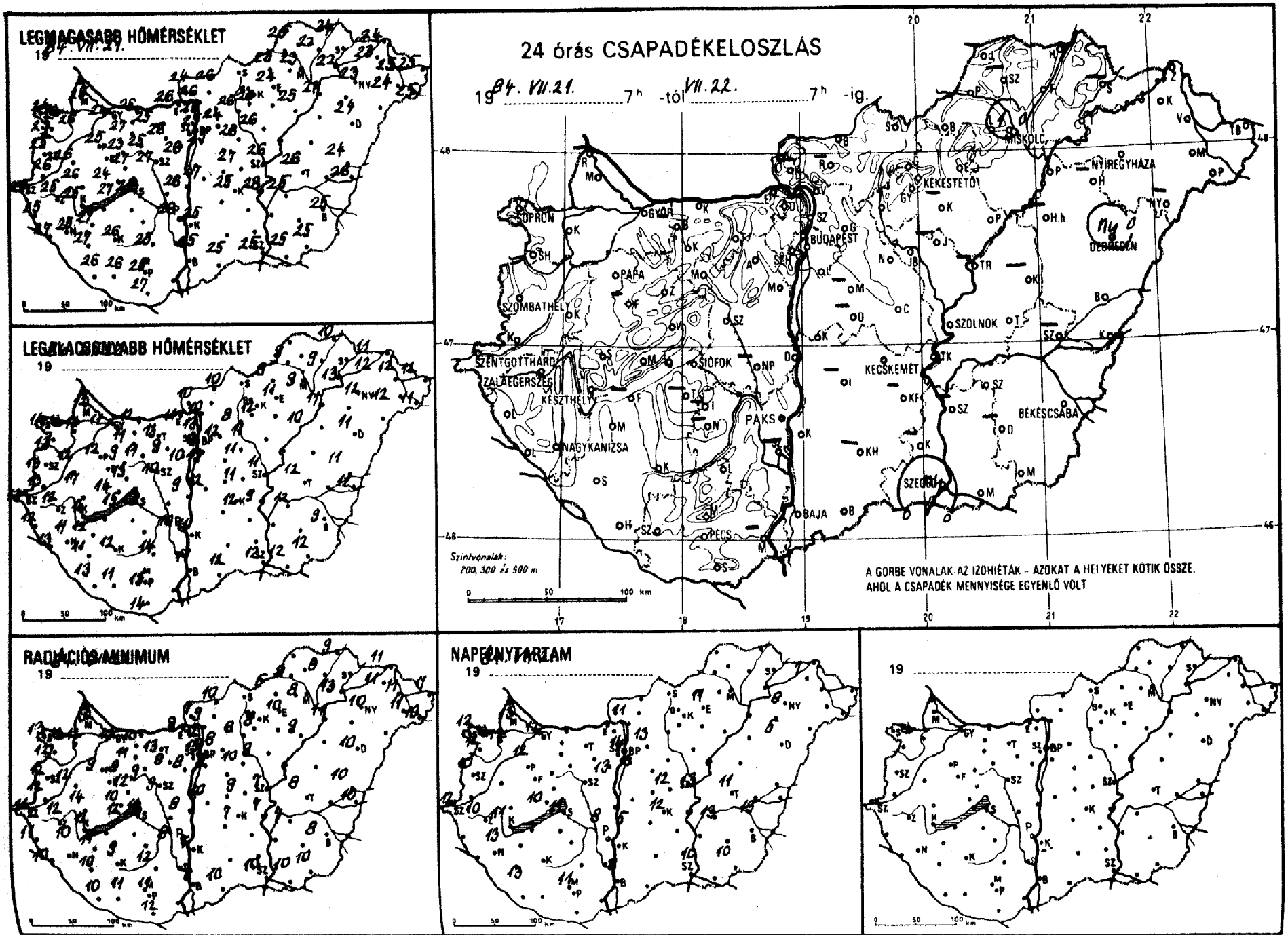
LEGMAGASABB HŐMÉRSÉKLET
19 84. VII. 21.
LEGALACSONYABB HŐMÉRSÉKLET
19
24 órás CSAPADÉKELOSZLÁS
19 84. VII.21. 7h -tól VII.22. 7h -ig.
MISKOLC
NYIREGYHAZA
KEKESTETŐ
SOPRON
GYŐR
BUDAPEST
DEBRECEN
SZOMBATHELY
PAPA
SZOLNOK
SZENTGOTTHÁRD
ZALAEGERSZEG
SIÓFOK
KECSKEMÉT
KESZTHELY
PAKS
BÉKÉSCSABA
NAGYKANIZSA
SZEGED
BAJA
PÉCS
Szintvonalak:
200, 300 és 500 m
A GÖRBE VONALAK AZ IZOHIÉTÁK – AZOKAT A HELYEKET KÖTIK ÖSSZE,
AHOL A CSAPADÉK MENNYISÉGE EGYENLŐ VOLT
RADIÁCIÓS MINIMUM
19
NAPFÉNYTARTAM
19
19

849.VII.22 07 h-ig az utolsó 24 óra adatai						Előző nap napos órái
állomás	csapadék (mm)		max. hőmérséklet	min. hőmérséklet	rad. min.	
Győr	.		24	11	10	12
Kapuvár	.		26	13	12	12
Mosonmagyaróvár	.		25	12	9	13
Rajka	–		–	–	–	–
Sopron	.		24	14	13	12
Sopronhorpács	.		25	13	12	12
Káld	.		26	12	12	
Körmend	.		26	13	12	
Szentgotthárd	.		24	13	11	12
Szombathely	.		25	13	12	10
Lenti	.	≈	25	12	11	
Letenye	.		27	13	10	
Nagykanizsa	.		25	11	10	13
Zalaegerszeg	.		25	12	12	10
Farkasgyepű	–		–	–	–	–
Keszthely	.		25	14	12	11
Mencshely	.		24	14	10	10
Pápa	.		25	12	9	12
Sümeg	.		26	17	14	
Tihany	.		27	15	12	
Veszprém	.		27	13	12	
Zirc	.		23	9	8	
Fonyód	–		–	–	–	
Homokszt. györgy	.	≈	26	13	10	13
Kaposvár	.		26	12	9	
Marcali	.		27	12	11	
Siófok	.		25	13	13	11
Somogyszob	.		27	11	10	
Tab	–		–	–	–	–
Bábolna	–		–	–	–	–
Esztergom	.		26	11	8	
Kisbér	.		27	11	11	
Komárom	.		25	12	10	
Tatabánya	.		25	13	13	
Alcsútdoboz	.		26	9	8	
Dunaújváros	.		26	9	8	
Martonvásár	.		26	10	8	13
Mór	.		25	11	9	
Nagyhörcsökp.	–		–	–	–	–
Szabadbattyán	.	≈	27	10	9	
Iregszemcse	–		–	–	–	–
Lengyel	.		29	14	12	
Paks	.		26	10	8	8
Szekszárd	–		–	–	–	–
Árpádtető	.		22	15	9	
Mohács	–		–	–	–	–
Pécs	.		25	13	11	11
Siklós	.		27	14	12	
Szigetvár	.		26	11	11	
Budaörs	.		25	10	9	
Bp. Lőrinc	.		25	13	9	13
Bp. Met. Int.	.		25	14	13	14
Bp. Szab. hegy	.		21	15	12	
Cegléd	.	≈	27	11	9	12
Dobogókő	.		19	14	13	
Gödöllő	.		24	12	8	13
Királyrét	–		–	–	–	–
Monor	–		–	–	–	–
Nagykáta	.		26	11	10	
Szentendre	.		25	13	12	

849.VII.22 07 h-ig az utolsó 24 óra adatai						Előző nap napos órái
állomás	csapadék (mm)		max. hőmérséklet	min. hőmérséklet	rad. min.	
Vác	.		26	10	9	
Vámosmikola	.		24	10	7	11
Baja	.		25	11	6	8
Bácsalmás	.		25	12	10	
Izsák	–		–	–	–	–
Kalocsa	.		25	11	7	5
Kecskemét	.		25	12	7	12
Kiskunfélegyháza	–		–	–	–	–
Kiskunhalas	–		–	–	–	–
Kunszentmiklós	.		27	12	10	
Tiszakécske	.		28	9	7	
Balassagyarmat	.		26	10	10	
Romhány	–		–	–	–	–
Salgótarján	–		–	–	–	–
Eger	.	≈	24	11	10	11
Galyatető	.		20	11	6	
Gyöngyös	.		26	12	8	
Kékestető	.		17	11	9	7
Kompolt	–		–	–	–	–
Lőrinci	.		26	8	6	
Poroszló	.		25	10	9	
Jászapáti	–		–	–	–	
Jászberény	.		26	11	8	
Karcag	–		–	–	–	–
Szolnok	.		26	11	7	13
Tiszaroff	–		–	–	–	–
Túrkeve	.		26	12	8	11
Kistelek	–		–	–	–	–
Makó	.		25	12	10	
Szeged	ny		25	12	10	10
Szentes	–		–	–	–	–
Borsodnádasd	.		23	9	5	
Füged	.		22	9	8	
Hidasnémeti	.	≈	24	10	9	
Jósvafő	–		–	–	–	–
Lillafüred	.		21	12	11	
Miskolc	1	≈	23	9	8	–
Putnok	.	≈	25	9	8	
Sárospatak	–		–	–	–	–
Szendrőlád	–		–	–	–	–
Tokaj	.		22	13	13	
Kisvárda	.		23	12	11	7
Mátészalka	.		24	12	11	
Nyíregyháza	.		23	12	10	8
Nyírlugos	≈		–	–	–	–
Pátyod	.	≈	25	11	10	
Tiszabecs	.		25	12	11	
Vásárosnamény	.		25	12	11	
Záhony	.		24	11	11	
Berettyóújfalu	.		24	11	10	
Debrecen	ny	≈	24	11	10	5
Hajdúdorog	–		–	–	–	–
Hortobágy	–		–	–	–	–
Körösszakál	.		26	12	10	
Polgár	.	≈	24	11	11	
Békéscsaba	.		25	9	8	13
Mezőhegyes	.		25	12	10	11
Orosháza	–		–	–	–	–
Szarvas	.		25	12	7	13
Szeghalom	–		–	–	–	–

KIADJA: ORSZÁGOS METEOROLÓGIAI SZOLGÁLAT
Készíti: Központi Előrejelző Intézet Analízis- és Rövidtávú Prognózis Központja – T.: 273-018
Megjelenik naponként
Évi előfizetési díja: 1760,- Ft. – Megrendelhető: 1024 Budapest, II., Kitaibel Pál u. 1. – T.: 353-500
Kiadásért felel: az OMSZ elnöke – Szerkesztésért felel: a KEI igazgatója

Jelmagyarázat a havi mellékletben

IDŐJÁRÁSI NAPIJELENTÉS

ЕЖЕДНЕВНЫЙ МЕТЕОРОЛОГИЧЕСКИЙ БЮЛЛЕТЕНЬ · DAILY WEATHER REPORT
BULLETIN QUOTIDIEN DE TEMPS · TÄGLICHER WETTERBERICHT

97. évfolyam 205. szám. + Budapest + 1984. július 23. hétfő

Az időjárási helyzet és a várható időjárás:

A Skandináv-félsziget fölött még mindig hideg levegő örvénylik, emiatt arrafelé továbbra is hűvös, változékony az idő. Kevés a napsütés, sokfelé esik az eső, zivatarok is kialakulnak, a hőmérséklet csúcsértéke pedig a 20 fokot sem éri el. 20 foknál melegebb van ezzel szemben még éjszaka is a szárazföld déli területein. Az ott áramló száraz, meleg levegő hatására nemcsak az éjszakák melegek, hanem erős a nappali felmelegedés is. A délutáni órákra általában 30 fok fölé emelkedik a hőmérséklet, sőt vasárnap az Ibériai-félszigeten 40 fokot is mértek. Közép-Európa, így a Kárpát-medence is a két, igen eltérő időjárású terület határán van. Nyári meleg itt is az idő, a nagy meleget azonban mérséklik a záporok, zivatarok.

Vasárnap változóan felhős idő volt hazánkban, 7-13 órán át sütött a nap. A Dunántúlon már délelőtt, a Nyírségben csak délután alakultak ki záporok, zivatarok. A lehullott eső mennyisége általában csapadéknyom és 7 mm között volt, csupán Hortobágyon mértek 11 mm-t. Meleg idő volt, a hőmérséklet csúcsértéke elérte a 26, 31 fokot. Éjszaka kiderült az ég, hajnalra 11, 17 fokig csökkent a hőmérséklet. Délelőtt változóan felhős idő volt, a szél mérsékelt maradt. A hőmérséklet 11 órára 20, 27 fok közé emelkedett.

Ma 12 órakor Budapesten a hőmérséklet 26 fok, a tengerszintre átszámított légnyomás 1019 mbar, alig változik.

A Balaton vizének hőmérséklete Siófoknál 11 órakor 21 fok volt.

Várható időjárás kedd estig:

Ma /hétfőn/ és éjszaka gyakorta lesz erősen felhős az ég, záporok, zivatarok várhatók. Holnap /kedden/ túlnyomóan napos idő lesz, már csak kisebb, átmeneti felhősödés és egy-egy futó zápor valószínű. Az északi, északnyugati szél megélénkül, zivatarok környezetében átmenetileg viharos lesz, illetve holnap /kedden/ a Dunántúlon időnként kissé megerősödik. Várható legalacsonyabb éjszakai hőmérséklet 11, 16 fok között, a legmagasabb nappali hőmérséklet kedden: 25 fok körül alakul.

Török Dénes s.k.

TÁVOLABBI KILÁTÁSOK SZERDÁTÓL-SZOMBATIG:

Több órás napsütés várható, nappali gomolyfelhő képződésre számithatunk. Helyi záporok, zivatarok kialakulása lehetséges. Legalacsonyabb hajnali hőmérséklet 12, 17 fok között várható. Legmagasabb nappali hőmérséklet 25, 30 fok között lesz. Jelentős mennyiségű /legalább 5 mm napi/ csapadék az ország területének 30 százalékán várható.

KÖZÉPTÁVÚ ELŐREJELZŐ OSZTÁLY

A hőmérséklet napi középértéke és eltérése a 100 évi átlagtól /Budapest belterületén/:

1984. VII. 22.	22,6°C	+0,5°C

1871 óta ezen a napon Budapesten előfordult

legmagasabb hőmérséklet:	35,3°C /1939/,
legalacsonyabb hőmérséklet:	8,3°C /1898/.

84.481.

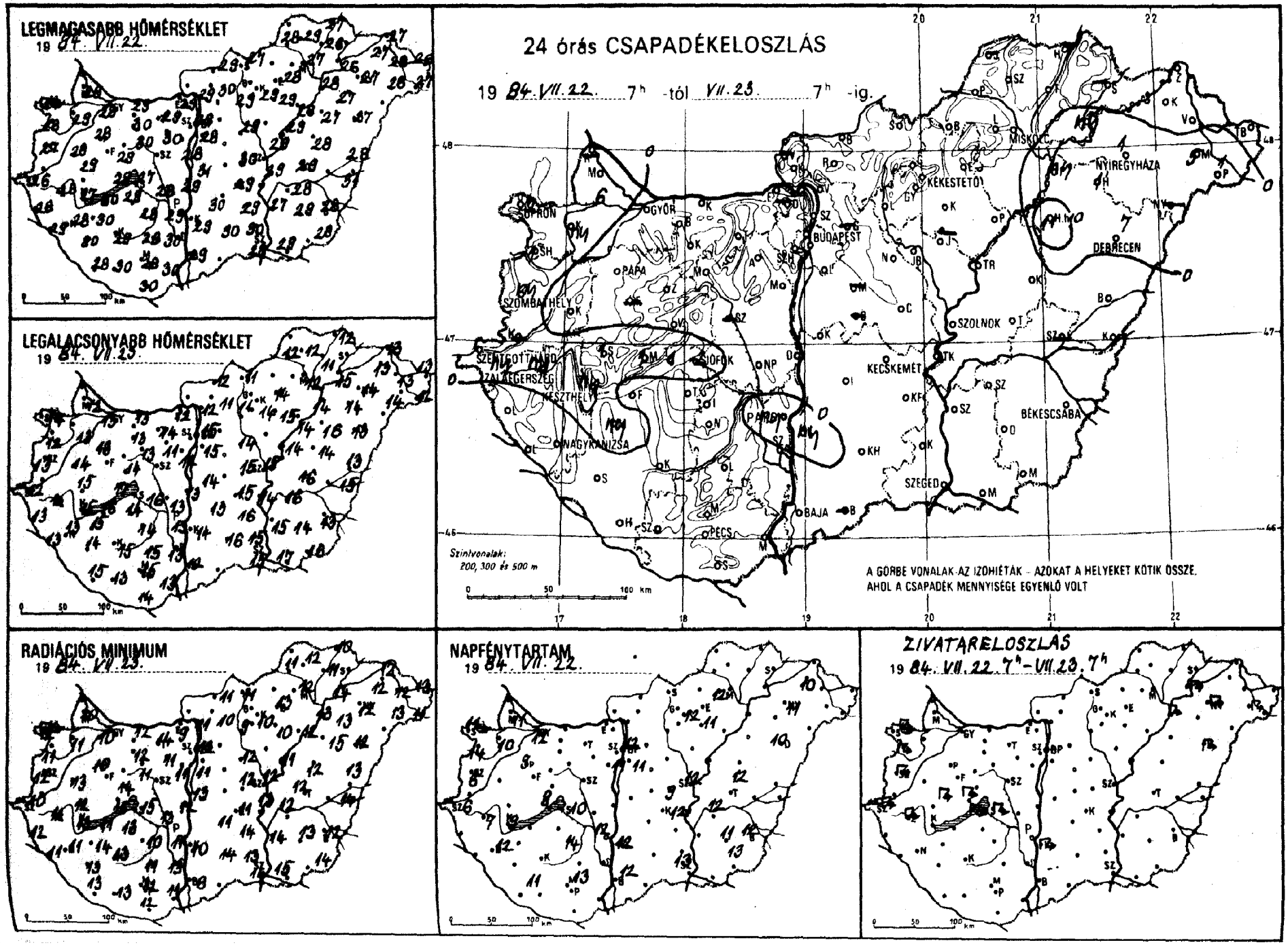
LEGMAGASABB HŐMÉRSÉKLET
19 84. VII. 22.
LEGALACSONYABB HŐMÉRSÉKLET
19 84. VII. 23.
24 órás CSAPADÉKELOSZLÁS
19 84. VII. 22. 7h -tól VII. 23. 7h -ig.
Szintvonalak:
200, 300 és 500 m
A GÖRBE VONALAK AZ IZOHIÉTÁK - AZOKAT A HELYEKET KÖTIK ÖSSZE,
AHOL A CSAPADÉK MENNYISÉGE EGYENLŐ VOLT
RADIÁCIÓS MINIMUM
19 84. VII. 23.
NAPFÉNYTARTAM
19 84. VII. 22.
ZIVATARELOSZLÁS
19 84. VII. 22. 7h - VII. 23. 7h

8^{h} VII. 25^{h}-ig az utolsó 24 óra adatai						Előző nap napos órái
állomás	csapadék (mm)		max. hőmérséklet	min. hőmérséklet	rad. min.	
Győr	.		28	13	10	12
Kapuvár	ny		29	13	11	10
Kisbosonmagyaróvár	6		28	12	10	11
Majka	–		–	–	–	
Sopron	2		27	14	12	11
Sopronhorpács	1		28	12	11	14
Bánd	.		28	14	13	
Körmend	–		–	–	–	
Szentgotthárd	ny	=	26	12	10	6
Szombathely	ny		27	13	12	6
Szenti	.	=	28	13	12	
Vétenye	.		29	13	11	
Nagykanizsa	.		28	13	11	12
Balaegerszeg	ny	≡	28	12	12	7
Farkasgyepű	–		–	–	–	
Veszthely	ny		27	15	13	9
Fenyeshely	1		26	17	14	9
Tápa	.		28	13	10	9
Ámeg	1		29	15	12	
Ihany	1		29	17	15	
Veszprém	.		29	14	14	
Sárc	.		26	11	10	
Bonyód	.		30	16	11	
Somokszt. györgy	.	≡	28	15	13	11
Kaposvár	.		29	15	13	
Marcali	ny		30	15	14	
Siófok	2		27	16	15	10
Somogyszob	.		30	14	13	
Nyab	.		29	14	13	
Kaboina	.		29	13	12	
Esztergom	.		29	12	9	
Visbér	.		30	13	12	
Komárom	.		29	13	12	
Tatabánya	.		29	14	14	
Tücsútdoboz	.		30	11	11	
Dunaujváros	.		29	13	12	
Martonvásár	.		28	14	11	11
Gyór	.	=	30	13	11	
Nagyhörcsökp.	.		28	13	13	
Szabadbattyán	–		–	–	–	
Jegszemcse	.		28	14	10	14
Dongyel	.		28	15	11	
Buks	ny		29	13	11	12
Sekszárd	.		30	13	13	
Szpádtető	.		25	17	10	
Pohács	.		30	13	11	
Pécs	.		28	15	12	13
Siklós	.		30	14	12	
Nagyvárad	.		30	13	13	
Mádaörs	.		28	13	10	
Sz. Lőrinc	.		28	15	11	11
Sz. Met. Int.	.		29	15	12	12
Sz. Szab. hegy	.		26	18	13	
Tegléd	.	=	30	15	12	9
Gyöbogókő	–		–	–	–	
Gödöllő	–		–	–	–	–
Királyrét	.		28	15	11	
Gyönor	–		–	–	–	
Nagykáta	.		29	14	12	
Pentendre	.		30	14	14	

8^{h} VII. 25^{h}-ig az utolsó 24 óra adatai						Előző nap napos órái
állomás	csapadék (mm)		max. hőmérséklet	min. hőmérséklet	rad. min.	
Vác	.		29	12	11	
Vámosmikola	–		–	–	–	–
Baja	.		29	12	8	12
Bácsalmás	–		–	–	–	
Izsák	.		30	13	11	
Kalocsa	ny		29	14	10	12
Kecskemét	.		29	15	11	12
Kiskunfélegyháza	.		29	16	14	
Kiskunhalas	.		30	16	14	
Kunszentmiklós	.		31	14	13	
Tiszakécske	.		29	14	13	
Balassagyarmat	.		29	12	11	
Romhány	.		30	11	10	
Salgótarján	.		27	11	11	
Eger	.		28	14	13	12
Galyatető	.		22	13	8	
Gyöngyös	.		29	14	10	
Kékestető	.		20	13	11	12
Kompolt	.		29	15	10	11
Lőrinci	.		29	11	9	
Poroszló	.		28	14	12	
Jászapáti	–		–	–	–	
Jászberény	.		29	13	11	
Karcag	.		28	14	12	
Szolnok	.		29	15	12	12
Tiszaroff	.		29	14	11	
Túrkeve	.		29	16	12	12
Kistelek	.		30	15	13	
Makó	.		29	17	15	
Szeged	.		28	15	14	13
Szentes	.		27	15	14	
Borsodnádasd	.		27	12	8	
Függöd	.		26	11	11	
Hidasnémeti	.	=	27	12	10	
Jósvafő	–		–	–	–	–
Lillafüred	.		26	13	10	
Miskolc	.		27	12	12	–
Putnok	.	=	28	12	11	
Sárospatak	–		–	–	–	
Szendrőlád	.		29	12	12	
Tokaj	ny		26	15	14	
Kisvárda	.		27	13	12	10
Mátészalka	5		28	14	13	
Nyíregyháza	1		27	14	12	11
Nyírlugos	–		–	–	–	
Pátyod	1		27	12	11	
Tiszabecs	.		26	13	13	
Vásárosnamény	.		28	13	12	
Záhony	.		27	13	12	
Berettyóújfalu	.		28	13	13	
Debrecen	7		27	13	12	10
Hajdúdorog	1	=	27	14	13	
Hortobágy	11		27	16	15	
Körösszakál	.		31	15	14	
Polgár	ny		28	14	13	
Békéscsaba	.		28	13	12	12
Mezőhegyes	.		28	16	14	13
Orosháza	.		29	14	13	11
Szarvas	.		28	16	12	12
Szeghalom	–		–	–	–	

KIADJA: ORSZÁGOS METEOROLÓGIAI SZOLGÁLAT
Készíti: Központi Előrejelző Intézet Analízis- és Rövidtávú Prognózis Központja – T.: 273-018
Megjelenik naponként
Évi előfizetési díja: 1760,- Ft. – Megrendelhető: 1024 Budapest, II., Kitaibel Pál u. 1. – T.: 353-500
Kiadásért felel: az OMSZ elnöke – Szerkesztésért felel: a KEI igazgatója

Jelmagyarázat a havi mellékletben

IDŐJÁRÁSI NAPIJELENTÉS

ЕЖЕДНЕВНЫЙ МЕТЕОРОЛОГИЧЕСКИЙ БЮЛЛЕТЕНЬ • DAILY WEATHER REPORT
BULLETIN QUOTIDIEN DE TEMPS • TÄGLICHER WETTERBERICHT

97. évfolyam 206. szám + Budapest + 1984. július 24. kedd

Az időjárási helyzet és a várható időjárás:

Kontinensünk északi felén hüvösre fordult az időjárás. Az óceáni eredetű, ennek ellenére viszonylag száraz léghullámok hatására Európa nagyobb részén elmarad a hőmérséklet a sokéves átlagtól. Dél-Délkelet Európában folytatódik a kánikula, néhol délutánra - például az Ibériai-félszigeten - közel 40 fokig emelkedik a hőmérséklet. Közép-Európát néhány fokkal hüvösebb levegő árasztotta el. Hatására megszünt a fülledt, meleg idő, mérséklődött a nappali felmelegedés.

Magyarországon hétfőn változóan felhős idő volt. Főként délután növekedett meg gyakorta a felhőzet és előbb a Dunántúlon, majd az északkeleti országrészben és az Alföld déli részén is záporok, zivatarok alakultak ki, néhol jégeső is előfordult. A csapadék mennyisége általában 5 mm alatt maradt, Tihanyból 10, Siklósról pedig 33 mm-t jelentettek. A hőmérséklet csúcsértéke általában 26, 31 fok között alakult, a déli országrészben mértek 32, 33 fokot is. Kedd hajnalra jelentősen csökkent a felhőzet, már csak egy-két helyen fordult elő futó zápor, a levegő 11, 17 fokig hült le. Délelőtt túlnyomóan napos, száraz idő volt. Az északi szél megélénkült. A hőmérséklet 11 órára 18, 23 fokig emelkedett.

Ma 12 órakor Budapesten a hőmérséklet 22 fok, a tengerszintre átszámított légnyomás 1018 mbar, alig változik.

A Balaton vizének hőmérséklete 11 órakor Siófoknál 21 fok volt.

Várható időjárás szerda estig:

Időnkénti felhősödésből, délen és keleten kell számitani elszórtan záporra. Az északi szél többfelé megélénkül, átmenetileg erős széllökések is lehetnek. Több órás napsütés várható.

Várható legalacsonyabb éjszakai hőmérséklet: 8, 13,
legmagasabb nappali hőmérséklet szerdán: 22, 27 fok között
valószinü.

Vadkerti Ferenc s.k.

A hőmérséklet napi középértéke és eltérése a 100 évi átlagtól /Budapest belterületén/:

1984. VII. 23.	23,6°C	+1,4°C

1871 óta ezen a napon Budapesten előfordult

legmagasabb hőmérséklet:	36,3°C /1929/,
legalacsonyabb hőmérséklet:	10,2°C /1884/.

84.482.

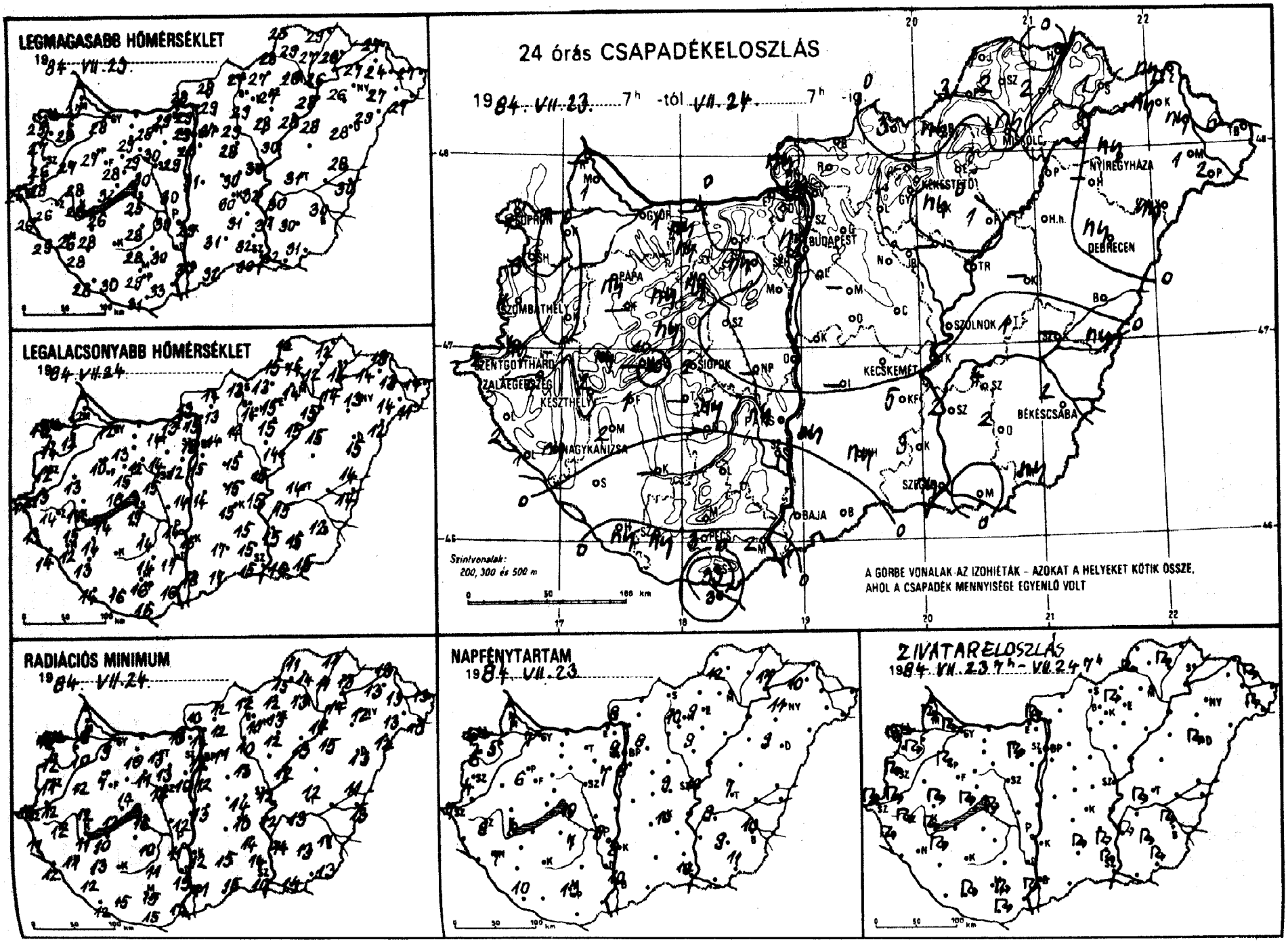
LEGMAGASABB HŐMÉRSÉKLET
1984. VII. 23.
LEGALACSONYABB HŐMÉRSÉKLET
1984. VII. 24.
RADIÁCIÓS MINIMUM
1984. VII. 24.
24 órás CSAPADÉKELOSZLÁS
1984. VII. 23. 7h -tól VII. 24. 7h -ig.
SOPRON
GYŐR
PÁPA
SZOMBATHELY
SZENTGOTTHÁRD
ZALAEGERSZEG
KESZTHELY
NAGYKANIZSA
SIÓFOK
PÁKS
BUDAPEST
KECSKEMÉT
SZOLNOK
KÉKÉSTETŐ
MISKOLC
NYÍREGYHÁZA
DEBRECEN
BÉKÉSCSABA
SZEGED
BAJA
PÉCS
Szintvonalak:
200, 300 és 500 m
A GÖRBE VONALAK AZ IZOHIÉTÁK – AZOKAT A HELYEKET KÖTIK ÖSSZE,
AHOL A CSAPADÉK MENNYISÉGE EGYENLŐ VOLT
NAPFÉNYTARTAM
1984. VII. 23.
ZIVATARELOSZLÁS
1984. VII. 23. 7h – VII. 24. 7h

1984. VII. 07-ig az utolsó 24 óra adatai						Előző nap napos órái
állomás	csapadék (mm)		max. hőmérséklet	min. hőmérséklet	rad. min.	
Győr	1		28	12	9	7
Kapuvár	.		28	12	10	5
Mosonmagyaróvár	1		27	12	9	7
Rajka	–		–	–	–	
Sopron	1		25	13	10	4
Sopronhorpács	3		27	14	12	6
Káld	.		27	13	12	
Körmend	ny		28	13	12	
Szentgotthárd	2		24	11	10	7
Szombathely	1		26	12	11	4
Lenti	2		26	13	11	
Letenye	1		29	14	12	
Nagykanizsa	ny		26	12	11	7
Zalaegerszeg	4		26	14	12	8
Farkasgyepű	–		–	–	–	
Keszthely	2		26	15	11	8
Mencshely	–		–	–	–	–
Pápa	ny		27	10	7	6
Sümeg	ny		28	14	12	
Tihany	10		32	16	13	
Veszprém	ny		28	15	14	
Zirc	ny		26	12	10	
Fonyód	1		26	14	10	
Homokszt. györgy	ny		28	14	12	10
Kaposvár	–		–	–	–	
Marcali	2		28	14	13	
Siófok	2		25	17	16	10
Somogyszob	.		28	13	12	
Tab	–		–	–	–	
Bábolna	ny		28	12	10	
Esztergom	.		29	13	10	
Kisbér	ny		29	13	10	
Komárom	–		–	–	–	
Tatabánya	.		28	14	13	
Alcsútdoboz	ny		30	14	13	
Dunaújváros	.		30	14	12	
Martonvásár	.		29	12	10	7
Mór	ny		29	12	11	
Nagyhörcsökp.	–		–	–	–	
Szabadbattyán	.		30	15	14	
Tegszemcse	ny		28	14	10	7
Jengyel	.		28	14	11	
Paks	ny		30	14	11	8
Szekszárd	.		30	17	15	
Árpádtető	.		26	15	13	
Mohács	2		33	16	14	
Pécs	3		29	16	15	13
Siklós	33		31	16	15	
Szigetvár	ny		30	16	15	
Budaörs	ny		28	15	13	
Mp. Lőrinc	.		28	15	12	8
Mp. Met. Int.	.		29	15	13	9
Mp. Szab. hegy	.		25	13	12	
Siegléd	.		30	15	14	9
Tobogókő	.		23	11	10	
Tödöllő	.		27	14	11	8
Királyrét	ny		27	11	9	
Nonor	–		–	–	–	
Nagykáta	.		28	15	13	
Szentendre	.		29	15	15	

1984. VII. 07-ig az utolsó 24 óra adatai						Előző nap napos órái
állomás	csapadék (mm)		max. hőmérséklet	min. hőmérséklet	rad. min.	
Vác	.		29	15	14	
Vámosmikola	ny		28	13	10	8
Baja	.		30	16	11	10
Bácsalmás	.		32	17	15	
Izsák	–		–	–	–	
Kalocsa	ny		29	15	12	8
Kecskemét	.		30	15	10	10
Kiskunfélegyháza	5		31	15	14	
Kiskunhalas	ny		31	17	15	
Kunszentmiklós	.		31	14	13	
Tiszakécske	.		32	15	12	
Balassagyarmat	.		28	14	12	
Romhány	.		29	13	12	
Salgótarján	3		27	13	12	
Eger	.		27	15	13	9
Galyatető	.		23	11	8	
Gyöngyös	.		29	14	11	
Kékestető	.		21	10	10	10
Kompolt	ny		28	15	12	9
Lőrinci	.		29	14	10	
Poroszló	1		28	15	13	
Jászapáti	–		–	–	–	
Jászberény	.		29	15	13	
Karcag	–		–	–	–	
Szolnok	.		30	15	12	10
Tiszaroff	.		30	14	12	
Túrkeve	1		31	14	12	7
Kistelek	3		32	15	14	
Makó	.		32	16	14	
Szeged	ny		30	15	14	10
Szentes	2		31	15	14	
Borsodnádasd	ny		27	13	12	
Füged	2		27	12	11	
Hidasnémeti	.		29	12	11	
Jósvafő	1		25	12	11	12
Lillafüred	.		26	14	12	
Miskolc	ny		28	14	13	–
Putnok	3		28	15	15	
Sárospatak	1		26	14	13	11
Szendrőlád	2		29	14	14	
Tokaj	.		26	14	14	
Kisvárda	ny		27	14	13	10
Mátészalka	1		27	14	13	
Nyíregyháza	ny		26	13	12	11
Nyírlugos	ny		29	12	12	
Pátyod	2		27	11	10	
Tiszabecs	6		27	14	13	
Vásárosnamény	ny		24	13	13	
Záhony	ny		27	13	13	
Berettyóújfalu	.		28	14	11	
Debrecen	ny		28	15	13	9
Hajdúdorog	–		–	–	–	
Hortobágy	.		28	15	15	
Körösszakál	ny		30	14	13	
Polgár	.		28	15	14	
Békéscsaba	2		30	12	11	10
Mezőhegyes	ny		31	15	13	11
Orosháza	2		30	15	13	9
Szarvas	4		30	15	13	9
Szeghalom	–		–	–	–	

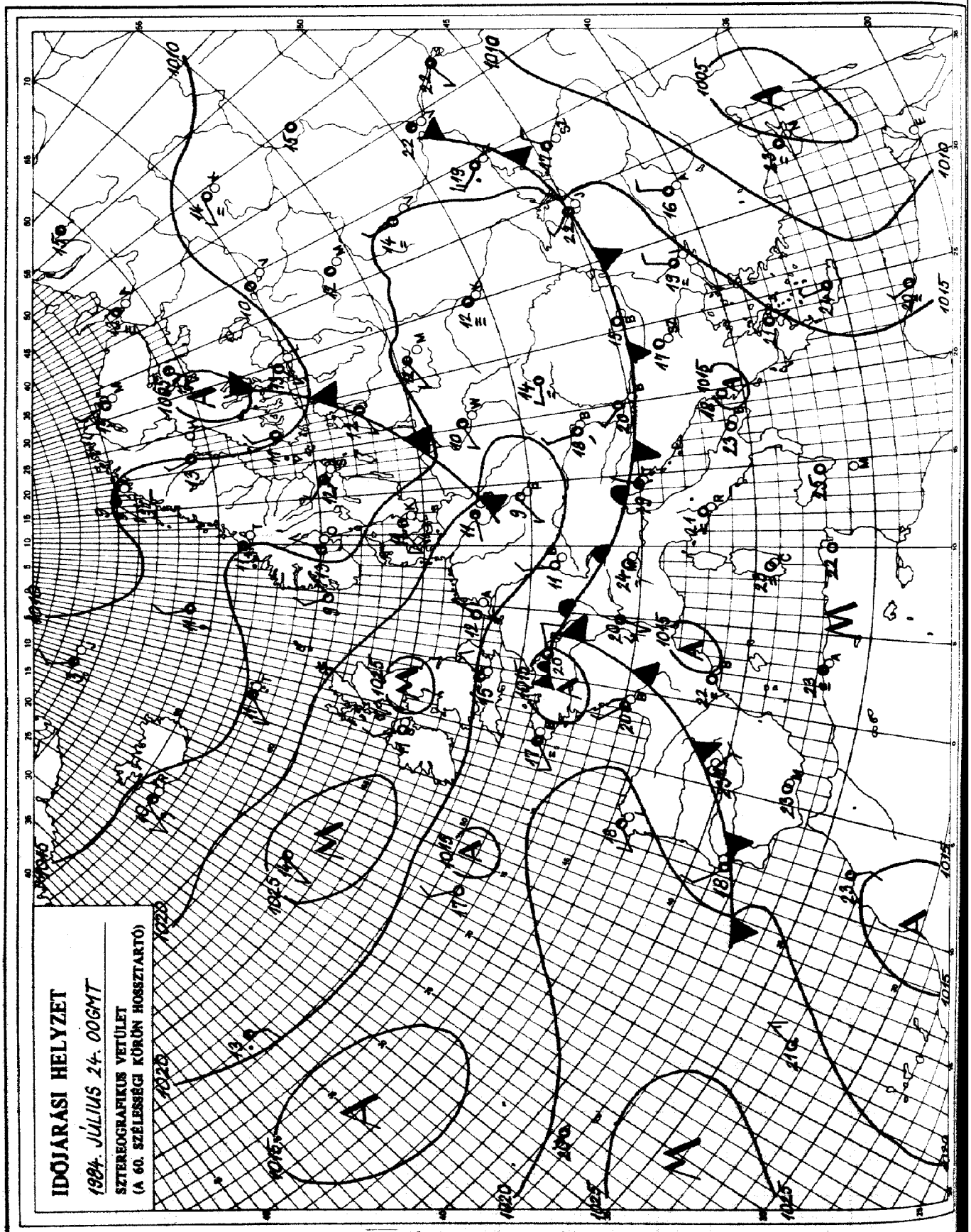

KIADJA: ORSZÁGOS METEOROLÓGIAI SZOLGÁLAT
Készíti: Központi Előrejelző Intézet Analízis- és Rövidtávú Prognózis Központja – T.: 273-018
Megjelenik naponként
Évi előfizetési díja: 1760,- Ft. – Megrendelhető: 1024 Budapest, II., Kitaibel Pál u. 1. – T.: 353-500
Kiadásért felel: az OMSZ elnöke – Szerkesztésért felel: a KEI igazgatója

Jelmagyarázat a havi mellékletben

IDŐJÁRÁSI NAPIJELENTÉS

ЕЖЕДНЕВНЫЙ МЕТЕОРОЛОГИЧЕСКИЙ БЮЛЛЕТЕНЬ · DAILY WEATHER REPORT
BULLETIN QUOTIDIEN DE TEMPS · TÄGLICHER WETTERBERICHT

97. évfolyam 207. szám + Budapest + 1984. július 25. szerda

Az időjárási helyzet és a várható időjárás:

Szárazföldünk déli, délkeleti részén folytatódik a meleg, nyári idő, amelyet csak rövid időre mérsékel néhány zápor, zivatar. A hőmérséklet csúcsértéke ezeken a területeken többfelé eléri a 30, 35, egy-két helyen a 40 fokot is. Európa többi részén különböző hőmérsékletü és nedvességtartalmú léghullámok változatos időjárást okoznak. A léghullámok vonulását többfelé eső, zápor, néhány körzetben zivatar kiséri. A hüvös levegő hatására szerdán a Skandinávfélszigeten, a Német-Lengyel síkságon, valamint a Szovjetunió európai területének nyugati vidékein a legmagasabb nappali hőmérséklet csak 15, 20 fok között váltakozott. Csütörtök estig a Kárpát-medencében is több lesz a felhő, és a zápor, zivatar kialakulásának valószinüsége nő.

Hazánkban kedden az északkeleti megyékben 5, 7, máshol 8, 13 órán át sütött a nap. A délutáni órákban a nyugati, délnyugati megyékben néhány helyen zápor, egy-két helyen zivatar is keletkezett. A lehullott csapadék mennyisége nem haladta meg az 1 mm-t. Az északi, északnyugati szél több helyen élénk, helyenként erős volt. A hőmérséklet napközben általában 21, 26, délen helyenként 27, 29 fokig emelkedett. Szerdára virradóra 8, 15 fokig hült le a levegő. Ma délelőtt változóan felhős volt az ég, csapadékot sehonnan sem jelentettek. A hőmérséklet 11 órakor 17, 23 fok között volt.

Ma 12 órakor Budapesten a hőmérséklet 21 fok, a tengerszintre átszámitott légnyomás 1018 mbar, változatlan.

A Balaton vizének hőmérséklete Siófoknál 11 órakor 21 fok volt.

Várható időjárás csütörtök estig:

Ma változóan felhős idő várható, néhány helyi záporral.
Holnap délnyugat felől gyakran és erősen megnövekszik a felhőzet, sokfelé lesz zápor, zivatar.
A ma még változó irányú, gyenge szél holnap délnyugat felől megélénkül, zivatarok idején megerősödik.

A legalacsonyabb éjszakai hőmérséklet: 11, 16 fok között,
a legmagasabb nappali hőmérséklet csütörtökön: 25 fok körül valószinü.

Bártfai Erzsébet s.k.

A hőmérséklet napi középértéke és eltérése a 100 évi átlagtól /Budapest belterületén/:

1984. VII. 24.	19,6°C	-2,4°C

1871 óta ezen a napon Budapesten előfordult

legmagasabb hőmérséklet:	36,8°C /1929/,
legalacsonyabb hőmérséklet:	10,2°C /1885/.

84.484.

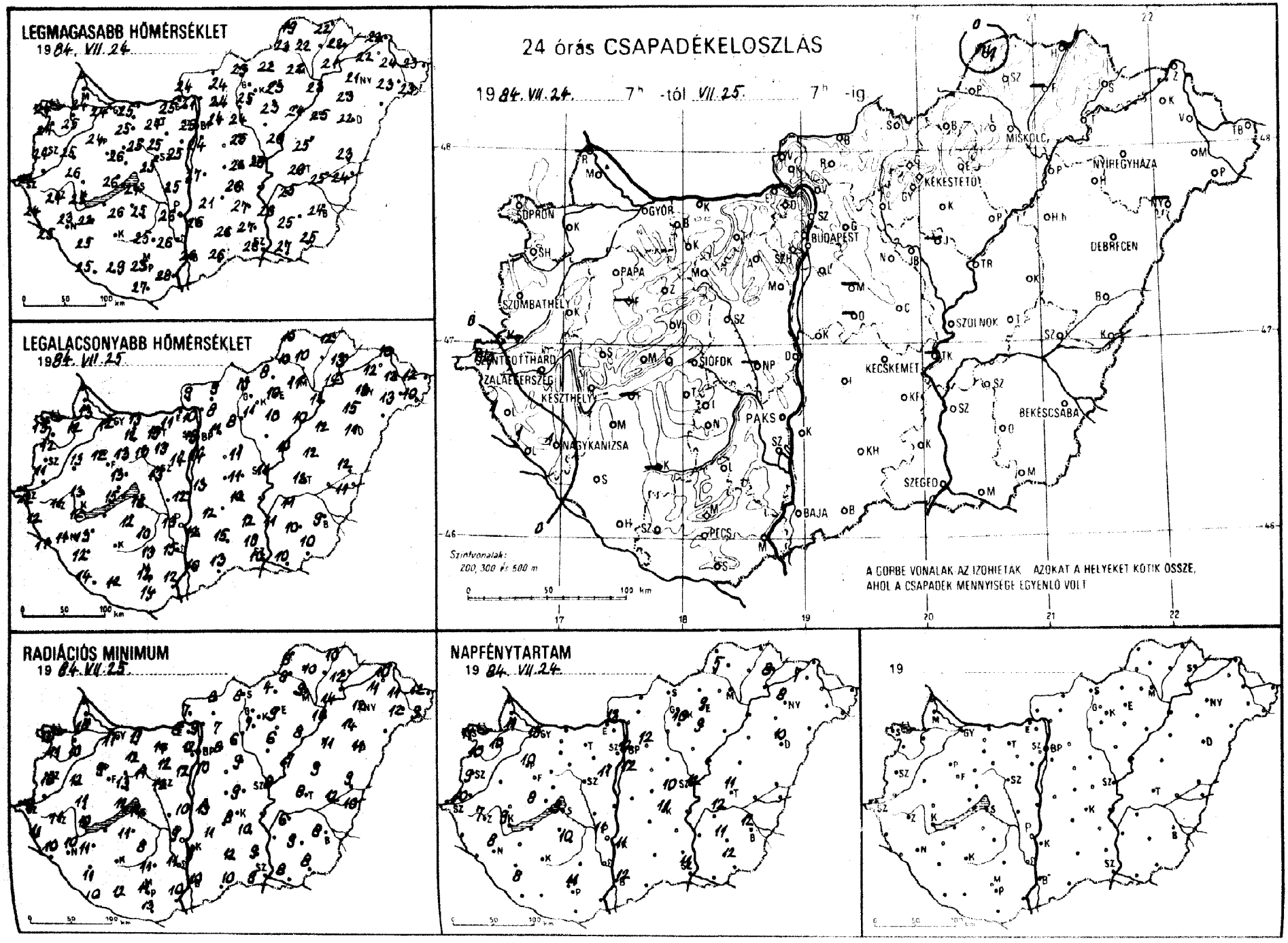
LEGMAGASABB HŐMÉRSÉKLET
1984. VII. 24.
LEGALACSONYABB HŐMÉRSÉKLET
1984. VII. 25.
24 órás CSAPADÉKELOSZLÁS
1984. VII. 24. 7h -tól VII. 25. 7h -ig
SOPRON
GYŐR
BUDAPEST
MISKOLC
NYÍREGYHÁZA
KEKESTETŐ
DEBRECEN
SZOMBATHELY
PAPA
SZOLNOK
SZENTGOTTHÁRD
ZALAEGERSZEG
KESZTHELY
SIÓFOK
KECSKEMÉT
NAGYKANIZSA
PAKS
BÉKÉSCSABA
SZEGED
BAJA
PÉCS
Szintvonalak:
200, 300 és 500 m
A GÖRBE VONALAK AZ IZOHIETÁK AZOKAT A HELYEKET KÖTIK ÖSSZE,
AHOL A CSAPADÉK MENNYISÉGE EGYENLŐ VOLT
RADIÁCIÓS MINIMUM
1984. VII. 25.
NAPFÉNYTARTAM
1984. VII. 24.
19

19 84.VII.25. -ig az utolsó 24 óra adatai

állomás	csapadék (mm)		max. hőmérséklet	min. hőmérséklet	rad. min.	Előző nap napos órái
Győr	.	⌂	24	12	11	13
Kapuvár	.	⌂	25	12	10	10
Mosonmagyaróvár	.	⌂	24	13	10	11
Rajka	–		–	–	–	
Sopron	.	⌂	24	13	10	11
Sopronhorpács	.	⌂	24	12	11	10
Kaló	.	⌂	25	13	12	
Körmend	–		–	–	–	
Szentgotthárd	ny	⌂	22	12	9	10
Szombathely	.	⌂	24	11	10	9
Szenti	1	≡	24	12	11	
Tetenye	1	=	25	11	10	
Nagykanizsa	1	⌂ ≡	23	11	10	8
Zalaegerszeg	.	≡	24	11	11	7
Farkasgyepű	–		–	–	–	
Keszthely	.	≡	25	12	10	9
Mencshely	.		23	12	10	8
Kapa	.	⌂	24	12	9	10
Sumeg	.	⌂	26	13	11	
Tihany	.		26	15	12	
Veszprém	.		26	13	13	
Zirc	.	⌂	22	10	8	
Fonyód	–		–	–	–	
Homokszt. györgy	.	≡	25	14	10	8
Kaposvár	–		–	–	–	
Marcali	.	⌂	22	13	11	
Siófok	.		24	16	14	9
Somogyszob	.	⌂	25	12	11	
Tab	.		26	12	11	
Bábolna	.		25	14	12	
Esztergom	.		25	11	8	
Kisbér	.		25	12	12	
Komárom	.		25	13	11	
Tatabánya	.		24	15	14	
Alcsútdoboz	.	=	25	13	12	
Dunaújváros	.		25	12	10	
Martonvásár	.		25	14	12	11
Mór	.	=	25	13	11	
Nagyhörcsökp.	–		–	–	–	
Szabadbattyán	.	=	25	13	12	
Iregszemcse	.	⌂	25	10	8	10
Lengyel	.		25	13	11	
Paks	.		26	13	9	11
Szekszárd	.	=	26	15	11	
Árpadtető	.		23	14	10	
Mohács	.		28	12	10	
Pécs	.	≡	25	12	11	11
Siklós	.	≡	27	14	13	
Szigetvár	.	=	29	12	12	
Budaörs	.		25	14	11	
Bp. Lőrinc	.		24	14	10	12
Bp. Met. Int.	.		25	15	12	12
Bp. Szab. hegy	.		21	14	11	
Cegléd	.	=	26	11	9	10
Dobogókő	.		19	10	10	
Gödöllő	.		24	11	8	12
Királyrét	.	⌂	22	8	7	
Monor	–		–	–	–	
Nagykáta	.	⌂	25	11	9	
Szentendre	.		26	13	13	

19 84.VII.25. -ig az utolsó 24 óra adatai

állomás	csapadék (mm)		max. hőmérséklet	min. hőmérséklet	rad. min.	Előző nap napos órái
Vác	.		21	10	9	
Vámosmikola	.	⌂	24	9	7	13
Baja	.		26	10	10	12
Bácsalmás	.		26	13	10	
Izsák	.		21	12	11	
Kalocsa	.		26	12	9	11
Kecskemét	.		26	12	8	11
Kiskunfélegyháza	.		27	12	10	
Kiskunhalas	.	⌂	26	15	12	
Kunszentmiklós	.		27	13	13	
Tiszakécske	–		–	–	–	
Balassagyarmat	.	⌂	24	9	8	
Romhány	.		24	8	7	
Salgótarján	.		23	10	8	
Eger	.	=	23	10	9	9
Galyatető	.		20	10	8	
Gyöngyös	.		25	11	7	
Kékestető	.	≡	16	8	7	10
Kompolt	.		23	10	6	9
Lőrinci	.	=	24	8	6	
Poroszló	.	⌂	24	10	8	
Jászapáti	–		–	–	–	
Jászberény	.		26	10	8	
Karcag	.	⌂	25	12	9	
Szolnok	.	⌂	25	11	8	12
Tiszaroff	.	=	26	10	7	
Túrkeve	.	⌂	26	12	8	11
Kistelek	.		27	10	9	
Makó	.		27	10	8	
Szeged	.	⌂	26	10	9	11
Szentes	.		26	11	–	
Borsodnádasd	.	⌂	22	8	4	
Füged	–		–	–	–	
Hidasnémeti	.		22	12	10	
Jósvafő	ny	⌂	19	10	8	5
Lillafüred	.		20	11	10	
Miskolc	.	=	22	11	9	–
Putnok	.	=	23	10	8	
Sárospatak	.	⌂	22	13	12	8
Szendrőlád	.	⌂	22	10	10	
Tokaj	.		21	14	14	
Kisvárda	.	=	22	12	11	7
Mátészalka	.	⌂	23	13	12	
Nyíregyháza	.	⌂	21	13	12	8
Nyírlugos	–		–	–	–	
Pátyod	.	⌂	23	10	9	
Tiszabecs	.	⌂	23	12	12	
Vásárosnamény	.		24	12	11	
Záhony	.	⌂	22	10	10	
Berettyóújfalu	.		23	12	9	
Debrecen	.	⌂	22	11	11	10
Hajdúdorog	.	≡	23	15	14	
Hortobágy	.		25	12	11	
Körösszakál	.	⌂	24	11	10	
Polgár	.	⌂	23	12	10	
Békéscsaba	.	⌂	24	9	8	12
Mezőhegyes	.	⌂	25	10	8	12
Orosháza	.	⌂	25	10	9	11
Szarvas	.	⌂	25	11	6	12
Szeghalom	.		25	–	12	

KIADJA: ORSZÁGOS METEOROLÓGIAI SZOLGÁLAT
Készíti: Központi Előrejelző Intézet Analízis- és Rövidtávú Prognózis Központja – T.: 273-018
Megjelenik naponként
Évi előfizetési díja: 1760,- Ft. – Megrendelhető: 1024 Budapest, II., Kitaibel Pál u. 1. – T.: 353-500
Kiadásért felel: az OMSZ elnöke – Szerkesztésért felel: a KEI igazgatója

Jelmagyarázat a havi mellékletben

IDŐJÁRÁSI NAPIJELENTÉS

ЕЖЕДНЕВНЫЙ МЕТЕОРОЛОГИЧЕСКИЙ БЮЛЛЕТЕНЬ · DAILY WEATHER REPORT
BULLETIN QUOTIDIEN DE TEMPS · TÄGLICHER WETTERBERICHT

97. évfolyam 208. szám + Budapest + 1984. július 26. csütörtök

Az időjárási helyzet és a várható időjárás:

Európa legnagyobb részén ismét változékonyra fordult az időjárás. Az Atlanti-óceán északnyugati térségéből viszonylag nagy sebességgel érkeznek a különböző nedvességtartalmú és viszonylag hüvös léghullámok a szárazföld középső és déli területei felé. A frontok vonulását megerősödő szél, átmenetileg megnövekvő felhőzet és rövid ideig tartó eső, zápor jelzi. A Földközi-tenger középső medencéjéből az elmúlt 24 órában nagy nedvességtartalmú, enyhe levegő indult el az Alpok és Kárpátok irányába. A nedves levegő hatására csütörtök délelőtt a Kárpát-medencében is sokfelé megnövekedett a felhőzet.

Hazánkban szerdán az időnként megnövekvő felhőzet mellett általában 7, 11 órán át sütött a nap. A hőmérséklet csúcsértéke az ország nagy részén 23 és 27 fok között alakult. Éjszaka dél- délnyugat felől egyre több helyen növekedett meg erősen a felhőzet és elszórtan már zápor, zivatar is kialakult. A csütörtök reggel 7 óráig lehullott csapadék mennyisége azonban sehol sem érte el a 10 mm-t. Csütörtök hajnalra északkeleten 7, 13, másutt 13, 17 fokig csökkent a hőmérséklet. Délelőtt keleten, északkeleten még túlnyomóan napos, másutt erősen felhős volt az ég. Főleg a Dunántúlon esett többfelé zápor, helyenként zivatar is előfordult. A hőmérséklet 11 órakor általában 17 és 22 fok között volt.

Ma 12 órakor Budapesten a hőmérséklet 21 fok, a tengerszintre átszámított légnyomás 1012 mbar, változatlan.

A Balaton vizének hőmérséklete 11 órakor Siófoknál 21 fok volt.

Várható időjárás péntek estig:
Eleinte országszerte gyakran lesz erősen felhős az ég és sokfelé várható ismétlődő zápor, helyenként zivatar.
Pénteken napközben északnyugat felől csökken a felhőzet, de - főleg keleten - még számitani kell záporra, zivatarra.
Északnyugatira fordul, és - elsősorban a Dunántúlon - megerősödik a szél. Az évszakhoz képest hüvös lesz az idő.

A legalacsonyabb éjszakai hőmérséklet: 10, 15,
a legmagasabb nappali hőmérséklet pénteken: 19 és 24 fok között alakul.

Németh Lajos s.k.

TÁVOLABBI KILÁTÁSOK SZOMBATTÓL-KEDDIG:
Folytatódik a hüvös idő. Az északnyugati szél időnként megerősödik. A jövő hét elején többórás napsütésre számithatunk, a nappali felmelegedés erősödik. Legalacsonyabb hajnali hőmérséklet 10, 15 fok között várható, legmagasabb nappali hőmérséklet eleinte 20, 25 fok között lesz, később 25 fok körül várható. Jelentős mennyiségü csapadék /legalább napi 5 mm/ az ország területének 20 százalékán várható.

KÖZÉPTÁVÚ ELŐREJELZŐ OSZTÁLY

A hőmérséklet napi középértéke és eltérése a 100 évi átlagtól /Budapest belterületén/: 1984. VII. 25. 20,7°C -1,0°C

1871 óta ezen a napon Budapesten előfordult

legmagasabb hőmérséklet: 36,9°C /1894/,
legalacsonyabb hőmérséklet: 11,0°C /1939/.

84.485.

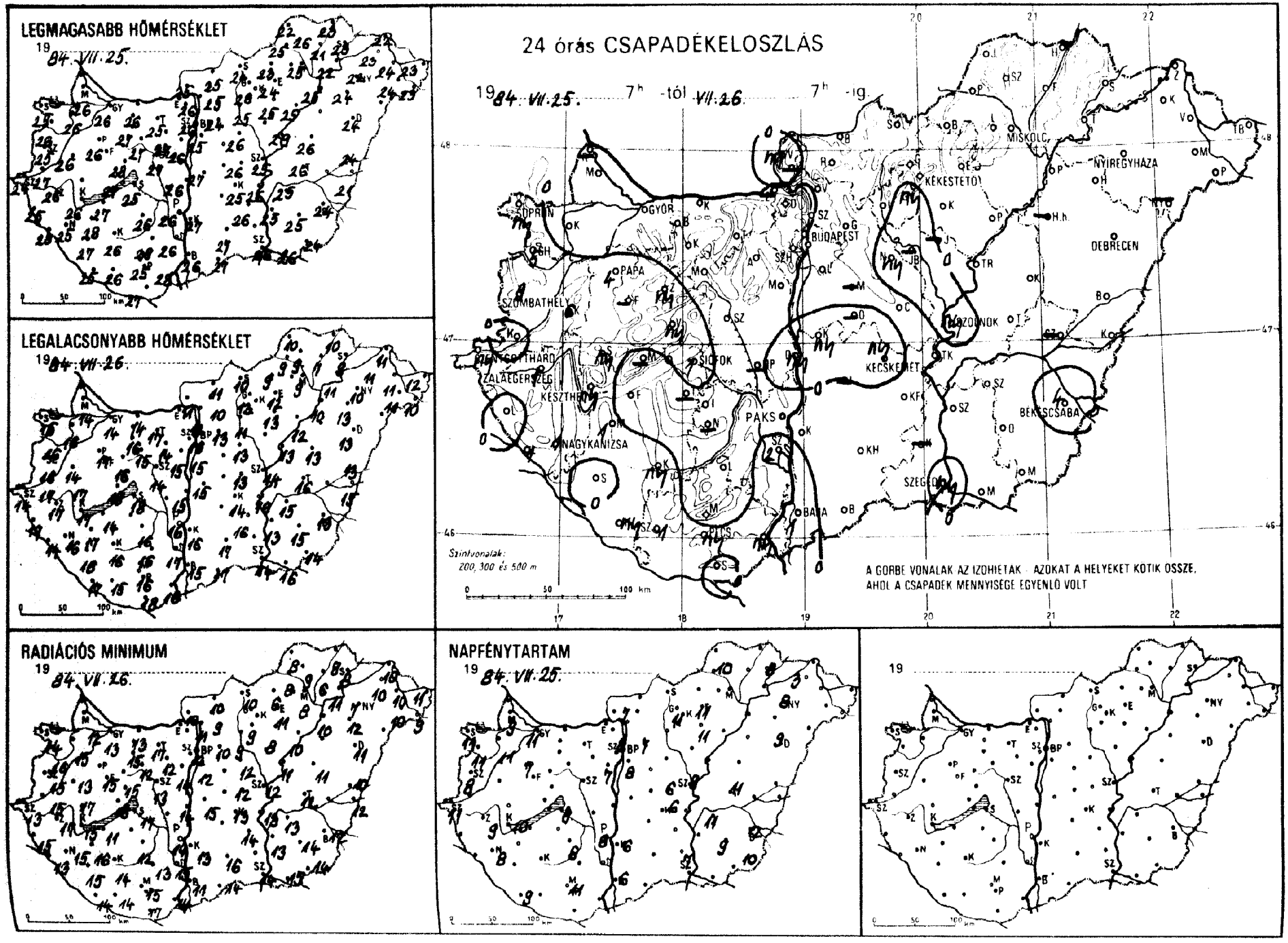
LEGMAGASABB HŐMÉRSÉKLET
19 84. VII. 25.
LEGALACSONYABB HŐMÉRSÉKLET
19 84. VII. 26.
RADIÁCIÓS MINIMUM
19 84. VII. 26.
24 órás CSAPADÉKELOSZLÁS
19 84. VII. 25. 7h -tól VII. 26. 7h -ig.
Szintvonalak: 200, 300 és 500 m
A GÖRBE VONALAK AZ IZOHIETÁK - AZOKAT A HELYEKET KÖTIK ÖSSZE, AHOL A CSAPADÉK MENNYISÉGE EGYENLŐ VOLT
NAPFÉNYTARTAM
19 84. VII. 25.
19

19 84.VII.26-07 -ig az utolsó 24 óra adatai

állomás	csapadék (mm)		max. hőmérséklet	min. hőmérséklet	rad. min.	Előző nap napos órái
Győr	•		26	14	13	11
Kapuvár	•		26	16	15	11
Mosonmagyaróvár	•		26	14	12	9
Rajka	–		–	–	–	
Sopron	ny		25	15	14	11
Sopronhorpács	5		26	16	16	11
Káld	6		26	14	13	
Körmend	•		27	17	15	
Szentgotthárd	ny		24	14	13	11
Szombathely	9		25	16	15	8
Lenti	•		25	17	15	
Letenye	1		28	14	13	
Nagykanizsa	1		25	16	15	8
Zalaegerszeg	1		26	17	17	9
Farkasgyepű	–		–	–	–	
Keszthely	ny		26	17	15	10
Mencshely	–		–	–	–	
Pápa	4		26	17	15	7
Sümeg	ny		–	17	17	
Tihany	•		27	18	16	
Veszprém	ny		28	16	15	
Zirc	ny		23	14	12	
Fonyód	•		27	14	11	
Homokszt. györgy	ny		25	17	14	9
Kaposvár	ny		26	16	14	
Marcali	1		28	17	16	
Siófok	1		25	18	17	8
Somogyszob	•		27	16	15	
Tab	–		–	–	–	
Bábolna	•		26	14	13	
Esztergom	–		–	–	–	
Kisbér	•		27	16	15	
Komárom	•		26	14	13	
Tatabánya	•		25	17	17	
Alcsútdoboz	•		27	14	12	
Dunaújváros	ny		26	15	14	
Martonvásár	•		26	15	14	7
Mór	•		27	15	12	
Nagyhörcsökp.	–		–	–	–	
Szabadbattyán	•		27	14	13	
Tegzemese	•		26	16	12	8
Tengyel	•		29	16	13	
Paks	•		26	16	14	8
Szekszárd	2		26	17	15	
Árpádtető	•		24	16	13	
Mohács	ny		28	16	14	
Pécs	ny		25	16	15	11
Siklós	•		27	18	17	
Szigetvár	1		26	15	14	
Budaörs	•		26	13	11	
Bp. Lőrinc	•		25	15	12	8
Bp. Met. Int.	•		26	16	12	8
Bp. Szab. hegy	•		23	17	10	
Cegléd	•		26	13	12	6
Dobogókő	•		20	14	12	
Gödöllő	•		24	13	10	7
Királyrét	–		–	–	–	
Monor	–		–	–	–	
Nagykáta	ny		26	13	12	
Szentendre	•		26	13	12	

19 84.VII.26-07 -ig az utolsó 24 óra adatai

állomás	csapadék (mm)		max. hőmérséklet	min. hőmérséklet	rad. min.	Előző nap napos órái
Vác	•		26	12	11	
Vámosmikola	ny		25	11	10	7
Baja	1		26	15	11	6
Bácsalmás	•		27	17	14	
Izsák	–		–	–	–	
Kalocsa	•		27	16	13	6
Kecskemét	ny		25	14	13	6
Kiskunfélegyháza	•		26	16	14	
Kiskunhalas	•		27	17	16	
Kunszentmiklós	ny		27	15	15	
Tiszakécske	•		26	16	13	
Balassagyarmat	•		25	11	10	
Romhány	•		25	10	9	
Salgótarján	•		24	10	10	
Eger	•		24	12	11	11
Galyatető	•		20	11	7	
Gyöngyös	ny		26	12	9	
Kékestető	•		17	12	10	11
Kompolt	•		25	13	8	11
Lőrinci	•		25	11	9	
Poroszló	•		25	12	10	
Jászapáti	–		–	–	–	
Jászberény	–		–	–	–	
Karcag	•		26	13	11	
Szolnok	ny		25	14	12	9
Tiszaroff	•		29	13	11	
Túrkeve	•		26	16	12	11
Kistelek	–		–	–	–	
Makó	•		26	16	15	
Szeged	ny		26	14	14	7
Szentes	•		25	13	13	
Borsodnádasd	•		23	9	6	
Füged	•		21	7	6	
Hidasnémeti	•		23	10	8	
Jósvafő	•		22	10	8	10
Lillafüred	•		23	11	10	
Miskolc	•		25	9	8	–
Putnok	•		25	9	8	
Sárospatak	•		23	9	8	8
Szendrőlád	•		26	9	9	
Tokaj	•		22	11	11	
Kisvárda	•		23	11	10	3
Mátészalka	•		24	11	10	
Nyíregyháza	•		22	10	7	8
Nyírlugos	–		–	–	–	
Pátyod	•		23	10	9	
Tiszabecs	•		23	12	11	
Vásárosnamény	•		24	11	10	
Záhony	•		22	11	10	
Berettyóújfalu	•		24	13	10	
Debrecen	•		24	13	11	9
Hajdúdorog	•		24	13	12	
Hortobágy	–		–	–	–	
Körösszakál	•		21	15	12	
Polgár	•		25	10	10	
Békéscsaba	4		24	13	12	12
Mezőhegyes	•		24	14	14	10
Orosháza	•		25	15	14	9
Szarvas	•		25	15	13	11
Szeghalom	–		–	–	–	

KIADJA: ORSZÁGOS METEOROLÓGIAI SZOLGÁLAT
Készíti: Központi Előrejelző Intézet Analízis- és Rövidtávú Prognózis Központja – T.: 273-018
Megjelenik naponként
Évi előfizetési díja: 1760,- Ft. – Megrendelhető: 1024 Budapest, II., Kitaibel Pál u. 1. – T.: 353-500
Kiadásért felel: az OMSZ elnöke – Szerkesztésért felel: a KEI igazgatója

Jelmagyarázat a havi mellékletben

IDŐJÁRÁSI NAPIJELENTÉS

ЕЖЕДНЕВНЫЙ МЕТЕОРОЛОГИЧЕСКИЙ БЮЛЛЕТЕНЬ · DAILY WEATHER REPORT
BULLETIN QUOTIDIEN DE TEMPS · TÄGLICHER WETTERBERICHT

97. évfolyam 209. szám + Budapest + 1984. július 27. péntek

Az időjárási helyzet és a várható időjárás:

Ismét változékony az idő Európa legnagyobb részén, csupán az Ibériai-félszigeten és környékén derült tartósan az ég. Másutt gyakori a felhősödés, és sokfelől jelentenek csapadékot. A Kelet-Európai síkságon ugyancsak helyi záporok, zivatarok szakitják meg a napsütést, de a hőmérséklet csúcsértéke alig éri el a 20 fokot. A kontinens középső területei fölé hüvös, nedves léghullámok érkeznek, tartós az északnyugati áramlás, igy a felhős, csapadékos időhöz még a szél élénkülése is járul. A Kárpát-medence is az északnyugati áramlás zónájába tartozik, emiatt az évszakhoz képest hüvös marad időjárásunk. A hét végén ugyan várhatóan kissé szárazabb léghullám érkezik, de zavartalan napsütésre igy sem számithatunk.

Csütörtökön hazánk legnagyobb részén borult volt az ég, csupán az északkeleti-keleti megyékben sütött tartósan a nap. Sokfelé volt eső, zápor-eső. A Dunántúlon már délelőtt, keleten délután elszórtan zivatar is kialakult. A péntek reggel 7 óráig lehullott eső mennyisége általában csapadéknyom és 15 mm között volt, de egy-egy erősebb zivatargócban ennél jóval több csapadékot mértek; Siófokról pl. 29, Letenyéről 39 mm-t jelentettek. Csütörtökön a legmagasabb nappali hőmérséklet az erősen felhős részeken 19, 24, a tartósan napos helyeken viszont 24 és 28 fok között alakult. Péntek hajnalra 10, 16 fok közé hült le a levegő. Délelőtt változóan felhős, többfelé szeles idő volt. Néhány helyről kisebb esőt, futó záport jelentettek. A hőmérséklet 11 órakor 17 és 20 fok között váltakozott.

Ma 12 órakor Budapesten a hőmérséklet 21 fok volt, a tengerszintre át-számitott légnyomás 1017 mbar, alig változik.

A Balaton vizének hőmérséklete 11 órakor Siófoknál 19 fok volt.

Várható időjárás szombat estig:

Ma a változóan felhős égből szórványos, futó zápor valószinü. Szombaton - a nap második felében - északnyugat felől erősen megnövekszik a felhőzet és egyre többhelyütt várható, többnyire kisebb eső, futó zápor. Az élénk északnyugati szél gyakran megerősödik.

Várható legalacsonyabb éjszakai hőmérséklet: 8-13,
legmagasabb nappali hőmérséklet szombaton: 18-23 fok között alakul.

Bozóki István s.k.

A hőmérséklet napi középértéke és eltérése a 100 évi átlagtól /Budapest belterületén/:

1984. VII. 26. 19,1°C -3,0°C

1871 óta ezen a napon Budapesten előfordult

legmagasabb hőmérséklet: 37,4°C /1921/,
legalacsonyabb hőmérséklet: 10,6°C /1939/.

84.486.

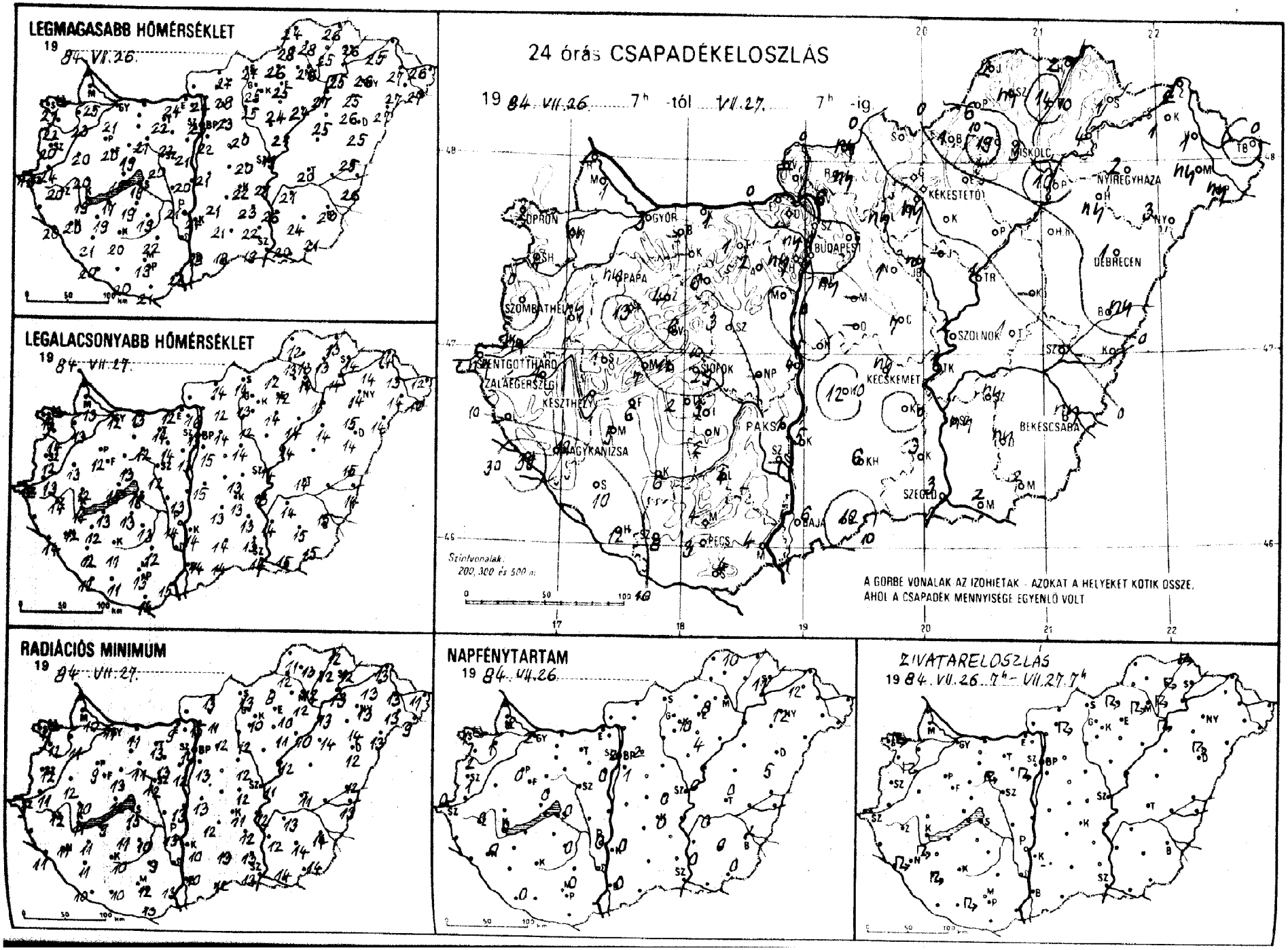
LEGMAGASABB HŐMÉRSÉKLET
19 84. VII. 26.
LEGALACSONYABB HŐMÉRSÉKLET
19 84. VII. 27.
24 órás CSAPADÉKELOSZLÁS
19 84. VII. 26. 7h -tól VII. 27. 7h -ig
Szintvonalak 200, 300 és 500 m
A GÖRBE VONALAK AZ IZOHIETÁK - AZOKAT A HELYEKET KÖTIK ÖSSZE, AHOL A CSAPADÉK MENNYISÉGE EGYENLŐ VOLT
RADIÁCIÓS MINIMUM
19 84. VII. 27.
NAPFÉNYTARTAM
19 84. VII. 26.
SZÉLTÁRELOSZLÁS
19 84. VII. 26. 7h - VII. 27. 7h
SOPRON
GYŐR
BUDAPEST
MISKOLC
NYÍREGYHÁZA
KÉKESTETŐ
DEBRECEN
SZOMBATHELY
PAPA
SZOLNOK
SZENTGOTTHÁRD
ZALAEGERSZEG
SIÓFOK
KECSKEMÉT
KESZTHELY
PAKS
BÉKÉSCSABA
NAGYKANIZSA
SZEGED
PÉCS
BAJA

1984. VII. 07-ig az utolsó 24 óra adatai

állomás	csapadék (mm)		max. hőmérséklet	min. hőmérséklet	rad. min.	Előző nap napos órái
Győr	3	⚲ ≈	21	12	11	2
Kapuvár	ny	⚲	23	13	11	1
Mosonmagyaróvár	1	⚲	25	13	10	2
Rajka	–		–	–	–	
Sopron	2	⚑	21	13	11	1
Sopronhorpács	4	⚑ ⌓	22	14	12	2
Káld	ny		20	13	12	
Körmend	ny	⚲	24	13	11	
Szentgotthárd	ny		19	12	9	0
Szombathely	.	≈	20	12	12	1
Lenti	–		–	–	–	
Letenye	39	⚑ ≈	20	14	11	
Nagykanizsa	2	⚑ ⌓	20	12	11	0
Zalaegerszeg	1	⌓	20	14	12	0
Farkasgyepű	13		22	10	9	
Keszthely	1	⚲	19	14	11	0
Mencshely	7		18	12	10	0
Pápa	ny	⚲ ≈	20	12	9	0
Sumeg	1	⌓	20	12	10	
Tihany	11	⚲	19	15	12	
Veszprém	6	≈	19	13	13	
Zirc	4	≈	18	11	9	
Fonyód	6		17	13	9	
Homokszt. György	12	≈	20	12	10	0
Kaposvár	6		20	11	10	
Marcali	5	⚲ ⌓	19	12	11	
Siófok	29	⚲	19	16	15	0
Somogyszob	10	⚑	21	12	11	
Tab	2		19	13	11	
Bábolna	–		–	–	–	
Esztergom	.	⌓	24	12	9	
Kisbér	–		–	–	–	
Komárom	1		–	13	11	
Tatabanya	1		22	14	13	
Alcsutdoboz	2	⚑ ≈	22	14	13	
Dunaújváros	4		20	13	13	
Martonvasár	.		21	13	12	0
Mor	6	⚑ ≈	21	12	11	
Nagyhorcsökp.	..		–	–	–	
Szabadbattyán	3	≈	20	12	12	
Tregszemcse	3		19	13	10	0
Lengyel	4		22	12	9	
Paks	1	⚲	21	14	13	0
Szekszárd	–		–	–	–	
Árpádtető	4	≈	17	11	9	
Mohács	4	⌓	21	15	13	
Pécs	3	≈	19	13	12	0
Siklós	4		21	14	13	
Szigetvár	8	⚑ ≈	20	11	10	
Budaörs	ny	⚲ ≈	22	15	15	
Bp. Lőrinc	ny		22	15	13	1
Bp. Met. Int.	.		23	15	14	2
Bp. Szab. hegy	ny	⚲	19	13	12	
Cegléd	7	⚲ ≈	20	13	12	0
Dobogókő	.		19	11	10	
Gödöllő	.		23	14	12	2
Királyrét	.		24	12	9	
Monor	–		–	–	–	
Nagykáta	1	⌓	20	14	12	
Szentendre	.		24	15	14	

1984. VII. 07-ig az utolsó 24 óra adatai

állomás	csapadék (mm)		max. hőmérséklet	min. hőmérséklet	rad. min.	Előző nap napos órái
Vác	6	⚲ ≈	24	16	15	
Vámosmikola	–		–	–	–	–
Baja	6	⚲ ≈	18	14	10	0
Bácsalmás	12		18	14	12	
Izsák	12	⚲ ≈	21	13	12	
Kalocsa	5		24	14	10	0
Kecskemét	ny	≈	22	13	11	0
Kiskunfélegyháza	.		23	13	12	
Kiskunhalas	6	⌓	21	14	13	
Kunszentmiklós	.		21	15	13	
Tiszakécske	1	⚲ ⌓	21	13	12	
Balassagyarmat	ny		27	14	13	
Romhány	ny	⚑	28	12	11	
Salgótarján	.		27	14	13	
Eger	.	≈	25	12	10	8
Galyatető	.		21	10	8	
Gyöngyös	ny		25	13	10	
Kékestető	.		18	10	8	10
Kompolt	.		24	14	11	4
Lőrinci	ny	⚲	25	12	12	
Poroszló	.		24	14	10	
Jászapáti	–		–	–	–	
Jászberény	ny	⚲ ≈	22	13	11	
Karcag	–		–	–	–	
Szolnok	2	⚲ ⌓	19	14	11	0
Tiszaroff	1	⌓	21	14	12	
Túrkeve	1		20	14	11	0
Kistelek	3	⚲ ≈	22	13	13	
Makó	2	≈	20	15	14	
Szeged	3	⚲ ⌓	19	14	13	0
Szentes	ny		26	14	12	
Borsodnádasd	1	⚑ ≈	26	12	8	
Füged	14	⚑ ≈	25	13	12	
Hidasnémeti	2	⚑	26	13	12	
Jósvafő	2	⌓	24	12	11	10
Lillafüred	19	⚑ ≈	24	12	11	
Miskolc	3	⚑ ≈	26	14	12	–
Putnok	6	≈	28	13	12	
Sárospatak	1		26	14	12	11
Szendrőlád	ny	⌓	28	13	13	
Tokaj	4		25	14	13	
Kisvárda	1	≈	26	14	13	12
Mátészalka	ny		27	14	13	
Nyíregyháza	2	⚲	25	14	13	12
Nyírlugos	3	⚲ ⌓	27	14	13	
Pátyod	ny	⚲	27	10	9	
Tiszabecs	.	⌓	26	12	11	
Vásárosnamény	1	≈	27	13	13	
Záhony	2		25	14	13	
Berettyóújfalu	ny		25	15	12	
Debrecen	1	⚑ ⌓	25	14	12	5
Hajdúdorog	ny	⚲ ≈	26	15	14	
Hortobágy	.		25	14	14	
Körösszakál	.	⌓	26	14	13	
Polgár	10	⚑	27	13	13	
Békéscsaba	ny	⚲ ⌓	23	15	14	2
Mezőhegyes	2	⌓	21	15	14	0
Orosháza	ny	⚲	24	15	14	0
Szarvas	ny		21	14	13	0
Szeghalom	–		–	–	–	

KIADJA: ORSZÁGOS METEOROLÓGIAI SZOLGÁLAT
Készíti: Központi Előrejelző Intézet Analízis- és Rövidtávú Prognózis Központja – T.: 273-018
Megjelenik naponként
Évi előfizetési díja: 1760,- Ft. – Megrendelhető: 1024 Budapest, II., Kitaibel Pál u. 1. – T.: 353-500
Kiadásért felel: az OMSZ elnöke – Szerkesztésért felel: a KEI igazgatója

Jelmagyarázat a havi mellékletben

IDŐJÁRÁSI NAPIJELENTÉS

ЕЖЕДНЕВНЫЙ МЕТЕОРОЛОГИЧЕСКИЙ БЮЛЛЕТЕНЬ · DAILY WEATHER REPORT
BULLETIN QUOTIDIEN DE TEMPS · TÄGLICHER WETTERBERICHT

97. évfolyam 210. szám. + Budapest + 1984. július 28. szombat

Az időjárási helyzet és a várható időjárás:

Délnyugat-Európa felett magas légnyomású öv húzódik. A hajnali, reggeli pára megszünését túlnyomóan napos, száraz idő követi. Ugyanakkor a kontinens nagyobbik részén változékony az időjárás. A Norvég-tenger feletti középponttal ciklon örvénylik. Áramlási rendszerében óceáni eredetü, nedves és viszonylag hüvös léghullámok haladnak a szárazföld belseje fölé. A légköri frontok vonulását a Brit-szigeteken, a Német-Lengyel-alföldön, valamint Közép-Európában egyre több helyütt gyakori eső, zápor és időnként erős szél jelzi. Szintén változékony, többfelé esős az idő a Skandináv-félszigeten.

Magyarországon pénteken délkeleten csökkent, északnyugaton viszont megnövekedett a felhőzet. Az északnyugati szél - főként a Dunántúlon - gyakran megerősödött. Elszórtan fordult elő eső, zápor. A szombat reggelig lehullott csapadék mennyisége általában csapadéknyom és 5 mm között volt, északkeleten helyenként azonban ennél többet mértek. Pénteken a hőmérséklet csúcsértéke 18 és 25 fok között alakult. Szombat hajnalra pedig 8-14 fokig hült le a levegő. Ma délelőtt nyugat felől erősen megnövekedett a felhőzet. A Dunántúlon szórványosan fordult elő eső, zápor. A hőmérséklet 11 órakor az országban 13 és 20 fok között váltakozott.

Ma 12 órakor Budapesten a hőmérséklet 17 fok, a tengerszintre átszámitott légnyomás 1017 mbar, változatlan.

A Balaton vizének hőmérséklete 11 órakor Siófoknál 17 fok volt.

Várható időjárás vasárnap estig:

Ma /szombaton/ túlnyomóan borult idő, sokfelé ismétlődő eső, záporeső, néhol zivatar várható.
Holnap /vasárnap/ lassanként jelentősen csökken a felhőzet, egyre hosszabb időszakokra süt ki a nap, már csak egy-egy futó zápor valószinü.
Az északnyugati szél többnyire élénk - főként a Dunántúlon időnként erős lesz, majd vasárnap délutántól jelentősen mérséklődik.
Folytatódik a hüvös idő.
Várható legalacsonyabb éjszakai hőmérséklet: 10, 15 fok között,
legmagasabb nappali hőmérséklet vasárnap: 20 fok körül várható.

Török Dénes s.k.

A hőmérséklet napi középértéke és eltérése a 100 évi átlagtól /Budapest belterületén/:

1984. VII. 27. 19,0°C -3,2°C

1871 óta ezen a napon Budapesten előfordult

legmagasabb hőmérséklet: 36,7°C /1921/,
legalacsonyabb hőmérséklet: 9,0°C /1890/.

84.487.

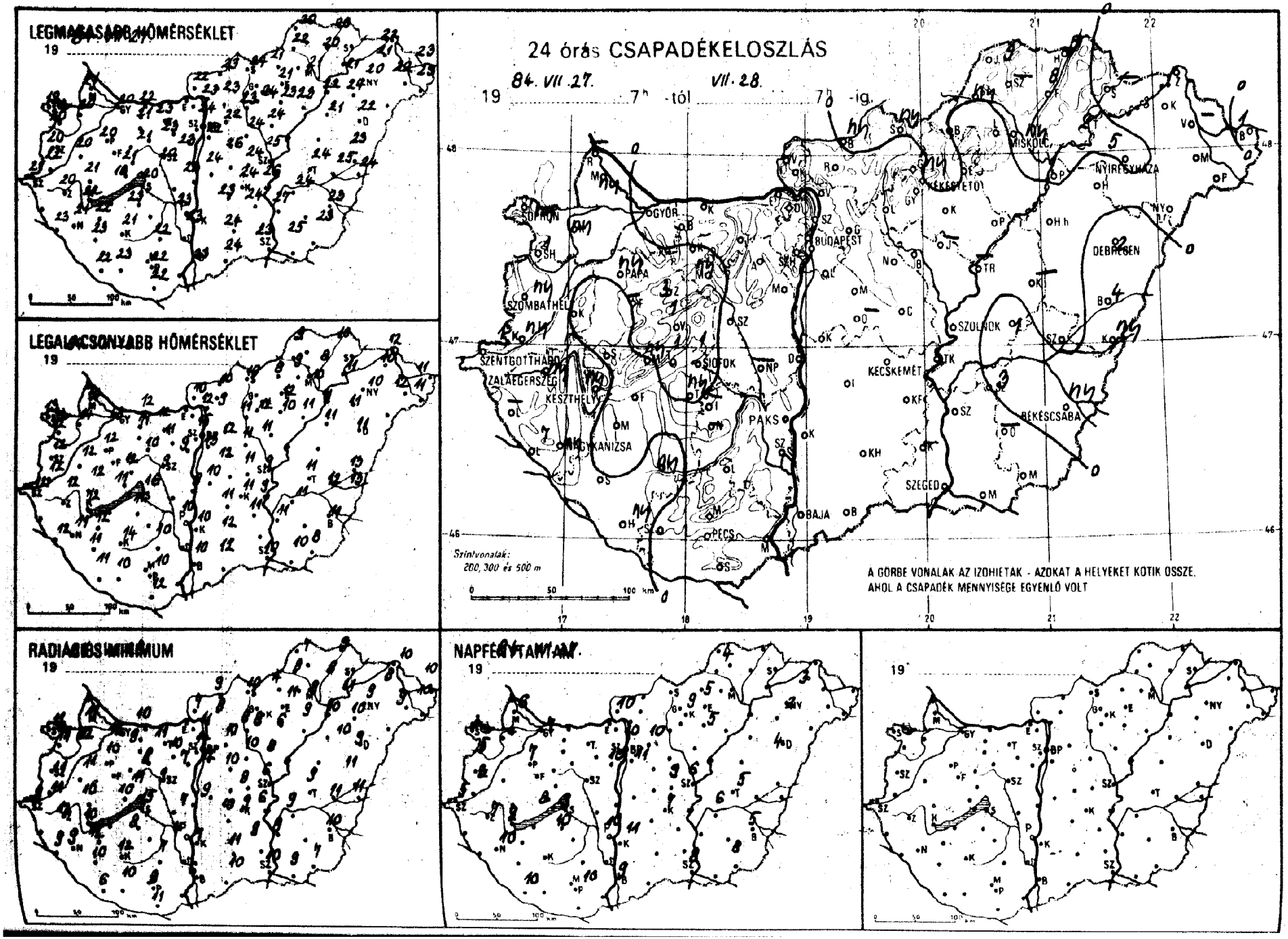
LEGMAGASABB HŐMÉRSÉKLET
19
LEGALACSONYABB HŐMÉRSÉKLET
19
24 órás CSAPADÉKELOSZLÁS
84. VII. 27.
19 ..... 7h -tól VII. 28.
7h -ig.
Szintvonalak:
200, 300 és 500 m
A GÖRBE VONALAK AZ IZOHIETÁK - AZOKAT A HELYEKET KÖTIK ÖSSZE,
AHOL A CSAPADÉK MENNYISÉGE EGYENLŐ VOLT
RADIÁCIÓS MINIMUM
19
NAPFÉNYTARTAM
19
19

84. VII. 28. 7 h-ig az utolsó 24 óra adatai						Előző nap napos órái
állomás	csapadék (mm)		max. hőmérséklet	min. hőmérséklet	rad. min.	
Győr	•		20	13	12	7
Kapuvár	ny	▽ ≈	20	14	12	4
Mosonmagyaróvár	ny	▽	21	14	11	6
Rajka	–		–	–	–	
Sopron	ny	▽	19	13	11	3
Sopronhorpács	1	⌓	20	12	11	5
Káld	•		20	12	11	
Körmend	ny		22	12	11	
Szentgotthárd	1	▽	21	12	9	5
Szombathely	ny	▽	20	12	11	3
Lenti	–		–	–	–	
Letenye	7	≈ ⌓	23	12	9	
Nagykanizsa	ny	▽ ⌓	21	11	9	10
Zalaegerszeg	ny		20	12	12	7
Farkasgyepű	–		–	–	–	
Keszthely	ny	▽	22	12	10	9
Mencshely	ny	=	18	11	10	8
Pápa	ny	▽	20	12	10	7
Sümeg	•	⌓	21	12	10	
Tihany	1	▽	21	13	12	
Veszprém	1	▽	21	12	11	
Zirc	3	=	19	10	9	
Fonyód	–		–	–	–	
Homokszt. györgy	ny	=	22	11	6	10
Kaposvár	ny		21	14	12	
Marcali	•	⌓	22	12	12	
Siófok	1	▽	20	16	15	9
Somogyszob	•	⌓	23	11	10	
Tat	–		–	–	–	
Bábolna	•		21	11	9	
Esztergom	•	⌓	23	10	6	
Kisbér	–		–	–	–	
Komárom	•		22	12	10	
Tatabánya	•		23	12	11	
Alcsútdoboz	•		23	11	10	
Dunaújváros	•		23	8	7	
Martonvásár	•		23	9	7	10
Mór	ny	▽ ≈	21	10	8	
Nagyhörcsökp.	–		–	–	–	
Szabadbattyán	•	=	20	9	9	
Iregszemcse	ny		23	11	8	10
Lengyel	•		22	10	7	
Paks	•	⌓	23	10	4	10
Szekszárd	–		–	–	–	
Arpádtető	•		19	11	9	
Mohács	–		–	–	–	
Pécs	•	⌓	22	10	9	10
Siklós	•		22	12	11	
Szigetvár	•	≡	23	10	10	
Budaörs	•		24	13	10	
Bp. Lőrinc	•		22	13	12	11
Bp. Met. Int.	•		24	15	14	10
Bp. Szab. hegy	•		20	10	8	
Cegléd	•	≡	24	11	8	9
Dobogókő	•		17	8	8	
Gödöllő	•		22	12	10	10
Királyrét	ny		21	9	8	
Monor	•	⌓	26	12	10	
Nagykáta	•	⌓	24	11	10	
Szentendre	•		24	13	13	

84. VII. 28. 7 h-ig az utolsó 24 óra adatai						Előző nap napos órái
állomás	csapadék (mm)		max. hőmérséklet	min. hőmérséklet	rad. min.	
Vác	•		23	12	11	
Vámosmikola	•		22	10	7	10
Baja	•		23	10	6	9
Bácsalmás	•		24	12	10	
Izsák	•		23	11	10	
Kalocsa	•		23	10	7	11
Kecskemét	•		24	11	9	7
Kiskunfélegyháza	•		24	11	9	
Kiskunhalas	•	⌓	24	12	11	
Kunszentmiklós	•		24	10	9	
Tiszakécske	•	⌓	26	9	6	
Balassagyarmat	ny	▽	23	10	9	
Romhány	•		23	9	8	
Salgótarján	ny		24	10	10	
Eger	•	≈	21	12	11	5
Galyatető	•		18	6	5	
Gyöngyös	•		24	12	8	
Kékestető	ny	▽ ⌓	16	7	6	9
Kompolt	•		23	10	6	5
Lőrinci	•	≈	23	11	8	
Poroszló	•		23	11	9	
Jászapáti	–		–	–	–	
Jászberény	•		24	11	8	
Karcag	–		–	–	–	
Szolnok	•		25	9	6	6
Tiszaroff	–		–	–	–	
Túrkeve	1		24	11	9	5
Kistelek	–		–	–	–	
Makó	•	=	25	10	9	
Szeged	•	⌓	23	11	10	8
Szentes	•		27	11	9	
Borsodnádasd	•	⌓	21	8	4	
Füged	8	≈	20	8	8	
Hidasnémeti	5	≈	20	10	9	
Jósvafő	9	▽ ⌓	20	9	7	4
Lillafüred	•	⌓	21	11	9	
Miskolc	ny	▽ ≈	21	10	9	–
Putnok	ny	▽ ≈	22	9	8	
Sárospatak	–		–	–	–	
Szendrőlád	–		–	–	–	
Tokaj	2	▽	21	11	11	
Kisvárda	•	⌓	21	10	8	3
Mátészalka	•	⌓	22	12	9	
Nyíregyháza	5	▽	20	10	9	2
Nyírlugos	–		–	–	–	
Pátyod	•		23	11	10	
Tiszabecs	1	=	23	11	10	
Vásárosnamény	–		–	–	–	
Záhony	•	⌓	22	12	10	
Berettyóújfalu	4	▽	23	13	11	
Debrecen	2	▽ ⌓	22	11	9	4
Hajdúdorog	•		22	11	10	
Hortobágy	•		24	11	10	
Körösszakál	ny		24	13	11	
Polgár	1	⌓	22	11	10	
Békéscsaba	ny	▽ =	23	11	10	5
Mezőhegyes	•		23	8	7	8
Orosháza	–		–	–	–	
Szarvas	3	▽	24	11	9	6
Szeghalom	•		25	12	11	

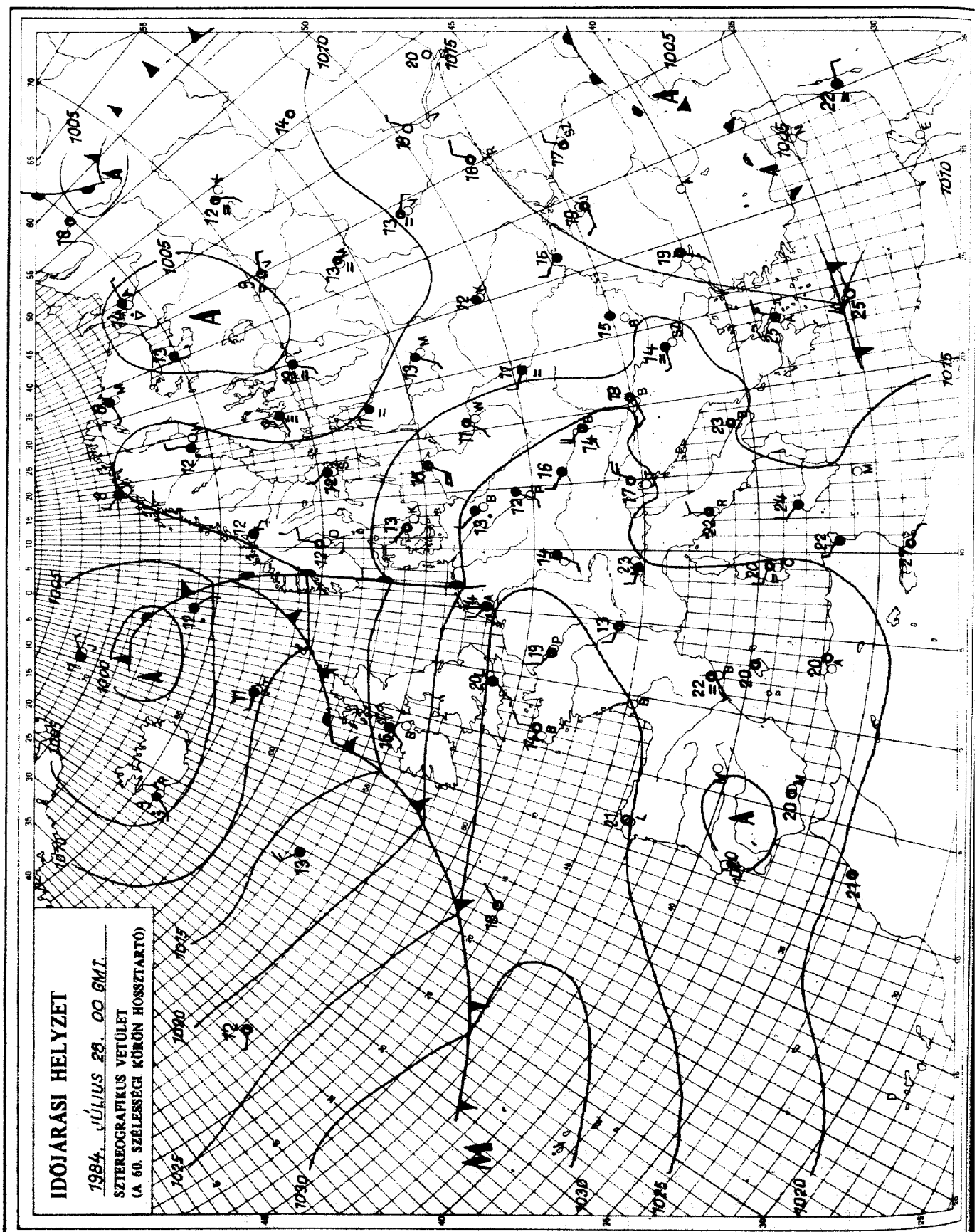

KIADJA: ORSZÁGOS METEOROLÓGIAI SZOLGÁLAT
Készíti: Központi Előrejelző Intézet Analízis- és Rövidtávú Prognózis Központja – T.: 273-018
Megjelenik naponként
Évi előfizetési díja: 1760,- Ft. – Megrendelhető: 1024 Budapest, II., Kitaibel Pál u. 1. – T.: 353-500
Kiadásért felel: az OMSZ elnöke – Szerkesztésért felel: a KEI igazgatója

Jelmagyarázat a havi mellékletben

IDŐJÁRÁSI NAPIJELENTÉS

ЕЖЕДНЕВНЫЙ МЕТЕОРОЛОГИЧЕСКИЙ БЮЛЛЕТЕНЬ · DAILY WEATHER REPORT
BULLETIN QUOTIDIEN DE TEMPS · TÄGLICHER WETTERBERICHT

97. évfolyam 211. szám. + Budapest + 1984. július 29. vasárnap

Az időjárási helyzet és a várható időjárás:

Délnyugat-Európa fölött még mindig lassú mozgású, száraz levegő helyezkedik el. Arrafelé sok a napsütés, igen erős a fölmelegedés. A legmagasabb hőmérséklet általában 30 fok fölött, az Ibériai-félsziget belsejében pedig helyenként 40 fok fölött van. Kevésbé meleg, szinte nem is nyárias az idő kontinensünk más vidékein. Már huzamosabb ideje ciklon örvénylik a Skandináv-félsziget felett, és az általa létrehozott északnyugati áramlással jóformán megszakítás nélkül hüvös léghullámok érkeznek a szárazföld belseje fölé. A következőkben ez az áramlás kissé szárazabb és enyhébb levegőt sodor Közép-Európa, igy a Kárpát-medence fölé is, igy a nappali felmelegedés erősödésére számithatunk.

Hazánkban szombaton a Dunántúl nyugati felén egész nap borult maradt az ég. Az ország többi részén általában 4, 10 órán át sütött a nap. Többfelé esett az eső, zápores, egy-két helyről zivatart is jelentettek. A lehullott csapadék mennyisége csak néhány kisebb körzetben érte el a 2, 5 mm-t. A hőmérséklet napközben az erősen felhős helyeken csak 16, 19, máshol 20, 24 fokig emelkedett. Az északnyugati, északi szél több helyen élénk, helyenként erős volt. Vasárnapra virradóra az északkeleti megyékben 6, 10, máshol 10, 16 fokig hült le a levegő. Ma délelőtt a keleti, északkeleti megyékben változóan, máshol erősen felhős volt az ég. Esőt sehonnan sem jelentettek. A hőmérséklet 11 órakor az ország területén 18, és 21 fok között váltakozott.

Ma 12 órakor Budapesten a hőmérséklet 21 fok, a tengerszintre átszámitott légnyomás 1019 mbar, alig változik.

A Balaton vizének hőmérséklete Siófoknál 11 órakor 18 fok volt.

Várható időjárás hétfő estig:

Vasárnap északnyugat felől tovább növekszik a felhőzet és több helyen kell számitani esőre, záporra, egy-két helyen zivatar is lehet.
Hétfőn kevesebb lesz a felhő, túlnyomóan napos idő várható.
A nyugati, északnyugati szél többfelé megélénkül, helyenként megerősödik.
Nappali felmelegedés erősödik.
Várható legalacsonyabb éjszakai hőmérséklet: 12, 17 fok között,
legmagasabb nappali hőmérséklet hétfőn: 25 fok körül valószinü.

Vadkerti Ferenc s.k.

A hőmérséklet napi középértéke és eltérése a 100 évi átlagtól /Budapest belterületén/:

1984. VII. 28. 17,5°C -4,5°C

1871 óta ezen a napon Budapesten előfordult

legmagasabb hőmérséklet: 37,0°C /1936/,
legalacsonyabb hőmérséklet: 8,9°C /1884/.

84.488.

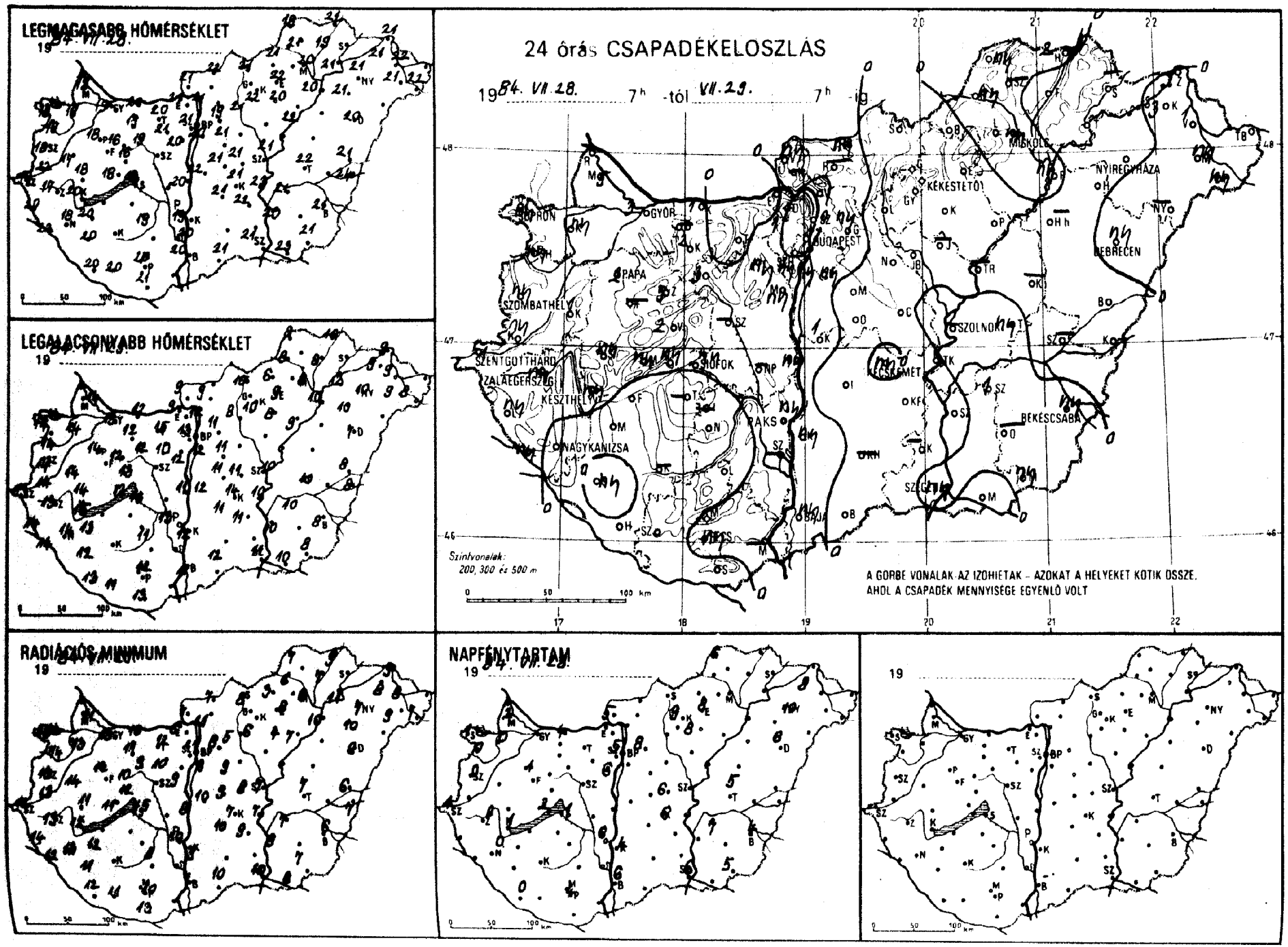
LEGMAGASABB HŐMÉRSÉKLET
LEGALACSONYABB HŐMÉRSÉKLET
RADIÁCIÓS MINIMUM
24 órás CSAPADÉKELOSZLÁS
1984. VII.28. 7h -tól VII.29. 7h -ig
GYŐR
BUDAPEST
PAPA
SZOMBATHELY
SZENTGOTTHÁRD
ZALAEGERSZEG
KESZTHELY
SIÓFOK
KECSKEMÉT
SZOLNOK
MISKOLC
NYÍREGYHÁZA
DEBRECEN
BÉKÉSCSABA
NAGYKANIZSA
PÉCS
BAJA
Szintvonalak:
200, 300 és 500 m
A GÖRBE VONALAK AZ IZOHIETÁK – AZOKAT A HELYEKET KÖTIK ÖSSZE,
AHOL A CSAPADÉK MENNYISÉGE EGYENLŐ VOLT
NAPFÉNYTARTAM

849. VII. 29 7^h-ig az utolsó 24 óra adatai						Előző nap napos órái
állomás	csapadék (mm)		max. hőmérséklet	min. hőmérséklet	rad. min.	
Győr	3	⛈ ≈	19	13	13	4
Kapuvár	ny	⛈	19	14	13	0
Mosonmagyaróvár	5	⛈ 🌧	19	14	11	2
Rajka	–		–	–	–	
Sopron	ny	⛈	18	14	13	1
Sopronhorpács	ny	🌧	19	14	14	0
Káld	1		17	14	14	
Körmend	ny		22	14	13	
Szentgotthárd	1	⛈ 🌧	18	13	12	1
Szombathely	ny	⛈ 🌧	18	14	13	0
Lenti	ny		20	14	14	
Letenye	ny	🌧	22	14	12	
Nagykanizsa	.	🌧	18	14	13	0
Zalaegerszeg	ny		17	13	13	0
Farkasgyepű	–		–	–	–	
Keszthely	ny	⛈	20	15	12	1
Hévíz	ny	≈	18	12	11	2
Tapa	2	⛈	18	14	12	1
Sümeg	ny	🌦 🌧	18	14	11	
Tihany	ny	⛈	18	15	13	
Veszprém	2	≈	16	13	12	
Zirc	5	🌦 ≈	16	12	10	
Tonyód	–		–	–	–	
Somogyszob	.	🌧	20	13	12	0
Kaposvár	–		–	–	–	
Marcali	.	🌧	20	13	12	
Siófok	ny	⛈	18	16	15	1
Somogyszob	ny		20	12	11	
Tab	–		–	–	–	
Siábolna	–		–	–	–	
Esztergom	.	🌧	21	9	6	
Lisbér	2	⛈ 🌧	19	12	11	
Komárom	1		20	12	10	
Katabánya	.	🌧	20	15	12	
Ölcsútdoboz	ny	⛈ 🌧	21	10	10	
Dunaújváros	ny	🌦	20	11	8	
Martonvásár	ny		20	12	9	6
Tor	3	🌧	19	12	9	
Nagyhörcsökp.	–		–	–	–	
Szabadbattyán	–		–	–	–	
Fegyszemcse	–		–	–	–	
Dengyel	.		19	11	8	
Iks	ny	⛈ 🌧	19	13	10	6
Székszárd	–		–	–	–	
Szpádtető	.	≈	18	12	9	
Sohács	–		–	–	–	
Pécs	ny	⛈ 🌧	20	12	4	
Siklós	.		21	13	13	
Sigetvár	.	🌧	20	11	11	
Udaörs	ny		20	13	11	
P. Lőrinc	ny		20	13	11	
P. Met. Int.	ny		21	13	11	5
P. Szab. hegy	.		18	11	9	
Ugléd	.	≈	21	11	8	6
Dbogókő	1		14	10	10	
Ddöllő	ny	🌧	19	11	8	8
Pályrét	–		–	–	–	
Onor	.	🌧	21	11	9	
Agykáta	.	🌧	21	11	9	
Pentendre	.		22	13	12	

849. VII. 29 7^h-ig az utolsó 24 óra adatai						Előző nap napos órái
állomás	csapadék (mm)		max. hőmérséklet	min. hőmérséklet	rad. min.	
Vác	.	🌧	21	12	11	
Vámosmikola	ny	🌧	21	9	7	5
Baja	ny	⛈ 🌧	20	11	7	6
Bácsalmás	.		21	12	10	
Izsák	.		21	11	10	
Kalocsa	ny	🌧	20	12	9	4
Kecskemét	ny	🌧	21	14	6	
Kiskunfélegyháza	.		22	11	9	
Kiskunhalas	–		–	–	–	
Kunszentmiklós	1	⛈ ≈	22	12	10	
Tiszakécske	.	🌧	23	10	7	
Balassagyarmat	ny	⛈ 🌧	22	9	7	
Romhány	–		–	–	–	
Salgótarján	.		21	10	8	
Eger	.	=	22	9	8	8
Galyatető	.		17	7	3	
Gyöngyös	.		22	10	6	
Kékestető	.	🌧	14	7	5	9
Kompolt	.		20	8	4	8
Lőrinci	.	≈	21	8	5	
Poroszló	.	🌧	22	9	7	
Jászapáti	–		–	–	–	
Jászberény	.		20	10	7	
Karcag	–		–	–	–	
Szolnok	2	⛈ 🌧	21	10	7	9
Tiszaroff	–		–	–	–	
Túrkeve	ny	⛈	22	10	7	5
Kistelek	–		–	–	–	
Makó	.	🌧	23	10	8	
Szeged	ny	⛈ 🌧	21	11	10	6
Szentes	.		23	10	8	
Borsodnádasd	.	🌧	21	6	3	
Füged	.	🌧	19	8	7	
Hidasnémeti	2	≈	21	10	9	
Jósvafő	ny	🌧	18	8	7	6
Lillafüred	.	🌧	19	9	9	
Miskolc	ny	⛈ ≈	20	8	6	–
Putnok	ny	⛈ ≈	21	8	6	
Sárospatak	–		–	–	–	–
Szendrőlád	–		–	–	–	
Tokaj	.		21	12	11	
Kisvárda	3	≈	21	9	8	8
Mátészalka	ny	⛈	21	9	9	
Nyíregyháza	.		21	10	7	10
Nyírlugos	–		–	–	–	
Pátyod	ny	🌧	22	8	7	
Tiszabecs	–		–	–	–	
Vásárosnamény	1	🌧	22	9	8	
Záhony	.	🌧	21	9	9	
Berettyóújfalu	.		21	8	6	
Debrecen	ny	⛈ 🌧	20	7	6	6
Hajdúdorog	.		21	10	10	
Hortobágy	–		–	–	–	
Körösszakál	.	🌧	24	8	7	
Polgár	ny	🌦	20	10	10	
Békéscsaba	ny	⛈ 🌧	21	8	6	4
Mezőhegyes	ny	🌦 🌧	21	8	7	5
Orosháza	–		–	–	–	–
Szarvas	1	⛈ 🌧	21	10	7	7
Szeghalom	–		–	–	–	

KIADJA: ORSZÁGOS METEOROLÓGIAI SZOLGÁLAT
Készíti: Központi Előrejelző Intézet Analízis- és Rövidtávú Prognózis Központja – T.: 273-018
Megjelenik naponként
Évi előfizetési díja: 1760,- Ft. – Megrendelhető: 1024 Budapest, II., Kitaibel Pál u. 1. – T.: 353-500
Kiadásért felel: az OMSZ elnöke – Szerkesztésért felel: a KEI igazgatója

Jelmagyarázat a havi mellékletben

IDŐJÁRÁSI NAPIJELENTÉS

ЕЖЕДНЕВНЫЙ МЕТЕОРОЛОГИЧЕСКИЙ БЮЛЛЕТЕНЬ · DAILY WEATHER REPORT
BULLETIN QUOTIDIEN DE TEMPS · TÄGLICHER WETTERBERICHT

97. évfolyam 212. szám. + Budapest + 1984. július 30. hétfő

Az időjárási helyzet és a várható időjárás:

A ciklonok pályája elsősorban Észak-Északnyugat-Európát érinti. Igy ott a különböző nedvességtartalmú és hőmérsékletü léghullámok általában erősen felhős, szeles, gyakran csapadékos időjárást okoznak. A legmagasabb nappali hőmérséklet vasárnap ezeken a területeken többnyire 15, és 20 fok között váltakozott. Szárazföldünk középső és déli részén a magas nyomású légköri képződmény hatására jobbára derült, napos, száraz az idő. Kedd estig a Kárpát-medencében is a magas nyomású légköri képződmény határozza meg az időjárást, igy tovább melegszik az idő.

Hazánkban vasárnap a nyugati, északnyugati megyékben erősen felhős, vagy borult maradt az ég. Az ország más részén általában 4, 11 órán át sütött a nap. A kora délutáni óráktól a Dunántúlon több helyen esett az eső, záporeső, amely az éjszakai órákban megszünt. A lehullott csapadék mennyisége azonban sehol sem haladta meg a 2 mm-t. A nyugati, északnyugati szél többfelé élénk, néhány helyen erős volt. A hőmérséklet napközben 20, 25 fokig emelkedett. Hétfő hajnalra 10, 17 fokig hült le a levegő. Ma délelőtt a keleti, délkeleti megyékben felhős, máshol derült, napos idő volt. A hőmérséklet 11 órakor az ország területén 21, 25 fok között váltakozott.

Ma 12 órakor Budapesten a hőmérséklet 24 fok, a tengerszintre átszámitott légnyomás 1020 mbar, alig változik.

A Balaton vizének hőmérséklete Siófoknál 11 órakor 18 fok volt.

Várható időjárás kedd estig:

Többnyire napos, és meleg, száraz idő várható. Délután több-kevesebb gomolyfelhő keletkezik. Kedden napközben a Dunántúlon megélénkül, néhol megerősödik a déli szél. A hőmérséklet hajnalban: 12, 17. kedden délután 27 és 31 fok között várható.

Pálmási Judit s.k.

TÁVOLABBI KILÁTÁSOK SZERDÁTÓL-SZOMBATIG:

Nyáriasan meleg idő sok napsütéssel. A kora délutáni órákban egy-egy zivatar kialakulhat. Legalacsonyabb hajnali hőmérséklet: 13, 18 fok között várható. Legmagasabb nappali hőmérséklet: 28, 33 fok között lesz. Jelentős mennyiségü /legalább 5 mm napi/ csapadék az ország területén nem várható.

KÖZÉPTÁVÚ ELŐREJELZŐ OSZTÁLY

A hőmérséklet napi középértéke és eltérése a 100 évi átlagtól /Budapest belterületén/:

1984. VII. 29.	18,7°C	-3,2°C

1871 óta ezen a napon Budapesten előfordult

legmagasabb hőmérséklet:	37,6°C /1921/,
legalacsonyabb hőmérséklet:	9,6°C /1914/.

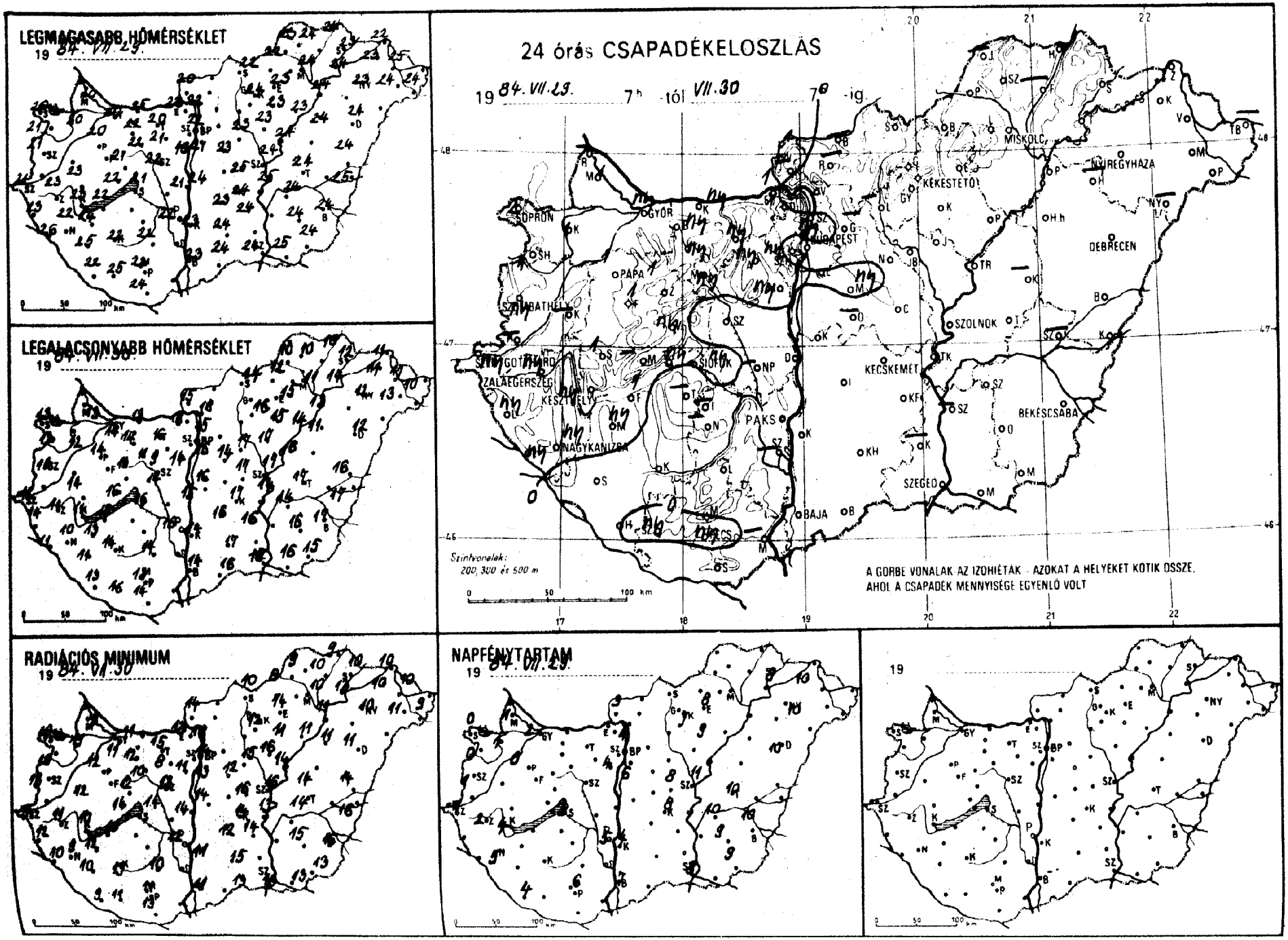
LEGMAGASABB HŐMÉRSÉKLET
19 84. VII. 29.
LEGALACSONYABB HŐMÉRSÉKLET
19 84. VII. 30.
24 órás CSAPADÉKELOSZLÁS
19 84. VII. 29. 7h -tól VII. 30 7h -ig.
SOPRON
GYŐR
MISKOLC
NYÍREGYHÁZA
KÉKESTETŐ
BUDAPEST
DEBRECEN
PÁPA
SZOLNOK
KECSKEMÉT
SIÓFOK
ZALAEGERSZEG
KESZTHELY
PAKS
NAGYKANIZSA
BÉKÉSCSABA
SZEGED
BAJA
Szintvonalak:
200, 300 és 500 m
A GÖRBE VONALAK AZ IZOHIÉTÁK - AZOKAT A HELYEKET KÖTIK ÖSSZE, AHOL A CSAPADÉK MENNYISÉGE EGYENLŐ VOLT
RADIÁCIÓS MINIMUM
19 84. VII. 30.
NAPFÉNYTARTAM
19 84. VII. 29.
19

849. VII. 30 7 h-ig az utolsó 24 óra adatai						Előző nap napos órái
állomás	csapadék (mm)		max. hőmérséklet	min. hőmérséklet	rad. min.	
Győr	ny	⌒	20	14	11	2
Kapuvár	1	▽ ⌒	20	12	11	1
Mosonmagyaróvár	1	≡	20	13	9	1
Rajka	–		–	–	–	
Sopron	2	▽ ⌒	20	13	10	0
Sopronhorpács	1	⌒	21	12	10	0
Káld	–		–	–	–	
Körmend	–		–	–	–	
Szentgotthárd	ny	▽ ⌒	21	12	9	1
Szombathely	ny	▽ ⌒	21	13	13	1
Zenti	ny	≡	23	14	12	
Letenye	ny	≡	26	11	10	
Nagykanizsa	ny	▽ ≡	22	10	9	5
Zalaegerszeg	ny	▽ ≡	23	11	11	2
Farkasgyepű	1	⌒	20	12	10	
Keszthely	ny	≡	23	11	10	4
Mencshely	–		–	–	–	–
Pápa	1	⌒	20	14	12	0
Jutmeg	1	⌒	23	14	12	
Tihany	ny	▽ ⌒	22	13	14	
Veszprém	ny	⌒	21	13	12	
Zirc	1	≡	19	14	10	
Tonyód	1		22	15	10	
Homokszt. györgy	.	⌒	22	13	9	4
Kaposvár	.	⌒	22	14	13	
Marcali	ny	▽ ⌒	24	13	12	
Siófok	ny		21	16	14	3
Somogyszob	.	⌒	25	11	10	
Tab	–		–	–	–	
Bábolna	ny	▽	21	12	10	
Esztergom	1	⌒	22	16	13	
Kisbér	ny	▽ ⌒	22	14	12	
Komárom	ny		25	13	11	
Tatabánya	ny	⌒	20	16	15	
Licsútdoboz	ny	▽ ⌒	21	9	8	
Dunaújváros	.		21	15	14	
Martonvásár	ny		19	14	11	4
Mór	ny	⌒	22	11	10	
Nagyhörcsökp.	–		–	–	–	
Szabadbattyán	.	≡	22	14	13	
Tegzsemcse	–		–	–	–	–
Tengyel	.		22	14	10	
Baks	.		22	16	12	5
Tzekszárd	–		–	–	–	
Arpádtető	.		19	16	12	
Mohács	–		–	–	–	
Pécs	ny	⌒	22	13	11	6
Siklós	.		24	14	13	
Tigetvár	ny	⌒ ≡	25	16	11	
Udaörs	.	≡	21	16	13	
Sp. Lőrinc	.		21	16	13	6
Sp. Met. Int.	ny	▽	22	15	14	4
Sp. Szab. hegy	ny	⌒ ≡	18	16	13	
Tegléd	.	≡	25	17	16	8
Tobogókő	1		15	13	12	
Tödöllő	–		–	–	–	–
Királyrét	–		–	–	–	
Jonor	ny	⌒	23	14	12	
Tegykáta	.		23	17	15	
Tentendre	.		23	16	15	

849. VII. 30 7 h-ig az utolsó 24 óra adatai						Előző nap napos órái
állomás	csapadék (mm)		max. hőmérséklet	min. hőmérséklet	rad. min.	
Vác	.	⌒	22	16	16	
Vámosmikola	1	⌒	20	15	14	3
Baja	.	⌒	23	14	11	7
Bácsalmás	.		24	16	13	
Izsák	.		23	16	12	
Kalocsa	.	⌒	23	14	11	4
Kecskemét	.		24	17	14	8
Kiskunfélegyháza	.		24	16	14	
Kiskunhalas	.	⌒	24	17	15	
Kunszentmiklós	.		24	16	14	
Tiszakécske	.		25	14	13	
Balassagyarmat	–		–	–	–	
Romhány	–		–	–	–	
Salgótarján	.		22	14	10	
Eger	.		23	15	14	8
Galyatető	.	⌒	18	11	10	
Gyöngyös	.		24	16	12	
Kékestető	.	≡	15	11	10	7
Kompolt	.		23	15	11	9
Lőrinci	–		–	–	–	
Poroszló	.	⌒	23	14	11	
Jászapáti	.		23	17	16	
Jászberény	.		23	17	14	
Karcag	–		–	–	–	
Szolnok	.		24	17	16	11
Tiszaroff	.	⌒	24	16	14	
Túrkeve	.		24	17	14	10
Kistelek	–		–	–	–	
Makó	.		25	16	13	
Szeged	.	⌒	24	15	13	8
Szentes	–		–	–	–	
Borsodnádasd	.	⌒	22	12	8	
Füged	–		–	–	–	
Hidasnémeti	.	≡	24	10	9	
Jósvafő	–		–	–	–	–
Lillafüred	.	⌒	22	13	11	
Miskolc	.	⌒	24	11	10	–
Putnok	.	≡	23	10	9	
Sárospatak	.	⌒	23	12	10	8
Szendrőlád	.	⌒	24	10	10	
Tokaj	.		24	14	13	
Kisvárda	.	⌒	23	11	10	10
Mátészalka	.	⌒	24	13	11	
Nyíregyháza	.	⌒	23	12	10	10
Nyírlugos	–		–	–	–	
Pátyod	.	⌒	24	10	9	
Tiszabecs	–		–	–	–	
Vásárosnamény	.	⌒	25	11	10	
Záhony	.	⌒	22	11	10	
Berettyóújfalu	.		24	16	14	
Debrecen	.	⌒	24	12	11	10
Hajdúdorog	–		–	–	–	
Hortobágy	.		24	11	11	
Körösszakál	.		25	17	16	
Polgár	.	⌒	24	13	11	
Békéscsaba	.		24	17	16	10
Mezőhegyes	.		24	15	13	9
Orosháza	.		24	16	15	9
Szarvas	.		24	14	14	10
Szeghalom	–		–	–	–	

KIADJA: ORSZÁGOS METEOROLÓGIAI SZOLGÁLAT
Készíti: Központi Előrejelző Intézet Analízis- és Rövidtávú Prognózis Központja – T.: 273-018
Megjelenik naponként
Évi előfizetési díja: 1760,- Ft. – Megrendelhető: 1024 Budapest, II., Kitaibel Pál u. 1. – T.: 353-500
Kiadásért felel: az OMSZ elnöke – Szerkesztésért felel: a KEI igazgatója

Jelmagyarázat a havi mellékletben

IDŐJÁRÁSI NAPIJELENTÉS

ЕЖЕДНЕВНЫЙ МЕТЕОРОЛОГИЧЕСКИЙ БЮЛЛЕТЕНЬ · DAILY WEATHER REPORT
BULLETIN QUOTIDIEN DE TEMPS · TÄGLICHER WETTERBERICHT

97. évfolyam 213. szám. + Budapest + 1984. július 31. kedd

Az időjárási helyzet és a várható időjárás:

Melegebbre, nyáriasabbra fordult az idő Európában. Egészen a Skandinávfélszigetig hatoltak már azok az igen meleg, medeterrán léghullámok, amelyek nagy sebességgel haladnak, és amelyeknek alacsony a nedvességtartalmuk. A hatásuk alatt álló területeken igy sok a napsütés, erős a nappali fölmelegedés. A hőmérséklet csúcsértéke egyre több helyen éri el a 30 fokot. Ennél hüvösebb csak a Kelet-Európai síkságon van, ahol gyakoriak a zivatarok, valamint a szárazföld nyugati partvidékein, ahová nedvesebb, óceáni léghullámok érkeztek. A Kárpát-medence fölé a következőkben még száraz, meleg levegő érkezik, ezért nyári marad időjárásunk.

Hétfőn is erős volt a fölmelegedés az országban. Délutánra 26, 31 fokra emelkedett a hőmérséklet. Az eleinte még felhősebb keleti területeken is csökkent a felhőzet, illetve délutáni gomolyfelhősödést jelentettek. Az országban 9-13 órás napsütést mértek. Eső sehol sem volt. Ma hajnalra 11, 17 fokig hült le a levegő. Délelőtt országszerte derült, száraz idő volt. 11 órára 22, 27 fokig emelkedett a hőmérséklet.

Ma 12 órakor Budapesten a hőmérséklet 27 fok, a tengerszintre átszámitott légnyomás 1020 mbar, alig változik.

A Balaton vizének hőmérséklete Siófoknál 11 órakor 20 fok volt.

Várható időjárás szerda estig:

Folytatódik a meleg, nyári idő.
Az ország nagy részén kevés felhő várható, több órás napsütésre lehet számitani.
Csupán nyugaton-északnyugaton növekszik meg szerdán délután átmenetileg a gomolyfelhőzet, és ott egy-egy nyári zápor, zivatar is lehet.
Napközben megélénkül, a Dunántúlon helyenként megerősödik a déli, délnyugati szél.
Várható legalacsonyabb éjszakai hőmérséklet: 13, 18,
legmagasabb nappali hőmérséklet szerdán: 29, 34 fok között alakul.

Németh Lajos s.k.

A hőmérséklet napi középértéke és eltérése a 100 évi átlagtól /Budapest belterületén/:

1984. VII. 30. 23,1°C +1,5°C

1871 óta ezen a napon Budapesten előfordult

legmagasabb hőmérséklet: 34,7°C /1917/,
legalacsonyabb hőmérséklet: 9,0°C /1881/.

84.490.

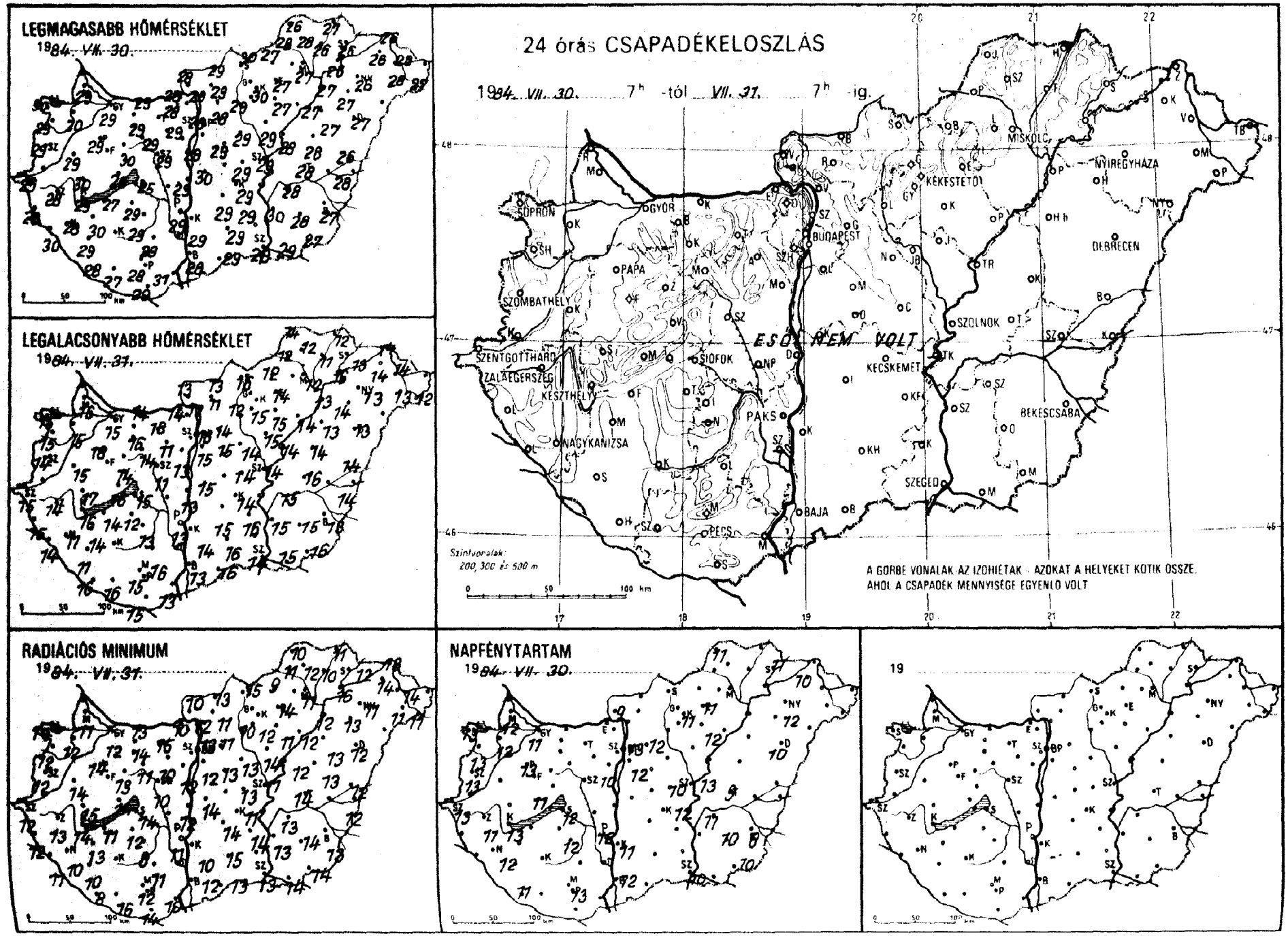
LEGMAGASABB HŐMÉRSÉKLET
1984. VII. 30.
LEGALACSONYABB HŐMÉRSÉKLET
1984. VII. 31.
RADIÁCIÓS MINIMUM
1984. VII. 31.
24 órás CSAPADÉKELOSZLÁS
1984. VII. 30. 7h -tól VII. 31. 7h -ig.
ESŐ NEM VOLT
SOPRON
GYŐR
BUDAPEST
MISKOLC
NYÍREGYHÁZA
KÉKESTETŐ
DEBRECEN
PAPA
SZOMBATHELY
SZOLNOK
SZENTGOTTHÁRD
ZALAEGERSZEG
KESZTHELY
SIÓFOK
KECSKEMÉT
BÉKÉSCSABA
PAKS
NAGYKANIZSA
SZEGED
BAJA
PÉCS
Szintvonalak:
200, 300 és 500 m
A GÖRBE VONALAK AZ IZOHIETÁK - AZOKAT A HELYEKET KÖTIK ÖSSZE,
AHOL A CSAPADÉK MENNYISÉGE EGYENLŐ VOLT
NAPFÉNYTARTAM
1984. VII. 30.
19

84. VII. 30 h-ig az utolsó 24 óra adatai						Előző nap napos órái
állomás	csapadék (mm)		max. hőmérséklet	min. hőmérséklet	rad. min.	
Győr	.	⌓	29	15	12	11
Kapuvár	.	⌓	30	15	12	12
Mosonmagyaróvár	.	⌓	29	16	11	12
Rajka	–		–	–	–	
Sopron	.		30	15	14	13
Sopronhorpács	.	⌓	29	15	12	13
Káld	.	⌓	29	15	14	
Körmend	–		–	–	–	
Szentgotthárd	.	⌓	25	15	12	13
Szombathely	.	⌓	29	14	12	13
Lenti	.		28	15	12	
Letenye	.	⌓	30	14	11	
Nagykanizsa	.	≡	28	11	10	12
Zalaegerszeg	.	=	28	14	13	11
Farkasgyepű	.		28	16	14	
Keszthely	.	=	29	16	14	13
Mencshely	.	⌓	27	15	10	11
Pápa	.		29	18	14	13
Sümeg	.	⌓	30	17	15	
Tihany	.	⌓	28	16	14	
Veszprém	.		30	14	13	
Zirc	.	⌓	26	12	9	
Fonyód	.		27	14	11	
Homokszt. györgy	.	⌓	28	16	8	11
Kaposvár	–		–	–	–	
Marcali	.	⌓	30	14	13	
Siófok	.	⌓	25	15	14	12
Somogyszob	.	⌓	29	11	10	
Tab	.		29	12	12	
Bábolna	.		30	14	12	
Esztergom	.		29	14	10	
Kisbér	.	⌓	29	16	14	
Komárom	.	⌓	29	14	13	
Tatabánya	.	⌓	28	16	15	
Alcsútdoboz	.		29	11	10	
Dunaújváros	.	⌓	29	13	12	
Martonvásár	.		29	13	12	10
Mór	.	⌓	29	14	11	
Nagyhörcsökp.	–		–	–	–	
Szabadbattyán	.	=	29	11	10	
Tregszemcse	.	⌓	29	13	8	12
Lengyel	.		28	16	11	
Paks	.	⌓	29	13	11	12
Szekszárd	–		–	–	–	
Árpádtető	.		26	17	13	
Mohács	.	⌓	31	13	10	
Pécs	.	⌓	28	15	12	13
Siklós	.		29	15	14	
Szigetvár	.	⌓	27	16	16	
Budaörs	.	⌓	28	13	11	
Bp. Lőrinc	.		28	15	12	12
Bp. Met. Int.	.	⌓	29	16	13	13
Bp. Szab. hegy	.		26	18	15	
Cegléd	.	=	29	14	13	10
Dohogókő	.		24	18	15	
Gödöllő	.		28	14	11	12
Királyrét	–		–	–	–	
Monor	.	⌓	29	15	13	
Nagykáta	.	⌓	29	14	13	
Szentendre	.		30	15	14	

84. VII. 31 h-ig az utolsó 24 óra adatai						Előző nap napos órái
állomás	csapadék (mm)		max. hőmérséklet	min. hőmérséklet	rad. min.	
Vác	.	⌓	29	12	12	
Vámosmikola	.	⌓	28	13	10	9
Baja	.	⌓	28	13	12	12
Bácsalmás	.		29	16	13	
Izsák	.		29	15	14	
Kalocsa	.	⌓	29	14	10	11
Kecskemét	.	⌓	29	14	11	12
Kiskunfélegyháza	.		29	16	14	
Kiskunhalas	.	⌓	29	16	15	
Kunszentmiklós	.		30	15	14	
Tiszakécske	–		–	–	–	
Balassagyarmat	.	⌓	29	13	13	
Romhány	.	⌓	29	11	10	
Salgótarján	.		30	16	15	
Eger	.	=	27	14	14	11
Galyatető	.	=	24	15	10	
Gyongyös	.		30	15	12	
Kékestető	.		20	14	13	11
Kompolt	.		27	15	11	12
Lőrinci	.	=	29	12	10	
Poroszló	.	⌓	27	14	12	
Jászapáti	.		29	15	14	
Jászberény	.		29	13	11	
Karcag	.	⌓	28	14	13	
Szolnok	.	⌓	29	14	11	13
Tiszaroff	.	⌓	28	14	12	
Túrkeve	.		28	16	14	9
Kistelek	–		–	–	–	
Makó	.	⌓	29	15	14	
Szeged	.	⌓	28	14	13	10
Szentes	.		30	15	13	
Borsodnádasd	.	⌓	27	12	9	
Füged	.	⌓	26	11	10	
Hidasnémeti	.	=	27	12	11	
Jósvafő	.	⌓	26	14	10	11
Lillafüred	.	⌓	25	16	13	
Miskolc	.	⌓	27	12	11	–
Putnok	.	=	28	12	11	
Sárospatak	.	⌓	26	13	12	11
Szendrőlád	.	⌓	28	12	12	
Tokaj	.		26	16	16	
Kisvárda	.	⌓	26	14	14	10
Mátészalka	.	⌓	28	13	11	
Nyíregyháza	.	⌓	26	13	11	12
Nyírlugos	–		–	–	–	
Pátyod	.	⌓	27	12	11	
Tiszabecs	–		–	–	–	
Vásárosnamény	.		28	14	14	
Záhony	.	⌓	26	14	13	
Berettyóújfalu	.		26	14	12	
Debrecen	.	⌓	27	13	12	10
Hajdúdorog	.		27	14	13	
Hortobágy	.		27	13	13	
Körösszakál	.	⌓	28	14	12	
Polgár	.	⌓	27	13	12	
Békéscsaba	.	⌓	27	13	13	8
Mezőhegyes	.	⌓	27	16	14	10
Orosháza	.	⌓	28	15	14	10
Szarvas	.	⌓	28	15	13	11
Szeghalom	–		–	–	–	

KIADJA: ORSZÁGOS METEOROLÓGIAI SZOLGÁLAT
Készíti: Központi Előrejelző Intézet Analízis- és Rövidtávú Prognózis Központja – T.: 273-018
Megjelenik naponként
Évi előfizetési díja: 1760,- Ft. – Megrendelhető: 1024 Budapest, II., Kitaibel Pál u. 1. – T.: 353-500
Kiadásért felel: az OMSZ elnöke – Szerkesztésért felel: a KEI igazgatója

Jelmagyarázat a havi mellékletben

H QC989.H9 J32

IDŐJÁRÁSI NAPIJELENTÉS

ЕЖЕДНЕВНЫЙ МЕТЕОРОЛОГИЧЕСКИЙ БЮЛЛЕТЕНЬ • DAILY WEATHER REPORT
BULLETIN QUOTIDIEN DE TEMPS • TÄGLICHER WETTERBERICHT

97. évfolyam 214. szám. + Budapest + 1984. augusztus 1. szerda

Az időjárási helyzet és a várható időjárás:

Európa nyugati, északnyugati vidékein óceáni léghullámok hatására, változékony, helyenként csapadékos az időjárás. Változékony időt jelentenek a Kelet-Európai-síkságról is. Ott egy viszonylag nagy kiterjedésü ciklon okoz esőket, záporokat. A kontinens többi részén anticiklon határozza meg az időjárást. A Földközi-tenger középső medencéjében, az Alpok és Kárpátok térségében, valamint a Lengyel-síkságon kevés a felhő, meleg, száraz az idő. A hőmérséklet csúcsértéke többfelé meghaladja a 30 fokot. A Nyugat-európai nedves, óceáni levegő lassan kelet felé húzódik, igy várhatóan a Kárpát-medencében is kedvezőbbek lesznek a feltételek helyi zápor, zivatar kialakulásához.

Hazánkban kedden országszerte napos, száraz, meleg idő volt. Általában 11, 13 órán át sütött a nap. A hőmérséklet csúcsértéke 28 és 33 fok között váltakozott. A Dunántúlon helyenként megélénkült a déli szél. Szerda hajnalra szeszélyes területi eloszlásban 12, 20 fokig csökkent a hőmérséklet, délelőtt napos, száraz idő volt. A hőmérséklet 11 órakor már elérte a 24, 29 fokot.

Ma 12 órakor Budapesten a hőmérséklet 29 fok, a tengerszintre átszámitott légnyomás 1017 mbar, alig változik.

A Balaton vizének hőmérséklete Siófoknál 11 órakor 20 fok volt.

Várható időjárás csütörtök estig:

Folytatódik a kánikula.
A kora délutáni óráktól a nyugati országrészben időnként már megnövekszik a gomolyfelhőzet és szórványosan helyi zápor, zivatar várható.
Másutt marad a derült, száraz idő.
A megélénkülő délnyugati szelet a Dunántúlon erős széllökések kisérik.
Várható legalacsonyabb éjszakai hőmérséklet: 14-19,
legmagasabb nappali hőmérséklet nyugaton 26-30, keleten még 30-34 fok között alakul.

Bozóki István s.k.

LIBRARY
D[illegible] 1984
N.O.A.A.
U. S. Dept. of Commerce

A hőmérséklet napi középértéke és eltérése a 100 évi átlagtól /Budapest belterületén/:

1984. VII. 31. 24,6°C +3,2°C

1871 óta ezen a napon Budapesten előfordult

legmagasabb hőmérséklet: 36,3°C /1917/,
legalacsonyabb hőmérséklet: 10,7°C /1922/.

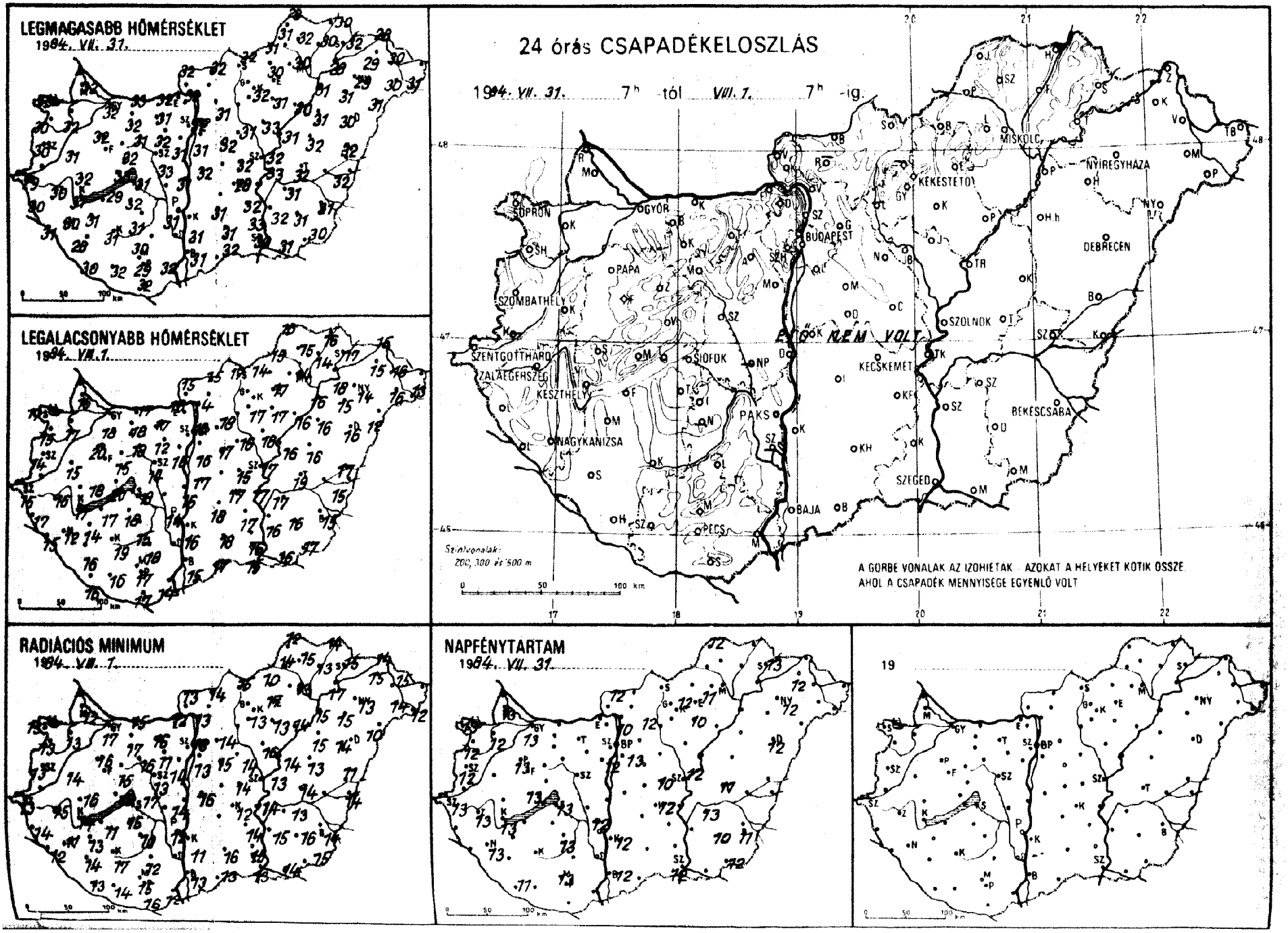
LEGMAGASABB HŐMÉRSÉKLET
1984. VII. 31.
LEGALACSONYABB HŐMÉRSÉKLET
1984. VII. 1.
24 órás CSAPADÉKELOSZLÁS
1984. VII. 31. 7h tól VIII. 1. 7h -ig.
GYŐR
SOPRON
BUDAPEST
MISKOLC
NYÍREGYHÁZA
KEKESTETŐ
DEBRECEN
SZOMBATHELY
PAPA
SZOLNOK
SZENTGOTTHÁRD
ZALAEGERSZEG
KESZTHELY
SIÓFOK
PAKS
KECSKEMÉT
BÉKÉSCSABA
NAGYKANIZSA
SZEGED
BAJA
PÉCS
ESŐK NEM VOLT
Szintvonalak: 200, 300 és 500 m
A GÖRBE VONALAK AZ IZOHIETÁK AZOKAT A HELYEKET KÖTIK ÖSSZE AHOL A CSAPADÉK MENNYISÉGE EGYENLŐ VOLT
RADIÁCIÓS MINIMUM
1984. VII. 1.
NAPFÉNYTARTAM
1984. VII. 31.
19

1984. VIII. 07 h-ig az utolsó 24 óra adatai

állomás	csapadék (mm)		max. hőmérséklet	min. hőmérséklet	rad. min.	Előző nap napos órái
Győr	•		32	18	17	13
Kapuvár	•	⊃	32	17	13	12
Mosonmagyaróvár	•	⊃	32	16	12	13
Rajka	–		–	–	–	
Sopron	•	⊃	30	17	15	13
Sopronhorpács	•	⊃	30	15	13	12
Káld	•	⊃	31	15	14	
Körmend	–		–	–	–	
Szentgotthárd	•	≡	29	15	13	13
Szombathely	•	⊃	30	14	13	12
Lenti	•		30	17	14	
Letenye	•	⊃	31	15	12	
Nagykanizsa	•	⊃	30	12	11	13
Zalaegerszeg	•	⊃	30	16	15	13
Farkasgyepű	•		30	19	17	
Keszthely	•	⊃	31	17	14	13
Mencshely	•		29	13	12	13
Pápa	•		32	20	16	13
Sümeg	•	⊃	32	18	16	
Tihany	•	⊃	33	20	18	
Veszprém	•	=	32	15	15	
Zirc	•	⊃	28	14	10	
Fonyód	•		29	17	11	
Homokszt. György	•	⊃	30	16	13	11
Kaposvár	•	⊃	31	19	17	
Marcali	•	⊃	31	14	13	
Siófok	•		31	18	17	13
Somogyszob	•	⊃	28	16	14	
Tab	•		32	18	15	
Bábolna	•		31	17	16	
Esztergom	•		32	16	12	
Kisbér	•	⊃	32	18	17	
Komárom	•	⊃	33	17	15	
Tatabánya	•		31	17	16	
Alcsutdoboz	•	⊃	32	12	11	
Dunaújváros	•	⊃	31	15	14	
Martonvásár	•		31	16	14	12
Mór	•	=	31	18	16	
Nagyhörcsökp.	=		–	–	–	
Szabadbattyán	•	≡	33	14	13	
Iregszemcse	•	⊃	31	15	10	13
Lengyel	•		30	18	12	
Paks	•		31	14	12	12
Szekszárd	–		–	–	–	
Árpádtető	•		28	18	14	
Mohács	•	⊃	32	14	12	
Pécs	•	⊃	29	17	15	13
Siklós	•		32	17	16	
Szigetvár	•	⊃	32	16	14	
Budaörs	•	⊃	31	15	11	
Bp. Lőrinc	•		31	16	13	13
Bp. Met. Int.	•	=	32	18	13	10
Bp. Szab. hegy	•		29	19	15	
Cegléd	•	=	32	15	14	10
Dobogókő	•		27	18	17	
Gödöllő	•		31	18	14	12
Királyrét	•	⊃	30	12	11	
Monor	•	⊃	32	17	15	
Nagykáta	•	⊃	31	16	14	
Szentendre	•		33	16	15	

1984. VIII. 07 h-ig az utolsó 24 óra adatai

állomás	csapadék (mm)		max. hőmérséklet	min. hőmérséklet	rad min.	Előző nap napos órái
Vác	•	⊃	32	14	13	
Vámosmikola	•	⊃	32	15	13	12
Baja	•	⊃	31	15	13	12
Bácsalmás	•		32	17	13	
Izsák	•		31	18	–	
Kalocsa	•	⊃	31	16	11	12
Kecskemet	•	⊃	28	17	12	12
Kiskunfélegyháza	•		32	17	14	
Kiskunhalas	•	⊃	31	18	16	
Kunszentmiklós	•		32	17	16	
Tiszakécske	•	⊃	33	17	14	
Balassagyarmat	•	⊃	32	15	14	
Romhány	–		–	–	–	
Salgótarján	•		32	17	15	
Eger	•		30	17	17	11
Galyatető	–		–	–	–	
Gyöngyös	•		32	17	13	
Kékestető	•		24	17	16	12
Kompolt	•		31	17	13	10
Lőrinci	–		–	–	–	
Poroszló	•	⊃	30	16	14	
Jászapáti	•		33	18	16	
Jászberény	•	=	31	13	11	
Karcag	•	⊃	32	16	13	
Szolnok	•	⊃	32	17	13	12
Tiszaroff	•	⊃	31	16	14	
Túrkeve	•		32	19	14	11
Kistelek	•		33	16	15	
Makó	•		31	16	14	
Szeged	•	⊃	30	15	13	12
Szentes	•		32	16	15	
Borsodnádasd	•	⊃	31	14	10	
Fügöd	•	⊃	30	14	13	
Hidasnémeti	•		30	16	14	
Jósvafő	•	⊃	28	16	12	12
Lillafüred	•	⊃	27	15	14	
Miskolc	•	=	30	14	13	–
Putnok	•	=	31	15	14	
Sárospatak	•	⊃	32	17	15	13
Szendrőlád	•	⊃	32	15	15	
Tokaj	•		28	18	17	
Kisvárda	•	⊃	29	15	15	12
Mátészalka	•	⊃	30	16	14	
Nyíregyháza	•	⊃	29	14	13	12
Nyírlugos	•	⊃	31	12	10	
Pátyod	•	⊃	31	13	12	
Tiszabecs	–		–	–	–	
Vásárosnamény	•		30	16	15	
Záhony	•	⊃	28	15	14	
Berettyóújfalu	•		30	17	11	
Debrecen	•	⊃	30	16	14	12
Hajdúdorog	•		31	15	15	
Hortobágy	•		31	16	15	
Körösszakál	•	⊃	32	15	14	
Polgár	•	⊃	31	16	15	
Békéscsaba	•	⊃	31	15	14	11
Mezőhegyes	•	⊃	30	17	15	12
Orosháza	•	⊃	31	16	16	10
Szarvas	•		31	17	13	13
Szeghalom	–		–	–	–	

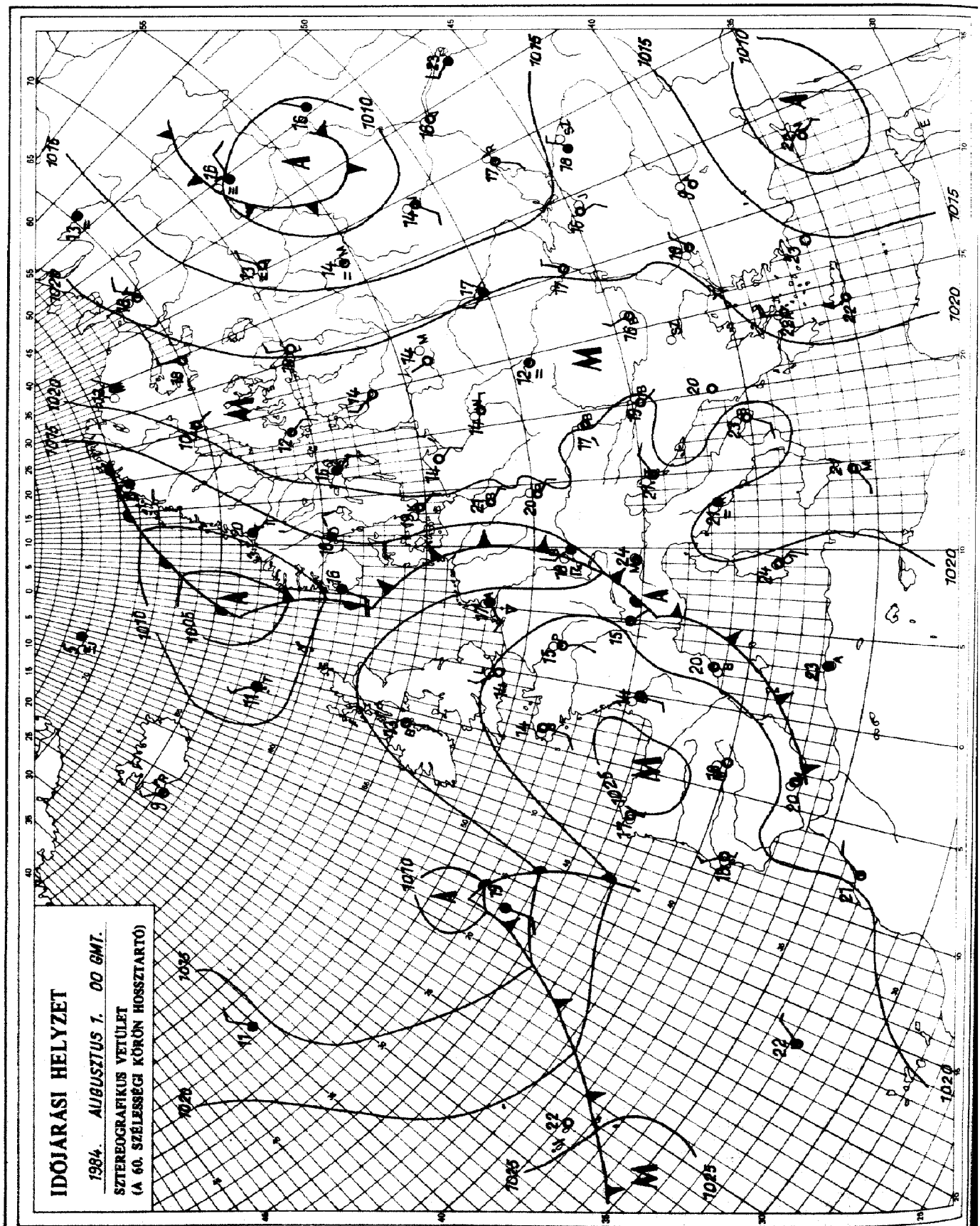

KIADJA: ORSZÁGOS METEOROLÓGIAI SZOLGÁLAT
Készíti: Központi Előrejelző Intézet Analízis- és Rövidtávú Prognózis Központja – T.: 273-018
Megjelenik naponként
Évi előfizetési díja: 1760,- Ft. – Megrendelhető: 1024 Budapest, II., Kitaibel Pál u. 1. – T.: 353-500
Kiadásért felel: az OMSZ elnöke – Szerkesztésért felel: a KEI igazgatója

Jelmagyarázat a havi mellékletben

ORSZÁGOS METEOROLÓGIAI SZOLGÁLAT

KÖZPONTI ELŐREJELZŐ INTÉZETE

IDŐJÁRÁSI ESEMÉNYEK NAPTÁRA

CALENDAR OF WEATHER PHENOMENA

1984. augusztus

Az Időjárási Napijelentés havi melléklete

1984. AUGUSZTUS

IDŐJÁRÁSI ESEMÉNYEK NAPTÁRA

Dátum – *Date*	Az időjárási jelenség leírása *Description of the weather phenomena*	Az időjárási esemény előidézője *Caused by*	Érkező légtömeg *Air-masses arriving*
7-8.	Sokfelé zápor, zivatar	Regionális ciklon átvonulása belép: 02^{00}-kor délen kilép: 8-án 20^{00}-kor északon	
9-10.	Sokfelé zápor, zivatar	Mediterrán ciklon előoldala 9-én 8^{00}-tól 10-én 14^{00}-ig	
12.	Elszórtan zápor, zivatar	Hidegfront belép: 02^{00}-kor NW-n kilép: 20^{00}-kor SE-n	Mm
24-25.	Megerősödő déli szél	Melegfront belép: 14^{00}-kor W-n kilép: 25-én 20^{00}-kor E-n	Tm
26-27.	Szórványosan zápor, zivatar	Hidegfront belép: 18^{00}-kor NW-n kilép: 27-én 11^{00}-kor SE-n	Mm

Arktikus szárazföldi és tengeri (Ac és Am): mérsékeltövi szárazföldi és tengeri (Mc és Mm): szubtrópusi szárazföldi és tengeri (Tc és Tm): helyi vagy lokális (H).

CALENDAR OF WEATHER PHENOMENA

AUGUST 1984

Az időjárási esemény budapesti jellemzői — *Characteristics of the Weather Phenomena observed at Budapest*						
Időpont — *Time in MEZ*	Változások — *Changes in*			Maximális széllökés (m/s) és időpontja *Maximum gusts observed (m/s) at*	Csapadék mennyisége (mm) és alakja *Amount and form of precipitation*	Megjegyzés — *Remarks*
	Hőmérséklet (fok/idő) *Temperature (degress/period)*	Légnedvesség (%/idő) *Humidity (%/period)*	Szélirány *Wind-direction*			
					18,0 mm R	
					9,0 mm R	
8^{30}h	⊞	+10/30 p	W–NW	7,0 NW 15^{33}	0,0 mm	⊞ elmosódott
					0,0 mm	A budapesti átvonulás elmosódott.
					1,0 mm ∇	A budapesti átvonulás elmosódott.

Arctic maritime (Am): Arctic continental (Ac): Polar maritime (Mm): Polar continental (Mc): Tropical maritime (Tm): Tropical continental (Tc): Local air mass (H).

AZ IDŐJÁRÁSI NAPIJELENTÉS TÉRKÉPEIN ÉS TÁBLÁZATÁN ALKALMAZOTT METEOROLÓGIAI JELEK MAGYARÁZATAI:



ny csapadéknyom /0,4 vagy ennél kisebb mennyiségü eső vagy hó/

l vagy *lep.* hólepel /0,5 cm-nél vékonyabb hóréteg/

b hóbucka /egyenetlen vastagságu összefüggő hóréteg/

AZ ÁLLOMÁS HELYÉN LÉVŐ KARIKÁK JELENTÉSEI:

○ felhőtlen ég, ◔ derült ég, ◑ közepesen felhős ég, ● borult ég

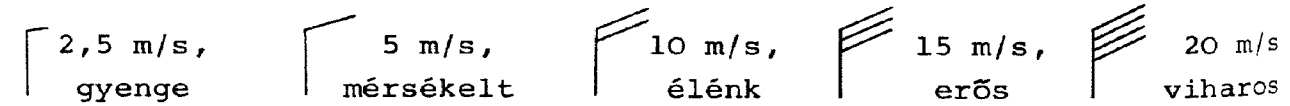

25 m/s, vagy annál erősebb szél /orkán/

a szél abból az irányból fúj, amerre a szélzászló rúdja mutat.

" A " alacsony nyomásu légköri képződmény /ciklon/.

" M " magas nyomásu légköri képződmény /anticiklon/.

Az egyenlő légnyomásu helyeket összekötő folytonos vonalak az *izobárok*, ezek végén lévő szám a nyomásértéket jelöli mbar-ban.

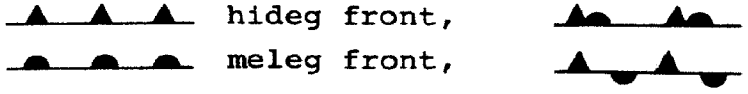

A frontok abban az irányban mozognak, amerre a fogak mutatnak.

IDŐJÁRÁSI NAPIJELENTÉS

ЕЖЕДНЕВНЫЙ МЕТЕОРОЛОГИЧЕСКИЙ БЮЛЛЕТЕНЬ · DAILY WEATHER REPORT
BULLETIN QUOTIDIEN DE TEMPS · TÄGLICHER WETTERBERICHT

97. évfolyam 215. szám. + Budapest + 1984. augusztus 2. csütörtök

Az időjárási helyzet és a várható időjárás:

Dél-Délnyugat-Európában már napok óta tart a túlnyomóan napos, száraz, meleg idő, a kontinens nagyobbik részén viszont ciklonok okoznak változékony időjárást. Óceáni eredetü, viszonylag hüvös, páradús levegő áramlik több hullámban a szárazföld belseje felé. A légköri frontok vonulását a Brit-szigeteken, valamint a kontinens nyugati partvidékén gyakori eső, zápor és időnként erős szél jelzi. Csütörtökön a hajnali órákban a Miskolc-Berlin-Koppenhága vonal mentén húzódott az a viszonylag keskeny, de hosszan elnyúló felhősáv, amely a Kárpát-medence északi felén átmenetileg változatos időjárást okozott.

Magyarországon szerdán napközben napos, száraz, igen meleg idő volt. A késő délutáni óráktól nyugat felől időnként megnövekedett a felhőzet. Sokfelé megerősödött, helyenként viharossá fokozódott a szél. Szórványosan alakult ki zápor, zivatar. Zivatar idején általában 5-10 mm csapadék hullott. Szerdán a hőmérséklet csúcsértéke 29 és 36 fok között alakult, csütörtök hajnalra pedig 14-19 fokig hült le a levegő. Ma délelőtt országszerte változóan felhős, többfelé szeles idő volt. A hőmérséklet 11 órakor az országban 20-28 fok között váltakozott.

Ma 12 órakor Budapesten a hőmérséklet 25 fok, a tengerszintre átszámitott légnyomás 1017 mbar, gyengén emelkedik.

A Balaton vizének hőmérséklete Siófoknál 11 órakor 20 fok volt.

Várható időjárás péntek estig:

Péntek estig országszerte mérsékelten meleg, kissé szeles, túlnyomóan napos idő lesz, de - főként csütörtökön - előfordulnak átmeneti, helyi záporok, északkeleten, keleten egy-egy zivatar.
A hőmérséklet hajnalban 14, pénteken délután 26 fok körül alakul.

Aigner Szilárd s.k.

TÁVOLABBI KILÁTÁSOK SZOMBATTÓL-KEDDIG:

A hét végén túlnyomóan napos, száraz, igen meleg idő várható. Az időszak legvégén többfelé kialakulhat zápor, zivatar. A hőmérséklet kissé csökken. Legalacsonyabb hajnali hőmérséklet: 15, 20 fok között várható. Legmagasabb nappali hőmérséklet: 29, 34 fok között, az időszak legvégén 25, 30 fok között lesz. Jelentős mennyiségü /legalább 5 mm napi/ csapadék az ország területének 20 százalékán várható az időszak legvégén.

KÖZÉPTÁVÚ ELŐREJELZŐ OSZTÁLY

A hőmérséklet napi középértéke és eltérése a 100 évi átlagtól /Budapest belterületén/:

1984. VIII. 1.	26,0°C	+4,0°C

1871 óta ezen a napon Budapesten előfordult

legmagasabb hőmérséklet:	36,3°C /1917/,
legalacsonyabb hőmérséklet:	9,5°C /1884/.

84.492.

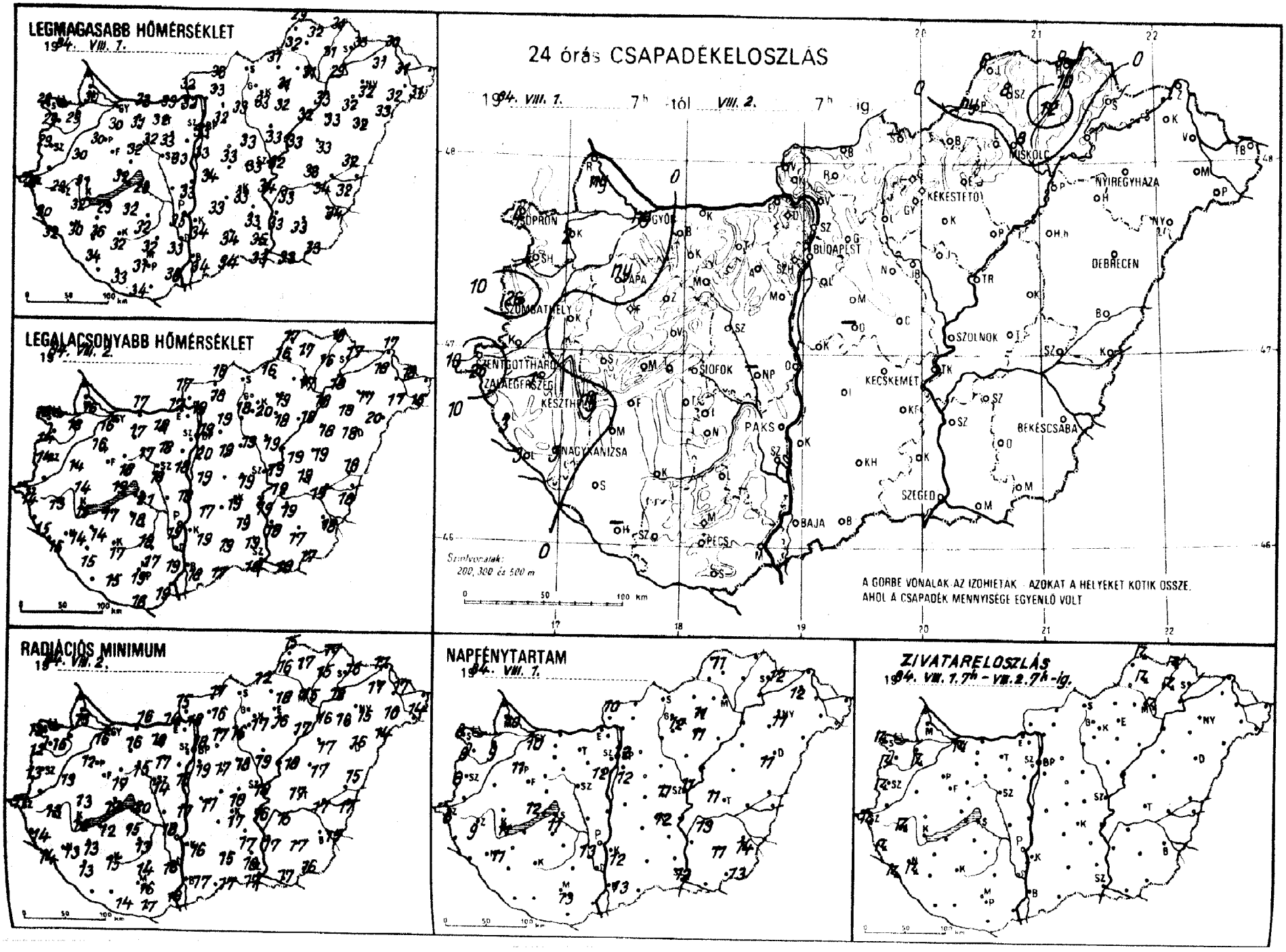
LEGMAGASABB HŐMÉRSÉKLET
1984. VIII. 1.
LEGALACSONYABB HŐMÉRSÉKLET
1984. VIII. 2.
RADIÁCIÓS MINIMUM
1984. VIII. 2.
24 órás CSAPADÉKELOSZLÁS
1984. VIII. 1. 7h -tól VIII. 2. 7h -ig
Szintvonalak: 200, 300 és 500 m
A GÖRBE VONALAK AZ IZOHIETÁK - AZOKAT A HELYEKET KÖTIK ÖSSZE, AHOL A CSAPADÉK MENNYISÉGE EGYENLŐ VOLT
NAPFÉNYTARTAM
1984. VIII. 1.
ZIVATARELOSZLÁS
1984. VIII. 1. 7h - VIII. 2. 7h -ig.
SOPRON
GYŐR
BUDAPEST
MISKOLC
NYÍREGYHÁZA
KEKESTETŐ
DEBRECEN
SZOMBATHELY
PAPA
SZOLNOK
SIÓFOK
KESZTHELY
KECSKEMÉT
PAKS
BÉKÉSCSABA
NAGYKANIZSA
SZEGED
BAJA
PÉCS

84. VIII. 07.h-ig az utolsó 24 óra adatai						Előző nap napos órái
állomás	csapadék (mm)		max. hőmérséklet	min. hőmérséklet	rad. min.	
Győr	ny	⚑ ⌓	30	16	16	10
Kaposvár	2	⚑	29	18	16	9
Mosonmagyaróvár	ny	⚐	30	16	13	10
Rajka	–		–	–	–	
Sopron	4	⚑	28	16	13	8
Sopronhorpács	4	⚑ ⌓	29	14	12	8
Káld	.	⌓	30	14	13	
Körmend	–		–	–	–	
Szentgotthárd	26	⚑ =	28	14	11	6
Szombathely	26	⚑	29	14	13	8
Lenti	3	⚑ =	30	15	14	
Letenye	3	⚑ ≡	32	15	14	
Nagykanizsa	3	⚑ ≡	30	14	13	11
Zalaegerszeg	1	⚑ =	29	13	13	9
Farkasgyepű	.		29	16	14	
Keszthely	ny	⚐	32	15	12	11
Mencshely	.		30	18	16	12
Pápa	ny	⚐	30	16	12	11
Sümeg	.	⌓	31	14	13	
Tihany	.		32	19	17	
Veszprém	.		32	18	17	
Zirc	.		28	16	9	
Fonyód	.		29	17	12	
Homokszt. györgy	–		–	–	–	–
Kaposvár	.		32	17	15	
Marcali	.		36	14	13	
Siófok	.		29	21	20	11
Somogyszob	.	⌓	34	15	13	
Tab	.		32	18	15	
Bábolna	.		32	18	16	
Esztergom	.		33	17	14	
Kisbér	.		31	17	16	
Komárom	.	⌓	33	17	16	
Tatabánya	.		32	18	18	
Alcsútdoboz	.	=	33	18	17	
Dunaújváros	.		33	18	17	
Martonvásár	.		33	18	16	12
Mór	.	=	32	17	16	
Nagyhorcsökp.	–		–	–	–	
Szabadbattyán	.	≡	–	19	14	
Tegzsemese	.		32	18	13	12
Tengyel	.		32	17	14	
Baks	.		35	19	18	13
Szekszárd	.		33	19	16	
Arpádtető	.		29	17	14	
Mohács	.		36	19	18	
Pécs	.		31	19	16	13
Siklos	.		34	18	17	
Szigetvár	.	⌓	33	15	14	
Budaörs	.		33	19	18	
Sp. Lőrinc	.		33	20	19	12
Sp. Met. Int.	.		33	19	18	12
Sp. Szab. hegy	.		30	16	15	
Tegléd	.	=	33	19	18	11
Tobogókő	.		29	16	15	
Tödöllő	.		32	19	17	11
Királyrét	.		31	18	17	
Gonoz	.	⌓	33	19	17	
Nagykáta	.		33	19	18	
Szentendre	.		29	20	19	

84. VIII. 07.h-ig az utolsó 24 óra adatai						Előző nap napos órái
állomás	csapadék (mm)		max. hőmérséklet	min. hőmérséklet	rad. min.	
Vác	.	⌓	33	19	18	
Vámosmikola	.		32	17	15	10
Baja	.		34	18	17	13
Bácsalmás	.		34	17	17	
Izsák	.		33	17	–	
Kalocsa	.		34	19	16	12
Kecskemét	.	⌓	33	19	17	12
Kiskunfélegyháza	.		33	19	17	
Kiskunhalas	.	⌓	34	19	15	
Kunszentmiklós	.		34	19	17	
Tiszakécske	.		34	19	16	
Balassagyarmat	.		33	18	17	
Romhány	.		33	18	16	
Salgótarján	–		–	–	–	
Eger	.	=	31	19	18	11
Galyatető	.		27	14	13	
Gyöngyös	.		33	20	17	
Kékestető	.		25	15	14	12
Kompolt	.		32	18	16	11
Lőrinci	.		33	18	16	
Poroszló	.		32	18	17	
Jászapáti	.		33	19	19	
Jászberény	.		33	19	18	
Karcag	.		33	19	17	
Szolnok	.		32	19	18	11
Tiszaroff	.	=	33	19	18	
Túrkeve	.		33	19	17	11
Kistelek	.		35	19	18	
Makó	.		33	18	17	
Szeged	.		33	18	17	12
Szentes	.		33	18	17	
Borsodnádasd	.	⌓	31	16	12	
Fügöd	12	⚑ =	31	16	15	
Hidasnémeti	9	⚑	31	18	17	
Jósvafő	6	⚑ ⌓	29	17	15	11
Lillafüred	.	⌓	29	18	15	
Miskolc	8	⚑ ⌓	31	17	15	–
Putnok	ny	⚐ =	32	16	16	
Sárospatak	.	⌓	33	17	16	12
Szendrőlád	8	⚑ ⌓	32	17	17	
Tokaj	.		29	18	18	
Kisvárda	.	=	31	18	17	12
Mátészalka	.	⌓	32	17	16	
Nyíregyháza	.	⌓	32	17	15	11
Nyírlugos	.	⌓	33	20	14	
Pátyod	.	⌓	31	15	14	
Tiszabecs	–		–	–	–	
Vásárosnamény	.		31	18	17	
Záhony	.		30	17	17	
Berettyóújfalu	.		32	18	15	
Debrecen	.	⌓	32	18	16	11
Hajdúdorog	.		32	18	16	
Hortobágy	.		33	18	17	
Körösszakál	.	⌓	34	18	17	
Polgár	.	⌓	33	18	16	
Békéscsaba	.	⌓	32	18	15	14
Mezőhegyes	.		33	17	16	13
Orosháza	.		33	17	17	11
Szarvas	.		33	19	15	13
Szeghalom	.		34	19	17	

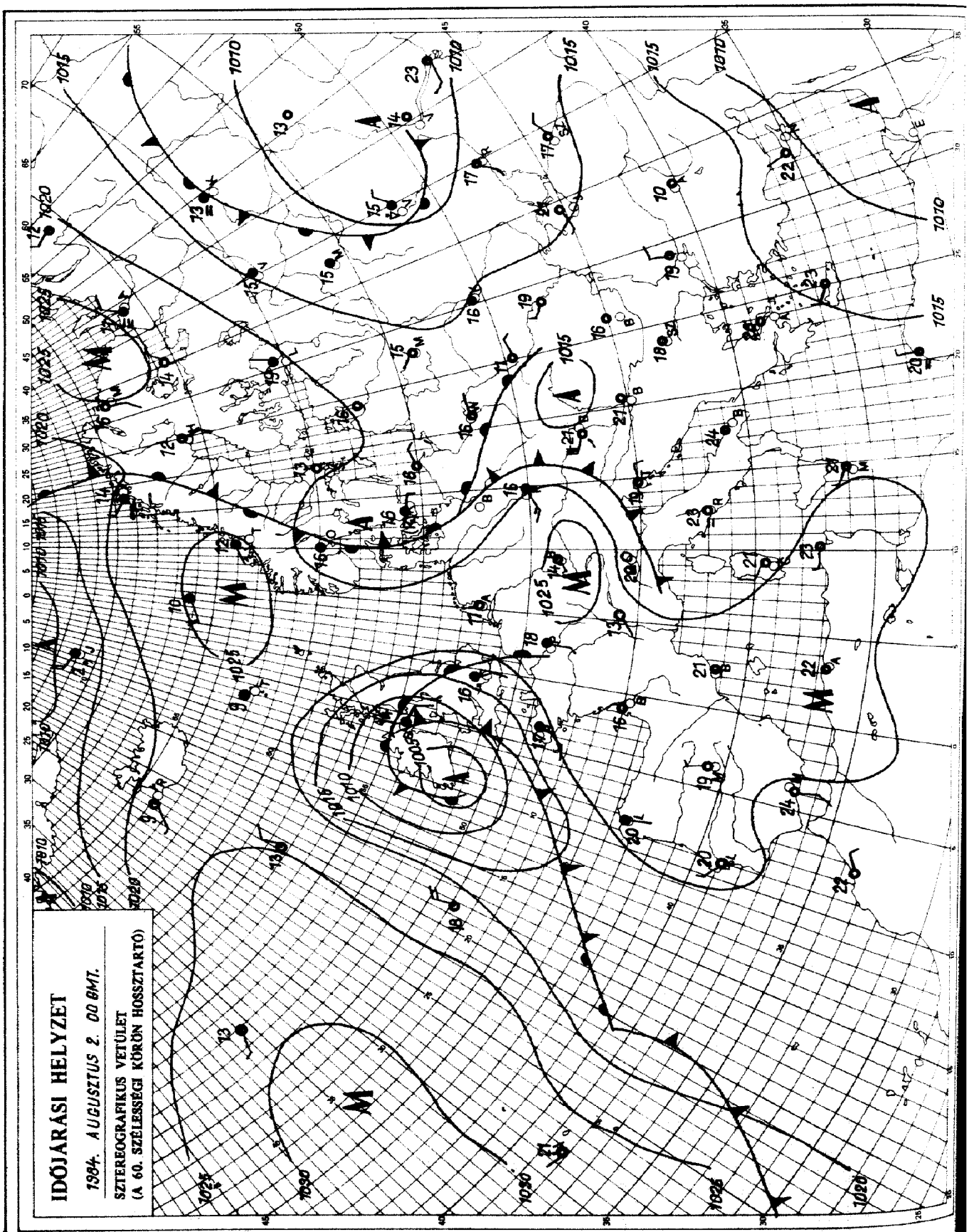

KIADJA: ORSZÁGOS METEOROLÓGIAI SZOLGÁLAT
Készíti: Központi Előrejelző Intézet Analízis- és Rövidtávú Prognózis Központja – T.: 273-018
Megjelenik naponként
Évi előfizetési díja: 1760,- Ft. – Megrendelhető: 1024 Budapest, II., Kitaibel Pál u. 1. – T.: 353-500
Kiadásért felel: az OMSZ elnöke – Szerkesztésért felel: a KEI igazgatója

Jelmagyarázat a havi melléklethen

IDŐJÁRÁSI NAPIJELENTÉS

ЕЖЕДНЕВНЫЙ МЕТЕОРОЛОГИЧЕСКИЙ БЮЛЛЕТЕНЬ · DAILY WEATHER REPORT
BULLETIN QUOTIDIEN DE TEMPS · TÄGLICHER WETTERBERICHT

97. évfolyam 216. szám. + Budapest + 1984. augusztus 3. péntek

Az időjárási helyzet és a várható időjárás:

Európa nyugati és keleti része fölött változékony, túlnyomóan borult idő van, ennek oka, hogy ezeken a területeken ciklonok helyezkednek el. Ezzel szemben Közép- és Dél-Európában napos, túlnyomóan száraz az idő, mivel ezen területek felett egy magas légnyomású képződmény, anticiklon alakult ki. Dél-Európában a délutáni hőmérséklet elérte a 33, 35 fokot.

Magyarország időjárását alapvetően a nyugat, északnyugat felől érkező, az előző napokénál kissé hüvösebb, nedves levegő határozta meg csütörtökön. Ennek hatására a hőmérséklet csak 25, 30 fokig emelkedett. Az ország nagy részén túlnyomóan napos idő volt. Egy-egy jelentéktelen zápor fordult elő, az északkeleti területeken azonban még jégeső is előfordult és helyenként jelentős, Jósvafőn például 59 mm csapadék hullott. Péntek hajnalra 12 és 18 fok közé süllyedt a hőmérséklet. Délelőtt a reggel még felhős Tiszántúlon is kisütött a nap. 11 órára 22, 25 fokig melegedett fel a levegő.

Ma 12 órakor Budapesten a hőmérséklet 24 fok, a tengerszintre átszámított légnyomás 1020 mbar, gyengén emelkedik.

A Balaton vizének hőmérséklete Siófoknál 11 órakor 21 fok volt.

Várható időjárás szombat estig:

Időnként kissé megnövekszik a felhőzet, eső nem valószinü.
Általában mérsékelt marad a szél.
A nappali felmelegedés erősödik.
Várható legalacsonyabb éjszakai hőmérséklet: 13, 18 fok között,
legmagasabb nappali hőmérséklet szombaton: 29 fok körül várható.

Vadkerti Ferenc s.k.

A hőmérséklet napi középértéke és eltérése a 100 évi átlagtól /Budapest belterületén/:

1984. VIII. 2.	21,9°C	-0,2°C

1871 óta ezen a napon Budapesten előfordult

legmagasabb hőmérséklet:	36,4°C /1917/,
legalacsonyabb hőmérséklet:	11,0°C /1942/.

84.493.

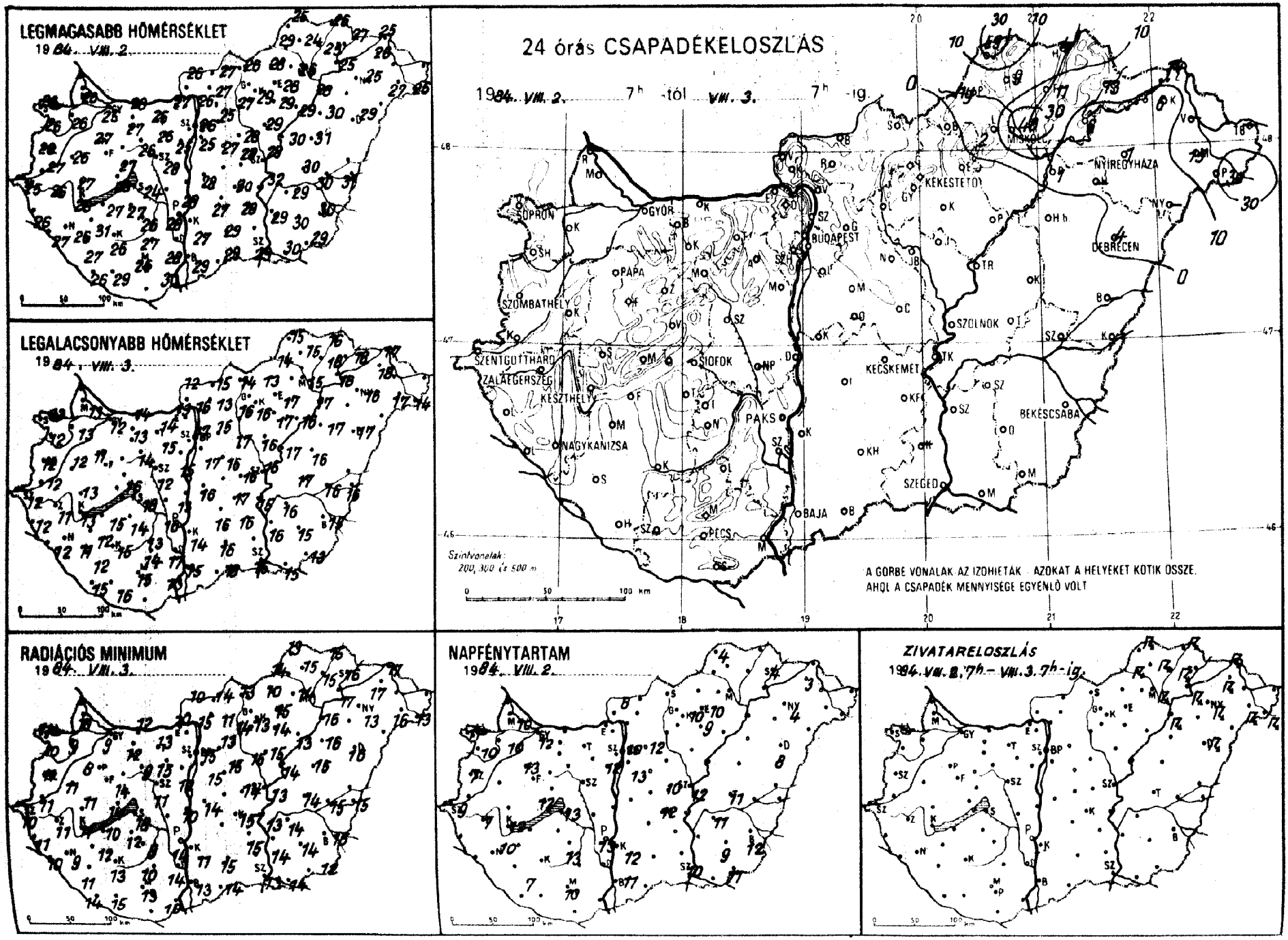
LEGMAGASABB HŐMÉRSÉKLET
1984. VIII. 2.
LEGALACSONYABB HŐMÉRSÉKLET
1984. VIII. 3.
24 órás CSAPADÉKELOSZLÁS
1984. VIII. 2. 7h -tól VIII. 3. 7h -ig
SOPRON
GYŐR
BUDAPEST
MISKOLC
NYÍREGYHÁZA
KÉKESTETŐ
DEBRECEN
SZOMBATHELY
PAPA
SZENTGOTTHÁRD
ZALAEGERSZEG
KESZTHELY
SIÓFOK
PAKS
KECSKEMÉT
SZOLNOK
BÉKÉSCSABA
NAGYKANIZSA
SZEGED
BAJA
PÉCS
Szintvonalak: 200, 300 és 500 m
A GÖRBE VONALAK AZ IZOHIETÁK. AZOKAT A HELYEKET KÖTIK ÖSSZE, AHOL A CSAPADÉK MENNYISÉGE EGYENLŐ VOLT
RADIÁCIÓS MINIMUM
1984. VIII. 3.
NAPFÉNYTARTAM
1984. VIII. 2.
ZIVATARELOSZLÁS
1984. VIII. 2. 7h – VIII. 3. 7h -ig

84. VIII. 3-h-ig az utolsó 24 óra adatai						Előző nap napos órái
állomás	csapadék (mm)		max. hőmérséklet	min. hőmérséklet	rad. min.	
Győr	•	⌓	25	12	9	12
Kapuvár	•	⌓	26	13	9	10
Kisomagyaróvár	•	⌓	26	13	10	10
Rajka	–		–	–	–	
Sopron	•	⌓	26	13	11	11
Sopronhorpács	•	⌓	26	12	10	10
Zalá	•		26	12	11	
Körmend	•	⌓	27	12	11	
Szentgotthárd	•	⌓	25	12	10	9
Szombathely	•	⌓	26	12	11	7
Zenti	•		26	12	11	
Letenye	•	⌓	27	12	10	
Nagykanizsa	•	⌓	26	11	9	10
Zalaegerszeg	•	⌓	26	11	11	7
Farkasgyepű	•	⌓	25	12	10	
Keszthely	•	⌓	28	13	11	12
Mencshely	•	⌓	25	14	11	12
Pápa	•	⌓	27	11	8	13
Sümeg	•	⌓	27	13	11	
Tihany	•		28	16	14	
Veszprém	•		27	14	14	
Zirc	•	⌓	23	13	10	
Fonyód	•		27	15	10	
Homokszt. györgy	•	⌓	26	15	14	7
Kaposvár	•		26	15	13	
Marcali	•	⌓	31	12	12	
Siófok	•		24	18	18	13
Somogyszob	•	⌓	27	12	11	
Tab	•		27	14	12	
Baboina	•		25	13	11	
Esztergom	•	⌓	27	13	10	
Kisbér	•	⌓	27	13	12	
Komárom	•	⌓	28	14	12	
Tatabánya	•	⌓	25	14	13	
Alcsútdoboz	•	=	26	15	15	
Dunaújváros	•		28	13	10	
Martonvásár	•		25	15	12	12
Mór	•	⌓	26	14	9	
Nagyhörcsökp.	–		–	–	–	
Szabadbattyán	•	=	28	12	11	
Szegszemcse	•	⌓	26	13	8	13
Tengyel	•		27	14	10	
Paks	•		28	16	14	13
Szekszárd	•		28	17	14	
Árpádtető	•		24	16	14	
Mohács	•	⌓	30	13	10	
Pécs	•	⌓	26	15	13	10
Siklós	–		–	–	–	
Szigetvár	•	⌓	29	16	15	
Budaörs	•		26	16	15	
Bp. Lőrinc	•		25	17	15	13
Bp. Met. Int.	•		26	17	15	10
Bp. Szab. hegy	•		23	15	14	
Cegléd	•	=	28	16	14	10
Dobogókő	•		21	14	13	
Gödöllő	•		25	15	13	12
Királyrét	–		–	–	–	
Monor	•	⌓	27	16	15	
Nagykáta	•		28	17	16	
Szentendre	•		27	17	16	

84. VIII. 3-ig az utolsó 24 óra adatai						Előző nap napos órái
állomás	csapadék (mm)		max. hőmérséklet	min. hőmérséklet	rad. min.	
Vác	•		26	16	15	-
Vámosmikola	•	⌓	26	12	10	8
Baja	•	⌓	29	15	13	11
Bácsalmás	•		29	18	14	
Izsák	•		27	16	–	
Kalocsa	•	⌓	27	14	11	12
Kecskemét	•		30	17	15	12
Kiskunfélegyháza	•		28	16	15	
Kiskunhalas	•	⌓	29	16	15	
Kunszentmiklós	•		28	16	14	
Tiszakécske	•		32	15	13	
Balassagyarmat	•	⌓	27	15	14	
Romhány	•		27	13	11	
Salgótarján	•		26	14	13	
Eger	•	=	28	17	15	10
Galyatető	•		23	13	10	
Gyöngyös	•		29	16	13	
Kékestető	•		21	13	11	10
Kompolt	•		29	17	14	9
Lőrinci	•		27	16	14	
Poroszló	•	=	29	16	13	
Jászapáti	•		29	16	15	
Jászberény	•		28	17	16	
Karcag	•		31	16	15	
Szolnok	•		29	16	13	12
Tiszaroff	•	=	30	17	14	
Túrkeve	•		30	17	14	11
Kistelek	–		–	–	–	
Makó	•		30	15	14	
Szeged	•	⌓	29	15	13	10
Szentes	•		29	16	14	
Borsodnádasd	•	⌓	28	13	10	
Függöd	11	⌐ =	25	16	15	
Hidasnémeti	4	⌐ =	26	16	15	
Jósvafő	59	⌐▲⌓	25	15	13	4
Lillafüred	2	⍒⌓	26	15	14	
Miskolc	48	⌐▲⌓	26	15	14	–
Putnok	ny	⌐ =	29	14	14	
Sárospatak	13	⍒	27	18	16	4
Szendrőlád	9	⌐⌓	24	15	15	
Tokaj	6	⌐	25	18	17	
Kisvárda	6	⌐ =	26	18	17	3
Mátészalka	15	⌐	27	17	16	
Nyíregyháza	1	⌐	25	16	13	4
Nyírlugos	–		–	–	–	
Pátyod	30	⌐ ≡	26	14	13	
Tiszabecs	–		–	–	–	
Vásárosnamény	–		–	–	–	
Záhony	14	⌐	25	17	17	
Berettyóújfalu	–		–	–	–	
Debrecen	4	⌐ =	29	17	16	8
Hajdúdorog	–		–	–	–	
Hortobágy	•		30	17	16	
Körösszakál	•	⌓	31	16	15	
Polgár	1	⌐⌓	28	17	16	
Békéscsaba	•	⌓	30	15	15	12
Mezőhegyes	•		29	13	12	11
Orosháza	•		30	15	14	9
Szarvas	•		29	16	14	11
Szeghalom	•	=	30	16	15	

KIADJA: ORSZÁGOS METEOROLÓGIAI SZOLGÁLAT
Készíti: Központi Előrejelző Intézet Analízis- és Rövidtávú Prognózis Központja – T.: 273-018
Megjelenik naponként
Évi előfizetési díja: 1760,- Ft. – Megrendelhető: 1024 Budapest, II., Kitaibel Pál u. 1. – T.: 353-500
Kiadásért felel: az OMSZ elnöke – Szerkesztésért felel: a KEI igazgatója

Jelmagyarázat a havi mellékletben

IDŐJÁRÁSI NAPIJELENTÉS

ЕЖЕДНЕВНЫЙ МЕТЕОРОЛОГИЧЕСКИЙ БЮЛЛЕТЕНЬ · DAILY WEATHER REPORT
BULLETIN QUOTIDIEN DE TEMPS · TÄGLICHER WETTERBERICHT

97. évfolyam 217. szám. + Budapest + 1984. augusztus 4. szombat

Az időjárási helyzet és a várható időjárás:

A kontinens középső harmadán a sarkvidéktől a Földközi-tengerig mint egy 1000 km széles magas nyomású zóna húzódik. A zónában kevés a felhő, sok a napsütés, száraz, meleg az idő. Középpontjával a Brit-szigetek középső része fölött nagy kiterjedésü ciklon örvénylik. Hatására Nyugat-Északnyugat-Európában általában erősen felhős az ég, változékony, szeles, gyakran esős az időjárás. A legmagasabb nappali hőmérséklet ezeken a területeken néhány fokkal elmarad a sokévi átlagtól. A Kárpát-medence időjárását egyelőre még a meleg levegő határozza meg, igy folytatódik a meleg idő.

Hazánkban pénteken túlnyomóan napos, száraz idő volt. Az északi, északkeleti szél helyenként megélénkült. A hőmérséklet csúcsértéke 26, 31 fok között alakult. Szombat hajnalra 10, 17 fokig hült le a levegő. Ma délelőtt derült idő volt. A hőmérséklet 11 órára elérte a 24, 28 fokot.

Ma 12 órakor Budapesten a hőmérséklet 27 fok, a tengerszintre átszámitott légnyomás 1020 mbar, alig változik.

A Balaton vizének hőmérséklete Siófoknál 11 órakor 20 fok volt.

Várható időjárás vasárnap estig:

Tovább tart a napos, száraz, meleg idő.
Napközben helyenként megélénkül a déli szél.
A hőmérséklet éjszaka: 13, 18 fokig csökken.
Vasárnap napközben pedig 28, 33 fokig emelkedik.

Pálmási Judit s.k.

A hőmérséklet napi középértéke és eltérése a 100 évi átlagtól /Budapest belterületén/:

1984. VIII. 3.	22,3°C	+0,6°C

1871 óta ezen a napon Budapesten előfordult

legmagasabb hőmérséklet:	36,1°C /1921/,
legalacsonyabb hőmérséklet:	10,4°C /1965/.

84.494.

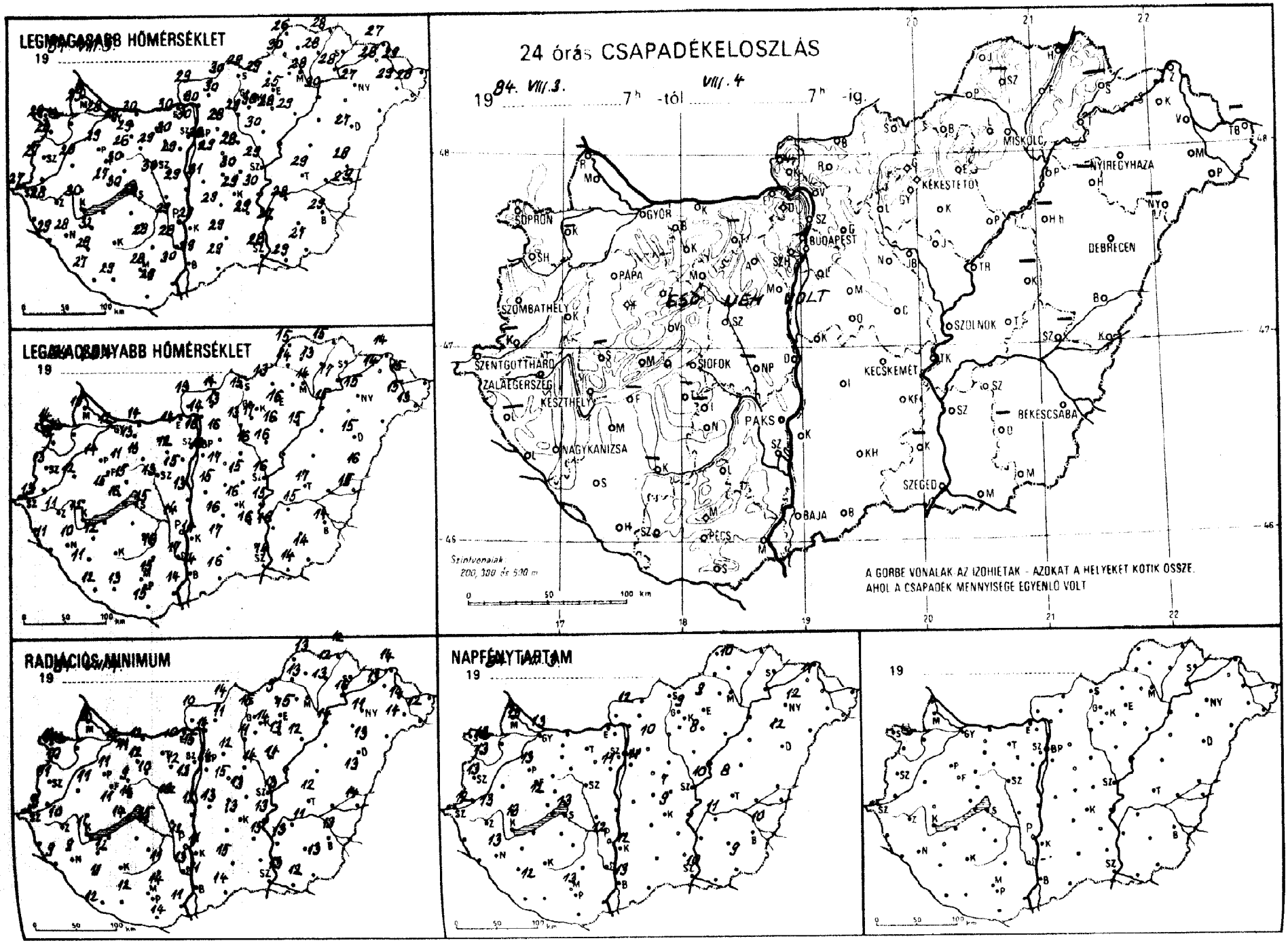
LEGMAGASABB HŐMÉRSÉKLET
LEGALACSONYABB HŐMÉRSÉKLET
RADIÁCIÓS MINIMUM
NAPFÉNYTARTAM
24 órás CSAPADÉKELOSZLÁS
19 84. VIII.3. 7h -tól VIII.4 7h -ig.
ESŐ NEM VOLT
A GÖRBE VONALAK AZ IZOHIETÁK - AZOKAT A HELYEKET KÖTIK ÖSSZE, AHOL A CSAPADÉK MENNYISÉGE EGYENLŐ VOLT
Szintvonalak 200, 300 és 500 m
SOPRON
GYŐR
BUDAPEST
MISKOLC
NYÍREGYHÁZA
KÉKESTETŐ
DEBRECEN
PÁPA
SZOMBATHELY
SZOLNOK
SZENTGOTTHÁRD
ZALAEGERSZEG
KESZTHELY
SIÓFOK
KECSKEMÉT
BÉKÉSCSABA
PAKS
NAGYKANIZSA
SZEGED
BAJA
PÉCS

1984. VIII. 4 07 h-ig az utolsó 24 óra adatai						Előző nap napos órái
állomás	csapadék (mm)		max. hőmérséklet	min. hőmérséklet	rad. min.	
Győr	.	☁	28	12	11	13
Kaposvár	...		...	...	...	
Mosonmagyaróvár	.	☁	29	13	8	13
Rajka	...		...	...	...	
Sopron	.	☁	28	14	12	13
Sopronhorpács	.	☁	28	12	10	13
Káld	.		28	12	11	
Kormend	...		...	...	...	
Szentgotthárd	.	☁	27	13	9	12
Szombathely	.	☁	27	13	11	13
Lenti	...		...	...	...	
Letenye	.	☁	29	11	9	
Nagykanizsa	.	☁	28	10	9	13
Zalaegerszeg	.	☁	28	11	10	13
Farkasgyepű	.		27	14	12	
Keszthely	.	☁	30	12	11	13
Mencshely	.	☁	27	15	11	12
Papa	.	☁	29	14	11	13
Sümeg	...		...	...	...	
Tihany	.	☁	30	16	14	
Veszprém	.		30	15	14	
Zirc	.	☁	26	11	9	
Tonyód	...		...	...	...	
Homokszt. györgy	.	☁	27	12	12	12
Kaposvár	...		...	...	...	
Marcali	.	☁	30	12	12	
Siófok	.		28	15	15	13
Somogyszob	.	☁	29	11	11	
Tab	...		...	...	...	
Gyöngyös	.		29	13	11	
Esztergom	.		30	14	10	
Kisbér	.		29	13	12	
Komárom	.	☁	30	14	12	
Tatabánya	...		...	...	...	
Alcsútdoboz	.	☁	30	12	12	
Dunaújváros	.		29	13	12	
Martonvásár	.		29	15	13	12
Mór	.	☁	29	13	10	
Nagyhörcsökp.	...		...	...	...	
Szabadbattyán	.	=	30	13	13	
Tegzsemcse	...		...	...	...	...
Vengyel	.		28	16	11	
Baks	.	☁	29	14	12	12
Dezekszárd	.		28	17	13	
Gpádtető	.		26	17	14	
Mohács	.	☁	30	14	11	
Pécs	.	☁	28	15	14	13
Siklós	.		29	15	14	
Szigetvár	.	☁	29	13	12	
Tadaörs	.		29	15	12	
Tp. Lőrinc	.		28	16	14	11
Tp. Met. Int.	...		...	...	...	...
Tp. Szab. hegy	.		27	19	13	
Vegléd	.	=	30	15	13	7
Vecsés	.		24	17	15	
Budaörs	.		28	16	12	10
Budaörs	...		...	...	...	
Budaörs	.	☁	29	17	15	
Budaörs	.		28	16	14	
Budaörs	.		30	16	15	

1984. VIII. 4 07 h-ig az utolsó 24 óra adatai						Előző nap napos órái
állomás	csapadék (mm)		max. hőmérséklet	min. hőmérséklet	rad. min.	
Vác	.	☁	30	14	14	
Vámosmikola	.	☁	29	13	10	12
Baja	.	☁	29	14	11	13
Bácsalmás	.		29	16	14	
Izsák	.		29	16	—	
Kalocsa	.	☁	29	14	11	12
Kecskemét	.	☁	29	16	13	9
Kiskunfélegyháza	.		29	16	15	
Kiskunhalas	.	☁	29	17	15	
Kunszentmiklós	.		31	15	13	
Tiszakécske	.		30	15	13	
Balassagyarmat	.	☁	30	14	14	
Romhány	.	☁	30	13	11	
Salgótarján	.		29	15	15	
Eger	.	=	25	16	15	9
Galyatető	.		24	16	12	
Gyöngyös	.		30	17	14	
Kékestető	.		22	15	13	9
Kompolt	.		28	16	13	8
Lőrinci	.		29	13	11	
Poroszló	.	☁	29	15	12	
Jászapáti	.		30	16	14	
Jászberény	.	=	29	16	14	
Karcag	—		—	—	—	
Szolnok	.	☁	29	16	13	10
Tiszaroff	—		—	—	—	
Túrkeve	.		29	17	12	8
Kistelek	...		...	...	...	
Makó	.		29	14	12	
Szeged	.	☁	28	14	13	10
Szentes	.		27	16	13	
Borsodnádasd	.	☁	29	13	9	
Füged	.	☁	28	13	12	
Hidasnémeti	.	=	28	15	12	
Jósvafő	.	☁	26	15	13	10
Lillafüred	.	☁	26	15	13	
Miskolc	.	☁	28	14	13	...
Putnok	.	=	30	14	13	
Sárospatak	...		—	...	—	—
Szendrőlád	—		—	—	—	
Tokaj	.		28	17	16	
Kisvárda	.	=	28	14	13	11
Mátészalka	.	☁	29	15	14	
Nyíregyháza	.	☁	27	15	11	12
Nyírlugos	—		—	—	—	
Pátyod	.		28	13	12	
Tiszabecs	—		—	—	—	
Vásárosnamény	.	☁	29	15	14	
Záhony	.	☁	27	14	14	
Berettyóújfalu	.		28	16	13	
Debrecen	.	☁	27	15	13	12
Hajdúdorog	...		—	—	—	
Hortobágy	...		—	—	—	
Körösszakál	.	☁	29	15	14	
Polgár	.	☁	30	15	14	
Békéscsaba	.	☁	29	14	13	10
Mezőhegyes	.	☁	27	14	13	
Orosháza	—		—	...	—	—
Szarvas	.	☁	28	15	11	11
Szeghalom	...		—	—	—	

KIADJA: ORSZÁGOS METEOROLÓGIAI SZOLGÁLAT
Készíti: Központi Előrejelző Intézet Analízis- és Rövidtávú Prognózis Központja – T.: 273-018
Megjelenik naponként
Évi előfizetési díja: 1760,- Ft. – Megrendelhető: 1024 Budapest, II., Kitaibel Pál u. 1. – T.: 353-500
Kiadásért felel: az OMSZ elnöke – Szerkesztésért felel: a KEI igazgatója

Jelmagyarázat a havi mellékletben

IDŐJÁRÁSI NAPIJELENTÉS

ЕЖЕДНЕВНЫЙ МЕТЕОРОЛОГИЧЕСКИЙ БЮЛЛЕТЕНЬ • DAILY WEATHER REPORT
BULLETIN QUOTIDIEN DE TEMPS • TÄGLICHER WETTERBERICHT

97. évfolyam 218. szám. + Budapest + 1984. augusztus 5. vasárnap

Az időjárási helyzet és a várható időjárás:

Napos, meleg az idő a Földközi-tenger keleti medencéjétől a Kola-félszigetig, az Alpok keleti vonulatától a Kelet-európai síkságig fekvő vidékeken. Gyönge a légmozgás, eső sehol sem esik, sőt még kisebb felhősödés is alig fordul elő. Nem igy a Skandináviától Ibériáig fekvő területeken. Ott a néhány száz kilométer széles, észak-déli irányban hózódó felhőzetből sokfelé esik az eső, helyenként zivatar kiséretében, és a fölmelegedés már nemcsak a napsütés hiánya, henem az oda áramló hüvösebb levegő miatt is gyengébb. A felhőzóna, ezzel a nedvesebb levegő lassanként a Kárpát-medencét is eléri. Számottevő lehülés nem valószinü, csapadékra azonban már számithatunk.

Szombaton napos, száraz idő volt hazánkban. A 11, 13 órás napsütés hatására 28, 34 fokig melegedett föl a levegő. Éjszaka is derült maradt az ég, a hőmérséklet ennek ellenére csak 12, 19 fokig csökkent hajnalra. Délelőtt folytatódott a derült idő, a hőmérséklet 11 órára 26, 30 fokig emelkedett.

Ma 12 órakor Budapesten a hőmérséklet 29 fok, a tengerszintre átszámitott légnyomás 1018 mbar, gyengén süllyed.

A Balaton vizének hőmérséklete Siófoknál 11 órakor 22 fok volt.

Várható időjárás hétfő estig:

Eleinte derült, száraz idő várható, az esti óráktól azonban nyugat felől fokozatos felhősödés kezdődik, és előbb a Dunántúlon, majd másutt is záporok, zivatarok alakulnak ki.
A déli, délnyugati szél elsősorban a Dunántúlon élénkül meg.
Várható legalacsonyabb éjszakai hőmérséklet: 14, 19 fok között,
legmagasabb nappali hőmérséklet hétfőn: a nyugati országrészben: 25, keleten: 30 fok körül alakul.

Bártfai Erzsébet s.k.

A hőmérséklet napi középértéke és eltérése a 100 évi átlagtól /Budapest belterületén/:

1984. VIII. 4. 25,3°C +3,7°C

1871 óta ezen a napon Budapesten előfordult

legmagasabb hőmérséklet: 35,6°C /1974/,
legalacsonyabb hőmérséklet: 10,1°C /1926/.

84.495.

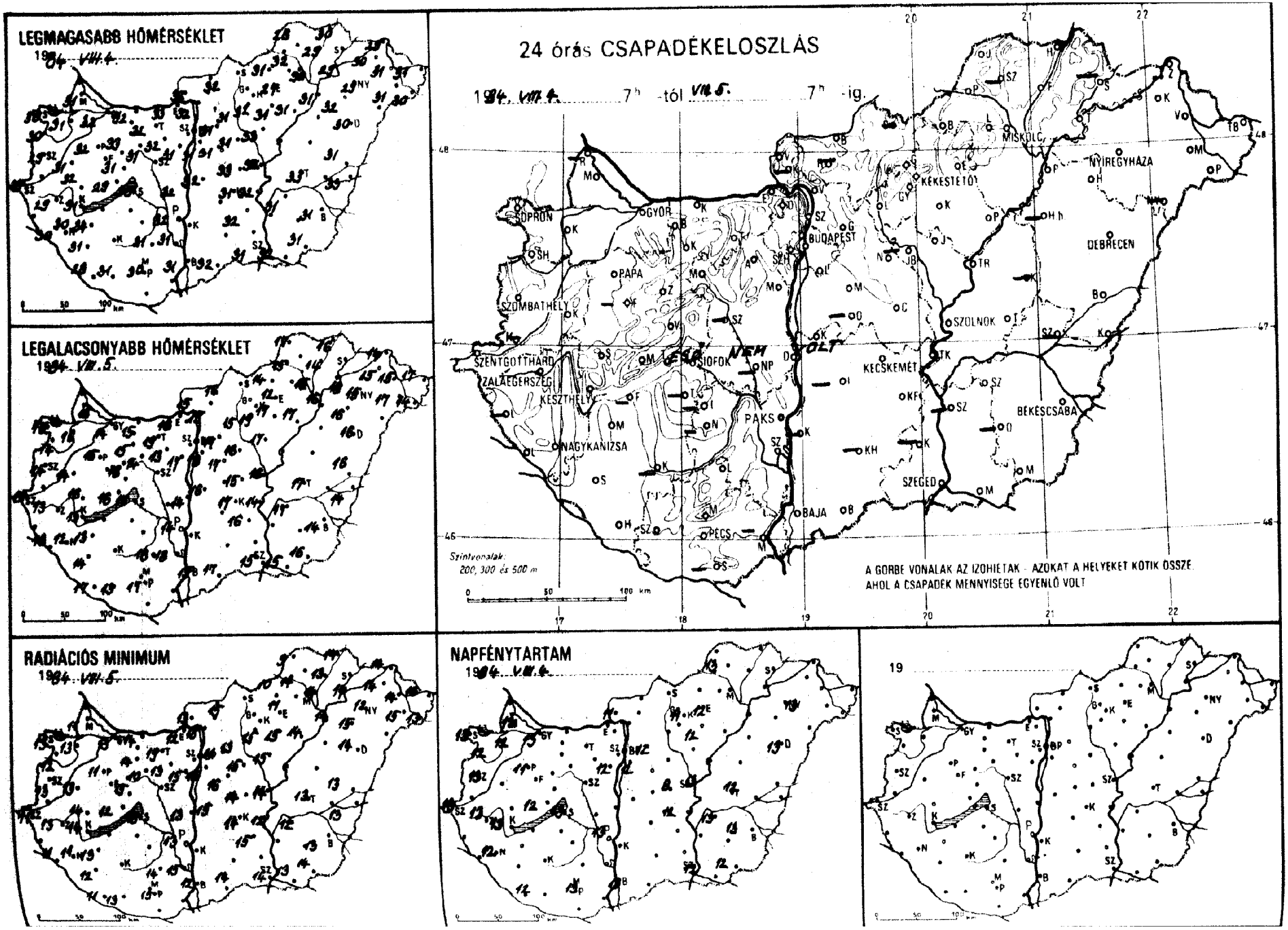
LEGMAGASABB HŐMÉRSÉKLET
1984. VIII.4.
LEGALACSONYABB HŐMÉRSÉKLET
1984. VIII.5.
24 órás CSAPADÉKELOSZLÁS
1984. VIII.4. 7h -tól VIII.5. 7h -ig.
SOPRON
GYŐR
BUDAPEST
MISKOLC
NYÍREGYHÁZA
KÉKESTETŐ
DEBRECEN
SZOMBATHELY
PAPA
SZOLNOK
SZENTGOTTHÁRD
ZALAEGERSZEG
KESZTHELY
SIÓFOK
KECSKEMÉT
BÉKÉSCSABA
NAGYKANIZSA
PAKS
SZEGED
BAJA
PÉCS
Szintvonalak: 200, 300 és 500 m
A GÖRBE VONALAK AZ IZOHIETÁK - AZOKAT A HELYEKET KÖTIK ÖSSZE AHOL A CSAPADÉK MENNYISÉGE EGYENLŐ VOLT
RADIÁCIÓS MINIMUM
1984. VIII.5.
NAPFÉNYTARTAM
1984. VIII.4.
19

84. VIII. 5h-ig az utolsó 24 óra adatai						Előző nap napos órái
állomás	csapadék (mm)		max. hőmérséklet	min. hőmérséklet	rad. min.	
Győr	.		32	14	13	13
Kapuvár	.		31	16	13	12
Mosonmagyaróvár	.	=	31	15	11	12
Rajka	–		–	–	–	
Sopron	.		30	16	13	13
Sopronhorpács	.		30	14	12	12
Káld	.		31	14	13	
Kormend	–		–	–	–	
Szentgotthárd	.		27	14	11	13
Szombathely	.		29	14	13	13
Lenti	–		–	–	–	
Letenye	.		30	13	11	
Nagykanizsa	.	=	30	12	11	12
Zalaegerszeg	.		29	13	13	13
Farkasgyepű	–		–	–	–	
Keszthely	.		31	15	14	13
Mencshely	.		20	16	12	12
Pápa	.		32	15	11	11
Sümeg	.		32	16	14	
Tihany	.		30	17	16	
Veszprém	.		31	16	15	
Zirc	.		29	12	9	
Fonyód	–		–	–	–	
Homokszt. györgy	.		28	17	11	12
Kaposvár	–		–	–	–	
Marcali	.		34	13	13	
Siófok	.		28	17	16	13
Somogyszob	.		31	14	12	
Tab	–		–	–	–	
Bábolna	–		–	–	–	
Esztergom	.		33	16	12	
Kisbér	.		33	15	14	
Komárom	.		32	15	14	
Tatabánya	.		32	19	19	
Alcsútdoboz	.		32	13	13	
Dunaujváros	.		32	14	13	
Martonvásár	.		31	17	15	12
Mór	.		31	14	10	
Nagyhorcsökp.	–		–	–	–	
Szabadbattyán	–		–	–	–	
Iregszemcse	–		–	–	–	
Lengyel	.		31	18	14	
Paks	.		32	14	13	13
Szekszárd	.		31	18	15	
Árpádtető	.		28	19	15	
Mohács	–		–	–	–	
Pécs	.		30	17	15	13
Siklós	–		–	–	–	
Szigetvár	.		31	13	13	
Budaörs	.		31	15	13	
Bp. Lőrinc	.		31	18	16	12
Bp. Met. Int.	–		–	–	–	
Bp. Szab. hegy	.		29	21	13	
Cegléd	.	=	33	15	14	8
Dobogókő	.		26	18	17	
Gödöllő	.		31	17	11	12
Királyrét	–		–	–	–	
Monor	.		31	17	16	
Nagykáta	.		31	16	15	
Szentendre	.		33	16	16	

84. VIII. 5h-ig az utolsó 24 óra adatai						Előző nap napos órái
állomás	csapadék (mm)		max. hőmérséklet	min. hőmérséklet	rad. min.	
Vác	.		32	15	15	
Vámosmikola	.		32	15	13	11
Baja	.		31	15	12	13
Bácsalmás	.		32	17	14	
Izsák	–		–	–	–	
Kalocsa	–		–	–	–	
Kecskemét	.		31	17	14	12
Kiskunfélegyháza	.		32	16	15	
Kiskunhalas	–		–	–	–	
Kunszentmiklós	.		32	16	15	
Tiszakécske	.		32	14	12	
Balassagyarmat	.	=	32	16	15	
Romhány	–		–	–	–	
Salgótarján	–		–	–	–	
Eger	.		27	12	11	12
Galyatető	.		26	16	12	
Gyöngyös	.		32	19	15	
Kékestető	.		23	15	14	11
Kompolt	.		31	17	15	12
Lőrinci	.		31	15	13	
Poroszló	.		31	17	14	
Jászapáti	.		33	17	15	
Jászberény	–		–	–	–	
Karcag	–		–	–	–	
Szolnok	.		32	16	14	13
Tiszaroff	–		–	–	–	
Túrkeve	.		33	17	13	12
Kistelek	–		–	–	–	
Makó	.		32	15	13	
Szeged	.		31	15	14	12
Szentes	–		–	–	–	
Borsodnádasd	.		31	14	10	
Füged	.		29	14	13	
Hidasnémeti	.	=	30	16	14	
Jósvafő	.		28	17	9	13
Lillafüred	.		28	16	14	
Miskolc	.		30	15	14	
Putnok	.	=	32	15	14	
Sárospatak	–		–	–	–	
Szendrőlád	–		–	–	–	
Tokaj	.		29	18	17	
Kisvárda	.		30	15	14	
Mátészalka	.		31	17	15	
Nyíregyháza	.		29	15	12	13
Nyírlugos	–		–	–	–	
Pátyod	.		30	14	13	
Tiszabecs	.		31	17	16	
Vásárosnamény	.		31	15	14	
Záhony	.		29	14	14	
Berettyóújfalu	.		31	16	13	
Debrecen	.		30	16	14	13
Hajdúdorog	.		32	16	15	
Hortobágy	.		–	–	–	
Körösszakál	.		33	14	13	
Polgár	.		31	16	14	
Békéscsaba	.		31	14	13	13
Mezőhegyes	.		31	16	14	12
Orosháza	–		–	–	–	
Szarvas	.		31	17	12	13
Szeghalom	–		–	–	–	

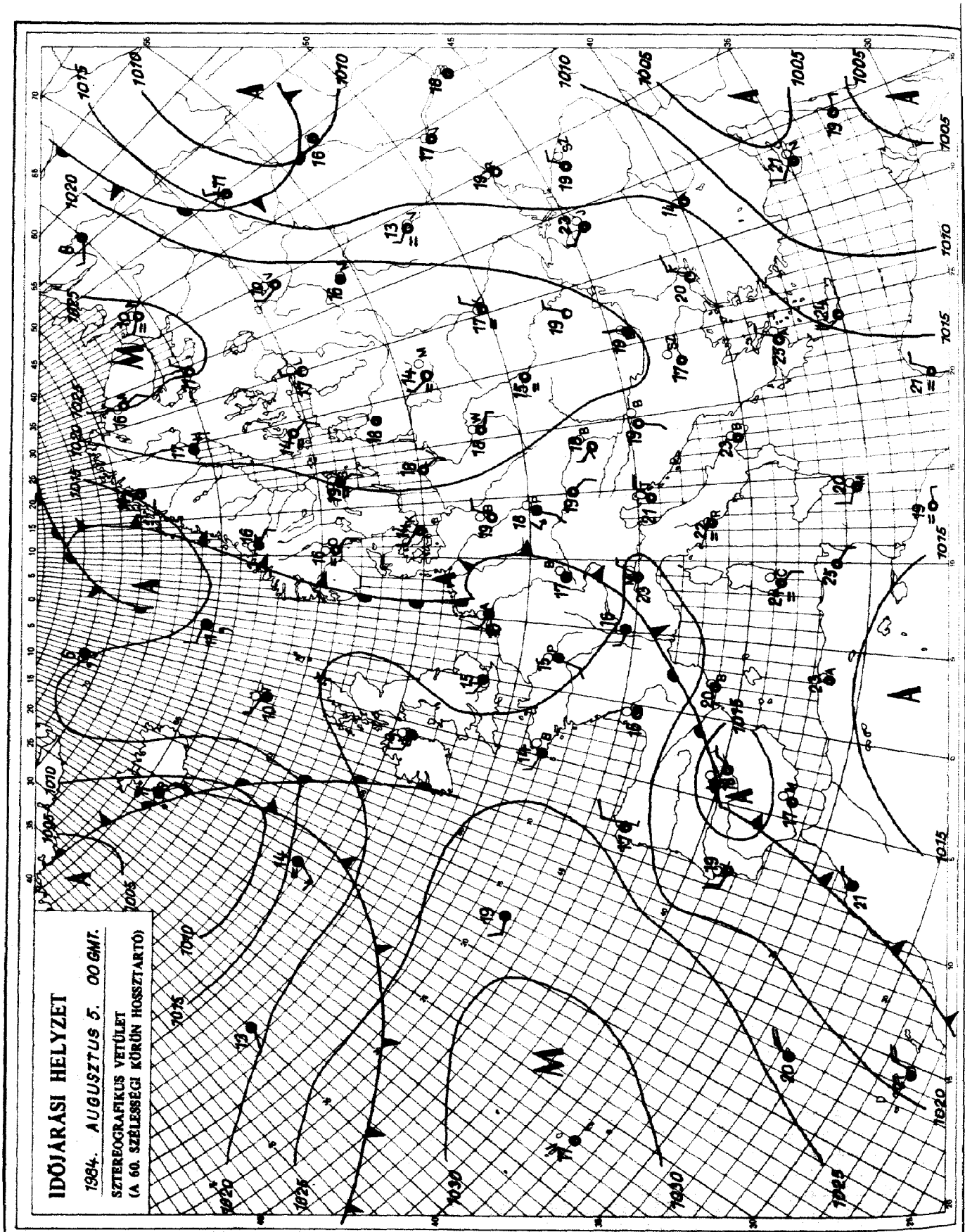

KIADJA: ORSZÁGOS METEOROLÓGIAI SZOLGÁLAT
Készíti: Központi Előrejelző Intézet Analizis- és Rövidtávú Prognózis Központja – T.: 273-018
Megjelenik naponként
Évi előfizetési díja: 1760,- Ft. – Megrendelhető: 1024 Budapest, II., Kitaibel Pál u. 1. – T.: 353-500
Kiadásért felel: az OMSZ elnöke – Szerkesztésért felel: a KEI igazgatója

Jelmagyarázat a havi mellékletben

IDŐJÁRÁSI NAPIJELENTÉS

ЕЖЕДНЕВНЫЙ МЕТЕОРОЛОГИЧЕСКИЙ БЮЛЛЕТЕНЬ • DAILY WEATHER REPORT
BULLETIN QUOTIDIEN DE TEMPS • TÄGLICHER WETTERBERICHT

97. évfolyam 219. szám. + Budapest + 1984. augusztus 6. hétfő

Az időjárási helyzet és a várható időjárás:

Kissé változékonyabbra fordult Európa időjárása. A délnyugati tájakon és a Kelet-európai síkságon ugyan még sok a napsütés, meleg az idő, másutt azonban már a gyors mozgású, nedves léghullámok hatása vált uralkodóvá. Északnyugaton egy, az óceánról érkező légörvény okoz esőket. A szárazföld középső vidékein pedig abból a néhány száz kilométer széles felhőzetből esik az eső, többfelé zivatar kíséretében, amelyik a Skandináv-félszigettől egészen az Appennini-félszigetig nyúlik le. Ebben a sávban igen meleg, száraz, és valamivel hüvösebb, nedves levegő keveredik, emiatt igen kedvezők a feltételek a gomolyfelhők növekedéséhez. A Kárpát-medence is a keveredési zónához tartozik a következőkben. A nagy meleg mérséklődik, és esőre is számithatunk.

Vasárnap napos, száraz idő volt az országban. A hőmérséklet 30, 35 fokig emelkedett. Éjszaka is derült maradt az ég, hajnalra csak 15, 20 fokig hült le a levegő. A reggeli óráktól kezdve a Dunántúl nyugati felén növekedni kezdett a felhőzet, délelőtt ott már zápor, zivatar is volt. Másutt az országban folytatódott a napos idő. A hőmérséklet 11 órakor az esős vidékeken 16, 21, másutt 22, 29 fok között volt.

Ma 12 órakor Budapesten a hőmérséklet 27 fok, a tengerszintre átszámitott légnyomás 1017 mbar, gyengén emelkedik.

A Balaton vizének hőmérséklete 11 órakor Siófoknál 21 fok volt.

Várható időjárás kedd estig:

Nyugaton erősen, máshol változóan felhős lesz az ég és egyre több helyen kell számitani, esőre, záporra, helyenként zivatarra, egy-két helyen jégeső is lehet. Az északi, északkeleti szél időnként megélénkül, főként a Dunántúlon lehetnek viharos széllökések is. A nappali felmelegedés keleten is gyengül.
Várható legalacsonyabb éjszakai hőmérséklet: 14, 19,
legmagasabb nappali hőmérséklet kedden: nyugaton 20, 25, keleten néhány fokkal 25 fok felett valószinü.

Vadkerti Ferenc s.k.

TÁVOLABBI KILÁTÁSOK SZERDÁTÓL-SZOMBATIG:

Időnként erősen megnövekszik a gomolyfelhőzet, főleg a hét közepén lehetnek záporok, zivatarok, s ilyenkor a szél megerősödik. Legalacsonyabb hajnali hőmérséklet: 13, 18 fok között várható. Legmagasabb nappali hőmérséklet: eleinte 23, 28, később 26, 31 fok között lesz. Jelentős mennyiségü /legalább 5 mm napi/ csapadék az ország területének 40 százalékán várható.

KÖZÉPTÁVÚ ELŐREJELZŐ OSZTÁLY

A hőmérséklet napi középértéke és eltérése a 100 évi átlagtól /Budapest belterületén/:

1984. VIII. 5. 25,9°C +4,3°C

1871 óta ezen a napon Budapesten előfordult

legmagasabb hőmérséklet: 37,3°C /1947/,
legalacsonyabb hőmérséklet: 10,1°C /1926/.

84.496.

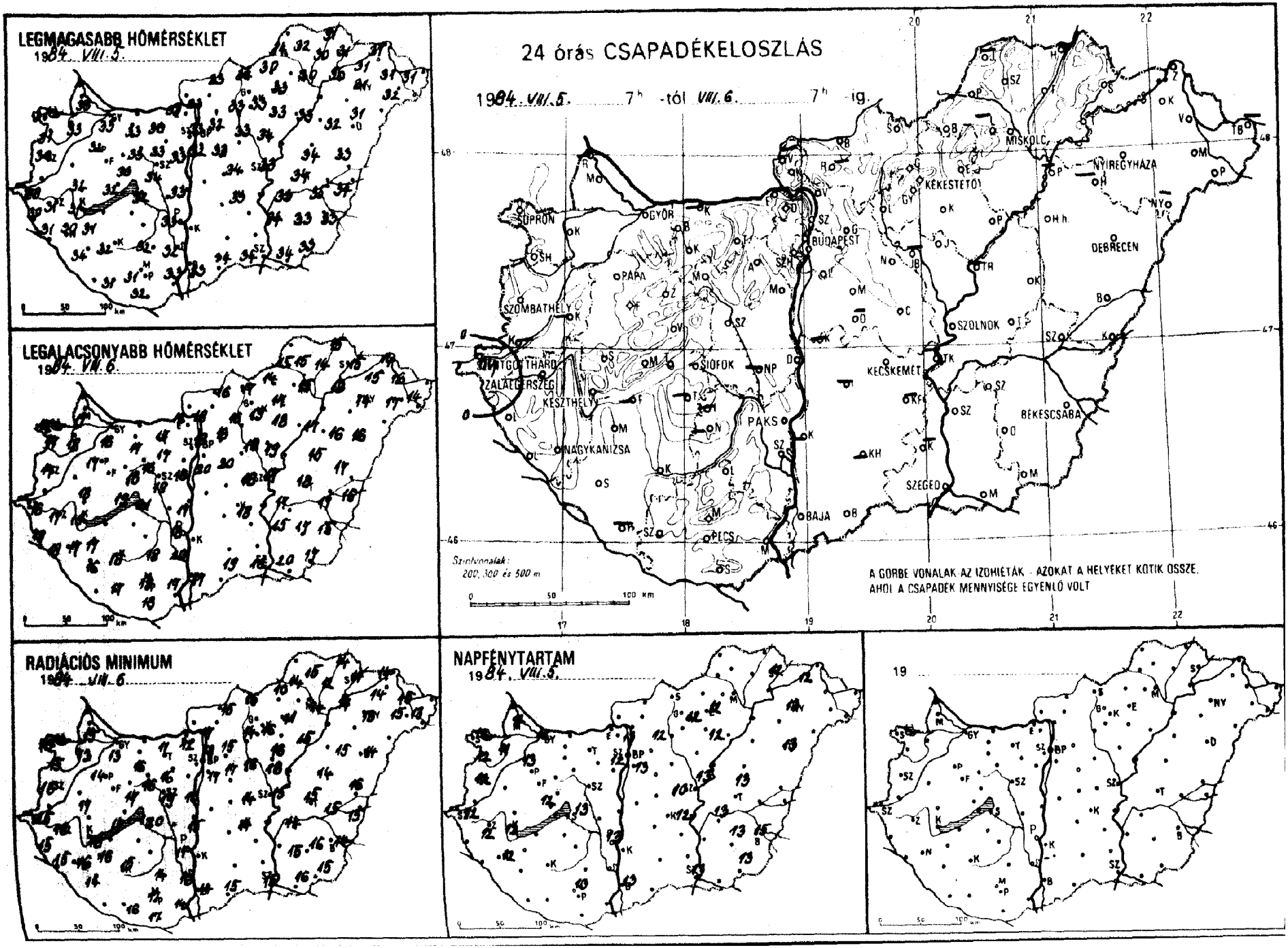
LEGMAGASABB HŐMÉRSÉKLET
1984. VIII. 5.
LEGALACSONYABB HŐMÉRSÉKLET
1984. VIII. 6.
RADIÁCIÓS MINIMUM
1984. VIII. 6.
24 órás CSAPADÉKELOSZLÁS
1984. VIII. 5. 7h -tól VIII. 6. 7h -ig.
Szintvonalak: 200, 300 és 500 m
A GÖRBE VONALAK AZ IZOHIÉTÁK - AZOKAT A HELYEKET KÖTIK ÖSSZE, AHOL A CSAPADÉK MENNYISÉGE EGYENLŐ VOLT
NAPFÉNYTARTAM
1984. VIII. 5.
19

84. VIII. 07 h-ig az utolsó 24 óra adatai						Előző nap napos órái
állomás	csapadék (mm)		max. hőmérséklet	min. hőmérséklet	rad. min.	
Győr	o		33	16	13	12
Kapuvár	o		33	18	13	11
Mosonmagyaróvár	o		33	17	15	12
Rajka	–		–	–	–	
Sopron	o		31	17	15	12
Sopronhorpács	o		31	17	15	12
Káld	–		–	–	–	
Körmend	–		–	–	–	
Szentgotthárd	ny		28	16	15	12
Szombathely	o		30	17	16	12
Lenti	o		30	18	15	
Letenye	o		31	18	15	
Nagykanizsa	o		30	17	16	12
Zalaegerszeg	o		31	17	16	12
Farkasgyepű	o		32	15	14	
Keszthely	o		31	19	18	13
Mencshely	o		31	16	15	12
Pápa	o		32	17	14	13
Sümeg	o		32	18	17	
Tihany	o		32	19	17	
Veszprém	o		33	18	17	
Zirc	o		30	16	13	
Fonyód	–		–	–	–	
Homokszt. györgy	–		–	–	–	–
Kaposvár	o		32	18	15	
Marcali	o		31	17	16	
Siófok	o		32	21	20	13
Somogyszob	o		34	16	14	
Tab	–		–	–	–	
Baboina	o		32	17	15	
Esztergom	o		33	16	12	
Kisbér	o		33	17	16	
Komárom	–		–	–	–	
Tatabánya	o		33	17	11	
Alcsútdoboz	o		33	17	16	
Dunaújváros	o		33	17	15	
Martonvásár	o		33	18	16	12
Mór	o		33	16	16	
Nagyhörcsökp.	–		–	–	–	
Szabadbattyán	o		34	19	19	
Tregszemcse	–		–	–	–	–
Tengyel	o		32	18	14	
Paks	o		33	18	17	13
Szekszárd	o		32	20	16	
Árpádtető	o		29	17	15	
Mohács	o		33	17	14	
Pécs	o		31	19	17	13
Siklós	o		32	18	17	
Szigetvár	o		31	17	16	
Budaörs	o		33	19	16	
Bp. Lőrinc	o		32	20	17	13
Bp. Met. Int.	o		33	18	18	13
Bp. Szab. hegy	o		26	19	18	
Cegléd	o		34	16	14	10
Dobogókő	o		28	19	18	
Gödöllő	o		32	18	15	12
Királyrét	o		31	14	12	
Monor	o		33	20	17	
Nagykáta	o		33	18	16	
Szentendre	o		34	18	17	

84. VIII 06 h-ig az utolsó 24 óra adatai						Előző nap napos órái
állomás	csapadék (mm)		max. hőmérséklet	min. hőmérséklet	rad. min.	
Vác	o		33	18	17	
Vámosmikola	–		–	–	–	–
Baja	o		33	17	14	13
Bácsalmás	o		34	19	15	
Izsák	–		–	–	–	
Kalocsa	–		–	–	–	–
Kecskemét	o		33	18	14	12
Kiskunfélegyháza	–		–	–	–	
Kiskunhalas	–		–	–	–	
Kunszentmiklós	–		–	–	–	
Tiszakécske	–		–	–	–	
Balassagyarmat	o		33	16	15	
Romhány	–		–	–	–	
Salgótarján	o		34	17	16	
Eger	o		33	17	11	12
Galyatető	o		27	16	13	
Gyöngyös	o		33	19	16	
Kékestető	o		25	18	16	12
Kompolt	o		33	18	16	12
Lőrinci	o		33	16	14	
Poroszló	o		33	17	15	
Jászapáti	o		34	19	18	
Jászberény	–		–	–	–	
Karcag	o		34	15	14	
Szolnok	o		33	17	15	13
Tiszaroff	–		–	–	–	
Túrkeve	o		34	18	15	13
Kistelek	–		–	–	–	
Makó	o		34	20	16	
Szeged	o		34	16	15	13
Szentes	o		34	15	15	
Borsodnádasd	o		30	14	10	
Füged	o		30	14	12	
Hidasnémeti	o		31	15	14	
Jósvafő	–		–	–	–	–
Lillafüred	–		–	–	–	
Miskolc	o		30	15	14	–
Putnok	o		34	15	14	
Sárospatak	o		31	15	14	12
Szendrőlád	o		32	15	15	
Tokaj	o		30	18	17	
Kisvárda	o		31	15	14	12
Mátészalka	o		32	17	15	
Nyíregyháza	o		31	14	13	13
Nyírlugos	–		–	–	–	
Pátyod	o		31	14	13	
Tiszabecs	–		–	–	–	
Vásárosnamény	o		31	16	15	
Záhony	o		31	14	14	
Berettyóújfalu	o		33	17	16	
Debrecen	o		31	16	14	13
Hajdúdorog	–		–	–	–	
Hortobágy	o		32	16	15	
Körösszakál	o		34	16	15	
Polgár	–		–	–	–	
Békéscsaba	o		33	15	14	15
Mezőhegyes	o		33	17	15	13
Orosháza	o		33	17	16	13
Szarvas	o		33	17	14	13
Szeghalom	o		35	17	15	

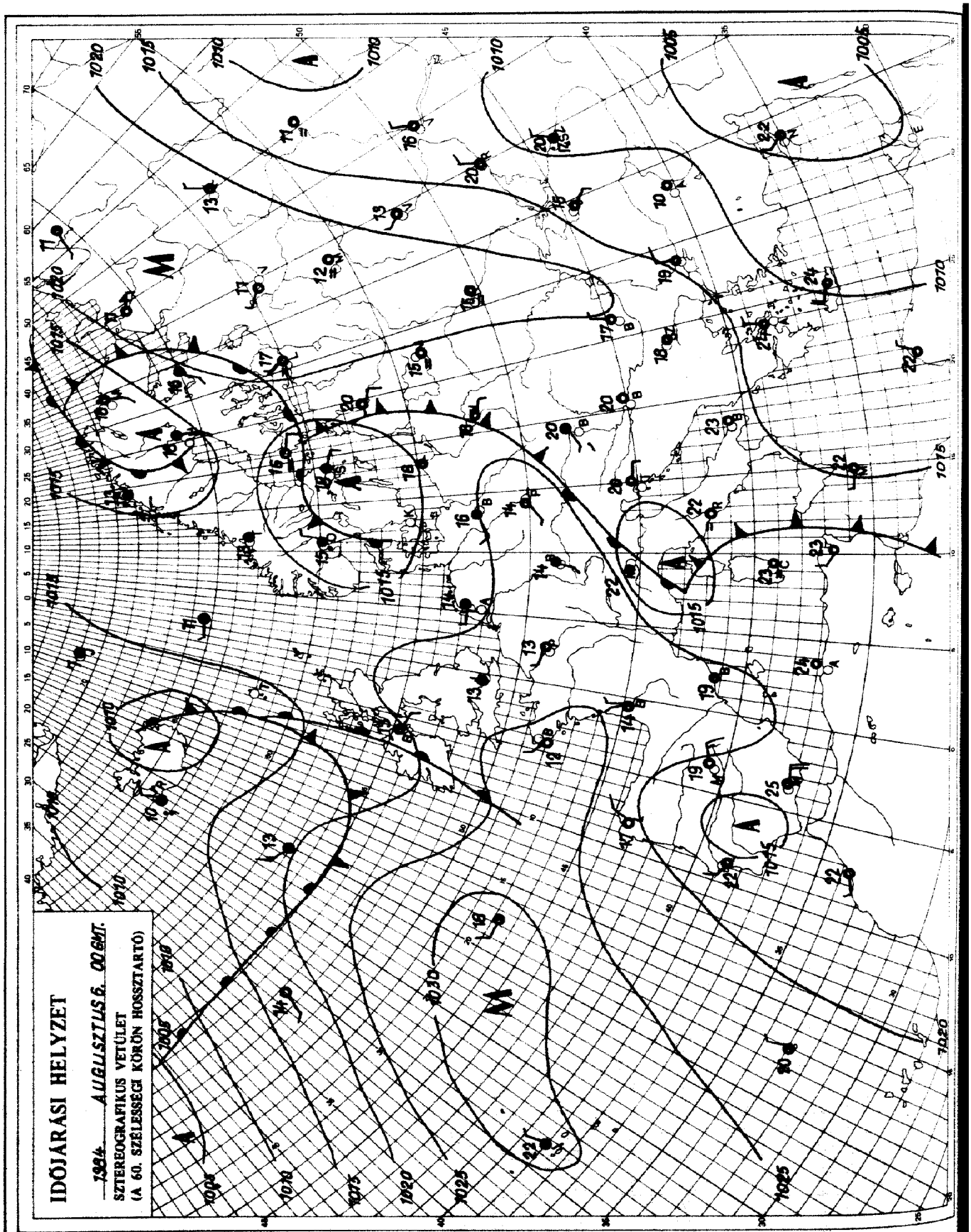

KIADJA: ORSZÁGOS METEOROLÓGIAI SZOLGÁLAT
Készíti: Központi Előrejelző Intézet Analízis- és Rövidtávú Prognózis Központja – T.: 273-018
Megjelenik naponként
Évi előfizetési díja: 1760,- Ft. – Megrendelhető: 1024 Budapest, II., Kitaibel Pál u. 1. – T.: 353-500
Kiadásért felel: az OMSZ elnöke – Szerkesztésért felel: a KEI igazgatója

Jelmagyarázat a havi mellékletben

IDŐJÁRÁSI NAPIJELENTÉS

ЕЖЕДНЕВНЫЙ МЕТЕОРОЛОГИЧЕСКИЙ БЮЛЛЕТЕНЬ · DAILY WEATHER REPORT
BULLETIN QUOTIDIEN DE TEMPS · TÄGLICHER WETTERBERICHT

97. évfolyam 220. szám. + Budapest + 1984. augusztus 7. kedd

Az időjárási helyzet és a várható időjárás:

Kelet-Északkelet-Európában továbbra is meleg az idő, sok a napsütés. A Brit-szigetek és a Skandináv-félsziget fölött nagy méretü ciklon örvénylik, amely hüvös levegőt hoz Nyugat-Európa fölé. Emiatt nemcsak hüvös, de változékony, szeles, időnként esős arrafelé az idő. Mediterrán ciklon alakult ki Olaszország fölött. Ennek hatására délről meleg, nedves léghullámok érkeznek a szárazföld középső területei fölé. Ott záporok és zivatarok tarkitják az időjárást, helyenként jelentős mennyiségü csapadék hullik.

Magyarországot éjszaka érte el a nedves levegő első hullláma. Napközben még az ország nagy részén napos idő volt, csupán a nyugati, északnyugati megyékben nőtt meg tartósan a felhőzet, de napközben csak kisebb záporok, zivatarok fordultak elő. Az ország keleti feléről is jelentettek délután néhány zivatart, a jelentősebb csapadék azonban éjszaka és reggel hullott. Ma reggel 7 óráig főleg a Dunántúlon és az Északi-hegységben volt sokfelé zápor és zivatar. A Dunántúlon nem egy helyen felhőszakadás is előfordult. A lehullott csapadék mennyisége átlagosan 10-20, helyenként 25-30 mm volt, Szigetvárról pedig 33 mm-t jelentettek, az Alföld legnagyobb részén viszont nem volt eső. A hőmérséklet csúcsértéke hétfőn a felhős nyugati megyékben 22, 26, máshol még 29, 34 fok között volt. Ma hajnalra 15, 20 fokig csökkent a hőmérséklet. Délelőtt eleinte többnyire borult idő volt több helyen záporral, zivatarral, majd mind több helyen sütött ki a nap. A hőmérséklet 11 órakor nyugaton 18, 20, máshol 21, 25 fok között alakult.

Ma 12 órakor Budapesten a hőmérséklet 23 fok, a tengerszintre átszámitott légnyomás 1016 mbar, alig változik.

A Balaton vizének hőmérséklete 11 órakor Siófoknál 20 fok volt.

Várható időjárás szerda estig:

Változóan, időnként erősen felhős lesz az ég.
Továbbra is számitani kell ismétlődő záporra, zivatarra.
A változó irányú szél legföljebb zivatarban élénkül, vagy erősödik meg.
Fülledt meleg marad az idő.
A hőmérséklet éjszaka: 13, 18 fokig csökken,
szerdán napközben pedig: 23, 28 fokig emelkedik.

Pálmási Judit s.k.

A hőmérséklet napi középértéke és eltérése a 100 évi átlagtól /Budapest belterületén/:

1984. VIII. 6.	24,5°C	+2,8°C

1871 óta ezen a napon Budapesten előfordult

legmagasabb hőmérséklet:	35,8°C /1943/,	
legalacsonyabb hőmérséklet:	10,6°C /1976/.	84.497.

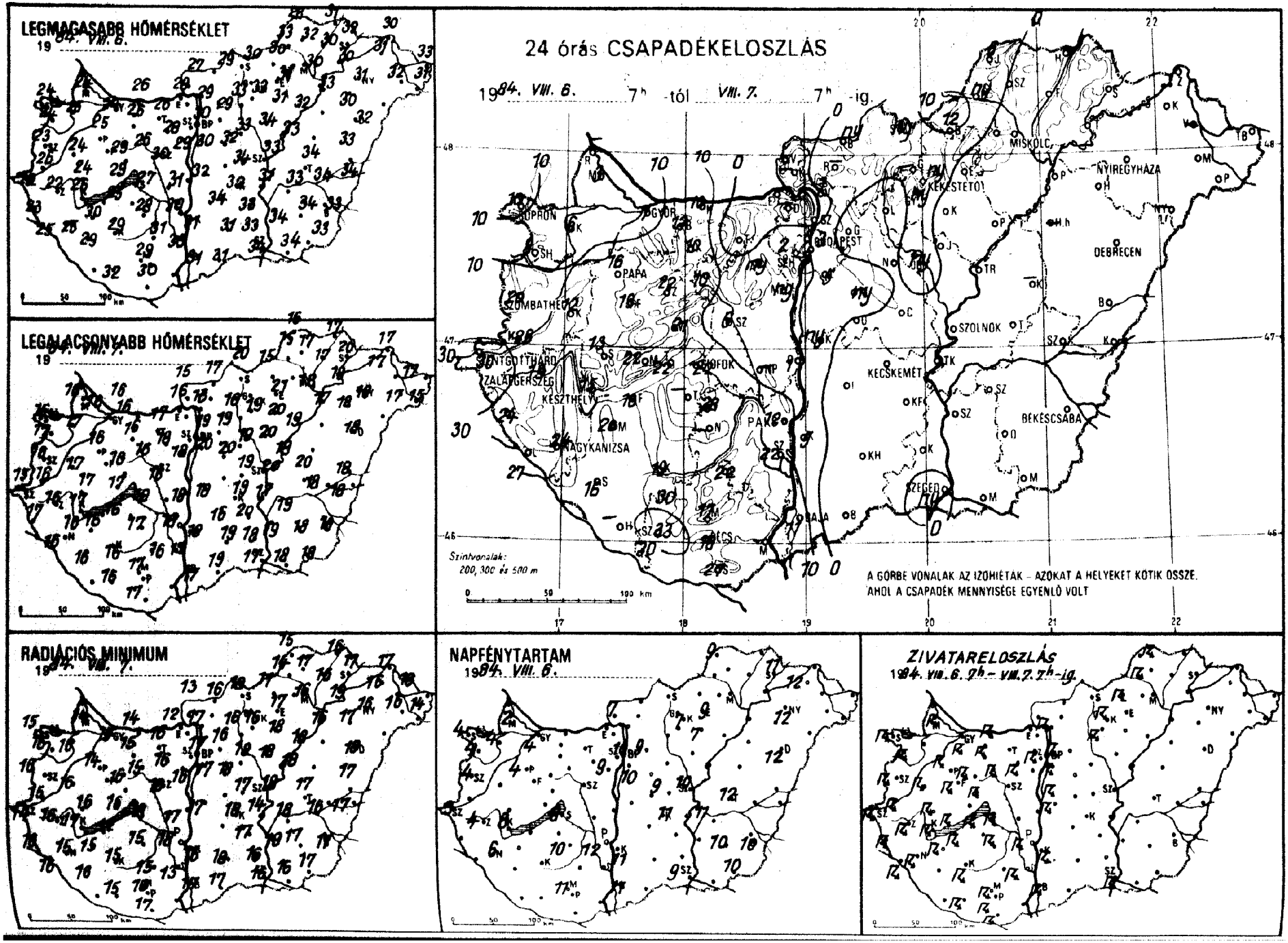
LEGMAGASABB HŐMÉRSÉKLET
1984. VIII. 6.
LEGALACSONYABB HŐMÉRSÉKLET
24 órás CSAPADÉKELOSZLÁS
1984. VIII. 6. 7h -tól VIII. 7. 7h -ig.
Szintvonalak: 200, 300 és 500 m
A GÖRBE VONALAK AZ IZOHIÉTÁK – AZOKAT A HELYEKET KÖTIK ÖSSZE, AHOL A CSAPADÉK MENNYISÉGE EGYENLŐ VOLT
RADIÁCIÓS MINIMUM
NAPFÉNYTARTAM
1984. VIII. 6.
ZIVATARELOSZLÁS
1984. VIII. 6. 7h – VIII. 7. 7h-ig.

84. VIII. 07 h-ig az utolsó 24 óra adatai						Előző nap napos órái
állomás	csapadék (mm)		max. hőmérséklet	min. hőmérséklet	rad. min.	
Győr	7	⚡ ☁	24	16	15	4
Kapuvár	6	⚡ =	25	17	16	4
Mosonmagyaróvár	3	⚡ =	24	16	14	2
Rajka	–		–	–	–	
Sopron	10	⚡ =	24	16	15	4
Sopronhorpács	8	⚡ =	24	17	16	4
Káld	12	⚡	24	17	16	
Körmend	26	⚡	26	16	15	
Szentgotthárd	30	⚡	22	15	14	3
Szombathely	20	⚡	23	16	16	4
Lenti	24	⚡ =	23	17	16	
Letenye	27	⚡	25	16	16	
Nagykanizsa	24	⚡	25	16	15	6
Zalaegerszeg	19	⚡	22	16	16	4
Farkasgyepű	19	⚡	23	15	14	
Keszthely	15	⚡	26	17	17	8
Mencshely	22	⚡	26	16	15	7
Papa	16	⚡	25	16	14	4
Sümeg	13	⚡ =	24	17	16	
Tihany	22	⚡ =	29	17	16	
Veszprém	21	⚡	29	16	16	
Zirc	22	⚡ =	22	15	12	
Fonyód	16	⚡	25	16	12	
Homokszt. györgy	–		–	–	–	
Kaposvár	19	⚡	29	16	15	
Marcali	20	⚡	30	16	15	
Siófok	22	⚡	27	18	18	8
Somogyszob	16	▽	29	16	16	
Tab	–		–	–	–	
Bábolna	12	⚡	29	16	15	
Esztergom	.		28	16	12	
Kisbér	10	⚡	26	16	15	
Komárom	10	⚡	26	16	14	
Tatabánya	.		26	17	16	
Alcsútdoboz	ny	⚡ =	28	18	16	
Dunaújváros	1		31	18	17	
Martonvásár	ny	⚡	29	18	16	9
Mór	10	⚡	26	16	15	
Nagyhörcsökp.	–		–	–	–	
Szabadbattyán	6	▽ =	30	16	16	
Tegzemcse	28	⚡	28	17	15	10
Tengyel	22	⚡ =	31	16	15	
Paks	12	⚡	30	18	18	12
Szekszárd	22	⚡ =	30	17	16	
Árpádtető	17	⚡ =	27	16	14	
Mohács	–		–	–	–	
Pécs	18	⚡	29	17	16	11
Siklós	27	⚡	30	17	17	
Szigetvár	33	⚡ =	32	16	15	
Budaörs	3	⚡	29	18	12	
Bp. Lőrinc	5	⚡	30	20	17	10
Bp. Met. Int.	3	⚡	30	19	17	10
Bp. Szab. hegy	2	⚡ =	26	16	16	
Cegléd	.	=	34	19	17	9
Dobogókő	–		–	–	–	
Gödöllő	.		29	19	16	9
Királyrét	–		–	–	–	
Monor	ny		32	20	18	
Nagykáta	.		33	19	18	
Szentendre	.		31	18	17	

84b. VIII. 07 h-ig az utolsó 24 óra adatai						Előző nap napos órái
állomás	csapadék (mm)		max. hőmérséklet	min. hőmérséklet	rad. min.	
Vác	1	⚡ ☁	29	18	17	
Vámosmikola	.	☁	27	15	13	7
Baja	11	⚡	31	17	17	11
Bácsalmás	.		31	19	17	
Izsák	.		34	16	–	
Kalocsa	5	⚡	31	18	16	11
Kecskemét	.	☁	32	19	18	11
Kiskunfélegyháza	.		33	20	17	
Kiskunhalas	.	=	31	19	18	
Kunszentmiklós	ny	⚡	32	18	17	
Tiszakécske	.	☁	31	17	17	
Balassagyarmat	ny	▽ =	29	17	16	
Romhány	–		–	–	–	
Salgótarján	ny		30	20	18	
Eger	.		31	21	17	9
Galyatető	–		–	–	–	
Gyöngyös	ny	⚡	33	19	16	
Kékestető	ny	⚡	25	16	15	7
Kompolt	.		31	20	18	7
Lőrinci	.	=	33	18	16	
Poroszló	.		32	19	18	
Jászapáti	.		34	20	19	
Jászberény	ny	▽ =	29	20	18	
Karcag	–		–	–	–	
Szolnok	.		33	20	18	10
Tiszaroff	.		33	19	18	
Túrkeve	.		34	20	17	12
Kistelek	.		33	18	16	
Makó	.		34	18	16	
Szeged	ny	⚡	34	17	16	9
Szentes	.		34	19	19	
Borsodnádasd	12	⚡ =	30	15	11	
Füged	.		30	17	16	
Hidasnémeti	.		31	17	16	
Jósvafő	6	⚡ ☁	28	16	15	9
Lillafüred	.	☁	29	17	15	
Miskolc	.	=	30	18	16	–
Putnok	ny	⚡ =	33	15	14	
Sárospatak	.		32	20	17	11
Szendrőlád	.	☁	32	17	17	
Tokaj	.		30	19	19	
Kisvárda	.	☁	31	17	16	12
Mátészalka	.		32	17	16	
Nyíregyháza	.		31	18	16	12
Nyírlugos	–		–	–	–	
Pátyod	.	☁	31	15	14	
Tiszabecs	.	☁	33	17	16	
Vásárosnamény	–		–	–	–	
Záhony	.	☁	30	17	17	
Berettyóújfalu	.		33	18	17	
Debrecen	.	☁	32	18	18	12
Hajdúdorog	.		30	18	17	
Hortobágy	–		–	–	–	
Körösszakál	.	☁	34	18	17	
Polgár	.	☁	33	17	16	
Békéscsaba	.	☁	33	18	17	10
Mezőhegyes	.		33	18	17	10
Orosháza	.		34	18	17	10
Szarvas	.		33	19	18	11
Szeghalom	.		34	18	16	

KIADJA: ORSZÁGOS METEOROLÓGIAI SZOLGÁLAT
Készíti: Központi Előrejelző Intézet Analízis- és Rövidtávú Prognózis Központja – T.: 273-018
Megjelenik naponként
Évi előfizetési díja: 1760,- Ft. – Megrendelhető: 1024 Budapest, II., Kitaibel Pál u. 1. – T.: 353-500
Kiadásért felel: az OMSZ elnöke – Szerkesztésért felel: a KEI igazgatója

Jelmagyarázat a havi mellékletben

IDŐJÁRÁSI NAPIJELENTÉS

ЕЖЕДНЕВНЫЙ МЕТЕОРОЛОГИЧЕСКИЙ БЮЛЛЕТЕНЬ · DAILY WEATHER REPORT
BULLETIN QUOTIDIEN DE TEMPS · TÄGLICHER WETTERBERICHT

97. évfolyam 221. szám. + Budapest + 1984. augusztus 8. szerda

Az időjárási helyzet és a várható időjárás:

A Skandináv-félsziget középső részén, valamint a Szovjetunió európai területének nyugati felén magas nyomású légköri képződmény helyezkedik el, igy ezeken a területeken kevés a felhő, száraz az idő. Középpontjával Franciaország középső és Olaszország északi része fölött ciklon örvénylik. Hatására Nyugat-Közép- és Dél-Európa nagy részén gyakran erősen felhős az ég és többfelé keletkezik zápor, zivatar. A legmagasabb nappali hőmérséklet ezeken a területeken általában az évszaknak megfelelő körül alakul. Csütörtök estig még nagyobb változás nem várható a Kárpát-medence időjárásában, igy marad a nyári idő, záporokkal, zivatarokkal.

Hazánkban kedden általában csak 2, 8 órán át sütött a nap. Az északkeleti megyék kivételével mindenütt volt zápor, zivatar. A lehullott csapadék mennyisége elsősorban a Dunántúlon többfelé elérte a 10, 20, helyenként a 25, 35, egy-két helyen a 40, sőt Keszthelyen az 55 mm-t is. A hőmérséklet csúcsértéke az erősen felhős helyeken csak 22, 26, máshol 27, 33 fok között alakult. Szerda hajnalra 14, 20 fokig hült le a levegő. Ma délelőtt túlnyomóan felhős volt az ég. Szórványosan keletkezett eső, zivatar. A hőmérséklet 11 órakor az ország területén 18, és 26 fok között váltakozott.

Ma 12 órakor Budapesten a hőmérséklet 21 fok, a tengerszintre átszámitott légnyomás 1016 mbar, változatlan.

A Balaton vizének hőmérséklete Siófoknál 11 órakor 21 fok volt.

Várható időjárás csütörtök estig:

Gyakran lesz erősen felhős az ég, és újabb záporokra, zivatarokra lelet számitani.
A mérsékelt változó irányú szél, csak a zivatar idején erősödik meg, egy-egy körzetben viharos széllökések és jégeső is lehet.
Várható legalacsonyabb éjszakai hőmérséklet: 14, 19,
legmagasabb nappali hőmérséklet csütörtökön: általában 23, 28 fok között valószinü.

Vadkerti Ferenc s.k.

A hőmérséklet napi középértéke és eltérése a 100 évi átlagtól /Budapest belterületén/:

1984. VIII. 7. 23,1°C +1,4°C

1871 óta ezen a napon Budapesten előfordult

legmagasabb hőmérséklet: 35,7 °C /1952/,
legalacsonyabb hőmérséklet: 9,1 °C /1916/.

84.498.

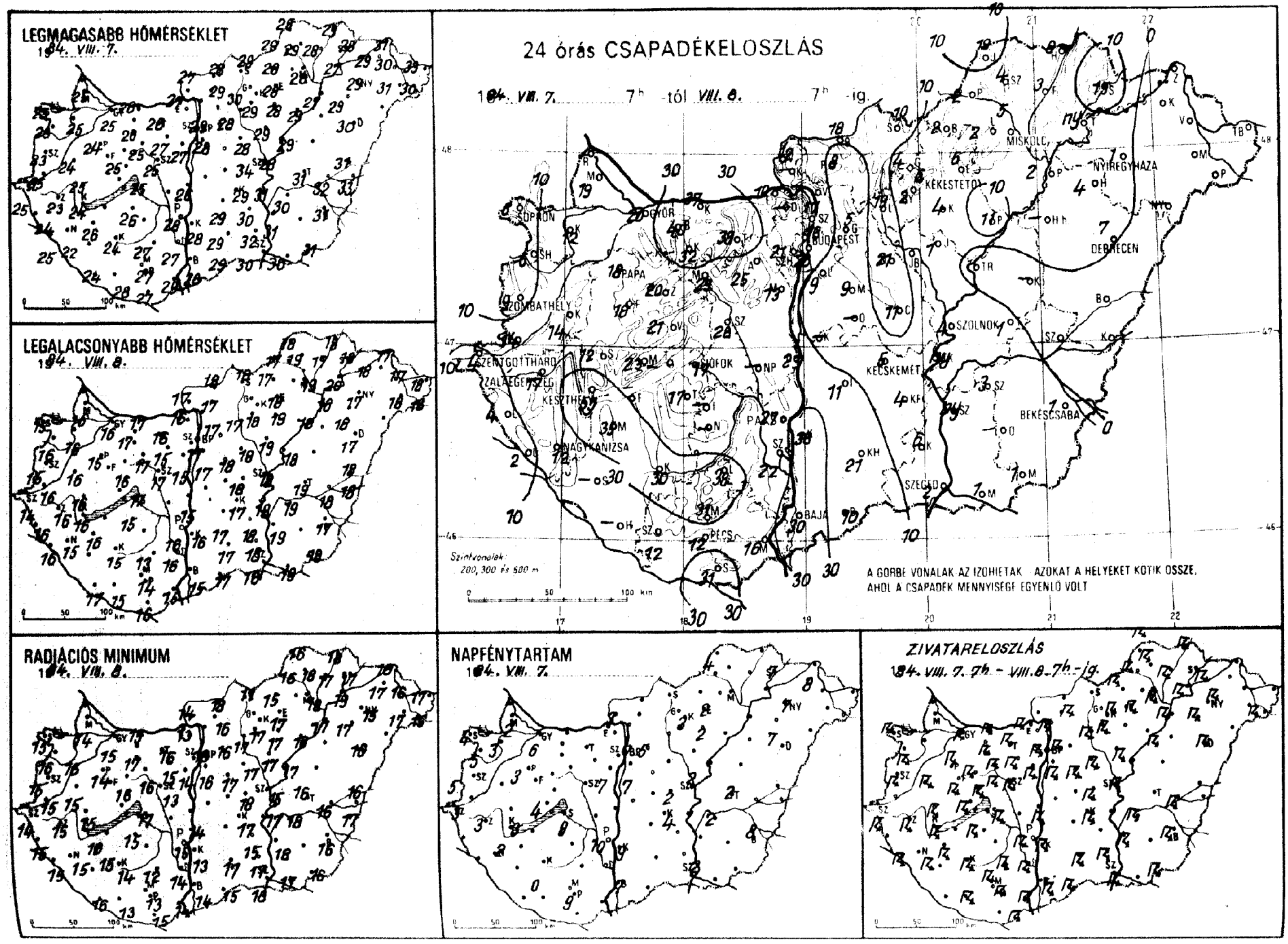
LEGMAGASABB HŐMÉRSÉKLET
1984. VIII. 7.
LEGALACSONYABB HŐMÉRSÉKLET
1984. VIII. 8.
24 órás CSAPADÉKELOSZLÁS
1984. VIII. 7. 7h -tól VIII. 8. 7h -ig.
SOPRON
GYŐR
BUDAPEST
MISKOLC
NYÍREGYHÁZA
KÉKESTETŐ
DEBRECEN
PAPA
SZOMBATHELY
SZOLNOK
SZENTGOTTHÁRD
ZALAEGERSZEG
KESZTHELY
SIÓFOK
KECSKEMÉT
NAGYKANIZSA
BÉKÉSCSABA
SZEGED
PÉCS
BAJA
Szintvonalak: 200, 300 és 500 m
A GÖRBE VONALAK AZ IZOHIETÁK AZOKAT A HELYEKET KÖTIK ÖSSZE, AHOL A CSAPADÉK MENNYISÉGE EGYENLŐ VOLT
RADIÁCIÓS MINIMUM
1984. VIII. 8.
NAPFÉNYTARTAM
1984. VIII. 7.
ZIVATARELOSZLÁS
1984. VIII. 7. 7h - VIII. 8. 7h -ig.

849. VIII. 8⁷ h-ig az utolsó 24 óra adatai						Előző nap napos órái
állomás	csapadék (mm)		max. hőmérséklet	min. hőmérséklet	rad. min.	
győr	20	☇ ≈	25	16	15	6
kapuvár	12	⍒ =	25	16	16	3
kisunmagyaróvár	19	☇ =	25	16	14	2
lajka	–		–	–	–	
sopron	6	☇ =	23	15	15	4
sopronhorpács	6	☇ =	23	16	16	5
bőd	14	☇ =	24	16	15	
körmend	14	⍒	25	16	15	
szentgotthárd	4	☇ =	25	14	14	3
szombathely	9	☇	23	15	15	5
vasvár	4	⍒ =	24	16	15	
velemér	2	☇ ≈	25	16	15	
zalaegerszeg	12	☇	22	15	15	2
balaegerszeg	17	☇ =	23	16	15	3
berzsasgyepű	18	☇	24	15	14	
keszthely	55	☇	24	16	16	3
kaposhely	23	☇	24	15	15	4
nagyatád	18	☇ =	24	15	14	3
siófok	12	☇ =	25	16	15	
tihany	–		–	–	–	
veszprém	21	☇ =	25	16	16	
zirc	20	☇ =	22	15	13	
csopyod	–		–	–	–	
dunaföldvár, györgy	–		24	17	16	0
kaposvár	30	☇	24	15	14	
kercali	35	☇ ≈	26	16	15	
kalocsa	17	☇	25	17	17	9
kecskemét	–		–	–	–	
kiskunfélegyháza	17	☇ =	26	15	15	
kiskunhalas	40	☇	25	12	11	
kunszentmiklós	10	☇ =	27	16	13	
szabadszállás	32	☇ =	26	17	17	
szeged	37	☇ =	26	17	15	
szegedmaranya	38	☇	26	16	16	
szegedtaksatudoboz	25	☇	27	15	15	
szentes	23	☇	26	15	14	
szentesmonvasár	13	☇	27	15	14	7
szolnok	29	☇ =	25	17	16	
tiszafüred, horcsökp.	–		–	–	–	
tiszaladbattyán	28	☇ =	25	17	16	
tiszaszentmese	–		–	–	–	
tiszavasvári	38	☇	27	13	12	
törökszentmiklós	27	☇	28	16	15	10
túrkeve	22	☇ =	27	16	14	
vadkerttető	31	☇ ≡	24	14	11	
vásárosnamény	16	☇	29	15	14	
záhony	12	☇ ≡	26	14	13	9
zalaegerszeg	31	☇	27	16	15	
zalaegerszegpetvár	12	☇ ≡	28	15	13	
zalaszentgrót	26	☇ =	27	17	17	
zirc, Előrinc	9	☇	28	17	16	7
Budapest, Met. Int.	16	☇	29	17	16	7
Budapest, Szab. hegy	21	☇ =	25	15	14	
Budapest, Víz. tér	11	☇ =	34	18	18	2
Budapest, Vörösvár	–		–	–	–	
Budapest, Zöldlő	5	☇ =	28	17	16	5
Budapest, Zugliget	–		–	–	–	
Budapest, Zugló	9	☇	30	18	17	
Budapest, Zsigárd	21	☇	28	18	17	
Budapest, Kitendre	17	☇	29	17	16	

849. VIII. 8⁷ h-ig az utolsó 24 óra adatai						Előző nap napos órái
állomás	csapadék (mm)		max. hőmérséklet	min. hőmérséklet	rad. min.	
Vác	–		–		–	
Vámosmikola	12	☇ ≈	27	17	14	3
Baja	30	☇ ≡	28	15	14	7
Bácsalmás	10	☇ =	29	17	15	
Izsák	11	⍒ =	29	17	–	
Kalocsa	38	☇	28	16	13	9
Kecskemét	5	☇ =	29	17	17	4
Kiskunfélegyháza	4	⍒	30	18	15	
Kiskunhalas	21	☇ =	29	17	17	
Kunszentmiklós	–		–	–	–	
Tiszakécske	ny	=	31	18	17	
Balassagyarmat	18	☇ =	28	18	18	
Romhány	8	☇	29	17	16	
Salgótarján	10	⍒	29	18	17	
Eger	6	☇ =	28	18	17	2
Galyatető	4	⍒	26	13	12	
Gyöngyös	2	☇	29	18	17	
Kékestető	6	☇	22	13	13	3
Kompolt	4	⍒	28	19	17	2
Lőrinci	19	☇ =	30	17	17	
Poroszló	11	☇	29	18	16	
Jászapáti	1	☇	29	19	17	
Jászberény	23	☇ ≈	28	18	17	
Karcag	–		–	–	–	
Szolnok	4	☇	28	18	15	2
Tiszaroff	•	=	29	18	17	
Túrkeve	1	⍒	31	19	16	2
Kistelek	6	☇ =	32	18	17	
Makó	1		30	19	17	
Szeged	2	☇	30	18	18	2
Szentes	ny	☇	31	19	18	
Borsodnádasd	2	☇	28	17	15	
Fügöd	3	☇ =	28	17	17	
Hidasnémeti	8	☇ =	29	18	18	
Jósvafő	19	☇ ≈	25	18	16	4
Lillafüred	2	☇ =	26	17	16	
Miskolc	5	☇	28	19	18	–
Putnok	2	☇ =	29	17	16	
Sárospatak	15	☇	28	18	17	7
Szendrőlád	4	☇ ≈	29	19	18	
Tokaj	ny	☇	27	20	19	
Kisvárda	•		29	18	17	8
Mátészalka	•	≈	31	18	17	
Nyíregyháza	1	☇ ≈	29	17	15	7
Nyírlugos	–		–	–	–	
Pátyod	•	☇ ≈	30	16	15	
Tiszabecs	•	≈	33	18	17	
Vásárosnamény	•		30	17	16	
Záhony	•	≈	31	17	16	
Berettyóújfalu	•		31	18	16	
Debrecen	7	☇ ≈	30	17	16	7
Hajdúdorog	4	☇	29	18	17	
Hortobágy	–		–	–	–	
Körösszakál	•	≈	33	18	17	
Polgár	2	☇ =	27	18	17	
Békéscsaba	1	☇ ≈	31	17	16	8
Mezőhegyes	1	☇	31	18	16	5
Orosháza	–		–	–	–	–
Szarvas	3	☇	30	19	18	2
Szeghalom	•	☇ =	32	18	16	

KIADJA: ORSZÁGOS METEOROLÓGIAI SZOLGÁLAT
Készíti: Központi Előrejelző Intézet Analízis- és Rövidtávú Prognózis Központja – T.: 273-018
Megjelenik naponként
Évi előfizetési díja: 1760,- Ft. – Megrendelhető: 1024 Budapest, II., Kitaibel Pál u. 1. – T.: 353-500
Kiadásért felel: az OMSZ elnöke – Szerkesztésért felel: a KEI igazgatója

Jelmagyarázat a havi mellékletben

IDŐJÁRÁSI NAPIJELENTÉS

ЕЖЕДНЕВНЫЙ МЕТЕОРОЛОГИЧЕСКИЙ БЮЛЛЕТЕНЬ • DAILY WEATHER REPORT
BULLETIN QUOTIDIEN DE TEMPS • TÄGLICHER WETTERBERICHT

97. évfolyam 222. szám. + Budapest + 1984. augusztus 9. csütörtök

Az időjárási helyzet és a várható időjárás:

Szárazföldünk keleti, északkeleti részén a magas nyomású légköri képződmény hatására általában kevés a felhő, száraz, csendes az idő. A Német-Lengyel síkságtól az Alpok és a Kárpátok vidékén át a Földközi-tenger nyugati medencéjéig, mintegy 500, 800 km széles alacsony nyomású zóna húzódik. A zóna területén többnyire erősen felhős az ég, gyakran keletkezik zápor, zivatar. A hőmérséklet ezeken a területeken csak kevéssel tér el az évszaknak megfelelő átlagtól. Csütörtök estig a Kárpát-medence időjárása az előbb emlitett zónához tartozik.

Hazánkban szerdán az északnyugati és az északkeleti országrészben 4, 8, máshol csak általában 1, 3 órán át sütött a nap. Főként a déli óráktól sokfelé alakult ki zápor, zivatar. A lehullott csapadék mennyisége általában csapadéknyom és 10 mm között váltakozott, de néhány erősebb zivatargócban 20, 30 mm-t is mértek. A hőmérséklet csúcsértéke a délnyugati, nyugati megyékben 21, 25, máshol 26, 31 fok között alakult. Csütörtök hajnalra 11, 18 fokig hült le a levegő. A kora reggeli órákban elsősorban a Dunántúlon több helyen köd képződött. Ma délelőtt változóan felhős, szórványosan párás idő volt. A hőmérséklet 11 órakor az ország területén 20, 25 fok között váltakozott.

Ma 12 órakor Budapesten a hőmérséklet 25 fok, a tengerszintre átszámitott légnyomás 1016 mbar, gyengén emelkedik.

A Balaton vizének hőmérséklete Siófoknál 11 órakor 21 fok volt.

Várható időjárás péntek estig:

Többször lesz erősen felhős az ég, és záporok, zivatarok várhatók.
Főként a Dunántúlon felhőszakadás és szélvihar is kialakulhat.
Egyébként mérsékelt lesz a szél.
Várható legalacsonyabb éjszakai hőmérséklet: 14 és 19,
legmagasabb nappali hőmérséklet pénteken: 25 és 30 fok között alakul.

Pálmási Judit s.k.

TÁVOLABBI KILÁTÁSOK SZOMBATTÓL-KEDDIG:

Szórványosan továbbra is előfordulhatnak záporok, zivatarok.
A hétvégén megerősödik az északnyugati szél.
Legalacsonyabb hajnali hőmérséklet 15 fok körül várható.
Legmagasabb nappali hőmérséklet: eleinte 25, 30, később 22, 27 fok között lesz. Jelentős mennyiségü /legalább 5 mm napi/ csapadék az ország területének 20 százalékán várható.

KÖZÉPTÁVÚ ELŐREJELZŐ OSZTÁLY

A hőmérséklet napi középértéke és eltérése a 100 évi átlagtól /Budapest belterületén/:

1984. VIII. 8.	20,9°C	-0,5°C

1871 óta ezen a napon Budapesten előfordult

legmagasabb hőmérséklet:	35,8°C /1921/,
legalacsonyabb hőmérséklet:	11,1°C /1941/.

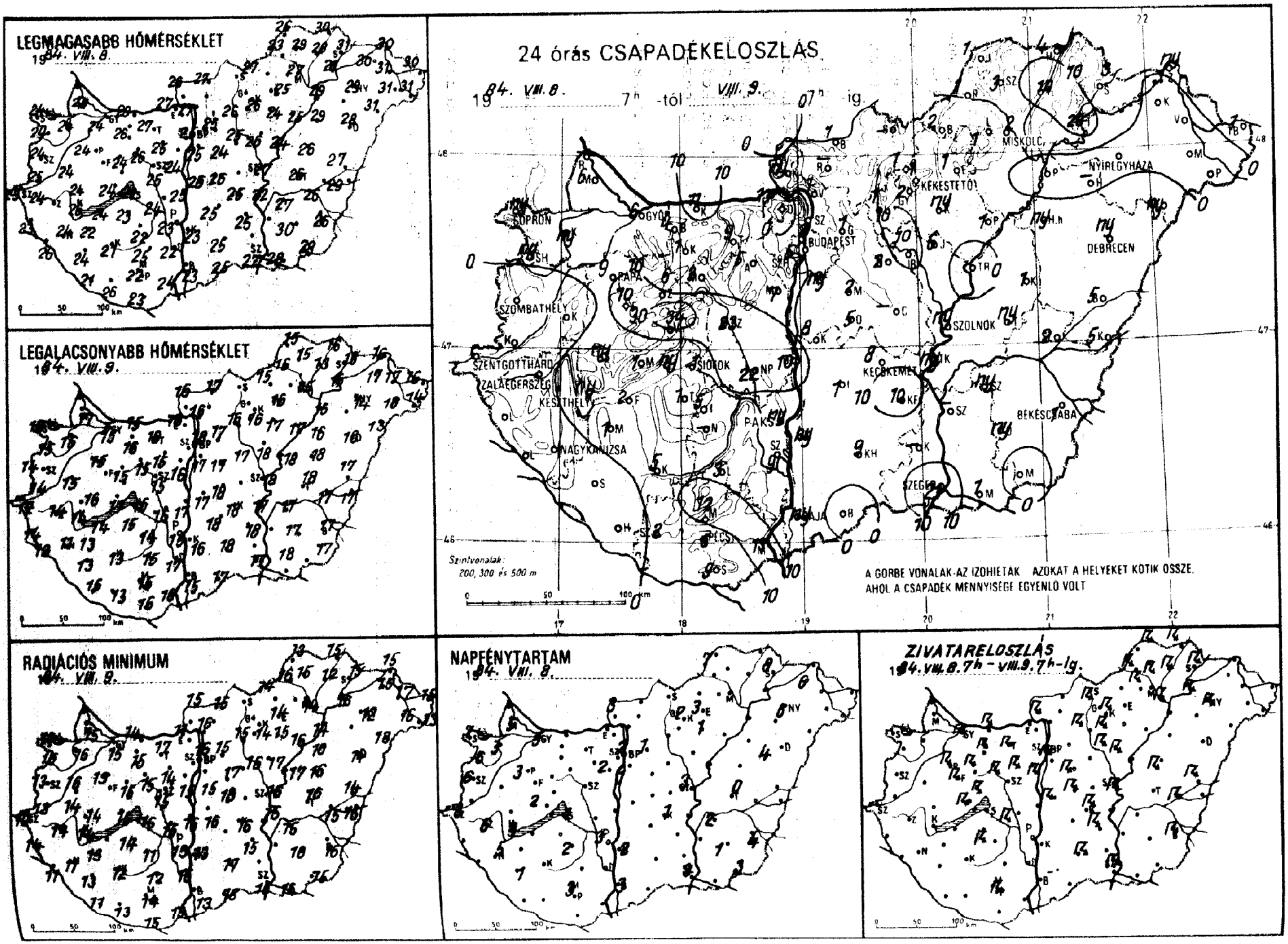
LEGMAGASABB HŐMÉRSÉKLET
1984. VIII. 8.
LEGALACSONYABB HŐMÉRSÉKLET
1984. VIII. 9.
24 órás CSAPADÉKELOSZLÁS
1984. VIII. 8. 7h -tól VIII. 9. 07h -ig.
SOPRON
GYŐR
BUDAPEST
MISKOLC
NYÍREGYHÁZA
KEKESTETŐ
DEBRECEN
PAPA
SZOMBATHELY
SZOLNOK
SZENTGOTTHÁRD
ZALAEGERSZEG
KESZTHELY
SIÓFOK
KECSKEMÉT
PAKS
NAGYKANIZSA
BÉKÉSCSABA
SZEGED
Szintvonalak:
200, 300 és 500 m
A GÖRBE VONALAK AZ IZOHIETÁK AZOKAT A HELYEKET KÖTIK ÖSSZE,
AHOL A CSAPADÉK MENNYISÉGE EGYENLŐ VOLT
RADIÁCIÓS MINIMUM
1984. VIII. 8.
NAPFÉNYTARTAM
1984. VIII. 8.
ZIVATARELOSZLÁS
1984. VIII. 8. 7h - VIII. 9. 7h-ig.

849.VIII.9 7 h-ig az utolsó 24 óra adatai						Előző nap napos órái
állomás	csapadék (mm)		max. hőmérséklet	min. hőmérséklet	rad. min.	
Győr	6	⚑ ≡	24	15	15	5
Kapuvár	ny	≡	24	16	16	3
Kisbosonmagyaróvár	6	⚐ =	25	17	15	5
Lajka	–		–	–	–	
Lipót	ny	⚐	24	16	14	7
Lipótpronhorpács	ny	≡	24	15	15	6
Mád	.	≡	24	15	14	
Mörmend	.	≡	25	14	13	
Szentgotthárd	.	≡	23	12	10	3
Szombathely	.	≡	24	14	13	6
Tanu	.	≡	23	14	14	
Tanyenye	.	☁	26	12	11	
Vegykanizsa	.	≡	24	11	11	5
Zalaegerszeg	.	≡	24	14	14	6
Farkasgyepű	10	⚑ ≡	23	15	14	
Keszthely	ny	=	26	14	14	3
Keszthely	1	⚑	21	15	13	2
Lepa	9	⚑ ≡	24	15	13	3
Someg	ny	≡	24	16	14	.
Szalany	ny	⚐ =	24	17	16	
Tapszprém	34	⚑ ≡	24	15	15	
Tata	6	⚑ =	23	13	12	
Tatanyód	2	⚐	24	14	11	
Tatamokszt. györgy	.	☁	21	15	11	1
Tatposvár	5	≡	21	13	12	
Tatvarcali	1	≡	22	13	13	
Tihofok	1	⚐ ≡	22	16	16	1
Tolnamogyszob	.	☁	24	13	13	
Tolnaő	1	≡	23	15	14	
Tolnaolina	4	⚐	26	16	15	
Tolnatergom	1	⚐ =	27	16	11	
Tolnaber	1	⚑ =	26	16	15	
Tolnamárom	11	⚑	28	15	14	
Tolnabánya	9	⚑ ☁	27	18	17	
Tolnatuldohoz	5	⚑ ≡	25	15	14	
Tolnaújváros	10	⚐	25	17	16	
Tolnatonvásár	7	⚑ =	24	16	15	2
Tolnatöl	2	⚑ =	26	15	15	
Tolnagyhorcsökp.	22	⚑	24	16	15	
Tolnapadbattyán	23	⚐ =	25	15	15	
Tolnaszemcse	5	⚑ =	22	14	11	2
Tolnagyel	3	=	25	15	12	
Tolna	ny	⚐ ☁	23	15	15	3
Tolnaszárd	9	⚐ =	22	17	15	
Tolnaüdtető	12	⚐ =	19	15	13	
Tolnavacs	11	⚐ =	24	16	15	
Tolna	6	⚑ ≡	22	15	14	3
Tolnaös	9		23	16	15	
Tolnaetvar	2		26	13	13	
Tolnagors	5	⚑ =	25	18	16	
Tolna Lőrinc	ny	⚑	25	17	15	1
Tolna Met. Int.	2	⚑ =	25	18	16	2
Tolnaszab. hegy	–		–	–	–	
Tolnaéd	–		–	–	–	
Tolnapgókő	.		21	16	13	
Tolnaöllő	1	☁	25	17	15	1
Tolnagyrét	ny	⚑	25	14	14	
Tolnator	2	☁	24	17	17	
Tolnakáta	2	≡	25	17	16	
Tolnakendre	.	=	26	17	16	

849.VIII.9 7 h-ig az utolsó 24 óra adatai						Előző nap napos órái
állomás	csapadék (mm)		max. hőmérséklet	min. hőmérséklet	rad. min.	
Vác	1	☁	27	16	16	
Vámosmikola	.	=	26	16	15	3
Baja	ny	⚐ ☁	23	15	13	3
Bácsalmás	.		25	17	15	
Izsák	1	=	25	18	–	
Kalocsa	ny	=	23	16	13	2
Kecskemét	8	⚑ =	25	18	16	1
Kiskunfélegyháza	10	⚑	25	18	15	
Kiskunhalas	9	⚑ =	25	18	17	
Kunszentmiklós	8	⚑ =	26	17	16	
Tiszakécske	ny	=	28	17	15	
Balassagyarmat	1	⚐ ☁	27	17	16	
Romhány	–		–	–	–	
Salgótarján	–		–	–	–	
Eger	1	=	25	15	14	3
Galyatető	1	⚑	20	15	13	
Gyöngyös	2	⚑	26	16	14	
Kékestető	1	⚑	19	14	13	2
Kompolt	ny	⚐	24	17	15	1
Lőrinci	1	⚑ =	26	16	15	
Poroszló	1	☁	25	17	16	
Jászapáti	6	⚑ =	26	18	17	
Jászberény	10	⚑ =	27	17	16	
Karcag	1	⚑ =	26	18	16	
Szolnok	ny	=	27	18	16	3
Tiszaroff	.		24	18	17	
Túrkeve	ny		26	18	16	0
Kistelek	–		–	–	–	
Makó	1	⚑ =	28	18	16	
Szeged	23	⚑ =	27	17	16	3
Szentes	–		–	–	–	
Borsodnádasd	2	⚐ ≡	27	15	14	
Függő d	10	⚑ =	28	13	12	
Hidasnémeti	4	⚑ =	50	16	15	
Jósvafő	1	⚑ ☁	26	15	13	7
Lillafüred	1	⚑ =	26	15	14	
Miskolc	2	⚑ ≡	27	15	14	–
Putnok	1	⚑ ≡	28	16	16	
Sárospatak	3	⚑	31	16	15	8
Szendrőlád	3	⚑ ≡	29	15	15	
Tokaj	24	⚑ =	28	16	16	
Kisvárda	.	☁	30	17	15	6
Mátészalka	.	☁	31	18	16	
Nyíregyháza	.	⚑ ☁	29	14	12	6
Nyírlugos	ny	⚑ ☁	31	13	13	
Pátyod	.	☁	31	14	13	
Tiszabecs	1	=	30	16	15	
Vásárosnamény	.		31	17	17	
Záhony	ny		30	16	15	
Berettyóújfalu	5	⚑	27	17	14	
Debrecen	ny	⚑ ☁	28	16	14	4
Hajdúdorog	–		–	–	–	
Hortobágy	ny		29	16	16	
Körösszakál	5	☁	29	17	16	
Polgár	.	☁	29	15	14	
Békéscsaba	1	⚑ ☁	26	17	16	4
Mezőhegyes	.		28	17	15	3
Orosháza	ny	⚐ ☁	30	17	16	1
Szarvas	ny	⚑ ☁	27	17	15	2
Szeghalom	2	⚑	26	17	15	

KIADJA: ORSZÁGOS METEOROLÓGIAI SZOLGÁLAT
Készíti: Központi Előrejelző Intézet Analízis- és Rövidtávú Prognózis Központja – T.: 273-018
Megjelenik naponként
Évi előfizetési díja: 1760,- Ft. – Megrendelhető: 1024 Budapest, II., Kitaibel Pál u. 1. – T.: 353-500
Kiadásért felel: az OMSZ elnöke – Szerkesztésért felel: a KEI igazgatója

Jelmagyarázat a havi melléklethen

IDŐJÁRÁSI NAPIJELENTÉS

ЕЖЕДНЕВНЫЙ МЕТЕОРОЛОГИЧЕСКИЙ БЮЛЛЕТЕНЬ • DAILY WEATHER REPORT
BULLETIN QUOTIDIEN DE TEMPS • TÄGLICHER WETTERBERICHT

97. évfolyam 223. szám. + Budapest + 1984. augusztus 10. péntek

Az időjárási helyzet és a várható időjárás:

Kelet-Európában továbbra is meleg, napos az idő. Ugyancsak kevés a felhő a Skandináv-félsziget déli része, a Brit-szigetek, Franciaország nyugati része és Spanyolország fölött, ezekre a területekre azonban hüvösebb levegő áramlik, ezért a hőmérséklet délután általában 20 fok közelében van. Olaszország és az Alpok vidéke fölött ciklon örvénylik. Ennek széles felhőzetéből sokfelé alakult ki zápor és zivatar. A felhőzónák észak felé haladnak és elérik Magyarországot is. A következő napokban azonban lassan egyre szárazabb, kevésbé meleg levegő érkezése várható, emiatt csökken a csapadék, több lesz a napsütés és mérséklődik a meleg.

Hazánkban csütörtökön az északi megyékben 10-12, máshol 4-10 órán át sütött a nap. A délutáni órákban a Dunántúlon helyi záporok, és zivatarok alakultak ki, de ezekből nem volt jelentős csapadék, éjszaka viszont zivatar-zóna érte el az országot délnyugat felől. Reggel 7 óráig a keleti, északkeleti megyéket kivéve mindenhol hullott csapadék, a Dunántúl déli felén 1-8, északon általában 5-12, helyenként 15-20 mm-t mértek. A Duna-Tisza-közéről 1-5, néhány helyről 10-15 mm-t jelentettek. Máshol nem volt számottevő mennyiség. A hőmérséklet csúcsértéke csütörtökön általában 25 és 30 fok között volt, a Tiszántúlon viszont 30, 33 fok volt a legmagasabb hőmérséklet. Ma éjszaka 13, 21 fokig hült le a levegő. Délelőtt változóan, többfelé erősen felhős idő volt. A Mátrában és az Alföldön, valamint a Mecsekben zápor, zivatar alakult ki. A hőmérséklet 11 órakor általában 20, 24 fok között volt, keleten viszont 25, 27 fokot is mértek.

Ma 12 órakor Budapesten a hőmérséklet 24 fok, a tengerszintre átszámított légnyomás 1016 mbar volt, gyengén süllyedt.

A Balaton vizének hőmérséklete Siófoknál 11 órakor 20 fok volt.

Várható időjárás szombat estig:

Időnként erősen megnövekszik a gomolyfelhőzet, és még többfelé várható zápor, zivatar. Jelentős mennyiségü eső azonban már csak a nyugati vidékeken valószinü. Szombaton kissé megélénkül a nyugatias szél.
Várható legalacsonyabb éjszakai hőmérséklet: 14, 19,
legmagasabb nappali hőmérséklet szombaton: 24, 29 fok között alakul.

Bártfai Erzsébet s.k.

A hőmérséklet napi középértéke és eltérése a 100 évi átlagtól /Budapest belterületén/:

1984. VIII. 9. 23,7°C +2,1°C

1871 óta ezen a napon Budapesten előfordult

legmagasabb hőmérséklet: 35,5°C /1961/.
legalacsonyabb hőmérséklet: 8,4°C /1913/.

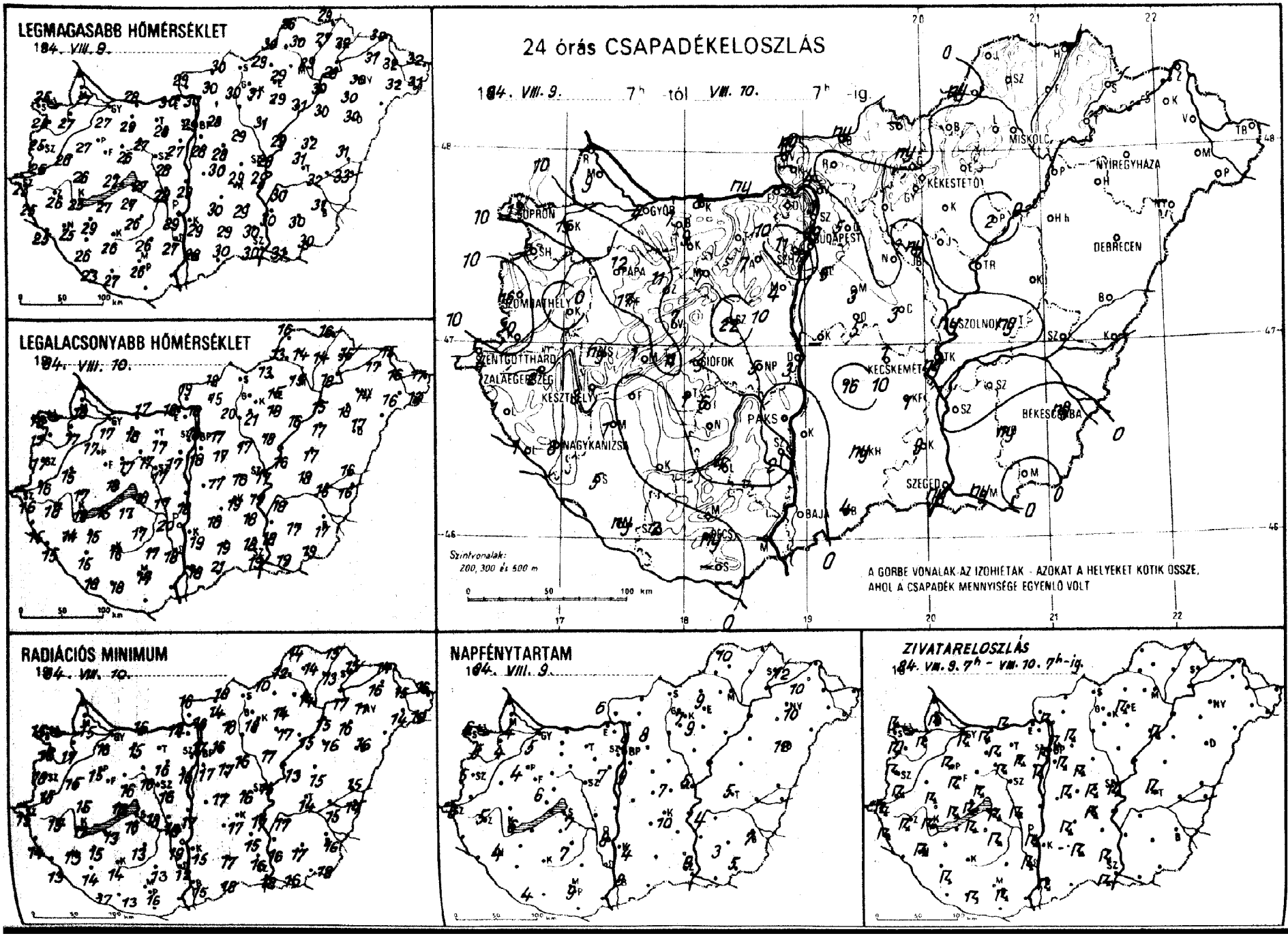
LEGMAGASABB HŐMÉRSÉKLET
1984. VIII. 9.
LEGALACSONYABB HŐMÉRSÉKLET
1984. VIII. 10.
24 órás CSAPADÉKELOSZLÁS
1984. VIII. 9. 7h -tól VIII. 10. 7h -ig.
Szintvonalak:
200, 300 és 500 m
A GÖRBE VONALAK AZ IZOHIETÁK - AZOKAT A HELYEKET KÖTIK ÖSSZE, AHOL A CSAPADÉK MENNYISÉGE EGYENLŐ VOLT
RADIÁCIÓS MINIMUM
1984. VIII. 10.
NAPFÉNYTARTAM
1984. VIII. 9.
ZIVATARELOSZLÁS
1984. VIII. 9. 7h - VIII. 10. 7h-ig.

8/9. VIII. 10 h-ig az utolsó 24 óra adatai						Előző nap napos órái
állomás	csapadék (mm)		max. hőmérséklet	min. hőmérséklet	rad. min.	
Győr	4	≡	27	17	16	5
Kapuvár	15	=	27	17	17	4
Mosonmagyaróvár	9	=	27	18	15	4
Rajka	–		–	–	–	
Sopron	12	=	25	16	15	6
Sopronhorpács	2	≡	26	17	16	5
Káld	0		26	15	15	
Körmend	10		26	16	15	
Szentgotthárd	4	≡	23	16	15	6
Szombathely	16	=	25	17	16	5
Lenti	1	=	25	15	14	
Letenye	1		25	15	13	
Nagykanizsa	8	≡	25	14	13	4
Zalaegerszeg	2	≡	26	16	15	5
Farkasgyepű	17		25	15	15	
Keszthely	3		25	18	17	6
Mencshely	1	=	25	16	15	6
Pápa	12	=	27	17	15	4
Sümeg	ny		26	17	15	
Tihany	11	=	27	18	18	
Veszprém	7	=	26	17	16	
Zirc	11	=	24	15	14	
Fonyód	0		27	15	13	
Homokszt. györgy	ny	=	26	18	17	4
Kaposvár	0		26	16	14	
Marcali	1		29	15	15	
Siófok	3		27	18	18	7
Somogyszob	5		26	15	14	
Tab	1		27	17	16	
Bábolna	7		26	17	16	
Esztergom	ny	=	30	18	14	
Kisbér	9		29	16	15	
Komárom	8		28	17	16	
Tatabánya	–		–	–	–	
Alcsútdoboz	7	=	28	17	16	
Dunaújváros	3		29	18	17	
Martonvásár	4	=	27	17	16	7
Mór	7	=	27	17	16	
Nagyhörcsökp.	5		28	17	16	
Szabadbattyán	22	=	28	17	16	
Tregszemcse	6	=	26	17	13	7
Lengyel	4	=	26	17	13	
Paks	0		29	20	19	8
Szekszárd	2	=	27	18	16	
Árpádtető	0		23	18	14	
Mohács	–		–	–	–	
Pécs	ny		26	17	16	
Siklós	–		–	–	–	
Szigetvár	2	=	27	18	13	
Budaörs	11	=	29	17	17	
Bp. Lőrinc	5	=	28	18	17	9
Bp. Met. Int.	9	=	29	18	17	9
Bp. Szab. hegy	11	≡	25	15	15	
Cegléd	3	=	29	16	16	7
Dobogókő	–		–	–	–	
Gödöllő	5	=	28	17	16	8
Királyrét	–		–	–	–	
Monor	3		28	17	17	
Nagykáta	0		29	17	16	
Szentendre	3		31	18	18	

8/9. VIII. 10 h-ig az utolsó 24 óra adatai						Előző nap napos órái
állomás	csapadék (mm)		max. hőmérséklet	min. hőmérséklet	rad. min.	
Vác	4		30	18	18	
Vámosmikola	ny	=	29	19	16	6
Baja	0		28	18	15	8
Bácsalmás	4		30	21	18	
Izsák	16	=	30	18	–	
Kalocsa	0		29	19	15	4
Kecskemét	1	=	29	19	17	10
Kiskunfélegyháza	1		29	18	15	
Kiskunhalas	ny		29	19	17	
Kunszentmiklós	–		–	–	–	
Tiszakécske	ny	=	30	19	17	
Balassagyarmat	ny	=	30	18	18	
Romhány	0		30	15	14	
Salgótarján	–		–	–	–	
Eger	0	=	29	15	14	9
Galyatető	ny	=	24	17	15	
Gyöngyös	0		31	21	18	
Kékestető	0		22	15	14	7
Kompolt	0		29	19	17	9
Lőrinci	0	=	30	20	18	
Poroszló	2		31	16	15	
Jászapáti	0	=	31	18	17	
Jászberény	ny	=	29	18	16	
Karcag	0		32	17	15	
Szolnok	ny		29	17	15	5
Tiszaroff	0	=	29	16	13	
Túrkeve	ny		31	18	14	5
Kistelek	9	=	30	18	16	
Makó	ny		31	19	16	
Szeged	ny	=	30	19	18	9
Szentes	0	≡	30	18	16	
Borsodnádasd	0	≡	29	13	10	
Fügöd	0		27	14	13	
Hidasnémeti	0	=	29	16	15	
Jósvafő	0		26	16	14	10
Lillafüred	0		27	15	14	
Miskolc	0	=	29	15	14	–
Putnok	ny	=	30	13	12	
Sárospatak	0		32	16	15	12
Szendrőlád	0		30	14	14	
Tokaj	0		28	18	17	
Kisvárda	0		31	17	16	10
Mátészalka	0		32	16	14	
Nyíregyháza	0		30	14	11	10
Nyírlugos	–		–	–	–	
Pátyod	0		31	13	12	
Tiszabecs	0		31	17	16	
Vásárosnamény	0		32	16	15	
Záhony	0		30	15	14	
Berettyóújfalu	0		31	16	15	
Debrecen	0		30	17	16	12
Hajdúdorog	0		30	18	16	
Hortobágy	0		30	17	16	
Körösszakál	0		33	16	14	
Polgár	0		30	15	15	
Békéscsaba	ny		31	17	16	7
Mezőhegyes	0		30	19	18	5
Orosháza	ny		30	17	17	8
Szarvas	0		30	18	17	4
Szeghalom	0	=	32	16	15	

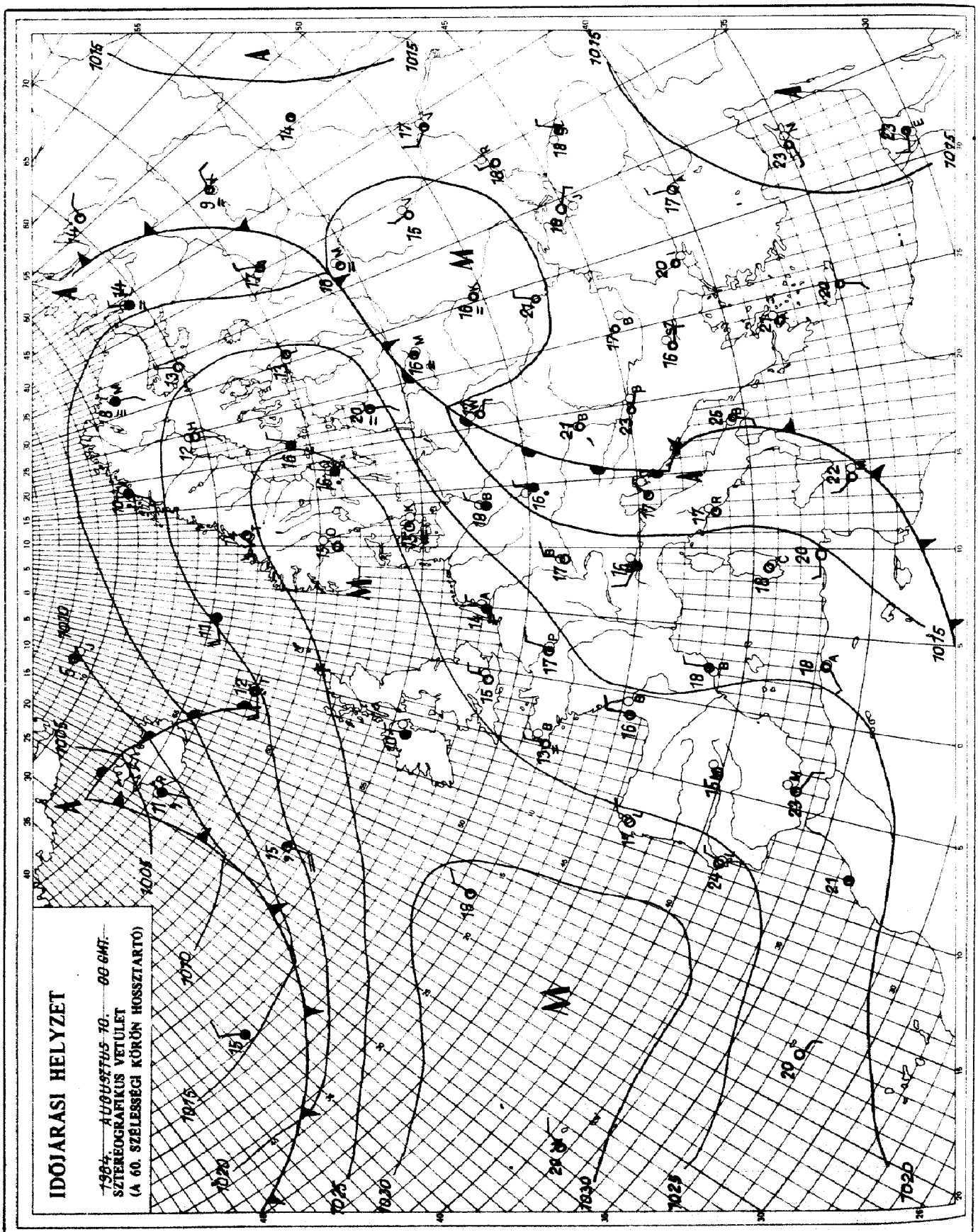

KIADJA: ORSZÁGOS METEOROLÓGIAI SZOLGÁLAT
Készíti: Központi Előrejelző Intézet Analízis- és Rövidtávú Prognózis Központja – T.: 273-018
Megjelenik naponként
Évi előfizetési díja: 1760,- Ft. – Megrendelhető: 1024 Budapest, II.. Kitaibel Pál u. 1. – T.: 353-500
Kiadásért felel: az OMSZ elnöke – Szerkesztésért felel: a KEI igazgatója

Jelmagyarázat a havi mellékletben

IDŐJÁRÁSI NAPIJELENTÉS

ЕЖЕДНЕВНЫЙ МЕТЕОРОЛОГИЧЕСКИЙ БЮЛЛЕТЕНЬ · DAILY WEATHER REPORT
BULLETIN QUOTIDIEN DE TEMPS · TÄGLICHER WETTERBERICHT

97. évfolyam 224. szám. + Budapest + 1984. augusztus 11. szombat

Az időjárási helyzet és a várható időjárás:

Az Atlanti-óceán középső medencéjétől a Brit-szigeteken át egészen Franciaország keleti vidékéig magas légnyomású öv húzódik. A hajnali, reggeli pára megszünését túlnyomóan napos, száraz idő követi. A kontinens nagyobbik részén változékony az időjárás. A szárazföld belseje felett több középpontú ciklonrendszer örvénylik. Gyakori esőről, záporról és megerősödő szélről érkezik hir Olaszország északi feléből, az Alpok vidékéről, továbbá a Német-síkságról. Ugyancsak változékony idő van Északnyugat-Európában.

Hazánkban pénteken időnként erősen megnövekedett a felhőzet. Sokfelé alakult ki zápor, zivatar. A szombat reggelig lehullott csapadék mennyisége általában 3 és 12 mm között volt, helyenként azonban ennél több is leesett. Például Tokajon 17, Miskolcon 22, Veszprémben pedig 25 mm volt a lehullott csapadék mennyisége. Pénteken a hőmérséklet csúcsértéke 24 és 32 fok között alakult. Szombat hajnalra pedig 13-19 fokig hült le a levegő. Ma délelőtt délnyugat felől sokfelé befelhősödött az ég, a déli megyékben egy-két helyen gyenge záporeső esett. A hőmérséklet 11 órakor az országban 19 és 25 fok között volt.

Ma 12 órakor Budapesten a hőmérséklet 23 fok, a tengerszintre átszámitott légnyomás 1013 mbar, nem változik.

A Balaton vizének hőmérséklete Siófoknál 11 órakor 20 fok volt.

Várható időjárás vasárnap estig:

Ma délnyugat felől időnként erősen megnövekszik a felhőzet és többfelé lesz zápor, zivatar.
Vasárnap csökken a felhő és kevesebb helyen várható zápor.
Néhány órára kisüt a nap.
A megélénkülő délnyugati, majd északnyugati, északi szelet gyakran kisérik erős széllökések.
Várható legalacsonyabb éjszakai hőmérséklet: 13-18,
legmagasabb nappali hőmérséklet vasárnap: 23-28 fok között alakul.

Bozóki István s.k.

A hőmérséklet napi középértéke és eltérése a 100 évi átlagtól /Budapest belterületén/:

1984. VIII. 10.	20,7°C	-0,4°C

1871 óta ezen a napon Budapesten előfordult

legmagasabb hőmérséklet:	37,9°C /1946/,	
legalacsonyabb hőmérséklet:	9,4°C /1916/.	

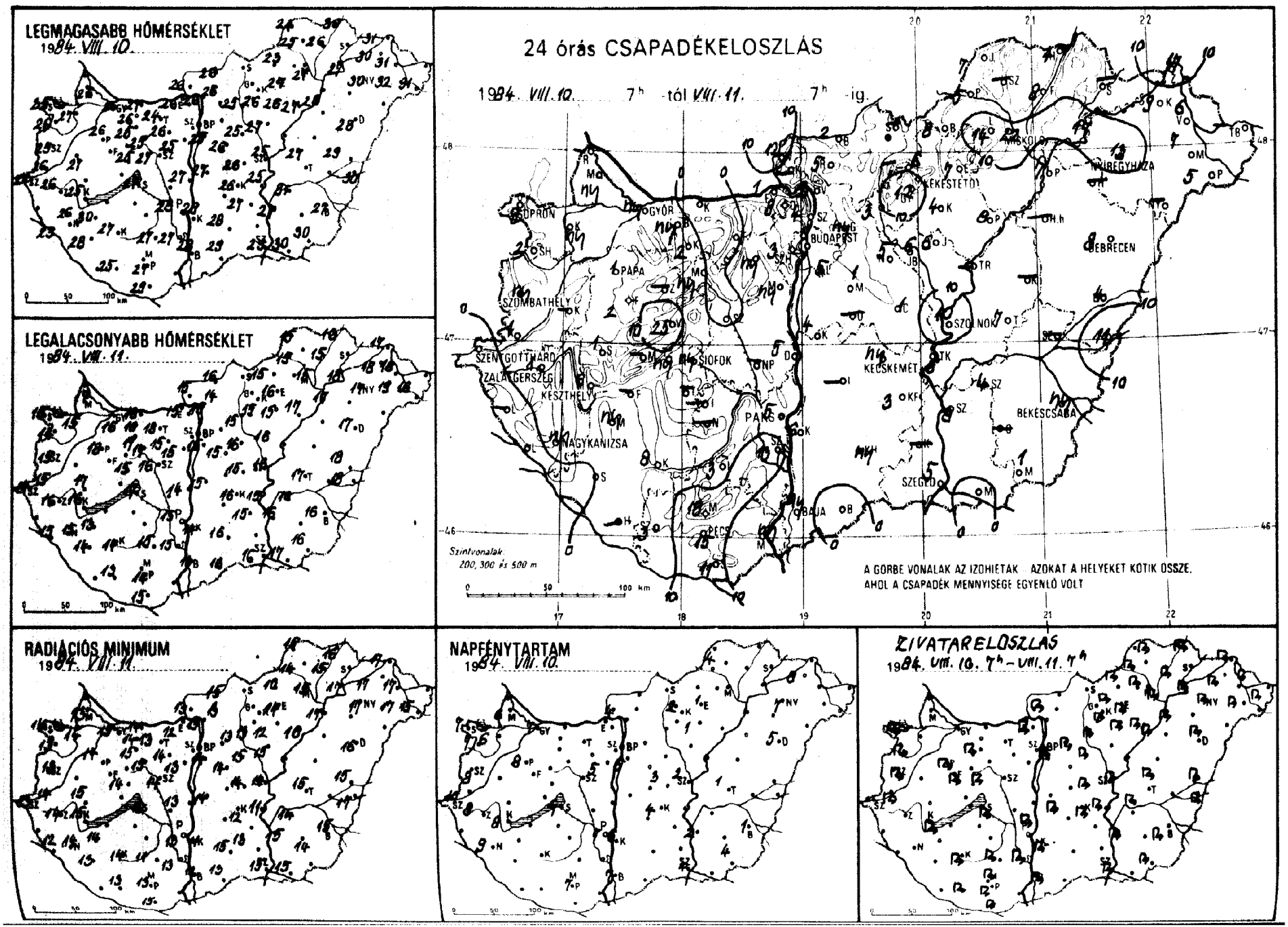
LEGMAGASABB HŐMÉRSÉKLET
1984. VIII. 10.
LEGALACSONYABB HŐMÉRSÉKLET
1984. VIII. 11.
24 órás CSAPADÉKELOSZLÁS
1984. VIII. 10. 7h -tól VIII. 11. 7h -ig.
SOPRON
GYŐR
BUDAPEST
MISKOLC
NYÍREGYHÁZA
DEBRECEN
PAPA
SZOMBATHELY
SZENTGOTTHÁRD
ZALAEGERSZEG
KESZTHELY
SIÓFOK
KECSKEMÉT
PÁKS
NAGYKANIZSA
BÉKÉSCSABA
SZEGED
BAJA
Szintvonalak:
200, 300 és 500 m
A GÖRBE VONALAK AZ IZOHIETÁK AZOKAT A HELYEKET KÖTIK ÖSSZE,
AHOL A CSAPADÉK MENNYISÉGE EGYENLŐ VOLT
RADIÁCIÓS MINIMUM
1984. VIII. 11.
NAPFÉNYTARTAM
1984. VIII. 10.
ZIVATARELOSZLÁS
1984. VIII. 10. 7h – VIII. 11. 7h

849. VIII. 07 h-ig az utolsó 24 óra adatai						Előző nap napos órái
állomás	csapadék (mm)		max. hőmérséklet	min. hőmérséklet	rad. min.	
Győr	ny		26	16	15	7
Kapuvár	ny		27	15	14	6
Mosonmagyaróvár	ny		26	17	13	6
Rajka	–		–	–	–	
Sopron	9		25	15	14	7
Sopronhorpács	2		26	14	13	7
Káld-	–		–	–	–	
Körmend	1		26	15	14	
Szentgotthárd	.		24	14	13	10
Szombathely	ny		25	15	13	8
Lenti	–		–	–	–	
Letenye	.		23	15	12	
Nagykanizsa	ny		26	15	14	9
Zalaegerszeg	1		26	16	14	8
Farkasgyepű	2		24	11	10	
Keszthely	6		25	16	15	8
Mencshely	–		–	–	–	
Papa	1		26	18	14	8
Sümeg	1		27	17	15	
Tihany	ny		25	17	15	
Veszprém	25		25	15	14	
Zirc	–		–	–	–	
Fonyód	–		–	–	–	
Homokszt. György	–		–	–	–	
Kaposvár	8		27	14	14	
Marcali	ny		30	13	14	
Siófok	ny		27	17	16	7
Sumogyszob	.		28	14	13	
Tab	–		–	–	–	
Bábolna	ny		26	16	14	
Esztergom	1		26	15	12	
Kisbér	2		26	17	15	
Komárom	.		27	16	14	
Tatabánya	.		24	18	13	
Alcsútdoboz	ny		26	15	14	
Dunaújváros	6		27	14	13	
Martonvásár	ny		25	15	13	5
Mór	ny		25	17	15	
Nagyhörcsökp.	–		–	–	–	
Szabadbattyán	.		27	16	14	
Tregszemcse	–		–	–	–	
Lengyel	3		27	15	11	
Paks	5		28	15	13	7
Szekszárd	13		27	15	13	
Árpádtető	18		25	15	12	
Mohács	ny		27	14	11	
Pécs	15		27	14	13	7
Siklós	11		29	15	15	
Szigetvár	3		25	13	13	
Budaörs	9		26	16	9	
Bp. Lőrinc	5		25	15	14	5
Bp. Met. Int.	–		–	–	–	
Bp. Szab. hegy	3		24	15	12	
Cegléd	1		26	15	14	3
Dobogókő	8		20	14	14	
Gödöllő	ny		25	16	13	6
Királyrét	–		–	–	–	
Monor	1		26	15	14	
Nagykáta	5		25	16	15	
Szentendre	4		26	16	15	

849. VIII. 10 h-ig az utolsó 24 óra adatai						Előző nap napos órái
állomás	csapadék (mm)		max. hőmérséklet	min. hőmérséklet	rad. min.	
Vác	8		26	15	15	
Vámosmikola	12		26	15	13	4
Baja	ny		28	13	12	7
Bácsalmás	.		29	16	13	
Izsák	–		–	–	–	
Kalocsa	6		29	14	11	6
Kecskemét	ny		26	16	12	4
Kiskunfélegyháza	3		27	15	13	
Kiskunhalas	ny		28	16	15	
Kunszentmiklós	4		27	15	14	
Tiszakécske	8		25	15	11	
Balassagyarmat	2		26	16	15	
Romhány	5		26	14	13	
Salgótarján	–		–	–	–	
Eger	7		27	16	14	1
Galyatető	–		–	–	–	
Gyöngyös	12		26	15	13	
Kékestető	6		18	12	11	2
Kompolt	4		26	15	12	1
Lőrinci	3		25	15	13	
Poroszló	8		27	17	16	
Jászapáti	6		27	16	15	
Jászberény	6		25	16	14	
Karcag	–		–	–	–	
Szolnok	10		25	16	14	2
Tiszaroff	–		–	–	–	
Túrkeve	7		27	17	15	1
Kistelek	–		–	–	–	
Makó	.		30	17	15	
Szeged	5		29	16	15	4
Szentes	4		31	16	14	
Borsodnádasd	8		23	15	10	
Füged	8		26	15	15	
Hidasnémeti	4		30	16	16	
Jósvafő	7		24	15	15	4
Lillafüred	14		25	15	13	
Miskolc	22		27	15	15	–
Putnok	5		25	15	14	
Sárospatak	–		–	–	–	
Szendrőlád	–		–	–	–	
Tokaj	17		27	18	17	
Kisvárda	9		30	18	17	8
Mátészalka	7		32	19	17	
Nyíregyháza	13		30	17	17	7
Nyírlugos	–		–	–	–	
Pátyod	5		31	16	15	
Tiszabecs	–		–	–	–	
Vásárosnamény	6		31	18	17	
Záhony	17		31	17	17	
Berettyóújfalu	4		29	18	15	
Debrecen	8		28	17	16	5
Hajdúdorog	–		–	–	–	
Hortobágy	–		–	–	–	
Körösszakál	11		30	18	17	
Polgár	7		28	17	17	
Békéscsaba	ny		27	16	15	1
Mezőhegyes	1		30	16	14	4
Orosháza	–		–	–	–	
Szarvas	8		27	16	15	2
Szeghalom	–		–	–	–	

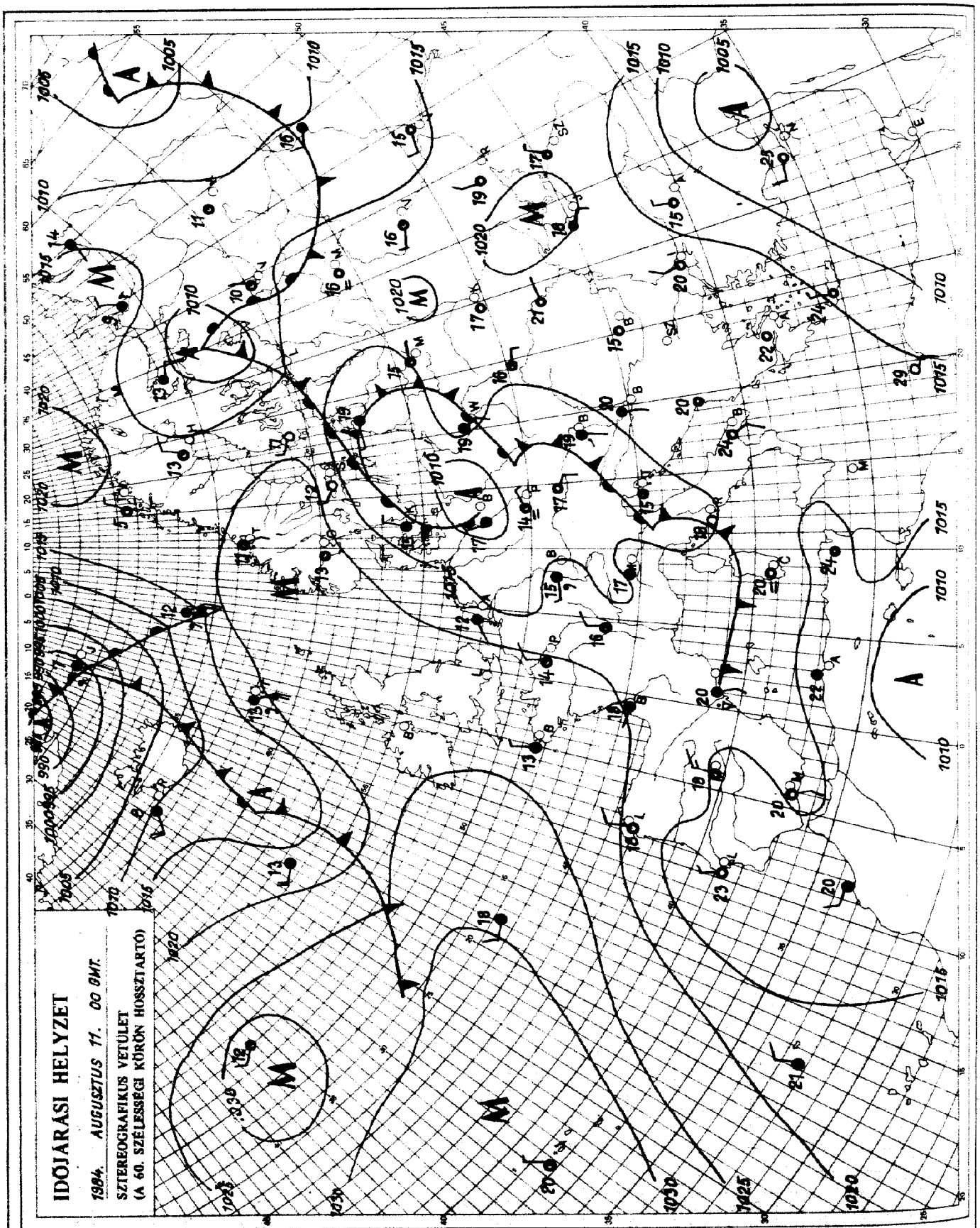

KIADJA: ORSZÁGOS METEOROLÓGIAI SZOLGÁLAT
Készíti: Központi Előrejelző Intézet Analízis- és Rövidtávú Prognózis Központja – T.: 273-018
Megjelenik naponként
Évi előfizetési díja: 1760,- Ft. – Megrendelhető: 1024 Budapest, II., Kitaibel Pál u. 1. – T.: 353-500
Kiadásért felel: az OMSZ elnöke – Szerkesztésért felel: a KEI igazgatója

Jelmagyarázat a havi mellékletben

IDŐJÁRÁSI NAPIJELENTÉS

ЕЖЕДНЕВНЫЙ МЕТЕОРОЛОГИЧЕСКИЙ БЮЛЛЕТЕНЬ · DAILY WEATHER REPORT
BULLETIN QUOTIDIEN DE TEMPS · TÄGLICHER WETTERBERICHT

97. évfolyam 225. szám. + Budapest + 1984. augusztus 12. vasárnap

Az időjárási helyzet és a várható időjárás:

Délnyugat-Európában a hajnali, reggeli pára és köd megszünését túlnyomóan napos, száraz idő követi. Ugyanakkor a kontinens nagyobbik részén változékony az időjárás. A szárazföld belseje felett többközéppontú ciklonrendszer örvénylik. Az eltérő hőmérsékletü és nedvességtartalmú léghullámok keveredését az Alpok vidékén, a Kárpát-medence keleti felén, továbbá a Kelet-Európai-alföld egy részén többfelé előforduló eső, zápor, helyenként zivatar és megerősödő szél jelzi. Ugyancsak változékony idő van Észak-Európában - főként - a Skandinávfélszigeten.

Magyarországon szombaton délnyugat felől gyakran erősen megnövekedett a felhőzet. Sokfelé alakult ki heves zápor, zivatar. A vasárnap reggelig lehullott csapadék mennyisége területi átlagban általában 4 és 12 mm között volt, helyenként azonban ennél jóval többet mértek. Például Hajdudorogon 27, Szarvason 28, Debrecenben 34, a budapesti Szabadsághegyen 39, Martonvásáron pedig 53 mm volt a lehullott csapadék mennyisége. Szombaton a hőmérséklet csúcsértéke 23 és 30 fok között váltakozott. Vasárnap hajnalra pedig 13-19 fokig hült le a levegő. Ma délelőtt a Dunántúlon változóan, másutt többnyire erősen felhős volt az ég. Főként a keleti megyékből érkezett hir újabb esőről, záporról. Az északi szél időnként megélénkült. A hőmérséklet 11 órakor az országban 18 és 22 fok között alakult.

Ma 12 órakor Budapesten a hőmérséklet 22 fok, a tengerszintre átszámitott légnyomás 1010 mbar, változatlan.

A Balaton vizének hőmérséklete Siófoknál 11 órakor 20 fok volt.

Várható időjárás hétfő estig:

Északkeleten erősen, másutt változóan felhős idő lesz.
Főként keleten várható - többfelé - újabb eső, zápor, helyenként zivatar is kialakul.
A megélénkülő északnyugati, északi szelet a Dunántúlon időnként erős széllökések kisérik.
Várható legalacsonyabb éjszakai hőmérséklet: 11-16,
legmagasabb nappali hőmérséklet hétfőn: 20-25 fok között alakul.

Bozóki István s.k.

A hőmérséklet napi középértéke és eltérése a 100 évi átlagtól /Budapest belterületén/:

1984. VIII. 11.	19,1°C	-2,0°C

1871 óta ezen a napon Budapesten előfordult

legmagasabb hőmérséklet:	37,9°C /1921/,	
legalacsonyabb hőmérséklet:	10,5°C /1885/.	

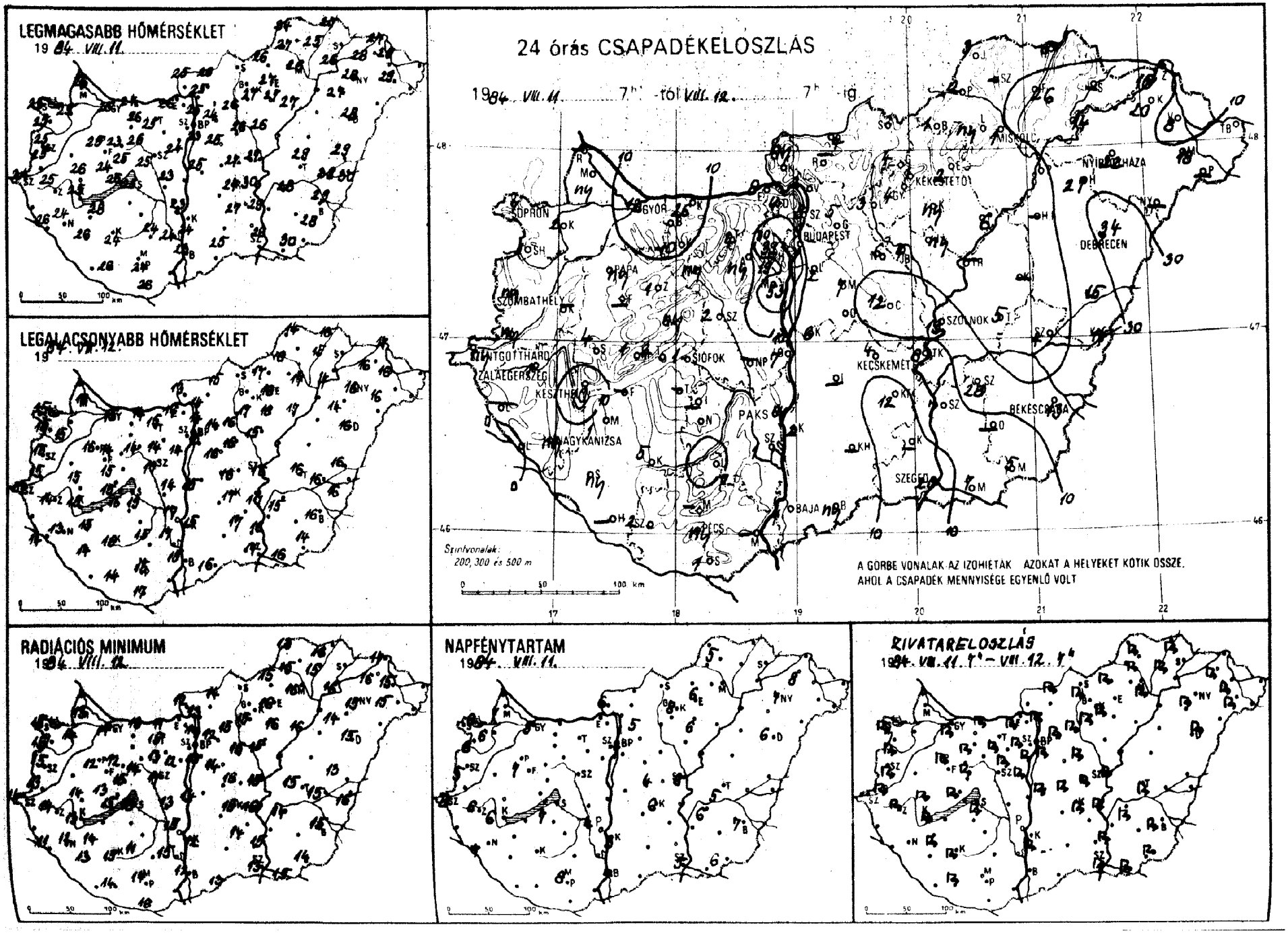
LEGMAGASABB HŐMÉRSÉKLET
1984. VIII. 11.
LEGALACSONYABB HŐMÉRSÉKLET
1984. VIII. 12.
24 órás CSAPADÉKELOSZLÁS
1984. VIII. 11. 7h -tól VIII. 12. 7h -ig
SOPRON
GYŐR
BUDAPEST
MISKOLC
NYÍREGYHÁZA
KEKESTETŐ
DEBRECEN
SZOMBATHELY
PAPA
SZOLNOK
SZOLNOK
SZOLNOK

állomás	8-án 07h-ig az utolsó 24 óra adatai csapadék (mm)		max. hőmérséklet	min. hőmérséklet	rad. min.	Előző nap napos órái
Győr	13		25	15	14	5
Kapuvár	2		25	15	14	6
Mosonmagyaróvár	ny		26	16	13	7
Rajka	–		–	–	–	
Sopron	7		25	15	15	6
Sopronhorpács	1		25	15	15	6
Káld	–		–	–	–	
Körmend	ny		25	15	13	
Szentgotthárd	ny		24	14	14	8
Szombathely	ny		25	15	15	5
Lenti	–		–	–	–	
Letenye	.		26	14	11	
Nagykanizsa	ny		24	13	12	7
Zalaegerszeg	1		25	14	14	6
Farkasgyepű	–		–	–	–	
Keszthely	10		25	15	13	6
Mencshely	1		24	15	13	7
Pápa	ny		25	16	12	7
Sümeg	4		26	15	14	
Tihany	2		26	16	15	
Veszprém	ny		25	15	15	
Zirc	1		23	14	12	
Fonyód	–		–	–	–	
Homokszt. györgy	–		–	–	–	
Kaposvár	5		24	16	15	
Marcali	1		28	15	14	
Siófok	1		25	19	18	7
Somogyszob	ny		26	14	13	
Tab	–		–	–	–	
Báholna	–		–	–	–	
Esztergom	8		26	14	11	
Kisbér	10		26	15	14	
Komárom	26		27	14	13	
Tatabanya	4		26	15	15	
Alcsútdoboz	ny		25	14	13	
Dunaújváros	7		23	14	13	
Martonvásár	53		24	14	12	
Mór	ny		26	14	14	
Nagyhörcsökp.	–		–	–	–	
Szabadbattyán	2		25	17	17	
Iregszemcse	–		–	–	–	–
Lengyel	.		24	15	11	
Paks	ny		23	17	15	4
Szekszárd	1		24	17	15	
Árpádtető	–		–	–	–	
Mohács	–		–	–	–	
Pécs	ny		24	15	14	8
Siklós	1		26	17	16	
Szigetvár	2		26	14	14	
Budaörs	19		24	15	14	
Bp. Lőrinc	2		23	15	13	7
Bp. Met. Int.	–		–	–	–	–
Bp. Szab. hegy	39		21	14	10	
Cegléd	12		27	16	16	4
Dobogókő	4		20	13	13	
Gödöllő	5		24	14	12	5
Királyrét	–		–	–	–	
Monor	7		25	16	14	
Nagykáta	6		26	16	15	
Szentendre	8		25	14	14	

állomás	8-án 07h-ig az utolsó 24 óra adatai csapadék (mm)		max. hőmérséklet	min. hőmérséklet	rad. min.	Előző nap napos órái
Vác	2		25	14	13	
Vámosmikola	ny		25	13	12	6
Baja	1		23	15	12	4
Bácsalmás	ny		25	16	13	
Izsák	–		–	–	–	
Kalocsa	2		24	15	12	3
Kecskemét	4		27	17	15	6
Kiskunfélegyháza	12		27	16	14	
Kiskunhalas	–		–	–	–	
Kunszentmiklós	6		25	15	14	
Tiszakécske	8		30	17	16	
Balassagyarmat	4		26	15	14	
Romhány	–		–	–	–	
Salgótarján	–		–	–	–	
Eger	2		27	16	16	6
Galyatető	4		21	12	10	
Gyöngyös	4		27	17	15	
Kékestető	1		20	11	11	8
Kompolt	ny		27	16	16	6
Lőrinci	3		26	16	15	
Poroszló	6		27	17	16	
Jászapáti	ny		28	17	16	
Jászberény	4		20	16	16	
Karcag	–		–	–	–	
Szolnok	13		27	16	15	6
Tiszaroff	–		–	–	–	
Túrkeve	5		29	16	15	5
Kistelek	–		–	–	–	
Makó	7		30	16	15	
Szeged	20		26	14	13	5
Szentes	7		29	15	15	
Borsodnádasd	1		26	17	15	
Füged	26		25	15	15	
Hidasnémeti	6		27	16	16	
Jósvafő	3		24	14	13	5
Lillafüred	ny		27	16	14	
Miskolc	1		26	17	16	–
Putnok	2		27	16	15	
Sárospatak	–		–	–	–	–
Szendrőlád	–		–	–	–	
Tokaj	14		26	17	16	
Kisvárda	20		28	16	16	8
Mátészalka	18		29	16	15	
Nyíregyháza	22		28	16	15	7
Nyírlugos	–		–	–	–	
Pátyod	–		–	–	–	
Tiszabecs	–		–	–	–	
Vásárosnamény	8		29	16	15	
Záhony	10		27	17	17	
Berettyóújfalu	15		29	16	13	
Debrecen	34		28	16	15	6
Hajdúdorog	27		27	14	14	
Hortobágy	–		–	–	–	
Körösszakál	14		30	16	16	
Polgár	–		–	–	–	
Békéscsaba	13		29	16	15	7
Mezőhegyes	5		28	14	14	6
Orosháza	–		–	–	–	
Szarvas	28		28	15	14	6
Szeghalom	4		29	16	15	

KIADJA: ORSZÁGOS METEOROLÓGIAI SZOLGÁLAT
Készíti: Központi Előrejelző Intézet Analízis- és Rövidtávú Prognózis Központja – T.: 273-018
Megjelenik naponként
Évi előfizetési díja: 1760,- Ft. – Megrendelhető: 1024 Budapest, II., Kitaibel Pál u. 1. – T.: 353-500
Kiadásért felel: az OMSZ elnöke – Szerkesztésért felel: a KEI igazgatója
Jelmagyarázat a havi mellékletben

IDŐJÁRÁSI NAPIJELENTÉS

ЕЖЕДНЕВНЫЙ МЕТЕОРОЛОГИЧЕСКИЙ БЮЛЛЕТЕНЬ · DAILY WEATHER REPORT
BULLETIN QUOTIDIEN DE TEMPS · TÄGLICHER WETTERBERICHT

97. évfolyam 226. szám. + Budapest + 1984. augusztus 13. hétfő

Az időjárási helyzet és a várható időjárás:

Európa keleti felén az egymást követő, záporokat, helyi zivatarokat, hüvös időt okozó léghullámok között csupán rövid időszakokra süt ki a nap. A kontinens nyugati felén viszont túlnyomóan napos és ezért jóval melegebb idő van.

Magyarországon az elmúlt másfél nap általában 2-3 órás felhős és egymásfél órás napos időszakok váltakoztak. Gyakoriak voltak az átfutó záporok. Bár egy-két helyen rövid idő alatt 10-30 mm csapadék hullott, mezőgazdasági szempontból továbbra is a szárazság a legnagyobb gond. A jellemző hőmérsékletek: vasárnapi maximum 19, 27, hétfői minimum 13, 17, hétfői 11 órás hőmérséklet 18, 22 fok.

Ma 12 órakor Budapesten a hőmérséklet 18 fok, a tengerszintre átszámított légnyomás 1013 mbar, változatlan.

A Balaton vizének hőmérséklete Siófoknál 11 órakor 19 fok volt.

Várható időjárás kedd estig:

Kedd estig országszerte változóan felhős idő várható.
Különösen hétfőn valószinüek átfutó záporok.
Az időnként élénk északi szél kissé mérséklődik.
A hőmérséklet hajnalra 13 és 18, kedden délutánra 20 és 25 fok között várható.

Aigner Szilárd s.k.

TÁVOLABBI KILÁTÁSOK SZERDÁTÓL-SZOMBATIG:

A többször megnövekvő felhőzetből záporok, zivatarok kialakulására lehet számitani.
Az időszak végén már több lesz a napsütés, a csapadékhajlam gyengül.
Legalacsonyabb hajnali hőmérséklet: 12, 17 fok között várható.
Legmagasabb nappali hőmérséklet: eleinte 21, 26, később 23, 28 fok között lesz.
Jelentős mennyiségü /legalább 5 mm napi/ csapadék az ország területének 40 százalékán várható.

KÖZÉPTÁVÚ ELŐREJELZŐ OSZTÁLY

A hőmérséklet napi középértéke és eltérése a 100 évi átlagtól /Budapest belterületén/:

1984. VIII. 12.	19,6°C	-1,8°C

1871 óta ezen a napon Budapesten előfordult

legmagasabb hőmérséklet:	38,7°C /1921/,	
legalacsonyabb hőmérséklet:	10,0°C /1881/.	

84.511.

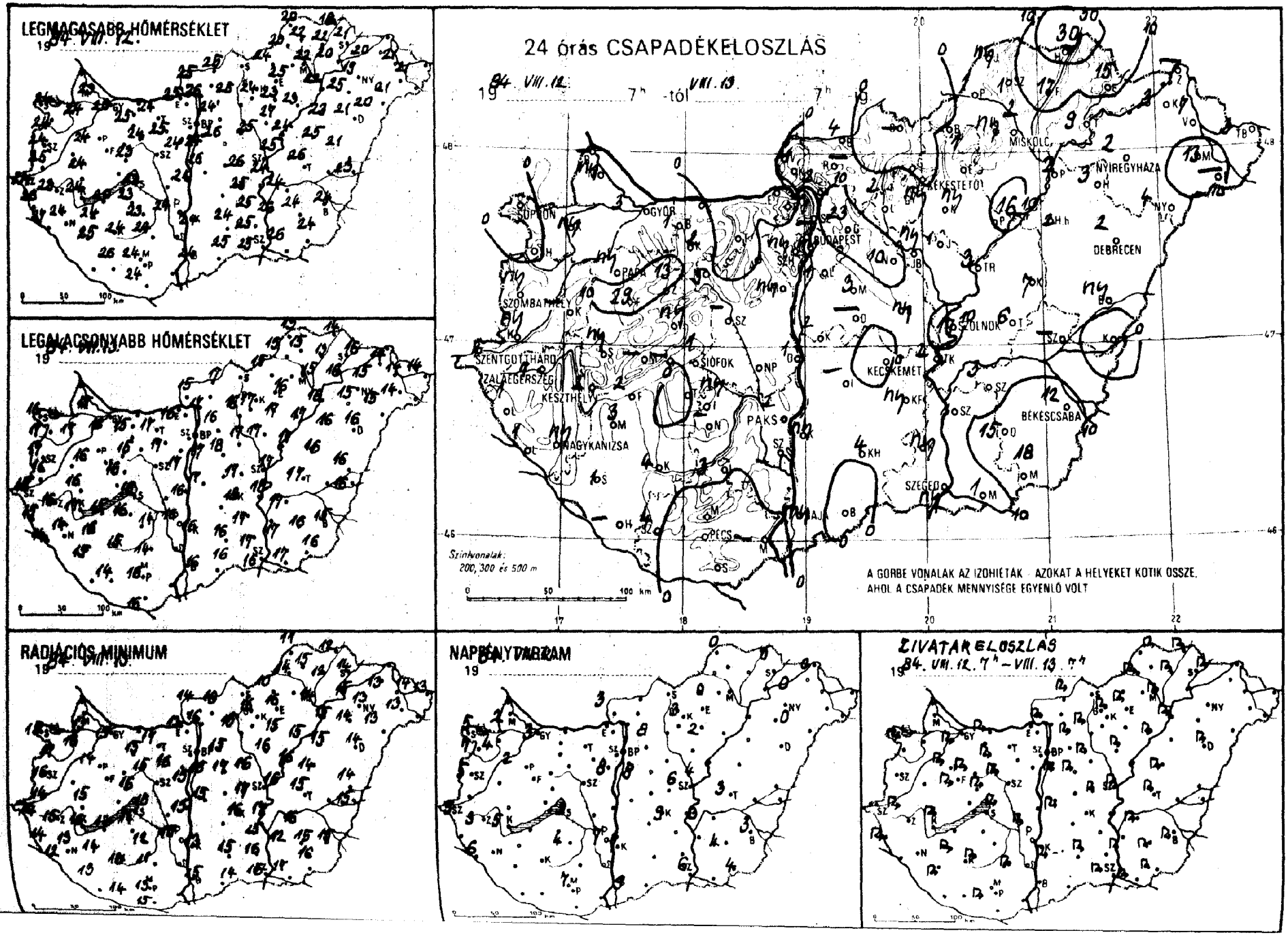
LEGMAGASABB HŐMÉRSÉKLET
LEGALACSONYABB HŐMÉRSÉKLET
24 órás CSAPADÉKELOSZLÁS
1984. VIII. 12. 7h -tól VIII. 13. 7h
Szintvonalak: 200, 300 és 500 m
A GÖRBE VONALAK AZ IZOHIETÁK - AZOKAT A HELYEKET KÖTIK ÖSSZE, AHOL A CSAPADÉK MENNYISÉGE EGYENLŐ VOLT
RADIÁCIÓS MINIMUM
NAPSÜTÉSTARTAM
SZIVÁRGÁS ELOSZLÁS
1984. VIII. 12. 7h – VIII. 13. 7h
SOPRON
GYŐR
BUDAPEST
MISKOLC
NYÍREGYHÁZA
DEBRECEN
SZOMBATHELY
PÁPA
SZENTGOTTHÁRD
ZALAEGERSZEG
KESZTHELY
SIÓFOK
PAKS
KECSKEMÉT
SZOLNOK
BÉKÉSCSABA
NAGYKANIZSA
SZEGED
PÉCS

84. VIII. 13 07 h-ig az utolsó 24 óra adatai						Előző nap napos órái
állomás	csapadék (mm)		max. hőmérséklet	min. hőmérséklet	rad. min.	
Győr	3		23	16	15	3
Kapuvár	ny		24	17	16	4
Mosonmagyaróvár	ny		23	15	13	2
Rajka	–		–	–	–	
Sopron	.		24	16	15	5
Sopronhorpács	.		24	17	17	7
Káld	–		–	–	–	
Körmend	ny		25	16	14	
Szentgotthárd	1		24	15	14	5
Szombathely	ny		24	17	16	5
Lenti	1		26	15	14	
Letenye	1		27	14	12	
Nagykanizsa	ny		24	14	13	6
Zalaegerszeg	7		23	16	15	3
Farkasgyepű	29		20	15	14	
Keszthely	2		24	17	16	5
Mencshely	–		–	–	–	–
Pápa	ny		24	16	14	2
Sümeg	ny		24	16	15	
Tihany	–		–	–	–	
Veszprém	ny		23	16	16	
Zirc	13		20	14	14	
Fonyód	2		20	15	12	
Homokszt. györgy	–		–	–	–	–
Kaposvár	4		24	15	13	
Marcali	3		24	16	14	
Siófok	1		22	19	18	3
Somogyszob	1		25	15	13	
Tab	.		23	16	14	
Bábolna	1		24	16	15	
Esztergom	.		25	16	13	
Kisbér	2		25	15	15	
Komárom	–		–	–	–	
Tatabánya	.		24	17	17	
Alcsutdoboz	.		25	17	16	
Dunaújváros	1		24	16	15	
Martonvásár	ny		24	17	15	8
Mór	5		24	15	15	
Nagyhörcsökp.	–		–	–	–	
Szabadbattyán	–		–	–	–	
Iregszemcse	ny		23	14	12	4
Lengyel	3		24	14	11	
Paks	2		24	16	15	7
Szekszárd	–		–	–	–	
Árpádtető	.		20	15	14	
Mohács	–		–	–	–	
Pécs	.		24	16	15	7
Siklós	.		24	16	15	
Szigetvár	4		26	14	14	
Budaörs	ny		24	18	17	
Bp. Lőrinc	1		24	17	15	8
Bp. Met. Int.	–		–	–	–	–
Bp. Szab. hegy	ny		22	15	13	
Cegléd	ny		26	17	17	6
Dobogókő	–		–	–	–	
Gödöllő	23		24	16	15	8
Királyrét	1		24	15	14	
Monor	3		26	18	17	
Nagykáta	10		25	17	16	
Szentendre	1		26	17	16	

84. VIII. 13 07 h-ig az utolsó 24 óra adatai						Előző nap napos órái
állomás	csapadék (mm)		max. hőmérséklet	min. hőmérséklet	rad. min.	
Vác	2		26	17	16	
Vámosmikola	.		25	15	14	3
Baja	ny		24	16	15	9
Bácsalmás	.		25	16	14	
Izsák	–		–	–	–	
Kalocsa	ny		24	16	13	7
Kecskemét	.		25	18	16	9
Kiskunfélegyháza	ny		25	17	15	
Kiskunhalas	4		24	16	15	
Kunszentmiklós	2		26	17	15	
Tiszakécske	2		24	18	17	
Balassagyarmat	4		25	17	16	
Romhány	–		–	–	–	
Salgótarján	–		–	–	–	
Eger	1		25	16	16	0
Galyatető	.		20	11	10	
Gyöngyös	ny		24	17	16	
Kékestető	.		17	10	10	3
Kompolt	ny		23	17	15	2
Lőrinci	2		25	16	16	
Poroszló	16		23	17	15	
Jászapáti	1		27	17	16	
Jászberény	ny		25	17	16	
Karcag	7		25	16	14	
Szolnok	17		25	17	16	4
Tiszaroff	3		24	17	16	
Túrkeve	6		26	17	15	3
Kistelek	ny		25	17	16	
Makó	1		26	17	17	
Szeged	ny		25	16	16	6
Szentes	1		26	17	12	
Borsodnádasd	.		24	15	10	
Füzöd	17		22	13	12	
Hidasnémeti	30		18	14	12	
Jósvafő	ny		20	13	11	0
Lillafüred	ny		22	14	12	
Miskolc	2		22	15	14	–
Putnok	1		23	15	14	
Sárospatak	15		21	16	14	0
Szendrőlád	1		22	15	15	
Tokaj	9		20	16	15	
Kisvárda	3		20	14	13	0
Mátészalka	13		21	14	13	
Nyíregyháza	2		19	15	13	0
Nyírlugos	4		20	15	13	
Pátyod	–		–	–	–	
Tiszabecs	3		21	14	13	
Vásárosnamény	7		21	14	14	
Záhony	–		–	–	–	
Berettyóújfalu	ny		21	16	14	
Debrecen	2		21	16	14	0
Hajdúdorog	3		25	15	14	
Hortobágy	2		23	16	15	
Körösszakál	.		23	16	15	
Polgár	2		22	16	15	
Békéscsaba	12		24	15	15	3
Mezőhegyes	18		24	16	16	4
Orosháza	15		24	16	15	4
Szarvas	3		24	17	16	3
Szeghalom	–		–	–	–	

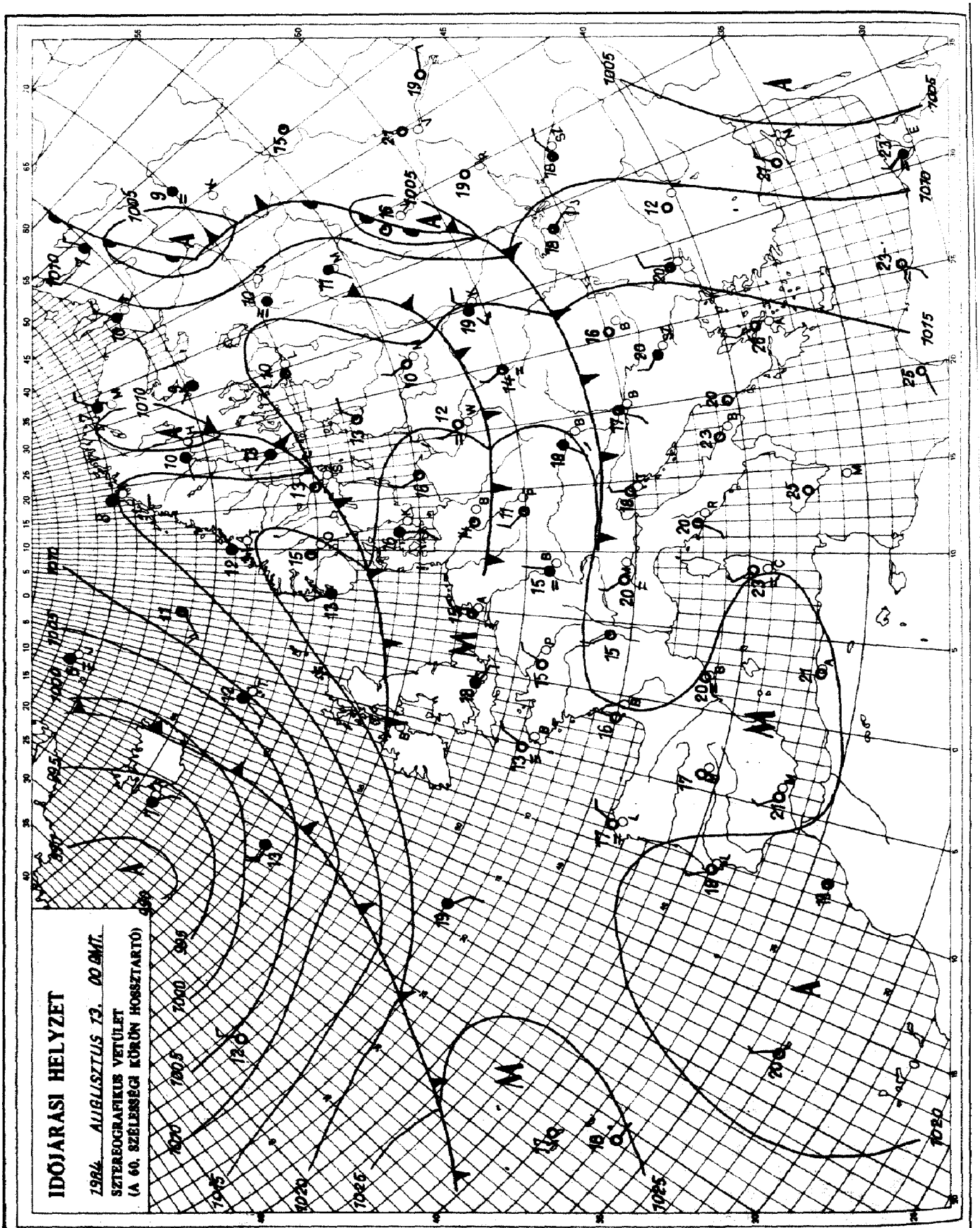

KIADJA: ORSZÁGOS METEOROLÓGIAI SZOLGÁLAT
Készíti: Központi Előrejelző Intézet Analízis- és Rövidtávú Prognózis Központja – T.: 273-018
Megjelenik naponként
Évi előfizetési díja: 1760,- Ft. – Megrendelhető: 1024 Budapest, II., Kitaibel Pál u. 1. – T.: 353-500
Kiadásért felel: az OMSZ elnöke – Szerkesztésért felel: a KEI igazgatója

Jelmagyarázat a havi melléklapban

IDŐJÁRÁSI NAPIJELENTÉS

ЕЖЕДНЕВНЫЙ МЕТЕОРОЛОГИЧЕСКИЙ БЮЛЛЕТЕНЬ · DAILY WEATHER REPORT
BULLETIN QUOTIDIEN DE TEMPS · TÄGLICHER WETTERBERICHT

97. évfolyam 227. szám. + Budapest + 1984. augusztus 14. kedd

Az időjárási helyzet és a várható időjárás:

Szárazföldünk északkeleti, keleti részén a ciklonok továbbra is erősen felhős, szeles, változékony időjárást okoznak. Több helyről jelentenek esőt, zápor, néhány helyen zivatar is kialakul. A hőmérséklet napközben különösen Északkelet-Európában alacsony, csupán 15, 17 fok körül alakul. Nyugat-Európa fölött magas nyomású zóna található. A zóna területén általában kevés a felhő, a reggeli órákban helyenként ködös, napközben azonban napos, száraz az idő. Szerda estig a Kárpát-medence időjárásában jelentős változás nem várható.

Hazánkban kedden a déli, délnyugati megyékben erősen, máshol változóan felhős volt az ég. A legtöbb napsütést az északnyugati, és az északkeleti megyékből jelentették: 9, 12 órát. Elsősorban a Duna-Tisza-közén volt többfelé eső, zápor, egy-két helyen zivatar is kialakult. A lehullott csapadék mennyisége szórványosan elérte az 5, 7 mm-t, de néhány körzetben 10, 14, sőt Balassagyarmaton 21 mm-t mértek. A hőmérséklet csúcsértéke 20, 26 fok között váltakozott. Kedd hajnalra az északkeleti országrészben helyenként 7, 11, máshol 11, 16 fokig hült le a levegő. Ma délelőtt változóan felhős, száraz idő volt. A hőmérséklet 11 órára 18, 22 fok közé emelkedett.

Ma 12 órakor Budapesten a hőmérséklet 21 fok, a tengerszintre átszámított légnyomás 1014 mbar, alig változik.

A Balaton vizének hőmérséklete Siófoknál 11 órakor 20 fok volt.

Várható időjárás szerda estig:

Csak időnként növekedhet meg a felhőzet, általában több órás napsütés várható.
Legföljebb kisebb záporok fordulhatnak elő.
Az északias szél napközben kissé megélénkül.
Várható legalacsonyabb éjszakai hőmérséklet: 9 és 14,
legmagasabb nappali hőmérséklet szerdán: 25 fok körül várható.

Pálmási Judit s.k.

A hőmérséklet napi középértéke és eltérése a 100 évi átlagtól /Budapest belterületén/:

1984. VIII. 13.	19,5°C	-1,5°C

1871 óta ezen a napon Budapesten előfordult

legmagasabb hőmérséklet:	37,4°C /1946/,
legalacsonyabb hőmérséklet:	7,4°C /1921/.

84.512.

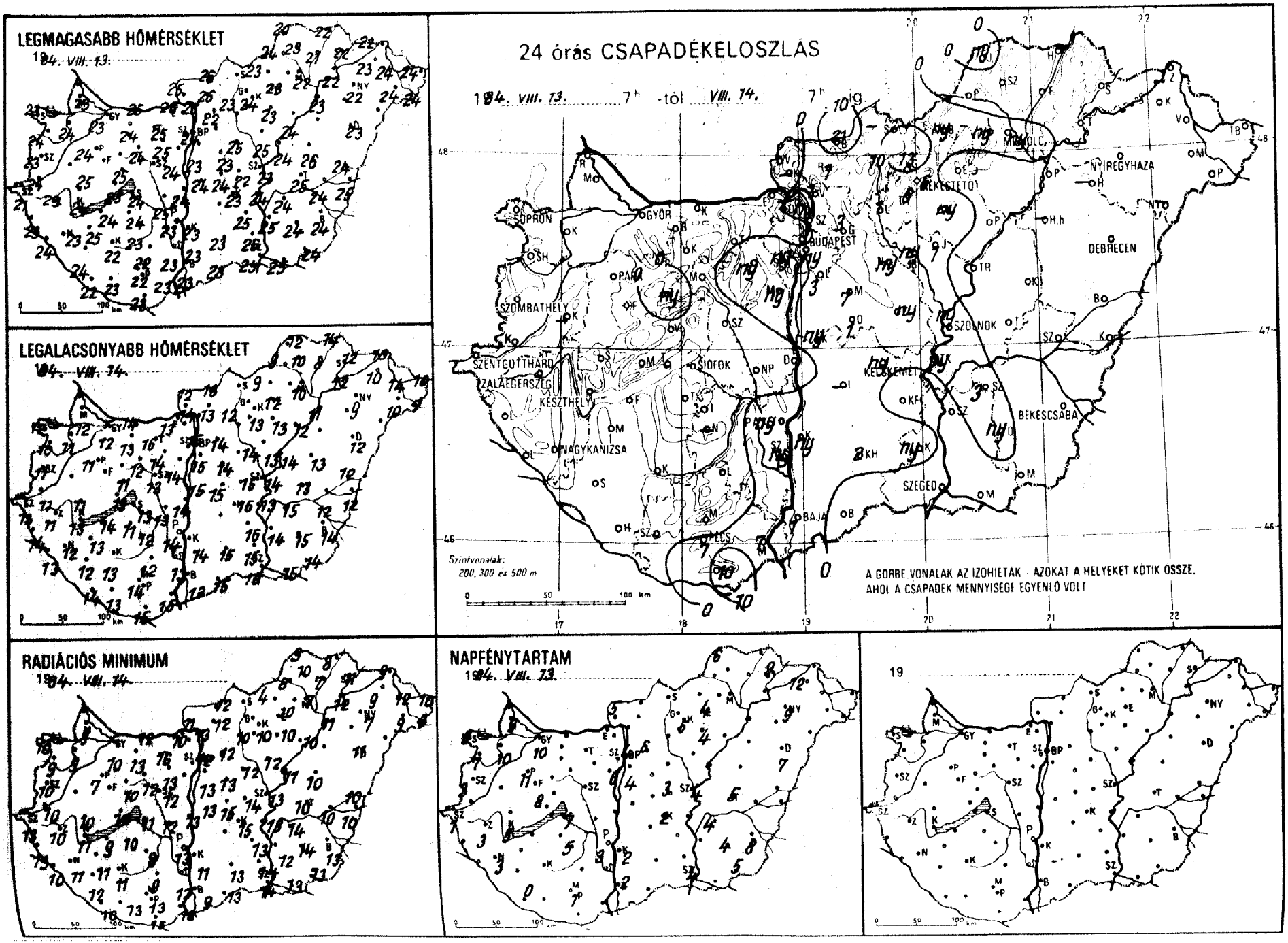
LEGMAGASABB HŐMÉRSÉKLET
1984. VIII. 13.
LEGALACSONYABB HŐMÉRSÉKLET
1984. VIII. 14.
24 órás CSAPADÉKELOSZLÁS
1984. VIII. 13. 7h -tól VIII. 14. 7h
SOPRON
GYŐR
BUDAPEST
NYÍREGYHÁZA
DEBRECEN
SZOMBATHELY
SZOLNOK
SZENTGOTTHÁRD
ZALAEGERSZEG
SIÓFOK
KECSKEMÉT
KESZTHELY
BÉKÉSCSABA
NAGYKANIZSA
SZEGED
BAJA
PÉCS
Szintvonalak:
200, 300 és 500 m
A GÖRBE VONALAK AZ IZOHIETÁK - AZOKAT A HELYEKET KÖTIK ÖSSZE,
AHOL A CSAPADÉK MENNYISÉGE EGYENLŐ VOLT
RADIÁCIÓS MINIMUM
1984. VIII. 14.
NAPFÉNYTARTAM
1984. VIII. 13.
19

84. VIII. 14h -ig az utolsó 24 óra adatai

állomás	csapadék (mm)		max. hőmérséklet	min. hőmérséklet	rad. min.	Előző nap napos órái
Győr	0	≡	23	12	10	10
Kapuvár	0	⌓	24	11	9	10
Mosonmagyaróvár	0	⌓	23	12	9	9
Rajka	–		–	–	–	
Sopron	0		23	12	10	9
Sopronhorpács	0	⌓	24	10	9	7
Káld	–		–	–	–	
Körmend	0	⌓	24	11	10	
Szentgotthárd	0	⌓	21	13	13	1
Szombathely	0	⌓	23	11	10	3
Lenti	0	=	23	14	13	
Letenye	0	⌓	24	13	10	
Nagykanizsa	0	⌓	23	12	11	3
Zalaegerszeg	0	⌓	23	11	10	3
Farkasgyepű	0	⌓	22	10	10	
Keszthely	0	⌓	24	13	11	5
Mencshely	0	⌓	24	11	9	8
Pápa	0	⌓	24	11	7	11
Sümeg	0	⌓	25	11	10	
Tihany	0	⌓	25	13	12	
Veszprém	0	=	25	11	10	
Zirc	ny	=	22	8	7	
Fonyód	0		24	14	9	
Homokszt. györgy	0	⌓	22	14	10	0
Kaposvár	0	⌓	22	13	11	
Marcali	0	⌓	25	13	11	
Siófok	0	⌓	24	13	11	7
Somogyszob	0	⌓	24	12	12	
Tab	0	⌓	24	11	10	
Bábolna	0		24	13	11	
Esztergom	0	⌓	26	13	10	
Kisbér	0	⌓	24	13	13	
Komárom	0	⌓	25	14	12	
Tatabanya	0	⌓	25	16	16	
Acsutdoboz	ny	=	25	14	13	
Dunaújváros	0		24	14	13	
Martonvásár	ny		24	14	11	6
Mor	0	⌓	24	12	12	
Nagyhörcsökp.	0	⌓	25	13	12	
Szabadbattyán	0	=	24	13	12	
Tegzemcse	0	⌓	23	12	8	5
Tengyel	0		22	12	9	
Baks	ny	∇ ⌓	23	14	13	3
Bezekszárd	ny	=	23	13	12	
Erpadtető	0		19	13	11	
Bohács	7	⌒ ⌓	23	15	13	
Pécs	7	∇ ⌓	22	14	13	1
Siklós	10	⌒ =	23	15	15	
Szigetvár	0	=	23	13	13	
Udaörs	ny	∇ ⌓	23	14	13	
P. Lőrinc	3	∇	23	15	13	4
P. Met. Int.	0	⌓	24	15	12	4
P. Szab. hegy	ny	, =	20	15	13	
Egléd	ny	, =	22	15	14	3
Gyogyó	–		–	–	–	
Gödöllő	3	⌓	22	14	12	6
Királyrét	–		–	–	–	
Nagynor	7	⌒ ⌓	23	14	13	
Nagykáta	ny	⌓	25	14	12	
Szentendre	ny	,	25	14	13	

84. VIII. 14h -ig az utolsó 24 óra adatai

állomás	csapadék (mm)		max. hőmérséklet	min. hőmérséklet	rad. min.	Előző nap napos órái
Vác	1	⌓	26	14	13	
Vámosmikola	0	⌓	25	12	11	5
Baja	1	∇ ⌓	23	12	9	2
Bácsalmás	0		25	15	13	
Izsák	–		–	–	–	
Kalocsa	ny	⌓	23	14	11	2
Kecskemét	ny		23	16	15	2
Kiskunfélegyháza	0		25	16	13	
Kiskunhalas	2	=	24	15	13	
Kunszentmiklós	ny	∇ =	24	15	13	
Tiszakécske	ny	⌒ ⌓	24	13	13	
Balassagyarmat	21	∇ ⌓	26	13	12	
Romhány	1	∇	26	13	12	
Salgótarján	–		–	–	–	
Eger	0		23	12	10	4
Galyatető	13	∇	19	10	9	
Gyöngyös	6	∇	24	13	10	
Kékestető	6	∇	16	9	7	5
Kompolt	ny	,	23	13	10	4
Lőrinci	1	∇ ⌓	23	12	10	
Poroszló	0	⌓	24	12	10	
Jászapáti	1	⌓	25	13	12	
Jászberény	ny	∇	24	13	11	
Karcag	0	⌓	26	13	10	
Szolnok	ny	∇	23	14	13	4
Tiszaroff	0	⌓	24	14	11	
Túrkeve	0	⌓	25	13	10	5
Kistelek	ny	∇	26	15	14	
Makó	0		25	15	13	
Szeged	0	⌓	25	15	14	4
Szentes	0		25	14	12	
Borsodnádasd	ny	∇ ⌓	23	9	4	
Fügöd	0	⌓	21	8	7	
Hidasnémeti	0	=	22	14	8	
Jósvafő	ny	⌓	20	12	9	6
Lillafüred	ny	⌓	23	11	10	
Miskolc	ny	∇ =	22	10	7	–
Putnok	0	=	24	9	8	
Sárospatak	0		22	12	11	9
Szendrőlád	0	⌓	23	10	10	
Tokaj	0		22	12	12	
Kisvárda	0	=	23	10	9	12
Mátészalka	0	⌓	24	10	9	
Nyíregyháza	0	⌓	22	9	7	9
Nyírlugos	–		–	–	–	
Pátyod	0	⌓	24	7	6	
Tiszabecs	0	⌓	24	10	10	
Vásárosnamény	0	⌓	24	14	12	
Záhony	0	⌓	22	10	9	
Berettyóújfalu	0		24	12	10	
Debrecen	0	⌓	23	12	11	7
Hajdúdorog	–		–	–	–	
Hortobágy	–		–	–	–	
Körösszakál	0	⌓	25	12	11	
Polgár	0	⌓	23	11	11	
Békéscsaba	0	⌓	24	14	13	8
Mezőhegyes	0	⌓	24	14	13	5
Orosháza	ny	, ⌓	24	15	14	5
Szarvas	3	∇	24	15	14	4
Szeghalom	0	=	24	12	10	

KIADJA: ORSZÁGOS METEOROLÓGIAI SZOLGÁLAT
Készíti: Központi Előrejelző Intézet Analízis- és Rövidtávú Prognózis Központja – T.: 273-018
Megjelenik naponként
Évi előfizetési díja: 1760,- Ft. – Megrendelhető: 1024 Budapest, II., Kitaibel Pál u. 1. – T.: 353-500
Kiadásért felel: az OMSZ elnöke – Szerkesztésért felel: a KEI igazgatója

Jelmagyarázat a havi mellékletben

IDŐJÁRÁSI NAPIJELENTÉS

ЕЖЕДНЕВНЫЙ МЕТЕОРОЛОГИЧЕСКИЙ БЮЛЛЕТЕНЬ · DAILY WEATHER REPORT
BULLETIN QUOTIDIEN DE TEMPS · TÄGLICHER WETTERBERICHT

97. évfolyam 228. szám. + Budapest + 1984. augusztus 15. szerda

Az időjárási helyzet és a várható időjárás:

Nyugat-Európában csöndes, mérsékelten meleg az idő és sok a napsütés, a Skandináv-félszigeten ugyanakkor hüvös léghullámok okoznak erős felhősödést és záporokat. Ciklon hatására sok a felhő a Szovjetunió területén is. Ott gyakori a zápor és a zivatar. Záporos, zivataros az idő Olaszországban és Jugoszláviában is, Közép-Európában viszont nincs számottevő csapadék, napos és felhős területek váltakoznak, és délutánra 20 fok fölé emelkedik a hőmérséklet. Jelentős változás még holnap estig sem várható Magyarország időjárásában.

Kedden országunk legnagyobb részén napos idő volt. Csupán a délnyugati és északnyugati megyékben volt többször erősen felhős az ég. Számottevő csapadék nem fordult elő, és a Dunántúlon alakult ki egy-két helyen jelentéktelen zápor. A hőmérséklet csúcsértéke 22, és 27 fok között volt. Ma hajnalra 9, 17 fokig csökkent a hőmérséklet. Reggel még sokfelé volt erősen felhős az ég, majd délelőtt egyre jobban csökkent a felhőzet. 11 órára 17, 24 fokig melegedett a levegő.

Ma 12 órakor Budapesten a hőmérséklet 23 fok volt, a tengerszintre átszámított légnyomás 1013 mbar, gyengén emelkedett.

Várható időjárás csütörtök estig:

Változóan felhős idő várható, szórványos záporral, zivatarral.
Az északi szél főként a Dunántúlon élénkül meg.
Várható legalacsonyabb éjszakai hőmérséklet: 10, 15 fok között,
legmagasabb nappali hőmérséklet csütörtökön: 25 fok körül
alakul.

Bártfai Erzsébet s.k.

A Balaton vizének hőmérséklete Siófoknál 11 órakor 20 fok volt.

A hőmérséklet napi középértéke és eltérése a 100 évi átlagtól /Budapest belterületén/:

1984. VIII. 14.	19,2°C	-1,8°C

1871 óta ezen a napon Budapesten előfordult

legmagasabb hőmérséklet:	37,2°C /1952/,
legalacsonyabb hőmérséklet:	10,0°C /1965/.

84.513.

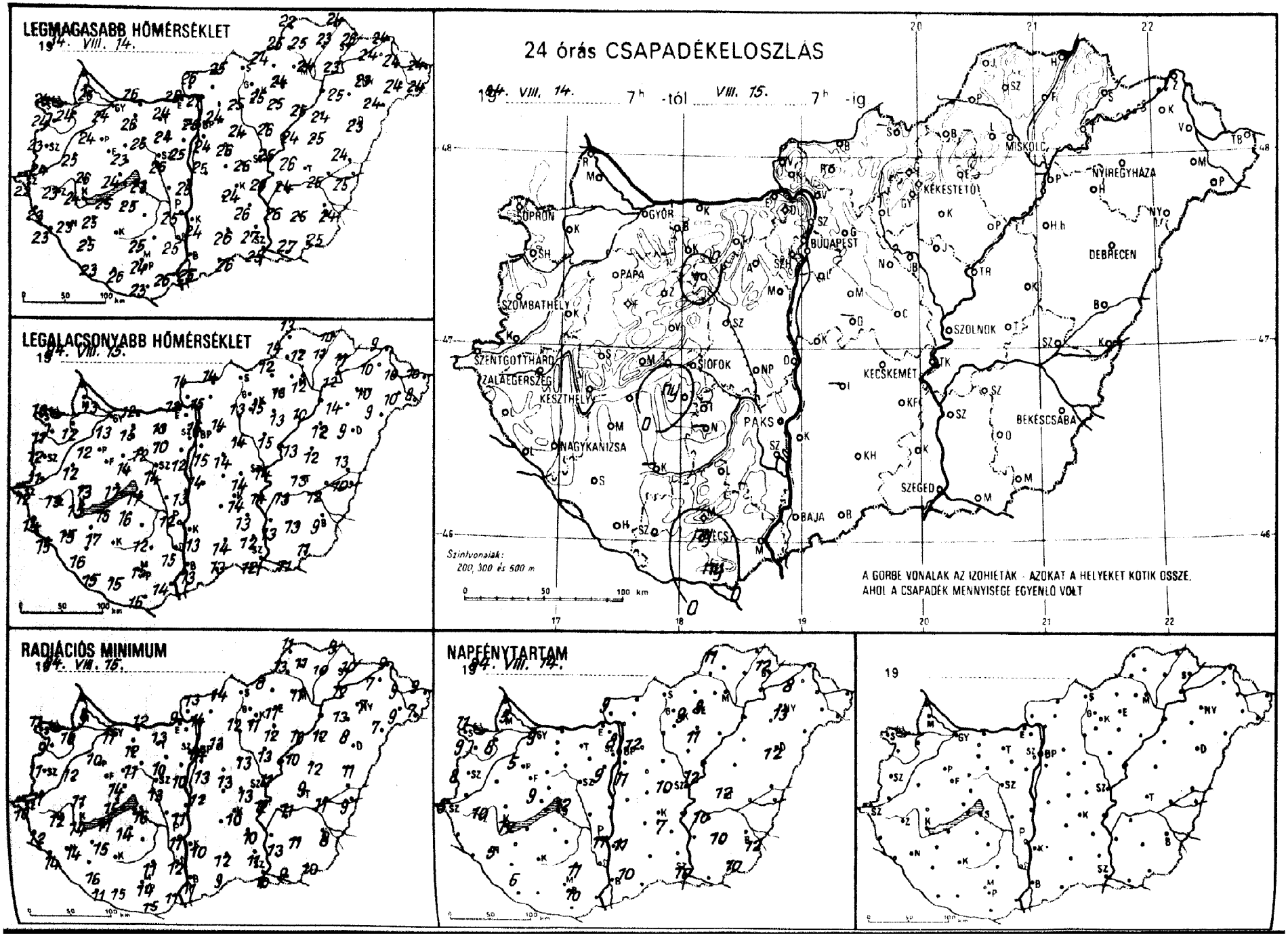
LEGMAGASABB HŐMÉRSÉKLET
19 84. VIII. 14.
LEGALACSONYABB HŐMÉRSÉKLET
19 84. VIII. 15.
24 órás CSAPADÉKELOSZLÁS
19 84. VIII. 14. 7h -tól VIII. 15. 7h -ig
Szintvonalak:
200, 300 és 500 m
A GÖRBE VONALAK AZ IZOHIETÁK - AZOKAT A HELYEKET KÖTIK ÖSSZE,
AHOL A CSAPADÉK MENNYISÉGE EGYENLŐ VOLT
RADIÁCIÓS MINIMUM
19 84. VIII. 15.
NAPFÉNYTARTAM
19 84. VIII. 14.
19
SOPRON
GYŐR
BUDAPEST
MISKOLC
NYÍREGYHÁZA
DEBRECEN
KÉKESTETŐ
PAPA
SZOMBATHELY
SZENTGOTTHÁRD
ZALAEGERSZEG
KESZTHELY
SIÓFOK
PAKS
NAGYKANIZSA
KECSKEMÉT
SZOLNOK
BÉKÉSCSABA
SZEGED
BAJA
PÉCS

8419 VIII. 19 ^{h}-ig az utolsó 24 óra adatai						Előző nap napos órái
állomás	csapadék (mm)		max. hőmérséklet	min. hőmérséklet	rad. min.	
Győr	o	⌓	24	13	11	9
Kapuvár	o	⌓	24	12	10	8
Mosonmagyaróvár	o	⌓	25	13	9	5
Rajka	–		–	–	–	
Sopron	o		24	13	11	11
Sopronhorpács	o	⌓	24	11	9	9
Káld -	o		25	12	12	
Kormend	o	⌓	24	11	11	
Szentgotthárd	o	⌓	22	12	10	5
Szombathely	o	⌓	23	12	11	8
Lenti	o	=	23	14	12	
Letenye	o	⌓	23	15	14	
Nagykanizsa	o	⌓	23	15	14	5
Zalaegerszeg	o	⌓	23	13	12	10
Farkasgyepű	o	⌓	22	11	11	
Keszthely	o	⌓	24	15	14	12
Mencshely	o	⌓	23	14	12	9
Papa	o	⌓	24	12	10	5
Sümeg	o	⌓	26	13	11	
Tihany	o		24	17	15	
Veszprém	o	=	23	14	14	
Zirc	o	⌓	22	8	8	
Fonyód	o		25	15	11	
Homokszt. györgy	o	⌓	23	15	11	5
Kaposvár	–		–	–	–	
Marcali	o	⌓	25	17	15	
Siófok	o	⌓	23	17	16	12
Somogyszob	o		25	16	16	
Tab	ny	=	25	16	14	
Bábolna	o		25	13	12	
Esztergom	o	⌓	26	13	9	
Kisbér	o	⌓	26	15	12	
Komárom	o	⌓	26	12	12	
Tatabánya	o	⌓	24	13	13	
Alcsútdoboz	o	⌓	24	10	10	
Dunaújváros	o	⌓	25	13	11	
Martonvásár	o	=	25	12	10	9
Mor	1	⍤ =	25	12	11	
Nagyhörcsökp.	–		–	–	–	
Szabadbattyán	o	=	26	14	13	
Tegzszemcse	–		–	–	–	–
Lengyel	o	=	24	15	10	
Paks	o	⌓	25	12	11	11
Szekszárd	o	=	25	15	12	
Árpádtető	o		19	15	12	
Mohács	o	⌓	26	14	11	
Pécs	ny	⍤ ⌓	24	15	14	10
Siklós	ny		23	16	15	
Szigetvár	o	⌓	26	15	15	
Budaörs	o		25	14	12	
Bp. Lőrinc	o		24	15	13	11
Bp. Met. Int.	o		25	16	14	8
Bp. Szab. hegy	o		20	15	11	
Cegléd	o	=	26	14	13	10
Dobogókő	o		20	14	14	
Gödöllő	o	⌓	24	14	13	12
Királyrét	o	⌓	25	12	11	
Monor	o	⌓	26	14	13	
Nagykáta	o	⌓	24	14	13	
Szentendre	o	⌓	28	16	15	

8419 VIII. 19 ^{h}-ig az utolsó 24 óra adatai						Előző nap napos órái
állomás	csapadék (mm)		max. hőmérséklet	min. hőmérséklet	rad. min.	
Vác	o	⌓	27	15	14	
Vámosmikola	o	⌓	26	14	13	9
Baja	o	⌓	25	13	11	10
Bácsalmás	o		26	13	9	
Izsák	–		–	–	–	
Kalocsa	o	⌓	24	13	10	11
Kecskemét	o	⌓	24	14	10	7
Kiskunfélegyháza	o	⌓	26	13	10	
Kiskunhalas	o	⌓	26	14	12	
Kunszentmiklós	o		25	14	12	
Tiszakécske	o	⌓	26	14	12	
Balassagyarmat	o	⌓	25	14	14	
Romhány	–		–	–	–	
Salgótarján	–		–	–	–	
Eger	o		24	13	11	8
Galyatető	o		20	11	7	
Gyöngyös	o	⌓	25	15	11	
Kékestető	o		17	11	10	9
Kompolt	o		25	13	12	11
Lőrinci	o	⌓	25	13	12	
Poroszló	o	⌓	25	10	10	
Jászapáti	o	⌓	26	15	13	
Jászberény	o	⌓	25	14	13	
Karcag	o	⌓	25	12	12	
Szolnok	o	⌓	25	14	11	12
Tiszaroff	o	⌓	24	13	10	
Túrkeve	o	⌓	26	13	9	12
Kistelek	o	=	27	12	11	
Makó	o	⌓	27	11	9	
Szeged	o	⌓	25	12	10	10
Szentes	o		26	13	13	
Borsodnádasd	o	⌓	24	12	8	
Füged	o	⌓	23	11	10	
Hidasnémeti	o	=	24	10	9	
Jósvafő	o	⌓	22	13	11	11
Lillafüred	o	⌓	23	14	12	
Miskolc	o	=	24	12	11	–
Putnok	o	=	25	14	13	
Sárospatak	o	⌓	26	11	10	12
Szendrőlád	o	⌓	25	12	11	
Tokaj	o		23	12	12	
Kisvárda	o	⌓	24	10	7	8
Mátészalka	o	⌓	24	10	9	
Nyíregyháza	o	⌓	23	10	7	13
Nyírlugos	o	⌓	24	9	7	
Pátyod	o	≡	24	8	7	
Tiszabecs	o	⌓	24	10	9	
Vásárosnamény	o	⌓	24	10	9	
Záhony	o	⌓	24	9	9	
Berettyóújfalu	o		24	13	11	
Debrecen	o	⌓	23	9	8	12
Hajdúdorog	o		25	14	13	
Hortobágy	o	=	24	12	12	
Körösszakál	o	⌓	25	10	9	
Polgár	–		–	–	–	
Békéscsaba	o	⌓	24	9	8	12
Mezőhegyes	o	⌓	25	11	10	10
Orosháza	o	⌓	25	13	11	10
Szarvas	o	⌓	24	13	11	10
Szeghalom	o	=	25	12	11	

8419 VIII. 19 ^{h}-ig az utolsó 24 óra adatai						Előző nap napos órái
állomás	csapadék (mm)		max. hőmérséklet	min. hőmérséklet	rad. min.	
Vác	o	⌓	27	15	14	
Vámosmikola	o	⌓	26	14	13	9
Baja	o	⌓	25	13	11	10
Bácsalmás	o		26	13	9	
Izsák	–		–	–	–	
Kalocsa	o	⌓	24	13	10	11
Kecskemét	o	⌓	24	14	10	7
Kiskunfélegyháza	o	⌓	26	13	10	
Kiskunhalas	o	⌓	26	14	12	
Kunszentmiklós	o		25	14	12	
Tiszakécske	o	⌓	26	14	12	
Balassagyarmat	o	⌓	25	14	14	
Romhány	–		–	–	–	
Salgótarján	–		–	–	–	
Eger	o		24	13	11	8
Galyatető	o		20	11	7	
Gyöngyös	o	⌓	25	15	11	
Kékestető	o		17	11	10	9
Kompolt	o		25	13	12	11
Lőrinci	o	⌓	25	13	12	
Poroszló	o	⌓	25	10	10	
Jászapáti	o	⌓	26	15	13	
Jászberény	o	⌓	25	14	13	
Karcag	o	⌓	25	12	12	
Szolnok	o	⌓	25	14	11	12
Tiszaroff	o	⌓	24	13	10	
Túrkeve	o	⌓	26	13	9	12
Kistelek	o	=	27	12	11	
Makó	o	⌓	27	11	9	
Szeged	o	⌓	25	12	10	10
Szentes	o		26	13	13	
Borsodnádasd	o	⌓	24	12	8	
Füged	o	⌓	23	11	10	
Hidasnémeti	o	=	24	10	9	
Jósvafő	o	⌓	22	13	11	11
Lillafüred	o	⌓	23	14	12	
Miskolc	o	=	24	12	11	–
Putnok	o	=	25	14	13	
Sárospatak	o	⌓	26	11	10	12
Szendrőlád	o	⌓	25	12	11	
Tokaj	o		23	12	12	
Kisvárda	o	⌓	24	10	7	8
Mátészalka	o	⌓	24	10	9	
Nyíregyháza	o	⌓	23	10	7	13
Nyírlugos	o	⌓	24	9	7	
Pátyod	o	≡	24	8	7	
Tiszabecs	o	⌓	24	10	9	
Vásárosnamény	o	⌓	24	10	9	
Záhony	o	⌓	24	9	9	
Berettyóújfalu	o		24	13	11	
Debrecen	o	⌓	23	9	8	12
Hajdúdorog	o		25	14	13	
Hortobágy	o	=	24	12	12	
Körösszakál	o	⌓	25	10	9	
Polgár	–		–	–	–	
Békéscsaba	o	⌓	24	9	8	12
Mezőhegyes	o	⌓	25	11	10	10
Orosháza	o	⌓	25	13	11	10
Szarvas	o	⌓	24	13	11	10
Szeghalom	o	=	25	12	11	

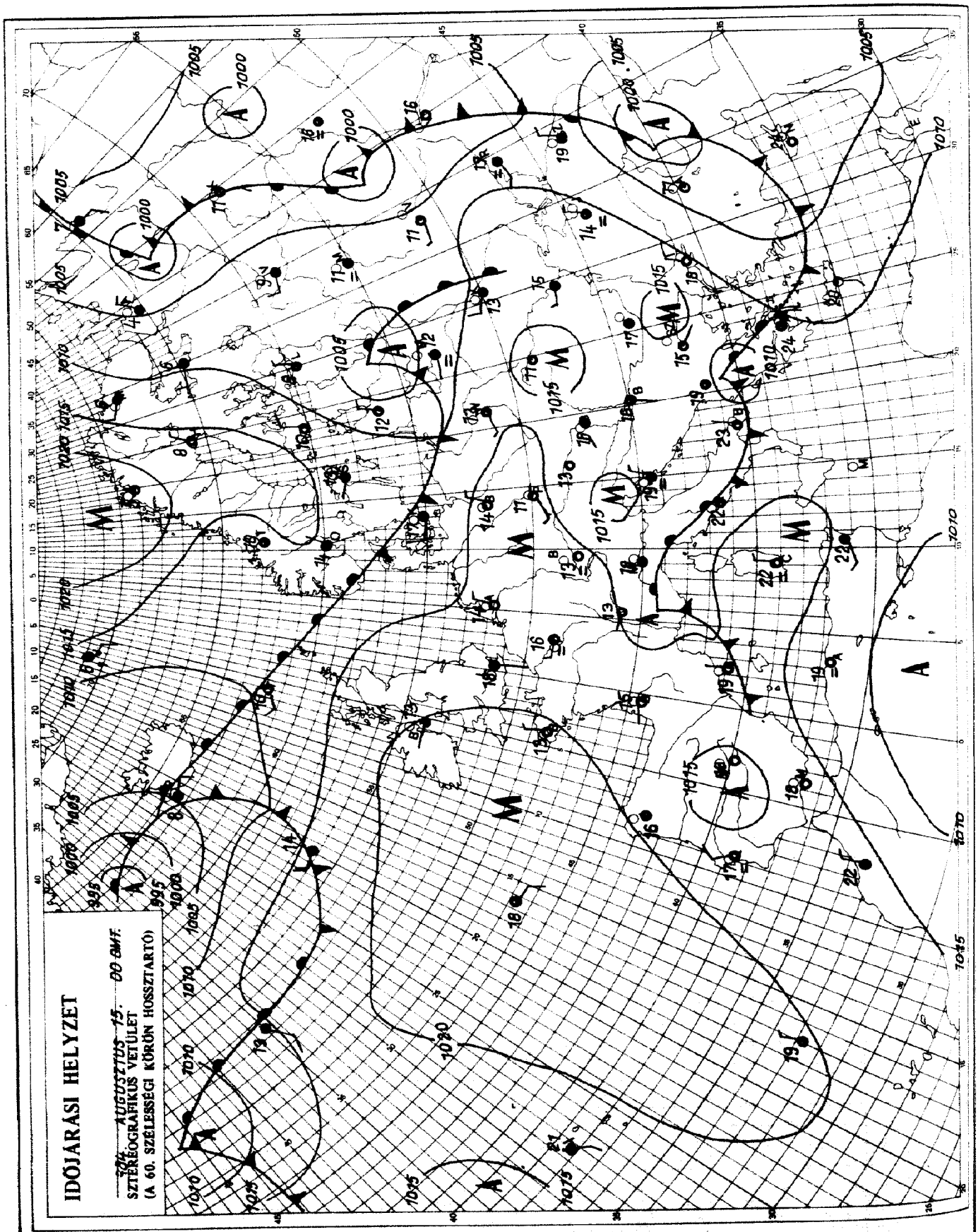

KIADJA: ORSZÁGOS METEOROLÓGIAI SZOLGÁLAT
Készíti: Központi Előrejelző Intézet Analízis- és Rövidtávú Prognózis Központja – T.: 273-018
Megjelenik naponként
Évi előfizetési díja: 1760,- Ft. – Megrendelhető: 1024 Budapest, II., Kitaibel Pál u. 1. – T.: 353-500
Kiadásért felel: az OMSZ elnöke – Szerkesztésért felel: a KEI igazgatója

Jelmagyarázat a havi mellékletben

IDŐJÁRÁSI NAPIJELENTÉS

ЕЖЕДНЕВНЫЙ МЕТЕОРОЛОГИЧЕСКИЙ БЮЛЛЕТЕНЬ · DAILY WEATHER REPORT
BULLETIN QUOTIDIEN DE TEMPS · TÄGLICHER WETTERBERICHT

97. évfolyam 229. szám. + Budapest + 1984. augusztus 16. csütörtök

Az időjárási helyzet és a várható időjárás:

Északnyugat- és Észak-Európa fölött nedves, gyors mozgású léghullámok vonulnak, hatásukra ott változékony, hüvös az időjárás. Gyakran befelhősödik az ég, és megered az eső, megerősödik a szél. Az éjszakák ugyan nem túl hidegek, napközben azonban 20 fok alatt marad a hőmérséklet. Dél-Európában, a Földközi-tenger vidékén a 25, 30 fokot is eléri a hőmérséklet csúcsértéke, annak ellenére, hogy ott is meglehetősen csapadékos az időjárás. Az igen nagy nedvességtartalmú levegőben sokfelé alakulnak ki heves záporok, zivatarok, a zivataros időszakok közben azonban a nap is süt. Nyugodtabb időjárás uralkodik a Brit-szigetektől a Keleti-Kárpátokig terülő vidékeken. Általában gyönge a légmozgás, átlagos a levegő nedvességtartalma, a napsütést ezért csak időnként zavarja felhősödés, kisebb zápor, a Kárpát-medence továbbra is ehhez a zónához tartozik, így nem változik időjárásunk.

Szerdán hazánk legnagyobb részén több órán át sütött a nap, csupán a déli vidékeken volt tartósabban felhős az ég. Gyönge esőt, záport csak kevés helyről jelentettek. A ma reggel 7 óráig lehullott eső mennyisége sehol sem haladta meg az 1 mm-t. A hőmérséklet csúcsértéke 22 és 27 fok között volt. A derült éjszaka alatt ma hajnalra 10, 15 fokig csökkent a hőmérséklet. Délelőtt változóan felhős, túlnyomóan napos idő volt az országban. A hőmérséklet 11 órára 19-22 fokig emelkedett.

Ma 12 órakor Budapesten a hőmérséklet 23 fok, a tengerszintre átszámított légnyomás 1015 mbar, alig változik.

A Balaton vizének hőmérséklete Siófoknál 11 órakor 20 fok volt.

Várható időjárás péntek estig:

Időnként megnövekszik a felhőzet, néhány helyen várható kisebb eső, futó zápor. Pár órás napsütés mindenütt valószínü. Az északnyugati, északi szél néha kissé megélénkül.
Várható legalacsonyabb éjszakai hőmérséklet: 12-17 fok között,
legmagasabb nappali hőmérséklet pénteken: 25 fok körül alakul.

Bozóki István s.k.

TÁVOLABBI KILÁTÁSOK SZOMBATTÓL-KEDDIG:

Általában napos időre számithatunk jelentős mennyiségü csapadék nélkül. Elsősorban az időszak végén kisebb záporok, zivatarok kialakulhatnak. Legalacsonyabb hajnali hőmérséklet: 11, 16 fok között várható. Legmagasabb nappali hőmérséklet: 25 fok körül. Jelentős mennyiségü /legalább napi 5 mm/ csapadék az ország területének 20 százalékán várható.

KÖZÉPTÁVÚ ELŐREJELZŐ OSZTÁLY

A hőmérséklet napi középérték és eltérése a 100 évi átlagtól /Budapest belterületén/:

1984. VIII. 15. 21,2°C -0,1°C

1871 óta ezen a napon Budapesten előfordult

legmagasabb hőmérséklet: 38,5°C /1952/,
legalacsonyabb hőmérséklet: 10,7°C /1933/.

84.514.

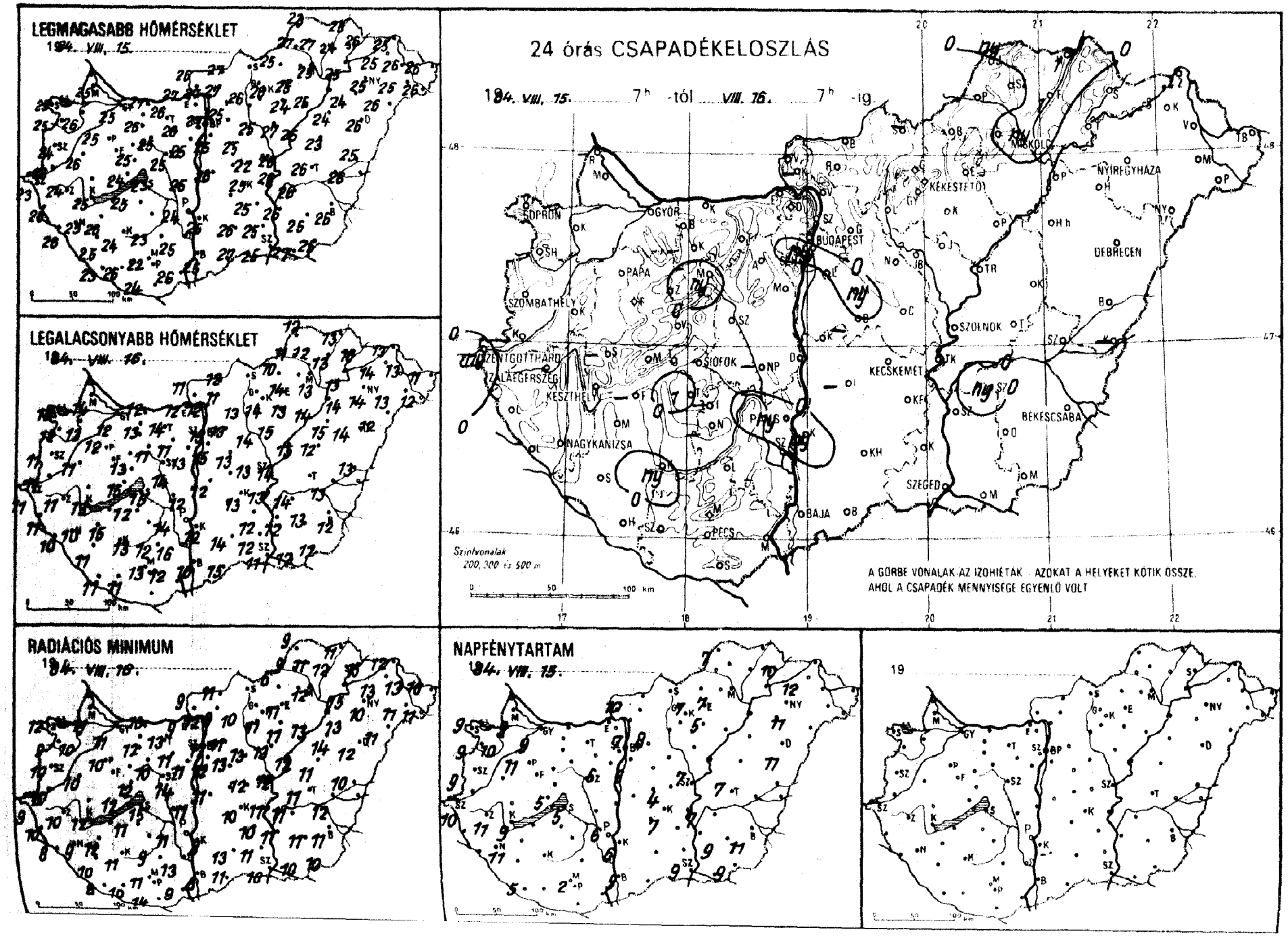
LEGMAGASABB HŐMÉRSÉKLET
1984. VIII. 15.
LEGALACSONYABB HŐMÉRSÉKLET
1984. VIII. 16.
RADIÁCIÓS MINIMUM
1984. VIII. 16.
24 órás CSAPADÉKELOSZLÁS
1984. VIII. 15. 7h -tól VIII. 16. 7h -ig.
SOPRON
GYŐR
PAPA
SZOMBATHELY
ZENTGOTTHÁRD
ZALAEGERSZEG
KESZTHELY
NAGYKANIZSA
SIÓFOK
PÉCS
BUDAPEST
KÉKESTETŐ
MISKOLC
NYÍREGYHÁZA
DEBRECEN
SZOLNOK
KECSKEMÉT
BÉKÉSCSABA
SZEGED
BAJA
Szintvonalak
200, 300 és 500 m
A GÖRBE VONALAK AZ IZOHIÉTÁK. AZOKAT A HELYEKET KÖTIK ÖSSZE,
AHOL A CSAPADÉK MENNYISÉGE EGYENLŐ VOLT
NAPFÉNYTARTAM
1984. VIII. 15.
19

84. VIII. 06h-ig az utolsó 24 óra adatai						
állomás	csapadék (mm)		max. hőmérséklet	min. hőmérséklet	rad. min.	Előző nap napos órái
Győr	.	⌒	25	12	11	9
Kaposvár	.	⌒	26	13	10	10
Mosonmagyaróvár	.	⌒	25	14	11	9
Rajka	–		–	–	–	
Sopron	.		25	15	12	9
Sopronhorpács	.	⌒	25	12	9	9
Kálló	.		26	11	10	
Körmend	.	⌒	26	11	10	
Szentgotthárd	ny	⚶ ⌒	23	11	9	10
Szombathely	.	⌒	24	11	10	9
Lenti	.	≈	25	11	10	
Letenye	.	≡	26	10	8	
Nagykanizsa	.	⌒	25	10	9	11
Zalaegerszeg	.	⌒	24	11	10	11
Farkasgyepű	.	⌒	23	12	11	
Keszthely	.	⌒	25	13	12	9
Mencshely	.	⌒	23	12	10	5
Papa	.	⌒	25	12	10	11
Sümeg	–		–	–	–	
Tihany	.	⌒	24	15	12	
Veszprém	.		25	13	12	
Zirc	.	⌒	22	10	9	
Nyónyód	–		–	–	–	
Homokszt. györgy	.	≡	23	11	8	5
Kaposvár	ny	⌒	24	13	11	
Marcali	.		26	15	12	
Siófok	.		23	15	15	5
Somogyszob	.	⌒	25	11	10	
Tar	1	⚶ ⌒	25	12	11	
Bábolna	.		26	12	10	
Esztergom	.	⌒	27	12	9	
Kisbér	.	⌒	26	13	12	
Komárom	.	⌒	27	12	10	
Tatabánya	.		26	14	13	
Alcsútdoboz	.	⌒	26	11	11	
Dunaújváros	.	⌒	25	12	11	
Martonvásár	.	≈	25	13	11	6
Mór	ny	⚶ ≈	25	11	10	
Nagyhörcsökp.	–		–	–	–	
Szabadbattyán	.	≈	25	14	14	
Tegszemcse	–		–	–	–	
Lengyel	.		23	12	9	
Paks	ny	⚶ ⌒	24	14	11	6
Szekszárd	.	≈	25	16	13	
Árpadtető	.		19	15	11	
Mohács	.	⌒	26	12	9	
Pécs	.	⌒	22	13	11	2
Siklós	.		24	14	14	
Szigetvár	.	≈	26	11	10	
Budaörs	ny	⚶ ⌒	25	13	11	
Bp. Lőrinc	.		25	15	12	6
Bp. Met. Int.	.	≈	27	15	12	7
Bp. Szab. hegy	.		23	15	13	
Cegléd	.	≈	22	13	12	4
Dobogókő	.		21	13	13	
Gödöllő	.	⌒	25	13	11	8
Királyrét	–		–	–	–	
Monor	ny	⌒	25	13	13	
Nagykáta	.	⌒	25	14	13	
Szentendre	.	⌒	27	14	13	

84. VIII. 06h-ig az utolsó 24 óra adatai						
állomás	csapadék (mm)		max. hőmérséklet	min. hőmérséklet	rad. min.	Előző nap napos órái
Vác	.	⌒	27	12	12	
Vámosmikola	.	⌒	26	11	9	10
Baja	.	⌒	25	10	8	9
Bácsalmás	.		27	15	11	
Izsák	–		–	–	–	
Kalocsa	ny	⌒	25	12	8	6
Kecskemét	.	⌒	25	13	10	7
Kiskunfélegyháza	.	⌒	25	12	10	
Kiskunhalas	.	⌒	26	14	13	
Kunszentmiklós	.		26	12	11	
Tiszakécske	.	⌒	26	13	11	
Balassagyarmat	.	⌒	27	12	11	
Romhány	.		27	11	9	
Salgótarján	–		–	–	–	
Eger	.	=	25	14	11	7
Galyatető	.		20	13	9	
Gyöngyös	.		26	14	11	
Kékestető	.		18	12	10	7
Kompolt	.		24	13	11	5
Lőrinci	.	⌒	26	13	10	
Poroszló	.		26	14	13	
Jászapáti	.	⌒	27	15	13	
Jászberény	.	⌒	26	14	13	
Karcag	.	⌒	23	12	11	
Szolnok	.	⌒	26	14	12	7
Tiszaroff	.	⌒	25	15	12	
Túrkeve	.		26	–	11	7
Kistelek	.		25	12	11	
Makó	.	⌒	27	12	10	
Szeged	.	⌒	25	11	10	9
Szentes	.		26	12	11	
Borsodnádasd	.	⌒	25	10	6	
Füged	1	=	24	13	12	
Hidasnémeti	1	=	25	13	11	
Jósvafő	ny	⌒	23	12	9	7
Lillafüred	.	⌒	23	12	11	
Miskolc	ny	⚶ ≈	25	13	12	–
Putnok	.	≈	27	11	9	
Sárospatak	.		26	16	15	10
Szendrőlád	.	⌒	27	12	11	
Tokaj	.		25	16	15	
Kisvárda	.	⌒	25	14	13	12
Mátészalka	.	⌒	25	13	11	
Nyíregyháza	.	⌒	25	14	10	11
Nyírlugos	.	⌒	26	12	11	
Pátyod	.	⌒	26	12	11	
Tiszabecs	.	⌒	26	11	10	
Vásárosnamény	.	⌒	26	13	13	
Záhony	.	⌒	25	13	12	
Berettyóújfalu	.		25	13	10	
Debrecen	.	⌒	26	14	12	11
Hajdúdorog	.		24	14	13	
Hortobágy	.		24	15	14	
Körösszakál	–		–	–	–	
Polgár	.		24	14	13	
Békéscsaba	.	⌒	26	12	11	11
Mezőhegyes	.	⌒	25	12	10	9
Orosháza	.	⌒	25	13	11	9
Szarvas	ny	⚶ ⌒	26	14	11	7
Szeghalom	.	⌒	26	13	12	

KIADJA: ORSZÁGOS METEOROLÓGIAI SZOLGÁLAT
Készíti: Központi Előrejelző Intézet Analízis- és Rövidtávú Prognózis Központja – T.: 273-018
Megjelenik naponként
Évi előfizetési díja: 1760,- Ft. – Megrendelhető: 1024 Budapest, II., Kitaibel Pál u. 1. – T.: 353-500
Kiadásért felel: az OMSZ elnöke – Szerkesztéséért felel: a KEI igazgatója

Jelmagyarázat a havi mellékletben

IDŐJÁRÁSI NAPIJELENTÉS

ЕЖЕДНЕВНЫЙ МЕТЕОРОЛОГИЧЕСКИЙ БЮЛЛЕТЕНЬ • DAILY WEATHER REPORT
BULLETIN QUOTIDIEN DE TEMPS • TÄGLICHER WETTERBERICHT

97. évfolyam 230. szám. + Budapest + 1984. augusztus 17. péntek

Az időjárási helyzet és a várható időjárás:

Nagyjából az 50-edik szélességi kör mentén - az Atlanti-óceántól Nyugat-Európa nagy részén át egészen a szárazföld belsejéig, magas légnyomású öv húzódik. Az emlitett anticiklon nyugati felén a hajnali pára megszünését túlnyomóan napos, száraz idő követi, a keletebbre fekvő vidékeken viszont változékony az időjárás. Szórványos záporról, zivatarról érkezik jelentés az Appenni-ni-félszigetről, az Adriai-tenger partvidékéről, továbbá Közép-Európából néhány helyről. Szintén változatos, többfelé esős idő van a Skandináv-félszigeten.

Magyarországon csütörtökön időnként erősen megnövekedett a felhőzet. A kora délutáni óráktól többfelé alakult ki zápor, zivatar. A péntek reggelig lehullott csapadék mennyisége általában csapadéknyom és 5 mm között volt, helyenként azonban ennél jóval többet mértek. Például Sopronban 25, Kompolton pedig 28 mm volt a lehullott csapadék mennyisége. Csütörtökön a hőmérséklet csúcsértéke 21 és 28 fok között váltakozott, péntek hajnalra pedig 10-15 fokig hült le a levegő. Ma délelőtt változóan felhős idő volt, záporról már nem érkezett jelentés. A hőmérséklet 11 órakor az országban 19 és 22 fok között alakult.

Ma 12 órakor Budapesten a hőmérséklet 21 fok, a tengerszintre átszámitott légnyomás 1017 mbar, alig változik.

A Balaton vizének hőmérséklete Siófoknál 11 órakor 19 fok volt.

Várható időjárás szombat estig:

Ma /pénteken/ még gyakorta megnövekszik a felhőzet, zápor, zivatar várható - átmeneti szélerősödés kiséretében.
Holnap /szombaton/ napos idő lesz, a délutáni gomolyfelhőképződést sem kiséri számottevő csapadék.
Az északi szél kissé megélénkül.
Várható legalacsonyabb éjszakai hőmérséklet: 10, 15 fok között,
legmagasabb nappali hőmérséklet szombaton: 22, 26 fok között várható.

Török Dénes s.k.

A hőmérséklet napi középértéke és eltérése a 100 évi átlagtól /Budapest belterületén/:

1984. VIII. 16.	19,0°C	-1,5°C

1871 óta ezen a napon Budapesten előfordult

legmagasabb hőmérséklet:	35,5°C /1952/,
legalacsonyabb hőmérséklet:	8,3°C /1910/.

84.515.

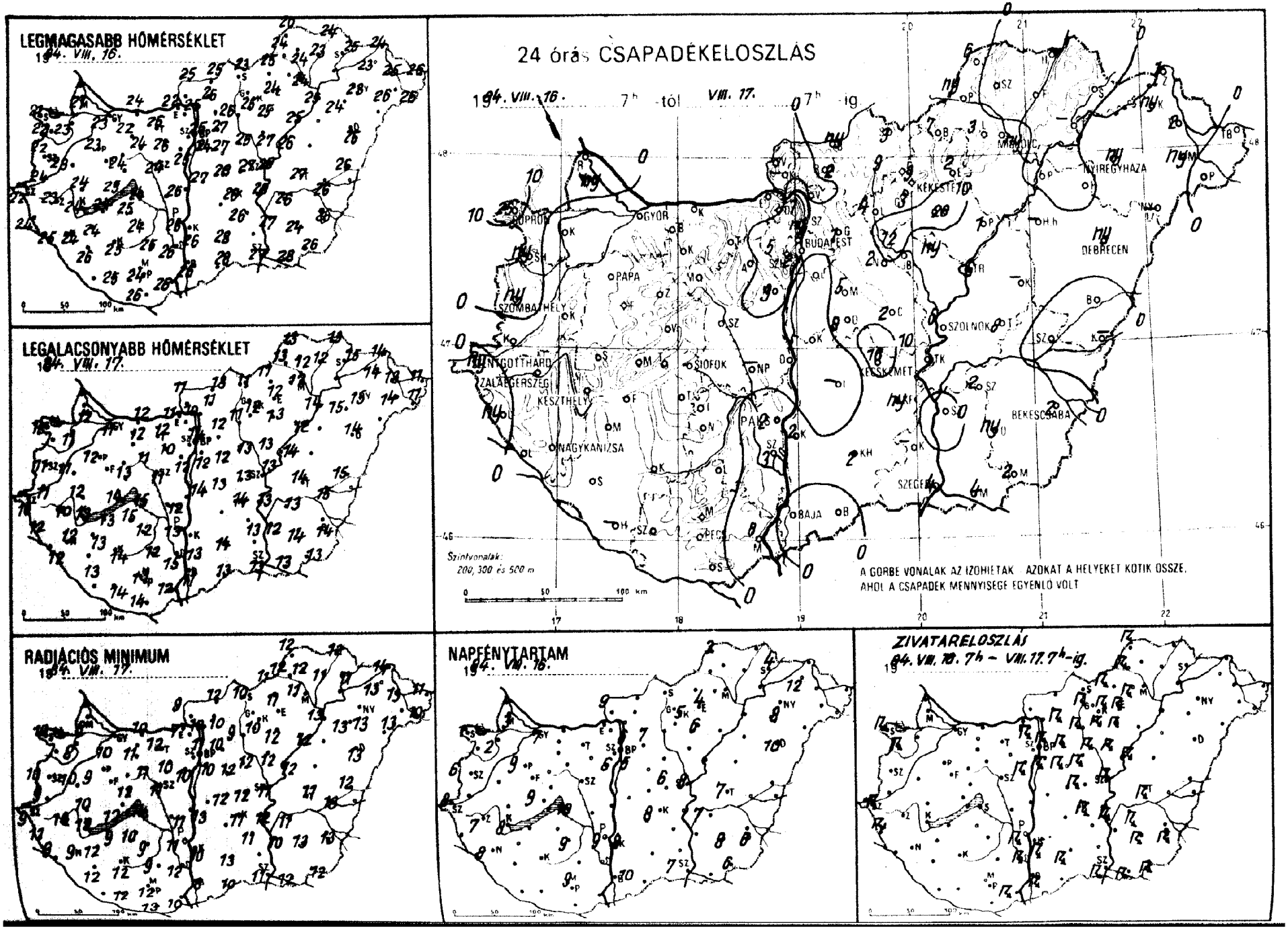
LEGMAGASABB HŐMÉRSÉKLET
1994. VIII. 16.
LEGALACSONYABB HŐMÉRSÉKLET
1994. VIII. 17.
24 órás CSAPADÉKELOSZLÁS
1994. VIII. 16. 7h -tól VIII. 17. 7h -ig
GYŐR
BUDAPEST
DEBRECEN
NYÍREGYHÁZA
KECSKEMÉT
SZOLNOK
BÉKÉSCSABA
SZEGED
SIÓFOK
NAGYKANIZSA
KESZTHELY
ZALAEGERSZEG
SZOMBATHELY
PAPA
BAJA
Szintvonalak:
200, 300 és 500 m
A GÖRBE VONALAK AZ IZOHIETÁK AZOKAT A HELYEKET KÖTIK ÖSSZE,
AHOL A CSAPADÉK MENNYISÉGE EGYENLŐ VOLT
RADIÁCIÓS MINIMUM
1994. VIII. 17.
NAPFÉNYTARTAM
1994. VIII. 16.
ZIVATARELOSZLÁS
1994. VIII. 16. 7h – VIII. 17. 7h-ig.

849. VIII. 07.h-ig az utolsó 24 óra adatai						
állomás	csapadék (mm)		max. hőmérséklet	min. hőmérséklet	rad. min.	Előző nap napos órái
Győr	.	≈	23	11	10	7
Kapuvár	.	≈	23	11	8	2
Mosonmagyaróvár	ny	▽ ≈	21	12	8	3
Rajka	–		–	–	–	
Sopron	25	◹ ≈	21	12	10	1
Sopronhorpács	ny	◹ ≈	22	11	8	3
Kálló	.	≈	23	11	10	
Körmend	.	≡	24	11	9	
Szentgotthárd	ny	◹ ≈	22	10	9	8
Szombathely	ny	◹ ≈	22	11	10	6
Lenti	ny	◹ =	24	12	11	
Letenye	.	≈	25	12	9	
Nagykanizsa	.	≈	24	12	9	8
Zalaegerszeg	.	=	23	10	10	7
Farkasgyepű	.	≈	21	10	10	
Keszthely	.	≈	24	13	12	8
Mencshely	.	≈	23	12	11	9
Pápa	.	≈	23	12	9	9
Sümeg	.	≈	24	12	10	
Tihany	.	≈	25	14	12	
Veszprém	.	=	24	13	12	
Zirc	.	≈	21	13	10	
Fonyód	.		24	13	9	
Homokszt. györgy	–		–	–	–	–
Kaposvár	.	≈	25	14	12	
Marcali	.	≈	24	13	12	
Siófok	.	≈	24	15	14	10
Somogyszob	.	≈	26	13	12	
Tab	.	≈	25	15	10	
Bábolna	.		23	11	10	
Esztergom	.	≈	26	11	7	
Kisbér	.	≈	22	12	11	
Komárom	.	≈	24	12	10	
Tatabánya	.	≈	26	12	12	
Alcsútdoboz	.	≡	26	10	10	
Dunaújváros	.	≈	26	12	11	
Martonvásár	9	◹ =	25	12	10	6
Mór	.	≡	24	11	11	
Nagyhörcsökp.	–		–	–	–	
Szabadbattyán	.	≡	24	11	11	
Iregszemcse	.	≈	24	12	9	9
Lengyel	.		25	12	9	
Paks	2	◹ ▲ ≈	26	13	11	9
Szekszárd	3	◹ =	26	15	12	
Árpádtető	.		23	13	11	
Mohács	8	◹ ▲ ≈	28	12	10	
Pécs	.	≈	24	13	12	9
Siklós	.	≈	26	14	13	
Szigetvár	.	≈	25	14	12	
Budaörs	2	◹ =	25	12	10	
Bp. Lőrinc	.		24	12	10	5
Bp. Met. Int.	ny	◹ ≈	25	14	11	6
Bp. Szab. hegy	5	◹ =	21	14	10	
Cegléd	2	◹ =	27	13	12	6
Dobogókő	.		19	12	12	
Gödöllő	1	◹ ≈	24	12	10	7
Királyrét	–		–	–	–	
Monor	5	◹ ≈	27	12	12	
Nagykáta	2	◹ ≈	25	13	12	
Szentendre	1	≡	26	12	12	

849. VIII. 07.h-ig az utolsó 24 óra adatai						
állomás	csapadék (mm)		max. hőmérséklet	min. hőmérséklet	rad. min.	Előző nap napos órái
Vác	.	≡	25	10	10	
Vámosmikola	.	≡	25	11	9	9
Baja	.	◹ ≈	26	11	8	10
Bácsalmás	.		23	13	10	
Izsák	–		–	–	–	
Kalocsa	2	◹ ≈	26	13	10	8
Kecskemét	16	◹ =	26	14	11	8
Kiskunfélegyháza	ny	≈	26	13	11	
Kiskunhalas	2	◹ =	28	14	13	
Kunszentmiklós	.		27	14	13	
Tiszakécske	7	◹ ≈	28	13	12	
Balassagyarmat	ny	▽ ≈	25	13	12	
Romhány	2	◹ ▲ ≡	26	11	10	
Salgótarján	3	▽	23	11	10	
Eger	2	◹ =	24	12	11	4
Galyatető	9	◹ =	18	9	6	
Gyöngyös	3	◹ ≈	25	12	10	
Kékestető	9	◹	18	10	8	5
Kompolt	28	◹	25	13	12	6
Lőrinci	4	◹ ≈	26	11	9	
Poroszló	1		25	12	12	
Jászapáti	ny	◹ ≈	27	13	12	
Jászberény	12	◹ =	26	13	11	
Karcag	–		–	–	–	
Szolnok	6	◹ ≡	26	13	11	8
Tiszaroff	6	◹ =	26	14	12	
Túrkeve	8	◹ =	27	14	11	7
Kistelek	–		–	–	–	
Makó	4	◹	28	13	12	
Szeged	4	◹ ≈	27	13	11	7
Szentes	.		27	12	10	
Borsodnádasd	7	◹ ≡	23	11	11	
Füged	.	≈	23	12	11	
Hidasnémeti	.	=	24	13	12	
Jósvafő	6	◹ ≈	20	13	12	3
Lillafüred	3	◹ ≈	22	12	12	
Miskolc	ny	▽ ≈	24	12	11	–
Putnok	ny	◹	24	13	12	
Sárospatak	.	≈	25	15	11	4
Szendrőlád	.	≈	24	12	12	
Tokaj	–		–	–	–	
Kisvárda	ny	=	23	14	13	12
Mátészalka	ny		26	14	13	
Nyíregyháza	ny	≈	23	15	13	8
Nyírlugos	–		–	–	–	
Pátyod	.	≈	26	11	10	
Tiszabecs	.	≈	26	11	11	
Vásárosnamény	2	=	25	13	13	
Záhony	1		24	14	14	
Berettyóújfalu	.		26	15	12	
Debrecen	ny	▽ ≈	25	14	13	10
Hajdúdorog	.	=	24	15	13	
Hortobágy	–		–	–	–	
Körösszakál	–		–	–	–	
Polgár	.	≈	25	14	13	
Békéscsaba	2	◹ =	26	14	13	6
Mezőhegyes	2	◹	26	13	12	6
Orosháza	ny	◹ ≈	24	14	13	8
Szarvas	2	◹ ≈	26	13	11	7
Szeghalom	.		26	15	13	

KIADJA: ORSZÁGOS METEOROLÓGIAI SZOLGÁLAT
Készíti: Központi Előrejelző Intézet Analízis- és Rövidtávú Prognózis Központja – T.: 273-018
Megjelenik naponként
Évi előfizetési díja: 1760,- Ft. – Megrendelhető: 1024 Budapest, II., Kitaibel Pál u. 1. – T.: 353-500
Kiadásért felel: az OMSZ elnöke – Szerkesztésért felel: a KEI igazgatója

Jelmagyarázat a havi mellékletben

IDŐJÁRÁSI NAPIJELENTÉS

ЕЖЕДНЕВНЫЙ МЕТЕОРОЛОГИЧЕСКИЙ БЮЛЛЕТЕНЬ · DAILY WEATHER REPORT
BULLETIN QUOTIDIEN DE TEMPS · TÄGLICHER WETTERBERICHT

97. évfolyam 231. szám. + Budapest + 1984. augusztus 18. szombat

Az időjárási helyzet és a várható időjárás:

Európában az időjárási alaphelyzet változatlan. A kontinens déli felén derült, meleg, az 50. szélességi övtől északra pedig igen változékony az időjárás. Az egymást követő frontok hatására naponta váltakoznak a borult, esős, illetve a napos időszakok.

Magyarország a két légköri rendszer határán, de egyre inkább a derült időjárású anticiklon hatása alatt áll. Pénteken időnként megnövekedett a felhőzet és délután az ország északi, északkeleti részében kevés csapadék is hullott. A hőmérséklet 25 fok körül alakult. Az éjszaka hüvös volt. Hajnalban 9 és 14 fok körüli hőmérsékleteket mértek. Szombaton délelőtt derült, száraz idő volt. 11 órára 20 fok körüli értéket ért el a hőmérséklet, és fokozatos felhősödés kezdődött.

Ma 12 órakor Budapesten a hőmérséklet 23 fok, a tengerszintre átszámított légnyomás 1020 mbar, nem változik.

A Balaton vizének hőmérséklete Siófoknál 11 órakor 20 fok volt.

Várható időjárás vasárnap estig:

Vasárnap estig országszerte mérsékelten meleg, nagyobbrészt napos, de - elsősorban délután és az északi országrészben - átmenetileg felhős idő lesz, és rövid ideig tartó, gyenge zápor ok is előfordulnak.
A hőmérséklet hajnalra 12, vasárnap délutánra 23, 24 fok körül várható.

Aigner Szilárd s.k.

A hőmérséklet napi középértéke és eltérése a 100 évi átlagtól /Budapest belterületén/:

1984. VIII. 17.	19,0°C	-1,5°C

1871 óta ezen a napon Budapesten előfordult

legmagasabb hőmérséklet:	34,9°C /1892/,	
legalacsonyabb hőmérséklet:	9,3°C /1885/.	

84.516.

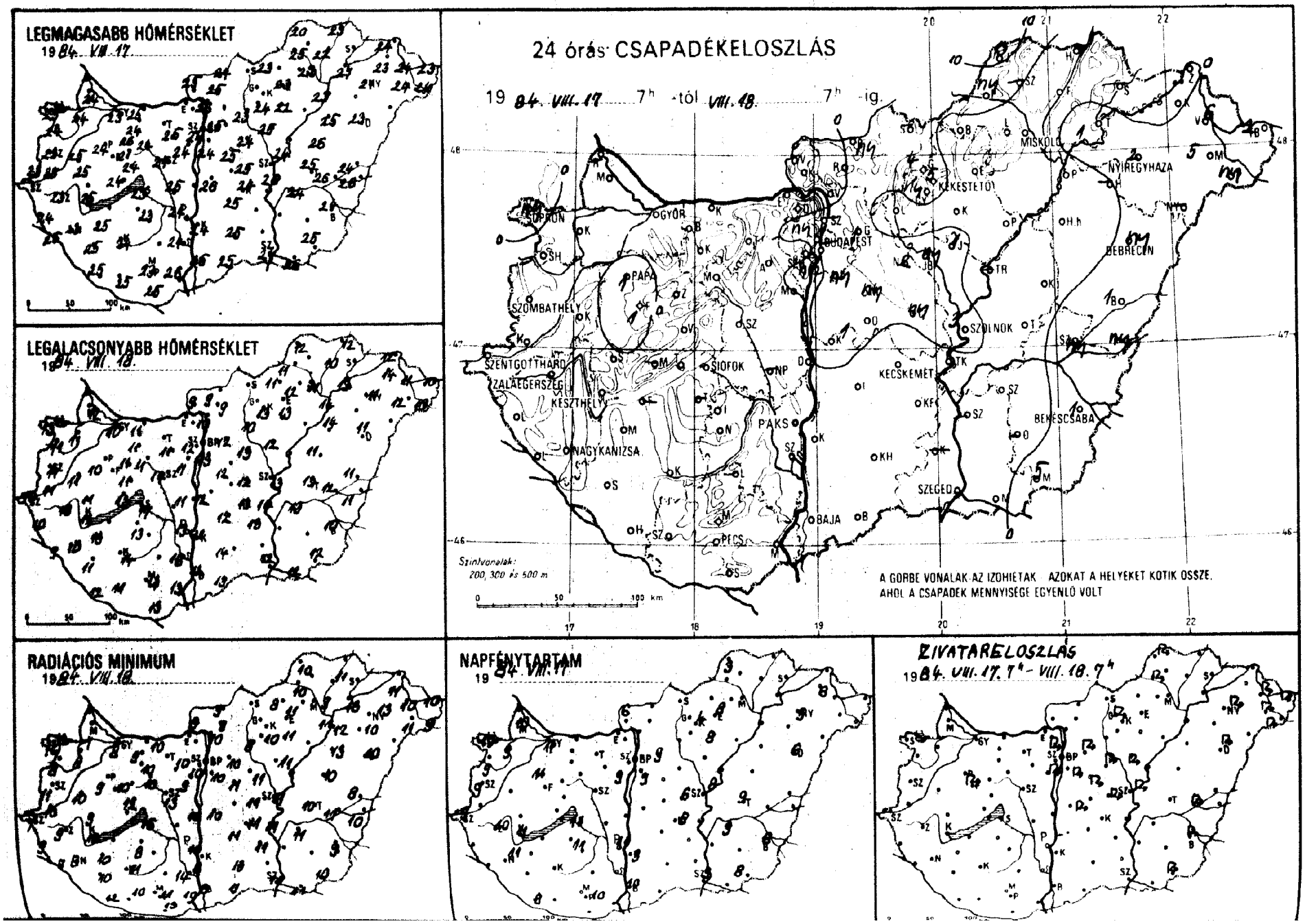
LEGMAGASABB HŐMÉRSÉKLET
1984. VII. 17.
LEGALACSONYABB HŐMÉRSÉKLET
1984. VII. 18.
24 órás CSAPADÉKELOSZLÁS
1984. VIII. 17. 7h -tól VIII. 18. 7h -ig.
Szintvonalak: 200, 300 és 500 m
A GÖRBE VONALAK AZ IZOHIÉTÁK. AZOKAT A HELYEKET KÖTIK ÖSSZE, AHOL A CSAPADÉK MENNYISÉGE EGYENLŐ VOLT
RADIÁCIÓS MINIMUM
1984. VIII. 18.
NAPFÉNYTARTAM
1984. VIII. 17.
ZIVATARELOSZLÁS
1984. VIII. 17. 7h - VIII. 18. 7h
MISKOLC
NYÍREGYHÁZA
KÉKESTETŐ
DEBRECEN
GYŐR
BUDAPEST
PÁPA
SZOMBATHELY
SZOLNOK
SZENTGOTTHÁRD
ZALAEGERSZEG
KESZTHELY
SIÓFOK
KECSKEMÉT
PAKS
BÉKÉSCSABA
NAGYKANIZSA
SZEGED
BAJA
PÉCS

84. VIII. 07h-ig az utolsó 24 óra adatai						Előző nap napos órái
állomás	csapadék (mm)		max. hőmérséklet	min. hőmérséklet	rad. min.	
Győr	.		24	10	8	11
Kapuvár	.		24	11	8	9
Mosonmagyaróvár	.		24	12	7	10
Rajka	–		–	–	–	
Sopron	ny		23	13	10	10
Sopronhorpács	.		24	11	8	9
Káld	.		25	11	10	
Kormend	.		25	11	10	
Szentgotthárd	.		23	10	7	9
Szombathely	.		23	11	11	9
Lenti	.		24	10	9	
Letenye	.		25	9	7	
Nagykanizsa	.		23	10	8	11
Zalaegerszeg	.		23	10	9	10
Farkasgyepű	.		22	10	9	
Keszthely	.		25	12	10	11
Mencshely	–		–	–	–	
Pápa	1		25	10	9	11
Sümeg	.		25	11	9	
Tihany	.		25	15	12	
Veszprém	.		24	13	12	
Zirc	.		21	11	10	
Fonyód	–		–	–	–	
Homokszt. györgy	.		25	12	12	9
Kaposvár	.		24	14	11	
Marcali	.		25	13	10	
Siófok	.		23	17	16	11
Somogyszob	.		25	11	10	
Tab	–		–	–	–	
Bábolna	.		24	11	9	
Esztergom	.		26	10	6	
Kisbér	.		26	11	10	
Komárom	.		25	11	10	
Tatabánya	.		25	12	11	
Alcsútdoboz	.		25	11	10	
Dunaújváros	.		25	11	10	
Martonvásár	.		24	11	9	9
Mór	.		24	11	10	
Nagyhörcsökp.	–		–	–	–	
Szabadbattyán	.		24	14	13	
Tegzemcse	.		23	13	8	11
Lengyel	–		–	–	–	
Paks	.		24	13	10	11
Szekszárd	.		24	16	14	
Árpádtető	.		20	13	11	
Mohács	.		26	13	10	
Pécs	.		23	13	11	10
Siklós	.		25	13	13	
Szigetvár	.		25	11	10	
Budaörs	ny		24	12	10	
Bp. Lőrinc	ny		24	13	10	9
Bp. Met. Int.	–		–	–	–	–
Bp. Szab. hegy	.		22	14	10	
Cegléd	ny		25	12	11	6
Dobogókő	.		21	12	12	
Gödöllő	1		25	12	10	9
Királyrét	–		–	–	–	
Monor	ny		25	12	11	
Nagykáta	2		24	13	11	
Szentendre	–		–	–	–	

84. VIII. 08h-ig az utolsó 24 óra adatai						Előző nap napos órái
állomás	csapadék (mm)		max. hőmérséklet	min. hőmérséklet	rad. min.	
Vác	.		26	10	10	
Vámosmikola	.		25	9	8	6
Baja	.		25	12	8	10
Bácsalmás	.		25	13	11	
Izsák	.		25	12	11	
Kalocsa	.		24	11	8	9
Kecskemét	.		24	13	11	8
Kiskunfélegyháza	.		25	13	11	
Kiskunhalas	.		25	14	13	
Kunszentmiklós	1		26	12	10	
Tiszakécske	.		26	14	11	
Balassagyarmat	ny		24	10	9	
Romhány	.		25	9	9	
Salgótarján	–		–	–	–	
Eger	.		23	12	11	8
Galyatető	4		17	11	8	
Gyöngyös	ny		24	13	10	
Kékestető	5		15	10	9	4
Kompolt	.		22	13	11	8
Lőrinci	.		23	10	8	
Poroszló	–		–	–	–	
Jászapáti	1		25	12	11	
Jászberény	ny		24	12	11	
Karcag	.		26	11	10	
Szolnok	3		24	13	11	8
Tiszaroff	–		–	–	–	
Túrkeve	.		25	13	10	9
Kistelek	–		–	–	–	
Makó	.		26	12	11	
Szeged	.		24	12	11	9
Szentes	–		–	–	–	
Borsodnádasd	.		23	11	8	
Füged	.		22	10	9	
Hidasnémeti	.		23	12	11	
Jósvafő	13		20	12	10	3
Lillafüred	.		22	12	11	
Miskolc	.		23	11	11	–
Putnok	ny		25	11	10	
Sárospatak	–		–	–	–	–
Szendrőlád	–		–	–	–	
Tokaj	1		27	13	13	
Kisvárda	.		23	14	13	6
Mátészalka	5		24	12	11	
Nyíregyháza	2		21	11	10	5
Nyírlugos	–		–	–	–	
Pátyod	ny		24	10	9	
Tiszabecs	2		23	10	10	
Vásárosnamény	6		24	11	10	
Záhony	.		24	12	11	
Berettyóújfalu	1		24	11	8	
Debrecen	ny		23	11	10	6
Hajdúdorog	–		–	–	–	
Hortobágy	.		25	14	13	
Körösszakál	ny		26	11	10	
Polgár	.		23	14	12	
Békéscsaba	1		24	10	9	6
Mezőhegyes	5		25	12	10	8
Orosháza	–		–	–	–	–
Szarvas	.		24	13	11	9
Szeghalom	ny		26	12	11	

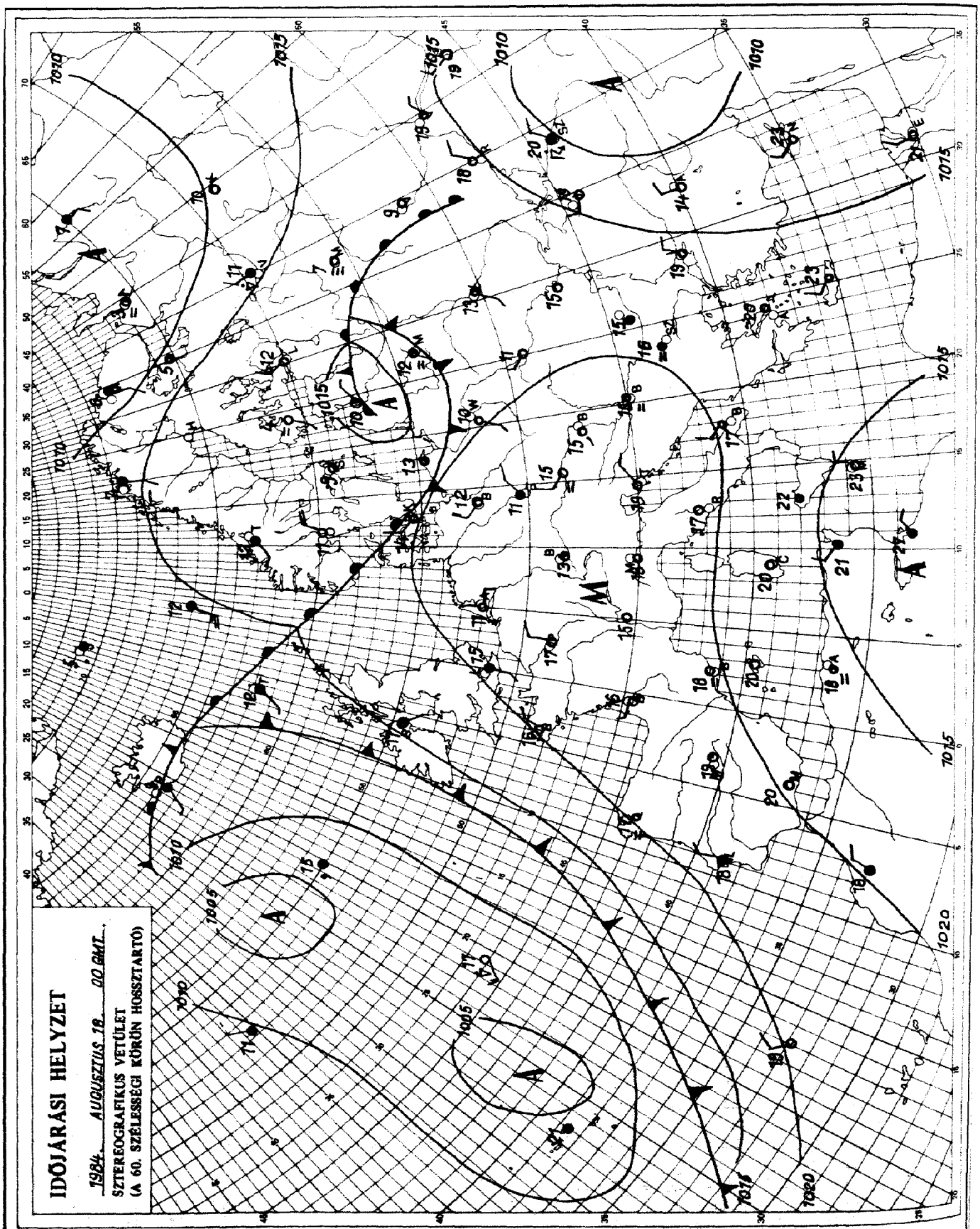

KIADJA: ORSZÁGOS METEOROLÓGIAI SZOLGÁLAT
Készíti: Központi Előrejelző Intézet Analízis- és Rövidtávú Prognózis Központja – T.: 273-018
Megjelenik naponként
Évi előfizetési díja: 1760,- Ft. – Megrendelhető: 1024 Budapest, II., Kitaibel Pál u. 1. – T.: 353-500
Kiadásért felel: az OMSZ elnöke – Szerkesztésért felel: a KEI igazgatója

Jelmagyarázat a havi mellékletben

IDŐJÁRÁSI NAPIJELENTÉS

ЕЖЕДНЕВНЫЙ МЕТЕОРОЛОГИЧЕСКИЙ БЮЛЛЕТЕНЬ · DAILY WEATHER REPORT
BULLETIN QUOTIDIEN DE TEMPS · TÄGLICHER WETTERBERICHT

97. évfolyam 232. szám. + Budapest + 1984. augusztus 19. vasárnap

Az időjárási helyzet és a várható időjárás:

Nyugat-Európában csöndes, napos és meleg a nyárvége. A Brit-szigeteken, Franciaországban, Spanyolországban és Olaszországban délután 25 fok fölé emelkedik a hőmérséklet. Ennél hüvösebb van szárazföldünk nagy részén, különösen Észak- Északkelet-Európában, ahol a hőmérséklet csúcsértéke a 20 fokot sem éri el. A kontinens keleti része fölött nagy méretü ciklon alakult ki. Ennek hatására a sarkvidék felől hüvös levegő áramlik dél felé. Egy-egy nedvesebb léghullám erős felhősödést és záporokat okoz, a Balkán-félszigeten pedig heves zivatarok alakulnak ki.

Magyarországot is kissé hüvösebb levegő érte el, és lényeges változás holnap sem várható. Szombaton még kellemesen meleg és jobbára napos idő volt hazánkban. A késő délutáni órákban főleg északnyugaton és északkeleten erősen megnőtt a felhőzet és többnyire gyönge záporok is előfordultak, csupán Tokajból jelentettek 4 mm-es csapadék mennyiséget. A hőmérséklet csúcsértéke szombaton 22 és 26 fok között volt. Ma hajnalra 10, 16 fokig hült le a levegő. Délelőtt a Dunántúl nagy részén napos idő volt. Keleten azonban sokfelé erősen felhős vagy borult volt az ég. Kisebb eső is előfordult. Élénk helyenként erős északi szél fújt. A hőmérséklet 11 órakor 17 és 20 fok között alakult az országban.

Ma 12 órakor Budapesten a hőmérséklet 17 fok, a tengerszintre átszámitott légnyomás 1022 mbar, gyengén emelkedik.

A Balaton vizének hőmérséklete Siófoknál 11 órakor 19 fok volt.

Várható időjárás hétfő estig:

Változóan, főleg keleten időnként erősen felhős lesz az ég, és elszórtan gyönge zápor is kialakul.
Az északias szél napközben többfelé élénk, helyenként erős lesz.
Várható legalacsonyabb éjszakai hőmérséklet: 9, 14,
legmagasabb nappali hőmérséklet hétfőn: 19 és 24 fok között várható.

Pálmási Judit s.k.

A hőmérséklet napi középértéke és eltérése a 100 évi átlagtól /Budapest belterületén/:

1984. VIII. 18.	19,0°C	-1,6°C

1871 óta ezen a napon Budapesten előfordult

legmagasabb hőmérséklet:	38,2°C /1892/,	
legalacsonyabb hőmérséklet:	9,0°C /1895/.	

84.517.

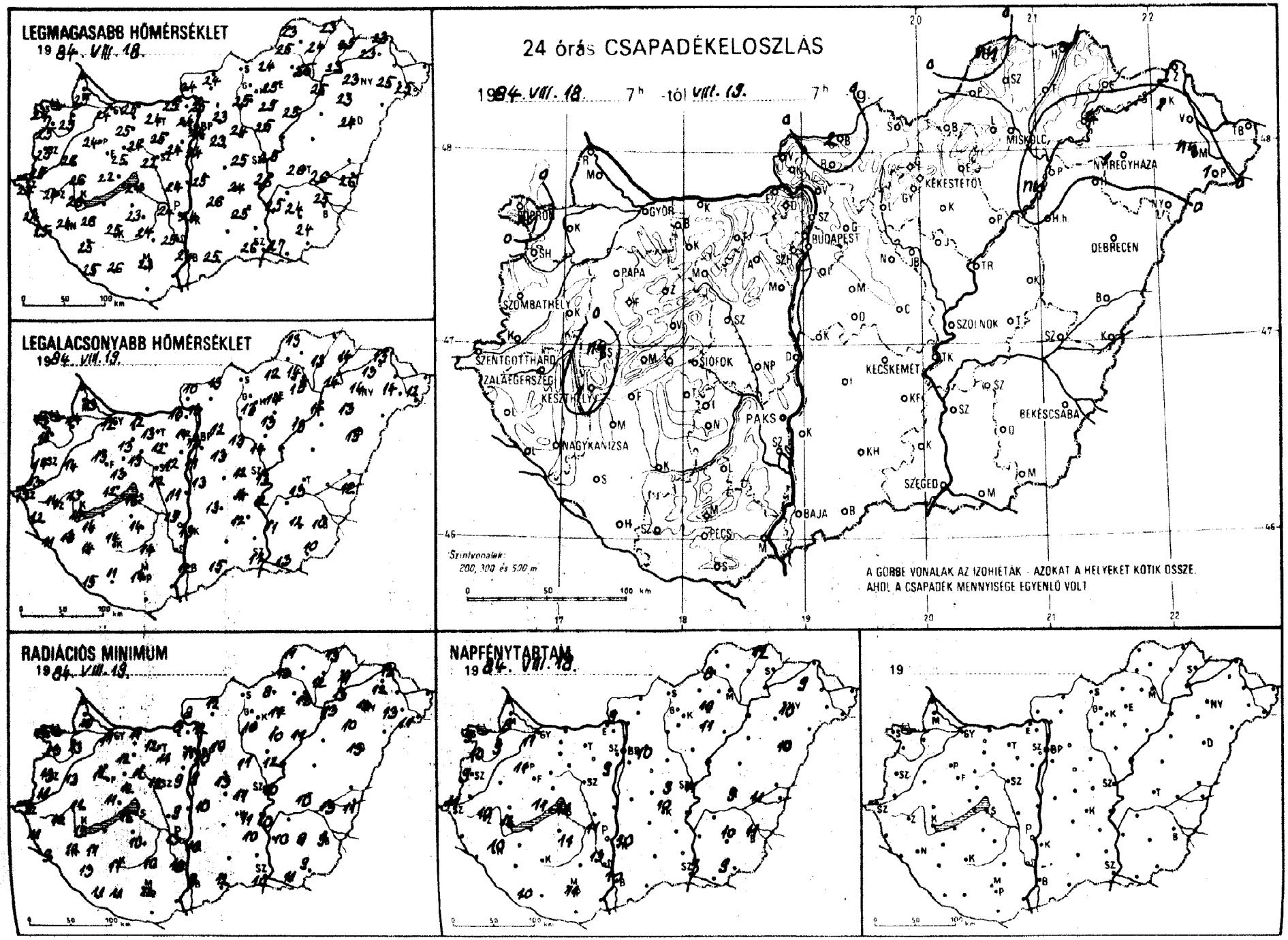
LEGMAGASABB HŐMÉRSÉKLET
1984. VIII. 18.
LEGALACSONYABB HŐMÉRSÉKLET
1984. VIII. 19.
RADIÁCIÓS MINIMUM
1984. VIII. 19.
NAPFÉNYTARTAM
1984. VIII. 18.
19
24 órás CSAPADÉKELOSZLÁS
1984. VIII. 18. 7h -tól VIII. 19. 7h -ig.
GYŐR
PAPA
SZOMBATHELY
SZENTGOTTHARD
ZALAEGERSZEG
KESZTHELY
NAGYKANIZSA
SIÓFOK
PAKS
PÉCS
BAJA
BUDAPEST
KÉKESTETŐ
MISKOLC
NYÍREGYHÁZA
DEBRECEN
SZOLNOK
KECSKEMÉT
BÉKÉSCSABA
SZEGED
Szintvonalak: 200, 300 és 500 m
A GÖRBE VONALAK AZ IZOHIÉTÁK - AZOKAT A HELYEKET KÖTIK ÖSSZE, AHOL A CSAPADÉK MENNYISÉGE EGYENLŐ VOLT

8 h. VIII. 19 h-ig az utolsó 24 óra adatai

állomás	csapadék (mm)		max. hőmérséklet	min. hőmérséklet	rad. min.	Előző nap napos órái
yör	ś		24	12	11	11
apvar	.		25	14	13	9
osonmagyaróvár	.		25	13	10	8
ajka	–		–	–	–	
pron	ny		24	13	11	9
pronhorpács	.		25	15	13	10
ld	.		26	14	13	
rmend	.		25	13	11	
ntgotthárd	.		24	13	9	11
mbathely	.		25	14	13	9
nti	.		24	12	11	
tenye	.		25	11	9	
gykanizsa	.		24	13	12	10
laegerszeg	.		24	14	12	10
rkasgyepü	–		–	–	–	
szthely	1		26	14	12	12
ncshely	.		22	12	11	11
s	.		24	13	12	11
meg	ny		26	13	11	
ny	.		25	14	13	
szprém	.		25	13	12	
	.		22	9	9	
nyod	–		–	–	–	
mokszt. györgy	.		25	15	11	10
posvár	.		25	14	11	
rali	.		26	14	11	
fok	.		24	16	16	17
nogyszob	.		25	14	13	
	–		–	–	–	
pina	–		–	–	–	
tergom	.		25	10	6	
er	.		25	13	12	
marom	.		25	12	11	
hanya	.		24	13	12	
utdoboz	.		25	12	11	
ajvaros	.		24	11	9	
nvasar	.		24	12	9	9
	.		24	13	12	
yhorcsokp.	–		–	–	–	
adhattyán	.		22	12	12	
zemcse	.		23	14	10	11
gyel	.		24	14	10	
	.		24	15	13	11
szárd	.		25	16	13	
ddtető	ny		21	13	12	
acs	–		–	–	–	
	.		23	14	12	11
s	–		–	–	–	
tvar	.		26	11	11	
örs	.		24	14	11	
Lőrinc	.		24	13	10	
et. Int.	–		–	–	–	
zab. hegy	.		22	14	10	
d	.		25	12	11	9
egkő	–		–	–	–	
llő	.		23	12	10	10
rrér	–		–	–	–	
r	–		–	–	–	
áta	.		23	13	13	
endre	.		26	14	13	

8 h. VIII. 19 h-ig az utolsó 24 óra adatai

állomás	csapadék (mm)		max. hőmérséklet	min. hőmérséklet	rad. min.	Előző nap napos órái
Vác	.		25	13	12	
Vámosmikola	.		24	10	8	9
Baja	.		24	12	9	10
Bácsalmás	.		25	15	12	
Izsák	.		26	13	–	
Kalocsa	.		24	13	10	10
Kecskemét	.		24	14	11	10
Kiskunfélegyháza	.		25	12	10	
Kiskunhalas	–		–	–	–	
Kunszentmiklós	.		25	13	10	
Tiszakécske	.		26	12	10	
Balassagyarmat	2		24	13	12	
Romhány	–		–	–	–	
Salgótarján	–		–	–	–	
Eger	.		25	14	11	10
Galyatető	–		–	–	–	
Gyöngyös	.		25	13	10	
Kékestető	ny		17	9	8	8
Kompolt	.		25	13	10	11
Lőrinci	.		24	11	9	
Poroszló	.		25	13	11	
Jászapáti	.		25	14	12	
Jászberény	.		24	13	11	
Karcag	–		–	–	–	
Szolnok	.		25	13	10	11
Tiszaroff	–		–	–	–	
Túrkeve	.		26	13	10	9
Kistelek	–		–	–	–	
Makó	.		27	13	11	
Szeged	.		26	11	10	7
Szentes	.		25	11	10	
Borsodnádasd	.		24	12	8	
Fügöd	.		24	13	12	
Hidasnémeti	.		23	13	12	
Jósvafő	ny		23	13	11	8
Lillafüred	.		22	13	11	
Miskolc	.		25	15	13	–
Putnok	.		25	14	13	
Sárospatak	.		25	14	11	
Szendrőlád	–		–	–	–	
Tokaj	4		23	14	13	
Kisvárda	1		23	13	12	9
Mátészalka	ny		25	14	13	
Nyíregyháza	1		23	14	13	10
Nyírlugos	–		–	–	–	
Pátyod	1		25	12	11	
Tiszabecs	–		–	–	–	
Vásárosnamény	–		–	–	–	
Záhony	.		23	13	12	
Berettyóújfalu	–		–	–	–	
Debrecen	.		24	15	13	10
Hajdúdorog	.		23	13	10	
Hortobágy	–		–	–	–	
Körösszakál	.		26	12	11	
Polgár	ny		25	14	13	
Békéscsaba	.		25	10	9	11
Mezőhegyes	.		24	10	9	9
Orosháza	–		–	–	–	
Szarvas	.		24	12	8	10
Szeghalom	.		26	13	11	

KIADJA: ORSZÁGOS METEOROLÓGIAI SZOLGÁLAT
Készíti: Központi Előrejelző Intézet Analízis- és Rövidtávú Prognózis Központja – T.: 273-018
Megjelenik naponként
Évi előfizetési díja: 1760,- Ft. – Megrendelhető: 1024 Budapest, II., Kitaibel Pál u. 1. – T.: 353-500
Kiadásért felel: az OMSZ elnöke – Szerkesztésért felel: a KEI igazgatója

Jelmagyarázat a havi mellékletben

IDŐJÁRÁSI NAPIJELENTÉS

ЕЖЕДНЕВНЫЙ МЕТЕОРОЛОГИЧЕСКИЙ БЮЛЛЕТЕНЬ · DAILY WEATHER REPORT
BULLETIN QUOTIDIEN DE TEMPS · TÄGLICHER WETTERBERICHT

97. évfolyam 233. szám. + Budapest + 1984. augusztus 20. hétfő

Az időjárási helyzet és a várható időjárás:

Európa nyugati és északi területei fölött gyors mozgású, alacsony nyomású légörvények haladnak, s ezek határozzák meg az időjárást. Az Ibériai-félsziget fölé meleg levegőt szállitanak, ezért annak ellenére, hogy időnként beborul az ég, záporeső is esik, meleg az idő. Nem igy a Skandináv-félszigeten és környékén. Oda nedves, hüvös léghullámok vonulnak, ezért gyönge a nappali felmelegedés, gyakran erős a szél, és sokfelé esik az eső. Többnyire csapadékos, hüvös az idő Ukrajnában, a Keleti-Kárpátok vidékén és a Balkán-félsziget jó részén is. Ott még hideg légörvény az időjárás meghatározója. Kontinensünk középső vidékein, igy a Kárpát-medencében is lassubbá vált a légmozgás, csökkent a levegő nedvességtartalma, ezért túlnyomóan napos az idő.

Vasárnap hazánk keleti-északkeleti vidékein erősen, másutt változóan felhős volt az ég. Eső, zivatar elsősorban északon és északkeleten fordult elő, a ma reggel 7 óráig lehullott eső mennyisége azonban a legtöbb helyen 1 mm alatt maradt. Csupán a Börzsönyben és a Budai-hegyekben mértek 6, 9 mm-t. A hőmérséklet csúcsértéke tegnap 19, 24 fok között alakult. A mára virradó éjszaka derült volt az ég, a levegő hajnalra 6, 12 fokig hült le. Délelőtt sok volt a napsütés, a hőmérséklet 11 órára 18, 20 fokig emelkedett.

Ma 12 órakor Budapesten a hőmérséklet 21 fok, a tengerszintre átszámitott légnyomás 1023 mbar, alig változott.

A Balaton vizének hőmérséklete Siófoknál 11 órakor 19 fok volt.

Várható időjárás kedd estig:

Ma /hétfőn/ napos, száraz idő várható.
Holnap /kedden/ időnként erősebben is megnövekedhet a gomolyfelhőzet, futó zápor azonban legfeljebb keleten fordul elő.
A ma néha élénk északias szél holnap mérséklődik.
Várható legalacsonyabb éjszakai hőmérséklet: 6 és 11,
legmagasabb nappali hőmérséklet kedden: 22 és 25 fok között alakul.

Bártfai Erzsébet s.k.

A hőmérséklet napi középértéke és eltérése a 100 évi átlagtól /Budapest belterületén/:

1984. VIII. 19.	16,2°C	-4,7°C

1871 óta ezen a napon Budapesten előfordult

legmagasabb hőmérséklet:	37,1°C /1946/,
legalacsonyabb hőmérséklet:	9,1°C /1895/.

84.518.

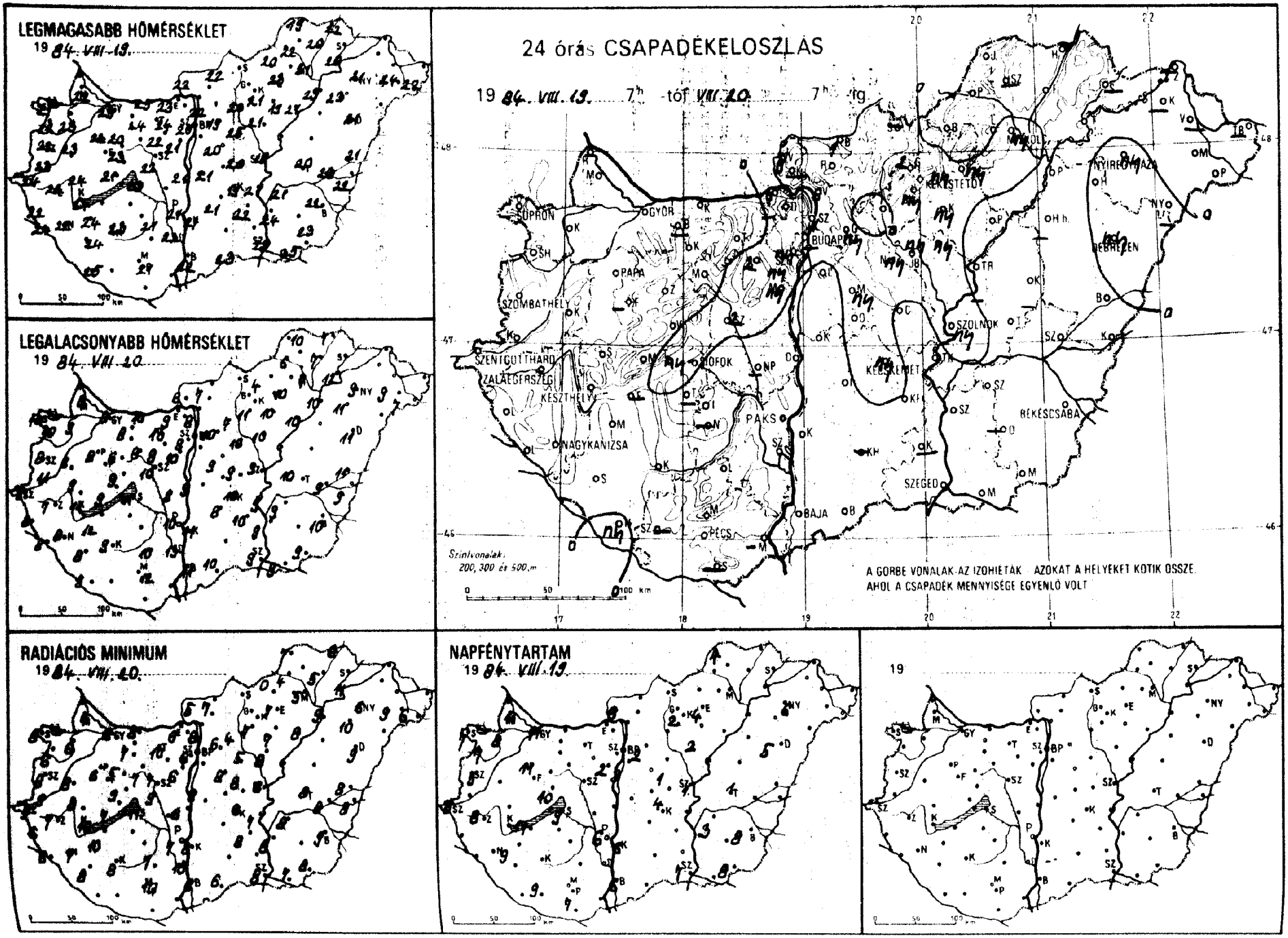
LEGMAGASABB HŐMÉRSÉKLET
19 84. VIII. 19.
LEGALACSONYABB HŐMÉRSÉKLET
19 84. VIII. 20.
RADIÁCIÓS MINIMUM
19 84. VIII. 20.
24 órás CSAPADÉKELOSZLÁS
19 84. VIII. 19. 7h -tól VIII. 20. 7h -ig
SOPRON
GYŐR
PAPA
SZOMBATHELY
SZENTGOTTHARD
ZALAEGERSZEG
KESZTHELY
NAGYKANIZSA
SIÓFOK
PAKS
PÉCS
BAJA
BUDAPEST
KÉKESTETŐ
KECSKEMÉT
SZOLNOK
BÉKÉSCSABA
SZEGED
DEBRECEN
NYIREGYHÁZA
Szintvonalak: 200, 300 és 500 m
A GÖRBE VONALAK AZ IZOHIÉTÁK. AZOKAT A HELYEKET KÖTIK ÖSSZE, AHOL A CSAPADÉK MENNYISÉGE EGYENLŐ VOLT
NAPFÉNYTARTAM
19 84. VIII. 19.
19

84. VIII. 20h-ig az utolsó 24 óra adatai						Előző nap napos órái
állomás	csapadék (mm)		max. hőmérséklet	min. hőmérséklet	rad. min.	
győr	.		23	8	6	11
apuvar	.		23	9	6	8
osonmagyaróvár	.		22	8	4	10
ajka	–		–	–	–	
opron	.		21	10	8	7
opronhorpács	.		22	10	6	7
ád	.		23	9	8	
örmend	.		23	11	9	
zentgotthárd	.		21	9	5	8
zombathely	.		22	8	8	5
enti	.		22	8	6	
etenye	.		24	8	6	
agykanizsa	.		22	8	7	9
alaegerszeg	.		22	7	7	8
arkasgyepű	–		–	–	–	
eszthely	.		24	11	10	11
encshely	.		21	9	7	10
ápa	.		22	8	6	11
ámeg	.		24	9	8	
hany	ny		23	13	10	
eszprém	.		23	9	9	
ir	.		20	6	5	
onyód	–		–	–	–	
omokszt. györgy	ny		25	9	–	9
aposvár	.		23	9	8	
arcali	.		24	12	10	
ófok	.		23	11	11	9
omogyszob	.		24	8	8	
ah	–		–	–	–	
ábolna	–		–	–	–	
ztergom	7		23	9	6	
sbér	.		24	8	7	
omárom	.		25	10	8	
atabanya	.		24	10	10	
csútdoboz	2		22	8	7	
unaujvaros	.		21	9	6	
ertonvásár	ny		21	10	6	2
ór	.		23	8	7	
agyhorcsókp.	–		–	–	–	
zabadbattyán	2		22	10	9	
pkszemcse	–		–	–	–	
engyel	.		21	10	7	
ks	.		21	10	7	6
ékszárd	.		22	13	10	
pádtető	.		19	11	9	
ohács	–		–	–	–	
es	.		21	12	10	7
los	–		–	–	–	
getvár	–		–	–	–	
daors	ny		20	9	6	
Lőrinc	.		19	11	9	3
Met. Int.	–		–	–	–	
Szab. hegy	ny		16	13	8	
gled	.		20	9	8	1
bogókő	–		–	–	–	
ödöllő	ny		19	10	6	2
ályrét	–		–	–	–	
onor	ny		20	9	8	
gykáta	ny		25	10	5	
entendre	1		21	9	9	

84. VIII. 20h-ig az utolsó 24 óra adatai						Előző nap napos órái
állomás	csapadék (mm)		max. hőmérséklet	min. hőmérséklet	rad. min.	
Vác	6		22	8	8	
Vámosmikola	9		22	6	5	6
Baja	.		22	11	6	6
Bácsalmás	.		23	10	6	
Izsák	.		21	8	–	
Kalocsa	.		21	11	8	5
Kecskemét	ny		19	10	6	4
Kiskunfélegyháza	.		22	10	8	
Kiskunhalas	–		–	–	–	
Kunszentmiklós	.		21	9	8	
Tiszakécske	.		21	9	7	
Balassagyarmat	1		22	7	7	
Romhány	–		–	–	–	
Salgótarján	–		–	–	–	
Eger	ny		23	10	7	4
Galyatető	2		13	8	4	
Gyöngyös	ny		21	11	7	
Kékestető	ny		11	7	5	2
Kompolt	ny		19	10	7	2
Lőrinci	.		20	7	4	
Poroszló	.		21	10	8	
Jászapáti	ny		21	10	8	
Jászberény	ny		20	8	6	
Karcag	–		–	–	–	
Szolnok	ny		19	9	6	1
Tiszaroff	–		–	–	–	
Túrkeve	.		20	10	8	1
Kistelek	–		–	–	–	
Makó	.		25	9	7	
Szeged	.		23	9	8	7
Szentes	.		24	9	8	
Borsodnádasd	.		20	–	–	
Füged	.		20	7	5	
Hidasnémeti	.		22	7	6	
Jósvafő	.		19	10	7	4
Lillafüred	.		18	8	7	
Miskolc	ny		21	7	5	–
Putnok	.		22	6	4	
Sárospatak	–		–	–	–	–
Szendrőlád	–		–	–	–	
Tokaj	.		20	12	11	
Kisvárda	–		–	–	–	
Mátészalka	.		24	9	9	
Nyíregyháza	ny		21	9	6	6
Nyírlugos	–		–	–	–	
Pátyod	.		22	7	6	
Tiszabecs	–		–	–	–	
Vásárosnamény	–		–	–	–	
Záhony	–		–	–	–	
Berettyóújfalu	.		21	11	8	
Debrecen	ny		21	11	9	5
Hajdúdorog	.		23	11	10	
Hortobágy	–		–	–	–	
Körösszakál	.		22	9	8	
Polgár	.		23	10	9	
Békéscsaba	.		22	10	9	8
Mezőhegyes	.		23	9	8	8
Orosháza	–		–	–	–	–
Szarvas	.		21	9	8	3
Szeghalom	.		23	9	8	

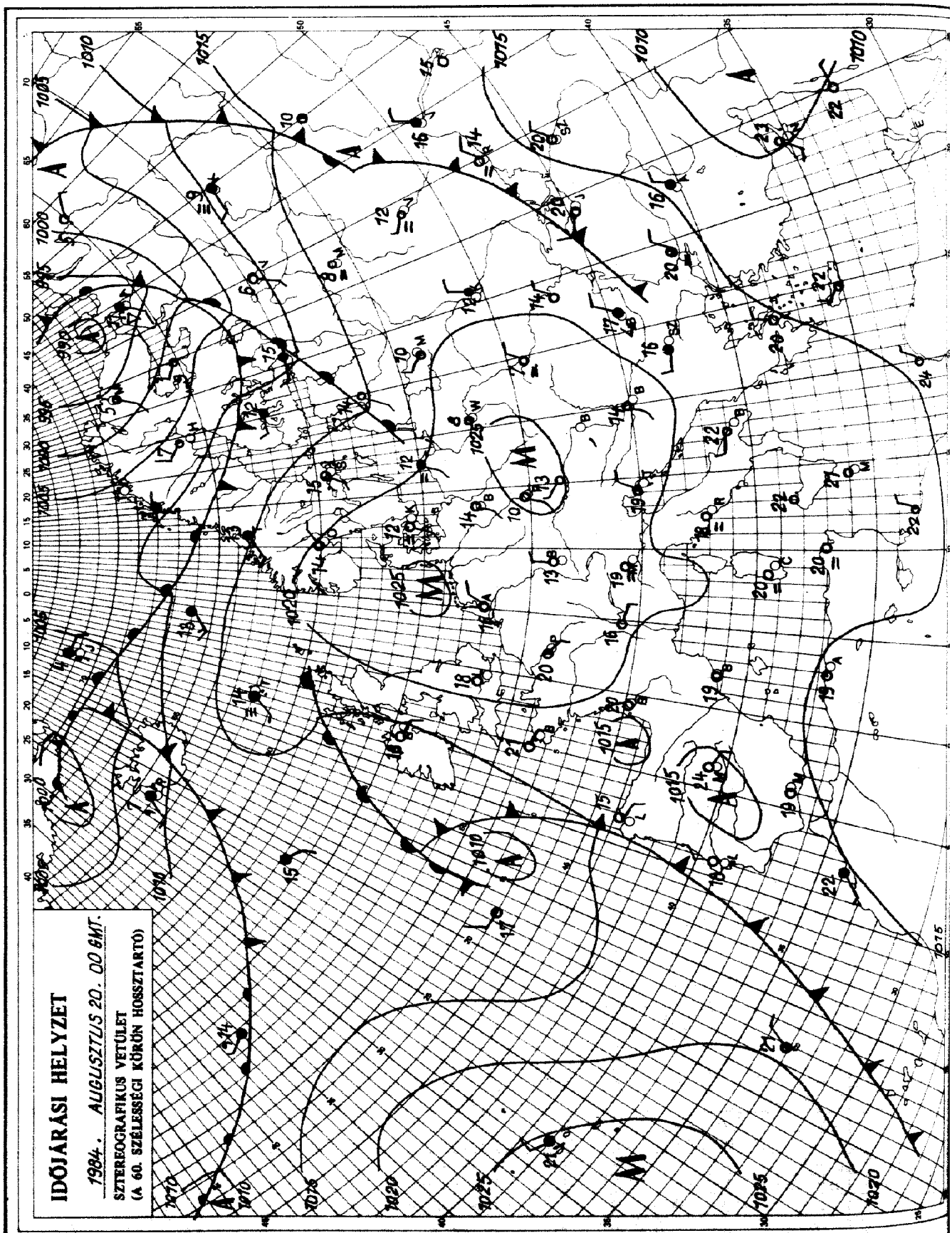

KIADJA: ORSZÁGOS METEOROLÓGIAI SZOLGÁLAT
Készíti: Központi Előrejelző Intézet Analízis- és Rövidtávú Prognózis Központja – T.: 273-018
Megjelenik naponként
Évi előfizetési díja: 1760,- Ft. – Megrendelhető: 1024 Budapest, II., Kitaibel Pál u. 1. – T.: 353-500
Kiadásért felel: az OMSZ elnöke – Szerkesztésért felel: a KEI igazgatója

Jelmagyarázat a havi mellékletben

IDŐJÁRÁSI NAPIJELENTÉS

ЕЖЕДНЕВНЫЙ МЕТЕОРОЛОГИЧЕСКИЙ БЮЛЛЕТЕНЬ · DAILY WEATHER REPORT
BULLETIN QUOTIDIEN DE TEMPS · TÄGLICHER WETTERBERICHT

97. évfolyam 234. szám. + Budapest + 1984. augusztus 21. kedd

Az időjárási helyzet és a várható időjárás:

Kontinensünk peremvidékein változékony, középső területein csöndes, napos az időjárás. Közép-Franciaországtól a Keleti-Kárpátokig, Dél-Skandináviától Észak-Afrikáig lassú a légmozgás, alacsony a levegő nedvességtartalma. A felsorolt területeken hüvösek az éjszakák, hajnalban helyenként már köd is képződik, a nappali fölmelegedés azonban a több órás napsütés hatására jelentős. Meleg az idő az Ibériai-félszigeten, Nyugat-Franciaországban és a Britszigeteken is, ott azonban egyre gyakoribbak a záporok, zivatarok. Észak-Skandinávia fölött hüvös, óceáni léghullámok vonulnak, hatásukra felhős, csapadékos az idő. A Kárpát-medencét elkerülik a nedves, változékony időt okozó léghullámok, időjárásunk ezért alig változik.

Hétfőn napos, száraz idő volt hazánkban. Az északi, északkeleti szél az ország keleti vidékein élénk volt. A hőmérséklet csúcsértéke 21 és 26 fok között alakult. A derült éjszaka alatt ma hajnalra 5, 13 fokig hült le a levegő. Délelőtt derült idő volt, a napsütés hatására 11 órára 19, 22 fokig melegedett a levegő.

Ma 12 órakor Budapesten a hőmérséklet 23 fok, a tengerszintre átszámított légnyomás 1021 mbar, alig változik.

A Balaton vizének hőmérséklete Siófoknál 11 órakor 20 fok volt.

Várható időjárás szerda estig:

Marad a túlnyomóan napos idő.
Legfeljebb északkeleten növekszik meg időnként erősebben a felhőzet, de számottevő eső ott sem lesz.
Mérsékelt marad a változó irányú szél.
Várható legalacsonyabb éjszakai hőmérséklet: 6-11,
legmagasabb nappali hőmérséklet szerdán: 23-26 fok között alakul.

Bozóki István s.k.

TÁVOLABBI KILÁTÁSOK CSÜTÖRTÖKTŐL-SZOMBATIG:

Kellemes, nyárias idő.
Számottevő csapadék nélkül.
A nappali felmelegedés erősödik.
Legalacsonyabb hajnali hőmérséklet: eleinte 9, 14, később 11, 16 fok között várható. Legmagasabb nappali hőmérséklet: eleinte 25 fok körül, később 24, 29 fok között lesz. Jelentős mennyiségü /legalább 5 mm napi/ csapadék az ország területének 10 százalékán várható.

KÖZÉPTÁVÚ ELŐREJELZŐ OSZTÁLY

A hőmérséklet napi középértéke és eltérése a 100 évi átlagtól /Budapest belterületén/:

1984. VIII. 20.	16,5°C	-4,5°C

1871 óta ezen a napon Budapesten előfordult

legmagasabb hőmérséklet:	36,5°C /1943/,
legalacsonyabb hőmérséklet:	8,8°C /1885/.

84.519.

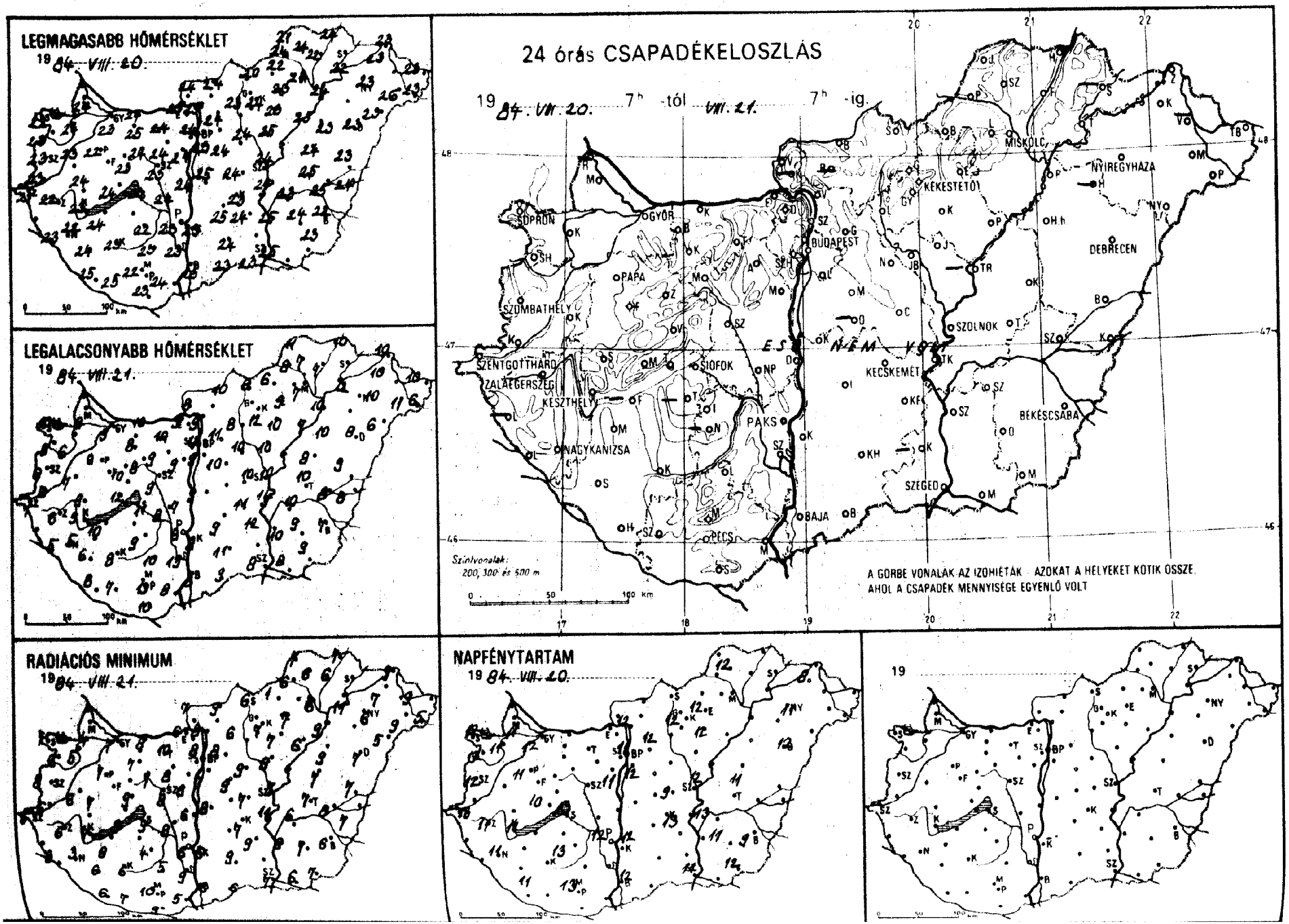
LEGMAGASABB HŐMÉRSÉKLET
19 84. VIII. 20.
LEGALACSONYABB HŐMÉRSÉKLET
19 84. VIII. 21.
24 órás CSAPADÉKELOSZLÁS
19 84. VIII. 20. 7h -tól VIII. 21. 7h -ig.
SOPRON
GYŐR
BUDAPEST
MISKOLC
NYÍREGYHÁZA
KÉKESTETŐ
DEBRECEN
SZOMBATHELY
PAPA
SZOLNOK
SZENTGOTTHÁRD
ZALAEGERSZEG
KESZTHELY
SIÓFOK
KECSKEMÉT
BÉKÉSCSABA
NAGYKANIZSA
PAKS
SZEGED
BAJA
PÉCS
ÉS NEM VOLT
Szintvonalak: 200, 300 és 500 m
A GÖRBE VONALAK AZ IZOHIÉTÁK - AZOKAT A HELYEKET KÖTIK ÖSSZE, AHOL A CSAPADÉK MENNYISÉGE EGYENLŐ VOLT
RADIÁCIÓS MINIMUM
19 84. VIII. 21.
NAPFÉNYTARTAM
19 84. VIII. 20.
19

84. VIII. 07 h-ig az utolsó 24 óra adatai						Előző nap napos órái	84. VIII. 21 h-ig az utolsó 24 óra adatai						Előző nap napos órái
állomás	csapadék (mm)		max. hőmérséklet	min. hőmérséklet	rad. min.		állomás	csapadék (mm)		max. hőmérséklet	min. hőmérséklet	rad. min.	
Győr	o		23	9	7	12	Vác	o		25	9	8	
Kapuvár	o		24	6	5	11	Vámosmikola	o		24	8	7	12
Mosonmagyaróvár	o		24	8	4	11	Baja	o		23	8	6	12
Rajka	–		–	–	–		Bácsalmás	o		23	9	6	
Sopron	o		22	10	7	12	Izsák	o		25	9	–	
Sopronhorpács	o		23	8	6	12	Kalocsa	o		23	8	5	12
Káld	o		23	7	6		Kecskemét	o		23	11	7	13
Körmend	o		23	8	6		Kiskunfélegyháza	o		24	12	9	
Szentgotthárd	o		21	7	5	13	Kiskunhalas	o		24	11	9	
Szombathely	o		23	8	8	12	Kunszentmiklós	o		25	9	8	
Lenti	–		–	–	–		Tiszakécske	o		24	14	11	
Letenye	o		23	5	3		Balassagyarmat	o		24	10	9	
Nagykanizsa	o		22	5	3	11	Romhány	–		–	–	–	
Zalaegerszeg	o		22	6	6	11	Salgótarján	o		20	8	6	
Farkasgyepű	o		22	9	7		Eger	o		23	9	7	12
Keszthely	o		23	9	7	11	Galyatető	o		18	10	5	
Mencshely	o		23	11	7	10	Gyöngyös	o		24	12	7	
Pápa	o		22	8	7	11	Kékestető	o		15	9	5	12
Sümeg	o		24	9	7		Kompolt	o		23	10	7	12
Tihany	o		24	12	9		Lőrinci	o		23	8	6	
Veszprém	o		23	10	9		Poroszló	o		25	7	6	
Zirc	o		20	6	4		Jászapáti	o		25	10	8	
Fonyód	–		–	–	–		Jászberény	o		23	9	8	
Homokszt. györgy	o		25	8	6	11	Karcag	o		24	8	7	
Kaposvár	o		23	8	6		Szolnok	o		24	10	7	12
Marcali	o		24	10	8		Tiszaroff	–		–	–	–	
Siófok	o		23	11	9	13	Túrkeve	o		25	10	7	11
Somogyszob	o		24	6	6		Kistelek	–		–	–	–	
Tab	–		–	–	–		Makó	o		25	8	6	
Bábolna	o		23	10	8		Szeged	o		23	8	7	11
Esztergom	o		25	9	6		Szentes	o		25	10	8	
Kisbér	o		25	8	7		Borsodnádasd	o		22	6	1	
Komárom	o		24	10	8		Füged	o		22	7	6	
Tatabánya	o		24	10	10		Hidasnémeti	o		24	10	7	
Alcsútdoboz	o		24	9	8		Jósvafő	o		21	11	7	12
Dunaújváros	o		24	7	6		Lillafüred	o		22	10	8	
Martonvásár	o		24	9	6	11	Miskolc	o		24	7	6	–
Mór	o		24	8	7		Putnok	o	=	24	8	6	
Nagyhörcsökp.	o		24	8	8		Sárospatak	–		–	–	–	–
Szabadbattyán	o	=	23	9	8		Szendrőlád	o		24	7	6	
Tregszemcse	o		22	9	4	13	Tokaj	o		22	12	11	
Lengyel	o		23	10	5		Kisvárda	o		23	10	7	8
Paks	o		23	8	6	12	Mátészalka	o		26	11	9	
Szekszárd	o		23	13	9		Nyíregyháza	o		23	10	6	11
Árpádtető	o		20	12	8		Nyírlugos	o		23	6	5	
Mohács	o		24	8	5		Pátyod	o		23	6	5	
Pécs	o		22	13	10	13	Tiszabecs	o		23	10	9	
Siklós	o		23	10	9		Vásárosnamény	–		–	–	–	
Szigetvár	o		25	7	7		Záhony	o		23	10	9	
Budaörs	o		23	10	7		Berettyóújfalu	o		23	9	7	
Bp. Lőrinc	o		23	9	7	12	Debrecen	o		23	8	7	12
Bp. Met. Int.	o		24	12	8	11	Hajdúdorog	–		–	–	–	
Bp. Szab. hegy	o		21	14	12		Hortobágy	o		23	10	9	
Cegléd	o	=	24	10	7	9	Körösszakál	o		24	8	7	
Dobogókő	o		18	12	12		Polgár	o		24	10	9	
Gödöllő	o		24	11	8	12	Békéscsaba	o	=	22	7	6	9
Királyrét	–		–	–	–		Mezőhegyes	o	=	23	9	7	12
Monor	o		24	10	9		Orosháza	o	=	24	9	7	11
Nagykáta	o		24	10	9		Szarvas	o		23	10	6	13
Szentendre	o		26	11	10		Szeghalom	o	=	25	8	8	

KIADJA: ORSZÁGOS METEOROLÓGIAI SZOLGÁLAT
Készíti: Központi Előrejelző Intézet Analízis- és Rövidtávú Prognózis Központja – T.: 273-018
Megjelenik naponként
Évi előfizetési díja: 1760,- Ft. – Megrendelhető: 1024 Budapest, II., Kitaibel Pál u. 1. – T.: 353-500
Kiadásért felel: az OMSZ elnöke – Szerkesztésért felel: a KEI igazgatója

Jelmagyarázat a havi mellékletben

IDŐJÁRÁSI NAPIJELENTÉS

ЕЖЕДНЕВНЫЙ МЕТЕОРОЛОГИЧЕСКИЙ БЮЛЛЕТЕНЬ · DAILY WEATHER REPORT
BULLETIN QUOTIDIEN DE TEMPS · TÄGLICHER WETTERBERICHT

97. évfolyam 235. szám. + Budapest + 1984. augusztus 22. szerda

Az időjárási helyzet és a várható időjárás:

Az afrikai partoktól Dél- és Közép-Európa nagy részén át egészen a Balti-tengerig magas légnyomású öv húzódik. A hajnali pára megszünését túlnyomóan napos idő követi. Nyugat-Európa felett ciklon örvénylik. Az óceáni eredetü, páradús léghullámok útját az Ibériai-félszigeten, a Brit-szigeteken, valamint a kontinens nyugati partvidéken gyakori eső, zápor és időnként erős szél jelzi. Ugyancsak változékony idő van a Skandináv-félsziget északi vidékein. Valószinü, hogy az elkövetkező időszakban a Kárpát-medencében erősödik a nappali felmelegedés.

Magyarországon kedden országszerte túlnyomóan napos, száraz, csendes idő volt. Általában 9-12 órán keresztül sütött a nap. Kedden a hőmérséklet csúcsértéke 23-27 fok között alakult, szerda hajnalra pedig 7-15 fokig hült le a levegő. Ma délelőtt az északkeleti megyékben változóan felhős, az ország nagyobbik részén viszont túlnyomóan napos idő volt. Északkeleten néhány helyen szemerkélt az eső. A hőmérséklet 11 órakor az országban 19 és 23 fok között váltakozott.

Ma 12 órakor Budapesten a hőmérséklet 24 fok, a tengerszintre átszámitott légnyomás 1018 mbar, alig változik.

A Balaton vizének hőmérséklete Siófoknál 11 órakor 20 fok volt.

Várható időjárás csütörtök estig:

Továbbra is csupán a keleti megyékben várható jelentősebb felhőzet és egy-egy futó zápor. Másutt folytatódik a napos, száraz idő. A légmozgás többnyire mérsékelt, csütörtökön a Dunántúlon dél felől kissé élénk lesz.
Várható legalacsonyabb éjszakai hőmérséklet: 8, 13 fok között,
legmagasabb nappali hőmérséklet csütörtökön: 25 fok körül alakul.

Török Dénes s.k.

A hőmérséklet napi középértéke és eltérése a 100 évi átlagtól /Budapest belterületén/:

1984. VIII. 21. 18,7°C -2,0°C

1871 óta ezen a napon Budapesten előfordult

legmagasabb hőmérséklet: 39,0°C /1943/,
legalacsonyabb hőmérséklet: 10,0°C /1940/.

84.537.

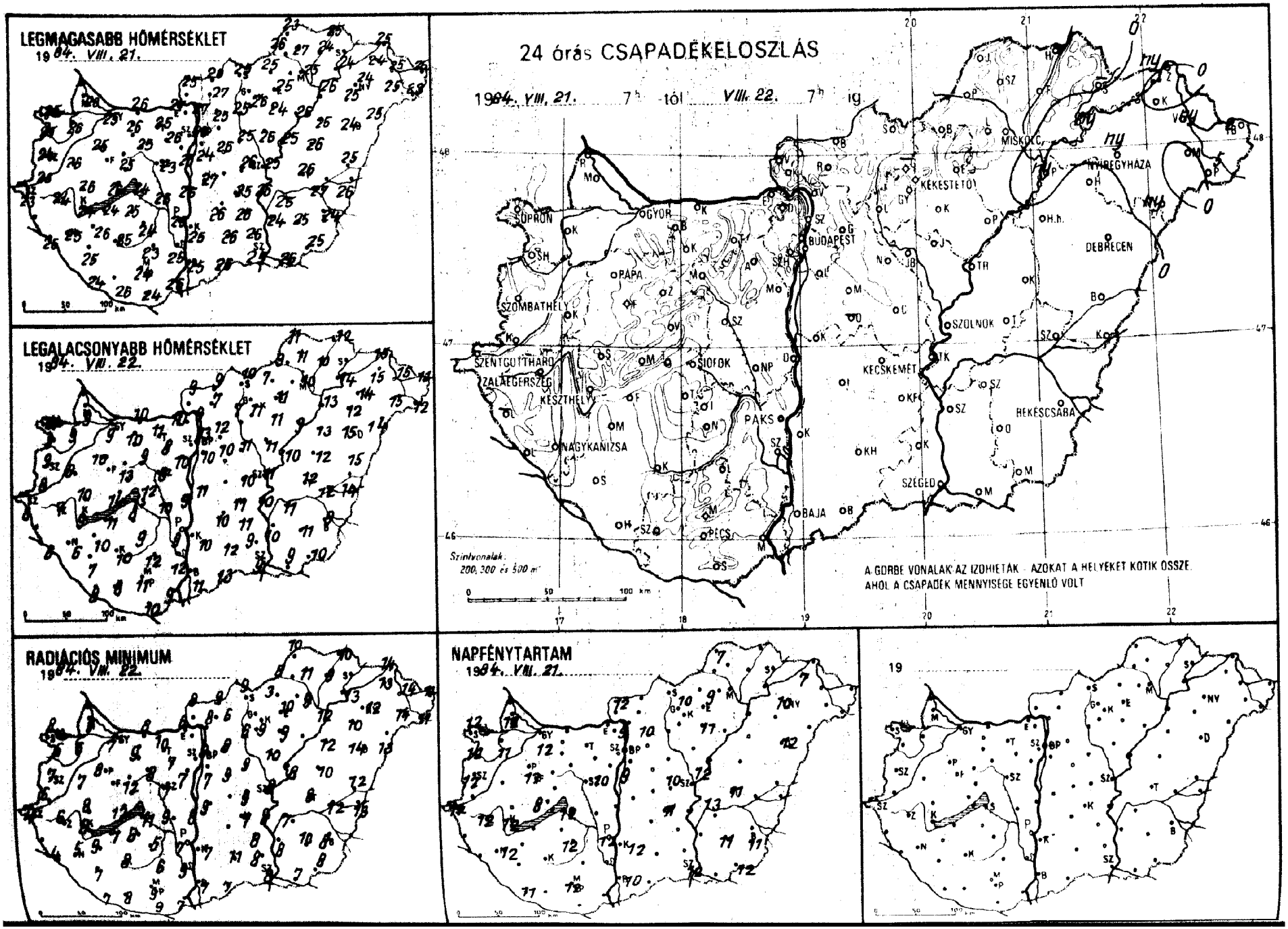
LEGMAGASABB HŐMÉRSÉKLET
1984. VIII. 21.
LEGALACSONYABB HŐMÉRSÉKLET
1984. VIII. 22.
24 órás CSAPADÉKELOSZLÁS
1984. VIII. 21. 7h tól VIII. 22. 7h ig
SOPRON
GYŐR
BUDAPEST
MISKOLC
NYÍREGYHÁZA
KÉKESTETŐ
DEBRECEN
PÁPA
SZOMBATHELY
SZOLNOK
SZENTGOTTHÁRD
ZALAEGERSZEG
KESZTHELY
SIÓFOK
KECSKEMÉT
BÉKÉSCSABA
PAKS
NAGYKANIZSA
SZEGED
BAJA
PÉCS
Szintvonalak: 200, 300 és 500 m
A GÖRBE VONALAK AZ IZOHIETÁK - AZOKAT A HELYEKET KÖTIK ÖSSZE, AHOL A CSAPADÉK MENNYISÉGE EGYENLŐ VOLT
RADIÁCIÓS MINIMUM
1984. VIII. 22.
NAPFÉNYTARTAM
1984. VIII. 21.
19

8/9. VIII. 22h -ig az utolsó 24 óra adatai

állomás	csapadék (mm)		max. hőmérséklet	min. hőmérséklet	rad. min. –	Előző nap napos órái
Győr	.	☁	25	9	7	12
Kapuvár	.	☁	26	9	6	11
Mosonmagyaróvár	.	☁	26	9	5	12
Rajka	–		–	–	–	
Sopron	.	☁	25	10	8	12
Sopronhorpács	.	☁	25	9	6	12
Kald .	.		26	8	7	
Körmend	.	☁	26	8	6	
Szentgotthárd	.	☁	23	8	4	11
Szombathely	.	☁	24	9	7	12
Lenti	–		–	–	–	
Letenye	.	☁	26	6	4	
Nagykanizsa	.	≡	25	6	5	12
Zalaegerszeg	.	☁	24	7	6	12
Farkasgyepű	.	☁	24	10	8	
Keszthely	.	☁	24	9	8	12
Mencshely	.	☁	22	12	8	8
Pápa	.		25	10	8	12
Sümeg	.	☁	26	10	8	
Tihany	.	☁	26	14	12	
Veszprém	.	=	25	13	12	
Zirc	.	☁	22	7	6	
Fonyód	.		24	11	7	
Homokszt. györgy	.	☁	24	8	7	11
Kaposvár	.	☁	25	10	8	
Marcali	.	☁	26	10	9	
Siófok	.	☁	24	12	11	12
Somogyszob	.	☁	25	7	7	
Tab	.	☁	25	8	8	
Bábolna	.		25	10	8	
Esztergom	.	☁	27	10	6	
Kisbér	.	☁	26	10	9	
Komárom	.	☁	26	10	8	
Tatabánya	.	☁	25	11	10	
Alcsútdoboz	.	☁	26	8	7	
Dunaújváros	.	☁	25	9	8	
Martonvásár	.		25	10	7	10
Mór	.	☁	25	9	8	
Nagyhörcsökp.	.	☁	26	10	9	
Szabadbattyán	.	☁	23	8	7	
Tregszemcse	.	☁	24	9	5	12
Lengyel	.		23	12	6	
Paks	.	☁	25	9	7	12
Szekszárd	.		25	12	9	
Árpádtető	.		21	14	10	
Mohács	.	☁	26	9	7	
Pécs	.	☁	24	11	9	12
Siklós	.		25	10	9	
Szigetvár	.	≡	26	8	8	
Budaörs	.	☁	25	10	7	
Bp. Lőrinc	.	☁	24	10	7	9
Bp. Met. Int.	.	☁	26	13	9	9
Bp. Szab. hegy	.		25	10	7	
Cegléd	.	=	26	10	9	10
Dobogókő	–		–	–	–	
Gödöllő	.	☁	25	12	8	10
Királyrét	.	☁	24	8	7	
Monor	.	☁	26	10	9	
Nagykáta	.	☁	25	11	9	
Szentendre	.	=	27	11	10	

8/9. VIII. 22h -ig az utolsó 24 óra adatai

állomás	csapadék (mm)		max. hőmérséklet	min. hőmérséklet	rad. min. –	Előző nap napos órái
Vác	.	☁	27	9	8	
Vámosmikola	.	☁	25	9	8	12
Baja	.		25	11	7	10
Bácsalmás	.		26	13	7	
Izsák	.		26	10	–	
Kalocsa	.	☁	25	10	7	12
Kecskemét	.	☁	25	11	7	11
Kiskunfélegyháza	.	☁	26	11	8	
Kiskunhalas	.	☁	26	12	11	
Kunszentmiklós	.		27	11	9	
Tiszakécske	.	☁	26	10	8	
Balassagyarmat	.	☁	26	9	9	
Romhány	.	☁	27	7	6	
Salgótarján	.		25	10	9	
Eger	.		25	11	10	9
Galyatető	–		–	–	–	
Gyöngyös	.		26	11	9	
Kékestető	.	☁	18	11	8	10
Kompolt	.		24	11	9	11
Lőrinci	.	☁	25	7	5	
Poroszló	.	☁	26	9	7	
Jászapáti	.	☁	26	11	10	
Jászberény	.	☁	25	10	9	
Karcag	.	=	26	12	10	
Szolnok	.	☁	25	11	8	12
Tiszaroff	.	☁	25	10	8	
Túrkeve	.	☁	26	12	8	11
Kistelek	.		26	9	8	
Makó	.	☁	26	9	7	
Szeged	.	☁	25	9	8	12
Szentes	.	☁	24	10	8	
Borsodnádasd	.	☁	25	7	3	
Füged	.	☁	24	10	9	
Hidasnémeti	.	=	25	12	10	
Jósvafő	.	☁	23	11	10	7
Lillafüred	.		24	13	10	
Miskolc	.	☁	25	10	9	–
Putnok	.	=	26	9	8	
Sárospatak	–		–	–	–	–
Szendrőlád	.	☁	27	11	11	
Tokaj	ny		24	14	13	
Kisvárda	.	☁	24	15	13	7
Mátészalka	.	☁	25	15	14	
Nyíregyháza	ny		24	14	12	10
Nyírlugos	ny	, =	25	14	13	
Pátyod	5	∀	23	12	11	
Tiszabecs	2	=	25	11	11	
Vásárosnamény	ny	=	25	15	14	
Záhony	ny		25	15	14	
Berettyóújfalu	.		25	15	12	
Debrecen	.	☁	24	15	14	12
Hajdúdorog	.		25	12	10	
Hortobágy	.		25	13	12	
Körösszakál	.	☁	26	14	13	
Polgár	ny		26	13	12	
Békéscsaba	.	☁	24	9	8	11
Mezőhegyes	.	☁	25	10	8	12
Orosháza	.	☁	25	11	10	11
Szarvas	.	☁	25	11	7	13
Szeghalom	.	=	27	12	12	

KIADJA: ORSZÁGOS METEOROLÓGIAI SZOLGÁLAT
Készíti: Központi Előrejelző Intézet Analízis- és Rövidtávú Prognózis Központja – T.: 273-018
Megjelenik naponként
Évi előfizetési díja: 1760,- Ft. – Megrendelhető: 1024 Budapest, II., Kitaibel Pál u. 1. – T.: 353-500
Kiadásért felel: az OMSZ elnöke – Szerkesztésért felel: a KEI igazgatója

Jelmagyarázat a havi mellékletben

IDŐJÁRÁSI NAPIJELENTÉS

ЕЖЕДНЕВНЫЙ МЕТЕОРОЛОГИЧЕСКИЙ БЮЛЛЕТЕНЬ · DAILY WEATHER REPORT
BULLETIN QUOTIDIEN DE TEMPS · TÄGLICHER WETTERBERICHT

97. évfolyam 236. szám. + Budapest + 1984. augusztus 23. csütörtök

Az időjárási helyzet és a várható időjárás:

Kontinensünk délnyugati része felett sekély ciklon örvénylik. Ezen a területen sokfelé keletkezik zápor, zivatar. A záporok, zivatarok zónája lassanként kelet felé helyeződik, ezért várható, hogy a hét végén már Közép-Európában is esős időszak váltja fel a jelenlegi száraz periódust. A Keleti-Kárpátok felett örvénylő ciklon lassanként a Fekete-tenger fölé helyeződik. Sokfelé esős, hüvös az idő a Skandináv-félszigeten is, ahol szintén ciklon található. A Kárpát-medence időjárásában péntek estig változás még nem várható.

Szerdán Magyarország legnagyobb részén napos idő volt, 9, 13 órán át sütött a nap. Az északkeleti megyékben azonban időnként megnövekedett a felhőzet és ott elszórtan záporok, zivatarok voltak. A lehullott eső mennyisége Tokajon volt a legnagyobb: 4 mm. A legmagasabb nappali hőmérséklet szerdán 23, 28 fok között volt. Csütörtök hajnalra 6, 14 fokig csökkent a hőmérséklet. Csütörtök délelőtt derült idő volt. 11 órára 19, 24 fokig emelkedett a hőmérséklet.

Ma 12 órakor Budapesten a hőmérséklet 24 fok, a tengerszintre átszámított légnyomás 1018 mbar, gyengén süllyed.

A Balaton vizének hőmérséklete Siófoknál 11 órakor 20 fok volt.

Várható időjárás péntek estig:

Általában derült lesz az ég, eső nem várható.
Napközben elsősorban a Dunántúlon többfelé élénk déli szélre számithatunk.
Hajnalban erősen párás lesz a levegő.
Várható legalacsonyabb éjszakai hőmérséklet: 9, 14,
legmagasabb nappali hőmérséklet pénteken: 25, 29 fok között.

H. Bóna Márta s.k.

TÁVOLABBI KILÁTÁSOK SZOMBATTÓL-KEDDIG:

Átmenetileg megnövekszik a felhőzet, többfelé várható zápor, zivatar.
A nappali felmelegedés mérséklődik.
Legalacsonyabb hajnali hőmérséklet: 12, 17 fok között várható.
Legmagasabb nappali hőmérséklet: eleinte 25 fok körül, később 21, 26 fok között lesz.
Jelentős mennyiségü /legalább 5 mm napi/ csapadék az ország területének 60 százalékán várható.

KÖZÉPTÁVÚ ELŐREJELZŐ OSZTÁLY

A hőmérséklet napi középértéke és eltérése a 100 évi átlagtól /Budapest belterületén/:

1984. VIII. 22.	20,4°C	-0,1°C

1871 óta ezen a napon Budapesten előfordult

legmagasabb hőmérséklet:	38,4°C /1943/,	
legalacsonyabb hőmérséklet:	9,5°C /1924/.	

84.538.

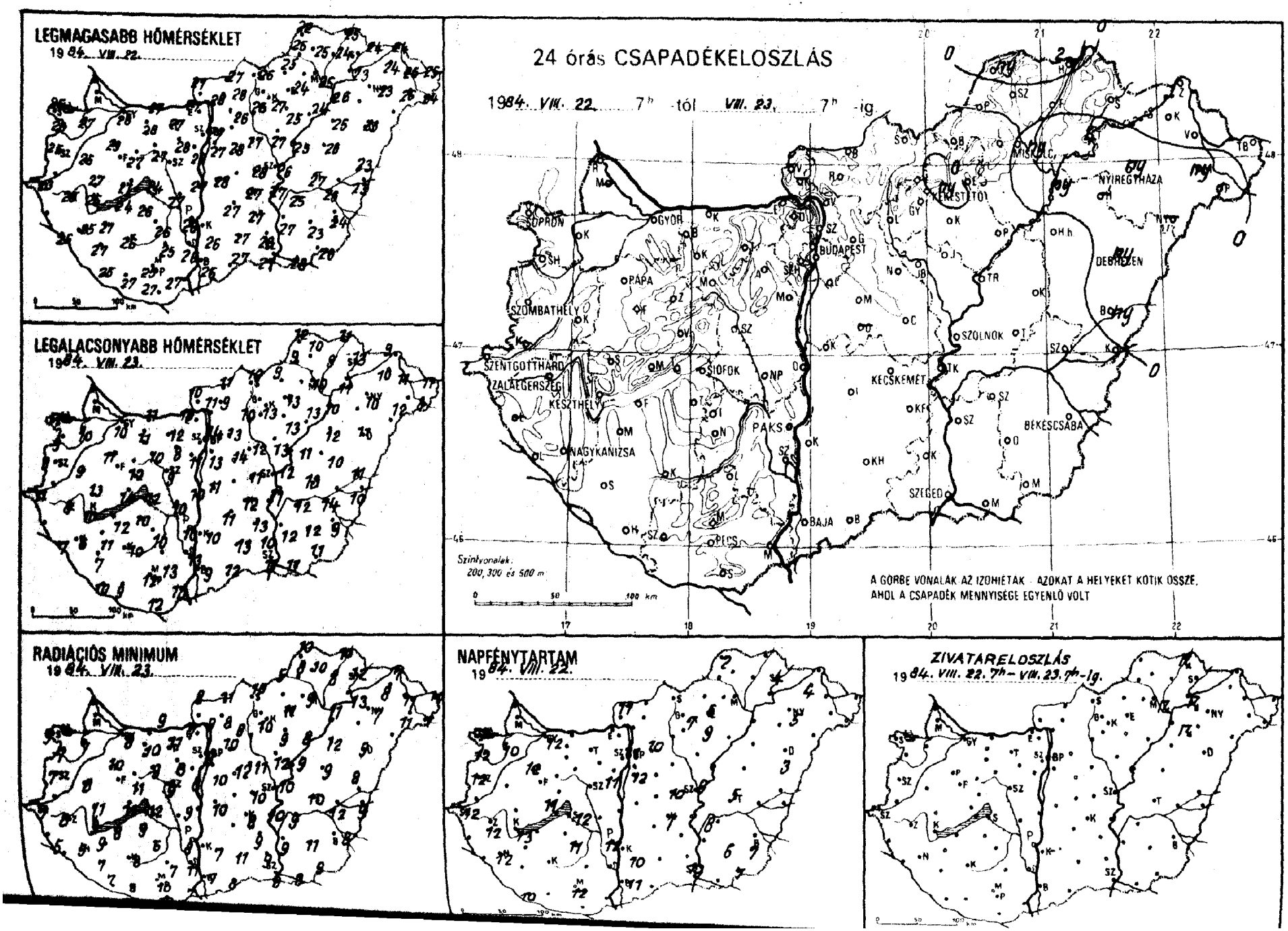
LEGMAGASABB HŐMÉRSÉKLET
1984. VIII. 22.
LEGALACSONYABB HŐMÉRSÉKLET
1984. VIII. 23.
RADIÁCIÓS MINIMUM
1984. VIII. 23.
24 órás CSAPADÉKELOSZLÁS
1984. VIII. 22. 7h -tól VIII. 23. 7h -ig
GYŐR
BUDAPEST
DEBRECEN
NYÍREGYHÁZA
MISKOLC
PÁPA
SZOMBATHELY
SZENTGOTTHÁRD
ZALAEGERSZEG
KESZTHELY
SIÓFOK
KECSKEMÉT
SZOLNOK
PAKS
NAGYKANIZSA
BÉKÉSCSABA
SZEGED
BAJA
PÉCS
Szintvonalak: 200, 300 és 500 m
A GÖRBE VONALAK AZ IZOHIÉTÁK - AZOKAT A HELYEKET KÖTIK ÖSSZE, AHOL A CSAPADÉK MENNYISÉGE EGYENLŐ VOLT
NAPFÉNYTARTAM
1984. VIII. 22.
ZIVATARELOSZLÁS
1984. VIII. 22. 7h – VIII. 23. 7h-ig.

84. VIII. 23. 07h-ig az utolsó 24 óra adatai

állomás	csapadék (mm)		max. hőmérséklet	min. hőmérséklet	rad. min.	Előző nap napos órái
Győr	•	⌓	26	10	8	12
Kaposvár	•	⌓	27	10	7	10
Mosonmagyaróvár	–		–	–	–	
Rajka	–		–	–	–	
Sopron	•	⌓	25	11	9	12
Sopronhorpács	•	⌓	25	9	7	12
Káld[illegible]	•		25	9	8	
Kormend	–		–	–	–	
Szentgotthárd	•	⌓	23	11	7	12
Szombathely	•	⌓	25	9	7	12
Lenti	–		–	–	–	
Letenye	•	⌓	26	7	5	
Nagykanizsa	•	≡	25	6	5	12
Zalaegerszeg	•	⌓	25	8	8	12
Farkasgyepű	•		25	11	10	
Keszthely	•	⌓	25	10	9	13
Mencshely	•	⌓	23	12	8	11
Pápa	•	⌓	25	11	10	12
Sumeg	•	⌓	27	13	11	
Tihany	•		27	14	11	
Veszprém	•	=	27	12	11	
Zirc	•	⌓	23	8	6	
Fonyód	•		24	12	8	
Homokszt. györgy	•	⌓	25	10	7	10
Kaposvár	•	⌓	26	10	8	
Marcali	•	⌓	27	11	9	
Siofok	•	⌓	24	12	12	12
Somogyszob	•	⌓	27	7	7	
Tab	•	⌓	26	10	9	
Bábolna	•		26	11	9	
Esztergom	•	⌓	27	10	7	
Kisbér	•	⌓	28	11	10	
Komárom	•	⌓	27	11	9	
Tatabánya	•	⌓	27	12	11	
Alcsútdoboz	•	⌓	28	8	8	
Dunaújváros	•	⌓	27	10	9	
Martonvásár	•		26	11	8	11
Mór	•	⌓	27	10	9	
Nagyhörcsökp.	•	⌓	27	10	9	
Szabadbattyán	•	⌓	–	9	9	
Tregszemcse	•	⌓	26	10	6	11
Lengyel	•		25	13	7	
Paks	•	⌓	26	10	8	12
Szekszárd	•	=	26	13	11	
Árpádtető	•		22	15	11	
Mohács	•	⌓	27	10	7	
Pécs	•	⌓	25	12	10	12
Siklós	•	⌓	27	12	10	
Szigetvár	•	⌓	27	9	8	
Budaörs	•	⌓	26	12	8	
Bp. Lőrinc	•	⌓	27	13	10	12
Bp. Met. Int.	•	⌓	27	14	9	11
Bp. Szab. hegy	•		24	14	12	
Cegléd	•		28	11	10	10
Dobogókő	•		20	14	14	
Gödöllő	•	⌓	26	13	10	10
Királyrét	–		–	–	–	
Monor	•	⌓	28	14	12	
Nagykáta	•		27	12	11	
Szentendre	•	=	28	12	12	

84. VIII. 23. 07h-ig az utolsó 24 óra adatai

állomás	csapadék (mm)		max. hőmérséklet	min. hőmérséklet	rad. min.	Előző nap napos órái
Vác	•	⌓	28	11	9	
Vámosmikola	•	⌓	27	10	8	11
Baja	•	⌓	26	9	7	11
Bácsalmás	•		27	12	8	
Izsák	•		27	11	–	
Kalocsa	•	⌓	26	10	7	10
Kecskemét	•	⌓	27	12	8	7
Kiskunfélegyháza	•		27	13	9	
Kiskunhalas	•	⌓	27	13	11	
Kunszentmiklós	•		28	11	10	
Tiszakécske	•	⌓	27	11	10	
Balassagyarmat	•	⌓	27	11	11	
Romhány	•	⌓	28	9	8	
Salgótarján	•		26	10	10	
Eger	•	=	24	13	11	6
Galyatető	•		20	11	7	
Gyöngyös	•		27	13	10	
Kékestető	ny	▽⌓	18	11	8	7
Kompolt	•	⌓	25	13	9	9
Lőrinci	•	⌓	26	10	8	
Poroszló	•	⌓	24	10	8	
Jászapáti	•		27	13	12	
Jászberény	•	⌓	27	12	10	
Karcag	•	=	26	10	9	
Szolnok	•	⌓	26	12	10	9
Tiszaroff	•	⌓	25	11	9	
Túrkeve	•	⌓	27	13	10	5
Kistelek	•		28	10	9	
Makó	•	⌓	28	11	9	
Szeged	•	⌓	27	11	9	10
Szentes	•		27	12	9	
Borsodnádasd	•	⌓	25	9	5	
Füged	•	⌓	24	9	8	
Hidasnémeti	2	⌅ =	25	11	10	
Jósvafő	ny	⌓	22	12	10	2
Lillafüred	•	⌓	23	12	10	
Miskolc	ny	⌅ =	25	10	9	–
Putnok	•	=	26	9	8	
Sárospatak	•	⌓	24	13	12	4
Szendrőlád	•	≡	25	10	10	
Tokaj	4	⌅	23	13	13	
Kisvárda	•	⌓	24	10	8	4
Mátészalka	ny	▽⌓	26	12	11	
Nyíregyháza	ny	⌓	23	10	7	5
Nyírlugos	–		–	–	–	
Pátyod	1	▽⌓	24	8	7	
Tiszabecs	•	⌓	25	11	10	
Vásárosnamény	•	⌓	25	11	11	
Záhony	•	⌓	24	9	9	
Berettyóújfalu	ny		23	11	8	
Debrecen	ny	▽⌓	23	11	9	3
Hajdúdorog	–		–	–	–	
Hortobágy	•		25	12	12	
Körösszakál	•	⌓	23	10	9	
Polgár	ny	⌅⌓	26	11	11	
Békéscsaba	•	⌓	24	9	8	7
Mezőhegyes	•	⌓	26	11	9	7
Orosháza	•	⌓	23	12	11	6
Szarvas	•	⌓	25	12	9	8
Szeghalom	•		26	14	12	

KIADJA: ORSZÁGOS METEOROLÓGIAI SZOLGÁLAT
Készíti: Központi Előrejelző Intézet Analízis- és Rövidtávú Prognózis Központja — T.: 273-018
Megjelenik naponként
Évi előfizetési díja: 1760,- Ft. — Megrendelhető: 1024 Budapest, II., Kitaibel Pál u. 1. — T.: 353-500
Kiadásért felel: az OMSZ elnöke — Szerkesztésért felel: a KEI igazgatója

Jelmagyarázat a havi melléklethen

IDŐJÁRÁSI NAPIJELENTÉS

ЕЖЕДНЕВНЫЙ МЕТЕОРОЛОГИЧЕСКИЙ БЮЛЛЕТЕНЬ · DAILY WEATHER REPORT
BULLETIN QUOTIDIEN DE TEMPS · TÄGLICHER WETTERBERICHT

97. évfolyam 237. szám. + Budapest + 1984. augusztus 24. péntek

Az időjárási helyzet és a várható időjárás:

A Balkán-félszigettől kezdődően a Kárpát-medencén át észak felé több száz km széles, magas nyomású sáv helyezkedik el. Miközben a sáv kelet felé helyeződik, szélessége állandóan csökken. A sávban kevés a felhő, napos, meleg az idő. Ugyanakkor Nyugat- Délnyugat-Európa felett nagy területen borult az ég, sokfelé esik az eső, az Alpoktól délre heves zivatarok keletkeznek. A felhő- és csapadékzóna egy ciklonhoz tartozik. Ez a ciklon lassan kelet felé mozog, hatásával a Kárpát-medencében a következő 36 óra folyamán számolni kell. Zápor-ok, zivatarok várhatók, gyengül a nappali felmelegedés.

Csütörtökön Magyarországon mindenütt napos, száraz idő volt. Délutánra 24, 29 fokig emelkedett a hőmérséklet. Éjszaka is derült maradt az ég, és ma hajnalra 8, 16 fokig hült le a levegő. Délelőtt még napos idő volt, a Dunántúlon többfelé megélénkült, néhol megerősödött a déli szél. A hőmérséklet 11 órakor 21 és 26 fok között volt.

Ma 12 órakor Budapesten a hőmérséklet 25 fok, a tengerszintre átszámított légnyomás 1014 mbar, mérsékelten süllyed.

A Balaton vizének hőmérséklete Siófoknál 11 órakor 20 fok volt.

Várható időjárás szombat estig:

Délnyugat felől lassan beborul az ég, és még szombaton is többnyire borult marad.
Mindenütt várható ismétlődő zápor és zivatar.
A délies szél egyre többfelé lesz élénk, a Dunántúlon erős, sőt zivatarban viharos széllökésekre is számitani kell.
Várható legalacsonyabb éjszakai hőmérséklet: nyugaton 20, máshol 15 fok körül,
legmagasabb nappali hőmérséklet szombaton: 18 és 23 fok között várható.

Pálmási Judit s.k.

A hőmérséklet napi középértéke és eltérése a 100 évi átlagtól /Budapest belterületén/:

1984. VIII. 23.	20,2°C	0,0°C

1871 óta ezen a napon Budapesten előfordult

legmagasabb hőmérséklet:	36,6°C /1943/,	
legalacsonyabb hőmérséklet:	10,5°C /1957/.	

LEGMAGASABB HŐMÉRSÉKLET

19 84. VIII. 23.

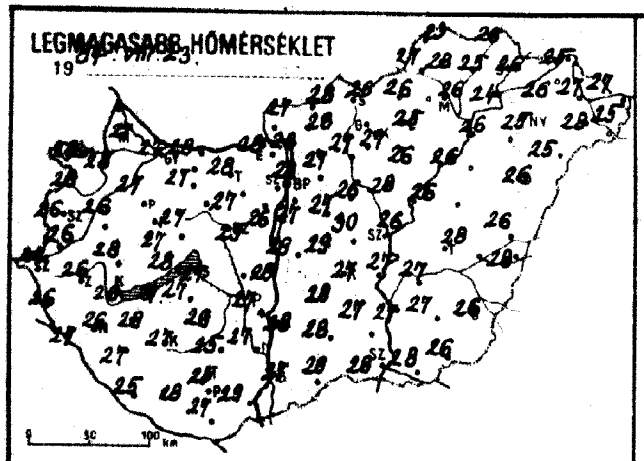

LEGALACSONYABB HŐMÉRSÉKLET

19 84. VIII. 24.

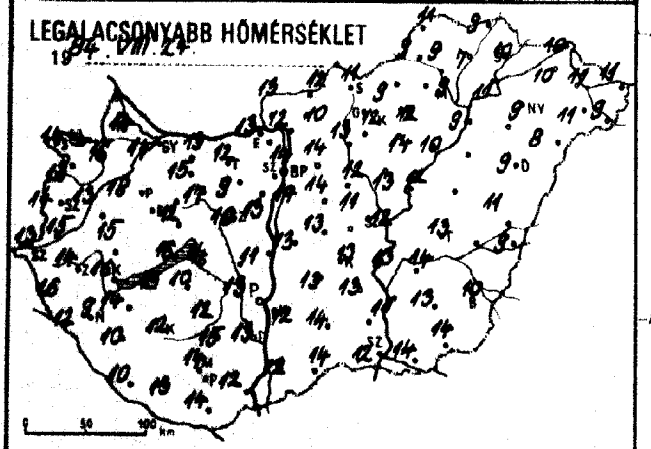

RADIÁCIÓS MINIMUM

19 84. VIII. 24.

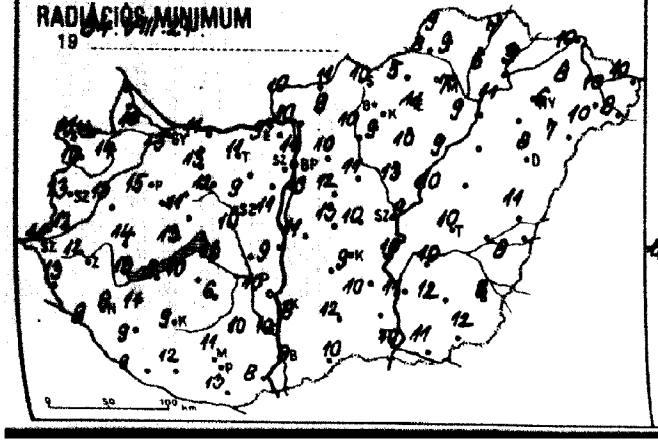

24 órás CSAPADÉKELOSZLÁS

19 84. VIII. 23. 7 h -tól VIII. 24. 7 h -ig.

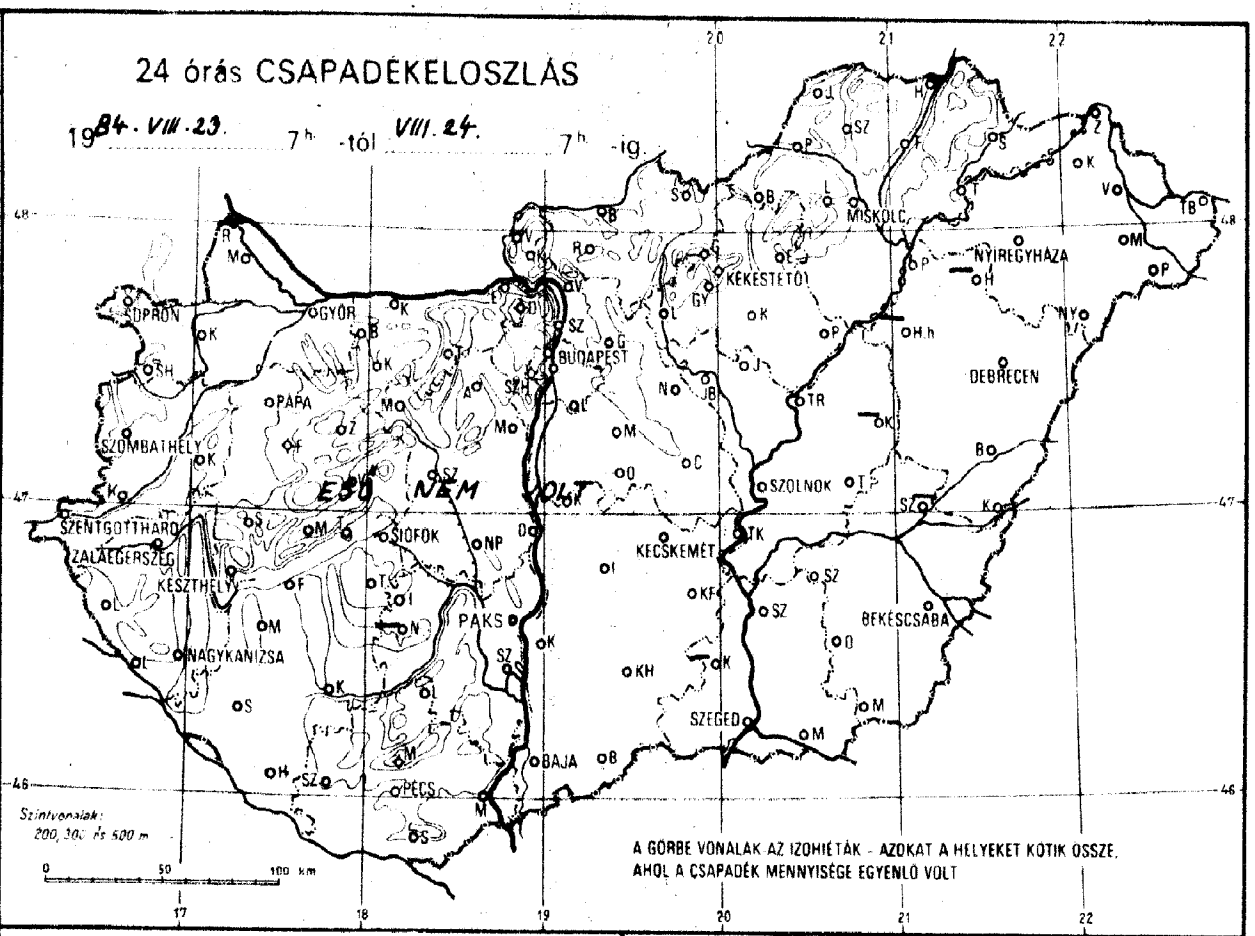

NAPFÉNYTARTAM

19 84. VIII. 23.

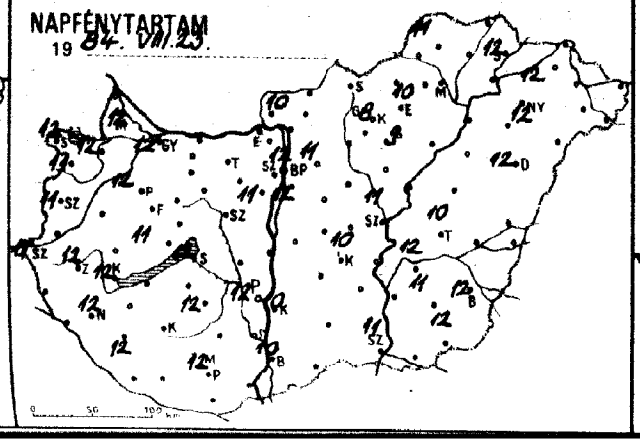

19 .....

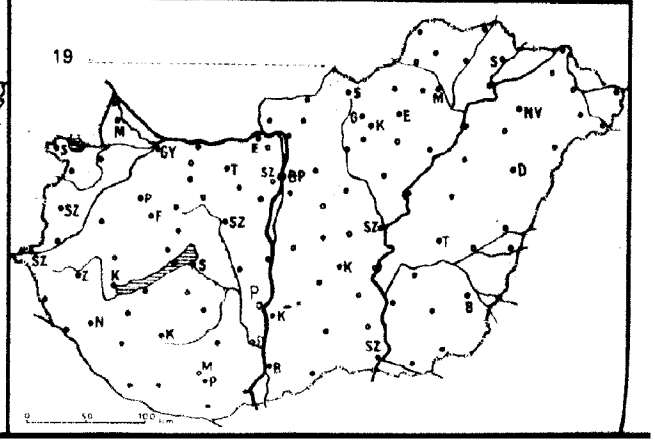

84. VIII. 24h-ig az utolsó 24 óra adatai						Előző nap napos órái
állomás	csapadék (mm)		max. hőmérséklet	min. hőmérséklet	rad. min.	
Győr	o	☁	27	14	13	12
Kapuvár	o		28	16	14	12
Mosonmagyaróvár	o	☁	27	14	10	12
Rajka	–		–	–	–	
Sopron	o	☁	26	14	11	12
Sopronhorpács	o	☁	26	13	10	11
Káld	o		26	13	13	
Körmend	o	☁	26	15	12	
Szentgotthárd	o		24	13	11	11
Szombathely	o	☁	26	14	13	11
Lenti	o		26	16	13	
Letenye	o	☁	27	12	8	
Nagykanizsa	o	≡	26	9	8	12
Zalaegerszeg	o	☁	26	14	12	12
Farkasgyepű	o	☁	25	12	12	
Keszthely	o	☁	26	16	13	12
Mencshely	o		26	16	13	11
Pápa	o	☁	27	18	15	12
Sümeg	o	☁	28	15	14	
Tihany	o		28	16	13	
Veszprém	o	=	27	12	11	
Zirc	o	☁	24	11	8	
Fonyód	o		27	13	9	
Homokszt. györgy	o	☁	25	10	9	12
Kaposvár	o	☁	27	12	9	
Marcali	o	☁	28	14	11	
Siófok	o	☁	27	14	13	12
Somogyszob	o	☁	27	10	9	
Tab	o	☁	27	10	10	
Bábolna	o		27	12	10	
Esztergom	o	☁	28	13	9	
Kisbér	o		27	15	13	
Komárom	o	☁	28	13	11	
Tatabánya	o		28	12	11	
Alcsutdoboz	o	☁	27	9	9	
Dunaújváros	o	☁	28	11	9	
Martonvásár	o		26	13	11	11
Mór	o	☁	27	12	12	
Nagyhörcsökp.	–		–	–	–	
Szabadbattyán	o	☁	29	10	10	
Fegyszemcse	o	☁	26	12	6	12
Lengyel	o		25	15	10	
Paks	o	≡	28	10	8	12
Szekszárd	o	=	27	13	10	
Árpádtető	o		24	17	13	
Mohács	o	☁	29	12	8	
Pécs	o	☁	25	14	11	12
Siklós	o	☁	27	14	13	
Szigetvár	o	☁	28	13	12	
Budaörs	o	☁	27	13	10	
Bp. Lőrinc	o	☁	27	14	10	12
Bp. Met. Int.	o	☁	28	14	11	12
Bp. Szab. hegy	o		24	15	13	
Cegléd	o	=	30	11	10	10
Dobogókő	o		23	13	8	
Gödöllő	o	☁	27	14	10	11
Királyrét	o	☁	26	9	8	
Monor	o	☁	27	14	12	
Nagykáta	o	☁	26	12	11	
Szentendre	o	=	28	13	12	

84. VIII. 24h-ig az utolsó 24 óra adatai						Előző nap napos órái
állomás	csapadék (mm)		max. hőmérséklet	min. hőmérséklet	rad. min.	
Vác	o	☁	28	12	10	
Vámosmikola	o	☁	27	13	10	10
Baja	o	☁	27	12	8	10
Bácsalmás	o		28	14	10	
Izsák	o		28	13	–	
Kalocsa	o	☁	28	12	8	10
Kecskemét	o	☁	27	13	9	10
Kiskunfélegyháza	o	☁	27	13	10	
Kiskunhalas	o	☁	28	14	12	
Kunszentmiklós	o		28	13	11	
Tiszakécske	o	☁	27	13	10	
Balassagyarmat	o	☁	28	12	11	
Romhány	o	☁	28	10	9	
Salgótarján	o		26	11	10	
Eger	o		25	12	11	10
Galyatető	o		21	13	10	
Gyöngyös	o		27	12	9	
Kékestető	o		19	12	11	8
Kompolt	o		26	14	10	9
Lőrinci	o	☁	27	13	10	
Poroszló	o	☁	26	10	8	
Jászapáti	o		28	13	13	
Jászberény	o	☁	27	13	11	
Karcag	–		–	–	–	
Szolnok	o	☁	26	12	9	11
Tiszaroff	o	☁	26	12	10	
Túrkeve	o	☁	28	13	10	10
Kistelek	–		–	–	–	
Makó	o	☁	28	14	11	
Szeged	o	☁	28	12	10	11
Szentes	o		27	11	11	
Borsodnádasd	o	☁	26	9	5	
Függöd	o	☁	25	7	6	
Hidasnémeti	o	≡	26	9	7	
Jósvafő	o	☁	23	11	9	11
Lillafüred	o		24	12	9	
Miskolc	o	☁	26	9	7	–
Putnok	o	=	27	9	8	
Sárospatak	o	☁	26	10	9	12
Szendrőlád	o	☁	28	9	9	
Tokaj	o		24	11	11	
Kisvárda	o	☁	26	10	8	12
Mátészalka	o	☁	28	11	10	
Nyíregyháza	o	☁	25	9	6	12
Nyírlugos	o	≡	25	8	7	
Pátyod	o	☁	25	9	8	
Tiszabecs	o	☁	27	11	10	
Vásárosnamény	o	☁	27	11	10	
Záhony	o	☁	25	10	10	
Berettyóújfalu	o		26	11	11	
Debrecen	o	☁	26	9	8	12
Hajdúdorog	–		–	–	–	
Hortobágy	–		–	–	–	
Körösszakál	o	☁	28	9	8	
Polgár	o	☁	26	9	9	
Békéscsaba	o	☁	26	10	8	12
Mezőhegyes	o		26	14	12	12
Orosháza	o	☁	27	13	12	11
Szarvas	o	☁	27	14	10	12
Szeghalom	–		–	–	–	

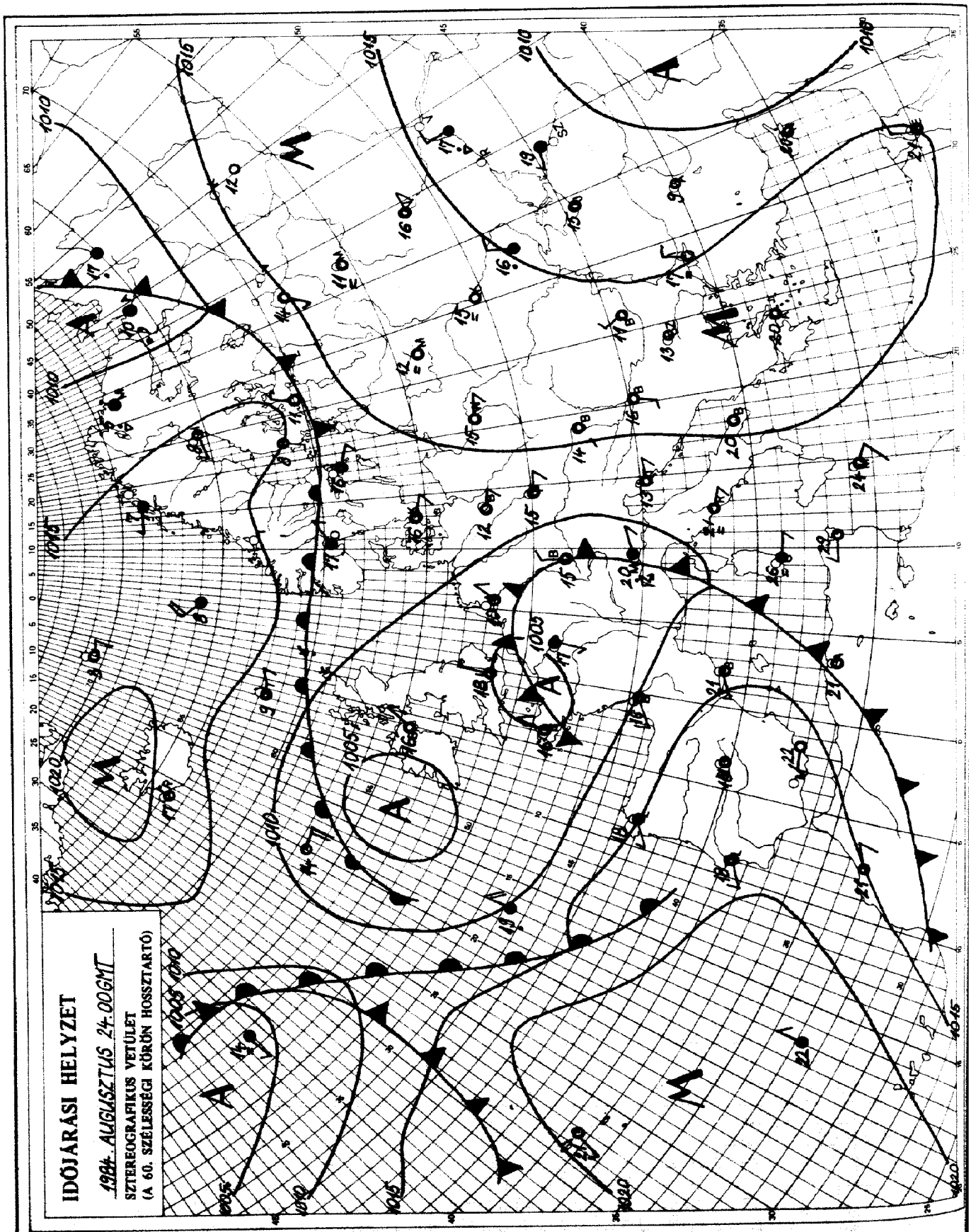

KIADJA: ORSZÁGOS METEOROLÓGIAI SZOLGÁLAT
Készíti: Központi Előrejelző Intézet Analízis- és Rövidtávú Prognózis Központja – T.: 273-018
Megjelenik naponként
Évi előfizetési díja: 1760,- Ft. – Megrendelhető: 1024 Budapest, II., Kitaibel Pál u. 1. – T.: 353-500
Kiadásért felel: az OMSZ elnöke – Szerkesztésért felel: a KEI igazgatója

Jelmagyarázat a havi mellékletben

IDŐJÁRÁSI NAPIJELENTÉS

ЕЖЕДНЕВНЫЙ МЕТЕОРОЛОГИЧЕСКИЙ БЮЛЛЕТЕНЬ · DAILY WEATHER REPORT
BULLETIN QUOTIDIEN DE TEMPS · TÄGLICHER WETTERBERICHT

97. évfolyam 238. szám. + Budapest + 1984. augusztus 25. szombat

Az időjárási helyzet és a várható időjárás:

Észak-Európát hideg levegő árasztotta el. Ott a hőmérséklet csúcsértéke sokfelé a 15 fokot sem éri el. Változékony, szeles az idő. Szárazföldünk más tájain még meleg a nyárvége. Sok a napsütés Lengyelországban, Ukrajnában és Spanyolországban. Másutt ugyanakkor sok a felhő és csapadék is hullik. A Brit-szigeteken, a Német-alföldön és Franciaországban légörvény hatására záporok, zivatarok alakulnak ki. Zivataros az idő Olaszországban is. Az ott örvénylő ciklon meleg, nedves levegőt sodor az Alpok és a Kárpátok vidéke fölé. A meleg léghullámok széles felhőzetet hoztak létre, amely északkelet felé halad, és esőt, záporokat, zivatarokat okoz.

A felhőzet széle tegnap délután elérte Magyarország délnyugati részét, éjszaka pedig már az ország nagy részét be is takarta. Még eléggé vékony ez a felhőtakaró, de lassanként vastagszik és akkor sokfelé lesz csapadék. Pénteken a délnyugati országrészben 6, 8, másutt 9, 12 órán át sütött a nap. Főleg a Dunántúlon többfelé megélénkült, helyenként megerősödött a déli szél. A hőmérséklet csúcsértéke 25 és 30 fok között alakult. Szombat hajnalra az erősen felhős Dunántúlon csak 14, 19, a keleti, északkeleti országrészben - ahol derült volt az ég - 10, 15 fokig hült le a levegő. Éjszaka elsősorban a Dunántúli-Középhegység térségében szórványosan kisebb eső is hullott, de mennyisége sehol sem haladta meg az 1 mm-t. Szombat délelőtt nyugaton túlnyomóan felhős, máshol általában napos idő volt. 11 órakor a hőmérséklet a felhős helyeken 19, 22, a napos részeken 23, 25 fok között volt.

Ma 12 órakor Budapesten a hőmérséklet 23 fok, a tengerszintre átszámított légnyomás 1008 mbar, alig változik.

A Balaton vizének hőmérséklete Siófoknál 11 órakor 20 fok volt.

Várható időjárás vasárnap estig:

Az ország középső és keleti vidékein is megnövekszik a felhőzet és átmenetileg országszerte erősen felhős lesz az ég.
Többfelé lehet számitani ismétlődő kisebb esőre, záporra, néhol zivatarra.
Vasárnap északnyugat felől csökken a felhőzet és főleg keleten várható csapadék.
Megélénkül, a Dunántúlon megerősödik az északnyugati szél.
Várható legalacsonyabb éjszakai hőmérséklet: 12, 17,
legmagasabb nappali hőmérséklet vasárnap: 20 és 25 fok között lesz.

Németh Lajos s.k.

A hőmérséklet napi középértéke és eltérése a 100 évi átlagtól /Budapest belterületén/:

1984. VIII. 24.	22,4°C	+2,3°C

1871 óta ezen a napon Budapesten előfordul

legmagasabb hőmérséklet:	34,3°C /1918/,	
legalacsonyabb hőmérséklet:	10,3°C /1916/.	84.540.

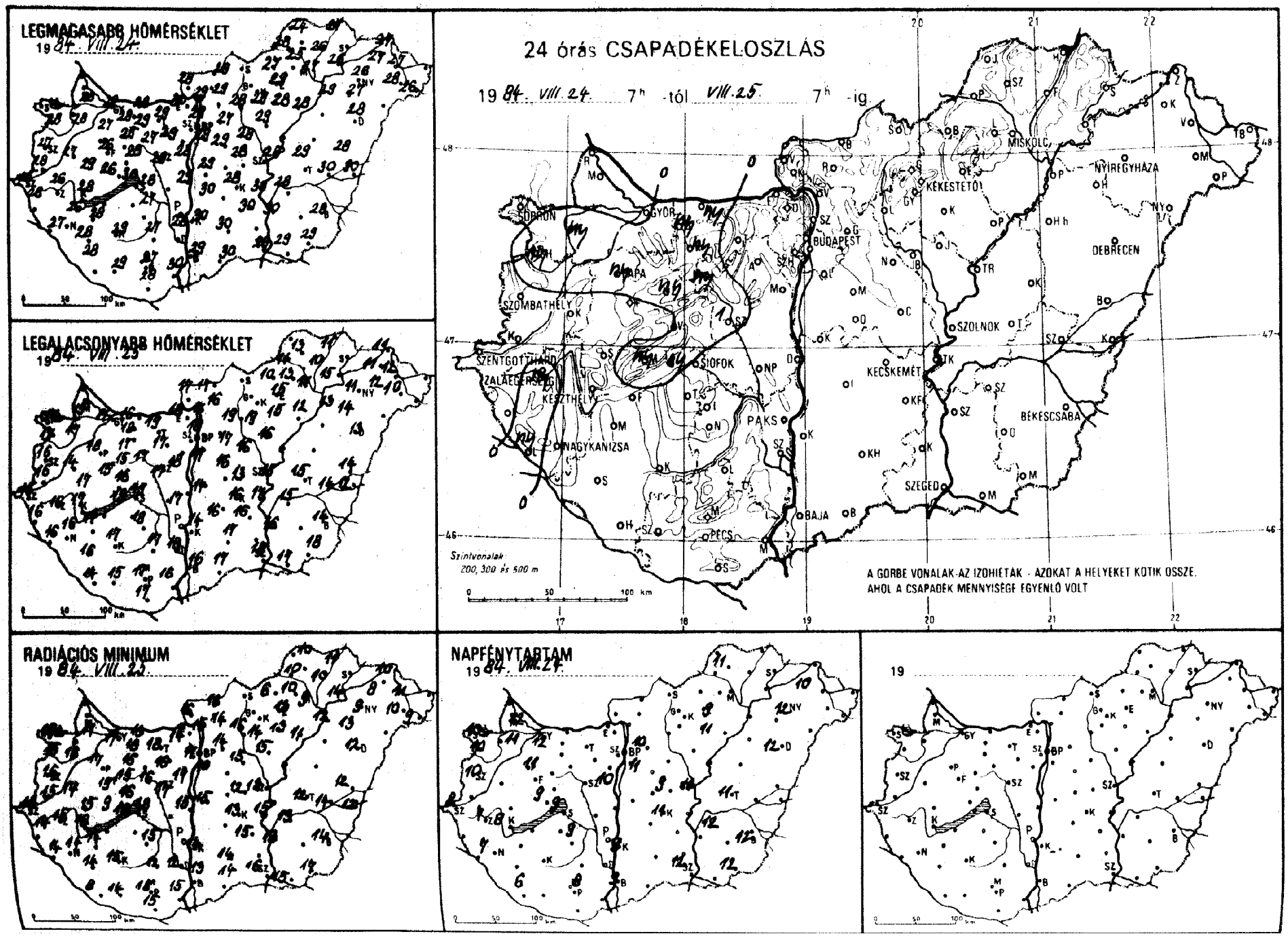
LEGMAGASABB HŐMÉRSÉKLET
19 84. VIII. 24.
LEGALACSONYABB HŐMÉRSÉKLET
19 84. VIII. 25.
24 órás CSAPADÉKELOSZLÁS
19 84. VIII. 24. 7h -tól VIII. 25. 7h -ig
Szintvonalak
200, 300 és 500 m
A GÖRBE VONALAK AZ IZOHIÉTÁK - AZOKAT A HELYEKET KÖTIK ÖSSZE,
AHOL A CSAPADÉK MENNYISÉGE EGYENLŐ VOLT
RADIÁCIÓS MINIMUM
19 84. VIII. 25.
NAPFÉNYTARTAM
19 84. VIII. 24.
19

84. VIII. 25-ig az utolsó 24 óra adatai						
állomás	csapadék (mm)		max. hőmérséklet	min. hőmérséklet	rad. min.	Előző nap napos órái
Győr	•	⛅	28	17	17	12
Kapuvár	ny	⛅ ≈	28	17	16	11
Mosonmagyaróvár	•	⛅	28	15	11	12
Rajka	–		–	–	–	
Sopron	•		27	17	16	10
Sopronhorpács	ny	⛅	28	17	15	10
Káld	•		27	14	14	
Körmend	•	⛅	28	16	15	
Szentgotthárd	•	⛅	25	15	14	8
Szombathely	•		27	16	16	10
Lenti	•		26	16	14	
Letenye	ny	⛅	27	16	14	
Nagykanizsa	•	⛅	26	16	14	7
Zalaegerszeg	ny	⛆	26	16	15	7
Farkasgyepű	•		26	15	15	
Keszthely	•	⛅	28	17	16	8
Mencshely	ny		26	–	9	9
Pápa	ny		27	18	17	11
Sümeg	•	⛅	29	17	15	
Tihany	ny		30	19	18	
Veszprém	•		28	16	16	
Ete	ny	≈	25	15	15	
Tonyód	–		–	–	–	
Somoksz. György	•	⛅	28	14	8	6
Kaposvár	•		29	17	15	
Marcali	•	⛅	28	17	14	
Siófok	•	⛅	28	19	18	9
Somogyszob	•		28	16	14	
Tab	–		–	–	–	
Dombolna	ny		28	18	16	
Esztergom	•		30	18	14	
Tata	ny	≈	29	17	16	
Komárom	ny		28	16	13	
Dunaalmás	•		29	19	18	
Dorogi útsutdoboz	•	≈	29	17	16	
Dunaújváros	•		29	17	15	
Martonvásár	•		28	18	17	10
Gyor	ny	≈	27	17	16	
Nagyhörcsökp.	–		–	–	–	
Szabadbattyán	1	⛅	28	17	17	
Fegyszemcse	•	⛅	27	18	15	9
Fengyel	•		27	17	12	
Paks	–		–	–	–	
Tolnakszárd	•		28	18	12	
Szpádtető	•		25	17	15	
Bonhács	•		30	16	15	
Pécs	•	⛅	27	17	15	8
Siklós	•	⛅	28	17	15	
Nagyvárad	•	⛅ ≈	29	15	14	
Szabadszállás	–		–	–	–	
Kecskemét, Lőrinc	•		29	17	10	11
Kecskemét, Met. Int.	–		–	–	–	
Kecskemét, Szab. hegy	•		25	16	15	
Nagykőrös	•	≈	28	13	12	9
Abonyi kaszálóréti	•		24	17	16	
Abonyi Pálőlő	•	⛅	27	17	14	10
Abonyi Tályrét	•	⛅	27	13	12	
Abonynor	•	⛅	29	16	–	
Jászfényszarú	•		28	16	15	
Jászkarajenő	•		29	18	17	

84. VIII. 25-h-ig az utolsó 24 óra adatai						
állomás	csapadék (mm)		max. hőmérséklet	min. hőmérséklet	rad. min.	Előző nap napos órái
Vác	•	⛅	29	17	15	
Vámosmikola	•	⛅	28	17	16	10
Baja	•		29	16	13	9
Bácsalmás	•		30	17	14	
Izsák	•		30	16	–	
Kalocsa	•		30	14	14	9
Kecskemét	•		28	16	13	11
Kiskunfélegyháza	•		30	16	15	
Kiskunhalas	•	⛅	30	17	14	
Kunszentmiklós	•		29	17	15	
Tiszakécske	•		30	17	15	
Balassagyarmat	•	⛅	28	17	16	
Romhány	•	⛅	29	16	14	
Salgótarján	–		–	–	–	
Eger	•	≈	29	15	13	9
Galyatető	•		21	15	14	
Gyöngyös	•		28	19	14	
Kékestető	•		20	14	13	11
Kompolt	•		28	15	13	11
Lőrinci	•	⛅	28	19	16	
Poroszló	•	⛅	28	12	11	
Jászapáti	•		29	16	15	
Jászberény	•		28	17	15	
Karcag	–		–	–	–	
Szolnok	•	⛅	28	15	13	11
Tiszaroff	–		–	–	–	
Túrkeve	•		29	15	12	11
Kistelek	–		–	–	–	
Makó	•		29	17	15	
Szeged	•	⛅	29	18	16	12
Szentes	•		30	16	13	
Borsodnádasd	•	⛅	27	10	6	
Füged	•	⛅	26	10	10	
Hidasnémeti	•	≈	27	11	11	
Jósvafő	•	⛅	24	13	10	11
Lillafüred	•	⛅	25	13	10	
Miskolc	•	≈	27	11	9	–
Putnok	•	≈	28	11	10	
Sárospatak	–		–	–	–	
Szendrőlád	–		–	–	–	
Tokaj	•		26	15	14	
Kisvárda	•	⛅	27	11	8	10
Mátészalka	•	⛅	28	12	10	
Nyíregyháza	•	⛅	26	11	9	12
Nyírlugos	–		–	–	–	
Pátyod	•	⛅	26	10	9	
Tiszabecs	•	⛅	27	11	10	
Vásárosnamény	•	⛅	28	12	11	
Záhony	•	⛅	27	11	10	
Berettyóújfalu	•		28	14	12	
Debrecen	•	⛅	28	13	12	12
Hajdúdorog	•		27	14	13	
Hortobágy	–		–	–	–	
Körösszakál	•	⛅	30	12	12	
Polgár	•	⛅	29	13	12	
Békéscsaba	•		28	14	14	12
Mezőhegyes	•		29	18	17	12
Orosháza	–		–	–	–	
Szarvas	•		28	15	13	12
Szeghalom	•	≈	30	14	14	

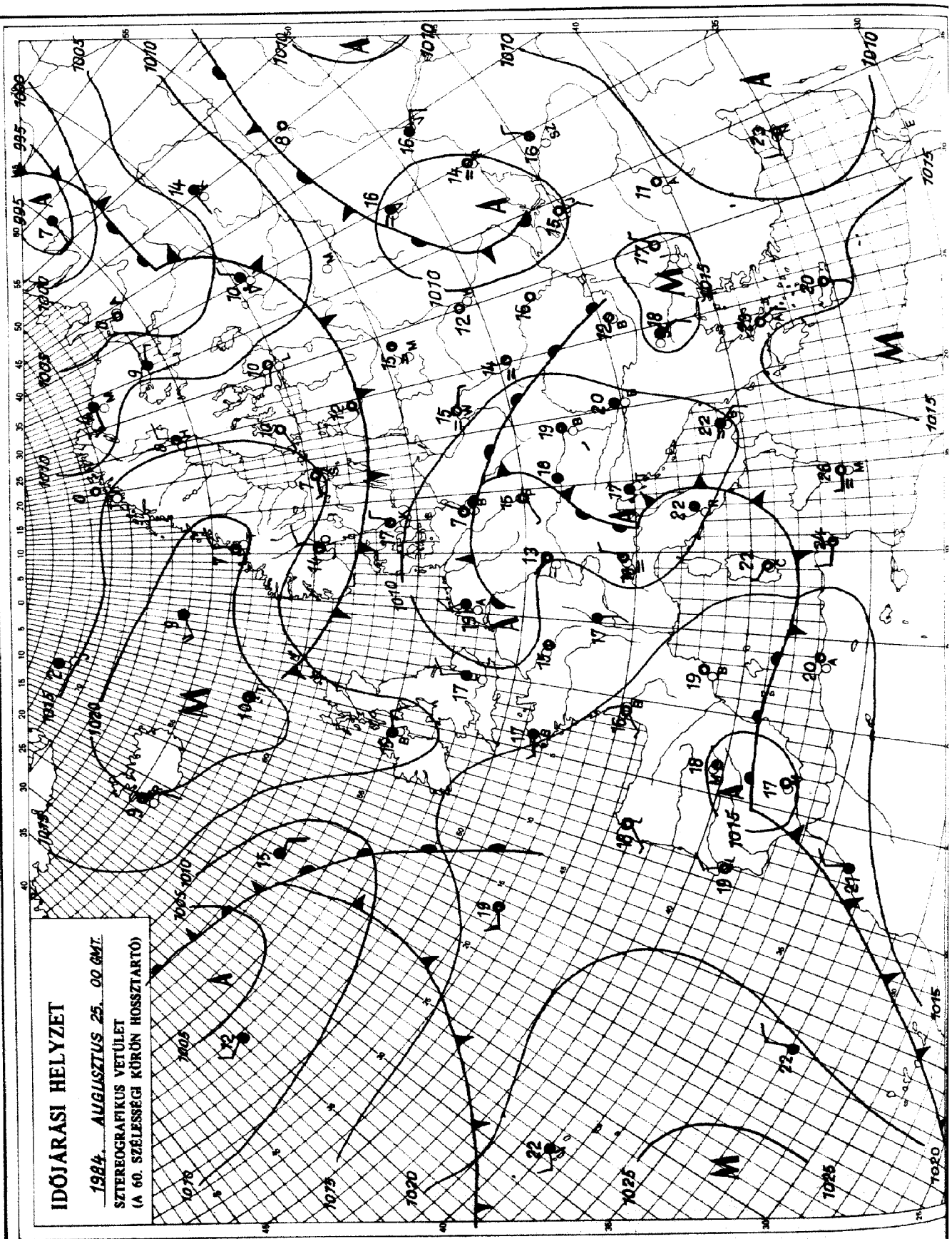

KIADJA: ORSZÁGOS METEOROLÓGIAI SZOLGÁLAT
Készíti: Központi Előrejelző Intézet Analízis- és Rövidtávú Prognózis Központja – T.: 273-018
Megjelenik naponként
Évi előfizetési díja: 1760,- Ft. – Megrendelhető: 1024 Budapest, II., Kitaibel Pál u. 1. – T.: 353-500
Kiadásért felel: az OMSZ elnöke – Szerkesztésért felel: a KEI igazgatója

Jelmagyarázat a havi mellékletben

IDŐJÁRÁSI NAPIJELENTÉS

ЕЖЕДНЕВНЫЙ МЕТЕОРОЛОГИЧЕСКИЙ БЮЛЛЕТЕНЬ · DAILY WEATHER REPORT
BULLETIN QUOTIDIEN DE TEMPS · TÄGLICHER WETTERBERICHT

97. évfolyam 239. szám. + Budapest + 1984. augusztus 26. vasárnap

Az időjárási helyzet és a várható időjárás:

A Közép-Európa legnagyobb részét boritó felhőzóna következtében sokfelé, - igy az Alpok térségében, a Germán-Lengyel-alföldön és a Balkán-félszigeten is gyakran esik az eső. Ugyanakkor Skandinávia felől, élénk szelek kiséretében hüvös és száraz léghullámok tartanak dél felé. A hidegfront első hulláma hétfőn éri el a Kárpát-medencét.

Hazánkban szombaton keleten napos, nyugaton felhős idő volt, elszórtan kisebb esővel. A hőmérséklet csúcsértéke 22 és 31 fok között alakult. Vasárnap hajnalra 10, 19 fokig csökkent a hőmérséklet. A délelőtti órákban tovább növekedett a felhőzet és a Dunántúl nyugati részén gyengén szemerkélt az eső. Szeged térségében viszont megdördült az ég. A hőmérséklet 11 órakor 17 és 24 fok között volt.

Ma 12 órakor Budapesten a hőmérséklet 23 fok, a tengerszintre átszámitott légnyomás 1006 mbar, változatlan.

A Balaton vizének hőmérséklete Siófoknál 11 órakor 20 fok volt.

Várható időjárás hétfő estig:

Eleinte erősen felhős lesz az ég és szórványosan várható eső, esetleg zivatar, később, hétfőn csökken a felhőzet, de néhány helyen még akkor is számitani kell csapadékra.
Az észak, északkeletire forduló szél holnap erős lesz.
Mérséklődik a nappali felmelegedés.
Várható legalacsonyabb hajnali hőmérséklet: 11, 16,
legmagasabb nappali hőmérséklet hétfőn: 18 és 23 fok között várható.

Dr. Illés László s.k.

A hőmérséklet napi középértéke és eltérése a 100 évi átlagtól /Budapest belterületén/:

1984. VIII. 26.	12,5°C	23,2°C

1871 óta ezen a napon Budapesten előfordult

legmagasabb hőmérséklet:	34,6°C /1890/,	
legalacsonyabb hőmérséklet:	8,9°C /1922/.	

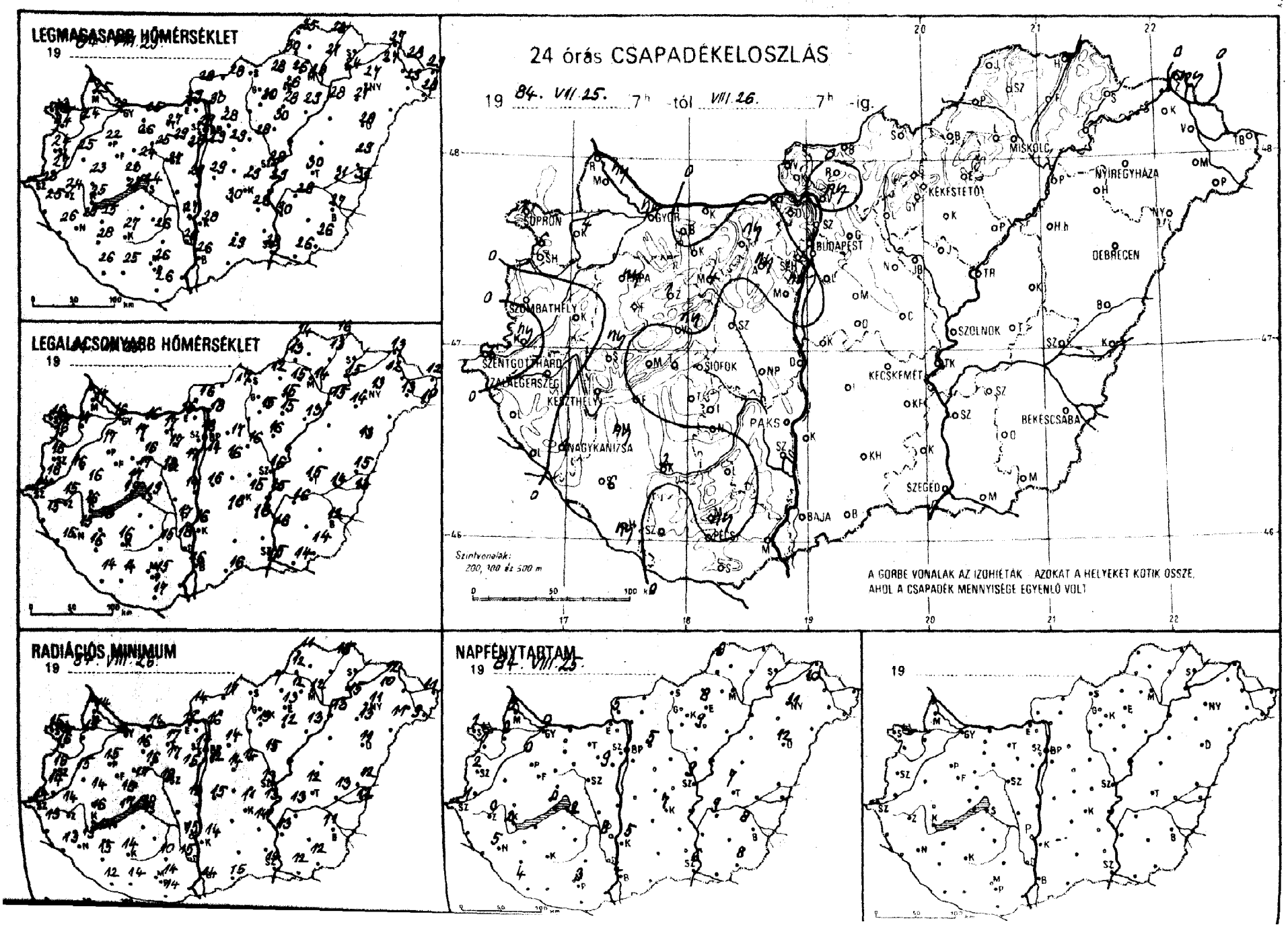
LEGMAGASABB HŐMÉRSÉKLET
19
LEGALACSONYABB HŐMÉRSÉKLET
19
24 órás CSAPADÉKELOSZLÁS
19 84. VII 25. 7h -tól VIII 26. 7h -ig.
SOPRON
GYŐR
BUDAPEST
MISKOLC
NYÍREGYHÁZA
KÉKESTETŐ
DEBRECEN
SZOMBATHELY
SZOLNOK
SZENTGOTTHÁRD
SIÓFOK
KECSKEMÉT
KESZTHELY
PAKS
BÉKÉSCSABA
NAGYKANIZSA
SZEGED
BAJA
PÉCS
Szintvonalak: 200, 100 és 500 m
A GÖRBE VONALAK AZ IZOHIETÁK - AZOKAT A HELYEKET KÖTIK ÖSSZE, AHOL A CSAPADÉK MENNYISÉGE EGYENLŐ VOLT
RADIÁCIÓS MINIMUM
19 84. VIII. 26.
NAPFÉNYTARTAM
19 84. VIII. 25.
19

8419 VIII 26 7^h_0-ig az utolsó 24 óra adatai						Előző nap napos órái
állomás	csapadék (mm)		max. hőmérséklet	min. hőmérséklet	rad. min.	
Győr	ny	≃	22	16	16	0
Kaposvár	4	⛆ ≃	24	13	15	0
Mosonmagyaróvár	ny	⛆	25	17	14	2
Rajka	–		–	–	–	
Sopron	1	⛆	23	16	15	1
Sopronhorpács	6		24	16	16	1
Káld	○		25	16	15	
Kormend	ny	?	27	16	14	
Szentgotthárd	6	⛆	23	14	14	1
Szombathely	○	⛅	24	16	16	2
Lenti	○		25	15	13	
Letenye	○	⛅	26	15	13	
Nagykanizsa	1	⛅	25	15	15	5
Zalaegerszeg	○		24	15	14	
Farkasgyepű	–		–	–	–	
Keszthely	○		25	16	16	2
Mencshely	○		23	17	15	0
Pápa	ny	⛆	22	17	15	0
Sumeg	ny	⛅	23	16	14	
Tihany	○		27	19	17	
Veszprém	ny		24	17	17	
Zirc	1	≃	20	15	14	
Fonyód	–		–	–	–	
Homokszt. györgy	ny	⛅	26	14	12	4
Kaposvár	2		27	16	14	
Marcali	ny	⛅	25	16	14	
Siofok	○		24	19	18	2
Somogyszob	6		28	16	15	
Tab	–		–	–	–	
Bábolna	–		–	–	–	
Esztergom	○		29	16	12	
Kisbér	○		26	17	16	
Komarom	○		25	16	14	
Tatabánya	ny		27	17	17	
Alcsutdoboz	ny	⛆ ≃	29	17	17	
Dunaújváros	○		29	14	13	
Martonvásár	ny		28	17	16	9
Mor	4	⛆ ≡	25	16	16	
Nagyhörcsökp.	–		–	–	–	
Szabadbattyán	○	≃	27	18	18	
Iregszemcse	–		–	–	–	
Lengyel	○		26	15	10	
Paks	○		27	17	15	8
Szekszárd	○		26	18	15	
Árpádtető	○	≃	24	16	14	
Mohacs	–		–	–	–	
Pécs	ny	⛅	26	15	14	3
Siklós	○	⛅	26	17	14	
Szigetvár	○	≃	25	14	14	
Budaörs	○		29	18	14	
Bp. Lőrinc	○		29	18	15	5
Bp. Met. Int.	–		–	–	–	
Bp. Szab. hegy	○	≃	25	16	15	
Cegléd	–		–	–	–	
Dobogókő	○		25	14	14	
Gödöllő	○	⛅	28	17	14	5
Királyrét	–		–	–	–	
Monor	○	⛅	29	16	14	
Nagykáta	○	⛅	28	16	14	
Szentendre	○		31	18	17	

8419 VIII 26 7^h_0-ig az utolsó 24 óra adatai						Előző nap napos órái
állomás	csapadék (mm)		max. hőmérséklet	min. hőmérséklet	rad. min.	
Vác	ny	≃	30	18	16	
Vámosmikola	○	≃	28	16	14	5
Baja	○	⛅	26	16	14	4
Bácsalmás	○		29	16	15	
Izsák	○		30	16	–	
Kalocsa	○		28	16	14	5
Kecskemét	○	⛅	29	15	11	7
Kiskunfélegyháza	○		28	16	14	
Kiskunhalas	≃		–	–	–	
Kunszentmiklós	○	≃	29	16	15	
Tiszakécske	○	⛅	29	15	13	
Balassagyarmat	○	⛅	28	17	17	
Romhány	–		–	–	–	
Salgótarján	–		–	–	–	
Eger	○	≃	26	15	13	8
Galyatető	○		23	17	13	
Gyöngyös	○		30	15	13	
Kékestető	○	⛆	21	15	12	6
Kompolt	○		28	15	12	9
Lőrinci	○		29	14	12	
Poroszló	○	⛅	29	13	13	
Jászapáti	○		30	16	15	
Jászberény	○		29	16	15	
Karcag	–		–	–	–	
Szolnok	○	⛅	28	16	13	9
Tiszaroff	–		–	–	–	
Túrkeve	○	⛅	30	15	12	7
Kistelek	–		–	–	–	
Makó	○	⛅	26	14	12	
Szeged	○		28	15	14	6
Szentes	○		30	16	13	
Borsodnádasd	○	⛅	28	12	7	
Függöd	○	⛅	27	13	–	
Hidasnémeti	○		28	16	15	
Jósvafő	○	⛅	25	14	11	8
Lillafüred	○	≃	26	15	12	
Miskolc	○	≃	28	14	12	1
Putnok	○	≃	30	13	12	
Sárospatak	–		–	–	–	
Szendrőlád	–		–	–	–	
Tokaj	○		24	15	15	
Kisvárda	○	⛅	27	12	10	10
Mátészalka	○	⛅	29	13	11	
Nyíregyháza	○	⛅	27	13	11	11
Nyírlugos	–		–	–	–	
Pátyod	○	⛅	28	10	9	
Tiszabecs	○	⛅	29	12	11	
Vásárosnamény	○	⛅	28	–	–	
Záhony	ny		27	13	12	
Berettyóújfalu	○		29	15	12	
Debrecen	○	⛅	28	13	11	12
Hajdúdorog	○		27	14	13	
Hortobágy	–		–	–	–	
Körösszakál	○	⛅	31	13	12	
Polgár	○	⛅	28	15	13	
Békéscsaba	○	⛅	27	12	11	8
Mezőhegyes	○	≡	26	14	12	8
Orosháza	–		–	–	–	
Szarvas	○		28	16	13	9
Szeghalom	○	≃	31	14	13	

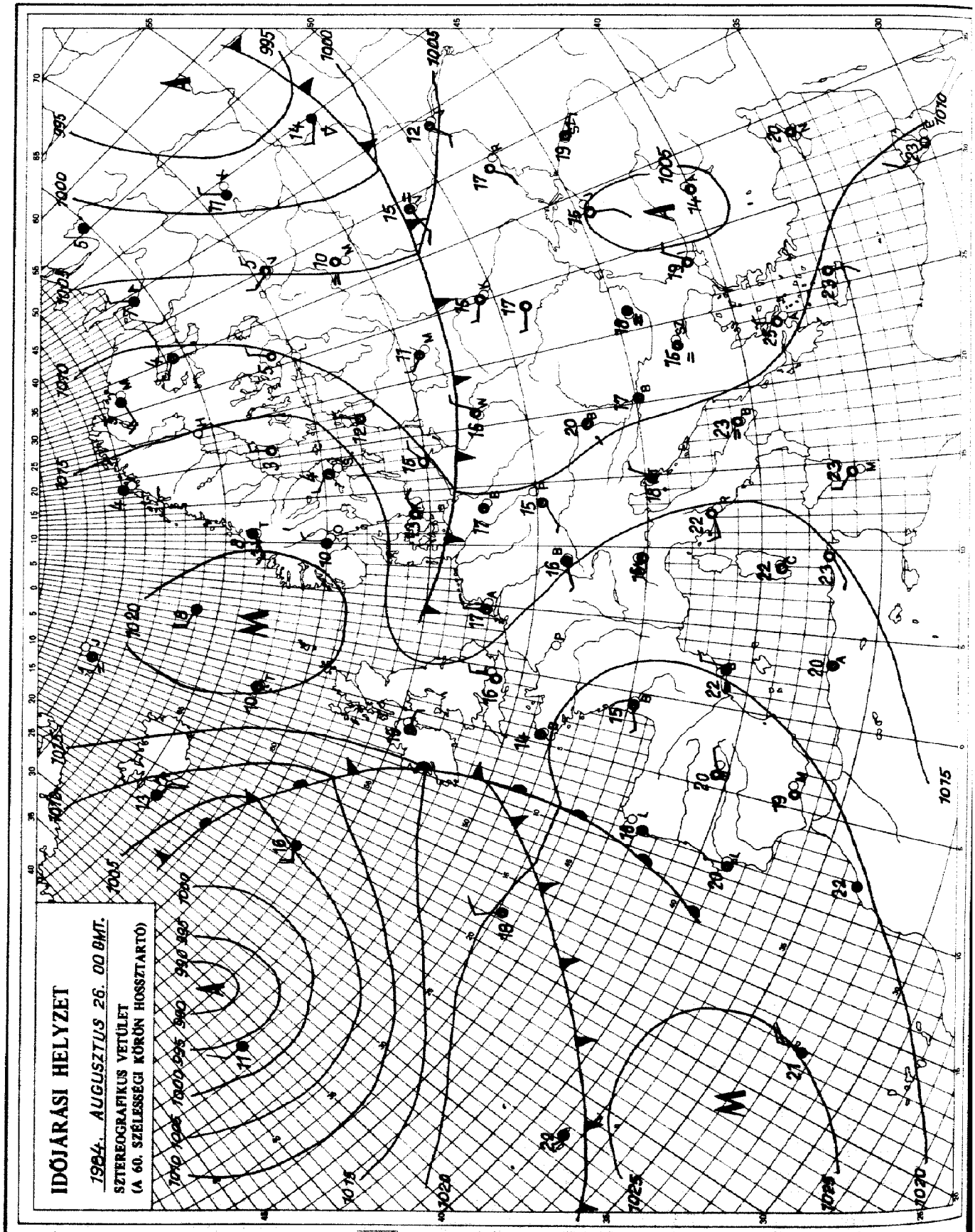

KIADJA: ORSZÁGOS METEOROLÓGIAI SZOLGÁLAT
Készíti: Központi Előrejelző Intézet Analízis- és Rövidtávú Prognózis Központja – T.: 273-018
Megjelenik naponként
Évi előfizetési díja: 1760,- Ft. – Megrendelhető: 1024 Budapest, II., Kitaibel Pál u. 1. – T.: 353-500
Kiadásért felel: az OMSZ elnöke – Szerkesztésért felel: a KEI igazgatója

Jelmagyarázat a havi mellékletben

IDŐJÁRÁSI NAPIJELENTÉS

ЕЖЕДНЕВНЫЙ МЕТЕОРОЛОГИЧЕСКИЙ БЮЛЛЕТЕНЬ • DAILY WEATHER REPORT
BULLETIN QUOTIDIEN DE TEMPS • TÄGLICHER WETTERBERICHT

97. évfolyam 240. szám. + Budapest + 1984. augusztus 27. hétfő

Az időjárási helyzet és a várható időjárás:

Az Atlanti-óceántól a Francia partokon, a La-Manche-csatornán, az Alpok északi vonulatán, valamint a Német-Lengyel-alföldön át egészen a Rigai-öbölig magas légnyomású öv húzódik. A hajnali, reggeli pára megszünését túlnyomóan napos idő követi. Európa többi részén meglehetősen változékony az időjárás. Az Izland feletti középponttal örvénylő ciklon gyakori esőt, záport és időnként erős szelet okoz a kontinens északnyugati részén. Ugyancsak változatos az idő az Ibériai-félszigeten. Hétfőn a reggeli órákban egy légköri front szakadozott felhősávja húzódott a Marseille-Milánó-Szeged-Ogyessza-Harkov vonal mentén. Várható, hogy az elkövetkező időszakban a Kárpát-medencében mérséklődik a felmelegedés.

Magyarországon vasárnap változóan felhős volt az ég. Szórványosan - főként a keleti megyékben - fordult elő zápor, zivatar. A hétfő reggeliglehullott csapadék mennyisége általában csapadéknyom és 5 mm között alakult, helyenként azonban ennél többet mértek. Például Putnokon 22, Gyöngyösön 26, Szendrőládon pedig 33 mm-t mértek. Vasárnap a hőmérséklet csúcsértéke 22 és 28 fok között alakult, hétfő hajnalra pedig - az ország nagy részén - 9 és 15 fokig hült le a levegő. Ma délelőtt sokfelé csökkent a felhőzet, már csak egy-két helyről érkezett hir futó záporról. A gyakran élénk északi szelet a Dunántúlon időnként erős széllökések kisérték. A hőmérséklet 11 órakor az országban 17 és 20 fok között váltakozott.

Ma 12 órakor Budapesten a hőmérséklet 18 fok, a tengerszintre átszámitott légnyomás 1015 mbar, mérsékelten emelkedik.

A Balaton vizének hőmérséklete Siófoknál 11 órakor 18 fok volt.

Várható időjárás kedd estig:

Lassanként az ország középső vidékein is feloszlik a felhőzet, majd országszerte száraz, jobbára napos idő lesz. Az északi szél ma /hétfőn/ még élénk, néha erős lesz, majd holnapra /keddre/ jelentősen gyengül.
Várható legalacsonyabb éjszakai hőmérséklet: 6, 11 fok között,
legmagasabb nappali hőmérséklet kedden: 20, 25 fok között alakul.

Török Dénes s.k.

TÁVOLABBI KILÁTÁSOK SZERDÁTÓL-SZOMBATIG:

Változékony idő, napos és felhős időszakok gyakran váltogatják egymást. Kisebb esők, záporok kialakulnak. Legalacsonyabb hajnali hőmérséklet 11, 16 fok között várható. Legmagasabb nappali hőmérséklet 25 fok körül lesz. Jelentős mennyiségü /legalább 5 mm napi/ csapadék az ország területének 30 százalékán várható.

KÖZÉPTÁVÚ ELŐREJELZŐ OSZTÁLY

A hőmérséklet napi középértéke és eltérése a 100 évi átlagtól /Budapest belterületén/:

1984. VIII. 26.	20,3°C	+0,1°C

1871 óta ezen a napon Budapesten előfordult

legmagasabb hőmérséklet:	36,5°C /1950/,
legalacsonyabb hőmérséklet:	7,0°C /1919/.

84.542.

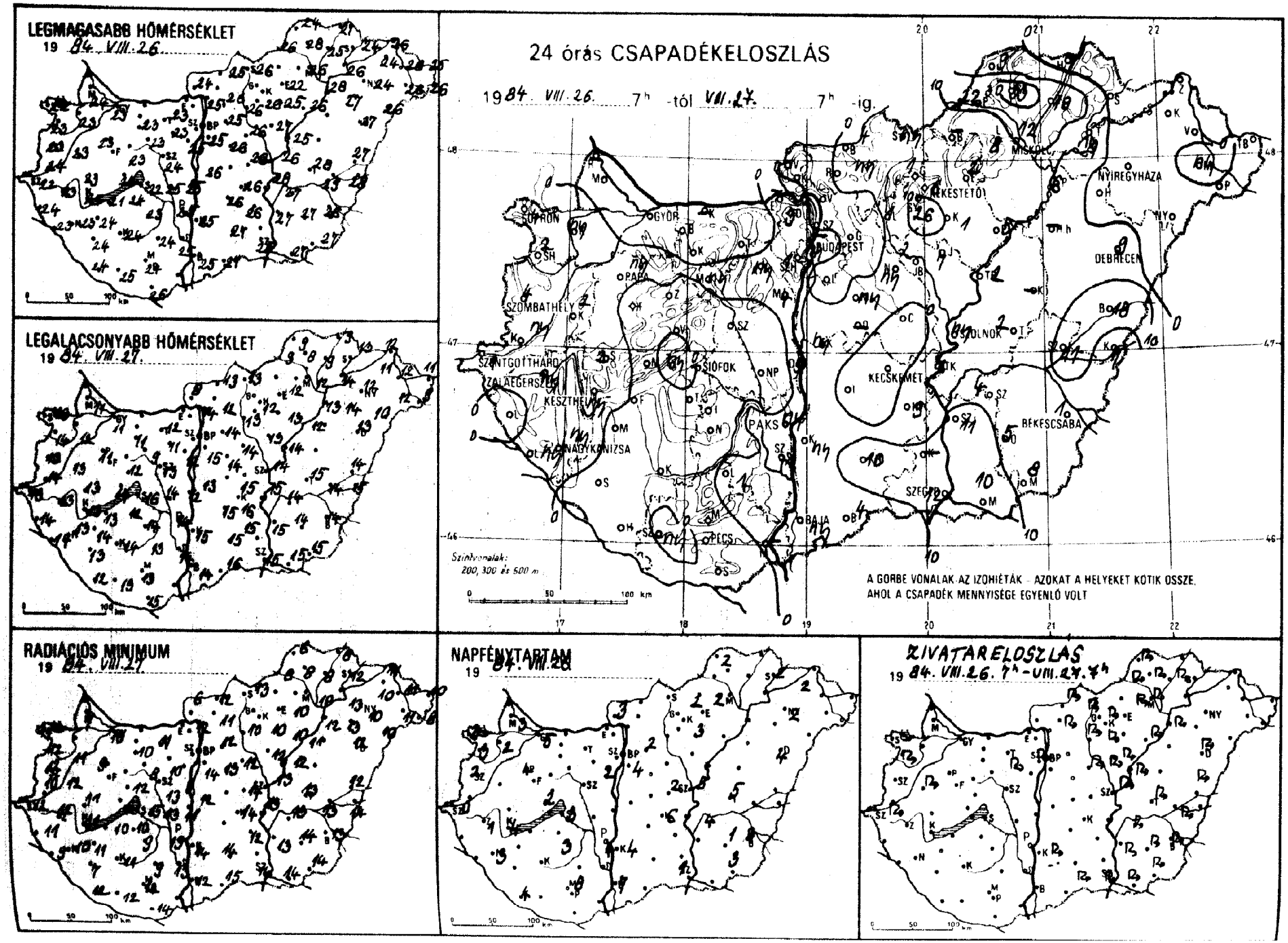
LEGMAGASABB HŐMÉRSÉKLET
19 84. VIII. 26.
LEGALACSONYABB HŐMÉRSÉKLET
19 84. VIII. 27.
24 órás CSAPADÉKELOSZLÁS
1984. VIII. 26. 7h -tól VIII. 27. 7h -ig.
SOPRON
GYŐR
BUDAPEST
MISKOLC
NYÍREGYHÁZA
DEBRECEN
SZOMBATHELY
PÁPA
SZOLNOK
SZÉKESFEHÉRVÁR
SIÓFOK
KECSKEMÉT
KESZTHELY
PAKS
BÉKÉSCSABA
NAGYKANIZSA
SZEGED
BAJA
PÉCS
Szintvonalak: 200, 300 és 500 m
A GÖRBE VONALAK AZ IZOHIÉTÁK - AZOKAT A HELYEKET KÖTIK ÖSSZE, AHOL A CSAPADÉK MENNYISÉGE EGYENLŐ VOLT
RADIÁCIÓS MINIMUM
19 84. VIII. 27.
NAPFÉNYTARTAM
19 84. VIII. 26.
SZIVATAR ELOSZLÁS
19 84. VIII. 26. 7h - VIII. 27. 7h

84. VIII. 07h-ig az utolsó 24 óra adatai

állomás	csapadék (mm)		max. hőmérséklet	min. hőmérséklet	rad. min.	Előző nap napos órái
Győr	o		23	11	10	5
Kaposvár	ny		23	12	11	2
Mosonmagyaróvár	o		24	11	7	3
Rajka	–		–	–	–	
Sopron	4		22	13	11	3
Sopronhorpács	2		23	14	12	3
Zalaegerszeg	2		23	13	12	
Körmend	ny		24	14	10	
Szentgotthárd	4		22	13	12	0
Szombathely	4		23	13	12	2
Szentgotthárd	o		24	14	11	
Tanakajd	ny		23	14	9	
Nagykanizsa	ny		23	13	10	3
Zalaegerszeg	ny		23	13	12	1
Farkasgyepű	o		21	9	8	
Keszthely	ny		24	13	11	4
Tihany	o		21	11	9	2
Tapolca	ny		23	11	9	4
Veszprém	2		23	13	11	
Pápa	ny		24	14	12	
Veszprém	o		23	12	12	
Herend	o		20	10	8	
Tatabánya	o		21	13	10	
Komárom	o		24	12	12	4
Siófok	o		24	14	11	
Kaposvár	o		24	14	11	
Marcali	o		24	14	11	
Siófok	o		22	16	15	3
Balatonfenyves	o		24	13	7	
Fonyód	o		24	12	10	
Komárom	o		23	12	10	
Esztergom	–		–	–	–	
Tata	o		23	11	10	
Komárom	–		–	–	–	
Tatabánya	o		23	12	11	
Csutcahoz	ny		23	11	10	
Dunaújváros	5		25	12	11	
Martonvásár	4		25	12	9	2
Mór	ny		23	9	8	
Agyhörcsök p.	o		25	14	13	
Szabadbattyán	o		24	13	13	
Keszthely	o		23	14	9	3
Nagyvenyim	1		24	13	9	
Velence	ny		25	14	13	4
Székesfehérvár	1		25	14	13	
Velencei-tó	o		22	13	11	
Kecskemét	–		–	–	–	
Kecskemét	o		24	13	12	8
Kecskemét	o		26	15	14	
Dunaújváross	ny		25	13	12	
Dunaújváros	ny		24	13	10	
Dunaújváros	o		25	15	14	4
Budapest Met. Int.	–		–	–	–	
Budapest Stab. hegy	1		21	11	10	
Budapest	o		26	15	14	2
Budapest	3		20	10	9	
Budapest	o		25	14	12	2
Budapest	o		23	7	6	
Budapest	ny		26	14	13	
Budapest	ny		26	14	12	
Budapest	o		25	15	14	

84. VIII. 07h-ig az utolsó 24 óra adatai

állomás	csapadék (mm)		max. hőmérséklet	min. hőmérséklet	rad. min.	Előző nap napos órái
Vác	o		25	14	12	
Vámosmikola	o		24	8	6	3
Baja	ny		25	14	12	7
Bácsalmás	4		27	16	15	
Izsák	o		26	15	–	
Kalocsa	ny		25	15	14	4
Kecskemét	o		26	16	14	6
Kiskunfélegyháza	9		26	15	12	
Kiskunhalas	10		27	15	14	
Kunszentmiklós	ny		26	13	12	
Tiszakécske	1		28	15	13	
Balassagyarmat	4		25	13	12	
Romhány	ny		26	12	11	
Salgótarján	ny		26	13	13	
Eger	2		22	12	10	2
Galyatető	1		20	7	5	
Gyöngyös	26		26	12	10	
Kékestető	6		17	7	5	2
Kompolt	1		25	13	10	3
Lőrinci	1		26	13	10	
Poroszló	5		26	12	11	
Jászapáti	7		27	13	12	
Jászberény	2		26	13	11	
Karcag	–		–	–	–	
Szolnok	ny		26	14	13	5
Tiszaroff	2		25	14	12	
Túrkeve	2		28	15	13	5
Kistelek	–		–	–	–	
Makó	10		27	15	14	
Szeged	12		25	15	14	1
Szentes	11		27	15	13	
Borsodnádasd	–		–	–	–	
Füged	18		25	9	8	
Hidasnémeti	o		27	9	8	
Jósvafő	9		24	9	6	2
Lillafüred	8		26	9	7	
Miskolc	12		26	12	10	–
Putnok	22		26	9	8	
Sárospatak	o		24	13	12	2
Szendrőlád	33		28	8	8	
Tokaj	ny		26	14	13	
Kisvárda	o		24	11	10	2
Mátészalka	ny		26	12	11	
Nyíregyháza	o		24	12	10	2
Nyírlugos	o		26	10	10	
Pátyod	o		26	9	8	
Tiszabecs	o		25	11	10	
Vásárosnamény	o		26	12	11	
Záhony	o		26	12	11	
Berettyóújfalu	18		27	14	12	
Debrecen	9		27	13	12	4
Hajdúdorog	o		27	14	13	
Hortobágy	–		–	–	–	
Körösszakál	7		28	15	14	
Polgár	6		28	13	12	
Békéscsaba	1		26	14	13	3
Mezőhegyes	8		27	15	14	3
Orosháza	5		27	14	14	1
Szarvas	4		27	14	13	4
Szeghalom	11		29	14	13	

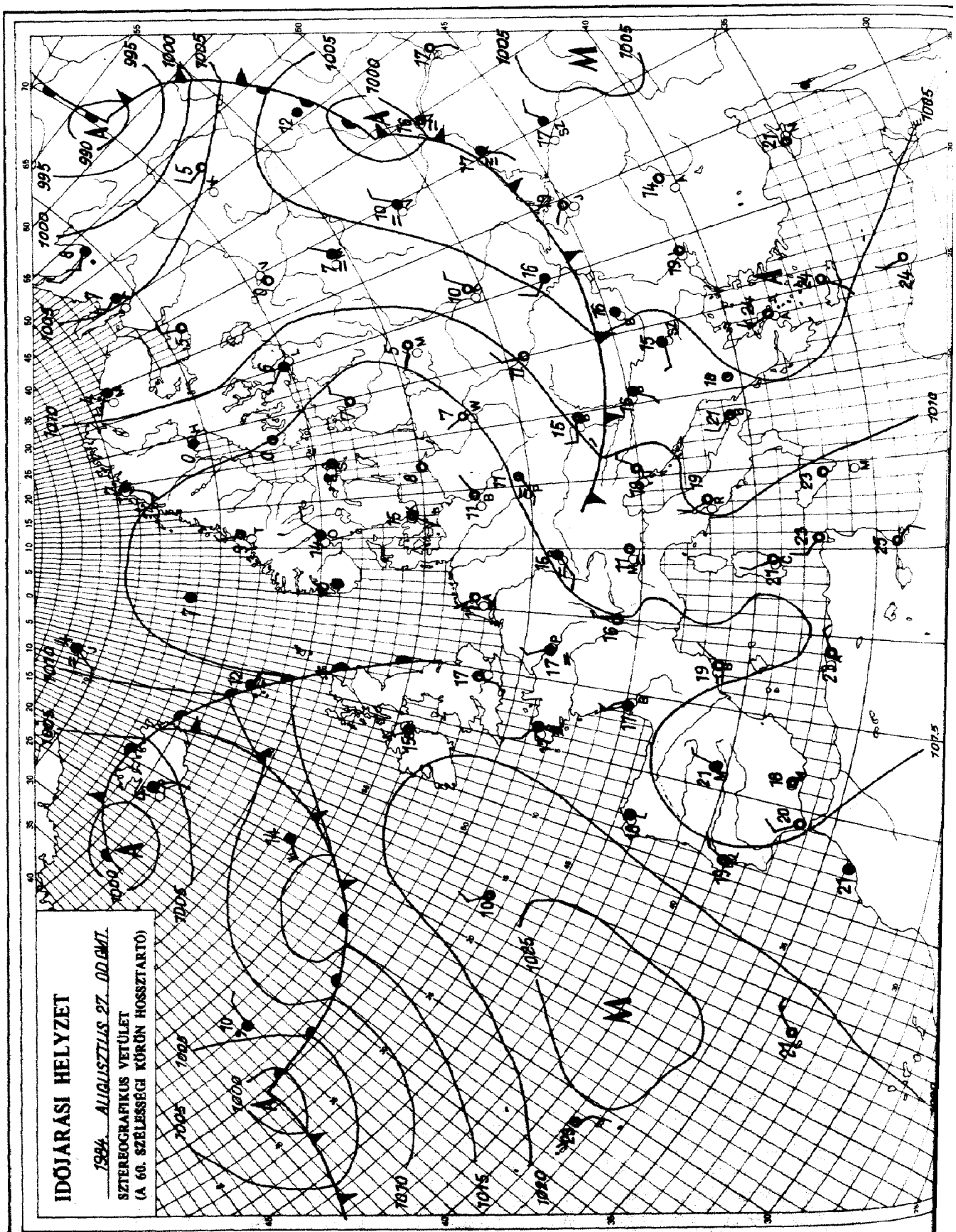

KIADJA: ORSZÁGOS METEOROLÓGIAI SZOLGÁLAT
Készíti: Központi Előrejelző Intézet Analízis- és Rövidtávú Prognózis Központja – T.: 273-018
Megjelenik naponként
Évi előfizetési díja: 1760,- Ft. – Megrendelhető: 1024 Budapest, II., Kitaibel Pál u. 1. – T.: 353-500
Kiadásért felel: az OMSZ elnöke – Szerkesztésért felel: a KEI igazgatója

Jelmagyarázat a havi mellékletben

IDŐJÁRÁSI NAPIJELENTÉS

ЕЖЕДНЕВНЫЙ МЕТЕОРОЛОГИЧЕСКИЙ БЮЛЛЕТЕНЬ · DAILY WEATHER REPORT
BULLETIN QUOTIDIEN DE TEMPS · TÄGLICHER WETTERBERICHT

97. évfolyam 241. szám. + Budapest + 1984. augusztus 28. kedd

Az időjárási helyzet és a várható időjárás:

Kontinensünk középső vidékei fölött magas nyomású légköri képződmény alakult ki. A képződményt kissé hüvös, száraz levegő tölti ki, igy Közép-Európában és Nyugat-Európa egy részén napos, száraz, mérsékelten meleg időjárás uralkodik. A Brit-szigetektől északnyugatra alacsony nyomású légörvény keletkezett, amely a kontinens felé tart és amely meleg, nagy nedvességtartalmú levegőt sodor a kontinens északnyugati partvidéke fölé. Észak-, Északkelet-Európában szokatlanul hüvös az idő, a hőmérséklet néhol napközben sem éri el a 15 fokot. Közép-Európában egyelőre nem várható számottevő időjárás-változás.

Hétfőn csupán Magyarország középső vidékein volt számottevő felhőzet, emiatt csupán 6, 8 órán át, mig az ország nagy részén 10, 12 órán át sütött a nap. Csapadékról nem érkezett jelentés. Az északi szél időnként erős volt. A hőmérséklet csúcsértéke 18, 24 fok között alakult, a leghüvösebb idő az északkeleti országrészben, a legmelegebb a délnyugati megyékben volt. Éjszaka mindenütt feloszlott a felhőzet, kedd hajnalra 5, 11 fok közé hült le a levegő és jelentősen gyengült a szél. Délelőtt napos, száraz idő volt, 11 órára 17, 19 fokig emelkedett.

Ma 12 órakor Budapesten a hőmérséklet 20 fok, a tengerszintre átszámitott légnyomás 1023 mbar, alig változik.

A Balaton vizének hőmérséklete Siófoknál 11 órakor 18 fok volt.

Várható időjárás szerda estig:

Folytatódik a derült, száraz idő, általában gyenge lesz a légmozgás.
Hüvös éjszakára, erősödő nappali felmelegedésre számithatunk.
Várható legalacsonyabb éjszakai hőmérséklet: 5, 10,
legmagasabb nappali hőmérséklet szerdán: 22, 26 fok között.

H. Bóna Márta s.k.

Hibaigazitás:

A vasárnapi /1984. VIII. 26./ Időjárási Napijelentésben, a Budapest belterületén mért napi középhőmérséklet és annak eltérése a 100 évi átlagtól tévesen jelent meg.

A helyes érték:	23,2°C	+2,9°C

A hőmérséklet napi középértéke és eltérése a 100 évi átlagtól /Budapest belterületén/:

1984. VIII. 27.	17,6°C	-2,3°C

1871 óta ezen a napon Budapesten előfordult

legmagasabb hőmérséklet:	35,8°C /1950/,
legalacsonyabb hőmérséklet:	8,9°C /1899/.

84.543.

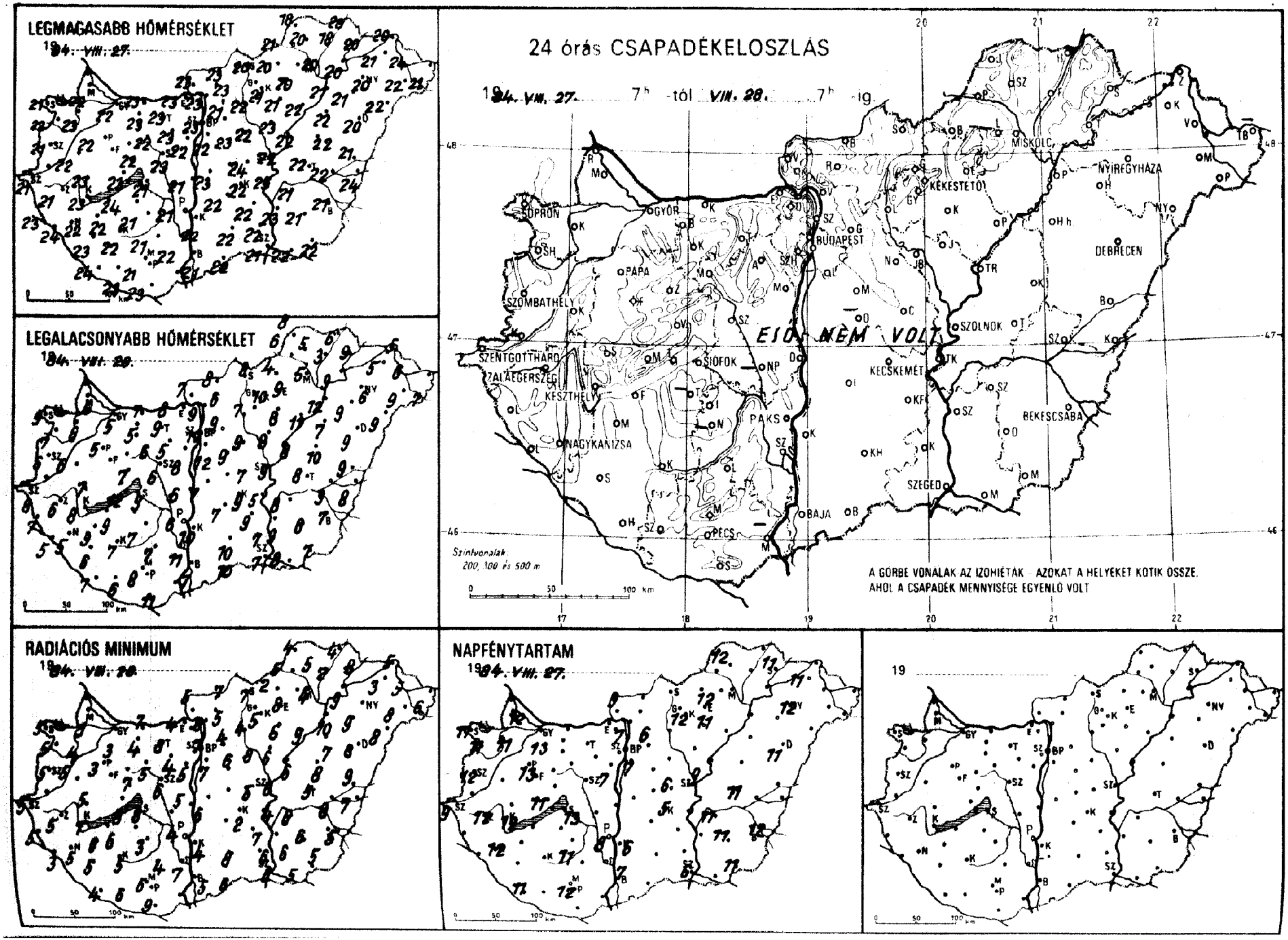
LEGMAGASABB HŐMÉRSÉKLET
1984. VIII. 27.
LEGALACSONYABB HŐMÉRSÉKLET
1984. VIII. 28.
RADIÁCIÓS MINIMUM
1984. VIII. 28.
24 órás CSAPADÉKELOSZLÁS
1984. VIII. 27. 7h -tól VIII. 28. 7h -ig.
ESŐ NEM VOLT
SOPRON
GYŐR
PÁPA
SZOMBATHELY
SZENTGOTTHÁRD
ZALAEGERSZEG
KESZTHELY
NAGYKANIZSA
SIÓFOK
PÉCS
PAKS
BAJA
BUDAPEST
KÉKESTETŐ
MISKOLC
NYÍREGYHÁZA
DEBRECEN
SZOLNOK
KECSKEMÉT
BÉKESCSABA
SZEGED
Szintvonalak: 200, 300 és 500 m
A GÖRBE VONALAK AZ IZOHIÉTÁK - AZOKAT A HELYEKET KÖTIK ÖSSZE, AHOL A CSAPADÉK MENNYISÉGE EGYENLŐ VOLT
NAPFÉNYTARTAM
1984. VIII. 27.
19

84. VIII. 28.-ig az utolsó 24 óra adatai						Előző nap napos órái
állomás	csapadék (mm)		max. hőmérséklet	min. hőmérséklet	rad. min.	
Győr	.		22	5	3	13
Kapuvár	.		23	6	4	11
Mosonmagyaróvár	.		22	6	1	12
Rajka	–		–	–	–	
Sopron	.		21	9	5	11
Sopronhorpács	.		22	7	5	11
Zalá[illegible]	.		22	6	5	
Körmend	–		–	–	–	
Szentgotthárd	.		21	8	5	9
Szombathely	.		21	6	5	12
Lenti	.		23	7	5	
Letenye	.		24	5	3	
Nagykanizsa	.		22	5	5	12
Zalaegerszeg	.		21	6	5	12
Farkasgyepű	.		20	8	6	
Keszthely	.		23	8	7	12
Tihany	.		20	8	4	11
Siófok	.		22	5	3	13
Somogyjád	.		23	7	5	
Kaposvár	.		23	12	9	
Barcs	.		22	7	7	
Mohács	.		18	4	2	
Pécsudvard	.		24	9	6	
Bonyhád	.		24	7	4	11
Szekszárd	.		22	7	5	
Paks	.		22	9	6	
Dunaföldvár	.		21	9	8	13
Baja	.		23	6	5	
Kalocsa	–		–	–	–	
Bátaszék	.		22	5	4	
Dunaújváros	.		23	8	4	
Székesfehérvár	.		23	5	4	
Komárom	.		23	7	7	
Tatabánya	.		23	9	8	
Csillebérc	.		23	5	4	
Budapest	.		21	6	5	
Martonvásár	.		22	8	5	7
Gödöllő	.		22	6	5	
Nagyhörcsökp.	–		–	–	–	
Budahadbattyán	.		23	6	6	
Jászszentlászló	.		21	7	3	11
Jászberény	.		21	7	4	
Szolnok	.		21	6	4	8
Mezőtúr	.		22	11	7	
Törökszentmiklós	.		18	10	6	
Kunmadaras	–		–	–	–	
Karcag	.		21	8	5	12
Tiszafüred	.		23	11	9	
Debrecen	.		23	6	6	
Hortobágy	.		22	9	5	
Debrecen Kenézlő	.		22	12	7	7
Debrecen Met. Int.	.		23	12	7	7
Debrecen Szab. hegy	.		18	10	7	
Nyíregyháza	.		24	7	5	6
Nyírbátor	.		17	10	8	
Nyírlugos	.		21	9	4	6
Nyírtét	.		22	6	5	
Nyíregyháza	.		23	9	6	
Pátyod	.		22	9	8	
Tiszalökhalom	.		23	11	10	

84. VIII. 28.-ig az utolsó 24 óra adatai						Előző nap napos órái
állomás	csapadék (mm)		max. hőmérséklet	min. hőmérséklet	rad. min.	
Vác	.		23	9	8	
Vámosmikola	.		23	7	5	9
Baja	.		21	7	5	7
Bácsalmás	.		22	10	6	
Izsák	.		22	7	–	
Kalocsa	.		22	10	4	6
Kecskemét	.		22	9	2	5
Kiskunfélegyháza	.		22	9	7	
Kiskunhalas	.		22	10	8	
Kunszentmiklós	.		23	7	6	
Tiszakécske	.		25	5	4	
Balassagyarmat	.		23	8	7	
Romhány	.		23	6	5	
Salgótarján	.		20	8	7	
Eger	.	=	20	9	8	12
Galyatető	.		16	6	3	
Gyöngyös	.		22	10	5	
Kékestető	.		13	6	4	12
Kompolt	.		21	8	6	11
Lőrinci	.		22	7	4	
Poroszló	.		22	11	9	
Jászapáti	.		23	8	6	
Jászberény	.		22	7	6	
Karcag	.		22	10	8	
Szolnok	.		22	9	6	9
Tiszaroff	.	=	22	8	6	
Túrkeve	.		22	8	5	11
Kistelek	.		22	7	6	
Makó	.		22	8	5	
Szeged	.		21	7	6	6
Szentes	.		23	9	6	
Borsodnádasd	.		20	4	2	
Füged	.		18	3	2	
Hidasnémeti	.		20	6	4	
Jósvafő	.		18	8	4	12
Lillafüred	–		–	–	–	
Miskolc	.		20	5	4	–
Putnok	.	=	21	6	5	
Sárospatak	.		20	9	8	11
Szendrőlád	.		20	5	5	
Tokaj	.		20	9	9	
Kisvárda	.		21	5	3	11
Mátészalka	.		22	9	8	
Nyíregyháza	.		20	6	–	12
Nyírlugos	.		22	9	8	
Pátyod	.		21	7	6	
Tiszabecs	–		–	–	–	
Vásárosnamény	.	=	24	6	5	
Záhony	.		20	5	5	
Berettyóújfalu	.		21	9	9	
Debrecen	.		20	9	8	11
Hajdúdorog	.		21	9	9	
Hortobágy	.		22	7	7	
Körösszakál	.		24	8	7	
Polgár	.		21	12	10	
Békéscsaba	.		21	7	5	12
Mezőhegyes	.		22	7	5	11
Orosháza	.		21	6	6	11
Szarvas	.		21	8	6	11
Szeghalom	.		22	9	8	

KIADJA: ORSZÁGOS METEOROLÓGIAI SZOLGÁLAT
Készíti: Központi Előrejelző Intézet Analízis- és Rövidtávú Prognózis Központja – T.: 273-018
Megjelenik naponként
Évi előfizetési díja: 1760,- Ft. – Megrendelhető: 1024 Budapest, II., Kitaibel Pál u. 1. – T.: 353-500
Kiadásért felel: az OMSZ elnöke – Szerkesztésért felel: a KEI igazgatója

Jelmagyarázat a havi mellékletben

IDŐJÁRÁSI NAPIJELENTÉS

ЕЖЕДНЕВНЫЙ МЕТЕОРОЛОГИЧЕСКИЙ БЮЛЛЕТЕНЬ · DAILY WEATHER REPORT
BULLETIN QUOTIDIEN DE TEMPS · TÄGLICHER WETTERBERICHT

97. évfolyam 242. szám. + Budapest + 1984. augusztus 29. szerda

Az időjárási helyzet és a várható időjárás:

Kontinensünk óceáni partvidékétől Nyugat- és Közép-Európán át egészen a Kelet-Európai-alföldig több száz km széles, magas nyomású öv húzódik. Ezeken a területeken csendes, reggel többfelé párás, ködös, ettől eltekintve száraz az idő. A hőmérséklet általában megegyezik az átlagossal. A magas nyomású övtől északra változékony az időjárás, mivel a légköri frontok ott vonulnak nyugatról kelet felé. Csütörtök estig a leirt európai időjárási helyzetképben lényeges változás még nem kezdődik, emiatt a Kárpát-medence időjárásában sem várható változás.

Kedden Magyarországon napos, száraz idő volt. 9, 13 órán át sütött a nap. Egész nap gyenge volt a légmozgás. A délutáni órákra 19, 25 fokig emelkedett a hőmérséklet. Hüvös volt a szerdára virradó éjszaka, a hajnali órákra 4, 11 fokig hült le a levegő. Délelőtt folytatódott a derült, száraz idő, a szél továbbra is gyenge maradt. 11 órára 17, 21 fokig emelkedett a hőmérséklet.

Ma 12 órakor Budapesten a hőmérséklet 22 fok, a tengerszintre átszámitott légnyomás 1023 mbar, alig változik.

A Balaton vizének hőmérséklete Siófoknál 11 órakor 18 fok volt.

Várható időjárás csütörtök estig:

Továbbra is sok lesz a napsütés, csak délután várható kisebb felhősödés eső nélkül.
Napközben helyenként kissé megélénkül a változó irányú szél.
A hőmérséklet éjszaka 6, 11 fokig csökken.
Csütörtökön napközben pedig 22, 27 fokig emelkedik.

Pálmási Judit s.k.

A hőmérséklet napi középértéke és eltérése a 100 évi átlagtól /Budapest belterületén/:

1984. VIII. 28. 16,8°C -3,2°C

1871 óta ezen a napon Budapesten előfordult

legmagasabb hőmérséklet: 36,1°C /1950/,
legalacsonyabb hőmérséklet: 8,3°C /1922/.

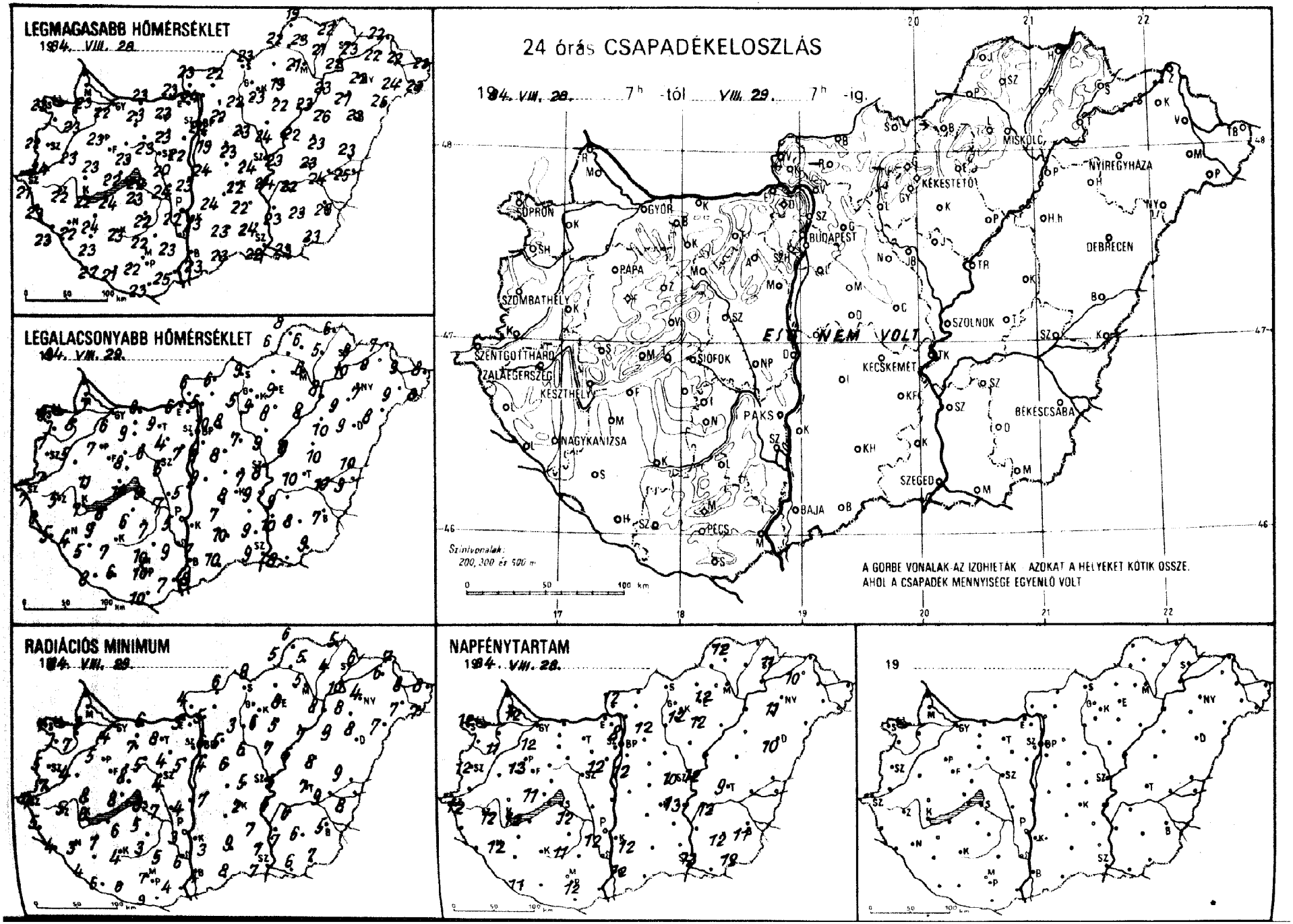
LEGMAGASABB HŐMÉRSÉKLET
1984. VIII. 28.
LEGALACSONYABB HŐMÉRSÉKLET
1984. VIII. 29.
RADIÁCIÓS MINIMUM
1984. VIII. 29.
24 órás CSAPADÉKELOSZLÁS
1984. VIII. 28. 7h -tól VIII. 29. 7h -ig.
EZ NEM VOLT
Szintvonalak: 200, 300 és 500 m
A GÖRBE VONALAK AZ IZOHIETÁK AZOKAT A HELYEKET KÖTIK ÖSSZE, AHOL A CSAPADÉK MENNYISÉGE EGYENLŐ VOLT
NAPFÉNYTARTAM
1984. VIII. 28.
19
SOPRON
GYŐR
BUDAPEST
MISKOLC
NYÍREGYHÁZA
KÉKESTETŐ
DEBRECEN
PAPA
SZOMBATHELY
SZOLNOK
SZENTGOTTHÁRD
ZALAEGERSZEG
SIÓFOK
KESZTHELY
KECSKEMÉT
BÉKÉSCSABA
PAKS
NAGYKANIZSA
SZEGED
BAJA
PÉCS

8[19].VIII.29. 07[h]-ig az utolsó 24 óra adatai

állomás	csapadék (mm)		max. hőmérséklet	min. hőmérséklet	rad. min.	Előző nap napos órái
Győr	0	☁	22	6	4	12
Kapuvár	0	☁	23	8	7	11
Mosonmagyaróvár	0	☁	23	7	2	12
Rajka	–		–	–	–	
Sopron	0		22	9	7	12
Sopronhorpács	–		–	–	–	
Káld	0	☁	23	5	4	
Kormend	0	☁	24	7	7	
Szentgotthárd	0	☁	21	7	4	12
Szombathely	0	☁	22	7	5	12
Lenti	0	=	23	6	5	
Letenye	0	☁	23	5	4	
Nagykanizsa	0	☁	22	4	3	12
Zalaegerszeg	0	☁	22	5	5	12
Farkasgyepű	0	☁	21	8	7	
Keszthely	0	☁	22	7	6	12
Mencshely	0	☁	21	9	5	11
Pápa	0	☁	23	7	5	13
Sümeg	0	☁	23	11	8	
Tihany	0	☁	22	11	8	
Veszprém	0		23	8	8	
Zirc	0	☁	20	4	3	
Fonyód	0		24	8	6	
Homokszt. györgy	0	☁	22	8	6	11
Kaposvár	0	☁	23	7	4	
Marcali	0	☁	24	9	7	
Siófok	0		22	9	8	12
Somogyszob	0	☁	23	5	4	
Tab	0		23	6	5	
Bábolna	0		23	7	5	
Esztergom	0	☁	23	6	3	
Kisber	0	☁	23	9	7	
Komarom	0		23	8	6	
Tatabánya	0	☁	23	9	8	
Alcsutdoboz	0	☁	23	4	4	
Dunaújváros	0	☁	23	5	4	
Martonvásár	0	☁	22	7	5	12
Mór	0	☁	23	6	5	
Nagyhörcsökp.	0	☁	24	7	7	
Szabadbattyán	0	=	20	5	4	
Tegzemcse	0	☁	22	7	3	11
Tengyel	0		22	10	5	
Paks	0	☁	22	5	3	12
Szekszárd	0	=	23	9	6	
Árpádtető	0		19	11	7	
Mohács	0	☁	25	7	4	
Pécs	0	☁	22	10	7	12
Siklós	0	☁	23	10	9	
Szigetvár	0	=	21	6	6	
Budaörs	0	☁	23	6	3	
Bp. Lőrinc	0		19	8	4	12
Bp. Met. Int.	0		24	10	6	8
Bp. Szab. hegy	0		20	12	5	
Cegléd	0	=	24	7	5	10
Dobogókő	0		19	11	10	
Gödöllő	0	☁	22	8	5	12
Királyrét	–		–	–	–	
Monor	0	☁	23	8	6	
Nagykáta	0	☁	23	7	6	
Szentendre	0	☁	25	8	8	

8[19].VIII.29. 07[h]-ig az utolsó 24 óra adatai

állomás	csapadék (mm)		max. hőmérséklet	min. hőmérséklet	rad. min.	Előző nap napos órái
Vác	0	☁	24	5	5	
Vámosmikola	0	☁	23	6	4	12
Baja	0	☁	23	8	4	12
Bácsalmás	0		23	10	8	
Izsák	0	=	24	7	–	
Kalocsa	0	☁	23	7	3	12
Kecskemét	0	☁	22	8	2	13
Kiskunfélegyháza	0	☁	22	9	7	
Kiskunhalas	0	☁	23	10	9	
Kunszentmiklós	0	=	24	9	7	
Tiszakécske	0	☁	24	9	6	
Balassagyarmat	0	☁	22	6	6	
Romhány	–		–	–	–	
Salgótarján	0		23	9	8	
Eger	0	=	19	9	8	12
Galyatető	–		–	–	–	
Gyöngyös	0	☁	23	9	6	
Kékestető	0		17	8	6	12
Kompolt	0		22	8	5	12
Lőrinci	0	☁	22	5	3	
Poroszló	0	☁	23	8	7	
Jászapáti	0	☁	24	9	7	
Jászberény	0	☁	23	7	5	
Karcag	0	☁	23	10	8	
Szolnok	0	☁	23	8	5	12
Tiszaroff	0	☁	22	8	5	
Túrkeve	0		23	10	7	9
Kistelek	0	☁	24	9	7	
Makó	0	☁	23	8	6	
Szeged	0	☁	22	9	7	12
Szentes	0	☁	23	10	7	
Borsodnádasd	–		–	–	–	
Fügöd	0	☁	21	5	4	
Hidasnémeti	0	=	22	6	5	
Jósvafő	0	☁	19	8	6	12
Lillafüred	0	☁	20	9	7	
Miskolc	0	☁	21	6	5	–
Putnok	0	=	22	6	5	
Sárospatak	0	☁	23	8	6	11
Szendrőlád	0	☁	23	6	5	
Tokaj	0		22	10	10	
Kisvárda	0	☁	22	8	6	10
Mátészalka	0	☁	24	9	7	
Nyíregyháza	0	☁	22	7	4	11
Nyírlugos	0	☁	23	8	7	
Pátyod	0	☁	23	8	7	
Tiszabecs	0	☁	23	8	8	
Vásárosnamény	0	☁	22	9	8	
Záhony	0	☁	22	7	7	
Berettyóújfalu	0		23	10	9	
Debrecen	0	☁	22	9	8	10
Hajdúdorog	0		21	9	8	
Hortobágy	0		26	10	9	
Körösszakál	0	☁	25	9	8	
Polgár	0	☁	23	8	8	
Békéscsaba	0	☁	23	7	5	11
Mezőhegyes	0	☁	23	9	7	12
Orosháza	0	☁	23	8	6	12
Szarvas	0	☁	22	9	6	12
Szeghalom	0	☁	24	10	9	

KIADJA: ORSZÁGOS METEOROLÓGIAI SZOLGÁLAT
Készíti: Központi Előrejelző Intézet Analízis- és Rövidtávú Prognózis Központja – T.: 273-048
Megjelenik naponként
Évi előfizetési díja: 1760,- Ft. – Megrendelhető: 1024 Budapest, II., Kitaibel Pál u. 1. – T.: 353-500
Kiadásért felel: az OMSZ elnöke – Szerkesztésért felel: a KEI igazgatója

Jelmagyarázat a havi melléklotben

IDŐJÁRÁSI NAPIJELENTÉS

ЕЖЕДНЕВНЫЙ МЕТЕОРОЛОГИЧЕСКИЙ БЮЛЛЕТЕНЬ · DAILY WEATHER REPORT
BULLETIN QUOTIDIEN DE TEMPS · TÄGLICHER WETTERBERICHT

97. évfolyam 243. szám. + Budapest + 1984. augusztus 30. csütörtök

Az időjárási helyzet és a várható időjárás:

Észak-Európa fölött nagy terjedelmü ciklon alakult ki. Hatására az óceán felől hideg és meleg frontok érkeznek. Ott gyakran borult az ég, sokfelé esik az eső, sőt a legészakibb vidékeken már havazott is. Felhős az idő Olaszország déli részén és a Balkán-félsziget északi felén. Ott főleg délután záporok és zivatarok alakulnak ki.

Szárazföldünk többi részén még mindig kevés a felhő, és a sok napsütésben délután nyárias meleg van. Magyarországon még a következő napokban is ilyen marad az időjárás. Szerdán is napos idő volt hazánkban. A hőmérséklet 22, 26 fokig emelkedett. Éjszaka a derült égbolt alatt 5, 13 fokig hült le a levegő. Délelőtt is derült maradt az ég, és 11 órakor az országban 18 és 22 fok között volt a hőmérséklet.

Ma 12 órakor Budapesten a hőmérséklet 22 fok, a tengerszintre átszámitott légnyomás 1020 mbar, alig változik.

Várható időjárás péntek estig:

Az ország nagy részén folytatódik a csöndes nyárvégi idő. Átmeneti felhősödés legföljebb északon, északkeleten lesz, de eső ott sem valószinü.
Pénteken napközben kissé megélénkül a nyugati, északnyugati szél.
Várható legalacsonyabb éjszakai hőmérséklet: 7 és 12,
legmagasabb nappali hőmérséklet pénteken: 22 és 27 fok között alakul.

Németh Lajos s.k.

TÁVOLABBI KILÁTÁSOK-SZOMBATTÓL KEDDIG:

Túlnyomóan napos, száraz, meleg idő.
Legalacsonyabb hajnali hőmérséklet: 8, 13 fok között várható.
Legmagasabb nappali hőmérséklet: 23, 28 fok között lesz.
Jelentős mennyiségü /legalább 5 mm napi/ csapadék az ország területén nem várható.

KÖZÉPTÁVÚ ELŐREJELZŐ OSZTÁLY

A Balaton vizének hőmérséklete Siófoknál 11 órakor 19 fok volt.

A hőmérséklet napi középértéke és eltérése a 100 évi átlagtól /Budapest belterületén/:

1984. VIII. 29. 17,6°C -2,4°C

1871 óta ezen a napon Budapesten előfordult

legmagasabb hőmérséklet: 34,0°C /1917/,
legalacsonyabb hőmérséklet: 8,8°C /1884/.

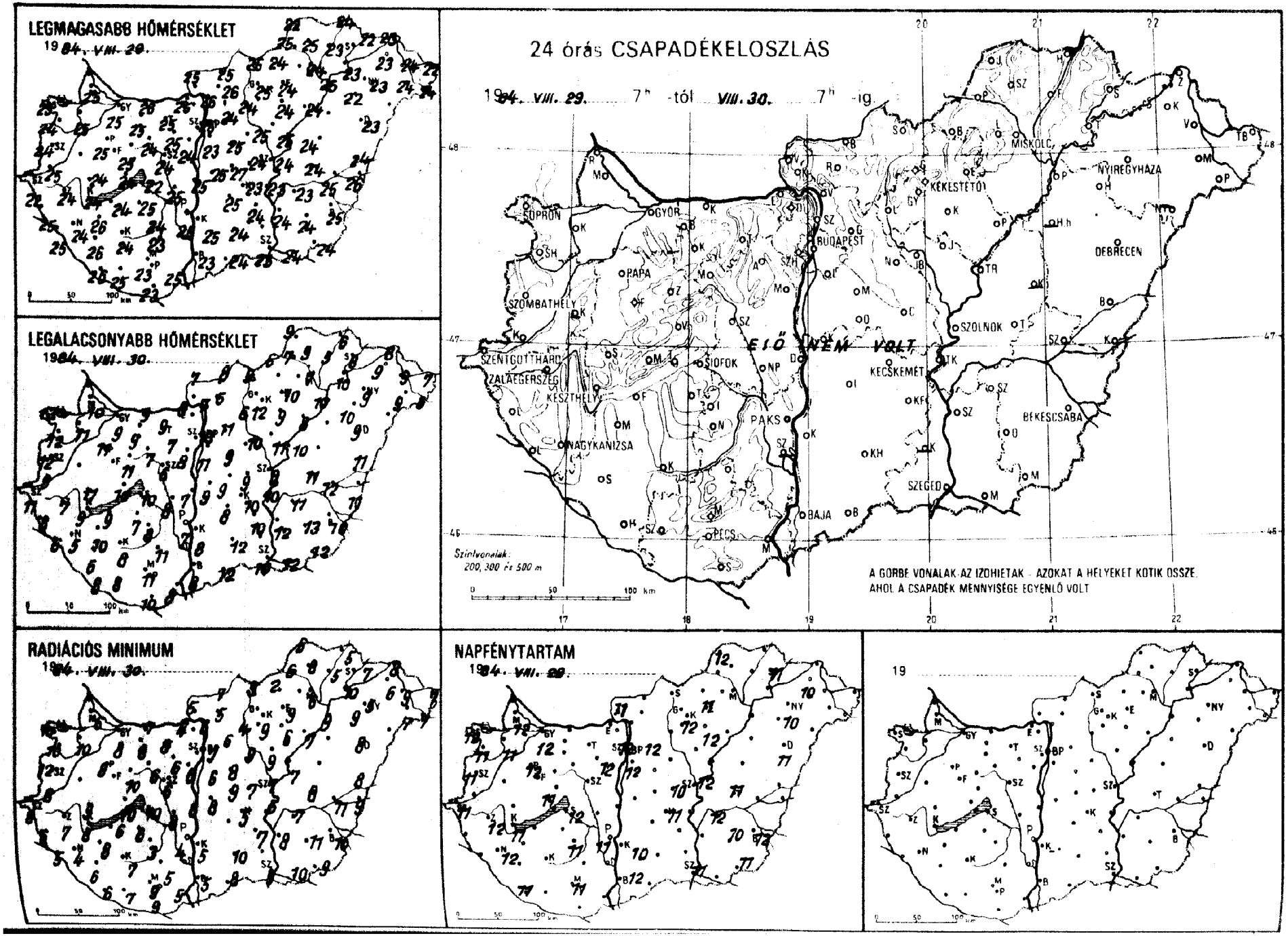
LEGMAGASABB HŐMÉRSÉKLET
1984. VIII. 29.
LEGALACSONYABB HŐMÉRSÉKLET
1984. VIII. 30.
RADIÁCIÓS MINIMUM
1984. VIII. 30.
24 órás CSAPADÉKELOSZLÁS
1984. VIII. 29. 7h -tól VIII. 30. 7h -ig.
SOPRON
GYŐR
BUDAPEST
MISKOLC
NYÍREGYHÁZA
KÉKESTETŐ
DEBRECEN
PAPA
SZOMBATHELY
SZOLNOK
SZENTGOTTHÁRD
ZALAEGERSZEG
KESZTHELY
SIÓFOK
KECSKEMÉT
PAKS
NAGYKANIZSA
BÉKÉSCSABA
SZEGED
BAJA
PÉCS
EIŐ NEM VOLT
Szintvonalak: 200, 300 és 500 m
A GÖRBE VONALAK AZ IZOHIETÁK - AZOKAT A HELYEKET KÖTIK ÖSSZE, AHOL A CSAPADÉK MENNYISÉGE EGYENLŐ VOLT
NAPFÉNYTARTAM
1984. VIII. 29.
19

84. VIII. 30.-ig az utolsó 24 óra adatai						Előző nap napos órái
állomás	csapadék (mm)		max. hőmérséklet	min. hőmérséklet	rad. min.	
Győr	o	⊥	25	9	8	12
Kaposvár	o	⊥	25	11	10	11
Mosonmagyaróvár	o	⊥	25	10	6	12
Rajka	–		–	–	–	
Sopron	o		25	13	10	12
Sopronhorpács	o	⊥	24	12	10	11
Káld	–		–	–	–	
Körmend	o	⊥	25	9	8	
Szentgotthárd	o	⊥	22	11	8	11
Szombathely	o	⊥	24	12	12	11
Lenti	o	=	25	8	6	
Letenye	o	⊥	25	6	5	
Nagykanizsa	o	≡	24	5	4	12
Zalaegerszeg	o	⊥	24	7	7	12
Farkasgyepű	o	⊥	23	10	8	
Keszthely	o	⊥	24	9	8	11
Mencshely	o	⊥	22	11	6	11
Papa	o	⊥	25	11	8	12
Sümeg	o	⊥	24	11	9	
Tihany	o	⊥	24	12	10	
Veszprém	o		25	11	10	
Zirc	o	⊥	22	6	4	
Tonyod	o		24	9	6	
Homokszt. györgy	o	⊥	26	8	6	11
Kaposvár	o	⊥	24	8	7	
Marcali	o	⊥	26	10	8	
Siófok	o	⊥	22	10	10	12
Somogyszob	o	⊥	26	6	6	
Tab	o	⊥	25	7	6	
Bábolna	o		25	9	7	
Esztergom	o	⊥	25	8	4	
Kisber	o	⊥	25	9	8	
Komarom	o	⊥	26	9	7	
Talabanya	o	⊥	25	9	8	
Alcsútdoboz	o	⊥	25	7	6	
Dunaújváros	o	⊥	25	7	6	
Martonvásar	o		24	8	6	12
Mór	o	⊥	24	7	6	
Nagyhörcsökp.	o	⊥	25	8	8	
Szabadbattyán	o	⊥	24	6	6	
Tregszemese	o	⊥	24	8	3	11
Lengyel	o		23	11	5	
Paks	o	⊥	25	7	4	11
Tetekszárd	–		–	–	–	
Arpadtető	o		20	12	8	
Mohács	o	⊥	25	8	5	
Pecs	o	⊥	23	11	9	11
Siklós	o	⊥	23	10	9	
Szigetvár	o	⊥	25	8	7	
Budaörs	o	=	24	8	5	
Bp. Lőrinc	o	⊥	23	11	6	12
Bp. Met. Int.	o		25	10	7	12
Bp. Szab. hegy	o		20	15	6	
Cegléd	o	=	24	9	7	10
Dobogókő	o		20	13	10	
Gödöllő	o	⊥	24	11	6	12
Királyrét	o	⊥	24	7	5	
Monor	o	⊥	25	9	8	
Nagykáta	o	⊥	25	10	9	
Szentendre	o		26	10	9	

84. VIII. 30.h-ig az utolsó 24 óra adatai						Előző nap napos órái
állomás	csapadék (mm)		max. hőmérséklet	min. hőmérséklet	rad. min.	
Vác	o	⊥	26	7	6	
Vámosmikola	o	⊥	25	7	5	11
Baja	o	⊥	23	8	5	12
Bácsalmás	o		24	12	8	
Izsák	o	=	25	8	–	
Kalocsa	o	⊥	25	8	5	10
Kecskemét	o	⊥	23	10	5	11
Kiskunfélegyháza	o	⊥	24	10	7	
Kiskunhalas	o	⊥	24	12	10	
Kunszentmiklós	o		25	9	8	
Tiszakécske	o	⊥	26	10	5	
Balassagyarmat	o	⊥	25	8	7	
Romhány	o	⊥	26	6	5	
Salgótarján	o		25	9	9	
Eger	o	=	24	10	9	11
Galyatető	o		19	11	6	
Gyöngyös	o	⊥	25	12	9	
Kékestető	o		17	10	8	12
Kompolt	o	⊥	24	9	6	12
Lőrinci	o	⊥	24	6	4	
Poroszló	o	⊥	24	8	7	
Jászapáti	o	⊥	25	11	9	
Jászberény	o	⊥	24	9	7	
Karcag	–		–	–	–	
Szolnok	o	≡	24	9	7	12
Tiszaroff	o	⊥	24	10	7	
Túrkeve	o	⊥	24	11	8	11
Kistelek	–		–	–	–	
Makó	o	⊥	24	12	10	
Szeged	o	⊥	23	10	9	11
Szentes	o		24	12	8	
Borsodnádasd	o	⊥	24	6	2	
Fügöd	o	⊥	23	5	5	
Hidasnémeti	o	=	24	6	5	
Jósvafő	o	⊥	22	9	6	12
Lillafüred	o	⊥	22	12	9	
Miskolc	o	⊥	24	7	6	–
Putnok	o	=	25	7	6	
Sárospatak	o	⊥	22	8	7	11
Szendrőlád	o	⊥	25	9	8	
Tokaj	o		23	10	10	
Kisvárda	o	⊥	23	9	6	10
Mátészalka	o	⊥	24	9	7	
Nyíregyháza	o	⊥	23	9	5	11
Nyírlugos	–		–	–	–	
Pátyod	o	⊥	24	8	7	
Tiszabecs	o	⊥	22	7	7	
Vásárosnamény	o		24	9	9	
Záhony	o	⊥	23	8	8	
Berettyóújfalu	o		24	11	8	
Debrecen	o		23	9	8	11
Hajdúdorog	o		22	10	9	
Hortobágy	–		–	–	–	
Körösszakál	o	⊥	26	11	9	
Polgár	o	⊥	25	10	9	
Békéscsaba	o	⊥	25	10	10	12
Mezőhegyes	o	⊥	24	12	9	11
Orosháza	o	⊥	24	13	11	10
Szarvas	o	⊥	23	11	7	12
Szeghalom	o	=	25	12	11	

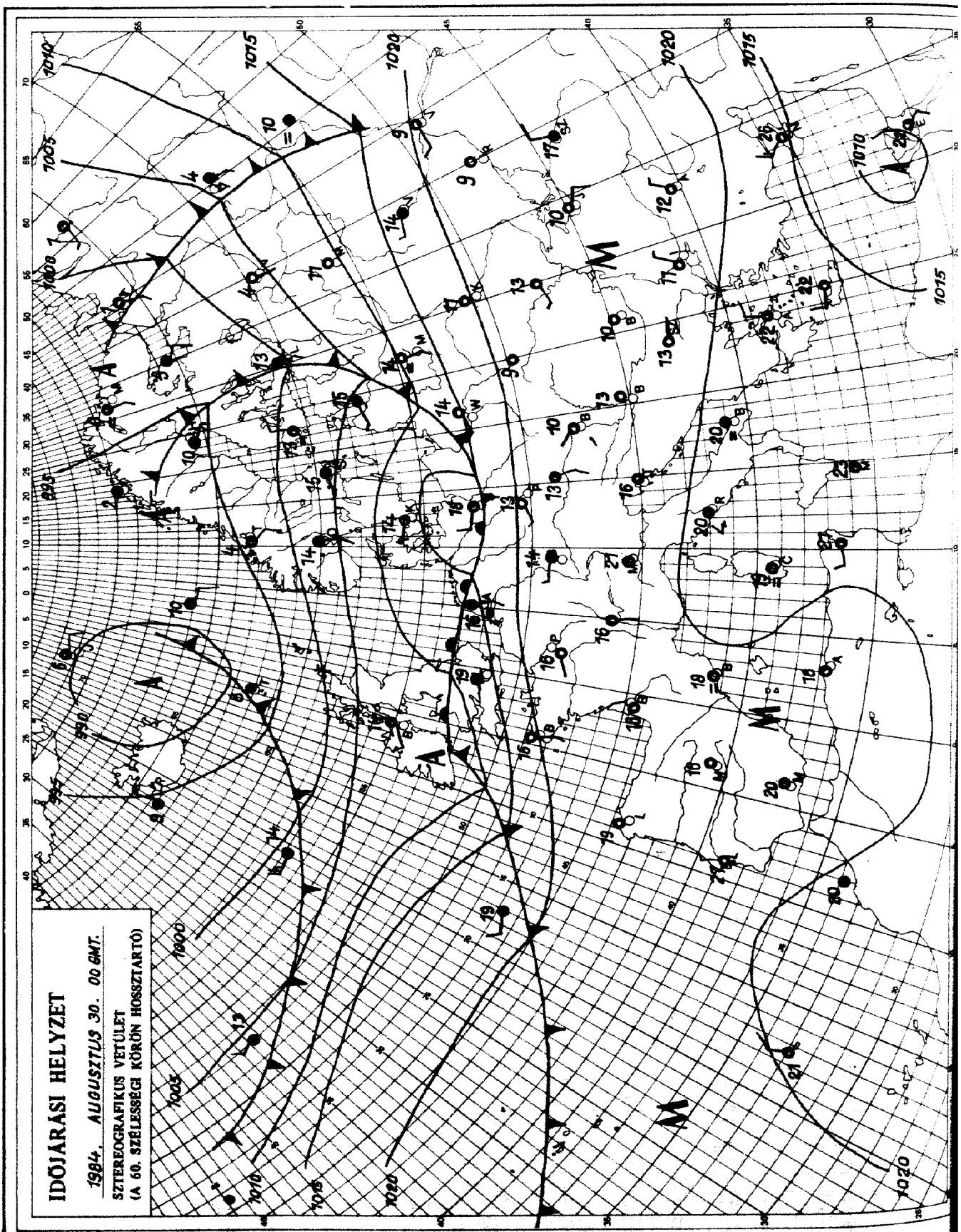

KIADJA: ORSZÁGOS METEOROLÓGIAI SZOLGÁLAT
Készíti: Központi Előrejelző Intézet Analízis- és Rövidtávú Prognózis Központja – T.: 273-018
Megjelenik naponként
Evi előfizetési díja: 1760,- Ft. – Megrendelhető: 1024 Budapest, II., Kitaibel Pál u. 1. – T.: 353-500
Kiadásért felel: az OMSZ elnöke – Szerkesztésért felel: a KEI igazgatója

Jelmagyarázat a havi mellékletben

IDŐJÁRÁSI NAPIJELENTÉS

ЕЖЕДНЕВНЫЙ МЕТЕОРОЛОГИЧЕСКИЙ БЮЛЛЕТЕНЬ • DAILY WEATHER REPORT
BULLETIN QUOTIDIEN DE TEMPS • TÄGLICHER WETTERBERICHT

97. évfolyam 244. szám + Budapest + 1984. augusztus 31. péntek

Az időjárási helyzet és a várható időjárás:

Európa időjárási alaphelyzetében az elmúlt 24 órában nem történt számottevő változás. A csapadékos, szeles, változékony időt okozó légköri frontok pályája továbbra is az 50. szélességi körtől északra található. A gyorsan mozgó frontok hatására a Skandináv-félszigeten, a Balti-tenger medencéjében és a Szovjetunió európai területének északi, északkeleti vidékein napos és erősen felhős időszakok váltakoznak. Gyakori az eső, zápores és időnként erős szél fúj. A kontinens többi részén hatalmas kiterjedésü anticiklon húzódik. Csendes, párás, nyárvégi idő van többórás napsütéssel. A hőmérséklet csúcsértéke kb. a sokévi átlagnak megfelelően alakul. A hétvégén a Kárpát-medence időjárásában nem lesz lényeges változás. Folytatódik a csendes, kellemesen meleg, száraz idő.

Hazánkban csütörtökön országszerte napos, meleg idő volt. A 7, 12 órás napsütés hatására a hüvös reggel után 23, 27 fokig melegedett a levegő a délutáni órákra. Éjszaka változóan felhős volt az ég. A legalacsonyabb hőmérséklet 8, 16 fok között alakult. Péntek délelőtt csupán kisebb körzetekben volt számottevő felhőzet. Az ország legnagyobb részén sütött a nap. 11 órakor 19 és 24 fok között volt a hőmérséklet.

Ma 12 órakor Budapesten 23 fokot mértek, a tengerszintre átszámitott légnyomás 1018 mbar, változatlan.

A Balaton vizének hőmérséklete 11 órakor Siófoknál 20 fok volt.

Várható időjárás szombat estig:

Túlnyomóan napos idő várható. Csak időnként növekszik meg a felhőzet, eső nem valószinü.
Az északnyugati szél néha kissé megélénkül. Éjszaka foltokban párássá válik a levegő.

A várható legalacsonyabb éjszakai hőmérséklet 9, 14,
legmagasabb nappali hőmérséklet szombaton 22, 27 fok között alakul.

Bozóki István s.k.

A hőmérséklet napi középértéke és eltérése a 100 évi átlagtól /Budapest belterületén/:

1984. VIII. 30.	19,1°C	-0,7°C

1871 óta ezen a napon Budapesten előfordult

legmagasabb hőmérséklet:	35,6°C /1928/,
legalacsonyabb hőmérséklet:	7,5°C /1884/.

84.546.

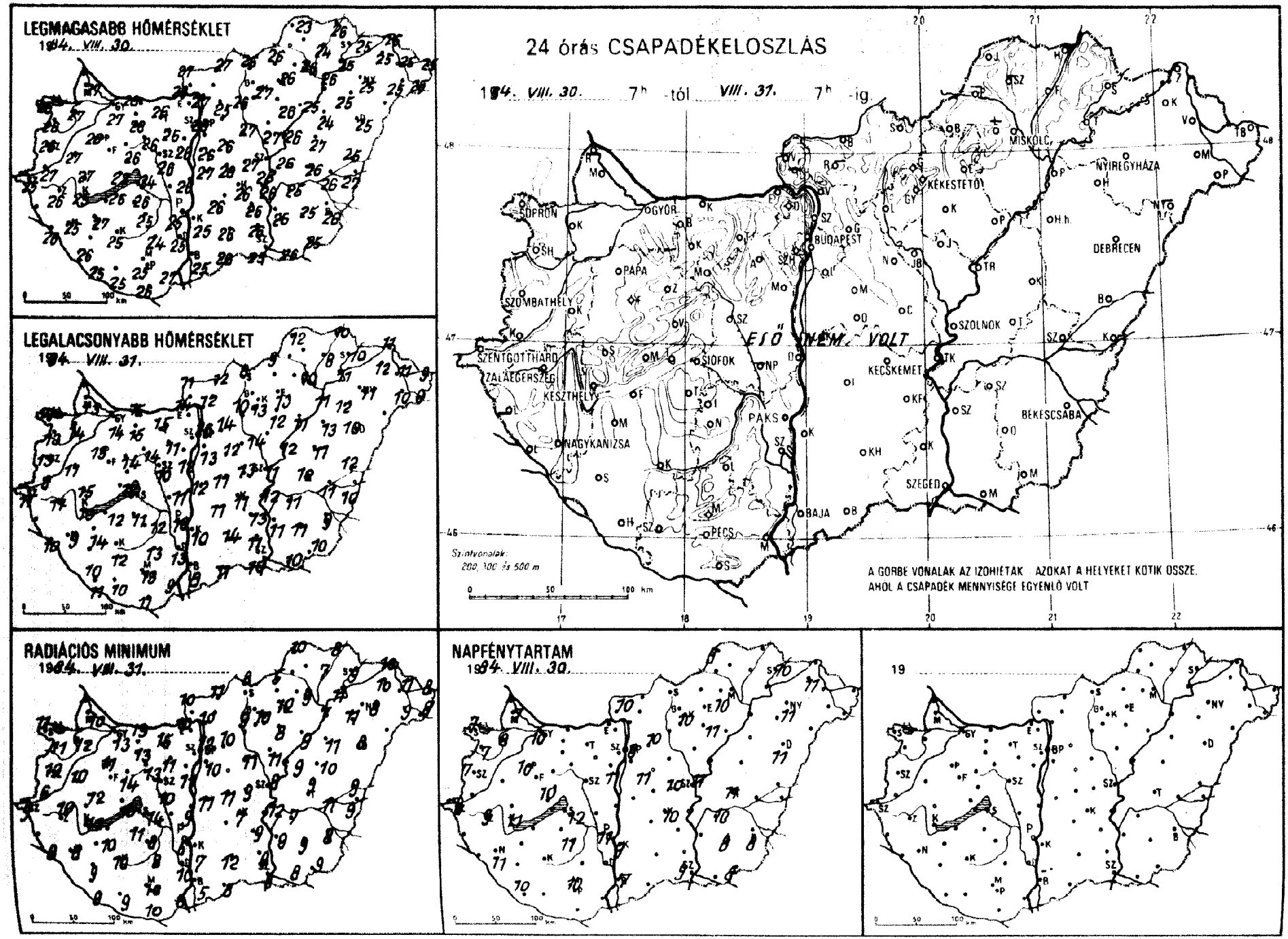
LEGMAGASABB HŐMÉRSÉKLET
1984. VIII. 30.
LEGALACSONYABB HŐMÉRSÉKLET
1984. VIII. 31.
24 órás CSAPADÉKELOSZLÁS
1984. VIII. 30. 7h -tól VIII. 31. 7h -ig
ESŐ NEM VOLT
A GÖRBE VONALAK AZ IZOHIETÁK AZOKAT A HELYEKET KÖTIK ÖSSZE, AHOL A CSAPADÉK MENNYISÉGE EGYENLŐ VOLT
Szintvonalak: 200, 300 és 500 m
RADIÁCIÓS MINIMUM
1984. VIII. 31.
NAPFÉNYTARTAM
1984. VIII. 30.
19
SOPRON
GYŐR
BUDAPEST
MISKOLC
NYÍREGYHÁZA
DEBRECEN
KÉKESTETŐ
PÁPA
SZOMBATHELY
SZOLNOK
SZENTGOTTHÁRD
ZALAEGERSZEG
KESZTHELY
SIÓFOK
KECSKEMÉT
BÉKÉSCSABA
NAGYKANIZSA
PAKS
SZEGED
BAJA
PÉCS

84. VIII. 31.

19 ____ 07 -ig az utolsó 24 óra adatai

állomás	csapadék (mm)		max. hőmérséklet	min. hőmérséklet	rad. min.	Előző nap napos órái
győr	o	⊥	27	14	13	10
nagyvár	o	⊥	27	14	12	8
csonmagyaróvár	o	⊥	27	13	10	7
jánk	–		–	–	–	
apron	o	⊥	26	14	11	7
apronhorpács	o	⊥	26	13	11	7
lád	o		27	11	10	
rmend	o	⊥	27	8	6	
ntgotthárd	o		25	11	9	8
ombathely	o		26	13	12	7
nli	–		–	–	–	
enye	o	⊥	26	10	8	
gykanizsa	o	⊥	25	9	8	11
aegerszeg	o	=	26	11	10	9
kasgyepű	o	⊥	24	14	11	
szthely	o	⊥	25	13	12	11
ncshely	o		24	15	10	10
pa	o		26	15	11	10
meg	o	⊥	27	15	12	
any	o	⊥	27	16	15	
iprém	o		26	14	14	
c	o		24	11	10	
nyód	o		26	12	9	
mokszt. györgy	o	=	25	11	9	10
posvár	o		25	12	10	
cali	o	⊥	27	14	10	
fok	o	⊥	24	15	14	12
rogyszob	o	⊥	26	10	9	
	o	⊥	26	11	11	
bolna	o		27	14	12	
tergom	o	=	28	14	10	
ber	o	⊥	28	15	13	
márom	o		28	15	13	
bánya	o	⊥	26	15	15	
utdoboz	o		26	11	11	
újváros	o		26	11	9	
tonvásár	o		26	12	11	11
	o	=	26	14	13	
yhörcsökp.	–		–	–	–	
adbattyán	o	⊥	26	10	10	
szemcse	o	⊥	25	12	8	11
gyet	o		24	13	8	
	o	⊥	25	10	6	11
szárd	o	=	25	13	10	
adtető	o		22	16	11	
ács	o	⊥	27	9	6	
	o	⊥	25	13	10	10
ós	o	⊥	26	11	10	
etvár	o	⊥	25	10	9	
nós	o	=	26	13	10	
Lőrinc	o	=	26	13	10	11
Met. Int.	o		26	16	12	8
Stab. hegy	o		22	16	13	
éd	o	=	27	13	9	10
ogókő	o		22	16	13	
ülő	o	⊥	25	14	10	10
yrét	–		–	–	–	
ör	o	⊥	26	12	9	
káta	o	=	27	14	11	
lendre	o	=	27	13	12	

84. VIII. 31.

19 ____ 07 -ig az utolsó 24 óra adatai

állomás	csapadék (mm)		max. hőmérséklet	min. hőmérséklet	rad. min.	Előző nap napos órái
Vác	o	⊥	27	12	10	
Vámosmikola	o	=	27	11	10	10
Baja	o	⊥	25	8	5	7
Bácsalmás	o		26	11	8	
Izsák	o		26	11	–	
Kalocsa	o	⊥	25	10	7	9
Kecskemét	o	⊥	26	11	7	10
Kiskunfélegyháza	o	⊥	26	13	9	
Kiskunhalas	o	⊥	26	14	12	
Kunszentmiklós	o		27	12	11	
Tiszakécske	o	⊥	26	12	12	
Balassagyarmat	o	⊥	27	12	11	
Romhány	–		–	–	–	
Salgótarján	o		26	8	8	
Eger	o	=	26	13	12	10
Galyatető	o		20	16	13	
Gyöngyös	o	⊥	27	13	10	
Kékestető	o		20	13	11	10
Kompolt	o	⊥	26	12	8	11
Lőrinci	o	⊥	26	10	9	
Poroszló	o	⊥	25	11	9	
Jászapáti	o	⊥	27	12	11	
Jászberény	o	⊥	26	12	10	
Karcag	o	⊥	27	11	10	
Szolnok	o	⊥	26	11	8	11
Tiszaroff	o	⊥	26	12	9	
Túrkeve	o	⊥	26	12	9	11
Kistelek	o	⊥	26	11	9	
Makó	o	⊥	26	10	8	
Szeged	o	⊥	25	10	8	9
Szentes	o		26	11	9	
Borsodnádasd	o	⊥	26	9	5	
Fügöd	o	⊥	24	8	7	
Hidasnémeti	o	=	26	10	8	
Jósvafő	o	⊥	23	12	10	9
Lillafüred	–		–	–	–	
Miskolc	o	⊥	26	10	9	–
Putnok	–		–	–	–	
Sárospatak	o	⊥	25	10	9	10
Szendrőlád	–		–	–	–	
Tokaj	o		25	11	11	
Kisvárda	o	⊥	25	12	10	11
Mátészalka	o	⊥	25	10	9	
Nyíregyháza	o	⊥	25	11	8	11
Nyírlugos	–		–	–	–	
Pátyod	o	⊥	25	9	8	
Tiszabecs	o	⊥	25	9	8	
Vásárosnamény	o	=	26	11	11	
Záhony	o	⊥	25	11	11	
Berettyóújfalu	o		25	12	9	
Debrecen	o	⊥	25	10	8	11
Hajdúdorog	o		25	12	11	
Hortobágy	o	=	24	13	11	
Körösszakál	o	⊥	27	10	9	
Polgár	o	⊥	26	11	7	
Békéscsaba	o	⊥	26	9	8	8
Mezőhegyes	o	⊥	25	10	9	8
Orosháza	o	⊥	25	11	9	8
Szarvas	o	⊥	25	11	7	10
Szeghalom	o		26	11	11	

KIADJA: ORSZÁGOS METEOROLÓGIAI SZOLGÁLAT
Készíti: Központi Előrejelző Intézet Analízis- és Rövidtávú Prognózis Központja – T.: 273-018
Megjelenik naponként
Évi előfizetési díja: 1760,- Ft. – Megrendelhető: 1024 Budapest, II., Kitaibel Pál u. 1. – T.: 353-500
Kiadásért felel: az OMSZ elnöke – Szerkesztéért felel: a KEI igazgatója

Jelmagyarázat a havi mellékletben

QC989.H9 132

IDŐJÁRÁSI NAPIJELENTÉS

ЕЖЕДНЕВНЫЙ МЕТЕОРОЛОГИЧЕСКИЙ БЮЛЛЕТЕНЬ · DAILY WEATHER REPORT
BULLETIN QUOTIDIEN DE TEMPS · TÄGLICHER WETTERBERICHT

27. évfolyam 245. szám + Budapest + 1984. szeptember 1. szombat

Az időjárási helyzet és a várható időjárás:

Nagyjából az 55. szélességi körtől északra ciklonok láncolata húzódik. Az óceáni eredetü, páradús léghullámok útját a Brit-szigeteken, a Német-Lengyel-alföld északi vidékén, valamint a Skandináv-félszigeten gyakori eső, zápor és időnként erős szél jelzi. A kontinens nagyobbik részén már napok óta tart a többnyire csendes idő. A Pireneusi-félszigettől Délnyugat- és Közép-Európa nagy részén át egészen a Kelet-európai sikságig magaslégnyomású öv húzódik. A hajnali, reggeli pára megszünését túlnyomóan napos, száraz idő követi.

Magyarországon pénteken általában 6-11 órán át sütött a nap. Esőről nem érkezett jelentés. A hőmérséklet csúcsértéke 24 és 28 fok között váltakozott. Szombat hajnalra 9-16 fokig hült le a levegő, helyenként párafoltok is képződtek. Ma délelőtt változóan felhős volt az ég. A hőmérséklet 11 órakor az országban 21 és 26 fok között alakult.

Ma 12 órakor Budapesten a hőmérséklet 25 fok, a tengerszintre átszámitott légnyomás 1016 mbar, alig változik.

A Balaton vizének hőmérséklete 11 órakor Siófoknál 20 fok volt.

Várható időjárás vasárnap estig:

Folytatódik a napos, meleg időjárás. Számottevő felhőzet és gyönge zápor legföljebb az északi, északkeleti országrészben valószinü. Az északi, északnyugati szél napközben néha kissé megélénkül.

A legalacsonyabb éjszakai hőmérséklet 10, 15 fok között, a legmagasabb nappali hőmérséklet vasárnap 23, 28 fok között alakul.

Török Dénes s.k.

LIBRARY
DEC 5 1984
N.O.A.A.
U. S. Dept. of Commerce

A hőmérséklet napi középértéke és eltérése a 100 évi átlagtól /Budapest belterületén/:

1984. VIII. 31. 21,9°C +2,5°C

1871 óta ezen a napon Budapesten előfordult

legmagasabb hőmérséklet: 34,4°C /1942/,
legalacsonyabb hőmérséklet: 8,0°C /1881/.

84.547.

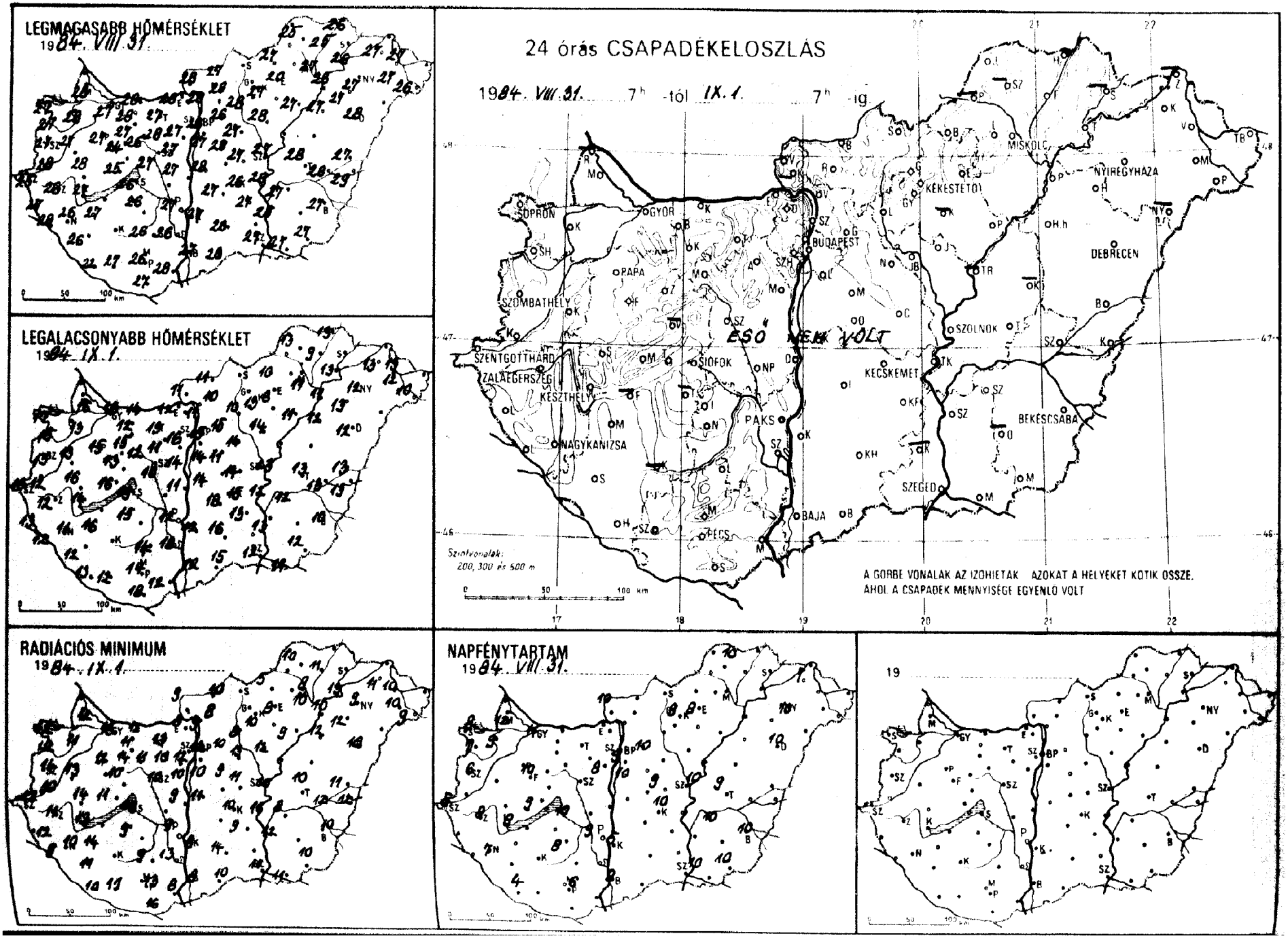
LEGMAGASABB HŐMÉRSÉKLET
1984. VIII. 31.
LEGALACSONYABB HŐMÉRSÉKLET
1984. IX. 1.
RADIÁCIÓS MINIMUM
1984. IX. 1.
24 órás CSAPADÉKELOSZLÁS
1984. VIII. 31. 7h -tól IX. 1. 7h -ig
ESŐ NEM VOLT
A GÖRBE VONALAK AZ IZOHIETÁK AZOKAT A HELYEKET KÖTIK ÖSSZE, AHOL A CSAPADÉK MENNYISÉGE EGYENLŐ VOLT
Szintvonalak: 200, 300 és 500 m
NAPFÉNYTARTAM
1984. VIII. 31.
19
SOPRON
GYŐR
BUDAPEST
MISKOLC
NYÍREGYHÁZA
KÉKESTETŐ
DEBRECEN
SZOMBATHELY
PAPA
SZOLNOK
SZENTGOTTHÁRD
ZALAEGERSZEG
KESZTHELY
SIÓFOK
KECSKEMÉT
BÉKÉSCSABA
PAKS
NAGYKANIZSA
SZEGED
BAJA
PÉCS

1984. IX. 1. 7 h-ig az utolsó 24 óra adatai						Előző nap napos órái
állomás	csapadék (mm)		max. hőmérséklet	min. hőmérséklet	rad. min.	
Győr	o	⌒	27	16	13	11
Kapuvár	o	⌒	28	13	11	9
Mosonmagyaróvár	o	⌒	28	16	12	12
Rajka	–		–	–	–	
Sopron	o	⌒	27	17	12	9
Sopronhorpács	o	⌒	27	15	12	7
Kald	o		27	13	13	
Körmend	o	≡	28	12	10	
Szentgotthárd	o	⌒	25	13	12	5
Szombathely	o	⌒	27	15	14	6
Lenti	o	=	27	13	12	
Letenye	o		28	12	9	
Nagykanizsa	o	=	26	11	10	7
Zalaegerszeg	o	⌒	26	12	11	8
Farkasgyepű	o	⌒	25	13	11	
Keszthely	o	⌒	27	14	13	8
Mencshely	o	⌒	25	16	11	9
Pápa	o	⌒	27	15	12	10
Jurmeg	o	⌒	28	16	14	
Tihany	o	=	28	17	16	
Veszprém	–		–	–	–	
Zirc	o	⌒	24	13	10	
Tonyod	–		–	–	–	
Homokszt. györgy	o	⌒	22	13	10	4
Kaposvár	–		–	–	–	
Marcali	o	⌒	27	16	14	
Siófok	o	⌒	26	19	18	10
Somogyszob	o	⌒	26	12	11	
Tab	–		–	–	–	
Bábolna	o		28	12	11	
Esztergom	o	⌒	28	12	8	
Kisbér	o		27	15	14	
Komárom	o		28	14	12	
Tatabánya	o	⌒	27	13	13	
Kicsútdoboz	o	⌒	28	11	10	
Dunaújváros	o	⌒	27	11	9	
Martonvásár	o		27	14	10	8
Mór	o	≡	26	12	11	
Nagyhörcsökp.	–		–	–	–	
Szabadbattyán	o	⌒	27	10	10	
Tegszemcse	o	⌒	26	15	9	8
Lengyel	o		26	14	9	
Paks	o	⌒	27	12	9	9
Szekszárd	o		26	18	13	
Árpádtető	o		25	17	13	
Mohács	o	=	28	12	8	
Pécs	o	⌒	26	14	13	6
Siklós	o		27	18	16	
Szigetvár	o	≈	27	12	11	
Budaörs	o		27	16	12	
Bp. Lőrinc	o		27	14	10	10
Bp. Met. Int.	o		28	15	12	9
Bp. Szab. hegy	o		25	17	14	
Cegléd	o	=	27	14	11	9
Dobozókő	o		23	14	14	
Gödöllő	o	⌒	26	15	10	10
Királyrét	–		–	–	–	
Mónor	o	⌒	28	11	9	
Nagykáta	o	⌒	27	14	13	
Szentendre	o		28	13	13	

1984. IX. 1. 7 h-ig az utolsó 24 óra adatai						Előző nap napos órái
állomás	csapadék (mm)		max. hőmérséklet	min. hőmérséklet	rad. min.	
Vác	o	⌒	28	11	9	
Vámosmikola	o	⌒	28	11	9	10
Baja	o	⌒	27	12	8	8
Bácsalmás	o		28	15	10	
Izsák	o	≈	27	18	–	
Kalocsa	o	⌒	27	12	8	5
Kecskemét	o	⌒	26	15	10	10
Kiskunfélegyháza	o	⌒	27	13	9	
Kiskunhalas	o	⌒	28	16	14	
Kunszentmiklós	o		28	14	11	
Tiszakécske	o	⌒	28	12	11	
Balassagyarmat	o	⌒	27	11	10	
Romhány	o		28	10	8	
Salgótarján	–		–	–	–	
Eger	o	=	20	8	8	8
Galyatető	o		22	13	9	
Gyöngyös	o	⌒	27	13	10	
Kékestető	o		20	14	12	9
Kompolt	–		–	–	–	–
Lőrinci	o	⌒	28	10	8	
Poroszló	o	⌒	27	11	9	
Jászapáti	o		28	14	12	
Jászberény	o	⌒	27	14	12	
Karcag	–		–	–	–	
Szolnok	o	⌒	27	13	10	10
Tiszaroff	–		–	–	–	
Túrkeve	o	⌒	28	13	10	9
Kistelek	–		–	–	–	
Makó	o	⌒	27	14	11	
Szeged	o	⌒	27	12	11	10
Szentes	o		28	13	12	
Borsodnádasd	o	⌒	27	10	5	
Füged	o	⌒	25	9	8	
Hidasnémeti	o	=	26	13	11	
Jósvafő	o	⌒	25	13	10	10
Lillafüred	o	=	25	13	11	
Miskolc	o	⌒	27	11	10	–
Putnok	–		–	–	–	
Sárospatak	–		–	–	–	–
Szendrőlád	–		–	–	–	
Tokaj	o		26	13	13	
Kisvárda	o	⌒	27	13	11	7
Mátészalka	o	⌒	27	12	10	
Nyíregyháza	o	⌒	27	12	9	10
Nyírlugos	–		–	–	–	
Pátyod	o	⌒	26	10	9	
Tiszabecs	–		–	–	–	
Vásárosnamény	o	=	27	13	12	
Záhony	–		–	–	–	
Berettyóújfalu	o		27	13	11	
Debrecen	o	⌒	28	12	10	10
Hajdúdorog	o		27	13	12	
Hortobágy	o		27	12	12	
Körösszakál	o	⌒	29	13	12	
Polgár	o	⌒	28	11	10	
Békéscsaba	o	⌒	27	10	10	10
Mezőhegyes	o	⌒	27	12	10	10
Orosháza	–		–	–	–	–
Szarvas	o	⌒	27	12	8	10
Szeghalom	o		28	13	12	

KIADJA: ORSZÁGOS METEOROLÓGIAI SZOLGÁLAT
Készíti: Központi Előrejelző Intézet Analízis- és Rövidtávú Prognózis Központja – T.: 273-018
Megjelenik naponként
Évi előfizetési díja: 1760,- Ft. – Megrendelhető: 1024 Budapest, II., Kitaibel Pál u. 1. – T.: 353-500
Kiadásért felel: az OMSZ elnöke – Szerkesztésért felel: a KEI igazgatója

Jelmagyarázat a havi melléklethen

IDŐJÁRÁSI NAPIJELENTÉS

ЕЖЕДНЕВНЫЙ МЕТЕОРОЛОГИЧЕСКИЙ БЮЛЛЕТЕНЬ · DAILY WEATHER REPORT
BULLETIN QUOTIDIEN DE TEMPS · TÄGLICHER WETTERBERICHT

97. évfolyam 246. szám + Budapest + 1984. szeptember 2. vasárnap

Az időjárási helyzet és a várható időjárás:

Továbbra is kontinensünk északi felén vonulnak a változékony időjárást okozó légköri frontok nyugatról kelet felé. Vonulásuk során a Brit-szigeteken, a Skandináv-félszigeten, valamint a Szovjetunió európai területének északi felén ősziesen hüvös, szeles, gyakran esős időt okoznak. A frontok pályája az elmúlt napok alatt kissé délebbre helyeződött ugyan, ennek ellenére továbbra sem gyakorolnak hatást a Kárpát-medence időjárására. Kontinensünk déli felén a leszálló légmozgások hatására napos, meleg, száraz az idő.

Szombaton Magyarországon általában 8, 11 órán át sütött a nap, esőt sehonnan sem jelentettek. Az ország északi felében megélénkült a szél. Meleg volt, a legmagasabb nappali hőmérséklet 26, 30 fok között alakult. Nem volt hüvös a vasárnapra virradó éjszaka, a hajnali órákra 10, 17 fokig csökkent a hőmérséklet. Délelőtt kissé felhős idő volt, a nyugati szél több helyen megélénkült. 11 órára 22, 26 fokig melegedett fel a levegő.

Ma 12 órakor Budapesten a hőmérséklet 26 fok, a tengerszintre átszámitott légnyomás 1016 mbar, alig változik.

A Balaton vizének hőmérséklete 11 órakor Siófoknál 20 fok volt.

Várható időjárás hétfő estig:

Az ország legnagyobb részén folytatódik a jobbára napos, száraz idő, csupán északkeleten növekszik meg vasárnap a felhőzet és ott jelentéktelen záporok előfordulhatnak.
A gyakran megélénkülő nyugati, északnyugati szél hétfőre délnyugatira fordul és a Dunántúlon erős széllökések is lesznek.

Várható legalacsonyabb éjszakai hőmérséklet: 11, 16,
legmagasabb nappali hőmérséklet hétfőn: 25, 30 fok között.

H. Bóna Márta s.k.

A hőmérséklet napi középértéke és eltérése a 100 évi átlagtól /Budapest belterületén/:

1984. IX. 1.	22,5°C	+3,4°C

1871 óta ezen a napon Budapesten előfordult

legmagasabb hőmérséklet:	34,1°C /1942/,
legalacsonyabb hőmérséklet:	7,8°C /1926/.

84.548.

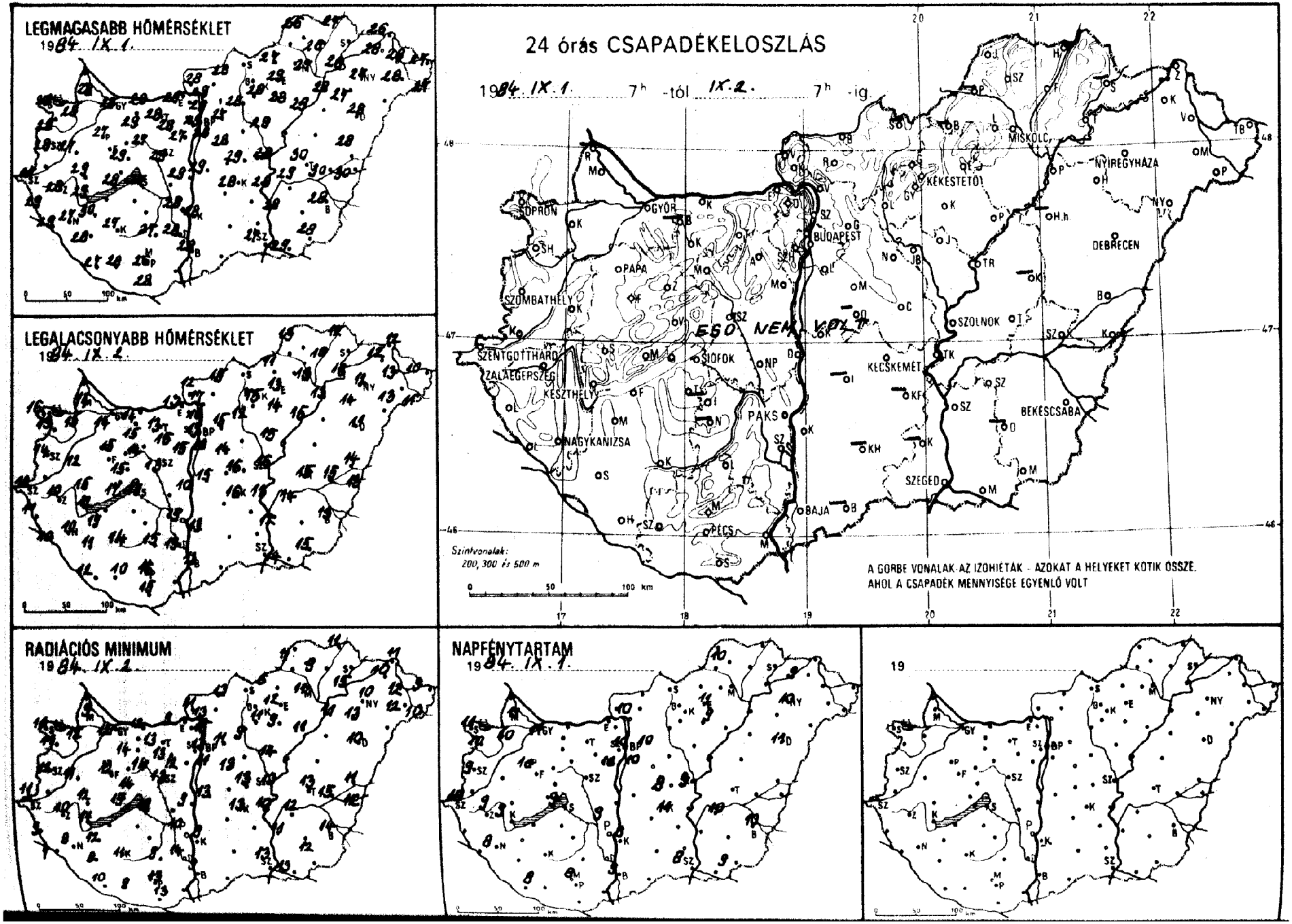
LEGMAGASABB HŐMÉRSÉKLET
1984. IX. 1.
LEGALACSONYABB HŐMÉRSÉKLET
1984. IX. 2.
24 órás CSAPADÉKELOSZLÁS
1984. IX. 1. 7h -tól IX. 2. 7h -ig.
EGŐ NEM VOLT
Szintvonalak:
200, 300 és 500 m
A GÖRBE VONALAK AZ IZOHIÉTÁK - AZOKAT A HELYEKET KÖTIK ÖSSZE,
AHOL A CSAPADÉK MENNYISÉGE EGYENLŐ VOLT
SOPRON
GYŐR
BUDAPEST
MISKOLC
NYÍREGYHÁZA
KÉKESTETŐ
DEBRECEN
SZOMBATHELY
PAPA
SZOLNOK
SIÓFOK
KECSKEMÉT
ZALAEGERSZEG
KESZTHELY
PAKS
BÉKÉSCSABA
NAGYKANIZSA
SZEGED
BAJA
PÉCS
RADIÁCIÓS MINIMUM
1984. IX. 2.
NAPFÉNYTARTAM
1984. IX. 1.
19

1984. IX. 2. 07 h-ig az utolsó 24 óra adatai						Előző nap napos órái
állomás	csapadék (mm)		max. hőmérséklet	min. hőmérséklet	rad. min.	
Győr	0		28	14	12	11
Kapuvár	0		28	13	12	10
Mosonmagyaróvár	0		28	14	9	11
Rajka	–		–	–	–	
Sopron	0		28	16	11	11
Sopronhorpács	0		29	13	11	10
Káld	0		27	12	11	
Kormend	–		–	–	–	
Szentgotthárd	0		27	12	11	10
Szombathely	0		28	14	12	9
Lenti	0		29	11	9	
Letenye	0		29	10	7	
Nagykanizsa	0		27	10	8	8
Zalaegerszeg	0		28	10	10	9
Farkasgyepű	–		–	–	–	
Keszthely	0		29	12	11	9
Mencshely	0		26	16	10	9
Pápa	0		27	15	12	10
Sümeg	0		29	15	12	
Tihany	0		28	17	15	
Veszprém	0		29	15	14	
Zirc	0		25	15	10	
Fonyod	–		–	–	–	
Homokszt. györgy	0		27	12	10	8
Kaposvár	0		27	14	11	
Marcali	0		30	17	12	
Siófok	0		27	19	18	9
Somogyszob	0		28	11	8	
Tab	–		–	–	–	
Bábolna	–		–	–	–	
Esztergom	0		29	13	9	
Kisber	0		29	15	14	
Komárom	0		28	14	12	
Tatabanya	0		28	13	13	
Alcsutdoboz	0		28	15	13	
Dunaújváros	0		29	10	9	
Martonvásár	0		27	15	12	10
Mór	0		27	14	14	
Nagyhörcsökp.	–		–	–	–	
Szabadbattyán	0		29	13	13	
Tegszemcse	–		–	–	–	–
Lengyel	0		27	15	9	
Paks	0		28	15	10	9
Szekszárd	0		28	19	14	
Arpádtető	0		24	18	13	
Mohács	–		–	–	–	
Pécs	0		26	16	13	8
Siklós	0		28	15	13	
Szigetvár	0		28	10	9	
Budaörs	0		28	15	13	
Bp. Lőrinc	0		28	16	11	10
Bp. Met. Int.	0		29	17	13	10
Bp. Szab. hegy	0		23	15	14	
Cegléd	0		29	16	13	8
Dobogókő	0		23	14	14	
Gödöllő	0		27	15	11	10
Királyrét	–		–	–	–	
Monor	0		28	14	13	
Nagykáta	–		–	–	–	
Szentendre	0		29	16	15	

1984. IX. 2. 07 h-ig az utolsó 24 óra adatai						Előző nap napos órái
állomás	csapadék (mm)		max. hőmérséklet	min. hőmérséklet	rad. min.	
Vác	0		29	17	13	
Vámosmikola	0		28	12	11	10
Baja	0		28	13	9	9
Bácsalmás	–		–	–	–	
Izsák	–		–	–	–	
Kalocsa	0		28	13	9	8
Kecskemét	0		28	16	13	11
Kiskunfélegyháza	–		–	–	–	
Kiskunhalas	–		–	–	–	
Kunszentmiklós	0		29	15	13	
Tiszakécske	0		28	11	10	
Balassagyarmat	0		28	15	13	
Romhány	–		–	–	–	
Salgótarján	–		–	–	–	
Eger	0		28	13	12	11
Galyatető	0		23	13	11	
Gyöngyös	0		28	15	11	
Kékestető	0		21	14	12	10
Kompolt	0		28	14	9	9
Lőrinci	0		28	12	9	
Poroszló	0		29	15	11	
Jászapáti	0		29	15	14	
Jászberény	0		29	16	13	
Karcag	–		–	–	–	
Szolnok	0		28	16	13	9
Tiszaroff	–		–	–	–	
Túrkeve	0		30	15	13	
Kistelek	–		–	–	–	
Makó	0		29	15	13	
Szeged	0		27	14	13	8
Szentes	0		28	12	11	
Borsodnádasd	0		27	11	6	
Füged	0		26	10	9	
Hidasnémeti	0		27	12	11	
Jósvafő	0		26	13	11	10
Lillafüred	0		25	14	11	
Miskolc	0		27	13	11	
Putnok	–		–	–	–	
Sárospatak	–		–	–	–	–
Szendrőlád	–		–	–	–	
Tokaj	0		26	16	15	
Kisvárda	0		28	12	10	9
Mátészalka	0		28	13	12	
Nyíregyháza	0		27	12	10	10
Nyírlugos	–		–	–	–	
Pátyod	0		27	11	10	
Tiszabecs	0		27	10	9	
Vásárosnamény	0		28	13	12	
Záhony	0		26	12	11	
Berettyóújfalu	0		28	14	11	
Debrecen	0		28	11	10	11
Hajdúdorog	0		27	14	13	
Hortobágy	–		–	–	–	
Körösszakál	0		30	13	12	
Polgár	0		28	13	11	
Békéscsaba	0		28	16	14	10
Mezőhegyes	0		28	13	12	9
Orosháza	–		–	–	–	–
Szarvas	0		29	14	12	10
Szeghalom	0		30	15	15	

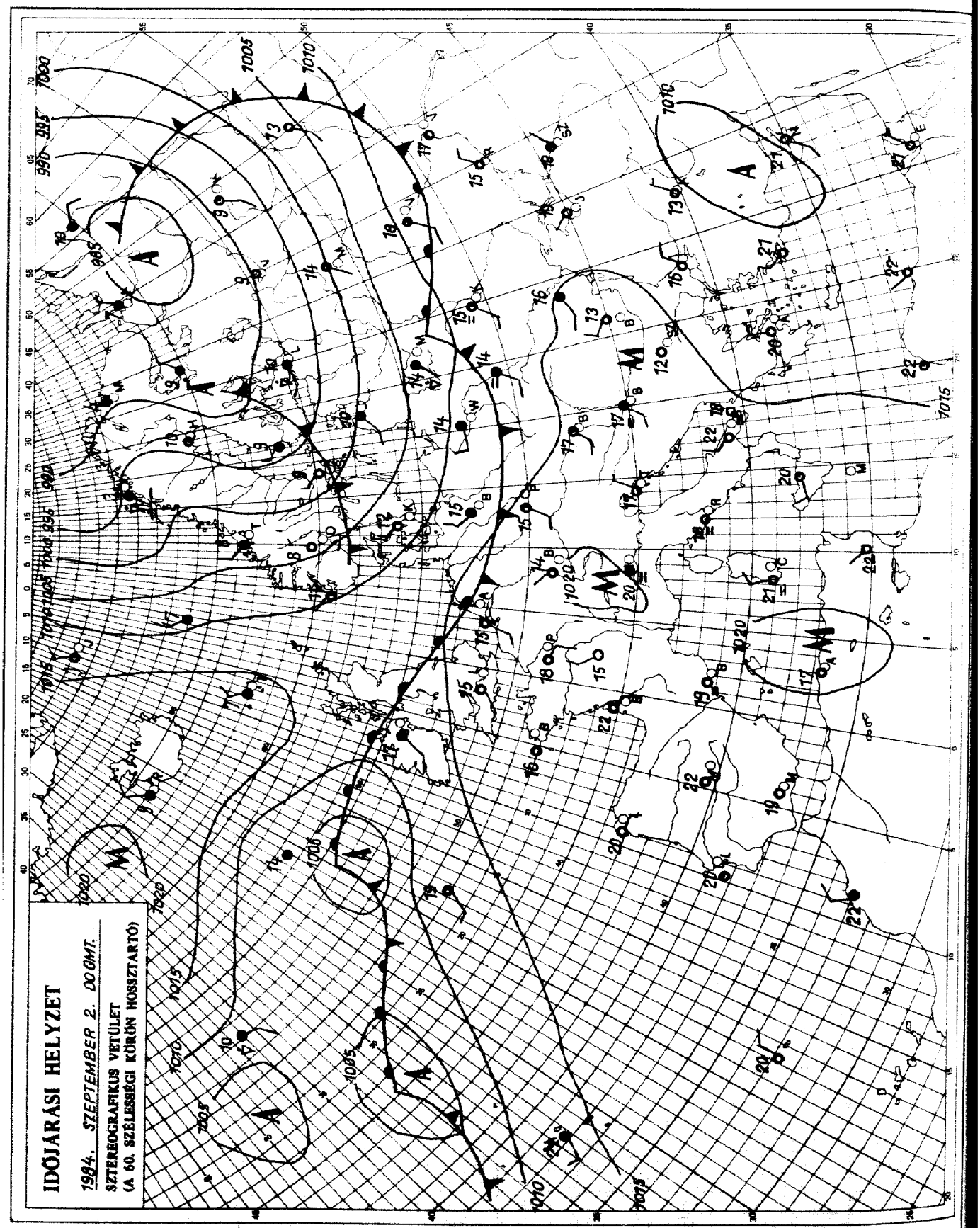

KIADJA: ORSZÁGOS METEOROLÓGIAI SZOLGÁLAT
Készíti: Központi Előrejelző Intézet Analízis- és Rövidtávú Prognózis Központja – T.: 273-018
Megjelenik naponként
Évi előfizetési díja: 1760,- Ft. – Megrendelhető: 1024 Budapest, II., Kitaibel Pál u. 1. – T.: 353-500
Kiadásért felel: az OMSZ elnöke – Szerkesztésért felel: a KEI igazgatója

Jelmagyarázat a havi mellékletben

IDŐJÁRÁSI NAPIJELENTÉS

ЕЖЕДНЕВНЫЙ МЕТЕОРОЛОГИЧЕСКИЙ БЮЛЛЕТЕНЬ · DAILY WEATHER REPORT
BULLETIN QUOTIDIEN DE TEMPS · TÄGLICHER WETTERBERICHT

97. évfolyam 247. szám + Budapest + 1984. szeptember 3. hétfő

Az időjárási helyzet és a várható időjárás:

Az Ibériai-félszigettől az Appennini-félszigeten át egészen a Kárpát-medencéig magas nyomású zóna helyezkedik el. Ebben a zónában többnyire napos, nyáriasan meleg az idő. A zónától északra vonulnak az időjárási frontok nyugatról kelet felé. Pályájuk az elmúlt egy-két nap alatt mindinkább délre tolódott, elvonulásuk során egyelőre a Brit-szigeteket, a Skandináv-félsziget déli részét, valamint az Északi- és a Balti-tenger partmenti területeit érintik. A Kárpát-medencében kedd estig még meleg marad az idő, de záporokra már számitani kell.

Vasárnap Magyarország legnagyobb részén napos, száraz idő volt. Az északkeleti megyékben időnként megnövekedett a felhőzet, igy ott csak 6, 8, mig másutt 9, 12 órán át sütött a nap. Északkeleten néhány helyen jelentéktelen zápor is előfordult. Ott 24, 27, máshol 27, 31 fok között volt a hőmérséklet csúcsértéke. Hétfő hajnalra 8, 17 fokig csökkent a hőmérséklet. Délelőtt folytatódott a derült, száraz idő. 11 órára 20, 27 fokig melegedett föl a levegő.

Ma 12 órakor Budapesten 26 fokot mértek, a tengerszintre átszámitott légnyomás 1019 mbar, mérsékelten süllyed.

A Balaton vizének hőmérséklete 11 órakor Siófoknál 20 fok volt.

Várható időjárás kedd estig:

Hétfőn estig még marad a derült, száraz idő. Később nyugat felől időnként megnövekszik a felhőzet, és néhány helyen zápor és zivatar várható. A délnyugati szél többfelé megélénkül.
Várható legalacsonyabb éjszakai hőmérséklet: 13, 18,
legmagasabb nappali hőmérséklet kedden: 24 és 29 fok között alakul.

Pálmási Judit s.k.

TÁVOLABBI KILÁTÁSOK SZERDÁTÓL-SZOMBATIG:

A hét közepén időnként erősen megnövekszik a gomolyfelhőzet, többfelé lehetnek záporok, zivatarok. Később kevesebb lesz a felhő, több a napsütés.
Legalacsonyabb hajnali hőmérséklet eleinte 12, 17, később 8, 13 fok között várható. Legmagasabb nappali hőmérséklet eleinte 23, 28 később 19, 24 fok között lesz.
Jelentős mennyiségü /legalább 5 mm napi/ csapadék az ország területének 30 százalékán várható.

KÖZÉPTÁVÚ ELŐREJELZŐ OSZTÁLY

A hőmérséklet napi középértéke és eltérése a 100 évi átlagtól /Budapest belterületén/:

1984. IX. 2.	22,4°C	+3,6°C

1871 óta ezen a napon Budapesten előfordult

legmagasabb hőmérséklet:	34,3°C /1929/,
legalacsonyabb hőmérséklet:	6,8°C /1893/.

84.549.

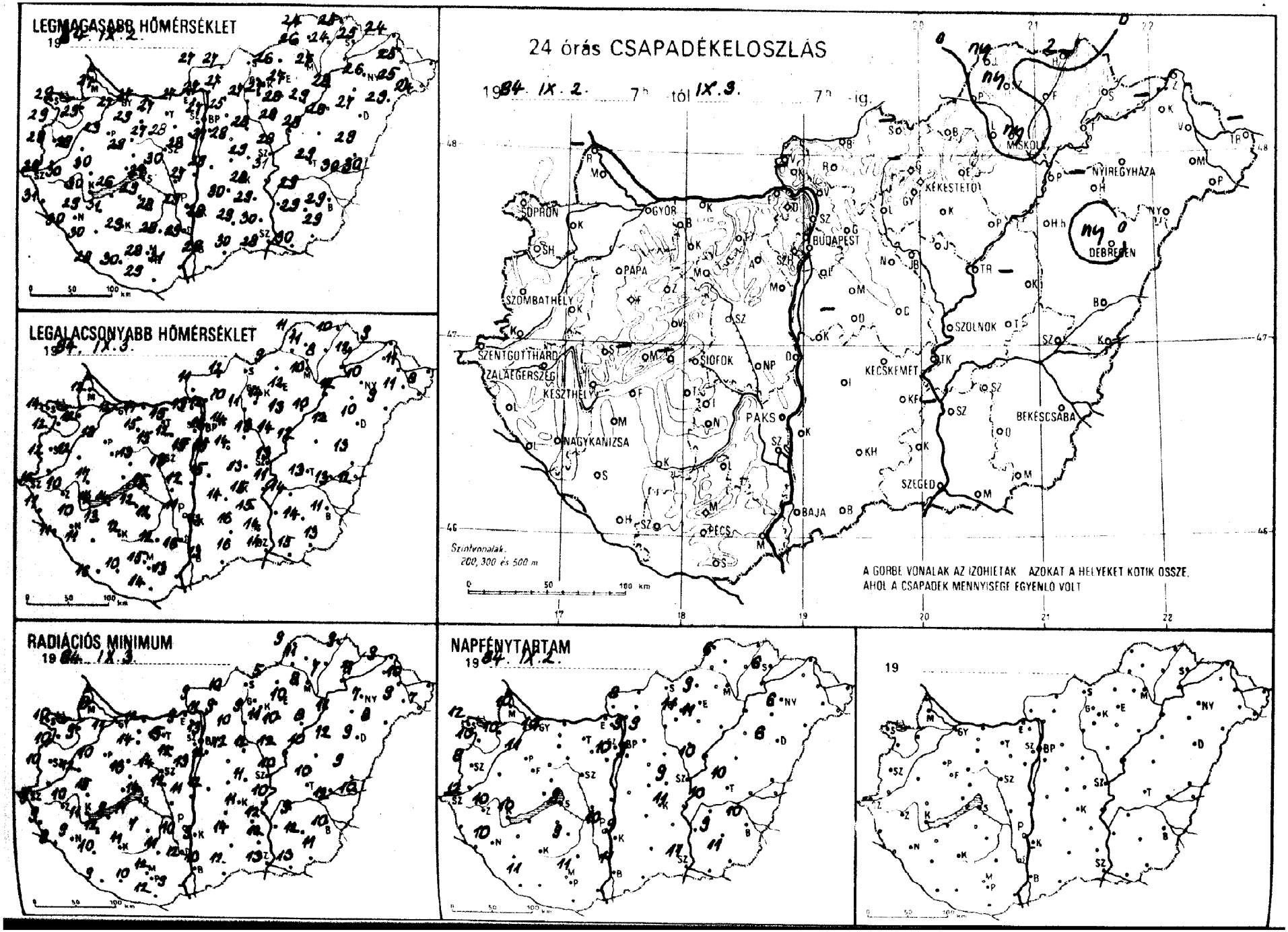
LEGMAGASABB HŐMÉRSÉKLET
LEGALACSONYABB HŐMÉRSÉKLET
RADIÁCIÓS MINIMUM
NAPFÉNYTARTAM
24 órás CSAPADÉKELOSZLÁS
1984. IX. 2. 7h tól IX. 3. 7h -ig.
SOPRON
GYŐR
BUDAPEST
MISKOLC
NYÍREGYHÁZA
DEBRECEN
KÉKESTETŐ
PAPA
SZOMBATHELY
SZENTGOTTHÁRD
ZALAEGERSZEG
KESZTHELY
SIÓFOK
PAKS
NAGYKANIZSA
KECSKEMÉT
BÉKÉSCSABA
SZOLNOK
SZEGED
BAJA
PÉCS
Szintvonalak:
200, 300 és 500 m
A GÖRBE VONALAK AZ IZOHIETÁK AZOKAT A HELYEKET KÖTIK ÖSSZE,
AHOL A CSAPADÉK MENNYISÉGE EGYENLŐ VOLT

1984. IX. 30 7 h-ig az utolsó 24 óra adatai						Előző nap napos órái
állomás	csapadék (mm)		max. hőmérséklet	min. hőmérséklet	rad. min.	
Győr	o		27	12	11	10
Kapuvár	o		29	12	9	10
Mosonmagyaróvár	•		27	12	8	10
Rajka	–		–	–	–	
Sopron	•		29	14	10	12
Sopronhorpács	o		29	12	10	10
Káld	•		29	12	12	
Kormend	–		–	–	–	
Szentgotthárd	o		29	12	9	12
Szombathely	o		28	12	10	8
Lenti	•	≡	31	11	9	
Letenye	o	≡	30	11	8	
Nagykanizsa	•		29	10	9	10
Zalaegerszeg	•		30	10	10	10
Farkasgyepű	o		26	12	10	
Keszthely	o		30	14	11	10
Mencshely	–		–	–	–	–
Pápa	•		29	13	10	11
Sümeg	o		30	17	15	
Tihany	–		–	–	–	
Veszprém	•	=	29	13	13	
Zirc	o		25	9	9	
Fonyód	•		26	14	9	
Homokszt. györgy	•		29	16	9	11
Kaposvár	•		29	12	11	
Marcali	•		31	13	12	
Siófok	o		27	15	14	9
Somogyszob	•		30	11	10	
Tab	o		29	12	11	
Bábolna	•		27	14	13	
Esztergom	o		27	13	9	
Kisber	o		29	15	14	
Komárom	o		27	14	12	
Tatabánya	•		27	15	15	
Alcsutdoboz	o		28	12	12	
Dunaújváros	o		27	12	11	
Martonvasár	•		28	15	13	10
Mór	o	=	27	15	14	
Nagyhorcsökp.	–		–	–	–	
Szabadbattyán	•		30	13	12	
Tegszemcse	•		28	12	7	9
Tengyel	•		28	12	11	
Paks	•		29	11	10	10
Szekszárd	•	=	29	16	12	
Szpádtető	•		26	17	12	
Mohács	•		31	13	9	
Pécs	•		28	15	12	11
Siklós	•		29	14	12	
Szigetvár	•		30	10	10	
Budaörs	•	=	27	14	10	
P. Lőrinc	•		27	15	12	9
Pp. Met. Int.	o		27	16	13	9
Pp. Szab. hegy	–		–	–	–	
Cegléd	•		29	13	11	9
Dobogókő	•		22	15	13	
Gödöllő	•		25	14	10	9
Királyrét	–		–	–	–	
Nonor	•		28	14	12	
Nagykáta	•	=	28	13	12	
Szentendre	o		27	14	13	

1984. IX. 30 7 h-ig az utolsó 24 óra adatai						Előző nap napos órái
állomás	csapadék (mm)		max. hőmérséklet	min. hőmérséklet	rad. min.	
Vác	o		27	12	11	
Vámosmikola	o		27	11	9	8
Baja	•		29	13	10	11
Bácsalmás	o		30	16	12	
Izsák	o		30	14	–	
Kalocsa	•		28	13	9	9
Kecskemét	o		28	15	11	11
Kiskunfélegyháza	o		29	15	12	
Kiskunhalas	•		29	16	14	
Kunszentmiklós	o		29	15	12	
Tiszakécske	o		31	11	10	
Balassagyarmat	o		27	12	10	
Romhány	o		27	10	9	
Salgótarján	–		–	–	–	
Eger	o		27	12	10	9
Galyatető	–		–	–	–	
Gyöngyös	o		27	14	11	
Kékestető	o		19	11	10	11
Kompolt	o		28	13	10	11
Lőrinci	o		27	11	9	
Poroszló	•		29	10	8	
Jászapáti	o		28	14	12	
Jászberény	o		28	13	11	
Karcag	–		–	–	–	
Szolnok	o		28	13	10	10
Tiszaroff	o		28	12	10	
Túrkeve	o		29	13	10	10
Kistelek	o		30	14	12	
Makó	o		30	15	13	
Szeged	o		28	14	13	11
Szentes	–		–	–	–	
Borsodnádasd	o	≡	26	9	5	
Füged	o		24	8	7	
Hidasnémeti	2	=	25	10	9	
Jósvafő	ny		24	11	9	6
Lillafüred	o		27	13	10	
Miskolc	ny	=	27	10	8	–
Putnok	–		–	–	–	
Sárospatak	•		25	12	11	6
Szendrőlád	ny	=	26	11	11	
Tokaj	–		–	–	–	
Kisvárda	–		–	–	–	–
Mátészalka	•		25	11	9	
Nyíregyháza	•		26	10	7	6
Nyírlugos	•		29	9	8	
Pátyod	•		24	8	7	
Tiszabecs	–		–	–	–	
Vásárosnamény	•		25	11	10	
Záhony	•		24	9	9	
Berettyóújfalu	•		29	13	9	
Debrecen	ny	=	27	10	9	6
Hajdúdorog	–		–	–	–	
Hortobágy	o		28	12	12	
Körösszakál	o		30	12	10	
Polgár	o		28	12	11	
Békéscsaba	•		29	11	10	10
Mezőhegyes	•		29	13	11	11
Orosháza	•		29	14	12	9
Szarvas	•		29	14	9	10
Szeghalom	•		30	13	12	

KIADJA: ORSZÁGOS METEOROLÓGIAI SZOLGÁLAT
Készíti: Központi Előrejelző Intézet Analízis- és Rövidtávú Prognózis Központja – T.: 273-018
Megjelenik naponként
Évi előfizetési díja: 1760,- Ft. – Megrendelhető: 1024 Budapest, II., Kitaibel Pál u. 1. – T.: 353-500
Kiadásért felel: az OMSZ elnöke – Szerkesztésért felel: a KEI igazgatója

Jelmagyarázat a havi mellékletben

IDŐJÁRÁSI NAPIJELENTÉS

ЕЖЕДНЕВНЫЙ МЕТЕОРОЛОГИЧЕСКИЙ БЮЛЛЕТЕНЬ · DAILY WEATHER REPORT
BULLETIN QUOTIDIEN DE TEMPS · TÄGLICHER WETTERBERICHT

96. évfolyam 248. szám + Budapest + 1984. szeptember 4. kedd

Az időjárási helyzet és a várható időjárás:

Észak-Európa fölött nagy terjedelmü ciklon örvénylik. Ezért ott felhős, gyakran esős és hüvös is az idő. A széles felhősávok időnként délebbre kerülve érintik a Német-Lengyel síkságot de ott csak kisebb záporokat okoznak. Arrafelé azonban még meleg van, akárcsak szárazföldünk nagy részén. A Brit-szigetek fölött is ciklon alakult ki, s ez lassan kelet felé mozogva a hét közepétől jelentősebb időváltozást hoz Közép-Európába is. Egyelőre azonban még meleg és száraz levegő áramlik a kontinens déli, középső és keleti vidékei fölé, ezért nincs számottevő felhősödés, száraz és igen meleg az idő.

Magyarországon is hétfőn meleg és napos idő volt. Többfelé megélénkült a délnyugati szél. A hőmérséklet csúcsértéke általában 26 és 32 fok között volt. Ma hajnalra általában 12, 18 fokig hült le a levegő. Délelőtt derült idő volt, ismét több helyen élénkült meg a délnyugati szél. A hőmérséklet 11 órára 21,27 fok közé emelkedett.

Ma 12 órakor Budapesten a hőmérséklet 26 fok volt, a tengerszintre átszámitott légnyomás 1014 mbar, mérsékelten süllyed.

A Balaton vizének hőmérséklete 11 órakor Siófoknál 21 fok volt.

Várható időjárás szerda estig:

Az ország nagy részén folytatódik a derült, száraz idő, nyugaton és északon azonban szerdán napközben időnként már megnövekszik a gomolyfelhőzet és záporra, zivatarra is számitani lehet. A déli, délnyugati szél élénk, főleg a Dunántúlon helyenként erős lesz. Várható legalacsonyabb éjszakai hőmérséklet: 13, 18, legmagasabb nappali hőmérséklet szerdán: 26 és 31 fok között alakul.

Németh Lajos s.k.

A hőmérséklet napi középértéke és eltérése a 100 évi átlagtól /Budapest belterületén:

1984. IX. 3. 24,1°C +5,1°C

1871 óta ezen a napon Budapesten előfordult

legmagasabb hőmérséklet 34,2°C /1929/
legalacsonyabb hőmérséklet 5,8°C /1885/

84.550.

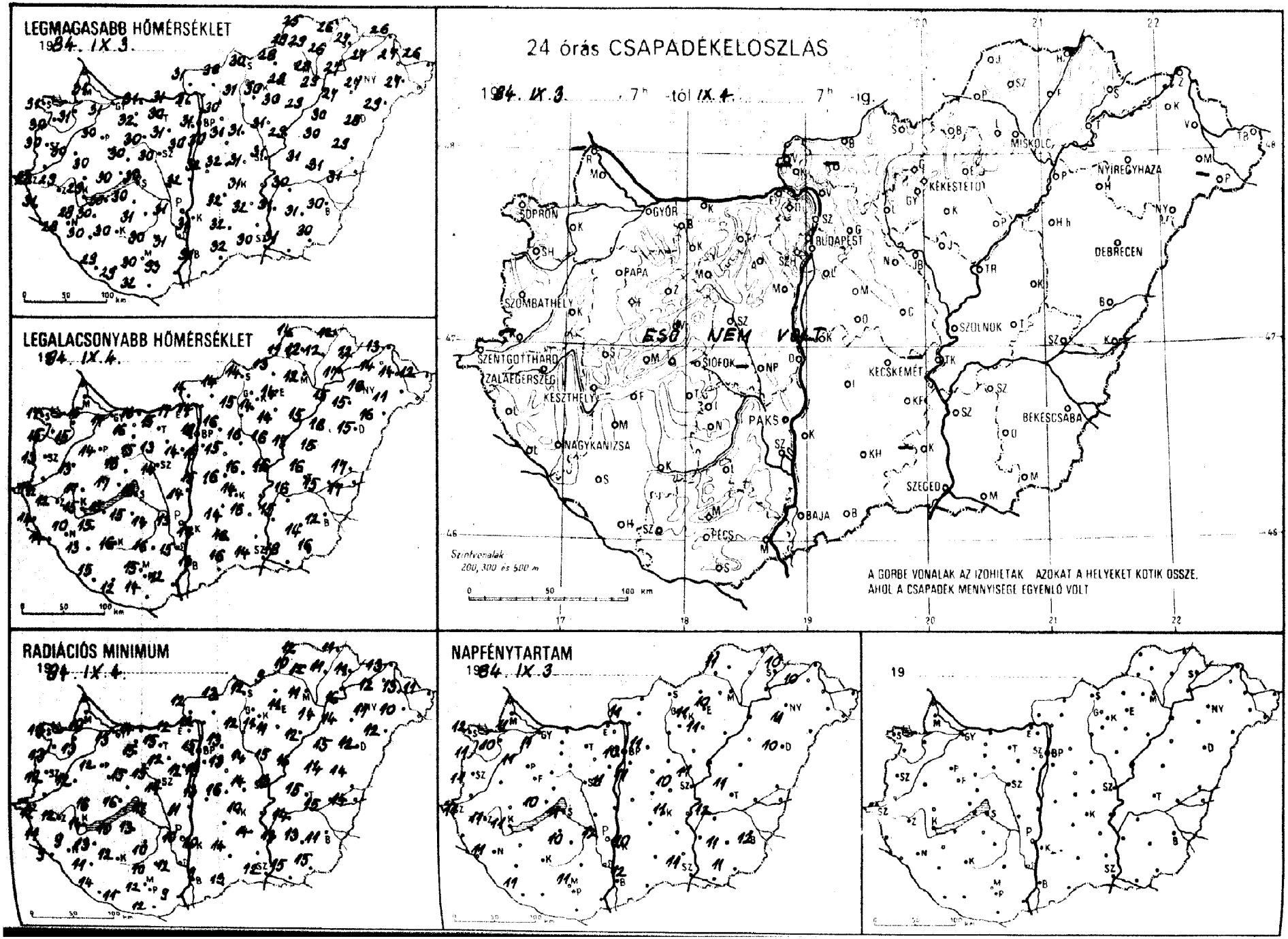
LEGMAGASABB HŐMÉRSÉKLET
1984. IX. 3.
LEGALACSONYABB HŐMÉRSÉKLET
1984. IX. 4.
24 órás CSAPADÉKELOSZLÁS
1984. IX. 3. 7h -tól IX. 4. 7h -ig.
ESŐ NEM VOLT
A GÖRBE VONALAK AZ IZOHIETÁK AZOKAT A HELYEKET KÖTIK ÖSSZE,
AHOL A CSAPADÉK MENNYISÉGE EGYENLŐ VOLT
Szintvonalak
200, 300 és 500 m
RADIÁCIÓS MINIMUM
1984. IX. 4.
NAPFÉNYTARTAM
1984. IX. 3.
19
SOPRON
GYŐR
BUDAPEST
MISKOLC
NYÍREGYHÁZA
DEBRECEN
KÉKESTETŐ
PAPA
SZOMBATHELY
SZOLNOK
SZENTGOTTHÁRD
ZALAEGERSZEG
KESZTHELY
SIÓFOK
KECSKEMÉT
NAGYKANIZSA
PAKS
BÉKÉSCSABA
SZEGED
BAJA
PÉCS

19 4. IX. 4 07 h-ig az utolsó 24 óra adatai						Előző nap napos órái
állomás	csapadék (mm)		max. hőmérséklet	min. hőmérséklet	rad. min.	
Győr	○	⊥	31	17	13	11
Kapuvár	○	⊥	31	15	13	10
Mosonmagyaróvár	○	⊥	31	15	10	11
Rajka	–		–	–	–	
Sopron	○	⊥	31	17	13	12
Sopronhorpács	○	⊥	30	15	13	11
Káld	○	⊥	30	13	12	
Körmend	–		–	–	–	
Szentgotthárd	○	=	28	14	12	11
Szombathely	○	⊥	30	13	12	11
Lenti	○	–	31	14	11	
Letenye	○	⊥	28	14	9	
Nagykanizsa	○	≡	28	10	9	11
Zalaegerszeg	○	=	29	12	12	11
Farkasgyepű	○	⊥	29	16	13	
Keszthely	○	⊥	29	15	14	11
Fenékpuszta	○	⊥	27	15	10	10
Pápa	○	⊥	30	14	12	11
Tüttösmek	○	⊥	30	17	16	
Csehbánya	○	⊥	30	17	16	
Veszprém	○		30	16	15	
Várpalota	○	⊥	27	14	10	
Tatabánya	○		30	15	10	
Komáromszt. György	○	⊥	29	15	14	11
Naposvár	○	⊥	30	16	12	
Marcali	○	⊥	30	15	13	
Siófok	○	⊥	30	18	17	11
Komgyszob	○	⊥	30	13	11	
Tata	○	⊥	30	15	13	
Máriahalom	○		31	15	13	
Esztergom	○		31	17	12	
Csabdi	○		32	16	15	
Komárom	○	⊥	31	16	14	
Tatabánya	○	⊥	30	15	15	
Piliscsaba	○	⊥	31	13	12	
Budaörs	○	⊥	32	14	11	
Martonvásár	○	=	30	14	12	11
Bicske	○	≡	30	15	15	
Nagyhörcsökp.	–		–	–	–	
Szabadbattyán	○	=	30	14	14	
Pusztaszemcse	○	⊥	31	14	10	10
Csengve	○		30	16	10	
Velence	○	⊥	31	13	10	12
Székesfehérvár	○	=	31	15	12	
Csepreghy	○		29	18	13	
Mohács	○	⊥	33	12	9	
Pécs	○	⊥	30	15	12	11
Siklós	○		32	14	12	
Szigetvár	○	⊥	29	12	11	
Kaposvár	○	⊥	31	15	12	
Budapest, Lőrinc	○		30	15	13	11
Budapest, Met. Int.	○		31	18	15	10
Budapest, Szab. hegy	○	=	27	18	16	
Siófok-Kiliti	○	=	31	16	14	10
Balatonfenyves	○		26	18	16	
Keszthely-Fenékpuszta	○	⊥	30	16	13	11
Nagykanizsa-Inkey-kert	–		–	–	–	
Zalaegerszeg-Andráshida	○	⊥	31	15	13	
Zalaegerszeg-Botfa	○		31	16	14	
Zalaegerszeg-Ságod	○	=	31	16	15	

19 4. IX. 4 07 h-ig az utolsó 24 óra adatai						Előző nap napos órái
állomás	csapadék (mm)		max. hőmérséklet	min. hőmérséklet	rad. min.	
Vác	○	⊥	31	14	12	
Vámosmikola	○	=	31	14	12	11
Baja	○	⊥	31	13	9	12
Bácsalmás	○		32	16	13	
Izsák	○		32	14	–	
Kalocsa	○	⊥	31	14	10	10
Kecskemét	○	⊥	31	14	10	11
Kiskunfélegyháza	○		32	16	14	
Kiskunhalas	○	⊥	32	16	14	
Kunszentmiklós	○		32	15	13	
Tiszakécske	–		–	–	–	
Balassagyarmat	○	⊥	30	14	13	
Romhány	–		–	–	–	
Salgótarján	○		30	14	12	
Eger	○		29	14	11	10
Galyatető	○		22	16	14	
Gyöngyös	○	⊥	30	14	11	
Kékestető	○		22	16	15	11
Kompolt	○		30	14	11	11
Lőrinci	○	⊥	31	15	12	
Poroszló	○		29	15	12	
Jászapáti	○		31	16	15	
Jászberény	○		31	16	14	
Karcag	○	⊥	30	15	14	
Szolnok	○		31	16	13	11
Tiszaroff	○	=	29	17	16	
Túrkeve	○		31	16	15	11
Kistelek	–		–	–	–	
Makó	○		31	18	15	
Szeged	○	⊥	30	14	12	11
Szentes	○		31	15	13	
Borsodnádasd	○	⊥	28	13	9	
Fügöd	○	⊥	26	12	11	
Hidasnémeti	○	=	26	12	11	
Jósvafő	○	⊥	25	14	12	11
Lillafüred	○	=	26	14	11	
Miskolc	○	⊥	28	12	11	–
Putnok	○	=	29	11	10	
Sárospatak	○	⊥	27	12	11	10
Szendrőlád	○	⊥	29	12	12	
Tokaj	○		27	17	16	
Kisvárda	○	⊥	27	14	12	10
Mátészalka	○	⊥	27	11	10	
Nyíregyháza	○	⊥	27	16	11	11
Nyírlugos	○	⊥	29	16	12	
Pátyod	–		–	–	–	
Tiszabecs	○	⊥	26	12	11	
Vásárosnamény	○		27	14	13	
Záhony	○	⊥	26	13	13	
Berettyóújfalu	○		29	17	14	
Debrecen	○	⊥	28	15	12	10
Hajdúdorog	○		27	15	14	
Hortobágy	○		30	16	15	
Körösszakál	○	⊥	31	17	14	
Polgár	○	⊥	29	15	14	
Békéscsaba	○	⊥	30	12	11	12
Mezőhegyes	○		30	16	15	11
Orosháza	○		31	14	13	11
Szarvas	○	⊥	30	16	14	12
Szeghalom	○		31	15	15	

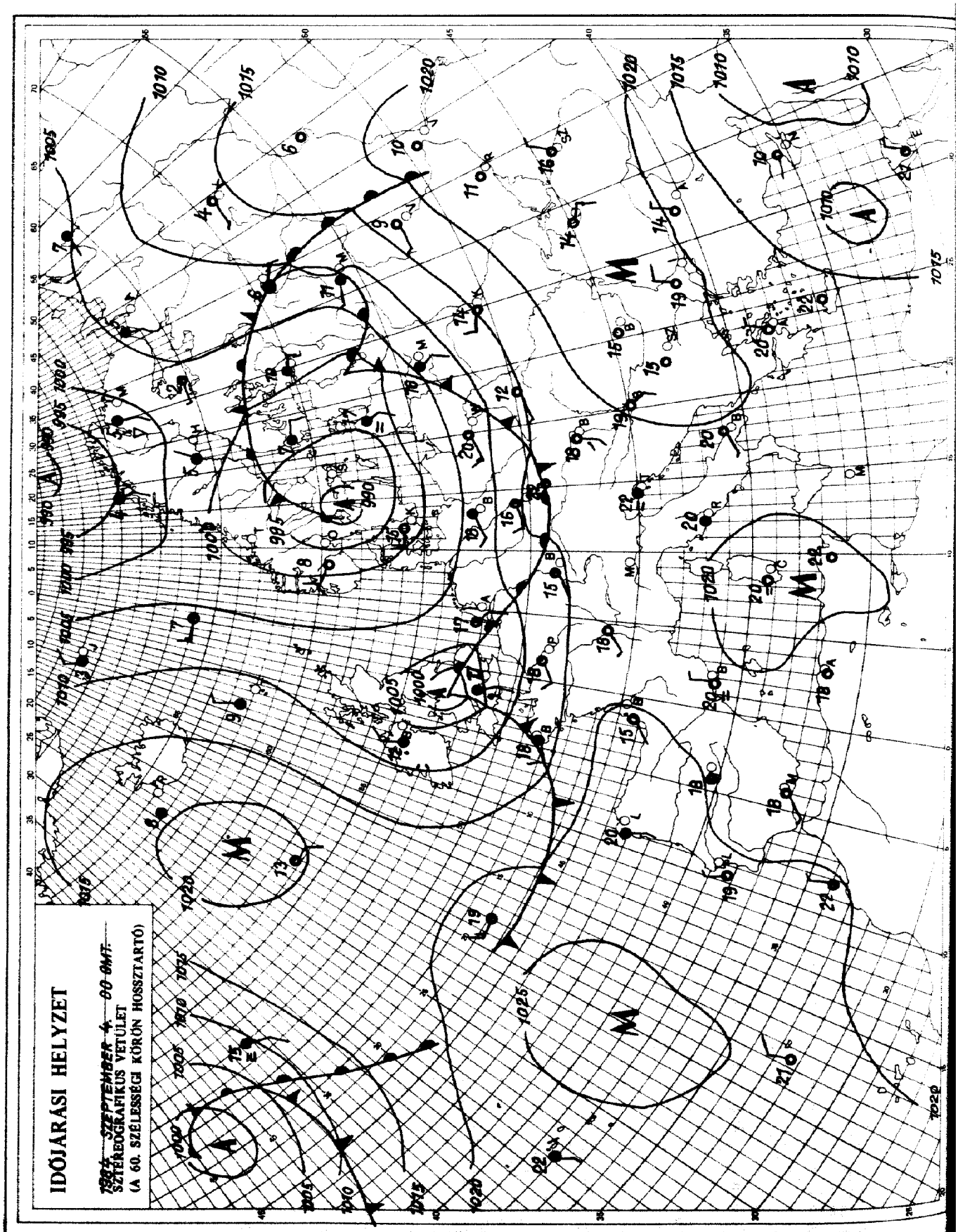

KIADJA: ORSZÁGOS METEOROLÓGIAI SZOLGÁLAT
Készíti: Központi Előrejelző Intézet Analízis- és Rövidtávú Prognózis Központja – T.: 273-018
Megjelenik naponként
Évi előfizetési díja: 1760,- Ft. – Megrendelhető: 1024 Budapest, II., Kitaibel Pál u. 1. – T.: 353-500
Kiadásért felel: az OMSZ elnöke – Szerkesztésért felel: a KEI igazgatója

Jelmagyarázat a havi melléklethen

IDŐJÁRÁSI NAPIJELENTÉS

ЕЖЕДНЕВНЫЙ МЕТЕОРОЛОГИЧЕСКИЙ БЮЛЛЕТЕНЬ · DAILY WEATHER REPORT
BULLETIN QUOTIDIEN DE TEMPS · TÄGLICHER WETTERBERICHT

97. évfolyam 249. szám + Budapest + 1984. szeptember 5.szerda

Az időjárási helyzet és a várható időjárás:

Nagy az időjáráskülönbség Európa nyugati, északnyugati, valamint déli, délkeleti vidékei között. A Brit-szigeteket, a Skandináv-félszigetet és a Német-síkságot erős északi szél kíséretében hüvös levegő árasztotta el. A hüvös levegő első hulláma szerda reggel kb. a Riga-Berlin-Lyon-Porto vonalig húzódott, ettől keletre, délkeletre viszont nyáriasan meleg, száraz, napos az idő. A hőmérséklet csúcsértéke többfelé eléri a 30 fokot, a következő időszakban a hüvös levegő eléri az Alpok térségét és megközeliti a Kárpát-medencét is.

Hazánkban kedden országszerte napos, száraz, nyáriasan meleg idő volt. Csupán a nyugati határvidéken alakult ki a délutáni órákban kevés gomolyfelhőzet. A hőmérséklet csúcsértéke több fokkal a sokévi átlagnak megfelelőnél magasabban, 26 és 33 fok között váltakozott, napközben megélénkült, főleg a Dunántúlon helyenként megerősödött a déli szél. Az éjszaka enyhe volt. Szerda hajnalra csak 12, 20 fokig csökkent a hőmérséklet. Délelőtt folytatódott a napos, száraz, meleg idő. A déli szél a Dunántúlon többfelé viharossá fokozódott. A hőmérséklet 11 órakor már elérte a 24, 27 fokot.

Ma 12 órakor Budapesten a hőmérséklet 28 fok, a tengerszintre átszámitott légnyomás 1008 mbar, alig változik.

A Balaton vizének hőmérséklete 11 órakor Siófoknál 20 fok volt.

Várható időjárás csütörtök estig:

Csütörtök estig az ország nyugati részén már több izben megnövekszik a felhőzet és helyi záporok, egy-egy zivatar is valószinü.
Máshol folytatódik a napos, száraz idő.
Az élénk, nyugaton gyakran erős déli szél lassan mérséklődik.
A hőmérséklet csütörtökön reggel általában 18, északkeleten 13, délután nyugaton 24, keleten 29 fok körül várható.

Aigner Szilárd s.k.

A hőmérséklet napi középértéke és eltérése a 100 évi átlagtól /Budapest belterületén/:

1984. IX. 4.	24,3°C	+5,3°C

1871 óta ezen a napon Budapesten előfordult
legmagasabb hőmérséklet: 32,5°C /1897/,
legalacsonyabb hőmérséklet: 8,2°C /1928/.

84.551.

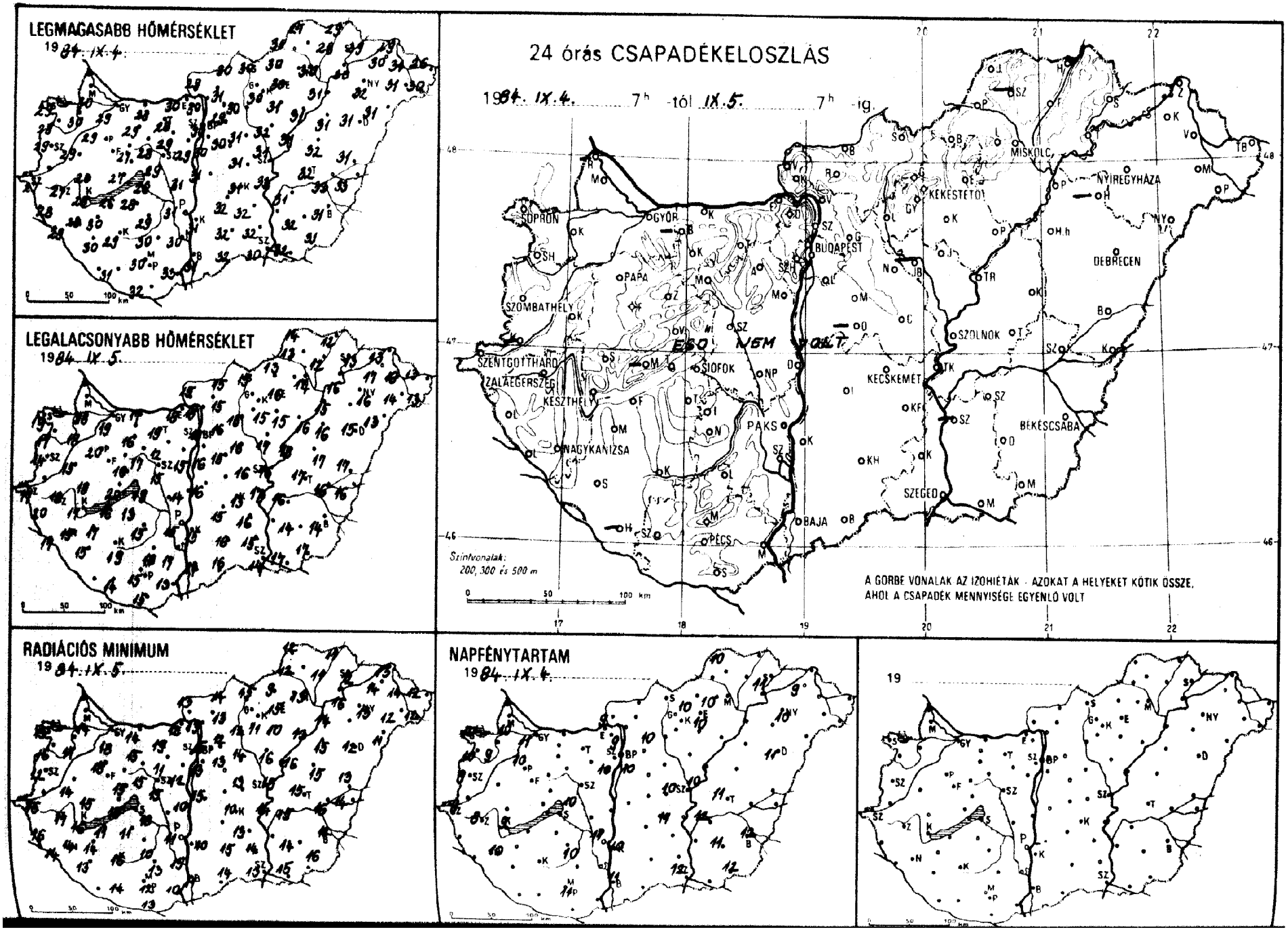
LEGMAGASABB HŐMÉRSÉKLET
1984. IX. 4.
LEGALACSONYABB HŐMÉRSÉKLET
1984. IX. 5.
RADIÁCIÓS MINIMUM
1984. IX. 5.
24 órás CSAPADÉKELOSZLÁS
1984. IX. 4. 7h -tól IX. 5. 7h -ig.
ESŐ NEM VOLT
SOPRON
GYŐR
PAPA
SZOMBATHELY
SZENTGOTTHARD
ZALAEGERSZEG
KESZTHELY
NAGYKANIZSA
SIÓFOK
PAKS
PÉCS
BAJA
BUDAPEST
KECSKEMÉT
SZEGED
SZOLNOK
BÉKÉSCSABA
DEBRECEN
NYÍREGYHÁZA
MISKOLC
KÉKESTETŐ
Szintvonalak:
200, 300 és 500 m
A GÖRBE VONALAK AZ IZOHIÉTÁK - AZOKAT A HELYEKET KÖTIK ÖSSZE,
AHOL A CSAPADÉK MENNYISÉGE EGYENLŐ VOLT
NAPFÉNYTARTAM
1984. IX. 4.
19

1984. IX. 5. 07 h-ig az utolsó 24 óra adatai						Előző nap napos órái	4. IX. 5. 07 h-ig az utolsó 24 óra adatai						Előző nap napos órái
állomás	csapadék (mm)		max. hőmérséklet	min. hőmérséklet	rad. min.		állomás	csapadék (mm)		max. hőmérséklet	min. hőmérséklet	rad. min.	
Győr	o		29	19	18	11	Vác	o	∩	30	15	13	
Kapuvár	o	=	30	18	17	9	Vámosmikola	o		29	15	13	9
Mosonmagyaróvár	o		30	18	14	10	Baja	o	∩	31	14	11	11
Rajka	–		–	–	–		Bácsalmás	o		32	16	14	
Sopron	o	∩	29	19	15	10	Izsák	o		32	15	–	
Sopronhorpács	o	∩	29	17	16	10	Kalocsa	o	∩	31	15	10	10
Káld	o		29	15	14		Kecskemét	o	∩	31	13	10	11
Körmend	–		–	–	–		Kiskunfélegyháza	o		32	16	13	
Szentgotthárd	o		27	17	16	9	Kiskunhalas	o	∩	32	16	15	
Szombathely	o	∩	29	14	12	9	Kunszentmiklós	o		31	16	14	
Lenti	o		28	20	16		Tiszakécske	o		33	17	14	
Letenye	o	∩	29	17	14		Balassagyarmat	o	∩	30	15	14	
Nagykanizsa	o	=	28	15	14	10	Romhány	o	∩	31	15	13	
Zalaegerszeg	o	=	27	18	17	8	Salgótarján	o		30	15	15	
Farkasgyepű	o		27	16	15		Eger	o	=	30	16	15	10
Keszthely	o	∩	28	17	16	9	Galyatető	o		24	14	13	
Mencshely	–		–	–	–	–	Gyöngyös	o	∩	30	15	11	
Pápa	o		29	20	18	10	Kékestető	o		23	14	13	10
Sümeg	o	∩	28	19	15		Kompolt	o	∩	31	15	10	10
Tihany	o		27	20	18		Lőrinci	o	=	30	16	12	
Veszprém	o		27	16	15		Poroszló	o		31	16	13	
Zirc	o	∩	27	17	15		Jászapáti	o		32	17	16	
Tonyód	o		26	16	11		Jászberény	–		–	–	–	
Homokszt. györgy	–		–	–	–		Karcag	o		32	17	15	
Kaposvár	o		29	19	16		Szolnok	o	∩	31	16	13	10
Marcali	o	∩	30	17	14		Tiszaroff	o	=	31	18	16	
Siófok	o	∩	26	19	18	10	Túrkeve	o		32	17	15	11
Somogyszob	o		30	15	13		Kistelek	o		32	15	14	
Tab	o		28	13	11		Makó	o		32	17	15	
Bábolna	–		–	–	–		Szeged	o	∩	30	14	13	12
Esztergom	o		30	18	12		Szentes	–		–	–	–	
Kisber	o		29	16	15		Borsodnádasd	o	∩	30	13	9	
Komárom	o	∩	28	17	14		Fugöd	o	∩	28	12	11	
Tatabánya	o	∩	28	19	19		Hidasnémeti	o		29	12	11	
Ácsutdoboz	o	∩	29	12	11		Jósvafő	o	∩	27	14	12	10
Dunaújváros	o	∩	31	14	10		Lillafüred	o	=	28	14	11	
Martonvásár	o		29	15	12	10	Miskolc	o	=	30	14	13	–
Mór	o	∩	28	17	15		Putnok	o	=	31	13	12	
Nagyhörcsökp.	o		–	–	–		Sárospatak	o	∩	29	13	12	11
Szabadbattyán	o	=	29	15	15		Szendrőlád	–		–	–	–	
Tegszemcse	o	∩	29	15	10	10	Tokaj	o		30	16	16	
Lengyel	o		30	18	13		Kisvárda	o	∩	30	17	14	9
Paks	o		31	15	11	11	Mátészalka	o	∩	31	14	12	
Szekszárd	o		30	17	12		Nyíregyháza	o		32	16	13	10
Árpádtető	o		28	19	13		Nyírlugos	o	∩	31	13	11	
Mohács	o	∩	33	13	10		Pátyod	o	∩	30	13	12	
Pécs	o	∩	30	15	12	11	Tiszabecs	o	∩	26	13	12	
Siklós	o		32	15	13		Vásárosnamény	o		31	16	14	
Szigetvár	o	∩	31	14	14		Záhony	o	∩	29	13	13	
Budaörs	o	∩	30	13	10		Berettyóújfalu	o		31	17	13	
Bp. Lőrinc	o		30	16	13	10	Debrecen	o	∩	31	15	12	11
Bp. Met. Int.	o		30	18	15	9	Hajdúdorog	–		–	–	–	
Bp. Szab. hegy	o	=	26	17	15		Hortobágy	o		31	16	15	
Cegléd	o	=	31	16	13	10	Körösszakál	o	∩	33	16	14	
Dobogókő	o		25	16	15		Polgár	o	=	31	15	14	
Gödöllő	o		29	16	12	10	Békéscsaba	o		31	14	12	12
Királyrét	o	∩	30	12	10		Mezőhegyes	o		31	17	16	12
Monor	o	∩	30	15	13		Orosháza	o		32	14	14	11
Nagykáta	o	∩	31	16	14		Szarvas	o		31	16	15	12
Szentendre	o		31	15	15		Szeghalom	o		33	16	16	

KIADJA: ORSZÁGOS METEOROLÓGIAI SZOLGÁLAT
Készíti: Központi Előrejelző Intézet Analízis- és Rövidtávú Prognózis Központja – T.: 273-018
Megjelenik naponként
Évi előfizetési díja: 1760,- Ft. – Megrendelhető: 1024 Budapest, II., Kitaibel Pál u. 1. – T.: 353-500
Kiadásért felel: az OMSZ elnöke – Szerkesztésért felel: a KEI igazgatója

Jelmagyarázat a havi mellékletben

IDŐJÁRÁSI NAPIJELENTÉS

ЕЖЕДНЕВНЫЙ МЕТЕОРОЛОГИЧЕСКИЙ БЮЛЛЕТЕНЬ · DAILY WEATHER REPORT
BULLETIN QUOTIDIEN DE TEMPS · TÄGLICHER WETTERBERICHT

9?. évfolyam 250. szám + Budapest + 1984. szeptember 6.csütörtök

Az időjárási helyzet és a várható időjárás:

Az Atlanti-óceán középső medencéjétől a kontinens nyugati partvidékén, a Brit-szigeteken, valamint az Északi-tengeren át egészen a Skandináv-félszigetig magas légnyomású öv húzódik. A hajnali, reggeli pára megszünését túlnyomóan napos idő követi, Ugyancsak csendes, napos idő van a Fekete-tenger környékén, illetve a Kelet-Európai alföld déli részén. A kontinens többi részén változékony az időjárás. Csütörtökön a hajnali órákban egy erősen hullámzó légköri front szakadozott felhő- és csapadéksávja húzódott a Barcelóna-Milánó-Bécs-Prága vonal mentén. Valószinü, hogy az elkövetkező időszakban a Kárpát-medencében is változékonyra fordul az idő.

Magyarországon szerdán túlnyomóan napos idő volt. Általában 8-11 órán át sütött a nap. A hőmérséklet a délutáni órákban 27-34 fok között váltakozott. Csütörtök hajnalra 12-19 fokig hült le a levegő. Ma délelőtt nyugat felől felhősödés kezdődött. Egy-két helyről már gyenge esőről érkezett jelentés. A hőmérséklet 11 órakor az országban 17 és 27 fok között alakult.

Ma 12 órakor Budapesten a hőmérséklet 27 fok, a tengerszintre átszámitott légnyomás 1010 mbar, gyengén emelkedik.

A Balaton vizének hőmérséklete 11 órakor Siófoknál 20 fok volt.

Várható időjárás péntek estig:

Elsősorban a nyugati és az északi országrészben növekszik meg gyakorta a felhőzet és eső, zivatar valószinü.
A délnyugati, majd északnyugati szél többnyire élénk, a Dunántúlon napközben néha erős lesz.
Várható legalacsonyabb éjszakai hőmérséklet 12, 17 fok között,
legmagasabb nappali hőmérséklet pénteken nyugaton 20 fok körül,
a keleti országrészben 25, 29 fok között alakul.

Török Dénes s.k.

TÁVOLABBI KILÁTÁSOK SZOMBATTÓL-KEDDIG:

Eleinte jobbára felhős lesz az égbolt és sokfelé várható eső, záporeső, majd megerősödik az északi szél, csökken a felhőzet mennyisége, s legfeljebb szórványos futó zápor lehetséges.
Legalacsonyabb hajnali hőmérséklet eleinte 11, 16 később 8, 13 fok között várható, legmagasabb nappali hőmérséklet 19, 24 fok között lesz.
Jelentős mennyiségü /legalább 5 mm napi/ csapadék az ország területének 60 százalékán várható.

KÖZÉPTÁVÚ ELŐREJELZŐ OSZTÁLY

A hőmérséklet napi középértéke és eltérése a 100 évi átlagtól /Budapest belterületén/:

1984. IX. 5. 24,7°C +6,2°C

1871 óta ezen a napon Budapesten előfordult

legmagasabb hőmérséklet: 33,8°C /1942/,
legalacsonyabb hőmérséklet: 7,5°C /1901/.

84.552.

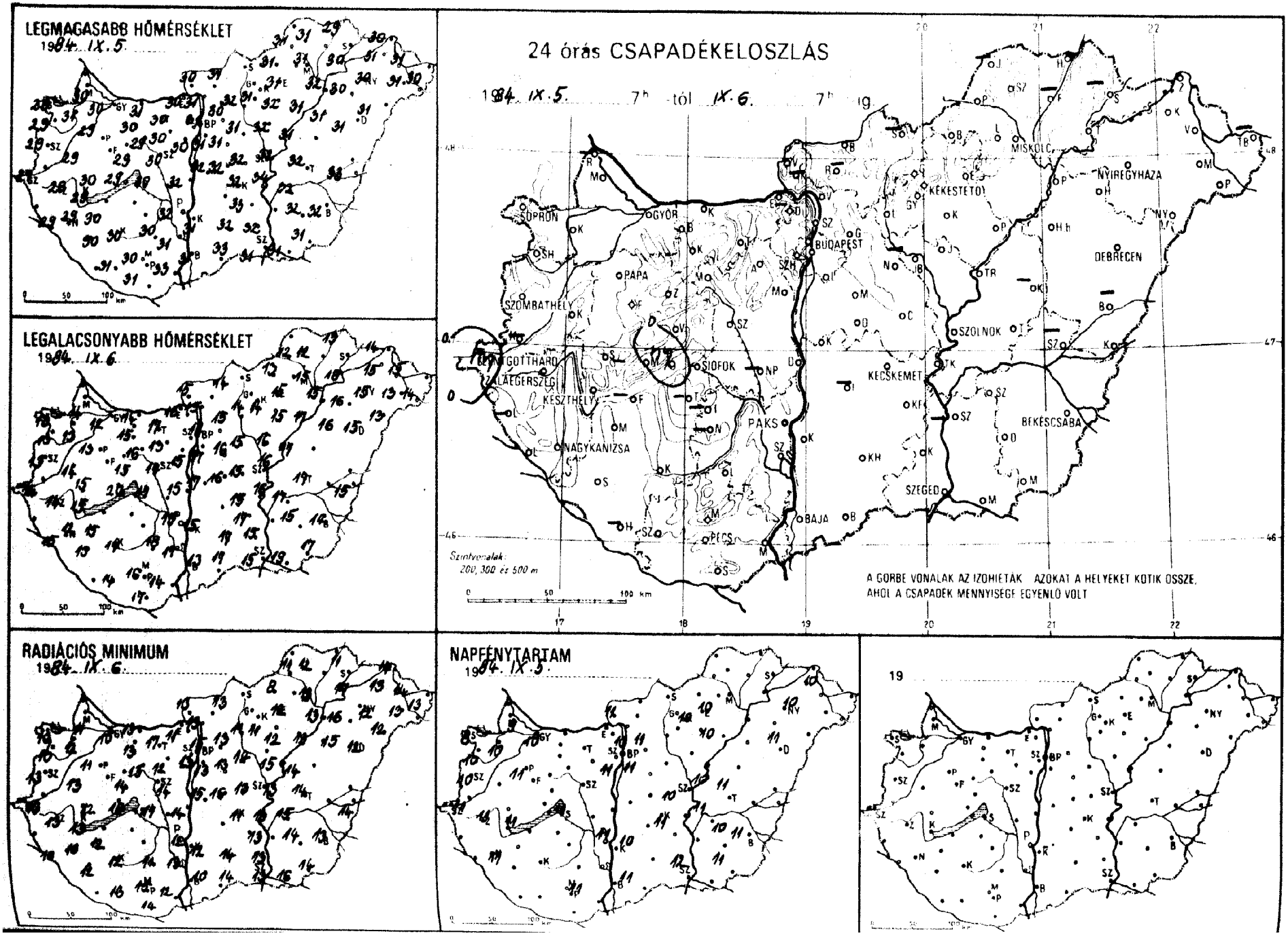
LEGMAGASABB HŐMÉRSÉKLET
1984. IX. 5.
LEGALACSONYABB HŐMÉRSÉKLET
1984. IX. 6.
24 órás CSAPADÉKELOSZLÁS
1984. IX. 5. 7h -tól IX. 6. 7h -ig
SOPRON
GYŐR
BUDAPEST
MISKOLC
NYÍREGYHÁZA
KEKESTETŐ
DEBRECEN
SZOMBATHELY
PAPA
SZOLNOK
SIÓFOK
KECSKEMÉT
KESZTHELY
PAKS
BÉKÉSCSABA
NAGYKANIZSA
SZEGED
BAJA
PÉCS
Szintvonalak: 200, 300 és 500 m
A GÖRBE VONALAK AZ IZOHIETÁK AZOKAT A HELYEKET KÖTIK ÖSSZE, AHOL A CSAPADÉK MENNYISÉGE EGYENLŐ VOLT
RADIÁCIÓS MINIMUM
1984. IX. 6.
NAPFÉNYTARTAM
1984. IX. 5.
19

19 84.IX.6 07 h-ig az utolsó 24 óra adatai

állomás	csapadék (mm)		max. hőmérséklet	min. hőmérséklet	rad. min.	Előző nap napos órái
Győr	o	⌓	30	12	10	10
Kapuvár	o	⌓	31	13	12	10
Mosonmagyaróvár	o	⌓	30	14	11	9
Rajka	–		–	–	–	
Sopron	o	⌓	28	13	10	8
Sopronhorpács	o		29	13	10	10
Kőszeg	o		29	14	13	
Kormend	–		–	–	–	
Szentgotthárd	ny		27	14	13	11
Szombathely	o		29	13	13	10
Szentgotthárd	–		–	–	–	
Vasvár	o	⌓	29	15	10	
Vasegerszeg	o	⌓	29	12	10	11
Zalaegerszeg	o	⌓	28	14	13	11
Farkasgyepű	o		24	17	13	
Keszthely	o	⌓	29	15	13	11
Fenékpuszta	–		–	–	–	–
Pápa	o		29	13	11	11
Tüzmeg	o	⌓	30	15	12	
Bakony	ny		29	20	18	
Veszprém	o		29	15	14	
Pápa	o	⌓	26	13	11	
Csopak	–		–	–	–	
Siófok	–		–	–	–	–
Kaposvár	o	⌓	30	14	12	
Marcali	o	⌓	30	15	12	
Siófok	o		30	17	17	11
Somogyszob	o		30	13	12	
Nagyatád	–		–	–	–	
Szaboina	o		30	14	11	
Esztergom	o		30	16	11	
Tatabánya	o		30	15	13	
Komárom	o	⌓	31	14	13	
Tatabánya	o	⌓	30	17	17	
Dorogkisújbánya	o	⌓	30	13	12	
Budakalász	o		32	15	14	
Budakeszi	o		30	15	13	11
Budapest	o	=	29	16	15	
Budapest-Lágymányos	–		–	–	–	
Budapest-Kelenföld	o	=	30	14	14	
Budapest-Erzsébet	–		–	–	–	–
Budapest-Pestszentlőrinc	o		30	18	11	
Budapest-Kőbánya	o		32	15	12	11
Budapest-Kelenföld	o	=	31	17	13	
Budapest-Újpalota	o		28	18	14	
Budapest-Kőbánya	o	⌓	33	14	12	
Budapest-Pestszentlőrinc	o		30	16	15	11
Budapest-Kőbánya	o		31	17	14	
Budapest-Újpalota	o	⌓	31	14	13	
Budapest-Kőbánya	o	⌓	30	15	11	
Budapest-Pestszentlőrinc	o		31	17	13	11
Budapest-Met. Int.	o		31	18	15	10
Budapest-Szab. hegy	o		27	19	13	
Budapest-Újpalota	o	=	32	15	13	10
Budapest-Kőbánya	–		–	–	–	
Budapest-Pestszentlőrinc	o		30	15	13	11
Budapest-Kőbánya	–		–	–	–	
Budapest-Újpalota	o	⌓	31	16	13	
Budapest-Kőbánya	o	⌓	31	15	14	
Budapest-Pestszentlőrinc	o		31	16	15	

19 84.IX.6 07 h-ig az utolsó 24 óra adatai

állomás	csapadék (mm)		max. hőmérséklet	min. hőmérséklet	rad. min.	Előző nap napos órái
Vác	o	⌓	31	15	13	
Vámosmikola	o		30	15	13	11
Baja	o	⌓	31	13	10	11
Bácsalmás	o		33	17	14	
Izsák	–		–	–	–	
Kalocsa	o		31	15	12	10
Kecskemét	o	⌓	32	15	11	11
Kiskunfélegyháza	o		33	17	13	
Kiskunhalas	o	⌓	32	17	14	
Kunszentmiklós	o		32	17	15	
Tiszakécske	o		34	16	13	
Balassagyarmat	o	⌓	31	14	13	
Romhány	–		–	–	–	
Salgótarján	–		–	–	–	
Eger	o		31	15	12	10
Galyatető	o		24	17	14	
Gyöngyös	o	⌓	31	14	11	
Kékestető	o		23	16	14	10
Kompolt	o		32	15	12	10
Lőrinci	o	=	32	14	11	
Poroszló	o		31	17	13	
Jászapáti	o		32	16	15	
Jászberény	–		–	–	–	
Karcag	–		–	–	–	
Szolnok	o		32	16	13	10
Tiszaroff	o	=	31	17	14	
Túrkeve	o		32	17	14	11
Kistelek	o		32	15	13	
Makó	o		31	19	16	
Szeged	o	⌓	31	15	13	12
Szentes	–		–	–	–	
Borsodnádasd	o	⌓	31	13	8	
Fügöd	–		–	–	–	
Hidasnémeti	o	⌓	29	13	11	
Jósvafő	o		–	–	–	–
Lillafüred	o		29	16	12	
Miskolc	o	=	31	15	13	–
Putnok	o	=	31	12	11	
Sárospatak	–		–	–	–	–
Szendrőlád	o	⌓	31	12	12	
Tokaj	o		30	18	14	
Kisvárda	o	⌓	31	15	13	10
Mátészalka	o	⌓	31	13	13	
Nyíregyháza	o		30	15	12	10
Nyírlugos	o	⌓	31	13	12	
Pátyod	o	⌓	30	14	13	
Tiszabecs	–		–	–	–	
Vásárosnamény	o	⌓	31	15	14	
Záhony	o	⌓	30	14	14	
Berettyóújfalu	–		–	–	–	
Debrecen	o	⌓	31	15	12	11
Hajdúdorog	o		30	16	16	
Hortobágy	o		31	16	15	
Körösszakál	o	⌓	33	15	14	
Polgár	o	⌓	32	15	13	
Békéscsaba	o	⌓	32	15	13	11
Mezőhegyes	o		31	17	14	11
Orosháza	o		32	15	14	10
Szarvas	o		32	17	15	11
Szeghalom	–		–	–	–	

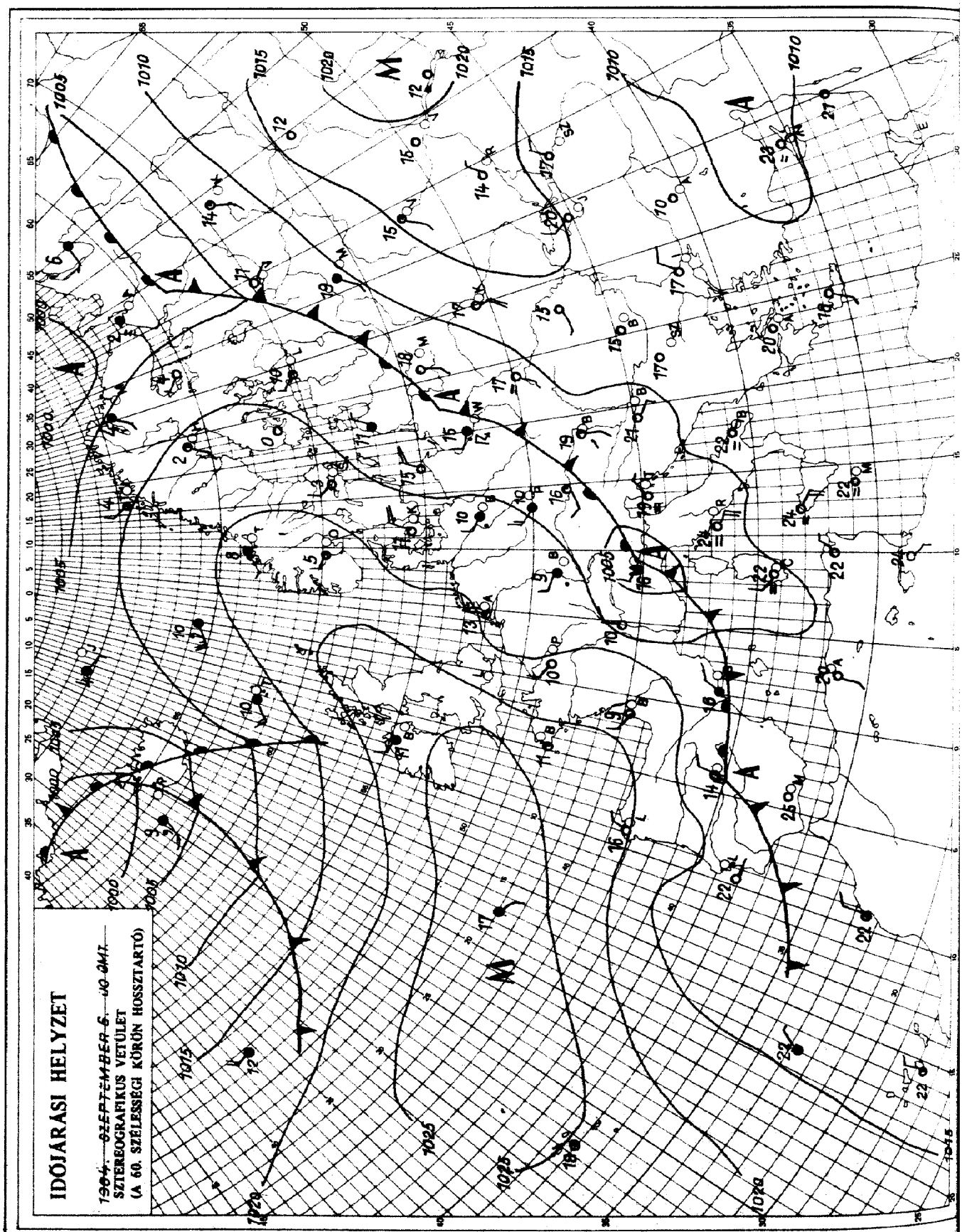

KIADJA: ORSZÁGOS METEOROLÓGIAI SZOLGÁLAT
Készíti: Központi Előrejelző Intézet Analízis- és Rövidtávú Prognózis Központja – T.: 273-018
Megjelenik naponként
Évi előfizetési díja: 1760,- Ft. – Megrendelhető: 1024 Budapest, II., Kitaibel Pál u. 1. – T.: 353-500
Kiadásért felel: az OMSZ elnöke – Szerkesztésért felel: a KEI igazgatója

Jelmagyarázat a havi mellékletben

IDŐJÁRÁSI NAPIJELENTÉS

ЕЖЕДНЕВНЫЙ МЕТЕОРОЛОГИЧЕСКИЙ БЮЛЛЕТЕНЬ · DAILY WEATHER REPORT
BULLETIN QUOTIDIEN DE TEMPS · TÄGLICHER WETTERBERICHT

97. évfolyam 251. szám. + Budapest + 1984. szeptember 7. péntek

Az időjárási helyzet és a várható időjárás:

A Moszkva-Budapest-Róma-Algir vonal mentén több száz kilométer széles felhősáv, időjárási frontok láncolata húzódik. A frontrendszer mentén esik az eső, záporeső, déli szakaszán heves záporok, zivatarok alakulnak ki. A frontrendszertől keletre, délkeletre eső területeken igen meleg az idő, délutánra 30 fok fölé emelkedik a hőmérséklet. A frontrendszertől nyugatra, északnyugatra eső területeken az elmúlt egy, másfél nap alatt mintegy 10, 15 fokkal csökkent a hőmérséklet. Élénk északnyugati szél fúj, hüvös az idő. A felhősáv lassan-lassan továbbhalad kelet felé, mögötte a Kárpát-medence keleti részét is elárasztja a hüvös levegő.

Magyarországot csütörtökön reggelre érte el az emlitett felhősáv, Nyugat-Dunántúlon már délelőtt is előfordult gyenge eső, délután a felhőzet egyre jobban megvastagodott és a Dunántúlon egyre többfelé alakult ki eső, záporeső, zivatar, élénk szél kiséretében. Somogyszob térségében jégeső is előfordult. Péntek reggel 7 óráig a Dunántúl nagy részén 10-20 mm-nyi, a Kisalföldön és a Duna mentén 3-8 mm-nyi, Homokszentgyörgyön 33, Somogyszobon 40 mm csapadék hullott. A hőmérséklet csütörtöki csúcsértéke a Dunántúl nyugati felén 22, 26 fok között, az ország nagy részén 27, 33 fok között alakult. Péntek reggelre 10,17 fok közé hült le a levegő. Délelőtt lassanként a keleti országrész fölött is megnövekedett a felhőzet, szórványos záporesőről érkezett jelentés. A hőmérséklet 11 órakor Nyugat-Dunántúlon csupán 15 fok körül, másutt 18, 24 fok között volt.

Ma 12 órakor Budapesten a hőmérséklet 19 fok, a tengerszintre átszámitott légnyomás 1017 mbar, gyengén emelkedik.

A Balaton vizének hőmérséklete 11 órakor Siófoknál 20 fok volt.

Várható időjárás szombat estig:

Gyakran lesz erősen felhős az ég, többfelé várható eső, zápor, főként keleten zivatar.
Az északnyugati szél megélénkül, elsősorban a Dunántúlon több helyen megerősödik.
Keleten is hüvösebb időre lehet számitani.
Legalacsonyabb éjszakai hőmérséklet 10, 15 fok között,
legmagasabb nappali hőmérséklet szombaton 20 fok körül valószinü.

Vadkerti Ferenc s.k.

A hőmérséklet napi középértéke és eltérése a 100 évi átlagtól /Budapest belterületén:

1984. IX. 6. 23,4°C 4,4°C

1871 óta ezen a napon Budapesten előfordult
legmagasabb hőmérséklet 33,1°C /1982/,
legalacsonyabb hőmérséklet 5,7°C /1925/.

84.553.

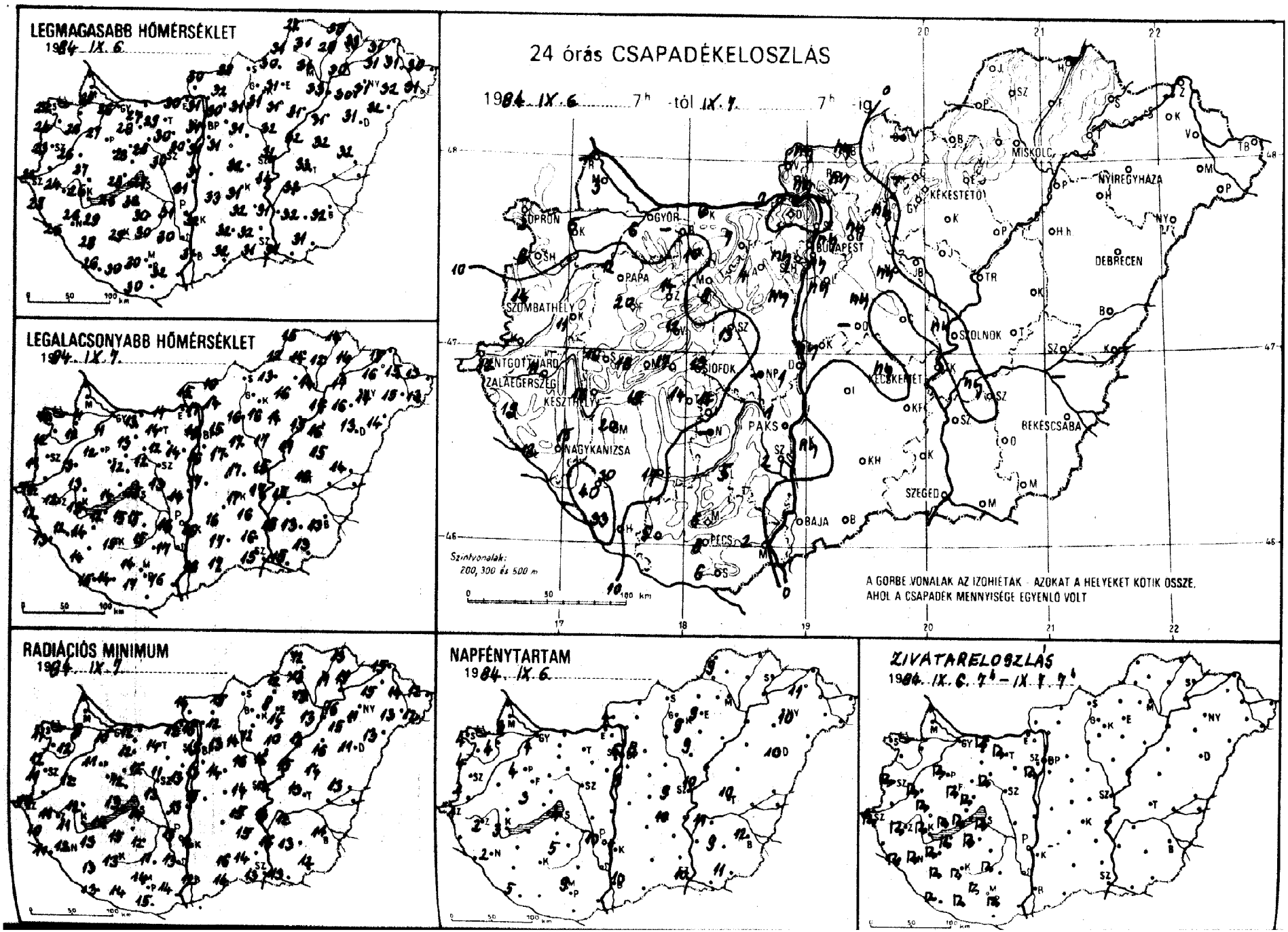
LEGMAGASABB HŐMÉRSÉKLET
1984. IX. 6.
LEGALACSONYABB HŐMÉRSÉKLET
1984. IX. 7.
24 órás CSAPADÉKELOSZLÁS
1984. IX. 6. 7h -tól IX. 7. 7h -ig
SOPRON
GYŐR
BUDAPEST
MISKOLC
NYÍREGYHÁZA
KÉKESTETŐ
DEBRECEN
PAPA
SZOMBATHELY
SZOLNOK
SIÓFOK
KECSKEMÉT
BÉKÉSCSABA
PAKS
NAGYKANIZSA
SZEGED
BAJA
PÉCS
Szintvonalak:
200, 300 és 500 m
A GÖRBE VONALAK AZ IZOHIÉTÁK - AZOKAT A HELYEKET KÖTIK ÖSSZE,
AHOL A CSAPADÉK MENNYISÉGE EGYENLŐ VOLT
RADIÁCIÓS MINIMUM
1984. IX. 7.
NAPFÉNYTARTAM
1984. IX. 6.
ZIVATARELOSZLÁS
1984. IX. 6. 7h - IX. 7. 7h

1984. IX. 07 h-ig az utolsó 24 óra adatai						Előző nap napos órái
állomás	csapadék (mm)		max. hőmérséklet	min. hőmérséklet	rad. min.	
Győr	6		26	11	10	4
Kapuvár	5		26	12	12	4
Mosonmagyaróvár	3		25	11	8	3
Rajka	–		–	–	–	
Sopron	2		22	12	11	4
Sopronhorpács	8		24	12	12	4
Káld	11		26	13	12	
Körmend	–		–	–	–	
Szentgotthárd	12		22	10	10	1
Szombathely	14		23	11	11	2
Lenti	19		25	12	10	
Letenye	12		26	13	11	
Nagykanizsa	15		26	12	12	2
Zalaegerszeg	11		24	12	11	2
Farkasgyepű	20		26	10	9	
Keszthely	16		26	13	11	3
Mencshely	18		26	12	11	3
Pápa	12		27	12	11	4
Sümeg	16		27	13	12	
Tihany	17	=	28	14	13	
Veszprém	12		28	12	12	
Zirc	14	=	26	10	10	
Fonyód	19		26	12	10	
Homokszt. györgy	33	=	26	15	13	5
Kaposvár	17		29	15	13	
Marcali	20		29	14	13	
Siófok	13		27	15	14	4
Somogyszob	40		28	14	13	
Tab	14		30	15	15	
Bábolna	–		–	–	–	
Esztergom	2	=	30	14	12	
Kisbér	10	=	28	13	12	
Komárom	6	=	27	13	12	
Tatabánya	7		29	14	14	
Alcsutdoboz	4	=	30	12	11	
Dunaújváros	1		31	14	13	
Martonvásár	ny		30	14	13	6
Mór	8	=	28	12	12	
Nagyhörcsökp.	–		–	–	–	
Szabadbattyán	13	=	30	13	13	
Tegszemcse	14		30	15	12	5
Tengyel	5	=	30	15	11	
Paks	1		31	16	13	10
Szekszárd	2	=	30	17	13	
Árpádtető	6	=	27	15	13	
Mohács	2		32	16	14	
Pécs	8		30	14	14	9
Siklós	6	=	30	17	15	
Szigetvár	5	=	30	14	14	
Budaörs	ny	=	31	15	13	
Bp. Lőrinc	ny	=	31	16	13	8
Bp. Met. Int.	ny		31	16	15	6
Bp. Szab. hegy	ny	=	27	13	12	
Cegléd	•	=	32	17	14	9
Dobogókő	•		25	13	12	
Gödöllő	ny	=	30	15	13	8
Királyrét	ny	=	28	14	12	
Monor	ny		31	17	14	
Nagykáta	ny		31	17	16	
Szentendre	•	=	31	16	16	

1984. IX. 07 h-ig az utolsó 24 óra adatai						Előző nap napos órái
állomás	csapadék (mm)		max. hőmérséklet	min. hőmérséklet	rad. min.	
Vác	•		31	17	15	
Vámosmikola	ny	=	30	15	14	4
Baja	•		31	16	12	10
Bácsalmás	•		32	17	14	
Izsák	•		33	16	–	
Kalocsa	ny		32	16	12	7
Kecskemét	ny	=	31	17	15	10
Kiskunfélegyháza	•		32	16	15	
Kiskunhalas	•		32	17	16	
Kunszentmiklós	ny	=	31	17	15	
Tiszakécske	•		34	17	13	
Balassagyarmat	ny	=	29	16	15	
Romhány	ny		32	14	12	
Salgótarján	–		–	–	–	
Eger	•	=	31	16	14	9
Galyatető	–		–	–	–	
Gyöngyös	•		31	16	12	
Kékestető	•		23	15	13	9
Kompolt	•		31	14	10	9
Lőrinci	ny	=	31	16	14	
Poroszló	•		31	15	12	
Jászapáti	•		32	17	16	
Jászberény	•		31	17	15	
Karcag	•		32	15	14	
Szolnok	ny		32	15	12	10
Tiszaroff	•	=	32	17	15	
Túrkeve	•		33	16	13	10
Kistelek	•		32	16	14	
Makó	•		31	15	13	
Szeged	•		31	15	13	10
Szentes	•		31	15	14	
Borsodnádasd	•		30	13	8	
Füged	•		29	12	11	
Hidasnémeti	•	=	30	14	13	
Jósvafő	•		27	15	12	9
Lillafüred	•		28	15	12	
Miskolc	•	=	31	14	13	–
Putnok	•	=	31	12	12	
Sárospatak	•		33	14	13	–
Szendrőlád	•		31	14	13	
Tokaj	•		30	17	16	
Kisvárda	•		31	16	15	11
Mátészalka	•		32	15	13	
Nyíregyháza	•	=	31	14	11	10
Nyírlugos	•		32	14	13	
Pátyod	•		31	13	12	
Tiszabecs	•		30	13	12	
Vásárosnamény	•		31	15	14	
Záhony	•		31	15	15	
Berettyóújfalu	•		32	14	13	
Debrecen	•		31	13	11	10
Hajdúdorog	•		30	16	15	
Hortobágy	•		31	16	16	
Körösszakál	•		–	–	–	
Polgár	•		33	14	13	
Békéscsaba	•		32	13	11	12
Mezőhegyes	•		31	13	12	11
Orosháza	•		32	13	13	9
Szarvas	ny		32	16	12	11
Szeghalom	•		–	–	–	

KIADJA: ORSZÁGOS METEOROLÓGIAI SZOLGÁLAT
Készíti: Központi Előrejelző Intézet Analízis- és Rövidtávú Prognózis Központja – T.: 273-018
Megjelenik naponként
Évi előfizetési díja: 1760,- Ft. – Megrendelhető: 1024 Budapest, II., Kitaibel Pál u. 1. – T.: 353-500
Kiadásért felel: az OMSZ elnöke – Szerkesztésért felel: a KEI igazgatója

Jelmagyarázat a havi mellékletben

IDŐJÁRÁSI NAPIJELENTÉS

ЕЖЕДНЕВНЫЙ МЕТЕОРОЛОГИЧЕСКИЙ БЮЛЛЕТЕНЬ · DAILY WEATHER REPORT
BULLETIN QUOTIDIEN DE TEMPS · TÄGLICHER WETTERBERICHT

97. évfolyam 252. szám. + Budapest + 1984. szeptember 8. szombat

Az időjárási helyzet és a várható időjárás:

A Norvég-tenger fölött egy mérsékelt égövi ciklon örvénylik. Ennek frontrendszere a Brit-szigeteken, valamint a Skandináv-félsziget nyugati részén okoz változékony, többfelé csapadékos időt. Egy másik légörvény található a Szovjetunió európai területének északkeleti része fölött. Ennek hátoldalán északi áramlással hüvös, nedves levegő halad dél felé, sokfelé erős széllel és záporokkal kísérve. Egy sekély depresszió található a Benelux-államok fölött, ezért ott többnyire erősen felhős az ég, több helyről jelentenek esőt, záport. A kontinens déli felén viszont nincs számottevő sebességü légmozgás, általában napos az idő, zápor, zivatar csupán elszórtan fordul elő. A Kárpát-medencét szombatra hüvös levegő töltötte ki. Mivel ennek még van utánpótlása számottevő változás nem várható időjárásunkban.

Pénteken Magyarországon 3-9 órás napsütést mértek az erősen felhős időszakokban többfelé volt zápor, néhány helyen zivatar is. A ma reggel 7 óráig lehullott csapadék mennyisége általában csapadéknyom és 3 mm között volt, de a keleti és a nyugati határvidékén helyenként 4-9 mm-t is mértek, sőt a Vas-megyei Káldról 14 mm-t jelentettek. A hőmérséklet csúcsértéke 19 és 29 fok között volt, a magasabb hőmérsékleteket a déli és keleti megyékben mérték. Éjszaka 8, 13 fokig csökkent a hőmérséklet. Ma délelőtt az ország legnagyobb részén sütött a nap, csak kisebb körzetekben volt tartósabban felhős az ég. A hőmérséklet 11 órára 15, 21 fokig emelkedett.

Ma 12 órakor Budapesten a hőmérséklet 20 fok, a tengerszintre átszámított légnyomás 1017 mbar, gyengén süllyed.

A Balaton vizének hőmérséklete Siófoknál 11 órakor 20 fok volt.

Várható időjárás vasárnap estig:

Időnként megnövekszik a felhőzet.
Vasárnap kevesebb napsütés valószinü.
Elszórtan alakulnak ki záporok.
Az északnyugati, nyugati szél napközben időnként megélénkül.
Várható legalacsonyabb éjszakai hőmérséklet: 5 és 10
legmagasabb nappali hőmérséklet vasárnap: 18 és 23 fok között várható.

Pálmási Judit s.k.

A hőmérséklet napi középértéke és eltérése a 100 évi átlagtól /Budapest belterületén/:

1984. IX. 7.	19,2°C	+0,5°C

1871 óta ezen a napon Budapesten előfordult

legmagasabb hőmérséklet:	33,1°C /1928/,
legalacsonyabb hőmérséklet:	6,4°C /1925/.

84.554.

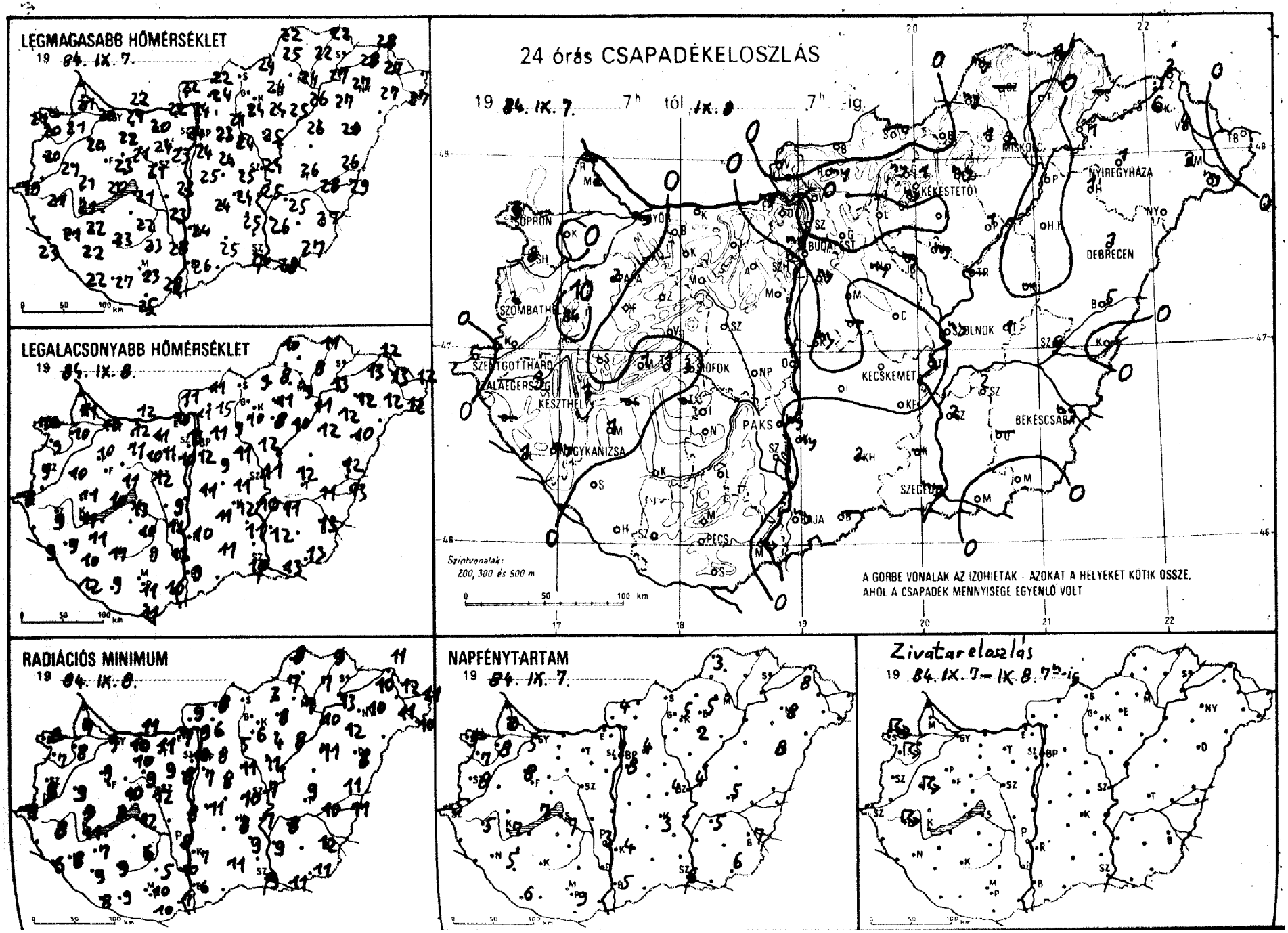
LÉGMAGASABB HŐMÉRSÉKLET
19 84. IX. 7.
LEGALACSONYABB HŐMÉRSÉKLET
19 84. IX. 8.
RADIÁCIÓS MINIMUM
19 84. IX. 8.
24 órás CSAPADÉKELOSZLÁS
19 84. IX. 7. 7h -tól IX. 8. 7h -ig
Szintvonalak: 200, 300 és 500 m
A GÖRBE VONALAK AZ IZOHIETÁK - AZOKAT A HELYEKET KÖTIK ÖSSZE, AHOL A CSAPADÉK MENNYISÉGE EGYENLŐ VOLT
NAPFÉNYTARTAM
19 84. IX. 7.
Zivatareloszlás
19 84. IX. 7 – IX. 8. 7h-ig

1984. IX. 8. 07 h-ig az utolsó 24 óra adatai

állomás	csapadék (mm)		max. hőmérséklet	min. hőmérséklet	rad. min.	Előző nap napos órái
Győr	ny		20	10	9	5
Kapuvár	0		21	10	8	8
Mosonmagyaróvár	2		21	11	7	9
Rajka	–		–	–	–	
Sopron	9		21	10	8	5
Sopronhorpács	8		20	9	7	7
Zalaegerszeg	14		21	10	9	
Körmend	–		–	–	–	
Szentgotthárd	0		19	8	7	5
Szombathely	2		20	9	8	8
Lenti	–		–	–	–	
Letenye	1		23	9	6	
Nagykanizsa	ny		21	9	8	5
Zalaegerszeg	3		21	9	8	5
Farkasgyepű	0		20	10	9	
Keszthely	1		21	11	11	7
Mencshely	1		20	10	8	7
Pápa	2		20	10	9	8
Sümeg	0		21	11	9	
Tihany	1		23	12	10	
Veszprém	0		23	11	10	
Zirc	0		19	9	9	
Fonyód	–		–	–	–	
Homokszt. györgy	0		22	12	8	6
Kaposvár	0		23	11	9	
Marcali	1		22	11	7	
Siófok	3		21	13	12	7
Somogyszob	0		22	10	9	
Tab	–		–	–	–	
Bábolna	0		21	12	10	
Esztergom	ny		22	10	7	
Kisbér	0		22	11	10	
Komárom	0		22	12	10	
Tatabánya	0		20	11	11	
Alcsutdoboz	0		24	11	9	
Dunaújváros	0		23	9	8	
Martonvásár	0		23	11	9	7
Mór	0		21	10	8	
Nagyhörcsökp.	–		–	–	–	
Szabadbattyán	0		21	12	12	
Tregszemcse	0		22	10	6	5
Lengyel	0		23	9	5	
Paks	ny		23	11	8	3
Szekszárd	0		28	13	10	
Árpádtető	0		20	11	10	
Mohács	ny		28	10	7	
Pécs	0		23	11	10	9
Siklós	0		25	11	10	
Szigetvár	0		27	9	9	
Budaörs	ny		23	13	10	
Bp. Lőrinc	ny		24	12	9	8
Bp. Met. Int.	ny		24	13	10	7
Bp. Szab. hegy	0		25	12	12	
Cegléd	0		25	11	10	4
Dobogókő	–		–	–	–	
Gödöllő	0		23	11	8	4
Királyrét	–		–	–	–	
Monor	0		24	9	8	
Nagykáta	ny		24	11	11	
Szentendre	0		25	13	12	

1984. IX. 8. 07 h-ig az utolsó 24 óra adatai

állomás	csapadék (mm)		max. hőmérséklet	min. hőmérséklet	rad. min.	Előző nap napos órái
Vác	0		24	11	9	
Vámosmikola	0		22	11	9	4
Baja	ny		26	9	6	5
Bácsalmás	–		–	–	–	
Izsák	0		24	11	5	
Kalocsa	ny		24	10	7	4
Kecskemét	0		24	12	8	3
Kiskunfélegyháza	0		25	11	9	
Kiskunhalas	2		25	11	11	
Kunszentmiklós	ny		25	11	11	
Tiszakécske	0		25	10	7	
Balassagyarmat	0		22	11	8	
Romhány	ny		24	15	6	
Salgótarján	–		–	–	–	
Eger	ny		24	11	8	5
Galyatető	ny		19	10	7	
Gyöngyös	ny		24	10	6	
Kékestető	1		17	9	7	5
Kompolt	0		24	8	4	2
Lőrinci	0		24	9	5	
Poroszló	1		25	10	8	
Jászapáti	ny		25	12	11	
Jászberény	ny		24	11	9	
Karcag	–		–	–	–	
Szolnok	ny		24	11	7	4
Tiszaroff	–		–	–	–	
Túrkeve	1		26	12	9	5
Kistelek	–		–	–	–	
Makó	0		28	13	11	
Szeged	ny		26	10	9	6
Szentes	2		26	12	9	
Borsodnádasd	0		24	9	3	
Füged	0		22	8	7	
Hidasnémeti	1		22	11	9	
Jósvafő	ny		22	10	8	3
Lillafüred	1		22	10	7	
Miskolc	2		24	9	7	–
Putnok	ny		25	8	7	
Sárospatak	–		–	–	–	
Szendrőlád	–		–	–	–	
Tokaj	1		27	13	13	
Kisvárda	6		28	13	10	8
Mátészalka	2		27	12	11	
Nyíregyháza	1		27	12	10	8
Nyírlugos	–		–	–	–	
Pátyod	ny		27	12	10	
Tiszabecs	0		–	12	11	
Vásárosnamény	4		29	13	12	
Záhony	2		28	12	11	
Berettyóújfalu	5		26	12	10	
Debrecen	1		26	10	8	8
Hajdúdorog	1		27	12	12	
Hortobágy	0		26	12	11	
Körösszakál	0		29	13	11	
Polgár	0		26	11	10	
Békéscsaba	ny		27	13	12	7
Mezőhegyes	0		27	13	11	6
Orosháza	–		–	–	–	
Szarvas	2		25	11	8	5
Szeghalom	9		28	11	10	

KIADJA: ORSZAGOS METEOROLÓGIAI SZOLGÁLAT
Készíti: Központi Előrejelző Intézet Analízis- és Rövidtávú Prognózis Központja – T.: 273-018
Megjelenik naponként
Évi előfizetési díja: 1760,- Ft. – Megrendelhető: 1024 Budapest, II., Kitaibel Pál u. 1. – T.: 353-500
Kiadásért felel: az OMSZ elnöke – Szerkesztésért felel: a KEI igazgatója

Jelmagyarázat a havi mellékletben

IDŐJÁRÁSI NAPIJELENTÉS

ЕЖЕДНЕВНЫЙ МЕТЕОРОЛОГИЧЕСКИЙ БЮЛЛЕТЕНЬ · DAILY WEATHER REPORT
BULLETIN QUOTIDIEN DE TEMPS · TÄGLICHER WETTERBERICHT

97. évfolyam 253. szám. + Budapest + 1984. szeptember 9. vasárnap

Az időjárási helyzet és a várható időjárás:

A Kárpátoktól északra elvonuló, - változékony és hüvös időt okozó léghullámokat kisérő frontok időnként délebbre tolódnak és igy a kontinens középső részei felett is a csendes nyárvégi időjárást szeles, csapadékos idő követi.

Hazánkban szombaton napos idő volt, délutánra 18, 26 fokig melegedett fel a levegő. Éjszakára megnövekedett a felhőzet és elszórtan jelentéktelen mennyiségü eső esett. Hajnalra általában 6, 12 fokig hült le a levegő. Délelőtt erősen felhős volt az ég. A hőmérséklet 11 órakor 12 és 18 fok között volt.

Ma 12 órakor Budapesten a hőmérséklet 17 fok, a tengerszintre átszámitott légnyomás 1015 mbar, alig változik.

A Balaton vizének hőmérséklete Siófoknál 11 órakor 19 fok volt.

Várható időjárás hétfő estig:

Átmenetileg felszakadozik, majd ismét borultságig megnövekszik a felhőzet.
Sok helyen várható eső, zápor.
A változó irányú szél időnként megélénkül.
Várható legalacsonyabb hajnali hőmérséklet 5, 10,
legmagasabb nappali hőmérséklet hétfőn: 15, 20 fok között várható.

Dr. Illés László s.k.

A hőmérséklet napi középértéke és eltérése a 100 évi átlagtól /Budapest belterületén/:

1984. IX. 8. 17,3°C -1,0°C

1871 óta ezen a napon Budapesten előfordult

legmagasabb hőmérséklet: 33,1°C /1928/,
legalacsonyabb hőmérséklet: 6,6°C /1914/.

84.568.

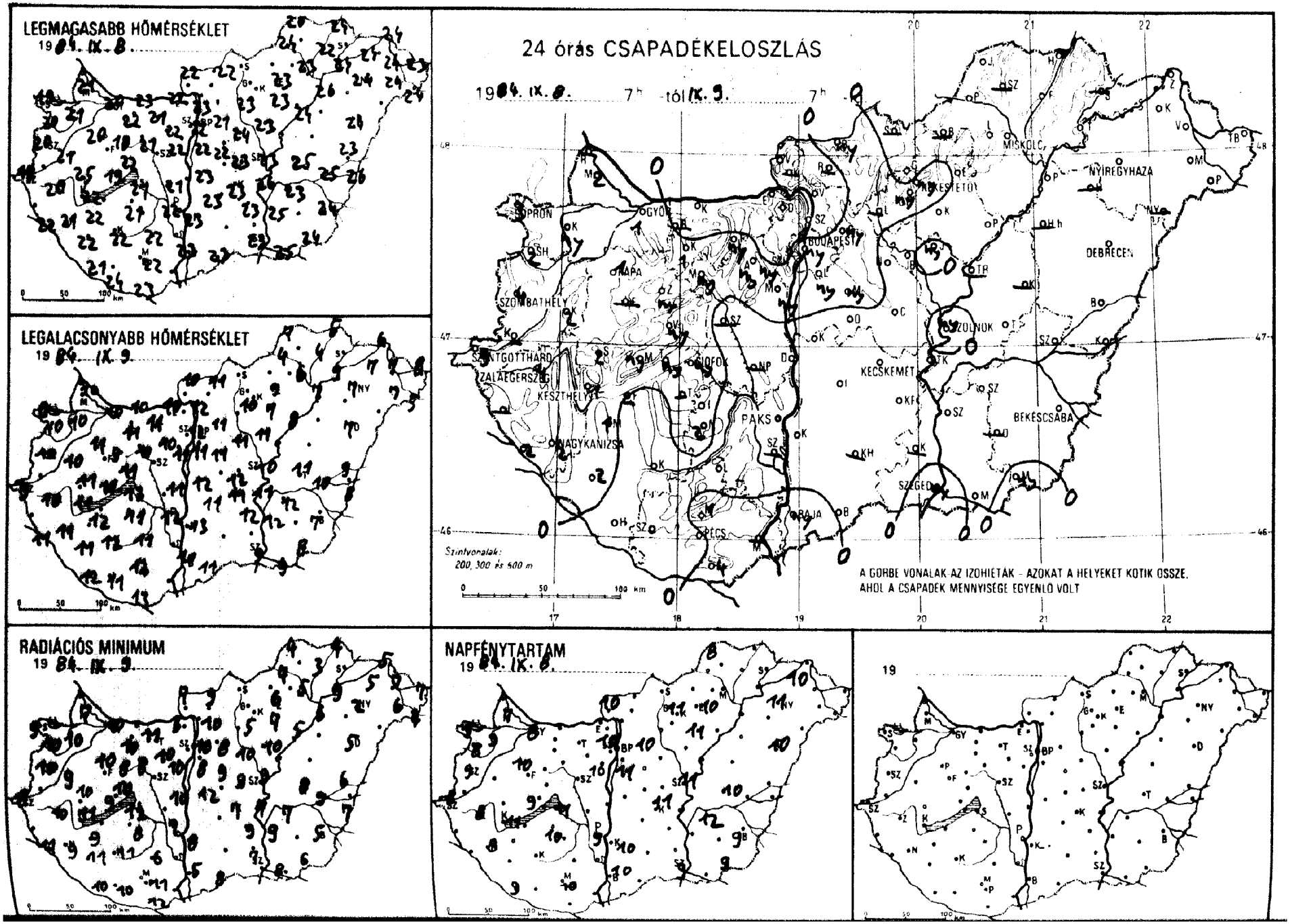
LEGMAGASABB HŐMÉRSÉKLET
19 84. IX. 8.
LEGALACSONYABB HŐMÉRSÉKLET
19 84. IX. 9.
RADIÁCIÓS MINIMUM
19 84. IX. 9.
24 órás CSAPADÉKELOSZLÁS
19 84. IX. 8. 7h -tól IX. 9. 7h -ig
SOPRON
GYŐR
BUDAPEST
MISKOLC
NYÍREGYHÁZA
DEBRECEN
SZOMBATHELY
PÁPA
SZOLNOK
SZÉKESFEHÉRVÁR
SZENTGOTTHÁRD
ZALAEGERSZEG
KESZTHELY
SIÓFOK
KECSKEMÉT
PAKS
NAGYKANIZSA
BÉKÉSCSABA
SZEGED
PÉCS
BAJA
Szintvonalak:
200, 300 és 500 m
A GÖRBE VONALAK AZ IZOHIÉTÁK - AZOKAT A HELYEKET KÖTIK ÖSSZE,
AHOL A CSAPADÉK MENNYISÉGE EGYENLŐ VOLT
NAPFÉNYTARTAM
19 84. IX. 8.
19

84 19 IX. 9. 07 h-ig az utolsó 24 óra adatai

állomás	csapadék (mm)		max. hőmérséklet	min. hőmérséklet	rad. min.	Előző nap napos órái
Győr	1	=	20	10	10	8
Kapuvár	ny		21	10	10	9
Mosonmagyaróvár	2	=	21	10	7	7
Rajka	–	.	–	–	–	
Sopron	3		19	9	9	9
Sopronhorpács	2		20	10	9	8
Káld	2		21	10	9	
Körmend	–	–	–	–	–	
Szentgotthárd	9		19	9	8	8
Szombathely	4		20	10	10	9
Lenti	–	–	–	–	–	
Letenye	2		22	11	11	
Nagykanizsa	2		21	11	9	8
Zalaegerszeg	4		20	10	10	8
Farkasgyepű	–	.	–	–	–	
Keszthely	1		22	11	11	11
Mencshely	ny		19	10	9	9
Pápa	1	=	20	11	10	10
Sumeg	2		25	11	10	
Tihany	ny	=	23	13	11	
Veszprém	ny		22	11	10	
Zirc	ny	=	18	9	8	
Fonyód	–		–	–	–	
Homokszt. györgy	o		21	12	10	9
Kaposvár	o		22	12	11	
Marcali	1		22	12	9	
Siófok	ny		21	13	12	11
Somogyszob	2		22	11	11	
Tab	–		–	–	–	
Bábolna	–		–	–	–	
Esztergom	.		22	10	5	
Kisber	1	=	22	11	10	
Komárom	o		23	10	9	
Tatabánya	ny		21	11	11	
Alcsútdoboz	ny	=	22	10	10	
Dunaújváros	o		21	11	10	
Martonvásár	ny		22	11	10	10
Mór	ny	≡	21	10	8	
Nagyhörcsökp.	–		–	–	–	
Szabadbattyán	–		–	–	–	
Tegszemcse	2	=	21	11	8	10
Lengyel	.		22	11	6	
Paks	o		22	12	7	9
Szekszárd	–		–	–	–	
Árpádtető	1		17	10	8	
Mohács	–		–	–	–	
Pécs	o		22	12	11	10
Siklós	4	=	23	13	12	
Szigetvár	.		24	11	10	
Budaörs	ny		22	12	9	
Bp. Lőrinc	ny		22	11	8	11
Bp. Met. Int.	ny		22	12	10	10
Bp. Szab. hegy	o		17	10	8	
Cegléd	o	=	23	12	9	–
Dobogókő	.		16	5	5	
Gödöllő	ny		21	11	8	10
Királyrét	–		–	–	–	
Monor	ny		22	11	9	
Nagykáta	o		24	11	10	
Szentendre	.	=	23	12	11	

84 19 IX. 9. 07 h-ig az utolsó 24 óra adatai

állomás	csapadék (mm)		max. hőmérséklet	min. hőmérséklet	rad. min.	Előző nap napos órái
Vác	o		23	12	10	
Vámosmikola	.		22	10	7	10
Baja	ny		23	10	5	10
Bácsalmás	.		23	11	8	
Izsák	o		23	11	–	
Kalocsa	o		23	13	8	10
Kecskemét	.		23	11	7	11
Kiskunfélegyháza	o		23	12	9	
Kiskunhalas	–		–	–	–	
Kunszentmiklós	o		23	12	12	
Tiszakécske	o		26	11	7	
Balassagyarmat	ny		22	11	9	
Romhány	–		–	–	–	
Salgótarján	–		–	–	–	
Eger	.	=	23	9	6	10
Galyatető	ny		23	10	5	
Gyöngyös	ny		16	7	5	11
Kékestető	ny		16	7	5	11
Kompolt	.		23	7	3	11
Lőrinci	–		–	–	–	
Poroszló	.		24	8	5	
Jászapáti	ny		23	11	10	
Jászberény	.		22	10	8	
Karcag	–		–	–	–	
Szolnok	ny		23	10	9	11
Tiszaroff	–		–	–	–	
Túrkeve	.		25	11	8	10
Kistelek	–		–	–	–	
Makó	o		25	9	8	
Szeged	ny		23	9	7	9
Szentes	o		25	12	9	
Borsodnádasd	–		–	–	–	
Fügöd	o		22	4	3	
Hidasnémeti	.		24	5	4	
Jósvafő	.	≡	20	7	4	8
Lillafüred	.		23	8	5	
Miskolc	.		23	6	5	–
Putnok	o	=	24	4	4	
Sárospatak	–		–	–	–	–
Szendrőlád	–		–	–	–	
Tokaj	o		24	9	9	
Kisvárda	.		24	7	5	10
Mátészalka	o		24	7	6	
Nyíregyháza	o		24	7	2	11
Nyírlugos	–		–	–	–	
Pátyod	o		24	5	4	
Tiszabecs	.	=	23	8	7	
Vásárosnamény	o		24	7	7	
Záhony	o		24	6	5	
Berettyóújfalu	.		23	9	6	
Debrecen	.		24	7	5	10
Hajdúdorog	–		–	–	–	
Hortobágy	–		–	–	–	
Körösszakál	o		26	8	7	
Polgár	o		26	7	6	
Békéscsaba	o		24	7	5	9
Mezőhegyes	ny		24	8	6	9
Orosháza	–		–	–	–	–
Szarvas	.		23	12	7	12
Szeghalom	.	=	25	10	9	

KIADJA: ORSZÁGOS METEOROLÓGIAI SZOLGÁLAT
Készíti: Központi Előrejelző Intézet Analízis- és Rövidtávú Prognózis Központja – T.: 273-018
Megjelenik naponként
Évi előfizetési díja: 1760,- Ft. – Megrendelhető: 1024 Budapest, II., Kitaibel Pál u. 1. – T.: 353-500
Kiadásért felel: az OMSZ elnöke – Szerkesztésért felel: a KEI igazgatója

Jelmagyarázat a havi mellékletben

IDŐJÁRÁSI NAPIJELENTÉS

ЕЖЕДНЕВНЫЙ МЕТЕОРОЛОГИЧЕСКИЙ БЮЛЛЕТЕНЬ · DAILY WEATHER REPORT
BULLETIN QUOTIDIEN DE TEMPS · TÄGLICHER WETTERBERICHT

97. évfolyam 254. szám. + Budapest + 1984. szeptember 10. hétfő

Az időjárási helyzet és a várható időjárás:

Európa nyugati, északnyugati vidékein egy nagy kiterjedésü mérsékelt égövi ciklon alakítja az időjárást. Ennek középpontja hétfőn reggel a Skandináv-félsziget déli része fölött volt. A ciklon hatására a Brit-szigeteken, a Balti-tenger medencéjében és a Német-síkságon változékony, sokfelé szeles, csapadékos az idő. A csapadékzóna hétfő délelőtt már elérte a Cseh-medencét és az Alpok térségét. Mozgása ugyan jelentősen lelassult, de kedd estig várhatóan a Kárpát-medence időjárását is meghatározza.

Hazánkban vasárnap reggel még többfelé volt erősen felhős az ég és helyenként jelentéktelen eső is esett. A délelőtti óráktól viszont mindenütt csökkent a felhőzet, kisütött a nap és a délutáni hőmérséklet elérte a 17, 24 fokot. Hétfő hajnalra szeszélyes területi eloszlásban 4, 12 fokig hült le a levegő. Északkeleten volt a hüvösebb. Ma délelőtt országszerte megélénkült, a Dunántúlon megerősödött a déli, délnyugati szél. Nyugat felől lassan növekedett a felhőzet, de csapadékot még sehonnan sem jelentettek. 11 órára 17, 21 fokig emelkedett a hőmérséklet.

Ma 12 órakor Budapesten a hőmérséklet 21 fok, a tengerszintre átszámitott légnyomás 1006 mbar, gyengén süllyed.

A Balaton vizének hőmérséklete Siófoknál 11 órakor 18 fok volt.

Várható időjárás kedd estig:

Nyugat felől több izben erősen megnövekszik a felhőzet.
Sokfelé várható eső, zápor, helyenként zivatar is kialakul.
A megerősödő déli, délnyugati szél fokozatosan északnyugatira fordul és a Dunántúlon időnként viharossá fokozódik.
Várható legalacsonyabb éjszakai hőmérséklet: 6-11,
legmagasabb nappali hőmérséklet kedden: 14-19 fok között alakul.

Bozóki István s.k.

TÁVOLABBI KILÁTÁSOK SZERDÁTÓL-SZOMBATIG:

Folytatódik a hüvös idő, csak időnként növekszik meg a felhőzet, kisebb záporok lehetnek.
A hét második felében sok lesz a napsütés, a nappali felmelegedés erősödik. Legalacsonyabb hajnali hőmérséklet: eleinte +5, 10 fok között, később 10 fok közelében várható. Legmagasabb nappali hőmérséklet: eleinte 16, 21, később 21, 26 fok között lesz. Jelentős mennyiségü /legalább 5 mm napi/ csapadék az ország területének 20 százalékán várható.

KÖZÉPTÁVÚ ELŐREJELZŐ OSZTÁLY

A hőmérséklet napi középértéke és eltérése a 100 évi átlagtól /Budapest belterületén/:

1984. IX. 9.	16,4°C	-2,3°C

1871 óta ezen a napon Budapesten előfordult

legmagasabb hőmérséklet:	34,7°C /1928/.	
legalacsonyabb hőmérséklet:	6,1°C /1933/.	84.569.

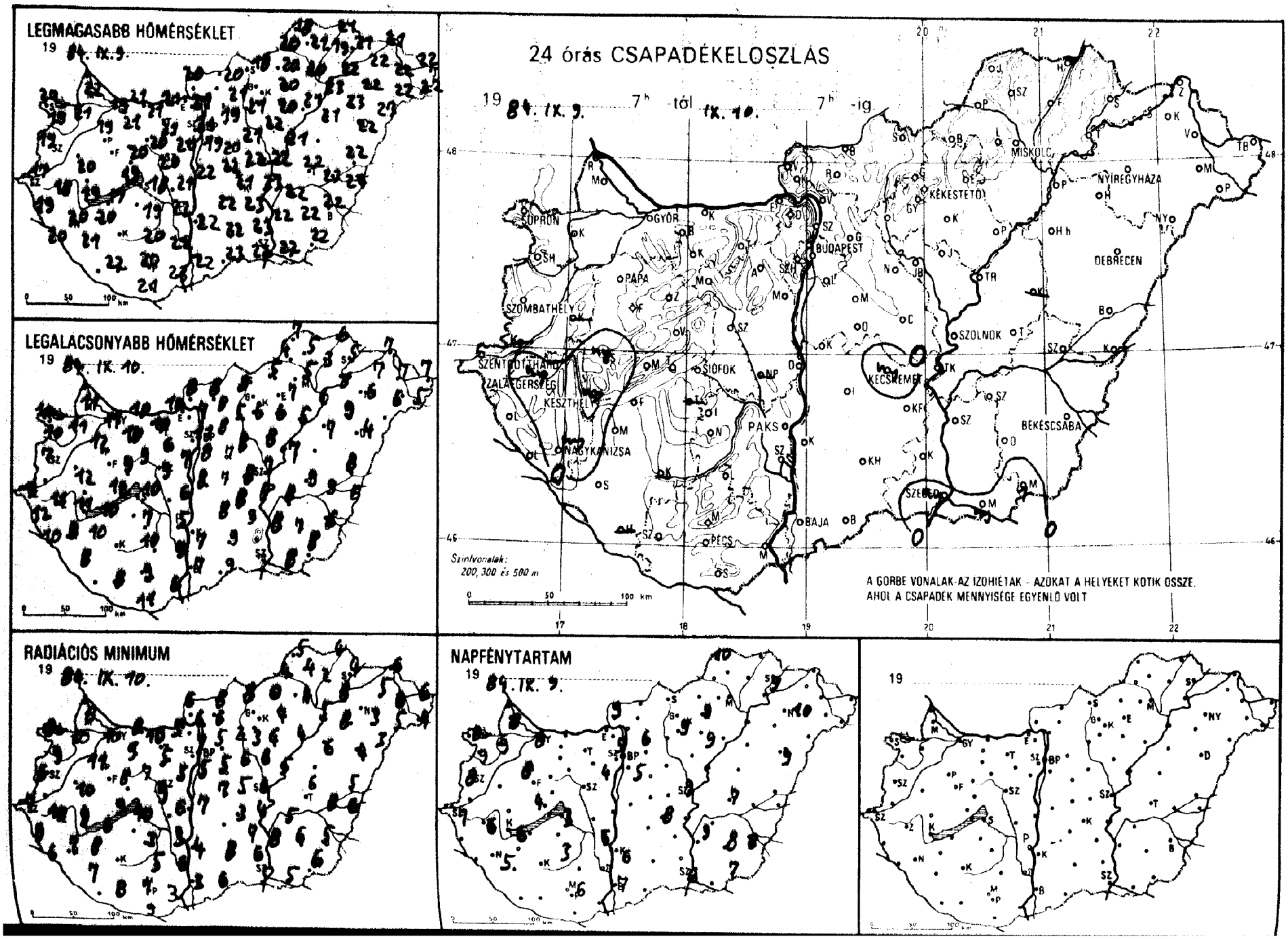
LEGMAGASABB HŐMÉRSÉKLET
19 84. IX. 9.
LEGALACSONYABB HŐMÉRSÉKLET
19 84. IX. 10.
24 órás CSAPADÉKELOSZLÁS
19 84. IX. 9. 7h -tól IX. 10. 7h -ig
Szintvonalak: 200, 300 és 500 m
A GÖRBE VONALAK AZ IZOHIÉTÁK - AZOKAT A HELYEKET KÖTIK ÖSSZE, AHOL A CSAPADÉK MENNYISÉGE EGYENLŐ VOLT
RADIÁCIÓS MINIMUM
19 84. IX. 10.
NAPFÉNYTARTAM
19 84. IX. 9.
19

1984. IX. 07.^{h}-ig az utolsó 24 óra adatai						Előző nap napos órái
állomás	csapadék (mm)		max. hőmérséklet	min. hőmérséklet	rad. min.	
Győr	.	☁	19	11	10	8
Kaposvár	.	☁	21	11	10	9
Mosonmagyaróvár	.	☁	22	11	8	8
Rajka	–		–	–	–	
Sopron	.	☁	20	10	8	8
Sopronhorpács	.	☁	19	10	9	9
Káld	–		–	–	–	
Kormend	–		–	–	–	
Szentgotthárd	.	☁	17	9	7	7
Szombathely	.	☁	19	7	6	8
Lenti	.		19	12	9	
Letenye	.	☁	20	10	6	
Nagykanizsa	ny	☁	20	8	7	5
Zalaegerszeg	ny	☁	18	11	10	6
Farkasgyepű	.	☁	18	11	10	
Keszthely	ny	☁	19	11	9	6
Mencshely	.	☁	17	10	8	4
Pápa	.	☁	19	12	11	8
Sümeg	ny	☁	20	12	10	
Tihany	.	☁	19	12	9	
Veszprém	.	☁	20	9	8	
Zirc	.	☁	18	10	7	
Fonyód	.		17	10	6	
Homokszt. györgy	–		–	–	–	
Kaposvár	–		–	–	–	
Marcali	.	☁	20	10	8	
Siófok	.	☁	18	10	10	3
Somogyszob	.	☁	21	8	7	
Tab	–		–	–	–	
Bábolna	.		20	9	8	
Esztergom	.	=	21	10	5	
Kisbér	.	☁	21	10	9	
Komárom	.	☁	21	10	8	
Tatabánya	.	☁	21	10	10	
Alcsútdoboz	.	☁	21	6	5	
Dunaújváros	.	☁	21	6	6	
Mártonvásár	.	=	20	7	5	4
Mór	.		20	9	7	
Nagyhörcsökp.	–		–	–	–	
Szabadbattyán	.	☁	20	9	9	
Tegszemcse	.	☁	19	7	3	3
Lengyel	.		20	10	5	
Paks	.	☁	22	5	3	6
Szekszárd	.	=	22	9	6	
Árpádtető	.		17	11	7	
Mohacs	.	☁	23	6	3	
Pécs	.	☁	20	9	7	6
Siklós	.	☁	21	11	9	
Szigetvár	.	☁	22	8	8	
Budaörs	.	☁	20	7	3	
Bp. Lőrinc	.		19	8	5	5
Bp. Met. Int.	.		21	11	7	5
Bp. Szab. hegy	.		17	10	6	
Cegléd	.	=	22	8	5	–
Dobogókő	.		15	7	7	
Gödöllő	.		19	8	5	6
Királyrét	.	☁	18	6	5	
Monor	.	☁	20	7	5	
Nagykáta	.	☁	21	8	6	
Szentendre	.	=	21	8	8	

1984. IX. 07.^{h}-ig az utolsó 24 óra adatai						Előző nap napos órái
állomás	csapadék (mm)		max. hőmérséklet	min. hőmérséklet	rad. min.	
Vác	.	☁	21	7	6	
Vámosmikola	.		20	8	6	9
Baja	.	☁	22	7	3	7
Bácsalmás	.		23	9	6	
Izsák	.		22	8	–	
Kalocsa	.	☁	22	7	4	6
Kecskemét	ny	☁	21	8	3	8
Kiskunfélegyháza	.	☁	23	9	7	
Kiskunhalas	.	☁	22	9	8	
Kunszentmiklós	.	=	22	8	7	
Tiszakécske	.	☁	23	8	4	
Balassagyarmat	.	☁	20	8	8	
Romhány	.	☁	21	8	6	
Salgótarján	.		18	8	8	
Eger	.	=	20	7	4	9
Galyatető	.		15	8	6	
Gyöngyös	.	☁	21	6	3	
Kékestető	.		13	7	6	9
Kompolt	.	☁	20	6	4	9
Lőrinci	.	☁	21	5	2	
Poroszló	.	☁	21	5	4	
Jászapáti	.		22	8	6	
Jászberény	.	☁	21	7	5	
Karcag	–		–	–	–	
Szolnok	.	☁	22	7	6	9
Tiszaroff	.	☁	21	7	5	
Túrkeve	.		22	9	6	7
Kistelek	.	☁	23	8	6	
Makó	ny	☁	22	8	5	
Szeged	ny	☁	22	7	5	6
Szentes	.		22	8	7	
Borsodnádasd	.	☁	20	5	0	
Füged	.	☁	19	3	2	
Hidasnémeti	.	=	21	6	4	
Jósvafő	.	☁	18	7	5	10
Lillafüred	.		19	7	6	
Miskolc	.	☁	20	5	4	–
Putnok	.	☁	20	4	4	
Sárospatak	.	☁	21	5	4	9
Szendrőlád	.	☁	21	5	4	
Tokaj	.		22	8	8	
Kisvárda	.	☁	22	7	5	10
Mátészalka	.	☁	22	6	5	
Nyíregyháza	.	☁	22	6	3	10
Nyírlugos	.	☁	23	4	3	
Pátyod	.	☁	22	5	4	
Tiszabecs	.	=	22	7	6	
Vásárosnamény	.	☁	22	7	6	
Záhony	.	☁	21	7	6	
Berettyóújfalu	.		22	8	5	
Debrecen	.	☁	22	6	4	9
Hajdúdorog	.		23	9	8	
Hortobágy	.		21	7	6	
Körösszakál	.	☁	24	6	6	
Polgár	.	☁	23	6	5	
Békéscsaba	.	☁	22	6	5	8
Mezőhegyes	1	☁	22	8	6	7
Orosháza	.	☁	22	7	6	8
Szarvas	.	☁	22	8	5	9
Szeghalom	.		23	9	8	

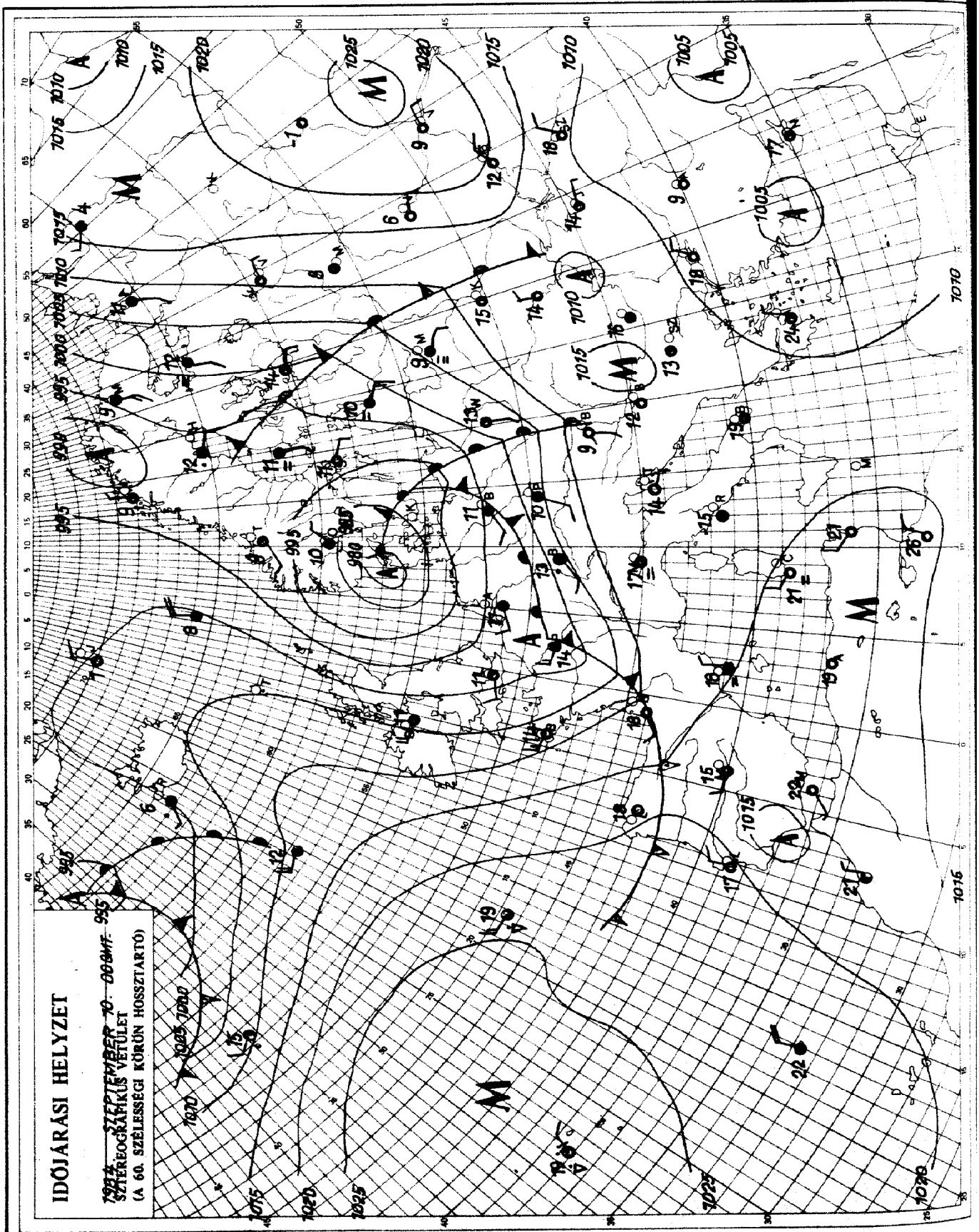

KIADJA: ORSZAGOS METEOROLÓGIAI SZOLGÁLAT
Készíti: Központi Előrejelző Intézet Analízis- és Rövidtávú Prognózis Központja – T.: 273-018
Megjelenik naponként
Evi előfizetési díja: 1760,- Ft. – Megrendelhető: 1024 Budapest, II., Kitaibel Pál u. 1. – T.: 353-500
Kiadásért felel: az OMSZ elnöke – Szerkesztésért felel: a KEI igazgatója

Jelmagyarázat a havi mellékletben

IDŐJÁRÁSI NAPIJELENTÉS

ЕЖЕДНЕВНЫЙ МЕТЕОРОЛОГИЧЕСКИЙ БЮЛЛЕТЕНЬ · DAILY WEATHER REPORT
BULLETIN QUOTIDIEN DE TEMPS · TÄGLICHER WETTERBERICHT

97. évf. 1yam 255. szám. + Budapest + 1984. szeptember 11. kedd

Az időjárási helyzet és a várható időjárás:

Kelet-Délkelet-Európa felett magas légnyomású öv húzódik. A hajnali, reggeli pára és köd megszünését túlnyomóan napos, száraz idő követi. A kontinens nagyobbik részén viszont meglehetősen változékony az időjárás. Nyugati, északnyugati áramlattal - több hullámban - óceáni eredetü nedves és hüvös léghullámok haladnak a szárazföldön át a Földközi-tenger partvidéke fölé. A légköri frontok útját a Brit-szigeteken, a Német-Lengyel-alföldön, a Kárpát-medencében, valamint az Adria mentén gyakran változó felhőzet, többfelé kialakuló eső, zápor, megerősödő szél és számottevő hőmérsékletcsökkenés jelzi.

Magyarországon hétfőn nyugat felől megnövekedett a felhőzet. Előbb a Dunántúlon, később másutt is egyre többhelyütt eredt el az eső. A kedd reggelig lehullott csapadék mennyisége a délnyugati megyékben 13-20, a Dunántúl többi részén 3-10, a keleti országrészben pedig 1-3 mm között alakult. Napközben sokfelé megerősödött, a Dunántúlon helyenként viharossá fokozódott a délnyugati szél. Hétfőn a hőmérséklet csúcsértéke északnyugaton 16-21, másutt viszont 21-27 fok között váltakozott. Kedd hajnalra 6-12 fokig hült le a levegő. Ma délelőtt nyugat felől felszakadozott a felhőzet. Inkább már csak keleten fordult elő záporeső. A hőmérséklet 11 órakor az országban általában 12-17 fok között alakult.

Ma 12 órakor Budapesten a hőmérséklet 17 fok, a tengerszintre átszámitott légnyomás 1014 mbar, gyengén emelkedik.

A Balaton vizének hőmérséklete Siófoknál 11 órakor 14 fok volt.

Várható időjárás szerda estig:

Folytatódik a hüvös idő.
A napsütés mellett kedden még jelentős, szerdán már csak többnyire kisebb felhőátvonulás várható, melyet elsősorban az északi országrészben kisér néhol zápor, zivatar.
Az északnyugati szél élénk, a Dunántúlon - főként kedden - időnként erős lesz.
Várható legalacsonyabb éjszakai hőmérséklet: 5, 10 fok között,
legmagasabb nappali hőmérséklet szerdán: 17, 22 fok között alakul.

Török Dénes s.k.

A hőmérséklet napi középértéke és eltérése a 100 évi átlagtól /Budapest belterületén/:

1984. IX. 10.	15,3°C	-2,6°C

1871 óta ezen a napon Budapesten előfordult

legmagasabb hőmérséklet:	34,6°C /1928/,
legalacsonyabb hőmérséklet:	5,5°C /1920/.

84.570.

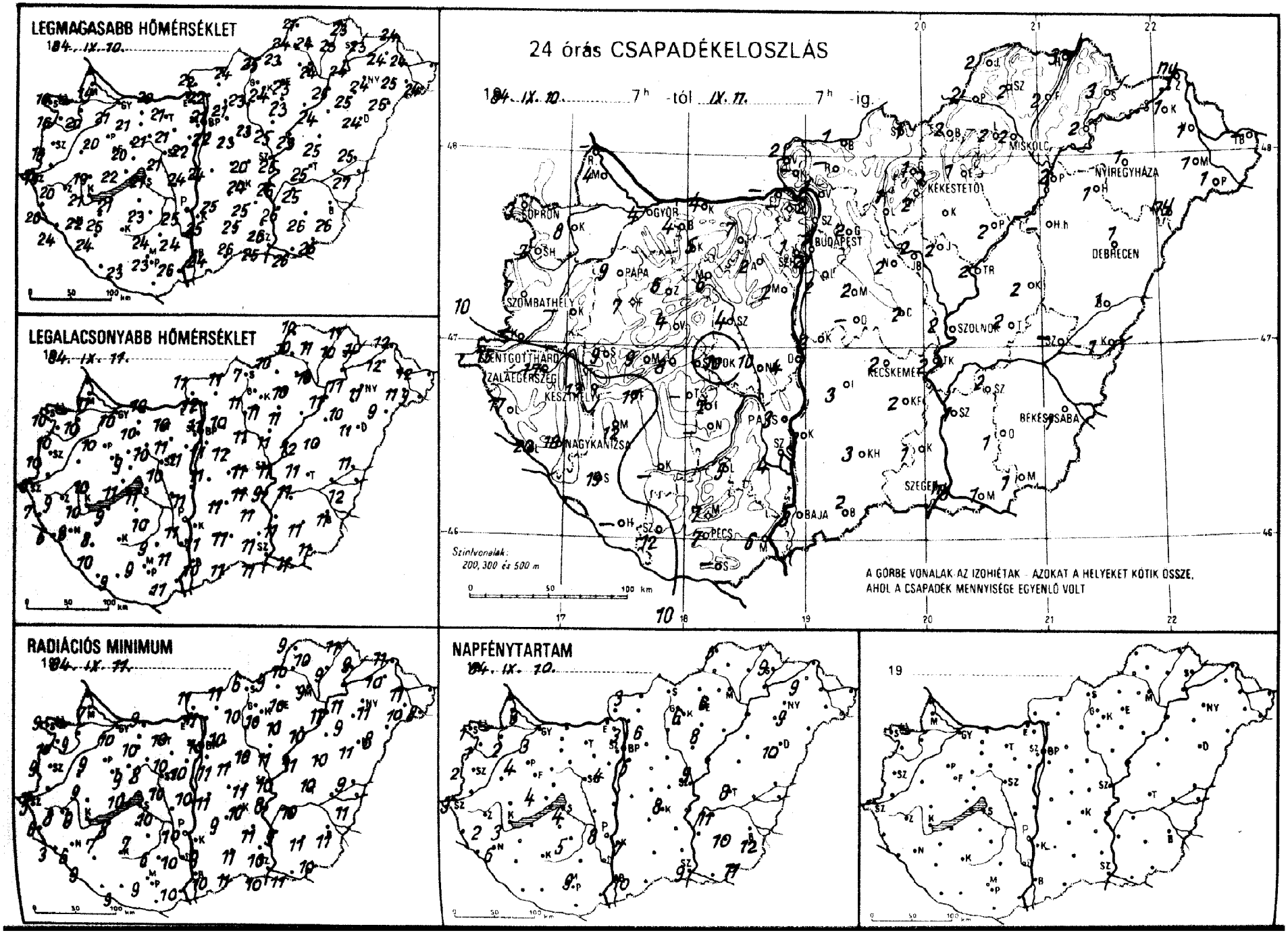
LEGMAGASABB HŐMÉRSÉKLET
LEGALACSONYABB HŐMÉRSÉKLET
RADIÁCIÓS MINIMUM
NAPFÉNYTARTAM
24 órás CSAPADÉKELOSZLÁS
7h -tól IX. 11. 7h -ig.
SOPRON
GYŐR
BUDAPEST
MISKOLC
NYÍREGYHÁZA
KÉKESTETŐ
DEBRECEN
PÁPA
SZOMBATHELY
SZOLNOK
KECSKEMÉT
BÉKÉSCSABA
SZEGED
BAJA
PÉCS
NAGYKANIZSA
KESZTHELY
ZALAEGERSZEG
SZENTGOTTHÁRD
Szintvonalak: 200, 300 és 500 m
A GÖRBE VONALAK AZ IZOHIÉTÁK - AZOKAT A HELYEKET KÖTIK ÖSSZE, AHOL A CSAPADÉK MENNYISÉGE EGYENLŐ VOLT

89. IX. 1107 h-ig az utolsó 24 óra adatai						Előző nap napos órái
állomás	csapadék (mm)		max. hőmérséklet	min. hőmérséklet	rad. min.	
Győr	4	V	21	10	10	3
Kapuvár	8	=	20	10	9	2
Mosonmagyaróvár	4	V	19	11	7	3
Rajka	–		–	–	–	
Sopron	3	V	16	10	9	1
Sopronhorpács	7	∩	16	10	10	1
Káld	–		–	–	–	
Körmend	–		–	–	–	
Szentgotthárd	15	V	19	6	5	3
Szombathely	7	V	18	10	9	2
Lenti	17		20	7	6	
Letenye	20	V ∩	24	6	3	
Nagykanizsa	18	V	22	8	6	6
Zalaegerszeg	17	V	20	9	8	2
Farkasgyepű	7		18	9	8	
Keszthely	13	V ∩	21	10	9	3
Mencshely	9		19	9	8	4
Pápa	9	V ∩	20	10	9	4
Sümeg	9		19	10	9	
Tihany	8		22	11	10	
Veszprém	4		20	9	9	
Zirc	6	=	18	8	8	
Fonyód	17		21	9	8	
Homokszt. György	–		–	–	–	
Kaposvár	–		–	–	–	
Marcali	12	V ∩	25	8	7	
Siófok	10	V	21	11	10	4
Somogyszob	19	V	24	10	9	
Tab	–		–	–	–	
Bábolna	4		20	10	10	
Esztergom	–		–	–	–	
Kisbér	5	=	21	10	10	
Komárom	4	V =	20	10	9	
Tatabanya	7		21	10	10	
Alcsútdoboz	2	V	21	11	10	
Dunaújváros	4		24	11	10	
Martonvásár	2		22	11	10	4
Mór	6	V	21	10	8	
Nagyhörcsökp.	–		–	–	–	
Szabadbattyán	4	=	21	10	10	
Tegzemese	7		23	10	7	5
Lengyel	5	=	24	9	6	
Paks	3	V	25	11	10	8
Szekszárd	4		24	11	10	
Árpádtető	7	=	20	8	7	
Mohács	6	∩	26	11	10	
Pécs	7	V ∩	23	9	9	
Siklós	–		–	–	–	
Szigetvár	12	⊓ =	23	9	9	
Budaörs	2	V	21	11	10	
Hp. Lőrinc	2	V	22	11	11	5
Hp. Met. Int.	2		21	11	10	3
Hp. Szab. hegy	1	, =	17	9	8	
Szeged	2	V =	20	11	11	
Bobogókő	–		–	–	–	
Budaörs	2	=	21	10	10	6
Királyrét	–		–	–	–	
Nagykáta	2		23	12	11	
Szentendre	2	=	22	12	10	

89. IX. 1107 h-ig az utolsó 24 óra adatai						Előző nap napos órái
állomás	csapadék (mm)		max. hőmérséklet	min. hőmérséklet	rad. min.	
Vác	1	∩	22	12	11	
Vámosmikola	2		22	11	11	3
Baja	3	V	24	10	10	10
Bácsalmás	2		26	11	11	
Izsák	3	=	25	11	9	
Kalocsa	3		25	11	9	7
Kecskemét	2	=	24	11	10	8
Kiskunfélegyháza	2		25	11	11	
Kiskunhalas	3	=	25	11	11	
Kunszentmiklós	3	V =	24	11	11	
Tiszakécske	2	V ∩	26	9	8	
Balassagyarmat	1	V	24	11	11	
Romhány	–		–	–	–	
Salgótarján	1		25	7	6	
Eger	1	=	23	10	10	6
Galyatető	1	≡	16	5	5	
Gyöngyös	2		24	11	10	
Kékestető	2	≡	16	6	5	6
Kompolt	1	,	23	11	10	8
Lőrinci	1	=	23	11	10	
Poroszló	2		24	11	10	
Jászapáti	2	V	25	11	11	
Jászberény	2	⊓	23	11	11	
Karcag	2	≈	25	10	10	
Szolnok	2		25	11	10	9
Tiszaroff	2	=	23	12	11	
Túrkeve	2		25	11	10	8
Kistelek	1	V =	26	11	10	
Makó	1		26	11	11	
Szeged	ny	∩	25	11	10	9
Szentes	1		25	11	9	
Borsodnádasd	2	=	23	10	9	
Fügöd	2	=	23	10	9	
Hidasnémeti	3	=	23	11	11	
Jósvafő	2	∩	21	10	9	5
Lillafüred	2	V	22	10	9	
Miskolc	2	=	24	10	9	–
Putnok	2		24	10	10	
Sárospatak	3		23	10	9	9
Szendrőlád	2	∩	24	11	10	
Tokaj	2		24	11	11	
Kisvárda	1	=	24	12	10	9
Mátészalka	1		25	11	10	
Nyíregyháza	1		24	11	11	9
Nyírlugos	ny	=	25	9	8	
Pátyod	1		24	9	8	
Tiszabecs	–		–	–	–	
Vásárosnamény	1	=	24	12	11	
Záhony	ny		24	12	11	
Berettyóújfalu	1		25	11	9	
Debrecen	1	∩	24	11	11	10
Hajdúdorog	1		25	10	9	
Hortobágy	–		–	–	–	
Körösszakál	1		27	12	11	
Polgár	2	=	25	11	11	
Békéscsaba	1	=	26	11	11	12
Mezőhegyes	1		26	11	10	11
Orosháza	1	,	26	11	11	10
Szarvas	2	∩	25	11	10	11
Szeghalom	–		–	–	–	

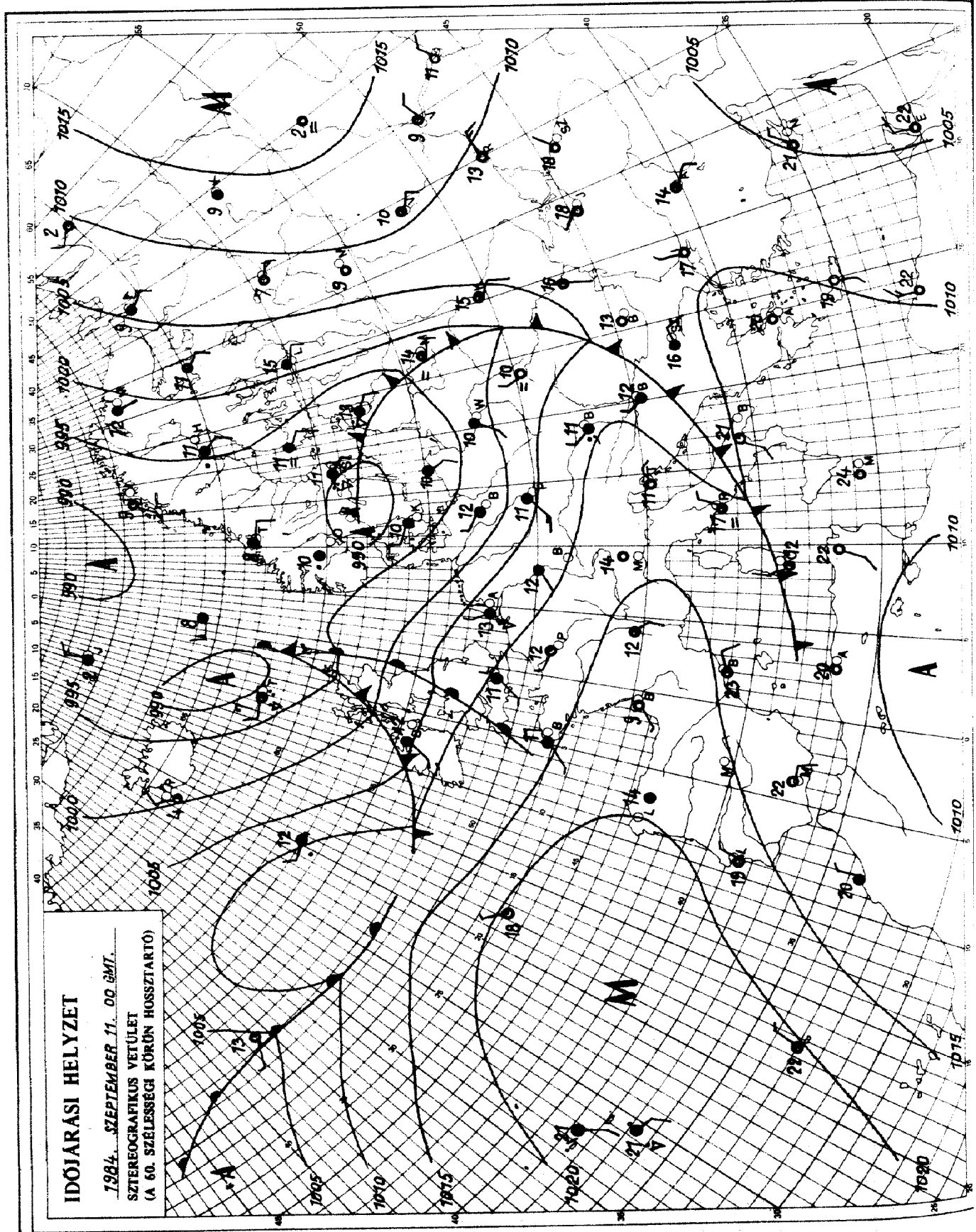

KIADJA: ORSZÁGOS METEOROLÓGIAI SZOLGÁLAT
Készíti: Központi Előrejelző Intézet Analízis- és Rövidtávú Prognózis Központja – T.: 273-018
Megjelenik naponként
Évi előfizetési díja: 1760,- Ft. – Megrendelhető: 1024 Budapest, II., Kitaibel Pál u. 1. – T.: 353-500
Kiadásért felel: az OMSZ elnöke – Szerkesztésért felel: a KEI igazgatója

Jelmagyarázat a havi mellékletben

IDŐJÁRÁSI NAPIJELENTÉS

ЕЖЕДНЕВНЫЙ МЕТЕОРОЛОГИЧЕСКИЙ БЮЛЛЕТЕНЬ · DAILY WEATHER REPORT
BULLETIN QUOTIDIEN DE TEMPS · TÄGLICHER WETTERBERICHT

97. évfolyam 256. szám. + Budapest + 1984. szeptember 12. szerda

Az időjárási helyzet és a várható időjárás:

Hatalmas méretü légörvényrendszer alakult ki kontinensünk északi felén. Áramlási rendszerében nyugat, északnyugat felől egyre újabb hüvös léghullámok érkeznek a partvidék fölé és útjuk során kissé felmelegedve haladnak kelet, délkelet felé. A hüvös levegő legnagyobb nedvességtartalmú hullámai szerdán délelőtt a Benelux-államok fölött, az Alpok északnyugati oldalán, a Kelet-Európai-alföld középső vidékén, valamint a Fekete-tenger nyugati partvidéke mentén voltak. Azokon a területeken gyakorta esett az eső, zápores. Míg kontinensünk nagy részén az évszakhoz képest hüvös az idő, addig a Földközi-tenger mentén folytatódik a napos, nyárias időjárás.

Magyarországon kedden a felhőátvonulás mellett a déli országrészben 6, 10 órán át, másutt 2, 5 órán át sütött a nap. Dél-Dunántúl kivételével mindenütt előfordult kisebb - nagyobb mennyiségü csapadék. Szerda reggel 7 óráig az ország nagy részén csupán egy-két milliméternyi, a Bakony vidékén és Nyugat-Dunántúlegyes vidékein 6, 12 mm csapadék hullott. Az élénk északnyugati szél mellett kedd délutánra általában 18, 21 fok közé, Dél-Dunántúlon néhol 22, 24 fok közé emelkedett a hőmérséklet. Szerda hajnalra 8, 12 fok közé hült le a levegő. Délelőtt gyakran változott a felhőzet, főként a Kisalföldön és az északkeleti országrészben esett többfelé az eső. A hőmérséklet 11 órára az esős vidékeken csupán 12, 14 fokig, másutt 14, 19 fokig emelkedett.

Ma 12 órakor Budapesten a hőmérséklet 18 fok, a tengerszintre átszámitott légnyomás 1016 mbar, gyengén süllyed.

A Balaton vizének hőmérséklete Siófoknál 11 órakor 16 fok volt.

Várható időjárás csütörtök estig:

Az ország északi felében eleinte jobbára erősen felhős idő lesz, többfelé kisebb esővel, záporral, később a felhőátvonulásokból elszórtan előfordulhat futó eső.
Az ország déli felében időnként megnövekszik a felhőzet, de eső ott nem várható.
A déli, délnyugati szél az esti, éjszakai óráktól fokozatosan északnyugatira fordul és elsősorban a Dunántúlon többfelé megerősödik.
Várható legalacsonyabb éjszakai hőmérséklet: 7, 12,
legmagasabb nappali hőmérséklet csütörtökön: 15, 20 fok között.

H. Bóna Márta s.k.

A hőmérséklet napi középértéke és eltérése a 100 évi átlagtól /Budapest belterületén/:

1984. IX. 11.	15,9°C	-1,9°C

1871 óta ezen a napon Budapesten előfordult

legmagasabb hőmérséklet:	32,7°C /1928/.	
legalacsonyabb hőmérséklet:	6,5°C /1885/.	84.571.

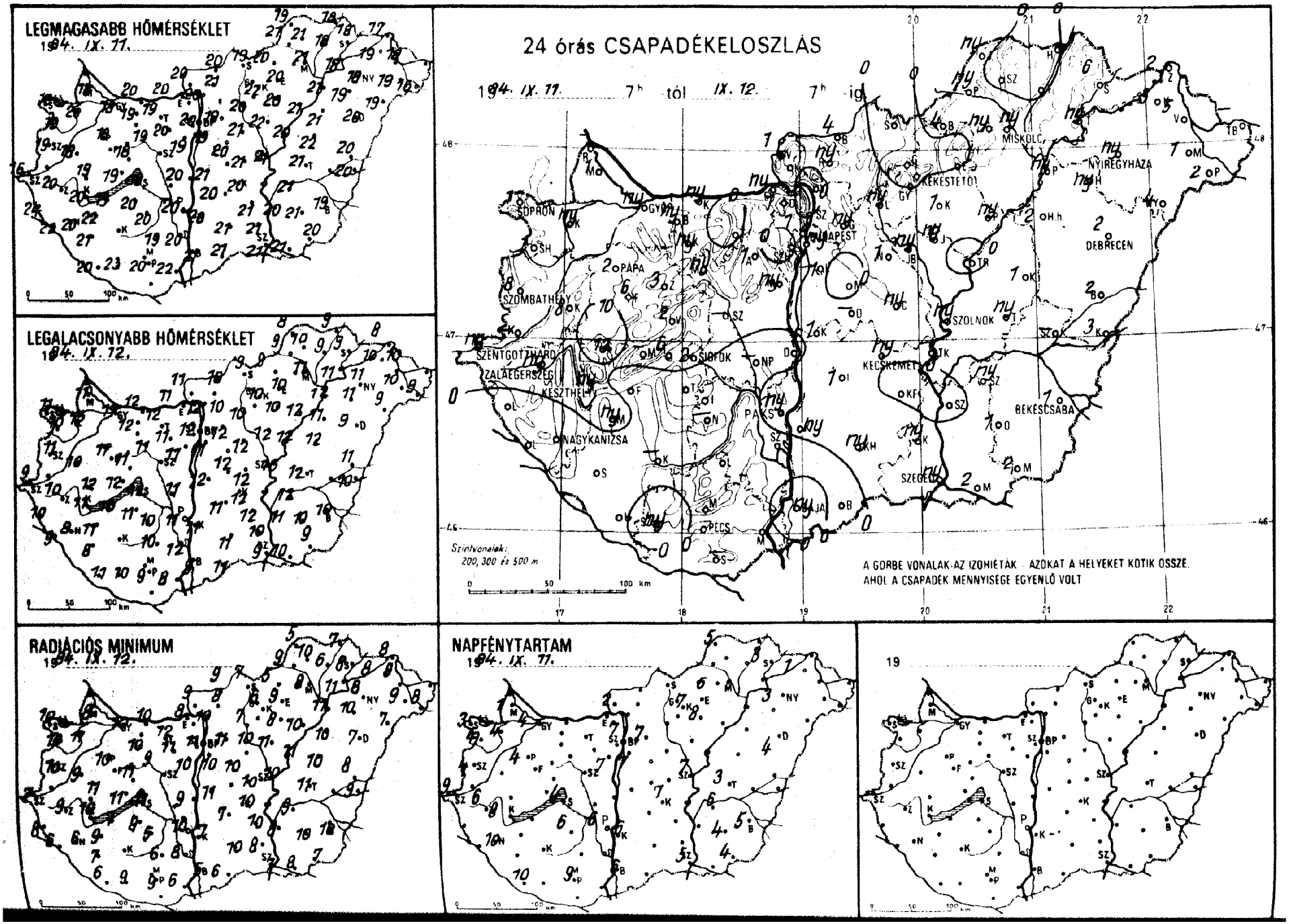
LEGMAGASABB HŐMÉRSÉKLET
1984. IX. 11.
LEGALACSONYABB HŐMÉRSÉKLET
1984. IX. 12.
24 órás CSAPADÉKELOSZLÁS
1984. IX. 11. 7h -tól IX. 12. 7h -ig
SOPRON
SZOMBATHELY
PÁPA
SZENTGOTTHÁRD
ZALAEGERSZEG
KESZTHELY
SIÓFOK
NAGYKANIZSA
PÉCS
BUDAPEST
MISKOLC
NYÍREGYHÁZA
KEKESTETŐ
DEBRECEN
SZOLNOK
KECSKEMÉT
BÉKÉSCSABA
SZEGED
Szintvonalak: 200, 300 és 500 m
A GÖRBE VONALAK AZ IZOHIÉTÁK - AZOKAT A HELYEKET KÖTIK ÖSSZE, AHOL A CSAPADÉK MENNYISÉGE EGYENLŐ VOLT
RADIÁCIÓS MINIMUM
1984. IX. 12.
NAPFÉNYTARTAM
1984. IX. 11.
19

8~~49~~. IX. 12 07^h-ig az utolsó 24 óra adatai						Előző nap napos órái
állomás	csapadék (mm)		max. hőmérséklet	min. hőmérséklet	rad. min.	
Győr	ny	⊽	18	11	10	4
Kapuvár	ny	⊽ =	20	12	11	4
Mosonmagyaróvár	1		18	11	8	1
Rajka	–		–	–	–	
Sopron	1	⊽	19	11	10	3
Sopronhorpács	1		19	10	10	4
Káld	8		18	10	9	
Körmend	–		–	–	–	
Szentgotthárd	ny	⊽ ⌒	16	9	7	9
Szombathely	8	⊽	19	11	10	4
Lenti	°	=	24	10	8	
Letenye	°	⌒	22	9	6	
Nagykanizsa	°	⌒	20	8	6	10
Zalaegerszeg	ny	⌒	20	10	9	6
Farkasgyepű	6		17	8	9	
Keszthely	ny	⊽ ⌒	20	11	10	8
Mencshely	–		–	–	–	
Papa	2	⊽ ⌒	18	11	10	4
Sümeg	12	⊽	19	12	11	
Tihany	6	⊽ =	19	12	11	
Veszprém	2		18	11	11	
Zirc	3	=	16	9	9	
Fonyód	°		19	10	7	
Homokszt. györgy	°	⌒	20	11	6	10
Kaposvár	–		–	–	–	
Marcali	ny	⊽ ⌒	22	11	9	
Siófok	2	⊽	18	12	11	4
Somogyszob	°	⌒	21	8	7	
Tab	°	=	20	11	9	
Bábolna	ny	⊽	18	12	11	
Esztergom	ny	=	20	11	8	
Kisbér	ny	=	19	12	10	
Komárom	ny	=	20	12	10	
Tatabánya	°	⌒	19	12	12	
Alcsútdoboz	1	⊽ =	20	11	11	
Dunaújváros	°	⌒	20	11	9	
Martonvásár	ny	⌒	19	11	10	7
Mór	ny	⊽ ≡	19	11	9	
Nagyhörcsökp.	–		–	–	–	
Szabadbattyán	–		–	–	–	
Tregszemcse	°	⌒	20	10	5	6
Lengyel	°		19	10	6	
Paks	ny	⊽ ⌒	20	11	10	6
Szekszárd	°		20	12	8	
Árpádtető	°		17	11	7	
Mohács	°	⌒	22	8	6	
Pécs	°	⌒	20	9	9	9
Siklós	–		–	–	–	
Szigetvár	ny	⌒	23	10	9	
Budaörs	1	⊽	20	11	10	
Bp. Lőrinc	1	⊽	19	11	10	7
Bp. Met. Int.	ny		20	12	11	7
Bp. Szab. hegy	°		17	10	8	
Cegléd	ny	⊽ =	21	12	10	–
Dobogókő	1		15	9	9	
Gödöllő	ny	=	19	12	11	7
Királyrét	–		–	–	–	
Monor	°	⌒	20	12	10	
Nagykáta	1		21	12	10	
Szentendre	°	=	21	13	12	

8~~49~~. IX. 12 07^h-ig az utolsó 24 óra adatai						Előző nap napos órái
állomás	csapadék (mm)		max. hőmérséklet	min. hőmérséklet	rad. min.	
Vác	°	⌒	20	12	10	
Vámosmikola	1		20	11	9	2
Baja	ny	⌒	21	9	5	6
Bácsalmás	°		21	11	6	
Izsák	1	=	20	11	7	
Kalocsa	ny	⌒	20	11	7	6
Kecskemét	ny	=	20	12	10	7
Kiskunfélegyháza	°		21	12	10	
Kiskunhalas	ny	⌒	21	11	10	
Kunszentmiklós	1	⊽ =	21	12	11	
Tiszakécske	–		–	–	–	
Balassagyarmat	4	⊽	20	10	9	
Romhány	ny	❜	21	10	8	
Salgótarján	°		19	9	7	
Eger	°	=	20	10	9	6
Galyatető	°		15	5	5	
Gyöngyös	°	⌒	22	10	6	
Kékestető	°	≡	13	5	4	7
Kompolt	1		20	10	8	8
Lőrinci	ny	❜ =	20	10	7	
Poroszló	ny	❜	21	12	10	
Jászapáti	ny		22	12	11	
Jászberény	ny	⊽	20	12	11	
Karcag	1	=	22	12	10	
Szolnok	ny	⊽	21	13	10	7
Tiszaroff	°	=	20	12	11	
Túrkeve	ny		21	12	11	3
Kistelek	ny	⊽	21	10	8	
Makó	2		21	10	8	
Szeged	ny	⌒	21	9	7	5
Szentes	°		20	11	8	
Borsodnádasd	4	⊽	20	9	5	
Füged	°	⌒	18	9	6	
Hidasnémeti	°	=	18	9	7	
Jósvafő	ny	⌒	19	8	5	5
Lillafüred	ny		20	12	8	
Miskolc	ny		21	11	8	–
Putnok	ny	❜ =	21	9	9	
Sárospatak	6	⊓	18	9	8	3
Szendrőlád	°	⌒	21	10	10	
Tokaj	ny		18	11	11	
Kisvárda	3	=	19	10	8	1
Mátészalka	1	⊽	19	10	9	
Nyíregyháza	ny		18	11	8	3
Nyírlugos	4	⌒	19	9	7	
Pátyod	2	⌒	16	9	8	
Tiszabecs	–		–	–	–	
Vásárosnamény	5	⊽ =	18	10	9	
Záhony	2		17	8	8	
Berettyóújfalu	2		20	11	8	
Debrecen	2	⊽	20	9	7	4
Hajdúdorog	ny	❜ =	19	11	10	
Hortobágy	2		21	11	10	
Körösszakál	3		20	10	9	
Polgár	ny	❜	21	12	11	
Békéscsaba	1	=	19	10	10	5
Mezőhegyes	2	⌒	20	9	7	4
Orosháza	1	❜	21	10	10	4
Szarvas	ny		21	12	9	6
Szeghalom	–		–	–	–	

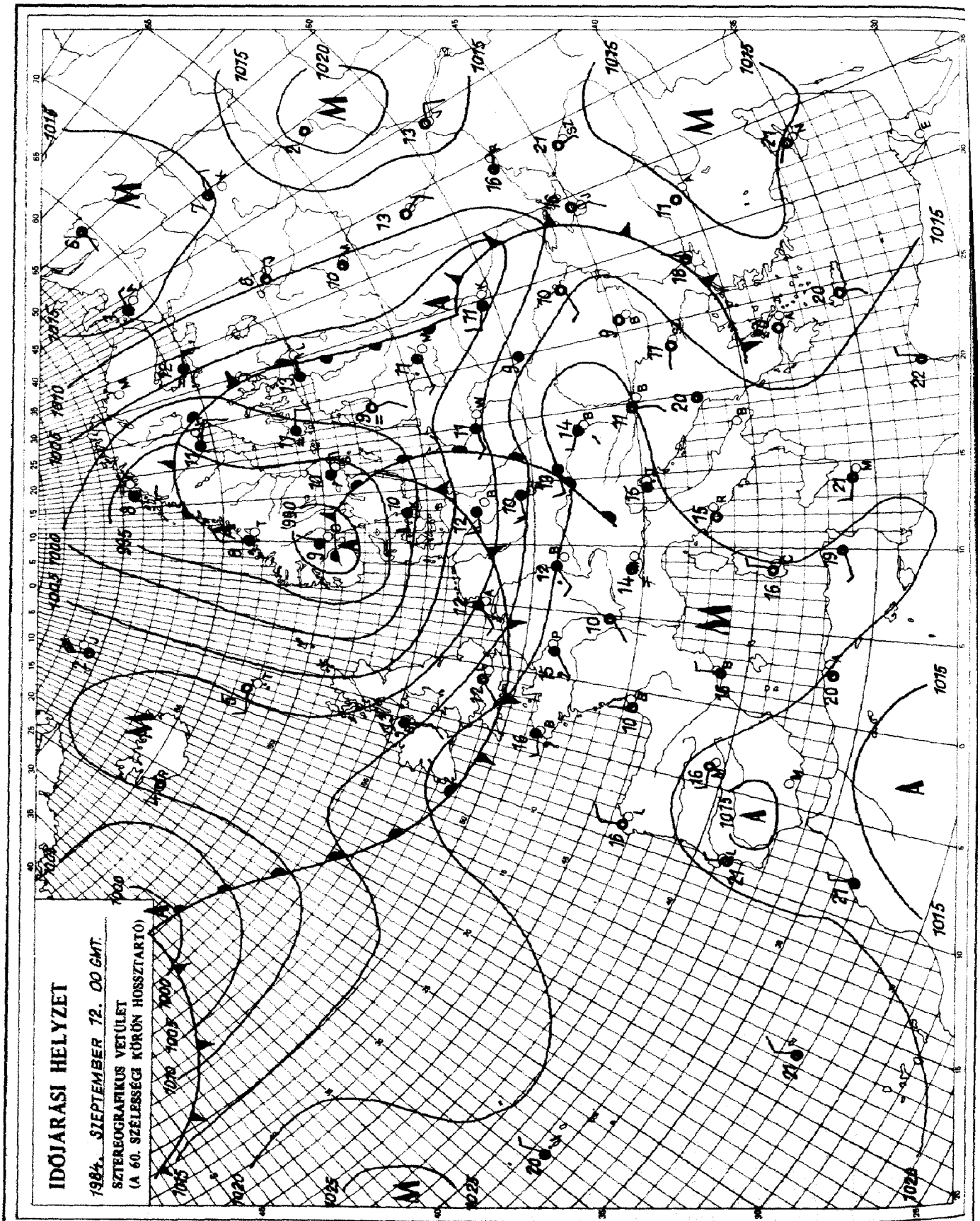

KIADJA: ORSZÁGOS METEOROLÓGIAI SZOLGÁLAT
Készíti: Központi Előrejelző Intézet Analízis- és Rövidtávú Prognózis Központja – T.: 273-018
Megjelenik naponként
Évi előfizetési díja: 1760,- Ft. – Megrendelhető: 1024 Budapest, II., Kitaibel Pál u. 1. – T.: 353-500
Kiadásért felel: az OMSZ elnöke – Szerkesztésért felel: a KEI igazgatója

Jelmagyarázat a havi mellékletben

IDŐJÁRÁSI NAPIJELENTÉS

ЕЖЕДНЕВНЫЙ МЕТЕОРОЛОГИЧЕСКИЙ БЮЛЛЕТЕНЬ · DAILY WEATHER REPORT
BULLETIN QUOTIDIEN DE TEMPS · TÄGLICHER WETTERBERICHT

97. évfolyam 257. szám. + Budapest + 1984. augusztus 13. csütörtök

Az időjárási helyzet és a várható időjárás:

A Botteni-öböl felett, néhány száz km- hosszan elnyúló középponttal mérsékeltövi ciklon örvénylik. A ciklon frontjai az Alpok és Kárpátok vonulatától északra haladnak el, ettől délre fekvő területeken hatásuk csak kisebb mértékben érvényesül. Szerdán és csütörtökön a Kárpát-medence területének jelentős részén megfigyelhető volt a kelet felé elvonuló hidegfront felhőzete. A felhőzóna péntekre elhagyja az emlitett területet, ezért péntek estig egyre többfelé ismét naposra fordul az idő Magyarországon.

Magyarország északi felében szerdán borult volt az ég, délen általában 2, 8 órán át sütött a nap. Északon sok helyen esett az eső. A csapadék mennyisége azonban nem volt számottevő a 4 mm-t csak Kisbéren, Nagyhörcsökpusztán és Tiszabecsen érte el. A legmagasabb nappali hőmérséklet a borult helyeken csak 14, 18, másutt 19, 26 fok között volt. Csütörtök hajnalra 5, 14 fokig csökkent a hőmérséklet. Csütörtök délelőtt az ország északkeleti harmadában borult maradt az ég, arrafelé továbbra is sok helyen esett az eső. Máshonnan változóan felhős eget jelentettek. 11 órára 12, 19 fokig melegedett a levegő.

Ma 12 órakor Budapesten a hőmérséklet 15 fok, a tengerszintre átszámitott légnyomás 1020 mbar, gyengén emelkedik.

A Balaton vizének hőmérséklete Siófoknál 11 órakor 16 fok volt.

Várható időjárás péntek estig:

Délnyugat felől lassan tovább csökken a felhőzet. Pénteken már csak néha zavarja meg kisebb felhősödés a napsütést. Csütörtökön még főként az északi megyékben várható zápor, pénteken nem valószinü eső. Napközben időnként élénk lesz a nyugati, délnyugati szél.
Várható legalacsonyabb éjszakai hőmérséklet: 6 és 11,
legmagasabb nappali hőmérséklet pénteken: általában 19 és 24 fok között, de délnyugaton még ennél is kissé melegebb várható.

Pálmási Judit s.k.

TÁVOLABBI KILÁTÁSOK SZOMBATTÓL-KEDDIG:

Változékony idő, a derült és felhős időszakok gyakran váltják egymást. Többször lehet számitani esőre, záporesőre. Legalacsonyabb hajnali hőmérséklet +9, 14 fok között várható. Legmagasabb nappali hőmérséklet 18, 23 fok között lesz. Jelentős mennyiségü /legalább 5 mm napi/ csapadék az ország területének 30 százalékán várható.

KÖZÉPTÁVÚ ELŐREJELZŐ OSZTÁLY

A hőmérséklet napi középértéke és eltérése a 100 évi átlagtól /Budapest belterületén/:

1984. IX. 12.	15,9°C	-1,6°C

1871 óta ezen a napon Budapesten előfordult

legmagasabb hőmérséklet:	32,6°C /1947/,
legalacsonyabb hőmérséklet:	5,7°C /1911/.

84.572.

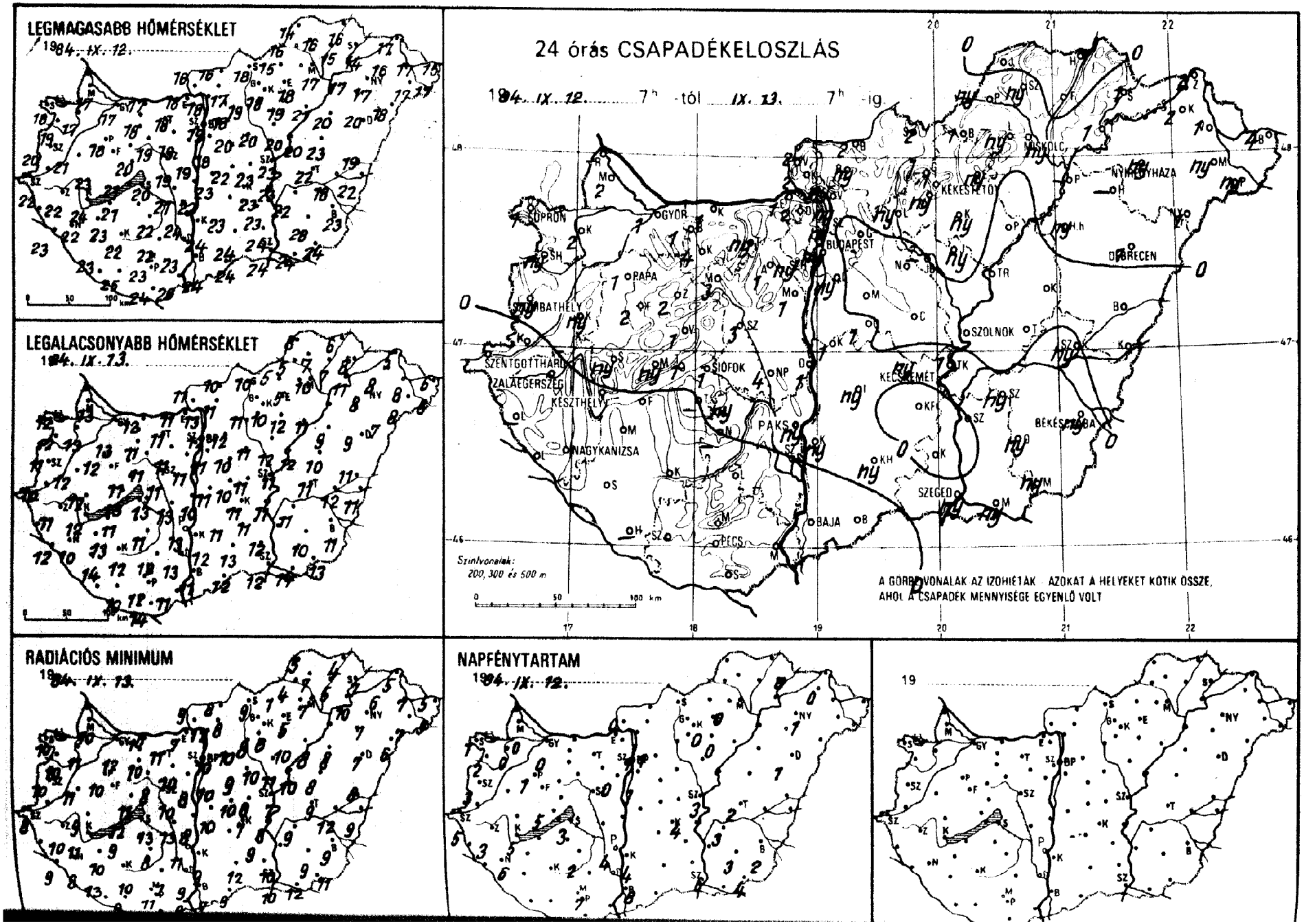
LEGMAGASABB HŐMÉRSÉKLET
1984. IX. 12.
LEGALACSONYABB HŐMÉRSÉKLET
1984. IX. 13.
24 órás CSAPADÉKELOSZLÁS
1984. IX. 12. 7h -tól IX. 13. 7h -ig
SOPRON
GYŐR
BUDAPEST
MISKOLC
NYÍREGYHÁZA
DEBRECEN
PAPA
SZOMBATHELY
SZOLNOK
SZENTGOTTHÁRD
ZALAEGERSZEG
KESZTHELY
SIÓFOK
KECSKEMÉT
PAKS
BÉKÉSCSABA
NAGYKANIZSA
SZEGED
BAJA
PÉCS
Szintvonalak:
200, 300 és 500 m
A GÖRBEVONALAK AZ IZOHIÉTÁK AZOKAT A HELYEKET KÖTIK ÖSSZE,
AHOL A CSAPADÉK MENNYISÉGE EGYENLŐ VOLT
RADIÁCIÓS MINIMUM
1984. IX. 13.
NAPFÉNYTARTAM
1984. IX. 12.
19

84. IX. 13. 07 h-ig az utolsó 24 óra adatai						Előző nap napos órái
állomás	csapadék (mm)		max. hőmérséklet	min. hőmérséklet	rad. min.	
Győr	1		17	13	12	0
Kapuvár	2	∨ ⌒	17	13	11	0
Mosonmagyaróvár	2	=	17	13	10	0
Rajka	–		–	–	–	
Sopron	1	∨	18	12	10	1
Sopronhorpács	ny	⌒	19	12	10	2
Káld	ny		21	12	11	
Körmend	–		–	–	–	
Szentgotthárd	.	⌒	22	10	8	5
Szombathely	ny	⌒	20	11	10	3
Lenti	–		–	–	–	
Letenye	.	⌒	23	12	9	
Nagykanizsa	.	⌒	22	10	8	6
Zalaegerszeg	.	⌒	22	11	10	3
Farkasgyepű	2		20	10	10	
Keszthely	.	⌒	24	12	11	5
Mencshely	ny		19	12	10	5
Pápa	1	∨	18	12	10	1
Sumeg	ny	⌒	23	12	9	
Tihany	1	≡	21	13	12	
Veszprém	1		20	11	11	
Zirc	2	=	18	10	8	
Fonyód	.		21	11	9	
Homokszt. györgy	– .		–	–	–	
Kaposvár	.	⌒	22	12	10	
Marcali	.	⌒	23	13	10	
Siófok	1	∨	20	13	13	3
Somogyszob	.	⌒	23	14	13	
Tab	–		–	–	–	
Bábolna	1		17	13	11	
Esztergom	1	=	18	11	7	
Kisbér	4	=	18	11	10	
Komárom	1	⌒	17	12	10	
Tatabánya	ny		18	11	11	
Alcsútdoboz	1	∨ =	19	11	10	
Dunaújváros	1		22	10	8	
Martonvásár	1		19	11	8	0
Mór	3	=	19	11	8	
Nagyhörcsökp.	4		21	13	13	
Szabadbattyán	3	⌒	19	11	10	
Tregszemcse	ny	=	22	11	8	2
Lengyel	.		22	12	7	
Paks	ny	∨ ⌒	24	13	11	4
Szekszárd	.	=	23	13	9	
Árpádtető	.	=	21	11	8	
Mohács	.	⌒	26	11	9	
Pécs	.	⌒	23	12	11	7
Siklós	.		24	14	12	
Szigetvár	.	⌒	25	10	9	
Budaörs	ny	∨	19	9	7	
Bp. Lőrinc	ny	∨	18	11	10	1
Bp. Met. Int.	ny		19	12	10	1
Bp. Szab. hegy	ny	,	15	10	8	
Cegléd	.	=	23	11	8	–
Dobogókő	2	=	14	10	9	
Gödöllő	.	=	18	12	10	1
Királyrét	2		14	11	10	
Monor	.		20	10	9	
Nagykáta	.		20	11	10	
Szentendre	ny	=	18	12	12	

84. IX. 13. 07 h-ig az utolsó 24 óra adatai						Előző nap napos órái
állomás	csapadék (mm)		max. hőmérséklet	min. hőmérséklet	rad. min.	
Vác	ny	, =	18	13	12	
Vámosmikola	2		16	11	9	0
Baja	.	⌒	24	11	7	8
Bácsalmás	.		24	12	9	
Izsák	ny	, =	23	11	–	
Kalocsa	ny		24	12	9	4
Kecskemét	ny	=	23	11	7	4
Kiskunfélegyháza	.		23	11	9	
Kiskunhalas	ny	⌒	24	13	12	
Kunszentmiklós	1	∨ =	23	11	10	
Tiszakécske	1	=	23	11	8	
Balassagyarmat	2	∨ =	16	10	8	
Romhány	ny	, =	17	11	8	
Salgótarján	2		18	10	9	
Eger	ny	=	18	5	5	0
Galyatető	1	≡	10	6	5	
Gyöngyös	ny	=	18	10	6	
Kékestető	1	≡	9	6	5	0
Kompolt	ny	,	19	12	10	0
Lőrinci	ny	, =	19	11	8	
Poroszló	.		21	11	8	
Jászapáti	ny		20	12	11	
Jászberény	–		–	–	–	
Karcag	.	=	23	10	8	
Szolnok	.	⌒	23	11	7	3
Tiszaroff	.	=	20	12	10	
Túrkeve	.		22	11	9	2
Kistelek	.	⌒	24	12	10	
Makó	ny		24	14	12	
Szeged	ny	⌒	24	12	10	6
Szentes	.		24	12	8	
Borsodnádasd	1	=	15	5	1	
Fügöd	.	⌒	15	7	5	
Hidasnémeti	.	=	16	6	4	
Jósvafő	.	⌒	14	8	5	0
Lillafüred	ny		16	10	8	
Miskolc	ny	=	17	10	7	–
Putnok	ny	=	16	5	4	
Sárospatak	1	⌒	14	8	7	0
Szendrőlád	ny	⌒	16	7	7	
Tokaj	1		17	11	10	
Kisvárda	2	≡	16	8	6	0
Mátészalka	ny	,	17	8	7	
Nyíregyháza	ny		17	8	7	1
Nyírlugos	1	=	18	7	6	
Pátyod	ny		17	6	5	
Tiszabecs	4	≡	15	6	5	
Vásárosnamény	1	=	17	8	7	
Záhony	2	=	17	5	5	
Berettyóújfalu	.		19	11	8	
Debrecen	1	∨ ⌒	20	9	7	1
Hajdúdorog	–	●	–	–	–	
Hortobágy	ny	,	20	9	8	
Körösszakál	.	⌒	22	11	9	
Polgár	–		–	–	–	
Békéscsaba	ny	⌒	23	11	9	2
Mezőhegyes	ny	,	24	13	11	4
Orosháza	ny	⌒	23	10	9	3
Szarvas	ny	⌒	22	11	9	3
Szeghalom	ny	, =	18	12	12	

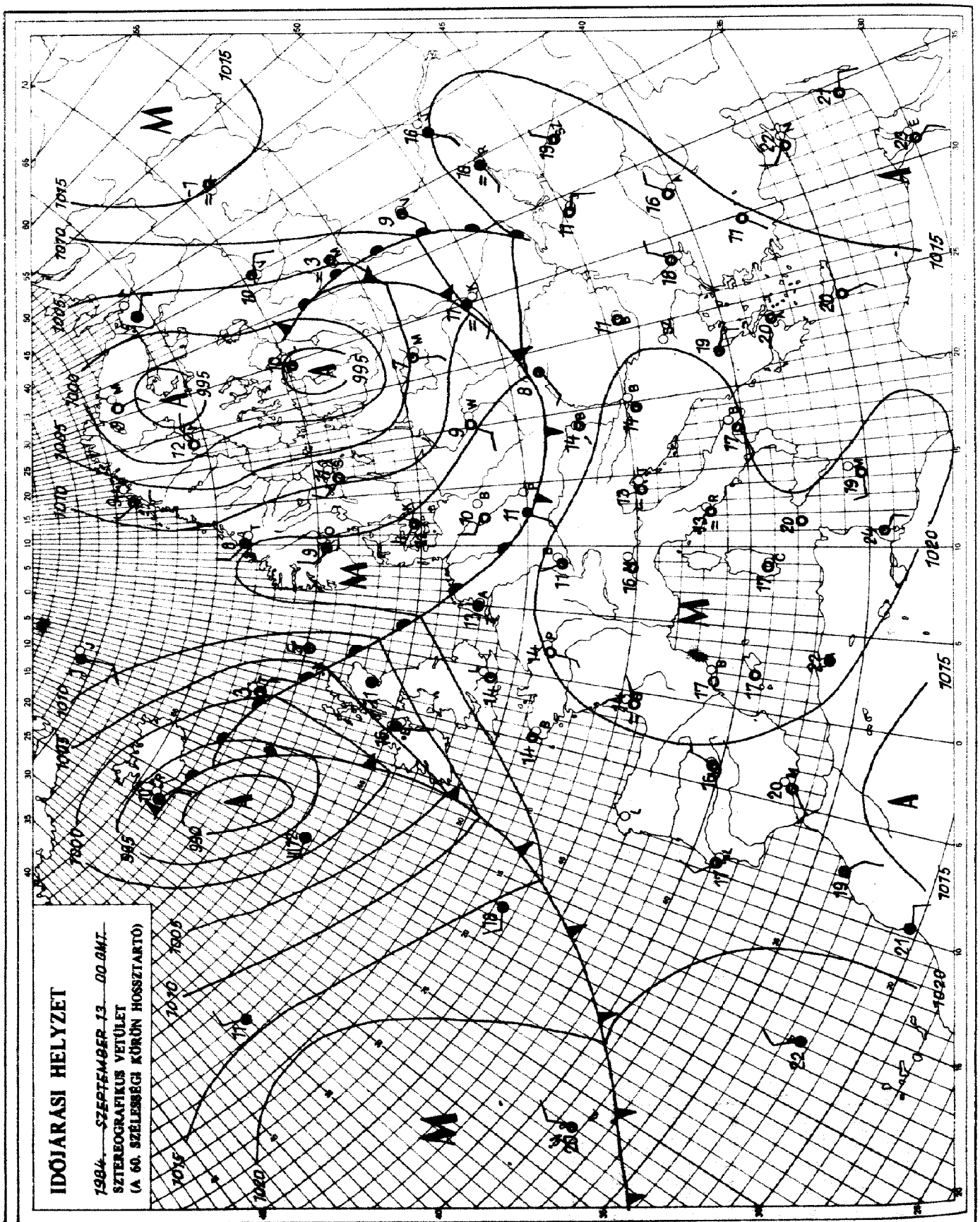

KIADJA: ORSZÁGOS METEOROLÓGIAI SZOLGÁLAT
Készíti: Központi Előrejelző Intézet Analízis- és Rövidtávú Prognózis Központja – T.: 273-018
Megjelenik naponként
Évi előfizetési díja: 1760,- Ft. – Megrendelhető: 1024 Budapest, II., Kitaibel Pál u. 1. – T.: 353-500
Kiadásért felel: az OMSZ elnöke – Szerkesztésért felel: a KEI igazgatója

Jelmagyarázat a havi mellékletben

IDŐJÁRÁSI NAPIJELENTÉS

ЕЖЕДНЕВНЫЙ МЕТЕОРОЛОГИЧЕСКИЙ БЮЛЛЕТЕНЬ · DAILY WEATHER REPORT
BULLETIN QUOTIDIEN DE TEMPS · TÄGLICHER WETTERBERICHT

97. évfolyam 258. szám. + Budapest + 1984. szeptember 14. péntek

Az időjárási helyzet és a várható időjárás:

Észak-Északkelet-Európában továbbra is igen hüvös az idő. Az ott örvénylő ciklon hatására gyakran felhős az ég, és többfelé esik az eső. Ugyancsak sok a felhő és esik az eső a Brit-szigeteken és Franciaország nyugati részén. Ennek oka szintén egy légörvény, amely az óceán fölött alakult ki. Ennek hatására melegebb levegő áramlik Dél-Európán át Közép-Európa felé. A ciklon felhőzete egyelőre még csak a nyugati partvidéket takarja, és csak nagyon lassan közeledik a szárazföld belseje felé. Ezért Közép-Európában még szombat estig lényeges időváltozás nem valószinü. A hüvös éjszaka után meleg lesz a nappal, reggel felhősödés napközben sok napsütés várható.

Magyarországon csütörtökön 2-9 órás napsütést mértek. Reggel még csaknem zárt felhőzet takarta az országot, majd egyre kevesebb lett a felhő. A legtöbb napsütés északkeleten, és a Dunántúl délnyugati nagyobbik részén volt. Reggel és délelőtt még több helyen esett az eső, délutánra megszünt. A lehullott csapadék mennyisége azonban csak Debrecenben érte el az 5 mm-t. A hőmérséklet csúcsértéke csütörtökön északon 16, 20, délen 21, 27 fok között alakult. Ma hajnalra az északkeleti országrészben 2, 7, másutt 7, 15 fokig csökkent a hőmérséklet. Délelőtt változóan felhős, párás, néhol ködös idő volt. A hőmérséklet 11 órára 14, 20 fokig emelkedett.

Ma 12 órakor Budapesten a hőmérséklet 18 fok, a tengerszintre átszámitott légnyomás 1018 mbar, mérsékelten süllyed.

A Balaton vizének hőmérséklete Siófoknál 11 órakor 17 fok volt.

Várható időjárás szombat estig:

Időnként megnövekszik ugyan a felhőzet, de emellett több órás napsütésre is számitani lehet.
Egy-egy zápor és zivatar legföljebb szombaton délután a nyugati országrészben alakul ki.
Az eleinte gyönge déli szél szombaton napközben főleg a Dunántúlon megélénkül.
Várható legalacsonyabb éjszakai hőmérséklet: általában 7 és 12 fok között lesz, de északkeleten 5 fok körül várható,
legmagasabb nappali hőmérséklet szombaton: 22 és 27 fok között alakul.

Németh Lajos s.k.

A hőmérséklet napi középértéke és eltérése a 100 évi átlagtól /Budapest belterületén/:

1984. IX. 13. 15,6°C -1,5°C

1871 óta ezen a napon Budapesten előfordult

legmagasabb hőmérséklet: 33,9°C /1947/,
legalacsonyabb hőmérséklet: 4,8°C /1913/.

84.573.

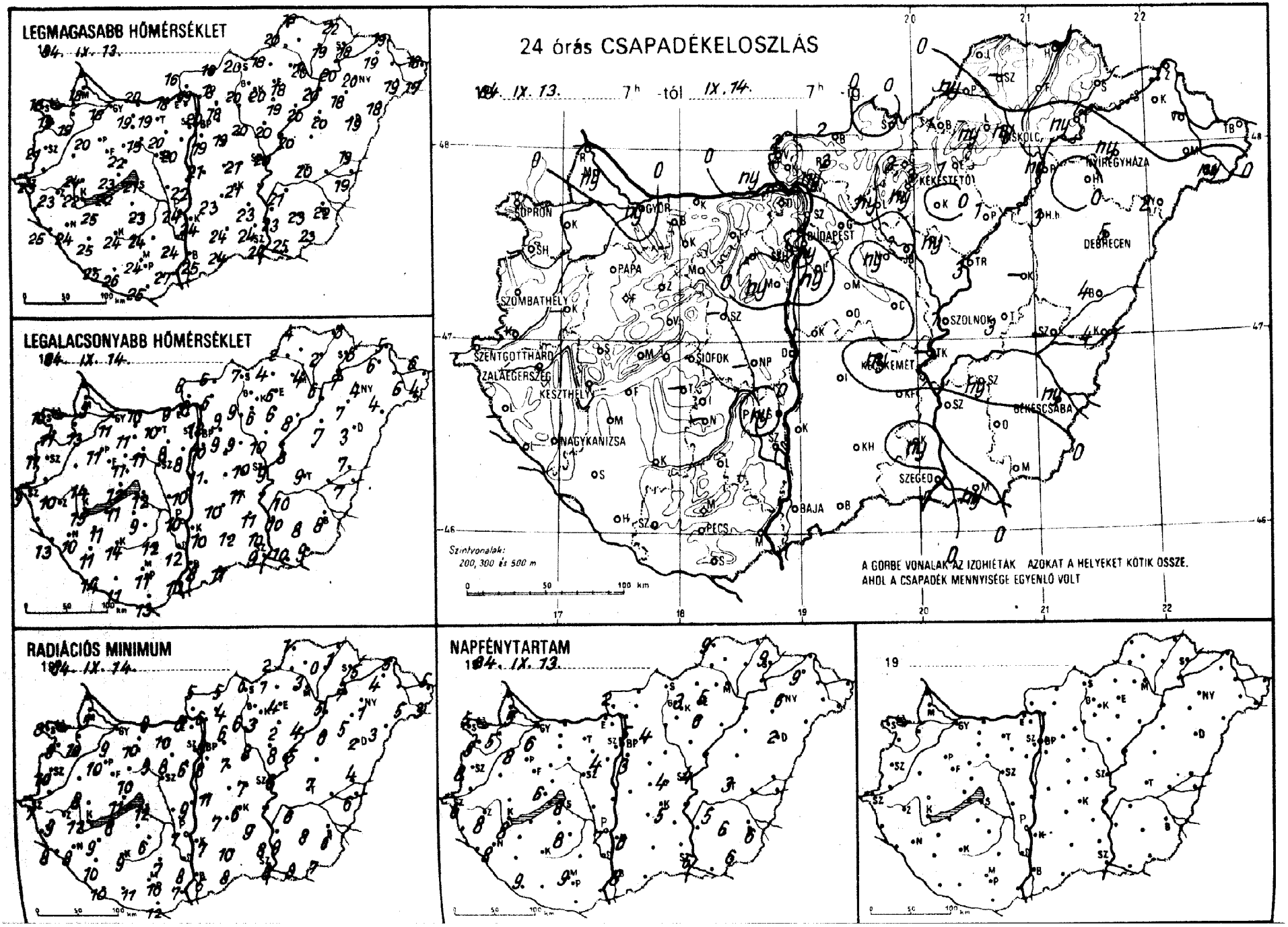
LEGMAGASABB HŐMÉRSÉKLET
1984. IX. 13.
LEGALACSONYABB HŐMÉRSÉKLET
1984. IX. 14.
24 órás CSAPADÉKELOSZLÁS
1984. IX. 13. 7h -tól IX. 14. 7h -ig
SOPRON
GYŐR
BUDAPEST
KÉKESTETŐ
MISKOLC
NYÍREGYHÁZA
DEBRECEN
PAPA
SZOMBATHELY
SZOLNOK
SZENTGOTTHÁRD
ZALAEGERSZEG
KESZTHELY
SIÓFOK
KECSKEMÉT
BÉKÉSCSABA
NAGYKANIZSA
SZEGED
BAJA
PÉCS
Szintvonalak: 200, 300 és 500 m
A GÖRBE VONALAK AZ IZOHIÉTÁK AZOKAT A HELYEKET KÖTIK ÖSSZE, AHOL A CSAPADÉK MENNYISÉGE EGYENLŐ VOLT
RADIÁCIÓS MINIMUM
1984. IX. 14.
NAPFÉNYTARTAM
1984. IX. 13.
19

84. IX. 14 07 h-ig az utolsó 24 óra adatai						Előző nap napos órái
állomás	csapadék (mm)		max. hőmérséklet	min. hőmérséklet	rad. min.	
Győr	ny	⌒	18	11	9	6
Kapuvár	◦	⌒	19	13	10	5
Mosonmagyaróvár	ny	⌒	18	9	5	5
Rajka	–		–	–	–	
Sopron	◦	≡	18	10	8	5
Sopronhorpács	•	⌒	19	11	9	5
Káld -	–		–	–	–	
Körmend	–		–	–	–	
Szentgotthárd	•	≡	23	9	7	6
Szombathely	◦	⌒	21	11	10	8
Lenti	–		–	–	–	
Letenye	◦	⌒	25	13	8	
Nagykanizsa	◦	⌒	24	10	8	8
Zalaegerszeg	•	⌒	23	10	9	8
Farkasgyepű	◦	⌒	20	12	11	
Keszthely	◦	⌒	22	15	12	8
Mencshely	◦		21	12	9	6
Pápa	◦	⌒	20	11	10	8
Sumeg	•	⌒	24	14	8	
Tihany	•	=	23	12	11	
Veszprém	•	⌒	22	11	10	
Zirc	◦	⌒	19	9	7	
Fonyód	◦		22	11	8	
Homokszt. györgy	◦	≡	25	14	10	9
Kaposvár	◦	≡	24	14	9	
Marcali	◦	⌒	25	11	9	
Siófok	◦	⌒	21	12	12	8
Somogyszob	◦	⌒	25	11	10	
Tab	–		–	–	–	
Bábolna	◦		19	11	9	
Esztergom	ny	=	18	9	8	
Kisbér	◦	⌒	19	11	10	
Komárom	◦	⌒	20	10	8	
Tatabánya	◦	⌒	19	10	10	
Alcsútdoboz	◦	≡	20	8	8	
Dunaújváros	•	⌒	22	10	9	
Martonvásár	ny	=	20	8	6	4
Mór	•	≡	19	11	9	
Nagyhörcsökp.	–		–	–	–	
Szabadbattyán	–		–	–	–	
Tegszemcse	◦	⌒	23	9	6	8
Lengyel	◦		24	12	7	
Paks	ny	▽ ⌒	24	10	7	7
Szekszárd	◦	=	24	12	8	
Árpádtető	•		21	12	8	
Mohács	•	⌒	27	10	7	
Pécs	•	⌒	24	11	10	9
Siklós	•		25	13	12	
Szigetvár	•	⌒	26	11	11	
Budaörs	ny	▽ ≡	19	10	7	
Bp. Lőrinc	ny	▽ ⌒	19	10	8	3
Bp. Met. Int.	◦		20	12	8	5
Bp. Szab. hegy	•		17	11	7	
Cegléd	•	=	21	10	7	4
Dobogókő	•		14	11	11	
Gödöllő	•	⌒	18	9	6	4
Királyrét	–		–	–	–	
Monor	•	⌒	19	9	7	
Nagykáta	ny		20	9	8	
Szentendre	•	=	20	9	9	

84. IX. 14 07 h-ig az utolsó 24 óra adatai						Előző nap napos órái
állomás	csapadék (mm)		max. hőmérséklet	min. hőmérséklet	rad. min.	
Vác	ny	⌒	19	8	6	
Vámosmikola	2	≡	16	6	5	2
Baja	◦	≡	25	8	5	8
Bácsalmás	◦		24	11	8	
Izsák	◦	=	23	10	7	
Kalocsa	◦	⌒	24	10	7	6
Kecskemét	ny	⌒	21	11	6	5
Kiskunfélegyháza	◦		23	11	9	
Kiskunhalas	◦	⌒	24	12	10	
Kunszentmiklós	◦		21	11	11	
Tiszakécske	–		–	–	–	
Balassagyarmat	2	▽ ≡	16	6	5	
Romhány	2		18	5	4	
Salgótarján	◦	≡	20	7	6	
Eger	1	≡	18	6	4	5
Galyatető	2		12	6	4	
Gyöngyös	ny	⌒	20	6	3	
Kékestető	3	▽ ≡	10	7	5	3
Kompolt	◦	⌒	19	6	2	6
Lőrinci	ny	=	20	9	6	
Poroszló	1	⌒	20	8	4	
Jászapáti	ny	=	20	10	8	
Jászberény	◦	⌒	20	9	6	
Karcag	–		–	–	–	
Szolnok	1	⌒	20	9	6	4
Tiszaroff	3	⌒	20	8	5	
Túrkeve	3	▽ ⌒	20	9	7	3
Kistelek	ny	▽	24	10	8	
Makó	ny		25	10	8	
Szeged	◦	⌒	24	9	8	6
Szentes	◦		23	10	9	
Borsodnádasd	1	⌒	18	4	1	
Fügöd	◦	⌒	19	2	0	
Hidasnémeti	◦	=	22	3	1	
Jósvafő	◦	⌒	18	4	1	9
Lillafüred	ny	=	18	11	5	
Miskolc	ny	=	20	4	3	–
Putnok	ny	=	20	2	2	
Sárospatak	◦	⌒	18	6	5	9
Szendrőlád	–		–	–	–	
Tokaj	ny		20	7	7	
Kisvárda	•	≡	19	6	4	9
Mátészalka	◦	⌒	19	6	5	
Nyíregyháza	ny	⌒	20	4	1	6
Nyírlugos	2	⌒	18	4	3	
Pátyod	ny	≡	17	4	3	
Tiszabecs	•	≡	18	6	5	
Vásárosnamény	–		–	–	–	
Záhony	•	⌒	19	5	5	
Berettyóújfalu	4	▽	19	7	4	
Debrecen	5	≡	19	3	2	2
Hajdúdorog	•		18	7	5	
Hortobágy	3		20	7	6	
Körösszakál	4	⌒	19	7	6	
Polgár	ny	=	20	6	5	
Békéscsaba	ny	▽ ⌒	22	8	6	6
Mezőhegyes	◦	⌒	23	9	7	6
Orosháza	•	⌒	23	8	8	6
Szarvas	ny	⌒	21	10	6	5
Szeghalom	–		–	–	–	

KIADJA: ORSZÁGOS METEOROLÓGIAI SZOLGÁLAT
Készíti: Központi Előrejelző Intézet Analízis- és Rövidtávú Prognózis Központja – T.: 273-018
Megjelenik naponként
Évi előfizetési díja: 1760,- Ft. – Megrendelhető: 1024 Budapest, II., Kitaibel Pál u. 1. – T.: 353-500
Kiadásért felel: az OMSZ elnöke – Szerkesztésért felel: a KEI igazgatója

Jelmagyarázat a havi mellékletben

IDŐJÁRÁSI NAPIJELENTÉS

ЕЖЕДНЕВНЫЙ МЕТЕОРОЛОГИЧЕСКИЙ БЮЛЛЕТЕНЬ · DAILY WEATHER REPORT
BULLETIN QUOTIDIEN DE TEMPS · TÄGLICHER WETTERBERICHT

97. évfolyam 259. szám. + Budapest + 1984. szeptember 15. szombat

Az időjárási helyzet és a várható időjárás:

Európa legnagyobb részén ciklonok okoznak változékony, helyenként csapadékos időjárást. A középpontjával Moszkva térségében található légörvény a Kelet-Európai síkság legnagyobb részén erősen felhős, hüvös, őszi időt okoz. Ciklon örvénylik a Benelux-államok térségében is. Ennek hidegfrontja az elmúlt 24 órában nagy sebességgel tartott kelet- délkelet felé és szombat virradóra már az Alpokban és Észak-Olaszországban is hüvösre, esősre fordult az idő. A hüvös levegő felhőzónája valószinüleg vasárnap estig eléri a Kárpát-medence nyugati vidékeit is.

Hazánkban pénteken változóan felhős, párás idő volt. Esőt sehonnan sem jelentettek. A hőmérséklet csúcsértéke általában 21 és 28 fok között váltakozott, csupán a Tiszántúl északi részén volt ennél néhány fokkal hüvösebb. Szombat hajnalra 8, 15 fokig hült le a levegő. A nyugati határvidéken helyenként köd képződött és ez még délelőtt sem oszlott föl. A ködös helyeken 11 órakor csak 14, 18 fokot mutattak a hőmérők. Az ország nagyobbik részén túlnyomóan napos időben 19, 25 fokot mértek.

Ma 12 órakor Budapesten a hőmérséklet 20 fok, tengerszintre átszámitott légnyomás 1012 mbar, alig változik.

A Balaton vizének hőmérséklete Siófoknál 11 órakor 17 fok volt.

Várható időjárás vasárnap estig:

A Dunántúlon gyakran erősen megnövekszik a felhőzet és többfelé lesz eső, zivatar.
Az ország többi részén jobbára derült idő várható több órás napsütéssel, ott csak vasárnap délutántól valószinü zápor, zivatar.
A déli, délnyugati szél a nappali órákban gyakran megélénkül.
Várható legalacsonyabb éjszakai hőmérséklet: 10, 15 fok között, legmagasabb nappali hőmérséklet vasárnap: a Dunántúlon 20, máshol 25 fok körül.

H. Bóna Márta s.k.

A hőmérséklet napi középértéke és eltérése a 100 évi átlagtól /Budapest belterületén/:

1984. IX. 14. 17,8°C +0,9°C

1871 óta ezen a napon Budapesten előfordult

legmagasabb hőmérséklet: 33,9°C /1947/,
legalacsonyabb hőmérséklet: 5,0°C /1890/.

84.574.

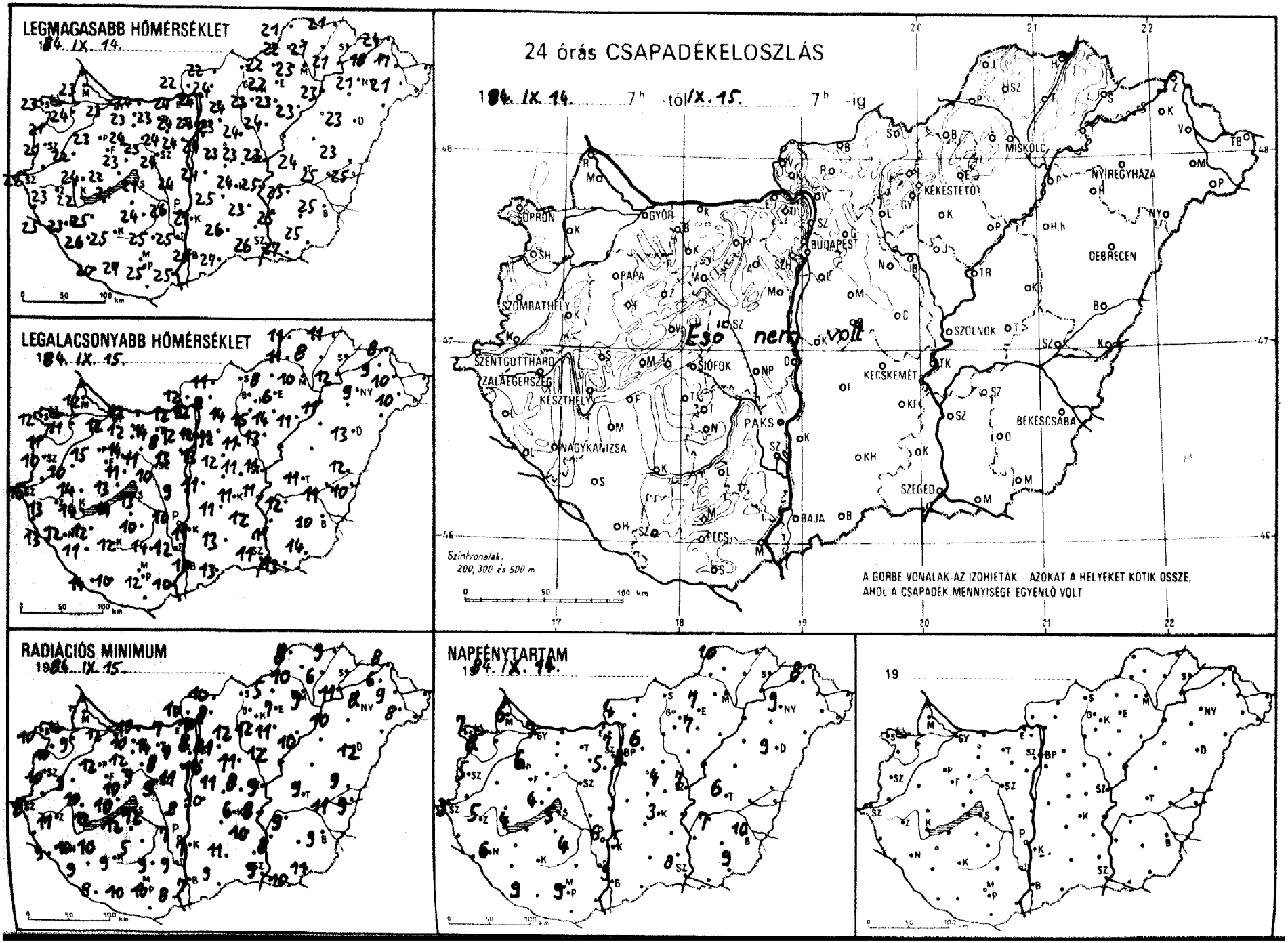
LEGMAGASABB HŐMÉRSÉKLET
1984. IX. 14.
LEGALACSONYABB HŐMÉRSÉKLET
1984. IX. 15.
24 órás CSAPADÉKELOSZLÁS
1984. IX. 14. 7h -tól IX. 15. 7h -ig
Eső nem volt
Szintvonalak: 200, 300 és 500 m
A GÖRBE VONALAK AZ IZOHIETÁK - AZOKAT A HELYEKET KÖTIK ÖSSZE, AHOL A CSAPADÉK MENNYISÉGE EGYENLŐ VOLT
RADIÁCIÓS MINIMUM
1984. IX. 15.
NAPFÉNYTARTAM
1984. IX. 14.
19

~~8.IX 15~~ 07 h-ig az utolsó 24 óra adatai

állomás	csapadék (mm)		max. hőmérséklet	min. hőmérséklet	rad. min.	Előző nap napos órái
Győr	.		23	12	12	7
Kapuvár	.		24	11	9	
Mosonmagyaróvár	.		23	12	7	6
Rajka	–		–	–	–	
Sopron	.		23	12	10	7
Sopronhorpács	.		21	11	10	8
Káld	.		22	10	9	
Körmend	–		–	–	–	
Szentgotthárd	.		22	10	8	3
Szombáthely	.		21	10	10	5
Lenti	–		–	–	–	
Letenye	.		25	13	9	
Nagykanizsa	.		23	12	10	6
Zalaegerszeg	.		23	13	11	5
Farkasgyepű	.		22	13	12	
Keszthely	.		22	14	12	4
Mencshely	.		22	13	10	4
Pápa	.		23	15	12	6
Sümeg	.		24	14	12	
Tihany	.		21	14	12	
Veszprém	.		23	11	10	
Zirc	.		21	10	7	
Tonyód	–		–	–	–	
Homokszt. györgy	.		20	14	8	9
Kaposvár	.		25	12	9	
Marcali	.		25	12	10	
Siófok	.		21	13	12	5
Somogyszob	.		26	11	9	
Tab	–		–	–	–	
Bábolna	.		23	12	10	
Esztergom	.		24	12	7	
Kisbér	.		24	14	12	
Komárom	.		24	12	10	
Tatabánya	.		23	14	14	
Acsutdoboz	.		24	8	8	
Dunaújváros	.		24	9	8	
Martonvásár	.		24	13	11	5
Mór	.		23	11	9	
Nagyhörcsökp.	–		–	–	–	
Szabadbattyán	.		24	10	9	
Tétszemcse	.		24	10	5	4
Tengyel	.		25	14	9	
Baks	.		26	10	7	6
Bicskszárd	.		25	12	9	
Budapadtető	.		22	16	11	
Budohács	.		28	10	8	
Budapest	.		25	12	10	9
Budaklós	–		–	–	–	
Budaörsigetvár	.		27	10	10	
Budaörs	.		24	12	9	
Budapest Lőrinc	.		24	13	10	8
Budapest Met. Int.	.		24	12	9	7
Budapest Szab. hegy	.		20	13	10	
Cegléd	.		23	11	8	4
Dabogókő	.		19	12	10	
Gödöllő	.		23	12	11	6
Hűvösvölgy	–		–	–	–	
Jánosmonor	.		23	12	11	
Nagykáta	.		24	11	11	
Pomáz	.		24	12	12	

~~8.IX 15~~ 07 h-ig az utolsó 24 óra adatai

állomás	csapadék (mm)		max. hőmérséklet	min. hőmérséklet	rad. min.	Előző nap napos órái
Vác	.		24	12	10	
Vámosmikola	.		22	12	10	4
Baja	.		26	10	7	8
Bácsalmás	.		27	13	9	
Izsák	.		25	11	–	
Kalocsa	.		27	11	7	5
Kecskemét	.		24	11	6	3
Kiskunfélegyháza	.		23	12	10	
Kiskunhalas	.		26	13	11	
Kunszentmiklós	.		24	11	10	
Tiszakécske	.		25	11	8	
Balassagyarmat	.		22	11	10	
Romhány	.		24	9	8	
Salgótarján	–		–	–	–	
Eger	.		22	6	7	7
Galyatető	.		16	12	11	
Gyöngyös	.		23	15	12	
Kékestető	.		14	11	10	8
Kompolt	.		23	14	11	7
Lőrinci	.		24	14	12	
Poroszló	.		23	11	10	
Jászapáti	.		24	13	12	
Jászberény	.		24	13	12	
Karcag	–		–	–	–	
Szolnok	.		23	11	9	7
Tiszaroff	–		–	–	–	
Túrkeve	.		24	11	9	6
Kistelek	–		–	–	–	
Makó	.		27	13	10	
Szeged	.		26	11	9	8
Szentes	.		25	11	8	
Borsodnádasd	.		22	8	5	
Fügöd	.		21	8	6	
Hidasnémeti	.		21	11	9	
Jósvafő	.		21	11	8	10
Lillafüred	.		21	11	8	
Miskolc	.		23	10	9	–
Putnok	.		22	11	10	
Sárospatak	–		–	–	–	
Szendrőlád	–		–	–	–	
Tokaj	.		21	12	11	
Kisvárda	.		18	9	6	8
Mátészalka	.		21	10	8	
Nyíregyháza	.		21	9	8	9
Nyírlugos	–		–	–	–	
Pátyod	–		–	–	–	
Tiszabecs	–		–	–	–	
Vásárosnamény	.		17	10	9	
Záhony	.		24	8	8	
Berettyóújfalu	.		23	12	9	
Debrecen	.		23	13	12	9
Hajdúdorog	–		–	–	–	
Hortobágy	–		–	–	–	
Körösszakál	.		25	10	9	
Polgár	.		23	11	10	
Békéscsaba	.		25	10	9	10
Mezőhegyes	.		25	14	11	9
Orosháza	–		–	–	–	
Szarvas	.		25	12	9	7
Szeghalom	.		25	11	11	

KIADJA: ORSZÁGOS METEOROLÓGIAI SZOLGÁLAT
Készíti: Központi Előrejelző Intézet Analízis- és Rövidtávú Prognózis Központja – T.: 273-018
Megjelenik naponként
Évi előfizetési díja: 1760,- Ft. – Megrendelhető: 1024 Budapest, II., Kitaibel Pál u. 1. – T.: 353-500
Kiadásért felel: az OMSZ elnöke – Szerkesztésért felel: a KEI igazgatója

Jelmagyarázat a havi melléklethen

IDŐJÁRÁSI NAPIJELENTÉS

ЕЖЕДНЕВНЫЙ МЕТЕОРОЛОГИЧЕСКИЙ БЮЛЛЕТЕНЬ · DAILY WEATHER REPORT
BULLETIN QUOTIDIEN DE TEMPS · TÄGLICHER WETTERBERICHT

97. évfolyam 260. szám. + Budapest + 1984. szeptember 16. vasárnap

Az időjárási helyzet és a várható időjárás:

Kevés olyan hely van szárazföldünkön, ahol napos, csöndes az időjárás. Csupán az Ibériai-félszigeten, valamint Skandináviában gyönge a légmozgás, és a hajnali pára föloszlása után sok a napsütés. Arrafelé erős a nappali felmelegedés. Nyugat-Északnyugat-Európát óceáni léghullámok árasztják el, nyomukban beborul az ég, és sokfelé esik az eső. Dél- és Közép-Európa fölött egy hatalmas kiterjedésü, alacsony nyomású légörvény helyezkedik el. Benne nagy nedvességtartalmú léghullámok áramlanak, ezért az általuk érintett területeken gyakran beborul az ég, és sokfelől jelentenek esőt, zivatart. Az alacsony nyomású örvény, a nedves levegő marad a Kárpát-medence időjárásának meghatározója hétfő estig, emiatt borult, esős időre kell számitanunk.

Szombaton hazánk északnyugati vidékein erősen, másutt változóan felhős volt az ég. Délelőtt a Dunántúlon többfelé volt kisebb eső, zápor, délután azonban már keleten is kialakultak zivatarok. A ma reggel 7 óráig lehullott eső mennyisége általában 1 és 7 mm között volt, csak egy-két helyen mértek 10 mm-t. A legmagasabb nappali hőmérséklet szombaton a Kisalföldön 18, 23, másutt 24, 28 fok között volt, délen- délkeleten azonban 30 fokot is mértek. Vasárnap hajnalra 12, 17 fokig csökkent a hőmérséklet. Délelőtt erősen felhős idő volt, elsősorban a Dunántúlon esett újabb eső. A hőmérséklet 11 órára 15, 23 fokig emelkedett.

Ma 12 órakor Budapesten a hőmérséklet 19 fok, a tengerszintre átszámitott légnyomás 1009 mbar, alig változik.

Várható időjárás hétfő estig:

Többnyire borult lesz az ég, sokfelé várható újabb eső, zápor, helyenként zivatar kiséretében.
A változó irányú szél általában mérsékelt marad.
Hajnalra helyenként erősen párássá válik a levegő.
Várható legalacsonyabb éjszakai hőmérséklet: 12, 17,
legmagasabb nappali hőmérséklet hétfőn: 15, 20 fok között várható.

Bártfai Erzsébet s.k.

A hőmérséklet napi középértéke és eltérése a 100 évi átlagtól /Budapest belterületén/:

1984. IX. 15.	19,8°C	+2,9°C

1871 óta ezen a napon Budapesten előfordult

legmagasabb hőmérséklet:	34,9°C /1947/,
legalacsonyabb hőmérséklet:	4,7°C /1894/.

84.575.

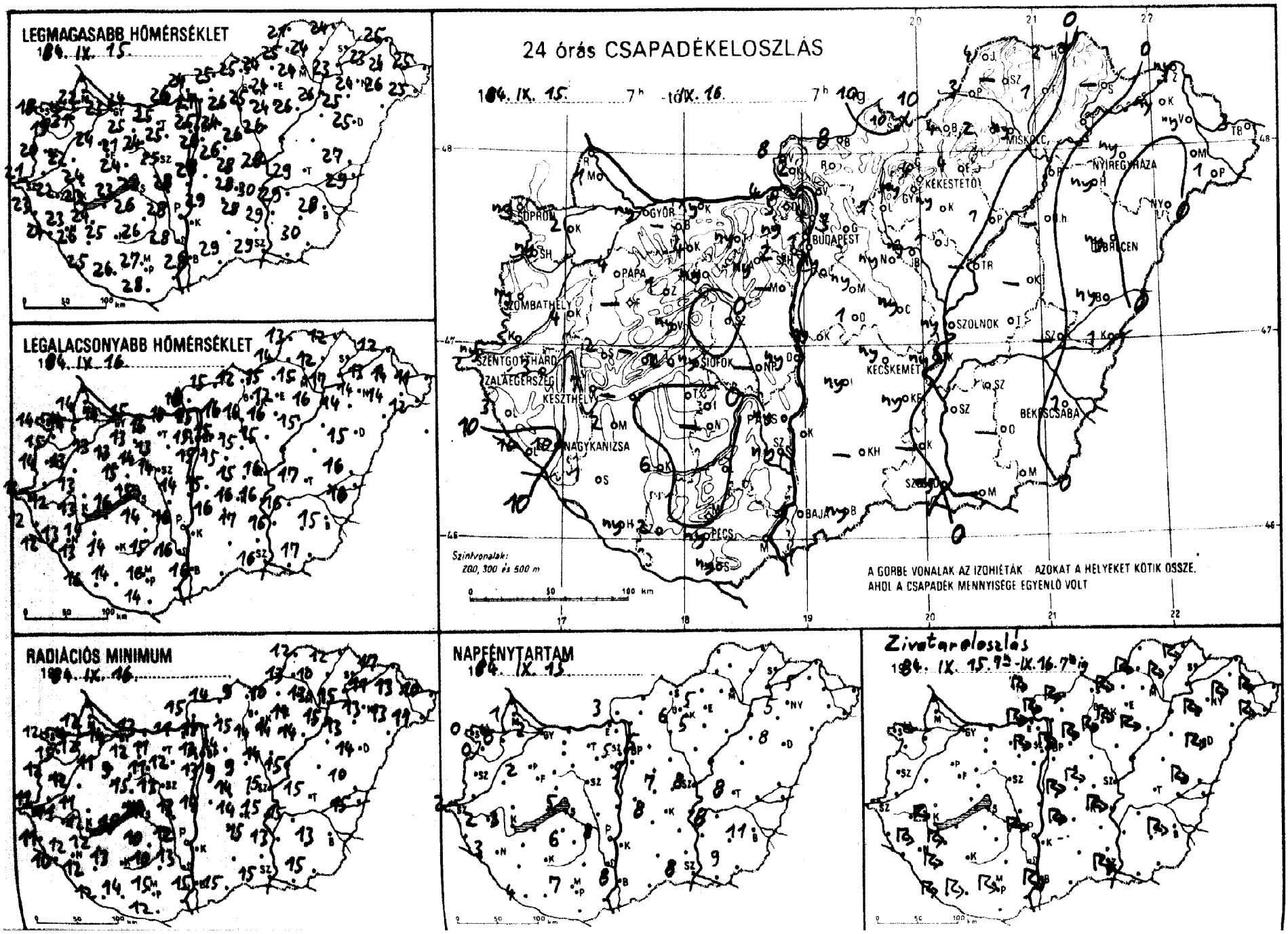
LEGMAGASABB HŐMÉRSÉKLET
1984. IX. 15.
LEGALACSONYABB HŐMÉRSÉKLET
1984. IX. 16.
24 órás CSAPADÉKELOSZLÁS
1984. IX. 15. 7h - tól IX. 16. 7h ig
Szintvonalak:
200, 300 és 500 m
A GÖRBE VONALAK AZ IZOHIÉTÁK AZOKAT A HELYEKET KÖTIK ÖSSZE.
AHOL A CSAPADÉK MENNYISÉGE EGYENLŐ VOLT
RADIÁCIÓS MINIMUM
1984. IX. 16.
NAPFÉNYTARTAM
1984. IX. 15.
Zivatareloszlás
1984. IX. 15. 7h - IX. 16. 7h
SOPRON
GYŐR
BUDAPEST
MISKOLC
NYÍREGYHÁZA
DEBRECEN
KÉKESTETŐ
SZOMBATHELY
PAPA
SZOLNOK
SZENTGOTTHÁRD
ZALAEGERSZEG
KESZTHELY
SIÓFOK
KECSKEMÉT
BÉKÉSCSABA
NAGYKANIZSA
BAJA
PÉCS

8. IX. 16. 07 h-ig az utolsó 24 óra adatai						Előző nap napos órái
állomás	csapadék (mm)		max. hőmérséklet	min. hőmérséklet	rad. min.	
Győr	ny		23	14	14	2
Kapuvár	2		21	14	12	0
Mosonmagyaróvár	1		22	14	12	1
Rajka	–		–	–	–	
Sopron	ny		18	14	12	0
Sopronhorpács	ny		19	15	15	0
Káld	4		22	13	12	
Körmend	–		–	–	–	
Szentgotthárd	ny		21	13	11	2
Szombathely	ny		20	14	12	0
Lenti	3		23	12	11	
Letenye	10		24	12	10	
Nagykanizsa	10		23	13	12	8
Zalaegerszeg	3		22	12	11	2
Farkasgyepű	–		–	–	–	
Keszthely	7		23	13	12	3
Mencshely	–		–	–	–	
Pápa	4		24	13	11	2
Sümeg	3		24	13	11	
Tihany	2		23	16	15	
Veszprém	ny		24	15	15	
Zirc	1		21	13	9	
Fonyód	–		–	–	–	
Homokszt. györgy	ny		25	16	12	4
Kaposvár	6		25	14	13	
Marcali	2		24	14	12	
Siófok	ny		22	15	14	5
Somogyszob	1		26	13	12	
Tab	–		–	–	–	
Bábolna	–		–	–	–	
Esztergom	4		26	15	11	
Kisbér	4		25	13	12	
Komárom	ny		24	15	13	
Tatabánya	ny		25	16	11	
Alcsútdoboz	ny		25	13	12	
Dunaújváros	ny		28	14	13	
Martonvásár	–		–	–	–	
Mór	ny		24	14	11	
Nagyhörcsökp.	–		–	–	–	
Szabadbattyán	.		25	14	13	
Tregszemcse	.		26	14	10	6
Lengyel	.		26	15	10	
Paks	ny		28	16	12	8
Siekszárd	ny		28	16	13	
Árpádtető	.		24	15	12	
Mohács	–		–	–	–	
Pécs	ny		27	16	15	7
Siklós	ny		28	14	12	
Szigetvár	2		26	14	14	
Budaörs	ny		24	16	13	
Bp. Lőrinc	ny		26	15	13	5
Bp. Met. Int.	1		25	15	13	5
Bp. Szab. hegy	2		22	14	13	
Cegléd	ny		28	15	14	7
Dobogókő	5		20	13	12	
Gödöllő	3		24	15	14	5
Királyrét	9		22	14	12	
Monor	ny		26	15	14	
Nagykáta	ny		26	15	14	
Szentendre	4		27	15	14	

8. IX. 16. 07 h-ig az utolsó 24 óra adatai						Előző nap napos órái
állomás	csapadék (mm)		max. hőmérséklet	min. hőmérséklet	rad. min.	
Vác	–		–	–	–	
Vámosmikola	8		24	16	15	3
Baja	1		28	16	15	8
Bácsalmás	ny		29	–	15	
Izsák	ny		29	16	–	
Kalocsa	–		–	–	–	
Kecskemét	ny		28	16	14	8
Kiskunfélegyháza	ny		28	17	15	
Kiskunhalas	–		–	–	–	
Kunszentmiklós	ny		28	15	14	
Tiszakécske	ny		30	16	15	
Balassagyarmat	8		25	15	14	
Romhány	–		–	–	–	
Salgótarján	10		25	12	9	
Eger	4		24	12	11	5
Galyatető	–		–	–	–	
Gyöngyös	ny		25	16	14	
Kékestető	4		18	11	10	6
Kompolt	ny		24	16	14	5
Lőrinci	1		26	16	15	
Poroszló	1		26	15	14	
Jászapáti	1		26	15	14	
Jászberény	ny		26	16	15	
Karcag	–		–	–	–	
Szolnok	ny		28	16	15	8
Tiszaroff	–		–	–	–	
Túrkeve	.		29	17	15	8
Kistelek	–		–	–	–	
Makó	–		–	–	–	
Szeged	ny		29	16	15	8
Szentes			29	16	13	
Borsodnádasd	4		24	15	10	
Füzöd	1		24	12	10	
Hidasnémeti	2		24	13	12	
Jósvafő	4		21	13	12	
Lillafüred	2		22	14	10	
Miskolc	ny		24	15	13	–
Putnok	3		25	14	13	
Sárospatak	–		–	–	–	
Szendrőlád	–		–	–	–	
Tokaj	.		23	17	15	
Kisvárda	ny		23	13	11	5
Mátészalka	.		26	14	13	
Nyíregyháza	ny		24	14	13	5
Nyírlugos	–		–	–	–	
Pátyod	1		25	12	11	
Tiszabecs	3		25	11	10	
Vásárosnamény	ny		24	14	13	
Záhony	ny		25	12	12	
Berettyóújfalu	ny		27	16	10	
Debrecen	ny		25	15	14	8
Hajdúdorog	ny		25	14	13	
Hortobágy	–		–	–	–	
Körösszakál	1		29	16	15	
Polgár	.		26	15	15	
Békéscsaba	1		28	15	13	11
Mezőhegyes	.		30	17	15	9
Orosháza	–		–	–	–	
Szarvas	.		29	16	15	8
Szeghalom						

KIADJA: ORSZÁGOS METEOROLÓGIAI SZOLGÁLAT
Készíti: Központi Előrejelző Intézet Analízis- és Rövidtávú Prognózis Központja – T.: 273-018
Megjelenik naponként
Évi előfizetési díja: 1760,- Ft. – Megrendelhető: 1024 Budapest, II., Kitaibel Pál u. 1. – T.: 353-500
Kiadásért felel: az OMSZ elnöke – Szerkesztésért felel: a KEI igazgatója

Jelmagyarázat a havi melléklethen

IDŐJÁRÁSI NAPIJELENTÉS

ЕЖЕДНЕВНЫЙ МЕТЕОРОЛОГИЧЕСКИЙ БЮЛЛЕТЕНЬ · DAILY WEATHER REPORT
BULLETIN QUOTIDIEN DE TEMPS · TÄGLICHER WETTERBERICHT

97. évfolyam 261. szám. + Budapest + 1984. szeptember 17. hétfő

Az időjárási helyzet és a várható időjárás:

Hüvös, és legnagyobbrészt változékony az idő Európában. A nedves légfrontok csupán Skandináviát és a Kelet-Európai-síkság északi vidékeit, valamint az Ibériai-félszigetet nem érintik. Azokon a vidékeken a hajnali párásság föloszlása után sok a napsütés. Európa más vidékein gyakran beborul az ég, és sok helyről jelentenek csapadékot. Az esős időt a Brit-szigeteken óceáni légfrontok okozzák, a szárazföld középső és déli vidékein pedig egy-egy helyben örvénylő, alacsony nyomású képződmény. Ez a ciklon csak igen lassan távolodik el a Kárpát-medencétől, időközben azonban jelentősen veszít erejéből.

Vasárnap délelőtt hazánk északkeleti vidékei fölött még kevesebb volt a felhő, később ott is beborult az ég. Országszerte esett az eső, helyenként zivatar kiséretében. A ma reggel 7 óráig lehullott eső mennyisége általában csapadéknyom és 12 mm között volt, csak északkeleten mértek ennél többet, a legnagyobb mennyiséget 34 mm-t Tokajban. Éjszaka délnyugat felől felszakadozott a felhőzet, hajnalra sokfelé keletkezett köd. A legalacsonyabb éjszakai hőmérséklet 8, 16 fok között volt. Ma délelőtt felhős, erősen párás idő volt az országban. A hőmérséklet emiatt csak lassan emelkedett, 11 órakor az ország nagy részén 13, 18 fokot mértek, csupán a naposabb délkeleti vidékekről jelentettek 20, 21 fokot.

Ma 12 órakor Budapesten a hőmérséklet 17 fok, a tengerszintre átszámított légnyomás 1010 mbar, alig változik.

Várható időjárás kedd estig:

Párás, többfelé tartósan ködös, változóan felhős idő várható, főként ma /hétfőn/ szórványos esővel, néhány helyen zivatarral.
Gyenge lesz a légmozgás.
Várható legalacsonyabb éjszakai hőmérséklet: 10, 15,
legmagasabb nappali hőmérséklet kedden: 18, 23 fok között, a tartósan ködös helyeken 15 fok körül.

H. Bóna Márta s.k.

TÁVOLABBI KILÁTÁSOK SZERDÁTÓL SZOMBATIG:

Eleinte még változóan felhős lesz az idő, majd a hét második felében erősen megnövekszik a felhőzet és országszerte lesznek esők. Legalacsonyabb hajnali hőmérséklet: 10, 15 fok között várható. Legmagasabb nappali hőmérséklet az időszak elején 20, 24 fok között, majd 15, 20 fok között lesz. Jelentős mennyiségü /legalább 5 mm napi/ csapadék az ország területének 80 százalékán várható.

KÖZÉPTÁVU ELŐREJELZŐ OSZTÁLY

A hőmérséklet napi középértéke és eltérése a 100 évi átlagtól /Budapest belterületén/:

1984. IX. 16. 18,6°C +1,9°C

1871 óta ezen a napon Budapesten előfordult

legmagasabb hőmérséklet: 32,7°C /1947/,
legalacsonyabb hőmérséklet: 4,2°C /1889/.

84.576.

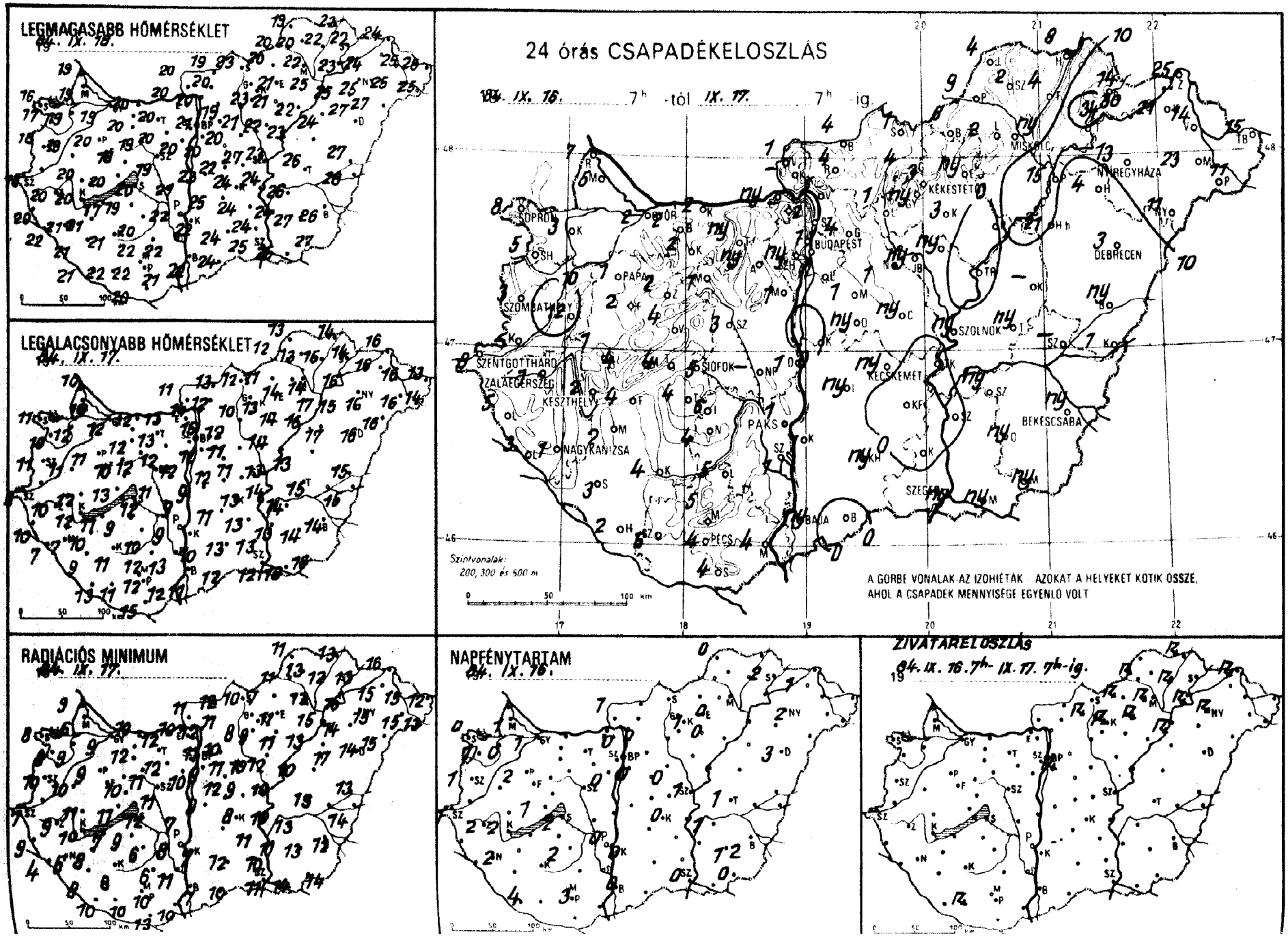
LEGMAGASABB HŐMÉRSÉKLET
84. IX. 16.
LEGALACSONYABB HŐMÉRSÉKLET
84. IX. 17.
24 órás CSAPADÉKELOSZLÁS
84. IX. 16. 7h -tól IX. 17. 7h -ig.
SOPRON
BUDAPEST
MISKOLC
NYÍREGYHÁZA
KÉKESTETŐ
DEBRECEN
SZOMBATHELY
PÁPA
SZOLNOK
SZENTGOTTHÁRD
ZALAEGERSZEG
KESZTHELY
SIÓFOK
KECSKEMÉT
NAGYKANIZSA
PAKS
BÉKÉSCSABA
SZEGED
PÉCS
BAJA
Szintvonalak:
200, 300 és 500 m
A GÖRBE VONALAK AZ IZOHIÉTÁK - AZOKAT A HELYEKET KÖTIK ÖSSZE,
AHOL A CSAPADÉK MENNYISÉGE EGYENLŐ VOLT
RADIÁCIÓS MINIMUM
84. IX. 17.
NAPFÉNYTARTAM
84. IX. 16.
ZIVATARELOSZLÁS
84. IX. 16. 7h - IX. 17. 7h-ig.

8/9 IX. 17. 07 h-ig az utolsó 24 óra adatai

állomás	csapadék (mm)		max. hőmérséklet	min. hőmérséklet	rad. min.	Előző nap napos órái
Győr	2	≡	19	12	9	1
Kapuvár	3	⚊	19	12	9	0
Mosonmagyaróvár	5	▽ ⚊	19	10	6	1
Rajka	7	≡	19	10	9	
Sopron	8	▽	16	11	8	0
Sopronhorpács	5	⚊	17	10	8	1
Káld	12	≡	19	11	10	
Körmend	–		–	–	–	
Szentgotthárd	9	▽ ≡	18	8	7	1
Szombathely	3	≡	18	11	10	1
Jenti	5	▬	20	10	9	
Letenye	3	≡	22	7	4	
Nagykanizsa	1	≡	21	7	6	2
Zalaegerszeg	1	≡	20	10	9	2
Farkasgyepű	2		18	11	11	
Keszthely	2	▽ ≡	20	12	10	2
Veneshely	4	≡	17	12	8	1
Pápa	1	≡	20	11	9	2
Sümeg	1	≡	20	12	11	
Tihany	4	≡	20	13	11	
Veszprém	4	≡	18	10	10	
Zirc	2	≡	18	9	6	
Tonyód	4	≡	17	11	7	
Kunmokszt. györgy	2	≡	21	13	10	4
Kaposvár	4	≡	21	11	8	
Marcali	2	≡	21	10	8	
Siófok	5	▽ ≡	20	12	12	2
Somogyszob	3	▽ ⚊	21	9	8	
Tab	4	≡	19	9	9	
Baholna	2	≡	20	13	11	
Esztergom	ny	≡	20	13	10	
Asbér	2	≡	20	12	12	
Komarom	2	⚊	20	12	10	
Tatabanya	ny	⚊	20	13	12	
Vicsutdoboz	ny	▽ ≡	20	12	12	
Dunaujváros	1		21	9	7	
Martonvásár	1	≡	20	12	10	0
Mor	1	▽ ≡	19	12	11	
Nagyhörcsökp.	–		–	–	–	
Szabadbattyán	3	≡	19	11	11	
Szegszemcse	6	≡	20	10	6	2
Tengyel	5		22	12	6	
Paks	1	≡	22	9	8	0
Szekszárd	1	≡	22	13	11	
Arpádtető	5	≡	17	13	10	
Mohács	4	≡	21	12	10	
Pécs	4	≡	22	12	10	3
Siklós	4	≡	20	15	13	
Szigetvár	6	⚊ ≡	22	11	10	
Hadaörs	ny	≡	21	11	8	
Sp. Lőrinc	1	⚊ ≡	20	12	9	0
Sp. Met. Int.	1	≡	21	15	11	
Sp. Szab. hegy	ny	⚊ ≡	17	13	13	
Legléd	ny	⚊ ≡	27	11	9	0
Bebogókő	–		–	–	–	
Budóllő	4	▽ ≡	19	12	10	0
Királyrét	–		–	–	–	
Nonor	1	≡	20	12	11	
Nagykáta	1	≡	21	11	10	
Szentendre	2	≡	20	14	13	

8/9 IX. 17. 07 h-ig az utolsó 24 óra adatai

állomás	csapadék (mm)		max. hőmérséklet	min. hőmérséklet	rad. min.	Előző nap napos órái
Vác	5	≡	20	14	12	
Vámosmikola	1	⚊	20	11	11	1
Baja	ny	⚊	22	11	7	0
Bácsalmás	.	≡	24	12	10	
Izsák	ny	⚊ ≡	25	11	–	
Kalocsa	1	≡	22	10	7	0
Kecskemét	ny	▽ ≡	24	13	8	0
Kiskunfélegyháza	.	≡	24	13	11	
Kiskunhalas	ny	≡	24	13	12	
Kunszentmiklós	.	≡	23	9	9	
Tiszakécske	.	≡	24	14	10	
Balassagyarmat	4	≡	19	13	12	
Romhány	4	▽ ≡	20	12	11	
Salgótarján	1	▽	23	12	10	
Eger	ny	≡	21	14	11	0
Galyatető	4	⚏	17	10	10	
Gyöngyös	ny		23	13	9	
Kékestető	3	⚏ ≡	16	10	10	1
Kompolt	3		21	14	11	0
Lőrinci	1	≡	21	10	8	
Poroszló	.		22	16	13	
Jászapáti	ny	≡	22	14	12	
Jászberény	ny	▽ ≡	22	11	9	
Karcag	–		–	–	–	
Szolnok	ny	▽ ⚊	23	13	10	1
Tiszaroff	.	⚊	23	13	10	
Túrkeve	ny	⚊	26	15	13	1
Kistelek	.	≡	24	13	10	
Makó	ny	⚊	25	16	14	
Szeged	ny	≡	25	12	11	0
Szentes	.	≡	24	13	11	
Borsodnádasd	6	⚏ ≡	20	11	7	
Fügöd	4	⚏ ≡	22	15	12	
Hidasnémeti	8	⚏ ≡	22	14	13	
Jósvafő	4	≡	19	13	11	0
Lillafüred	2	⚏	20	14	9	
Miskolc	ny	⚏ ≡	22	14	12	–
Putnok	9	⚏ ≡	20	12	11	
Sárospatak	14	≡	22	14	13	2
Szendrőlád	2	⚊	20	13	13	
Tokaj	34	⚏	23	16	16	
Kisvárda	21	▽ ≡	24	16	15	1
Mátészalka	23	▽	25	16	15	
Nyíregyháza	13	⚏	25	16	15	2
Nyírlugos	11	▽ ≡	27	16	15	
Pátyod	11	▽	25	14	13	
Tiszabecs	15	≡	25	13	12	
Vásárosnamény	14	▽ ≡	25	16	15	
Záhony	25	⚏	24	16	16	
Berettyóújfalu	ny	▽	27	15	13	
Debrecen	3	▽ ≡	27	16	14	3
Hajdúdorog	4	≡	25	15	14	
Hortobágy	21	▽	24	17	17	
Körösszakál	1		28	15	14	
Polgár	15	⚏ ≡	25	17	15	
Békéscsaba	ny	▽ ⚊	26	14	12	2
Mezőhegyes	ny		27	16	14	0
Orosháza	ny	⚊	27	14	13	1
Szarvas	ny	≡	26	14	13	1
Szeghalom	–		–	–	–	

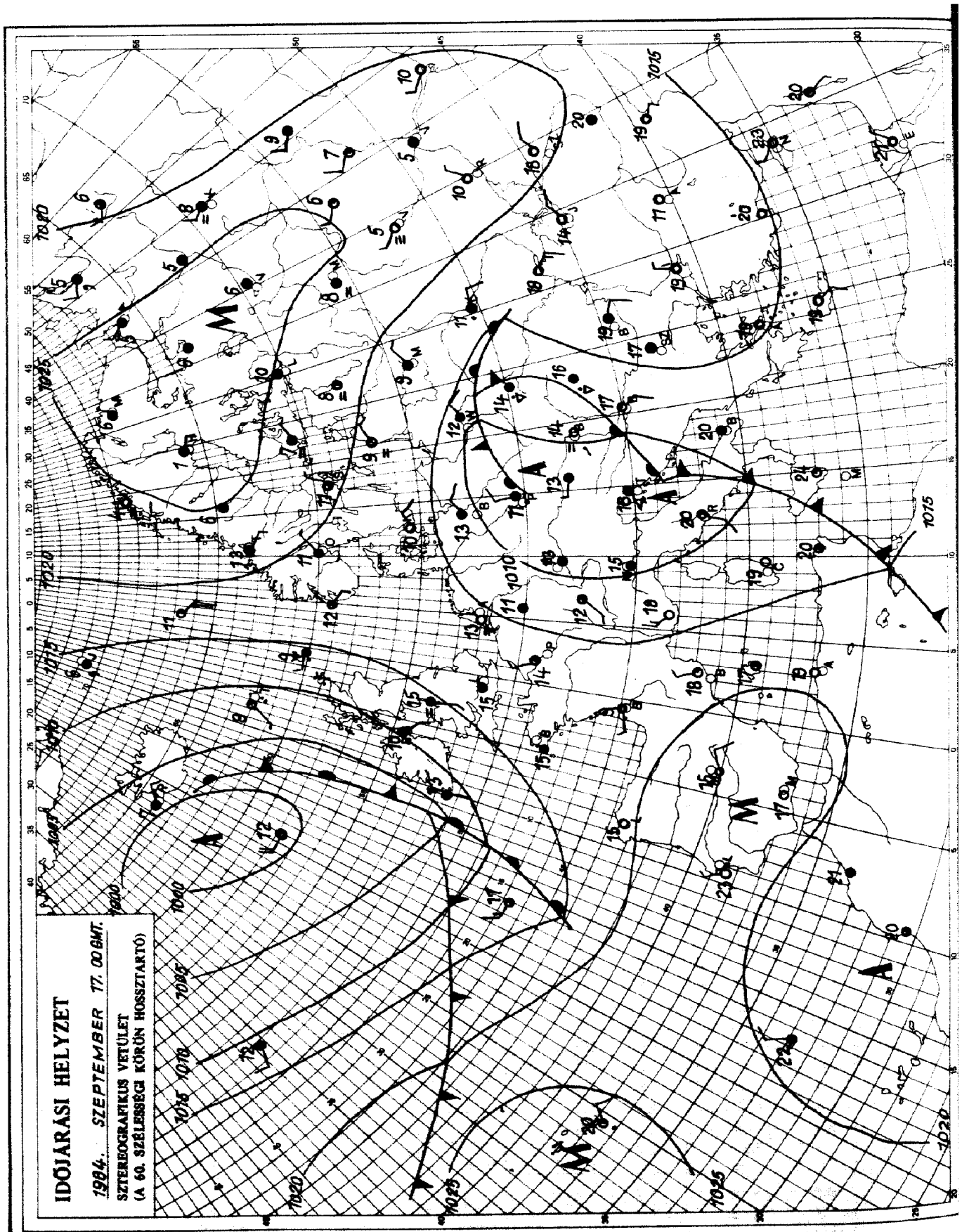

KIADJA: ORSZAGOS METEOROLOGIAI SZOLGÁLAT
Készíti: Központi Előrejelző Intézet Analizis- és Rövidtávú Prognózis Központja — T.: 273-018
Megjelenik naponként
Évi előfizetési díja: 1760,- Ft. — Megrendelhető: 1024 Budapest, II.. Kitaibel Pál u. 1. — T.: 353-500
Kiadásért felel: az OMSZ elnöke — Szerkesztésért felel: a KEI igazgatója

Jelmagyarázat a havi mellékletben

IDŐJÁRÁSI NAPIJELENTÉS

ЕЖЕДНЕВНЫЙ МЕТЕОРОЛОГИЧЕСКИЙ БЮЛЛЕТЕНЬ · DAILY WEATHER REPORT
BULLETIN QUOTIDIEN DE TEMPS · TÄGLICHER WETTERBERICHT

97. évfolyam 262. szám. + Budapest + 1984. szeptember 18. kedd

Az időjárási helyzet és a várható időjárás:

Közép- és Nyugat-Európában az elmúlt napok során egyre változékonyabbá vált az időjárás. Ennek oka az, hogy a mérsékeltövi ciklonok vonulási pályája Nyugat-Európán át Közép-Európa felett vezet. Kedd reggel a következő kelet felé tartó ciklon elérte kontinensünk nyugati partvidékét, centruma a La-Manche csatorna felett volt. Arra számithatunk, hogy ez a ciklon szerda estig megközeliti a Kárpát-medencét. Hatása egyelőre átmeneti melegedésben nyilvánul meg.

Hétfőn Magyarország északnyugati és északkeleti részén erősen felhős, vagy borult volt az ég. Másutt változóan felhős idő volt, 2, 7 órán át sütött a nap. Napközben elszórtan, az esti, éjszakai órákban keleten, északkeleten sokfelé volt zápor, zivatar. A lehullott csapadék mennyisége szeszélyes területi eloszlású volt. Egy-egy zivatargócban kiugróan nagy mennyiségek is előfordultak. Sokfelé mértek 5-15 mm közötti értéket, a Nyirségben azonban ennél jóval több esett, Tiszabecsről 32, Nyirlugosról 72, Pátyodról 92 mm mennyiséget jelentettek, ez utóbbi helyen jégeső is volt. A legmagasabb nappali hőmérséklet 16, 26 fok között volt. Az alacsonyabb értékeket északnyugaton, északon, a magasabbakat délkeleten mérték. Kedd hajnalra 9, 15 fokig csökkent a hőmérséklet. Délelőtt változóan felhős idő volt, keleten néhány helyen a köd csak késő délelőtt oszlott fel. 11 órára 13, 18 fokig melegedett fel a levegő.

Ma 12 órakor Budapesten a hőmérséklet 17 fok, a tengerszintre átszámitott légnyomás 1008 mbar, nem változik.

Várható időjárás szerda estig:

Eleinte változóan felhős idő lesz, északkeleten még előfordulhat egy-egy zápor.
Szerdán napközben délnyugat felől erős felhősödés kezdődik, és délutántól a nyugati, délnyugati megyékben már eső is lehet.
Eleinte mérsékelt, változó irányú, szerdán napközben élénk déli szél várható.
A hőmérséklet hajnalra: 7, 12 fokig csökken,
szerdán napközben pedig 19, 24 fokig emelkedik.

Pálmási Judit s.k.

A hőmérséklet napi középértéke és eltérése a 100 évi átlagtól /Budapest belterületén/:

1984. IX. 17.	17,7°C	+1,3°C

1871 óta ezen a napon Budapesten előfordult

legmagasabb hőmérséklet:	34,1°C /1947/,
legalacsonyabb hőmérséklet:	2,5°C /1889/.

84.577.

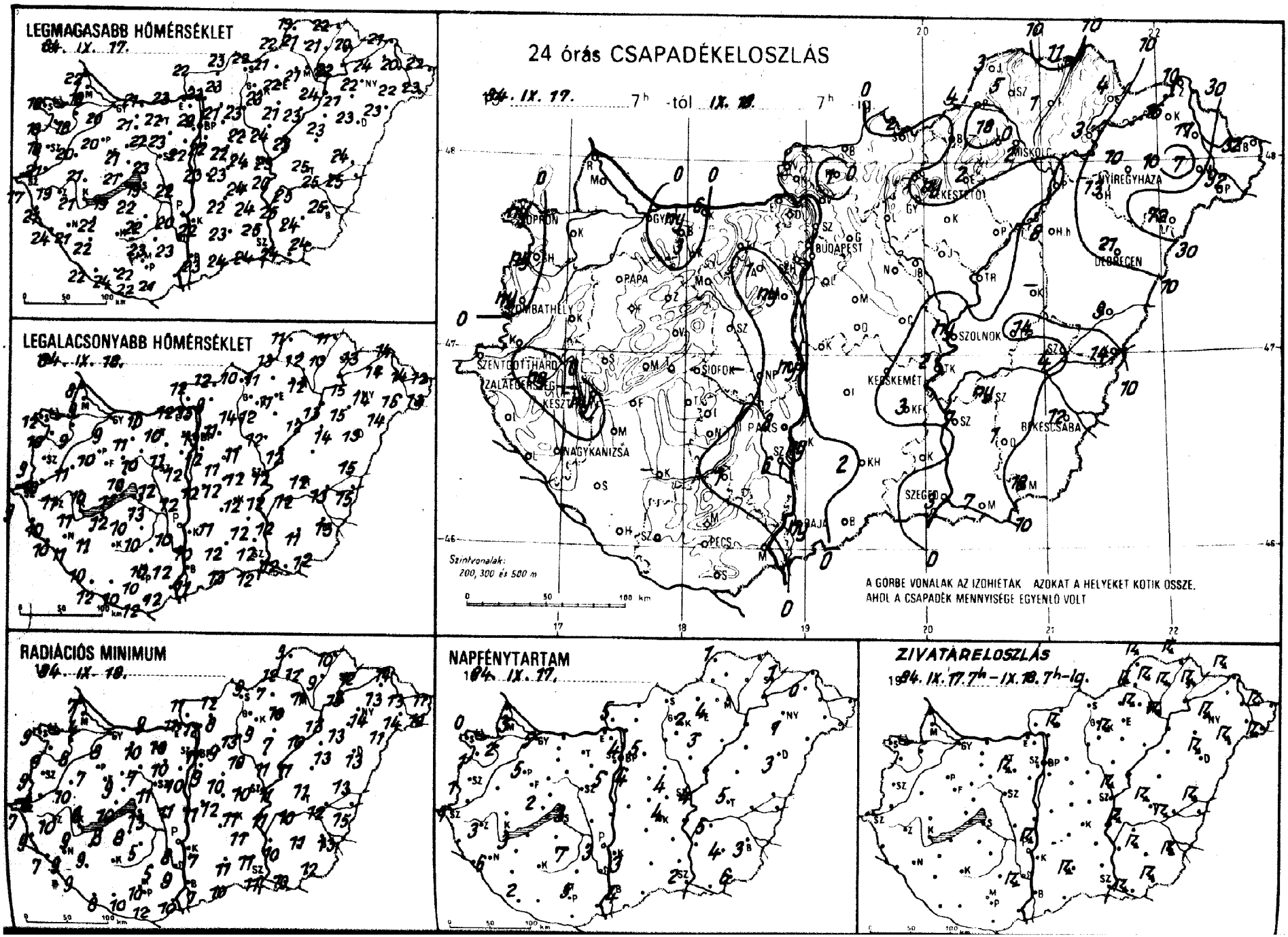
LEGMAGASABB HŐMÉRSÉKLET
84. IX. 17.
LEGALACSONYABB HŐMÉRSÉKLET
84. IX. 18.
RADIÁCIÓS MINIMUM
84. IX. 18.
24 órás CSAPADÉKELOSZLÁS
84. IX. 17. 7h -tól IX. 18. 7h -ig.
Szintvonalak:
200, 300 és 500 m
A GÖRBE VONALAK AZ IZOHIÉTÁK AZOKAT A HELYEKET KÖTIK ÖSSZE,
AHOL A CSAPADÉK MENNYISÉGE EGYENLŐ VOLT
NAPFÉNYTARTAM
84. IX. 17.
ZIVATARELOSZLÁS
84. IX. 17. 7h – IX. 18. 7h-ig.

84. IX. 18-07 h-ig az utolsó 24 óra adatai

állomás	csapadék (mm)		max. hőmérséklet	min. hőmérséklet	rad. min.	Előző nap napos órái
Győr	.		20	9	8	5
Kapuvár	.		18	9	8	2
Mosonmagyaróvár	.		18	9	4	3
Rajka	.	=	22	8	7	
Sopron	ny	=	16	12	9	0
Sopronhorpács	ny		18	10	9	1
Káld	.		20	11	10	
Körmend	.	≡	21	10	8	
Szentgotthárd	.		17	9	7	1
Szombathely	ny		18	9	9	1
Lenti	.	=	21	10	9	
Letenye	.	≡	24	10	7	
Nagykanizsa	.	≡	21	11	9	6
Zalaegerszeg	ny	=	19	11	10	3
Farkasgyepű	.		21	8	7	
Keszthely	ny	≡	21	11	9	3
Mencshely	.		19	9	8	2
Pápa	.		20	10	7	5
Sümeg	.		21	10	8	
Tihany	.		21	11	10	
Veszprém	.		21	10	9	
Zirc	.		18	9	8	
Fonyód	.		19	12	8	
Homokszt. györgy	.	=	22	12	8	2
Kaposvár	–		–	–	–	
Marcali	.		22	11	9	
Siófok	.	≡	19	13	13	3
Somogyszob	.		22	10	9	
Tab	.		22	10	8	
Bábolna	ny		20	10	8	
Esztergom	.	=	23	12	11	
Kisbér	3		21	11	10	
Komárom	6		21	10	9	
Tatabánya	.		22	10	10	
Alcsútdoboz	1		23	11	10	
Dunaújváros	ny		22	12	11	
Martonvásár	ny		22	12	10	5
Mór	.	≡	22	10	7	
Nagyhörcsökp.	–		–	–	–	
Szabadbattyán	.		23	12	11	
Tiregszemcse	.		22	10	5	7
Tengyel	1		23	10	5	
Paks	8	≡	20	10	8	3
Szekszárd	6	=	23	12	9	
Árpádtető	.		19	11	8	
Mohács	.		21	12	10	
Pécs	.	≡	22	10	10	5
Siklós	.		22	12	12	
Szigetvár	.		24	10	10	
Budaörs	.	≡	22	13	11	
Bp. Lőrinc	.		22	12	9	4
Bp. Met. Int.	.		22	13	11	4
Bp. Szab. hegy	.		20	10	10	
Cegléd	.	=	24	12	10	4
Dabogókő	.	≡	18	10	9	
Gödöllő	.		21	11	9	5
Királyrét	–		–	–	–	
Nonor	.		22	11	10	
Nagykáta	.		22	11	10	
Szentendre	.	=	23	13	12	

84. IX. 18-07 h-ig az utolsó 24 óra adatai

állomás	csapadék (mm)		max. hőmérséklet	min. hőmérséklet	rad. min.	Előző nap napos órái
Vác	.	=	23	13	12	
Vámosmikola	.		22	12	11	5
Baja	ny	≡	23	11	7	4
Bácsalmás	.		24	13	10	
Izsák	.	=	22	11	–	
Kalocsa	ny		22	10	7	3
Kecskemét	.		24	12	11	4
Kiskunfélegyháza	3		24	12	11	
Kiskunhalas	2	=	23	12	11	
Kunszentmiklós	.	≡	23	12	11	
Tiszakécske	2		20	12	11	
Balassagyarmat	.		23	12	12	
Romhány	1		23	9	8	
Salgótarján	2	=	22	10	9	
Eger	2	=	22	11	10	4
Galyatető	.		16	8	5	
Gyöngyös	.		23	12	9	
Kékestető	ny	≡	14	8	7	2
Kompolt	.		21	–	7	3
Lőrinci	.		23	14	13	
Poroszló	.		23	12	10	
Jászapáti	.	=	24	12	11	
Jászberény	.	=	23	12	10	
Karcag	–		–	–	–	
Szolnok	ny		23	12	11	4
Tiszaroff	.	=	23	12	11	
Túrkeve	14	=	25	12	11	5
Kistelek	.	=	25	12	11	
Makó	7	≡	24	12	10	
Szeged	3	≡	24	12	11	2
Szentes	7		25	12	10	
Borsodnádasd	.		21	11	7	
Füged	1		21	10	9	
Hidasnémeti	11	=	22	11	10	
Jósvafő	3	≡	19	11	9	1
Lillafüred	18	≡	19	13	9	
Miskolc	2	≡	21	12	11	–
Putnok	4	=	22	13	12	
Sárospatak	4	=	20	13	12	1
Szendrőlád	5	≡	21	12	12	
Tokaj	3	=	22	15	15	
Kisvárda	16	=	24	14	13	0
Mátészalka	7		22	15	14	
Nyíregyháza	10	=	22	14	14	1
Nyírlugos	72	=	23	14	11	
Pátyod	92		23	13	12	
Tiszabecs	32	=	22	12	11	
Vásárosnamény	17	=	20	14	13	
Záhony	10		21	14	14	
Berettyóújfalu	9		24	15	13	
Debrecen	21		23	13	13	3
Hajdúdorog	13	=	21	15	13	
Hortobágy	8		23	14	13	
Körösszakál	14		25	15	15	
Polgár	.	≡	24	13	13	
Békéscsaba	12		25	13	13	3
Mezőhegyes	18		24	12	12	6
Orosháza	1	≡	24	11	11	4
Szarvas	ny		25	12	10	5
Szeghalom	4		25	13	12	

KIADJA: ORSZÁGOS METEOROLÓGIAI SZOLGÁLAT
Készíti: Központi Előrejelző Intézet Analízis- és Rövidtávú Prognózis Központja – T.: 273-018
Megjelenik naponként
Évi előfizetési díja: 1760,- Ft. – Megrendelhető: 1024 Budapest, II., Kitaibel Pál u. 1. – T.: 353-500
Kiadásért felel: az OMSZ elnöke – Szerkesztéséért felel: a KEI igazgatója

Jelmagyarázat a havi mellékletben

IDŐJÁRÁSI NAPIJELENTÉS

ЕЖЕДНЕВНЫЙ МЕТЕОРОЛОГИЧЕСКИЙ БЮЛЛЕТЕНЬ · DAILY WEATHER REPORT
BULLETIN QUOTIDIEN DE TEMPS · TÄGLICHER WETTERBERICHT

97. évfolyam 263. szám. + Budapest + 1984. szeptember 19. szerda

Az időjárási helyzet és a várható időjárás:

Európa északi, északkeleti vidékein csöndes, igen hüvös az idő. A hőmérséklet csúcsértéke a 10 fokot sem éri el. Hüvös levegő áramlik a Brit-szigetek fölé is. Ott egy nagy terjedelmü ciklon örvénylik, melynek felhőzetéből még csak a Brit-szigeteken és Dél-Skandináviában esik az eső. Franciaországban és a Német-Lengyel-alföldön egyelőre tart a csöndes, ködös őszi idő, és csapadék ott nem fordul elő. Nagy esőket, zivatarokat jelentenek ugyanakkor Olaszországból. A Földközi-tenger fölött keletkezett légörvény felhőzete lassan északra helyeződik és a következő napokban Magyarországon is gyökeres időváltozást, valószinüleg jelentős esőt is okoz.

Kedden azonban hazánkban még csöndes idő volt. A nyugati és északkeleti megyékben alig sütött a nap, az ország nagy részén viszont 5-9 órás napsütést mértek. Borsod- és Szabolcs-megyében esett az eső. A lehullott csapadék mennyisége csapadéknyom és 5 mm között volt. A hőmérséklet csúcsértéke a borult nyugati és északkeleti megyékben 15, 19, máshol 19, 24 fok között alakult. Ma hajnalra 8, 13 fokig hült le a levegő. Hajnalra főleg nyugaton többfelé köd keletkezett, ami délelőtt lassan fölszállt. Északkeleten és nyugaton felhős idő volt, Miskolcról esőt is jelentettek. A hőmérséklet 11 órára 13, 21 fok közé emelkedett.

Ma 12 órakor Budapesten a hőmérséklet 21 fok, a tengerszintre átszámitott légnyomás 1010 mbar, alig változó.

Várható időjárás csütörtök estig:

Az időszak nagy részében folytatódik a változóan felhős, párás idő, eső nélkül.
Jelentősebb felhősödés és csapadék legfeljebb csütörtök délutántól az ország déli részén lesz.
A délkeleti, déli szél napközben megélénkül.
Hajnalban elszórtan köd képződik.
Várható legalacsonyabb éjszakai hőmérséklet: 9, 14,
legmagasabb nappali hőmérséklet csütörtökön: 21 és 26 fok között alakul.

Németh Lajos s.k.

A hőmérséklet napi középértéke és eltérése a 100 évi átlagtól /Budapest belterületén/:

1984. IX. 18. 17,6°C +1,2°C

1871 óta ezen a napon Budapesten előfordult

legmagasabb hőmérséklet: 34,3°C /1947/,
legalacsonyabb hőmérséklet: 4,0°C /1886/.

84.586.

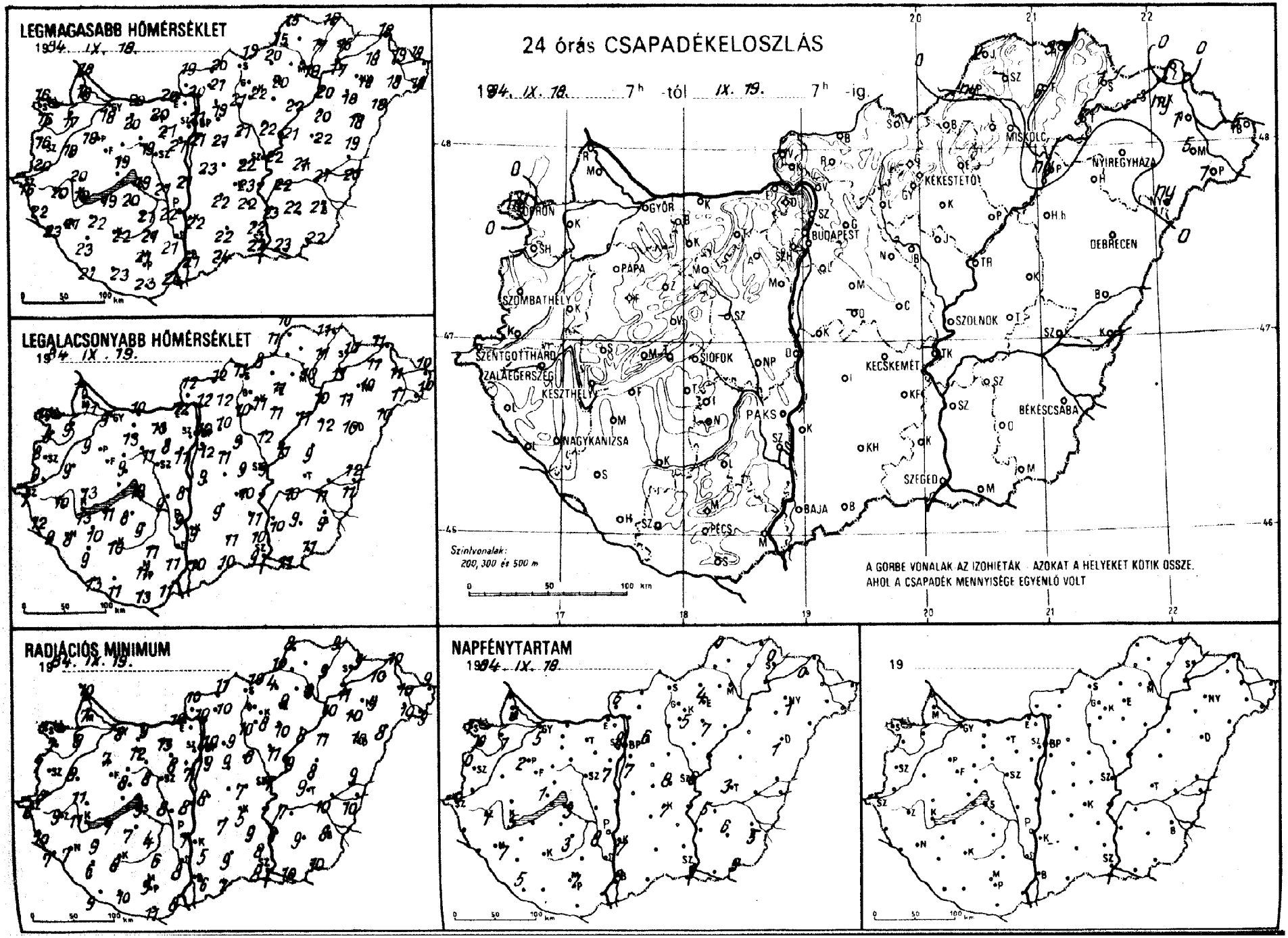
LEGMAGASABB HŐMÉRSÉKLET
1994. IX. 18.
LEGALACSONYABB HŐMÉRSÉKLET
1994. IX. 19.
24 órás CSAPADÉKELOSZLÁS
1994. IX. 18. 7h -tól IX. 19. 7h -ig.
SOPRON
GYŐR
BUDAPEST
MISKOLC
NYÍREGYHÁZA
KEKESTETŐ
DEBRECEN
PÁPA
SZOMBATHELY
SZOLNOK
SZENTGOTTHÁRD
ZALAEGERSZEG
KESZTHELY
SIÓFOK
KECSKEMÉT
PAKS
BÉKÉSCSABA
NAGYKANIZSA
SZEGED
BAJA
PÉCS
Szintvonalak:
200, 300 és 500 m
A GÖRBE VONALAK AZ IZOHIETÁK - AZOKAT A HELYEKET KÖTIK ÖSSZE,
AHOL A CSAPADÉK MENNYISÉGE EGYENLŐ VOLT
RADIÁCIÓS MINIMUM
1994. IX. 19.
NAPFÉNYTARTAM
1994. IX. 18.
19

84. IX. 19 — 07 h-ig az utolsó 24 óra adatai

állomás	csapadék (mm)		max. hőmérséklet	min. hőmérséklet	rad. min.	Előző nap napos órái
Győr	o	⌓	18	9	8	5
Kapuvár	o	≡	17	9	8	1
Csonmagyaróvár	o	⌓	18	11	7	3
Rajka	o		18	11	10	
Sopron	ny	⌓	16	10	7	1
Sopronhorpács	o	⌓	16	9	7	0
Fertőd	o	⌓	18	9	8	
Körmend	o	=	20	9	8	
Szentgotthárd	o	≡	16	7	6	0
Szombathely	o	⌓	16	8	7	0
Szenti	o	≡	22	12	10	
Vasvár	o	≡	23	9	7	
Nagykanizsa	o	≡	21	8	7	7
Zalaegerszeg	o	≡	20	10	9	1
Farkasgyepű	o	⌓	17	12	11	
Keszthely	o	⌓	19	13	11	5
Veszprém	o	⌓	17	11	8	1
Sümeg	o	≡	18	9	7	2
Ajka	o	⌓	20	13	11	
Tihany	–		–	–	–	
Veszprém	o	⌓	19	9	8	
Pápa	o	⌓	17	8	5	
Bakonyód	o		19	11	7	
Csornokszt. györgy	o	=	21	13	9	5
Csapsvár	o	⌓	22	10	8	
Marcali	o	⌓	22	10	9	
Siófok	o	⌓	19	10	9	6
Somogyszob	o	⌓	23	9	6	
Tab	o	⌓	20	8	7	
Kaposvár	o		19	10	9	
Dombóvár	o	⌓	20	12	10	
Szekszárd	o	⌓	20	13	12	
Komárom	o	⌓	20	10	9	
Oroszlánya	o	⌓	20	13	13	
Tatabánya	o	⌓	21	8	8	
Piliscsutdoboz	o	⌓	21	8	8	
Budaújváros	o	⌓	21	11	7	7
Budakalotnavásár	o		19	11	8	
Budapest	o	≡	21	9	8	
Budapest Hőgyhörcsökp.	o	⌓	–	–	–	
Budapest Szabadbattyán	–		21	9	4	3
Budapest Tegszemcse	o	⌓	21	11	6	
Budapest Lágymányol	o		22	9	7	8
Budapest Kelenföld	o	⌓	21	11	8	
Budapest Farkasrét	o	=	19	13	8	
Budapest Törökbálint	o		24	11	8	
Budapest Pesthidegkút	o	⌓	21	11	9	7
Budapest Hűvösvölgy	o		23	13	11	
Budapest Budakeszi	o	⌓	23	11	10	
Budapest Budaörs	o	⌓	21	10	7	
Budapest II. Lőrinc	o	=	21	12	9	7
Budapest Met. Int.	o		21	12	10	8
Budapest Szab. hegy	o	=	18	12	6	
Budapest Cinkota	o	=	22	9	7	
Budapest Mogyoród	o		15	11	10	
Budapest Gödöllő	o	⌓	19	10	9	6
Budapest Királyrét	–		–	–	–	
Budapest Isaszeg	o	⌓	21	11	9	
Budapest Nagykáta	o	≡	21	9	8	
Budapest Szentendre	o	=	21	11	10	

84. IX. 19 — 07 h-ig az utolsó 24 óra adatai

állomás	csapadék (mm)		max. hőmérséklet	min. hőmérséklet	rad. min.	Előző nap napos órái
Vác	o	⌓	20	12	10	
Vámosmikola	o	⌓	19	12	10	6
Baja	o	⌓	21	10	6	8
Bácsalmás	o		24	10	7	
Izsák	o	=	22	9	–	
Kalocsa	o	⌓	22	9	5	7
Kecskemét	o	⌓	23	10	5	7
Kiskunfélegyháza	o	⌓	22	11	9	
Kiskunhalas	o	⌓	22	11	9	
Kunszentmiklós	o	=	23	9	8	
Tiszakécske	–		–	–	–	
Balassagyarmat	o	⌓	20	12	11	
Romhány	o	⌓	21	12	10	
Salgótarján	o		19	11	10	
Eger	o	=	20	11	9	4
Galyatető	o		17	9	7	
Gyöngyös	o	⌓	22	11	8	
Kékestető	o	⌓	12	8	7	5
Kompolt	o	⌓	–	11	10	7
Lőrinci	o	⌓	21	10	10	
Poroszló	o	⌓	22	11	8	
Jászapáti	o	=	22	12	11	
Jászberény	o	=	22	11	10	
Karcag	o	=	22	9	8	
Szolnok	o	⌓	22	9	7	6
Tiszaroff	o	=	21	11	9	
Túrkeve	o	⌓	21	11	9	3
Kistelek	o	=	22	10	8	
Makó	o	⌓	23	11	10	
Szeged	o	⌓	22	9	8	9
Szentes	o		23	10	8	
Borsodnádasd	o	⌓	20	8	4	
Füged	6	=	17	11	9	
Hidasnémeti	3	=	16	11	9	
Jósvafő	2	≡	15	10	8	0
Lillafüred	o	≡	16	11	10	
Miskolc	o	=	19	10	9	–
Putnok	ny	, =	15	11	10	
Sárospatak	1	⌓	15	10	9	0
Szendrőlád	–		–	–	–	
Tokaj	5	=	17	11	11	
Kisvárda	ny	=	18	11	10	0
Mátészalka	5		18	11	10	
Nyíregyháza	o	⌓	18	10	9	1
Nyírlugos	ny	≡	18	10	8	
Pátyod	1	∀ ≡	18	10	9	
Tiszabecs	5	≡	18	10	9	
Vásárosnamény	1	≡	19	11	10	
Záhony	o	=	18	11	10	
Berettyóújfalu	o		19	12	9	
Debrecen	o	≡	18	10	10	1
Hajdúdorog	o	=	18	11	10	
Hortobágy	o		20	12	11	
Körösszakál	o	⌓	20	11	10	
Polgár	ny	, =	20	10	10	
Békéscsaba	o	⌓	21	9	8	5
Mezőhegyes	o	⌓	22	11	10	9
Orosháza	o	⌓	22	9	9	6
Szarvas	o	⌓	22	10	7	5
Szeghalom	o		21	11	10	

KIADJA: ORSZÁGOS METEOROLÓGIAI SZOLGÁLAT
Készíti: Központi Előrejelző Intézet Analízis- és Rövidtávú Prognózis Központja – T.: 273-018
Megjelenik naponként
Évi előfizetési díja: 1760,- Ft. – Megrendelhető: 1024 Budapest, II., Kitaibel Pál u. 1. – T.: 353-500
Kiadásért felel: az OMSZ elnöke – Szerkesztésért felel: a KEI igazgatója

Jelmagyarázat a havi mellékletben

IDŐJÁRÁSI NAPIJELENTÉS

ЕЖЕДНЕВНЫЙ МЕТЕОРОЛОГИЧЕСКИЙ БЮЛЛЕТЕНЬ · DAILY WEATHER REPORT
BULLETIN QUOTIDIEN DE TEMPS · TÄGLICHER WETTERBERICHT

97. évfolyam 264. szám + Budapest + 1984. szeptember 20. csütörtök

Az időjárási helyzet és a várható időjárás:

Kontinensünk legnagyobb részén ciklonok okoznak változékony, sokfelé csapadékos időjárást. Középpontjával a Norvég-tenger térségében örvénylő alacsony nyomású légköri képződmény hatására a Brit-szigeteken, a Skandináv-félszigeten és a Balti-tenger medencéjében gyakori az eső, záporeső és hüvös, őszies az idő. Ciklon örvénylik Olaszország térségében is. Ez már napok óta alig változtatja helyzetét, igy egyelőre számottevő hatással nincs a Kárpát-medencére.

Hazánkban szerdán északkeleten csak 1, 4, másutt 5, 12 órán át sütött a nap. Csupán az északi határvidéken fordult elő néhány helyen jelentéktelen eső. A legmagasabb nappali hőmérséklet az északi, északkeleti megyékben 18, 23, másutt 21 és 27 fok között alakult. Csütörtök hajnalra általában 9, 14 fok közé hült le a levegő. Néhány helyen átmenetileg köd képződött. Délelőtt változóan felhős, enyhe idő volt. 11 órára az ország nagy részén 18, 23 fokig emelkedett a hőmérséklet.

Ma 12 órakor Budapesten 21 fok a hőmérséklet, a tengerszintre átszámitott légnyomás 1012 mbar, alig változik.

Várható időjárás péntek estig:

Csütörtökön változóan felhős lesz az ég, számottevő csapadék nem valószinü. Pénteken egyre több helyen erősen megnövekszik a felhőzet és többfelé, elsősorban nyugaton és délnyugaton kell esőre, záporra számitani. A keleti, délkeleti szél napközben megélénkül. Főként hajnalban és reggel néhány helyen köd képződik.
A legalacsonyabb éjszakai hőmérséklet: 9, 14,
a legmagasabb nappali hőmérséklet pénteken; az erősen felhős, esős helyeken 17, 21, máshol 22, 25 fok között valószinü.

Vadkerti Ferenc s.k.

TÁVOLABBI KILÁTÁSOK SZOMBATTÓL-KEDDIG:

Időnként borultságig megnövekszik a felhőzet, több alkalommal várható kisebb eső. Változékony jellegü időjárásra számithatunk.
Legalacsonyabb hajnali hőmérséklet 8, 13 fok között várható,
legmagasabb nappali hőmérséklet 17, 21 fok között lesz.
Jelentős mennyiségü /legalább 5 mm napi/ csapadék az ország területének 40 százalékán várható.

KÖZÉPTÁVÚ ELŐREJELZŐ OSZTÁLY

A hőmérséklet napi középértéke és eltérése a 100 évi átlagtól /Budapest belterületén/:

1984. IX. 19.	18,9°C	+2,6°C

1871 óta ezen a napon Budapesten előfordult

legmagasabb hőmérséklet:	33,3°C /1947/,
legalacsonyabb hőmérséklet:	4,2°C /1894/.

84.587.

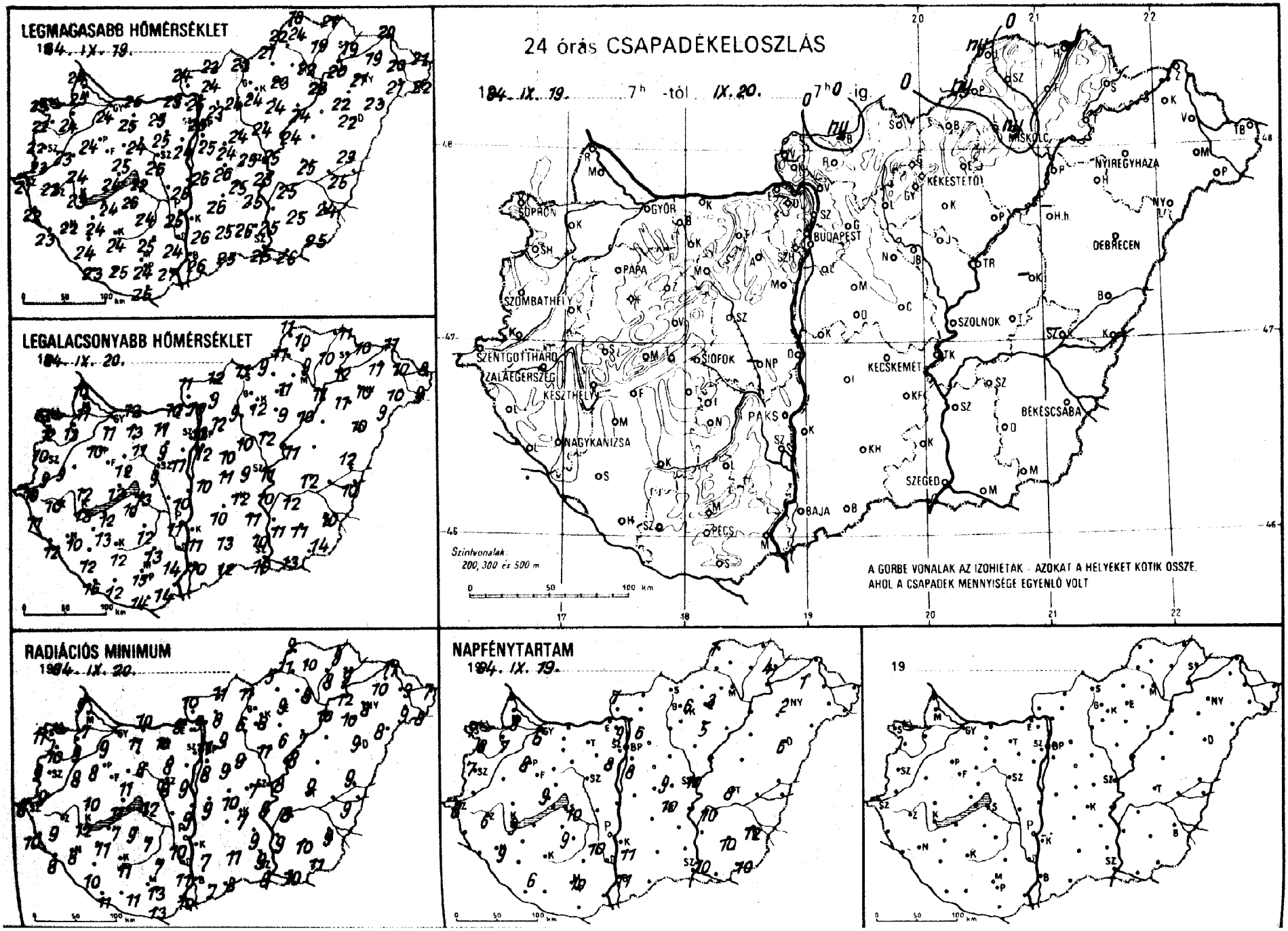
LEGMAGASABB HŐMÉRSÉKLET
1984. IX. 19.
LEGALACSONYABB HŐMÉRSÉKLET
1984. IX. 20.
24 órás CSAPADÉKELOSZLÁS
1984. IX. 19. 7h -tól IX. 20. 7h ig
SOPRON
GYŐR
BUDAPEST
MISKOLC
NYÍREGYHÁZA
KÉKESTETŐ
DEBRECEN
SZOMBATHELY
PAPA
SZOLNOK
SZENTGOTTHÁRD
ZALAEGERSZEG
KESZTHELY
SIÓFOK
KECSKEMÉT
PAKS
NAGYKANIZSA
BÉKÉSCSABA
SZEGED
BAJA
PÉCS
Szintvonalak: 200, 300 és 500 m
A GÖRBE VONALAK AZ IZOHIETÁK - AZOKAT A HELYEKET KÖTIK ÖSSZE, AHOL A CSAPADÉK MENNYISÉGE EGYENLŐ VOLT
RADIÁCIÓS MINIMUM
1984. IX. 20.
NAPFÉNYTARTAM
1984. IX. 19.
19

1984. IX. 20 h-ig az utolsó 24 óra adatai

állomás	csapadék (mm)		max. hőmérséklet	min. hőmérséklet	rad. min.	Előző nap napos órái
Győr	•	⌓	24	11	9	6
Kapuvár	•	⌓	24	13	9	7
Mosonmagyaróvár	◦	⌓	25	11	7	8
Sajka	•	⌓	24	10	9	
Sopron	◦	⌓	23	13	11	7
Sopronhorpács	◦	⌓	22	12	10	8
Káld	◦	⌓	23	9	8	
Körmend	◦	≡	23	9	9	
Szentgotthárd	•	≡	21	10	8	6
Szombathely	◦	⌓	22	10	9	7
Lenti	◦	=	22	11	10	.
Letenye	◦	⌓	23	12	8	
Nagykanizsa	◦	≡	22	10	8	9
Zalaegerszeg	•	≡	22	10	9	6
Farkasgyepű	◦	⌓	23	12	10	
Keszthely	◦	⌓	23	13	12	9
Mencshely	•	⌓	21	13	9	9
Pápa	•	⌓	24	10	8	8
Sümeg	•	⌓	24	12	10	
Tihany	◦		24	13	11	
Veszprém	◦		25	12	11	
Zirc	◦	⌓	21	10	7	
Fonyód	◦		24	12	7	
Homokszt. györgy	•	⌓	23	16	11	6
Kaposvár	◦	⌓	24	12	11	
Marcali	•	⌓	24	13	11	
Siófok	◦	⌓	22	13	12	10
Somogyszob	•	⌓	24	12	10	
Tab	•	⌓	26	10	9	
Bábolna	•		24	12	9	
Esztergom	◦		25	10	9	
Kisbér	◦	⌓	25	13	11	
Komárom	◦	⌓	25	12	10	
Tatabánya	◦	⌓	25	11	10	
Alcsútdoboz	•	≡	25	9	8	
Dunaújváros	•	⌓	25	10	9	
Martonvásár	◦	=	24	11	9	8
Mór	◦	≡	24	11	8	
Nagyhörcsökp.	–		–	–	–	
Szabadbattyán	•	⌓	26	9	8	
Tegszemcse	•	⌓	24	12	7	9
Lengyel	◦		25	13	7	
Paks	◦	⌓	25	11	10	10
Szekszárd	◦	=	24	14	11	
Árpádtető	•		23	14	11	
Mohács	◦	⌓	27	14	10	
Pécs	◦	⌓	24	15	13	10
Siklós	◦		25	14	13	
Szigetvár	◦	⌓	25	12	11	
Budaörs	•		25	10	7	
Bp. Lőrinc	◦		25	12	8	8
Bp. Met. Int.	•		25	12	11	9
Bp. Szab. hegy	◦		22	12	12	
Cegléd	•	≈	25	9	7	9
Dobogókő	–		–	–	–	
Gödöllő	◦	⌓	23	12	9	6
Királyrét	–		–	–	–	
Monor	•	⌓	24	10	9	
Nagykáta	•	⌓	24	10	9	
Szentendre	•	=	24	12	11	

1984. IX. 20 h-ig az utolsó 24 óra adatai

állomás	csapadék (mm)		max. hőmérséklet	min. hőmérséklet	rad. min.	Előző nap napos órái
Vác	◦	⌓	25	10	9	
Vámosmikola	◦	≡	24	11	10	7
Baja	◦	⌓	26	10	7	11
Bácsalmás	◦		25	12	8	
Izsák	•	≈	26	10	–	
Kalocsa	◦	⌓	26	11	7	11
Kecskemét	◦	⌓	25	12	7	10
Kiskunfélegyháza	•	⌓	25	11	9	
Kiskunhalas	•	⌓	25	13	11	
Kunszentmiklós	◦	=	26	10	9	
Tiszakécske	•	=	23	10	8	
Balassagyarmat	ny	▽≡	23	12	11	
Romhány	◦	⌓	24	9	8	
Salgótarján	•		22	11	11	
Eger	◦	≈	23	11	9	3
Galyatető	•		17	11	7	
Gyöngyös	•	⌓	24	12	8	
Kékestető	◦	⌓	15	11	8	6
Kompolt	◦	⌓	–	11	9	5
Lőrinci	◦	⌓	24	9	6	
Poroszló	•	⌓	24	10	7	
Jászapáti	◦	=	24	12	11	
Jászberény	◦	=	24	10	8	
Karcag	–		–	–	–	
Szolnok	◦	⌓	25	11	8	10
Tiszaroff	•	⌓	24	11	8	
Túrkeve	•	⌓	25	12	9	8
Kistelek	•	≡	26	10	9	
Makó	•	⌓	26	13	10	
Szeged	•	⌓	25	10	8	10
Szentes	◦		25	11	9	
Borsodnádasd	◦	⌓	21	9	5	
Füged	•	⌓	19	10	8	
Hidasnémeti	•	≈	21	11	9	
Jósvafő	ny	≡	18	11	9	1
Lillafüred	◦	=	20	12	9	
Miskolc	ny	≡	22	9	8	–
Putnok	ny	≡,	22	11	11	
Sárospatak	•	⌓	19	10	9	4
Szendrőlád	◦	≡	24	10	10	
Tokaj	◦		20	12	12	
Kisvárda	•	⌓	19	11	10	1
Mátészalka	◦	⌓	21	10	9	
Nyíregyháza	◦	=	21	10	8	2
Nyírlugos	•	⌓	23	9	8	
Pátyod	◦	≡	22	9	8	
Tiszabecs	◦	≡	21	8	7	
Vásárosnamény	•	⌓	20	10	9	
Záhony	◦	⌓	20	11	11	
Berettyóújfalu	◦		23	12	9	
Debrecen	◦	⌓	22	10	9	6
Hajdúdorog	◦		22	11	10	
Hortobágy	–		–	–	–	
Körösszakál	•	⌓	25	10	9	
Polgár	•	≡	23	11	10	
Békéscsaba	•	⌓	24	10	9	12
Mezőhegyes	◦	⌓	25	14	11	10
Orosháza	•	⌓	25	11	10	10
Szarvas	•	⌓	25	12	8	10
Szeghalom	–		–	–	–	

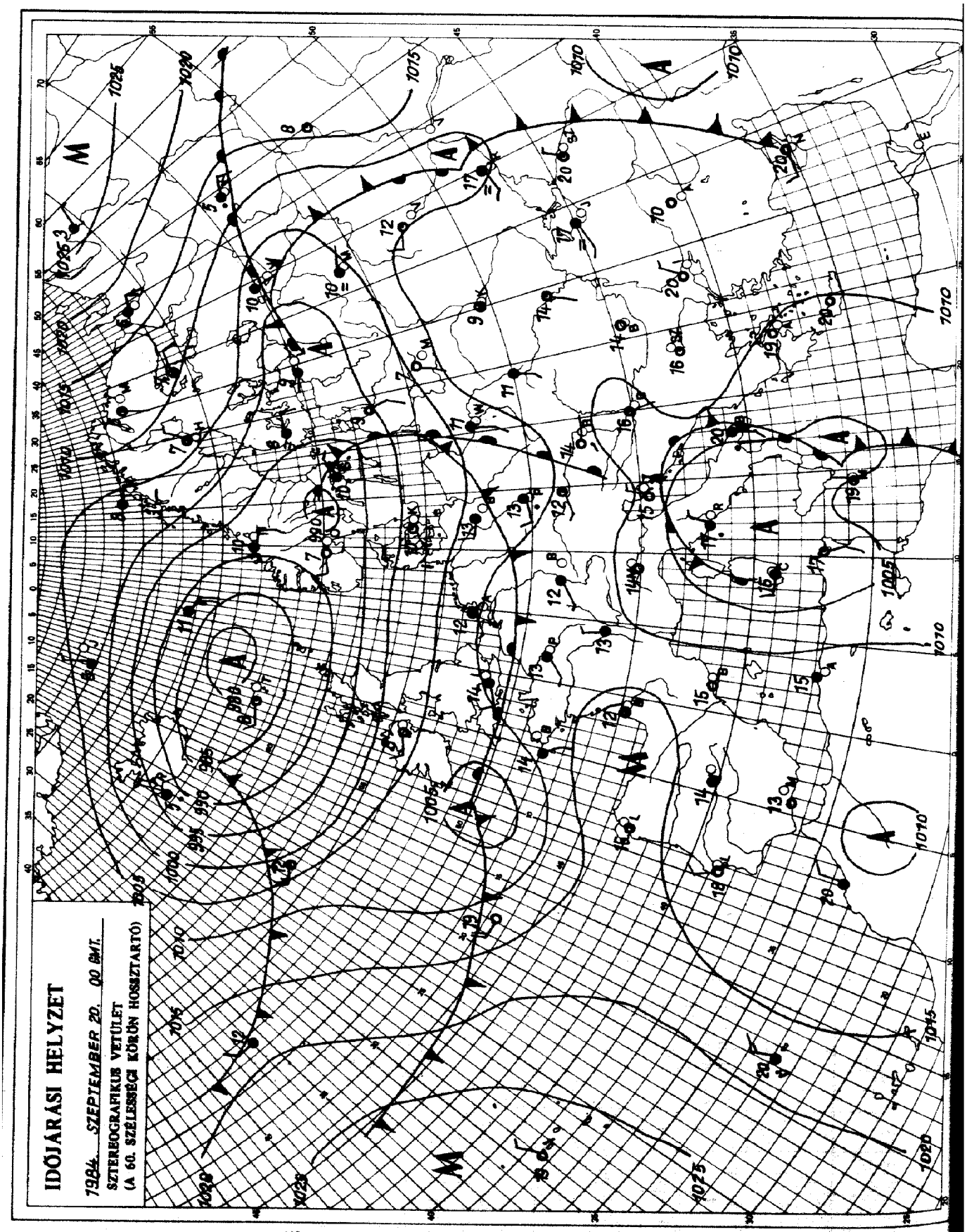

KIADJA: ORSZÁGOS METEOROLÓGIAI SZOLGÁLAT
Készíti: Központi Előrejelző Intézet Analízis- és Rövidtávú Prognózis Központja – T.: 273-018
Megjelenik naponként
Évi előfizetési díja: 1760,- Ft. – Megrendelhető: 1024 Budapest, II., Kitaibel Pál u. 1. – T.: 353-500
Kiadásért felel: az OMSZ elnöke – Szerkesztéséért felel: a KEI igazgatója

Jelmagyarázat a havi mellékletben

IDŐJÁRÁSI NAPIJELENTÉS

ЕЖЕДНЕВНЫЙ МЕТЕОРОЛОГИЧЕСКИЙ БЮЛЛЕТЕНЬ · DAILY WEATHER REPORT
BULLETIN QUOTIDIEN DE TEMPS · TÄGLICHER WETTERBERICHT

97. évfolyam 265. szám + Budapest + 1984. szeptember 21. péntek

Az időjárási helyzet és a várható időjárás:

Európa-szerte igen változékony az időjárás. Szárazföldünk északi fele fölött alacsony nyomású légörvények sorozata vonul nagy sebességgel. A ciklonok nagy nedvességtartalmú léghullámokat szállitanak, ezért az általuk érintett területeken sokszor beborul az ég, és mindenütt esik az eső, záporeső. Közép- és Dél-Európa időjárását az Adria fölött örvénylő ciklon alakitja. Itt meleg, szubtrópusi eredetü, és hüvösebb, óceáni levegő keveredik egymással. Ez a folyamat erőteljes felhőképződéshez vezet, amit azután eső, zápor, sőt zivatar követ. A Kárpát-medence időjárásában a hét végén mind a déli örvények, mind az észak felől közeledő óceáni levegőnek szerepe lesz, változékony marad időjárásunk.

Csütörtökön az ország legnagyobb részén napos idő volt, csupán a nyugati határvidéken sütött keveset, 1-5 órát a nap. A hőmérséklet csúcsértéke ott 19, 22, másutt 23, 28 fok között alakult. Az esti órákban összefüggő felhőzet vonult az ország fölé, és - előbb délen, majd másutt is - megeredt az eső, záporeső, többfelé zivatar kiséretében. A ma reggel 7 óráig lehullott eső mennyisége csapadéknyom és 13 mm között volt. A péntekre virradó éjszaka 12, 17 fokig hült le a levegő, és ehhez képest a fölmelegedés - a borult, esős idő miatt - délelőtt gyönge volt. 11 órára a hőmérséklet 14, 21 fokig emelkedett.

Ma 12 órakor Budapesten a hőmérséklet 17 fok volt, a tengerszintre átszámitott légnyomás 1007 mbar, alig változik.

Várható időjárás szombat estig:

Csak átmenetileg, rövid időre szakadozik föl a felhőzet. Ettől eltekintve borult idő várható, ismétlődő esővel, zivatarral.
Az északnyugatira forduló szél holnap elsősorban a Dunántúlon erősödik meg. Hajnalban többfelé keletkezik köd.
A legalacsonyabb éjszakai hőmérséklet; 10, 15,
a legmagasabb nappali hőmérséklet szombaton általában 15, 20 fok között alakul, csupán néhány naposabb helyen valószinü kevéssel 20 fok fölött.

Bártfai Erzsébet s.k.

A hőmérséklet napi középértéke és eltérése a 100 évi átlagtól /Budapest belterületén/:

1984. IX. 20. 19,7°C +3,7°C

1871 óta ezen a napon Budapesten előfordult

legmagasabb hőmérséklet: 35,2°C /1912/,
legalacsonyabb hőmérséklet: 2,8°C /1922/.

84.588.

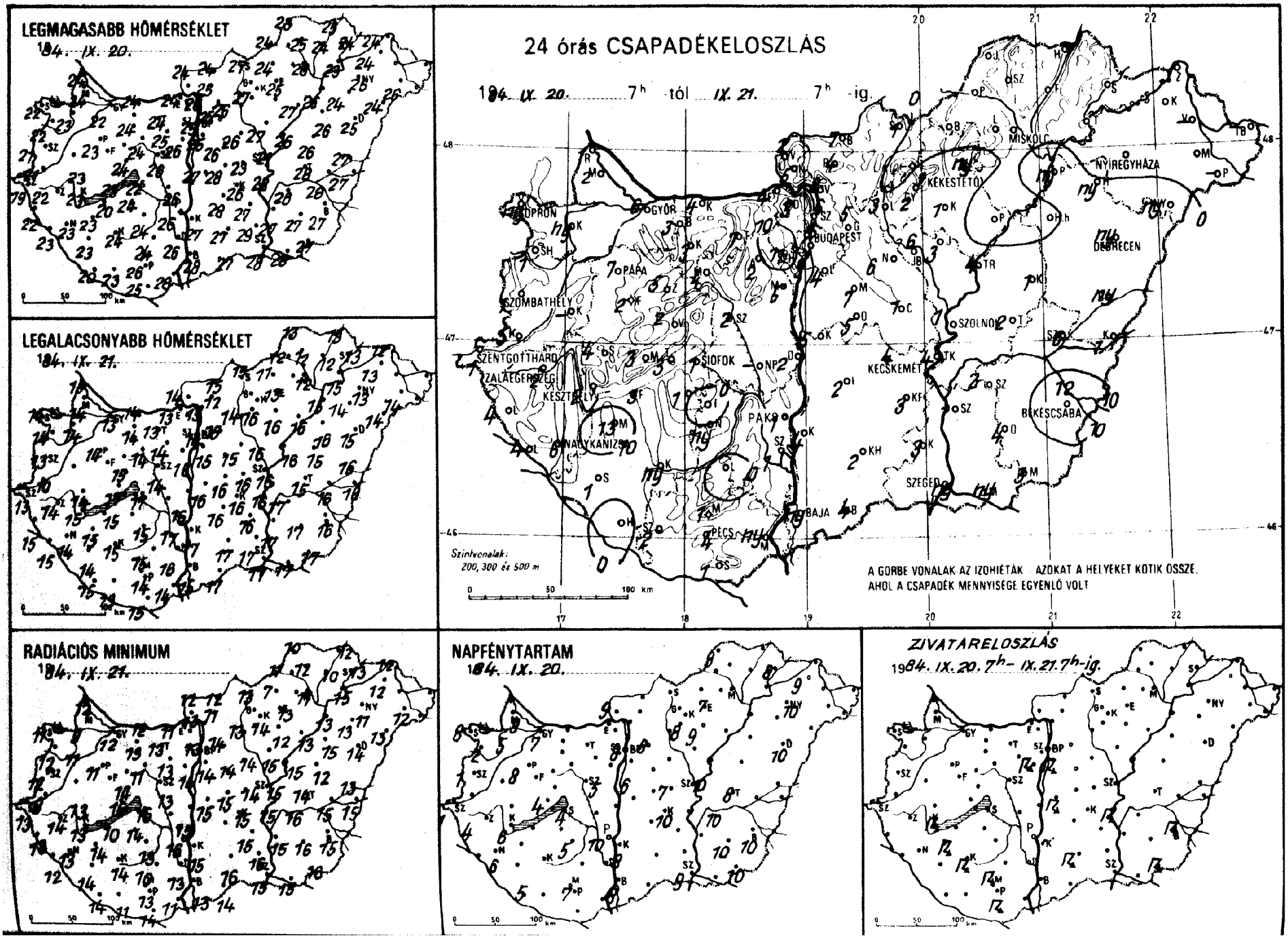
LEGMAGASABB HŐMÉRSÉKLET
1984. IX. 20.
LEGALACSONYABB HŐMÉRSÉKLET
1984. IX. 21.
24 órás CSAPADÉKELOSZLÁS
1984. IX. 20. 7h -tól IX. 21. 7h -ig.
Szintvonalak: 200, 300 és 500 m
A GÖRBE VONALAK AZ IZOHIÉTÁK AZOKAT A HELYEKET KÖTIK ÖSSZE, AHOL A CSAPADÉK MENNYISÉGE EGYENLŐ VOLT
RADIÁCIÓS MINIMUM
1984. IX. 21.
NAPFÉNYTARTAM
1984. IX. 20.
ZIVATARELOSZLÁS
1984. IX. 20. 7h - IX. 21. 7h-ig.

84.IX.21.

19 07 -ig az utolsó 24 óra adatai

állomás	csapadék (mm)		max. hőmérséklet	min. hőmérséklet	rad. min.	Előző nap napos órái
Ajka	6	⌒	22	13	12	7
Bánokszentgyörgy	ny	=	23	14	11	5
Bánrévkomárom	2		24	14	9	8
Bánya	1		24	13	12	
Bánya	ny		22	14	11	8
Bánya	1	⌒	22	14	12	2
Bánya	–		–	–	–	
Barmend	5	≡	21	10	9	
Bátaszentgotthárd	1	∨ =	19	13	13	1
Bátaszombathely	1	⌒	21	13	12	1
Bátonyterenye	4	≡	22	15	13	
Bátonyterenye	4	⌒	23	15	12	
Bátorkeszi	6	⌒	23	14	13	6
Békéscsaba	2	≡	22	14	14	4
Berkasgyepű	2		22	14	12	
Berettyóújfalu	2	⌐ ⌒	23	15	13	5
Bicske	3	=	23	16	9	4
Bodajk	7	⌒	23	14	11	8
Bogyiszló	4	≡	23	14	13	
Bonyhád	3	∨ =	23	17	16	
Borsodszirák	2	=	24	15	14	
Budapest	5	=	21	12	10	
Budaörs	3		20	15	10	
Bugyi	.	≡	20	15	14	5
Bátaszék	ny	⌐	24	15	14	
Cegléd	13	⌐ =	23	15	14	
Celldömölk	1		22	17	16	4
Cered	1		23	14	14	
Csabacsüd	1	=	24	15	14	
Csákvár	3	=	24	15	13	
Csány	4	=	24	13	11	
Csesztreg	3	∨ =	24	14	13	
Csokonyavisonta	4		24	14	12	
Dabas	7		24	13	13	
Dabronc	2	=	25	14	13	
Dabrony	2		26	16	15	
Dalmand	5	⌐	26	16	14	5
Darnózseli	4	=	24	14	11	
Debrecen	–		–	–	–	
Decs	2	=	26	14	13	
Dég	.	⌒	24	15	13	5
Dejtár	.		24	15	10	
Dombóvár	1	∨ ⌒	26	17	16	10
Dorog	1	=	26	16	13	
Dunaegyháza	1	⌐ =	23	14	12	
Dunaföldvár	ny	⌒	28	14	11	
Dunakeszi	4	⌐ ≡	26	14	13	7
Dunaszekcső	1		25	15	14	
Dunaszentgyörgy	2	∨ ≡	23	13	11	
Dunavecse	9	⌐ =	26	16	9	
Ecser	4	∨ =	25	15	14	6
Encsencs	6	▬	25	14	13	8
Encsencs	11	∨ ≡	21	12	7	
Encsencs	1	=	23	16	14	7
Encsencs	5	=	20	14	12	
Encsencs	5	≡	25	15	14	8
Encsencs	5		24	10	10	
Encsencs	7		26	15	14	
Encsencs	6		26	15	14	
Encsencs	6	=	26	15	15	

84.IX.21.

19 07 -ig az utolsó 24 óra adatai

állomás	csapadék (mm)		max. hőmérséklet	min. hőmérséklet	rad. min.	Előző nap napos órái
Vác	8	⌒	26	15	13	
Vámosmikola	2	=	24	14	12	9
Baja	ny	∨ =	28	15	13	8
Bácsalmás	4	∨	27	17	14	
Izsák	2	∨ =	28	16	–	
Kalocsa	4		27	17	15	8
Kecskemét	4	∨ =	26	16	15	10
Kiskunfélegyháza	3	=	27	16	15	
Kiskunhalas	2	⌐ =	27	17	16	
Kunszentmiklós	5	⌐ =	27	16	15	
Tiszakécske	4	⌐ =	28	16	15	
Balassagyarmat	7	∨ =	24	15	12	
Romhány	4		25	12	11	
Salgótarján	1		27	15	13	
Eger	ny	=	25	13	13	7
Galyatető	.		21	13	10	
Gyöngyös	2		27	16	14	
Kékestető	1	∨ ⌒	18	12	11	8
Kompolt	1		–	16	12	9
Lőrinci	3	=	26	14	13	
Poroszló	.	⌒	27	16	13	
Jászapáti	3	∨ =	27	16	15	
Jászberény	6	=	27	14	13	
Karcag	1	≡	26	15	12	
Szolnok	1	∨ =	27	16	15	10
Tiszaroff	4	∨ =	26	16	15	
Túrkeve	2	∨ =	28	15	14	8
Kistelek	3	∨ =	29	17	16	
Makó	ny		28	17	15	
Szeged	ny	∨ ⌒	28	17	15	9
Szentes	1	∨	27	17	15	
Borsodnádasd	.	⌒	24	11	7	
Füged	.	⌒	24	12	10	
Hidasnémeti	.	=	25	13	12	
Jósvafő	.	⌒	23	13	10	9
Lillafüred	.	=	22	14	11	
Miskolc	.	=	25	12	11	–
Putnok	.	=	24	12	11	
Sárospatak	.	⌒	24	13	13	8
Szendrőlád	.	⌒	25	12	12	
Tokaj	.		23	15	15	
Kisvárda	.		24	13	12	9
Mátészalka	.	⌒	26	14	12	
Nyíregyháza	.	⌒	25	13	11	10
Nyírlugos	ny	⌒	24	14	13	
Pátyod	–		–	–	–	
Tiszabecs	–		–	–	–	
Vásárosnamény	–		–	–	–	
Záhony	.	⌒	24	12	12	
Berettyóújfalu	ny		27	16	13	
Debrecen	ny	⌒	25	15	14	10
Hajdúdorog	ny	, =	24	14	13	
Hortobágy	.		26	16	15	
Körösszakál	1		27	16	15	
Polgár	ny	, =	26	15	13	
Békéscsaba	12	⌐ ⌒	27	16	15	10
Mezőhegyes	3	⌐	27	17	16	10
Orosháza	4		27	17	16	10
Szarvas	2	∨ =	28	17	16	10
Szeghalom	6	∨ =	28	16	15	

KIADJA: ORSZÁGOS METEOROLÓGIAI SZOLGÁLAT
Készíti: Központi Előrejelző Intézet Analízis- és Rövidtávú Prognózis Központja – T.: 273-018
Megjelenik naponként
Évi előfizetési díja: 1760,- Ft. – Megrendelhető: 1024 Budapest, II., Kitaibel Pál u. 1. – T.: 353-500
Kiadásért felel: az OMSZ elnöke – Szerkesztésért felel: a KEI igazgatója

Jelmagyarázat a havi mellékletben

IDŐJÁRÁSI NAPIJELENTÉS

ЕЖЕДНЕВНЫЙ МЕТЕОРОЛОГИЧЕСКИЙ БЮЛЛЕТЕНЬ · DAILY WEATHER REPORT
BULLETIN QUOTIDIEN DE TEMPS · TÄGLICHER WETTERBERICHT

97. évfolyam 266. szám + Budapest + 1984. szeptember 22. szombat

Az időjárási helyzet és a várható időjárás:

Alig találni Európában olyan vidéket, ahol meleg, napos az időjárás. Egyedül az Ibériai-félszigetet és a Fekete-tenger keleti medencéjét kerülik el a gyors mozgású, nedves légtömegek, ezért ott kellemes az idő, erős a nappali felmelegedés. Szárazföldünk más vidékei fölött időjárási frontok sorozata vonul, olyan nagy sebességgel, hogy egy-egy felhőzóna egy nap alatt megteszi az óceántól a kontinens belsejéig tartó 1500-2000 km-es utat. Igen változékony emiatt az időjárás, sokfelé és gyakran esik az eső, a hőmérséklet csúcsértéke pedig a 20 fokot sem éri el. A nyugati áramlással érkező léghullámok lesznek továbbra is a Kárpát-medence időjárásának meghatározói, ezért további esőre számithatunk.

Magyarországon pénteken általában borult idő volt, csupán a Tiszántúlon sütött néhány órát a nap. Sokfelé esett az eső, keleten, északkeleten zivatarok voltak. A lehullott eső mennyisége szeszélyes területi eloszlású. Sokfelé mértek 10 mm alatti értéket, gyakori volt a 10-20 mm közötti mennyiség. Néhány helyen 30 mm feletti érték is előfordult. Igy pl. Jászapátiban 31, Körösszakállon 32, Kékestetőn 39 mm eső hullott. A legmagasabb nappali hőmérséklet 15 és 25 fok között volt, a hüvösebb idő az ország északnyugati felében, a melegebb a délkeleti felében volt. Szombat hajnalra 10, 15 fokig csökkent a hőmérséklet. Délelőtt jobbára borult volt az idő, a Dunántúlon többfelé megerősödött az északnyugati szél. Több helyről jelentettek esőt. 11 órakor nyugaton 10, 13, máshol 13, 18 fok között volt a hőmérséklet.

Ma 12 órakor Budapesten a hőmérséklet 16 fok, a tengerszintre átszámitott légnyomás 1003 mbar, alig változik.

Várható időjárás vasárnap estig:

Gyakran lesz borult az ég és országszerte várható ismétlődő eső, zápor, zivatar.
Az északnyugati szél főként ma lesz erős a Dunántúlon, vasárnapra élénk déli, délnyugati szél várható.
Éjszaka többfelé keletkezik köd, amely vasárnap csak lassan oszlik fel.

Várható legalacsonyabb éjszakai hőmérséklet: a derült helyeken 7, máshol 12 fok körül,
legmagasabb nappali hőmérséklet vasárnap: 15, 20 fok között.

H. Bóna Márta s.k.

A hőmérséklet napi középértéke és eltérése a 100 évi átlagtól /Budapest belterületén/:

1984. IX. 21.	17,4°C	+1,9°C

1871 óta ezen a napon Budapesten előfordult

legmagasabb hőmérséklet:	31,1°C /1917/,
legalacsonyabb hőmérséklet:	4,0°C /1921/.

84.589.

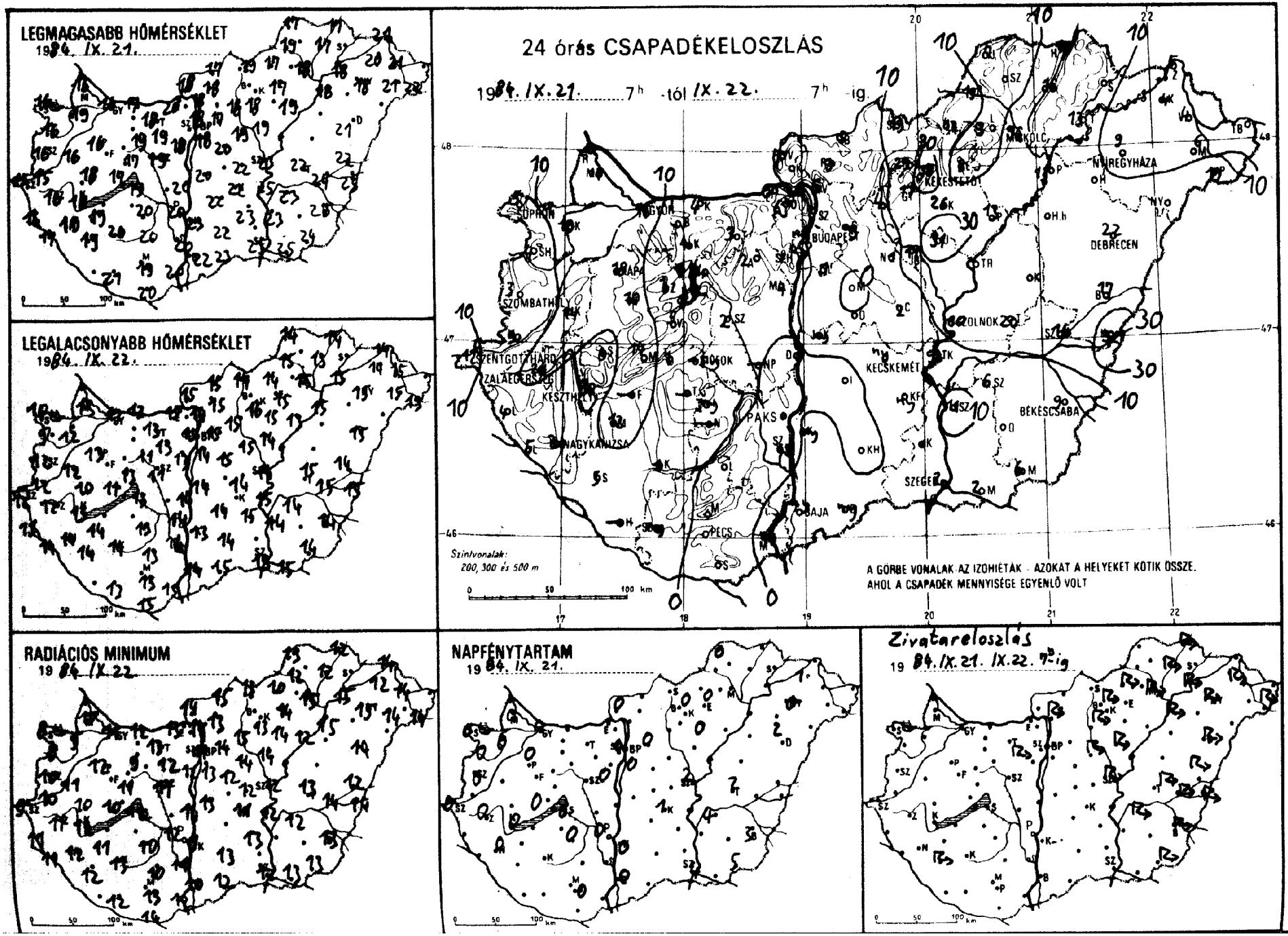
LEGMAGASABB HŐMÉRSÉKLET
1984. IX. 21.
LEGALACSONYABB HŐMÉRSÉKLET
1984. IX. 22.
RADIÁCIÓS MINIMUM
1984. IX. 22.
24 órás CSAPADÉKELOSZLÁS
1984. IX. 21. 7h -tól IX. 22. 7h -ig.
SOPRON
GYŐR
SZOMBATHELY
SZENTGOTTHÁRD
ZALAEGERSZEG
KESZTHELY
NAGYKANIZSA
BUDAPEST
PAKS
PÉCS
BAJA
KECSKEMÉT
SZEGED
BÉKÉSCSABA
DEBRECEN
NYÍREGYHÁZA
MISKOLC
KEKESTETŐ
Szintvonalak: 200, 300 és 500 m
A GÖRBE VONALAK AZ IZOHIÉTÁK - AZOKAT A HELYEKET KÖTIK ÖSSZE, AHOL A CSAPADÉK MENNYISÉGE EGYENLŐ VOLT
NAPFÉNYTARTAM
1984. IX. 21.
Zivatareloszlás
1984. IX. 21. IX. 22. 7h-ig

1984. IX. 22. 07.h-ig az utolsó 24 óra adatai

állomás	csapadék (mm)		max. hőmérséklet	min. hőmérséklet	rad. min.	Előző nap napos órái
Győr	16	≡	16	12	11	0
Kapuvár	19	∩	19	12	9	0
Mosonmagyaróvár	17	∀	16	12	10	0
Bajka	–		–	–	–	
Sopron	5	=	16	10	8	0
Sopronhorpács	4	∩	16	9	8	0
Táld	14		16	12	11	
Körmend	9		15	12	10	
Szentgotthárd	12	∀ ≡	15	12	9	0
Szombathely	3	≡	16	12	10	0
Lenti	4	=	16	13	11	
Letenye	5	≡	17	14	11	
Nagykanizsa	2	≡	19	14	12	0
Zalaegerszeg	21	≡	16	12	11	0
Farkasgyepű	10	≡	17	12	10	
Keszthely	3	≡	18	13	12	0
Mencshely	14	∀ ≡	17	11	10	0
Pápa	18	≡	16	13	12	0
Sümeg	6	≡	18	10	10	
Tihany	1	=	19	15	14	
Veszprém	5	=	17	13	11	
Zirc	1	=	17	10	7	
Fonyód	–		–	–	–	
Homokszt. györgy	–		–	–	–	–
Kaposvár	1		20	14	13	
Marcali	12	∀ =	19	14	11	
Siófok	ny	∩	19	13	12	0
Somogyszob	5	≡	19	14	12	
Tab	–		–	–	–	
Bábolna	–		–	–	–	
Esztergom	6	=	20	15	13	
Kisbér	–		–	–	–	
Komárom	4		17	12	12	
Tatabánya	3		18	13	13	
Alcsútdoboz	2	≡	19	13	12	
Dunaújváros	.	∩	20	14	14	
Martonvásár	4	∀ =	18	13	12	0
Mór	4	∀ =	19	11	9	
Nagyhörcsökp.	–		–	–	–	
Szabadbattyán	2		19	11	11	
Öregszemcse	ny	=	20	13	10	0
Lengyel	.		20	13	10	
Paks	.	∩	20	14	12	0
Tiszakszárd	.	≡	20	14	11	
Árpádtető	.	=	17	13	11	
Mohács	ny	≡	20	15	12	
Pécs	.	≡	19	13	13	0
Miklós	.	≡	20	15	14	
Szigetvár	ny	=	21	13	12	
Budaörs	ny	≡	19	15	13	
Bp. Lőrinc	1	∀ ∩	18	14	13	0
Bp. Met. Int.	ny		18	15	14	0
Bp. Szab. hegy	.	≡	15	12	11	
Cegléd	2	∀ =	22	14	12	0
Dobogókő	6	≡	15	12	11	
Gödöllő	ny	≡	17	15	14	0
Királyrét	–		–	–	–	
Monor	.	∩	20	15	12	
Nagykáta	1	≡	19	15	14	
Szentendre	1	≡	18	15	15	

1984. IX. 22. 07.h-ig az utolsó 24 óra adatai

állomás	csapadék (mm)		max. hőmérséklet	min. hőmérséklet	rad. min.	Előző nap napos órái
Vác	7	≡	18	15	14	0
Vámosmikola	6	≡	18	14	14	0
Baja	ny	∀ ≡	22	14	10	0
Bácsalmás	ny		23	15	12	
Izsák	.	=	22	14	–	
Kalocsa	ny	∩	23	13	9	0
Kecskemét	ny	∀ ∩	22	14	11	1
Kiskunfélegyháza	ny	∩	23	15	13	
Kiskunhalas	.	=	22	14	13	
Kunszentmiklós	ny	∀ =	20	14	13	
Tiszakécske	9	∀ =	25	15	12	
Balassagyarmat	5	=	17	15	15	
Rombány	9		18	15	13	
Salgótarján	19	∀ ≡	19	14	13	
Eger	3	≡	17	15	14	0
Galyatető	29	∀ ≡	14	12	11	
Gyöngyös	17	≡ =	18	16	13	
Kékestető	39	≡ ≡	13	11	11	0
Kompolt	26	∀ =	–	15	14	0
Lőrinci	4	=	18	15	15	
Poroszló	13	∩	19	13	12	
Jászapáti	31	≡ =	19	14	14	
Jászberény	17	≡ =	18	15	15	
Karcag	–		–	–	–	
Szolnok	10	≡ ≡	23	14	12	2
Tiszaroff	–		–	–	–	
Túrkeve	20	≡ =	22	15	13	2
Kistelek	–		–	–	–	
Makó	2	∀ =	25	15	13	
Szeged	2	∀ ∩	25	13	12	4
Szentes	11	∀	23	14	12	
Borsodnádasd	12	≡ =	17	14	10	
Füzöd	16	≡ =	17	13	12	
Hidasnémeti	16	≡ =	17	14	12	
Jósvafő	7	≡	17	14	13	0
Lillafüred	9	∀ ≡	16	12	11	
Miskolc	16	≡ ≡	18	15	15	–
Putnok	15	∀ =	19	15	13	
Sárospatak	–		–	–	–	–
Szendrőlád	–		–	–	–	
Tokaj	13	≡ =	18	15	15	
Kisvárda	4	=	20	14	12	1
Mátészalka	6		21	15	14	
Nyíregyháza	9	≡ ≡	18	15	15	0
Nyírlugos	–		–	–	–	
Pátyod	19	≡	22	13	12	
Tiszabecs	–		–	–	–	
Vásárosnamény	4	≡ ≡	21	15	14	
Záhony	5	∀ =	21	14	14	
Berettyóújfalu	17	≡ ≡	22	14	12	
Debrecen	22	≡ ≡	21	15	14	2
Hajdúdorog	–		–	–	–	
Hortobágy	–		–	–	–	
Körösszakál	32	≡	23	15	14	
Polgár	23	≡ ≡	18	15	15	
Békéscsaba	9	≡ =	25	14	13	3
Mezőhegyes	6	≡ ≡	24	14	13	5
Orosháza	–		–	–	–	–
Szarvas	6	≡ ∩	23	14	12	4
Szeghalom	16	≡ =	24	15	14	

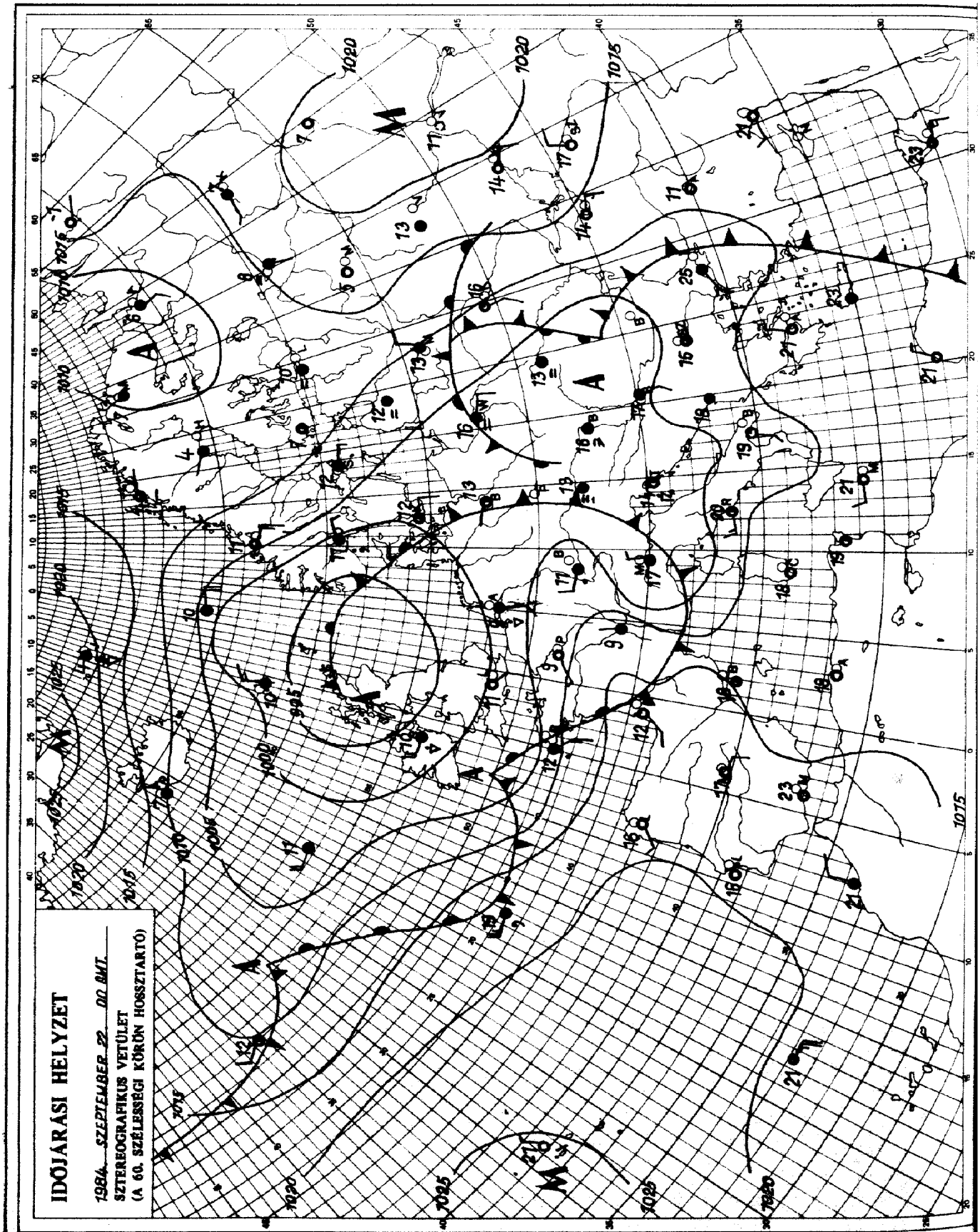

KIADJA: ORSZÁGOS METEOROLÓGIAI SZOLGÁLAT
Készíti: Központi Előrejelző Intézet Analízis- és Rövidtávú Prognózis Központja – T.: 273-018
Megjelenik naponként
Évi előfizetési díja: 1760,- Ft. – Megrendelhető: 1024 Budapest, II., Kitaibel Pál u. 1. – T.: 353-500
Kiadásért felel: az OMSZ elnöke – Szerkesztésért felel: a KEI igazgatója

Jelmagyarázat a havi mellékletben

IDŐJÁRÁSI NAPIJELENTÉS

ЕЖЕДНЕВНЫЙ МЕТЕОРОЛОГИЧЕСКИЙ БЮЛЛЕТЕНЬ · DAILY WEATHER REPORT
BULLETIN QUOTIDIEN DE TEMPS · TÄGLICHER WETTERBERICHT

97. évfolyam 267. szám + Budapest + 1984. szeptember 23. vasárnap

Az időjárási helyzet és a várható időjárás:

Csak Ukrajnában, a Fekete-tenger környékén és Spanyolországban nem érezhető, hogy ősz van. Ott nyári a meleg és sok a napsütés. Ugyanakkor Európa legnagyobb részén nagy változások, gyors mozgások jellemzik a légkört. Ujabb és újabb ciklonok keletkeznek Nyugat-Európa fölött, és haladnak a szárazföld belseje felé. Emiatt általában felhős és gyakran esős az idő. Csak két egymást követő ciklon között szünik meg az eső, és süt ki a nap. Igy volt ez ma Magyarországon is. Nincs azonban messze az újabb jelentős csapadékot adó felhőtömeg.

Szombaton általában borult maradt az ég hazánk fölött. Csak kevés helyen sütött ki rövid időre a nap. Mindenütt volt eső, az ország keleti felén zivatarok is kialakultak. Ma reggelre megszünt az eső, és elvonult a felhőzet. A szombaton reggel 7 órától vasárnap reggel 7 óráig mért csapadék mennyisége a Dunántúlon általában 1-5, néhol 8-11 mm között volt. Keleten ennél többet mértek. Ott a 6-13 mm-es mennyiség volt a jellemző, de 14-19 mm is előfordult. A hőmérséklet csúcsértéke szombaton nyugaton 12, 16 máshol 16 és 22 fok között alakult. Ma hajnalra 6, 12 fokig hült le a levegő. Délelőtt csak a keleti határvidéken maradtak felhős körzetek. Általában napos idő volt. Megélénkült, néhol megerősödött a délies szél. A hőmérséklet 11 órára 13, 17 fokig emelkedett.

Ma 12 órakor Budapesten 17 fokot mértek, a tengerszintre átszámitott légnyomás 1004 mbar, alig változik.

Várható időjárás hétfő estig:

Nyugat felől ismét erős felhősödés várható, és egyre több helyen ered meg az eső. Hétfőn napközben túlnyomóan borult, esős idő valószinü. Napközben élénk, helyenként erős lesz a délies szél.

A legalacsonyabb éjszakai hőmérséklet: 8, 13,
a legmagasabb nappali hőmérséklet hétfőn: 13 és 18 fok között várható.

Pálmási Judit s.k.

A hőmérséklet napi középértéke és eltérése a 100 évi átlagtól /Budapest belterületén/:

1984. IX. 22.	14,6°C	-0,7°C

1871 óta ezen a napon Budapesten előfordult

legmagasabb hőmérséklet:	30,7°C /1981/,
legalacsonyabb hőmérséklet:	3,1°C /1915/.

84.590.

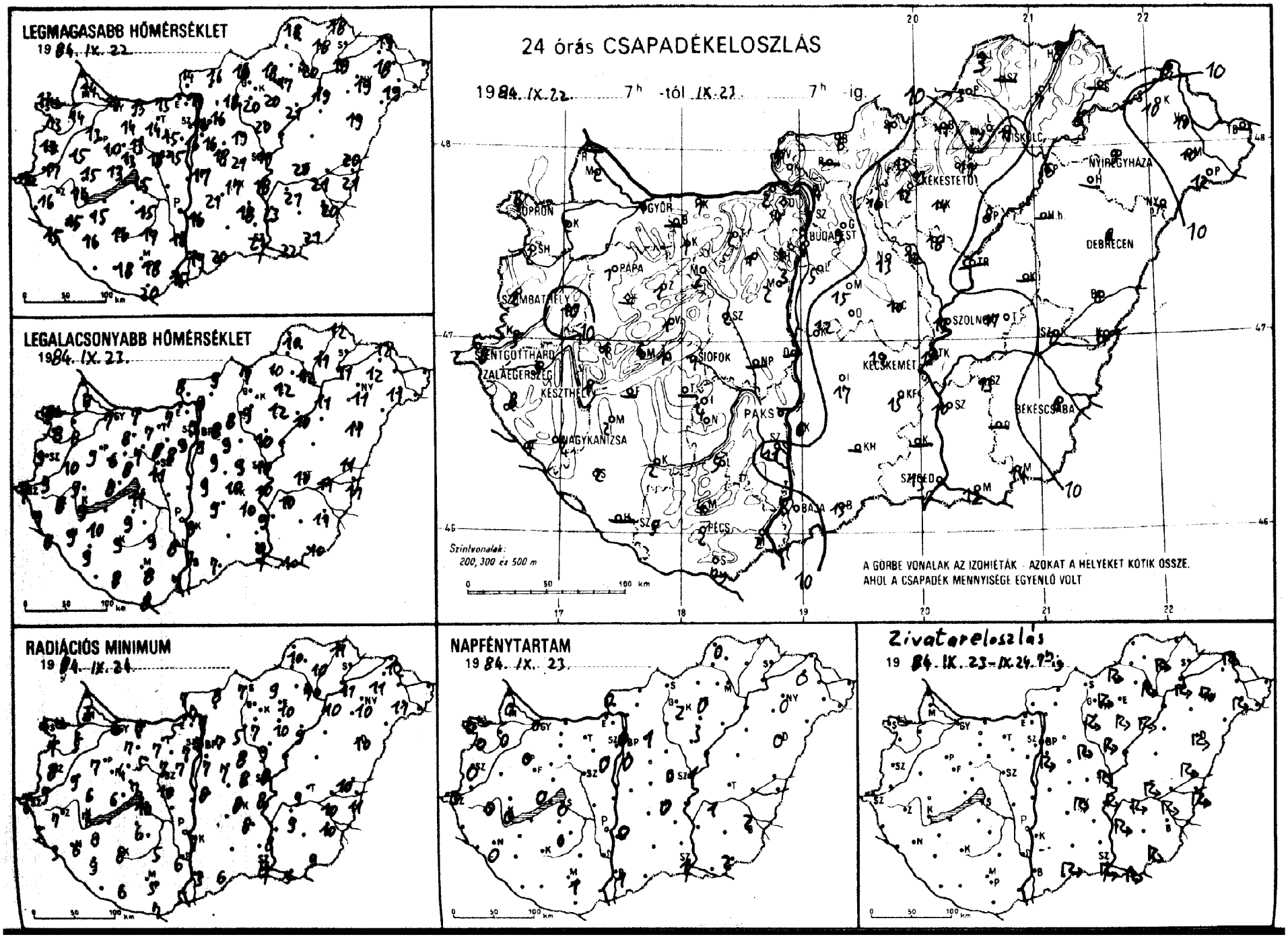
LEGMAGASABB HŐMÉRSÉKLET
1984. IX. 22.
LEGALACSONYABB HŐMÉRSÉKLET
1984. IX. 23.
24 órás CSAPADÉKELOSZLÁS
1984. IX. 22. 7h -tól IX. 23. 7h -ig.
Szintvonalak: 200, 300 és 500 m
A GÖRBE VONALAK AZ IZOHIÉTÁK - AZOKAT A HELYEKET KÖTIK ÖSSZE, AHOL A CSAPADÉK MENNYISÉGE EGYENLŐ VOLT
RADIÁCIÓS MINIMUM
1984. IX. 24.
NAPFÉNYTARTAM
1984. IX. 23.
Zivatareloszlás
1984. IX. 23-IX. 24.
GYÖR
BUDAPEST
PÁPA
SIÓFOK
PAKS
KECSKEMÉT
SZOLNOK
DEBRECEN
NYÍREGYHÁZA
MISKOLC
KÉKESTETŐ
SZOMBATHELY
SZENTGOTTHÁRD
ZALAEGERSZEG
KESZTHELY
NAGYKANIZSA
BÉKÉSCSABA
SZEGED
PÉCS
BAJA

1984. IX. 23. 7h-ig az utolsó 24 óra adatai

állomás	csapadék (mm)		max. hőmérséklet	min. hőmérséklet	rad. min.	Előző nap napos órái
Győr	1	=	14	7	6	0
Kapuvár	2	=	14	8	5	0
Mosonmagyaróvár	2	=	14	7	2	0
Rajka	–		–	–	–	
Sopron	4	▽	13	6	4	0
Sopronhorpács	2	⌓	13	8	7	0
Káld	10		15	10	9	
Körmend	5		17	9	9	
Szentgotthárd	8	≡	12	7	6	0
Szombathely	2	⌓	13	9	8	0
Lenti	8	=	16	7	5	
Letenye	5	⌓	15	6	3	
Nagykanizsa	2	=	15	9	6	0
Zalaegerszeg	3	=	13	8	7	0
Farkasgyepű	–		–	–	–	
Keszthely	1	≡	14	9	7	0
Mencshely	6		13	8	6	0
Pápa	1		13	9	7	0
Sumeg	1	⌓	15	9	6	
Tihany	1		15	11	9	
Veszprém	1		13	8	7	
Zirc	1	=	12	6	4	
Fonyód	–		–	–	–	
Nomokszt. györgy	–		–	–	–	–
Kaposvár	2	⌓	16	9	8	
Marcali	2	) ⌓	15	10	8	
Siófok	1	▽	15	11	10	0
Somogyszob	2		16	9	9	
Tab	–		–	–	–	
Bábolna	–		–	–	–	
Esztergom	2	=	15	7	5	
Kisbér	1	⌓	14	8	7	
Komárom	1		15	7	6	
Tatabánya	2	⌓	14	7	7	
Alcsútdoboz	1	=	15	8	7	
Dunaújváros	–		–	–	–	
Martonvásár	2		15	8	7	0
Mór	2	=	13	7	5	
Nagyhörcsökp.	–		–	–	–	
Szabadbattyán	2	⌓	18	11	10	
Tegszemcse	4	=	12	6	6	
Tengyel	5		17	9	5	
Tiks	–		–	–	–	–
Tekszárd	11	=	18	8	6	
Árpádtető	4	>	15	8	5	
Mohács	2		15	7	5	
Pécs	2	≡	18	8	5	1
Siklós	ny	=	20	8	7	
Szigetvár	5	) ≡	18	8	6	
Andocs	3	▽	16	9	7	
Bp. Lőrinc	5	⟍	16	9	7	0
Bp. Met. Int.	3		16	9	7	0
Bp. Szab. hegy	4	) =	13	6	6	
Cegléd	10	⟍ =	21	9	8	0
Bobogókő	4	=	12	6	6	
Gödöllő	9	=	16	8	7	1
Királyrét	–		–	–	–	
Mónor	15		18	9	7	
Nagykáta	13	⟍	19	9	8	
Szentendre	4	=	16	9	8	

1984. IX. 23. 7h-ig az utolsó 24 óra adatai

állomás	csapadék (mm)		max. hőmérséklet	min. hőmérséklet	rad. min.	Előző nap napos órái
Vác	4	⌓	16	9	7	
Vámosmikola	4	⌓	14	8	7	0
Baja	3	⌓	19	7	3	1
Bácsalmás	15	⟍	20	7	6	
Izsák	17	▽ ⌓	21	9	–	
Kalocsa	6	⌓	16	9	7	0
Kecskemét	12	⟍ =	17	10	8	0
Kiskunfélegyháza	15	▽	18	10	8	
Kiskunhalas	–		–	–	–	
Kunszentmiklós	12	▽ =	17	9	8	
Tiszakécske	11	⟍ =	18	10	8	
Balassagyarmat	6	<	16	9	8	
Romhány	–		–	–	–	
Salgótarján	1		16	7	7	
Eger	19	▽ =	17	12	10	0
Galyatető	13	▽	15	5	4	
Gyöngyös	12	⟍	20	9	7	
Kékestető	13	⟍ ≡	13	4	4	2
Kompolt	14	⟍	20	9	8	3
Lőrinci	16	⌓	18	8	5	
Poroszló	8	⟍	21	10	9	
Jászapáti	18	⟍	20	10	8	
Jászberény	12	⟍	18	9	9	
Karcag	–		–	–	–	
Szolnok	13	⟍ =	19	10	8	1
Tiszaroff	–		–	–	–	
Túrkeve	17	⟍	20	10	9	0
Kistelek	–		–	–	–	
Makó	16	⟍	22	10	9	
Szeged	13	⟍ ⌓	21	9	8	1
Szentes	10	⟍	23	9	8	
Borsodnádasd	11	⟍ =	18	10	9	
Füged	7	⟍ =	18	11	10	
Hidasnémeti	5	=	18	12	11	
Jósvafő	3	▽ ⌓	18	10	10	0
Lillafüred	ny	⌓	16	9	9	
Miskolc	11	⟍	20	12	10	–
Putnok	8	▽ =	20	10	10	
Sárospatak	–		–	–	–	–
Szendrőlád	–		–	–	–	
Tokaj	8	⟍ ≡	19	11	11	
Kisvárda	10	=	18	12	11	0
Mátészalka	10		19	11	11	
Nyíregyháza	9	⟍ ≡	19	11	10	0
Nyírlugos	–		–	–	–	
Pátyod	12	▽	19	10	9	
Tiszabecs	–		–	–	–	
Vásárosnamény	10	⟍ =	19	12	11	
Záhony	8	⟍ =	19	12	12	
Berettyóújfalu	6	⟍	20	11	10	
Debrecen	8	⟍ ≡	19	11	10	0
Hajdúdorog	–		–	–	–	
Hortobágy	–		–	–	–	
Körösszakál	6	⟍	21	11	11	
Polgár	6	≡	19	11	10	
Békéscsaba	6	⟍ ⌓	20	11	10	2
Mezőhegyes	14	⟍	21	10	9	2
Orosháza	–		–	–	–	–
Szarvas	13	⟍ ⌓	21	10	9	1
Szeghalom	7	⟍	21	11	10	

KIADJA: ORSZÁGOS METEOROLÓGIAI SZOLGÁLAT
Készíti: Központi Előrejelző Intézet Analízis- és Rövidtávú Prognózis Központja – T.: 273-018
Megjelenik naponként
Évi előfizetési díja: 1760,- Ft. – Megrendelhető: 1024 Budapest, II., Kitaibel Pál u. 1. – T.: 353-500
Kiadásért felel: az OMSZ elnöke – Szerkesztésért felel: a KEI igazgatója

Jelmagyarázat a havi mellékletben

IDŐJÁRÁSI NAPIJELENTÉS

ЕЖЕДНЕВНЫЙ МЕТЕОРОЛОГИЧЕСКИЙ БЮЛЛЕТЕНЬ · DAILY WEATHER REPORT
BULLETIN QUOTIDIEN DE TEMPS · TÄGLICHER WETTERBERICHT

97. évfolyam 268. szám + Budapest + 1984. szeptember 24. hétfő

Az időjárási helyzet és a várható időjárás:

Az Atlanti-óceán felől továbbra is nagy sebességgel érkeznek a ciklonok a szárazföld belseje fölé. A légörvények erős felhősödést és jelentős csapadékot okoznak sokfelé Európában. Ma reggel széles, vastag, zárt felhőzet takarta Észak-Európát, továbbá a Lengyel-alföldet, az Alpok és a Kárpátok vidékét, valamint a Balkán-félsziget északi felét. Ezeken a területeken gyakran esik az eső. Kevesebb a csapadék, inkább futó záporok fordulnak elő most Nyugat-Európában. Ott változékony, szeles hüvös az idő. Magyarországon vasárnap reggeltől egyre csökkent a felhőzet, és 5-9 órán át sütött a nap. Délután egy újabb felhőzet érte el hazánkat, ami az esti órákra már mindenütt erősen felhős időt okozott. Kb. 16 órától nyugat felől egyre több helyen eredt meg az eső. Az erősebb esők, záporok, sőt néhol zivatar az esti és éjszakai órákban alakultak ki. Ma reggel 7 óráig jelentős mennyiségü csapadék hullott le a Dunántúlon és az Északi-hegységben. Általában 10-20, helyenként 25-35 mm-t mértek. Ennél több volt 41 mm Lillafüreden, 55 mm Kékestetőn és 62 mm Galyatetőn. Az Alföldről általában 1-7 mm-t jelentettek, csak az északibb vidékeken fordult elő 10-15 mm. A hőmérséklet csúcsértéke vasárnap 17 és 24 fok között alakult. Ma hajnalra 9, 16 fokig csökkent a hőmérséklet. Délelőtt a Dunántúl keleti felén kisütött a nap, máshol általában borult maradt az ég, és sokfelé esett az eső. Több helyen megerősödött a déli, illetve az északnyugati szél. A hőmérséklet 11 órára a borult, esős helyeken csak 9, 14, másutt 14, 20 fokig emelkedett.

Ma 12 órakor Budapesten 16 fokot mértek, a tengerszintre átszámitott légnyomás 998 mbar, erősen emelkedik.

Várható időjárás kedd estig:
Átmenetileg többfelé csökken a felhőzet és egyre több helyen az eső is megszünik. Kedden napközben ismét erős felhősödésre és országos csapadékra lehet számitani. Jelentős mennyiség főleg a keleti, északkeleti országrészben valószinü. Az északi szél a nappali órákban élénk, a Dunántúlon helyenként erős lesz. Éjszaka foltokban köd is várható.
A legalacsonyabb éjszakai hőmérséklet: 5, 10,
a legmagasabb nappali hőmérséklet kedden: 12 és 17 fok között alakul.

Németh Lajos s.k.

TÁVOLABBI KILÁTÁSOK SZERDÁTÓL-SZOMBATIG:
Eleinte még változóan felhős időre lehet számitani, de az időszak végére egyre több lesz a napsütés. Számottevő mennyiségü csapadék már nem várható. Legalacsonyabb hajnali hőmérséklet +7, 12 fok között várható. Legmagasabb nappali hőmérséklet eleinte 15, 20, később 18, 23 fok között lesz. Jelentős mennyiségü /legalább 5 mm napi/ csapadék az ország területének 30 százalékán várható.

KÖZÉPTÁVÚ ELŐREJELZŐ OSZTÁLY

A hőmérséklet napi középértéke és eltérése a 100 évi átlagtól /Budapest belterületén/: 1984. IX. 23. 15,9°C +0,7°C

1871 óta ezen a napon Budapesten előfordult
legmagasabb hőmérséklet: 30,8°C /1920/,
legalacsonyabb hőmérséklet: 1,2°C /1915/.

84.591.

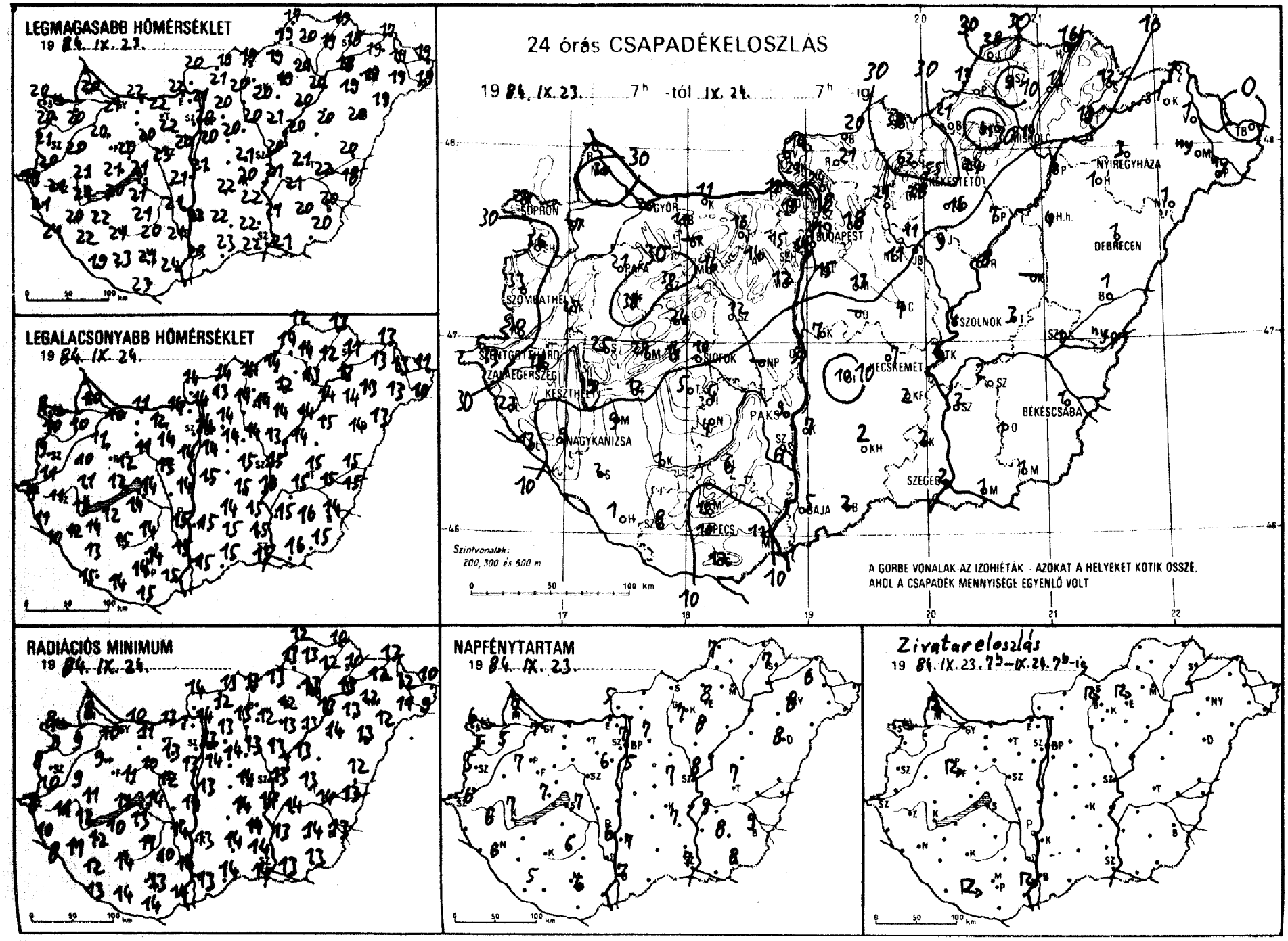
LEGMAGASABB HŐMÉRSÉKLET
19 84. IX. 23.
LEGALACSONYABB HŐMÉRSÉKLET
19 84. IX. 24.
24 órás CSAPADÉKELOSZLÁS
19 84. IX. 23. 7h -tól IX. 24. 7h -ig
SOPRON
GYŐR
BUDAPEST
NYÍREGYHÁZA
DEBRECEN
SZOLNOK
SZOMBATHELY
SIÓFOK
KECSKEMÉT
BÉKÉSCSABA
NAGYKANIZSA
PAKS
SZEGED
PÉCS
BAJA
Szintvonalak:
200, 300 és 500 m
A GÖRBE VONALAK AZ IZOHIÉTÁK - AZOKAT A HELYEKET KÖTIK ÖSSZE,
AHOL A CSAPADÉK MENNYISÉGE EGYENLŐ VOLT
RADIÁCIÓS MINIMUM
19 84. IX. 24.
NAPFÉNYTARTAM
19 84. IX. 23.
Zivatareloszlás
19 84. IX. 23. 7h-IX. 24. 7h-ig

1984. IX. 24 h-ig az utolsó 24 óra adatai						Előző nap napos órái
állomás	csapadék (mm)		max. hőmérséklet	min. hőmérséklet	rad. min.	
...ór	20	V	21	10	10	7
...puvár	27		20	10	9	5
...sonmagyaróvár	30	↻	20	10	8	7
...ka	–	·	–	–	–	
...gron	24	V	20	8	8	6
...gronhorpács	36	∩	20	10	9	5
...d	27	V	20	10	9	
...rmend	30	V	20	11	10	
...ntgotthárd	33	V	19	9	8	6
...mbathely	33	V	21	9	8	5
...nti	23	=	21	11	10	
...enye	13	V ∩	21	10	8	
...gykanizsa	9	V	20	12	11	6
...egerszeg	18		21	11	11	6
...rkasgyepü	38	↻	18	10	9	
...zthely	19	V =	21	12	12	7
...acshely	24	·	19	10	10	7
...a	21	V	20	11	9	7
...neg	25		21	11	11	
...any	14	=	21	12	11	
...zprém	24	=	20	12	11	
...	30	=	18	9	9	
...nyód	12		20	12	10	
...moksz t. györgy	1	∩	19	15	13	5
...osvár	1		21	15	14	
...ncali	9	∩	22	14	12	
...fok	10	V	21	14	14	7
...nogyszob	2		22	13	12	
...	5	=	21	14	13	
...bolna	11		21	11	11	
...tergom	19	=	22	14	13	
...bér	–		–	–	–	
...márom	11	=	22	11	10	
...kabánya	16	·	22	12	11	
...sútdoboz	14	V	22	14	13	
...naújváros	5		21	14	14	
...rtonvásár	12	·	20	14	13	6
...r	16	V =	20	11	10	
...gyhörcsökp.	–		–	–	–	
...badbattyán	12	=	23	13	12	
...szemcse	4		21	14	11	6
...ngyel	6	=	20	14	10	
...s	9	V	21	15	14	6
...kszárd	6	V =	21	15	14	
...pidtető	15	=	19	13	11	
...hács	11	↻	24	15	14	
...s	10	V	21	14	13	6
...lós	12	=	23	15	14	
...getvár	8	↻ =	23	14	14	
...latörs	14	V	20	15	13	
...Lőrinc	15	V	20	14	14	5
...Met. Int.	17	· =	20	14	13	7
...Szab. hegy	15	V =	17	12	12	
...gléd	7	V =	21	15	14	7
...bogókő	16	=	15	12	11	
...ldöllő	18	=	20	14	13	7
...tilyrét	23	V	19	13	13	
...nor	13		20	14	14	
...tykáta	11		20	14	13	
...ntendre	18	=	22	14	14	

1984. IX. 24 h-ig az utolsó 24 óra adatai						Előző nap napos órái
állomás	csapadék (mm)		max. hőmérséklet	min. hőmérséklet	rad. min.	
Vác	24	∩	21	14	14	
Vámosmikola	14		20	14	14	5
Baja	5	≡	23	15	13	7
Bácsalmás	2		23	15	14	
Izsák	10	=	22	14	–	
Kalocsa	7	·	22	15	13	7
Kecskemét	7	V =	20	15	14	7
Kiskunfélegyháza	2		22	15	14	
Kiskunhalas	2	· =	22	15	14	
Kunszentmiklós	7	V =	21	15	13	
Tiszakécske	2	·	21	16	14	
Balassagyarmat	20	V	19	14	13	
Romhány	21	V	21	13	12	
Salgótarján	38	V	19	14	13	
Eger	24	↻ =	19	12	12	8
Galyatető	62	↻	14	9	9	
Gyöngyös	28	·	20	14	12	
Kékestető	55	V ≡	13	9	9	7
Kompolt	16	·	–	14	13	8
Lőrinci	27	V =	20	14	13	
Poroszló	7		20	14	13	
Jászapáti	9	V	21	13	13	
Jászberény	11	V	20	14	13	
Karcag	–		–	–	–	
Szolnok	4	·	20	15	13	8
Tiszaroff	8	V =	20	14	13	
Túrkeve	3	=	21	15	13	7
Kistelek	2	V =	22	15	14	
Makó	1		21	16	13	
Szeged	2	V	22	15	14	7
Szentes	2	·	21	15	13	
Borsodnádasd	21	V =	19	14	13	
Füged	13	=	19	12	12	
Hidasnémeti	16	=	19	13	10	
Jósvafő	38	∩	17	12	12	7
Lillafüred	41	V =	19	13	12	
Miskolc	14	V	21	13	13	–
Putnok	13	=	19	14	13	
Sárospatak	12		18	11	10	7
Szendrőlád	9	∩	20	14	13	
Tokaj	13		18	13	13	
Kisvárda	1	=	19	13	12	6
Mátészalka	ny	·	19	13	11	
Nyíregyháza	3	V	19	13	12	8
Nyírlugos	1	=	19	13	12	
Pátyod	ny		19	10	9	
Tiszabecs	·	=	19	11	10	
Vásárosnamény	1	=	19	13	12	
Záhony	1	·	17	13	12	
Berettyóújfalu	1	V	20	15	12	
Debrecen	1	V	20	14	13	8
Hajdúdorog	1		19	14	13	
Hortobágy	4		20	15	14	
Körösszakál	ny		18	15	13	
Polgár	6	=	20	14	13	
Békéscsaba	1	V	20	14	13	9
Mezőhegyes	1		20	15	13	8
Orosháza	1	·	20	16	14	8
Szarvas	2	V	21	15	14	9
Szeghalom	1	=	22	15	14	

KIADJA: ORSZÁGOS METEOROLÓGIAI SZOLGÁLAT
Készíti: Központi Előrejelző Intézet Analízis- és Rövidtávú Prognózis Központja – T.: 273-018
Megjelenik naponként
Évi előfizetési díja: 1760,- Ft. – Megrendelhető: 1024 Budapest, II., Kitaibel Pál u. 1. – T.: 353-500
Kiadásért felel: az OMSZ elnöke – Szerkesztésért felel: a KEI igazgatója

Jelmagyarázat a havi mellékletben

IDŐJÁRÁSI NAPIJELENTÉS

ЕЖЕДНЕВНЫЙ МЕТЕОРОЛОГИЧЕСКИЙ БЮЛЛЕТЕНЬ • DAILY WEATHER REPORT
BULLETIN QUOTIDIEN DE TEMPS • TÄGLICHER WETTERBERICHT

97. évfolyam 269. szám + Budapest + 1984. szeptember 25. kedd

Az időjárási helyzet és a várható időjárás:

Európa legnagyobb részének időjárását egy hatalmas kiterjedésü ciklon határozza meg. A ciklon hatására változékony, sokfelé csapadékos, Nyugat- és Közép-Európában az évszakhoz képest hüvös az idő. Kedd reggel kiterjedt esőket jelentettek a Balti-tenger medencéjéből, valamint az Alpok és Kárpátok térségéből. Esett az eső többfelé a Kárpát-medencében is. Oda dél-délkelet felől enyhe, nedves, északnyugatról hüvös levegő áramlik. A két levegőfajta keveredése következtében erősen felhős, ill. borult az ég. Szerda estig a felhőzóna csak lassan húzódik kelet-északkelet felé.

Hazánkban hétfőn átmenetileg mindenütt csökkent a felhőzet, megszünt a csapadék. A déli, délnyugati országrészben 3, 9, északon, északkeleten 1, 4 órára kisütött a nap. Sokfelé fújt erős nyugati, északnyugati szél. A hőmérséklet csúcsértéke 15 és 24 fok között váltakozott. Napközben a lehullott csapadék mennyisége már csak a Tiszántúlon és a Duna-Tisza közén érte el néhány helyen a 10-14 mm-t. Az éjszaka első felében az ország nagy részén kevés volt a felhő, a szél is gyengült, igy hajnalra erősen lehült a levegő. A legalacsonyabb éjszakai hőmérséklet általában 5 és 10 fok között alakult. Az éjszaka második felétől délről újabb nagy csapadékot okozó felhőzet érte el az országot. Előbb a déli megyékben, majd kedd délelőtt már sokfelé eleredt az eső, zápor, néhol zivatar is előfordult. A hőmérséklet 11 órakor csupán 9 és 14 fok között alakult.

Ma 12 órakor Budapesten a hőmérséklet 10 fok, a tengerszintre átszámitott légnyomás 1004 mbar, erősen süllyed.

Várható időjárás szerda estig:

Kedden borult idő, országszerte jelentős esőkkel, záporokkal, néhány helyen zivatar is kialakul. Szerdán nyugat felől lassan felszakadozik a felhőzet és már kevesebb helyen, főként keleten még jelentős esővel, záporral. Többfelé megélénkül, időnként megerősödik, a Dunántúlon helyenként viharossá fokozódik az északi, északkeleti szél. Folytatódik az évszakhoz képest hüvös idő.

A legalacsonyabb éjszakai hőmérséklet: 7, 11,
a legmagasabb nappali hőmérséklet szerdán: 11, 16 fok között valószinü.

Vadkerti Ferenc s.k.

A hőmérséklet napi középértéke és eltérése a 100 évi átlagtól /Budapest belterületén/:

1984. IX. 24.	13,4°C	-1,6°C

1871 óta ezen a napon Budapesten előfordult

legmagasabb hőmérséklet:	31,7°C /1918/,
legalacsonyabb hőmérséklet:	1,2°C /1915/.

84.592..

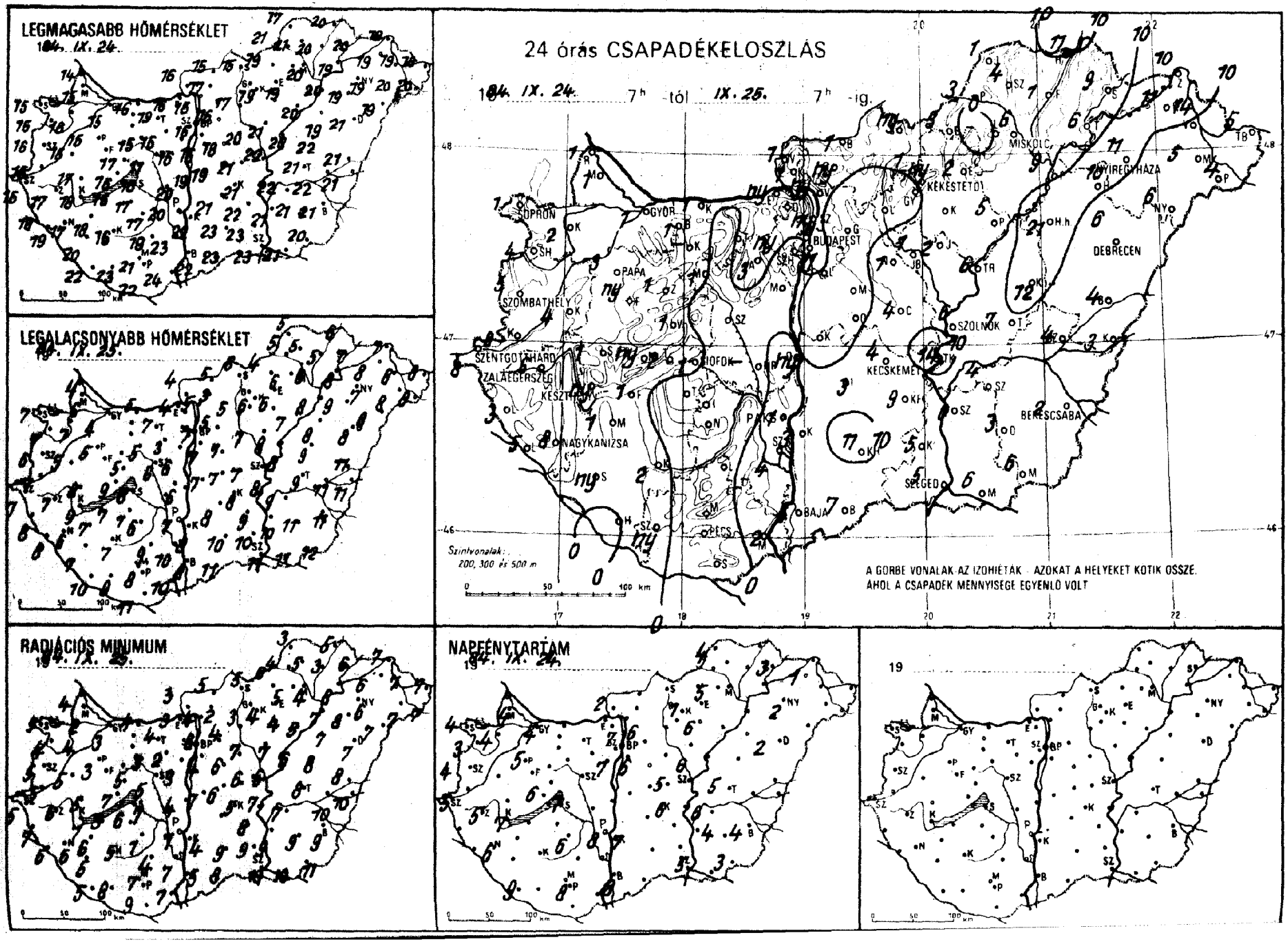
LEGMAGASABB HŐMÉRSÉKLET
1984. IX. 24.
LEGALACSONYABB HŐMÉRSÉKLET
1984. IX. 25.
24 órás CSAPADÉKELOSZLÁS
1984. IX. 24. 7h -tól IX. 25. 7h -ig.
Szintvonalak: 200, 300 és 500 m
A GÖRBE VONALAK AZ IZOHIÉTÁK - AZOKAT A HELYEKET KÖTIK ÖSSZE, AHOL A CSAPADÉK MENNYISÉGE EGYENLŐ VOLT
SOPRON
GYŐR
BUDAPEST
MISKOLC
NYÍREGYHÁZA
KÉKESTETŐ
DEBRECEN
PAPA
SZOMBATHELY
SZENTGOTTHÁRD
ZALAEGERSZEG
KESZTHELY
SIÓFOK
KECSKEMÉT
SZOLNOK
BÉKÉSCSABA
NAGYKANIZSA
PÉCS
SZEGED
BAJA
RADIÁCIÓS MINIMUM
1984. IX. 25.
NAPFÉNYTARTAM
1984. IX. 24.
19

84. IX. 25-ig 7 h az utolsó 24 óra adatai						
állomás	csapadék (mm)		max. hőmérséklet	min. hőmérséklet	rad. min.	Előző nap napos órái
Győr	1	⊽ ∩	15	4	3	4
Kapuvár	2	∩	16	7	4	4
Mosonmagyaróvár	1	∩	15	6	2	4
Rajka	1		14	4	4	
Sopron	1	⊽ ∩	15	7	5	4
Sopronhorpács	4	∩	15	7	4	3
Kálló	4		15	5	5	
Körmend	8		15	7	5	
Szentgotthárd	8	⊽	16	7	5	5
Szombathely	5	⊽ ∩	16	6	5	4
Lenti	3	=	18	8	7	
Letenye	5	⊽ ∩	19	8	6	
Nagykanizsa	8	⊽ ∩	17	6	6	6
Zalaegerszeg	6	⊽ ∩	17	7	6	5
Farkasgyepű	ny		15	7	5	
Keszthely	ny	⊽	18	9	7	7
Mencshely	ny		14	7	5	6
Pápa	3	⊽	15	5	3	5
Sümeg	1		17	8	5	
Tihany	2		16	9	7	
Veszprém	1	∩	17	5	5	
Zirc	1	=	13	4	1	
Fonyód	1		16	7	3	
Homokszt. györgy	.	∩	22	10	5	9
Kaposvár	2		16	7	5	
Marcali	1	⊽ ∩	18	7	6	
Siófok	1	⊽	16	8	7	7
Somogyszob	ny	⊽	20	7	5	
Tab	.	∩	17	7	6	
Bábolna	1	☽	18	6	4	
Esztergom	ny	=	16	4	3	
Ásbér	–		–	–	–	
Komárom	1	∩	16	5	4	
Tatabánya	.	∩	19	7	4	
Alcsútdoboz	3	⊽ ∩	16	3	2	
Dunaújváros	ny	☽	20	6	4	
Martonvásár	.	≈	16	6	3	7
Mór	1	⊽ ∩	15	5	3	
Nagyhörcsökp.	–		–	–	–	
Dabadbattyán	.	∩	17	6	5	
Fegszemcse	.	∩	17	6	1	6
Fengyel	.	⊽ =	19	9	4	
Aks	1	⊽	20	7	7	8
Aksárd	4	=	23	10	7	
Apadtető	.		15	8	8	
Ohács	2		24	10	7	
Pcs	.	∩	21	8	7	8
Alós	.	=	22	11	9	
Pécsvárad	ny	☽ =	23	9	8	
Paors	.		16	4	2	
P. Lőrinc	1	⊽ ∩	16	7	4	6
P. Met. Int.	ny		16	7	6	7
P. Szab. hegy	ny	?	11	7	3	
Paléd	4	⊽ =	21	7	6	5
Pogókő	–		–	–	–	
Pöllő	.		16	5	4	6
Pilyrét	1	∩	14	2	1	
Sinor	.	∩	18	7	6	
Sykáta	1		20	7	7	
Tatendre	ny	☽ =	15	5	5	

1984. IX. 25-ig 7 h az utolsó 24 óra adatai						
állomás	csapadék (mm)		max. hőmérséklet	min. hőmérséklet	rad. min.	Előző nap napos órái
Vác	ny	∩	16	5	4	
Vámosmikola	1	∩	16	4	3	2
Baja	6	∩	22	8	5	8
Bácsalmás	7	⊽	23	11	8	
Izsák	3	=	21	8	–	
Kalocsa	3		22	8	4	7
Kecskemét	4	⊽ ∩	21	8	5	6
Kiskunfélegyháza	9		22	9	8	
Kiskunhalas	11	=	23	10	9	
Kunszentmiklós	.	≈	19	7	7	
Tiszakécske	14		22	8	7	
Balassagyarmat	1	⊽ ∩	15	5	5	
Romhány	ny	⊽ ≡	17	3	2	
Salgótarján	ny		15	6	5	
Eger	2	⊽ =	19	6	5	5
Galyatető	1	⊽ ≡	11	5	2	
Gyöngyös	.	∩	19	6	4	
Kékestető	ny	≡	10	4	2	1
Kompolt	1	∩	–	6	4	6
Lőrinci	.	≡	17	5	3	
Poroszló	5	∩	20	7	5	
Jászapáti	2	⊽	21	8	7	
Jászberény	1	⊽ ∩	19	7	6	
Karcag	12	=	22	9	8	
Szolnok	6	∩	22	8	6	6
Tiszaroff	6	⊽ =	20	8	6	
Túrkeve	7	⊽	21	9	8	5
Kistelek	5	⊽ =	23	10	9	
Makó	6		21	11	10	
Szeged	5	⊽ ∩	23	11	10	5
Szentes	6	⊽	22	10	9	
Borsodnádasd	3	⊽ ∩ =	19	4	0	
Füged	1	=	20	5	3	
Hidasnémeti	11	=	20	6	5	
Jósvafő	1	∩	17	5	3	4
Lillafüred	.	=	18	10	7	
Miskolc	6	⊽ =	20	6	4	–
Putnok	3	⊽ ≡	21	5	4	
Sárospatak	9	∩	20	7	6	3
Szendrőlád	4	≈	21	5	5	
Tokaj	6	=	19	8	8	
Kisvárda	11	=	19	8	6	1
Mátészalka	5		20	8	7	
Nyíregyháza	11		19	7	6	2
Nyírlugos	6	∩	19	8	7	
Pátyod	4	⊽	20	8	7	
Tiszabecs	5	=	18	8	7	
Vásárosnamény	14	⊽ =	19	8	7	
Záhony	10	=	18	7	7	
Berettyóújfalu	4	⊽	21	11	8	
Debrecen	6	⊽	21	8	7	2
Hajdúdorog	10	⊽ =	19	9	8	
Hortobágy	21	⊽ =	19	8	7	
Körösszakál	3	⊽	21	11	10	
Polgár	9	=	20	8	7	
Békéscsaba	2	⊽ ∩	21	11	9	4
Mezőhegyes	6	⊽	20	12	11	3
Orosháza	3	∩	21	11	9	4
Szarvas	4	⊽	22	9	7	6
Szeghalom	4	=	22	11	10	

KIADJA: ORSZÁGOS METEOROLÓGIAI SZOLGÁLAT
Készíti: Központi Előrejelző Intézet Analízis- és Rövidtávú Prognózis Központja – T.: 273-018
Megjelenik naponként
Évi előfizetési díja: 1760,- Ft. – Megrendelhető: 1024 Budapest, II., Kitaibel Pál u. 1. – T.: 353-500
Kiadásért felel: az OMSZ elnöke – Szerkesztésért felel: a KEI igazgatója
Jelmagyarázat a havi mellékletben

IDŐJÁRÁSI NAPIJELENTÉS

ЕЖЕДНЕВНЫЙ МЕТЕОРОЛОГИЧЕСКИЙ БЮЛЛЕТЕНЬ · DAILY WEATHER REPORT
BULLETIN QUOTIDIEN DE TEMPS · TÄGLICHER WETTERBERICHT

97. évfolyam 270. szám + Budapest + 1984. szeptember 26. szerda

Az időjárási helyzet és a várható időjárás:

Az elmúlt 24 óra folyamán jelentős csapadékot okozó mediterrán ciklon ma reggelre a Szovjetunió európai területének nyugati része fölé helyeződött át. Ezzel egyidőben északnyugat, észak felől hideg levegő árasztotta el szárazföldünk középső részét. A hideg levegő nyomában eső, záporok, több helyen heves szélviharok kíséretében zivatarok keletkeznek, valamint a hőmérséklet több fokkal csökken. Csütörtök estig a Kárpát-medencében valamivel szárazabb, de hideg levegő határozza meg az időjárást.

Hazánkban kedden az átvonuló ciklon hatására borult csapadékos idő uralkodott. Országszerte esett az eső, záporeső, többfelé zivatar is kialakult. Elsősorban a zivatart szórványosan viharos szél kísérte. A lehullott csapadék mennyisége sokfelé elérte a 20, 40, helyenként a 45, 50, néhány helyen az 55, 60 mm-t, sőt Tabon 61, Siófokon 62, Móron 63, Zircen 72 mm-t mértek. A hőmérséklet csúcsértéke általában 9, 14, de a déli, délkeleti megyékben 15, 19 fok között alakult. Szerda hajnalra 5, 10 fokig hült le a levegő. Ma délelőtt több helyen felszakadozott a zárt felhőtakaró. A keleti, északkeleti megyékben még esett az eső. Az északnyugati szél helyenként megerősödött. A hőmérséklet 11 órakor az ország területén 10, 14 fok között váltakozott.

Ma 12 órakor Budapesten a hőmérséklet 13 fok volt, a tengerszintre átszámított légnyomás 1012 mbar, mérsékelten emelkedett.

Várható időjárás csütörtök estig:

Átmeneti időszakokra felszakadozik a felhőzet, de többször lesz még borult az ég, és további eső, zápor is várható. Nagy mennyiségü eső már nem valószinü.
Az északnyugati szél nyugatira fordul, és kissé mérséklődik.
Hajnalban helyenként erősen párás lesz a levegő.

A legalacsonyabb éjszakai hőmérséklet: 3, 8,
a legmagasabb nappali hőmérséklet csütörtökön: 12, 16 fok között várható.

Bártfai Erzsébet s.k.

A hőmérséklet napi középértéke és eltérése a 100 évi átlagtól /Budapest belterületén/:

1984. IX. 25. 9,7°C -5,2°C

1871 óta ezen a napon Budapesten előfordult

legmagasabb hőmérséklet: 32,9°C /1918/,
legalacsonyabb hőmérséklet: 2,3°C /1915/.

84.593.

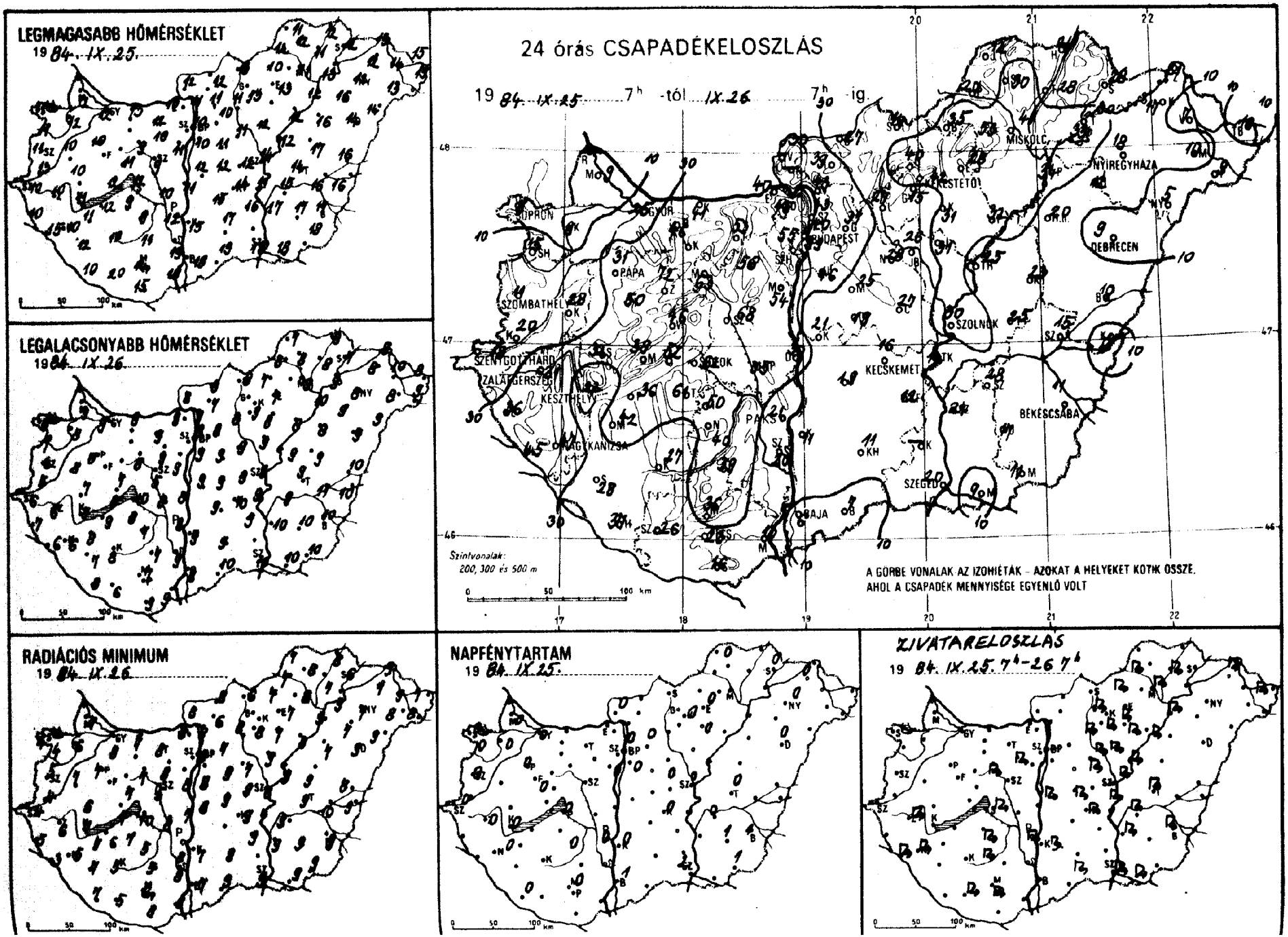
LEGMAGASABB HŐMÉRSÉKLET
19 84. IX. 25.
LEGALACSONYABB HŐMÉRSÉKLET
19 84. IX. 26.
RADIÁCIÓS MINIMUM
19 84. IX. 26.
24 órás CSAPADÉKELOSZLÁS
19 84. IX. 25. 7h -tól IX. 26. 7h 30 -ig.
SOPRON
GYŐR
PÁPA
SZOMBATHELY
SZENTGOTTHÁRD
ZALAEGERSZEG
KESZTHELY
NAGYKANIZSA
BUDAPEST
PAKS
BAJA
KECSKEMÉT
SZEGED
SZOLNOK
MISKOLC
KÉKESTETŐ
NYÍREGYHÁZA
DEBRECEN
BÉKÉSCSABA
Szintvonalak: 200, 300 és 500 m
A GÖRBE VONALAK AZ IZOHIÉTÁK – AZOKAT A HELYEKET KÖTIK ÖSSZE, AHOL A CSAPADÉK MENNYISÉGE EGYENLŐ VOLT
NAPFÉNYTARTAM
19 84. IX. 25.
ZIVATARELOSZLÁS
19 84. IX. 25. 7h–26 7h

1984. IX. 26-án 07 h-ig az utolsó 24 óra adatai

állomás	csapadék (mm)		max. hőmérséklet	min. hőmérséklet	rad. min.	Előző nap napos órái
Győr	25	⊥	12	9	8	0
Kapuvár	9	=	12	8	6	0
Mosonmagyaróvár	9	=	12	9	7	0
Rajka	–		–	–	–	
Sopron	5	▽	11	8	4	0
Sopronhorpács	15	⊥	11	7	4	0
Zalá	28	▽	10	8	7	
Körmend	20		13	5	4	
Szentgotthárd	18		10	6	4	0
Szombathely	11		11	6	5	0
Szenti	36	=	10	7	5	
Szetenye	45	◹ =	15	6	3	
Nagykanizsa	47	◹	10	6	5	0
Zalaegerszeg	31	◹	10	6	6	0
Farkasgyepű	50	▽	9	7	6	
Keszthely	22	▽	11	7	7	0
Fencshely	39		10	7	7	0
Pipa	31	=	10	8	7	0
Siimeg	32		10	7	6	
Tihany	52		12	8	7	
Veszprém	46	=	11	7	7	
Zirc	72	=	9	7	6	
Fonyód	36		12	9	6	
Komokszt. györgy	37	⊥	10	8	7	0
Kaposvár	27		10	8	5	
Marcali	42	▽	11	8	7	
Siófok	62	◹	12	10	10	0
Somogyszob	28	▽	12	7	7	
Tab	61	=	9	8	7	
Bábolna	46	▽	12	9	8	
Esztergom	40	=	10	9	8	
Kisbér	–		–	–	–	
Komárom	41	=	13	8	7	
Tatabánya	53		12	9	8	
Alcsútdoboz	56	◹ =	10	9	8	
Dunaújváros	30		11	8	7	
Martonvásár	54	▽	11	9	8	0
Mór	63	◹ =	9	8	7	
Nagyhörcsökp.	55	▽	10	8	8	
Szabadbattyán	68	▽ =	9	5	5	
Vegszemcse	50	◹ =	9	7	5	0
Vengyel	39	=	11	7	5	
Paks	21	◹ =	12	9	8	0
Szekszárd	20	▽ =	19	9	8	
Árpádtető	36	=	11	6	5	
Mohács	13	⊥	19	9	8	
Pécs	23	◹	14	7	6	0
Siklós	16		15	9	8	
Szigetvár	26	◹ =	20	6	5	
Budaörs	39	▽	11	9	8	
Bp. Lőrinc	46	▽ =	10	9	8	0
Bp. Met. Int.	40	▽ =	10	8	8	0
Bp. Szab. hegy	55	▽ ≡	8	7	6	
Cegléd	27	▽ =	12	9	9	0
Dobogókő	45	=	8	5	5	
Gödöllő	37	=	10	8	7	0
Királyrét	–		–	–	–	
Monor	25		11	9	9	
Nagykáta	28	◹	11	9	7	
Szentendre	43	=	11	8	8	

1984. IX. 26-án 07 h-ig az utolsó 24 óra adatai

állomás	csapadék (mm)		max. hőmérséklet	min. hőmérséklet	rad. min.	Előző nap napos órái
Vác	43	⊥	11	9	8	
Vámosmikola	30	=	12	8	8	0
Baja	6		18	8	7	1
Bácsalmás	7	◹	19	10	9	
Izsák	19	=	15	9	–	
Kalocsa	11	◹	15	9	7	0
Kecskemét	16	◹ =	14	10	9	0
Kiskunfélegyháza	12	▽	16	9	9	
Kiskunhalas	11	=	17	9	9	
Kunszentmiklós	21	◹ =	12	9	8	
Tiszakécske	14	◹	11	9	7	
Balassagyarmat	27	=	12	8	8	
Romhány	39	▽	11	7	6	
Salgótarján	14	▽	13	8	6	
Eger	28	▽ =	13	7	7	
Galyatető	40	◹ ≡	8	3	3	
Gyöngyös	15	◹	13	9	8	
Kékestető	42	◹ ≡	7	3	2	0
Kompolt	31	◹	–	8	7	0
Lőrinci	27	◹ =	11	8	8	
Poroszló	32	◹	12	8	8	
Jászapáti	31	◹	12	9	9	
Jászberény	26	◹	12	9	8	
Karcag	23	=	17	9	9	
Szolnok	30	◹ =	14	9	8	0
Tiszaroff	25	◹ =	12	9	9	
Túrkeve	25	◹ =	14	9	9	0
Kistelek	–		–	–	–	
Makó	9	◹	18	10	9	
Szeged	20	◹	19	10	9	2
Szentes	24	◹	17	10	9	
Borsodnádasd	35	▽	10	7	7	
Fügöd	28	◹	11	8	7	
Hidasnémeti	24	=	12	8	8	
Jósvafő	12	⊥	11	7	7	0
Lillafüred	53	▽	11	8	7	
Miskolc	41	◹ =	11	9	8	–
Putnok	20	◹ =	12	8	7	
Sárospatak	28		12	7	6	0
Szendrőlád	30	▽ ⊥	12	8	8	
Tokaj	33	=	13	9	9	
Kisvárda	17	=	12	8	7	0
Mátészalka	10		13	8	8	
Nyíregyháza	18		12	8	7	0
Nyírlugos	5	=	14	9	9	
Pátyod	9	▽	15	9	8	
Tiszabecs	10	◹ =	15	8	7	
Vásárosnamény	7	=	14	10	9	
Záhony	21	◹ =	13	9	9	
Berettyóújfalu	10	▽	16	10	8	
Debrecen	9	▽ =	14	9	9	0
Hajdúdorog	12		16	9	7	
Hortobágy	20	▽ =	16	8	7	
Körösszakál	8		16	10	9	
Polgár	34	◹ =	12	10	9	
Békéscsaba	11	◹ =	17	10	9	1
Mezőhegyes	11		18	10	9	1
Orosháza	17	⊥	17	10	9	1
Szarvas	28	◹ =	15	9	9	0
Szeghalom	15	>	16	11	10	

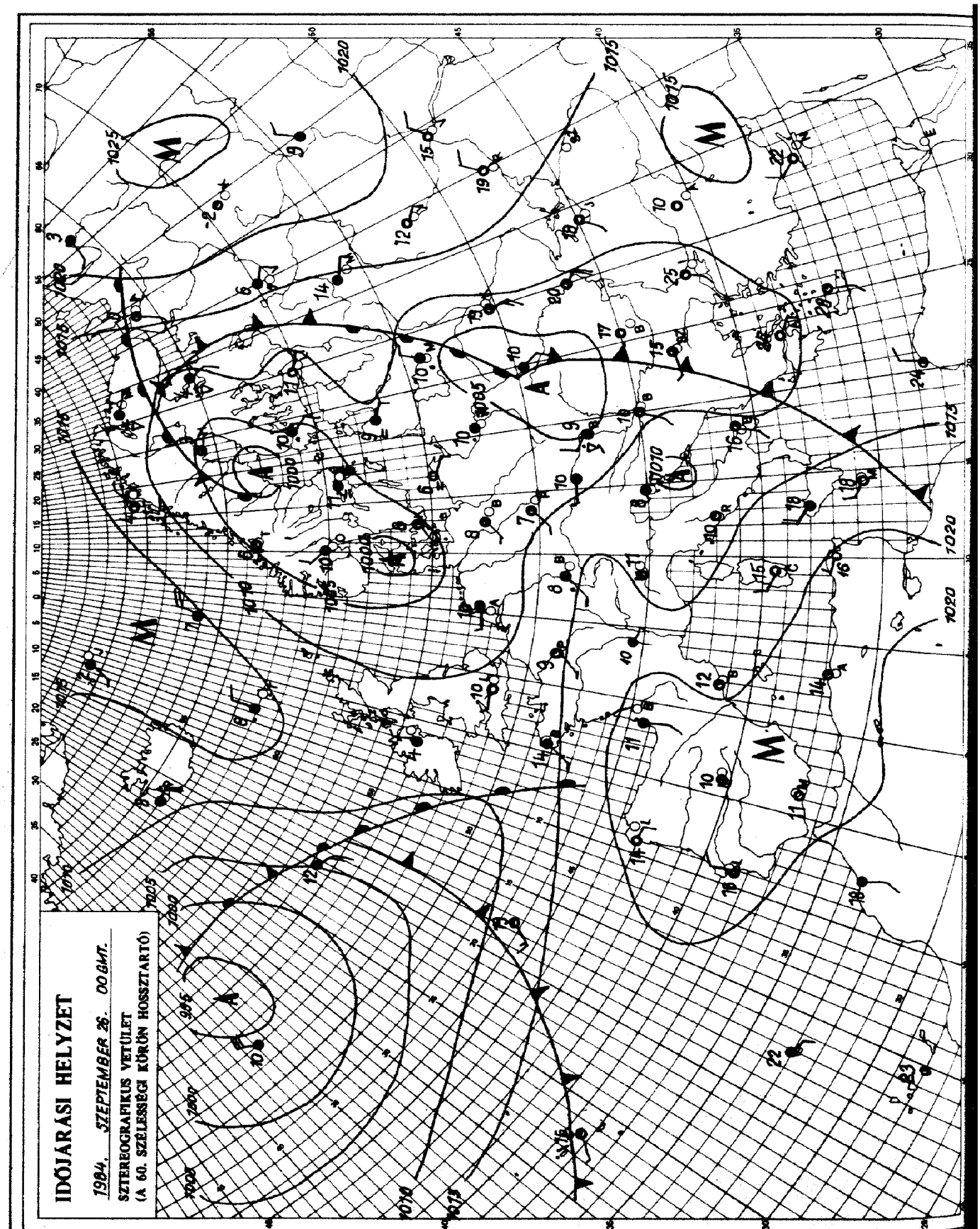

KIADJA: ORSZÁGOS METEOROLÓGIAI SZOLGÁLAT
Készíti: Központi Előrejelző Intézet Analizis- és Rövidtávú Prognózis Központja – T.: 273-018
Megjelenik naponként
Évi előfizetési díja: 1760,- Ft. – Megrendelhető: 1024 Budapest, II., Kitaibel Pál u. 1. – T.: 353-500
Kiadásért felel: az OMSZ elnöke – Szerkesztésért felel: a KEI igazgatója

Jelmagyarázat a havi mellékletben

IDŐJÁRÁSI NAPIJELENTÉS

ЕЖЕДНЕВНЫЙ МЕТЕОРОЛОГИЧЕСКИЙ БЮЛЛЕТЕНЬ · DAILY WEATHER REPORT
BULLETIN QUOTIDIEN DE TEMPS · TÄGLICHER WETTERBERICHT

97. évfolyam 271. szám. + Budapest + 1984. szeptember 27. csütörtök

Az időjárási helyzet és a várható időjárás:

Európa déli területein - az elmúlt napokhoz hasonlóan - napos, csöndes az időjárás. A nyárvégi napsütésben kellemesen fölmelegszik a levegő. Szárazföldünk más részein ezzel szemben folytatódik a változékony, hüvös időjárás. Nagyjából a Balti-tenger fölött van a középpontja annak a nagy kiterjedésü ciklonrendszernek, amelyik folyamatosan szállitja a kontinens fölé a nagy nedvességtartalmú, hüvös léghullámokat. A következő időszakban az alacsony nyomású rendszer veszit erejéből, ezért a Kárpát-medencében kissé nyugodtabbra, kevésbé csapadékosra fordul az időjárás.

Szerdán felhő- és csapadékzóna vonult át hazánk fölött nyugatról kelet felé, és sokfelé okozott esőt, záport. Délutánra nyugat felől már csökkent a felhőzet, néhány órára a nap is kisütött. Az esti óráktól ismét növekedni kezdett a felhőzet nyugat-délnyugat felől, és éjszaka is voltak záporok, zivatarok. A ma reggel 7 óráig lehullott eső mennyisége általában 5 mm alatt maradt, csupán egy-két helyen mértek 7, 8 mm-t. A hőmérséklet csúcsértéke tegnap a nyugati országrészben 15, 21, keleten 11, 17 fok között alakult. Ma hajnalra 3, 9 fokig hült le a levegő. Délelőtt elsősorban a keleti vidékeken fordult elő további eső, nyugaton sokfelé naposra fordult az idő. A hőmérséklet 11 órára 10, 15 fokig emelkedett.

Ma 12 órakor Budapesten a hőmérséklet 11 fok, a tengerszintre átszámitott légnyomás 1016 mbar, emelkedik.

Várható időjárás péntek estig:

Ma /csütörtökön/ keleten jobbára borult lesz az ég, többfelé várható további eső, zápor.
Az ország többi részén gyakran változik a felhőzet, szórványosan alakulnak ki záporok.
Holnap /pénteken/ kevesebb lesz a felhő, néhány órás napsütésre csaknem mindenütt számitani lehet, már csak keleten valószinü néhány zápor.
Éjszakától erősen párás lesza levegő, elszórtan keletkezik köd.
Mérsékelt marad a nyugati, északnyugati szél.
Várható legalacsonyabb éjszakai hőmérséklet: 3, 8,
legmagasabb nappali hőmérséklet pénteken: 14, 19 fok között

H. Bóna Márta s.k.

TÁVOLABBI KILÁTÁSOK SZOMBATTÓL-KEDDIG:

Változékony időre lehet számitani, a többször erősen megnövekvő felhőzetből esők, záporok alakulnak ki. Legalacsonyabb hajnali hőmérséklet: eleinte +3, +8, majd +7, 12 fok között várható. Legmagasabb nappali hőmérséklet 15, 20 fok között lesz. Jelentős mennyiségü /legalább 5 mm napi/ csapadék az ország területének 40 százalékán várható.

KÖZÉPTÁVÚ ELŐREJELZŐ OSZTÁLY

A hőmérséklet napi középértéke és eltérése a 100 évi átlagtól /Budapest belterületén/:

1984. IX. 26.	11,1°C	-3,6°C

1871 óta ezen a napon Budapesten előfordult

legmagasabb hőmérséklet:	31,1°C /1942/,
legalacsonyabb hőmérséklet:	1,9°C /1906/.

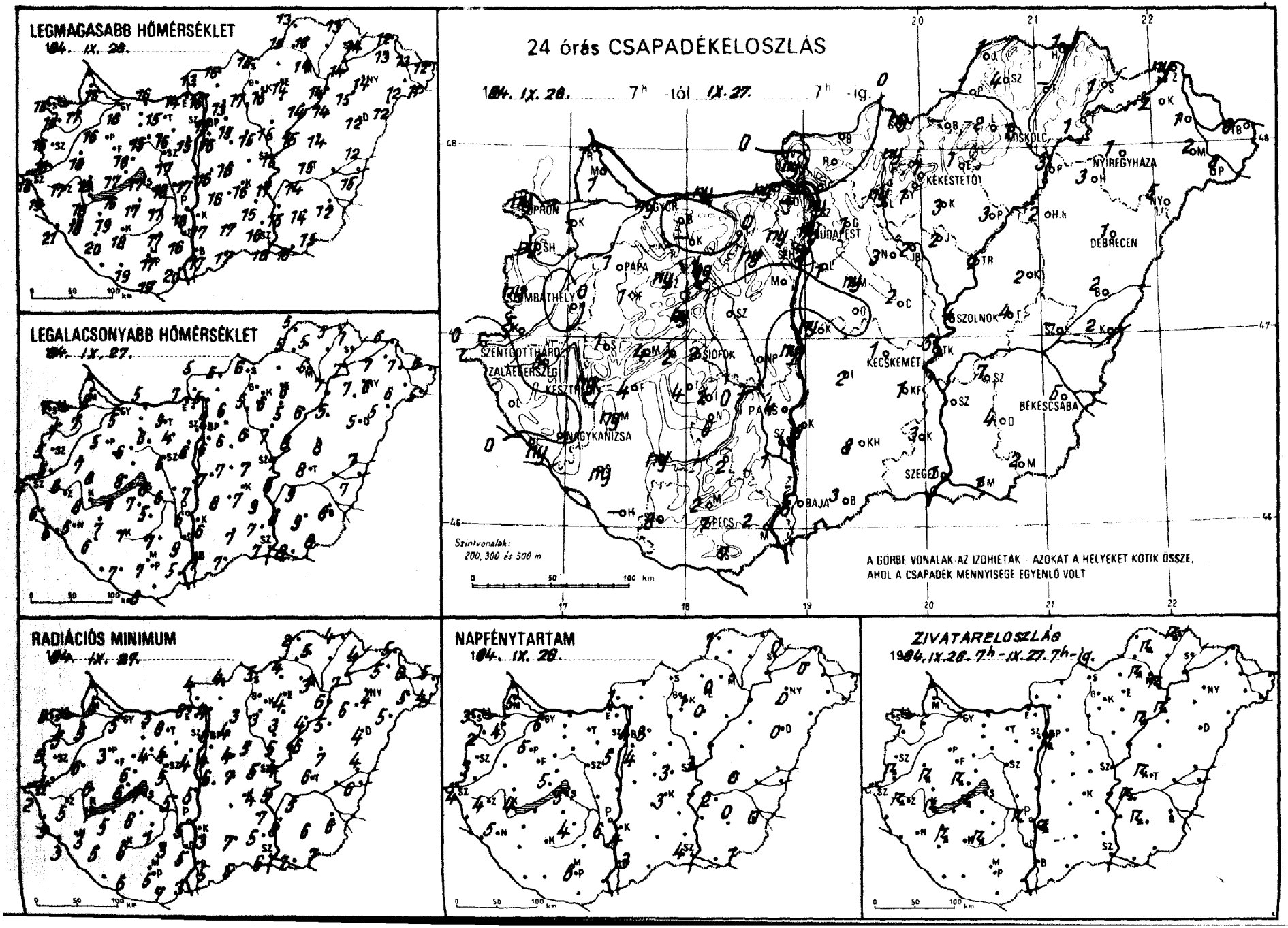
LEGMAGASABB HŐMÉRSÉKLET
1994. IX. 28.
LEGALACSONYABB HŐMÉRSÉKLET
1994. IX. 27.
24 órás CSAPADÉKELOSZLÁS
1994. IX. 28. 7h -tól IX. 27. 7h -ig.
Szintvonalak: 200, 300 és 500 m
A GÖRBE VONALAK AZ IZOHIÉTÁK AZOKAT A HELYEKET KÖTIK ÖSSZE, AHOL A CSAPADÉK MENNYISÉGE EGYENLŐ VOLT
SOPRON
BUDAPEST
MISKOLC
NYÍREGYHÁZA
KÉKESTETŐ
DEBRECEN
PAPA
SZOLNOK
SZOMBATHELY
SZENTGOTTHÁRD
ZALAEGERSZEG
KESZTHELY
SIÓFOK
KECSKEMÉT
NAGYKANIZSA
PÁKOZ
BÉKÉSCSABA
SZEGED
BAJA
PÉCS
RADIÁCIÓS MINIMUM
1994. IX. 27.
NAPFÉNYTARTAM
1994. IX. 28.
ZIVATARELOSZLÁS
1994. IX. 28. 7h - IX. 27. 7h -ig.

849. IX. 27 07 h-ig az utolsó 24 óra adatai						Előző nap napos órái
állomás	csapadék (mm)		max. hőmérséklet	min. hőmérséklet	rad. min.	
Győr	ny	∩	16	5	5	6
Kapuvár	1	∀ =	17	7	5	4
Mosonmagyaróvár	1	) =	16	8	4	5
Rajka	–		–	–	–	
Sopron	ny	∀	16	7	6	3
Sopronhorpács	ny	∩	16	7	5	2
Váld	.		18	7	6	
Körmend	5	⊏	18	5	4	
Szentgotthárd	.	∩	16	4	2	4
Szombathely	ny	∀ ∩	16	5	5	3
Lenti	.	=	19	6	5	
Letenye	ny	∀ ∩	21	6	3	
Nagykanizsa	.	∩	18	5	3	5
Zalaegerszeg	5	⊏	17	6	5	4
Farkasgyepű	1		16	6	5	
Keszthely	ny	⊏	18	8	7	4
Mencshely	4	⊏	16	8	5	5
Pápa	1	∀ ∩	16	5	3	5
Sümeg	1	⊏	18	8	6	
Tihany	2	⊏ =	17	8	6	
Veszprém	ny		16	6	6	
Zirc	ny	≡	15	4	1	
Fonyód	4		16	6	5	
Homokszt. György	–		–	–	–	–
Kaposvár	ny		18	7	6	
Marcali	ny	⊏ ∩	19	7	5	
Siófok	2	∀	17	8	7	5
Somogyszob	ny		20	6	5	
Tab	4	∀ =	17	7	6	
Bábolna	.		15	7	5	
Esztergom	ny	∩	14	7	6	
Kisbér	–		–	–	–	
Komárom	ny	∩	16	5	5	
Tatabánya	.	∩	15	9	8	
Alcsútdoboz	ny	∀ =	16	4	4	
Dunaújváros	ny		17	7	5	
Martonvásár	.	=	15	6	4	5
Mór	ny	=	15	6	4	
Nagyhörcsökp.	.	∩	18	6	5	
Szabadbattyán	.	∩	17	6	5	
Tregszemcse	2	=	17	5	1	4
Lengyel	2	=	17	7	3	
Paks	4	⊏	18	6	5	6
Szekszárd	1	=	16	9	5	
Árpádtető	2	=	12	7	3	
Mohács	2		20	5	3	
Pécs	7	∩	17	7	5	6
Siklós	7	=	19	8	7	
Szigetvár	8	=	19	7	6	
Budaörs	2	⊏ =	16	5	2	
Bp. Lőrinc	1	∀	15	6	4	4
Bp. Met. Int.	ny		15	7	6	4
Bp. Szab. hegy	ny	)	13	10	4	
Cegléd	2	∀ =	–	7	5	3
Dobogókő	–		–	–	–	
Gödöllő	1	=	13	6	4	3
Királyrét	ny	) ∩	13	3	2	
Monor	ny		15	6	4	
Nagykáta	3		15	6	5	
Szentendre	ny	≡)	15	6	6	

849. IX. 27 07 h-ig az utolsó 24 óra adatai						Előző nap napos órái
állomás	csapadék (mm)		max. hőmérséklet	min. hőmérséklet	rad. min.	
Vác	.	≡	16	5	4	
Vámosmikola	.	∩	13	5	4	1
Baja	3	∀ ∩	17	7	5	3
Bácsalmás	3		17	7	5	
Izsák	2	=	16	8	–	
Kalocsa	8	⊏	17	6	3	4
Kecskemét	1	∀ ∩	16	7	4	3
Kiskunfélegyháza	1	=	15	9	7	
Kiskunhalas	8	=	17	7	7	
Kunszentmiklós	ny	∀ =	16	7	6	
Tiszakécske	5	∀	17	8	5	
Balassagyarmat	.	∩	15	5	4	
Romhány	–		–	–	–	
Sulgóterján	ny		15	6	5	
Eger	1	=	14	6	4	0
Galyatető	ny		7	4	3	
Gyöngyös	1		15	6	3	
Kékestető	1	≡	7	4	2	1
Kompolt	3		–	5	3	0
Lőrinci	ny	) =	17	5	3	
Poroszló	3	⊏ ∩	14	6	4	
Jászapáti	2		15	7	5	
Jászberény	2	=	15	6	4	
Karcag	2	=	14	8	7	
Szolnok	4	∩	16	7	4	3
Tiszaroff	2	=	15	8	6	
Túrkeve	4	⊏	15	8	6	0
Kistelek	3	∀ =	16	7	5	
Makó	1		15	8	7	
Szeged	1		16	7	6	4
Szentes	2		15	8	8	
Borsodnádasd	–		–	–	–	
Füged	–		–	–	–	
Hidasnémeti	1	⊏ =	13	5	4	
Jósvafő	1	∩	13	5	2	1
Lillafüred	2	⊏	13	6	5	
Miskolc	1	⊏ =	14	6	3	–
Putnok	1	=	15	5	4	
Sárospatak	1	=	14	7	4	0
Szendrőlád	4	⊏ ∩	16	5	5	
Tokaj	1	=	14	7	7	
Kisvárda	2	=	13	7	5	0
Mátészalka	2		12	6	5	
Nyíregyháza	1	∀ ∩	14	6	4	0
Nyírlugos	5	∩	12	5	5	
Pátyod	8	∀	11	5	4	
Tiszabecs	6	≈	12	6	5	
Vásárosnamény	1	=	13	7	6	
Záhony	ny	≈	12	6	5	
Berettyóújfalu	2		12	7	4	
Debrecen	1	∀ ∩	12	5	4	0
Hajdúdorog	3	=	15	7	6	
Hortobágy	2	∩	14	5	5	
Körösszakál	2		15	7	6	
Polgár	3	⊏ =	14	7	6	
Békéscsaba	5	∀ ∩	12	8	6	0
Mezőhegyes	2		15	8	7	1
Orosháza	4	⊏	14	9	6	0
Szarvas	7	⊏ ≈	14	9	5	2
Szeghalom	–		–	–	–	

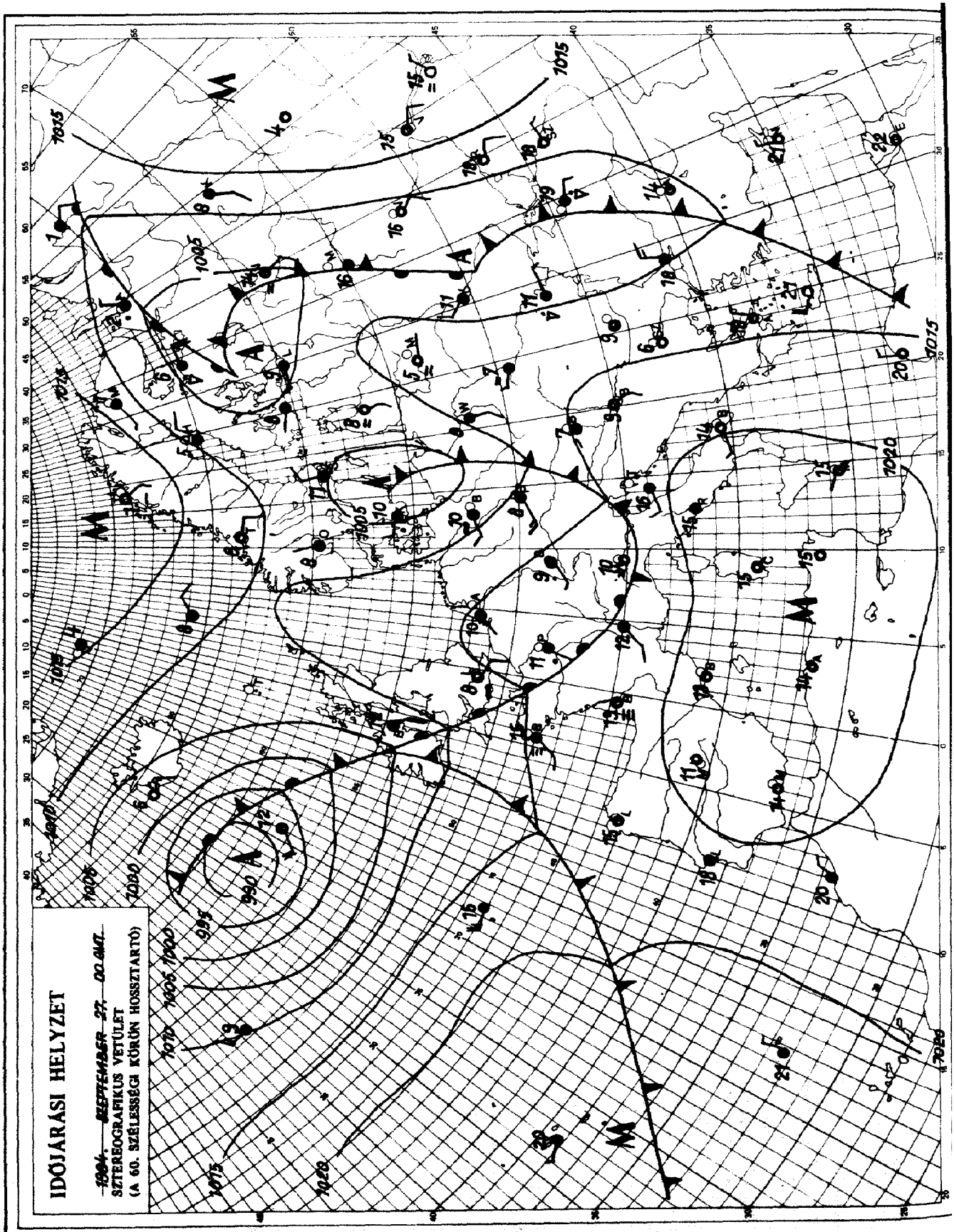

KIADJA: ORSZÁGOS METEOROLÓGIAI SZOLGÁLAT
Készíti: Központi Előrejelző Intézet Analízis- és Rövidtávú Prognózis Központja – T.: 273-018
Megjelenik naponként
Évi előfizetési díja: 1760,- Ft. – Megrendelhető: 1024 Budapest, II., Kitaibel Pál u. 1. – T.: 353-500
Kiadásért felel: az OMSZ elnöke – Szerkesztésért felel: a KEI igazgatója

Jelmagyarázat a havi mellékletben

IDŐJÁRÁSI NAPIJELENTÉS

ЕЖЕДНЕВНЫЙ МЕТЕОРОЛОГИЧЕСКИЙ БЮЛЛЕТЕНЬ • DAILY WEATHER REPORT
BULLETIN QUOTIDIEN DE TEMPS • TÄGLICHER WETTERBERICHT

97. évfolyam 272. szám. + Budapest + 1984. szeptember 28. péntek

Az időjárási helyzet és a várható időjárás:

Az Atlanti-óceánnak kontinensünkhöz közel eső része felett észak-déli irányban hosszan elnyúlt ciklon örvénylik. A ciklon frontrendszerének mozgása az elmúlt nap során lassabbá vált, de igy is eléri holnapra a szárazföldi területeket. Ezzel egyidőben a Szovjetunió európai területének északi része felett is ciklon örvénylik. E két nagy örvény között, kb. Nyugat- és Közép-Európa felett magas nyomású zóna helyezkedik el. Ide tartozik egyelőre a Kárpát-medence is. Délnyugat felől a magas nyomású terület fölé lassanként melegebb levegő kezd áramlani.

Magyarország keleti, északkeleti része felett csütörtökön jobbára borult volt az ég, másutt a változó mennyiségü felhőzet mellett 2, 7 órán át sütött a nap. A több napsütést délnyugatról jelentettek. A legmagasabb nappali hőmérséklet a napos területeken 18, 22, másutt 12, 17 fok között volt. A nyugati megyéket kivéve sokfelé esett az eső. A lehullott csapadék mennyisége általában nem volt számottevő, 4-5 mm alatt maradt. A legtöbbet, 8 mm-t Tiszakécskéről jelentették. Péntek hajnalra 3, 10 fokig hült le a levegő. A kora reggeli órákban délnyugaton és északkeleten néhány helyen köd keletkezett. A köd a délelőtt folyamán feloszlott. Változóan felhős volt az ég, 11 órára 10, 17 fokig emelkedett.

Ma 12 órakor Budapesten a hőmérséklet 16 fok, a tengerszintre átszámitott légnyomás 1019 mbar, alig változik.

Várható időjárás szombat estig:

Csak időnként lesz felhős az ég.
Az ország legnagyobb részén több órás napsütés valószinü.
Ma még északkeleten lehet 1-1 futó zápor, szombaton nem várható eső.
A délnyugati szél szombaton főként a Dunántúlon megélénkül.
Reggelre több helyen keletkezik köd, ami délelőtt megszünik.
Várható legalacsonyabb éjszakai hőmérséklet: 3, 8,
legmagasabb nappali hőmérséklet szombaton: 16 és 21 fok között várható.

Pálmási Judit s.k.

A hőmérséklet napi középértéke és eltérése a 100 évi átlagtól /Budapest belterületén/:

1984. IX. 27.	11,8°C	-2,8°C

1871 óta ezen a napon Budapesten előfordult

legmagasabb hőmérséklet:	30,9°C /1942/,
legalacsonyabb hőmérséklet:	1,7°C /1887/.

84.595.

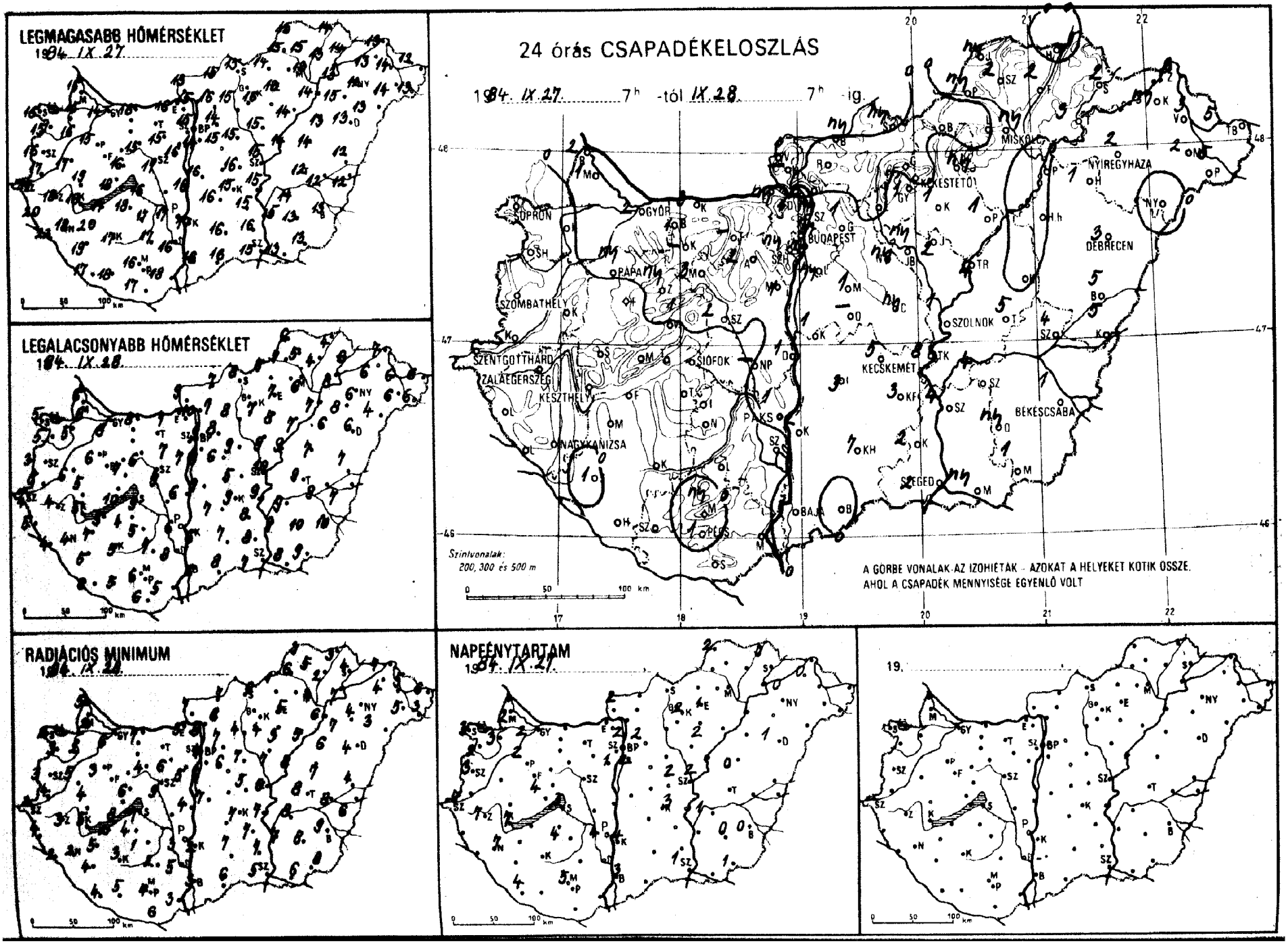
LEGMAGASABB HŐMÉRSÉKLET
1984. IX. 27.
LEGALACSONYABB HŐMÉRSÉKLET
1984. IX. 28.
24 órás CSAPADÉKELOSZLÁS
1984. IX. 27. 7h -tól IX. 28. 7h -ig.
Szintvonalak: 200, 300 és 500 m
A GÖRBE VONALAK AZ IZOHIÉTÁK - AZOKAT A HELYEKET KÖTIK ÖSSZE, AHOL A CSAPADÉK MENNYISÉGE EGYENLŐ VOLT
RADIÁCIÓS MINIMUM
1984. IX. 28.
NAPFÉNYTARTAM
1984. IX. 27.
19.

849. IX. 28 07 h-ig az utolsó 24 óra adatai						Előző nap napos órái
állomás	csapadék (mm)		max. hőmérséklet	min. hőmérséklet	rad. min.	
Győr	2		14	8	6	2
Kapuvár	.	∩	16	5	2	3
Mosonmagyaróvár	1	=	15	6	2	2
Rajka	2		15	6	5	
Sopron	.	∩	16	5	2	3
Sopronhorpács	.	∩	15	5	3	2
Káld	.	∩	17	6	5	
Körmend	.	∩	17	5	4	
Szentgotthárd	.	∩	17	4	2	7
Szombathely	.	∩	16	3	3	3
Lenti	.	=	20	5	4	
Letenye	.	∩	22	4	2	
Nagykanizsa	.	∩	18	4	2	7
Zalaegerszeg	.	=	18	4	3	7
Farkasgyepű	.	∩	15	5	5	
Keszthely	.	=	18	5	5	7
Mencshely	.	∩	16	7	3	4
Pápa	ny	∀ ∩	15	6	3	2
Sümeg	.	∩	19	5	4	
Tihany	.	∩	18	10	8	
Veszprém	1	=	16	7	6	
Zirc	ny	=	13	6	5	
Bonyód	.		17	5	2	
Homokszt. györgy	.	=	17	8	4	4
Kaposvár	.	∩	17	5	3	
Marcali	.	∩	20	7	5	
Siófok	.	∩	16	9	7	3
Somogyszob	1		19	5	4	
Tab	.	∩	18	4	4	
Bábolna	1	∀	14	7	5	
Esztergom	ny	=	16	7	5	
Kisbér	–		–	–	–	
Komárom	3	∩	16	8	7	
Tatabánya	–		–	–	–	
Alcsútdoboz	2	∀ ∩	15	7	6	
Dunaújváros	1	∩	16	6	4	
Martonvásár	1		16	7	5	1
Mór	3	=	15	6	4	
Nagyhörcsökp.	–		–	–	–	
Szabadbattyán	2	=	17	9	9	
Fregszemcse	.	∩	17	5	1	4
Lengyel	.		17	7	2	
Paks	1	∀ ∩	17	6	3	4
Szekszárd	.	=	16	8	5	
Árpádtető	ny		13	8	5	
Mohács	.	∩	18	5	3	
Pécs	1	∩	16	6	4	5
Siklós	.	∩	17	6	6	
Szigetvár	.	=	18	5	5	
Budaörs	ny	=	15	8	8	
Bp. Lőrinc	ny	∀ ∩	14	8	6	2
Bp. Met. Int.	ny		15	9	7	2
Bp. Szab. hegy	ny	∩	12	7	6	
Cegléd	ny	∀ =	16	5	5	2
Dobogókő	1	=	10	7	5	
Gödöllő	1	∩	14	8	7	2
Királyrét	–		–	–	–	
Monor	1	∩	15	6	6	
Nagykáta	ny		15	9	7	
Szentendre	ny	=	16	9	8	

849. IX. 28 07 h-ig az utolsó 24 óra adatai						Előző nap napos órái
állomás	csapadék (mm)		max. hőmérséklet	min. hőmérséklet	rad. min.	
Vác	.	∩	15	10	8	
Vámosmikola	1	∩	13	9	7	2
Baja	1	∩	16	6	3	3
Bácsalmás	.		16	8	6	
Izsák	3	=	16	7	–	
Kalocsa	2	∩	17	6	2	4
Kecskemét	5	∀ ∩	15	9	7	3
Kiskunfélegyháza	3	∩	15	8	7	
Kiskunhalas	7	=	16	7	7	
Kunszentmiklós	1	∀ =	16	9	7	
Tiszakécske	8	∀	15	9	7	
Balassagyarmat	ny	∩	15	7	7	
Romhány	.		16	7	6	
Salgótarján	ny		15	8	6	
Eger	ny	=	13	7	5	1
Galyatető	.	∩	10	5	3	
Gyöngyös	1	∩	16	7	4	
Kékestető	.	∩	7	4	3	2
Kompolt	1		–	8	3	1
Lőrinci	.	∩	15	8	4	
Poroszló	1	∩	14	7	5	
Jászapáti	2	=	15	9	7	
Jászberény	ny	∀ =	15	8	6	
Karcag	.	=	14	7	7	
Szolnok	1	∀	15	10	8	2
Tiszaroff	4	∀ =	14	9	8	
Túrkeve	5	∩	12	9	8	0
Kistelek	2	∀ =	16	8	7	
Makó	ny		13	8	6	
Szeged	2	∀ ∩	15	7	5	1
Szentes	4		15	9	7	
Borsodnádasd	.	∩	14	5	1	
Függöd	2	=	13	4	2	
Hidasnémeti	.	=	14	4	3	
Jósvafő	ny	∩	13	6	3	2
Lillafüred	.	=	13	6	4	
Miskolc	ny	∀ =	13	6	4	–
Putnok	ny	∀ =	15	7	6	
Sárospatak	2	∩ =	14	6	4	0
Szendrőlád	2	∩	15	5	5	
Tokaj	3	∀ =	13	8	7	
Kisvárda	ny	=	13	6	4	0
Mátészalka	2		14	6	5	
Nyíregyháza	2	=	12	6	4	0
Nyírlugos	.		13	4	3	
Pátyod	5	∀ =	13	6	5	
Tiszabecs	5	=	12	6	6	
Vásárosnamény	3	=	14	6	5	
Záhony	3	=	13	7	7	
Berettyóújfalu	5		12	7	4	
Debrecen	3	∀ =	13	6	4	1
Hajdúdorog	1		15	8	7	
Hortobágy	.	∩	13	6	6	
Körösszakál	5		17	7	6	
Polgár	.	=	14	7	6	
Békéscsaba	1	∀ ∩	13	10	9	0
Mezőhegyes	1		13	9	8	1
Orosháza	ny	∩	13	10	8	0
Szarvas	4	∀ ∩	14	9	8	1
Szeghalom	4	=	12	9	8	

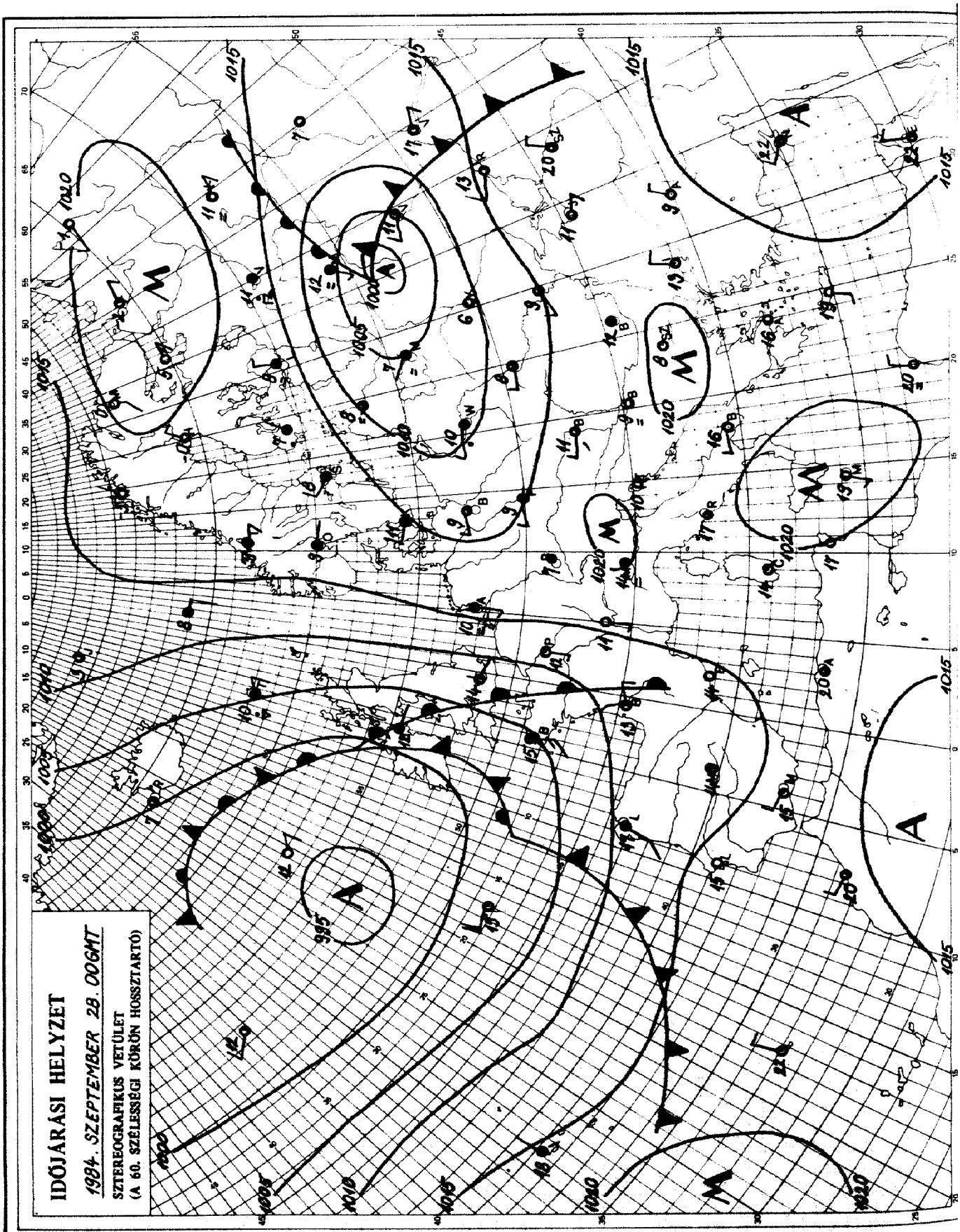

KIADJA: ORSZÁGOS METEOROLÓGIAI SZOLGÁLAT
Készíti: Központi Előrejelző Intézet Analízis- és Rövidtávú Prognózis Központja – T.: 273-018
Megjelenik naponként
Évi előfizetési díja: 1760,- Ft. – Megrendelhető: 1024 Budapest, II., Kitaibel Pál u. 1. – T.: 353-500
Kiadásért felel: az OMSZ elnöke – Szerkesztésért felel: a KEI igazgatója

Jelmagyarázat a havi mellékletben.

IDŐJÁRÁSI NAPIJELENTÉS

ЕЖЕДНЕВНЫЙ МЕТЕОРОЛОГИЧЕСКИЙ БЮЛЛЕТЕНЬ · DAILY WEATHER REPORT
BULLETIN QUOTIDIEN DE TEMPS · TÄGLICHER WETTERBERICHT

97. évfolyam 273. szám. + Budapest + 1984. szeptember 29. szombat

Az időjárási helyzet és a várható időjárás:

Európa változékony időjárását a kontinens felett örvénylő ciklonok okozzák. Ezek közül a tőlünk délnyugatra levő légörvény hatására meleg, és különböző nedvesség-tartalmú léghullámok haladnak a Kárpátok térsége felé.

Hazánkban pénteken csendes, nyugodt őszi idő volt. Elszórtan, délkeleten gyenge záporok voltak. A hőmérséklet csúcsértéke 13 és 21 fok között alakult. Szombat hajnalra 5, 12 fokig csökkent a hőmérséklet. A Dunántúlon párás, helyenként tartósan ködös idő volt. A délelőtti órákban változóan felhős volt az ég hazánk felett. 11 órakor 11, 18 fokot mutattak a hőmérők.

Ma 12 órakor Budapesten a hőmérséklet 15 fok, a tengerszintre átszámított légnyomás 1016 mbar, alig változik.

Várható időjárás vasárnap estig:

Eleinte változóan felhős, párás, éjszaka sokfelé ködös idő lesz.
Eső nem valószinü.
Vasárnap a déli óráktól délnyugat felől beborul az ég és főleg a Dunántúlon lehet számitani esőre, záporra, néhol zivatarra.
A déli, délnyugati szél napközben megélénkül.-
Várható legalacsonyabb éjszakai hőmérséklet: 8, 13,
legmagasabb nappali hőmérséklet általában: 19 és 24 fok között lesz, csupán északkeleten várható 15 fok közelében.

Németh Lajos s.k.

A hőmérséklet napi középértéke és eltérése a 100 évi átlagtól /Budapest belterületén/:

1984. IX. 28. 14,1°C -0,5°C

1871 óta ezen a napon Budapesten előfordult

legmagasabb hőmérséklet: 30,6°C /1932/,
legalacsonyabb hőmérséklet: 2,6°C /1977/.

84.596.

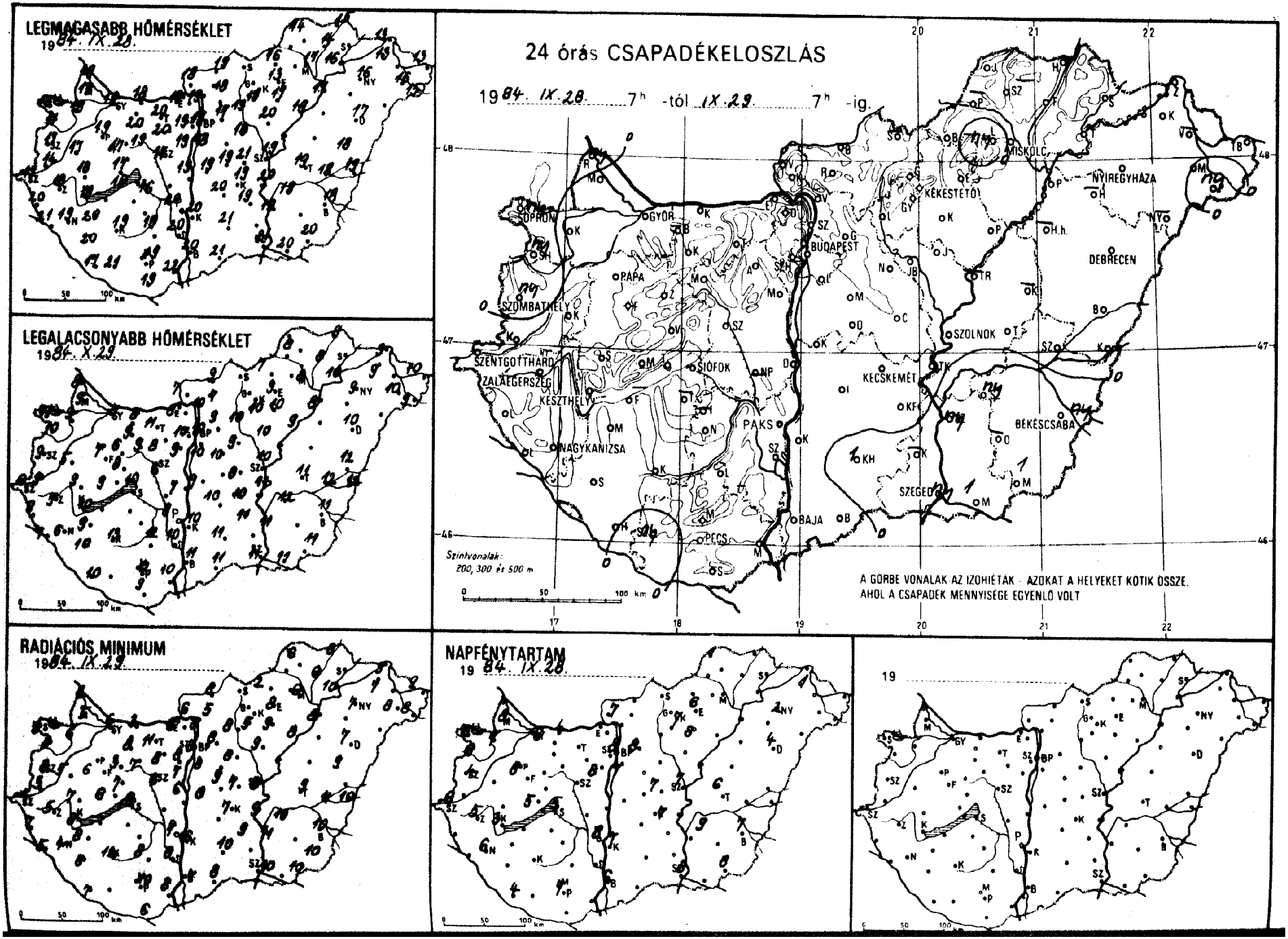
LEGMAGASABB HŐMÉRSÉKLET
1984. IX. 28.
LEGALACSONYABB HŐMÉRSÉKLET
1984. IX. 29.
RADIÁCIÓS MINIMUM
1984. IX. 29.
24 órás CSAPADÉKELOSZLÁS
1984. IX. 28. 7h -tól IX. 29. 7h -ig.
SOPRON
GYŐR
BUDAPEST
MISKOLC
NYÍREGYHÁZA
KÉKESTETŐ
DEBRECEN
PAPA
SZOMBATHELY
SZOLNOK
SZENTGOTTHÁRD
ZALAEGERSZEG
KESZTHELY
SIÓFOK
KECSKEMÉT
PAKS
BÉKÉSCSABA
NAGYKANIZSA
SZEGED
BAJA
PÉCS
Szintvonalak: 200, 300 és 500 m
A GÖRBE VONALAK AZ IZOHIÉTÁK - AZOKAT A HELYEKET KÖTIK ÖSSZE, AHOL A CSAPADÉK MENNYISÉGE EGYENLŐ VOLT
NAPFÉNYTARTAM
1984. IX. 28.
19

849. IX. 29 07 h-ig az utolsó 24 óra adatai						Előző nap napos órái
állomás	csapadék (mm)		max. hőmérséklet	min. hőmérséklet	rad. min.	
Győr	.	≡	19	7	6	8
Kapuvár	.	≡	18	9	6	7
Mosonmagyaróvár	.	⌓	19	9	5	8
Rajka	ny	) ⌓	19	8	8	
Sopron	ny	) ≡	18	11	8	8
Sopronhorpács	ny	≡	17	10	8	6
Káld	.	≡	17	5	5	
Körmend	.	≡	14	9	3	
Szentgotthárd	.	≡	17	6	4	6
Szombathely	ny	≡	17	9	8	4
Lenti	.	≡	20	8	7	
Letenye	.	≡	21	7	5	
Nagykanizsa	.	⌓	19	6	4	6
Zalaegerszeg	.	≡	18	5	5	5
Farkasgyepű	.	⌓	18	7	7	
Keszthely	.	≡	18	10	8	3
Mencshely	.	⌓	15	9	6	5
Pápa	.	≡	19	7	6	8
Sümeg	.	⌓	18	9	7	
Tihany	.	≡	17	10	8	
Veszprém	.	≡	17	8	7	
Zirc	.	≡	17	6	3	
Fonyód	–		–	–	–	
Homokszt. györgy	.	≡	17	10	7	4
Kaposvár	.	⌓	19	13	12	
Marcali	.	⌓	20	9	8	
Siófok	.	⌓	16	10	9	5
Somogyszob	.	⌓	20	10	8	
Tab	–		–	–	–	
Bábolna	–		–	–	–	
Esztergom	.	⌓	19	8	6	
Kisbér	.	≡	20	9	8	
Komárom	.	⌓	18	8	3	4
Tatabánya	.	⌓	20	11	11	
Alcsútdoboz	.	≡	20	8	8	
Dunaújváros	.	⌓	19	7	6	
Martonvásár	.	=	19	9	7	8
Mór	.	≡	19	9	7	
Nagyhörcsökp.	–		–	–	–	
Szabadbattyán	.	≡	17	6	6	
Iregszemcse	–		–	–	–	
Lengyel	.		19	12	8	
Paks	.	⌓	20	9	7	8
Szekszárd	.	=	20	10	8	
Árpádtető	.	>	17	13	11	
Mohács	.	⌓	22	10	8	
Pécs	.	⌓	19	12	10	7
Siklós	.		19	9	6	
Szigetvár	ny	) ≡	21	–	–	
Budaörs	.	⌓	19	10	8	
Bp. Lőrinc	.	≈	18	10	8	7
Bp. Met. Int.	.		19	10	8	8
Bp. Szab. hegy	.	≈	16	9	5	
Cegléd	.	≡	21	8	7	7
Dobogókő	.	≡	14	8	8	
Gödöllő	.	≈	17	7	8	8
Királyrét	1		18	8	6	
Monor	.	≈	19	10	9	
Nagykáta	.	≈	18	9	8	
Szentendre	.	≈	20	10	9	

849. IX. 29 07 h-ig az utolsó 24 óra adatai						Előző nap napos órái
állomás	csapadék (mm)		max. hőmérséklet	min. hőmérséklet	rad. min.	
Vác	.	⌓	19	10	8	
Vámosmikola	.	⌓	18	7	7	
Baja	.	⌓	20	11	7	6
Bácsalmás	.		21	11	8	
Izsák	.	=	20	10	–	
Kalocsa	.	⌓	20	10	6	7
Kecskemét	.	≡	19	10	7	7
Kiskunfélegyháza	.	⌓	19	11	9	
Kiskunhalas	1	=	21	11	10	
Kunszentmiklós	.	=	19	9	8	
Tiszakécske	.	⌓	20	11	9	
Balassagyarmat	.	⌓	19	9	8	
Romhány	.		18	7	5	
Salgótarján	–		–	–	–	
Eger	.	≈	13	9	8	6
Galyatető	.		13	8	5	
Gyöngyös	.	⌓	19	10	8	
Kékestető	.	⌓	11	7	6	7
Kompolt	.	⌓	17	10	9	8
Lőrinci	.	⌓	19	10	8	
Poroszló	.	⌓	19	9	8	
Jászapáti	.	⌓	20	10	9	
Jászberény	.	=	19	10	8	
Karcag	–		–	–	–	
Szolnok	.	⌓	19	10	8	7
Tiszaroff	–		–	–	–	
Túrkeve	.		19	11	9	6
Kistelek	–		–	–	–	
Makó	1		20	11	10	
Szeged	ny	⌓	21	11	10	8
Szentes	ny		19	11	11	
Borsodnádasd	.	⌓	16	7	2	
Fügöd	.		14	8	6	
Hidasnémeti	.	=	15	9	8	
Jósvafő	.	≡	14	8	6	1
Lillafüred	ny	≡	17	8	5	
Miskolc	.	≈	17	8	6	–
Putnok	–		–	–	–	
Sárospatak	–		–	–	–	
Szendrőlád	–		–	–	–	
Tokaj	.		16	10	10	
Kisvárda	.	=	13	9	7	1
Mátészalka	.	⌓	16	10	8	
Nyíregyháza	.	⌓	16	9	7	2
Nyírlugos	–		–	–	–	
Pátyod	ny	≡	15	9	8	
Tiszabecs	.	=	13	10	9	
Vásárosnamény	–		–	–	–	
Záhony	3		13	9	9	
Berettyóújfalu	.		18	12	9	
Debrecen	.	≡	17	10	7	4
Hajdúdorog	–		–	–	–	
Hortobágy	–		–	–	–	
Körösszakál	.		19	12	10	
Polgár	.	⌓	17	8	8	
Békéscsaba	ny	⌓	18	11	10	7
Mezőhegyes	1		20	11	10	8
Orosháza	–		–	–	–	
Szarvas	ny	⌓	19	12	10	9
Szeghalom	.	≈	18	12	11	

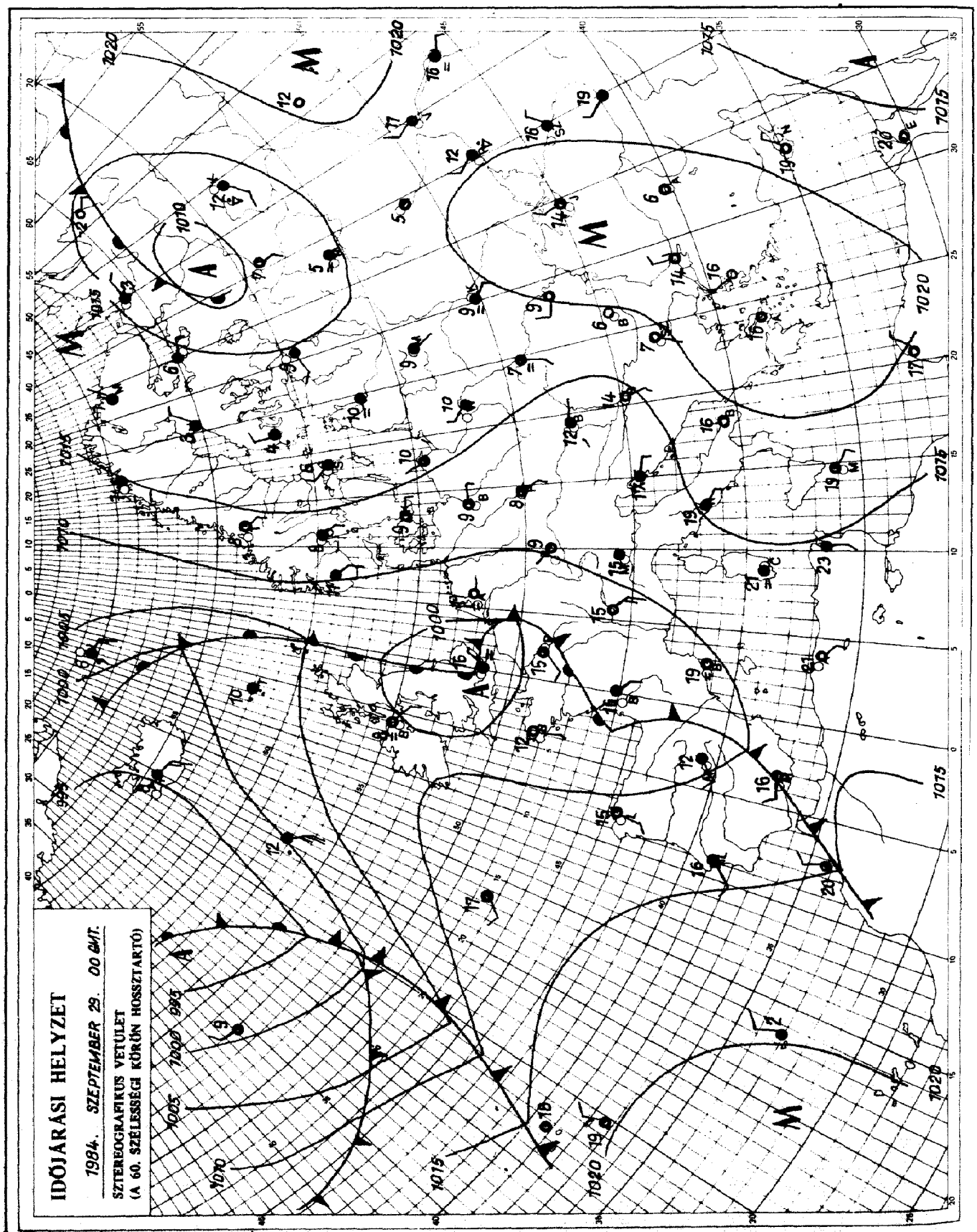

KIADJA: ORSZAGOS METEOROLOGIAI SZOLGÁLAT
Készíti: Központi Előrejelző Intézet Analízis- és Rövidtávú Prognózis Központja – T.: 273-018
Megjelenik naponként
Évi előfizetési díja: 1760,- Ft. – Megrendelhető: 1024 Budapest, II., Kitaibel Pál u. 1. – T.: 353-500
Kiadásért felel: az OMSZ elnöke – Szerkesztésért felel: a KEI igazgatója

Jelmagyarázat a havi mellékletben

IDŐJÁRÁSI NAPIJELENTÉS

ЕЖЕДНЕВНЫЙ МЕТЕОРОЛОГИЧЕСКИЙ БЮЛЛЕТЕНЬ · DAILY WEATHER REPORT
BULLETIN QUOTIDIEN DE TEMPS · TÄGLICHER WETTERBERICHT

97. évfolyam 274. szám. + Budapest + 1984. szeptember 30. vasárnap

Az időjárási helyzet és a várható időjárás:

Közép- és Délkelet-Európában egyelőre magas nyomású légköri képződmény helyezkedik el. Hatására ezeken a területeken csendes, változóan felhős, párás, főként reggel és délelőtt több helyen ködös, de ettől eltekintve száraz az idő. A Skandináv-félsziget déli részétől észak-dél irányban le egészen Észak-Afrikáig egy alacsony nyomású zóna húzódik. Ennek a területén gyakori az erős felhősödés, többfelé van eső, zápor, zivatar. Az emlitett alacsony nyomású zóna hétfő estig a Kárpát-medencét valószinüleg eléri, így felhősebb, de enyhe időre lehet számitani.

Hazánkban szombaton a Kisalföldön, valamint az északkeleti, keleti országrészben erősen felhős, vagy borult, néhány helyen ködös maradt az idő. Az ország többi részén 2, és 8 óra közötti napfénytartamot jegyeztek fel. Elszórtan keletkezett eső, ködszitálás. A lehullott csapadék mennyisége általában sehol sem haladta meg az 1 mm-t, csupán Kisvárdán érte el az 5 mm-t. A hőmérséklet csúcsértéke az erősen felhős helyeken 12, 17, máshol 18, 23 fok között alakult. Az éjszakai óráktól többfelé köd képződött. Vasárnap hajnalra 6, 13 fokig hült le a levegő. Ma délelőtt változóan felhős, helyenként párás, néhány helyen ködös idő volt. A hőmérséklet 11 órakor az erősen felhős, ködös körzetekben 12, 16, máshol 17, 22 fok között váltakozott.

Ma 12 órakor Budapesten a hőmérséklet 20 fok, a tengerszintre átszámitott légnyomás 1016 mbar, alig változik.

Várható időjárás hétfő estig:

Eleinte változóan felhős, párás, helyenként ködös időre lehet számitani, számottevő csapadék nem várható.
Később délnyugat felől erősen megnövekszik a felhőzet és főként a Dunántúlon eső, zápor, esetleg zivatar is előfordulhat.
A déli, délnyugati szél többfelé megélénkül, a nyugati országrészben erős széllökések is lehetnek.
Várható legalacsonyabb éjszakai hőmérséklet: 8, 13 fok között,
legmagasabb nappali hőmérséklet hétfőn: általában 20 fok körül, az erősen felhős helyeken 15 fok közelében valószinü.

Vadkerti Ferenc s.k.

A hőmérséklet napi középértéke és eltérése a 100 évi átlagtól /Budapest belterületén/:

1984. IX. 29.	14,1°C	-0,4°C

1871 óta ezen a napon Budapesten előfordult

legmagasabb hőmérséklet:	29,7°C /1917/,	
legalacsonyabb hőmérséklet:	1,3°C /1977/.	

84.597.

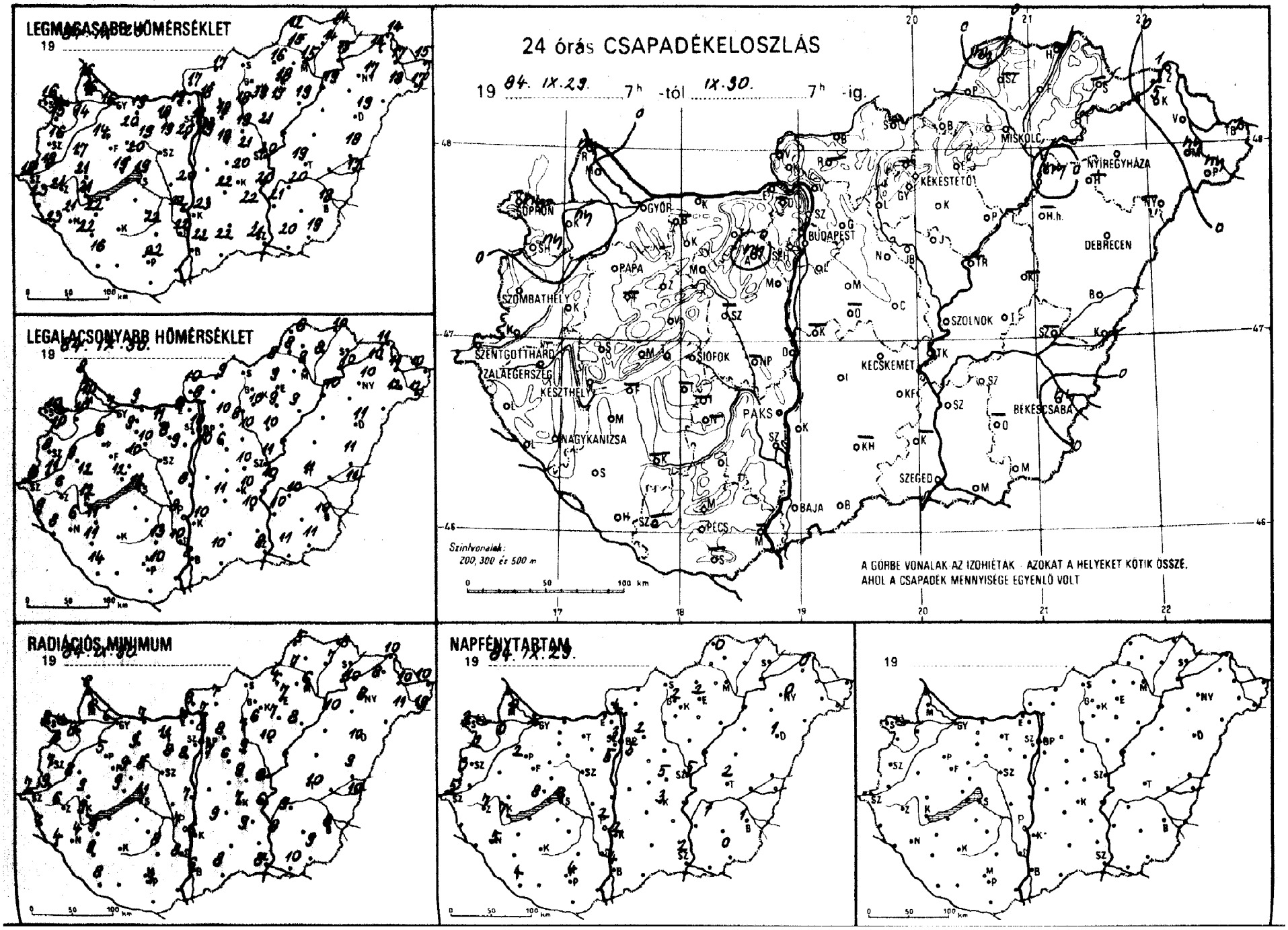
LEGMAGASABB HŐMÉRSÉKLET
19 84. IX. 29.
LEGALACSONYABB HŐMÉRSÉKLET
19 84. IX. 30.
24 órás CSAPADÉKELOSZLÁS
19 84. IX. 29. 7h -tól IX. 30. 7h -ig.
GYÖR
BUDAPEST
KÉKESTETŐ
MISKOLC
NYÍREGYHÁZA
DEBRECEN
PAPA
SZOMBATHELY
SZENTGOTTHÁRD
ZALAEGERSZEG
KESZTHELY
SIÓFOK
PAKS
NAGYKANIZSA
SZOLNOK
KECSKEMÉT
BÉKÉSCSABA
SZEGED
BAJA
PÉCS
Szintvonalak:
200, 300 és 500 m
A GÖRBE VONALAK AZ IZOHIÉTÁK - AZOKAT A HELYEKET KÖTIK ÖSSZE,
AHOL A CSAPADÉK MENNYISÉGE EGYENLŐ VOLT
RADIÁCIÓS MINIMUM
19 84. IX. 30.
NAPFÉNYTARTAM
19 84. IX. 29.
19

84. IX. 30 07 h-ig az utolsó 24 óra adatai						Előző nap napos órái
állomás	csapadék (mm)		max. hőmérséklet	min. hőmérséklet	rad. min.	
Győr	o	≡	16	7	6	2
Kapuvár	ny	≡	14	10	8	0
Mosonmagyaróvár	o	≡	16	10	6	0
Rajka	ny	≡	16	8	8	
Sopron	ny	≡	16	10	9	3
Sopronhorpács	ny	≡	15	10	8	2
Kálid	o	≡	17	9	8	
Körmend	•	≡	18	11	9	
Szentgotthárd	•	≡	18	8	7	5
Szombathely	o	≡	16	8	7	3
Lenti	o	≡	23	9	7	
Letenye	o	⌂	23	8	4	
Nagykanizsa	o	⌂	21	6	4	5
Zalaegerszeg	o	≡	21	6	6	7
Farkasgyepű	–		–	–	–	
Keszthely	o	⌂	21	12	9	7
Mencshely	•	⌂	19	12	9	8
Pápa	•	≡	14	6	5	2
Sümeg	•	⌂	21	12	9	
Tihany	o	≡	19	11	8	
Veszprém	o	⌂	20	10	9	
Zirc	•	⌂	19	9	5	
Fonyód	–		–	–	–	
Homokszt. györgy	o	⌂	16	14	8	4
Kaposvár	–		–	–	–	
Marcali	•	⌂	22	11	9	
Siófok	•	≡	19	12	11	8
Somogyszob	•	⌂	22	11	9	
Tab	–		–	–	–	
Bábolna	–		–	–	–	
Esztergom	•	⌂	19	9	7	
Kisbér	o	≡	20	9	9	
Komárom	o	≡	19	9	7	
Tatabánya	o	⌂	18	11	11	
Alcsútdoboz	ny	≡	19	8	8	
Dunaújváros	•	⌂	20	8	7	
Martonvásár	•	≡	20	9	8	5
Mór	•	≡	19	10	8	
Nagyhörcsökp.	–		–	–	–	
Szabadbattyán	–		–	–	–	
Iregszemcse	–		–	–	–	
Lengyel	•		22	13	8	
Paks	o	⌂	22	8	7	2
Szekszárd	•		22	10	8	
Árpádtető	o		20	12	9	
Mohács	–		–	–	–	
Pécs	o	⌂	22	10	9	4
Siklós	–		–	–	–	
Szigetvár	–		–	–	–	
Budaörs	•	⌂	19	8	6	
Bp. Lőrinc	•	⌂	19	10	7	5
Bp. Met. Int.	•		18	10	8	3
Bp. Szab. hegy	•	≡	15	10	6	
Cegléd	o	⌂	21	10	9	5
Dobogókő	–		–	–	–	
Gödöllő	•	≡	18	10	8	2
Királyrét	•	≡	15	8	6	
Monor	•	⌂	18	6	6	
Nagykáta	•		19	10	9	
Szentendre	•	≡	18	9	8	

84. IX. 30 07 h-ig az utolsó 24 óra adatai						Előző nap napos órái
állomás	csapadék (mm)		max. hőmérséklet	min. hőmérséklet	rad. min.	
Vác	•	≡	18	8	7	
Vámosmikola	•		17	10	8	4
Baja	o	≡	22	8	6	4
Bácsalmás	o		22	10	8	
Izsák	o	=	21	11	9	
Kalocsa	•	⌂	23	10	6	2
Kecskemét	o	≡	20	10	7	3
Kiskunfélegyháza	•	⌂	22	10	9	
Kiskunhalas	–		–	–	–	
Kunszentmiklós	–		–	–	–	
Tiszakécske	•	⌂	20	10	6	
Balassagyarmat	o	≡	17	9	7	
Romhány	–		–	–	–	
Salgótarján	–		–	–	–	
Eger	•	≡	18	9	7	2
Galyatető	–		–	–	–	
Gyöngyös	•	≡	19	10	6	
Kékestető	•	≡	12	9	9	2
Kompolt	•	≡	17	9	7	
Lőrinci	•	≡	18	8	7	
Poroszló	•	⌂	19	9	8	
Jászapáti	•	≡	21	10	10	
Jászberény	•	≡	19	10	8	
Karcag	–		–	–	–	
Szolnok	•	⌂	20	11	8	5
Tiszaroff	–		–	–	–	
Túrkeve	•	⌂	19	11	10	2
Kistelek	–		–	–	–	
Makó	•	⌂	20	11	10	
Szeged	•	⌂	21	9	8	2
Szentes	•	⌂	21	10	8	
Borsodnádasd	•	≡	16	8	4	
Fügöd	•	⌂	14	8	7	
Hidasnémeti	•	=	14	10	8	
Jósvafő	ny	≡	12	6	5	0
Lillafüred	•	≡	15	8	5	
Miskolc	•	≡	15	9	6	–
Putnok	•	≡	15	8	7	
Sárospatak	–		–	–	–	
Szendrőlád	–		–	–	–	
Tokaj	•		15	10	10	
Kisvárda	5	=	14	10	8	0
Mátészalka	ny	⌂	18	12	11	
Nyíregyháza	•	≡	17	10	8	0
Nyírlugos	–		–	–	–	
Pátyod	ny		17	12	10	
Tiszabecs	1	=	15	10	10	
Vásárosnamény	•	⌂	17	11	10	
Záhony	1	≡	14	11	10	
Berettyóújfalu	•		18	11	9	
Debrecen	•	⌂	19	11	10	1
Hajdúdorog	–		–	–	–	
Hortobágy	–		–	–	–	
Körösszakál	•	⌂	17	11	10	
Polgár	ny	≡	19	10	10	
Békéscsaba	ny	⌂	18	10	8	1
Mezőhegyes	•	⌂	19	11	9	0
Orosháza	–		–	–	–	
Szarvas	•	⌂	20	10	9	1
Szeghalom	–		–	–	–	

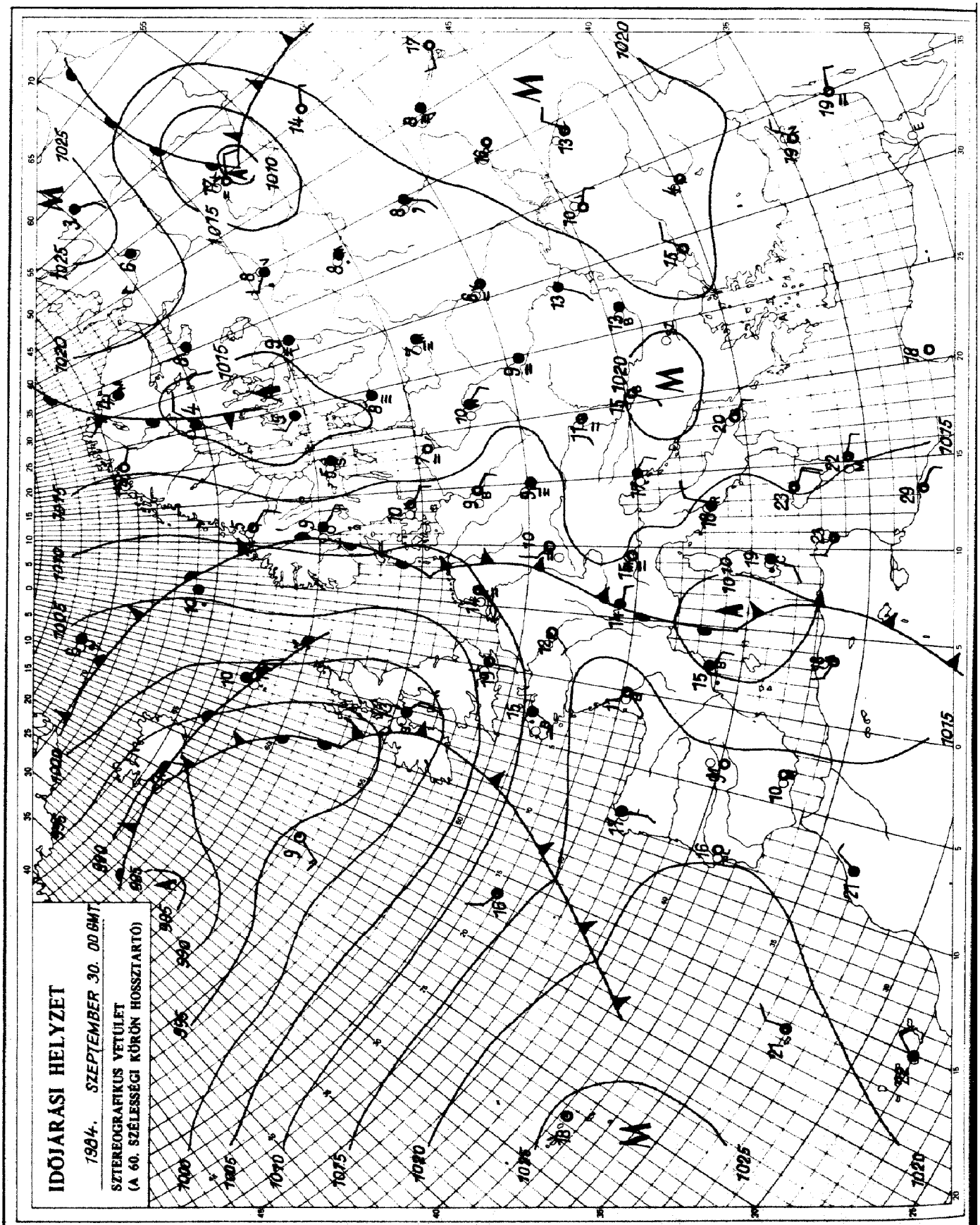

KIADJA: ORSZAGOS METEOROLOGIAI SZOLGÁLAT
Készíti: Központi Előrejelző Intézet Analízis- és Rövidtávú Prognózis Központja – T.: 273-018
Megjelenik naponként
Évi előfizetési díja: 1760,- Ft. – Megrendelhető: 1024 Budapest, II., Kitaibel Pál u. 1. – T.: 353-500
Kiadásért felel: az OMSZ elnöke – Szerkesztésért felel: a KEI igazgatója

Jelmagyarázat a havi mellékletben