H QC989.H9I32

IDŐJÁRÁSI NAPIJELENTÉS

QC 989 .H9 I32 1984 Oct.-Dec.

ЕЖЕДНЕВНЫЙ МЕТЕОРОЛОГИЧЕСКИЙ БЮЛЛЕТЕНЬ • DAILY WEATHER REPORT
BULLETIN QUOTIDIEN DE TEMPS • TÄGLICHER WETTERBERICHT

97. évfolyam 275. szám. + Budapest + 1984. október 1. hétfő

Az időjárási helyzet és a várható időjárás:

A Fekete-tenger környékén továbbra is anticiklon található. Igy Kelet-Délkelet-Európa nagy részén, valamint Közép-Európa egy részén változóan felhős, helyenként ködös az idő, egy-két helyen ködszitálás keletkezik. Európa többi részén ciklonok hatására gyakran erősen felhős az ég, és többfelé alakul ki eső, zápor. Ma reggel szárazföldünk nyugati, délnyugati partvidékéről, Észak-kelet-Európából, valamint a Földközi-tenger középső medencéjéből jelentettek csapadékot. Kedd estig a Kárpát-medence időjárásának kialakitásában egyre nagyobb szerepet kap a mediterrán ciklon, igy változékonyabb időre számithatunk.

Hazánkban vasárnap az északnyugati és az északkeleti megyékben helyenként erősen, máshol változóan felhős volt az ég. Általában 3, 9 órán át sütött a nap. A hőmérséklet csúcsértéke az erősen felhős körzetekben 15, 18, máshol 19, 25 fok között alakult. Az esti óráktól szórványosan kisebb esőket, záporokat jelentettek. A lehullott csapadék mennyisége csapadéknyom és 3 mm között volt, de Kunszentmiklóson 8 mm-t mértek. Az éjszaka második felétől több helyen köd képződött. Hétfő hajnalra 9, 17 fokig hült le a levegő. Ma délelőtt a nyugati, délnyugati országrészben túlnyomóan, máshol kissé felhős volt az ég. Néhány helyen kisebb eső előfordult. A hőmérséklet 11 órakor az ország területén 16, és 24 fok között váltakozott.

Ma 12 órakor Budapesten a hőmérséklet 23 fok, a tengerszintre átszámitott légnyomás 1013 mbar, mérsékelten süllyed.

Várható időjárás kedd estig:

A néhány órás napsütés mellett dél, délnyugat felől időnként erősen megnövekszik a felhőzet, szórványos eső, záporeső, néhol zivatar várható. A délnyugati szél többnyire élénk, a Dunántúlon napközben gyakorta erős lesz. Hajnalra csupán a szélvédett területeken képződik köd.
Várható legalacsonyabb éjszakai hőmérséklet: 9, 14 fok között,
legmagasabb nappali hőmérséklet kedden: 20, 25 fok között alakul.

Török Dénes s.k.

TÁVOLABBI KILÁTÁSOK SZERDÁTÓL-SZOMBATIG:

Enyhe marad az idő. Időnként erősebben befelhősödik az égbolt, futó esők, záporok előfordulnak. Legalacsonyabb hajnali hőmérséklet: 9, 14 fok között várható. Legmagasabb nappali hőmérséklet: 19, 24 fok között lesz. Jelentős mennyiségü /legalább 5 mm napi/ csapadék az ország területének 40 százalékán várható.

KÖZÉPTÁVÚ ELŐREJELZŐ OSZTÁLY

A hőmérséklet napi középértéke és eltérése a 100 évi átlagtól /Budapest belterületén/:

1984. IX. 30. 16,9°C +2,3°C

1871 óta ezen a napon Budapesten előfordult

legmagasabb hőmérséklet: 31,5°C /1932/,
legalacsonyabb hőmérséklet: 1,9°C /1921/.

LIBRARY
FEB 27 1985
N.O.A.A.
U. S. Dept. of Co...
84.598.

National Oceanic and Atmospheric Administration

Climate Database Modernization Program

ERRATA NOTICE

One or more conditions of the original document may affect the quality of the image, such as:

Discolored pages
Faded or light ink
Binding intrudes into the text

This document has been imaged through the NOAA Climate Database Modernization Program. To view the original document, please contact the NOAA Central Library in Silver Spring, MD at (301) 713-2607 x124 or www.reference@nodc.noaa.gov.

LASON
Imaging Subcontractor
12200 Kiln Court
Beltsville, MD 20704-1387
March 28, 2002

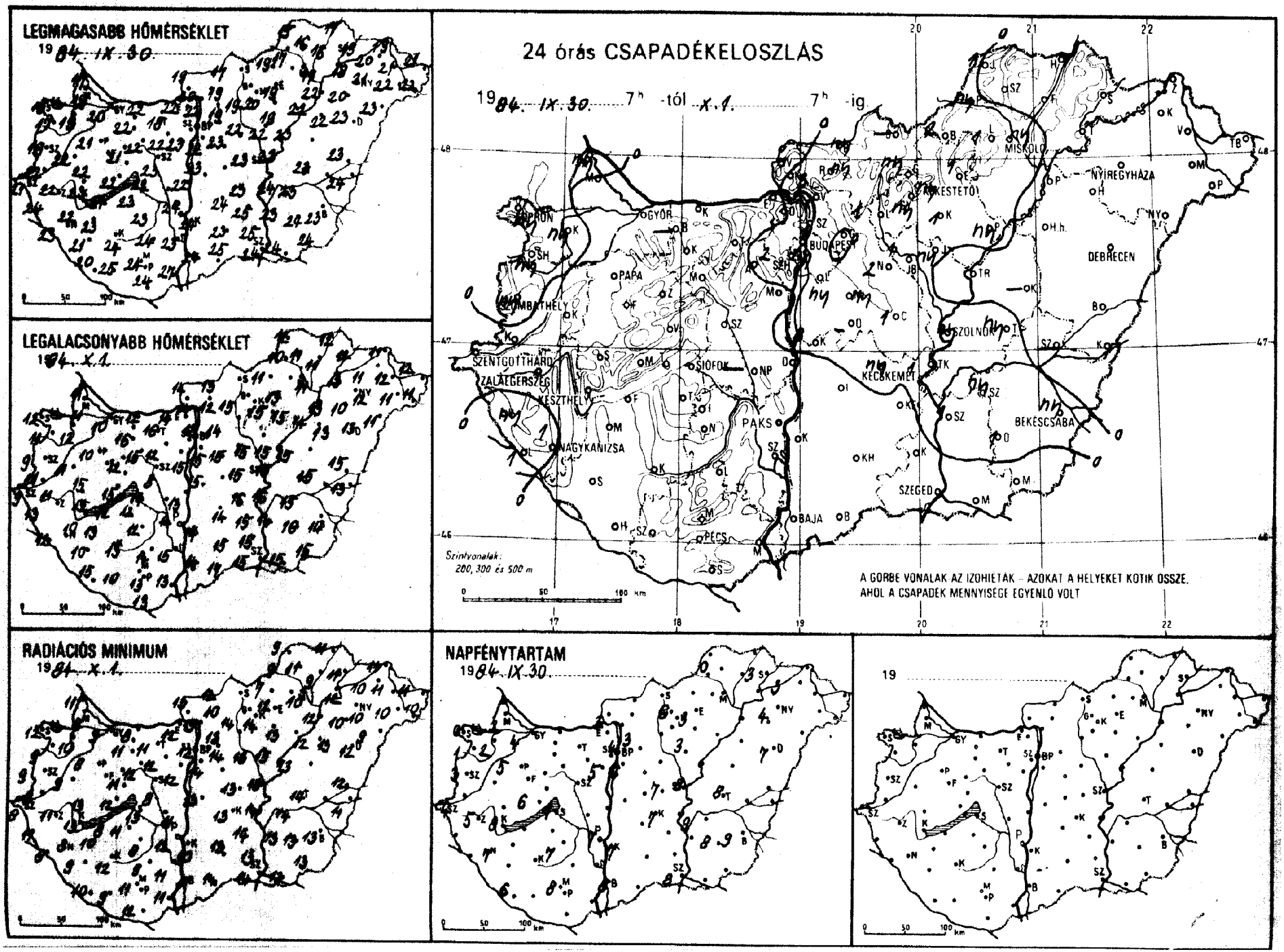
LEGMAGASABB HŐMÉRSÉKLET
1984. IX. 30.
LEGALACSONYABB HŐMÉRSÉKLET
1984. X. 1.
RADIÁCIÓS MINIMUM
1984. X. 1.
24 órás CSAPADÉKELOSZLÁS
1984. IX. 30. 7h -tól X. 1. 7h -ig
Szintvonalak: 200, 300 és 500 m
A GÖRBE VONALAK AZ IZOHIETÁK – AZOKAT A HELYEKET KÖTIK ÖSSZE, AHOL A CSAPADÉK MENNYISÉGE EGYENLŐ VOLT
NAPFÉNYTARTAM
1984. IX. 30.
19

1984. X. 1. 07 h-ig az utolsó 24 óra adatai						Előző nap napos órái	1984. X. 1. 07 h-ig az utolsó 24 óra adatai						Előző nap napos órái
állomás	csapadék (mm)		max. hőmérséklet	min. hőmérséklet	rad. min.		állomás	csapadék (mm)		max. hőmérséklet	min. hőmérséklet	rad. min.	
Győr	o	≡	20	10	9	4	Vác	3	≡	20	14	13	
Kapuvár	ny	≡	19	12	10	2	Vámosmikola	o	⌓	19	14	13	3
Mosonmagyaróvár	o	=	19	11	8	2	Baja	o	▪	24	14	11	8
Rajka	ny	≡	17	11	11		Bácsalmás	o		25	17	14	
Sopron	ny	≡	15	12	12	0	Izsák	o	=	24	14	–	
Sopronhorpács	ny	≡	17	11	9	1	Kalocsa	o	⌓	24	14	10	7
Káld	o	≡	22	11	9		Kecskemét	ny	=	23	16	13	7
Körmend	o		22	11	9		Kiskunfélegyháza	o	⌓	25	15	14	
Szentgotthárd	o	≡	21	9	8	4	Kiskunhalas	o	=	23	15	13	
Szombathely	ny	, ≡	19	9	9	3	Kunszentmiklós	8	▽ =	23	15	13	
Szenti	ny	=	24	13	11		Tiszakécske	1	≡	24	16	14	
Vetenye	1	≡	23	12	8		Balassagyarmat	ny	=	17	13	12	
Nagykanizsa	1	≡	22	10	8	7	Romhány	ny	⌓	19	12	10	
Zalaegerszeg	o	≡	22	11	11	5	Salgótarján	–		–	–	–	
Farkasgyepű	o	⌓	20	15	14		Eger	1	=	19	13	12	3
Keszthely	o	⌓	23	15	13	8	Galyatető	ny	, =	16	11	9	
Mencshely	o	⌓	20	14	10	6	Gyöngyös	ny		20	15	14	
Pápa	o	≡	21	10	8	5	Kékestető	ny	▽ ≡	14	11	11	6
Tümeg	o	⌓	22	15	13		Kompolt	1		19	15	13	3
Tihany	o	=	22	15	12		Lőrinci	1	≡	19	15	14	
Veszprém	o	=	21	12	11		Poroszló	ny	,	22	14	12	
Zirc	o	⌓	19	9	8		Jászapáti	ny	=	22	15	15	
Tonyód	o		21	12	8		Jászberény	1	▽ =	21	15	14	
Somokszt. György	o	=	20	15	10	6	Karcag	–		–	–	–	
Kaposvár	o	⌓	24	13	12		Szolnok	ny		23	15	13	8
Marcali	o	≡	23	13	10		Tiszaroff	o	=	23	15	13	
Siófok	o	≡	22	14	13	7	Túrkeve	ny	▽	23	15	14	8
Somogyszob	o	⌓	21	10	9		Kistelek	o		25	15	13	
Tab	o	⌓	23	12	11		Makó	o		24	15	13	
Zákolna	–		–	–	–		Szeged	o	⌓	24	15	14	8
Esztergom	o	⌓	22	14	12		Szentes	1		23	14	13	
Kisbér	o	⌓	22	16	11		Borsodnádasd	2	▽ =	19	11	7	
Komárom	o	⌓	22	12	8		Füged	o	⌓	16	11	9	
Tatabánya	o	⌓	18	16	11		Hidasnémeti	o	=	17	12	11	
Alcsútdoboz	o	⌓	22	12	12		Jósvafő	1	≡	15	12	9	0
Dunaújváros	o		22	13	11		Lillafüred	1		15	11	8	
Martonvásár	o	=	23	15	12	5	Miskolc	ny	▽ =	17	11	10	–
Mór	o	⌓	22	15	12		Putnok	ny	≡	17	10	9	
Nagyhörcsökp.	–		–	–	–		Sárospatak	o	⌓	19	12	11	3
Szabadbattyán	o	≡	23	8	8		Szendrőlád	o	≡	16	11	11	
Tregszemcse	o	⌓	23	12	8	7	Tokaj	o		18	13	12	
Tengyel	o		24	14	9		Kisvárda	o	=	20	11	10	3
Paks	o	⌓	24	14	12	7	Mátészalka	o	⌓	22	11	10	
Szekszárd	o		23	15	11		Nyíregyháza	o	≡	21	12	10	4
Árpádtető	o		22	15	11		Nyírlugos	o	⌓	23	11	9	
Mohács	o	⌓	27	13	11		Pátyod	o	⌓	22	11	10	
Pécs	o	≡	24	13	11	8	Tiszabecs	o	⌓	21	12	11	
Siklós	o		24	13	12		Vásárosnamény	o	⌓	21	12	11	
Szigetvár	o	⌓	25	10	9		Záhony	o	⌓	19	11	11	
Budaörs	ny	▽ =	22	15	14		Berettyóújfalu	o		23	15	12	
Bp. Lőrinc	ny	▽	22	15	14		Debrecen	o	⌓	23	13	12	7
Bp. Met. Int.	1	▽	22	13	12	4	Hajdúdorog	o	=	20	10	10	
Bp. Szab. hegy	2	≡	19	11	10		Hortobágy	o		22	13	13	
Cegléd	1	=	23	15	13	7	Körösszakál	o	⌓	24	13	11	
Dobogókő	o		15	13	12		Polgár	o	⌓	22	13	12	
Gödöllő	o	⌓	19	14	13	3	Békéscsaba	ny	⌓	23	14	13	9
Királyrét	o	⌓	21	11	10		Mezőhegyes	o		24	15	13	–
Monor	ny		23	15	14		Orosháza	1	⌓	24	16	13	8
Nagykáta	2	≡	22	15	13		Szarvas	ny	▽ ⌓	23	15	14	9
Szentendre	1	=	20	13	12		Szeghalom	–		–	–	–	

KIADJA: ORSZÁGOS METEOROLÓGIAI SZOLGÁLAT
Készíti: Központi Előrejelző Intézet Analízis- és Rövidtávú Prognózis Központja – T.: 273-018
Megjelenik naponként
Évi előfizetési díja: 1760,- Ft. – Megrendelhető: 1024 Budapest, II., Kitaibel Pál u. 1. – T.: 353-500
Kiadásért felel: az OMSZ elnöke – Szerkesztésért felel: a KEI igazgatója

Jelmagyarázat a havi mellékletben

IDŐJÁRÁSI NAPIJELENTÉS

ЕЖЕДНЕВНЫЙ МЕТЕОРОЛОГИЧЕСКИЙ БЮЛЛЕТЕНЬ • DAILY WEATHER REPORT
BULLETIN QUOTIDIEN DE TEMPS • TÄGLICHER WETTERBERICHT

97. évfolyam 276. szám + Budapest + 1984. október 2. kedd

Az időjárási helyzet és a várható időjárás:

Skandináviától Nyugat-Európán és Szardinián át a szaharai Atlaszig húzódik az a több száz kilométer széles időjárási frontzóna, amely a nyugat felől érkező hüvös, nagy nedvességtartalmú, és a délről áramló, meleg, szubtrópusi léghullámok határa. Az emlitett zóna mentén sokfelé esik az eső, zápores, meleg levegő felőli oldalán heves zivatarok alakulnak ki. Igy Dél- és Közép-Európa nagy részén nyáriasan meleg az idő, délutánra sokfelé 25 fok fölé emelkedik a hőmérséklet. Az emlitett zónától nyugatra, északnyugatra eső területeken hüvös, szeles időjárás uralkodik. A nagyon lassan kelet felé sodródó időjárási frontzónáról időnként kis méretü, hüvös léghullámok szakadnak le, amelyek Közép-Európa térségében átmenetileg változékonyabb időjárást okoznak.

Hétfőn Magyarország nyugati, délnyugati vidékein csupán egy-két órán át sütött a nap, többfelé esett gyengén az eső, a hőmérséklet csúcsértéke 19, 22 fok között alakult. Az ország nagy részén csupán időnként növekedett meg a felhőzet, általában 6, 8 órán át sütött a nap, csupán egy-egy futó záporról érkezett jelentés. Nyáriasan meleg idő volt, délutánra 23, 28 fok közé emelkedett a hőmérséklet. Éjszaka csupán a szélvédett területeken párásodott be a levegő, a hőmérséklet hajnalra 13, 18 fokig süllyedt. Hajnalban a keleti országrészben néhol zivatar is előfordult. Kedden délelőtt változóan felhős, az ország nagy részén jobbára napos idő volt, szórványos gyönge esőről, záporról érkezett jelentés. A hőmérséklet 11 órakor általában 18, 23 fok között váltakozott.

Ma 12 órakor Budapesten a hőmérséklet 23 fok, a tengerszintre átszámitott légnyomás 1006 mbar, gyengén süllyed.

Várható időjárás szerda estig:

Délnyugat-nyugat felől megnövekszik a felhőzet, délután és éjszaka sokfelé lesz zápor, zivatar. Holnap kevesebb lesz a felhő és csak néhány helyen várható záporeső.
A déli, délnyugati, majd nyugati szél gyakran lesz élénk, időnként erős.

Várható legalacsonyabb éjszakai hőmérséklet: 12, 17,
legmagasabb nappali hőmérséklet szerdán: 20, 25 fok között.

H. Bóna Márta s.k.

A hőmérséklet napi középértéke és eltérése a 100 évi átlagtól /Budapest belterületén/:

1984. X. 1.	19,4°C	+4,8°C

1871 óta ezen a napon Budapesten előfordult

legmagasabb hőmérséklet:	30,8°C /1932/,
legalacsonyabb hőmérséklet:	1,3°C /1959/.

84.599.

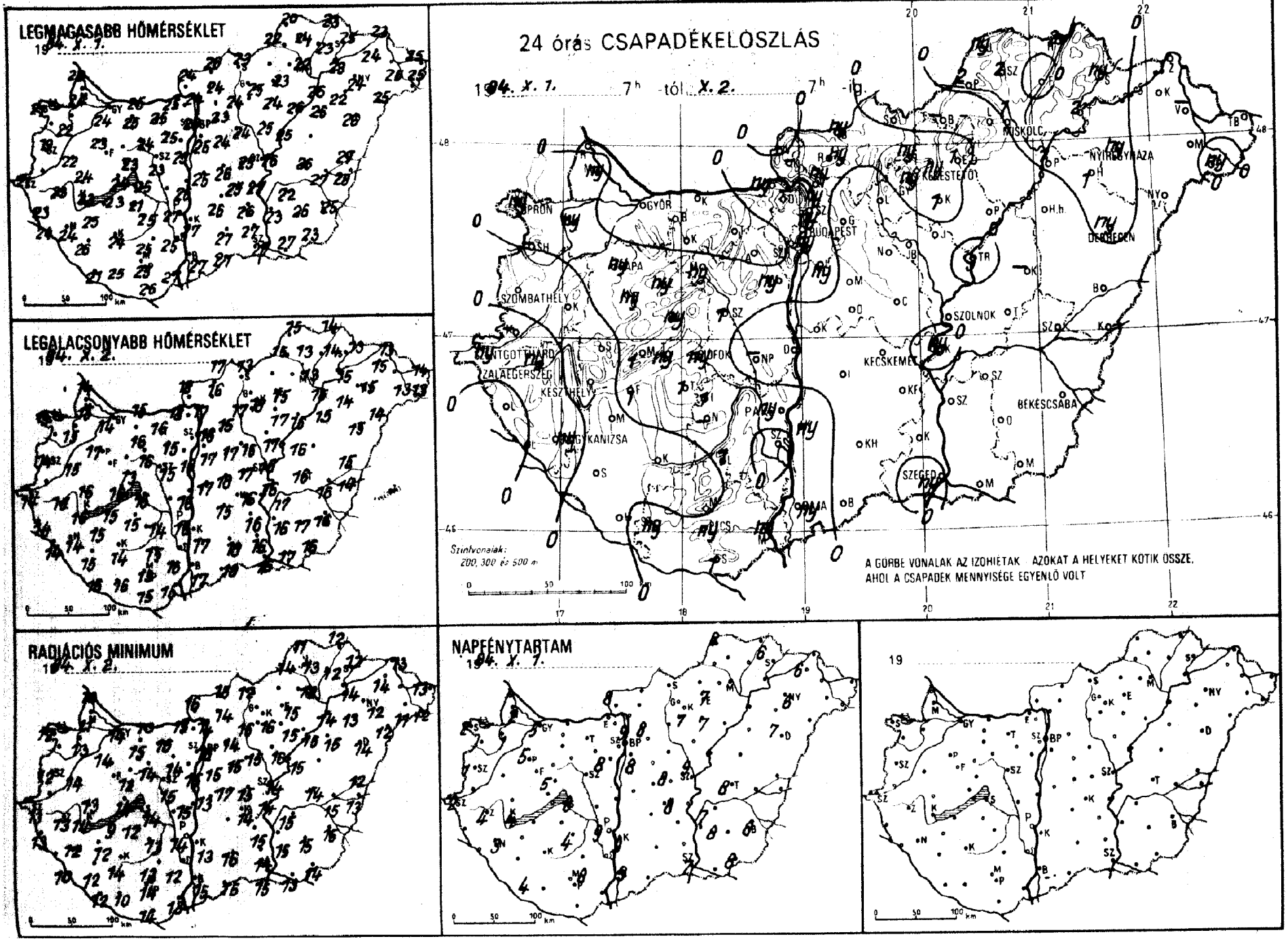
LEGMAGASABB HŐMÉRSÉKLET
19 94. X. 7.
LEGALACSONYABB HŐMÉRSÉKLET
19 94. X. 2.
24 órás CSAPADÉKELOSZLÁS
19 94. X. 1. 7h -tól X. 2. 7h -ig
A GÖRBE VONALAK AZ IZOHIETAK AZOKAT A HELYEKET KÖTIK ÖSSZE, AHOL A CSAPADÉK MENNYISÉGE EGYENLŐ VOLT
Szintvonalak: 200, 300 és 500 m
RADIÁCIÓS MINIMUM
19 94. X. 2.
NAPFÉNYTARTAM
19 94. X. 7.
19

1984. X. 20 7 h-ig az utolsó 24 óra adatai						Előző nap napos órái
állomás	csapadék (mm)		max. hőmérséklet	min. hőmérséklet	rad. min.	
Győr	•	⌓	24	14	14	5
Kapuvár	ny	∀̇	22	15	13	1
Mosonmagyaróvár	ny	∀̇ ⌓	24	15	11	2
Rajka	•	⌓	23	14	13	
Sopron	ny	∀̇ ⌓	21	13	12	2
Sopronhorpács	–		–	–	–	–
Káld	•	=	22	15	14	
Körmend	–		–	–	–	
Szentgotthárd	ny	∀̇ ≡	21	14	13	2
Szombathely	•	⌓	19	14	12	1
Lenti	∘		23	14	13	
Letenye	•	⌓	24	14	10	
Nagykanizsa	ny	∀̇	24	14	12	3
Zalaegerszeg	ny	≡	23	15	13	4
Farkasgyepű	ny		22	15	13	
Keszthely	∘	⌓	23	16	14	4
Mencshely	1		22	15	13	5
Pápa	ny		23	17	14	5
Sümeg	•	⌓	24	16	13	
Tihany	ny		24	16	14	
Veszprém	ny	=	23	13	12	
Zirc	ny	=	22	13	9	
Fonyód	1	,	23	15	9	
Homokszt. györgy	•	⌓	21	16	12	4
Kaposvár	•		24	14	14	
Marcali	∘	⌓	25	15	12	
Siófok	ny	≡	25	16	14	8
Somogyszob	∘	⌓	26	15	12	
Tab	1		21	15	12	
Bábolna	∘		24	15	13	
Esztergom	ny	=	25	18	15	
Kisbér	•		25	16	15	
Komárom	∘	⌓	25	15	13	
Tatabánya	•		25	16	16	
Alcsútdoboz	•	=	25	15	14	
Dunaújváros	∘	⌓	26	16	15	
Martonvásár	ny	=	25	16	15	8
Mór	ny	=	24	16	14	
Nagyhörcsökp.	–		–	–	–	
Szabadbattyán	1	, ⌓	23	15	15	
Tregszemcse	1	⌓	25	14	13	4
Lengyel	1		25	15	13	
Paks	ny	∀̇	27	16	14	9
Szekszárd	•	=	25	16	12	
Árpádtető	•		24	14	11	
Mohács	ny	⌓	27	15	13	
Pécs	ny	∀̇ ⌓	25	15	14	8
Siklós	1	=	26	15	14	
Szigetvár	ny	, =	25	11	10	
Budaörs	ny	=	25	16	13	
Bp. Lőrinc	ny	∀̇	25	17	15	8
Bp. Met. Int.	ny	∀̇	26	16	16	9
Bp. Szab. hegy	•		21	15	14	
Cegléd	∘		25	17	15	8
Dobogókő	–		–	–	–	
Dödölle	•	=	23	15	14	8
Királyrét	–		–	–	–	
Monor	•	⌓	24	17	15	
Nagykáta	•	⌓	24	16	15	
Szentendre	ny	, =	25	15	15	

1984. X. 20 7 h-ig az utolsó 24 óra adatai						Előző nap napos órái
állomás	csapadék (mm)		max. hőmérséklet	min. hőmérséklet	rad. min.	
Vác	ny	≡	24	17	14	
Vámosmikola	•		24	18	16	8
Baja	ny		27	17	15	9
Bácsalmás	•		27	18	15	
Izsák	•		26	15	–	
Kalocsa	ny		27	17	13	9
Kecskemét	•	=	25	16	14	8
Kiskunfélegyháza	•	⌓	26	16	15	
Kiskunhalas	∘	⌓	27	18	16	
Kunszentmiklós	∘	=	25	17	16	
Tiszakécske	ny	, =	27	16	14	
Balassagyarmat	ny	∀̇ =	26	17	15	
Romhány	ny		24	16	14	
Salgótarján	•		23	13	12	
Eger	1	=	23	15	15	7
Galyatető	ny	∀̇	18	12	11	
Gyöngyös	ny	∀̇	25	18	16	
Kékestető	ny	∀̇	16	11	11	7
Kompolt	1		24	17	15	7
Lőrinci	•	=	24	17	16	
Poroszló	•	⌓	26	16	15	
Jászapáti	•		25	17	16	
Jászberény	•	⌓	25	17	15	
Karcag	–		–	–	–	
Szolnok	∘		26	16	14	9
Tiszaroff	3	∀̇ =	25	16	15	
Túrkeve	•		26	16	14	8
Kistelek	∘		27	16	14	
Makó	∘		27	17	16	
Szeged	ny	=	27	16	15	7
Szentes	•		23	16	15	
Borsodnádasd	–		–	–	–	
Fügod	∘	⌓	23	14	12	
Hidasnémeti	2	=	23	14	12	
Jósvafő	ny	≡	20	15	11	6
Lillafüred	∘	=	18	13	10	
Miskolc	1		22	13	12	–
Putnok	2	=	22	15	14	
Sárospatak	ny	⌓	25	13	12	6
Szendrőlád	2	∀̇ ⌓	24	13	13	
Tokaj	2	∀̇	23	15	14	
Kisvárda	∘	=	24	15	14	6
Mátészalka	•	⌓	25	13	11	
Nyíregyháza	ny		24	15	12	6
Nyírlugos	•	⌓	25	14	12	
Pátyod	ny	⌓	25	13	12	
Tiszabecs	•	⌓	25	14	13	
Vásárosnamény	–		–	–	–	
Záhony	•		23	13	13	
Berettyóújfalu	•		27	15	12	
Debrecen	ny	⌓	26	15	14	7
Hajdúdorog	1	=	22	14	13	
Hortobágy	•		26	15	15	
Körösszakál	•	⌓	28	14	13	
Polgár	1	, =	26	15	14	
Békéscsaba	•		25	16	15	8
Mezőhegyes	•		26	16	14	8
Orosháza	•		26	17	15	8
Szarvas	•	⌓	22	17	15	7
Szeghalom	•	=	27	16	15	

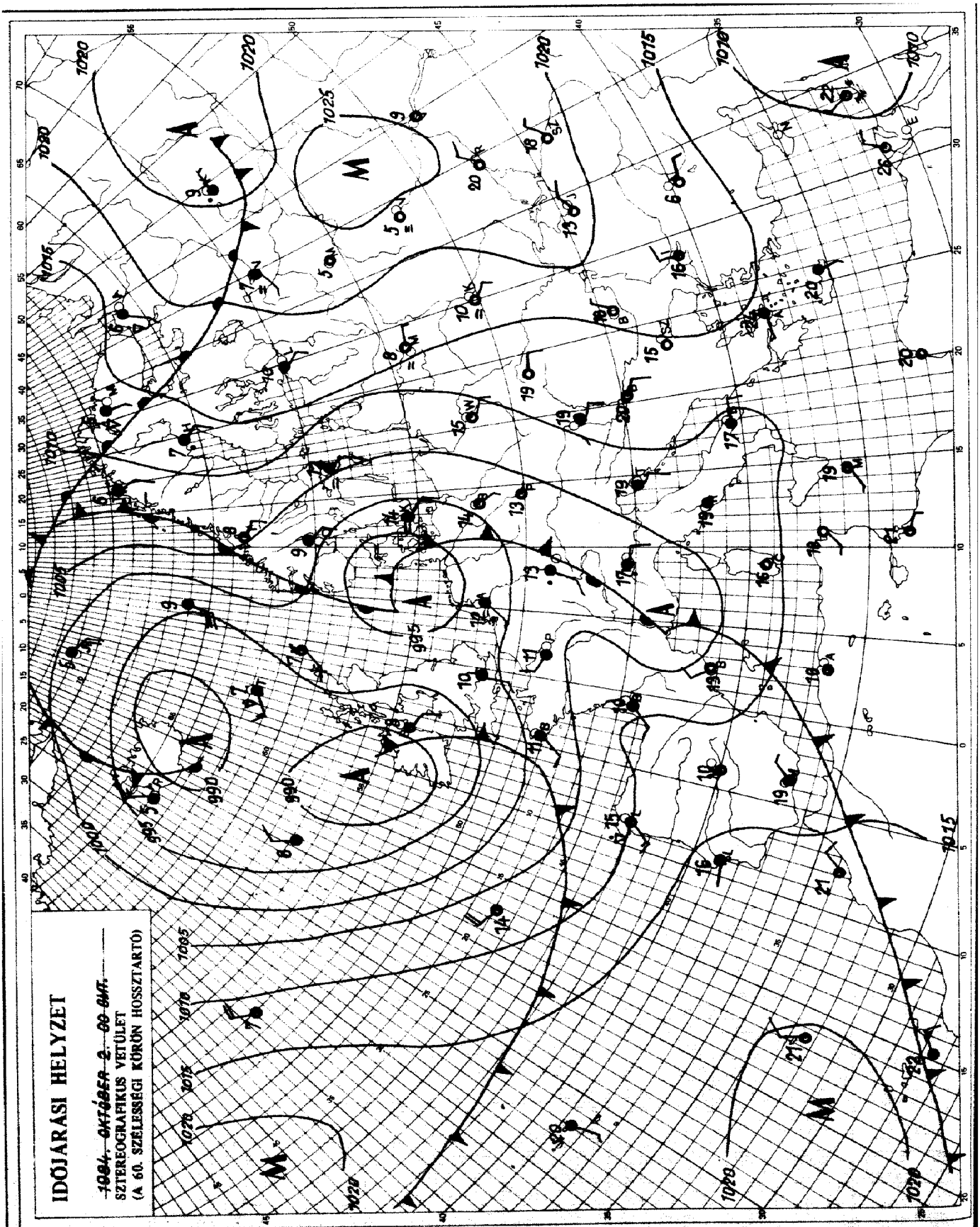

KIADJA: ORSZÁGOS METEOROLÓGIAI SZOLGÁLAT
Készíti: Központi Előrejelző Intézet Analízis- és Rövidtávú Prognózis Központja – T.: 273-018
Megjelenik naponként
Évi előfizetési díja: 1760,- Ft. – Megrendelhető: 1024 Budapest, II., Kitaibel Pál u. 1. – T.: 353-500
Kiadásért felel: az OMSZ elnöke – Szerkesztésért felel: a KEI igazgatója

Jelmagyarázat a havi mellékletben

IDŐJÁRÁSI NAPIJELENTÉS

ЕЖЕДНЕВНЫЙ МЕТЕОРОЛОГИЧЕСКИЙ БЮЛЛЕТЕНЬ • DAILY WEATHER REPORT
BULLETIN QUOTIDIEN DE TEMPS • TÄGLICHER WETTERBERICHT

97. évfolyam 277. szám + Budapest + 1984. október 3. szerda

Az időjárási helyzet és a várható időjárás:

A Szovjetunió európai területének jelentős részén leszálló légmozgású zóna található. Ettől a területtől nyugatra, a Botteni-öböl, a Német-Lengyel síkság keleti része és a Keleti-Kárpátokig terjedő vidéken október elejéhez képest szokatlanul meleg az idő. Itt u.i. szubtrópusi eredetü levegő áramlik nagy sebességgel észak felé. A Kárpát-medence felett az elmúlt 24 órában hidegfront vonult át. Nyomában hüvösebb, de száraz levegő áramlik. Ennek hatása csak átmeneti lesz, mivel a Földközi-tenger nyugati medencéje felett megjelent egy újabb, északkelet felé mozgó csapadékzóna.

Kedden Magyarország északkeleti és északnyugati része felett csak 1-2 órára, máshol 3, 6 órára sütött ki a nap. A legmagasabb nappali hőmérséklet 19, 26 fok között volt. A késő délutáni óráktól kezdve délnyugat felől zápor-zivatarzóna érte el az országot, amely hajnalban északkelet felé távozott. Országszerte volt csapadék, sokfelé alakultak ki zivatarok. A lehullott eső mennyisége általában 10 mm alatt maradt, többnyire 2, 7 mm között volt. Egy-egy zivatargócban előfordultak 10-20 mm közötti értékek, de Pakson és Kékestetőn 24, Királyréten 28 mm-t mértek. Délelőtt általában kevés volt a felhő, csupán északkeleten növekedett meg időnként erősebben a felhőzet. Eső sehol sem volt. 11 órára 14, 18 fokig emelkedett a hőmérséklet.

Ma 12 órakor Budapesten 16 fokot mértek, a tengerszintre átszámitott légnyomás 1014 mbar, alig változik.

Várható időjárás csütörtök estig:

Délnyugat felől erős felhősödés várható és egyre több helyen megered az eső, sőt zivatarok is kialakulnak.
Csütörtökön napközben nyugatról ismét csökken a felhőzet és lassan megszünik a csapadék.
Megélénkül, többfelé megerősödik a délies szél.
A hőmérséklet éjszaka 9, 14 fokig csökken,
csütörtökön napközben pedig 16, 21 fokig emelkedik.

Pálmási Judit s.k.

A hőmérséklet napi középértéke és eltérése a 100 évi átlagtól /Budapest belterületén/:

1984. X. 2. 18,9°C +4,4°C

1871 óta ezen a napon Budapesten előfordult

legmagasabb hőmérséklet: 28,4°C /1942/,
legalacsonyabb hőmérséklet: 2,8°C /1916/.

84.600.

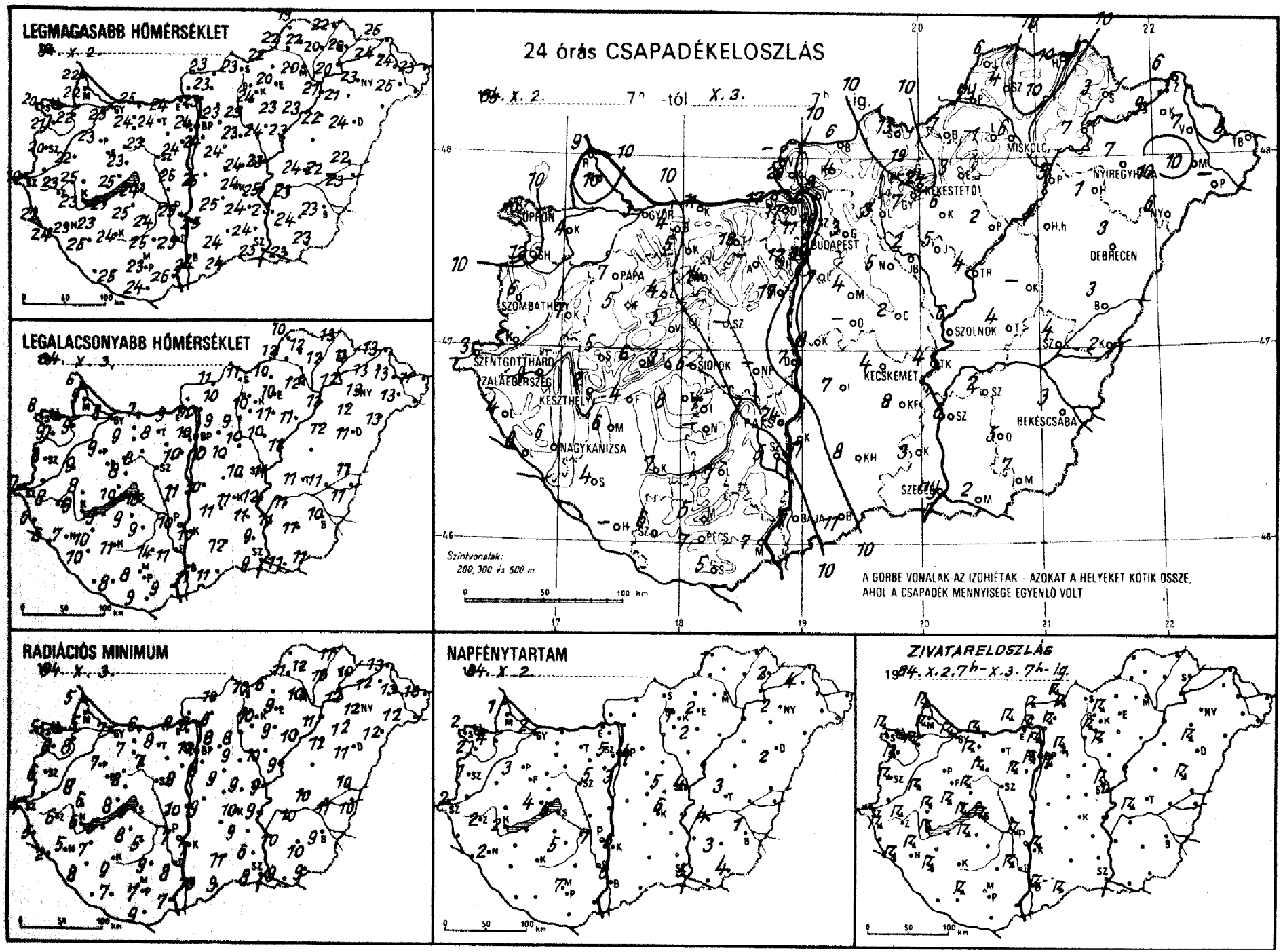
LEGMAGASABB HŐMÉRSÉKLET
LEGALACSONYABB HŐMÉRSÉKLET
24 órás CSAPADÉKELOSZLÁS
1984. X. 2. 7h -tól X. 3. 7h ig.
MISKOLC
NYIREGYHÁZA
KEKESTETŐ
DEBRECEN
GYŐR
BUDAPEST
PÁPA
SZOMBATHELY
SZOLNOK
SZENTGOTTHÁRD
ZALAEGERSZEG
KESZTHELY
SIÓFOK
KECSKEMÉT
BÉKÉSCSABA
NAGYKANIZSA
SZEGED
PÉCS
BAJA
Szintvonalak: 200, 300 és 500 m
A GÖRBE VONALAK AZ IZOHIETÁK - AZOKAT A HELYEKET KÖTIK ÖSSZE, AHOL A CSAPADÉK MENNYISÉGE EGYENLŐ VOLT
RADIÁCIÓS MINIMUM
1984. X. 3.
NAPFÉNYTARTAM
1984. X. 2.
ZIVATARELOSZLÁS
1984. X. 2. 7h - X. 3. 7h - ig.

1984. X. 3. 07 h-ig az utolsó 24 óra adatai						
állomás	csapadék (mm)		max. hőmérséklet	min. hőmérséklet	rad. min.	Előző nap napos órái
	3		23	8	7	2
uvár	4		22	9	8	4
onmagyaróvár	10		22	9	5	1
a	9		22	6	5	
on	10		20	8	5	2
onhorpács	12		21	9	6	2
	7		22	9	8	
nend	–		–	–	–	
rgotthárd	3		19	7	4	2
nbathely	6		20	8	6	1
i	4		22	6	5	
nye	8		24	6	2	
kanizsa	6		23	7	5	2
egerszeg	9		23	8	6	2
asgyepű	5		23	6	6	
thely	2		23	9	6	2
cshely	6		23	8	6	4
	7		23	9	7	3
eg	5		25	8	6	
ny	7		25	10	8	
prém	5		23	8	8	
	4		21	7	5	
yód	4		21	9	5	
okszt. györgy	–		–	–	–	–
osvár	7		24	11	9	
cali	6		23	10	7	
ok	6		24	10	9	5
ogyszob	4		25	10	8	
	8		25	9	8	
olna	4		23	7	6	
ergom	17		24	9	8	
ér	5		24	9	7	
árom	11		25	7	6	
bánya	18		24	8	8	
útdoboz	–		–	–	–	
aújváros	7		25	11	10	
onvásár	17		24	10	8	5
	14		23	8	7	
yhörcsökp.	–		–	–	–	
adbattyán	–		–	–	–	
szemcse	7		24	9	5	5
gyel	7		25	14	9	
s	24		25	10	7	7
kszárd	5		25	11	8	
ádtető	5		22	9	7	
ács	7		26	9	7	
	7		23	8	7	7
ós	5		24	9	9	
getvár	6		25	8	7	
aörs	11		24	10	7	
Lőrinc	7		24	10	8	3
Met. Int.	14		24	10	10	5
Szab. hegy	12		21	8	6	
léd	2		24	10	9	5
ogókő	17		18	6	6	
dőllő	3		23	9	8	4
ályrét	28		21	9	8	
nor	4		24	10	9	
ykáta	5		23	10	9	
ntendre	15		25	10	9	

1984. X. 3. 07 h-ig az utolsó 24 óra adatai						
állomás	csapadék (mm)		max. hőmérséklet	min. hőmérséklet	rad. min.	Előző nap napos órái
Vác	8		23	10	9	
Vámosmikola	–		–	–	–	–
Baja	7		24	11	10	6
Bácsalmás	11		24	11	9	
Izsák	7		25	11	–	
Kalocsa	11		25	10	7	6
Kecskemét	4		24	11	10	6
Kiskunfélegyháza	8		24	12	9	
Kiskunhalas	8		24	12	11	
Kunszentmiklós	8		25	10	9	
Tiszakécske	4		25	12	9	
Balassagyarmat	6		23	11	10	
Romhány	4		23	10	8	
Salgótarján	13		23	11	10	
Eger	3		20	10	9	2
Galyatető	19		17	6	6	
Gyöngyös	7		24	10	10	
Kékestető	24		14	5	5	1
Kompolt	6		23	11	9	2
Lőrinci	3		23	9	8	
Poroszló	2		23	11	10	
Jászapáti	5		24	10	10	
Jászberény	2		24	10	9	
Karcag	–		–	–	–	
Szolnok	6		23	11	9	4
Tiszaroff	4		23	11	9	
Túrkeve	4		24	11	10	3
Kistelek	3		24	9	6	
Makó	2		23	11	9	
Szeged	ny		23	9	8	5
Szentes	6		23	11	10	
Borsodnádasd	7		22	10	6	
Füzöd	10		20	12	10	
Hidasnémeti	10		22	13	11	
Jósvafő	6		19	10	–	1
Lillafüred	1		19	11	9	
Miskolc	6		20	12	10	–
Putnok	ny		22	12	11	
Sárospatak	3		20	11	10	2
Szendrőlád	4		22	12	12	
Tokaj	7		20	12	12	
Kisvárda	9		24	13	12	4
Mátészalka	10		25	13	12	
Nyíregyháza	7		23	13	12	2
Nyírlugos	6		25	13	12	
Pátyod	–		–	–	–	
Tiszabecs	8		23	11	10	
Vásárosnamény	7		24	13	13	
Záhony	6		25	13	13	
Berettyóújfalu	3		22	11	10	
Debrecen	3		24	11	11	2
Hajdúdorog	1		21	12	12	
Hortobágy	5		22	12	12	
Körösszakál	2		23	11	10	
Polgár	5		21	11	11	
Békéscsaba	3		23	10	9	1
Mezőhegyes	7		23	11	9	4
Orosháza	5		24	11	10	3
Szarvas	2		23	11	10	4
Szeghalom	4		22	11	11	

KIADJA: ORSZÁGOS METEOROLÓGIAI SZOLGÁLAT
Készíti: Központi Előrejelző Intézet Analízis- és Rövidtávú Prognózis Központja – T.: 273-018
Megjelenik naponként
Évi előfizetési díja: 1760,- Ft. – Megrendelhető: 1024 Budapest, II., Kitaibel Pál u. 1. – T.: 353-500
Kiadásért felel: az OMSZ elnöke – Szerkesztésért felel: a KEI igazgatója

Jelmagyarázat a havi mellékletben

IDŐJÁRÁSI NAPIJELENTÉS

ЕЖЕДНЕВНЫЙ МЕТЕОРОЛОГИЧЕСКИЙ БЮЛЛЕТЕНЬ · DAILY WEATHER REPORT
BULLETIN QUOTIDIEN DE TEMPS · TÄGLICHER WETTERBERICHT

97. évfolyam 278. szám + Budapest + 1984. október 4. csütörtök

Az időjárási helyzet és a várható időjárás:

Finnországban és a Szovjetunió nagy részén csöndes az idő, jellemző a reggeli köd, és nincs számottevő csapadék. Meleg levegő árasztotta el ezeket a területeket, ezért szokatlanul enyhe az idő. Ezzel szemben hüvös van Nyugat-Európában. Ott a hüvös léghullámok felhősödést és gyakran esőt okoznak. Sokfelé esik az eső az Alpok és a Kárpátok vidékén valamint a Balkán-félszigeten. A nyugatról áramló hüvös és a délről jövő meleg levegő keveredése hozta létre ezt a jelentős csapadékot adó felhőtömeget. Ez lassan kelet, északkelet felé mozog, és egyre kevésbé lesz hatással időjárásunkra.

Az említett felhőzet szerdán délután érte el nyugati megyéinket, és gyorsan haladt kelet felé. Az esti órákban elkezdődött az esőzés. Napközben azonban általában kevés volt a felhő, 5-10 órás napfénytartamot mértek. A hőmérséklet csúcsértéke 17 és 22 fok között alakult. Éjszaka 9, 15 fokig hült le a levegő. Az esőzés délről, délnyugatról kelet felé terjedt. Sokfelé zivatar is kialakult. A csütörtök reggel 7 óráig lehullott csapadék mennyisége a Dunántúlon csak néhány helyen, a keleti, északkeleti országrészben viszont sokfelé meghaladta a 10 mm-t, sőt a Bükkben és a Mátrában 20-24 mm is hullott. Csütörtök napközben délnyugat felől csökkent a felhőzet, de záporok még előfordultak. A hőmérséklet 11 órakor 14 és 19 fok között váltakozott.

Ma 12 órakor Budapesten 15 fokot mértek, a tengerszintre átszámitott légnyomás 1008 mbar, -alig változik.

Várható időjárás péntek estig:
Délnyugat felől tovább csökken a felhőzet és egyre kevesebb helyen valószinü zápor. Pénteken eleinte kevés felhő, száraz idő lesz, majd délnyugat, nyugat felől újabb felhősödés kezdődik, és a délutáni óráktól már ismét számitani lehet záporokra, zivatarokra.
A délire, délnyugatira forduló szél erős, többfelé viharos lesz.
Az évszakhoz képest meleg idő várható.
A legalacsonyabb éjszakai hőmérséklet nyugaton 13, keleten 8 fok körül alakul. A keleti, északkeleti megyékben foltokban köd is képződik.
A legmagasabb nappali hőmérséklet pénteken: 25 fok körül valószinü.

Németh Lajos s.k.

TÁVOLABBI KILÁTÁSOK SZOMBATTÓL-KEDDIG:
Az időszak legelején erősen felhős idő, esőkkel, záporokkal, zivatarokkal, erős lesz a déli szél is. Később változóan felhős idő szórványos záporokkal. Legalacsonyabb hajnali hőmérséklet eleinte 12, 17, később 7, 12 fok között várható. Legmagasabb nappali hőmérséklet 20 fok körül lesz. Jelentős mennyiségü /legalább 5 mm napi/ csapadék az ország területének 70 százalékán várható.

KÖZÉPTÁVÚ ELŐREJELZŐ OSZTÁLY

A hőmérséklet napi középértéke és eltérése a 100 évi átlagtól /Budapest belterületén/:

1984. X. 3.	15,1°C	+1,0°C

1871 óta ezen a napon Budapesten előfordult

legmagasabb hőmérséklet:	27,6°C /1900/,
legalacsonyabb hőmérséklet:	1,6°C /1957/.

84.636.

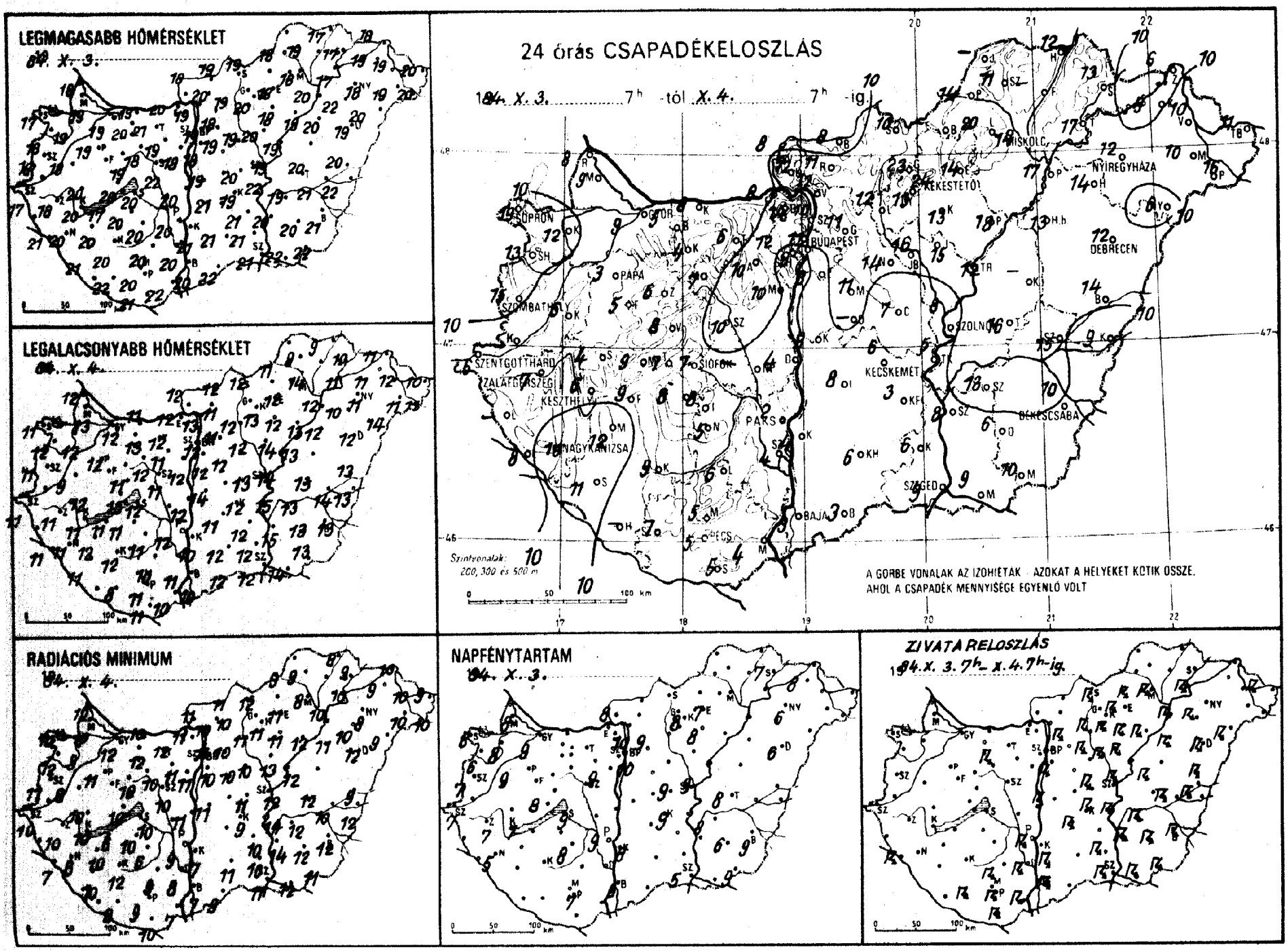
LEGMAGASABB HŐMÉRSÉKLET
LEGALACSONYABB HŐMÉRSÉKLET
RADIÁCIÓS MINIMUM
24 órás CSAPADÉKELOSZLÁS
1984. X. 3. 7h -tól X. 4. 7h -ig.
SOPRON
BUDAPEST
MISKOLC
NYÍREGYHÁZA
KEKESTETŐ
DEBRECEN
SZOMBATHELY
PAPA
SZOLNOK
SZENTGOTTHÁRD
KESZTHELY
KECSKEMÉT
BÉKÉSCSABA
PÁKS
NAGYKANIZSA
SZEGED
BAJA
PÉCS
Szintvonalak: 200, 300 és 500 m
A GÖRBE VONALAK AZ IZOHIÉTÁK - AZOKAT A HELYEKET KÖTIK ÖSSZE, AHOL A CSAPADÉK MENNYISÉGE EGYENLŐ VOLT
NAPFÉNYTARTAM
1984. X. 3.
ZIVATAR ELOSZLÁS
1984. X. 3. 7h - X. 4. 7h-ig.

84. X. 4. 07 h-ig az utolsó 24 óra adatai						Előző nap napos órái
állomás	csapadék (mm)		max. hőmérséklet	min. hőmérséklet	rad. min.	
Győr	9		19	12	12	9
Kapuvár	12		19	12	9	8
Mosonmagyaróvár	9		19	13	10	8
Rajka	8		18	12	12	
Sopron	19	V	17	11	10	8
Sopronhorpács	13	∽	18	12	12	6
Káld	6		18	9	8	
Körmend	–		–	–	–	
Szentgotthárd	6		17	11	10	7
Szombathely	15	∽	18	11	11	7
Lenti	–		–	–	–	
Letenye	8	⌐∽	21	11	7	
Nagykanizsa	10	V =	20	11	8	5
Zalaegerszeg	7	V	18	11	10	7
Farkasgyepű	5		19	8	8	
Keszthely	6	=	20	11	10	7
Mencshely	9		17	11	9	8
Pápa	3		19	12	11	9
Sümeg	4		20	12	10	
Tihany	7		20	13	10	
Veszprém	8		19	11	10	
Zirc	6	=	17	10	6	
Tonyód	9		17	11	6	
Homokszt. györgy	–		–	–	–	–
Kaposvár	9		20	12	12	
Marcali	12		20	12	10	
Siófok	7		20	12	10	9
Somogyszob	11	V	21	11	10	
Tab	8	=	20	11	10	
Dabolna	5		18	12	11	
Esztergom	8	≈	20	12	11	
Gisbér	4	=	20	13	12	
Komárom	8	=	19	11	10	
Tatabánya	6		21	12	12	
Ölcsútdoboz	10	=	19	11	11	
Dunaújváros	4		20	12	11	
Martonvásár	10	V =	18	12	11	9
Mór	7	⌐ =	18	12	10	
Nagyhörcsökp.	–		–	–	–	
Pákahadbattyán	10	=	22	11	10	
Tegszemcse	8		20	11	6	8
Tengyel	6	=	20	10	9	
Tiks	2	⌐	20	12	9	9
Tekszárd	4	⌐ =	20	11	8	
Tpadtető	5	⌐	17	11	8	
Tohács	4	⌐	22	10	7	
Tcs	5	⌐ ≈	20	11	9	7
Tklós	5	⌐ =	21	11	10	
Tgetvár	7	⌐ =	22	8	8	
Tdaörs	9	=	19	12	10	
T. Lőrinc	8	⌐	18	12	10	10
T. Met. Int.	11		19	12	11	10
T. Szab. hegy	12		16	10	9	
Tgléd	7	⌐ =	20	13	11	9
Tbogókő	14		14	10	10	
Tdöllő	11	⌐ =	18	11	10	9
Tályrét	12	≈	17	9	8	
Tnor	11		19	12	10	
Tgykáta	14	⌐	19	12	10	
Tentendre	10	V =	21	12	12	

84. X. 4. 07 h-ig az utolsó 24 óra adatai						Előző nap napos órái
állomás	csapadék (mm)		max. hőmérséklet	min. hőmérséklet	rad. min.	
Vác	12	=	19	13	10	
Vámosmikola	8		18	12	11	8
Baja	3	⌐ ≈	20	10	7	6
Bácsalmás	3		22	12	9	
Izsák	8	⌐ =	21	11	–	
Kalocsa	4	⌐	21	10	7	8
Kecskemét	6	⌐∽	19	12	9	9
Kiskunfélegyháza	3		21	12	10	
Kiskunhalas	6	≈	21	12	11	
Kunszentmiklós	9	⌐ ≈	19	14	11	
Tiszakécske	5	⌐ =	22	15	14	
Balassagyarmat	8	V =	19	12	11	
Romhány	11	V	20	11	10	
Salgótarján	10	V	19	12	12	
Eger	14	⌐ =	18	12	11	7
Galyatető	23	⌐ =	15	6	5	
Gyöngyös	13	⌐	20	13	11	
Kékestető	24	⌐ ≈	12	8	7	8
Kompolt	13	⌐∽	18	12	11	8
Lőrinci	12	⌐ ≈	19	12	11	
Poroszló	18	⌐	19	13	12	
Jászapáti	15	⌐	20	14	13	
Jászberény	16	⌐	20	12	11	
Karcag	–		–	–	–	
Szolnok	8	⌐ =	19	14	12	9
Tiszaroff	12	⌐ =	19	13	12	
Túrkeve	16	⌐	20	13	12	8
Kistelek	6	⌐ =	21	12	10	
Makó	9	⌐	22	14	12	
Szeged	9	⌐ =	21	12	11	5
Szentes	8	⌐	20	15	14	
Borsodnádasd	–		–	–	–	
Füged	–		–	–	–	
Hidasnémeti	12	=	17	9	8	
Jósvafő	–		–	–	–	–
Lillafüred	20	V ≈	17	11	9	
Miskolc	14	⌐ =	18	14	8	–
Putnok	14	≈	18	11	9	
Sárospatak	13		17	10	9	7
Szendrőlád	11	∽	19	9	9	
Tokaj	17	⌐	17	11	10	
Kisvárda	9	≈	19	11	9	8
Mátészalka	10	V	19	11	10	
Nyíregyháza	12	V ∽	18	11	8	6
Nyírlugos	6	⌐ =	20	14	9	
Pátyod	16	V	20	11	10	
Tiszabecs	11	⌐ =	20	10	9	
Vásárosnamény	10	V =	19	12	10	
Záhony	6		18	11	10	
Berettyóújfalu	14	⌐	20	13	9	
Debrecen	12	⌐	19	12	12	6
Hajdúdorog	14	⌐	22	10	10	
Hortobágy	13	⌐	20	12	11	
Körösszakál	9	⌐	22	13	12	
Polgár	17	⌐ =	20	12	10	
Békéscsaba	10	⌐ ∽	21	13	12	9
Mezőhegyes	10	⌐	22	13	11	9
Orosháza	6	⌐ ∽	20	13	12	6
Szarvas	13	⌐ ∽	19	13	12	8
Szeghalom	15	⌐ ∽	21	14	13	

KIADJA: ORSZÁGOS METEOROLÓGIAI SZOLGÁLAT
Készíti: Központi Előrejelző Intézet Analízis- és Rövidtávú Prognózis Központja – T.: 273-018
Megjelenik naponként
Évi előfizetési díja: 1760,- Ft. – Megrendelhető: 1024 Budapest, II., Kitaibel Pál u. 1. – T.: 353-500
Kiadásért felel: az OMSZ elnöke – Szerkesztésért felel: a KEI igazgatója

Jelmagyarázat a havi melléklethen

IDŐJÁRÁSI NAPIJELENTÉS

ЕЖЕДНЕВНЫЙ МЕТЕОРОЛОГИЧЕСКИЙ БЮЛЛЕТЕНЬ • DAILY WEATHER REPORT
BULLETIN QUOTIDIEN DE TEMPS • TÄGLICHER WETTERBERICHT

97. évfolyam 279. szám + Budapest + 1984. október 5. péntek

Az időjárási helyzet és a várható időjárás:

Középpontjával Nyugat-Franciaország fölött egy hatalmas kiterjedésü ciklon örvénylik. Ennek nyugati oldalán időnként viharos szél kiséretében hideg levegő áramlik a Brit-szigeteken át a Pireneusi-félszigetre. Ezeken a területeken változékony, hüvös, gyakran csapadékos az idő. Péntek reggel kiterjedt esőzést jelentettek az Alpok térségéből és Észak-Olaszországból is. Az emlitett ciklon keleti oldalán egyelőre meleg, száraz, észak-afrikai eredetü levegő érkezik a Balkán-félszigeten át a Kárpát-medencébe. Romániában, Jugoszláviában és Bulgáriában nyáriasan meleg van, a hőmérséklet csúcsértéke sokfelé meghaladja a 25 fokot. A hétvégén a Kárpát-medencét eléri a ciklon csapadékzónája.

Hazánkban csütörtökön a nyugati és déli megyékben 4, 7, másutt 1, 3 órán át sütött a nap. Délelőtt még többfelé, délután már csak szórványosan volt eső, záporeső. A lehullott csapadék mennyisége általában 5 mm alatt maradt, csupán északkeleten mértek néhány helyen 10, 12 mm-t. A legmagasabb nappali hőmérséklet 15 és 22 fok között alakult. Péntek hajnalra északkeleten 6, 10, az ország többi részén 7, 13 fokig hült le a levegő. Délelőtt változóan felhős, az évszakhoz képest meleg idő volt. 11 órára 18, 23 fokig emelkedett a hőmérséklet.

Ma 12 órakor Budapesten a hőmérséklet 20 fok, a tengerszintre átszámitott légnyomás 1004 mbar, gyengén süllyed.

Várható időjárás szombat estig:

Gyakran erősen megnövekszik a felhőzet, többfelé, főként délen és nyugaton zápor, zivatar várható.
A déli szél időnként megélénkül, több helyen megerősödik.

A legalacsonyabb éjszakai hőmérséklet: 11, 16 fok között,
a legmagasabb nappali hőmérséklet szombaton: nyugaton 19, keleten 23 fok körül valószinü.

Vadkerti Ferenc s.k.

A hőmérséklet napi középértéke és eltérése a 100 évi átlagtól /Budapest belterületén/:

1984. X. 4.	14,0°C	+0,5°C

1871 óta ezen a napon Budapesten előfordult

legmagasabb hőmérséklet:	26,7°C /1934/,
legalacsonyabb hőmérséklet:	0,5°C /1930/.

84.637.

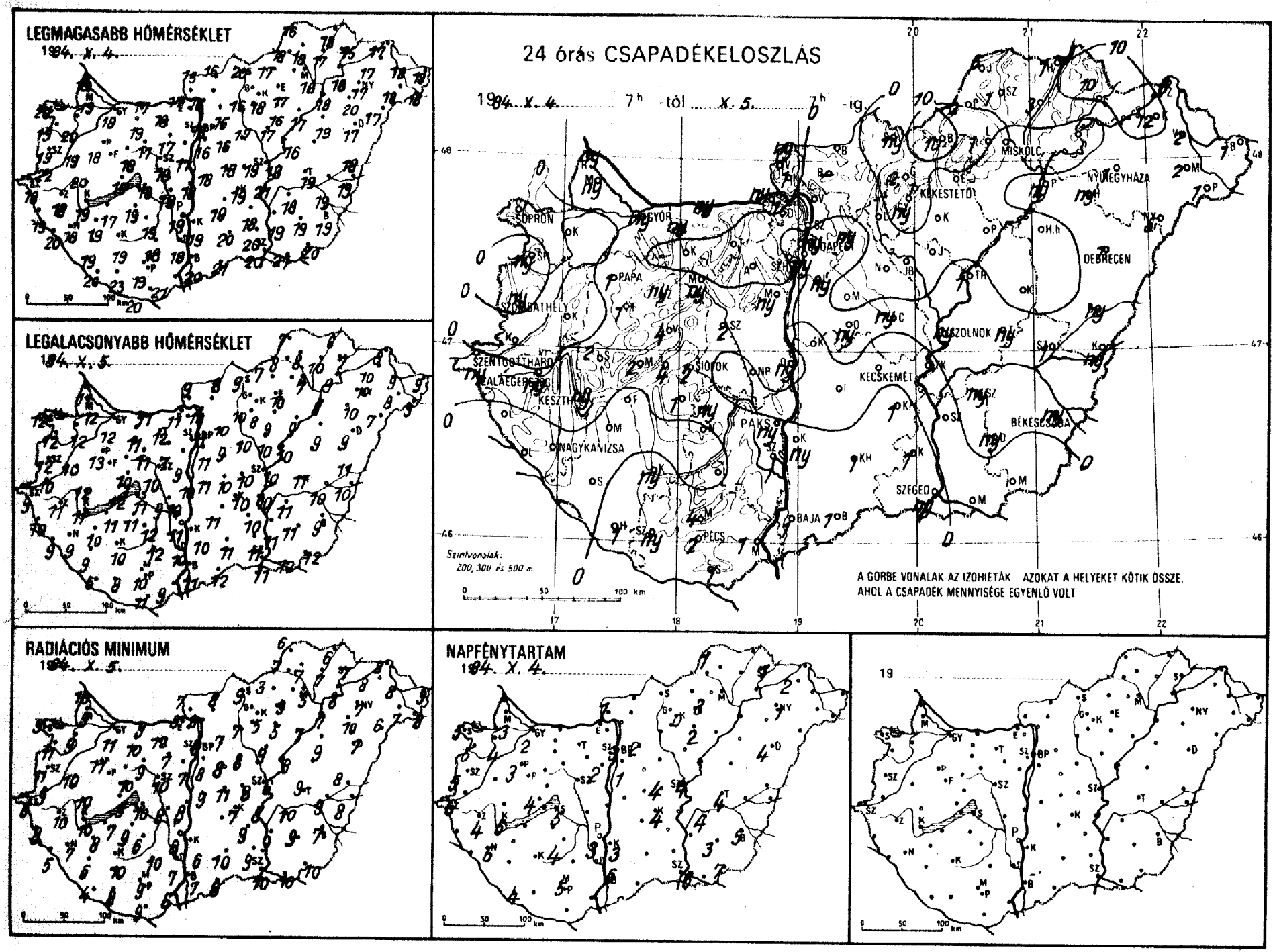
LEGMAGASABB HŐMÉRSÉKLET
1984. X. 4.
LEGALACSONYABB HŐMÉRSÉKLET
1984. X. 5.
24 órás CSAPADÉKELOSZLÁS
1984. X. 4. 7h -tól X. 5. 7h -ig
SOPRON
GYŐR
MISKOLC
NYÍREGYHÁZA
KÖKESTETŐ
PAPA
SZOMBATHELY
DEBRECEN
SZOLNOK
SZENTGOTTHÁRD
KESZTHELY
SIÓFOK
KECSKEMÉT
PAKS
NAGYKANIZSA
BÉKÉSCSABA
SZEGED
BAJA
PÉCS
Szintvonalak: 200, 300 és 500 m
A GÖRBE VONALAK AZ IZOHIÉTÁK - AZOKAT A HELYEKET KÖTIK ÖSSZE, AHOL A CSAPADÉK MENNYISÉGE EGYENLŐ VOLT
RADIÁCIÓS MINIMUM
1984. X. 5.
NAPFÉNYTARTAM
1984. X. 4.
19

1984. X. 5. 07 h-ig az utolsó 24 óra adatai						
állomás	csapadék (mm)		max. hőmérséklet	min. hőmérséklet	rad. min.	Előző nap napos órái
	ny		18	12	11	2
vár	o	∩	20	12	9	4
nmagyaróvár	ny	∩	19	12	9	3
	ny	,	18	11	10	
n	o		20	12	9	5
nhorpács	ny		19	12	11	5
	o		19	10	10	
end	o	≡	22	10	9	
gotthárd	ny		18	9	8	6
batfiely	ny		19	12	11	5
	o		19	10	8	
ye	o	∩	20	9	5	
kanizsa	o	∩	18	9	7	5
gerszeg	ny		18	11	10	4
sgyepű	1		18	11	11	
hely	ny	∩	19	11	10	5
hely	2	∩	17	10	8	4
	1		18	13	11	3
g	2	∩	20	12	10	
y	4		19	12	9	
rém	4	=	18	10	10	
	ny	=	16	9	7	
od	o		17	11	7	
kszt. györgy	1	▽	20	6	4	4
vár	ny		19	10	10	
li	o	∩	19	10	8	
k	2	▽ ∩	18	11	10	5
gyszob	o	∩	19	9	6	
	1	∩	19	11	9	
na	ny	,	17	12	10	
gom	ny	=	17	11	8	
	o		19	11	10	
rom	ny	∩	17	11	9	
énya	o		18	12	12	
doboz	.	∩	17	7	7	
újváros	ny		19	10	8	
nvásár	ny	=	17	9	7	2
	ny	∩	17	11	9	
örcsökp.	o	∩	19	9	8	
dbattyán	2	=	19	10	10	
emcse	ny	∩	19	12	6	4
el	o		18	12	10	
	ny	∩	19	11	8	3
zárd	1	▽	18	10	7	
tető	4		16	11	8	
cs	1	∩	21	9	6	
	2	▽ ∩	19	10	9	5
	1	=	20	11	9	
vár	ny	, =	23	8	8	
rs	ny	▽ ∩	17	8	5	
örinc	ny	▽ ∩	16	10	8	1
et. Int.	ny		18	11	9	3
ab. hegy	o		13	10	8	
d	ny	, =	19	10	8	4
gókő	1	,	10	9	8	
llő	ny	∩	15	10	7	2
rét	1		15	5	5	
r	.	∩	16	11	8	
káta	.	∩	17	9	8	
endre	.	=	15	8	8	

1984. X. 5. 07 h-ig az utolsó 24 óra adatai						
állomás	csapadék (mm)		max. hőmérséklet	min. hőmérséklet	rad. min.	Előző nap napos órái
Vác	o	∩	16	10	8	
Vámosmikola	ny		15	9	7	1
Baja	1	∩	20	11	7	6
Bácsalmás	1		21	12	8	
Izsák	o	=	19	11	–	
Kalocsa	ny	∩	19	10	6	3
Kecskemét	o	∩	19	10	7	4
Kiskunfélegyháza	1		18	10	9	
Kiskunhalas	1	∩	20	11	10	
Kunszentmiklós	o		18	10	9	
Tiszakécske	o		21	10	8	
Balassagyarmat	o	∩	16	8	8	
Romhány	–		–	–	–	
Salgótarján	ny		20	9	9	
Eger	o	=	17	10	9	3
Galyatető	2	▽	10	7	6	
Gyöngyös	ny	∩	18	8	5	
Kékestető	1	▽ ≡	8	7	6	0
Kompolt	o	∩	16	9	5	2
Lőrinci	o	=	16	10	7	
Poroszló	o	∩	17	9	7	
Jászapáti	o	∩	17	10	9	
Jászberény	o	∩	17	10	7	
Karcag	–		–	–	–	
Szolnok	ny	▽ ∩	18	10	6	4
Tiszaroff	1	∩	16	10	8	
Túrkeve	ny	▽	19	11	9	4
Kistelek	1	▽ =	20	11	9	
Makó	o		21	12	10	
Szeged	ny	▽ =	20	11	10	6
Szentes	.	∩	19	11	9	
Borsodnádasd	10	▽ ≡	17	7	3	
Füged	3	=	17	10	7	
Hidasnémeti	1	=	18	6	6	
Jósvafő	6	≡	16	7	6	1
Lillafüred	1	≡	15	8	6	
Miskolc	o	=	18	7	5	–
Putnok	2	≡	18	8	7	
Sárospatak	10	∩	15	7	7	1
Szendrőlád	1	∩	18	8	7	
Tokaj	o		18	9	8	
Kisvárda	12	=	17	10	8	2
Mátészalka	2		18	8	7	
Nyíregyháza	1	▽ ∩	17	10	7	1
Nyírlugos	5	∩	17	7	6	
Pátyod	1	▽ ∩	18	9	8	
Tiszabecs	1	∩	18	9	8	
Vásárosnamény	2	∩	18	9	8	
Záhony	3		17	8	8	
Berettyóújfalu	1		18	11	8	
Debrecen	1	▽ ∩	17	9	7	4
Hajdúdorog	ny	,	20	10	10	
Hortobágy	o		19	9	9	
Körösszakál	ny	▽ ∩	19	10	8	
Polgár	ny	∩	18	8	7	
Békéscsaba	ny	▽ ∩	19	9	7	5
Mezőhegyes	o		20	12	10	7
Orosháza	ny	,	19	11	9	3
Szarvas	ny	∩	18	11	10	4
Szeghalom	1	=	19	10	9	

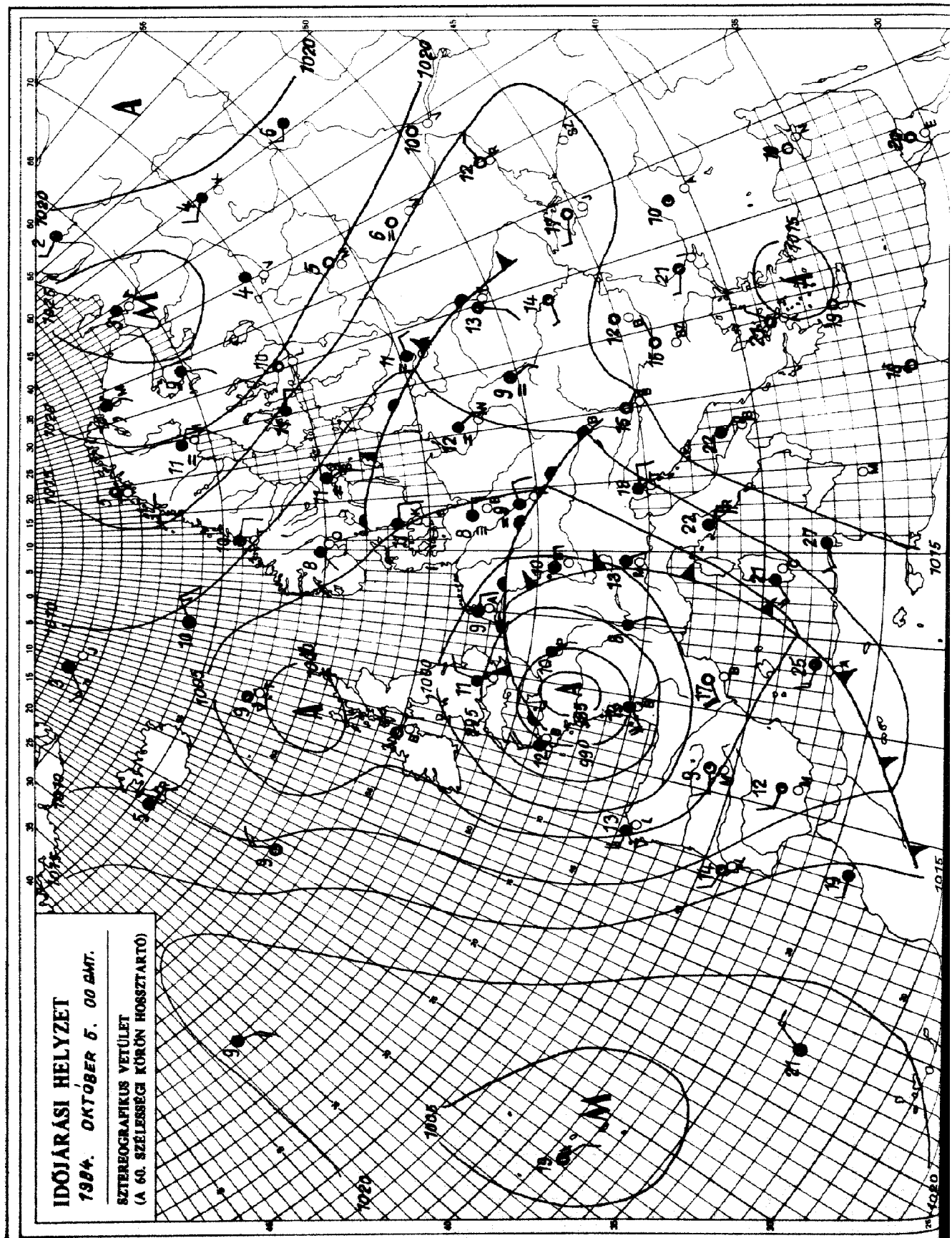

KIADJA: ORSZÁGOS METEOROLÓGIAI SZOLGÁLAT
Készítő: Központi Előrejelző Intézet Analízis- és Rövidtávú Prognózis Központja – T.: 273-018
Megjelenik naponként
Évi előfizetési díja: 1760,- Ft. – Megrendelhető: 1024 Budapest, II., Kitaibel Pál u. 1. – T.: 353-500
Kiadásért felel: az OMSZ elnöke – Szerkesztésért felel: a KEI igazgatója

Jelmagyarázat a havi mellékletben

IDŐJÁRÁSI NAPIJELENTÉS

ЕЖЕДНЕВНЫЙ МЕТЕОРОЛОГИЧЕСКИЙ БЮЛЛЕТЕНЬ · DAILY WEATHER REPORT
BULLETIN QUOTIDIEN DE TEMPS · TÄGLICHER WETTERBERICHT

97. évfolyam 280. szám + Budapest + 1984. október 6. szombat

Az időjárási helyzet és a várható időjárás:

Északkelet-Európában a magas nyomású légköri képződmény hatására gyenge a légmozgás, jobbára kevés a felhő, száraz az idő. A Skandináv-félsziget déli részétől, az Alpokon és a Kárpátokon át, Olaszország déli részéig nagy kiterjedésü, több középpontú alacsony nyomású zóna húzódik. Ennek a területén egy-egy kisebb körzet kivételével erősen felhős az ég, gyakran esik az eső, záporeső, helyenként heves zivatarok alakulnak ki. A hőmérséklet napközben Észak-, Északkelet-Európában csak 7, 12, ugyanakkor Délkelet-Európában és Közép-Európa egy részén 25, 30 fokig emelkedik. Vasárnap estig a Kárpát-medencében az eddiginél kevésbé változékony időjárásra számithatunk.

Hazánkban pénteken változóan felhős, nyárias idő uralkodott. Általában 3, 7 órán át sütött a nap. A déli óráktól előbb a Dunántúlon, majd máshol is záporok, zivatarok keletkeztek. A zivatart helyenként viharos szél kisérte. A lehullott csapadék mennyisége többfelé elérte az 5, 10, szórványosan a 11, 15 mm-t, de Gödöllőn, Kalocsán, Pakson és Szigetváron 19 mm-t mértek. A hőmérséklet csúcsértéke általában 19, 25, helyenként 26, 28 fok között alakult. Szombat hajnalra 8, 15 fokig hült le a levegő. Ma délelőtt a nyugati, északnyugati megyékben csak kissé, máshol erősen felhős volt az ég. A keleti, délkeleti országrészben több helyen esett az eső, zápor. A hőmérséklet 11 órakor az ország területén 16 és 20 fok között váltakozott.

Ma 12 órakor Budapesten a hőmérséklet 18 fok, a tengerszintre átszámitott légnyomás 1012 mbar, gyengén emelkedik.

Várható időjárás vasárnap estig:

Szombaton késő délutántól országszerte erősen megnövekszik a felhőzet, eső, záporeső, néhol zivatar várható.
Vasárnap nyugat, délnyugat felől felszakadozik, majd egyre jobban csökken a felhőzet, megszünik az esőzés, egyre hosszabb időszakokra süt ki a nap.
A délnyugati, majd északnyugati szél gyakran élénk, vasárnap a Dunántúlon időnként erős lesz.

A legalacsonyabb éjszakai hőmérséklet 9, 14 fok között,
a legmagasabb nappali hőmérséklet vasárnap nyugaton 14, 18 fok között, másutt 18, 22 fok között várható.

Török Dénes s.k.

A hőmérséklet napi középértéke és eltérése a 100 évi átlagtól /Budapest belterületén/:

1984. X. 5.	17,6°C	+4,3°C

1871 óta ezen a napon Budapest előfordult

legmagasabb hőmérséklet:	29,5°C /1935/,
legalacsonyabb hőmérséklet:	0,1°C /1916/.

84.638.

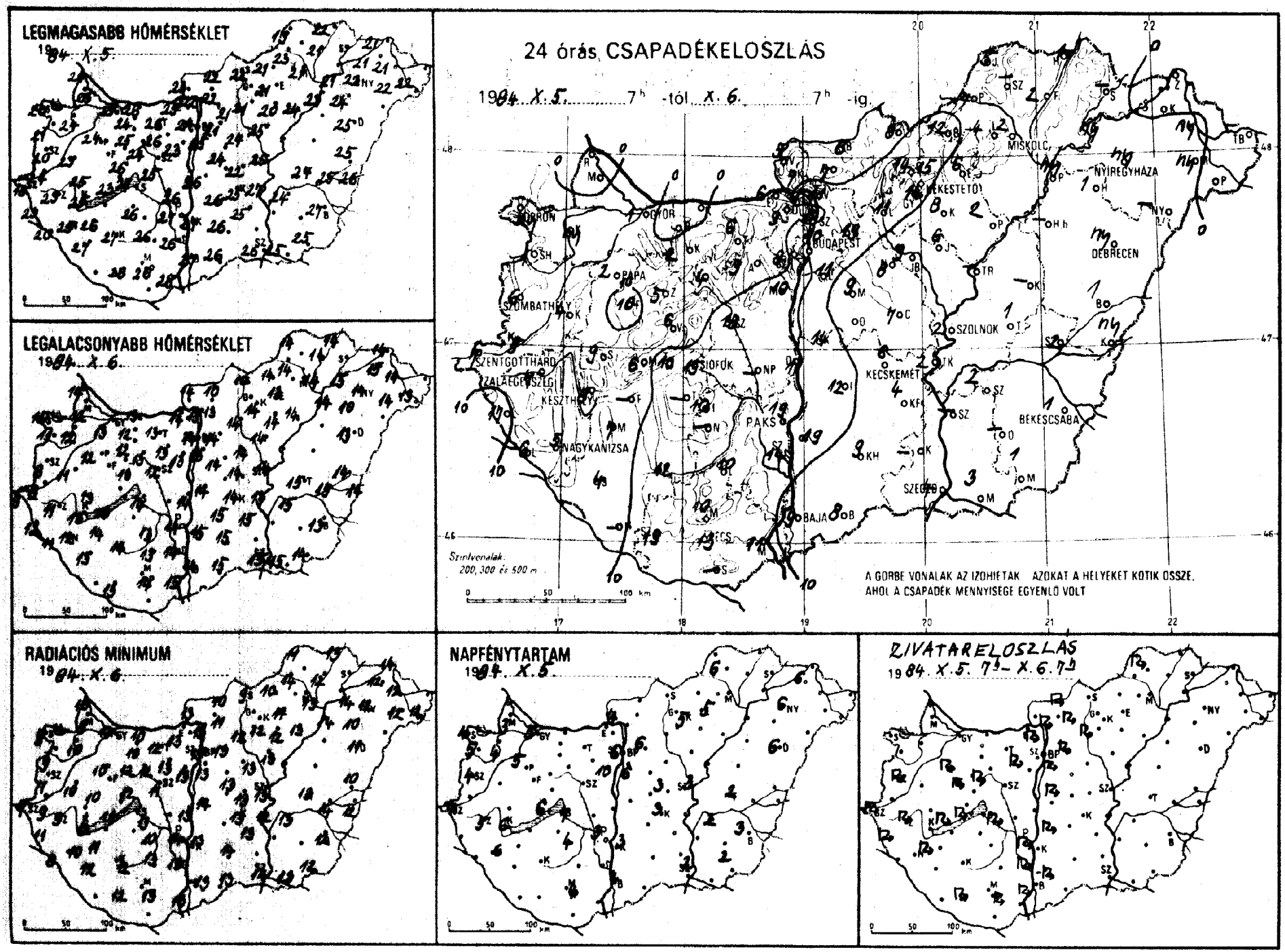
LEGMAGASABB HŐMÉRSÉKLET
1984. X. 5.
LEGALACSONYABB HŐMÉRSÉKLET
1984. X. 6.
24 órás CSAPADÉKELOSZLÁS
1984. X. 5. 7h -tól X. 6. 7h -ig.
SZENTGOTTHÁRD
ZALAEGERSZEG
KESZTHELY
SIÓFOK
PAKS
NAGYKANIZSA
BAJA
BUDAPEST
MISKOLC
NYÍREGYHÁZA
DEBRECEN
SZOLNOK
KECSKEMÉT
BÉKÉSCSABA
SZEGED
Szintvonalak: 200, 300 és 500 m
A GÖRBE VONALAK AZ IZOHIETÁK AZOKAT A HELYEKET KÖTIK ÖSSZE, AHOL A CSAPADÉK MENNYISÉGE EGYENLŐ VOLT
RADIÁCIÓS MINIMUM
1984. X. 6.
NAPFÉNYTARTAM
1984. X. 5.
ÍVÓVÍZELOSZLÁS
1984. X. 5. 7h – X. 6. 7h

1984.X.6. 07 h-ig az utolsó 24 óra adatai

állomás	csapadék (mm)		max. hőmérséklet	min. hőmérséklet	rad. min.	Előző nap napos órái
[illegible]	1		25	13	12	5
[illegible]vár	ny		24	12	10	4
[illegible]nmagyaróvár	.		25	12	9	3
[illegible]a	.		24	14	10	
[illegible]on	ny		20	10	9	4
[illegible]onhorpács	1		21	11	9	5
[illegible]	4		23	11	10	
[illegible]nend	5		24	9	9	
[illegible]tgotthárd	7		18	9	7	4
[illegible]hathely	6		20	8	7	4
[illegible]	17		23	12	11	
[illegible]nye	6		20	11	8	
[illegible]kanizsa	5		25	12	10	6
[illegible]gerszeg	7		23	11	9	5
[illegible]asgyepű	10		24	12	11	
[illegible]hely	8		25	13	12	6
[illegible]shely	6		23	13	11	6
[illegible]	2		24	12	10	5
[illegible]g	9		25	13	10	
[illegible]y	10		27	14	13	
[illegible]prém	6		26	13	12	
[illegible]	5	=	23	11	9	
[illegible]ód	–		–	–	–	
[illegible]okszt. györgy	–		–	–	–	–
[illegible]svár	12		27	14	12	
[illegible]ali	7		26	14	11	
[illegible]k	15		27	14	13	7
[illegible]gyszob	4		27	13	12	
[illegible]	–		–	–	–	
[illegible]lna	1		24	12	10	
[illegible]rgom	6	=	25	14	13	
[illegible]r	2	=	25	12	12	
[illegible]árom	.		26	13	10	
[illegible]bánya	6		26	13	12	
[illegible]ldoboz	9		26	13	13	
[illegible]újváros	11		26	14	13	
[illegible]onvásár	10		23	13	13	10
[illegible]	4	=	24	13	12	
[illegible]hörcsökp.	–		–	–	–	
[illegible]dbattyán	18	=	25	12	11	
[illegible]zemcse	10		26	13	10	4
[illegible]yel	10	=	26	13	13	
[illegible]	19		27	14	14	3
[illegible]szárd	14		26	14	13	
[illegible]dtető	10	=	24	13	10	
[illegible]cs	11		28	15	13	
[illegible]	13		26	14	13	4
[illegible]s	–		–	–	–	
[illegible]tvár	19	=	28	13	12	
[illegible]ors	13		24	14	11	
[illegible]őrinc	11		25	13	13	6
[illegible]let. Int.	10		24	14	13	6
[illegible]zab. hegy	8	=	21	11	12	
[illegible]d	7	=	22	14	13	3
[illegible]gökő	9	=	18	11	9	
[illegible]llő	19	=	21	14	13	6
[illegible]yrét	7		21	12	11	
[illegible]r	9		24	14	13	
[illegible]káta	8		24	14	13	
[illegible]tendre	8	=	24	14	14	

1984.X.6. 07 h-ig az utolsó 24 óra adatai

állomás	csapadék (mm)		max. hőmérséklet	min. hőmérséklet	rad. min.	Előző nap napos órái
Vác	11		22	15	13	
Vámosmikola	5		23	14	13	4
Baja	9		27	14	13	4
Bácsalmás	8		26	15	13	
Izsák	12	=	26	15	–	
Kalocsa	19		27	15	13	3
Kecskemét	6		25	14	13	3
Kiskunfélegyháza	4		25	15	13	
Kiskunhalas	9	=	26	15	14	
Kunszentmiklós	14	=	26	14	14	
Tiszakécske	2		27	13	9	
Balassagyarmat	6		22	10	10	
Romhány	7		22	13	11	
Salgótarján	8		22	10	9	
Eger	6	=	21	13	11	5
Galyatető	14	=	16	10	10	
Gyöngyös	14		21	14	12	
Kékestető	15	=	16	10	10	5
Kompolt	8		20	14	12	
Lőrinci	11		21	14	12	
Poroszló	2		24	14	13	
Jászapáti	6		25	14	13	
Jászberény	9		25	15	13	
Karcag	–		–	–	–	
Szolnok	2		25	14	13	3
Tiszaroff	–		–	–	–	
Túrkeve	1		24	15	13	2
Kistelek	–		–	–	–	
Makó	3		25	15	13	
Szeged	4		26	15	14	2
Szentes	–		–	–	–	
Borsodnádasd	12		21	14	10	
Füged	2	=	21	14	12	
Hidasnémeti	1	=	22	14	13	
Jósvafő	5	=	19	14	11	6
Lillafüred	4	=	19	13	11	
Miskolc	2		21	14	13	–
Putnok	7		23	14	14	
Sárospatak	–		–	–	–	–
Szendrőlád	–		–	–	–	
Tokaj	ny		21	15	14	
Kisvárda	.	=	21	15	12	6
Mátészalka	ny		22	14	12	
Nyíregyháza	ny		22	14	12	6
Nyírlugos	–		–	–	–	
Pátyod	.		22	13	12	
Tiszabecs	–		–	–	–	
Vásárosnamény	ny	=	21	14	12	
Záhony	.		21	14	14	
Berettyóújfalu	1		25	14	10	
Debrecen	ny		25	13	11	6
Hajdúdorog	1		24	10	10	
Hortobágy	–		–	–	–	
Körösszakál	ny		26	14	12	
Polgár	ny		23	14	14	
Békéscsaba	1		27	13	12	3
Mezőhegyes	1		25	14	12	2
Orosháza	–		–	–	–	–
Szarvas	2		24	15	13	2
Szeghalom	2	=	25	15	14	

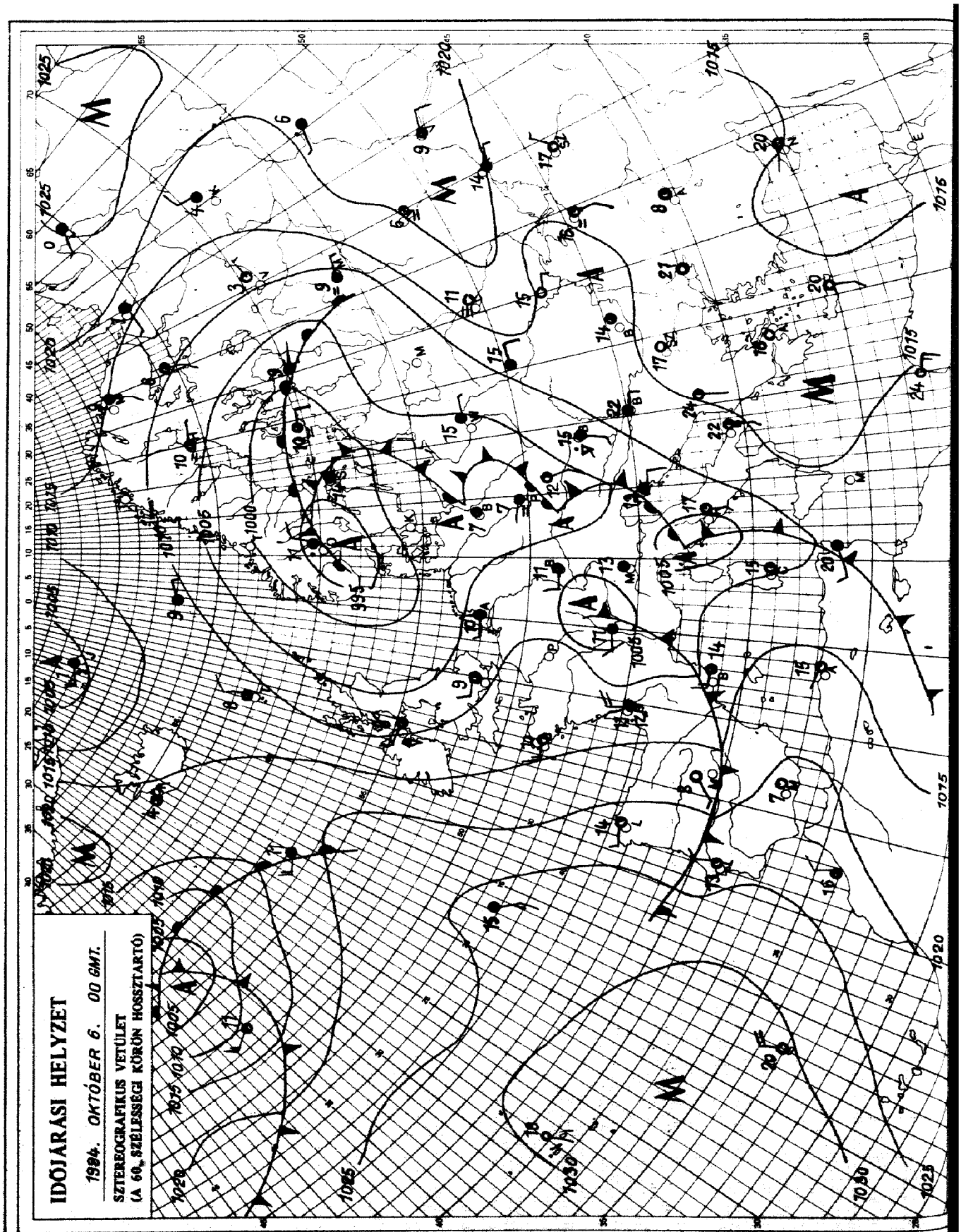

KIADJA: ORSZÁGOS METEOROLÓGIAI SZOLGÁLAT
Készíti: Központi Előrejelző Intézet Analízis- és Rövidtávú Prognózis Központja – T.: 273-018
Megjelenik naponként
Évi előfizetési díja: 1760,- Ft. – Megrendelhető: 1024 Budapest, II., Kitaibel Pál u. 1. – T.: 353-500
Kiadásért felel: az OMSZ elnöke – Szerkesztésért felel: a KEI igazgatója

Jelmagyarázat a havi mellékletben

IDŐJÁRÁSI NAPIJELENTÉS

ЕЖЕДНЕВНЫЙ МЕТЕОРОЛОГИЧЕСКИЙ БЮЛЛЕТЕНЬ • DAILY WEATHER REPORT
BULLETIN QUOTIDIEN DE TEMPS • TÄGLICHER WETTERBERICHT

97. évfolyam 281. szám + Budapest + 1984. október 7. vasárnap

Az időjárási helyzet és a várható időjárás:

Egyelőre egész Európa időjárását az a ciklonrendszer határozza meg, amelynek a középpontja a Skandináv-félsziget fölött van, és a legdélibb nyúlványa Észak-Afrika fölött helyezkedik el. Az alacsony nyomású légörvény keleti oldalán meleg levegő áramlik, ezért a Földközi-tenger keleti medencéjében, a Fekete-tenger környékén és a Kelet-Európai síkság déli részén nyári, meleg idő van. Másutt, a hüvös, sőt némelykor hideg léghullámok igazi őszi időt okoznak. Általában borult az ég, sokfelé esik az eső, és gyakran megerősödik a szél. A hüvös, nedves léghullámok pályája a következő időszakban kissé északabbra húzódik vissza, ezért a Kárpát-medencében valamivel nyugatabbra fordul az időjárás.

Szombaton hazánk keleti részében borult, nyugaton változóan felhős idő volt. Eső, zápor csaknem mindenütt előfordult. A ma reggel 7 óráig lehullott csapadék mennyisége általában csapadéknyom és 10 mm között volt, csupán a délkeleti határvidéken mértek 22 mm-t. A hőmérséklet csúcsértéke 17, 22 fok között alakult. Az éjszakai lehülés nem volt erős, hajnalra csak 8, 15 fokig csökkent a hőmérséklet. Délelőtt folytatódott a borult idő, sokfelé esett az eső. Az északnyugati szél a Dunántúlon megerősödött. A hőmérséklet 11 órára csak 13, 16 fokig emelkedett.

Ma 12 órakor Budapesten 14 fokot mértek, a tengerszintre átszámitott légnyomás 1019 mbar, alig változott.

Várható időjárás hétfő estig:

Ma folytatódik a borult, esős idő. Hétfőn nyugat felől lassanként felszakadozik a felhőzet, és eső inkább már csak keleten várható. Az északnyugati szél holnap a keleti országrészben is megerősödik. Hajnalban néhány szélvédett, kevésbé borult helyen köd képződik.

A legalacsonyabb éjszakai hőmérséklet az átmenetileg derültebb helyeken 3, 8, másutt 9, 14 fok között alakul.
A legmagasabb nappali hőmérséklet hétfőn a még tartósan borult, esős /elsősorban keleti/ vidékeken 13, 18 fok között, másutt 20 fok közelében valószinü.

Bártfai Erzsébet s.k.

A hőmérséklet napi középértéke és eltérése a 100 évi átlagtól /Budapest belterületén/:

1984. X. 6.	15,8°C	+2,8°C

1871 óta ezen a napon Budapesten előfordult

legmagasabb hőmérséklet:	28,7°C /1935/,
legalacsonyabb hőmérséklet:	0,5°C /1957/.

84.639.

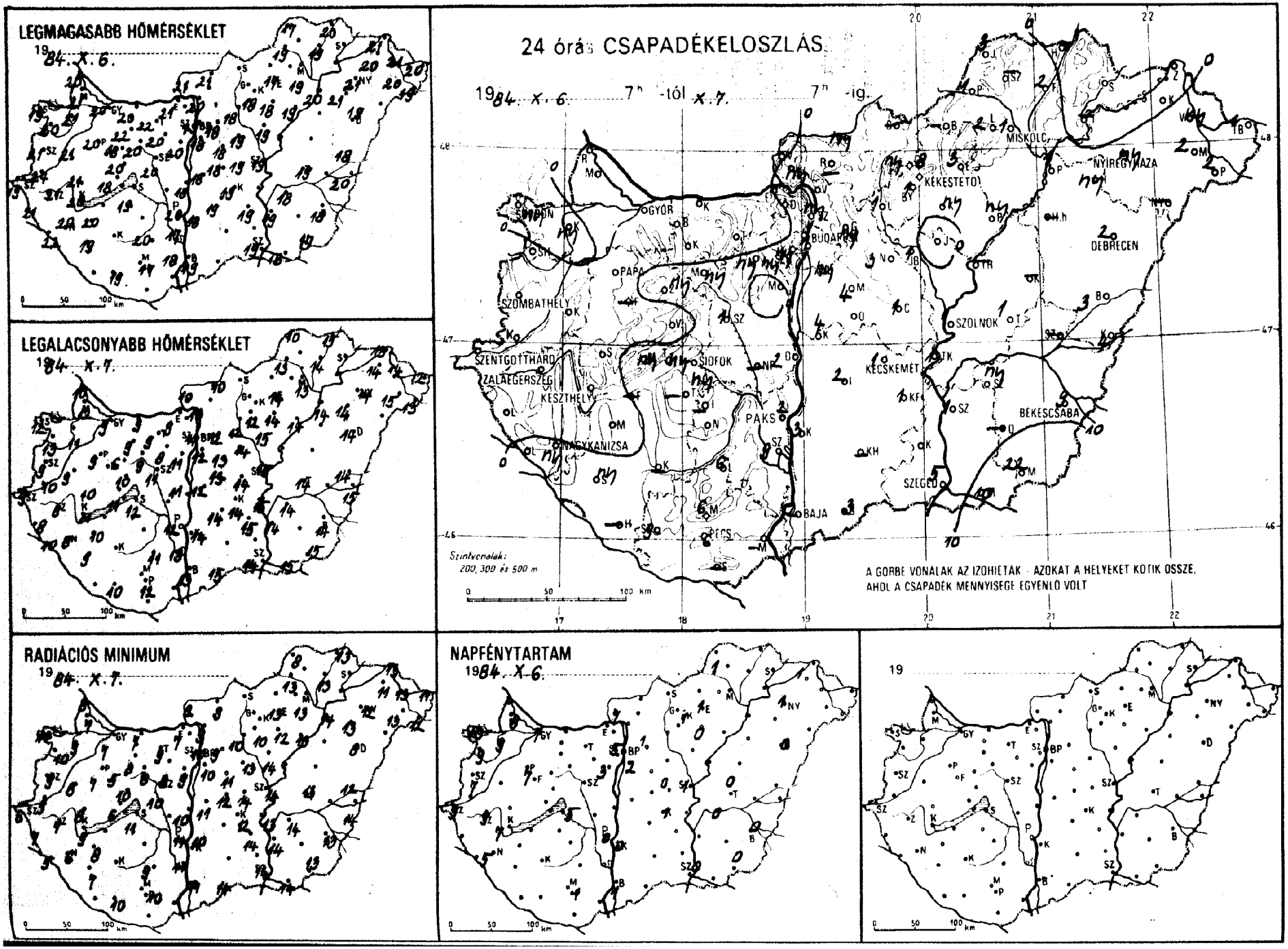
LEGMAGASABB HŐMÉRSÉKLET
1984. X. 6.
LEGALACSONYABB HŐMÉRSÉKLET
1984. X. 7.
24 órás CSAPADÉKELOSZLÁS
1984. X. 6. 7h -tól X. 7. 7h -ig.
GYŐR
BUDAPEST
MISKOLC
NYIREGYHÁZA
KÉKESTETŐ
DEBRECEN
SZOMBATHELY
PAPA
SZOLNOK
SZENTGOTTHÁRD
ZALAEGERSZEG
KESZTHELY
SIÓFOK
KECSKEMÉT
PAKS
BÉKÉSCSABA
NAGYKANIZSA
SZEGED
BAJA
PÉCS
Szintvonalak:
200, 300 és 500 m
A GÖRBE VONALAK AZ IZOHIETÁK - AZOKAT A HELYEKET KÖTIK ÖSSZE,
AHOL A CSAPADÉK MENNYISÉGE EGYENLŐ VOLT
RADIÁCIÓS MINIMUM
1984. X. 7.
NAPFÉNYTARTAM
1984. X. 6.
19

1984.X.7 07 h-ig az utolsó 24 óra adatai						Előző nap napos órái
állomás	csapadék (mm)		max. hőmérséklet	min. hőmérséklet	rad. min.	
Győr	.		20	9	7	7
Kapuvár	ny		21	11	9	9
Csonmagyaróvár	.		21	12	7	8
Fajka	.		20	10	8	
Sopron	ny		19	12	11	10
Sopronhorpács	.		20	13	10	9
Mátid	.		21	9	8	
Körmend	.		24	10	9	
Szentgotthárd	.		19	9	6	9
Szombathely	.		21	9	9	7
Szenti	.		21	8	7	
Őrtenye	ny		22	10	5	
Nagykanizsa	.		20	8	6	5
Zalaegerszeg	.		21	8	7	9
Farkasgyepű	–		–	–	–	
Keszthely	.		20	11	9	7
Fenyeshely	ny		18	11	7	6
Tapa	.		20	9	7	7
Someg	.		21	10	8	
Shany	ny		21	11	9	
Veszprém	.		20	10	10	
Sárc	ny	=	18	6	5	
Bonyód	–		–	–	–	
Somokszt. györgy	–		–	–	–	–
Kaposvár	–		–	–	–	
Barcali	.		20	10	8	
Siófok	ny		19	12	11	5
Somogyszob	ny		19	9	7	
Kab	–		–	–	–	
Kaboina	–		–	–	–	
Esztergom	.		21	9	7	
Csbér	.		22	9	8	
Komárom	.		20	9	7	
Databánya	.		22	9	9	
Idcsútdoboz	ny	=	20	8	8	
Dunaújváros	2		18	11	10	
Martonvásár	.	=	20	11	9	3
Túr	ny		20	9	8	
Nagyhörcsökp.	–		–	–	–	
Szabadbattyán	1	=	20	11	10	
Fegszemcse	–		–	–	–	–
Fengyel	6	=	20	11	9	
Baks	2		20	12	11	0
Szekszárd	9	=	17	13	11	
Erpádtető	6		15	12	9	
Mohács	–		–	–	–	
Pécs	6		17	12	10	1
Siklós	–		–	–	–	
Szigetvár	9		19	10	10	
Budaörs	ny		19	10	7	
Kp. Lőrinc	ny		18	12	10	2
Kp. Met. Int.	1		19	11	10	5
Kp. Szab. hegy	ny		15	11	7	
Fegléd	1	=	19	14	14	0
Mohogókő	.	=	15	13	9	
Modóllő	ny	=	18	12	9	1
Királyrét	ny		20	7	7	
Monor	4		18	13	11	
Nagykáta	3		18	13	12	
Szentendre	ny		21	11	11	

1984.X.7 07 h-ig az utolsó 24 óra adatai						Előző nap napos órái
állomás	csapadék (mm)		max. hőmérséklet	min. hőmérséklet	rad. min.	
Vác	.		20	10	9	
Vámosmikola	.	=	21	10	9	7
Baja	2		18	13	11	1
Bácsalmás	3		19	15	14	
Izsák	2	=	19	14	–	
Kalocsa	3		18	14	10	0
Kecskemét	1	=	19	14	12	1
Kiskunfélegyháza	1		19	15	14	
Kiskunhalas	–		–	–	–	
Kunszentmiklós	4	=	18	12	11	
Tiszakécske	1	=	–	15	13	
Balassagyarmat	ny	=	21	10	9	
Romhány	–		–	–	–	
Salgótarján	–		–	–	–	
Eger	3	=	17	14	13	1
Galyatető	ny		13	8	5	
Gyöngyös	1		18	12	10	
Kékestető	8	=	11	8	6	1
Kompolt	ny		18	14	12	0
Lőrinci	1		18	12	10	
Poroszló	ny	=	18	14	13	
Jászapáti	2	=	19	15	14	
Jászberény	1	=	19	14	13	
Karcag	–		–	–	–	
Szolnok	1	=	19	15	14	1
Tiszaroff	–		–	–	–	
Túrkeve	1		19	14	13	0
Kistelek	–		–	–	–	
Makó	10		18	15	14	
Szeged	5		19	14	14	0
Szentes	1		19	14	14	
Borsodnádasd	–		–	–	–	
Füged	2	=	19	14	13	
Hidasnémeti	.	=	20	15	13	
Jósvafő	3		17	10	8	1
Lillafüred	2	=	19	13	11	
Miskolc	1	=	19	14	13	–
Putnok	1	=	19	13	13	
Sárospatak	–		–	–	–	–
Szendrőlád	–		–	–	–	
Tokaj	–		–	–	–	
Kisvárda	.	=	20	14	11	1
Mátészalka	2		20	15	13	
Nyíregyháza	ny		21	14	12	1
Nyírlugos	–		–	–	–	
Pátyod	2		19	13	12	
Tiszabecs	1	=	20	12	11	
Vásárosnamény	ny	=	21	14	13	
Záhony	.		21	13	13	
Berettyóújfalu	3		18	14	12	
Debrecen	2		19	14	8	0
Hajdúdorog	ny	=	21	14	13	
Hortobágy	–		–	–	–	
Körösszakál	4		20	15	14	
Polgár	1	=	20	14	14	
Békéscsaba	9		18	14	13	0
Mezőhegyes	22		17	15	13	0
Orosháza	–		–	–	–	–
Szarvas	ny		18	14	14	0
Szeghalom	–		–	–	–	

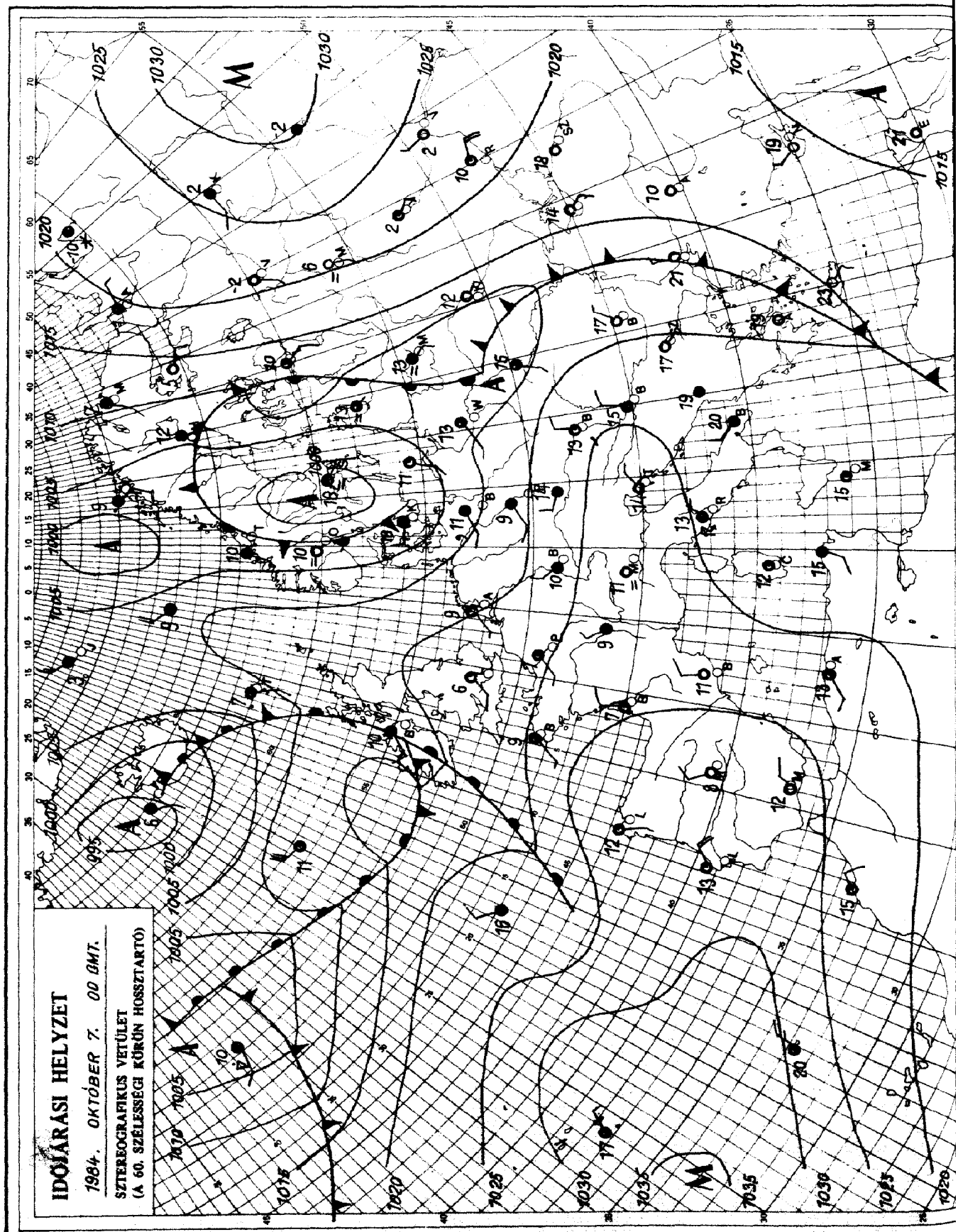

KIADJA: ORSZÁGOS METEOROLÓGIAI SZOLGÁLAT
Készíti: Központi Előrejelző Intézet Analízis- és Rövidtávú Prognózis Központja – T.: 273-018
Megjelenik naponként
Évi előfizetési díja: 1760,- Ft. – Megrendelhető: 1024 Budapest, II., Kitaibel Pál u. 1. – T.: 353-500
Kiadásért felel: az OMSZ elnöke – Szerkesztésért felel: a KEI igazgatója

Jelmagyarázat a havi mellékletben

IDŐJÁRÁSI NAPIJELENTÉS

ЕЖЕДНЕВНЫЙ МЕТЕОРОЛОГИЧЕСКИЙ БЮЛЛЕТЕНЬ · DAILY WEATHER REPORT
BULLETIN QUOTIDIEN DE TEMPS · TÄGLICHER WETTERBERICHT

97. évfolyam 282. szám + Budapest + 1984. október 8. hétfő

Az időjárási helyzet és a várható időjárás:

Észak-Európa felett továbbra is hüvös, nedves léghullámok haladnak, gyors mozgással, hatásukra ott igen változékony az idő. Kevés a napsütés, gyakran esik az eső, gyenge a nappali felmelegedés. A Földközi-tenger keleti medencéje fölött alacsony nyomású légörvény helyezkedik el, ennek keleti oldalán meleg, nyugati felén hideg levegő áramlik. A két különböző hőmérsékletü levegő keveredése zivatarokat okoz. Délnyugat-Európában nyugodtabbra fordult az idő. Sok a napsütés, erős a nappali felmelegedés. A nagy változást okozó időjárási frontok egyelőre elkerülik a Kárpát-medencét, igy hazánk időjárása is nyugodtabbá válik.

Vasárnap napközben országszerte borult volt az ég, esett az eső, zápor-eső. A ma reggel 7 óráig lehullott eső mennyisége 1 és 20 mm között volt, de néhány helyen; igy Kékestetőn, Lillafüreden és Árpádtetőn 26 mm-t is mértek. Délután a Dunántúlon megerősödött az északi, északnyugati szél. A hőmérséklet csúcsértéke 13, 19 fok között alakult. Éjszaka nyugat felől lassanként csökkent a felhőzet és inkább már csak keleten fordult elő eső, záporeső. A legalacsonyabb hőmérséklet 6, 13 fok között volt. Délelőtt változóan felhős, a Dunántúlon és a középső országrészben szeles idő volt. A hőmérséklet 11 órára 12, 15 fokig emelkedett.

Ma 12 órakor Budapesten a hőmérséklet 15 fok, a tengerszintre átszámitott légnyomás 1023 mbar, alig változik.

Várható időjárás kedd estig:

Időnként erős felhősödés várható, és az ország északi felén kisebb eső is kialakul. A ma még többhelyen erős, néhol viharos északnyugati szél éjszaka legyengül. Hajnalra helyenként köd keletkezik, ami délelőtt lassan megszünik.
A legalacsonyabb éjszakai hőmérséklet: 3, 8 fok között,
a legmagasabb nappali hőmérséklet kedden: 15 és 20 fok között várható.

Pálmási Judit s.k.

TÁVOLABBI KILÁTÁSOK SZERDÁTÓL-SZOMBATIG:

Változóan felhős, párás idő várható, a hajnali órákban köd kialakulására kell számitani. A legalacsonyabb hajnali hőmérséklet 3, 8, legmagasabb nappali hőmérséklet 16, 20 fok között lesz. Jelentős mennyiségü /legalább 5 mm napi/ csapadék nem várható.

KÖZÉPTÁVÚ ELŐREJELZŐ OSZTÁLY

A hőmérséklet napi középértéke és eltérése a 100 évi átlagtól /Budapest belterületén/:

1984. X. 7.	13,7°C	+0,8°C

1871 óta ezen a napon Budapesten előfordult

legmagasabb hőmérséklet:	27,5°C /1942/,
legalacsonyabb hőmérséklet:	1,1°C /1921/.

84.640..

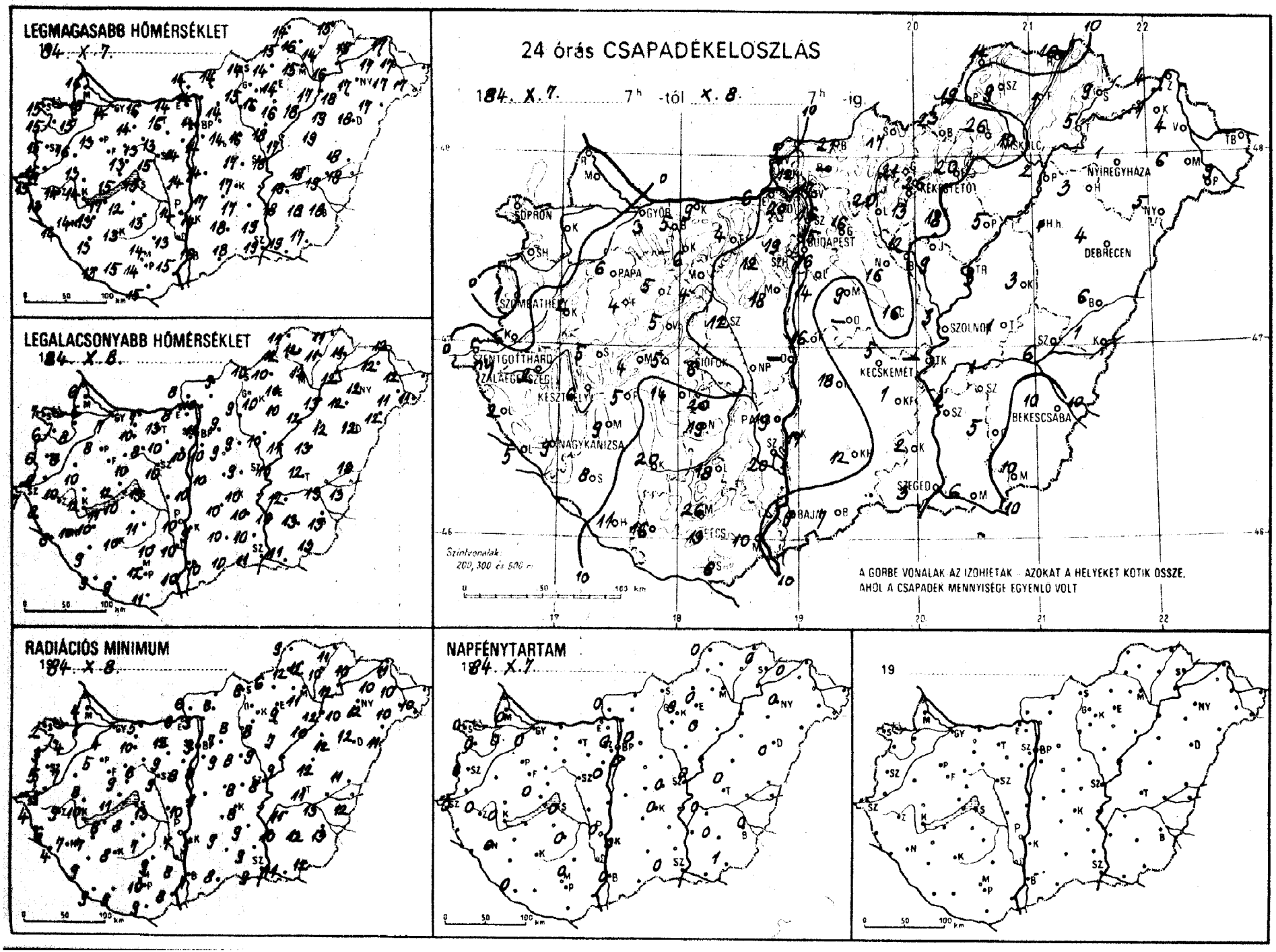
LEGMAGASABB HŐMÉRSÉKLET
1984. X. 7.
LEGALACSONYABB HŐMÉRSÉKLET
1984. X. 8.
RADIÁCIÓS MINIMUM
1984. X. 8.
24 órás CSAPADÉKELOSZLÁS
1984. X. 7. 7h -tól X. 8. 7h -ig.
SOPRON
GYŐR
BUDAPEST
NYÍREGYHÁZA
DEBRECEN
PAPA
SZOMBATHELY
SZOLNOK
KECSKEMÉT
BEKESCSABA
NAGYKANIZSA
SZEGED
BAJA
A GÖRBE VONALAK AZ IZOHIETAK AZOKAT A HELYEKET KÖTIK ÖSSZE,
AHOL A CSAPADÉK MENNYISÉGE EGYENLŐ VOLT
NAPFÉNYTARTAM
1984. X. 7.
19

84.X.8. 07 h-ig az utolsó 24 óra adatai						Előző nap napos órái
állomás	csapadék (mm)		max. hőmérséklet	min. hőmérséklet	rad. min.	
	3		14	7	4	0
vár	o	⛅	15	8	4	0
nmagyaróvár	o	⛅	15	6	1	0
	o	⛅	16	6	4	
on	·	⛅	15	7	2	0
onhorpács	o	⛅	15	6	3	0
-	2		16	8	7	
end	o	⛅	16	8	5	
gotthárd	ny		15	7	4	0
bathely	1	⛅	15	6	5	0
	2		13	8	6	
ye	5	⛅	14	8	4	
kanizsa	9		14	10	7	0
gerszeg	2		14	10	9	0
sgyepű	4	⛈	14	8	8	
hely	6	=	14	12	10	0
shely	4		12	10	8	0
	6	⛅	13	8	5	0
g	5	⛅	13	10	8	
y	5		15	12	11	
rém	5		13	10	9	
	5		11	6	6	
öd	5		17	11	8	
okszt. györgy	11	⛅	13	9	9	0
svár	20		13	10	8	
li	9	⛅	13	10	7	
k	6	⛈	15	13	13	0
gyszob	8		13	9	9	
	14	=	12	10	8	
na	5		14	7	6	
gom	6	=	14	8	6	
r	6	=	14	10	10	
rom	9	⛅	16	7	5	
nya	4		16	13	12	
tdoboz	12		13	10	9	
újváros	-		14	10	10	
nvásár	18		14	10	8	0
	4		13	8	6	
hörcsökp.	-		-	-	-	
dbattyán	12	=	15	10	9	
emcse	20		13	11	7	0
vel	18	=	14	10	9	
	19	=	14	10	7	0
szárd	20	⛈	13	10	8	
dtető	26		12	9	6	
ts	10		15	10	8	
	13		14	12	10	0
s	6	=	15	11	9	
tvár	16	⛈ =	15	9	9	
örs	16	=	15	11	9	
örinc	14		14	10	8	0
let. Int.	15		14	11	9	0
zab. hegy	19		12	8	7	
d	16		17	9	8	0
gókő	20		11	6	5	
llő	16		14	9	7	0
yrét	12		14	10	7	
r	9		14	9	9	
káta	16		16	9	8	
endre	16		15	11	10	

1984.X.8 07 h-ig az utolsó 24 óra adatai						Előző nap napos órái
állomás	csapadék (mm)		max. hőmérséklet	min. hőmérséklet	rad. min.	
Vác	17	⛅	14	10	9	
Vámosmikola	5	⛅	14	8	6	0
Baja	9	=	16	10	7	0
Bácsalmás	7		18	10	8	
Izsák	18	⛈	17	10	-	
Kalocsa	17		14	9	5	0
Kecskemét	5		17	10	8	0
Kiskunfélegyháza	1		17	10	9	
Kiskunhalas	12	⛅	18	10	9	
Kunszentmiklós	16	=	14	10	9	
Tiszakécske	-		-	-	-	
Balassagyarmat	21		14	9	8	
Romhány	-		-	-	-	
Salgótarján	17		14	10	8	
Eger	20	=	14	10	9	0
Galyatető	21		11	4	3	
Gyöngyös	13		16	10	8	
Kékestető	26	≡	11	5	4	0
Kompolt	18		16	10	7	0
Lőrinci	20	=	15	9	8	
Poroszló	5	=	18	12	10	
Jászapáti	9		18	10	9	
Jászberény	12		17	9	8	
Karcag	3	=	19	13	12	
Szolnok	3		18	10	8	0
Tiszaroff	3	=	17	11	9	
Túrkeve	1		18	12	11	0
Kistelek	2	⛈ =	19	10	9	
Makó	6		19	11	11	
Szeged	3		19	11	9	0
Szentes	2		18	10	10	
Borsodnádasd	23	⛈	14	10	6	
Fügöd	1		14	11	10	
Hidasnémeti	16	=	15	11	11	
Jósvafő	14	≡	14	11	9	0
Lillafüred	26	=	14	11	9	
Miskolc	10	=	15	12	11	-
Putnok	19		15	12	12	
Sárospatak	9		15	11	10	0
Szendrőlád	9	⛅	16	12	12	
Tokaj	5	⛈	16	12	12	
Kisvárda	1	=	17	12	10	0
Mátészalka	6		17	11	10	
Nyíregyháza	1	=	17	12	12	0
Nyírlugos	5	⛅	17	12	11	
Pátyod	9	⛈	17	11	10	
Tiszabecs	-		-	-	-	
Vásárosnamény	4	=	17	12	10	
Záhony	4		17	12	11	
Berettyóújfalu	6		18	13	11	
Debrecen	4	=	18	12	12	0
Hajdúdorog	3		18	12	10	
Hortobágy	1		19	12	12	
Körösszakál	1		18	13	12	
Polgár	2	=	17	13	12	
Békéscsaba	10	≡	18	13	13	0
Mezőhegyes	10	≡	17	13	12	1
Orosháza	5	⛅	18	13	12	0
Szarvas	1	⛅	18	12	11	0
Szeghalom	6	=	19	13	13	

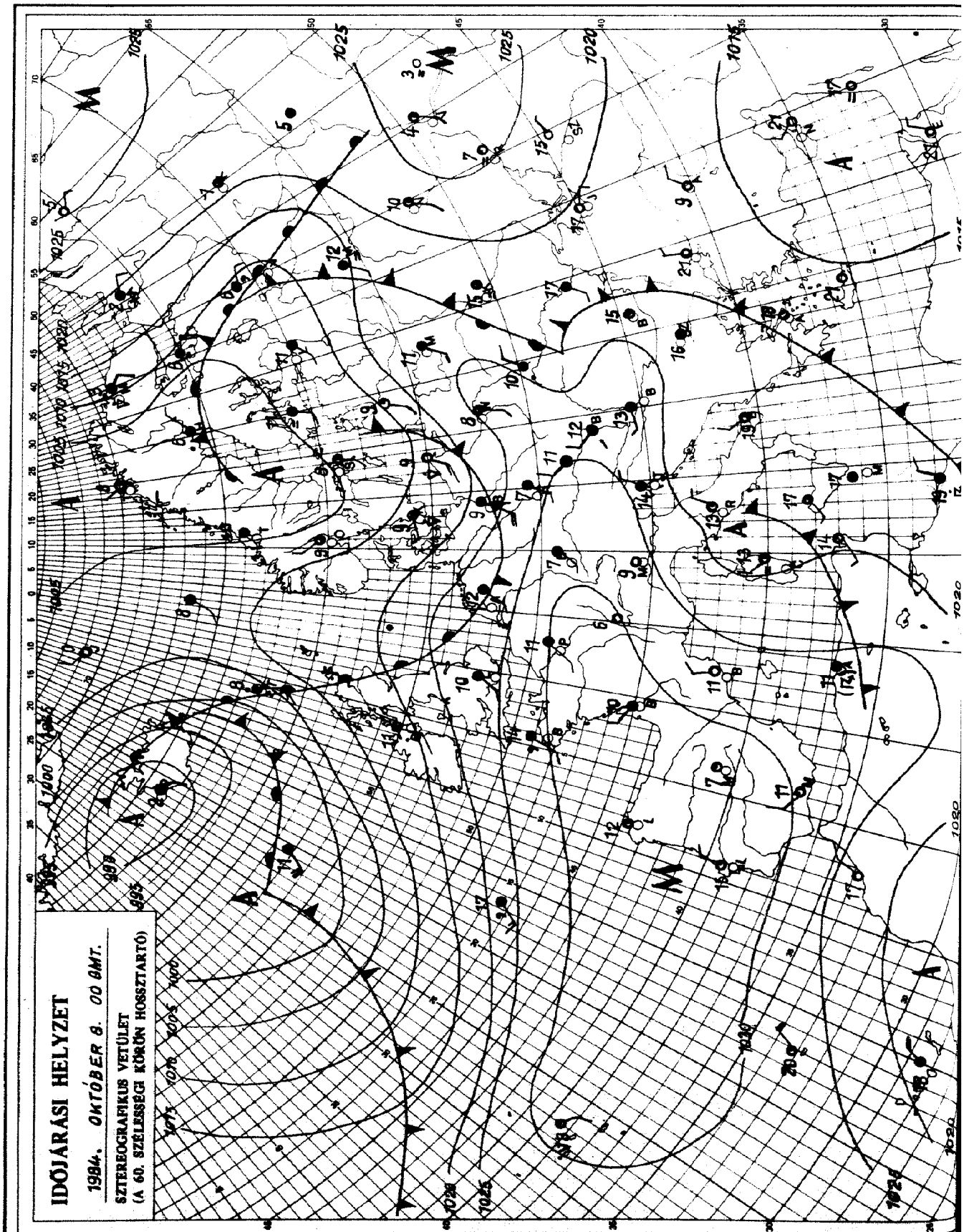

KIADJA: ORSZÁGOS METEOROLÓGIAI SZOLGÁLAT
Készíti: Központi Előrejelző Intézet Analízis- és Rövidtávú Prognózis Központja – T.: 273-018
Megjelenik naponként
Évi előfizetési díja: 1760.- Ft. – Megrendelhető: 1024 Budapest, II., Kitaibel Pál u. 1. – T.: 353-500
Kiadásért felel: az OMSZ elnöke – Szerkesztésért felel: a KEI igazgatója

Jelmagyarázat a havi mellékletben

IDŐJÁRÁSI NAPIJELENTÉS

ЕЖЕДНЕВНЫЙ МЕТЕОРОЛОГИЧЕСКИЙ БЮЛЛЕТЕНЬ · DAILY WEATHER REPORT
BULLETIN QUOTIDIEN DE TEMPS · TÄGLICHER WETTERBERICHT

97. évfolyam 283. szám + Budapest + 1984. október 9. kedd

Az időjárási helyzet és a várható időjárás:

Európának az 50. szélességi körtől északra eső részén igen hüvös és változékony az időjárás. Az óceán felől nagy sebességgel követik egymást a ciklonok, ill. a frontok. Ezek gyakori felhősödést és csapadékot okoznak. A Szovjetunió északi vidékein már olyan erősen lehült az idő, hogy a csapadék hózápor formájában hullik, a maximum-hőmérséklet pedig 0 fok közelében van. Az 50. szélességi körtől délre eső területeken általában csöndes az idő, jellemző a reggeli köd, és nem hullik számottevő csapadék, kivéve a Fekete-tenger környékét, ahol még heves záporok, zivatarok alakulnak ki. Ott egyébként meleg az idő, ugyanúgy, ahogy Dél-Spanyolországban és Görögországban is, ezekre a területekre még nem jutottak el a hüvösebb léghullámok. Magyarország időjárásában nem lesz lényeges változás, a következő napokban egyre több lesz a köd, és legföljebb az éjszaka elvonuló frontok felhőzete érintheti térségünket.

Hétfőn hazánk területén 1-9 órás napfénytartamot mértek, a Tiszántúlon sütött legkevesebbet a nap. Csupán helyenként fordult elő gyenge eső. Többfelé fújt élénk, az ország középső részén erős, néhol viharos északnyugati szél. A hőmérséklet csúcsértéke általában 14 és 19 fok között alakult. Éjszakára leállt a szél, kiderült az ég, és igen erős volt a lehülés. Hajnalra általában 1, 7, de helyenként a talaj közelében 0 fokig is csökkent a hőmérséklet. Reggel főleg délnyugaton és északkeleten köd keletkezett, ami néhány óra alatt föl is oszlott. Délelőtt eleinte derült idő volt, majd az északi megyék fölött felhősödés kezdődött. Több helyen élénk északnyugati, nyugati szél fújt. A hőmérséklet 11 órára 14, 15 fokig emelkedett.

Ma 12 órakor Budapesten 15 fokot mértek, a tengerszintre átszámított légnyomás 1030 mbar, alig változik.

Várható időjárás szerda estig:

Kedden az ország északi részén az átmeneti erős felhősödésből csapadék nem várható.
Szerdán országszerte általában kevés felhő, túlnyomóan napos idő lesz.
Az eleinte élénk délnyugati, nyugati szél éjszaka mérséklődik.
Hajnalra erős párásság, szórványosan köd alakul ki, és ez néhány helyen tartósan megmarad.
A legalacsonyabb éjszakai hőmérséklet: általában 5, 10 fok között, keleten kevéssel 5 fok alatt lesz.
A legmagasabb nappali hőmérséklet szerdán: az ország nagy részén 20 fok körül alakul, de néhány tartósan ködös helyen 15 fok közelében marad.

Németh Lajos s.k.

A hőmérséklet napi középértéke és eltérése a 100 évi átlagtól /Budapest belterületén/:

1984. X. 8. 11,8°C -1,2°C

1871 óta ezen a napon Budapesten előfordult

legmagasabb hőmérséklet: 27,2°C /1942/,
legalacsonyabb hőmérséklet: 0,0°C /1883/.

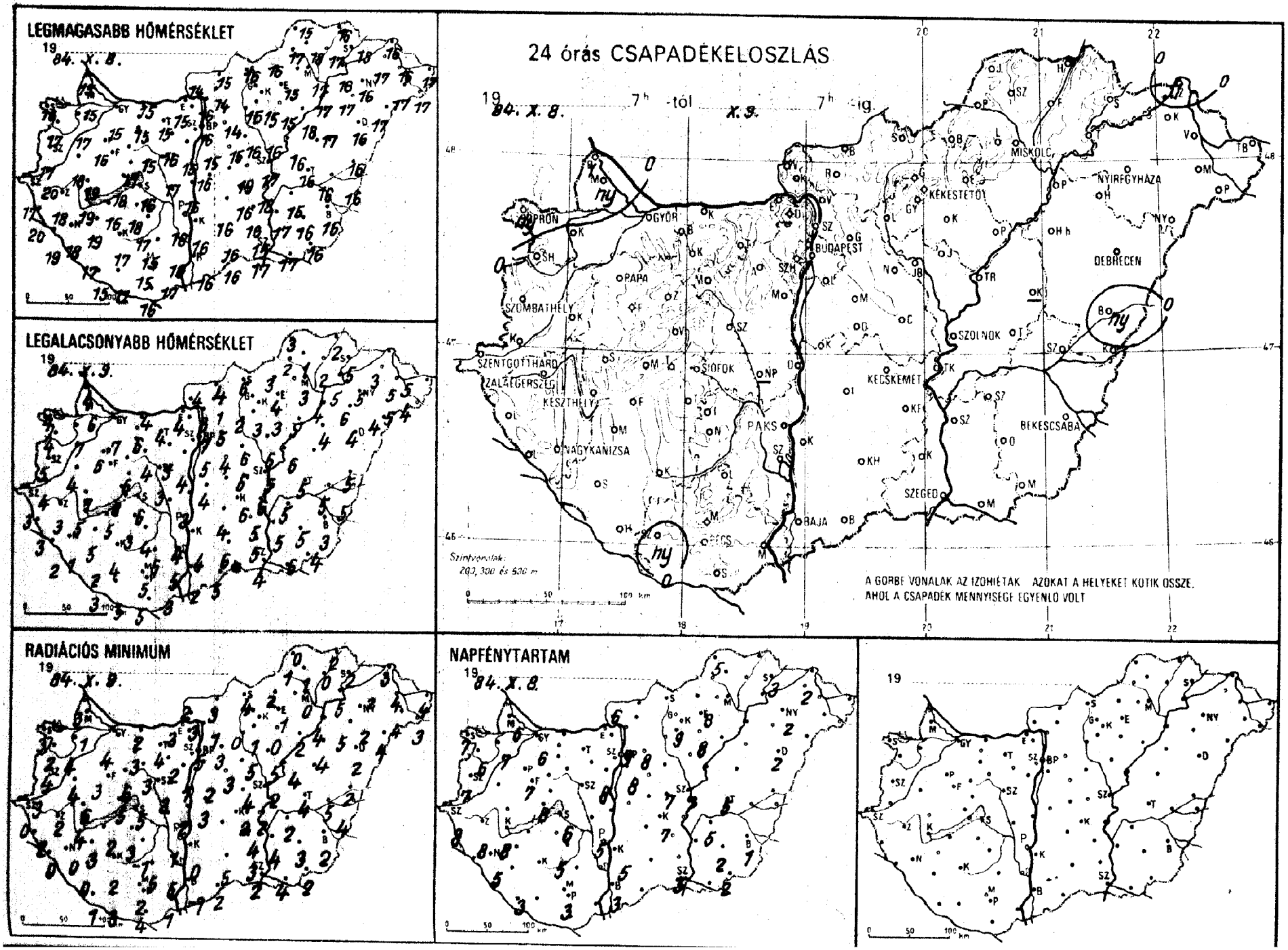
LEGMAGASABB HŐMÉRSÉKLET
19 84. X. 8.
LEGALACSONYABB HŐMÉRSÉKLET
19 84. X. 9.
24 órás CSAPADÉKELOSZLÁS
19 84. X. 8. 7h -tól X. 9. 7h -ig.
GYŐR
BUDAPEST
MISKOLC
DEBRECEN
NYÍREGYHÁZA
KÉKESTETŐ
SZOMBATHELY
SZENTGOTTHÁRD
KESZTHELY
SIÓFOK
PAKS
NAGYKANIZSA
KECSKEMÉT
SZOLNOK
BÉKÉSCSABA
SZEGED
BAJA
PÉCS
Szintvonalak: 200, 300 és 500 m
A GÖRBE VONALAK AZ IZOHIÉTÁK AZOKAT A HELYEKET KÖTIK ÖSSZE, AHOL A CSAPADÉK MENNYISÉGE EGYENLŐ VOLT
RADIÁCIÓS MINIMUM
19 84. X. 9.
NAPFÉNYTARTAM
19 84. X. 8.
19

19 84.X.8. 07h-ig az utolsó 24 óra adatai						Előző nap napos órái
állomás	csapadék (mm)		max. hőmérséklet	min. hőmérséklet	rad. min.	
ór	o		15	7	4	6
uvár	.		17	7	4	7
onmagyaróvár	ny		15	6	1	6
ka	1		15	4	3	
ron	ny		16	4	3	7
ronhorpács	.		17	4	2	6
d	.		18	4	4	
mend	o		20	4	3	
ntgotthárd	.		17	3	0	8
mbathely	o		17	5	4	7
ti	.		20	3	2	
enye	.		19	2	0	
ykanizsa	.		18	1	0	5
gegerszeg	.		18	3	2	8
asgyepű	.		15	4	3	
thely	.		19	5	4	8
cshely	.		15	6	2	6
	.		16	6	3	7
eg	o		19	7	4	
ny	.		18	8	5	
prém	.		17	6	6	
	o		13	4	0	
yod	.		16	5	2	
nokszt. györgy	.		15	3	1	3
osvár	.		17	4	2	
ali	.		19	5	3	
ok	.		16	6	5	6
ogyszob	o		17	2	0	
	.		18	3	3	
olnc	o		14	3	2	
ergom	.		15	4	3	
er	o		15	6	3	
árom	.		15	4	2	
bánya	o		15	4	4	
uldoboz	.		16	3	2	
újváros	.		16	3	2	
onvásár	o		15	4	1	8
	.		15	4	3	
hőcsökp.	–		–	–	–	
adbattyán	.		17	3	3	
zemese	.		17	4	-1	5
yel	o		15	6	5	
	.		16	4	1	5
szárd	.		16	5	5	
dtető	.		12	6	3	
ács	.		17	3	1	
	.		15	5	2	3
s	.		16	5	4	
etvár	ny		11	3	3	
ors	.		15	3	0	
Őrinc	.		15	5	2	8
Met. Int.	.		16	7	5	9
Szab. hegy	.		12	5	4	
ed	.		19	6	4	7
ggókő	–		–	–	–	
lló	o		14	5	3	8
yrét	.		13	–	2	
or	.		15	4	3	
káta	.		16	6	5	
tendre	.		16	5	4	

19 84.X.9. 07h-ig az utolsó 24 óra adatai						Előző nap napos órái
állomás	csapadék (mm)		max. hőmérséklet	min. hőmérséklet	rad. min.	
Vác	.		16	3	3	
Vámosmikola	.		14	4	2	6
Baja	.		16	2	-1	3
Bácsalmás	o		16	5	2	
Izsák	.		16	4	–	
Kalocsa	.		16	4	0	5
Kecskemét	.		16	6	2	7
Kiskunfélegyháza	.		16	5	4	
Kiskunhalas	.		16	6	5	
Kunszentmiklós	.		16	4	3	
Tiszakécske	.		18	6	2	
Balassagyarmat	.		15	4	3	
Romhány	.		14	1	1	
Salgótarján	.		16	6	4	
Eger	.		15	4	1	8
Galyatető	.		10	3	2	
Gyöngyös	.		15	3	1	
Kékestető	.		8	4	2	9
Kompolt	.		15	3	0	8
Lőrinci	.		15	2	0	
Poroszló	.		18	5	2	
Jászapáti	.		16	6	5	
Jászberény	.		16	6	3	
Karcag	–		–	–	–	
Szolnok	.		17	5	2	7
Tiszaroff	o		16	6	4	
Túrkeve	o		16	5	4	5
Kistelek	.		15	5	3	
Makó	.		17	6	4	
Szeged	.		17	4	2	3
Szentes	.		17	5	4	
Borsodnádasd	.		16	3	-2	
Fügöd	.		17	2	0	
Hidasnémeti	.		16	2	2	
Jósvafő	.		15	3	0	5
Lillafüred	.		16	6	4	
Miskolc	o		17	3	0	–
Putnok	.		17	2	1	
Sárospatak	.		15	5	2	3
Szendrőlád	.		18	1	1	
Tokaj	.		16	5	5	
Kisvárda	.		17	5	2	2
Mátészalka	.		17	5	4	
Nyíregyháza	.		16	5	2	2
Nyírlugos	.		17	4	4	
Pátyod	.		17	4	3	
Tiszabecs	.		17	5	4	
Vásárosnamény	.		16	5	4	
Záhony	1		16	3	3	
Berettyóújfalu	ny		16	5	2	
Debrecen	.		16	4	2	2
Hajdúdorog	.		17	6	5	
Hortobágy	.		17	4	4	
Körösszakál	.		16	5	4	
Polgár	.		17	4	4	
Békéscsaba	.		16	3	2	1
Mezőhegyes	.		16	4	2	2
Orosháza	.		16	5	3	2
Szarvas	.		15	5	2	5
Szeghalom	.		16	5	5	

KIADJA: ORSZÁGOS METEOROLÓGIAI SZOLGÁLAT
Készíti: Központi Előrejelző Intézet Analízis- és Rövidtávú Prognózis Központja – T.: 273-018
Megjelenik naponként
Évi előfizetési díja: 1760.- Ft. – Megrendelhető: 1024 Budapest, II., Kitaibel Pál u. 1. – T.: 353-500
Kiadásért felel: az OMSZ elnöke – Szerkesztésért felel: a KEI igazgatója

Jelmagyarázat a havi mellékletben

IDŐJÁRÁSI NAPIJELENTÉS

ЕЖЕДНЕВНЫЙ МЕТЕОРОЛОГИЧЕСКИЙ БЮЛЛЕТЕНЬ · DAILY WEATHER REPORT
BULLETIN QUOTIDIEN DE TEMPS · TÄGLICHER WETTERBERICHT

97. évfolyam 284. szám + Budapest + 1984. október 10. szerda

Az időjárási helyzet és a várható időjárás:

Kontinensünkön az 50. szélességtől északra nagy sebességgel vonulnak az időjárási frontok nyugatról keletre. A frontok hatására változékony, szeles, gyakran esős az idő. A Földközi-tenger medencéjében és a szárazföld déli-délkeleti területein ezzel szemben egy hatalmas kiterjedésü anticiklon alakitja az időjárást. Csendes, párás, a hajnali órákban szórványosan ködös az idő. Anticiklon határozza meg a Kárpát-medence időjárását is. Mivel a légköri frontok pályája egyelőre nem kerül délebbre, igy az Alpok és Kárpátok térségében lényeges időjárásváltozás nem várható.

Hazánkban kedden a déli országrészben zavartalanul sütött a nap. Északon, északkeleten viszont átmenetileg megnövekedett a felhőzet. Eső sehol sem esett. A kora délutáni hőmérséklet 14 és 20 fok között alakult. Éjszaka többfelé erősen párás volt a levegő, sőt szerda virradóra elszórtan köd is képződött. A legalacsonyabb éjszakai hőmérséklet a kevésbé felhős déli és nyugati megyékben 1, 7, északon, északkeleten általában 6 és 12 fok között váltakozott. Szerda délelőtt a köd mindenütt föloszlott. Az ország nagy részén sütött a nap. A hőmérséklet 11 órakor már elérte a 11, 17 fokot.

Ma 12 órakor Budapesten 17 fokot mértek, a tengerszintre átszámitott légnyomás 1030 mbar, alig változik.

Várható időjárás csütörtök estig:

Északkeleten és délnyugaton több, másutt kevesebb lesz a felhő. Számottevő eső nem várható. Éjszaka - főként nyugaton - többfelé képződik köd. Gyenge, néha mérsékelt lesz a légmozgás.

A várható legalacsonyabb éjszakai hőmérséklet: általában 3 és 8, a legmagasabb nappali hőmérséklet csütörtökön 16 és 21 fok között alakul.

Bozóki István s.k.

A hőmérséklet napi középértéke és eltérése a 100 évi átlagtól /Budapest belterületén/:

1984. X. 9. 13,6°C +0,9°C

1871 óta ezen a napon Budapesten előfordult:

legmagasabb hőmérséklet: 27,5°C /1935/,
legalacsonyabb hőmérséklet: 1,0°C /1890/.

84.642.

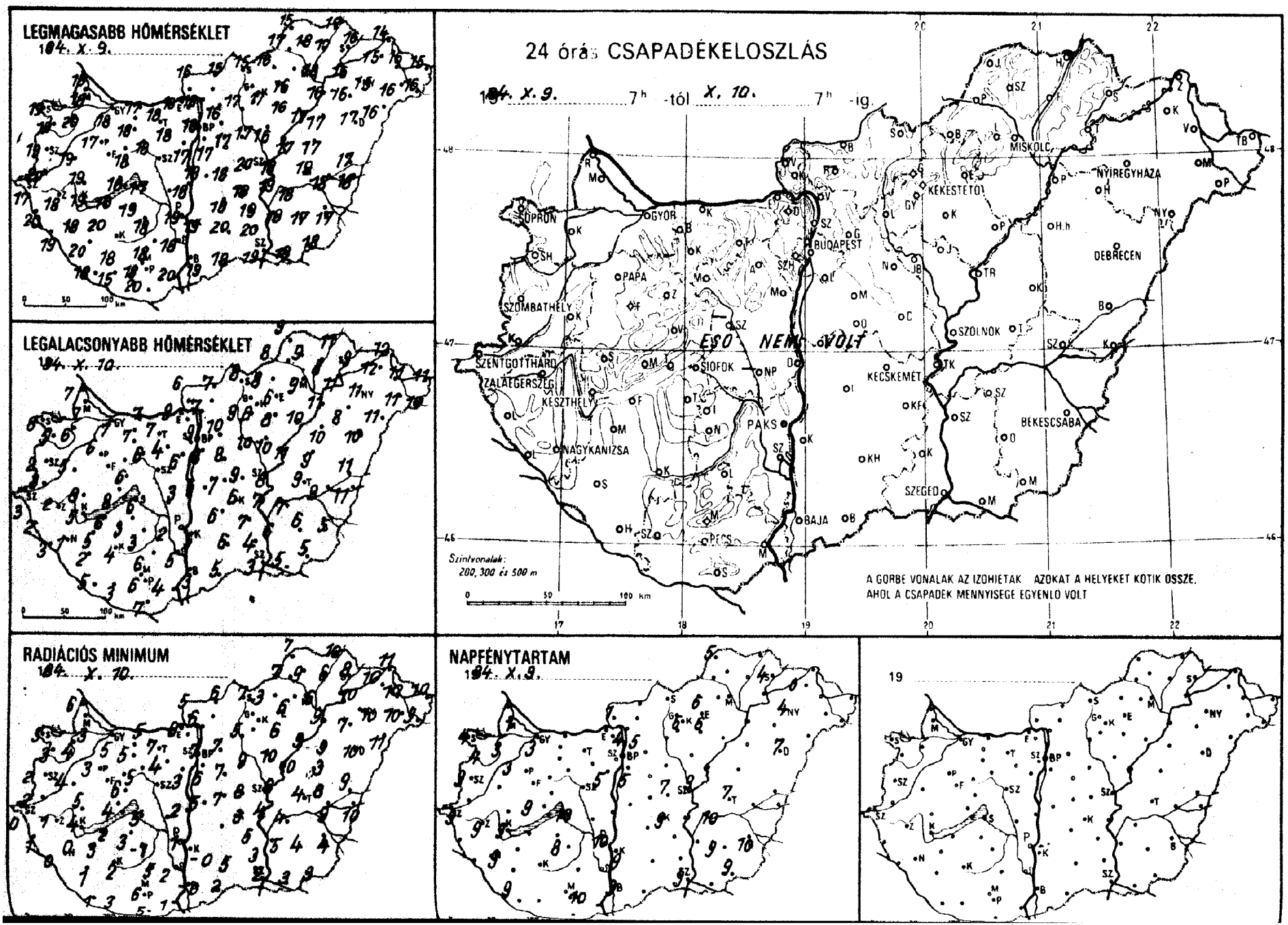
LEGMAGASABB HŐMÉRSÉKLET
1984. X. 9.
LEGALACSONYABB HŐMÉRSÉKLET
1984. X. 10.
RADIÁCIÓS MINIMUM
1984. X. 10.
24 órás CSAPADÉKELOSZLÁS
1984. X. 9. 7h -tól X. 10. 7h -ig.
ESŐ NEM VOLT
A GÖRBE VONALAK AZ IZOHIETÁK AZOKAT A HELYEKET KÖTIK ÖSSZE, AHOL A CSAPADÉK MENNYISÉGE EGYENLŐ VOLT
Szintvonalak: 200, 300 és 500 m
0 50 100 km
NAPFÉNYTARTAM
1984. X. 9.
19
SOPRON
GYŐR
BUDAPEST
MISKOLC
NYÍREGYHÁZA
KEKESTETŐ
DEBRECEN
PAPA
SZOMBATHELY
SZENTGOTTHÁRD
ZALAEGERSZEG
KESZTHELY
SIÓFOK
PAKS
NAGYKANIZSA
KECSKEMÉT
BÉKÉSCSABA
SZEGED
BAJA
PÉCS
SZOLNOK

1984. X. 10. 07 h-ig az utolsó 24 óra adatai						Előző nap napos órái
állomás	csapadék (mm)		max. hőmérséklet	min. hőmérséklet	rad. min.	
Győr	.		18	7	5	3
Kapuvár	.		20	6	4	3
Mosonmagyaróvár	.		18	7	3	1
Rajka	.		18	7	6	
Sopron	.		19	8	5	4
Sopronhorpács	.		18	5	3	4
Káld	.		19	5	4	
Körmend	.		20	3	2	
Szentgotthárd	.		17	3	0	9
Szombathely	.		19	2	2	9
Lenti	.		20	2	1	
Letenye	.		19	3	0	
Nagykanizsa	.		18	1	0	9
Zalaegerszeg	.		18	2	1	9
Farkasgyepű	.		18	7	5	
Keszthely	.		19	5	4	9
Mencshely	.		16	6	2	9
Pápa	.		17	6	3	3
Sumeg	.		19	8	5	
Tihany	.		18	8	4	
Veszprém	.		18	6	6	
Zirc	.		16	7	3	
Fonyód	.		16	6	2	
Homokszt. györgy	.		18	5	1	9
Kaposvár	.		18	4	2	
Marcali	.		20	5	3	
Siófok	.		17	6	5	10
Somogyszob	.		20	2	1	
Tab	.		19	3	3	
Bábolna	.		17	5	4	
Esztergom	.		18	9	6	
Kisbér	.		18	7	5	
Komárom	.		17	7	5	
Tatabánya	.		18	7	7	
Alcsútdoboz	.		18	4	4	
Dunaújváros	.		18	3	2	
Martonvásár	.		17	6	3	5
Mór	.		18	6	5	
Nagyhörcsökp.	–		–	–	–	
Szabadbattyán	–		–	–	–	
Iregszemcse	.		18	3	-1	8
Lengyel	.		18	6	5	
Paks	.		19	2	1	10
Szekszárd	.		18	5	2	
Árpádtető	.		15	9	4	
Mohács	.		20	4	1	
Pécs	.		18	6	6	10
Siklós	.		20	7	5	
Szigetvár	.		15	3	3	
Budaörs	.		17	7	3	
Bp. Lőrinc	.		17	8	6	5
Bp. Met. Int.	.		18	9	7	4
Bp. Szab. hegy	.		15	11	6	
Cegléd	.		20	9	8	7
Dobogókő	.		13	9	8	
Gödöllő	.		16	10	7	5
Királyrét	.		16	7	6	
Monor	.		17	8	7	
Nagykáta	.		17	10	9	
Szentendre	.		18	7	7	

1984. X. 10. 07 h-ig az utolsó 24 óra adatai						Előző nap napos órái
állomás	csapadék (mm)		max. hőmérséklet	min. hőmérséklet	rad. min.	
Vác	.		18	7	6	
Vámosmikola	.		16	6	5	1
Baja	.		19	3	-0	9
Bácsalmás	.		19	5	2	
Izsák	.		18	6	–	
Kalocsa	.		19	5	-0	9
Kecskemét	.		18	6	3	9
Kiskunfélegyháza	.		19	7	5	
Kiskunhalas	.		20	6	5	
Kunszentmiklós	.		18	6	5	
Tiszakécske	.		19	7	4	
Balassagyarmat	.		15	7	6	
Romhány	–		–	–	–	
Salgótarján	.		15	8	7	
Eger	.		16	6	6	6
Galyatető	.		11	7	6	
Gyöngyös	.		17	8	4	
Kékestető	.		9	7	6	6
Kompolt	.		16	8	6	6
Lőrinci	.		17	9	5	
Poroszló	.		17	10	9	
Jászapáti	.		16	10	10	
Jászberény	.		18	9	7	
Karcag	.		17	9	3	
Szolnok	.		18	8	6	9
Tiszaroff	.		17	11	10	
Túrkeve	.		19	9	8	7
Kistelek	.		20	4	3	
Makó	.		18	5	3	
Szeged	.		19	3	2	9
Szentes	.		18	6	5	
Borsodnádasd	.		16	8	3	
Füged	.		17	8	6	
Hidasnémeti	.		17	11	10	
Jósvafő	.		15	9	7	5
Lillafüred	.		17	10	8	
Miskolc	.		18	9	6	–
Putnok	.		17	8	7	
Sárospatak	.		16	9	8	4
Szendrőlád	.		18	9	9	
Tokaj	.		16	11	10	
Kisvárda	.		15	12	10	0
Mátészalka	.		16	11	10	
Nyíregyháza	.		15	11	10	4
Nyírlugos	.		16	11	11	
Pátyod	.		16	10	9	
Tiszabecs	.		15	11	10	
Vásárosnamény	.		16	11	10	
Záhony	.		14	12	11	
Berettyóújfalu	.		17	11	9	
Debrecen	.		17	10	10	7
Hajdúdorog	.		15	8	7	
Hortobágy	.		17	10	9	
Körösszakál	.		18	11	10	
Polgár	.		16	11	9	
Békéscsaba	.		17	5	4	10
Mezőhegyes	.		18	5	3	9
Orosháza	.		17	6	4	9
Szarvas	.		18	7	4	10
Szeghalom	.		18	9	9	

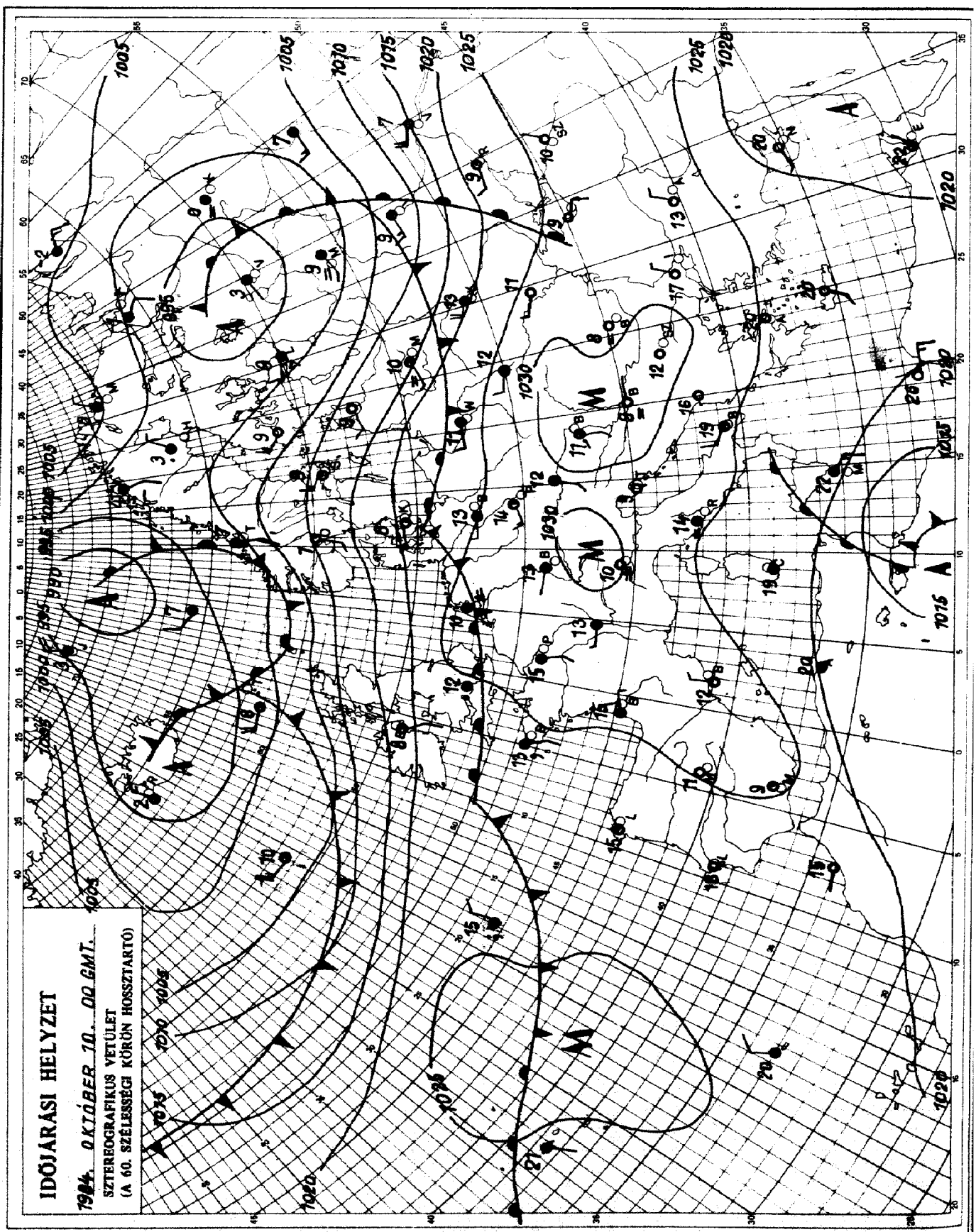

KIADJA: ORSZAGOS METEOROLOGIAI SZOLGÁLAT
Készíti: Központi Előrejelző Intézet Analízis- és Rövidtávú Prognózis Központja – T.: 273-018
Megjelenik naponként
Evi előfizetési díja: 1760.- Ft. – Megrendelhető: 1024 Budapest, II., Kitaibel Pál u. 1. – T.: 353-500
Kiadásért felel: az OMSZ elnöke – Szerkesztésért felel: a KEI igazgatója

Jelmagyarázat a havi mellékletben

IDŐJÁRÁSI NAPIJELENTÉS

ЕЖЕДНЕВНЫЙ МЕТЕОРОЛОГИЧЕСКИЙ БЮЛЛЕТЕНЬ · DAILY WEATHER REPORT
BULLETIN QUOTIDIEN DE TEMPS · TÄGLICHER WETTERBERICHT

97. évfolyam 285. szám + Budapest + 1984. október 11. csütörtök

Az időjárási helyzet és a várható időjárás:

A Vizcayai-öböltől a Francia-középhegységen, az Alpok vonulatán, valamint Közép-Európa nagy részén át egészen a Fekete-tenger partvidékéig magas légnyomású öv húzódik. A hajnali, reggeli pára és köd megszünését változóan felhős, csendes, őszi idő követi. Ugyanakkor az 50. szélességi körtől északra meglehetősen változékony az időjárás. Az óceáni léghullámok útját a Brit-szigeteken, az Északi- és a Balti-tenger mentén gyakori eső, zápor és időnként erős szél jelzi. A Skandináv-félsziget északi részéből hószállingózásról érkezik hir.

Magyarországon szerdán északkeleten általában erősen, másutt változóan felhős volt az ég. Számottevő csapadék sehol sem volt. Szerdán a hőmérséklet csúcsértéke 16 és 21 fok között alakult. Csütörtök hajnalra 5 és 12 fokig hült le a levegő. Az éjszakai órákban erősen párássá vált a levegő, többfelé köd is képződött. Ma délelőtt folytatódott a változóan felhős idő. A késő délelőtti órákban a nyugati határvidéken egy-két helyen szemerkélni kezdett az eső. A hőmérséklet 11 órakor az országban 13 és 19 fok között alakult.

Ma 12 órakor Budapesten a hőmérséklet 16 fok, a tengerszintre átszámitott légnyomás 1027 mbar, mérsékelten süllyed.

Várható időjárás péntek estig:

Az időnként megnövekvő felhőzetből főként pénteken valószinü szórványos, gyönge záporeső.
Az éjszaka képződő köd kora délelőtt a megélénkülő, néha megerősödő északnyugati széllel feloszlik.
A legalacsonyabb éjszakai hőmérséklet 7, 12 fok között,
a legmagasabb nappali hőmérséklet pénteken 17, 22 fok között várható.

Török Dénes s.k.

TÁVOLABBI KILÁTÁSOK SZOMBATTÓL-KEDDIG:

Általában kevés felhős, csapadék nem valószinü. A hét végétől a szél megerősödik, a hőmérséklet csökken.
Legalacsonyabb hajnali hőmérséklet eleinte +5, 10, majd +2, +7 fok között várható. Legmagasabb nappali hőmérséklet eleinte 16, 21, majd 13, 18 fok között lesz.
Jelentős mennyiségü /legalább 5 mm napi/ csapadék az ország területén nem várható.

KÖZÉPTÁVÚ ELŐREJELZŐ OSZTÁLY

A hőmérséklet napi középértéke és eltérése a 100 évi átlagtól /Budapest belterületén/:

1984. X. 10. 12,5°C +1,3°C

1871 óta ezen a napon Budapesten előfordult

legmagasabb hőmérséklet: 25,9°C /1932/,
legalacsonyabb hőmérséklet: -0,8°C /1899/.

84.643.

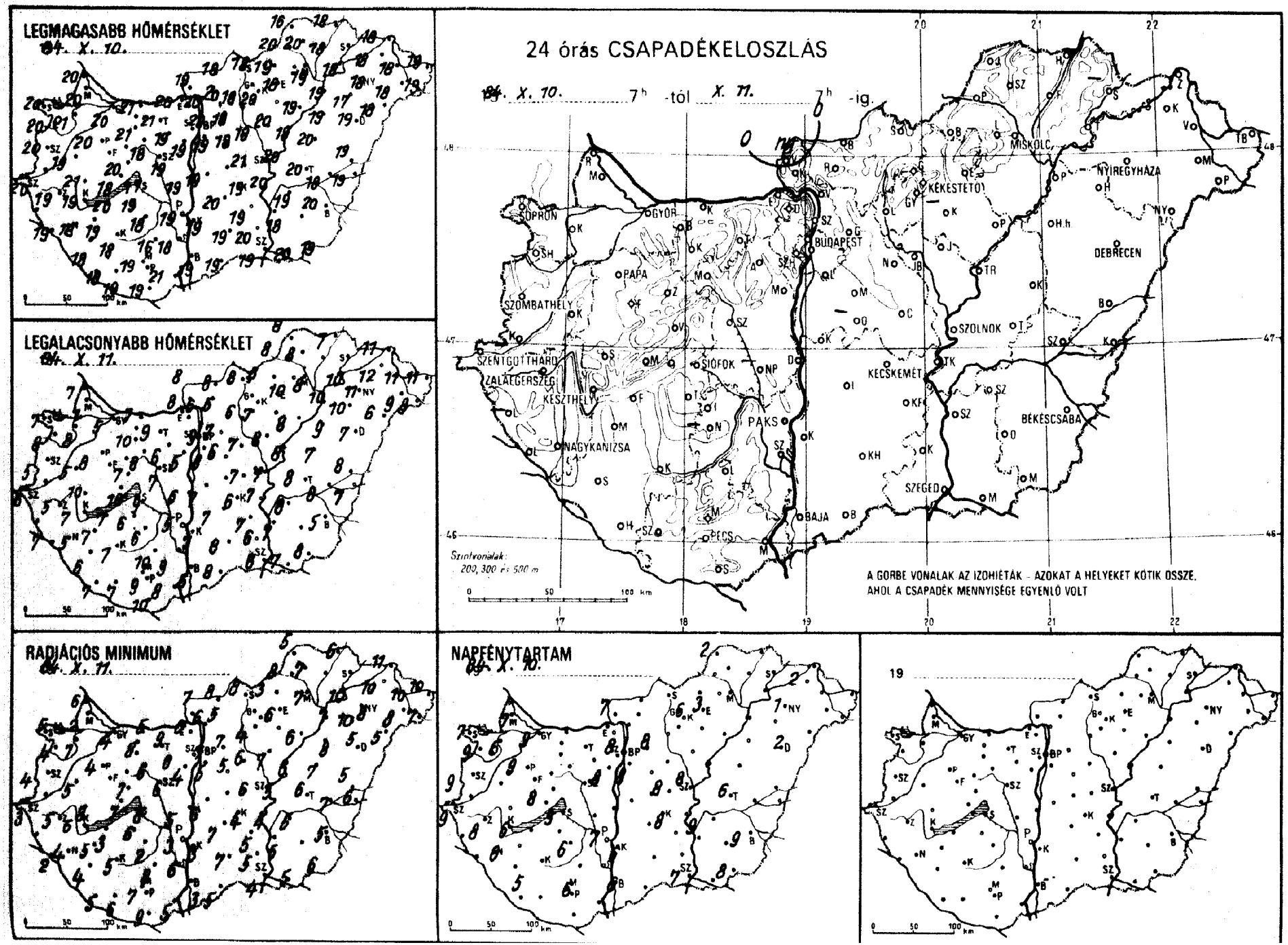
LEGMAGASABB HŐMÉRSÉKLET
LEGALACSONYABB HŐMÉRSÉKLET
RADIÁCIÓS MINIMUM
NAPFÉNYTARTAM
24 órás CSAPADÉKELOSZLÁS
7h -tól
-ig.
Szintvonalak: 200, 300 és 500 m
A GÖRBE VONALAK AZ IZOHIÉTÁK - AZOKAT A HELYEKET KÖTIK ÖSSZE, AHOL A CSAPADÉK MENNYISÉGE EGYENLŐ VOLT
SOPRON
GYŐR
BUDAPEST
MISKOLC
NYÍREGYHÁZA
KÉKESTETŐ
DEBRECEN
SZOMBATHELY
PAPA
SZOLNOK
SZENTGOTTHÁRD
ZALAEGERSZEG
KESZTHELY
SIÓFOK
KECSKEMÉT
BÉKÉSCSABA
NAGYKANIZSA
PAKS
SZEGED
BAJA
PÉCS

84.X.11 07 h-ig az utolsó 24 óra adatai						Előző nap napos órái
állomás	csapadék (mm)		max. hőmérséklet	min. hőmérséklet	rad. min.	
r	o	≡	20	5	4	9
uvár	o	≡	21	8	7	6
onmagyaróvár	o	≡	20	7	2	7
a	o	≡	20	7	6	
on	o	◠	20	7	5	7
onhorpács	o	≡	20	8	4	9
-	o	≡	19	5	5	
nend	–		–	–	–	
tgotthárd	o	≡	20	6	3	9
nbathely	o	≡	20	5	4	9
i	–		–	–	–	
nye	o	≡	19	7	2	
kanizsa	o	≡	18	5	4	6
gerszeg	o	≡	19	5	5	8
asgyepű	o	◠	20	9	8	
thely	o	≡	19	7	6	6
shely	o	◠	17	8	5	8
	o	◠	20	8	4	9
g	o	◠	21	10	8	
ny	o	≡	18	10	7	
prém	o	◠	20	7	7	
	o	◠	19	6	3	
ód	o		20	7	3	
okszt. györgy	o	≡	18	7	5	5
svár	o	≡	18	7	5	
ali	o	◠	19	7	5	
k	o	◠	17	9	8	9
gyszob	o	◠	18	6	4	
	o	≡	19	6	6	
lna	o	≡	20	6	5	
rgom	o	≡	20	8	6	
r	o	≡	21	10	8	
árom	o	=	21	7	5	
bánya	o	◠	21	9	9	
ltdoboz	o	≡	19	6	6	
újváros	o	◠	19	6	5	
nvásár	o	=	19	5	4	8
	o	≡	18	8	6	
hörcsökp.	–		–	–	–	
dbattyán	o	≡	19	7	6	
zemcse	o	◠	18	6	2	6
yel	o		16	10	8	
	o	≡	19	5	3	7
szárd	o	◠	18	9	6	
dtető	o		16	10	7	
ács	o	◠	21	8	5	
	o	◠	19	9	7	6
s	o	◠	19	10	9	
tvár	o	◠	19	7	6	
örs	o	=	19	6	3	
Cőrinc	o	◠	19	8	5	8
Met. Int.	o		20	9	7	8
zab. hegy	o	=	15	10	6	
d	o	=	21	7	6	
gókő	o		15	10	7	
llő	o	≡	18	7	7	8
yrét	o	≡	19	6	5	
r	o	◠	18	6	5	
káta	o	≡	19	7	6	
endre	o	≡	20	7	7	

84.X.11 07 h-ig az utolsó 24 óra adatai						Előző nap napos órái
állomás	csapadék (mm)		max. hőmérséklet	min. hőmérséklet	rad. min.	
Vác	o	≡	20	6	6	
Vámosmikola	ny	≡	19	8	7	7
Baja	o	≡	19	6	3	6
Bácsalmás	o		19	8	5	
Izsák	o	=	20	7	–	
Kalocsa	o	◠	19	7	3	6
Kecskemét	o	≡	19	6	4	8
Kiskunfélegyháza	o	◠	19	7	5	
Kiskunhalas	o	=	19	8	7	
Kunszentmiklós	o	◠	19	7	6	
Tiszakécske	o	◠	20	7	4	
Balassagyarmat	o	≡	18	8	8	
Romhány	o	=	20	6	5	
Salgótarján	o	≡	18	8	8	
Eger	o	=	18	10	6	3
Galyatető	o		14	8	4	
Gyöngyös	o	◠	20	7	4	
Kékestető	o	◠	13	7	6	6
Kompolt	–		–	–	–	–
Lőrinci	o	≡	18	6	4	
Poroszló	o	◠	19	8	6	
Jászapáti	o	◠	20	8	7	
Jászberény	o	≡	19	7	5	
Karcag	o	◠	20	7	7	
Szolnok	o	≡	20	7	5	8
Tiszaroff	o	◠	19	8	6	
Túrkeve	o	=	20	8	6	6
Kistelek	o	=	20	6	5	
Makó	o	◠	20	7	5	
Szeged	o	≡	19	6	4	7
Szentes	o	◠	18	7	6	
Borsodnádasd	o	≡	19	8	3	
Füged	o	◠	18	8	6	
Hidasnémeti	o	=	18	7	6	
Jósvafő	o	◠	16	8	5	2
Lillafüred	o	=	17	10	7	
Miskolc	o	≡	19	8	7	–
Putnok	o	≡	20	8	8	
Sárospatak	–		–	–	–	–
Szendrőlád	o	≡	20	8	7	
Tokaj	o		18	10	10	
Kisvárda	o	=	18	12	10	2
Mátészalka	o	◠	18	9	8	
Nyíregyháza	o	◠	18	11	8	1
Nyírlugos	o	◠	18	6	5	
Pátyod	o	◠	19	8	7	
Tiszabecs	o	◠	19	11	10	
Vásárosnamény	o	◠	18	11	10	
Záhony	o	◠	18	11	11	
Berettyóújfalu	o		19	8	5	
Debrecen	o	≡	19	7	5	2
Hajdúdorog	o		17	10	10	
Hortobágy	o	◠	19	9	8	
Körösszakál	o	◠	19	7	6	
Polgár	o	=	19	10	7	
Békéscsaba	o	=	20	5	5	9
Mezőhegyes	o	=	19	8	6	8
Orosháza	–		–	–	–	–
Szarvas	o	≡	19	8	5	9
Szeghalom	o	≡	18	8	7	

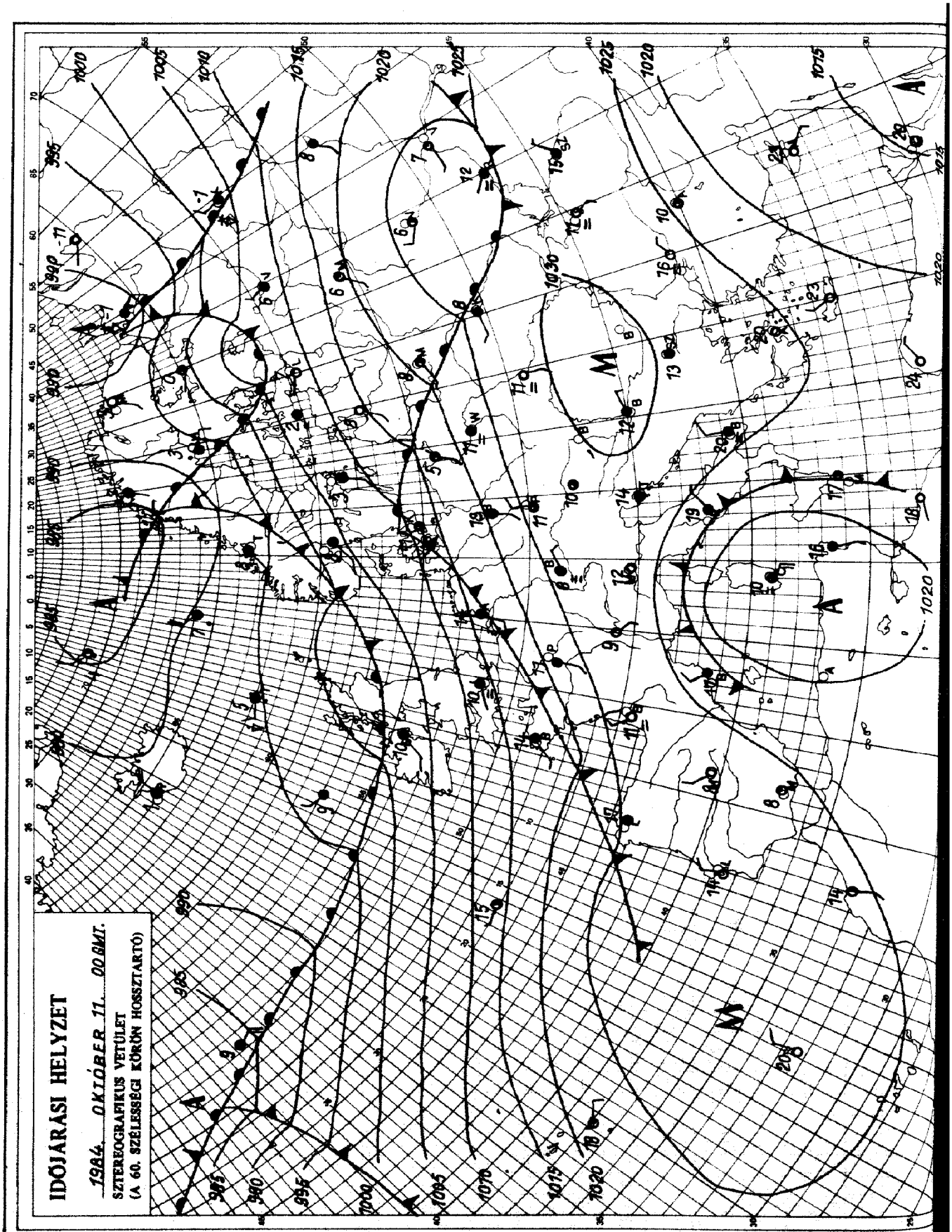

KIADJA: ORSZÁGOS METEOROLÓGIAI SZOLGÁLAT
Készíti: Központi Előrejelző Intézet Analízis- és Rövidtávú Prognózis Központja – T.: 273-018
Megjelenik naponként
Évi előfizetési díja: 1760,- Ft. – Megrendelhető: 1024 Budapest, II., Kitaibel Pál u. 1. – T.: 353-500
Kiadásért felel: az OMSZ elnöke – Szerkesztésért felel: a KEI igazgatója

Jelmagyarázat a havi mellékletben

IDŐJÁRÁSI NAPIJELENTÉS

ЕЖЕДНЕВНЫЙ МЕТЕОРОЛОГИЧЕСКИЙ БЮЛЛЕТЕНЬ • DAILY WEATHER REPORT
BULLETIN QUOTIDIEN DE TEMPS • TÄGLICHER WETTERBERICHT

97. évfolyam 286. szám + Budapest + 1984. október 12. péntek

Az időjárási helyzet és a várható időjárás:

Franciaország, az Alpok és a Kárpátok vidékén, valamint a Fekete-tenger térségében még magas nyomású légköri képződmény található. Igy ott változóan felhős, többfelé párás, főként hajnalban és reggel helyenként ködös az idő. A Brit-szigeteken, a Skandináv-félszigeten és Olaszországban a ciklonok hatására erősen felhős, változékony az időjárás. Gyakran esik az eső, záporeső, Olaszországból zivatart a Skandináv-félsziget északi részéből záport jelentenek. Szombat estig a Kárpát-medencében naposabb, de hüvösebb időre lehet számitani.

Hazánkban csütörtökön változóan felhős volt az ég, a nap általában 2, 8 órán át sütött. Elszórtan keletkezett kisebb eső, zápor. A lehullott csapadék mennyisége sehol sem haladta meg az 1 mm-t. A hőmérséklet csúcsértéke 17, 22 fok között alakult. Az éjszaka második felétől több helyen köd képződött. Péntek hajnalra 7, 12 fokig hült le a levegő. Ma délelőtt általában felhős, párás idő volt. Néhány helyről kisebb esőt, záport jelentettek. A hőmérséklet 11 órakor az ország területén 15 és 19 fok között váltakozott.

Ma 12 órakor Budapesten a hőmérséklet 17 fok, a tengerszintre átszámitott légnyomás 1021 mbar, alig változik.

Várható időjárás szombat estig:

Pénteken nagyrészt erősen felhős, és - elsősorban az ország délnyugati felén - időnként gyengén esős marad az idő. Reggelre általában 10, északkeleten helyenként 5 fok körül alakul a hőmérséklet. Délnyugaton átmeneti ködfoltok keletkeznek.
Szombaton nagyobbrészt napos idő valószinü, de délután - különösen északon - ismét lehet kisebb eső.
Az északi szél kissé megélénkül.
A hőmérséklet kora délutánra 14 és 19 fok közé várható.

Aigner Szilárd s.k.

A hőmérséklet napi középértéke és eltérése a 100 évi átlagtól /Budapest belterületén/:

1984. X. 11. 13,9°C +1,7°C

1871 óta ezen a napon Budapesten előfordult

legmagasabb hőmérséklet: 27,0°C /1935/,
legalacsonyabb hőmérséklet: 0,9°C /1925/.

84.644..

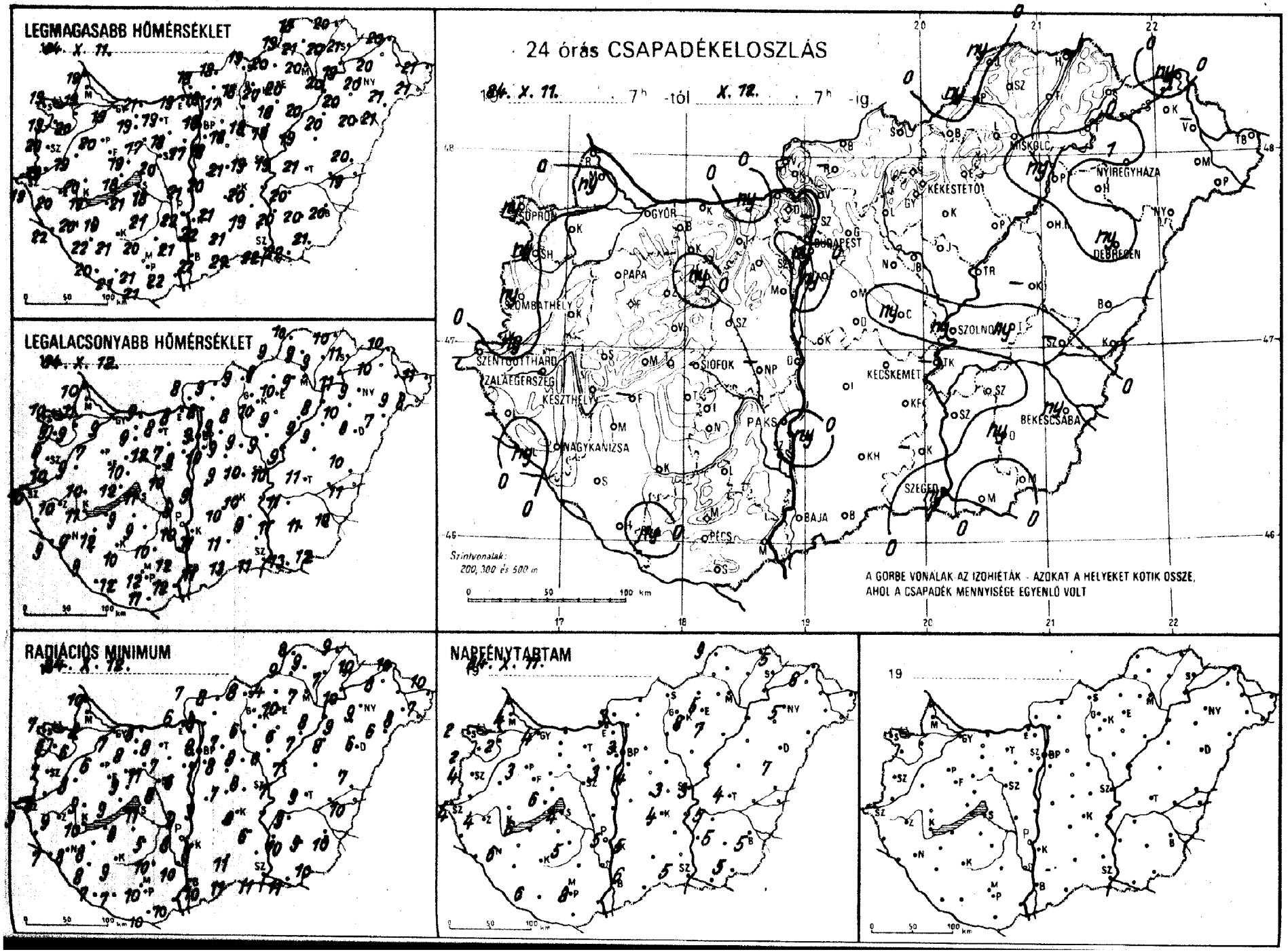
LEGMAGASABB HŐMÉRSÉKLET
LEGALACSONYABB HŐMÉRSÉKLET
24 órás CSAPADÉKELOSZLÁS
1984. X. 11. 7h -tól X. 12. 7h -ig.
SOPRON
GYŐR
BUDAPEST
MISKOLC
NYÍREGYHÁZA
KÉKESTETŐ
DEBRECEN
PAPA
SZOMBATHELY
SZOLNOK
SZENTGOTTHÁRD
ZALAEGERSZEG
KESZTHELY
SIÓFOK
KECSKEMÉT
BÉKÉSCSABA
NAGYKANIZSA
PAKS
SZEGED
BAJA
PÉCS
Szintvonalak: 200, 300 és 500 m
A GÖRBE VONALAK AZ IZOHIÉTÁK - AZOKAT A HELYEKET KÖTIK ÖSSZE, AHOL A CSAPADÉK MENNYISÉGE EGYENLŐ VOLT
RADIÁCIÓS MINIMUM
NAPFÉNYTARTAM

84.X.12 07 h-ig az utolsó 24 óra adatai

állomás	csapadék (mm)		max. hőmérséklet	min. hőmérséklet	rad. min.	Előző nap napos órái
...ör	.	≡	19	9	7	4
...puvár	.	∩	20	9	6	2
...sonmagyaróvár	ny	, ∩	19	11	8	4
...jka	.	=	19	10	10	
...pron	ny	∇ ≡	19	10	7	2
...pronhorpács	ny	≡	19	9	6	2
...ld	.	∩	19	9	8	
...rmend	ny		19	10	8	
...ntgotthárd	.	=	19	10	9	4
...mbathely	ny	≡	20	8	7	4
...nti	–		–	–	–	
...lenye	ny	∇ ≡	22	9	7	
...gykanizsa	.	≡	20	9	8	6
...kaegerszeg	.	≡	20	10	9	4
...rkasgyepű	.	≡	19	10	9	
...szthely	.	≡	19	11	10	6
...ncshely	.	∩	18	11	7	4
...pa	.	∩	20	7	6	3
...meg	.	≡	20	10	9	
...any	.	=	18	12	9	
...zprém	.	∩	19	10	9	
...c	.	=	17	6	4	
...nyód	–		–	–	–	
...mokszt. györgy	.	≡	20	11	7	6
...posvár	.	∩	21	10	9	
...rcali	.	∩	19	12	8	
...fok	.	∩	18	11	11	4
...nogyszob	.	∩	22	9	8	
...	.	≡	21	9	8	
...olna	.	≡	19	8	6	
...tergom	ny	≡	19	8	6	
...bér	.	≡	19	9	8	
...márom	.	≡	21	9	7	
...abánya	.	≡	19	8	8	
...sutdoboz	.	≡	18	7	7	
...naújváros	.	∩	21	9	9	
...rtonvásár	.	=	17	9	6	3
...	ny	≡	17	12	11	
...gyhorcsökp.	–		–	–	–	
...badbattyán	.	≡	20	10	8	
...szemcse	.	∩	21	9	5	5
...agyel	.		20	10	10	
...s	.	∩	22	10	8	5
...kszárd	.	∩	21	12	10	
...adtető	.		17	12	9	
...nács	.	∩	22	12	10	
...s	.	∩	21	12	10	8
...lós	.	∩	21	11	10	
...getvár	ny	, ≡	21	12	7	
...laörs	ny	≡	18	8	5	
Lőrinc	ny	∇ ≡	18	10	7	4
Met. Int.	.		19	9	8	3
Szab. hegy	.	=	15	12	5	
...léd	ny	, ≡	19	9	8	3
...pogókő	.	∩	15	10	9	
...döllő	.	∩	17	9	7	5
...lyrét	–		–	–	–	
...nor	.	∩	18	9	8	
...ykáta	.	≡	18	9	8	
...ntendre	–		–	–	–	

84.X.12 07 h-ig az utolsó 24 óra adatai

állomás	csapadék (mm)		max. hőmérséklet	min. hőmérséklet	rad. min.	Előző nap napos órái
Vác	.	≡	18	8	8	
Vámosmikola	.	≡	18	8	7	3
Baja	.	≡	22	11	10	6
Bácsalmás	.		22	13	11	
Izsák	.	≡	21	10	–	
Kalocsa	ny	∩	22	11	8	5
Kecskemét	.	≡	20	10	8	4
Kiskunfélegyháza	.	∩	19	9	6	
Kiskunhalas	.	=	21	11	11	
Kunszentmiklós	.	≡	20	9	9	
Tiszakécske	–		–	–	–	
Balassagyarmat	.	≡	18	9	8	
Romhány	–		–	–	–	
Salgótarján	.		19	9	8	
Eger	.	=	20	10	10	5
Galyatető	.		15	9	6	
Gyöngyös	.	∩	20	10	7	
Kékestető	.	∩	14	9	7	8
Kompolt	.	∩	18	9	6	7
Lőrinci	.	≡	18	8	6	
Poroszló	.	∩	20	9	7	
Jászapáti	.	∩	18	9	8	
Jászberény	.	=	19	9	7	
Karcag	–		–	–	–	
Szolnok	ny	∇ ∩	19	10	7	3
Tiszaroff	.	∩	19	9	7	
Túrkeve	ny	=	21	11	9	4
Kistelek	–		–	–	–	
Makó	.	∩	22	13	11	
Szeged	ny	∩	22	11	11	5
Szentes	.	∩	20	11	10	
Borsodnádasd	.	∩	20	8	4	
Füged	.	∩	20	9	7	
Hidasnémeti	.	=	20	10	9	
Jósvafő	ny	∩	18	10	8	9
Lillafüred	.	=	18	10	7	
Miskolc	.	≡	20	9	7	–
Putnok	ny	≡ ,	19	9	9	
Sárospatak	.	∩	21	11	10	5
Szendrőlád	.	≡	21	9	9	
Tokaj	.	≡	19	11	10	
Kisvárda	.	=	20	10	8	6
Mátészalka	.	∩	21	9	8	
Nyíregyháza	1	∇ ≡	20	9	9	5
Nyírlugos	.	≡	21	7	6	
Pátyod	.	∩	21	8	7	
Tiszabecs	.	∩	21	11	10	
Vásárosnamény	–		–	–	–	
Záhony	ny		20	10	10	
Berettyóújfalu	.		20	10	7	
Debrecen	ny	∇ ∩	20	8	6	7
Hajdúdorog	.		20	10	9	
Hortobágy	.	∩	20	9	8	
Körösszakál	.	∩	19	11	10	
Polgár	ny	, ≡	20	8	8	
Békéscsaba	ny	∇ ∩	20	10	10	5
Mezőhegyes	.	∩	21	12	10	5
Orosháza	ny	∇ ∩	20	11	9	5
Szarvas	.	∩	20	11	9	5
Szeghalom	–		–	–	–	

KIADJA: ORSZÁGOS METEOROLÓGIAI SZOLGÁLAT
Készíti: Központi Előrejelző Intézet Analizis- és Rövidtávú Prognózis Központja – T.: 273-018
Megjelenik naponként
Évi előfizetési díja: 1760,- Ft. – Megrendelhető: 1024 Budapest, II., Kitaibel Pál u. 1. – T.: 353-500
Kiadásért felel: az OMSZ elnöke – Szerkesztésért felel: a KEI igazgatója

Jelmagyarázat a havi mellékletben

IDŐJÁRÁSI NAPIJELENTÉS

ЕЖЕДНЕВНЫЙ МЕТЕОРОЛОГИЧЕСКИЙ БЮЛЛЕТЕНЬ · DAILY WEATHER REPORT
BULLETIN QUOTIDIEN DE TEMPS · TÄGLICHER WETTERBERICHT

97. évfolyam 287. szám. + Budapest + 1984. október 13. szombat

Az időjárási helyzet és a várható időjárás:

Észak-Északkelet-Európát sarkvidéki eredetü, hideg levegő árasztotta el. Hatására ezeken a területeken általában erősen felhős az ég, gyakran esik az eső, szórványosan hózáporok alakulnak ki. A hőmérséklet napközben általában 5 fok körül alakul, de helyenként néhány fokkal fagypont alatt marad. Az éjszakai órákban a hideg levegő egy gyengébb hulláma elérte az Alpok és a Kárpátok vidékét, átmeneti felhősödést, és kisebb esőket okozva. Nyugat-Európa nagy részén magas nyomású légköri képződmény helyezkedik el, így ott általában kevés a felhő, gyenge a légmozgás és a reggeli ködöktől eltekintve száraz az idő. Vasárnap estig a Kárpát-medencét északnyugat felől nedvesebb és enyhébb levegő éri el.

Hazánkban pénteken túlnyomóan felhős volt az ég és csak kevés ideig sütött ki a nap. Többfelé keletkezett kisebb eső, zápor. A lehullott csapadék mennyisége csapadéknyom és 3 mm között alakult. A hőmérséklet napközben 17, 21 fokig emelkedett. Az éjszaka második felében főként délnyugaton szórványosan köd képződött. Szombat hajnalra 5, 13 fokig hült le a levegő. Ma délelőtt az ország nagy részén sütött a nap, csupán a nyugati és a keleti megyékben maradt erősen felhős az ég. Esőt sehonnan sem jelentettek. Az északi szél többnyire élénk volt. A hőmérséklet 11 órakor az ország területén 12, 17 fok között váltakozott.

Ma 12 órakor Budapesten a hőmérséklet 16 fok, a tengerszintre átszámított légnyomás 1025 mbar, gyengén emelkedik.

Várható időjárás vasárnap estig:

Az erősen felhős vidékeken még ma csökken a felhőzet.
Jelentősebb felhősödés vasárnap főként a déli óráktól valószinü, és akkor futó záporok is kialakulhatnak.
Az élénk, néhol erős északnyugati, északi szél az esti órákra mérséklődik, majd vasárnap ismét többfelé megélénkül.
Várható legalacsonyabb éjszakai hőmérséklet: általában 2 és 7 fok között lesz, a szélvédett helyeken gyenge talajmenti fagy is lehet,
legmagasabb nappali hőmérséklet vasárnap: 13 és 18 fok között várható.

KÖZÉPTÁVÚ ELŐREJELZŐ OSZTÁLY

A hőmérséklet napi középértéke és eltérése a 100 évi átlagtól /Budapest belterületén/:

1984. X. 12. 14,6°C +2,7°C

1871 óta ezen a napon Budapesten előfordult

legmagasabb hőmérséklet: 25,2°C /1976/,
legalacsonyabb hőmérséklet: 0,9°C /1936/.

84.645.

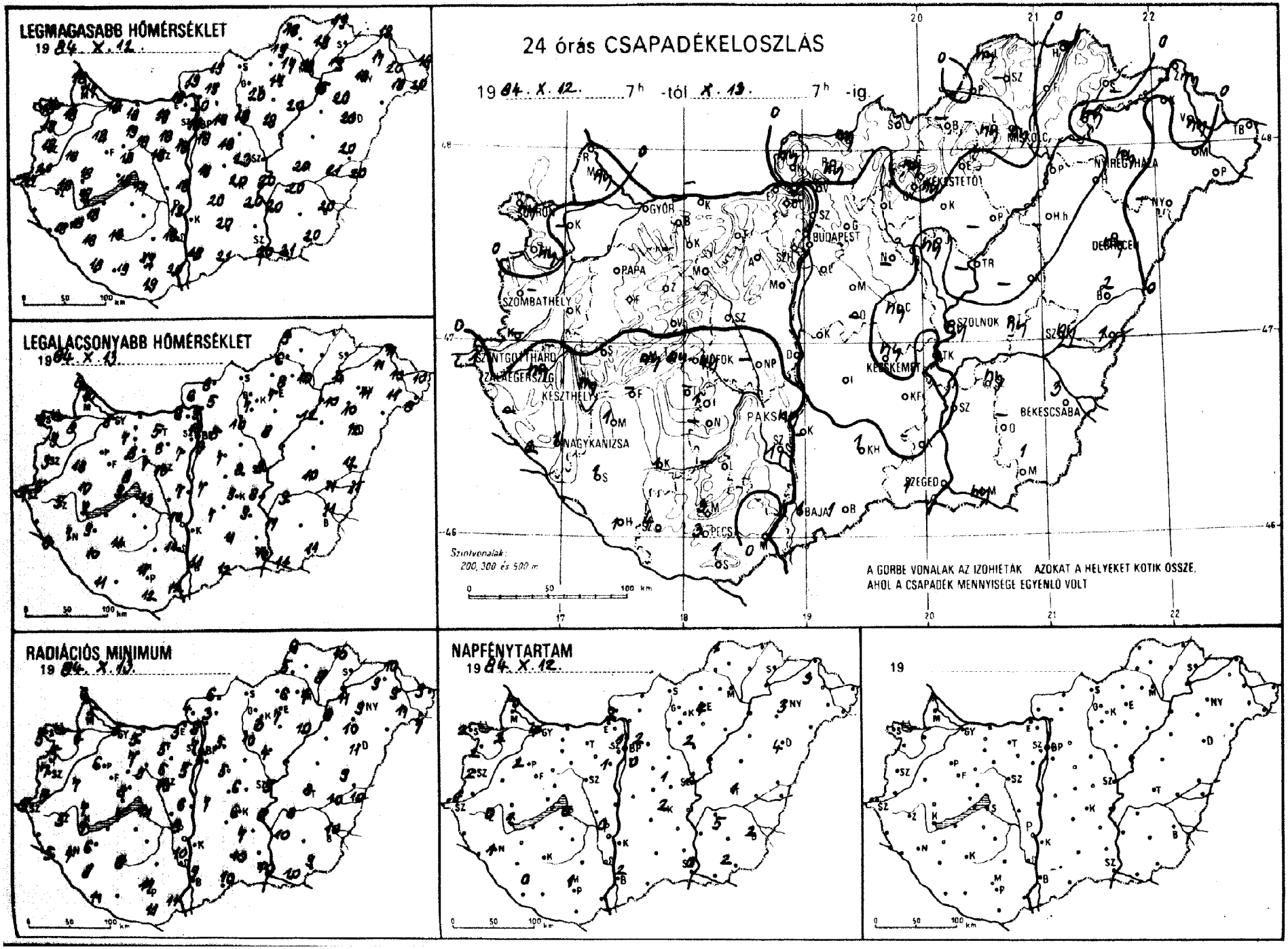
LEGMAGASABB HŐMÉRSÉKLET
19 84. X. 12.
LEGALACSONYABB HŐMÉRSÉKLET
19 84. X. 13.
24 órás CSAPADÉKELOSZLÁS
19 84. X. 12. 7h -tól X. 13. 7h -ig
GYŐR
BUDAPEST
DEBRECEN
NYÍREGYHÁZA
SZOMBATHELY
PAPA
KESZTHELY
NAGYKANIZSA
PAKS
KECSKEMÉT
SZOLNOK
BÉKÉSCSABA
SZEGED
BAJA
PÉCS
Szintvonalak: 200, 300 és 500 m
A GÖRBE VONALAK AZ IZOHIETÁK AZOKAT A HELYEKET KÖTIK ÖSSZE, AHOL A CSAPADÉK MENNYISÉGE EGYENLŐ VOLT
RADIÁCIÓS MINIMUM
19 84. X. 13.
NAPFÉNYTARTAM
19 84. X. 12.
19

84. X. 13. 07 h-ig az utolsó 24 óra adatai

állomás	csapadék (mm)		max. hőmérséklet	min. hőmérséklet	rad. min.	Előző nap napos órái
	•	≡	18	8	5	4
vár	•	∩	18	8	4	2
onmagyaróvár	ny	∩	17	10	5	0
	•	∩	18	8	6	
on	ny	∨ =	18	9	5	2
onhorpács	ny	∩	19	9	5	2
	•	∩	18	8	7	
nend	•	∩	20	6	5	
tgotthárd	1	≡	17	7	5	1
hathely	•	∩	19	9	7	2
	–		–	–	–	
nye	2	≡	18	8	5	
kanizsa	1	≡	18	7	4	1
gerszeg	ny	=	18	5	5	0
sgyepű	•	∩	20	6	6	
thely	ny	∩	18	9	7	1
shely	ny	∩	17	8	5	0
	•	∩	18	8	6	2
g	•	∩	18	10	7	
y	ny	=	18	9	7	
prém	•	∩	18	8	8	
	•	∩	16	7	5	
ód	–		–	–	–	
okszt. györgy	1	=	18	11	11	0
svár	1	∩	18	11	8	
li	1	∨ ∩	18	9	6	
k	ny	∨ ∩	17	13	11	0
gyszob	1		18	10	8	
	–		–	–	–	
na	•		19	7	5	
rgom	•	≡	19	6	3	
	•	∩	19	8	7	
árom	–		–	–	–	–
anya	•	∩	19	5	5	
tdoboz	•	∩	18	6	6	
újváros	•	∩	18	7	6	
nvásár	•	=	18	7	5	1
	•	≡	18	7	5	
horcsökp.	–		–	–	–	
dbattyán	•	∩	19	10	10	
emcse	1	∩	18	9	4	0
yel	•		18	10	10	
	ny	∨ ∩	19	10	8	0
zárd	1	=	19	11	10	
dtető	3	=	16	9	8	
cs	•	∩	20	12	11	
	3	∩	19	11	11	1
	1	=	19	12	11	
tvár	4	❩ =	19	–	–	
ős	•	=	19	9	6	
őrinc	•	∩	18	9	6	0
let. Int.	•		10	7		1
zab. hegy	•	=	15	9	7	
d	ny	❩ =	23	8	6	1
gókő	•	∩	15	7	6	
llő	•	∩	18	8	5	2
rét	•	∩	21	5	4	
r	•	∩	18	7	5	
káta	–		–	–	–	–
endre	•		20	9	9	

84. X. 13. 07 h-ig az utolsó 24 óra adatai

állomás	csapadék (mm)		max. hőmérséklet	min. hőmérséklet	rad. min.	Előző nap napos órái
Vác	•	∩	19	10	8	
Vámosmikola	ny	∩	19	6	4	2
Baja	1	=	19	11	9	2
Bácsalmás	1		21	12	10	
Izsák	•	=	20	7	–	
Kalocsa	–		–	–	–	–
Kecskemét	ny	∩	20	9	6	2
Kiskunfélegyháza	•	∩	20	9	7	
Kiskunhalas	1	=	20	11	10	
Kunszentmiklós	•	≡	18	7	7	
Tiszakécske	•	∩	20	8	6	
Balassagyarmat	ny	∩	19	5	6	
Romhány	ny	∨ ∩	–	–	–	
Salgótarján	–		–	–	–	–
Eger	•	∩	17	7	7	4
Galyatető	ny	∨	15	5	2	
Gyöngyös	•	∩	20	7	3	
Kékestető	ny	∨ ∩	14	6	4	5
Kompolt	•	∩	18	8	4	2
Lőrinci	•	∩	19	6	3	
Poroszló	•		15	10	8	
Jászapáti	ny	∩	18	9	7	
Jászberény	•	∩	19	8	6	
Karcag	–		–	–	–	
Szolnok	ny	∨ ∩	19	8	5	2
Tiszaroff	–		–	–	–	
Túrkeve	ny	≡	20	10	8	1
Kistelek	–		–	–	–	
Makó	ny		21	11	10	
Szeged	1	∩	20	10	10	0
Szentes	•		20	11	10	
Borsodnádasd	–		–	–	–	–
Füged	•	∩	19	11	8	
Hidasnémeti	•	=	19	10	8	
Jósvafő	ny	∩	18	8	6	1
Lillafüred	ny	=	17	8	6	
Miskolc	ny	∨ =	18	10	7	
Putnok	•	≡	19	6	5	
Sárospatak	–		–	–	–	–
Szendrőlád	–		–	–	–	–
Tokaj	ny		19	11	11	
Kisvárda	•	≡	17	10	9	3
Mátészalka	•	∩	18	11	11	
Nyíregyháza	ny		18	11	9	3
Nyírlugos	–		–	–	–	
Pátyod	•		20	8	7	
Tiszabecs	•	∩	19	10	9	
Vásárosnamény	ny		19	11	10	
Záhony	ny		19	11	10	
Berettyóújfalu	2		20	12	9	
Debrecen	ny	∨	20	12	11	4
Hajdúdorog	–		–	–	–	–
Hortobágy	•		20	10	10	
Körösszakál	1		20	11	10	
Polgár	•	=	20	12	10	
Békéscsaba	3	∩	20	11	10	2
Mezőhegyes	1	❩	20	11	9	2
Orosháza	–		–	–	–	–
Szarvas	ny	∩	20	9	8	5
Szeghalom	ny	❩ =	21	11	10	

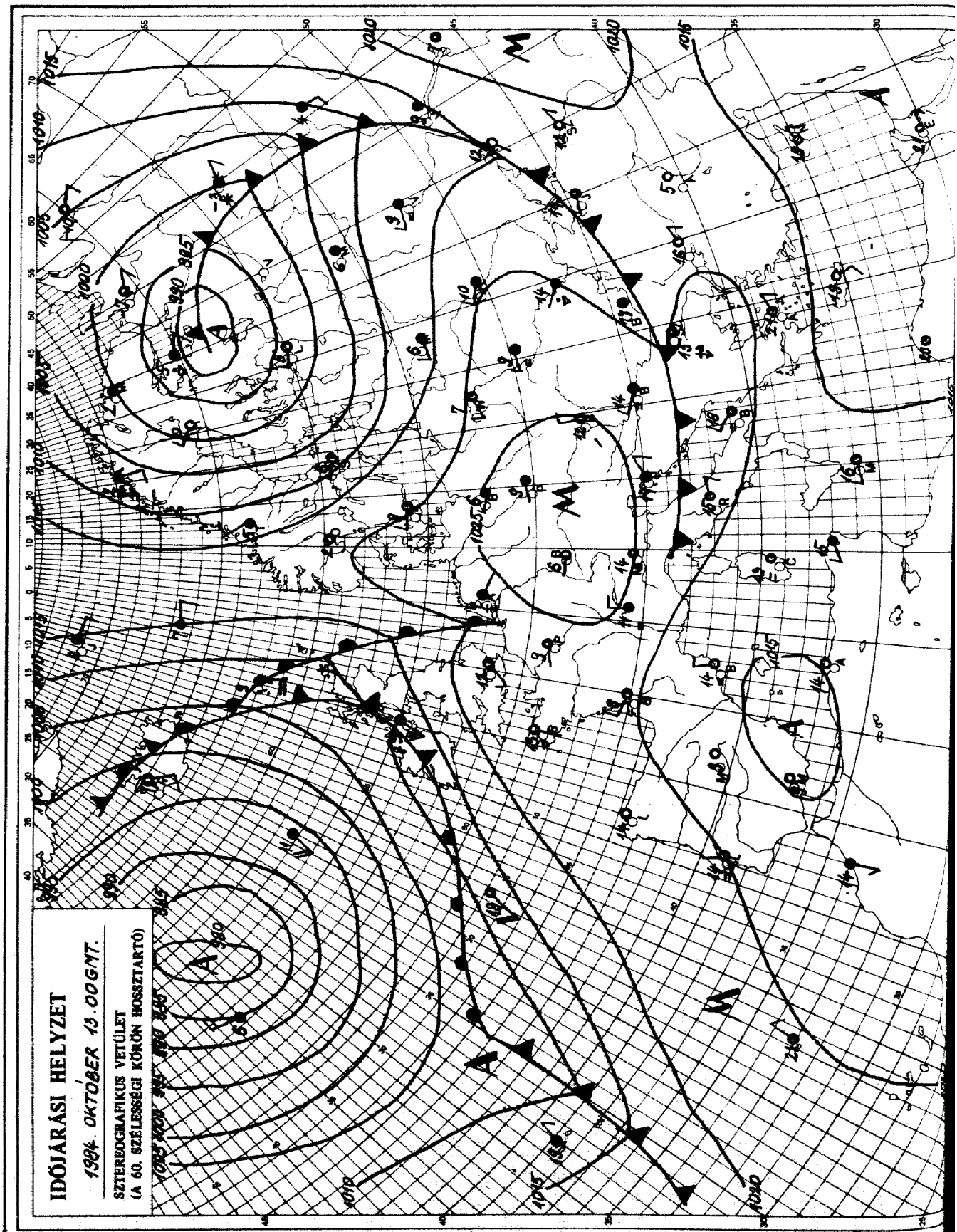

KIADJA: ORSZÁGOS METEOROLÓGIAI SZOLGÁLAT
Készíti: Központi Előrejelző Intézet Analízis- és Rövidtávú Prognózis Központja – T.: 273-018
Megjelenik naponként
Évi előfizetési díja: 1760,- Ft. – Megrendelhető: 1024 Budapest, II., Kitaibel Pál u. 1. – T.: 353-500
Kiadásért felel: az OMSZ elnöke – Szerkesztésért felel: a KEI igazgatója

Jelmagyarázat a havi mellékletben

IDŐJÁRÁSI NAPIJELENTÉS

ЕЖЕДНЕВНЫЙ МЕТЕОРОЛОГИЧЕСКИЙ БЮЛЛЕТЕНЬ · DAILY WEATHER REPORT
BULLETIN QUOTIDIEN DE TEMPS · TÄGLICHER WETTERBERICHT

97. évfolyam 288. szám. + Budapest + 1984. október 14. vasárnap

Az időjárási helyzet és a várható időjárás:

Európa északi részén változékony az időjárás. Az Atlanti-óceán térségéből légköri frontok vonulnak nagy sebességgel nyugatról kelet felé. A melegfrontok környezetében sokfelé esik az eső, zápor, északkelet-Európában helyenként már havazik. A hidegfrontok vonulását erős szél, egy-egy átfutó zápor, hózápor jelzi. A kontinens középső és déli vidékein ezzel szemben csendes, nyugodt az idő. A hajnali és reggeli órákban foltokban köd alakul ki, de ez már délelőtt föloszlik. Számottevő csapadék ezeken a területeken nem hullik. Egyelőre a Kárpát-medencében is kellemes, őszi az idő, de hétfő estig megerősödő északi széllel hüvös levegő érkezik.

Hazánkban szombaton a nyugati határvidéken csak 1, 4, az ország legnagyobb részén viszont 4, 10 órán át sütött a nap. Többfelé fújt élénk, helyenként északi szél. A hőmérséklet csúcsértéke 14 és 19 fok között váltakozott. Vasárnap hajnalra erősen lehült a levegő. A legalacsonyabb hőmérséklet 0 és 6 fok között volt és a talaj közelében néhány helyen gyenge fagy is előfordult. Vasárnap délelőtt országszerte napos, kellemes, csendes, őszi idő volt. A napsütés hatására gyorsan melegedett a levegő és a hőmérséklet 11 órakor már elérte a 11, 17 fokot.

Ma 12 órakor Budapesten a hőmérséklet 15 fok, a tengerszintre átszámított légnyomás 1016 mbar, erősen süllyed.

Várható időjárás hétfő estig:

A vasárnapi kellemes, csendes, őszi idő után, hétfőn észak felől átmenetileg erősen megnövekszik a felhőzet, majd felhőátvonulások lesznek. Elsősorban az ország északi és keleti vidékén kell számitani kisebb esőre, záporra.
Megerősödik, helyenként viharossá fokozódik az északi szél.
A nappali fölmelegedés gyengül.
Várható legalacsonyabb éjszakai hőmérséklet: 3, 8,
legmagasabb nappali hőmérséklet hétfőn: 12, 16 fok között alakul.

Németh Lajos s.k.

A hőmérséklet napi középértéke és eltérése a 100 évi átlagtól /Budapest belterületén/:

1984. október 13.	12,4°C	+0,5°C

1871 óta ezen a napon Budapesten előfordult

legmagasabb hőmérséklet:	25,5°C /1916/,
legalacsonyabb hőmérséklet:	-0,4°C /1973/.

84.646.

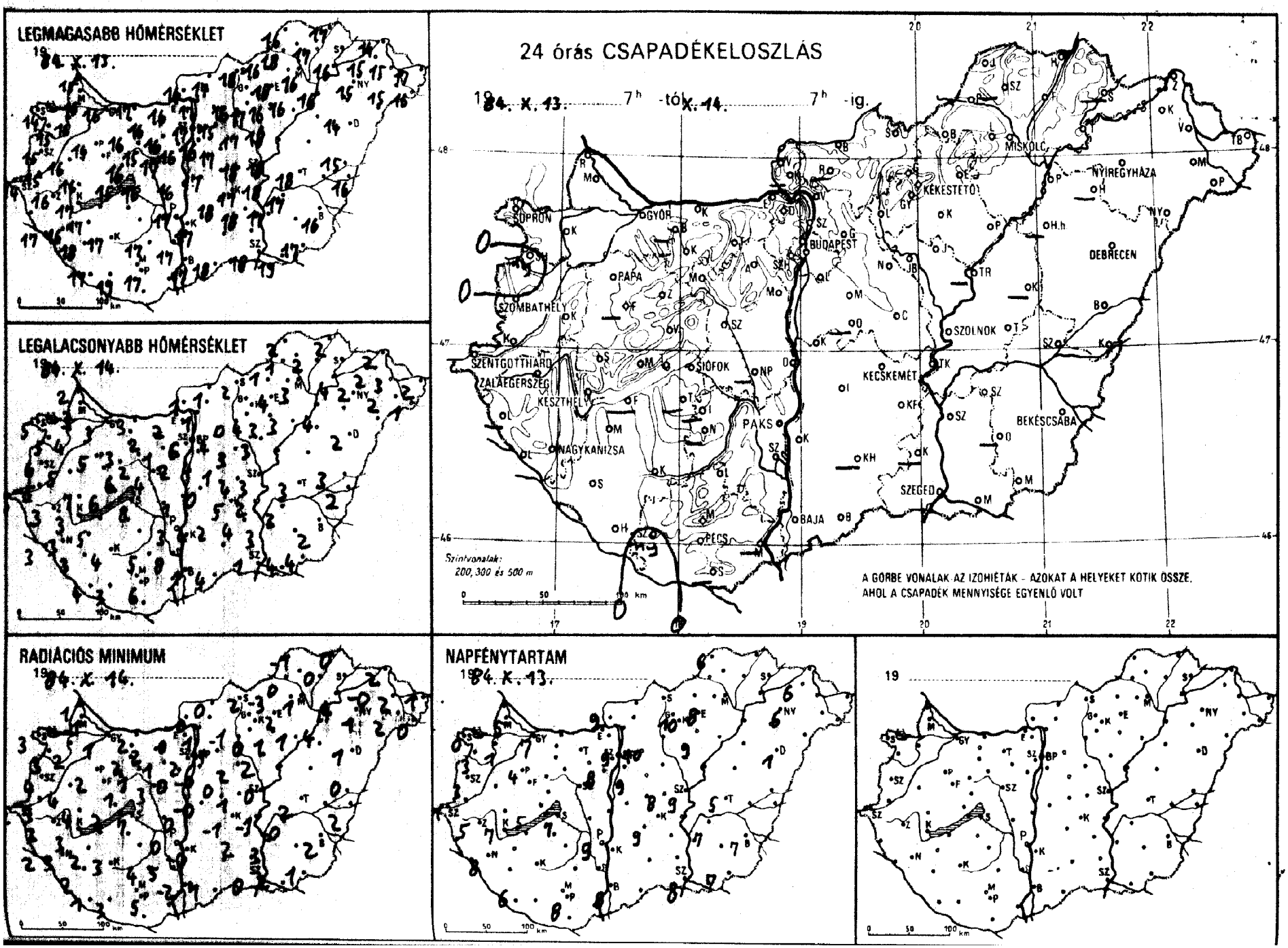
LEGMAGASABB HŐMÉRSÉKLET
1984. X. 13.
LEGALACSONYABB HŐMÉRSÉKLET
1984. X. 14.
24 órás CSAPADÉKELOSZLÁS
1984. X. 13. 7h -tól X. 14. 7h -ig.
SOPRON
GYŐR
MISKOLC
NYÍREGYHÁZA
KÉKESTETŐ
BUDAPEST
PAPA
DEBRECEN
SZOMBATHELY
SZOLNOK
SZENTGOTTHÁRD
SIÓFOK
KECSKEMÉT
ZALAEGERSZEG
KESZTHELY
PAKS
BÉKÉSCSABA
NAGYKANIZSA
SZEGED
BAJA
PÉCS
Szintvonalak:
200, 300 és 500 m
A GÖRBE VONALAK AZ IZOHIÉTÁK - AZOKAT A HELYEKET KÖTIK ÖSSZE,
AHOL A CSAPADÉK MENNYISÉGE EGYENLŐ VOLT
RADIÁCIÓS MINIMUM
1984. X. 14.
NAPFÉNYTARTAM
1984. X. 13.
19

1984. X. 14-07 h-ig az utolsó 24 óra adatai						Előző nap napos órái
állomás	csapadék (mm)		max. hőmérséklet	min. hőmérséklet	rad. min.	
ő́r			16	3	1	7
puvár			16	4	2	1
sonmagyaróvár			15	3	−1	5
ka			15	2	1	
pron			14	5	3	0
pronhorpács	ny		15	5	3	3
d			16	5	4	
rmend			15	5	3	
ntgotthárd			14	3	2	1
mbathely			15	6	4	3
ti			–	–	–	
enye			17	3	2	
ykanizsa			16	3	3	8
egerszeg			16	3	3	5
kasgyepű			–	–	–	
zthely			17	3	3	7
cshely			15	6	2	5
a			14	5	2	
heg			16	7	4	
ány			17	8	5	
zprém			16	6	1	
			13	2	−0	
lyód			–	–	–	
nokszt. györgy			17	4	1	6
josvár			17	4	3	
cali			17	5	2	
ok			16	8	7	7
ogyszob			18	3	2	
			–	–	–	
olna			–	–	–	
ergom			16	2	−0	
ér			16	3	2	
árom			17	3	2	
bánya			16	2	2	
utdoboz			16	1	1	
aújváros			16	1	0	
onvásár			16	2	0	8
			15	2	1	
yhörcsökp.			–	–	–	
adbattyán			17	4	3	
szemcse			–	–	–	
gyel			17	5	4	
			17	3	0	9
szárd			17	8	5	
dtető			15	7	3	
ács			–	–	–	
			17	6	5	8
ós			–	–	–	
etvár			19	3	3	
ors	ny		16	3	−1	
Lőrinc			16	4	0	9
Met. Int.			17	6	2	9
Szab. hegy			14	7	3	
éd			18	4	1	8
pgókő			12	5	5	
öllő			15	4	1	10
lyrét			–	–	–	
or			17	1	0	
ykáta			17	3	2	
tendre			18	3	3	

1984. X. 14-07 h-ig az utolsó 24 óra adatai						Előző nap napos órái
állomás	csapadék (mm)		max. hőmérséklet	min. hőmérséklet	rad. min.	
Vác			17	1	1	
Vámosmikola			16	1	−0	9
Baja			17	1	−2	8
Bácsalmás			18	4	1	
Izsák			18	2	–	
Kalocsa			17	4	−0	
Kecskemét			17	5	1	9
Kiskunfélegyháza			18	4	2	
Kiskunhalas	–		–	–	–	
Kunszentmiklós			17	0	−0	
Tiszakécske			18	2	−1	
Balassagyarmat			17	1	0	
Romhány	–		–	–	–	
Salgótarján			18	2	2	
Eger			18	4	2	8
Galyatető			12	3	2	
Gyöngyös			17	4	0	
Kékestető			9	3	1	10
Kompolt			16	3	1	9
Lőrinci			16	0	−1	
Poroszló			16	3	1	
Jászapáti			18	3	2	
Jászberény			17	3	1	
Karcag	–		–	–	–	
Szolnok			18	3	0	9
Tiszaroff	–		–	–	–	
Túrkeve			18	3	2	5
Kistelek	–		–	–	–	
Makó			19	4	2	
Szeged			18	1	0	8
Szentes			17	3	3	
Borsodnádasd			16	1	−3	
Füged			17	2	0	
Hidasnémeti			17	2	0	
Jósvafő			16	2	−1	6
Lillafüred			14	5	2	
Miskolc			16	3	1	–
Putnok			18	1	0	
Sárospatak	–		–	–	–	
Szendrőlád	–		–	–	–	
Tokaj			16	4	4	
Kisvárda			15	2	−0	6
Mátészalka			15	2	2	
Nyíregyháza			15	2	1	6
Nyírlugos	–		–	–	–	
Pátyod			16	1	0	
Tiszabecs			17	2	1	
Vásárosnamény			15	3	2	
Záhony			14	2	2	
Berettyóújfalu			15	3	0	
Debrecen			14	2	1	1
Hajdúdorog	–		–	–	–	
Hortobágy	–		–	–	–	
Körösszakál			16	2	2	
Polgár			16	4	4	
Békéscsaba			16	2	2	7
Mezőhegyes			17	4	1	7
Orosháza	–		–	–	–	
Szarvas			–	–	–	
Szeghalom			17	3	−0	7

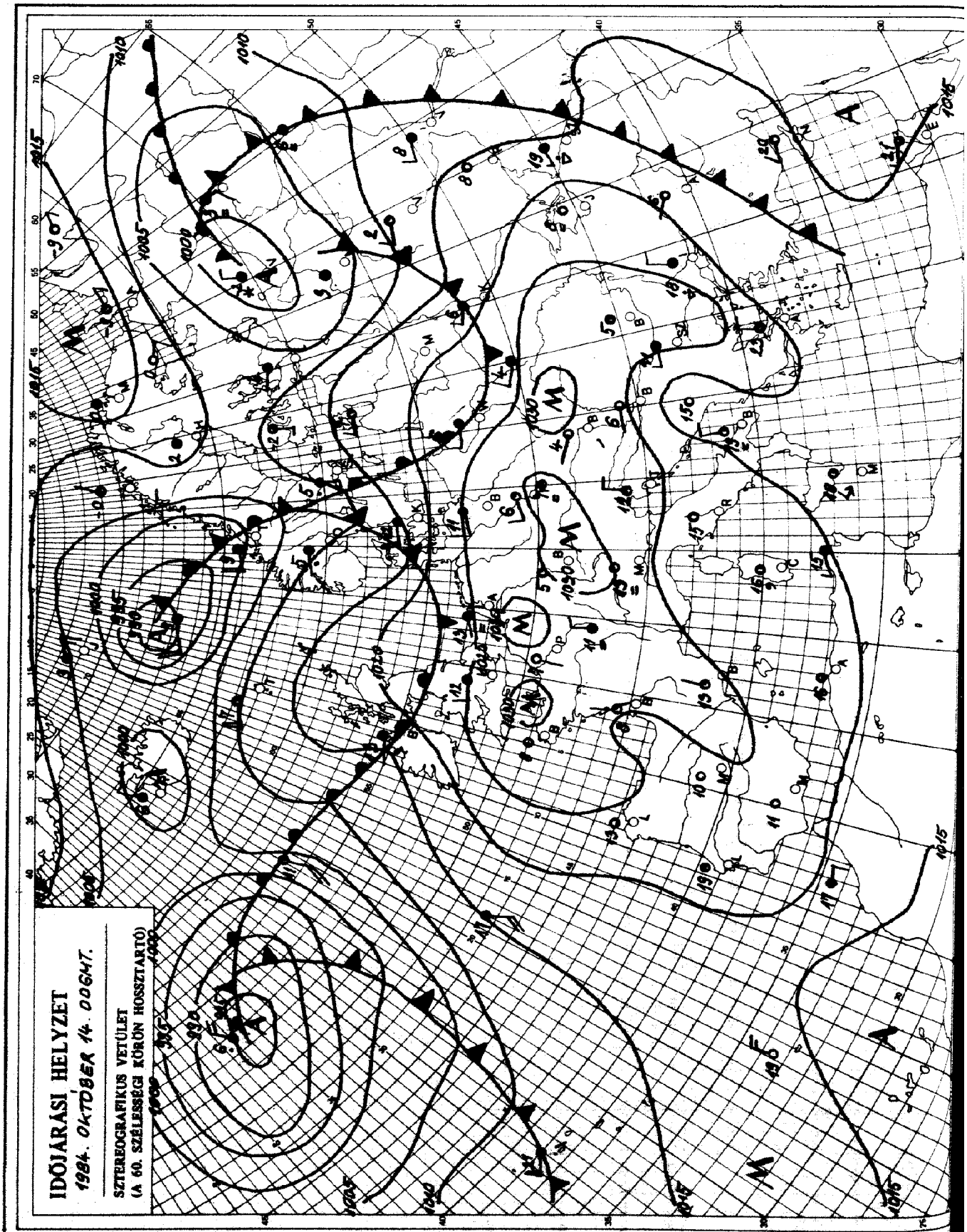

KIADJA: ORSZÁGOS METEOROLÓGIAI SZOLGÁLAT
Készíti: Központi Előrejelző Intézet Analízis- és Rövidtávú Prognózis Központja – T.: 273-018
Megjelenik naponként
Évi előfizetési díja: 1760,- Ft. – Megrendelhető: 1024 Budapest, II., Kitaibel Pál u. 1. – T.: 353-500
Kiadásért felel: az OMSZ elnöke – Szerkesztésért felel: a KEI igazgatója

Jelmagyarázat a havi mellékletben

IDŐJÁRÁSI NAPIJELENTÉS

ЕЖЕДНЕВНЫЙ МЕТЕОРОЛОГИЧЕСКИЙ БЮЛЛЕТЕНЬ · DAILY WEATHER REPORT
BULLETIN QUOTIDIEN DE TEMPS · TÄGLICHER WETTERBERICHT

97. évfolyam 289. szám. + Budapest + 1984. október 15. hétfő

Az időjárási helyzet és a várható időjárás:

Nyugat- Délnyugat-Európában anticiklon található. Csendes, párás, az éjszakai órákban helyenként ködös az idő, a kontinens északi és keleti vidékein viszont ciklonok okoznak változékony, szeles, többfelé csapadékos időjárást. Hétfőn reggel főleg a Kelet-Európai-síkságon esett nagy területeken az eső. Az elmúlt 24 órában megerősödő északi szél kíséretében hideg levegő árasztotta el a Skandináv-félszigetet és a Balti-tenger medencéjét. A hideg levegő első hulláma hétfőn délelőtt megközelitette a Kárpát-medencét is. Kedd estig tovább erősödő szélre, csökkenő hőmérsékletre lehet számitani.

Hazánkban vasárnap csendes, országszerte napos, kellemes őszi idő volt. Általában 7, 10 órán át sütött a nap. Kora délután 15, 21 fokig emelkedett a hőmérséklet. Az éjszaka második felétől az északi országrészben megnövekedett a felhőzet, egyre több helyen megerősödött az északnyugati, északi szél. Hajnalra szeszélyes területi eloszlásban 2, 12 fok közé csökkent a hőmérséklet. Hétfő délelőtt változóan felhős, sokfelé szeles idő volt. 11 órakor 13, 18 fok között volt a hőmérséklet.

Ma 12 órakor Budapesten a hőmérséklet 16 fok, a tengerszintre átszámitott légnyomás 1014 mbar, mérsékelten süllyed.

Várható időjárás kedd estig:

A felhőátvonulásokból - eleinte - még szórványos kisebb eső, zápor valószinü. A gyakran erős, időnként viharos északnyugati, északi szél kedden napközben mérséklődik.
Várható legalacsonyabb éjszakai hőmérséklet: 2 és 7 fok között alakul, szélvédett helyen gyenge talajmenti fagy is lesz,
legmagasabb nappali hőmérséklet kedden: 11 és 15 fok között alakul.

Bozóki István s.k.

TÁVOLABBI KILÁTÁSOK SZERDÁTÓL-SZOMBATIG:

Eleinte erős lesz az éjszakai lehülés, néhány helyen fagyra is lehet számitani. A hét közepétől a hőmérséklet fokozatosan emelkedik. Legalacsonyabb hajnali hőmérséklet: eleinte 1, 5, majd 5, 10 fok között várható. Legmagasabb nappali hőmérséklet: eleinte 12, 17, majd 15, 20 fok között lesz. Jelentős mennyiségü /legalább 5 mm napi/ csapadék az ország területének 10 százalékán várható.

KÖZÉPTÁVÚ ELŐREJELZŐ OSZTÁLY

A hőmérséklet napi középértéke és eltérése a 100 évi átlagtól /Budapest belterületén/:

1984. X. 14. 12,4°C +0,7°C

1871 óta ezen a napon Budapesten előfordult

legmagasabb hőmérséklet: 25,0°C /1968/,
legalacsonyabb hőmérséklet: 1,4°C /1887/.

84.647.

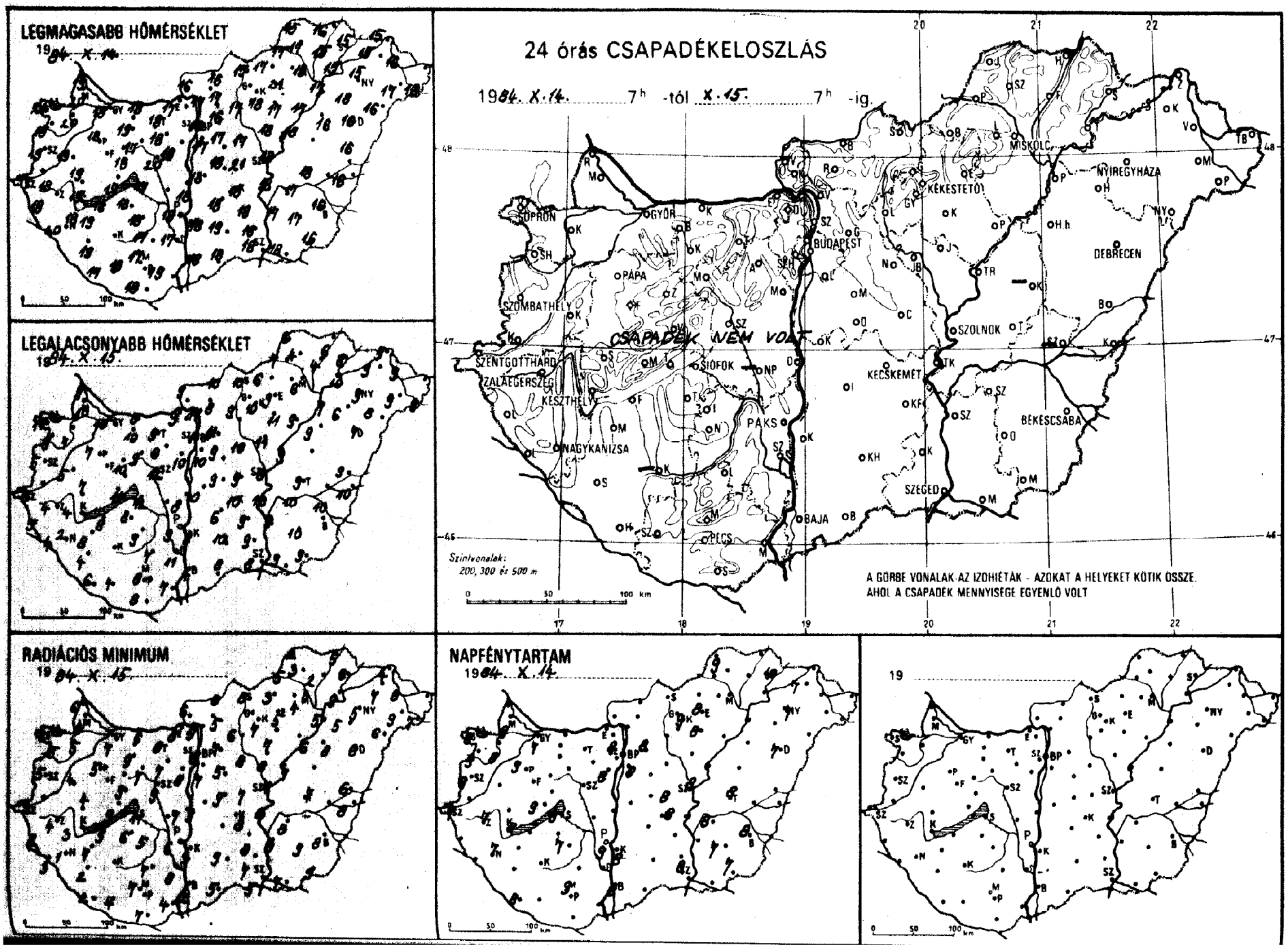
LEGMAGASABB HŐMÉRSÉKLET
1984. X. 14.
LEGALACSONYABB HŐMÉRSÉKLET
1984. X. 15.
24 órás CSAPADÉKELOSZLÁS
1984. X. 14. 7h -tól X. 15. 7h -ig.
CSAPADÉK NEM VOLT
Szintvonalak:
200, 300 és 500 m
A GÖRBE VONALAK AZ IZOHIÉTÁK - AZOKAT A HELYEKET KÖTIK ÖSSZE,
AHOL A CSAPADÉK MENNYISÉGE EGYENLŐ VOLT
RADIÁCIÓS MINIMUM
1984. X. 15.
NAPFÉNYTARTAM
1984. X. 14.
19

84.X.15 07 h-ig az utolsó 24 óra adatai						Előző nap napos órái	84.X.15 07 h-ig az utolsó 24 óra adatai						Előző nap napos órái
állomás	csapadék (mm)		max. hőmérséklet	min. hőmérséklet	rad. min.		állomás	csapadék (mm)		max. hőmérséklet	min. hőmérséklet	rad. min.	
r	•	≡	19	10	7	7	Vác	•	⌒	17	11	9	
uvár	•	⌒	20	7	5	8	Vámosmikola	○		16	9	6	8
onmagyaróvár	•	⌒	20	10	4	9	Baja	•	⌒	18	4	2	8
a	•		19	9	6		Bácsalmás	•		18	8	5	
on	•	⌒	21	11	6	9	Izsák	○		18	6	–	
onhorpács	•	⌒	19	9	5	9	Kalocsa	○	⌒	18	8	4	8
	•	⌒	19	5	4		Kecskemét	•	⌒	18	10	8	8
mend	–		–	–	–		Kiskunfélegyháza	○		18	9	8	
tgotthárd	•	≡	17	6	3	7	Kiskunhalas	•	⌒	19	10	9	
mbathely	•	⌒	19	5	5	9	Kunszentmiklós	•	⌒	18	10	9	
i	•	⌒	19	5	4		Tiszakécske	•		18	10	8	
nye	•	≡	20	4	3		Balassagyarmat	•	≡	16	10	8	
ykanizsa	•	≡	18	2	1	7	Romhány	•	⌒	17	8	5	
egerszeg	•	≡	18	4	4	7	Salgótarján	•		15	10	8	
asgyepű	•		17	8	7		Eger	•	≡	21	9	5	8
thely	•	≡	19	4	3	8	Galyatető	○		12	6	5	
cshely	•	⌒	17	9	5	9	Gyöngyös	○	⌒	18	10	7	
	•	⌒	18	7	5	9	Kékestető	○		11	7	5	9
eg	•	⌒	19	7	4		Kompolt	○		17	11	7	8
ny	•	–	17	11	9		Lőrinci	•	⌒	17	9	6	
prém	•		18	10	9		Poroszló	•	⌒	17	9	6	
	•	⌒	16	9	6		Jászapáti	○		18	11	9	
yód	•		16	8	3		Jászberény	○	⌒	18	11	8	
okszt. györgy	•	=	17	6	2	8	Karcag	–		–	–	–	
svár	–		–	–	–		Szolnok	○	⌒	18	8	7	8
ali	•	⌒	19	8	7		Tiszaroff	•	≡	18	9	7	
ok	•	⌒	17	12	11	9	Túrkeve	•	≡	18	9	7	8
ogyszob	•	⌒	19	4	2		Kistelek	•		18	9	7	
	•	⌒	18	8	6		Makó	○	⌒	18	9	7	
olna	•		18	10	7		Szeged	○	≡	18	8	5	8
ergom	•	–	17	9	6		Szentes	○		17	9	8	
ér	•	⌒	19	10	9		Borsodnádasd	•	⌒	17	6	3	
árom	•	⌒	18	8	6		Fügöd	•	≡	15	4	2	
bánya	•		18	9	8		Hidasnémeti	○	≡	16	6	5	
útdoboz	•	–	18	8	7		Jósvafő	○	⌒	15	6	2	9
újváros	•	⌒	18	8	7		Lillafüred	○		16	10	6	
onvásár	•		18	10	8	8	Miskolc	•	≡	18	6	4	–
	•	≡	17	9	7		Putnok	○	≡	17	7	5	
yhörcsökp.	–		–	–	–		Sárospatak	○	⌒	15	8	6	10
adbattyán	•	▬	20	12	9		Szendrőlád	•	⌒	17	4	3	
zemcse	•	⌒	18	9	5	7	Tokaj	•		15	10	9	
yel	•		17	7	7		Kisvárda	•	⌒	15	9	7	7
	•	⌒	18	9	6	9	Mátészalka	•	⌒	17	9	9	
szárd	•	≡	17	11	8		Nyíregyháza	•	⌒	15	9	5	7
dtető	•	=	15	10	7		Nyírlugos	•	⌒	16	8	6	
ács	•	⌒	19	7	4		Pátyod	•	⌒	16	9	7	
	•	⌒	17	8	7	9	Tiszabecs	–		–	–	–	
ös	•		18	8	7		Vásárosnamény	•	⌒	16	9	8	
etvár	•	≡	18	4	4		Záhony	•	≡	15	5	4	
örs	•	⌒	17	10	5		Berettyóújfalu	•		16	9	6	
Lőrinc	•	⌒	17	10	7	8	Debrecen	•	⌒	16	7	6	7
Met. Int.	•		18	11	8	8	Hajdúdorog	•		18	6	5	
Szab. hegy	•		14	9	7		Hortobágy	•	▬	16	9	8	
éd	•	≡	21	9	7	8	Körösszakál	•	⌒	16	10	8	
ngókő	•		12	8	7		Putnár	•	≡	17	7	5	
öllő	•		16	11	7	8	Békéscsaba	•	⌒	16	10	8	8
lyrét	•	⌒	18	9	6		Mezőhegyes	•		16	9	9	7
or	•	⌒	17	9	5		Orosháza	•	≡	17	10	9	7
ykáta	•		17	10	8		Szarvas	•	⌒	17	10	8	8
tendre	•	≡	19	11	10		Szeghalom	–		–	–	–	

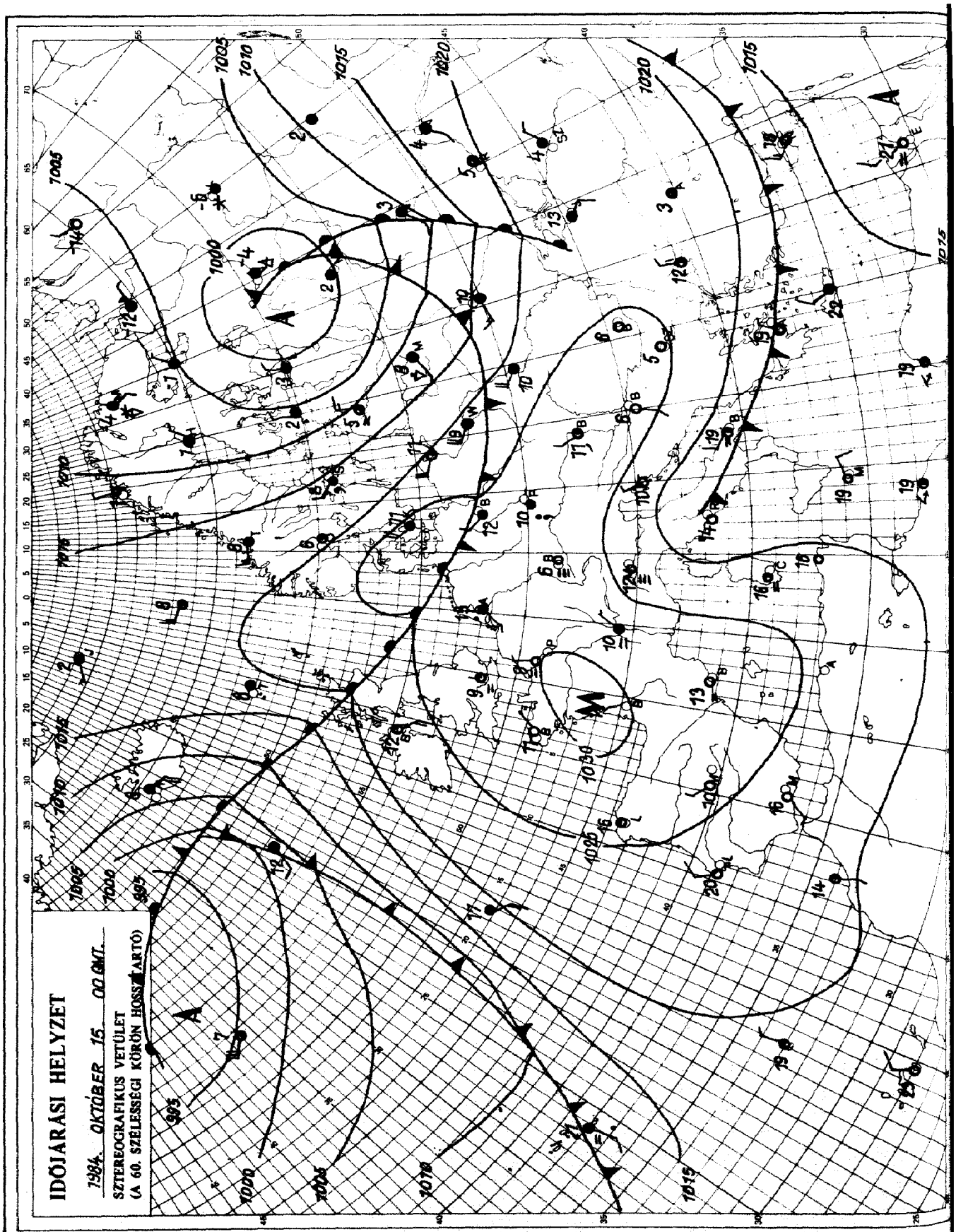

KIADJA: ORSZÁGOS METEOROLÓGIAI SZOLGÁLAT
Készíti: Központi Előrejelző Intézet Analízis- és Rövidtávú Prognózis Központja – T.: 273-018
Megjelenik naponként
Évi előfizetési díja: 1760,- Ft. – Megrendelhető: 1024 Budapest, II., Kitaibel Pál u. 1. – T.: 353-500
Kiadásért felel: az OMSZ elnöke – Szerkesztésért felel: a KEI igazgatója

Jelmagyarázat a havi mellékletben

IDŐJÁRÁSI NAPIJELENTÉS

ЕЖЕДНЕВНЫЙ МЕТЕОРОЛОГИЧЕСКИЙ БЮЛЛЕТЕНЬ • DAILY WEATHER REPORT
BULLETIN QUOTIDIEN DE TEMPS • TÄGLICHER WETTERBERICHT

97. évfolyam 290. szám + Budapest + 1984. október 16. kedd

Az időjárási helyzet és a várható időjárás:

A Pireneusi-félszigettől a Francia-középhegységen, a La-Manche csatornán, valamint az Északi-tengeren át egészen a Skandináv-félsziget középső részéig magas légnyomású öv húzódik. A hajnali, reggeli pára és köd megszünését túlnyomóan napos, száraz idő követi. A kontinens többi részén általában változékony az időjárás. Az óceáni eredetü, páradús léghullámok útját Északnyugat-Európában szórványos eső, zápor jelzi. A Kelet-európai alföld felett mérsékelt égövi ciklon örvénylik. A ciklon nyugati oldalán - többnyire heves északnyugati szél kiséretében - hideg levegő áramlik Közép- és Kelet-Európa nagy részén át egészen a Földközi-tenger partvidékéig.

Magyarországon hétfőn felhőátvonulások voltak. Főként a keleti, északkeleti megyékben fordult elő eső, zápor. A kedd reggelig lehullott csapadék mennyisége csapadéknyom és 3 mm között alakult. Sokfelé megerősödött, helyenként viharossá fokozódott az északnyugati, északi szél. Hétfőn a hőmérséklet csúcsértéke 13 és 21 fok között alakult, kedd hajnalra pedig - az ország nagy részén - 2 és 10 fokig hült le a levegő. Szélvédett helyeken gyenge talajmenti fagy volt. Az éjszakai óráktól csökkenni kezdett a felhőzet. Ma délelőtt már csak kisebb felhőátvonulások voltak. Egy-két helyen fordult elő futó zápor. Az északnyugati szelet gyakran kisérték erős széllökések. A hőmérséklet 11 órakor az országban 9 és 14 fok között alakult.

Ma 12 órakor Budapesten a hőmérséklet 13 fok, a tengerszintre átszámitott légnyomás 1022 mbar, alig változik.

Várható időjárás szerda estig:

Száraz idő várható. Többnyire derült lesz az ég.
Az északi, északnyugati szél szerdára jelentősen gyengül.
Hideg éjszaka várható.
A legalacsonyabb éjszakai hőmérséklet 0, +5 fok között alakul,
többfelé várható erős talajmenti fagy.
A legmagasabb nappali hőmérséklet szerdán 14, 19 fok között alakul.

Török Dénes s.k.

A hőmérséklet napi középértéke és eltérése a 100 évi átlagtól /Budapest belterületén/:

1984. X. 15.	13,4°C	+2,0°C

1871 óta ezen a napon Budapesten előfordult

legmagasabb hőmérséklet:	26,0°C /1916/,	
legalacsonyabb hőmérséklet:	-1,1°C /1913/.	

84.648.

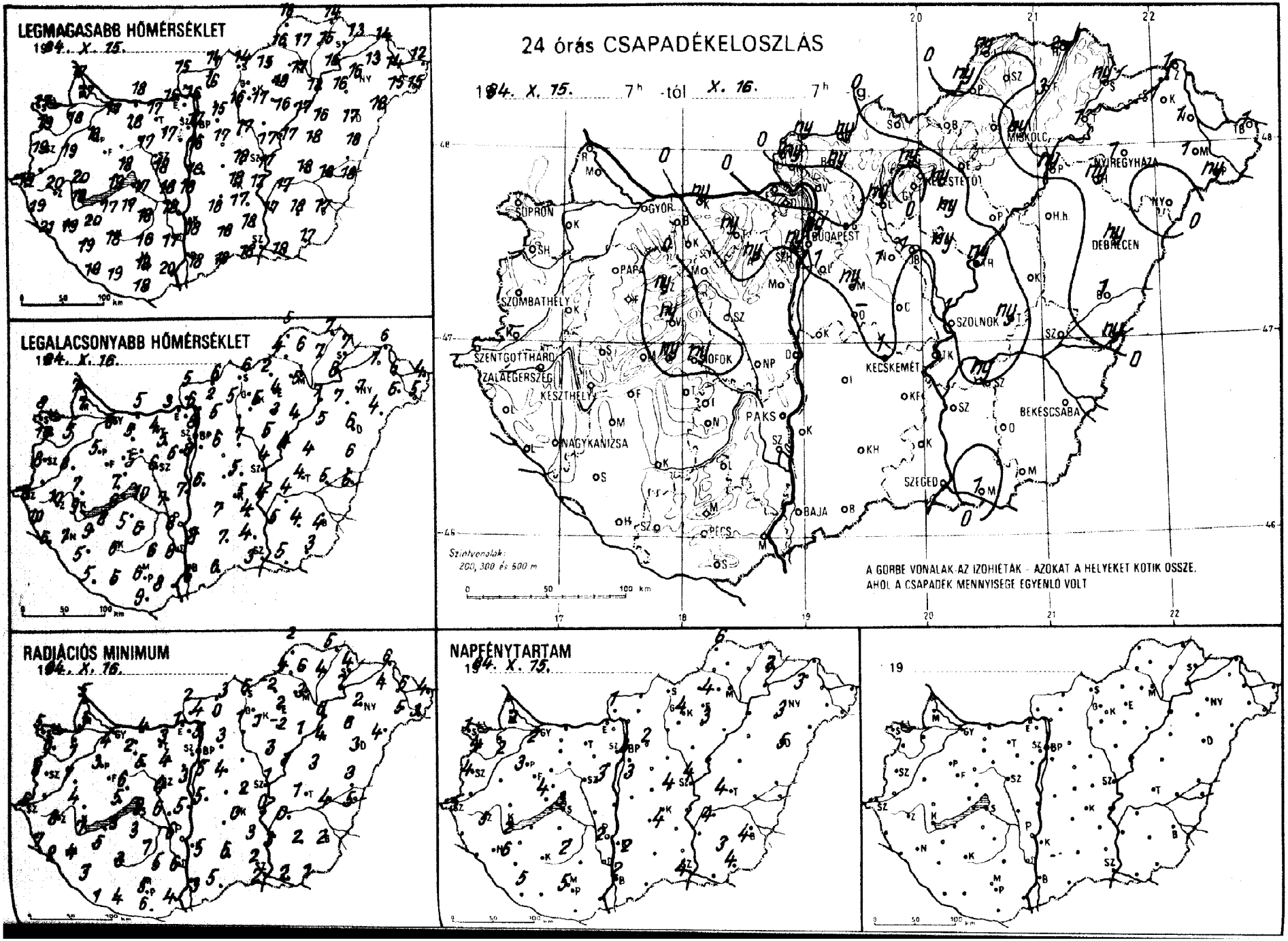
LEGMAGASABB HŐMÉRSÉKLET
1984. X. 15.
LEGALACSONYABB HŐMÉRSÉKLET
1984. X. 16.
24 órás CSAPADÉKELOSZLÁS
1984. X. 15. 7h -tól X. 16. 7h -ig
SOPRON
GYŐR
BUDAPEST
MISKOLC
NYÍREGYHÁZA
DEBRECEN
SZOMBATHELY
PAPA
SZENTGOTTHÁRD
ZALAEGERSZEG
KESZTHELY
SIÓFOK
PAKS
NAGYKANIZSA
KECSKEMÉT
BÉKÉSCSABA
SZEGED
BAJA
PÉCS
Szintvonalak: 200, 300 és 500 m
A GÖRBE VONALAK AZ IZOHIÉTÁK - AZOKAT A HELYEKET KÖTIK ÖSSZE, AHOL A CSAPADÉK MENNYISÉGE EGYENLŐ VOLT
RADIÁCIÓS MINIMUM
1984. X. 16.
NAPFÉNYTARTAM
1984. X. 15.
19

19 84.X.16 07 h-ig az utolsó 24 óra adatai						Előző nap napos órái
állomás	csapadék (mm)		max. hőmérséklet	min. hőmérséklet	rad. min.	
győr	.	∩	17	6	4	2
apuvár	.	∩	18	5	1	2
losonmagyaróvár	.	∩	17	7	3	2
ajka	.		17	7	5	
ppron	.		17	8	5	1
ppronhorpács	.	∩	19	10	6	4
áld	.	∩	19	8	7	
örmend	–		–	–	–	
zentgotthárd	.	=	19	8	6	5
ombathely	.		19	8	8	4
enti	.		19	10	7	
etenye	.	∩	21	6	2	
agykanizsa	.	≡	19	7	4	6
alaegerszeg	.	≡	20	10	8	5
arkasgyepű	.	∩	16	3	1	
eszthely	.	≡	18	9	7	2
encshely	.	∩	16	5	3	4
ápa	.	∩	18	5	3	3
ümeg	.	∩	20	7	4	
hany	ny		19	6	5	
eszprém	ny		18	7	6	
irc	ny	=	15	5	2	
onyód	.		17	8	3	
omokszt. györgy	.	∩	19	5	1	5
aposvár	.	∩	18	6	3	
arcali	.		20	9	5	
ófok	ny	∩	17	10	9	3
omogyszob	.	∩	19	5	3	
ah	.	∩	17	5	3	
ábolna	.		17	7	4	
sztergom	.	∩	15	3	1	
ásbér	.	∩	18	5	2	
omárom	ny	∩	18	5	4	
atabánya	ny	∩	17	4	3	
desútdoboz	ny	∨ ∩	17	5	4	
unaújváros	.		18	7	5	
artonvásár	.	=	17	6	3	3
ór	.	∩	17	5	5	
agyhörcsökp.	.		18	7	6	
zabadbattyán	.	=	18	6	4	
egszemcse	.	∩	18	6	1	2
engyel	.		16	6	5	
ks	.		18	8	6	2
zekszárd	.		17	8	6	
rpádtető	.	=	18	5	2	
ohács	.	∩	20	8	4	
cs	.	∩	18	6	5	5
iklós	.		18	9	6	
zigetvár	.	=	19	5	4	
udaörs	1	∨	16	7	4	
p. Lőrinc	ny	∨	16	8	5	3
p. Met. Int.	ny		17	8	5	3
p. Szab. hegy	ny	,	13	6	3	
egléd	.	=	18	5	2	4
obogókő	–		–	–	–	
ödöllő	.	=	15	5	3	2
irályrét	ny	∩	17	3	2	
onor	ny	∩	17	6	4	
agykáta	1		17	7	–	
zentendre	.		15	7	6	

19 84.X.16 09 h-ig az utolsó 24 óra adatai						Előző nap napos órái
állomás	csapadék (mm)		max. hőmérséklet	min. hőmérséklet	rad. min.	
Vác	.	∩	16	6	4	
Vámosmikola	ny	∩	15	5	2	1
Baja	.	∩	18	6	3	2
Bácsalmás	.		18	6	5	
Izsák	.		18	7	–	
Kalocsa	.		18	8	5	2
Kecskemét	1	∨ ∩	18	5	0	4
Kiskunfélegyháza	.	∩	17	4	3	
Kiskunhalas	.	∩	18	7	6	
Kunszentmiklós	.	=	18	6	5	
Tiszakécske	.		17	4	0	
Balassagyarmat	ny	∨ ∩	14	6	3	
Romhány	ny	∨ ∩	16	2	0	
Salgótarján	.		14	6	5	
Eger	.	=	18	4	2	4
Galyatető	ny	∨	10	1	–2	
Gyöngyös	.	∩	17	5	1	
Kékestető	ny	∨ ≡	9	2	0	4
Kompolt	ny	, ∩	16	3	–2	3
Lőrinci	ny	=	16	5	1	
Poroszló	.	∩	17	4		
Jászapáti	ny		17	5	3	
Jászberény	1	∨ ∩	17	6	1	
Karcag	.	=	18	4	3	
Szolnok	1	∨ ∩	17	4	1	4
Tiszaroff	ny	∩	17	4	1	
Túrkeve	ny	=	18	4	1	4
Kistelek	.	=	18	4	2	
Makó	1	∨	18	5	2	
Szeged	.	∩	18	3	2	4
Szentes	.		17	5	3	
Borsodnádasd	.	∩	15	2	–2	
Füged	3	∨	15	7	4	
Hidasnémeti	2	=	14	7	5	
Jósvafő	ny	∩	16	5	2	6
Lillafüred	.		16	4	3	
Miskolc	ny	∨ =	17	5	3	
Putnok	ny	, =	16	4	4	
Sárospatak	ny	∩	13	7	4	3
Szendrőlád	.	∩	17	6	6	
Tokaj	1		16	8	7	
Kisvárda	1	=	13	7	4	3
Mátészalka	1	,	15	6	5	
Nyíregyháza	1	∨	16	7	2	3
Nyírlugos	.	∩	18	4	4	
Pátyod	ny		15	5	3	
Tiszabecs	1	⊏ =	12	4	4	
Vásárosnamény	1	∩	14	6	6	
Záhony	1		14	6	6	
Berettyóújfalu	1		18	6	3	
Debrecen	ny	∨	17	6	3	5
Hajdúdorog	ny	, =	16	7		
Hortobágy	.		16	5	4	
Körösszakál	ny	∨ ∩	18	6	5	
Polgár	ny	=	18	7	6	
Békéscsaba	.	∩	17	4	2	4
Mezőhegyes	.	∩	17	3	1	4
Orosháza	.	∩	18	4	2	3
Szarvas	ny	∩	17	4	0	4
Szeghalom	.	=	18	5	4	

KIADJA: ORSZÁGOS METEOROLÓGIAI SZOLGÁLAT
Készíti: Központi Előrejelző Intézet Analízis- és Rövidtávú Prognózis Központja – T.: 273-018
Megjelenik naponként
Évi előfizetési díja: 1760,- Ft. – Megrendelhető: 1024 Budapest, II., Kitaibel Pál u. 1. – T.: 353-500
Kiadásért felel: az OMSZ elnöke – Szerkesztésért felel: a KEI igazgatója

Jelmagyarázat a havi mellékletben

IDŐJÁRÁSI NAPIJELENTÉS

ЕЖЕДНЕВНЫЙ МЕТЕОРОЛОГИЧЕСКИЙ БЮЛЛЕТЕНЬ · DAILY WEATHER REPORT
BULLETIN QUOTIDIEN DE TEMPS · TÄGLICHER WETTERBERICHT

97. évfolyam 291. szám. + Budapest + 1984. október 17. szerda

Az időjárási helyzet és a várható időjárás:

Kontinensünk délnyugati és középső vidékei fölött magas nyomású légköri képződmény húzódik. Ennek területén nincs számottevő légmozgás, többnyire derült az ég, reggelenként erősen párás, ködös az idő. A képződmény északi és keleti peremvidékén, tehát Észak,- Északnyugat és Kelet-Európa térségében hideg levegő áramlik előbb nyugati, majd déli irányba. A hideg levegő nagy nedvességtartalmú hullámai szerdán délelőtt a Brit-szigetek és Dél-Skandinávia térségében, valamint az Égei-tenger vidékén esőzést, Észak-Skandináviában és a Kelet-Európai-alföld középső vidékén - havazást okoztak. Közép-Európa térségébe az említett magas nyomású képződmény gyenge áramlási rendszerében egyre melegebb levegő áramlik.

Kedden a Tiszántúlon és a Bodrogközben borongós idő volt, csak rövid időszakokra sütött ki a nap kisebb zápor többfelé előfordult, a legnagyobb mért mennyiség 2 mm volt. Az ország nagy részén napos, száraz, szeles idő volt, délutánra 12, 17 fokig emelkedett a hőmérséklet, a Tiszántúlon ugyanakkor csupán 10, 13 fokot mértek. Éjszaka a szél jelentősen gyengült, emiatt a lehülés erős volt, hajnalra -2, +4 fok közé csökkent a hőmérséklet, a talajmenten -5, -6 fokot is mértek. Szerdán délelőtt napos, száraz idő volt. 11 órára 9, 12 fokig emelkedett.

Ma 12 órakor Budapesten a hőmérséklet 12 fok, a tengerszintre átszámított légnyomás 1027 mbar, gyengén süllyed.

Várható időjárás csütörtök estig:

Folytatódik a jobbára derült, száraz idő.
A hajnali és reggeli órákban többfelé erősen párás lesz a levegő és átmenetileg köd is valószinü.
Szerdán általában gyenge, csütörtökön napközben sokfelé élénk lesz a déli szél.
Ismét hideg lesz az éjszaka, kissé tovább erősödik a nappali felmelegedés.
Várható legalacsonyabb éjszakai hőmérséklet: -1, +4,
legmagasabb nappali hőmérséklet csütörtökön: 14, 19 fok között.

H. Bóna Márta s.k.

A hőmérséklet napi középértéke és eltérése a 100 évi átlagtól /Budapest belterületén/:

1984. X. 16. 10,0°C -1,0°C

1871 óta ezen a napon Budapesten előfordult

legmagasabb hőmérséklet: 25,2°C /1953/,
legalacsonyabb hőmérséklet: -0,3°C /1925/.

84.662.

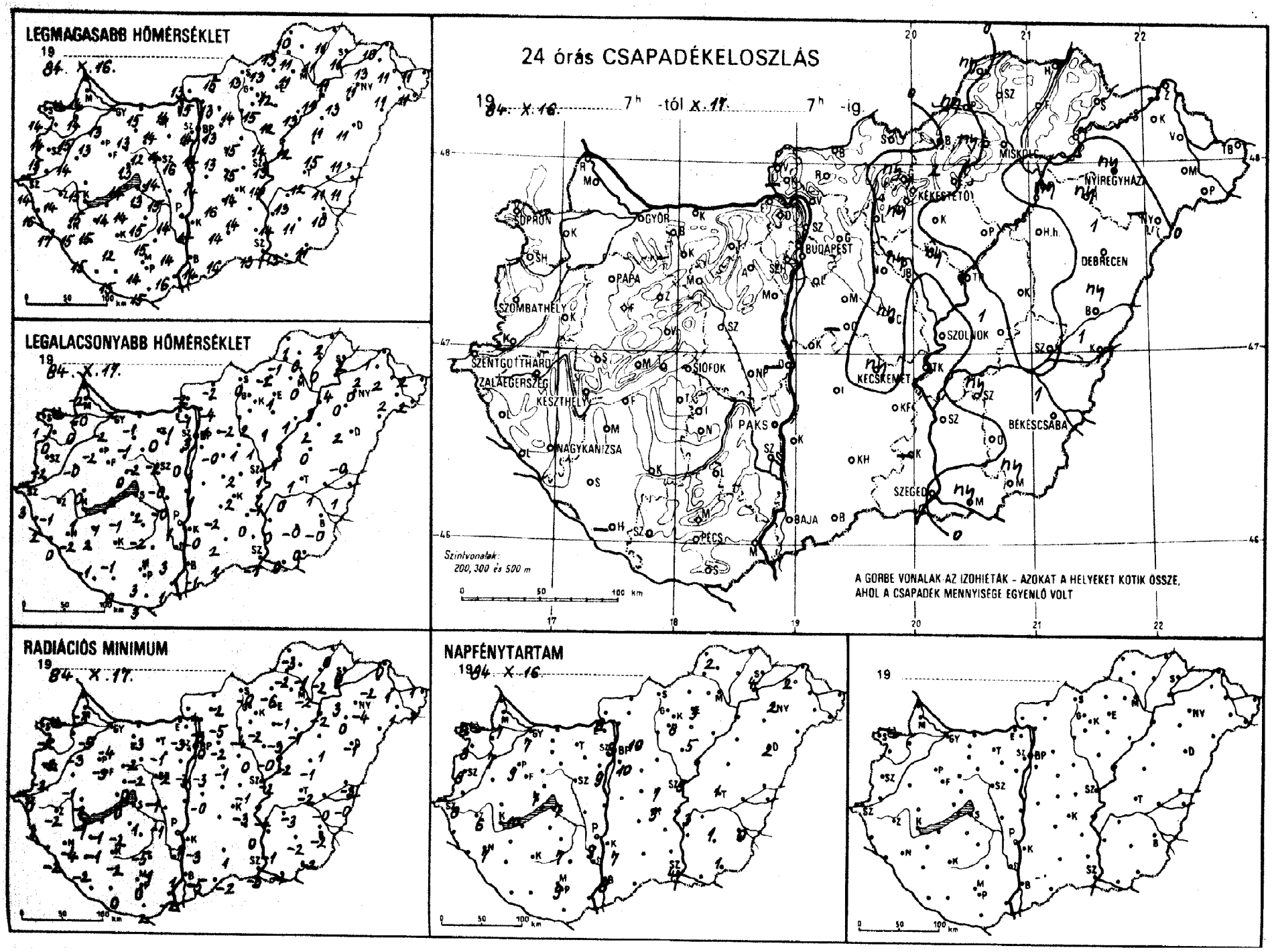
LEGMAGASABB HŐMÉRSÉKLET
19 84. X. 16.
LEGALACSONYABB HŐMÉRSÉKLET
19 84. X. 17.
24 órás CSAPADÉKELOSZLÁS
19 84. X. 16. 7h -tól X. 17. 7h -ig.
SOPRON
GYŐR
BUDAPEST
MISKOLC
NYÍREGYHÁZA
DEBRECEN
PAPA
SZOMBATHELY
SZENTGOTTHÁRD
ZALAEGERSZEG
KESZTHELY
SIÓFOK
PAKS
NAGYKANIZSA
KECSKEMÉT
SZOLNOK
BÉKÉSCSABA
SZEGED
BAJA
PÉCS
Szintvonalak: 200, 300 és 500 m
A GÖRBE VONALAK AZ IZOHIÉTÁK - AZOKAT A HELYEKET KÖTIK ÖSSZE, AHOL A CSAPADÉK MENNYISÉGE EGYENLŐ VOLT
RADIÁCIÓS MINIMUM
19 84. X. 17.
NAPFÉNYTARTAM
19 84. X. 16.
19

84.X.17.

19 ____ 07 h-ig az utolsó 24 óra adatai

állomás	csapadék (mm)		max. hőmérséklet	min. hőmérséklet	rad. min.	Előző nap napos órái
	.	⊔	13	−2	−4	7
	.	⊔	15	0	−3	7
vár	.	⊔	14	−0	−5	7
nmagyaróvár			14	−2	−3	
	.	⊔	14	1	−2	8
n	.	⊔	14	0	−2	8
nhorpács	.		14	−0	−1	
	.		—	—	—	
end	.		14	3	0	8
gotthárd	.	⊔	15	−2	−2	8
bathely	.		16	2	1	
	.	⊔	17	0	−2	
ye	.	⊔	15	−2	−4	7
tanizsa	.	⊔	14	−1	−2	6
erszeg	.	⊔	13	−1	−2	
gyepű	.	⊔	15	1	−1	10
hely	.	⊔	11	1	−3	7
hely	.	⊔	13	−2	−3	9
	.	⊔	15	0	−2	
	.		14	2	0	
	.	⊔	13	0	0	
em	.	=	11	−2	−4	
	.	⊔	14	1	−1	
d	—		—	—	—	—
kszt. györgy	.	⊔	12	−1	−2	
var	.		15	2	−1	
	.		13	2	1	7
	.	⊔	15	−1	−2	
yszob	.	⊔	14	−1	−2	
	.		13	−2	−3	
a	.	⊔	14	−1	−3	
om	.	⊔	13	−1	−2	
	.	⊔	15	−1	−3	
om	.		14	0	−1	
nya	.	⊔	14	2	−2	
doboz	.		—	—	—	
város	.		—	—	—	
vásár	.	⊔	16	0	−3	9
	.	≡	12	−2	−2	
	.		15	0	−1	
rcsökp.	.		14	−0	−1	
battyán	.		15	2	−5	7
ncse	.	⊔	15	1	1	
	.	⊔	14	1	−1	9
	.		14	3	1	
rd	.		11	4	1	
tő	.		16	1	−2	
	.		14	3	0	9
	.		15	3	2	
	.	⊔	15	0	0	
r	.	⊔	13	0	−3	
	.	⊔	14	1	−3	10
inc	.		14	3	0	9
. Int.	.		11	3	1	
. hegy	ny	⊃ =	15	2	−1	7
	.	⊔	10	2	2	
kő	.	⊔	13	1	−2	10
	—		—	—	—	—
	.	⊔	13	0	−1	
a	.	⊔	15	1	0	
dre	.	≡	15	1	1	

84.X.17.

19 ____ 07 h-ig az utolsó 24 óra adatai

állomás	csapadék (mm)		max. hőmérséklet	min. hőmérséklet	rad. min.	Előző nap napos órái
	.	⊔	15	−1	−3	
Vác	.	⊔	13	−2	−4	8
Vámosmikola	.	≡	14	−1	−5	8
Baja	.		14	1	−2	
Bácsalmás	.	≡	16	−2	−	
Izsák	.	⊔	14	−0	−3	7
Kalocsa	ny	⊔	14	2	−3	5
Kecskemét	.	⊃	14	0	0	
Kiskunfélegyháza	.	⊃	14	2	1	
Kiskunhalas	.	=	14	1	−0	
Kunszentmiklós	.	⊔	14	−1	−4	
Tiszakécske	.	⊔	15	−2	−2	
Balassagyarmat	.	⊔	13	−4	−5	
Romhány	.	⊔	13	0	−0	
Salgótarján	2	⊔	12	1	−1	3
Eger	ny	⊔	10	−1	−4	
Galyatető	ny	⊔	15	2	−2	
Gyöngyös	1	⊔	6	−1	−2	8
Kékestető	.	⊃	12	1	−3	5
Kompolt	.	⊔	14	−2	−4	
Lőrinci	.	⊔	13	1	−1	
Poroszló	ny		14	1	−0	
Jászapáti	ny	⊔	14	1	−1	
Jászberény	.	⊔	15	0	−1	
Karcag	.	⊔	13	1	−2	5
Szolnok	1	⊔	12	1	−2	
Tiszaroff	1	⊔	12	1	−2	1
Túrkeve	—		—	—	—	
Kistelek	ny	⊔	13	0	−1	
Makó	.	⊔	13	−1	−3	4
Szeged	.		14	0	−1	
Szentes	.	⊃	13	−2	−6	
Borsodnádasd	.	⊔	11	0	−2	
Füged	.	=	11	2	0	
Hidasnémeti	ny	⊃	10	1	−3	2
Jósvafő	ny		12	1	−1	
Lillafüred	.	=	11	0	−2	−
Miskolc	ny	≡	13	−1	−2	
Putnok	.	⊔	11	2	0	4
Sárospatak	.	⊔	11	0	−1	
Szendrőlád	.		11	4	3	
Tokaj	.	⊔	13	2	−2	2
Kisvárda	.	⊃	11	2	1	
Mátészalka	ny	⊔	11	0	−4	2
Nyíregyháza	—		—	—	—	
Nyírlugos	.	⊃	11	2	1	
Pátyod	.	⊃	11	2	1	
Tiszabecs	.	⊃	11	2	1	
Vásárosnamény	.	⊔	10	1	0	
Záhony	ny		11	−0	−3	
Berettyóújfalu	1	⊔	11	2	−1	2
Debrecen	ny	≡	13	0	0	
Hajdúdorog	.	⊃	11	2	1	
Hortobágy	1	⊔	11	1	−0	
Körösszakál	ny	≡	11	3	2	
Polgár	1	⊔	10	−0	−2	0
Békéscsaba	ny	≡	11	0	−2	1
Mezőhegyes	.	⊃	11	−0	−2	1
Orosháza	ny	⊔	13	0	−3	3
Szarvas	.		11	1	−0	
Szeghalom						

KIADJA: ORSZÁGOS METEOROLÓGIAI SZOLGÁLAT
Készíti: Központi Előrejelző Intézet Analízis- és Rövidtávú Prognózis Központja – T.: 273-018
Megjelenik naponként
Évi előfizetési díja: 1760,- Ft. – Megrendelhető: 1024 Budapest, II., Kitaibel Pál u. 1. – T.: 353-500
Kiadásért felel: az OMSZ elnöke – Szerkesztésért felel: a KEI igazgatója

Jelmagyarázat a havi mellékletben

IDŐJÁRÁSI NAPIJELENTÉS

ЕЖЕДНЕВНЫЙ МЕТЕОРОЛОГИЧЕСКИЙ БЮЛЛЕТЕНЬ · DAILY WEATHER REPORT
BULLETIN QUOTIDIEN DE TEMPS · TÄGLICHER WETTERBERICHT

97. évfolyam 292. szám. + Budapest + 1984. október 18. csütörtök

Az időjárási helyzet és a várható időjárás:

Lassan Délkelet-Európa fölé húzódik az a magas nyomású zóna, amely az elmúlt napok során Nyugat- és Közép-Európában napos, csendes időjárást okozott. Délkeletre húzódásával lehetőséget teremt arra, hogy a gyors mozgású mérsékelt-övi ciklonok vonulási pályája egyre inkább kontinensünk fölé kerüljön. Csütörtök reggel mintegy 1000 km szélességü sávban, Franciaországtól kezdve a két német államon át egészen a Szovjetunió európai területének nyugati részéig megerősödött a szél, megnövekedett a felhőzet. A sáv mindinkább megközeliti, majd eléri a Kárpát-medencét is.

Magyarországon szerdán napos, száraz idő volt. Általában 6, 10 órán át sütött a nap. A legmagasabb nappali hőmérséklet 11 és 15 fok között alakult. Csütörtökre virradóra ismét sok helyen süllyedt fagypont alá a hőmérséklet. Minimuma -3 és +6 fok között volt. Fagyos területek az ország északkeleti felében fordultak elő elsősorban. Csütörtök délelőtt napos, a Dunántúlon többfelé szeles volt az idő. 11 órára 10, 13 fokig emelkedett a hőmérséklet.

Ma 12 órakor Budapesten a hőmérséklet 12 fok, a tengerszintre átszámitott légnyomás 1020 mbar, erősen süllyed.

Várható időjárás péntek estig:

Csak átmeneti kisebb felhősödés lehet. Továbbra is sok lesz a napsütés és eső nem várható. Napközben többfelé megélénkül a délnyugati szél. Várható legalacsonyabb éjszakai hőmérséklet: általában 0 és +5 fok között valószinü, de még több helyen várható talajmenti fagy, legmagasabb nappali hőmérséklet pénteken: 15 és 20 fok között alakul.

Pálmási Judit s.k.

TÁVOLABBI KILÁTÁSOK SZOMBATTÓL-KEDDIG:

A hét végén folytatódik a napsütéses idő. Az erős éjszakai lehülés mérséklődik. A jövő hét elején nyugat felől megnövekszik a felhőzet és az időszak legvégén már záporok, esők is kialakulhatnak. Legalacsonyabb hajnali hőmérséklet: 3, 8 fok között várható. Legmagasabb nappali hőmérséklet: 16, 21 fok között lesz. Jelentős mennyiségü /legalább 5 mm napi/ csapadék az ország területének 30 százalékán várható az időszak legvégén.

KÖZÉPTÁVÚ ELŐREJELZŐ OSZTÁLY

A hőmérséklet napi középértéke és eltérése a 100 évi átlagtól /Budapest belterületén/:

1984. X. 17.	8,3°C	-2,3°C

1871 óta ezen a napon Budapesten előfordult

legmagasabb hőmérséklet:	25,8°C /1953/.
legalacsonyabb hőmérséklet:	-0,1°C /1899/.

84.663.

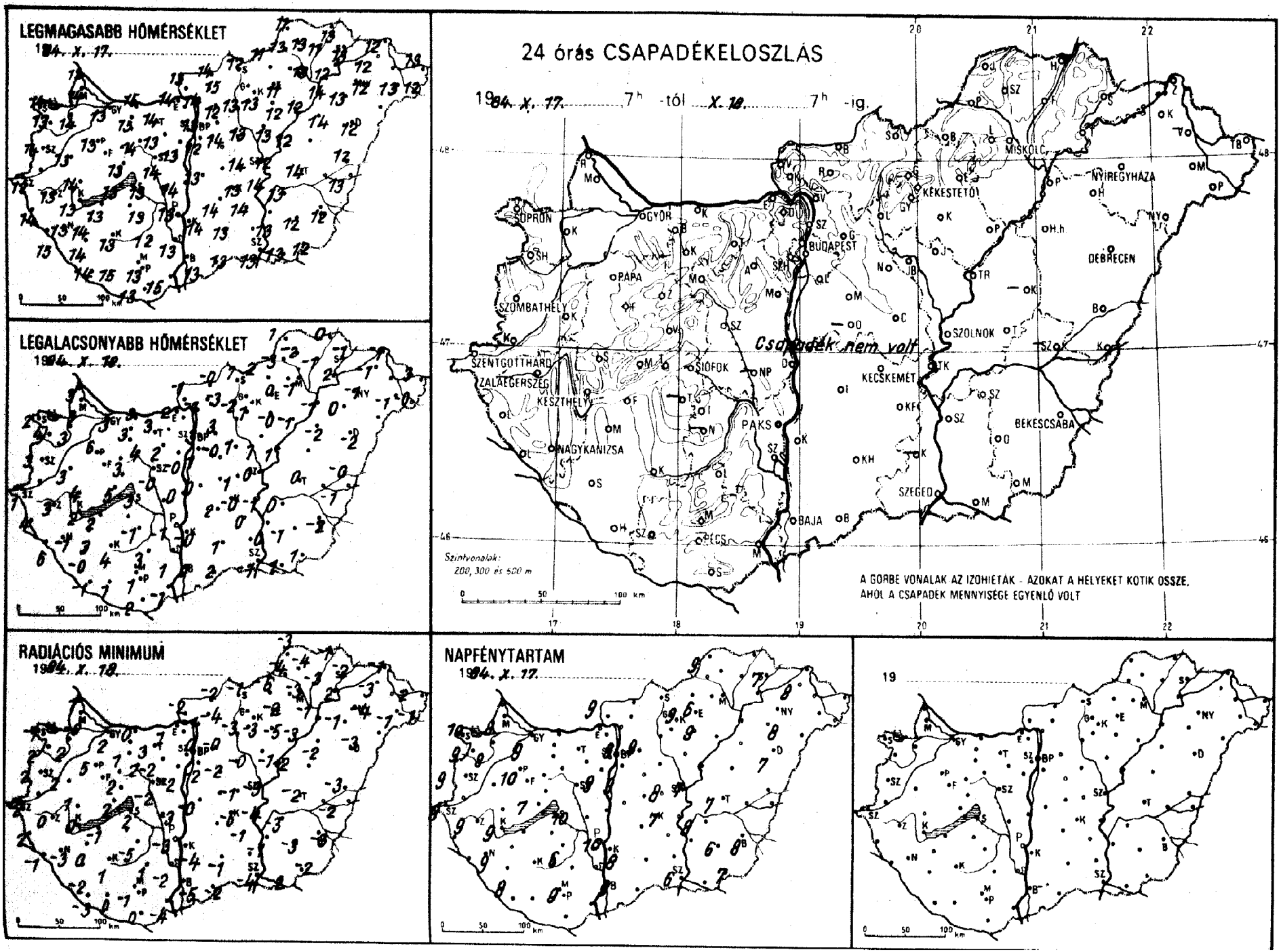
LEGMAGASABB HŐMÉRSÉKLET
1984. X. 17.
LEGALACSONYABB HŐMÉRSÉKLET
1984. X. 18.
24 órás CSAPADÉKELOSZLÁS
1984. X. 17. 7h -tól X. 18. 7h -ig.
Csapadék nem volt
A GÖRBE VONALAK AZ IZOHIÉTÁK - AZOKAT A HELYEKET KÖTIK ÖSSZE, AHOL A CSAPADÉK MENNYISÉGE EGYENLŐ VOLT
Szintvonalak: 200, 300 és 500 m
RADIÁCIÓS MINIMUM
1984. X. 18.
NAPFÉNYTARTAM
1984. X. 17.
19

84.X.18 07 h-ig az utolsó 24 óra adatai

állomás	csapadék (mm)		max. hőmérséklet	min. hőmérséklet	rad. min.	Előző nap napos órái
	.	⊔	13	3	-2	9
vár	.	⌓	14	3	2	8
magyaróvár	.	⊔	14	3	-0	8
	.		13	3	1	
n	.	⌓	14	2	-1	10
nhorpács	.	⌓	13	4	2	9
	.	⌓	13	3	2	
end	–		–	–	–	
gotthárd	.	⌓	12	1	-2	9
bathely	.		14	3	2	9
	.		14	4	2	
ye	.	⊔	15	6	-1	
anizsa	.	⊔	13	-1	-3	9
erszeg	.	⌓	13	3	0	9
gyepű	.		13	4	3	
ely	.	⊔	13	2	0	9
hely	.	⌓	11	3	-0	7
	.		13	6	5	10
	.	⌓	14	4	1	
	.	⌓	13	5	2	
rém	.		13	3	2	
	.	⊔	11	3	-1	
d	.		13	2	-1	
kszt. györgy	.	⊔	14	-1	-3	8
vár	.	⌓	13	4	1	
	.	⌓	14	3	0	
	.		13	3	2	10
gyszob	.	⊔	14	-0	-2	
	–		–	–	–	
a	.		13	3	3	
gom	.	⌓	14	2	1	
	.	⌓	15	3	1	
com	.	⌓	15	3	0	
nya	.		14	3	3	
doboz	.	⊔	13	2	-2	
város	.	⊔	14	0	-3	
vásár	.	⊔	13	-0	-2	9
	.	⌓	14	4	2	
orcsökp.	–		–	–	–	
battyán	.	⌓	14	-0	-2	
mcse	.	⊔	13	-1	-5	6
l	.	⊔	12	3	1	
	.	⌓	13	-1	-3	10
árd	.	⊔	13	1	-2	
ető	.	=	10	3	-1	
s	.	⊔	15	-1	-4	
	.	⊔	13	1	-1	
	.	⌓	13	2	0	
ár	.	⊔	15	1	0	
s	.	–	6	-1	-5	
rinc	.	⌓	12	1	-2	9
t. Int.	.		13	3	0	9
b. hegy	.		10	1	0	
	.	=	14	1	-1	8
ökő	.	⊔	9	1	1	
s	.	⊔	12	3	-0	9
et	.	⊔	11	-1	-3	
ta	.	⊔	14	-0	-2	
ndre	.	=	13	1	-0	
	.	=	15	0	0	

84.X.18 07 h-ig az utolsó 24 óra adatai

állomás	csapadék (mm)		max. hőmérséklet	min. hőmérséklet	rad. min.	Előző nap napos órái
Vác	.	⊔	14	-1	-1	
Vámosmikola	.		13	-1	-2	9
Baja	.	⌓	13	0	-5	9
Bácsalmás	.	⊔	13	2	-2	
Izsák	.	⊔	14	2	–	–
Kalocsa	.	⊔	14	-0	-4	8
Kecskemét	.	⊔	13	-0	-5	7
Kiskunfélegyháza	.	⊔	14	0	-1	
Kiskunhalas	.	⊔	13	1	-1	
Kunszentmiklós	.	≡	13	0	-0	
Tiszakécske	.	⊔	14	-1	-4	
Balassagyarmat	.	⊔	14	-0	-2	
Romhány	.	⊔	15	-3	-4	
Salgótarján	.	⊔	12	1	-1	
Eger	.	⊔	11	0	-2	6
Galyatető	.		7	-1	-2	
Gyöngyös	.	⊔	13	1	-3	
Kékestető	.	⊔	6	-1	-2	9
Kompolt	.	⌓	12	-0	-5	9
Lőrinci	.	⊔	13	-2	-3	
Poroszló	.	⊔	13	-1	-3	
Jászapáti	.	=	13	1	-1	
Jászberény	.	⊔	14	1	-2	
Karcag	–		–	–	–	
Szolnok	.	⌓	12	0	-3	7
Tiszaroff	.	⌓	12	1	-2	
Túrkeve	.	⊔	14	0	-2	7
Kistelek	–		–	–	–	
Makó	.	⊔	13	1	-2	
Szeged	.	⊔	13	-1	-4	6
Szentes	.	⊔	13	0	-1	
Borsodnádasd	.	⊔	11	2	-6	
Füged	.	⊔	11	-1	-3	
Hidasnémeti	.	=	13	0	-1	
Jósvafő	.	⌓	11	1	-3	9
Lillafüred	.	=	11	1	-2	
Miskolc	.	⊔	13	-1	-3	–
Putnok	.	⊔	13	-3	-4	
Sárospatak	.	⊔	13	-1	-2	7
Szendrőlád	.	⊔	13	-2	-4	
Tokaj	.		12	2	2	
Kisvárda	.	⊔	12	-1	-3	8
Mátészalka	.	⊔	13	-1	-1	
Nyíregyháza	.		12	-1	-4	8
Nyírlugos	–		–	–	–	
Pátyod	.	⊔	12	-0	-1	
Tiszabecs	.	⌓	13	3	2	
Vásárosnamény	–		–	–	–	
Záhony	.	⊔	12	-1	-1	
Berettyóújfalu	.		12	-0	-3	
Debrecen	.		12	-2	-3	7
Hajdúdorog	.		13	0	-1	
Hortobágy	.	⊔	14	-2	-2	
Körösszakál	.	⊔	13	-1	-2	
Polgár	.	⊔	14	-1	-1	
Békéscsaba	.	⊔	12	-2	-3	8
Mezőhegyes	.	⊔	12	1	-2	7
Orosháza	.	⊔	12	-1	-3	6
Szarvas	.	⊔	13	0	-3	8
Szeghalom	–		–	–	–	

KIADJA: ORSZÁGOS METEOROLÓGIAI SZOLGÁLAT
Készíti: Központi Előrejelző Intézet Analízis- és Rövidtávú Prognózis Központja – T.: 273-018
Megjelenik naponként
Évi előfizetési díja: 1760,- Ft. – Megrendelhető: 1024 Budapest, II., Kitaibel Pál u. 1. – T.: 353-500
Kiadásért felel: az OMSZ elnöke – Szerkesztésért felel: a KEI igazgatója

Jelmagyarázat a havi mellékletben

IDŐJÁRÁSI NAPIJELENTÉS

ЕЖЕДНЕВНЫЙ МЕТЕОРОЛОГИЧЕСКИЙ БЮЛЛЕТЕНЬ · DAILY WEATHER REPORT
BULLETIN QUOTIDIEN DE TEMPS · TÄGLICHER WETTERBERICHT

97. évfolyam 293. szám + Budapest + 1984. október 19. péntek

Az időjárási helyzet és a várható időjárás:

Közép- és Dél-Európában csöndes az idő. Reggel hideg van és többfelé keletkezik köd. Általában sok a napsütés, nincs számottevő felhősödés. Ugyanakkor szárazföldünk nyugati és északi részén változékony és csapadékos az időjárás. A Szovjetunió északi vidékei fölött lévő ciklonban hideg sarkvidéki levegő örvénylik, és okoz sokfelé havazást. A Brit-szigetek és a Skandináv-félsziget fölött egy másik, az előbbinél még erősebb ciklon található. Ennek hatására nagy sebességgel áramlik az enyhe és hüvösebb levegő Nyugat-Európán át északkelet felé. A nedves óceáni léghullámok erős felhősödést és esőket okoznak.

Szombaton Magyarországot is eléri egy nedvesebb léghullám, ezért megváltozik időjárásunk. Csütörtökön napos, száraz idő volt. Többfelé megélénkült a délnyugati szél. A hőmérséklet csúcsértéke általában 12 és 19 fok között alakult. Ma hajnalra általában 1 és 10 fok közé csökkent a hőmérséklet, és az északi megyékben gyönge talajmenti fagyot is mértek. Kisebb körzetekben köd keletkezett, ami délelőtt feloszlott. Akkor általában napos idő volt és erősen emelkedett a hőmérséklet. 11 órakor az ország nagy részén már 13, 19 fokot mértek.

Ma 12 órakor Budapesten 14 fokot mértek, a tengerszintre átszámitott légnyomás 1018 mbar, alig változik.

Várható időjárás szombat estig:

Pénteken még országszerte kevés felhő, száraz idő lesz.
Szombaton nyugat - délnyugat felől átmeneti felhősödésre és főleg a Dunántúlon szórványos esőre, záporra, néhol zivatarra is számitani kell. Többfelé élénk, helyenként erős déli, délnyugati szél várható.

A legalacsonyabb éjszakai hőmérséklet: általában 10, északkeleten 5 fok körül lesz.
A legmagasabb nappali hőmérséklet szombaton: a nyugati megyékben 16, keleten, délkeleten 21 fok körül valószinü.

Németh Lajos s.k.

A hőmérséklet napi középértéke és eltérése a 100 évi átlagtól /Budapest belterületén/:

1984. X. 18.	10,3°C	-0,4°C

1871 óta ezen a napon Budapesten előfordult

legmagasabb hőmérséklet:	27,0°C /1953/,
legalacsonyabb hőmérséklet:	0,2°C /1911, 1970/.

84.664.

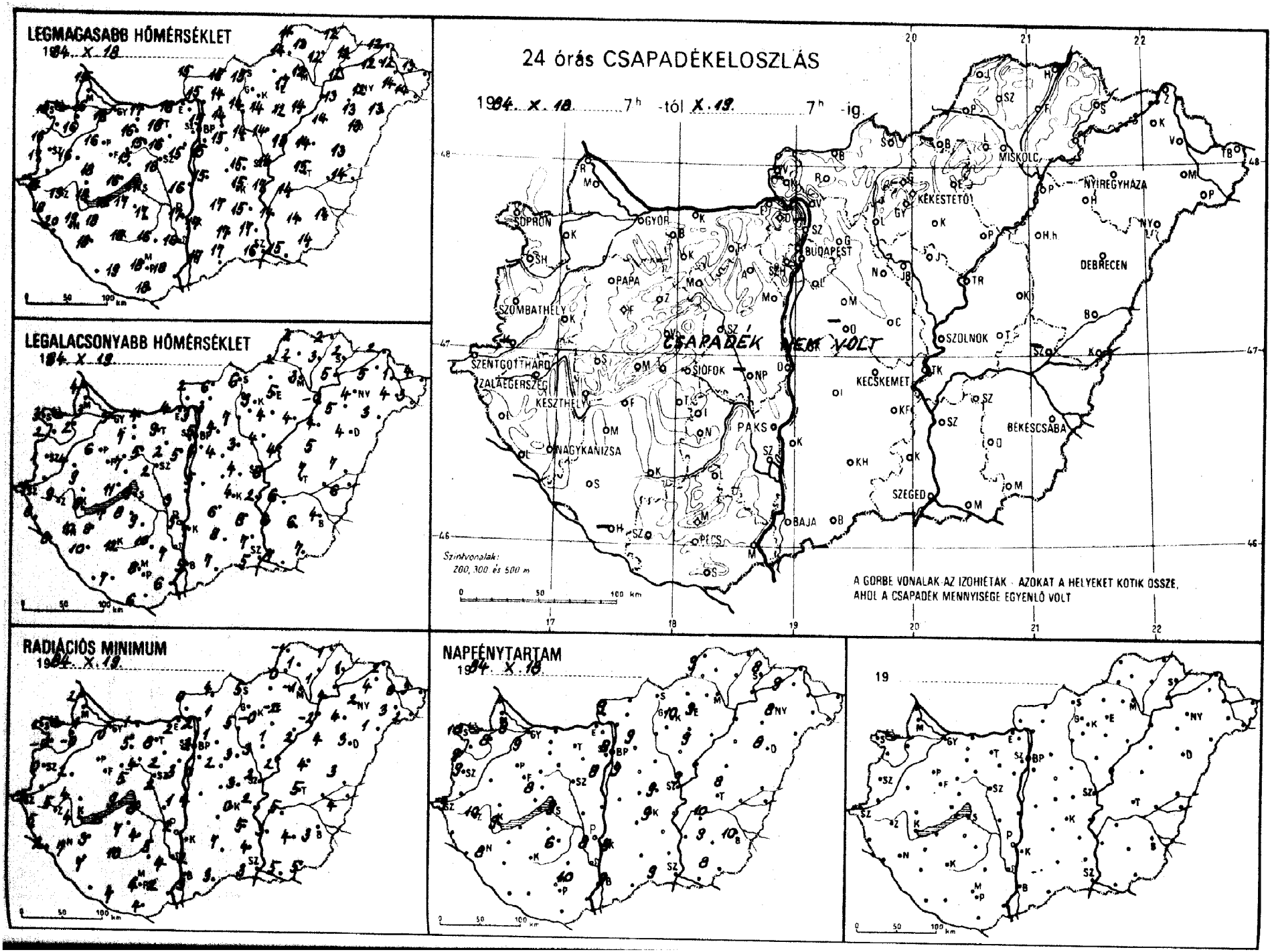
LEGMAGASABB HŐMÉRSÉKLET
1984. X. 18
LEGALACSONYABB HŐMÉRSÉKLET
1984. X. 19
24 órás CSAPADÉKELOSZLÁS
1984. X. 18. 7h -tól X. 19. 7h -ig
CSAPADÉK NEM VOLT
Szintvonalak: 200, 300 és 500 m
A GÖRBE VONALAK AZ IZOHIÉTÁK - AZOKAT A HELYEKET KÖTIK ÖSSZE, AHOL A CSAPADÉK MENNYISÉGE EGYENLŐ VOLT
RADIÁCIÓS MINIMUM
1984. X. 19
NAPFÉNYTARTAM
1984. X. 19
19

1984. X. 19. 7 h-ig az utolsó 24 óra adatai						Előző nap napos órái
állomás	csapadék (mm)		max. hőmérséklet	min. hőmérséklet	rad. min.	
ár	•	≡	16	3	0	9
uvár	•	≡	16	2	-0	8
onmagyaróvár	•	≡	16	3	1	8
a	•	⌒	15	4	2	
ron	•	≡	16	3	1	10
ronhorpács	•	⌒	16	2	-0	9
l	•	⌒	16	4	2	
mend	–		–	–	–	
tgotthárd	•		18	7	2	9
mbathely	•	⌒	17	1	0	9
t	•		19	8	5	
nye	•	⌒	20	8	2	
kanizsa	•	⌒	19	10	7	8
egerszeg	•	⌒	19	9	5	10
kasgyepű	•		16	7	5	
thely	•	⌒	18	8	4	9
cshely	∘	⌒	15	8	6	8
	•		16	6	–	–
eg	•	⌒	18	9	4	
ny	•	⌒	16	11	9	
prém	•	⌒	15	7	5	
	•	⌒	14	8	2	
yód	•		15	7	2	
okszt. györgy	–		–	–	–	–
svár	•		18	12	10	
ali	•		18	8	3	
ok	•	⌒	17	9	8	9
ogyszob	•	⌒	18	10	7	
	•	⌒	17	8	7	
lna	•	≡	15	3	2	
rgom	•	⌒	16	4	2	
er	∘	⌒	16	7	5	
árom	•	⌒	17	4	1	
bánya	•		16	9	8	
útdoboz	•	≡	16	2	2	
újváros	•		16	3	1	
onvásár	•	≡	15	5	3	8
	•	≡	15	5	4	
hörcsökp.	–		–	–	–	
adbattyán	•	≡	18	2	2	
zemese	•	⌒	17	9	4	6
yel	•		16	10	5	
	•	⌒	17	5	2	8
szárd	•	≈	16	7	4	
dtető	•		16	11	9	
cs	•	⌒	18	6	2	
	•	⌴	18	8	4	10
s	•		18	6	4	
tvár	•	⌒	19	7	7	
örs	•	⌴	15	2	-1	
őrinc	•	⌒	15	4	0	9
det. Int.	•		15	5	3	8
zab. hegy	•		12	6	-1	
d	•	≈	15	4	3	9
gókő	•		9	7	6	
llő	•	⌒	14	4	1	9
rét	–		–	–	–	
r	•	⌒	15	4	2	
káta	•	≈	14	3	3	
endre	–		–	–	–	

1984. X. 19.h-ig az utolsó 24 óra adatai						Előző nap napos órái
állomás	csapadék (mm)		max. hőmérséklet	min. hőmérséklet	rad. min.	
Vác	•	⌴	15	3	2	
Vámosmikola	•	⌒	15	2	0	9
Baja	•	⌒	17	5	3	9
Bácsalmás	•		17	7	3	
Izsák	•		17	6	–	
Kalocsa	•	⌒	17	7	2	8
Kecskemét	•	⌒	15	4	0	9
Kiskunfélegyháza	•	⌒	15	8	5	
Kiskunhalas	•	⌒	17	8	7	
Kunszentmiklós	•	⌴	15	5	4	
Tiszakécske	•	⌒	17	2	2	
Balassagyarmat	•	≈	15	6	4	
Romhány	•	⌒	14	3	1	
Salgótarján	•		15	6	5	
Eger	∘	≈	17	5	-2	9
Galyatető	•		7	6	3	
Gyöngyös	•	⌒	14	3	-0	
Kékestető	∘	⌒	7	4	3	10
Kompolt	•	⌒	12	4	1	9
Lőrinci	•	≈	14	7	5	
Poroszló	∘	⌒	14	4	2	
Jászapáti	•	≈	14	4	3	
Jászberény	∘	≈	14	4	2	
Karcag	∘	≈	14	5	4	
Szolnok	•	⌒	14	6	2	9
Tiszaroff	•	⌒	13	4	2	
Túrkeve	•		15	7	5	8
Kistelek	•	≈	17	7	4	
Makó	•		15	7	5	
Szeged	∘	⌒	16	5	3	9
Szentes	•		14	6	3	
Borsodnádasd	–		–	–	–	
Füged	∘	⌒	12	3	1	—
Hidasnémeti	∘	≈	12	2	1	
Jósvafő	∘	⌒	11	3	-1	9
Lillafüred	∘	≡	12	3	0	
Miskolc	∘	≈	12	3	-1	–
Putnok	•	≈	14	2	0	
Sárospatak	•	⌒	12	2	1	8
Szendrőlád	•	⌒	13	2	1	
Tokaj	•		12	5	4	
Kisvárda	•		12	5	4	9
Mátészalka	•	⌒	14	4	3	
Nyíregyháza	•		12	4	2	8
Nyírlugos	•		13	3	1	
Pátyod	•	⌒	14	3	2	
Tiszabecs	•	⌒	13	4	3	
Vásárosnamény	•	⌒	12	1	0	
Záhony	•	⌒	12	2	2	
Berettyóújfalu	•		13	7	3	
Debrecen	•	⌴	13	4	3	8
Hajdúdorog	•		13	5	4	
Hortobágy	•		14	4	4	
Körösszakál	•	⌒	14	6	4	
Polgár	•	⌒	13	-0	-2	
Békéscsaba	•		14	4	3	10
Mezőhegyes	•		14	7	5	8
Orosháza	•		14	6	4	9
Szarvas	•		14	6	5	10
Szeghalom	–		–	–	–	

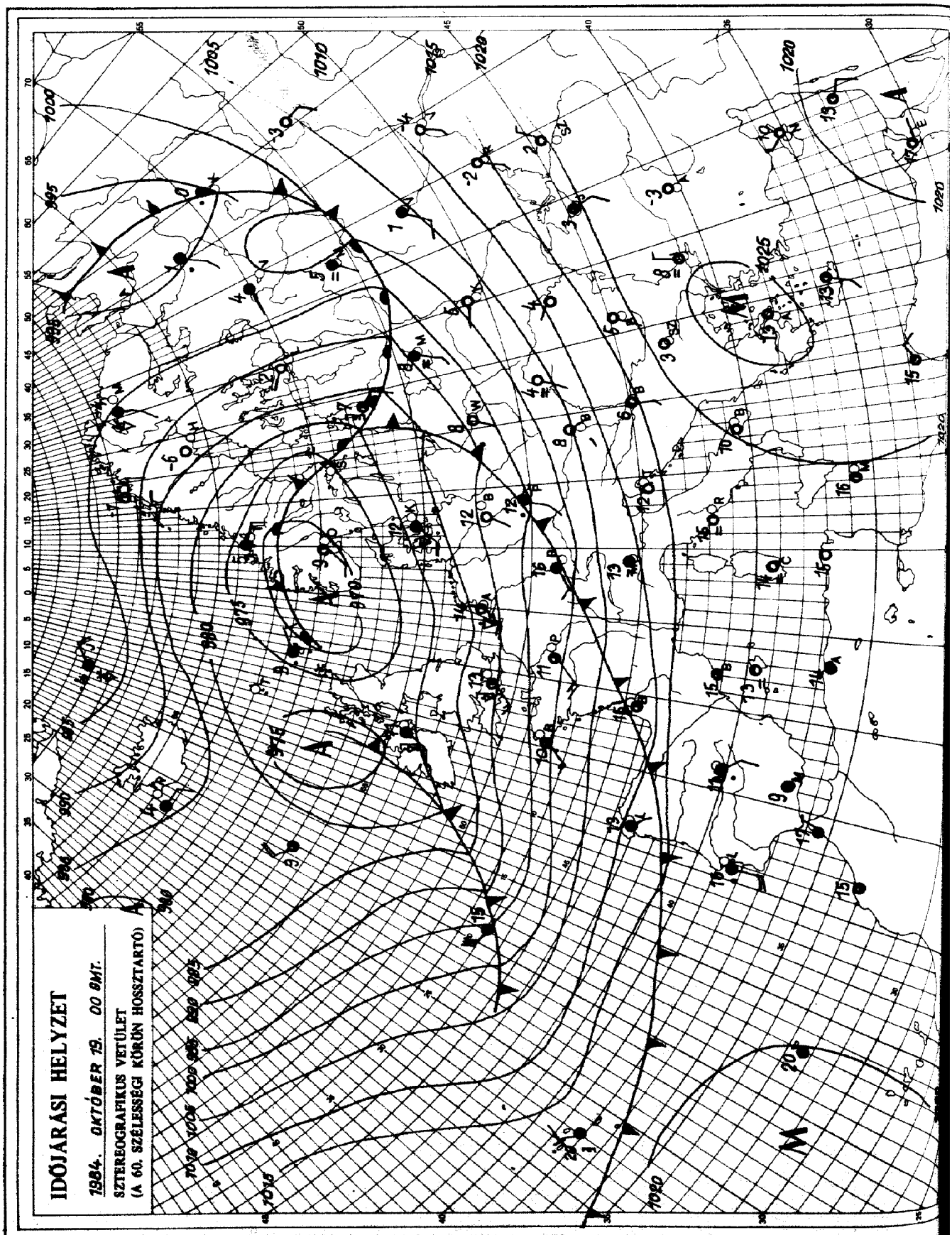

KIADJA: ORSZÁGOS METEOROLÓGIAI SZOLGÁLAT
Készíti: Központi Előrejelző Intézet Analízis- és Rövidtávú Prognózis Központja – T.: 273-018
Megjelenik naponként
Évi előfizetési díja: 1760,- Ft. – Megrendelhető: 1024 Budapest, II., Kitaibel Pál u. 1. – T.: 353-500
Kiadásért felel: az OMSZ elnöke – Szerkesztésért felel: a KEI igazgatója

Jelmagyarázat a havi mellékletben

IDŐJÁRÁSI NAPIJELENTÉS

ЕЖЕДНЕВНЫЙ МЕТЕОРОЛОГИЧЕСКИЙ БЮЛЛЕТЕНЬ · DAILY WEATHER REPORT
BULLETIN QUOTIDIEN DE TEMPS · TÄGLICHER WETTERBERICHT

97. évfolyam 294. szám. + Budapest + 1984. október 20. szombat

Az időjárási helyzet és a várható időjárás:

Középpontjával a Norvég-tenger térségében hatalmas kiterjedésü ciklon örvénylik. A ciklon Délkelet-Európa kivételével döntően meghatározza a kontinens időjárását. Áramlási rendszerében légköri frontok haladnak az Atlanti-óceán térségéből a szárazföld középső és keleti területei felé. Szombat hajnalban kb. a Koppenhága-München-Barcelona vonalban húzódott az a hidegfront, amely a hétvégén várhatóan a Kárpát-medencén is átvonul. A front előtt erős, időnként viharos déli, délnyugati széllel még enyhe levegő érkezik Olaszországon és a Balkán-félszigeten át a Kárpátok térségébe és a Lengyel-sikság felé.

Vasárnap estig a Kárpát-medencében változékony idő várható. A nappali fölmelegedés gyengül. Hazánkban pénteken országszerte napos, száraz, kellemes meleg idő volt. A Dunántúlon gyakran megerősödött, időnként viharossá fokozódott a nyugati, délnyugati szél. Pénteken a hőmérséklet csúcsértéke 13 és 22 fok között alakult. Szombat hajnalra pedig 3 és 13 fokig hült le a levegő. Ma délelőtt időnként megnövekedett a felhőzet. Sokfelé volt erős a délnyugati szél. A hőmérséklet 11 órakor az országban 15 és 20 fok között váltakozott.

Ma 12 órakor Budapesten a hőmérséklet 19 fok, a tengerszintre átszámitott légnyomás 1015 mbar, nem változik.

Várható időjárás vasárnap estig:

Nyugat felől időnként erősen megnövekszik a felhőzet. Szórványosan várható eső, zápor, egy-két helyen zivatar is kialakulhat. Gyakran megerősödik, a Dunántúlon helyenként viharossá fokozódik a délnyugati, majd északnyugati szél.
Várható legalacsonyabb éjszakai hőmérséklet: 5 és 10,
legmagasabb nappali hőmérséklet vasárnap: 14 és 19 fok között alakul.

Bozóki István s.k.

A hőmérséklet napi középértéke és eltérése a 100 évi átlagtól /Budapest belterületén/:

1984. X. 19.	11,1°C	+0,8°C

1871 óta ezen a napon Budapesten előfordult

legmagasabb hőmérséklet:	25,2°C /1954/,
legalacsonyabb hőmérséklet:	-0,7°C /1911/.

84.665.

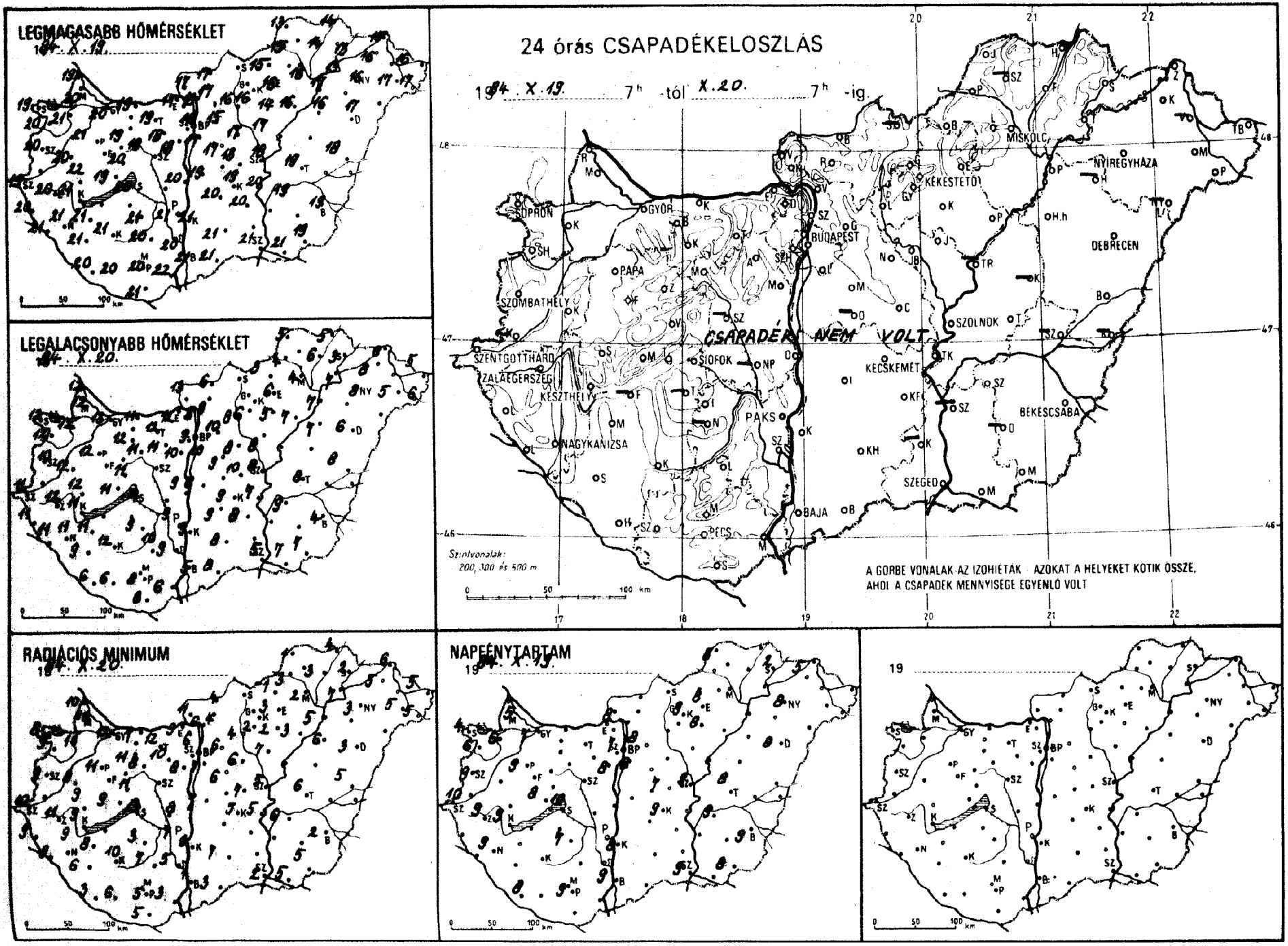
LEGMAGASABB HŐMÉRSÉKLET
LEGALACSONYABB HŐMÉRSÉKLET
RADIÁCIÓS MINIMUM
NAPFÉNYTARTAM
24 órás CSAPADÉKELOSZLÁS
1984. X. 19. 7h -tól X. 20. 7h -ig.
CSAPADÉK NEM VOLT
A GÖRBE VONALAK AZ IZOHIETÁK - AZOKAT A HELYEKET KÖTIK ÖSSZE, AHOL A CSAPADÉK MENNYISÉGE EGYENLŐ VOLT
Szintvonalak: 200, 300 és 500 m
SOPRON
GYŐR
BUDAPEST
MISKOLC
NYÍREGYHÁZA
KEKESTETŐ
DEBRECEN
PAPA
SZOMBATHELY
SZOLNOK
SZENTGOTTHÁRD
ZALAEGERSZEG
KESZTHELY
SIÓFOK
PAKS
KECSKEMÉT
NAGYKANIZSA
BÉKÉSCSABA
SZEGED
BAJA
PÉCS

849.X.20. 07 h-ig az utolsó 24 óra adatai						Előző nap napos órái
állomás	csapadék (mm)		max. hőmérséklet	min. hőmérséklet	rad. min.	
ŏr	.	≡	20	13	12	7
puvár	.		21	12	11	6
sonmagyaróvár	.	≡	20	12	10	5
ka	.		19	12	10	
pron	.	≡	19	12	8	4
pronhorpács	.	≡	20	12	9	6
d -	.		20	12	8	
rmend	–		–	–	–	
ntgotthárd	.		19	11	10	10
mbathely	.	⌓	20	10	9	9
ti	.		20	11	9	
enye	.	⌓	21	11	8	
ykanizsa	.		21	11	9	9
egerszeg	.		20	12	11	9
kasgyepű	.		20	11	8	
zthely	.	⌓	21	11	9	9
cshely	.		19	11	9	8
	.	=	21	12	11	9
eg	.		22	12	9	
ny	.		16	13	12	
prém	.		20	11	11	
	.		18	10	9	
yód	–		–	–	–	
okszt. györgy	.	⌓	20	6	3	8
svár	.		21	12	10	
ali	.		21	11	8	
ok	.		20	14	13	10
gyszob	.	⌓	21	9	6	
	–		–	–	–	
lna	.		18	11	9	
rgom	.	=	17	12	9	
r	.		19	12	11	
árom	.		19	11	7	
bánya	.		19	12	12	
tdoboz	.		18	11	10	
újváros	.		20	9	8	
nvásár	.		18	10	8	8
	.	⌓	18	11	8	
hörcsökp.	–		–	–	–	
dbattyán	–		–	–	–	
emese	.	⌓	21	9	3	7
yel	.		20	10	7	
	.	⌓	21	9	7	
zárd	.	=	20	9	5	
tető	.		18	10	5	
cs	.	⌓	22	6	3	
	.	⌓	20	8	5	9
	.	⌓	21	8	5	
vár	.	⌓	20	6	6	
rs	.	⌓	17	8	4	
örinc	.	⌓	17	10	7	8
et. Int.	.		16	9	6	7
zab. hegy	.		14	10	6	
d	.		18	10	7	7
ökő	.		12	9	9	
lő	.		15	10	6	8
rét	.	⌓	15	4	3	
	.	⌓	17	9	6	
áta	.	⌓	17	8	6	
ndre	–		–	–	–	

849X.20. 07 h-ig az utolsó 24 óra adatai						Előző nap napos órái
állomás	csapadék (mm)		max. hőmérséklet	min. hőmérséklet	rad. min.	
Vác	.	⌓	17	8	6	
Vámosmikola	.		18	13	11	8
Baja	.	⌓	21	5	1	9
Bácsalmás	.		21	8	3	
Izsák	.		20	9	–	
Kalocsa	.	⌓	21	9	3	8
Kecskemét	.	⌓	19	9	5	9
Kiskunfélegyháza	.	⌓	20	8	5	
Kiskunhalas	.	⌓	21	8	7	
Kunszentmiklós	.	=	19	8	7	
Tiszakécske	.	⌓	20	7	5	
Balassagyarmat	.	⌓	17	6	4	
Romhány	.	⌓	17	9	4	
Salgótarján	–		–	–	–	
Eger	.	=	16	6	3	8
Galyatető	.		13	6	6	
Gyöngyös	.	⌓	16	6	2	
Kékestető	.	≡	14	6	5	9
Kompolt	.	⌓	14	5	2	8
Lőrinci	.	⌓	16	8	4	
Poroszló	.	⌓	16	7	3	
Jászapáti	.		17	8	7	
Jászberény	.	⌓	17	9	5	
Karcag	–		–	–	–	
Szolnok	.	⌓	18	8	5	9
Tiszaroff	–		–	–	–	
Túrkeve	.		19	8	6	8
Kistelek	–		–	–	–	
Makó	.	⌓	21	7	5	
Szeged	.	⌓	21	5	2	9
Szentes	–		–	–	–	
Borsodnádasd	.	⌓	15	3	-1	
Füged	.	⌓	14	6	3	
Hidasnémeti	.	=	14	5	4	
Jósvafő	.	≡	13	5	1	8
Lillafüred	.		14	5	1	
Miskolc	.	≡	16	4	2	–
Putnok	.	≡	15	4	3	
Sárospatak	.	⌓	13	3	2	2
Szendrőlád	–		–	–	–	
Tokaj	.		13	7	7	
Kisvárda	.	⌓	16	8	5	5
Mátészalka	.	⌓	17	5	5	
Nyíregyháza	.		16	8	3	8
Nyírlugos	–		–	–	–	
Pátyod	.	⌓	17	6	5	
Tiszabecs	.		16	5	5	
Vásárosnamény	–		–	–	–	
Záhony	.	⌓	15	6	6	
Berettyóújfalu	.		18	8	5	
Debrecen	.	⌓	17	6	3	8
Hajdúdorog	–		–	–	–	
Hortobágy	.		16	7	6	
Körösszakál	–		–	–	–	
Polgár	.	⌓	17	7	5	
Békéscsaba	.	⌓	19	4	2	9
Mezőhegyes	.	⌓	19	7	5	8
Orosháza	–		–	–	–	
Szarvas	.	⌓	19	9	6	9
Szeghalom	–		–	–	–	

KIADJA: ORSZÁGOS METEOROLÓGIAI SZOLGÁLAT
Készíti: Központi Előrejelző Intézet Analízis- és Rövidtávú Prognózis Központja – T.: 273-018
Megjelenik naponként
Évi előfizetési díja: 1760,- Ft. – Megrendelhető: 1024 Budapest, II., Kitaibel Pál u. 1. – T.: 353-500
Kiadásért felel: az OMSZ elnöke – Szerkesztésért felel: a KEI igazgatója

Jelmagyarázat a havi mellékletben

IDŐJÁRÁSI NAPIJELENTÉS

ЕЖЕДНЕВНЫЙ МЕТЕОРОЛОГИЧЕСКИЙ БЮЛЛЕТЕНЬ · DAILY WEATHER REPORT
BULLETIN QUOTIDIEN DE TEMPS · TÄGLICHER WETTERBERICHT

97. évfolyam 295. szám. + Budapest + 1984. október 21. vasárnap

Az időjárási helyzet és a várható időjárás:

Szinte kontinensszerte egyetlen, nagy méretü légörvény okoz változékony időjárást. A lassan kelet, északkelet felé húzódó légörvény középpontja vasárnap hajnalban Dél-Skandinávia fölött volt. Nagy sebességü áramlási rendszerében északnyugat felől hüvös, hideg léghullámok haladnak Közép- és Délkelet-Európa felé. A hüvös léghullámok nedvességtartalma viszonylag alacsony, a vasárnap első felében csupán az Alpok térségében és a Balti-tenger vidékén okoztak jelentősebb esőzést. A kelet, délkelet felé tartó, emlitett léghullámok Közép-Európa térsége fölött jelentősen lelassulnak, emiatt térségünkben csupán mérsékelten változékony időjárást okoznak.

Magyarországon szombaton általában 6, 8 órán át sütött a nap. Meleg, késő őszi idő volt, délutánra általában 18, 23 fok közé emelkedett a hőmérséklet. Késő estétől nyugat felől egyre jobban megnövekedett a felhőzet, egyre többfelé eredt el - gyengén - az eső. Vasárnap reggelig a Dunántúl nagy részén hullott 1 - 2 mm-nyi csapadék, a legtöbbet, 4 mm-t Szentgotthárdon mérték. A legalacsonyabb éjszakai hőmérséklet 6, 13 fok között alakult. Délelőtt jobbára borult volt az ég - főként Dél, Délnyugat-Dunántúlon esett gyakran - de gyengén az eső. A hőmérséklet 11 órakor az esős vidékeken 12, 14 fok között, másutt 14, 19 fok között volt.

Ma 12 órakor Budapesten a hőmérséklet 15 fok, a tengerszintre átszámitott légnyomás 1020 mbar, alig változik.

Várható időjárás hétfő estig:

Eleinte borongós idő, szórványos - többnyire gyönge eső, záporeső várható, majd lassanként csökken a felhőzet, hétfőn hosszabb időszakokra kisüt a nap.
Eleinte mérsékelt, változó irányú, majd átmenetileg élénk, időnként erős északnyugati szél várható.
Éjszaka a szélvédett területeken köd képződik.
Várható legalacsonyabb éjszakai hőmérséklet: 3, 8 fok között,
legmagasabb nappali hőmérséklet: 13, 18 fok között alakul.

Török Dénes s.k.

A hőmérséklet napi középértéke és eltérése a 100 évi átlagtól /Budapest belterületén/:

1984. X. 20. 16,1°C +6,2°C

1871 óta ezen a napon Budapesten előfordult

legmagasabb hőmérséklet: 23,5°C /1943/,
legalacsonyabb hőmérséklet: -1,4°C /1972/.

84.666.

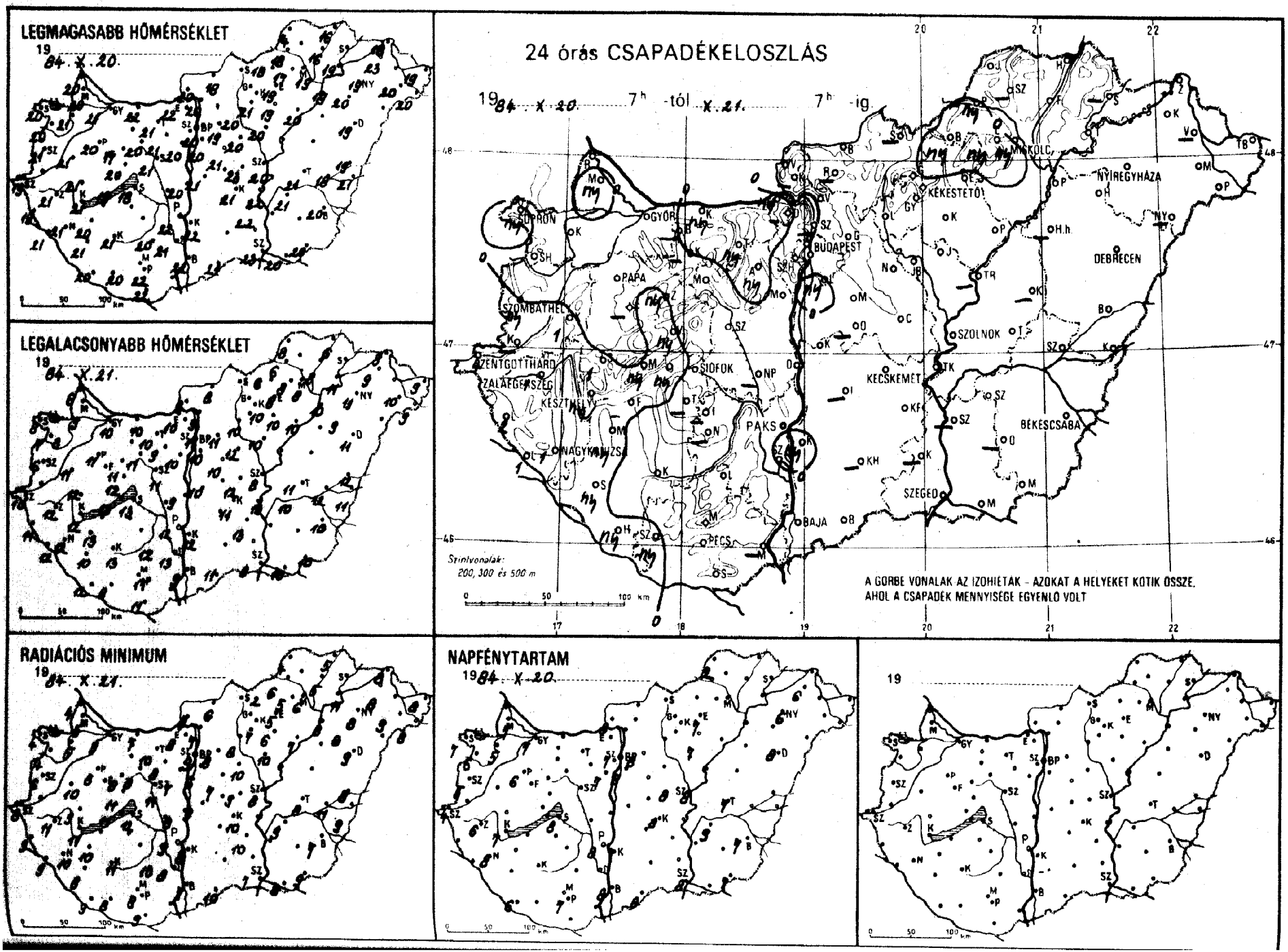
LEGMAGASABB HŐMÉRSÉKLET
19 84. X. 20.
LEGALACSONYABB HŐMÉRSÉKLET
19 84. X. 21.
24 órás CSAPADÉKELOSZLÁS
19 84. X. 20. 7h -tól X. 21. 7h -ig
Szintvonalak: 200, 300 és 500 m
A GÖRBE VONALAK AZ IZOHIETÁK – AZOKAT A HELYEKET KÖTIK ÖSSZE, AHOL A CSAPADÉK MENNYISÉGE EGYENLŐ VOLT
RADIÁCIÓS MINIMUM
19 84. X. 21.
NAPFÉNYTARTAM
19 84. X. 20.
19

84.X.21 07 h-ig az utolsó 24 óra adatai

állomás	csapadék (mm)		max. hőmérséklet	min. hőmérséklet	rad. min.	Előző nap napos órái
ör	.		21	10	9	7
puvár	*	∩	21	8	5	5
sonmagyaróvár	ny	∩	20	9	5	7
jka	.		20	6	4	
pron	.	∨	20	8	4	7
pronhorpács	.	∩	20	7	4	6
d	1	≡	21	11	10	
rmend	–		–	–	–	
ntgotthárd	4		19	10	8	4
mbathely	ny	∩	21	6	6	5
nti	2	=	19	11	9	
enye	1	∩	21	12	9	
gykanizsa	1		21	12	10	8
aegerszeg	1		21	12	11	6
kasgyepű	–		–	–	–	–
szthely	ny	∩	21	12	11	7
mcshely	ny		18	12	9	8
pa	.	∩	20	11	8	6
meg	1		21	12	9	
ány	ny	=	19	13	11	
szprém	ny		20	12	11	
r	ny	=	17	11	8	
nyód	–		–	–	–	
mokszt. györgy	ny	=	20	12	9	6
posvár	.		21	13	11	
rcali	ny	∩	20	13	10	
lok	.		18	13	12	8
nogyszob	ny		21	10	8	
	–		–	–	–	–
gina	–		–	–	–	–
tergom	ny	≡	22	10	8	
ber	–		–	–	–	–
márom	ny	∩	22	10	7	
ábanya	ny		21	10	10	
sütdoboz	ny	≡	21	9	8	
aújváros	.	∩	20	9	8	
tonvásár	.		20	10	7	7
	.	∩	20	11	8	
yhörcsökp.	–		–	–	–	–
badbattyán	.	∩	21	11	11	
szemcse	–		–	–	–	
gyel	.		20	12	10	
s	.	∩	22	12	9	8
kszárd	.		21	13	8	
ádtető	.		19	13	11	
ács	–		–	–	–	
	.	∩	22	11	8	7
os	.		22	11	9	
etvár	ny	=	20	8	8	
aörs	.	∩	20	9	5	
Lőrinc	ny	∨ ≡	20	10	6	8
Met. Int.	.		20	11	9	7
Szab. hegy	.		17	10	9	
éd	.	≡	23	12	9	8
ogókő	.	≡	15	9	9	
öllő	.	▲	19	11	8	8
lyrét	–		–	–	–	
or	.	▲	21	10	7	
ykáta	–		–	–	–	
ntendre	–		–	–	–	

84.X.21 07 h-ig az utolsó 24 óra adatai

állomás	csapadék (mm)		max. hőmérséklet	min. hőmérséklet	rad. min.	Előző nap napos órái
Vác	.	∩	20	9	7	
Vámosmikola	.	∩	20	9	8	8
Baja	.		22	9	7	8
Bácsalmás	.		21	11	10	
Izsák	–		–	–	–	–
Kalocsa	ny		22	12	8	7
Kecskemét	.	∩	21	11	10	8
Kiskunfélegyháza	.		22	13	10	
Kiskunhalas	–		–	–	–	
Kunszentmiklós	.	=	21	10	9	
Tiszakécske	.	∩	22	13		
Balassagyarmat	.	∩	18	8	6	
Romhány	–		–	–	–	–
Salgótarján	–		–	–	–	–
Eger	.	∩	19	8	5	7
Galyatető	.		14	8	8	
Gyöngyös	.	∩	21	10	7	
Kékestető	.	≡	12	8	7	6
Kompolt	.	∩	19	10	6	7
Lőrinci	.	∩	20	10	8	
Poroszló	.	∩	20	10	7	
Jászapáti	.		20	10	10	
Jászberény	.	∩	21	10	7	
Karcag	–		–	–	–	–
Szolnok	.	∩	20	8	8	8
Tiszaroff	–		–	–	–	–
Túrkeve	.		21	11	8	7
Kistelek	–		–	–	–	–
Makó	.		20	10	8	
Szeged	.	∩	23	9	7	8
Szentes	–		–	–	–	–
Borsodnádasd	ny	=	18	6	2	
Füged	.	=	16	8	5	
Hidasnémeti	.	=	16	6	5	
Jósvafő	.	≡	14	8	4	2
Lillafüred	ny	≡	17	8	5	
Miskolc	ny	≡	19	8	6	
Putnok	ny	≡	18	6	6	
Sárospatak	–		–	–	–	–
Szendrőlád	–		–	–	–	–
Tokaj	.		19	11	11	
Kisvárda	.	∩	23	9	8	6
Mátészalka	.	∩	20	10	9	
Nyíregyháza	.		19	11	8	6
Nyírlugos	–		–	–	–	–
Pátyod	.	∩	20	9	8	
Tiszabecs	.	∩	19	9	8	
Vásárosnamény	–		–	–	–	–
Záhony	.	∩	18	9	8	
Berettyóújfalu	.		19	12	8	
Debrecen	.		19	11	9	8
Hajdúdorog	.		20	9	8	
Hortobágy	–		–	–	–	–
Körösszakál	.	∩	21	11	9	
Polgár	.	=	19	10	8	
Békéscsaba	.		20	10	7	7
Mezőhegyes	.		20	10	9	7
Orosháza	–		–	–	–	–
Szarvas	.	∩	21	10	9	9
Szeghalom	.		18	12	11	

KIADJA: ORSZÁGOS METEOROLÓGIAI SZOLGÁLAT
Készíti: Központi Előrejelző Intézet Analízis- és Rövidtávú Prognózis Központja – T.: 273-018
Megjelenik naponként
Évi előfizetési díja: 1760,- Ft. – Megrendelhető: 1024 Budapest, II., Kitaibel Pál u. 1. – T.: 353-500
Kiadásért felel: az OMSZ elnöke – Szerkesztésért felel: a KEI igazgatója

Jelmagyarázat a havi mellékletben

IDŐJÁRÁSI NAPIJELENTÉS

ЕЖЕДНЕВНЫЙ МЕТЕОРОЛОГИЧЕСКИЙ БЮЛЛЕТЕНЬ · DAILY WEATHER REPORT
BULLETIN QUOTIDIEN DE TEMPS · TÄGLICHER WETTERBERICHT

97. évfolyam 296. szám. + Budapest + 1984. október 22. hétfő

Az időjárási helyzet és a várható időjárás:

Az óceán térségében képződő, majd kelet felé sodródó légörvények láncolata jött létre Észak-Európa fölött. A légörvények déli oldalán több száz kilométer széles, nagy sebességü, nyugat-keleti irányú áramlási rendszer alakult ki. Ebben az áramlási rendszerben szabályosan váltakoznak a délről érkező meleg, nedves és az északról származó hüvös, léghullámok. Az emlitett nagy sebességü áramlási rendszer csupán érinti a Kárpát-medence északi részét, emiatt Magyarországon kevésbé változékony az idő, mint a kontinens északi vidékein. Hétfőn hajnalban az emlitett áramlási rendszerben nagy nedvességtartalmú, meleg léghullám érte el a Brit-szigeteket, valószinü, hogy ez a léghullám kedd estig csupán megközeliti a Kárpát-medencét.

Magyarországon vasárnap borongós idő volt, sokfelé esett, gyengén az eső. A legtöbb csapadékot, 3, 4 mm-nyit Dél-Dunántúlon mérték. A hőmérséklet csúcsértéke általában 14, 20 fok között alakult. Hétfő hajnalra északkeleten már csökkent a felhőzet, ezért ott volt a legerősebb az éjszakai lehülés, hajnalra 1, 5 fokig, másutt 6, 12 fokig csökkent a hőmérséklet. Délelőtt lassanként tovább csökkent a felhőzet, de a déli országrészben még többfelé szemerkélt az eső. A hőmérséklet 11 órakor 12, 16 fok között volt.

Ma 12 órakor Budapesten a hőmérséklet 13 fok, a tengerszintre átszámitott légnyomás 1026 mbar, alig változik.

Várható időjárás kedd estig:

Változóan felhős idő, legfeljebb néhány helyen kisebb esővel. Több-kevesebb napsütés csaknem mindenütt várható. A déli szél mérsékelt marad. Hajnalban délnyugaton néhány helyen ködképződés valószinü.
Várható legalacsonyabb éjszakai hőmérséklet: 2, 7,
legmagasabb nappali hőmérséklet kedden: 12, 17 fok között.

H. Bóna Márta s.k.

TÁVOLABBI KILÁTÁSOK SZERDÁTÓL-SZOMBATIG:

Változóan felhős idő várható, kisebb esők, záporok kialakulása főleg az időszak elején lehetséges. Legalacsonyabb hajnali hőmérséklet: +2, +7 fok között várható. Legmagasabb nappali hőmérséklet: 13, 18 fok között lesz. Jelentős mennyiségü /legalább 5 mm napi/ csapadék az ország területének 20 százalékán várható.

KÖZÉPTÁVÚ ELŐREJELZŐ OSZTÁLY

A hőmérséklet napi középértéke és eltérése a 100 évi átlagtól /Budapest belterületén/:

1984. X. 21. 14,3°C +4,6°C

1871 óta ezen a napon Budapesten előfordult

legmagasabb hőmérséklet: 23,8°C /1943/,
legalacsonyabb hőmérséklet: -2,6°C /1877/.

84.667.

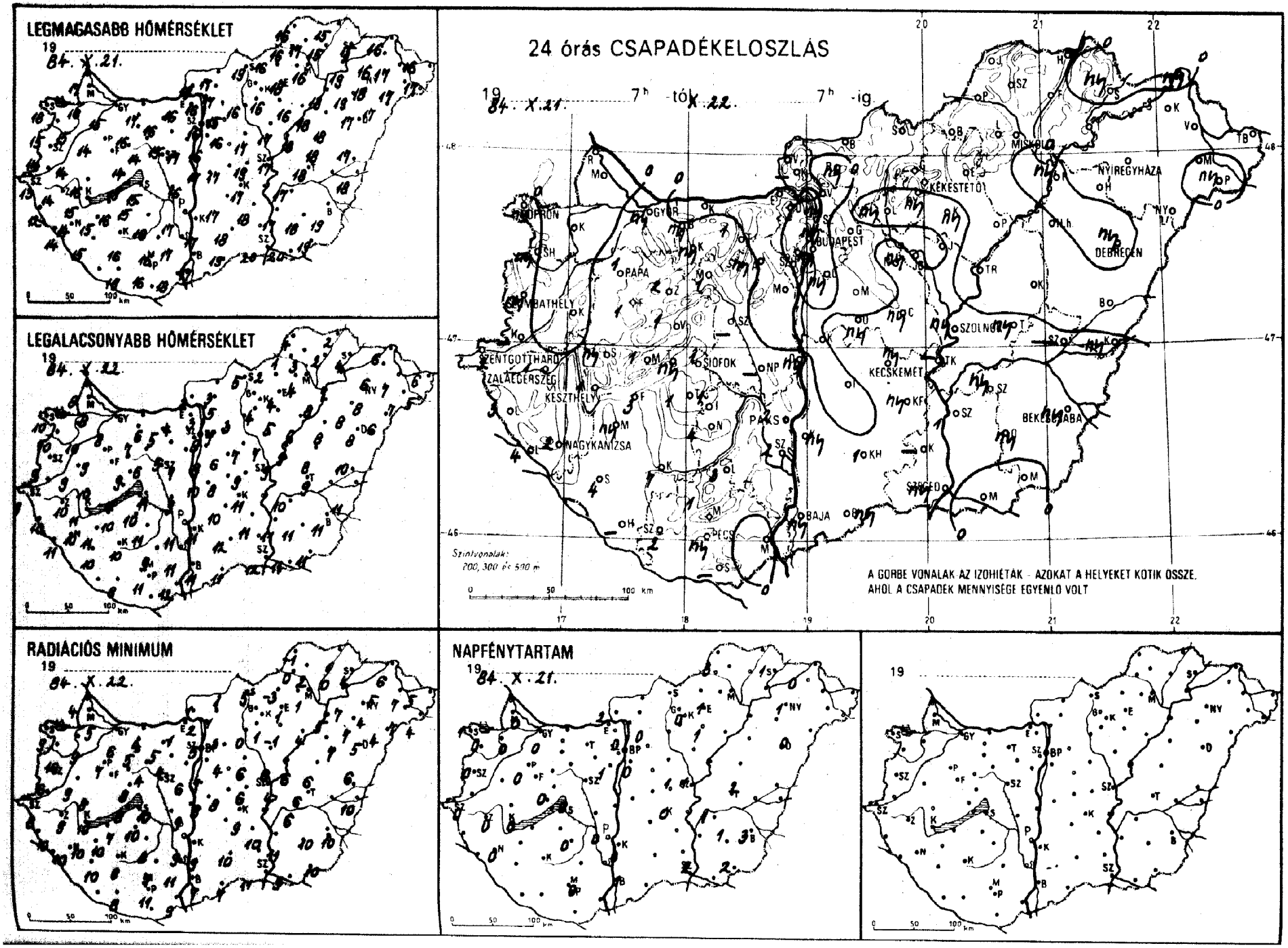
LEGMAGASABB HŐMÉRSÉKLET
19 84. X. 21.
LEGALACSONYABB HŐMÉRSÉKLET
19 84. X. 22.
24 órás CSAPADÉKELOSZLÁS
19 84. X. 21. 7h -tól X. 22. 7h -ig
Szintvonalak: 200, 300 és 500 m
A GÖRBE VONALAK AZ IZOHIÉTÁK - AZOKAT A HELYEKET KÖTIK ÖSSZE, AHOL A CSAPADÉK MENNYISÉGE EGYENLŐ VOLT
RADIÁCIÓS MINIMUM
19 84. X. 22.
NAPFÉNYTARTAM
19 84. X. 21.
19

1984.X.22 07 h-ig az utolsó 24 óra adatai						Előző nap napos órái
állomás	csapadék (mm)		max. hőmérséklet	min. hőmérséklet	rad. min.	
r	ny		15	8	6	0
uvár	.	⌓	15	10	9	0
onmagyaróvár	.	⌓	16	8	5	0
a	.		17	8	4	
ron	ny		18	10	9	1
ronhorpács	ny	⌓	15	10	10	0
d	.	⌓	14	9	9	
mend	–		–	–	–	
ntgotthárd	2	=	13	9	8	0
mbathély	ny	⌓	14	9	6	0
	3	=	12	10	10	
enye	4		14	11	10	
ykanizsa	2		14	10	10	0
egerszeg	1	≈	14	10	9	0
asgyepű	1		13	7	6	
thely	1		15	11	10	0
cshely	1		13	9	8	0
a	1	∨ =	14	9	7	0
eg	ny	⌓	16	10	8	
ny	ny	=	15	11	8	
gprém	1		14	9	8	
	2	=	14	6	3	
yód	3		16	10	7	
nokszt. györgy	–		–	–	–	
osvár	7		16	10	8	
cali	ny	, ⌓	15	11	10	
ok	1		15	11	10	0
ogyszob	4		15	10	10	
	1	≈	15	10	10	
olna	ny	,	16	7	4	
ergom	.	⌓	16	4	1	
ér	ny		16	7	5	
árom	.	⌓	17	6	4	
hánya	1		16	5	5	
utdoboz	ny	⌓	15	5	4	
aújváros	ny	,	16	9	9	
onvásár	.		17	7	6	1
	1	≡	14	6	4	
yhorcsökp.	–		–	–	–	
adbattyán	–		–	–	–	
szemcse	1		16	11	8	0
gyel	3	≈	16	9	7	
	2		17	11	9	0
szárd	2	≈	17	11	11	
ádtető	1		13	10	8	
ács	.	⌓	18	12	9	
	ny	⌓	16	11	11	0
ós	–		–	–	–	
etvár	2	=	19	8	8	
nors	ny	⌓	16	6	2	
Lőrinc	ny	∨ ⌓	16	8	4	0
Met. Int.	ny		16	8	5	0
Szab. hegy	.		13	8	5	
éd	ny	, ≈	19	9	6	1
ogókő	.		12	5	5	
öllő	.	⌓	15	7	3	0
lytét	–		–	–	–	
nor	.	⌓	16	6	4	
ykáta	.	⌓	17	7	6	
ntendre	ny	,	16	5	4	

1984.X.22 07 h-ig az utolsó 24 óra adatai						Előző nap napos órái
állomás	csapadék (mm)		max. hőmérséklet	min. hőmérséklet	rad. min.	
Vác	.	⌓	16	3	2	
Vámosmikola	.	⌓	18	3	1	2
Baja	ny	⌓	17	11	7	1
Bácsalmás	ny		19	11	7	
Izsák	.	=	17	10	–	
Kalocsa	ny		17	11	9	0
Kecskemét	ny	=	17	11	9	0
Kiskunfélegyháza	ny	,	18	11	10	
Kiskunhalas	1	⌓	18	12	10	
Kunszentmiklós	.	=	17	10	9	
Tiszakécske	–		–	–	–	
Balassagyarmat	.	⌓	17	3	1	
Romhány	ny	⌓	17	5	-1	
Salgótarján	.		19	5	5	
Eger	.	=	18	4	1	1
Galyatető	.		11	4	2	
Gyöngyös	ny	⌓	16	4	1	
Kékestető	.	⌓	11	4	2	0
Kompolt	ny	, ⌓	16	5	-1	1
Lőrinci	ny	=	16	3	0	
Poroszló	.	⌓	18	6	4	
Jászapáti	.		17	7	6	
Jászberény	ny	∨ ⌓	17	7	4	
Karcag	.	≈	18	8	6	
Szolnok	ny	⌓	17	9	4	1
Tiszaroff	.	≈	18	9	6	
Túrkeve	ny	=	18	9	6	2
Kistelek	–		–	–	–	
Makó	.		20	11	9	
Szeged	ny		20	12	11	2
Szentes	1		17	11	11	
Borsodnádasd	.	⌓	16	2	-3	
Füged	.	⌓	15	2	-0	
Hidasnémeti	.	≈	15	2	1	
Jósvafő	.	≈	16	4	-1	3
Lillafüred	.		17	7	6	
Miskolc	.		16	4	1	–
Putnok	.	≈	16	1	0	
Sárospatak	ny	⌓	15	4	4	1
Szendrőlád	.	⌓	17	3	2	
Tokaj	.		19	7	7	
Kisvárda	.	⌓	16	6	5	0
Mátészalka	.	⌓	17	7	7	
Nyíregyháza	.		18	8	4	1
Nyírlugos	.	⌓	17	6	4	
Pátyod	ny	⌓	17	5	4	
Tiszabecs	.	⌓	16	6	5	
Vásárosnamény	.	⌓	17	7	7	
Záhony	ny		16	6	6	
Berettyóújfalu	.		17	10	6	
Debrecen	ny	⌓	17	8	5	0
Hajdúdorog	.		19	8	7	
Hortobágy	.		18	8	7	
Körösszakál	ny	∨ ⌓	18	11	10	
Polgár	ny	, ≈	18	8	5	
Békéscsaba	ny	=	19	11	10	2
Mezőhegyes	.		19	11	10	3
Orosháza	ny	, ⌓	18	11	10	1
Szarvas	ny	⌓	17	10	6	1
Szeghalom	–		–	–	–	

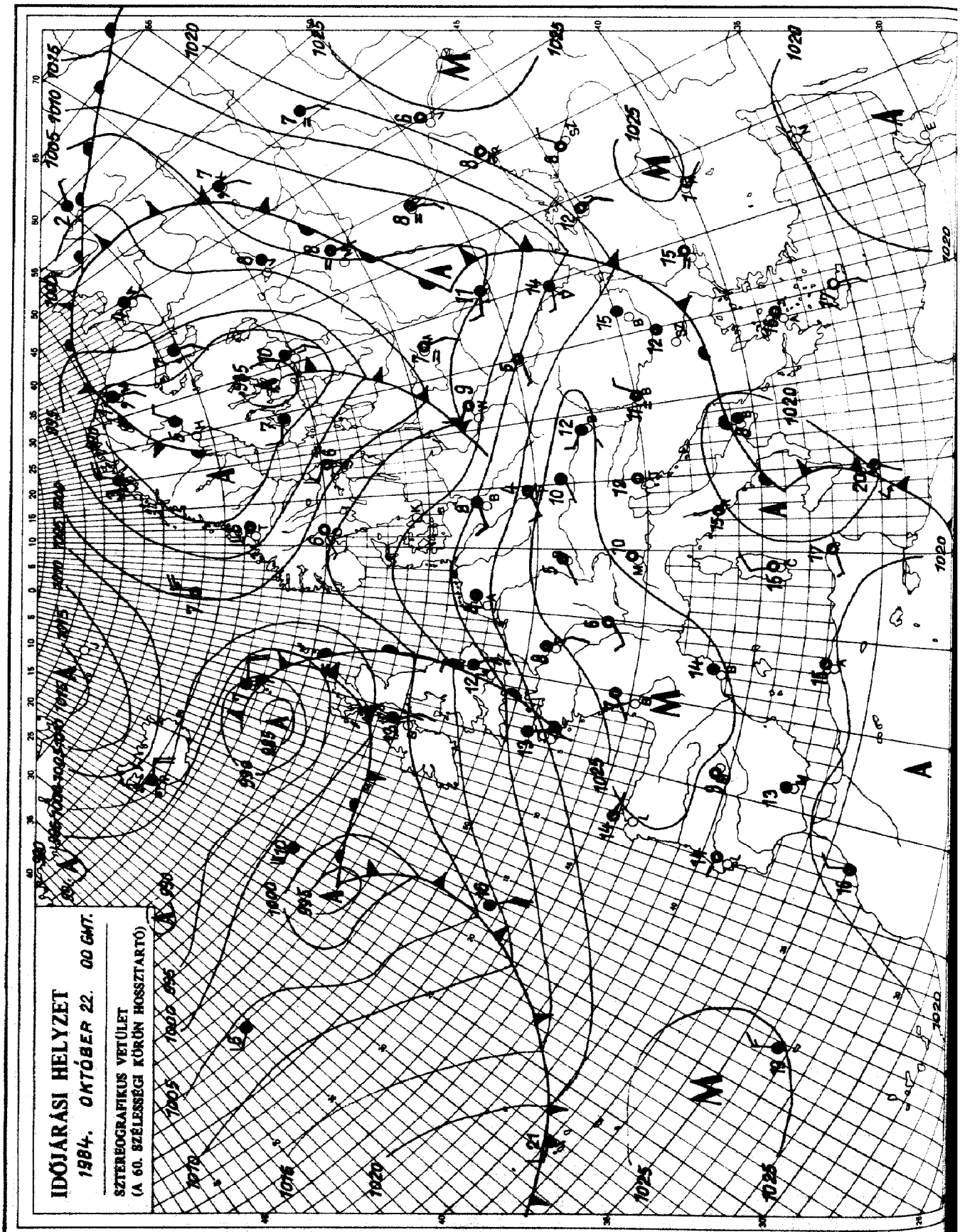

KIADJA: ORSZÁGOS METEOROLÓGIAI SZOLGÁLAT
Készíti: Központi Előrejelző Intézet Analízis- és Rövidtávú Prognózis Központja – T.: 273-018
Megjelenik naponként
Évi előfizetési díja: 1760,- Ft. – Megrendelhető: 1024 Budapest, II., Kitaibel Pál u. 1. – T.: 353-500
Kiadásért felel: az OMSZ elnöke – Szerkesztésért felel: a KEI igazgatója

Jelmagyarázat a havi mellékletben

IDŐJÁRÁSI NAPIJELENTÉS

ЕЖЕДНЕВНЫЙ МЕТЕОРОЛОГИЧЕСКИЙ БЮЛЛЕТЕНЬ · DAILY WEATHER REPORT
BULLETIN QUOTIDIEN DE TEMPS · TÄGLICHER WETTERBERICHT

97. évfolyam 297. szám. + Budapest + 1984. október 23. kedd

Az időjárási helyzet és a várható időjárás:

Dél-Délkelet-Európa fölött még mindig magas nyomású légköri képződmény található. Ezeken a területeken párás, reggel többfelé ködös, napközben jobbára derült az idő. Ez a légköri képződmény csak nagyon lassan helyeződik át kelet-délkelet felé. Emiatt a változékony időjárást okozó légköri frontok pályája még minding kontinensünk északnyugati-északi részén van. Az elmúlt 24 óra folyamán az egyik légköri frontrendszer délebbre helyeződött, hatásával a Kárpát-medencében is számolni kell.

Hétfőn Magyarország délnyugati részén jobbára borult volt az ég, mig másutt 9 órán át sütött a nap. Csak néhány helyen /délen és délnyugaton/ fordult elő jelentéktelen eső. A legmagasabb nappali hőmérséklet 13, 19 fok között volt. Kedd hajnalra 2, 10 fokig csökkent a hőmérséklet. Hajnalban délnyugaton több helyen keletkezett köd, amely délelőtt mindenütt feloszlott. Változóan felhős volt az ég, délen kevés, nyugaton és északkeleten több felhő borította az eget. A hőmérséklet 11 órakor 9 és 17 fok között volt.

Ma 12 órakor Budapesten a hőmérséklet 10 fok, a tengerszintre átszámitott légnyomás 1022 mbar, gyengén süllyed.

Várható időjárás szerda estig:

Nyugat felől tovább növekszik a felhőzet.
Nyugaton és északon kisebb eső is várható.
Szerdán napközben már egyre hosszabb időszakokra süt ki a nap.
A délies szél napközben megélénkül.
Várható legalacsonyabb éjszakai hőmérséklet: 5, 10,
legmagasabb nappali hőmérséklet szerdán: 14 és 19 fok között várható.

Pálmási Judit s.k.

A hőmérséklet napi középértéke és eltérése a 100 évi átlagtól /Budapest belterületén/:

1984. X. 22. 11,5°C +1,7°C

1871 óta ezen a napon Budapesten előfordult

legmagasabb hőmérséklet: 23,8°C /1943/.
legalacsonyabb hőmérséklet: 4,0°C /1908/.

84.668.

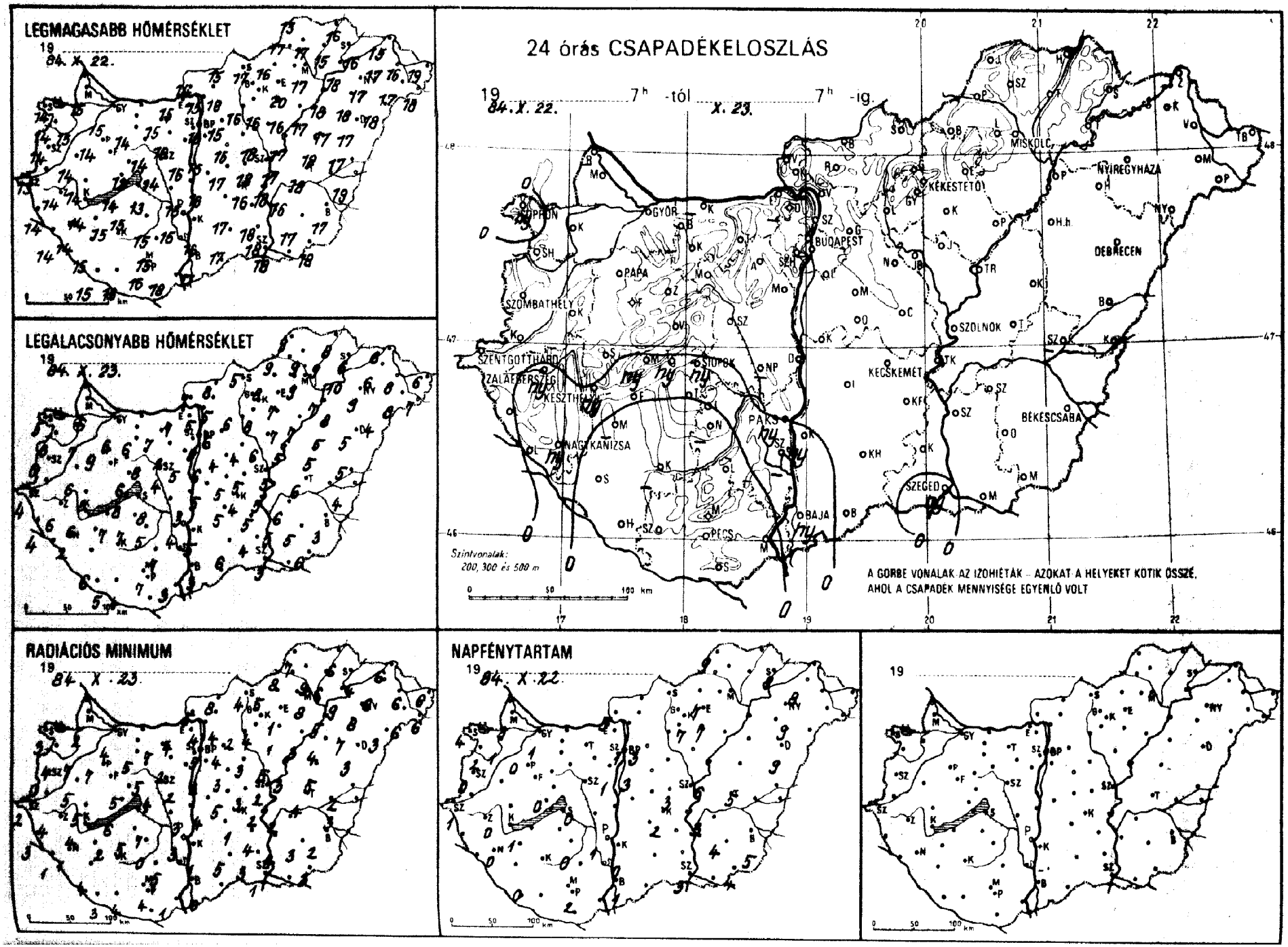
LEGMAGASABB HŐMÉRSÉKLET
19 84. X. 22.
LEGALACSONYABB HŐMÉRSÉKLET
19 84. X. 23.
RADIÁCIÓS MINIMUM
19 84. X. 23.
24 órás CSAPADÉKELOSZLÁS
19 84. X. 22. 7h -tól X. 23. 7h -ig.
SOPRON
GYŐR
PAPA
SZOMBATHELY
SZENTGOTTHÁRD
ZALAEGERSZEG
KESZTHELY
NAGYKANIZSA
SIÓPOK
PÁKS
PÉCS
BAJA
BUDAPEST
KÉKESTETŐ
MISKOLC
NYÍREGYHÁZA
DEBRECEN
SZOLNOK
KECSKEMÉT
BÉKÉSCSABA
SZEGED
Szintvonalak: 200, 300 és 500 m
A GÖRBE VONALAK AZ IZOHIÉTÁK – AZOKAT A HELYEKET KÖTIK ÖSSZE, AHOL A CSAPADÉK MENNYISÉGE EGYENLŐ VOLT
NAPFÉNYTARTAM
19 84. X. 22.
19

1984.X.23 07 h-ig az utolsó 24 óra adatai

állomás	csapadék (mm)		max. hőmérséklet	min. hőmérséklet	rad. min.	Előző nap napos órái
	•	∩	15	6	4	1
vár	•	∩	15	7	7	1
nmagyaróvár	•	=	15	6	2	3
a	–		–	–	–	
on	ny		14	5	3	4
onhorpács	•	≡	14	6	4	2
	•	≡	14	6	5	
nend	–		–	–	–	
rgotthárd	•	≡	13	4	2	1
bathely	•	∩	14	6	0	0
	•	≡	14	4	3	
nye	•	≡	14	4	1	
kanizsa	ny	≡	14	2	1	0
gerszeg	ny	≡	14	6	4	0
asgyepű	•	≡	13	8	6	
thely	ny	≡	14	6	4	1
shely	ny	≡	13	7	4	0
	•	∩	14	9	7	0
g	•	≡	14	8	5	
ny	ny	≡	14	8	6	
prém	•	≡	13	6	5	
	•	∩	12	6	2	
ród	•	≡	15	7	2	
okszt. györgy	•	≡	15	5	3	0
svár	–		–	–	–	
ali	–		–	–	–	
k	ny	∩	13	8	7	0
pgyszob	•	∩	15	6	4	
	•	∩	15	7	5	
lna	•		14	5	3	
rgom	•	∩	15	7	4	
ér	•	≡	14	6	5	
arom	–		–	–	–	
bánya	•	≡	15	7	7	
ltdoboz	•	∩	16	2	2	
ujváros	•	∩	15	3	3	
onvásár	•	=	16	5	2	1
	•	≡	14	8	5	
horcsökp.	–		–	–	–	
dbattyán	•	≡	15	4	4	
zemcse	•	∩	15	5	0	0
yel	•		15	7	5	
	ny	=	15	4	3	1
zard	–		–	–	–	
ditető	•	=	16	8	4	
ács	•	∩	18	3	1	
	•	∩	16	7	4	2
s	–		–	–	–	
tvár	•	∩	16	4	4	
örs	•	∩	15	4	2	
őrinc	•	∩	15	6	2	3
Met. Int.	•		16	8	5	1
zab. hegy	•	=	12	8	6	
d	•	=	18	5	3	3
gókő	–		–	–	–	
lló	•	∩	15	6	4	3
yrét	•	∩	15	2	1	
or	•	∩	15	4	3	
káta	•	≡	16	4	3	
kendre	•		16	6	5	

1984.X.23 07 h-ig az utolsó 24 óra adatai

állomás	csapadék (mm)		max. hőmérséklet	min. hőmérséklet	rad. min.	Előző nap napos órái
Vác	•	∩	15	5	4	
Vámosmikola	•	∩	14	7	5	5
Baja	ny	∩	17	3	0	1
Bácsalmás	–		–	–	–	
Izsák	•	≡	17	5	–	
Kalocsa	ny	⁹ ∩	16	5	1	0
Kecskemét	•	∩	16	4	1	2
Kiskunfélegyháza	•	∩	18	5	4	
Kiskunhalas	•	∩	17	6	5	
Kunszentmiklós	•		16	5	4	
Tiszakécske	•	∩	18	5	2	
Balassagyarmat	•	∩	15	8	8	
Romhány	•		16	5	4	
Salgótarján	•		17	5	4	
Eger	•	=	20	7	1	7
Galyatető	•		10	5	4	
Gyöngyös	•	∩	16	8	4	
Kékestető	•		10	5	4	7
Kompolt	•	∩	16	7	1	7
Lőrinci	•	∩	16	6	2	
Poroszló	•	∩	17	7	3	
Jászapáti	•	∩	17	6	5	
Jászberény	•	∩	17	5	3	
Karcag	•	=	18	5	5	
Szolnok	•	∩	17	5	2	6
Tiszaroff	•	∩	17	5	3	
Túrkeve	•	=	18	6	4	5
Kistelek	•	=	18	4	3	
Makó	–		–	–	–	
Szeged	ny	∩	18	3	1	3
Szentes	•		17	5	4	
Borsodnádasd	•	∩	16	8	5	
Fügöd	•	∩	15	9	6	
Hidasnémeti	•	=	16	8	6	
Jósvafő	•	∩	15	9	7	9
Lillafüred	•		15	10	7	
Miskolc	•		17	9	8	–
Putnok	•	=	17	9	8	
Sárospatak	•		16	6	4	8
Szendrőlád	•	∩	17	9	9	
Tokaj	•		18	10	9	
Kisvárda	•		17	6	6	8
Mátészalka	•	∩	17	8	6	
Nyíregyháza	•		17	9	8	9
Nyírlugos	•	∩	18	4	3	
Pátyod	•	∩	18	7	6	
Tiszabecs	•	∩	19	6	6	
Vásárosnamény	•	∩	16	8	6	
Záhony	•	∩	15	6	6	
Berettyóújfalu	•		17	5	2	
Debrecen	•	∩	17	5	3	9
Hajdúdorog	•		18	8	7	
Hortobágy	•		17	5	4	
Körösszakál	•	∩	19	4	3	
Polgár	•		18	7	5	
Békéscsaba	•	∩	17	3	2	5
Mezőhegyes	•	∩	18	6	3	4
Orosháza	•	∩	17	5	3	4
Szarvas	•	∩	16	6	2	3
Szeghalom	–		–	–	–	

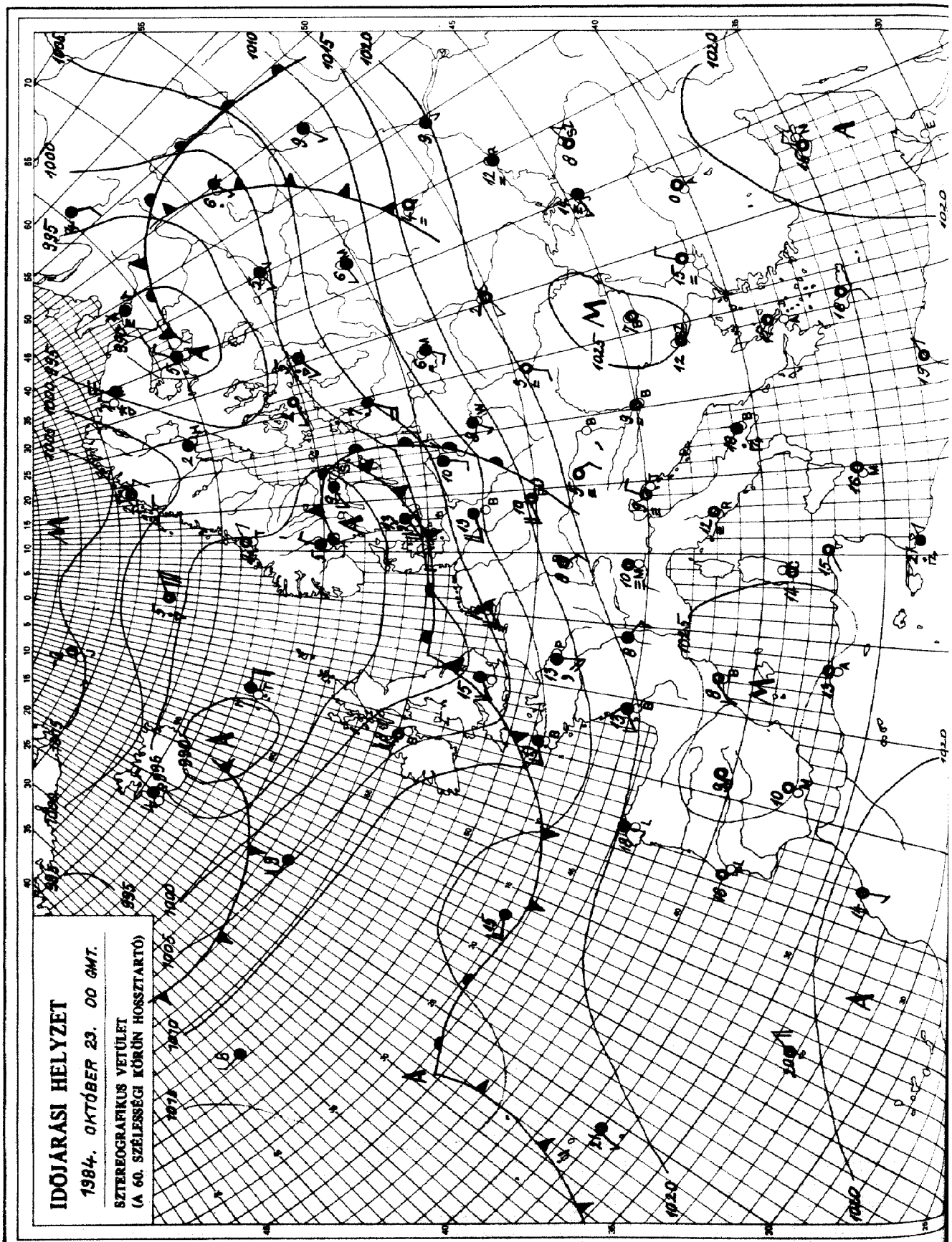

KIADJA: ORSZÁGOS METEOROLÓGIAI SZOLGÁLAT
Készíti: Központi Előrejelző Intézet Analízis- és Rövidtávú Prognózis Központja – T.: 273-018
Megjelenik naponként
Évi előfizetési díja: 1760,- Ft. – Megrendelhető: 1024 Budapest, II., Kitaibel Pál u. 1. – T.: 353-500
Kiadásért felel: az OMSZ elnöke – Szerkesztésért felel: a KEI igazgatója

Jelmagyarázat a havi mellékletben

IDŐJÁRÁSI NAPIJELENTÉS

ЕЖЕДНЕВНЫЙ МЕТЕОРОЛОГИЧЕСКИЙ БЮЛЛЕТЕНЬ · DAILY WEATHER REPORT
BULLETIN QUOTIDIEN DE TEMPS · TÄGLICHER WETTERBERICHT

97. évfolyam 298. szám. + Budapest + 1984. október 24. szerda

Az időjárási helyzet és a várható időjárás:

A Skandináv-félsziget és a Szovjetunió északi vidékein hideg, télies az idő és több helyen havazik. Éjszaka még a Balti-tenger közelében volt egy gyors mozgású ciklon, melynek vastag felhőzetéből Finnország déli részén, Lengyelország északi felén és a Szovjetunió egy részén esett az eső. A Atlanti-óceán felől az erős áramlás felhőtömböket hoz a szárazföld belseje felé. Emiatt Nyugat- és Közép-Európában többször felhős az idő, de csak gyönge esők fordulnak elő. Most csak Dél-Európában van igazán kellemes ősz. Bár reggel még jellemző a köd, de annak megszünése után napos az idő és még erős a fölmelegedés. Csütörtök estig nem lesz jelentős változás Magyarország időjárásában, felhős, napos, és főleg reggel ködös vidékek is lesznek.

Kedden is változatos volt a felhőzet hazánk fölött. Főként az északi országrészben maradtak borult, vagy erősen felhős területek. Másutt ugyanakkor 4-7 órás napsütést mértek. Napközben csapadékot nem jelentettek. Éjszaka elsősorban az északi és keleti megyék fölött nőtt meg a felhőzet, és északkeleten kise esők is előfordultak. Foltokban köd keletkezett. Ez délelőtt lassan megszünt. A legalacsonyabb éjszakai hőmérséklet: 3 és 11 fok között volt. Délelőtt sokfelé sütött a nap, de főként az északon lévő megyék fölött erősen felhős maradt az ég. A hőmérséklet 11 órára 12 és 19 fok közé emelkedett.

Ma 12 órakor Budapesten a hőmérséklet 16 fok, a tengerszintre átszámitott légnyomás 1021 mbar, alig változik.

Várható időjárás csütörtök estig:

Változóan felhős, párás, főként hajnalban és reggel több helyen ködös időre lehet számitani, számottevő csapadék nem valószinü.
Szerdán gyenge lesz a változó irányú szél, csütörtökön megélénkül a dél nyugati szél.
Várható legalacsonyabb éjszakai hőmérséklet: 3, 8 fok között,
legmagasabb nappali hőmérséklet csütörtökön: a tartósan ködös, felhős helyeken 15 fok körül, máshol 20 fok közelében valószinü

Vadkerti Ferenc s.k.

A hőmérséklet napi középértéke és eltérése a 100 évi átlagtól /Budapest belterületén/:

1984. X. 23.	11,3°C	+1,9°C

1871 óta ezen a napon Budapesten előfordult

legmagasabb hőmérséklet:	23,2°C /1943/,
legalacsonyabb hőmérséklet:	-3,2°C /1890/.

84.669.

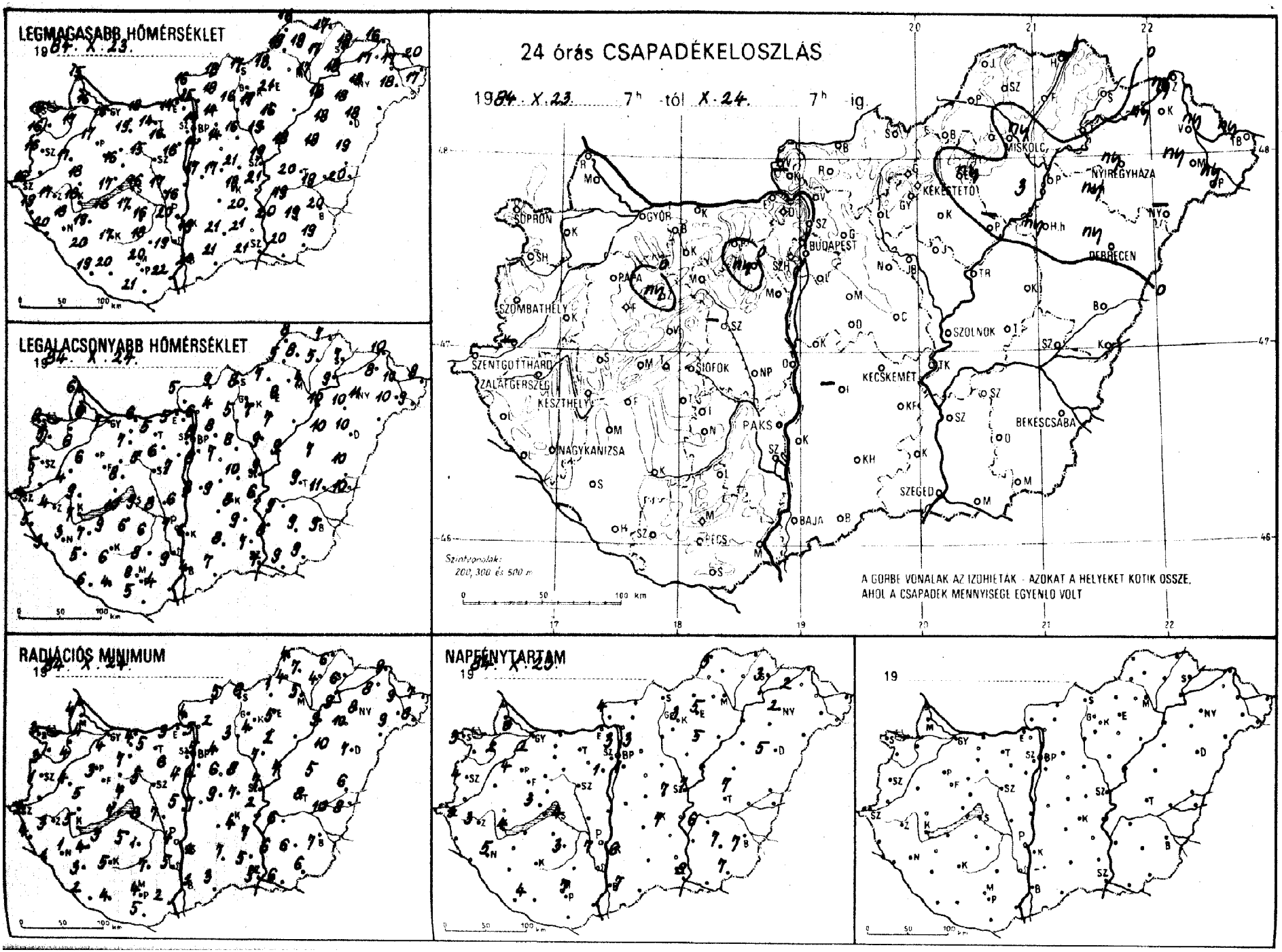
LEGMAGASABB HŐMÉRSÉKLET
1984. X. 23.
LEGALACSONYABB HŐMÉRSÉKLET
1984. X. 24.
24 órás CSAPADÉKELOSZLÁS
1984. X. 23. 7h -tól X. 24. 7h ig.
SOPRON
GYŐR
BUDAPEST
MISKOLC
NYÍREGYHÁZA
DEBRECEN
SZOMBATHELY
SZENTGOTTHÁRD
ZALAEGERSZEG
KESZTHELY
SIÓFOK
PAKS
NAGYKANIZSA
KECSKEMÉT
SZOLNOK
BÉKÉSCSABA
SZEGED
BAJA
PÉCS
Szintvonalak: 200, 300 és 500 m
A GÖRBE VONALAK AZ IZOHIETÁK - AZOKAT A HELYEKET KÖTIK ÖSSZE, AHOL A CSAPADÉK MENNYISÉGE EGYENLŐ VOLT
RADIÁCIÓS MINIMUM
1984. X. 24.
NAPFÉNYTARTAM
1984. X. 23.
19

84.X.24. 07 h-ig az utolsó 24 óra adatai						Előző nap napos órái
állomás	csapadék (mm)		max. hőmérséklet	min. hőmérséklet	rad. min.	
ór	.	⌓	16	7	4	2
avár	.	⌓	17	6	4	2
onmagyaróvár	.	≡	16	6	4	0
ka	.	⌓	15	6	4	
ron	.	⌓	18	8	3	3
ronhorpács	.	≡	16	5	3	
d	.	⌓	17	4	4	
mend	–		–	–	–	
ntgotthárd	.	≡	16	4	2	3
nbathely	.	⌓	16	5	1	4
ti	.	≡	19	5	4	
enye	.	≡	20	3	1	
ykanizsa	.	≡	18	3	1	5
egerszeg	.	≡	17	4	3	3
kasgyepű	.	⌓	16	8	7	
zthely	.	≡	18	7	5	4
keshely	.	⌓	15	8	4	3
a	.	≡	17	6	3	4
eg	.	⌓	18	9	5	
ny	.	=	17	10	7	
prém	.	⌓	16	8	7	
	ny	=	16	6	2	
yod	.	=	16	9	3	
hokszt. györgy	.	≡	19	6	2	4
osvár	.	⌓	17	6	5	
sal	.	⌓	19	7	4	
ok	.	⌓	16	9	8	4
ogyszob	.	⌓	20	5	3	
	.	⌓	17	6	5	
lna	.		18	5	2	
ergom	.	≡	14	5	3	
er	.	⌓	19	7	7	
árom	.	⌓	18	6	4	
bánya	.	⌓	14	5	5	
útdoboz	ny	≡,	16	6	6	
újváros	.	⌓	16	6	5	
onvásár	.	≡	16	7	4	1
	.	≡	15	5	5	
horcsökp.	.		17	8	7	
adbattyán	–		–	–	–	
zemese	.	⌓	16	6	1	3
yel	.		18	8	7	
	.	⌓	20	7	4	7
szárd	.	=	19	9	5	
dtető	.	=	19	10	6	
cs	.	⌓	22	4	2	
	.	⌓	20	8	4	7
s	.	⌓	21	5	5	
tvár	.	⌓	20	4	4	
ors	.	⌓	14	7	4	
örinc	.	≡	14	8	4	1
det. Int.	.		14	8	5	3
zab. hegy	.		12	11	5	
d	.	=	21	10	7	7
rökő	.		13	10	9	
llő	.	⌓	14	8	4	3
rét	–		–	–	–	
r	.	⌓	14	7	6	
káta	.	≡	16	8	8	
endre	.	≡	15	6	6	

84.X.24. 07 h-ig az utolsó 24 óra adatai						Előző nap napos órái
állomás	csapadék (mm)		max. hőmérséklet	min. hőmérséklet	rad. min.	
Vác	.	≡	15	6	5	
Vámosmikola	.	≡	16	5	4	4
Baja	.	≡	20	4	1	7
Bácsalmás	.	=	21	7	3	
Izsák	–		–	–	–	
Kalocsa	.	≡	19	6	2	6
Kecskemét	.	⌓	18	8	4	7
Kiskunfélegyháza	.	⌓	20	9	7	
Kiskunhalas	.	⌓	21	8	7	
Kunszentmiklós	.	=	17	8	7	
Tiszakécske	.	⌓	21	6	2	
Balassagyarmat	.	≡	18	9	5	
Romhány	.	≡	18	4	2	
Salgótarján	.		17	8	6	
Eger	ny	≡	21	8	5	5
Galyatető	.		14	8	5	
Gyöngyös	.	⌓	17	7	4	
Kékestető	.	≡	13	7	6	3
Kompolt	.	⌓	16	7	2	5
Lőrinci	.	≡	16	5	3	
Poroszló	–		–	–	–	
Jászapáti	.	=	19	9	7	
Jászberény	.	≡	18	7	5	
Karcag	.	=	18	7	5	
Szolnok	.	⌓	19	9	7	7
Tiszaroff	.	⌓	18	9	7	
Túrkeve	.	=	20	9	8	7
Kistelek	.	=	21	7	5	
Makó	.	⌓	20	9	6	
Szeged	.	≡	21	7	5	8
Szentes	.		20	8	6	
Borsodnádasd	.	⌓	18	7	1	
Füged	.	≡	17	5	4	
Hidasnémeti	.	=	17	7	6	
Jósvafő	.	≡	16	8	4	3
Lillafured	.	=	17	9	7	
Miskolc	ny	=	17	7	5	–
Putnok	.	≡	19	5	4	
Sárospatak	.	≡	18	7	6	3
Szendrőlád	.	⌓	19	8	7	
Tokaj	.		18	9	9	
Kisvárda	ny	≡	17	8	8	2
Mátészalka	ny	,	18	10	9	
Nyíregyháza	ny	=	18	11	8	2
Nyírlugos	–		–	–	–	
Pátyod	ny		17	9	8	
Tiszabecs	ny	=	20	8	7	
Vásárosnamény	ny	=	17	10	9	
Záhony	ny		16	10	9	
Berettyóújfalu	.		19	10	6	
Debrecen	ny	=	18	10	7	5
Hajdúdorog	ny	, =	18	10	10	
Hortobágy	ny		18	10	10	
Körösszakál	.	⌓	20	10	8	
Polgár	3	=	18	10	9	
Békéscsaba	.	⌓	20	9	7	7
Mezőhegyes	.	≡	19	9	6	7
Orosháza	.	≡	19	9	6	7
Szarvas	.	⌓	19	9	6	6
Szeghalom	.	=	19	11	10	

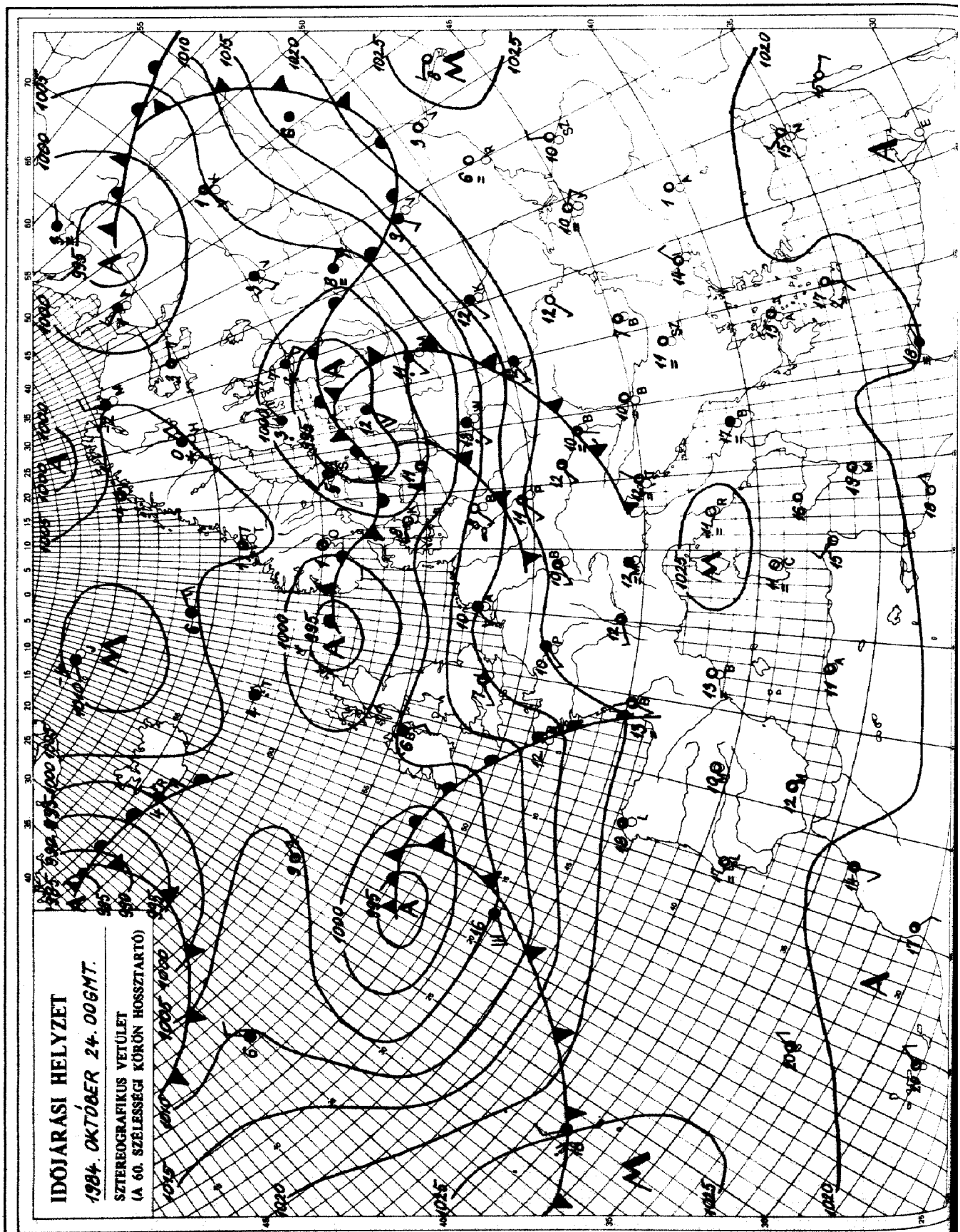

KIADJA: ORSZÁGOS METEOROLÓGIAI SZOLGÁLAT
Készíti: Központi Előrejelző Intézet Analízis- és Rövidtávú Prognózis Központja – T.: 273-018
Megjelenik naponként
Évi előfizetési díja: 1760,- Ft. – Megrendelhető: 1024 Budapest, II., Kitaibel Pál u. 1. – T.: 353-500
Kiadásért felel: az OMSZ elnöke – Szerkesztésért felel: a KEI igazgatója

Jelmagyarázat a havi mellékletben

IDŐJÁRÁSI NAPIJELENTÉS

ЕЖЕДНЕВНЫЙ МЕТЕОРОЛОГИЧЕСКИЙ БЮЛЛЕТЕНЬ • DAILY WEATHER REPORT
BULLETIN QUOTIDIEN DE TEMPS • TÄGLICHER WETTERBERICHT

97. évfolyam 299. szám. + Budapest + 1984. október 25. csütörtök

Az időjárási helyzet és a várható időjárás:

Észak-Északkelet-Európában folytatódik a télies idő. Szórványosan hózáporok keletkeznek és a hőmérséklet csúcsértéke általában nem éri el az 5 fokot, sőt helyenként fagypont közelében marad. A Brit-szigetek fölött ciklon örvénylik. Hatására szárazföldünk nyugati partvidékén jobbára erősen felhős, szeles, változékony az időjárás. Több helyről jelentenek esőt, egy-két helyen zivatar is kialakul. Olaszországtól, a Balkán-félszigeten át a Fekete-tenger térségéig magas nyomású zóna húzódik. A zóna területén gyenge a légmozgás, változóan felhős, párás, főként reggel többnyire ködös, enyhe az idő. Péntek estig a Kárpát-medence időjárása is az előbb említett zónához tartozik, ezért enyhe időre számithatunk.

Hazánkban szerdán az ország északi felén erősen felhős, néhány körzetben borult maradt az idő. Csapadékot sehonnan sem jelentettek. A hőmérséklet napközben a tartósan felhős részeken csak 15, 17, máshol 18, 21 fokig emelkedett. Az éjszaka második felétől többfelé köd képződött. Csütörtök hajnalra 3, 11 fokig hült le a levegő. Ma délelőtt a köd néhány kisebb körzettől eltekintve fölszállott és kisütött a nap. A hőmérséklet 11 órakor a ködös, felhős helyeken csak 9, 14, máshol 15, 19 fok között volt.

Ma 12 órakor Budapesten a hőmérséklet 17 fok, a tengerszintre átszámitott légnyomás 1020 mbar, gyengén süllyed.

Várható időjárás péntek estig:

Változóan felhős, párás, főként a hajnali, reggeli órákban többfelé ködös idő várható. Számottevő csapadék nem valószinü. Időnként megélénkül a délnyugati szél.
Várható legalacsonyabb éjszakai hőmérséklet: 4-9,
legmagasabb nappali hőmérséklet: általában 16-21 fok között, a hosszabb ideig ködös tájakon kevéssel 15 fok alatt alakul.

Bozóki István s.k.

TÁVOLABBI KILÁTÁSOK SZOMBATTÓL-KEDDIG:

Eleinte még változóan felhős idő, párásság, köd kialakulhat. Az időszak második felében jobbára napos, de hüvös idő várható. Legalacsonyabb hajnali hőmérséklet: eleinte +3, +8, majd -1, +4 fok között várható. Legmagasabb nappali hőmérséklet: eleinte 14, 19, később 11, 16 fok között lesz. Jelentős mennyiségü /legalább 5 mm napi/ csapadék az ország területének 20 százalékán várható.

KÖZÉPTÁVU ELŐREJELZŐ OSZTÁLY

A hőmérséklet napi középértéke és eltérése a 100 évi átlagtól /Budapest belterületén/:

1984. X. 24.	13,2°C	+3,8°C

1871 óta ezen a napon Budapesten előfordult

legmagasabb hőmérséklet:	23,7°C /1923/,
legalacsonyabb hőmérséklet:	-4,6°C /1890/.

84.670.

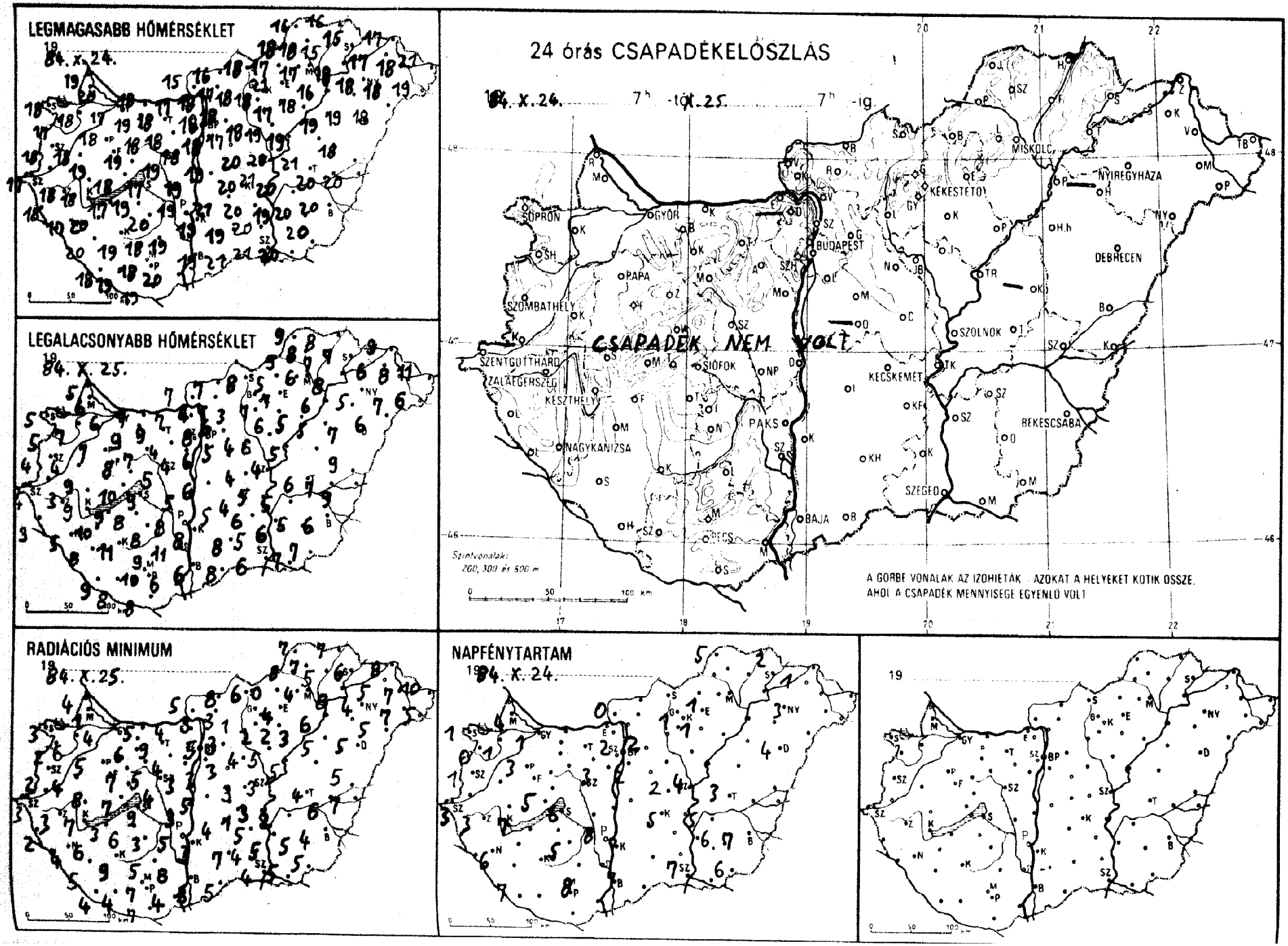
LEGMAGASABB HŐMÉRSÉKLET
19 84. X. 24.
LEGALACSONYABB HŐMÉRSÉKLET
19 84. X. 25.
24 órás CSAPADÉKELOSZLÁS
19 84. X. 24. 7h -tól
19 84. X. 25. 7h -ig
CSAPADÉK NEM VOLT
A GÖRBE VONALAK AZ IZOHIETÁK . AZOKAT A HELYEKET KÖTIK ÖSSZE, AHOL A CSAPADÉK MENNYISÉGE EGYENLŐ VOLT
Szintvonalak: 200, 300 és 500 m
RADIÁCIÓS MINIMUM
19 84. X. 25.
NAPFÉNYTARTAM
19 84. X. 24.
19

89.X.25. 07 h-ig az utolsó 24 óra adatai							89.X.25. 07 h-ig az utolsó 24 óra adatai						
állomás	csapadék (mm)		max. hőmérséklet	min. hőmérséklet	rad. min.	Előző nap napos órái	állomás	csapadék (mm)		max. hőmérséklet	min. hőmérséklet	rad. min.	Előző nap napos órái
ör	.		17	6	4	1	Vác	.		18	4	3	
uvár	.		18	7	6	1	Vámosmikola	.		15	7	5	0
onmagyaróvár	.		20	6	1	4	Baja	.		19	6	3	7
ka	.		19	5	4		Bácsalmás	.		21	8	5	
ron	.		18	5	3	1	Izsák	.		21	5	4	-
ronhorpács	.		17	5	2	0	Kalocsa	.		19	8	3	7
d -			18	4	4		Kecskemét	.		20	4	1	5
mend	-		-	-	-		Kiskunfélegyháza	.		20	6	5	
ngotthárd	.		17	4	3	3	Kiskunhalas	.		19	8	7	
mbathely	.		18	4	2	1	Kunszentmiklós	.		19	6	5	
ti	.		18	3	2		Tiszakécske	.		21	5	3	
nve	-		-	-	-		Balassagyarmat	.		16	7	8	
ykanizsa	.		17	5	4	6	Romhány	.		17	4	3	
egerszeg	.		18	3	3	3	Salgótarján	.		18	8	6	
ásgyepű	.		18	8	7		Eger	.		21	7	4	1
thely	.		18	9	7	7	Galyatető	.		12	8	4	
eshely	.		17	10	5	5	Gyöngyös	.		18	7	2	
	.		18	7	5	3	Kékestető	.		11	7	5	1
eg	.		19	9	8		Kompolt	.		17	6	2	1
ny	.		18	10	7		Lőrinci	.		18	3	1	
prém	.		19	8	7		Poroszló	.		18	5	3	
	.		16	5	2		Jászapáti	.		19	6	5	
yód	.		17	9	3		Jászberény	.		19	3	2	
lokszt. györgy	.		18	9	4	7	Karcag	-		-	-	-	
svár	.		19	11	9		Szolnok	.		20	4	3	4
ali	.		20	10	6		Tiszaroff	.		19	5	5	
ok	.		17	9	9	6	Túrkeve	.		21	6	4	3
ogyszob	.		20	8	5		Kistelek	.		20	5	4	
	.		19	8	6		Makó	.		20	7	5	
lna	.		17	7	4		Szeged	.		21	6	4	7
rgom	.		17	7	4		Szentes	.		19	6	5	
r	.		19	9	6		Borsodnádasd	.		17	5	0	
arom	.		18	7	5		Füged	.		15	7	5	
anya	.		18	9	9		Hidasnémeti	.		16	8	7	
tdoboz	.		18	4	4		Jósvafő	.		16	9	7	5
ujváros	.		19	5	3		Lillafüred	.		17	7	5	
nyvasár	.		18	4	3	3	Miskolc	.		17	6	4	-
	.		18	7	5		Putnok	.		18	9	8	
hőrcsökp.	-		-	-	-		Sárospatak	.		15	7	6	2
dbattyán	.		19	5	4		Szendrőlád	.		18	8	7	
zemcse	.		20	8	3	5	Tokaj	.		18	8	8	
vel	.		18	9	5		Kisvárda	.		17	6	5	1
	.		19	8	5	8	Mátészalka	.		18	7	7	
zárd	.		19	11	8		Nyíregyháza	.		18	5	4	3
dető	.		17	12	7		Nyírlugos	.		18	6	5	
ks	.		20	6	4		Pátyod	.		19	6	5	
	.		18	10	7	8	Tiszabecs	.		21	11	10	
s	.		19	8	7		Vásárosnamény	.		18	8	7	
tvár	.		19	8	4		Záhony	.		17	9	8	
prs	.		19	13	4		Berettyóújfalu	.		18	9	5	
göring	.		18	6	3	2	Debrecen	.		19	7	5	4
let. Int.	.		18	8	5	2	Hajdúdorog	-		-	-	-	
záb. hegy	.		17	9	2		Hortobágy	.		19	5	5	
d	.		20	4	3	2	Körösszakál	.		20	9	7	
gókő	-		-	-	-		Polgár	.		16	6	6	
lló	.		18	6	3	2	Békéscsaba	.		20	6	4	7
rét	.		17	5	4		Mezőhegyes	.		20	7	5	6
r	.		17	5	3		Orosháza	.		20	5	3	6
káta	.		18	4	4		Szarvas	.		20	5	2	5
endre	.		18	6	5		Szeghalom	.		20	7	6	

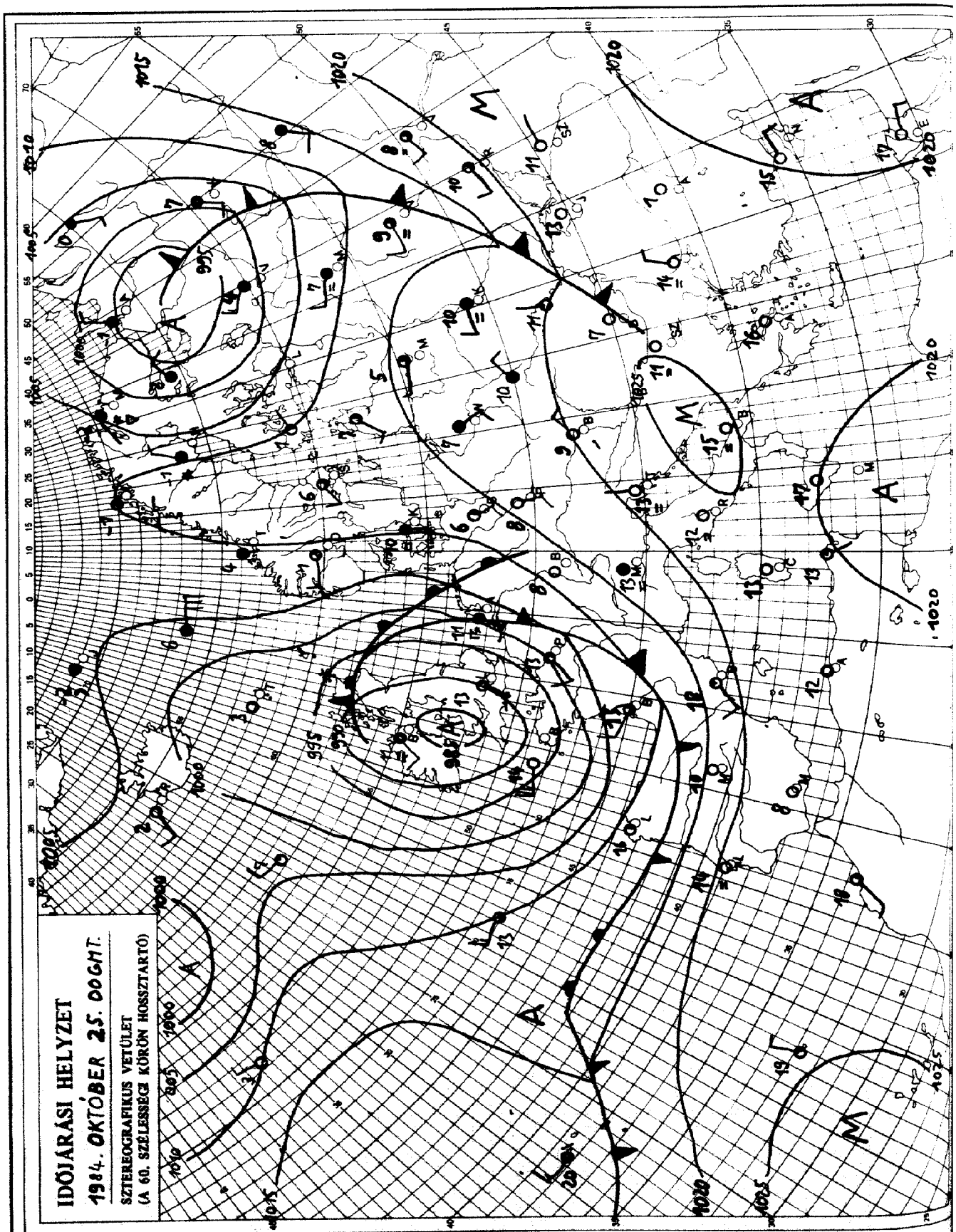

KIADJA: ORSZÁGOS METEOROLÓGIAI SZOLGÁLAT
Készíti: Központi Előrejelző Intézet Analízis- és Rövidtávú Prognózis Központja – T.: 273-018
Megjelenik naponként
Évi előfizetési díja: 1760,- Ft. – Megrendelhető: 1024 Budapest, II., Kitaibel Pál u. 1. – T.: 353-500
Kiadásért felel: az OMSZ elnöke – Szerkesztésért felel: a KEI igazgatója

Jelmagyarázat a havi mellékletben

IDŐJÁRÁSI NAPIJELENTÉS

ЕЖЕДНЕВНЫЙ МЕТЕОРОЛОГИЧЕСКИЙ БЮЛЛЕТЕНЬ · DAILY WEATHER REPORT
BULLETIN QUOTIDIEN DE TEMPS · TÄGLICHER WETTERBERICHT

97. évfolyam 300. szám + Budapest + 1984. október 26. péntek

Az időjárási helyzet és a várható időjárás:

Az Appennini-félszigettől a kontinens középső részén, valamint a Kelet-európai alföldön át egészen az Ural hegységig magas légnyomású öv húzódik. A hajnali, reggeli pára és köd megszünését túlnyomóan napos, száraz idő követi. Ugyanakkor Nyugat- Északnyugat-Európában meglehetősen változékony idő köszöntött be. Északi-tenger feletti középponttal ciklon örvénylik. Az óceáni eredetü, páradús léghullámok útját a Brit-szigeteken, a kontinens nyugati partvidékén, az Alpok nyugati oldalán, valamint a Skandináv-félsziget déli részén gyakori eső, zápor, megerősödő szél és néhány fokos hőmérséklet-csökkenés jelzi.

Magyarországon csütörtökön változóan felhős, párás idő volt, a kora délutáni órákra a ködök nagy része feloszlott. Számottevő csapadék sehol sem fordult elő. Csütörtökön a hőmérséklet csúcsértéke 14 és 22 fok között alakult. Péntek hajnalra 3 és 12 fokig hült le a levegő. Ma délelőtt kevésbé és erősebben felhős időszakok váltogatták egymást. Többfelé volt párás a levegő, egy-két helyen hosszabb ideig megmaradt a köd. A déli szél a Dunántúlon többfelé megélénkült. A hőmérséklet 11 órakor az országban 8 és 19 fok között váltakozott.

Ma 12 órakor Budapesten a hőmérséklet 17 fok, a tengerszintre átszámitott légnyomás 1016 mbar, mérsékelten süllyed.

Várható időjárás szombat estig:

Átmenetileg országszerte erősen megnövekszik a felhőzet, főként a nyugati, délnyugati országrészben várható eső, záporeső.
Az élénk szél szombaton északira fordul és időnként megerősödik, emiatt a köd még délelőtt megszünik.

A legalacsonyabb éjszakai hőmérséklet 5, 10 fok között,
a legmagasabb nappali hőmérséklet szombaton 13, 18 fok között alakul.

Török Dénes s.k.

A hőmérséklet napi középértéke és eltérése a 100 évi átlagtól /Budapest belterületén/:

1984. X. 25. 13,2°C +4,1°C

1871 óta ezen a napon Budapesten előfordult

legmagasabb hőmérséklet: 26,4°C /1923/,
legalacsonyabb hőmérséklet: -4,8°C /1890/.

84.671.

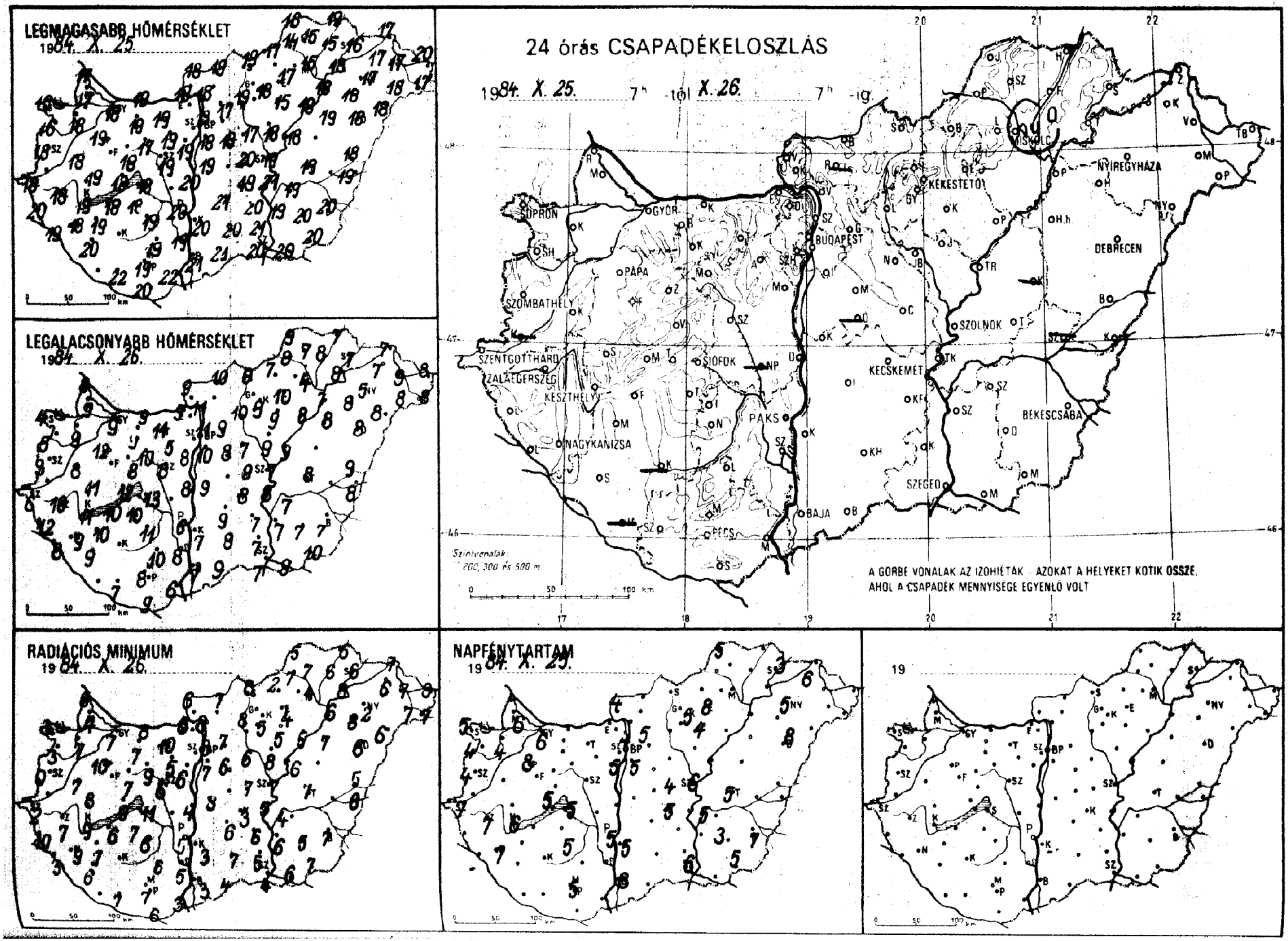
LEGMAGASABB HŐMÉRSÉKLET
1984. X. 25.
LEGALACSONYABB HŐMÉRSÉKLET
1984. X. 26.
24 órás CSAPADÉKELOSZLÁS
1984. X. 25. 7h -tól X. 26. 7h -ig
A GÖRBE VONALAK AZ IZOHIÉTÁK - AZOKAT A HELYEKET KÖTIK ÖSSZE, AHOL A CSAPADÉK MENNYISÉGE EGYENLŐ VOLT
RADIÁCIÓS MINIMUM
1984. X. 26.
NAPFÉNYTARTAM
1984. X. 25.
19

19 84.X.26 07 h-ig az utolsó 24 óra adatai						Előző nap napos órái
állomás	csapadék (mm)		max. hőmérséklet	min. hőmérséklet	rad. min.	
ŏr	•	⊅	18	9	7	6
puvár	•	⊅	18	9	7	4
sonmagyaróvár	•	⊅	17	9	4	6
ka	•	⊅	17	8	6	
pron	•	≡	16	4	3	5
pronhorpács	•	≡	16	5	3	4
d	•	⊅	18	8	7	
rmend	–		–	–	–	
ntgotthárd	•	=	18	6	2	7
mbathely	•	≡	18	3	0	4
ati	•		20	12	10	
lenye	•	⊅	19	8	3	
gykanizsa	•	≡	18	9	9	7
aegerszeg	•	≡	18	10	7	7
kasgyepű	•		17	7	7	
szthely	•	⊅⊅	19	11	9	6
ncshely	•	⊅⊅	16	11	8	5
a	•	⊅⊅	19	12	10	8
neg	•	⊅	19	11	8	
any	•		18	12	9	
zprém	•	⊅	18	8	7	
s	•	⊅	15	8	4	
nyód	°		18	10	6	
mokszt. györgy	–		–	–	–	–
posvár	–		–	–	–	
rcali	•		19	10	7	
fok	•		18	13	11	5
nogyszob	•	⊅⊅	20	9	6	
	•	⊅⊅	18	10	7	
olna	•		19	8	6	
ergom	•	⊅	19	9	6	
ber	•	⊅⊅	19	9	7	
márom	•	⊅	19	9	8	
abánya	•		19	11	10	
sutdoboz	•	⊅	19	5	5	
haujváros	•	⊅	20	8	4	
tonvásár	•	=	19	8	6	5
	•	⊅	17	10	9	
gyhörcsökp.	–		–	–	–	
badbattyán	•	=	19	8	6	
szemcse	•	⊅	19	11	6	5
gyel	•		19	10	6	
s	•	⊅	20	6	5	5
kszárd	•	⊅	19	8	5	
adtető	•	=	17	10	5	
hács	•	⊅	22	6	3	
s	•	⊅	19	8	7	5
jós	•	⊅⊅	20	9	6	
getvár	•	⊅⊅	22	7	7	
aörs	•		18	8	6	
Lőrinc	•	≡	18	10	7	5
Met. Int.	•		18	11	8	4
Szab. hegy	•	=	15	10	6	
léd	•	=	20	9	7	4
pogókő	•	⊅	14	8	8	
öllő	•	⊅	17	9	7	5
lyrét	•	≡	16	8	5	
nor	•	⊅	18	8	6	
ykáta	•	≡	17	7	6	
ntendre	•	=	18	9	8	

19 84.X.26 07 h-ig az utolsó 24 óra adatai						Előző nap napos órái
állomás	csapadék (mm)		max. hőmérséklet	min. hőmérséklet	rad. min.	
Vác	•	=	18	11	8	
Vámosmikola	•	⊅	18	9	6	4
Baja	•	⊅	21	7	3	8
Bácsalmás	•	=	21	9	4	
Izsák	•	=	21	9	6	
Kalocsa	•	⊅	20	7	3	5
Kecskemét	•	≡	19	8	3	5
Kiskunfélegyháza	•	⊅	20	7	6	
Kiskunhalas	•	⊅	20	8	7	
Kunszentmiklós	•	≡	19	9	8	
Tiszakécske	°	⊅	21	8	5	
Balassagyarmat	•	⊅	19	10	7	
Romhány	–		–	–	–	
Salgótarján	•		19	9	8	
Eger	•	≡	17	10	4	8
Galyatető	•		12	7	6	
Gyöngyös	°	⊅	18	9	5	
Kékestető	•	≡	11	8	7	5
Kompolt	•	⊅	15	9	5	4
Lőrinci	•	⊅	19	10	8	
Poroszló	•	⊅	18	8	5	
Jászapáti	•	=	18	9	8	
Jászberény	•	=	18	8	5	
Karcag	–		–	–	–	
Szolnok	•	⊅	19	7	7	6
Tiszaroff	•	⊅	18	9	6	
Túrkeve	•	=	19	8	7	5
Kistelek	•	=	21	7	5	
Makó	•	⊅	20	9	6	
Szeged	•	≡	20	7	4	6
Szentes	•		19	7	6	
Borsodnádasd	•	≡	17	7	2	
Fügöd	•	⊅	15	8	6	
Hidasnémeti	•	=	19	7	6	
Jósvafő	•	≡	16	9	5	5
Lillafüred	•	≡	12	8	5	
Miskolc	ny	≡9	15	4	4	–
Putnok	•	≡	14	8	7	
Sárospatak	•	≡	16	7	6	3
Szendrőlád	•	=	15	7	7	
Tokaj	•	=	18	8	8	
Kisvárda	•	≡	17	7	6	6
Mátészalka	•	=	18	8	7	
Nyíregyháza	•	≡	17	5	2	5
Nyírlugos	•	⊅	18	8	6	
Pátyod	•	≡	17	8	7	
Tiszabecs	•	⊅	20	8	8	
Vásárosnamény	•	≡	17	9	7	
Záhony	•	⊅	17	7	7	
Berettyóújfalu	•		18	9	5	
Debrecen	•	⊅	18	8	6	8
Hajdúdorog	•	=	18	8	8	
Hortobágy	•		19	8	7	
Körösszakál	•	⊅	19	8	6	
Polgár	•	⊅	18	7	6	
Békéscsaba	•	⊅	20	7	7	7
Mezőhegyes	•	⊅	20	10	7	5
Orosháza	•	≡	20	7	5	3
Szarvas	•	≡	19	7	4	5
Szeghalom	–		–	–	–	

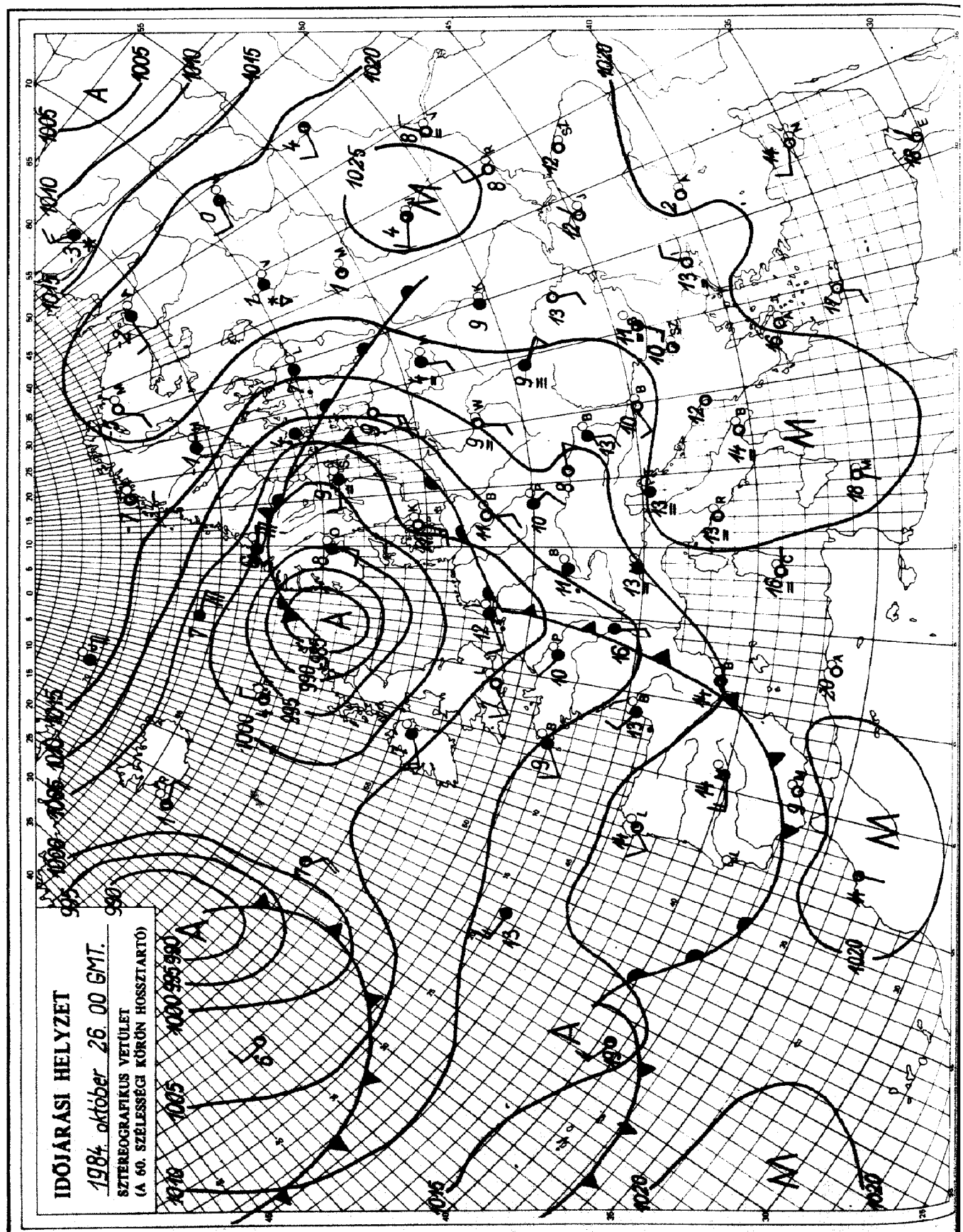

KIADJA: ORSZÁGOS METEOROLÓGIAI SZOLGÁLAT
Készíti: Központi Előrejelző Intézet Analízis- és Rövidtávú Prognózis Központja – T.: 273-018
Megjelenik naponként
Évi előfizetési díja: 1760,- Ft. – Megrendelhető: 1024 Budapest, II., Kitaibel Pál u. 1. – T.: 353-500
Kiadásért felel: az OMSZ elnöke – Szerkesztésért felel: a KEI igazgatója

Jelmagyarázat a havi mellékletben

IDŐJÁRÁSI NAPIJELENTÉS

ЕЖЕДНЕВНЫЙ МЕТЕОРОЛОГИЧЕСКИЙ БЮЛЛЕТЕНЬ · DAILY WEATHER REPORT
BULLETIN QUOTIDIEN DE TEMPS · TÄGLICHER WETTERBERICHT

97. évfolyam 301. szám + Budapest + 1984. október 27. szombat.

Az időjárási helyzet és a várható időjárás:

Szinte kontinensszerte változékony, változatos időjárás uralkodik. Az északnyugat felől áramló hüvös, szakaszonként nagy nedvességtartalmú levegő szombat hajnalra a Finn-öböl, Podoliai hátság, Korzika vonalig jutott. Az említett vonal mintegy 150-200 kilométeres környezetében borult az ég, sokfelé esik az eső, zápores. Az ettől nyugatra, északnyugatra eső területeken hüvösre fordult az idő. A felhőzónától keletre eső területeken továbbra is szokatlanul meleg az idő. A hét végére a Kárpát-medencét is elárasztja a hüvös levegő.

Magyarország északi részén pénteken csupán 1-2 órán át, déli részén általában 6, 7 órán át sütött a nap. A délnyugati szél gyakorta megélénkült, a Dunántúlon néha megerősödött. Szokatlanul enyhe idő volt, a hőmérséklet csúcsértéke általában 17, 23 fok között alakult. Késő délutántól nyugat felől egyre jobban megvastagodott a felhőzet, a Dunántúl nyugati, délnyugati harmadán szombat reggelig 1-2 mm eső hullott, a legtöbbet, 4 mm-t Sopronban mérték. A legalacsonyabb éjszakai hőmérséklet 6, 12 fok között alakult. Szombat délelőtt jobbára erősen felhős volt az ég, előbb Nyugat-Dunántúlon, majd az ország középső és északkeleti vidékein is többfelé esett - gyengén - az eső, zápores. A hőmérséklet 11 órakor 11, 16 fok között volt.

Ma 12 órakor Budapesten a hőmérséklet 13 fok, a tengerszintre átszámított légnyomás 1021 mbar, mérsékelten emelkedik.

Várható időjárás vasárnap estig:

Gyakran lesz erősen felhős az ég, sokfelé várható eső.
Élénk, időnként erős, - a Dunántúlon északi, az ország többi részén eleinte még déli szél.
A nappali felmelegedés főként nyugaton tovább gyengül.
Várható legalacsonyabb éjszakai hőmérséklet: 6, 11 fok között,
legmagasabb nappali hőmérséklet vasárnap: a Dunántúlon 10 fok körül, máshol még 15 fok közelében.

H. Bóna Márta s.k.

A hőmérséklet napi középértéke és eltérése a 100 évi átlagtól /Budapest belterületén/:

1984. X. 26. 15,6°C +6,5°C

1871 óta ezen a napon Budapesten előfordult

legmagasabb hőmérséklet: 23,5°C /1949/,
legalacsonyabb hőmérséklet: -4,9°C /1946/.

84.672.

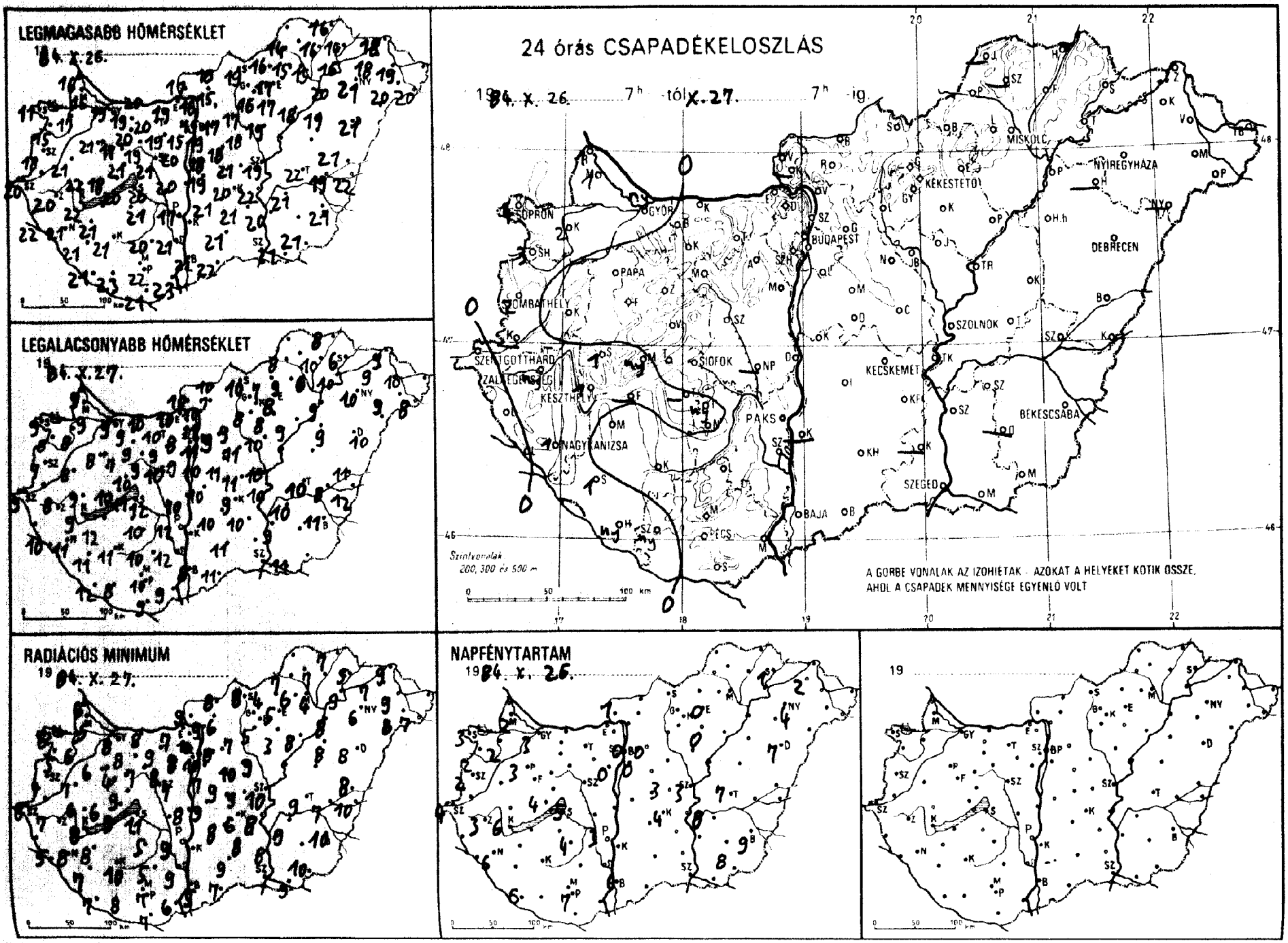
LEGMAGASABB HŐMÉRSÉKLET
19 84. X. 26.
LEGALACSONYABB HŐMÉRSÉKLET
19 84. X. 27.
24 órás CSAPADÉKELOSZLÁS
19 84. X. 26. 7h -tól X. 27. 7h -ig.
A GÖRBE VONALAK AZ IZOHIÉTÁK - AZOKAT A HELYEKET KÖTIK ÖSSZE, AHOL A CSAPADÉK MENNYISÉGE EGYENLŐ VOLT
Szintvonalak 200, 300 és 500 m
RADIÁCIÓS MINIMUM
19 84. X. 27.
NAPFÉNYTARTAM
19 84. X. 26.
19

1984. X. 27. 07 h-ig az utolsó 24 óra adatai

állomás	csapadék (mm)		max. hőmérséklet	min. hőmérséklet	rad. min.	Előző nap napos órái
	ny		19	9	8	3
vár	2		17	8	6	2
nmagyaróvár	1		16	9	5	2
a	1		16	9	6	
on	4		11	9	6	3
onhorpács	3		15	8	5	2
-	.		21	8	7	
mend	–		–	–	–	
tgotthárd	3	=	20	9	8	4
nbathely	2	=	18	7	4	2
i	–		–	–	–	
nye	2		22	10	5	
kanizsa	1		21	11	8	6
egerszeg	ny		20	8	7	3
asgyepű	.		19	8	6	
thely	1		22	9	8	6
cshely	ny		18	10	6	4
	.		21	8	6	3
g	1		22	9	6	
ny	.		20	11	9	
prém	.		21	10	9	
	.	=	17	7	4	
yod	–		–	–	–	
ukszt. györgy	ny		21	12	7	6
svár	2		21	12	10	
ali	.		21	12	8	
ok	.		20	12	11	5
logyszob	1		21	11	7	
	–		–	–	–	
olna	.		19	9	–	
ergom	.	=	19	10	7	
ér	.		20	9	8	
aárom	.		20	10	8	
bánya	.		20	10	9	
utdoboz	.		19	9	8	
aújváros	.		20	10	8	
onvásár	.		20	9	7	0
	.	=	19	9	7	
yhöresökp.	–		–	–	–	
adbattyán	.	=	21	10	9	
szemcse	ny	=	21	10	5	4
gyel	.		20	10	5	
	.		17	12	9	3
kszárd	.	=	21	12	9	
ádtető	.		20	12	9	
ács	.		23	9	6	
	.		22	10	7	7
ós	.		21	9	7	
etvár	ny	=	23	8	8	
aörs	.	=	18	10	9	
Lőrinc	.	=	18	10	7	0
Met. Int.	.		19	11	10	0
Szab. hegy	.	=	15	8	8	
léd	.		21	11	9	3
ogókő	.	=	13	7	7	
öllő	.		17	9	8	0
lyrét	–		–	–	–	
nor	.		18	11	9	
ykáta	.	=	18	11	10	
ntendre	.		15	11	10	

1984. X. 27. 07 h-ig az utolsó 24 óra adatai

állomás	csapadék (mm)		max. hőmérséklet	min. hőmérséklet	rad. min.	Előző nap napos órái
Vác	.		16	10	9	
Vámosmikola	.	=	17	10	9	1
Baja	.		22	8	5	6
Bácsalmás	.		22	11	7	
Izsák	.		21	10	8	
Kalocsa	–		–	–	–	–
Kecskemét	.		20	9	6	4
Kiskunfélegyháza	.		21	10	8	
Kiskunhalas	.		21	11	9	
Kunszentmiklós	.	=	19	10	9	
Tiszakécske	.		22	10	8	
Balassagyarmat	.	=	16	10	8	
Romhány	.		15	7	6	
Salgótarján	.	=	19	10	8	
Eger	.	=	17	8	5	0
Galyatető	–		–	–	–	
Gyöngyös	.		16	8	5	
Kékestető	.	=	10	7	6	0
Kompolt	.		17	8	3	0
Lőrinci	.	=	17	9	7	
Poroszló	.		18	9	8	
Jászapáti	.	=	19	10	9	
Jászberény	.	=	19	10	7	
Karcag	–		–	–	–	
Szolnok	.		19	10	10	3
Tiszaroff	–		–	–	–	
Túrkeve	.	=	22	10	9	7
Kistelek	–		–	–	–	
Makó	.		21	11	9	
Szeged	–		–	–	–	–
Szentes	.		20	9	8	
Borsodnádasd	.		16	7	4	
Füged	.		16	10	7	
Hidasnémeti	.	=	16	8	7	
Jósvafő	–		–	–	–	–
Lillafüred	.	=	15	9	6	
Miskolc	.	=	15	6	4	–
Putnok	.	=	14	8	7	
Sárospatak	.	=	14	6	5	1
Szendrőlád	–		–	–	–	
Tokaj	.		16	10	9	
Kisvárda	.		18	9	7	2
Mátészalka	.		20	9	8	
Nyíregyháza	.		20	10	6	4
Nyírlugos	–		–	–	–	
Pátyod	.		20	8	7	
Tiszabecs	–		–	–	–	
Vásárosnamény	.		19	10	9	
Záhony	.		18	9	9	
Berettyóújfalu	.		21	11	8	
Debrecen	.		21	10	8	7
Hajdúdorog	–		–	–	–	
Hortobágy	.		19	9	8	
Körösszakál	.		22	12	10	
Polgár	.	=	20	9	8	
Békéscsaba	.		21	11	10	9
Mezőhegyes	.		21	–	10	8
Orosháza	–		–	–	–	–
Szarvas	.		21	10	9	8
Szeghalom	.	=	19	9	7	

KIADJA: ORSZÁGOS METEOROLÓGIAI SZOLGÁLAT
Készíti: Központi Előrejelző Intézet Analízis- és Rövidtávú Prognózis Központja – T.: 273-018
Megjelenik naponként
Évi előfizetési díja: 1760,- Ft. – Megrendelhető: 1024 Budapest, II., Kitaibel Pál u. 1. – T.: 353-500
Kiadásért felel: az OMSZ elnöke – Szerkesztésért felel: a KEI igazgatója

Jelmagyarázat a havi mellékletben

IDŐJÁRÁSI NAPIJELENTÉS

ЕЖЕДНЕВНЫЙ МЕТЕОРОЛОГИЧЕСКИЙ БЮЛЛЕТЕНЬ · DAILY WEATHER REPORT
BULLETIN QUOTIDIEN DE TEMPS · TÄGLICHER WETTERBERICHT

97. évfolyam 302. szám + Budapest + 1984. október 28. vasárnap

Az időjárási helyzet és a várható időjárás:

A Balti-tenger közelében örvénylő ciklon széles felhőzetéből a Skandináv-félsziget és a Szovjetunió legészakibb területein havazik, a Szovjetunió középső vidékein pedig esik az eső. Az Atlanti-óceán fölött is ciklon alakult ki, melynek hatására enyhe, nedves levegő áramlik - egyelőre még csak a Britszigetek fölé. Emiatt ott is gyakori az eső, és erős a szél. Ugyanakkor Nyugat-Európa többi részén, valamint az NDK, Lengyelország és Csehszlovákia területén kevés a felhő, de ködös az idő, és nincs számottevő csapadék. Vastag felhőtömeg takarja viszont Magyarországot és a Balkán-félsziget nyugati felét. A jelentős csapadékot okozó felhőzetet a nedves mediterrán levegő és az északról érkező hideg léghullámok hozták létre. A hidegebb levegő dél felé nyomul, és a széles felhőzet is lassan eltávolodik hazánktól.

Szombaton is felhős idő volt Magyarországon. Igaz, többfelé kisütött a nap, de csak rövid időre. A legtöbb napsütés 3-4 óra volt, ezt is kevés helyről jelentették. Általában gyöngén esett az eső, és 1-4 mm volt a ma reggel 7 óráig lehullott csapadék mennyisége. Néhol előfordult 5-6 mm is, viszont Baranya, Tolna és főként Somogy megyében 10-15 mm-t is mértek. Homokszentgyörgyről 21 mm-t jelentettek. A hőmérséklet csúcsértéke szombaton 12 és 20 fok között volt, a 14, 15 fok volt a leggyakoribb. Éjszaka 7, 11 fokig csökkent a hőmérséklet. Délelőtt nem sokat változott a fölöttünk levő felhőzet. Egy-két helyen kicsit felszakadozott, illetve időnként elvékonyodott. Ilyenkor átmenetileg megszünt az eső. Az ország legnagyobb részén egész délelőtt borult, esős idő volt. Több helyen megélénkült, néhol meg is erősödött az északias szél. A hőmérséklet 11 órakor csak 8 és 13 fok között volt.

Ma 12 órakor Budapesten 10 fokot mértek, a tengerszintre átszámitott légnyomás 1027 mbar, gyengén emelkedik.

Várható időjárás hétfő estig:

Vasárnap többnyire borult marad az ég, és ismétlődő esőre kell számitani. Hétfőn lassanként megszünik az eső, és egyre több helyen szakad föl a felhőzet.
Az északias szél vasárnap még élénk, sokfelé erős lesz, hétfőn éjszaka viszont mérséklődik.
A legalacsonyabb éjszakai hőmérséklet: általában 2 és 7,
a legmagasabb nappali hőmérséklet hétfőn: 9 és 14 fok között várható.

Pálmási Judit s.k.

A hőmérséklet napi középértéke és eltérése a 100 évi átlagtól /Budapest belterületén/:

1984. X. 27.	12,9°C	+4,1°C

1871 óta ezen a napon Budapesten előfordult

legmagasabb hőmérséklet:	23,5°C /1949/,
legalacsonyabb hőmérséklet:	-4,9°C /1946/.

84.673.

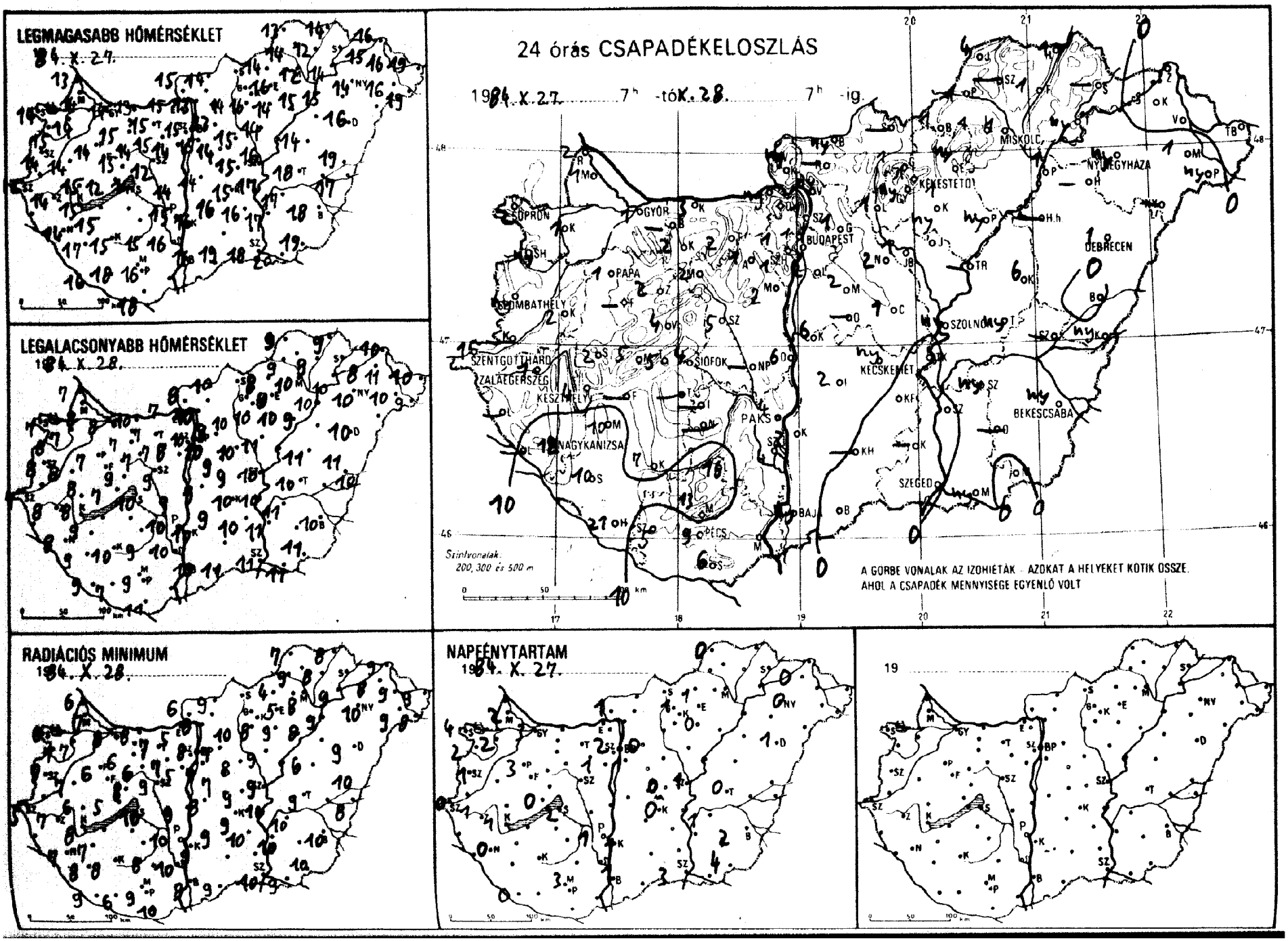
LEGMAGASABB HŐMÉRSÉKLET
1984. X. 27.
LEGALACSONYABB HŐMÉRSÉKLET
1984. X. 28.
24 órás CSAPADÉKELOSZLÁS
1984. X. 27. 7h -tól X. 28. 7h -ig.
SOPRON
GYŐR
BUDAPEST
MISKOLC
NYÍREGYHÁZA
KEKESTETŐ
DEBRECEN
PAPA
SZOMBATHELY
SZOLNOK
SZENTGOTTHÁRD
ZALAEGERSZEG
KESZTHELY
SIÓFOK
KECSKEMÉT
BÉKÉSCSABA
PAKS
NAGYKANIZSA
SZEGED
PÉCS
BAJ
Szintvonalak:
200, 300 és 500 m
A GÖRBE VONALAK AZ IZOHIÉTÁK - AZOKAT A HELYEKET KÖTIK ÖSSZE,
AHOL A CSAPADÉK MENNYISÉGE EGYENLŐ VOLT
RADIÁCIÓS MINIMUM
1984. X. 28.
NAPFÉNYTARTAM
1984. X. 27.
19

84.X.28-07 h-ig az utolsó 24 óra adatai						Előző nap napos órái
állomás	csapadék (mm)		max. hőmérséklet	min. hőmérséklet	rad. min.	
Győr	1		14	8	8	3
Kapuvár	1		14	7	7	2
Mosonmagyaróvár	1		14	8	7	2
Rajka	2		13	7	6	
Sopron	2		14	7	6	4
Sopronhorpács	ny		15	8	7	2
Záld	2		14	8	7	
Körmend	–		–	–	–	
Szentgotthárd	1		12	7	5	0
Szombathely	ny		14	8	7	1
Zenti	–		–	–	–	
Zetenye	–		–	–	–	
Nagykanizsa	12	=	14	8	7	0
Zalaegerszeg	1		14	8	7	1
Farkasgyepü	–		–	–	–	
Keszthely	4		15	8	8	1
Nencshely	5		12	7	5	0
Pápa	1		14	7	6	3
Jumeg	2		15	8	6	
Pihany	5	=	16	10	9	
Veszprém	4		15	9	8	
Sárc	2		12	7	4	
Tonyód	–		–	–	–	
Somokszt. györgy	21		16	9	9	0
Kaposvár	7		15	10	8	
Marcali	10		15	9	7	
Siófok	4		14	10	10	2
Somogyszob	10		17	9	8	
Lab	–		–	–	–	
Lábolna	–		–	–	–	
Esztergom	ny	=	15	7	5	
Piszbér	2	=	15	7	6	
Komárom	3		13	10	8	
Setabánya	2		15	7	7	
Ilcsúfdoboz	1		15	7	7	
Dunaújváros	6		14	9	9	
Martonvásár	2		14	8	5	1
Dór	2		14	7	6	
Nagyhörcsökp.	–		–	–	–	
Szabadbattyán	5		12	9	9	
Fegszemcse	–		–	–	–	–
Fengyel	16	=	15	9	8	
Paks	4		15	10	10	1
Fecskárd	4	=	16	10	10	
Szpádtető	13		13	8	7	
Mohács	–		–	–	–	
Pécs	9		16	9	9	3
Siklós	6	=	18	11	10	
Szigetvár	5	=	18	7	6	
Sudaörs	1		15	9	8	
Sz. Lőrinc	2		15	10	7	1
Sz. Met. Int.	1		15	10	8	2
Sz. Szab. hegy	1	=	12	8	6	
Tegléd	1	=	15	9	9	0
Tobogókő	–		–	–	–	
Tödöllő	1		13	9	7	0
Királyrét	–		–	–	–	
Vonor	2		14	9	7	
Nagykáta	2		15	10	8	
Zentendre	1	=	14	10	9	

84.X.28-07 h-ig az utolsó 24 óra adatai						Előző nap napos órái
állomás	csapadék (mm)		max. hőmérséklet	min. hőmérséklet	rad. min.	
Vác	ny		13	10	8	
Vámosmikola	ny	=	15	8	6	1
Baja	ny		16	10	8	1
Bácsalmás	.		19	11	9	
Izsák	2		16	9	9	
Kalocsa	3	=	16	10	9	1
Kecskemét	ny	=	15	10	9	0
Kiskunfélegyháza	.		16	10	10	
Kiskunhalas	–		–	–	–	
Kunszentmiklós	6	=	14	9	8	
Tiszakécske	.		17	10	10	
Balassagyarmat	ny		14	10	9	
Romhány	–		–	–	–	
Salgótarján	–		–	–	–	
Eger	ny	=	16	9	5	1
Galyatető	1		13	4	4	
Gyöngyös	ny		16	10	8	
Kékestető	1		11	4	3	1
Kompolt	1		14	10	9	0
Lőrinci	1	=	14	10	10	
Poroszló	ny	=	15	9	8	
Jászapáti	ny		14	11	9	
Jászberény	1	=	15	10	9	
Karcag	6	=	14	11	6	
Szolnok	ny	=	16	10	9	1
Tiszaroff	–		–	–	–	
Túrkeve	ny	=	18	10	9	0
Kistelek	–		–	–	–	
Makó	ny		20	11	9	
Szeged	.		18	11	10	3
Szentes	.		17	11	10	
Borsodnádasd	1		14	8	4	
Füged	1		12	9	8	
Hidasnémeti	1		14	9	8	
Jósvafő	4	=	13	9	7	0
Lillafüred	1	=	13	8	7	
Miskolc	1		12	10	8	–
Putnok	1	=	14	9	9	
Sárospatak	–		–	–	–	–
Szendrőlád	–		–	–	–	
Tokaj	ny		14	10	9	
Kisvárda	.		15	8	8	0
Mátészalka	1	=	16	10	9	
Nyíregyháza	ny	=	14	10	10	0
Nyírlugos	–		–	–	–	
Pátyod	ny		19	9	8	
Tiszabecs	.		19	10	9	
Vásárosnamény	.		16	11	9	
Záhony	.		16	10	9	
Berettyóújfalu	.		19	11	10	
Debrecen	1	=	16	10	9	1
Hajdúdorog	–		–	–	–	
Hortobágy	–		–	–	–	
Körösszakál	ny		17	10	8	
Polgár	1		15	10	9	
Békéscsaba	ny		18	10	10	2
Mezőhegyes	.		19	11	10	4
Orosháza	–		–	–	–	–
Szarvas	ny		17	11	10	1
Szeghalom	–		–	–	–	

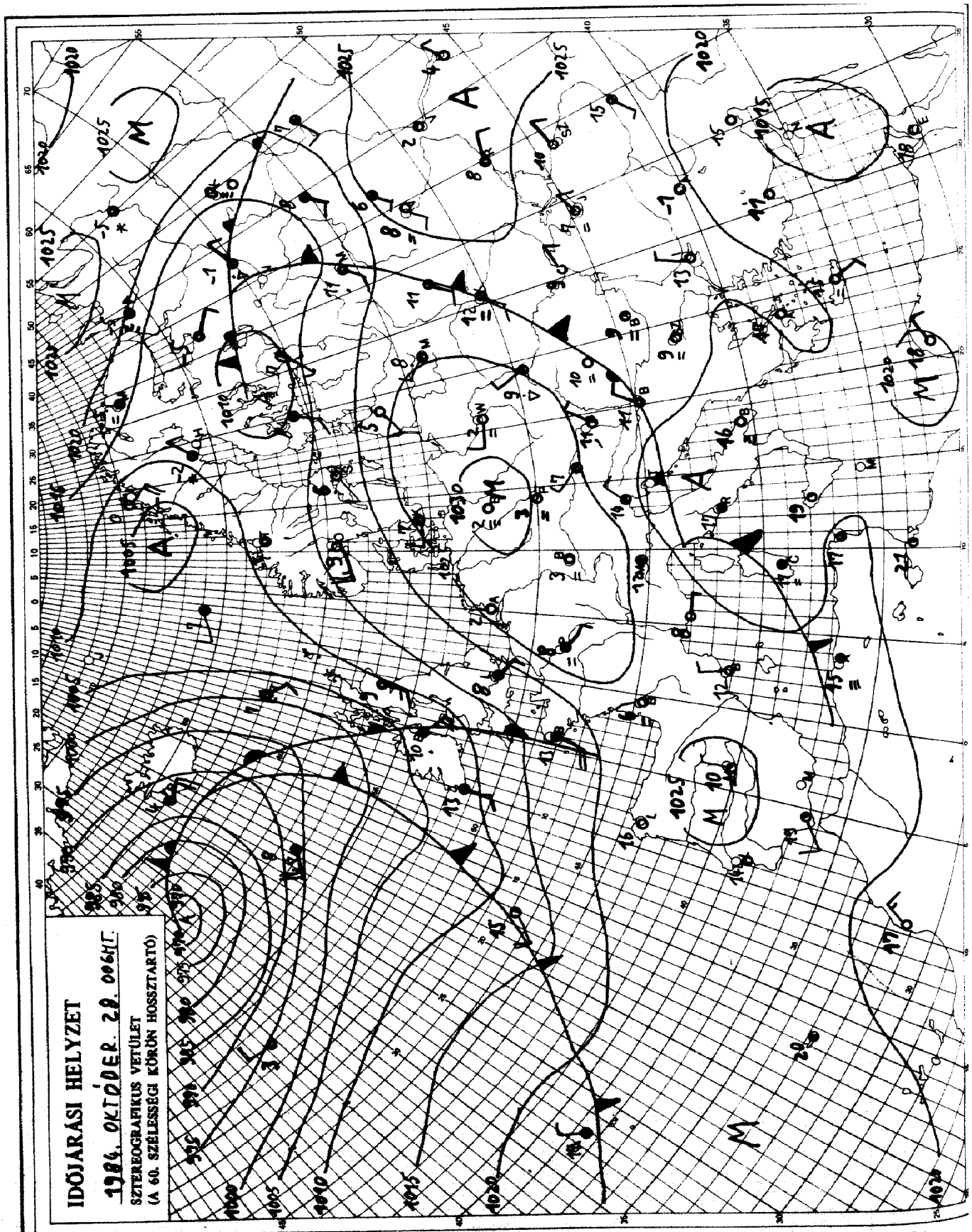

KIADJA: ORSZÁGOS METEOROLÓGIAI SZOLGÁLAT
Készíti: Központi Előrejelző Intézet Analizis- és Rövidtávú Prognózis Központja – T.: 273-018
Megjelenik naponként
Évi előfizetési díja: 1760,- Ft. – Megrendelhető: 1024 Budapest, II., Kitaibel Pál u. 1. – T.: 353-500
Kiadásért felel: az OMSZ elnöke – Szerkesztésért felel: a KEI igazgatója

Jelmagyarázat a havi mellékletben

IDŐJÁRÁSI NAPIJELENTÉS

ЕЖЕДНЕВНЫЙ МЕТЕОРОЛОГИЧЕСКИЙ БЮЛЛЕТЕНЬ · DAILY WEATHER REPORT
BULLETIN QUOTIDIEN DE TEMPS · TÄGLICHER WETTERBERICHT

97. évf lyam 303. szám + Budapest + 1984. október 29. hétfő

Az időjárási helyzet és a várható időjárás:

Európa északnyugati és északi részén ciklonok alakitják az időjárást. A Skandináv-félsziget és a Szovjetunió északi vidékein télies az idő, többfelé havazik. Az Atlanti-óceán felől ugyanakkor enyhe, nedves léghullámok érkeznek a Brit-szigetek felől, és esős, szeles időjárást okoznak. Spanyolországtól Franciaországon át a Német-Lengyel síkságig széles magasnyomású zóna húzódik. Ezekre a területekre jellemző a köd, a délutáni napsütés, és az erős éjszakai lehülés. Ez a magasnyomású zóna egyre jobban Magyarország fölé kerül, ezért nálunk is egyre több lesz a köd, és csöndes őszi idő várható.

Vasárnap borult, esős idő volt hazánkban. Délután észak-északnyugaton, majd este északon is egyre több helyen megszünt az eső. Délen és keleten még éjszaka is esett. A ma reggel 7 óráig lehullott csapadék mennyisége általában 1 és 10 mm között volt, ennél többet, 12-17 mm-t mértek a Dél-Dunántúlon és az Alföld kisebb körzeteiben, sőt Hortobágyról 21, Lengyelből pedig 23 mm-t jelentettek. A hőmérséklet csúcsértéke vasárnap 9 és 15 fok között volt. Éjszaka északnyugaton, északon 0, +4, máshol 4, 10 fokig hült le a levegő. Foltokban köd keletkezett. Délelőtt az ország legnagyobb részén napos idő volt. Keleten maradt borult az ég, és ott gyönge eső is előfordult. A hőmérséklet 11 órára 6, 11 fokig emelkedett.

Ma 12 órakor Budapesten a hőmérséklet 12 fok, a tengerszintre átszámitott légnyomás 1031 mbar, alig változik.

Várható időjárás kedd estig:

Keleten is fokozatosan csökken a felhőzet, eső már nem várható. Az éjszaka második felétől többfelé köd képződik. A köd a déli órákra az ország nagy részén feloszlik. Mérsékelt légmozgás lesz.
A legalacsonyabb éjszakai hőmérséklet: -1, +4 fok között,
a legmagasabb nappali hőmérséklet kedden: a tartósan felhős, ködös helyeken 10, máshol 15 fok körül valószinü.

Vadkerti Ferenc s.k.

TÁVOLABBI KILÁTÁSOK SZERDÁTÓL-SZOMBATIG:

Általában napos idő lesz. A hajnali órákban sokfelé alakul ki párásság, köd, ami néhány helyen tartósan is fennmarad.
Legalacsonyabb hajnali hőmérséklet +1, +6 fok között várható,
legmagasabb nappali hőmérséklet általában 15 fok körül alakul, a tartósan ködös helyeken 10 fok körül.
Jelentős mennyiségü /legalább 5 mm napi/ csapadék nem várható.

KÖZÉPTÁVÚ ELŐREJELZŐ OSZTÁLY

A hőmérséklet napi középértéke és eltérése a 100 évi átlagtól /Budapest belterületén/:

1984. X. 28.	11,1°C	+2,4°C

1871 óta ezen a napon Budapesten előfordult

legmagasabb hőmérséklet:	24,7°C /1923/,
legalacsonyabb hőmérséklet:	-2,6°C /1979/.

84.274.

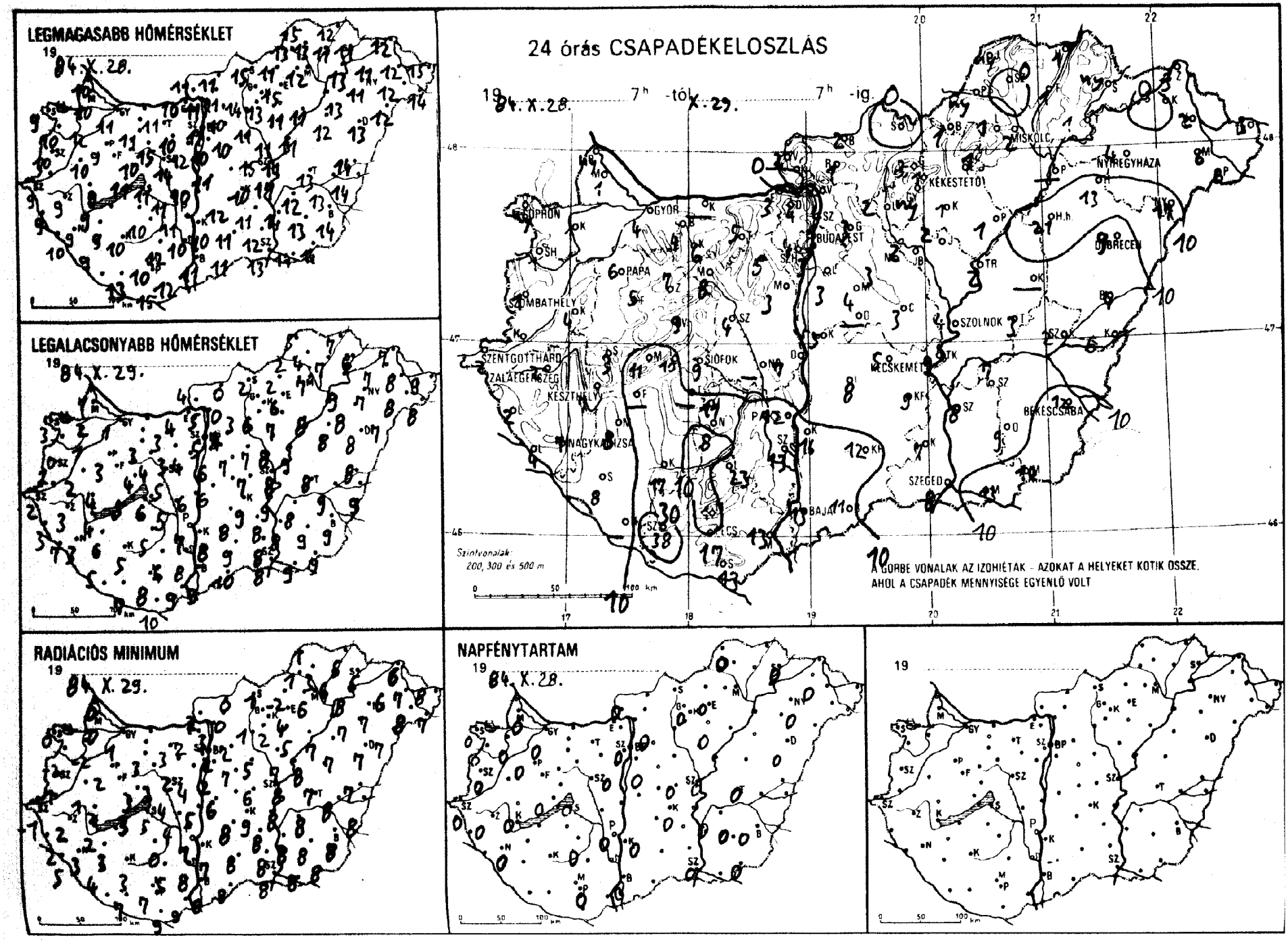
LEGMAGASABB HŐMÉRSÉKLET
19 84. X. 28.
LEGALACSONYABB HŐMÉRSÉKLET
19 84. X. 29.
24 órás CSAPADÉKELOSZLÁS
19 84. X. 28. 7h -tól X. 29. 7h -ig.
GYŐR
BUDAPEST
MISKOLC
NYÍREGYHÁZA
DEBRECEN
SZOLNOK
SZEGED
BÉKÉSCSABA
KECSKEMÉT
SIÓFOK
PÉCS
BAJA
SZOMBATHELY
KESZTHELY
SZENTGOTTHÁRD
Szintvonalak: 200, 300 és 500 m
A GÖRBE VONALAK AZ IZOHIÉTÁK - AZOKAT A HELYEKET KÖTIK ÖSSZE, AHOL A CSAPADÉK MENNYISÉGE EGYENLŐ VOLT
RADIÁCIÓS MINIMUM
19 84. X. 29.
NAPFÉNYTARTAM
19 84. X. 28.
19

1984.X.20. 7 h-ig az utolsó 24 óra adatai						Előző nap napos órái
állomás	csapadék (mm)		max. hőmérséklet	min. hőmérséklet	rad. min.	
	4	≡	11	1	1	0
vár	1	⊔	12	1	-2	0
onmagyaróvár	1	≡	10	2	0	0
a	ny	⊿	10	7	0	
on	ny	⸗⊿	9	3	0	0
onhorpács	1	⊔	10	0	-2	0
	4	≡	10	2	1	
nend	-		-	-	-	
tgotthárd	2	≡	9	2	-1	0
nbathely	1		10	2	-1	0
a	2	≡	9	3	2	
nye	4	⊿	10	7	5	
kanizsa	7	≡	9	3	3	0
gerszeg	2	⊿	9	3	2	
asgyepű	5	≡	10	4	3	
thely	7	≡	9	4	2	0
shely	11	≡	8	3	2	0
	6	⊿	9	3	2	0
eg	3	⊿	9	4	2	
ny	10	≡	11	5	3	
prém	9	⊿	10	4	3	
	7	=	9	1	-1	
ód	-		-	-	-	
okszt. györgy	-		-	-	-	
svár	17		10	5	3	
ali	8	⊿	9	6	3	
k	9	≈	11	6	5	0
gyszob	8		9	5	4	
	-		-	-	-	
na	4	≡	11	3	2	
rgom	3	≡	10	4	2	
r	6	≡	11	3	3	
árom	-		-	-	-	
anya	5		11	3	3	
tdoboz	5	≡	10	3	2	
újváros	7		10	6	5	
onvásár	3		12	4	4	0
	8	≡	15	4	3	
horcsök p.	-		11	5	4	
dhattyán	4	=	14	5	4	
zemcse	11	=	10	5	0	0
yel	23	=	12	6	5	
	12	=	11	7	7	0
zard	13	=	10	8	8	
dtető	1	≡	13	1	1	
cs	13		12	9	9	
	17	≡	10	8	7	0
s	13	≡	15	10	9	
tvár	38	≈	13	7	7	
örs	3	≡	11	4	2	
őrinc	3	=	10	6	2	0
et. Int.	3		11	5	2	0
zab. hegy	4	=	8	6	4	
d	3	=	15	7	6	0
gókő	4		7	4	4	
llő	3	⊔	10	4	2	0
rét	.	≡	16	0	-0	
r	4		10	7	7	
kata	3		11	7	5	
endre	4	≡	11	3	3	

1984.X.20. 7 h-ig az utolsó 24 óra adatai						Előző nap napos órái
állomás	csapadék (mm)		max. hőmérséklet	min. hőmérséklet	rad. min.	
Vác	2	≡	11	5	3	
Vámosmikola	2	≡	11	4	2	0
Baja	13	≈	11	9	8	0
Bácsalmás	11		11	10	8	
Izsák	8	≡	12	8	8	
Kalocsa	16	=	10	8	7	0
Kecskemét	5	=	10	9	9	0
Kiskunfélegyháza	9		11	8	8	
Kiskunhalas	12	≈	11	9	8	
Kunszentmiklós	5	=	11	6	6	
Tiszakécske	9	⊿	17	9	8	
Balassagyarmat	2	≈	11	0	0	
Romhány	1	≈	11	0	0	
Salgótarján	.		15	2	1	
Eger	1	=	15	6	4	0
Galyatető	3		5	4	-1	
Gyöngyös	ny		13	6	2	
Kékestető	1		4	3	1	0
Kompolt	1	⸗⊿	11	7	5	0
Lőrinci	2	⊿	14	3	1	
Poroszló	1	⊿	11	8	7	
Jászapáti	2	.	11	8	7	
Jászberény	2	▽	12	6	5	
Karcag	-		-	-	-	
Szolnok	4		11	8	8	0
Tiszaroff	2	=	11	9	8	
Túrkeve	3	=	13	8	7	0
Kistelek	7	▽=	12	8	8	
Makó	13	▽=	14	9	8	
Szeged	8	⊿	13	8	8	0
Szentes	8		14	8	8	
Borsodnádasd	1	⊔	11	2	-2	
Fügöd	1		11	7	6	
Hidasnémeti	1		12	7	5	
Jósvafő	ny	⊿	15	5	1	0
Lillafüred	1	=	11	7	5	
Miskolc	2	=	12	7	6	-
Putnok	ny	⸗=	13	2	1	
Sárospatak	ny		11	6	5	0
Szendrőlád	.	⊿	13	4	3	
Tokaj	1		13	9	8	
Kisvárda	.	≡	11	7	6	0
Mátészalka	6		12	8	8	
Nyíregyháza	4		11	7	7	0
Nyírlugos	17	⊿	12	7	7	
Pátyod	6	▽	14	8	7	
Tiszabecs	3	≈	15	9	8	
Vásárosnamény	2	≈	12	8	7	
Záhony	3		12	7	6	
Berettyóújfalu	4	=	14	8	7	
Debrecen	9	▽≈	13	8	7	0
Hajdúdorog	13	≈	13	8	7	
Hortobágy	21	≈	12	8	7	
Körösszakál	6		14	9	8	
Polgár	-		-	-	-	
Békéscsaba	12	=	14	9	8	0
Mezőhegyes	14	≈	14	9	8	0
Orosháza	9		13	9	8	0
Szarvas	7	=	12	8	8	0
Szeghalom	2	=	13	9	8	

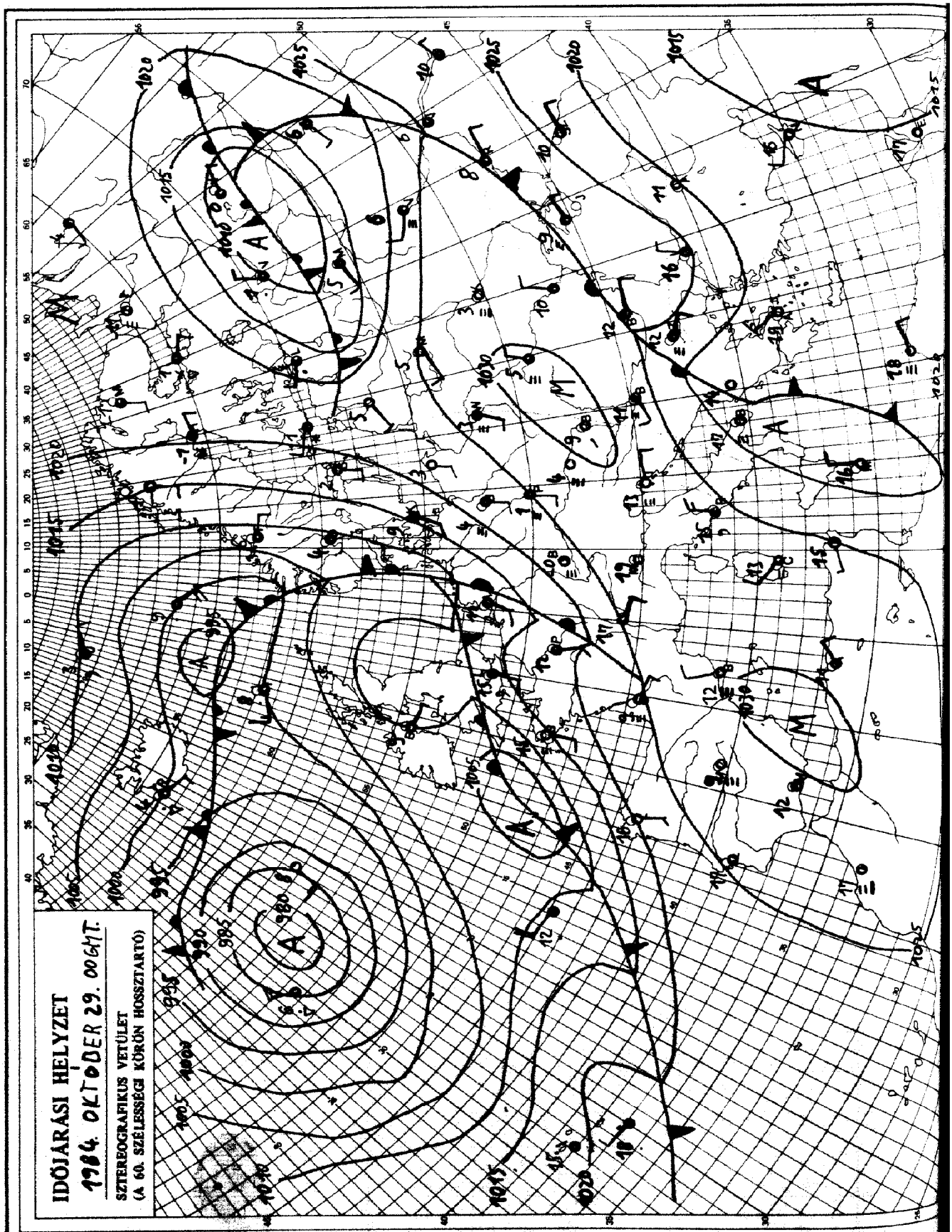

KIADJA: ORSZÁGOS METEOROLÓGIAI SZOLGÁLAT
Készíti: Központi Előrejelző Intézet Analízis- és Rövidtávú Prognózis Központja – T.: 273-018
Megjelenik naponként
Évi előfizetési díja: 1760,- Ft. – Megrendelhető: 1024 Budapest, II., Kitaibel Pál u. 1. – T.: 353-500
Kiadásért felel: az OMSZ elnöke – Szerkesztésért felel: a KEI igazgatója

Jelmagyarázat a havi mellékletben

IDŐJÁRÁSI NAPIJELENTÉS

ЕЖЕДНЕВНЫЙ МЕТЕОРОЛОГИЧЕСКИЙ БЮЛЛЕТЕНЬ · DAILY WEATHER REPORT
BULLETIN QUOTIDIEN DE TEMPS · TÄGLICHER WETTERBERICHT

97. évfolyam 304. szám. + Budapest + 1984. október 30. kedd

Az időjárási helyzet és a várható időjárás:

Kontinensünk északnyugati, északi vidékein légköri frontok okoznak változékony, szeles, helyenként csapadékos időjárást. Kedd reggel a Skandináv-félsziget középső részén esett többfelé az eső, sőt néhány helyen már havazott. A Szovjetunió európai területének északi és középső részét hideg levegő árasztotta el. Ezeken a területeken éjszaka helyenként -5, -10 fokig csökkent a hőmérséklet. Elszórtan hózápor is előfordul.

A szárazföld többi részén egy hatalmas kiterjedésü anticiklon alakitja az időjárást. Erősen párás, főleg az éjszakai és reggeli órákban sokfelé ködös az idő. A köd egy része napközben sem oszlik föl. A Kárpát-medence időjárását is az anticiklon irányitja, igy szerda estig folytatódik a párás, ködös idő.

Hazánkban hétfőn az ország legnagyobb részén 4, 8 órán át sütött a nap. A Tiszántúlon viszont egész nap erősen felhős, ill. borult maradt az ég. Ott néhány helyen gyenge eső is előfordult, de kedd reggel 7 óráig a lehullott csapadék mennyisége sehol sem haladta meg a 2 mm-t. A legmagasabb nappali hőmérséklet hétfőn általában 10 és 16 fok között váltakozott. Kedd hajnalra a Tiszántúlon 2, 8, másutt -2, +5 fokig csökkent a hőmérséklet. Reggelre az ország legnagyobb részén sürü köd képződött, amelynek egy része délelőtt sem oszlott föl. A hőmérséklet 11 órakor a ködös részeken csak 3, 8, a napos tájakon viszont 8, és 12 fok között váltakozott.

Ma 12 órakor Budapesten a hőmérséklet 5 fok, a tengerszintre átszámitott légnyomás 1033 mbar, alig változik.

Várható időjárás szerda estig:

Az ország nagy részén folytatódik a párás, ködös idő, időnként ködszitálással.
Eső nem lesz.
Csupán átmenetileg és kevés helyen - a déli, kora délutáni órákra süt ki a nap.
Gyenge marad a légmozgás.
Várható legalacsonyabb éjszakai hőmérséklet: -1 és +4 fok között, legmagasabb nappali hőmérséklet szerdán: általában 5 és 10 fok között, ahol viszont kisüt a nap 15 fok közelében alakul.

Bozóki István s.k.

A hőmérséklet napi középértéke és eltérése a 100 évi átlagtól /Budapest belterületén/:

1984. X. 29.	8,2°C	-0,4°C

1871 óta ezen a napon Budapesten előfordult

legmagasabb hőmérséklet:	23,5°C /1928/,
legalacsonyabb hőmérséklet:	-5,0°C /1920/.

84.275.

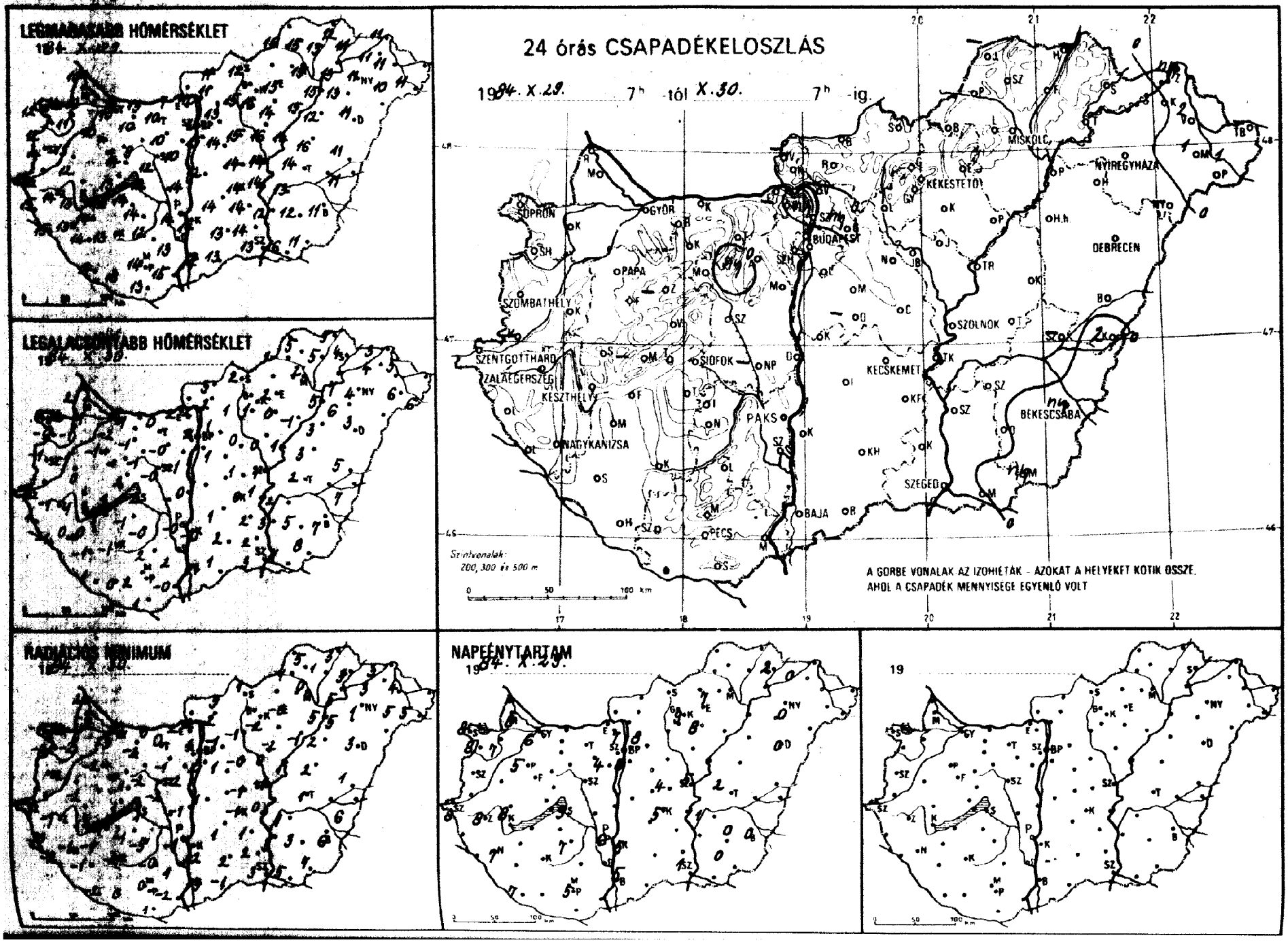
LEGMAGASABB HŐMÉRSÉKLET
LEGALACSONYABB HŐMÉRSÉKLET
SUGÁRZÁSI MINIMUM
24 órás CSAPADÉKELOSZLÁS
1984. X.29. 7h -tól X.30. 7h -ig.
SOPRON
GYŐR
BUDAPEST
MISKOLC
NYÍREGYHÁZA
KEKESTETŐ
DEBRECEN
SZOMBATHELY
PAPA
SZOLNOK
SZENTGOTTHÁRD
ZALAEGERSZEG
KESZTHELY
SIÓFOK
KECSKEMÉT
BÉKÉSCSABA
NAGYKANIZSA
PAKS
SZEGED
BAJA
PÉCS
Szintvonalak: 200, 300 és 500 m
A GÖRBE VONALAK AZ IZOHIÉTÁK - AZOKAT A HELYEKET KÖTIK ÖSSZE, AHOL A CSAPADÉK MENNYISÉGE EGYENLŐ VOLT
NAPFÉNYTARTAM
1984. X.29.

84. X. 30. 07 h-ig az utolsó 24 óra adatai						Előző nap napos órái	84. X. 30. 07 h-ig az utolsó 24 óra adatai						Előző nap napos órái
állomás	csapadék (mm)		max. hőmérséklet	min. hőmérséklet	rad. min.		állomás	csapadék (mm)		max. hőmérséklet	min. hőmérséklet	rad. min.	
győr	.		10	-2	-3	6	Vác	.		10	2	2	
apuvár	.		11	-1	-2	7	Vámosmikola	–		–	–	–	–
osonmagyaróvár	.		10	-1	-3	8	Baja	.		14	-1	-3	5
ajka	.		10	2	2		Bácsalmás	.		13	1	-1	
pron	.		12	0	-1	8	Izsák	.		14	1	1	
pronhorpács	.		12	-0	-2	8	Kalocsa	.		14	-0	-2	5
ld	.		13	-1	-1		Kecskemét	.		14	0	-1	5
rmend	–		–	–	–		Kiskunfélegyháza	.		14	2	1	
entgotthárd	.		14	-1	-1	8	Kiskunhalas	.		13	2	2	
ombathely	.		14	-1	–	–	Kunszentmiklós	.		12	1	1	
nti	.		15	1	-0		Tiszakécske	.		14	1	0	
tenye	.		15	-1	-2		Balassagyarmat	.		11	3	3	
gykanizsa	.		13	0	-1	7	Romhány	.		11	2	2	
laegerszeg	.		14	-1	-1	8	Salgótarján	.		12	2	1	
rkasgyepű	.		9	2	1		Eger	.		15	2	-0	7
eszthely	.		13	1	1	8	Galyatető	.		12	5	-3	
encshely	–		–	–	–		Gyöngyös	.		16	1	-2	
jpa	.		10	-1	-2	5	Kékestető	.		9	4	1	9
meg	.		12	0	-2		Kompolt	.		14	0	-2	8
hany	.		13	3	1		Lőrinci	.		15	1	-1	
szprém	.		14	2	1		Poroszló	.		15	-1	-1	
c	.		10	-1	-4		Jászapáti	.		16	0	0	
nyód	.		12	1	-1		Jászberény	.		13	1	1	
mokszt. györgy	.		14	1	-2	7	Karcag	.		16	3	2	
posvár	.		13	-1	-2		Szolnok	.		14	1	-1	5
rcali	.		14	0	-1		Tiszaroff	.		14	1	1	
fok	.		12	2	1	9	Túrkeve	.		14	2	1	2
mogyszob	.		14	-1	-1		Kistelek	.		14	2	2	
b	.		14	-1	-1		Makó	.		16	7	5	
bolna	.		9	-2	-2		Szeged	.		13	3	3	1
ztergom	.		7	2	2		Szentes	.		12	3	3	
sbér	.		10	-1	-2		Borsodnádasd	–		–	–	–	
márom	.		13	1	0		Függöd	.		13	5	1	
tabánya	.		10	0	0		Hidasnémeti	.		12	5	3	
csütdoboz	ny		10	-0	-1		Jósvafő	–		–	–	–	–
naújváros	.		14	0	-1		Lillafüred	.		13	3	1	
rtonvásár	.		10	-1	-2	4	Miskolc	.		15	2	0	–
ór	.		9	-1	-2		Putnok	.		16	1	1	
gyhörcsökp.	–		–	–	–		Sárospatak	.		11	4	3	2
badbattyán	.		12	-0	-2		Szendrőlád	.		15	5	5	
gszemcse	.		14	-0	-5	7	Tokaj	.		13	7	5	
ngyel	.		12	2	-0		Kisvárda	.		11	4	3	0
ks	.		14	-0	-1	6	Mátészalka	1		10	6	5	
kszárd	.		13	2	1		Nyíregyháza	.		11	4	1	0
pádtető	.		13	5	0		Nyírlugos	–		–	–	–	
hács	.		15	-0	-2		Pátyod	1		11	6	5	
cs	.		14	2	0	5	Tiszabecs	–		–	–	–	
klós	.		13	1	1		Vásárosnamény	2		11	5	4	
igetvár	.		16	0	0		Záhony	ny		11	3	3	
daörs	.		10	0	-1		Berettyóújfalu	.		11	5	1	
. Lőrinc	.		13	1	-1	8	Debrecen	.		11	3	3	0
. Met. Int.	.		13	2	1	7	Hajdúdorog	.		13	6	5	
. Szab. hegy	.		12	5	-2		Hortobágy	.		12	3	2	
gléd	.		14	1	-1	4	Kötcsénszéhát	2		11	7	6	
bogkő	–		–	–	–		Nagyhegyes	.		15	5	5	
ssző	ny		13	1	-1	8	Nyírábrány	ny		11	7	6	0
lyvár	.		10	-1	-3		Nyíradony	ny		11	8	7	0
nor	.		14	1	1		Ohat	.		12	5	3	0
gykáta	.		15	0	-0		Szatmár	.		13	2	1	1
ekeudre	ny		14	2	2		Vásárosbéc	–		–	–	–	

KIADJA: ORSZÁGOS METEOROLÓGIAI SZOLGÁLAT
Készíti: Központi Előrejelző Intézet Analízis- és Rövidtávú Prognózis Központja – T.: 273-018
Megjelenik naponként
Évi előfizetési díja: 1760,- Ft. – Megrendelhető: 1024 Budapest, II.. Kitaibel Pál u. 1. – T.: 353-500
Kiadásért felel: az OMSZ elnöke – Szerkesztésért felel: a KEI igazgatója

Jelmagyarázat a havi mellékletben

IDŐJÁRÁSI NAPIJELENTÉS

ЕЖЕДНЕВНЫЙ МЕТЕОРОЛОГИЧЕСКИЙ БЮЛЛЕТЕНЬ · DAILY WEATHER REPORT
BULLETIN QUOTIDIEN DE TEMPS · TÄGLICHER WETTERBERICHT

97. évfolyam 305. szám. + Budapest + 1984. október 31. szerda

Az időjárási helyzet és a várható időjárás:

Az Ibériai-félszigettől Nyugat-, illetve Közép-Európa egy részén át egészen a Kelet-európai sikságig magas légnyomású öv húzódik. Változóan felhős, párás, helyenként tartósan ködös az idő. A kontinens északi vidékein változékony az időjárás. Az óceáni, páradús léghullámok útját a Brit-szigeteken, valamint az Északi-tenger partvidékén gyakori eső, zápor és megerősödő szél jelzi. A Skandináv-félszigetről, továbbá a Szovjetunió északi vidékeiről pedig havazásról, hózáporról érkezik hir. Az elkövetkező időszakban a Kárpát-medencében folytatódik a párás, ködös idő.

Magyarországon kedden országszerte erősen párás, ködös idő volt. Csupán a kora délutáni órákra sütött ki helyenként a nap. Elszórtan fordult elő ködszitálás. Kedden a hőmérséklet csúcsértéke 6 és 16 fok között alakult. Szerda hajnalra pedig -1 és +5 fokig hült le a levegő. Ma délelőtt is az ország nagy részén folytatódott a ködös idő. Csupán kevés helyen sütött ki a nap. A hőmérséklet 11 órakor az országban 4 és 8 fok között váltakozott.

Ma 12 órakor Budapesten a hőmérséklet 5 fok, a tengerszintre átszámitott légnyomás 1032 mbar, alig változik.

Várható időjárás csütörtök estig:

Folytatódik a jobbára párás, ködös, csendes őszi idő.
Délutánra helyenként felszáll a köd, átmenetileg a nap is kisüt.
Várható legalacsonyabb éjszakai hőmérséklet: -1, +4 fok között,
legmagasabb nappali hőmérséklet csütörtökön: általában 5,
10 fok között, a tartósabban napos területeken 15 fok körül
várható.

Török Dénes s.k.

A hőmérséklet napi középértéke és eltérése a 100 évi átlagtól /Budapest belterületén/:

1984. X. 30. 5,6°C -2,9°C

1871 óta ezen a napon Budapesten előfordult

legmagasabb hőmérséklet: 21,0°C /1926/,
legalacsonyabb hőmérséklet: -8,9°C /1920/.

84.276.

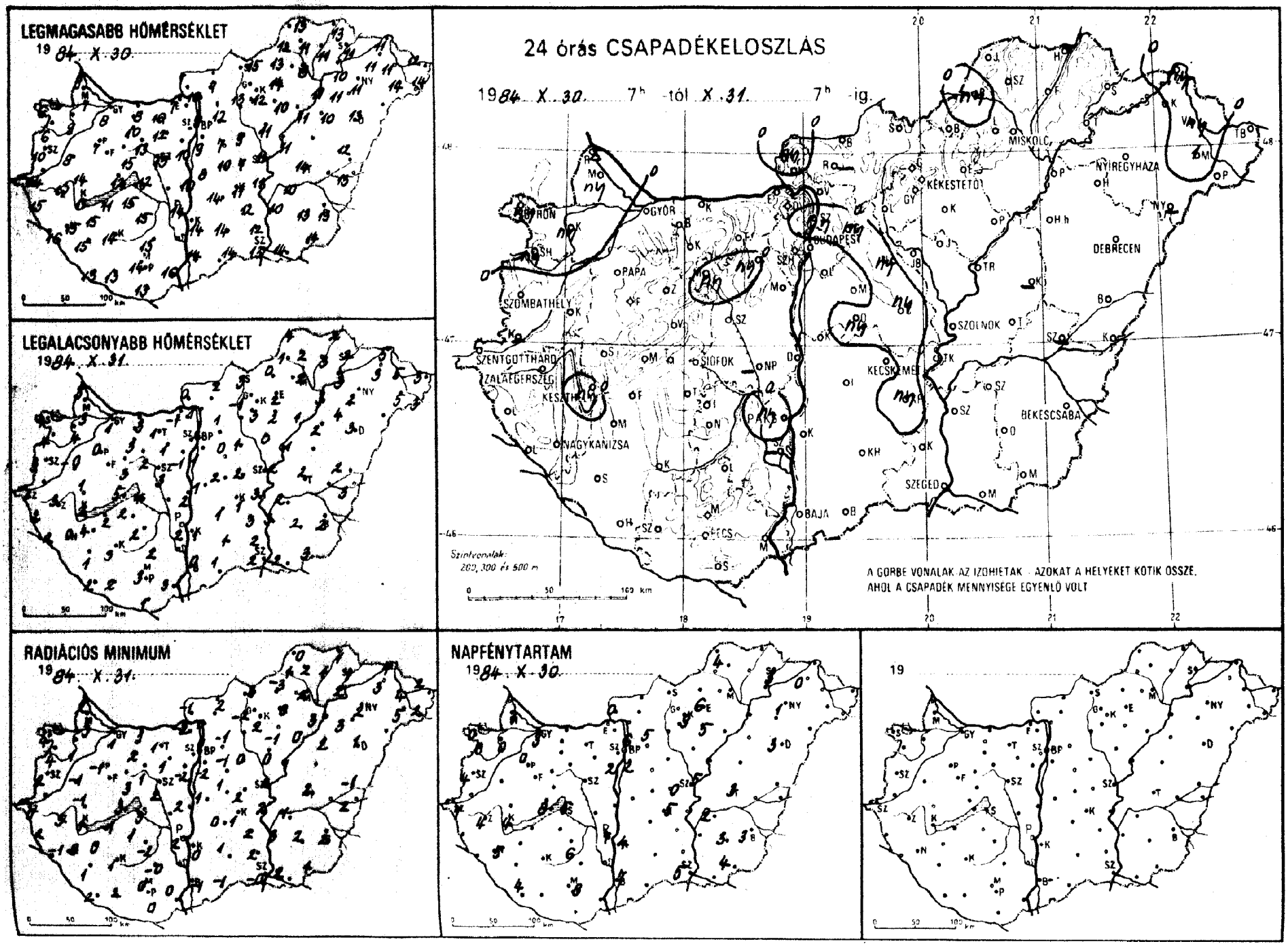
LEGMAGASABB HŐMÉRSÉKLET
1984. X. 30.
LEGALACSONYABB HŐMÉRSÉKLET
1984. X. 31.
24 órás CSAPADÉKELOSZLÁS
1984. X. 30. 7h -tól X. 31. 7h -ig.
GYŐR
PAPA
SZOMBATHELY
SZENTGOTTHÁRD
ZALAEGERSZEG
KESZTHELY
SIÓFOK
NAGYKANIZSA
PÉCS
BAJA
SZEGED
KECSKEMÉT
BÉKÉSCSABA
MISKOLC
NYÍREGYHÁZA
KÉKESTETŐ
DEBRECEN
SZOLNOK
Szintvonalak:
200, 300 és 500 m
A GÖRBE VONALAK AZ IZOHIETÁK - AZOKAT A HELYEKET KÖTIK ÖSSZE,
AHOL A CSAPADÉK MENNYISÉGE EGYENLŐ VOLT
RADIÁCIÓS MINIMUM
1984. X. 31.
NAPFÉNYTARTAM
1984. X. 30.
19

84.X.31 07 h-ig az utolsó 24 óra adatai

állomás	csapadék (mm)		max. hőmérséklet	min. hőmérséklet	rad. min.	Előző nap napos órái
	.	≡	8	1	1	3
vár	ny	≡,	9	4	1	0
nmagyaróvár	ny	≡,	7	3	3	1
	2	≡	9	3	2	
on	ny	≡,	6	4	4	0
onhorpács	ny	≡,	6	4	4	0
	.	≡	8	-0	-1	
nend	–		–	–	–	
gotthárd	.	≡	14	1	0	7
bathely	.	≡	10	3	-2	4
	.	≡	15	2	2	
nye	.	≡	16	2	-1	
kanizsa	.	≡	15	0	0	5
gerszeg	.	≡	13	3	3	4
sgyepű	.	⌓	14	4	2	
lhely	ny	≡,	11	2	1	4
shely	.	≡	13	4	0	8
	.	≡	7	0	-1	0
g	.	≡	14	1	-1	
y	.	≡	12	5	3	
prém	.	≡	15	3	3	
	.	⌓	14	-0	-2	
ód	.	≡	11	2	-1	
okszt. györgy	.	≡	13	2	2	4
svár	.	≡	14	3	1	
li	.	≡	15	4	0	
k	.	≡	12	4	3	5
gyszob	.	≡	15	1	1	
	.	≡	15	2	1	
ra	.	≡	7	2	1	
rgom	.	≡	7	-1	-2	
r	.	⌓	10	3	2	
rom	.	≡	8	3	1	
anya	.		10	1	1	
ldoboz	ny	≡,	12	1	1	
újváros	.	≡	10	2	2	
nvásár	.	≡	10	-1	-2	2
	ny	≡,	13	2	1	
horcsökp.	–		–	–	–	
dbattyán	.	≡	15	3	2	
emcse	.	≡	15	2	-2	6
yel	.	⌓	13	2	-0	
	ny	≡,	14	2	2	7
zárd	–		–	–	–	
lető	.	≡	12	5	2	
cs	.	≡	16	3	0	
	.	≡	14	3	0	8
	.	≡	13	1	0	
svár	.	≡	13	2	2	
rs	.	≡	10	-1	-3	
órinc	.	≡	9	1	-2	2
ct. Int.	.		9	2	0	6
ah. hegy	.	≡	11	6	-1	
d	ny	≡,	7	2	2	0
ókő	.		11	5	5	
lő	ny	≡,	12	1	-1	5
rét	.	⌓	10	-1	-1	
	.	≡	7	0	-1	
áta	ny	≡,	9	1	0	
endre	ny	≡,	7	1	1	

84.X.31 07 h-ig az utolsó 24 óra adatai

állomás	csapadék (mm)		max. hőmérséklet	min. hőmérséklet	rad. min.	Előző nap napos órái
Vác	.	≡	10	1	0	
Vámosmikola	ny	≡,	7	0	-1	0
Baja	.	≡	14	0	-1	7
Bácsalmás	.	≡	14	1	-1	
Izsák	.	≡	11	1	0	
Kalocsa	.	≡	14	1	0	4
Kecskemét	.	≡	11	1	1	5
Kiskunfélegyháza	ny	≡,	12	3	2	
Kiskunhalas	.	≡	14	1	1	
Kunszentmiklós	.	≡	8	1	1	
Tiszakécske	.	≡	11	3	2	
Balassagyarmat	.	≡	7	2	2	
Romhány	–		–	–	–	
Salgótarján	.	≡	15	3	3	
Eger	.	≡	14	2	0	6
Galyatető	.		12	5	-3	
Gyöngyös	.	⌓	12	3	-2	
Kékestető	.		11	4	0	9
Kompolt	.	≡	10	2	-1	5
Lőrinci	.	≡	13	-1	-2	
Poroszló	.	≡	11	1	0	
Jászapáti	.	≡	11	0	0	
Jászberény	.	≡	10	0	-1	
Karcag	–		–	–	–	
Szolnok	.	≡	11	2	2	5
Tiszaroff	.	≡	11	1	1	
Túrkeve	.	≡	14	2	2	3
Kistelek	.	≡	12	2	2	
Makó	.	≡	14	2	2	
Szeged	.	≡	13	2	-0	5
Szentes	.	≡	10	3	3	
Borsodnádasd	.	≡	13	0	-3	
Füged	.	≡	11	3	1	
Hidasnémeti	.	≡	13	2	1	
Jósvafő	.	≡	13	4	0	4
Lillafüred	.	≡	10	3	1	
Miskolc	.	≡	8	2	2	–
Putnok	ny	≡,	12	1	1	
Sárospatak	.	≡	11	2	1	3
Szendrőlád	.	≡	11	2	2	
Tokaj	.	≡	10	3	2	
Kisvárda	.	≡	11	3	3	0
Mátészalka	1	,	14	5	5	
Nyíregyháza	.	≡	11	2	2	1
Nyírlugos	–		–	–	–	
Pátyod	.	≡	14	3	2	
Tiszabecs	.	≡	12	3	2	
Vásárosnamény	ny	≡,	11	5	4	
Záhony	ny	≡,	11	5	4	
Berettyóújfalu	.	≡	12	2	-1	
Debrecen	.	≡	13	3	1	3
Hajdúdorog	.	≡	11	4	3	
Hortobágy	.	≡	10	2	2	
Körösszakál	.	≡	13	3	2	
Polgár	.	≡	11	3	3	
Békéscsaba	.	≡	13	2	2	3
Mezőhegyes	.	≡	14	3	1	4
Orosháza	.	≡	13	2	2	3
Szarvas	.	≡	10	2	1	2
Szeghalom	–		–	–	–	

KIADJA: ORSZÁGOS METEOROLÓGIAI SZOLGÁLAT
Készíti: Központi Előrejelző Intézet Analízis- és Rövidtávú Prognózis Központja – T.: 273-018
Megjelenik naponként
Évi előfizetési díja: 1760,- Ft. – Megrendelhető: 1024 Budapest, II., Kitaibel Pál u. 1. – T.: 353-500
Kiadásért felel: az OMSZ elnöke – Szerkesztésért felel: a KEI igazgatója

Jelmagyarázat a havi mellékletben

H QC989.H9I32

M09.2/43[illegible] H956

IDŐJÁRÁSI NAPIJELENTÉS

ЕЖЕДНЕВНЫЙ МЕТЕОРОЛОГИЧЕСКИЙ БЮЛЛЕТЕНЬ · DAILY WEATHER REPORT
BULLETIN QUOTIDIEN DE TEMPS · TÄGLICHER WETTERBERICHT

97. évfolyam 306. szám. + Budapest + 1984. november 1. csütörtök

Az időjárási helyzet és a várható időjárás:

Kontinensünk nyugati és északi vidékein változékonyabbra fordul az idő, az erős széllel légköri frontok haladnak nyugatról-kelet felé. Észak-Skandináviát, és a Kelet-Európai-alföld északi részét sartvidéki eredetü levegő árasztotta el, hózáporok kiséretében. Nyugat-Európában enyhe az idő, sokfelé esik az eső. Közép- és Délnyugat-Európa fölött nincs számottevő légmozgás, sokfelé tartósan párás, ködös az idő. A légköri frontok továbbra is messze elkerülik Közép-Európát, emiatt egyelőre nem változik időjárásunk.

Szerdán Magyarország magasabban fekvő területein napos idő volt. Az ország nagyobb részén párás ködös maradt az idő, illetve a felszálló köd borult időt okozott. Számottevő csapadékról nem érkezett jelentés. A hőmérséklet csúcsértéke általában 7, 12 fok között, a tartósabban napos területeken 12, 14 fok között alakult. Éjszaka ismét egyre többfelé képződött és egyre sürübbé vált a köd, a hőmérséklet 0, +7 fok közé csökkent. Délelőtt az ország nagy részén párás, ködös idő, a magasabban fekvő területeken illetve néhol a déli országrészben napos idő volt. A hőmérséklet 11 órakor 6, 10 fok között váltakozott.

Ma 12 órakor Budapesten a hőmérséklet 8 fok, a tengerszintre átszámitott légnyomás 1030 mbar, változatlan.

Várható időjárás péntek estig:

Folytatódik az ország legnagyobb részén párás, ködös, borult idő, néhol ködszitálással. Napközben több helyen átmenetileg megszünik, vagy ritkül a köd. Ezeken a helyeken kevés napsütés is lesz. Gyenge marad a szél.
Várható legalacsonyabb éjszakai hőmérséklet: 1, 6,
legmagasabb nappali hőmérséklet pénteken: 7, 12 fok között.

H. Bóna Márta s.k.

TÁVOLABBI KILÁTÁSOK SZOMBATTÓL-KEDDIG:

Eleinte párás, ködös idő, majd megélénkül az északias szél. Változóan felhős időre számithatunk. Gyenge záporok előfordulhatnak. Legalacsonyabb hajnali hőmérséklet: eleinte +2, +7, később -2, +3 fok között várható. Legmagasabb nappali hőmérséklet: eleinte 9, 14, később 6, 11 fok között lesz. Jelentős mennyiségü /legalább 5 mm napi/ csapadék az ország területének 30 százalékán várható.

KÖZÉPTÁVÚ ELŐREJELZŐ OSZTÁLY

A hőmérséklet napi középértéke és eltérése a 100 évi átlagtól /Budapest belterületén/:

1984. X. 31.	5,9°C	-2,7°C

1871 óta ezen a napon Budapesten előfordult

legmagasabb hőmérséklet:	22,7°C /1926/,
legalacsonyabb hőmérséklet:	-9,5°C /1920/.

LIBRARY
FEB 27 1985
84.696
N.O.A.A.
U. S. Dept. of Commerce

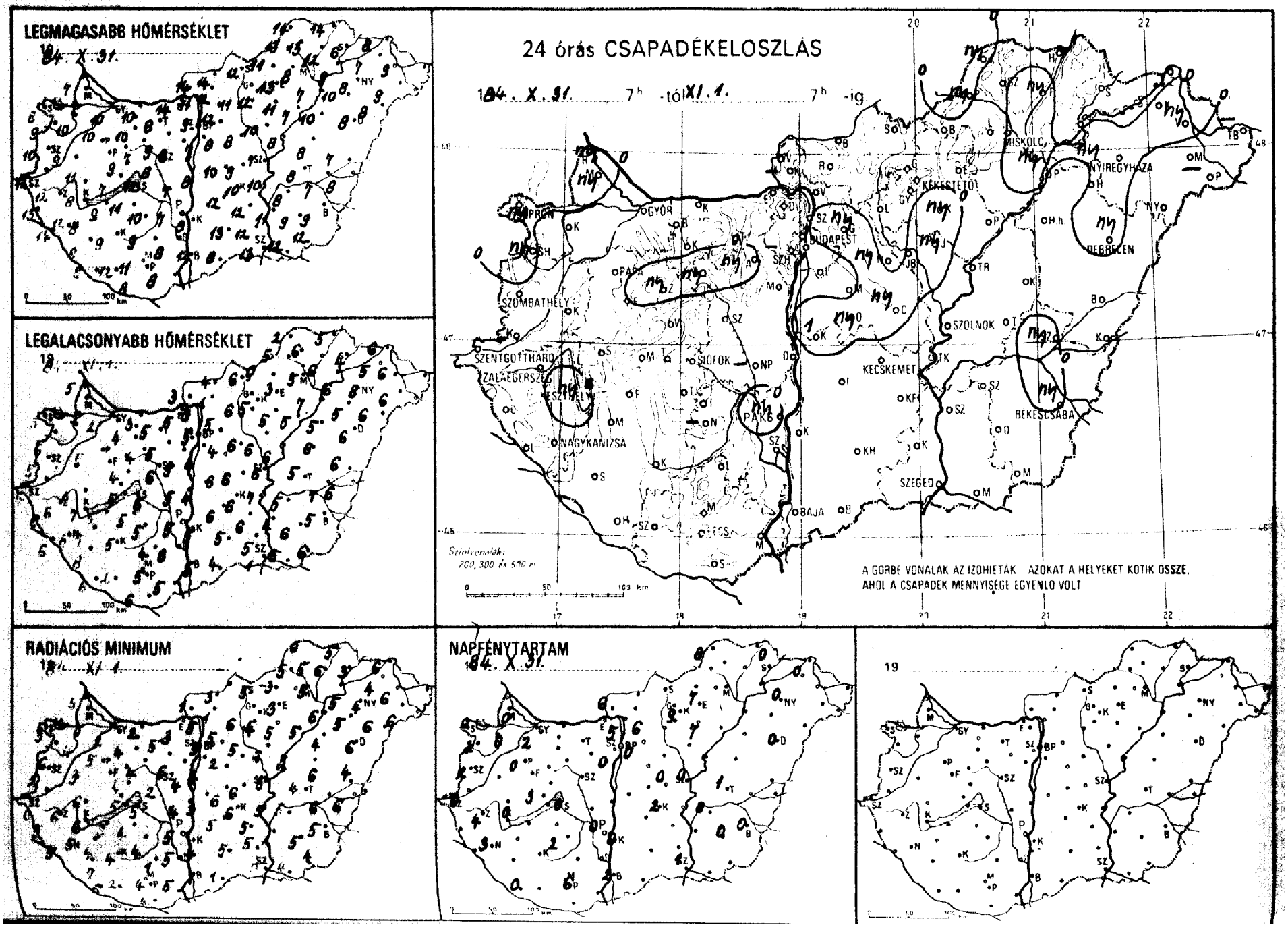
LEGMAGASABB HŐMÉRSÉKLET
84. X. 31.
LEGALACSONYABB HŐMÉRSÉKLET
19
RADIÁCIÓS MINIMUM
84. XI. 1.
24 órás CSAPADÉKELOSZLÁS
84. X. 31. 7h -tól XI. 1. 7h -ig
GYŐR
SZOMBATHELY
SZENTGOTTHÁRD
ZALAEGERSZEG
KESZTHELY
NAGYKANIZSA
SIÓFOK
PÁKS
BUDAPEST
KÉKESTETŐ
MISKOLC
NYÍREGYHÁZA
DEBRECEN
SZOLNOK
KECSKEMÉT
BÉKÉSCSABA
SZEGED
BAJA
Szintvonalak: 200, 300 és 500 m
A GÖRBE VONALAK AZ IZOHIETÁK - AZOKAT A HELYEKET KÖTIK ÖSSZE, AHOL A CSAPADÉK MENNYISÉGE EGYENLŐ VOLT
NAPFÉNYTARTAM
84. X. 31.
19

84. XI. 1. 07 h-ig az utolsó 24 óra adatai						Előző nap napos órái
állomás	csapadék (mm)		max. hőmérséklet	min. hőmérséklet	rad. min.	
Győr	.		10	2	2	2
Kapuvár	.		10	4	4	0
Mosonmagyaróvár	ny		7	5	4	0
Rajka	ny		7	5	5	
Sopron	ny		8	5	3	0
Sopronhorpács	ny		9	6	6	2
Káld	.		9	3	3	
Kormend	–		–	–	–	
Szentgotthárd	.		12	4	0	0
Szombathely	.		10	5	2	2
Lenti	.		13	6	5	
Letenye	.		14	6	5	
Nagykanizsa	.		12	6	5	3
Zalaegerszeg	.		12	6	6	4
Farkasgyepű	.		15	4	3	
Keszthely	ny		8	7	6	0
Mencshely	.		10	4	4	3
Pápa	.		10	5	5	0
Sumeg	.		11	6	6	
Tihany	.		7	5	5	
Veszprém	.		9	4	4	
Zirc	ny		12	1	0	
Tonyód	.		9	5	3	
Homokszt. györgy	.		9	6	6	0
Kaposvár	.		9	5	4	
Marcali	.		8	7	4	
Siófok	.		12	6	5	0
Somogyszob	.		9	8	7	
Tab	.		11	5	4	
Bábolna	.		9	4	2	
Esztergom	.		14	5	3	
Kisbér	.		10	4	4	
Komárom	.		10	3	2	
Tatabánya	.		6	5	5	
Alcsútdoboz	ny		9	5	5	
Dunaújváros	.		7	5	4	
Martonvásár	.		6	5	4	0
Mór	ny		7	4	4	
Nagyhörcsökp.	–		–	–	–	
Szabadbattyán	.		8	6	2	
Tarpa	.		10	5	4	2
Tengyel	.		9	4	1	
Tata	ny		7	5	5	0
Tokod	.		8	6	5	
Turpádtető	.		12	4	2	
Vadkert	.		8	5	5	
Vértes	.		11	5	4	6
Piliscsaba	.		8	6	4	
Budaörs	.		12	2	2	
P. Lőrinc	.		8	5	5	
P. Met. Int.	.		7	4	4	0
P. Szab. hegy	.		9	5	5	5
Pilisvörösvár	–		–	–	–	
Solymár	ny		9	6	6	0
Szobi	.		12	3	2	
Szokolya	ny		12	5	5	6
Tahitótfalu	–		–	–	–	
Visegrád	.		8	4	2	
Nagykáta	ny		8	6	5	
Pilisszentendre	.		12	6	5	

84. XI. 1. 07 h-ig az utolsó 24 óra adatai						Előző nap napos órái
állomás	csapadék (mm)		max. hőmérséklet	min. hőmérséklet	rad. min.	
Vác	.		11	8	5	
Vámosmikola	.		14	3	1	6
Baja	.		12	3	1	2
Bácsalmás	.		8	4	1	
Izsák	.		12	6	5	
Kalocsa	.		8	5	4	0
Kecskemét	1		10	6	6	2
Kiskunfélegyháza	.		12	6	5	
Kiskunhalas	.		13	5	5	
Kunszentmiklós	1		8	4	3	
Tiszakécske	.		10	7	5	
Balassagyarmat	.		14	4	3	
Romhány	.		12	1	1	
Salgótarján	.		12	6	5	
Eger	.		13	3	3	7
Galyatető	.		12	1	-1	
Gyöngyös	.		12	5	4	
Kékestető	.		10	1	1	9
Kompolt	ny		11	5	5	7
Lőrinci	.		11	6	6	
Poroszló	.		7	5	5	
Jászapáti	ny		10	6	6	
Jászberény	.		7	6	6	
Karcag	.		8	6	6	
Szolnok	.		7	6	5	0
Tiszaroff	.		8	6	6	
Túrkeve	.		8	5	4	1
Kistelek	.		12	5	5	
Makó	.		12	5	4	
Szeged	.		13	1	0	1
Szentes	.		11	4	4	
Borsodnádasd	.		11	0	-3	
Füged	ny		12	6	6	
Hidasnémeti	.		14	5	5	
Jósvafő	ny		14	2	0	8
Lillafured	.		11	3	2	
Miskolc	.		8	5	5	–
Putnok	ny		13	5	5	
Sárospatak	.		6	4	3	0
Szendrőlád	.		13	6	5	
Tokaj	.		9	6	5	
Kisvárda	.		7	5	4	0
Mátészalka	.		9	6	6	
Nyíregyháza	ny		8	8	4	0
Nyírlugos	.		8	6	6	
Pátyod	–		–	–	–	
Tiszabecs	–		–	–	–	
Vásárosnamény	ny		9	6	6	
Záhony	.		8	6	6	
Berettyóújfalu	.		7	6	4	
Debrecen	ny		8	6	6	0
Hajdúdorog	.		10	5	5	
Hortobágy	.		10	5	4	
Körösszakál	.		8	6	6	
Polgár	ny		7	7	6	
Békéscsaba	ny		9	5	5	0
Mezőhegyes	.		12	6	4	
Orosháza	.		9	6	5	0
Szarvas	.		8	5	5	0
Szeghalom	ny		7	7	6	

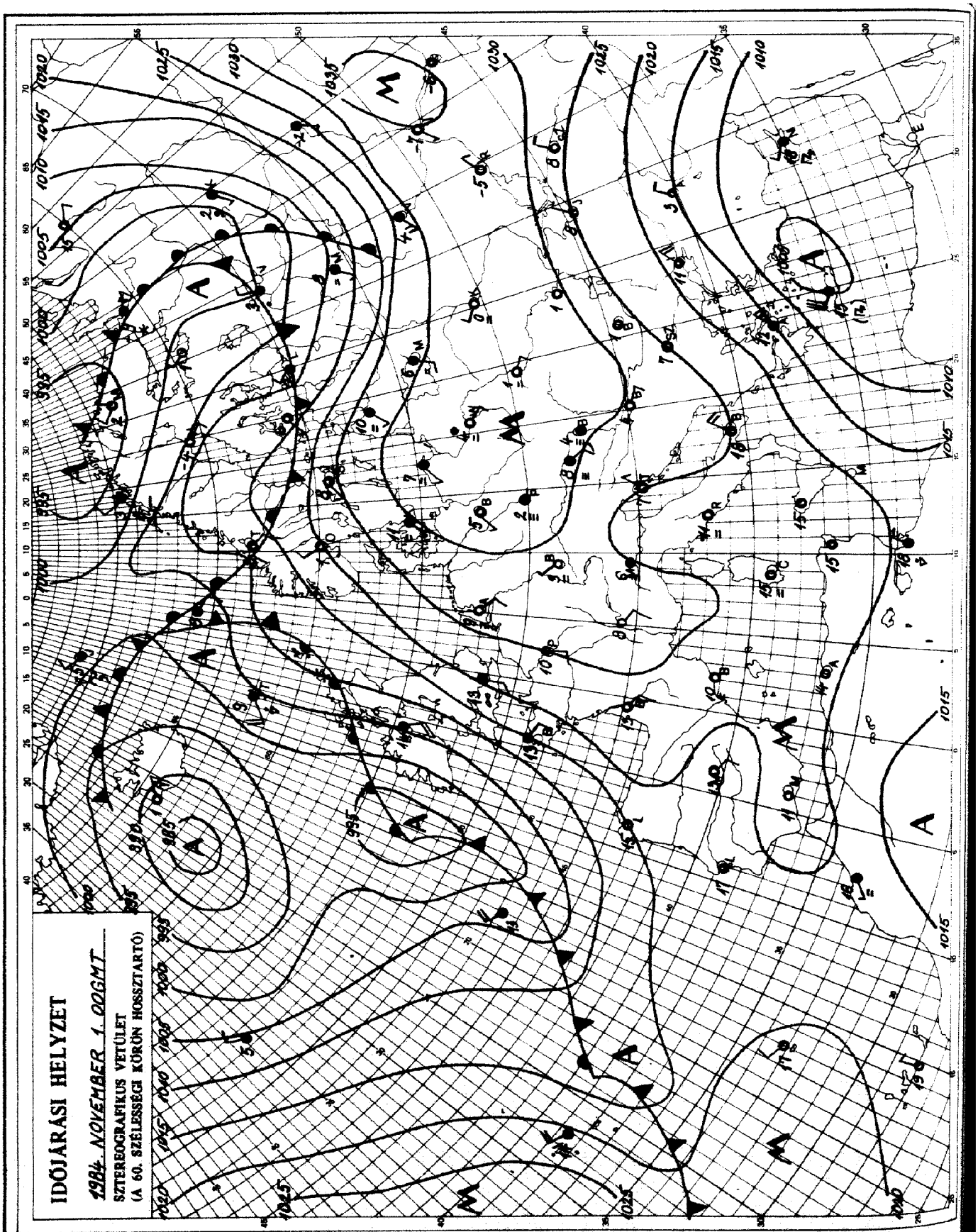

KIADJA: ORSZÁGOS METEOROLÓGIAI SZOLGÁLAT
Készíti: Központi Előrejelző Intézet Analízis- és Rövidtávú Prognózis Központja – T.:273-018
Megjelenik naponként
Évi előfizetési díja: 1760,- Ft. – Megrendelhető: 1024 Budapest, II., Kitaibel Pál u. 1. – T.: 353-500
Kiadásért felel: az OMSZ elnöke – Szerkesztésért felel: a KEI igazgatója

Jelmagyarázat a havi mellékletben

IDŐJÁRÁSI NAPIJELENTÉS

ЕЖЕДНЕВНЫЙ МЕТЕОРОЛОГИЧЕСКИЙ БЮЛЛЕТЕНЬ · DAILY WEATHER REPORT
BULLETIN QUOTIDIEN DE TEMPS · TÄGLICHER WETTERBERICHT

97. évfolyam 307. szám + Budapest + 1984. november 2. péntek

Az időjárási helyzet és a várható időjárás:

A gyors áramlások zónája egyelőre még mindig kontinensünk óceáni partvidéke mentén van. Ezeken a területeken változékony az idő, gyakrabban esik az eső. Ezzel szemben a kontinensnek az óceántól és a tengerektől távol eső része felett egy hatalmas magas nyomású képződmény hatására huzamos ideje csendes, sokfelé párás, tartósan ködös az idő. A magas nyomású képződmény csak igen lassan húzódik kelet felé, ezért a gyors áramlások zónája is csak lassan hatolhat a szárazföldi területek fölé. A Kárpát-medence időjárásában szombat estig jelentős változás még nem várható.

Csütörtökön Magyarország déli megyéiben derült, napos idő volt. Az ország többi részén egész nap borult volt az ég, néhány helyen ködszitálás is előfordult. A kora délutáni órákra általában feloszlott mindenütt a köd. A legmagasabb nappali hőmérséklet a napos területeken 11, 14, a borult vidékeken 5, 10 fok között volt. Péntek hajnalra 0, 8 fokig csökkent a hőmérséklet. A hajnali órákban elsősorban délen keletkezett sokfelé sürü köd, amely egész délelőtt megmaradt. Máshol folytatódott a borult, párás idő. 11 órára 5, 9 fokig emelkedett a hőmérséklet.

Ma 12 órakor Budapesten a hőmérséklet 7 fok volt, a tengerszintre átszámitott légnyomás 1029 mbar, alig változik.

Várható időjárás szombat estig:

Szinte az egész országban folytatódik a borult, párás idő. Éjszaka és délelőtt még helyenként köd várható. Napközben csak néhány helyen, főként a magasabban lévő helyeken süt ki a nap. Eső nem várható, de gyönge ködszitálás lehet. A szél általában gyönge marad.

A legalacsonyabb éjszakai hőmérséklet: 1 és 6,
a legmagasabb nappali hőmérséklet: 7 és 12 fok között várható.

Pálmási Judit s.k.

A hőmérséklet napi középértéke és eltérése a 100 évi átlagtól /Budapest belterületén/:

1984. XI. 1. 8,3°C +0,1°C

1871 óta ezen a napon Budapesten előfordult

legmagasabb hőmérséklet: 21,5°C /1926/,
legalacsonyabb hőmérséklet: -8,3°C /1920/.

84.697.

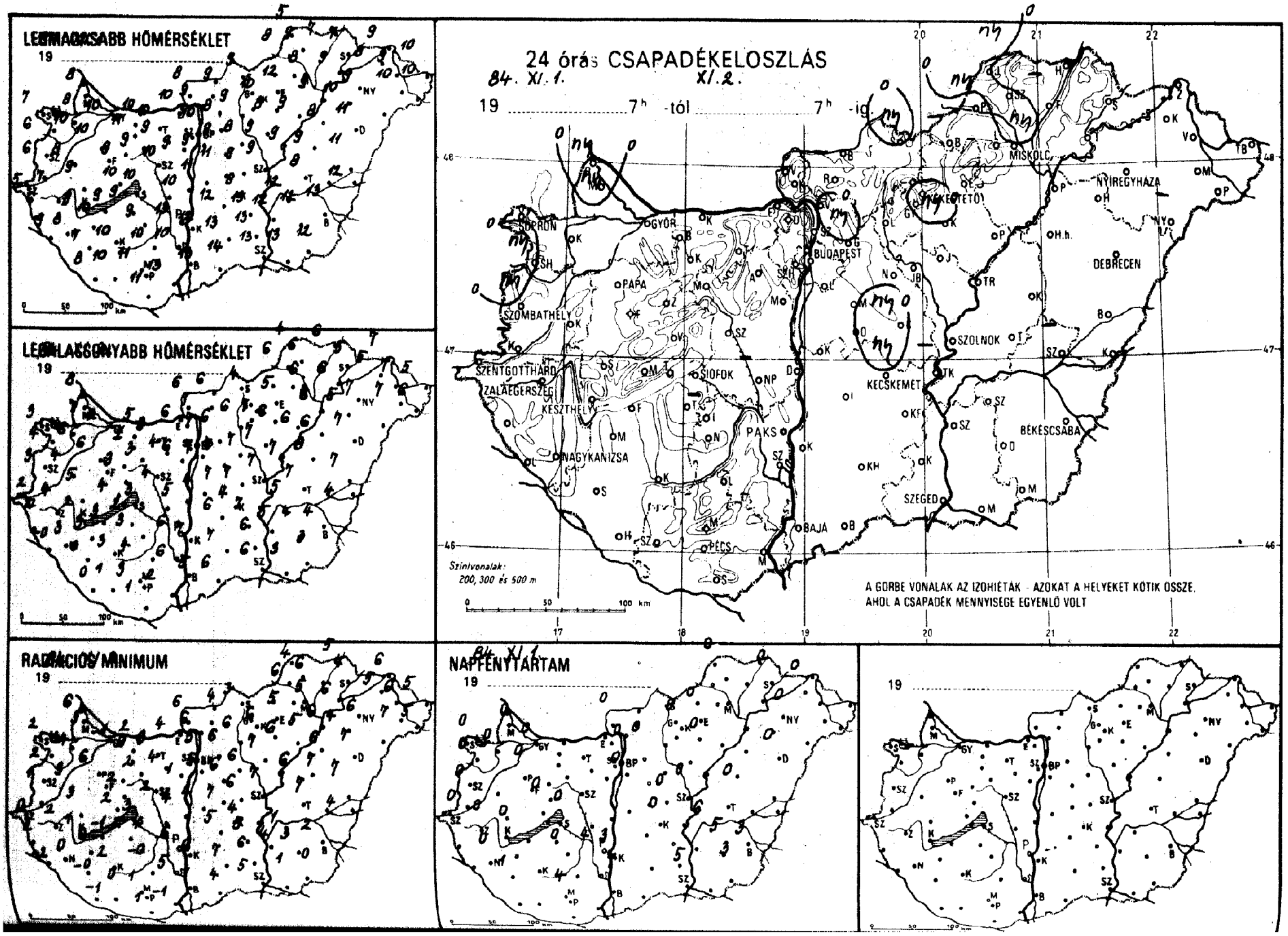
LEGMAGASABB HŐMÉRSÉKLET
19 .....
LEGALACSONYABB HŐMÉRSÉKLET
19 .....
RADIÁCIÓS MINIMUM
19 .....
24 órás CSAPADÉKELOSZLÁS
84. XI. 1.
XI. 2.
19 ..... 7h -tól ..... 7h -ig
MISKOLC
NYÍREGYHÁZA
KÉKESTETŐ
GYŐR
BUDAPEST
DEBRECEN
PAPA
SZOMBATHELY
SZOLNOK
SZENTGOTTHÁRD
ZALAEGERSZEG
SIÓFOK
KECSKEMÉT
KESZTHELY
PAKS
BÉKÉSCSABA
NAGYKANIZSA
SZEGED
BAJA
PÉCS
Szintvonalak:
200, 300 és 500 m
0 50 100 km
A GÖRBE VONALAK AZ IZOHIÉTÁK - AZOKAT A HELYEKET KÖTIK ÖSSZE,
AHOL A CSAPADÉK MENNYISÉGE EGYENLŐ VOLT
NAPFÉNYTARTAM
84. XI. 1.
19 .....

8419XI.2. 07 h-ig az utolsó 24 óra adatai						Előző nap napos órái
állomás	csapadék (mm)		max. hőmérséklet	min. hőmérséklet	rad. min.	
Győr	•		10	2	−1	0	
Kapuvár	•		10	6	4	0	
Mosonmagyaróvár	ny		8	7	5	0	
Rajka	ny		8	8	6		
Sopron	•		7	3	2	0	
Sopronhorpács	ny		6	4	2	0	
Káld	•		8	4	3		
Körmend	–		–	–	–		
Szentgotthárd	•		5	2	0	0	
Szombathely	ny		6	3	1	0	
Lenti	•		6	2	2		
Letenye	•		9	−0	−2		
Nagykanizsa	•		8	3	0	0	
Zalaegerszeg	•		7	4	2	0	
Farkasgyepű	•		14	4	3		
Keszthely	•		9	2	1	0	
Mencshely	•		8	4	−0	0	
Pápa	•		10	6	6	0	
Sümeg	•		9	5	3		
Tihany	•		10	4	2		
Veszprém	•		9	3	2		
Zirc	•		8	2	0		
Fonyód	•		9	3	−1		
Homokszt. györgy	•		8	0	−1	1	
Kaposvár	•		10	3	2		
Marcali	•		10	3	0		
Siófok	•		10	3	3	0	
Somogyszob	•		7	0	−0		
Tab	•		9	2	2		
Bábolna	•		10	2	0		
Esztergom	•		10	6	4		
Kisbér	•		11	2	0		
Komárom	•		10	5	2		
Tatabánya	•		10	3	3		
Alcsútdoboz	•		9	4	4		
Dunaújváros	•		10	5	4		
Martonvásár	•		9	6	1	0	
Mór	•		9	3	2		
Nagyhörcsökp.	–		–	–	–		
Szabadbattyán	•		10	4	2		
Iregszemcse	–		9	3	1		
Lengyel	•		10	4	−0		
Paks	•		13	6	6	4	
Szekszárd	•		10	6	5		
Árpádtető	•		10	5	3		
Mohács	•		13	2	−1		
Pécs	•		11	3	1	4	
Siklós	•		11	1	1		
Szigetvár	•		10	1	0		
Budaörs	•		10	4	2		
Bp. Lőrinc	•		9	7	5	0	
Bp. Met. Int.	•		10	7	5	0	
Bp. Szab. hegy	•		6	5	−2		
Cegléd	ny		9	7	6	0	
Dobogókő	•		5	3	3		
Gödöllő	ny		8	6	6	0	
Királyrét	•		11	5	5		
Monor	•		9	7	6		
Nagykáta	•		8	7	6		
Szentendre	•		9	7	6		

8419XI.2. 07 h-ig az utolsó 24 óra adatai						Előző nap napos órái
állomás	csapadék (mm)		max. hőmérséklet	min. hőmérséklet	rad. min.	
Vác	•		9	7	6		
Vámosmikola	•		8	6	6	0	
Baja	•		13	5	1	7	
Bácsalmás	•		14	6	4		
Izsák	•		12	6	5		
Kalocsa	•		12	7	6	3	
Kecskemét	ny		8	4	4	0	
Kiskunfélegyháza	•		13	7	5		
Kiskunhalas	•		13	7	7		
Kunszentmiklós	•		11	4	4		
Tiszakécske	–		–	–	–		
Balassagyarmat	•		9	6	4		
Romhány	–		–	–	–		
Salgótarján	ny		9	4	3		
Eger	•		12	5	5	0	
Galyatető	•		7	1	−2		
Gyöngyös	•		10	7	6		
Kékestető	•		8	3	−1	9	
Kompolt	ny		8	6	6	0	
Lőrinci	•		9	6	6		
Poroszló	•		9	6	5		
Jászapáti	•		9	7	7		
Jászberény	•		9	7	6		
Karcag	•		9	8	7		
Szolnok	•		9	7	7	0	
Tiszaroff	•		9	7	6		
Túrkeve	•		8	7	7	0	
Kistelek	•		13	6	6		
Makó	•		13	3	1		
Szeged	•		13	6	5	5	
Szentes	•		12	5	4		
Borsodnádasd	–		–	–	–		
Füged	–		–	–	–		
Hidasnémeti	•		7	6	5		
Jósvafő	ny		5	4	4	0	
Lillafüred	•		8	5	5		
Miskolc	ny		8	6	5	–	
Putnok	ny		8	6	6		
Sárospatak	•		7	5	4	0	
Szendrőlád	•		9	6	6		
Tokaj	•		9	6	6		
Kisvárda	•		8	5	5	0	
Mátészalka	•		10	7	7		
Nyíregyháza	•		9	7	6	0	
Nyírlugos	–		–	–	–		
Pátyod	•		10	6	5		
Tiszabecs	•		10	5	5		
Vásárosnamény	•		9	7	6		
Záhony	•		9	7	6		
Berettyóújfalu	•		11	7	7		
Debrecen	•		11	7	7	0	
Hajdúdorog	•		10	5	4		
Hortobágy	•		8	6	6		
Körösszakál	•		12	4	4		
Polgár	•		9	6	6		
Békéscsaba	•		13	4	2	3	
Mezőhegyes	•		12	3	0	3	
Orosháza	•		12	4	3	5	
Szarvas	•		12	5	1	6	
Szeghalom	–		–	–	–		

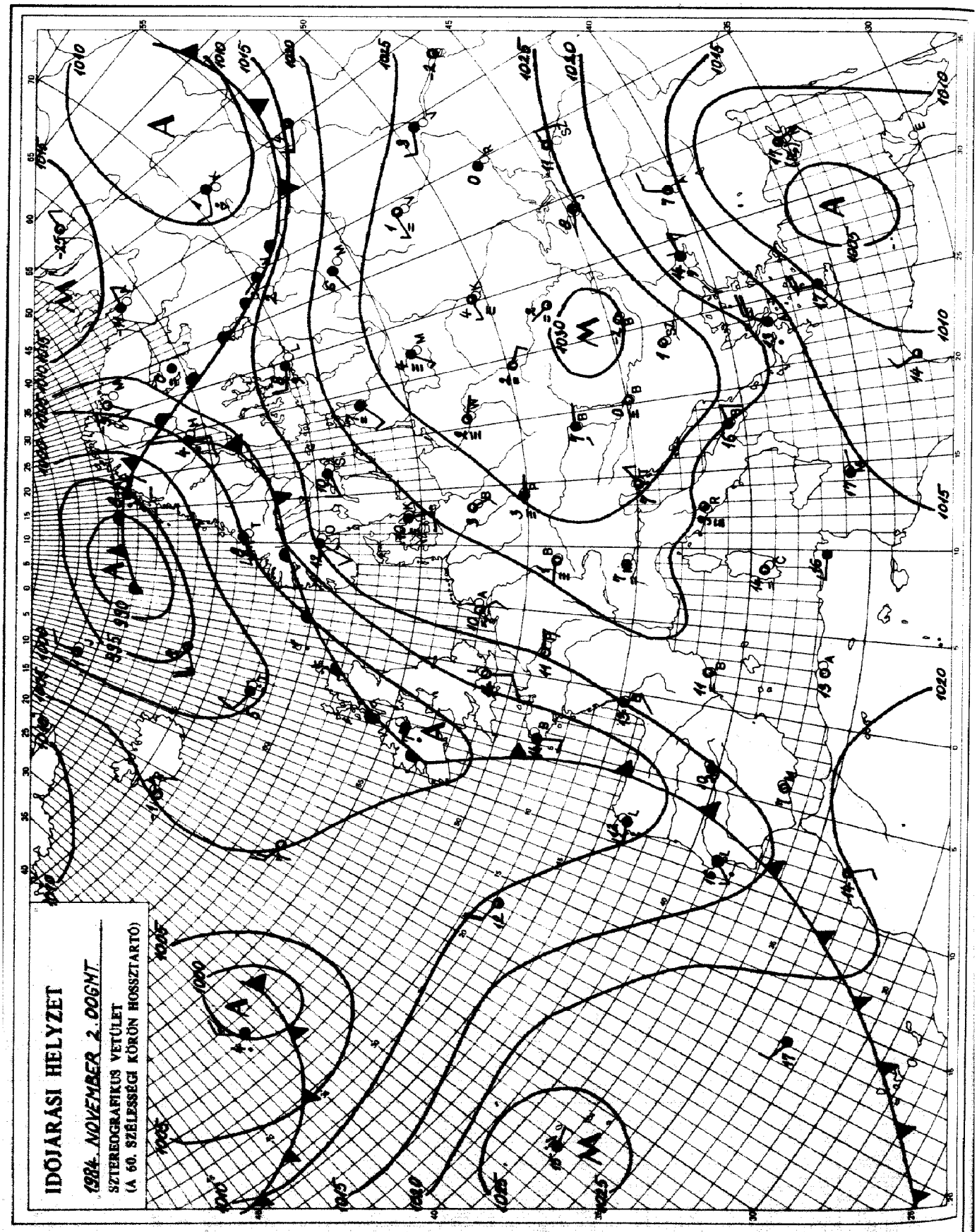

KIADJA: ORSZÁGOS METEOROLÓGIAI SZOLGÁLAT
Készíti: Központi Előrejelző Intézet Analízis- és Rövidtávú Prognózis Központja – T.: 273-018
Megjelenik naponként
Évi előfizetési díja: 1760,- Ft. – Megrendelhető: 1024 Budapest, II., Kitaibel Pál u. 1. – T.: 353-500
Kiadásért felel: az OMSZ elnöke – Szerkesztésért felel: a KEI igazgatója
Jelmagyarázat a havi mellékletben

IDŐJÁRÁSI NAPIJELENTÉS

ЕЖЕДНЕВНЫЙ МЕТЕОРОЛОГИЧЕСКИЙ БЮЛЛЕТЕНЬ · DAILY WEATHER REPORT
BULLETIN QUOTIDIEN DE TEMPS · TÄGLICHER WETTERBERICHT

97. évfolyam 306. szám + Budapest + 1984. november 3. szombat

Az időjárási helyzet és a várható időjárás:

Európa északi részét enyhe, nedves légtömegek érték el, emiatt ott felhős az idő, és több helyen esik az eső. A Brit-szigetek fölött levő ciklon hatására hüvös levegő áramlik a szárazföld nyugati partvidéke fölé. A hosszan délre lenyúló hidegfront felhőzetéből elsősorban a Brit-szigeteken valamint Franciaországban esik az eső. Európa nagy részén ugyanakkor nincs számottevő csapadék, és általában kevés a felhő. Sokfelé ködös az idő, főként éjszaka és reggel. Van azonban ahol a köd napközben is megmarad.

Ehhez hasonló az időjárás Magyarországon is, bár az Alpok és a Kárpátok hatása miatt sajátosságokat is mutat. A hegylánc között, a Kárpát-medencében már napokkal ezelőtt megrekedt a hüvös levegő. Ez szinte mozdulatlan és elég nedves. Ezért éjszaka, főleg az elmúlt napokban sokfelé köd keletkezett. A köd lassan fölszállt, és több száz méter magasságban felhőzetet hozott létre. Ez a vékony felhőtakaró boritotta szinte egész Magyarországot még pénteken is. Csupán magasabb hegyeinkben, valamint a nyugati és déli megyékben sütött ki általában rövid időre a nap. A köd a délutáni órákra megszünt. Számottevő csapadék nem volt, csak helyenként szitált gyöngén az eső. A hőmérséklet csúcsértéke 5 és 12 fok között alakult. Szombat hajnalra szeszélyes területi eloszlásban -1, +6 fok közé hült le a levegő. Délelőtt többfelé kisütött a nap, de a déli megyékben helyenként ködös idő volt. A hőmérséklet 11 órakor 3 és 9 fok között váltakozott.

Ma 12 órakor Budapesten 8 fokot mértek, a tengerszintre átszámitott légnyomás 1026 mbar, mérsékelten süllyed.

Várható időjárás vasárnap estig:

Változóan felhős, párás idő lesz. Számottevő csapadék sehol sem várható. Napközben - főleg a Dunántúlon kissé megélénkül a déli, délnyugati szél. Éjszaka és reggel szórványosan ködre kell számitani. Ez a déli és keleti megyékben egy-két helyen tartósan megmarad.
A legalacsonyabb éjszakai hőmérséklet: általában 0 és 5,
a legmagasabb nappali hőmérséklet vasárnap: 7 és 12 fok között alakul.

Németh Lajos s.k.

A hőmérséklet napi középértéke és eltérése a 100 évi átlagtól /Budapest belterületén/:

1984. XI. 2.	7,8°C	0,0°C

1871 óta ezen a napon Budapesten előfordult

legmagasabb hőmérséklet:	22,2°C /1928/,
legalacsonyabb hőmérséklet:	-8,9°C /1920/.

84.698.

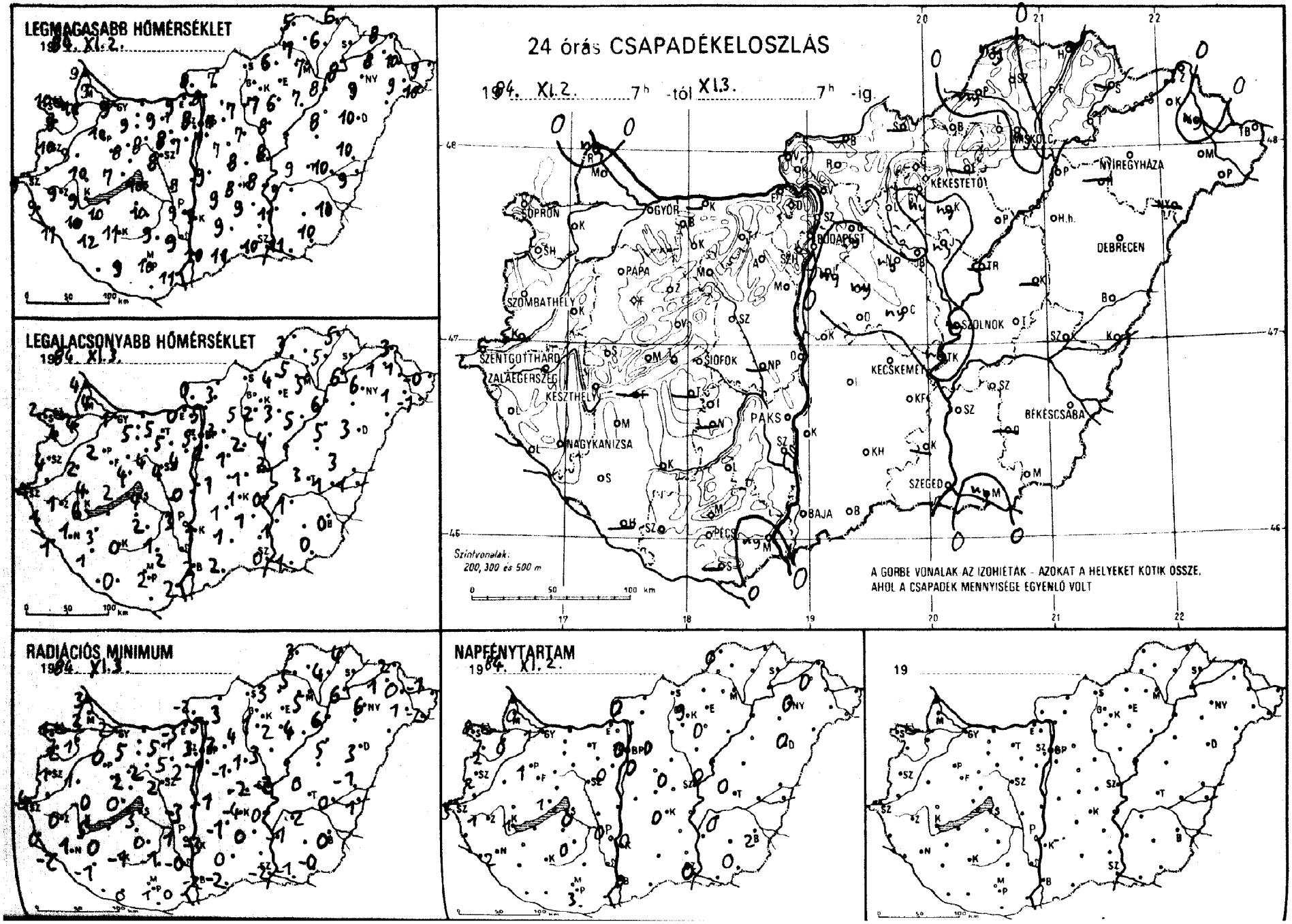
LEGMAGASABB HŐMÉRSÉKLET
1984. XI.2.
LEGALACSONYABB HŐMÉRSÉKLET
1984. XI.3.
24 órás CSAPADÉKELOSZLÁS
1984. XI.2. 7h -tól XI.3. 7h -ig.
SOPRON
GYŐR
BUDAPEST
KÉKESTETŐ
NYÍREGYHÁZA
DEBRECEN
SZOMBATHELY
PAPA
SZOLNOK
SZENTGOTTHÁRD
ZALAEGERSZEG
KESZTHELY
SIÓFOK
KECSKEMÉT
NAGYKANIZSA
PAKS
BÉKÉSCSABA
SZEGED
BAJA
PÉCS
Szintvonalak:
200, 300 és 500 m
A GÖRBE VONALAK AZ IZOHIETÁK - AZOKAT A HELYEKET KÖTIK ÖSSZE,
AHOL A CSAPADÉK MENNYISÉGE EGYENLŐ VOLT
RADIÁCIÓS MINIMUM
1984. XI.3.
NAPFÉNYTARTAM
1984. XI.2.
19

1984. XI. 30 7 h-ig az utolsó 24 óra adatai						Előző nap napos órái
állomás	csapadék (mm)		max. hőmérséklet	min. hőmérséklet	rad. min.	
Győr	.	≡	9	1	−2	1
Kapuvár	.	⊂	10	4	1	0
Mosonmagyaróvár	.	⊂	9	4	2	0
Rajka	ny		9	4	3	
Sopron	.	⊂	10	2	1	8
Sopronhorpács	.	=	9	4	2	2
Káld	.	≡	9	2	1	
Körmend	–		–	–	–	–
Szentgotthárd	.	≡	9	4	4	3
Szombathely	.	⊂	10	4	1	2
Lenti	.	≡	9	1	0	
Letenye	.	≡	11	1	−2	
Nagykanizsa	.	≡	10	1	1	2
Zalaegerszeg	.	≡	9	1	0	1
Farkasgyepű	.		8	4	3	
Keszthely	.	≡	9	6	5	1
Mencshely	.	≡	7	2	0	1
Pápa	.	⊂	10	2	0	1
Sumeg	.	≡	10	4	−0	
Tihany	.	≡	9	5	3	
Veszprém	.	≡	8	4	2	
Zirc	.	≡	7	3	3	
Fonyód	–		–	–	–	
Homokszt. györgy	–		–	–	–	–
Kaposvár	.	⊂	11	0	−1	
Marcali	.	⊂	10	3	0	
Siófok	.	≡	10	4	3	0
Somogyszob	.	⊂	12	1	−1	
Tab	–		–	–	–	
Bábolna	.		10	5	4	
Esztergom	.	≡	9	−0	−3	
Kisbér	.	≡	9	5	5	
Komárom	–		–	–	–	
Tatabánya	.		9	5	5	
Alcsútdoboz	.	≡	8	5	5	
Dunaújváros	.	≡	9	0	−3	
Martonvásár	.	≡	7	4	2	0
Mór	.	≡	8	4	2	
Nagyhörcsökp.	–		–	–	–	
Szabadbattyán	.	≡	8	4	2	
Iregszemcse	.	⊂	10	2	0	0
Lengyel	.	≡	9	1	−1	
Paks	.	≡	9	3	1	0
Szekszárd	.	≡	9	2	−0	
Árpádtető	.	≡	9	3	1	
Mohács	ny	≡	11	2	0	
Pécs	.	≡	10	2	1	3
Siklós	–		–	–	–	
Szigetvár	.	≡	9	0	0	
Budaörs	.	=	8	3	1	
Bp. Lőrinc	ny	⊂	7	2	−1	0
Bp. Met. Int.	.		8	5	3	0
Bp. Szab. hegy	.	≡	5	2	0	
Cegléd	ny	=	8	1	−2	0
Dobogókő	.	≡	8	5	1	
Gödöllő	ny	=	7	3	2	0
Királyrét	.	=	11	4	3	
Monor	ny	=	7	1	−1	
Nagykáta	ny		7	2	1	
Szentendre	.	=	8	5	5	

1984. XI. 30 7 h-ig az utolsó 24 óra adatai						Előző nap napos órái
állomás	csapadék (mm)		max. hőmérséklet	min. hőmérséklet	rad. min.	
Vác	.		8	5	5	
Vámosmikola	.	≡	8	0	−2	0
Baja	.	=	10	2	−2	0
Bácsalmás	.	=	11	2	−2	
Izsák	.	=	9	1	−1	
Kalocsa	.	=	9	1	−3	0
Kecskemét	.	≡	8	1	−4	0
Kiskunfélegyháza	.	≡	9	1	0	
Kiskunhalas	.	=	9	1	0	
Kunszentmiklós	.	=	9	−1	−1	
Tiszakécske	ny	⊂	8	0	0	
Balassagyarmat	–		–	–	–	
Romhány	.	⊂	7	3	3	
Salgótarján	–		–	–	–	
Eger	–		–	–	–	–
Galyatető	.		8	4	0	
Gyöngyös	ny	≡	7	2	1	
Kékestető	.	≡	7	4	2	9
Kompolt	ny	⊂	6	3	2	0
Lőrinci	.	≡	7	5	4	
Poroszló	.	⊂	7	5	4	
Jászapáti	ny	=	8	4	3	
Jászberény	.	=	8	4	2	
Karcag	–		–	–	–	
Szolnok	ny	≡	8	2	−2	0
Tiszaroff	–		–	–	–	
Túrkeve	.	⊂	9	3	0	0
Kistelek	–		–	–	–	
Makó	ny	≡	11	1	−1	
Szeged	.	≡	10	0	−2	0
Szentes	.	≡	11	1	−1	
Borsodnádasd	.		6	4	3	
Füged	.	⊂	6	5	4	
Hidasnémeti	.	≡	6	5	4	
Jósvafő	ny	⊂	5	3	3	0
Lillafüred	.	≡	6	3	0	
Miskolc	ny	=	7	5	5	–
Putnok	ny	≡	7	5	5	
Sárospatak	–		–	–	–	–
Szendrőlád	–		–	–	–	
Tokaj	.		8	6	6	
Kisvárda	.	⊂	13	1	1	0
Mátészalka	.	≡	9	1	1	
Nyíregyháza	.	≡	9	6	6	0
Nyírlugos	–		–	–	–	
Pátyod	.	≡	10	−1	−2	
Tiszabecs	.	⊂	9	−0	−1	
Vásárosnamény	ny	≡	10	1	0	
Záhony	.	⊂	8	3	2	
Berettyóújfalu	.	≡	10	3	−1	
Debrecen	.	≡	10	3	3	0
Hajdúdorog	–		–	–	–	
Hortobágy	.	⊂	8	5	5	
Körösszakál	.	≡	9	1	1	
Polgár	.	=	8	6	6	
Békéscsaba	.	≡	10	0	0	2
Mezőhegyes	.	≡	10	0	−0	0
Orosháza	–		–	–	–	–
Szarvas	.	≡	9	1	−2	0
Szeghalom	.	=	10	1	0	

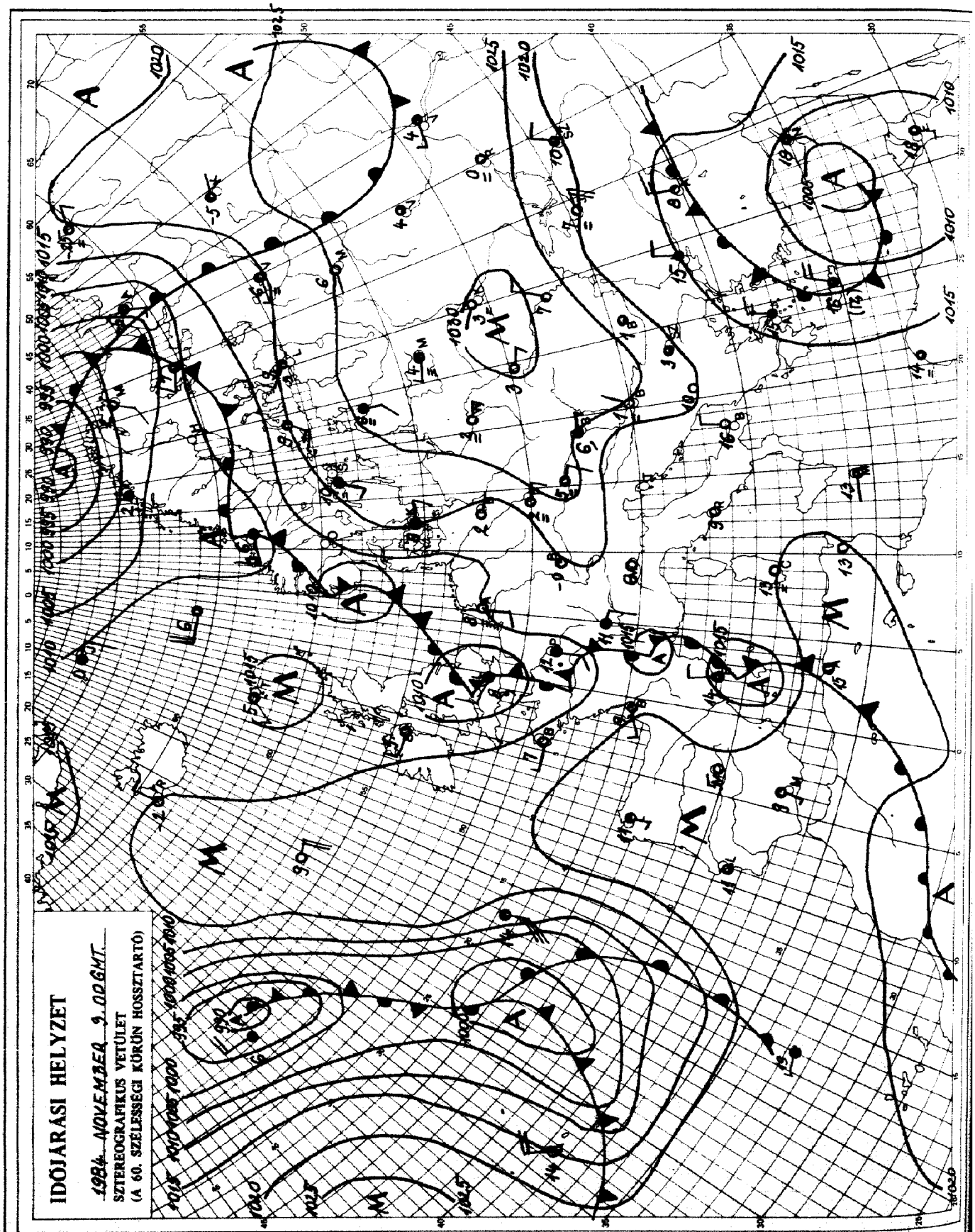

KIADJA: ORSZAGOS METEOROLOGIAI SZOLGÁLAT
Készíti: Központi Előrejelző Intézet Analízis- és Rövidtávú Prognózis Központja – T.: 273-018
Megjelenik naponként
Évi előfizetési díja: 1760,- Ft. – Megrendelhető: 1024 Budapest, II., Kitaibel Pál u. 1. – T.: 353-500
Kiadásért felel: az OMSZ elnöke – Szerkesztésért felel: a KEI igazgatója

Jelmagyarázat a havi mellékletben

IDŐJÁRÁSI NAPIJELENTÉS

ЕЖЕДНЕВНЫЙ МЕТЕОРОЛОГИЧЕСКИЙ БЮЛЛЕТЕНЬ · DAILY WEATHER REPORT
BULLETIN QUOTIDIEN DE TEMPS · TÄGLICHER WETTERBERICHT

97. évfolyam 309. szám + Budapest + 1984. november 4. vasárnap

Az időjárási helyzet és a várható időjárás:

Az Appennini-félszigettől Közép-Európában, valamint a Kelet-Európai síkságon át egészen az Ural hegységig magas légnyomású öv húzódik. Nagy területen változóan felhős, párás, több helyütt tartósan ködös az idő. Ugyanakkor a kontinens nyugati, északnyugati vidékein már napok óta meglehetősen változékony az időjárás. Az óceáni, páradús léghullámok útját az Ibériai-félszigeten, továbbá a kontinens nyugati partvidéken gyakori eső, zápor és időnként erős szél jelzi. A Brit-szigetek feletti középponttal örvénylő ciklon hatására Északnyugat-Európában sokfelé csapadékos az idő.

Magyarországon szombaton az ország legnagyobb részén megszünt a köd és kisütött a nap. Kivételt csupán a déli, délkeleti határvidék képezett, ott egész nap ködös idő volt. Szombaton a hőmérséklet csúcsértéke általában 7 és 12 fok között, a ködös tájakon viszont 5 fok körül alakult. Vasárnap hajnalra -3 és +3 fokig hült le a levegő. Ma délelőtt is sokfelé párás, ködös idő volt, helyenként ködszitálással. A hőmérséklet 11 órakor az országban +1 és 9 fok között váltakozott.

Ma 12 órakor Budapesten 11 fokot mértek, a tengerszintre átszámitott légnyomás 1020 mbar, mérsékelten süllyed.

Várható időjárás hétfő estig:

Folytatódik a változóan felhős, párás idő. Főként a hajnali, reggeli órákban valószinü sokfelé köd, időnként ködszitálással. Eső nem várható. Eleinte gyenge, változó irányú lesz a légmozgás, később a Dunántúlon helyenként már megélénkül a délnyugati szél.

Várható legalacsonyabb éjszakai hőmérséklet -3 és +2,
legmagasabb nappali hőmérséklet hétfőn általában 7 és 12 fok között alakul.

Bozóki István s.k.

A hőmérséklet napi középértéke és eltérése a 100 évi átlagtól /Budapest belterületén/:

1984. XI. 3. 6,7°C -1,2°C

1871 óta ezen a napon Budapesten előfordult

legmagasabb hőmérséklet: 20,5°C /1928/,
legalacsonyabb hőmérséklet: -5,5°C /1920/.

84.699.

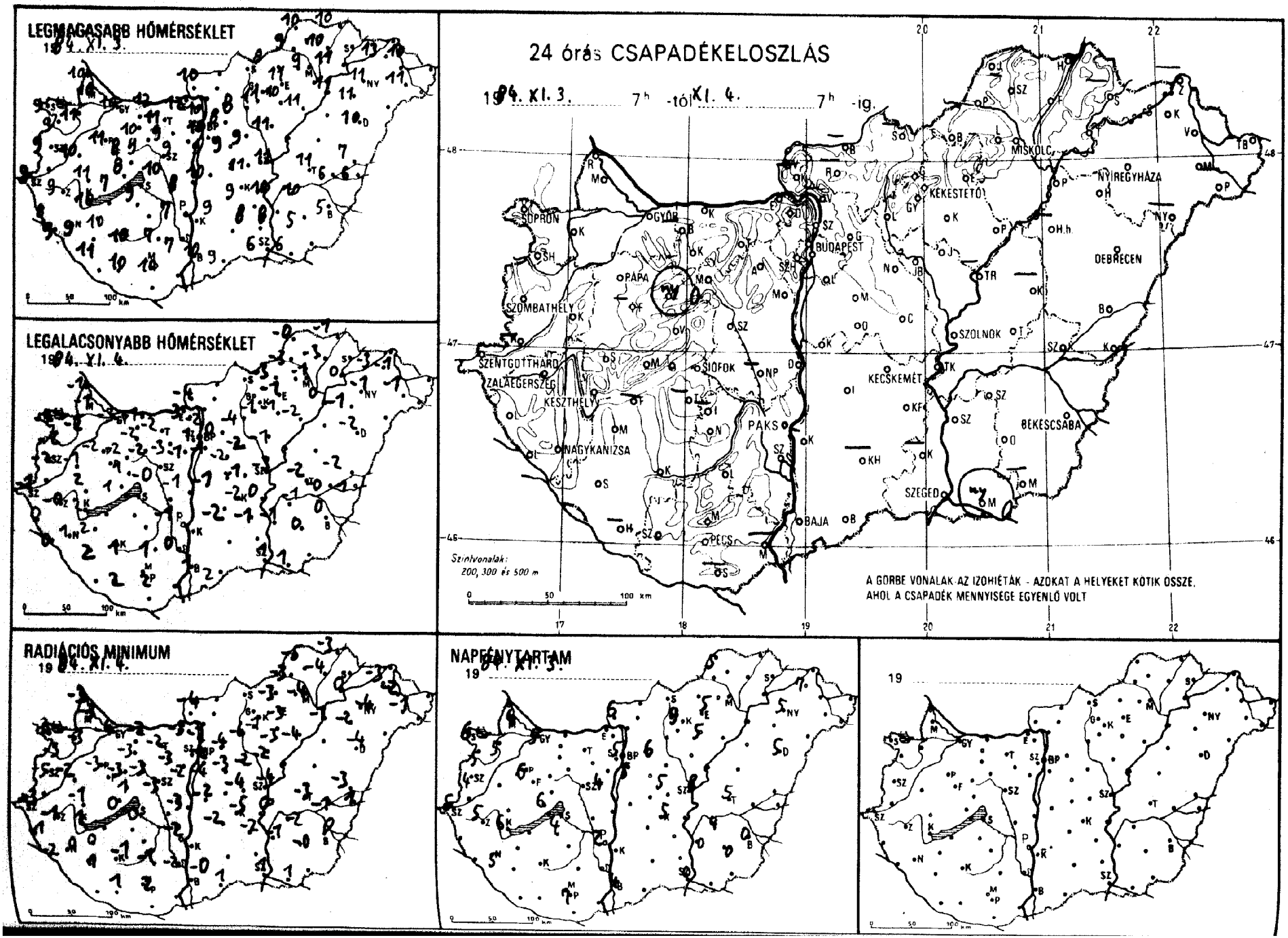
LEGMAGASABB HŐMÉRSÉKLET
19 94. XI. 3.
LEGALACSONYABB HŐMÉRSÉKLET
19 94. XI. 4.
24 órás CSAPADÉKELOSZLÁS
19 94. XI. 3. 7h -tól XI. 4. 7h -ig.
SOPRON
GYŐR
BUDAPEST
MISKOLC
NYÍREGYHÁZA
KEKESTETŐ
DEBRECEN
PÁPA
SZOMBATHELY
SZENTGOTTHÁRD
ZALAEGERSZEG
KESZTHELY
SIÓFOK
KECSKEMÉT
SZOLNOK
PAKS
NAGYKANIZSA
BÉKÉSCSABA
SZEGED
BAJA
PÉCS
Szintvonalak:
200, 300 és 500 m
A GÖRBE VONALAK AZ IZOHIÉTÁK - AZOKAT A HELYEKET KÖTIK ÖSSZE,
AHOL A CSAPADÉK MENNYISÉGE EGYENLŐ VOLT
RADIÁCIÓS MINIMUM
19 94. XI. 4.
NAPFÉNYTARTAM
19 94. XI. 3.
19

84.XI.4 07 h-ig az utolsó 24 óra adatai

állomás	csapadék (mm)		max. hőmérséklet	min. hőmérséklet	rad. min.	Előző nap napos órái
Győr	.		10	-3	-4	5
Kapuvár	.		11	-2	-3	5
Mosonmagyaróvár	.		10	-1	-3	4
Rajka	.		10	-1	-3	
Sopron	.		9	-1	-3	6
Sopronhorpács	.		9	-2	-3	5
Káld-	.		10	-1	-2	
Körmend	–		–	–	–	
Szentgotthárd	.		9	-1	-3	5
Szombathely	.		9	-2	-5	4
Lenti	.		8	0	-1	
Letenye	.		9	0	-2	
Nagykanizsa	.		9	1	0	5
Zalaegerszeg	.		9	-0	-1	5
Farkasgyepű	–		–	–	–	
Keszthely	.		10	2	1	6
Mencshely	.		7	1	0	6
Pápa	.		11	-2	-3	6
Sümeg	.		11	2	-1	
Tihany	.		8	4	1	
Veszprém	.		8	1	1	
Zirc	ny		8	-2	-3	
Fonyód	–		–	–	–	
Homokszt. györgy	–		–	–	–	–
Kaposvár	.		10	1	-1	
Marcali	.		10	2	0	
Siófok	.		9	1	0	4
Somogyszob	.		11	2	1	
Tab	–		–	–	–	
Bábolna	–		–	–	–	
Esztergom	.		12	-3	-5	
Kisbér	.		10	-2	-3	
Komárom	.		12	-1	-2	
Tatabánya	.		11	-2	-2	
Alcsútdoboz	.		9	-3	-3	
Dunaújváros	.		8	-1	-3	
Martonvásár	.		9	-1	-2	4
Mór	.		9	-2	-3	
Nagyhörcsökp.	–		–	–	–	
Szabadbattyán	.		10	-2	-3	
Tregszemcse	–		–	–	–	–
Lengyel	.		7	1	-1	
Paks	.		7	-1	-2	2
Szekszárd	.		7	0	-2	
Árpádtető	.		7	0	-2	
Mohács	–		–	–	–	
Pécs	.		10	2	2	7
Siklós	–		–	–	–	
Szigetvár	.		10	2	1	
Budaörs	.		10	-2	-5	
Gp. Lőrinc	.		9	-1	-4	5
Gp. Met. Int.	.		10	1	-2	5
Gp. Szab. hegy	.		6	3	1	
Cegléd	.		11	-1	-4	5
Dobogókő	.		5	2	2	
Gödöllő	.		8	0	-4	6
Királyrét	–		–	–	–	
Konor	.		9	-2	-3	
Nagykáta	.		9	-2	-2	
Szentendre	.		10	-2	-2	

84.XI.4 07 h-ig az utolsó 24 óra adatai

állomás	csapadék (mm)		max. hőmérséklet	min. hőmérséklet	rad. min.	Előző nap napos órái
Vác	–		–	–	–	
Vámosmikola	.		10	-4	-4	6
Baja	.		10	1	-0	4
Bácsalmás	.		9	2	1	
Izsák	.		9	-2	-1	
Kalocsa	–		–	–	–	–
Kecskemét	.		9	-3	-5	5
Kiskunfélegyháza	.		8	-1	-2	
Kiskunhalas	–		–	–	–	
Kunszentmiklós	.		10	-1	-2	
Tiszakécske	.		10	0	0	
Balassagyarmat	–		–	–	–	
Romhány	–		–	–	–	
Salgótarján	–		–	–	–	
Eger	.		11	-1	-3	5
Galyatető	.		11	4	-5	
Gyöngyös	.		11	1	-1	
Kékestető	.		11	4	1	9
Kompolt	.		10	-1	-3	5
Lőrinci	.		8	-4	-6	
Poroszló	.		11	-2	-4	
Jászapáti	.		11	-1	-2	
Jászberény	.		9	-2	-4	
Karcag	–		–	–	–	
Szolnok	.		11	-3	-4	8
Tiszaroff	–		–	–	–	
Túrkeve	.		11	-2	-3	5
Kistelek	–		–	–	–	
Makó	ny		6	1	1	
Szeged	.		6	1	1	0
Szentes	.		8	-1	-1	
Borsodnádasd	.		8	-3	-3	
Fügöd	.		10	-3	-4	
Hidasnémeti	.		10	-1	-3	
Jósvafő	.		10	-0	-5	5
Lillafüred	.		7	-1	-2	
Miskolc	.		9	-1	-4	–
Putnok	.		9	-3	-3	
Sárospatak	–		–	–	–	–
Szendrőlád	–		–	–	–	
Tokaj	.		11	0	0	
Kisvárda	.		13	-3	-3	7
Mátészalka	.		11	-1	-1	
Nyíregyháza	.		11	-1	-4	5
Nyírlugos	–		–	–	–	
Pátyod	–		–	–	–	
Tiszabecs	–		–	–	–	
Vásárosnamény	.		10	-1	-2	
Záhony	–		–	–	–	
Berettyóújfalu	.		7	-2	-3	
Debrecen	.		10	-2	-4	5
Hajdúdorog	.		11	-1	-2	
Hortobágy	–		–	–	–	
Körösszakál	1		6	1	1	
Polgár	.		11	0	-1	
Békéscsaba	.		5	0	0	0
Mezőhegyes	–		–	–	–	–
Orosháza	.		5	0	-0	0
Szarvas	.		10	-1	-2	4
Szeghalom	.		6	-0	-1	

KIADJA: ORSZÁGOS METEOROLÓGIAI SZOLGÁLAT
Készíti: Központi Előrejelző Intézet Analízis- és Rövidtávú Prognózis Központja – T.: 273-018
Megjelenik naponként
Évi előfizetési díja: 1760,- Ft. – Megrendelhető: 1024 Budapest, II., Kitaibel Pál u. 1. – T.: 353-500
Kiadásért felel: az OMSZ elnöke – Szerkesztésért felel: a KEI igazgatója

Jelmagyarázat a havi mellékletben

IDŐJÁRÁSI NAPIJELENTÉS

ЕЖЕДНЕВНЫЙ МЕТЕОРОЛОГИЧЕСКИЙ БЮЛЛЕТЕНЬ · DAILY WEATHER REPORT
BULLETIN QUOTIDIEN DE TEMPS · TÄGLICHER WETTERBERICHT

97. évfolyam 310. szám + Budapest + 1984. november 5. hétfő

Az időjárási helyzet és a várható időjárás:

Közép- és Kelet-Európa felett már napok óta magas légnyomású öv húzódik. Nagy területen változóan felhős, párás, többfelé tartósan ködös az idő. Ugyanakkor a kontinens nyugati vidékein változékony az időjárás. A Vizcayai-öböl feletti középponttal mérsékeltégövi ciklon örvénylik. A légköri frontok útját a Pireneusi-félszigeten, valamint a kontinens nyugati partvidékén gyakori eső, zápor és időnként erős szél jelzi. Szintén változékony, csapadékos idő van a Skandináv-félsziget nagy részén.

Magyarországon vasárnap az ország nagyobbik részén felhős, párás, helyenként tartósan ködös idő volt időnként ködszitálással. Inkább csak az ország középső részén sütött ki néhány órára a nap. Vasárnap a hőmérséklet csúcsértéke 4 és 13 fok között alakult. Hétfő hajnalra -2 és +5 fokig hült le a levegő. Ma délelőtt folytatódott a jobbára erősen felhős, elszórtan ködös idő. A hőmérséklet 11 órakor az országban +1 és +6 fok között váltakozott.

Ma 12 órakor Budapesten a hőmérséklet 4 fok, a tengerszintre átszámított légnyomás 1017 mbar, alig változik.

Várható időjárás kedd estig:

Holnap délelőttig folytatódik a jobbára borult, párás, sokfelé ködös idő, szórványos ködszitálás várható. Kedden a megélénkülő déli szél egyre jobban ritkul, majd megszünik a köd és felszakadozik a felhőzet, délutánra sokfelé hosszabb időre is kisüt a nap. Számottevő csapadék nem valószinü.
A legalacsonyabb éjszakai hőmérséklet 0, +5 fok között,
a legmagasabb nappali hőmérséklet kedden 8, 13 fok között várható.

Török Dénes s.k.

TÁVOLABBI KILÁTÁSOK SZERDÁTÓL-SZOMBATIG:

E hét közepén változóan felhős időre számithatunk. A nap több órára kisüt. Az időszak végén megnövekszik a felhőzet, és az ország nyugati részén záporok, esők kialakulása várható.
Legalacsonyabb hajnali hőmérséklet +3, +8 fok között várható.
Legmagasabb nappali hőmérséklet +8, 13 fok között lesz.
Jelentős mennyiségü /legalább 5 mm napi/ csapadék az ország területének 20 százalékán várható az időszak végén.

KÖZÉPTÁVÚ ELŐREJELZŐ OSZTÁLY

A hőmérséklet napi középértéke és eltérése a 100 évi átlagtól /Budapest belterületén/:

1984. XI. 4. 5,4°C -2,4°C

1871 óta ezen a napon Budapesten előfordult

legmagasabb hőmérséklet: 22,6°C /1927/,
legalacsonyabb hőmérséklet: -3,2°C /1894/.

84.700.

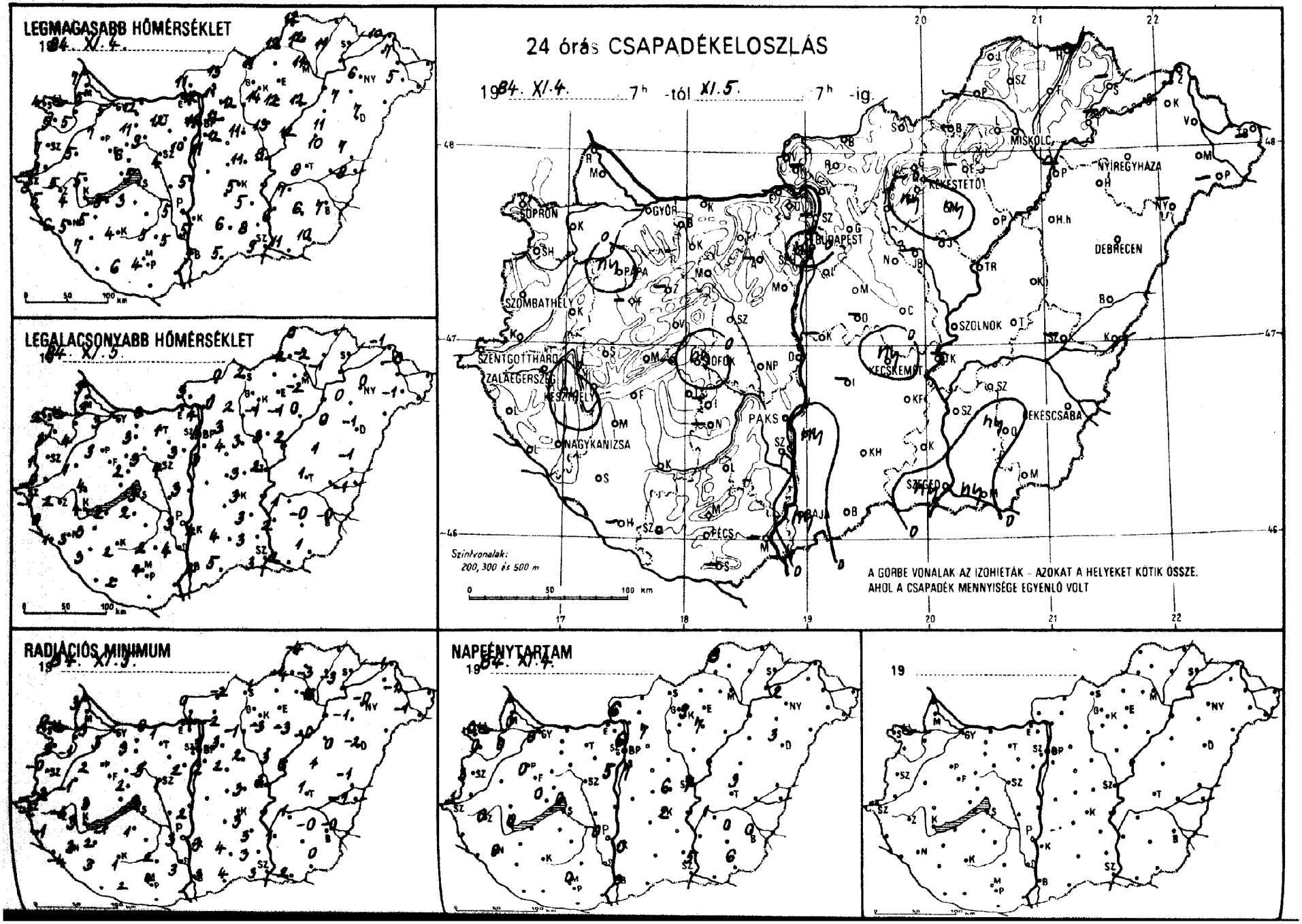
LEGMAGASABB HŐMÉRSÉKLET
1984. XI. 4.
LEGALACSONYABB HŐMÉRSÉKLET
1984. XI. 5.
24 órás CSAPADÉKELOSZLÁS
1984. XI. 4. 7h -tól XI. 5. 7h -ig
SOPRON
GYŐR
BUDAPEST
MISKOLC
NYÍREGYHÁZA
KÉKESTETŐ
DEBRECEN
SZOMBATHELY
PAPA
SZOLNOK
SZENTGOTTHÁRD
ZALAEGERSZEG
KESZTHELY
KECSKEMÉT
BÉKÉSCSABA
NAGYKANIZSA
PAKS
SZEGED
PÉCS
BAJA
Szintvonalak:
200, 300 és 500 m
0 50 100 km
A GÖRBE VONALAK AZ IZOHIÉTÁK – AZOKAT A HELYEKET KÖTIK ÖSSZE,
AHOL A CSAPADÉK MENNYISÉGE EGYENLŐ VOLT
RADIÁCIÓS MINIMUM
NAPFÉNYTARTAM
1984. XI. 4.
19

1984. XI. 27.^{h}-ig az utolsó 24 óra adatai						Előző nap napos órái
állomás	csapadék (mm)		max. hőmérséklet	min. hőmérséklet	rad. min.	
Győr	.	≡	5	3	3	0
Kapuvár	.	≡	5	4	−1	0
Mosonmagyaróvár	.	≡	5	3	3	0
Rajka	.	≡	7	3	3	
Sopron	.	≡	4	2	0	0
Sopronhorpács	.	≡	5	3	3	0
Káld	.		5	1	−1	
Körmend	.	≡	8	0	−2	
Szentgotthárd	.	≡	8	−1	−2	1
Szombathely	.	≡	7	1	−0	3
Lenti	.	≡	5	0	−1	
Letenye	.	≡	6	1	−4	
Nagykanizsa	.	≡	5	3	3	0
Zalaegerszeg	.	≡	5	2	−1	0
Farkasgyepű	−		−	−	−	
Keszthely	ny	≡	4	4	3	0
Mencshely	.	≡	3	1	1	0
Pápa	ny	=	7	3	2	0
Sümeg	.	=	5	4	3	
Tihany	−		−	−	−	
Veszprém	.	=	6	2	2	
Zirc	−		−	−	−	
Fonyód	.		5	2	−1	
Homokszt. györgy	−		−	−	−	
Kaposvár	.		4	2	1	
Marcali	.		5	3	2	
Siófok	ny	≡	5	3	3	0
Somogyszob	.		7	3	3	
Tab	.	=	3	2	1	
Bábolna	.		11	4	3	
Esztergom	−		−	−	−	
Kisbér	.	≡	11	3	3	
Komárom	.		12	0	0	
Tatabánya	.		12	1	1	
Alcsútdoboz	−		−	−	−	
Dunaújváros	.	≡	5	3	−2	
Martonvásár	.	≡	10	3	2	5
Mór	.	≡	9	3	3	
Nagyhörcsökp.	−		−	−	−	
Szabadbattyán	.	=	4	4	1	
Tregszemcse	−		−	−	−	
Lengyel	.	=	5	2	2	
Paks	.	≡	5	3	3	0
Szekszárd	.	≡	5	4	3	
Árpádtető	.	=	2	2	1	
Mohács	−		−	−	−	
Pécs	.	≡	4	4	4	0
Siklós	−		−	−	−	
Szigetvár	.	≡	6	2	2	
Budaörs	ny	≡	12	3	3	
Bp. Lőrinc	.	≡	11	3	2	7
Bp. Met. Int.	.	≡	11	4	3	6
Bp. Szab. hegy	.	≡	9	1	1	
Cegléd	.	≡	11	3	3	6
Dobogókő	.	=	9	1	1	
Gödöllő	.	≡	12	3	3	7
Királyrét	−		−	−	−	
Monor	.	≡	12	4	2	
Nagykáta	.	≡	11	3	2	
Szentendre	−		−	−	−	

1984. XI. 27.^{h}-ig az utolsó 24 óra adatai						Előző nap napos órái
állomás	csapadék (mm)		max. hőmérséklet	min. hőmérséklet	rad. min.	
Vác	.	≡	12	4	4	
Vámosmikola	.	≡	11	3	0	6
Baja	ny	≡	5	4	3	0
Bácsalmás	.	=	5	5	4	
Izsák	−		−	−	−	
Kalocsa	ny	≡	5	4	3	0
Kecskemét	ny	≡	5	3	3	2
Kiskunfélegyháza	.	≡	5	3	3	
Kiskunhalas	.	=	6	4	4	
Kunszentmiklós	−		−	−	−	
Tiszakécske	−		−	−	−	
Balassagyarmat	.	≡	13	0	−2	
Romhány	.	=	11	0	−2	
Salgótarján	.	≡	11	2	1	
Eger	−		−	−	−	
Galyatető	.		10	1	−0	
Gyöngyös	ny	≡	14	−1	−3	
Kékestető	.	≡	8	1	0	9
Kompolt	ny	≡	12	−1	−3	7
Lőrinci	.	≡	12	2	−1	
Poroszló	.	≡	12	0	−0	
Jászapáti	.	≡	13	3	3	
Jászberény	−		−	−	−	
Karcag	.	≡	10	1	1	
Szolnok	.	=	9	2	2	7
Tiszaroff	.	=	12	2	0	
Túrkeve	.	=	8	1	1	3
Kistelek	.	≡	8	3	3	
Makó	ny	≡	11	2	2	
Szeged	ny	≡	9	3	3	5
Szentes	.	≡	6	2	1	
Borsodnádasd	−		−	−	−	
Füged	.	≡	11	−1	−3	
Hidasnémeti	−		−	−	−	
Jósvafő	.	≡	12	0	−4	8
Lillafüred	.	=	9	1	−1	
Miskolc	.	≡	11	−2	−3	
Putnok	.	≡	12	−2	−4	
Sárospatak	−		−	−	−	
Szendrőlád	.	≡	12	−2	−3	
Tokaj	−		−	−	−	
Kisvárda	−		−	−	−	
Mátészalka	.	≡	5	−1	−1	
Nyíregyháza	.	≡	6	0	−0	2
Nyírlugos	−		−	−	−	
Pátyod	−		−	−	−	
Tiszabecs	−		−	−	−	
Vásárosnamény	.	≡	7	−0	−1	
Záhony	.	≡	10	−1	−1	
Berettyóújfalu	.	≡	7	−1	−1	
Debrecen	.	≡	7	−1	−2	3
Hajdúdorog	.	≡	7	0	−1	
Hortobágy	.	≡	11	0	0	
Körösszakál	.	≡	8	−1	−1	
Polgár	−		−	−	−	
Békéscsaba	.	≡	7	−0	−0	0
Mezőhegyes	.	≡	10	1	0	6
Orosháza	ny	≡	6	−0	−0	0
Szarvas	.	≡	7	1	1	1
Szeghalom	−		−	−	−	

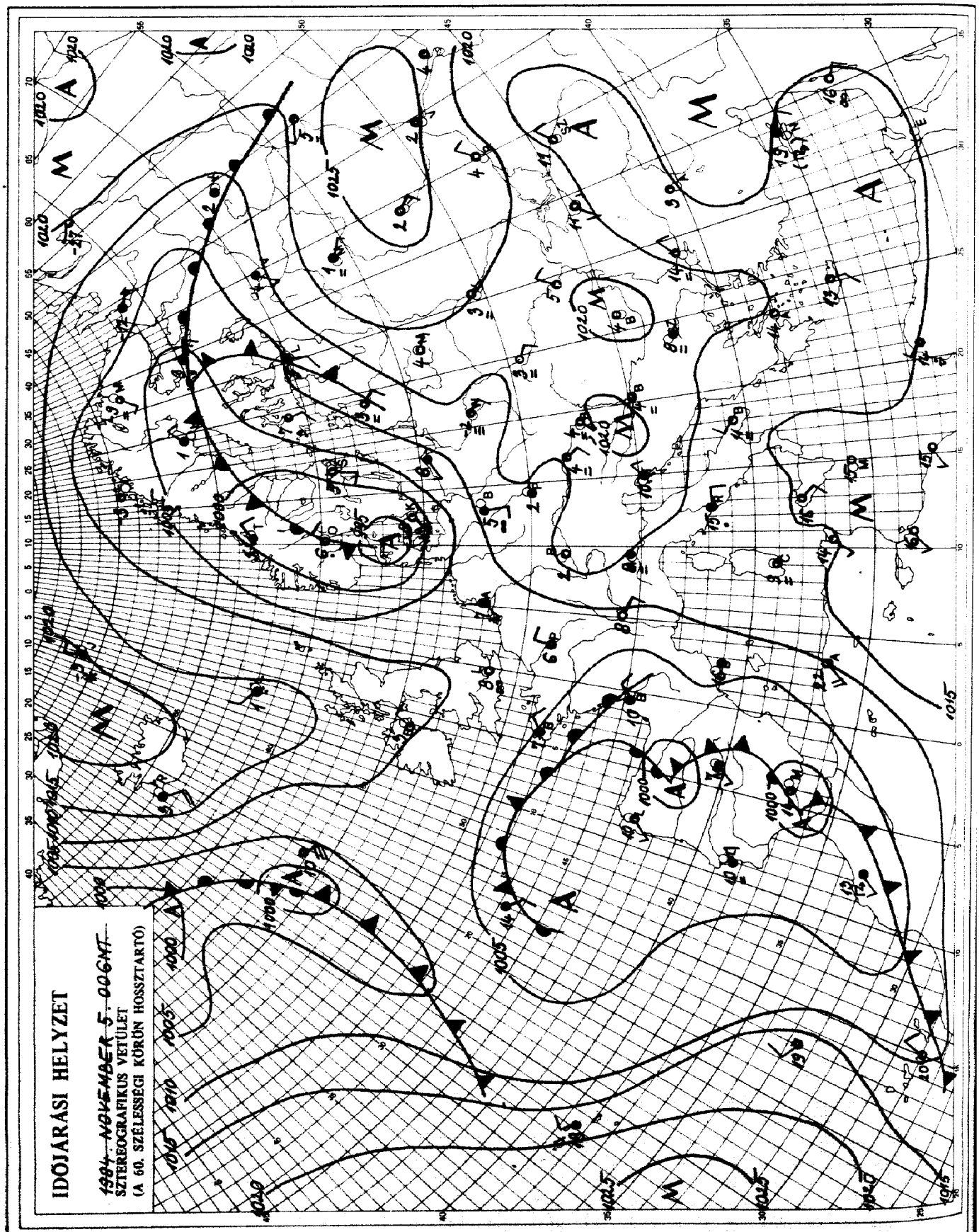

KIADJA: ORSZAGOS METEOROLOGIAI SZOLGÁLAT
Készíti: Központi Előrejelző Intézet Analizis- és Rövidtávú Prognózis Központja – T.: 273-018
Megjelenik naponként
Évi előfizetési díja: 1760,- Ft. – Megrendelhető: 1024 Budapest, II., Kitaibel Pál u. 1. – T.: 353-500
Kiadásért felel: az OMSZ elnöke – Szerkesztésért felel: a KEI igazgatója

Jelmagyarázat a havi mellékletben

IDŐJÁRÁSI NAPIJELENTÉS

ЕЖЕДНЕВНЫЙ МЕТЕОРОЛОГИЧЕСКИЙ БЮЛЛЕТЕНЬ · DAILY WEATHER REPORT
BULLETIN QUOTIDIEN DE TEMPS · TÄGLICHER WETTERBERICHT

97. évfolyam 311. szám + Budapest + 1984. november 6. kedd

Az időjárási helyzet és a várható időjárás:

Kontinensünk középső és keleti vidékein napok óta változatlan az időjárás jellege. Párás, sokfelé tartósan ködös, borongós és emiatt kissé hüvös az idő. A kontinens nyugati, délnyugati vidékeit néhány fokkal hüvösebb levegő áraszotta el, megélénkült a légmozgás, egyre többfelé szünt meg a köd. A hüvösebb levegő kedden reggelre megközelitette az Appennini-félsziget térségét, időközben jelentősen lelassult, így valószínü, hogy a Kárpát-medencében csak átmeneti, viszonylag kis mértékű időjárás-változást okoz majd.

Magyarországon hétfőn borongós, párás, helyenként tartósan ködös idő volt, több helyről jelentettek ködszitálást, illetve gyöngén szitáló esőt. A csapadék mennyisége nem volt számottevő. A hőmérséklet délutánra általában 4, 9 fok közé, a néhány átmenetileg napos területen 10, 11 fokig emelkedett. Éjszaka a Kisalföld kivételével országszerte ködös idő volt, a hőmérséklet hajnalra általában 0, +5 fokig, északkeleten néhol -1, -2 fokig csökkent. Délelőtt a déli és keleti országrészben jobbára ködös idő volt. Az északi, északnyugati országrészben megélénkült a déli szél és néhol felszakadozott a felhőzet, kisütött a nap. A hőmérséklet 11 órakor a ködös területeken 2 fok körül, másutt 5, 11 fok között volt.

Ma 12 órakor Budapesten a hőmérséklet 6 fok, a tengerszintre átszámitott légnyomás 1018 mbar, változatlan.

Várható időjárás szerda estig:

Napközben a Dunántúlon többfelé feloszlik a köd, változóan felhős idő lesz, eső nem valószinü. Az ország többi részén folytatódik a jobbára ködös, borult idő, néhol ködszitálással.
A déli szél elsősorban a Dunántúlon gyakran megélénkül, néhány helyen erős széllökés is előfordulhat.
Várható legalacsonyabb éjszakai hőmérséklet: 0, 5 fok között,
legmagasabb nappali hőmérséklet szerdán a tartósan ködös helyeken 5, máshol 10 fok körül.

H. Bóna Márta s.k.

A hőmérséklet napi középértéke és eltérése a 100 évi átlagtól /Budapest belterületén/:

1984. XI. 5. 5,3°C -2,4°C

1871 óta ezen a napon Budapesten előfordult

legmagasabb hőmérséklet: 21,2°C /1963/,

legalacsonyabb hőmérséklet: -7,1°C /1881/.

84.701.

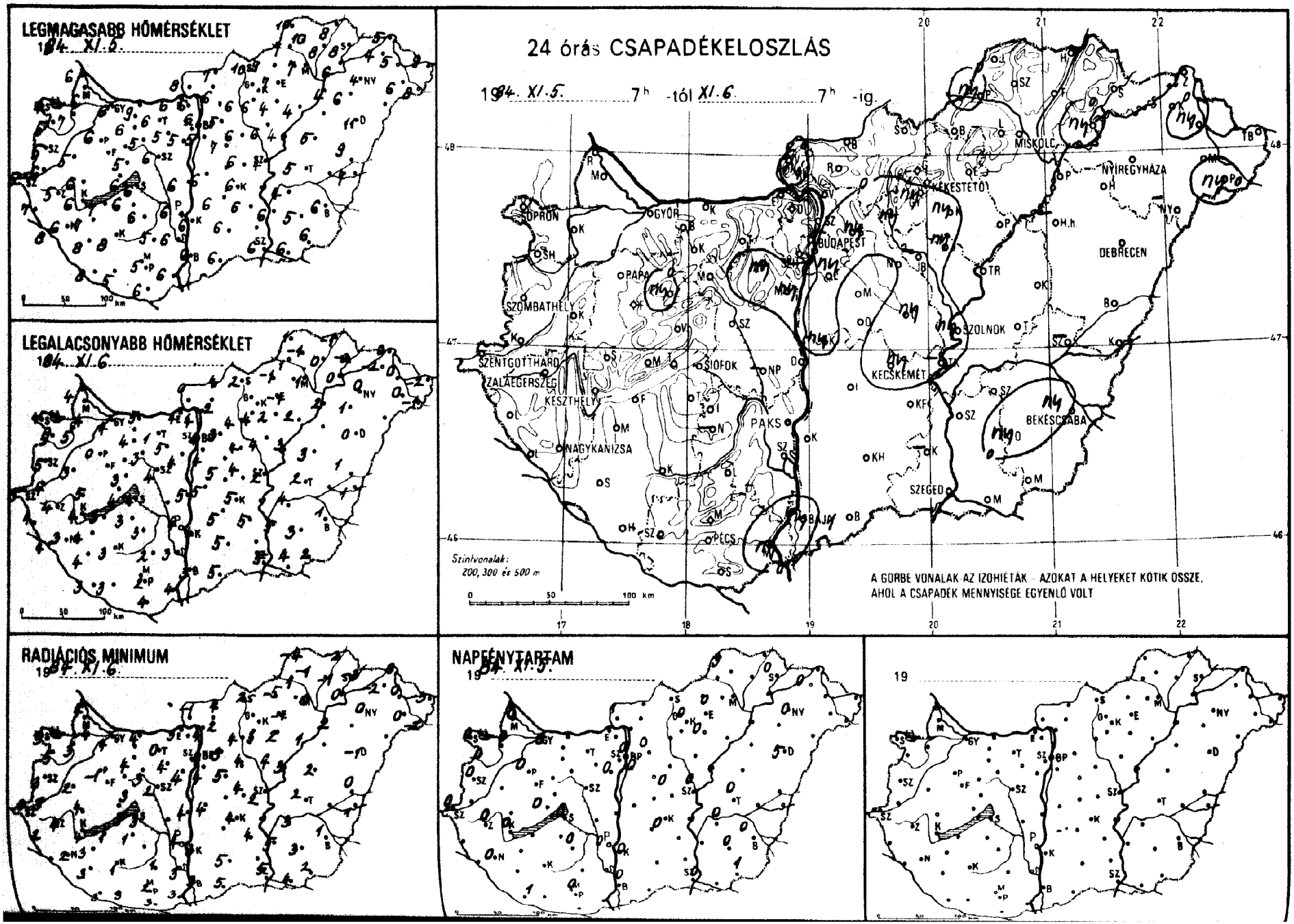
LEGMAGASABB HŐMÉRSÉKLET
1984. XI. 6.
LEGALACSONYABB HŐMÉRSÉKLET
1984. XI. 6.
24 órás CSAPADÉKELOSZLÁS
1984. XI. 5. 7h -tól XI. 6. 7h -ig.
SOPRON
GYŐR
BUDAPEST
MISKOLC
NYÍREGYHÁZA
KÉKESTETŐ
DEBRECEN
SZOMBATHELY
PAPA
SZOLNOK
SZENTGOTTHÁRD
ZALAEGERSZEG
KESZTHELY
SIÓFOK
KECSKEMÉT
PAKS
BÉKÉSCSABA
NAGYKANIZSA
SZEGED
PÉCS
Szintvonalak:
200, 300 és 500 m
A GÖRBE VONALAK AZ IZOHIÉTÁK – AZOKAT A HELYEKET KÖTIK ÖSSZE, AHOL A CSAPADÉK MENNYISÉGE EGYENLŐ VOLT
RADIÁCIÓS MINIMUM
1984. XI. 6.
NAPFÉNYTARTAM
1984. XI. 5.
19

1984. XI. 6. 07 h-ig az utolsó 24 óra adatai						
állomás	csapadék (mm)		max. hőmérséklet	min. hőmérséklet	rad. min.	Előző nap napos órái
Győr	.	≡	6	4	4	0
Kapuvár	.	≡	7	5	3	0
Mosonmagyaróvár	.	≡	6	4	4	0
Rajka	.		6	4	4	
Sopron	.		4	4	3	0
Sopronhorpács	.	≡	5	5	5	0
Kâld	.		5	3	2	
Körmend	.	≡	6	4	3	
Szentgotthárd	.	≡	5	3	0	0
Szombathely	.	≡	5	5	3	0
Lenti	.	≡	7	4	2	
Letenye	.	≡	8	4		
Nagykanizsa	.	≡	6	3	2	0
Zalaegerszeg	.	≡	5	4	4	0
Farkasgyepű	.	≡	4	2	1	
Keszthely	.	≡	6	4	4	0
Mencshely	.	≡	4	3	3	0
Pápa	.	≡	6	-0	-1	0
Sümeg	.	≡	6	5	4	
Tihany	.	≡	6	4	3	
Veszprém	.	≡	5	3	3	
Zirc	ny	≡	3	2	1	
Fonyód	.		7	3	1	
Homokszt. györgy	.	≡	8	3	3	1
Kaposvár	.	≡	8	3	1	
Marcali	.	≡	7	4	3	
Siófok	.	≡	6	4	3	0
Somogyszob	.	≡	8	4	3	
Tab	.	≡	6	3	1	
Bábolna	.		5	4	4	
Esztergom	.	≡	6	4	3	
Kisbér	.		6	4	4	
Komárom	.	≡	9	5	4	
Tatabánya	.		6	1	0	
Alcsútdoboz	ny	≡	5	5	4	
Dunaújváros	.		6	5	4	
Martonvásár	ny	≡	5	4	4	0
Mór	.	≡	5	3	3	
Nagyhörcsökp.	–		–	–	–	
Szabadbattyán	.	≡	6	4	2	
Iregszemcse	.	≡	6	3		0
Lengyel	.	≡	5	2	1	
Paks	.	≡	6	4	4	0
Szekszárd	.	≡	6	3	3	
Árpádtető	.	≡	5	0	-2	
Mohács	ny	≡	6	4	3	
Pécs	.	≡	5	2	2	0
Siklós	.	≡	6	4	3	
Szigetvár	.	≡	5	3	3	
Budaörs	ny	≡	6	4	4	
Bp. Lőrinc	ny	≡	5	4	4	0
Bp. Met. Int.	.	≡	6	4	4	0
Bp. Szab. hegy	.	≡	2	1	0	
Cegléd	ny	≡	6	4	4	0
Dobogókő	.	≡	2	1	1	
Gödöllő	ny	≡	5	3	3	0
Királyrét	ny	≡	9	3	3	
Monor	.	≡	7	5	5	
Nagykáta	.	≡	6	4	4	
Szentendre	.	≡	6	5	4	

1984. XI. 6. 07 h-ig az utolsó 24 óra adatai						
állomás	csapadék (mm)		max. hőmérséklet	min. hőmérséklet	rad. min.	Előző nap napos órái
Vác	.	≡	6	4	4	
Vámosmikola	.	≡	8	-0	-1	1
Baja	ny	≡	6	3	3	0
Bácsalmás	1	≡	6	5	5	
Izsák	.	≡	6	5		
Kalocsa	.	≡	6	4	3	0
Kecskemét	ny	≡	6	5	4	0
Kiskunfélegyháza	.	≡	6	5	4	
Kiskunhalas	.	≡	6	5	5	
Kunszentmiklós	ny	≡	6	5	4	
Tiszakécske	–		–	–	–	
Balassagyarmat	.	≡	7	4	4	
Romhány	.	≡	6	2	2	
Salgótarján	.	≡	10	2	2	
Eger	.	≡	7	-1	-1	0
Galyatető	.		3	2	1	
Gyöngyös	ny	≡	6	4	3	
Kékestető	.	≡	3	2	1	0
Kompolt	ny	≡	4	2	2	0
Lőrinci	ny	≡	6	4	4	
Poroszló	.	≡	4	2	1	
Jászapáti	ny	≡	6	4	4	
Jászberény	–		–	–	–	
Karcag	.	≡	5	3	2	
Szolnok	ny	≡	4	2	2	0
Tiszaroff	.	≡	4	3	3	
Túrkeve	.	≡	5	2	2	0
Kistelek	–		–	–	–	
Makó	.	≡	6	4	4	
Szeged	.	≡	6	5	5	0
Szentes	.	≡	6	5	5	
Borsodnádasd	.	≡	9	-1	-5	
Füged	.	≡	8	0	-1	
Hidasnémeti	.	≡	8	-1	-2	
Jósvafő	.	≡	10	1	-4	3
Lillafüred	.	≡	7	-0	-2	
Miskolc	.	≡	7	1	0	
Putnok	ny	≡	7	1	1	
Sárospatak	.	≡	8	-2	-3	0
Szendrőlád	.	≡	10	-1	-1	
Tokaj	ny	≡	6	0	0	
Kisvárda	.	≡	4	-2	-2	0
Mátészalka	.	≡	6	-0	-0	
Nyíregyháza	.	≡	4	0	0	0
Nyírlugos	–		–	–	–	
Pátyod	ny	≡	8	-1	-2	
Tiszabecs	.	≡	9	-2	-3	
Vásárosnamény	ny	≡	5	0	0	
Záhony	.	≡	5	0	0	
Berettyóújfalu	.	≡	9	1	-0	
Debrecen	.	≡	11	-0	-1	5
Hajdúdorog	.	≡	6	1	0	
Hortobágy	–		–	–	–	
Körösszakál	ny	≡	7	1	1	
Polgár	.	≡	4	2	2	
Békéscsaba	ny	≡	6	1	1	0
Mezőhegyes	.	≡	6	2	2	1
Orosháza	ny	≡	5	3	3	0
Szarvas	.	≡	4	4	3	0
Szeghalom	–		–	–	–	

KIADJA: ORSZAGOS METEOROLÓGIAI SZOLGÁLAT
Készíti: Központi Előrejelző Intézet Analízis- és Rövidtávú Prognózis Központja – T.: 273-018
Megjelenik naponként
Évi előfizetési díja: 1760,- Ft. – Megrendelhető: 1024 Budapest, II., Kitaibel Pál u. 1. – T.: 353-500
Kiadásért felel: az OMSZ elnöke – Szerkesztésért felel: a KEI igazgatója

Jelmagyarázat a havi mellékletben

IDŐJÁRÁSI NAPIJELENTÉS

ЕЖЕДНЕВНЫЙ МЕТЕОРОЛОГИЧЕСКИЙ БЮЛЛЕТЕНЬ · DAILY WEATHER REPORT
BULLETIN QUOTIDIEN DE TEMPS · TÄGLICHER WETTERBERICHT

97. évfolyam 312. szám + Budapest + 1984. november 7. szerda

Az időjárási helyzet és a várható időjárás:

Észak- és Nyugat-Európában felhős, és sokfelé csapadékos az időjárás. Az északi vidékeken hideg van, ezért ott inkább havazás fordul elő, az Atlanti-óceán partján lévő országokban viszont az eső és a zivatar a gyakori. Szárazföldünk középső és keleti részén ugyanakkor nincs lényeges légköri változás, csöndes az idő. Sokfelé keletkezik köd, és ennek egy része egész nap megmarad. Ezeken a területeken erős az éjszakai lehülés, és napközben is csak ott emelkedik jelentősen a hőmérséklet, ahol több órán át süt a nap. Magyarország időjárása már napok óta ehhez hasonló, és még holnap estig sem lesz lényeges változás.

Kedden hazánkban számottevő napsütést csak a nyugati, északnyugati megyékből, Békés, Csongrád megyéből, valamint az Északi-középhegységből jelentettek. Az ország többi részén borult, párás, helyenként egész nap ködös maradt az idő. Jelentős csapadék nem volt, csak a ködszitálásból, illetve a gyengén szitáló esőből lett legföljebb 1-2 mm csapadék. A Dunántúlon több helyen megélénkült a déli szél. A hőmérséklet csúcsértéke 4 és 14 fok között volt, a tartósabban napos helyeken emelkedett 10 fok fölé. Éjszaka többfelé keletkezett köd, és hajnalra általában 1, 6 fokig csökkent a hőmérséklet. Gyenge fagyot csak Somogy, Borsod és Szabolcs megyéből jelentettek. Ma délelőtt a köd egy része megszünt. Az ország nagy részén napos idő volt. Egyes vidékeken azonban maradt a borult, párás ködös idő. A hőmérséklet 11 órára 6, 15 fokig emelkedett.

Ma 12 órakor Budapesten 11 fokot mértek, a tengerszintre átszámitott légnyomás 1018 mbar, alig változik.

Várható időjárás csütörtök estig:

Szerda délután szinte az egész országban napos idő lesz. Éjszaka ismét többfelé keletkezik köd. Csütörtökön napközben a köd nagy része megszünik, és kisüt a nap. Csak kevés helyen marad ködös, borult, párás idő. A déli szél szerdán napközben még többfelé élénk lesz.
A legalacsonyabb éjszakai hőmérséklet; 1 és 6,
a legmagasabb nappali hőmérséklet csütörtökön: általában 8 és 13 fok között várható.

Pálmási Judit s.k.

A hőmérséklet napi középértéke és eltérése a 100 évi átlagtól /Budapest belterületén/:

1984. XI. 6. 6,6°C -0,9°C

1871 óta ezen a napon Budapesten előfordult

legmagasabb hőmérséklet: 19,5°C /1963/,
legalacsonyabb hőmérséklet: -4,4°C /1891/.

84.702.

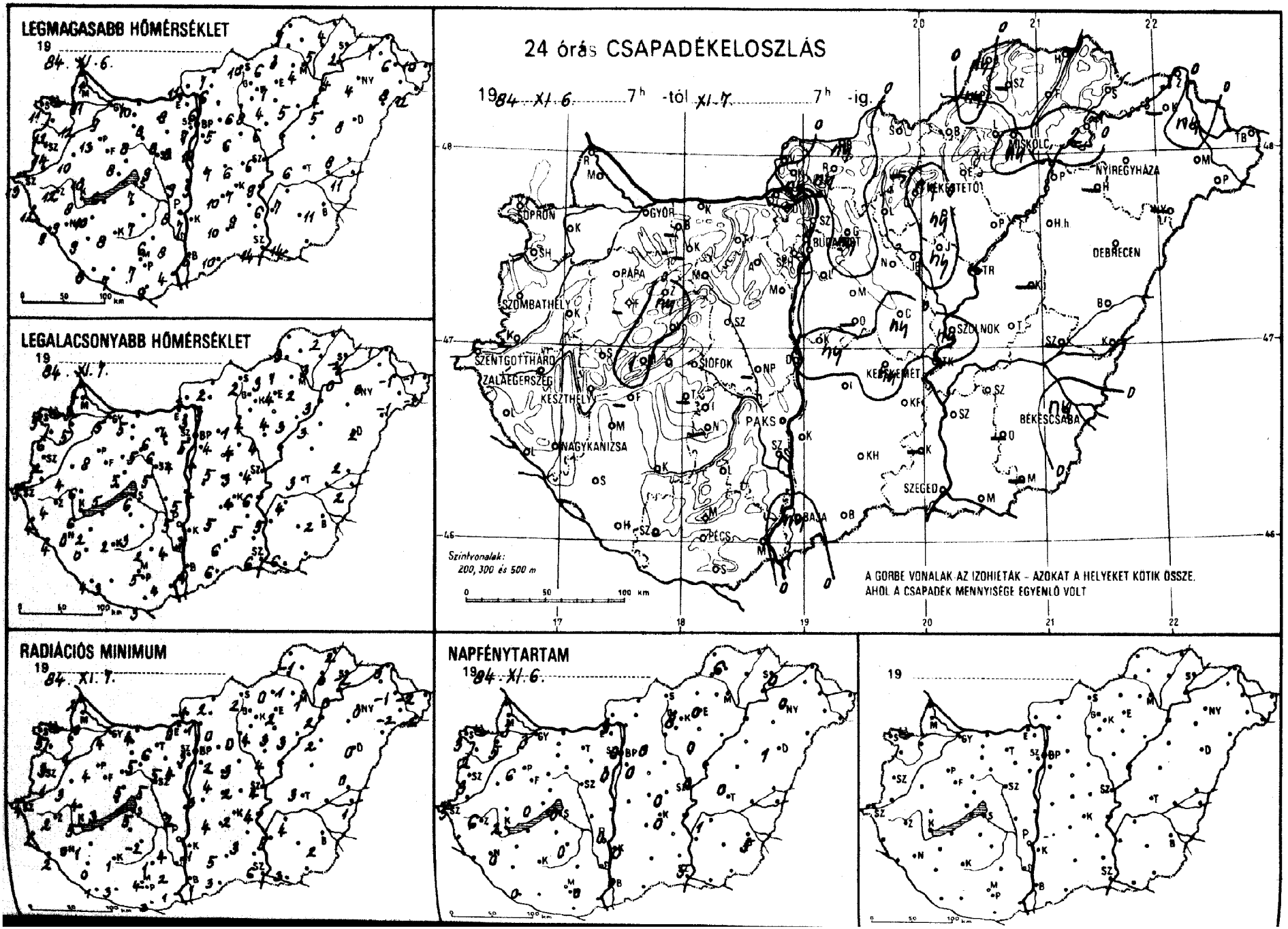
LEGMAGASABB HŐMÉRSÉKLET
19 84. XI. 6.
LEGALACSONYABB HŐMÉRSÉKLET
19 84. XI. 7.
RADIÁCIÓS MINIMUM
19 84. XI. 7.
24 órás CSAPADÉKELOSZLÁS
1984 XI. 6. 7h -tól XI. 7. 7h -ig.
Szintvonalak: 200, 300 és 500 m
A GÖRBE VONALAK AZ IZOHIETÁK - AZOKAT A HELYEKET KÖTIK ÖSSZE, AHOL A CSAPADÉK MENNYISÉGE EGYENLŐ VOLT
NAPFÉNYTARTAM
1984 XI. 6.
19
SOPRON
GYŐR
BUDAPEST
MISKOLC
NYÍREGYHÁZA
DEBRECEN
SZOMBATHELY
PAPA
SZOLNOK
SZENTGOTTHÁRD
ZALAEGERSZEG
KESZTHELY
SIÓFOK
PAKS
KECSKEMÉT
BÉKÉSCSABA
NAGYKANIZSA
SZEGED
BAJA
PÉCS

1984. XI. 07.^{h}-ig az utolsó 24 óra adatai						Előző nap napos órái
állomás	csapadék (mm)		max. hőmérséklet	min. hőmérséklet	rad. min.	
Győr	.	☁	9	5	4	3
Kapuvár	.	☁	12	5	4	5
Mosonmagyaróvár	.	≡	11	3	0	3
Rajka	.	≡	11	4	2	
Sopron	.	☁	11	5	5	3
Sopronhorpács	.	☁	12	6	3	2
Káld	.	☁	10	4	3	
Körmend	–		–	–	–	
Szentgotthárd	.	≡	13	5	4	5
Szombathely	.	≡	14	2	-1	3
Lenti	.	≡	12	4	2	
Letenye	.	≡	9	4	2	
Nagykanizsa	.	≡	9	0	0	0
Zalaegerszeg	.	≡	12	4	2	6
Farkasgyepű	–		–	–	–	
Keszthely	.	≡	8	6	5	2
Mencshely	1		6	5	3	0
Pápa	.	≡	13	8	4	6
Sümeg	.	≡	10	6	4	
Tihany	.	≡	8	6	5	
Veszprém	.	≡	8	5	5	
Zirc	ny	≡, ≡	5	4	4	
Fonyód	–		–	–	–	
Homokszt. györgy	.	≡	8	4	1	0
Kaposvár	.	≡	8	2	1	
Marcali	.	≡	10	2	1	
Siófok	.	≡	7	6	5	0
Somogyszob	.	☁	9	-0	-0	
Tab	–		–	–	–	
Bábolna	–		–	–	–	
Esztergom	.	≡	9	4	0	
Kisbér	–		–	–	–	
Komárom	.	☁	10	5	4	
Tatabánya	.		8	6	6	
Alcsútdoboz	ny	≡,	6	5	4	
Dunaújváros	.	☁	9	5	2	
Martonvásár	.	≡	8	4	4	0
Mór	.		8	6	5	
Nagyhörcsökp.	–		–	–	–	
Szabadbattyán	.	≡	9	5	5	
Iregszemcse	.	≡	7	3	-2	0
Lengyel	.		6	2	1	
Paks	.	≡	8	5	4	0
Szekszárd	.	≡	8	4	2	
Árpádtető	.	≡	8	6	3	
Mohács	.	≡	4	4	1	
Pécs	.	≡	7	5	4	0
Siklós	.		9	3	3	
Szigetvár	.	≡	7	3	3	
Budaörs	.	≡	7	6	4	
Bp. Lőrinc	.	≡	10	4	1	0
Bp. Met. Int.	.	≡	7	5	3	0
Bp. Szab. hegy	.	≡	4	4	2	
Cegléd	ny	≡, =	6	3	2	0
Dobogókő	.	≡	3	3	4	
Gödöllő	ny	≡, ≡	5	4	2	0
Királyrét	ny	≡, ≡	9	1	0	
Monor	.	≡	7	5	4	
Nagykáta	.	=	6	4	3	
Szentendre	.	=	7	4	3	

1984. XI. 07.^{h}-ig az utolsó 24 óra adatai						Előző nap napos órái
állomás	csapadék (mm)		max. hőmérséklet	min. hőmérséklet	rad. min.	
Vác	.	=	6	3	1	
Vámosmikola	.	≡	11	1	-1	3
Baja	ny	, ≡	6	4	1	0
Bácsalmás	.	☁	10	6	3	
Izsák	.	=	10	5	4	
Kalocsa	.	≡	7	3	-1	0
Kecskemét	ny	≡, ≡	7	4	2	0
Kiskunfélegyháza	.	☁	9	5	3	
Kiskunhalas	.	=	10	6	5	
Kunszentmiklós	ny	≡, ≡	9	4	3	
Tiszakécske	.		9	6	4	
Balassagyarmat	ny	☁	7	2	2	
Romhány	ny		6	1	0	
Salgótarján	.		10	2	2	
Eger	.	≡	7	4	2	0
Galyatető	–		–	–	–	
Gyöngyös	.		8	4	4	
Kékestető	ny	☃	9	5	4	8
Kompolt	ny	≡, ☁	4	4	3	0
Lőrinci	.	≡	6	1	0	
Poroszló	.	☁	5	3	3	
Jászapáti	ny	,	6	4	4	
Jászberény	.	=	6	4	4	
Karcag	–		–	–	–	
Szolnok	ny	, ≡	6	4	4	0
Tiszaroff	–		–	–	–	
Túrkeve	.	=	6	3	3	0
Kistelek	–		–	–	–	
Makó	.		14	6	3	
Szeged	.	≡	14	6	6	5
Szentes	.		6	5	5	
Borsodnádasd	.	☁	6	3	0	
Füged	.	☁	5	3	0	
Hidasnémeti	.	=	4	2	2	
Jósvafő	ny	≡	7	3	-1	6
Lillafüred	.	≡	3	3	2	
Miskolc	ny	≡, ≡	4	2	1	–
Putnok	ny	≡, ≡	3	1	1	
Sárospatak	.	≡	2	-2	-2	0
Szendrőlád	–		–	–	–	
Tokaj	2	≡,	4	0	0	
Kisvárda	–		–	–	–	
Mátészalka	.	=	8	-1	-2	
Nyíregyháza	.	=	4	0	0	0
Nyírlugos	–		–	–	–	
Pátyod	.	≡	12	-1	-2	
Tiszabecs	.	☁	10	-1	-2	
Vásárosnamény	ny	≡,	6	-1	-1	
Záhony	.	☁	7	1	0	
Berettyóújfalu	.		8	2	-0	
Debrecen	.	☁	8	2	0	1
Hajdúdorog	–		–	–	–	
Hortobágy	.	☁	5	3	2	
Körösszakál	.	☁	11	2	1	
Polgár	.	☁	4	3	2	
Békéscsaba	ny	≡, ≡	11	2	2	5
Mezőhegyes	–		–	–	–	–
Orosháza	–		–	–	–	–
Szarvas	.	≡	7	4	4	1
Szeghalom	–		–	–	–	

KIADJA: ORSZAGOS METEOROLOGIAI SZOLGÁLAT
Készíti: Központi Előrejelző Intézet Analízis- és Rövidtávú Prognózis Központja – T.: 273-018
Megjelenik naponként
Évi előfizetési díja: 1760,- Ft. – Megrendelhető: 1024 Budapest, II., Kitaibel Pál u. 1. – T.: 353-500
Kiadásért felel: az OMSZ elnöke – Szerkesztésért felel: a KEI igazgatója

Jelmagyarázat a havi mellékletben

IDŐJÁRÁSI NAPIJELENTÉS

ЕЖЕДНЕВНЫЙ МЕТЕОРОЛОГИЧЕСКИЙ БЮЛЛЕТЕНЬ • DAILY WEATHER REPORT
BULLETIN QUOTIDIEN DE TEMPS • TÄGLICHER WETTERBERICHT

97. évfolyam 313. szám + Budapest + 1984. november 8. csütörtök

Az időjárási helyzet és a várható időjárás:

A nagy időjárás-változások továbbra is Észak- és Nyugat-Európában zajlanak. A Szovjetunió északi vidékei fölött ciklon örvénylik, és ennek hatására igen hideg, sarkvidéki levegő áramlik a Skandináv-félsziget és a Szovjetunió északi része fölé. Emiatt ott napközben is csak -5, -10 fok között van a hőmérséklet, és többfelé havazik. Ugyancsak ciklon alakult ki az Atlanti-óceán fölött, Franciaország közelében. Ez a légörvény viszont enyhe, nedves léghullámokat sodor Nyugat-Európa fölé. Emiatt Spanyolországban, Franciaországban és a Brit-szigeteken borult, esős az idő. Ugyanakkor szárazföldünk nagy részén még mindig szinte változatlan, csöndes az időjárás. Gyakori a köd, gyenge a szél és nincs számottevő csapadék. Lényeges változás egyelőre Magyarországon sem várható.

Hazánkban szerdán változóan, néhány kisebb körzetben erősen felhős volt az ég. Általában 2, 8 órán át sütött a nap. A hőmérséklet csúcsértéke a tartósan felhős helyeken csak 8, 12, máshol 13, 19 fok között alakult. A késő délutáni óráktól sok helyen köd képződött. Csütörtök hajnalra -1, +8 fokig hűlt le a levegő. Ma délelőtt a köd nagyobb része feloszlott, csak kisebb körzetekben maradt erősen felhős, ködös az idő. A hőmérséklet 11 órakor a napos helyeken 12, 16, máshol 5, 10 fok között váltakozott.

Ma 12 órakor Budapesten a hőmérséklet 11 fok, a tengerszintre átszámított légnyomás 1019 mbar, alig változik.

Várható időjárás péntek estig:

Az esti óráktól újból sok helyen köd képződik, néhol ködszitálással. A köd nagy része a déli órákban feloszlik. Általában kevés felhőre lehet számitani, eső nem várható.
A déli, délnyugati szél elsősorban napközben megélénkül.
A legalacsonyabb éjszakai hőmérséklet: 0, +5,
a legmagasabb nappali hőmérséklet pénteken: általában 10, 15 fok között valószinü.

Vadkerti Ferenc s.k.

TÁVOLABBI KILÁTÁSOK SZOMBATTÓL-KEDDIG:

Eleinte párás, többfelé ködös idő. Az időszak második felében helyenként kisebb eső kialakulhat, de nagyobb mennyiségü csapadék nem várható. A szél megélénkül. Legalacsonyabb hajnali hőmérséklet eleinte +2, +7, majd 0, +5 fok között várható. Legmagasabb nappali hőmérséklet eleinte 10, 15, majd 7, 11 fok között lesz. Jelentős mennyiségü /legalább 5 mm napi/ csapadék az ország területének 20 százalékán várható.

KÖZÉPTÁVÚ ELŐREJELZŐ OSZTÁLY

A hőmérséklet napi középértéke és eltérése a 100 évi átlagtól /Budapest belterületén/:

1984. XI. 7. 8,6°C +1,3°C

1871 óta ezen a napon Budapesten előfordult

legmagasabb hőmérséklet: 20,4°C /1928/,
legalacsonyabb hőmérséklet: -3,2°C /1891/.

84.703.

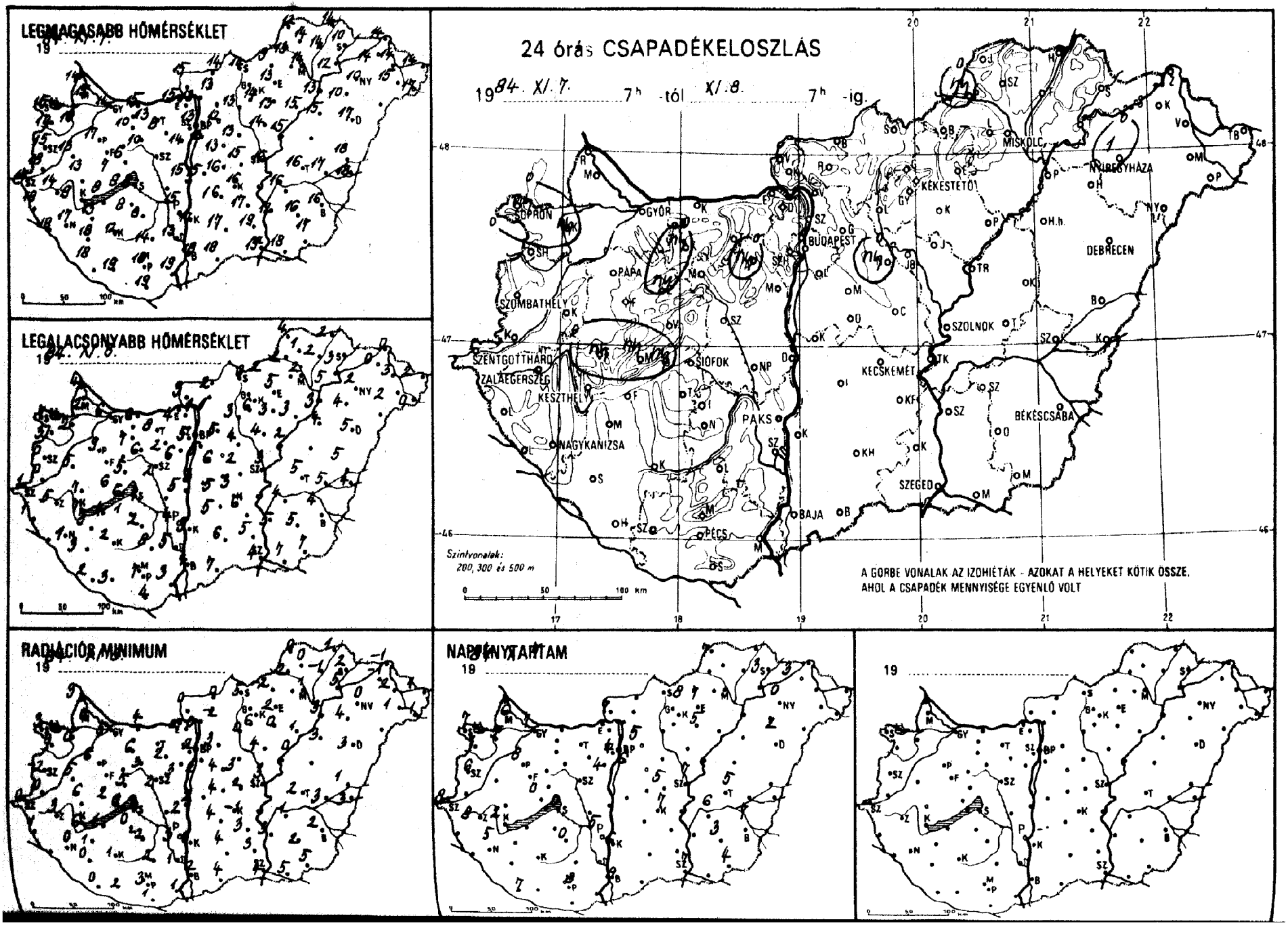
LEGMAGASABB HŐMÉRSÉKLET
LEGALACSONYABB HŐMÉRSÉKLET
RADIÁCIÓMINIMUM
24 órás CSAPADÉKELOSZLÁS
1984. X/. 7. 7h -tól X/. 8. 7h -ig.
SOPRON
GYŐR
BUDAPEST
MISKOLC
NYÍREGYHÁZA
KÉKESTETŐ
DEBRECEN
SZOMBATHELY
PAPA
SZOLNOK
SZENTGOTTHÁRD
ZALAEGERSZEG
KESZTHELY
SIÓFOK
KECSKEMÉT
PAKS
BÉKÉSCSABA
NAGYKANIZSA
SZEGED
BAJA
PÉCS
Szintvonalak:
200, 300 és 500 m
A GÖRBE VONALAK AZ IZOHIÉTÁK - AZOKAT A HELYEKET KÖTIK ÖSSZE,
AHOL A CSAPADÉK MENNYISÉGE EGYENLŐ VOLT
NAPSÜTÉSTARTAM

1984. XI. 8. 7^h-ig az utolsó 24 óra adatai						Előző nap napos órái
állomás	csapadék (mm)		max. hőmérséklet	min. hőmérséklet	rad. min.	
Győr	.	∩	14	6	5	7
Kapuvár	ny	≡	16	2	0	5
Mosonmagyaróvár	.	≡	15	2	−0	6
Rajka	.	≡	14	4	3	
Sopron	ny	≡	15	7	3	7
Sopronhorpács	.	≡	14	3	0	7
Káld	.	≡	13	5	5	
Körmend	.	≡	18	0	−0	
Szentgotthárd	.	≡	17	1	−0	8
Szombathely	.	≡	15	−0	−2	6
Lenti	.		18	1	1	
Letenye	.	≡	18	–	–	
Nagykanizsa	.	≡	17	1	−0	5
Zalaegerszeg	.	≡	14	5	3	8
Farkasgyepű	.	∩	12	6	5	
Keszthely	.	≡	9	7	6	2
Mencshely	ny	≡	7	6	2	0
Pápa	.	∩	17	9	6	8
Sümeg	ny	≡	13	7	6	
Tihany	ny	≡	8	6	6	
Veszprém	.	≡	6	5	5	
Zirc	ny	≡	10	2	0	
Fonyód	.	≡	8	4	1	
Homokszt. györgy	.	≡	18	2	0	7
Kaposvár	.	≡	12	2	1	
Marcali	.	∩	13	3	1	
Siófok	.	≡	8	4	4	0
Somogyszob	.	∩	18	3	−0	
Tab	.	≡	8	1	0	
Bábolna	.		13	4	3	
Esztergom	.	≡	15	4	0	
Kisbér	ny	≡	10	7	6	
Komárom	.	∩	15	6	4	
Tatabánya	.		13	8		
Alcsútdoboz	ny	≡	8	2	2	
Dunaújváros	.	≡	15	5	2	
Martonvásár	.	≡	14	6	3	4
Mór	.	≡	10	6	3	
Nagyhörcsökp.	–		–	–	–	
Szabadbattyán	.	≡	–	2	2	
Iregszemcse	.	≡	8	2	−2	0
Lengyel	.		14	8	2	
Paks	.	≡	15	4	3	5
Szekszárd	.	≡	13	5	1	
Árpádtető	.		18	9	4	
Mohács	.	≡	19	3	1	
Pécs	.	∩	18	7	3	8
Siklós	.	≡	19	4	1	
Szigetvár	.	≡	19	3	2	
Budaörs	.	≡	13	7	4	
Bp. Lőrinc	.	≡	13	5	2	6
Bp. Met. Int.	.	≡	13	5	2	4
Bp. Szab. hegy	.	≡	10	8	2	
Cegléd	.	≡	15	2	2	5
Dobogókő	.	≡	10	7	5	
Gödöllő	.	≡	12	5	3	5
Királyrét	.	≡	14	2	0	
Monor	.	≡	13	6	4	
Nagykáta	ny	≡	13	4	3	
Szentendre	–		–	–	–	

1984. XI. 8. 7^h-ig az utolsó 24 óra adatai						Előző nap napos órái
állomás	csapadék (mm)		max. hőmérséklet	min. hőmérséklet	rad. min.	
Vác	.	≡	13	1	0	
Vámosmikola	.	∩	15	3	0	7
Baja	.	≡	18	4	2	8
Bácsalmás	.		18	7	4	
Izsák	.	≡	16	5	4	
Kalocsa	.	≡	17	3	0	6
Kecskemét	.	≡	16	3	−1	7
Kiskunfélegyháza	.	∩	17	6	3	
Kiskunhalas	.	≡	17	6	4	
Kunszentmiklós	.	≡	15	3	2	
Tiszakécske	–		–	–	–	
Balassagyarmat	.	≡	14	2	0	
Romhány	.	≡	13	1	−2	
Salgótarján			14	6	5	
Eger	.	∩	13	5	2	7
Galyatető	.	≡	12	6	5	
Gyöngyös	.	≡	14	6	6	
Kékestető	.	≡	12	6	5	8
Kompolt	.	∩	13	3	−0	5
Lőrinci	.	≡	13	3	0	
Poroszló	.	≡	15	3	1	
Jászapáti	.	≡	14	4	4	
Jászberény	.	≡	14	4	2	
Karcag	–		–	–	–	
Szolnok	.	≡	16	3	3	7
Tiszaroff	.	≡	15	2	0	
Túrkeve	.	∩	16	5	2	5
Kistelek	.	≡	19	5	3	
Makó	.	∩	18	7	5	
Szeged	.	∩	19	4	4	7
Szentes	.	∩	12	5	3	
Borsodnádasd	.	≡	9	2	−2	
Füged	.	∩	14	2	−1	
Hidasnémeti	.	≡	14	2	1	
Jósvafő	.	≡	12	4	0	7
Lillafüred	.	≡	12	4	1	
Miskolc	.	≡	14	2	1	
Putnok	ny	≡	13	2	2	
Sárospatak	.	∩	10	3	2	3
Szendrőlád	.	≡	14	1	0	
Tokaj	.		12	5	5	
Kisvárda	.	⊔	14	−0	−1	3
Mátészalka	.	∩	15	2	1	
Nyíregyháza	1	≡	10	2	0	0
Nyírlugos	–		–	–	–	
Pátyod	.	≡	17	0	−1	
Tiszabecs	.	∩	14	2	1	
Vásárosnamény	.	≡	14	3	2	
Záhony	.	⊔	14	0	−1	
Berettyóújfalu	.		18	5	1	
Debrecen	.	∩	17	5	3	2
Hajdúdorog	.		10	4	4	
Hortobágy	.	≡	15	4	3	
Körösszakál	.	∩	18	4	3	
Polgár	.	≡	13	3	3	
Békéscsaba	.	∩	16	4	2	7
Mezőhegyes	.	∩	17	7	5	4
Orosháza	.	∩	16	5	2	3
Szarvas	.	≡	16	4	1	6
Szeghalom	.		17	5	3	

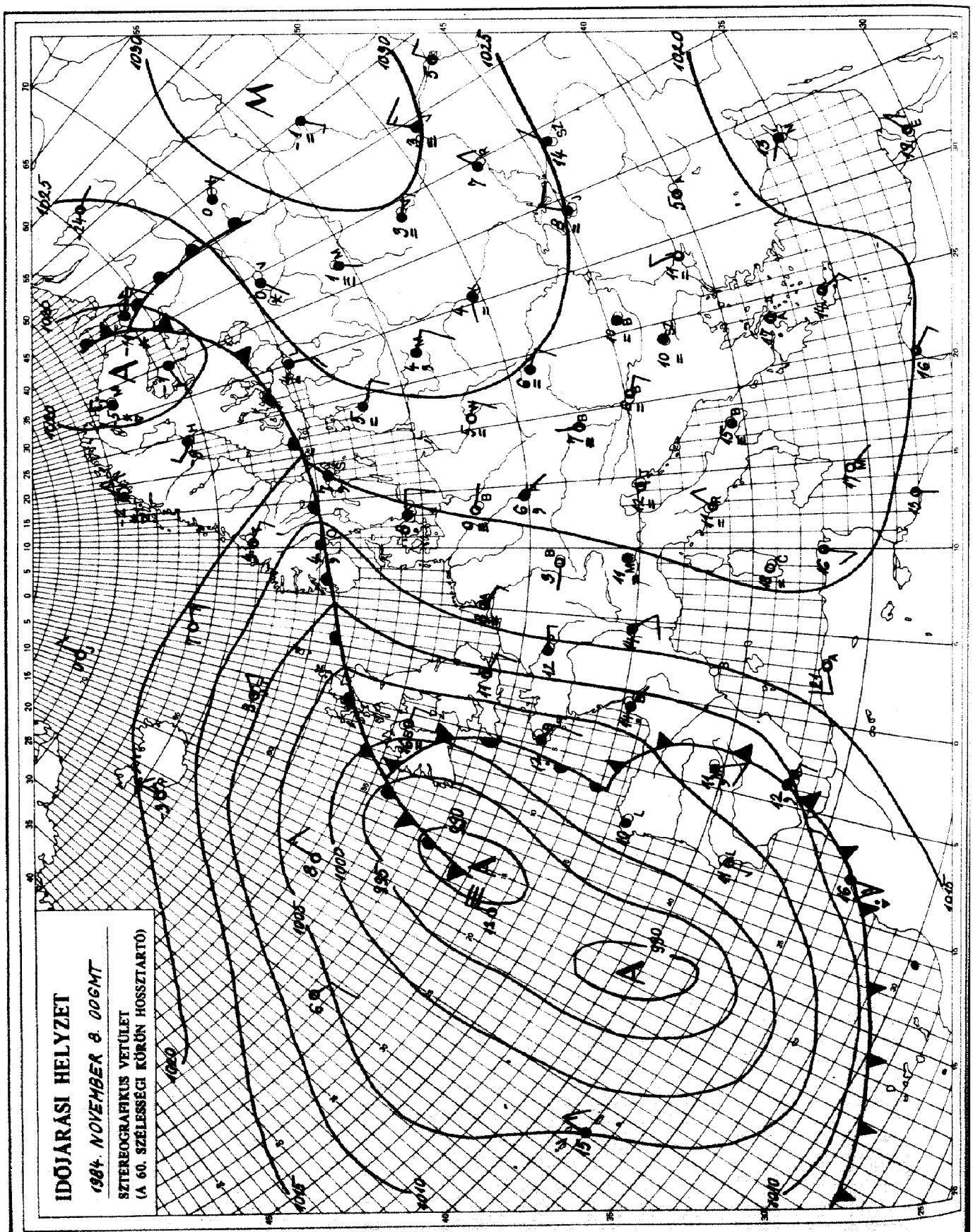

KIADJA: ORSZAGOS METEOROLOGIAI SZOLGÁLAT
Készíti: Központi Előrejelző Intézet Analízis- és Rövidtávú Prognózis Központja – T.: 273-018
Megjelenik naponként
Évi előfizetési díja: 1760,- Ft. – Megrendelhető: 1024 Budapest, II., Kitaibel Pál u. 1. – T.: 353-500
Kiadásért felel: az OMSZ elnöke – Szerkesztésért felel: a KEI igazgatója

Jelmagyarázat a havi mellékletben

IDŐJÁRÁSI NAPIJELENTÉS

ЕЖЕДНЕВНЫЙ МЕТЕОРОЛОГИЧЕСКИЙ БЮЛЛЕТЕНЬ • DAILY WEATHER REPORT
BULLETIN QUOTIDIEN DE TEMPS • TÄGLICHER WETTERBERICHT

97. évfolyam 314. szám + Budapest + 1984. november 9. péntek

Az időjárási helyzet és a várható időjárás:

A Brit-szigeteken, az Ibériai-félszigeten, valamint a Balti-tenger térségében ciklonok továbbra is változékony, szeles időjárást okoznak. Több helyről jelentenek esőt, záport, a Szovjetunió európai területének északi feléből hózáporokat. A legmagasabb nappali hőmérséklet csütörtökön Észak- Északkelet-Európa egy részén általában -5 fok körül alakult. Szárazföldünk középső és keleti részén magas nyomású légköri képződmény helyezkedik el. Hatására ezeken a területeken csendes, változóan felhős - elsősorban éjszaka és reggel - sok helyen ködös az idő. Szombat estig a Kárpát-medence időjárásában még lényeges változás nem várható.

Hazánkban csütörtökön a köd feloszlása után általában 2, 9 órán át sütött ki a nap. Csupán a Balaton keleti medencéjében, valamint az Északi-középhegység környékén maradt egész nap borult, ködös az ég. Néhány helyen ködszitálás keletkezett. A hőmérséklet napközben a tartósan felhős helyeken csak 8, 13, míg a naposabb helyeken 14, 20 fokig emelkedett. Az esti óráktól újból sokfelé köd képződött. Péntek hajnalra szeszélyes területi eloszlásban 0, +9 fokig hült le a levegő. Ma délelőtt a köd egy része felszállt, de szórványosan ködös maradt az idő. A hőmérséklet 11 órakor a felhős, ködös helyeken 7, 9, máshol 10, 15 fok között váltakozott.

Ma 12 órakor Budapesten a hőmérséklet 8 fok, a tengerszintre átszámitott légnyomás 1018 mbar, alig változik.

Várható időjárás szombat estig:

Marad a változóan felhős, párás, főként a reggeli, délelőtti órákban többfelé ködös idő, helyenként ködszitálással. Eső nem várható. A Dunántúlon időnként megélénkül a délkeleti, déli szél.
A várható legalacsonyabb éjszakai hőmérséklet általában +1 és +6 fok között alakul, helyenként gyenge fagy lesz.
Legmagasabb nappali hőmérséklet szombaton többnyire 11 és 16 fok között, a tartósan ködös tájakon viszont 10 fok körül alakul.

Bozóki István s.k.

A hőmérséklet napi középértéke és eltérése a 100 évi átlagtól /Budapest belterületén/:

1984. XI. 8. 8,7°C +1,5°C

1871 óta ezen a napon Budapesten előfordult

legmagasabb hőmérséklet: 19,9°C /1886/,
legalacsonyabb hőmérséklet: -6,9°C /1888/.

84.704.

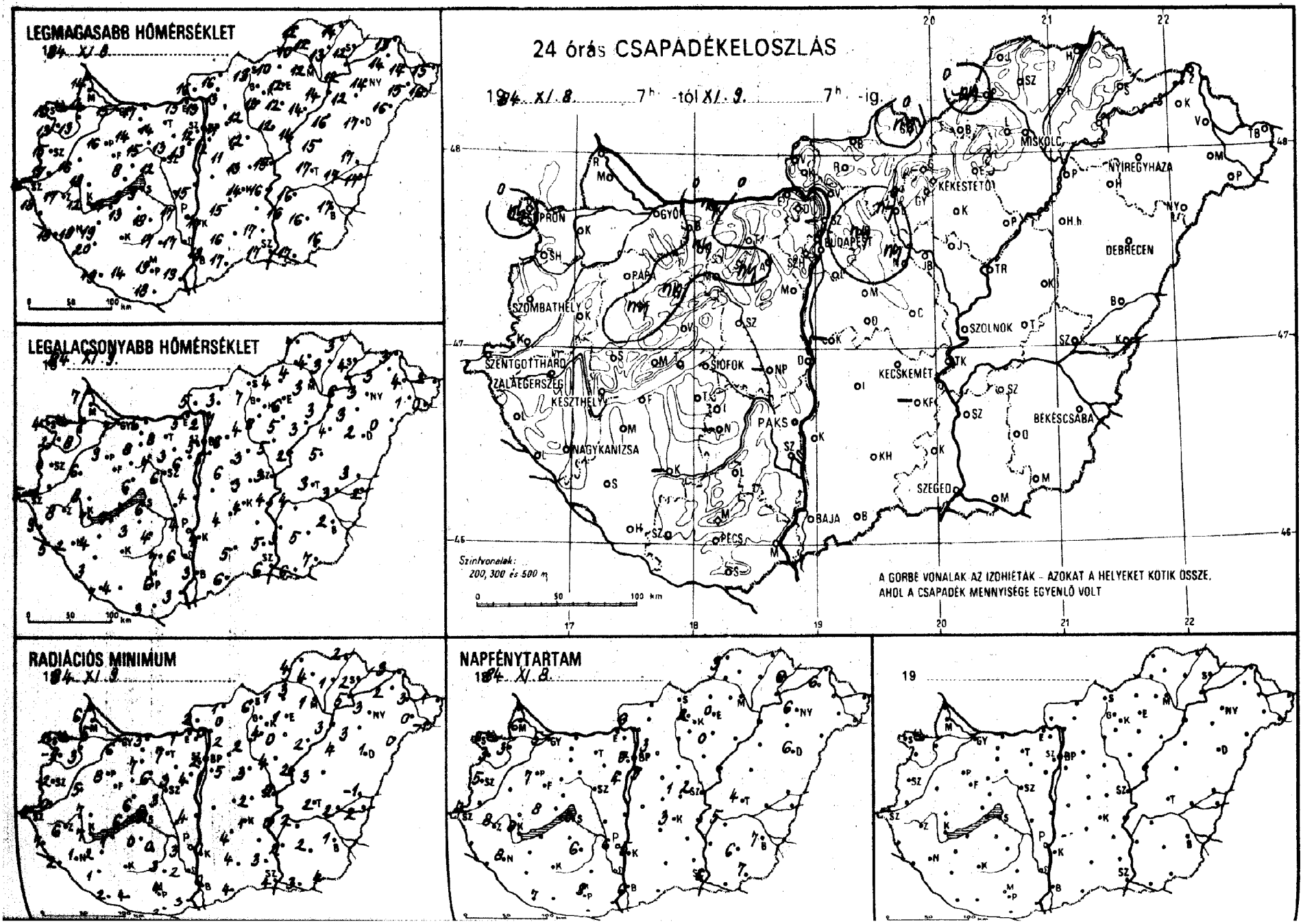
LEGMAGASABB HŐMÉRSÉKLET
LEGALACSONYABB HŐMÉRSÉKLET
24 órás CSAPADÉKELOSZLÁS
1984. XI. 8. 7h -tól XI. 9. 7h -ig.
MISKOLC
NYÍREGYHÁZA
KEKESTETŐ
DEBRECEN
SZOLNOK
BÉKÉSCSABA
KECSKEMÉT
SZEGED
BUDAPEST
PÉCS
BAJA
PAKS
SIÓFOK
NAGYKANIZSA
KESZTHELY
ZALAEGERSZEG
SZENTGOTTHÁRD
SZOMBATHELY
PÁPA
GYŐR
PÁPA
Szintvonalak: 200, 300 és 500 m
A GÖRBE VONALAK AZ IZOHIETÁK - AZOKAT A HELYEKET KÖTIK ÖSSZE, AHOL A CSAPADÉK MENNYISÉGE EGYENLŐ VOLT
RADIÁCIÓS MINIMUM
1984. XI. 8.
NAPFÉNYTARTAM
1984. XI. 8.
19

1984. XI. 07 h-ig az utolsó 24 óra adatai						Előző nap napos órái
állomás	csapadék (mm)		max. hőmérséklet	min. hőmérséklet	rad. min.	
Győr	.	≡	15	7	6	5
Kapuvár	.	∩	13	8	3	3
Mosonmagyaróvár	.	≡	14	7	5	6
Rajka	.	∩	14	7	6	
Sopron	ny	, ≈	10	4	2	0
Sopronhorpács	.	≡	13	2	-1	3
Káld	.	∩	16	6	5	
Körmend	.	≡	17	1	-0	
Szentgotthárd	.	∩	16	5	0	7
Szombathely	.	≈	15	0	-2	5
Lenti	.		18	9	7	
Letenye	.	∩	18	5	2	
Nagykanizsa	.	≡	18	2	1	8
Zalaegerszeg	.	∩	17	8	6	8
Farkasgyepű	ny		14	7	6	
Keszthely	.	≡	12	7	7	8
Mencshely	ny	, ≡	13	6	5	8
Pápa	.	∩	16	9	8	7
Sümeg	.	≡	18	8	7	
Tihany	.	≡	9	7	6	
Veszprém	.	≡	8	6	6	
Zirc	ny	, ≈	12	6	6	
Fonyód	.	≡	11	5	1	
Homokszt. györgy	.	≡	19	7	2	7
Kaposvár	–		–	–	–	
Marcali	.	≡	19	4	2	
Siófok	.	≡	9	6	5	0
Somogyszob	.	≡	20	3	1	
Tab	.	≡	13	3	0	
Bábolna	.	≡	14	6	3	
Esztergom	.	≡	15	5	1	
Kisbér	ny	, ≡	14	8	7	
Komárom	ny	, ∩	17	6	3	
Tatabánya			14	8	7	
Alcsútdoboz	ny	, ≡	13	3	3	
Dunaújváros	.	≡	15	4	4	
Martonvásár	.	≡	13	6	4	4
Mór	.	≡	15	7	6	
Nagyhörcsökp.	–		–	–	–	
Szabadbattyán		≡	12	6	3	
Iregszemcse	.	≈	18	4	-0	6
Lengyel	.		17	7	3	
Paks	.	≡	17	4	3	6
Szekszárd		∩	17	6	2	
Árpádtető	.	≡	17	8	4	
Mohács	.	≡	19	3	3	
Pécs	.	≡	19	6	4	9
Siklós	.	≡	18	3	2	
Szigetvár	.	≡	14	4	4	
Budaörs	.	≡	12	6	5	
Bp. Lőrinc	.	≡	12	5	1	3
Bp. Met. Int.	.	≡	12	5	2	0
Bp. Szab. hegy	.	≡	10	6	5	
Cegléd	.	≡	13	3	2	1
Dobogókő	.	≈	12	6	5	
Gödöllő	ny	, ≡	11	6	2	3
Királyrét	.	≡	12	4	2	
Monor	.	≡	11	6	5	
Nagykáta	ny	, ≡	12	3	3	
Szentendre	–		–	–	–	

1984. XI. 07 h-ig az utolsó 24 óra adatai						Előző nap napos órái
állomás	csapadék (mm)		max. hőmérséklet	min. hőmérséklet	rad. min.	
Vác	.	≡	13	2	0	
Vámosmikola	.	≈	16	5	2	6
Baja	.	≡	18	3	0	6
Bácsalmás	.		17	6	4	
Izsák	.	≡	15	4	4	
Kalocsa	.	≡	17	4	-0	5
Kecskemét	.	≡	14	4	1	3
Kiskunfélegyháza	–		–	–	–	
Kiskunhalas	.	≈	16	5	4	
Kunszentmiklós	–		–	–	–	
Tiszakécske	.	≡	16	4	0	
Balassagyarmat	.	≡	16	3	1	
Romhány	.	≡	13	1	0	
Salgótarján	ny	,	13	7	6	
Eger	.	≈	12	6	1	0
Galyatető	.	≡	10	6	5	
Gyöngyös	.	≈	13	8	4	
Kékestető	.	≡	10	6	5	2
Kompolt	.	∩	12	5	0	0
Lőrinci	ny	, ≡	12	4	2	
Poroszló	.	≈	14	3	2	
Jászapáti	.	≡	12	5	4	
Jászberény	.	≡	12	5	3	
Karcag	.	≡	15	5	3	
Szolnok	.	≡	15	3	0	2
Tiszaroff	.	≡	14	2	2	
Túrkeve	.	≡	17	3	2	4
Kistelek	.	≈	17	5	3	
Makó	.	∩	17	6	3	
Szeged	.	≡	17	6	4	6
Szentes	.	∩	16	3	2	
Borsodnádasd	.	≡	10	4	1	
Füged	.	≡	13	3	1	
Hidasnémeti	.	≡	14	3	2	
Jósvafő	.	≡	12	7	4	3
Lillafüred	.	≡	11	4	2	
Miskolc	.	≡	12	3	1	
Putnok	ny	, ≡	10	4	3	
Sárospatak	.	≡	12	4	2	6
Szendrőlád	.	≡	12	4	4	
Tokaj	.		12	6	5	
Kisvárda	.	∩	14	3	2	6
Mátészalka	.	∩	15	1	0	
Nyíregyháza	.	≡	14	3	3	6
Nyírlugos	.	≡	16	-0	-0	
Pátyod	.	≡	16	-0	-1	
Tiszabecs	.	∩	15	2	1	
Vásárosnamény	.	≈	14	4	3	
Záhony	.	≈	13	3	3	
Berettyóújfalu	.		17	3	-1	
Debrecen	.	≡	17	2	1	6
Hajdúdorog	.		12	3	3	
Hortobágy	.	≡	16	4	4	
Körösszakál	.	∩	17	2	2	
Polgár	.	≈	14	3	3	
Békéscsaba	.	≡	17	2	1	7
Mezőhegyes	.	∩	16	7	4	7
Orosháza	.	≈	16	5	2	6
Szarvas	.	≈	16	4	2	5
Szeghalom	.	≈	17	3	2	

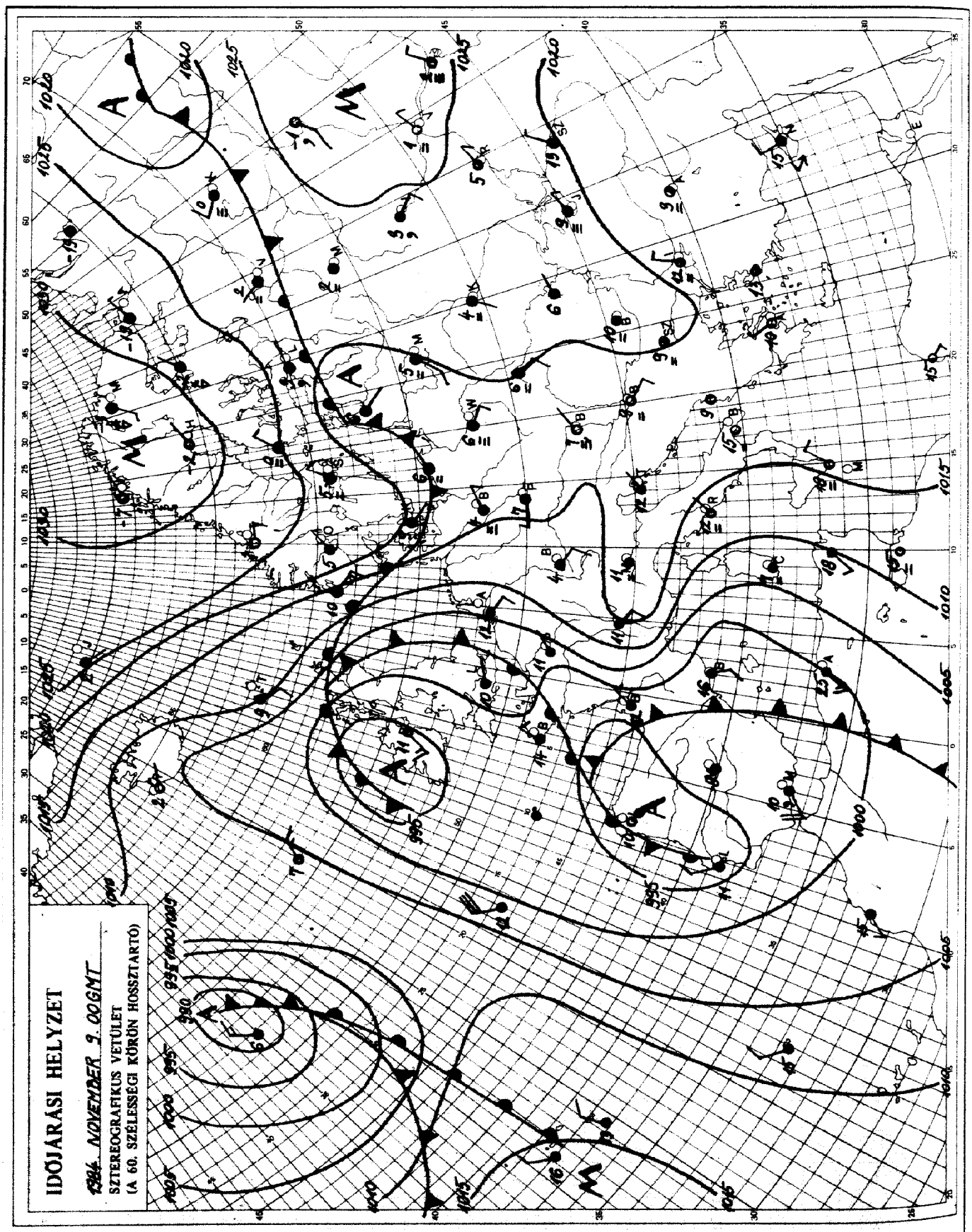

KIADJA: ORSZÁGOS METEOROLÓGIAI SZOLGÁLAT
Készíti: Központi Előrejelző Intézet Analízis- és Rövidtávú Prognózis Központja – T.: 273-018
Megjelenik naponként
Évi előfizetési díja: 1760,- Ft. – Megrendelhető: 1024 Budapest, II., Kitaibel Pál u. 1. – T.: 353-500
Kiadásért felel: az OMSZ elnöke – Szerkesztésért felel: a KEI igazgatója

Jelmagyarázat a havi mellékletben

IDŐJÁRÁSI NAPIJELENTÉS

ЕЖЕДНЕВНЫЙ МЕТЕОРОЛОГИЧЕСКИЙ БЮЛЛЕТЕНЬ · DAILY WEATHER REPORT
BULLETIN QUOTIDIEN DE TEMPS · TÄGLICHER WETTERBERICHT

97. évfolyam 315. szám. + Budapest + 1984. november 10. szombat

Az időjárási helyzet és a várható időjárás:

Az Alpok keleti lejtőjétől Közép-Európa nagy részén át egészen a Fekete-tengerig magas légnyomású öv húzódik. Nagy területen már napok óta változóan felhős, párás, többfelé tartósan ködös az idő. Az Atlanti-óceán felett többközéppontú ciklon örvénylik. Az óceáni eredetű, páradús léghullámok útját a Britszigeteken, valamint a kontinens nyugati partvidékén gyakori eső, zápor és időnként élénk szél jelzi. A Skandináv-félszigeten, továbbá a Szovjetunió északi vidékein pedig szórványosan havazik.

Magyarországon pénteken párás, főként a reggeli, délelőtti órákban többfelé ködös idő volt. Elszórtan fordult elő ködszitálás. Napközben a Dunántúlon időnként megélénkült a délkeleti, déli szél. Pénteken a hőmérséklet csúcsértéke 10 és 18 fok között alakult. Szombat hajnalra pedig az ország nagy részén 2 és 9, északkeleten azonban +2 és -1 fokig hült le a levegő. Ma délelőtt országszerte folytatódott a változóan felhős, helyenként ködös idő. A hőmérséklet 11 órakor az országban 5 és 16 fok között alakult.

Ma 12 órakor Budapesten a hőmérséklet 9 fok, a tengerszintre átszámított légnyomás 1018 mbar, alig változik.

Várható időjárás vasárnap estig:

Az időszak nagy részében folytatódik a jobbára felhős, sokfelé párás, ködös idő.
Vasárnap délutánra a nyugati, délnyugati, illetve északkeleti országrész kivételével megszünik a köd, felszakadozik a felhőzet, változóan felhős idő várható, helyenként kisebb eső is előfordulhat.
A keleti, délkeleti szél vasárnap egyre jobban megélénkül, később az ország középső vidékein erős széllökések is várhatók.
Várható legalacsonyabb éjszakai hőmérséklet: 0, +5 fok között,
legmagasabb nappali hőmérséklet: általában 10, 15 fok között, a néhány tartósabban ködös nyugati illetve északkeleti területen kevéssel 5 fok fölött alakul.

Török Dénes s.k.

A hőmérséklet napi középértéke és eltérése a 100 évi átlagtól /Budapest belterületén/:

1984. IX. 9. 8,2°C +1,1°C

1871 óta ezen a napon Budapesten előfordult

legmagasabb hőmérséklet: 20,9°C /1927/,
legalacsonyabb hőmérséklet: -6,5°C /1888/.

84.705.

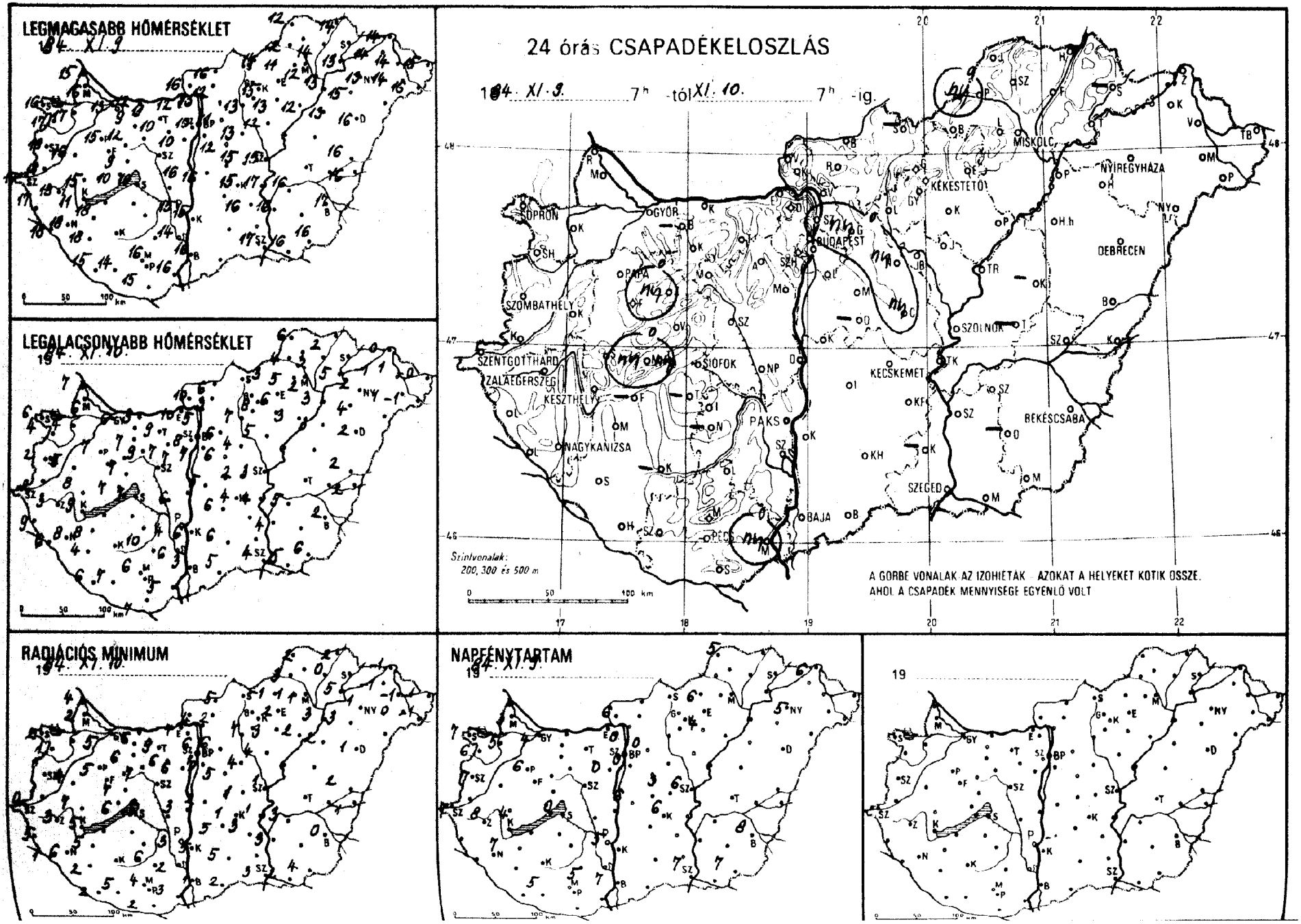
LEGMAGASABB HŐMÉRSÉKLET
LEGALACSONYABB HŐMÉRSÉKLET
24 órás CSAPADÉKELOSZLÁS
1984. XI. 9. 7h -tól XI. 10. 7h -ig.
SOPRON
GYŐR
BUDAPEST
MISKOLC
NYÍREGYHÁZA
KÉKESTETŐ
DEBRECEN
SZOMBATHELY
PAPA
SZOLNOK
SZENTGOTTHÁRD
ZALAEGERSZEG
KESZTHELY
SIÓFOK
PAKS
KECSKEMÉT
NAGYKANIZSA
BÉKÉSCSABA
SZEGED
BAJA
PÉCS
Szintvonalak: 200, 300 és 500 m
A GÖRBE VONALAK AZ IZOHIETÁK - AZOKAT A HELYEKET KÖTIK ÖSSZE, AHOL A CSAPADÉK MENNYISÉGE EGYENLŐ VOLT
RADIÁCIÓS MINIMUM
NAPFÉNYTARTAM

849.XI.10. 07 h-ig az utolsó 24 óra adatai						Előző nap napos órái	849.XI.10. 07 h-ig az utolsó 24 óra adatai						Előző nap napos órái
állomás	csapadék (mm)		max. hőmérséklet	min. hőmérséklet	rad. min.		állomás	csapadék (mm)		max. hőmérséklet	min. hőmérséklet	rad. min.	
Győr	.	≡	13	6	5	4	Vác	.	≡	10	5	4	
Kapuvár	.	∩	17	4	3	5	Vámosmikola	.	=	16	10	10	6
Mosonmagyaróvár	.	≡	16	6	2	3	Baja	.	≡	16	3	1	7
Rajka	.	∩	15	7	4		Bácsalmás	.		16	5	2	
Sopron	.	≡	16	6	2	7	Izsák	.	≡	16	6	5	
Sopronhorpács	.	≡	17	4	1	6	Kalocsa	.	=	16	5	2	6
Káld	.	≡	16	5	4		Kecskemét	.	∧	15	4	1	6
Körmend	.	≡	18	2	1		Kiskunfélegyháza	.	∩	16	5	3	
Szentgotthárd	.	≡	17	1	0	7	Kiskunhalas	.	=	16	6	5	
Szombathely	.	≡	18	2	1	7	Kunszentmiklós	.	≡	15	6	5	
Lenti	.	=	17	9	5		Tiszakécske	.	∩	17	4	1	
Letenye	.	∩	18	6	1		Balassagyarmat	.	∩	16	6	5	
Nagykanizsa	.	∩	18	8	6	7	Romhány	.	≡	12	3	2	
Zalaegerszeg	.	∩	18	3	3	8	Salgótarján	–		–	–	–	–
Farkasgyepű	–		–	–	–	–	Eger	.	≡	14	6	2	6
Keszthely	.	≡	11	9	5	4	Galyatető	.		7	6	5	
Mencshely	ny	≡ =	9	8	3	0	Gyöngyös	.	=	15	8	5	
Pápa	.	∩	15	7	5	6	Kékestető	.	≡	7	6	5	3
Sümeg	.	≡	15	8	7		Kompolt	.	∩	13	6	3	4
Tihany	ny	= ≡	10	7	6		Lőrinci	.	≡	13	7	3	
Veszprém	.	≡	9	7	7		Poroszló	.	≡	12	3	2	
Zirc	ny	≡ ≡	9	6	4		Jászapáti	.	=	12	5	4	
Fonyód	–		–	–	–	–	Jászberény	.	=	12	6	4	
Homokszt. györgy	.	≡	15	6	2	5	Karcag	–		–	–	–	–
Kaposvár	–		–	–	–	–	Szolnok	.	≡	15	3	1	6
Marcali	.	∩	18	8	5		Tiszaroff	–		–	–	–	–
Siófok	.	≡	10	7	5	0	Túrkeve	.	≡	17	2	1	6
Somogyszob	.	∩	18	4	2		Kistelek	–		–	–	–	–
Tab	–		–	–	–	–	Makó	.	∩	16	5	2	
Bábolna	–		–	–	–	–	Szeged	.	≡	17	4	3	7
Esztergom	.	=	12	10	7		Szentes	.		16	5	3	
Kisbér	.	∩	9	7	6		Borsodnádasd	.	≡	14	3	-1	
Komárom	.	∩	12	9	6		Füged	.	≡	14	3	0	
Tatabánya	.		11	9	9		Hidasnémeti	.	≡	14	2	2	
Alcsútdoboz	.	≡	10	7	6		Jósvafő	.	≡	12	6	2	5
Dunaújváros	.		16	6	3		Lillafüred	.	≡	11	5	1	
Martonvásár	.	=	10	7	6	0	Miskolc	.	≡	12	2	1	–
Mór	.	≡	12	9	7		Putnok	ny	≡ ≡	12	4	3	
Nagyhörcsökp.	–		–	–	–	–	Sárospatak	–		–	–	–	–
Szabadbattyán	–		–	–	–	–	Szendrőlád	–		–	–	–	–
Tegszemcse	.	⊔	14	4	-1	2	Tokaj	.		13	5	5	
Lengyel	.		18	10	6		Kisvárda	.	≡	14	-1	-1	6
Paks	.	≡	15	4	3	5	Mátészalka	.	≡	14	1	0	
Szekszárd	.	∩	14	6	2		Nyíregyháza	.	≡	13	2	1	5
Árpádtető	.		15	7	5		Nyírlugos	–		–	–	–	–
Mohács	ny	≡ ≡	16	5	3		Pátyod	.	≡	16	-1	-1	
Pécs	.	≡	16	6	4	5	Tiszabecs	.	=	15	-0	-1	
Siklós	.	≡	15	7	2		Vásárosnamény	.	≡	14	1	-1	
Szigetvár	.	≡	14	7	5		Záhony	.	⊔	14	0	-1	
Budaörs	.	≡	10	8	5		Berettyóújfalu	.	≡	16	2	2	
Bp. Lőrinc	.	≡	11	7	7	0	Debrecen	.	≡	16	2	1	
Bp. Met. Int.	.	=	10	8	6	0	Hajdúdorog	.	≡	15	4	3	
Bp. Szab. hegy	.	≡	9	6	4		Hortobágy	.	≡	13	3	2	
Cegléd	ny	≡ =	15	2	1	3	Körösszakál	.	∧	16	2	1	
Dobogókő	.	≡	8	6	6		Polgár	.	≡	13	3	3	
Gödöllő	ny	≡ =	11	6	6	0	Békéscsaba	.	≡	17	2	0	8
Királyrét	.	≡	14	8	8		Mezőhegyes	.	∩	16	6	3	7
Monor	.	≡	12	6	5		Orosháza	–		–	–	–	–
Nagykáta	ny	≡ ≡	13	4	4		Szarvas	.	∩	16	5	2	7
Szentendre	–		–	–	–		Szeghalom	.		16	4	3	

KIADJA: ORSZÁGOS METEOROLÓGIAI SZOLGÁLAT
Készíti: Központi Előrejelző Intézet Analízis- és Rövidtávú Prognózis Központja – T.: 273-018
Megjelenik naponként
Évi előfizetési díja: 1760.- Ft. – Megrendelhető: 1024 Budapest, II., Kitaibel Pál u. 1. – T.: 353-500
Kiadásért felel: az OMSZ elnöke – Szerkesztésért felel: a KEI igazgatója

Jelmagyarázat a havi mellékletben

IDŐJÁRÁSI NAPIJELENTÉS

ЕЖЕДНЕВНЫЙ МЕТЕОРОЛОГИЧЕСКИЙ БЮЛЛЕТЕНЬ · DAILY WEATHER REPORT
BULLETIN QUOTIDIEN DE TEMPS · TÄGLICHER WETTERBERICHT

97. évfolyam 316. szám. + Budapest + 1984. november 11. vasárnap

Az időjárási helyzet és a várható időjárás:

Egyre változatosabb Európa időjárása. Kontinensünk nyugati területei fölött váltakozó nedvességtartalmú, enyhe léghullámok vonulnak. Utjukat a felhőzet gyakori változása, esők, záporok kisérik. A változékony, csapadékos idő ellenére sincsen azonban hideg, a hőmérséklet csúcsértéke általában 15 fok körül alakul, sőt, a déli vidékeken a 20 fokot is meghaladja. Télire fordult ugyanakkor az időjárás Észak- és Kelet-Európában. A sarkvidék felől áramló, igen hideg, gyors mozgású levegő hatására jelentősen csökkent a hőmérséklet, a Moszkvától északra fekvő tájakon például még a délutáni órákban is minusz 10 fok alatt marad a hőmérséklet. A hideg levegő ma hajnalra elérte a Keleti-Kárpátok és a Fekete-tenger térségét is, és hózáporok, záporesők kialakulására vezetett. A továbbiakban Közép- és Dél-Európában is jelentős lehülést okoz majd.

Magyarország déli részén szombaton általában 2, 6 órán át sütött a nap. Máshol erősen felhős, vagy borult maradt az ég. Kisebb eső, ködszitálás néhány helyen fordult elő. A legmagasabb nappali hőmérséklet az erősen felhős, vagy borult helyeken csak 8, 12, máshol 12, 18 fok között volt. Vasárnap hajnalra 0, 8 fokig csökkent a hőmérséklet. Szombat éjszaka szárazabb, hidegebb levegő érte el az országot, ezért vasárnap hajnalban csak délnyugaton keletkezett köd, de reggel ez is feloszlott. Elsősorban a Tiszántúlon megerősödött az északi szél. Vasárnap délelőtt délnyugaton borult, máshol általában derült volt az ég. 11 órára 5, 9 fokig emelkedett a hőmérséklet.

Ma 12 órakor Budapesten a hőmérséklet 9 fok, a tengerszintre átszámitott légnyomás 1028 mbar, gyengén emelkedik.

Várható időjárás hétfő estig:

Délnyugaton általában erősen felhős, máshol változóan felhős idő lesz.
Ma délnyugaton néhány helyen kisebb esőre, a magasabb hegyeken egy-egy hózáporra lehet számitani.
Holnap már a sikvidékeken is előfordulhat néhány hózápor.
Az északi, északkeleti szél sokfelé élénk, gyakran erős lesz.
A nappali felmelegedés gyengül, az éjszakai lehülés erősödik.
Várható legalacsonyabb éjszakai hőmérséklet: -2, +3 fok között,
legmagasabb nappali hőmérséklet hétfőn: 7 fok körül.

H. Bóna Márta s.k.

A hőmérséklet napi középértéke és eltérése a 100 évi átlagtól /Budapest belterületén/:

1984. XI. 10.	10,1°C	+3,6°C

1871 óta ezen a napon Budapesten előfordult

legmagasabb hőmérséklet:	21,7°C /1927/,
legalacsonyabb hőmérséklet:	-5,7°C /1888/.

84.708.

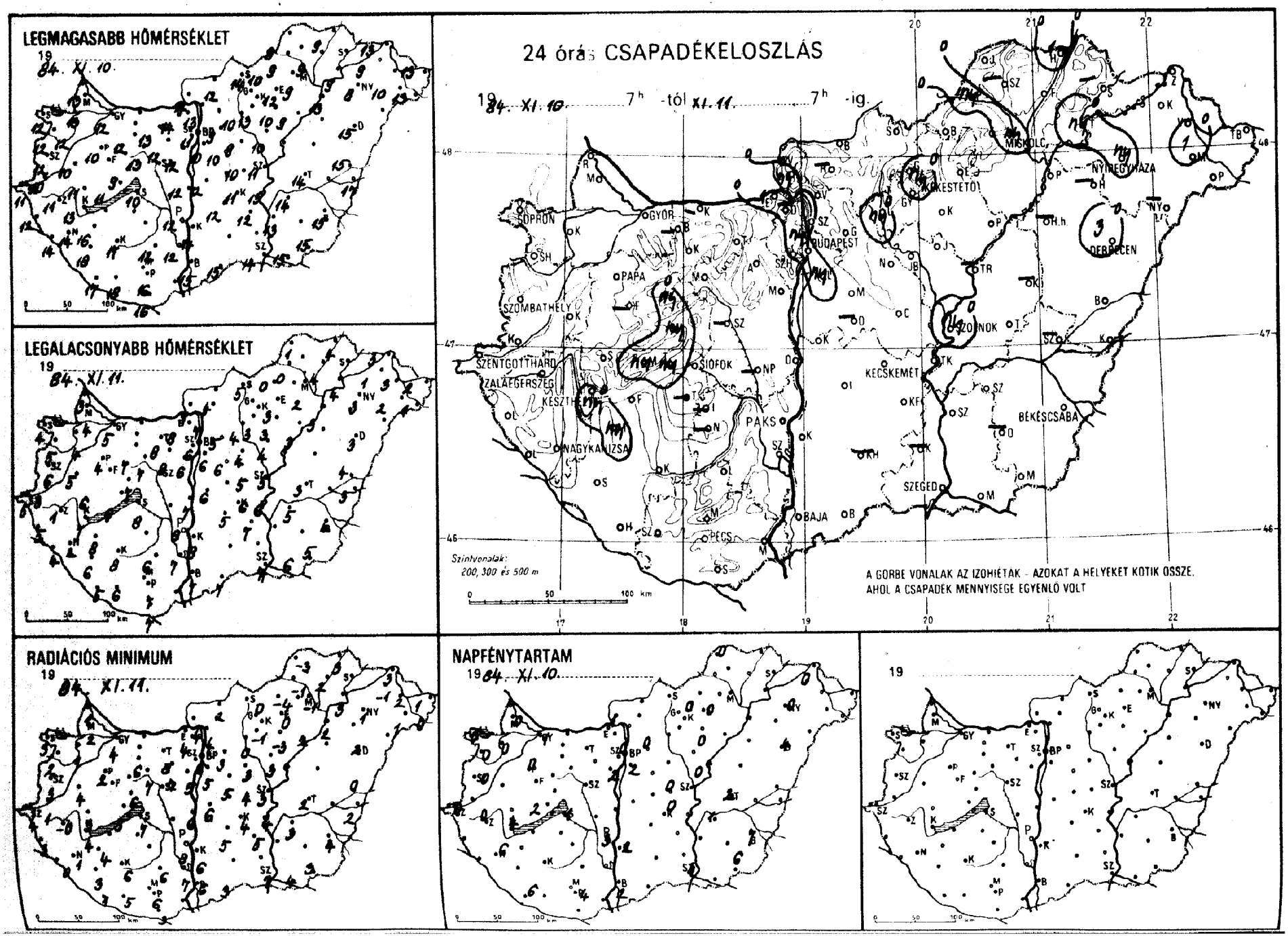
LEGMAGASABB HŐMÉRSÉKLET
19 84. XI. 10.
LEGALACSONYABB HŐMÉRSÉKLET
19 84. XI. 11.
24 órás CSAPADÉKELOSZLÁS
19 84. XI. 10. 7h -tól XI. 11. 7h -ig.
SOPRON
GYÖR
BUDAPEST
MISKOLC
NYÍREGYHÁZA
DEBRECEN
PAPA
SZOMBATHELY
SZENTGOTTHÁRD
ZALAEGERSZEG
KESZTHELY
SIÓFOK
PAKS
NAGYKANIZSA
KECSKEMÉT
SZOLNOK
BÉKÉSCSABA
SZEGED
BAJA
PÉCS
Szintvonalak:
200, 300 és 500 m
A GÖRBE VONALAK AZ IZOHIÉTÁK - AZOKAT A HELYEKET KÖTIK ÖSSZE,
AHOL A CSAPADÉK MENNYISÉGE EGYENLŐ VOLT
RADIÁCIÓS MINIMUM
19 84. XI. 11.
NAPFÉNYTARTAM
19 84. XI. 10.
19

84.XI.11.

19 ____ 07 h-ig az utolsó 24 óra adatai

állomás	csapadék (mm)		max. hőmérséklet	min. hőmérséklet	rad. min.	Előző nap napos órái
Győr	•	≡	12	5	4	1
Kapuvár	•	⌓	12	4	1	0
Mosonmagyaróvár	•	=	13	4	2	0
Rajka	•	⌓	13	3	1	
Sopron	•	⌓	12	4	3	0
Sopronhorpács	•	⌓	12	5	2	0
Káld	•	⌓	10	5	4	
Kormend	•	⌓	10	3	1	
Szentgotthárd	•	≡	11	5	4	0
Szombathely	•	=	12	6	3	0
Lenti	•	≡	12	5	3	
Letenye	•	≡	14	4	0	
Nagykanizsa	•	≡	14	2	1	6
Zalaegerszeg	•	≡	11	1	0	6
Farkasgyepű	–		–	–	–	
Keszthely	ny	≡,	13	7	4	4
Mencshely	ny	≡,	11	6	5	2
Pápa	•	≡	10	4	2	0
Sumeg	•	≡	11	6	3	
Tihany	ny	=	10	8	6	
Veszprém	ny		9	7	6	
Zirc	ny	=	9	5	5	
Fonyód	–		–	–	–	
Homokszt. györgy	•	≡	17	5	1	6
Kaposvár	•		17	8	6	
Marcali	ny	≡	16	8	4	
Siófok	•	≡	10	8	7	1
Somogyszob	•	⌓	18	4	2	
Tab	–		–	–	–	
Bábolna	–		–	–	–	
Esztergom	1	=	14	8	4	
Kisbér	•	⌓	12	7	6	
Komárom	–		–	–	–	
Tatabánya	•		13	8	8	
Alcsútdoboz	•	=	12	8	7	
Dunaújváros	•		12	7	6	
Martonvásár	•	=	12	6	5	2
Mór	•	⌓	13	7	7	
Nagyhörcsökp.	–		–	–	–	
Szabadbattyán	•	≡	12	10	10	
Tregszemcse	–		–	–	–	
Lengyel	•		12	6	6	
Paks	•	≡	12	8	8	3
Szekszárd	•	=	12	7	7	
Árpádtető	•	=	15	7	6	
Mohács	–		–	–	–	
Pécs	•	≡	16	7	6	4
Siklós	•		16	7	3	
Szigetvár	•	≡	18	6	5	
Budaörs	ny	≡,	11	6	5	
Bp. Lőrinc	ny	⌓	10	6	5	2
Bp. Met. Int.	ny	≡	11	6	6	0
Bp. Szab. hegy	–		–	–	–	
Cegléd	•		10	5	4	0
Dobogókő	–		–	–	–	
Gödöllő	•	≡	9	5	3	0
Királyrét	ny	≡	14	4	3	
Monor	•		10	6	5	
Nagykáta	•		9	4	3	
Szentendre	–		–	–	–	

84.XI.11.

19 ____ 07 h-ig az utolsó 24 óra adatai

állomás	csapadék (mm)		max. hőmérséklet	min. hőmérséklet	rad. min.	Előző nap napos órái
Vác	•	⌓	14	7	4	1
Vámosmikola	•	≡	15	7	6	2
Baja	•		15	7	3	
Bácsalmás	•		12	5	5	
Izsák	•		14	8	6	2
Kalocsa	•		11	6	4	0
Kecskemét	•		12	7	5	
Kiskunfélegyháza	–		–	–	–	
Kiskunhalas	•	≡	12	6	6	
Kunszentmiklós	•		13	6	4	
Tiszakécske	•	⌓	12	4	2	
Balassagyarmat	=		–	–	–	
Romhány	•		14	5	0	
Salgótarján	•	⌓	12	3	0	0
Eger	–		–	–	–	
Galyatető	•	⌓	10	3	-1	
Gyöngyös	ny	⌓	8	-2	-2	0
Kékestető	•	⌓	10	3	-3	0
Kompolt	ny	≡,⌓	10	4	0	
Lőrinci	•		9	3	2	
Poroszló	•		10	4	3	
Jászapáti	•	=	10	4	3	
Jászberény	–		–	–	–	
Karcag	ny		11	5	3	0
Szolnok	–		–	–	–	
Tiszaroff	•		14	3	2	2
Túrkeve	–		–	–	–	
Kistelek	•		15	6	4	
Makó	•	⌓	14	7	7	3
Szeged	•		13	–	–	
Szentes	•	⌓	10	0	-4	
Borsodnádasd	•		9	4	2	
Füged	1		9	4	3	
Hidasnémeti	•	≡	9	1	-3	0
Jósvafő	•	=	8	0	-2	
Lillafüred	ny	⌓	9	2	-1	–
Miskolc	ny	≡,=	9	0	-1	
Putnok	–		–	–	–	
Sárospatak	–		–	–	–	
Szendrőlád	ny		9	4	3	
Tokaj	•	⌓	9	1	-1	0
Kisvárda	1		10	2	1	
Mátészalka	ny		8	3	1	0
Nyíregyháza	–		–	–	–	
Nyírlugos	•	⌓	13	1	0	
Pátyod	•	⌓	13	2	1	
Tiszabecs	•	⌓	–	3	2	
Vásárosnamény	•	⌓	13	3	3	
Záhony	•		15	4	0	
Berettyóújfalu	3	≡	15	3	2	4
Debrecen	•		10	4	3	
Hajdúdorog	–		–	–	–	
Hortobágy	•		17	3	2	
Körösszakál	•		13	3	2	
Polgár	•	=	15	4	4	7
Békéscsaba	•		15	5	3	6
Mezőhegyes	–		–	–	–	
Orosháza	•	=	14	5	3	1
Szarvas	–		–	–	–	
Szeghalom						

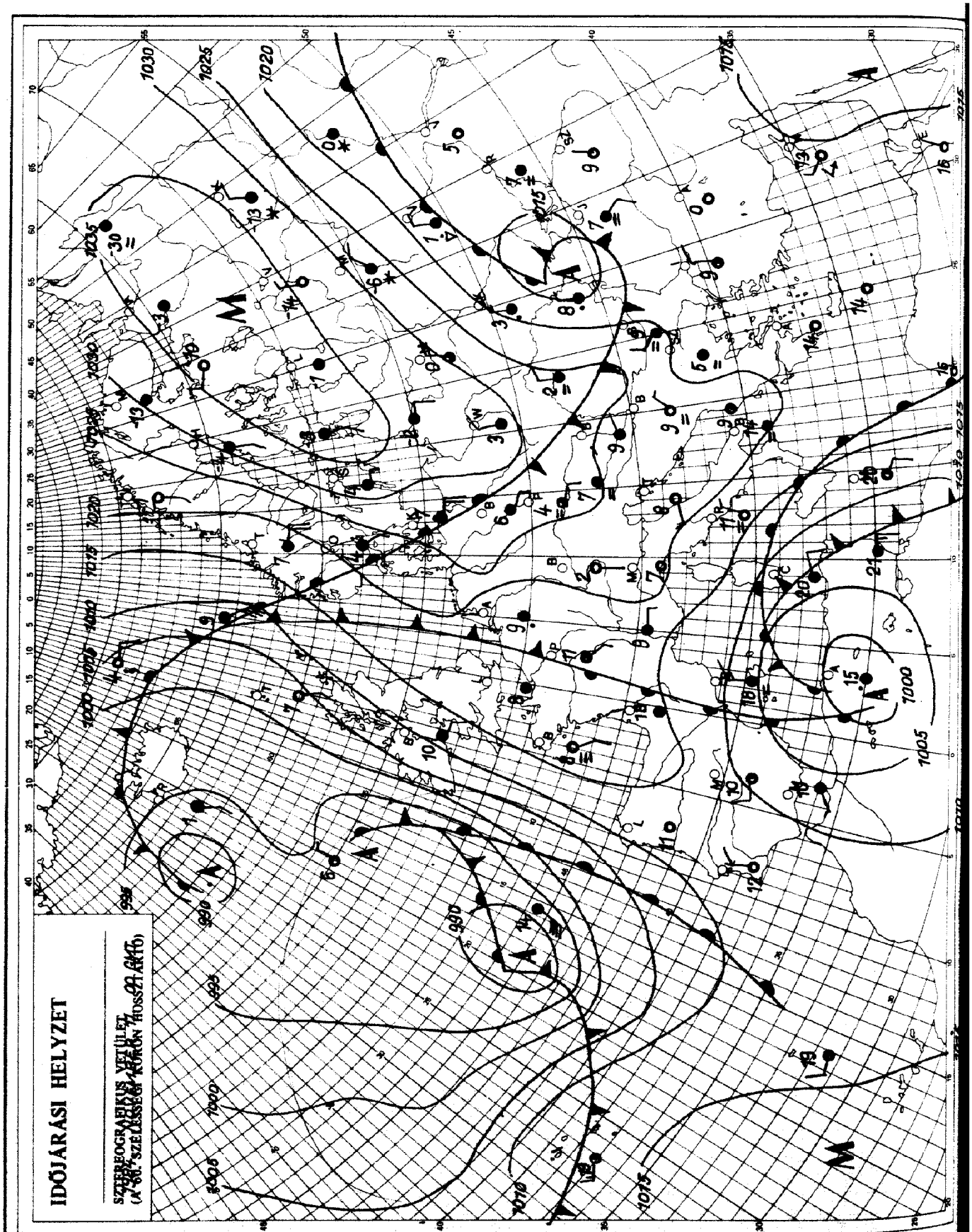

KIADJA: ORSZÁGOS METEOROLÓGIAI SZOLGÁLAT
Készíti: Központi Előrejelző Intézet Analízis- és Rövidtávú Prognózis Központja – T.: 273-018
Megjelenik naponként
Évi előfizetési díja: 1760,- Ft. – Megrendelhető: 1024 Budapest, II., Kitaibel Pál u. 1. – T.: 353-500
Kiadásért felel: az OMSZ elnöke – Szerkesztésért felel: a KEI igazgatója

Jelmagyarázat a havi mellékletben

IDŐJÁRÁSI NAPIJELENTÉS

ЕЖЕДНЕВНЫЙ МЕТЕОРОЛОГИЧЕСКИЙ БЮЛЛЕТЕНЬ • DAILY WEATHER REPORT
BULLETIN QUOTIDIEN DE TEMPS • TÄGLICHER WETTERBERICHT

97. évfolyam 317. szám. + Budapest + 1984. november 12. hétfő

Az időjárási helyzet és a várható időjárás:

Európa keleti felét hideg, sarkvidéki eredetü levegő árasztotta el. Hatására a Szovjetunió európai területének déli felén sokfelé havazik, erős az északi szél. A hőmérséklet Európa keleti felén egy-két nap alatt jelentősen csökkent, mind a nappali, mind az éjszakai csúcsértékek téli időjárásnak felelnek meg. Európa középső területei felett - az Appennini-félsziget, a Német-Lengyel sikság és a Skandináv-félsziget nyugati része felett - erőteljes déli áramlás jött létre. Ez az áramlás enyhe, nedves levegőfajtát szállit észak felé. A Kárpát-medence időjárását egyelőre még a sarkvidéki eredetü, hideg levegőfajtát szállitó magas nyomású képződmény déli részén kialakult áramlásrendszer határozza meg.

Magyarország keleti felén vasárnap napos, száraz idő volt. Ott 4, 9, az ugyancsak napos Kis-alföldön 3, 6 órán át sütött a nap. A Dunántúl többi részén borult maradt az ég. Reggel egy-két helyen ködszitálás, gyenge eső is előfordult. A legmagasabb nappali hőmérséklet 6, 13 fok között volt. Erős volt az éjszakai lehülés. A nyugati megyékben és néhány helyen északkeleten +3, -2, máshol -2, -7 fokig csökkent a hőmérséklet. Hétfő délelőtt jobbára derült volt az ég, délnyugaton megnövekedett a fátyolfelhőzet. 11 órára 2, 6 fokig emelkedett a hőmérséklet.

Ma 12 órakor Budapesten a hőmérséklet 5 fok, a tengerszintre átszámitott légnyomás 1030 mbar, gyengén süllyed.

Várható időjárás kedd estig:

Nyugaton és délen több, máshol kevesebb lesz a felhő, de csapadék nem várható. A déli, délkeleti szél időnként megélénkül, a Dunántúlon erős széllökések is lehetnek. Főként hajnalban és reggel szórványosan köd képződik.
Várható legalacsonyabb éjszakai hőmérséklet: a felhősebb helyeken 0, máshol -5 fok körül,
legmagasabb nappali hőmérséklet kedden: 4, 9 fok között valószinü.

Vadkerti Ferenc s.k.

TÁVOLABBI KILÁTÁSOK SZERDÁTÓL-SZOMBATIG:

Időnként megnövekszik a felhőzet, csapadék még nem várható, a hőmérséklet emelkedik. Az időszak legvégén sokfelé esőkre számithatunk. Legalacsonyabb hajnali hőmérséklet: eleinte -2, +3, az időszak végén +1, +6 fok között várható. Legmagasabb nappali hőmérséklet: általában 7, 12, az időszak legvégén 5, 10 fok között lesz. Jelentős mennyiségü /legalább 5 mm napi/ csapadék az ország területének 60 százalékán várható az időszak végén.

KÖZÉPTÁVÚ ELŐREJELZŐ OSZTÁLY

A hőmérséklet napi középértéke és eltérése a 100 évi átlagtól /Budapest belterületén/:

1984. XI. 11.	7,5°C	+1,6°C

1871 óta ezen a napon Budapesten előfordult

legmagasabb hőmérséklet:	18,2°C /1944/,
legalacsonyabb hőmérséklet:	-8,9°C /1888/.

84.709.

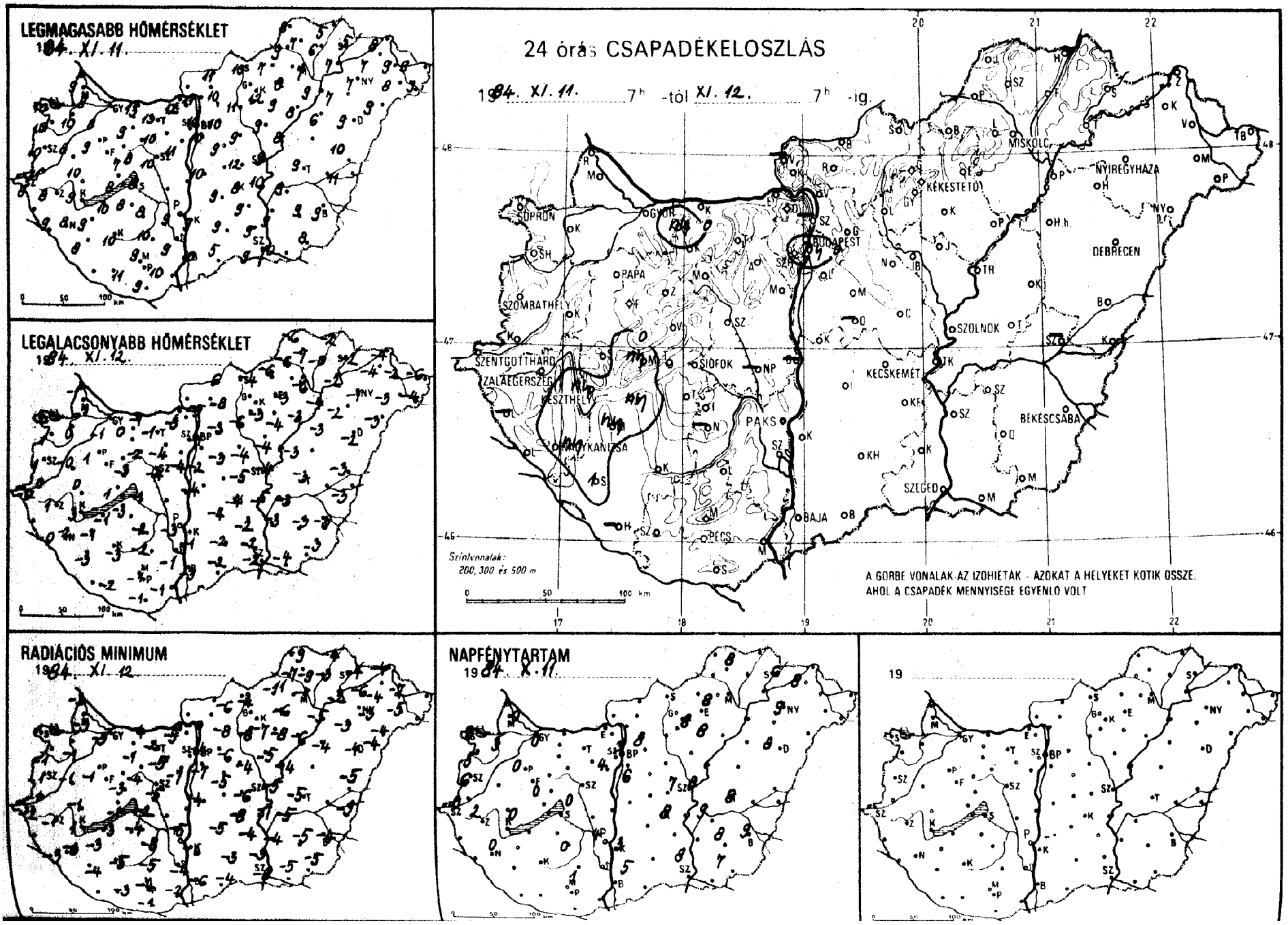
LEGMAGASABB HŐMÉRSÉKLET
1984. XI. 11.
LEGALACSONYABB HŐMÉRSÉKLET
1984. XI. 12.
24 órás CSAPADÉKELOSZLÁS
1984. XI. 11. 7h -tól XI. 12. 7h -ig.
SOPRON
GYŐR
BUDAPEST
MISKOLC
NYÍREGYHÁZA
KÉKESTETŐ
DEBRECEN
SZOMBATHELY
PAPA
SZOLNOK
SZENTGOTTHÁRD
ZALAEGERSZEG
KESZTHELY
SIÓFOK
KECSKEMÉT
PAKS
BÉKÉSCSABA
NAGYKANIZSA
SZEGED
BAJA
PÉCS
Színlvonalak:
200, 300 és 500 m
A GÖRBE VONALAK AZ IZOHIETÁK - AZOKAT A HELYEKET KÖTIK ÖSSZE,
AHOL A CSAPADÉK MENNYISÉGE EGYENLŐ VOLT
RADIÁCIÓS MINIMUM
1984. XI. 12.
NAPFÉNYTARTAM
1984. X. 11.
19

84. XI. 12 07 h-ig az utolsó 24 óra adatai						Előző nap napos órái
állomás	csapadék (mm)		max. hőmérséklet	min. hőmérséklet	rad. min.	
Győr	o	⊔	8	-1	-3	0
Kapuvár	•	⊔	10	0	-1	3
Mosonmagyaróvár	•	⊔	8	-1	-3	0
Rajka	•	⊔	9	-1	-3	
Sopron	•	⊔	10	2	1	3
Sopronhorpács	•	⊔	10	1	-1	5
Kálé	o		8	-0	-1	
Körmend	o	⩚	11	0	-1	
Szentgotthárd	o	≡	8	-0	-2	0
Szombathely	o	≡	10	1	-1	6
Lenti	–		–	–	–	
Letenye	o	≡	9	-0	-3	
Nagykanizsa	ny	, ≡	8	-2	-3	0
Zalaegerszeg	•	⊔	8	1	-1	2
Farkasgyepű	•	⊔	8	-1	-1	
Keszthely	ny	, ⊔	9	3	1	0
Mencshely	ny	≡,	7	-1	-2	0
Pápa	o	⊔	9	1	-1	0
Sümeg	o	⊔	10	0	-1	
Tihany	o		8	1	-1	
Veszprém	o	⊔	7	3	-3	
Zirc	•	⊔	7	-2	-5	
Fonyód	ny	, ⊔	10	-1	-3	
Homokszt. györgy	–		–	–	–	–
Kaposvár	o	⊔	10	-3	-5	
Marcali	ny	, ⊔	9	-1	-3	
Siófok	•	⊔	8	-1	-2	0
Somogyszob	1	⊔	8	-3	-4	
Tab	•	⊔	8	-3	-4	
Bábolna	ny	,	12	-3	-4	
Esztergom	•	⊔	12	-3	-5	
Kisbér	o	⊔	9	0	-1	
Komárom	•	≡	13	-1	-4	
Tatabánya	•	⊔	13	-1	-2	
Alcsútdoboz	•	⊔	10	-4	-5	
Dunaújváros	–		–	–	–	
Martonvásár	•	⊔	11	-4	-7	4
Mór	•	≡	8	-2	-4	
Nagyhörcsökp.	–		–	–	–	
Szabadbattyán	•	⊔	10	-4	-5	
Iregszemcse	o	⊔	8	-2	-8	0
Lengyel	o	⊔	10	-2	-5	
Paks	•	⊔	9	-3	-5	4
Szekszárd	•	⊔	9	-1	-4	
Árpádtető	o	≡	7	-1	-2	
Mohács	o	⊔	10	-1	-2	
Pécs	•	⊔	9	-1	-4	1
Siklós	o	⊔	9	1	-1	
Szigetvár	o	⊔	11	-2	-3	
Budaörs	ny	, ≡	11	-5	-7	
Bp. Lőrinc	•	⊔	10	-2	-7	6
Bp. Met. Int.	•	⊔	10	-1	-4	3
Bp. Szab. hegy	•	≡	8	-1	-3	
Cegléd	•	⊔	12	-5	-6	7
Dobogókő	•		6	-2	-2	
Gödöllő	•	V	10	-3	-6	8
Királyrét	•	V	12	-7	-7	
Monor	•	⊔	9	-3	-5	
Nagykáta	•	⊔	9	-4	-4	
Szentendre	–		–	–	–	

84. XI. 12 07 h-ig az utolsó 24 óra adatai						Előző nap napos órái
állomás	csapadék (mm)		max. hőmérséklet	min. hőmérséklet	rad. min.	
Vác	•	V	11	-5	-6	
Vámosmikola	–		–	–	–	–
Baja	•	⊔	10	-3	-6	5
Bácsalmás	•	⊔	5	-2	-4	
Izsák	•	⊔	9	-4	-5	
Kalocsa	•	⊔	9	-1	-6	3
Kecskemét	•	V	8	-4	-8	8
Kiskunfélegyháza	•	⊔	9	-2	-4	
Kiskunhalas	•	⊔	9	-2	-3	
Kunszentmiklós	•	⊔	10	-4	-4	
Tiszakécske	o	⊔	10	-5	-7	
Balassagyarmat	o	≡	11	-6	-6	
Romhány	•	⊔	10	-8	-8	
Salgótarján	•	⊔	10	-4	-4	
Eger	•	⊔	8	-3	-6	8
Galyatető	•		3	-3	-8	
Gyöngyös	•	⊔	12	-3	-7	
Kékestető	o	⊔	0	-3	-4	8
Kompolt	•	⊔	9	-4	-8	8
Lőrinci	•	V	11	-6	-8	
Poroszló	•	⊔	8	-3	-6	
Jászapáti	o	⊔	9	-4	-5	
Jászberény	•	⊔	10	-5	-6	
Karcag	–		–	–	–	
Szolnok	•	⊔	9	-4	-5	8
Tiszaroff	•	⊔	8	-3	-4	
Túrkeve	•	⊔	9	-3	-5	8
Kistelek	•	⊔	9	-2	-3	
Makó	•	⊔	10	-4	-5	
Szeged	•	⊔	9	-2	-3	8
Szentes	•	⊔	9	-3	-4	
Borsodnádasd	•	V	7	-6	-11	
Füged	•	⊔	6	-0	-3	
Hidasnémeti	•		5	-2	-4	
Jósvafő	•	⊔	8	-6	-9	8
Lillafüred	•	⊔	5	-4	-5	
Miskolc	•	≡	7	-6	-7	–
Putnok	o	≡	9	-6	-7	
Sárospatak	o	⊔	5	-2	-4	6
Szendrőlád	•	⊔	7	-7	-9	
Tokaj	o	⊔	7	-2	-2	
Kisvárda	•	⊔	7	-4	-6	8
Mátészalka	o	⊔	8	-3	-4	
Nyíregyháza	•	⊔	7	-1	-3	9
Nyírlugos	•	⊔	9	-3	-4	
Pátyod	•	⊔	9	-4	-5	
Tiszabecs	•	⊔	9	-6	-7	
Vásárosnamény	•	⊔	9	-2	-4	
Záhony	•	⊔	8	-4	-4	
Berettyóújfalu	•	⊔	10	-3	-5	
Debrecen	•	⊔	9	-2	-4	8
Hajdúdorog	•	≡	7	-2	-3	
Hortobágy	•	⊔	6	-3	-4	
Körösszakál	•	⊔	11	-3	-3	
Polgár	•	V	9	-4	-5	
Békéscsaba	•	⊔	9	-3	-4	9
Mezőhegyes	•	⊔	8	-3	-5	7
Orosháza	•	⊔	9	-3	-5	8
Szarvas	•	⊔	9	-3	-5	9
Szeghalom	–		–	–	–	–

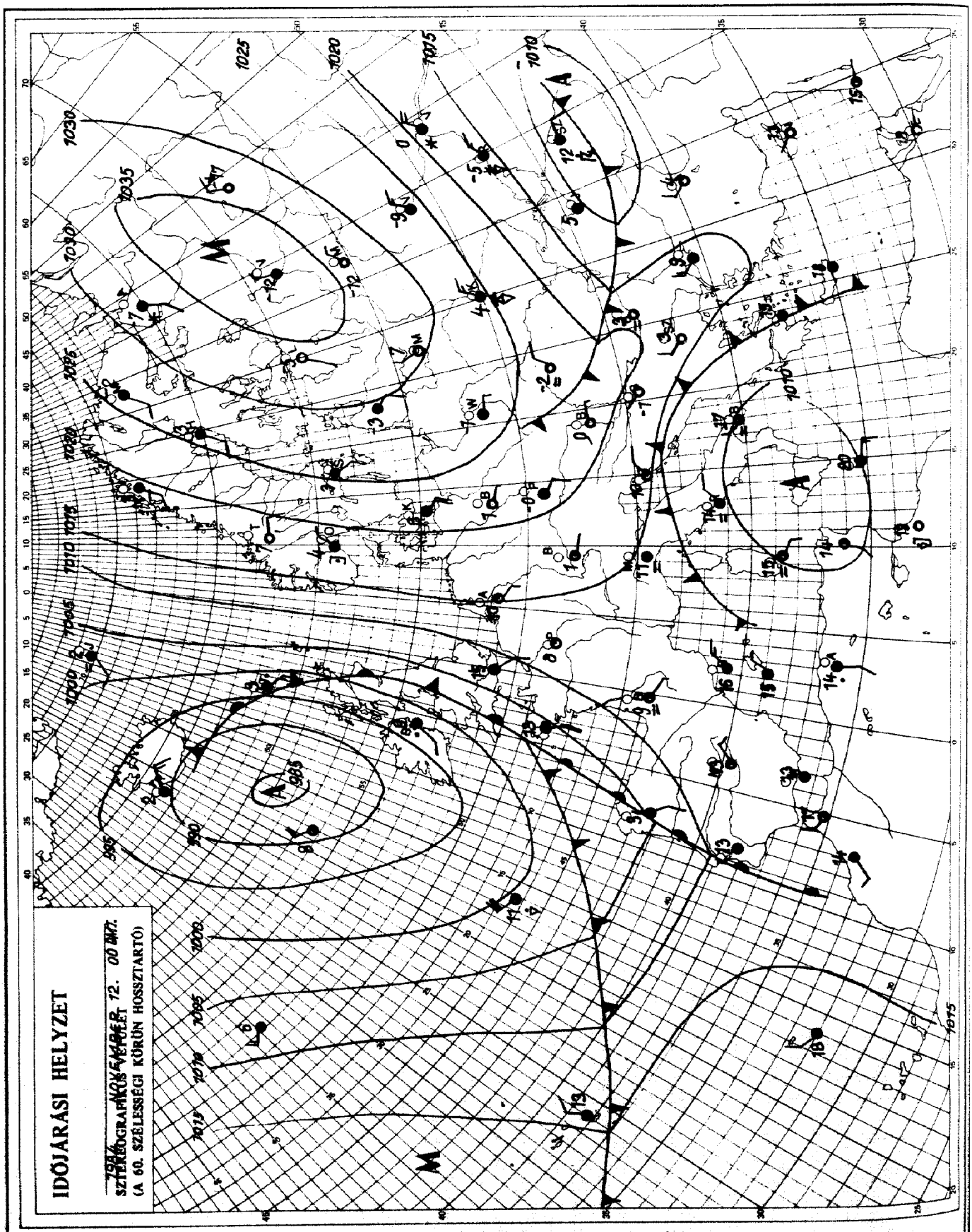

KIADJA: ORSZÁGOS METEOROLÓGIAI SZOLGÁLAT
Készíti: Központi Előrejelző Intézet Analízis- és Rövidtávú Prognózis Központja – T.: 273-018
Megjelenik naponként
Évi előfizetési díja: 1760,- Ft. – Megrendelhető: 1024 Budapest, II., Kitaibel Pál u. 1. – T.: 353-500
Kiadásért felel: az OMSZ elnöke – Szerkesztésért felel: a KEI igazgatója

Jelmagyarázat a havi mellékletben

IDŐJÁRÁSI NAPIJELENTÉS

ЕЖЕДНЕВНЫЙ МЕТЕОРОЛОГИЧЕСКИЙ БЮЛЛЕТЕНЬ • DAILY WEATHER REPORT
BULLETIN QUOTIDIEN DE TEMPS • TÄGLICHER WETTERBERICHT

97. évfolyam 318. szám. + Budapest + 1984. november 13. kedd

Az időjárási helyzet és a várható időjárás:

Az Atlanti-óceán felől áramló hüvös, nedves levegő hatására Európa nyugati partvidéke fölött széles felhőzet alakult ki. Ebből a Brit-szigeteken, Franciaországban és Spanyolországban sokfelé esik az eső. Felhős és csapadékos az idő a Skandináv-félszigeten is, oda azonban enyhe léghullámok érkeznek. Hidegre fordult az idő Kelet-Európában. A hideg sarkvidéki levegő már a Balkán-félszigetig jutott. Szárazföldünk középső területein csöndes az időjárás, nincs számottevő csapadék, és sokfelé keletkezik köd. Erős az éjszakai lehülés, jellemző a fagy, és napközben sem enyhe az idő. A hőmérséklet még délután is 10 fok alatt marad.

Magyarország nagy részén hétfőn 5-8 órás napsütést mértek. Ennél kevesebbet, 2-4 órát csak a nyugati megyékből jelentettek. A hőmérséklet csúcsértéke 5 és 10 fok között volt. Napközben sehol sem hullott csapadék. Éjszaka főként a déli, délkeleti megyékben keletkezett köd, és abból szitálás, ónosszitálás fordult elő. A legalacsonyabb éjszakai hőmérséklet általában -3 és -8 fok között volt, sőt az északkeleti megyékben -9, -10 fok is előfordult. Ma délelőtt a köd nagy része megszünt, de egyes tájakon borult maradt az ég. Az ország nagy részén azonban napos idő volt. A hőmérséklet 11 órakor általában 0 és +4 fok között volt, de a ködös helyeken csak -1, -3 fokot mértek.

Ma 12 órakor Budapesten a hőmérséklet 0 fok, a tengerszintre átszámitott légnyomás 1029 mbar, gyengén süllyed.

Várható időjárás szerda estig:

Továbbra is derült, valamint borult, párás, ködös területek váltakoznak.
Néhány helyen ónos ködszitálás, hódara is lehet.
A keleti, délkeleti szél napközben kissé megélénkül.
Várható legalacsonyabb éjszakai hőmérséklet: általában -2, -7,
legmagasabb nappali hőmérséklet szerdán: általában 2 és 7 fok között alakul.

Németh Lajos - Bártfai Erzsébet s.k.

Hibaigazitás: Az előző napi Időjárási Napijelentés dátumai tévesen jelentek meg. A helyes keltezés: 1984. november 12, a napfénytartam-térképen pedig: XI. 11.

A hőmérséklet napi középértéke és eltérése a 100 évi átlagtól /Budapest belterületén/:

1984. XI. 12. 2,5°C -2,3°C

1871 óta ezen a napon Budapesten előfordult

legmagasabb hőmérséklet: 21,0°C /1951/,
legalacsonyabb hőmérséklet: -10,1°C /1897/.

84.710.

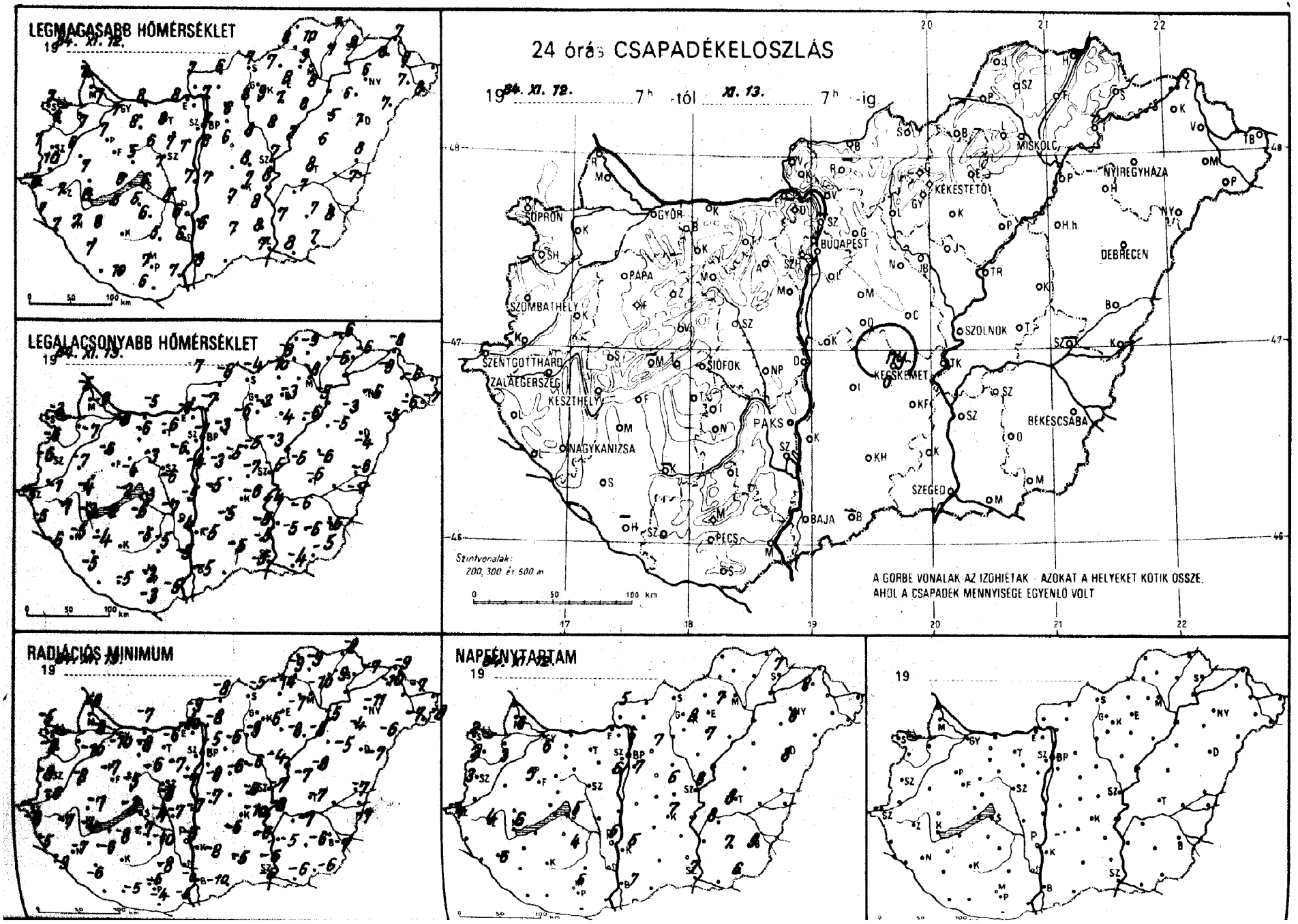
LEGMAGASABB HŐMÉRSÉKLET
19 84. XI. 12.
LEGALACSONYABB HŐMÉRSÉKLET
19 84. XI. 13.
24 órás CSAPADÉKELOSZLÁS
19 84. XI. 12. 7h -tól XI. 13. 7h -ig
SOPRON
GYŐR
BUDAPEST
MISKOLC
NYÍREGYHÁZA
KEKESTETŐ
DEBRECEN
SZOMBATHELY
PAPA
SZOLNOK
SZENTGOTTHÁRD
ZALAEGERSZEG
KESZTHELY
SIÓFOK
KECSKEMÉT
NAGYKANIZSA
PAKS
BÉKÉSCSABA
SZEGED
BAJA
PÉCS
Szintvonalak: 200, 300 és 500 m
A GÖRBE VONALAK AZ IZOHIÉTÁK - AZOKAT A HELYEKET KÖTIK ÖSSZE, AHOL A CSAPADÉK MENNYISÉGE EGYENLŐ VOLT
RADIÁCIÓS MINIMUM
19
NAPFÉNYTARTAM
19
19

84.XI.13 07 h-ig az utolsó 24 óra adatai

állomás	csapadék (mm)		max. hőmérséklet	min. hőmérséklet	rad. min.	Előző nap napos órái
Győr	•	⊔	7	−8	−10	6
Kapuvár	•	V	7	−7	−10	3
Mosonmagyaróvár	•	V	7	−6	−8	6
Rajka	•	⊔	7	−5	−8	
Sopron	•	⊔	7	−3	−5	2
Sopronhorpács	•	≡	6	−6	−8	2
Káld	•	V	6	−7	−8	
Körmend	•	⊔	10	−1	−6	
Szentgotthárd	•	⊔	6	−5	−8	4
Szombathely	•	⊔	7	−6	−8	3
Lenti	•	V	7	−5	−5	
Letenye	•	⊔	7	−6	−9	
Nagykanizsa	•	⊔	7	−5	−7	6
Zalaegerszeg	•	V	7	−7	−7	4
Farkasgyepű	•	⊔	6	−4	−4	
Keszthely	•	⊔	6	−3	−4	6
Mencshely	−		−	−	−	−
Pápa	•	⊔	7	−6	−7	5
Sümeg	•	⊔	7	−4	−7	
Tihany	•	⊔	5	−2	−3	
Veszprém	•	⊔	5	−4	−5	
Zirc	•	⊔	4	−5	−8	
Fonyód	•	⊔	6	−2	−8	
Homokszt. györgy	−		−	−	−	−
Kaposvár	−		−	−	−	
Marcali	•	⊔	8	−4	−6	
Siófok	•	⊔	6	−3	−4	5
Somogyszob	•	⊔	7	−5	−6	
Tab	•	⊔	5	−6	−7	
Bábolna	•		8	−7	−9	
Esztergom	•	⊔	8	−7	−10	
Kisbér	•	⊔	8	−6	−8	
Komárom	•	≡	8	−5	−7	
Tatabánya	•	⊔	8	−6	−6	
Alcsútdoboz	•	⊔	7	−6	−7	
Dunaújváros	•	≡	7	−5	−7	
Martonvásár	◦	⊔	7	−4	−7	6
Mór	•	⊔	6	−3	−6	
Nagyhörcsökp.	•	⊔	8	−7	−7	
Szabadbattyán	•	⊔	7	−6	−8	
Iregszemcse	•	⊔	6	−5	−10	4
Lengyel	•	⊔	5	−5	−8	
Paks	•	≡	6	−4	−5	6
Szekszárd	•	≡	6	−5	−6	
Árpádtető	•	≡	4	−4	−6	
Mohács	•	⊔	7	−5	−5	
Pécs	•	≡	7	−3	−5	6
Siklós	•	⊔	6	−3	−4	
Szigetvár	•	⊔	10	−5	−5	
Budaörs	•	⊔	7	−2	−6	
Bp. Lőrinc	•		6	−3	−8	7
Bp. Met. Int.	•		7	−1	−5	6
Bp. Szab. hegy	•		5	−4	−4	
Cegléd	•	≡	8	−7	−8	6
Dobogókő	−		−	−	−	
Gödöllő	•		6	−3	−6	7
Királyrét	•	V	2	−9	−9	
Monor	•		6	−5	−6	
Nagykáta	•	⊔	8	−5	−6	
Szentendre	−		−	−	−	

84.XI.13 07 h-ig az utolsó 24 óra adatai

állomás	csapadék (mm)		max. hőmérséklet	min. hőmérséklet	rad. min.	Előző nap napos órái
Vác	•	V	7	−7	−8	
Vámosmikola	•	⊔	7	−7	−9	5
Baja	•	≡	8	−5	−10	7
Bácsalmás	−		−	−	−	
Izsák	•	≡	7	−5	−6	
Kalocsa	•	≡	6	−5	−8	5
Kecskemét	ny	≡, V	7	−6	−10	7
Kiskunfélegyháza	•	≡	8	−5	−6	
Kiskunhalas	•	⊔	7	−5	−5	
Kunszentmiklós	•	⊔	7	−5	−7	
Tiszakécske	•	⊔	8	−4	−8	
Balassagyarmat	•	⊔	6	−6	−8	
Romhány	−		−	−	−	
Salgótarján	•	⊔	7	−4	−5	
Eger	•	⊔	8	−3	−7	7
Galyatető	•		4	−3	−4	
Gyöngyös	•		9	−2	−6	
Kékestető	•	⊔	3	−4	−5	8
Kompolt	•	⊔	7	−4	−8	7
Lőrinci	•	⊔	8	−6	−9	
Poroszló	•	⊔	8	−6	−8	
Jászapáti	•		8	−3	−4	
Jászberény	•	⊔	7	−3	−6	
Karcag	•	≡	6	−6	−8	
Szolnok	•	≡	7	−5	−7	8
Tiszaroff	•	⊔	7	−5	−7	
Túrkeve	•	≡	8	−6	−7	8
Kistelek	•	≡	8	−5	−6	
Makó	•	≡	8	−4	−6	
Szeged	•	V	7	−5	−6	7
Szentes	•	≡	7	−5	−5	
Borsodnádasd	•	⊔	7	−10	−14	
Füged	•	⊔	7	−6	−9	
Hidasnémeti	•	⊔	7	−6	−8	
Jósvafő	−		−	−	−	−
Lillafüred	•	⊔	4	−6	−7	
Miskolc	•	⊔	9	−8	−10	−
Putnok	•	V	8	−8	−9	
Sárospatak	•	⊔	8	−6	−7	7
Szendrőlád	•	⊔	10	−9	−9	
Tokaj	−		−	−	−	
Kisvárda	•	⊔	8	−9	−10	8
Mátészalka	•	⊔	7	−6	−7	
Nyíregyháza	•	⊔	6	−6	−11	8
Nyírlugos	•	≡	7	−5	−6	
Pátyod	•	⊔	8	−7	−8	
Tiszabecs	−		−	−	−	
Vásárosnamény	•	⊔	8	−6	−7	
Záhony	•	⊔	7	−8	−9	
Berettyóújfalu	•	≡	8	−6	−7	
Debrecen	•	≡	7	−4	−7	8
Hajdúdorog	•		6	−3	−4	
Hortobágy	•		5	−5	−5	
Körösszakál	•	≡	7	−7	−7	
Polgár	•		8	−5	−5	
Békéscsaba	•	V	8	−6	−7	9
Mezőhegyes	•	≡	7	−5	−6	6
Orosháza	•	≡	7	−6	−6	7
Szarvas	•	≡	7	−6	−7	8
Szeghalom	−		−	−	−	

KIADJA: ORSZÁGOS METEOROLÓGIAI SZOLGÁLAT
Készíti: Központi Előrejelző Intézet Analízis- és Rövidtávú Prognózis Központja – T.: 273-018
Megjelenik naponként
Évi előfizetési díja: 1760,- Ft. – Megrendelhető: 1024 Budapest, II., Kitaibel Pál u. 1. – T.: 353-500
Kiadásért felel: az OMSZ elnöke – Szerkesztésért felel: a KEI igazgatója

Jelmagyarázat a havi mellékletben

IDŐJÁRÁSI NAPIJELENTÉS

ЕЖЕДНЕВНЫЙ МЕТЕОРОЛОГИЧЕСКИЙ БЮЛЛЕТЕНЬ · DAILY WEATHER REPORT
BULLETIN QUOTIDIEN DE TEMPS · TÄGLICHER WETTERBERICHT

97. évfolyam 319. szám. + Budapest + 1984. november 14. szerda

Az időjárási helyzet és a várható időjárás:

Az Európa középső és keleti vidékeit elárasztó hideg, sarkvidéki eredetü levegő az elmúlt 24 órában sokfelé nyugalomba jutott. A Kelet-Európai-síkságon egy hatalmas kiterjedésü anticiklon épült föl. Száraz, de az évszakhoz képest szokatlanul hideg az idő. Szerda hajnalra a Kelet-Európai-síkságon pl. többfelé csökkent -10 fok alá a hőmérséklet. A Kárpát-medencében és környékén többfelé,a Brit-szigeteken, Franciaországban, valamint az Ibériai-félszigeten óceáni léghullámok okoznak változékony, gyakran borult, esős időjárást. Az óceáni léghullámok egyelőre nem közelednek a kontinens középső területei felé, igy a Kárpát-medence időjárását még csütörtök estig is az anticiklon határozza meg döntően. Ismét erős éjszakai lehülésre kell számitani.

Hazánkban kedden az ország legnagyobb részén 4, 8 órára kisütött a nap, de kisebb körzetekben egész nap borult,-párás, ködös maradt az idő. A legmagasabb nappali hőmérséklet csupán 1 és 8 fok között alakult. Szerda hajnalra ismét többfelé köd képződött. Néhány helyről ónos ködszitálást, hódarát is jelentettek. A legalacsonyabb éjszakai hőmérséklet 0 és -10 fok között váltakozott. A 0 fokot délnyugaton, a -10 fokot az északi, északkeleti országrészben mérték. Szerda délelőtt a nyugati, délnyugati megyékben túlnyomóan borult, párás, elszórtan ködös, másutt napos, de országszerte hideg idő volt. A hőmérséklet 11 órakor csupán -1 és +3 fok között váltakozott.

Ma 12 órakor Budapesten a hőmérséklet 2 fok, a tengerszintre átszámitott légnyomás 1023 mbar, mérsékelten süllyed.

Várható időjárás csütörtök estig:

A Dunántúlon változóan, másutt általában gyengén felhős, túlnyomóan napos idő várható. A hajnali, reggeli órákban - elsősorban nyugaton, délnyugaton - többfelé képződik köd, amelyet helyenként ónos ködszitálás, zűzmaralerakódás kisér. A köd nagy része délre felszáll. Napközben időnként megélénkül a délkeleti, déli szél.
Várható legalacsonyabb éjszakai hőmérséklet: általában -2 és -7 fok között, keleten, északkeleten -9 fok körül,
legmagasabb nappali hőmérséklet csütörtökön: 2 és 7 fok között alakul.

Bozóki István s.k.

A hőmérséklet napi középértéke és eltérése a 100 évi átlagtól /Budapest belterületén/:

1984. XI. 13. 0,2°C -5,8°C

1871 óta ezen a napon Budapesten előfordult

legmagasabb hőmérséklet: 17,7°C /1969/,
legalacsonyabb hőmérséklet: -10,5°C /1876/.

84.711.

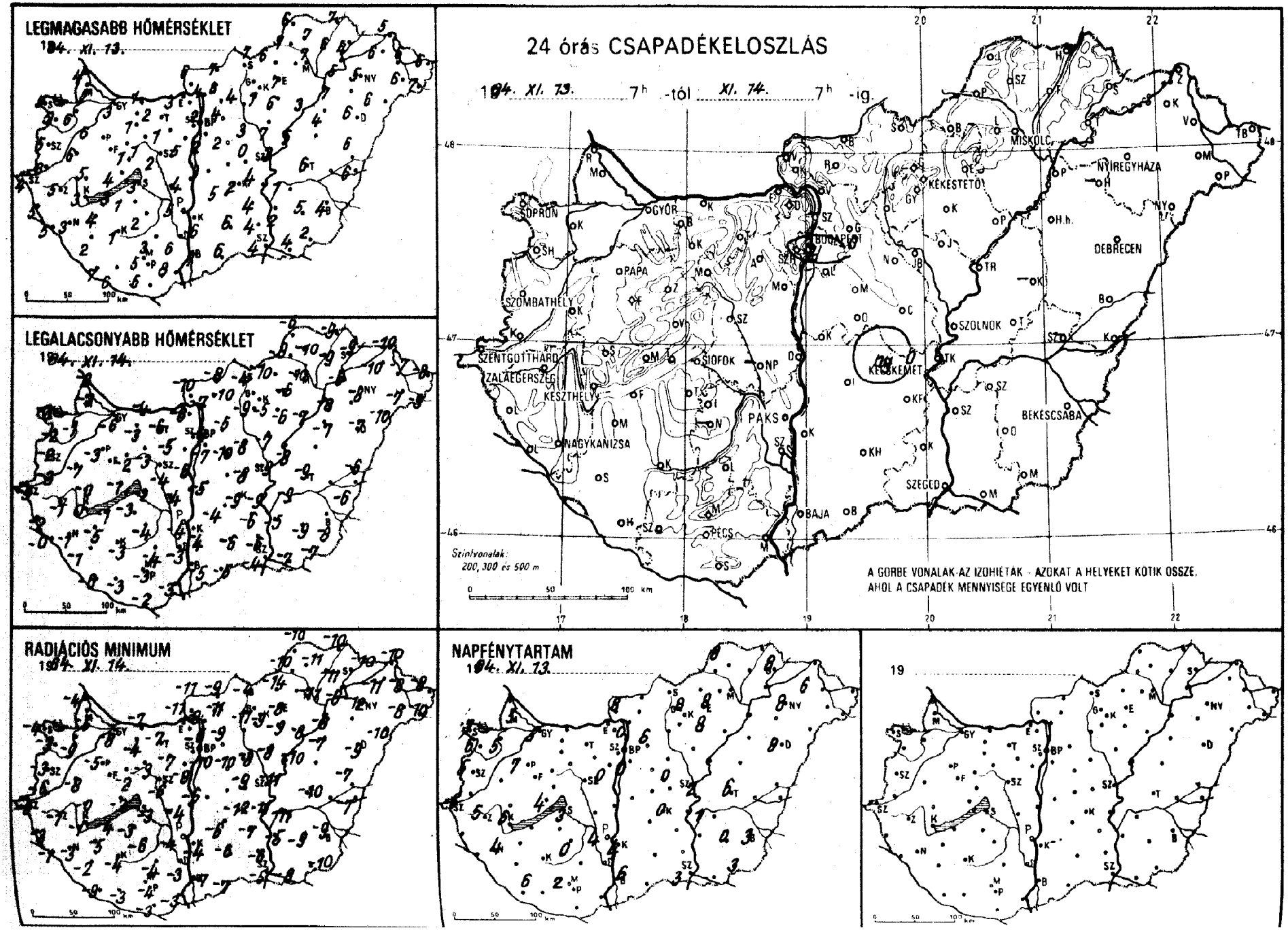
LEGMAGASABB HŐMÉRSÉKLET
1984. XI. 13.
LEGALACSONYABB HŐMÉRSÉKLET
1984. XI. 14.
24 órás CSAPADÉKELOSZLÁS
1984. XI. 13. 7h -tól XI. 14. 7h -ig.
Szintvonalak: 200, 300 és 500 m
A GÖRBE VONALAK AZ IZOHIÉTÁK - AZOKAT A HELYEKET KÖTIK ÖSSZE, AHOL A CSAPADÉK MENNYISÉGE EGYENLŐ VOLT
RADIÁCIÓS MINIMUM
1984. XI. 14.
NAPFÉNYTARTAM
1984. XI. 13.
19

84.XI.14 07 h-ig az utolsó 24 óra adatai						Előző nap napos órái
állomás	csapadék (mm)		max. hőmérséklet	min. hőmérséklet	rad. min.	
Győr	o	≡	3	-6	-8	5
Kapuvár	•	≡	6	-1	-9	5
Mosonmagyaróvár	•	≡	5	-3	-5	5
Rajka	•	⊔	4	-3	-4	
Sopron	o	⊔	5	-3	-4	7
Sopronhorpács	•	≡	5	-2	-3	6
Káld	•	V	6	-7	-8	
Körmend	•	⊔	8	-3	-6	
Szentgotthárd	o	⊔	4	-5	-6	5
Szombathely	•	⊔	5	-2	-3	5
Lenti	o	≡	5	-2	-3	
Letenye	•	≡	5	-0	-1	6
Nagykanizsa	•	⊔	3	-1	-3	4
Zalaegerszeg	•	≡	5	-1	-1	5
Farkasgyepű	•	≡	4	-3	-3	
Keszthely	•	⊔	3	-0	-1	
Mencshely	o	≡	0	-3	-3	4
Pápa	•	⊔	6	-3	-5	7
Sümeg	o	≡	5	-0	-0	
Tihany	o	≡	4	-1	-2	
Veszprém	o	≡	1	-2	-2	
Zirc	o	⊔	1	-3	-3	
Fonyód	o		3	-1	-4	
Homokszt. györgy	•	⊔	7	-6	-9	6
Kaposvár	o	⊔	1	-3	-4	
Marcali	o	⊔	4	-5	-5	
Siófok	o	⊔	3	-2	-3	3
Somogyszob	o		2	-1	-2	
Tab	o	⊔	1	-3	-3	
Bábolna	•	V	2	-3	-5	
Esztergom	o	V	3	-8	-11	
Kisbér	o	≡	1	-3	-4	
Komárom	•	≡	1	-4	-7	
Tatabánya	o	⊔	2	-6	-7	
Alcsútdoboz	o	V	1	-5	-7	
Dunaújváros	•	≡	4	-4	-4	
Martonvásár	o	≡	5	-6	-8	0
Mór	•	≡	1	-3	-3	
Nagyhörcsökp.	–		–	–	–	
Szabadbattyán	•	⊔	2	-4	-6	
Tregszemcse	•	≡	2	-4	-6	0
Lengyel	•	⊔	3	-4	-4	
Paks	o	≡	5	-4	-4	4
Szekszárd	•	≡	6	-3	-3	
Árpádtető	•	≡	2	-4	-6	
Mohács	•		8	-3	-3	
Pécs	•	V	4	-3	-4	2
Siklós	•	⊔	5	-2	-3	
Szigetvár	o	⊔	6	-3	-3	
Budaörs	ny	,V	3	-6	-8	
Bp. Lőrinc	•	V	2	-7	-10	0
Bp. Met. Int.	•	⊔	2	-4	-6	0
Bp. Szab. hegy	•	≡	0	-6	-6	
Cegléd	•	⊔	0	-8	-9	0
Dobogókő	o	⊔	2	-5	-7	
Gödöllő	•	⊔	4	-5	-9	6
Királyrét	•	V	5	-9	-9	
Monor	•	⊔	2	-10	-10	
Nagykáta	•	≡	3	-8	-8	
Szentendre	–		–	–	–	

84.XI.14 07 h-ig az utolsó 24 óra adatai						Előző nap napos órái
állomás	csapadék (mm)		max. hőmérséklet	min. hőmérséklet	rad. min.	
Vác	•	V	4	-7	-8	
Vámosmikola	•	V	6	-10	-11	8
Baja	•	V	7	-5	-7	6
Bácsalmás	•	V	6	-5	-7	
Izsák	•	≡	5	-4	-6	
Kalocsa	•	≡	6	-4	-4	4
Kecskemét	ny	≡,	2	-9	-12	0
Kiskunfélegyháza	•	≡	4	-6	-7	
Kiskunhalas	•	⊔	6	-6	-6	
Kunszentmiklós	•	⊔	3	-5	-6	
Tiszakécske	•	V	4	-9	-11	
Balassagyarmat	o	⊔	7	-8	-9	
Romhány	•	⊔	6	-10	-11	
Salgótarján	o	⊔	7	-4	-4	
Eger	•	⊔	7	-6	-8	8
Galyatető	•		3	-4	-10	
Gyöngyös	o	⊔	7	-5	-9	
Kékestető	o		2	-4	-6	8
Kompolt	•	⊔	6	-6	-9	8
Lőrinci	•	V	4	-9	-11	
Poroszló	•	⊔	3	-7	-8	
Jászapáti	•	⊔	7	-7	-8	
Jászberény	o		7	-8	-9	
Karcag	–		–	–	–	
Szolnok	o	V	3	-9	-11	2
Tiszaroff	o	⊔	5	-8	-10	
Túrkeve	•	⊔	6	-9	-10	6
Kistelek	o	≡	4	-6	-6	
Makó	•	V	4	-7	-8	
Szeged	•	V	4	-4	-5	3
Szentes	o	V	2	-5	-5	
Borsodnádasd	•	⊔	6	-10	-14	
Füged	•	⊔	6	-9	-11	
Hidasnémeti	•	⊔	7	-9	-10	
Jósvafő	o	⊔	6	-6	-10	8
Lillafüred	•	⊔	1	-6	-7	
Miskolc	•	⊔	7	-10	-11	–
Putnok	•	V	7	-9	-10	
Sárospatak	•	⊔	4	-9	-10	8
Szendrőlád	•	⊔	7	-10	-11	
Tokaj	•		5	-6	-6	
Kisvárda	•	⊔	6	-10	-11	6
Mátészalka	•	⊔	6	-7	-8	
Nyíregyháza	•	⊔	5	-8	-12	8
Nyírlugos	•	≡	6	-10	-10	
Pátyod	•	⊔	7	-9	-10	
Tiszabecs	•	⊔	6	-8	-8	
Vásárosnamény	•	⊔	6	-7	-8	
Záhony	•	⊔	5	-10	-10	
Berettyóújfalu	•	≡	6	-6	-7	
Debrecen	o	⊔	6	-7	-9	8
Hajdúdorog	–		–	–	–	
Hortóbágy	•	⊔	4	-7	-7	
Körösszakál	•	⊔	6	-6	-7	
Polgár	o	⊔	7	-8	-8	
Békéscsaba	•	V	4	-8	-9	3
Mezőhegyes	o	V	2	-7	-10	3
Orosháza	•	V	5	-9	-9	0
Szarvas	•	V	1	-9	-11	1
Szeghalom	–		–	–	–	

KIADJA: ORSZÁGOS METEOROLÓGIAI SZOLGÁLAT
Készíti: Központi Előrejelző Intézet Analízis- és Rövidtávú Prognózis Központja – T.: 273-018
Megjelenik naponként
Évi előfizetési díja: 1760,- Ft. – Megrendelhető: 1024 Budapest, II., Kitaibel Pál u. 1. – T.: 353-500
Kiadásért felel: az OMSZ elnöke – Szerkesztésért felel: a KEI igazgatója

Jelmagyarázat a havi mellékletben

IDŐJÁRÁSI NAPIJELENTÉS

ЕЖЕДНЕВНЫЙ МЕТЕОРОЛОГИЧЕСКИЙ БЮЛЛЕТЕНЬ · DAILY WEATHER REPORT
BULLETIN QUOTIDIEN DE TEMPS · TÄGLICHER WETTERBERICHT

97. évfolyam 320. szám. + Budapest + 1984. november 15. csütörtök

Az időjárási helyzet és a várható időjárás:

Kelet-Európa felett már napok óta magas légnyomású öv helyezkedik el. Változóan felhős, párás, hideg és főként a hajnali, reggeli órákban többfelé ködös az idő. A hőmérséklet csúcsértéke nagy területen elmarad az ilyenkor szokásostól. Ugyanakkor Nyugat-Európában mérsékelt égövi ciklon okoz változékony időjárást. Az óceáni, páradús léghullámok útját a Brit-szigeteken, valamint a kontinens nyugati partvidékén gyakori eső, zápor jelzi. Szerdán a Földközi-tenger felett egy ciklon mélyült ki. Ennek felhősávja csütörtök hajnalra már elérte a Kárpát-medencét.

Magyarországon szerdán a kora délutáni órákra csaknem mindenütt felszállt a köd. Napközben a Dunántúlon változóan, a keleti, északkeleti megyékben viszont gyengén felhős, túlnyomóan napos idő volt. Számottevő csapadékról nem érkezett jelentés. Szerdán a hőmérséklet csúcsértéke az ország nagy részén +1 és +7 fok között váltakozott. Csütörtök hajnalra pedig általában -1 és -6, északkeleten azonban -6 és -10 fokig hült le a levegő. Ma a hajnali óráktól délnyugat felől megnövekedett a felhőzet, és a Dunántúlon szórványosan alakult ki ónoseső, majd helyenként eső. A hőmérséklet 11 órakor az országban -3 és +4 fok között alakult.

Ma 12 órakor Budapesten a hőmérséklet 2 fok, a tengerszintre átszámitott légnyomás 1014 mbar, erősen süllyed.

Várható időjárás péntek estig:

Az északkeleti országrész kivételével gyakran lesz borult az ég, többfelé - főként a Dunántúlon és az Alföld déli részén - várható eső, havas eső, néhol ónoseső, a magasabban fekvő területeken hószállingózás, kisebb havazás. A déli, délkeleti szél gyakran élénk, a Dunántúlon időnként erős lesz.

Várható legalacsonyabb éjszakai hőmérséklet: általában -3, +2 fok között, északkeleten -7 fok körül,
legmagasabb nappali hőmérséklet pénteken: délnyugaton 5 fok körül, északkeleten 0 fok körül várható.

Török Dénes s.k.

TÁVOLABBI KILÁTÁSOK SZOMBATTÓL-KEDDIG:

Várhatóan tovább tart az évszakhoz képest hüvös idő. Számottevő csapadék nem valószinü. Párásság, köd többfelé kialakulhat. Legalacsonyabb hajnali hőmérséklet: általában -1, -6 fok között várható. Legmagasabb nappali hőmérséklet: általában +1, +6 fok között lesz. Jelentős mennyiségü /legalább 5 mm napi/ csapadék az ország területén nem valószinü.

KÖZÉPTÁVÚ ELŐREJELZŐ OSZTÁLY

A hőmérséklet napi középértéke és eltérése a 100 évi átlagtól /Budapest belterületén/:

1984. XI. 14. 0,7°C -4,9°C

1871 óta ezen a napon Budapesten előfordult

legmagasabb hőmérséklet: 19,6°C /1969/,
legalacsonyabb hőmérséklet: -8,0°C /1888/.

84.712.

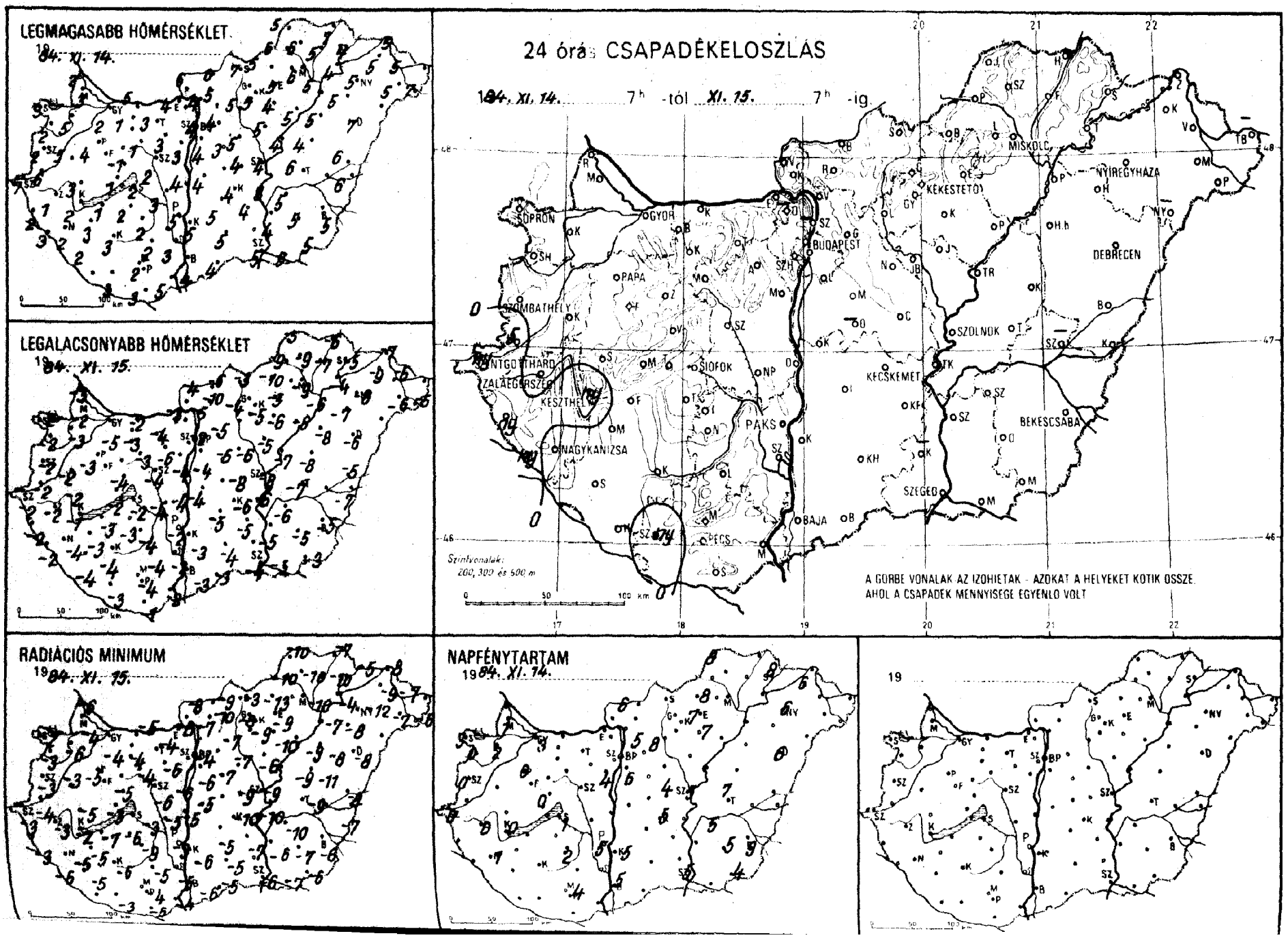
LEGMAGASABB HŐMÉRSÉKLET
1984. XI. 14.
LEGALACSONYABB HŐMÉRSÉKLET
1984. XI. 15.
24 órás CSAPADÉKELOSZLÁS
1984. XI. 14. 7h -tól XI. 15. 7h -ig
SOPRON
GYOR
BUDAPEST
MISKOLC
NYIREGYHAZA
KEKESTETO
DEBRECEN
SZOMBATHELY
PAPA
SZOLNOK
SIOFOK
KESZTHELY
KECSKEMET
BEKESCSABA
PAKS
NAGYKANIZSA
SZEGED
BAJA
PECS
Szintvonalak: 200, 300 és 500 m
A GÖRBE VONALAK AZ IZOHIETÁK - AZOKAT A HELYEKET KÖTIK ÖSSZE, AHOL A CSAPADÉK MENNYISÉGE EGYENLŐ VOLT
RADIÁCIÓS MINIMUM
1984. XI. 15.
NAPFÉNYTARTAM
1984. XI. 14.
19

84.XI.15.

19 ____ 07 h-ig az utolsó 24 óra adatai

állomás	csapadék (mm)		max. hőmérséklet	min. hőmérséklet	rad. min.	Előző nap napos órái
Győr	*	≡	2	−3	−4	3
Kapuvár	•	≡	5	−3	−6	2
Mosonmagyaróvár	•		3	−2	−4	1
Rajka	•		2	−3	−6	
Sopron	•	≡	3	−2	−2	3
Sopronhorpács	•	≡	2	−2	−3	0
Káld	•		5	−2	−3	
Körmend	5	⁂	6	−2	−4	
Szentgotthárd	ny	≡	1	−2	−3	0
Szombathely	•	–	2	−2	−3	0
Lenti	ny	⁂ –	2	−2	−3	
Letenye	ny	⁂	3	−2	−5	
Nagykanizsa	•	⌴	2	−4	−5	1
Zalaegerszeg	•	⌴	1	−2	−3	0
Farkasgyepű	•	≡	−1	−4	−5	
Keszthely	ny	⌴	2	−1	−2	0
Mencshely	•	≡	1	−4	−4	0
Pápa	•	⌴	4	−3	−5	6
Sumeg	•	≡	3	−2	−5	
Tihany	•	⌴	1	−2	−3	
Veszprém	•	⌴	−1	−4	−5	
Zirc	•	≡	2	−5	−5	
Fonyód	•		1	−3	−7	
Homokszt. györgy	–		–	–	–	–
Kaposvár	•	⌴	3	−4	−6	
Marcali	•	⌴	3	−3	−5	
Siófok	•	⌴	2	−2	−3	1
Somogyszob	•		2	−4	−5	
Tab	•	⌴	2	−3	−6	
Bábolna	•	⌴	2	−3	−5	
Esztergom	•	⌴	4	−3	−8	
Kisbér	•	≡	1	−3	−4	
Komárom	•		5	−2	−5	
Tatabánya	•	⌴	3	−4	−4	
Alcsútdoboz	•	⌴	3	−6	−6	
Dunaújváros	•	⌴	4	−4	−5	
Martonvásár	•	⌴	3	−4	−6	4
Mór	•	≡	1	−3	−4	
Nagyhörcsökp.	•	⌴	3	−4	−5	
Szabadbattyán	•	⌴	2	−4	−6	
Iregszemcse	•	⌴	2	−4	−9	2
Lengyel	•	⌴	2	−4	−5	
Paks	•	≡	5	−2	−3	5
Szekszárd	•		3	−2	−5	
Árpádtető	•	≡	0	−5	−6	
Mohács	•		5	−2	−4	
Pécs	•	≡	2	−4	−4	4
Siklós	•	⌴	3	−1	−5	
Szigetvár	ny	⁂ ≡	3	−3	−3	
Budaörs	•	V	4	−4	−6	
Bp. Lőrinc	•	≡	4	−4	−6	6
Bp. Met. Int.	•	≡	4	−2	−4	5
Bp. Szab. hegy	•	≡	1	−5	−7	
Cegléd	•	⌴	4	−8	−9	4
Dabogókő	–		–	–	–	
Gödöllő	•	⌴	4	−5	−7	8
Királyrét	•	⌴	4	−8	−8	
Monor	•	⌴	3	−5	−7	
Nagykáta	•	⌴	5	−6	−7	
Szentendre	–		–	–	–	

84.XI.15.

19 ____ 07 h-ig az utolsó 24 óra adatai

állomás	csapadék (mm)		max. hőmérséklet	min. hőmérséklet	rad. min.	Előző nap napos órái
Vác	•	V	4	−5	−7	
Vámosmikola	•	≡	6	−4	−8	6
Baja	•	V	4	−3	−6	5
Bácsalmás	•		4	−3	−5	
Izsák	•	≡	5	−5	−5	
Kalocsa	•	≡	5	−3	−6	5
Kecskemét	•	⌴	4	−6	−10	5
Kiskunfélegyháza	•	⌴	4	−5	−7	
Kiskunhalas	•	⌴	5	−4	−5	
Kunszentmiklós	•	≡	4	−4	−5	
Tiszakécske	•	⌴	8	−6	−10	•
Balassagyarmat	•	⌴	6	−6	−9	•
Romhány	•	⌴	5	−10	−10	
Salgótarján	•	⌴	7	−3	−3	
Eger	•	⌴	5	−5	−9	8
Galyatető	•		2	−5	−6	
Gyöngyös	•		5	−5	−9	
Kékestető	•	⌴	2	−6	−7	7
Kompolt	•	⌴	4	−6	−10	7
Lőrinci	•	⌴	5	−4	−8	
Poroszló	•	⌴	5	−6	−9	
Jászapáti	•	⌴	5	−5	−6	
Jászberény	•	⌴	5	−5	−6	
Karcag	•	⌴	4	−8	−11	
Szolnok	•	⌴	4	−8	−9	5
Tiszaroff	•	⌴	4	−7	−9	
Túrkeve	•	V	6	−7	−9	7
Kistelek	–		–	–	–	
Makó	•	⌴	5	−5	−7	
Szeged	•	V	5	−4	−5	5
Szentes	•	⌴	4	−5	−6	
Borsodnádasd	•	V	5	−10	−13	
Fügöd	•	⌴	5	−7	−10	
Hidasnémeti	•		7	−6	−7	
Jósvafő	•	⌴	5	−5	−10	8
Lillafured	•	⌴	1	−7	−7	
Miskolc	•	⌴	6	−9	−10	–
Putnok	•	≡	6	−9	−10	
Sárospatak	•	⌴	4	−5	−5	8
Szendrőlád	•	⌴	6	−9	−10	
Tokaj	•		4	−4	−4	
Kisvárda	•	⌴	5	−9	−9	6
Mátészalka	•	⌴	5	−6	−7	
Nyíregyháza	•	⌴	5	−8	−12	6
Nyírlugos	–		–	–	–	
Pátyod	•	⌴	7	−5	−6	
Tiszabecs	–		–	–	–	
Vásárosnamény	•	⌴	5	−6	−7	
Záhony	•	⌴	5	−7	−8	
Berettyóújfalu	•	⌴	6	−5	−8	
Debrecen	•	⌴	7	−6	−8	6
Hajdúdorog	•	⌴	5	−7	−8	
Hortobágy	•	⌴	5	−8	−8	
Körösszakál	•	⌴	6	−7	−7	
Polgár	•	⌴	5	−6	−7	
Békéscsaba	•	V	5	5	6	9
Mezőhegyes	•	⌴	5	−3	−6	4
Orosháza	•	⌴	5	−5	−7	5
Szarvas	•	⌴	5	−6	−10	5
Szeghalom	–		–	–	–	

KIADJA: ORSZAGOS METEOROLOGIAI SZOLGÁLAT
Készíti: Központi Előrejelző Intézet Analizis- és Rövidtávú Prognózis Központja – T.: 273-018
Megjelenik naponként
Evi előfizetési díja: 1760.- Ft. – Megrendelhető: 1024 Budapest, II., Kitaibel Pál u. 1. – T.: 353-500
Kiadásért felel: az OMSZ elnöke – Szerkesztésért felel: a KEI igazgatója

Jelmagyarázat a havi mellékletben

IDŐJÁRÁSI NAPIJELENTÉS

ЕЖЕДНЕВНЫЙ МЕТЕОРОЛОГИЧЕСКИЙ БЮЛЛЕТЕНЬ · DAILY WEATHER REPORT
BULLETIN QUOTIDIEN DE TEMPS · TÄGLICHER WETTERBERICHT

97. évfolyam 321. szám. + Budapest + 1984. november 16. péntek

Az időjárási helyzet és a várható időjárás:

Kontinensünk északkeleti felén napok óta tart a csendes, kora téli, párás, ködös időjárás. Néhol időnként szállingózik a hó, de jelentősebb vastagságú hóréteg még nem alakult ki. A hőmérséklet Skandinávia nagy részén és a Kelet-Európai-alföldön napközben is nulla fok alatt marad. Kontinensünk délnyugati felén változékony az időjárás. Az óceán térségében képződő alacsony nyomású légörvények, melyekben meleg, nagy nedvességtartalmú, illetve száraz, hideg léghullámok keverednek, - az óceáni partvidék és a Földközi-tenger mentén Közép-, illetve Délkelet-Európa felé tartanak. A légörvények csapadékos, szeles időjárást okoznak, hatásukra az Alpok és Kárpátok magasabban fekvő területein gyakran esik a hó.

Magyarország nagy részén csütörtökön borongós idő volt, csupán az északkeleti megyékben sütött ki egy-két órára a nap. Napközben zömében a Dunántúlon, éjszaka már csaknem országszerte hullott csapadék, eső, havas eső, ónoseső, a magasabban fekvő területeken hó. Péntek reggel 7 óráig a legtöbb, 10, 12 mm-nyi csapadék a Bakony és a Balaton térségében, valamint Zala-megye délnyugati részén hullott. A Tiszántúlon csupán 1-2 mm-nyit mértek. A hőmérséklet csütörtöki csúcsértéke a gyakran csapadékos Dunántúlon 0 fok körül, másutt általában 1, 6 fok között, a néhány órán át napos északkeleti országrészben 6, 8 fok között alakult. Péntek hajnalra -3, +3 fok közé csökkent a hőmérséklet. Délelőtt folytatódott a borongós, sokfelé és gyakran csapadékos idő. A hőmérséklet 11 órakor 0, +7 fok között váltakozott.

Ma 12 órakor Budapesten a hőmérséklet 2 fok, a tengerszintre átszámított légnyomás 1013 mbar, alig változik.

Várható időjárás szombat estig:

Tovább tart a túlnyomóan borult idő.
Sokfelé várható csapadék, főként eső, de átmenetileg ónoseső, hó, a magasabb fekvésü helyeken havazás.
Elsősorban éjszaka és reggel erősen párás lesz a levegő, és helyenként köd keletkezik.
A hőmérséklet hajnalban: -2, +3.
Szombaton kora délután: 2 és 7 fok között várható.

Pálmási Judit s.k.

A hőmérséklet napi középértéke és eltérése a 100 évi átlagtól /Budapest belterületén/:

1984. XI. 15.	1,3°C	-3,7°C

1871 óta ezen a napon Budapesten előfordult

legmagasabb hőmérséklet:	19,9°C /1940/,
legalacsonyabb hőmérséklet:	-8,5°C /1983/.

84.713.

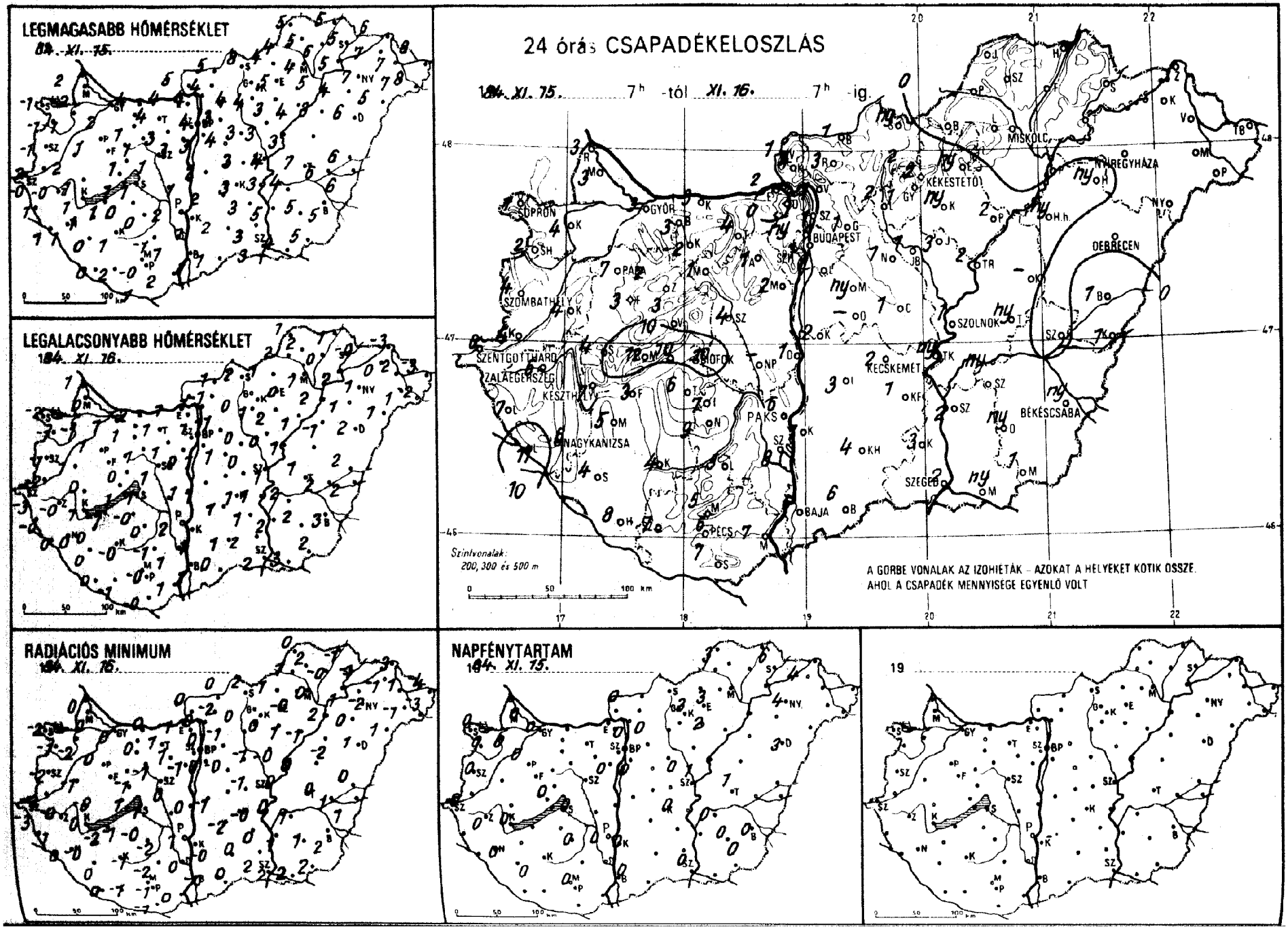
LEGMAGASABB HŐMÉRSÉKLET
84. XI. 15.
LEGALACSONYABB HŐMÉRSÉKLET
84. XI. 16.
24 órás CSAPADÉKELOSZLÁS
84. XI. 15. 7h -tól XI. 16. 7h -ig.
SOPRON
GYŐR
BUDAPEST
MISKOLC
NYÍREGYHÁZA
KÉKESTETŐ
DEBRECEN
SZOMBATHELY
SZOLNOK
SZENTGOTTHÁRD
ZALAEGERSZEG
KESZTHELY
KECSKEMÉT
PAKS
NAGYKANIZSA
BÉKÉSCSABA
SZEGED
BAJA
PÉCS
Szintvonalak: 200, 300 és 500 m
A GÖRBE VONALAK AZ IZOHIETÁK – AZOKAT A HELYEKET KÖTIK ÖSSZE, AHOL A CSAPADÉK MENNYISÉGE EGYENLŐ VOLT
RADIÁCIÓS MINIMUM
84. XI. 16.
NAPFÉNYTARTAM
84. XI. 15.
19

849.XI.16 07 h-ig az utolsó 24 óra adatai						Előző nap napos órái
állomás	csapadék (mm)		max. hőmérséklet	min. hőmérséklet	rad. min.	
Győr	3	=	2	1	0	0
Kapuvár	4	=	1	-1	-2	0
Mosonmagyaróvár	3	=	2	0	0	0
Rajka	3	✱	2	1	0	
Sopron	1	≡,	-1	-2	-2	0
Sopronhorpács	2	≡	-1	-1	-1	0
Káld-	4	✱	2	1	-1	
Körmend	4	✱	2	-2	-2	
Szentgotthárd	6	✱•	-0	-3	-3	0
Szombathely	4		-1	-1	-2	0
Lenti	7	✱=	1	-0	-1	
Letenye	11	✱•	1	0	0	
Nagykanizsa	6		1	0	-0	0
Zalaegerszeg	6		-0	-0	-0	0
Farkasgyepű	3		1	-1	-2	
Keszthely	7		1	1	0	0
Mencshely	12		-1	-1	-1	0
Pápa	7	=	1	1	0	0
Sümeg	4	≡	1	0	-0	
Tihany	10	=	1	1	1	
Veszprém	3		1	0	-1	
Zirc	2	✱	1	-1	-2	
Fonyód	3		1	1	-1	
Homokszt. györgy	8		0	0	0	0
Kaposvár	4		1	-0	-1	
Marcali	5	=	1	0	-2	
Siófok	10	⌴	1	1	1	0
Somogyszob	4		0	0	-0	
Tab	6	=	0	-0	-0	
Bábolna	3		2	2	0	
Esztergom	2	=	4	1	-1	
Kisbér	2	=	1	1	0	
Komárom	3	=	4	2	0	
Tatabánya	4		4	1	1	
Alcsútdoboz	1	✱=	3	1	1	
Dunaújváros	1		1	1	0	
Martonvásár	2	✱	3	0	-1	0
Mór	1	≡	1	1	-1	
Nagyhörcsökp.	-		-	-	-	
Szabadbattyán	4	✱=	1	1	0	
Tregszemcse	7	✱≡	0	0	-2	0
Lengyel	5	=	-1	-1	-2	
Paks	6	=	2	2	1	0
Szekszárd	8	=	1	1	0	
Árpádtető	5	=	-1	-2	-8	
Mohács	7		2	1	0	
Pécs	6		-0	-0	-1	0
Siklós	7	✱=	1	-0	-1	
Szigetvár	7	✱=	2	-1	-1	
Budaörs	1	✱⌴	3	1	0	
Bp. Lőrinc	1	✱=	3	1	0	0
Bp. Met. Int.	1	✱=	4	1	0	0
Bp. Szab. hegy	ny	,⌴	1	-1	-2	
Cegléd	1	✱=	3	0	-1	0
Dobogókő	•	≡	-2	-2	-3	
Gödöllő	1	✱	3	-1	-1	0
Királyrét	4	✱=	3	-1	-4	
Monor	ny	✱	4	1	-0	
Nagykáta	1	✱	3	0	-1	
Szentendre	1	✱	3	1	0	

849.XI.16 07 h-ig az utolsó 24 óra adatai						Előző nap napos órái
állomás	csapadék (mm)		max. hőmérséklet	min. hőmérséklet	rad. min.	
Vác	1	✱⌴	4	1	-0	
Vámosmikola	1	✱=	5	1	0	0
Baja	6	=	1	1	-0	0
Bácsalmás	6		1	0	0	
Izsák	3	✱=	2	1	-2	
Kalocsa	7	✱∀	1	1	-0	0
Kecskemét	2	✱	3	1	-0	0
Kiskunfélegyháza	1	✱=	3	1	-0	
Kiskunhalas	4	≡	2	1	0	
Kunszentmiklós	2	✱∀	2	1	-1	
Tiszakécske	ny	✱=	3	1	0	
Balassagyarmat	1	✱≡	5	1	0	
Romhány	3	✱	4	-1	-2	
Salgótarján	ny	✱	8	2	2	
Eger	ny	✱=	5	0	-0	3
Galyatető	2	✱	1	-4	-4	
Gyöngyös	1		4	1	0	
Kékestető	2	✱≡	1	-3	-5	3
Kompolt	ny	✱	3	2	1	2
Lőrinci	2	✱=	4	0	0	
Poroszló	2		4	1	-1	
Jászapáti	3	✱=	3	0	-0	
Jászberény	1	✱=	3	0	-0	
Karcag	-		-	-	-	
Szolnok	1	✱=	4	1	0	1
Tiszaroff	2	=	3	1	0	
Túrkeve	ny	=	7	1	0	1
Kistelek	3	✱	3	2	2	
Makó	ny	=	4	3	2	
Szeged	2	✱≡	3	2	2	0
Szentes	2		5	2	1	
Borsodnádasd	•		4	1	-1	
Fügöd	•	=	6	0	-0	
Hidasnémeti	•		5	1	-1	
Jósvafő	✱	⌴	5	1	0	3
Lillafüred	•	⌴	3	0	-1	
Miskolc	•		4	1	-0	-
Putnok	•	=	4	2	1	
Sárospatak	•		5	-0	-1	6
Szendrőlád	•		5	2	2	
Tokaj	•		5	2	1	
Kisvárda	•	=	7	0	-1	4
Mátészalka	•		7	1	-1	
Nyíregyháza	•	⌴	7	1	-2	4
Nyírlugos	•	=	5	1	1	
Pátyod	•	⌴	8	-2	-3	
Tiszabecs	•	⌴	8	-3	-4	
Vásárosnamény	•		7	2	1	
Záhony	•		6	-3	-3	
Berettyóújfalu	1		6	2	0	
Debrecen	•	⌴	6	2	1	3
Hajdúdorog	ny	✱=	4	1	0	
Hortobágy	ny	✱	3	-1	-2	
Körösszakál	1		6	2	1	
Polgár	•		5	2	2	
Békéscsaba	ny	⌴	5	3	2	0
Mezőhegyes	1		5	2	2	0
Orosháza	ny	•	5	2	1	0
Szarvas	ny	✱	4	2	1	0
Szeghalom	•		6	2	1	

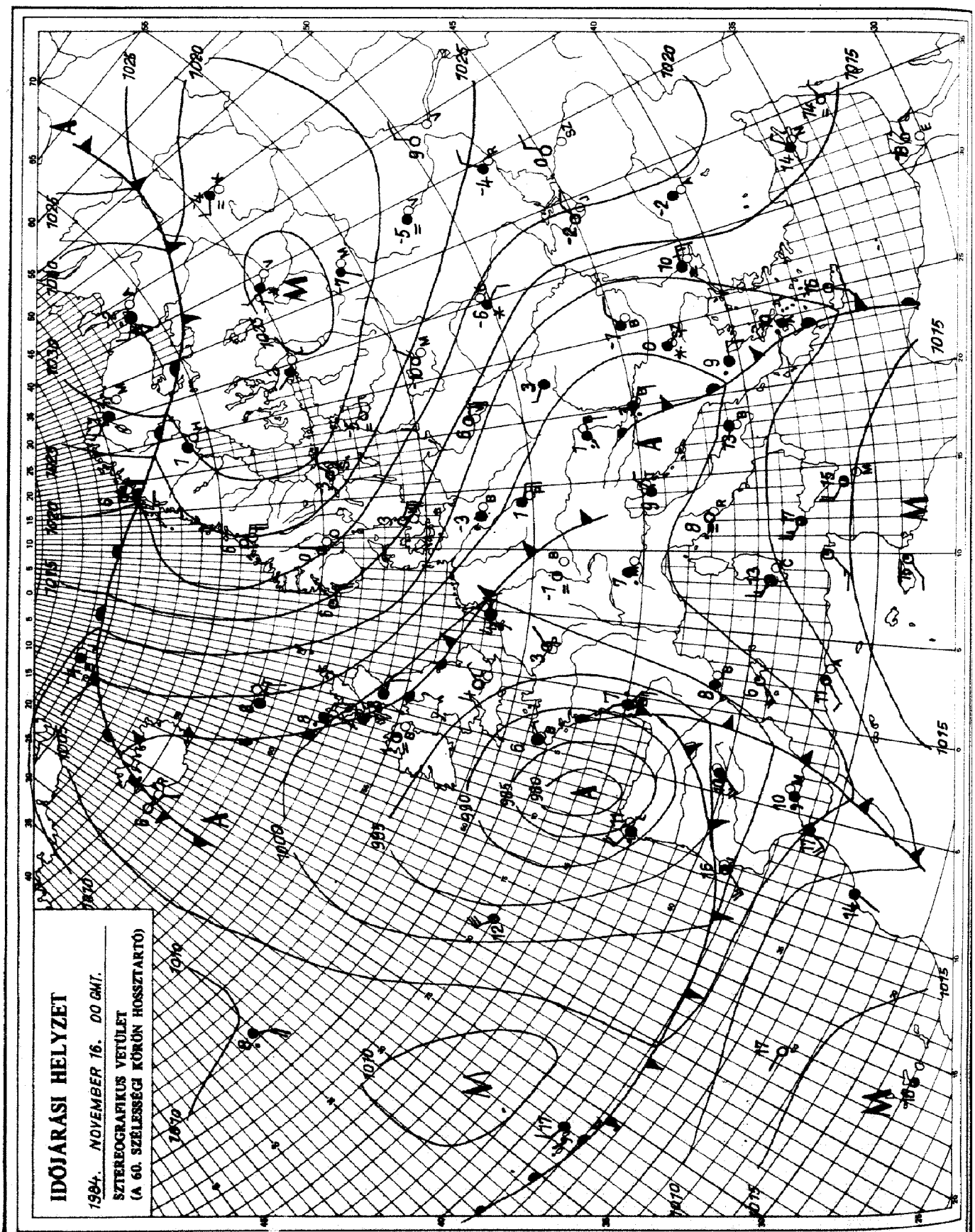

KIADJA: ORSZÁGOS METEOROLÓGIAI SZOLGÁLAT
Készíti: Központi Előrejelző Intézet Analízis- és Rövidtávú Prognózis Központja – T.: 273-018
Megjelenik naponként
Évi előfizetési díja: 1760,- Ft. – Megrendelhető: 1024 Budapest, II., Kitaibel Pál u. 1. – T.: 353-500
Kiadásért felel: az OMSZ elnöke – Szerkesztésért felel: a KEI igazgatója
Jelmagyarázat a havi mellékletben

IDŐJÁRÁSI NAPIJELENTÉS

ЕЖЕДНЕВНЫЙ МЕТЕОРОЛОГИЧЕСКИЙ БЮЛЛЕТЕНЬ · DAILY WEATHER REPORT
BULLETIN QUOTIDIEN DE TEMPS · TÄGLICHER WETTERBERICHT

97. évfolyam 322. szám + Budapest + 1984. november 17. szombat

Az időjárási helyzet és a várható időjárás:

Európa időjárását két, nagyméretü légköri képződmény határozza meg. Az egyik a középpontjával kb. Moszkva felett létrejött magas nyomású képződmény. Ennek hatására a Szovjetunió európai területén, a Német-Lengyel síkság jelentős részén, valamint a Skandináv-félszigeten hideg, télies időjárás uralkodik. A másik légköri képződmény egy mérsékeltövi ciklon. Középpontja szombat délelőtt kb. Párizs felett volt. A ciklon áramlási rendszerében enyhe, nagy nedvességtartalmú levegő érkezik a Kárpát-medence térségébe, emiatt csapadékosra fordult a medence időjárása. Vasárnap estig továbbra is az enyhe, nedves légtömegek gyakorolják a legnagyobb hatást a Kárpát-medence időjárására, ezért marad az esős idő.

Pénteken országszerte borult volt az ég, csaknem mindenütt hullott eső, vagy ónoseső, több helyen átmenetileg a hó. A lehullott csapadék mennyisége csak a hegyvidékeken haladta meg az 5 mm-t. A legtöbb csapadékot 1, ill. 13 mm-t Galyatatőről és a Kékestetőről jelentették. Összefüggő hótakaró szombat reggel csak a Mátrában volt. A magasabb helyeken 8, 9 cm volt a hóréteg vastagsága. A legmagasabb nappali hőmérséklet pénteken 0 és 7 fok között volt. Szombat hajnalra alig csökkent a hőmérséklet, a legalacsonyabb éjszakai hőmérséklet 0 és 5 fok között volt. Délelőtt általában borult volt az ég, a Dunántúlon csaknem mindenütt esett az eső. A hőmérséklet 11 órakor 1, 10 fok között volt.

Ma 12 órakor Budapesten a hőmérséklet 6 fok, a tengerszintre átszámitott légnyomás 1010 mbar, mérsékelten süllyed.

Várható időjárás vasárnap estig:

Általában borult lesz az ég, országszerte várható eső. Rövid időszakokra ma és vasárnap délután több helyen felszakadozik a felhőzet. A keleti, délkeleti, majd délnyugati szél sokfelé lesz élénk, erős széllökésekre is számitani kell.

Várható legalacsonyabb éjszakai hőmérséklet: 1, 6,
legmagasabb nappali hőmérséklet vasárnap: 4, 9 fok között.

H. Bóna Márta s.k.

A hőmérséklet napi középértéke és eltérése a 100 évi átlagtól /Budapest belterületén/:

1984. XI. 16.	2,8°C	-1,9°C

1871 óta ezen a napon Budapesten előfordult

legmagasabb hőmérséklet:	18,8°C /1926/,
legalacsonyabb hőmérséklet:	-8,5°C /1983/.

84.714.

LEGMAGASABB HŐMÉRSÉKLET

1984. XI. 16.

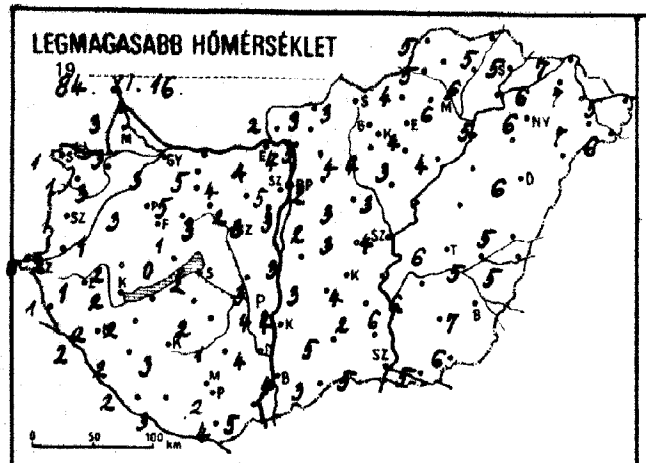

LEGALACSONYABB HŐMÉRSÉKLET

1984. XI. 17.

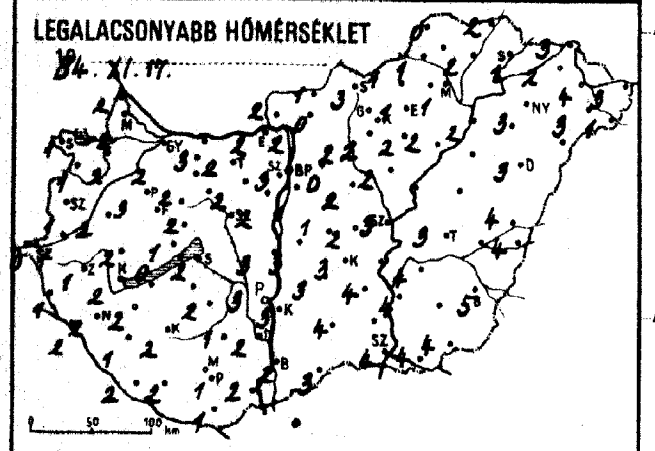

24 órás CSAPADÉKELOSZLÁS

1984. XI. 16. 7h -tól XI. 17. 7h -ig.

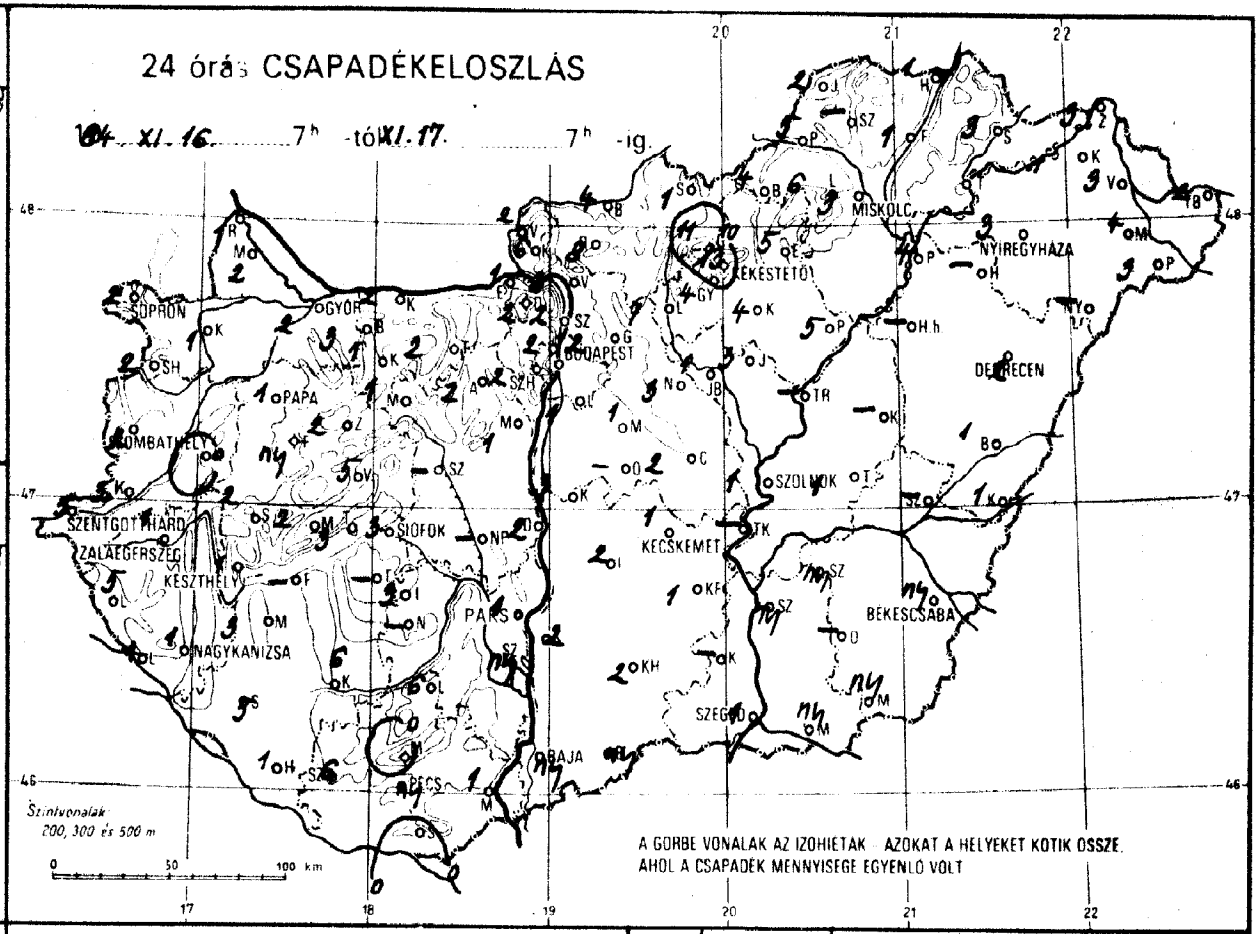

RADIÁCIÓS MINIMUM

1984. XI. 17.

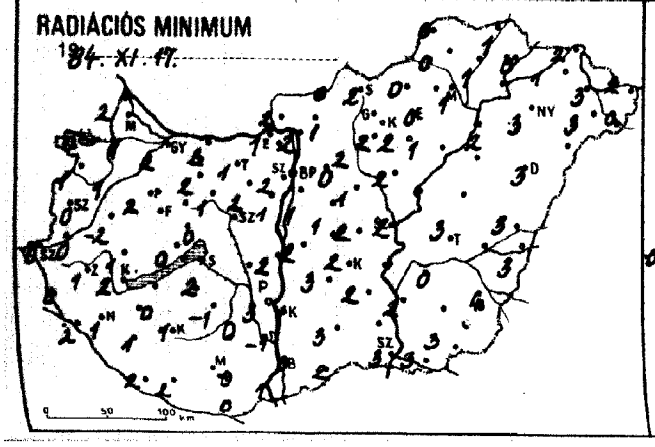

NAPFÉNYTARTAM

1984. XI. 16.

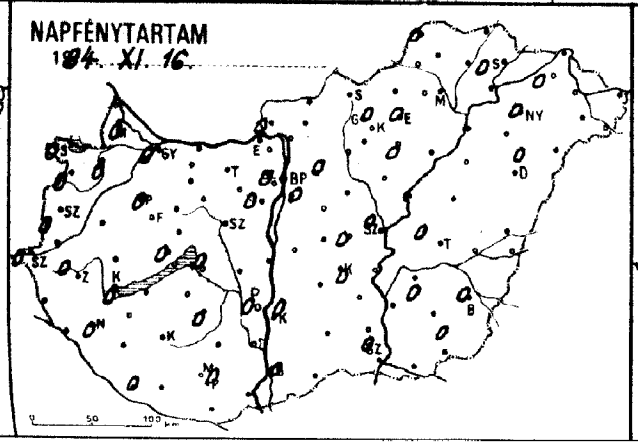

HÓVASTAGSÁG cm

1984. XI. 16. 7h – XI. 17. 7h

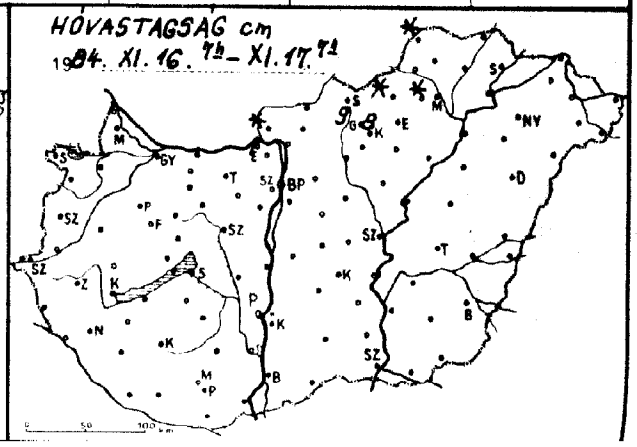

84. IX. 19 ^{h}-ig az utolsó 24 óra adatai						
állomás	csapadék (mm)	Hó cm	max. hőmérséklet	min. hőmérséklet	rad. min.	Előző nap napos órái
Győr	2 * ≡		3	2	2	0
Kapuvár	1 =		3	2	1	0
Mosonmagyaróvár	2 =		3	2	1	0
Rajka	1 *		3	2	2	
Sopron	2 ≡		1	1	0	0
Sopronhorpács	2 ≡		1	1	1	0
Káld	.		1	2	-2	
Körmend	3		2	1	-0	
Szentgotthárd	5 ≡		0	0	0	0
Szombathely	2 ≡		1	1	0	0
Lenti	5 ≡		1	1	0	
Letenye	4 ≡		2	2	2	
Nagykanizsa	1 =		2	2	1	0
Zalaegerszeg	1 ≡		1	1	1	
Farkasgyepű	ny ≡		1	1	0	
Keszthely	1 =		2	2	2	0
Mencshely	2 =		0	0	0	0
Pápa	1 =		3	3	2	
Sümeg	2 ≡		2	2	1	
Tihany	3 =		3	2	2	
Veszprém	5		1	1	0	
Zirc	2 * =		0	-0	-0	
Fonyód	–		–	–	–	
Homokszt. györgy	1 =		2	2	2	0
Kaposvár	6		3	2	1	
Marcali	3 , =		2	2	0	
Siófok	3		2	2	2	0
Somogyszob	5		2	1	1	
Tab	–		–	–	–	
Bábolna	3 *		2	2	2	
Esztergom	1 * =		4	2	1	
Kisbér	1 * ≡		5	2	2	
Komárom	2 =		5	3	2	
Tatabánya	2		4	2	1	
Alcsútdoboz	2 * =		2	2	2	
Dunaújváros	2		3	3	2	
Martonvásár	1 *		3	2	1	0
Mór	1 * =		3	2	1	
Nagyhörcsökp.	–		–	–	–	
Szabadbattyán	–		–	–	–	
Tregszemcse	3 , =		2	2	-1	0
Tengyel	6 =		1	1	0	
Paks	1 * ≡		4	3	3	0
Szekszárd	ny =		4	2	-1	
Árpádtető	. ≡		0	0	-2	
Mohács	1 =		5	2	1	
Pécs	ny		2	1	0	0
Siklós	. =		4	1	0	
Szigetvár	6 ≡		3	2	2	
Budaörs	1 * =		3	2	2	
Bp. Lőrinc	1 * =		3	1	1	0
Bp. Met. Int.	2 * =		5	3	2	0
Bp. Szab. hegy	2 * ≡		0	0	-0	
Cegléd	2 ≡ ,		3	2	2	0
Dobogókő	2 * ≡	1	-1	-1	-2	
Gödöllő	2 * =		2	0	0	0
Királyrét	6 * ≡	folt	2	1	0	
Mónor	1		2	1	1	
Nagykáta	3 * =		3	2	1	
Szentendre	2 * =		3	2	2	

84. IX. 17 ^{h}07 ^{h}-ig az utolsó 24 óra adatai						
állomás	csapadék (mm)	Hó cm	max. hőmérséklet	min. hőmérséklet	rad. min.	Előző nap napos órái
Vác	3 * =		4	2	2	
Vámosmikola	2 =		2	2	2	0
Baja	ny =		4	2	0	0
Bácsalmás	ny		3	3	2	
Izsák	2 , =		3	3	3	
Kalocsa	2		4	3	1	0
Kecskemét	1 * =		4	3	2	0
Kiskunfélegyháza	1 = ,		2	4	2	
Kiskunhalas	2 =		5	4	3	
Kunszentmiklós	3 *		3	3	2	
Tiszakécske	–		–	–	–	
Balassagyarmat	4 * =		3	1	0	
Romhány	8 *		3	0	-1	
Salgótarján	1 * ≡		3	3	2	
Eger	5 * =		4	1	0	0
Galyatető	11 * ≡	9	1	-3	-3	
Gyöngyös	4 *		4	2	2	
Kékestető	13 *	8	-1	-2	-3	0
Kompolt	4 *		3	2	2	0
Lőrinci	7 *		4	2	2	
Poroszló	5 =		4	2	1	
Jászapáti	3 * =		3	2	2	
Jászberény	1 =		3	2	1	
Karcag	–		–	–	–	
Szolnok	1 =		4	3	2	0
Tiszaroff	–		–	–	–	
Túrkeve	1 * =		6	3	3	0
Kistelek	–		–	–	–	
Makó	ny		5	4	3	
Szeged	1		5	4	3	0
Szentes	ny ,		6	4	2	
Borsodnádasd	4 *	folt	4	1	0	
Fügöd	1 =		6	2	1	
Hidasnémeti	1 =		5	2	1	
Jósvafő	2 * ≡	folt	5	0	0	0
Lillafüred	6 * ≡	1	8	1	0	
Miskolc	3 * =		6	1	1	–
Putnok	5 * =		5	1	0	
Sárospatak	3		5	1	0	0
Szendrőlád	–		–	–	–	
Tokaj	–		–	–	–	
Kisvárda	1 =		6	2	1	0
Mátészalka	4 = ,		7	3	3	
Nyíregyháza	3 *		6	3	3	0
Nyírlugos	–		–	–	–	
Pátyod	3		6	1	0	
Tiszabecs	2 =		5	3	2	
Vásárosnamény	3 =		7	4	3	
Záhony	3		7	3	2	
Berettyóújfalu	1		5	4	3	
Debrecen	2 =		6	3	3	0
Hajdúdorog	–		–	–	–	
Hortobágy	–		–	–	–	
Körösszakál	1 ≡ ,		5	4	3	
Polgár	4 =		5	2	2	
Békéscsaba	ny =		7	5	4	0
Mezőhegyes	ny ,		6	4	3	0
Orosháza	–		–	–	–	–
Szarvas	ny		6	4	0	0
Szeghalom	–		–	–	–	

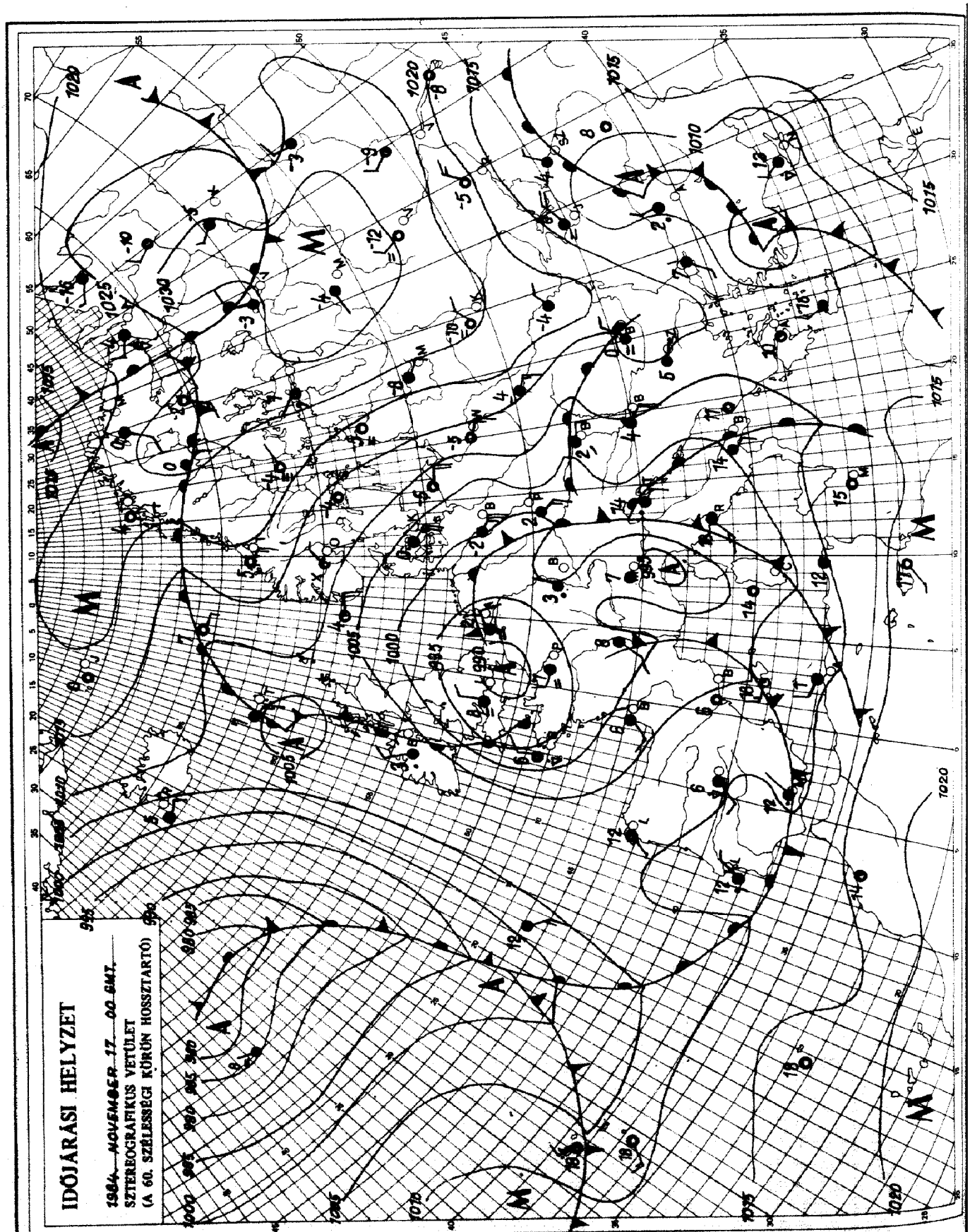

KIADJA: ORSZÁGOS METEOROLÓGIAI SZOLGÁLAT
Készíti: Központi Előrejelző Intézet Analízis- és Rövidtávú Prognózis Központja – T.: 273-018
Megjelenik naponként
Évi előfizetési díja: 1760,- Ft. – Megrendelhető: 1024 Budapest, II., Kitaibel Pál u. 1. – T.: 353-500
Kiadásért felel: az OMSZ elnöke – Szerkesztésért felel: a KEI igazgatója

Jelmagyarázat a havi mellékletben

IDŐJÁRÁSI NAPIJELENTÉS

ЕЖЕДНЕВНЫЙ МЕТЕОРОЛОГИЧЕСКИЙ БЮЛЛЕТЕНЬ · DAILY WEATHER REPORT
BULLETIN QUOTIDIEN DE TEMPS · TÄGLICHER WETTERBERICHT

97. évfolyam 323. szám + Budapest + 1984. november 18. vasárnap

Az időjárási helyzet és a várható időjárás:

Megközelitően az Izland - Dánia - Lengyelország - Románia - Görögország vonaltól délnyugatra eső területeken egészen Afrika partjáig, az ott kialakult alacsony légnyomású mezőben vonuló frontok hatására enyhe, de nagyon csapadékos az idő. Ugyanakkor az előbb emlitett vonaltól északkeletre, az anticiklonban, száraz, de igen hideg az időjárás.

Hazánkban szombaton jobbára borult, sokfelé erősen szeles idő volt. A csapadékzóna a nap folyamán lassan átterjedt a keleti országrészre is. A ma reggel 7 óráig lehullott eső mennyisége az ország nyugati felén sok helyen 20-40 mm között volt, de Mencshelyről pl. 45 mm-t jelentettek. A hőmérséklet csúcsértéke szombaton 2 és 12 fok között alakult, délkeleten volt a magasabb érték. Vasárnap hajnalra 1, 6 fokig csökkent a hőmérséklet. A délelőtti órákban is esett az eső, és a hőmérők 11 órakor 2, 5 fokot mutattak.

Ma 12 órakor Budapesten a hőmérséklet 3 fok, a tengerszintre átszámitott légnyomás 1006 mbar, nem változik.

Várható időjárás hétfő estig:

Átmenetileg hosszabb időre megszünik a csapadéktevékenység és csökken a felhőzet. A szél több helyen erős lesz. Éjszaka sokfelé köd képződik.

A legalacsonyabb hajnali hőmérséklet -1, +4,
a legmagasabb nappali hőmérséklet hétfőn 5, 10 fok között várható.

Dr. Illés László s.k.

A hőmérséklet napi középértéke és eltérése a 100 évi átlagtól /Budapest belterületén/:

1984. XI. 17. 5,5°C +1,4°C

1871 óta ezen a napon Budapesten előfordult

legmagasabb hőmérséklet: 17,7°C /1934/,
legalacsonyabb hőmérséklet: -10,4°C /1908/.

84.715.

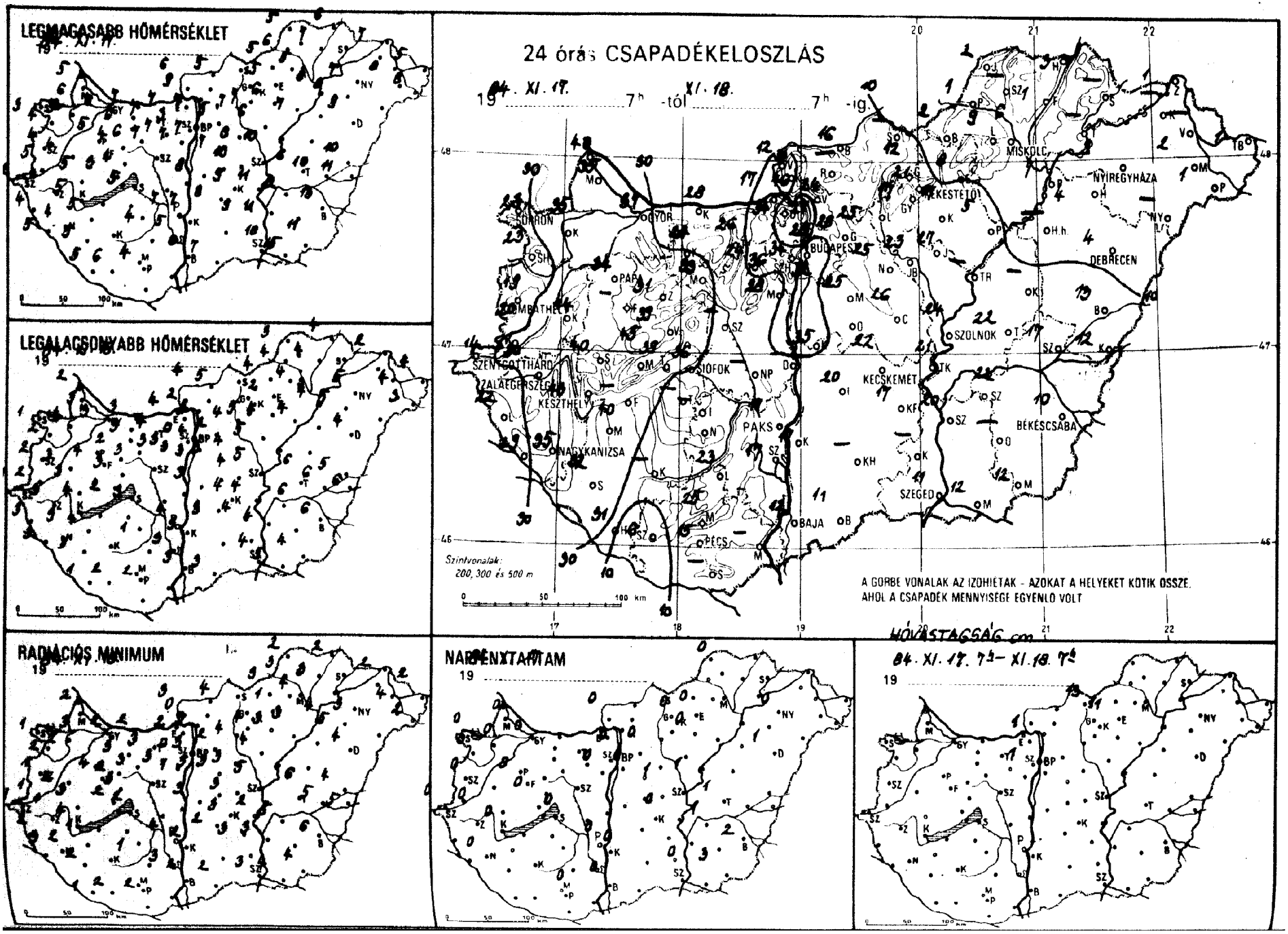
LEGMAGASABB HŐMÉRSÉKLET
19 84. XI. 17.
LEGALACSONYABB HŐMÉRSÉKLET
19 84. XI. 18.
24 órás CSAPADÉKELOSZLÁS
19 84. XI. 17. 7h -tól XI. 18. 7h -ig.
MISKOLC
NYÍREGYHÁZA
DEBRECEN
BUDAPEST
SZOLNOK
KECSKEMÉT
BÉKÉSCSABA
SZEGED
PÉCS
BAJA
PAKS
SIÓFOK
NAGYKANIZSA
KESZTHELY
SZENTGOTTHÁRD
SOPRON
GYŐR
Szintvonalak: 200, 300 és 500 m
A GÖRBE VONALAK AZ IZOHIÉTÁK - AZOKAT A HELYEKET KÖTIK ÖSSZE, AHOL A CSAPADÉK MENNYISÉGE EGYENLŐ VOLT
RADIÁCIÓS MINIMUM
19 84. XI. 17.
19 84. XI. 18.
84. XI. 17. 7h – XI. 18. 7h
19

84. XI. 1807 h-ig az utolsó 24 óra adatai						Előző nap napos órái
állomás	csapadék (mm)	Hó cm	max. hőmérséklet	min. hőmérséklet	rad. min.	
Győr	37 =		6	3	2	0
Kapuvár	35 =		5	4	2	0
Mosonmagyaróvár	35		6	3	3	0
Rajka	40		5	2	2	
Sopron	23 ✱ ≡		3	1	1	0
Sopronhorpács	23 ≡		4	2	2	0
Káld	44		4	3	2	
Körmend	20		5	2	1	
Szentgotthárd	14 ✱		2	1	1	0
Szombathely	19 ≡		4	2	1	0
Lenti	22 ≡		4	3	2	
Letenye	29 ≡		5	3	3	
Nagykanizsa	35 ≡		4	3	2	0
Zalaegerszeg	30 ≡		4	3	1	0
Farkasgyepű	–		–	–	–	
Keszthely	43 ≡		5	4	4	0
Mencshely	45		3	2	2	0
Pápa	34 ≡		5	4	4	0
Sümeg	40 ≡		5	3	3	
Tihany	39 ≡		5	3	3	
Veszprém	39 ≡		4	3	3	
Zirc	31 ≡		4	2	2	
Fonyód	–		–	–	–	
Homokszt. györgy	31 ≡		5	1	1	0
Kaposvár	–		–	–	–	
Marcali	40 ≡		5	4	1	
Siófok	36		5	3	2	0
Somogyszob	32 ∴		5	3	2	
Tab	–		–	–	–	
Bábolna	–		–	–	–	
Esztergom	17 ≡		7	4	2	
Kisbér	24 ≡		6	3	3	
Komárom	28 ≡		7	3	2	
Tatabánya	26		7	4	3	
Alcsútdoboz	24 ≡		7	3	3	
Dunaújváros	–		–	–	–	
Martonvásár	28		7	3	1	0
Mór	33 ≡		6	3	3	
Nagyhörcsökp.	–		–	–	–	
Szabadbattyán	–		–	–	–	
Iregszemcse	–		–	–	–	–
Lengyel	23 ≡		4	1	1	
Paks	17 ≡		7	4	4	0
Szekszárd	17 ≡		5	3	3	
Árpádtető	25 ≡		2	1	0	
Mohács	–		–	–	–	
Pécs	15 ≡		4	2	2	0
Siklós	–		–	–	–	
Szigetvár	6 ≡		6	2	2	
Budaörs	36 ≡		7	3	3	
Bp. Lőrinc	32 ∴		7	3	3	0
Bp. Met. Int.	28		7	4	3	0
Bp. Szab. hegy	34 ✱ ≡	1	3	0	0	
Cegléd	26 ∴ ≡		10	4	3	1
Dobogókő	34 ✱ ≡	1	2	-0	-1	
Gödöllő	29 ✱ ≡		5	2	2	0
Királyrét	46 ≡		9	2	2	
Monor	25		7	3	3	
Nagykáta	25		8	4	3	
Szentendre	27 ≡		6	4	3	

84. XI. 1807 h-ig az utolsó 24 óra adatai						Előző nap napos órái
állomás	csapadék (mm)	Hó cm	max. hőmérséklet	min. hőmérséklet	rad. min.	
Vác	24 ≡		7	4	3	
Vámosmikola	12		6	4	3	0
Baja	12 ≡		6	3	2	0
Bácsalmás	11		7	3	2	
Izsák	20 ≡		8	3	3	
Kalocsa	17 ≡		7	3	2	0
Kecskemét	22		9	4	3	0
Kiskunfélegyháza	17		9	4	3	
Kiskunhalas	–		–	–	–	
Kunszentmiklós	35 ✱		8	3	3	
Tiszakécske	21		11	4	2	
Balassagyarmat	16 ≡		5	5	4	
Romhány	–		–	–	–	
Salgótarján	–		–	–	–	
Eger	8 ☽ ≡		5	2	1	0
Galyatető	12 ✱ ≡	13	1	-1	-1	
Gyöngyös	17		7	5	4	
Kékestető	21 ✱ ≡	11	1	-0	-1	0
Kompolt	17		6	4	3	0
Lőrinci	25		7	4	4	
Poroszló	15		7	4	3	
Jászapáti	27 ✱		6	5	4	
Jászberény	23		6	5	4	
Karcag	–		–	–	–	
Szolnok	24		10	5	5	1
Tiszaroff	–		–	–	–	
Túrkeve	22 ≡		10	6	6	1
Kistelek	–		–	–	–	
Makó	12		11	4	4	
Szeged	11		10	4	3	0
Szentes	20 ∴		11	4	3	
Borsodnádasd	2		5	4	3	
Füged	1 ≡		7	4	3	
Hidasnémeti	3 ≡		6			
Jósvafő	2 ≡		5	3	2	0
Lillafüred	9 ≡		3	2	0	
Miskolc	6 ≡		5	4	4	–
Putnok	1 ≡		6	4	3	
Sárospatak	–		–	–	–	–
Szendrőlád	–		–	–	–	
Tokaj	–		–	–	–	
Kisvárda	–		–	–	–	–
Mátészalka	2		8	4	4	
Nyíregyháza	3		7	5	3	0
Nyírlugos	–		–	–	–	
Pátyod	1 ∴		8	3	2	
Tiszabecs	1		5	2	2	
Vásárosnamény	–		–	–	–	
Záhony	1		7	2	2	
Berettyóújfalu	13		10	5	4	
Debrecen	4 ≡		9	4	4	1
Hajdúdorog	4 ≡		8	5	5	
Hortobágy	–		–	–	–	
Körösszakál	12 ∴		11	6	5	
Polgár	7 ≡		6	4	4	
Békéscsaba	10 ≡		13	6	6	2
Mezőhegyes	12		12	5	4	
Orosháza	–		–	–	–	–
Szarvas	22		12	6	5	1
Szeghalom	17 ≡		10	6	5	

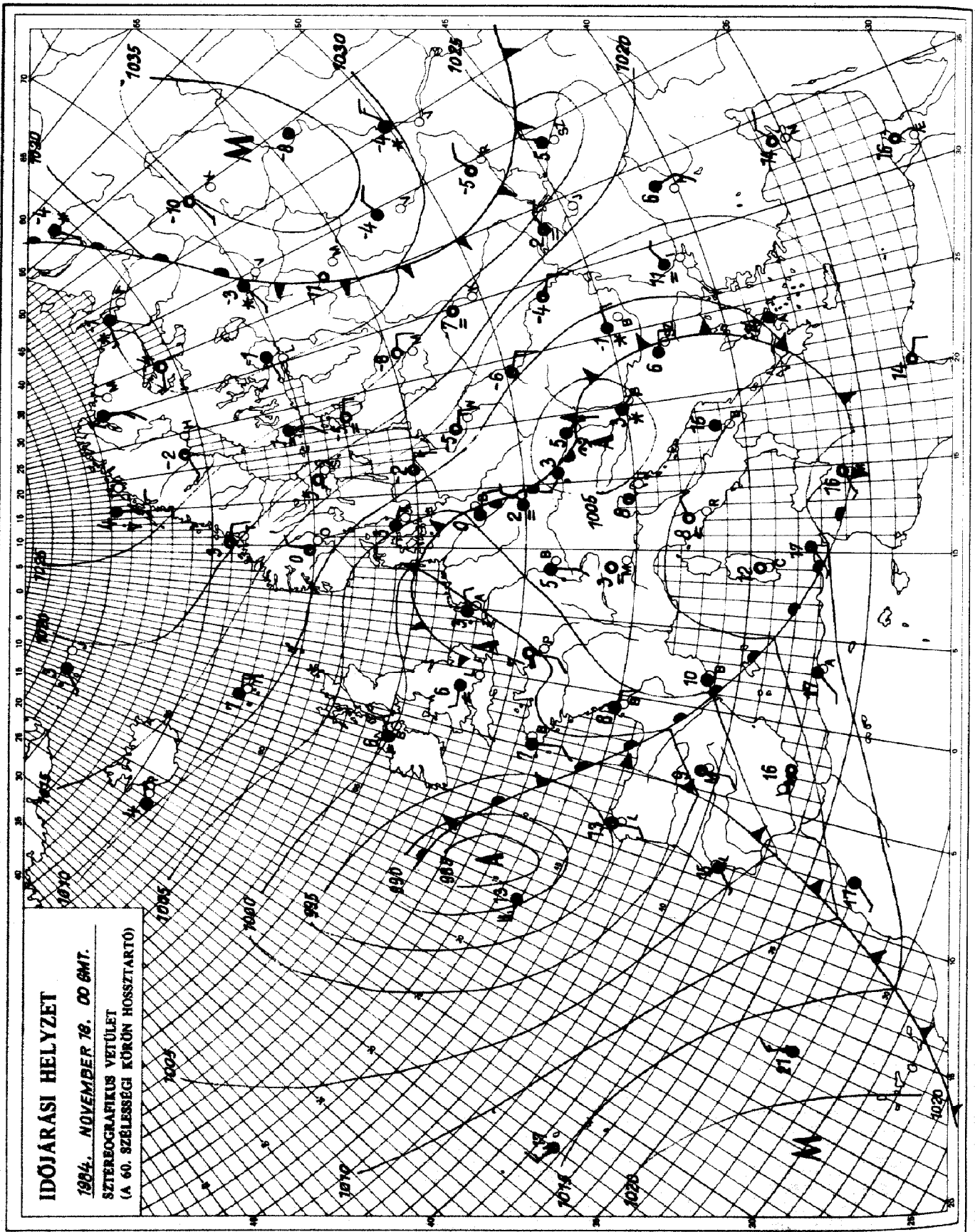

KIADJA: ORSZÁGOS METEOROLÓGIAI SZOLGÁLAT
Készíti: Központi Előrejelző Intézet Analízis- és Rövidtávú Prognózis Központja – T.: 273-018
Megjelenik naponként
Évi előfizetési díja: 1760,- Ft. – Megrendelhető: 1024 Budapest, II., Kitaibel Pál u. 1. – T.: 353-500
Kiadásért felel: az OMSZ elnöke – Szerkesztésért felel: a KEI igazgatója

Jelmagyarázat a havi mellékletben

IDŐJÁRÁSI NAPIJELENTÉS

ЕЖЕДНЕВНЫЙ МЕТЕОРОЛОГИЧЕСКИЙ БЮЛЛЕТЕНЬ · DAILY WEATHER REPORT
BULLETIN QUOTIDIEN DE TEMPS · TÄGLICHER WETTERBERICHT

97. évfolyam 324. szám + Budapest + 1984. november 19. hétfő

Az időjárási helyzet és a várható időjárás:

Kontinensünk keleti részén anticiklon található, a Szovjetunió európai területén ezért számottevő csapadék nem hullik. Változóan felhős, hideg, téli az idő. A legalacsonyabb éjszakai hőmérséklet helyenként -10 fok alatt van. A szárazföld nyugati és középső vidékein ciklonok hatására gyakran borult, csapadékos az időjárás. Az Alpok és Kárpátok térsége felé délnyugatról újabb nagy nedvességtartalmú levegő áramlik.

Hazánkban vasárnap országszerte borult, csapadékos idő volt. Többnyire eső esett, de a hegyekben havas eső, havazás is előfordult. Hétfő reggel 7 órakor a Mátrában Galyatetőn 18, Kékestetőn 20 cm volt a hóréteg vastagsága. A lehullott csapadék mennyisége az északi, északkeleti országrészben, valamint a Dél-Dunántúlon helyenként elérte a 10-15 mm-t, sőt a Kékestetőn 18, Szigetváron 19, Sárospatakon 21 mm-t mértek. A legmagasabb nappali hőmérséklet vasárnap 2 és 8 fok között alakult. Éjszaka a csapadék délnyugat felől egyre több helyen megszünt és fölszakadozott a felhőzet. Hétfő hajnalra csak -1, +4 fokig hült le a levegő. Délelőtt a délkeleti, déli országrészben kisütött a nap, másutt még jobbára erősen felhős volt az ég. Már csak néhány helyen esett jelentéktelen eső. A hőmérséklet 11 órakor 3 és 9 fok között váltakozott.

Ma 12 órakor Budapesten 5 fok, a tengerszintre átszámitott légnyomás 1010 mbar, mérsékelten süllyed.

Várható időjárás kedd estig:

Délnyugat felől újból mindenütt beborul az ég, és országszerte kell számitani jelentős esőre, záporra, kedden északnyugaton havas eső, hó is előfordulhat.
Az északkeleti, keleti szél megélénkül, többfelé megerősödik.
A legalacsonyabb éjszakai hőmérséklet: 0, +5,
a legmagasabb nappali hőmérséklet kedden: általában 2, 7 fok között valószinü.

Vadkerti Ferenc s.k.

TÁVOLABBI KILÁTÁSOK SZERDÁTÓL-SZOMBATIG:

Eleinte változóan felhős idő, számottevő csapadék nélkül. Az időszak legvégén erősen megnövekszik a felhőzet, esőkre, havas esőkre lehet számitani. Legalacsonyabb hajnali hőmérséklet eleinte -3, +2, majd 0, +5 fok között várható. Legmagasabb nappali hőmérséklet +3, +8 fok között lesz. Jelentős mennyiségü /legalább 5 mm napi/ csapadék az ország területének 40 százalékán várható az időszak legvégén.

KÖZÉPTÁVÚ ELŐREJELZŐ CSOPORT

A hőmérséklet napi középértéke és eltérése a 100 évi átlagtól /Budapest belterületén/:

1984. XI. 18. 4,1°C +0,1°C

1871 óta ezen a napon Budapesten előfordult

legmagasabb hőmérséklet: 15,5°C /1972/,
legalacsonyabb hőmérséklet: -8,8°C /1904/.

84.716.

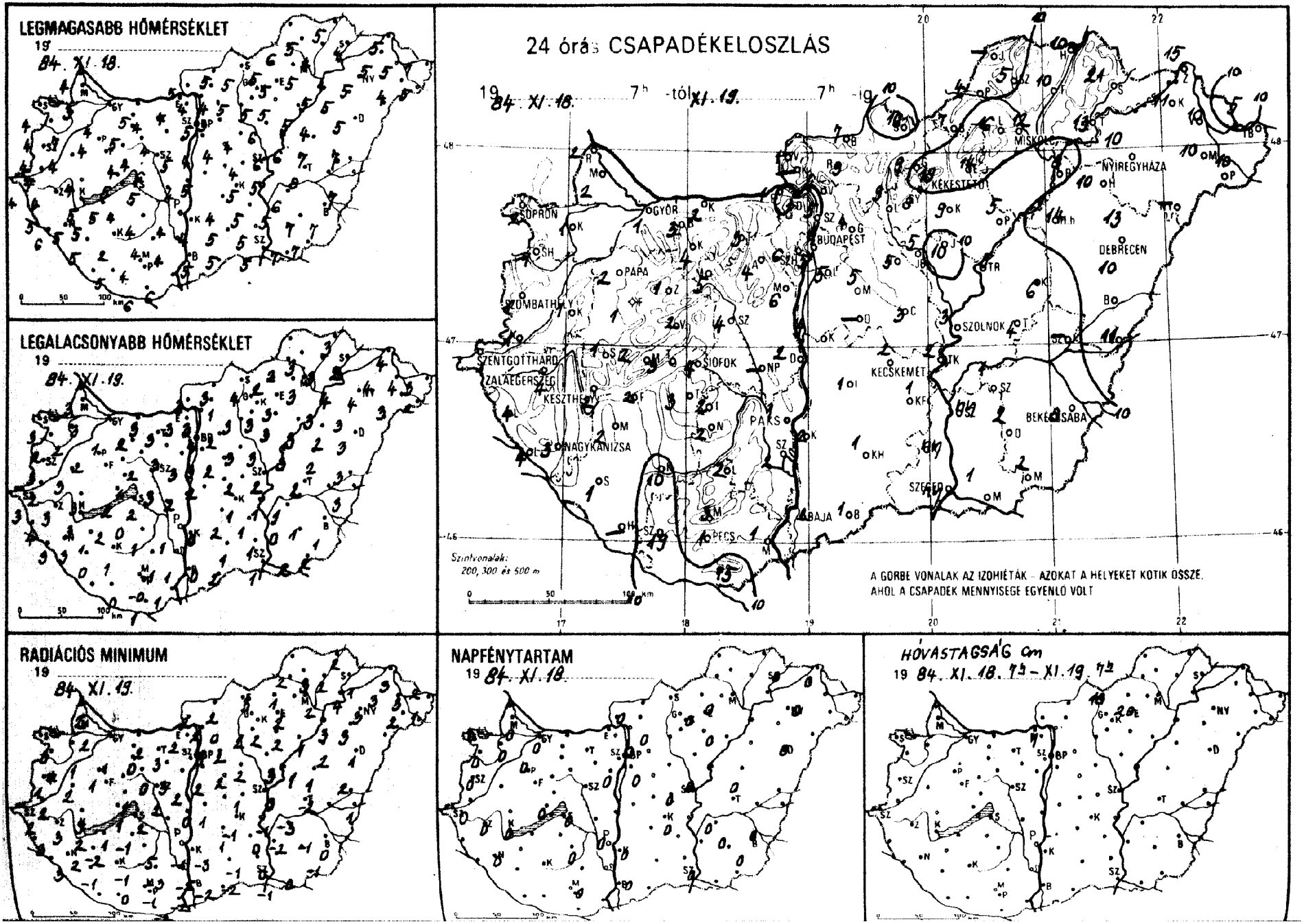
LEGMAGASABB HŐMÉRSÉKLET
19 84. XI. 18.
LEGALACSONYABB HŐMÉRSÉKLET
19 84. XI. 19.
24 órás CSAPADÉKELOSZLÁS
19 84. XI. 18. 7h -tól XI. 19. 7h -ig
SOPRON
GYŐR
BUDAPEST
MISKOLC
NYÍREGYHÁZA
KEKESTETŐ
DEBRECEN
SZOMBATHELY
PAPA
SZOLNOK
SZENTGOTTHÁRD
ZALAEGERSZEG
KESZTHELY
SIÓFOK
KECSKEMÉT
BÉKÉSCSABA
NAGYKANIZSA
PÁKS
SZEGED
BAJA
PÉCS
Szintvonalak: 200, 300 és 500 m
A GÖRBE VONALAK AZ IZOHIÉTÁK – AZOKAT A HELYEKET KÖTIK ÖSSZE, AHOL A CSAPADÉK MENNYISÉGE EGYENLŐ VOLT
RADIÁCIÓS MINIMUM
19 84. XI. 19.
NAPFÉNYTARTAM
19 84. XI. 18.
HÓVASTAGSÁG cm
19 84. XI. 18. 7h – XI. 19. 7h

84.XI.19.

19 ____ 07 h-ig az utolsó 24 óra adatai

állomás	csapadék (mm)	Hó cm	max. hőmérséklet	min. hőmérséklet	rad. min.	Előző nap napos órái
Győr	1 =		7	2	1	0
Kapuvár	2 =		3	3	2	0
Mosonmagyaróvár	2		4	3	2	
Rajka	2 * =		4	3	3	0
Sopron	1 =		4	2	1	0
Sopronhorpács	1		4	3	2	
Kálló	1		5	2	2	
Körmend	1 =		4	3	2	0
Szentgotthárd	1 =		4	3	1	0
Szombathely	4 =		5	4	3	
Lenti	4		6	3	3	
Letenye	3 =		5	3	2	0
Nagykanizsa	4		4	3	3	0
Zalaegerszeg	1 * ≡		4	1	0	
Farkasgyepű	2 =		5	3	2	0
Keszthely	2 ≡		2	1	-0	0
Mencshely	2 =		4	2	1	0
Pápa	1 , =		4	3	3	
Sümeg	3 ≡		5	2	1	
Tihany	2 ≡		4	1	1	
Veszprém	1 =		3	-0	-2	
Zirc	2 ,		5	2	1	
Fonyód	–		–	–	–	–
Homokszt. györgy	10		2	1	-1	
Kaposvár	2 =		5	1	-2	
Marcali	4 ≡		5	2	2	0
Siófok	1		5	0	-1	
Somogyszob	3 =		4	0	-1	
Tab	3		4	2	0	
Bábolna	1 =		4	3	2	
Esztergom	4 ≡		5	2	-0	
Kisbér	2 =		5	3	2	
Komárom	3		4	3	3	
Tatabánya	4 =		4	3	3	
Alcsútdoboz	2		4	2	0	
Dunaújváros	6		5	3	2	0
Martonvásár	5 ≡		4	2	0	
Mór	–		–	–	–	
Nagyhörcsökp.	4 =		6	3	2	
Szabadbattyán	2 =		4	1	-5	0
Iregszemcse	2 =		4	-1	-3	
Lengyel	1 ≡		4	1	-1	0
Paks	2 ⌴		4	1	-2	
Szekszárd	3 =		2	0	-2	
Árpádtető	1		6	1	-2	
Mohács	1 * =		4	-0	-1	0
Pécs	15		6	1	-2	
Siklós	19 =		5	0	0	
Szigetvár	5 =		4	3	3	
Budaörs	5 =		4	3	2	0
Bp. Lőrinc	7		5	4	3	0
Bp. Met. Int.	6 * =		2	1	0	
Bp. Szab. hegy	3 =		4	2	1	0
Cegléd	▽ 1		0	-0	-0	
Dobogókő	4 * =		3	2	2	0
Gödöllő	–		–	–	–	
Királyrét	5		4	2	2	
Monor	5		4	3	2	
Nagykáta	5 =		4	3	3	
Szentendre						

84.XI.19.

19 ____ 07 h-ig az utolsó 24 óra adatai

állomás	csapadék (mm)	Hó cm	max. hőmérséklet	min. hőmérséklet	rad. min.	Előző nap napos órái
Vác	1 =		5	3	2	0
Vámosmikola	2 ⌴		5	0	-2	0
Baja	1		5	2	-2	
Bácsalmás	1 ≈		4	2	1	
Izsák	2		4	0	-3	0
Kalocsa	2 =		5	1	-1	0
Kecskemét	1 ,		5	1	0	
Kiskunfélegyháza	1 =		5	1	-1	
Kiskunhalas	4 V		5	2	1	
Kunszentmiklós	2		5	1	-1	
Tiszakécske	7 =		5	3	2	
Balassagyarmat	3		4	1	0	
Romhány	16 ▽		5	4	3	
Salgótarján	14 ▽ =		5	3	2	0
Eger	9 * ≡	18	0	-2	-5	
Galyatető	8 =		5	3	2	
Gyöngyös	18 * ▽	20	0	-2	-5	0
Kékestető	9		5	3	2	0
Kompolt	9 =		5	3	2	
Lőrinci	5 =		5	3	1	
Poroszló	10 =		6	3	3	
Jászapáti	5 =		5	3	2	
Jászberény	6 =		7	2	1	
Karcag	3		6	2	0	0
Szolnok	5 =		6	3	1	
Tiszaroff	4 =		8	2	-2	0
Túrkeve	ny ▽ =		5	1	0	
Kistelek	1		7	2	0	
Makó	ny ⌓		5	1	-1	0
Szeged	ny ,		5	0	-2	
Szentes	7 ▽		5	2	1	
Borsodnádasd	10 =		4	3	2	
Fügöd	10 =		5	3	2	
Hidasnémeti	–		–	–	–	–
Jósvafő	16 ≡		4	2	1	
Lillafüred	12 =		5	3	2	–
Miskolc	4 =		6	2	2	
Putnok	21 =		4	2	1	0
Sárospatak	5 ⌓		5	3	3	
Szendrőlád	13 =		4	4	4	
Tokaj	11 =		5	4	3	0
Kisvárda	10		4	3	2	
Mátészalka	10		5	4	3	0
Nyíregyháza	–		–	–	–	
Nyírlugos	10 ▽		5	2	1	
Pátyod	5 =		7	3	2	
Tiszabecs	10		5	4	3	
Vásárosnamény	15 =		5	4	3	
Záhony	10		7	3	2	
Berettyóújfalu	13 ▽ =		5	3	1	0
Debrecen	10 =		5	3	3	
Hajdúdorog	14		4	2	2	
Hortobágy	11		7	3	1	
Körösszakál	8 =		5	3	3	
Polgár	8 ⌓		7	1	0	0
Békéscsaba	2		7	2	-1	0
Mezőhegyes	2 ⌓		7	1	-1	0
Orosháza	1 =		6	1	-3	0
Szarvas	–		–	–	–	
Szeghalom						

KIADJA: ORSZÁGOS METEOROLÓGIAI SZOLGÁLAT
Készíti: Központi Előrejelző Intézet Analízis- és Rövidtávú Prognózis Központja – T.: 273-018
Megjelenik naponként
Évi előfizetési díja: 1760,- Ft. – Megrendelhető: 1024 Budapest, II., Kitaibel Pál u. 1. – T.: 353-500
Kiadásért felel: az OMSZ elnöke – Szerkesztésért felel: a KEI igazgatója

Jelmagyarázat a havi mellékletben

IDŐJÁRÁSI NAPIJELENTÉS

ЕЖЕДНЕВНЫЙ МЕТЕОРОЛОГИЧЕСКИЙ БЮЛЛЕТЕНЬ · DAILY WEATHER REPORT
BULLETIN QUOTIDIEN DE TEMPS · TÄGLICHER WETTERBERICHT

97. évfolyam 325. szám + Budapest + 1984. november 20. kedd

Az időjárási helyzet és a várható időjárás:

Kelet-Európában folytatódik a hideg, téli idő. Számottevő csapadék sehol sem fordul elő. A legalacsonyabb éjszakai hőmérséklet ezeken a területeken általában -10, -15 fok között alakul. Olaszország fölött nagy kiterjedésü ciklon örvénylik. Hatására Dél- és Közép-Európában erősen felhős az ég, sokfelé esik az eső, az Alpok vidékén elszórtan havas eső, hó, Olaszországban és a Balkán-félszigeten néhány helyen zivatar is kialakul. Ugyancsak csapadékos az időjárás Nyugat- és Észak-Európa egy részén is. Szerda estig a Kárpát-medencébe az eddiginél hidegebb levegő beáramlására lehet számitani.

Hazánkban hétfőn az ország nagy részén erősen felhős, vagy borult maradt az ég, csupán a déli és délkeleti megyékben volt helyenként 1, 3 órás napfénytartam. A hőmérséklet csúcsértéke 4 és 11 fok között alakult. A délelőtti órákban a keleti, északkeleti országrészben szórványos eső, a késő délutáni óráktól délnyugat felől újabb esőzés kezdődött, amely éjszaka az egész országra kiterjedt. A lehullott csapadék mennyisége általában csapadéknyom és 9 mm között volt, de elsősorban a Dunántúlon több helyen elérte a 10, 13 mm-t is. Keddre virradóra csak 2, 7 fokig hült le a levegő. Ma délelőtt általában borult maradt az ég, és sok helyről jelentettek esőt. A Dunántúlon több helyen megélénkült az északi szél. A hőmérséklet 11 órakor az ország területén 4 és 7 fok között váltakozott.

Ma 12 órakor Budapesten a hőmérséklet 7 fok, a tengerszintre átszámitott légnyomás 1007 mbar, alig változik.

Várható időjárás szerdaestig:

Eleinte folytatódik a borult, gyakran esős idő, az északnyugati országrészben havazás is előfordulhat.
Később felszakadozik a felhőzet, szórványos zápor, a Dunántúlon hózápor valószinü.
Az északi, északnyugati szél többnyire élénk, a Dunántúlon néha erős lesz.
Éjszaka többfelé képződik köd.

A legalacsonyabb éjszakai hőmérséklet -2, +3 fok között,
a legmagasabb nappali hőmérséklet szerdán általában 5 fok körül,
északnyugaton 2 fok körül alakul.

Török Dénes s.k.

A hőmérséklet napi középértéke és eltérése a 100 évi átlagtól /Budapest belterületén/:

1984. XI. 19.	5,6°C	+1,5°C

1871 óta ezen a napon Budapesten előfordult

legmagasabb hőmérséklet:	16,4°C /1970/,
legalacsonyabb hőmérséklet:	-5,6°C /1902/.

84.717.

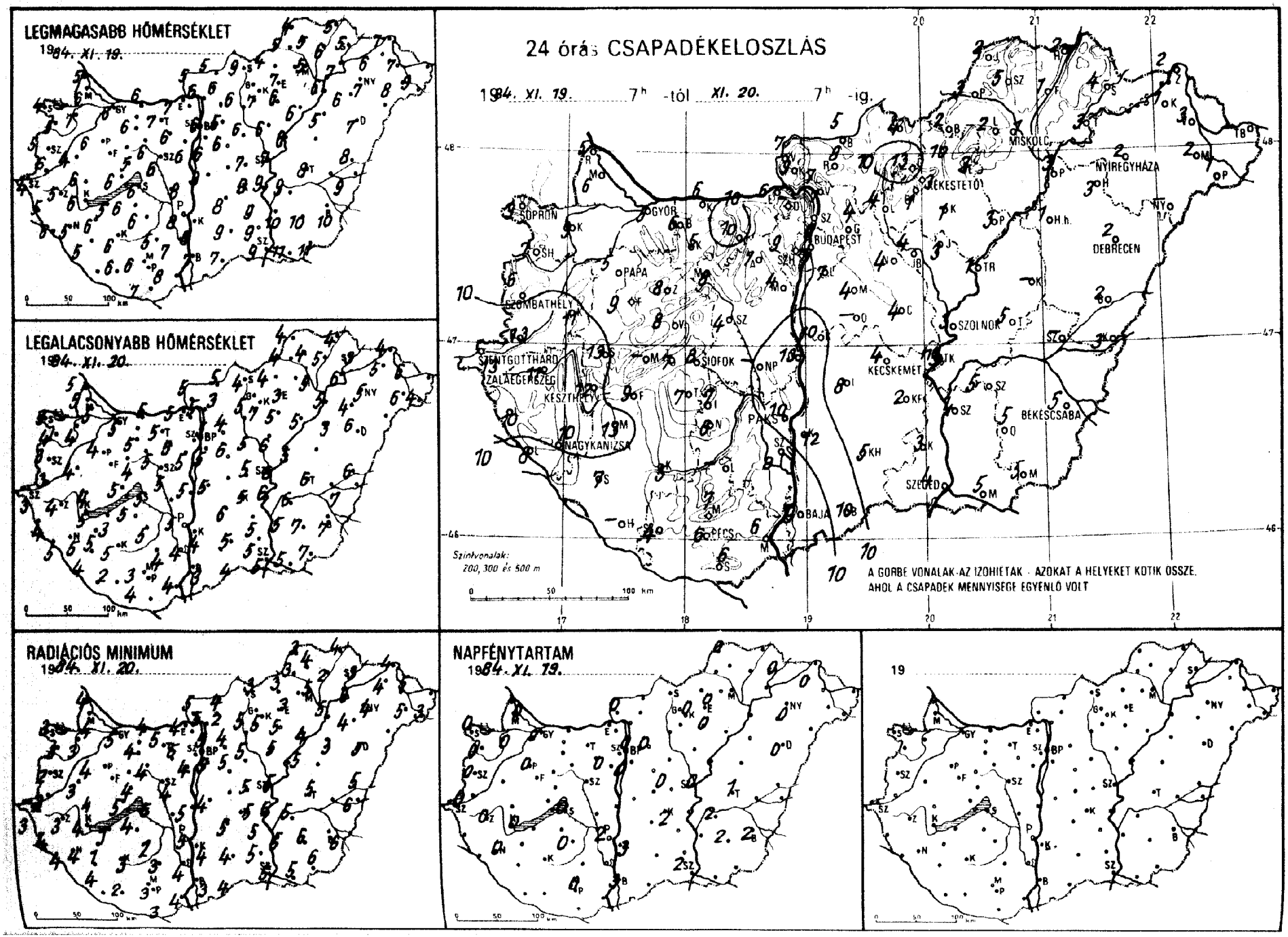
LEGMAGASABB HŐMÉRSÉKLET
1984. XI. 19.
LEGALACSONYABB HŐMÉRSÉKLET
1984. XI. 20.
24 órás CSAPADÉKELOSZLÁS
1984. XI. 19. 7h -tól XI. 20. 7h -ig.
SOPRON
GYŐR
BUDAPEST
MISKOLC
NYÍREGYHÁZA
HEKESTETŐ
DEBRECEN
PAPA
SZOMBATHELY
SZOLNOK
SIÓFOK
KECSKEMÉT
ZALAEGERSZEG
KESZTHELY
PAKS
BÉKÉSCSABA
NAGYKANIZSA
SZEGED
BAJA
PÉCS
Szintvonalak:
200, 300 és 500 m
A GÖRBE VONALAK AZ IZOHIÉTÁK - AZOKAT A HELYEKET KÖTIK ÖSSZE,
AHOL A CSAPADÉK MENNYISÉGE EGYENLŐ VOLT
RADIÁCIÓS MINIMUM
1984. XI. 20.
NAPFÉNYTARTAM
1984. XI. 19.
19

1984. XI. 29 h-ig az utolsó 24 óra adatai

állomás	csapadék (mm)	Hó cm	max. hőmérséklet	min. hőmérséklet	rad. min.	Előző nap napos órái
Győr	5 ⌓		6	5	5	0
Kapuvár	9 ≈		7	4	3	0
Mosonmagyaróvár	6 ≈		6	5	4	0
Rajka	5		5	5	4	
Sopron	9 ≡		4	3	3	0
Sopronhorpács	7 ≈		5	4	3	0
Káld	11		4	4	3	
Körmend	10		6	3	3	
Szentgotthárd	13 ≡		4	3	3	0
Szombathely	6 =		5	3	2	0
Lent:	10 =		5	4	4	
Letenye	8		6	5	4	
Nagykanizsa	10 =		5	5	4	0
Zalaegerszeg	11 ≈		5	4	3	0
Farkasgyepű	9 ≡		6	4	3	
Keszthely	12 =		6	5	4	0
Mencshely	–		–	–	–	–
Pápa	5 =		6	4	4	0
Sümeg	13 ≈		6	4	4	
Tihany	7 =		6	5	5	
Veszprém	8		5	4	4	
Zirc	8 =		4	3	3	
Tonyód	9		5	3	1	
Homokszt. györgy	–		–	–	–	–
Kaposvár	5		6	5	3	
Marcali	13 ≈		6	5	1	
Siófok	8 =		6	5	5	0
Somogyszob	7		5	4	4	
Tab	7 ≈		6	5	4	
Bábolna	6		6	4	3	
Esztergom	6 =		7	5	4	
Kisbér	5 ≡		6	5	4	
Komarom	6 =		6	5	4	
Tatabánya	10		7	5	5	
Alcsutdoboz	7 ≡		6	5	5	
Dunaújváros	13		8	5	5	
Martonvásár	4		6	5	4	0
Mór	8 ≡		6	5	4	
Nagyhörcsökp.	–		–	–	–	
Szabadbattyán	4 =		6	5	4	
Fregszemcse	7 ≈		6	5	2	0
Lengyel	–		5	4	3	
Paks	10 ≈		8	5	5	2
Szekszárd	8 ≈		7	4	4	
Árpádtető	7 ≡		4	3	2	
Mohács	6		8	4	4	
Pécs	6 ≈		6	3	3	0
Siklós	6 ≈		7	4	3	
Szigetvár	4 ≈		6	2	2	
Budaörs	7 ≈		6	6	5	
Bp. Lőrinc	7 ≡		6	5	5	0
Bp. Met. Int.	6		6	5	5	0
Bp. Szab. hegy	9 ≡		3	3	3	
Legléd	4 ≈		7	5	5	0
Dobogókő	–		–	–	–	
Gödöllő	4 ≈		5	4	4	0
Királyrét	9		8	4	3	
Monor	4		6	6	5	
Nagykáta	4 ≈		6	5	5	
Szentendre	7 ≈		6	6	5	

1984. XI. 30 h-ig az utolsó 24 óra adatai

állomás	csapadék (mm)	Hó cm	max. hőmérséklet	min. hőmérséklet	rad. min.	Előző nap napos órái
Vác	7 ≈		6	5	5	
Vámosmikola	7 ≈		5	5	5	0
Baja	9 ≈		7	3	3	3
Bácsalmás	10		7	4	4	
Izsák	8 ≈		8	6	5	
Kalocsa	12 ≈		8	4	4	3
Kecskemét	4		9	5	5	2
Kiskunfélegyháza	2		9	5	5	
Kiskunhalas	5 ≈		9	5	4	
Kunszentmiklós	10 ≈		8	5	4	
Tiszakécske	ny , ≈		9	6	6	
Balassagyarmat	5 ≈		5	5	4	
Romhány	8		6	3	2	
Salgótarján	4		9	4	3	
Eger	3 ∇ ≈		7	3	3	0
Galyatető	13 ✱ ≡	10	1	0	-1	
Gyöngyös	1 ≈		7	7	5	
Kékestető	3 ✱ ≡	10	1	0	-0	0
Kompolt	1		6	5	5	0
Lőrinci	4 ≈		6	5	5	
Poroszló	3 ≈		6	5	4	
Jászapáti	3 ≈		6	6	5	
Jászberény	4 ≈		6	6	5	
Karcag	–		–	–	–	
Szolnok	3 ≈		7	6	5	0
Tiszaroff	2 ≈		6	5	5	
Túrkeve	5 ≈		8	6	5	1
Kistelek	3 ∇ ≈		9	5	5	
Makó	5 ≈		11	5	5	
Szeged	4 ⌓		9	5	5	2
Szentes	4		10	5	5	
Borsodnádasd	2 ∇ ≈		4	4	3	
Füged	1 ≈		6	5	2	
Hídasnémeti	2 ≈		5	4	4	
Jósvafő	2 ✱ ≡		4	4	3	0
Lillafüred	2 ≡		4	3	3	
Miskolc	1 ≈		5	5	5	–
Putnok	3 ≈		5	4	3	
Sárospatak	4 ≈		5	3	3	0
Szendrőlád	5 ⌓		5	4	4	
Tokaj	3 ≈		7	6	6	
Kisvárda	1 ≈		6	5	4	0
Mátészalka	2		8	6	5	
Nyíregyháza	2		7	5	4	0
Nyírlugos	–		–	–	–	
Pátyod	1		9	4	3	
Tiszabecs	–		–	–	–	
Vásárosnamény	3 ≈		7	6	5	
Záhony	2		7	4	4	
Berettyóújfalu	2		8	6	5	
Debrecen	2		7	6	5	0
Hajdúdorog	3		6	4	4	
Hortobágy	1		5	3	3	
Körösszakál	3		9	7	6	
Polgár	3 ≈		6	5	5	
Békéscsaba	5 ≈		10	7	6	2
Mezőhegyes	5		11	7	6	3
Orosháza	5		10	7	6	2
Szarvas	5		9	6	5	2
Szeghalom	–		–	–	–	

KIADJA: ORSZÁGOS METEOROLÓGIAI SZOLGÁLAT
Készíti: Központi Előrejelző Intézet Analízis- és Rövidtávú Prognózis Központja – T.: 273-018
Megjelenik naponként
Évi előfizetési díja: 1760,- Ft. – Megrendelhető: 1024 Budapest, II., Kitaibel Pál u. 1. – T.: 353-500
Kiadásért felel: az OMSZ elnöke – Szerkesztésért felel: a KEI igazgatója

Jelmagyarázat a havi mellékletben

IDŐJÁRÁSI NAPIJELENTÉS

ЕЖЕДНЕВНЫЙ МЕТЕОРОЛОГИЧЕСКИЙ БЮЛЛЕТЕНЬ · DAILY WEATHER REPORT
BULLETIN QUOTIDIEN DE TEMPS · TÄGLICHER WETTERBERICHT

97. évfolyam 326. szám + Budapest + 1984. november 21. szerda

Az időjárási helyzet és a várható időjárás:

Szinte kontinensszerte változékony, változatos időjárás uralkodik. Az Atlanti-óceán térségében képződő, nagy méretü légörvények középpontjukkal nagyjából az 50. 55. szélességi kör mentén haladnak kelet felé, hatásukra egy-egy területen egy, másfél naponként változik az időjárás jellege. Szerdán reggel a Kárpátok környékén, Délkelet-Európában, valamint Nyugat-Európa nagy részén esett az eső, záporeső. Kevéssé felhős, száraz idő volt az Alpok környékén, a Német-Lengyel síkság nagy részén, valamint az Ibériai-félsziget déli felén. Kelet-, Északkelet-Európában télies idő volt, sokfelé havazott.

Kedden Magyarországon borongós, Dél- és Nyugat-Dunántúl kivételével gyakran esős idő volt, a hőmérséklet csúcsértéke 5, 9 fok között alakult. Csütörtök reggelig általában 5 mm alatti, az Alföld délkeleti részén közel 10 mm, a Dunántúl északi részén néhol 10, 15 mm csapadék hullott. Hajnalra nyugaton -1, +3 fokig, másutt 3, 6 fokig hült le a levegő. Délelőtt a keleti országrészben borongós, gyakran esős, Nyugat-Dunántúlon többfelé ködös, a Dunántúl nagyobb részén változóan felhős, száraz idő volt. 11 órakor a hőmérséklet 3 és 7 fok között váltakozott.

Ma 12 órakor Budapesten a hőmérséklet 5 fok, a tengerszintre átszámitott légnyomás 1010 mbar, alig változik.

Várható időjárás csütörtök estig:

Ma a Tiszántúlon borult idő lesz lassan megszünő esővel, máshol változóan felhős idő várható eső nélkül.
Holnap jobbára erősen felhős, párás idő lesz, délután északon elszórtan kisebb eső valószinü.
Éjszaka egyre többfelé képződik köd.
Eleinte mérsékelt nyugati, északnyugati, majd csütörtökön déli irányból többfelé megélénkülő szélre számithatunk.

Várható legalacsonyabb éjszakai hőmérséklet: -2, +3,
legmagasabb nappali hőmérséklet csütörtökön: 2, 7 fok között.

H. Bóna Márta s.k.

A hőmérséklet napi középértéke és eltérése a 100 évi átlagtól /Budapest belterületén/:

1984. XI. 20. 6,5°C +2,3°C

1871 óta ezen a napon Budapesten előfordult

legmagasabb hőmérséklet: 16,2°C /1926/,
legalacsonyabb hőmérséklet: -6,4°C /1902/.

84.718.

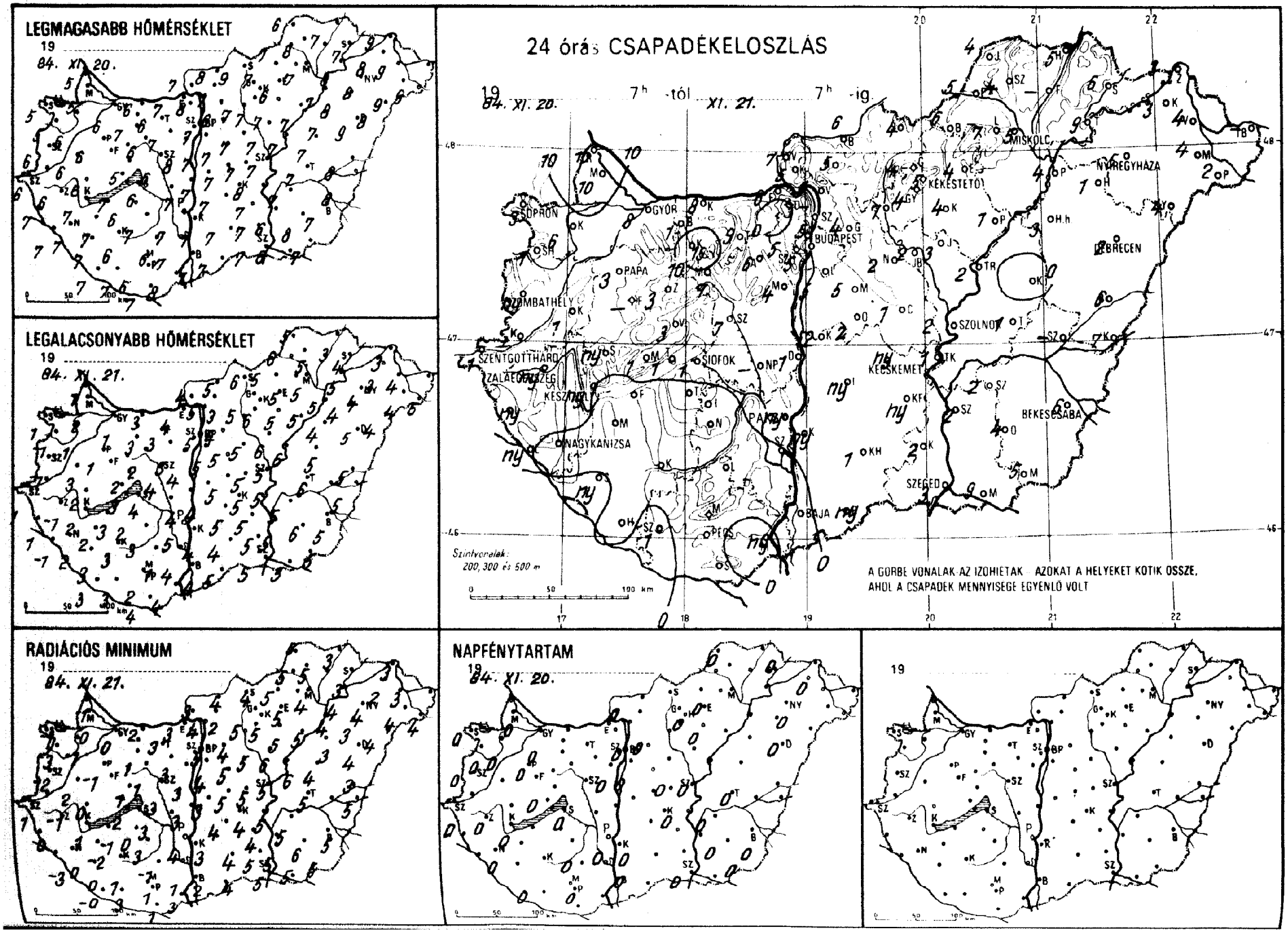
LEGMAGASABB HŐMÉRSÉKLET
19
84. XI. 20.
LEGALACSONYABB HŐMÉRSÉKLET
19
84. XI. 21.
24 órás CSAPADÉKELOSZLÁS
19
84. XI. 20. 7h -tól XI. 21. 7h -ig
SOPRON
GYŐR
BUDAPEST
MISKOLC
NYÍREGYHÁZA
KÉKESTETŐ
DEBRECEN
PAPA
ZÁMBATHELY
SZOLNOK
SZENTGOTTHÁRD
ZALAEGERSZEG
SIÓFOK
KECSKEMÉT
BÉKÉSCSABA
NAGYKANIZSA
SZEGED
BAJA
Szintvonalak:
200, 300 és 500 m
A GÖRBE VONALAK AZ IZOHIETÁK AZOKAT A HELYEKET KÖTIK ÖSSZE, AHOL A CSAPADÉK MENNYISÉGE EGYENLŐ VOLT
RADIÁCIÓS MINIMUM
19
84. XI. 21.
NAPFÉNYTARTAM
19
84. XI. 20.
19

84. XI. 20 7.h-ig az utolsó 24 óra adatai						Előző nap napos órái	84. XI. 20 7.h-ig az utolsó 24 óra adatai						Előző nap napos órái
állomás	csapadék (mm)	Hó cm	max. hőmérséklet	min. hőmérséklet	rad. min.		állomás	csapadék (mm)	Hó cm	max. hőmérséklet	min. hőmérséklet	rad. min.	
Győr	8 ⌒		6	1	0	0	Vác	5 =		8	5	4	
Kapuvár	6 =		6	1	-1	0	Vámosmikola	7 =		7	4	3	0
Mosonmagyaróvár	10		5	2	0	0	Baja	. =		7	4	2	0
Rajka	10		5	1	-1		Bácsalmás	ny ,		7	5	4	
Sopron	3 =		5	1	-1	0	Izsák	ny ,=		7	5	4	
Sopronhorpács	1 ⌒		5	-1	-3	0	Kalocsa	ny		7	4	3	0
Káld	1		6	3	2		Kecskemét	ny =		7	5	4	0
Körmend	-		-	-	-		Kiskunfélegyháza	ny ,		7	5	4	
Szentgotthárd	1 ≡		6	1	1	0	Kiskunhalas	1 =		7	4	4	
Szombathely	ny =		6	-1	-2	0	Kunszentmiklós	2 =		7	4	3	
Lenti	ny =		7	1	-0		Tiszakécske	1 =		8	5	5	
Letenye	ny =		7	-1	-3		Balassagyarmat	6 =		8	5	4	
Nagykanizsa	. ⌒		7	2	0	0	Romhány	5		7	3	2	
Zalaegerszeg	ny ≡		6	-1	-1	0	Salgótarján	4 ≡		9	6	4	
Farkasgyepű	3 ≡		4	0	0		Eger	4 ∇ =		6	5	5	0
Keszthely	ny ⌒		7	2	1	0	Galyatető	4 ≡	3	3	1	0	
Mencshely	1 =		4	1	-0	0	Gyöngyös	4 =		7	6	5	
Pápa	3 =		6	1	-1	0	Kékestető	5 ≡	10	2	1	0	0
Sumeg	ny ,		6	2	0		Kompolt	4		7	5	5	0
Tihany	1		7	3	2		Lőrinci	7 =		7	5	5	
Veszprém	3		5	2	1		Poroszló	1 , ≡		7	5	5	
Zirc	3 =		4	0	-0		Jászapáti	3 =		7	6	6	
Fonyód	.		6	3	-1		Jászberény	2 =		7	5	5	
Homokszt. györgy	. =		7	3	-0	0	Karcag	. ≡		7	5	4	
Kaposvár	.		6	3	1		Szolnok	2 ≡		7	5	5	0
Marcali	. =		7	2	-2		Tiszaroff	2 =		7	6	6	
Siófok	1		6	4	3	0	Túrkeve	1 ≡		7	6	5	0
Somogyszob	ny		7	3	0		Kistelek	2 =		7	5	5	
Tab	. =		6	2	0		Makó	9		6	5	5	
Bábolna	1		6	2	1		Szeged	3 ≡		7	5	5	0
Esztergom	6 =		7	4	3		Szentes	2		6	5	5	
Kisbér	15 ≡		7	3	1		Borsodnádasd	6 ∇ =		7	5	5	
Komárom	8 =		6	3	2		Füged	-		-	-	-	
Tatabánya	9		6	3	3		Hidasnémeti	5 =		7	3	3	
Alcsútdoboz	6 ≡		7	3	3		Jósvafő	4 ≡		6	5	5	0
Dunaújváros	1		7	4	3		Lillafüred	7 ≡		6	4	4	
Martonvásár	4		8	4	3	0	Miskolc	5 =		7	5	4	-
Mór	7 ≡		6	2	1		Putnok	5 =		7	6	5	
Nagyhörcsökp.	-		-	-	-		Sárospatak	6 =		7	4	3	0
Szabadbattyán	7 =		6	4	3		Szendrőlád	4		8	5	5	
Tregszemcse	.		7	3	-3	0	Tokaj	9 =		8	5	4	
Lengyel	.		6	1	-1		Kisvárda	3 =		8	3	2	0
Paks	ny =		7	5	4	0	Mátészalka	4		9	4	4	
Szekszárd	. =		7	4	1		Nyíregyháza	5 =		8	4	4	0
Árpádtető	. =		4	2	-0		Nyírlugos	4 =		8	4	4	
Mohács	ny		8	4	3		Pátyod	2 ≡		9	5	4	
Pécs	.		6	2	1		Tiszabecs	-		-	-	-	
Siklós	.		7	4	1		Vásárosnamény	4 =		9	4	3	
Szigetvár	1 ≡		7	3	3		Záhony	3 =		9	3	3	
Budaörs	5 =		8	5	4		Berettyóújfalu	6		8	5	3	
Bp. Lőrinc	5 =		7	5	4	0	Debrecen	2 ∇		9	5	4	0
Bp. Met. Int.	5 =		7	5	5	0	Hajdúdorog	1		8	4	3	
Bp. Szab. hegy	5 ≡		4	2	2		Hortobágy	3 ≡		7	4	3	
Cegléd	1 ,=		7	5	5	0	Körösszakál	7		8	5	5	
Dobogókő	. ≡		4	1	1		Polgár	4 =		7	5	4	
Gödöllő	4 =		6	4	4	0	Békéscsaba	6 ⌒		7	5	5	0
Királyrét	5 ≡		8	3	3		Mezőhegyes	5		7	5	5	0
Monor	5		7	5	5		Orosháza	4 ≡		8	6	6	0
Nagykáta	2 ≡		7	5	5		Szarvas	2 ≡		7	5	5	0
Szentendre	-		-	-	-		Szeghalom	-		-	-	-	

KIADJA: ORSZAGOS METEOROLOGIAI SZOLGÁLAT
Készíti: Központi Előrejelző Intézet Analízis- és Rövidtávú Prognózis Központja – T.: 273-018
Megjelenik naponként
Évi előfizetési díja: 1760.- Ft. – Megrendelhető: 1024 Budapest, II., Kitaibel Pál u. 1. – T.: 353-500
Kiadásért felel: az OMSZ elnöke – Szerkesztésért felel: a KEI igazgatója

Jelmagyarázat a havi mellékletben

IDŐJÁRÁSI NAPIJELENTÉS

ЕЖЕДНЕВНЫЙ МЕТЕОРОЛОГИЧЕСКИЙ БЮЛЛЕТЕНЬ · DAILY WEATHER REPORT
BULLETIN QUOTIDIEN DE TEMPS · TÄGLICHER WETTERBERICHT

97. évfolyam 327. szám + Budapest + 1984. november 22. csütörtök

Az időjárási helyzet és a várható időjárás:

Észak-Angliához közeli centrummal hatalmas mérsékeltövi ciklon örvénylik legnagyobbrészt még az Atlanti-óceán, de részben már kontinensünk felett is. Ez a ciklon igen enyhe, meglehetősen nagy nedvességtartalmú levegőfajtát sodor Európa fölé. Az enyhe levegő erős déli széllel érkezik szárazföldünkre, sokfelé vált ki esőt. Péntek estig Magyarország időjárása mindinkább az emlitett mérsékeltövi ciklon hatása alá kerül. November második feléhez képest enyhe időre számithatunk.

Magyarország nyugati felében tegnap általában 3, 6 órán át sütött a nap. Ugyanakkor keleten borult maradt az ég, az esti órákig sokfelé esett az eső. A lehullott csapadék mennyisége Debrecenben volt a legtöbb, 7 mm. Késő estétől kezdve nyugat felől megnövekedett a felhőzet, északnyugaton néhány helyen kisebb eső is előfordult. Szerdán a legmagasabb nappali hőmérséklet 4, 11 fok között volt. Csütörtök hajnalra -1, +6 fokig csökkent a hőmérséklet. Délelőtt változóan felhős, párás idő volt, egy-két helyen előfordult jelentéktelen eső. 11 órára 5, 12 fokig emelkedett a hőmérséklet.

Ma 12 órakor Budapesten 9 fokot mértek, a tengerszintre átszámitott légnyomás 1014 mbar, alig változik.

Várható időjárás péntek estig:

Ma keleten csak lassan csökken a felhőzet. Az esti órákban nyugatról újabb erős felhősödés kezdődik, és pénteken keletre is átterjed. Sokfelé várható eső. Pénteken napközben megélénkül, a Dunántúlon megerősödik a délnyugati, déli szél.
A legalacsonyabb éjszakai hőmérséklet: 1 és 6,
a legmagasabb nappali hőmérséklet pénteken: 8 és 13 fok között várható.

Pálmási Judit s.k.

TÁVOLABBI KILÁTÁSOK SZOMBATTÓL-KEDDIG:

Eleinte változóan felhős enyhe idő kisebb esőkkel. Az időszak végén a hőmérséklet csökken.
Legalacsonyabb hajnali hőmérséklet eleinte +1, +6, majd -2, +3 fok között várható.
Legmagasabb nappali hőmérséklet eleinte +6, 11, az időszak végén +3, +8 fok között lesz.
Jelentős mennyiségü /legalább 5 mm napi/ csapadék nem várható.

KÖZÉPTÁVÚ ELŐREJELZŐ CSOPORT

A hőmérséklet napi középértéke és eltérése a 100 évi átlagtól /Budapest belterületén/:

1984. XI. 21.	5,6°C	+1,6°C

1871 óta ezen a napon Budapesten előfordult

legmagasabb hőmérséklet:	19,8°C /1926/,
legalacsonyabb hőmérséklet:	-10,9°C /1884/.

84.719.

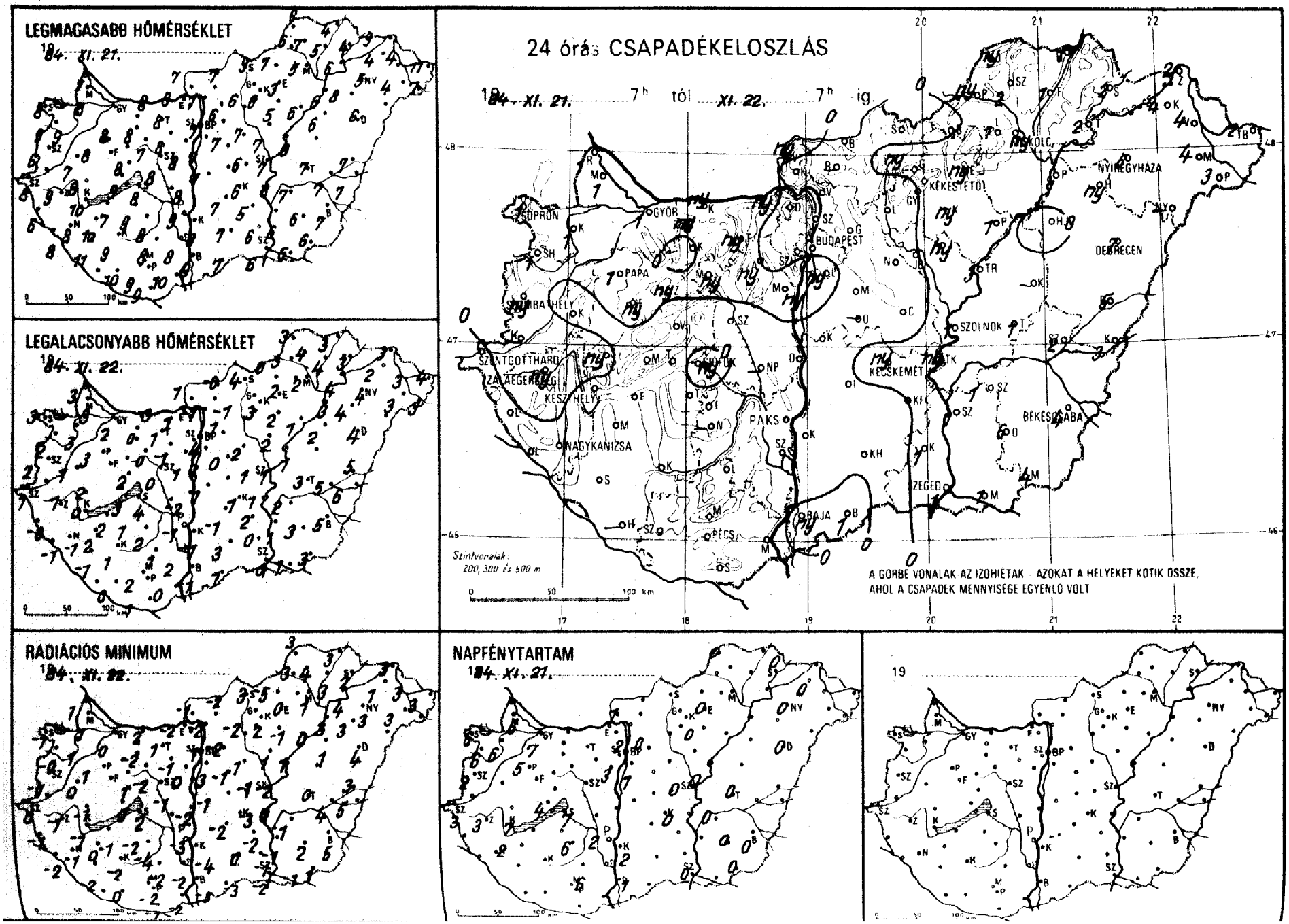
LEGMAGASABB HŐMÉRSÉKLET
1984. XI. 21.
LEGALACSONYABB HŐMÉRSÉKLET
1984. XI. 22.
24 órás CSAPADÉKELOSZLÁS
1984. XI. 21. 7h -tól XI. 22. 7h -ig.
SOPRON
GYŐR
BUDAPEST
DEBRECEN
NYÍREGYHÁZA
KÉKESTETŐ
PAPA
SZOLNOK
KECSKEMÉT
SZENTGOTTHÁRD
KESZTHELY
PAKS
NAGYKANIZSA
BÉKÉSCSABA
SZEGED
BAJA
PÉCS
Szintvonalak: 200, 300 és 500 m
A GÖRBE VONALAK AZ IZOHIETÁK - AZOKAT A HELYEKET KÖTIK ÖSSZE, AHOL A CSAPADÉK MENNYISÉGE EGYENLŐ VOLT
RADIÁCIÓS MINIMUM
1984. XI. 22.
NAPFÉNYTARTAM
1984. XI. 21.
19

1984. XI. 22h-ig az utolsó 24 óra adatai						Előző nap napos órái
állomás	csapadék (mm)	Hó cm	max. hőmérséklet	min. hőmérséklet	rad. min.	
Győr	1 ⌒		8	2	0	7
Kapuvár	1 ⌒ =		9	3	1	6
Mosonmagyaróvár	1		8	3	1	6
Rajka	1		7	3	1	
Sopron	1 ⌒		8	3	-1	6
Sopronhorpács	1 ≡		9	2	-0	6
Káld	.		7	1	0	
Körmend	–		–	–	–	
Szentgotthárd	. ≡		8	1	0	3
Szombathely	ny ≡		6	2	-1	2
Lenti	. ≡		6	-0	-1	
Letenye	. ≡		8	-1	-2	
Nagykanizsa	.		8	-1	-1	2
Zalaegerszeg	ny , ⌒		9	-1	-1	3
Farkasgyepű	ny ≡		6	2	-1	
Keszthely	. ≡		10	0	-1	7
Mencshely	. =		7	3	3	4
Pápa	1 =		8	3	1	5
Sümeg	ny		8	2	-1	
Tihany	. =		9	3	0	
Veszprém	.		8	2	1	
Zirc	ny =		5	-0	-2	
Fonyód	. ≡		7	2	-1	
Homokszt. györgy	–		–	–	–	–
Kaposvár	. ⌒		9	1	2	
Marcali	. ⌒		10	2	0	
Siófok	ny		8	4	2	7
Somogyszob	. ≡		11	-1	-2	
Tab	. =		9	1	-2	
Bábolna	ny		7	0	-2	
Esztergom	ny =		8	1	-2	
Kisbér	. ≡		8	0	-2	
Komárom	ny =		8	3	2	
Tatabánya	ny ,		8	1	1	
Alcsútdoboz	ny ≡,		8	-1	-1	
Dunaújváros	.		8	-2	-2	
Martonvásár	ny ≡		8	1	0	3
Mór	ny ≡		7	0	-2	
Nagyhörcsökp.	–		–	–	–	
Szabadbattyán	. ≡		8	0	-1	
Iregszemcse	. ⌒		8	2	-4	6
Lengyel	.		8	1	-2	
Paks	. ≡		9	-1	-3	2
Szekszárd	. =		8	2	-2	
Árpádtető	.		7	4	-1	
Mohács	. =		10	0	-2	
Pécs	. ⌒		9	2	-2	6
Siklós	. ≡		9	1	-1	
Szigetvár	. ≡		10	0	0	
Budaörs	. ⌒		8	1	-1	
Bp. Lőrinc	ny , =		7	2	-3	1
Bp. Met. Int.	.		7	4	1	2
Bp. Szab. hegy	. =		4	3	1	
Cegléd	. =		6	1	-1	0
Dobogókő	. ≡		3	3	3	
Gödöllő	. =		6	1	-2	0
Királyrét	. ⌒		7	-2	-3	
Monor	.		7	0	-1	
Nagykáta	. ≡		7	2	1	
Szentendre	. =		8	1	1	

1984. XI. 22h-ig az utolsó 24 óra adatai						Előző nap napos órái
állomás	csapadék (mm)	Hó cm	max. hőmérséklet	min. hőmérséklet	rad. min.	
Vác	. ≡		7	-1	-2	
Vámosmikola	ny ≡		7	1	-1	1
Baja	ny ≡		9	-1	-5	1
Bácsalmás	1		7	1	-3	
Izsák	. =		7	-1	-2	
Kalocsa	. =		8	-1	-4	2
Kecskemét	ny ≡		6	1	-3	0
Kiskunfélegyháza	. =		5	2	2	
Kiskunhalas	. =		7	3	0	
Kunszentmiklós	. =		7	1	-1	
Tiszakécske	ny , =		8	1	0	
Balassagyarmat	. ≡		7	-0	-2	
Romhány	–		–	–	–	
Salgótarján	. =		9	4	3	
Eger	ny ≡,		3	2	0	0
Galyatető	ny ≡,	2	3	-0	-2	
Gyöngyös	. =		6	3	2	
Kékestető	ny * ≡	8	1	-0	-1	0
Kompolt	ny , ≡		5	2	-1	0
Lőrinci	. ≡		6	-1	-2	
Poroszló	1 , ≡		6	1	0	
Jászapáti	ny , =		7	2	1	
Jászberény	. ≡		7	2	-0	
Karcag	–		–	–	–	
Szolnok	1 ≡		7	1	-2	0
Tiszaroff	3 =		6	1	1	
Túrkeve	1 =		7	3	0	0
Kistelek	1 , ≡		6	0	-1	
Makó	1		6	1	-1	
Szeged	1 ≡		6	-0	-2	0
Szentes	1 ,		6	1	-1	
Borsodnádasd	. ≡		7	0	-5	
Fügöd	1 ≡		5	4	3	
Hidasnémeti	1 =		4	3	3	
Jósvafő	ny ≡,		6	3	3	0
Lillafüred	1 ≡,		5	1	-1	
Miskolc	ny ≡		5	2	1	–
Putnok	ny =		6	3	3	
Sárospatak	2 ≡		4	3	2	0
Szendrőlád	2 ≡		7	4	4	
Tokaj	2 ≡		6	4	4	
Kisvárda	4 ≡		4	2	1	0
Mátészalka	4		4	3	3	
Nyíregyháza	5 ≡		5	4	3	0
Nyírlugos	–		–	–	–	
Pátyod	3 ≡		7	3	–	
Tiszabecs	2 =		11	4	3	
Vásárosnamény	4 =		4	3	3	
Záhony	2 =		9	3	3	
Berettyóújfalu	5		7	5	3	
Debrecen	7 ≡		6	4	4	0
Hajdúdorog	ny , =		8	4	3	
Hortobágy	.		6	2	1	
Körösszakál	3 ≡		7	6	5	
Polgár	1 , ≡		6	3	3	
Békéscsaba	4 ≡		7	5	5	0
Mezőhegyes	4 =		6	3	1	0
Orosháza	6 ≡		6	3	2	0
Szarvas	1 ≡		7	2	-1	0
Szeghalom	2 , =		7	5	4	

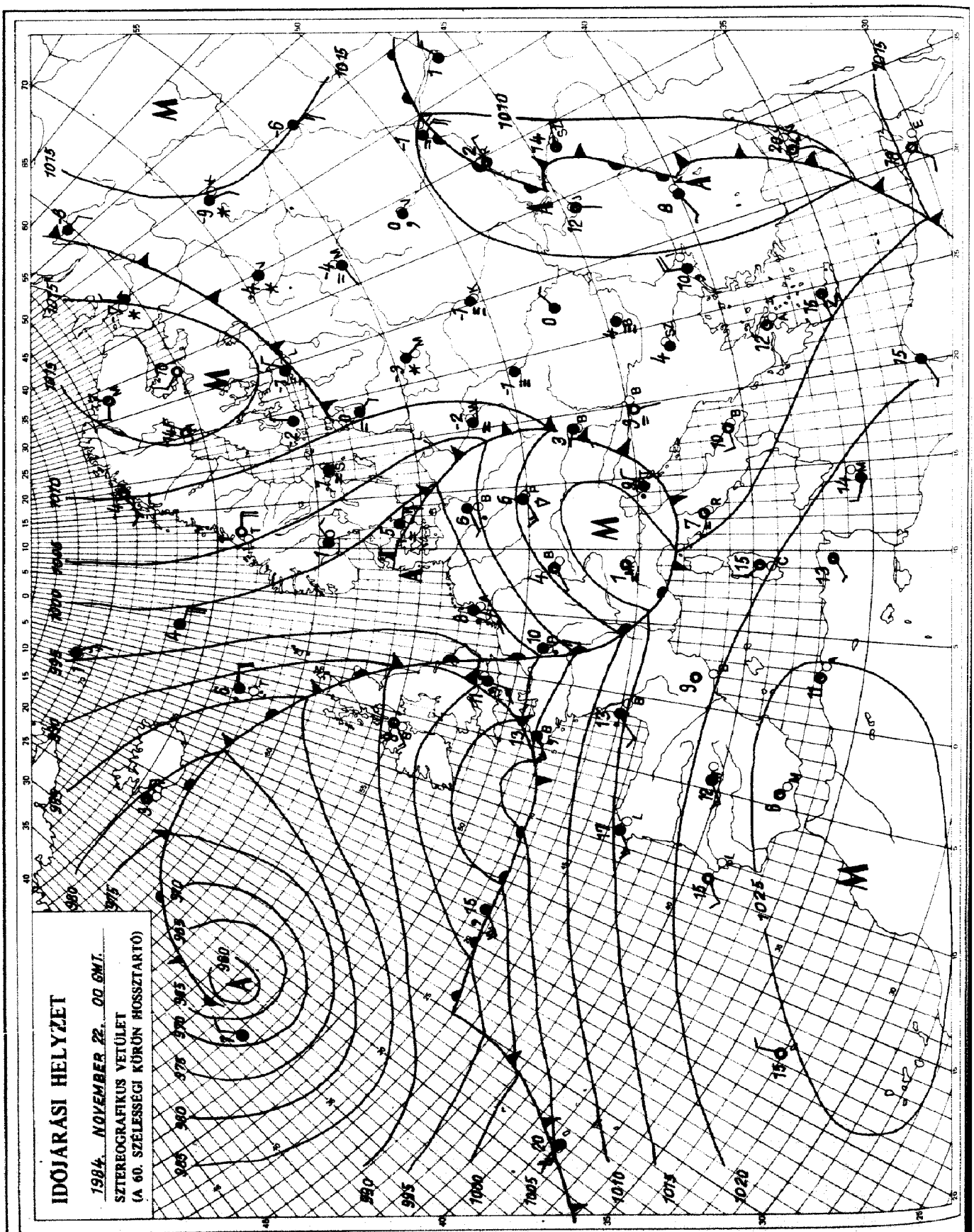

KIADJA: ORSZÁGOS METEOROLÓGIAI SZOLGÁLAT
Készíti: Központi Előrejelző Intézet Analízis- és Rövidtávú Prognózis Központja – T.: 273-018
Megjelenik naponként
Évi előfizetési díja: 1760,- Ft. – Megrendelhető: 1024 Budapest, II., Kitaibel Pál u. 1. – T.: 353-500
Kiadásért felel: az OMSZ elnöke – Szerkesztésért felel: a KEI igazgatója

Jelmagyarázat a havi mellékletben

IDŐJÁRÁSI NAPIJELENTÉS

ЕЖЕДНЕВНЫЙ МЕТЕОРОЛОГИЧЕСКИЙ БЮЛЛЕТЕНЬ • DAILY WEATHER REPORT
BULLETIN QUOTIDIEN DE TEMPS • TÄGLICHER WETTERBERICHT

97. évfolyam 328. szám + Budapest + 1984. november 23. péntek

Az időjárási helyzet és a várható időjárás:

A Földközi-tenger környékén még kellemes, meleg és napos a november vége. Ugyanakkor téli az idő Kelet-Európában de főként a Szovjetunió területén. Ott napközben is fagypont körül marad a hőmérséklet és többfelé esik a hó. Hatalmas méretü ciklon alakult ki az Atlanti-óceán fölött. Ennek hatására igen erős áramlás alakult ki az óceán felől a szárazföld belseje felé. Az erős szél enyhe levegőt, valamint esőt okozó felhősávokat hoz Nyugat-Európán át Közép-Európa fölé. Két egymást követő felhősáv között átmenetileg kisüt a nap, vagyis igen változékony az idő az emlitett területeken, és az is marad még a hét végén.

Csütörtökön hazánk nagy részén még napos idő volt, csak a keleti, északkeleti megyékben maradt többnyire borult az ég, és ott délelőtt még kisebb eső is előfordult. Igen enyhe idő volt, a hőmérséklet csúcsértéke az ország nagy részén 8 és 13 fok között alakult, de a borult vidékeken csak 5, 7 fokot mértek. A délutáni órákban nyugat felől széles felhőzet érte el hazánkat, és előbb a Dunántúlon, éjszaka pedig már máshol is megeredt az eső. Ma reggel 7 óráig általában 1-4 mm csapadék hullott le, csak az északi megyékben fordult elő 5-7 mm. Éjszaka általában 2, 9 fokig csökkent a hőmérséklet. Délelőtt még sokfelé esett az eső, a Dunántúlon inkább záporok fordultak elő. Több helyen megerősödött a délnyugati szél. A hőmérséklet 11 órára 6, 13 fokig emelkedett.

Ma 12 órakor Budapesten 8 fokot mértek, a tengerszintre átszámitott légnyomás 1004 mbar, gyengén süllyed.

Várható időjárás szombat estig:

Eleinte nyugat felől fölszakad a felhőzet és már csak futó záporok alakulnak ki. Később ismét beborul az ég, és országszerte újabb eső várható.
Az élénk, többfelé erős délnyugati szél átmenetileg északnyugatira fordul és tovább erősödik.

A legalacsonyabb éjszakai hőmérséklet: 1 és 6 fok,
a legmagasabb nappali hőmérséklet szombaton: 8 és 13 fok között lesz.

Németh Lajos s.k.

A hőmérséklet napi középértéke és eltérése a 100 évi átlagtól /Budapest belterületén/:

1984. XI. 22. 7,7°C +3,9°C

1871 óta ezen a napon Budapesten előfordult

legmagasabb hőmérséklet: 18,5°C /1911/,
legalacsonyabb hőmérséklet: -9,9°C /1884/.

84.720.

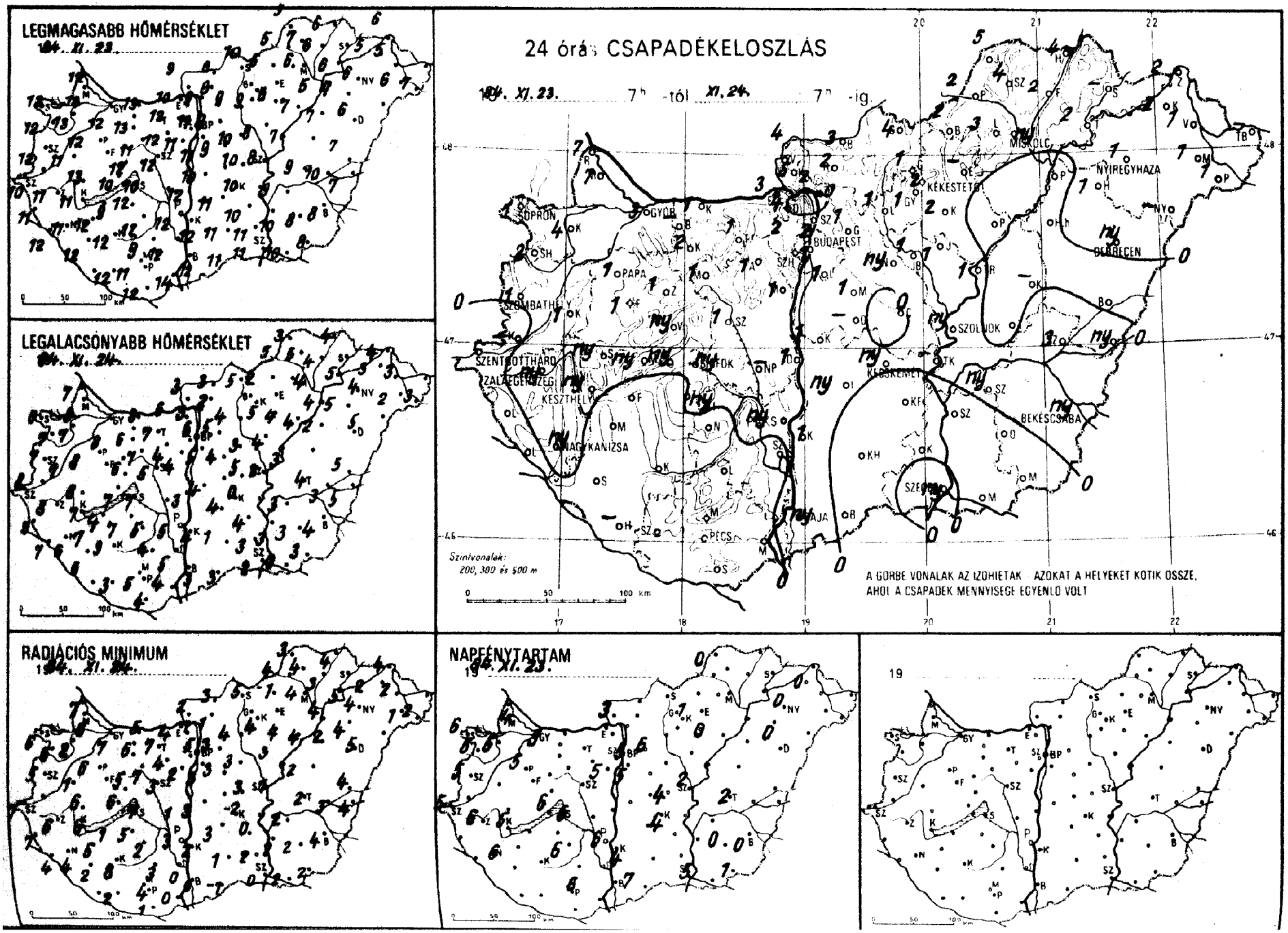
LEGMAGASABB HŐMÉRSÉKLET
LEGALACSONYABB HŐMÉRSÉKLET
24 órás CSAPADÉKELOSZLÁS
-tól
-ig.
BUDAPEST
DEBRECEN
MISKOLC
NYIREGYHAZA
KÉKESTETŐ
SOPRON
GYŐR
PAPA
SZOMBATHELY
SZENTGOTTHÁRD
ZALAEGERSZEG
KESZTHELY
NAGYKANIZSA
PÉCS
SZOLNOK
KECSKEMÉT
BÉKÉSCSABA
SZEGED
Szintvonalak:
200, 300 és 500 m
A GÖRBE VONALAK AZ IZOHIETÁK AZOKAT A HELYEKET KÖTIK ÖSSZE,
AHOL A CSAPADÉK MENNYISÉGE EGYENLŐ VOLT
RADIÁCIÓS MINIMUM
NAPFÉNYTARTAM

84.XI.27. 7 h-ig az utolsó 24 óra adatai						Előző nap napos órái
állomás	csapadék (mm)	Hó cm	max. hőmérséklet	min. hőmérséklet	rad. min.	
Győr	3 =		12	8	7	5
Kapuvár	4		13	7	2	5
Mosonmagyaróvár	7		13	8	6	4
Rajka	7		12	7	7	
Sopron	1		13	6	6	6
Sopronhorpács	2		12	7	6	5
Káld	1		11	7	6	
Körmend	–		–	–	–	
Szentgotthárd	. =		10	8	7	5
Szombathely	1		12	7	5	5
Lenti	.		11	9	7	
Letenye	.		12	7	4	
Nagykanizsa	ny ≡		11	6	4	6
Zalaegerszeg	ny =		11	8	6	6
Farkasgyepű	1		12	7	4	
Keszthely	ny ≡		11	7	6	5
Mencshely	ny		11	6	4	6
Pápa	1		12	8	6	5
Sümeg	ny		13	8	6	
Tihany	ny =		10	7	6	
Veszprém	ny =		12	6	5	
Zirc	1		10	6	5	
Fonyód	.		9	4	1	
Homokszt. györgy	–		–	–	–	
Kaposvár	.		12	9	8	
Marcali	.		12	7	5	
Siófok	ny =		10	7	7	6
Somogyszob	.		12	6	2	
Tab	. =		12	7	5	
Bábolna	–		–	–	–	
Esztergom	3 ≈		10	6	4	
Kisbér	2 =		13	6	6	
Komárom	1 =		13	8	5	
Tatabánya	1		12	7	7	
Alcsútdoboz	1 =		12	4	4	
Dunaújváros	1		12	3	1	
Martonvásár	1		11	4	2	5
Mór	1 =		11	7	7	
Nagyhörcsökp.	–		–	–	–	
Szabadbattyán	1 =		12	5	3	
Iregszemcse	ny		12	5	2	6
Lengyel	.		9	4	3	
Paks	ny ϕ =		12	5	3	6
Szekszárd	. ≤		12	5	0	
Árpádtető	.		11	6	3	
Mohács	.		14	4	0	
Pécs	. ⌣		11	5	4	6
Siklós	.		12	4	1	
Szigetvár	. =		12	3	2	
Budaörs	1 =		11	3	0	
Bp. Lőrinc	1 ⌢		11	5	3	5
Bp. Met. Int.	2		11	6	5	5
Bp. Szab. hegy	2 ≈		14	4	3	
Cegléd	. =		10	5	3	4
Dobogókő	4 ≋		5	4	4	
Gödöllő	1 =		9	5	3	6
Királyrét	5 ≡		10	0	–1	
Monor	1		9	4	3	
Nagykáta	ny =		10	3	3	
Szentendre	. =		7	6	5	

84.XI.27. 7 h-ig az utolsó 24 óra adatai						Előző nap napos órái
állomás	csapadék (mm)	Hó cm	max. hőmérséklet	min. hőmérséklet	rad. min.	
Vác	2 ≡		9	3	1	
Vámosmikola	4 =		9	3	2	3
Baja	ny ≡		12	3	0	7
Bácsalmás	.		11	3	–1	
Izsák	ny =		11	4	3	
Kalocsa	1		12	4	2	4
Kecskemét	ny =		10	0	–2	4
Kiskunfélegyháza	. =		10	4	0	
Kiskunhalas	. =		11	1	1	
Kunszentmiklós	1 ∀ =		10	4	3	
Tiszakécske	–		–	–	–	
Balassagyarmat	3 =		8	3	3	
Romhány	2		8	2	1	
Salgótarján	4		10	5	5	
Eger	–		–	–	–	–
Galyatető	1 ≡	folt	4	0	0	
Gyöngyös	1 =		9	5	4	
Kékestető	2 ✱ ≡	5	2	0	–0	1
Kompolt	2 ≡		6	4	4	0
Lőrinci	1 =		9	4	4	
Poroszló	.		7	4	4	
Jászapáti	1 =		8	4	3	
Jászberény	1		10	3	3	
Karcag	–		–	–	–	
Szolnok	ny =		8	2	1	2
Tiszaroff	1 =		7	3	2	
Túrkeve	.		9	4	2	2
Kistelek	.		11	3	2	
Makó	.		10	3	2	
Szeged	ny ⌢		11	2	0	5
Szentes	.		10	3	2	
Borsodnádasd	2 =		6	2	–1	
Füged	2 =		6	4	3	
Hidasnémeti	4 =		6	4	4	
Jósvafő	5 ≡		5	3	3	0
Lillafüred	3 ≡		5	2	1	
Miskolc	ny ≈		6	4	4	–
Putnok	2 ≈		5	5	4	
Sárospatak	–		–	–	–	
Szendrőlád	4 ≡		7	5	4	
Tokaj	2 ≈		6	5	5	
Kisvárda	2 =		5	3	2	0
Mátészalka	1 ϑ		6	2	1	
Nyíregyháza	1 ≡		6	4	4	0
Nyírlugos	–		–	–	–	
Pátyod	1 ≡		7	3	2	
Tiszabecs	–		–	–	–	
Vásárosnamény	1 =		5	3	2	
Záhony	2 =		6	4	4	
Berettyóújfalu	.		7	5	4	
Debrecen	ny ϑ ≡		6	5	5	0
Hajdúdorog	1		7	5	4	
Hortobágy	. =		7	2	2	
Körösszakál	ny		7	5	4	
Polgár	. =		5	4	4	
Békéscsaba	ny ⌢		8	4	4	0
Mezőhegyes	. ≡		8	3	2	1
Orosháza	. ⌢		8	3	2	0
Szarvas	ny ≡		9	3	2	2
Szeghalom	3 ≈		10	3	3	

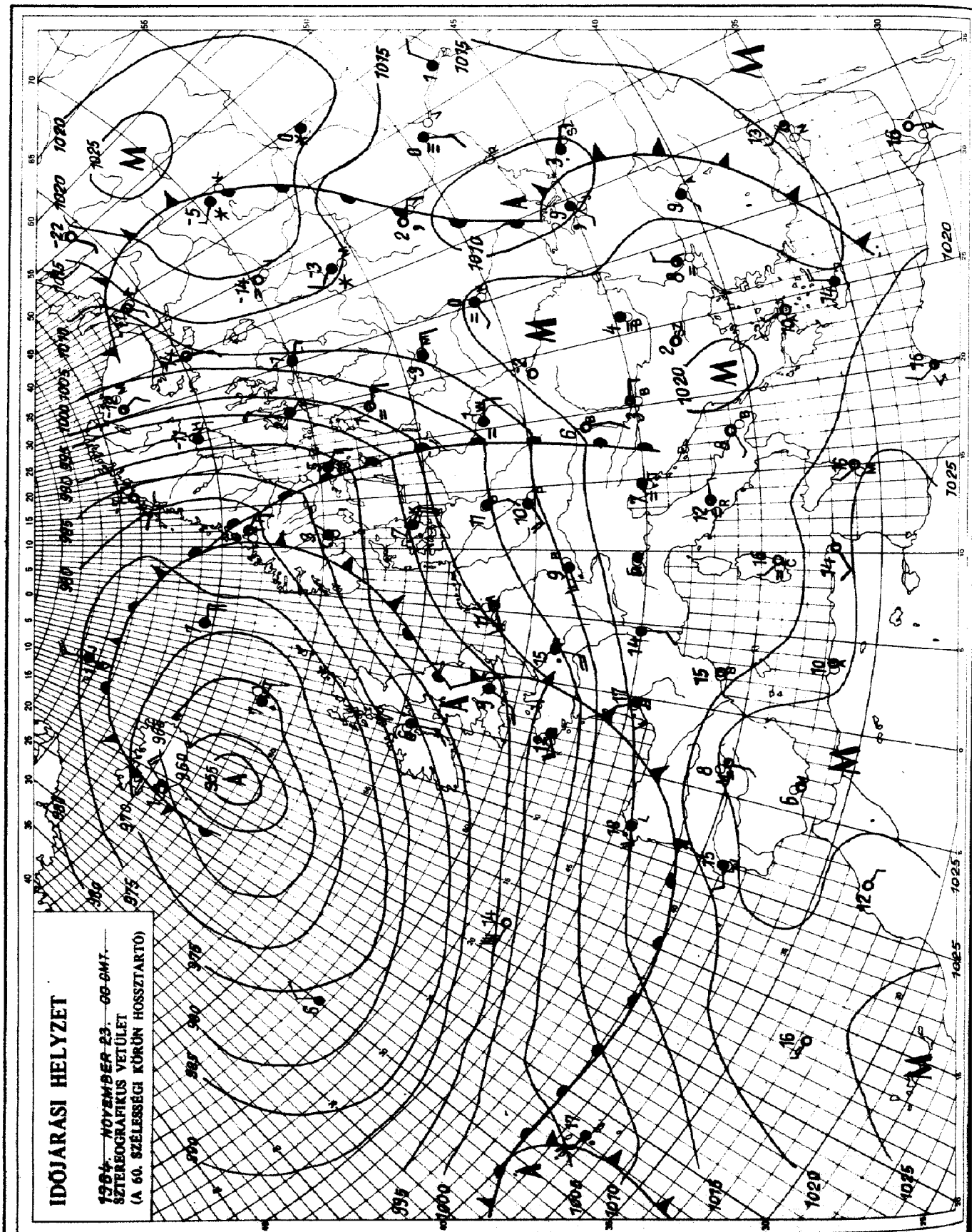

KIADJA: ORSZAGOS METEOROLOGIAI SZOLGÁLAT
Készíti: Központi Előrejelző Intézet Analízis- és Rövidtávú Prognózis Központja – T.: 273-018
Megjelenik naponként
Évi előfizetési díja: 1760,- Ft. -- Megrendelhető: 1024 Budapest, II., Kitaibel Pál u. 1. – T.: 353-500
Kiadásért felel: az OMSZ elnöke – Szerkesztésért felel: a KEI igazgatója
Jelmagyarázat a havi mellékletben

IDŐJÁRÁSI NAPIJELENTÉS

ЕЖЕДНЕВНЫЙ МЕТЕОРОЛОГИЧЕСКИЙ БЮЛЛЕТЕНЬ · DAILY WEATHER REPORT
BULLETIN QUOTIDIEN DE TEMPS · TÄGLICHER WETTERBERICHT

~~97. évfolyam 329. szám~~ + Budapest + 1984. november 24. szombat

Az időjárási helyzet és a várható időjárás:

Európa időjárását egyetlen hatalmas kiterjedésü mérsékelt égövi ciklon alakitja. A ciklon áramlási rendszerében viharos szél kiséretében váltakozó nedvességtartalmú, de enyhe leghullámok vonulnak az Atlanti-óceán térségéből a szárazföld középső területei felé. Európa-szerte változékony az idő. Szombat reggel Északkelet-Európából havazást, a Német-Lengyel sikságról kiterjedt esőket jelentettek. Vasárnap estig a Kárpát-medence időjárását továbbra is az óceáni léghullámok alakitják, igy folytatódik a szeles, de az évszakhoz képest enyhe idő.

Hazánkban pénteken reggel még országszerte borult idő volt, és sokfelé esett azeső. Délelőtt nyugat- északnyugat felől gyorsan csökkent a felhőzet és a Dunántúlon, valamint a középső országrészben 1, 4 órára kisütött a nap. A délnyugati megyék kivételével sokfelé volt eső, záporeső, sőt a Dunakanyarban néhány helyen zivatar is előfordult. A szombat reggel 7 óráig lehullott csapadék mennyisége északon, északkeleten többfelé elérte az 5 mm-t, sőt Jósvafőről és Záhonyból 8, Tiszabecsről 10 mm-t jelentettek. Pénteken a legmagasabb nappali hőmérséklet általában 10 és 17, keleten, északkeleten 5 és 10 fok között alakult. Szombat hajnalra szeszélyes területi eloszlásban 1 és 11 fok közé csökkent a hőmérséklet. Délelőtt felhőátvonulások voltak. Szórványosan kisebb eső, zápor is előfordult. Főleg a Dunántúlon viharas délnyugati szél fújt. Az évszakhoz képest szokatlanul enyhe idő volt. 11 órakor a hőmérséklet 10 és 18 fok között váltakozott.

Ma 12 órakor Budapesten 15 fok volt, a tengerszintre átszámitott légnyomás 1005 mbar, mérsékelten emelkedik.

Várható időjárás vasárnap estig:

Felhőátvonulásokból szórványosan várható zápor, egy-két helyen zivatar.
Sok helyen megerősödik, főként a Dunántúlon több helyen viharossá fokozódik a nyugati, északnyugati szél.
Folytatódik az évszakhoz képest enyhe idő.
A legalacsonyabb éjszakai hőmérséklet: 2, 7,
a legmagasabb nappali hőmérséklet vasárnap: általában 8, 13 fok között valószinü.

Vadkerti Ferenc s.k.

A hőmérséklet napi középértéke és eltérése a 100 évi átlagtól /Budapest belterületén/:

1984. XI. 23. 9,6°C +6,1°C

1871 óta ezen a napon Budapesten előfordult

legmagasabb hőmérséklet: 18,1°C /1926/,
legalacsonyabb hőmérséklet: -8,7°C /1918/.

84.721.

LEGMAGASABB HŐMÉRSÉKLET

1984. XI. 23.

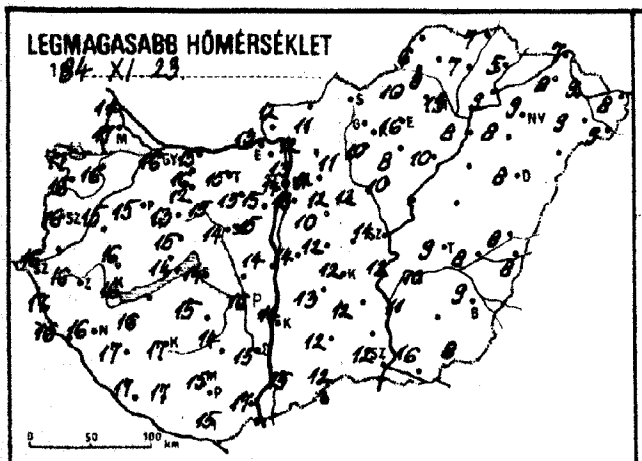

LEGALACSONYABB HŐMÉRSÉKLET

1984. XI. 24.

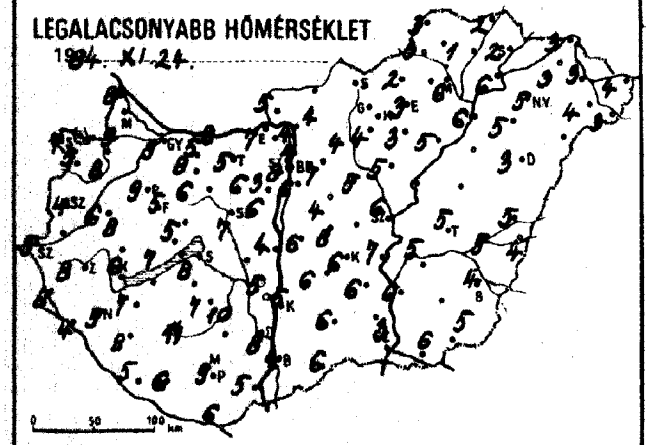

24 órás CSAPADÉKELOSZLÁS

1984. XI. 23. 7h -tól XI. 24. 7h -ig.

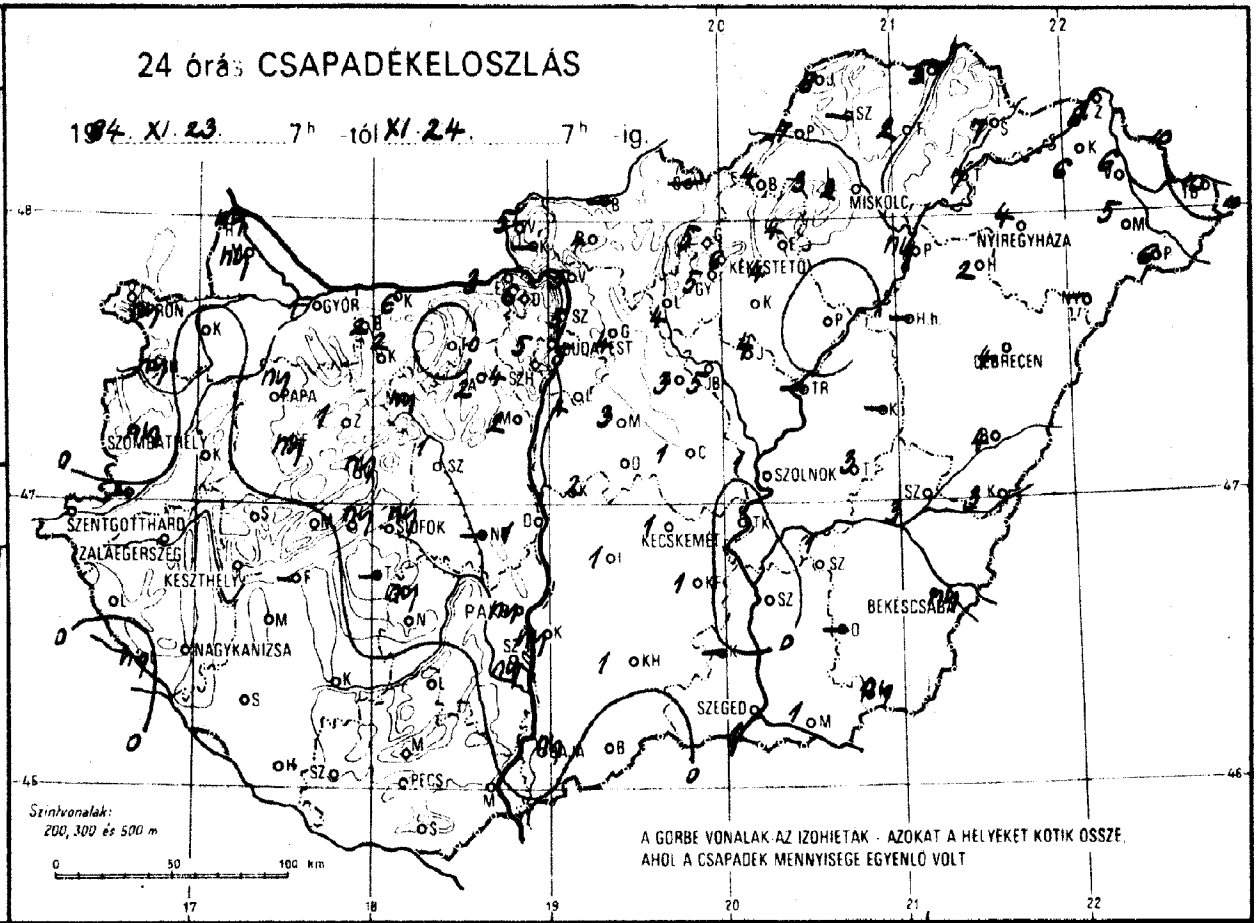

RADIÁCIÓS MINIMUM

1984. XI. 24.

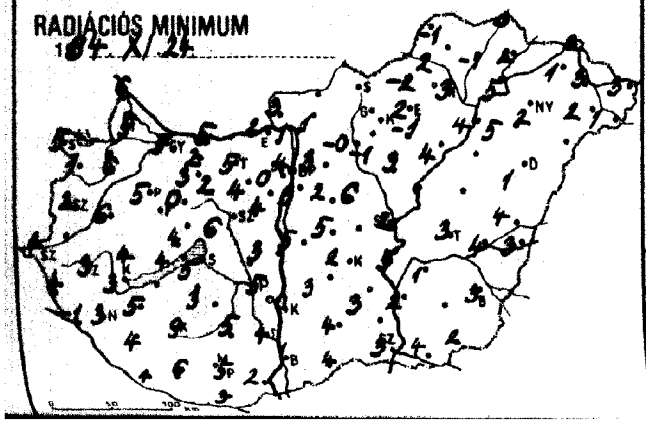

NAPFÉNYTARTAM

1984. XI. 23.

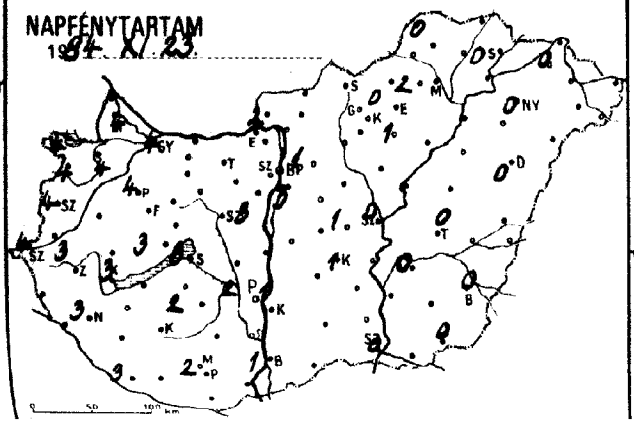

ZIVATARELOSZLÁS

1984. XI. 23. 7h – XI. 24. 7h

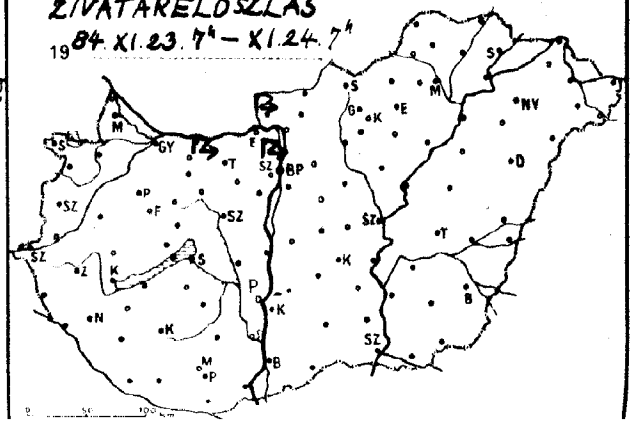

1984. XI. 24 ^{h} -ig az utolsó 24 óra adatai						Előző nap napos órái
állomás	csapadék (mm)	Hó cm	max. hőmérséklet	min. hőmérséklet	rad. min.	
Győr	1		16	9	5	3
Kapuvár	•		16	8	6	4
Mosonmagyaróvár	ny		17	9	5	
Rajka	ny		11	8	6	
Sopron	ny		17	7	5	4
Sopronhorpács	ny		16	5	1	4
Kálló	•		15	6	6	
Körmend	–		–	–	–	
Szentgotthárd	•		16	5	1	4
Szombathely	ny		16	4	2	4
Lenti	•		17	8	4	
Letenye	ny		16	4	–1	
Nagykanizsa	•		16	5	3	3
Zalaegerszeg	•		16	8	3	3
Farkasgyepű	ny		14	7	3	
Keszthely	•		16	6	3	3
Mencshely	•		14	7	4	3
Pápa	ny		15	9	5	4
Sümeg	•		16	8	3	
Tihany	ny		14	8	7	
Veszprém	ny		15	5	4	
Zirc	1		13	5	0	
Fonyód	–		–	–	–	
Homokszt. györgy	•		17	5	1	3
Kaposvár	•		17	11	9	
Marcali	•		16	7	5	
Siófok	ny		14	8	5	3
Somogyszob	•		17	8	4	
Tab	–		–	–	–	
Bábolna	2		16	5	2	
Esztergom	3		13	7	2	
Kisbér	2		12	8	3	
Komárom	6		15	8	5	
Tatabánya	•		15	5	5	
Alcsútdoboz	2		15	6	4	
Dunaújváros	1		14	4	3	
Martonvásár	2		15	6	4	3
Mór	ny		15	6	2	
Nagyhörcsökp.	–		–	–	–	
Szabadbattyán	1		14	7	6	
Tregszemese	ny		15	7	3	2
Lengyel	•		14	10	5	
Paks	ny		16	5	5	2
Szekszárd	ny		15	8	4	
Árpádtető	•		14	10	5	
Mohács	•		17	5	2	
Pécs	•		15	9	5	2
Siklós	•		15	6	3	
Szigetvár	•		17	6	6	
Budaörs	4		15	3	0	
Bp. Lőrinc	4		13	6	3	3
Bp. Met. Int.	5		14	8	4	3
Bp. Szab. hegy	5		11	8	4	
Cegléd	1		12	8	5	1
Dobogókő	6		10	7	7	
Gödöllő	4		12	7	3	1
Királyrét	–		–	–	–	
Monor	3		10	4	2	
Nagykáta	3		12	8	6	
Szentendre	5		13	4	4	

1984. XI. 24 ^{h} -ig az utolsó 24 óra adatai						Előző nap napos órái
állomás	csapadék (mm)	Hó cm	max. hőmérséklet	min. hőmérséklet	rad. min.	
Vác	4		12	4	1	
Vámosmikola	5		12	5	3	2
Baja	ny		15	4	1	1
Bácsalmás	•		12	6	4	
Izsák	1		13	6	3	
Kalocsa	ny		14	5	0	1
Kecskemét	1		12	6	2	1
Kiskunfélegyháza	1		12	6	3	
Kiskunhalas	1		12	6	4	
Kunszentmiklós	2		14	6	5	
Tiszakécske	•		12	7	5	
Balassagyarmat	–		–	–	–	
Romhány	4		11	4	1	
Salgótarján	–		–	–	–	
Eger	4		16	3	2	2
Galyatető	5		7	4	2	
Gyöngyös	5		10	4	–1	
Kékestető	6	2	5	4	3	0
Kompolt	4		8	3	–1	1
Lőrinci	4		11	4	–0	
Poroszló	•		10	5	4	
Jászapáti	4		10	3	3	
Jászberény	5		11	5	4	
Karcag	–		–	–	–	
Szolnok	1		11	6	2	0
Tiszaroff	–		–	–	–	
Túrkeve	3		9	5	3	0
Kistelek	–		–	–	–	
Makó	1		10	6	4	
Szeged	1		12	3	3	0
Szentes	•		11	6	2	
Borsodnádasd	4		10	2	–2	
Füged	2		7	1	–1	
Hidasnémeti	5		7	2	0	
Jósvafő	8		6	3	–1	0
Lillafüred	3		12	5	2	
Miskolc	2		13	6	3	–
Putnok	6		9	3	1	
Sárospatak	7		5	2	2	0
Szendrőlád	–		–	–	–	
Tokaj	7		9	6	5	
Kisvárda	6		8	3	1	0
Mátészalka	5		9	4	2	
Nyíregyháza	4		9	5	2	0
Nyírlugos	–		–	–	–	
Pátyod	7		8	3	2	
Tiszabecs	10		8	4	3	
Vásárosnamény	6		9	3	3	
Záhony	8		7	3	2	
Berettyóújfalu	4		8	5	4	
Debrecen	4		8	3	1	0
Hajdúdorog	2		8	5	5	
Hortobágy	–		–	–	–	
Körösszakál	3		8	4	3	
Polgár	ny		8	6	4	
Békéscsaba	ny		9	4	3	0
Mezőhegyes	ny		8	5	2	0
Orosháza	–		–	–	–	–
Szarvas	1		10	5	1	0
Szeghalom	3		8	5	4	

KIADJA: ORSZAGOS METEOROLOGIAI SZOLGÁLAT
Készíti: Központi Előrejelző Intézet Analízis- és Rövidtávú Prognózis Központja – T.: 273-018
Megjelenik naponként
Évi előfizetési díja: 1760,- Ft. – Megrendelhető: 1024 Budapest, II., Kitaibel Pál u. 1. – T.: 353-500
Kiadásért felel: az OMSZ elnöke – Szerkesztésért felel: a KEI igazgatója

Jelmagyarázat a havi mellékletben

IDŐJÁRÁSI NAPIJELENTÉS

ЕЖЕДНЕВНЫЙ МЕТЕОРОЛОГИЧЕСКИЙ БЮЛЛЕТЕНЬ · DAILY WEATHER REPORT
BULLETIN QUOTIDIEN DE TEMPS · TÄGLICHER WETTERBERICHT

97. évfolyam 330. szám + Budapest + 1984. november 25. vasárnap

Az időjárási helyzet és a várható időjárás:

Hatalmas méretü légörvények láncolata alakult ki kontinensünk északi felén. A kelet felé haladó légörvények szinte kontines-szerte változékony, szeles, időnként csapadékos időjárást okoznak. Vasárnap reggel a Brit-szigetek, a Benelux államok, Dél-Skandinávia, valamint a Kelet-európai alföld térségében sokfelé esett az eső. Skandinávia északi részéről havazást, hófúvást jelentettek. A légörvények láncolata a mérsékelt szélességek mentén nagy sebességü áramlási rendszert hozott létre. Északi oldalán hideg, déli peremén, - azaz a Kárpát-medence térségében is, - szokatlanul enyhe, meleg levegő áramlik. Az enyhe levegő nagyobb nedvességtartalmú hulláma hétfő délutánra éri el a Kárpát-medencét.

Magyarországon szombaton általában 3, 4 órán át, nyugaton ennél többet, északkeleten viszont kevesebbet sütött a nap. A néhol előforduló eső mennyisége nem haladta meg az 1 mm-t. Szokatlanul enyhe idő volt, a hőmérséklet csúcsértéke általában 15, 20 fok között, a kevésbé napos északkeleti országrészben 12, 15 fok között alakult. Vasárnap hajnalra általában 4, 9 fokig, északnyugaton csupán 10 fokig, északkeleten viszont 2, 5 fokig hült le a levegő. Délelőtt változóan felhős, Délkelet-Dunántúlon néhol ködös idő volt. A hőmérséklet 11 órára 9, 15 fok közé emelkedett.

Ma 12 órakor Budapesten a hőmérséklet 14 fok, a tengerszintre átszámitott légnyomás 1018 mbar, alig változik.

Várható időjárás hétfő estig:

Előbb változóan, gyakorta kevéssé felhős idő várható, számottevő csapadék nélkül, majd hétfő délutántól gyakran erősen megnövekszik a felhőzet, egyre többfelé várható eső, záporeső.
Éjszaka a szélvédett területeken köd képződik.
Az északnyugati, majd délnyugati szél napközben megélénkül, néha megerősödik. Folytatódik az enyhe idő.

A legalacsonyabb éjszakai hőmérséklet 3, 8 fok között,
a legmagasabb nappali hőmérséklet hétfőn 12, 17 fok között alakul.

Török Dénes s.k.

A hőmérséklet napi középértéke és eltérése a 100 évi átlagtól /Budapest belterületén/:

1984. XI. 24. 14,2°C +10,8°C

1871 óta ezen a napon Budapesten előfordult

legmagasabb hőmérséklet: 17,5°C /1984/,
legalacsonyabb hőmérséklet: -9,6°C /1918/.

84.722.

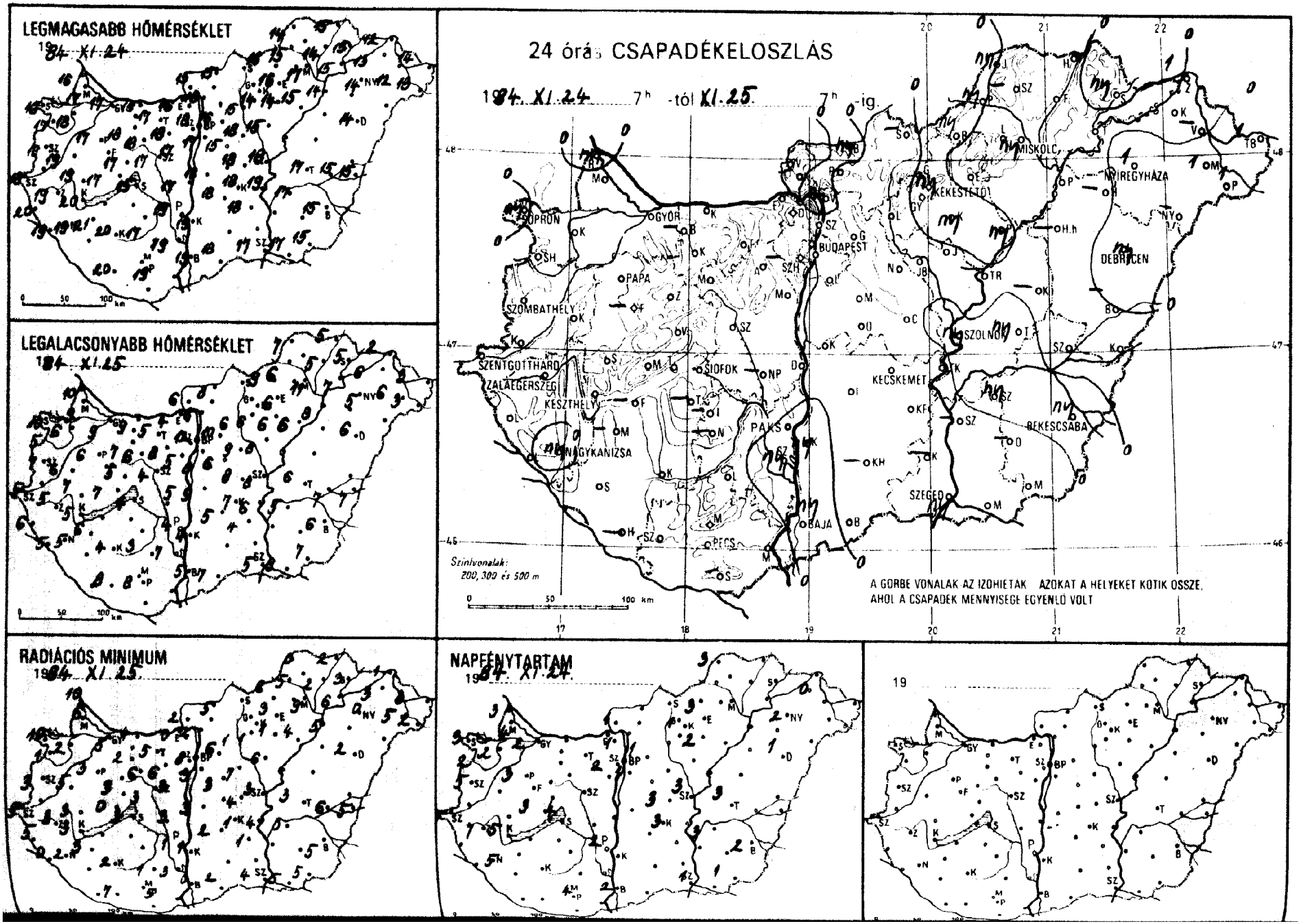
LEGMAGASABB HŐMÉRSÉKLET
1984 XI 24
LEGALACSONYABB HŐMÉRSÉKLET
1984 XI 25
24 órás CSAPADÉKELOSZLÁS
1984. XI. 24. 7h -tól XI. 25. 7h -ig.
SOPRON
GYŐR
BUDAPEST
MISKOLC
NYÍREGYHÁZA
DEBRECEN
SZOMBATHELY
PAPA
KESZTHELY
SZENTGOTTHÁRD
ZALAEGERSZEG
SIÓFOK
KECSKEMÉT
PÁKS
BÉKÉSCSABA
NAGYKANIZSA
SZEGED
BAJA
PÉCS
Szintvonalak:
200, 300 és 500 m
A GÖRBE VONALAK AZ IZOHIETÁK AZOKAT A HELYEKET KÖTIK ÖSSZE,
AHOL A CSAPADÉK MENNYISÉGE EGYENLŐ VOLT
RADIÁCIÓS MINIMUM
1984 XI 25
NAPFÉNYTARTAM
1984. XI. 24.
19

84.XI.25. 07 h-ig az utolsó 24 óra adatai						Előző nap napos órái
állomás	csapadék (mm)	Hó cm	max. hőmérséklet	min. hőmérséklet	rad. min.	
Győr	.		17	9	5	2
Kapuvár	.		18	6	2	2
Mosonmagyaróvár	.		17	9	6	4
Rajka	–		–	–	–	
Sopron	ny		16	10	10	3
Sopronhorpács	.		17	5	1	2
Káld	.		19	6	5	
Körmend	–		–	–	–	
Szentgotthárd	.		18	5	5	7
Szombathely	.		19	7	3	5
Lenti	.		20	6	5	
Letenye	.		19	5	0	
Nagykanizsa	ny		19	5	2	5
Zalaegerszeg	.		19	5	3	7
Farkasgyepű	–		–	–	–	
Keszthely	.		20	5	3	5
Mencshely	.		17	7	0	3
Pápa	.		17	6	3	3
Sümeg	.		19	7	3	
Tihany	.		18	4	2	
Veszprém	.		17	5	3	
Zirc	.		16	3	-1	
Fonyód	–		–	–	–	
Homokszt. györgy	–		–	–	–	–
Kaposvár	.		20	4	2	
Marcali	.		20	7	5	
Siófok	.		15	4	3	4
Somogyszob	.		21	6	3	
Tab	–		–	–	–	
Bábolna	–		–	–	–	
Esztergom	.		16	4	0	
Kisbér	.		18	7	2	
Komárom	.		16	9	4	
Tatabánya	.		17	5	5	
Alcsútdoboz	.		18	8	6	
Dunaújváros	.		17	5	3	
Martonvásár	.		17	5	3	2
Mór	.		18	6	6	
Nagyhörcsökp.	–		–	–	–	
Szabadbattyán	.		17	4	3	
Iregszemcse	–		–	–	–	
Lengyel	.		17	3	1	
Paks	.		19	4	1	2
Szekszárd	ny		19	7	3	
Árpádtető	.		17	10	4	
Mohács	–		–	–	–	
Pécs	.		19	8	5	4
Siklós	–		–	–	–	
Szigetvár	.		20	8	7	
Budaörs	.		17	10	9	
Bp. Lőrinc	.		17	8	3	1
Bp. Met. Int.	.		18	12	8	1
Bp. Szab. hegy	–		–	–	–	
Cegléd	.		18	8	4	3
Dobogókő	.		12	5	5	
Gödöllő	.		16	10	6	1
Királyrét	–		–	–	–	
Monor	.		15	6	3	
Nagykáta	.		18	9	4	
Szentendre	.		17	11	10	

84.XI.25. 07 h-ig az utolsó 24 óra adatai						Előző nap napos órái
állomás	csapadék (mm)	Hó cm	max. hőmérséklet	min. hőmérséklet	rad. min.	
Vác	ny		16	6	2	
Vámosmikola	.		15	6	2	1
Baja	ny		19	5	0	2
Bácsalmás	.		18	7	2	
Izsák	.		18	5	2	
Kalocsa	ny		19	4	1	2
Kecskemét	.		18	7	1	3
Kiskunfélegyháza	.		18	4	1	
Kiskunhalas	–		–	–	–	
Kunszentmiklós	.		18	5	3	
Tiszakécske	.		19	6	4	
Balassagyarmat	ny		15	8	5	
Romhány	–		–	–	–	
Salgótarján	–		–	–	–	
Eger	.		16	6	3	3
Galyatető	.		11	4	3	
Gyöngyös	.		14	6	1	
Kékestető	ny	folt	9	4	2	1
Kompolt	ny		14	6	1	2
Lőrinci	.		15	6	1	
Poroszló	ny		15	6	4	
Jászapáti	.		15	8	6	
Jászberény	.		17	9	4	
Karcag	–		–	–	–	
Szolnok	ny		18	8	3	3
Tiszaroff	–		–	–	–	
Túrkeve	ny		17	6	3	3
Kistelek	–		–	–	–	
Makó	.		17	9	5	
Szeged	ny		17	5	4	1
Szentes	–		–	–	–	
Borsodnádasd	ny		16	9	6	
Füged	.		14	5	2	
Hidasnémeti	.		15	5	2	
Jósvafő	ny		14	7	0	3
Lillafüred	.		16	10	8	
Miskolc	ny		17	11	9	
Putnok	ny		15	6	5	
Sárospatak	ny		15	5	3	
Szendrőlád	–		–	–	–	
Tokaj	.		15	7	6	
Kisvárda	.		13	6	3	0
Mátészalka	1		12	6	5	
Nyíregyháza	1		14	5	0	2
Nyírlugos	–		–	–	–	
Pátyod	1		13	3	2	
Tiszabecs	1		14	3	3	
Vásárosnamény	–		–	–	–	
Záhony	1		12	2	1	
Berettyóújfalu	–		–	–	–	
Debrecen	ny		14	6	2	1
Hajdúdorog	–		–	–	–	
Hortobágy	–		–	–	–	
Körösszakál	.		15	7	5	
Polgár	.		14	8	5	
Békéscsaba	ny		15	6	5	2
Mezőhegyes	.		15	7	5	1
Orosháza	–		–	–	–	–
Szarvas	ny		17	5	0	3
Szeghalom	.		15	7	6	

KIADJA: ORSZÁGOS METEOROLÓGIAI SZOLGÁLAT
Készíti: Központi Előrejelző Intézet Analízis- és Rövidtávú Prognózis Központja – T.: 273-018
Megjelenik naponként
Évi előfizetési díja: 1760,- Ft. – Megrendelhető: 1024 Budapest, II., Kitaibel Pál u. 1. – T.: 353-500
Kiadásért felel: az OMSZ elnöke – Szerkesztésért felel: a KEI igazgatója

Jelmagyarázat a havi mellékletben

IDŐJÁRÁSI NAPIJELENTÉS

ЕЖЕДНЕВНЫЙ МЕТЕОРОЛОГИЧЕСКИЙ БЮЛЛЕТЕНЬ · DAILY WEATHER REPORT
BULLETIN QUOTIDIEN DE TEMPS · TÄGLICHER WETTERBERICHT

97. évfolyam 331. szám + Budapest + 1984. november 26. hétfő

Az időjárási helyzet és a várható időjárás:

Kontinensünk középső vidékei fölött, kelet-nyugat irányban több száz kilométer széles, a magasban nagy sebességü áramlási rendszer jött létre. Ennek északi oldalán hideg, viszonylag száraz, déli oldalán szokatlanul meleg, szakaszonként nagy nedvességtartalmú levegő áramlik. Az észak-dél irányba mérsékelten hullámzó áramlási rendszerben egy-egy terület fölött váltakozva jelennek meg, illetve keverednek az emlitett léghullámok. A Kárpát-medencét holnap hüvösebb, szárazabb levegő éri el.

Magyarországon vasárnap változóan felhős idő volt. Általában 3, 4 órán át sütött a nap, néhol még előfordult egy-egy futó zápor. Tartósan borult idő csupán Északnyugat-Dunántúlon volt. Folytatódott a szokatlanul enyhe idő, a hőmérséklet csúcsértéke 12, 19 fok között alakult. Budapest belterületén több mint száz éve nem mértek ilyen meleget november 25-én. Éjszaka erősen bepárásodott a levegő, a Dunántúlon többfelé képződött sürü köd, ennek egy része délelőtt is megmaradt. A hőmérséklet hajnalra 2, 9 fok közé csökkent. Délelőtt lassanként egyre jobban megnövekedett a felhőzet, - főként a keleti országrészből - több helyről jelentettek kisebb esőt, záporesőt. A hőmérséklet 11 órakor 7, 13 fok között váltakozott.

Ma 12 órakor Budapesten a hőmérséklet 8 fok, a tengerszintre átszámitott légnyomás 1018 mbar, gyengén süllyed.

Várható időjárás kedd estig:

Ma borongós, párás, néhol tartósan ködös idő, mérsékelt légmozgás várható. Lassanként csaknem országszerte elered és kisebb-nagyobb megszakitásokkal esik majd az eső. Később északnyugaton futó hózápor is előfordulhat. Holnap északnyugat felől lassanként csökken a felhőzet, a megerősödő északnyugati széllel megszünik a köd, késő délután valószinüleg már mindenütt elál az eső.
A legalacsonyabb éjszakai hőmérséklet 3, 8 fok között,
a legmagasabb nappali hőmérséklet kedden északnyugaton 5 fok körül, másutt 10 fok közelében várható.

Török Dénes s.k.

TÁVOLABBI KILÁTÁSOK SZERDÁTÓL-SZOMBATIG:

Változóan felhős idő, a hajnali órákban párásság, köd valószinü. Az időszak végén kisebb esők várhatók.
Legalacsonyabb hajnali hőmérséklet eleinte 0, később 5 fok körül, legmagasabb nappali hőmérséklet eleinte +4, +8 fok között, később 10 fok körül.
Jelentős mennyiségü /legalább napi 5 mm/ csapadék az ország területének 20 százalékán várható.

KÖZÉPTÁVÚ ELŐREJELZŐ CSOPORT

A hőmérséklet napi középértéke és eltérése a 100 évi átlagtól /Budapest belterületén/:

1984. XI. 25.	12,4°C	+9,2°C

1871 óta ezen a napon Budapesten előfordult

legmagasabb hőmérséklet:	15,5°C /1984/,
legalacsonyabb hőmérséklet:	-9,9°C /1965/.

84.723.

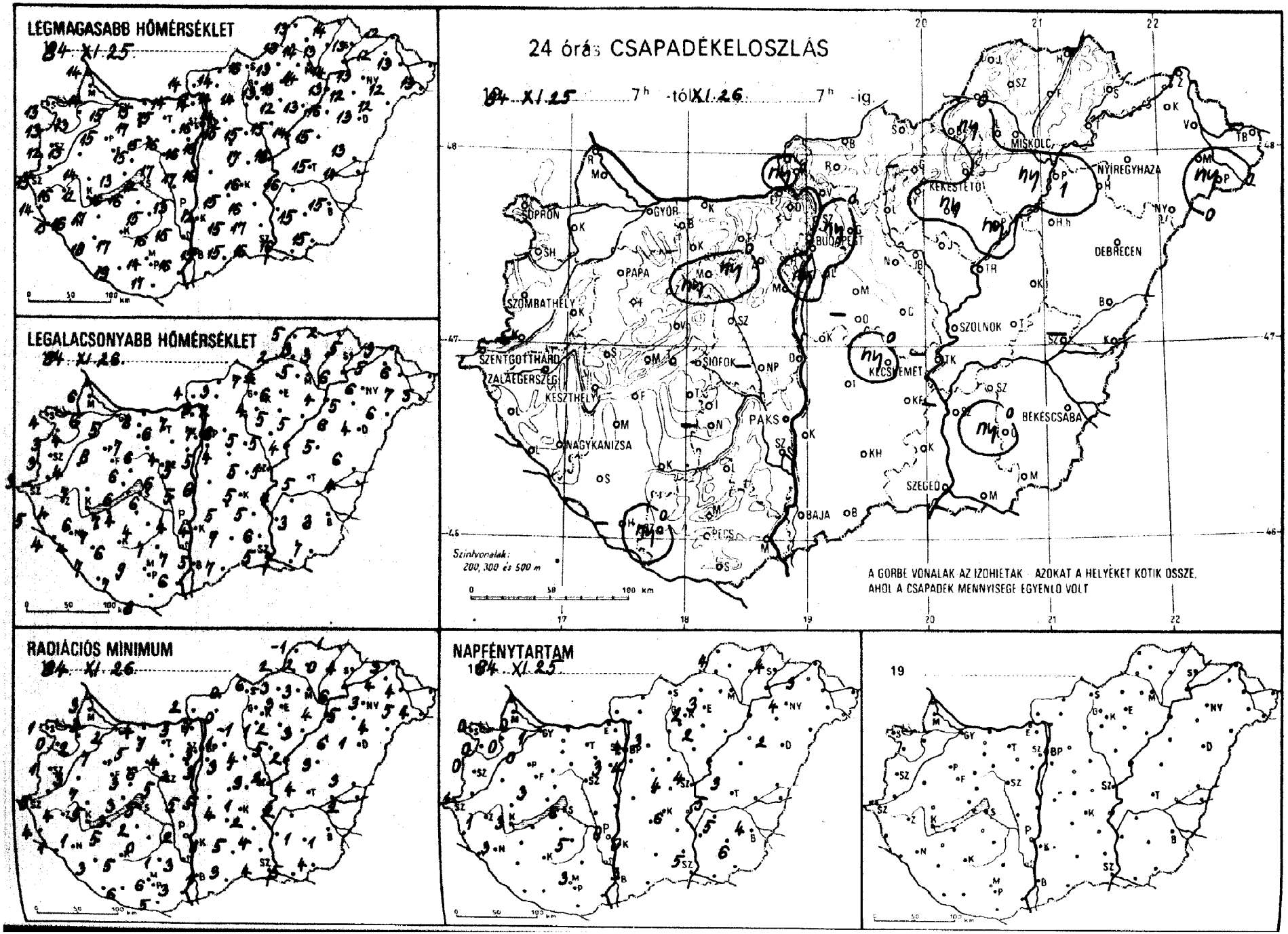
LEGMAGASABB HŐMÉRSÉKLET
84. XI. 25.
LEGALACSONYABB HŐMÉRSÉKLET
84. XI. 26.
24 órás CSAPADÉKELOSZLÁS
84. XI. 25. 7h -tól XI. 26. 7h -ig.
SOPRON
GYŐR
BUDAPEST
MISKOLC
NYÍREGYHÁZA
KEKESTETŐ
DEBRECEN
SZOMBATHELY
PAPA
SZOLNOK
SZENTGOTTHÁRD
ZALAEGERSZEG
KESZTHELY
SIÓFOK
KECSKEMÉT
PAKS
NAGYKANIZSA
BÉKÉSCSABA
SZEGED
BAJA
PÉCS
Szintvonalak: 200, 300 és 500 m
A GÖRBE VONALAK AZ IZOHIETÁK - AZOKAT A HELYEKET KÖTIK ÖSSZE, AHOL A CSAPADÉK MENNYISÉGE EGYENLŐ VOLT
RADIÁCIÓS MINIMUM
84. XI. 26.
NAPFÉNYTARTAM
84. XI. 25.
19

84.XI.26.^{7} -ig az utolsó 24 óra adatai						Előző nap napos órái	1984.XI.26.^{7} -ig az utolsó 24 óra adatai						Előző nap napos órái
állomás	csapadék (mm)	Hó cm	max. hőmérséklet	min. hőmérséklet	rad. min.		állomás	csapadék (mm)	Hó cm	max. hőmérséklet	min. hőmérséklet	rad. min.	
Győr	.		15	5	2	1	Vác	.		14	3	1	
Kaposvár	.		13	4	2	0	Vámosmikola	.		14	4	2	3
Mosonmagyaróvár	.		14	6	3	0	Baja	.		15	5	1	3
Rajka	.		14	6	3		Bácsalmás	.		15	7	3	
Sopron	.		13	4	1	0	Izsák	.		15	5	4	
Sopronhorpács	.		13	3	0	0	Kalocsa	.		12	4	0	0
Káld -	.		13	4	3		Kecskemét	ny ,		16	5	1	6
Körmend	–		–	–	–		Kiskunfélegyháza	.		16	5	2	
Szentgotthárd	.		15	3	0	1	Kiskunhalas	.		15	7	5	
Szombathely	.		12	3	1	0	Kunszentmiklós	.		16	6	5	
Lenti	.		14	5	4		Tiszakécske	–		–	–	–	
Letenye	.		15	4	1		Balassagyarmat	.		14	3	0	
Nagykanizsa	.		16	4	1	3	Romhány	.		14	2	0	
Zalaegerszeg	.		16	4	4	1	Salgótarján	.		16	7	6	
Farkasgyepü	.		15	7	3		Eger	.		13	6	3	3
Keszthely	.		12	6	5	3	Galyatető	–		–	–	–	
Mencshely	.		15	7	2	3	Gyöngyös	.		13	4	1	
Pápa	.		15	8	7	0	Kékestető	.	folt	6	3	2	2
Sumeg	.		14	7	7		Kompolt	ny ,		12	5	2	2
Tihany	.		13	6	3		Lőrinci	.		14	2	-1	
Veszprém	.		15	6	3		Poroszló	ny ,		13	5	3	
Zirc	.		14	5	2		Jászapáti	.		15	5	5	
Fonyód	.		16	7	3		Jászberény	.		15	6	3	
Homokszt. györgy	–		–	–	–	–	Karcag	.		15	5	3	
Kaposvár	.		17	6	5		Szolnok	.		16	5	2	4
Marcali	.		17	7	5		Tiszaroff	.		14	4	2	
Siófok	.		12	6	5	6	Túrkeve	.		15	5	4	3
Somogyszob	.		18	7	3		Kistelek	.		17	6	4	
Tab	.		16	4	2		Makó	.		16	7	5	
Bábolna	.		14	7	4		Szeged	.		16	5	4	5
Esztergom	.		14	7	3		Szentes	–		–	–	–	
Kisbér	.		17	7	5		Borsodnádasd	.		13	2	-3	
Komárom	.		15	8	4		Füged	.		13	3	0	
Tatabánya	.		15	6	1		Hidasnémeti	.		14	2	1	
Alcsútdoboz	ny		16	4	4		Jósvafő	.		13	5	-1	4
Dunaújváros	.		17	5	5		Lillafüred	ny		12	7	5	
Martonvásár	.		16	5	2	3	Miskolc	.		14	5	3	–
Mór	ny		15	6	6		Putnok	.		13	2	2	
Nagyhörcsökp.	–		–	–	–		Sárospatak	.		13	5	4	4
Szabadbattyán	.		17	6	5		Szendrőlád	.		14	3	2	
Tregszemcse	.		15	4	0	5	Tokaj	.		14	6	6	
Lengyel	.		16	7	1		Kisvárda	.		12	5	4	3
Paks	.		13	4	2	0	Mátészalka	.		12	7	5	
Szekszárd	.		15	7	3	-	Nyíregyháza	.		13	6	3	4
Árpádtető	.		15	9	5		Nyírlugos	.		12	6	4	
Mohács	.		16	6	3		Pátyod	ny		13	5	4	
Pécs	.		14	9	6	3	Tiszabecs	–		–	–	–	
Siklós	.		17	8	5		Vásárosnamény	.		13	6	4	
Szigetvár	ny		19	7	6		Záhony	.		12	3	3	
Budaörs	.		15	4	2		Berettyóújfalu	.		13	6	3	
Bp. Lőrinc	ny		16	5	3	4	Debrecen	.		13	4	11	2
Bp. Met. Int.	.		16	7	3	4	Hajdúdorog	1		12	5	5	
Bp. Szab. hegy	.		13	9	5		Hortobágy	.		16	6	6	
Cegléd	.		17	5	3	4	Körösszakál	.		14	4	2	
Dobogókő	.		9	7	7		Polgár	ny		13	4	4	
Gödöllő	ny		14	6	1	3	Békéscsaba	.		15	3	1	4
Királyrét	ny		15	2	-1		Mezőhegyes	.		15	7	4	6
Monor	.		15	4	3		Orosháza	ny ,		15	3	1	5
Nagykáta	.		15	5	4		Szarvas	.		16	4	2	5
Szentendre	.		14	6	4		Szeghalom	–		–	–	–	

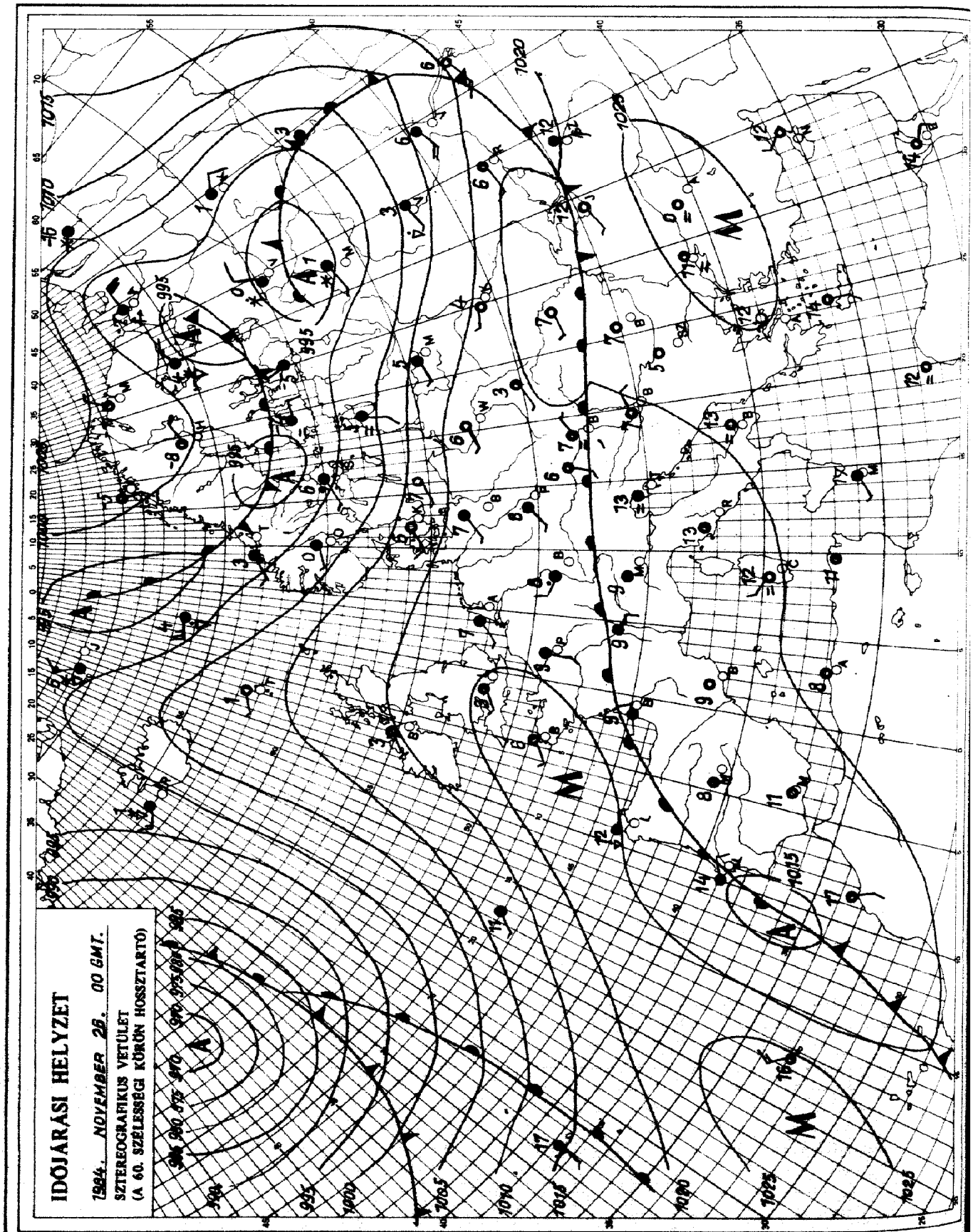

KIADJA: ORSZÁGOS METEOROLÓGIAI SZOLGÁLAT
Készíti: Központi Előrejelző Intézet Analízis- és Rövidtávú Prognózis Központja – T.: 273-018
Megjelenik naponként
Évi előfizetési díja: 1760,- Ft. – Megrendelhető: 1024 Budapest, II., Kitaibel Pál u. 1. – T.: 353-500
Kiadásért felel: az OMSZ elnöke – Szerkesztésért felel: a KEI igazgatója

Jelmagyarázat a havi mellékletben

IDŐJÁRÁSI NAPIJELENTÉS

ЕЖЕДНЕВНЫЙ МЕТЕОРОЛОГИЧЕСКИЙ БЮЛЛЕТЕНЬ · DAILY WEATHER REPORT
BULLETIN QUOTIDIEN DE TEMPS · TÄGLICHER WETTERBERICHT

97. évfolyam 332. szám. + Budapest + 1984. november 27. kedd

Az időjárási helyzet és a várható időjárás:

Északkelet-Európában kemény hideg van, gyakori a hózápor és a hófúvás. Hidegebb léghullámok érték el Nyugat- és Közép-Európa nagy részét is, Spanyolországban, Franciaországban és a Német-Lengyel-alföldön azonban csöndes az idő, kevés a felhő, de sokfelé van köd. A hidegebb levegő az Alpok és a Kárpátok vidéke felé áramlik, és keveredve az enyhe, nedves levegővel széles felhőzetet hozott létre. Ebből reggel még Magyarországon, Romániában, Jugoszláviában és Észak-Olaszországban sokfelé esett az eső. A felhőtömeg azonban lassan délkelet felé helyeződik, igy eltávolodik hazánktól, északról pedig a szárazabb, hüvösebb levegő árasztja el a Kárpát-medencét.

Hétfőn országunkban általában borult idő volt. Napközben főként nyugaton és északon esett az eső. A csapadékzóna estétől, délre és keletre helyeződött. Ma reggel 7 óráig általában 1 és 5 mm között volt a lehullott csapadék mennyisége. Délen és északkeleten 6-9 mm is előfordult, sőt Szabolcs-megyében 10, 18 mm-t mértek. A hőmérséklet csúcsértéke hétfőn 7 és 16 fok között alakult, a déli megyékben volt a melegebb. Éjszaka 5, 9 fokig csökkent a hőmérséklet. Délelőtt északnyugaton fölszakadt a felhőzet, és sokfelé megerősödött, néhol viharos lesz az északi szél. Délen és keleten többfelé esett az eső. A hőmérséklet 11 órakor 6 és 9 fok között volt.

Ma 12 órakor Budapesten a hőmérséklet 9 fok, a tengerszintre átszámitott légnyomás 1024 mbar, mérsékelten emelkedik.

Várható időjárás szerda estig:

Északnyugat felől tovább csökken a felhőzet, és szerdán már általában kevés lesz a felhő.
Kedden délután még délen és keleten kisebb esőre kell számitani, szerdán már nem lesz csapadék.
A sokfelé erős, néhol viharos északi szél éjszakára mérséklődik.
Reggelre több helyen köd keletkezik, ami napközben megszünik.
Várható legalacsonyabb éjszakai hőmérséklet: -3, +2,
legmagasabb nappali hőmérséklet szerdán: 4 és 8 fok között várható.

Pálmási Judit s.k.

A hőmérséklet napi középértéke és eltérése a 100 évi átlagtól /Budapest belterületén/:

1984. XI. 26. 8,5°C +5,8°C

1871 óta ezen a napon Budapesten előfordult

legmagasabb hőmérséklet: 14,2°C /1898/,
legalacsonyabb hőmérséklet: -11,0°C /1884/.

84.724.

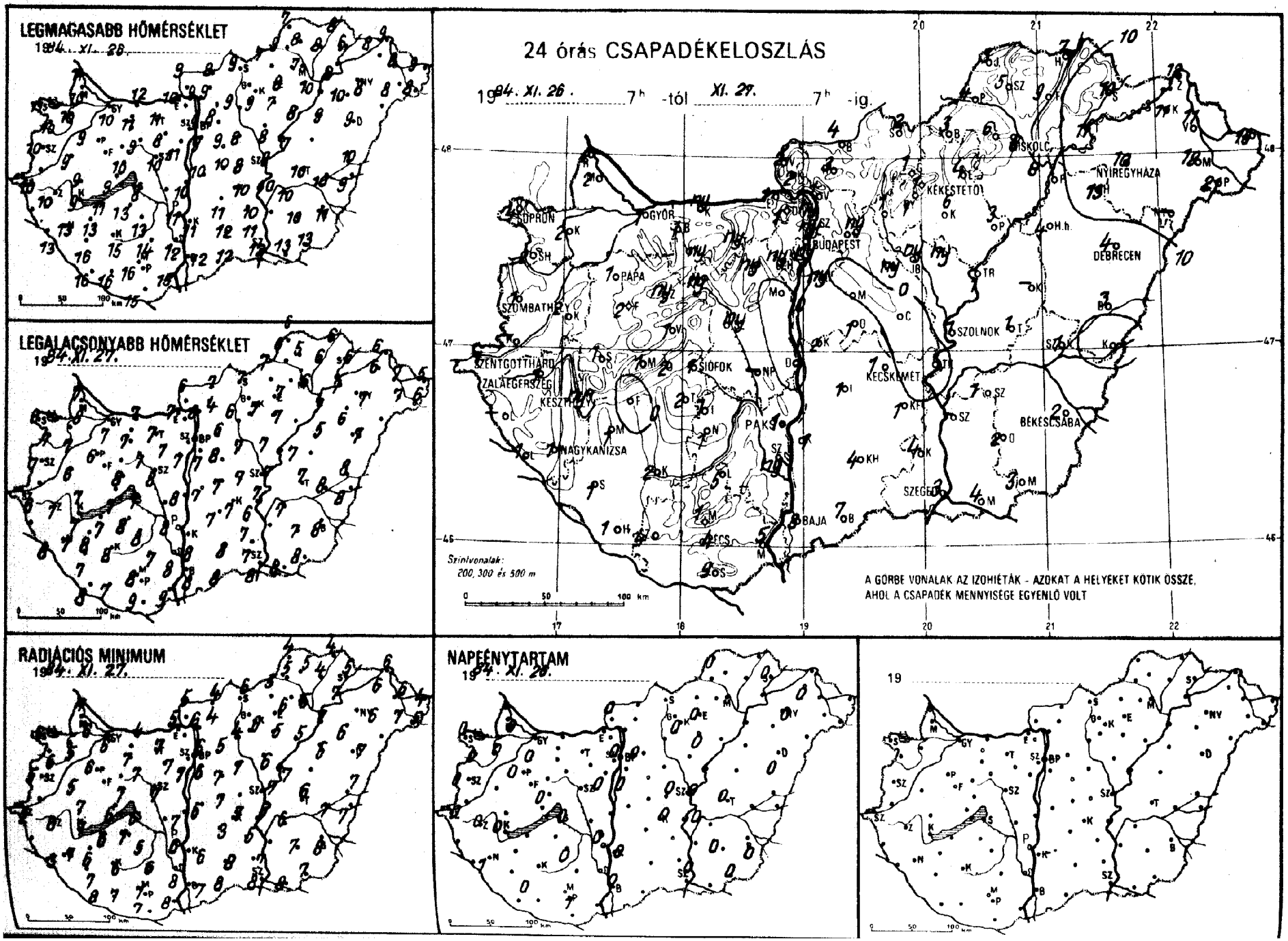
LEGMAGASABB HŐMÉRSÉKLET
1994. XI. 28.
LEGALACSONYABB HŐMÉRSÉKLET
1994. XI. 27.
24 órás CSAPADÉKELOSZLÁS
1994. XI. 26. 7h -tól XI. 27. 7h -ig.
GYŐR
BUDAPEST
MISKOLC
NYÍREGYHÁZA
KÉKESTETŐ
DEBRECEN
PAPA
SZOMBATHELY
SZOLNOK
SIÓFOK
KECSKEMÉT
BÉKÉSCSABA
NAGYKANIZSA
PÁKS
SZEGED
BAJA
Színlvonalak:
200, 300 és 500 m
A GÖRBE VONALAK AZ IZOHIÉTÁK - AZOKAT A HELYEKET KÖTIK ÖSSZE,
AHOL A CSAPADÉK MENNYISÉGE EGYENLŐ VOLT
RADIÁCIÓS MINIMUM
1994. XI. 27.
NAPFÉNYTARTAM
1994. XI. 26.
19

84. XI. 27 07 h-ig az utolsó 24 óra adatai						
állomás	csapadék (mm)		max. hőmérséklet	min. hőmérséklet	rad. min.	Előző nap napos órái
Győr	1 ≡		10	7	6	0
Kapuvár	2 =		10	7	5	0
Mosonmagyaróvár	2		10	8	6	0
Rajka	2 =		11	7	7	
Sopron	4 =		11	6	6	0
Sopronhorpács	2 ⌒		10	7	6	0
Káld	2		9	6	5	
Körmend	–		–	–	–	
Szentgotthárd	1 ≡		10	6	2	0
Szombathely	1		10	7	5	0
Lenti	–		–	–	–	
Letenye	1		13	8	3	
Nagykanizsa	1 ⌒		13	7	7	1
Zalaegerszeg	1 ≡		10	7	6	0
Farkasgyepű	2 ≡		11	7	6	
Keszthely	ny ≡		9	7	7	0
Mencshely	1		10	7	5	0
Pápa	1 ≡		9	6	6	0
Sümeg	1 ,		9	7	7	
Tihany	2 ≡		9	7	6	
Veszprém	1		10	8	7	
Zirc	ny =		10	6	5	
Fonyód	.		11	7	6	
Homokszt. györgy	1		16	8	8	0
Kaposvár	2		15	8	6	
Marcali	1 =		13	8	6	
Siófok	1 ≡		8	7	6	0
Somogyszob	1		16	7	7	
Tab	2 =		13	8	7	
Bábolna	1		11	7	7	
Esztergom	1 =		10	7	5	
Kisbér	ny ≡		11	7	7	
Komárom	ny		12	7	4	
Tatabánya	ny ,		11	7	7	
Alcsútdoboz	ny ≡ ,		8	7	7	
Dunaújváros	.		10	8	7	
Martonvásár	. =		11	7	7	0
Mór	ny ≡		9	7	7	
Nagyhörcsökp.	–		–	–	–	
Szabadbattyán	ny ≡		10	8	7	
Iregszemcse	1 , =		13	8	5	0
Lengyel	5 =		14	7	6	
Paks	1 ≡		11	8	6	0
Szekszárd	ny =		12	8	8	
Árpádtető	1 ≡		15	6	5	
Mohács	5		15	9	8	
Pécs	4 ⌒		16	8	7	1
Siklós	9 =		15	9	7	
Szigetvár	4 =		16	7	7	
Budaörs	ny ⌒		10	7	5	
Bp. Lőrinc	ny , ≡		9	7	6	0
Bp. Met. Int.	ny		9	8	6	0
Bp. Szab. hegy	ny ≡ ,		9	6	5	
Cegléd	.		8	7	7	0
Dobogókő	1 ≡		9	4	4	
Gödöllő	ny =		8	6	5	0
Királyrét	2		12	6	5	
Monor	.		9	8	7	
Nagykáta	ny ≡		8	7	7	
Szentendre	ny , =		9	8	7	

84. XI. 27 07 h-ig az utolsó 24 óra adatai						
állomás	csapadék (mm)		max. hőmérséklet	min. hőmérséklet	rad. min.	Előző nap napos órái
Vác	1 , ≡		9	8	6	
Vámosmikola	2 =		9	6	5	0
Baja	3 ≡		12	8	7	0
Bácsalmás	7 ∨̇ ≡		12	8	8	
Izsák	1 ≡ ,		11	7	3	
Kalocsa	1 =		11	8	6	0
Kecskemét	1		10	7	7	0
Kiskunfélegyháza	1 , =		10	7	5	
Kiskunhalas	4 =		12	8	8	
Kunszentmiklós	2 ≡		10	7	6	
Tiszakécske	. ⌒		10	6	6	
Balassagyarmat	4 =		8	7	4	
Romhány	3		9	4	4	
Salgótarján	2		9	7	6	
Eger	4 ∨̇ =		8	7	6	0
Galyatető	1		8	3	3	
Gyöngyös	1 ≡ ,		9	7	6	
Kékestető	1 ≡		7	3	3	0
Kompolt	6		7	7	5	0
Lőrinci	1 =		9	6	4	
Poroszló	3 =		8	7	5	
Jászapáti	ny =		8	7	6	
Jászberény	ny =		8	7	5	
Karcag	–		–	–	–	
Szolnok	1 =		9	7	7	0
Tiszaroff	1 =		7	7	7	
Túrkeve	1 ∨̇ =		10	7	6	0
Kistelek	4 ∨̇ =		11	7	7	
Makó	4		13	8	8	
Szeged	3 ∨̇ ≡		12	8	8	0
Szentes	–		–	–	–	
Borsodnádasd	3		7	7	5	
Fügöd	9 =		8	6	4	
Hidasnémeti	7 =		8	6	4	
Jósvafő	3 ⌒		7	6	4	0
Lillafüred	6 ∨̇		7	6	5	
Miskolc	8 =		7	6	5	–
Putnok	4 =		9	6	5	
Sárospatak	10		6	6	5	0
Szendrőlád	5 ≡		8	5	5	
Tokaj	11 =		8	7	7	
Kisvárda	11 =		8	6	6	0
Mátészalka	18 ∨̇		8	7	7	
Nyíregyháza	10 ∨̇ =		8	7	6	0
Nyírlugos	–		–	–	–	
Pátyod	21 ∨̇		8	6	5	
Tiszabecs	15 =		9	5	4	
Vásárosnamény	11 =		8	7	6	
Záhony	12 =		9	6	6	
Berettyóújfalu	3 ∨̇		10	8	7	
Debrecen	4 ∨̇ ≡		9	7	7	0
Hajdúdorog	13 =		10	6	6	
Hortobágy	4		9	5	5	
Körösszakál	.		9	8	7	
Polgár	8		10	7	7	
Békéscsaba	2 ≡		11	8	8	0
Mezőhegyes	3 ≡		13	8	7	0
Orosháza	2 ⌒		10	7	7	0
Szarvas	1 ≡		10	7	6	0
Szeghalom	1 =		10	8	7	

KIADJA: ORSZÁGOS METEOROLÓGIAI SZOLGÁLAT
Készíti: Központi Előrejelző Intézet Analízis- és Rövidtávú Prognózis Központja – T.: 273-018
Megjelenik naponként
Évi előfizetési díja: 1760,- Ft. – Megrendelhető: 1024 Budapest, II., Kitaibel Pál u. 1. – T.: 353-500
Kiadásért felel: az OMSZ elnöke – Szerkesztésért felel: a KEI igazgatója

Jelmagyarázat a havi melléklethen

IDŐJÁRÁSI NAPIJELENTÉS

ЕЖЕДНЕВНЫЙ МЕТЕОРОЛОГИЧЕСКИЙ БЮЛЛЕТЕНЬ · DAILY WEATHER REPORT
BULLETIN QUOTIDIEN DE TEMPS · TÄGLICHER WETTERBERICHT

97. évfolyam 333. szám. + Budapest + 1984. november 28. szerda

Az időjárási helyzet és a várható időjárás:

Európa nyugati, északnyugati partvidékét váltakozó nedvességtartalmú, óceáni léghullámok érték el. Hatásukra a Brit-szigeteken, a Benelux-államok és a Skandináv-félszigeten változékony, szeles, gyakran csapadékos az idő. A Kelet-Európai-síkságot erős északi szél kiséretében hideg, sarkvidéki eredetü levegő árasztotta el. Többfelé havazik és a hőmérséklet helyenként napközben is fagypont alatt marad. Az Alpok és Kárpátok-vidékén az elmúlt 24 órában anticiklon épült föl. Ez csütörtök estig lényegesen nem változtatja helyzetét, igy párás, ködös időre számithatunk.

Hazánkban kedden északnyugat felől csökkent a felhőzet és a Kisalföldön 4, 6 órára a nap is kisütött. Keleten és délen viszont egész nap borult maradt az ég és több helyen hullott kisebb eső. A csapadék mennyisége szerda reggel 7 óráig sehol sem haladta meg a 2 mm-t. Kedden a legmagasabb nappali hőmérséklet 7 és 11 fok között alakult. Szerda hajnalra szeszélyes területi eloszlásban +2, -4 fok közé hült le a levegő. Délelőtt túlnyomóan napos idő volt. A hőmérséklet 11 órára 2, 7 fokig emelkedett.

Ma 12 órakor Budapesten a hőmérséklet 6 fok, a tengerszintre átszámitott légnyomás 1032 mbar, alig változik.

Várható időjárás csütörtök estig:

Csendes, párás, éjszaka és reggel többfelé ködös idő lesz.
Az ország nagy részén csütörtökön is kisüt hosszabb-rövidebb időre a nap, de néhány helyen tartósan megmarad a köd.
A déli, délnyugati szél csak a Nyugat-Dunántúlon élénkül meg.
Várható legalacsonyabb éjszakai hőmérséklet általában: +1, -4 fok között lesz, de keleten, északkeleten kevéssel -5 fok alatt várható,
legmagasabb nappali hőmérséklet csütörtökön a tartósan ködös részeken kevéssel 0 fok fölött, másutt 4 és 9 fok között alakul.

Németh Lajos s.k.

A hőmérséklet napi középértéke és eltérése a 100 évi átlagtól /Budapest belterületén/:

1984. XI. 27. 8,3°C +5,6°C

1871 óta ezen a napon Budapesten előfordult

legmagasabb hőmérséklet: 15,4°C /1878/,
legalacsonyabb hőmérséklet: -11,9°C /1894/.

84.725.

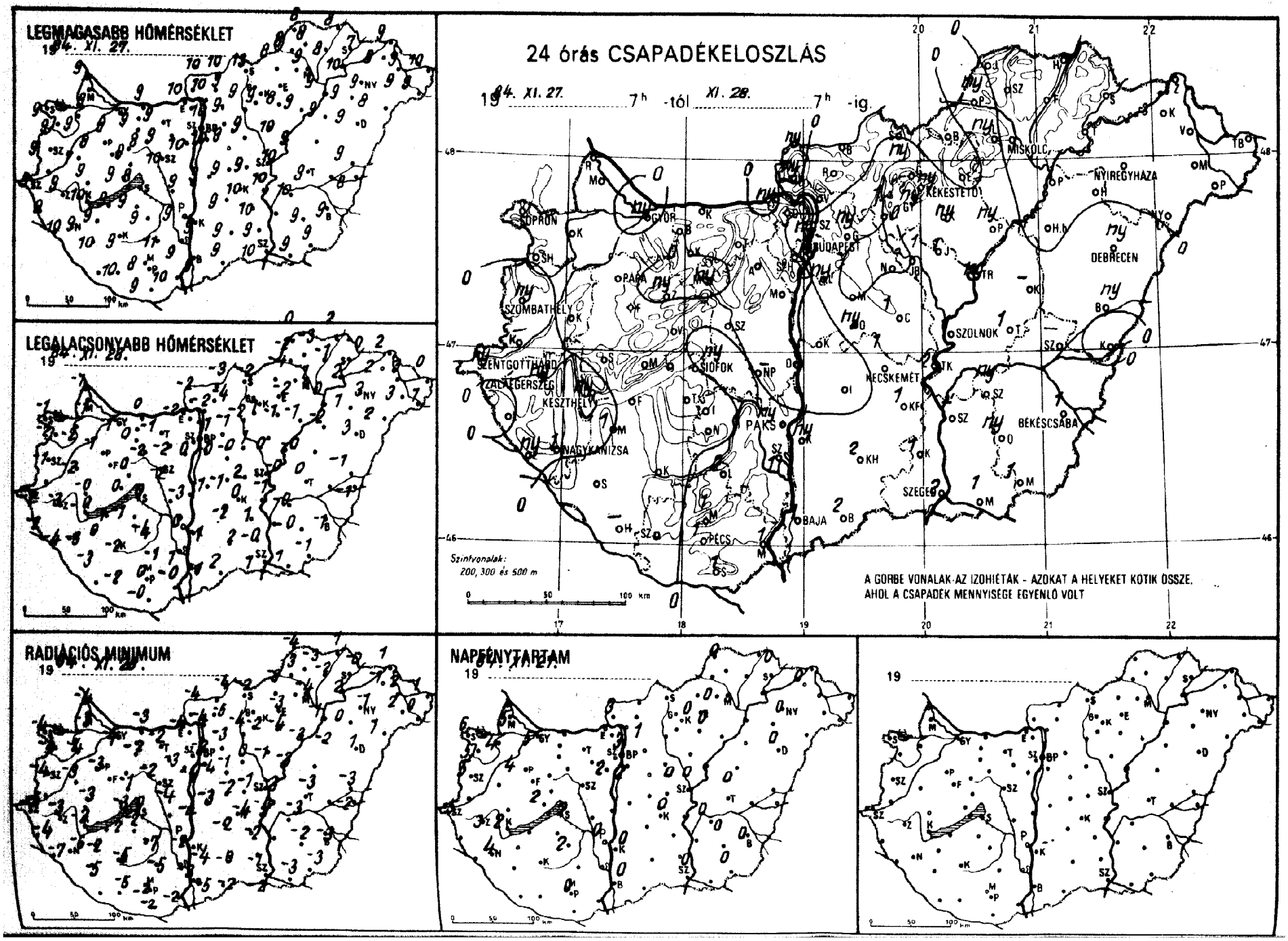
LEGMAGASABB HŐMÉRSÉKLET
19 84. XI. 27.
LEGALACSONYABB HŐMÉRSÉKLET
19 84. XI. 28.
24 órás CSAPADÉKELOSZLÁS
19 84. XI. 27. 7h -tól XI. 28. 7h -ig.
Szintvonalak: 200, 300 és 500 m
A GÖRBE VONALAK AZ IZOHIÉTÁK - AZOKAT A HELYEKET KÖTIK ÖSSZE, AHOL A CSAPADÉK MENNYISÉGE EGYENLŐ VOLT
SOPRON
GYŐR
BUDAPEST
MISKOLC
NYÍREGYHÁZA
KEKESTETŐ
DEBRECEN
SZOMBATHELY
PAPA
SZOLNOK
SZENTGOTTHÁRD
ZALAEGERSZEG
KESZTHELY
SIÓFOK
KECSKEMÉT
BÉKÉSCSABA
PAKS
NAGYKANIZSA
SZEGED
BAJA
PÉCS
RADIÁCIÓS MINIMUM
19 84. XI. 28.
NAPFÉNYTARTAM
19 84. XI. 27.
19 84. XI. 28.

84.XI.28 07 h-ig az utolsó 24 óra adatai						Előző nap napos órái
állomás	csapadék (mm)		max. hőmérséklet	min. hőmérséklet	rad. min.	
Győr	ny ⌴		9	-1	-4	5
Kapuvár	• ⌴		9	-2	-4	4
Mosonmagyaróvár	• ⌴		9	-1	-3	5
Rajka	• ⌴		9	-1	-4	
Sopron	• ⌴		9	-1	-4	6
Sopronhorpács	• ⌴		9	-2	-4	5
Káld	•		7	-2	-3	
Körmend	–		–	–	–	
Szentgotthárd	ny ⌴		9	-2	-5	5
Szombathely	ny ⌴		9	-1	-4	5
Lenti	• ⌴		9	-2	-4	
Letenye	ny ⌴		10	-4	-7	
Nagykanizsa	1 ⌴		9	-3	-6	4
Zalaegerszeg	ny ⌴		9	-3	-3	3
Farkasgyepű	• ⌴		8	-1	-2	
Keszthely	ny ⌴		10	-0	-2	2
Mencshely	• ⌴		7	0	-4	2
Pápa	◦ ⌴		8	-1	-3	4
Sümeg	↗ ⌴		9	-0	-3	
Tihany	• ⌴		9	0	-3	
Veszprém	• ⌴		9	-0	-1	
Zirc	ny ⌴		7	-2	-3	
Fonyód	• ⌴		9	1	-2	
Homokszt. györgy	–		–	–	–	–
Kaposvár	• ≡		9	-2	-5	
Marcali	1 ⌴		9	0	-2	
Siófok	ny ⌴		8	0	0	2
Somogyszob	• ⌴		10	-3	-5	
Tab	• ⌴		9	-1	-2	
Báholna	•		9	-1	-4	
Esztergom	ny , ≡		10	-2	-4	
Kisbér	• ⌴		9	0	-2	
Komárom	• ≡		9	0	-3	
Tatabánya	• ⌴		9	-1	-2	
Alcsútdoboz	• ⌴		9	-2	-3	
Dunaújváros	• ⌴		9	-3	-4	
Martonvásár	• ⌴		10	-0	-4	2
Mór	ny ≡		8	-2	-2	
Nagyhörcsökp.	–		–	–	–	
Szabadbattyán	• ⌴		10	-2	-4	
Iregszemcse	• ⌴		9	-4	-7	2
Lengyel	2 ⌴		11	-1	-5	2
Paks	ny =		9	0	-2	0
Szekszárd	1 =		9	1	-3	
Árpádtető	1 ⌴		6	1	-2	
Mohács	1 ⌴		10	-0	-2	
Pécs	1 ⌴		8	0	-2	0
Siklós	1 ⌴		9	-0	-2	
Szigetvár	• ⌴		10	-2	-5	
Budaörs	ny ⌴		10	-2	-4	
Bp. Lőrinc	ny ⌴		10	-0	-4	2
Bp. Met. Int.	ny		10	1	-2	3
Bp. Szab. hegy	• ⌴		7	1	-1	
Cegléd	1 =		9	2	-1	0
Dobogókő	• ⌴		5	0	0	
Gödöllő	ny◂ ⌴		9	-1	-3	1
Királyrét	ny		–	-4	-5	
Monor	• ⌴		9	-0	-1	
Nagykáta	• ≡		9	1	0	
Szentendre	• ⌴		10	-1	-1	

84.XI.28 07 h-ig az utolsó 24 óra adatai						Előző nap napos órái
állomás	csapadék (mm)		max. hőmérséklet	min. hőmérséklet	rad. min.	
Vác	• ⌴		10	-2	-4	
Vámosmikola	ny ⌴		10	-2	-4	3
Baja	1 ⌴		9	-1	-5	0
Bácsalmás	2		9	2	-2	
Izsák	• ≡		9	-2	-2	
Kalocsa	ny ≡		9	-1	-4	0
Kecskemét	1 ⌴		10	0	-4	0
Kiskunfélegyháza	1 , ⌴		10	1	-2	
Kiskunhalas	2 =		9	2	-0	
Kunszentmiklós	• ≡		9	-1	-3	
Tiszakécske	2 ⌴		10	-1	-4	
Balassagyarmat	• ⌴		10	-3	-4	
Romhány	• ⌴		9	-4	-5	
Salgótarján	• ⌴		13	-2	-2	
Eger	• ⌴		–	-2	-3	0
Galyatető	ny ≡ ,		4	-1	-6	
Gyöngyös	ny , ⌴		9	1	-2	
Kékestető	ny ⌴		4	-2	-4	0
Kompolt	ny , ⌴		8	-1	-4	0
Lőrinci	1 =		9	-2	-4	
Poroszló	ny , ⌴		9	-1	-3	
Jászapáti	1 =		10	0	-1	
Jászberény	1 ⌴		9	0	-1	
Karcag	–		–	–	–	
Szolnok	1 ⌴		10	-0	-3	0
Tiszaroff	ny ⌴		9	-0	-3	
Túrkeve	1 ⌴		9	0	-3	0
Kistelek	1 ⍒ =		9	-0	-1	
Makó	1 ⌴		9	1	-3	
Szeged	2 ⌴		10	1	-2	0
Szentes	–		–	–	–	
Borsodnádasd	• ⋎		8	-4	-8	
Füged	• =		8	-1	-2	
Hidasnémeti	• =		8	2	1	
Jósvafő	• ≡		8	0	-4	0
Lillafüred	ny , ⌴		8	-1	-2	
Miskolc	• ⌴		9	-1	-4	–
Putnok	ny , ≡		8	-2	-3	
Sárospatak	•		7	-0	-0	0
Szendrőlád	• ⌴		8	-3	-3	
Tokaj	•		10	-2	2	
Kisvárda	• =		8	2	-1	0
Mátészalka	•		9	3	2	
Nyíregyháza	•		9	3	-1	0
Nyírlugos	• ⌴		8	2	1	
Pátyod	• ⌴		9	1	0	
Tiszabecs	• ⌴		10	0	-1	
Vásárosnamény	• =		9	3	2	
Záhony	•		9	2	1	
Berettyóújfalu	ny		9	-1	-3	
Debrecen	ny =		9	3	1	0
Hajdúdorog	•		9	1	0	
Hortobágy	• ⌴		9	-2	-2	
Körösszakál	•		8	-1	-2	
Polgár	• ⌴		9	-0	-1	
Békéscsaba	1 ⌴		9	-1	-3	0
Mezőhegyes	1 ⌴		9	-1	-3	0
Orosháza	ny ⌴		9	-0	-2	0
Szarvas	ny ⌴		10	-0	-3	0
Szeghalom	–		–	–	–	

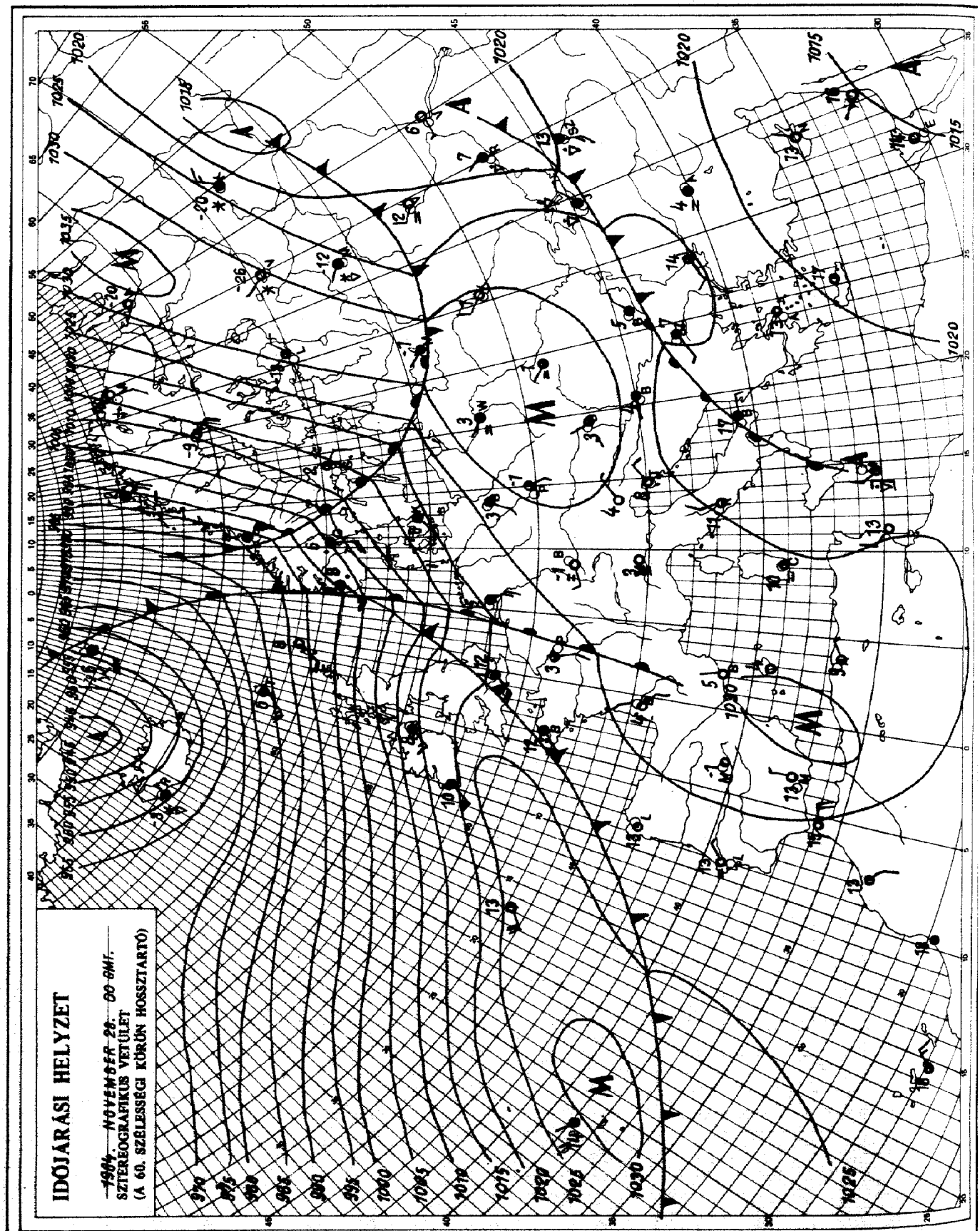

KIADJA: ORSZÁGOS METEOROLÓGIAI SZOLGÁLAT
Készíti: Központi Előrejelző Intézet Analízis- és Rövidtávú Prognózis Központja – T.: 273-018
Megjelenik naponként
Évi előfizetési díja: 1760,- Ft. – Megrendelhető: 1024 Budapest, II., Kitaibel Pál u. 1. – T.: 353-500
Kiadásért felel: az OMSZ elnöke – Szerkesztésért felel: a KEI igazgatója

Jelmagyarázat a havi mellékletben

IDŐJÁRÁSI NAPIJELENTÉS

ЕЖЕДНЕВНЫЙ МЕТЕОРОЛОГИЧЕСКИЙ БЮЛЛЕТЕНЬ · DAILY WEATHER REPORT
BULLETIN QUOTIDIEN DE TEMPS · TÄGLICHER WETTERBERICHT

97. évfolyam 334. szám. + Budapest + 1984. november 29. csütörtök

Az időjárási helyzet és a várható időjárás:

Kontinensünk keleti vidékein igen hideg, téli az idő. Csütörtök hajnalra többfelé -15, -20, Északkelet-Európában helyenként -30 - -35 fokig csökkent a hőmérséklet. Több helyről hófúvást is jelentettek. A szárazföld északnyugati részét enyhe, óceáni léghullámok érintik. Változékony, szeles, időnként esős az idő. Az Alpok és Kárpátok térségében húzódó anticiklon az elmúlt 24 órában lényegesen nem változtatta helyzetét.

Hazánkban szerdán túlnyomóan napos, az évszakhoz képest kissé enyhe idő volt. Kora délutánra 6, 10 fokig emelkedett a hőmérséklet. Csütörtök hajnalra +1, -6 fokig hült le a levegő. Az éjszaka második felétől egyre több helyen képződött sürü köd. Ennek egy része csütörtök délelőtt sem oszlott föl. 11 órakor a ködös részeken csak -1, +2, a ködmentes területeken pedig 3, 6 fok között volt a hőmérséklet.

Ma 12 órakor Budapesten a hőmérséklet +1 fok, a tengerszintre átszámitott légnyomás 1031 mbar, alig változik.

Várható időjárás péntek estig:

Párás, többfelé tartósan ködös időre lehet számitani, szórványosan ködszitálással, ónos szitálással, zúzmara lerakódással.
A déli, délnyugati szél csak kissé élénkül meg.
Várható legalacsonyabb éjszakai hőmérséklet: 0, -5 fok között,
legmagasabb nappali hőmérséklet pénteken: a tartósan ködös helyeken 0 fok közelében, máshol 5 fok körül valószinü.

Vadkerti Ferenc s.k.

TÁVOLABBI KILÁTÁSOK SZOMBATTÓL-KEDDIG:

Folytatódik a hideg, ködös idő, a köd az ország legnagyobb részén tartósan is fennmarad.
Legalacsonyabb hajnali hőmérséklet: eleinte 0, -5, később -4, -8 fok között várható.
Legmagasabb nappali hőmérséklet: általában 0 fok körül, egy-két helyen ahol felszakad a köd 5 fok körül alakul.
Jelentős mennyiségü /legalább 5 mm napi/ csapadék nem várható.

KÖZÉPTÁVÚ ELŐREJELZŐ OSZTÁLY

A hőmérséklet napi középértéke és eltérése a 100 évi átlagtól /Budapest belterületén/:

1984. XI. 28.	4,1°C	+1,3°C

1871 óta ezen a napon Budapesten előfordult

legmagasabb hőmérséklet:	15,3°C /1872/,
legalacsonyabb hőmérséklet:	-10,1°C /1915/.

84.726.

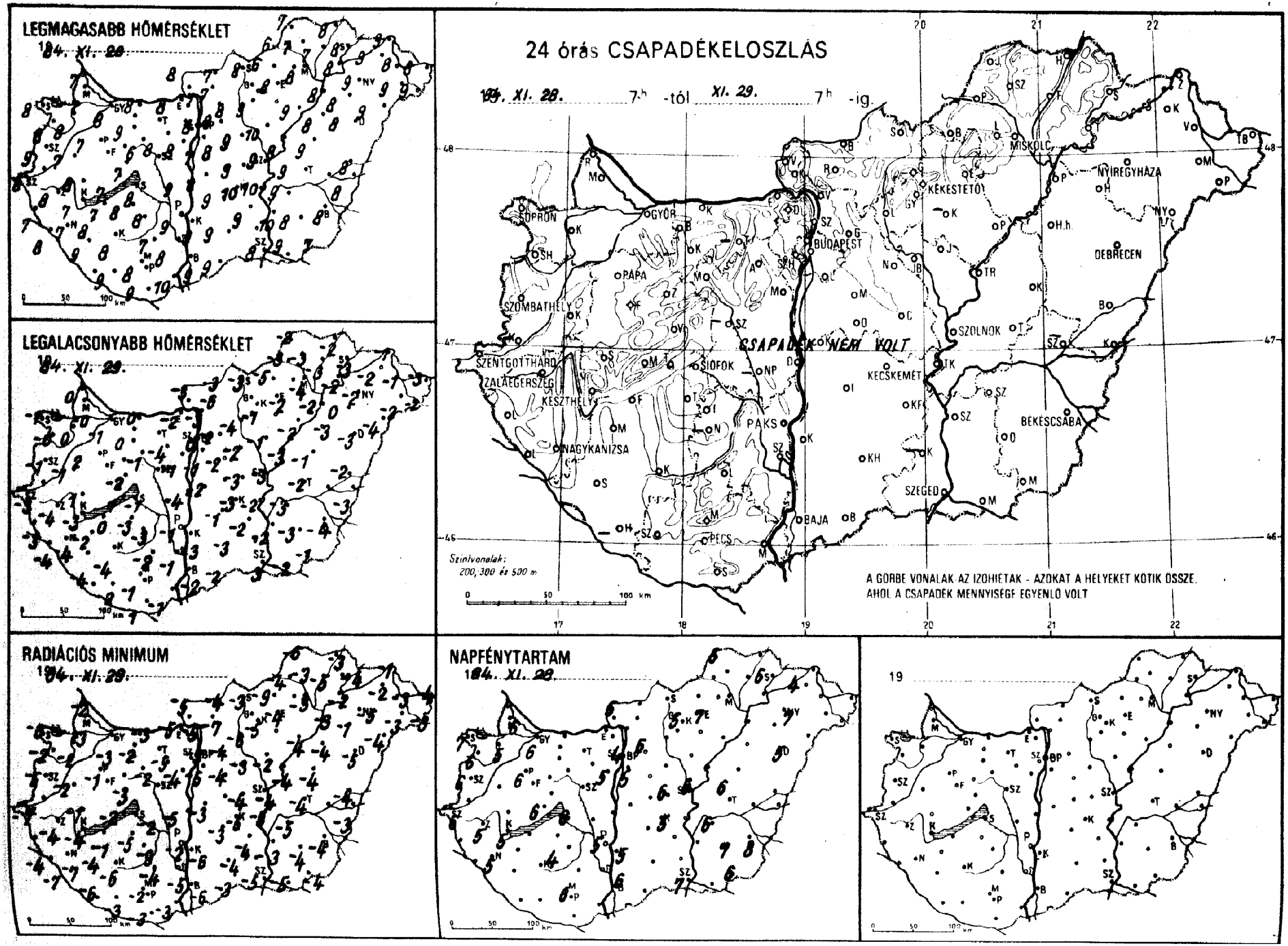
LEGMAGASABB HŐMÉRSÉKLET
1984. XI. 28.
LEGALACSONYABB HŐMÉRSÉKLET
1984. XI. 29.
RADIÁCIÓS MINIMUM
1984. XI. 29.
24 órás CSAPADÉKELOSZLÁS
1984. XI. 28. 7h -tól XI. 29. 7h -ig.
CSAPADÉK NEM VOLT
Szintvonalak:
200, 300 és 500 m
A GÖRBE VONALAK AZ IZOHIETAK - AZOKAT A HELYEKET KÖTIK ÖSSZE,
AHOL A CSAPADÉK MENNYISÉGE EGYENLŐ VOLT
NAPFÉNYTARTAM
1984. XI. 28.
19
SOPRON
GYŐR
BUDAPEST
MISKOLC
NYÍREGYHÁZA
KÉKESTETŐ
DEBRECEN
PÁPA
SZOMBATHELY
SZOLNOK
SZENTGOTTHÁRD
ZALAEGERSZEG
SIÓFOK
KECSKEMÉT
KESZTHELY
PAKS
BÉKÉSCSABA
NAGYKANIZSA
SZEGED
BAJA
PÉCS

84.XI.29 07 h-ig az utolsó 24 óra adatai						
állomás	csapadék (mm)		max. hőmérséklet	min. hőmérséklet	rad. min.	Előző nap napos órái
Győr	* ⌊		8	-1	-3	6
Kapuvár	• ⌊		8	0	-2	5
Mosonmagyaróvár	• ∀		7	-0	-3	6
Rajka	◦ ⌊		7	0	-2	
Sopron	• ⌊		8	-1	-3	7
Sopronhorpács	• ⌊		8	-0	-2	6
Káld	• ≡		7	-1	-2	
Kormend	—		—	—	—	
Szentgotthárd	• ∀		8	-3	-7	6
Szombathely	• ⌊		9	-1	-5	6
Lenti	• ∀		7	-3	-4	
Letenye	• ⌊		8	-4	-7	
Nagykanizsa	• ∀		7	-4	-7	6
Zalaegerszeg	• ∀		8	-4	-4	5
Farkasgyepű	• ⌊		7	1	-2	
Keszthely	• ≡		7	-3	-4	5
Mencshely	• ≡		6	-1	-4	6
Papa	• ⌊		7	2	-1	6
Sümeg	• ≡		8	1	-1	
Tihany	• ≡		7	1	-2	
Veszprém	• ≡		7	-2	-3	
Zirc	• ≡		6	-4	-6	
Tonyód	• ⌊		7	0	-1	
Homokszt. györgy	—		—	—	—	—
Kaposvár	• ≡		8	-4	-6	
Marcali	• ⌊		8	-2	-4	
Siófok	• ⌊		8	-1	-2	6
Somogyszob	• ≡		9	-4	-6	
Tab	• ⌊		8	-3	-5	
Bábolna	•		8	-3	-3	
Esztergom	• ⌊		8	-2	-5	
Kisbér	• ≡		9	0	-2	
Komárom	• ≡		8	0	-3	
Tatabánya	—		—	—	—	
Alcsútdoboz	• ∀		8	-4	-5	
Dunaújváros	• ≡		9	-4	-5	
Martonvásár	• ≡		8	-1	-4	5
Mór	• ≡		6	-1	-2	
Nagyhörcsökp.	—		—	—	—	
Szabadbattyán	—		—	—	—	
Tregszemcse	• ≡		8	-3	-9	4
Lengyel	• ⌊		7	-2	-4	
Paks	• ≡		9	-1	-2	5
Szekszárd	• ≡		8	-1	-5	
Árpádtető	• ⌊		6	0	-3	
Mohács	• ⌊		10	-1	-3	
Pécs	• ⌊		8	-1	-2	6
Siklós	• ⌊		9	1	-3	
Szigetvár	• ⌊		9	-2	-3	
Budaörs	• ∀		8	-3	-5	
Bp. Lőrinc	• ≡		7	-1	-5	5
Bp. Met. Int.	•		8	0	-3	4
Bp. Szab. hegy	• ≡		5	-1	-1	
Cegléd	• ≡		9	-3	-4	6
Bobogókő	• ⌊		5	-1	-1	
Gödöllő	• ≡		8	-2	-4	6
Királyrét	• ∀		7	-5	-7	
Monor	• ⌊		8	-2	-4	
Nagykáta	• ≡		9	-2	-3	
Szentendre	• ≡		7	-2	-3	

84.XI.29 07 h-ig az utolsó 24 óra adatai						
állomás	csapadék (mm)		max. hőmérséklet	min. hőmérséklet	rad. min.	Előző nap napos órái
Vác	• ∀		7	-3	-5	
Vámosmikola	• ∀		8	-3	-5	5
Baja	• ∀		9	-2	-6	6
Bácsalmás	• ≡		9	-2	-3	
Izsák	• ≡		9	-1	-3	
Kalocsa	• ∀		9	-3	-6	5
Kecskemét	• ∀		10	-3	-5	5
Kiskunfélegyháza	• ≡		9	-2	-4	
Kiskunhalas	• ≡		9	-3	-4	
Kunszentmiklós	• ⌊		8	-2	-3	
Tiszakécske	• ≡		10	-2	-5	
Balassagyarmat	• ⌊		7	-3	-4	
Romhány	• ⌊		7	-6	-7	
Salgótarján	• ⌊		8	-3	-3	
Eger	• ⌊		8	-2	-4	7
Galyatető	•		2	-2	-5	
Gyöngyös	• ⌊		9	-1	-5	
Kékestető	• ⌊		2	-3	-3	5
Kompolt	—		—	—	—	—
Lőrinci	• ⌊		8	-4	-6	
Poroszló	• ≡		9	-2	-4	
Jászapáti	• ⌊		10	-1	-2	
Jászberény	• ≡		9	-2	-4	
Karcag	• ≡		9	-1	-4	
Szolnok	• ∀		9	-3	-4	6
Tiszaroff	• ≡		8	-3	-4	
Túrkeve	• ≡		9	-2	-4	6
Kistelek	—		—	—	—	
Makó	• ∀		9	-2	-5	
Szeged	• ∀		8	-3	-5	7
Szentes	• ≡		10	-2	-3	
Borsodnádasd	• ∀		6	-5	-9	
Fügöd	• ⌊		7	-3	-5	
Hidasnémeti	• ≡		8	-2	-3	
Jósvafő	• ⌊		7	-2	-6	6
Lillafüred	• ⌊		4	-2	-3	
Miskolc	• ≡		8	-4	-5	-
Putnok	• ∀		6	-3	-4	
Sárospatak	• ≡		8	-3	-4	6
Szendrőlád	• ⌊		7	-3	-3	
Tokaj	•		8	-2	-2	
Kisvárda	• ≡		9	-2	-2	4
Mátészalka	• ⌊		9	-2	-3	
Nyíregyháza	• =		9	-2	-5	7
Nyírlugos	• ⌊		9	-4	-4	
Pátyod	• ⌊		9	-2	-3	
Tiszabecs	• ⌊		8	-3	-4	
Vásárosnamény	• ⌊		8	-1	-3	
Záhony	• ⌊		9	-1	-1	
Berettyóújfalu	•		8	-2	-4	
Debrecen	• ≡		8	-3	-5	5
Hajdúdorog	• ⌊		8	0	-1	
Hortobágy	• ≡		8	-3	-4	
Körösszakál	• ⌊		8	-3	-3	
Polgár	•		8	-2	-3	
Békéscsaba	• ∀		8	-4	-4	8
Mezőhegyes	• ≡		7	-1	-4	6
Orosháza	• =		8	-3	-4	7
Szarvas	• ∀		9	-3	-5	6
Szeghalom	—		—	—	—	

KIADJA: ORSZÁGOS METEOROLÓGIAI SZOLGÁLAT
Készíti: Központi Előrejelző Intézet Analízis- és Rövidtávú Prognózis Központja – T.: 273-016
Megjelenik naponként
Évi előfizetési díja: 1760,- Ft. – Megrendelhető: 1024 Budapest, II., Kitaibel Pál u. 1. – T.: 353-500
Kiadásért felel: az OMSZ elnöke – Szerkesztésért felel: a KEI igazgatója

Jelmagyarázat a havi mellékletben

IDŐJÁRÁSI NAPIJELENTÉS

ЕЖЕДНЕВНЫЙ МЕТЕОРОЛОГИЧЕСКИЙ БЮЛЛЕТЕНЬ · DAILY WEATHER REPORT
BULLETIN QUOTIDIEN DE TEMPS · TÄGLICHER WETTERBERICHT

97. évfolyam 335. szám + Budapest + 1984. november 30. péntek

Az időjárási helyzet és a várható időjárás:

Szárazföldünk nyugati partvidékén, valamint Észak-Európa egy részén a ciklonok továbbra is változékony, szeles, gyakran csapadékos időjárást okoznak. Szárazföldünk középső és keleti vidékén a magas nyomású légköri képződmény hatására általában kevés a felhő, elsősorban éjszaka és reggel többfelé ködös az idő. A legmagasabb nappali hőmérsékletben nagy a különbség Nyugat- és Kelet-Európa között, míg Nyugat-Európában általában 10, 15 fok között van a maximum-hőmérséklet, addig Kelet-Európában napközben sem emelkedik a hőmérő higanyszála -10, -20, helyenként -22, -28 fok fölé. Szombat estig a Kárpát-medence időjárásában nagyobb változás nem várható.

Hazánkban csütörtökön a köd egy része napközben is megmaradt. Néhány helyen ködszitálást észleltek. A ködmentes helyeken általában 2, 8 órán át sütött a nap. A hőmérséklet csúcsértéke a ködös helyeken csak -1, +3, máshol 4, 9 fok között alakult. Az éjszakai óráktól újból többfelé ködképződött. Péntek hajnalra -5, +1 fokig hült le a levegő. Ma délelőtt a nyugati országrészben több, máshol csak néhány helyen volt ködös az idő, elszórtan zúzmaralerakódással, egy-két helyen ónos szitálással. A hőmérséklet 11 órakor a ködös helyeken -1, +1, máshol +2, +7 fok között váltakozott.

Ma 12 órakor Budapesten a hőmérséklet 4 fok, a tengerszintre átszámított légnyomás 1026 mbar, mérsékelten süllyed.

Várható időjárás szombat estig:

Változóan felhős lesz az ég, eső nem várható. Tartósan ködös idő pénteken helyenként, éjszaka sokfelé, szombaton csupán északkeleten néhol várható.
Éjszaka ónos ködszitálás, zúzmaraképződés is valószínű.
A déli szél szombaton a Dunántúlon megélénkül.

A legalacsonyabb éjszakai hőmérséklet 0, -5 fok között,
a legmagasabb nappali hőmérséklet szombaton általában 6, 11 fok között, a néhány tartósabban ködös területen 0 fok közelében várható.

Török Dénes s.k.

A hőmérséklet napi középértéke és eltérése a 100 évi átlagtól /Budapest belterületén/:

1984. XI. 29. 2,6°C -0,4°C

1871 óta ezen a napon Budapesten előfordult

legmagasabb hőmérséklet: 14,8°C /1917/,
legalacsonyabb hőmérséklet: -12,3°C /1892/.

84.727.

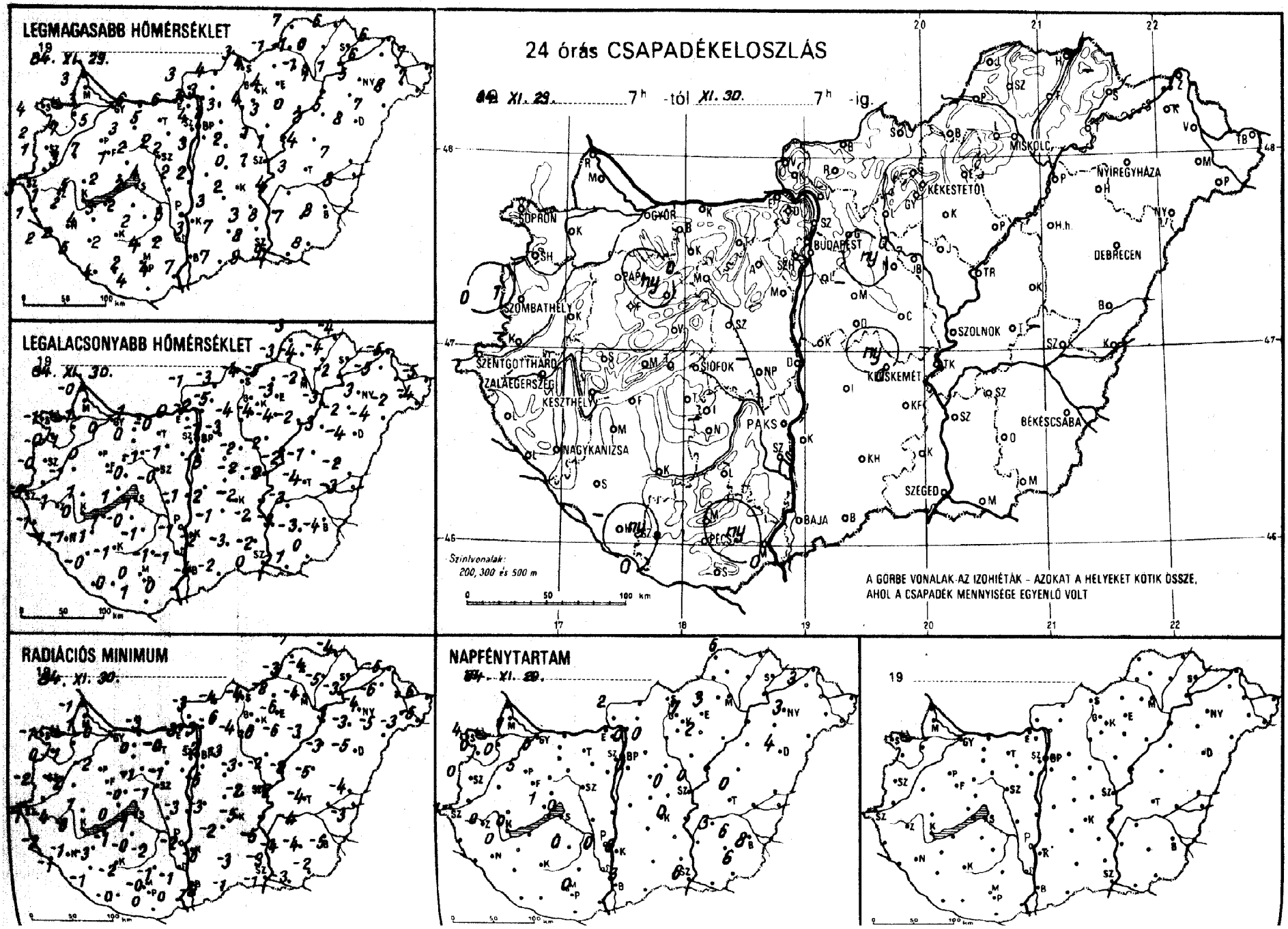
LEGMAGASABB HŐMÉRSÉKLET
19 84. XI. 29.
LEGALACSONYABB HŐMÉRSÉKLET
19 84. XI. 30.
24 órás CSAPADÉKELOSZLÁS
84 XI. 29. 7h -tól XI. 30. 7h -ig.
SOPRON
GYŐR
BUDAPEST
MISKOLC
NYÍREGYHÁZA
KÉKESTETŐ
DEBRECEN
SZOMBATHELY
SZENTGOTTHÁRD
ZALAEGERSZEG
KESZTHELY
SIÓFOK
KECSKEMÉT
SZOLNOK
PAKS
NAGYKANIZSA
BÉKÉSCSABA
SZEGED
BAJA
Szintvonalak:
200, 300 és 500 m
0 50 100 km
A GÖRBE VONALAK AZ IZOHIÉTÁK – AZOKAT A HELYEKET KÖTIK ÖSSZE, AHOL A CSAPADÉK MENNYISÉGE EGYENLŐ VOLT
RADIÁCIÓS MINIMUM
19 84. XI. 30.
NAPFÉNYTARTAM
84. XI. 29.
19

1974. XI. 30. 7h-ig az utolsó 24 óra adatai						Előző nap napos órái
állomás	csapadék (mm)		max. hőmérséklet	min. hőmérséklet	rad. min.	
Győr	• ≡		5	0	0	0
Kapuvár	• ⌐		7	1	1	0
Mosonmagyaróvár	• ≡		3	1	1	1
Rajka	• ≡		3	-0	-1	
Sopron	• ≡		4	-1	-1	4
Sopronhorpács	• ≡		2	-0	-0	0
Káld	•		3	-1	-2	
Körmend	–		–	–	–	
Szentgotthárd	• ∀		3	-1	-1	1
Szombathely	1 , ≡		1	-0	-2	0
Lenti	•		1	-1	-2	
Letenye	• ≡		2	-1	-1	
Nagykanizsa	• ∀		2	-1	-1	0
Zalaegerszeg	•		1	-1	-4	0
Farkasgyepű	• ≡		5	1	-1	
Keszthely	• ≡		2	0	0	0
Mencshely	• ≡		2	-0	-0	1
Pápa	• ⌐		7	0	-2	5
Sümeg	• ≡		5	1	1	
Tihany	• ≡		2	1	0	
Veszprém	• ≡		1	-0	-0	
Zirc	ny ≡ ,		3	-1	-1	
Fonyód	• ≡		3	1	-1	
Homokszt. györgy	–		–	–	–	–
Kaposvár	• ≡		2	-1	-2	
Marcali	• ⌐		4	-1	-3	
Siófok	• ≡		2	1	1	0
Somogyszob	• ≡		5	-0	-1	
Tab	• ≡		2	-0	-0	
Bábolna	–		–	–	–	
Esztergom	• ⌐		6	0	-3	
Kisbér	• ≡		3	0	0	
Komárom	•		6	1	-3	
Tatabánya	•		5	-0	-0	
Alcsútdoboz	• ≡		2	-1	-1	
Dunaújváros	•		2	-1	-3	
Martonvásár	• ⌐		2	-1	-2	0
Mór	• ≡		2	-1	-1	
Nagyhörcsökp.	–		–	–	–	
Szabadbattyán	• ≡		4	-0	-1	
Iregszemcse	• ≡		2	-1	-2	0
Lengyel	• ≡		4	-1	-1	
Paks	• ≡		3	-1	-2	0
Szekszárd	• ≡		2	-1	-1	
Árpádtető	• ≡		6	-1	-4	
Mohács	ny ≡ ,		4	0	0	
Pécs	• ∀		2	0	-0	0
Siklós	• ≡		4	1	0	
Szigetvár	ny ≡ ,		4	0	0	
Budaörs	• ≡		4	-1	-3	
Bp. Lőrinc	• ∀		3	-3	-5	0
Bp. Met. Int.	•		4	-1	-2	0
Bp. Szab. hegy	• ≡		3	-2	-4	
Cegléd	• ≡		0	-2	-2	0
Dobogókő	–		–	–	–	
Gödöllő	• ∀		2	-3	-3	0
Királyrét	• ∀		3	-3	-5	
Monor	–		–	–	–	
Nagykáta	ny ≡ ,		2	-2	-3	
Szentendre	•		3	-2	-2	

1974. XI. 30. 7h-ig az utolsó 24 óra adatai						Előző nap napos órái
állomás	csapadék (mm)		max. hőmérséklet	min. hőmérséklet	rad. min.	
Vác	• ∀		3	-2	-3	
Vámosmikola	• ⌐		3	-1	-3	2
Baja	• ∀		7	-4	-8	3
Bácsalmás	• ⌐		7	2	-1	
Izsák	• ⌐		3	-1	-2	
Kalocsa	• ⌐		3	-2	-6	0
Kecskemét	ny ≡ ,		2	-2	-2	0
Kiskunfélegyháza	• ≡		3	-2	-5	
Kiskunhalas	• ≡		7	-3	-3	
Kunszentmiklós	• ⌐		2	-2	-3	
Tiszakécske	–		–	–	–	
Balassagyarmat	• ⌐		4	-3	-4	
Romhány	• ⌐		3	-5	-6	
Salgótarján	• ⌐		3	-4	-4	
Eger	• ⌐		4	-3	-6	3
Galyatető	• ⌐		2	-2	-2	
Gyöngyös	• ∀		4	-4	-6	
Kékestető	• ⌐		2	-2	-3	7
Kompolt	• ∀		3	-4	-6	2
Lőrinci	• ≡		3	-4	-4	
Poroszló	• ∀		0	-2	-3	
Jászapáti	• ∀		1	-2	-2	
Jászberény	• ≡		1	-2	-2	
Karcag	• ≡		4	-1	-3	
Szolnok	• ≡		1	-2	-2	0
Tiszaroff	• ≡		1	-2	-2	
Túrkeve	• ∀		3	-4	-4	0
Kistelek	• ⌐		8	-2	-3	
Makó	• ⌐		9	-1	-3	
Szeged	• ≡		9	0	-1	6
Szentes	• ⌐		8	-3	-4	
Borsodnádasd	• ∀		4	-5	-8	
Füged	• ≡		0	-4	-5	
Hidasnémeti	• ≡		6	-4	-4	
Jósvafő	• ∀		7	-3	-7	6
Lillafüred	• ≡		1	-3	-4	
Miskolc	• ≡		-1	-2	-4	–
Putnok	• ∀		-1	-3	-3	
Sárospatak	–		–	–	–	–
Szendrőlád	• ∀		-1	-4	-4	
Tokaj	• ≡		1	-2	-3	
Kisvárda	• ≡		6	-5	-6	3
Mátészalka	• ⌐		8	-2	-3	
Nyíregyháza	• ≡		5	-3	-4	3
Nyírlugos	• ⌐		7	-4	-5	
Pátyod	• ⌐		7	-4	-5	
Tiszabecs	• ⌐		7	-5	-6	
Vásárosnamény	–		–	–	–	
Záhony	• ⌐		6	-5	-5	
Berettyóújfalu	•		7	-2	-4	
Debrecen	• ≡		8	-4	-5	4
Hajdúdorog	• ⌐		5	-2	-3	
Hortobágy	• ≡		2	-3	-3	
Körösszakál	• ⌐		8	-3	-3	
Polgár	• ≡		1	-3	-3	
Békéscsaba	• ∀		8	-4	-5	8
Mezőhegyes	• ⌐		8	0	-2	6
Orosháza	• ≡		7	-3	-4	6
Szarvas	• ∀		4	-3	-4	3
Szeghalom	–		–	–	–	

KIADJA: ORSZÁGOS METEOROLÓGIAI SZOLGÁLAT
Készíti: Központi Előrejelző Intézet Analízis- és Rövidtávú Prognózis Központja – T.: 273-018
Megjelenik naponként
Évi előfizetési díja: 1760,- Ft. – Megrendelhető: 1024 Budapest, II., Kitaibel Pál u. 1. – T.: 353-500
Kiadásért felel: az OMSZ elnöke – Szerkesztésért felel: a KEI igazgatója

Jelmagyarázat a havi melléklethen

H QC989.H9132

IDŐJÁRÁSI NAPIJELENTÉS

ЕЖЕДНЕВНЫЙ МЕТЕОРОЛОГИЧЕСКИЙ БЮЛЛЕТЕНЬ • DAILY WEATHER REPORT
BULLETIN QUOTIDIEN DE TEMPS • TÄGLICHER WETTERBERICHT

97. évfolyam 336. szám. • Budapest • 1984. december 1. szombat

U. S. Department of Commerce

Az időjárási helyzet és a várható időjárás:

A Kelet-Európai-alföld nagy részén több napja tart a csendes, hideg, téli időjárás. Nyugat-Európa térségében változékony, gyakorta esős, enyhe az időjárás. A Dél-Skandinávia - Brit-szigetek - Kelet-Ibéria vonalban húzódó légköri frontrendszer keleti oldalán meleg levegő áramlik észak felé. Hatására Nyugat-Európában erősödött a nappali felmelegedés, az élénk szél miatt egyre kevesebb a köd. Az emlitett frontrendszer lassan-lassan kelet felé sodródik, azaz közeledik a Kárpát-medencéhez, emiatt a tél első napjai ősziesen enyhe időjárást hoznak a Kárpát-medencébe.

A köd miatt napok óta igen nagy eltérés van a különböző országrészek időjárásában. Pénteken az ország nyugati harmada és a Jászság-Nagykunság nagy része egész nap sürü, 0 fok körüli hőmérsékletü ködbe burkolódzott. Az ország többi részén viszont már délelőtt felszállt a pára és kora délutánra 5 és 9 fok közé emelkedett a hőmérséklet. Szombaton reggelre újból bepárásodott ugyan a levegő, de délben már csak a délnyugati megyéket boritotta összefüggő ködtakaró, sőt ez is ritkult kissé. A hőmérséklet reggel +1 és -6, 11 órakor - a ködtől függően -1 és +5 fok között volt.

Ma 12 órakor Budapesten a hőmérséklet 5 fok, a tengerszintre átszámitott légnyomás 1024 mbar, alig változik.

Várható időjárás vasárnap estig:

Vasárnap estig az ország nagy részén gyengén, Nyugat-Magyarországon viszont többször is erősen felhős lesz az ég.
Számottevő csapadék nem várható.
A déli szél - különösen a Dunántúlon - gyakran megélénkül.
A ködös terület csökken.
Várható hőmérséklet reggel általában 0, északkeleten -5, vasárnap kora délután általában 9, néhány tartósan ködös vidéken 3 fok körül valószinü.

Aigner Szilárd s.k.

A hőmérséklet napi középértéke és eltérése a 100 évi átlagtól /Budapest belterületén/:

1984. XI. 30. 2,5°C -0,5°C

1871 óta egen a napon Budapesten előfordult

legmagasabb hőmérséklet: 16,7°C /1885/,
legalacsonyabb hőmérséklet: -9,3°C /1915/.

84.742.

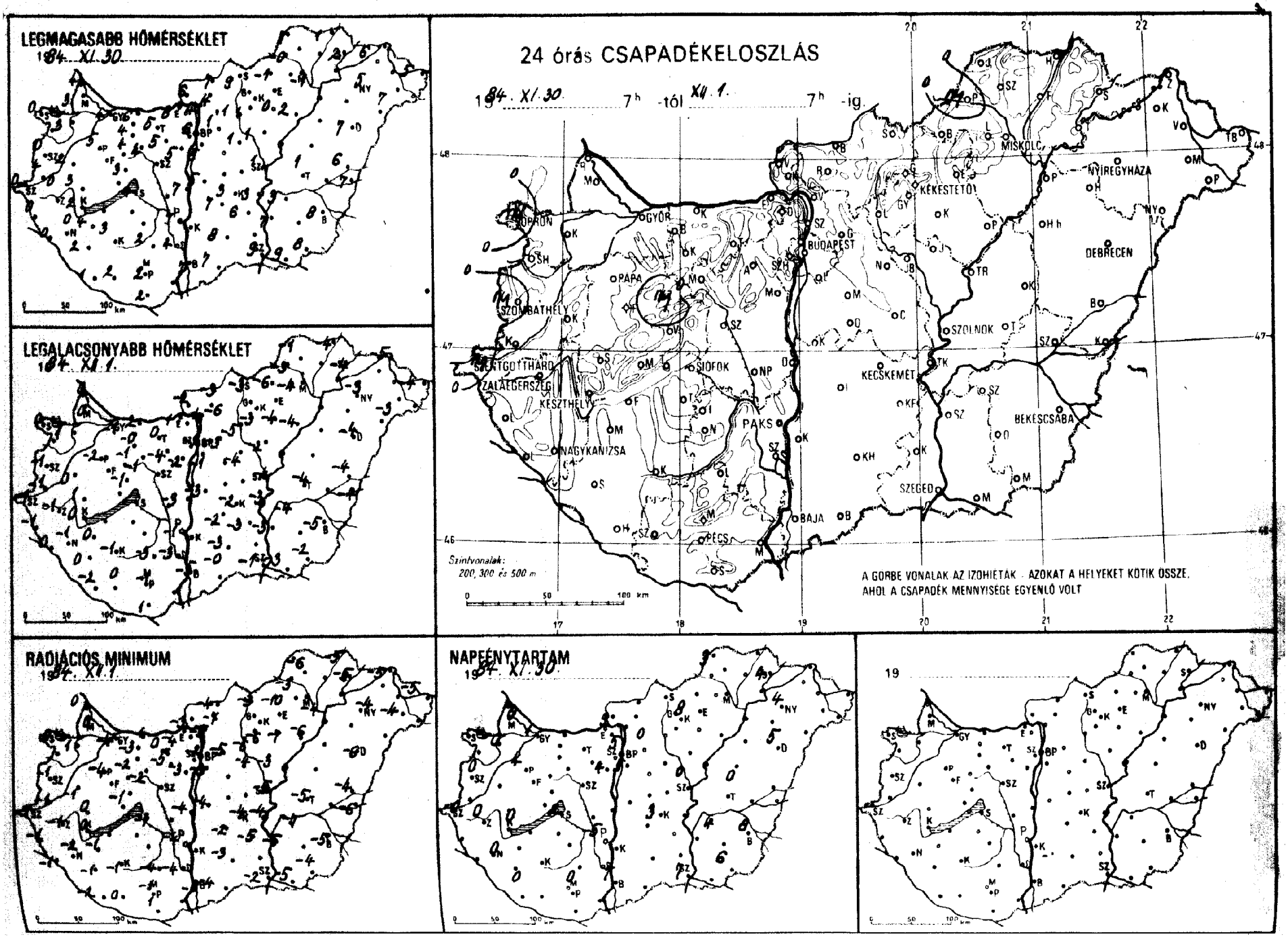
LEGMAGASABB HŐMÉRSÉKLET
1984. XI. 30.
LEGALACSONYABB HŐMÉRSÉKLET
1984. XI. 1.
24 órás CSAPADÉKELOSZLÁS
1984. XI. 30. 7h -tól XII. 1. 7h -ig
SOPRON
GYŐR
BUDAPEST
MISKOLC
NYÍREGYHÁZA
KÉKESTETŐ
DEBRECEN
PAPA
SZOMBATHELY
SZOLNOK
SZÉKESFEHÉRVÁR
SIÓFOK
KECSKEMÉT
ZALAEGERSZEG
KESZTHELY
PAKS
BÉKÉSCSABA
NAGYKANIZSA
SZEGED
BAJA
PÉCS
Szintvonalak:
200, 300 és 500 m
A GÖRBE VONALAK AZ IZOHIETÁK - AZOKAT A HELYEKET KÖTIK ÖSSZE, AHOL A CSAPADÉK MENNYISÉGE EGYENLŐ VOLT
RADIÁCIÓS MINIMUM
1984. XI. 1.
NAPFÉNYTARTAM
1984. XI. 30.
19

84. XII. 1. 07 h-ig az utolsó 24 óra adatai						Előző nap napos órái
állomás	csapadék (mm)		max. hőmérséklet	min. hőmérséklet	rad. min.	
Győr	. ⊔		4	−1	−2	1
Kapuvár	. ≡		3	1	1	0
Mosonmagyaróvár	. ≡		3	0	0	0
Rajka	. ≡		4	0	0	
Sopron	ny ≡		0	−0	−0	0
Sopronhorpács	ny ≡		0	−0	−0	0
Káld	. ≡		2	−0	−1	
Körmend	. ≡		4	−1	−1	
Szentgotthárd	ny ≡		−0	−1	−1	
Szombáthely	ny ≡		0	−1	−1	0
Lenti	. ≡		0	−1	−1	
Letenye	. ⊔		0	0	−1	
Nagykanizsa	. ≡		0	−1	−2	0
Zalaegerszeg	∘ V		0	−1	−1	0
Farkasgyepű	. ≡		2	−1	−2	
Keszthely	. ≡		2	0	0	0
Mencshely	–		–	–	–	
Pápa	. ⊔		5	−2	−4	4
Sümeg	. ≡		3	1	0	
Tihany	. ≡		3	0	0	
Veszprém	. ≡		3	−1	−1	
Zirc	ny ≡		1	−1	−1	
Fonyód	–		–	–	–	
Homokszt. györgy	. ≡		1	−1	−2	0
Kaposvár	. ≡		3	−1	−1	
Marcali	. ≡		4	0	−1	
Siófok	. ≡		4	−1	−1	2
Somogyszob	. ≡		2	0	−1	
Tab	–		–	–	–	
Bábolna	.		4	−0	−3	
Esztergom	∘ ⊔		8	1	−4	
Kisbér	∘ ⊔		4	−1	−2	
Komárom	.		6	2	−1	
Tatabánya	. ≡		5	0	0	
Alcsútdoboz	∘ ⊔		5	−4	−5	
Dunaújváros	. ⊔		7	−3	−4	
Martonvásár	. ⊔		5	−2	−3	4
Mór	∘ ≡		4	−1	−2	
Nagyhörcsökp.	–		–	–	–	
Szabadbattyán	–		–	–	–	
Iregszemcse	–		–	–	–	
Lengyel	∘ ≡		2	−3	−4	
Paks	. ⊔		7	−1	−4	5
Szekszárd	. ≡		4	−3	−4	
Árpádtető	. ≡		1	−3	−3	
Mohács	–		–	–	–	
Pécs	∘ V		2	−1	−1	0
Siklós	. ≡		2	1	1	
Szigetvár	. ≡		2	0	0	
Budaörs	. ⊔		6	−1	−4	
Bp. Lőrinc	. ≡		5	−1	−3	5
Bp. Met. Int.	.		6	−1	−2	5
Bp. Szab. hegy	. ≡		4	−2	−3	
Cegléd	–		–	–	–	
Dobogókő	. ⊔		2	−3	−3	
Gödöllő	. V		1	−3	−5	0
Királyrét	–		–	–	–	
Monor	–		–	–	–	
Nagykáta	. V		1	−4	−4	
Szentendre	–		–	–	–	

84. XII. 1. 07 h-ig az utolsó 24 óra adatai						Előző nap napos órái
állomás	csapadék (mm)		max. hőmérséklet	min. hőmérséklet	rad. min.	
Vác	.		4	−4	−5	
Vámosmikola	. ⊔		6	−2	−3	9
Baja	. V		7	−5	−8	7
Bácsalmás	. ⊔		7	−0	−4	
Izsák	∘ ⊔		7	−2	−2	
Kalocsa	–		–	–	–	
Kecskemét	. V		3	−2	−4	3
Kiskunfélegyháza	. V		6	−3	−5	
Kiskunhalas	. ⊔		8	−3	−3	
Kunszentmiklós	. ⊔		5	−3	−4	
Tiszakécske	. ⊔		3	−3	−4	
Balassagyarmat	. ⊔		7	−3	−4	
Romhány	. ⊔		4	−6	−7	
Salgótarján	. ⊔		9	−3	−3	
Eger	–		–	–	–	
Galyatető	.		4	−1	−1	
Gyöngyös	. ⊔		1	−3	−6	
Kékestető	.		3	−1	−2	8
Kompolt	. ⊔		0	−4	−7	
Lőrinci	. ⊔		1	−5	−6	
Poroszló	∘ V		2	−4	−6	
Jászapáti	. ⊔		1	−2	−3	
Jászberény	.		1	−4	−5	
Karcag	–		–	–	–	
Szolnok	. ≡		1	−4	−5	0
Tiszaroff	–		–	–	–	
Túrkeve	. ⊔		1	−4	−5	0
Kistelek	–		–	–	–	
Makó	. ⊔		9	−3	−5	
Szeged	∘ ⊔		9	−1	−2	7
Szentes	∘ ≡		7	−3	−5	
Borsodnádasd	. ≡		−1	−6	−10	
Füged	–		–	–	–	
Hidasnémeti	. ≡		1	−4	−5	
Jósvafő	. V		7	−1	−6	3
Lillafüred	. ≡		1	−2	−3	
Miskolc	. ≡		−1	−4	−4	–
Putnok	ny ≡		−0	−3	−3	
Sárospatak	. ⊔		2	−4	−5	4
Szendrőlád	–		–	–	–	
Tokaj	–		–	–	–	
Kisvárda	–		–	–	–	
Mátészalka	. ⊔		7	−3	−4	
Nyíregyháza	. ⊔		5	−3	−4	4
Nyírlugos	–		–	–	–	
Pátyod	–		–	–	–	
Tiszabecs	. ⊔		5	−4	−5	
Vásárosnamény	–		–	–	–	
Záhony	. ⊔		6	−5	−5	
Berettyóújfalu	∘ ≡		6	−4	−4	
Debrecen	∘ ⊔		7	−4	−6	5
Hajdúdorog	–		–	–	–	
Hortobágy	–		–	–	–	
Körösszakál	. V		7	−4	−6	
Polgár	–		–	–	–	
Békéscsaba	. V		8	−5	−5	8
Mezőhegyes	. ⊔		8	−2	−4	6
Orosháza	–		–	–	–	
Szarvas	. V		3	−4	−7	4
Szeghalom	–		–	–	–	

KIADJA: ORSZÁGOS METEOROLÓGIAI SZOLGÁLAT
Készíti: Központi Előrejelző Intézet Analízis- és Rövidtávú Prognózis Központja – T.: 273-018
Megjelenik naponként
Évi előfizetési díja: 1760,- Ft. – Megrendelhető: 1024 Budapest, II., Kitaibel Pál u. 1. – T.: 353-500
Kiadásért felel: az OMSZ elnöke – Szerkesztésért felel: a KEI igazgatója

Jelmagyarázat a havi mellékletben

IDŐJÁRÁSI NAPIJELENTÉS

ЕЖЕДНЕВНЫЙ МЕТЕОРОЛОГИЧЕСКИЙ БЮЛЛЕТЕНЬ · DAILY WEATHER REPORT
BULLETIN QUOTIDIEN DE TEMPS · TÄGLICHER WETTERBERICHT

97. évfolyam 337. szám. + Budapest + 1984. december 2. vasárnap

Az időjárási helyzet és a várható időjárás:

Kelet-Európában igen hideg és száraz az idő. A leghidegebb terület a Szovjetunió déli fele, ahol éjszaka többfelé -10, -15 fokig csökken a hőmérséklet, és napközben sem emelkedik fagypont fölé. A Német-Lengyel-síkságról és a Kárpátok vidékéről is csak gyönge felhősödést jelentenek, általában napos és helyenként ködös az idő. Nyugat-Európát ugyanakkor széles, szakadozott felhőzet takarja. Ezt a Brit-szigetek közelében és Olaszország környékén levő ciklonok hozták létre. Ma éjszaka és reggel a Brit-szigeteken Franciaországban és Spanyolországban több helyen esett az eső, az Alpok déli oldalán pedig jelentős esőzés alakult ki. Az emlitett ciklonok gyengülnek, ezért nem lesznek hatással Magyarország időjárására. Hazánk fölé egyre inkább Kelet-Európa felől áramlik a száraz, hidegebb levegő.

Szombaton reggel országunkban még több helyen volt ködös az idő. Napközben azonban a köd egy része megszünt. Csak a Dunántúl nyugati és déli megyéiben maradt meg egész nap a köd, és a felhőzet, ezért ott nem is sütött ki a nap. Máshol viszont 3-6 órás napfénytartamot mértek. Jelentős csapadék nem fordult elő, csupán ködszitálást jelentettek. A hőmérséklet csúcsértéke szombaton 1 és 8 fok között alakult. Éjszaka +1, -7 fokig csökkent a hőmérséklet. A -5 fok alatti értékeket északkeleten mérték. Délelőtt az ország nagy részén sütött a nap. Északkeleten maradtak ködös vidékek. A nyugati megyék fölött pedig átmenetileg megnőtt a felhőzet. A Dunántúlon többfelé megélénkült, néhol megerősödött a délkeleti szél. A hőmérséklet 11 órakor általában 3 és 7, a ködös helyeken 0, -3 fok között volt.

Ma 12 órakor Budapesten a hőmérséklet 4 fok, a tengerszintre átszámitott légnyomás 1026 mbar, alig változik.

Várható időjárás hétfő estig:

Az ország nagy részén általában kevés lesz a felhő.
Csak kisebb területeken várható felhős, néhol ködös idő.
Eső nem valószinü, - legföljebb ködszitálás fordul elő.
A délkeleti, keleti szél napközben többfelé élénk, néhol erős lesz.
Várható legalacsonyabb éjszakai hőmérséklet: általában 0 és -5 fok között, keleten helyenként -5 fok alatt,
legmagasabb nappali hőmérséklet hétfőn: 2 és 7 fok között várható.

Pálmási Judit s.k.

A hőmérséklet napi középértéke és eltérése a 100 évi átlagtól /Budapest belterületén/:

1984. XII. 1.	3,8°C	+0,7°C

1871 óta ezen a napon Budapesten előfordult

legmagasabb hőmérséklet:	17,0°C /1885/,
legalacsonyabb hőmérséklet:	-11,1°C /1925/.

84.743.

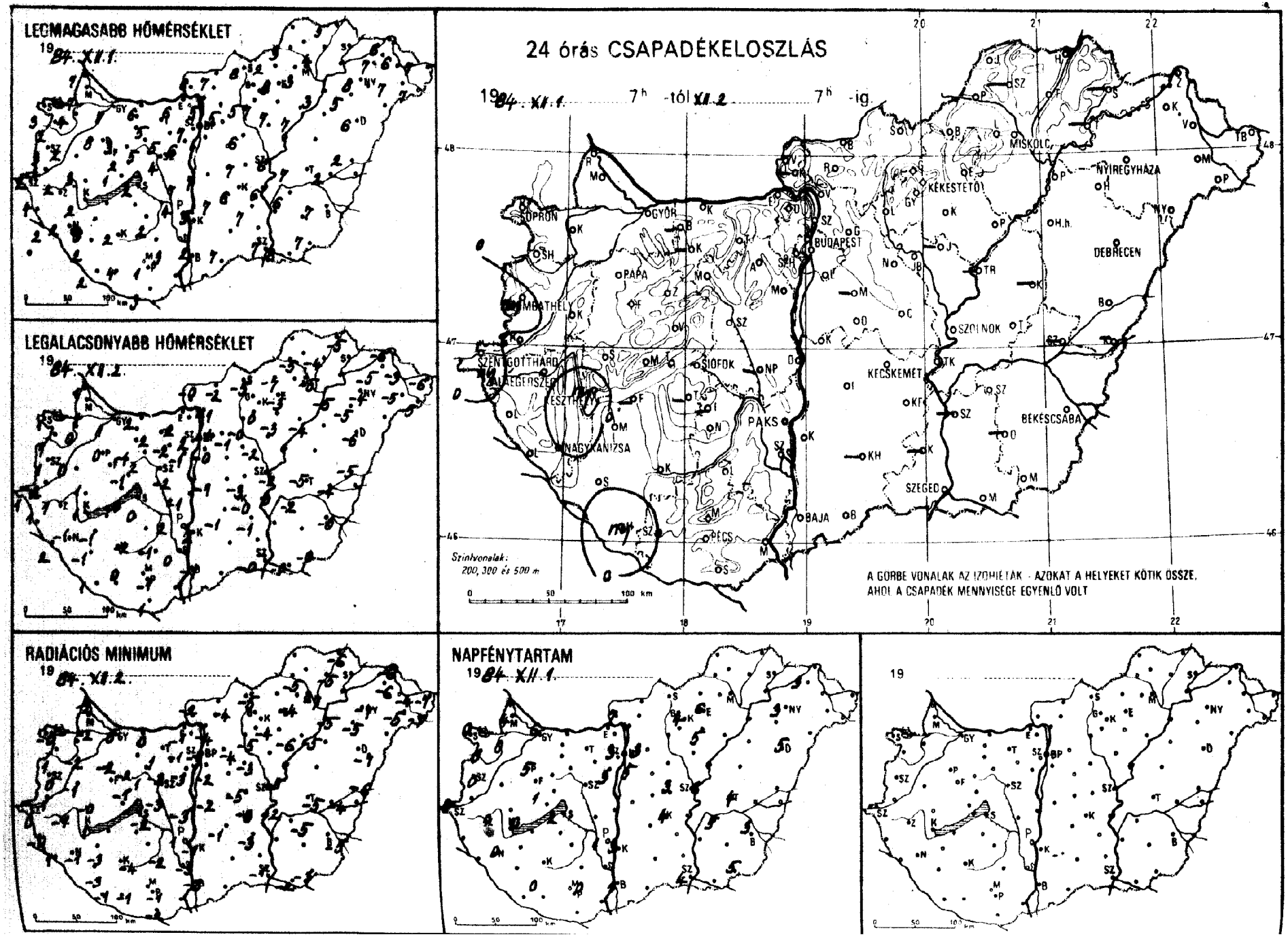
LEGMAGASABB HŐMÉRSÉKLET
19 84. XII. 1.
LEGALACSONYABB HŐMÉRSÉKLET
19 84. XII. 2.
24 órás CSAPADÉKELOSZLÁS
19 84. XII. 1. 7h -tól XII. 2. 7h -ig
SOPRON
GYŐR
MOSONMAGYARÓVÁR
PAPA
SZOMBATHELY
SZENTGOTTHÁRD
BALATONSZENTGYÖRGY
KESZTHELY
SIÓFOK
NAGYKANIZSA
PAKS
BUDAPEST
KÉKESTETŐ
MISKOLC
NYÍREGYHÁZA
DEBRECEN
SZOLNOK
KECSKEMÉT
BÉKÉSCSABA
SZEGED
BAJA
PÉCS
Szintvonalak:
200, 300 és 500 m
A GÖRBE VONALAK AZ IZOHIÉTÁK - AZOKAT A HELYEKET KÖTIK ÖSSZE, AHOL A CSAPADÉK MENNYISÉGE EGYENLŐ VOLT
RADIÁCIÓS MINIMUM
19 84. XII. 2.
NAPFÉNYTARTAM
19 84. XII. 1.
19

84. XII. 2 $^{07^h}$ -ig az utolsó 24 óra adatai

állomás	csapadék (mm)		max. hőmérséklet	min. hőmérséklet	rad. min.	Előző nap napos órái
Győr	• ⊔		7	1	0	6
Kapuvár	• ≋		4	0	−2	0
Mosonmagyaróvár	•		7	1	−2	4
Rajka	•		7	1	−2	
Sopron	• ≡		3	1	−0	0
Sopronhorpács	• ≡		2	1	1	0
Káld	•		2	0	−1	
Körmend	•		4	2	1	
Szentgotthárd	ny) ≡		2	1	0	0
Szombathely	ny ≡)		3	1	0	0
Lenti	• ≡		4	1	−0	
Letenye	○		2	2	1	
Nagykanizsa	• ≡		2	−1	−1	0
Zalaegerszeg	○ ≡		2	1	−1	0
Farkasgyepű	—		—	—	—	
Keszthely	ny) ≡		2	1	1	0
Mencshely	○ ≈		1	−0	−1	1
Pápa	• ≋		8	0	−2	5
Sümeg	•		3	1	−0	
Tihany	○ ⊔		3	1	−0	
Veszprém	• ⊔		2	−1	−1	
Zirc	ny ≡		3	−1	−2	
Fonyód	—		—	—	—	
Homokszt. györgy	ny ≡) ⊔		2	1	−1	0
Kaposvár	○ ≡		2	−2	−4	
Marcali	• ⊔		3	−1	−3	
Siófok	• ⊔		2	0	−2	2
Somogyszob	• ⊔		2	−1	−3	
Tab	—		—	—	—	
Bábolna	—		—	—	—	
Esztergom	○ ≈		6	2	−1	
Kisbér	—		—	—	—	
Komárom	•		6	2	0	
Tatabánya	•		5	2	1	
Alcsútdoboz	•		5	−2	−3	
Dunaújváros	○ ⊔		7	−1	−3	
Martonvásár	• ⊔		6	−1	−3	3
Mór	○ ≈		5	2	1	
Nagyhörcsökp.	—		—	—	—	
Szabadbattyán	○ ⊔		4	−2	−3	
Tegszemcse	—		—	—	—	
Lengyel	• ⊔		2	−1	−2	
Paks	• ≡		4	2	1	1
Szekszárd	•		3	0	−3	
Árpádtető	• ⊔		0	−1	−1	
Mohács	—		—	—	—	
Pécs	• V		1	−1	−1	0
Siklós	• ⊔		3	1	−2	
Szigetvár	• ≡		4	0	−1	
Budaörs	• ⊔		7	−1	−2	
Bp. Lőrinc	•		7	−0	−2	5
Bp. Met. Int.	•		7	2	−1	3
Bp. Szab. hegy	• ⊔		4	−1	−2	
Cegléd	• ⊔		7	−3	−5	3
Dobogókő	• V		2	−2	−2	
Gödöllő	• ⊔		5	−1	−4	3
Királyrét	—		—	—	—	
Monor	—		—	—	—	
Nagykáta	• ≡		6	−2	−3	
Szentendre	• ⊔		5	−2	−2	

84. XII. 2 $^{07^h}$ -ig az utolsó 24 óra adatai

állomás	csapadék (mm)		max. hőmérséklet	min. hőmérséklet	rad. min.	Előző nap napos órái
Vác	• ⊔		5	−1	−4	
Vámosmikola	• ⊔		8	−0	−2	7
Baja	• ⊔		2	−1	−3	1
Bácsalmás	•		7	3	0	
Izsák	• ⊔		7	−1	−1	
Kalocsa	○ ⊔		5	2	−1	3
Kecskemét	• ⊔		6	−0	−3	4
Kiskunfélegyháza	• ⊔		7	−1	−3	
Kiskunhalas	—		—	—	—	
Kunszentmiklós	○ ≡		7	−1	−2	
Tiszakécske	○ ⊔		6	0	−2	
Balassagyarmat	• ≈		7	−2	−4	
Romhány	—		—	—	—	
Salgótarján	○ ⊔		8	−5	−5	
Eger	○ ⊔		8	−3	−4	6
Galyatető	• ⊔		2	−3	−3	
Gyöngyös	○ ⊔		7	0	−4	
Kékestető	• ⊔		2	−3	−4	4
Kompolt	○ ⊔		7	−3	−6	5
Lőrinci	○ ⊔		5	−0	−5	
Poroszló	○ V		7	−4	−5	
Jászapáti	—		—	—	—	
Jászberény	• ⊔		5	−1	−2	
Karcag	—		—	—	—	
Szolnok	• ≡		6	−2	−5	6
Tiszaroff	—		—	—	—	
Túrkeve	○ V		7	−5	−5	4
Kistelek	—		—	—	—	
Makó	○ ⊔		8	−0	−2	
Szeged	○ ≏		7	−0	−1	4
Szentes	—		—	—	—	
Borsodnádasd	• ⊔		2	−7	−10	
Füged	•		4	−4	−5	
Hidasnémeti	○ ≡		5	−5	−6	
Jósvafő	○ ⊔		9	−1	−6	4
Lillafüred	○ ⊔		3	−3	−4	
Miskolc	○ ≡		3	−5	−7	—
Putnok	○ V		3	−5	−5	
Sárospatak	—		—	—	—	—
Szendrőlád	—		—	—	—	
Tokaj	—		—	—	—	
Kisvárda	○ ⊔		7	−5	−6	3
Mátészalka	• V		7	−5	−5	
Nyíregyháza	○ ≋		8	−4	−7	3
Nyírlugos	—		—	—	—	
Pátyod	○ ⊔		7	−5	−7	
Tiszabecs	• ⊔		7	−6	−7	
Vásárosnamény	• V		6	−3	−4	
Záhony	○ ≡		6	−6	−6	
Berettyóújfalu	○		−2	−5	−6	
Debrecen	• V		6	−6	−7	5
Hajdúdorog	• ≡		5	−5	−5	
Hortobágy	—		—	—	—	
Körösszakál	—		—	—	—	
Polgár	○ ≡		3	−5	−5	
Békéscsaba	• ⊔		7	−3	−5	3
Mezőhegyes	• ⊔		7	−0	−3	5
Orosháza	—		—	—	—	—
Szarvas	○ V		6	−2	−5	5
Szeghalom	○		—	—	—	

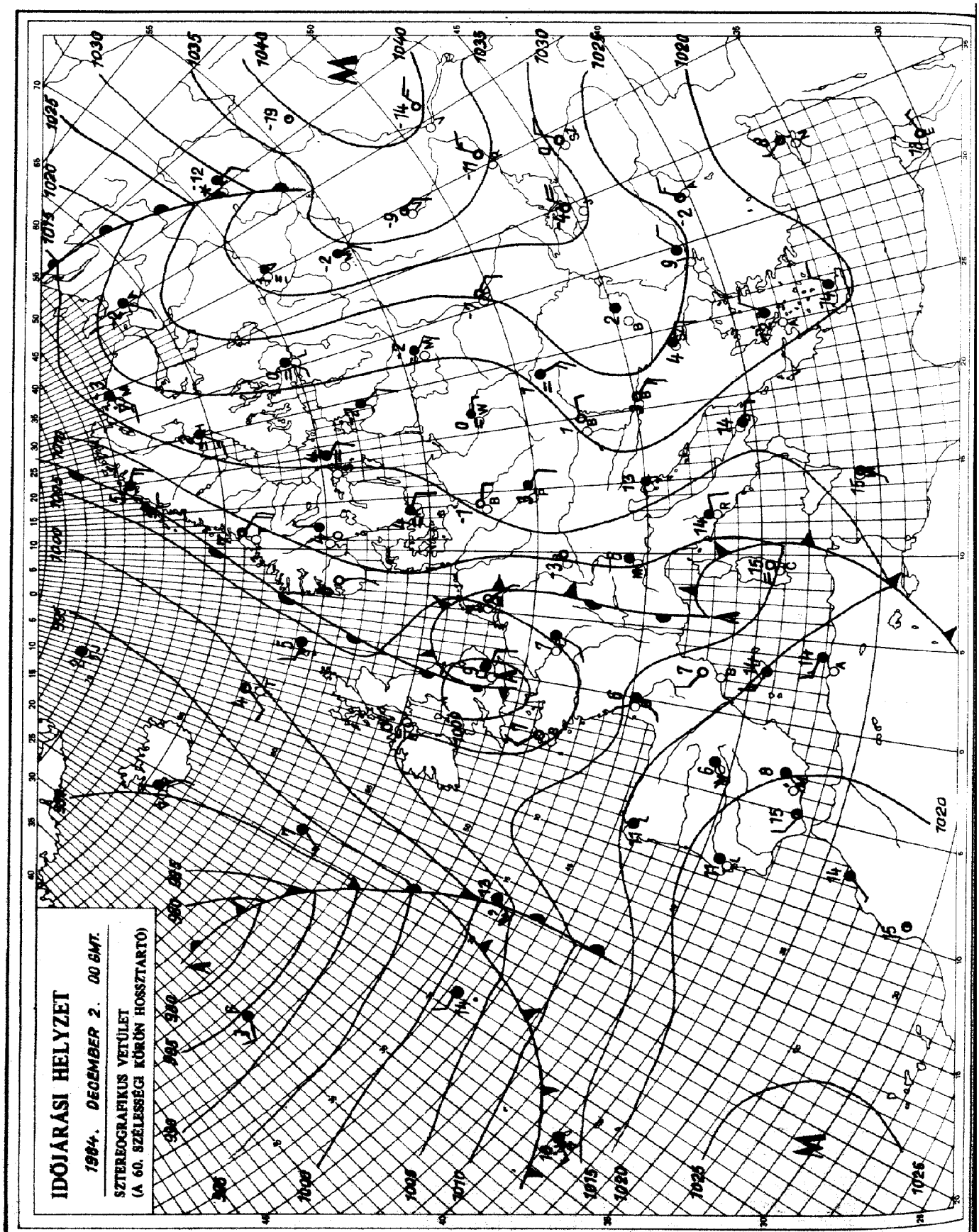

KIADJA: ORSZÁGOS METEOROLÓGIAI SZOLGÁLAT
Készíti: Központi Előrejelző Intézet Analízis- és Rövidtávú Prognózis Központja – T.: 273-018
Megjelenik naponként
Évi előfizetési díja: 1760,- Ft. – Megrendelhető: 1024 Budapest, II., Kitaibel Pál u. 1. – T.: 353-500
Kiadásért felel: az OMSZ elnöke – Szerkesztésért felel: a KEI igazgatója

Jelmagyarázat a havi mellékletben

IDŐJÁRÁSI NAPIJELENTÉS

ЕЖЕДНЕВНЫЙ МЕТЕОРОЛОГИЧЕСКИЙ БЮЛЛЕТЕНЬ · DAILY WEATHER REPORT
BULLETIN QUOTIDIEN DE TEMPS · TÄGLICHER WETTERBERICHT

97. évfolyam 338. szám. + Budapest + 1984. december 3. hétfő

Az időjárási helyzet és a várható időjárás:

Az Atlanti-óceán fölött örvénylő ciklon hatására enyhe, nedves levegő áramlik a Brit-szigetek és Spanyolország fölé. Ott felhős az idő és sokfelé esik az eső. Esőt jelentenek Észak-Olaszországból és Görögország déli vidékeiről is. Szárazföldünk nagy részén azonban nincs számottevő csapadék. Hatalmas méretü anticiklon helyezkedik el Kelet- és Közép-Európa fölött. Ezeken a területeken általában kevés a felhő, helyenként ködös az idő. A Szovjetunió területén kemény hideg van, ott napközben is jóval fagypont alatt marad a hőmérséklet. Magyarország fölé is kissé hidegebb levegő áramlik.

Vasárnap hazánk nagy részén 3-7 órán át sütött a nap. Északkeleten helyenként egész nap megmaradt a köd, nyugaton viszont a felhőzet miatt nem volt napsütés. Csapadékot nem jelentettek. A Dunántúlon többfelé élénk, néhol erős délkeleti szél fújt. A kora délutáni hőmérséklet általában 4 és 9 fok között alakult, de a ködös részeken fagypont közelében maradt. Hétfő hajnalra délnyugaton, nyugaton +2, -3, máshol -3, -7 fokig csökkent a hőmérséklet. Éjszaka keleten, reggelre északnyugaton is foltokban köd keletkezett. Hétfő délelőtt az ország nagy részén napos idő volt. Néhány helyen a köd tartósan megmaradt. 11 órakor a ködös helyeken -3, +1, máshol +2, +5 fok között váltakozott a hőmérséklet.

Ma 12 órakor Budapesten a hőmérséklet 4 fok, a tengerszintre átszámitott légnyomás 1026 mbar, alig változik.

Várható időjárás kedd estig:

Általában kevés lesz a felhő. Éjszaka több helyen köd keletkezik, ami helyenként napközben is megmarad. Az ország nagy részén azonban kedden is napos idő lesz. Legföljebb ködszitálás fordulhat elő. A keleties szél néhol megélénkül.
Várható legalacsonyabb éjszakai hőmérséklet: általában 0 és -5 fok között, keleten helyenként -5 fok alatt várható,
legmagasabb nappali hőmérséklet: az ország nagy részén 2 és 7 fok között, a tartósan ködös helyeken 0 fok közelében alakul.

Pálmási Judit s.k.

TÁVOLABBI KILÁTÁSOK SZERDÁTÓL-SZOMBATIG:

Általában csendes, párás, hideg idő, csapadék nem valószinü. A hidegebb hőmérsékletek a keleti országrészben várhatók. Az időszak legvégén azonban megerősödhet a szél, s hózáporok is kialakulhatnak. Legalacsonyabb hajnali hőmérséklet: -2, -7 fok között várható. Legmagasabb nappali hőmérséklet: +1, +6 fok között lesz. Jelentős mennyiségü /legalább 5 mm napi/ csapadék nem várható.

KÖZÉPTÁVÚ ELŐREJELZŐ OSZTÁLY

A hőmérséklet napi középértéke és eltérése a 100 évi átlagtól /Budapest belterületén/:

1984. XII. 2. 3,7°C +1,1°C

1871 óta ezen a napon Budapesten előfordult

legmagasabb hőmérséklet: 15,7°C /1876/,
legalacsonyabb hőmérséklet: -10,3°C /1884/.

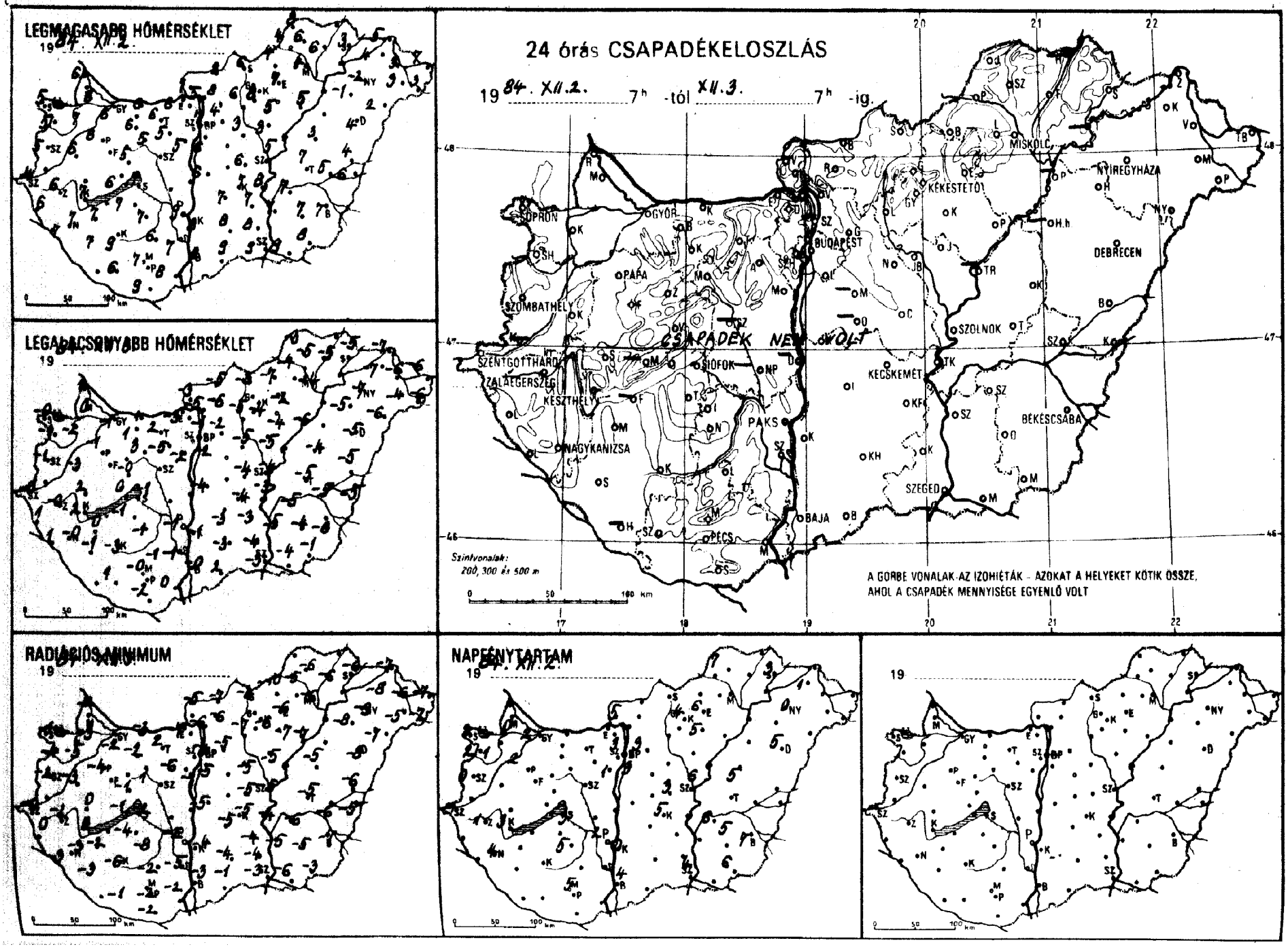
LEGMAGASABB HŐMÉRSÉKLET
19 84. XII.2.
LEGALACSONYABB HŐMÉRSÉKLET
19
RADIÁCIÓS MINIMUM
19
24 órás CSAPADÉKELOSZLÁS
19 84. XII.2. 7h -tól XII.3. 7h -ig.
CSAPADÉK NEM VOLT
Szintvonalak: 200, 300 és 500 m
A GÖRBE VONALAK AZ IZOHIÉTÁK - AZOKAT A HELYEKET KÖTIK ÖSSZE, AHOL A CSAPADÉK MENNYISÉGE EGYENLŐ VOLT
NAPFÉNYTARTAM
19 84. XII.2.
19
BUDAPEST
DEBRECEN
MISKOLC
NYÍREGYHÁZA
SZOLNOK
KECSKEMÉT
BÉKÉSCSABA
SZEGED
PAKS
SIÓFOK
BAJA
PÉCS
NAGYKANIZSA
KESZTHELY
ZALAEGERSZEG
SZOMBATHELY
SZENTGOTTHÁRD
PAPA
GYŐR
KÉKESTETŐ

8[illegible]. XII. 7[illegible] h-ig az utolsó 24 óra adatai						Előző nap napos órái
állomás	csapadék (mm)		max. hőmérséklet	min. hőmérséklet	rad. min.	
Győr	. ⌓		6	−1	−2	2
Kapuvár	. ⌣		7	−2	−5	1
Mosonmagyaróvár	. ⌣		6	0	−3	0
Rajka	.		6	1	−2	
Sopron	. ⌣		5	−0	−1	3
Sopronhorpács	. ≡		5	−1	−4	2
Káld	. ⌣		6	−3	−3	
Körmend	–		–	–	–	
Szentgotthárd	. ≡		4	0	0	1
Szombathely	. ⌣		5	−1	−2	0
Lenti	. =		6	1	0	
Letenye	. =		7	1	−3	
Nagykanizsa	. ⌣		7	−0	−3	4
Zalaegerszeg	. ⌣		6	−0	−2	1
Farkasgyepű	.		4	1	−2	
Keszthely	⸳ ⌣		7	2	0	3
Mencshely	–		–	–	–	–
Pápa	. ⌣		6	−1	−4	2
Sümeg	. =		6	2	0	
Tihany	. ⌣		6	0	−1	
Veszprém	.		5	−0	−1	
Zirc	. =		4	0	−2	
Tonyód	–		–	–	–	
Homokszt. györgy	–		–	–	–	–
Kaposvár	. ⌣		9	−3	−6	
Marcali	. ⌣		7	0	−2	
Siófok	. ⌣		7	−1	−2	3
Somogyszob	. ⌣		7	−1	−3	
Tab	. ⌣		7	−1	−4	
Bábolna	.		6	−0	−3	
Esztergom	. ⌣		6	−3	−7	
Kisbér	. ⌣		6	1	−2	
Komárom	. ⌣		6	1	−3	
Tatabánya	.		6	2	2	
Alcsútdoboz	. ⌣		5	−5	−6	
Dunaújváros	–		–	–	–	
Martonvásár	. ⌣		5	−2	−7	1
Mór	. ⌓		5	3	1	
Nagyhörcsökp.	–		–	–	–	
Szabadbattyán	–		–	–	–	
Tregszemcse	. ⌣		7	−1	−8	5
Lengyel	. ⌣		6	−1	−2	
Paks	. ⌣		9	−1	−2	2
Szekszárd	. ⌣		7	−1	−5	
Árpádtető	. ⌣		4	−1	−1	
Mohács	. ⌣		8	0	−2	
Pécs	. ⌓		7	−0	−2	5
Siklós	. ⌣		9	−2	−2	
Szigetvár	. ≡		6	1	−1	
Budaörs	. ⌣		5	−1	−4	
Bp. Lőrinc	. ⌣		6	−2	−5	3
Bp. Met. Int.	. =		7	−1	−4	3
Bp. Szab. hegy	. ≡		4	−2	−3	
Cegléd	. ≡		6	−4	−5	3
Dobogókő	.		2	−1	−1	
Gödöllő	. ⌣		4	−2	−5	3
Királyrét	. ∨		7	−5	−6	
Monor	–		–	–	–	
Nagykáta	. ∨		3	−5	−5	
Szentendre	–		–	–	–	

8[illegible]. XII. 7[illegible] h-ig az utolsó 24 óra adatai						Előző nap napos órái
állomás	csapadék (mm)		max. hőmérséklet	min. hőmérséklet	rad. min.	
Vác	. ∨		5	−5	−6	
Vámosmikola	. ⌣		7	−3	−5	5
Baja	. ⌣		8	−0	−3	4
Bácsalmás	. ≡		9	2	−1	
Izsák	. ⌣		7	−3	−5	
Kalocsa	. ⌣		8	−1	−4	0
Kecskemét	. ∨		7	−4	−5	5
Kiskunfélegyháza	. ∨		7	−3	−4	
Kiskunhalas	. ⌣		8	−3	−4	
Kunszentmiklós	. ⌣		6	−4	−5	
Tiszakécske	. ⌣		8	−3	−4	
Balassagyarmat	. ∨		9	−5	−7	
Romhány	. ≡		8	−6	−6	
Salgótarján	. ⌣		6	−3	−4	
Eger	. ⌣		7	−2	−6	6
Galyatető	∘		3	−1	−3	
Gyöngyös	. ⌣		8	−4	−6	
Kékestető	. ⌣		2	−1	−3	4
Kompolt	. ⌣		5	−4	−7	5
Lőrinci	. ≡		6	−5	−7	
Poroszló	. ≡		5	−6	−7	
Jászapáti	. ⌣		3	−5	−5	
Jászberény	. ⌣		3	−5	−5	
Karcag	. ≡		3	−4	−5	
Szolnok	∘ ⌣		5	−4	−5	6
Tiszaroff	–		–	–	–	
Túrkeve	. ∨		7	−5	−5	5
Kistelek	∘ ≡		8	−4	−4	
Makó	. ⌣		9	−4	−6	
Szeged	. ⌣		9	−3	−3	4
Szentes	∘ ≡		7	−5	−5	
Borsodnádasd	. ∨		4	−7	−10	
Fügöd	. ∨		6	−5	−6	
Hidasnémeti	–		–	–	–	
Jósvafő	. ∨		8	−3	–	7
Lillafüred	. ⌣		1	−3	−4	
Miskolc	. ∨		4	−4	−6	–
Putnok	. ∨		4	−4	−5	
Sárospatak	. ⌣		3	−5	−6	3
Szendrőlád	. ≡		6	−5	−6	
Tokaj	–		–	–	–	
Kisvárda	. ⌣		4	−7	−8	1
Mátészalka	. ∨		3	−4	−5	
Nyíregyháza	. ∨		−2	−7	−9	0
Nyírlugos	. ⌣		2	−6	−7	
Pátyod	. ∨		3	−6	−7	
Tiszabecs	. ⌣		7	−6	−7	
Vásárosnamény	. ∨		3	−6	−6	
Záhony	. ⌣		5	−7	−7	
Berettyóújfalu	∘		4	−5	−6	
Debrecen	. ∨		4	−5	−8	5
Hajdúdorog	. ⌣		−1	−5	−8	
Hortobágy	–		–	–	–	
Körösszakál	. ⌣		6	−5	−5	
Polgár	–		–	–	–	
Békéscsaba	. ∨		7	−6	−7	7
Mezőhegyes	. ⌣		8	−1	−3	6
Orosháza	. ≡		7	−4	−5	5
Szarvas	. ∨		7	−5	−6	6
Szeghalom	. ∨		5	−5	−6	

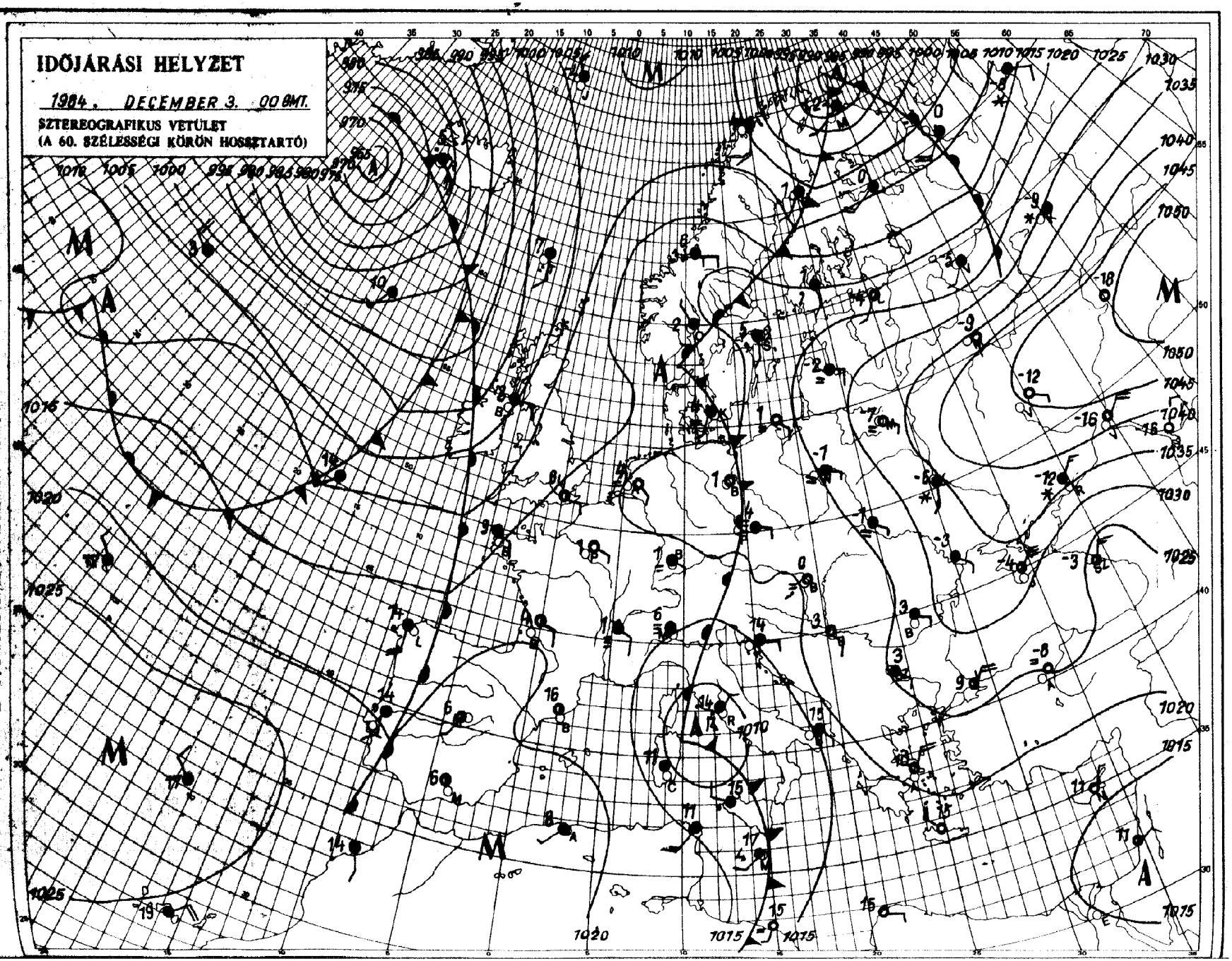

KIADJA: ORSZÁGOS METEOROLÓGIAI SZOLGÁLAT
Készíti: Központi Előrejelző Intézet Analízis- és Bürokrató Prognózis Központja – T.: 273-[illegible]
Megjelenik naponként
Évi előfizetési díja: 1 760,- Ft. – Megrendelhető: 1024 Budapest, II., Kitaibel Pál u. 1. – T.: 353-500
Kiadóért felel az [illegible] – [illegible] a KEI [illegible]
Jelmagyarázat a havi melléklatban

IDŐJÁRÁSI NAPIJELENTÉS

ЕЖЕДНЕВНЫЙ МЕТЕОРОЛОГИЧЕСКИЙ БЮЛЛЕТЕНЬ • DAILY WEATHER REPORT
BULLETIN QUOTIDIEN DE TEMPS • TÄGLICHER WETTERBERICHT

97. évfolyam 339. szám + Budapest + 1984. december 4. kedd

Az időjárási helyzet és a várható időjárás:

Az Ural-hegységtől a Kelet-európai alföldön át egészen az Alpok vonulatáig magas légnyomású öv húzódik. Változóan felhős, párás, hideg, elszórtan tartósan ködös az idő. Szicilia feletti középponttal mediterrán ciklon örvénylik. Hatására az Appennini-félszigeten, valamint a Földközi-tenger partvidékén gyakran esik az eső, zápor és helyenként zivatar is kialakul. Ugyancsak változékony idő van Északnyugat- ill. Észak-Európában. Valószinü, hogy az elkövetkező időszakban a Kárpát-medencében folytatódik a hideg időjárás.

Magyarországon hétfőn a hajnali, reggeli köd megszünését általában derült, napos, száraz idő követte, csupán kisebb körzetekben volt egész nap felhős, párás idő. Hétfőn a hőmérséklet csúcsértéke általában 3 és 8, északkeleten azonban -2 és +1 fok között váltakozott. Kedd hajnalra 0 és -7 fokig hült le a levegő. Ma délelőtt is eleinte párás, többfelé ködös idő volt. Később a köd jelentős része felszállt. A hőmérséklet 11 órakor az országban -5 és +4 fok között alakult.

Ma 12 órakor Budapesten 0 fokot mértek, a tengerszintre átszámitott légnyomás 1033 mbar, gyengén emelkedik.

Várható időjárás szerda estig:

Általában kevés lesz a felhő. Az esti óráktól több helyen képződik újabb köd, amely helyenként szerdán napközben is megmarad, csupán néhány helyen alakul ki ködszitálás, ónos szitálás. A többnyire gyenge délkeleti szél napközben néha kissé megélénkül.

A várható legalacsonyabb éjszakai hőmérséklet -2 és -7 fok között, legmagasabb nappali hőmérséklet szerdán általában 2 és 7 fok között, a hosszabb ideig ködös tájakon viszont 0 fok körül alakul.

Bozóki István s.k.

A hőmérséklet napi középértéke és eltérése a 100 évi átlagtól /Budapest belterületén/:

1984. XII. 3. 2,2°C +0,1°C

1871 óta ezen a napon Budapesten előfordult

legmagasabb hőmérséklet: 17,3°C /1872/,
legalacsonyabb hőmérséklet: -13,0°C /1972/.

84.745.

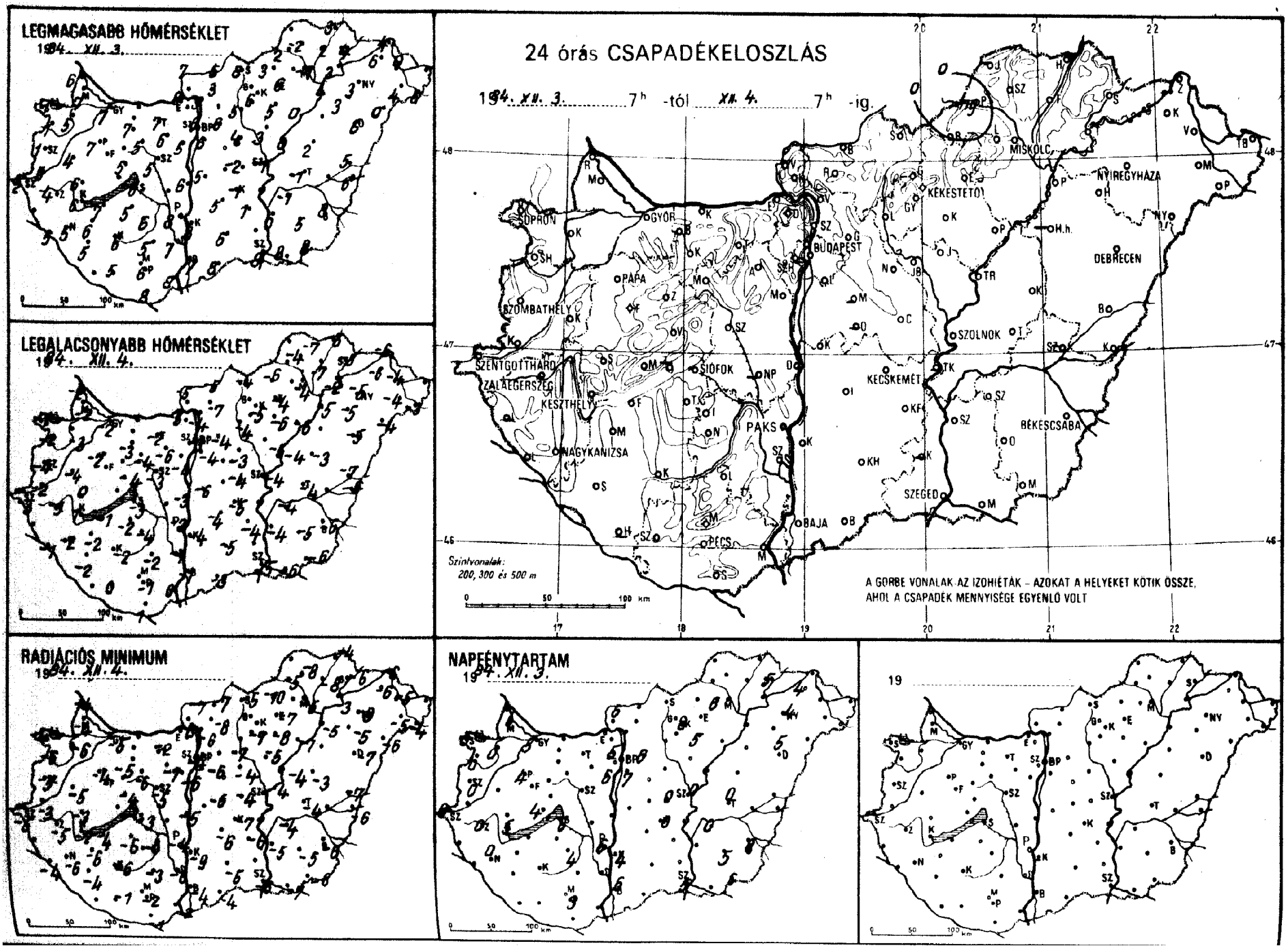
LEGMAGASABB HŐMÉRSÉKLET
1984. XII. 3.
LEGALACSONYABB HŐMÉRSÉKLET
1984. XII. 4.
RADIÁCIÓS MINIMUM
1984. XII. 4.
24 órás CSAPADÉKELOSZLÁS
1984. XII. 3. 7h -tól XII. 4. 7h -ig
Szinhvonalak:
200, 300 és 500 m
A GÖRBE VONALAK AZ IZOHIÉTÁK – AZOKAT A HELYEKET KÖTIK ÖSSZE, AHOL A CSAPADÉK MENNYISÉGE EGYENLŐ VOLT
NAPFÉNYTARTAM
1984. XII. 3.
19

1984. XII. 4 h-ig az utolsó 24 óra adatai

állomás	csapadék (mm)		max. hőmérséklet	min. hőmérséklet	rad. min.	Előző nap napos órái
Győr	◦	⊔	7	−2	−5	5
Kapuvár	◦	⊔	5	−3	−6	0
Mosonmagyaróvár	•	≡ ∀	7	−2	−4	5
Rajka	•	⊔	6	−2	−4	
Sopron	◦	⊔	1	−1	−4	0
Sopronhorpács	•	≡	1	−2	−6	0
Káld	•	⊔	4	−4	−5	
Körmend	•	≡	5	−2	−3	
Szentgotthárd	◦	⊔	2	−3	−5	0
Szombathely	•	≡ ∀	1	−4	−5	0
Lenti	–		–	–	–	
Letenye	•	⊔	5	−1	−4	
Nagykanizsa	•	⊔	5	−2	−6	0
Zalaegerszeg	◦	≡ ∀	4	−5	−5	0
Farkasgyepű	•	⊔	5	−1	−4	
Keszthely	•	⊔	6	1	−2	5
Mencshely	◦	⊔	4	−1	−3	4
Pápa	◦	⊔	7	−2	−4	4
Sümeg	•	⊔	6	−0	−3	
Tihany	–		–	–	–	
Veszprém	•	≡	5	−4	−4	
Zirc	•	⊔	4	−3	−5	
Fonyód	•	⊔	7	−1	−4	
Homokszt. györgy	–		–	–	–	
Kaposvár	•	⊔	6	−2	−6	
Marcali	◦	⊔	6	−2	−6	
Siófok	◦	⊔	6	−3	−3	6
Somogyszob	•	⊔	5	−2	−4	
Tab	◦	⊔	5	−2	−6	
Bábolna	◦	⊔	7	−2	−6	
Esztergom	•	≡ ∀	6	−5	−8	
Kisbér	◦	⊔	7	−3	−5	
Komárom	–		–	–	–	
Tatabánya	•		7	−2	−2	
Aicsútdoboz	◦	≡ ∀	6	−6	−7	
Dunaújváros	◦	⊔	6	−3	−5	
Martonvásár	◦	≡	5	−4	−6	6
Mór	◦	≡	5	−4	−6	
Nagyhörcsökp.	–		–	–	–	
Szabadbattyán	◦	⊔	5	−3	−5	
Tregszemcse	•	⊔	6	−4	−8	4
Lengyel	◦	⊔	5	−2	−3	
Paks	•	⊔	8	−2	−4	6
Szekszárd	•	⊔	7	−1	−6	
Árpádtető	•	≡	4	−2	−3	
Mohács	◦	⊔	8	0	−2	
Pécs	◦	⊔	6	−1	−2	3
Siklós	◦	⊔	8	1	−1	
Szigetvár	◦	⊔	5	0	−1	
Budaörs	•	≡ ∀	6	−5	−7	
Bp. Lőrinc	•	≡ ∀	6	−4	−7	7
Bp. Met. Int.	•	≡	6	−3	−4	5
Bp. Szab. hegy	◦	⊔	4	0	−2	
Cegléd	•	≡	−2	−4	−4	0
Dobogókő	•		4	−2	−2	
Gödöllő	•	≡ ∀	6	−4	−6	6
Királyrét	•	≡ ∀	7	−6	−7	
Monor	–		–	–	–	
Nagykáta	•	≡ ∀	4	−3	−4	
Szentendre	•	≡	4	−4	−4	

1984. XII. 4 h-ig az utolsó 24 óra adatai

állomás	csapadék (mm)		max. hőmérséklet	min. hőmérséklet	rad. min.	Előző nap napos órái
Vác	◦	≡ ∀	5	−4	−6	
Vámosmikola	◦	≡ ∀	7	−5	−7	6
Baja	◦	⊔	7	−1	−4	6
Bácsalmás	•	⊔	8	−3	−4	
Izsák	•	⊔	5	−4	−6	
Kalocsa	◦	⊔	8	−4	−9	4
Kecskemét	•	≡ ∀	−1	−5	−7	0
Kiskunfélegyháza	◦	≡ ∀	1	−4	−6	
Kiskunhalas	•	⊔	6	−5	−5	
Kunszentmiklós	◦	⊔	5	−6	−6	
Tiszakécske	–		–	–	–	
Balassagyarmat	◦	≡ ∀	5	−5	−7	
Romhány	◦	≡ ∀	3	−7	−8	
Salgótarján	◦	⊔	8	−4	−5	
Eger	◦	⊔	6	−4	−7	6
Galyatető	◦		0	−3	−10	
Gyöngyös	•	⊔	6	−5	−7	
Kékestető	◦	⊔	2	−3	−6	8
Kompolt	•	≡	5	−6	−8	5
Lőrinci	◦	≡	5	−4	−7	
Poroszló	•	≡ ∀	0	−6	−7	
Jászapáti	◦	≡ ∀	3	−5	−5	
Jászberény	•	≡ ∀	4	−4	−5	
Karcag	◦	≡	2	−3	−3	
Szolnok	◦	≡ ∀	−1	−4	−4	0
Tiszaroff	◦	≡	0	−4	−4	
Túrkeve	◦	≡ ∀	−1	−4	−4	0
Kistelek	–		–	–	–	
Makó	◦	≡ ∀	8	−6	−7	
Szeged	◦	≡ ∀	8	−5	−6	5
Szentes	•	≡	0	−4	−5	
Borsodnádasd	◦	≡ ∀	3	−6	−10	
Füged	◦	≡ ∀	2	−7	−8	
Hidasnémeti	◦	≡	3	−3	−4	
Jósvafő	–		–	–	–	
Lillafüred	◦	≡	0	−4	−5	
Miskolc	◦	≡ ∀	−1	−4	−5	
Putnok	ny ✱	≡	2	−4	−5	
Sárospatak	◦	⊔	4	−5	−6	5
Szendrőlád	◦	≡ ∀	−2	−7	−8	
Tokaj	◦	⊔	3	−2	−3	
Kisvárda	•	⊔	6	−6	−6	4
Mátészalka	◦	≡ ∀	4	−4	−5	
Nyíregyháza	◦	⊔	3	−5	−9	4
Nyírlugos	•	⊔	0	−4	−6	
Pátyod	•	⊔	6	−3	−4	
Tiszabecs	–		–	–	–	
Vásárosnamény	•	≡ ∀	0	−4	−5	
Záhony	◦	⊔	4	−6	−6	
Berettyóújfalu	•		5	−7	−7	
Debrecen	•	⊔	6	−5	−7	5
Hajdúdorog	•	⊔	3	−5	−5	
Hortobágy	–		–	–	–	
Körösszakál	◦	⊔	6	−6	−6	
Polgár	◦	≡	4	−5	−5	
Békéscsaba	•	≡ ∀	8	−6	−6	8
Mezőhegyes	◦	≡ ∀	8	−6	−8	6
Orosháza	•	≡ ∀	5	−5	−5	5
Szarvas	◦	≡ ∀	−1	−4	−4	0
Szeghalom	–		–	–	–	

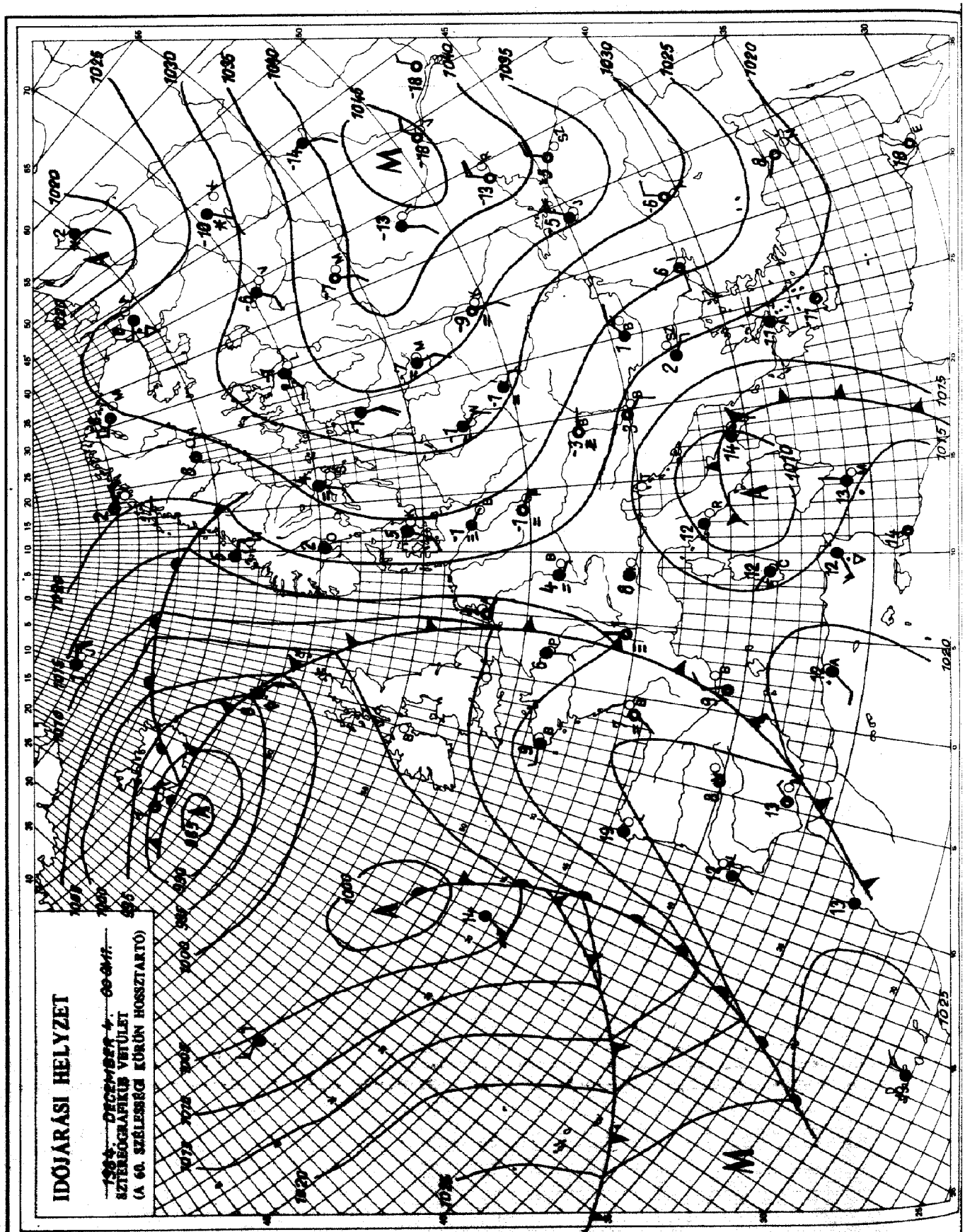

KIADJA: ORSZÁGOS METEOROLÓGIAI SZOLGÁLAT
Készíti: Központi Előrejelző Intézet Analízis- és Rövidtávú Prognózis Központja – T.: 273-018
Megjelenik naponként
Évi előfizetési díja: 1760.- Ft. – Megrendelhető: 1024 Budapest, II., Kitaibel Pál u. 1. – T.: 353-500
Kiadásért felel: az OMSZ elnöke – Szerkesztésért felel: a KEI igazgatója
Jelmagyarázat a havi melléklethen

IDŐJÁRÁSI NAPIJELENTÉS

ЕЖЕДНЕВНЫЙ МЕТЕОРОЛОГИЧЕСКИЙ БЮЛЛЕТЕНЬ · DAILY WEATHER REPORT
BULLETIN QUOTIDIEN DE TEMPS · TÄGLICHER WETTERBERICHT

97. évfolyam 340. szám + Budapest + 1984. december 5. szerda

Az időjárási helyzet és a várható időjárás:

A Kaukázustól Kelet- és Közép-Európa nagy részén át egészen a Pireneusokig magas légnyomású öv húzódik. Változóan felhős, párás, - főként a hajnali, reggeli órákban - sokfelé ködös az idő. Szicília feletti középponttal mediterrán ciklon örvénylik. Az Appennini-félszigetről, valamint az Adria mentéről esőről, záporról és élénk szélről érkezik hir. Ugyancsak változékony idő van Északnyugat-Európában. Az óceáni páradús léghullámok útját a Brit-szigeteken, továbbá a kontinens nyugati partvidékén gyakori eső kiséri. Valószinü, hogy az elkövetkező időszakban a Kárpát-medencében marad a párás, hideg idő.

Magyarországon kedden a déli órákra az ország nagy részén felszállt a köd, és több helyütt - átmenetileg - kisütött a nap. Csapadékról nem érkezett jelentés. Kedden a hőmérséklet csúcsértéke általában 1 és 6, a hosszabb ideig ködös tájakon viszont -3 és +2 fok között váltakozott. Szerda hajnalra 0 és -7 fokig hült le a levegő, a hidegebbet többnyire az északkeleti megyékben mérték. Ma délelőtt is eleinte párás, ködös idő volt, majd egyre több helyütt felszállt a köd. A délkeleti szél időnként kissé megélénkült. A hőmérséklet 11 órakor az országban +2 és -6 fok között alakult.

Ma 12 órakor Budapesten a hőmérséklet 0 fok, a tengerszintre átszámitott légnyomás 1035 mbar, alig változik.

Várható időjárás csütörtök estig:

Jobbára gyengén felhős, de éjszaka, kora délelőtt sokfelé, keleten helyenként egész nap ködös idő várható, ónos ködszitálás, zúzmaraképződés főként éjszaka valószinü.
A változó irányú szél többnyire gyenge, napközben néha kissé élénk lesz.

A legalacsonyabb éjszakai hőmérséklet -2, -7 fok között,
a legmagasabb nappali hőmérséklet csütörtökön általában 2, 7 fok között,
a tartósan ködös területeken 0 fok körül alakul.

Török Dénes s.k.

A hőmérséklet napi középértéke és eltérése a 100 évi átlagtól /Budapest belterületén/:

1984. XII. 4. -0,6°C -2,5°C

1871 óta ezen a napon Budapesten előfordult

legmagasabb hőmérséklet: 16,2°C /1876/,
legalacsonyabb hőmérséklet: -15,3°C /1882/.

84.746.

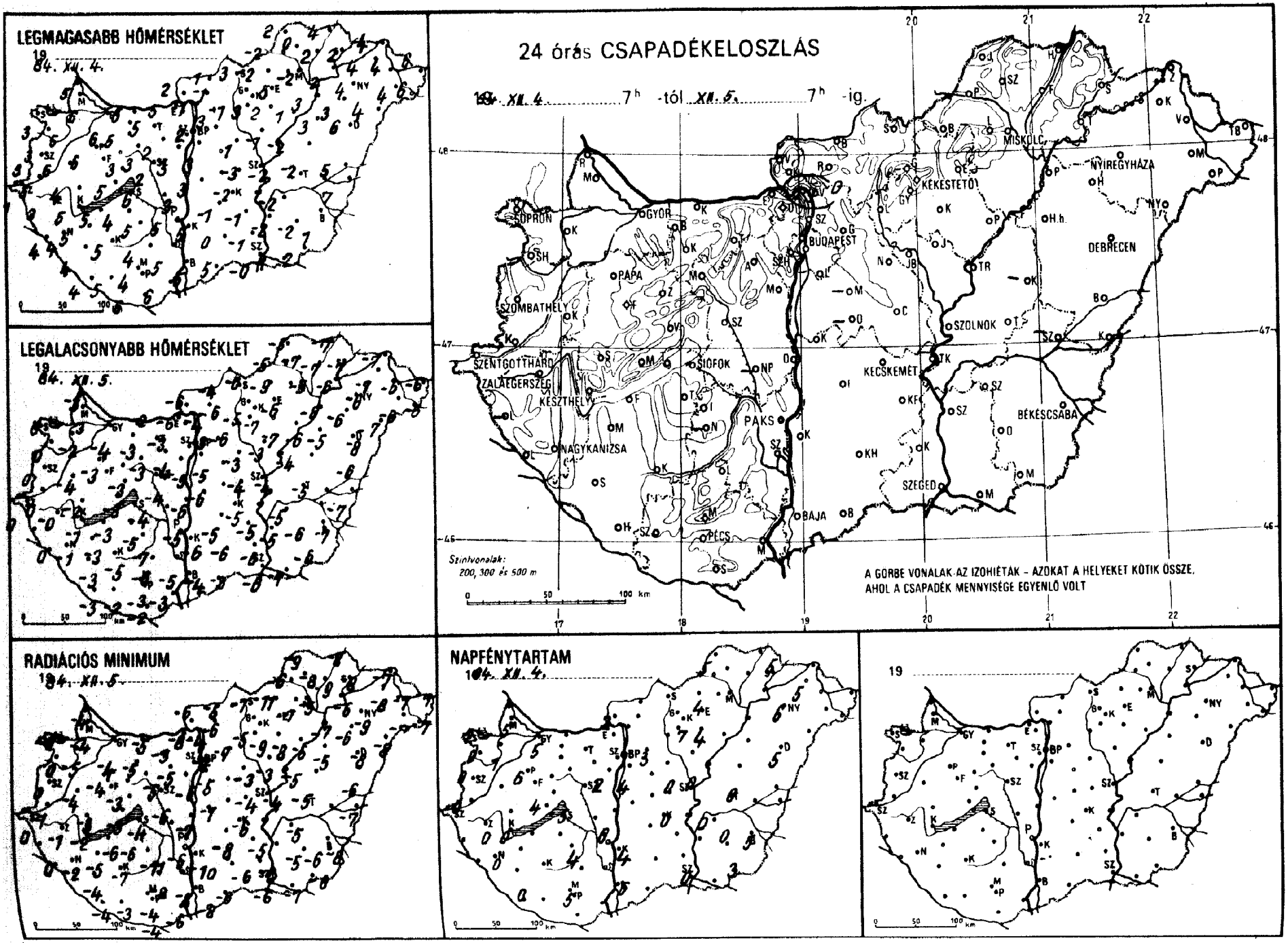
LEGMAGASABB HŐMÉRSÉKLET
19 84. XII. 4.
LEGALACSONYABB HŐMÉRSÉKLET
19 84. XII. 5.
24 órás CSAPADÉKELOSZLÁS
19 84. XII. 4. 7h -tól XII. 5. 7h -ig.
Szintvonalak: 200, 300 és 500 m
A GÖRBE VONALAK AZ IZOHIÉTÁK – AZOKAT A HELYEKET KÖTIK ÖSSZE, AHOL A CSAPADÉK MENNYISÉGE EGYENLŐ VOLT
RADIÁCIÓS MINIMUM
19 84. XII. 5.
NAPFÉNYTARTAM
19 84. XII. 4.
19

84.XII.5-07 h-ig az utolsó 24 óra adatai

állomás	csapadék (mm)		max. hőmérséklet	min. hőmérséklet	rad. min.	Előző nap napos órái
Győr	• ⌴		6	-4	-4	5
Kapuvár	• ⌴		5	-2	-5	1
Kisbosonmagyaróvár	• V		6	-3	-4	5
Lajka	• ⌴		5	-3	-4	
Sopron	•		3	0	-0	2
Sopronhorpács	• ≡		3	0	0	0
Vild	• ⌴		3	-4	-4	
Körmend	• ≡		5	-0	-1	
Szentgotthárd	• ≡		1	0	0	0
Szombathely	• =		3	0	0	0
Szenti	–		–	–	–	
Vetenye	• =		4	0	0	
Nagykanizsa	• =		4	-1	-2	0
Balaegerszeg	• V		3	-0	-1	0
Farkasgyepű	• ⌴		4	-3	-4	
Keszthely	• ⌴		5	-1	-2	0
Tenceshely	• V		3	-3	-4	4
Zalaapáti	• ⌴		6	-3	-4	6
Zalaszumeg	• ⌴		4	-2	-3	
Zalahashany	• ⌴		5	-3	-3	
Veszprém	• ⌴		3	-3	-3	
Várpalota	• =		2	-4	-6	
Tapolca	• ⌴		5	-3	-6	
Komlókszt. György	• ⌴		4	-3	-4	0
Kaposvár	• ≡		5	-5	-7	
Marcali	• ⌴		5	-3	-5	
Siófok	• ≡		6	-4	-4	5
Somogyszob	• ⌴		4	-3	-4	
Tab	• ⌴		4	-5	-6	
Dombolna	○ ⌴		5	-3	-5	
Esztergom	• V		5	-6	-8	
Tisbér	• =		5	-3	-5	
Komárom	• ⌴		5	-2	-5	
Tatabánya	•		5	-3	-3	
Alcsútdoboz	• ⌴		2	-4	-5	
Dunaújváros	• V		3	-6	-7	
Martonvásár	• ≡		3	-5	-6	2
Mór	• =		3	-3	-5	
Nagyhörcsökp.	–		–	–	–	
Szabadbattyán	• ⌴		2	-4	-6	
Fegszemcse	• ⌴ =		5	-7	-11	4
Lengyel	• ⌴		4	-6	-8	
Paks	• ≡		5	-5	-6	6
Szekszárd	• ⌴		5	-5	-8	
Árpádtető	• ⌴		2	-4	-5	
Mohács	• ⌴		6	-3	-6	
Pécs	• ⌴		4	-3	-4	5
Siklós	• ⌴		6	-2	-4	
Szigetvár	• ⌴		5	-2	-3	
Budaörs	• ≡		3	-3	-6	
Bp. Lőrinc	• V		3	-5	-5	4
Bp. Met. Int.	• =		2	-3	-4	1
Bp. Szab. hegy	• ⌴		2	-4	-7	
Cegléd	• V		-3	-4	-4	0
Dobogókő	• V		2	-5	-6	
Gödöllő	• V		3	-6	-7	3
Királyrét	• V		3	-7	-7	
Monor	–		–	–	–	
Nagykáta	• V		1	-3	-3	
Szentendre	• =		-0	-4	-5	

84.XII.5-07 h-ig az utolsó 24 óra adatai

állomás	csapadék (mm)		max. hőmérséklet	min. hőmérséklet	rad. min.	Előző nap napos órái
Vác	ny ≡ V		-1	-4	-4	
Vámosmikola	• V		2	-6	-6	3
Baja	• ⌴		5	-4	-8	6
Bácsalmás	• ⌴		5	-3	-6	
Izsák	• V		-1	-5	-8	
Kalocsa	• V		5	-6	-10	4
Kecskemét	• V		-2	-5	-6	0
Kiskunfélegyháza	• V		-1	-5	-5	
Kiskunhalas	• ⌴		0	-6	-6	
Kunszentmiklós	• ≡		3	-6	-7	
Tiszakécske	–		–	–	–	
Balassagyarmat	• V		-1	-4	-5	
Romhány	• V		-1	-6	-6	
Salgótarján	• ≡		3	-6	-7	
Eger	• ⌴		5	-6	-7	4
Galyatető	• V		2	-5	-9	
Gyöngyös	• ⌴		3	-7	-9	
Kékestető	• V		-0	-5	-6	7
Kompolt	• V		2	-7	-8	4
Lőrinci	• V		-1	-5	-5	
Poroszló	• V		1	-6	-6	
Jászapáti	• V		-1	-3	-3	
Jászberény	• V		-1	-3	-3	
Karcag	–		–	–	–	
Szolnok	• V		-2	-4	-4	0
Tiszaroff	○ ≡		-2	-4	-5	
Túrkeve	○ V		-2	-5	-5	0
Kistelek	• =		-1	-6	-6	
Makó	• V		-1	-7	-7	
Szeged	• V		-0	-6	-6	0
Szentes	• =		-2	-5	-5	
Borsodnádasd	• V		-2	-9	-11	
Füged	• V		2	-7	-9	
Hidasnémeti	• ≡		4	-7	-8	
Jósvafő	• V		2	-5	-9	5
Lillafüred	• ≡		-0	-5	-7	
Miskolc	• V		-2	-5	-5	–
Putnok	• V		-2	-5	-6	
Sárospatak	• ⌴		2	-7	-8	5
Szendrőlád	• V		0	-7	-8	
Tokaj	• ⌴		2	-6	-6	
Kisvárda	• ⌴		4	-7	-8	5
Mátészalka	• V		4	-6	-7	
Nyíregyháza	• V		4	-6	-9	6
Nyírlugos	• ⌴		4	-7	-8	
Pátyod	• V		6	-6	-7	
Tiszabecs	• ⌴		6	-6	-7	
Vásárosnamény	• V		4	-6	-7	
Záhony	• ⌴		4	-7	-7	
Berettyóújfalu	• ≡		5	-6	-6	
Debrecen	• ⌴		6	-8	-8	5
Hajdúdorog	• V		3	-6	-6	
Hortobágy	• ≡		3	-5	-5	
Körösszakál	• V		7	-7	-7	
Polgár	• ≡		3	-6	-7	
Békéscsaba	• V		1	-7	-8	5
Mezőhegyes	• V		2	-6	-8	3
Orosháza	• V		-2	-6	-6	0
Szarvas	• V		-2	-5	-5	0
Szeghalom	– V		–	–	–	

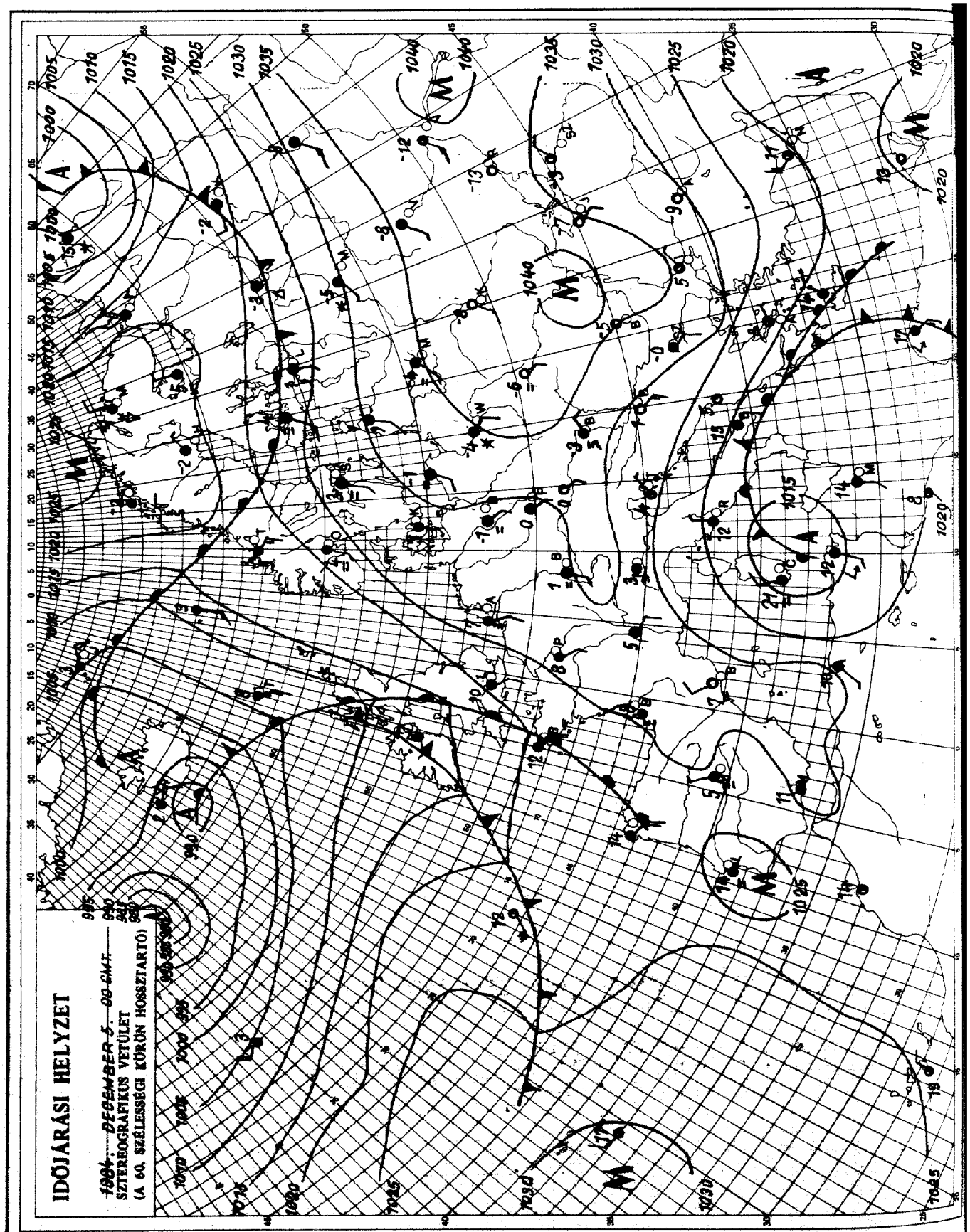

KIADJA: ORSZÁGOS METEOROLÓGIAI SZOLGÁLAT
Készíti: Központi Előrejelző Intézet Analízis- és Rövidtávú Prognózis Központja – T.: 273-018
Megjelenik naponként
Évi előfizetési díja: 1760,- Ft. – Megrendelhető: 1024 Budapest, II., Kitaibel Pál u. 1. – T.: 353-500
Kiadásért felel: az OMSZ elnöke – Szerkesztésért felel: a KEI igazgatója

Jelmagyarázat a havi mellékletben

IDŐJÁRÁSI NAPIJELENTÉS

ЕЖЕДНЕВНЫЙ МЕТЕОРОЛОГИЧЕСКИЙ БЮЛЛЕТЕНЬ · DAILY WEATHER REPORT
BULLETIN QUOTIDIEN DE TEMPS · TÄGLICHER WETTERBERICHT

97. évfolyam 341. szám. + Budapest + 1984. december 6. csütörtök

Az időjárási helyzet és a várható időjárás:

A Kárpát-medence és az Alpok vidékének környékén továbbra sem változik az időjárás. Ezen a területen magas nyomású légköri képződmény alakítja az időjárást. Emiatt a talajon, de a magasban is gyengék a légmozgások, a gyors mozgású légköri frontok elkerülik ezt a területet. Huzamos ideje tart a párás, ködös, a Kárpát-medencén belül egyre inkább a borult idő, péntek estig lényeges átalakulás az emlitett térség időjárásában nem kezdődik.

Magyarországon szerdán napos és borult tájak szeszélyes területi eloszlásban voltak. A napos vidékeken 2, 6 órán át sütött a nap. Egy-két helyen hószállingózás is előfordult. A legmagasabb nappali hőmérséklet a borult, ködös helyeken -1, -4, a derült vidékeken általában 0, +4 fok között volt. Csütörtök hajnalra délnyugaton csak +1, -3, máshol -4, -10 fokig csökkent a hőmérséklet. Délelőtt országszerte borult, sokfelé ködös idő volt. Egy-két helyen rövid ideig szállingózott a hó. 11 órakor +2, -6 fok közötti hőmérsékletet mértek.

Ma 12 órakor Budapesten a hőmérséklet -1 fok, a tengerszintre átszámitott légnyomás 1032 mbar, változatlan.

Várható időjárás péntek estig:

Folytatódik a borult, párás, sokfelé tartósan ködös idő zúzmara lerakódással, egy-két helyen hószállingózással, ónos szitálással.
Továbbra is gyenge marad a légmozgás.
Várható legalacsonyabb éjszakai hőmérséklet: -2, -7 fok között,
legmagasabb nappali hőmérséklet pénteken: a ködös helyeken -2 fok körül, máshol +2 fok körül.

H. Bóna Márta s.k.

TÁVOLABBI KILÁTÁSOK SZOMBATTÓL-KEDDIG:

Általában csendes, felhős, párás idő. Ködszitálástól eltekintve csapadék nem valószinü. A következő hét elején megélénkülhet a szél, felszakadozhat a felhőzet. Legalacsonyabb hajnali hőmérséklet: -2, -7 fok között várható. Legmagasabb nappali hőmérséklet: -1, +4 fok között lesz. Jelentős mennyiségü /legalább 5 mm napi/ csapadék nem várható.

KÖZÉPTÁVÚ ELŐREJELZŐ OSZTÁLY

A hőmérséklet napi középértéke és eltérése a 100 évi átlagtól /Budapest belterületén/:

1984. XII. 5. -0,8°C -3,0°C

1871 óta ezen a napon Budapesten előfordult

legmagasabb hőmérséklet: 14,3°C /1915/,
legalacsonyabb hőmérséklet: -16,3°C /1925/.

84.747.

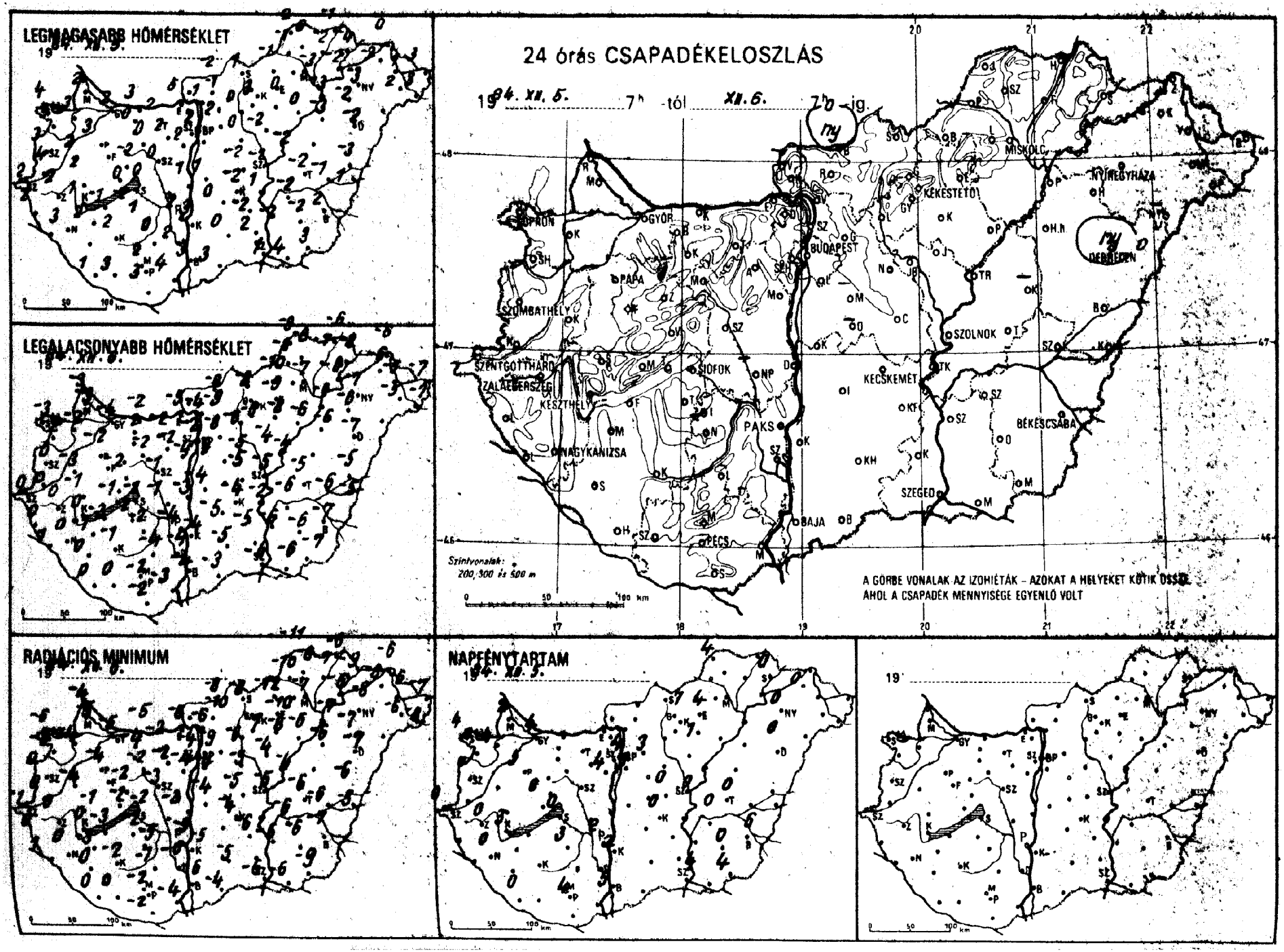
LEGMAGASABB HŐMÉRSÉKLET
LEGALACSONYABB HŐMÉRSÉKLET
RADIÁCIÓS MINIMUM
NAPFÉNYTARTAM
24 órás CSAPADÉKELOSZLÁS
1984. XII. 5. 7h -tól XII. 6. 7h -ig.
GYŐR
BUDAPEST
MISKOLC
NYÍREGYHÁZA
KÉKESTETŐ
DEBRECEN
PÁPA
SZOMBATHELY
SZENTGOTTHÁRD
ZALAEGERSZEG
KESZTHELY
SIÓFOK
PAKS
NAGYKANIZSA
KECSKEMÉT
SZOLNOK
BÉKÉSCSABA
SZEGED
BAJA
PÉCS
Szintvonalak: 200, 300 és 500 m
A GÖRBE VONALAK AZ IZOHIÉTÁK – AZOKAT A HELYEKET KÖTIK ÖSSZE, AHOL A CSAPADÉK MENNYISÉGE EGYENLŐ VOLT

89. XII. 607 h-ig az utolsó 24 óra adatai						Előző nap napos órái
állomás	csapadék (mm)		max. hőmérséklet	min. hőmérséklet	reg. min.	
Győr	. ⊔		2	-4	-5	4
Kapuvár	. ⊔		3	-2	-4	4
Kosonmagyaróvár	. ≡ V		3	-3	-5	2
Rajka	. ⊔		2	-3	-4	
Sopron	. ≡ V		4	-3	-6	4
Sopronhorpács	.		3	-2	-6	0
Zánka	.		2	-3	-4	
Körmend	. =		4	0	-0	
Szentgotthárd	. =		2	-0	-1	0
Szombathely	. =		3	-0	-0	0
Lenti	.		2	0	0	
Letenye	. =		-	1	1	
Nagykanizsa	.		2	0	-0	0
Zalaegerszeg	.		2	0	0	0
Farkasgyepű	.		-0	-3	-3	
Keszthely	. ⊔		1	0	-0	3
Mencshely	. ≡ V		-2	-3	-3	0
Pápa	. =		3	-2	-4	5
Sümeg	. ⊔		2	-1	-1	
Tihany	. ⊔		-0	-1	-2	
Veszprém	.		-2	-2	-2	
Zirc	. =		-2	-4	-4	
Fonyód	.		-1	-3	-3	
Homokszt. györgy	. =		1	-0	-0	0
Kaposvár	. ⊔		2	-1	-2	
Marcali	. ⊔		2	-1	-3	
Siófok	. ≡		-0	-1	-2	0
Somogyszob	.		-	-0	-0	
Tab	. ⊔		-2	-2	-2	
Bábolna	.		0	-3	-6	
Esztergom	. ⊔		5	-5	-8	
Kisbér	. ≡		0	-2	-4	
Komárom	. ⊔		3	-2	-5	
Tatabánya	.		2	-2	-2	
Alcsútdoboz	. ≡		2	-2	-2	
Dunaújváros	.		1	-3	-3	
Martonvásár	. ⊔		2	-4	-4	4
Mór	. ⊔		-0	-2	-2	
Nagyhörcsök p.	-		-	-	-	
Szabadbattyán	. ⊔		0	-1	-3	
Iregszemcse	. =		1	-2	-5	3
Lengyel	. ⊔		0	-4	-7	
Paks	. ≡		2	-4	-5	2
Szekszárd	. ⊔		2	-4	-6	
Árpádtető	. =		1	-2	-5	
Mohács	. ⊔		4	-3	-4	
Pécs	. ⊔		2	-2	-2	4
Siklós	.		3	-2	-2	
Szigetvár	. =		3	0	-0	
Budaörs	. =		3	-3	-3	
Bp. Lőrinc	. ≡ V		1	-4	-4	5
Bp. Met. Int.	. =		2	-22	-4	4
Bp. Szab. hegy	. ≡ V		0	-6	-9	
Cegléd	. ≡ V		-2	-5	-5	0
Dobogókő	. ≡ V		-0	-5	-6	
Gödöllő	. ≡ V		2	-8	-9	3
Királyrét	. ≡ V		2	-9	-10	
Monor	-		-	-	-	
Nagykáta	. ≡ V		-0	-5	-5	
Szentendre	. ≡		-0	-4	-5	

84. XII. 607 h-ig az utolsó 24 óra adatai						Előző nap napos órái
állomás	csapadék (mm)		max. hőmérséklet	min. hőmérséklet	reg. min.	
Vác	. ≡ V		1	-4	-6	
Vámosmikola	-		-	-	-	
Baja	. ≡ V		3	-4	-6	5
Bácsalmás	. ≡		3	-3	-4	
Izsák	. ≡ V		-0	-5	-	
Kalocsa	. ≡ V		3	-4	-5	2
Kecskemét	. ≡ V		-2	-4	-4	0
Kiskunfélegyháza	. ≡ V		-2	-5	-6	
Kiskunhalas	. ≡ V		0	-5	-5	
Kunszentmiklós	. ≡ V		1	-4	-4	
Tiszakécske	. ≡ V		1	-2	-	
Balassagyarmat	ny ≡ V		-2	-8	-8	
Romhány	. ≡ V		-1	-9	-10	
Salgótarján	. ⊔		1	-8	-8	
Eger	. ⊔		-	-9	-10	4
Galyatető	. ⊔		2	-6	-8	
Gyöngyös	. ≡ V		3	-6	-7	
Kékestető	. ⊔		-2	-6	-7	7
Kompolt	. ≡ V		-0	-8	-8	1
Lőrinci	. ≡ V		0	-6	-6	
Poroszló	. ≡ V		-0	-6	-6	
Jászapáti	. ≡		-2	-4	-4	
Jászberény	. ≡ V		-3	-4	-4	
Karcag	-		-	-	-	
Szolnok	. ≡ V		-2	-5	-5	0
Tiszaróff	. ≡		-2	-4	-4	
Túrkeve	. ≡ V		-2	-5	-6	0
Kistelek	. ≡		2	-	-	
Makó	. ≡ V		4	-6	-6	
Szeged	. ≡ V		1	-6	-6	4
Szentes	. ≡		-2	-6	-6	
Borsodnádasd	. ≡ V		-1	-10	-12	
Füged	. ≡ V		-2	-7	-7	
Hidasnémeti	. ≡		-1	-6	-6	
Jósvafő	. ≡ V		2	-9	-11	4
Lillafüred	. ≡ V		-2	-7	-8	
Miskolc	. ≡ V		-3	-7	-7	
Putnok	. ≡ V		-1	-8	-10	
Sajópatak	. ≡		-4	-8	-9	0
Szendrőlád	. ≡ V		0	-8	-8	
Tokaj	. ≡		-2	-6	-6	
Kisvárda	. ≡ V		-2	-6	-8	0
Mátészalka	. ≡ V		2	-5	-6	
Nyíregyháza	. ≡ V		-3	-7	-8	0
Nyírlugos	-		-	-	-	
Pátyod	. ≡ V		3	-7	-8	
Tiszabecs	. ≡		3	-7	-7	
Vásárosnamény	. ≡ V		1	-5	-6	
Záhony	. ⊔		0	-6	-6	
Berettyóújfalu	. ≡		-3	-5	-6	
Debrecen	ny ≡ V		-2	-7	-7	0
Hajdúdorog	. ≡ V		-2	-6	-7	
Hortobágy	. ≡		-3	-6	-6	
Körösszakál	. ≡ V		1	-5	-5	
Polgár	. ≡		-3	-6	-7	
Békéscsaba	. ≡ V		2	-7	-7	6
Mezőhegyes	. ≡ V		3	-7	-9	4
Orosháza	. ≡ V		-2	-6	-6	0
Szarvas	. ≡ V		-2	-6	-6	0
Szeghalom	. ≡ V		-1	-6	-6	

KIADJA: ORSZÁGOS METEOROLÓGIAI SZOLGÁLAT
Készíti: Központi Előrejelző Intézet Analízis- és Rövidtávú Prognózis Központja – T.: 273-018
Megjelenik naponként
Évi előfizetési díja: 1760,- Ft. – Megrendelhető: 1024 Budapest, II., Kitaibel Pál u. 1. – T.: 353-500
Kiadásért felel: az OMSZ elnöke – Szerkesztésért felel: a KEI igazgatója
Jelmagyarázat a havi mellékletben

IDŐJÁRÁSI NAPIJELENTÉS

ЕЖЕДНЕВНЫЙ МЕТЕОРОЛОГИЧЕСКИЙ БЮЛЛЕТЕНЬ • DAILY WEATHER REPORT
BULLETIN QUOTIDIEN DE TEMPS • TÄGLICHER WETTERBERICHT

97. évfolyam 342. szám. + Budapest + 1984. december 7. péntek

Az időjárási helyzet és a várható időjárás:

A Vizcayai-öböltől az Alpok vidékén és a Kárpát-medencén át egészen a Fekete-tengerig magas nyomású zóna helyezkedik el. A felsorolt területeken csendes, sokfelé ködös az idő. A változékony időjárást okozó gyors mozgású légköri frontok ettől a zónától északra találhatók. Ennek megfelelően kontinensünk északi felén változékony, gyakran csapadékos az idő. A vázolt európai időjárási helyzetképben szombat estig változás nem várható.

Magyarországon csütörtökön borult, párás idő volt. Az ország keleti felében napközben nem oszlott fel a köd, erre csak az esti óráktól kezdve került sor. A legmagasabb nappali hőmérséklet az ország délnyugati felében 0, +3, másutt 0, -5 fok között volt. Egy-két helyen előfordult jelentéktelen hószállingózás, hódara. Péntekre virradóra a legalacsonyabb hőmérséklet +1, -7 fok között volt. Megszünt a köd általában. A Tiszántúlon hódara, másutt egy-két helyen ónos szitálás volt. 11 órakor +1 és -2 fok között volt a hőmérséklet.

Ma 12 órakor Budapesten a hőmérséklet 0 fok, a tengerszintre átszámitott légnyomás 1035 mbar, alig változott.

Várható időjárás szombat estig:

Folytatódik a borult, párás idő.
Éjszaka sokfelé képződik köd.
A ködös területeken ónos szitálásra, zuzmaraképződésre, hódarahullásra kell számitani.
A változó irányú szél gyenge marad.
Várható legalacsonyabb éjszakai hőmérséklet: általában -1, -6 fok között,
legmagasabb nappali hőmérséklet szombaton: 0 fok körül alakul.

Bártfai Erzsébet s.k.

A hőmérséklet napi középértéke és eltérése a 100 évi átlagtól /Budapest belterületén/:

1984. XII. 6.	-0,4°C	-2,7°C

1871 óta ezen a napon Budapesten előfordult

legmagasabb hőmérséklet:	13,6°C /1900/,
legalacsonyabb hőmérséklet:	-12,6°C /1925/.

84.748.

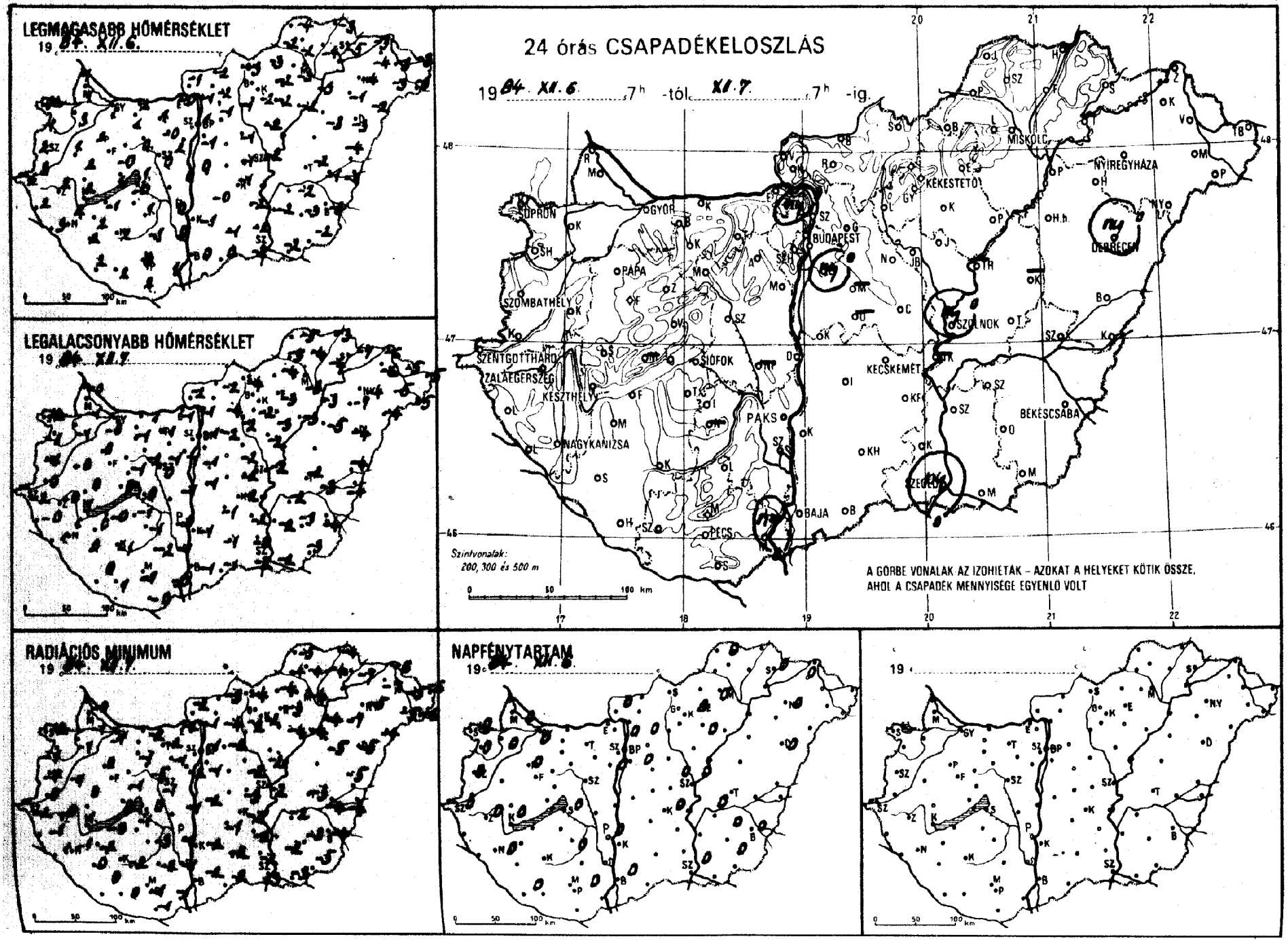
LEGMAGASABB HŐMÉRSÉKLET
19 84. XII. 6.
LEGALACSONYABB HŐMÉRSÉKLET
19 84. XII. 7.
24 órás CSAPADÉKELOSZLÁS
19 84. XII. 6. 7h -tól XII. 7. 7h -ig.
SOPRON
GYŐR
BUDAPEST
MISKOLC
NYÍREGYHÁZA
KÉKESTETŐ
DEBRECEN
SZOMBATHELY
PAPA
SZOLNOK
SZENTGOTTHÁRD
ZALAEGERSZEG
KESZTHELY
SIÓFOK
KECSKEMÉT
PAKS
BÉKÉSCSABA
NAGYKANIZSA
SZEGED
BAJA
PÉCS
Szintvonalak:
200, 300 és 500 m
A GÖRBE VONALAK AZ IZOHIETÁK – AZOKAT A HELYEKET KÖTIK ÖSSZE, AHOL A CSAPADÉK MENNYISÉGE EGYENLŐ VOLT
RADIÁCIÓS MINIMUM
19 84. XII. 7.
NAPFÉNYTARTAM
19 84. XII. 6.
19

84. XII. 7 ^{07} h-ig az utolsó 24 óra adatai							84. XII. 7 ^{07} h-ig az utolsó 24 óra adatai						
állomás	csapadék (mm)	Hó cm	max. hőmérséklet	min. hőmérséklet	rad. min.	Előző nap napos órái	állomás	csapadék (mm)	Hó cm	max. hőmérséklet	min. hőmérséklet	rad. min.	Előző nap napos órái
yőr	• ⊔		1	-0	-1	0	Vác	∘ ∨		-1	-1	-1	
apuvár	• ▲		3	-1	-1	0	Vámosmikola	∘ ≡		-1	-2	-2	0
osonmagyaróvár	• ≡		1	-1	-1	0	Baja	∘ ≡		0	-1	-2	0
ajka	•		1	-0	-0		Bácsalmás	∘ ≡		0	-1	-2	
opron	• ∨		0	-2	-2	0	Izsák	•		-0	-1	-1	
opronhorpács	• ⊔		1	-1	-1	0	Kalocsa	∘ ⊔		-1	-1	-2	0
áld	•		1	-0	-1		Kecskemét	• ∨		-1	-2	-2	0
örmend	•		3	0	0		Kiskunfélegyháza	∘ ⊬		-2	-2	-2	
zentgotthárd	• ≡		1	-2	-2	0	Kiskunhalas	∘ ⊔		-1	-1	-2	
zombathely	• ≡		2	-1	-1	0	Kunszentmiklós	∘ ⊔		0	-1	-2	
enti	• ≡		2	-0	-1		Tiszakécske	–		–	–	–	
etenye	• ≡		3	1	1		Balassagyarmat	• ∨		-2	-2	-3	
agykanizsa	• ≡		2	1	-1	0	Romhány	∘		-2	-4	-4	
alaegerszeg	• ≡		2	-0	-0	0	Salgótarján	∘ ≡		-3	-4	-4	
arkasgyepű	•		-1	-2	-2		Eger	∘ ⊔		-2	-3	-3	0
eszthely	• ▲		2	1	1	0	Galyatető	∘		2	-1	-9	
encshely	–		–	–	–	–	Gyöngyös	∘ ⊔		-2	-2	-2	
apa	• ≡		2	0	0	0	Kékestető	∘ ⊔		2	0	-3	8
ümeg	• ≡		2	0	0		Kompolt	∘ ⊔		-2	-3	-4	0
ihany	• ≡		1	0	0		Lőrinci	∘ ⊔		-1	-2	-2	
eszprém	• ⊔		-0	-1	-1		Poroszló	• ⊬		-2	-3	-4	
irc	• ≡		-1	-3	-3		Jászapáti	∘ ⊔		-2	-2	-2	
onyód	•		-1	-0	-0		Jászberény	• ∨		-1	-2	-2	
omokszt. györgy	• ≡		2	0	0	0	Karcag	–		–	–	–	
aposvár	•		2	-1	-2		Szolnok	ny ✱ ≡		-2	-2	-2	0
arcali	• ⊔		2	0	-2		Tiszaroff	–		–	–	–	
ófok	• ≡		1	0	0	0	Túrkeve	∘ ⊬		-2	-2	-3	0
omogyszob	•		2	0	0		Kistelek	∘ ∨		-2	-2	-2	
ab	• ≡		-0	-1	-1		Makó	∘ ∨		-2	-2	-3	
ábolna	•		1	-0	-1		Szeged	ny ✱ ⊬		-2	-2	-3	0
sztergom	• ≡		-0	-1	-2		Szentes	∘ ⊬		-2	-2	-2	
sbér	• ≡		1	-1	-1		Borsodnádasd	• ⊬		-3	-4	-4	
omárom	• ≡		2	1	-2		Füged	• ⊬		-4	-4	-4	
atabánya	•		1	-1	-2		Hidasnémeti	∘ ≡		-3	-3	-4	
lcsútdoboz	• ≡		-0	-1	-1		Jósvafő	∘ ∨		-4	-5	-5	0
unaújváros	•		0	-1	-1		Lillafüred	∘ ⊬		-3	-4	-4	
artonvásár	• ≡		2	-1	-2	0	Miskolc	∘ ≡		-3	-3	-4	-
ór	• ≡		0	-2	-5		Putnok	• ⊬		-2	-3	-4	
agyhörcsökp.	–		–	–	–		Sárospatak	∘ ⊬		-5	-7	-7	0
zabadbattyán	• ⊔		0	0	-1		Szendrőlád	∘ ∨		-2	-4	-4	
egszemcse	• ≡		1	-1	-3	0	Tokaj	–		–	–	–	
engyel	•		-1	-2	-2		Kisvárda	• ∨		-4	-6	-7	0
ks	• ≡		0	-0	-1	0	Mátészalka	• ∨		-3	-5	-5	
zekszárd	•		0	-1	-1		Nyíregyháza	• ∨		-4	-4	-5	0
rpádtető	• ≡		-1	-3	-3		Nyírlugos	• ⊔		-2	-4	-4	
ohács	ny ✱		1	-0	-1		Pátyod	• ∨		-3	-5	-6	
écs	• ∨		0	-1	-1	0	Tiszabecs	• ≡		-3	-5	-6	
iklós	•		2	-0	-1		Vásárosnamény	• ⊬		-3	-5	-5	
zigetvár	• ≡		2	1	0		Záhony	• ≡		-3	-6	-6	
udaörs	• ≡		0	-1	-1		Berettyóújfalu	•		-4	-4	-5	
p. Lőrinc	ny ✱ ≡		-1	-1	-1	0	Debrecen	ny ✱ ∨	folt	-3	-4	-5	0
p. Met. Int.	• ≡		1	-1	-1	0	Hajdúdorog	• ∨		-1	-7	-7	
p. Szab. hegy	• ∨		-3	-4	-4		Hortobágy	• ∨		-3	-5	-5	
egléd	• ∨		-1	-2	-3	0	Körösszakál	• ∨		-1	-4	-4	
obogókő	ny ≡ ⊬		-4	-5	-6		Polgár	• ≡		-3	-3	-4	
ödöllő	• ⊔		-1	-2	-2	0	Békéscsaba	• ∨		-3	-4	-4	0
irályrét	• ⊔		-2	-3	-4		Mezőhegyes	• ⊬		-2	-3	-5	0
onor	–		–	–	–		Orosháza	• ⊬		-3	-3	-3	0
agykáta	• ∨		-1	-2	-2		Szarvas	• ⊬		-2	-2	-2	0
zentendre	•		-1	-1	-1		Szeghalom	• ∨		-1	-3	-4	

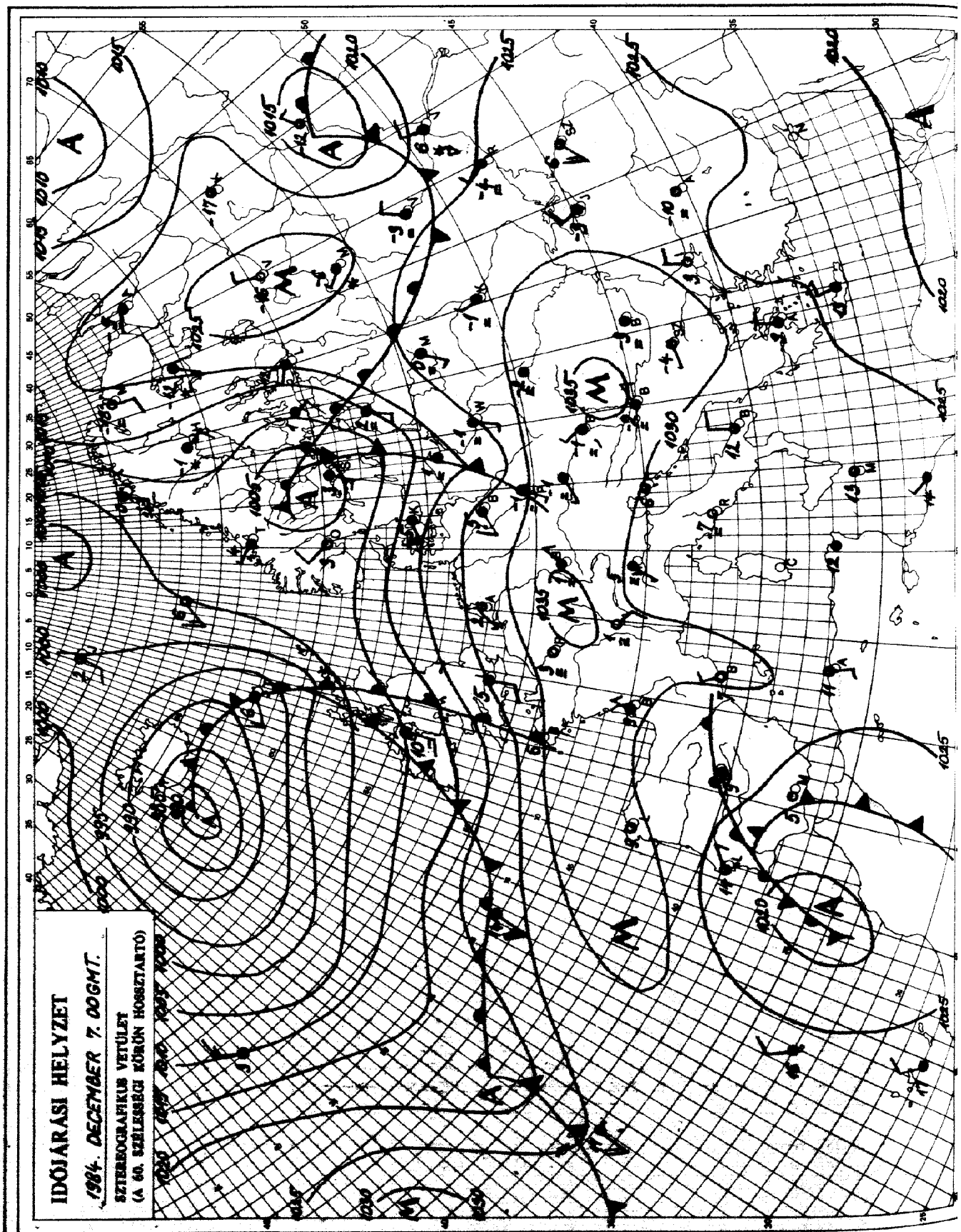

KIADJA: ORSZÁGOS METEOROLÓGIAI SZOLGÁLAT
Készíti: Központi Előrejelző Intézet Analízis- és Rövidtávú Prognózis Központja – T.: 273-048
Megjelenik naponként
Évi előfizetési díja: 1760,- Ft. – Megrendelhető: 1024 Budapest, II., Kitaibel Pál u. 1. – T.: 353-500
Kiadásért felel: az OMSZ elnöke – Szerkesztésért felel: a KEI igazgatója
Jelmagyarázat a havi mellékletben

IDŐJÁRÁSI NAPIJELENTÉS

ЕЖЕДНЕВНЫЙ МЕТЕОРОЛОГИЧЕСКИЙ БЮЛЛЕТЕНЬ • DAILY WEATHER REPORT
BULLETIN QUOTIDIEN DE TEMPS • TÄGLICHER WETTERBERICHT

97. évfolyam 343. szám + Budapest + 1984. december 8. szombat

Az időjárási helyzet és a várható időjárás:

Európa északi része fölött ciklonok vonulnak nagy sebességgel. A ciklonok által szállitott, váltakozó nedvességtartalmú léghullámok hatására igen változékony, csapadékos az idő a Brit-szigeteken, Skandináviában és a Kelet-európai síkság északi területein. Egy-egy nedvesebb léghullám messze délre is eljut, ezért időnként az Ibériai-félsziget és a Fekete-tenger környékén is változékonyabbra fordul az idő. Az óceáni partvidék fölött enyhe levegő vonul, ezért ott az eső esik, a Kelet-európai síkságon ezzel szemben - az oda érkező hideg levegő hatására - sokfelé havazik, és nagyon gyönge a nappali fölmelegedés. Európa középső és déli részei fölött napok óta nagy kiterjedésü anticiklon helyezkedik el. A gyenge légmozgás miatt az éjszaka képződő köd sokfelé napközben sem oszlik föl, s a ködös területeken gyakori a ködszitálás, ónos szitálás. A Kárpát-medencét is elkerülik egyelőre az időjárási frontok, lényeges időjárásváltozásra ezért nem számithatunk.

Pénteken borult, párás idő volt országszerte, a légmozgás mindenütt gyenge maradt. Csapadék nem hullott, csupán a ködszitálásból, hódarahullásból alakult ki csapadéknyom és 1 mm közötti csapadékmennyiség. A hőmérséklet csúcsértéke -2 és +4 fok között volt. A szombatra virradó éjszaka sokfelé alakult ki köd, a levegő -4 és +2 fok közé hült le. Szombaton délelőtt borult, ködös idő volt, a Dunántúlról ködszitálást, a keleti vidékről ónos szitálást, hódarahullást jelentettek. A hőmérséklet 11 órakor -1 és +2 fok között volt.

Ma 12 órakor Budapesten 0 fokot mértek, a tengerszintre átszámitott légnyomás 1038 mbar, nem változik.

Várható időjárás vasárnap estig:

Szombaton országszerte folytatódik a borongós, párás, helyenként tartósan ködös idő. Többfelé várható ködszitálás, az esti óráktól ónos szitálás, néhol hódara hullás.
Vasárnap az északi országrészben néhol átmenetileg fölszakadozik a felhőzet, és kevés napsütés is lehet. Tartósan párás, ködös időre elsősorban délnyugaton kell számitani.
A változó irányú szél északnyugatira fordul és helyenként kissé megélénkül.
Várható legalacsonyabb éjszakai hőmérséklet: -5, 0,
legmagasabb nappali hőmérséklet vasárnap: -1, +4 fok között.

Rábai Attila s.k.

A hőmérséklet napi középértéke és eltérése a 100 évi átlagtól /Budapest belterületén/:

1984. XII. 7.	0,3°C	-1,4°C

1871 óta ezen a napon Budapesten előfordult

legmagasabb hőmérséklet:	15,3°C /1915/,
legalacsonyabb hőmérséklet:	-15,0°C /1925/.

84.749.

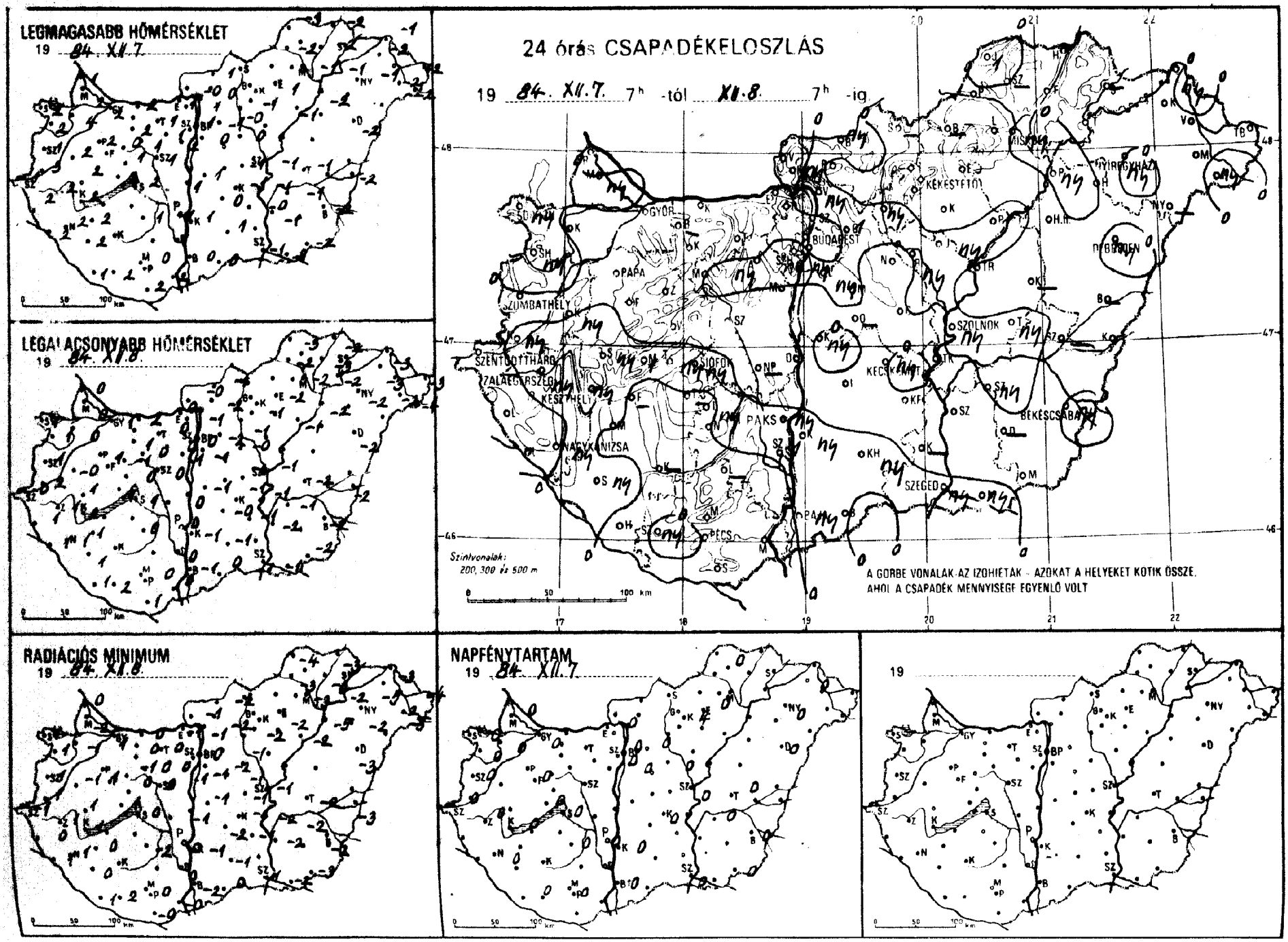
LEGMAGASABB HŐMÉRSÉKLET
19 84. XII.7.
LEGALACSONYABB HŐMÉRSÉKLET
19 84. XII.8.
24 órás CSAPADÉKELOSZLÁS
19 84. XII.7. 7h -tól XII.8. 7h -ig
GYŐR
BUDAPEST
PÁPA
ZÁMBATHELY
SZENTGOTTHÁRD
ZALAEGERSZEG
KESZTHELY
NAGYKANIZSA
SIÓFOK
PAKS
KECSKEMÉT
SZOLNOK
BÉKÉSCSABA
SZEGED
PÉCS
KÉKESTETŐ
MISKOLC
NYÍREGYHÁZA
DEBRECEN
Szintvonalak:
200, 300 és 500 m
A GÖRBE VONALAK AZ IZOHIETÁK - AZOKAT A HELYEKET KÖTIK ÖSSZE,
AHOL A CSAPADÉK MENNYISÉGE EGYENLŐ VOLT
RADIÁCIÓS MINIMUM
19 84. XII.8.
NAPFÉNYTARTAM
19 84. XII.7.
19

1984.XII.8^{6} – 1984.XII.8^{8} -ig az utolsó 24 óra adatai

állomás	csapadék (mm)		max. hőmérséklet	min. hőmérséklet	rad. min.	Előző nap napos órái
Győr	·		2	1	1	0
Kapuvár	· ≡		4	0	-1	0
Mosonmagyaróvár	ny ≡		2	0	-2	0
Rajka	· ≡		1	0	0	
Sopron	ny ≡		2	1	1	0
Sopronhorpács	ny =		2	1	1	0
Káld -	ny ≡		2	-0	-1	
Körmend	ny		3	2	1	
Szentgotthárd	· =		1	-0	-1	0
Szombathely	· =		1	1	1	0
Lenti	○ =		2	1	0	
Letenye	· =		2	1	1	
Nagykanizsa	ny ≡		2	1	1	0
Zalaegerszeg	ny ≡		2	1	1	0
Farkasgyepű	○ ≡		0	-1	-1	
Keszthely	ny ≡		2	2	1	0
Mencshely	1 ≡		0	-0	-1	0
Pápa	· =		2	1	1	0
Sümeg	ny ≡		2	1	1	
Tihany	ny ≡		2	1	1	
Veszprém	○ =		1	0	0	
Zirc	○ ≡		0	-1	-1	
Fonyód	–		–	–	–	
Homokszt. györgy	· =		1	1	1	0
Kaposvár	–		–	–	–	
Marcali	· ⊥		2	1	0	
Siófok	ny =		2	1	0	0
Somogyszob	ny		2	1	0	
Tab	–		–	–	–	
Bábolna	–		–	–	–	
Esztergom	· =		1	0	-1	
Kisbér	· =		2	1	0	
Komárom	· =		2	2	0	
Tatabánya	·		1	0	0	
Alcsútdoboz	ny ≡		1	0	0	
Dunaújváros	·		1	0	-1	
Martonvásár	· ≡		2	-1	-1	0
Mór	ny ≡		1	0	0	
Nagyhörcsökp.	–		–	–	–	
Szabadbattyán	· ≡		1	0	0	
Tégszemcse	ny ≡		1	0	-2	0
Tengyel	–		–	–	–	
Paks	ny ≡		1	0	0	0
Szekszárd	1 =		1	0	0	
Árpádtető	· ≡		-1	-1	-1	
Mohács	·		2	0	-0	
Pécs	· =		0	0	-0	0
Siklós	·		2	1	-0	
Szigetvár	ny ≡		2	2	2	
Budaörs	ny ≡		2	-1	-1	
Bp. Lőrinc	ny ≡		0	-1	-1	0
Bp. Met. Int.	· ≡		1	0	0	0
Bp. Szab. hegy	· V		-2	-5	-5	
Cegléd	· V		-1	-1	-1	0
Dobogókő	–		–	–	–	
Gödöllő	1		-1	-2	-2	0
Királyrét	ny ≡		3	-1	-1	
Monor	–		–	–	–	
Nagykáta	· =		-1	-1	-1	
Szentendre	· =		1	0	-1	

állomás	csapadék (mm)		max. hőmérséklet	min. hőmérséklet	rad. min.	Előző nap napos órái
Vác	ny ≡		1	-1	-1	
Vámosmikola	· ≡		-0	-0	-1	0
Baja	ny ≡		0	-1	-2	0
Bácsalmás	· =		0	0	-0	
Izsák	· =		0	-0	-2	
Kalocsa	ny =		1	-1	-1	0
Kecskemét	ny		-1	-1	-1	0
Kiskunfélegyháza	· =		-0	-1	-1	
Kiskunhalas	ny ⌣		1	-1	-1	
Kunszentmiklós	ny ≡ ⌣		1	-1	-1	
Tiszakécske	○ V		-1	-1	-2	
Balassagyarmat	ny = V		1	-1	-2	
Romhány	·		0	-2	-2	
Salgótarján	–		–	–	–	–
Eger	○		1	-2	-2	0
Galyatető	· V		2	-7	-10	
Gyöngyös	· ⌣		-1	-1	-2	
Kékestető	· V		3	-7	-7	4
Kompolt	–		–	–	–	–
Lőrinci	ny ≡		-0	-1	-1	
Poroszló	1 ≡ V		-1	-1	-2	
Jászapáti	ny V		0	-0	-1	
Jászberény	ny V		-1	-1	-1	
Karcag	–		–	–	–	
Szolnok	ny ≡		-1	-1	-1	0
Tiszaroff	–		–	–	–	
Túrkeve	ny V		-1	-2	-2	0
Kistelek	–		–	–	–	
Makó	ny		-1	-1	-2	
Szeged	ny ≡		-1	-1	-1	0
Szentes	· V		-1	-2	-2	
Borsodnádasd	–		–	–	–	
Fügöd	· =		-2	-3	-4	
Hidasnémeti	○ ≡		-2	-2	-3	
Jósvafő	1 ≡ V		-3	-3	-4	0
Lillafüred	· =		-2	-2	-3	
Miskolc	ny ≡		-1	-2	-3	
Putnok	· V		-2	-2	-3	
Sárospatak	–		–	–	–	–
Szendrőlád	–		–	–	–	
Tokaj	· =		-1	-2	-2	
Kisvárda	· ⌣		-2	-3	-5	0
Mátészalka	· V		-2	-2	-2	
Nyíregyháza	ny =		-1	-2	-2	0
Nyírlugos	–		–	–	–	
Pátyod	ny V		-2	-4	-5	
Tiszabecs	· ≡		-2	-3	-4	
Vásárosnamény	–		–	–	–	
Záhony	ny ≡		-1	-3	-3	
Berettyóújfalu	–		–	–	–	–
Debrecen	ny V		-2	-2	-3	0
Hajdúdorog	–		–	–	–	
Hortobágy	–		–	–	–	
Körösszakál	·		-2	-2	-3	
Polgár	ny V		-2	-2	-5	
Békéscsaba	ny		-2	-2	-2	0
Mezőhegyes	· V		-2	-2	-3	0
Orosháza	–		–	–	–	–
Szarvas	ny V		-1	-1	-2	0
Szeghalom	–		–	–	–	

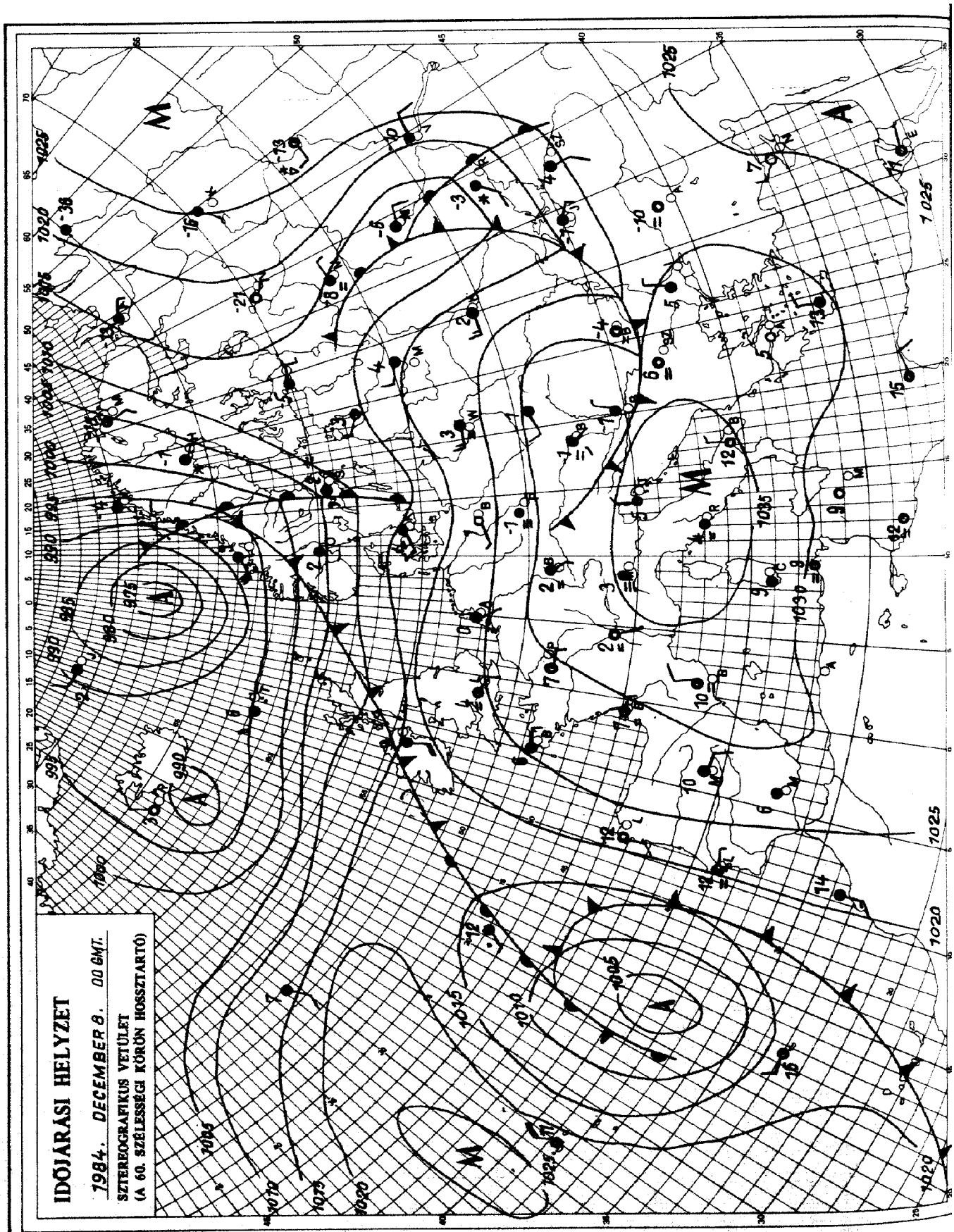

KIADJA: ORSZÁGOS METEOROLÓGIAI SZOLGÁLAT
Készíti: Központi Előrejelző Intézet Analízis- és Rövidtávú Prognózis Központja – T.: 273-018
Megjelenik naponként
Évi előfizetési díja: 1760,- Ft. – Megrendelhető: 1024 Budapest, II., Kitaibel Pál u. 1. – T.: 353-500
Kiadásért felel: az OMSZ elnöke – Szerkesztésért felel: a KEI igazgatója

Jelmagyarázat a havi mellékletben

IDŐJÁRÁSI NAPIJELENTÉS

ЕЖЕДНЕВНЫЙ МЕТЕОРОЛОГИЧЕСКИЙ БЮЛЛЕТЕНЬ • DAILY WEATHER REPORT
BULLETIN QUOTIDIEN DE TEMPS • TÄGLICHER WETTERBERICHT

97. évfolyam 344. szám + Budapest + 1984. december 9. vasárnap

Az időjárási helyzet és a várható időjárás:

Európa északi felén ciklonok alakitják az időjárást. Az egyik középpontja Grönland déli partvidéke fölött található. Bár frontrendszere gyorsan halad kelet felé, vasárnap délelőtt még csak Izland térségét érte el. A másik nagy kiterjedésü légörvény középpontja a Ferenc József Föld fölött van. Ennek a ciklonnak a melegfrontja Finnországban, valamint Karélia térségében többfelé havazást okozott. Hidegfrontja reggel körülbelül a Stockholm - Oszló - Párizs vonal mentén húzódott. A következő időszakban várhatóan ez a hidegfront a Kárpát-medencét is érinti, ezért hétfő estig jelentősen átalakul időjárásunk.

Hazánkban szombaton csupán néhány magasabb hegycsúcs emelkedett ki az országot beborító párarétegből. Napközben borult, párás idő volt, sok helyről jelentettek ködszitálást, ónos szitálást, néhol hódara is előfordult. A ma reggel 7 óráig lehullott csapadék mennyisége általában nem haladta meg az 1 mm-t. Borongós, nyirkos idő volt egész nap, a hőmérséklet csúcsértéke -1 és +4 fok között alakult. Éjszaka folytatódott a párás idő, újabb szitálásokról, ónos szitálásokról érkeztek jelentések. A hőmérséklet nem sokat csökkent: a hajnali mélypontja általában 0 és -4 fok között alakult. Vasárnap délelőtt borult idő volt, sokfelé volt ónos szitálás, ködszitálás. A hőmérséklet 11 órakor 0 és -2 fok között alakult.

Ma 12 órakor Budapesten -1 fokot mértek, a tengerszintre átszámitott légnyomás 1031 mbar, mérsékelten süllyed.

Várható időjárás hétfő estig:

Eleinte borult, párás idő lesz szitálással, ónos szitálással. Később északnyugat felől felszakadozik a felhőzet, és fokozatosan kitisztul az idő. A felhőátvonulásokból szórványos hózápor valószinü. A megélénkülő déli, délnyugati szél északnyugatira fordul és megerősödik.
A várható legalacsonyabb éjszakai hőmérséklet: -4 és +1 fok között, a legmagasabb nappali hőmérséklet hétfőn 2 és 7 fok között alakul.

Rábai Attila - Bozóki István s.k.

A hőmérséklet napi középértéke és eltérése a 100 évi átlagtól /Budapest belterületén/:

1984. XII. 8.	1,0°C	-0,5°C

1871 óta ezen a napon Budapesten előfordult

legmagasabb hőmérséklet:	15,1°C /1979/,
legalacsonyabb hőmérséklet:	-14,9°C /1925/.

84.750.

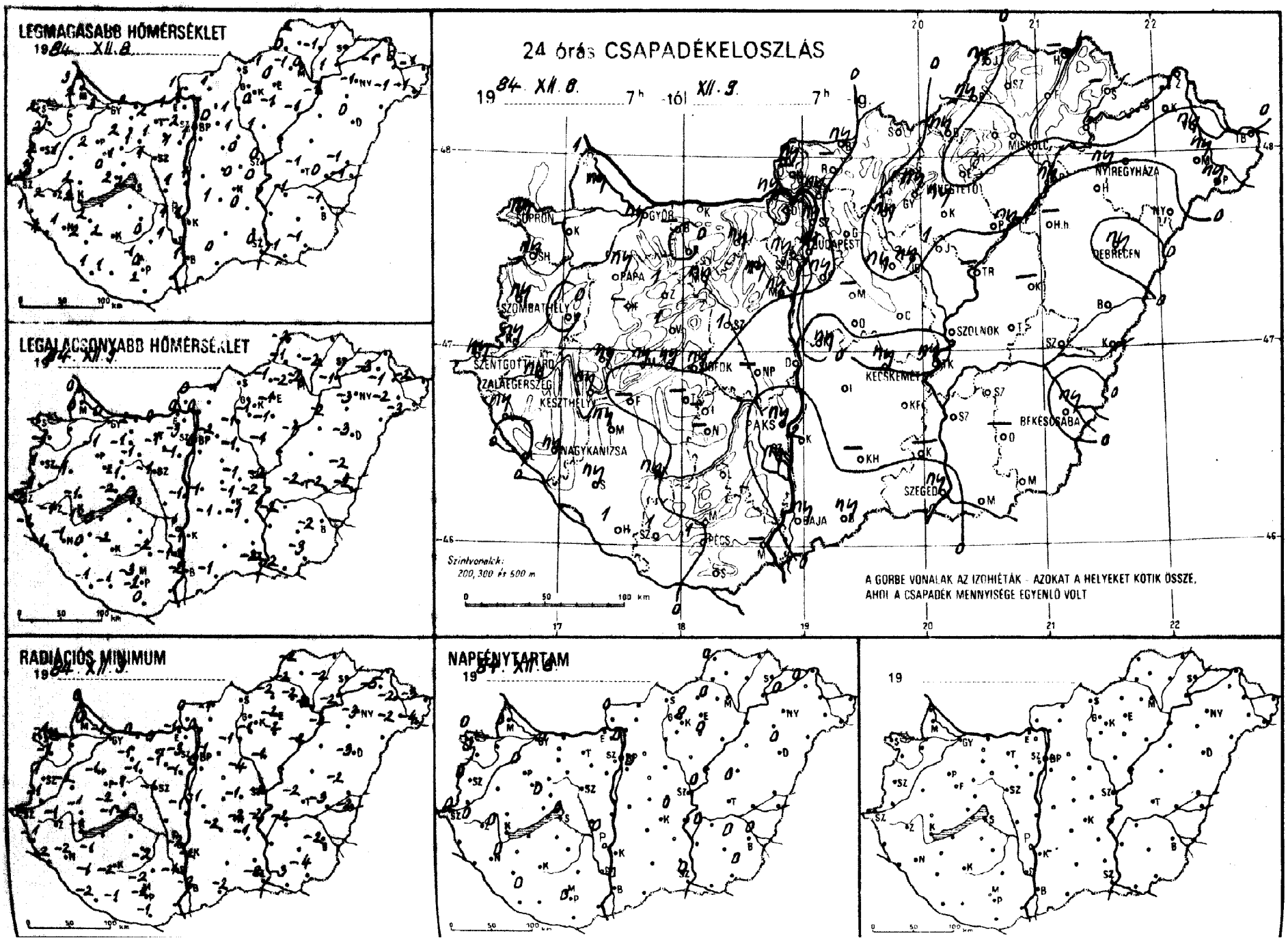
LEGMAGASABB HŐMÉRSÉKLET
19 84. XII. 8.
LEGALACSONYABB HŐMÉRSÉKLET
19 84. XII. 9.
RADIÁCIÓS MINIMUM
19 84. XII. 9.
24 órás CSAPADÉKELOSZLÁS
19 84. XII. 8. 7h -tól XII. 9. 7h -ig.
SOPRON
GYŐR
BUDAPEST
MISKOLC
NYÍREGYHÁZA
DEBRECEN
SZOMBATHELY
PÁPA
SZOLNOK
SZENTGOTTHÁRD
ZALAEGERSZEG
KESZTHELY
KECSKEMÉT
PAKS
BÉKÉSCSABA
NAGYKANIZSA
SZEGED
PÉCS
BAJA
Szintvonalak: 200, 300 és 500 m
A GÖRBE VONALAK AZ IZOHIÉTÁK - AZOKAT A HELYEKET KÖTIK ÖSSZE, AHOL A CSAPADÉK MENNYISÉGE EGYENLŐ VOLT
NAPFÉNYTARTAM
19 84. XII. 8.
19

1984.XII.07.h-ig az utolsó 24 óra adatai						Előző nap napos órái
állomás	csapadék (mm)		max. hőmérséklet	min. hőmérséklet	rad. min.	
Győr	ny ϟ ≡		3	0	-1	0
Kapuvár	–		–	–	–	–
Mosonmagyaróvár	ny ≡ϟ		2	0	0	0
Rajka	1 ≡ϟ		3	0	0	
Sopron	ny ≡ϟ		2	-1	-1	0
Sopronhorpács	ny ϟ		2	-1	-1	0
Káld	•		1	-1	-2	
Körmend	ny ϟ		3	-1	-1	
Szentgotthárd	ny ϟ ≡		1	-2	-2	0
Szombathely	ny ≡ϟ		2	1	1	0
Lenti	ny ≡ϟ		1	-1	-1	
Letenye	• ≡		4	-1	-2	
Nagykanizsa	ny ≡ϟ		1	-1	-2	0
Zalaegerszeg	ny ϟ		2	-1	-1	0
Farkasgyepű	–		–	–	–	
Keszthely	ny ϟ ≡		2	-1	-1	0
Mencshely	ny ≡ϟ		0	-2	-2	0
Papa	ny ϟ ≡		2	-1	-1	0
Sümeg	ny ≡ϟ		2	-1	-1	
Tihany	ny ≡ϟ		2	-1	-1	
Veszprém	1 ϟ		1	-1	-1	
Zirc	1 ≡ϟ		0	-2	-3	
Bonyód	–		–	–	–	
Homokszt. györgy	1 ≡ϟ		1	-1	-2	0
Kaposvár	ny ϟ		2	-2	-2	
Marcali	ny ≡ϟ		2	0	-1	
Siófok	ny ϟ		2	-1	-1	0
Somogyszob	ny ϟ		2	-0	-1	
Tab	–		–	–	–	
Bábolna	–		–	–	–	
Esztergom	ny ϟ ≡		1	0	-1	
Kisbér	• ≡		2	-1	-1	
Komárom	ny ≡		2	2	0	
Tatabánya	ny ϟ		2	0	0	
Alcsútdoboz	ny ϟ ≡		1	-1	-1	
Dunaújváros	•		1	-1	-1	
Martonvásár	ny ≡		1	-1	-1	0
Mór	ny ≡ϟ		1	-1	-1	
Nagyhörcsökp.	–		–	–	–	
Szabadbattyán	1 ≡		1	-1	-1	
Tegszemcse	–		–	–	–	–
Lengyel	• ≡		-0	-2	-2	
Paks	ny ϟ ≡		1	-1	-2	0
Szekszárd	ny ϟ ≡		1	-1	-1	
Árpádtető	• ≡		-1	-3	-2	
Mohács	–		–	–	–	
Pécs	1 ϟ		0	-2	-2	0
Siklós	• ≡		2	0	-1	
Szigetvár	1 ϟ ≡		1	-1	-1	
Budaörs	1 ϟ ≡		1	-1	-1	
Bp. Lőrinc	ny ϟ		1	-1	-1	0
Bp. Met. Int.	ny ✱ V		1	0	0	0
Bp. Szab. hegy	ny ≡ϟ V		-2	-3	-3	
Cegléd	• ≡		0	-1	-1	0
Dobogókő	• V		-3	-4	-5	
Gödöllő	1		0	-2	-1	0
Királyrét	–		–	–	–	
Monor	–		–	–	–	
Nagykáta	ny V		1	-1	-4	
Szentendre	ny ϟ ≡		1	0	-1	

1984.XII.08.h-ig az utolsó 24 óra adatai						Előző nap napos órái
állomás	csapadék (mm)		max. hőmérséklet	min. hőmérséklet	rad. min.	
Vác	ny ϟ ≡		1	0	0	
Vámosmikola	ny ϟ		1	0	0	0
Baja	ny ϟ ≡		1	-2	-2	0
Bácsalmás	ny ϟ ≡		0	-1	-2	
Izsák	• ≡		1	-1	-2	
Kalocsa	2 ϟ ≡		1	-1	-2	0
Kecskemét	ny ϟ		0	-1	-2	0
Kiskunfélegyháza	• ≡		0	-1	-1	
Kiskunhalas	–		–	–	–	
Kunszentmiklós	ny ≡ϟ		1	-1	-1	
Tiszakécske	ny ϟ V		0	-2	-2	
Balassagyarmat	ny ϟ		1	-1	-1	
Romhány	–		–	–	–	
Salgótarján	–		–	–	–	
Eger	• ≡		0	-1	-2	0
Galyatető	◦ V		-1	-6	-7	
Gyöngyös	ny ϟ		0	-1	-1	
Kékestető	• ⊔		4	-4	-5	8
Kompolt	ny ϟ ≡		-1	-1	-2	0
Lőrinci	ny ϟ		1	-1	-1	
Poroszló	ny ≡ϟ		-1	-1	-2	
Jászapáti	1 ϟ ≡		1	-1	-1	
Jászberény	ny ϟ		0	-1	-1	
Karcag	–		–	–	–	
Szolnok	• ≡		0	-2	-2	0
Tiszaroff	–		–	–	–	
Túrkeve	◦ V		-1	-2	-2	0
Kistelek	–		–	–	–	
Makó	• V		-1	-2	-3	
Szeged	ny ✱ ≡		-0	-2	-2	0
Szentes	• V		1	-2	-2	
Borsodnádasd	ny ϟ		-1	-1	-2	
Fügöd	• ≡		-1	-2	-2	
Hidasnémeti	• ≡		-1	-2	-2	
Jósvafő	ny ϟ ≡		-2	-2	-2	0
Lillafüred	• ≡		-1	-2	-2	
Miskolc	• ≡		0	-2	-2	–
Putnok	ny ≡ϟ		0	-1	-2	
Sárospatak	–		–	–	–	–
Szendrőlád	–		–	–	–	
Tokaj	•		1	-1	-2	
Kisvárda	• ⊔		-1	-3	-5	0
Mátészalka	ny ✱ V		-1	-2	-2	
Nyíregyháza	ny ✱ ≡		-1	-3	-3	0
Nyírlugos	–		–	–	–	
Pátyod	ny ✱ V		-1	-3	-4	
Tiszabecs	• ≡		-1	-2	-3	
Vásárosnamény	ny ≡ϟ V		0	-1	-2	
Záhony	–		–	–	–	
Berettyóújfalu	•		-1	-2	-2	
Debrecen	ny ✱ ≡		-0	-3	-3	0
Hajdúdorog	–		–	–	–	
Hortobágy	–		–	–	–	
Körösszakál	◦		-1	-2	-2	
Polgár	ny ϟ		-1	-2	-2	
Békéscsaba	ny ✱		-1	-2	-3	0
Mezőhegyes	• ≡		-1	-3	-4	0
Orosháza	–		–	–	–	–
Szarvas	• V		-1	-2	-2	0
Szeghalom	• ≡		0	-2	-3	

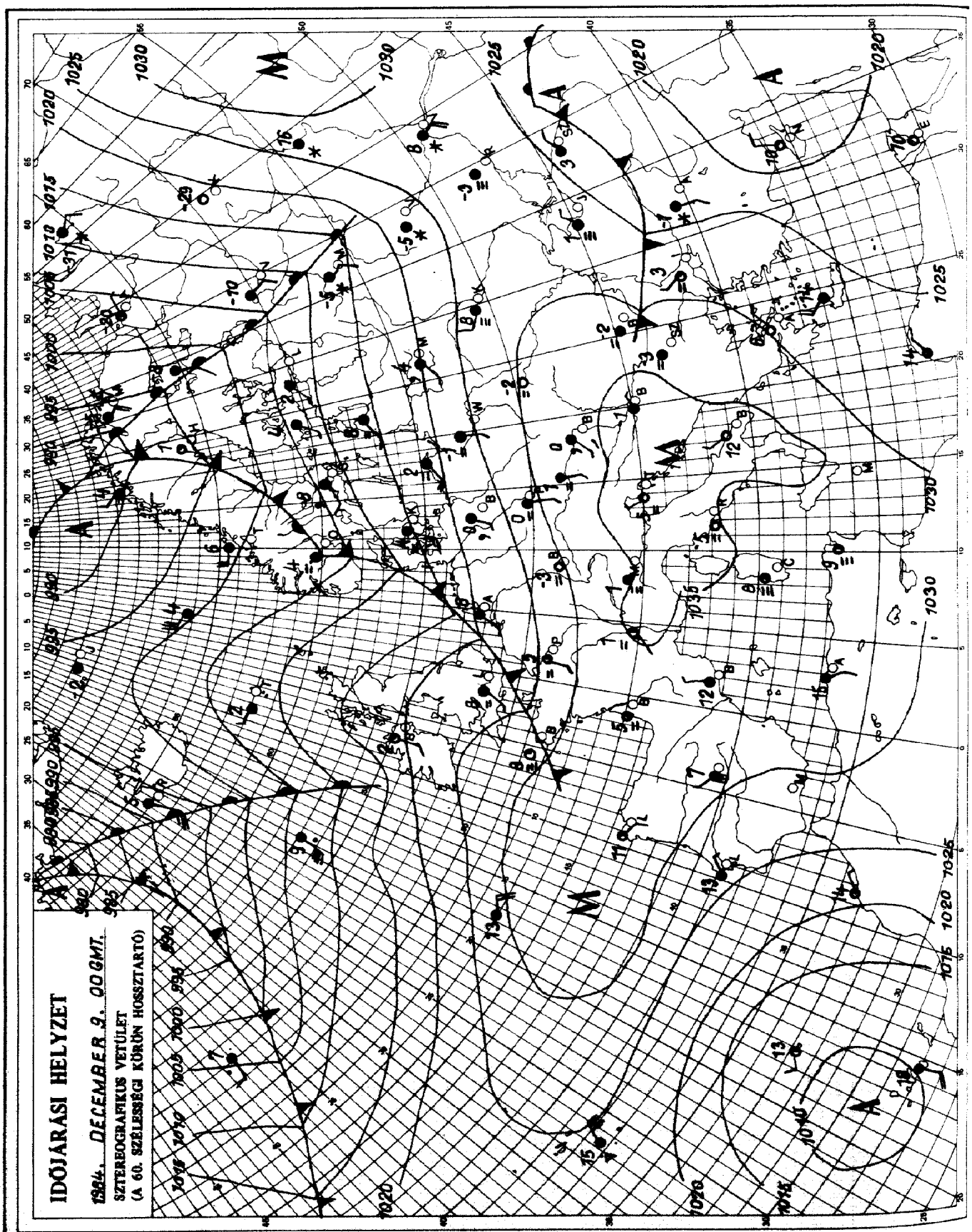

KIADJA: ORSZÁGOS METEOROLÓGIAI SZOLGÁLAT
Készíti: Központi Előrejelző Intézet Analízis- és Rövidtávú Prognózis Központja – T.: 273-018
Megjelenik naponként
Évi előfizetési díja: 1760,- Ft. – Megrendelhető: 1024 Budapest, II., Kitaibel Pál u. 1. – T.: 353-500
Kiadásért felel: az OMSZ elnöke – Szerkesztésért felel: a KEI igazgatója

Jelmagyarázat a havi mellékletben

IDŐJÁRÁSI NAPIJELENTÉS

ЕЖЕДНЕВНЫЙ МЕТЕОРОЛОГИЧЕСКИЙ БЮЛЛЕТЕНЬ · DAILY WEATHER REPORT
BULLETIN QUOTIDIEN DE TEMPS · TÄGLICHER WETTERBERICHT

97. évfolyam 345. szám + Budapest + 1984. december 10. hétfő

Az időjárási helyzet és a várható időjárás:

A Vizcayai-öböltől az Alpok vonulatán át egészen az Adriai-tengerig magas légnyomású öv húzódik. Változóan felhős, párás, főként a hajnali, reggeli órákban többfelé ködös az idő, ugyanakkor a kontinens nagyobbik részén változékony az időjárás. Nagyjából az 50. szélességi körtől északra - több hullámban - légköri frontok vonulnak a szárazföld belseje felé, sokfelé esőt, záport, az északabbra fekvő területeken havazást, hózáport okozva.

Magyarországon vasárnap országszerte borult, párás idő volt. Főként a keleti megyékben fordult elő ónos szitálás. Vasárnap a hőmérséklet csúcsértéke általában -2 és +2 fok között alakult. Hétfő hajnalra - az ország nagy részén - 0 és -4 fokig hült le a levegő. Az éjszakai óráktól nyugat felől lassan csökkenni kezdett a felhőzet. Ma délelőtt a Dunántúlon változóan, másutt jobbára erősen felhős volt az ég. Elszórtan fordult elő köd, a Tiszántúlról pedig ónos szitálásról érkezett hir. A hőmérséklet 11 órakor az országban -1 és +6 fok között váltakozott.

Ma 12 órakor Budapesten a hőmérséklet 5 fok, a tengerszintre átszámitott légnyomás 1028 mbar, alig változik.

Várható időjárás kedd estig:

Eleinte jobbára borult, helyenként párás, ködös idő, szórványos gyönge eső, havazás, élénk nyugati, délnyugati szél várható.
Később északira fordul és gyakran megerősödik a szél, csaknem mindenütt megszünik a köd, felszakadozik a felhőzet, a felhőátvonulást szórványos zápor, hózápor kiséri.
A legalacsonyabb éjszakai hőmérséklet -3, +2 fok között,
a legmagasabb nappali hőmérséklet kedden 2, 7 fok között alakul.

Török Dénes s.k.

TÁVOLABBI KILÁTÁSOK SZERDÁTÓL-SZOMBATIG:

Csendes párás, felhős idő. A ködhajlam újra erősödik.
Legalacsonyabb hajnali hőmérséklet 0, -5 fok között várható,
legmagasabb nappali hőmérséklet 0, +5 fok között lesz.
Jelentős mennyiségü /legalább 5 mm napi/ csapadék nem várható.

KÖZÉPTÁVÚ ELŐREJELZŐ CSOPORT

A hőmérséklet napi középértéke és eltérése a 100 évi átlagtól /Budapest belterületén/:

1984. XII. 9.	0,3°C	-1,0°C

1871 óta ezen a napon Budapesten előfordult

legmagasabb hőmérséklet:	13,6°C /1982/,
legalacsonyabb hőmérséklet:	-14,9°C /1925/.

84.751.

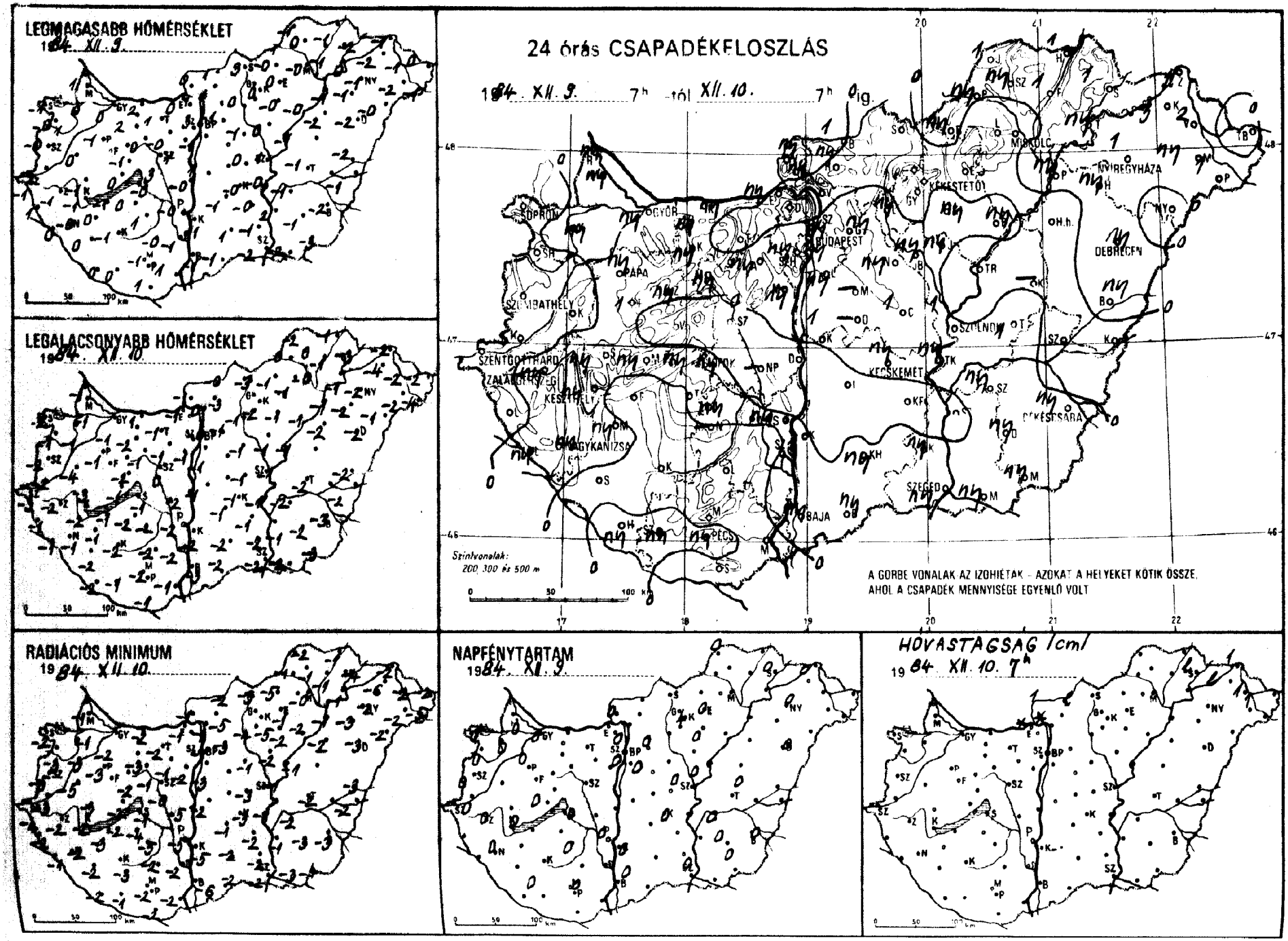
LEGMAGASABB HŐMÉRSÉKLET
1984. XII. 9.
LEGALACSONYABB HŐMÉRSÉKLET
1984. XII. 10.
24 órás CSAPADÉKELOSZLÁS
1984. XII. 9. 7h -tól XII. 10. 7h -ig.
Szintvonalak:
200, 300 és 500 m
A GÖRBE VONALAK AZ IZOHIÉTÁK – AZOKAT A HELYEKET KÖTIK ÖSSZE,
AHOL A CSAPADÉK MENNYISÉGE EGYENLŐ VOLT
RADIÁCIÓS MINIMUM
1984. XII. 10.
NAPFÉNYTARTAM
1984. XII. 9.
HÓVASTAGSÁG /cm/
1984. XII. 10. 7h

84. XII. 10h-ig az utolsó 24 óra adatai						Előző nap napos órái
állomás	csapadék (mm)	Hó cm	max. hőmérséklet	min. hőmérséklet	rad. min.	
Győr	ny ☽ ≤		0	-1	-2	0
Kapuvár	ny ☽ ≤		1	-1	-3	0
Mosonmagyaróvár	ny ☽ =		0	-1	-1	0
Rajka	ny ≡ ☽		1	-1	-1	
Sopron	∘ ≡		-1	-2	-2	0
Sopronhorpács	∘ ⊔		-0	-1	-3	0
Káld	• V		0	-4	-5	
Körmend	• ≡		2	-2	-3	
Szentgotthárd	∘ V		-1	-3	-4	0
Szombathely	∘ ≡		-0	-2	-5	0
Lenti	• ≡		1	-1	-2	
Letenye	ny ≡ ☽		0	-1	-1	
Nagykanizsa	ny ≡ ☽ ✓		-0	-1	-2	0
Zalaegerszeg	ny ☽ ✓		-1	-2	-2	0
Farkasgyepű	1 ≡ ☽		2	-2	-3	
Keszthely	ny ☽ ✓		-1	-2	-2	0
Mencshely	ny ≡ ☽ ⊔		-2	-2	-3	0
Pápa	ny ☽ ⊔		-1	-1	-3	0
Sümeg	ny ≡ ☽		-1	-3	-3	
Tihany	ny ≡ ☽ ✓		0	-1	-2	
Veszprém	∘ ⊔		-1	-2	-2	
Zirc	ny ≡ ☽		-0	-3	-3	
Fonyód	∘ ≡		-1	-1	-2	
Homokszt. György	ny ≡ ☽		0	-2	-2	0
Kaposvár	• ≡		-1	-2	-3	
Marcali	ny ≡ ☽ ≡		0	-1	-3	
Siófok	ny ☽ =		-0	-1	-1	0
Somogyszob	∘ ≡		0	-2	-2	
Tab	• ⊔		0	-2	-4	
Bábolna	ny ☽		0	-1	-2	
Esztergom	ny ✳ =	folt	0	-1	-1	
Kisbér	ny ≡ ☽		2	-2	-3	
Komárom	ny =		2	1	-2	
Tatabánya	•		1	-1	-2	
Alcsútdoboz	ny ≡ ☽		-0	-1	-1	
Dunaújváros	• ⊔		-0	-2	-5	
Martonvásár	ny ☽ ⊔		1	-1	-2	0
Mór	ny ≡ ☽		0	-1	-1	
Nagyhörcsökp.	–		–	–	–	
Szabadbattyán	• ≡		3	0	-0	
Iregszemcse	ny ≡ ☽		1	-2	-5	0
Lengyel	• =		-0	-2	-2	
Paks	ny ☽ ≡		-0	-2	-5	0
Szekszárd	• ≡		-1	-2	-2	
Árpádtető	• ✓		-3	-3	-3	
Mohács	• ≡		1	-1	-2	
Pécs	ny ≡ ☽ ✓		-1	-2	-2	0
Siklós	• ≡		1	-1	-2	
Szigetvár	ny ☽ =		0	-1	-1	
Budaörs	ny ☽ ✓		1	-1	-2	
Bp. Lőrinc	ny ☽ ✓		-1	-1	-3	0
Bp. Met. Int.	ny		3	-0	-1	0
Bp. Szab. hegy	ny ≡ ☽ ✓		-2	-3	-5	
Cegléd	1 ☽ ≤		0	-1	-3	0
Dobogókő	• ✓		-2	-2	-2	
Gödöllő	ny ≡ ☽		-1	-1	-3	0
Királyrét	ny ✳ ≡	folt	1	-1	-4	
Monor	–		–	–	–	
Nagykáta	ny ⊔		-1	-1	-1	
Szentendre	•		1	0	-0	

84. XII. 10h-ig az utolsó 24 óra adatai						Előző nap napos órái
állomás	csapadék (mm)	Hó cm	max. hőmérséklet	min. hőmérséklet	rad. min.	
Vác	∘ ⊿		1	0	-1	
Vámosmikola	ny ✳ =	1	0	-1	-1	0
Baja	ny ☽ ✓		-1	-3	-6	0
Bácsalmás	ny ☽ ≡		-1	-2	-2	
Izsák	∘ ≡		-1	-1	-1	
Kalocsa	1 ☽ =		-1	-2	-5	0
Kecskemét	ny ☽ ✓		-0	-1	-3	0
Kiskunfélegyháza	• =		-0	-1	-2	
Kiskunhalas	ny ☽		1	-2	-2	
Kunszentmiklós	1 ≡ ☽		1	-1	-2	
Tiszakécske	ny ☽		-0	-1	-1	
Balassagyarmat	1 ✳ ≤	lep.	1	-0	-2	
Romhány	ny ✿ 4		1	-3	-5	
Salgótarján	∘ =		3	-3	-3	
Eger	∘ ✓		0	-1	-1	0
Galyatető	∘ ✓		0	-5	-6	
Gyöngyös	∘ =		0	-2	-5	
Kékestető	∘ ✓		0	-4	-5	4
Kompolt	ny ☽		-0	-1	-2	0
Lőrinci	ny ☽ =		0	-1	-4	
Poroszló	ny ≡ ☽		-0	-1	-2	
Jászapáti	ny ☽ ≤		0	-1	-2	
Jászberény	ny ☽ ⊔		-0	-2	-3	
Karcag	–		–	–	–	
Szolnok	1 ☽ ≤		1	-1	-1	0
Tiszaroff	∘ V		-1	-1	-1	
Túrkeve	1 ☽ ✓		-1	-2	-2	0
Kistelek	ny ☽		-1	-2	-2	
Makó	ny ☽		-2	-2	-3	
Szeged	ny ✳ ✓		-2	-2	-2	0
Szentes	∘ ≡		2	-1	-1	
Borsodnádasd	ny ☽		-0	-1	-5	
Füged	1 ☽ =		-1	-1	-1	
Hidasnémeti	1 ≤		-1	-1	-1	
Jósvafő	1 ☽ ≤		-1	-2	-2	0
Lillafüred	∘ ≡		-0	-1	-2	
Miskolc	• =		-0	-0	-0	-
Putnok	ny ☽ ✓		1	0	-1	
Sárospatak	1 ✳ ≡	lep.	-2	-3	-4	0
Szendrőlád	ny ≡ ☽		0	0	-1	
Tokaj	ny ≡ ☽		-0	-1	-1	
Kisvárda	3 ✳ =	lep.	-2	-4	-6	0
Mátészalka	ny ✳		-2	-2	-2	
Nyíregyháza	1 ✳ =		-1	-2	-2	0
Nyírlugos	• ✓		-0	-1	-2	
Pátyod	1 ✳	1	-1	-4	-5	
Tiszabecs	∘ ≡		0	-2	-2	
Vásárosnamény	2 ✳ =	1	-1	-2	-2	
Záhony	1 ✳ ≡	1	-1	-2	-2	
Berettyóújfalu	ny ☽		-2	-2	-3	
Debrecen	ny ☽ ✓		-2	-2	-3	0
Hajdúdorog	ny ≡ ☽		-1	-2	-3	
Hortobágy	∘ ✓		-2	-2	-2	
Körösszakál	∘		-1	-2	-2	
Polgár	ny ☽ ✓		-1	-1	-1	
Békéscsaba	ny ☽ ✓		-2	-3	-3	0
Mezőhegyes	ny ≡ ☽		-3	-3	-4	0
Orosháza	ny ☽ ✓		-1	-2	-3	0
Szarvas	ny ☽ ✓		-1	-2	-2	0
Szeghalom	–		–	–	–	

KIADJA: ORSZÁGOS METEOROLÓGIAI SZOLGÁLAT
Készíti: Központi Előrejelző Intézet Analízis- és Rövidtávú Prognózis Központja – T.: 273-018
Megjelenik naponként
Évi előfizetési díja: 1760,- Ft. – Megrendelhető: 1024 Budapest, II., Kitaibel Pál u. 1. – T.: 353-500
Kiadásért felel: az OMSZ elnöke – Szerkesztésért felel: a KEI igazgatója

Jelmagyarázat a havi mellékletben

IDŐJÁRÁSI NAPIJELENTÉS

ЕЖЕДНЕВНЫЙ МЕТЕОРОЛОГИЧЕСКИЙ БЮЛЛЕТЕНЬ · DAILY WEATHER REPORT
BULLETIN QUOTIDIEN DE TEMPS · TÄGLICHER WETTERBERICHT

97. évfolyam 346. szám + Budapest + 1984. december 11. kedd

Az időjárási helyzet és a várható időjárás:

Centrumával a Kelet-Európai alföld középső vidéke fölött tartózkodott kedden reggel az az alacsony nyomású légörvény, amely alapvetően megváltoztatta Közép-Európa időjárásának arculatát. Az emlitett légörvény nyugati oldalán nagy sebességü, észak-dél irányú áramlási rendszer jött létre, amelyben egyre hüvösebb, szárazabb léghullámok érkeznek Közép-Európa térségébe. A viharos sebességgel érkező, egyre hidegebb levegő hatására sokfelé megszünt a köd, számottevő csapadékról nem érkezik jelentés.

Magyarországon hétfőn borongós, párás, helyenként ködös idő volt, néhol gyengén szitáló eső, ónos eső, hódara is előfordult. A hőmérséklet csúcsértéke általában 2, 7 fok között, a tartósan ködös területeken 0 fok körül alakult. Késő estétől hüvös léghullám közelitette meg a Kárpát-medencét, megerősödött az északnyugati szél, az ország nagy részén alig változott a hőmérséklet, hajnalban 0, +5 fok között, délnyugaton és északkeleten, a szélvédett területeken 0, -3 fok között volt. Reggeltől egyre többfelé szakadozott fel a felhőzet, szórványos záporesőről, a hegyekből egy-egy hózáporról érkezett jelentés. Az északnyugati szél egyre többfelé erősödött meg, az ország középső vidékein viharos széllökések voltak. A hőmérséklet 11 órakor 2 és 9 fok között váltakozott.

Ma 12 órakor Budapesten a hőmérséklet 9 fok, a tengerszintre átszámitott légnyomás 1016 mbar, gyengén süllyed.

Várható időjárás szerda estig:

Felhőátvonulásokból ma szórványosan fordul elő zápor, majd hózápor, szerdán csapadék már valószinüleg nem lesz.
A sokfelé erős, időnként viharos nyugati, északnyugati szél csak holnap délutántól kezd jelentősen mérséklődni.
Várható legalacsonyabb éjszakai hőmérséklet: általában 0 fok körül, a szélvédett helyeken -5 fok körül,
legmagasabb nappali hőmérséklet szerdán: 0, +3 fok között.

H. Bóna Márta s.k.

A hőmérséklet napi középértéke és eltérése a 100 évi átlagtól /Budapest belterületén/:

1984. XII. 10.	4,5°C	+3,3°C

1871 óta ezen a napon Budapesten előfordult

legmagasabb hőmérséklet: 13,6°C /1982, 1915/,
legalacsonyabb hőmérséklet: -15,7°C /1925/.

84.771.

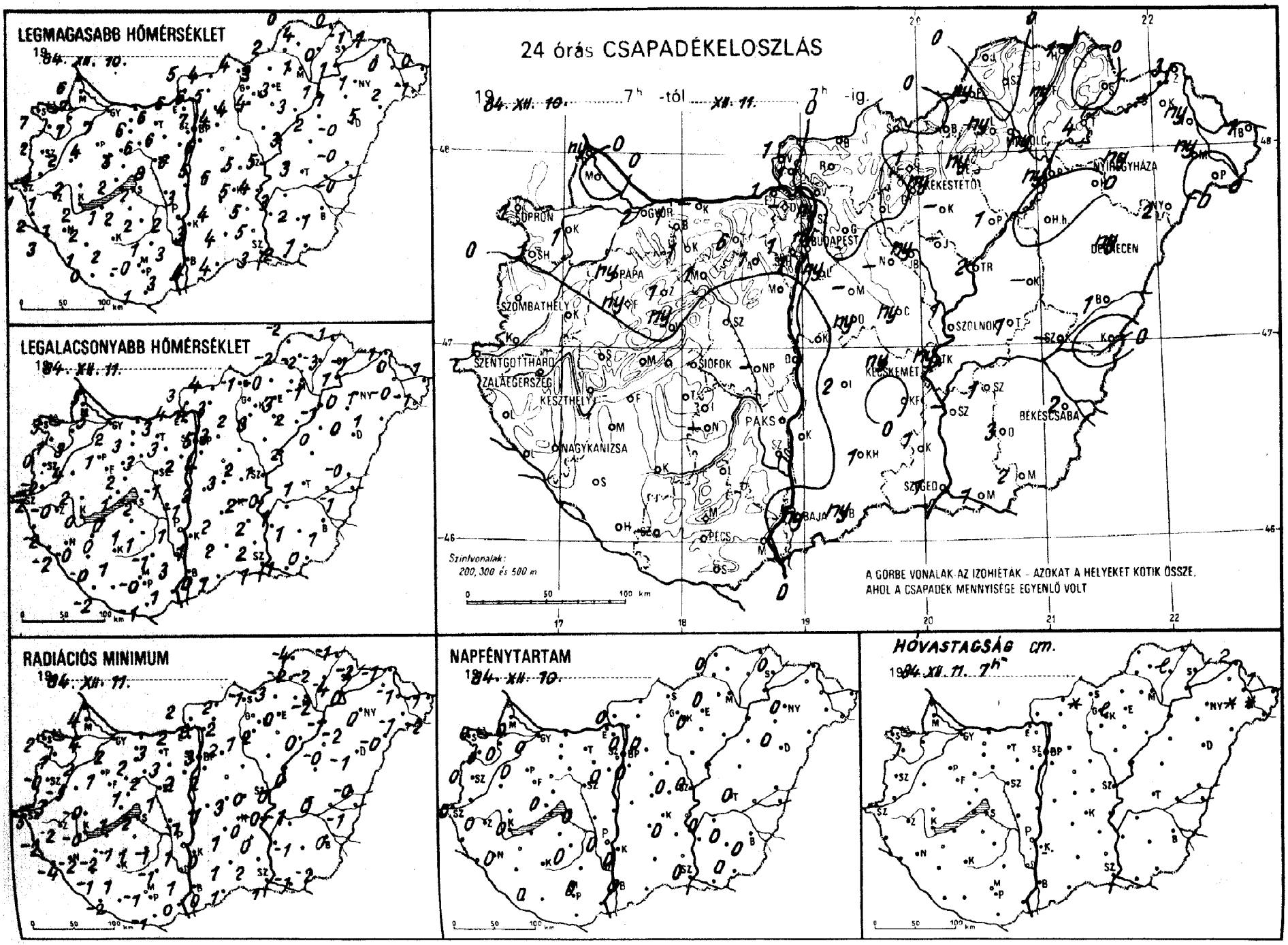
LEGMAGASABB HŐMÉRSÉKLET
1984. XII. 10.
LEGALACSONYABB HŐMÉRSÉKLET
1984. XII. 11.
24 órás CSAPADÉKELOSZLÁS
1984. XII. 10. 7h -tól XII. 11. 7h -ig.
SOPRON
GYŐR
PÁPA
SZOMBATHELY
SZENTGOTTHARD
ZALAEGERSZEG
KESZTHELY
NAGYKANIZSA
SIÓFOK
PÁKS
PÉCS
BAJA
BUDAPEST
KÉKESTETŐ
NYÍREGYHÁZA
DEBRECEN
SZOLNOK
KECSKEMÉT
BÉKÉSCSABA
SZEGED
Szintvonalak: 200, 300 és 500 m
A GÖRBE VONALAK AZ IZOHIÉTÁK – AZOKAT A HELYEKET KÖTIK ÖSSZE, AHOL A CSAPADÉK MENNYISÉGE EGYENLŐ VOLT
RADIÁCIÓS MINIMUM
1984. XII. 11.
NAPFÉNYTARTAM
1984. XII. 10.
HÓVASTAGSÁG cm.
1984. XII. 11. 7h

1984. XII. 07 7h-ig az utolsó 24 óra adatai						Előző nap napos órái
állomás	csapadék (mm)	Hó cm	max. hőmérséklet	min. hőmérséklet	rad. min.	
Sopron	2 ≈		7	2	2	0
Kapuvár	1 ≈		7	3	2	0
Csonmagyaróvár	.		7	5	4	0
Fertőújka	ny		6	5	4	
Fertőpron	1 ▽		7	3	2	0
Fertőpronhorpács	1 ⌴		-	1	1	0
Mosonmagyaróvár-Öld	.		2	-4	-5	
Mosonmagyaróvár-Törmend	. ⌴		2	-2	-3	
Mosonmagyaróvár-Szentgotthárd	. ⌴		1	-2	-5	0
Szombathely	. ≈		2	0	-0	0
Szombathely-Szenti	. ≈		2	-2	-2	
Szombathely-Egyetenye	. ≈		3	-2	-4	
Szombathely-Nagykanizsa	. ⌒		1	-0	-2	0
Szombathely-Balaegerszeg	. Y		1	-0	-2	0
Szombathely-Farkasgyepű	ny ≡		2	0	-1	
Szombathely-Veszthely	. ≡		2	0	-0	0
Szombathely-Szencshely	.		2	0	-1	0
Szombathely-Csepa	ny =		4	1	1	0
Szombathely-Szumeg	.		2	2	-0	
Szombathely-Vathany	.		2	1	1	
Veszprém	ny		5	2	1	
Veszprém-Sirc	1		4	1	-1	
Veszprém-Tonyód	.		1	0	-1	
Veszprém-Somokszt. györgy	. ≡		0	-2	-2	0
Kaposvár	.		2	1	1	
Kaposvár-Marcali	.		2	0	-2	
Siófok	. ≈		2	2	2	0
Somogyszob	. ⌒		1	-0	-1	
Somogyszob-Tab	.		2	1	1	
Dombolna	1		6	3	2	
Esztergom	1 ≈		6	4	2	
Kisbér	1 ≡		6	3	2	
Komárom	-		-	-	-	
Tatabánya	6		6	3	3	
Alcsútdoboz	1		6	3	3	
Dunaújváros	.		3	-1	-1	
Martonvásár	.		6	2	2	0
Mór	1 ≈		6	3	2	
Nagyhörcsökp.	-		-	-	-	
Szabadbattyán	.		8	3	1	
Fegyszemcse	.		2	1	-1	0
Lengyel	.		1	-1	-1	
Paks	.		2	1	1	0
Szekszárd	. ≈		3	3	1	
Arpádtető	.		1	1	1	
Mohács	. ≈		3	1	0	
Pécs	. Y		-0	-0	-1	0
Siklós	.		1	-1	-1	
Szigetvár	-		-	-	-	
Budaörs	1 ≈		6	3	3	
Bp. Lőrinc	ny		6	4	2	0
Bp. Met. Int.	ny		7	5	3	0
Bp. Szab. hegy	1 ,		2	1	0	
Cegléd	ny , ≈		5	2	0	0
Dobogókő	-		-	-	-	
Gödöllő	.		4	3	2	0
Királyrét	1		7	3	2	
Monor	-		-	-	-	
Nagykáta	-		-	-	-	
Szentendre	ny		5	4	4	

1984. XII. 07 7h-ig az utolsó 24 óra adatai						Előző nap napos órái
állomás	csapadék (mm)	Hó cm	max. hőmérséklet	min. hőmérséklet	rad. min.	
Vác	. ⌒		6	4	3	
Vámosmikola	1		5	3	2	0
Baja	ny ≈		4	0	-0	0
Bácsalmás	ny =		4	1	1	
Izsák	2 =		4	2	1	
Kalocsa	.		3	1	0	0
Kecskemét	ny =		5	2	0	0
Kiskunfélegyháza	.		5	2	0	
Kiskunhalas	1 =		4	2	1	
Kunszentmiklós	. ⌴		5	2	1	
Tiszakécske	ny ,		4	-0	-0	
Balassagyarmat	.		4	4	2	
Romhány	.		5	3	2	
Salgótarján	.		4	-1	-1	
Eger	ny =		3	3	0	0
Galyatető	1 ✱	folt	3	-2	-3	
Gyöngyös	.		4	3	2	
Kékestető	ny ✱ Y	lep.	-1	-3	-3	0
Kompolt	-		-	-	-	-
Lőrinci	. =		4	2	1	
Poroszló	1		3	2	-0	
Jászapáti	-		-	-	-	
Jászberény	ny		4	3	1	
Karcag	-		-	-	-	
Szolnok	1 ⌒		5	1	0	0
Tiszaroff	2 ≈		3	2	0	
Túrkeve	1		3	1	0	0
Kistelek	1 ▽ =		5	2	2	
Makó	1		2	1	-1	
Szeged	1		3	1	1	0
Szentes	-		-	-	-	
Borsodnádasd	.		3	-0	-3	
Füged	ny ✱	lep.	0	-3	-4	
Hidasnémeti	1 =		0	-1	-1	
Jósvafő	. ⌴		0	-2	-4	0
Lillafüred	ny ✱		3	3	1	
Miskolc	ny ✱ ≈		1	-1	-2	-
Putnok	ny , =		2	-2	-2	
Sárospatak	.		-1	-1	-2	0
Szendrőlád	. ⌴		4	-2	-2	
Tokaj	4 =		1	1	0	
Kisvárda	-		-	-	-	-
Mátészalka	ny ,		2	-0	-1	
Nyíregyháza	ny ✱ ≈		1	1	-0	0
Nyírlugos	2 ✱ ≈		5	1	-0	
Pátyod	.	folt	-1	-1	-2	
Tiszabecs	1 ✱ =	1	0	-1	-1	
Vásárosnamény	ny =	folt	0	0	-1	
Záhony	3 ✱ =	2	1	-1	-1	
Berettyóújfalu	1 ≡ ,		-0	-0	-0	
Debrecen	ny ,		-0	-0	-1	0
Hajdúdorog	. ≈		1	0	-2	
Hortobágy	.		2	-0	-0	
Körösszakál	.		-0	-1	-1	
Polgár	ny , =		1	-1	-1	
Békéscsaba	2		1	1	0	0
Mezőhegyes	2		1	0	-2	0
Orosháza	3		2	1	-1	0
Szarvas	1 Y		3	1	-1	0
Szeghalom	-		-	-	-	

KIADJA: ORSZÁGOS METEOROLÓGIAI SZOLGÁLAT
Készíti: Központi Előrejelző Intézet Analízis- és Rövidtávú Prognózis Központja – T.: 273-018
Megjelenik naponként
Évi előfizetési díja: 1760,- Ft. – Megrendelhető: 1024 Budapest, II., Kitaibel Pál u. 1. – T.: 353-500
Kiadásért felel: az OMSZ elnöke – Szerkesztésért felel: a KEI igazgatója

Jelmagyarázat a havi melléklet en

IDŐJÁRÁSI NAPIJELENTÉS

ЕЖЕДНЕВНЫЙ МЕТЕОРОЛОГИЧЕСКИЙ БЮЛЛЕТЕНЬ · DAILY WEATHER REPORT
BULLETIN QUOTIDIEN DE TEMPS · TÄGLICHER WETTERBERICHT

97. évfolyam 347. szám + Budapest + 1984. december 12. szerda

Az időjárási helyzet és a várható időjárás:

Kontinensünk keleti felét hideg levegő árasztotta el. A több hullámban vonuló hideg levegő közül az egyik érintette a Kárpát-medencét is. Szerda reggelre a hideg levegő első hulláma túljutott már a Balkán-félszigeten. Vonulását csaknem mindenütt erős szél, záporok, hózáporok jelzik. Nyugat-Európa felett magas nyomású légköri képződmény jött létre. Emiatt Nyugat-Európa országaiban sokfelé ködös, csendes az idő. A magas nyomású zóna lassan kelet felé helyeződik át, ezért a Kárpát-medencében is csendesebbre, ugyanakkor kissé hidegebbre fordul az időjárás.

Kedden Magyarországon változóan felhős volt az ég, általában 1, 5 órán át sütött a nap. Elszórtan, főként északkeleten fordult elő zápor, hózápor, egy-két helyen zivatar is kialakult. A lehullott csapadék mennyisége 8 mm alatt maradt. A 8 mm-t Dobogókőről jelentették. A legmagasabb nappali hőmérséklet többnyire 6, 13 fok között volt, északkeleten néhány helyen azonban csak 2, 5 fokig emelkedett a hőmérséklet. A legalacsonyabb éjszakai hőmérséklet az ország legnagyobb részén -3 és +3 fok között volt, északkeleten azonban előfordult -4, -6, nyugaton +4, +5 fokos minimum hőmérséklet is. Szerda délelőtt a Tiszántúlon jobbára felhős, máshol derült volt az ég. A kedden sokfelé viharos északnyugati szél szerdára mérséklődött. 11 órára 2, 6 fokig emelkedett a hőmérséklet.

Ma 12 órakor Budapesten a hőmérséklet 6 fok, a tengerszintre átszámított légnyomás 1026 mbar, alig változik.

Várható időjárás csütörtök estig:

Csütörtök estig az ország nagy részén gyengén felhős, száraz idő várható, de a Tiszántúlon előfordulhatnak átfutó hózáporok. Gyenge lesz a légmozgás, hideg az éjszaka. Reggelre ködfoltok, és -2, -7 fok közötti hőmérséklet várható.
Csütörtökön kora délután a Tiszántúlon +2, nyugaton +5 fok körül valószínü a hőmérséklet.

Aigner Szilárd s.k.

A hőmérséklet napi középértéke és eltérése a 100 évi átlagtól /Budapest belterületén/:

1984. XII. 11.	7,2°C	+5,8°C

1871 óta ezen a napon Budapesten előfordult

legmagasabb hőmérséklet:	15,7°C /1915/,
legalacsonyabb hőmérséklet:	-15,3°C /1902/.

84.772.

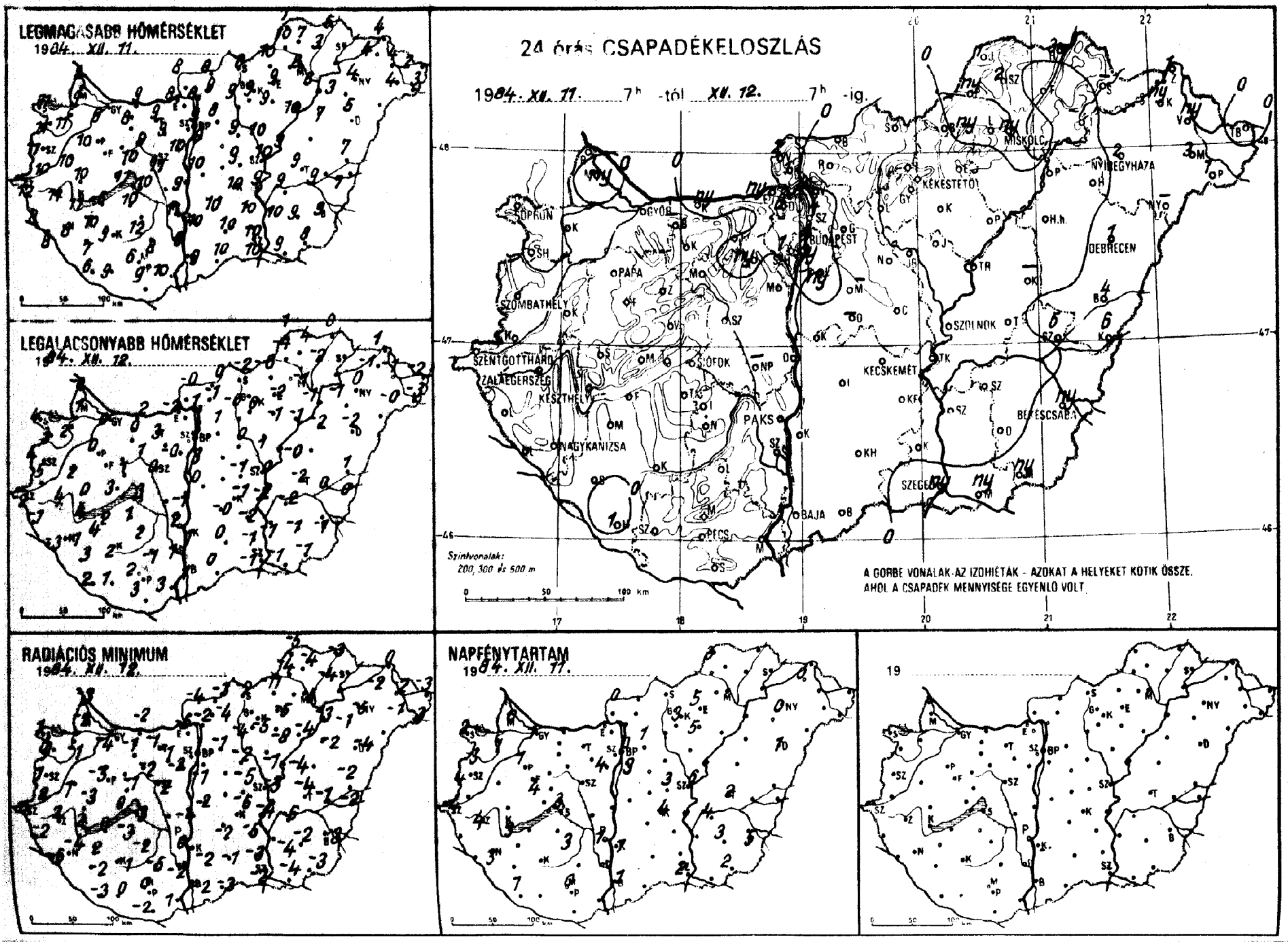
LEGMAGASABB HŐMÉRSÉKLET
1984. XII. 11.
LEGALACSONYABB HŐMÉRSÉKLET
1984. XII. 12.
24 órás CSAPADÉKELOSZLÁS
1984. XII. 11. 7h -tól XII. 12. 7h -ig.
Szintvonalak:
200, 300 és 500 m
A GÖRBE VONALAK AZ IZOHIÉTÁK - AZOKAT A HELYEKET KÖTIK ÖSSZE,
AHOL A CSAPADÉK MENNYISÉGE EGYENLŐ VOLT.
RADIÁCIÓS MINIMUM
1984. XII. 12.
NAPFÉNYTARTAM
1984. XII. 11.
19

19 84.XII.12-ig az utolsó 24 óra adatai						Előző nap napos órái
állomás	csapadék (mm)	Hó cm	max. hőmérséklet	min. hőmérséklet	rad. min.	
Győr	• ⌴		9	0	-4	1
Kapuvár	• ⌴		11	2	-1	1
Mosonmagyaróvár	ny , ⌴		9	1	-2	0
Rajka	° ⌴		9	-0	-3	
Sopron	•		11	4	1	2
Sopronhorpács	•		11	3	0	3
Káld	•		10	2	1	
Körmend	•		10	5	2	
Szentgotthárd	• =		12	2	0	4
Szombathely	•		11	4	1	4
Lenti	•		8	-1	-2	
Letenye	• =		8	-3	-6	
Nagykanizsa	• ⌴		8	-1	-4	3
Zalaegerszeg	• ⌴		11	4	2	4
Farkasgyepű	•		8	1	-2	
Keszthely	• ⌴		11	4	2	3
Mencshely	•		8	1	-4	4
Pápa	• ⌴		10	0	-3	1
Sümeg	• ⌴		10	0	-3	
Tihany	•		11	3	0	
Veszprém	•		10	1	-1	
Zirc	•		8	1	-2	
Fonyód	•		6	2	0	
Homokszt. györgy	1 ⌐		6	2	-3	1
Kaposvár	•		9	2	-1	
Marcali	•		10	4	2	
Siófok	•		10	3	3	3
Somogyszob	•		7	3	-2	
Tab	•		10	1	-3	
Bábolna	–		–	–	–	
Esztergom	ny ⌴		8	-2	-6	
Kisbér	•		8	0	-1	
Komárom	ny * ⌴		9	2	-2	
Tatabánya	•		9	1	-1	
Alcsútdoboz	ny ∴		9	0	-1	
Dunaújváros	• ⌴		9	-1	-4	
Martonvásár	• ⌴		10	-0	-2	4
Mór	• ⌴		9	1	-2	
Nagyhörcsökp.	–		–	–	–	
Szabadbattyán	• =		11	0	-2	
Tegzszemcse	•		12	2	-2	3
Lengyel	•		8	-1	-5	
Paks	•		11	2	0	1
Szekszárd	•		9	1	-2	
Árpádtető	•		7	1	-1	
Mohács	•		10	3	1	
Pécs	•		6	2	0	0
Siklós	•		9	3	-2	
Szigetvár	• ≡		9	1	0	
Budaörs	ny ∴		9	2	-1	
Bp. Lőrinc	ny ∴		9	3	-1	3
Bp. Met. Int.	4		9	3	1	0
Bp. Szab. hegy	1 ,		6	0	-2	
Cegléd	• ⌴		9	-1	-5	3
Dobogókő	8 ∴		2	-3	-3	
Gödöllő	•		8	1	-1	1
Királyrét	1 , ⌴		10	-2	-5	
Monor	–		–	–	–	
Nagykáta	• ⌴		9	0	-2	
Szentendre	4		9	2	1	

19 84.XII.12-ig az utolsó 24 óra adatai						Előző nap napos órái
állomás	csapadék (mm)	Hó cm	max. hőmérséklet	min. hőmérséklet	rad. min.	
Vác	• ⌴		8	1	-2	
Vámosmikola	2 ∴		8	-0	-4	0
Baja	• ⌴		9	1	-2	1
Bácsalmás	• ⌴		10	0	-3	
Izsák	• ⌴		10	-0	-2	
Kalocsa	• ⌴		10	1	-2	1
Kecskemét	• ⌴		10	-1	-6	4
Kiskunfélegyháza	• ⌴		10	-2	-5	
Kiskunhalas	• ⌴		10	0	-1	
Kunszentmiklós	• =		10	-0	-2	
Tiszakécske	• V		9	-2	-4	
Balassagyarmat	• ⌴		8	0	-3	
Romhány	• ⌴		9	-1	-4	
Salgótarján	•		8	-2	-2	
Eger	• ⌴		9	-2	-5	5
Galyatető	• ⌴		1	-5	-8	
Gyöngyös	• ⌴		9	0	-5	
Kékestető	• V	lep.	1	-5	-6	3
Kompolt	• ⌴		9	-1	-8	5
Lőrinci	• ⌴		9	-0	-4	
Poroszló	• ⌴		10	-1	-4	
Jászapáti	•		10	1	-1	
Jászberény	• ⌴		9	-1	-2	
Karcag	–		–	–	–	
Szolnok	• ⌴		10	-0	-3	6
Tiszaroff	• =		9	-0	-4	
Túrkeve	• ⌴		9	-2	-4	2
Kistelek	• ⌴		10	-1	-3	
Makó	ny ⌴		9	-2	-4	
Szeged	ny ⌴		10	-1	-2	2
Szentes	• ⌴		10	-1	-4	
Borsodnádasd	• ⌴		10	-6	-11	
Füged	•		3	-2	-4	
Hidasnémeti	3		5	0	-3	
Jósvafő	1 ∴ ⌴		7	1	-5	3
Lillafüred	ny		3	-3	-5	
Miskolc	ny ∴		8	-1	-5	-
Putnok	ny ,		10	-4	-4	
Sárospatak	–		–	–	–	-
Szendrőlád	2 ∴ ⌴		7	-4	-4	
Tokaj	–		–	–	–	
Kisvárda	ny =		4	-1	-2	0
Mátészalka	3 ∴		4	-0	-1	
Nyíregyháza	2 ∴		4	0	-5	0
Nyírlugos	–		–	–	–	
Pátyod	1 ∴ ⌴		3	-3	-3	
Tiszabecs	• ⌴		2	-2	-3	
Vásárosnamény	ny ⌴		4	-1	-2	
Záhony	1 *	folt	4	1	0	
Berettyóújfalu	4 ⌐		7	1	-2	
Debrecen	1 ∴ =		5	-2	-4	1
Hajdúdorog	•		3	-1	-1	
Hortobágy	•		7	-2	-2	
Körösszakál	6		7	0	-2	
Polgár	• ≡		6	-1	-3	
Békéscsaba	ny ∴ ⌴		9	-1	-3	5
Mezőhegyes	ny , ⌴		8	-1	-3	2
Orosháza	• ⌴		9	-1	-2	3
Szarvas	• ⌴		9	-2	-6	4
Szeghalom	5 ∴		9	0	-1	

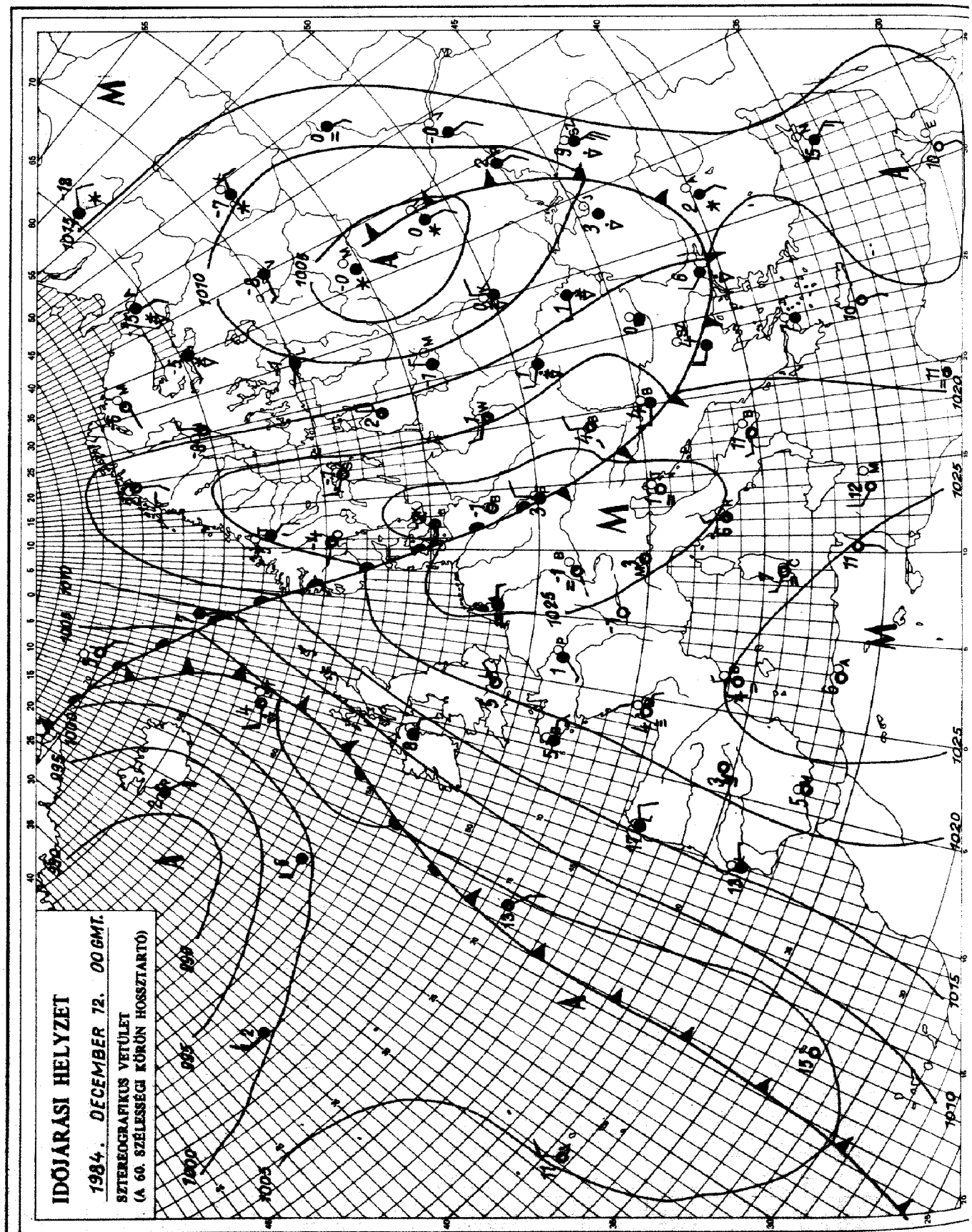

KIADJA: ORSZÁGOS METEOROLÓGIAI SZOLGÁLAT
Készíti: Központi Előrejelző Intézet Analízis- és Rövidtávú Prognózis Központja – T.: 273-018
Megjelenik naponként
Évi előfizetési díja: 1760,- Ft. – Megrendelhető: 1024 Budapest, II., Kitaibel Pál u. 1. – T.: 353-500
Kiadásért felel: az OMSZ elnöke – Szerkesztésért felel: a KEI igazgatója
Jelmagyarázat a havi mellékletben

IDŐJÁRÁSI NAPIJELENTÉS

ЕЖЕДНЕВНЫЙ МЕТЕОРОЛОГИЧЕСКИЙ БЮЛЛЕТЕНЬ · DAILY WEATHER REPORT
BULLETIN QUOTIDIEN DE TEMPS · TÄGLICHER WETTERBERICHT

97. évfolyam 348. szám + Budapest + 1984. december 13. csütörtök

Az időjárási helyzet és a várható időjárás:

Európa keleti felét hideg levegő árasztotta el, ugyanakkor a kontinens nyugati felénanedves, meleg levegőben a helyi tényezők hatására szeszélyesen változó köd az időjárás legfontosabb meghatározója. A két légtömeg közötti frontálzóna csütörtökön délben körülbelül a Tirana - Trieszt - Gdansk - Stockholm vonalban húzódott, azaz Magyarország nyugati határához igen közel volt.

Magyarország az elmúlt két nap a sarkvidékről érkezett hideg levegő hatása alatt állt. Szerdán csupán a Tiszántúlon fordult elő tartósan felhős vidék, illetve néhány jelentéktelen hózápor. Kora délutánra 3 és 9 fok közé emelkedett a hőmérséklet. A szél fokozatosan leállt, ezért igen erősen lehült az éjszaka a levegő. Reggel -1 és -8 fok közötti hőmérsékleteket mértek. Többfelé ködfolt képződött. Délelőtt az ország nagy részén napos, száraz, de a Tiszántúlon, illetve az ország nyugati negyedén - a lassan aktivizálódásnak indult front miatt - felhős idő volt. 11 órakor -3 és +2 fok közötti hőmérsékleteket jelentettek.

Ma 12 órakor Budapesten +1 fokot mértek, a tengerszintre átszámitott légnyomás 1022 mbar, mérsékelten süllyed.

Várható időjárás péntek estig:

Az ország középső és keleti vidékein is megnövekszik időnként a felhőzet. Kisebb havazásra, hószállingózásra főleg délnyugaton, nyugaton; hózáporokra keleten kell számitani.
A változó irányú szél mérsékelt marad. Hajnalban foltokban zúzmarás köd várható.
A legalacsonyabb éjszakai hőmérséklet: nyugaton -3, keleten -8 fok körül lesz.
A legmagasabb nappali hőmérséklet pénteken: -2, +3 fok között alakul.

Németh Lajos s.k.

TÁVOLABBI KILÁTÁSOK SZOMBATTÓL-KEDDIG:

Eleinte főleg az ország keleti részein lehet számitani hózáporokra, később túlnyomóan párás, ködös idő várható.
Legalacsonyabb hajnali hőmérséklet -9, -4 fok között várható, legmagasabb nappali hőmérséklet -3, +2 fok között lesz.
Jelentős mennyiségü /legalább 5 mm napi/ csapadék az ország területének 30 százalékán várható az időszak elején.

KÖZÉPTÁVÚ ELŐREJELZŐ CSOPORT

A hőmérséklet napi középértéke és eltérése a 100 évi átlagtól /Budapest belterületén/:

1984. XII. 12.	3,6°C	+2,5°C

1871 óta ezen a napon Budapesten előfordult

legmagasabb hőmérséklet:	13,5°C /1915/,
legalacsonyabb hőmérséklet:	-16,1°C /1899/.

84.773.

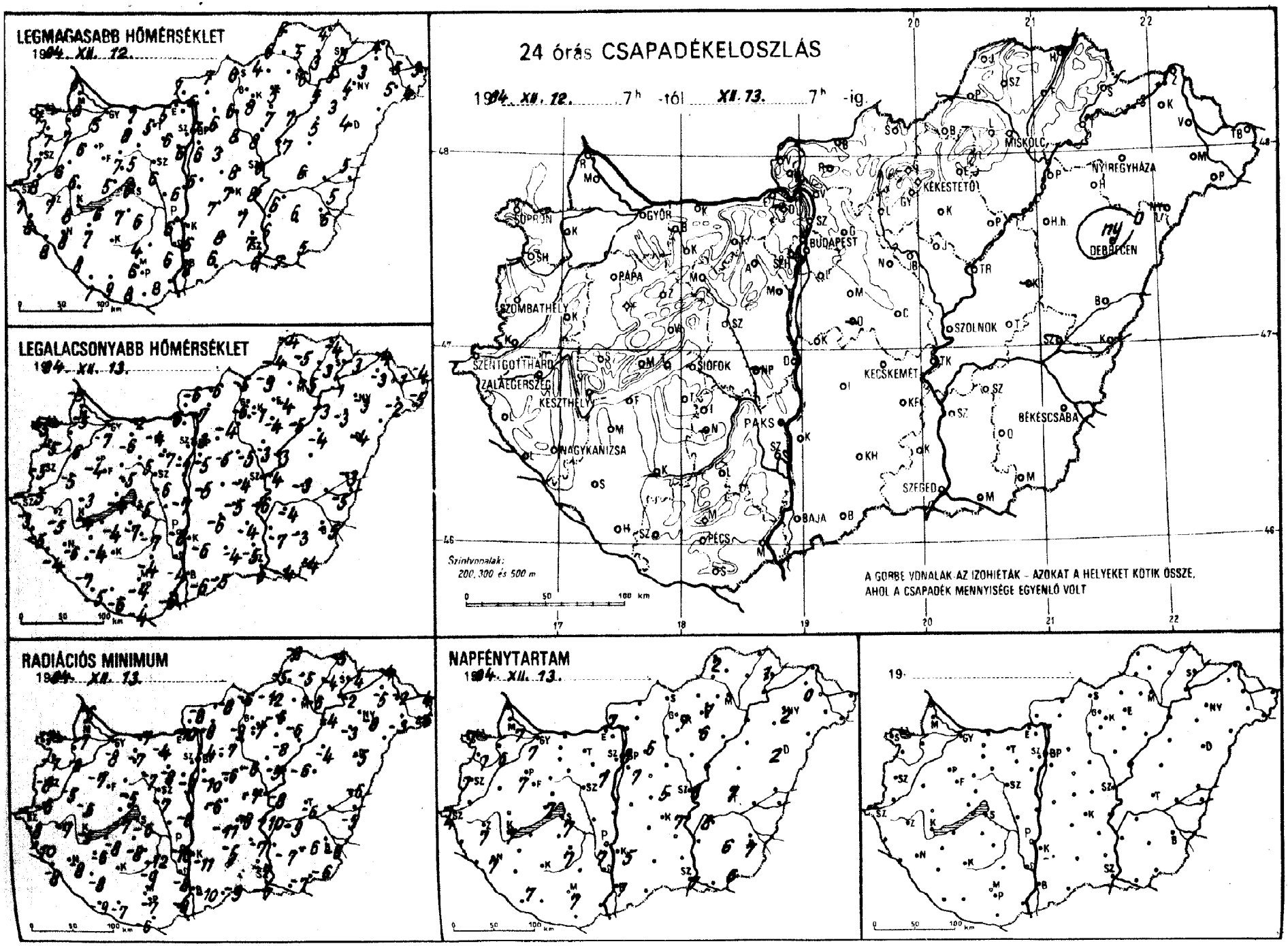
LEGMAGASABB HŐMÉRSÉKLET
1984. XII. 12.
LEGALACSONYABB HŐMÉRSÉKLET
1984. XII. 13.
24 órás CSAPADÉKELOSZLÁS
1984. XII. 12. 7h -tól XII. 13. 7h -ig.
MISKOLC
NYÍREGYHÁZA
KÉKESTETŐ
DEBRECEN
GYŐR
SOPRON
BUDAPEST
PÁPA
SZOMBATHELY
SZOLNOK
SZENTGOTTHÁRD
ZALAEGERSZEG
KESZTHELY
SIÓFOK
KECSKEMÉT
BÉKÉSCSABA
PAKS
NAGYKANIZSA
SZEGED
BAJA
PÉCS
Szintvonalak: 200, 300 és 500 m
A GÖRBE VONALAK AZ IZOHIÉTÁK – AZOKAT A HELYEKET KÖTIK ÖSSZE, AHOL A CSAPADÉK MENNYISÉGE EGYENLŐ VOLT
RADIÁCIÓS MINIMUM
1984. XII. 13.
NAPFÉNYTARTAM
1984. XII. 13.
19

1984. XII. 04-ig az utolsó 24 óra adatai						
állomás	csapadék (mm)	Hó cm	max. hőmérséklet	min. hőmérséklet	rad. min.	Előző nap napos órái
Győr	• ⊔		5	-7	-8	7
Kapuvár	• ⊔		7	-6	-8	6
Mosonmagyaróvár	• ∨		6	-5	-7	7
Rajka	• ≡		6	-5	-6	
Sopron	• ⊔		7	-5	-7	7
Sopronhorpács	• ≡		7	-5	-7	7
Káld	• ⊔		6	-5	-5	
Körmend	• ∨		8	-5	-6	
Szentgotthárd	• ⊔		7	-3	-8	4
Szombathely	• ≡		7	-5	-8	7
Lenti	• ∨		8	-5	-10	
Letenye	• ∨		8	-4	-8	
Nagykanizsa	• ∨		8	-6	-8	7
Zalaegerszeg	• ∨		7	-5	-7	7
Farkasgyepű	• ⊔		6	-3	-7	
Keszthely	• ⊔		8	-4	-5	7
Mencshely	• ⊔		5	-3	-8	7
Pápa	• ⊔		6	-4	-7	7
Sümeg	• ⊔		6	-3	-5	
Tihany	• ⊔		5	-4	-7	
Veszprém	• ⊔		7	-5	-5	
Zirc	• ≡		3	-6	-9	
Bonyód	• ⊔		6	-4	-8	
Homokszt. györgy	• ⊔		7	-5	-9	7
Kaposvár	–		–	–	–	
Marcali	• ⊔		7	-4	-6	
Siófok	• ⊔		6	-5	-6	7
Somogyszob	• ≡		8	-7	-8	
Tab	• ⊔		7	-7	-8	
Bábolna	• ⊔		5	-4	-7	
Esztergom	• ∨		5	-6	-10	
Kisbér	• ⊔		6	-6	-7	
Komárom	• ⊔		7	-2	-7	
Tatabánya	•		5	-4	-4	
Alcsútdoboz	• ∨		6	-7	-8	
Dunaújváros	• ⊔		6	-7	-8	
Martonvásár	• ≡		6	-7	-9	7
Mór	• ∨		5	-5	-7	
Nagyhörcsökp.	–		–	–	–	
Szabadbattyán	• ∨		6	-6	-7	
Tregszemcse	• ⊔		6	-7	-12	7
Lengyel	• ⊔		4	-4	-9	
Paks	• ∨		6	-8	-10	7
Szekszárd	• ⊔		6	-4	-8	
Árpádtető	• ⊔		4	-1	-5	
Mohács	• ⊔		8	-6	-8	
Pécs	• ⊔		6	-4	-7	7
Siklós	• ⊔		8	-4	-6	
Szigetvár	• ⊔		9	-6	-7	
Budaörs	• ∨		7	-6	-9	
Bp. Lőrinc	• ∨		6	-5	-10	7
Bp. Met. Int.	• ⊔		7	-3	-4	8
Bp. Szab. hegy	• ≡		4	-3	-4	
Cegléd	• ⊔		8	-4	-7	5
Dobogókő	–		–	–	–	
Gödöllő	• ∨		6	-4	-7	6
Királyrét	• ∨		7	-9	-9	
Monor	• ⊔		3	-5	-6	
Nagykáta	• ≡		8	-5	-6	
Szentendre	• ≡		6	-5	-6	

1984. XII. 04-ig az utolsó 24 óra adatai						
állomás	csapadék (mm)	Hó cm	max. hőmérséklet	min. hőmérséklet	rad. min.	Előző nap napos órái
Vác	• ∨		6	-7	-8	
Vámosmikola	• ∨		7	-6	-8	7
Baja	• ⊔		8	-6	-10	7
Bácsalmás	• ⊔		6	-5	-9	
Izsák	• ⊔		7	-6	-11	
Kalocsa	• ∨		6	-6	-11	5
Kecskemét	• ∨		7	-5	-9	7
Kiskunfélegyháza	• ⊔		7	-4	-7	
Kiskunhalas	• ⊔		8	-4	-5	
Kunszentmiklós	• ⊔		6	-5	-6	
Tiszakécske	• ⊔		8	-6	-10	
Balassagyarmat	• ⊔		7	-6	-8	
Romhány	–		–	–	–	
Salgótarján	• ⊔		6	-5	-6	
Eger	• ⊔		5	-4	-6	7
Galyatető	–		–	–	–	
Gyöngyös	• ⊔		8	-1	-7	
Kékestető	•		-1	-6	-7	7
Kompolt	• ⊔		7	-4	-8	6
Lőrinci	• ⊔		6	-6	-9	
Poroszló	• ⊔		7	-5	-6	
Jászapáti	• ⊔		8	-3	-5	
Jászberény	• ⊔		7	-6	-7	
Karcag	–		–	–	–	
Szolnok	• ⊔		6	-4	-8	8
Tiszaroff	• ⊔		7	-3	-6	
Túrkeve	• ⊔		6	-3	-6	7
Kistelek	• ∨		7	-5	-7	
Makó	• ⊔		7	-4	-7	
Szeged	• ⊔		6	-6	-7	7
Szentes	• ⊔		6	-7	-7	
Borsodnádasd	• ⊔		4	-9	-12	
Fügöd	• ≡		3	-3	-4	
Hidasnémeti	•		4	-4	-5	
Jósvafő	• ⊔		5	-4	-8	2
Lillafüred	• ⊔		3	-5	-6	
Miskolc	• ≡		6	-5	-6	–
Putnok	• ≡		6	-4	-5	
Sárospatak	•		3	-3	-4	1
Szendrőlád	• ⊔		5	-5	-5	
Tokaj	•		5	-1	-2	
Kisvárda	• ≡		3	-3	-5	0
Mátészalka	• ∨		5	-2	-3	
Nyíregyháza	• ⊔		4	-3	-8	2
Nyírlugos	–		–	–	–	
Pátyod	• ⊔		4	-5	-6	
Tiszabecs	• ⊔		3	-4	-4	
Vásárosnamény	• ⊔		5	-1	-2	
Záhony	• ≡	folt	4	-4	-4	
Berettyóújfalu	•		5	-3	-6	
Debrecen	ny ∨ ⊔		4	-4	-5	2
Hajdúdorog	•		3	-3	-3	
Hortobágy	• ⊔		5	-4	-4	
Körösszakál	• ⊔		5	-5	-5	
Polgár	• ≡		5	-3	-4	
Békéscsaba	• ⊔		6	-5	-6	7
Mezőhegyes	• ⊔		5	-4	-6	6
Orosháza	• ⊔		6	-3	-6	6
Szarvas	• ⊔		6	-4	-9	8
Szeghalom	–		–	–	–	

KIADJA: ORSZÁGOS METEOROLÓGIAI SZOLGÁLAT
Készíti: Központi Előrejelző Intézet Analízis- és Rövidtávú Prognózis Központja – T.: 273-018
Megjelenik naponként
Évi előfizetési díja: 1760,- Ft. – Megrendelhető: 1024 Budapest, II., Kitaibel Pál u. 1. – T.: 353-500
Kiadásért felel: az OMSZ elnöke – Szerkesztésért felel: a KEI igazgatója

Jelmagyarázat a havi mellékletben

IDŐJÁRÁSI NAPIJELENTÉS

ЕЖЕДНЕВНЫЙ МЕТЕОРОЛОГИЧЕСКИЙ БЮЛЛЕТЕНЬ · DAILY WEATHER REPORT
BULLETIN QUOTIDIEN DE TEMPS · TÄGLICHER WETTERBERICHT

97. évfolyam 349. szám + Budapest + 1984. december 14. péntek

Az időjárási helyzet és a várható időjárás:

Kontinensünk nyugati részén óceáni léghullámok okoznak változékony, többfelé esős időjárást. Péntek reggel a Brit-szigeteken, Franciaországban és a Benelux államokban esett többfelé az eső, zápores. Kelet- és Észak-Európában igen hideg, téli az időjárás. Sokfelé havazik, helyenként hófúvás is előfordul. Az Alpok és Kárpátok térségében magas nyomású légköri képződmény húzódik. Csendes, párás, néhol ködös az idő. Számottevő csapadék nem hullik. A hétvégén időjárásunkat várhatóan továbbra is az anticiklon alakitja.

Hazánkban csütörtökön a Duna-Tisza közén és a Tiszántúlon 3, 7 órán át sütött a nap, az ország többi részén jobbára erősen felhős, néhány helyen tartósan ködös idő volt. A legmagasabb nappali hőmérséklet a napsütéstől függően -2 és +6 fok között alakult. Péntek hajnalra az erősen felhős délnyugati megyékben +1, -2, másutt -3, -9 fokig csökkent a hőmérséklet. Szórványosan zúzmarás köd is előfordult. A köd néhány helyen péntek délelőtt sem oszlott fel. Változóan felhős volt az ég. A hőmérséklet 11 órakor 0 és -3 fok között váltakozott.

Ma 12 órakor Budapesten -1 fok a hőmérséklet, a tengerszintre átszámitott légnyomás 1021 mbar, alig változik.

Várható időjárás szombat estig:

Eleinte túlnyomóan, később változóan felhős lesz az ég.
Szórványosan hószállingózás, futó hózápor várható.
A változó irányú szél mérsékelt marad.
A köd helyenként átmenetileg megmarad.

A legalacsonyabb éjszakai hőmérséklet: általában -3, -8, a legmagasabb nappali hőmérséklet szombaton: +1, -4 fok között valószinü.

Vadkerti Ferenc s.k.

A hőmérséklet napi középértéke és eltérése a 100 évi átlagtól /Budapest belterületén/:

1984. XII. 13.	-0,1°C	-1,4°C

1871 óta ezen a napon Budapesten előfordult

legmagasabb hőmérséklet:	12,9°C /1957/,
legalacsonyabb hőmérséklet:	-15,0°C /1902/.

84.774.

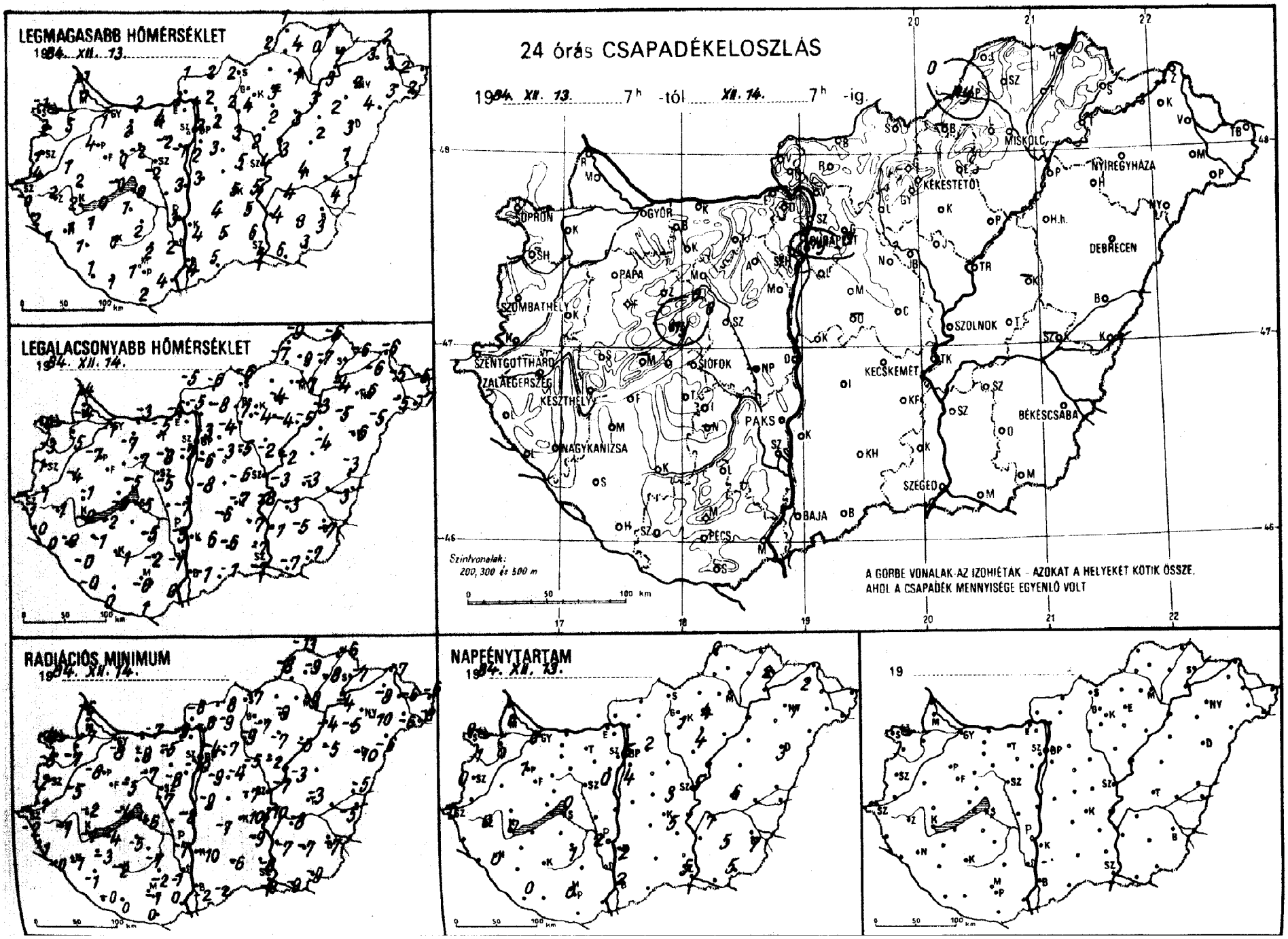
LEGMAGASABB HŐMÉRSÉKLET
1984. XII. 13.
LEGALACSONYABB HŐMÉRSÉKLET
1984. XII. 14.
24 órás CSAPADÉKELOSZLÁS
1984. XII. 13. 7h -tól XII. 14. 7h -ig.
SOPRON
GYŐR
BUDAPEST
MISKOLC
NYÍREGYHÁZA
KÉKESTETŐ
DEBRECEN
PAPA
SZOMBATHELY
SZOLNOK
SZENTGOTTHÁRD
ZALAEGERSZEG
KESZTHELY
SIÓFOK
KECSKEMÉT
BÉKÉSCSABA
PAKS
NAGYKANIZSA
SZEGED
BAJA
PÉCS
Szintvonalak:
200, 300 és 500 m
A GÖRBE VONALAK AZ IZOHIÉTÁK – AZOKAT A HELYEKET KÖTIK ÖSSZE,
AHOL A CSAPADÉK MENNYISÉGE EGYENLŐ VOLT
RADIÁCIÓS MINIMUM
1984. XII. 14.
NAPFÉNYTARTAM
1984. XII. 13.
19

1984. XII. 17-ig az utolsó 24 óra adatai						Előző nap napos órái
állomás	csapadék (mm)		max. hőmérséklet	min. hőmérséklet	rad. min.	
Győr	• V		1	-1	-8	0
Kapuvár	• ≡		5	-5	-7	0
Mosonmagyaróvár	• V		0	-4	-7	0
Rajka	• ⌊		-1	-4	-6	
Sopron	• ≡		-1	-4	-4	0
Sopronhorpács	• ≡		2	-3	-3	1
Káld	• V		1	-4	-5	
Körmend	• ≡		4	-1	-1	
Szentgotthárd	• =		-0	-1	-2	0
Szombathely	• V		1	-1	-2	0
Lenti	• =		2	-0	-1	
Letenye	•		1	0	-0	
Nagykanizsa	• V		1	-0	-1	0
Zalaegerszeg	• =		2	-1	-1	0
Farkasgyepű	• ⌊		2	-4	-6	
Keszthely	• ⌊		2	-0	-1	0
Mencshely	–		–	–	–	–
Pápa	• ≡		4	-7	-8	1
Sümeg	• =		2	-1	-2	
Tihany	• V		-0	-3	-4	
Veszprém	ny ≡,		0	-5	-5	
Zirc	• ⌊		3	-7	-9	
Fonyód	•		0	-2	-4	
Homokszt. györgy	• =		1	-0	-0	0
Kaposvár	•		0	-1	-2	
Marcali	• ≡		1	-1	-3	
Siófok	• ≡		0	-5	-6	0
Somogyszob	•		1	-0	-1	
Tab	• ⌊		1	-4	-5	
Bábolna	• ⌊		3	-5	-7	
Esztergom	• V		3	-6	-9	
Kisbér	• ⌊		2	-7	-8	
Komárom	• V		2	-3	-7	
Tatabánya	•		4	-5	-5	
Alcsútdoboz	• V		-2	-8	-8	
Dunaújváros	• ⌊		3	-7	-8	
Martonvásár	• V		-1	-7	-10	0
Mór	• V		-2	-7	-7	
Nagyhörcsökp.	–		–	–	–	
Szabadbattyán	• V		-2	-5	-7	
Iregszemcse	•		2	-5	-7	1
Lengyel	•		2	-2	-2	
Paks	• V		3	-5	-7	2
Szekszárd	• =		2	-1	-1	
Árpádtető	• =		-0	-2	-2	
Mohács	•		4	0	0	
Pécs	• ⌊		1	-0	-1	
Siklós	•		2	1	0	
Szigetvár	• ≡		1	0	0	
Budaörs	ny * V		2	-7	-9	
Bp. Lőrinc	• V		2	-6	-9	4
Bp. Met. Int.	•		2	-3	-4	5
Bp. Szab. hegy	• ⌊		2	-4	-8	
Cegléd	• ⌊		5	-6	-7	3
Dobogókő	•		-0	-6	-7	
Gödöllő	• ⌊		2	-4	-7	2
Királyrét	• V		2	-8	-9	
Monor	• ⌊		3	-3	-4	
Nagykáta	• ⌊		3	-5	-5	
Szentendre	• ⌊		-1	-5	-5	

1984. XII. 17-ig az utolsó 24 óra adatai						Előző nap napos órái
állomás	csapadék (mm)		max. hőmérséklet	min. hőmérséklet	rad. min.	
Vác	• V		1	-5	-6	
Vámosmikola	• V		1	-8	-9	3
Baja	• ⌊		4	-1	-2	2
Bácsalmás	• =		5	-1	-2	
Izsák	• ⌊		4	-6	-7	
Kalocsa	• ⌊		4	-6	-10	2
Kecskemét	• V		5	-7	-10	5
Kiskunfélegyháza	• V		5	-7	-9	
Kiskunhalas	• ≡		5	-6	-6	
Kunszentmiklós	• V		3	-8	-9	
Tiszakécske	• ⌊		5	-8	-10	
Balassagyarmat	• ⌊		2	-6	-8	
Romhány	• ⌊		2	-8	-9	
Salgótarján	• ⌊		2	-6	-7	
Eger	• ⌊		3	-4	-9	4
Galyatető	• ⌊		-4	-7	-11	
Gyöngyös	• ⌊		4	-4	-7	
Kékestető	• V		-5	-9	-10	1
Kompolt	• ⌊		2	-4	-7	4
Lőrinci	• ⌊		2	-7	-9	
Poroszló	• ⌊		3	-5	-6	
Jászapáti	•		2	-2	-2	
Jászberény	•		2	-4	-6	
Karcag	–		–	–	–	
Szolnok	• ⌊		4	-3	-7	5
Tiszaroff	• =		3	-2	-3	
Túrkeve	•		4	-3	-3	6
Kistelek	• ≡		6	-7	-8	
Makó	• V		6	-7	-9	
Szeged	• V		5	-7	-8	5
Szentes	• V		4	-7	-7	
Borsodnádasd	–		–	–	–	
Füged	•		0	-7	-8	
Hidasnémeti	•		1	-6	-6	
Jósvafő	• ⌊		1	-9	-13	0
Lillafüred	• ⌊		2	-6	-8	
Miskolc	• ⌊		1	-7	-9	–
Putnok	ny ≡,		2	-7	-8	
Sárospatak	•		1	-6	-7	2
Szendrőlád	• ⌊		4	-9	-9	
Tokaj	•		3	-4	-4	
Kisvárda	• ⌊		3	-6	-8	2
Mátészalka	• ⌊		3	-5	-6	
Nyíregyháza	• ⌊		2	-6	-10	1
Nyírlugos	• ⌊		4	-5	-6	
Pátyod	• ⌊		2	-7	-8	
Tiszabecs	• ⌊		2	-5	-6	
Vásárosnamény	• ⌊		3	-5	-6	
Záhony	• =		2	-6	-7	
Berettyóújfalu	• ⌊		1	-3	-5	
Debrecen	• ⌊		3	-6	-10	3
Hajdúdorog	•		2	-5	-5	
Hortobágy	• ⌊		2	-4	-5	
Körösszakál	•		4	-3	-5	
Polgár	• ⌊		3	-3	-4	
Békéscsaba	• ⌊		3	-7	-7	7
Mezőhegyes	• V		3	-7	-9	5
Orosháza	• ⌊		3	-5	-7	5
Szarvas	• ⌊		4	-3	-8	7
Szeghalom	–		–	–	–	

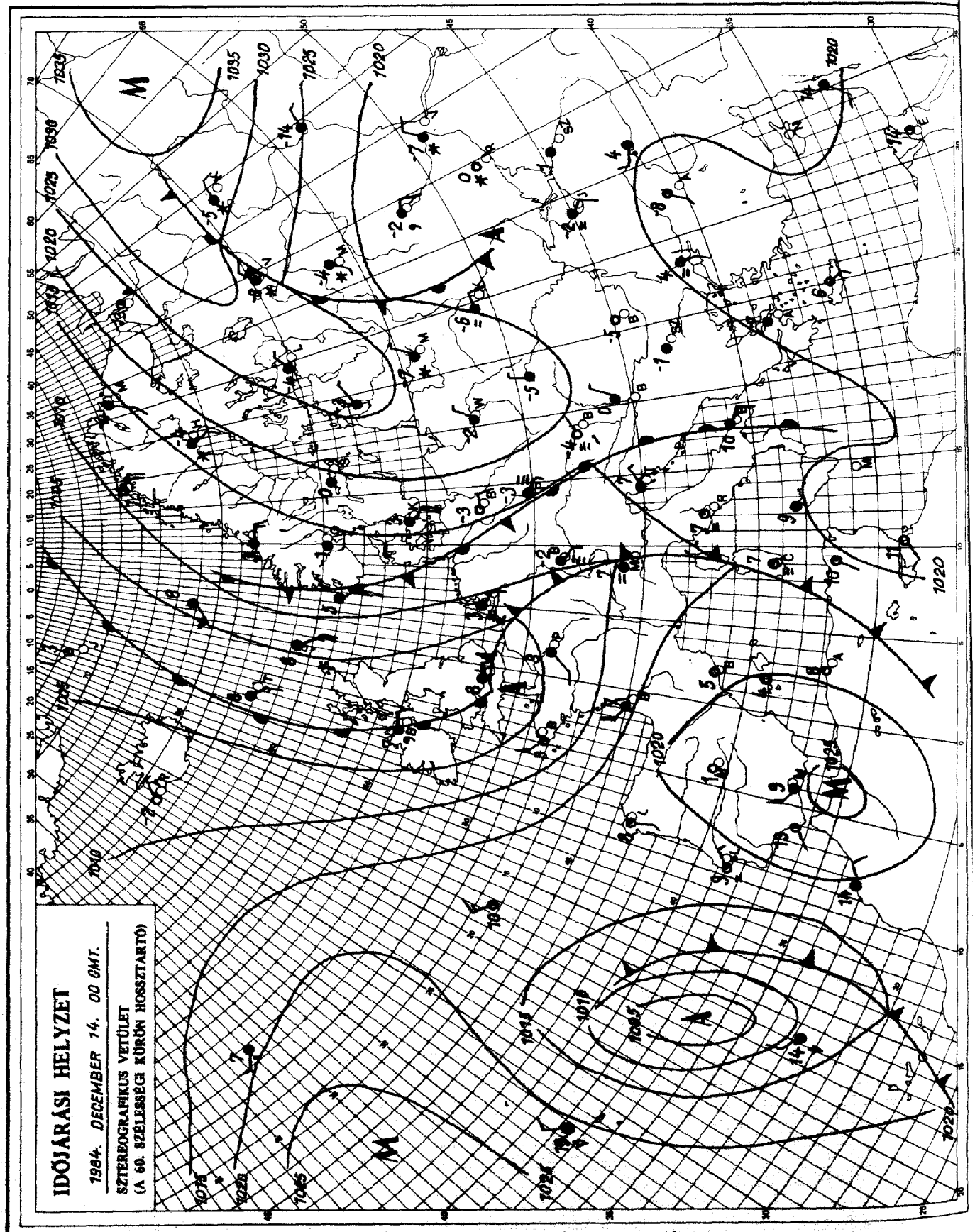

KIADJA: ORSZÁGOS METEOROLÓGIAI SZOLGÁLAT
Készíti: Központi Előrejelző Intézet Analízis- és Rövidtávú Prognózis Központja – T.: 273-018
Megjelenik naponként
Évi előfizetési díja: 1760,- Ft. – Megrendelhető: 1024 Budapest, II., Kitaibel Pál u. 1. – T.: 353-500
Kiadásért felel: az OMSZ elnöke – Szerkesztésért felel: a KEI igazgatója

Jelmagyarázat a havi mellékletben

IDŐJÁRÁSI NAPIJELENTÉS

ЕЖЕДНЕВНЫЙ МЕТЕОРОЛОГИЧЕСКИЙ БЮЛЛЕТЕНЬ · DAILY WEATHER REPORT
BULLETIN QUOTIDIEN DE TEMPS · TÄGLICHER WETTERBERICHT

97. évfolyam 350. szám + Budapest + 1984. december 15. szombat

Az időjárási helyzet és a várható időjárás:

Az Európa északkeleti, keleti felét elárasztó hideg és a kontinens délnyugati felét borító meleg levegő közötti frontálzóna szombaton délben körülbelül a Tirána - Prága - Oszló vonalban volt. A Szovjetunió északnyugati részéből hózáporokat, a Brit-szigetekről és a Pireneusi-félszigetről esőzést okozó légörvényről érkeztek jelentések.

Magyarország délnyugati felét csütörtök óta befedi az előbb említett széles front felhőzete és péntek déltől megszakításokkal szállingózó hó hullik belőle. Eddig a délnyugati, nyugati megyéket vékony hólepellel, Győr-Sopron megye egy részét 1-3 cm vastag hótakaróval boritotta be. Ugyanakkor az ország északkeleti felén péntektől nagyrészt derült, vagy csak kissé felhős idő volt. Csupán szombaton déltájban jelent meg egy lassan vastagodó felhőfátyol. A hőmérséklet ennek megfelelően péntek kora délután 0 fok körül, szombaton reggel délnyugaton -1, északkeleten -10 fok körül, szombaton 11 órakor 0 és -5 fok között alakult.

Ma 12 órakor Budapesten a hőmérséklet -4 fok, a tengerszintre átszámitott légnyomás 1029 mbar, gyengén emelkedik.

Várható időjárás vasárnap estig:

Vasárnap reggelig átmenetileg az ország délnyugati részén is vékonyodik a felhőzet. Megszünik a gyenge hóesés. Vasárnap napközben viszont délnyugat felől újabb erős felhősödés és bizonytalan erősségü havazás várható. Éjszaka és reggel többfelé köd lesz.

A hőmérséklet vasárnap reggelre délnyugaton -4, északkeleten -10 fok körül, kora délutánra 0 és -5 fok közé várható.

Aigner Szilárd s.k.

A hőmérséklet napi középértéke és eltérése a 100 évi átlagtól /Budapest belterületén/:

1984. XII. 14. +0,1°C -0,8°C

1871 óta ezen a napon Budapesten előfordult

legmagasabb hőmérséklet: 14,3°C /1957/,
legalacsonyabb hőmérséklet: -17,8°C /1902/.

84.775.

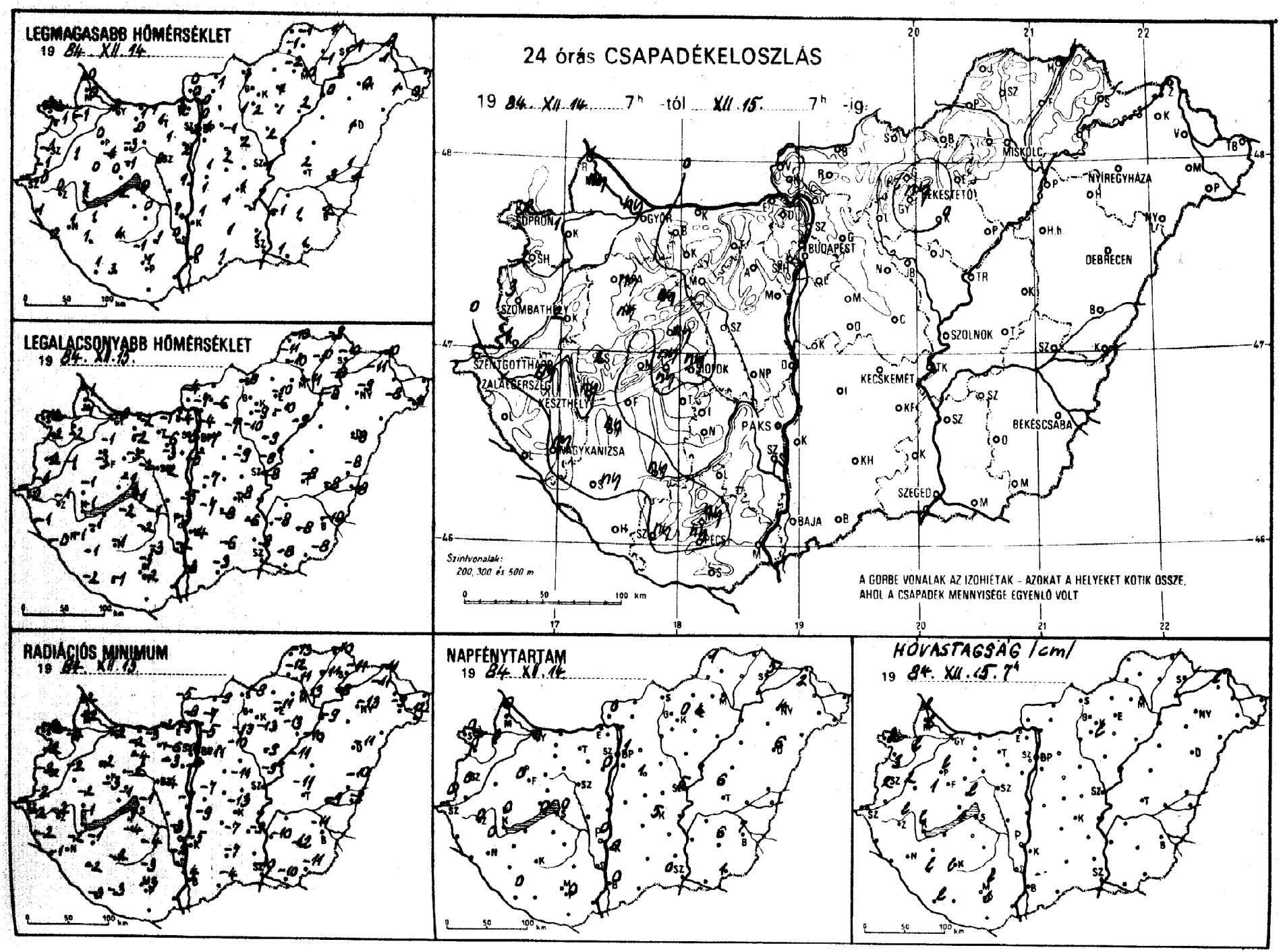
LEGMAGASABB HŐMÉRSÉKLET
19 84. XII. 14.
LEGALACSONYABB HŐMÉRSÉKLET
19 84. XII. 15.
24 órás CSAPADÉKELOSZLÁS
19 84. XII. 14. 7h -tól XII. 15. 7h -ig
Szintvonalak:
200, 300 és 500 m
A GORBE VONALAK AZ IZOHIÉTÁK - AZOKAT A HELYEKET KÖTIK ÖSSZE,
AHOL A CSAPADÉK MENNYISÉGE EGYENLŐ VOLT
RADIÁCIÓS MINIMUM
19 84. XII. 15.
NAPFÉNYTARTAM
19 84. XII. 14.
HŐVASTAGSÁG /cm/
19 84. XII. 15. 7h
MISKOLC
NYÍREGYHÁZA
DEBRECEN
BUDAPEST
GYŐR
SOPRON
SZOMBATHELY
SZOLNOK
KECSKEMÉT
BÉKÉSCSABA
SZEGED
PAKS
BAJA
PÉCS
KESZTHELY
ZALAEGERSZEG
SZENTGOTTHÁRD
MAGYKANIZSA
HÉVÍZ
0 50 100 km

84.XII.15.

19 ____ 07 -ig az utolsó 24 óra adatai

állomás	csapadék (mm)	Hó cm	max. hőmérséklet	min. hőmérséklet	rad. min.	Előző nap napos órái
ór	ny ✱ V		0	-8	-2	0
puvár	1 ✱ =	lep.	-1	-3	-4	0
sonmagyaróvár	ny ✱	lep.	0	-1	-2	0
ika	1 ✱	lep.	0	-1	-2	
pron	2 ✱ =	lep.	-2	-2	-2	0
pronhorpács	2 ✱ =	3	-1	-2	-2	0
d	2 ✱	2	1	-1	-2	
rmend	1 ✱		-1	-1	-2	
ntgotthárd	. =		-0	-2	-2	0
mbathely	3 ✱ =	2	-1	-2	-2	0
nti	. =		1	-1	-2	
tenye	.		2	-0	-1	
gykanizsa	ny ✱ =		1	-1	-2	0
aegerszeg	ny ✱ =	lep.	0	-1	-2	0
rkasgyepű	ny ✱		-1	-3	-3	
szthely	ny ✱ =	folt	1	-1	-1	0
ncshely	ny ✱	1	-2	-2	-3	0
pa	ny ✱	lep.	0	-1	-2	0
meg	2 ✱ =	1	0	-1	-2	
ány	ny ⚲ ⊔		0	-1	-1	
szprém	ny ⚲	lep.	-1	-2	-2	
r	ny ✱ =		-3	-3	-4	
nyód	–		–	–	–	
mokszt. györgy	. =		1	-2	-3	0
posvár	ny ✱	lep.	1	-1	-2	
rcali	ny ✱		1	-1	-1	
fok	ny ✱ =		0	-1	-1	0
mogyszob	ny ✱	lep.	1	-1	-2	
b	–		–	–	–	
dolna	–		–	–	–	
ztergom	. =		2	-4	-5	
sbér	. ≡		1	-2	-3	
márom	.		1	-1	-2	
dabánya	.		1	-6	-6	
sútdoboz	. =		1	-3	-3	
naújváros	.		1	-5	-7	
tonvásár	.		2	-5	-8	0
r	. ⊔		0	-2	-2	
gyhorcsökp.	–		–	–	–	
badbattyán	. =		0	-2	-4	
tszemcse	.		0	-2	-4	0
ngyel	.		1	-3	-4	
s	. ≡		1	-3	-3	0
kszárd	. =		0	-2	-2	
pádtető	1 ✱ =	lep.	-1	-3	-3	
bács	–		–	–	–	
s	ny ✱ =	lep.	1	-2	-3	0
lós	–		–	–	–	
getvár	ny ✱ ≡	lep.	3	-1	-3	
daörs	. ⊔		1	-6	-8	
. Lőrinc	. ⚲		1	-7	-11	1
. Met. Int.	.		1	-4	-5	0
. Szab. hegy	. ⊔		-2	-5	-10	
gléd	. ⊔		2	-9	-11	1
bogókő	.		-5	-7	-7	
döllő	. ⊔		-1	-7	-10	
rályrét	. V		0	-7	-8	
nor	. ⊔		1	-7	-7	
gykáta	. ≡		2	-9	-9	
entendre	. =		0	-4	-5	

84.XII.15.

19 ____ 07 -ig az utolsó 24 óra adatai

állomás	csapadék (mm)	Hó cm	max. hőmérséklet	min. hőmérséklet	rad. min.	Előző nap napos órái
Vác	. V		0	-6	-7	
Vámosmikola	. ⊔		-0	-4	-5	0
Baja	. ≡		0	-3	-4	0
Bácsalmás	. =		1	-3	-4	
Izsák	. ⊔		1	-8	-7	
Kalocsa	.		1	-4	-5	0
Kecskemét	. ⊔		1	-8	-13	5
Kiskunfélegyháza	. ⊔		-1	-6	-9	
Kiskunhalas	. ⊔		1	-6	-7	
Kunszentmiklós	. ⊔		1	-7	-9	
Tiszakécske	–		–	–	–	
Balassagyarmat	. ⊔		1	-7	-9	
Romhány	. ⊔		-1	-8	-9	
Salgótarján	. ⊔		1	-8	-8	
Eger	. ⊔		1	-10	-11	4
Galyatető	–		–	–	–	
Gyöngyös	. ⊔		2	-9	-13	
Kékestető	ny ✱ =	lep.	-7	-11	-14	0
Kompolt	. ⊔		1	-10	-13	
Lőrinci	. V		1	-10	-13	
Poroszló	. ⊔		2	-9	-10	
Jászapáti	. ⊔		2	-8	-9	
Jászberény	. ⊔		1	-9	-11	
Karcag	–		–	–	–	
Szolnok	. ⊔		1	-8	-11	5
Tiszaroff	–		–	–	–	
Túrkeve	. =		2	-8	-11	6
Kistelek	–		–	–	–	
Makó	. ⊔		1	-8	-10	
Szeged	. V		1	-8	-10	0
Szentes	. V		-1	-8	-10	
Borsodnádasd	. ⊔		-2	-14	-16	
Függöd	.		-1	-10	-11	
Hidasnémeti	.		1	-9	-10	
Jósvafő	. ⊔		-1	-10	-13	1
Lillafüred	. ⊔		-2	-10	-11	
Miskolc	. ⊔		0	-11	-13	
Putnok	. =		-1	-11	-12	
Sárospatak	.		-1	-10	-11	5
Szendrőlád	–		–	–	–	
Tokaj	.		1	-8	-8	
Kisvárda	. ⊔		1	-11	-11	2
Mátészalka	. ⊔		1	-8	-9	
Nyíregyháza	. ⊔		0	-9	-13	4
Nyírlugos	–		–	–	–	
Pátyod	. V		0	-11	-12	
Tiszabecs	–		–	–	–	
Vásárosnamény	–		–	–	–	
Záhony	. =	folt	0	-10	-11	
Berettyóújfalu	. =		1	-8	-10	
Debrecen	. ⊔		1	-8	-11	6
Hajdúdorog	–		–	–	–	
Hortobágy	–		–	–	–	
Körösszakál	. ≡		1	-8	-9	
Polgár	. =		-0	-8	-9	
Békéscsaba	. ⊔		2	-10	-11	7
Mezőhegyes	. ⊔		1	-8	-11	1
Orosháza	–		–	–	–	–
Szarvas	. ⊔		1	-8	-12	6
Szeghalom	.		3	-3	-4	

KIADJA: ORSZÁGOS METEOROLÓGIAI SZOLGÁLAT
Készíti: Központi Előrejelző Intézet Analizis- és Rövidtávú Prognózis Központja – T.: 273-018
Megjelenik naponként
Évi előfizetési díja: 1760,- Ft. – Megrendelhető: 1024 Budapest, II., Kitaibel Pál u. 1. – T.: 353-500
Kiadásért felel: az OMSZ elnöke – Szerkesztésért felel: a KEI igazgatója
Jelmagyarázat a havi mellékletben

IDŐJÁRÁSI NAPIJELENTÉS

ЕЖЕДНЕВНЫЙ МЕТЕОРОЛОГИЧЕСКИЙ БЮЛЛЕТЕНЬ · DAILY WEATHER REPORT
BULLETIN QUOTIDIEN DE TEMPS · TÄGLICHER WETTERBERICHT

97. évfolyam 351. szám + Budapest + 1984. december 16. vasárnap

Az időjárási helyzet és a várható időjárás:

Megközelitően a Koppenhága - Linz - Tirána - Athén vonalban húzható meg az az elméleti időjárási határzóna, melytől keletre hideg sarkvidéki, tőle nyugatra pedig mediterrán eredetü enyhe légtömegek határozzák meg az időjárás alakulását. A Kárpátok térségében átmenetileg a délnyugat felől érkező nedves léghullámok veszik át az irányitó szerepet.

Hazánkban szombaton eleinte keleten még pár órát sütött a nap, majd később országszerte borult idő volt. A Dunántúlon több helyen szállingózott a hó. A hőmérséklet csúcsértéke +2, -4 fok között alakult. Vasárnap hajnalra általában 0, -5, északkeleten -9, -12 fokig csökkent a hőmérséklet. A délelőtti órákban nyugaton ónos eső esett. A hőmérők általában fagypont közeli értéket mutattak, de a Nyirségben és a Hajdúságban -7, -9 fokot mértek 11 órakor.

Ma 12 órakor Budapesten -3 fokot mértek, a tengerszintre átszámitott légnyomás 1028 mbar, gyengén süllyed.

Várható időjárás hétfő estig:

Túlnyomóan borult idő várható sokfelé csapadékkal, ez eleinte hószállingózás, ónos eső, majd később nyugaton eső.
A délkeleti szél időnként megélénkül.
Hajnalban helyenként ködfoltok lesznek.
A hőmérséklet kora reggel délnyugaton 0, -4, északkeleten -4, -8, hétfőn délután a Dunántúlon +2, +5, az Alföldön +2, -2 fok között várható.
Holnap délután északnyugatira fordul a megerősödő szél, és időnként már felszakadozik a felhőzet.

Dr. Illés László s.k.

A hőmérséklet napi középértéke és eltérése a 100 évi átlagtól /Budapest belterületén/:

1984. XII. 15. -1,4°C -2,3°C

1871 óta ezen a napon Budapesten előfordult

legmagasabb hőmérséklet: 12,8°C /1912/,
legalacsonyabb hőmérséklet: -17,8°C /1879/.

84.776.

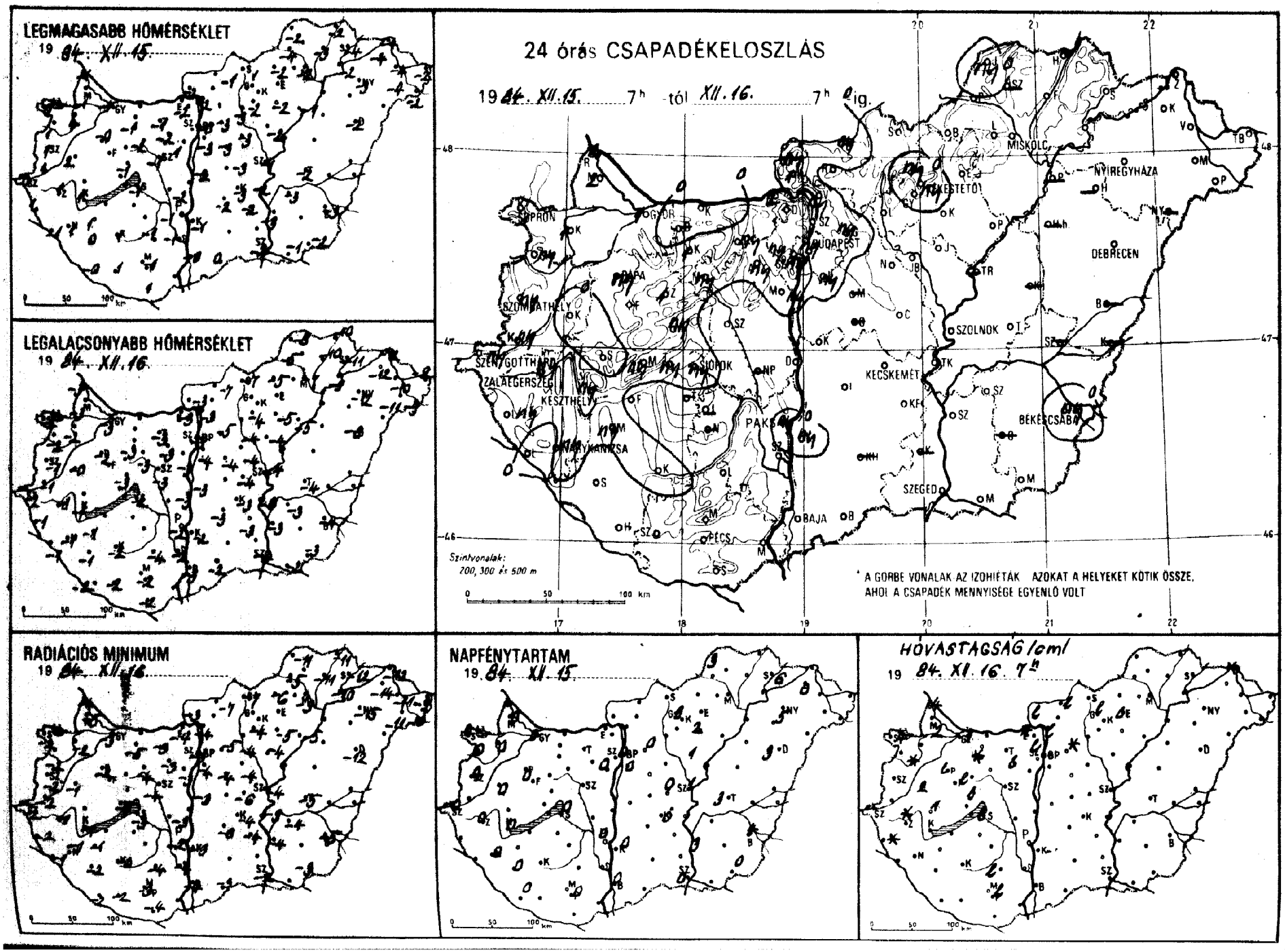
LEGMAGASABB HŐMÉRSÉKLET
19 84. XII. 15.
LEGALACSONYABB HŐMÉRSÉKLET
19 84. XII. 16.
24 órás CSAPADÉKELOSZLÁS
19 84. XII. 15. 7h -tól XII. 16. 7h -ig.
MISKOLC
NYÍREGYHÁZA
DEBRECEN
SZOLNOK
KECSKEMÉT
BÉKÉSCSABA
SZEGED
PÉCS
BAJA
PAKS
SIÓFOK
BUDAPEST
SZOMBATHELY
KESZTHELY
Szintvonalak:
200, 300 és 500 m
A GÖRBE VONALAK AZ IZOHIETÁK AZOKAT A HELYEKET KÖTIK ÖSSZE,
AHOL A CSAPADÉK MENNYISÉGE EGYENLŐ VOLT
RADIÁCIÓS MINIMUM
19 84. XII. 16.
NAPFÉNYTARTAM
19 84. XII. 15.
HŐVASTAGSÁG (cm)
19 84. XII. 16. 7h

04.XII.16 h 19 ____ 07 -ig az utolsó 24 óra adatai

állomás	csapadék (mm)	Hó cm	max. hőmérséklet	min. hőmérséklet	rad. min.	Előző nap napos órái
Győr	1 * =	1	-1	-3	-3	0
Kapuvár	1 * =	lep.	4	-2	-2	0
Mosonmagyaróvár	2 *	2	-1	-3	-5	0
Rajka	2 *	4	-1	-3	-4	
Sopron	1 * =	4	0	-2	-2	0
Sopronhorpács	ny * =		1	-2	-2	0
Káld	.	2	-0	-1	-2	
Kormend	ny ▽		1	-1	-2	
Szentgotthárd	ny *		0	-2	-2	0
Szombathely	ny *		1	-1	-2	0
Lenti	ny = *		1	-1	-2	
Letenye	. =		-1	-1	-1	
Nagykanizsa	ny * =		1	-1	-1	0
Zalaegerszeg	ny * =		1	-1	-1	0
Farkasgyepű	–		–	–	–	
Keszthely	ny *		1	-1	-1	0
Mencshely	ny *	1	-2	-4	-4	0
Pápa	ny * =	lep.	-0	-2	-2	0
Sümeg	. =	1	-0	-1	-2	
Tihany	ny * =	lep.	-1	-2	-2	
Veszprém	ny *	lep.	-1	-3	-3	
Zirc	1 * =	lep.	-2	-5	-5	
Fonyód	–		–	–	–	
Homokszt. györgy	. =		0	-2	-2	0
Kaposvár	ny *		1	-2	-3	
Marcali	ny *		1	-1	-1	
Siófok	ny *	lep.	-1	-2	-3	0
Somogyszob	.		0	-1	-2	0
Tab	–		–	–	–	
Bábolna	–		–	–	–	
Esztergom	2 * =		-2	-3	-4	
Kisbér	1 *		-1	-3	-5	
Komárom	–		–	–	–	
Tatabánya	ny *		-1	-3	-3	
Alcsútdoboz	ny * =		-2	-3	-3	
Dunaújváros	.		-2	-3	-3	
Martonvásár	ny *		1	-3	-3	0
Mór	ny * =	lep.	-2	-3	-4	
Nagyhörcsökp.	–		–	–	–	
Szabadbattyán	. =		-1	-3	-4	
Tregszemcse	–		–	–	–	–
Lengyel	.		-1	-4	-4	
Paks	ny *		-1	-2	-2	0
Szekszárd	. =		-1	-2	-4	
Árpádtető	. =	lep.	-3	-3	-4	
Mohács	–		–	–	–	–
Pécs	. =	lep.	-1	-2	-3	0
Siklós	. ⊔		1	-2	-4	
Szigetvár	. ≡		1	-2	-2	
Budaörs	ny * ⊔		-2	-3	-3	
Bp. Lőrinc	ny * ⊔		-3	-4	-4	0
Bp. Met. Int.	ny *		-0	-3	-3	0
Bp. Szab. hegy	ny * ⊔		-4	-7	-7	
Cegléd	.		-3	-4	-6	0
Dobogókő	.	lep.	-6	-9	-9	
Gödöllő	ny * =		-3	-5	-5	0
Királyrét	1 * ⊔		0	-5	-5	
Monor	–		–	–	–	
Nagykáta	. ⊔		-3	-4	-4	
Szentendre	.		-2	-3	-4	

04.XII.16 h 19 ____ 07 -ig az utolsó 24 óra adatai

állomás	csapadék (mm)	Hó cm	max. hőmérséklet	min. hőmérséklet	rad. min.	Előző nap napos órái
Vác	ny * ⊔	lep.	-2	-3	-4	
Vámosmikola	ny *	lep.	-2	-3	-3	
Baja	.	–	-0	-3	-4	0
Bácsalmás	. =		0	-2	-3	
Izsák	. =		-2	-6	-3	
Kalocsa	ny *		-1	-2	-3	0
Kecskemét	. =		-3	-3	-4	0
Kiskunfélegyháza	.		-2	-3	-3	
Kiskunhalas	–		–	–	–	
Kunszentmiklós	. ⊔	1	-2	-3	-4	
Tiszakécske	. ⊔		-2	-8	-9	
Balassagyarmat	ny * =	lep.	-1	-7	-7	
Romhány	–		–	–	–	
Salgótarján	.		1	-7	-7	
Eger	–		–	–	–	–
Galyatető	ny *	lep.	-7	-9	-10	
Gyöngyös	.		-2	-4	-4	
Kékestető	ny *	lep.	-7	-9	-9	3
Kompolt	. ⊔		-2	-5	-5	2
Lőrinci	. ⊔		-3	-4	-4	
Poroszló	.		-1	-5	-5	
Jászapáti	.		-2	-4	-4	1
Jászberény	. ⊔		-3	-4	-4	
Karcag	–		–	–	–	
Szolnok	. =		-1	-4	-4	1
Tiszaroff	–		–	–	–	
Túrkeve	. ⊔		-2	-4	-5	3
Kistelek	–		–	–	–	
Makó	.		-1	-2	-2	
Szeged	. ⊔		-2	-2	-3	0
Szentes	.		-3	-3	-4	
Borsodnádasd	. ⊔		-2	-5	-6	
Füged	. ⊔		-3	-10	-11	
Hidasnémeti	.		-2	-10	-11	
Jósvafő	ny * ⊔		-2	-8	-11	3
Lillafüred	. ⊔		-3	-6	-6	
Miskolc	. =		-2	-7	-9	
Putnok	. =		-4	-5	-5	
Sárospatak	. ⊔		-4	-11	-12	6
Szendrőlád	–		–	–	–	
Tokaj	.		-2	-9	-10	
Kisvárda	. ⊔		-4	-12	-14	0
Mátészalka	. ∨		-4	-11	-11	
Nyíregyháza	. ⊔		-3	-12	-15	5
Nyírlugos	–		–	–	–	
Pátyod	. ∨		-2	-9	-10	
Tiszabecs	. ⊔		-2	-9	-9	
Vásárosnamény	. ∨		-4	-10	-11	
Záhony	. ≡ *		-4	-12	-12	
Berettyóújfalu	–		–	–	–	
Debrecen	. ∨		-2	-9	-12	3
Hajdúdorog	–		–	–	–	
Hortobágy	–		–	–	–	
Körösszakál	–		–	–	–	
Polgár	–		–	–	–	
Békéscsaba	ny * ⊔		-3	-4	-5	4
Mezőhegyes	. ⊔		-2	-3	-3	0
Orosháza	–		–	–	–	–
Szarvas	. ⊔		-3	-3	-4	3
Szeghalom	–		–	–	–	

KIADJA: ORSZÁGOS METEOROLÓGIAI SZOLGÁLAT
Készíti: Központi Előrejelző Intézet Analízis- és Rövidtávú Prognózis Központja – T.: 273-018
Megjelenik naponként
Évi előfizetési díja: 1760,- Ft. – Megrendelhető: 1024 Budapest, II., Kitaibel Pál u. 1. – T.: 353-500
Kiadásért felel: az OMSZ elnöke – Szerkesztéséért felel: a KEI igazgatója

Jelmagyarázat a havi melléklethen

IDŐJÁRÁSI NAPIJELENTÉS

ЕЖЕДНЕВНЫЙ МЕТЕОРОЛОГИЧЕСКИЙ БЮЛЛЕТЕНЬ · DAILY WEATHER REPORT
BULLETIN QUOTIDIEN DE TEMPS · TÄGLICHER WETTERBERICHT

97. évfolyam 352. szám + Budapest + 1984. december 17. hétfő

Az időjárási helyzet és a várható időjárás:

Az Alpok és Kárpátok vidéke fölé nagy nedvességtartalmú, enyhe levegőfajta érkezett. Ez a levegő az itt lévő hidegebb levegővel keveredve az egész Kárpát-medencére kiterjedő csapadékzónát hozott létre. A csapadékzóna kelet-északkelet felé lassan helyeződik át. Kontinensünk északkeleti része felett hatalmas leszálló légmozgású zóna, ú.n. anticiklon található. Ennek hatása érvényesül a Szovjetunió európai területének egészén. Arrafelé hideg, téli időjárás uralkodik, sok helyről jelentettek havazást.

Vasárnap Magyarországon borult idő volt. Az emlitett csapadékzóna hatása késő este kezdődött. Egyre több helyről jelentettek ónoseső, hódarát, havas esőt, havazást. A hétfő reggelig lehullott csapadék mennyisége általában 6, 8 mm alatt maradt, de a főváros környékén, Szolnok, Heves, Hajdú és Szabolcs megyékben 10-18 mm közötti csapadékmennyiséget mértek. Hétfő reggelre az északkeleti megyéket összefüggő hóréteg boritotta, ennek vastagsága általában 2, 7 cm közötti, de helyenként 10-15 cm-es a friss hóréteg. Vasárnap a legmagasabb nappali hőmérséklet -5 és +1 fok között volt. A legalacsonyabb éjszakai hőmérséklet hétfőre virradóra +1, -7 fok között volt. Hétfő délelőtt folytatódott az országszerte csapadékos idő, északkeleten hó, máshol ónoseső, eső esett. A hőmérséklet 11 órakor -3, +4 fok között volt.

Ma 12 órakor Budapesten -1 fokot mértek, a tengerszintre átszámitott légnyomás 1016 mbar, gyengén süllyed.

Várható időjárás kedd estig:
Többnyire borult, párás, többfelé ködös idő lesz. Az éjszakai órákig még sokfelé kisebb szünetekkel várható ónoseső, eső, északkeleten havazás is. Kedden valószinüleg hosszabb időre megszünik a csapadék. A szél csak kissé élénkül meg. Hideg marad az idő.
A hőmérséklet éjszaka: 0, -5 fokig csökken, kedden napközben -1, +4 fokig emelkedik.

Pálmási Judit s.k.

TÁVOLABBI KILÁTÁSOK SZERDÁTÓL-SZOMBATIG:
Általában felhős idő ismétlődő csapadékkal. A hőmérséklet kissé emelkedik. Legalacsonyabb hajnali hőmérséklet -5, 0 fok között várható, legmagasabb nappali hőmérséklet 0, +5 fok között lesz.
Jelentős mennyiségü /legalább 5 mm napi/ csapadék az ország területének 60 százalékán várható.

KÖZÉPTÁVÚ ELŐREJELZŐ OSZTÁLY

A hőmérséklet napi középértéke és eltérése a 100 évi átlagtól /Budapest belterületén/:

1984. XII. 16.	-2,2°C	-3,1°C

1871 óta ezen a napon Budapesten előfordult

legmagasabb hőmérséklet:	15,4°C /1941/,
legalacsonyabb hőmérséklet:	-19,1°C /1879/.

84.777.

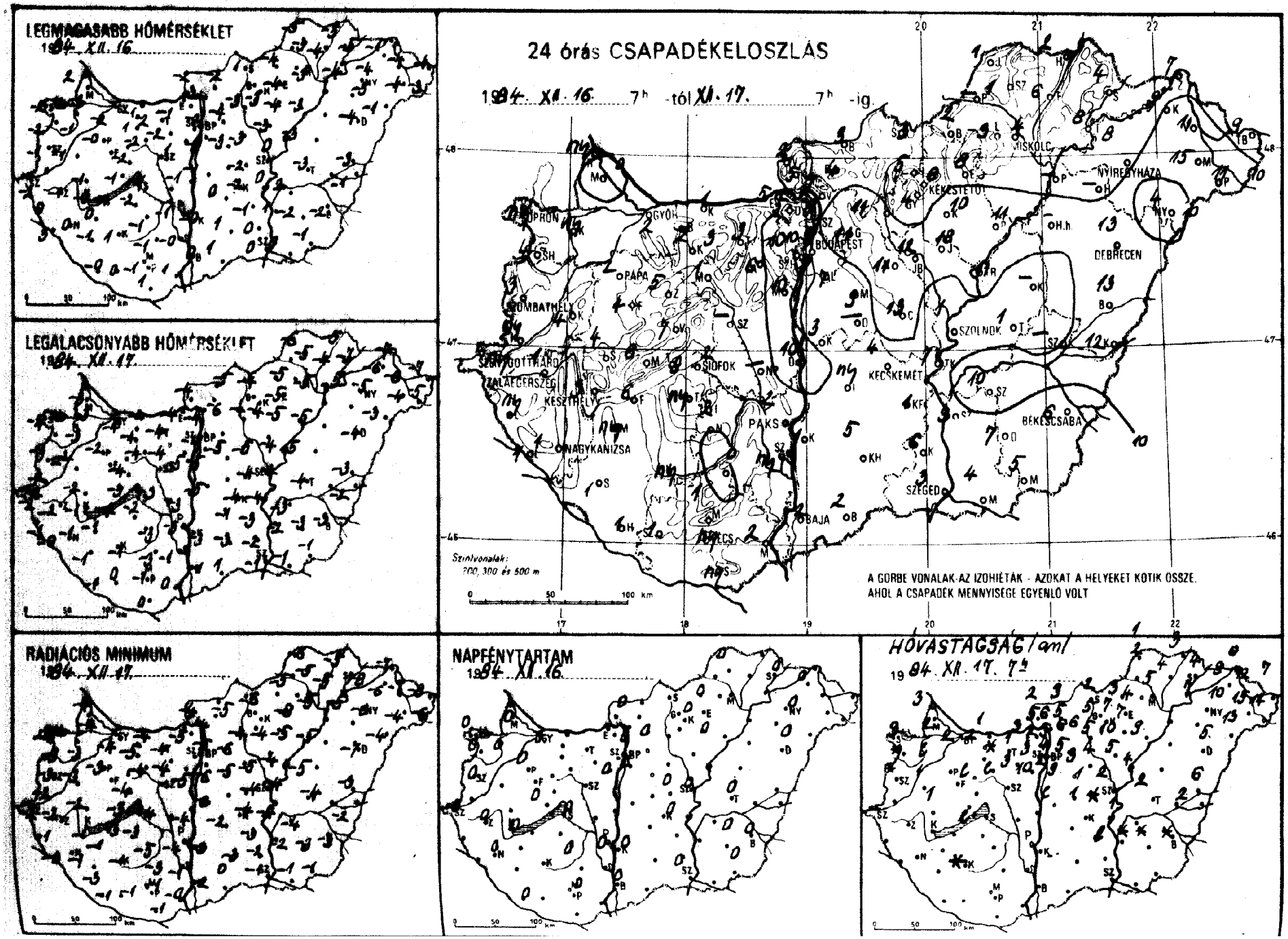
LEGMAGASABB HŐMÉRSÉKLET
1984. XII. 16.
LEGALACSONYABB HŐMÉRSÉKLET
1984. XII. 17.
RADIÁCIÓS MINIMUM
1984. XII. 17.
24 órás CSAPADÉKELOSZLÁS
1984. XII. 16. 7h -tól XII. 17. 7h -ig
Szintvonalak: 200, 300 és 500 m
A GÖRBE VONALAK AZ IZOHIÉTÁK - AZOKAT A HELYEKET KÖTIK ÖSSZE, AHOL A CSAPADÉK MENNYISÉGE EGYENLŐ VOLT
NAPFÉNYTARTAM
1984. XII. 16.
HÓVASTAGSÁG (cm)
1984. XII. 17. 7h
MISKOLC
NYÍREGYHÁZA
DEBRECEN
BUDAPEST
GYŐR
SOPRON
PÁPA
SZOMBATHELY
SZOLNOK
SIÓFOK
KECSKEMÉT
BÉKÉSCSABA
PAKS
NAGYKANIZSA
SZEGED
BAJA
PÉCS

1984.XII.07-ig az utolsó 24 óra adatai						Előző nap napos órái
állomás	csapadék (mm)	Hó cm	max. hőmérséklet	min. hőmérséklet	rad. min.	
Győr	2 * ≡	2	-2	-4	-4	0
Kapuvár	ny * =	lep.	-1	-3	-3	0
Mosonmagyaróvár	. =	2	-2	-3	-4	0
Rajka	ny *	3	2	-3	-4	
Sopron	ny * ≡	3	-2	-4	-4	0
Sopronhorpács	4 * ≡	folt	-2	-3	-3	0
Káld -	4 ∨	1	-1	-2	-3	
Körmend	ny *		1	-2	-2	
Szentgotthárd	ny ?		-2	-2	-2	0
Szombathely	3 ~	folt	-1	-2	-3	0
Lenti	ny ? ≡		0	-1	-1	
Letenye	1 =		3	-0	-0	
Nagykanizsa	1		0	-1	-1	0
Zalaegerszeg	1 *		-1	-2	-2	0
Farkasgyepű	4 *		-3	-4	-5	
Keszthely	3		-0	-1	-1	0
Mencshely	6 ∨		-1	-4	-4	0
Pápa	2		-0	-2	-3	0
Sümeg	4 *	1	-1	-2	-2	
Tihany	8 ∨		-1	-3	-3	
Veszprém	7 ∨		-2	-4	-4	
Zirc	5	lep.	-3	-5	-6	
Fonyód	6 *		-1	-2	-3	
Homokszt. györgy	1 ? ≡		-0	-1	-1	0
Kaposvár	ny		1	-1	-1	
Marcali	ny		0	-1	-1	
Siófok	2 =		-1	-3	-4	0
Somogyszob	1		-1	-1	-3	
Tab	ny ∨	lep.	-2	-2	-3	
Bábolna	2 *	2	-1	-3	-4	
Esztergom	5 * =	3	-1	-4	-5	
Kisbér	3 * ≡	folt	-1	-4	-5	
Komárom	1 *	1	-1	-2	-4	
Tatabánya	3 *	1	-2	-4	-4	
Alcsútdoboz	6 * ≡	3	-2	-4	-4	
Dunaújváros	10		-1	-3	-4	
Martonvásár	10 * ~	1	1	-5	-5	0
Mór	1 * ≡	lep.	-2	-4	-4	
Nagyhörcsökp.	-		-	-	-	
Szabadbattyán	-		-	-	-	
Iregszemcse	2 ∨		-1	-3	-5	0
Lengyel	. =		-1	-3	-3	
Paks	2 * =		-1	-3	-4	0
Szekszárd	ny * =		-0	-1	-1	
Árpádtető	1 * =	folt	-3	-3	-3	
Mohács	2 ≡		1	0	-0	
Pécs	ny ∨		-1	-1	-1	0
Siklós	ny ? ≡		1	0	-1	
Szigetvár	1 =		0	0	-1	
Budaörs	3 * ∨	2	-2	-4	-4	
Bp. Lőrinc	7 * ~ =	3	-3	-5	-6	0
Bp. Met. Int.	9 * ~	4	-2	-4	-5	0
Bp. Szab. hegy	10 * ~ ≡	3	-5	-6	-7	
Cegléd	13 ~ * ∨	1	-2	-4	-4	0
Dobogókő	5 *	2	-7	-9	-9	
Gödöllő	11 *	6	-4	-6	-6	0
Királyrét	5 *	5	1	-5	-5	
Monor	9 *	5	-3	-5	-5	
Nagykáta	11 * ~ ∨	3	-3	-5	-5	
Szentendre	8 *	5	-3	-4	-5	

1984.XII.07-ig az utolsó 24 óra adatai						Előző nap napos órái
állomás	csapadék (mm)	Hó cm	max. hőmérséklet	min. hőmérséklet	rad. min.	
Vác	7 * =	6	-2	-4	-4	
Vámosmikola	2 * =	2	-2	-4	-4	0
Baja	2 ≡		0	-1	-2	0
Bácsalmás	2 =		1	1	0	
Izsák	ny ? =		0	-1	-2	
Kalocsa	1		-0	-3	-3	0
Kecskemét	4 * ∨	1	-2	-4	-4	0
Kiskunfélegyháza	1 * ∨		-1	-3	-3	
Kiskunhalas	5 *		1	-3	-3	
Kunszentmiklós	3 * ∨	lep.	-1	-5	-6	
Tiszakécske	7 ~ * ∨	folt	0	-4	-4	
Balassagyarmat	3 * =	3	-2	-5	-5	
Romhány	4 * ≡	5	-3	-6	-6	
Salgótarján	3 * ∨	2	1	-4	-6	
Eger	8 * ≡	7	-4	-5	-8	0
Galyatető	5 *	5	-2	-2	-10	
Gyöngyös	4 *	5	-3	-4	-4	
Kékestető	6 * V	7	-7	-8	-10	0
Kompolt	10 *	10	-4	-5	-5	0
Lőrinci	11 * ≡	6	-3	-4	-4	
Poroszló	11 *	9	-3	-5	-5	
Jászapáti	18 * ~ =	5	-3	-4	-4	
Jászberény	12 ~ *	4	-3	-3	-5	
Karcag	-		-	-	-	
Szolnok	1 * ~	2	0	-4	-4	0
Tiszaroff	11 * ~ =	4	-3	-5	-5	
Túrkeve	1 *	2	-3	-4	-4	0
Kistelek	6 ~ * =	lep.	0	-2	-2	
Makó	4 *		0	-1	-1	
Szeged	3 * ≡		0	-1	-1	0
Szentes	9 * ~	folt	1	-2	-2	
Borsodnádasd	2 *	3	-4	-5	-5	
Füged	6 * =	4	-4	-4	-5	
Hidasnémeti	2 *	3	-3	-5	-5	
Jósvafő	1 * ∪	1	-5	-6	-6	0
Lillafüred	3 * ≡	4	-4	-5	-6	
Miskolc	4 * =	5	-3	-5	-5	-
Putnok	-		-	-	-	
Sárospatak	4 *	4	-5	-7	-8	0
Szendrőlád	1 *	2	-3	-5	-5	
Tokaj	8 *	7	-4	-5	-5	
Kisvárda	9 * =	9	-4	-6	-6	0
Mátészalka	15 *	15	-4	-4	-4	
Nyíregyháza	8 * ≡	10	-5	-5	-6	0
Nyírlugos	4 *	13	-1	-3	-4	
Pátyod	11 * ≡	14	-3	-5	-6	
Tiszabecs	9 * =	7	-4	-7	-8	
Vásárosnamény	11 * =	12	-4	-6	-7	
Záhony	7 * =	6	-1	-7	-7	
Berettyóújfalu	13 * ~ ∨	6	-3	-3	-3	
Debrecen	13 * ~ ≡	5	-4	-4	-7	0
Hajdúdorog	-		-	-	-	
Hortobágy	-		-	-	-	
Körösszakál	12 * ~	2	-1	-2	-2	
Polgár	-		-	-	-	
Békéscsaba	6 * ~	folt	-2	-3	-3	0
Mezőhegyes	5 *		-1	-1	-1	0
Orosháza	7 *	folt	-2	-3	-3	0
Szarvas	10 * ~	1	2	-3	-4	0
Szeghalom	-		-	-	-	

KIADJA: ORSZÁGOS METEOROLÓGIAI SZOLGÁLAT
Készíti: Központi Előrejelző Intézet Analízis- és Rövidtávú Prognózis Központja – T.: 273-018
Megjelenik naponként
Évi előfizetési díja: 1760,- Ft. – Megrendelhető: 1024 Budapest, II., Kitaibel Pál u. 1. – T.: 353-500
Kiadásért felel: az OMSZ elnöke – Szerkesztésért felel: a KEI igazgatója

Jelmagyarázat a havi mellékletben

IDŐJÁRÁSI NAPIJELENTÉS

ЕЖЕДНЕВНЫЙ МЕТЕОРОЛОГИЧЕСКИЙ БЮЛЛЕТЕНЬ · DAILY WEATHER REPORT
BULLETIN QUOTIDIEN DE TEMPS · TÄGLICHER WETTERBERICHT

97. évfolyam 353. szám. + Budapest + 1984. december 18. kedd

Az időjárási helyzet és a várható időjárás:

Észak-Északkelet-Európában kemény hideg van, és többfelé havazik. Kiterjedt havazást jelentenek Ukrajna vidékéről. Az ott örvénylő ciklon az elmúlt nap még Magyarországon okozott jelentős csapadékot. Nagy kiterjedésü ciklon alakult ki Nyugat-Európa fölött is. A légörvény felhőzetéből egyelőre a Benelux-államok területén és Franciaországban esik az eső. Kellemes, enyhe és többnyire napos idő csak a Földközi-tenger környékén van. Ott napközben még 15 fok fölé is emelkedik a hőmérséklet. Az Alpok és a Kárpátok térségét vékony felhőtakaró boritja, amelyből csak gyönge csapadék fordul elő. Nyugatról azonban közeledik az újabb felhő- és csapadékzóna.

Hétfőn hazánkban borult idő volt. Reggel még több helyen havazott, majd a havazást egyre inkább eső, ónoseső váltotta fel. A havazás csak északkeleten, északon maradt meg. Késő délutántól gyengült a csapadék, és az ország nagy részén még is szünt. Éjszaka inkább csak a nyugati és déli megyékből jelentettek esőt, néhány helyről ónoseső t. A ma reggel 7 óráig lehullott csapadék mennyisége az északi megyékben 10 mm alatt maradt, másutt általában 10 és 30 mm között volt, de Somogy és Tolna-megyéből 30-40 mm-t is jelentettek. Hétfőn a legmagasabb nappali hőmérséklet északkeleten +1, -3, az ország többi részén pedig 0 és +7 fok között alakult. Kedd hajnalra északon északkeleten -3, -9, másutt -2, +3 fok között csökkent a hőmérséklet. Délelőtt többfelé fölszakadozott a felhőzet és délen, délnyugaton a nap is kisütött. A hőmérséklet 11 órakor általában +1, és +7 fok között volt, de északkeleten csak 0, -3 fokot mértek.

Ma 12 órakor Budapesten a hőmérséklet 0 fok, a tengerszintre átszámitott légnyomás 1024 mbar, változatlan.

Várható időjárás szerda estig:

Átmenetileg mindenütt beborul az ég és az éjszakai óráktól előbb nyugaton, majd másutt is esőre, ónoseső re, szerdán napközben északnyugaton havazásra, hózáporra lehet számitani.
A szél a Dunántúlon holnap északnyugatira fordul és megerősödik.
Hajnalban ködfoltok várhatók.
Várható legalacsonyabb éjszakai hőmérséklet: általában +3, -2 fok között, északkeleten -5 fok körül lesz,
legmagasabb nappali hőmérséklet szerdán: 0 és +5 fok között alakul.

Németh Lajos s.k.

A hőmérséklet napi középértéke és eltérése a 100 évi átlagtól /Budapest belterületén/:

1984. XII. 17.	-0,7°C	-1,4°C

1871 óta ezen a napon Budapesten előfordult

legmagasabb hőmérséklet:	12,5°C /1982/,	
legalacsonyabb hőmérséklet:	-12,4°C /1940/.	

84.778.

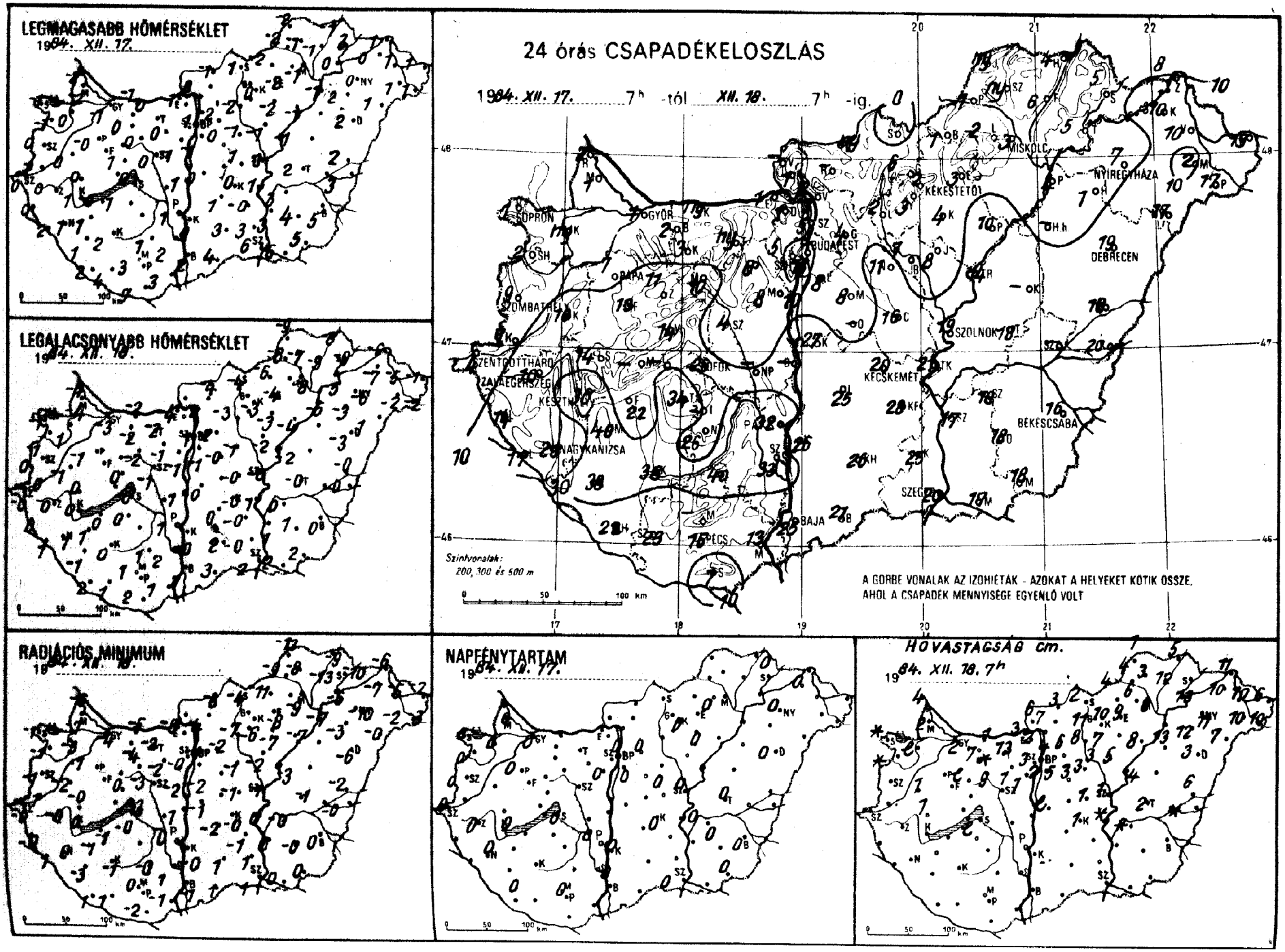
LEGMAGASABB HŐMÉRSÉKLET
1984. XII. 17.
LEGALACSONYABB HŐMÉRSÉKLET
1984. XII. 18.
24 órás CSAPADÉKELOSZLÁS
1984. XII. 17. 7h -tól XII. 18. 7h -ig.
SOPRON
GYŐR
BUDAPEST
MISKOLC
NYÍREGYHÁZA
KÉKESTETŐ
DEBRECEN
SZOMBATHELY
SZOLNOK
KECSKEMÉT
BÉKÉSCSABA
NAGYKANIZSA
SZEGED
BAJA
PÉCS
Szintvonalak: 200, 300 és 500 m
A GÖRBE VONALAK AZ IZOHIÉTÁK - AZOKAT A HELYEKET KÖTIK ÖSSZE, AHOL A CSAPADÉK MENNYISÉGE EGYENLŐ VOLT
RADIÁCIÓS MINIMUM
1984. XII. 18.
NAPFÉNYTARTAM
1984. XII. 17.
HÓVASTAGSÁG cm.
1984. XII. 18. 7h

849.XII.187 h-ig az utolsó 24 óra adatai						Előző nap napos órái
állomás	csapadék (mm)	Hó cm	max. hőmérséklet	min. hőmérséklet	rad. min.	
Győr	1 * ≡	2	-1	-3	-4	0
Kapuvár	ny * =	lep.	0	-1	-3	0
Mosonmagyaróvár	1 * =	2	-2	-4	-7	0
Rajka	2 *	4	-2	-4	-6	
Sopron	1 *	folt	-1	-1	-1	0
Sopronhorpács	2	folt	-1	-1	-1	0
Kaid -	10 =	1	0	-1	-2	
Körmend	7 * ≡		1	-0	-1	
Szentgotthárd	4 =		0	-0	-0	0
Szombathely	9		0	0	-1	0
Lenti	14 =		0	-0	-0	
Letenye	17		2	1	1	
Nagykanizsa	20 =		1	1	0	0
Zalaegerszeg	10 ≡		0	0	-0	0
Farkasgyepű	13		2	-1	-2	
Keszthely	30 =		1	0	0	0
Mencshely	-		-	-	-	-
Pápa	7		-0	-1	-1	0
Sümeg	14 ≡	1	0	0	-0	
Tihany	-		-	-	-	
Veszprém	14		1	0	0	
Zirc	11	lep.	2	-1	-3	
Fonyod	22		0	0	-1	
Homokszt. györgy	22		2	2	1	0
Kaposvár	38		2	0	-1	
Marcali	40 ≡		1	1	-1	
Siófok	26 =		0	0	-3	0
Somogyszob	39 ∨		1	-1	-3	
Tab	34	lep.	1	0	-0	
Gábolna	2 *	7	-1	-1	-6	
Esztergom	1 * =	3	-1	-4	-8	
Kisbér	3 * =	folt	0	-2	-4	
Komárom	ny * =	1	-1	-2	-5	
Tatabánya	ny	13	0	-2	-2	
Alcsútdoboz	6 * ≡	1	0	-1	-2	
Dunaújváros	-		1	1	1	
Martonvásár	8 * ∾	1	-1	-1	-2	0
Mór	10 * ≡	9	0	-2	-3	
Nagyhörcsökp.	-		-	-	-	
Szabadbattyán	4		0	-1	-1	
Tegszemcse	-		-	-	-	
Lengyel	40 ∨ =		1	1	-0	
Paks	32 ≡		1	1	0	0
Szekszárd	33 ∨ =		2	2	1	
Árpádtető	-		-	-	-	
Mohács	13 =		3	1	-1	
Pécs	15 =		3	1	0	0
Siklós	7		7	2	-2	
Szigetvár	23 =		4	1	1	
Budaörs	15	2	0	-1	-1	
Bp. Lőrinc	8	5	-1	-1	-2	0
Bp. Met. Int.	5 * ∾	4	1	1	-1	0
Bp. Szab. hegy	5 * ≡	3	-1	-1	-2	
Cegléd	16	1	1	-0	-1	0
Dobogókő	1 * =	2	0	-2	-2	
Gödöllő	4 *	6	-2	-2	-2	0
Királyrét	1 *	6	1	-3	-6	
Monor	8	3	0	-0	-0	
Nagykáta	11 *	3	-1	-1	-1	
Szentendre	3	4	-1	-1	-2	

849.XII.187 h-ig az utolsó 24 óra adatai						Előző nap napos órái
állomás	csapadék (mm)	Hó cm	max. hőmérséklet	min. hőmérséklet	rad. min.	
Vác	2 * =	7	0	-2	-4	
Vámosmikola	-		-	-	-	
Baja	25 ≡		2	1	-1	0
Bácsalmás	21 =		4	3	1	
Izsák	25 ≡		1	0	-2	
Kalocsa	26		0	-0	-0	0
Kecskemét	20	1	0	-0	-0	0
Kiskunfélegyháza	28 * =		-0	-0	-1	
Kiskunhalas	26 ≡		3	2	1	
Kunszentmiklós	27 *	lep.	0	-0	-1	
Tiszakécske	21 *	folt	1	1	0	
Balassagyarmat	ny * =	3	-1	-4	-8	
Romhány	-		-	-	-	
Salgótarján	.	2	1	-4	-4	
Eger	3 * ≡	9	-2	-4	-8	0
Galyatető	6 *	11	0	-4	-4	
Gyöngyös	3 *	7	0	-3	-6	
Kékestető	2 * ∨	10	-1	-3	-4	0
Kompolt	4 *		-2	-3	-7	0
Lőrinci	2 * =	8	-2	-3	-7	
Poroszló	10 *	8	-1	-4	-7	
Jászapáti	8 * =	5	-1	-2	-2	
Jászberény	7 *	3	-0	-2	-2	
Karcag	-		-	-	-	
Szolnok	19	1	0	-0	-1	
Tiszaroff	14 =	4	-1	-2	-3	
Túrkeve	18	2	2	-0	-1	0
Kistelek	25 =		3	2	1	
Makó	17		6	2	0	
Szeged	20 ≡		6	2	1	0
Szentes	17		3	1	0	
Borsodnádasd	1 * =	4	-2	-6	-11	
Füged	6 * =	12	-1	-9	-13	
Hidasnémeti	4 * ≡	5	-1	-8	-9	
Jósvafő	ny * ∨	1	-2	-9	-13	0
Lillafüred	2 * ≡	6	-2	-5	-8	
Miskolc	3 * =	8	-1	-8	-9	-
Putnok	1 * =	4	-2	-8	-9	
Sárospatak	5 * ≡	7	3	-9	-10	0
Szendrőlád	ny * ∨	3	-1	-7	-8	
Tokaj	5 * =	12	0	-5	-6	
Kisvárda	10 * =	10	0	-7	-7	0
Mátészalka	2	10	1	-2	-2	
Nyíregyháza	7 * =	11	0	-6	-10	0
Nyírlugos	17 *	7	1	1	-0	
Pátyod	17 * ≡	10	1	-2	-3	
Tiszabecs	19 * =	6	1	-1	-2	
Vásárosnamény	10 * =	10	1	-5	-5	
Záhony	8 * =	11	1	-6	-6	
Berettyóújfalu	18	6	2	-0	-2	
Debrecen	19 ∨ ≡	3	2	-3	-6	0
Hajdúdorog	1 * =	12	2	-3	-3	
Hortobágy	-		-	-	-	
Körösszakál	20	folt	3	0	-0	
Polgár	4 * =	13	-1	-6	-7	
Békéscsaba	16 ∨		5	0	0	0
Mezőhegyes	18		5	2	0	0
Orosháza	18 =		4	1	-0	0
Szarvas	18	folt	3	0	-0	0
Szeghalom	-		-	-	-	

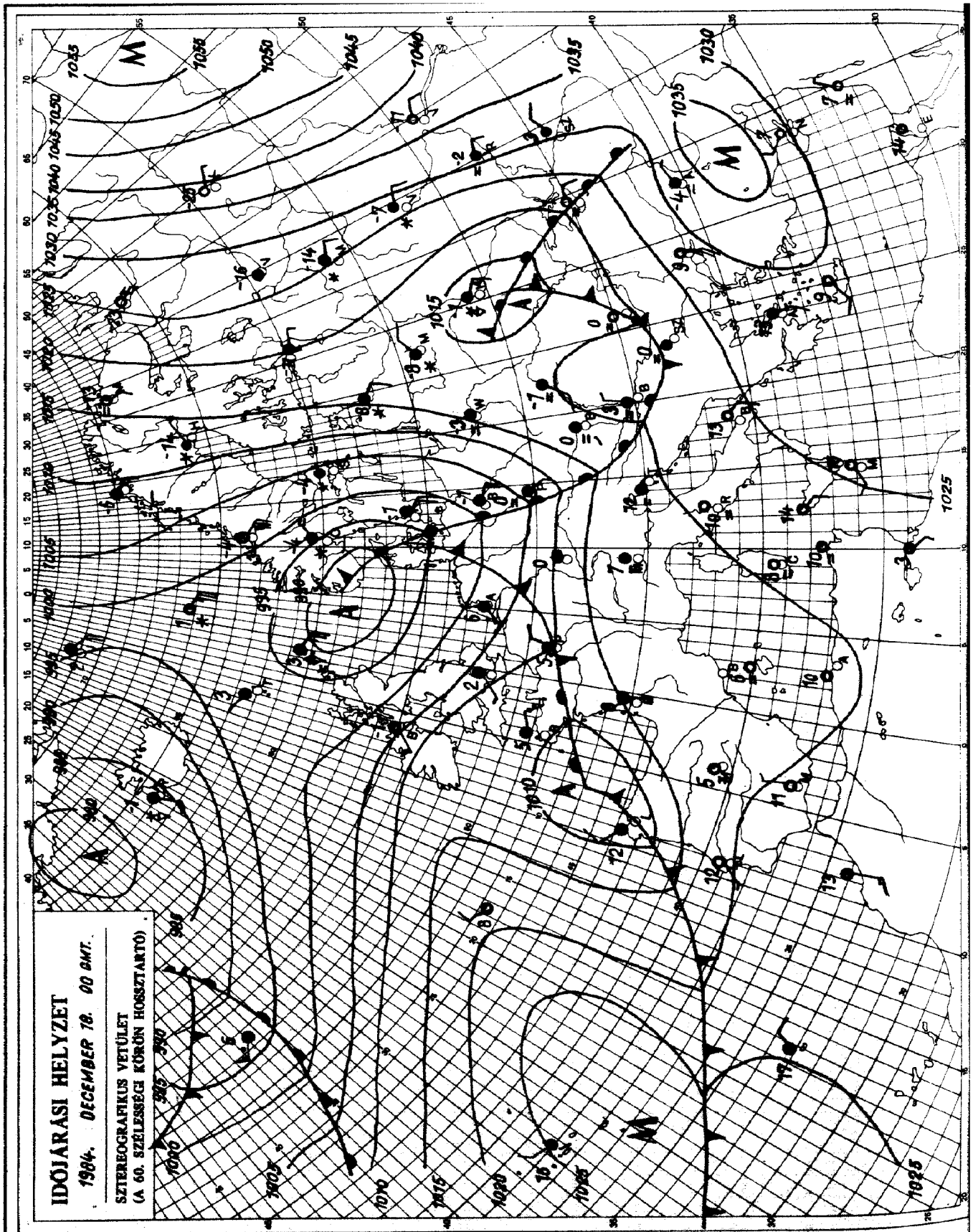

KIADJA: ORSZÁGOS METEOROLÓGIAI SZOLGÁLAT
Készíti: Központi Előrejelző Intézet Analízis- és Rövidtávú Prognózis Központja – T.: 273-018
Megjelenik naponként
Évi előfizetési díja: 1760,- Ft. – Megrendelhető: 1024 Budapest, II., Kitaibel Pál u. 1. – T.: 353-500
Kiadásért felel: az OMSZ elnöke – Szerkesztésért felel: a KEI igazgatója

Jelmagyarázat a havi mellékletben

IDŐJÁRÁSI NAPIJELENTÉS

ЕЖЕДНЕВНЫЙ МЕТЕОРОЛОГИЧЕСКИЙ БЮЛЛЕТЕНЬ · DAILY WEATHER REPORT
BULLETIN QUOTIDIEN DE TEMPS · TÄGLICHER WETTERBERICHT

97. évfolyam 354. szám + Budapest + 1984. december 19. szerda

Az időjárási helyzet és a várható időjárás:

Európa északnyugati, északi vidékein nagy nedvességtartalmú léghullámok csapadékos időjárást okoznak. Szerda reggel a Brit-szigetekről esőket, a Skandináv-félszigetről és a Szovjetunió európai területének északi térségéből kiterjedt havazást jelentettek. Az elmúlt 24 órában számottevően gyengült az a légköri front, amely szerda délelőtt kb. a Berlin - Bécs - Milánó vonalban húzódott. Felhőzete jelentősen elvékonyodott és csapadékot is már csak kis területen okoz. A front lassan kelet felé hűzódik, de a Kárpát-medence időjárásában nagy változást nem okoz.

Hazánkban kedden a déli, délnyugati megyékben többfelé 2, 3 órára kisütött a nap, másutt erősen felhős, ill. borult maradt az ég. Elszórtan kisebb eső, ónos szitálás, hószállingózás is előfordult. A hőmérséklet csúcsértéke általában +2, +7 fok között alakult, de a déli határvidéken 8, 10 fokot is mértek, északkeleten pedig egész nap fagypont körül maradt a hőmérséklet. Szerda reggelre az ország nagy részén -3, +4 fok közé hült le a levegő, de északkeleten néhány helyen -4, -5 fokig csökkent a hőmérséklet. Éjszaka sokfelé köd képződött, és ennek egy része délelőtt sem oszlott föl. A késő délelőtti óráktól a nyugati megyékben esni kezdett az eső. A hőmérséklet 11 órakor délen, délkeleten 6, 8, másutt 0 és +5 fok között váltakozott.

Ma 12 órakor Budapesten +3 fokot mértek, a tengerszintre átszámitott légnyomás 1027 mbar, gyengén emelkedik.

Várható időjárás csütörtök estig:

Csütörtök estig folytatódik az enyhe, általában erősen felhős, erősen párás, éjszaka és reggel ködös idő.
Mérsékelt légmozgás mellett elsősorban a Dunántúlon és ma lesz eső.
A hőmérséklet reggel általában +1, északkeleten -4 fok körül, csütörtökön délután általában 4 és 9 fok között, a tartós ködfoltokban +1 fok körül valószinü.

Aigner Szilárd s.k.

A hőmérséklet napi középértéke és eltérése a 100 évi átlagtól /Budapest belterületén/:

1984. XII. 18.	+1,4°C	+1,0°C

1871 óta ezen a napon Budapesten előfordult

legmagasabb hőmérséklet:	11,8°C /1886/,
legalacsonyabb hőmérséklet:	-13,8°C /1936/.

84.779.

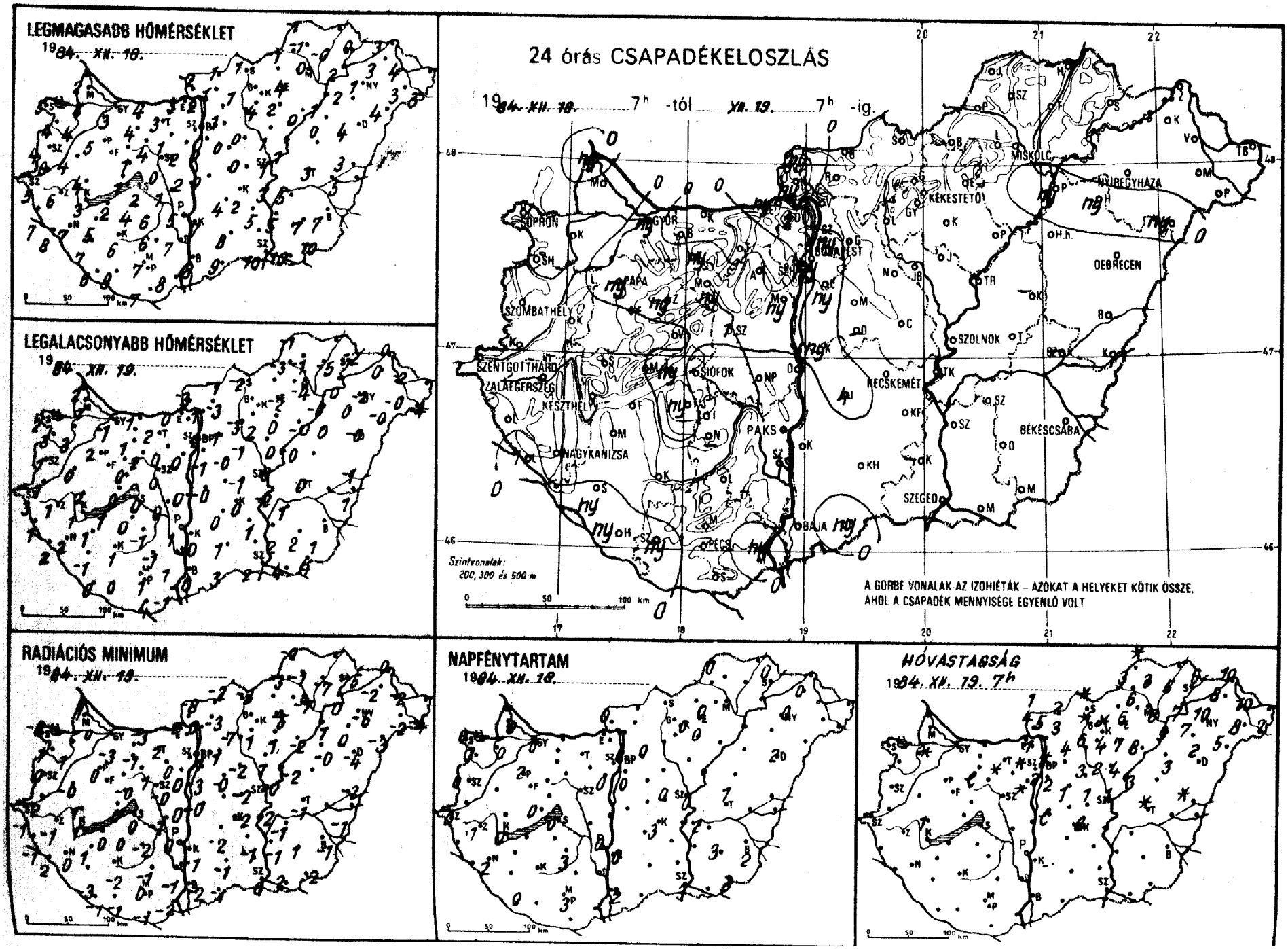
LEGMAGASABB HŐMÉRSÉKLET
1984. XII. 18.
LEGALACSONYABB HŐMÉRSÉKLET
1984. XII. 19.
24 órás CSAPADÉKELOSZLÁS
1984. XII. 18. 7h -tól XII. 19. 7h -ig.
Szintvonalak: 200, 300 és 500 m
A GÖRBE VONALAK AZ IZOHIÉTÁK – AZOKAT A HELYEKET KÖTIK ÖSSZE, AHOL A CSAPADÉK MENNYISÉGE EGYENLŐ VOLT
RADIÁCIÓS MINIMUM
1984. XII. 19.
NAPFÉNYTARTAM
1984. XII. 18.
HÓVASTAGSÁG
1984. XII. 19. 7h
SOPRON
GYŐR
BUDAPEST
PAPA
SZOMBATHELY
SZENTGOTTHÁRD
ZALAEGERSZEG
KESZTHELY
SIÓFOK
NAGYKANIZSA
PAKS
PÉCS
BAJA
KECSKEMÉT
SZOLNOK
MISKOLC
NYÍREGYHÁZA
KÉKESTETŐ
DEBRECEN
BÉKÉSCSABA
SZEGED

1984.XII.09-ig az utolsó 24 óra adatai						
állomás	csapadék (mm)	Hó cm	max. hőmérséklet	min. hőmérséklet	rad. min.	Előző nap napos órái
Győr	ny , =		3	-1	-3	0
Kapuvár	. =		4	3	1	0
Mosonmagyaróvár	. ≡	folt	3	1	0	0
Rajka	ny ≡		2	2	1	
Sopron	. ≡		5	2	-0	0
Sopronhorpács	. =		4	3	1	0
Káld	.		4	0	-0	
Körmend	. ≡		6	1	-2	
Szentgotthárd	. ≡		5	3	-1	0
Szombathely	. =		4	1	-0	0
Lenti	. =		7	1	-1	
Letenye	1 =		8	2	2	
Nagykanizsa	. =		7	2	0	2
Zalaegerszeg	. =		6	1	-1	1
Farkasgyepű	. ≡		3	2	1	
Keszthely	. ≡		3	1	1	0
Mencshely	. ≡		1	-1	-1	0
Pápa	ny ≡		5	2	0	2
Sümeg	. =	1	4	2	1	
Tihany	ny , =		1	0	0	
Veszprém	.		1	-0	-0	
Zirc	ny ≡ ,	lep.	1	-0	-0	
Fonyód	. ≡		2	1	0	
Homokszt. györgy	ny , =		6	0	-1	0
Kaposvár	. =		6	1	-2	
Marcali	. =		5	1	1	
Siófok	. =		2	0	0	0
Somogyszob	ny		7	-1	-3	
Tab	ny , =		4	0	0	
Bábolna	. ≡		1	1	-1	
Esztergom	ny =		3	0	-2	
Kisbér	ny , ≡		4	1	-1	
Komárom	. =		4	1	-3	
Tatabánya	.		3	2	2	
Alcsútdoboz	1 ≡	folt	1	0	0	
Dunaújváros	.		2	0	0	
Martonvásár	ny ≡	folt	2	0	-0	0
Mór	ny = ,		4	2	1	
Nagyhörcsökp.	.		1	0	-1	
Szabadbattyán	1		0	0	-0	
Iregszemcse	. =		6	-1	-2	3
Lengyel	. =		6	-1	-1	
Paks	. =		5	1	0	0
Szekszárd	.		7	1	-1	
Árpádtető	.		9	4	2	
Mohács	ny ⌴		8	-1	-2	
Pécs	. =		7	1	0	3
Siklós	.		7	4	-1	
Szigetvár	ny ≡		9	0	-1	
Budaörs	ny =	2	1	1	1	
Bp. Lőrinc	ny , ≡	2	0	-1	-3	0
Bp. Met. Int.	ny * ≡	4	3	2	1	0
Bp. Szab. hegy	. =	folt	2	0	-1	
Cegléd	.	1	0	-1	-2	0
Dobogókő	2	1	5	-1	-3	
Gödöllő	. =	4	1	1	1	0
Királyrét	ny ≡ ,	4	2	0	-1	
Monor	. ≡	1	0	-0	-0	
Nagykáta	.	3	0	-1	-2	
Szentendre	. =		2	1	1	

1984.XII.10-ig az utolsó 24 óra adatai						
állomás	csapadék (mm)	Hó cm	max. hőmérséklet	min. hőmérséklet	rad. min.	Előző nap napos órái
Vác	. ≡	5	2	1	0	
Vámosmikola	ny *	1	-2	-3	-8	0
Baja	. ≡		8	0	-2	2
Bácsalmás	ny =		9	3	-1	
Izsák	4 =		4	0	-2	
Kalocsa	. ≡		7	0	-1	0
Kecskemét	. ≡	lep.	2	0	-2	3
Kiskunfélegyháza	. =		5	1	-1	
Kiskunhalas	. =		8	1	-1	
Kunszentmiklós	ny = ,	lep.	0	-0	-0	
Tiszakécske	. =		3	-2	-2	
Balassagyarmat	. =	2	1	-1	-2	
Romhány	. =	3	1	-3	-3	
Salgótarján	. ≡	folt	1	-2	-3	
Eger	. ≡	6	4	-2	-5	0
Galyatető	.	folt	2	2	1	
Gyöngyös	. =	4	4	2	1	
Kékestető	. ≡	folt	2	1	1	0
Kompolt	.	7	2	0	-1	0
Lőrinci	. ≡	6	1	-3	-7	
Poroszló	. =	8	0	-0	-2	
Jászapáti	. =	4	1	0	-1	
Jászberény	. ≡	2	1	-1	-2	
Karcag	–		–	–	–	
Szolnok	. ≡	1	1	0	-0	0
Tiszaroff	. =	3	1	0	-2	
Túrkeve	.	folt	3	0	-1	1
Kistelek	–		–	–	–	
Makó	.		10	4	2	
Szeged	.		10	2	0	3
Szentes	. =		5	2	-1	
Borsodnádasd	–		–	–	–	
Füged	. =	5	-0	-5	-7	
Hidasnémeti	–		–	–	–	
Jósvafő	. y	folt	-1	-1	-2	0
Lillafüred	. ≡	6	-0	-2	-5	
Miskolc	. ≡	8	0	-4	-7	--
Putnok	. =	3	-1	-3	-3	
Sárospatak	. =	6	0	-2	-5	0
Szendrőlád	. ≡	3	-1	-1	-1	
Tokaj	.	7	2	0	0	
Kisvárda	.	8	3	0	-2	0
Mátészalka	.	8	3	-0	-2	
Nyíregyháza	. ≡	10	1	-2	-6	0
Nyírlugos	2 * ⌴	5	4	-0	-3	
Pátyod	. ⌴	7	3	-4	-4	
Tiszabecs	–		–	–	–	
Vásárosnamény	. =	10	4	-2	-2	
Záhony	. –	10	3	0	0	
Berettyóújfalu	.	folt	3	-1	-2	
Debrecen	. ≡	2	4	-0	-4	2
Hajdúdorog	ny	7	2	0	0	
Hortobágy	. =	3	0	0	-0	
Körösszakál	.		5	1	-1	
Polgár	ny , =	9	1	-0	-1	
Békéscsaba	. ⌴		7	1	-1	2
Mezőhegyes	.		10	4	2	3
Orosháza	.		7	2	-1	3
Szarvas	. ⌴		5	1	-1	2
Szeghalom	–		–	–	–	

KIADJA: ORSZÁGOS METEOROLÓGIAI SZOLGÁLAT
Készíti: Központi Előrejelző Intézet Analízis- és Rövidtávú Prognózis Központja – T.: 273-018
Megjelenik naponként
Évi előfizetési díja: 1760,- Ft. – Megrendelhető: 1024 Budapest, II., Kitaibel Pál u. 1. – T.: 353-500
Kiadásért felel: az OMSZ elnöke – Szerkesztésért felel: a KEI igazgatója
Jelmagyarázat a havi mellékletben

IDŐJÁRÁSI NAPIJELENTÉS

ЕЖЕДНЕВНЫЙ МЕТЕОРОЛОГИЧЕСКИЙ БЮЛЛЕТЕНЬ · DAILY WEATHER REPORT
BULLETIN QUOTIDIEN DE TEMPS · TÄGLICHER WETTERBERICHT

97. évfolyam 355. szám + Budapest + 1984. december 20. csütörtök

Az időjárási helyzet és a várható időjárás:

Kelet-Európában már napok óta tart a párás, hideg idő. Izland feletti középponttal ciklon örvénylik. Az óceáni, nedves léghullámok útját a Brit-szigeteken, valamint az Északi-tenger partvidékén gyakori eső, zápor, a Skandinávfélsziget északi részén pedig szórványos havazás jelzi. Ugyancsak változékony, esős idő van az Appennineken, továbbá az Adriai-tenger mentén.

Magyarországon szerdán időnként kissé csökkent a felhőzet. Erősen párás, főként keleten helyenként egész nap ködös idő volt. Szórványosan fordult elő csapadék: általában eső esett, egy-két helyről hószállingózásról is érkezett jelentés. A csütörtök reggelig lehullott csapadék mennyisége csapadéknyom és 5 mm között alakult. Szerdán a hőmérséklet csúcsértéke +1 és +11 fok között alakult. Csütörtök hajnalra a Dunántúlon -1 és +4, másutt általában 0 és -5 fokig hült le a levegő. Ma délelőtt nyugaton változóan felhős volt az ég, a keleti, északkeleti megyékben viszont folytatódott a túlnyomóan borult, párás, ködös idő. A hőmérséklet 11 órakor általában 0 és +5 fok között, északkeleten azonban -1 fok körül alakult.

Ma 12 órakor Budapesten 3 fokot mértek, a tengerszintre átszámitott légnyomás 1031 mbar, alig változik.

Várható időjárás péntek estig:

Eleinte derült és felhős, ködös területek lesznek az országban. Pénteken napközben nyugat felől erős felhősödés várható, és több helyen valószinü kisebb eső.
Keleten a köd holnap is megmarad. A szél csak kissé élénkül meg.
A legalacsonyabb éjszakai hőmérséklet általában: +2 és -3 fok között, északkeleten -5 fok körül,
a legmagasabb nappali hőmérséklet pénteken: 2 és 7 fok között várható.

Pálmási Judit s.k.

TÁVOLABBI KILÁTÁSOK SZOMBATTÓL-KEDDIG:

Eleinte folytatódik a felhős idő, kisebb esők még lehetnek, majd átmenetileg csökken a felhőzet. Az időszak második felében - főleg az ország keleti részén - futó hózáporok kialakulhatnak.
Legalacsonyabb hajnali hőmérséklet eleinte -3, +2, majd 0, -5 fok között várható.
Legmagasabb nappali hőmérséklet eleinte +2, +7, majd 0, +4 fok között lesz.
Jelentős mennyiségü /legalább 5 mm napi/ csapadék az ország területének 20 százalékán várható.

KÖZÉPTÁVÚ ELŐREJELZŐ CSOPORT

A hőmérséklet napi középértéke és eltérése a 100 évi átlagtól /Budapest belterületén/:

1984. XII. 19. 3,4°C +3,1°C

1871 óta ezen a napon Budapesten előfordult

legmagasabb hőmérséklet: 13,2°C /1886/,
legalacsonyabb hőmérséklet: -13,9°C /1927/.

84.780.

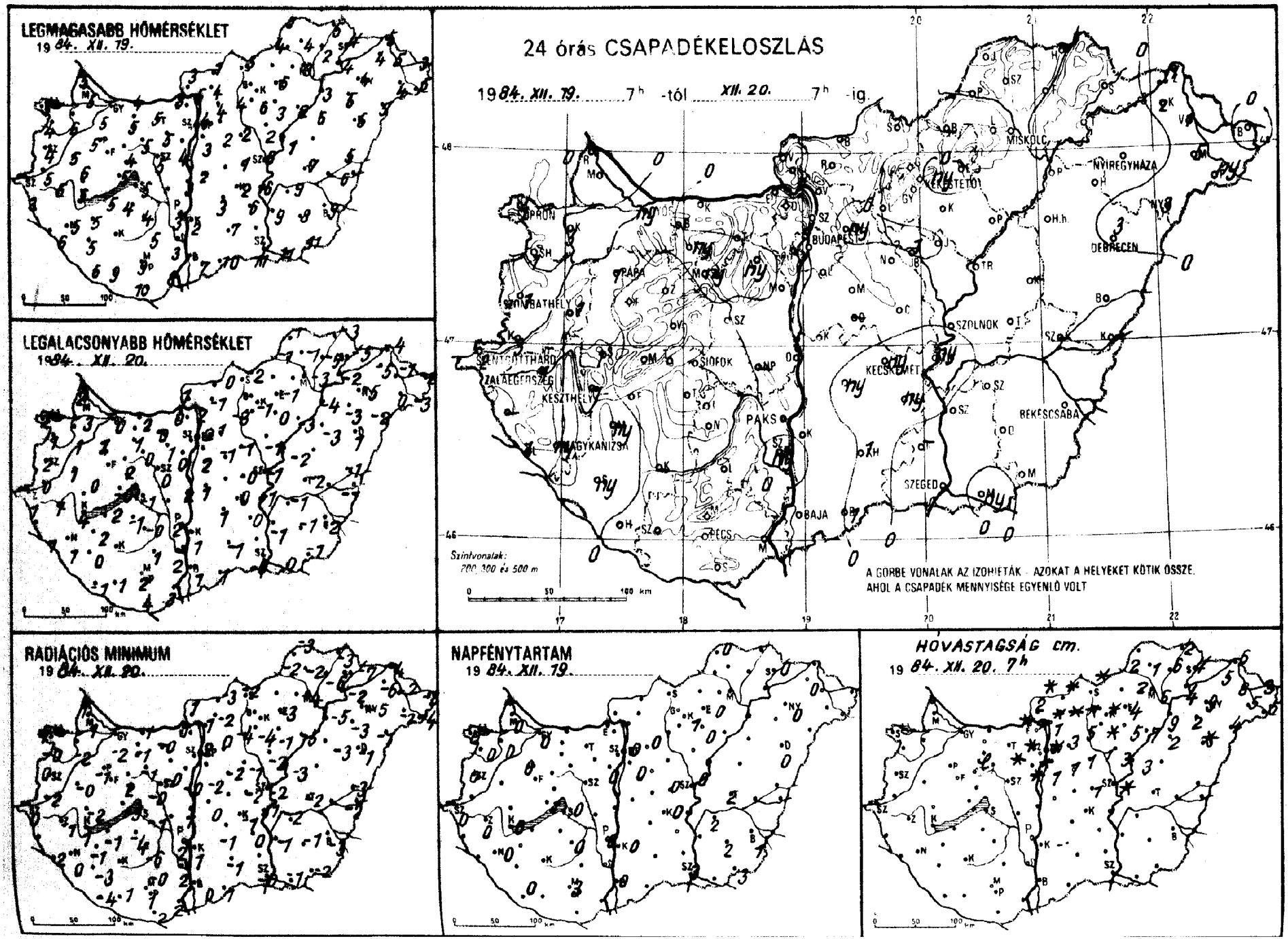
LEGMAGASABB HŐMÉRSÉKLET
1984. XII. 19.
LEGALACSONYABB HŐMÉRSÉKLET
1984. XII. 20.
24 órás CSAPADÉKELOSZLÁS
1984. XII. 19. 7h -tól XII. 20. 7h -ig.
Szintvonalak: 200, 300 és 500 m
A GÖRBE VONALAK AZ IZOHIETÁK - AZOKAT A HELYEKET KÖTIK ÖSSZE, AHOL A CSAPADÉK MENNYISÉGE EGYENLŐ VOLT
RADIÁCIÓS MINIMUM
1984. XII. 20.
NAPFÉNYTARTAM
1984. XII. 19.
HÓVASTAGSÁG cm.
1984. XII. 20. 7h

84.XII.20 $^{07}_{19}$ h-ig az utolsó 24 óra adatai

állomás	csapadék (mm)	Hó cm	max. hőmérséklet	min. hőmérséklet	rad. min.	Előző nap napos órái
Győr	ny		5	0	-2	0
Kapuvár	3		6	1	-2	0
Kisbér	•		5	3	1	0
Komárom	•		5	2	1	
Lajka	•		5	2	1	
Sopron	1		3	2	1	0
Sopronhorpács	1		4	1	-0	0
Káld	1		5	1	-0	
Kormend	3		5	0	-2	
Szentgotthárd	2		3	1	0	0
Szombathely	1		4	2	0	0
Zenti	–		–	–	–	
Letenye	1		6	1	-2	
Nagykanizsa	ny		5	1	0	0
Zalaegerszeg	1		5	1	-1	0
Farkasgyepű	•		5	1	-1	
Keszthely	1		5	4	1	0
Mencshely	•		4	1	-1	1
Pápa	1		5	1	-1	0
Sümeg	1		6	0	-2	
Tihany	•		5	-0	-3	
Veszprém	•		4	2	2	
Zirc	•	lep.	4	0	-2	
Fonyód	•		5	2	-1	
Homokszt. györgy	•		6	-1	-4	0
Kaposvár	–		–	–	–	
Marcali	ny		5	2	-1	
Siófok	•		5	-1	-1	0
Somogyszob	ny		5	0	-3	
Tab	•		4	-1	-4	
Bábolna	○		4	1	1	
Esztergom	•	folt	3	0	-1	
Kisbér	ny		5	1	-1	
Komárom	•		4	2	1	
Tatabánya	•		5	0	-0	
Alcsútdoboz	ny	folt	5	1	-0	
Dunaújváros	•		3	2	1	
Martonvásár	•	folt	4	0	-0	0
Mór	ny		5	0	-1	
Nagyhörcsökp.	–		–	–	–	
Szabadbattyán	•		5	0	-0	
Iregszemcse	•		4	-0	-6	0
Lengyel	•		5	1	-0	
Paks	•		3	2	2	0
Szekszárd	ny		3	2	2	
Árpádtető	•		9	1	1	
Mohács	•		8	3	2	
Pécs	•		9	2	1	3
Siklós	•		10	4	2	
Szigetvár	•		9	1	1	
Budaörs	•	folt	4	1	0	
Bp. Lőrinc	•	1	3	2	-2	0
Bp. Met. Int.	•	folt	4	2	2	0
Bp. Szab. hegy	•	folt	6	2	-1	
Cegléd	•	1	1	-0	-2	0
Dobogókő	•	folt	5	1	-2	
Gödöllő	ny	3	4	1	0	0
Királyrét	•	2	3	-1	-1	
Monor	•	1	2	-1	-2	
Nagykáta	•	1	2	-1	-1	
Szentendre	•	1	4	1	0	

84.XII.20 $^{07}_{19}$ h-ig az utolsó 24 óra adatai

állomás	csapadék (mm)	Hó cm	max. hőmérséklet	min. hőmérséklet	rad. min.	Előző nap napos órái
Vác	•	folt	5	2	1	
Vámosmikola	•	folt	3	1	1	
Baja	•		7	1	0	2
Bácsalmás	1		10	1	1	
Izsák	ny		3	1	-1	
Kalocsa	○		2	1	1	0
Kecskemét	ny		2	0	-1	0
Kiskunfélegyháza	ny		6	0	0	
Kiskunhalas	1		7	-1	-1	
Kunszentmiklós	•		2	1	0	
Tiszakécske	ny		6	-1	-1	
Balassagyarmat	○	folt	1	-0	-3	
Romhány	•	folt	4	-1	-2	
Salgótarján	•	folt	5	-2	-2	
Eger	•	4	5	-1	-3	0
Galyatető	•	folt	8	4	0	
Gyöngyös	•	folt	6	-1	-4	
Kékestető	ny	folt	6	3	1	1
Kompolt	•	5	3	0	-1	0
Lőrinci	•	5	4	-3	-4	
Poroszló	•	7	2	-3	-5	
Jászapáti	•	3	2	-1	-2	
Jászberény	1	1	3	-1	-3	
Karcag	–		–	–	–	
Szolnok	•	folt	6	-1	-2	0
Tiszaroff	•	3	1	-2	-3	
Túrkeve	•		7	-2	-2	2
Kistelek	–		–	–	–	
Makó	ny		11	0	-1	
Szeged	•		11	-0	-0	3
Szentes	•		9	-1	-1	
Borsodnádasd	–		–	–	–	
Füged	•	6	2	-5	-6	
Hidasnémeti	•	2	5	-3	-3	
Jósvafő	•		5	1	-3	0
Lillafüred	•	2	2	-1	-3	
Miskolc	•	6	3	-3	-4	-
Putnok	•	2	4	-1	-2	
Sárospatak	•	4	4	-5	-7	0
Szendrőlád	•	1	4	-1	-2	
Tokaj	•	4	4	-2	-2	
Kisvárda	2	5	4	-5	-6	0
Mátészalka	5	5	4	0	-2	
Nyíregyháza	•	9	4	-5	-5	0
Nyírlugos	3	4	5	-2	-3	
Pátyod	ny	5	5	-3	-4	
Tiszabecs	•	3	3	-2	-3	
Vásárosnamény	1	8	5	-1	-2	
Záhony	1	6	5	-4	-4	
Berettyóújfalu	•		5	-1	-3	
Debrecen	3	folt	5	1	-1	0
Hajdúdorog	•	2	5	-3	-3	
Hortobágy	•	2	6	-3	-3	
Körösszakál	•		6	-1	-2	
Polgár	•	9	3	-4	-5	
Békéscsaba	•		9	-2	-3	1
Mezőhegyes	•		11	-1	-2	3
Orosháza	•		8	-1	-1	2
Szarvas	•		9	-1	-2	2
Szeghalom	–		–	–	–	

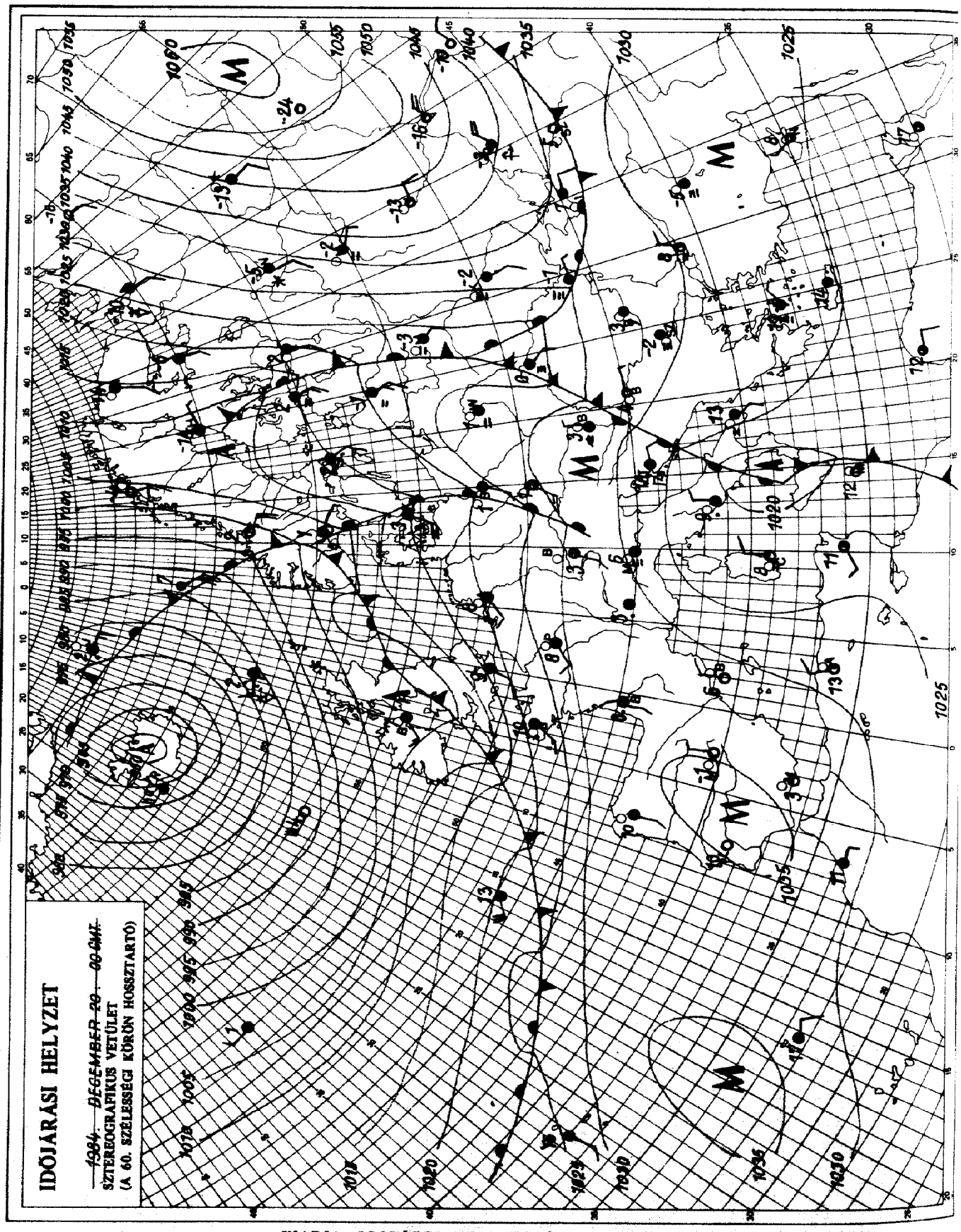

KIADJA: ORSZÁGOS METEOROLÓGIAI SZOLGÁLAT
Készíti: Központi Előrejelző Intézet Analízis- és Rövidtávú Prognózis Központja – T.: 273-018
Megjelenik naponként
Évi előfizetési díja: 1760,- Ft. – Megrendelhető: 1024 Budapest, II., Kitaibel Pál u. 1. – T.: 353-500
Kiadásért felel: az OMSZ elnöke – Szerkesztésért felel: a KEI igazgatója

Jelmagyarázat a havi mellékletben

IDŐJÁRÁSI NAPIJELENTÉS

ЕЖЕДНЕВНЫЙ МЕТЕОРОЛОГИЧЕСКИЙ БЮЛЛЕТЕНЬ · DAILY WEATHER REPORT
BULLETIN QUOTIDIEN DE TEMPS · TÄGLICHER WETTERBERICHT

97. évfolyam 356. szám. + Budapest + 1984. december 21. péntek

Az időjárási helyzet és a várható időjárás:

A Szovjetunió területének nagy részén tart a kemény tél. Ott sok helyen napközben sem emelkedik a hőmérséklet -10 fok fölé. Csöndes, felhős, ködös az idő Kelet-Európa többi részén. Nyugat-Európa időjárását ugyanakkor a változások, a szél, és csapadék jellemzi. Ciklon alakult ki a Benelux-államok és Dél-Skandinávia fölött. A légörvény széles felhőzete sokfelé okoz esőt, az óceán felől azonban már szárazabb és egyre hidegebb léghullámok érkeznek nagy sebességgel a szárazföld felé. A hidegebb levegő szombaton hazánkat is eléri.

Csütörtökön csak keleten kisebb körzetekben, a magas hegyeken és a Dunántúl nagy részén sütött ki a nap. Máshol borult, párás, ködös idő volt. Gyönge eső, és szitálás több helyen is előfordult. A hőmérséklet csúcsértéke 0 és 8 fok között volt. Éjszaka általában +3, -2 fokig csökkent a hőmérséklet, de északkeleten -3, -4 fok is előfordult. Délelőtt csaknem mindenütt borult, párás ködös idő volt. A hőmérséklet 11 órára +1, +5 fokig emelkedett.

Ma 12 órakor Budapesten a hőmérséklet 2 fok, a tengerszintre átszámitott légnyomás 1024 mbar, mérsékelten süllyed.

Várható időjárás szombat estig:

Pénteken erősen felhős, párás, főként keleten ködös idő várható. Több helyen ködszitálással, kisebb esővel. Szombaton északnyugat felől felszakadozik a felhőzet, majd felhőátvonulások lesznek, elszórtan futó hózáporral. A köd napközben keleten is megszünik.
Időnként megélénkül a déli, délkeleti, szombaton északnyugatira fordul és megerősödik a szél.
A hőmérséklet hajnalban és napközben: általában -1, +4 fok között valószinü.

Vadkerti Ferenc s.k.

A hőmérséklet napi középértéke és eltérése a 100 évi átlagtól /Budapest belterületén/:

1984. XII. 20. 2,8°C +2,7°C

1871 óta ezen a napon Budapesten előfordult

legmagasabb hőmérséklet: 11,6°C /1886/,
legalacsonyabb hőmérséklet: -15,5°C /1927/.

84.792.

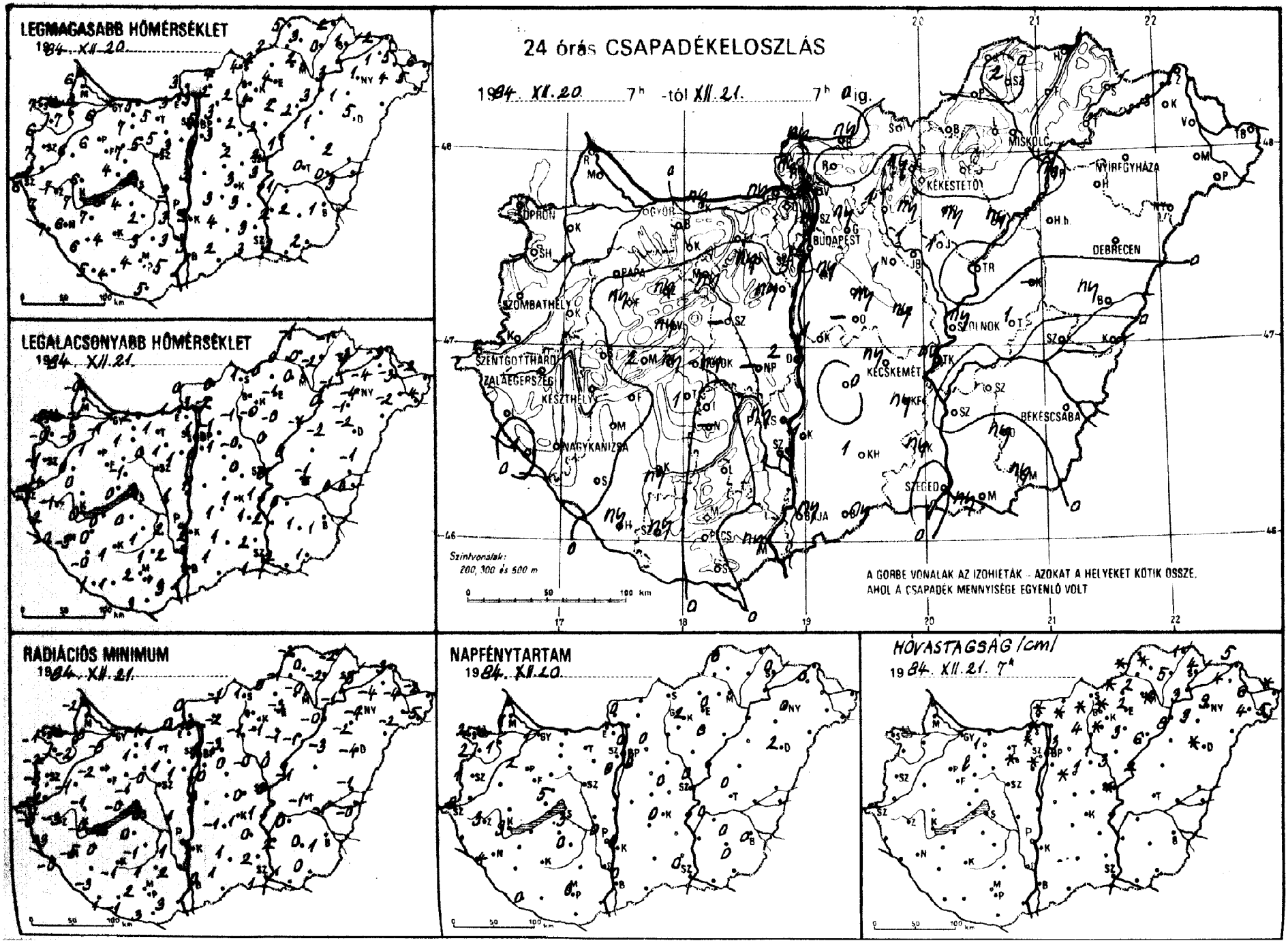
LEGMAGASABB HŐMÉRSÉKLET
1984. XII. 20.
LEGALACSONYABB HŐMÉRSÉKLET
1984. XII. 21.
24 órás CSAPADÉKELOSZLÁS
1984. XII. 20. 7h -tól XII. 21. 7h -ig.
Szintvonalak: 200, 300 és 500 m
A GÖRBE VONALAK AZ IZOHIETÁK - AZOKAT A HELYEKET KÖTIK ÖSSZE, AHOL A CSAPADÉK MENNYISÉGE EGYENLŐ VOLT
RADIÁCIÓS MINIMUM
1984. XII. 21.
NAPFÉNYTARTAM
1984. XII. 20.
HÓVASTAGSÁG /cm/
1984. XII. 21. 7h
BUDAPEST
DEBRECEN
MISKOLC
NYÍREGYHÁZA
KÉKESTETŐ
SZOMBATHELY
SZENTGOTTHÁRD
ZALAEGERSZEG
KESZTHELY
NAGYKANIZSA
KECSKEMÉT
BÉKÉSCSABA
SZEGED
PÉCS
SOPRON
GYŐR
PAPA

8-án XII. 07 h-ig az utolsó 24 óra adatai						Előző nap napos órái
állomás	csapadék (mm)	Hó cm	max. hőmérséklet	min. hőmérséklet	rad. min.	
Győr	. ≡		6	−1	−3	1
Kapuvár	. ⊔		7	−0	−2	1
Mosonmagyaróvár	. =		8	−1	−3	1
Rajka	.		6	−0	−2	
Sopron	. ≡		7	−0	−1	2
Sopronhorpács	. ≡		6	−0	−2	2
Káld	. ≡		6	0	−1	
Körmend	. ≡		7	−1	−2	
Szentgotthárd	. ≡		6	−1	−3	0
Szombathely	. ≡		7	−1	−3	1
Lenti	. V		7	−2	−3	
Letenye	1 ≡		7	−0	−0	
Nagykanizsa	. V		6	−5	−5	4
Zalaegerszeg	. V		7	−1	−3	3
Farkasgyepű	ny , ≡		7	−1	−2	
Keszthely	. ≡		7	0	−0	3
Mencshely	2 ≡		7	−1	−2	5
Pápa	. ⊔		6	1	−2	2
Sümeg	. ≡		6	0	−1	
Tihany	ny , ≡		4	0	−0	
Veszprém	ny =		7	−1	−1	
Zirc	ny ≡,	lep.	5	−1	−1	
Fonyód	. ≡		6	0	−2	
Homokszt. györgy	ny , ≡		5	1	1	0
Kaposvár	ny , ≡		4	1	−1	
Marcali	. =		7	0	0	
Siófok	ny , ≡		3	0	0	3
Somogyszob	.		6	−0	−3	
Tab	1 =,		4	0	0	
Báboina	.	1	5	0	−2	
Esztergom	ny =		3	1	0	
Kisbér	. ≡		7	1	1	
Komárom	ny =		5	2	−1	
Tatabánya	.		5	1	1	
Alcsútdoboz	ny ≡,	fölt.	5	1	1	
Dunaújváros	2		3	1	1	
Martonvásár	ny , ≡		3	1	1	0
Mór	ny ≡,		5	0	0	
Nagyhörcsökp.	–		–	–	–	
Szabadbattyán	–		–	–	–	
Tegszemcse	. ≡		2	1	−1	0
Lengyel	. ≡		3	1	1	
Paks	ny , =		3	2	1	0
Szekszárd	1 , ≡		3	2	2	
Árpádtető	. ≡		2	1	1	
Mohács	ny ,		5	3	3	
Pécs	. ≡		4	2	2	0
Siklós	.		5	3	3	
Szigetvár	ny =,		4	1	−1	
Budaörs	1 , ≡	fölt.	3	1	0	
Bp. Lőrinc	ny , ≡		3	0	−0	0
Bp. Met. Int.	ny ≡,		5	1	1	0
Bp. Szab. hegy	. ≡	fölt.	3	−1	−1	
Cegléd	ny ≡,		2	0	0	0
Dobogókő	. ≡	fölt.	7	−2	−2	
Gödöllő	ny ≡,	3	3	−1	−3	0
Királyrét	ny ≡,	fölt.	3	0	−0	
Monor	ny	fölt.	3	1	0	
Nagykáta	1 ≡,	1	2	0	−0	
Szentendre	ny , ≡		3	1	1	

8-án XII. 07 h-ig az utolsó 24 óra adatai						Előző nap napos órái
állomás	csapadék (mm)	Hó cm	max. hőmérséklet	min. hőmérséklet	rad. min.	
Vác	ny ≡,		3	1	0	
Vámosmikola	ny , ≡		3	0	0	0
Baja	ny , ≡		3	1	0	0
Bácsalmás	ny ≡,		2	1	1	
Izsák	. =		3	1	−1	
Kalocsa	1 ,		3	2	1	0
Kecskemét	ny ≡,		3	1	1	0
Kiskunfélegyháza	ny ≡,		3	1	0	
Kiskunhalas	1 ≡,		4	1	1	
Kunszentmiklós	1 ≡		3	1	0	
Tiszakécske	ny ≡,		3	1	1	
Balassagyarmat	ny =		4	0	−1	
Romhány	. ≡	fölt	2	−2	−2	
Salgótarján	. ≡		4	1	1	
Eger	. ≡	2	4	−1	−3	0
Galyatető	ny ≡,	fölt	6	−3	−4	
Gyöngyös	ny ≡,	fölt	4	−0	−1	
Kékestető	. V	fölt	6	−1	−1	2
Kompolt	ny , =	3	2	−0	−1	0
Lőrinci	1 ≡,	4	2	−1	−1	
Poroszló	ny =,	6	2	−1	−1	
Jászapáti	1 ≡,	3	2	0	0	
Jászberény	1 , ≡	1	3	0	−1	
Karcag	–		–	–	–	
Szolnok	ny , =	fölt	2	0	0	0
Tiszaroff	. =	2	1	0	−1	
Túrkeve	1 , =		0	−1	−1	0
Kistelek	ny , ≡		3	2	2	
Makó	ny ≡,		3	2	1	
Szeged	. ≡		3	1	1	0
Szentes	. =		2	2	2	
Borsodnádasd	. =	fölt	2	0	0	
Füged	. ≡	5	0	−2	−2	
Hidasnémeti	. =	1	2	−1	−2	
Jósvafő	. ≡		5	−1	−2	0
Lillafüred	. ≡	2	3	−0	−2	
Miskolc	. =	fölt	2	0	−0	–
Putnok	. =	fölt	2	0	−1	
Sárospatak	. ≡	4	1	−3	−5	0
Szendrőlád	2 ≡	fölt	3	0	0	
Tokaj	. ≡	3	3	−1	−1	
Kisvárda	. ≡	4	1	−4	−4	0
Mátészalka	. V	4	4	−2	−2	
Nyíregyháza	. V	9	1	−4	−4	0
Nyírlugos	–		–	–	–	
Pátyod	. V	5	5	−4	−5	
Tiszabecs	. ≡	fölt	6	−2	−2	
Vásárosnamény	. V	6	5	−3	−4	
Záhony	. =	5	2	−3	−3	
Berettyóújfalu	ny , ≡		2	−1	−1	
Debrecen	. V	fölt	5	−2	−4	2
Hajdúdorog	.	3	1	−1	−2	
Hortobágy	. =	2	1	−2	−3	
Körösszakál	.		3	0	−0	
Polgár	ny , =	8	3	0	−0	
Békéscsaba	. ⊔		1	1	1	0
Mezőhegyes	ny , ≡		2	1	0	0
Orosháza	ny ≡,		2	1	0	0
Szarvas	. ≡		1	0	0	0
Szeghalom	. ≡		0	0	−1	

KIADJA: ORSZÁGOS METEOROLÓGIAI SZOLGÁLAT
Készíti: Központi Előrejelző Intézet Analízis- és Rövidtávú Prognózis Központja – T.: 273-018
Megjelenik naponként
Évi előfizetési díja: 1760,- Ft. – Megrendelhető: 1024 Budapest, II., Kitaibel Pál u. 1. – T.: 353-500
Kiadásért felel: az OMSZ elnöke – Szerkesztésért felel: a KEI igazgatója

Jelmagyarázat a havi mellékletben

IDŐJÁRÁSI NAPIJELENTÉS

ЕЖЕДНЕВНЫЙ МЕТЕОРОЛОГИЧЕСКИЙ БЮЛЛЕТЕНЬ · DAILY WEATHER REPORT
BULLETIN QUOTIDIEN DE TEMPS · TÄGLICHER WETTERBERICHT

97. évfolyam 357. szám. + Budapest + 1984. december 22. szombat

Az időjárási helyzet és a várható időjárás:

Kelet-Északkelet-Európában tovább tart a hideg, téli idő, szórványos havazásokkal. A hőmérséklet napközben ezeken a területeken -10, -15 fok között váltakozik. Az óceán északi vidékeiről az éjszakai órákban szárazabb, az eddiginél több fokkal hidegebb levegő érte el Európa középső részét. Nyomában megerősödött a szél, felszakadozott a zárt felhőtakaró és a köd nagy része megszünt. Számottevő csapadékot sehonnan sem jelentettek. Vasárnap estig a Kárpát-medencében a hideg levegő nyugalomba kerül.

Hazánkban pénteken erősen felhős, vagy borult, főként a keleti, északkeleti megyékben ködös maradt az idő. Napközben többfelé volt eső, ködszitálás. Az éjszaka második felétől hidegebb levegő hatására a Dunántúlon több helyen megerősödött az északnyugati szél. Az északi, északkeleti ország részben elszórtan kisebb havazás, ónos eső is volt. A lehullott csapadék mennyisége csapadéknyom és 6 mm között volt. A hőmérséklet csúcsértéke pénteken 0, +7 fok között alakult. Szombaton hajnalra -2, +4 fokig hült le a levegő. Ma délelőtt a keleti, északkeleti országrészben erősen felhős, párás idő volt. Néhány helyről esőt jelentettek. Az ország többi részén változóan felhős volt az ég, csapadékot nem jelentettek. Az északnyugati, északi szél többfelé erős volt. A hőmérséklet 11 órakor az ország területén +1, +6 fok között váltakozott.

Ma 12 órakor Budapesten a hőmérséklet 5 fok, a tengerszintre átszámitott légnyomás 1026 hPa, gyengén emelkedik.

Várható időjárás vasárnap estig:

Eleinte felhőátvonulások lesznek, egy-két helyen futó hózápor lehet, később kevés felhő várható, csapadék nem lesz.
Az erős, időnként viharos lökésekkel kisért északnyugati, északi szél szombat estére mérséklődik, vasárnap mérsékelt, változó irányú szél várható.
Éjszaka helyenként köd képződik.
Várható legalacsonyabb éjszakai hőmérséklet: általában -2, -7 fok között, északkeleten néhol -10 fok közelében,
legmagasabb nappali hőmérséklet vasárnap: -1, +4 fok között,

Rábai Attila s.k.

TÁVOLABBI KILÁTÁSOK HÉTFŐTŐL - PÉNTEKIG:

Eleinte hideg idő, havazások kialakulhatnak, később enyhül az idő, esők is lehetnek. Legalacsonyabb hajnali hőmérséklet: eleinte -7, -2, később -4, +1 fok között várható. Legmagasabb nappali hőmérséklet: eleinte -2, +3, később -1, +4 fok között lesz. Jelentős mennyiségü /legalább 5 mm nap/ csapadék az ország területének 40 százalékán várható.

KÖZÉPTÁVÚ ELŐREJELZŐ OSZTÁLY

A hőmérséklet napi középértéke és eltérése a 100 évi átlagtól /Budapest belterületén/:

1984. XII. 21. 2,9°C +3,0°C

1871 óta ezen a napon Budapesten előfordult

legmagasabb hőmérséklet: 13,6°C /1886/,
legalacsonyabb hőmérséklet: -18,0°C /1927/.

84.794.

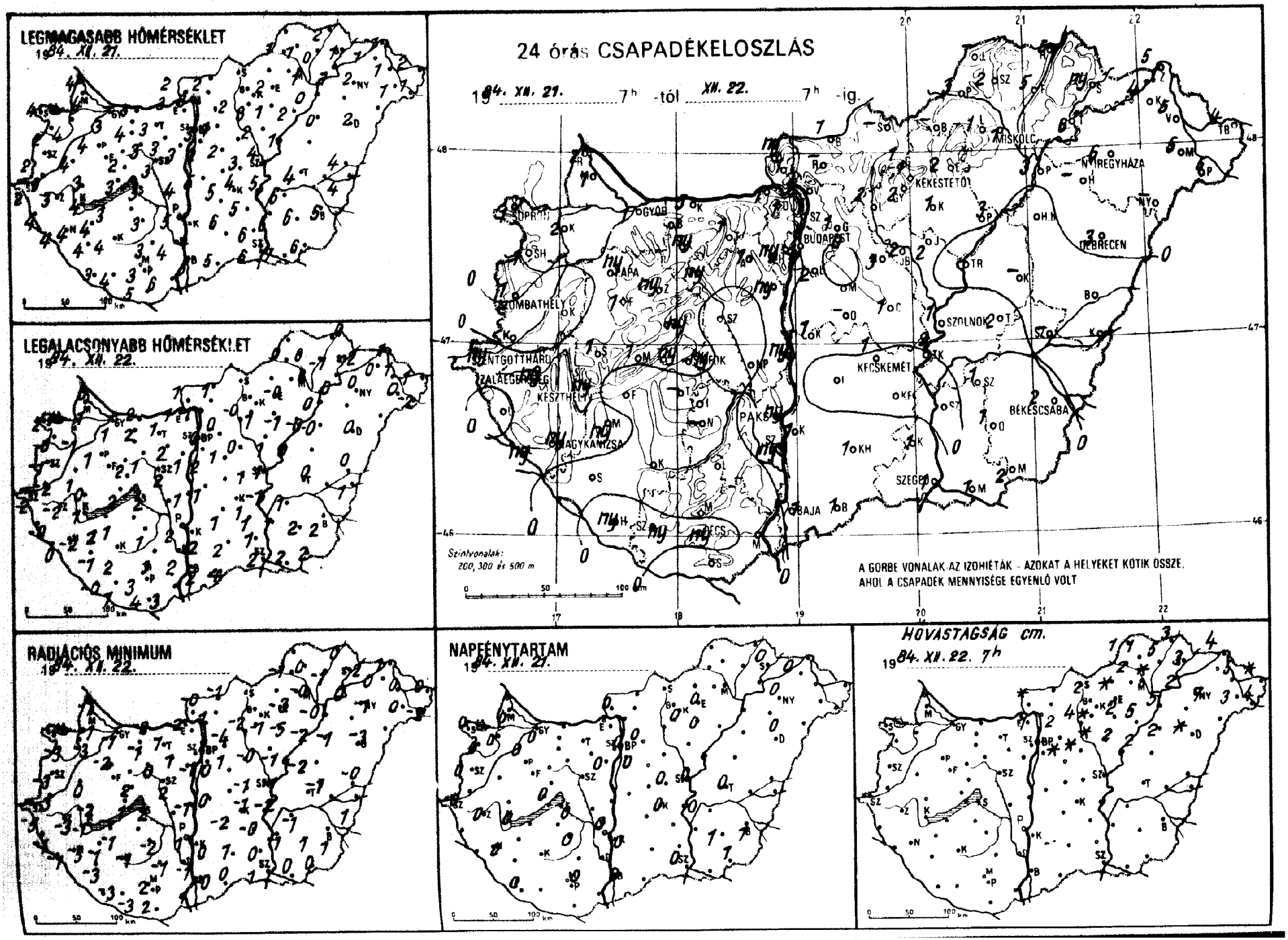
LEGMAGASABB HŐMÉRSÉKLET
1984. XII. 21.
LEGALACSONYABB HŐMÉRSÉKLET
1984. XII. 22.
RADIÁCIÓS MINIMUM
1984. XII. 22.
24 órás CSAPADÉKELOSZLÁS
1984. XII. 21. 7h -tól XII. 22. 7h -ig.
Szintvonalak: 200, 300 és 500 m
A GORBE VONALAK AZ IZOHIÉTÁK – AZOKAT A HELYEKET KÖTIK ÖSSZE, AHOL A CSAPADÉK MENNYISÉGE EGYENLŐ VOLT
NAPFÉNYTARTAM
1984. XII. 21.
HOVASTAGSÁG cm.
1984. XII. 22. 7h

8419XII.2107 h-ig az utolsó 24 óra adatai						Előző nap napos órái
állomás	csapadék (mm)		max. hőmérséklet	min. hőmérséklet	rad. min.	
Győr	1 ≡		3	1	-1	0
Kapuvár	2 ⌴		4	1	-3	0
Mosonmagyaróvár	1 ⌴		4	1	-1	0
Rajka	2		4	0	-1	
Sopron	1 ≡		4	2	-1	0
Sopronhorpács	1 ≡		2	-0	-3	0
Káld	.		4	1	0	
Körmend	.		6	-2	-3	
Szentgotthárd	ny ≡		2	-2	-5	0
Szombathely	1 V		2	-1	-3	0
Lenti	. ≡		4	-0	-1	
Letenye	ny ≡		4	0	-1	
Nagykanizsa	ny ≡		4	-2	-5	0
Zalaegerszeg	ny ≡		3	-2	-3	0
Farkasgyepű	1		2	0	-2	
Keszthely	ny		4	1	-1	0
Mencshely	1		2	-0	-0	0
Pápa	ny ≈		4	1	-2	0
Sumeg	1 ≡, ⌴		3	0	-2	
Tihany	ny ,		3	2	1	
Veszprém	ny ,		2	2	2	
Zirc	ny ≡,		2	0	-1	
Fonyód	.		3	1	-1	
Homokszt. györgy	ny , ⌴		3	-0	-3	0
Kaposvár	.		4	2	-1	
Marcali	ny ≡, ⌴		4	2	-1	
Siófok	ny ≡		3	2	2	0
Somogyszob	. ⌴		4	-1	-3	
Tab	–		–	–	–	
Bábolna	–		–	–	–	
Esztergom	1 ≡		3	1	-2	
Kisbér	ny ≡		4	2	-1	
Komárom	5		5	2	-2	
Tatabánya	1		3	1	1	
Alcsútdoboz	1		3	2	1	
Dunaújváros	ny ,		4	1	-1	
Martonvásár	ny ,		3	1	-1	0
Mór	ny ≡		3	1	0	
Nagyhörcsökp.	–		–	–	–	
Szabadbattyán	. ≡		3	2	2	
Tiegszemcse	.		3	1	-2	0
Lengyel	.		3	1	-1	
Paks	ny , ≡		5	2	1	0
Szekszárd	ny ,		4	2	-1	
Árpádtető	. ≡		2	1	-1	
Mohács	.		6	3	1	
Pécs	ny		3	3	2	0
Siklós	.		5	4	2	
Szigetvár	ny ≡,		4	1	-3	
Budaörs	1 ≡		3	3	-1	
Bp. Lőrinc	2 ≡		2	2	0	0
Bp. Met. Int.	1		3	2	1	0
Bp. Szab. hegy	ny , ≡		1	-1	-2	
Cegléd	1 , ≡		3	1	-1	0
Dobogókő	1 *	1	0	-1	-2	
Gödöllő	1	2	1	0	-4	0
Királyrét	1 *	folt	5	0	-2	
Monor	.	folt	2	1	1	
Nagykáta	3	folt	1	0	-0	
Szentendre	1 ,		2	2	1	

8419XII.2107 h-ig az utolsó 24 óra adatai						Előző nap napos órái
állomás	csapadék (mm)		max. hőmérséklet	min. hőmérséklet	rad. min.	
Vác	2 , ≡		3	1	1	
Vámosmikola	ny ,		2	1	-0	0
Baja	1 ≡		5	2	-0	0
Bácsalmás	1 ≡		5	4	0	
Izsák	.		5	1	-2	
Kalocsa	1		4	2	0	0
Kecskemét	1 ≡		4	1	-1	0
Kiskunfélegyháza	.		5	1	-0	
Kiskunhalas	1 ≈		6	6	1	
Kunszentmiklós	1 ≈		5	1	0	
Tiszakécske	2 ≈		5	-1	-2	
Balassagyarmat	1 ≈		2	1	-1	
Romhány	–		–	–	–	
Salgótarján	–		–	–	–	
Eger	2 * ≡	folt	2	-0	-3	0
Galyatető	1 *	2	-1	-3	-4	
Gyöngyös	2	folt	3	1	-1	
Kékestető	1 *	1	-1	-3	-4	0
Kompolt	1 ,	2	1	-1	-5	0
Lőrinci	2 ≈	4	2	-0	-2	
Poroszló	3	5	2	-0	-2	
Jászapáti	2 ≈	2	2	1	-1	
Jászberény	2	folt	1	-1	-2	
Karcag	–		–	–	–	
Szolnok	1 ≈		4	1	-1	0
Tiszaroff	. ≈	2	1	0	-2	
Túrkeve	2		4	-0	-1	0
Kistelek	1 , ≈		6	1	0	
Makó	1 ≈		7	2	0	
Szeged	1 ⌴		6	2	1	0
Szentes	.		6	1	-1	
Borsodnádasd	–		–	–	–	
Füged	5 * ≈	5	0	-1	-1	
Hidasnémeti	5 * ≈	3	2	0	0	
Jósvafő	–		–	–	–	–
Lillafüred	1 *	2	2	-1	-3	
Miskolc	1 ≡,	folt	1	0	-0	–
Putnok	3 * ≈	1	1	-0	-1	
Sárospatak	ny ≈,	3	1	-2	-2	0
Szendrőlád	2 * ≈	1	1	0	0	
Tokaj	6 ≈	2	1	0	0	
Kisvárda	4 ≡	4	1	-0	-0	0
Mátészalka	5 ≈	3	1	0	0	
Nyíregyháza	6 ≈	7	2	-0	-1	0
Nyírlugos	–		–	–	–	
Pátyod	5 * ≈	4	1	-2	-2	
Tiszabecs	4 * ≈	folt	2	1	0	
Vásárosnamény	5 ≈	5	1	1	0	
Záhony	5	4	-1	-1	-1	
Berettyóújfalu	. ≈		4	0	-0	
Debrecen	3 ≈	folt	2	0	-3	0
Hajdúdorog	–		–	–	–	
Hortobágy	. ≈	2	0	-0	-1	
Körösszakál	.		4	1	1	
Polgár	3 ≈	5	0	0	-0	
Békéscsaba	2 ≈		5	2	1	1
Mezőhegyes	2 ≈		6	2	0	1
Orosháza	1		6	2	1	1
Szarvas	1 ≈		6	1	-1	0
Szeghalom	–		–	–	–	

KIADJA: ORSZÁGOS METEOROLÓGIAI SZOLGÁLAT
Készíti: Központi Előrejelző Intézet Analízis- és Rövidtávú Prognózis Központja – T.: 273-018
Megjelenik naponként
Évi előfizetési díja: 1760,- Ft. – Megrendelhető: 1024 Budapest, II., Kitaibel Pál u. 1. – T.: 353-500
Kiadásért felel: az OMSZ elnöke – Szerkesztésért felel: a KEI igazgatója

Jelmagyarázat a havi mellékletben

IDŐJÁRÁSI NAPIJELENTÉS

ЕЖЕДНЕВНЫЙ МЕТЕОРОЛОГИЧЕСКИЙ БЮЛЛЕТЕНЬ • DAILY WEATHER REPORT
BULLETIN QUOTIDIEN DE TEMPS • TÄGLICHER WETTERBERICHT

97. évfolyam 358. szám + Budapest + 1984. december 23. vasárnap

Az időjárási helyzet és a várható időjárás:

Az Azori-szigetektől Délnyugat- és Közép-Európán át egészen a Kelet-európai síkságig hatalmas kiterjedésü magas nyomású zóna húzódik. Ezeken a területeken csendes, eseménytelen az időjárás. Különösen a Szovjetunió európai területén van igen hideg idő. Ott vasárnap hajnalra többfelé csökkent -20 fok alá a hőmérséklet. Egyelőre a Kárpát-medence időjárását is anticiklon alakitja. A csapadékos időt okozó légköri frtontok csupán a kontinens nyugati, északnyugati partvidékét érintik, de a következő napokban a nedves, óceáni levegő eléri Közép-Európát is.

Hazánkban szombaton a keleti országrészben egész nap erősen felhős idő volt, és elszórtan kisebb eső, gyenge havazás is előfordult. A vasárnap reggel 7 óráig lehullott csapadék mennyisége sehol sem haladta meg a 2 mm-t. Az ország nyugati, északnyugati részén 3, 7 órán át sütött a nap, és többfelé fújt erős, néhol viharos északi szél. A kora délutáni hőmérséklet +1 és +7 fok között alakult. Vasárnap hajnalra szeszélyes területi eloszlásban +2 és -6 fok közé hült le a levegő. Délelőtt változóan felhős, de többnyire napos idő volt. Egy-két helyen futó hózápor alakult ki. A hőmérséklet 11 órakor -1 és +3 fok között váltakozott.

Ma 12 órakor Budapesten 3 fokot mértek, a tengerszintre átszámitott légnyomás 1029 mbar, alig változik.

Várható időjárás hétfő estig:

Időnként megnövekszik ugyan a felhőzet, de számottevő havazás nem lesz. Gyenge hószállingózás is csupán a keleti, délkeleti megyékben valószinü. A légmozgás gyenge marad. A hajnali órákban szórványosan köd alakul ki.

A legalacsonyabb éjszakai hőmérséklet: -2, -7 fok,
a legmagasabb nappali hőmérséklet hétfőn: -1, +4 fok között alakul.

Németh Lajos s.k.

A hőmérséklet napi középértéke és eltérése a 100 évi átlagtól /Budapest belterületén/:

1984. XII. 22. 3,4°C +3,8°C

1871 óta ezen a napon Budapesten előfordult

legmagasabb hőmérséklet: 14,1°C /1971/,
legalacsonyabb hőmérséklet: -19,1°C /1927/.

84.795.

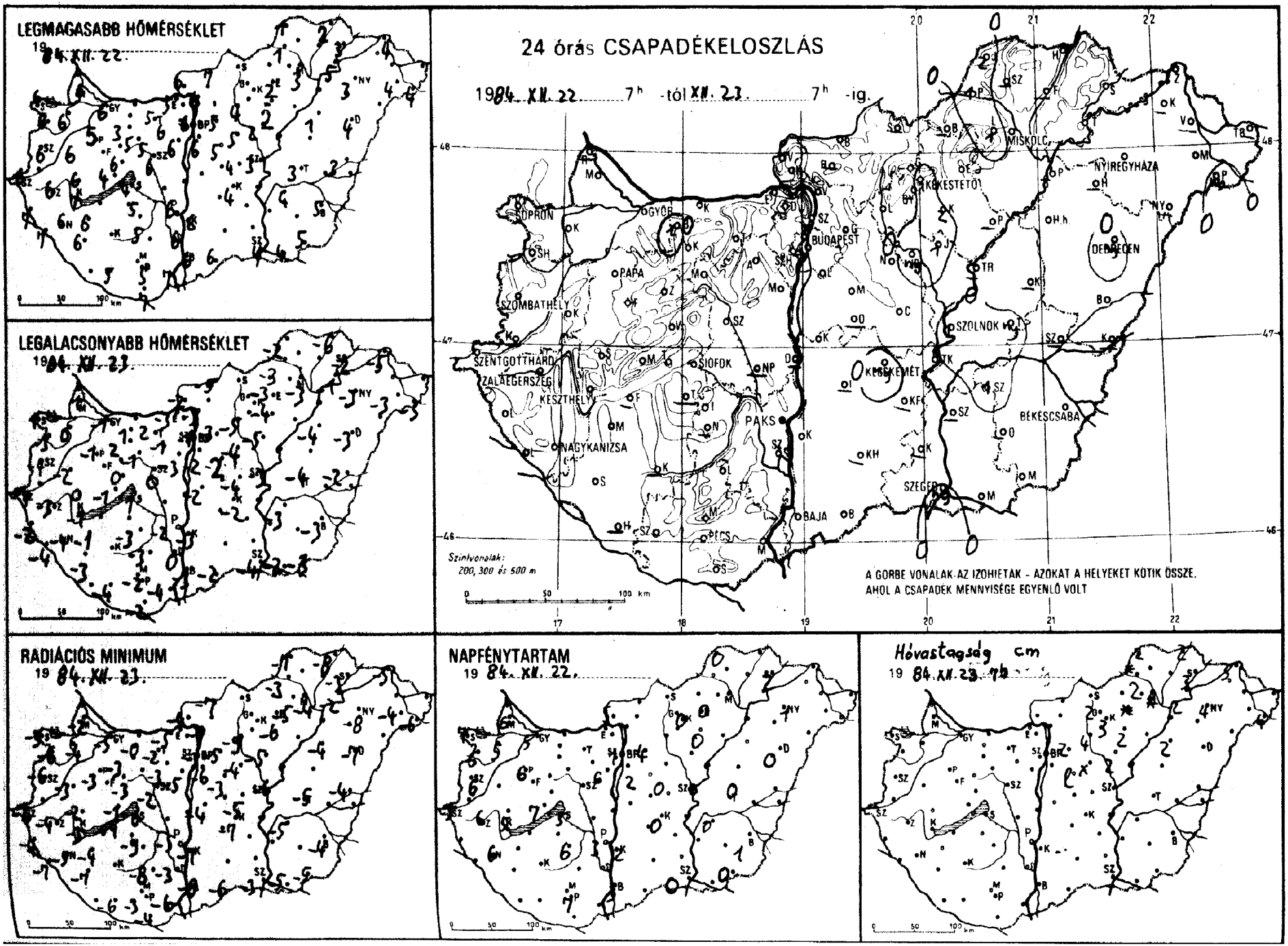
LEGMAGASABB HŐMÉRSÉKLET
19 84. XII. 22.
LEGALACSONYABB HŐMÉRSÉKLET
19 84. XII. 23.
24 órás CSAPADÉKELOSZLÁS
1984. XII. 22. 7h -tól XII. 23. 7h -ig.
SOPRON
GYŐR
BUDAPEST
MISKOLC
NYÍREGYHÁZA
KÉKESTETŐ
DEBRECEN
PAPA
SZOMBATHELY
SZOLNOK
SZENTGOTTHÁRD
ZALAEGERSZEG
KESZTHELY
SIÓFOK
PAKS
NAGYKANIZSA
KECSKEMÉT
BÉKÉSCSABA
SZEGED
BAJA
PÉCS
Szintvonalak:
200, 300 és 500 m
A GÖRBE VONALAK AZ IZOHIETÁK - AZOKAT A HELYEKET KÖTIK ÖSSZE,
AHOL A CSAPADÉK MENNYISÉGE EGYENLŐ VOLT
RADIÁCIÓS MINIMUM
19 84. XII. 23.
NAPFÉNYTARTAM
19 84. XII. 22.
Hóvastagság cm
19 84. XII. 23. 7h

1984.XII.25. 07 h-ig az utolsó 24 óra adatai

állomás	csapadék (mm)	Hó cm	max. hőmérséklet	min. hőmérséklet	rad. min.	Előző nap napos órái
Győr	∘ ⊔		6	-1	-5	5
Kapuvár	• ⊔		6	-0	-4	5
Mosonmagyaróvár	∘ ⊔		5	1	-2	6
Rajka	–		–	–	–	
Sopron	•		6	1	-3	7
Sopronhorpács	• ⊔		6	-3	-6	6
Káld	∘		6	-2	-3	
Körmend	–		–	–	–	
Szentgotthárd	• ⊔		6	-4	-6	5
Szombathely	∘ ⊔		6	-3	-5	6
Lenti	• =		7	-2	-4	
Letenye	• ≡		7	-4	-7	
Nagykanizsa	• ≡		6	-4	-5	6
Zalaegerszeg	∘ ⊔		6	-3	-4	6
Farkasgyepű	•		3	-1	-3	
Keszthely	• ⊔		7	-1	-3	5
Mencshely	• ⊔		4	-1	-4	7
Pápa	∘ ⊔		5	-1	-3	6
Sümeg	• =		6	-0	-2	
Tihany	∘ ⊔		6	1	-3	
Veszprém	∘		6	0	-1	
Zirc	• ⊔		3	-1	-3	
Fonyód	–		–	–	–	
Homokszt. györgy	–		–	–	–	–
Kaposvár	–		–	–	–	
Marcali	• ⊔		6	-1	-4	
Siófok	∘		4	1	0	
Somogyszob	• ⊔		6	-3	-7	
Tab	–		–	–	–	
Bábolna	1		3	1	-0	
Esztergom	• ⊔		5	-3	-5	
Kisbér	–		–	–	–	
Komárom	•		5	2	-3	
Tatabánya	∘		5	2	-2	
Alcsútdoboz	• ⊔		6	-1	-3	
Dunaújváros	–		–	–	–	
Martonvásár	• ⊔		6	-3	-5	6
Mór	• ≡		5	-1	-3	
Nagyhörcsökp.	–		–	–	–	
Szabadbattyán	∘ ≡		6	0	-2	
Iregszemcse	•		5	-3	-9	6
Lengyel	∘ ⊔		5	-3	-8	
Paks	• ⊔		6	-2	-5	3
Szekszárd	•		6	0	-3	
Árpádtető	• ⊔		4	-2	-5	
Mohács	• ⊔		7	-4	-6	
Pécs	• ⊔		5	-2	-3	7
Siklós	• ⊔		7	-2	-4	
Szigetvár	• ⊔		5	-4	-6	
Budaörs	• ⊔		6	-2	-5	
Bp. Lőrinc	• ⊔		6	-2	-6	2
Bp. Met. Int.	• ⊔		6	-1	-3	1
Bp. Szab. hegy	• ⊔		0	-1	-3	
Cegléd	• ⊔		4	-4	-5	0
Dobogókő	–		–	–	–	
Gödöllő	• ⊔	2	5	-3	-5	4
Királyrét	–		–	–	–	
Monor	• ⊔	lep.	5	-2	-3	
Nagykáta	• ⊔	folt	5	-4	-4	
Szentendre	–		–	–	–	

1984.XII.25. 07 h-ig az utolsó 24 óra adatai

állomás	csapadék (mm)	Hó cm	max. hőmérséklet	min. hőmérséklet	rad. min.	Előző nap napos órái
Vác	• ⊔		6	-3	-7	
Vámosmikola	• ⊔		6	-2	-4	5
Baja	∘ ⊔		6	-3	-8	3
Bácsalmás	• ∀		6	-2	-6	
Izsák	–		–	–	–	
Kalocsa	∘ ⊔		6	-3	-7	2
Kecskemét	ny		4	-2	-7	0
Kiskunfélegyháza	–		–	–	–	
Kiskunhalas	–		–	–	–	
Kunszentmiklós	• ⊔		6	-2	-4	
Tiszakécske	–		–	–	–	
Balassagyarmat	• ⊔		7	-5	-7	
Romhány	–		–	–	–	
Salgótarján	–		–	–	–	
Eger	∘ ⊔	folt	2	-3	-5	0
Galyatető	∘ ∀	2	-1	-6	-11	
Gyöngyös	–		–	–	–	
Kékestető	1 *	3	-2	-4	-6	0
Kompolt	2	2	2	-4	-6	0
Lőrinci	•	4	5	-5	-9	
Poroszló	–		–	–	–	
Jászapáti	1	2	2	-5	-5	
Jászberény	ny	folt	4	-5	-7	
Karcag	–		–	–	–	
Szolnok	1 ⊔		3	-3	-6	0
Tiszaroff	–		–	–	–	
Túrkeve	ny		3	-4	-5	0
Kistelek	–		–	–	–	
Makó	•		4	-2	-5	
Szeged	ny ∀		4	-2	-3	0
Szentes	–		–	–	–	
Borsodnádasd	–		–	–	–	
Füged	–		–	–	–	
Hidasnémeti	•	2	2	-6	-8	
Jósvafő	2 *	1	1	-2	-7	0
Lillafüred	1 *	2	-2	-4	-5	
Miskolc	• ≡	folt	3	-3	-4	-
Putnok	1 ≡	folt	1	-3	-3	
Sárospatak	•	3	3	-2	-3	2
Szendrőlád	–		–	–	–	
Tokaj	•	2	5	-1	-2	
Kisvárda	–		–	–	–	
Mátészalka	•	3	4	-3	-4	
Nyíregyháza	•	4	3	-3	-8	1
Nyírlugos	–		–	–	–	
Pátyod	ny * ⊔	4	1	-5	-6	
Tiszabecs	–		–	–	–	
Vásárosnamény	–		–	–	–	
Záhony	∘	3	4	-5	-5	
Berettyóújfalu	∘ ⊔		3	-2	-4	
Debrecen	ny ≡		4	-3	-7	0
Hajdúdorog	–		–	–	–	
Hortobágy	• ≡	2	1	-4	-4	
Körösszakál	–		–	–	–	
Polgár	–		–	–	–	
Békéscsaba	• ≡		5	-3	-4	1
Mezőhegyes	• ≡		5	-3	-5	0
Orosháza	–		–	–	–	–
Szarvas	1 ⊔		4	-3	-5	0
Szeghalom	–		–	–	–	

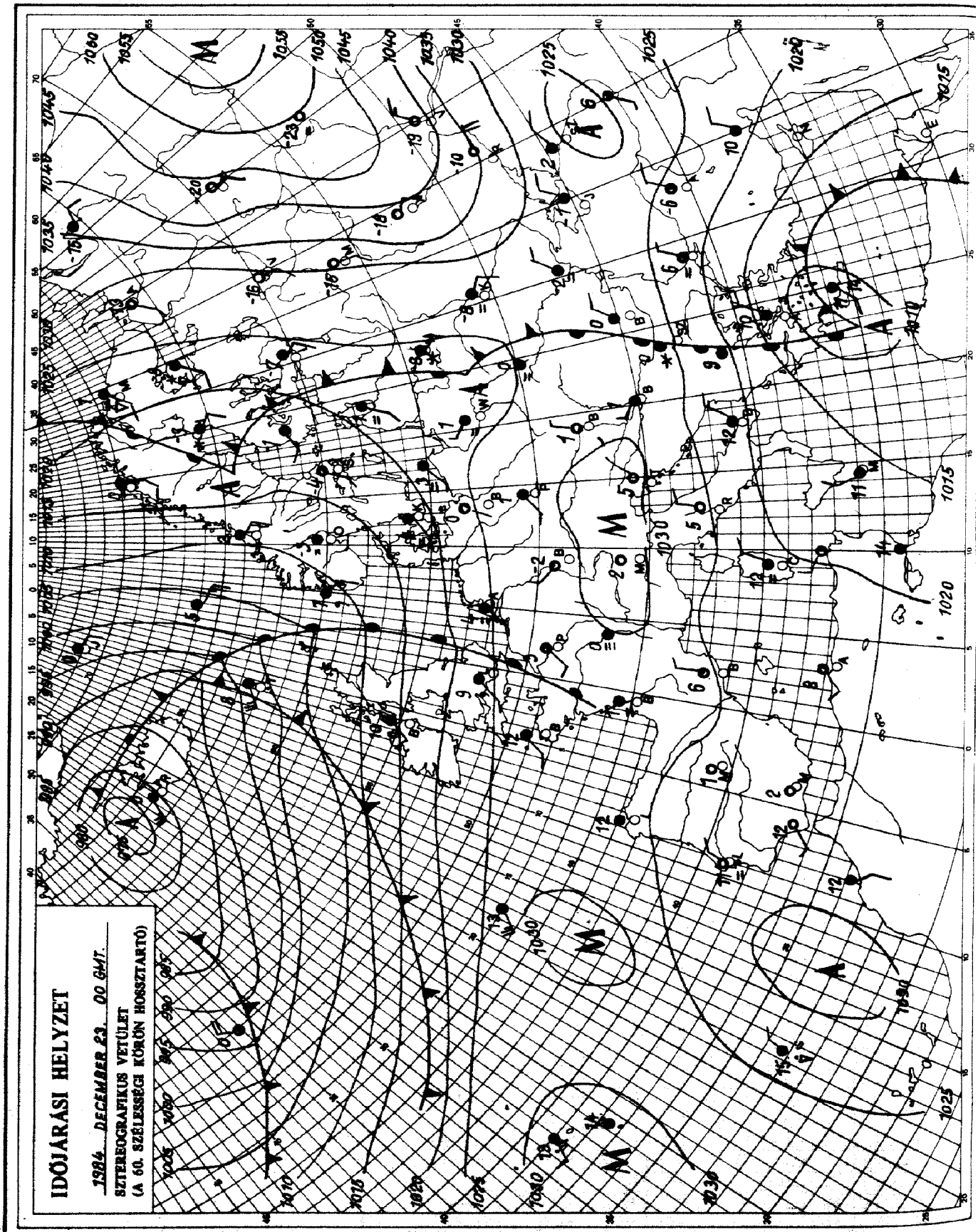

KIADJA: ORSZÁGOS METEOROLÓGIAI SZOLGÁLAT
Készíti: Központi Előrejelző Intézet Analízis- és Rövidtávú Prognózis Központja – T.: 273-018
Megjelenik naponként
Évi előfizetési díja: 1760,- Ft. – Megrendelhető: 1024 Budapest, II., Kitaibel Pál u. 1. – T.: 353-500
Kiadásért felel: az OMSZ elnöke – Szerkesztésért felel: a KEI igazgatója

Jelmagyarázat a havi mellékletben

IDŐJÁRÁSI NAPIJELENTÉS

ЕЖЕДНЕВНЫЙ МЕТЕОРОЛОГИЧЕСКИЙ БЮЛЛЕТЕНЬ • DAILY WEATHER REPORT
BULLETIN QUOTIDIEN DE TEMPS • TÄGLICHER WETTERBERICHT

97. évfolyam 359. szám + Budapest + 1984. december 24. hétfő

Az időjárási helyzet és a várható időjárás:

Kelet-Európa felett párás, hideg az idő. Keleti, délkeleti áramlattal viszonylag nedves léghullámok haladnak a szárazföld belseje felé. Hatására a Balkán-félszigeten, valamint a Kárpát-medence déli felén elszórtan szállingózik a hó. Nyugat-, Északnyugat-Európában egyre változékonyabbra fordul az idő. A légköri frontok útját a Brit-szigeteken, valamint a kontinens nyugati partvidékén gyakori eső, zápor, megerősödő szél, a Skandináv-félsziget északi részén pedig havazás, hózápor jelzi.

Magyarországon vasárnap változóan felhős idő volt. Elszórtan - főként a délnyugati megyékben - fordult elő hószállingózás. A lehullott csapadék mennyisége csapadéknyom volt. Vasárnap a hőmérséklet csúcsértéke 1 és 6 fok között váltakozott. Hétfő hajnalra 0 és -7 fokig hült le a levegő. Néhány helyen köd képződött. Ma délelőtt a déli, délnyugati megyékben az erősen felhős égből szórványosan gyengén havazott, északkeleten viszont több helyütt kisütött a nap. A hőmérséklet 11 órakor az országban -3 és +3 fok között váltakozott.

Ma 12 órakor Budapesten 2 fokot mértek, a tengerszintre átszámitott légnyomás 1025 mbar, mérsékelten süllyed.

Várható időjárás kedd estig:

Délen és nyugaton az erősen felhős égből szórványos gyenge havazás, hószállingózás várható. Másutt folytatódik a változóan felhős idő. A hajnali órákban helyenként köd képződik. Időnként kissé megélénkül az északkeleti, keleti szél.

Várható legalacsonyabb éjszakai hőmérséklet általában -3 és -8 fok
legmagasabb nappali hőmérséklet kedden -1 és +3 fok között alakul.

Bozóki István s.k.

A hőmérséklet napi középértéke és eltérése a 100 évi átlagtól /Budapest belterületén/:

1984. XII. 23. 1,7°C +2,4°C

1871 óta ezen a napon Budapesten előfordult

legmagasabb hőmérséklet: 12,0°C /1971/,
legalacsonyabb hőmérséklet: -17,6°C /1879/.

84.796.

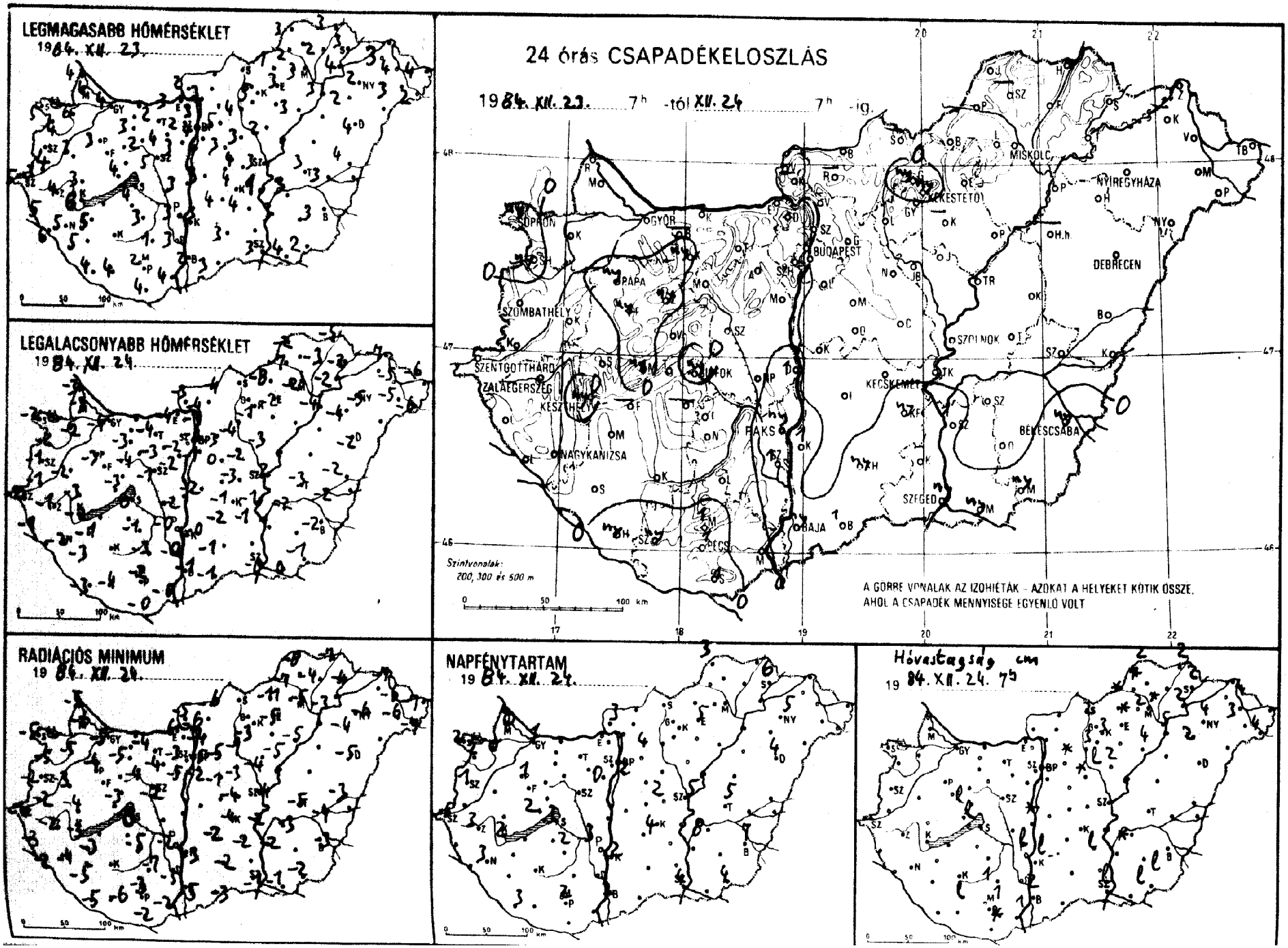
LEGMAGASABB HŐMÉRSÉKLET
1984. XII. 23.
LEGALACSONYABB HŐMÉRSÉKLET
1984. XII. 24.
24 órás CSAPADÉKELOSZLÁS
1984. XII. 23. 7h -tól XII. 24. 7h -ig.
Szintvonalak:
200, 300 és 500 m
A GÖRBE VONALAK AZ IZOHIÉTÁK - AZOKAT A HELYEKET KÖTIK ÖSSZE,
AHOL A CSAPADÉK MENNYISÉGE EGYENLŐ VOLT
RADIÁCIÓS MINIMUM
1984. XII. 24.
NAPFÉNYTARTAM
1984. XII. 24.
Hóvastagság cm
1984. XII. 24. 7h
SOPRON
GYŐR
BUDAPEST
MISKOLC
NYÍREGYHÁZA
DEBRECEN
PÁPA
SZOMBATHELY
SZENTGOTTHÁRD
ZALAEGERSZEG
KESZTHELY
NAGYKANIZSA
PAKS
KECSKEMÉT
BÉKÉSCSABA
SZEGED
BAJA
PÉCS

84.XII.24^{h}-ig az utolsó 24 óra adatai						Előző nap napos órái
állomás	csapadék (mm)	Hó cm	max. hőmérséklet	min. hőmérséklet	rad. min.	
Győr	. V		4	-4	-5	1
Kapuvár	. ⌣		6	-2	-5	0
Mosonmagyaróvár	. ∀		4	-3	-6	0
Rajka	. ⌣		4	-3	-5	
Sopron	ny ⌣		5	-2	-5	2
Sopronhorpács	ny ⌣		4	-2	-5	2
Káld	. =		3	-2	-3	
Kormend	.		3	-1	-2	
Szentgotthárd	. ⌣		5	-2	-4	5
Szombathely	. ⌣		4	-1	-2	1
Lenti	. ≈		5	-1	-3	
Letenye	. =		6	-1	-2	
Nagykanizsa	. =		5	-2	-4	3
Zalaegerszeg	. ⌣		4	-1	-2	3
Farkasgyepű	ny * ⌣		1	-4	-6	
Keszthely	ny * ⌣		6	-2	-3	2
Mencshely	ny * lep.		2	-2	-5	2
Pápa	ny * =		3	-3	-4	1
Sumeg	. ⌣		3	-3	-4	
Tihany	. lep.		4	-1	-3	
Veszprém	.		4	-3	-3	
Zirc	ny * ⌣		1	-5	-7	
Fonyód	–		–	–	–	
Homokszt. györgy	ny * =		4	-3	-5	3
Kaposvár	–		–	–	–	
Marcali	. ⌣		5	-1	-3	
Siófok	ny * ⌓		4	0	0	3
Somogyszob	.		5	-3	-5	
Tab	–		–	–	–	
Bábolna	–		–	–	–	
Esztergom	. ⌣		3	-4	-6	
Kisbér	ny * ⌣		3	-3	-5	
Komárom	–		–	–	–	
Tatabánya	.		2	-4	-4	
Alcsútdoboz	. ⌣		4	-3	-4	
Dunaújváros	1 *		3	-2	-4	
Martonvásár	.		3	-2	-5	0
Mór	. =		2	-4	-4	
Nagyhörcsökp.	–		–	–	–	
Szabadbattyán	. ⌣		5	-1	-2	
Iregszemcse	. ⌣		3	-1	-5	2
Lengyel	.		1	-3	-7	
Paks	ny * ⌣ lep.		3	-0	-2	3
Szekszárd	1 * = lep.		3	-0	-3	
Árpádtető	1 * =	1	0	-2	-4	
Mohács	.	1	4	-0	-2	
Pécs	1 * ⌣	1	2	-2	-3	2
Siklós	1 * =		4	-0	-2	
Szigetvár	ny * ≈ lep.		4	-4	-6	
Budaörs	. ⌣		4	-2	-3	
Bp. Lőrinc	.		4	-1	-2	2
Bp. Met. Int.	.		4	-1	-3	4
Bp. Szab. hegy	.		2	-2	-3	
Cegléd	.		4	-3	-4	2
Dobogókő	.	1	-1	-4	-5	
Gödöllő	. *		5	-3	-5	4
Királyrét	–		–	–	–	
Monor	. ⌣		3	-0	-1	
Nagykáta	. *		3	-2	-3	
Szentendre			3	-1	-4	

84.XII.24^{h}-ig az utolsó 24 óra adatai						Előző nap napos órái
állomás	csapadék (mm)	Hó cm	max. hőmérséklet	min. hőmérséklet	rad. min.	
Vác	. ⌣		3	-4	-6	
Vámosmikola	. ⌣		2	-3	-5	3
Baja	ny * =	2	2	-1	-5	2
Bácsalmás	1 * =		3	-1	-3	
Izsák	. ≈		4	-2	-2	
Kalocsa	1 * lep.		3	-0	-3	2
Kecskemét	. ⌣		4	-1	-4	4
Kiskunfélegyháza	ny * lep.		4	-1	-2	
Kiskunhalas	ny * =		3	-1	-2	
Kunszentmiklós	. ⌣		3	-2	-3	
Tiszakécske	. ⌣		1	-1	-2	
Balassagyarmat	. ⌣		3	-4	-6	
Romhány	–		–	–	–	
Salgótarján	–		–	–	–	
Eger	. ⌣ *		3	-2	-5	5
Galyatető	ny * ∀	2	-3	-7	-9	
Gyöngyös	.		5	-1	-3	
Kékestető	ny * ∀	3	-4	-8	-8	4
Kompolt	–		–	–	–	–
Lőrinci	. ⌣	3	4	-4	-7	
Poroszló	.	4	3	-3	-5	
Jászapáti	.	2	2	-3	-4	
Jászberény	. ⌣ lep.		4	-2	-3	
Karcag	–		–	–	–	
Szolnok	.		3	-2	-4	5
Tiszaroff	–		–	–	–	
Túrkeve	. ⌣		3	-3	-5	5
Kistelek	–		–	–	–	
Makó	ny * lep.		4	0	-1	
Szeged	ny * ⌣ lep.		3	-0	-1	4
Szentes	1 *		3	1	-2	
Borsodnádasd	. ⌣ *		1	-8	-11	
Fügöd	.	4	2	-3	-4	
Hidasnémeti	.	2	3	-5	-7	
Jósvafő	. ⌣ *		3	-2	-8	3
Lillafüred	. ∀	2	1	-5	-6	
Miskolc	. ≈ *		3	-2	-5	–
Putnok	. ≈ *		2	-7	-7	
Sárospatak	.	2	3	-2	-4	6
Szendrőlád	–		–	–	–	
Tokaj	.	2	4	-2	-3	
Kisvárda	–		–	–	–	
Mátészalka	.	3	3	-5	-6	
Nyíregyháza	.	4	2	-5	-6	5
Nyírlugos	–		–	–	–	
Pátyod	. ⌣	4	2	-6	-7	
Tiszabecs	. ≈		4	-6	-7	
Vásárosnamény	.	4	3	-5	-6	
Záhony	.	3	3	-7	-7	
Berettyóújfalu	. ⌣		4	-2	-3	
Debrecen	. ⌣		4	-2	-5	4
Hajdúdorog	.	2	2	-4	-4	
Hortobágy	–		–	–	–	
Körösszakál	–		–	–	–	
Polgár	. –	5	3	-4	-5	
Békéscsaba	ny * =		3	-2	-3	7
Mezőhegyes	ny lep.		2	-1	-2	4
Orosháza	–		–	–	–	–
Szarvas	. ⌣		3	-2	-3	8
Szeghalom	. ⌣		3	-2	-3	

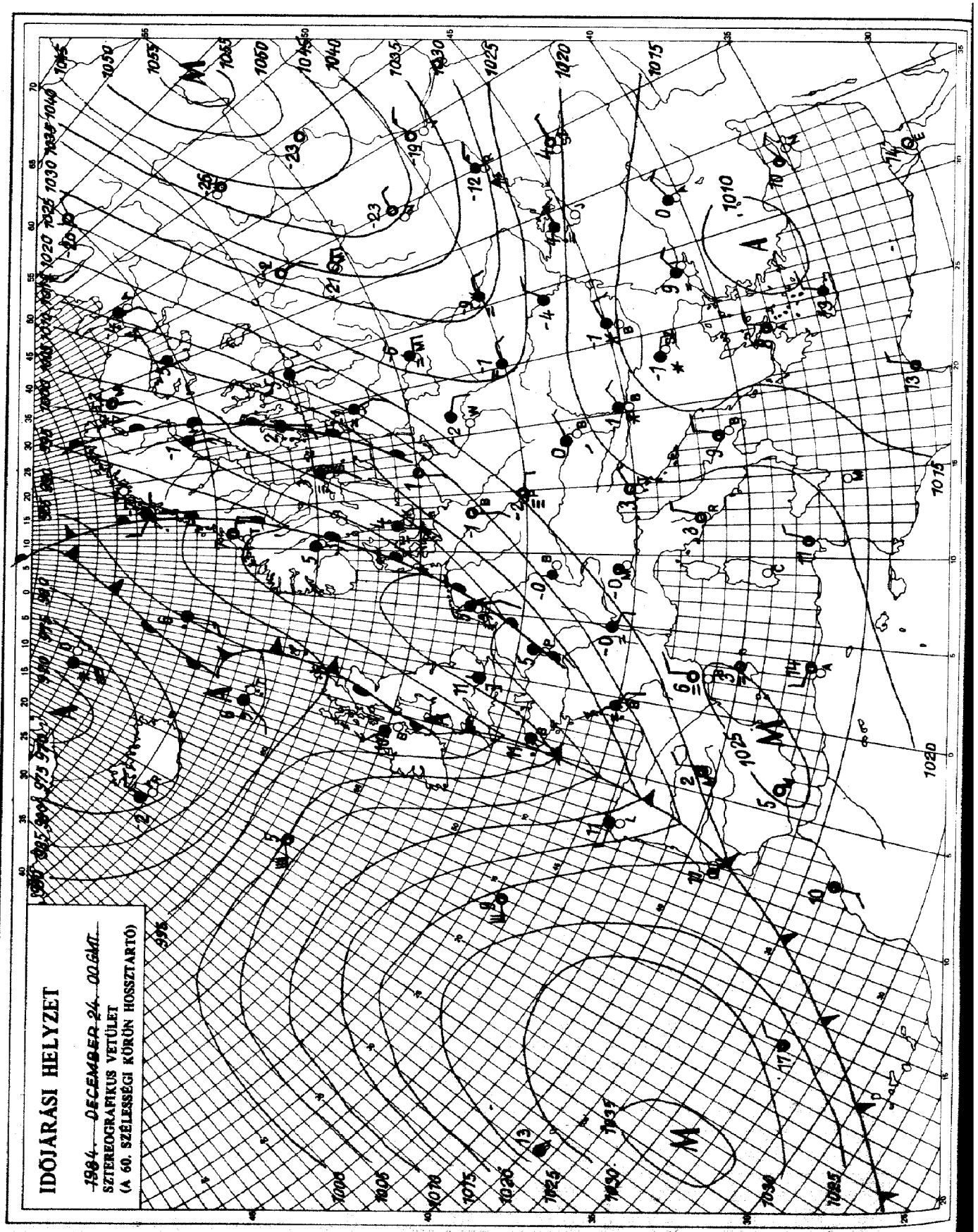

KIADJA: ORSZÁGOS METEOROLÓGIAI SZOLGÁLAT
Készíti: Központi Előrejelző Intézet Analízis- és Rövidtávú Prognózis Központja — T.: 273-018
Megjelenik naponként
Évi előfizetési díja: 1760,- Ft. — Megrendelhető: 1024 Budapest, II., Kitaibel Pál u. 1. — T.: 353-500
Kiadásért felel: az OMSZ elnöke — Szerkesztésért felel: a KEI igazgatója

Jelmagyarázat a havi melléklethen

IDŐJÁRÁSI NAPIJELENTÉS

ЕЖЕДНЕВНЫЙ МЕТЕОРОЛОГИЧЕСКИЙ БЮЛЛЕТЕНЬ · DAILY WEATHER REPORT
BULLETIN QUOTIDIEN DE TEMPS · TÄGLICHER WETTERBERICHT

97. évfolyam 360. szám + Budapest + 1984. december 25. kedd

Az időjárási helyzet és a várható időjárás:

Európa északkeleti része fölött egy nagy kiterjedésü, meglehetősen stabil anticiklon található. Ennek területén igen hideg levegő található, ezért erős az éjszakai lehülés, de hideg idő van napközben is, a hőmérséklet csúcsértéke sokfelé még a -20 fokot sem éri el. A kontinens nyugati felén, valamint a Balkán-félszigeten ciklonok alakitják az időjárást. Hatásukra gyakran változik a felhőzet, a Brit-szigetekről esőket, a Skandináv-félsziget északi részéről hózáporokat, a Balkán-félszigetről, valamint a Kárpát-medence déli feléből gyenge havazást jelentenek. Mivel délkeletről és nyugat felől egyaránt nedves levegő tart a Kárpát-medence felé, kisebb havazásra az ország minden részén számitani lehet.

Hazánkban hétfőn az ország déli felén jobbára borult volt az ég, több helyről jelentettek havazást. Másutt változóan felhős idő volt, és általában 1-5 órán át sütött a nap. A ma reggel 7 óráig lehullott csapadék mennyisége csapadéknyom és 12 mm között változott, az utóbbit Szigetvárról jelentették. Napközben -1, +4 fokig emelkedett a hőmérséklet. A legalacsonyabb éjszakai hőmérséklet általában 0 és -5 fok között, a kevésbé felhős északkeleti országrészben helyenként -6 és -9 fok között alakult. Kedden délelőtt északon változóan felhős, másutt jobbára borult idő volt, a déli megyékben többfelé gyengén havazott. A hőmérséklet 11 órakor 0 és -3 fok között volt.

Ma 12 órakor Budapesten a hőmérséklet 0 fok, a tengerszintre átszámitott légnyomás 1018 hPa, gyengén süllyed.

Várható időjárás szerda estig:

Északkeleten is megnövekszik a felhőzet, újabb havazás azonban elsősorban délen és nyugaton várható.
Az északi, északkeleti szél időnként kissé megélénkül.

Várható legalacsonyabb éjszakai hőmérséklet: -1, -6 fok között,
legmagasabb nappali hőmérséklet szerdán 0 fok körül.

Rábai Attila s.k.

A hőmérséklet napi középértéke és eltérése a 100 évi átlagtól /Budapest belterületén/:

1984. XII. 24.	1,9°C	+2,3°C

1871 óta ezen a napon Budapesten előfordult

legmagasabb hőmérséklet:	12,1°C /1958/,
legalacsonyabb hőmérséklet:	-18,2°C /1879/.

84.797.

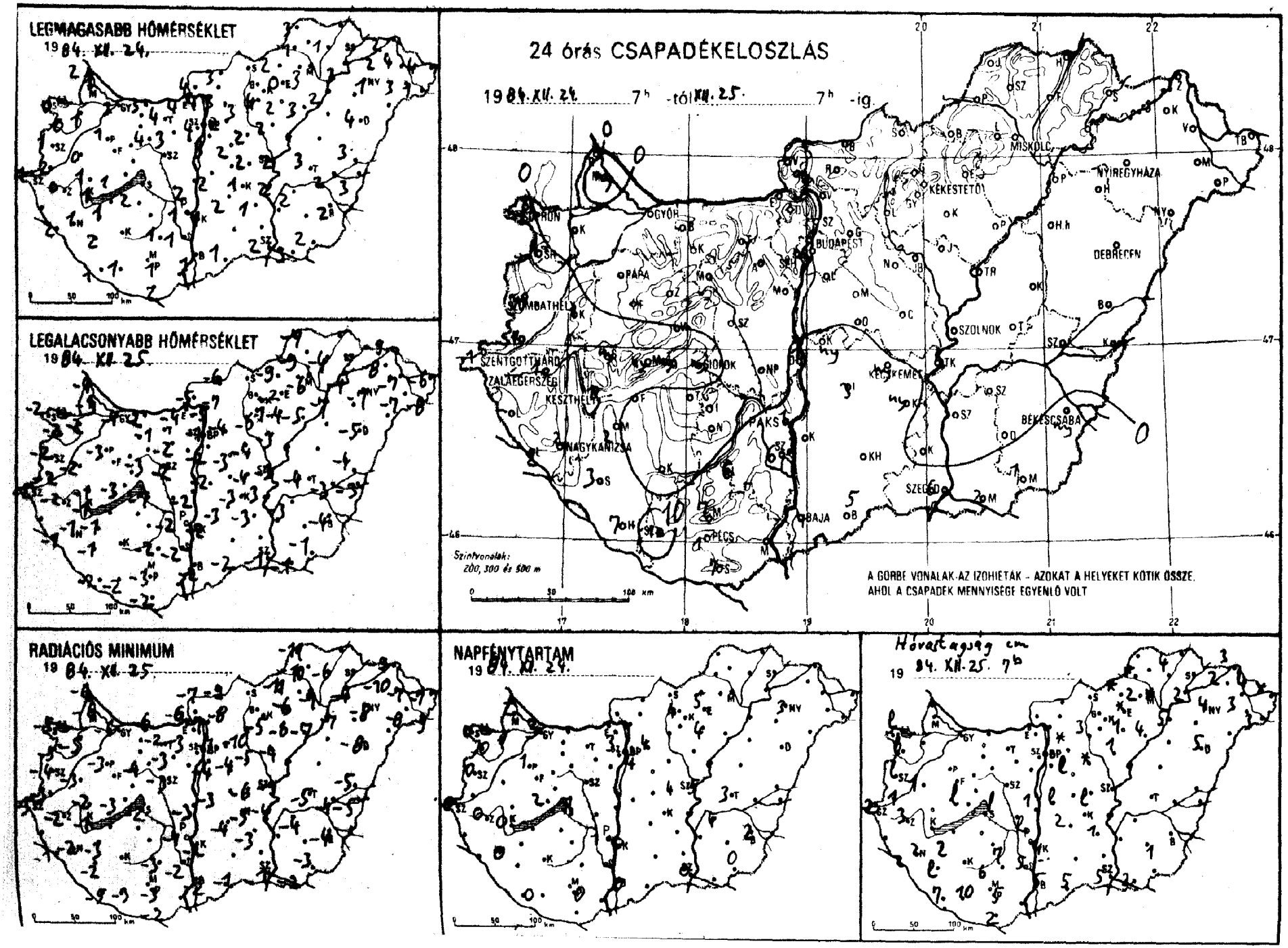
LEGMAGASABB HŐMÉRSÉKLET
1984. XII. 24.
LEGALACSONYABB HŐMÉRSÉKLET
1984. XII. 25.
24 órás CSAPADÉKELOSZLÁS
1984. XII. 24. 7h -tól XII. 25. 7h -ig
Szintvonalak: 200, 300 és 500 m
A GÖRBE VONALAK AZ IZOHIETÁK - AZOKAT A HELYEKET KÖTIK ÖSSZE, AHOL A CSAPADÉK MENNYISÉGE EGYENLŐ VOLT
RADIÁCIÓS MINIMUM
1984. XII. 25.
NAPFÉNYTARTAM
1984. XII. 24.
Hóvastagság cm
1984. XII. 25. 7h
MISKOLC
NYIREGYHÁZA
DEBRECEN
BUDAPEST
SZOLNOK
BÉKÉSCSABA
SZEGED
PÉCS
BAJA
PAKS
KESZTHELY
SZENTGOTTHÁRD
ZALAEGERSZEG
NAGYKANIZSA
SOMBATHELY

84. XII. 25.^{h}-ig az utolsó 24 óra adatai						Előző nap napos órái
állomás	csapadék (mm)	Hó cm	max. hőmérséklet	min. hőmérséklet	rad. min.	
Győr	. ⌣		3	-4	-6	3
Kapuvár	. ⌣		1	-2	-5	1
Mosonmagyaróvár	ny ✱		1	-3	-6	2
Rajka	. ⌣		2	-4	-6	
Sopron	ny ✱ ⌣	lep.	-0	-2	-5	0
Sopronhorpács	1 ✱ ⌣	lep.	0	-2	-5	0
Káld	1 ✱	1	0	-2	-3	
Körmend	1 ✱	1	2	-2	-3	
Szentgotthárd	1 ✱ =	2	-1	-2	-3	0
Szombathely	ny ✱ =	lep.	1	-2	-4	0
Lenti	–		–	–	–	
Letenye	2 ✱	2	2	-1	-1	
Nagykanizsa	2 ✱ ⌣	2	1	-1	-2	0
Zalaegerszeg	1 ✱ =	3	0	-2	-2	0
Farkasgyepű	–		–	–	–	
Keszthely	1 ✱		1	-1	-1	0
Mencshely	ny ✱	lep.	1	-3	-3	2
Pápa	. ⌣		1	-1	-3	1
Sümeg	ny ✱ =	lep.	1	-1	-2	
Tihany	ny ✱ =	lep.	1	0	-1	
Veszprém	–		–	–	–	
Zirc	. =		1	-3	-4	
Fonyód	–		–	–	–	
Homokszt. györgy	7 ✱ =	7	1	-2	-5	0
Kaposvár	–		–	–	–	
Marcali	2 ✱	2	1	-1	-3	
Siófok	ny ✱	lep.	2	-1	-2	1
Somogyszob	3 ✱	4	2	-1	-1	
Tab	–		–	–	–	
Bábolna	–		–	–	–	
Esztergom	.		4	-4	-6	
Kisbér	.		3	-2	-6	
Komárom	.		4	-2	-4	
Tatabánya	.		4	-1	-2	
Alcsútdoboz	. ⌣		3	-2	-3	
Dunaújváros	1 ✱	1	2	-2	-3	
Martonvásár	–		–	–	–	–
Mór	. ⌣		4	-3	-4	
Nagyhörcsökp.	–		–	–	–	
Szabadbattyán	. ⌣		1	-2	-3	
Tregszemcse	–		–	–	–	–
Lengyel	6 ✱ =	7	1	-2	-3	
Paks	1 ✱ =	lep.	1	-2	-4	1
Szekszárd	6 ✱ =	5	1	-2	-2	
Árpádtető	7 ✱ =	6	-1	-4	-3	
Mohács	–		–	–	–	
Pécs	1 ✱ =	5	1	-3	-3	0
Siklós	7 ✱ =	2	2	-2	-2	
Szigetvár	12 ✱	10	1	-2	-2	
Budaörs	.		4	-1	-4	
Bp. Lőrinc	.		3	-2	-4	4
Bp. Met. Int.	.		4	-1	-3	3
Bp. Szab. hegy	.		1	-4	-5	
Cegléd	. ⌣		2	-4	-6	4
Dobogókő	–		–	–	–	
Gödöllő	.	folt	2	-4	-7	4
Királyrét	–		–	–	–	
Monor	.	lep.	2	-3	-4	
Nagykáta	.	folt	2	-4	-5	
Szentendre	–		–	–	–	

84. XII. 26.^{h}-ig az utolsó 24 óra adatai						Előző nap napos órái
állomás	csapadék (mm)	Hó cm	max. hőmérséklet	min. hőmérséklet	rad. min.	
Vác	. ⌣		4	-5	-7	
Vámosmikola	. ⌣		3	-6	-7	4
Baja	4 ✱ =	5	1	-2	-2	0
Bácsalmás	5 ✱ =	5	1	-0	-1	
Izsák	3 ✱ =	2	2	-3	-4	
Kalocsa	3 ✱	4	1	-2	-2	0
Kecskemét	ny ✱ ⌣	lep.	1	-3	-5	3
Kiskunfélegyháza	ny ✱	1	1	-3	-3	
Kiskunhalas	–		–	–	–	
Kunszentmiklós	ny ✱ ⌣	lep.	2	-2	-3	
Tiszakécske	. ⌣		2	-3	-4	
Balassagyarmat	. ⌣		3	-6	-9	
Romhány	. ⌣	folt	3	-7	-8	
Salgótarján	–		–	–	–	
Eger	. ⌣	folt	0	-2	-6	5
Galyatető	–		–	–	–	
Gyöngyös	.		4	-1	-5	
Kékestető	. ✱		-4	-7	-8	4
Kompolt	.	1	2	-4	-6	4
Lőrinci	.	3	3	-6	-10	
Poroszló	.	4	3	-5	-7	
Jászapáti	.	1	2	-3	-4	
Jászberény	. =	folt	1	-3	-6	
Karcag	–		–	–	–	
Szolnok	.		2	-3	-9	5
Tiszaroff	–		–	–	–	
Túrkeve	. =		3	-4	-5	3
Kistelek	–		–	–	–	
Makó	2 ✱	2	3	-1	-2	
Szeged	6 ✱ ⌣	5	2	-1	-1	0
Szentes	–		–	–	–	
Borsodnádasd	. ⌣	folt	2	-9	-11	
Füged	.	4	1	-4	-6	
Hidasnémeti	–		–	–	–	
Jósvafő	. ✓		3	-7	-11	
Lillafüred	. ✱	2	-0	-7	-8	
Miskolc	. =	folt	3	-6	-7	–
Putnok	. =	folt	1	-9	-10	
Sárospatak	–		–	–	–	–
Szendrőlád	–		–	–	–	
Tokaj	.	2	3	-4	-4	
Kisvárda	. =	2	2	-8	-10	
Mátészalka	. ∪	3	3	-7	-8	
Nyíregyháza	.	4	1	-7	-8	3
Nyírlugos	–		–	–	–	
Pátyod	. =	3	1	-8	-9	
Tiszabecs	. ≈	folt	4	-6	-7	
Vásárosnamény	.	4	4	-7	-7	
Záhony	.	3	2	-9	-9	
Berettyóújfalu	. ⌣		3	-4	-5	
Debrecen	. ⌣		4	-5	-8	5
Hajdúdorog	–		–	–	–	
Hortobágy	–		–	–	–	
Körösszakál	. ⌣		3	-3	-5	
Polgár	.	5	2	-7	-7	
Békéscsaba	ny ✱		2	-4	-4	2
Mezőhegyes	1 ✱ =	1	2	-1	-3	0
Orosháza	–		–	–	–	–
Szarvas	. ⌣		2	-3	-4	4
Szeghalom	.		2	-3	-4	

KIADJA: ORSZÁGOS METEOROLÓGIAI SZOLGÁLAT
Készíti: Központi Előrejelző Intézet Analízis- és Rövidtávú Prognózis Központja – T.: 273-018
Megjelenik naponként
Évi előfizetési díja: 1760,- Ft. – Megrendelhető: 1024 Budapest, II., Kitaibel Pál u. 1. – T.: 353-500
Kiadásért felel: az OMSZ elnöke – Szerkesztésért felel: a KEI igazgatója

Jelmagyarázat a havi mellékletben

IDŐJÁRÁSI NAPIJELENTÉS

ЕЖЕДНЕВНЫЙ МЕТЕОРОЛОГИЧЕСКИЙ БЮЛЛЕТЕНЬ · DAILY WEATHER REPORT
BULLETIN QUOTIDIEN DE TEMPS · TÄGLICHER WETTERBERICHT

97. évfolyam 361. szám + Budapest + 1984. december 26. szerda

Az időjárási helyzet és a várható időjárás:

Szárazföldünk keleti, északkeleti részén folytatódik a száraz, hideg idő. A Földközi-tenger keleti medencéje fölött ciklon örvénylik. Hatására Dél-Európa nagy részén, valamint Közép-Európában erősen felhős az ég. Olaszországban és a Balkán-félsziget déli részén esik az eső, néhány helyen zivatar is kialakul. A Balkán-félsziget északi felén, valamint a Kárpát-medencében viszont sokfelé havazik.

Hazánkban kedden erősen felhős, vagy borult volt az ég. A havazás az egész országra átterjedt. A lehullott csapadék mennyisége többfelé elérte a 2, 6, a Dunántúl déli felén, valamint a délkeleti országrészben a 7, 12 mm-t, egy-két helyen 15 mm-t is mértek. Az országot összefüggő hótakaró boritja. Vastagsága általában 1 és 9 cm, de a déli megyékben eléri a 10-15 cm-t is. A hőmérséklet csúcsértéke -2, +2 fok között alakult. Szerda hajnalra -1, -6 fokig hült le a levegő. Ma délelőtt borult, párás volt az idő. Országszerte havazott. A hőmérséklet 11 órakor az ország területén 0, -4 fok között váltakozott.

Ma 12 órakor Budapesten a hőmérséklet -2 fok, a tengerszintre átszámitott légnyomás 1015 mbar, alig változik.

Várható időjárás csütörtök estig:

Szerdán borult marad az ég, további havazással.
Csütörtökön napközben időnként kissé felszakadozik a felhőzet, de többfelé várható havazás.
A mérsékelt változó irányú szél helyenként megélénkül.

A legalacsonyabb éjszakai hőmérséklet: általában -2, -7 fok között, a legmagasabb nappali hőmérséklet csütörtökön: 0 fok körül valószinü.

Vadkerti Ferenc s.k.

A hőmérséklet napi középértéke és eltérése a 100 évi átlagtól /Budapest belterületén/:

1984. XII. 25.	0,2°C	+0,9°C

1871 óta ezen a napon Budapesten előfordult

legmagasabb hőmérséklet:	11,0°C /1983/,
legalacsonyabb hőmérséklet:	-20,6°C /1878/.

84.798.

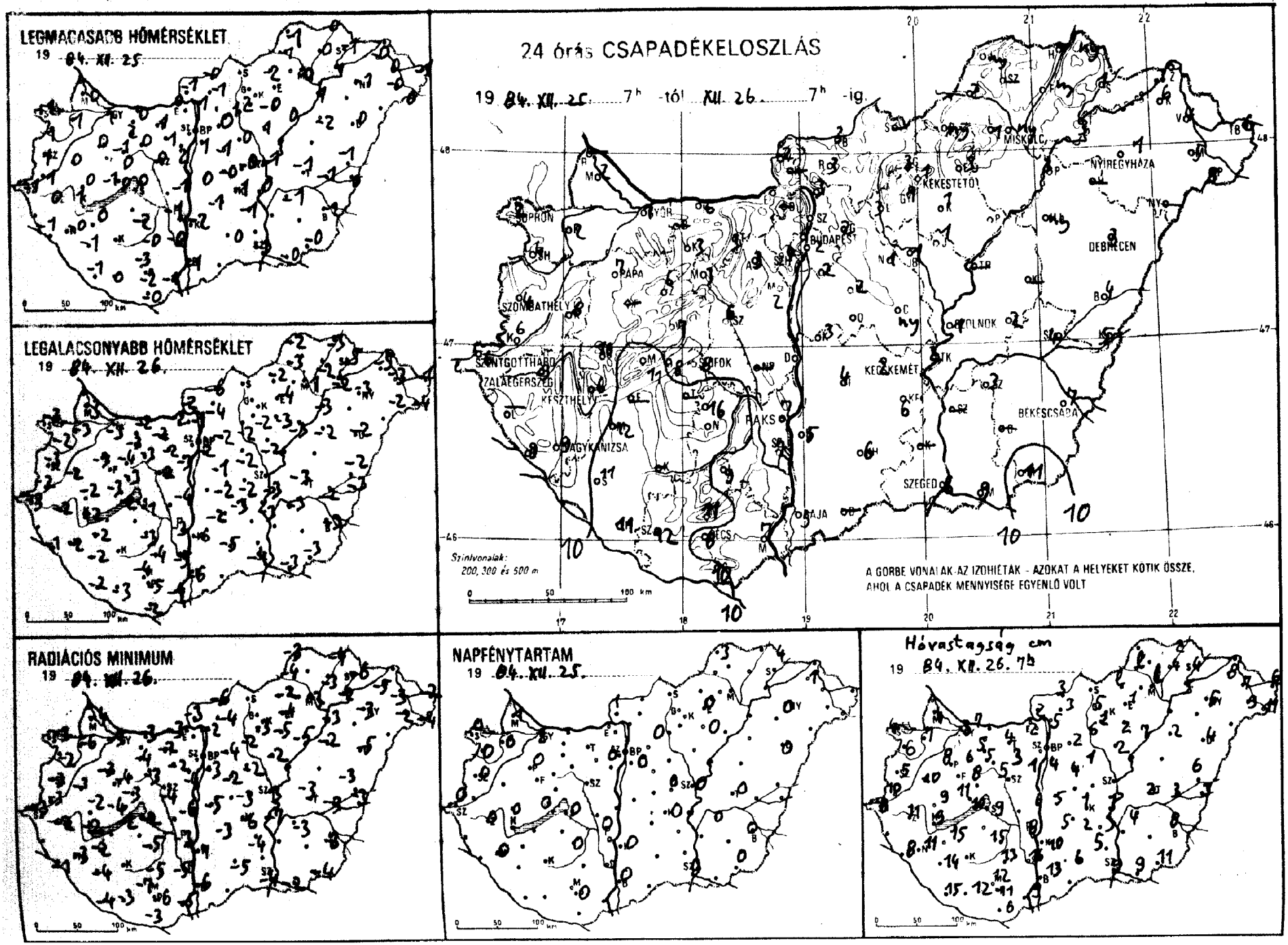
LEGMAGASABB HŐMÉRSÉKLET
19 84. XII. 25.
LEGALACSONYABB HŐMÉRSÉKLET
19 84. XII. 26.
24 órás CSAPADÉKELOSZLÁS
19 84. XII. 25. 7h -tól XII. 26. 7h -ig.
Szintvonalak: 200, 300 és 500 m
A GÖRBE VONALAK AZ IZOHIÉTÁK - AZOKAT A HELYEKET KÖTIK ÖSSZE, AHOL A CSAPADÉK MENNYISÉGE EGYENLŐ VOLT
RADIÁCIÓS MINIMUM
19 84. XII. 26.
NAPFÉNYTARTAM
19 84. XII. 25.
Hóvastagság cm
19 84. XII. 26. 7h
MISKOLC
NYÍREGYHÁZA
KEKESTETŐ
DEBRECEN
SZOMBATHELY
PAPA
GYŐR
SOPRON
BUDAPEST
SZOLNOK
SZOLNOK
KECSKEMÉT
SZOLNOK
SZOLNOK
SZOLNOK

1984.XII.26. 07 óráig az utolsó 24 óra adatai

állomás	csapadék (mm)	Hó cm	max. hőmérséklet	min. hőmérséklet	rad. min.	Előző nap napos órái
Győr	1	3	1	-3	-3	2
Kapuvár	2	7	1	-3	-6	0
Mosonmagyaróvár	2	4	0	-3	-4	1
Rajka	–		–	–	–	
Sopron	2	4	-1	-3	-3	0
Sopronhorpács	4	6	1	-2	-2	0
Káld	8	10	0	-2	-3	
Körmend	6	10	1	-2	-3	
Szentgotthárd	6	8	-1	-3	-3	0
Szombathely	4	5	1	-3	-3	0
Lenti	–		–	–	–	
Letenye	9	8	-1	-1	-1	
Nagykanizsa	9	11	-0	-2	-3	0
Zalaegerszeg	9	11	0	-2	-2	0
Farkasgyepű	–		–	–	–	
Keszthely	6	9	1	-2	-2	0
Mencshely	11	11	-1	-3	-4	0
Pápa	7	8	0	-3	-3	0
Sümeg	10	9	0	-2	-2	
Tihany	8	10	0	-2	-2	
Veszprém	7	8	0	-3	-3	
Zirc	6	6	-1	-4	-4	
Fonyód	–		–	–	–	
Homokszt. györgy	11	15	-2	-4	-4	0
Kaposvár	–		–	–	–	
Marcali	12	15	0	-2	-2	
Siófok	8	9	0	-1	-2	0
Somogyszob	11	14	-1	-2	-4	
Tab	–		–	–	–	
Babolna	–		–	–	–	
Esztergom	3	2	0	-2	-3	
Kisbér	3	5	2	-3	-4	
Komárom	6	7	0	-2	-3	
Tatabánya	3	4	1	-2	-2	
Alcsútdoboz	3	3	1	-2	-2	
Dunaújváros	3	6	-1	-4	-6	
Martonvásár	2	1	2	-3	-4	0
Mór	3	5	0	-3	-3	
Nagyhörcsökp.	–		–	–	–	
Szabadbattyán	6	5	0	-2	-4	
Tregszemese	16	15	-2	-3	-5	0
Lengyel	9	13	-0	-4	-5	
Paks	7	8	-1	-3	-3	0
Szekszárd	9	16	-0	-5	-5	
Árpádtető	11	12	-3	-4	-7	
Mohács	7	9	-1	-4	-5	
Pécs	8	11	-2	-5	-6	0
Siklós	10	6	-0	-2	-3	
Szigetvár	12	12	0	-3	-6	
Budaörs	2	2	2	-2	-2	
Bp. Lőrinc	2	4	1	-2	-3	0
Bp. Met. Int.	7	5	-1	-1	-2	0
Bp. Szab. hegy	4	10	-2	-4	-4	
Cegléd	1	1	-0	-2	-3	0
Dobogókő	–		–	–	–	
Gödöllő	2	2	0	-2	-4	0
Királyrét	–		–	–	–	
Monor	2	4	-1	-1	-2	
Nagykáta	1	1	0	-2	-2	
Szentendre	–		–	–	–	

1984.XII.26. 07 óráig az utolsó 24 óra adatai

állomás	csapadék (mm)	Hó cm	max. hőmérséklet	min. hőmérséklet	rad. min.	Előző nap napos órái
Vác	3	5	1	-1	-2	
Vámosmikola	2	2	-1	-2	-3	1
Baja	5	13	-1	-6	-6	0
Bácsalmás	–		–	–	–	
Izsák	4	5	-1	-2	-3	
Kalocsa	5	10	-2	-6	-7	0
Kecskemét	2	2	-1	-3	-6	0
Kiskunfélegyháza	6	5	-1	-3	-4	
Kiskunhalas	6	6	0	-5	-5	
Kunszentmiklós	3	5	0	–	-5	
Tiszakécske	2	3	0	-3	-7	
Balassagyarmat	3	3	-0	-6	-6	
Romhány	3	3	-1	-4	-4	
Salgótarján	–		–	–	–	
Eger	3	1	-5	-4	-4	0
Galyatető	3	5	-4	-6	-7	
Gyöngyös	1	2	2	-2	-3	
Kékestető	1	5	-4	-6	-8	0
Kompolt	1	2	-0	-3	-5	0
Lőrinci	3	6	1	-2	-2	
Poroszló	3	7	0	-3	-5	
Jászapáti	1	2	1	-2	-2	
Jászberény	1	1	2	-2	-2	
Karcag	–		–	–	–	
Szolnok	1	1	-1	-3	-3	0
Tiszaroff	–		–	–	–	
Túrkeve	2	2	-1	-3	-3	0
Kistelek	–		–	–	–	
Makó	9	9	-0	-3	-2	
Szeged	6	9	-1	-4	-4	0
Szentes	–		–	–	–	
Borsodnádasd	ny	lep.	-2	-2	-2	
Füged	ny	4	0	-2	-3	
Hidasnémeti	ny	2	0	-3	-4	3
Jósvafő	ny		1	-2	-3	3
Lillafüred	1	2	-0	-2	-4	
Miskolc	ny	lep.	0	-1	-2	-
Putnok	2	lep.	-1	-3	-4	
Sárospatak	1	4	-1	-5	-6	4
Szendrőlád	–		–	–	–	
Tokaj	3		1	-2	-2	
Kisvárda	6	8	-0	-5	-5	1
Mátészalka	5	9	-0	-2	-2	
Nyíregyháza	1	5	-1	-3	-3	0
Nyírlugos	–		–	–	–	
Pátyod	8	11	0	-4	-4	
Tiszabecs	7	6	-1	-1	-2	
Vásárosnamény	4	7	0	-3	-3	
Záhony	–		–	–	–	
Berettyóújfalu	4	6	-1	-2	-3	
Debrecen	3	4	0	-2	-5	0
Hajdúdorog	–		–	–	–	
Hortobágy	ny	2	-2	-2	-2	
Körösszakál	5	3	0	-3	-3	
Polgár	3	7	1	-3	-3	
Békéscsaba	7	8	-1	-3	-3	0
Mezőhegyes	11	11	-0	-3	-4	0
Orosháza	–		–	–	–	–
Szarvas	3	4	-1	-3	-3	0
Szeghalom	4	3	-1	-2	-3	

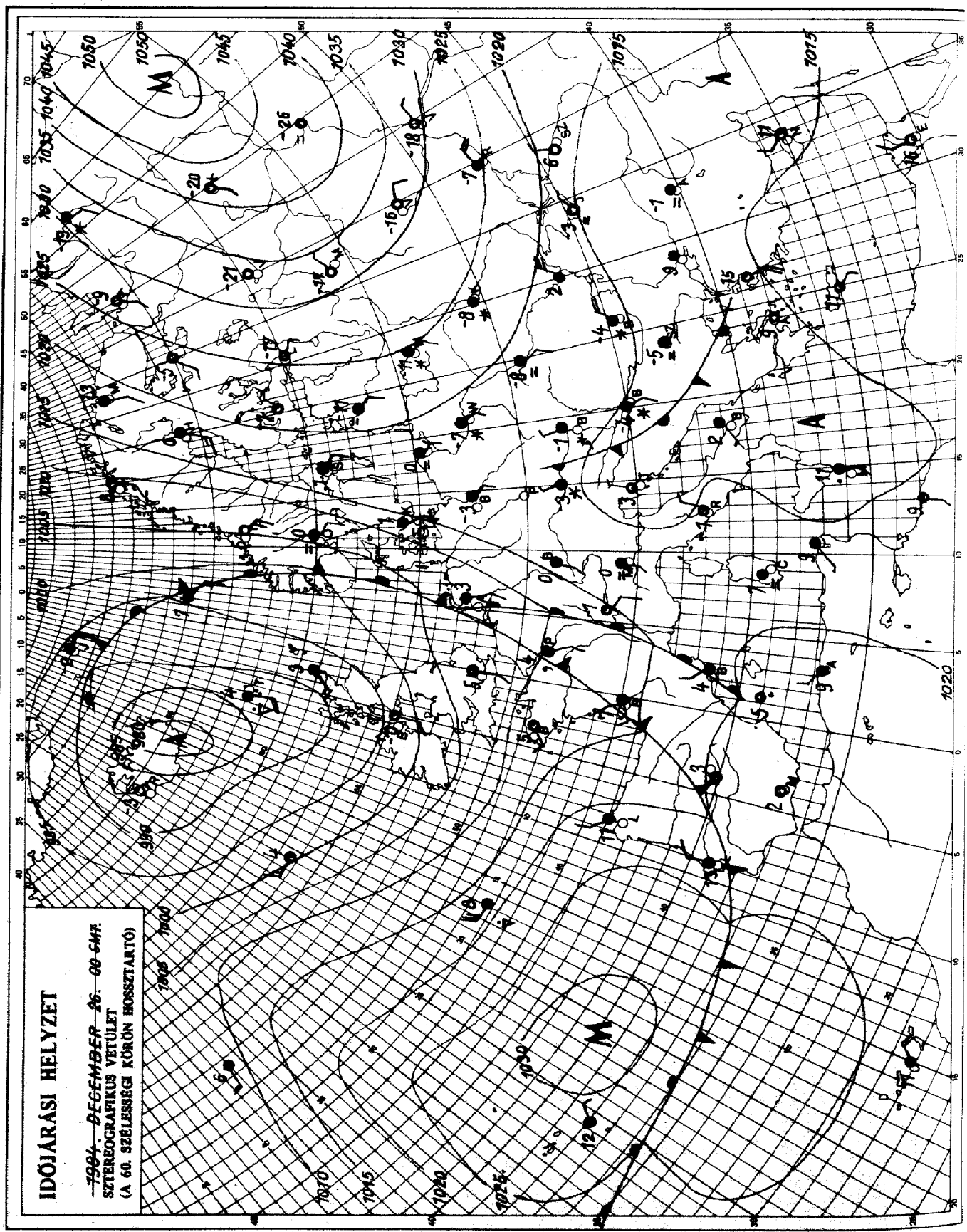

KIADJA: ORSZÁGOS METEOROLÓGIAI SZOLGÁLAT
Készíti: Központi Előrejelző Intézet Analízis- és Rövidtávú Prognózis Központja – T.: 273-018
Megjelenik naponként
Évi előfizetési díja: 1760,- Ft. – Megrendelhető: 1024 Budapest, II., Kitaibel Pál u. 1. – T.: 353-500
Kiadásért felel: az OMSZ elnöke – Szerkesztésért felel: a KEI igazgatója

Jelmagyarázat a havi mellékletben

IDŐJÁRÁSI NAPIJELENTÉS

ЕЖЕДНЕВНЫЙ МЕТЕОРОЛОГИЧЕСКИЙ БЮЛЛЕТЕНЬ • DAILY WEATHER REPORT
BULLETIN QUOTIDIEN DE TEMPS • TÄGLICHER WETTERBERICHT

97. évfolyam 362. szám + Budapest + 1984. december 27. csütörtök

Az időjárási helyzet és a várható időjárás:

Európa keleti, északkeleti részén még mindig magas nyomású légköri képződmény található. Ennek a területén általában kevés a felhő, jobbára száraz, kemény, hideg az idő. Európa többi részén ciklon-rendszerek határozzák meg az időjárást. Kiterjedt felhőzet van a Balkán-félsziget fölött, ahol sokfelé havazik. Ugyancsak több helyen havazik a Cseh-medencében, az Északi-Kárpátok vidékén és Lengyelországban. Csapadékos időjárást jelentenek Délnyugat-Európából is, ott azonban enyhe az idő, ezért eső esik. Péntek estig a Kárpát-medencében marad a hideg idő.

Hazánkban szerdán borult maradt az ég. Sokfelé volt újabb havazás. A lehullott csapadék mennyisége általában csapadéknyom és 8 mm között volt, de néhány helyen 9, 10 mm-t mértek. A hőmérséklet napközben -3, +2 fokig emelkedett. Csütörtök hajnalra az ország nagy részén -2, -8, a kevésbé felhős déli, délkeleti megyékben -9, -16 fokig hült le a levegő. A kora reggeli órákban szórványosan köd képződött. Ma délelőtt az északi, északnyugati megyékben erősen felhős, vagy borult volt az ég, és esett a hó. Az ország más részén változóan felhős, néhány helyen ködös idő volt. A hőmérséklet 11 órakor a ködös helyeken -3, -8, máshol -1, -4 fok között váltakozott.

Ma 12 órakor Budapesten a hőmérséklet -1 fok volt, a tengerszintre átszámitott légnyomás 1020 mbar, gyengén emelkedik.

Várható időjárás péntek estig:

Hideg idő várható jelentős havazás nélkül. Az ország nagy részén felhős, párás, főleg éjszaka és reggel többfelé ködös idő lesz. Kisebb havazás, hószállingózás fordul csak elő. Helyenként néhány órás napsütésre lehet számitani.
A legalacsonyabb éjszakai hőmérséklet általában: -7 és -12 fok között, a tartósan derült helyeken -15 fok körül várható.
A legmagasabb nappali hőmérséklet pénteken: -1 és -6 fok között alakul.

Pálmási Judit s.k.

TÁVOLABBI KILÁTÁSOK SZOMBATTÓL-KEDDIG:

Folytatódik a hideg idő. Eleinte kisebb havazás lehetséges. Az időszak közepétől sokfelé kell számitani hófúvásra, majd újabb havazásra.
Legalacsonyabb hajnali hőmérséklet -12, -7 fok között várható, legmagasabb nappali hőmérséklet -6, -1 fok között lesz.
Jelentős mennyiségü /legalább 5 mm napi/ csapadék az ország területének 40 százalékán várható az időszak végén.

KÖZÉPTÁVÚ ELŐREJELZŐ CSOPORT

A hőmérséklet napi középértéke és eltérése a 100 évi átlagtól /Budapest belterületén/:

1984. XII. 26.	-0,5°C	+0,2°C

1871 óta ezen a napon Budapesten előfordult

legmagasabb hőmérséklet:	14,6°C /1983/,
legalacsonyabb hőmérséklet:	-15,5°C /1887/.

84.799.

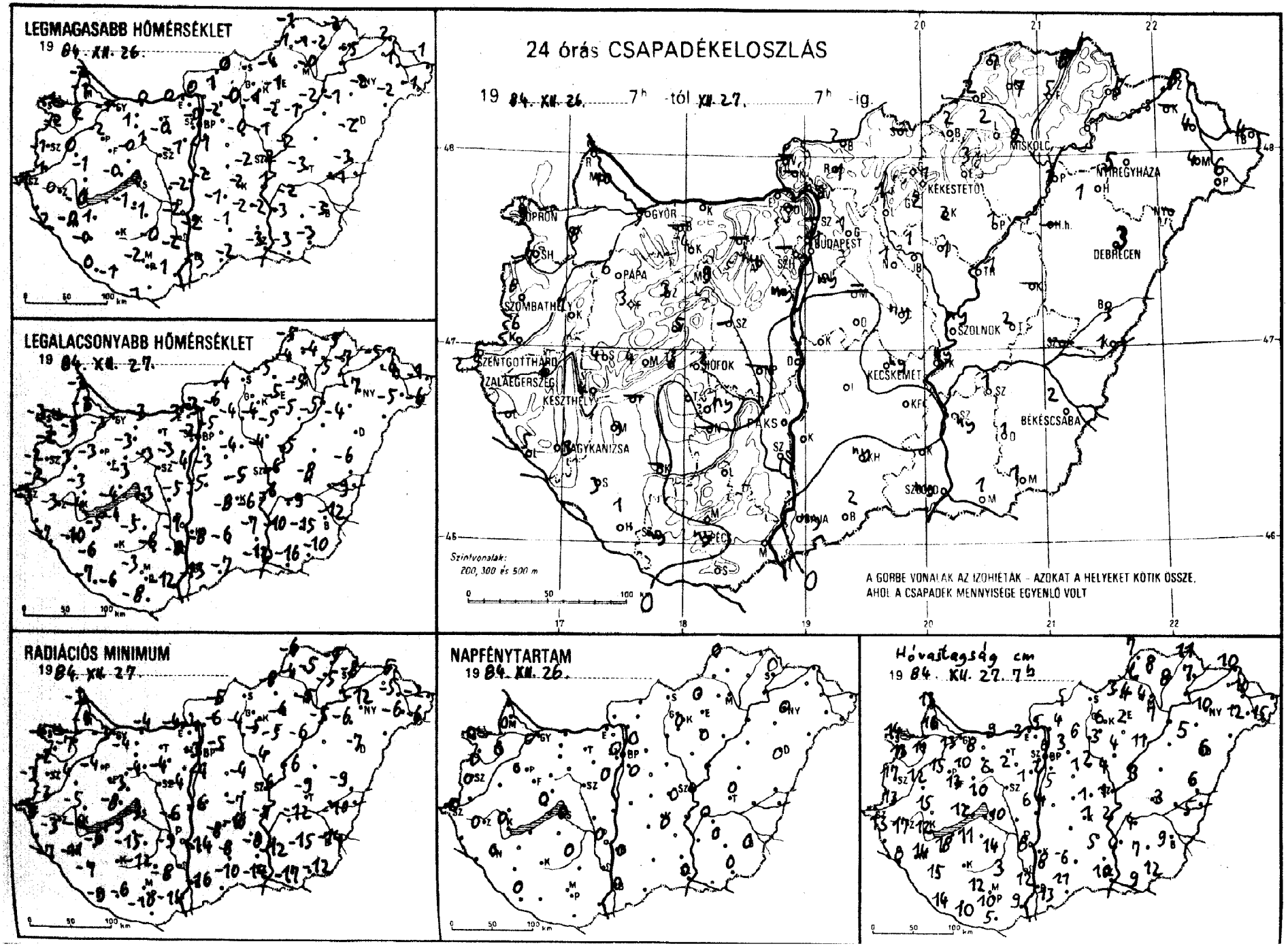
LEGMAGASABB HŐMÉRSÉKLET
19 84. XII. 26.
LEGALACSONYABB HŐMÉRSÉKLET
19 84. XII. 27.
24 órás CSAPADÉKELOSZLÁS
19 84. XII. 26. 7h -tól XII. 27. 7h -ig.
SOPRON
GYŐR
BUDAPEST
MISKOLC
NYÍREGYHÁZA
KÉKESTETŐ
DEBRECEN
PÁPA
SZOMBATHELY
SZOLNOK
SZENTGOTTHÁRD
ZALAEGERSZEG
KESZTHELY
SIÓFOK
KECSKEMÉT
PAKS
BÉKÉSCSABA
NAGYKANIZSA
SZEGED
Szintvonalak:
200, 300 és 500 m
A GÖRBE VONALAK AZ IZOHIETÁK – AZOKAT A HELYEKET KÖTIK ÖSSZE, AHOL A CSAPADÉK MENNYISÉGE EGYENLŐ VOLT
RADIÁCIÓS MINIMUM
19 84. XII. 27.
NAPFÉNYTARTAM
19 84. XII. 26.
Hóvastagság cm
19 84. XII. 27. 7h

84.XII.27h-ig az utolsó 24 óra adatai						Előző nap napos órái
állomás	csapadék (mm)	Hó cm	max. hőmérséklet	min. hőmérséklet	rad. min.	
Győr	5 * =	13	-1	-3	-3	0
Kapuvár	8 * ~	11	2	-3	-7	0
Mosonmagyaróvár	10 *	16	-1	-3	-4	0
Rajka	7 *	13	-2	-3	-3	
Sopron	9 * =	14	-1	-3	-4	0
Sopronhorpács	7 * ~	13	-2	-2	-2	0
Káld	7 *	12	0	-3	-4	
Körmend	6 ▽	13	1	-2	-3	
Szentgotthárd	5 * =	13	-1	-3	-3	0
Szombathely	8 * ≡	17	-1	-2	-3	0
Lenti	-	-	-	-	-	
Letenye	5 * ≡	8	2	-7	-7	
Nagykanizsa	3 * ≡	14	-0	-10	-11	0
Zalaegerszeg	6 * ≡	17	0	-3	-3	0
Farkasgyepű	3 *	13	1	-3	-4	
Keszthely	4 * ≈	12	-0	-4	-6	0
Mencshely	4 *	14	-2	-4	-7	0
Pápa	6 * =	15	-2	-3	-4	0
Sümeg	4 * ≡	15	-1	-3	-5	
Tihany	3 *	12	-0	-4	-8	
Veszprém	5 * ≡	10	-0	-3	-3	
Zirc	3 * =	10	-0	-4	-5	
Fonyód	-	-	-	-	-	
Homokszt. györgy	1 * =	14	0	-7	-9	0
Kaposvár	-	-	-	-	-	
Marcali	3 *	18	1	-5	-6	
Siófok	2 *	10	0	-3	-3	0
Somogyszob	3 *	15	-0	-6	-7	
Tab	.	11	-1	-4	-9	
Bábolna	-	-	-	-	-	
Esztergom	1 * =	3	0	-3	-4	
Kisbér	4 * =	8	1	-3	-4	
Komárom	.	9	0	-3	-4	
Tatabánya	-	-	-	-	-	
Alcsútdoboz	ny * ≡	2	-0	-3	-4	
Dunaújváros	.	6	-2	-5	-6	
Martonvásár	ny *	1	-1	-4	-4	0
Mór	9 * ≡	6	1	-3	-4	
Nagyhörcsökp.	-	-	-	-	-	
Szabadbattyán	-	-	-	-	-	
Tegszemcse	ny * =	14	-1	-5	-15	0
Lengyel	.	3	-0	-6	-12	
Paks	. ≡	8	-2	-7	-9	0
Szekszárd	. ≡	12	-2	-8	-8	
Árpádtető	. ≈	12	-3	-5	-7	
Mohács	. ≡	9	-1	-12	-14	
Pécs	ny *	10	-2	-3	-	-
Siklós	.	5	1	-8	-10	
Szigetvár	ny *	10	-1	-6	-6	
Budaörs	1 * =	2	0	-3	-3	
Bp. Lőrinc	ny * =	5	-1	-3	-4	0
Bp. Met. Int.	1 * =	6	-0	-2	-3	0
Bp. Szab. hegy	-	-	-	-	-	
Cegléd	ny * ≈	1	-2	-5	-7	0
Dobogókő	-	-	-	-	-	
Gödöllő	1 * =	3	-2	-5	-5	0
Királyrét	-	-	-	-	-	
Monor	-	-	-	-	-	
Nagykáta	1 *	1	-0	-4	-4	
Szentendre	-	-	-	-	-	

84.XII.27h-ig az utolsó 24 óra adatai						Előző nap napos órái
állomás	csapadék (mm)	Hó cm	max. hőmérséklet	min. hőmérséklet	rad. min.	
Vác	ny * ≈	5	0	-3	-4	
Vámosmikola	-	-	-	-	-	-
Baja	ny * ≡	13	-3	-13	-16	0
Bácsalmás	2 *	11	-2	-7	-10	
Izsák	.	3	-1	-8	-8	
Kalocsa	.	8	-2	-8	-14	0
Kecskemét	ny * =	1	-2	-6	-10	0
Kiskunfélegyháza	.	5	-2	-7	-8	
Kiskunhalas	ny * =	6	-1	-6	-8	
Kunszentmiklós	. ⌴	4	-2	-5	-6	
Tiszakécske	ny *	2	1	-6	-7	
Balassagyarmat	2 * =	5	0	-4	-5	
Romhány	1 *	4	1	-6	-6	
Salgótarján	-	-	-	-	-	
Eger	3 * ≡	2	-1	-5	-6	0
Galyatető	-	-	-	-	-	
Gyöngyös	2 *	3	-1	-4	-5	
Kékestető	1 * ▽	6	-6	-10	-10	0
Kompolt	2 *	4	-2	-5	-5	0
Lőrinci	1 * =	6	-0	-4	-4	
Poroszló	1 *	11	-1	-5	-6	
Jászapáti	1 *	4	-1	-4	-4	
Jászberény	1 *	2	-1	-4	-4	
Karcag	-	-	-	-	-	
Szolnok	ny * ≈	1	-2	-6	-6	0
Tiszaroff	1 * ≈	3	-2	-5	-6	
Túrkeve	2 * ≈	3	-3	-8	-9	0
Kistelek	-	-	-	-	-	
Makó	1 *	9	-3	-16	-17	
Szeged	ny * ⌴	10	-3	-12	-14	0
Szentes	ny *	4	-2	-10	-12	
Borsodnádasd	2 * ⌴	3	-4	-5	-8	
Füged	5 * ≈	8	-2	-5	-5	
Hidasnémeti	8 * =	11	-2	-5	-5	
Jósvafő	7 * ≈	7	-1	-5	-6	0
Lillafüred	2 * ≈	4	-1	-5	-5	
Miskolc	2 * ≈	4	-0	-5	-5	-
Putnok	2 * =	lep.	-1	-4	-4	
Sárospatak	5 *	7	-5	-7	-8	0
Szendrőlád	7 * =	8	-1	-4	-5	
Tokaj	-	-	-	-	-	
Kisvárda	-	-	-	-	-	-
Mátészalka	4 * =	12	-2	-5	-6	
Nyíregyháza	5 *	10	-2	-7	-12	0
Nyírlugos	-	-	-	-	-	-
Pátyod	6 *	15	-1	-6	-6	
Tiszabecs	4 * ≈	-	-1	-1	-2	
Vásárosnamény	4 * =	10	1	-4	-5	
Záhony	5 *	10	2	-5	-5	
Berettyóújfalu	3 *	6	-3	-6	-9	
Debrecen	3 * ≈	6	-2	-6	-7	0
Hajdúdorog	1 *	5	-1	-4	-6	
Hortobágy	-	-	-	-	-	
Körösszakál	1 *	5	-1	-9	-10	
Polgár	1 * =	7	-2	-5	-5	
Békéscsaba	2 * ≈	9	-3	-12	-14	0
Mezőhegyes	1 * ▽	12	-3	-10	-12	0
Orosháza	1 * ≡	7	-3	-15	-15	0
Szarvas	1 * ⌴	4	-2	-9	-12	0
Szeghalom	-	-	-	-	-	

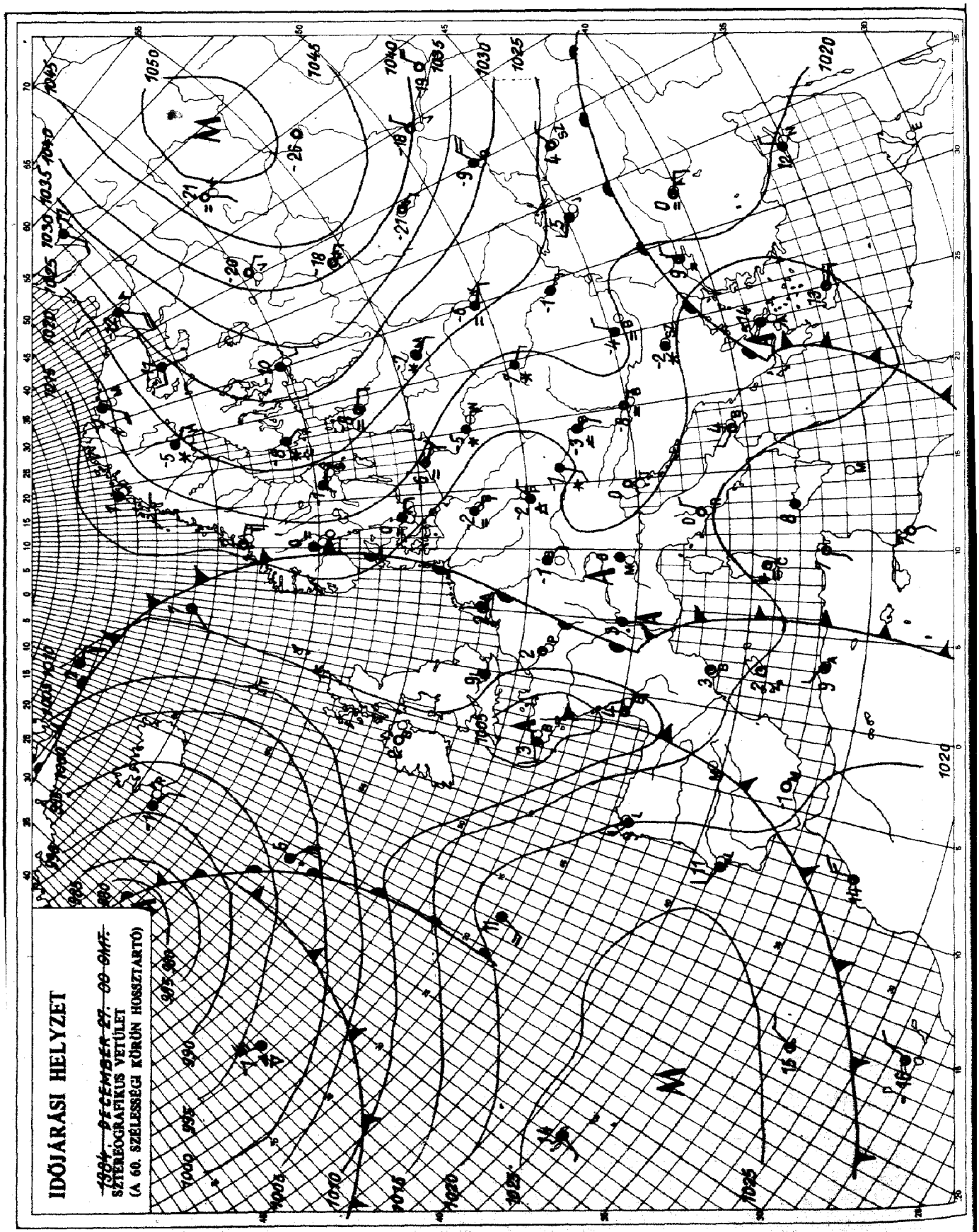

KIADJA: ORSZÁGOS METEOROLÓGIAI SZOLGÁLAT
Készíti: Központi Előrejelző Intézet Analízis- és Rövidtávú Prognózis Központja – T.: 273-018
Megjelenik naponként
Évi előfizetési díja: 1760,- Ft. – Megrendelhető: 1024 Budapest, II., Kitaibel Pál u. 1. – T.: 353-500
Kiadásért felel: az OMSZ elnöke – Szerkesztésért felel: a KEI igazgatója

Jelmagyarázat a havi mellékletben.

IDŐJÁRÁSI NAPIJELENTÉS

ЕЖЕДНЕВНЫЙ МЕТЕОРОЛОГИЧЕСКИЙ БЮЛЛЕТЕНЬ · DAILY WEATHER REPORT
BULLETIN QUOTIDIEN DE TEMPS · TÄGLICHER WETTERBERICHT

97. évfolyam 363. szám + Budapest + 1984. december 28. péntek

Az időjárási helyzet és a várható időjárás:

Európa legnagyobb részén egy hatalmas kiterjedésü anticiklon alakitja az időjárást. Változóan felhős az ég. Számottevő csapadék csupán a szárazföld északi részén hullik. A Kelet-európai síkságon igen hideg van. A legalacsonyabb éjszakai hőmérséklet több helyen -20, -25 fok között váltakozik. A Földközi-tenger középső medencéjében sekély mediterrán ciklon örvénylik. Ez a következő napokban erősödik, de a hétvégéig még lényeges hatással nem lesz a Kárpát-medence időjárására.

Hazánkban csütörtökön a déli, délnyugati megyékben helyenként 3, 6 órára kisütött a nap, másutt jobbára erősen felhős maradt az ég. Az északi országrészben délelőtt kisebb havazás is volt. A hőmérséklet csúcsértéke 0 és -6 fok között alakult. Az országot továbbra is összefüggő hótakaró boritja. Vastagsága a Dunántúlon és északkeleten többfelé eléri a 10-15 cm-t. Péntek hajnalra általában -3, -7, a vastagabb hóval boritott, kevésbé felhős helyeken -8, -14 fokig csökkent a hőmérséklet. Helyenként zúzmarás köd is képződött, amelynek egy része délelőtt sem oszlott föl. Változóan felhős volt az ég. Néhány helyen szállingózott a hó. A hőmérséklet 11 órakor 0 és -8 fok között alakult.

Ma 12 órakor Budapesten -1 fokot mértek, a tengerszintre átszámitott légnyomás 1030 mbar, gyengén emelkedik.

Várható időjárás szombat estig:

Folytatódik a változóan felhős, párás, csendes, hideg idő. Legfeljebb a nyugati, délnyugati megyékben fordul elő gyenge hószállingózás.
A légmozgás éjszaka gyenge, napközben mérsékelt lesz.
Hajnalban foltokban zúzmarás köd képződik, és ez néhány helyen napközben is megmarad.

A legalacsonyabb éjszakai hőmérséklet az erősen felhős helyeken: -6, a derült részeken: -12 fok körül várható.
A legmagasabb nappali hőmérséklet szombaton: 0, -5 fok között lesz.

Németh Lajos s.k.

A hőmérséklet napi középértéke és eltérése a 100 évi átlagtól /Budapest belterületén/:

1984. XII. 27.	-1,0°C	-0,5°C

1871 óta ezen a napon Budapesten előfordult

legmagasabb hőmérséklet:	12,2°C /1974/,
legalacsonyabb hőmérséklet:	-16,7°C /1879/.

84.800.

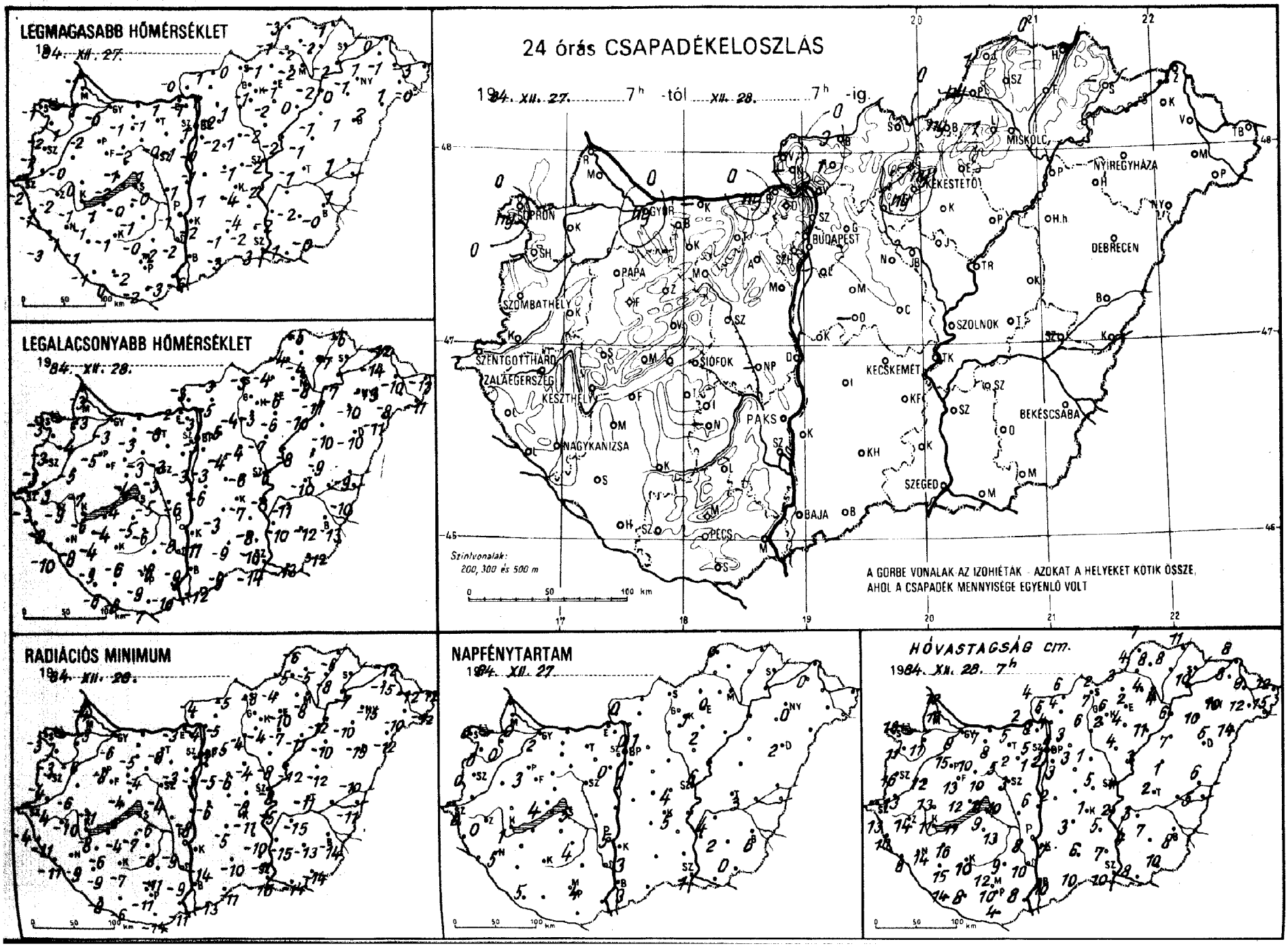
LEGMAGASABB HŐMÉRSÉKLET
1984. XII. 27.
LEGALACSONYABB HŐMÉRSÉKLET
1984. XII. 28.
24 órás CSAPADÉKELOSZLÁS
1984. XII. 27. 7h -tól XII. 28. 7h -ig.
Szintvonalak:
200, 300 és 500 m
A GÖRBE VONALAK AZ IZOHIÉTÁK - AZOKAT A HELYEKET KÖTIK ÖSSZE,
AHOL A CSAPADÉK MENNYISÉGE EGYENLŐ VOLT
RADIÁCIÓS MINIMUM
1984. XII. 28.
NAPFÉNYTARTAM
1984. XII. 27.
HÓVASTAGSÁG cm.
1984. XII. 28. 7h

84.XII.28^{h} -ig az utolsó 24 óra adatai

állomás	csapadék (mm)	Hó cm	max. hőmérséklet	min. hőmérséklet	rad. min.	Előző nap napos órái
Győr	ny * =	9	-0	-3	-6	2
Kapuvár	. =	11	1	-4	-6	0
Mosonmagyaróvár	.	16	-1	-3	-3	0
Rajka	.	12	-1	-3	-4	
Sopron	ny * =	13	-1	-3	-3	0
Sopronhorpács	. =	11	-2	-3	-3	0
Káld	. =	12	-0	-5	-6	
Körmend	.	13	1	-3	-4	
Szentgotthárd	. =	13	-2	-3	-4	0
Szombathely	. =	16	-1	-3	-4	0
Lenti	. =	10	-1	-8	-11	
Letenye	. ≡	8	-3	-10	-11	
Nagykanizsa	. ≡	14	-1	-8	-9	5
Zalaegerszeg	.	14	-2	-9	-10	0
Farkasgyepű	.	13	0	-5	-7	
Keszthely	. =	11	-1	-6	-8	1
Mencshely	. =	12	-2	-6	-8	4
Pápa	. ⌴	15	-2	-5	-8	3
Sümeg	. ≡	13	0	-7	-11	
Tihany	. =	11	-2	-4	-6	
Veszprém	. =	10	-1	-4	-4	
Zirc	. =	10	-2	-5	-6	
Fonyód	.	17	1	-4	-4	
Homokszt. györgy	. ≡	14	-1	-6	-8	5
Kaposvár	.	10	-1	-6	-7	
Marcali	.	16	-1	-4	-6	
Siófok	. =	10	-0	-5	-6	5
Somogyszob	.	15	-1	-9	-9	
Tab	. =	9	-0	-5	-7	
Bábolna	.	7	-1	-4	-7	
Esztergom	ny * =	2	1	-2	-3	
Kisbér	. ≡	8	-1	-3	-5	
Komárom	–	–	–	–	–	
Tatabánya	.	5	-1	-8	-8	
Alcsútdoboz	. ≡	2	-0	-3	-3	
Dunaújváros	.	6	-1	-6	-8	
Martonvásár	.	1	-1	-3	-3	
Mór	. ≡	5	-2	-3	-4	
Nagyhörcsökp.	–	–	–	–	–	
Szabadbattyán	. =	3	1	-3	-4	
Tegszemcse	. =	13	-1	-6	-8	4
Lengyel	.	9	-0	-8	-11	
Paks	. ≡	8	-1	-8	-9	5
Szekszárd	.	10	-2	-9	-9	
Árpádtető	. =	12	-1	-5	-7	
Mohács	. ∨	8	-3	-10	-11	
Pécs	. =	10	-2	-9	-11	4
Siklós	. ≡	4	-2	-7	-14	
Szigetvár	. =	8	0	-6	-6	
Budaörs	. =	2	0	-3	-4	
Bp. Lőrinc	. =	3	-0	-3	-5	1
Bp. Met. Int.	.	5	1	-3	-3	0
Bp. Szab. hegy	. =	5	-3	-6	-7	
Cegléd	. =	5	-1	-6	-8	4
Dobogókő	.	8	-1	-6	-7	
Gödöllő	. =	3	-2	-5	-5	1
Királyrét	–	–	–	–	–	
Monor	.	3	-2	-4	-6	
Nagykáta	. ⌴	1	1	-4	-4	
Szentendre	. =	4	0	-3	-3	

84.XII.28^{h} -ig az utolsó 24 óra adatai

állomás	csapadék (mm)	Hó cm	max. hőmérséklet	min. hőmérséklet	rad. min.	Előző nap napos órái
Vác	1 * =	5	-1	-3	-4	
Vámosmikola	. =	4	-0	-3	-4	0
Baja	. ∨	10	-6	-12	-13	3
Bácsalmás	. ∨	10	-3	-9	-11	
Izsák	.	3	1	-3	-5	
Kalocsa	. ∨	7	-2	-11	-14	3
Kecskemét	. ⌴	1	-4	-7	-11	5
Kiskunfélegyháza	.	5	-4	-8	-10	
Kiskunhalas	. ∨	6	-1	-9	-10	
Kunszentmiklós	. ⌴	2	-1	-6	-6	
Tiszakécske	. ⌴	2	-2	-3	-5	
Balassagyarmat	3 * =	6	-1	-3	-5	
Romhány	1 *	4	-1	-5	-5	
Salgótarján	. ≡	2	0	-3	-3	
Eger	. ≡	2	-1	-6	-10	0
Galyatető	.	7	-6	-6	-7	
Gyöngyös	ny *	2	-1	-3	-4	
Kékestető	ny * ∨	6	-5	-6	-6	1
Kompolt	.	4	-2	-6	-7	2
Lőrinci	. =	6	1	-4	-4	
Poroszló	. =	11	0	-10	-11	
Jászapáti	.	4	-2	-7	-8	
Jászberény	. ≡	2	-2	-4	-5	
Karcag	. =	1	-1	-9	-12	
Szolnok	. =	folt	-2	-6	-8	6
Tiszaroff	. =	3	-2	-8	-12	
Túrkeve	. ∨	2	-1	-10	-11	3
Kistelek	. ∨	7	-2	-10	-11	
Makó	. ∨	8	-1	-13	-14	
Szeged	. ∨	10	-3	-14	-15	1
Szentes	. =	4	-2	-10	-15	
Borsodnádasd	ny * =	3	-1	-4	-4	
Füged	. =	8	-2	-7	-8	
Hidasnémeti	. =	11	-1	-6	-6	
Jósvafő	1 * ≡	7	-3	-5	-6	0
Lillafüred	1 * ≡	4	-2	-5	-5	
Miskolc	. =	4	-2	-8	-8	–
Putnok	ny * =	4	-1	-4	-5	
Sárospatak	–	–	–	–	–	
Szendrőlád	. ⌴	8	-2	-4	-5	
Tokaj	.	10	-2	-7	-7	
Kisvárda	. ∨	8	1	-14	-15	0
Mátészalka	. ∨	12	1	-8	-10	
Nyíregyháza	. ∨	10	-1	-13	-15	0
Nyírlugos	. ≡	14	2	-11	-12	
Pátyod	. ∨	15	-0	-11	-12	
Tiszabecs	. ≡	12	-3	-12	-12	
Vásárosnamény	. ∨	9	-1	-10	-12	
Záhony	. =	8	0	-12	-12	
Berettyóújfalu	. =	6	1	-9	-10	
Debrecen	. ∨	5	1	-10	-15	2
Hajdúdorog	. ∨	10	0	-10	-10	
Hortobágy	.	7	-1	-10	-10	
Körösszakál	.	5	1	-10	-11	
Polgár	. ∨	6	-2	-11	-12	
Békéscsaba	. ∨	8	-0	-13	-14	6
Mezőhegyes	. ∨	10	-0	-12	-14	0
Orosháza	. ∨	7	-2	-12	-13	2
Szarvas	. ∨	3	-2	-11	-15	4
Szeghalom	–	–	–	–	–	

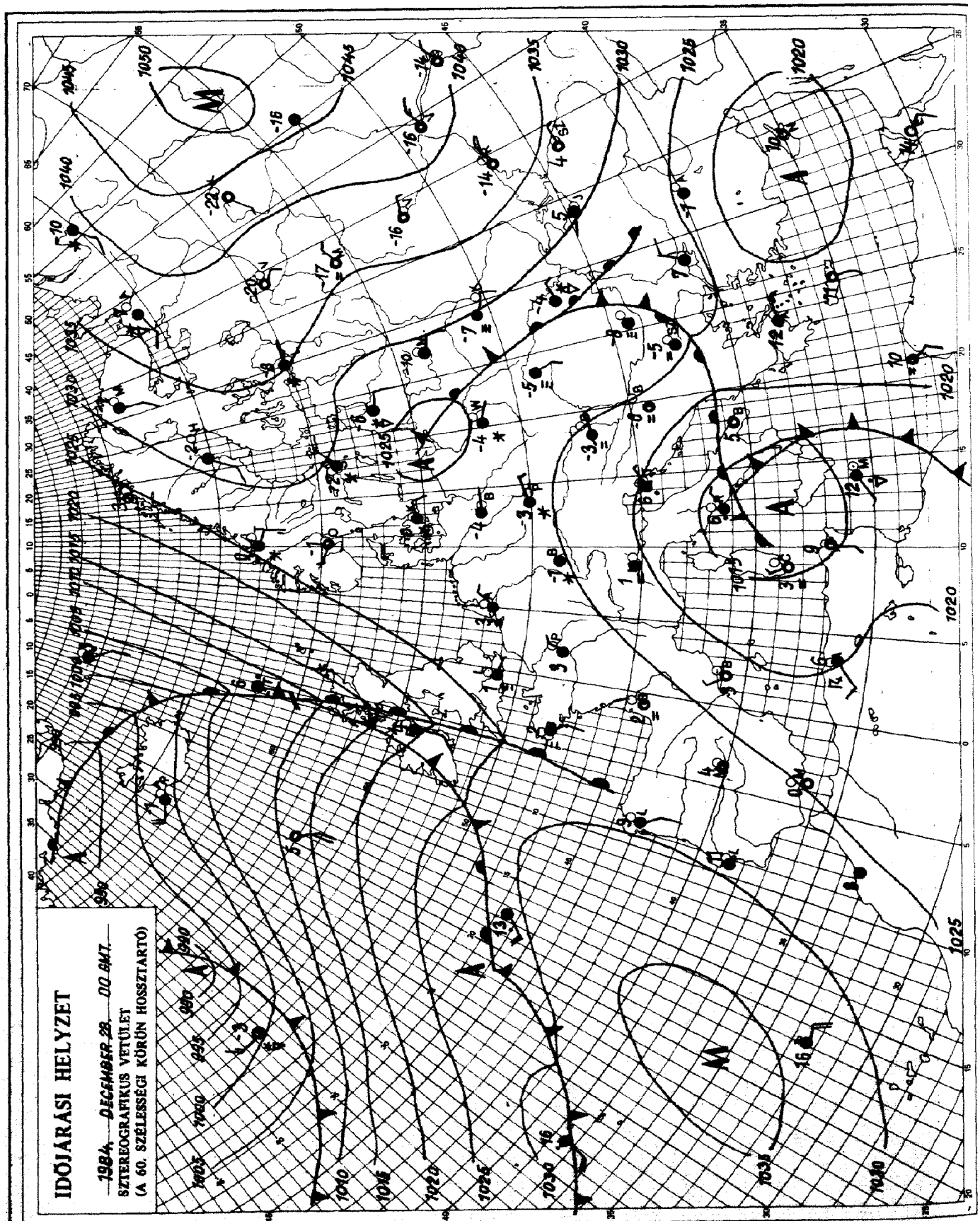

KIADJA: ORSZÁGOS METEOROLÓGIAI SZOLGÁLAT
Készíti: Központi Előrejelző Intézet Analízis- és Rövidtávú Prognózis Központja – T.: 273-018
Megjelenik naponként
Évi előfizetési díja: 1760,- Ft. – Megrendelhető: 1024 Budapest, II., Kitaibel Pál u. 1. – T.: 353-500
Kiadásért felel: az OMSZ elnöke – Szerkesztésért felel: a KEI igazgatója

Jelmagyarázat a havi mellékletben

IDŐJÁRÁSI NAPIJELENTÉS

ЕЖЕДНЕВНЫЙ МЕТЕОРОЛОГИЧЕСКИЙ БЮЛЛЕТЕНЬ · DAILY WEATHER REPORT
BULLETIN QUOTIDIEN DE TEMPS · TÄGLICHER WETTERBERICHT

97. évfolyam 364. szám. + Budapest + 1984. december 29. szombat

Az időjárási helyzet és a várható időjárás:

Európa legnagyobb részén tovább tart a hideg, téli időjárás. Szórványosan havazik, de jelentős havazást csak néhány helyről jelentenek. A hőmérséklet csúcsértéke a kontinens középső és keleti vidékein fagypont alatt marad, az éjszakai órákban pedig főleg a hóval borított részeken -15, -20 fok alá süllyed a hőmérséklet. A változékony, enyhe időjárást okozó óceáni léghullámok egyelőre csak a szárazföld nyugati, északnyugati partvidékét érintik. A Földközi-tenger középső medencéjében örvénylő mediterrán ciklon az elmúlt 24 órában erősödött, csapadékzónája kissé északabbra helyeződött és várható, hogy a következő napokban a Kárpát-medencében is csapadékot okoz. Elsősorban a déli és nyugati vidékeken lehet újabb havazásra számitani.

Hazánkban pénteken a déli, délkeleti határvidéken helyenként 4, 7 órára sütött ki a nap, másutt erősen felhős, helyenként ködös idő volt. A kora délutáni hőmérséklet általában +1, -4, a tartósan ködös részeken -4, -8 fok között alakult. Csupán néhány helyen fordult elő jelentéktelen hószállingózás. Szombat hajnalra a felhőzettől és hóvastagságtól függően -2, -15 fokig csökkent a hőmérséklet. A Tiszántúlon volt a leghidegebb. Szombat délelőtt változóan felhős, szórványosan ködös idő volt. A hőmérséklet a napos helyeken +1, -2, a ködös részeken -3, -9 fok között volt.

Ma 12 órakor Budapesten a hőmérséklet -2 fok, a tengerszintre átszámitott légnyomás 1035 mbar, alig változik.

Várható időjárás vasárnap estig:

Folytatódik a változóan felhős idő. Főként éjszaka és hajnalban lesz többfelé köd, helyenként zuzmarával. Vasárnap dél felől fokozatosan beborul az ég, és elsősorban délen és nyugaton várható havazás. A megélénkülő, időnként megerősödő keleti, délkeleti szél hófúvást, hóátfúvást okozhat.
Várható legalacsonyabb éjszakai hőmérséklet: általában -4 és -9 fok között, a derült helyeken -12 fok körül,
legmagasabb nappali hőmérséklet: vasárnap -4 és +1 fok között alakul.

Bozóki István s.k.

TÁVOLABBI KILÁTÁSOK HÉTFŐTŐL PÉNTEKIG:

Folytatódik a párás, hideg idő. Az időszak elején sokfelé várható havazás, majd egyre kevesebb helyen alakulhat ki futó hózápor. Helyenként hófúvásra is számitani kell. Legalacsonyabb hajnali hőmérséklet: -10, -5 fok között várható. Legmagasabb nappali hőmérséklet: -5, 0 fok között lesz. Jelentős mennyiségü /legalább 5 mm napi/ csapadék az ország területének 50 százalékán várható.

KÖZÉPTÁVU ELŐREJELZŐ OSZTÁLY

A hőmérséklet napi középértéke és eltérése a 100 évi átlagtól /Budapest belterületén/:

1984. XII. 28. -0,5°C +0,1°C

1871 óta ezen a napon Budapesten előfordult

legmagasabb hőmérséklet: 11,8°C /1882/,
legalacsonyabb hőmérséklet: -17,1°C /1879/.

84.801.

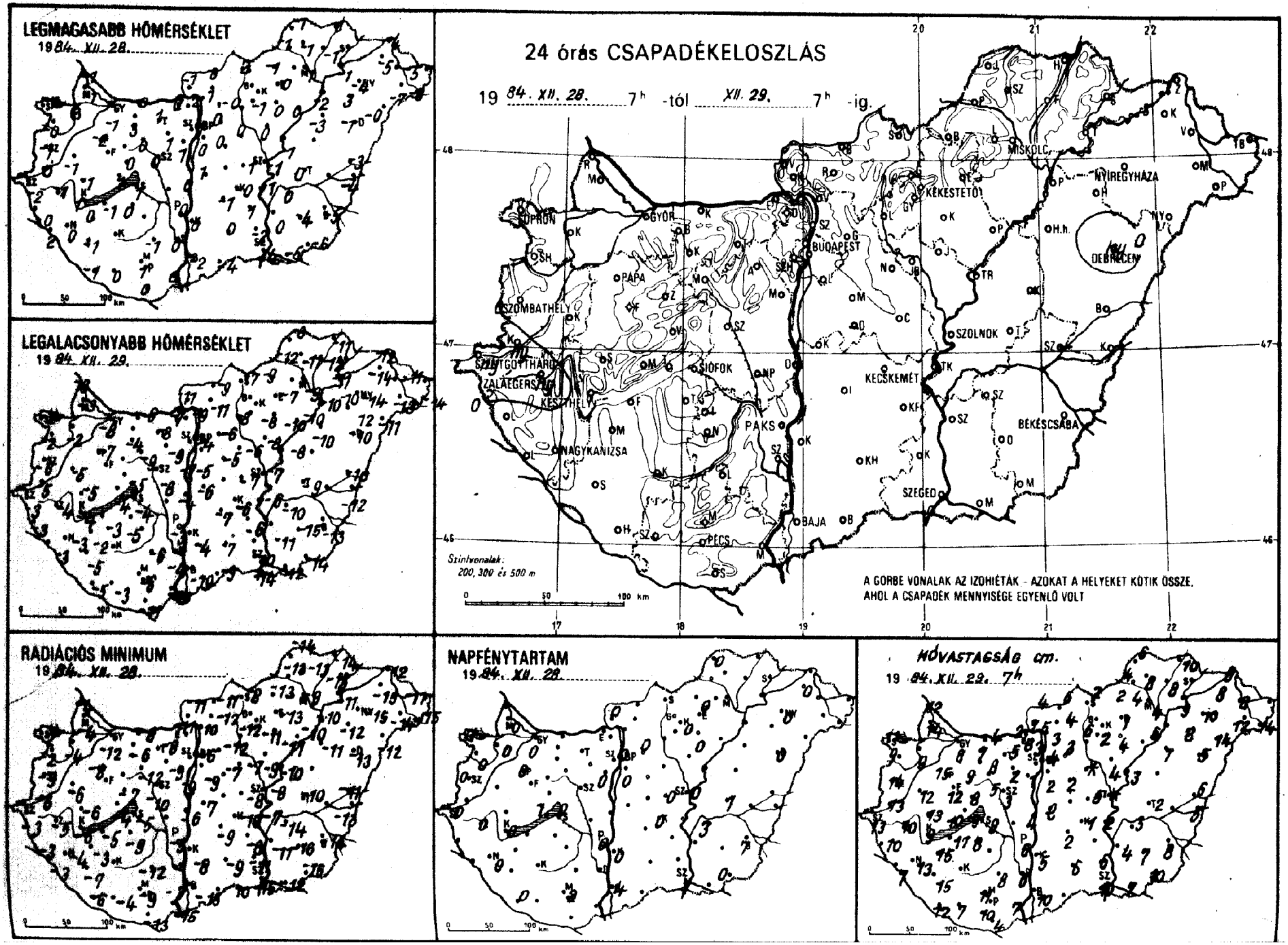
LEGMAGASABB HŐMÉRSÉKLET
1984. XII. 28.
LEGALACSONYABB HŐMÉRSÉKLET
1984. XII. 29.
24 órás CSAPADÉKELOSZLÁS
1984. XII. 28. 7h -tól XII. 29. 7h -ig.
Szintvonalak: 200, 300 és 500 m
A GÖRBE VONALAK AZ IZOHIÉTÁK - AZOKAT A HELYEKET KÖTIK ÖSSZE, AHOL A CSAPADÉK MENNYISÉGE EGYENLŐ VOLT
RADIÁCIÓS MINIMUM
1984. XII. 28.
NAPFÉNYTARTAM
1984. XII. 28.
HÓVASTAGSÁG cm.
1984. XII. 29. 7h
MISKOLC
NYÍREGYHÁZA
DEBRECEN
BUDAPEST
GYŐR
SOPRON
PAPA
SZOMBATHELY
SZOLNOK
KECSKEMÉT
SIÓFOK
SZENTGOTTHÁRD
ZALAEGERSZEG
KESZTHELY
PAKS
NAGYKANIZSA
BÉKÉSCSABA
SZEGED
BAJA
PÉCS

84. XII. 29. 7 h-ig az utolsó 24 óra adatai						Előző nap napos órái
állomás	csapadék (mm)	Hó cm	max. hőmérséklet	min. hőmérséklet	rad. min.	
Győr	. ≡	8	-1	-8	-12	0
Kapuvár	. ≈	9	3	-2	-4	0
Mosonmagyaróvár	. =	14	-1	-3	-4	0
Rajka	.	12	-1	-3	-4	
Sopron	. ≈	11	-1	-2	-2	0
Sopronhorpács	. =	9	-0	-2	-2	0
Káld	. =	12	-1	-5	-6	
Körmend	ny ≡	13	0	-5	-6	
Szentgotthárd	ny * =	13	-2	-3	-3	0
Szombathely	. ⌴	14	-1	-6	-9	0
Lenti	. ≈	10	-0	-3	-3	
Letenye	.	7	2	-3	-3	
Nagykanizsa	. =	13	0	-3	-4	0
Zalaegerszeg	ny , ≈	10	-1	-4	-5	0
Farkasgyepű	.	12	-2	-6	-10	
Keszthely	. ≈	9	1	-4	-6	0
Mencshely	.	10	-1	-4	-6	1
Pápa	. ≡	15	-2	-7	-8	0
Sümeg	. ≡	13	-1	-5	-6	
Tihany	. ≈	9	1	-4	-4	
Veszprém	. =	8	0	-5	-7	
Zirc	. =	9	-1	-9	-10	
Fonyód	.	17	-1	-3	-5	
Homokszt. györgy	. ≈	12	-1	-5	-6	0
Kaposvár	—	—	—	—	—	
Marcali	. ≈	15	0	-2	-3	
Siófok	. ≈	9	1	-4	-5	0
Somogyszob	.	15	-1	-5	-7	
Tab	. ≈	8	0	-5	-9	
Bábolna	. ≡	7	-0	-7	-10	
Esztergom	. V	2	0	-7	-11	
Kisbér	. ≡	8	3	-4	-6	
Komárom	. ≡	4	0	-6	-8	
Tatabánya	.	5	1	-8	-8	
Alcsútdoboz	. V	2	1	-9	-9	
Dunaújváros	.	4	0	-4	-6	
Martonvásár	.	1	1	-7	-9	0
Mór	. ≡	5	0	-9	-12	
Nagyhörcsökp.	—	—	—	—	—	
Szabadbattyán	. =	3	0	-8	-10	
Iregszemcse	—	—	—	—	—	
Lengyel	.	8	-1	-6	-12	
Paks	. =	6	0	-3	-5	0
Szekszárd	. ≈	6	0	-4	-7	
Árpádtető	. =	11	0	-5	-6	
Mohács	. V	7	0	-13	-15	
Pécs	. V	10	1	-6	-9	2
Siklós	. =	4	0	-11	-13	
Szigetvár	. ≡	7	0	-3	-4	
Budatétény	. ⌴	1	1	-7	-11	
Bp. Lőrinc	.	2	0	-5	-9	0
Bp. Met. Int.	.	4	1	-4	-6	0
Bp. Szab. hegy	. ≈	3	2	-4	-5	
Cegléd	. ≡	5	1	-7	-8	0
Dobogókő	.	8	-3	-6	-6	
Gödöllő	. =	3	0	-6	-12	0
Királyrét	. V	7	-3	-10	-13	
Monor	. ≡	2	0	-5	-7	
Nagykáta	. V	Folt	0	-6	-7	
Szentendre	.	3	1	-6	-7	

84. XII. 29. 7 h-ig az utolsó 24 óra adatai						Előző nap napos órái
állomás	csapadék (mm)	Hó cm	max. hőmérséklet	min. hőmérséklet	rad. min.	
Vác	. =	5	2	-9	-10	
Vámosmikola	. V	4	-1	-11	-11	0
Baja	. V	10	-2	-10	-15	4
Bácsalmás	. V	10	-4	-9	-10	
Izsák	. =	2	-1	-7	-9	
Kalocsa	.	5	0	-4	-8	0
Kecskemét	. V	1	-0	-6	-10	0
Kiskunfélegyháza	. =	4	1	-6	-8	
Kiskunhalas	. ≡	6	0	-7	-9	
Kunszentmiklós	. ⌴	lep.	1	-6	-7	
Tiszakécske	.	2	-1	-6	-7	
Balassagyarmat	. V	6	0	-9	-11	
Romhány	. =	4	1	-11	-12	
Salgótarján	. ≈	2	2	-7	-8	
Eger	. ≡	1	0	-7	-13	0
Galyatető	—	—	—	—	—	
Gyöngyös	. ≈	2	-1	-8	-11	
Kékestető	.	6	-3	-6	-7	0
Kompolt	.	4	0	-10	-11	0
Lőrinci	. ≡	6	-0	-8	-12	
Poroszló	. V	10	0	-10	-10	
Jászapáti	. ≈	4	0	-8	-9	
Jászberény	.	2	0	-7	-8	
Karcag	—	—	—	—	—	
Szolnok	. =	folt	-1	-7	-8	0
Tiszaroff	. =	3	-1	-8	-10	
Túrkeve	. V	2	0	-9	-10	1
Kistelek	. V	6	-2	-10	-11	
Makó	. V	7	-5	-12	-12	
Szeged	. V	10	-4	-14	-15	1
Szentes	. ≡	4	0	-11	-11	
Borsodnádasd	. V	2	-1	-9	-13	
Fügöd	. =	8	-1	-12	-15	
Hidasnémeti	. =	10	0	-11	-14	
Jósvafő	. V	6	-1	-8	-14	0
Lillafüred	. V	4	-0	-7	-9	
Miskolc	. V	4	-1	-9	-9	—
Putnok	. ≡	4	-1	-12	-13	
Sárospatak	—	—	—	—	—	—
Szendrőlád	. V	8	-1	-11	-11	
Tokaj	. V	9	-1	-11	-11	
Kisvárda	. ≡	8	-5	-14	-15	0
Mátészalka	. V	12	-7	-13	-14	
Nyíregyháza	. V	10	-4	-14	-15	0
Nyírlugos	. ≡	14	-0	-11	-12	
Pátyod	. V	14	-8	-14	-15	
Tiszabecs	—	—	—	—	—	
Vásárosnamény	. V	8	-5	-11	-11	
Záhony	. ≈	8	-4	-12	-12	
Berettyóújfalu	. ≡	6	-3	-10	-11	
Debrecen	ny * =	5	-1	-10	-13	3
Hajdúdorog	. V	8	-3	-12	-12	
Hortobágy	. ≡	7	-3	-10	-11	
Körösszakál	.	5	-4	-12	-13	
Polgár	. V	6	-2	-10	-10	
Békéscsaba	. V	8	-5	-13	-14	7
Mezőhegyes	. V	10	-6	-14	-15	0
Orosháza	. V	7	-4	-15	-16	2
Szarvas	. V	3	0	-10	-14	3
Szeghalom	—	—	—	—	—	

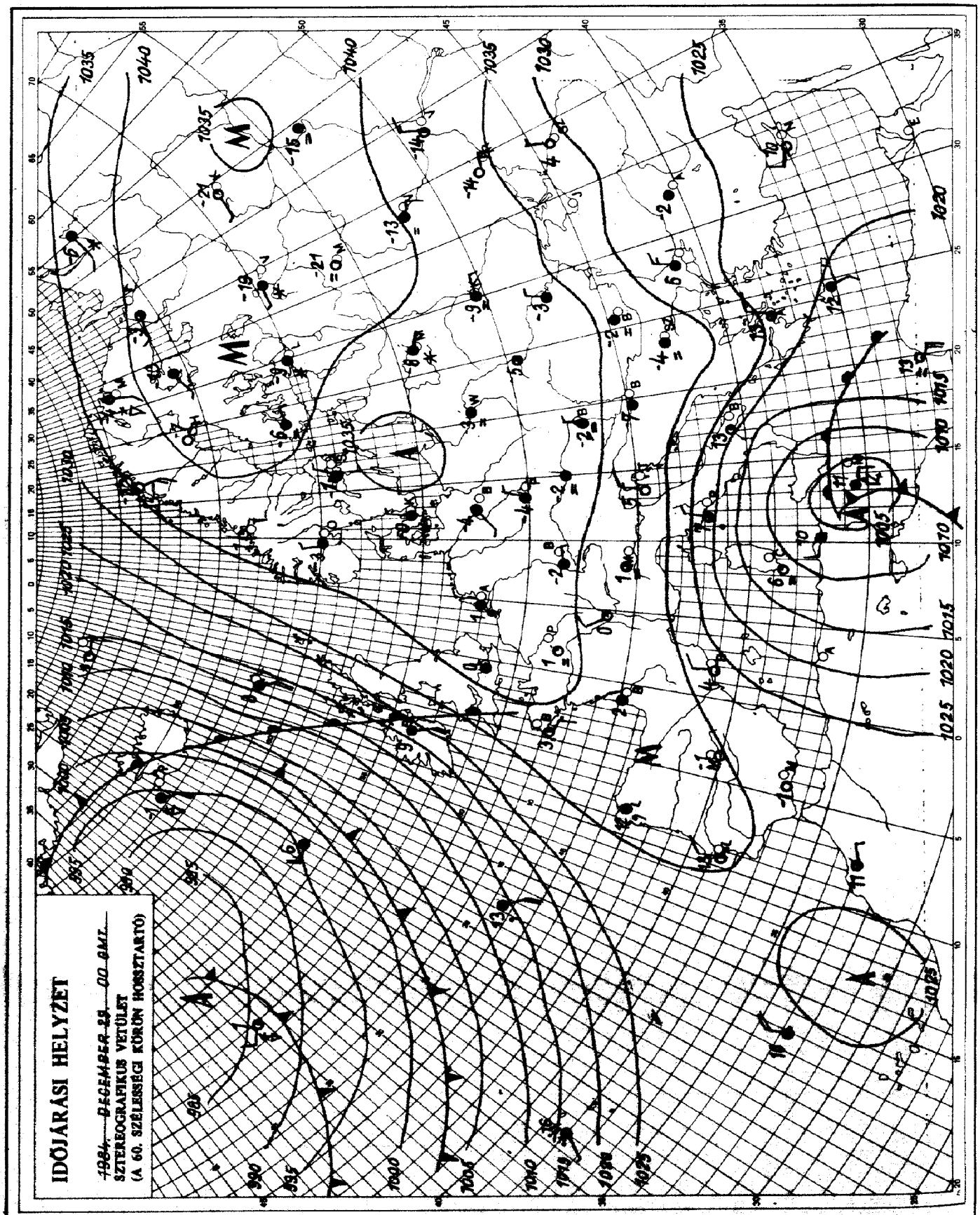

KIADJA: ORSZAGOS METEOROLOGIAI SZOLGÁLAT
Készíti: Központi Előrejelző Intézet Analízis- és Rövidtávú Prognózis Központja – T.: 273-018
Megjelenik naponként
Evi előfizetési díja: 1760,- Ft. – Megrendelhető: 1024 Budapest, II., Kitaibel Pál u. 1. – T.: 353-500
Kiadásért felel: az OMSZ elnöke – Szerkesztésért felel: a KEI igazgatója

Jelmagyarázat a havi mellékletben

IDŐJÁRÁSI NAPIJELENTÉS

ЕЖЕДНЕВНЫЙ МЕТЕОРОЛОГИЧЕСКИЙ БЮЛЛЕТЕНЬ · DAILY WEATHER REPORT
BULLETIN QUOTIDIEN DE TEMPS · TÄGLICHER WETTERBERICHT

97. évfolyam 365. szám + Budapest + 1984. december 30. vasárnap

Az időjárási helyzet és a várható időjárás:

Az Ibériai-félszigettől az Uralig közel 1000 kilométer átlagos szélességü, magas nyomású légköri képződmény húzódik. Ennek területén gyenge a légmozgás, sokfelé párás, ködös, az évszaknak megfelelő hőmérsékletü az időjárás. Kisebb havazás, hószállingózás többfelé előfordul. Kontinensünk északnyugati részét enyhe, nagy nedvességtartalmú levegő érte el, a Brit-szigetek térségében például szokatlanul enyhe az idő. A Közép- és Dél-Európa időjárását döntően meghatározó alacsony nyomású légörvény középpontja a Kárpát-medencét átszelő hosszúsági kör mentén, Észak-Afrika fölött volt vasárnap délelőtt és lassanként kelet felé tart, emiatt továbbra is fő meghatározója marad időjárásunknak.

Magyarországon szombaton csupán a Kisalföldön sütött ki számottevő időre a nap, másutt jobbára borult, párás, helyenként tartósan ködös idő volt. A hőmérséklet csúcsértéke általában 0 fok körül, a tartósan ködös területeken -5 fok körül alakult. Éjszaka egyre jobban megvastagodott a felhőzet, a Dunántúlon egyre többfelé kezdődött havazás. Vasárnap reggel 7 óráig 1-2 mm csapadék hullott. A hőmérséklet hajnalra általában -2, -7 fokig, keleten, északkeleten sokfelé -9, -14 fokig csökkent. Vasárnap délelőtt borongós, párás idő volt, az északkeleti országrész kivételével, kisebb-nagyobb megszakitásokkal, váltakozó intenzitással havazott. A havazás a nyugati, délnyugati megyékben volt a legintenzivebb. A hőmérséklet 11 órakor -1, -5 fok között volt.

Ma 12 órakor Budapesten a hőmérséklet -2 fok, a tengerszintre átszámitott légnyomás 1034 mbar, alig változik.

Várható időjárás hétfő estig:

Jobbára borult lesz az ég, ismétlődő, váltakozó intenzitású havazás várható, jelentős mennyiségü hó elsősorban a déli, délnyugati megyékben valószinü.
Hétfőn a Dunántúlon időnként már felszakadozik a felhőzet, egyre hosszabb időszakokra szünik meg a havazás, megerősödik az északi szél és hófúvások alakulnak ki.

A legalacsonyabb éjszakai hőmérséklet -1, -6 fok között,
a legmagasabb nappali hőmérséklet hétfőn 0 fok közelében várható.

Török Dénes s.k.

A hőmérséklet napi középértéke és eltérése a 100 évi átlagtól /Budapest belterületén/:

1984. XII. 29. -2,1°C -1,8°C

1871 óta ezen a napon Budapesten előfordult

legmagasabb hőmérséklet: 16,5°C /1974/,
legalacsonyabb hőmérséklet: -16,5°C /1890/.

84.802.

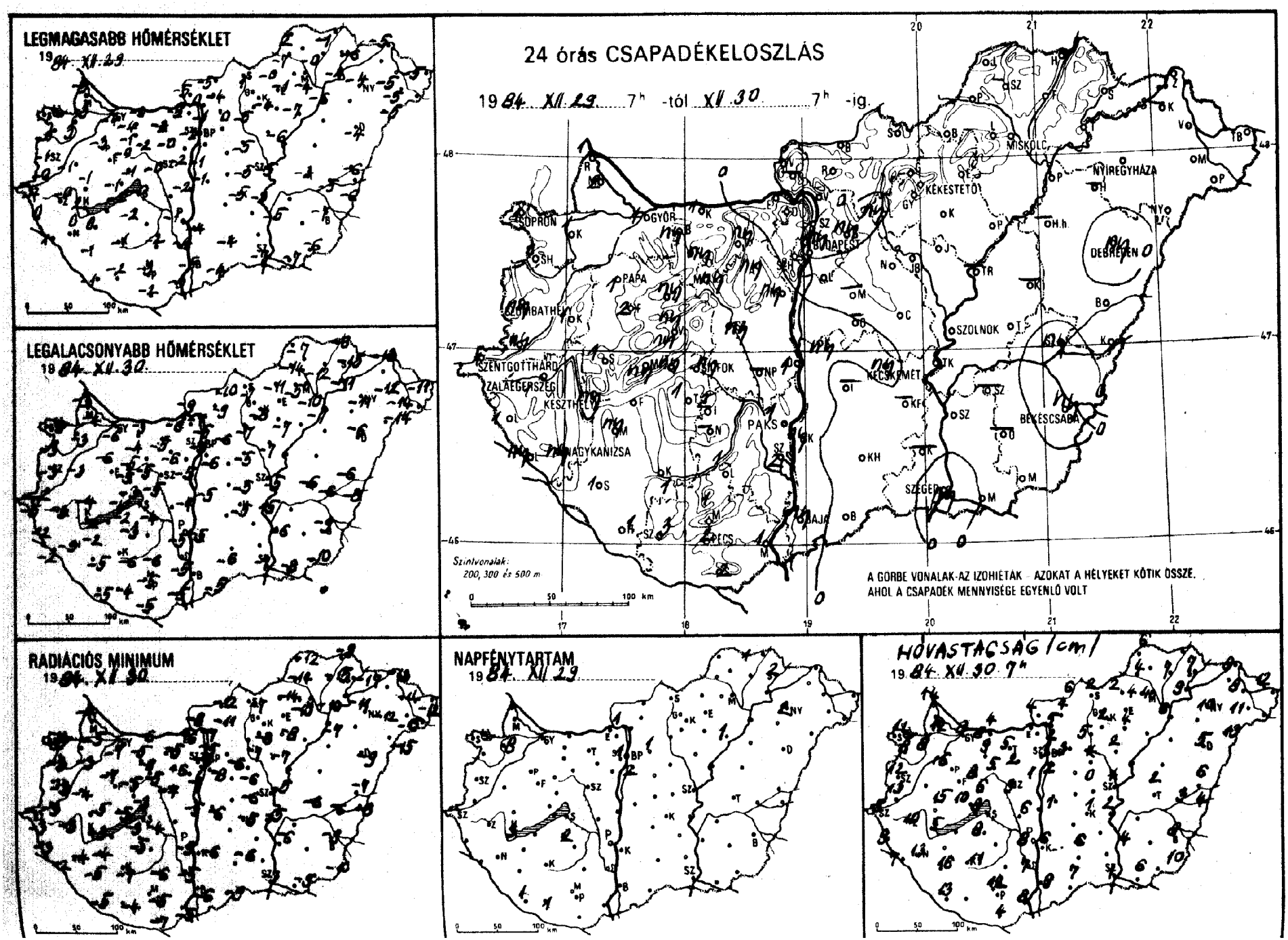
LEGMAGASABB HŐMÉRSÉKLET
1984. XII. 29.
LEGALACSONYABB HŐMÉRSÉKLET
1984. XII. 30.
24 órás CSAPADÉKELOSZLÁS
1984. XII. 29. 7h -tól XII. 30. 7h -ig.
SOPRON
GYŐR
BUDAPEST
MISKOLC
NYÍREGYHÁZA
KÉKESTETŐ
DEBRECEN
SZOMBATHELY
PAPA
SZOLNOK
SZENTGOTTHÁRD
ZALAEGERSZEG
KESZTHELY
SIÓFOK
PAKS
KECSKEMÉT
BÉKÉSCSABA
NAGYKANIZSA
SZEGED
BAJA
PÉCS
Szintvonalak:
200, 300 és 500 m
A GÖRBE VONALAK AZ IZOHIETÁK, AZOKAT A HELYEKET KÖTIK ÖSSZE,
AHOL A CSAPADÉK MENNYISÉGE EGYENLŐ VOLT
RADIÁCIÓS MINIMUM
1984. XII. 30.
NAPFÉNYTARTAM
1984. XII. 29.
HÓVASTAGSÁG (cm)
1984. XII. 30. 7h

84. XII. 30-ig az utolsó 24 óra adatai

állomás	csapadék (mm)	Hó cm	max. hőmérséklet	min. hőmérséklet	rad. min.	Előző nap napos órái
Győr	1 * ≡	8	-4	-6	-7	
Kapuvár	1 * ≈	8	3	-3	-3	
Mosonmagyaróvár	2 * ≈	12	-3	-4	-5	
Rajka	1 *	14	-3	-3	-4	
Sopron	1 * ≈	11	-1	-3	-3	
Sopronhorpács	1 * ≡	8	-0	-3	-3	0
Kőszeg	1 *	10	-1	-3	-4	
Körmend	ny *	13	-0	-2	-3	
Szentgotthárd	1 * ≈	9	-1	-3	-3	
Szombathely	ny * ⊔	12	-1	-3	-3	
Lenti	1 * ≈	9	0	-2	-3	
Letenye	ny *	7	1	-2	-2	0
Nagykanizsa	ny * ≈	13	0	-3	-4	
Zalaegerszeg	1 * ≈	10	-0	-3	-3	
Farkasgyepű	2 *	13	-1	-5	-6	
Keszthely	ny * ≈	5	2	-2	-3	3
Mencshely	ny *	10	-1	-4	-5	0
Pápa	1 * ≡	16	-3	-6	-7	
Sümeg	1 * ≡	15	-1	-4	-5	
Tihany	ny * ≈	8	-2	-3	-3	
Veszprém	ny * ≡	6	-1	-3	-3	
Zirc	ny * ≈	8	-0	-5	-5	
Fonyód	–		–	–	–	
Homokszt. györgy	1 * ≈	13	-1	-5	-5	1
Kaposvár	1 *	11	-1	-6	-7	
Marcali	ny *	15	0	-2	-4	
Siófok	ny * ≈	9	-0	-4	-4	
Somogyszob	1 *	16	-1	-5	-5	
Tab	1 * ≈	8	-2	-3	-5	
Bábolna	ny *	8	-4	-4	-5	
Esztergom	. V	2	-5	-6	-6	
Kisbér	ny * ≈	9	-3	-5	-9	
Komárom	1 * ⊕	4	-3	-5	-6	
Tatabánya	ny *	5	-3	-5	-5	
Alcsútdoboz	ny * ≡	2	-0	-6	-6	
Dunaújváros	1 *	6	-2	-4	-5	
Martonvásár	ny *	1	-2	-5	-7	0
Mór	ny * ≡	5	-2	-5	-5	
Nagyhörcsökp.	–		–	–	–	
Szabadbattyán	ny * ≈	3	-0	-5	-7	
Iregszemcse	2 * ≈	13	-3	-5	-6	2
Lengyel	1 * ≈		-2	-6	-6	1
Paks	1 * ≡	8	-1	-5	-5	
Szekszárd	2 * ≈	7	-4	-5	-5	
Árpádtető	1 * ≈	12	-3	-6	-6	
Mohács	1 *	8	-3	-5	-5	
Pécs	2 * V	12	-3	-5	-5	
Siklós	2 * ≈	4	-2	-5	-7	
Szigetvár	3 * ≈		-2	-4	-4	1
Budaörs	. ⊔	1	1	-5	-5	
Bp. Lőrinc	. ⊔	2	-1	-6	-8	2
Bp. Met. Int.	ny * *	3	-3	-3	-3	1
Bp. Szab. hegy	. ≈	3	-1	-5	-5	
Cegléd	. V	0	-5	-5	-6	0
Dobogókő	–		–	–	–	
Gödöllő	ny * ≈	3	0	-6	-6	1
Királyrét	–		–	–	–	
Monor	–		–	–	–	
Nagykáta	. V		-5	-5	-6	
Szentendre	.	2	-1	-5	-5	

84. XII. 30-ig az utolsó 24 óra adatai

állomás	csapadék (mm)	Hó cm	max. hőmérséklet	min. hőmérséklet	rad. min.	Előző nap napos órái
Vác	. ≈	5	-0	-7	-7	
Vámosmikola	. ⊔	4	-5	-9	-9	1
Baja	ny * ≡	9	-5	-6	-6	
Bácsalmás	. V	7	-4	-5	-9	
Izsák	–		–	–	–	
Kalocsa	ny *	6	-4	-5	-6	
Kecskemét	ny * V	1	-5	-5	-5	
Kiskunfélegyháza	–		–	–	–	
Kiskunhalas	. V	6	-4	-6	-6	
Kunszentmiklós	ny * V	1	-1	-5	-5	
Tiszakécske	. * V	2	-3	-5	-5	
Balassagyarmat	. V	6	-5	-10	-12	
Romhány	. ≈	4	-4	-9	-11	
Salgótarján	. ≈	2	1	-7	-7	
Eger	–		–	–	–	–
Galyatető	.	7	-2	-7	-8	
Gyöngyös	. V	2	-4	-8	-8	
Kékestető	–		–	–	–	–
Kompolt	. ≈	4	-7	-7	-8	
Lőrinci	ny * V	5	-5	-7	-7	
Poroszló	. V		-6	-7	-7	1
Jászapáti	. V	4	-6	-6	-6	
Jászberény	. V	2	-6	-6	-7	
Karcag	–		–	–	–	
Szolnok	. V *		-5	-5	-5	
Tiszaroff	–		–	–	–	
Túrkeve	. V	2	-3	-6	-6	
Kistelek	–		–	–	–	
Makó	. V	6	-7	-8	-9	
Szeged	ny * ≈	1	-7	-7	-7	
Szentes	. ≈	4	-5	-6	-6	
Borsodnádasd	. V	2	-0	-11	-14	
Füged	. ≈	7	-0	-12	-15	
Hidasnémeti	. ≈		-1	-6	-9	1
Jósvafő	. V	6	2	-7	-12	
Lillafüred	. ≈	4	-1	-5	-7	
Miskolc	. ≈	4	-4	-10	-10	
Putnok	. V	4	-7	-14	-14	
Sárospatak	.	7	-6	-15	-17	2
Szendrőlád	–		–	–	–	
Tokaj	.	9	-4	-11	-11	
Kisvárda	–		–	–	–	
Mátészalka	. V	11	-5	-14	-15	
Nyíregyháza	. V	10	-4	-11	-12	2
Nyírlugos	–		–	–	–	
Pátyod	. V	13	-5	-14	-15	
Tiszabecs	. V	12	-5	-11	-12	
Vásárosnamény	. V	8	-5	-12	-14	
Záhony	.	8	-5	-13	-13	
Berettyóújfalu	. V	6	-6	-6	-7	
Debrecen	ny * V	5	-4	-6	-9	
Hajdúdorog	–		–	–	–	
Hortobágy	–		–	–	–	
Körösszakál	. V	4	-6	-8	-8	
Polgár	. V	6	-6	-7	-7	
Békéscsaba	ny * V	8	-7	-9	-9	
Mezőhegyes	. V	10	-6	-10	-10	
Orosháza	–		–	–	–	–
Szarvas	ny V	3	-5	-6	-6	
Szeghalom	–		–	–	–	

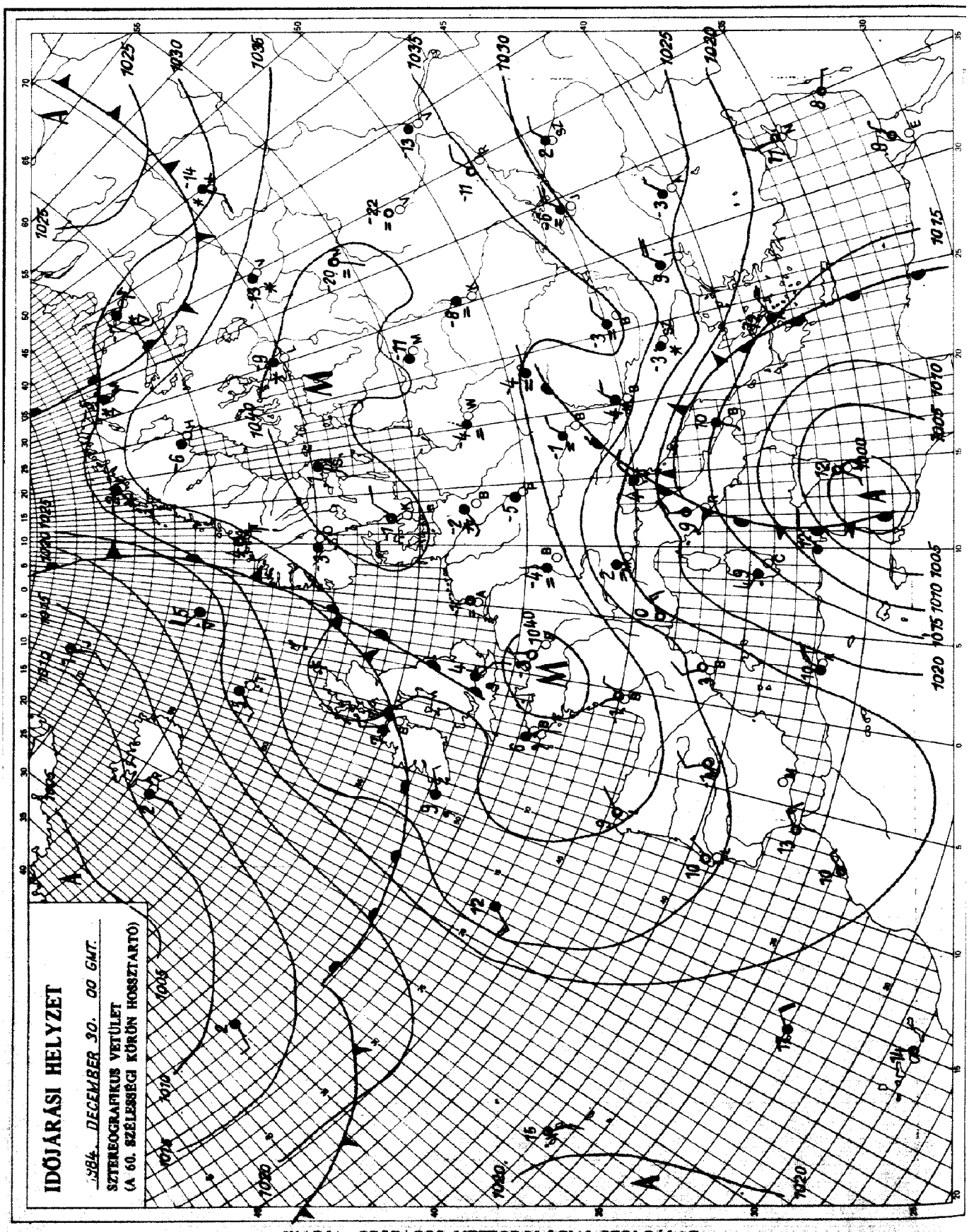

KIADJA: ORSZÁGOS METEOROLÓGIAI SZOLGÁLAT
Készíti: Központi Előrejelző Intézet Analízis- és Rövidtávú Prognózis Központja – T.: 273-018
Megjelenik naponként
Évi előfizetési díja: 1760,- Ft. – Megrendelhető: 1024 Budapest, II., Kitaibel Pál u. 1. – T.: 353-500
Kiadásért felel: az OMSZ elnöke – Szerkesztésért felel: a KEI igazgatója

Jelmagyarázat a havi melléklethen

IDŐJÁRÁSI NAPIJELENTÉS

ЕЖЕДНЕВНЫЙ МЕТЕОРОЛОГИЧЕСКИЙ БЮЛЛЕТЕНЬ · DAILY WEATHER REPORT
BULLETIN QUOTIDIEN DE TEMPS · TÄGLICHER WETTERBERICHT

97. évfolyam 366. szám + Budapest + 1984. december 31. hétfő

Az időjárási helyzet és a várható időjárás:

Franciaországtól, a Német-Lengyel síkságon át Ukrajnáig egyelőre még nagy kiterjedésü magas nyomású zóna húzódik. Ennek a területén változóan felhős, helyenként párás, ködös, néhány kisebb havazástól eltekintve száraz, hideg az idő. A Földközi-tenger keleti medencéje fölött ciklon található. Hatására Olaszországban, a Balkán-félszigeten erősen felhős, többfelé csapadékos az időjárás. Az elmúlt időszakban a Brit-szigetek térségében ciklon alakult ki. A ciklon északnyugat felől fokozatosan délkelet felé halad, ezért kedd estig egyre nagyobb hatással lesz a Kárpát-medence időjárására is.

Hazánkban vasárnap borult idő volt. Sokfelé volt havazás. A lehullott csapadék mennyisége általában 1 és 7 mm között volt, de Poroszlón 12 mm-t mértek. A hőmérséklet napközben 0, -4 fokig emelkedett. Hétfő hajnalra -2, -10 fokig hült le a levegő. Ma délelőtt északnyugat felől felszakadozott a felhőzet, de főként délen és keleten több helyen havazott. A Dunántúlon helyenként az erős északi szél következtében hófúvások voltak. A hőmérséklet 11 órakor az ország területén -2, -5 fok között váltakozott.

Ma 12 órakor Budapesten a hőmérséklet -2 fok, a tengerszintre átszámitott légnyomás 1030 mbar, alig változik.

Várható időjárás kedd estig:

Eleinte felszakadozik a felhőzet, főként délen és keleten várható kisebb havazás. Később beborul az ég, és egyre több helyen kell számitani újabb erősödő havazásra.
Az északi, északkeleti szél többfelé megélénkül, elsősorban a Dunántúlon megerősödik, azért ott hófúvások keletkeznek.

A legalacsonyabb éjszakai hőmérséklet: általában -7, -12,
a legmagasabb nappali hőmérséklet kedden: -1, -6 fok között valószinü.

Vadkerti Ferenc s.k.

A hőmérséklet napi középértéke és eltérése a 100 évi átlagtól /Budapest belterületén/:

1984. XII. 30.	-1,0°C	-0,7°C

1871 óta ezen a napon Budapesten előfordult

legmagasabb hőmérséklet:	16,3°C /1974/,
legalacsonyabb hőmérséklet:	-16,4°C /1890/.

84.803.

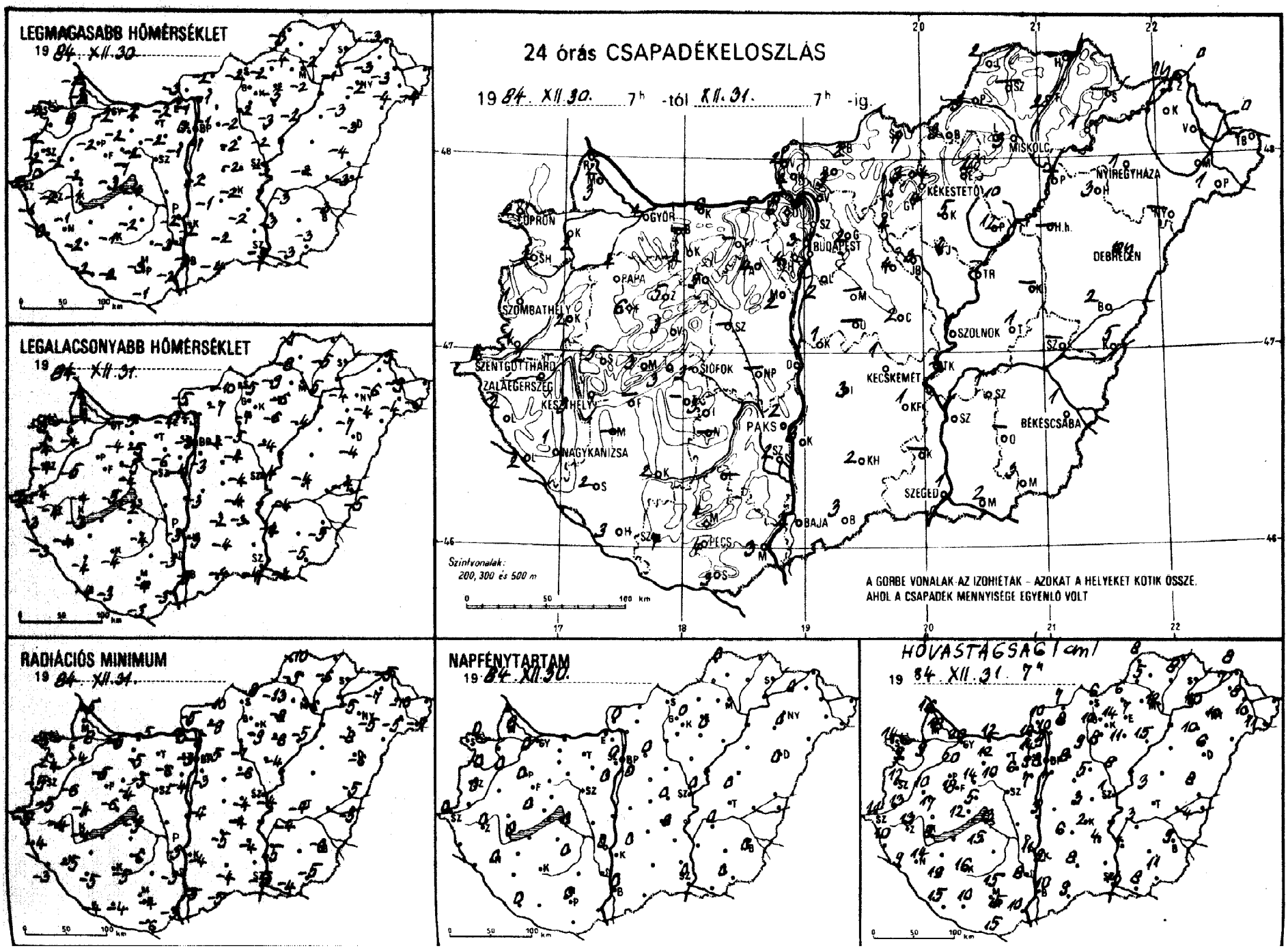
LEGMAGASABB HŐMÉRSÉKLET
19 84. XII. 30.
LEGALACSONYABB HŐMÉRSÉKLET
19 84. XII. 31.
RADIÁCIÓS MINIMUM
19 84. XII. 31.
24 órás CSAPADÉKELOSZLÁS
19 84. XII. 30. 7h -tól XII. 31. 7h -ig.
Szintvonalak: 200, 300 és 500 m
A GÖRBE VONALAK AZ IZOHIÉTÁK – AZOKAT A HELYEKET KÖTIK ÖSSZE, AHOL A CSAPADÉK MENNYISÉGE EGYENLŐ VOLT
NAPFÉNYTARTAM
19 84. XII. 30.
HÓVASTAGSÁG (cm)
19 84. XII. 31. 7h
MISKOLC
NYÍREGYHÁZA
DEBRECEN
KÉKESTETŐ
BUDAPEST
GYŐR
SOPRON
PÁPA
SZOMBATHELY
SZOLNOK
KECSKEMÉT
SZENTGOTTHÁRD
ZALAEGERSZEG
KESZTHELY
SIÓFOK
PAKS
NAGYKANIZSA
BÉKÉSCSABA
SZEGED
BAJA
PÉCS

84.XII.31 07h-ig az utolsó 24 óra adatai

állomás	csapadék (mm)	Hó cm	max. hőmérséklet	min. hőmérséklet	rad. min.	Előző nap napos órái
Győr	4 * =	20	-2	-5	-5	0
Kapuvár	2 *	9	0	-4	-4	0
Mosonmagyaróvár	3 *	18	-2	-4	-8	0
Rajka	2 *	16	-2	-4	-5	
Sopron	2 * ⸗	14	-2	-5	-5	0
Sopronhorpács	2 *	9	-2	-4	-4	0
Káld	2 *	10	-2	-5	-6	
Körmend	1 ⸗	13	0	-4	-5	
Szentgotthárd	3 * =	11	-2	-5	-5	0
Szombathely	1 * ⸗	12	-2	-4	-5	0
Lenti	2 * =	10	-1	-3	-4	
Letenye	2 * ⸗	9	0	-3	-3	
Nagykanizsa	1 * =	14	-1	-4	-5	0
Zalaegerszeg	2 * =	13	-2	-4	-4	0
Farkasgyepű	6 *	18	-3	-5	-5	
Keszthely	3 * =	8	-1	-3	-4	0
Mencshely	3 *	12	-3	-5	-6	0
Pápa	4 * =	20	-2	-4	-5	0
Sümeg	5 * =	17	-2	-4	-4	
Tihany	3 * =	11	-1	-3	-4	
Veszprém	3 *	5	-1	-4	-4	
Zirc	5 * =	14	-3	-6	-7	
Fonyód	–		–	–	–	
Homokszt. györgy	3 * =	15	-2	-4	-4	0
Kaposvár	2 *	16	-1	-4	-5	
Marcali	–		–	–	–	
Siófok	3 * =	13	-1	-2	-3	0
Somogyszob	2 *	19	-2	-4	-5	
Tab	–		–	–	–	
Bábolna	–		–	–	–	
Esztergom	5 * =	10	-2	-4	-5	
Kisbér	2 * =	12	-2	-5	-5	
Komárom	6 *	12	-2	-5	-5	
Tatabánya	–		–	–	–	
Alcsútdoboz	4 * ≡	6	-2	-6	-6	
Dunaújváros	–		–	–	–	
Martonvásár	2 *	7	-1	-4	-4	0
Mór	5 * =	10	-2	-5	-5	
Nagyhörcsökp.	–		–	–	–	
Szabadbattyán	–		–	–	–	
Iregszemcse	3 * =	15	-2	-4	-6	0
Lengyel	–		–	–	–	
Paks	2 * =	11	-2	-3	-3	0
Szekszárd	2 * =	8	-3	-3	-3	
Árpádtető	4 * =	15	-4	-5	-5	
Mohács	3 *	10	-2	-3	-3	
Pécs	4 * =	15	-3	-4	-4	0
Siklós	3 * =	5	-1	-3	-6	
Szigetvár	7 * ≡	10	-2	-3	-4	
Budaörs	2 * ≡	6	-1	-3	-4	
Bp. Lőrinc	2 * ≡	7	-1	-3	-3	0
Bp. Met. Int.	3 * =	8	-0	-3	-3	0
Bp. Szab. hegy	4 * ≡	9	-3	-5	-6	
Cegléd	2 * =	3	-2	-4	-4	0
Dobogókő	6 *	14	-4	-6	-7	
Gödöllő	2 * ≡	8	-1	-4	-5	0
Királyrét	2 * =	10	-2	-5	-5	
Monor	–		–	–	–	
Nagykáta	4 * =	5	-2	-4	-6	
Szentendre	3 * =	6	-1	-3	-4	

84.XII.31 07h-ig az utolsó 24 óra adatai

állomás	csapadék (mm)	Hó cm	max. hőmérséklet	min. hőmérséklet	rad. min.	Előző nap napos órái
Vác	3 * ≡	9	-1	-3	-5	
Vámosmikola	4 * ≡	10	-3	-5	-5	0
Baja	2 * =	10	-3	-3	-5	0
Bácsalmás	3 * =	9	-4	-4	-5	
Izsák	3 * =	6	-1	-2	-5	
Kalocsa	3 * ≡	9	-2	-3	-4	0
Kecskemét	1 * =	2	-2	-4	-4	0
Kiskunfélegyháza	1 *	4	-2	-3	-4	
Kiskunhalas	2 * =	8	-2	-4	-4	
Kunszentmiklós	1 * =	3	-2	-3	-4	
Tiszakécske	–		–	–	–	
Balassagyarmat	2 * =	7	-2	-10	-10	
Romhány	3 * ≡	8	-1	-7	-9	
Salgótarján	7 *	6	-2	-5	-8	
Eger	4 *	7	-3	-6	-8	0
Galyatető	3 *	10	-4	-9	-11	
Gyöngyös	4 *	8	-2	-7	-9	
Kékestető	4 * ≡	14	-5	-10	-10	0
Kompolt	5 *	11	-3	-6	-6	0
Lőrinci	4 * ≡	9	-2	-5	-7	
Poroszló	12 *	15	-2	-4	-5	
Jászapáti	4 * =	8	-2	-4	-4	
Jászberény	3 * ≡	7	-2	-4	-5	
Karcag	–		–	–	–	
Szolnok	1 * =	1	-3	-4	-4	0
Tiszaroff	–		–	–	–	
Túrkeve	1 *	3	-2	-4	-4	0
Kistelek	–		–	–	–	
Makó	2 *	8	-3	-4	-4	
Szeged	1 * ≡	11	-3	-4	-5	0
Szentes	1 *	4	-3	-4	-5	
Borsodnádasd	3 *	6	-2	-9	-13	
Füged	2 *	8	-2	-5	-6	
Hidasnémeti	–		–	–	–	
Jósvafő	2 * ≡	8	-3	-7	-10	0
Lillafüred	–		–	–	–	
Miskolc	3 * =	12	-2	-5	-6	–
Putnok	3 * =	5	-4	-8	-9	
Sárospatak	–		–	–	–	–
Szendrőlád	–		–	–	–	
Tokaj	1 *	10	-1	-4	-5	
Kisvárda	. =	7	-3	-6	-7	0
Mátészalka	. V	10	-4	-4	-5	
Nyíregyháza	1 *	10	-2	-4	-5	0
Nyírlugos	–		–	–	–	
Pátyod	1 *	11	-4	-6	-7	
Tiszabecs	–		–	–	–	
Vásárosnamény	. =	8	-3	-9	-10	
Záhony	ny *	8	-3	-5	-5	
Berettyóújfalu	2 *	8	-4	-4	-5	
Debrecen	ny * =	6	-3	-4	-6	0
Hajdúdorog	3 * V	10	-3	-7	-8	
Hortobágy	–		–	–	–	
Körösszakál	5 * V	4	-3	-5	-5	
Polgár	–		–	–	–	
Békéscsaba	1 *	9	-3	-5	-6	0
Mezőhegyes	3 *	11	-3	-5	-5	0
Orosháza	–		–	–	–	–
Szarvas	1 *	3	-3	-4	-4	0
Szeghalom	–		–	–	–	

KIADJA: ORSZÁGOS METEOROLÓGIAI SZOLGÁLAT
Készíti: Központi Előrejelző Intézet Analízis- és Rövidtávú Prognózis Központja – T.: 273-018
Megjelenik naponként
Évi előfizetési díja: 1760,- Ft. – Megrendelhető: 1024 Budapest, II., Kitaibel Pál u. 1. – T.: 353-500
Kiadásért felel: az OMSZ elnöke – Szerkesztésért felel: a KEI igazgatója

Jelmagyarázat a havi mellékletben