H QC989.H9I32

IDŐJÁRÁSI NAPIJELENTÉS

ЕЖЕДНЕВНЫЙ МЕТЕОРОЛОГИЧЕСКИЙ БЮЛЛЕТЕНЬ · DAILY WEATHER REPORT
BULLETIN QUOTIDIEN DE TEMPS · TÄGLICHER WETTERBERICHT

96. évfolyam 182. szám + Budapest + 1983. július 1. péntek

Az időjárási helyzet és a várható időjárás:

A Fekete-tenger térsége fölött egy ciklon örvénylik. Ennek hátoldalán meleg, páradús levegő áramlik a Balkán-félsziget és a Kárpát-medence keleti része fölé. Egy másik légörvény található Dánia térségében, amelynek időjárási frontja péntek délelőtt a Balti-tengert a Viscayai-öbölllel összekötő vonal mentén húzódott. A front felhőzete az Alpok térségében volt a legaktivabb, ahol többfelé esett az eső és egy-egy zivatar is előfordult. Mivel mind a keleti, mind pedig az északnyugati időjárási rendszer a labilizálódást segiti elő, a Kárpát-medencében erősödik a zápor; zivatarhajlam.

Hazánkban csütörtökön országszerte napos, száraz idő volt, általában 10, 14 órán át sütött a nap. A hőmérséklet csúcsértéke 21 és 29 fok között alakult. Ma hajnalra 8, 16 fokig hült le a levegő. A kora reggeli órákban kisebb körzetekben inverziós felhőzet alakult ki, az ország nagy részén azonban folytatódott a derült idő. A hőmérséklet 11 órára 21 és 25 fok közé emelkedett.

Ma 12 órakor Budapesten a hőmérséklet 24 fok volt, a tengerszintre átszámitott légnyomás 1015 mbar, alig változik.

A Balaton vizének hőmérséklete 11 órakor Siófoknál 20 fok volt.

Várható időjárás szombat estig:

Időnként - főleg délután - növekszik meg a felhőzet, és záporok, zivatarok várhatók.
Az északi, északkeleti szél megélénkül, holnap helyenként megerősödik.
Várható legalacsonyabb hajnali hőmérséklet: 10, 15,
legmagasabb nappali hőmérséklet: 22, 27 fok között valószinü.

Pálmási Judit s.k.

LIBRARY
PTR
SEP 21 1983
N.O.A.A.
U. S. Dept. of Commerce

QC
989
.H9
I32
1983
July-Sept.

A hőmérséklet napi középértéke és eltérése a 100 évi átlagtól /Budapest belterületén/:

1983. VI. 30.	21,5°C	+0,6°C

1871 óta ezen a napon Budapesten előfordult

legmagasabb hőmérséklet:	36,0°C /1950/,
legalacsonyabb hőmérséklet:	10,4°C /1929/.

83.488.

National Oceanic and Atmospheric Administration

Climate Database Modernization Program

ERRATA NOTICE

One or more conditions of the original document may affect the quality of the image, such as:

Discolored pages
Faded or light ink
Binding intrudes into the text

This document has been imaged through the NOAA Climate Database Modernization Program. To view the original document, please contact the NOAA Central Library in Silver Spring, MD at (301) 713-2607 x124 or www.reference@nodc.noaa.gov.

LASON
Imaging Subcontractor
12200 Kiln Court
Beltsville, MD 20704-1387
March 28, 2002

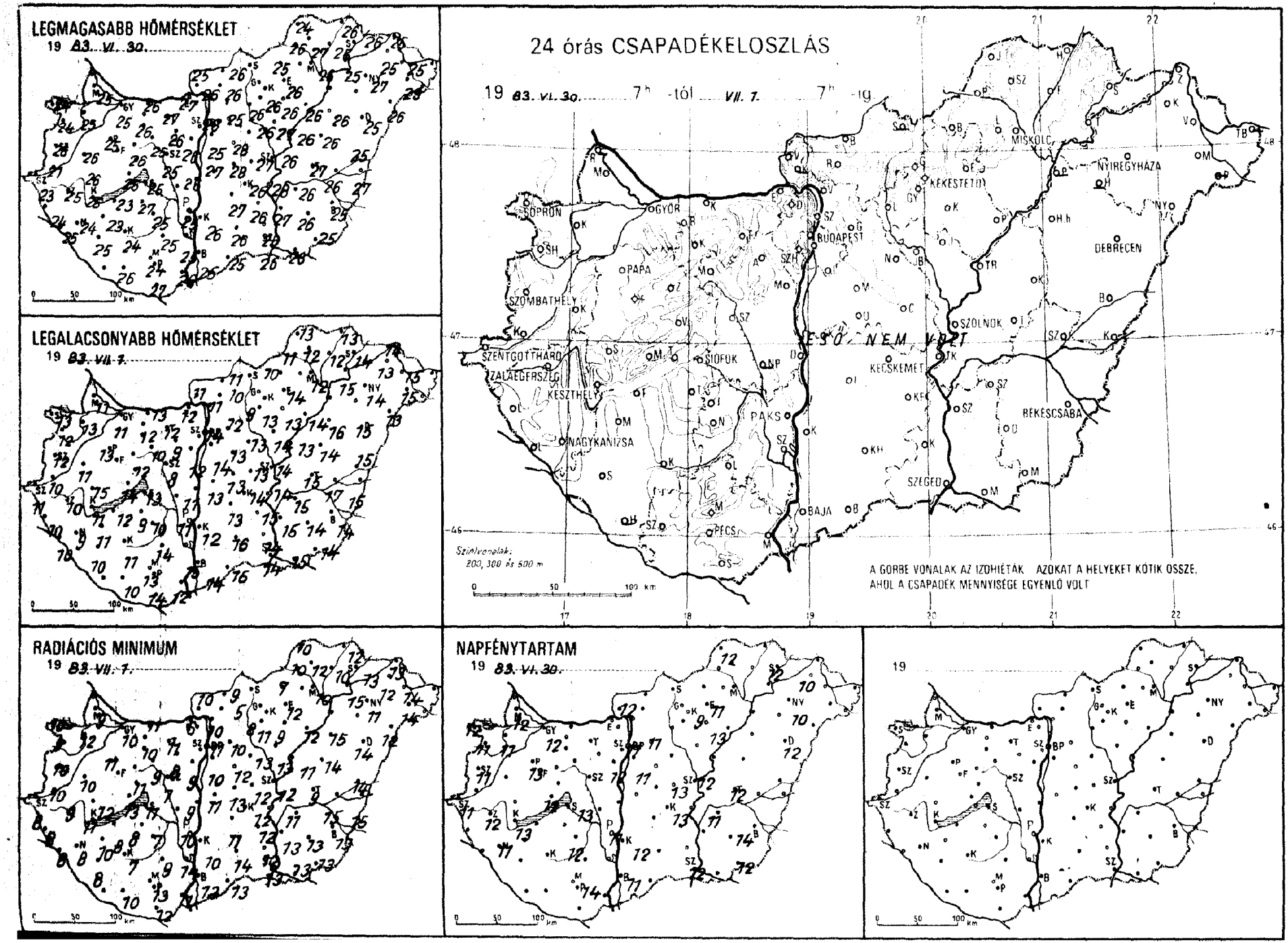
LEGMAGASABB HŐMÉRSÉKLET
19 83. VI. 30.
LEGALACSONYABB HŐMÉRSÉKLET
19 83. VII. 1.
24 órás CSAPADÉKELOSZLÁS
19 83. VI. 30. 7h -tól VII. 1. 7h -ig
ESŐ NEM VOLT
A GÖRBE VONALAK AZ IZOHIÉTÁK AZOKAT A HELYEKET KÖTIK ÖSSZE, AHOL A CSAPADÉK MENNYISÉGE EGYENLŐ VOLT
Szintvonalak: 200, 300 és 500 m
RADIÁCIÓS MINIMUM
19 83. VII. 1.
NAPFÉNYTARTAM
19 83. VI. 30.
19
0 50 100 km
SOPRON
GYŐR
BUDAPEST
MISKOLC
NYÍREGYHÁZA
KEKESTETŐ
DEBRECEN
PAPA
SZOMBATHELY
SZOLNOK
SZENTGOTTHÁRD
ZALAEGERSZEG
SIÓFOK
KESZTHELY
KECSKEMÉT
PAKS
NAGYKANIZSA
BÉKÉSCSABA
SZEGED
BAJA
PÉCS

1983. VII. 31 h-ig az utolsó 24 óra adatai						Előző nap napos órái
állomás	csapadék (mm)		max. hőmérséklet	min. hőmérséklet	rad. min.	
yőr	.	⌓	25	11	10	12
apuvár	.	=	25	13	12	11
osonmagyaróvár	.	⌓	25	11	9	12
ajka	–		–	–	–	
opron	.		24	13	10	12
opronhorpács	.	⌓	24	12	9	11
áld	.	⌓	26	11	10	
rmend	.		21	10	10	
entgotthárd	.	⌓	23	11	8	11
ombathely	.	⌓	26	12	10	11
niti	.		24	10	8	
genye	.	⌓	25	10	8	
gykanizsa	.	⌓	24	9	8	11
aegerszeg	.	⌓	25	10	9	12
rkasgyepű	.	⌓	25	12	10	
szthely	.	⌓	25	11	11	13
ncshely	.	⌓	24	12	7	12
ba	.	⌓	25	13	11	13
meg	.	⌓	26	15	12	
any	.		25	14	13	
szprém	.		26	12	11	
c	.	⌓	23	8	7	
nyód	.		23	12	8	
nokszt. györgy	–		–	–	–	–
posvár	.	⌓	24	11	7	
cali	.	⌓	23	11	10	
fok	.		25	13	11	13
nogyszob	.	⌓	25	10	8	
	.	⌓	27	9	8	
olna	.		25	10	8	
tergom	.	=	27	12	6	
ér	.	⌓	26	12	10	
árom	.		26	13	11	
bánya	.	⌓	27	12	11	
útdoboz	.	⌓	26	9	8	
újváros	.	⌓	26	11	9	
onvásár	.		26	12	9	12
	.	⌓	25	10	9	
hörcsökp.	–		–	–	–	
adbattyán	.	⌓	25	8	7	
zemcse	.	⌓	25	10	7	12
yel	.		25	14	9	
	.	⌓	25	11	10	11
zárd	.	=	25	15	14	
tető	.		22	14	10	
cs	.	⌓	26	12	11	
	.		24	13	13	14
	.		27	14	12	
vár	.	⌓	26	10	10	
rs	.	⌓	26	11	8	
rinc	.	⌓	25	14	10	11
t. Int.	.		26	14	11	11
ab. hegy	.		22	16	10	
	.	⌓	27	13	12	13
ökő	.		19	14	12	
ő	.	⌓	25	12	10	11
ét	–		–	–	–	
	.	⌓	28	13	12	
ta	.		26	13	13	
ndre	.		28	13	12	

1983. VII. 01 h-ig az utolsó 24 óra adatai						Előző nap napos órái
állomás	csapadék (mm)		max. hőmérséklet	min. hőmérséklet	rad. min.	
Vác	.	⌓	26	11	10	
Vámosmikola	.	⌓	25	11	10	12
Baja	.	⌓	25	14	13	11
Bácsalmás	.		25	15	13	
Izsák	.		27	13	11	
Kalocsa	.	⌓	26	12	10	12
Kecskemét	.	⌓	26	14	12	13
Kiskunfélegyháza	.	⌓	26	15	12	
Kiskunhalas	.	–	26	16	14	
Kunszentmiklós	.		27	13	11	
Tiszakécske	.	⌓	28	14	11	
Balassagyarmat	.	⌓	26	11	9	
Rombány	.	⌓	26	10	5	
Salgótarján	–		–	–	–	
Eger	.		26	14	12	11
Galyatető	.		20	12	7	
Gyöngyös	.		26	13	11	
Kékestető	.		18	12	10	9
Kompolt	.	⌓	26	13	9	13
Lőrinci	.	=	26	9	8	
Poroszló	.	⌓	26	14	12	
Jászapáti	.		27	14	13	
Jászberény	.	⌓	26	12	10	
Karcag	.	⌓	26	14	14	
Szolnok	.	⌓	26	14	12	12
Tiszaroff	.	=	26	13	11	
Túrkeve	.	⌓	27	15	9	12
Kistelek	.		26	14	12	
Makó	.	⌓	26	15	13	
Szeged	.	⌓	26	14	13	12
Szentes	.		27	15	13	
Borsodnádasd	.	⌓	25	10	7	
Füged	.	⌓	25	12	10	
Hidasnémeti	.	=	26	13	12	
Jósvafő	.	⌓	24	13	10	12
Lillafüred	.	=	24	13	11	
Miskolc	.	=	26	12	10	–
Putnok	.	=	26	11	10	
Sárospatak	.		26	14	13	12
Szendrőlád	.	⌓	27	12	12	
Tokaj	.		25	15	15	
Kisvárda	.	⌓	25	13	12	10
Mátészalka	.	⌓	29	15	14	
Nyíregyháza	.	⌓	27	14	11	10
Nyírlugos	.		26	13	12	
Pátyod	–		–	–	–	
Tiszabecs	–		–	–	–	
Vásárosnamény	.	⌓	25	15	14	
Záhony	.	⌓	25	14	13	
Berettyóújfalu	.	⌓	25	15	14	
Debrecen	.	⌓	25	15	14	12
Hajdúdorog	–		–	–	–	
Hortobágy	.	⌓	26	16	15	
Körösszakál	.	⌓	27	15	15	
Polgár	–		–	–	–	
Békéscsaba	.	⌓	25	14	13	14
Mezőhegyes	.	⌓	25	14	13	12
Orosháza	.	⌓	26	14	13	–
Szarvas	.	⌓	26	15	12	11
Szeghalom	.		26	17	15	

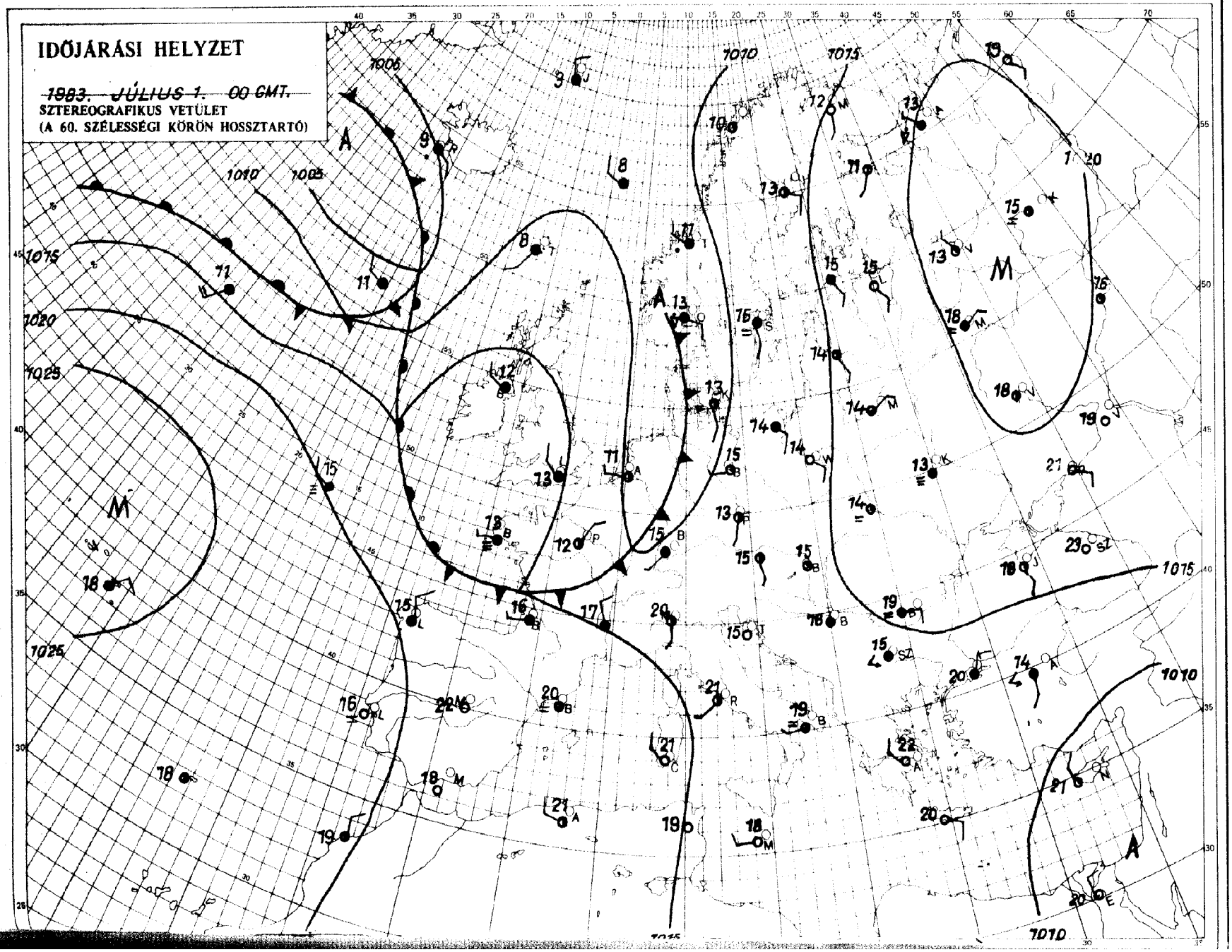

KIADJA: ORSZÁGOS METEOROLÓGIAI SZOLGÁLAT
Készíti: Központi Előrejelző Intézet Analízis- és Rövidtávú Prognózis Központja – T.: 273-018
Megjelenik naponként
Évi előfizetési díja: 1760,- Ft. – Megrendelhető: 1024 Budapest, II., Kitaibel Pál u. 1. – T.: 353-500
Kiadásért felel: az OMSZ elnöke – Szerkesztésért felel: a KEI igazgatója

IDŐJÁRÁSI NAPIJELENTÉS

ЕЖЕДНЕВНЫЙ МЕТЕОРОЛОГИЧЕСКИЙ БЮЛЛЕТЕНЬ · DAILY WEATHER REPORT
BULLETIN QUOTIDIEN DE TEMPS · TÄGLICHER WETTERBERICHT

96. évfolyam 183. szám. + Budapest + 1983. július 2. szombat

Az időjárási helyzet és a várható időjárás:

A Szovjetunió területének legnagyobb részén folytatódik a meleg és többnyire napos idő. Ugyancsak napos, de kevésbé meleg idő van a Német-alföldön és Franciaországban. Hideg és száraz levegő árasztotta el az emlitett területeket, s a hideg léghullámok kelet, északkelet felé tartanak. Most erős felhősödést és csapadékot a Lengyel-alföldön és a Skandináv-félszigeten okoznak. Délkelet-Európán át meleg és nedves levegő áramlik a Kárpátok vidéke felé. Emiatt a Balkán-félszigeten, a Fekete-tenger környékén és a Keleti-Kárpátok térségében gyakori a helyi zápor és a zivatar, és fülledt meleg van. Hazánk időjárását is egyre inkább a keletről áramló nedves levegő alakitja.

Pénteken délelőtt hazánk középső harmadán még felhős volt az ég, később azonban kisütött a nap. A kora délutáni óráktól kezdve növekedni kezdtek a gomolyfelhők, és elsősorban a keleti vidékeken alakulnak ki záporok, zivatarok. A ma reggel 7 óráig lehullott eső mennyisége csapadéknyom és 7 mm között volt, csupán Polgárban mértek 12, Záhonyban és Fügödön pedig 13 mm-t. A hőmérséklet csúcsértéke tegnap 26, 30 fok között alakult, ma hajnalra 12, 18 fokig csökkent a hőmérséklet. A délelőtti órákban általában napos idő volt, az Északi-Középhegységből és a Mecsek vidékéről azonban egy-egy záporról, zivatarról is érkezett jelentés. A hőmérséklet 11 órakor elérte a 20, 25 fokot.

Ma 12 órakor Budapesten a hőmérséklet 25 fok, a tengerszintre átszámitott légnyomás 1016 mbar, alig változik.

A Balaton vizének hőmérséklete Siófoknál 11 órakor 21 fok volt.

Várható időjárás vasárnap estig:

Időnként megnövekszik a gomolyfelhőzet, és ma elszórtan, vasárnap már csak néhány helyen várható zápor, zivatar.
A csapadék kialakulásának a keleti vidékeken nagyobb a valószinüsége.
Az erős, a Dunántúlon időnként viharos északi, északkeleti szél holnapra kissé mérséklődik.
Várható legalacsonyabb éjszakai hőmérséklet: 12, 17,
legmagasabb nappali hőmérséklet vasárnap: 24, 29 fok között alakul.

Bártfai Erzsébet s.k.

A hőmérséklet napi középértéke és eltérése a 100 évi átlagtól /Budapest belterületén/:

1983. VII. 1.	21,9°C	+0,5°C

1871-óta ezen a napon Budapesten előfordult

legmagasabb hőmérséklet:	38,3°C /1950/,
legalacsonyabb hőmérséklet:	10,1°C /1923/.

83.489.

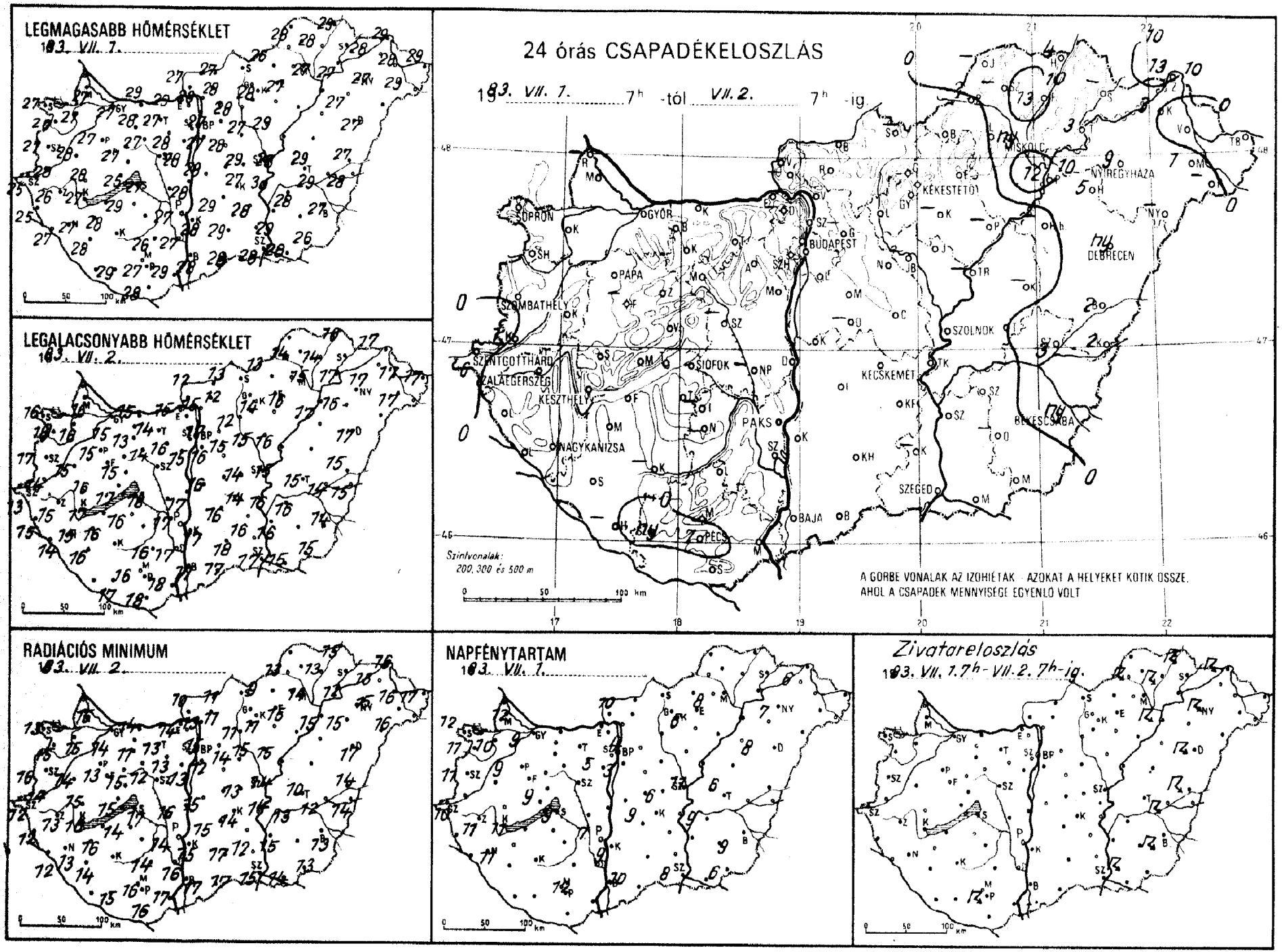
LEGMAGASABB HŐMÉRSÉKLET
1983. VII. 7.
LEGALACSONYABB HŐMÉRSÉKLET
1983. VII. 2.
24 órás CSAPADÉKELOSZLÁS
1983. VII. 1. 7h -tól VII. 2. 7h -ig
SOPRON
GYŐR
BUDAPEST
MISKOLC
NYÍREGYHÁZA
DEBRECEN
KÉKESTETŐ
PAPA
SZOMBATHELY
SZOLNOK
SZENTGOTTHÁRD
ZALAEGERSZEG
KESZTHELY
SIÓFOK
KECSKEMÉT
NAGYKANIZSA
PAKS
BÉKÉSCSABA
SZEGED
BAJA
PÉCS
Szintvonalak:
200, 300 és 500 m
A GÖRBE VONALAK AZ IZOHIÉTÁK - AZOKAT A HELYEKET KÖTIK ÖSSZE,
AHOL A CSAPADÉK MENNYISÉGE EGYENLŐ VOLT
RADIÁCIÓS MINIMUM
1983. VII. 2.
NAPFÉNYTARTAM
1983. VII. 1.
Zivatareloszlás
1983. VII. 1. 7h - VII. 2. 7h-ig.

19 83.VII.2. 07 h-ig az utolsó 24 óra adatai						Előző nap napos órái
állomás	csapadék (mm)		max. hőmérséklet	min. hőmérséklet	rad. min.	
ör						
puvár	°		27	15	14	9
sonmagyaróvár	°	—	27	16	15	10
ka	°		27	16	15	12
pron	—		—	—	—	
pronhorpács	°		27	16	13	12
dd	°	⌓	26	18	15	11
mend	°		28	15	14	
rfgotthárd	1		28	14	14	
mbathely	6	∨̇	25	13	12	10
ati	•		27	17	16	11
enye	•		25	15	12	
kanizsa	°	⌓	27	14	12	
egerszeg	•	⌓	27	15	13	11
kasgyepű	°	=	26	15	13	11
zthely	—		—	—	—	
neshely	°	⌓	27	17	16	11
a	°	=	24	15	13	9
neg	°		27	15	13	9
any	°		28	16	15	
zprém	°		25	17	15	
	°		27	15	15	
ayód	°	●	25	13	13	
mokszt. györgy	—		—	—	—	
osvár	—		—	—	—	
cali	—		—	—	—	
ok	°		28	16	16	
nogyszob	°		27	18	17	9
	°	⌓	28	16	14	
olna	°	⌓	29	10	14	
ergom	°		27	13	10	
bér	°	=	29	15	14	
három	°	⌓	28	13	11	
abánya	•		29	15	14	
útdoboz	•	⌓	27	14	13	
aújváros	°	⌓	28	16	13	
onvásár	•	⌓	28	17	16	
	•		28	15	13	5
yhörcsökp.	•	⌓	27	14	12	
adbattyán	—		—	—	—	
szemcse	—		—	—	—	
gyet	—		—	—	—	
s	•	=	26	16	14	
kszárd	•		27	17	14	7
adtető	•	=	27	17	16	
ács	•	=	24	15	12	
s	°	⌓	29	18	17	
os	7	R	27	16	16	12
etvár	•		28	18	16	
aörs	—	⚲ =	29	17	15	
Lőrinc	°	⌓	27	17	13	
Met. Int.	°	⌓	27	16	12	3
Szab. hegy	°		27	17	15	4
éd	°		24	16	13	
ogókő	°	=	29	14	13	6
dllő	—		—	—	—	
lyrét	—		—	—	—	
nor	—		—	—	—	
ykáta	°	⌓	28	15	14	
ntendre	°		27	15	15	
	•		28	15	14	

19 83.VII.2. 07 h-ig az utolsó 24 óra adatai						Előző nap napos órái
állomás	csapadék (mm)		max. hőmérséklet	min. hőmérséklet	rad. min.	
Vác	°	⌓	28	15	13	
Vámosmikola	•	⌓	27	12	10	10
Baja	•	⌓	28	17	17	10
Bácsalmás	•	⌓	28	17	17	
Izsák	•		29	16	15	
Kalocsa	•		28	17	15	9
Kecskemét	•	⌓	27	14	14	9
Kiskunfélegyháza	•	⌓	28	16	12	
Kiskunhalas	•	=	29	18	17	
Kunszentmiklós	•		28	16	15	
Tiszakécske	•	⌓	30	16	14	
Balassagyarmat	•	⌓	27	13	11	
Romhány	•	⌓	28	12	11	
Salgótarján	—		—	—	—	
Eger	•		27	16	15	8
Galyatető	•		22	13	9	
Gyöngyös	•	⌓	28	14	11	
Kékestető	•	⌓	19	13	12	6
Kompolt	—		—	—	—	—
Lőrinci	•	⌓	28	12	11	
Poroszló	—		—	—	—	
Jászapáti	•		29	16	15	
Jászberény	—		—	—	—	
Karcag	—		—	—	—	
Szolnok	•	⌓	28	15	14	11
Tiszaroff	—		—	—	—	
Túrkeve	•	⌓	29	15	10	6
Kistelek	—		—	—	—	
Makó	•	R ⌓	28	15	14	
Szeged	•	⌓	28	17	15	8
Szentes	•		29	16	15	
Borsodnádasd	•	⌓	26	13	9	
Függő	13	R =	28	14	13	
Hidasnémeti	4	R =	29	16	15	
Jósvafő	—		—	—	—	
Lillafüred	•	=	25	15	13	
Miskolc	ny	∨̇ =	27	15	14	—
Putnok	2	R	28	14	13	
Sárospatak	—		—	—	—	
Szendrőlád	—		—	—	—	
Tokaj	3	∨̇	27	17	12	
Kisvárda	3	=	28	17	15	6
Mátészalka	1		29	17	16	
Nyíregyháza	9	R =	27	17	15	7
Nyírlugos	—		—	—	—	
Pátyod	—		—	—	—	
Tiszabecs	•	⌓	29	17	17	
Vásárosnamény	•	⌓	28	17	16	
Záhony	13	R	29	17	16	
Berettyóújfalu	2	R ⌓	27	15	14	
Debrecen	ny	R ⌓	27	17	17	8
Hajdúdorog	5		27	16	15	
Hortobágy	—		—	—	—	
Körösszakál	2	⌓	28	15	14	
Polgár	12	R =	—	17	15	
Békéscsaba	ny	R ⌓	27	14	13	9
Mezőhegyes	•	⌓	26	15	13	6
Orosháza	—		—	—	—	—
Szarvas	•	⌓	28	16	13	9
Szeghalom	3	R	29	14	12	

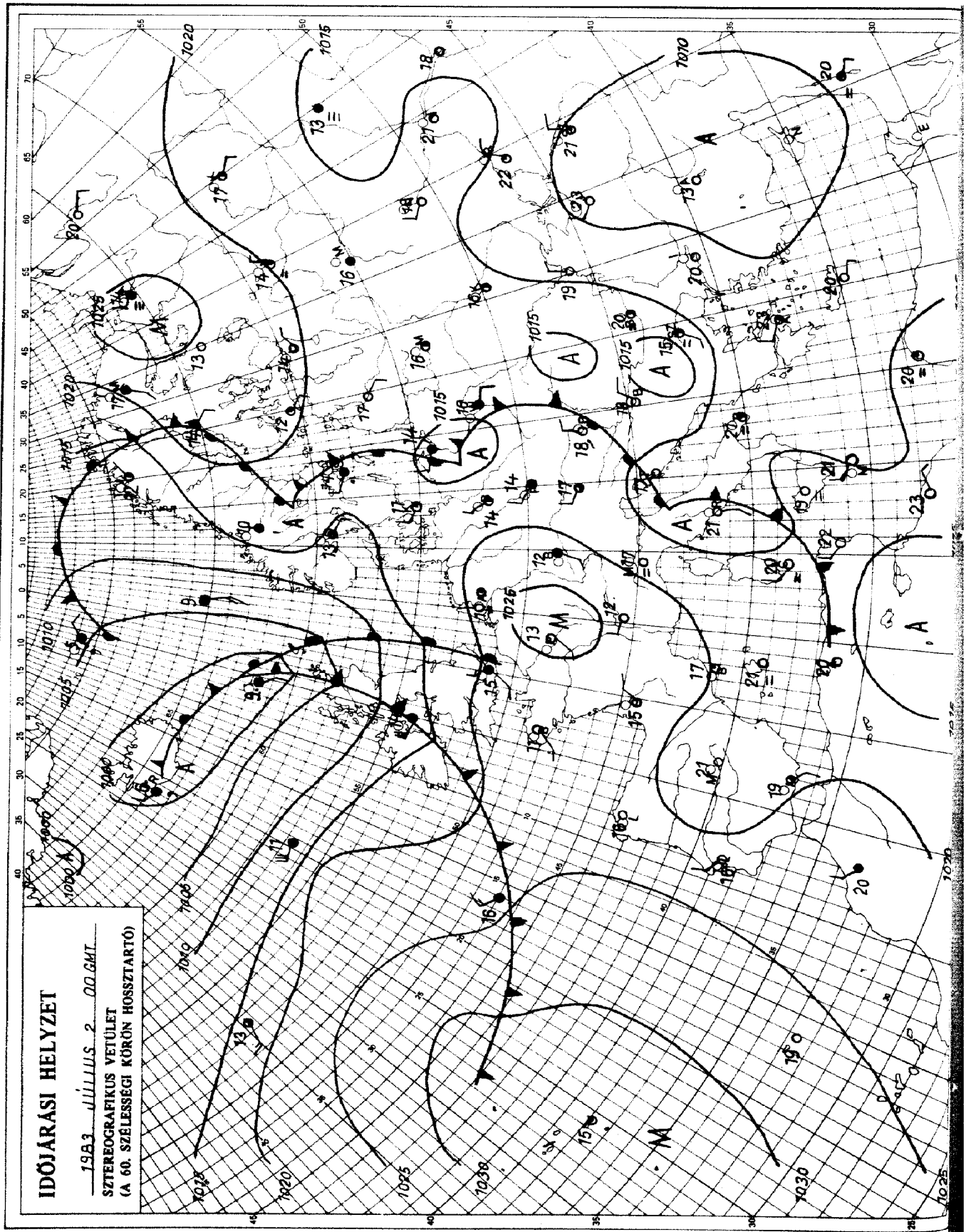

KIADJA: ORSZÁGOS METEOROLÓGIAI SZOLGÁLAT
Készíti: Központi Előrejelző Intézet Analízis- és Rövidtávú Prognózis Központja – T.: 273-018
Megjelenik naponként
Évi előfizetési díja: 1760,- Ft. – Megrendelhető: 1024 Budapest, II., Kitaibel Pál u. 1. – T.: 353-500
Kiadásért felel: az OMSZ elnöke – Szerkesztésért felel: a KEI igazgatója

IDŐJÁRÁSI NAPIJELENTÉS

ЕЖЕДНЕВНЫЙ МЕТЕОРОЛОГИЧЕСКИЙ БЮЛЛЕТЕНЬ · DAILY WEATHER REPORT
BULLETIN QUOTIDIEN DE TEMPS · TÄGLICHER WETTERBERICHT

96. évfolyam 184. szám + Budapest + 1983. július 3. vasárnap

Az időjárási helyzet és a várható időjárás:

Szárazföldünk középső részének időjárását a leszálló légmozgások határozzák meg. Ezen légköri képződmény keleti oldalán, Ukrajna felől még mindig nedvesebb léghullámok érkeznek a Kárpát-medence keleti felébe, - és főleg ott - záporokat, zivatarokat okoznak.

Hazánkban szombaton napos, meleg idő volt. A hőmérséklet csúcsértéke 23 és 30 fok között váltakozott. Az ország keleti felén a helyi zivatarokból 14, 29 mm eső is esett. Vasárnap hajnalra 11, 18 fokig csökkent a hőmérséklet. A délelőtti órákban nyugaton kissé, keleten erősebben felhős volt az ég. A hőmérők 11 órakor 21, 25 fokot mutattak.

Ma 12 órakor Budapesten a hőmérséklet 24 fok volt, a tengerszintre átszámitott légnyomás 1019 mbar, alig változik.

A Balaton vizének hőmérséklete 11 órakor Siófoknál 21 fok volt.

Várható időjárás hétfő estig:

Változóan felhős idő várható többórás napsütéssel. Egy-egy helyi zápor, zivatar legföljebb csak a keleti vidékeken alakul ki.
Az északi, északkeleti szél az Alföldön ma még néha megerősödik.
Várható legalacsonyabb éjszakai hőmérséklet 14 és 19 fok között,
legmagasabb nappali hőmérséklet hétfőn 25 és 30 fok között alakul.

Demeter Éva s.k.

A hőmérséklet napi középértéke és eltérése a 100 évi átlagtól /Budapest belterületén/:

1983. VII. 2.	23,3°C	+1,9°C

1871 óta ezen a napon Budapesten előfordult

legmagasabb hőmérséklet:	35,7°C /1955/,
legalacsonyabb hőmérséklet:	9,1°C /1960/.

83.490.

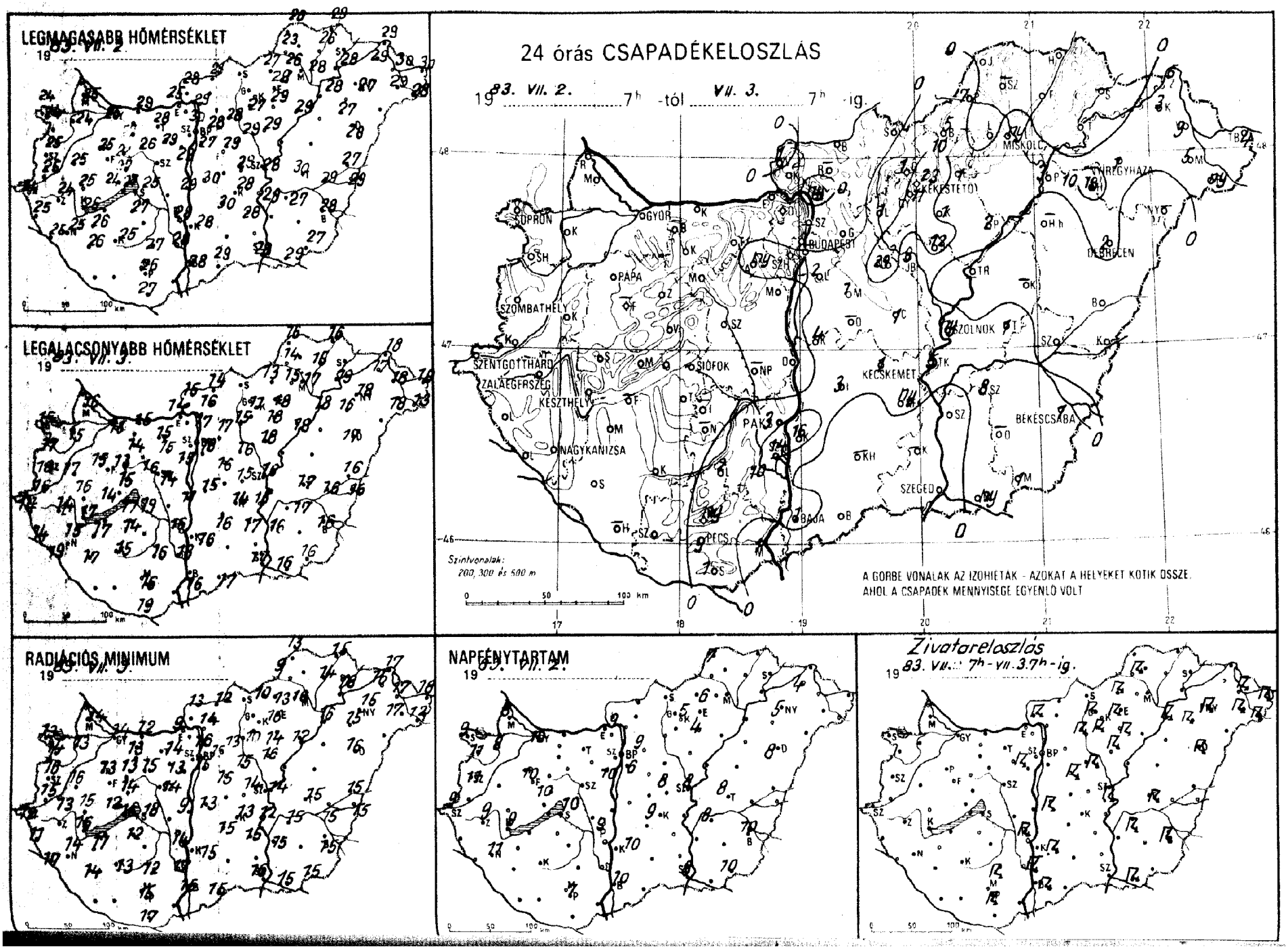
LEGMAGASABB HŐMÉRSÉKLET
19 83. VII. 2.
LEGALACSONYABB HŐMÉRSÉKLET
19 83. VII. 3.
24 órás CSAPADÉKELOSZLÁS
19 83. VII. 2. 7h -tól VII. 3. 7h -ig.
GYŐR
BUDAPEST
MISKOLC
DEBRECEN
SZOMBATHELY
PAPA
SZOLNOK
SZENTGOTTHÁRD
ZALAEGERSZEG
KESZTHELY
SIÓFOK
KECSKEMÉT
BÉKÉSCSABA
NAGYKANIZSA
PAKS
SZEGED
BAJA
PÉCS
Szintvonalak:
200, 300 és 500 m
A GÖRBE VONALAK AZ IZOHIETÁK - AZOKAT A HELYEKET KÖTIK ÖSSZE,
AHOL A CSAPADÉK MENNYISÉGE EGYENLŐ VOLT
RADIÁCIÓS MINIMUM
19 83. VII. 3.
NAPFÉNYTARTAM
19 83. VII. 2.
Zivatareloszlás
19 83. VII. 7h - VII. 3. 7h -ig.

1983. VII. 03.^{h}-ig az utolsó 24 óra adatai						Előző nap napos órái
állomás	csapadék (mm)		max. hőmérséklet	min. hőmérséklet	rad. min.	
Győr	.	~	25	15	14	10
Kapuvár	.	=	24	15	13	8
Mosonmagyaróvár	.	~	25	16	14	8
Rajka	–		–	–	–	
Sopron	.		24	15	13	9
Sopronhorpács	.		24	17	14	11
Káld	.		25	17	16	
Körmend	.		25	16	15	
Szentgotthárd	.		24	14	12	9
Szombathely	.		25	16	16	11
Lenti	.		25	14	11	
Letenye	.	~	25	19	17	
Nagykanizsa	.		25	15	14	11
Zalaegerszeg	.		24	14	13	9
Farkasgyepű	–		–	–	–	
Keszthely	.		26	17	16	9
Mencshely	.	=	24	14	12	10
Pápa	.	~	25	15	13	10
Sümeg	.	~	25	16	15	
Tihany	.		27	17	15	
Veszprém	.		27	15	14	
Zirc	.	~	23	13	13	
Fonyód	–		–	–	–	
Homokszt. györgy	–		–	–	–	
Kaposvár	.	~	25	15	13	
Marcali	.		26	17	17	
Siófok	.		25	19	18	10
Somogyszob	.		26	17	14	
Tab	.	~	27	14	12	
Bábolna	–		–	–	–	
Esztergom	.		29	14	9	
Kisbér	.	~	27	14	13	
Komárom	.		29	15	12	
Tatabánya	.		28	15	14	
Alcsútdoboz	ny	⚡~	29	15	13	
Dunaújváros	.	~	29	11	9	
Martonvásár	.		29	15	13	10
Mór	.	~	26	16	15	
Nagyhörcsökp.	–		–	–	–	
Szabadbattyán	.	~	26	14	14	
Iregszemcse	–		–	–	–	
Lengyel	2	▽	27	16	12	
Paks	3	⚡=	28	16	14	9
Szekszárd	14	⚡=	28	18	17	
Árpádtető	ny	⚡=	22	16	12	
Mohács	–		–	–	–	
Pécs	9	⚡	26	16	15	7
Siklós	1		27	19	17	
Szigetvár	–		–	–	–	
Budaörs	.		28	16	12	
Bp. Lőrinc	2	▽	27	18	15	6
Bp. Met. Int.	–		–	–	–	
Bp. Szab. hegy	.		26	16	14	
Cegléd	1	~	29	15	14	8
Dobogókő	–		–	–	–	
Gödöllő	.	~	28	17	15	9
Királyrét	–		–	–	–	
Monor	1	⚡~	29	16	15	
Nagykáta	29	⚡	28	16	15	
Szentendre	.		30	17	16	

1983. VII. 03.^{h}-ig az utolsó 24 óra adatai						Előző nap napos órái
állomás	csapadék (mm)		max. hőmérséklet	min. hőmérséklet	rad. min.	
Vác	ny	~	29	16	14	
Vámosmikola	1	⚡	28	15	13	9
Baja	1	⚡~	28	16	15	10
Bácsalmás	.		29	17	15	
Izsák	3		30	16	15	
Kalocsa	16	⚡	28	16	15	10
Kecskemét	1	⚡~	28	14	13	9
Kiskunfélegyháza	ny	~	28	17	15	
Kiskunhalas	–		–	–	–	
Kunszentmiklos	4	⚡=	30	15	13	
Tiszakécske	5	▽~	29	15	12	
Balassagyarmat	.	~	29	14	12	
Romhány	–		–	–	–	
Salgótarján	–		–	–	–	
Eger	1	=	28	18	16	6
Galyatető	1	⚡	29	13	11	
Gyöngyös	11	⚡	27	11	10	
Kékestető	23	⚡~	14	12	11	5
Kompolt	1	~	29	18	14	4
Lőrinci	1	⚡	28	15	13	
Poroszló	2	▽~	29	18	12	
Jászapáti	12	⚡	28	18	16	
Jászberény	9	⚡~	28	16	13	
Karcag	–		–	–	–	
Szolnok	ny	⚡~	28	16	14	8
Tiszaroff	–		–	–	–	
Túrkeve	1	⚡=	30	17	15	8
Kistelek	–		–	–	–	
Makó	ny	⚡~	29	16	15	
Szeged	.	~	28	17	16	8
Szentes	–		–	–	–	
Borsodnádasd	5	⚡~	27	13	10	
Fügöd	.		26	15	14	
Hidasnémeti	.	,	29	16	15	
Jósvafő	.	≡	26	16	13	7
Lillafüred	.	=	26	15	13	
Miskolc	ny	▽=	28	17	16	
Putnok	7	⚡=	23	14	9	
Sárospatak	–		–	–	–	
Szendrőlád						
Tokaj	.		28	19	18	
Kisvárda	3	=	29	17	16	4
Mátészalka	5	⚡	29	18	17	
Nyíregyháza	1	⚡=	27	18	15	5
Nyírlugos	–		–	–	–	
Pátyod	ny	⚡	28	13	12	
Tiszabecs	4	⚡=	30	18	18	
Vásárosnamény	3	⚡~	30	18	17	
Záhony	5		29	18	17	
Berettyóújfalu	.	~	27	16	15	
Debrecen	2	⚡~	28	17	16	8
Hajdúdorog	18	⚡=	27	16	15	
Hortobágy	–		–	–	–	
Körösszakál	.	~	29	16	15	
Polgár	3	⚡~	28	18	16	
Békéscsaba	1	⚡~	28	16	15	10
Mezőhegyes	1		27	16	15	10
Orosháza	–		–	–	–	
Szarvas	8	⚡~	27	17	15	8
Szeghalom	.	=	29	16	15	

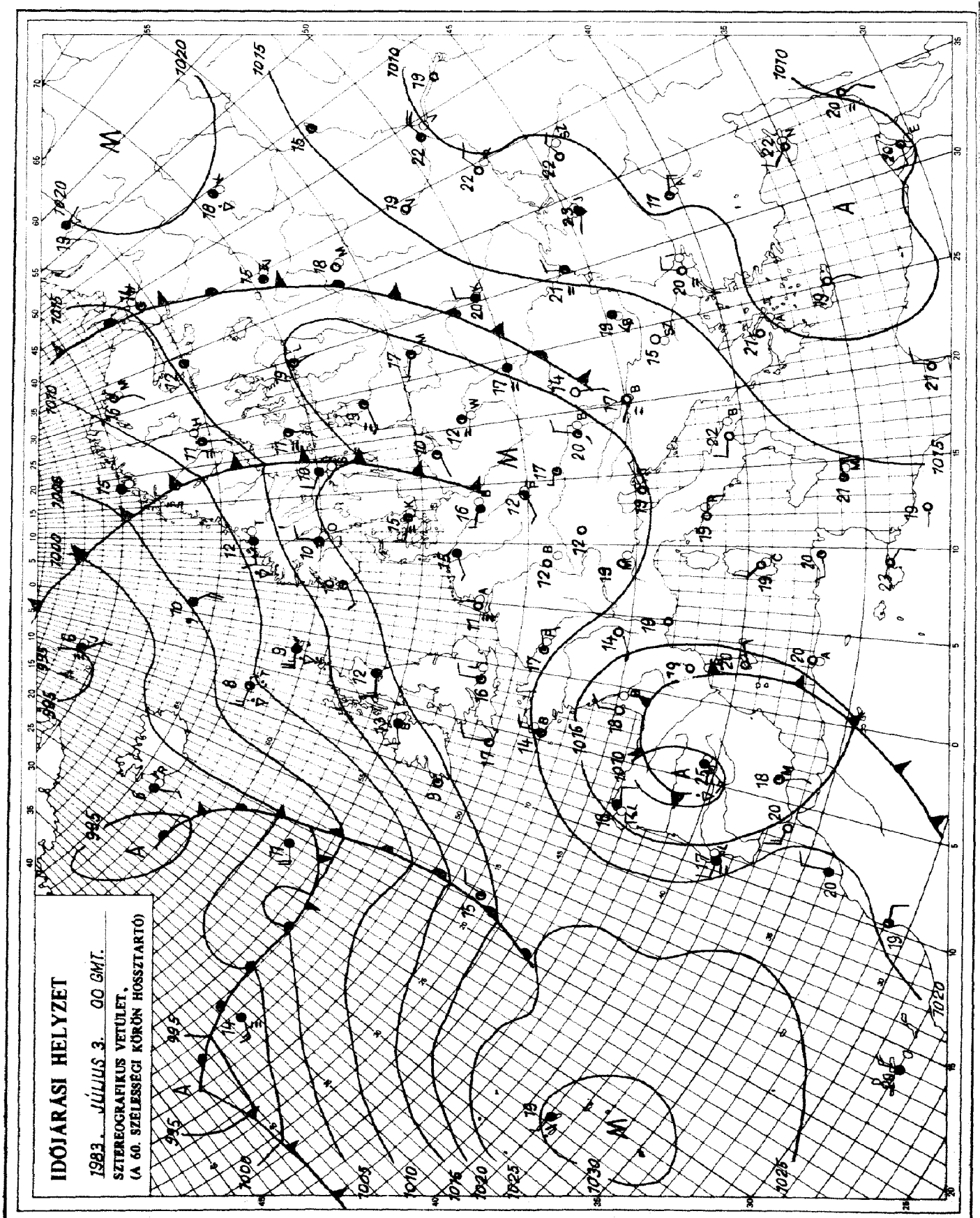

KIADJA: ORSZÁGOS METEOROLÓGIAI SZOLGÁLAT
Készíti: Központi Előrejelző Intézet Analízis- és Rövidtávú Prognózis Központja – T.: 273-018
Megjelenik naponként
Évi előfizetési díja: 1760,- Ft. – Megrendelhető: 1024 Budapest, II., Kitaibel Pál u. 1. – T.: 353-500
Kiadásért felel: az OMSZ elnöke – Szerkesztésért felel: a KEI igazgatója

IDŐJÁRÁSI NAPIJELENTÉS

ЕЖЕДНЕВНЫЙ МЕТЕОРОЛОГИЧЕСКИЙ БЮЛЛЕТЕНЬ • DAILY WEATHER REPORT
BULLETIN QUOTIDIEN DE TEMPS • TÄGLICHER WETTERBERICHT

96. évfolyam 185. szám + Budapest + 1983. július 4. hétfő

Az időjárási helyzet és a várható időjárás:

Európa legnagyobb része fölött gyenge a légmozgás, az időjárást döntően a helyi tényezők határozzák meg. Szárazföldünk középső vidékein túlnyomóan napos, száraz az idő, a Keleti-Kárpátok térségében és a Balkán-félszigeten záporok, zivatarok alakulnak ki. Változékony, szokatlanul hüvös időjárásról érkeznek jelentések a Brit-szigetekről és a Skandináv-félszigetről.

Hazánkban vasárnap 5, 12 órán át sütött a nap. Gyönge záport csak Nyiregyházáról jelentettek. A hőmérséklet csúcsértéke 25 és 30 fok között volt. Hétfő hajnalra 12, 18 fokig hült le a levegő. Délelőtt túlnyomóan napos volt az ég. A hőmérséklet 11 órára 23 és 27 fok közé emelkedett.

Ma 12 órakor Budapesten a hőmérséklet 26 fok, a tengerszintre átszámitott légnyomás 1018 mbar, változatlan.

A Balaton vizének hőmérséklete 11 órakor Siófoknál 22 fok volt.

Várható időjárás kedd estig:

Folytatódik a száraz, napos, gyengén szeles időjárás.
Várható legalacsonyabb éjszakai hőmérséklet: 13, 18 fok között,
legmagasabb nappali hőmérséklet kedden: 27, 32 fok között
alakul.

Török Dénes s.k.

TÁVOLABBI KILÁTÁSOK SZERDÁTÓL SZOMBATIG:

Legfeljebb nappali gomolyfelhő-képződésből alakulhat ki egy-egy zápor, zivatar.
A legalacsonyabb hajnali hőmérséklet 15, 20 fok között várható.
A legmagasabb nappali hőmérséklet 29, 34 fok között alakul.
Jelentős mennyiségü /legalább 5 mm napi/ csapadék nem várható.

KÖZÉPTÁVÚ ELŐREJELZŐ OSZTÁLY

A hőmérséklet napi középértéke és eltérése a 100 évi átlagtól /Budapest belterületén/:

1983. VII. 3.	24,0°C	+2,6°C

1871 óta ezen a napon Budapesten előfordult

legmagasabb hőmérséklet:	35,7°C /1950/,
legalacsonyabb hőmérséklet:	8,9°C /1923/.

83.491.

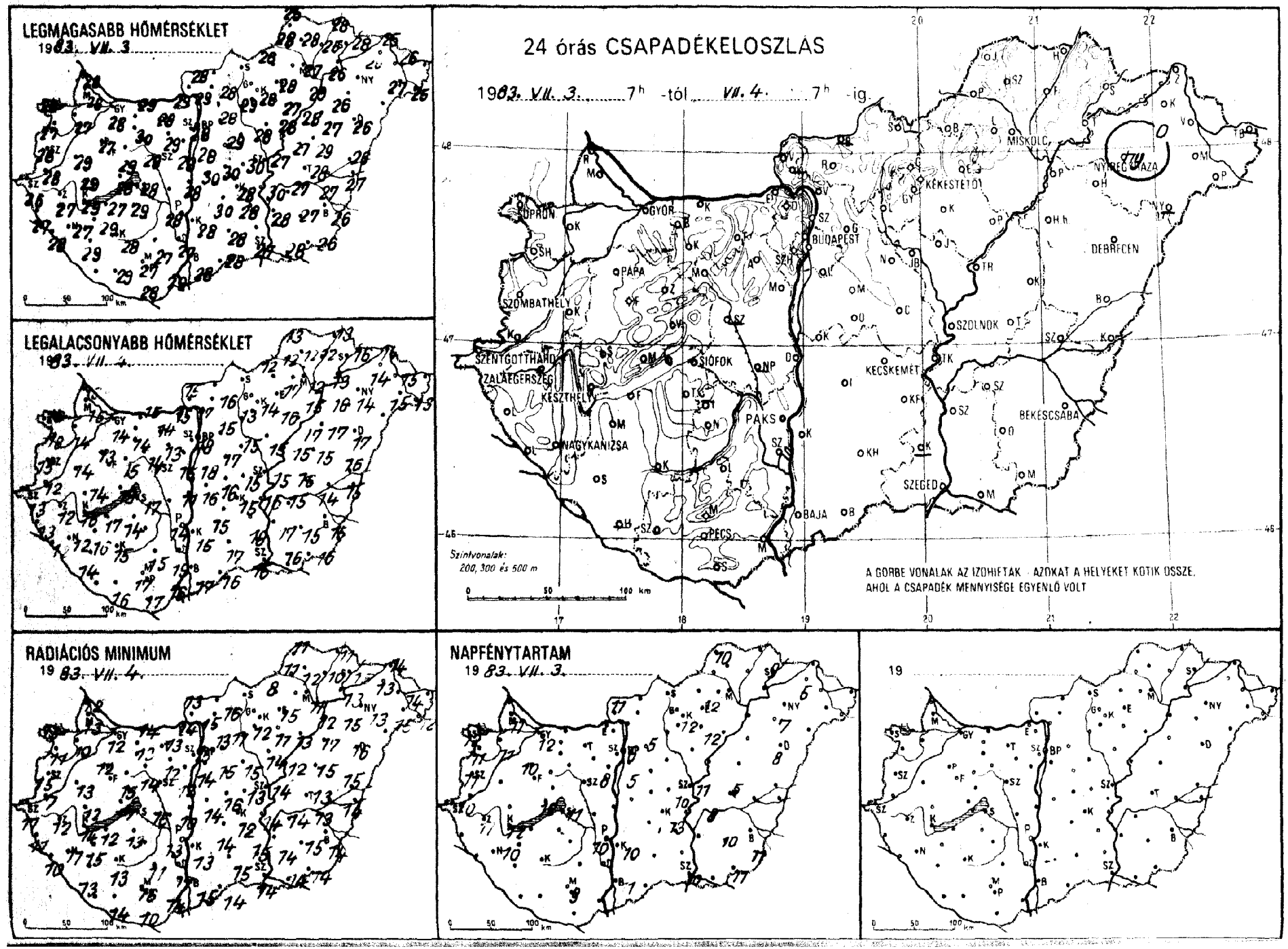
LEGMAGASABB HŐMÉRSÉKLET
1983. VII. 3.
LEGALACSONYABB HŐMÉRSÉKLET
1983. VII. 4.
24 órás CSAPADÉKELOSZLÁS
1983. VII. 3. 7h -tól VII. 4. 7h -ig.
GYŐR
BUDAPEST
MISKOLC
DEBRECEN
PÁPA
SZOMBATHELY
SZOLNOK
SZENTGOTTHÁRD
ZALAEGERSZEG
KESZTHELY
SIÓFOK
KECSKEMÉT
PAKS
NAGYKANIZSA
BÉKÉSCSABA
SZEGED
BAJA
PÉCS
Szintvonalak:
200, 300 és 500 m
A GÖRBE VONALAK AZ IZOHIETÁK - AZOKAT A HELYEKET KÖTIK ÖSSZE, AHOL A CSAPADÉK MENNYISÉGE EGYENLŐ VOLT
RADIÁCIÓS MINIMUM
1983. VII. 4.
NAPFÉNYTARTAM
1983. VII. 3.
19

1983.VII.4 h -ig az utolsó 24 óra adatai

állomás	csapadék (mm)		max. hőmérséklet	min. hőmérséklet	rad. min.	Előző nap napos órái
Győr	•	↻	28	14	12	12
Kapuvár	•	↻	27	14	10	11
Mosonmagyaróvár	•	↻	28	15	13	11
Rajka	•		28	13	12	
Sopron	•		28	16	13	12
Sopronhorpács	•	↻	27	18	11	11
Káld	•	↻	29	14	13	
Körmend	•		28	12	7	
Szentgotthárd	•	↻	26	13	11	10
Szombathely	•		26	15	15	11
Lenti	•		27	13	11	
Letenye	•	↻	28	12	10	
Nagykanizsa	•	↻	27	12	11	10
Zalaegerszeg	•	↻	27	12	12	11
Farkasgyepű	•	↻	29	14	13	
Keszthely	•		29	16	14	12
Mencshely	•		27	16	12	12
Pápa	•	↻	27	13	12	10
Sümeg	•		29	14	12	
Tihany	•		28	19	17	
Veszprém	•		29	15	15	
Zirc	•	↻	25	12	11	
Fonyód	•		27	17	12	
Homokszt. györgy	–		–	–	–	
Kaposvár	•		28	15	13	
Marcali	•		29	16	15	
Siófok	•		28	17	16	11
Somogyszob	•	↻	29	14	13	
Tab	•	↻	29	14	13	
Bábolna	•		29	13	10	
Esztergom	•		29	15	14	
Kisbér	•	↻	30	14	13	
Komárom	•	↻	29	15	14	
Tatabánya	•	↻	28	14	13	
Alcsútdoboz	•	↻	29	13	12	
Dunaújváros	•	↻	28	11	10	
Martonvásár	•		28	15	12	8
Mór	•		28	14	14	
Nagyhörcsökp.	–		–	–	–	
Szabadbattyán	–		–	–	–	
Tregszemcse	–		–	–	–	–
Lengyel	•		27	15	11	
Paks	•	↻	28	14	13	10
Szekszárd	•	=	27	19	17	
Árpádtető	•	=	24	16	11	
Mohács	•		29	16	14	
Pécs	•		27	17	16	9
Siklós	•		28	17	10	
Szigetvár	•	↻	29	16	14	
Budaörs	•		28	16	13	
Bp. Lőrinc	•	↻	28	18	14	5
Bp. Met. Int.	•		28	18	15	6
Bp. Szab. hegy	•		25	18	15	
Cegléd	•	=	30	15	13	10
Dobogókő	•		21	15	15	
Gödöllő	•		28	15	13	5
Királyrét	–		–	–	–	
Monor	•	↻	29	17	15	
Nagykáta	•	↻	28	15	15	
Szentendre	•		30	17	16	

1983.VII.4 h -ig az utolsó 24 óra adatai

állomás	csapadék (mm)		max. hőmérséklet	min. hőmérséklet	rad. min.	Előző nap napos órái
Vác	•	↻	29	17	15	
Vámosmikola	•	↻	28	15	13	11
Baja	•	↻	28	17	15	11
Bácsalmás	•		28	16	14	
Izsák	•		30	15	14	
Kalocsa	•	↻	28	15	13	10
Kecskemét	•	↻	28	15	12	13
Kiskunfélegyháza	•	↻	28	18	15	
Kiskunhalas	•	↻	28	17	15	
Kunszentmiklós	•		30	16	14	
Tiszakécske	•		30	16	14	
Balassagyarmat	–		–	–	–	
Romhány	•		28	16	16	
Salgótarján	–		–	–	–	
Eger	•		28	17	15	12
Galyatető	–		–	–	–	
Gyöngyös	•	↻	28	14	12	
Kékestető	•	↻	19	12	11	12
Kompolt	•	↻	27	16	11	12
Lőrinci	•	↻	29	13	11	
Poroszló	•		28	17	13	
Jászapáti	•	↻	28	15	14	
Jászberény	•	↻	27	15	13	
Karcag	•	↻	29	15	15	
Szolnok	•	↻	27	15	14	11
Tiszaroff	•		27	15	12	
Túrkeve	•		28	16	13	5
Kistelek	–		–	–	–	
Makó	•	↻	28	16	14	
Szeged	•	↻	27	15	14	10
Szentes	•		28	17	14	
Borsodnádasd	•	↻	26	12	8	
Füged	•		25	12	10	
Hidasnémeti	•		28	13	11	
Jósvafő	•	↻	26	13	11	10
Lillafüred	•	↻	26	13	13	
Miskolc	•	↻	27	12	11	–
Putnok	•	=	28	12	11	
Sárospatak	•		28	16	15	9
Szendrőlád	•		28	12	12	
Tokaj	•		26	13	13	
Kisvárda	•	↻	25	14	13	5
Mátészalka	•	↻	27	15	15	
Nyíregyháza	ny	↻	25	14	13	7
Nyírlugos	–		–	–	–	
Pátyod	•	↻	25	13	12	
Tiszabecs	–		–	–	–	
Vásárosnamény	•	↻	26	15	14	
Záhony	•	↻	25	14	14	
Berettyóújfalu	•	↻	26	16	15	
Debrecen	•	↻	26	17	16	8
Hajdúdorog	•		26	16	15	
Hortobágy	•		27	17	17	
Körösszakál	•	↻	27	15	14	
Polgár	•	↻	29	15	12	
Békéscsaba	•	↻	26	15	14	11
Mezőhegyes	•	↻	26	16	14	11
Orosháza	•		27	15	15	10
Szarvas	•	↻	27	15	14	8
Szeghalom	•		27	14	13	

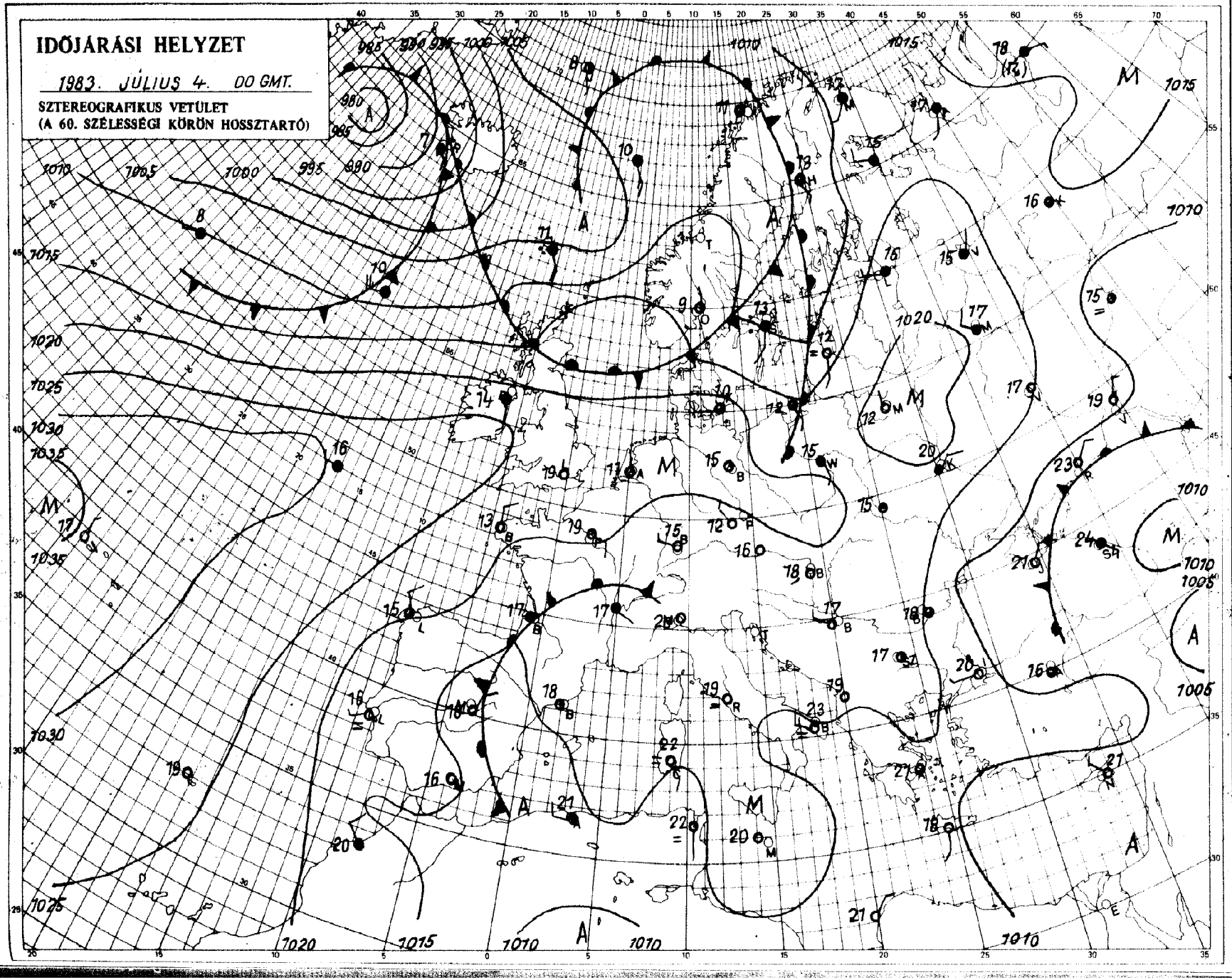

KIADJA: ORSZÁGOS METEOROLÓGIAI SZOLGÁLAT
Készíti: Központi Előrejelző Intézet Analízis- és Rövidtávú Prognózis Központja – T.: 273-018
Megjelenik naponként
Évi előfizetési díja: 1760,- Ft. – Megrendelhető: 1024 Budapest, II., Kitaibel Pál u. 1. – T.: 353-500
Kiadásért felel: az OMSZ elnöke – Szerkesztésért felel: a KEI igazgatója

IDŐJÁRÁSI NAPIJELENTÉS

ЕЖЕДНЕВНЫЙ МЕТЕОРОЛОГИЧЕСКИЙ БЮЛЛЕТЕНЬ • DAILY WEATHER REPORT
BULLETIN QUOTIDIEN DE TEMPS • TÄGLICHER WETTERBERICHT

96. évfolyam 186. szám + Budapest + 1983. július 5. kedd

Az időjárási helyzet és a várható időjárás:

Kontinensünk északi, északnyugati vidékei fölött légörvényrendszer húzódik, ezért ott változatos, változékony, gyakran csapadékos időjárás uralkodik. Kelet-, Délkelet-Európa fölött nagy nedvességtartalmú, bizonytalan egyensúlyú levegő áramlik, ezért ott heves záporok, zivatarok alakulnak ki. Egy-egy zápor, zivatar előfordul az Alpok térségében is. Kontinensünk többi részén csaknem zavartalan a napsütés, száraz, meleg, igazi nyári idő van. A hőmérséklet csúcsértéke Dél-Európában sokfelé, - helyenként Közép-Európában is - meghaladja a 30 fokot.

Magyarországon hétfőn száraz, napos, meleg, gyengén szeles idő volt. A hőmérséklet csúcsértéke 27, 31 fok között alakult. A derült, csendes éjszakán 12, 18 fok közé hült le a levegő. Délelőtt csaknem zavartalan volt a napsütés, a változó irányú szél csak kissé élénkült meg. A hőmérséklet 11 órára elérte a 24, 27 fokot.

Ma 12 órakor Budapesten a hőmérséklet 28 fok, a tengerszintre átszámitott légnyomás 1020 mbar, alig változik.

A Balaton vizének hőmérséklete 11 órakor Siófoknál 22 fok volt.

Várható időjárás szerda estig:

Szerda estig országszerte folytatódik a meleg, túlnyomóan száraz, gyengén felhős idő és mérsékelt légmozgás. Szerdán délután esetleg néhány helyen átfutó zápor előfordulhat.

A hőmérséklet a leghüvösebb hajnali órákban is 14 és 19 fok között, a legmelegebb délutáni órákban pedig 30 fok körül valószinü.

Aigner Szilárd s.k.

A hőmérséklet napi középértéke és eltérése a 100 évi átlagtól /Budapest belterületén/:

1983. VII. 4.	25,0°C	+3,3°C

1871 óta ezen a napon Budapesten előfordult

legmagasabb hőmérséklet:	38,0°C /1950/,
legalacsonyabb hőmérséklet:	10,2°C /1899/.

83.492.

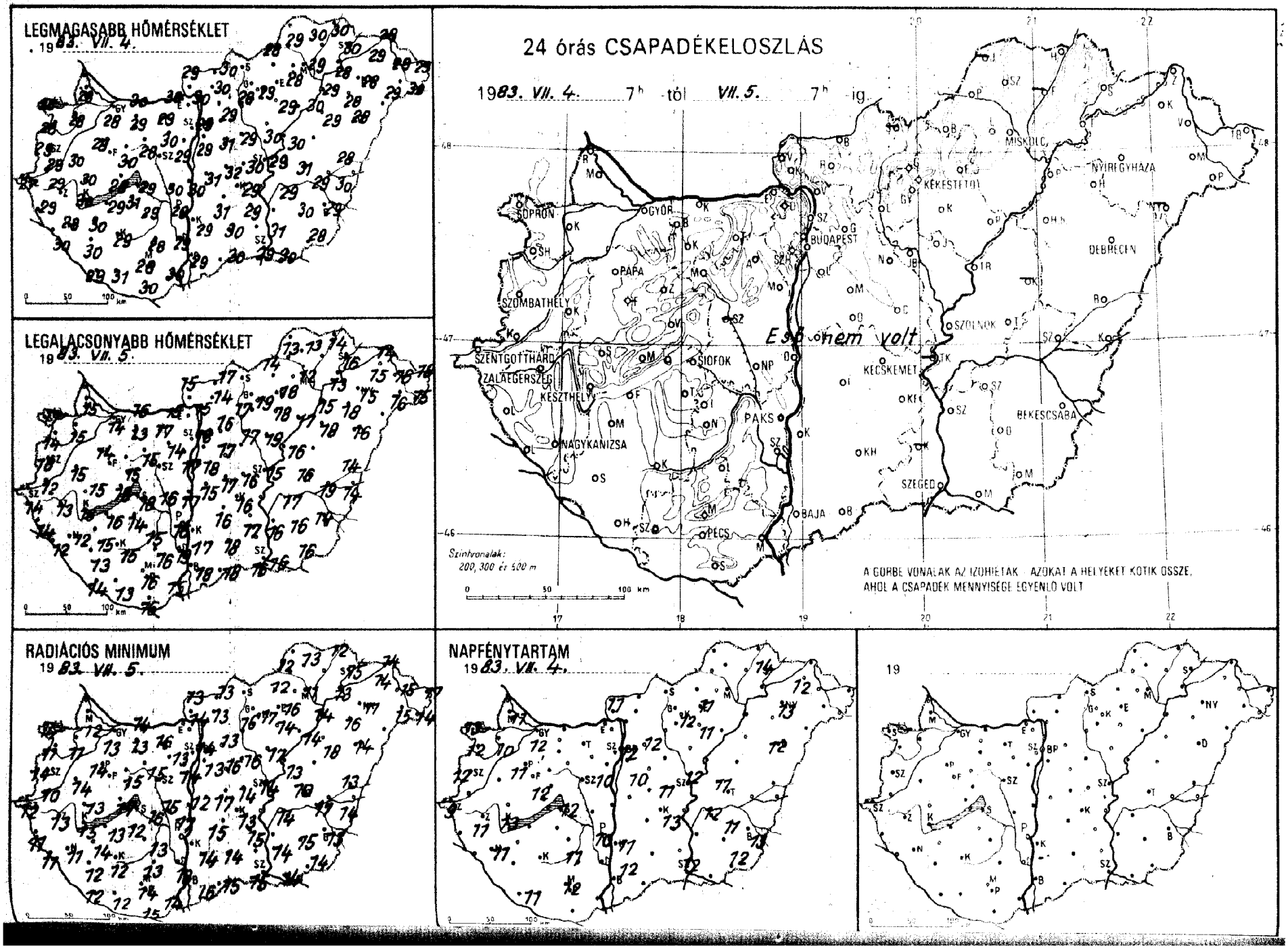
LEGMAGASABB HŐMÉRSÉKLET
19 83. VII. 4.
LEGALACSONYABB HŐMÉRSÉKLET
19 83. VII. 5.
24 órás CSAPADÉKELOSZLÁS
1983. VII. 4. 7h -tól VII. 5. 7h -ig
Eső nem volt
SOPRON
GYŐR
BUDAPEST
MISKOLC
NYÍREGYHÁZA
KÉKESTETŐ
DEBRECEN
PÁPA
SZOMBATHELY
SZOLNOK
SZENTGOTTHÁRD
ZALAEGERSZEG
KESZTHELY
SIÓFOK
KECSKEMÉT
PAKS
BÉKÉSCSABA
NAGYKANIZSA
SZEGED
BAJA
PÉCS
Szinthonalak:
200, 300 és 500 m
A GÖRBE VONALAK AZ IZOHIETÁK - AZOKAT A HELYEKET KÖTIK ÖSSZE,
AHOL A CSAPADÉK MENNYISÉGE EGYENLŐ VOLT
RADIÁCIÓS MINIMUM
19 83. VII. 5.
NAPFÉNYTARTAM
19 83. VII. 4.
19

1983. VII 05 h-ig az utolsó 24 óra adatai

állomás	csapadék (mm)		max. hőmérséklet	min. hőmérséklet	rad. min.	Előző nap napos órái
Győr	.	☁	28	14	13	12
Kapuvár	.	☁	28	15	11	10
Mosonmagyaróvár	.		28	15	12	11
Rajka	–		–	–	–	
Sopron	.		28	17	14	13
Sopronhorpács	.	☁	28	14	11	12
Káld	.		30	15	14	
Kormend	.		29	12	10	
Szentgotthárd	.	☁	27	14	12	9
Szombathely	.		29	16	14	12
Lenti	.		29	14	11	
Letenye	.	≡	30	12	11	
Nagykanizsa	.	☁	28	12	11	11
Zalaegerszeg	.	☁	29	13	13	11
Farkasgyepű	.		29	16	14	
Keszthely	.	=	30	16	15	13
Mencshely	.		28	16	12	12
Papa	.	☁	28	14	14	11
Sümeg	.	☁	30	15	13	
Tihany	.		28	18	17	
Veszprém	.		30	15	15	
Zirc	.	☁	26	14	12	
Fonyód	.		29	16	13	
Homokszt. györgy	.	☁	29	14	12	11
Kaposvár	.	☁	29	15	12	
Marcali	.	☁	30	15	14	
Siófok	.	☁	29	18	16	12
Somogyszob	.	☁	30	13	12	
Tab	.	☁	31	14	12	
Bábolna	.		29	13	12	
Esztergom	.		30	15	–	
Kisbér	.	☁	29	13	13	
Komárom	.	☁	30	16	14	
Tatabánya	.		29	17	16	
Alcsútdoboz	.		30	14	13	
Dunaújváros	.	☁	30	17	17	
Martonvásár	.		29	17	14	10
Mór	.	☁	28	15	15	
Nagyhörcsökp.	.	☁	30	16	15	
Szabadbattyán	–		–	–	–	
Tregszemcse	.	☁	29	15	13	11
Lengyel	.		28	16	13	
Paks	.	☁	29	16	13	10
Szekszárd	.		29	19	18	
Árpádtető	.		26	18	13	
Mohács	.	☁	30	15	14	
Pécs	.	☁	28	16	14	12
Siklós	.		30	16	15	
Szigetvár	.	☁	31	13	12	
Budaörs	.		29	16	12	
Bp. Lőrinc	.		29	18	13	10
Bp. Met. Int.	.		29	18	14	12
Bp. Szab. hegy	.		26	20	16	
Cegléd	.	=	30	16	14	11
Dobogókő	.		23	17	15	
Gödöllő	.		29	16	13	12
Királyrét	.	☁	28	12	12	
Monor	.	☁	31	17	16	
Nagykáta	.	☁	29	17	16	
Szentendre	.	☁	31	15	15	

1983. VII 05 h-ig az utolsó 24 óra adatai

állomás	csapadék (mm)		max. hőmérséklet	min. hőmérséklet	rad. min.	Előző nap napos órái
Vác	.	☁	30	15	14	
Vamosmikola	.	☁	29	15	13	11
Baja	.	☁	29	18	16	12
Bácsalmás	.		30	18	15	
Izsák	.		31	16	15	
Kalocsa	.	☁	29	17	14	11
Kecskemét	.	☁	29	16	13	13
Kiskunfélegyháza	.	☁	29	17	15	
Kiskunhalas	.	☁	30	18	14	
Kunszentmiklós	.		31	15	12	
Tiszakécske	–		–	–	–	
Balassagyarmat	.	☁	30	17	13	
Romhany	.	☁	30	14	13	
Salgótarján	–		–	–	–	
Eger	.		28	18	16	11
Galyatető	.		24	14	12	
Gyöngyös	.		29	19	17	
Kékestető	.		21	14	13	12
Kompolt	.	☁	29	18	14	11
Lőrinci	.	☁	28	17	16	
Poroszló	.		30	17	14	
Jászapáti	.	☁	30	19	17	
Jászberény	.	☁	29	17	14	
Karcag	–		–	–	–	
Szolnok	.		29	15	14	12
Tiszaroff	.	=	30	16	13	
Túrkeve	.		31	16	10	11
Kistelek	–		–	–	–	
Makó	.	☁	30	16	14	
Szeged	.		29	16	15	12
Szentes	.		31	16	14	
Borsodnádasd	.	☁	28	14	12	
Fügöd	–		–	–	–	
Hidasnémeti	.		30	14	12	
Jósvafő	–		–	–	–	–
Lillafüred	.		27	14	11	
Miskolc	.		29	12	11	–
Putnok	.	=	29	13	12	
Sárospatak	.		30	16	15	14
Szendrőlád	.		30	13	13	
Tokaj	.		28	13	13	
Kisvárda	.	☁	29	15	14	12
Mátészalka	.	☁	29	16	15	
Nyíregyháza	.	☁	28	15	11	13
Nyírlugos	–		–	–	–	
Pátyod	.	☁	30	15	14	
Tiszabecs	.	☁	29	18	17	
Vásárosnamény	.		29	16	15	
Záhony	.	☁	28	14	14	
Berettyóújfalu	.	☁	28	14	13	
Debrecen	.		28	16	14	12
Hajdúdorog	.		28	18	16	
Hortobágy	.		29	18	18	
Körösszakál	.	☁	30	14	14	
Polgár	.	☁	29	15	14	
Békéscsaba	.	☁	29	14	13	13
Mezőhegyes	.	☁	28	16	14	12
Orosháza	.		30	16	15	11
Szarvas	.		29	17	14	12
Szeghalom	.		29	19	17	

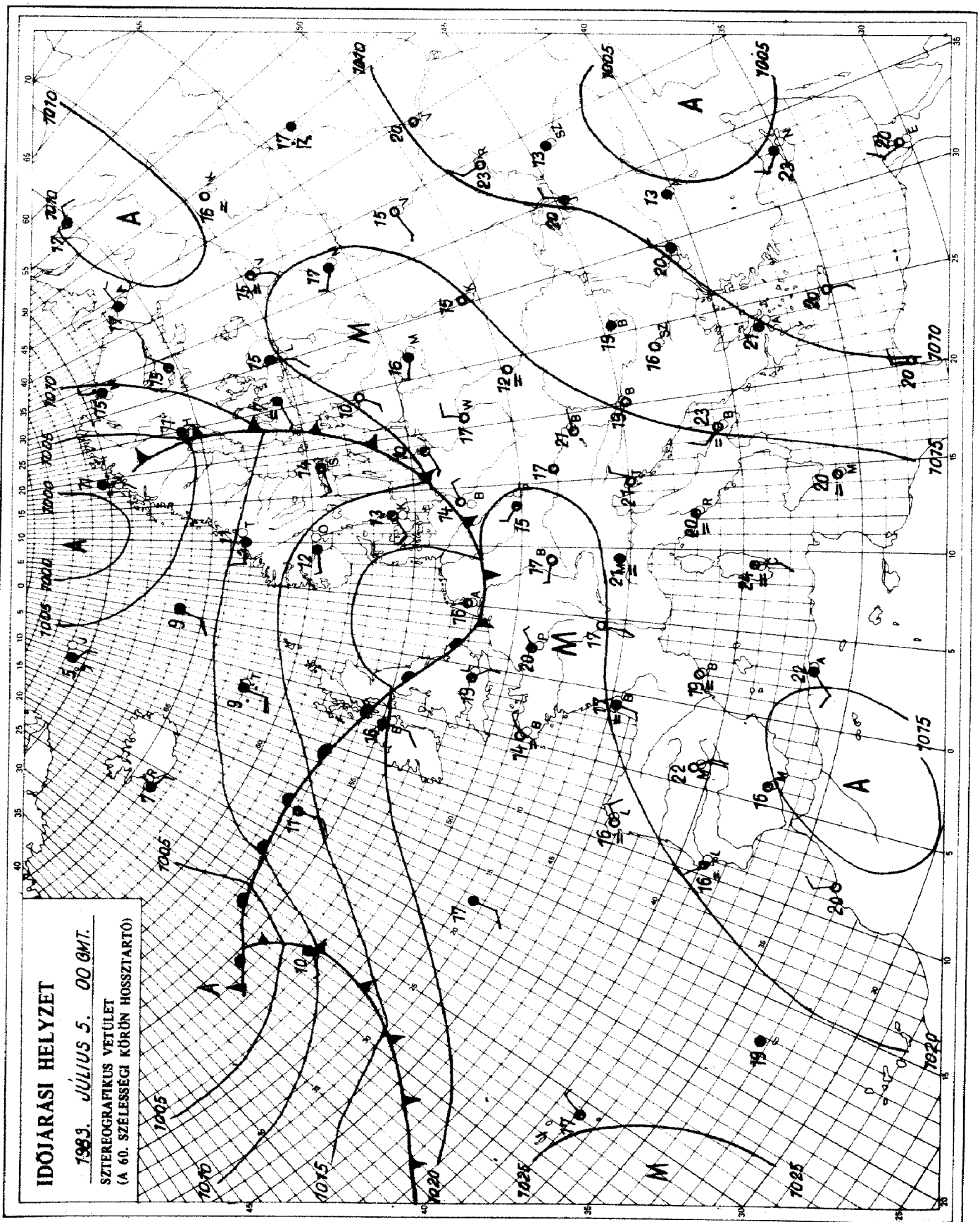

KIADJA: ORSZÁGOS METEOROLÓGIAI SZOLGÁLAT
Készíti: Központi Előrejelző Intézet Analízis- és Rövidtávú Prognózis Központja — T.: 273-018
Megjelenik naponként
Évi előfizetési díja: 1760,- Ft. — Megrendelhető: 1024 Budapest, II., Kitaibel Pál u. 1. — T.: 353-500
Kiadásért felel: az OMSZ elnöke — Szerkesztéséért felel: a KEI igazgatója

IDŐJÁRÁSI NAPIJELENTÉS

ЕЖЕДНЕВНЫЙ МЕТЕОРОЛОГИЧЕСКИЙ БЮЛЛЕТЕНЬ · DAILY WEATHER REPORT
BULLETIN QUOTIDIEN DE TEMPS · TÄGLICHER WETTERBERICHT

96. évfolyam 187. szám. + Budapest + 1983. július 6. szerda

Az időjárási helyzet és a várható időjárás:

Európa legnagyobb részén szerdán délelőtt is napos, meleg idő volt. Kivétel a Skandináv-félsziget és a Szovjetunió északnyugati része, ahol erősen felhős volt az ég és sokfelé esett az eső. A Földközi-tenger nyugati medencéje fölött egy erősödő légörvény alakult ki, amely egyelőre csak Olaszországban és az Alpok déli oldalán okoz záporokat és zivatarokat.

Hazánk időjárásában továbbra sem lesz lényeges változás. Kedden is napos és nagyon meleg idő volt. 28 és 33 fok közé emelkedett délutánra a hőmérséklet. Eső sehol sem esett. Ma hajnalra 13, 19 fokig hült le a levegő. Délelőtt az erős napsütés hatására rohamosan emelkedett a hőmérséklet, és 11 órakor már 24, 29 fokot mértek az országban.

Ma 12 órakor Budapesten a hőmérséklet 29 fok, a tengerszintre átszámított légnyomás 1020 mbar, alig változik.

A Balaton vizének hőmérséklete 11 órakor Siófoknál 22 fok volt.

Várható időjárás csütörtök estig:

Tovább tart a nagy meleg.
Sok lesz a napsütés, és általában száraz marad az idő, esetleg néhány helyen fordulhat elő zápores.
A szél napközben kissé megélénkül.
Várható hőmérséklet hajnalban: 15, 20,
csütörtök délután: 29 és 34 fok között.

Pálmási Judit s.k.

A hőmérséklet napi középértéke és eltérése a 100 évi átlagtól /Budapest belterületén/:

1983. VII. 5.	25,6°C	+4,1°C

1871 óta ezen a napon Budapesten előfordult

legmagasabb hőmérséklet:	37,4°C /1950/,
legalacsonyabb hőmérséklet:	10,3°C /1923/.

83.493.

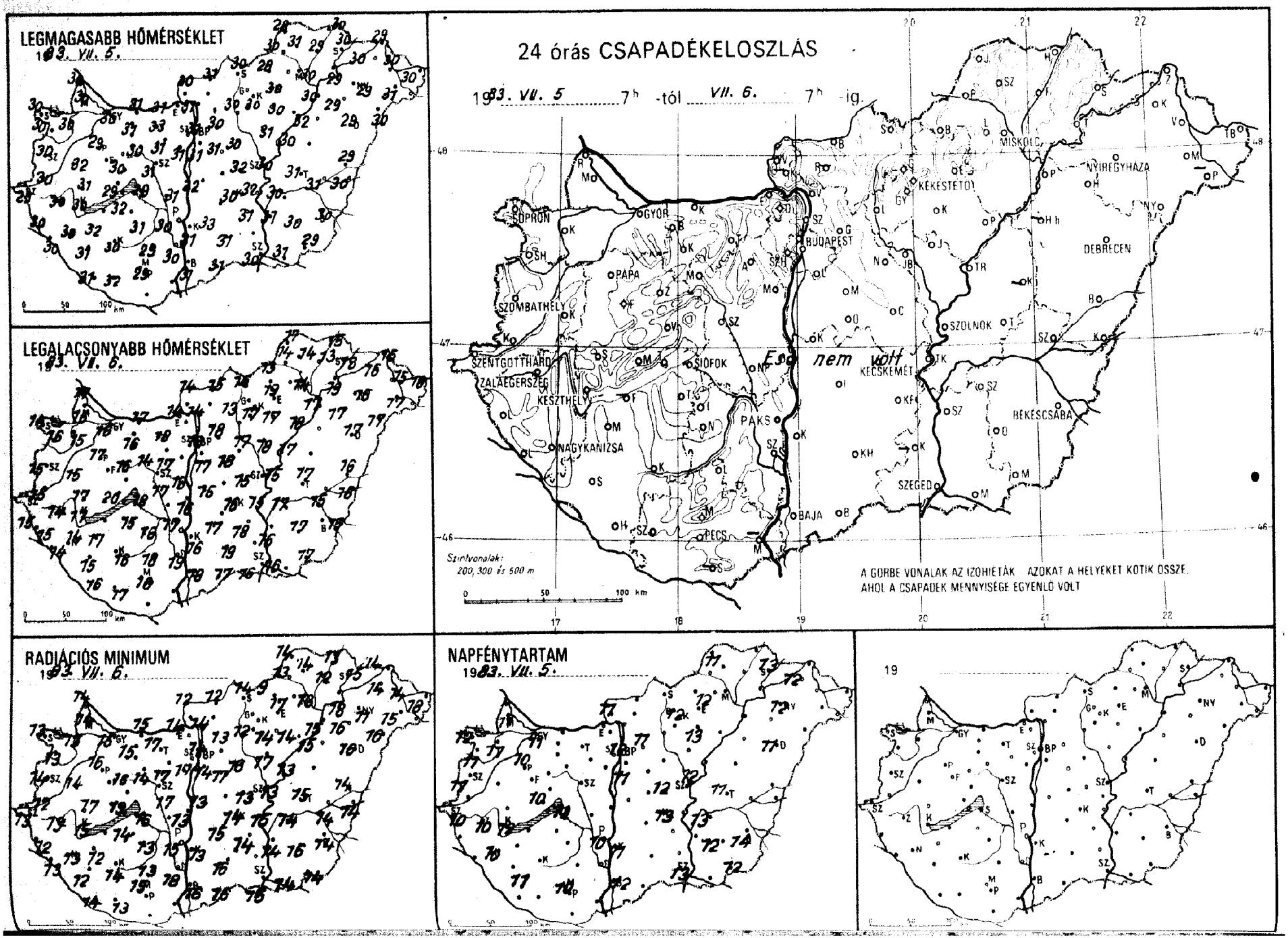
LEGMAGASABB HŐMÉRSÉKLET
1983. VII. 5.
LEGALACSONYABB HŐMÉRSÉKLET
1983. VII. 6.
24 órás CSAPADÉKELOSZLÁS
1983. VII. 5. 7h -tól VII. 6. 7h -ig.
Eső nem volt
A GÖRBE VONALAK AZ IZOHIETÁK - AZOKAT A HELYEKET KÖTIK ÖSSZE, AHOL A CSAPADÉK MENNYISÉGE EGYENLŐ VOLT
Szintvonalak: 200, 300 és 500 m
SOPRON
GYŐR
BUDAPEST
MISKOLC
NYÍREGYHÁZA
KEKESTETŐ
DEBRECEN
PÁPA
SZOMBATHELY
SZOLNOK
SZENTGOTTHÁRD
ZALAEGERSZEG
KESZTHELY
SIÓFOK
KECSKEMÉT
BÉKÉSCSABA
PAKS
NAGYKANIZSA
SZEGED
BAJA
PÉCS
RADIÁCIÓS MINIMUM
1983. VII. 6.
NAPFÉNYTARTAM
1983. VII. 5.
19

19 83.V.6. 07 h-ig az utolsó 24 óra adatai						Előző nap napos órái
állomás	csapadék (mm)		max. hőmérséklet	min. hőmérséklet	rad. min.	
Győr	.	☁	30	16	15	11
Kapuvár	.	☁	30	15	13	11
Mosonmagyaróvár	.		30	16	14	11
Rajka	.		30	17	14	
Sopron	.	☁	30	14	13	12
Sopronhorpács	.	☁	30	16	13	11
Káld	.	☁	32	15	14	
Körmend	.	=	30	15	12	
Szentgotthárd	.	☁	29	15	13	10
Szombathely	.	☁	30	15	14	11
Lenti	.	☁	30	15	12	
Letenye	.	=	30	14	13	
Nagykanizsa	.	☁	30	14	13	10
Zalaegerszeg	.	☁	30	14	13	10
Farkasgyepű	.	☁	29	18	15	
Keszthely	.	☁	30	17	15	12
Mencshely	.		29	19	15	10
Pápa	.		29	17	16	10
Sümeg	.	☁	31	17	17	
Tihany	.		29	20	19	
Veszprém	.		30	16	16	
Zirc	.	☁	28	12	12	
Fonyód	–		–	–	–	
Homokszt. györgy	.	☁	31	16	14	11
Kaposvár	.	☁	30	16	14	
Marcali	.	☁	32	17	12	
Siófok	.		29	18	16	12
Somogyszob	.	☁	31	15	12	
Tab	.	☁	32	15	14	
Bábolna	.		31	14	13	
Esztergom	.	=	31	14	14	
Kisbér	.	☁	31	16	15	
Komárom	.		31	17	15	
Tatabánya	.		33	18	17	
Alcsútdoboz	.	☁	31	17	17	
Dunaújváros	.		31	16	13	
Martonvásár	.		31	18	17	
Mór	.	☁	30	14	14	
Nagyhörcsökp.	–		–	–	–	
Szabadbattyán	.	☁	31	17	15	
Iregszemcse	.	☁	31	16	13	9
Lengyel	.		29	18	13	
Paks	.		30	17	15	10
Szekszárd	.	=	30	19	18	
Arpádtető	.		26	19	13	
Mohács	–		–	–	–	
Pécs	.		29	18	15	10
Siklós	–		–	–	–	
Szigetvár	.	☁	32	17	13	
Budaörs	.	☁	30	14	13	
Bp. Lőrinc	.	☁	31	17	14	11
Bp. Met. Int.	.		31	18	14	12
Bp. Szab. hegy	.		27	20	17	
Cegléd	.		32	15	13	12
Dobogókő	.		24	18	17	
Gödöllő	.	☁	30	18	13	11
Királyrét	–		–	–	–	
Monor	.	☁	31	18	17	
Nagykáta	.	☁	30	17	16	
Szentendre	.	☁	32	16	15	

19 83.V.6. 07 h-ig az utolsó 24 óra adatai						Előző nap napos órái
állomás	csapadék (mm)		max. hőmérséklet	min. hőmérséklet	rad. min.	
Vác	.	☁	31	14	14	
Vámosmikola	.	☁	30	14	12	11
Baja	.	☁	31	18	16	12
Bácsalmás	.		31	17	16	
Izsák	.		33	17	15	
Kalocsa	.	☁	31	16	13	11
Kecskemét	.	☁	30	16	14	13
Kiskunfélegyháza	.	☁	31	18	14	
Kiskunhalas	.	☁	31	19	16	
Kunszentmiklós	.		32	15	13	
Tiszakécske	.		32	15	15	
Balassagyarmat	.	☁	31	15	12	
Romhány	–		–	–	–	
Salgótarján	.		30	16	14	
Eger	.		30	19	17	12
Galyatető	.		24	15	12	
Gyöngyös	.		30	17	14	
Kékestető	.		21	16	13	12
Kompolt	.	☁	30	17	14	13
Lőrinci	.	☁	30	13	12	
Poroszló	.		32	18	15	
Jászapáti	.	☁	31	18	17	
Jászberény	.	☁	30	15	13	
Karcag	–		–	–	–	
Szolnok	.		30	15	13	12
Tiszaroff	.	☁	30	17	13	
Túrkeve	.		31	17	15	11
Kistelek	–		–	–	–	
Makó	.	☁	31	16	14	
Szeged	.		30	16	15	13
Szentes	.		31	16	14	
Borsodnádasd	.	☁	28	13	9	
Füged	.	☁	29	13	12	
Hidasnémeti	.		30	15	13	
Jósvafő	.	☁	28	17	14	11
Lillafüred	.		28	15	13	
Miskolc	.	=	30	14	13	–
Putnok	.	=	30	14	13	
Sárospatak	.		30	18	15	13
Szendrőlád	.		31	14	14	
Tokaj	.		29	19	18	
Kisvárda	.	☁	30	16	14	12
Mátészalka	.	☁	31	17	15	
Nyíregyháza	.	☁	29	15	11	12
Nyírlugos	.	☁	30	17	16	
Pátyod	–		–	–	–	
Tiszabecs	.	☁	30	18	18	
Vásárosnamény	.	☁	30	15	14	
Záhony	.	☁	29	15	14	
Berettyóújfalu	.	☁	29	16	14	
Debrecen	.	☁	29	17	16	11
Hajdúdorog	.		29	17	16	
Hortobágy	–		–	–	–	
Körösszakál	.	☁	30	16	14	
Polgár	.		30	17	15	
Békéscsaba	.	☁	30	15	14	14
Mezőhegyes	.	☁	29	17	14	12
Orosháza	.	☁	30	17	16	12
Szarvas	.	=	30	17	14	13
Szeghalom	.		31	15	14	

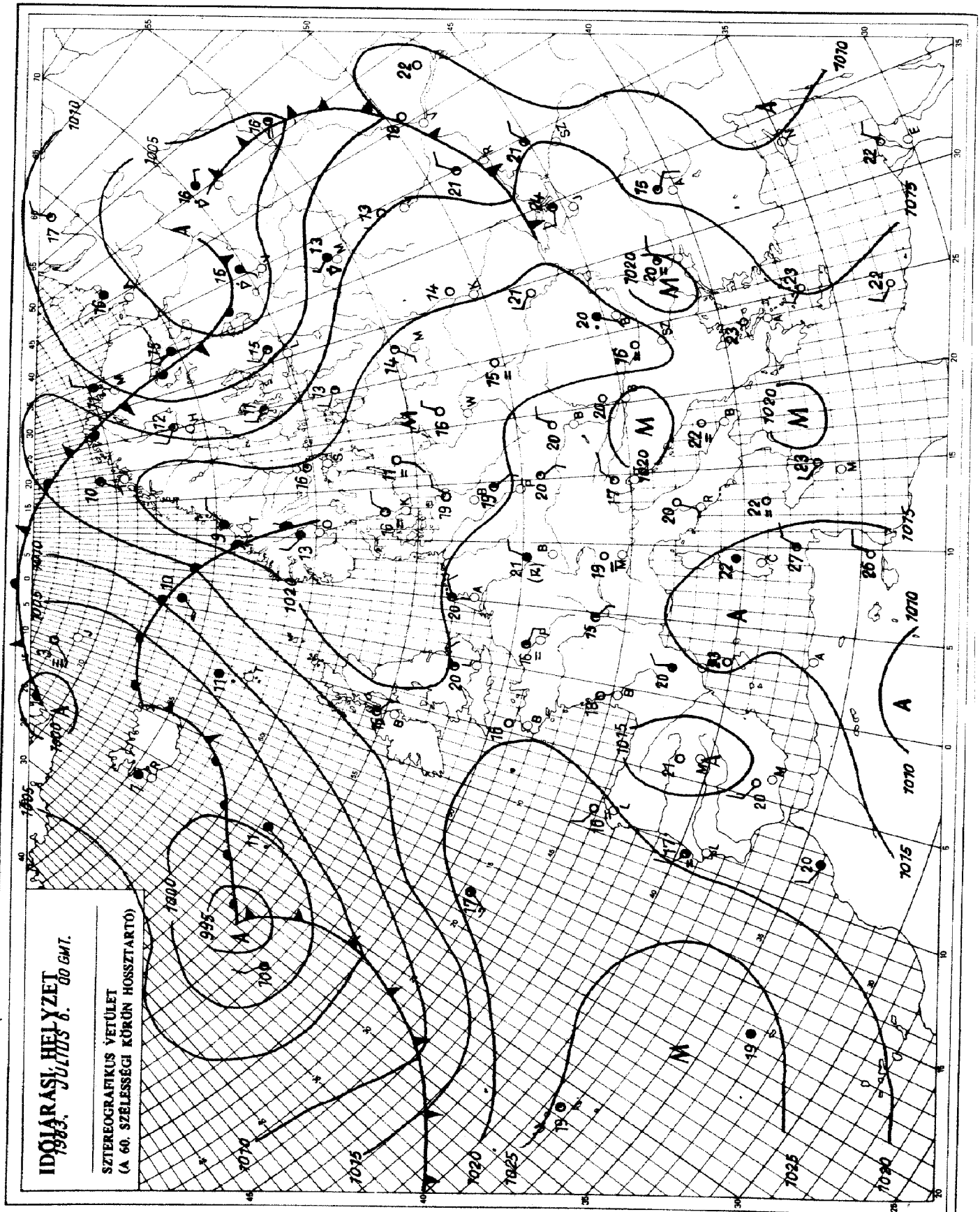

KIADJA: ORSZÁGOS METEOROLÓGIAI SZOLGÁLAT
Készíti: Központi Előrejelző Intézet Analízis- és Rövidtávú Prognózis Központja – T.: 273-018
Megjelenik naponként
Évi előfizetési díja: 1760,- Ft. – Megrendelhető: 1024 Budapest, II., Kitaibel Pál u. 1. – T.: 353-500
Kiadásért felel: az OMSZ elnöke – Szerkesztésért felel: a KEI igazgatója

IDŐJÁRÁSI NAPIJELENTÉS

ЕЖЕДНЕВНЫЙ МЕТЕОРОЛОГИЧЕСКИЙ БЮЛЛЕТЕНЬ · DAILY WEATHER REPORT
BULLETIN QUOTIDIEN DE TEMPS · TÄGLICHER WETTERBERICHT

96. évfolyam 188. szám + Budapest + 1983. július 7. csütörtök

Az időjárási helyzet és a várható időjárás:

Már napok óta tart a meleg szinte egész Európában, most a Brit-szigeteken, a Skandináv-félsziget egy részén és Moszkva környékén hüvösebb csak az idő. Ott a hőmérséklet délután nem éri el a 20 fokot, máshol viszont a 28, 30 fok a gyakori, sőt a déli államokban és a Kárpátok vidékén sok helyen 30 fok fölé melegszik a levegő. Általában száraz is az idő és sok a napsütés. Számottevő felhősödést és csapadékot csupán a Szovjetunió középső részéből, Franciaországból és az Alpok vidékéről jelentenek. Jelentős időjárásváltozás országunkban még továbbra sem várható.

Szerdán is napos és száraz idő volt hazánkban. Csak kissé élénkült meg a szél. A hőmérséklet 29 és 36 fok közé emelkedett. Ma hajnalra is csak 14, 21 fokig hült le a levegő. Délelőtt derült maradt az ég, és a hőmérséklet 11 órára 26, 30 fokig emelkedett.

Ma 12 órakor Budapesten 29 fokot mértek, a tengerszintre átszámitott légnyomás 1015 mbar, mérsékelten süllyed.

A Balaton vizének hőmérséklete 11 órakor Siófoknál 23 fok volt.

Várható időjárás péntek estig:

Folytatódik a meleg idő, de a déli óráktól megnövekvő gomolyfelhőzetből már helyi záporokra, zivatarokra is számitani kell.
A szél csak a zivatarok környezetében élénkül meg.
Várható legalacsonyabb éjszakai hőmérséklet: 15 és 20,
legmagasabb nappali hőmérséklet pénteken: 27 és 32 fok között alakul.

Németh Lajos s.k.

TÁVOLABBI KILÁTÁSOK SZOMBATTÓL-KEDDIG:

Folytatódik a túlnyomóan napos, meleg idő.
Délutáni gomolyfelhő-képződésből egy-egy zápor, zivatar kialakulhat.
A legalacsonyabb hajnali hőmérséklet 15, 20 fok között lesz.
A legmagasabb nappali hőmérséklet 30 fok körül alakul.
Jelentős mennyiségü /legalább napi 5 mm/ csapadék az ország területének 10 százalékán várható.

KÖZÉPTÁVÚ ELŐREJELZŐ OSZTÁLY

A hőmérséklet napi középértéke és eltérése a 100 évi átlagtól /Budapest belterületén/:

1983. VII. 6. 25,9°C +4,5°C

1871 óta ezen a napon Budapesten előfordult

legmagasabb hőmérséklet: 37,0°C /1957/,
legalacsonyabb hőmérséklet: 7,7°C /1962/.

83.494.

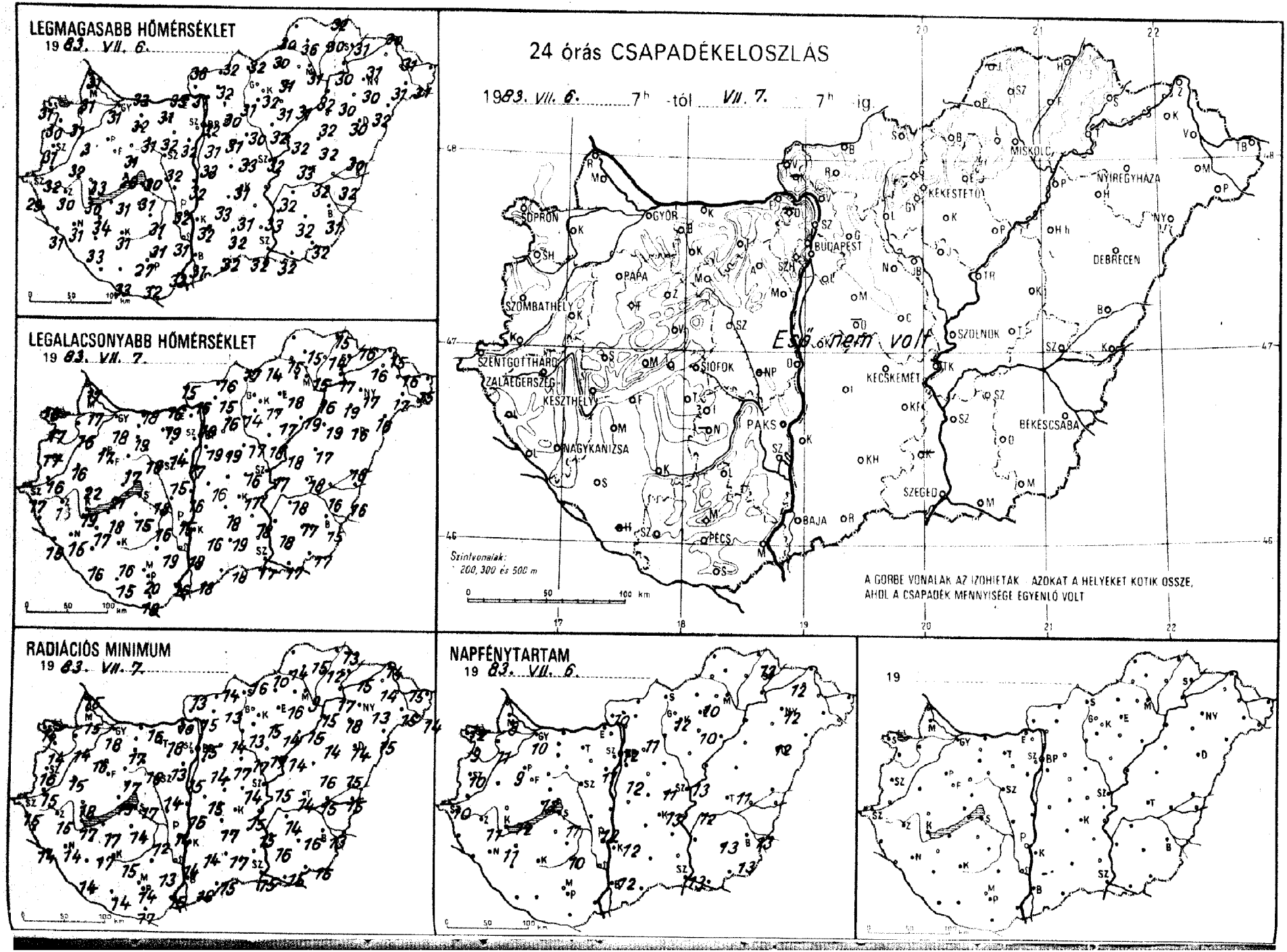
LEGMAGASABB HŐMÉRSÉKLET
19 83. VII. 6.
LEGALACSONYABB HŐMÉRSÉKLET
19 83. VII. 7.
RADIÁCIÓS MINIMUM
19 83. VII. 7.
24 órás CSAPADÉKELOSZLÁS
1983. VII. 6. 7h -tól VII. 7. 7h -ig
Eső nem volt
SOPRON
GYŐR
BUDAPEST
MISKOLC
NYÍREGYHÁZA
DEBRECEN
PAPA
SZOMBATHELY
SZOLNOK
SZENTGOTTHÁRD
ZALAEGERSZEG
KESZTHELY
SIÓFOK
KECSKEMÉT
BÉKÉSCSABA
PAKS
NAGYKANIZSA
SZEGED
BAJA
PÉCS
Szintvonalak:
200, 300 és 500 m
A GÖRBE VONALAK AZ IZOHIETÁK AZOKAT A HELYEKET KÖTIK ÖSSZE,
AHOL A CSAPADÉK MENNYISÉGE EGYENLŐ VOLT
NAPFÉNYTARTAM
19 83. VII. 6.
19

83.VII.7 $^{07^h}$-ig az utolsó 24 óra adatai						Előző nap napos órái
állomás	csapadék (mm)		max. hőmérséklet	min. hőmérséklet	rad. min.	
Győr	•		31	18	18	10
Kapuvár	•	⌓	31	16	14	11
Mosonmagyaróvár	•	⌓	31	17	15	8
Rajka	•		31	17	15	
Sopron	•	=	31	18	15	12
Sopronhorpács	•	⌓	30	17	14	9
Káld	•		32	16	15	
Kormend	•		32	16	15	
Szentgotthárd	•	⌓	29	17	15	10
Szombathely	•	⌓	31	17	16	10
Lenti	–		–	–	–	
Letenye	•	⌓	31	15	14	
Nagykanizsa	•	⌓	31	15	14	11
Zalaegerszeg	•	⌓	30	15	15	11
Farkasgyepű	•		30	20	17	
Keszthely	•		30	19	17	12
Meneshely	•	=	31	20	15	12
Papa	•	⌓	31	17	16	9
Sumeg	•		33	22	18	
Tihany	•		29	21	19	
Veszprém	•		31	17	17	
Zirc	•	⌓	29	14	14	
Fonyód	•		31	18	17	
Homokszt. györgy	–		–	–	–	
Kaposvár	•	⌓	31	16	15	
Marcali	•	⌓	34	17	17	
Siófok	•	=	30	18	17	11
Somogyszob	•	⌓	33	16	14	
Tab	•	⌓	31	15	14	
Bábolna	•		32	16	14	
Esztergom	•		33	16	10	
Kisbér	•	⌓	32	19	17	
Komárom	•		33	18	16	
Tatabánya	•		31	19	18	
Alcsútdoboz	•	⌓	32	14	13	
Dunaujváros	•		32	16	16	
Martonvásár	•		32	17	15	11
Mór	•	⌓	31	16	16	
Nagyhörcsökp.	–		–	–	–	
Szabadbattyán	•	⌓	32	15	14	
Iregszemcse	•	≡	31	16	12	10
Lengyel	•		31	19	13	
Paks	•	⌓	32	15	14	12
Szekszárd	•	=	31	19	14	
Árpádtető	•		27	20	14	
Mohács	•	⌓	32	16	15	
Pécs	•	⌓	31	17	15	13
Siklós	•		32	18	17	
Szigetvár	•	⌓	33	15	14	
Budaörs	•	=	31	16	16	
Bp. Lőrinc	•		31	19	14	12
Bp. Met. Int.	•		32	19	15	12
Bp. Szab. hegy	•		29	21	20	
Cegléd	•	⌓	33	16	14	11
Dobogókő	•		25	19	18	
Gödöllő	•	⌓	30	16	14	11
Királyrét	–		–	–	–	
Monor	•	⌓	31	19	17	
Nagykáta	•	⌓	30	17	17	
Szentendre	•		33	–	17	

83.VII.7 $^{07^h}$-ig az utolsó 24 óra adatai						Előző nap napos órái
állomás	csapadék (mm)		max. hőmérséklet	min. hőmérséklet	rad. min.	
Vác	•	⌓	31	16	15	
Vámosmikola	•	⌓	36	15	13	10
Baja	•		31	18	16	12
Bácsalmás	•		32	18	16	
Izsák	•		33	18	17	
Kalocsa	•		32	16	14	12
Kecskemét	•	⌓	31	17	15	13
Kiskunfélegyháza	•	⌓	31	18	15	
Kiskunhalas	•	⌓	32	19	17	
Kunszentmiklós	•		33	16	15	
Tiszakécske	–		–	–	–	
Balassagyarmat	•	⌓	32	16	14	
Romhany	•	⌓	32	15	13	
Salgótarjan	•		32	17	16	
Eger	•		31	18	16	10
Galyatető	•		29	18	12	
Gyongyös	•		32	17	15	
Kékestető	•		23	17	14	12
Kompolt	•	⌓	31	17	14	10
Lőrinci	•	⌓	31	14	13	
Poroszló	•		31	19	15	
Jászapáti	•		32	18	17	
Jászberény	•	⌓	31	17	14	
Karcag	•	⌓	32	17	16	
Szolnok	•	⌓	32	17	15	13
Tiszaroff	•	=	32	18	14	
Túrkeve	•		33	18	14	11
Kistelek	–		–	–	–	
Makó	•	⌓	32	17	15	
Szeged	•		32	17	15	13
Szentes	•		33	18	16	
Borsodnádasd	•	⌓	30	14	10	
Füged	•	⌓	30	14	12	
Hidasnémeti	•		32	15	13	
Jósvafő	–		–	–	–	–
Lillafüred	•		29	16	14	
Miskolc	•	=	31	15	9	–
Putnok	•	=	30	15	14	
Sárospatak	•		31	16	15	13
Szendrőlád	•		36	15	15	
Tokaj	•		30	17	17	
Kisvárda	•	⌓	31	16	14	12
Mátészalka	•	⌓	31	17	15	
Nyíregyháza	•	⌓	30	17	13	12
Nyírlugos	•	⌓	32	16	15	
Pátyod	•	⌓	31	15	14	
Tiszabecs	–		–	–	–	
Vásárosnamény	•	⌓	31	16	15	
Záhony	•	⌓	30	15	14	
Berettyóújfalu	•	⌓	30	16	15	
Debrecen	•	⌓	30	16	14	12
Hajdúdorog	•		30	19	18	
Hortobágy	•		32	19	14	
Körösszakál	•	⌓	32	16	15	
Polgár	•		32	16	15	
Békéscsaba	•	⌓	31	15	13	13
Mezőhegyes	•	⌓	32	17	15	13
Orosháza	•	⌓	32	17	16	13
Szarvas	•	=	32	18	14	12
Szeghalom	•		32	16	15	

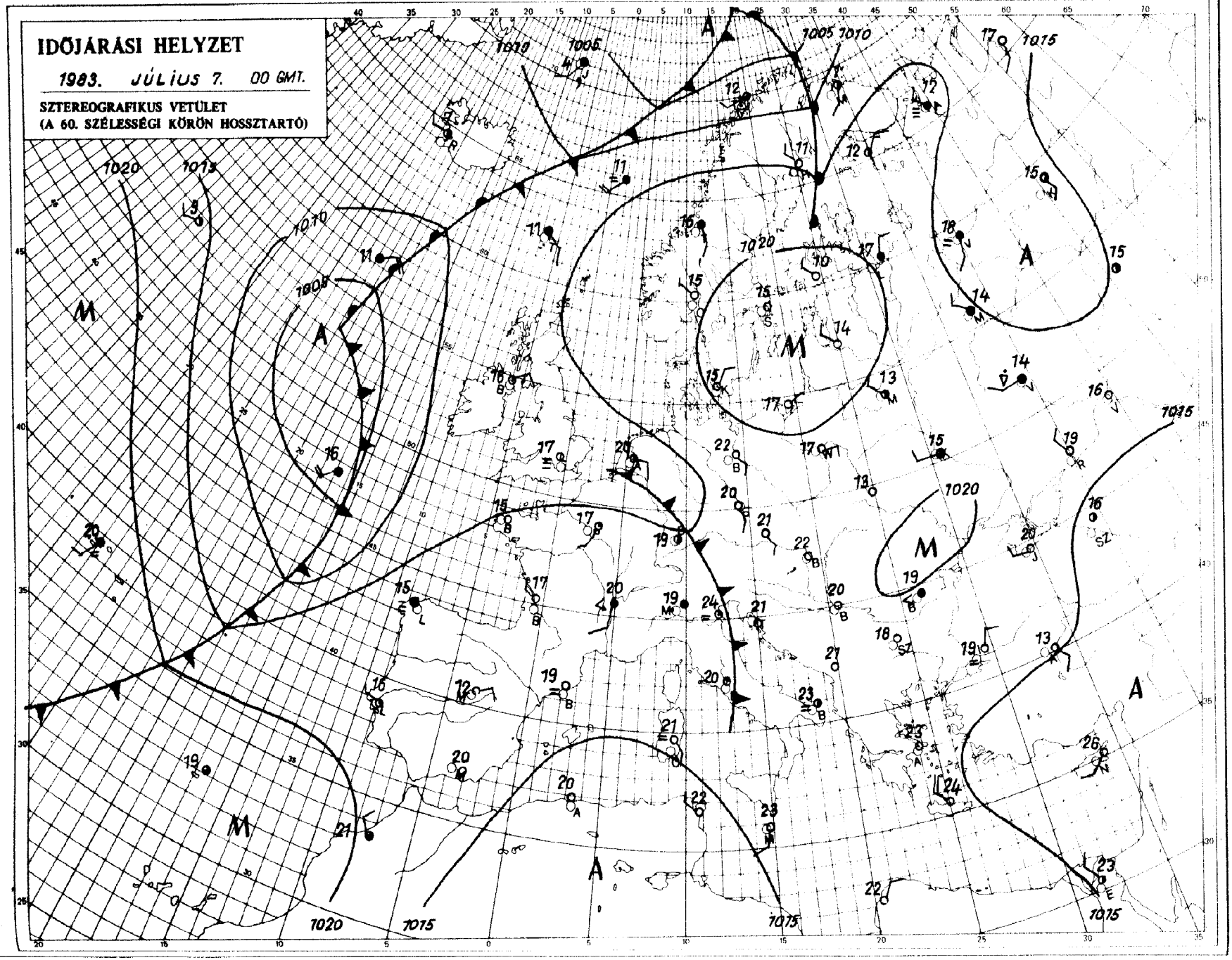

KIADJA: ORSZÁGOS METEOROLÓGIAI SZOLGÁLAT
Készíti: Központi Előrejelző Intézet Analízis- és Rövidtávú Prognózis Központja – T.: 273-018
Megjelenik naponként
Évi előfizetési díja: 1760,- Ft. – Megrendelhető: 1024 Budapest, II., Kitaibel Pál u. 1. – T.: 353-500
Kiadásért felel: az OMSZ elnöke – Szerkesztésért felel: a KEI igazgatója

IDŐJÁRÁSI NAPIJELENTÉS

ЕЖЕДНЕВНЫЙ МЕТЕОРОЛОГИЧЕСКИЙ БЮЛЛЕТЕНЬ • DAILY WEATHER REPORT
BULLETIN QUOTIDIEN DE TEMPS • TÄGLICHER WETTERBERICHT

96. évfolyam 189. szám + Budapest + 1983. július 8. péntek

Az időjárási helyzet és a várható időjárás:

Európa nyugati, északnyugati partvidékén óceáni léghullámok okoznak változékony, időnként esős időjárást. Esőket, zápornkat jelentenek a Kelet-Európai síkság térségéből is. Ott a hőmérséklet csúcsértéke több fokkal elmarad az ilyenkor szokásostól. Kontinensünk többi részén lelassultak a légmozgások. Az időjárás alakitásában a helyi tényezőknek van döntő szerepük, csupán szórványosan alakulnak ki nyári záporok, zivatarok. A Kárpát-medencében a hétvégén sem lesz lényeges időjárásváltozás, folytatódik a fülledt, meleg idő.

Hazánkban csütörtökön délelőtt még országszerte zavartalan volt a napsütés, majd a déli óráktól a nyugati, északnyugati megyékben egyre több helyen megnövekedett a gomolyfelhőzet. Délután és este a Dunántúlon, éjszaka az ország más vidékein is záporok, zivatarok alakultak ki. Egy-egy erősebb zivatargócban a lehullott csapadék mennyisége elérte a 15-20 mm-t, sőt Jósvafőn és Kaposváron 24 mm-t mértek. Néhány helyen jégeső is előfordult. Csütörtökön a legmagasabb nappali hőmérséklet 29, 35 fok között váltakozott. Péntek hajnalra általában 14, 20 fok közé hült le a levegő. Délelőtt változóan felhős, fülledt, meleg idő volt. Elszórtan még előfordultak zivatarok. A hőmérséklet 11 órára 21, 27 fokig emelkedett.

Ma 12 órakor Budapesten 28 fokot mértek, a tengerszintre átszámitott légnyomás 1011 mbar, alig változik.

A Balaton vizének hőmérséklete 11 órakor Siófoknál 24 fok volt.

Várható időjárás szombat estig:

Változóan felhős idő várható helyi záporokkal, zivatarokkal.
A szél csak zivatar idején erősödik meg.
Várható legalacsonyabb éjszakai hőmérséklet 15 és 20 fok között, legmagasabb nappali hőmérséklet szombaton 30 fok közelében lesz.

Demeter Éva s.k.

A hőmérséklet napi középértéke és eltérése a 100 évi átlagtól /Budapest belterületén/:

1983. VII. 7.	27,2°C	+5,8°C

1871 óta ezen a napon Budapesten előfordult

legmagasabb hőmérséklet:	35,0°C /1957/,
legalacsonyabb hőmérséklet:	9,7°C /1911/.

83.495.

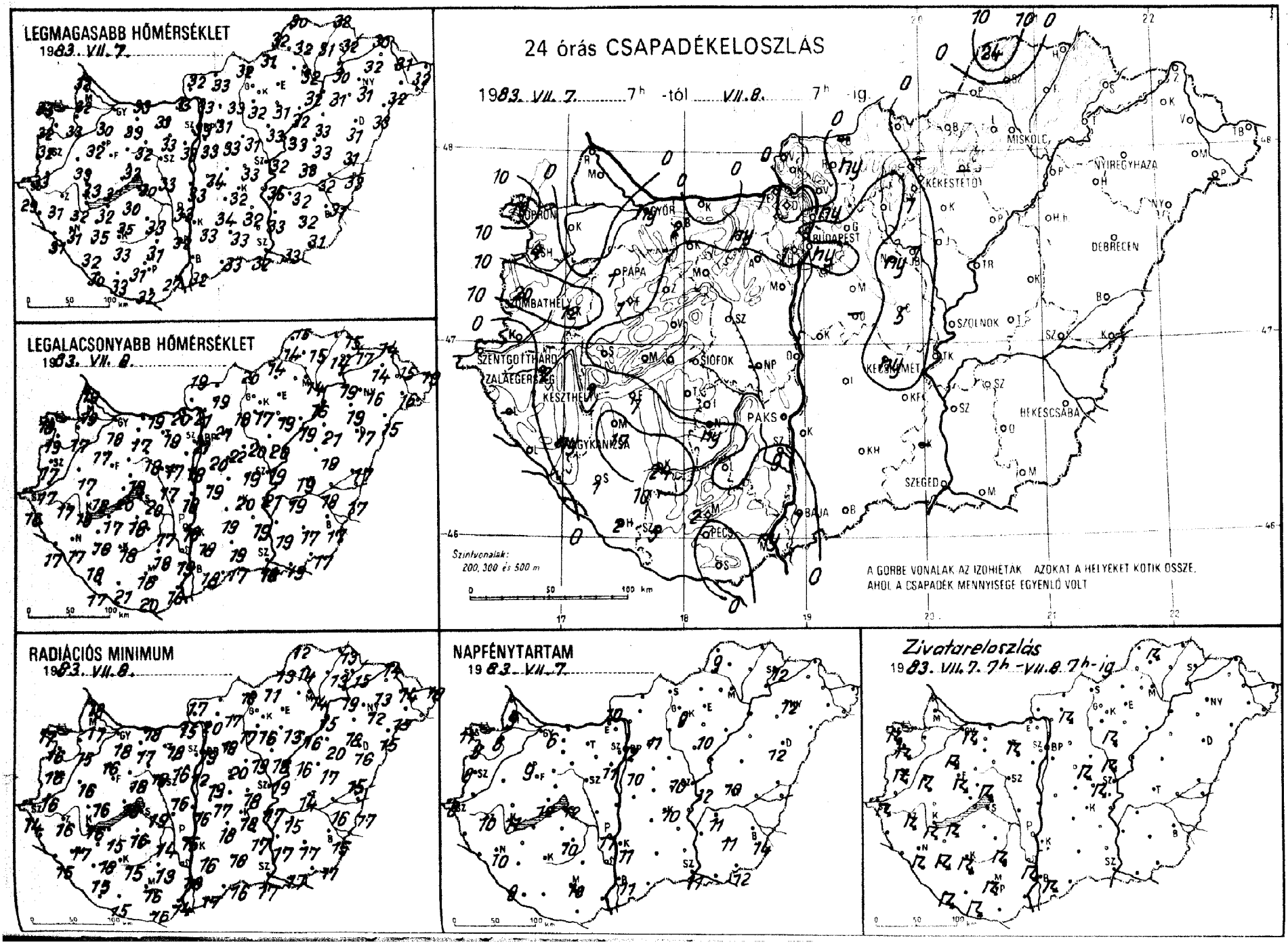
LEGMAGASABB HŐMÉRSÉKLET
1983. VII. 7.
LEGALACSONYABB HŐMÉRSÉKLET
1983. VII. 8.
24 órás CSAPADÉKELOSZLÁS
1983. VII. 7. 7h -tól VII. 8. 7h -ig
Szintvonalak:
200, 300 és 500 m
A GÖRBE VONALAK AZ IZOHIETÁK AZOKAT A HELYEKET KÖTIK ÖSSZE,
AHOL A CSAPADÉK MENNYISÉGE EGYENLŐ VOLT
RADIÁCIÓS MINIMUM
1983. VII. 8.
NAPFÉNYTARTAM
1983. VII. 7.
Zivatareloszlás
1983. VII. 7. 7h - VII. 8. 7h-ig
SOPRON
GYŐR
BUDAPEST
MISKOLC
NYÍREGYHÁZA
KEKESTETŐ
DEBRECEN
SZOLNOK
PAPA
SZOMBATHELY
SZENTGOTTHÁRD
ZALAEGERSZEG
KESZTHELY
SIÓFOK
PAKS
KECSKEMÉT
HEKESCSABA
NAGYKANIZSA
SZEGED
PÉCS
BAJA

1983. VII. 08.^{h}-ig az utolsó 24 óra adatai

állomás	csapadék (mm)		max. hőmérséklet	min. hőmérséklet	rad. min.	Előző nap napos órái
Győr	ny		30	18	18	6
Kapuvár	•		33	17	15	8
Mosonmagyaróvár	•		32	19	17	9
Rajka	•		32	19	18	
Sopron	19		33	18	17	11
Sopronhorpács	4		32	19	16	9
Káld	12		33	17	16	
Körmend	•		33	17	16	
Szentgotthárd	•		29	16	14	8
Szombathely	20		23	17	16	8
Lenti	—		—	—	—	
Letenye	•		31	17	15	
Nagykanizsa	ny		31	17	17	10
Zalaegerszeg	2		31	17	16	10
Farkasgyepű	1		29	17	16	
Keszthely	1		32	18	16	11
Mencshely	•		31	18	16	11
Pápa	1		32	17	16	9
Sümeg	•		33	18	16	
Tihany	•		31	20	19	
Veszprém	•		33	19	18	
Zirc			30	17	17	
Fonyód	7		32	17	15	
Homokszt. György	2		30	17	15	8
Kaposvár	24		33	18	15	
Marcali	17		35	18	18	
Siófok	•		30	20	19	12
Somogyszob	1		32	18	15	
Tab	•		35	18	16	
Bábolna	2		32	17	15	
Esztergom	1		33	20	15	
Kisbér	•		33	17	17	
Komárom	•		33	19	18	
Tatabánya	ny		33	19	18	
Alcsútdoboz	•		33	17	16	
Dunaújváros	•		33	18	16	
Mártonvásár	•		33	18	12	11
Mór	•		32	18	18	
Nagyhörcsökp.	—		—	—	—	
Szabadbattyán	•		33	17	16	
Iregszemcse	•		33	17	14	10
Lengyel	•		31	18	13	
Paks	•		33	19	15	11
Szekszárd	9		32	19	18	
Árpádtető	2		29	18	13	
Mohács	ny		27	16	14	
Pecs	•		31	16	16	10
Siklós	•		32	20	16	
Szigetvár	5		33	21	15	
Budaörs	•		32	20	16	
Bp. Lőrinc	•		33	20	19	10
Bp. Met. Int.	ny		33	21	19	12
Bp. Szab. hegy	1		30	19	17	
Cegléd	5		33	19	18	10
Dobogókő	•		26	18	18	
Gödöllő	•		31	21	18	11
Királyrét	•		31	18	17	
Monor	•		33	22	20	
Nagykáta	ny		31	20	19	
Szentendre	ny		34	20	19	

1983. VII. 08.^{h}-ig az utolsó 24 óra adatai

állomás	csapadék (mm)		max. hőmérséklet	min. hőmérséklet	rad. min.	Előző nap napos órái
Vác	•		33	21	20	
Vámosmikola	•		32	19	17	10
Baja	1		32	18	17	11
Bácsalmás	•		33	17	16	
Izsák	•		34	19	18	
Kalocsa	•		33	18	16	11
Kecskemét	ny		32	20	18	10
Kiskunfélegyháza	•		32	19	17	
Kiskunhalas	•		33	19	18	
Kunszentmiklós	•		34	19	17	
Tiszakécske	•		35	21	17	
Balassagyarmat	—		—	—	—	
Romhany	ny		33	19	17	
Salgótarján	•		32	20	18	
Eger	—		—	—	—	—
Galyatető	—		—	—	—	
Gyöngyös	1		32	17	16	
Kékestető	•		23	15	14	9
Kompolt	•		31	19	13	10
Lőrinci	•		33	18	17	
Poroszló	•		32	19	16	
Jászapáti	•		33	20	18	
Jászberény	1		32	15	13	
Karcag	•		33	18	17	
Szolnok	•		32	19	19	12
Tiszaroff	•		33	19	16	
Túrkeve	•		33	19	14	10
Kistelek	•		—	—	—	
Makó	•		33	19	17	
Szeged	•		32	18	17	11
Szentes	•		33	19	17	
Borsodnádasd	•		31	14	11	
Füged	•		31	14	13	
Hidasnémeti	•		32	15	13	
Jósvafő	24		30	15	12	9
Lillafüred	•		30	16	13	
Miskolc	•		32	14	14	—
Putnok	•		32	14	13	
Sárospatak	•		32	17	15	12
Szendrőlád	•		32	15	14	
Tokaj	•		30	19	19	
Kisvárda	•		32	14	13	11
Mátészalka	•		32	16	15	
Nyíregyháza	•		31	16	12	12
Nyírlugos	•		33	15	15	
Pátyod	—		—	—	—	
Tiszabecs	•		32	18	18	
Vásárosnamény	•		31	15	14	
Záhony	•		30	14	14	
Berettyóújfalu	•		31	17	15	
Debrecen	•		31	17	16	12
Hajdúdorog	•		31	19	18	
Hortobágy	•		33	21	20	
Körösszakál	•		33	17	17	
Polgár	•		32	16	15	
Békéscsaba	•		31	17	15	14
Mezőhegyes	•		31	17	17	12
Orosháza	•		32	17	17	11
Szarvas	•		32	19	15	11
Szeghalom	•		32	18	16	

KIADJA: ORSZÁGOS METEOROLÓGIAI SZOLGÁLAT
Készíti: Központi Előrejelző Intézet Analízis- és Rövidtávú Prognózis Központja – T.: 273-018
Megjelenik naponként
Évi előfizetési díja: 1760,- Ft. – Megrendelhető: 1024 Budapest, II., Kitaibel Pál u. 1. – T.: 353-500
Kiadásért felel: az OMSZ elnöke – Szerkesztésért felel: a KEI igazgatója

IDŐJÁRÁSI NAPIJELENTÉS

ЕЖЕДНЕВНЫЙ МЕТЕОРОЛОГИЧЕСКИЙ БЮЛЛЕТЕНЬ · DAILY WEATHER REPORT
BULLETIN QUOTIDIEN DE TEMPS · TÄGLICHER WETTERBERICHT

96. évfolyam 190. szám + Budapest + 1983. július 9. szombat

Az időjárási helyzet és a várható időjárás:

Európa nagy része fölött továbbra sincs számottevő légmozgás. Általában meleg, néhol fülledt az idő, csupán szórványosan alakulnak ki helyi záporok, szárazföldünk keleti vidékein ugyanakkor már napok óta egy nagykiterjedésü, alacsony nyomású légköri képződmény, azaz ciklon okoz változékonyabb, kissé hüvös időt.

Hazánkban pénteken változóan felhős idő volt, 4-13 órán át sütött a nap. A Dunántúlon és a Duna-Tisza közén szórványosan zivatarok alakultak ki. A lehullott csapadék mennyisége általában 5 mm alatt maradt, de Zalaegerszegről 11, Székesfehérvárról 24 mm-t jelentettek. Ez utóbbi helyen jégeső esett. A hőmérséklet csúcsértéke 26 és 33 fok között alakult. Szombat hajnalra 11 és 21 fok közé hült le a levegő. Délelőtt országszerte napos idő volt. 11 órakor 25, 27 fokot mutattak a hőmérők.

Ma 12 órakor Budapesten a hőmérséklet 27 fok, a tengerszintre átszámított légnyomás 1014 mbar, alig változik.

A Balaton vizének hőmérséklete 11 órakor Siófoknál 24 fok volt.

Várható időjárás vasárnap estig:

Derült, száraz idő.
Napközben időnként megélénkülő északi, északkeleti szél.
Várható legalacsonyabb éjszakai hőmérséklet: 15, 20 fok között,
legmagasabb nappali hőmérséklet vasárnap: 30 fok körül.

Rábai Attila s.k.

A hőmérséklet napi középértéke és eltérése a 100 évi átlagtól /Budapest belterületén/:

1983. VII. 8. 26,6°C +4,7°C

1871 óta ezen a napon Budapesten előfordult

legmagasabb hőmérséklet: 37,2°C /1957/.
legalacsonyabb hőmérséklet: 9,4°C /1887/.

83.496.

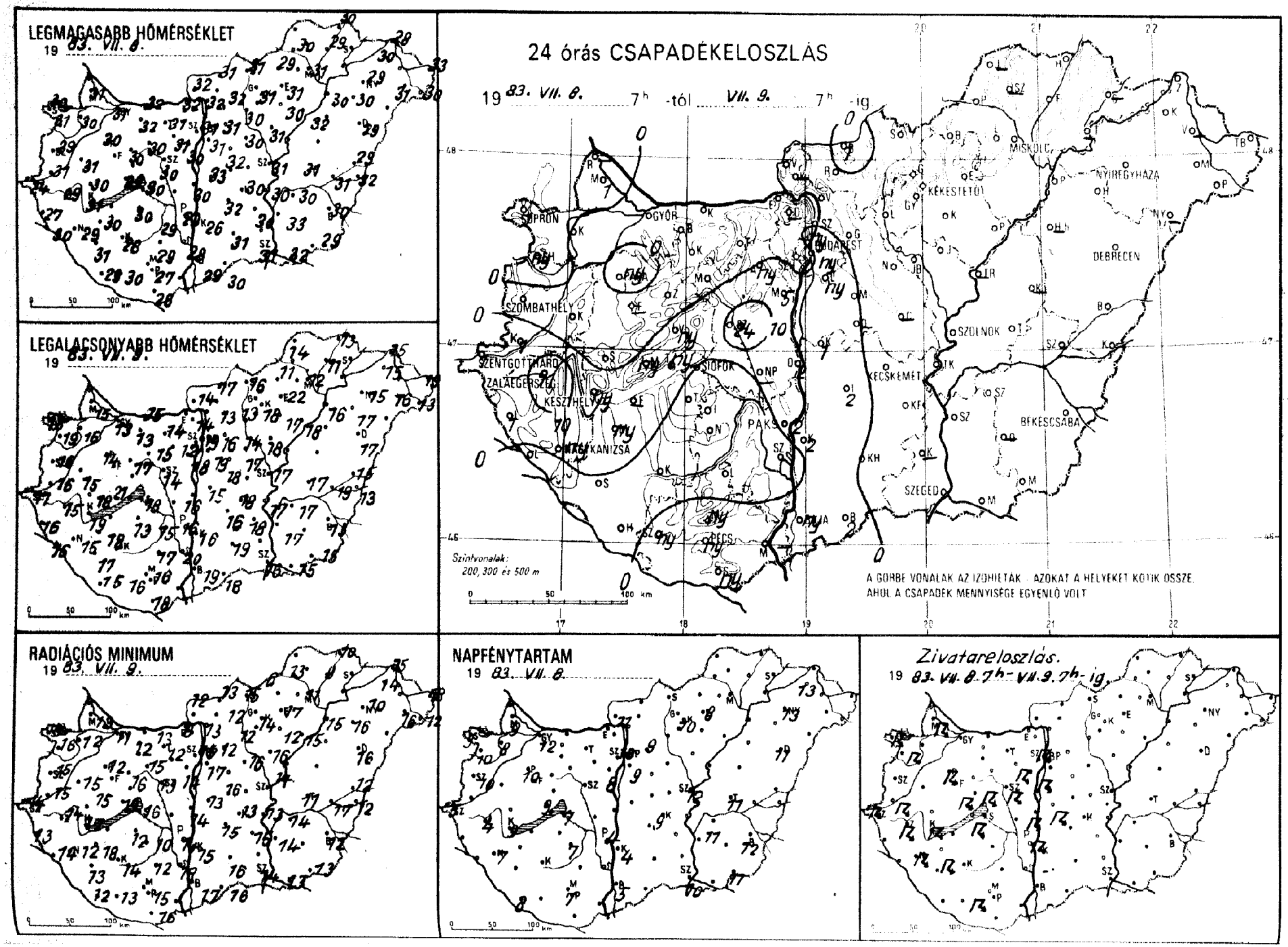
LEGMAGASABB HŐMÉRSÉKLET
19 83. VII. 8.
LEGALACSONYABB HŐMÉRSÉKLET
19 83. VII. 9.
24 órás CSAPADÉKELOSZLÁS
19 83. VII. 8. 7h -tól VII. 9. 7h -ig
Szintvonalak: 200, 300 és 500 m
A GÖRBE VONALAK AZ IZOHIETÁK. AZOKAT A HELYEKET KÖTIK ÖSSZE, AHOL A CSAPADÉK MENNYISÉGE EGYENLŐ VOLT
RADIÁCIÓS MINIMUM
19 83. VII. 9.
NAPFÉNYTARTAM
19 83. VII. 8.
Zivatareloszlás.
19 83. VII. 8. 7h - VII. 9. 7h - ig.
GYŐR
SZOMBATHELY
SZENTGOTTHÁRD
ZALAEGERSZEG
KESZTHELY
SIÓFOK
PÁKS
KANIZSA
PÉCS
SZEGED
KECSKEMÉT
BÉKÉSCSABA
DEBRECEN
NYÍREGYHÁZA
MISKOLC
KÉKESTETŐ

1983. VII. 09-ig az utolsó 24 óra adatai						Előző nap napos órái
állomás	csapadék (mm)		max. hőmérséklet	min. hőmérséklet	rad. min.	
Győr	•	⌓	31	13	11	12
Kaposvár	•	=	30	16	12	8
Mosonmagyaróvár	1	⌓	31	15	13	9
Rajka	–		–	–	–	
Sopron	1	⌓	30	18	16	9
Sopronhorpács	ny	⌓	31	19	16	10
Káld	1	⌓	31	16	15	
Körmend	•		31	15	15	
Szentgotthárd	1	⌓	24	17	14	5
Szombathely	•	⌓	29	16	15	10
Tanu	1		27	16	13	
Celldömölk	•		30	16	14	
Nagykanizsa	ny	⌓	29	15	12	7
Zalaegerszeg	11	⌓	29	15	14	4
Farkasgyepű	–		–	–	–	
Keszthely	ny	⌓	31	19	17	9
Mencshely	ny	⌓	28	17	12	9
Pápa	ny	⌓	30	14	12	10
Sümeg	•	⌓	30	18	15	
Tihany	ny	⌓	29	21	19	
Veszprém	ny	⌓	30	17	16	
Zirc	•	⌓	28	13	12	
Fonyód	–		–	–	–	
Homokszt. György	•	≡	29	15	12	8
Kaposvár	•	⌓	28	17	14	
Marcali	ny	⌓	30	18	18	
Siófok	•		30	18	16	7
Somogyszob	•		31	17	13	
Tab	•	⌓	30	13	12	
Bábolna	•		31	12	10	
Esztergom	•	=	32	14	8	
Kisbér	•		32	13	12	
Komárom	•		32	15	–	
Tatabánya	•		31	14	13	
Alcsútdoboz	ny	⌓	31	12	12	
Dunaújváros	2	⌓	30	16	14	
Martonvásár	5	⌓	30	18	14	8
Mór	•	⌓	30	15	15	
Nagyhörcsökp.	–		–	–	–	
Szabadbattyán	24	⌓▲=	30	14	13	
Tregszemcse	•		29	15	10	7
Lengyel	•		29	17	12	
Paks	2	⌓	29	16	14	4
Szekszárd	•	=	28	20	18	
Árpádtető	ny		24	17	13	
Mohács	–		–	–	–	
Pécs	ny	▽⌓	27	16	15	7
Siklós	ny	▽	28	18	16	
Szigetvár	ny	⌓	30	16	13	
Budaörs	ny	⌓	31	15	11	
Bp. Lőrinc	ny	▽	31	19	17	9
Bp. Met. Int.	ny	▽	31	19	15	10
Bp. Szab. hegy	•		28	20	17	
Cegléd	–		–	–	–	–
Dobogókő	–		–	–	–	
Gödöllő	•	⌓	31	16	12	9
Királyrét	–		–	–	–	
Monor	•	⌓	32	18	16	
Nagykáta	•	⌓	30	17	16	
Szentendre	•		32	16	15	

1983. VII. 09-ig az utolsó 24 óra adatai						Előző nap napos órái
állomás	csapadék (mm)		max. hőmérséklet	min. hőmérséklet	rad. min.	
Vác	•	⌓	32	13	13	
Vámosmikola	•	⌓	32	14	12	12
Baja	ny	▽⌓	29	19	17	5
Bacsalmás	2	▽	30	18	16	
Izsák	2		32	16	15	
Kalocsa	2		26	16	15	4
Kecskemét	•	⌓	30	18	13	9
Kiskunfélegyháza	•		30	18	15	
Kiskunhalas	•	⌓	31	19	16	
Kunszentmiklós	1	⌓	33	15	13	
Tiszakécske	•		30	17	13	
Balassagyarmat	1	▽⌓	31	17	13	
Romhány	•	⌓	32	13	12	
Salgótarján	•		31	16	15	
Eger	•		31	22	17	8
Galyatető	•		25	14	13	
Gyöngyös	•		31	18	14	
Kékestető	•		23	14	12	10
Kompolt	•		30	17	12	
Lőrinci	•		30	14	12	
Poroszló	•		32	18	15	
Jászapáti	•		31	18	16	
Jászberény	•	⌓	30	16	13	
Karcag	–		–	–	–	
Szolnok	•		31	17	14	12
Tiszaroff	–		–	–	–	
Túrkeve	•		31	17	11	11
Kistelek	–		–	–	–	
Makó	•		32	15	13	
Szeged	•		31	16	14	10
Szentes	•		33	17	14	
Borsodnádasd	•	⌓	29	11	6	
Fügöd	•		29	11	9	
Hidasnémeti	•		30	13	10	
Jósvafő	–		–	–	–	–
Lillafüred	•		28	13	10	
Miskolc	•		31	12	11	
Putnok	•	=	30	14	13	
Sárospatak	–		–	–	–	–
Szendrőlád	–		–	–	–	
Tokaj	–		–	–	–	
Kisvárda	•	⌓	30	15	14	13
Mátészalka	•	⌓	31	16	16	
Nyíregyháza	•		29	15	10	13
Nyírlugos	–		–	–	–	
Pátyod	•		30	13	12	
Tiszabecs	•	=	33	19	18	
Vásárosnamény	–		–	–	–	
Záhony	•	⌓	28	15	15	
Berettyóújfalu	•	⌓	29	15	12	
Debrecen	•		29	17	16	11
Hajdúdorog	•		30	17	16	
Hortobágy	–		–	–	–	
Körösszakál	•	⌓	32	13	12	
Polgár	•		30	16	15	
Békéscsaba	•	⌓	30	13	12	12
Mezőhegyes	•	⌓	29	15	13	11
Orosháza	–		–	–	–	
Szarvas	•		30	17	14	11
Szeghalom	•		31	19	17	

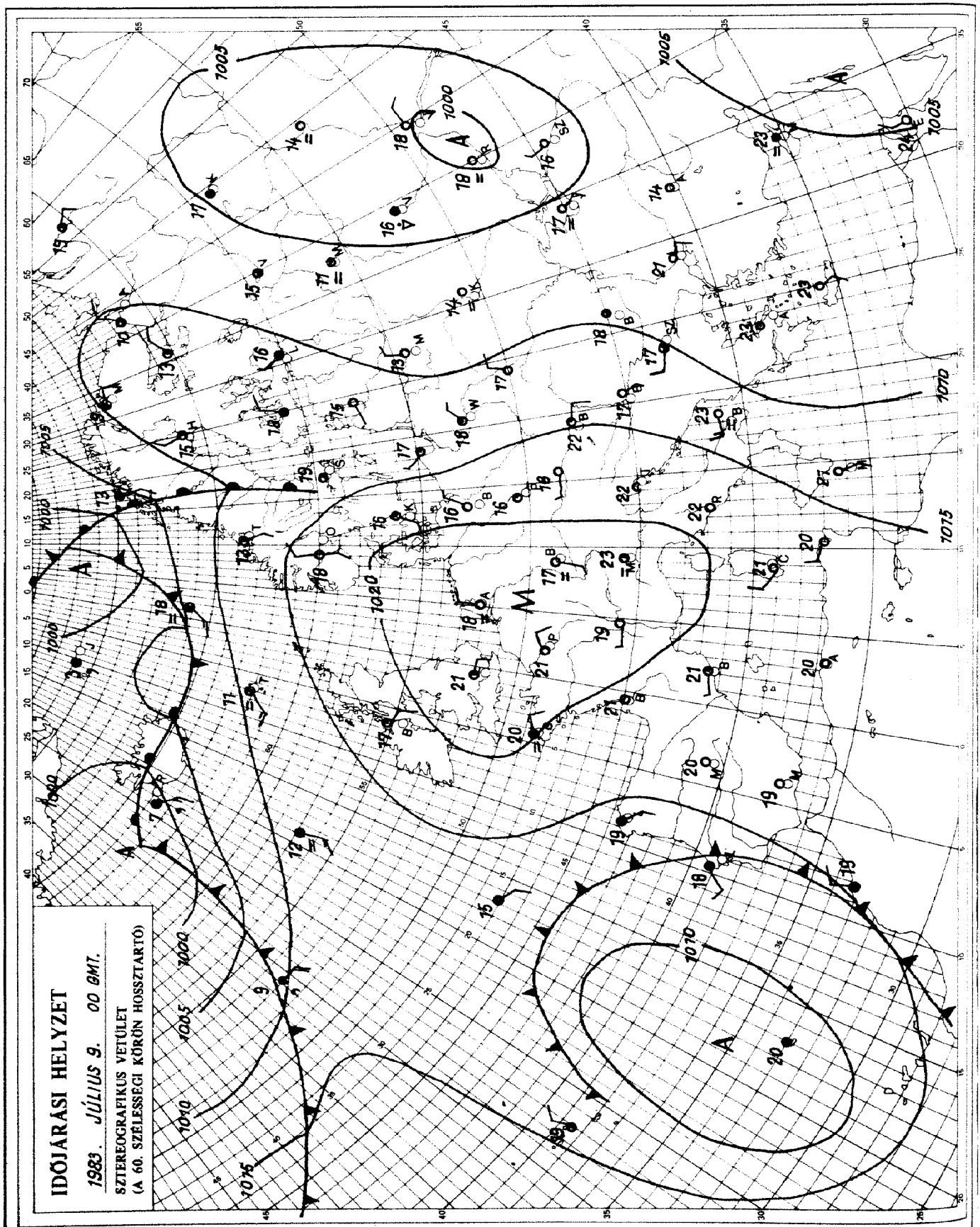

KIADJA: ORSZÁGOS METEOROLÓGIAI SZOLGÁLAT
Készíti: Központi Előrejelző Intézet Analízis- és Rövidtávú Prognózis Központja – T.: 273-018
Megjelenik naponként
Évi előfizetési díja: 1760,- Ft. – Megrendelhető: 1024 Budapest, II., Kitaibel Pál u. 1. – T.: 353-500
Kiadásért felel: az OMSZ elnöke – Szerkesztésért felel: a KEI igazgatója

IDŐJÁRÁSI NAPIJELENTÉS

ЕЖЕДНЕВНЫЙ МЕТЕОРОЛОГИЧЕСКИЙ БЮЛЛЕТЕНЬ · DAILY WEATHER REPORT
BULLETIN QUOTIDIEN DE TEMPS · TÄGLICHER WETTERBERICHT

96. évfolyam 191. szám + Budapest + 1983. július 10. vasárnap

Az időjárási helyzet és a várható időjárás:

Csaknem egész Európában napos, száraz - és még július elejéhez képest is - meleg az idő. Vasárnap délelőtt csak Anglia, Irország, a Skandináv-félsziget északi fele és a Szovjetunió európai területének középső része volt kivétel. Ezekről a tájakról borongós, záporos, kevésbé meleg időről érkeztek jelentések.

Magyarországon az elmúlt másfél nap meleg, általában gyengén felhős, száraz idő volt. Esőt, záport nem jelentettek. A szél többször föltámadt. A hőmérséklet szombati maximuma 28 és 32, vasárnap hajnali minimuma 13 és 21 fok között volt, de vasárnap 11 órakor már ismét 25, 28 fokot mértek.

Ma 12 órakor Budapesten a hőmérséklet 30 fok, a tengerszintre átszámitott légnyomás 1016 mbar, nem változik.

A Balaton vizének hőmérséklete 11 órakor Siófoknál 25 fok volt.

Várható időjárás hétfő estig:

Hétfő estig időnként országszerte erős felhősödés zavarja meg a napsütést és - különösen hétfőn - több helyen valószinü záporeső, sőt zivatar is. A mérsékelt, változó irányú szél csak zivatar idején erősödik meg.
Várható legalacsonyabb hajnali hőmérséklet 14, 19,
délutánra 26 és 31 fok közé várható.

Aigner Szilárd s.k.

A hőmérséklet napi középértéke és eltérése a 100 évi átlagtól /Budapest belterületén/:

1983. VII. 9.	25,8°C	+4,2°C

1871 óta ezen a napon Budapesten előfordult

legmagasabb hőmérséklet:	35,2°C /1927/,
legalacsonyabb hőmérséklet:	10,7°C /1962/.

83.497.

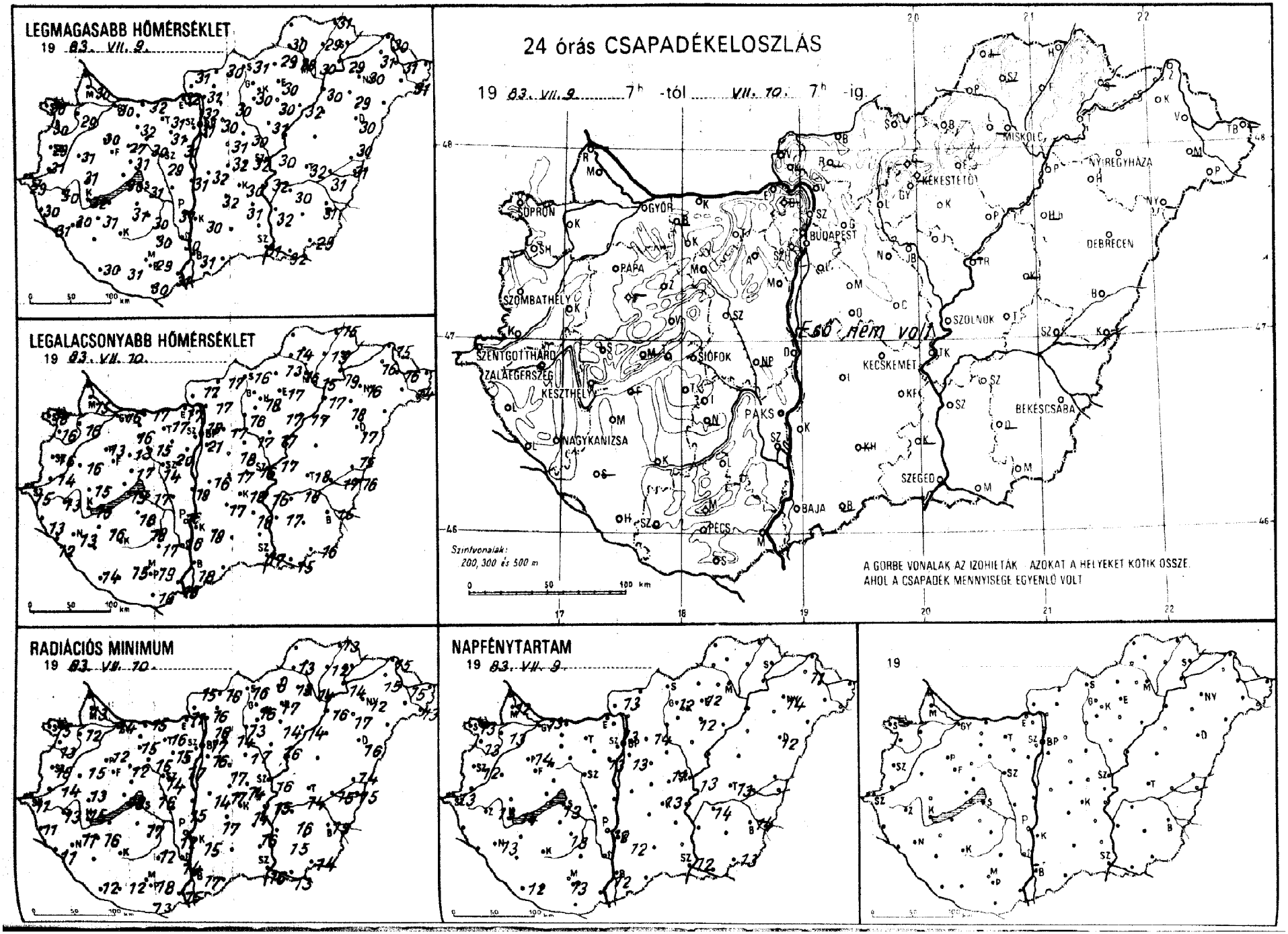
LEGMAGASABB HŐMÉRSÉKLET
19 83. VII. 9.
LEGALACSONYABB HŐMÉRSÉKLET
19 83. VII. 10.
24 órás CSAPADÉKELOSZLÁS
19 83. VII. 9. 7h -tól VII. 10. 7h -ig.
Eső nem volt
SOPRON
GYŐR
BUDAPEST
MISKOLC
NYÍREGYHÁZA
KEKESTETŐ
DEBRECEN
PAPA
SZOMBATHELY
SZOLNOK
SZENTGOTTHÁRD
ZALAEGERSZEG
KESZTHELY
SIÓFOK
KECSKEMÉT
BÉKÉSCSABA
PAKS
NAGYKANIZSA
SZEGED
BAJA
PÉCS
Szintvonalak: 200, 300 és 500 m
A GÖRBE VONALAK AZ IZOHIETÁK AZOKAT A HELYEKET KÖTIK ÖSSZE, AHOL A CSAPADÉK MENNYISÉGE EGYENLŐ VOLT
RADIÁCIÓS MINIMUM
19 83. VII. 10.
NAPFÉNYTARTAM
19 83. VII. 9.
19

19 ... ig az utolsó 24 óra adatai						Előző nap napos órái	19 ... ig az utolsó 24 óra adatai						Előző nap napos órái
állomás	csapadék (mm)		max. hőmérséklet	min. hőmérséklet	rad. min.		állomás	csapadék (mm)		max. hőmérséklet	min. hőmérséklet	rad. min.	
Győr	.	⌓	30	16	14	13	Vác	.	⌓	31	17	16	
Kapuvár	.	=	29	16	12	13	Vamosmikola	.		31	17	15	13
Mosonmagyaróvár	.	⌓	30	15	13	12	Baja	.		31	18	17	12
Rajka	–		–	–	–		Bácsalmás	–		–	–	–	
Sopron	.		30	18	15	13	Izsák	.		32	17	17	
Sopronhorpács	.	⌓	30	16	13	13	Kalocsa	.		30	18	15	12
Káld	.		31	16	15		Kecskemét	.	⌓	30	18	14	13
Körmend	.		31	14	14		Kiskunfélegyháza	.		31	18	16	
Szentgotthárd	.		29	15	11	13	Kiskunhalas	–		–	–	–	
Szombathely	.		29	16	15	12	Kunszentmiklós	.		32	16	14	
Lenti	.		30	13	11		Tiszakécske	.		32	16	15	
Letenye	.		31	12	11		Balassagyarmat	.	⌓	30	17	15	
Nagykanizsa	.	⌓	30	13	11	13	Romhány	–		–	–	–	
Zalaegerszeg	.	⌓	30	13	13	13	Salgótarján	.		31	16	16	
Farkasgyepű	–		–	–	–		Eger	.		30	17	17	12
Keszthely	.	⌓	32	15	15	14	Galyatető	.		24	16	13	
Mencshely	.		30	18	12	13	Gyöngyös	.		30	18	16	
Pápa	.	⌓	30	13	12	14	Kékestető	.		22	16	14	12
Sümeg	.	⌓	31	15	13		Kompolt	.		30	17	14	12
Tihany	.	⌓	30	19	18		Lőrinci	.		30	18	13	
Veszprém	.		31	17	16		Poroszló	.		32	17	14	
Zirc	.	⌓	27	13	12		Jászapáti	.		31	17	16	
Fonyód	–		–	–	–		Jászberény	.		30	16	14	
Homokszt. györgy	.	⌓	30	14	12	12	Karcag	–		–	–	–	
Kaposvár	–		–	–	–		Szolnok	.		30	17	16	13
Marcali	.	⌓	31	16	16		Tiszaroff	–		–	–	–	
Siófok	.		31	17	16	13	Túrkeve	.		32	18	14	13
Somogyszob	–		–	–	–		Kistelek	–		–	–	–	
Tab	.	⌓	31	18	17		Makó	.		32	15	13	
Bábolna	–		–	–	–		Szeged	.		31	17	16	12
Esztergom	.	=	32	17	11		Szentes	.		32	17	15	
Kisbér	.		32	16	15		Borsodnádasd	.	⌓	29	13	9	
Komárom	.		32	17	15		Füged	.		29	13	12	
Tatabánya	.		31	17	16		Hidasnémeti	.		31	15	13	
Alcsútdoboz	.		31	15	15		Jósvafő	–		–	–	–	
Dunaújváros	.		31	19	15		Lillafüred	.		28	16	13	
Martonvásár	.		31	20	17	13	Miskolc	.		30	15	14	–
Mór	.	⌓	30	15	15		Putnok	.	=	30	14	13	
Nagyhörcsökp.	–		–	–	–		Sárospatak	–		–	–	–	
Szabadbattyán	.		29	14	14		Szendrőlád	–		–	–	–	
Tregszemcse	.		30	18	–	13	Tokaj	.		29	19	14	
Lengyel	.		30	17	12		Kisvárda	.	⌓	31	16	15	11
Paks	.		31	16	12	12	Mátészalka	–		–	–	–	
Szekszárd	.		30	16	14		Nyíregyháza	.		30	16	12	14
Arpádtető	.		27	19	13		Nyírlugos	–		–	–	–	
Mohács	.	⌓	31	18	15		Pátyod	.	⌓	31	14	13	
Pécs	.	⌓	29	19	18	13	Tiszabecs	–		–	–	–	
Siklós	.		30	16	13		Vásárosnamény	.	⌓	31	16	15	
Szigetvár	.	⌓	31	15	12		Záhony	.	⌓	30	15	15	
Budaörs	.		29	18	14		Berettyóújfalu	.		30	15	14	
Bp. Lőrinc	.		30	21	16	13	Debrecen	.		30	17	16	12
Bp. Met. Int.	.		31	21	17	13	Hajdúdorog	–		–	–	–	
Bp. Szab. hegy	.		28	17	17		Hortobágy	–		–	–	–	
Cegléd	.		32	16	14	11	Körösszakál	.	⌓	31	16	15	
Dobogókő	–		–	–	–		Polgár	.		30	17	16	
Gödöllő	.		30	17	14	14	Békéscsaba	.	⌓	31	15	15	14
Királyrét	–		–	–	–		Mezőhegyes	.	⌓	29	16	14	13
Monor	.	⌓	31	18	17		Orosháza	–		–	–	–	
Nagykáta	.	⌓	30	17	17		Szarvas	.		30	18	16	14
Szentendre	.	=	32	18	18		Szeghalom	.		31	17	15	

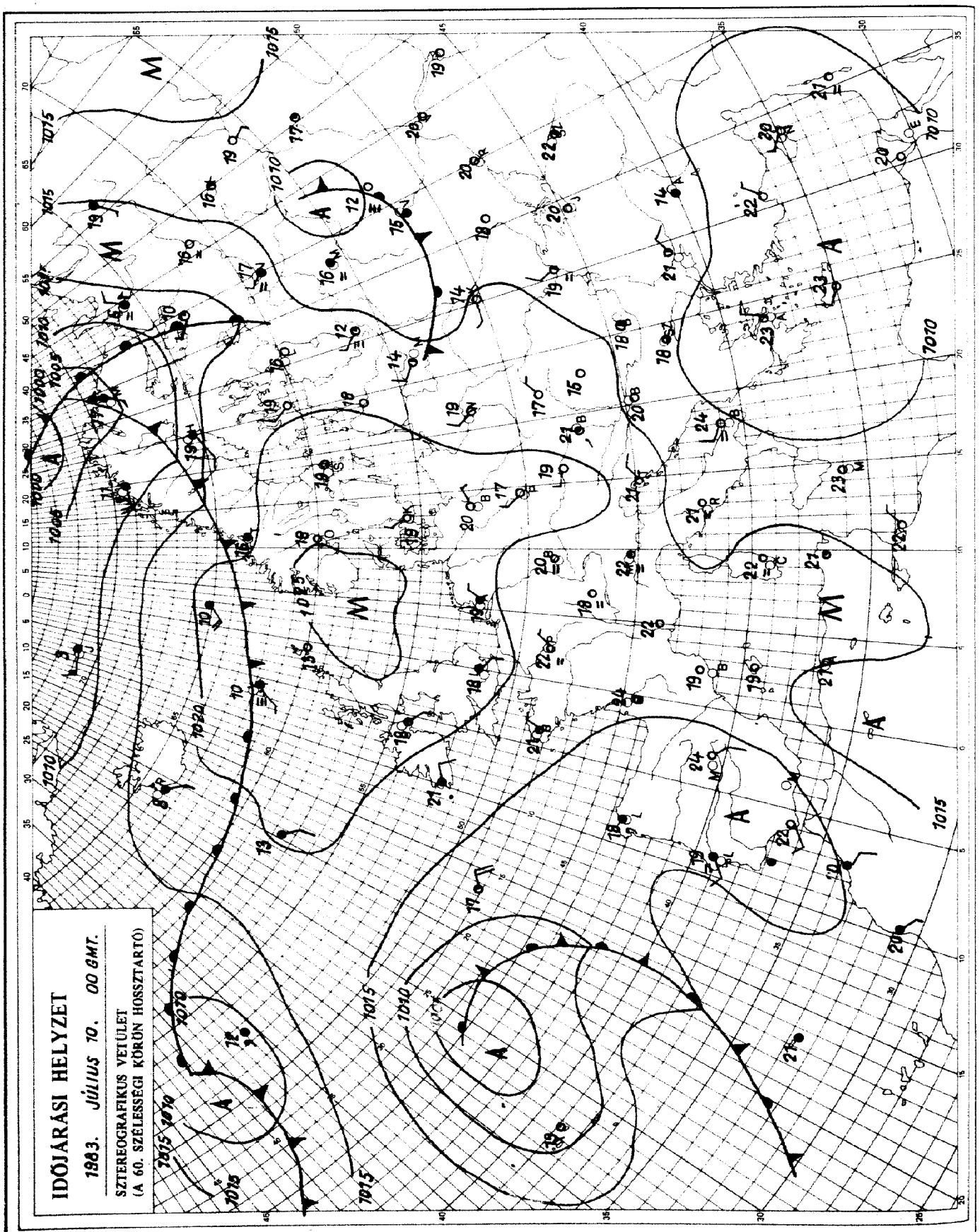

KIADJA: ORSZÁGOS METEOROLÓGIAI SZOLGÁLAT
Készíti: Központi Előrejelző Intézet Analízis- és Rövidtávú Prognózis Központja – T.: 273-018
Megjelenik naponként
Évi előfizetési díja: 1760,- Ft. – Megrendelhető: 1024 Budapest, II., Kitaibel Pál u. 1. – T.: 353-500
Kiadásért felel: az OMSZ elnöke – Szerkesztésért felel: a KEI igazgatója

IDŐJÁRÁSI NAPIJELENTÉS

ЕЖЕДНЕВНЫЙ МЕТЕОРОЛОГИЧЕСКИЙ БЮЛЛЕТЕНЬ · DAILY WEATHER REPORT
BULLETIN QUOTIDIEN DE TEMPS · TÄGLICHER WETTERBERICHT

96. évfolyam 192. szám + Budapest + 1983. július 11., hétfő

Az időjárási helyzet és a várható időjárás:

A Szovjetunió nyugati határvidéke és Lengyelország keleti fele fölött örvénylő 800-1000 km átmérőjü, erősen felhős, záporos időt okozó hideg légörvény lassan dél, délnyugat felé sodródik. Ezen kivül Európában csak a Skandinév-félsziget északi felén, valamint a kontinens nyugati peremén volt hétfőn délelőtt erősen felhős, esős idő. Máshol mindenütt tartotta magát a nagy meleg és a napsütés.

Magyarországot hétfőn a reggeli órákban érte el északkeleti irányból a kelet-európai felhőörvény. Délig az ország északkeleti harmada került a hatása alá. Elszórtan hullott belőle gyenge záporeső, helyenként az ég is megdördült. Az ország többi részén még csak elvétve fordult elő zápor, vagy zivatar. A hőmérséklet 11 órára 23, 29 fokot ért el. Vasárnap délelőtt derült idő volt, délután viszont több izben erősen megnövekedett a felhőzet és több helyen volt gyenge zápor, zivatar. A hőmérséklet délutánra 30 fok körüli értéket ért el, hétfőn hajnalra 12 és 20 fok közé emelkedett.

Ma 12 órakor Budapesten a hőmérséklet 29 fok volt, a tengerszintre átszámitott légnyomás 1015 mbar, mérsékelten süllyed.

A Balaton vizének hőmérséklete 11 órakor Siófoknál 25 fok volt.

Várható időjárás kedd estig:

Többször lesz erősen felhős az ég, és mindenütt várható zápor és sokfelé zivatar.
Az északias szél több helyen megélénkül, főleg zivatar idején meg is erősödhet.
Várható legalacsonyabb hajnali hőmérséklet: 15, 20,
legmagasabb nappali hőmérséklet: 23 és 28 fok között alakul,
azaz mérséklődik a nagy meleg.

Pálmási Judit s.k.

TÁVOLABBI KILÁTÁSOK SZERDÁTÓL-SZOMBATIG:

Időnként megnövekvő felhőzet, záporokkal, zivatarokkal. Az időszak végén egyre több napsütés várható.
A legalacsonyabb hajnali hőmérséklet 13, 18 fok között várható.
A legmagasabb nappali hőmérséklet 25, 29 fok között alakul.
Jelentős mennyiségü /legalább napi 5 mm/ csapadék az ország területének 40 százalékán várható.

KÖZÉPTÁVÚ ELŐREJELZŐ OSZTÁLY

A hőmérséklet napi középértéke és eltérése a 100 évi átlagtól /Budapest belterületén/:

1983. VII. 10.	27,1°C	+5,6°C

1871 óta ezen a napon Budapesten előfordult

legmagasabb hőmérséklet:	33,6°C /1942/,
legalacsonyabb hőmérséklet:	10,2°C /1900/.

83.515.

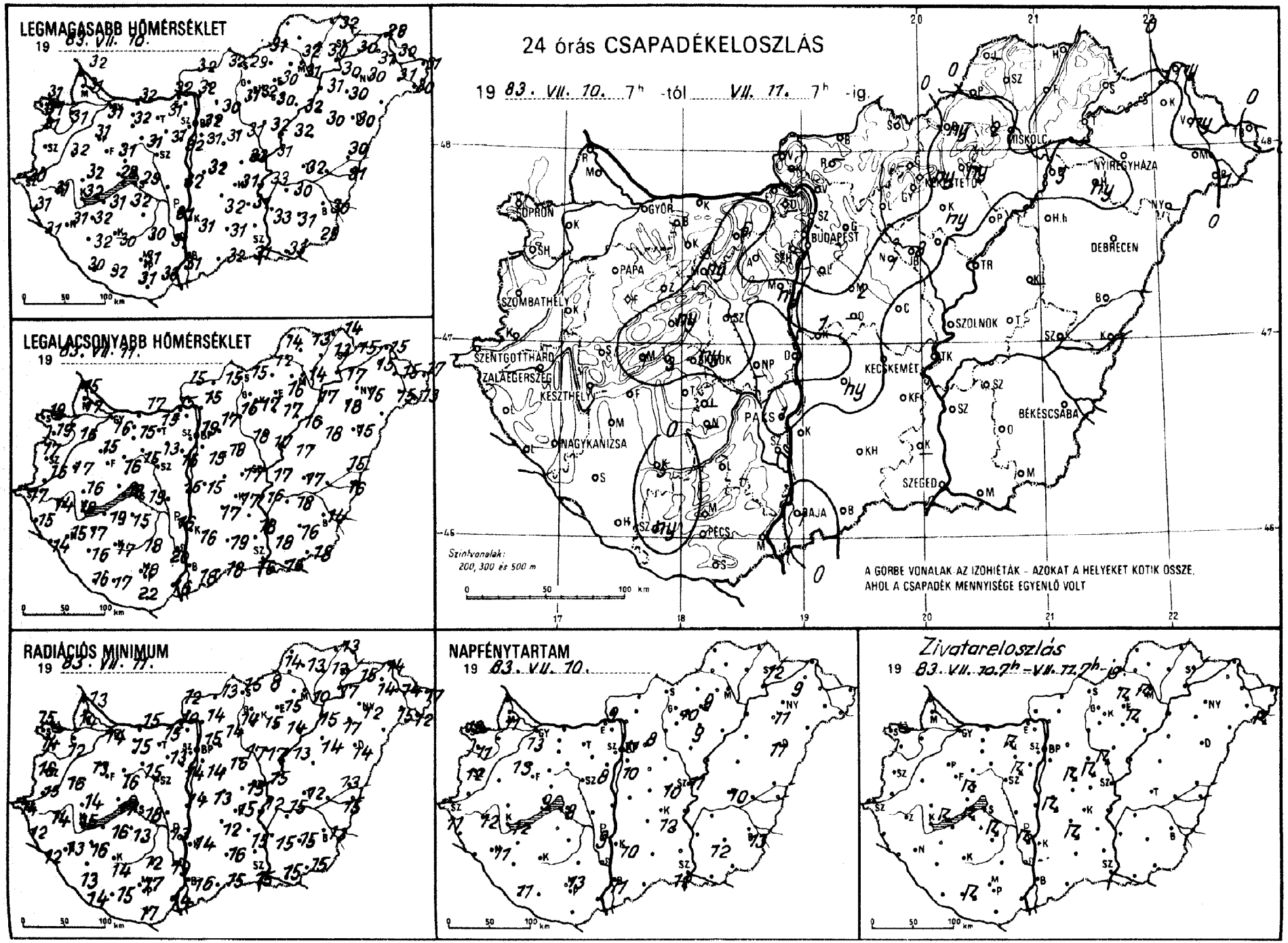
LEGMAGASABB HŐMÉRSÉKLET
19 83. VII. 10.
LEGALACSONYABB HŐMÉRSÉKLET
19 83. VII. 11.
24 órás CSAPADÉKELOSZLÁS
19 83. VII. 10. 7h -tól VII. 11. 7h -ig.
SOPRON
GYŐR
BUDAPEST
MISKOLC
NYÍREGYHÁZA
DEBRECEN
PAPA
SZOMBATHELY
SZENTGOTTHÁRD
ZALAEGERSZEG
KESZTHELY
NAGYKANIZSA
PAKS
KECSKEMÉT
SZOLNOK
BÉKÉSCSABA
SZEGED
BAJA
PÉCS
Szintvonalak:
200, 300 és 500 m
A GÖRBE VONALAK AZ IZOHIÉTÁK - AZOKAT A HELYEKET KÖTIK ÖSSZE, AHOL A CSAPADÉK MENNYISÉGE EGYENLŐ VOLT
RADIÁCIÓS MINIMUM
19 83. VII. 11.
NAPFÉNYTARTAM
19 83. VII. 10.
Zivatareloszlás
19 83. VII. 10. 7h - VII. 11. 7h -ig

19							Előző nap napos órái
állomás	csapadék (mm)		max. hőmérséklet	min. hőmérséklet	rad. min.		
Győr	.		31	16	14		13
Kapuvár	.		31	16	12		11
Mosonmagyaróvár	.		31	17	14		11
Rajka	.		32	15	13		
Sopron	.		31	19	15		13
Sopronhorpács	.	⌓	31	19	14		11
Káld	.		32	17	16		
Körmend	.		–	15	15		
Szentgotthárd	.		30	17	14		11
Szombathely	.		31	17	16		12
Lenti	.		31	15	12		
Letenye	.	⌓	31	14	12		
Nagykanizsa	.	⌓	31	15	13		11
Zalaegerszeg	.	⌓	31	14	14		12
Farkasgyepű	.		30	15	14		
Keszthely	.		32	18	15		12
Fenékshely	1	↾	28	16	12		9
Tápa	.	⌓	31	15	13		13
Tümeg	.	⌓	32	16	14		
Sihany	3	↾	29	18	17		
Veszprém	ny	↾	31	16	16		
Sirc	.	⌓	29	13	11		
Tonyód	.		31	19	16		
Somokszt. györgy.	.	⌓	30	16	14		11
Kaposvár	5	∨ ⌓	30	17	14		
Marcali	.	⌓	32	17	16		
Siófok	ny	↾	29	19	18		8
Somogyszob	.		32	16	13		
Kab	.	⌓	32	15	13		
Kábolna	.		32	14	12		
Esztergom	.		32	15	10		
Ásbér	.		32	15	15		
Komárom	.	⌓	32	17	15		
Ratabánya	6	↾ ⌓	31	15	15		
Ideütdoboz	.	↾ ⌓	31	13	13		
Dunaújváros	.		32	15	14		
Martonvásár	ny	∨	32	16	14		8
Tór	ny	∨ ⌓	31	15	15		
Nagyhörcsökp.	–		–	–	–		
Szabadbattyán	–		–	–	–		
Fegszemcse	–		–	–	–		–
Dengyel	.		30	18	12		
Aks	1	↾ ⌓	31	16	13		9
Tekszárd	.	=	31	20	19		
Tpádtető	.		27	20	13		
Pohács	.	⌓	33	16	14		
Pécs	.		31	18	17		13
Siklós	.		31	22	17		
Nagyvátvár	ny	↾ ⌓	32	17	15		
Udaörs	.	⌓	31	15	12		
P. Lőrinc	.		31	15	14		10
P. Met. Int.	.		32	19	15		11
P. Szab. hegy	.		28	20	14		
Pegléd	.	=	33	17	15		10
Pobogókő	–		–	–	–		
Pdöllő	.		30	17	14		8
Pirályrét	–		–	–	–		
Ponor	2	↾ ⌓	31	18	16		
Nagykáta	1	↾ ⌓	31	18	17		
Szentendre	–		–	–	–		

19							Előző nap napos órái
állomás	csapadék (mm)		max. hőmérséklet	min. hőmérséklet	rad. min.		
Vác	.	⌓	32	15	14		
Vámosmikola	.	⌓	32	15	12		9
Baja	1	∨	31	18	16		11
Bácsalmás	.		32	18	15		
Izsák	ny	↾	32	17	12		
Kalocsa	.		31	16	14		10
Kecskemét	.	⌓	31	17	15		12
Kiskunfélegyháza	.		31	18	15		
Kiskunhalas	.	⌓	31	19	16		
Kunszentmiklós	1	↾ =	32	15	13		
Tiszakécske	.		33	16	12		
Balassagyarmat	.	⌓	32	15	13		
Romhány	–		–	–	–		
Salgótarján	.		31	15	15		
Eger	ny	↾ =	30	16	15		9
Galyatető	.		27	15	15		
Gyöngyös	.		32	17	15		
Kékestető	ny	∨	23	16	14		10
Kompolt	ny	, ⌓	30	17	14		9
Lőrinci	.		31	15	14		
Poroszló	.		32	16	13		
Jászapáti	.		32	17	17		
Jászberény	8	↾ ⌓	31	17	15		
Karcag	–		–	–	–		
Szolnok	.		31	17	15		11
Tiszaroff	.		32	17	13		
Túrkeve	.	⌓	32	17	12		10
Kistelek	–		–	–	–		
Makó	.		33	16	15		
Szeged	.		31	16	15		12
Szentes	.		33	18	15		
Borsodnádasd	ny	↾ ⌓	29	12	8		
Füged	.		30	13	12		
Hidasnémeti	.	=	32	14	13		
Jósvafő	–		–	–	–		–
Lillafüred	2	↾ ⌓	29	15	13		
Miskolc	.	=	31	14	10		–
Putnok	.	=	31	14	14		
Sárospatak	.		30	15	15		12
Szendrőlád	.		32	13	13		
Tokaj	.		30	17	17		
Kisvárda	.	⌓	31	15	14		9
Mátészalka	.	⌓	31	15	15		
Nyíregyháza	.		30	15	12		11
Nyírlugos	–		–	–	–		
Pátyod	1	↾	30	13	12		
Tiszabecs	.		31	17	17		
Vásárosnamény	ny	=	30	15	14		
Záhony	ny		28	15	14		
Berettyóújfalu	.	⌓	30	15	13		
Debrecen	.		30	15	14		11
Hajdúdorog	ny	∨ =	30	18	17		
Hortobágy	.		30	18	14		
Körösszakál	.	⌓	31	16	15		
Polgár	3	∨ =	31	17	15		
Békéscsaba	.	⌓	30	14	13		13
Mezőhegyes	.	⌓	29	18	15		12
Orosháza	.	⌓	31	16	15		12
Szarvas	.		30	18	15		12
Szeghalom	–		31	–	–		

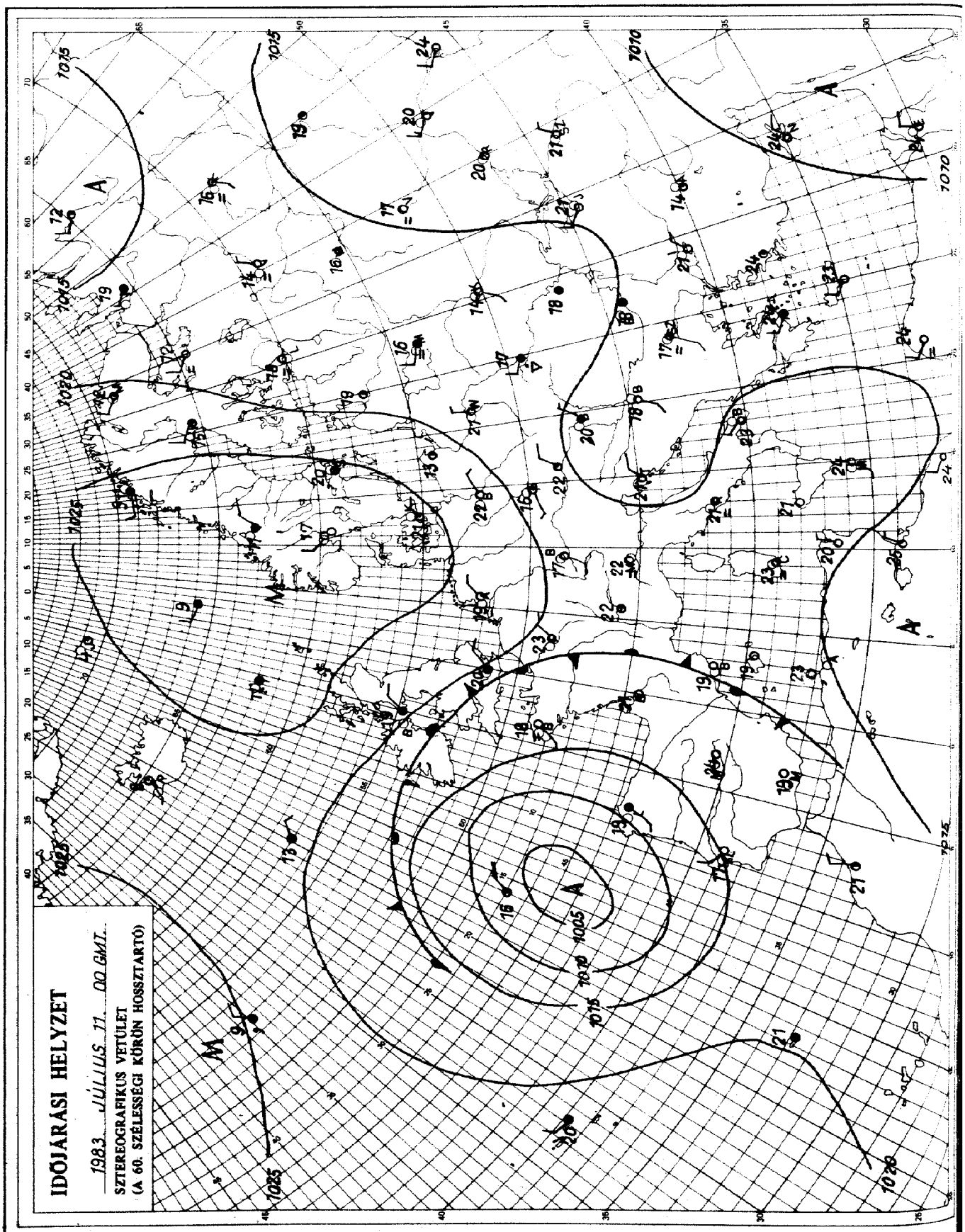

KIADJA: ORSZÁGOS METEOROLÓGIAI SZOLGÁLAT
Készíti: Központi Előrejelző Intézet Analízis- és Rövidtávú Prognózis Központja – T.: 273-018
Megjelenik naponként
Évi előfizetési díja: 1760,- Ft. – Megrendelhető: 1024 Budapest, II., Kitaibel Pál u. 1. – T.: 353-500
Kiadásért felel: az OMSZ elnöke – Szerkesztésért felel: a KEI igazgatója

IDŐJÁRÁSI NAPIJELENTÉS

ЕЖЕДНЕВНЫЙ МЕТЕОРОЛОГИЧЕСКИЙ БЮЛЛЕТЕНЬ · DAILY WEATHER REPORT
BULLETIN QUOTIDIEN DE TEMPS · TÄGLICHER WETTERBERICHT

96. évfolyam 193. szám + Budapest + 1983. július 12. kedd

Az időjárási helyzet és a várható időjárás:

Európa legnagyobb részén meleg van és sok a napsütés. A nyugati és északi területeken száraz az idő, sehol sincs csapadék. A Földközi-tenger környékén délután időnként megnövekszik a felhőzet és helyi záporok, zivatarok alakulnak ki. Több a felhő Közép-Európa fölött. Egy hideg légörvény helyezkedik el a Balti-tengertől az Alpok és a Kárpátok vidékén át a Balkán-félszigetig. A légörvény gyakori erős felhősödést okoz, és sokfelé fordul elő zápor és zivatar. Hazánk időjárását is az emlitett légörvény alakitja.

Már hétfőn délután erős felhősödés kezdődött országunkban, egyre több gomolyfelhő illetve zivatarfelhő alakult ki. Kedd reggelig sokfelé alakult ki zápor, zivatar, és egy-egy zivatargócban felhőszakadás méretü eső is hullott, másutt általában csapadéknyom és 10 mm között volt a lehullott csapadék mennyisége. A legmagasabb nappali hőmérséklet 27 és 32 fok között váltakozott. Kedd hajnalra 13, 18 fok közé hült le a levegő. Délelőtt észak-északkelet felől egyre több helyen növekedett meg erősen a felhőzet, és eső, záporeső is előfordult. Megélénkült, néhol megerősödött az északi szél. A hőmérséklet 11 órakor 18 és 25 fok között alakult.

Ma 12 órakor Budapesten a hőmérséklet 22 fok, a tengerszintre átszámitott légnyomás 1013 mbar, mérsékelten emelkedik.

A Balaton vizének hőmérséklete Siófoknál 11 órakor 24 fok volt.

Várható időjárás szerda estig:

Ma átmenetileg országszerte erősen megnövekszik a felhőzet, és sokfelé lesz eső, zápor, helyenként zivatar.
Szerdán már csak időnként növekszik meg erősen a felhőzet, de záporra, zivatarra továbbra is számitani kell.
A megélénkülő északnyugati, északi szél elsősorban a Dunántúlon erősödik meg.
Várható legalacsonyabb éjszakai hőmérséklet 15 és 20,
legmagasabb nappali hőmérséklet szerdán 22 és 27 fok között alakul.

Németh Lajos s.k.

A hőmérséklet napi középértéke és eltérése a 100 évi átlagtól /Budapest belterületén/:

1983. VII. 11.	24,5°C	+3,2°C

1871 óta ezen a napon Budapesten előfordult

legmagasabb hőmérséklet:	37,4°C /1968/,
legalacsonyabb hőmérséklet:	10,1°C /1886/.

83.516.

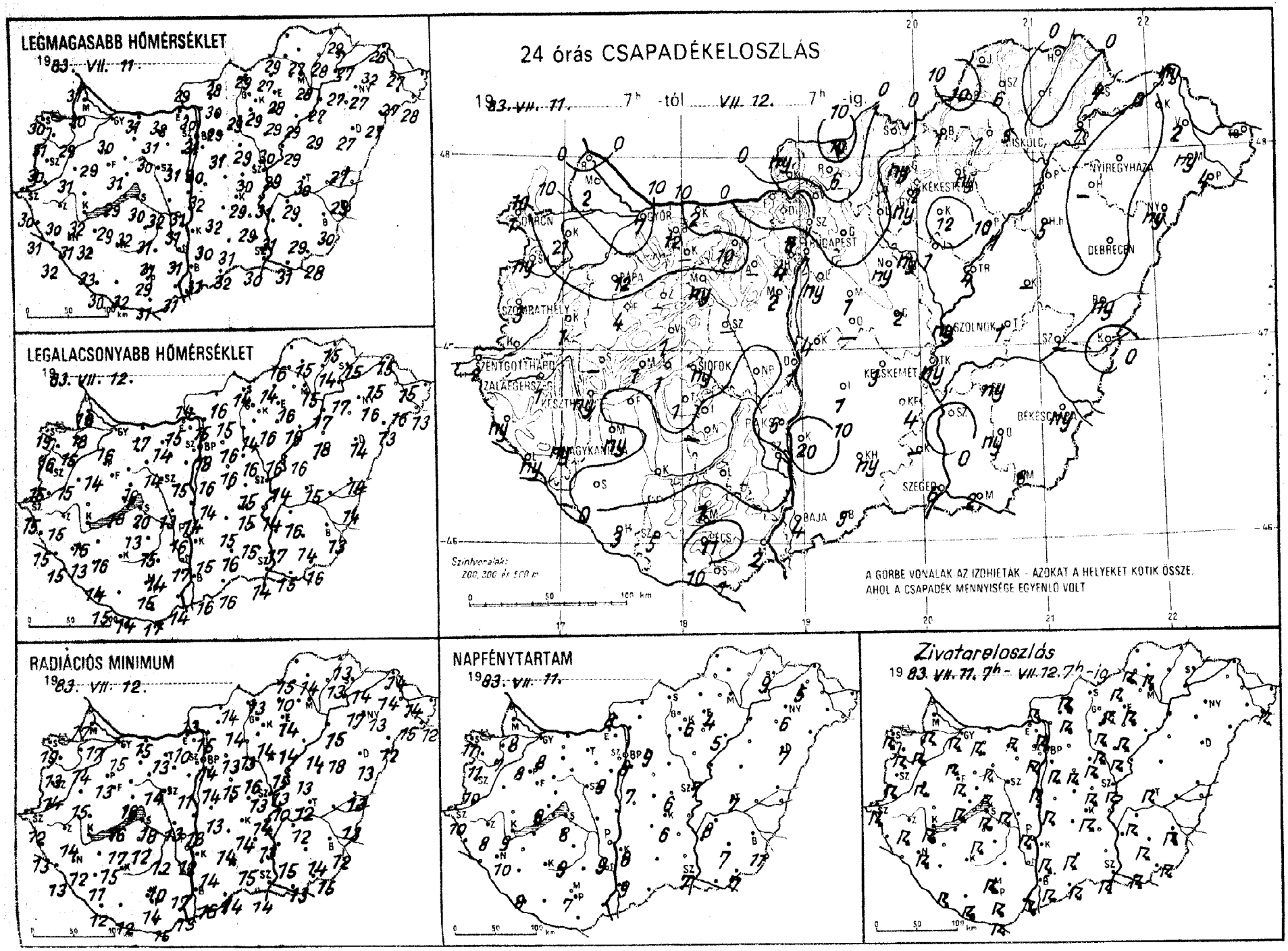
LEGMAGASABB HŐMÉRSÉKLET
1983. VII. 11.
LEGALACSONYABB HŐMÉRSÉKLET
1983. VII. 12.
RADIÁCIÓS MINIMUM
1983. VII. 12.
24 órás CSAPADÉKELOSZLÁS
1983. VII. 11. 7h -tól VII. 12. 7h -ig.
Szintvonalak: 200, 300 és 500 m
A GÖRBE VONALAK AZ IZDHIETÁK - AZOKAT A HELYEKET KÖTIK ÖSSZE, AHOL A CSAPADÉK MENNYISÉGE EGYENLŐ VOLT
NAPFÉNYTARTAM
1983. VII. 11.
Zivatareloszlás
1983. VII. 11. 7h - VII. 12. 7h -ig.

1983. VII. 07^{h}-ig az utolsó 24 óra adatai

állomás	csapadék (mm)		max. hőmérséklet	min. hőmérséklet	rad. min.	Előző nap napos órái
ör	7		30	16	15	8
uvár	21		29	15	14	7
sonmagyaróvár	2		30	18	17	8
ka	.		31	18	17	
ron	1		30	19	15	11
pronhorpács	ny		31	16	13	11
d	1		31	15	15	
rmend	–		–	–	–	
ntgotthárd	2		30	15	12	10
mbathely	3		30	15	14	10
nti	ny		31	15	13	
lenye	ny		32	15	13	
gykanizsa	ny		31	13	12	10
laegerszeg	1		30	15	14	8
rkasgyepű	4		30	13	13	
szthely	ny		32	16	15	9
neshely	1		30	16	12	8
pa	12	=	29	14	13	8
meg	–		–	–	–	
hany	1		29	18	16	
szprém	1		31	16	16	
c	–		–	–	–	
nyód	.		29	–	17	
mokszt. györgy	3		30	15	12	8
posvár	–		–	–	–	
rcali	ny		32	16	15	
fok	ny		30	20	18	8
mogyszob	.		33	14	11	
t	1		32	13	12	
bolna	12		31	15	13	
ztergom	.		32	15	10	
bér	–		–	–	–	
márom	2		31	17	15	
tabánya	10		31	14	13	
csutdoboz	–		–	–	–	
nafajváros	1		31	14	13	
rtonvásár	2		31	15	11	9
r	ny	=	30	14	14	
gyhörcsökp.	.		32	13	13	
abadbattyán	–		–	–	–	
gszemcse	.	=	31	15	12	9
ngyel	.		31	14	10	
ks	6		31	16	12	9
ekszárd	.		31	17	17	
pádtető	1	=	28	15	11	
ohács	2		31	14	13	
cs	11		29	15	14	7
klós	1		31	17	15	
igetvár	5	=	32	14	12	
daörs	6		30	15	13	
. Lőrinc	ny		30	16	14	7
. Met. Int.	1		31	18	14	9
. Szab. hegy	4		30	18	13	
egléd	2	=	30	15	13	6
obogókő	.		24	16	16	
ödöllő	.		29	16	13	9
irályrét	–		–	–	–	
onor	1		31	16	15	
agykáta	ny		29	16	15	
zentendre	.		32	16	16	

1983. VII. 07^{h}-ig az utolsó 24 óra adatai

állomás	csapadék (mm)		max. hőmérséklet	min. hőmérséklet	rad. min.	Előző nap napos órái
Vác	.		30	15	15	
Vámosmikola	ny		29	14	13	8
Baja	4		31	16	16	9
Bácsalmás	5		32	16	14	
Izsák	1		32	15	14	
Kalocsa	20		30	15	14	8
Kecskemét	3		29	15	14	6
Kiskunfélegyháza	4		29	15	13	
Kiskunhalas	ny		31	16	15	
Kunszentmiklos	4	=	32	14	13	
Tiszakécske	ny		31	14	10	
Balassagyarmat	10		28	16	14	
Romhány	6		30	15	14	
Salgótarján	.		29	14	13	
Eger	ny	=	28	16	14	4
Galyatető	ny		23	14	12	
Gyöngyös	ny		29	16	14	
Kékestető	2		20	13	12	6
Kompolt	12		29	16	14	5
Lőrinci	.		29	14	13	
Poroszló	7		29	16	14	
Jászapáti	1	=	30	16	15	
Jászberény	ny		28	16	14	
Karcag	–		–	–	–	
Szolnok	ny		29	14	13	7
Tiszaroff	4		29	16	13	
Túrkeve	1		30	15	12	7
Kistelek	–		–	–	–	
Makó	2		31	15	13	
Szeged	6		30	14	14	7
Szentes	.		31	17	15	
Borsodnádasd	1		27	14	10	
Fügöd	.	=	28	14	13	
Hidasnémeti	.		29	15	13	
Jósvafő	–		–	–	–	–
Lillafüred	1		26	15	13	
Miskolc	5	=	28	15	14	–
Putnok	10	=	29	16	15	
Sárospatak	4		27	15	14	9
Szendrőlád	6		27	15	14	
Tokaj	1		27	17	17	
Kisvárda	.	=	32	15	14	5
Mátészalka	ny		27	16	15	
Nyíregyháza	.		27	16	13	6
Nyírlugos	ny		27	13	12	
Pátyod	4		28	13	12	
Tiszabecs	–		–	–	–	
Vásárosnamény	2	=	27	15	14	
Záhony	ny		26	15	14	
Berettyóújfalu	ny		27	14	13	
Debrecen	.		27	14	13	7
Hajdúdorog	–		–	–	–	
Hortobágy	5		29	18	18	
Körösszakál	.		29	14	13	
Polgár	1	=	27	17	15	
Békéscsaba	ny		30	13	12	11
Mezőhegyes	8		28	16	15	7
Orosháza	ny		29	14	14	7
Szarvas	ny		29	16	12	8
Szeghalom	–		–	–	–	

KIADJA: ORSZÁGOS METEOROLÓGIAI SZOLGÁLAT
Készíti: Központi Előrejelző Intézet Analízis- és Rövidtávú Prognózis Központja – T.: 273-018
Megjelenik naponként
Évi előfizetési díja: 1760,- Ft. – Megrendelhető: 1024 Budapest, II., Kitaibel Pál u. 1. – T.: 353-500
Kiadásért felel: az OMSZ elnöke – Szerkesztésért felel: a KEI igazgatója.

IDŐJÁRÁSI NAPIJELENTÉS

ЕЖЕДНЕВНЫЙ МЕТЕОРОЛОГИЧЕСКИЙ БЮЛЛЕТЕНЬ • DAILY WEATHER REPORT
BULLETIN QUOTIDIEN DE TEMPS • TÄGLICHER WETTERBERICHT

96. évfolyam 194. szám + Budapest + 1983. július 13. szerda

Az időjárási helyzet és a várható időjárás:

Az elmúlt 24 órában kissé változékonyabbra fordult a kontinens középső területein az időjárás. Megélénkülő északi széllel az eddiginél kissé hűvösebb levegő áramlik az Alpok és Kárpátok térségébe. A nappali fölmelegedés néhány fokot visszaesett, a fülledtség megszünt. Tovább tart a meleg, nyári időjárás Nyugat-, Délnyugat-Európában, ott a hőmérséklet csúcsértéke sokfelé meghaladja a 30 fokot. Változékony, időnként csapadékos időt jelentenek a Szovjetunió európai területéről, ott a délutáni órák hőmérséklete kevéssel elmarad a július közepén szokásostól. A következő napokban a Kárpát-medencébe váltakozó nedvességtartalmú, mérsékelten meleg levegő érkezik.

Hazánkban kedden átmenetileg sokfelé erősen megnövekedett a felhőzet és záporok, zivatarok alakultak ki. A szerda reggel 7 óráig lehullott csapadék mennyisége csak egy-egy zivatargócban volt jelentős. Lengyelben és Vámosmikolán pl. 12, Szarvason 14, Szeghalmon 18, Szendrőládon 19 mm-t mértek, másutt a csapadék mennyisége 10 mm alatt maradt. A legmagasabb nappali hőmérséklet 23 és 29 fok között volt. Szerda hajnalra 13, 19 fokig hült le a levegő. Délelőtt változóan felhős volt az ég. Északkeleten néhány helyen futó zápor alakult ki. 11 órakor a hőmérséklet 19 és 27 fok között váltakozott.

Ma 12 órakor Budapesten a hőmérséklet 25 fok, a tengerszintre átszámított légnyomás 1010 mbar, alig változik.

A Balaton vizének hőmérséklete 11 órakor Siófoknál 23 fok volt.

Várható időjárás csütörtök estig:

Nyugaton csak időnként növekszik meg a felhőzet, és csak egy-egy átfutó zápor alakul ki. Keleten ugyanakkor több izben lesz erősen felhős az ég, és szórványos záporok, zivatarok várhatók.
Az egyre többfelé élénk északi szelet gyakran kisérik erős széllökések.
Várható legalacsonyabb éjszakai hőmérséklet: 13, 18,
legmagasabb nappali hőmérséklet csütörtökön 24 és 28 fok között várható.

Demeter Éva s.k.

A hőmérséklet napi középértéke és eltérése a 100 évi átlagtól /Budapest belterületén/:

1983. VII. 12.	24,4°C	+3,0°C

1871 óta ezen a napon Budapesten előfordult

legmagasabb hőmérséklet:	35,6°C /1922/,
legalacsonyabb hőmérséklet:	10,6°C /1886/.

83.517.

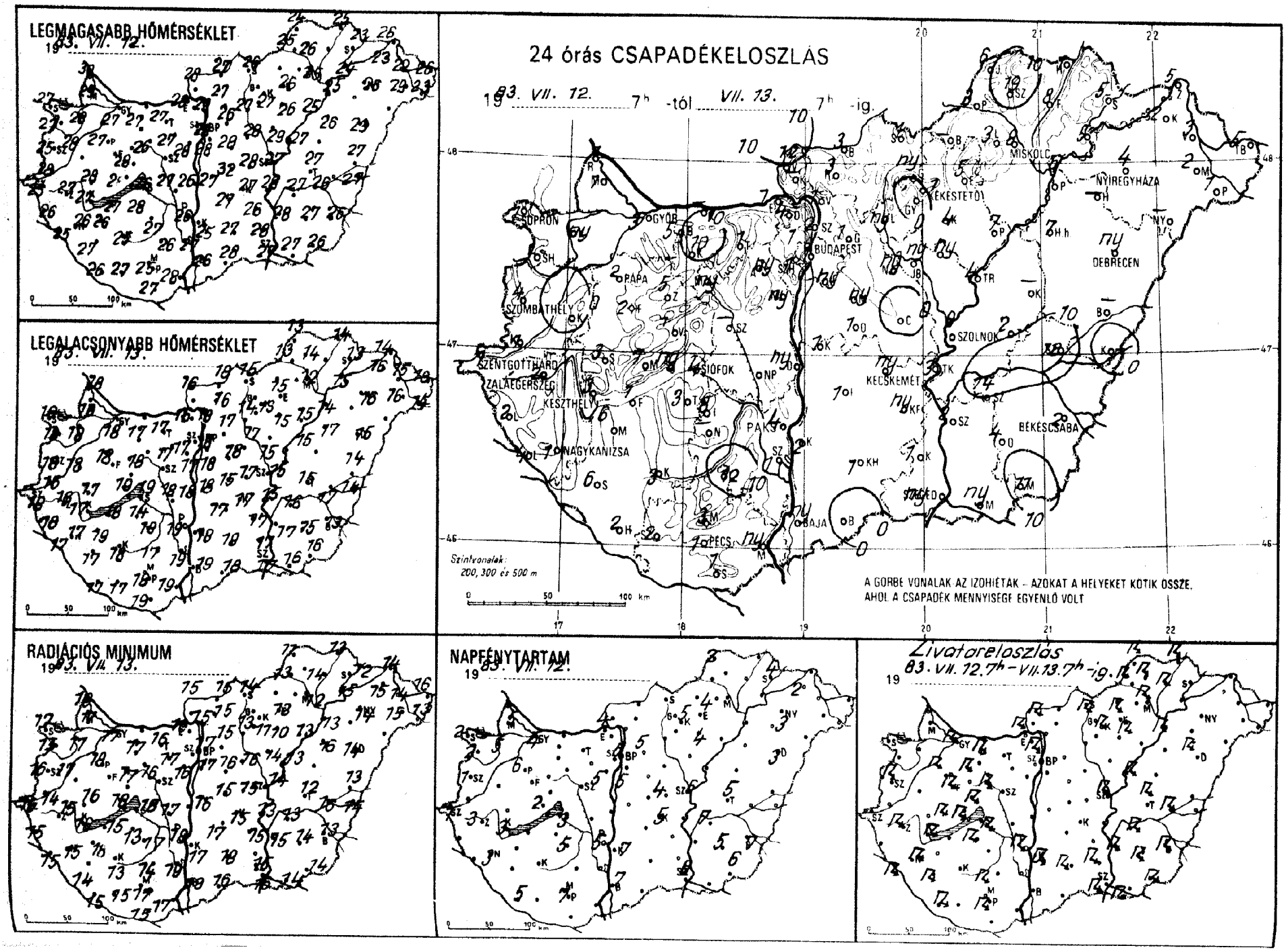
LEGMAGASABB HŐMÉRSÉKLET
19 83. VII. 12.
LEGALACSONYABB HŐMÉRSÉKLET
19 83. VII. 13.
24 órás CSAPADÉKELOSZLÁS
19 83. VII. 12. 7h -tól VII. 13. 7h -ig.
SOPRON
GYŐR
BUDAPEST
MISKOLC
NYÍREGYHÁZA
DEBRECEN
SZOMBATHELY
PAPA
SZOLNOK
SZENTGOTTHÁRD
ZALAEGERSZEG
KESZTHELY
SIÓFOK
PAKS
KECSKEMÉT
BÉKÉSCSABA
NAGYKANIZSA
SZEGED
BAJA
PÉCS
Szintvonalak:
200, 300 és 500 m
A GÖRBE VONALAK AZ IZOHIÉTÁK – AZOKAT A HELYEKET KÖTIK ÖSSZE,
AHOL A CSAPADÉK MENNYISÉGE EGYENLŐ VOLT
RADIÁCIÓS MINIMUM
19 83. VII. 13.
NAPFÉNYTARTAM
19 83. VII. 12.
Lívatoreloszlás
83. VII. 12. 7h – VII. 13. 7h -ig.
19

1983.VII.07-ig az utolsó 24 óra adatai						
állomás	csapadék (mm)		max. hőmérséklet	min. hőmérséklet	rad. min.	Előző nap napos órái
Győr	3		27	18	17	4
Kapuvár	ny	=	28	18	17	5
Mosonmagyaróvár	1	=	29	18	17	5
Rajka	1		30	18	16	
Sopron	1		27	19	17	2
Sopronhorpács	1		27	18	15	2
Káld	.		28	18	17	
Körmend	1		28	16	14	
Szentgotthárd	1		25	18	16	1
Szombathely	4		25	18	16	1
Lenti	2		26	18	15	
Letenye	4		25	17	15	
Nagykanizsa	1		26	17	15	3
Zalaegerszeg	2		27	16	15	3
Farkasgyepű	2		25	16	15	
Keszthely	3		27	17	16	3
Menesh ely	7		25	17	15	2
Pápa	2		27	18	18	6
Sümeg	3		28	17	16	
Tihany	ny		28	19	18	
Veszprém	1		28	18	17	
Zirc	5	=	24	16	15	
Fonyód	1		27	18	15	
Homokszt. györgy	2		26	17	15	5
Kaposvár	3		25	18	13	
Marcali	6		26	19	18	
Siófok	4		26	19	18	3
Somogyszob	6		27	17	14	
Tab	3		28	14	13	
Bábolna	5	=	27	17	16	
Esztergom	1	=	29	16	16	
Kisbér	10	=	27	17	17	
Komárom	–		–	–	–	
Tatabánya	1		27	17	16	
Alcsútdoboz	ny		27	17	17	
Dunaújváros	ny		26	18	17	
Martonvásár	ny		28	17	16	5
Mór	ny	=	26	17	16	
Nagyhörcsökp.	1		27	18	17	
Szabadbattyán	–		–	–	–	
Iregszemcse	8		27	18	17	5
Lengyel	12	=	26	17	14	
Paks	4		26	19	18	5
Szekszárd	1	=	27	19	19	
Árpádtető	3	=	21	17	13	
Mohács	ny		28	19	17	
Pécs	1		25	18	17	7
Siklós	1		27	19	15	
Szigetvár	2	=	27	17	15	
Budaörs	1		28	19	17	
Bp. Lőrinc	ny		27	19	16	4
Bp. Met. Int.	1		28	18	17	5
Bp. Szab. hegy	1		27	16	15	
Cegléd	.	=	28	17	15	4
Dobogókő	4		21	14	14	
Gödöllő	1		26	17	15	5
Királyrét	–		–	–	–	
Monor	ny		28	18	16	
Nagykáta	ny		28	17	16	
Szentendre	2		28	18	17	

1983.VII.07-ig az utolsó 24 óra adatai						
állomás	csapadék (mm)		max. hőmérséklet	min. hőmérséklet	rad. min.	Előző nap napos órái
Vác	1		29	18	15	
Vámosmikola	12		28	16	15	4
Baja	ny		26	19	19	7
Bácsalmás	.		28	18	16	
Izsák	1		27	17	17	
Kalocsa	2		25	18	17	7
Kecskemét	ny		27	17	15	5
Kiskunfélegyháza	ny		26	17	15	
Kiskunhalas	1		27	19	18	
Kunszentmiklós	1	=	27	18	16	
Tiszakécske	3		29	15	13	
Balassagyarmat	3		27	18	15	
Romhány	3		27	16	15	
Salgótarján	1		26	15	14	
Eger	5	=	26	15	13	4
Galyatető	ny		21	12	9	
Gyöngyös	.		27	13	11	
Kékestető	1		19	13	10	5
Kompolt	4		26	15	10	4
Lőrinci	ny	=	27	14	13	
Poroszló	7	=	25	15	13	
Jászapáti	ny		29	15	14	
Jászberény	ny		27	15	13	
Karcag	–		–	–	–	
Szolnok	8		27	15	14	6
Tiszaroff	4	=	27	15	13	
Túrkeve	2	=	27	15	12	5
Kistelek	1		28	17	15	
Makó	ny		27	16	14	
Szeged	ny		27	17	16	6
Szentes	2		28	17	15	
Borsodnádasd	–		–	–	–	
Fügöd	8	≡	25	12	12	
Hidasnémeti	1	≡	25	14	13	
Jósvafő	6		24	13	11	2
Lillafüred	3		24	14	12	
Miskolc	8	=	25	12	12	–
Putnok	3	=	25	13	13	
Sárospatak	5		23	13	12	4
Szendrőlád	19		26	14	14	
Tokaj	5		24	15	15	
Kisvárda	2		23	16	15	2
Mátészalka	2	≡	29	16	15	
Nyíregyháza	4	≡	26	16	14	3
Nyírlugos	–		–	–	–	
Pátyod	1	≡	23	14	13	
Tiszabecs	5	=	26	16	16	
Vásárosnamény	3	=	22	15	14	
Záhony	5		26	14	14	
Berettyóújfalu	–		27	14	13	
Debrecen	ny	≡	23	15	14	3
Hajdúdorog	–		–	–	–	
Hortobágy	7	≡	26	17	16	
Körösszakál	.	≡	27	14	14	
Polgár	6	=	25	14	13	
Békéscsaba	2	≡	26	13	13	7
Mezőhegyes	11		26	16	14	6
Orosháza	4		27	15	14	5
Szarvas	14	≡	27	16	13	7
Szeghalom	18	=	26	17	16	

KIADJA: ORSZÁGOS METEOROLÓGIAI SZOLGÁLAT
Készíti: Központi Előrejelző Intézet Analízis- és Rövidtávú Prognózis Központja – T.: 273-018
Megjelenik naponként
Evi előfizetési díja: 1760,- Ft. – Megrendelhető: 1024 Budapest, II., Kitaibel Pál u. 1. – T.: 353-500
Kiadásért felel: az OMSZ elnöke – Szerkesztésért felel: a KEI igazgatója

IDŐJÁRÁSI NAPIJELENTÉS

ЕЖЕДНЕВНЫЙ МЕТЕОРОЛОГИЧЕСКИЙ БЮЛЛЕТЕНЬ · DAILY WEATHER REPORT
BULLETIN QUOTIDIEN DE TEMPS · TÄGLICHER WETTERBERICHT

96. évfolyam 195. szám + Budapest + 1983. július 14. csütörtök

Az időjárási helyzet és a várható időjárás:

Európa északi részén változékony az időjárás. A Skandináv-félszigeten az észak felől érkező hideg levegő hatására jelentősen visszaesett a hőmérséklet. Szárazföldünk nyugati vidékein és a Brit-szigeteken ugyanakkor folytatódik a napos idő, a hőmérséklet több fokkal magasabb a július közepi átlagosnál. Meleg idő, helyi záporok, zivatarok jellemzik Közép- és Kelet-Európa időjárását.

Szerdán a Dunántúlon és a Duna-Tisza közén 8-11, máshol 2-8 órán át sütött a nap. Az Északi-Középhegység térségében és a Tiszántúlon többfelé, a nyugati országrészben szórványosan alakultak ki záporok, zivatarok. A lehullott csapadék mennyisége csak kisebb körzetekben volt számottevő, igy pl. a Dunántúlon, Lentiben 10, Szekszárdon 12, a Mecsekben Árpádtetőn 22 mm-t mértek. Az északkeleti országrészben Hidasnémetiből 11, Szendrőládról 12, Sárospatakról 15, Füzödről 16, Polgárból 17 és Vásárosnaményből 22 mm-t jelentettek. A hőmérséklet csúcsértéke szerdán általában 23 és 31 fok között volt. Ma hajnalra 13 és 20 fok közé hült le a levegő. Délelőtt változóan felhős volt az ég, többfelé fújt erős északi szél. A hőmérséklet 11 órakor 21 és 25 fok között váltakozott.

Ma 12 órakor Budapesten 24 fokot mértek, a tengerszintre átszámitott légnyomás 1009 mbar, változatlan.

A Balaton vizének hőmérséklete 11 órakor Siófoknál 22 fok volt.

Várható időjárás péntek estig:

A felhőzet továbbra is gyakran változik, később egyre kevesebb lesz.
Ma szórványos zápor, zivatar, holnap túlnyomóan napos idő várható.
Az északi szél lassanként mérséklődik.
Várható legalacsonyabb éjszakai hőmérséklet: 14, 19 fok között,
legmagasabb nappali hőmérséklet pénteken: 25, 30 fok között
alakul.

Török Dénes s.k.

TÁVOLABBI KILÁTÁSOK SZOMBATTÓL-KEDDIG:

A hét végén meleg, nyári idő várható, csak szórványosan alakulhat ki záporeső. A jövő hét elején többfelé lesz záporeső, zivatar.
A legalacsonyabb hajnali hőmérséklet 15, 20 fok között alakul.
A legmagasabb nappali hőmérséklet a hét végén 30 fok körül, majd a jövő hét elején egy-két fokkal csökken.
Jelentős mennyiségü /legalább napi 5 mm/ csapadék az ország területének 30 százalékán várható.

KÖZÉPTÁVU ELŐREJELZŐ OSZTÁLY

A hőmérséklet napi középértéke és eltérése a 100 évi átlagtól /Budapest belterületén/:

1983. VII. 13. 24,5°C +2,8°C

1871 óta ezen a napon Budapesten előfordult

legmagasabb hőmérséklet: 36,4°C /1931/,
legalacsonyabb hőmérséklet: 10,4°C /1930/.

83.518.

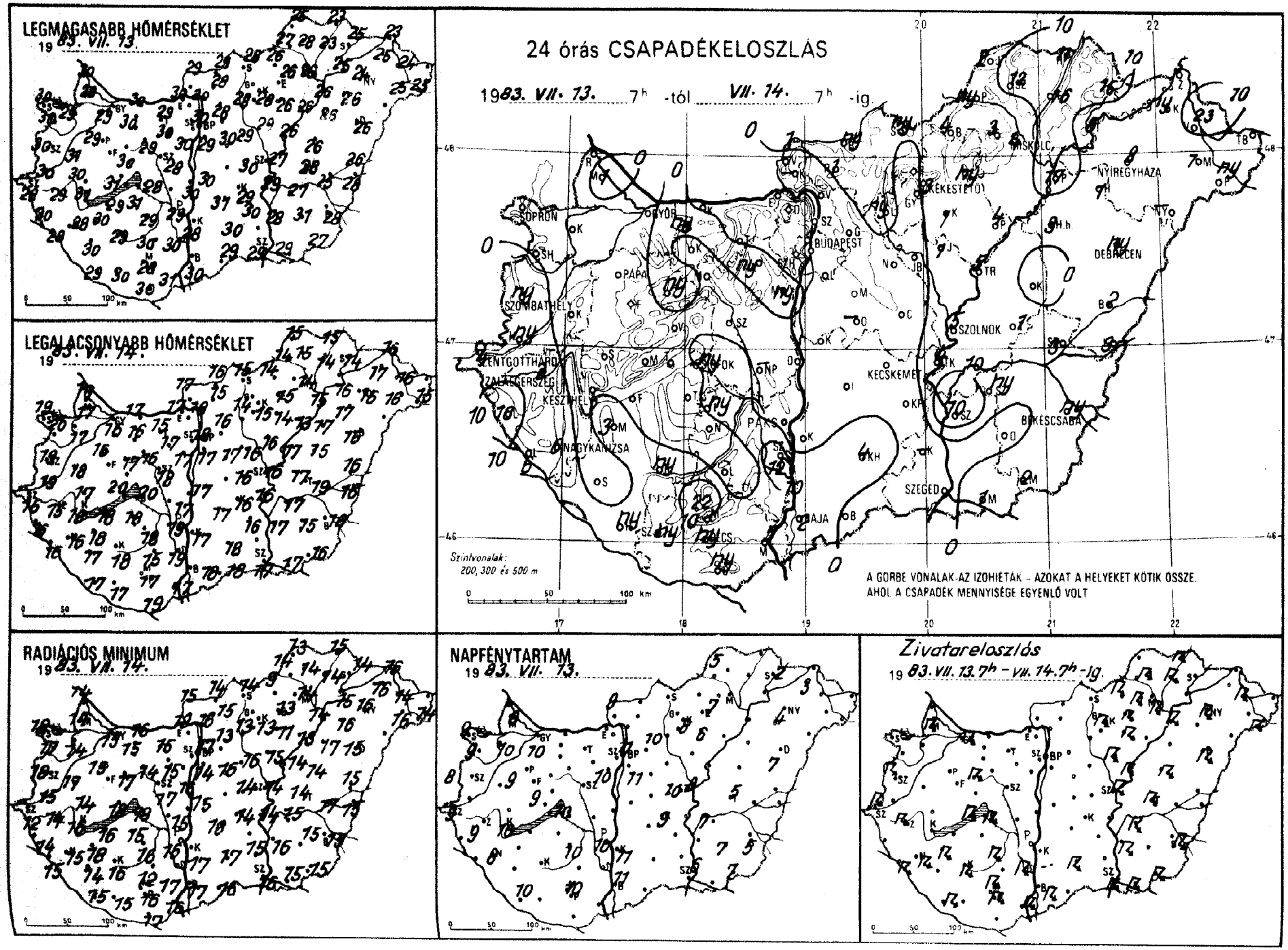
LEGMAGASABB HŐMÉRSÉKLET
19 83. VII. 13.
LEGALACSONYABB HŐMÉRSÉKLET
19 83. VII. 14.
24 órás CSAPADÉKELOSZLÁS
1983. VII. 13. 7h -tól VII. 14. 7h -ig.
Szintvonalak: 200, 300 és 500 m
A GÖRBE VONALAK AZ IZOHIÉTÁK – AZOKAT A HELYEKET KÖTIK ÖSSZE, AHOL A CSAPADÉK MENNYISÉGE EGYENLŐ VOLT
RADIÁCIÓS MINIMUM
19 83. VII. 14.
NAPFÉNYTARTAM
19 83. VII. 13.
Zivatareloszlás
19 83. VII. 13. 7h – VII. 14. 7h -ig.
SOPRON
GYŐR
BUDAPEST
MISKOLC
NYÍREGYHÁZA
DEBRECEN
PÁPA
SZOMBATHELY
SZOLNOK
KECSKEMÉT
BÉKÉSCSABA
SZEGED
PÉCS
BAJA
NAGYKANIZSA
KESZTHELY
SZENTGOTTHÁRD
ZALAEGERSZEG

1983. VII. 04-ig az utolsó 24 óra adatai						Előző nap napos órái
állomás	csapadék (mm)		max. hőmérséklet	min. hőmérséklet	rad. min.	
Győr	.		29	16	15	10
Kapuvár	.	=	29	17	14	10
Mosonmagyaróvár	1		29	17	14	8
Rajka	.		30	16	14	
Sopron	.		30	19	18	9
Sopronhorpács	.		30	20	17	9
Kálló	.		31	18	17	
Körmend	ny		30	19	15	
Szentgotthárd	4		28	16	12	9
Szombathely	ny		30	19	18	8
Lenti	10	=	30	16	14	
Letenye	6		28	16	15	
Nagykanizsa	6		28	16	15	8
Zalaegerszeg	2		29	15	14	9
Farkasgyepű	.		27	15	13	
Keszthely	.		31	18	16	10
Mencshely	.		28	17	14	9
Pápa	.		29	16	15	9
Sümeg	.	=	30	17	14	
Tihany	.		31	20	18	
Veszprém	.		30	17	17	
Zirc	ny	=	24	15	13	
Fonyód	.		29	18	16	
Homokszt. györgy	ny	=	29	17	15	10
Kaposvár	ny		29	18	16	
Marcali	3		30	18	18	
Siófok	ny		28	20	19	10
Somogyszob	.		30	17	14	
Tab	.		31	18	15	
Bábolna	ny		29	16	14	
Esztergom	.		30	17	12	
Kisbér	.		30	16	15	
Komárom	.		30	17	16	
Tatabánya	.		29	15	15	
Alcsútdoboz	ny	=	30	17	15	
Dunaújváros	.		30	17	15	
Martonvásár	ny		30	17	16	10
Mór	.	=	29	16	14	
Nagyhörcsökp.	–		–	–	–	
Szabadbattyán	.		28	18	17	
Iregszemcse	ny		29	18	16	10
Lengyel	.		30	15	12	
Paks	.		29	19	16	10
Szekszárd	12	=	30	19	17	
Árpadtető	22	=	26	17	11	
Mohács	5		31	17	16	
Pécs	ny		28	17	16	10
Siklós	ny		30	19	17	
Szigetvár	ny	=	30	17	15	
Budaörs	.		29	18	16	
Bp. Lőrinc	.		29	17	14	11
Bp. Met. Int.	.		30	18	17	11
Bp. Szab. hegy	.		27	16	16	
Cegléd	.	=	30	16	14	10
Dobogókő	.		23	14	14	
Gödöllő	.		28	16	13	10
Királyrét	–		–	–	–	
Monor	.		30	17	16	
Nagykáta	.		29	16	16	
Szentendre	.		30	18	18	

1983. VII. 04-ig az utolsó 24 óra adatai						Előző nap napos órái
állomás	csapadék (mm)		max. hőmérséklet	min. hőmérséklet	rad. min.	
Vác	.		30	18	16	
Vámosmikola	1		29	17	15	9
Baja	2		30	18	17	11
Bácsalmás	.		29	18	16	
Izsák	.		31	17	16	
Kalocsa	.		28	17	17	11
Kecskemét	.		29	16	14	9
Kiskunfélegyháza	.		30	16	15	
Kiskunhalas	4		30	18	17	
Kunszentmiklós	.		30	17	15	
Tiszakécske	4		29	16	14	
Balassagyarmat	ny		29	16	14	
Romhány	1		28	15	15	
Salgótarján	ny		28	15	14	
Eger	ny	=	26	15	13	7
Galyatető	.		24	15	11	
Gyöngyös	.		28	15	13	
Kékestető	3	=	19	13	11	8
Kompolt	1		26	14	11	6
Lőrinci	ny	=	28	14	13	
Poroszló	4		26	13	13	
Jászapáti	1	=	29	16	15	
Jászberény	ny		28	16	14	
Karcag	.		26	15	14	
Szolnok	5		27	16	14	8
Tiszaroff	5		26	17	14	
Túrkeve	1		28	17	14	5
Kistelek	–		–	–	–	
Makó	1	=	29	17	15	
Szeged	.		29	17	16	6
Szentes	10		28	17	16	
Borsodnádasd	4		26	14	9	
Füged	16	=	23	14	14	
Hidasnémeti	11	=	23	15	15	
Jósvafő	2		25	15	13	5
Lillafüred	3		25	14	13	
Miskolc	4	=	26	14	14	–
Putnok	ny	=	27	14	14	
Sárospatak	15		25	14	14	2
Szendrőlád	12		28	15	14	
Tokaj	6		25	16	15	
Kisvárda	ny	=	25	17	16	3
Mátészalka	1		25	16	16	
Nyíregyháza	8	=	24	16	16	4
Nyírlugos	–		–	–	–	
Pátyod	ny	≡	25	15	14	
Tiszabecs	–		–	–	–	
Vásárosnamény	23	=	24	16	14	
Záhony	5		23	16	16	
Berettyóújfalu	2		26	16	15	
Debrecen	ny		26	16	15	7
Hajdúdorog	1	=	26	17	16	
Hortobágy	3	=	26	17	17	
Körösszakál	3		28	16	15	
Polgár	17		26	15	14	
Békéscsaba	ny		28	16	15	5
Mezőhegyes	2	≡	27	16	15	7
Orosháza	.		27	15	15	7
Szarvas	ny	=	27	17	15	7
Szeghalom	3		25	19	17	

KIADJA: ORSZÁGOS METEOROLÓGIAI SZOLGÁLAT
Készíti: Központi Előrejelző Intézet Analizis- és Rövidtávú Prognózis Központja – T.: 273-018
Megjelenik naponként
Évi előfizetési díja: 1760,- Ft. – Megrendelhető: 1024 Budapest, II., Kitaibel Pál u. 1. – T.: 353-500
Kiadásért felel: az OMSZ elnöke – Szerkesztésért felel: a KEI igazgatója

IDŐJÁRÁSI NAPIJELENTÉS

ЕЖЕДНЕВНЫЙ МЕТЕОРОЛОГИЧЕСКИЙ БЮЛЛЕТЕНЬ · DAILY WEATHER REPORT
BULLETIN QUOTIDIEN DE TEMPS · TÄGLICHER WETTERBERICHT

96. évfolyam 196. szám + Budapest + 1983. július 15. péntek

Az időjárási helyzet és a várható időjárás:

Kontinensünk délnyugati vidékein továbbra is csaknem zavartalan a napsütés, meleg nyári idő van, még a Brit-szigeteken is 30 fok fölé emelkedik a hőmérséklet, az Ibériai-félsziget középső vidékein pedig nem ritka a 36, 37 fok sem. Kontinensünk északi vidékein jóval hüvösebb, változékony, szeles időjárás uralkodik, gyakorta esik az eső. Kelet-, Délkelet-Európa fölött kissé hüvös, szakaszonként nagy nedvességtartalmú levegő áramlik, amely időnként eléri Közép-Európát is. A hőmérséklet csúcsértéke az emlitett területeken néhány fokkal elmarad a sokéves július közepi átlagtól.

Magyarország fölött csütörtökön gyakran változott a felhőzet, általában 3-6 órán át sütött a nap, főként délután csaknem mindenütt hullott záporeső, a Tiszántúlon és Dél-Dunántúl térségében dörgés, villámlás kiséretében. A csapadék összmennyisége általában 5 mm alatt volt, de néhol előfordult 10 mm fölötti is, igy Iregszemcsén 12, Hidasnémeti, Lilafüred és Sárospatak térségében 14, Jósvafő környékén pedig 24 mm hullott. A hőmérséklet csúcsértéke 22, 28 fok között, péntek hajnali minimuma általában 14, 18 fok között alakult. Délelőtt keleten és délen erősen felhős, záporos, néhol zivataros idő volt. Az északnyugati országrészben csaknem zavartalanul sütött a nap. A hőmérséklet 11 órakor 21, 24 fok között volt.

Ma 12 órakor Budapesten a hőmérséklet 23 fok, a tengerszintre átszámitott légnyomás 1015 mbar, gyengén emelkedik.

A Balaton vizének hőmérséklete 11 órakor Siófoknál 21 fok volt.

Várható időjárás szombat estig:

Pénteken nyugaton, északnyugaton kevesebb, máshol több felhőre kell számitani, elsősorban délen és keleten várható szórványos eső, zápor, zivatar. Szombaton a keleti és a déli országrészben is csökken a felhőzet és már csak néhány helyen alakul ki zápor.
A helyenként még élénk északi szél tovább mérséklődik.
Várható legalacsonyabb éjszakai hőmérséklet: 14, 19,
legmagasabb nappali hőmérséklet szombaton: 24, 28 fok között valószinü.

Vadkerti Ferenc s.k.

A hőmérséklet napi középértéke és eltérése a 100 évi átlagtól /Budapest belterületén/:

1983. VII. 14.	21,6°C	-0,4°C

1871 óta ezen a napon Budapesten előfordult

legmagasabb hőmérséklet:	36,7°C /1883/,
legalacsonyabb hőmérséklet:	9,2°C /1895/.

83.519.

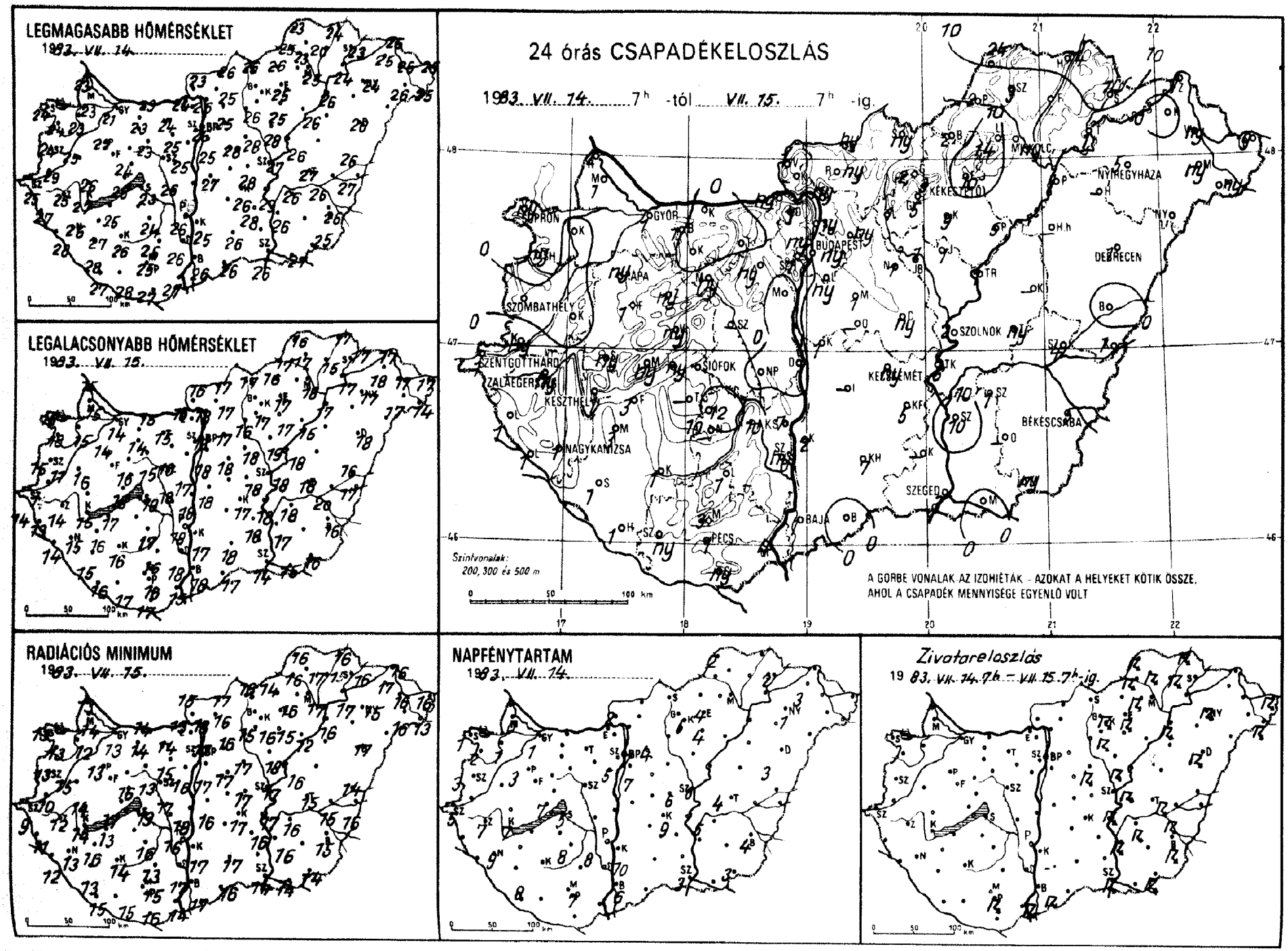
LEGMAGASABB HŐMÉRSÉKLET
1983. VII. 14.
LEGALACSONYABB HŐMÉRSÉKLET
1983. VII. 15.
RADIÁCIÓS MINIMUM
1983. VII. 15.
24 órás CSAPADÉKELOSZLÁS
1983. VII. 14. 7h -tól VII. 15. 7h -ig.
Szintvonalak:
200, 300 és 500 m
A GÖRBE VONALAK AZ IZOHIÉTÁK - AZOKAT A HELYEKET KÖTIK ÖSSZE,
AHOL A CSAPADÉK MENNYISÉGE EGYENLŐ VOLT
NAPFÉNYTARTAM
1983. VII. 14.
Zivatareloszlás
1983. VII. 14. 7h - VII. 15. 7h-ig.
GYŐR
BUDAPEST
NYÍREGYHÁZA
DEBRECEN
SZOMBATHELY
SZOLNOK
KESZTHELY
SIÓFOK
KECSKEMÉT
BÉKÉSCSABA
NAGYKANIZSA
SZEGED
PÉCS
BAJA

1983. VII. 07. 7h-ig az utolsó 24 óra adatai

állomás	csapadék (mm)		max. hőmérséklet	min. hőmérséklet	rad. min.	Előző nap napos órái
Győr	1	⍤	21	14	13	1
Kapuvár	.	⍤	23	15	12	1
Mosonmagyaróvár	1	⍤	23	15	14	0
Rajka	2		23	15	13	
Sopron	ny	⍤	24	16	13	1
Sopronhorpács	ny		24	18	13	2
Káld-	.		25	16	15	
Körmend	ny		29	11	10	
Szentgotthárd	1	⍤	25	14	9	5
Szombathely	.		24	15	13	3
Lenti	1		27	13	11	
Letenye	1	⍤	28	14	12	
Nagykanizsa	1	⍤	26	15	13	9
Zalaegerszeg	ny	⍤	25	14	12	7
Farkasgyepű	1		22	13	11	
Keszthely	1	⍤	27	15	14	7
Ménesheły	ny		23	16	13	7
Pápa	ny	⍤	22	14	13	3
Sumeg	ny	⍤	26	15	14	
Tihany	ny		26	18	17	
Veszprém	ny		24	16	16	
Zirc	ny	=	20	14	12	
Bonyód	3		25	17	13	
Homokszt. györgy	1	⍤	27	16	15	8
Kaposvár	1		26	16	14	
Marcali	3	⍤	27	16	16	
Siófok	ny	⍤	23	19	19	5
Somogyszob	1		28	15	13	
Tab	–		–	–	–	
Bábolna	1	⍤	22	14	13	
Esztergom	ny	=	24	16	15	
Kisbér	.	⍤	23	14	14	
Komárom	.	⍤	23	15	14	
Tatabánya	.	⍤	24	15	14	
Alcsútdoboz	ny	⍤ =	25	16	15	
Dunaújváros	.		26	18	18	
Martonvásár	.		25	17	16	5
Mór	ny	=	23	15	13	
Nagyhörcsökp.	.		26	18	17	
Szabadbattyán	–		–	–	–	
Fegszemcse	12	⍤	24	17	16	8
Fengyel	1	=	26	16	13	
Paks	7	⍤ ⍤	26	18	16	8
Szekszárd	ny	=	26	18	17	
Arpadtető	3	=	21	16	13	
Mohács	4	⍤ =	27	15	14	
Pécs	1	⍤ =	25	16	15	7
Siklós	ny		27	17	16	
Szigetvár	ny	, =	28	17	15	
Budaörs	ny	⍤ =	25	17	17	
Bp. Lőrinc	ny	⍤	25	18	17	7
Bp. Met. Int.	ny	⍤	26	18	17	7
Bp. Szab. hegy	1		23	16	15	
Cegléd	ny	, =	28	18	17	6
Dobogókő	1		18	14	13	
Gödöllő	ny		25	17	16	4
Királyrét	–		–	–	–	
Jonor	1	⍤	28	18	17	
Nagykáta	1	⍤	28	18	17	
Szentendre	ny	–	26	18	17	

1983. VII. 07. 7h-ig az utolsó 24 óra adatai

állomás	csapadék (mm)		max. hőmérséklet	min. hőmérséklet	rad. min.	Előző nap napos órái
Vác	ny	⍤	26	18	18	
Vámosmikola	1	=	23	16	15	2
Baja	1	⍤ =	26	18	17	6
Bácsalmás	.		26	17	16	
Izsák	–		–	–	–	
Kalocsa	2		25	17	17	10
Kecskemét	ny	=	26	17	17	9
Kiskunfélegyháza	5	⍤	28	18	16	
Kiskunhalas	7	⍤ =	26	18	17	
Kunszentmiklós	1	⍤	27	18	16	
Tiszakécske	6	⍤ ▲	29	18	17	
Balassagyarmat	ny	=	26	17	17	
Romhány	ny	⍤	25	17	16	
Salgótarján	ny		26	17	16	
Eger	10	⍤ =	25	17	16	4
Galyatető	2	⍤	23	13	9	
Gyöngyös	5	⍤	27	17	16	
Kékestető	3	⍤ =	18	12	12	5
Kompolt	9	⍤	25	17	15	4
Lőrinci	1	=	26	16	15	
Poroszló	5	⍤	26	15	12	
Jászapáti	1	⍤ =	28	19	18	
Jászberény	1	⍤	27	13	11	
Karcag	–		–	–	–	
Szolnok	2	⍤ ⍤	27	18	17	6
Tiszaroff	1	⍤ =	26	18	16	
Túrkeve	ny	⍤	27	18	15	4
Kistelek	–		–	–	–	
Makó	.	⍤	27	15	14	
Szeged	3	⍤ ⍤	26	14	14	3
Szentes	10	⍤	26	17	16	
Borsodnádasd	2	⍤	26	16	14	
Füged	4	⍤	20	15	15	
Hidasnémeti	14	⍤ =	24	17	16	
Jósvafő	24	⍤ ≡	23	16	16	2
Lillafüred	14	⍤ =	24	16	15	
Miskolc	ny	=	25	18	17	–
Putnok	2	⍤ =	25	17	16	
Sárospatak	14		23	17	16	2
Szendrőlád	3	⍤ ⍤	23	17	17	
Tokaj	1	⍤	24	17	17	
Kisvárda	.	=	25	18	17	3
Mátészalka	ny		26	17	16	
Nyíregyháza	5	⍤ =	24	17	15	1
Nyírlugos	–		–	–	–	
Pátyod	ny	⍤ ≡	25	14	13	
Tiszabecs	9	⍤ ≡	25	17	16	
Vásárosnamény	ny	=	26	17	16	
Záhony	1		25	17	16	
Berettyóújfalu	.	⍤	26	16	14	
Debrecen	1	⍤ ⍤	26	18	17	3
Hajdúdorog	–		–	–	–	
Hortobágy	–		–	–	–	
Körösszakál	1	⍤ ⍤	27	17	16	
Polgár	1	⍤ =	26	17	16	
Békéscsaba	5	⍤ ⍤	26	16	15	4
Mezőhegyes	ny	⍤	25	16	14	3
Orosháza	–		–	–	–	–
Szarvas	1	⍤ =	26	18	16	5
Szeghalom	4	⍤ =	26	20	15	

KIADJA: ORSZÁGOS METEOROLÓGIAI SZOLGÁLAT
Készíti: Központi Előrejelző Intézet Analízis- és Rövidtávú Prognózis Központja – T.: 273-018
Megjelenik naponként
Evi előfizetési díja: 1760,- Ft. – Megrendelhető: 1024 Budapest, II., Kitaibel Pál u. 1. – T.: 353-500
Kiadásért felel: az OMSZ elnöke – Szerkesztésért felel: a KEI igazgatója

IDŐJÁRÁSI NAPIJELENTÉS

ЕЖЕДНЕВНЫЙ МЕТЕОРОЛОГИЧЕСКИЙ БЮЛЛЕТЕНЬ · DAILY WEATHER REPORT
BULLETIN QUOTIDIEN DE TEMPS · TÄGLICHER WETTERBERICHT

96. évfolyam 197. szám. + Budapest + 1983. július 16. szombat

Az időjárási helyzet és a várható időjárás:

Nyugat-Európában tovább tart a szokatlanul meleg idő. Pénteken Londonban a hőmérséklet csúcsértéke 33 fok volt. Ugyanakkor Észak-Európában a váltakozó hőmérsékletü és nedvességtartalmú léghullámok erősen felhős, többfelé csapadékos időjárást okoznak. Európa középső része fölött magas nyomású légköri képződmény alakult ki. Hatására gyengék a légmozgások, általában kevés a felhő, néhány kisebb záportól eltekintve száraz az idő. Vasárnap estig a Kárpát-medence időjárását az előbb emlitett magas nyomású légköri képződmény határozza meg, igy meleg, nyári időre számithatunk.

Hazánkban pénteken a nyugati, északnyugati országrészben 7, 12 órán át sütött a nap. Az ország más részén csak 1, 7 óra napsütést jegyeztek fel. Elsősorban a déli és a keleti országrészben keletkezett eső, zápor, helyenként zivatar alakult ki. A lehullott csapadék mennyisége csak néhány helyen érte el az 5 mm-t, de egy-egy erősebb zivatargócban igy például Szentesen 13, Békéscsabán 14 mm-t is mértek. A hőmérséklet napközben általában 24, 29 fokig emelkedett. Szombat hajnalra 12, 20 fokig hült le a levegő. Ma délelőtt a déli és a keleti megyékben változóan felhős volt az ég, egy-két helyről kisebb esőt, záport jelentettek. A hőmérséklet 11 órakor az erősebben felhős helyeken 21, 23, máshol 24, 27 fok között váltakozott.

Ma 12 órakor Budapesten a hőmérséklet 27 fok, a tengerszintre átszámitott légnyomás 1016 mbar, alig változik.

A Balaton vizének hőmérséklete 11 órakor Siófoknál 23 fok volt.

Várható időjárás vasárnap estig:

Eleinte az ország déli és keleti részén is csökken a felhőzet és szombaton egy-egy helyi zápor, zivatar kialakulhat, később kevés felhő lesz az égen és száraz időre lehet számitani.
A szél mérsékelt marad.
Várható legalacsonyabb éjszakai hőmérséklet: 14, 19 fok között,
legmagasabb nappali hőmérséklet vasárnap: 30 fok körül valószinü.

Vadkerti Ferenc s.k.

A hőmérséklet napi középértéke és eltérése a 100 évi átlagtól /Budapest belterületén/:

1983. VII. 15. 22,9°C +0,6°C

1871 óta ezen a napon Budapesten előfordult

legmagasabb hőmérséklet: 37,4°C /1931/,
legalacsonyabb hőmérséklet: 8,9°C /1888/.

83.520.

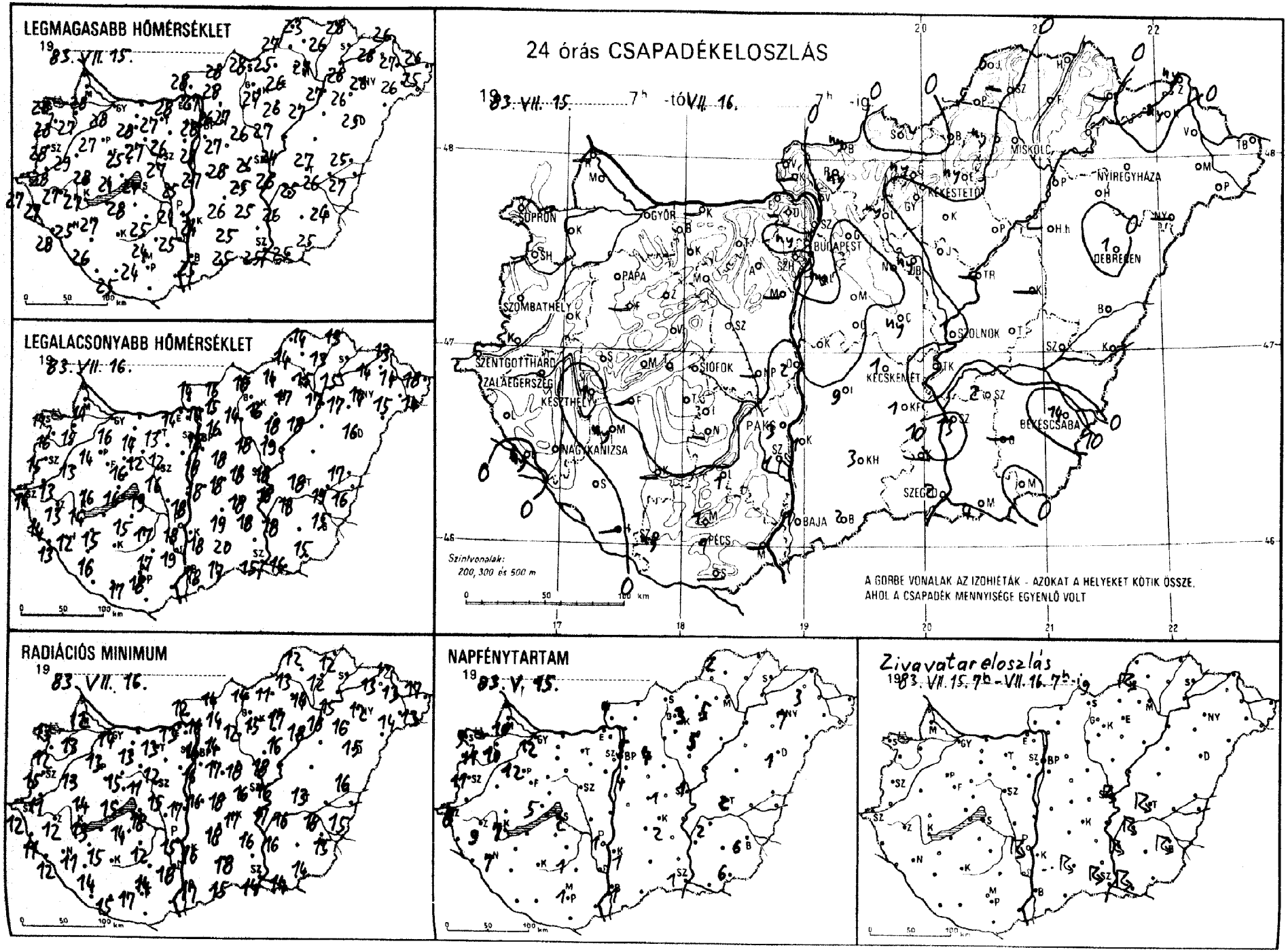
LEGMAGASABB HŐMÉRSÉKLET
1983. VII. 15.
LEGALACSONYABB HŐMÉRSÉKLET
1983. VII. 16.
RADIÁCIÓS MINIMUM
1983. VII. 16.
24 órás CSAPADÉKELOSZLÁS
1983. VII. 15. 7h -tól VII. 16. 7h -ig
SOPRON
GYŐR
BUDAPEST
MISKOLC
NYÍREGYHÁZA
DEBRECEN
KECSKEMÉT
SZOLNOK
BÉKÉSCSABA
SZEGED
SIÓFOK
SZOMBATHELY
PAPA
SZENTGOTTHÁRD
ZALAEGERSZEG
KESZTHELY
NAGYKANIZSA
PÉCS
BAJA
Szintvonalak:
200, 300 és 500 m
A GÖRBE VONALAK AZ IZOHIÉTÁK - AZOKAT A HELYEKET KÖTIK ÖSSZE,
AHOL A CSAPADÉK MENNYISÉGE EGYENLŐ VOLT
NAPFÉNYTARTAM
1983. VII. 15.
Zivatargyakoriság
1983. VII. 15. 7h - VII. 16. 7h -ig

19 83.VII.16. 07 h-ig az utolsó 24 óra adatai						Előző nap napos órái
állomás	csapadék (mm)		max. hőmérséklet	min. hőmérséklet	rad. min.	
Győr	.		28	16	14	12
Kapuvár	.		27	15	13	10
Mosonmagyaróvár	.	=	28	14	12	10
Rajka	–		–	–	–	
Sopron	.		28	17	13	9
Sopronhorpács	.		28	16	12	11
Káld-	.		29	13	13	
Körmend	.		28	13	11	
Szentgotthárd	.		27	14	12	8
Szombathely	.		28	15	15	11
Lenti	.		27	14	11	
Letenye	ny		28	13	12	
Nagykanizsa	.	=	25	12	11	7
Zalaegerszeg	.		27	13	12	9
Farkasgyepű	–		–	–	–	
Keszthely	1		27	14	13	7
Mencshely	.		24	15	11	5
Pápa	.		27	14	13	12
Sümeg	.		28	16	14	
Tihany	.		24	16	15	
Veszprém	.		25	16	15	
Zirc	.	=	25	11	9	
Fonyód	–		–	–	–	
Homokszt. györgy/	–		–	–	–	
Kaposvár	–		–	–	–	
Marcali	ny		27	15	15	
Siófok	.		24	19	18	2
Somogyszob	.		26	16	14	
Tab	.		28	15	14	
Bábolna	.		29	13	12	
Esztergom	.		28	14	13	
Kisbér	.		28	14	13	
Komárom	.		–	–	–	
Tatabánya	.		27	13	13	
Alcsútdoboz	.		26	12	12	
Dunaújváros	2		25	18	17	
Martonvásár	–		–	–	–	
Mór	.		27	12	11	
Nagyhörcsökp.	–		–	–	–	
Szabadbattyán	.		27	16	15	
Iregszemcse	.		25	17	12	1
Lengyel	1		24	17	14	
Paks	3	=	24	18	15	1
Szekszárd	1		25	19	18	
Árpádtető	1	=	19	16	12	
Mohács	–		–	–	–	
Pécs	1	=	24	18	17	1
Siklós	–		–	–	–	
Szigetvár	ny		25	17	15	
Budaörs	ny	=	27	16	15	
Bp. Lőrinc	ny	=	27	18	16	4
Bp. Met. Int.	.		28	18	16	5
Bp. Szab. hegy	.		25	15	15	
Cegléd	ny	=	26	18	16	1
Dobogókő	–		–	–	–	
Gödöllő	.		26	16	14	4
Királyrét	–		–	–	–	
Monor	.		27	18	17	
Nagykáta	.		26	18	18	
Szentendre	–		28	17	16	

19 83.VII.16. 07 h-ig az utolsó 24 óra adatai						Előző nap napos órái
állomás	csapadék (mm)		max. hőmérséklet	min. hőmérséklet	rad. min.	
Vác	.		27	16	16	
Vámosmikola	.		28	14	12	7
Baja	1	=	25	18	17	1
Bácsalmás	2		25	17	15	
Izsák	9		26	19	18	
Kalocsa	1		24	18	16	1
Kecskemét	1	=	25	18	17	2
Kiskunfélegyháza	1		25	18	16	
Kiskunhalas	3		25	20	18	
Kunszentmiklós	.		27	18	16	
Tiszakécske	.		26	18	17	
Balassagyarmat	ny		28	16	14	
Romhány	ny		28	15	14	
Salgótarján	.		28	16	14	
Eger	ny	=	26	17	17	5
Galyatető	ny		21	15	10	
Gyöngyös	.		27	16	15	
Kékestető	.		19	14	12	3
Kompolt	.		26	18	16	5
Lőrinci	ny	=	27	14	12	
Poroszló	.		27	18	18	
Jászapáti	.	=	27	19	18	
Jászberény	ny		26	18	16	
Karcag	–		–	–	–	
Szolnok	1		24	18	16	1
Tiszaroff	–		–	–	–	
Túrkeve	.		27	18	13	2
Kistelek	–		–	–	–	
Makó	4	=	25	16	14	
Szeged	2	=	25	15	14	1
Szentes	13		26	19	16	
Borsodnádasd	.	=	25	14	11	
Füged	.		26	13	12	
Hidasnémeti	.	=	28	13	12	
Jósvafő	6		23	14	12	2
Lillafüred	ny		25	15	14	
Miskolc	.	=	27	15	14	–
Putnok	5	=	27	14	13	
Sárospatak	–		–	–	–	–
Szendrőlád	–		–	–	–	
Tokaj	.		26	15	15	
Kisvárda	ny		28	14	13	3
Mátészalka	.		26	15	14	
Nyíregyháza	.		26	14	12	7
Nyírlugos	–		–	–	–	
Pátyod	.		25	14	13	
Tiszabecs	.		26	18	17	
Vásárosnamény	.		27	14	13	
Záhony	ny		26	13	12	
Berettyóújfalu	.		25	17	16	
Debrecen	1	=	25	16	15	1
Hajdúdorog	.		26	17	16	
Hortobágy	–		–	–	–	
Körösszakál	.		27	16	15	
Polgár	.		27	17	16	
Békéscsaba	14		24	15	15	6
Mezőhegyes	.		25	15	14	6
Orosháza	–		–	–	–	–
Szarvas	2	=	25	18	16	2
Szeghalom	.		26	19	18	

KIADJA: ORSZÁGOS METEOROLÓGIAI SZOLGÁLAT
Készíti: Központi Előrejelző Intézet Analízis- és Rövidtávú Prognózis Központja – T.: 273-018
Megjelenik naponként
Évi előfizetési díja: 1760,- Ft. – Megrendelhető: 1024 Budapest, II., Kitaibel Pál u. 1. – T.: 353-500
Kiadásért felel: az OMSZ elnöke – Szerkesztésért felel: a KEI igazgatója

IDŐJÁRÁSI NAPIJELENTÉS

ЕЖЕДНЕВНЫЙ МЕТЕОРОЛОГИЧЕСКИЙ БЮЛЛЕТЕНЬ · DAILY WEATHER REPORT
BULLETIN QUOTIDIEN DE TEMPS · TÄGLICHER WETTERBERICHT

96. évfolyam 198. szám. + Budapest + 1983. július 17. vasárnap

Az időjárási helyzet és a várható időjárás:

Európa északi felén változékony az időjárás. Váltakozó nedvességtartalmú, hüvös léghullámok vonulnak a Brit-szigetek, Skandinávia, a Német-Lengyel-alföld, és a Kelet-Európai-síkság északi része fölött. Nyomuk[illegible] gyakran beborul az ég, és többfelé megered az eső, záporeső. Gyönge a nappali fölmelegedés, a hőmérséklet csúcsértéke általában a 20 fokot sem éri el. Kissé változékony, de még meleg az idő az Ibériai-félszigeten is az ott tevékenykedő felhőörvény hatására. Szárazföldünk más részein nyugodt, nyári időjárás van. Sok a napsütés, erős a fölmelegedés. Nem ritka a 30 fok fölötti legmagasabb hőmérséklet. Futó záporok, zivatarok csupán azokon a tájakon alakulnak ki, ahol elegendőn magas a levegő nedvességtartalma, mint például a Kárpátok környékén és a Balkán-félszigeten. Ebben a helyzetben lényeges változás egyelőre nem várható, igy hazánkban folytatódik a nyári idő.

Szombaton délelőtt napos idő volt hazánkban. Délután többfelé megnövekedett a gomolyfelhőzet, s az ország középső harmadában zivatarok is kialakultak. A lehullott eső mennyisége általában csapadéknyom és 16 mm között volt, csupán Gyöngyösön mértek 61 mm-t. A hőmérséklet csúcsértéke szombaton 27, 31 fok között alakult, vasárnap hajnalra 13, 20 fokig csökkent a hőmérséklet. Délelőtt derült, száraz idő volt, igy 11 órára 24, 28 fokra melegedett föl a levegő.

Ma 12 órakor Budapesten a hőmérséklet 28 fok, a tengerszintre átszámitott légnyomás 1016 mbar, alig változik.

A Balaton vizének hőmérséklete Siófoknál 11 órakor 23 fok volt.

Várható időjárás hétfő estig:

Kevés nappali gomolyfelhőképződés, túlnyomóan száraz idő várható.
Helyi zápor, zivatar legfeljebb egy-két helyen lehet.
A változó irányú szél mérsékelt marad.
Várható legalacsonyabb éjszakai hőmérséklet: 16, 21,
legmagasabb nappali hőmérséklet hétfőn: 29, 34 fok között alakul.

Bártfai Erzsébet s.k.

A hőmérséklet napi középértéke és eltérése a 100 évi átlagtól /Budapest belterületén/:

1983. VII. 16. 23,5°C +1,5°C

1871 óta ezen a napon Budapesten előfordult

legmagasabb hőmérséklet: 37,9°C /1928/,
legalacsonyabb hőmérséklet: 10,1°C /1924/.

83.521.

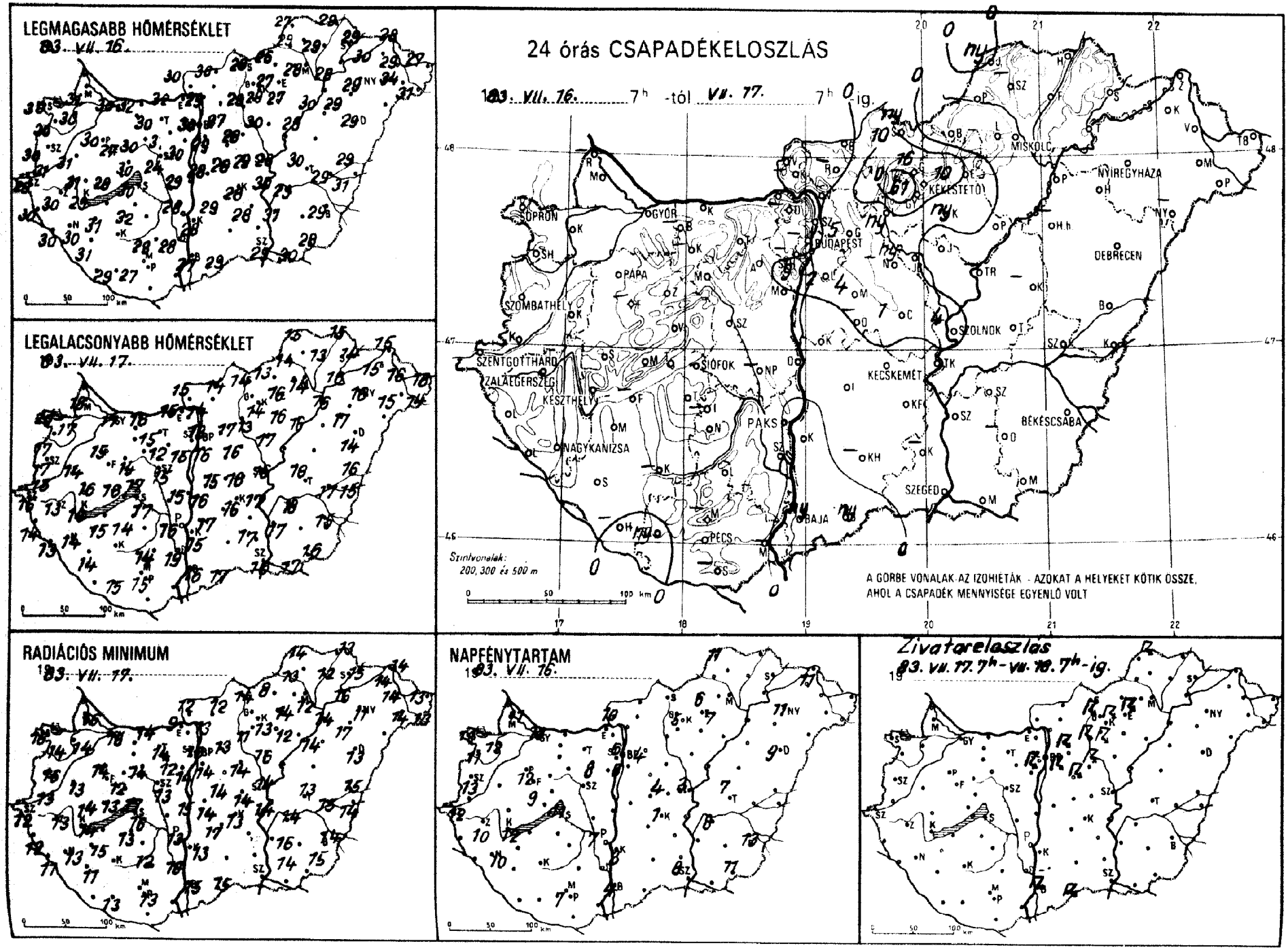
LEGMAGASABB HŐMÉRSÉKLET
83. VII. 16.
LEGALACSONYABB HŐMÉRSÉKLET
83. VII. 17.
RADIÁCIÓS MINIMUM
83. VII. 17.
24 órás CSAPADÉKELOSZLÁS
83. VII. 16. 7h -tól VII. 17. 7h -ig.
SOPRON
GYŐR
PÁPA
SZOMBATHELY
SZENTGOTTHÁRD
ZALAEGERSZEG
KESZTHELY
NAGYKANIZSA
SIÓFOK
PAKS
PÉCS
BAJA
BUDAPEST
KÉKESTETŐ
MISKOLC
NYÍREGYHÁZA
DEBRECEN
SZOLNOK
KECSKEMÉT
BÉKÉSCSABA
SZEGED
Szintvonalak: 200, 300 és 500 m
A GÖRBE VONALAK AZ IZOHIÉTÁK - AZOKAT A HELYEKET KÖTIK ÖSSZE, AHOL A CSAPADÉK MENNYISÉGE EGYENLŐ VOLT
NAPFÉNYTARTAM
83. VII. 16.
Zivatareloszlás
83. VII. 17. 7h - VII. 18. 7h - ig.

85.VII.19. 7 h-ig az utolsó 24 óra adatai						Előző nap napos órái
állomás	csapadék (mm)		max. hőmérséklet	min. hőmérséklet	rad. min.	
Győr	.	⌒	30	17	16	13
Kapuvár	.	⌒	30	17	14	12
Mosonmagyaróvár	.		31	18	16	11
Rajka	–		–	–	–	
Sopron	.		30	20	16	12
Sopronhorpács	.		30	17	14	11
Káld	.		31	14	13	
Körmend	.		31	15	13	
Szentgotthárd	.	⌒	29	16	12	12
Szombathely	.		31	17	16	13
Lenti	.		30	14	12	
Letenye	.	=	30	13	11	
Nagykanizsa	.	⌒	30	14	13	10
Zalaegerszeg	.	⌒	30	13	13	10
Farkasgyepű	.		–	–	–	
Keszthely	.	⌒	29	14	14	12
Mencshely	.		28	16	13	9
Pápa	.	⌒	30	15	14	12
Sümeg	.	⌒	31	16	14	
Tihany	.	⌒	29	20	19	
Veszprém	.		30	17	17	
Zirc	.	⌒	27	14	12	
Fonyód	.		–	–	–	
Homokszt. györgy	–		–	–	–	–
Kaposvár	–		–	–	–	
Marcali	.	⌒	31	15	15	
Siófok	.		30	17	16	11
Somogyszob	.	⌒	31	14	11	
Tab	.	⌒	32	14	13	
Bábolna	.		–	–	–	
Esztergom	.	=	32	15	9	
Kisbér	–		–	–	–	
Komárom	.		32	16	14	
Tatabánya	.	⌒	30	15	14	
Alcsútdoboz	.	⌒	31	12	12	
Dunaújváros	.		29	15	15	
Martonvásár	.		30	15	14	8
Mór	.	⌒	30	15	14	
Nagyhörcsökp.	–		–			
Szabadbattyán	.	⌒	29	15	13	
Tegszemcse	–		–	–	–	–
Tengyel	.		28	14	12	
Paks	.	⌒	28	16	13	7
Szekszárd	.	=	28	19	18	
Árpadtető	4	⌒ =	24	18	12	
Mohács	–		–	–	–	
Pécs	.	⌒	27	15	13	7
Siklós	–		–	–	–	
Szigetvár	ny	⌒ =	29	15	13	
Budaörs	9	⌒	29	15	14	
Gp. Lőrinc	2	⌒	29	16	14	6
Gp. Met. Int.	.		30	18	16	6
Gp. Szab. hegy	.		27	20	16	
Cegléd	1	⌒ =	29	16	14	4
Dobogókő	–		–	–	–	
Gödöllő	5	⌒	27	17	13	4
Királyrét	–		–	–	–	
Nonor	4	⌒	28	15	14	
Nagykáta	–		–	–	–	
Szentendre	.		30	15	15	

85.VII.19. 7 h-ig az utolsó 24 óra adatai						Előző nap napos órái
állomás	csapadék (mm)		max. hőmérséklet	min. hőmérséklet	rad. min.	
Vác	.	⌒	29	14	13	
Vámosmikola	.	⌒	30	15	12	10
Baja	ny	⌒ =	27	16	15	4
Bácsalmás	ny	⌒	29	17	15	
Izsák	.		29	17	17	
Kalocsa	1	⌒	28	15	13	3
Kecskemét	.	⌒	28	16	13	1
Kiskunfélegyháza	.	⌒	28	17	15	
Kiskunhalas	–		–	–	–	
Kunszentmiklós	.		28	16	14	
Tiszakécske	.	⌒	30	17	14	
Balassagyarmat	.		30	14	12	
Romhány	–		–	–	–	
Salgótarján	ny	⍒	28	14	14	
Eger	10	⌒	27	16	14	6
Galyatető	16	⌒	22	15	11	
Gyöngyös	61	⌒	29	14	13	
Kékestető	ny	⌒	20	15	14	5
Kompolt	ny	⌒ ⌒	27	16	12	7
Lőrinci	ny	⌒ =	29	13	11	
Poroszló	.	⌒	29	16	14	
Jászapáti	.	=	30	17	16	
Jászberény	ny	⌒ ⌒	28	16	14	
Karcag	–		–	–	–	
Szolnok	4	⍒ ⌒	28	16	14	3
Tiszaroff	–		–	–	–	
Túrkeve	.		30	18	13	7
Kistelek	–		–	–	–	
Makó	.	⌒	30	17	15	
Szeged	.	⌒	29	16	14	8
Szentes	.		31	17	16	
Borsodnádasd	.	⌒	26	13	8	
Füged	.	⌒	29	13	12	
Hidasnémeti	.	⌒	29	15	13	
Jósvafő	ny	⌒ ⌒	27	15	14	11
Lillafüred	.	=	25	15	13	
Miskolc	.		28	14	12	–
Putnok	.	≡	29	14	13	
Sárospatak	.	⌒	29	16	15	
Szendrőlád	–		–	–	–	
Tokaj	.		28	16	16	
Kisvárda	.	⌒	30	15	14	11
Mátészalka	.	⌒	30	15	14	
Nyíregyháza	.	⌒	29	16	11	11
Nyírlugos	–		–	–	–	
Pátyod	.	⌒	31	14	13	
Tiszabecs	.	⌒	27	18	13	
Vásárosnamény	.	⌒	29	16	14	
Záhony	.	⌒	29	15	14	
Berettyóújfalu	.	⌒	29	16	15	
Debrecen	.	⌒	29	14	13	9
Hajdúdorog	.		29	17	17	
Hortobágy	–		–	–	–	
Körösszakál	.	⌒	31	15	14	
Polgár	.	=	30	16	14	
Békéscsaba	.	⌒	29	15	14	13
Mezőhegyes	.	⌒	28	16	14	11
Orosháza	–		–	–	–	
Szarvas	.	⌒	29	18	14	8
Szeghalom	.		29	17	20	

KIADJA: ORSZÁGOS METEOROLÓGIAI SZOLGÁLAT
Készíti: Központi Előrejelző Intézet Analízis- és Rövidtávú Prognózis Központja – T.: 273-018
Megjelenik naponként
Évi előfizetési díja: 1760,- Ft. – Megrendelhető: 1024 Budapest, II., Kitaibel Pál u. 1. – T.: 353-500
Kiadásért felel: az OMSZ elnöke – Szerkesztésért felel: a KEI igazgatója

IDŐJÁRÁSI NAPIJELENTÉS

ЕЖЕДНЕВНЫЙ МЕТЕОРОЛОГИЧЕСКИЙ БЮЛЛЕТЕНЬ · DAILY WEATHER REPORT
BULLETIN QUOTIDIEN DE TEMPS · TÄGLICHER WETTERBERICHT

96. évfolyam 199. szám. + Budapest + 1983. július 18. hétfő

Az időjárási helyzet és a várható időjárás:

Szárazföldünk északi felén továbbra is változékony az időjárás. A Britszigetek, Skandinávia és a Kelet-Európai-síkság északi része fölött hüvös, váltakozó nedvességtartalmú léghullámok haladnak nyugatról kelet felé. Ezek áramlását a felhőzet gyakori növekedése, a szél erősödése, esők, zivatarok kisérik, a hőmérséklet pedig elmarad a július közepén megszokottól. Sokfelé van zápor, zivatar az Ibériai-félszigeten, Franciaországban és a Benelux-államokban is, arrafelé azonban még meleg levegő áramlik, emiatt a hőmérséklet jelentősen még nem csökkent. Szárazföldünk más részein, Dél-, Közép- és Kelet-Európában nyugodt az időjárás. Sok a napsütés, igen erős a nappali fölmelegedés. Zápor, zivatar inkább csak a Balkán-félszigeten alakul ki, hiszen ott magas a levegő nedvességtartalma. A Nyugat-Európa fölött húzódó felhő- és zivatarzóna - ha igen lassan is, de Közép-Európa felé húzódik, igy nemsokára a Kárpát-medence időjárására is hatással lesz.

Vasárnap hazánkban derült, száraz idő volt. A hőmérséklet csúcsértéke 29, 33 fok között alakult. A hétfőre virradó éjszaka is derült maradt az ég, a levegő csak 14, 20 fokig hült le. Délelőtt az erős napsütés hatására gyorsan emelkedett a hőmérséklet, 11 órára már elérte a 26, 31 fokot.

Ma 12 órakor Budapesten a hőmérséklet 31 fok, a tengerszintre átszámitott légnyomás 1018 mbar, alig változik.

A Balaton vizének hőmérséklete Siófoknál 11 órakor 25 fok volt.

Várható időjárás kedd estig:

Folytatódik a napos, meleg idő, kedden a déli óráktól azonban nyugat felől időnként már erősen megnövekszik a gomolyfelhőzet, és főként nyugaton és északon várható záporeső, zivatar, helyenként jégeső.
A megerősödő déli szél holnap fokozatosan északnyugatira fordul, és a Dunántúlon időnként viharossá fokozódik.
Várható legalacsonyabb éjszakai hőmérséklet: 17 és 22,
legmagasabb nappali hőmérséklet kedden: 31 és 36 fok között alakul.

Bozóki István s.k.

TÁVOLABBI KILÁTÁSOK SZERDÁTÓL-SZOMBATIG:

Az időszak elején sokfelé, főleg az északi országrészben záporok, zivatarok alakulnak majd ki. Később a csapadékhajlam csökken, de szórványos záporok még kialakulhatnak. A nagy meleg mérséklődik. Legalacsonyabb hajnali hőmérséklet: 12, 17 fok között várható. Legmagasabb nappali hőmérséklet: eleinte 22, 27, majd 25, 30 fok között lesz. Jelentős mennyiségü /legalább 5 mm/ napi csapadék az ország területének 30 százalékán várható.

KÖZÉPTÁVÚ ELŐREJELZŐ OSZTÁLY

A hőmérséklet napi középértéke és eltérése a 100 évi átlagtól /Budapest belterületén/:

1983. VII. 17. 25,7°C +3,7°C

1871 óta ezen a napon Budapesten előfordult

legmagasabb hőmérséklet: 38,4°C /1928/,
legalacsonyabb hőmérséklet: 11,0°C /1892/.

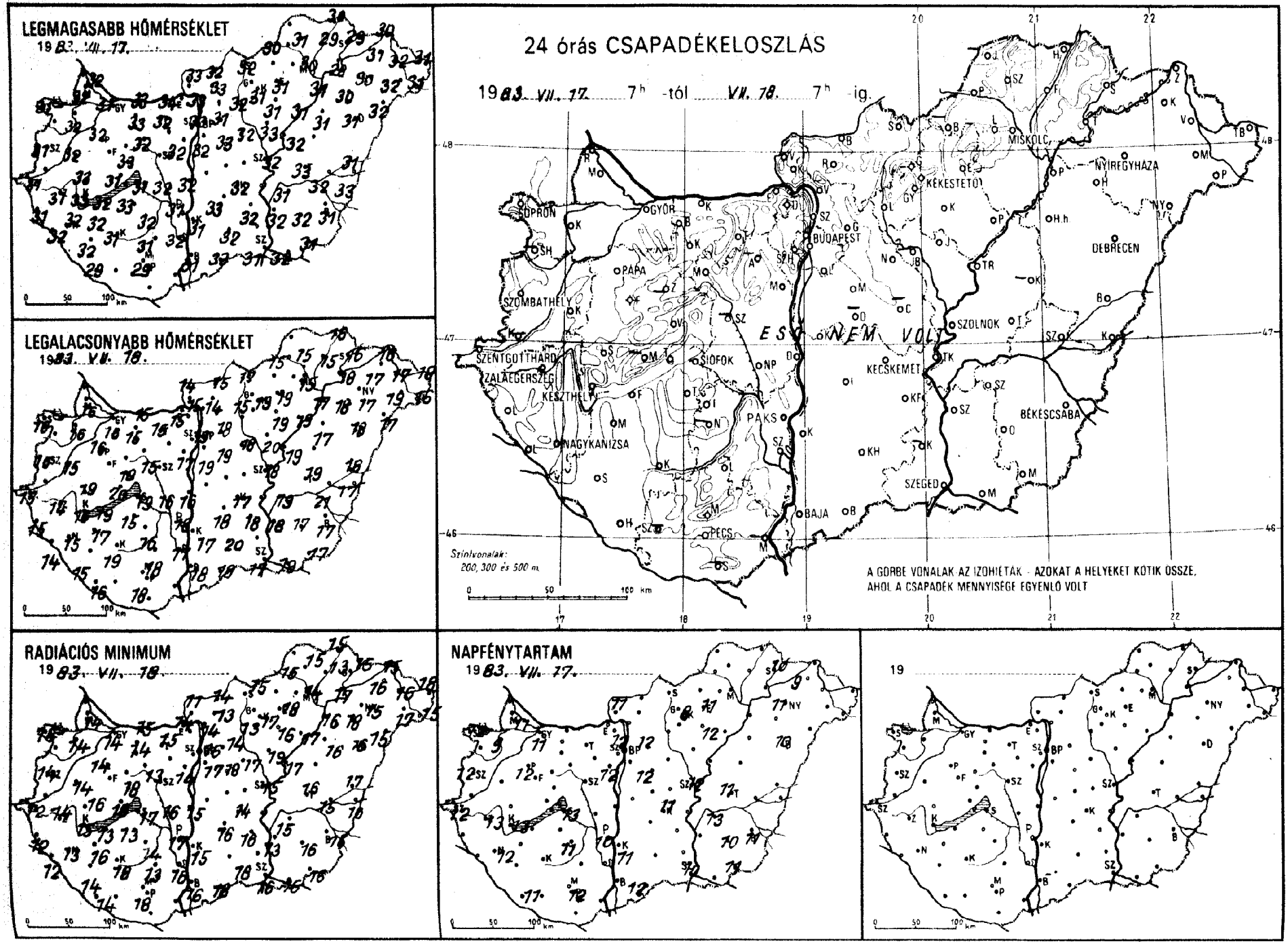
LEGMAGASABB HŐMÉRSÉKLET
19 83. VII. 17.
LEGALACSONYABB HŐMÉRSÉKLET
19 83. VII. 18.
RADIÁCIÓS MINIMUM
19 83. VII. 18.
24 órás CSAPADÉKELOSZLÁS
19 83. VII. 17. 7h -tól VII. 18. 7h -ig.
ESŐ NEM VOLT
A GÖRBE VONALAK AZ IZOHIÉTÁK - AZOKAT A HELYEKET KÖTIK ÖSSZE, AHOL A CSAPADÉK MENNYISÉGE EGYENLŐ VOLT
Szintvonalak: 200, 300 és 500 m
NAPFÉNYTARTAM
19 83. VII. 17.
19

8[illegible].VII.18[illegible] h-ig az utolsó 24 óra adatai						Előző nap napos órái
állomás	csapadék (mm)		max. hőmérséklet	min. hőmérséklet	rad. min.	
Győr	.	⌓	31	16	14	11
Kapuvár	.	⌓	32	16	14	9
Mosonmagyaróvár	.	⌓	32	16	14	11
Rajka	–		–	–	–	
Sopron	.		31	18	14	12
Sopronhorpács	–		–	–	–	–
Káld	.	=	32	15	14	
Körmend	–		–	–	–	
Szentgotthárd	.	⌓	31	15	12	12
Szombathely	.		31	16	14	12
Lenti	.	=	31	15	12	
Letenye	.	=	32	14	12	
Nagykanizsa	.	⌓	32	15	13	12
Zalaegerszeg	.	⌓	31	14	14	13
Farkasgyepű	.	⌓	30	17	14	
Keszthely	.	⌓	33	16	15	13
Mencshely	–		–	–	–	
Pápa	.	⌓	32	16	14	12
Sümeg	.	⌓	33	19	16	
Tihany	.	⌓	31	20	19	
Veszprém	.		33	18	18	
Zirc	–		–	–	–	
Tonyód	.		32	19	13	
Homokszt. györgy	.	=	29	16	14	11
Kaposvár	.	⌓	31	19	18	
Marcali	.		32	17	16	
Siófok	.		31	19	17	13
Somogyszob	.	⌓	32	15	14	
Tab	.	⌓	33	15	13	
Gábolna	.		32	15	12	
Esztergom	.		34	15	14	
Tisbér	.		33	15	14	
Komárom	.	⌓	33	15	15	
Tatabánya	.	⌓	32	15	15	
Ilcsutdoboz	–		–	–	–	
Dunaújváros	.		32	16	15	
Martonvásár	.		32	17	14	12
Bór	.	⌓	32	15	13	
Nagyhörcsökp.	.		32	16	16	
Szabadbattyán	–		–	–	–	
Fegszemcse	.	⌓	32	16	14	11
Fengyel	.		31	18	13	
Paks	.	⌓	31	18	17	10
Fekszárd	.	=	32	17	16	
Apadtető	.		26	21	15	
Mohács	–		–	–	–	
Pécs	.	⌓	29	18	18	12
Siklós	–		–	–	–	
Cigetvár	–		–	–	–	
Nadaörs	.	⌓	32	16	13	
P. Lőrinc	.	=	32	19	17	12
P. Met. Int.	.		33	19	16	12
P. Szab. hegy	.		30	18	14	
Pegléd	–		–	–	–	–
Tobogókő	.		26	20	18	
Ödöllő	.	⌓	31	18	14	12
Királyrét	.	⌓	32	13	12	
Sonor	.	⌓	33	19	18	
Vegykáta	.	⌓	32	18	17	
Szentendre	.	⌓	33	17	17	

8[illegible].VII.18[illegible] h-ig az utolsó 24 óra adatai						Előző nap napos órái
állomás	csapadék (mm)		max. hőmérséklet	min. hőmérséklet	rad. min.	
Vác	.	⌓	33	15	14	
Vámosmikola	.	⌓	33	14	11	11
Baja	.	⌓	31	18	16	12
Bácsalmás	.		32	19	16	
Izsák	.		33	18	16	
Kalocsa	.	⌓	31	17	15	11
Kecskemét	.	⌓	32	17	14	11
Kiskunfélegyháza	.	⌓	32	18	16	
Kiskunhalas	.	⌓	32	20	18	
Kunszentmiklós	–		–	–	–	
Tiszakécske	–		–	–	–	
Balassagyarmat	.	⌓	32	15	13	
Romhány	.	⌓	33	14	13	
Salgótarján	.		32	17	15	
Eger	.	=	31	19	18	11
Galyatető	.		24	16	12	
Gyöngyös	.		31	19	17	
Kékestető	.		24	16	12	8
Kompolt	.	⌓	31	19	16	12
Lőrinci	.	=	32	15	13	
Poroszló	.	⌓	31	19	17	
Jászapáti	.	=	33	20	19	
Jászberény	–		–	–	–	
Karcag	.	=	33	19	18	
Szolnok	.	⌓	32	18	15	12
Tiszaroff	.	⌓	32	19	17	
Túrkeve	.	⌓	33	19	16	11
Kistelek	–		–	–	–	
Makó	.	⌓	32	19	16	
Szeged	.	⌓	31	17	16	10
Szentes	.		32	18	13	
Borsodnádasd	–		–	–	–	
Füged	.	⌓	29	15	13	
Hidasnémeti	.	⌓	30	16	15	
Jósvafő	–		–	–	–	–
Lillafüred	.	=	28	17	15	
Miskolc	.	⌓	30	15	14	–
Putnok	.	=	30	15	15	
Sárospatak	.		29	16	15	10
Szendrőlád	.	⌓	31	15	15	
Tokaj	.		28	18	17	
Kisvárda	.	⌓	31	17	16	9
Mátészalka	.	⌓	32	19	17	
Nyíregyháza	.	⌓	30	17	15	11
Nyírlugos	.	⌓	32	17	15	
Pátyod	.	⌓	31	16	15	
Tiszabecs	.	=	31	19	18	
Vásárosnamény	.	⌓	32	17	16	
Záhony	.	⌓	30	16	15	
Berettyóújfalu	.	⌓	31	18	17	
Debrecen	.	⌓	31	18	16	10
Hajdúdorog	.		30	18	18	
Hortobágy	.		31	17	16	
Körösszakál	.	⌓	33	17	16	
Polgár	.	⌓	31	17	16	
Békéscsaba	.	⌓	31	17	15	11
Mezőhegyes	.	⌓	31	17	16	11
Orosháza	.	⌓	32	17	16	10
Szarvas	.	⌓	31	19	15	13
Szeghalom	.		32	21	20	

KIADJA: ORSZÁGOS METEOROLÓGIAI SZOLGÁLAT
Készíti: Központi Előrejelző Intézet Analízis- és Rövidtávú Prognózis Központja – T.: 273-018
Megjelenik naponként
Évi előfizetési díja: 1760,- Ft. – Megrendelhető: 1024 Budapest, II., Kitaibel Pál u. 1. – T.: 353-500
Kiadásért felel: az OMSZ elnöke – Szerkesztésért felel: a KEI igazgatója

IDŐJÁRÁSI NAPIJELENTÉS

ЕЖЕДНЕВНЫЙ МЕТЕОРОЛОГИЧЕСКИЙ БЮЛЛЕТЕНЬ · DAILY WEATHER REPORT
BULLETIN QUOTIDIEN DE TEMPS · TÄGLICHER WETTERBERICHT

96. évfolyam 200. szám. + Budapest + 1983. július 19. kedd

Az időjárási helyzet és a várható időjárás:

Az Appennini-félszigettől a Kárpátokon, valamint a Kelet-Európai-alföldön át egészen a Fehér-tengerig magasnyomású öv húzódik. Az érintett vidékeken túlnyomóan napos, száraz az idő. Már napok óta tart a nagy meleg, a hőmérséklet csúcsértéke általában 4-8 fokkal meghaladja az ilyenkor szokásosat. A Norvég-tenger feletti középponttal nagykiterjedésü ciklon örvénylik. Áramlási rendszerében óceáni eredetü páradús és viszonylag hüvös léghullámok haladnak a szárazföld belseje felé. Hatására Nyugat-Északnyugat-Európában többfelé esik az eső, zápor és időnként erős szél fúj. Valószinü, hogy az elkövetkező időszakban a Kárpát-medence időjárása is változékonyra fordul.

Magyarországon hétfőn napos, meleg, száraz idő volt. A zavartalan napsugárzás hatására a délutáni órákra 30-36 fokig melegedett fel a levegő. Az éjszaka is enyhe volt, hajnalra általában 16-21 fokig csökkent a hőmérséklet. Ma délelőtt országszerte folytatódott a derült, száraz, meleg idő. A szél a Dunántúlon időnként kissé megélénkült. A hőmérséklet 11 órakor 27-32 fok között alakult.

Ma 12 órakor Budapesten a hőmérséklet 31 fok, a tengerszintre átszámitott légnyomás 1017 mbar, alig változik.

A Balaton vizének hőmérséklete 11 órakor Siófoknál 26 fok volt.

Várható időjárás szerda estig:

Időnként megnövekszik a felhőzet, egy-két helyen zápor, zivatar is valószinü, átmeneti szélvihar kiséretében.
Az északi, északkeleti szél egyre jobban megélénkül, szerdán a Dunántúlon gyakorta erős lesz.
Várható legalacsonyabb éjszakai hőmérséklet: 17, 22 fok között,
legmagasabb nappali hőmérséklet szerdán kevéssel 30 fok fölött alakul, de délután csökken a hőmérséklet, megszünik a kánikula.

Török Dénes s.k.

A hőmérséklet napi középértéke és eltérése a 100 évi átlagtól /Budapest belterületén/:

1983. VII. 18.	27,5°C	+5,2°C

1871 óta ezen a napon Budapesten előfordult

legmagasabb hőmérséklet:	35,2°C /1918/,
legalacsonyabb hőmérséklet:	10,2°C /1883/.

83.523.

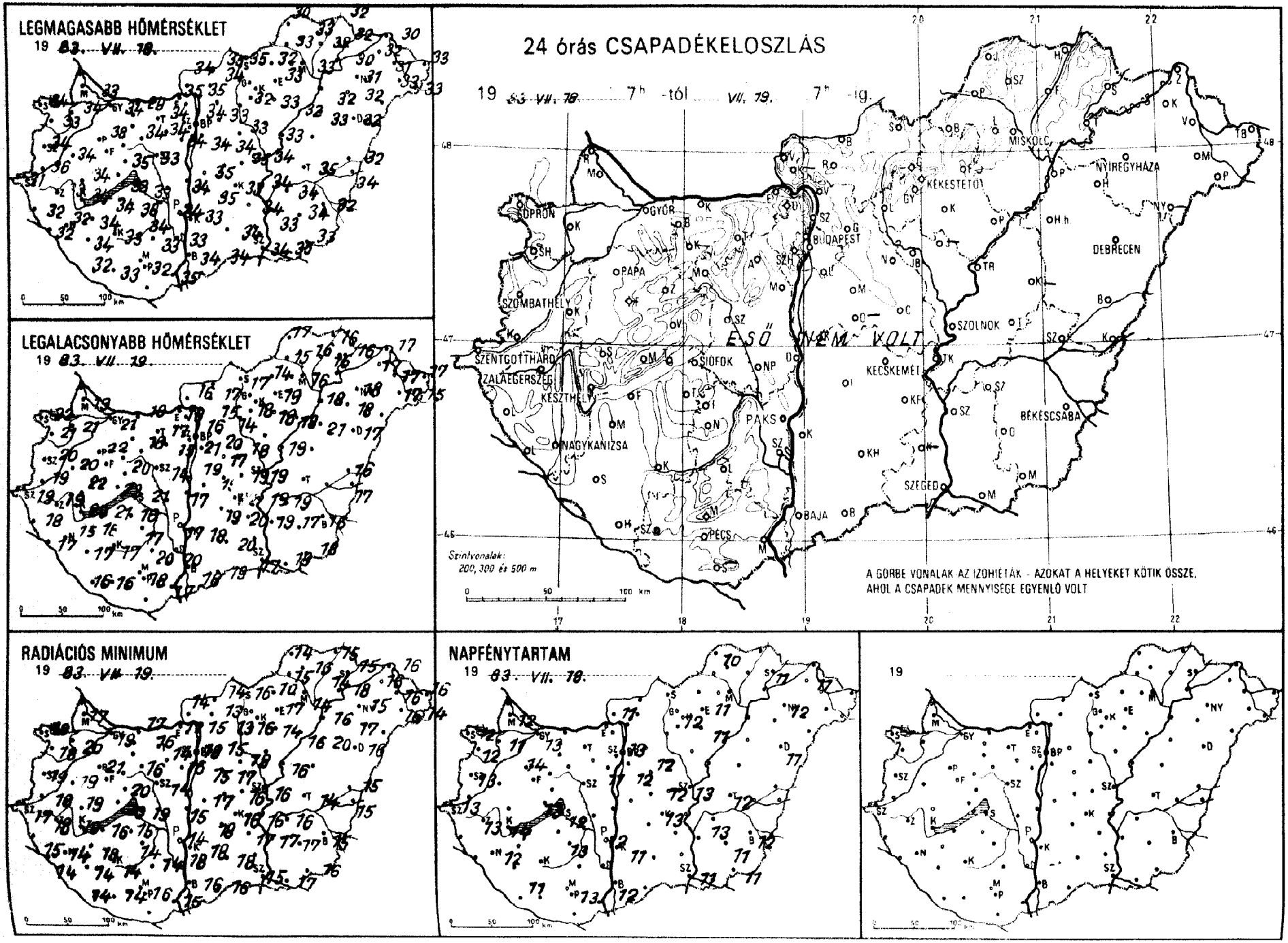
LEGMAGASABB HŐMÉRSÉKLET
19 83. VII. 18.
LEGALACSONYABB HŐMÉRSÉKLET
19 83. VII. 19.
RADIÁCIÓS MINIMUM
19 83. VII. 19.
24 órás CSAPADÉKELOSZLÁS
19 83. VII. 18. 7h -tól VII. 19. 7h -ig.
ESŐ NEM VOLT
Szintvonalak:
200, 300 és 500 m
A GÖRBE VONALAK AZ IZOHIÉTÁK - AZOKAT A HELYEKET KÖTIK ÖSSZE, AHOL A CSAPADÉK MENNYISÉGE EGYENLŐ VOLT
NAPFÉNYTARTAM
19 83. VII. 18.
19
SOPRON
GYŐR
BUDAPEST
MISKOLC
NYÍREGYHÁZA
DEBRECEN
SZOMBATHELY
PAPA
SZOLNOK
SZENTGOTTHÁRD
ZALAEGERSZEG
KESZTHELY
SIÓFOK
KECSKEMÉT
NAGYKANIZSA
PAKS
BÉKÉSCSABA
SZEGED
BAJA
PÉCS

83.VII.19. 07 h-ig az utolsó 24 óra adatai

állomás	csapadék (mm)		max. hőmérséklet	min. hőmérséklet	rad. min.	Előző nap napos órái
Győr	•		34	21	19	13
Kapuvár	•	⌓	34	21	20	11
Mosonmagyaróvár	•	=	33	19	17	12
Rajka	–		–	–	–	
Sopron	•		34	22	19	12
Sopronhorpács	•		33	21	18	12
Káld	•		34	20	19	
Körmend	•		36	19	18	
Szentgotthárd	•	⌓	31	19	17	13
Szombathely	•		34	20	19	13
Lenti	•		32	18	15	
Letenye	•	⌓	32	17	14	
Nagykanizsa	•	⌓	32	15	14	12
Zalaegerszeg	•	⌓	33	19	18	13
Farkasgyepű	•	⌓	30	22	17	
Keszthely	•	⌓	34	20	19	14
Meneshely	•		32	21	17	13
Pápa	•		33	22	21	14
Sumeg	•	⌓	34	22	19	
Tihany	•	⌓	33	21	20	
Veszprém	•		35	20	20	
Zirc	•	⌓	31	18	14	
Fonyód	•		34	21	16	
Homokszt. györgy	•	≡	32	16	14	11
Kaposvár	•	⌓	33	17	14	
Marcali	•		34	18	18	
Siófok	•		33	21	19	12
Somogyszob	•	⌓	34	17	14	
Tab	•	⌓	35	16	15	
Báboina	•		34	17	15	
Esztergom	•		35	18	12	
Kisbér	–		–	–	–	
Komárom	•		28	18	17	
Tatabánya	•		34	17	16	
Alcsútdoboz	•	⌓	34	15	14	
Dunaújváros	•		34	17	15	
Martonvásár	•		34	18	16	11
Mór	•	=	34	18	16	
Nagyhörcsökp.	–		–	–	–	
Szabadbattyán	•	⌓	33	14	14	
Iregszemcse	•	=	34	17	14	13
Lengyel	•		33	20	14	
Paks	•	⌓	34	17	14	12
Szekszárd	•	=	33	20	19	
Árpadtető	•		29	21	14	
Mohács	•	⌓	35	17	15	
Pécs	•	⌓	32	18	16	13
Siklós	–		–	–	–	
Szigetvár	•	⌓	33	16	14	
Budaörs	•	=	34	18	15	
Bp. Lőrinc	•	=	34	19	15	12
Bp. Met. Int.	•		34	21	18	13
Bp. Szab. hegy	•		31	23	21	
Cegléd	•	=	35	19	16	12
Dobogókő	•		28	22	11	
Gödöllő	•		33	20	15	12
Királyrét	–		–	–	–	
Monor	•	⌓	34	17	17	
Nagykáta	•		33	18	18	
Szentendre	•	=	35	18	18	

83.VII.19. 07 h-ig az utolsó 24 óra adatai

állomás	csapadék (mm)		max. hőmérséklet	min. hőmérséklet	rad. min.	Előző nap napos órái
Vác	•	⌓	35	16	15	
Vámosmikola	•	⌓	34	16	14	11
Baja	•	⌓	34	18	16	12
Bácsalmás	•		34	19	16	
Izsák	•		35	19	18	
Kalocsa	•	⌓	33	18	18	11
Kecskemét	•		33	22	16	13
Kiskunfélegyháza	•	⌓	34	20	17	
Kiskunhalas	•	⌓	34	20	18	
Kunszentmiklós	•		35	19	17	
Tiszakécske	•	⌓	34	19	16	
Balassagyarmat	•	⌓	35	17	14	
Romhány	•	⌓	34	15	13	
Salgótarján	•		35	17	16	
Eger	•	=	33	19	17	11
Galyatető	•		27	19	14	
Gyöngyös	•		32	18	16	
Kékestető	•		25	19	17	12
Kompolt	•		33	18	14	11
Lőrinci	•	=	–	14	13	
Poroszló	•	⌓	32	18	16	
Jászapáti	–		–	–	–	
Jászberény	•		33	18	15	
Karcag	–		–	–	–	
Szolnok	•	⌓	34	19	16	13
Tiszaroff	•	=	33	19	16	
Túrkeve	•		35	–	14	12
Kistelek	–		–	–	–	
Makó	•	⌓	35	19	17	
Szeged	•	⌓	34	17	15	11
Szentes	•		33	19	17	
Borsodnádasd	•	⌓	32	14	10	
Füged	•	⌓	32	16	14	
Hidasnémeti	•	⌓	32	16	15	
Jósvafő	•	⌓	30	17	14	10
Lillafüred	•	=	30	18	15	
Miskolc	•	=	33	16	14	–
Putnok	•	=	33	15	15	
Sárospatak	•		32	16	15	11
Szendrőlád	•	⌓	33	16	16	
Tokaj	•		30	18	18	
Kisvárda	•	⌓	32	17	16	11
Mátészalka	•	⌓	33	17	16	
Nyíregyháza	•	⌓	31	18	15	12
Nyírlugos	–		–	–	–	
Pátyod	•	⌓	33	15	14	
Tiszabecs	•	⌓	33	17	16	
Vásárosnamény	•	⌓	31	17	16	
Záhony	•	⌓	30	17	16	
Berettyóújfalu	•	⌓	32	16	15	
Debrecen	•	⌓	32	17	16	11
Hajdúdorog	•		32	18	17	
Hortobágy	•		33	21	20	
Körösszakál	•	⌓	34	17	15	
Polgár	•	⌓	32	18	16	
Békéscsaba	•	⌓	32	16	15	12
Mezőhegyes	•	⌓	33	18	16	11
Orosháza	•	⌓	34	17	17	11
Szarvas	•		34	19	16	13
Szeghalom	–		–	–	–	

KIADJA: ORSZÁGOS METEOROLÓGIAI SZOLGÁLAT
Készíti: Központi Előrejelző Intézet Analízis- és Rövidtávú Prognózis Központja – T.: 273-018
Megjelenik naponként
Évi előfizetési díja: 1760,- Ft. – Megrendelhető: 1024 Budapest, II., Kitaibel Pál u. 1. – T.: 353-500
Kiadásért felel: az OMSZ elnöke – Szerkesztésért felel: a KEI igazgatója

IDŐJÁRÁSI NAPIJELENTÉS

ЕЖЕДНЕВНЫЙ МЕТЕОРОЛОГИЧЕСКИЙ БЮЛЛЕТЕНЬ · DAILY WEATHER REPORT
BULLETIN QUOTIDIEN DE TEMPS · TÄGLICHER WETTERBERICHT

96. évfolyam 201. szám. + Budapest + 1983. július 20. szerda

Az időjárási helyzet és a várható időjárás:

Kontinensünk déli, délkeleti vidékein, valamint Közép-Európa nagyobb részén is szokatlanul meleg az időjárás. A hőmérséklet csúcsértéke többfelé alakul 35 fok fölött. Nagyrészt száraz az idő, csupán az Ibériai-félszigeten fordul elő gyakran zápor, zivatar. Kontinensünk északi felén hüvösre fordult az időjárás. Éjfélkor a Kiev-Prága-Brüsszel-London vonalban húzódott az az időjárási front, melynek északi oldalán közel 20 fokkal hüvösebb levegő áramlik kelet, időnként délkelet felé. Az időjárási front felhőzónája erősen szakadozott és viszonylag keskeny, a benne kialakuló felhőgócok heves záporokat, zivatarokat és szélvihart okoznak. Az emlitett hüvösebb levegő egy része lassanként eléri a Kárpát-medencét is.

Hazánkban kedden is kánikula volt, 8-12 órán át sütött a nap. A hőmérséklet csúcsértéke 32, 37 fok között alakult, Budapesten több mint száz éve ezen a július 19-én volt a legmelegebb, 35,6 fok. Délután Nyugat-Dunántúlon záporok, zivatarok alakultak ki, később az északkeleti országrészben is dörgött, villámlott. Nyugat-Dunántúlon néhol előfordult 7, 8 mm-nyi csapadék, másutt azonban csak 1, 2 mm-nyi hullott. Hajnalra 17, 24 fok közé hült le a levegő. Délelőtt a hegyvidékek környékén megerősödött az északi szél. Többnyire kissé felhős volt az ég. A hőmérséklet 11 órakor 25, 31 fok között volt.

Ma 12 órakor Budapesten a hőmérséklet 29 fok, a tengerszintre átszámitott légnyomás 1015 mbar, alig változik.

A Balaton vizének hőmérséklete 11 órakor Siófoknál 26 fok volt.

Várható időjárás csütörtök estig:

Átmenetileg erősen megnövekszik a felhőzet és több helyen kell számitani záporra, zivatarra, később felhőátvonulások lesznek és néhány helyen várható futó zápor.
Az északnyugati, északi szél sokfelé erős, időnként viharos lesz.
Megszünik a kánikula.
Várható legalacsonyabb éjszakai hőmérséklet: 14, 19,
legmagasabb nappali hőmérséklet csütörtökön: 20, 25 fok között valószinü.

Vadkerti Ferenc s.k.

A hőmérséklet napi középértéke és eltérése a 100 évi átlagtól /Budapest belterületén/:

1983. VII. 19. 29,2°C +7,3°C

1871 óta ezen a napon Budapesten előfordult

legmagasabb hőmérséklet: 35,6°C /1983/,
legalacsonyabb hőmérséklet: 11,8°C /1970/.

83.524.

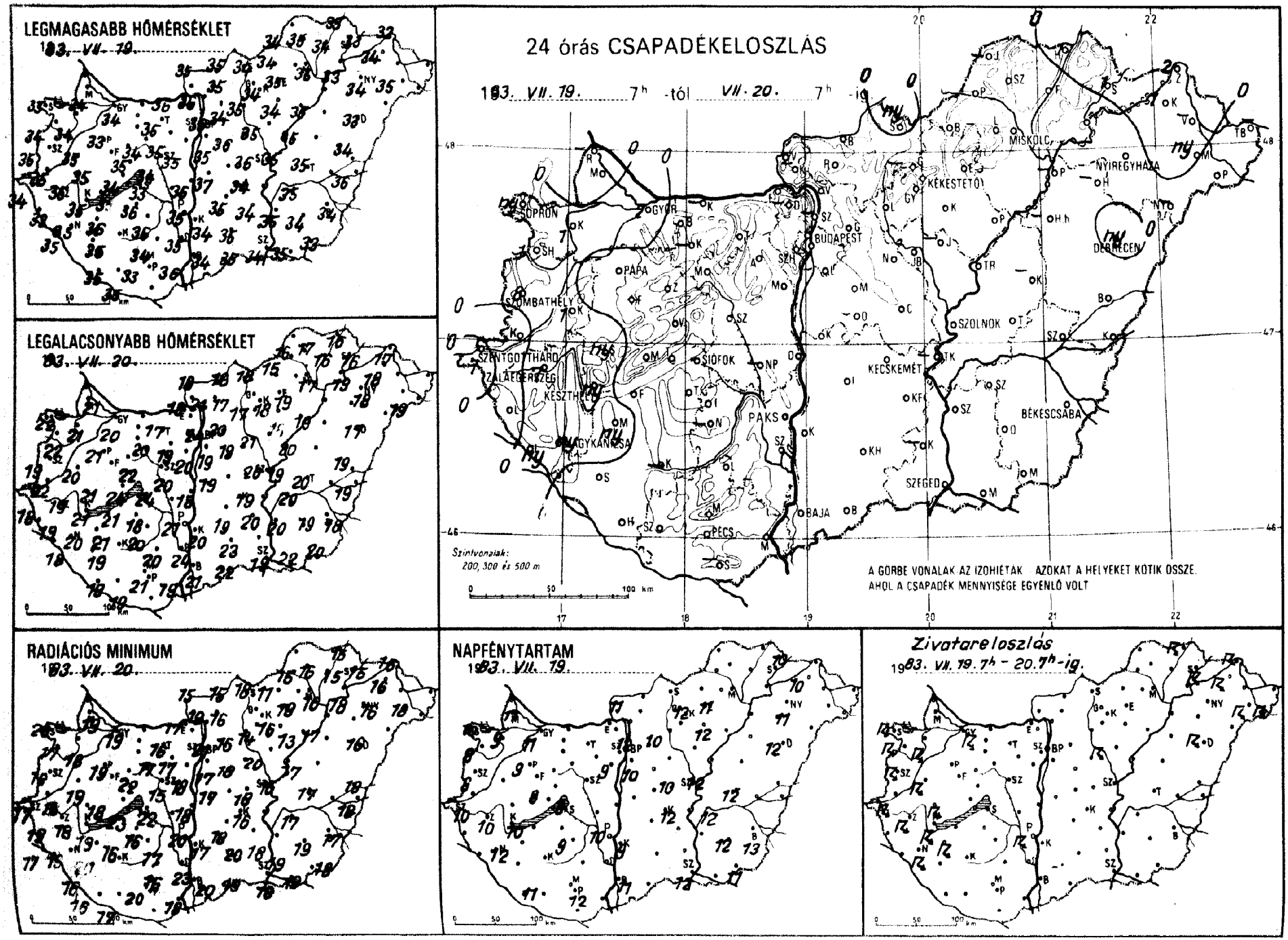
LEGMAGASABB HŐMÉRSÉKLET
1983. VII. 19.
LEGALACSONYABB HŐMÉRSÉKLET
1983. VII. 20.
24 órás CSAPADÉKELOSZLÁS
1983. VII. 19. 7h -tól VII. 20. 7h -ig
SOPRON
GYŐR
BUDAPEST
MISKOLC
NYÍREGYHÁZA
KÉKESTETŐ
DEBRECEN
PAPA
SZOMBATHELY
SZOLNOK
SZENTGOTTHÁRD
SIÓFOK
KECSKEMÉT
KESZTHELY
PAKS
BÉKÉSCSABA
NAGYKANIZSA
SZEGED
BAJA
PÉCS
Szintvonalak:
200, 300 és 500 m
A GÖRBE VONALAK AZ IZOHIÉTÁK AZOKAT A HELYEKET KÖTIK ÖSSZE,
AHOL A CSAPADÉK MENNYISÉGE EGYENLŐ VOLT
RADIÁCIÓS MINIMUM
1983. VII. 20.
NAPFÉNYTARTAM
1983. VII. 19.
Zivatareloszlás
1983. VII. 19. 7h - 20. 7h -ig.

89.VII.20. 7 h-ig az utolsó 24 óra adatai						Előző nap napos órái
állomás	csapadék (mm)		max. hőmérséklet	min. hőmérséklet	rad. min.	
Győr	2	⟋	34	20	19	11
Kapuvár	1	⟋ =	34	21	18	9
Mosonmagyaróvár	.		34	21	19	11
Rajka	–		–	–	–	
Sopron	ny	⟋	33	22	20	10
Sopronhorpács	1	⟋	34	22	17	8
Káld	1	⟋	35	20	19	
Kormend	.	=	35	22	18	
Szentgotthárd	7	⟋	34	18	17	10
Szombathely	8	⟋	35	19	18	8
Lenti	.		33	19	19	
Letenye	ny	⛆	35	18	17	
Nagykanizsa	ny	⟋	35	20	19	12
Zalaegerszeg	7	⟋	35	19	18	10
Farkasgyepű	.		35	21	16	
Keszthely	ny	⟋	35	21	19	10
Mencshely	.		35	22	17	8
Papa	.		33	21	19	9
Sümeg	ny	⟋	35	21	18	
Tihany	.		34	24	23	
Veszprém	.		35	22	22	
Zirc	.		32	21	15	
Fonyód	.		35	21	16	
Homokszt. györgy	.		35	19	16	11
Kaposvár	–		–	–	–	
Marcali	ny	⟋	36	21	20	
Siofok	.		33	24	22	8
Somogyszob	.		35	19	16	
Tab	.		36	18	16	
Bábolna	.		35	18	16	
Esztergom	.		36	18	17	
Kisbér	–		–	–	–	
Komárom	–		–	–	–	
Tatabánya	.		35	17	16	
Alcsútdoboz	.		35	19	17	
Dunaújváros	.		36	18	18	
Martonvásár	.		35	20	18	9
Mór	.		34	20	17	
Nagyhörcsökp.	–		–	–	–	
Szabadbattyán	.		34	20	15	
Iregszemcse	.		36	20	17	9
Lengyel	.		34	20	16	
Paks	.	⟋	35	21	20	10
Szekszárd	.		35	24	23	
Árpadtető	.		31	22	13	
Mohács	.		36	19	18	
Pécs	.		33	21	20	12
Siklós	–		–	–	–	
Szigetvár	.		35	19	17	
Budaörs	.	=	35	22	19	
Bp. Lőrinc	.		35	19	17	10
Bp. Met. Int.	.		36	24	21	12
Bp. Szab. hegy	.		33	21	20	
Cegléd	.		36	20	18	10
Dobogókő	–		–	–	–	
Gödöllő	.		34	20	16	10
Királyrét	–		–	–	–	
Monor	.		36	19	18	
Nagykáta	.		35	21	20	
Szentendre	–		–	–	–	

89.VII.20. 7 h-ig az utolsó 24 óra adatai						Előző nap napos órái
állomás	csapadék (mm)		max. hőmérséklet	min. hőmérséklet	rad. min.	
Vác	.	⛆	36	21	19	
Vámosmikola	.		35	18	15	11
Baja	.	⛆	34	21	20	11
Bácsalmás	.		35	22	19	
Izsák	.		35	19	18	
Kalocsa	.	⛆	34	20	17	9
Kecskemét	.		34	19	16	12
Kiskunfélegyháza	.		34	20	18	
Kiskunhalas	.	⛆	35	23	20	
Kunszentmiklós	.		37	19	17	
Tiszakécske	–		–	–	–	
Balassagyarmat	.	⛆	35	18	15	
Romhány	.	⛆	35	17	16	
Salgótarján	ny	⛆	34	18	18	
Eger	.	=	35	19	19	11
Galyatető	–		–	–	–	
Gyöngyös	.	⛆	34	18	16	
Kékestető	.		27	18	16	12
Kompolt	.		34	18	13	12
Lőrinci	.		35	17	14	
Poroszló	.	⛆	35	19	17	
Jászapáti	–		–	–	–	
Jászberény	.	⟋	35	20	17	
Karcag	–		–	–	–	
Szolnok	.		35	19	16	12
Tiszaroff	.	=	35	20	17	
Túrkeve	.		35	20	17	12
Kistelek	–		–	–	–	
Makó	.	=	35	22	19	
Szeged	.	⛆	34	19	18	12
Szentes	.		35	20	19	
Borsodnádasd	.	⛆	34	15	11	
Füged	.	⛆	34	16	15	
Hidasnémeti	1	⟋ ⛆	33	16	15	
Jósvafő	–		–	–	–	
Lillafüred	.		33	18	15	
Miskolc	.	=	35	17	16	–
Putnok	.		34	16	15	
Sárospatak	1	⟋	33	16	15	10
Szendrőlád	.	⛆	35	17	16	
Tokaj	.		33	19	18	
Kisvárda	1	⟋ =	34	18	16	10
Mátészalka	ny	⟋	35	19	18	
Nyíregyháza	.	⛆	34	18	16	11
Nyírlugos	–		–	–	–	
Pátyod	.	⟋ ⛆	35	16	15	
Tiszabecs	–		–	–	–	
Vásárosnamény	–		–	–	–	
Záhony	2	⟋	32	17	16	
Berettyóújfalu	.	⛆	34	19	18	
Debrecen	ny	⟋ ⛆	33	17	16	12
Hajdúdorog	–		–	–	–	
Hortobágy	–		–	–	–	
Körösszakál	.	⛆	36	19	18	
Polgár	–		–	–	–	
Békéscsaba	.	⛆	34	18	17	13
Mezőhegyes	.	⛆	33	20	18	11
Orosháza	.		34	19	19	12
Szarvas	.		35	20	17	12
Szeghalom	–		–	–	–	

KIADJA: ORSZÁGOS METEOROLÓGIAI SZOLGÁLAT
Készíti: Központi Előrejelző Intézet Analízis- és Rövidtávú Prognózis Központja – T.: 273-018
Megjelenik naponként
Évi előfizetési díja: 1760,- Ft. – Megrendelhető: 1024 Budapest, II., Kitaibel Pál u. 1. – T.: 353-500
Kiadásért felel: az OMSZ elnöke – Szerkesztésért felel: a KEI igazgatója

IDŐJÁRÁSI NAPIJELENTÉS

ЕЖЕДНЕВНЫЙ МЕТЕОРОЛОГИЧЕСКИЙ БЮЛЛЕТЕНЬ · DAILY WEATHER REPORT
BULLETIN QUOTIDIEN DE TEMPS · TÄGLICHER WETTERBERICHT

96. évfolyam 202. szám. + Budapest + 1983. július 21. csütörtök

Az időjárási helyzet és a várható időjárás:

Európa középső részének időjárása az elmúlt 24 órában gyökeresen megváltozott, ugyanis északnyugat, észak felől nagy sebességgel hüvösebb levegő árasztotta el Közép-Európát. Hatására záporok, zivatarok, heves szélviharok keletkeztek és jelentősen csökkent a hőmérséklet. Nyugat-Európa fölött magas nyomású légköri képződmény alakult ki, igy ezeken a területeken általában kevés a felhő, csendes, száraz az idő. Péntek estig az előbb emlitett magas nyomású légköri képződmény lesz a Kárpát-medence időjárásának meghatározója.

Hazánkban szerdán a délelőtt még tartott a kánikula. A kora délutáni óráktól a hüvösebb levegő hatására előbb a Dunántúlon, majd később máshol is záporok, zivatarok alakultak ki. A zivatarokat több helyen heves szélvihar és néhány helyen jégeső kisérte. A legerősebb széllökéseket 117 km/óra értéket Siófokon észlelték. A lehullott csapadék mennyisége többfelé elérte az 5 mm-t, de néhány erősebb zivatargócban 10, 16 mm-t, sőt Sopronhorpácson 32 mm-t mértek. A hőmérséklet csúcsértéke 29, 36 fok között alakult. A késő délutáni órától északnyugat felől jelentősen csökkent a hőmérséklet. Csütörtök hajnalra 10, 17 fokig hült le a levegő. Ma délelőtt a délnyugati megyékben erősen, máshol változóan felhős volt az ég. Elszórtan volt eső, zápor. A hőmérséklet 11 órakor az ország területén 14, és 20 fok között váltakozott.

Ma 12 órakor Budapesten a hőmérséklet 19 fok, a tengerszintre átszámitott légnyomás 1019 mbar, mérsékelten emelkedik.

A Balaton vizének hőmérséklete Siófoknál 11 órakor 24 fok volt.

Várható időjárás péntek estig:

Péntek estig számottevő eső már sehol sem lesz.
Az egyelőre felhős délnyugati országrészben is rövidesen kisüt a nap és péntekre országszerte túlnyomóan napos idő várható.
A szél mindenütt jelentősen gyengül.
Hüvös lesz az éjszaka.
Hajnalra 9 és 14, péntek délutánra 21 és 26 fok között valószinü a hőmérséklet.

Aigner Szilárd s.k.

TÁVOLABBI KILÁTÁSOK SZOMBATTÓL-KEDDIG:

Változóan felhős idő, elszórtan záporokkal. A hőmérséklet emelkedik. Legalacsonyabb hajnali hőmérséklet: 12, 17 fok között várható. Legmagasabb nappali hőmérséklet: 25, 30 fok között lesz. Jelentős mennyiségü /legalább 5 mm napi/ csapadék az ország területének 10 százalékán várható.

KÖZÉPTÁVÚ ELŐREJELZŐ OSZTÁLY

A hőmérséklet napi középértéke és eltérése a 100 évi átlagtól /Budapest belterületén/:

1983. VII. 20. 25,8°C +3,8°C

1871 óta ezen a napon Budapesten előfordult

legmagasabb hőmérséklet: 35,2°C /1903/,
legalacsonyabb hőmérséklet: 9,2°C /1892/.

83.531.

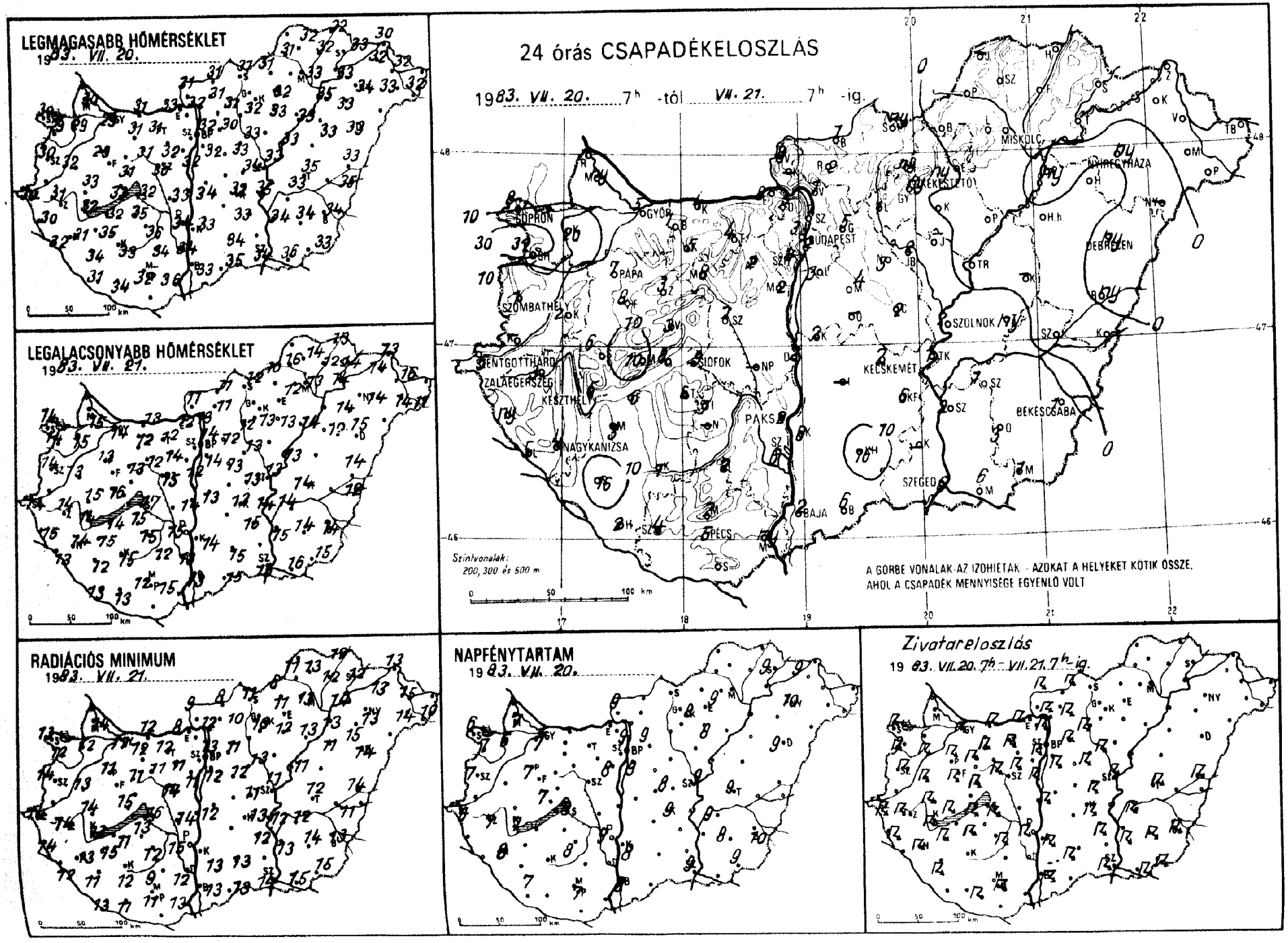
LEGMAGASABB HŐMÉRSÉKLET
1983. VII. 20.
LEGALACSONYABB HŐMÉRSÉKLET
1983. VII. 21.
24 órás CSAPADÉKELOSZLÁS
1983. VII. 20. 7h -tól VII. 21. 7h -ig.
SOPRON
GYŐR
BUDAPEST
MISKOLC
NYÍREGYHÁZA
DEBRECEN
SZOMBATHELY
PAPA
SZOLNOK
SIÓFOK
KECSKEMÉT
SZENTGOTTHÁRD
ZALAEGERSZEG
KESZTHELY
NAGYKANIZSA
PAKS
BÉKÉSCSABA
SZEGED
BAJA
PÉCS
Szintvonalak:
200, 300 és 500 m
A GÖRBE VONALAK AZ IZOHIETÁK - AZOKAT A HELYEKET KÖTIK ÖSSZE,
AHOL A CSAPADÉK MENNYISÉGE EGYENLŐ VOLT
RADIÁCIÓS MINIMUM
1983. VII. 21.
NAPFÉNYTARTAM
1983. VII. 20.
Zivatareloszlás
1983. VII. 20. 7h - VII. 21. 7h -ig.

83. VII. 27 h-ig az utolsó 24 óra adatai						Előző nap napos órái
állomás	csapadék (mm)		max. hőmérséklet	min. hőmérséklet	rad. min.	
Győr	5		29	14	12	7
Kapuvár	20		29	15	12	6
Mosonmagyaróvár	ny		30	15	14	7
Rajka	–		–	–	–	
Sopron	8		30	14	13	6
Sopronhorpács	32		29	14	12	7
Káld	2		32	13	13	
Körmend	–		–	–	–	
Szentgotthárd	5		30	14	14	
Szombathely	1		30	14	14	7
Lenti	ny		30	15	14	
Letenye	5		32	13	12	
Nagykanizsa	4		31	14	13	8
Zalaegerszeg	3		31	14	14	7
Farkasgyepű	8		29	12	11	
Keszthely	5		32	14	13	7
Mencshely	10		31	13	12	7
Papa	7		29	13	11	7
Sümeg	6		33	15	14	
Tihany	8		33	16	15	
Veszprém	3		31	13	11	
Zirc	3		27	12	10	
Fonyód	6		32	14	11	
Homokszt. györgy.	2	=	31	13	13	7
Kaposvár	1		33	15	12	
Marcali	3		35	15	15	
Siófok	9		32	17	16	8
Somogyszob	16		34	12	11	
Tab	6		35	15	13	
Bábolna	1		31	13	11	
Esztergom	8		33	12	8	
Kisbér	5	=	31	12	12	
Komárom	4		31	13	12	
Tatabánya	4		31	12	12	
Alcsútdoboz	2	=	32	14	11	
Dunaújváros	2		33	14	14	
Martonvásár	2		32	12	11	8
Mór	8	=	31	12	11	
Nagyhörcsökp.	–		–	–	–	
Szabadbattyán	2		30	15	14	
Iregszemcse	7		36	15	12	8
Lengyel	2	=	34	12	9	
Paks	2	▲	34	15	15	9
Szekszárd	6	=	34	13	12	
Árpadtető	2		30	11	8	
Mohács	ny		36	15	13	
Pécs	5		32	12	11	7
Siklós	–		–	–	–	
Szigetvár	4		34	13	11	
Budaörs	3		32	13	11	
Bp. Lőrinc	3		32	14	12	9
Bp. Met. Int.	2		32	14	13	9
Bp. Szab. hegy	4		30	18	10	
Cegléd	2		34	13	11	8
Dobogókő	5		26	10	9	
Gödöllő	5		30	12	11	9
Királyrét	–		–	–	–	
Monor	4		33	13	12	
Nagykáta	3		33	13	13	
Szentendre	1		33	13	13	

83. VII. 27 h-ig az utolsó 24 óra adatai						Előző nap napos órái
állomás	csapadék (mm)		max. hőmérséklet	min. hőmérséklet	rad. min.	
Vác	1		32	13	12	
Vámosmikola	8		31	11	9	9
Baja	2		33	13	13	8
Bácsalmás	6		35	15	13	
Izsák	–		–	–	–	
Kalocsa	8		33	14	13	8
Kecskemét	2		32	13	13	9
Kiskunfélegyháza	6		33	15	12	
Kiskunhalas	16		34	15	13	
Kunszentmiklós	2	=	34	13	12	
Tiszakécske	1		35	14	12	
Balassagyarmat	1		31	11	8	
Romhány	2		31	11	10	
Salgótarján	ny		31	12	11	
Eger	.		32	12	11	9
Galyatető	ny		23	8	7	
Gyöngyös	ny		32	13	10	
Kékestető	ny		24	7	6	8
Kompolt	.		33	13	12	8
Lőrinci	1	=	32	12	10	
Poroszló	.		33	14	13	
Jászapáti	–		–	–	–	
Jászberény	2		33	12	11	
Karcag	–		–	–	–	
Szolnok	2		33	13	11	9
Tiszaroff	.		33	13	11	
Túrkeve	ny		35	14	12	9
Kistelek	–		–	–	–	
Makó	6		36	16	15	
Szeged	6		34	15	14	9
Szentes	2		34	15	13	
Borsodnádasd	.		31	10	6	
Fügöd	.		32	12	12	
Hidasnémeti	.		32	13	12	
Jósvafő	–		–	–	–	
Lillafüred	.		30	14	12	
Miskolc	.		33	13	13	–
Putnok	.		32	16	11	
Sárospatak	.		33	14	12	9
Szendrőlád	.		32	14	13	
Tokaj	.		33	14	14	
Kisvárda	.		32	14	13	9
Mátészalka	.		33	14	14	
Nyíregyháza	ny		34	14	13	10
Nyírlugos	–		–	–	–	
Pátyod	.		32	11	10	
Tiszabecs	–		–	–	–	
Vásárosnamény	.		32	16	15	
Záhony	.		30	13	13	
Berettyóújfalu	ny		33	14	14	
Debrecen	ny		33	14	14	9
Hajdúdorog	.		33	15	15	
Hortobágy	.	=	33	12	11	
Körösszakál	.		35	12	11	
Polgár	ny		35	14	13	
Békéscsaba	1	S	34	14	13	10
Mezőhegyes	1		33	15	15	9
Orosháza	3		34	14	14	8
Szarvas	1		33	14	12	9
Szeghalom	–		–	–	–	

KIADJA: ORSZÁGOS METEOROLÓGIAI SZOLGÁLAT
Készíti: Központi Előrejelző Intézet Analízis- és Rövidtávú Prognózis Központja – T.: 273-018
Megjelenik naponként
Évi előfizetési díja: 1760,- Ft. – Megrendelhető: 1024 Budapest, II., Kitaibel Pál u. 1. – T.: 353-500
Kiadásért felel: az OMSZ elnöke – Szerkesztésért felel: a KEI igazgatója

ORSZÁGOS METEOROLÓGIAI SZOLGÁLAT

KÖZPONTI ELŐREJELZŐ INTÉZETE

IDŐJÁRÁSI ESEMÉNYEK NAPTÁRA

CALENDAR OF WEATHER PHENOMENA

1983. június

Az Időjárási Napijelentés havi melléklete

IDŐJÁRÁSI ESEMÉNYEK NAPTÁRA

1983. JÚNIUS

Dátum - *Date*	Az időjárási jelenség leírása *Description of the weather phenomenon*	Az időjárási esemény előidézője *Carrier of the phenomenon*	Érkező légtömeg *Arriving air-mass*
2-3.	Záporok, zivatarok a Dunántul nyugati részén	Hidegfront belép: 19 órakor NW-n feloszlik: 6 órakor a Duna-Tisza közén	Mm
5-6.	Záporok, zivatarok	Instabilitási vonal belép: 20 órakor W-n kilép: 5 órakor E-n	Tm
6.	Esők, záporok	Hidegfront belép: 9 órakor NW-n kilép: 20 órakor SE-n	Ac
9-10.	Záporok, zivatarok	Instabilitási vonal belép: 18 órakor NW-n kilép: 11 órakor E-n	Tm
11.	Eső, zápor, zivatar	Hidegfront belép: 5 órakor NW-n kilép: 18 órakor SE-n	Mm
14.	Záporok, zivatarok	Konvergenciazóna kialakulása a Kárpát-medencében 5 órától feloszlik 24 órára	Mm
15.	Záporok, zivatarok	Instabilitási vonal belép: 13 órakor N-n kilép: 20 órakor SE-n	Mm
15-16	Esők, a Dunántulon viharos szél	Hidegfront belép: 19 órakor NW-n kilép: 7 órakor E-n	Mm
21-22	Záporok, zivatarok	Instabilitási vonal belép: 17 órakor NE-n kilép: 8 órakor SW-n	Mm
28.	Záporok, zivatarok	Hidegfront belép: 15 órakor NW-n kilép: 22 órakor SE-n	Mm

Arktikus szárazföldi és tengeri /Ac és Am/: mérsékeltövi szárazföldi és tengeri /Mc és Mm/: szubtrópusi szárazföldi és tengeri /Tc és Tm/: helyi vagy lokális /H/.

CALENDAR OF WEATHER PHENOMENA

JUNE 1983

Az időjárási esemény Budapest-i jellemzői - *Characteristics of the phenomenon over Budapest*						
Időpont - *point of time*	Hőmérsékletváltozás (fok/idő) *Temperature-shift (degree/period)*	Légnedvességváltozás (%/idő) *Humidity-shift (%/period)*	Szélirányváltozás *Wind-direction shift*	Maximális széllökés (m/s) és időpontja *Maximum gust (m/s) and its time*	Csapadék mennyisége (mm) és alakja *Amount and form of precipitation*	Megjegyzés - *Remarks*
3^{50}	⊞	+25/50 p	NNW - N	5,6 NNW 5^{26}	-	⊞ elmosódott
0^{51}	⊞	+37/10 p	W - N	16,2 NNE 0^{51}	1,2 ∴ R	⊞ elmosódott
9^{50}	⊞	-15/5 p	⊞	12,6 NNW 10^{29}	-	⊞ elmosódott
0^{55}	⊞	+10/50 p	W - NW	6,0 NW 1^{28}	ny ∴	⊞ elmosódott
8^{00}	-1/15 p	+10/20 p	⊞	6,5 ENE 10^{59}	0,1 ∴ 6,0 R	⊞ elmosódott
15^{00}	-2/10 p	+7/10 p	⊞	16,1 NW 17^{03}	21,0 ∴	⊞ elmosódott
21^{00}	⊞	+12/20 p	⊞	12,3 NNW 1^{51}	13,0 ∴	⊞ elmosódott
4^{15}	-1/30 p	+5/10 p	N - NW	5,5 NNW 5^{25}	11,0 R	
17^{18}	⊞	⊞	⊞	7,1 W 17^{18}	ny ∴	⊞ elmosódott

Arctic maritime (Am): Arctic continental (Ac): Polar maritime (Mm): Polar continental (Mc): Tropical maritime (Tm): Tropical continental (Tc): Local air mass (H).

IDŐJÁRÁSI NAPIJELENTÉS

ЕЖЕДНЕВНЫЙ МЕТЕОРОЛОГИЧЕСКИЙ БЮЛЛЕТЕНЬ · DAILY WEATHER REPORT
BULLETIN QUOTIDIEN DE TEMPS · TÄGLICHER WETTERBERICHT

96. évfolyam 203. szám. + Budapest + 1983. július 22. péntek

Az időjárási helyzet és a várható időjárás:

Pénteken délelőtt Európa legnagyobb részén derült idő volt, a kontinens északkeleti harmadát viszont egy közel 1500 kilométeres átmérőjü felhőörvény boritotta, amiből gyakran hullott kevés eső is. Egy kisebb szakadozott felhőspirál gomolygott még a kontinens nyugati partvidéke fölött is.

Magyarországon csütörtökön kissé hüvös, szeles, de túlnyomóan napos, száraz idő volt, ugyanis a déli órákban a délelőtt még borongós, időnként gyengén esős délnyugati országrész felől is elvonult a front felhőzete. Számottevő eső sehol sem hullott. A hőmérséklet a csütörtök reggeli 10, 16 fokról délutánra 20 és 25 fok közé emelkedett. Pénteken reggelre a derült éjszakán igen erősen lehült a levegő. Általában 6 és 12 fok között volt a minimumhőmérséklet. Délelőtt az erős napsütésben gyorsan emelkedett a hőmérséklet és 11 órakor már 18, 21 fok közötti értékeket jelentettek, ugyanakkor a Balaton vize Siófoknál 23 fokos volt.

Ma 12 órakor Budapesten a hőmérséklet 20 fok, a tengerszintre átszámitott légnyomás 1018 mbar, gyengén süllyed.

Várható időjárás szombat estig:

Ma északkeleten változóan felhős, másutt túlnyomóan napos idő várható.
Szombaton kevés nappali gomolyfelhőképződés, száraz idő lesz.
A légmozgás mérsékelt marad.
Várható legalacsonyabb éjszakai hőmérséklet: 6, 11,
legmagasabb nappali hőmérséklet szombaton: 24, 29 fok között alakul.

Bártfai Erzsébet s.k.

A hőmérséklet napi középértéke és eltérése a 100 évi átlagtól /Budapest belterületén/:

1983. VII. 21.	18,0°C	-3,8°C

1871 óta ezen a napon Budapesten előfordult

legmagasabb hőmérséklet:	35,5°C /1886/,
legalacsonyabb hőmérséklet:	11,1°C /1892/.

83.532.

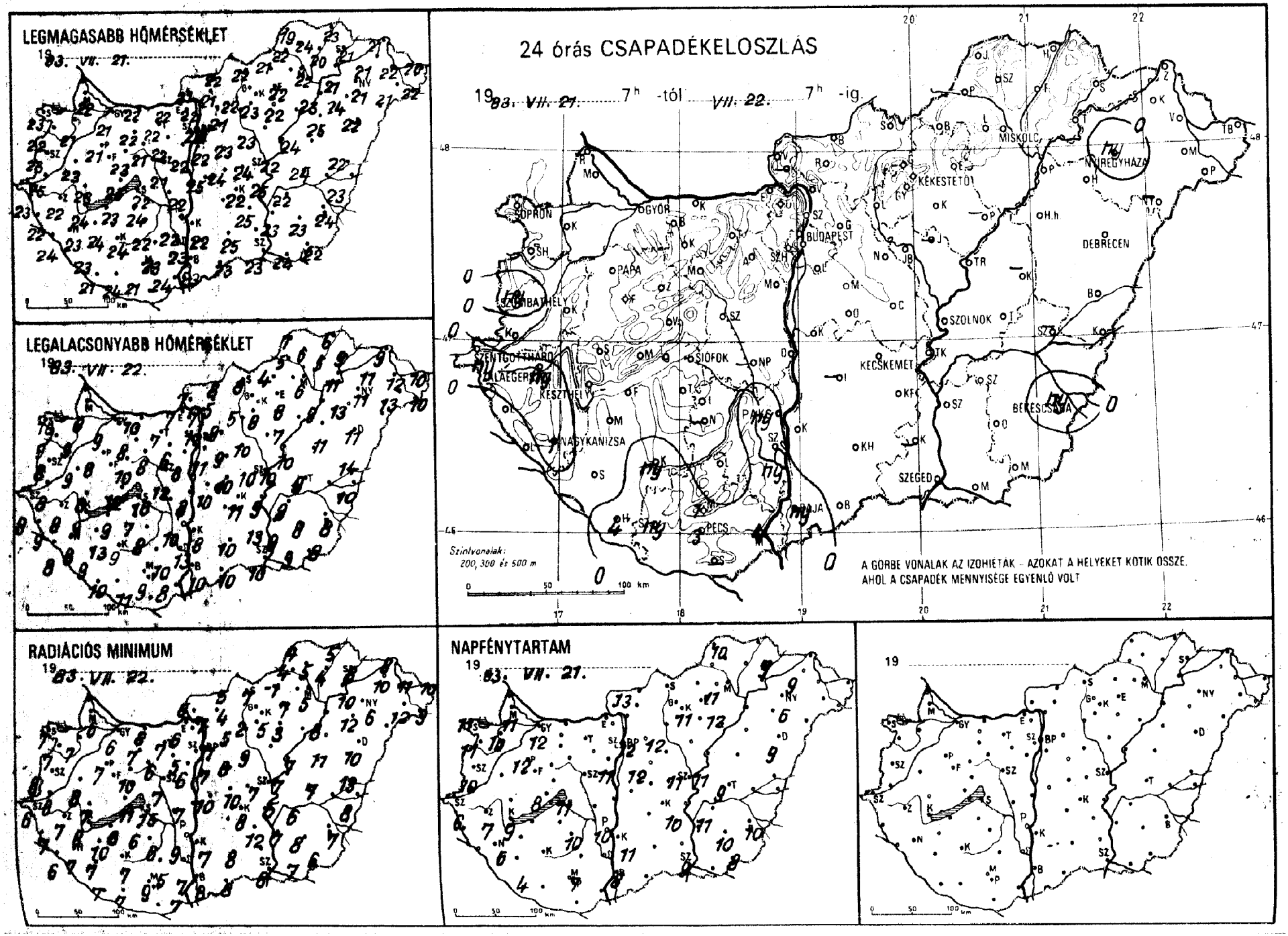
LEGMAGASABB HŐMÉRSÉKLET
19 83. VII. 21.
LEGALACSONYABB HŐMÉRSÉKLET
19 83. VII. 22.
24 órás CSAPADÉKELOSZLÁS
19 83. VII. 21. 7h -tól VII. 22. 7h -ig.
SOPRON
GYŐR
BUDAPEST
MISKOLC
NYÍREGYHÁZA
DEBRECEN
SZOMBATHELY
PAPA
KESZTHELY
SIÓFOK
KECSKEMÉT
SZOLNOK
BÉKÉSCSABA
NAGYKANIZSA
PÉCS
SZEGED
Szintvonalak: 200, 300 és 500 m
A GÖRBE VONALAK AZ IZOHIÉTÁK – AZOKAT A HELYEKET KÖTIK ÖSSZE, AHOL A CSAPADÉK MENNYISÉGE EGYENLŐ VOLT
RADIÁCIÓS MINIMUM
19 83. VII. 22.
NAPFÉNYTARTAM
19 83. VII. 21.
19

83. VII. 22^{h} -ig az utolsó 24 óra adatai

állomás	csapadék (mm)		max. hőmérséklet	min. hőmérséklet	rad. min.	Előző nap napos órái
Győr	.		21	9	6	12
Kapuvár	.		21	9	7	10
Mosonmagyaróvár	.		22	8	6	11
Rajka	–		–	–	–	
Sopron	.		23	10	7	11
Sopronhorpács	.		22	9	7	11
Káld	.		23	9	8	
Körmend	.		25	8	8	
Szentgotthárd	ny		23	9	6	6
Szombathely	ny		23	8	8	10
Lenti	.		22	9	7	
Letenye	.	≡	24	8	6	
Nagykanizsa	1		23	8	7	6
Zalaegerszeg	ny		22	8	7	7
Farkasgyepű	.		20	8	6	
Keszthely	.		24	9	8	9
Mencshely	.		21	10	8	8
Pápa	.		21	8	7	12
Sümeg	.		23	8	7	
Tihany	.		23	12	11	
Veszprém	.		23	10	10	
Zirc	.		19	7	7	
Fonyód	.		23	9	8	
Homokszt. györgy	4	≡	21	10	7	4
Kaposvár	ny		24	9	7	
Marcali	.		24	13	10	
Siófok	.		22	16	15	11
Somogyszob	.		23	9	7	
Tab	.		24	7	6	
Bábolna	.		22	7	7	
Esztergom	.		22	7	6	
Kisbér	.		22	8	7	
Komárom	.		22	10	8	
Tatabánya	.		22	7	7	
Alcsútdoboz	.		22	6	5	
Dunaújváros	.		22	8	7	
Martonvásár	.		22	8	6	11
Mór	.	≡	21	8	6	
Nagyhörcsökp.	–		–	–	–	
Szabadbattyán	.		21	12	7	
Iregszemcse	.		22	8	6	10
Lengyel	.		23	10	5	
Paks	ny		22	10	9	10
Szekszárd	ny		23	13	7	
Árpádtető	1		18	12	7	
Mohács	4		24	8	7	
Pécs	3	≡	21	9	9	7
Siklós	–		–	–	–	
Szigetvár	ny	≡	24	11	7	
Budaörs	.		21	9	8	
Bp. Lőrinc	.		22	11	7	12
Bp. Met. Int.	.		23	12	11	12
Bp. Szab. hegy	.		19	10	8	
Cegléd	.		24	10	7	11
Dabogókő	.		16	8	7	
Gödöllő	.		21	9	5	12
Királyrét	–		–	–	–	
Monor	.		23	9	8	
Nagykáta	.		23	10	9	
Szentendre	.		23	11	10	

83. VII. 22^{h} -ig az utolsó 24 óra adatai

állomás	csapadék (mm)		max. hőmérséklet	min. hőmérséklet	rad. min.	Előző nap napos órái
Vác	.		22	7	7	
Vámosmikola	.		21	7	5	13
Baja	ny		23	10	8	8
Bácsalmás	.		23	10	8	
Izsák	–		–	–	–	
Kalocsa	.		22	8	7	11
Kecskemét	.		22	11	8	10
Kiskunfélegyháza	.		25	13	12	
Kiskunhalas	.		25	10	8	
Kunszentmiklós	.		25	10	10	
Tiszakécske	.		25	9	5	
Balassagyarmat	.		22	8	5	
Romhány	.		21	5	4	
Salgótarján	.		22	8	7	
Eger	.		22	8	7	11
Galyatető	.		17	6	4	
Gyöngyös	.		23	8	5	
Kékestető	.		16	6	5	11
Kompolt	.		22	7	3	12
Lőrinci	.		22	5	2	
Poroszló	–		–	–	–	
Jászapáti	–		–	–	–	
Jászberény	.		22	10	6	
Karcag	–		–	–	–	
Szolnok	.		22	10	7	11
Tiszaroff	.		24	10	7	
Túrkeve	.		24	9	7	9
Kistelek	–		–	–	–	
Makó	.		24	9	7	
Szeged	.		23	10	8	9
Szentes	.		23	9	7	
Borsodnádasd	.		21	4	-1	
Fügöd	.		20	5	4	
Hidasnémeti	.		23	6	5	
Jósvafő	.		19	7	4	10
Lillafüred	.		20	8	7	
Miskolc	.		22	6	5	–
Putnok	.		22	5	4	
Sárospatak	.		21	9	8	9
Szendrőlád	.		24	6	5	
Tokaj	.		21	11	10	
Kisvárda	.		21	11	10	9
Mátészalka	.		21	13	12	
Nyíregyháza	ny		21	11	6	6
Nyírlugos	–		–	–	–	
Pátyod	.		22	10	9	
Tiszabecs	.		20	10	10	
Vásárosnamény	.		22	12	11	
Záhony	.		21	9	8	
Berettyóújfalu	.		22	14	13	
Debrecen	.		22	11	10	9
Hajdúdorog	.		24	13	12	
Hortobágy	.		25	11	11	
Körösszakál	.		23	10	8	
Polgár	.		23	9	8	
Békéscsaba	ny		24	8	7	10
Mezőhegyes	.		22	8	6	8
Orosháza	.		23	8	8	10
Szarvas	.		22	9	6	11
Szeghalom	–		–	–	–	

KIADJA: ORSZÁGOS METEOROLÓGIAI SZOLGÁLAT
Készíti: Központi Előrejelző Intézet Analízis- és Rövidtávú Prognózis Központja – T.: 273-018
Megjelenik naponként
Évi előfizetési díja: 1760.- Ft. – Megrendelhető: 1024 Budapest, II., Kitaibel Pál u.-1. – T.: 353-500
Kiadásért felel: az OMSZ elnöke – Szerkesztésért felel: a KEI igazgatója

IDŐJÁRÁSI NAPIJELENTÉS

ЕЖЕДНЕВНЫЙ МЕТЕОРОЛОГИЧЕСКИЙ БЮЛЛЕТЕНЬ · DAILY WEATHER REPORT
BULLETIN QUOTIDIEN DE TEMPS · TÄGLICHER WETTERBERICHT

96. évfolyam 204. szám. + Budapest + 1983. július 23. szombat

Az időjárási helyzet és a várható időjárás:

Nyugat-Észak- és Kelet-Európa fölött alacsony nyomású légköri képződmények, ciklonok örvénylenek. A hatásuk alatt álló területeken, az Ibériai-félszigeten, a Brit-szigeteken, Nyugat-Európában, a Skandináv-félszigeten és a Kelet-Európai-síkságon változékony az időjárás. Gyakran borult az ég, sokfelé esik az eső, záporeső, a délebbi vidékeken zivatarok vannak. A hőmérséklet csúcsértéke sokfelé a 25 fokot sem éri el. Közép- és Dél-Európa fölött egyelőre igen száraz és nagyon meleg levegő helyezkedik el. Sok a napsütés, erős a nappali fölmelegedés. A Nyugat- és Kelet-Európa fölött áramló nedvesebb levegő lassanként a kontinens középső vidékeit is eléri, emiatt már a Kárpát-medencében is számitani lehet helyi záporok, zivatarok kialakulására.

Pénteken hazánk legnagyobb részén napos idő volt, csupán az északkeleti vidékeken maradt felhős az ég. A nyugati, északnyugati szél délutánra többfelé megélénkült. A hőmérséklet csúcsértéke a felhősebb, északkeleti vidékeken 20, 26, másutt 25, 28 fok között alakult. A késő esti óráktól az ország keleti részén már gyönge eső is esett, a ma reggel 7 óráig lehullott eső mennyisége azonban csapadéknyom és 2 mm között maradt. Hajnalra 10, 19 fokig hült le a levegő az országban. Délelőtt a Dunántúlon napos, a keleti országrészben változóan felhős idő volt. A hőmérséklet 11 órára 21, 27 fokig emelkedett.

Ma 12 órakor Budapesten a hőmérséklet 25 fok, a tengerszintre átszámitott légnyomás 1010 mbar, alig változik.

A Balaton vizének hőmérséklete 11 órakor Siófoknál 22 fok volt.

Várható időjárás vasárnap estig:

Ma keleten változóan felhős ég és néhány helyen eső, zápor várható, másutt folytatódik a tulnyomóan napos, száraz idő.
Vasárnap időnként megnövekszik a gomolyfelhőzet, szórványos zápor, zivatar valószinü.
A megélénkülő, átmenetileg megerősödő északnyugati szél fokozatosan délnyugatira fordul.
Várható legalacsonyabb éjszakai hőmérséklet: 13 és 18 fok között,
legmagasabb nappali hőmérséklet vasárnap: 30 fok körül alakul.

Bozóki István s.k.

A hőmérséklet napi középértéke és eltérése a 100 évi átlagtól /Budapest belterületén/:

1983. VII. 22.	20,1°C	-2,0°C

1871 óta ezen a napon Budapesten előfordul

legmagasabb hőmérséklet:	35,3°C /1939/,
legalacsonyabb hőmérséklet:	8,3°C /1898/.

83.533.

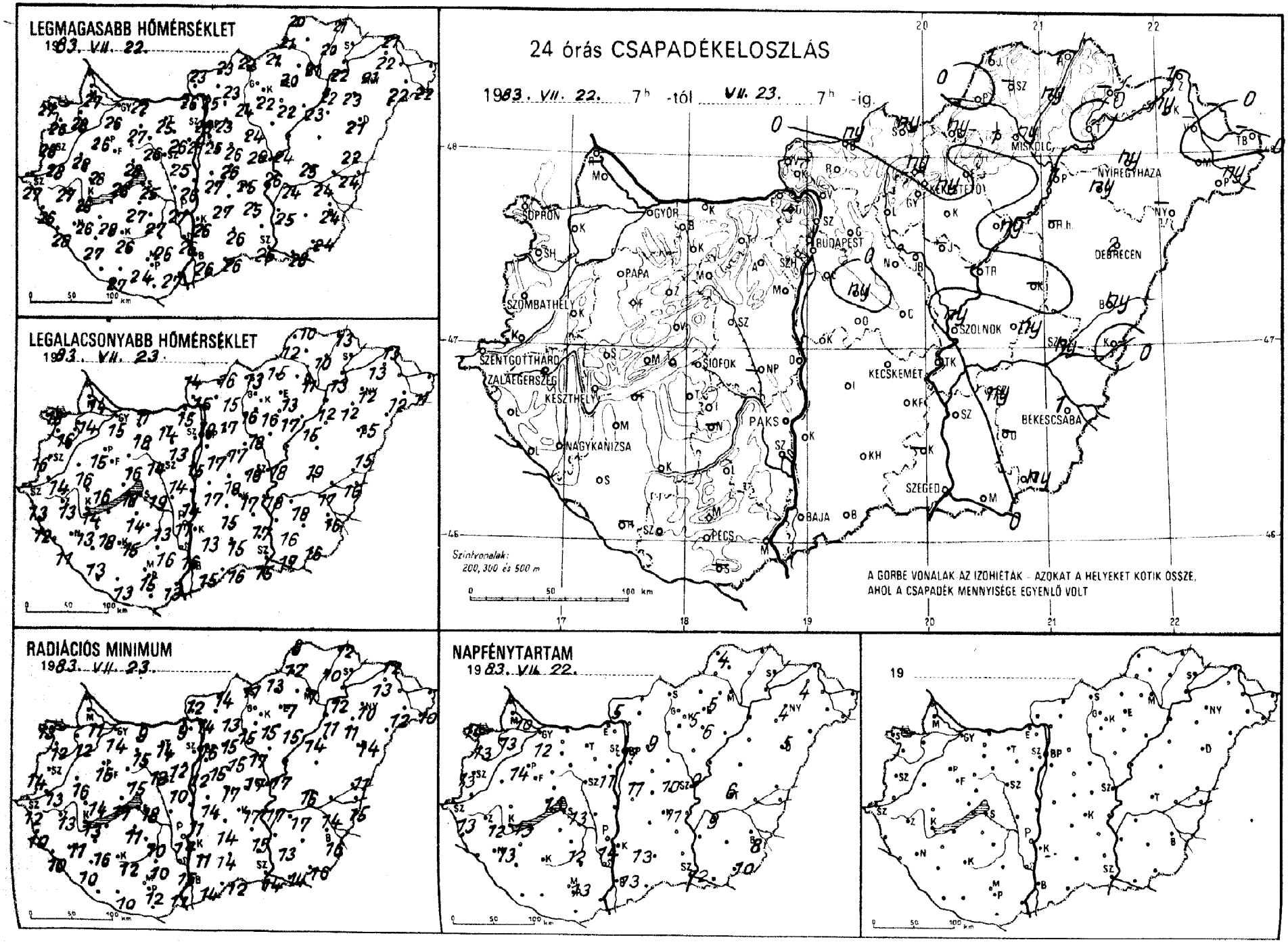
LEGMAGASABB HŐMÉRSÉKLET
1983. VII. 22.
LEGALACSONYABB HŐMÉRSÉKLET
1983. VII. 23.
24 órás CSAPADÉKELOSZLÁS
1983. VII. 22. 7h -tól VII. 23. 7h -ig.
SOPRON
GYŐR
BUDAPEST
MISKOLC
NYÍREGYHÁZA
DEBRECEN
SZOMBATHELY
PAPA
SZOLNOK
SZENTGOTTHÁRD
ZALAEGERSZEG
KESZTHELY
SIÓFOK
KECSKEMÉT
PAKS
BÉKÉSCSABA
NAGYKANIZSA
SZEGED
BAJA
PÉCS
Szintvonalak:
200, 300 és 500 m
A GÖRBE VONALAK AZ IZOHIÉTÁK - AZOKAT A HELYEKET KÖTIK ÖSSZE,
AHOL A CSAPADÉK MENNYISÉGE EGYENLŐ VOLT
RADIÁCIÓS MINIMUM
1983. VII. 23.
NAPFÉNYTARTAM
1983. VII. 22.
19

8[19].VII-23[07] h-ig az utolsó 24 óra adatai

állomás	csapadék (mm)		max. hőmérséklet	min. hőmérséklet	rad. min.	Előző nap napos órái
Győr	.	⌐	26	15	14	12
Kapuvár	.	⌐	28	14	12	13
Mosonmagyaróvár	.		27	14	11	10
Rajka	–		–	–	–	
Sopron	.		27	18	13	14
Sopronhorpács	.	⌐	26	16	12	13
Káld	.		28	16	16	
Körmend	.	⌐	28	14	13	
Szentgotthárd	.	⌐	27	13	12	13
Szombathely	.	⌐	28	16	14	13
Lenti	.		26	12	10	
Letenye	.	⌐	28	11	10	
Nagykanizsa	.	⌐	26	13	11	13
Zalaegerszeg	.	⌐	27	13	13	12
Farkasgyepű	–		–	–	–	
Keszthely	.	⌐	28	14	13	13
Mencshely	.		25	16	12	13
Pápa	.		26	15	15	14
Sümeg	.	⌐	28	16	14	
Tihany	.		26	18	17	
Veszprém	.		28	16	15	
Zirc	.	⌐	23	14	12	
Fonyód	–		–	–	–	
Homokszt. györgy	–		–	–	–	–
Kaposvár	.	⌐	26	15	12	
Marcali	.		28	18	16	
Siófok	.		25	19	18	13
Somogyszob	.	⌐	27	13	10	
Tab	.	⌐	27	14	11	
Bábolna	.		22	14	11	
Esztergom	.		26	15	9	
Kisbér	.		27	18	15	
Komárom	.		22	11	9	
Tatabánya	.	⌐	25	14	14	
Alcsútdoboz	.	⌐	26	13	12	
Dunaújváros	.		26	14	11	
Martonvásár	.		25	15	12	11
Mór	.	⌐	26	14	13	
Nagyhörcsökp.	–		–	–	–	
Szabadbattyán	.	⌐	25	14	10	
Iregszemcse	.		27	13	10	12
Lengyel	.		26	16	10	
Paks	.		27	14	14	14
Szekszárd	.		26	16	15	
Árpádtető	.		24	19	14	
Mohács	.	⌐	27	13	11	
Pécs	.	⌐	24	15	12	13
Siklós	–		–	–	–	
Szigetvár	.	⌐	27	13	10	
Budaörs	.		25	18	15	
Bp. Lőrinc	.		25	17	15	11
Bp. Met. Int.	.		25	19	16	11
Bp. Szab. hegy	.		23	17	16	
Cegléd	.		26	18	17	10
Dobogókő	–		–	–	–	
Gödöllő	.		23	17	15	9
Királyrét	–		–	–	–	
Monor	ny		26	17	15	
Nagykáta	.		24	18	17	
Szentendre	.		25	16	15	

8[19].VII-23[07] h-ig az utolsó 24 óra adatai

állomás	csapadék (mm)		max. hőmérséklet	min. hőmérséklet	rad. min.	Előző nap napos órái
Vác	.		25	16	14	
Vámosmikola	.	⌐	23	14	12	5
Baja	.		26	15	14	13
Bácsalmás	.		26	16	12	
Izsák	.		27	15	14	
Kalocsa	.	⌐	26	13	11	13
Kecskemét	.		25	17	17	11
Kiskunfélegyháza	.		25	17	15	
Kiskunhalas	.	⌐	26	15	14	
Kunszentmiklós	.		27	17	14	
Tiszakécske	.		26	18	17	
Balassagyarmat	ny	∇	23	16	14	
Romhány	.	⌐	23	15	13	
Salgótarján	ny		22	13	11	
Eger	.		20	13	7	5
Galyatető	ny		19	7	6	
Gyöngyös	.		22	16	15	
Kékestető	ny		15	12	12	5
Kompolt	.		22	17	15	6
Lőrinci	.		24	16	15	
Poroszló	ny	,	23	15	14	
Jászapáti	–		–	–	–	
Jászberény	.		24	17	16	
Karcag	–		–	–	–	
Szolnok	ny		24	18	17	9
Tiszaroff	–		–	–	–	
Túrkeve	ny		25	19	16	6
Kistelek	–		–	–	–	
Makó	.		26	17	14	
Szeged	.		25	15	14	12
Szentes	.		25	16	13	
Borsodnádasd	ny	∇	21	15	13	
Füged	ny	=	20	10	10	
Hidasnémeti	1	⌐	21	13	12	
Jósvafő	1	≡	20	10	8	4
Lillafüred	1	=	21	12	11	
Miskolc	ny	=	21	11	7	–
Putnok	.	=	21	12	12	
Sárospatak	–		–	–	–	–
Szendrőlád	–		–	–	–	
Tokaj	.		22	13	12	
Kisvárda	ny	=	22	13	13	4
Mátészalka	.	⌐	22	12	12	
Nyíregyháza	ny		21	12	10	4
Nyírlugos	–		–	–	–	
Pátyod	ny		22	11	10	
Tiszabecs	–		–	–	–	
Vásárosnamény	–		–	–	–	
Záhony	1		21	13	12	
Berettyóújfalu	ny		22	15	11	
Debrecen	2	=	21	15	14	5
Hajdúdorog	ny		23	12	11	
Hortobágy	–		–	–	–	
Körösszakál	.	⌐	24	16	15	
Polgár	1	⌐ =	22	12	11	
Békéscsaba	1	=	24	16	16	8
Mezőhegyes	ny		24	16	16	10
Orosháza	–		–	–	–	–
Szarvas	ny	∇	24	18	17	9
Szeghalom	ny	=	24	17	14	

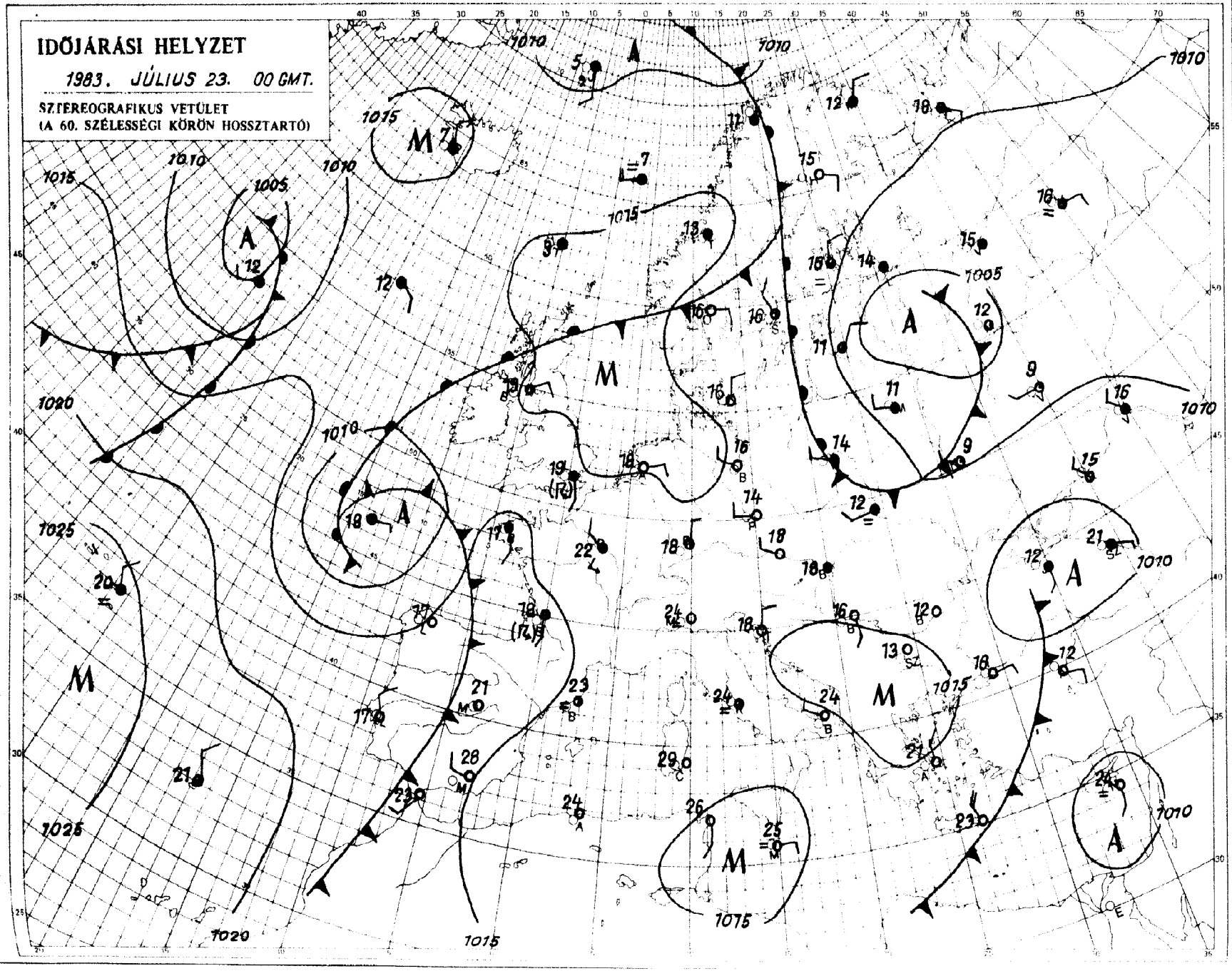

KIADJA: ORSZÁGOS METEOROLÓGIAI SZOLGÁLAT
Készíti: Központi Előrejelző Intézet Analízis- és Rövidtávú Prognózis Központja – T.: 273-018
Megjelenik naponként
Évi előfizetési díja: 1760.- Ft. – Megrendelhető: 1024 Budapest, II., Kitaibel Pál u. 1. – T.: 353-500
Kiadásért felel: az OMSZ elnöke – Szerkesztésért felel: a KEI igazgatója

IDŐJÁRÁSI NAPIJELENTÉS

ЕЖЕДНЕВНЫЙ МЕТЕОРОЛОГИЧЕСКИЙ БЮЛЛЕТЕНЬ • DAILY WEATHER REPORT
BULLETIN QUOTIDIEN DE TEMPS • TÄGLICHER WETTERBERICHT

96. évfolyam 205. szám. + Budapest + 1983. július 24. vasárnap

Az időjárási helyzet és a várható időjárás:

Egyre nyugodtabbá válik Európa időjárása. A gyors, és nagy változásokat okozó, aktiv ciklonok egészen északon, a sarkvidék környékén tevékenykednek, Grönlandot és a Skandináv-félszigetet is alig-alig érintik. Szárazföldünk más részein egyre lassúbbá válik a légmozgás. A Kelet-Európai-síkság fölött ugyan még hideg, nedves levegő örvénylik, ezért ott még esők, záporok is vannak, lassanként azonban arrafelé is erősödik a nappali fölmelegedés, és egyre hosszabb időre süt ki a nap. A Brit-szigetek, Franciaország és a Benelux-államok fölött igen nedves, labilis egyensúlyi állapotú levegő van, emiatt gyakran és sokfelé alakulnak ki zivatarok, a hőmérséklet csúcsértéke azonban ennek ellenére meghaladja a 25 fokot. Nagyon meleg, száraz az időjárás Dél-Európában. Az Afrika felől áramló magas hőmérsékletü levegő, és a sok napsütés együttes hatására nem egy helyen 40 fok fölé melegszik a levegő délutánra. A meleg levegő egy része a Kárpát-medencéig is eljut a következő napokban, megközelit bennünket azonban a Nyugat-Európa fölött lévő nedvesebb levegőfajta is, ezért meleg, záporokkal, zivatarokkal tarkitott időjárásra számithatunk.

Szombaton délelőtt északkeleti vidékeinken még felhős volt az ég, később azonban ott is naposra fordult az idő. Mig az ország nagy részén 10, 13 órán át sütött a nap, addig északkeletről csak 8, 10 órás napsütést jelentettek. Ennek hatása a nappali fölmelegedésben mutatkozott: a délelőtt még felhős vidékeken 23, 28, másutt 27, 33 fok között alakult a hőmérséklet csúcsértéke. Éjszakára a napközben még élénk szél mérséklődött. Hajnalra 10, 18 fokig hült le a levegő. Vasárnap délelőtt napos idő volt, s 11 órára 24, 28 fokig emelkedett a hőmérséklet.

Ma 12 órakor Budapesten a hőmérséklet 28 fok, a tengerszintre átszámitott légnyomás 1010 mbar, gyengén süllyed.

A Balaton vizének hőmérséklete Siófoknál 11 órakor 23 fok volt.

Várható időjárás hétfő estig:

Kissé fülledt, meleg idő várható.
A nappal gomolyfelhőképződést elszórtan követi zápor, zivatar kialakulása, erre elsősorban a délnyugati vidékeken lehet számitani.
A légmozgás gyönge marad, csupán zivatar idején élénkül meg.
Várható legalacsonyabb éjszakai hőmérséklet: 14, 19 fok között,
legmagasabb nappali hőmérséklet hétfőn: 30 fok körül alakul.

Bártfai Erzsébet s.k.

A hőmérséklet napi középértéke és eltérése a 100 évi átlagtól /Budapest belterületén/:

1983. VII. 23. 22,0°C +0,5°C

1871 óta ezen a napon Budapesten előfordult

legmagasabb hőmérséklet: 36,3°C /1929/,
legalacsonyabb hőmérséklet: 10,2°C /1884/.

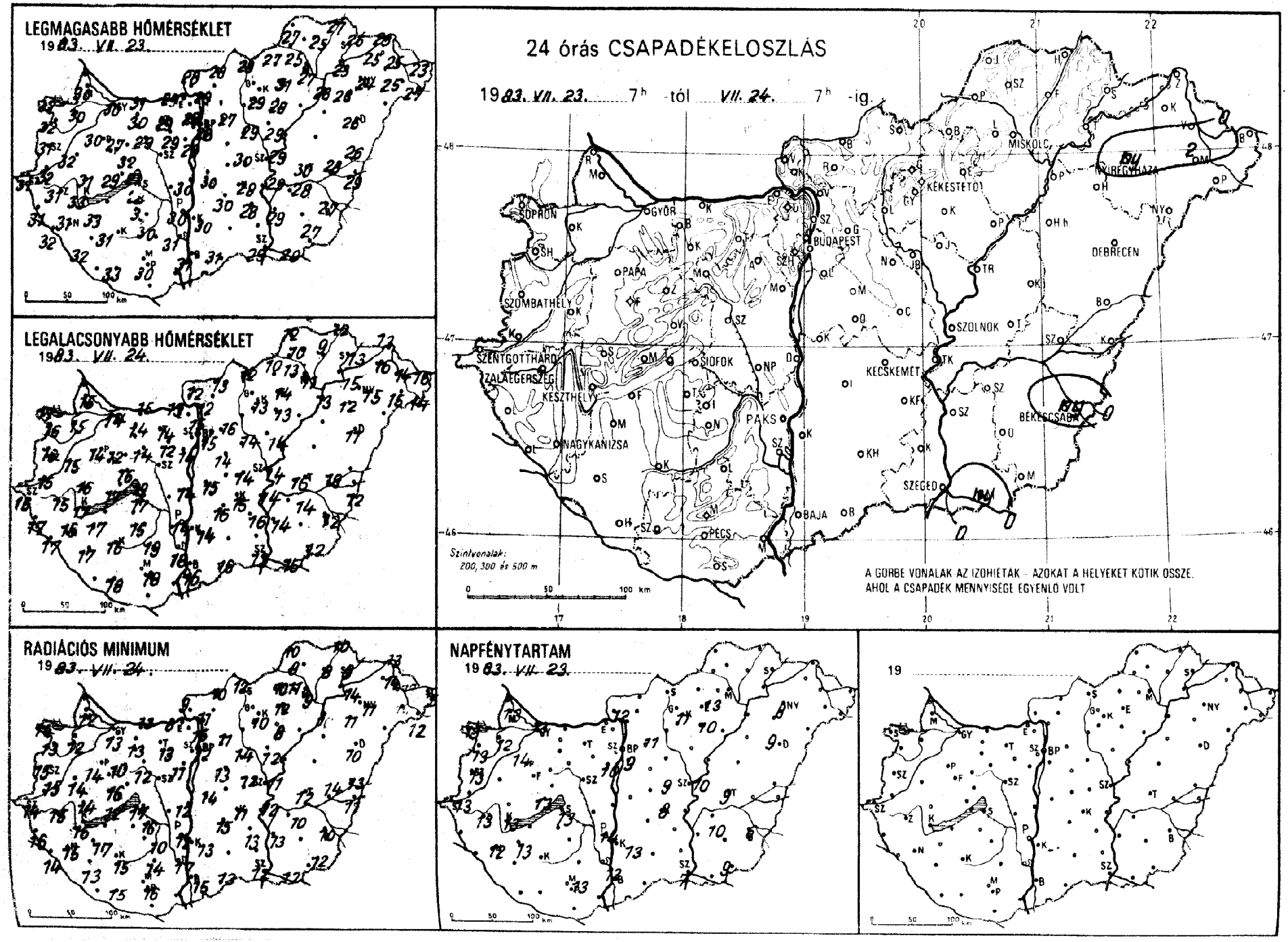
LEGMAGASABB HŐMÉRSÉKLET
1983. VII. 23.
LEGALACSONYABB HŐMÉRSÉKLET
1983. VII. 24.
24 órás CSAPADÉKELOSZLÁS
1983. VII. 23. 7h -tól VII. 24. 7h -ig.
SOPRON
GYŐR
BUDAPEST
MISKOLC
NYÍREGYHÁZA
KÉKESTETŐ
DEBRECEN
SZOMBATHELY
PAPA
SZOLNOK
SZENTGOTTHÁRD
ZALAEGERSZEG
KESZTHELY
SIÓFOK
KECSKEMÉT
PAKS
BÉKÉSCSABA
NAGYKANIZSA
SZEGED
BAJA
PÉCS
Szintvonalak:
200, 300 és 500 m
A GÖRBE VONALAK AZ IZOHIÉTÁK - AZOKAT A HELYEKET KÖTIK ÖSSZE,
AHOL A CSAPADÉK MENNYISÉGE EGYENLŐ VOLT
RADIÁCIÓS MINIMUM
1983. VII. 24.
NAPFÉNYTARTAM
1983. VII. 23.
19

8[illegible].VII.24[illegible].h-ig az utolsó 24 óra adatai						Előző nap napos órái
állomás	csapadék (mm)		max. hőmérséklet	min. hőmérséklet	rad. min.	
Győr	.	⌀	30	14	13	13
Kapuvár	.	⌀	30	15	12	12
Mosonmagyaróvár	.		30	15	12	13
Rajka	–		–	–	–	–
Sopron	.		32	17	14	13
Sopronhorpács	.	⌀	32	16	13	13
Kálló	.		32	15	14	
Körmend	.	⌀	32	15	15	
Szentgotthárd	.		31	16	14	13
Szombathely	.	⌀	31	16	15	13
Lenti	.		31	17	16	
Letenye	.	⌀	32	17	14	
Nagykanizsa	.		31	16	15	12
Zalaegerszeg	.	⌀	31	15	15	13
Farkasgyepű	–		–	–	–	–
Keszthely	.	⌀	33	17	16	13
Mencshely	.		29	17	12	13
Pápa	.	⌀	30	14	14	14
Sümeg	.	⌀	31	16	14	
Tihany	.		31	19	17	
Veszprém	.		32	16	16	
Zirc	.	⌀	27	12	10	
Fonyód	–		–	–	–	–
Homokszt. györgy	–		–	–	–	–
Kaposvár	.	⌀	31	16	15	
Marcali	.	⌀	33	17	17	
Siófok	.		28	17	16	13
Somogyszob	.	⌀	32	17	13	
Tab	–		–	–	–	–
Bábolna	–		–	–	–	–
Esztergom	.		29	13	8	
Kisbér	.		30	14	13	
Komárom	.	⌀	31	15	13	
Tatabánya	.	⌀	29	14	13	
Alcsútdoboz	.	⌀	29	12	11	
Dunaújváros	.		30	14	12	
Martonvásár	.		29	14	12	10
Mór	.	⌀	29	14	12	
Nagyhörcsökp.	–		–	–	–	–
Szabadbattyán	–		–	–	–	–
Iregszemcse	.		30	15	10	
Lengyel	.		30	19	14	
Paks	.	⌀	30	14	12	14
Szekszárd	.	=	31	18	17	
Árpádtető	.		27	20	14	
Mohács	–		–	–	–	–
Pécs	.	⌀	30	18	16	13
Siklós	–		–	–	–	–
Szigetvár	.	⌀	33	18	15	
Budaörs	.		28	14	11	
Bp. Lőrinc	.		28	15	12	9
Bp. Met. Int.	–		–	–	–	–
Bp. Szab. hegy	.		25	19	15	
Cegléd	.		30	14	12	9
Dobogókő	–		–	–	–	
Gödöllő	.		27	16	11	11
Királyrét	–		–	–	–	–
Monor	.	⌀	29	14	13	
Nagykáta	.		29	14	14	
Szentendre	.		29	15	15	

8[illegible].VII.24[illegible].h-ig az utolsó 24 óra adatai						Előző nap napos órái
állomás	csapadék (mm)		max. hőmérséklet	min. hőmérséklet	rad. min.	
Vác	.	⌀	29	12	11	
Vámosmikola	.	⌀	28	12	9	12
Baja	.		31	16	15	13
Bácsalmás	.		31	16	13	
Izsák	.		30	16	15	
Kalocsa	.	⌀	30	14	13	13
Kecskemét	.	⌀	28	15	11	8
Kiskunfélegyháza	.		28	16	13	
Kiskunhalas	–		–	–	–	–
Kunszentmiklós	.		30	15	14	
Tiszakécske	.		29	14	12	
Balassagyarmat	.	⌀	28	13	10	
Romhány	–		–	–	–	–
Salgótarján	.		28	12	12	
Eger	.		31	14	12	13
Galyatető	–		–	–	–	–
Gyöngyös	.		29	13	10	
Kékestető	.		19	13	11	11
Kompolt	.		28	13	8	10
Lőrinci	–		–	–	–	–
Poroszló	.		28	13	10	
Jászapáti	–		–	–	–	–
Jászberény	.		29	14	12	
Karcag	–		–	–	–	–
Szolnok	.		29	14	11	10
Tiszaroff	–		–	–	–	–
Túrkeve	.		30	16	12	9
Kistelek	–		–	–	–	–
Makó	ny		29	15	12	
Szeged	.		29	13	12	7
Szentes	.		29	14	13	
Borsodnádasd	.	⌀	27	10	10	
Füged	.	⌀	25	9	8	
Hidasnémeti	.		27	12	10	
Jósvafő	.	⌀	–	12	10	
Lillafüred	.		25	13	11	
Miskolc	.	⌀	27	11	9	
Putnok	.	=	27	10	9	
Sárospatak	.	⌀	26	13	9	
Szendrőlád	–		–	–	–	–
Tokaj	.		23	15	14	
Kisvárda	.	⌀	25	16	14	
Mátészalka	2	⌀	25	15	14	
Nyíregyháza	ny	∀	24	15	11	8
Nyírlugos	–		–	–	–	–
Pátyod	–		–	–	–	–
Tiszabecs	.	⌀	23	16	15	
Vásárosnamény	.	⌀	25	14	13	
Záhony	.	⌀	25	13	13	
Berettyóújfalu	.	⌀	26	–	13	
Debrecen	.	⌀	26	11	10	9
Hajdúdorog	.		26	12	11	
Hortobágy	–		–	–	–	–
Körösszakál	.	⌀	29	12	11	
Polgár	.	⌀	27	14	12	
Békéscsaba	ny	∀	27	12	10	6
Mezőhegyes	.		27	12	12	9
Orosháza	–		–	–	–	–
Szarvas	.		28	14	10	10
Szeghalom	.		28	18	14	

KIADJA: ORSZÁGOS METEOROLÓGIAI SZOLGÁLAT
Készíti: Központi Előrejelző Intézet Analízis- és Rövidtávú Prognózis Központja – T.: 273-018
Megjelenik naponként
Évi előfizetési díja: 1760.- Ft. – Megrendelhető: 1024 Budapest, II., Kitaibel Pál u. 1. – T.: 353-500
Kiadásért felel: az OMSZ elnöke – Szerkesztésért felel: a KEI igazgatója

IDŐJÁRÁSI NAPIJELENTÉS

ЕЖЕДНЕВНЫЙ МЕТЕОРОЛОГИЧЕСКИЙ БЮЛЛЕТЕНЬ · DAILY WEATHER REPORT
BULLETIN QUOTIDIEN DE TEMPS · TÄGLICHER WETTERBERICHT

96. évfolyam 206. szám. + Budapest + 1983. július 25. hétfő

Az időjárási helyzet és a várható időjárás:

Európa nyugati és déli vidékein folytatódik a szokatlanul meleg idő. Szárazföldünk keleti vidékein ugyanakkor változékony hüvös időt okoz egy nagy kiterjedésü ciklon, a nappali felmelegedés ott jelentősen elmarad a július végi átlagtól. A Kárpát-medence időjárását a szubtrópusi eredetü meleg, és az északkelet felől beszivárgó hüvösebb levegő határozza meg. Ezek együttesen kedvező feltételeket teremtenek záporok, zivatarok kialakulásához.

Vasárnap eleinte országszerte napos idő volt. A hőmérséklet csúcsértéke általában 30 és 33 fok között alakult. Délnyugaton egy-két helyen 35 fokot is mértek, északkeleten viszont 30 fok alatt maradt a hőmérséklet. A délutáni órákban nyugat felől zivatarzóna érte el az országot, amely a Dunától keletre vesztett intenzitásából. A Dunántúlon többfelé meghaladta a 10 mm-t a ma reggelig lehullott csapadék mennyisége, sőt Lengyel-Paks-Szekszárd-Baja térségében felhőszakadás volt. Ott 40 és 66 mm között csapadékot mértek. A Duna-Tisza-közén általában 10 mm alatt maradt az elmúlt 24 óra alatt leesett eső. A Tiszántúlon nem mértek számottevő csapadékot. Hétfőn hajnalra 13 és 19 fok közé hült le a levegő. Délelőtt a Dunántúl délnyugati felén derült, máshol közepesen vagy erősen felhős volt az ég. Szórványosan gyönge záporok is kialakultak. A hőmérséklet 11 órakor délnyugaton 22 és 25, az ország többi részén 18 és 22 fok között volt.

Ma 12 órakor Budapesten a hőmérséklet 21 fok, a tengerszintre átszámitott légnyomás 1012 mbar, gyengén emelkedik.

A Balaton vizének hőmérséklete 11 órakor Siófoknál 23 fok volt.

Várható időjárás kedd estig:

Felhőátvonulások lesznek, hétfőn több, kedden kevesebb helyen kell számitani esőre, zivatarra. Az északi szél többfelé élénk, átmenetileg erős lesz.
Várható legalacsonyabb éjszakai hőmérséklet: 11, 16,
legmagasabb nappali hőmérséklet kedden: 24, 29 fok között valószinü.

Vadkerti Ferenc s.k.

TÁVOLABBI KILÁTÁSOK SZERDÁTÓL-SZOMBATIG:

Változékony, meleg idő várható. A hét második felében gyakran lesznek záporok, zivatarok. Legalacsonyabb hajnali hőmérséklet: 14, 19 fok között alakul. Legmagasabb nappali hőmérséklet: 27, 32 fok között várható. Jelentős mennyiségü /legalább napi 5 mm/ csapadék az ország területének 30 százalékán várható.

KÖZÉPTÁVÚ ELŐREJELZŐ OSZTÁLY

A hőmérséklet napi középértéke és eltérése a 100 évi átlagtól /Budapest belterületén/:

1983. VII. 24.	23,9°C	+1,9°C

1871 óta ezen a napon Budapesten előfordult

legmagasabb hőmérséklet:	36,8°C /1929/,	
legalacsonyabb hőmérséklet:	10,2°C /1885/.	

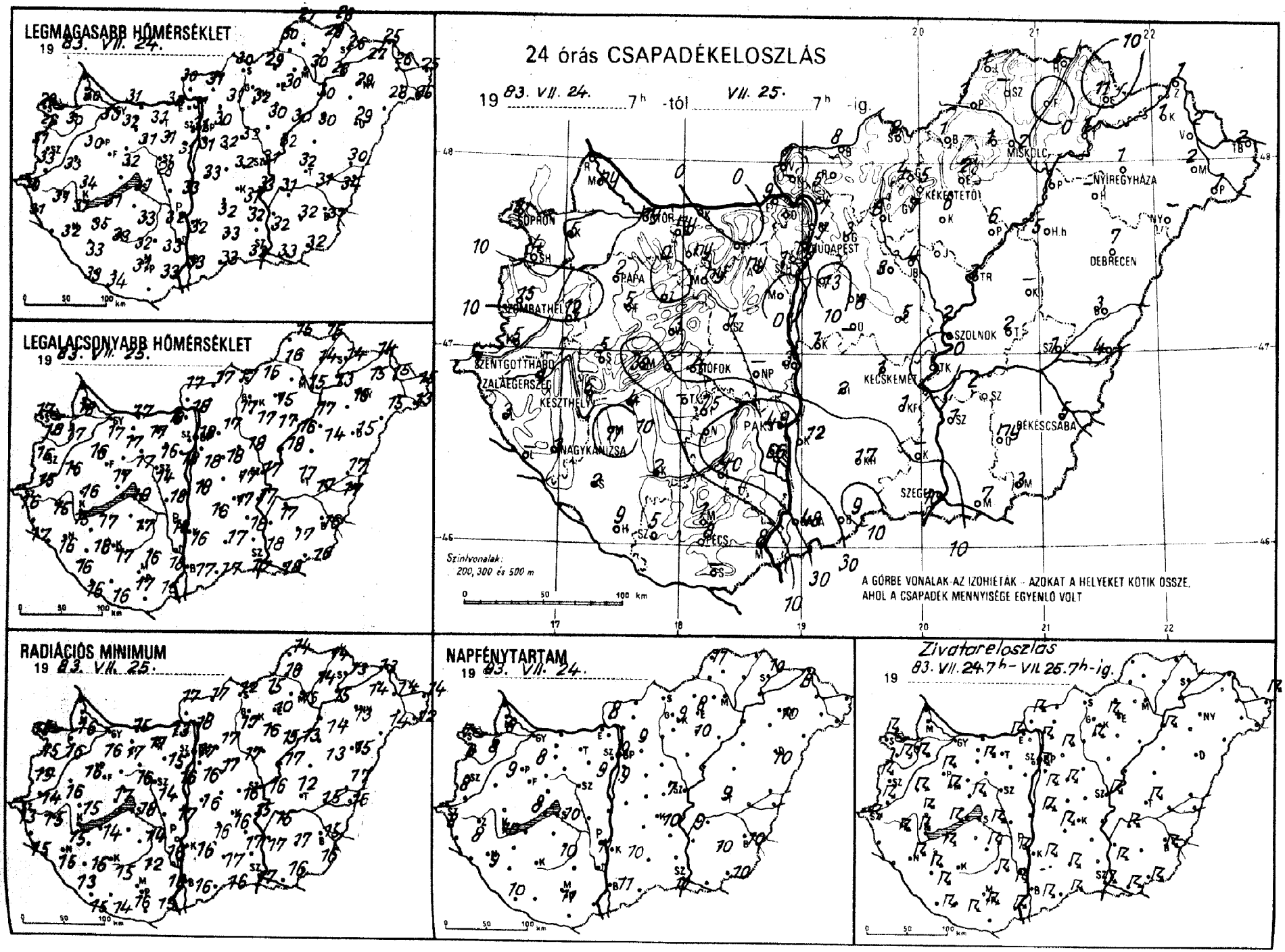
LEGMAGASABB HŐMÉRSÉKLET
19 83. VII. 24.
LEGALACSONYABB HŐMÉRSÉKLET
19 83. VII. 25.
24 órás CSAPADÉKELOSZLÁS
19 83. VII. 24. 7h -tól VII. 25. 7h -ig.
SOPRON
GYŐR
BUDAPEST
MISKOLC
NYÍREGYHÁZA
KÉKESTETŐ
DEBRECEN
PAPA
SZOMBATHELY
SZOLNOK
SZENTGOTTHÁRD
ZALAEGERSZEG
KESZTHELY
SIÓFOK
KECSKEMÉT
NAGYKANIZSA
PAKS
BÉKÉSCSABA
SZEGED
PÉCS
Szintvonalak: 200, 300 és 500 m
A GÖRBE VONALAK AZ IZOHIÉTÁK - AZOKAT A HELYEKET KÖTIK ÖSSZE, AHOL A CSAPADÉK MENNYISÉGE EGYENLŐ VOLT
RADIÁCIÓS MINIMUM
19 83. VII. 25.
NAPFÉNYTARTAM
19 83. VII. 24.
Zivatareloszlás
83. VII. 24 7h - VII. 25. 7h -ig.
19

83 19 VII. 25 07 h-ig az utolsó 24 óra adatai

állomás	csapadék (mm)		max. hőmérséklet	min. hőmérséklet	rad. min.	Előző nap napos órái
Győr	ny	▽ ≏	30	17	16	8
Kapuvár	5	⟋ =	30	17	16	8
Mosonmagyaróvár	ny		30	18	16	8
Rajka	–		–	–	–	
Sopron	5	⟋	29	17	15	7
Sopronhorpács	4	⟋	29	18	15	8
Káld	12	⟋	33	16	16	
Körmend	5	⟋	33	15	14	
Szentgotthárd	1	⟋	30	16	13	8
Szombathely	15	⟋	31	16	15	8
Lenti	3		31	17	15	
Letenye	5	⟋ ≡	32	15	13	
Nagykanizsa	3	⟋ ≏	32	16	15	9
Zalaegerszeg	1	⟋ ≏	31	15	15	8
Farkasgyepű	5	⟋	30	15	13	
Keszthely	6	⟋	31	15	15	10
Mencshely	32	⟋ =	31	16	15	8
Pápa	2	⟋ =	30	16	16	9
Sümeg	5	⟋ ≏	34	16	15	
Tihany	–		–	–	–	
Veszprém	3	⟋	32	17	17	
Zirc	•	=	29	16	14	
Fonyód	4	⟋	31	17	14	
Homokszt. györgy	9	⟋ ≡	33	16	15	10
Kaposvár	2	⟋	33	17	15	
Marcali	11	⟋ ≏	35	18	16	
Siófok	4	⟋	31	19	18	10
Somogyszob	2	⟋	33	16	13	
Tab	–		–	–	–	
Bábolna	ny	▽	32	17	15	
Esztergom	9	⟋ =	32	18	13	
Kisbér	ny	⟋	32	17	17	
Komárom	•		31	17	15	
Tatabánya	•		31	17	17	
Alcsútdoboz	ny	▽ =	31	16	15	
Dunaújváros	3	▽	33	18	17	
Martonvásár	•		31	18	16	9
Mór	ny	▽ ≏	31	17	16	
Nagyhörcsökp.	–		–	–	–	
Szabadbattyán	1	=	28	14	14	
Fegszemcse	15	⟋ =	33	17	14	10
Jengyel	40	⟋ ▲	32	16	12	
aks	49	⟋	32	18	16	11
zekszárd	66	⟋ ▲	33	18	18	
rpádtető	1	⟋ =	28	17	13	
Iohács	8	⟋ ▲ ≏	33	16	15	
écs	8	⟋	31	17	16	11
iklós	–		–	–	–	
igetvár	5	⟋ =	34	16	14	
adaörs	ny	▽ =	31	17	16	
P. Lőrinc	13	⟋	31	18	16	9
P. Met. Int.	7	⟋ =	31	18	17	9
P. Szab. hegy	1	▽ =	28	17	16	
gléd	5	▽ =	32	17	16	7
Dbogókő	–		–	–	–	
Ödöllő	3	⟋ =	30	17	17	9
rályrét	–		–	–	–	
onor	8	⟋	32	18	17	
agykáta	3	⟋	32	18	17	
entendre	7	⟋	32	18	18	

83 19 VII. 25 07 h-ig az utolsó 24 óra adatai

állomás	csapadék (mm)		max. hőmérséklet	min. hőmérséklet	rad. min.	Előző nap napos órái
Vác	5	⟋ ≏	31	18	18	
Vámosmikola	7	⟋ =	30	17	17	8
Baja	48	⟋ ▲ ≏	33	17	16	11
Bácsalmás	9	⟋	33	17	16	
Izsák	2	⟋	32	16	16	
Kalocsa	12	⟋	32	16	16	10
Kecskemét	1	⟋ ≏	31	17	16	10
Kiskunfélegyháza	1	▽	32	18	17	
Kiskunhalas	17	⟋ ≏	33	17	17	
Kunszentmiklós	1	⟋	33	18	16	
Tiszakécske	•		33	17	15	
Balassagyarmat	8	⟋ =	31	17	17	
Romhány	–		–	–	–	
Salgótarján	2		30	17	12	
Eger	2	=	30	15	10	8
Galyatető	4	▽ =	23	12	12	
Gyöngyös	7	⟋	32	17	16	
Kékestető	5	⟋ ≡	23	12	12	9
Kompolt	6		30	17	15	10
Lőrinci	8	⟋ =	31	17	17	
Poroszló	6	=	30	16	13	
Jászapáti	–		–	–	–	
Jászberény	4	▽	31	17	16	
Karcag	–		–	–	–	
Szolnok	2	⟋ =	31	17	16	10
Tiszaroff	3	▽ =	32	18	17	
Túrkeve	2	⟋ ≏	32	17	12	9
Kistelek	–		–	–	–	
Makó	7	⟋ =	33	18	16	
Szeged	10	⟋	32	17	17	11
Szentes	1	⟋	32	18	17	
Borsodnádasd	1	▽	29	15	15	
Füged	•		28	14	14	
Hidasnémeti	5	≏	28	15	14	
Jósvafő	1	=	27	15	14	11
Lillafüred	1	=	27	15	15	
Miskolc	2	▽ =	30	15	15	–
Putnok	3	=	30	16	16	
Sárospatak	11	▽	26	14	13	10
Szendrőlád	–		–	–	–	
Tokaj	1		28	16	15	
Kisvárda	1	=	27	15	14	8
Mátészalka	2		28	15	14	
Nyíregyháza	1		29	15	13	10
Nyírlugos	–		–	–	–	
Pátyod	1		26	13	12	
Tiszabecs	2	⟋ =	25	15	14	
Vásárosnamény	2	=	26	15	14	
Záhony	1		25	14	13	
Berettyóújfalu	3		30	17	17	
Debrecen	7	▽ ≏	29	15	15	10
Hajdúdorog	–		–	–	–	
Hortobágy	5		30	14	13	
Körösszakál	4		34	17	16	
Polgár	1	⟋ =	30	17	14	
Békéscsaba	5	⟋ ≏	31	16	15	10
Mezőhegyes	3	⟋	32	16	16	10
Orosháza	ny	▽	32	17	17	10
Szarvas	2	⟋ =	31	17	15	9
Szeghalom	1	=	31	17	16	

KIADJA: ORSZÁGOS METEOROLÓGIAI SZOLGÁLAT
Készíti: Központi Előrejelző Intézet Analízis- és Rövidtávú Prognózis Központja – T.: 273-018
Megjelenik naponként
Évi előfizetési díja: 1760,- Ft. – Megrendelhető: 1024 Budapest, II., Kitaibel Pál u. 1. – T.: 353-500
Kiadásért felel: az OMSZ elnöke – Szerkesztésért felel: a KEI igazgatója

IDŐJÁRÁSI NAPIJELENTÉS

ЕЖЕДНЕВНЫЙ МЕТЕОРОЛОГИЧЕСКИЙ БЮЛЛЕТЕНЬ · DAILY WEATHER REPORT
BULLETIN QUOTIDIEN DE TEMPS · TÄGLICHER WETTERBERICHT

96. évfolyam 207. szám. + Budapest + 1983. július 26., kedd

Az időjárási helyzet és a várható időjárás:

Szárazföldünk délnyugati, nyugati részén, valamint Ukrajnában a ciklonok hatására szeles, változékony az időjárás. Többfelé esik az eső, zápores, szórványosan zivatarok alakulnak ki. A Skandináv-félszigettől, Közép-Európán át a Földközi-tengerig mintegy 1000 km széles magas nyomású zóna húzódik. A zónában gyengék a légmozgások, általában kevés a felhő, száraz idő uralkodik. A Kárpát-medencében szerdán estig az előbb említett magas nyomású légköri képződmény határozza meg az időjárást.

Hazánkban hétfőn a keleti, északkeleti országrészben 5, 9, máshol 8, 13 órán át sütött a nap. Elsősorban a délelőtti és a délutáni órákban kelletkezett több helyen eső, zápor, helyenként zivatar. A lehullott csapadék mennyisége csak egy-egy kisebb körzetben érte el az 5 mm-t. A zivatart Makón jégeső is kísérte. Az északi szél többfelé erős volt. A hőmérséklet csúcsértéke általában 23, 29 fok között alakult. Kedd hajnalra 10, 17 fokig hült le a levegő. Ma délelőtt a keleti megyékben kisebb felhőátvonulások voltak. Az ország többi részén napos idő volt. Az északnyugati, északi szél helyenként megélénkült. A hőmérséklet 11 órakor az ország területén 23, 26 fok között váltakozott.

Ma 12 órakor Budapesten a hőmérséklet 27 fok, a tengerszintre átszámított légnyomás 1018 mbar, alig változik.

A Balaton vizének hőmérséklete Siófoknál 11 órakor 23 fok volt.

Várható időjárás szerda estig:

Általában napos, száraz idő várható.
A változó irányú szél mérsékelt marad.
Várható legalacsonyabb éjszakai hőmérséklet: 12, 17 fok között,
legmagasabb nappali hőmérséklet szerdán: 30 fok körül alakul.

Bártfai Erzsébet s.k.

A hőmérséklet napi középértéke és eltérése a 100 évi átlagtól /Budapest belterületén/:

1983. VII. 25.	22,5°C	+0,8°C

1871 óta ezen a napon Budapesten előfordult

legmagasabb hőmérséklet:	36,9°C /1894/,
legalacsonyabb hőmérséklet:	11,0°C /1939/.

83.535.

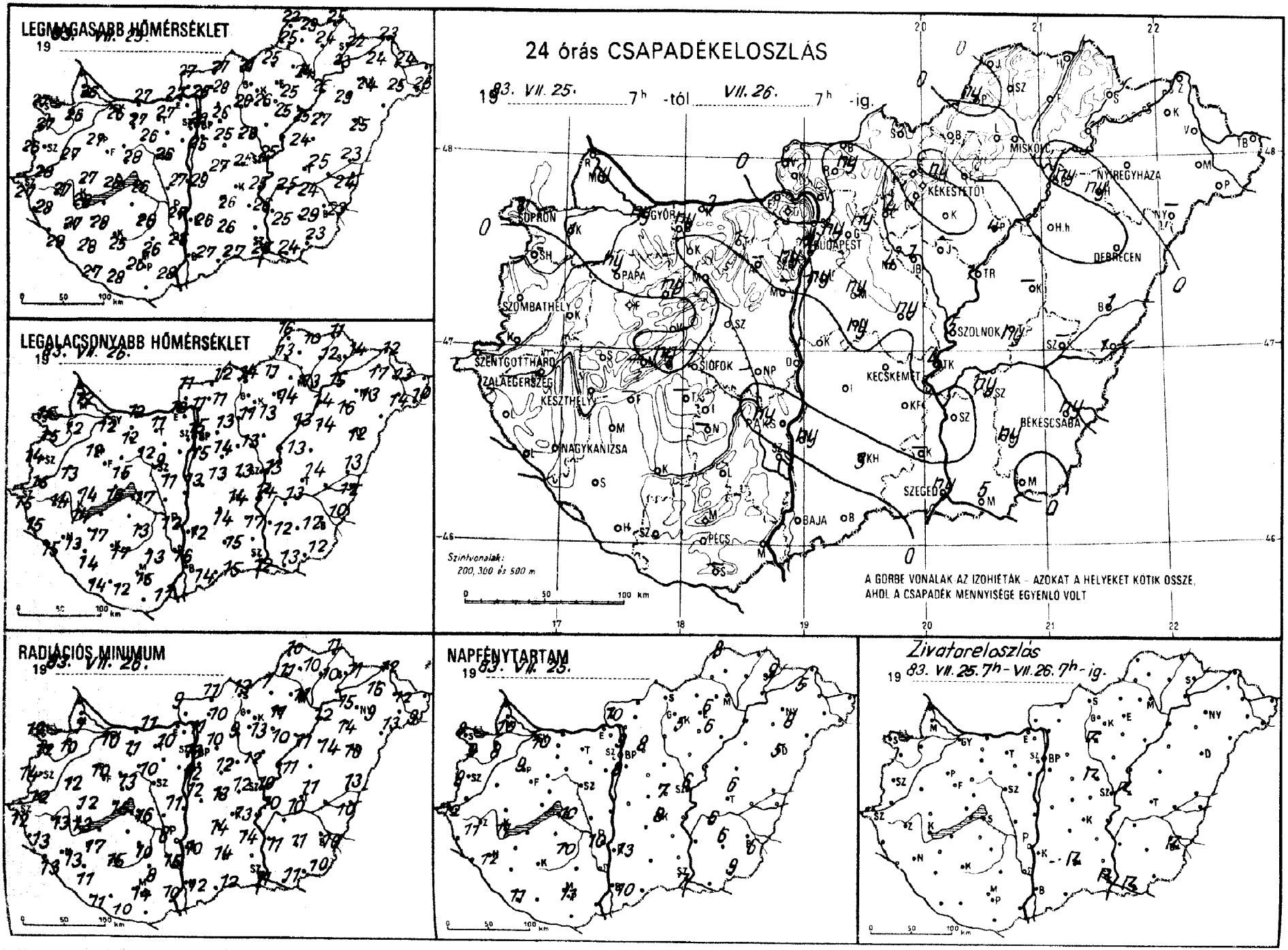
LEGMAGASABB HŐMÉRSÉKLET
19 83. VII. 25.
LEGALACSONYABB HŐMÉRSÉKLET
19 83. VII. 26.
24 órás CSAPADÉKELOSZLÁS
19 83. VII. 25. 7h -tól VII. 26. 7h -ig.
SOPRON
GYŐR
BUDAPEST
MISKOLC
NYÍREGYHÁZA
KÉKESTETŐ
DEBRECEN
SZOMBATHELY
PAPA
SZOLNOK
SZENTGOTTHÁRD
ZALAEGERSZEG
KESZTHELY
SIÓFOK
KECSKEMÉT
BÉKÉSCSABA
NAGYKANIZSA
SZEGED
BAJA
PÉCS
Szintvonalak:
200, 300 és 500 m
A GÖRBE VONALAK AZ IZOHIÉTÁK – AZOKAT A HELYEKET KÖTIK ÖSSZE, AHOL A CSAPADÉK MENNYISÉGE EGYENLŐ VOLT
RADIÁCIÓS MINIMUM
19 83. VII. 26.
NAPFÉNYTARTAM
19 83. VII. 25.
Zivatareloszlás
19 83. VII. 25. 7h - VII. 26. 7h - ig.

8 19. VII. 26 07 h-ig az utolsó 24 óra adatai						Előző nap napos órái
állomás	csapadék (mm)		max. hőmérséklet	min. hőmérséklet	rad. min.	
Győr	ny	▽ ⌒	26	12	10	10
Kapuvár	1	▽ ⌒	26	12	10	8
Mosonmagyaróvár	ny	⌒	26	12	7	10
Rajka	–		–	–	–	
Sopron	1	▽	27	15	12	8
Sopronhorpács	.	⌒	27	15	12	9
Káld	.		27	13	12	
Körmend	.	=	28	15	12	
Szentgotthárd	.	⌒	27	15	12	12
Szombathely	.	⌒	26	14	14	8
Lenti	.		28	15	13	
Letenye	.	⌒	29	15	13	
Nagykanizsa	.	⌒	27	13	13	12
Zalaegerszeg	.	⌒	27	14	13	11
Farkasgyepű	.	⌒	24	13	11	
Keszthely	.	⌒	28	14	13	11
Mencshely	–		–	–	–	–
Pápa	ny	▽ ⌒	27	12	10	9
Sümeg	.	⌒	27	14	12	
Tihany	ny		28	16	15	
Veszprém	.		28	15	13	
Zirc	ny	⌒	24	9	7	
Fonyód	–		–	–	–	
Homokszt. györgy	.	⌒	27	14	11	11
Kaposvár	.	⌒	25	17	15	
Marcali	.	⌒	28	17	17	
Siófok	.		26	17	16	10
Somogyszob	.	⌒	28	14	11	
Tab	–		–	–	–	
Bábolna	ny	▽	27	11	10	
Esztergom	.	⌒	27	12	–	
Kisbér	.		27	12	11	
Komárom	3	⌒	27	12	11	
Tatabánya	1	⌒	27	11	10	
Alcsútdoboz	–		–	–	–	
Dunaújváros	.		27	11	11	
Martonvásár	–		–	–	–	
Mór	.	⌒	26	12	10	
Nagyhörcsökp.	–		–	–	–	
Szabadbattyán	.	⌒	26	9	9	
Tregszemcse	.	⌒	26	13	10	10
Lengyel	.		26	13	8	
Paks	ny	▽ ⌒	27	12	8	10
Szekszárd	.	=	26	16	15	
Árpádtető	.		22	16	11	
Mohács	.	⌒	28	11	10	
Pécs	.	⌒	26	15	14	11
Siklós	–		–	–	–	
Szigetvár	.	⌒	28	12	10	
Budaörs	ny	▽ =	27	12	9	
Bp. Lőrinc	ny	▽	26	15	12	8
Bp. Met. Int.	ny	▽	28	15	13	9
Bp. Szab. hegy	ny	,	22	16	9	
Cegléd	ny	,	26	13	12	7
Dobogókő	.		21	14	14	
Gödöllő	ny	⌒	26	13	10	8
Királyrét	–		–	–	–	
Monor	ny	⌒	25	14	12	
Nagykáta	4	◺ ⌒	28	13	12	
Szentendre	.		28	14	13	

8 19 VII. 26 07 h-ig az utolsó 24 óra adatai						Előző nap napos órái
állomás	csapadék (mm)		max. hőmérséklet	min. hőmérséklet	rad. min.	
Vác	.	⌒	28	11	11	
Vámosmikola	.	⌒	27	11	11	10
Baja	.	⌒	27	14	12	10
Bácsalmás	.		27	15	12	
Izsák	.		26	14	14	
Kalocsa	ny	⌒	26	12	10	13
Kecskemét	.		25	14	13	8
Kiskunfélegyháza	.	⌒	26	17	14	
Kiskunhalas	3	◺ ⌒	26	15	14	
Kunszentmiklós	.		29	13	12	
Tiszakécske	4	▽ ⌒	25	14	10	
Balassagyarmat	.	⌒	27	12	11	
Romhány	ny	⌒	28	11	10	
Salgótarján	.		31	14	13	
Eger	.		25	14	11	6
Galyatető	–		–	–	–	
Gyöngyös	.	⌒	26	13	13	
Kékestető	ny	▽ ⌒	17	11	10	5
Kompolt	.		25	13	10	6
Lőrinci	4	◺ =	26	11	9	
Poroszló	4	▽	25	13	11	
Jászapáti	–		–	–	–	
Jászberény	1	▽	25	13	11	
Karcag	–		–	–	–	
Szolnok	5	◺	25	13	10	6
Tiszaroff	1	=	24	13	11	
Túrkeve	ny	▽	25	14	11	6
Kistelek	–		–	–	–	
Makó	5	◺ ▲ ⌒	24	13	11	
Szeged	ny	◺ ⌒	25	12	11	7
Szentes	.		25	12	11	
Borsodnádasd	.	⌒	25	11	7	
Függöd	.		24	12	10	
Hidasnémeti	.		25	11	11	
Jósvafő	.	⌒	22	16	10	8
Lillafüred	.		23	13	11	
Miskolc	.		24	13	11	–
Putnok	ny	, =	25	13	11	
Sárospatak	.		22	14	11	9
Szendrőlád	.	⌒	29	10	10	
Tokaj	.		23	15	15	
Kisvárda	.		24	17	16	5
Mátészalka	.		25	14	13	
Nyíregyháza	.		24	13	9	8
Nyírlugos	–		–	–	–	
Pátyod	.	⌒	25	10	9	
Tiszabecs	–		–	–	–	
Vásárosnamény	.	=	24	13	12	
Záhony	.		23	12	12	
Berettyóújfalu	1	▽	23	13	13	
Debrecen	.	⌒	25	12	10	5
Hajdúdorog	ny	,	29	16	14	
Hortobágy	.		27	14	14	
Körösszakál	1	⌒	24	13	10	
Polgár	ny	, ⌒	25	14	12	
Békéscsaba	ny	◺ ⌒	23	10	10	6
Mezőhegyes	.	⌒	23	13	10	9
Orosháza	ny	▽ ⌒	29	13	11	6
Szarvas	ny	▽	24	13	10	6
Szeghalom	–		–	–	–	

KIADJA: ORSZÁGOS METEOROLÓGIAI SZOLGÁLAT
Készíti: Központi Előrejelző Intézet Analízis- és Rövidtávú Prognózis Központja – T.: 273-018
Megjelenik naponként
Évi előfizetési díja: 1760.- Ft. – Megrendelhető: 1024 Budapest, II., Kitaibel Pál u. 1. – T.: 353-500
Kiadásért felel: az OMSZ elnöke – Szerkesztésért felel: a KEI igazgatója

IDŐJÁRÁSI NAPIJELENTÉS

ЕЖЕДНЕВНЫЙ МЕТЕОРОЛОГИЧЕСКИЙ БЮЛЛЕТЕНЬ · DAILY WEATHER REPORT
BULLETIN QUOTIDIEN DE TEMPS · TÄGLICHER WETTERBERICHT

96. évfolyam 208. szám. + Budapest + 1983. július 27. szerda

Az időjárási helyzet és a várható időjárás:

A Kelet-Európai-síkság fölött továbbra is hüvös levegő örvénylik, hatására változékony az időjárás, többfelé - főként a déli területeken esik az eső, zivatarok vannak. Gyakori a zápor, zivatar Nyugat-Európában is. Az Ibériai-félsziget, Franciaország és a Benelux-államok fölött nagy nedvességtartalmú léghullámok vonulnak, ezek hőmérséklete viszonylag magas, igy a csapadékos idő ellenére is 25 fok fölé melegszik a levegő délutánra. Szárazföldünk más területein, Közép- és Dél-Európában igen meleg az idő. Afrikai eredetü, száraz levegő az időjárás meghatározója. Sok a napsütés, erős a nappali fölmelegedés. Csütörtök estig a Kárpát-medence időjárását is a meleg levegő alakitja, a nedvességtartalom azonban már kissé megnövekszik.

Kedden hazánkban derült, száraz idő volt, a hőmérséklet csúcsértéke 27, 33 fok között alakult. Szerda hajnalra 12, 19 fokig hült le a levegő. A délelőtti erős napsütés hatására a hőmérséklet 11 órára 26, 30 fokig emelkedett.

Ma 12 órakor Budapesten a hőmérséklet 30 fok, a tengerszintre átszámitott légnyomás 1017 mbar, alig változik.

A Balaton vizének hőmérséklete 11 órakor Siófoknál 25 fok volt.

Várható időjárás csütörtök estig:

Az ország legnagyobb részén derült, száraz, igen meleg idő várható.
A Dunántúlon a csütörtök délutáni óráktól nyugat felől már megnövekedhet a gomolyfelhőzet és ott előfordulhat zápor, zivatar.
Gyenge légmozgás.
Várható legalacsonyabb éjszakai hőmérséklet: 16, 21,
legmagasabb nappali hőmérséklet csütörtökön: 31, 36 fok között.

H. Bóna Márta s.k.

A hőmérséklet napi középértéke és eltérése a 100 évi átlagtól /Budapest belterületén/:

1983. VII. 26.	25,4°C	+3,3°C

1871 óta ezen a napon Budapesten előfordult

legmagasabb hőmérséklet:	37,4°C /1921/,
legalacsonyabb hőmérséklet:	10,6°C /1939/.

83.537.

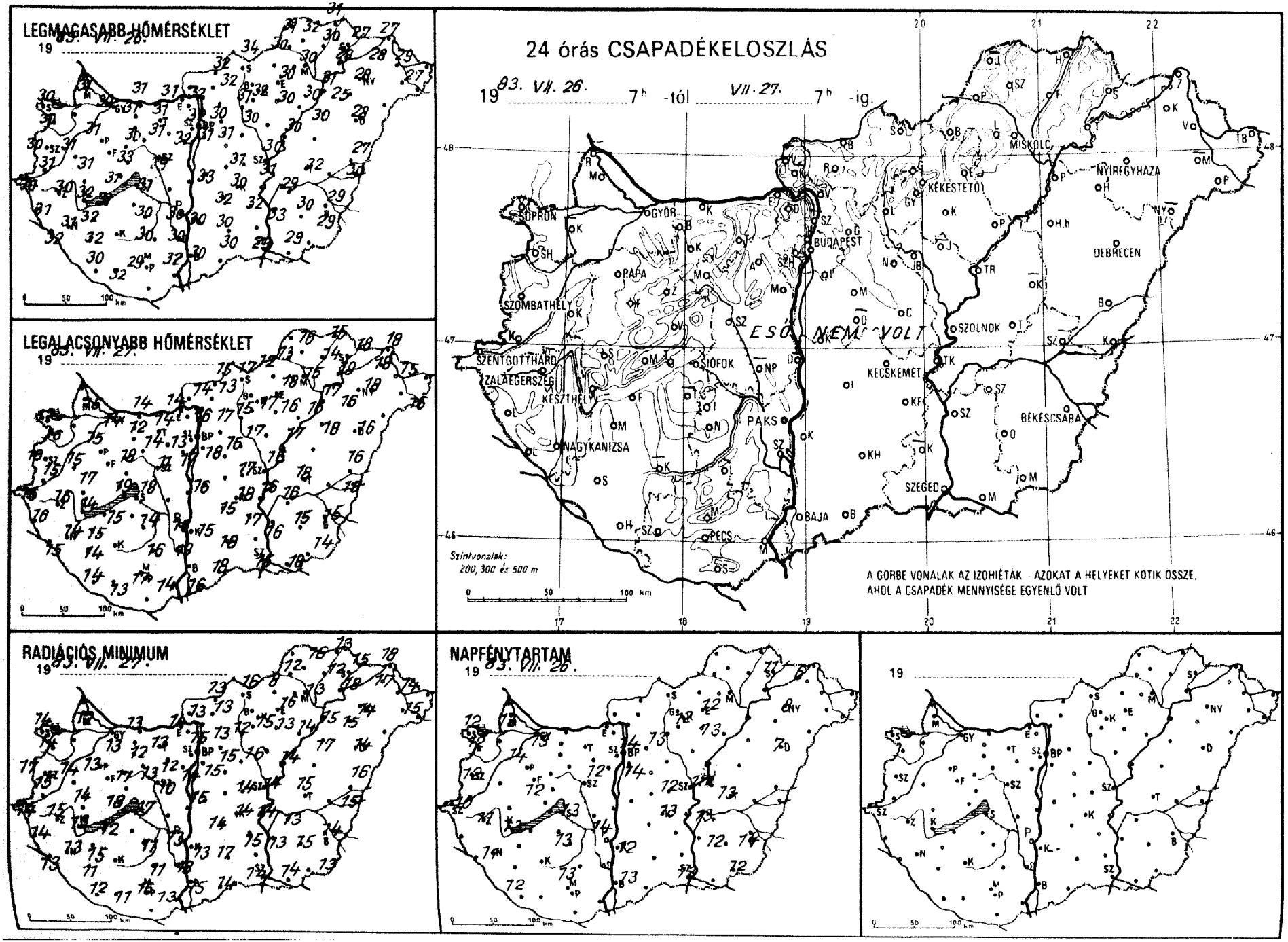
LEGMAGASABB HŐMÉRSÉKLET
19 83. VII. 26.
LEGALACSONYABB HŐMÉRSÉKLET
19 83. VII. 27.
RADIÁCIÓS MINIMUM
19 83. VII. 27.
24 órás CSAPADÉKELOSZLÁS
19 83. VII. 26. 7h -tól VII. 27. 7h -ig.
ESŐ NEM VOLT
A GÖRBE VONALAK AZ IZOHIÉTÁK AZOKAT A HELYEKET KÖTIK ÖSSZE, AHOL A CSAPADÉK MENNYISÉGE EGYENLŐ VOLT
Szintvonalak: 200, 300 és 500 m
NAPFÉNYTARTAM
19 83. VII. 26.
19

83 19 VII. 27 07 h-ig az utolsó 24 óra adatai						Előző nap napos órái
állomás	csapadék (mm)		max. hőmérséklet	min. hőmérséklet	rad. min.	
Győr	•	⌓	30	14	13	13
Kapuvár	–		–	–	–	–
Mosonmagyaróvár	•	=	31	15	12	13
Rajka	–		–	–	–	
Sopron	•		30	17	14	12
Sopronhorpács	•	⌓	30	16	14	12
Káld	•		31	15	14	
Körmend	•	=	31	15	15	
Szentgotthárd	•		30	16	14	10
Szombathely	•	⌓	30	18	17	12
Lenti	•	=	31	16	14	
Letenye	•	⌓	32	15	13	
Nagykanizsa	•	⌓	31	14	13	11
Zalaegerszeg	•	⌓	30	16	15	11
Farkasgyepű	•		29	16	13	
Keszthely	•	⌓	32	14	13	13
Mencshely	•		29	18	13	12
Pápa	•	⌓	31	15	13	14
Sümeg	•	⌓	31	17	14	
Tihany	•		31	19	18	
Veszprém	•		33	18	17	
Zirc	•	⌓	28	12	9	
Fonyód	•		31	15	12	
Homokszt. györgy	•	≡	30	14	12	12
Kaposvár	–		–	–	–	
Marcali	•	⌓	32	15	15	
Siófok	•		31	18	17	13
Somogyszob	•	⌓	32	14	11	
Tab	–		–	–	–	
Bábolna	•		31	13	12	
Esztergom	•	⌓	31	14	14	
Kisbér	•		31	12	12	
Komárom	•		31	14	13	
Tatabánya	•	⌓	31	14	13	
Alcsútdoboz	•	⌓	31	13	12	
Dunaújváros	–		–	–	–	
Martonvásár	•		32	17	14	12
Mór	•	⌓	30	14	13	
Nagyhörcsökp.	–		–	–	–	
Szabadbattyán	•	⌓	29	11	10	
Iregszemcse	•	⌓	30	14	11	13
Lengyel	•		30	16	11	
Paks	•	⌓	30	16	13	14
Szekszárd	•	=	30	19	18	
Árpádtető	•		27	20	13	
Mohács	•	⌓	32	14	12	
Pécs	•	⌓	29	17	16	13
Siklós	–		–	–	–	
Szigetvár	•	⌓	32	13	11	
Budaörs	•		31	16	12	
Bp. Lőrinc	•		31	18	15	14
Bp. Met. Int.	•		32	16	15	14
Bp. Szab. hegy	•		28	22	16	
Cegléd	•	=	31	17	14	12
Dobogókő	•		25	18	16	
Gödöllő	•		30	17	13	13
Királyrét	–		–	–	–	
Monor	•	⌓	31	16	15	
Nagykáta	•	⌓	30	17	16	
Szentendre	–		–	–	–	

83 19 VII. 27 07 h-ig az utolsó 24 óra adatai						Előző nap napos órái
állomás	csapadék (mm)		max. hőmérséklet	min. hőmérséklet	rad. min.	
Vác	•	⌓	32	14	13	
Vámosmikola	–		–	–	–	–
Baja	•	⌓	30	16	15	13
Bácsalmás	•		30	18	14	
Izsák	•		32	15	14	
Kalocsa	•	⌓	30	15	13	12
Kecskemét	•		30	18	14	13
Kiskunfélegyháza	•		32	17	15	
Kiskunhalas	•	⌓	30	18	17	
Kunszentmiklós	•		33	16	15	
Tiszakécske	•	⌓	31	16	14	
Balassagyarmat	•	⌓	32	15	13	
Romhány	•		32	13	13	
Salgótarján	•		34	17	16	
Eger	•		30	18	16	12
Galyatető	•		26	17	12	
Gyöngyös	•		32	17	15	
Kékestető	•	⌓	23	16	13	12
Kompolt	•		30	16	13	13
Lőrinci	•		31	15	12	
Poroszló	•	⌓	30	16	14	
Jászapáti	–		–	–	–	
Jászberény	•		31	16	14	
Karcag	–		–	–	–	
Szolnok	•	⌓	30	16	14	12
Tiszaroff	•	⌓	30	17	14	
Túrkeve	•		32	18	15	13
Kistelek	–		–	–	–	
Makó	•	⌓	29	18	14	
Szeged	•	⌓	29	15	14	13
Szentes	•		33	16	13	
Borsodnádasd	•		30	12	8	
Füged	•	⌓	30	14	12	
Hidasnémeti	•		31	15	13	
Jósvafő	–		–	–	–	–
Lillafüred	•	=	28	15	13	
Miskolc	•	=	30	15	13	–
Putnok	•	=	31	13	12	
Sárospatak	•		27	18	15	11
Szendrőlád	•	⌓	32	16	16	
Tokaj	•		28	19	18	
Kisvárda	•		28	18	17	6
Mátészalka	–		–	–	–	
Nyíregyháza	•		28	18	14	8
Nyírlugos	–		–	–	–	
Pátyod	•		27	16	15	
Tiszabecs	–		–	–	–	
Vásárosnamény	•		29	15	14	
Záhony	•		27	18	18	
Berettyóújfalu	•	⌓	27	16	16	
Debrecen	•	=	28	16	14	7
Hajdúdorog	•		29	16	15	
Hortobágy	•		30	18	17	
Körösszakál	•	⌓	30	15	15	
Polgár	•	⌓	31	17	15	
Békéscsaba	•	⌓	29	15	14	14
Mezőhegyes	•	⌓	29	14	13	12
Orosháza	•	⌓	30	15	15	12
Szarvas	•	⌓	29	16	13	13
Szeghalom	–		–	–	–	

KIADJA: ORSZÁGOS METEOROLÓGIAI SZOLGÁLAT
Készíti: Központi Előrejelző Intézet Analízis- és Rövidtávú Prognózis Központja – T.: 273-018
Megjelenik naponként
Évi előfizetési díja: 1760,- Ft. – Megrendelhető: 1024 Budapest, II., Kitaibel Pál u. 1. – T.: 353-500
Kiadásért felel: az OMSZ elnöke – Szerkesztésért felel: a KEI igazgatója

IDŐJÁRÁSI NAPIJELENTÉS

ЕЖЕДНЕВНЫЙ МЕТЕОРОЛОГИЧЕСКИЙ БЮЛЛЕТЕНЬ · DAILY WEATHER REPORT
BULLETIN QUOTIDIEN DE TEMPS · TÄGLICHER WETTERBERICHT

96. évfolyam 209. szám. + Budapest + 1983. július 28. csütörtök

Az időjárási helyzet és a várható időjárás:

A Földközi-tenger nyugati medencéjét, az Appennini-félszigetet, az Alpok vidékét és a Kárpát-medencét rendkivül meleg, száraz, Afrikai eredetü levegő árasztotta el. Emiatt ezeken a területeken napok óta tart, sőt egyre fokozódik a hőség. Ugyanakkor az Atlanti-óceán északnyugati térsége felől hüvösebb, nedvesebb levegőfajta indult el Nyugat-Európán át Közép-Európa felé. Hatása minden valószinüség szerint majd csak az Alpok vidékén és a Kárpát-medencében érzödik, a Földközi-tenger nyugati medencéjében és az Appennini-félszigeten marad a meleg idő. A Kárpát-medencében ma, csütörtökön tetőz a hőség.

Magyarországon szerdán napos, száraz, igen meleg idő volt, 9, 14 órás napfénytartamot mértek. A legmagasabb nappali hőmérséklet 31, 37 fok között alakult. Meleg volt a csütörtökre virradó éjszaka, a hajnali hőmérséklet 15, 24 fok között volt. A reggeli órákban két helyről jelentéktelen mennyiségü esőt jelentettek. Délelőtt időnként kissé megnövekedett a felhőzet, folytatódott a nagyon meleg idő. 11 órára 26, 32 fokig emelkedett a hőmérséklet.

Ma 12 órakor Budapesten a hőmérséklet 32 fok, a tengerszintre átszámitott légnyomás 1013 mbar, alig változik.

A Balaton vizének hőmérséklete 11 órakor Siófoknál 26 fok volt.

Várható időjárás péntek estig:

A délutáni órákban északnyugat felöl időnként erősen megnövekszik a felhőzet.
Eleinte a Dunántúlon, később másutt is várható rövid ideig tartó heves zápor, zivatar, néhány helyen felhőszakadás és jégeső.
Az északnyugatira, északira forduló szél gyakran megerősödik, időnként viharossá fokozódik.
Megszünik a kánikula.
Várható legalacsonyabb éjszakai hőmérséklet: 17 és 22 fok között, legmagasabb nappali hőmérséklet pénteken: általában 25 fok körül, délkeleten azonban még 30 fok közelében alakul.

Bozóki István s.k.

TÁVOLABBI KILÁTÁSOK SZOMBATTÓL KEDDIG:

Az időszak elején egy-két helyen még kialakulhat egy-egy zápor, de egyre több lesz majd a napsütés. Az erős északi, északnyugati szél lassan mérséklődik. Legalacsonyabb hajnali hőmérséklet: 12, 17 fok között. Legmagasabb nappali hőmérséklet: eleinte 24, 28, majd 26, 31 fok között várható.

KÖZÉPTÁVÚ ELŐREJELZŐ OSZTÁLY

A hőmérséklet napi középértéke és eltérése a 100 évi átlagtól /Budapest belterületén/:

1983. VII. 27. 27,9°C +5,7°C

1871 óta ezen a napon Budapesten előfordult

legmagasabb hőmérséklet: 36,7°C /1921/,
legalacsonyabb hőmérséklet: 9,0°C /1890/.

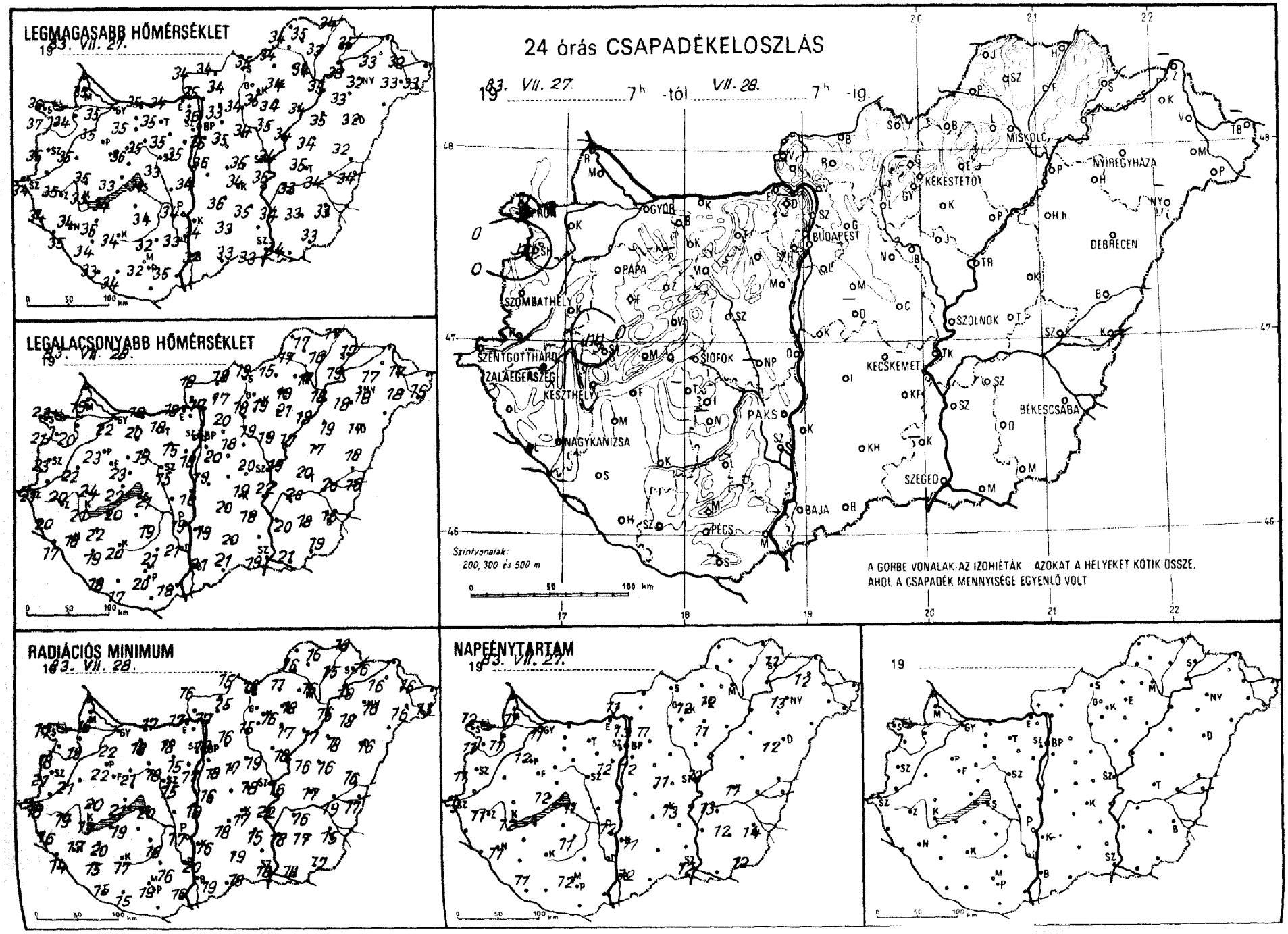
LEGMAGASABB HŐMÉRSÉKLET
1983. VII. 27.
LEGALACSONYABB HŐMÉRSÉKLET
1983. VII. 28.
RADIÁCIÓS MINIMUM
1983. VII. 28.
24 órás CSAPADÉKELOSZLÁS
1983. VII. 27. 7h -tól VII. 28. 7h -ig.
Szintvonalak: 200, 300 és 500 m
A GÖRBE VONALAK AZ IZOHIÉTÁK – AZOKAT A HELYEKET KÖTIK ÖSSZE, AHOL A CSAPADÉK MENNYISÉGE EGYENLŐ VOLT
NAPFÉNYTARTAM
1983. VII. 27.
19

83. VII. 28 07^h-ig az utolsó 24 óra adatai						
állomás	csapadék (mm)		max. hőmérséklet	min. hőmérséklet	rad. min.	Előző nap napos órái
Győr	•		35	22	22	11
Kapuvár	•	⌒	34	20	19	11
Mosonmagyaróvár	•	⌒	35	19	16	11
Rajka	–		–	–	–	
Sopron	•		36	23	17	12
Sopronhorpács	ny	▽ ⌒	37	21	18	11
Káld	○		35	22	21	
Körmend	–		–	–	–	
Szentgotthárd	•		34	21	18	9
Szombathely	○	⌒	35	23	21	11
Lenti	•	=	34	20	16	
Lenyenye	•	≡	35	17	14	
Nagykanizsa	•	⌒	34	18	17	11
Zalaegerszeg	•	⌒	35	20	19	11
Farkasgyepű	○	⌒	33	22	18	
Keszthely	•	⌒	35	21	19	12
Mencshely	○		31	22	17	12
Pápa	•		35	23	22	12
Sumeg	ny	▽ ⌒	35	24	20	
Tihany	•	=	33	22	21	
Veszprém	•		36	23	21	
Zirc	•		33	21	17	
Fonyód	•		34	20	19	
Homokszt. György	•	⌒	33	18	15	11
Kaposvár	•	⌒	34	20	17	
Marcali	○	⌒	36	22	20	
Siófok	•		31	21	20	11
Somogyszob	•	⌒	34	19	15	
Tab	–		–	–	–	
Bábolna	–		–	–	–	
Esztergom	○		34	18	17	
Kisbér	•		35	20	18	
Komárom	•		35	18	17	
Tatabánya	•		35	18	18	
Alcsútdoboz	•	⌒	35	15	15	
Dunaújváros	•		34	18	18	
Martonvásár	•		35	18	17	12
Mór	•	⌒	35	19	18	
Nagyhörcsökp.	–		–	–	–	
Szabadbattyán	•	⌒	33	15	15	
Iregszemcse	•		34	19	16	11
Lengyel	•		32	21	16	
Paks	•	⌒	34	19	17	12
Szekszárd	•	=	33	21	20	
Árpádtető	•		32	25	18	
Mohács	•	⌒	35	18	16	
Pécs	•	⌒	32	20	19	12
Siklós	–		–	–	–	
Szigetvár	•	⌒	34	17	15	
Budaörs	•		35	19	15	
Bp. Lőrinc	•	⌒	35	20	18	12
Bp. Met. Int.	•		36	22	18	13
Bp. Szab. hegy	•		32	21	18	
Cegléd	•	=	35	20	18	11
Dobogókő	–		–	–	–	
Gödöllő	•		33	20	16	11
Királyrét	–		–	–	–	
Monor	•	⌒	35	18	17	
Nagykáta	•	⌒	34	19	19	
Szentendre	•	=	36	19	19	

83. VII. 28 07^h-ig az utolsó 24 óra adatai						
állomás	csapadék (mm)		max. hőmérséklet	min. hőmérséklet	rad. min.	Előző nap napos órái
Vác	•	⌒	35	17	17	
Vámosmikola	•	⌒	34	18	16	11
Baja	•	⌒	32	21	19	12
Bácsalmás	•		33	21	18	
Izsák	•		36	20	18	
Kalocsa	•	⌒	34	19	16	11
Kecskemét	○	⌒	34	19	17	13
Kiskunfélegyháza	•		35	18	15	
Kiskunhalas	•	⌒	33	20	19	
Kunszentmiklós	•		36	19	16	
Tiszakécske	•	⌒	36	22	22	
Balassagyarmat	○	⌒	34	18	15	
Romhány	•		34	17	15	
Salgótarján	•		35	19	18	
Eger	•	=	34	19	18	12
Galyatető	•		29	20	15	
Gyöngyös	•		35	19	16	
Kékestető	•		26	20	18	12
Kompolt	•		34	21	17	11
Lőrinci	•		34	18	15	
Poroszló	•	⌒	34	19	17	
Jászapáti	•		35	19	18	
Jászberény	•		34	19	17	
Karcag	•		34	17	16	
Szolnok	•		34	19	16	13
Tiszaroff	•	=	34	17	16	
Túrkeve	•		35	20	17	11
Kistelek	–		–	–	–	
Makó	•	=	34	21	18	
Szeged	•	⌒	33	19	18	12
Szentes	•		34	20	18	
Borsodnádasd	•	⌒	34	15	11	
Fügöd	•	=	33	16	15	
Hidasnémeti	•		34	17	15	
Jósvafő	–		–	–	–	–
Lillafüred	•	=	32	18	15	
Miskolc	•	=	34	17	16	–
Putnok	•	=	34	17	16	
Sárospatak	•		35	17	16	11
Szendrőlád	•		35	17	16	
Tokaj	•		33	19	19	
Kisvárda	•		33	17	16	12
Mátészalka	•		33	18	16	
Nyíregyháza	•		32	18	16	13
Nyírlugos	–		–	–	–	
Pátyod	•	⌒	33	15	13	
Tiszabecs	–		–	–	–	
Vásárosnamény	•	⌒	32	17	16	
Záhony	–		–	–	–	
Berettyóújfalu	•	⌒	32	18	16	
Debrecen	•	⌒	32	17	16	12
Hajdúdorog	•		33	18	18	
Hortobágy	•		35	19	18	
Körösszakál	•	⌒	34	18	17	
Polgár	•	–	35	18	16	
Békéscsaba	•	⌒	33	16	15	14
Mezőhegyes	•	⌒	33	19	17	12
Orosháza	•		33	18	17	12
Szarvas	•	⌒	33	20	16	13
Szeghalom	•	=	34	20	19	

KIADJA: ORSZÁGOS METEOROLÓGIAI SZOLGÁLAT
Készíti: Központi Előrejelző Intézet Analízis- és Rövidtávú Prognózis Központja – T.: 273-018
Megjelenik naponként
Évi előfizetési díja: 1760,- Ft. – Megrendelhető: 1024 Budapest, II., Kitaibel Pál u. 1. – T.: 353-500
Kiadásért felel: az OMSZ elnöke – Szerkesztésért felel: a KEI igazgatója

IDŐJÁRÁSI NAPIJELENTÉS

ЕЖЕДНЕВНЫЙ МЕТЕОРОЛОГИЧЕСКИЙ БЮЛЛЕТЕНЬ · DAILY WEATHER REPORT
BULLETIN QUOTIDIEN DE TEMPS · TÄGLICHER WETTERBERICHT

96. évfolyam 210. szám. + Budapest + 1983. július 29. péntek

Az időjárási helyzet és a várható időjárás:

Norvég-tenger feletti középponttal nagy kiterjedésü ciklon örvénylik. Áramlási rendszerében óceáni eredetü viszonylag hüvös és nedves léghullámok haladnak a kontinens belseje felé. Vonulásukat gyakran változó felhőzet, zápor, zivatar, megerősödő, átmenetileg viharossá fokozódó szél és számottevő hőmérsékletcsökkenés jelzi. Pénteken a hajnali órákra az emlitett ciklon felhő-és csapadéksávja már elérte a Cseh-medencét. A Balkán-félszigettől a Keleti-Kárpátokon át egészen a Kelet-Európai-alföld északi részéig magas nyomású öv húzódik. Egyelőre túlnyomóan napos, száraz, meleg az idő. Ugyancsak napos, meleg idő van Dél-Délnyugat-Európában. Az elkövetkező időszakban a Kárpát-medence időjárása változékonyan alakul.

Csütörtökön a késő délutáni órákig az ország nagy részén napos idő volt. Később nyugat felől időnként már megnövekedett a felhőzet, és a Dunántúlon szórványosan alakult ki zápor, zivatar. Igen meleg volt. A hőmérséklet csúcsértéke 31 és 38 fok között alakult, péntek hajnalra pedig 15 és 23 fokig hült le a levegő. Ma délelőtt változóan felhős volt az ég. A nyugati országrészben többfelé fordult elő zápor, zivatar. Zivatar idején a hőmérséklet több fokkal csökkent. A megerősödő északnyugati szelet gyakran kisérték viharos széllökések. A hőmérséklet 11 órakor a Dunántúlon 18 és 23, másutt viszont 23 és 29 fok között alakult.

Ma 12 órakor Budapesten a hőmérséklet 23 fok, a tengerszintre átszámitott légnyomás 1014 mbar, gyengén emelkedik.

A Balaton vizének hőmérséklete 11 órakor Siófoknál 25 fok volt.

Várható időjárás szombat estig:

Eleinte gyakran erősen megnövekvő felhőzet, sokfelé záporral, zivatarral és viharos széllökésekkel.
Szombaton felhőátvonulásokból elszórtan zápor.
Többfelé erős, néhol időnként viharos északnyugati, északi szél.
A fülledség megszünik, a hőmérséklet keleten is csökken.
Várható legalacsonyabb éjszakai hőmérséklet: 13, 18,
legmagasabb nappali hőmérséklet szombaton: 22, 27 fok között alakul.

Rábai Attila s.k.

A hőmérséklet napi középértéke és eltérése a 100 évi átlagtól /Budapest belterületén/:

1983. VII. 28. 30,0°C +8,0°C

1871 óta ezen a napon Budapesten előfordult

legmagasabb hőmérséklet: 37,0°C /1936/,
legalacsonyabb hőmérséklet: 8,9°C /1884/.

83.539.

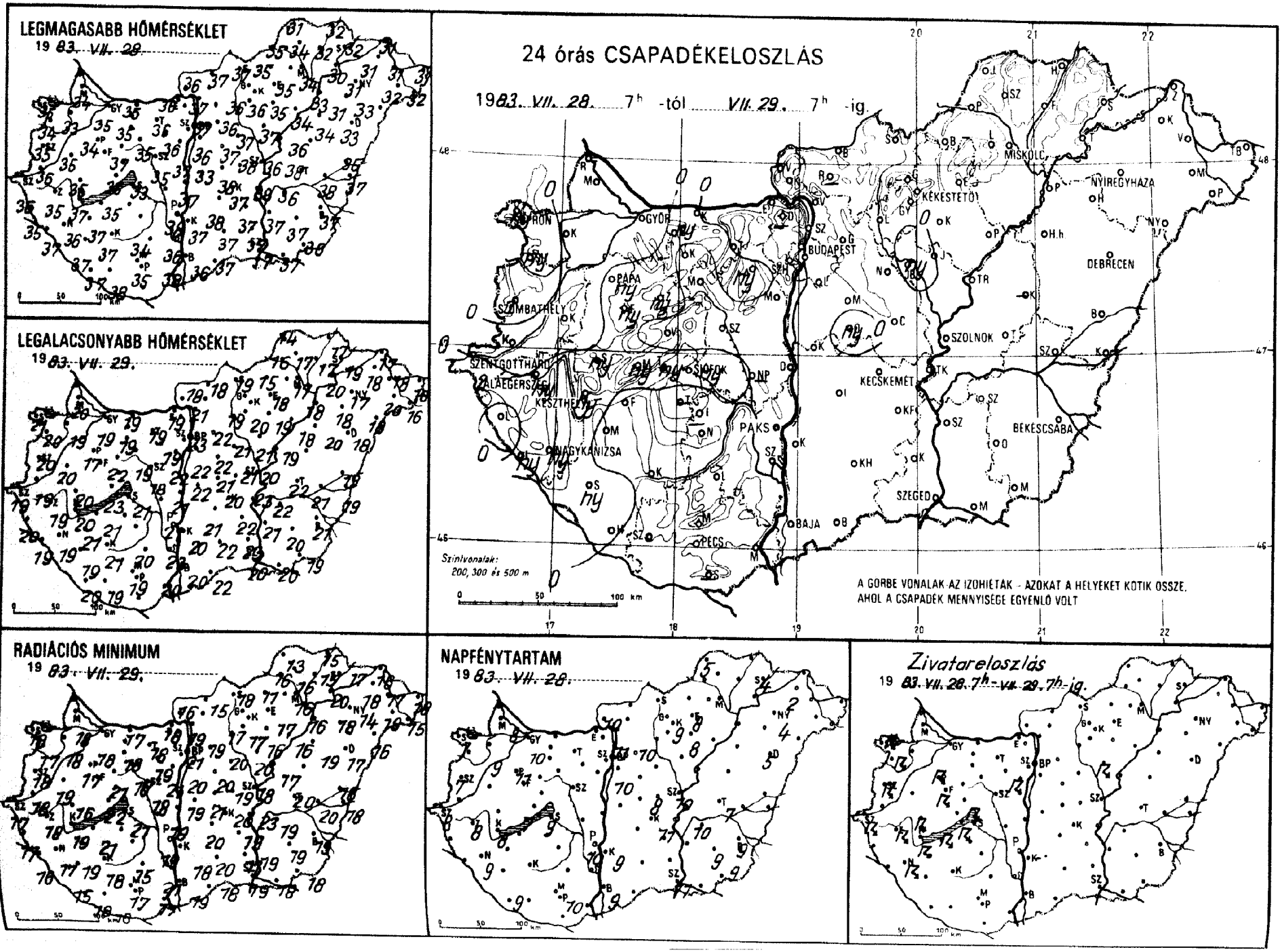
LEGMAGASABB HŐMÉRSÉKLET
19 83. VII. 28.
LEGALACSONYABB HŐMÉRSÉKLET
19 83. VII. 29.
24 órás CSAPADÉKELOSZLÁS
1983. VII. 28. 7h -tól VII. 29. 7h -ig.
GYŐR
BUDAPEST
MISKOLC
NYÍREGYHÁZA
KEKESTETŐ
DEBRECEN
SZOMBATHELY
PAPA
SZOLNOK
SZENTGOTTHÁRD
SIÓFOK
KECSKEMÉT
KESZTHELY
PAKS
BÉKÉSCSABA
NAGYKANIZSA
SZEGED
BAJA
PÉCS
Szintvonalak:
200, 300 és 500 m
A GÖRBE VONALAK AZ IZOHIÉTÁK - AZOKAT A HELYEKET KÖTIK ÖSSZE,
AHOL A CSAPADÉK MENNYISÉGE EGYENLŐ VOLT
RADIÁCIÓS MINIMUM
19 83. VII. 29.
NAPFÉNYTARTAM
19 83. VII. 28.
Zivatareloszlás
19 83. VII. 28. 7h - VII. 29. 7h -ig.

83. VII. 29 ^{07} h-ig az utolsó 24 óra adatai						Előző nap napos órái
állomás	csapadék (mm)		max. hőmérséklet	min. hőmérséklet	rad. min.	
Győr	•		35	19	18	10
Kapuvár	•	⌒	33	19	18	9
Mosonmagyaróvár	•		34	20	18	8
Rajka	–		–	–	–	
Sopron	ny	⌐	35	21	18	7
Sopronhorpács	ny	⌐ ⌒	34	20	17	10
Kâld	•		35	20	19	
Körmend	•	=	36	19	18	
Szentgotthárd	2	⌐	36	19	17	8
Szombathely	1	⌐	35	20	18	7
Lenti	•	=	35	20	17	
Letenye	ny	▽ ⌒	37	19	16	
Nagykanizsa	ny	⌐	36	19	17	9
Zalaegerszeg	ny	⌐ ⌒	35	19	18	8
Farkasgyepű	ny	⌐	33	19	16	
Keszthely	ny	⌐ ⌒	37	20	19	8
Mencshely	ny	⌐	35	21	18	7
Pápa	ny	⌐ ⌒	34	17	17	11
Sümeg	ny	⌐ ≡	35	20	16	
Tihany	ny	⌐ =	35	23	22	
Veszprém	•	⌐	37	22	21	
Zirc	ny	▽ =	32	18	15	
Fonyód	•		35	21	21	
Homokszt. györgy	•	▬	37	20	18	9
Kaposvár	•		37	21	18	
Marcali	•	⌒	37	21	19	
Siófok	ny	▽	33	21	21	9
Somogyszob	ny	⌐	37	19	15	
Tab	–		–	–	–	
Bábolna	ny	▽	36	18	17	
Esztergom	•		36	19	18	
Kisbér	•		35	19	18	
Komárom	•		35	19	17	
Tatabánya	•	⌒	36	19	18	
Alcsútdoboz	ny	⌐ =	36	19	19	
Dunaújváros	•		37	21	19	
Martonvásár	•		37	22	21	10
Mór	•	⌒	35	19	18	
Nagyhörcsökp.	–		–	–	–	
Szabadbattyán	•	⌒	35	18	18	
Iregszemcse	–		–	–	–	–
Lengyel	•		34	20	15	
Paks	•	⌒	38	21	19	10
Szekszárd	•	=	36	23	21	
Árpádtető	•		33	23	18	
Mohács	•		38	20	17	
Pécs	•	⌒	35	19	17	10
Siklós	–		–	–	–	
Szigetvár	•		38	19	16	
Budaörs	•		37	20	18	
Bp. Lőrinc	•		36	22	20	10
Bp. Met. Int.	•		37	23	21	11
Bp. Szab. hegy	•		35	22	21	
Cegléd	•	=	38	21	19	8
Dobogókő	–		–	–	–	
Gödöllő	•		36	22	19	10
Királyrét	•		36	17	17	
Monor	•	⌒	37	22	20	
Nagykáta	•		37	21	20	
Szentendre	•	=	37	21	20	

83. VII. 29 ^{07} h-ig az utolsó 24 óra adatai						Előző nap napos órái
állomás	csapadék (mm)		max. hőmérséklet	min. hőmérséklet	rad. min.	
Vác	•	⌒	37	21	19	
Vámosmikola	•	=	36	18	16	10
Baja	•		36	20	19	9
Bácsalmás	•		37	22	18	
Izsák	•		38	21	20	
Kalocsa	•		37	20	18	9
Kecskemét	•		37	20	20	11
Kiskunfélegyháza	•		37	22	19	
Kiskunhalas	•	⌒	37	22	20	
Kunszentmiklós	•		38	22	19	
Tiszakécske	•		38	23	23	
Balassagyarmat	•	⌒	37	18	15	
Romhány	–		–	–	–	
Salgótarján	•		37	19	18	
Eger	•	=	35	18	17	8
Galyatető	•		31	18	14	
Gyöngyös	•	⌒	36	20	17	
Kékestető	•		28	17	16	9
Kompolt	•		35	19	16	8
Lőrinci	•		36	19	17	
Poroszló	•	⌒	34	18	16	
Jászapáti	•	=	37	21	20	
Jászberény	ny	⌐	36	21	18	
Karcag	–		–	–	–	
Szolnok	•		36	20	18	10
Tiszaroff	•	=	36	19	17	
Túrkeve	•		38	22	20	7
Kistelek	•		37	20	17	
Makó	•		37	20	18	
Szeged	•	⌒	37	20	19	11
Szentes	•		37	21	19	
Borsodnádasd	•	⌒	35	15	11	
Füged	•	=	32	17	15	
Hidasnémeti	•		32	17	15	
Jósvafő	•	⌒	31	14	13	5
Lillafüred	•	=	31	17	15	
Miskolc	•	=	34	17	16	-
Putnok	•	=	35	16	16	
Sárospatak	•		32	19	17	4
Szendrőlád	•		34	17	16	
Tokaj	•		30	20	20	
Kisvárda	•	⌒	31	18	18	2
Mátészalka	•		32	20	18	
Nyíregyháza	•	⌒	31	17	14	4
Nyírlugos	•	⌒	33	18	16	
Pátyod	•	⌒	32	16	15	
Tiszabecs	•	⌒	31	18	18	
Vásárosnamény	•	⌒	31	18	17	
Záhony	•	⌒	31	17	16	
Berettyóújfalu	•	⌒	35	19	18	
Debrecen	•	⌒	33	18	17	5
Hajdúdorog	•		31	18	18	
Hortobágy	•		34	20	19	
Körösszakál	•	⌒	37	19	18	
Polgár	•		33	18	16	
Békéscsaba	•	⌒	37	21	19	9
Mezőhegyes	•		36	19	18	9
Orosháza	•		37	20	19	9
Szarvas	•		36	22	19	10
Szeghalom	•	=	38	21	20	

KIADJA: ORSZÁGOS METEOROLÓGIAI SZOLGÁLAT
Készíti: Központi Előrejelző Intézet Analízis- és Rövidtávú Prognózis Központja – T.: 273-018
Megjelenik naponként
Évi előfizetési díja: 1760,- Ft. – Megrendelhető: 1024 Budapest, II., Kitaibel Pál u. 1. – T.: 353-500
Kiadásért felel: az OMSZ elnöke – Szerkesztésért felel: a KEI igazgatója

IDŐJÁRÁSI NAPIJELENTÉS

ЕЖЕДНЕВНЫЙ МЕТЕОРОЛОГИЧЕСКИЙ БЮЛЛЕТЕНЬ · DAILY WEATHER REPORT
BULLETIN QUOTIDIEN DE TEMPS · TÄGLICHER WETTERBERICHT

96. évfolyam 211. szám. + Budapest + 1983. július 30. szombat

Az időjárási helyzet és a várható időjárás:

Nyugat-Európában magas nyomású légköri képződmény helyezkedik el. Igy ott csendes, jobbára derült száraz idő van. A Skandináv-félsziget fölött nagy kiterjedésü ciklon található. Hatására szárazföldünk északi és középső részén, valamint Kelet-Európa egy részén változékony, szeles az időjárás. Több helyről jelentenek esőt, záport, zivatart. A legmagasabb nappali hőmérséklet pénteken a Brit-szigeteken és Dél-Európában 2, 8 fokkal magasabb, mig a Skandináv-félsziget déli felén 2, 5 fokkal alacsonyabb volt, mint a sokévi átlag. Vasárnap estig a Kárpát-medence időjárását egyre inkább a Nyugat-európai anticiklon határozza meg.

Hazánkban pénteken gyakran erősen felhős volt az ég és sokfelé keletkezett eső, zápor, zivatar. A lehullott csapadék mennyisége csak helyenként érte el az 5 mm-t, de egy-egy erősebb zivatargócban 10, 13, sőt Hidasnémetiben 28 mm-t mértek. Az északnyugati, északi szél többfelé erős, időnként viharos volt. A hőmérséklet csúcsértéke 25, 30 fok között alakult. Szombat hajnalra általában 13, 20 fokig hült le a levegő. Ma délelőtt változóan felhős volt az ég, számottevő esőt sehonnan sem jelentettek. Az északi szél több helyen erős volt. A hőmérséklet 11 órakor az ország területén 21, és 26 fok között váltakozott.

Ma 12 órakor Budapesten a hőmérséklet 25 fok, a tengerszintre átszámitott légnyomás 1014 mbar, alig változik.

A Balaton vizének hőmérséklete 11 órakor Siófoknál 23 fok volt.

Várható időjárás vasárnap estig:

Szombaton változóan felhős idő várható, néhány helyen kisebb eső, zápor előfordulhat.
Vasárnap kevesebb lesz a felhő, több órás napsütésre lehet számitani.
Számottevő eső nem valószinü.
A többfelé erős északi szél lassan mérséklődik.
Várható legalacsonyabb éjszakai hőmérséklet: 13, 18,
legmagasabb nappali hőmérséklet vasárnap: 25, 28 fok között valószinü.

Vadkerti Ferenc s.k.

A hőmérséklet napi középértéke és eltérése a 100 évi átlagtól /Budapest belterületén/:

1983. VII. 29.	25,2°C	+3,3°C

1871 óta ezen a napon Budapesten előfordult

legmagasabb hőmérséklet:	37,6°C /1921/,
legalacsonyabb hőmérséklet:	9,6°C /1914/.

83.540.

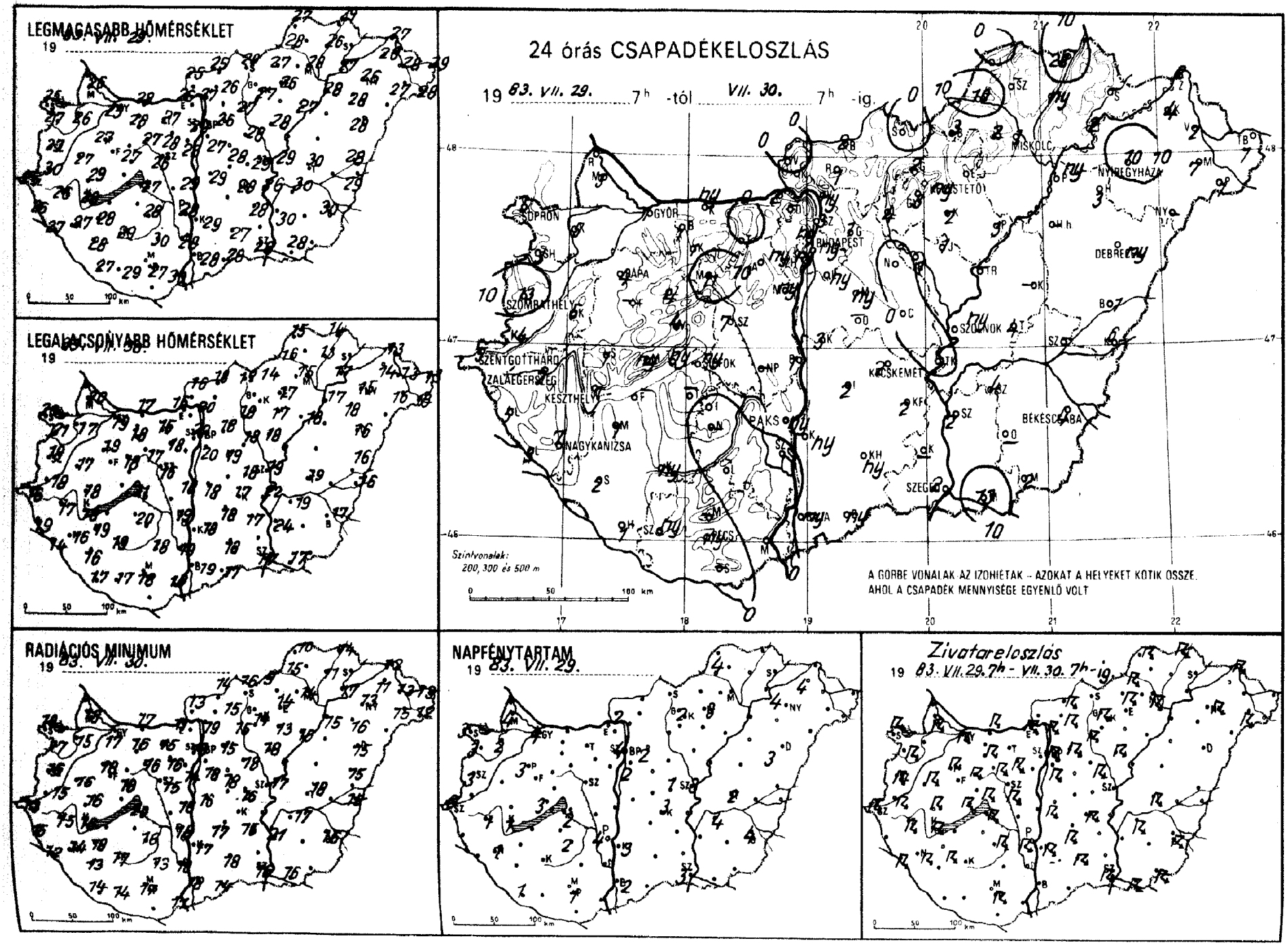
LEGMAGASABB HŐMÉRSÉKLET
19 83. VII. 29.
LEGALACSONYABB HŐMÉRSÉKLET
19 83. VII. 30.
24 órás CSAPADÉKELOSZLÁS
19 83. VII. 29. 7h -tól VII. 30. 7h -ig.
Szintvonalak: 200, 300 és 500 m
A GÖRBE VONALAK AZ IZOHIÉTÁK – AZOKAT A HELYEKET KÖTIK ÖSSZE, AHOL A CSAPADÉK MENNYISÉGE EGYENLŐ VOLT
RADIÁCIÓS MINIMUM
19 83. VII. 30.
NAPFÉNYTARTAM
19 83. VII. 29.
Zivatareloszlás
19 83. VII. 29. 7h - VII. 30. 7h -ig.

83. VII. 30 07^{h}-ig az utolsó 24 óra adatai

állomás	csapadék (mm)		max. hőmérséklet	min. hőmérséklet	rad. min.	Előző nap napos órái
Győr	1	⟋	25	19	17	4
Kapuvár	5	▽ ⌒	26	17	15	2
Mosonmagyaróvár	3	⟋	26	20	18	4
Rajka	–		–	–	–	
Sopron	5	⟋	25	20	18	3
Sopronhorpács	3	⟋	27	21	17	3
Káld	5	⟋	27	17	16	
Körmend	4	⟋ =	30	18	15	
Szentgotthárd	5	⟋	25	16	13	0
Szombathely	13	⟋	27	18	16	3
Lenti	5		26	19	15	
Letenye	3	⟋ ⌒	27	14	12	
Nagykanizsa	7	⟋	27	16	14	1
Zalaegerszeg	2	⟋ ⌒	26	17	15	1
Farkasgyepű	–		–	–	–	
Keszthely	1	⟋ ⌒	28	18	16	1
Mencshely	ny	⟋	26	17	16	3
Pápa	4	⟋	27	19	18	3
Sümeg	1	⟋ ⌒	29	18	16	
Tihany	ny		29	20	19	
Veszprém	4	⟋	27	18	18	
Zirc	4	⟋	25	16	15	
Fonyód	–		–	–	–	
Homokszt. györgy	1	⌒	27	17	14	1
Kaposvár	ny		29	19	17	
Marcali	1	⟋	28	19	18	
Siófok	ny	⟋	27	21	20	2
Somogyszob	2		28	16	13	
Tab	–		–	–	–	
Bábolna	1	▽	27	18	17	
Esztergom	2	⟋	26	16	11	
Kisbér	1	⟋	28	18	16	
Komárom	ny	⟋	28	17	17	
Tatabánya	•		27	15	15	
Alcsútdoboz	ny	⟋ =	28	18	16	
Dunaújváros	1		29	18	16	
Martonvásár	ny	▽	28	–	14	
Mór	11	⟋ =	27	17	16	
Nagyhörcsökp.	–		–	–	–	
Szabadbattyán	7	⟋	26	16	15	
Iregszemcse	•	⟋	28	20	16	2
Lengyel	•		30	18	13	
Paks	ny	⟋ ⌒	28	19	18	4
Szekszárd	•		28	19	18	
Árpádtető	–		–	–	–	
Mohács	•		30	19	17	
Pécs	ny	⟋	27	18	17	1
Siklós	–		–	–	–	
Szigetvár	ny	•	29	17	14	
Budaörs	ny	▽	28	20	17	
Bp. Lőrinc	ny	⟋	27	20	18	2
Bp. Met. Int.	ny	⟋	29	20	18	4
Bp. Szab. hegy	ny		25	17	17	
Cegléd	•	? =	29	18	16	1
Dobogókő	–		–	–	–	
Gödöllő	1	⟋	26	18	15	2
Királyrét	–		–	–	–	
Monor	ny	⌒	28	19	18	
Nagykáta	•		28	18	18	
Szentendre	3		27	20	19	

83. VII. 30 07^{h}-ig az utolsó 24 óra adatai

állomás	csapadék (mm)		max. hőmérséklet	min. hőmérséklet	rad. min.	Előző nap napos órái
Vác	ny	⟋	27	20	19	
Vámosmikola	•		25	16	13	2
Baja	ny	▽	28	19	18	2
Bácsalmás	ny		29	17	14	
Izsák	2	⟋	29	18	17	
Kalocsa	ny	⟋	29	18	17	3
Kecskemét	2	⟋	28	17	16	3
Kiskunfélegyháza	2		28	17	15	
Kiskunhalas	ny	⟋ ⌒	27	18	18	
Kunszentmiklós	3	⟋ =	29	18	16	
Tiszakécske	•		26	22	–	
Balassagyarmat	2	⟋ =	25	18	14	
Romhány	1	⟋	26	17	15	
Salgótarján	•		29	17	16	
Eger	3	=	26	17	14	3
Galyatető	2	⟋	23	13	11	
Gyöngyös	3	▽	27	16	14	
Kékestető	ny		21	13	11	2
Kompolt	2	≡	–	17	13	
Lőrinci	4	⟋ =	27	18	15	
Poroszló	3	⌒	27	18	16	
Jászapáti	1	⟋ =	28	18	18	
Jászberény	1	⟋	27	18	16	
Karcag	–		–	–	–	
Szolnok	ny	▽	29	19	17	3
Tiszaroff	–		–	–	–	
Túrkeve	4	⟋	30	19	18	2
Kistelek	–		–	–	–	
Makó	13	⟋ =	28	17	16	
Szeged	2	⟋	28	17	16	3
Szentes	2	▽	30	24	21	
Borsodnádasd	3	⟋	27	14	9	
Füged	ny	▽ =	26	13	11	
Hidasnémeti	28	⟋ ⌒	29	14	14	
Jósvafő	•	⟋ ⌒	27	15	10	4
Lillafüred	2	=	26	15	14	
Miskolc	1	⟋ ⌒	28	15	14	–
Putnok	10	⟋ =	28	16	15	
Sárospatak	–		–	–	–	–
Szendrőlád	–		–	–	–	
Tokaj	2		27	17	17	
Kisvárda	4	=	28	14	11	4
Mátészalka	7	⟋	27	16	15	
Nyíregyháza	10	⟋ =	26	15	13	4
Nyírlugos	–		–	–	–	
Pátyod	1	▽ ⌒	28	13	12	
Tiszabecs	1		29	13	13	
Vásárosnamény	2	=	28	13	13	
Záhony	2	⟋	27	13	13	
Berettyóújfalu	1	⌒	28	16	15	
Debrecen	ny	▽	28	16	15	3
Hajdúdorog	3		28	18	16	
Hortobágy	–		–	–	–	
Körösszakál	6	▽ ⌒	29	16	15	
Polgár	ny	• =	28	17	15	
Békéscsaba	4	⟋ ⌒	30	17	16	4
Mezőhegyes	2	⟋	28	17	16	3
Orosháza	–		–	–	–	–
Szarvas	4	⟋	30	19	17	4
Szeghalom	–		–	–	–	

KIADJA: ORSZÁGOS METEOROLÓGIAI SZOLGÁLAT
Készíti: Központi Előrejelző Intézet Analízis- és Rövidtávú Prognózis Központja – T.: 273-018
Megjelenik naponként
Évi előfizetési díja: 1760,- Ft. – Megrendelhető: 1024 Budapest, II., Kitaibel Pál u. 1. – T.: 353-500
Kiadásért felel: az OMSZ elnöke – Szerkesztésért felel: a KEI igazgatója

IDŐJÁRÁSI NAPIJELENTÉS

ЕЖЕДНЕВНЫЙ МЕТЕОРОЛОГИЧЕСКИЙ БЮЛЛЕТЕНЬ · DAILY WEATHER REPORT
BULLETIN QUOTIDIEN DE TEMPS · TÄGLICHER WETTERBERICHT

96. évfolyam 212. szám + Budapest + 1983. július 31. vasárnap

Az időjárási helyzet és a várható időjárás:

Észak-Európa fölé húzódtak vissza a változékony időjárást okozó frontok, csupán a Brit-szigetek északi felén, a Skandináv-félszigeten és a Kelet-európai síkság északi területein növekszik meg gyakran a felhőzet, és akkor többfelé megered az eső is. A Vizcayai-öböl felett új légörvény van kialakulóban, ez csapadékot eddig azonban még nem okozott. Szárazföldünk más, fel nem sorolt részein lassú mozgású, száraz, meleg levegő helyezkedik el, emiatt változásoktól mentes, napos, száraz az idő. A Kárpát-medence időjárását is az említett száraz, meleg levegő határozza meg.

Szombaton még felhőátvonulások voltak hazánkban, eső azonban csak északkeleten fordult elő, ott is egy-két helyen, s a lehullott eső mennyisége is csupán csapadéknyom volt. Az északi szelet még többfelé kisérték erős lökések. Délutánra 26, 31 fokig melegedett föl a levegő. Éjszaka az ország nagy része fölött derült volt az ég, vasárnap hajnalra 12, 20 fokig csökkent a hőmérséklet. Délelőtt napos, száraz idő volt, 11 órakor 23, 28 fokot mértek az országban.

Ma 12 órakor Budapesten a hőmérséklet 27 fok, a tengerszintre átszámitott légnyomás 1017 mbar, alig változik.

A Balaton vizének hőmérséklete 11 órakor Siófoknál 24 fok volt.

Várható időjárás hétfő estig:

Folytatódik a derült, száraz idő. Legfeljebb holnap délután növekszik meg a Dunántúlon a gomolyfelhőzet, eső azonban még ott sem valószinü. A ma még mérsékelt, változó irányú szél holnap dél, délnyugat felől megélénkül, a Dunántúlon meg is erősödik.
Várható legalacsonyabb éjszakai hőmérséklet: 16, 21,
legmagasabb nappali hőmérséklet hétfőn: 30, 35 fok között várható.

Bártfai Erzsébet s.k.

A hőmérséklet napi középértéke és eltérése a 100 évi átlagtól /Budapest belterületén/:

1983. VII. 30.	24,0°C	+2,4°C

1871 óta ezen a napon Budapesten előfordult

legmagasabb hőmérséklet:	34,7°C /1917/,
legalacsonyabb hőmérséklet:	9,0°C /1881/.

83.541.

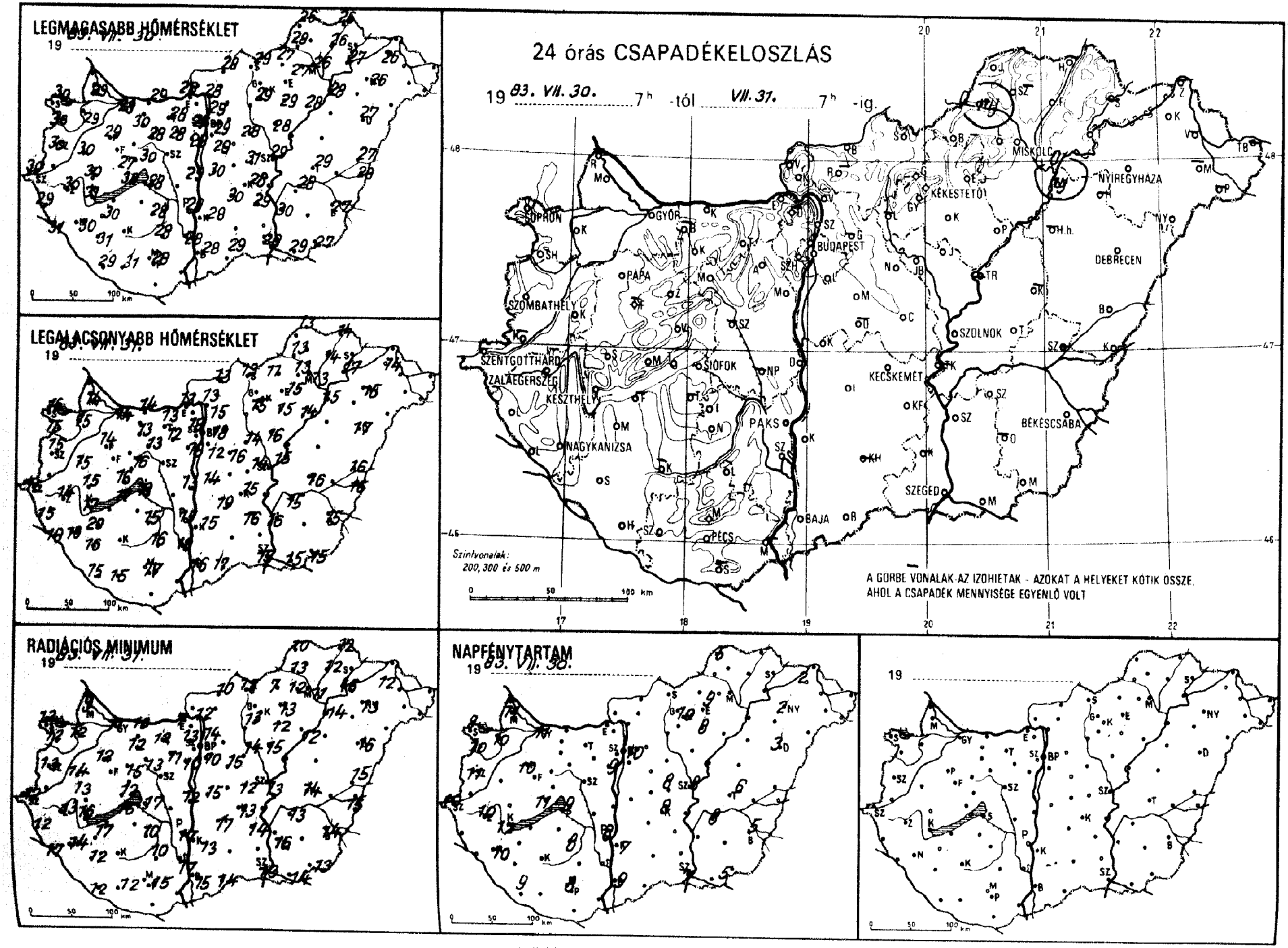
LEGMAGASABB HŐMÉRSÉKLET
19 83. VII. 30.
LEGALACSONYABB HŐMÉRSÉKLET
19 83. VII. 31.
RADIÁCIÓS MINIMUM
19 83. VII. 31.
NAPFÉNYTARTAM
19 83. VII. 30.
19
24 órás CSAPADÉKELOSZLÁS
19 83. VII. 30. 7h -tól VII. 31. 7h -ig.
SOPRON
GYŐR
BUDAPEST
MISKOLC
NYÍREGYHÁZA
KÉKESTETŐ
DEBRECEN
PAPA
SZOMBATHELY
SZOLNOK
SZENTGOTTHÁRD
ZALAEGERSZEG
KESZTHELY
SIÓFOK
KECSKEMÉT
BÉKÉSCSABA
NAGYKANIZSA
PAKS
SZEGED
BAJA
PÉCS
Szintvonalak: 200, 300 és 500 m
A GÖRBE VONALAK AZ IZOHIETAK - AZOKAT A HELYEKET KÖTIK ÖSSZE, AHOL A CSAPADÉK MENNYISÉGE EGYENLŐ VOLT

1983. VII 07-ig az utolsó 24 óra adatai						Előző nap napos órái
állomás	csapadék (mm)		max. hőmérséklet	min. hőmérséklet	rad. min.	
Győr	·	∩	29	14	11	11
Kapuvár	·	∩	29	15	12	10
Mosonmagyaróvár	·	∩	29	14	9	11
Rajka	–		–	–	–	
Sopron	·		30	16	12	9
Sopronhorpács	○	∩	30	15	12	10
Káld	·		30	15	14	
Körmend	–		–	–	–	
Szentgotthárd	·		30	15	12	10
Szombathely	·	∩	30	16	13	11
Lenti	·		29	15	12	
Letenye	·	∩	31	19	17	
Nagykanizsa	·	∩	30	16	14	10
Zalaegerszeg	·	∩	30	14	13	10
Farkasgyepű	–		–	–	–	
Keszthely	·	∩	31	17	16	12
Mencshely	·		27	16	12	11
Pápa	·	∩	29	14	12	10
Sümeg	·	∩	30	15	13	
Tihany	·		30	17	16	
Veszprém	·		30	16	15	
Zirc	·	∩	26	12	9	
Fonyód	–		–	–	–	
Homokszt. györgy	·	∩	29	15	12	9
Kaposvár	–		–	–	–	
Marcali	○	∩	30	20	17	
Siófok	·		28	18	17	9
Somogyszob	·	∩	31	16	12	
Tab	–		–	–	–	
Bábolna	–		–	–	–	
Esztergom	·	∩	28	13	7	
Kisbér	·	∩	30	13	12	
Komárom	·	∩	29	14	13	
Tatabánya	·	∩	28	13	12	
Alcsútdoboz	·	∩	28	12	11	
Dunaújváros	·		29	13	12	
Martonvásár	·		28	16	13	9
Mór	·	∩	28	13	13	
Nagyhörcsökp.	–		–	–	–	
Szabadbattyán	–		–	–	–	
Iregszemcse	·	∩	28	15	10	8
Lengyel	·		28	16	10	
Paks	·	∩	28	15	11	8
Szekszárd	·	=	28	18	17	
Árpádtető	·	=	24	19	15	
Mohács	–		–	–	–	
Pécs	·	∩	28	17	15	8
Siklós	–		–	–	–	
Szigetvár	·	∩	31	15	12	
Budaörs	·		28	14	10	
Bp. Lőrinc	·		28	17	13	8
Bp. Met. Int.	·		29	18	14	10
Bp. Szab. hegy	·		26	18	15	
Cegléd	·	–	31	14	12	8
Dobogókő	–		–	–	–	
Gödöllő	–		–	–	–	
Királyrét	–		–	–	–	
Monor	·	∩	29	16	15	
Nagykáta	·	∩	28	14	14	
Szentendre	·		29	15	15	

1983. VII 07-ig az utolsó 24 óra adatai						Előző nap napos órái
állomás	csapadék (mm)		max. hőmérséklet	min. hőmérséklet	rad. min.	
Vác	·	∩	28	13	12	
Vámosmikola	·	∩	27	12	14	8
Baja	○	∩	28	16	15	9
Bácsalmás	·		29	17	14	
Izsák	·		30	19	17	
Kalocsa	·	∩	28	15	13	7
Kecskemét	·	∩	28	15	13	8
Kiskunfélegyháza	·	∩	29	16	14	
Kiskunhalas	–		–	–	–	
Kunszentmiklós	·		30	14	15	
Tiszakécske	–		–	–	–	
Balassagyarmat	·	∩	28	13	10	
Romhány	–		–	–	–	
Salgótarján	·		29	13	13	
Eger	·		27	15	13	9
Galyatető	·		24	13	11	
Gyöngyös	·		29	15	13	
Kékestető	·		21	13	11	10
Kompolt	·		29	15	12	8
Lőrinci	·	∩	28	12	10	
Poroszló	·	∩	28	14	12	
Jászapáti	·		28	16	15	
Jászberény	·		28	14	11	
Karcag	–		–	–	–	
Szolnok	·	∩	29	15	13	8
Tiszaroff	–		–	–	–	
Túrkeve	·		29	16	14	6
Kistelek	–		–	–	–	
Makó	·	∩	29	15	14	
Szeged	·		28	15	13	7
Szentes	·		30	16	16	
Borsodnádasd	·	∩	27	11	7	
Füged	·		26	14	12	
Hidasnémeti	·		26	14	12	
Jósvafő	·	∩	26	13	10	5
Lillafüred	·	=	27	13	12	
Miskolc	·	=	26	13	11	
Putnok	ny		28	13	13	
Sárospatak	–		–	–	–	
Szendrőlád	–		–	–	–	
Tokaj	·		27	17	16	
Kisvárda	·	=	26	14	12	2
Mátészalka	–		–	–	–	
Nyíregyháza	·	∩	26	15	13	2
Nyírlugos	–		–	–	–	
Pátyod	–		–	–	–	
Tiszabecs	–		–	–	–	
Vásárosnamény	–		–	–	–	
Záhony	–		–	–	–	
Berettyóújfalu	·	∩	27	16	15	
Debrecen	·	∩	27	17	16	3
Hajdúdorog	–		–	–	–	
Hortobágy	–		–	–	–	
Körösszakál	·	∩	29	16	15	
Polgár	ny		28	15	14	
Békéscsaba	·	∩	27	15	14	5
Mezőhegyes	·	∩	27	15	13	5
Orosháza	–		–	–	–	
Szarvas	·		28	15	13	8
Szeghalom	–		–	–	–	

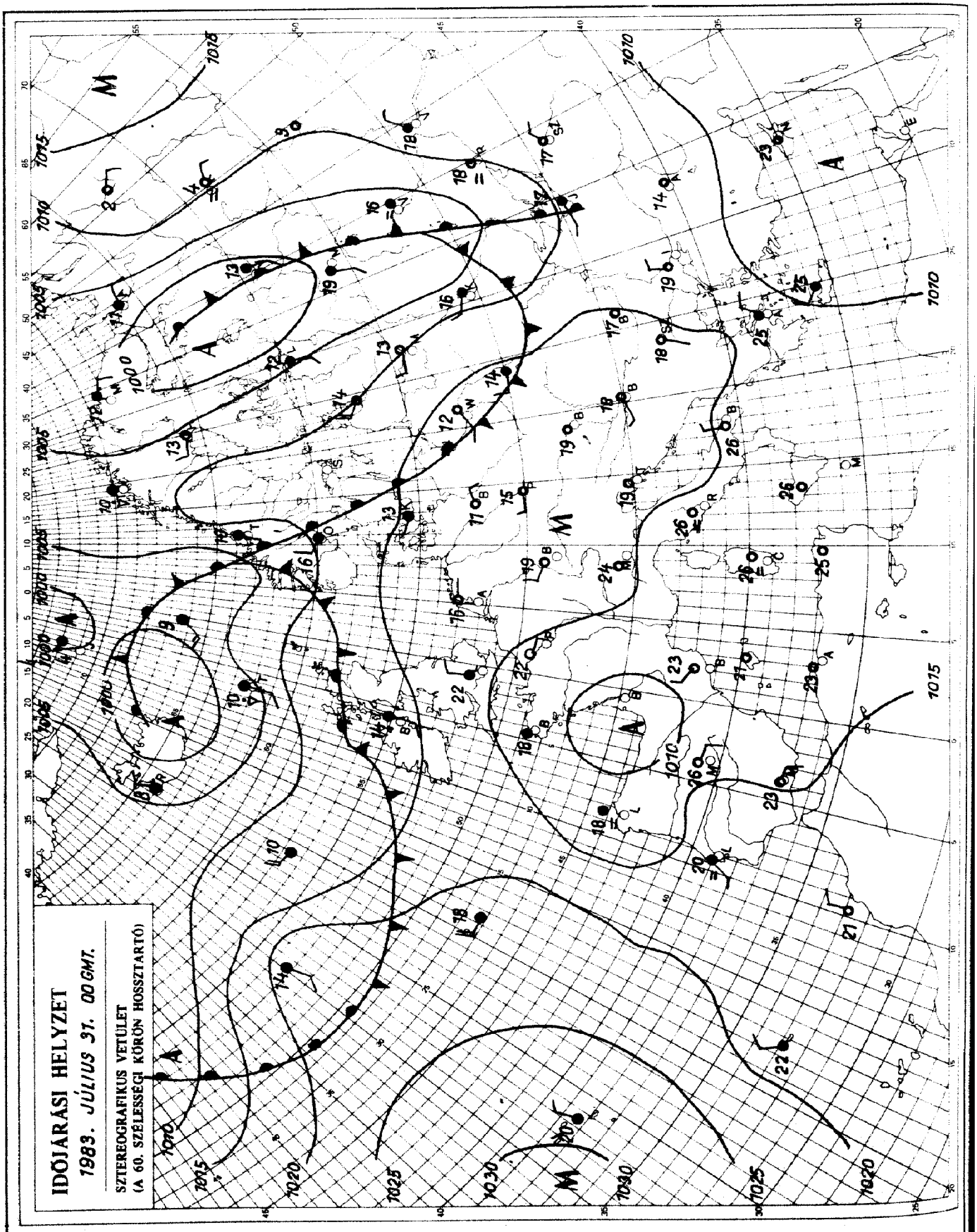

KIADJA: ORSZÁGOS METEOROLÓGIAI SZOLGÁLAT
Készíti: Központi Előrejelző Intézet Analízis- és Rövidtávú Prognózis Központja – T.: 273-018
Megjelenik naponként
Évi előfizetési díja: 1760,- Ft. – Megrendelhető: 1024 Budapest, II., Kitaibel Pál u. 1. – T.: 353-500
Kiadásért felel: az OMSZ elnöke – Szerkesztésért felel: a KEI igazgatója

H QC989.H9I32

IDŐJÁRÁSI NAPIJELENTÉS

ЕЖЕДНЕВНЫЙ МЕТЕОРОЛОГИЧЕСКИЙ БЮЛЛЕТЕНЬ · DAILY WEATHER REPORT
BULLETIN QUOTIDIEN DE TEMPS · TÄGLICHER WETTERBERICHT

96. évfolyam 213. szám + Budapest + 1983. augusztus 1. hétfő

Az időjárási helyzet és a várható időjárás:

Nyugat-Európa fölött egy mérsékelt égövi ciklon található. Ennek középpontja hétfő reggel Hollandia fölött volt. A légörvény keleti oldalán igen meleg levegő áramlik Észak-Afrikából az Adrián át a kontinens középső része fölé, ugyanakkor Nyugat-Európa fölé nedves, hüvös levegő érkezik, amelynek hatására záporok, zivatarok alakulnak ki. Mivel a légörvény csak lassan mozog kelet felé, kedd estig nem valószínü gyökeres változás a Kárpát-medence időjárásában.

Hazánkban vasárnap országszerte derült, száraz idő volt, általában 11, 14 órán át sütött a nap. A hőmérséklet csúcsértéke északkeleten 25, 29, másutt 29 és 34 fok között alakult. Az éjszaka is az északkeleti országrészben volt hüvösebb, ma hajnalra 10 és 20 fok közé csökkent a hőmérséklet. Hétfőn délelőtt napos, száraz idő volt, a hőmérséklet 11 órakor 24 és 30 fok között alakult. Elsősorban a nyugati országrészben többfelé megélénkült a déli szél.

Ma 12 órakor Budapesten a hőmérséklet 28 fok, a tengerszintre átszámitott légnyomás 1014 mbar, gyengén süllyed.

A Balaton vizének hőmérséklete 11 órakor Siófoknál 24 fok volt.

Várható időjárás kedd estig:

Hétfőn derült, száraz, meleg idő lesz. Kedden főként nyugaton többször erősen megnövekszik a felhőzet és záporok, zivatarok lesznek, helyenként jégesővel.
Az élénk, időnként erős déli, délnyugati szél zivatarok idejére északnyugatira fordul, és viharossá fokozódik.
Várható legalacsonyabb éjszakai hőmérséklet: 17, 22,
legmagasabb nappali hőmérséklet kedden: északnyugaton 27, 30,
máshol még 31, 36 fok között alakul.

H. Bóna Márta s.k.

TÁVOLABBI KILÁTÁSOK SZERDÁTÓL-SZOMBATIG:

Eleinte még többfelé, majd csak elszórtan várható zápor, zivatar. Az eleinte erős északnyugati szél fokozatosan mérséklődik.
A legalacsonyabb hajnali hőmérséklet 14, 18 fok között alakul.
A legmagasabb nappali hőmérséklet 22, 27, később 27, 32 fok között várható.
Jelentős mennyiségü /legalább napi 5 mm/ csapadék az ország területének 40 százalékán várható.

KÖZÉPTÁVÚ ELŐREJELZŐ OSZTÁLY

A hőmérséklet napi középértéke és eltérése a 100 évi átlagtól /Budapest belterületén/:

1983. VII. 31.	25,6°C	+4,2°C

1871 óta ezen a napon Budapesten előfordult

legmagasabb hőmérséklet:	36,3°C /1917/,
legalacsonyabb hőmérséklet:	10,7°C /1922/.

83.542.

LEGMAGASABB HŐMÉRSÉKLET

19 83. VII. 31.

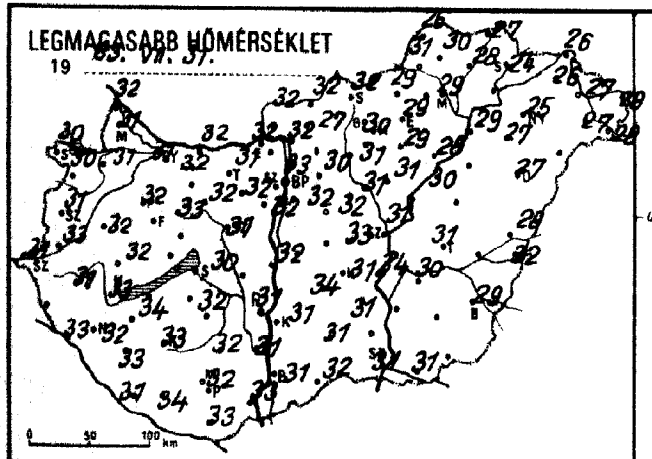

LEGALACSONYABB HŐMÉRSÉKLET

19 83. VIII. 1.

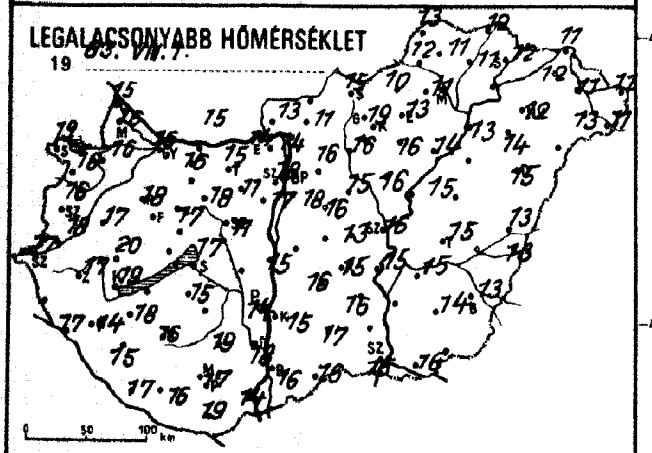

24 órás CSAPADÉKELOSZLÁS

19 83. VII. 31. 7h -tól VIII. 1. 7h -ig

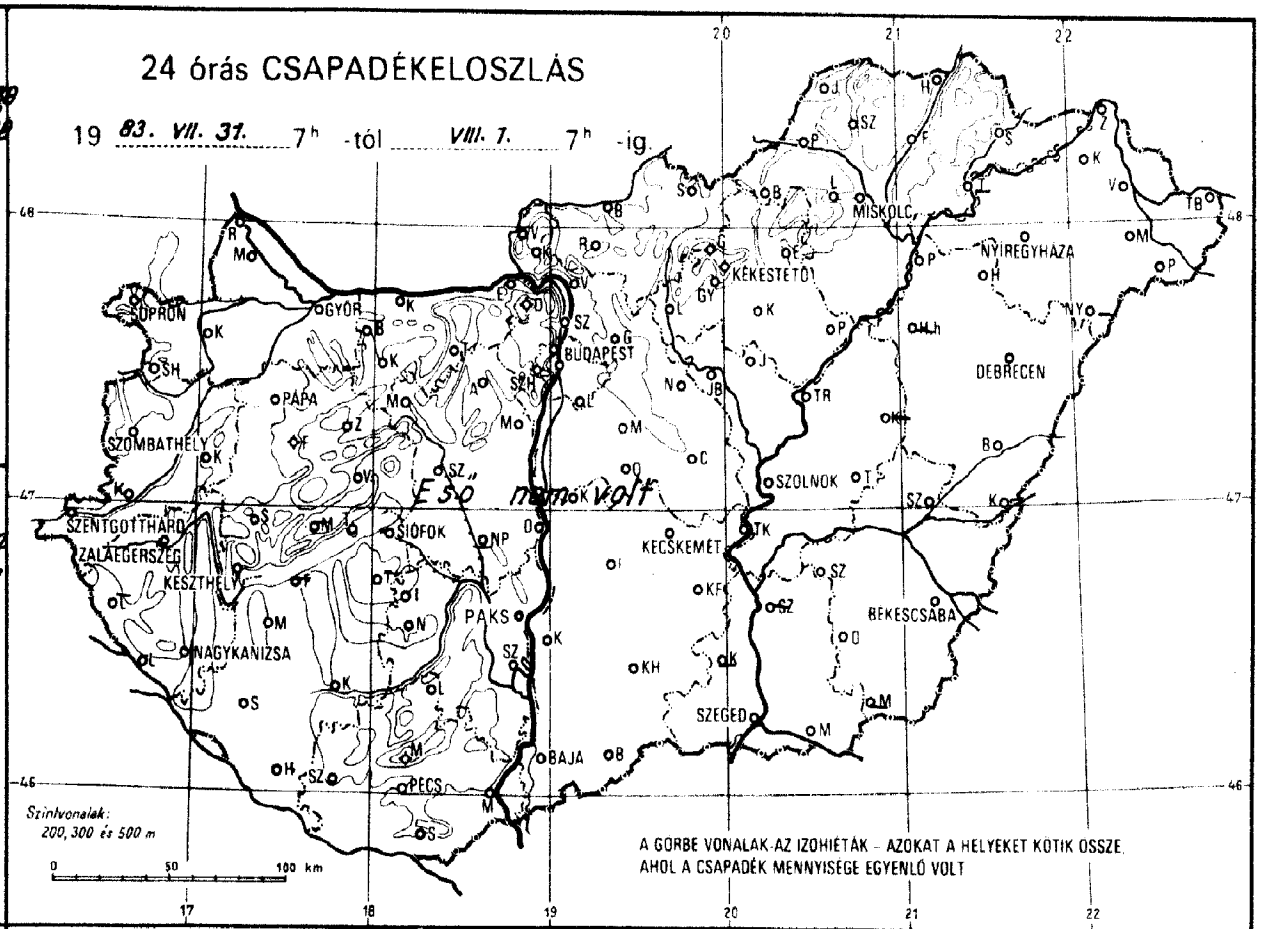

RADIÁCIÓS MINIMUM

19 83. VIII. 1.

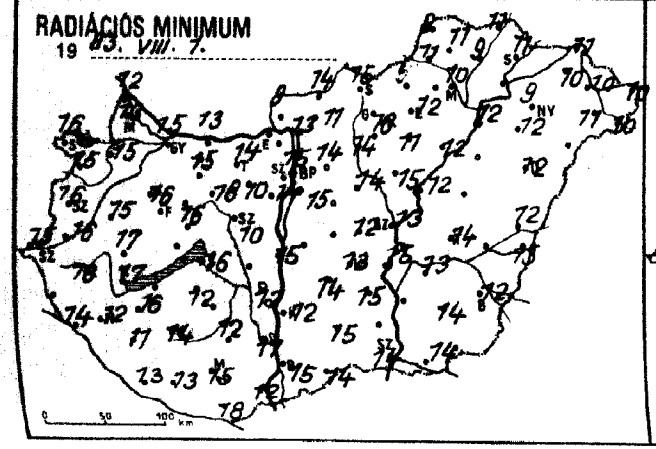

NAPFÉNYTARTAM

19 83. VII. 31.

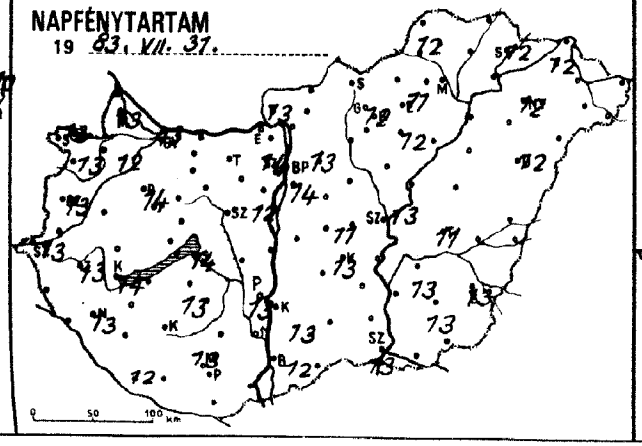

19

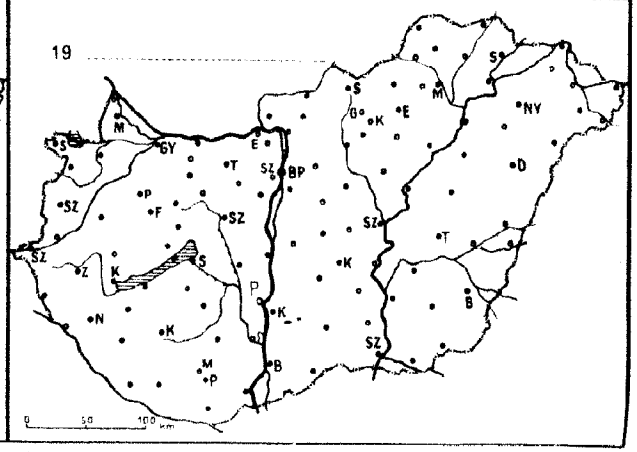

83.VIII.1.

19 ____ 07 h-ig az utolsó 24 óra adatai

állomás	csapadék (mm)		max. hőmérséklet	min. hőmérséklet	rad. min.	Előző nap napos órái
Győr	•	⌐	31	16	15	13
Kapuvár	•	⌐	31	16	15	12
Mosonmagyaróvár	•		31	16	13	13
Rajka	•		32	15	12	
Sopron	•		30	19	16	13
Sopronhorpács	•	⌐	30	18	15	13
Káld	•		32	17	15	
Körmend	•		33	18	16	
Szentgotthárd	•		31	17	15	13
Szombathely	•	⌐	31	16	16	13
Lenti	–		–	–	–	
Letenye	•	⌐	33	17	14	
Nagykanizsa	•	⌐	32	14	12	13
Zalaegerszeg	•	⌐	31	17	16	13
Farkasgyepű	•		30	18	16	
Keszthely	•		33	19	17	14
Mencshely	–		–	–	–	–
Pápa	•		32	18	16	14
Sümeg	•	⌐	32	20	17	
Tihany	•		30	20	19	
Veszprém	•		33	17	16	
Zirc	•	⌐	29	13	10	
Fonyód	–		–	–	–	
Homokszt. györgy	•	⌐	31	17	13	12
Kaposvár	•		33	16	14	
Marcali	•		34	18	16	
Siófok	•		30	17	16	14
Somogyszob	•		33	15	11	
Tab	–		–	–	–	
Bábolna	•		32	14	11	
Esztergom	•		32	14	–	
Kisbér	•	⌐	32	16	15	
Komárom	•	⌐	32	15	13	
Tatabánya	•		31	15	14	
Alcsútdoboz	•	=	32	11	10	
Dunaújváros	•		32	15	15	
Martonvásár	•		32	17	14	12
Mór	•	⌐	32	18	18	
Nagyhörcsökp.	–		–	–	–	
Szabadbattyán	•	⌐	31	11	10	
Iregszemcse	•	⌐	32	15	12	13
Lengyel	•		32	19	12	
Paks	•	⌐	31	14	12	13
Szekszárd	•	=	31	18	17	
Árpádtető	•		28	20	13	
Mohács	•		33	14	12	
Pécs	•	⌐	32	17	15	13
Siklós	•		33	19	18	
Szigetvár	•		34	16	13	
Budaörs	•		32	16	11	
Bp. Lőrinc	•		32	18	15	14
Bp. Met. Int.	•		33	18	15	14
Bp. Szab. hegy	•		30	17	15	
Cegléd	•		33	13	12	11
Dobogókő	•		25	15	14	
Gödöllő	•		30	16	14	13
Királyrét	•	⌐	31	11	10	
Monor	•	⌐	32	16	15	
Nagykáta	•		31	15	14	
Szentendre	•		33	15	15	

83.VIII.1.

19 ____ 07 h-ig az utolsó 24 óra adatai

állomás	csapadék (mm)		max. hőmérséklet	min. hőmérséklet	rad. min.	Előző nap napos órái
Vác	•	⌐	32	14	13	
Vámosmikola	•		32	13	9	13
Baja	•		31	16	15	12
Bácsalmás	•		32	16	14	
Izsák	•		34	16	14	
Kalocsa	•	⌐	31	15	12	13
Kecskemét	•	⌐	31	15	13	13
Kiskunfélegyháza	•	⌐	31	16	15	
Kiskunhalas	•	⌐	31	17	15	
Kunszentmiklós	–		–	–	–	
Tiszakécske	•		34	15	15	
Balassagyarmat	•	⌐	32	–	14	
Romhány	•		27	11	11	
Salgótarján	o		32	15	15	
Eger	•		29	13	12	11
Galyatető	•		23	15	12	
Gyöngyös	•		30	19	16	
Kékestető	•		23	13	12	12
Kompolt	•		29	16	11	12
Lőrinci	•	⌐	31	16	14	
Poroszló	•		28	14	12	
Jászapáti	•		31	16	15	
Jászberény	•		31	15	13	
Karcag	–		–	–	–	
Szolnok	•		31	16	13	13
Tiszaroff	•		30	15	12	
Túrkeve	•		31	15	14	11
Kistelek	–		–	–	–	
Makó	•	⌐	31	16	14	
Szeged	•	⌐	31	15	14	13
Szentes	–		–	–	–	
Borsodnádasd	•	⌐	29	10	6	
Füged	•	⌐	28	11	9	
Hidasnémeti	•	⌐	27	12	11	
Jósvafő	•	⌐	26	13	8	12
Lillafüred	•		27	13	11	
Miskolc	•	=	29	11	10	–
Putnok	•	=	31	12	11	
Sárospatak	•		24	12	11	12
Szendrőlád	•	⌐	30	11	11	
Tokaj	–		–	–	–	
Kisvárda	•	⌐	26	12	10	12
Mátészalka	•		27	13	11	
Nyíregyháza	•		25	12	9	12
Nyírlugos	–		–	–	–	
Pátyod	•	⌐	28	11	10	
Tiszabecs	•	⌐	28	11	10	
Vásárosnamény	•	⌐	27	11	10	
Záhony	•	⌐	26	11	11	
Berettyóújfalu	•	⌐	28	13	12	
Debrecen	•	⌐	27	15	12	12
Hajdúdorog	•		27	14	12	
Hortobágy	–		–	–	–	
Körösszakál	•	⌐	32	13	13	
Polgár	•	⌐	29	13	12	
Békéscsaba	•	⌐	29	13	12	13
Mezőhegyes	•	⌐	30	17	14	12
Orosháza	•		–	14	14	13
Szarvas	•		30	15	13	13
Szeghalom	–		–	–	–	

KIADJA: ORSZÁGOS METEOROLÓGIAI SZOLGÁLAT
Készíti: Központi Előrejelző Intézet Analízis- és Rövidtávú Prognózis Központja – T.: 273-018
Megjelenik naponként
Évi előfizetési díja: 1760,- Ft. – Megrendelhető: 1024 Budapest, II., Kitaibel Pál u. 1. – T.: 353-500
Kiadásért felel: az OMSZ elnöke – Szerkesztésért felel: a KEI igazgatója

IDŐJÁRÁSI NAPIJELENTÉS

ЕЖЕДНЕВНЫЙ МЕТЕОРОЛОГИЧЕСКИЙ БЮЛЛЕТЕНЬ • DAILY WEATHER REPORT
BULLETIN QUOTIDIEN DE TEMPS • TÄGLICHER WETTERBERICHT

96. évfolyam 214. szám + Budapest + 1983. augusztus 2. kedd

Az időjárási helyzet és a várható időjárás:

Közép-Európa fölé északnyugat felől hidegfront érkezik. A hidegfront hatására Nyugat-Európában lehült az idő, hétfőn sokfelé esett az eső, zivatarok voltak. Valószinü, hogy a frontmozgás a Kárpát-medence és térsége felett lelassul, sőt a front átmenetileg megáll. Ez a folyamat kedvezően hat a csapadék kialakulására ebben a térségben. Ezzel párhuzamosan a száraz, meleg levegő hatása egyre inkább Délkelet-Európára korlátozódik, igy a következő 36 óra folyamán megszünik a kánikula a Kárpát-medencében.

Hétfőn Magyarország felett derült volt az ég, általában 11, 14 órán át sütött a nap. A legmagasabb nappali hőmérséklet 28, 35 fok között alakult. Napközben és az éjszaka jelentős részében eső sehol sem hullott. Kedden kora reggel nyugat felől zivatarzóna érte el a Kisalföldet, amely gyorsan át is vonult a terület felett. A nyugati határvidék mentén 1, 3 mm eső hullott reggel 7 óráig. A legalacsonyabb hőmérséklet kedd reggel 13, 23 fok között volt. Délelőtt általában derült volt az ég, már csak 1-2 helyről jelentettek zivatart. 11 órára 23, 29 fokig emelkedett a hőmérséklet.

Ma 12 órakor Budapesten a hőmérséklet 28 fok volt, a tengerszintre átszámitott légnyomás 1010 mbar, gyengén süllyed.

A Balaton vizének hőmérséklete 11 órakor Siófoknál 24 fok volt.

Várható időjárás szerda estig:

Kedden változóan felhős idő várható, főként a Dunántúlon záporokkal, zivatarokkal. Szerdán országszerte gyakran lesz erősen felhős, vagy borult az ég, és bárhol számitani lehet esőre, záporra, zivatarra. A többfelé élénk szél ma csak zivatar idején fokozódik viharossá. Szerdán a Dunántúlon már tartós lesz az erős, időnként viharos északi szél. A keleti országrészben élénk déli szél várható.
A nappali felmelegedés gyengül.
Várható legalacsonyabb éjszakai hőmérséklet: 14 és 19,
legmagasabb nappali hőmérséklet északnyugaton 22 és 25,
délkeleten 25 és 30 fok között valószinü.

Demeter Éva s.k.

A hőmérséklet napi középértéke és eltérése a 100 évi átlagtól /Budapest belterületén/:

1983. VIII. 1.	26,2°C	+4,2°C

1871 óta ezen a napon Budapesten előfordult

legmagasabb hőmérséklet:	36,3°C /1917/,
legalacsonyabb hőmérséklet:	9,5°C /1884/.

83.549.

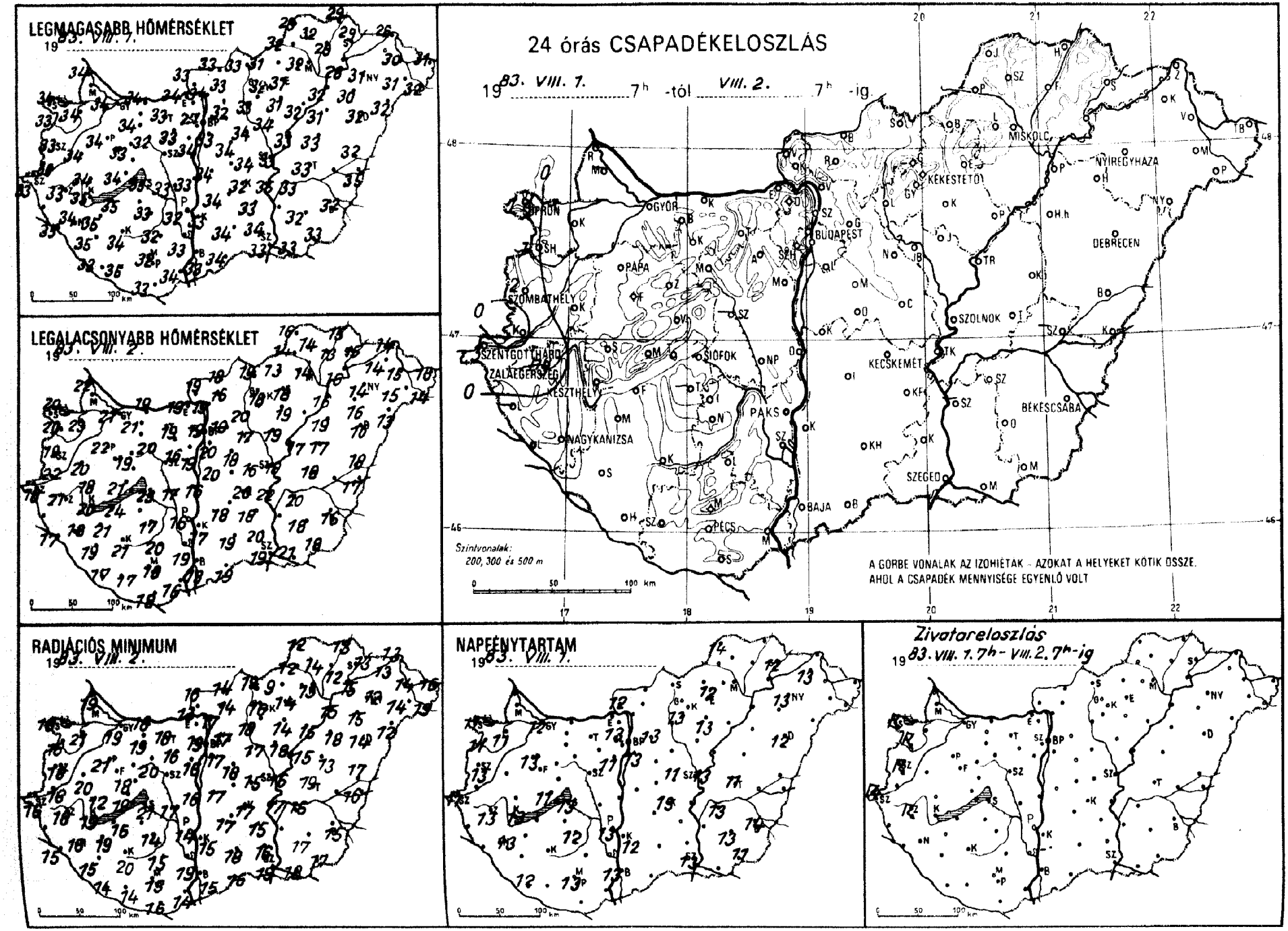
LEGMAGASABB HŐMÉRSÉKLET
1983. VIII. 1.
LEGALACSONYABB HŐMÉRSÉKLET
1983. VIII. 2.
RADIÁCIÓS MINIMUM
1983. VIII. 2.
24 órás CSAPADÉKELOSZLÁS
1983. VIII. 1. 7h -tól VIII. 2. 7h -ig.
Szintvonalak: 200, 300 és 500 m
A GORBE VONALAK AZ IZOHIÉTÁK – AZOKAT A HELYEKET KÖTIK ÖSSZE. AHOL A CSAPADÉK MENNYISÉGE EGYENLŐ VOLT
NAPFÉNYTARTAM
1983. VIII. 1.
Zivatareloszlás
1983. VIII. 1. 7h – VIII. 2. 7h-ig
SOPRON
GYŐR
PÁPA
SZOMBATHELY
SZENTGOTTHÁRD
ZALAEGERSZEG
KESZTHELY
NAGYKANIZSA
SIÓFOK
PÁKS
PÉCS
BAJA
BUDAPEST
KÉKESTETŐ
MISKOLC
NYÍREGYHÁZA
DEBRECEN
SZOLNOK
KECSKEMÉT
BÉKÉSCSABA
SZEGED

1983. VIII. 07-ig az utolsó 24 óra adatai						Előző nap napos órái
állomás	csapadék (mm)		max. hőmérséklet	min. hőmérséklet	rad. min.	
Győr	.		34	21	19	12
Kapuvár	.	⌓	34	23	21	11
Mosonmagyaróvár	–		–	–	–	–
Rajka	.		34	22	19	
Sopron	1	⌇	34	20	18	11
Sopronhorpács	1	⌇ ⌓	33	20	18	11
Káld	.		34	20	20	
Körmend	.		35	22	18	
Szentgotthárd	3	⌇	33	18	16	11
Szombathely	2	⌇	33	19	18	13
Lenti	–		–	–	–	
Letenye	.		35	17	15	
Nagykanizsa	.	⌓	34	18	16	13
Zalaegerszeg	ny	⌇	33	21	18	13
Farkasgyepű	₀		32	18	17	
Keszthely	.		35	20	19	13
Meneshely	.		32	19	17	11
Pápa	.		34	22	21	13
Sümeg	₀	⌓	34	18	12	
Tihany	.		34	21	19	
Veszprém	.		33	19	18	
Zirc	.		31	17	14	
Fonyód	.		35	24	16	
Homokszt. györgy	.	⌓	33	17	14	12
Kaposvár	.		34	21	20	
Marcali	.		35	21	19	
Siófok	.		35	23	21	13
Somogyszob	.		35	19	15	
Tab	–		–	–	–	
Bábolna	.		33	20	18	
Esztergom	.		34	19	13	
Kisbér	.		34	21	19	
Komárom	.		34	19	18	
Tatabánya	.		33	19	18	
Alcsútdoboz	.	=	33	16	16	
Dunaújváros	₀		33	16	16	
Martonvásár	.		34	19	16	11
Mór	.	=	32	20	20	
Nagyhörcsökp.	₀	⌓	33	17	17	
Szabadbattyán	–		–	–	–	
Iregszemcse	.		33	17	14	12
Lengyel	.		32	20	13	
Paks	.	⌓	32	16	14	13
Szekszárd	.	=	33	19	19	
Árpádtető	.		30	21	16	
Mohács	.		34	16	14	
Pécs	.		32	18	15	13
Siklós	.		33	18	16	
Szigetvár	.		35	17	14	
Budaörs	.		34	19	15	
Bp. Lőrinc	.		33	20	17	13
Bp. Met. Int.	.		27	19	19	13
Bp. Szab. hegy	.		31	19	18	
Cegléd	.	=	34	16	15	11
Dobogókő	.		27	18	18	
Gödöllő	.		32	19	17	13
Királyrét	.		32	15	14	
Monor	.	⌓	34	18	18	
Nagykáta	.		34	17	17	
Szentendre	.		34	20	19	

1983. VIII. 07-ig az utolsó 24 óra adatai						Előző nap napos órái
állomás	csapadék (mm)		max. hőmérséklet	min. hőmérséklet	rad. min.	
Vác	.	⌓	34	19	17	
Vamosmikola	.		33	19	16	12
Baja	.	⌓	33	18	15	13
Bácsalmás	.		34	19	16	
Izsák	.		34	18	17	
Kalocsa	.	⌓	33	17	15	12
Kecskemét	.	⌓	32	20	17	13
Kiskunfélegyháza	.	⌓	33	18	15	
Kiskunhalas	.	⌓	34	19	18	
Kunszentmiklós	.		34	20	17	
Tiszakécske	.		35	22	17	
Balassagyarmat	.	⌓	33	18	14	
Romhány	.		33	16	14	
Salgótarján	.		33	19	19	
Eger	.		31	18	14	12
Galyatető	.		26	18	17	
Gyöngyös	.		32	18	16	
Kékestető	.		24	18	16	13
Kompolt	.		31	19	14	13
Lőrinci	.		33	20	18	
Poroszló	.		32	17	15	
Jászapáti	.		34	19	18	
Jászberény	.		33	19	17	
Karcag	.		33	17	13	
Szolnok	.		33	18	16	13
Tiszaroff	.	=	33	17	15	
Túrkeve	.		33	19	19	11
Kistelek	.		34	20	16	
Makó	.		33	21	18	
Szeged	.		33	19	19	13
Szentes	–		–	–	–	
Borsodnádasd	.	⌓	31	13	9	
Fügöd	.	⌓	29	13	12	
Hidasnémeti	.	⌓	29	15	13	
Jósvafő	.	⌓	29	16	12	14
Lillafüred	.	=	30	15	13	
Miskolc	.	=	32	14	13	–
Putnok	.	=	32	14	12	
Sárospatak	.		29	15	13	12
Szendrőlád	.	⌓	32	14	14	
Tokaj	.		28	16	15	
Kisvárda	.	⌓	30	14	13	13
Mátészalka	₀		31	15	14	
Nyíregyháza	.	⌓	31	14	12	13
Nyírlugos	.	⌓	32	13	12	
Pátyod	.	⌓	32	14	13	
Tiszabecs	.	⌓	31	16	16	
Vásárosnamény	.	⌓	30	15	14	
Záhony	₀	⌓	28	14	13	
Berettyóújfalu	.	⌓	32	18	17	
Debrecen	.	⌓	32	15	14	12
Hajdúdorog	.		30	16	15	
Hortobágy	.		31	19	18	
Körösszakál	.	⌓	35	17	16	
Polgár	.	⌓	32	16	15	
Békéscsaba	.	⌓	32	16	15	14
Mezőhegyes	.		33	19	17	11
Orosháza	.		32	18	17	13
Szarvas	.		33	20	16	13
Szeghalom	–		–	–	–	

KIADJA: ORSZÁGOS METEOROLÓGIAI SZOLGÁLAT
Készíti: Központi Előrejelző Intézet Analízis- és Rövidtávú Prognózis Központja – T.: 273-018
Megjelenik naponként
Évi előfizetési díja: 1760.- Ft. – Megrendelhető: 1024 Budapest, II., Kitaibel Pál u. 1. – T.: 353-500
Kiadásért felel: az OMSZ elnöke – Szerkesztésért felel: a KEI igazgatója

IDŐJÁRÁSI NAPIJELENTÉS

ЕЖЕДНЕВНЫЙ МЕТЕОРОЛОГИЧЕСКИЙ БЮЛЛЕТЕНЬ · DAILY WEATHER REPORT
BULLETIN QUOTIDIEN DE TEMPS · TÄGLICHER WETTERBERICHT

96. évfolyam 215. szám + Budapest + 1983. augusztus 3. szerda

Az időjárási helyzet és a várható időjárás:

Szárazföldünk nyugati és keleti vidékein napos, mérsékelten meleg az idő. Kánikula már csak a Balkán-félsziget térségében és a Földközi-tenger keleti medencéjében van. Változékonyra fordult Közép-Európa időjárása. Nyugat felől széles felhő- és csapadékzóna érkezett kontinensünk középső része fölé. Hatására heves záporok, zivatarok alakultak ki. A nedves és a korábbi napokénál több fokkal hüvösebb levegőnek még bőven van utánpótlása, igy újabb csapadékra lehet számitani, és a nappali felmelegedés tovább gyengül.

Hazánkban kedden a nyugati vidékeken változóan felhős, másutt túlnyomóan derült idő volt, 5, 13 órán át sütött a nap. A hőmérséklet csúcsértéke 28 és 36 fok között alakult. Az esti óráktól - előbb a Dunántúlon, később az ország középső és keleti részén is - záporok, zivatarok voltak. A ma reggelig lehullott csapadék mennyisége a Dunántúl nagy részén, a főváros térségében és a Duna-Tisza közén kisebb körzetekben 10 és 30 mm között volt. Zala-megyében, a Balaton és a Bakony környékén helyenként 32, 37 mm volt a csapadék az elmúlt 24 órában. A Tiszántúlon, az Északi-középhegységben és a Dunántúlon Baranya-megyében általában csapadéknyom és 9 mm közötti értékeket mértek ma reggel. Hajnalra 14 és 21 fok közé csökkent a hőmérséklet. Délelőtt az ország nagy részén erősen felhős volt az ég, és sokfelé alakult ki újabb zápor, zivatar. A hőmérséklet 11 órára 16 és 25 fok közé emelkedett.

Ma 12 órakor Budapesten a hőmérséklet 16 fok, a tengerszintre átszámitott légnyomás 1011 mbar, mérsékelten emelkedik.

A Balaton vizének hőmérséklete 11 órakor Siófoknál 23 fok volt.

Várható időjárás csütörtök estig:

Túlnyomóan borult lesz az ég, országszerte ismétlődő esővel, záporral, - főként keleten - zivatarral.
Az északnyugati szél a Dunántúlon időnként viharossá fokozódik.
Várható legalacsonyabb éjszakai hőmérséklet: 13, 18,
legmagasabb nappali hőmérséklet csütörtökön általában: 17, 22 fok között várható.

Bártfai Erzsébet s.k.

HIBAIGAZITÁS: Az 1983. VIII. 2-i Időjárási Napijelentésben Bp. Met. Int. maximum hőmérséklete helyesen: 34 °C.

A hőmérséklet napi középértéke és eltérése a 100 évi átlagtól /Budapest belterületén/:

1983. VIII. 2.	27,1 °C	+5,0 °C

1871 óta ezen a napon Budapesten előfordult

legmagasabb hőmérséklet:	36,4 °C /1917/,
legalacsonyabb hőmérséklet:	11,0 °C /1942/.

83.550.

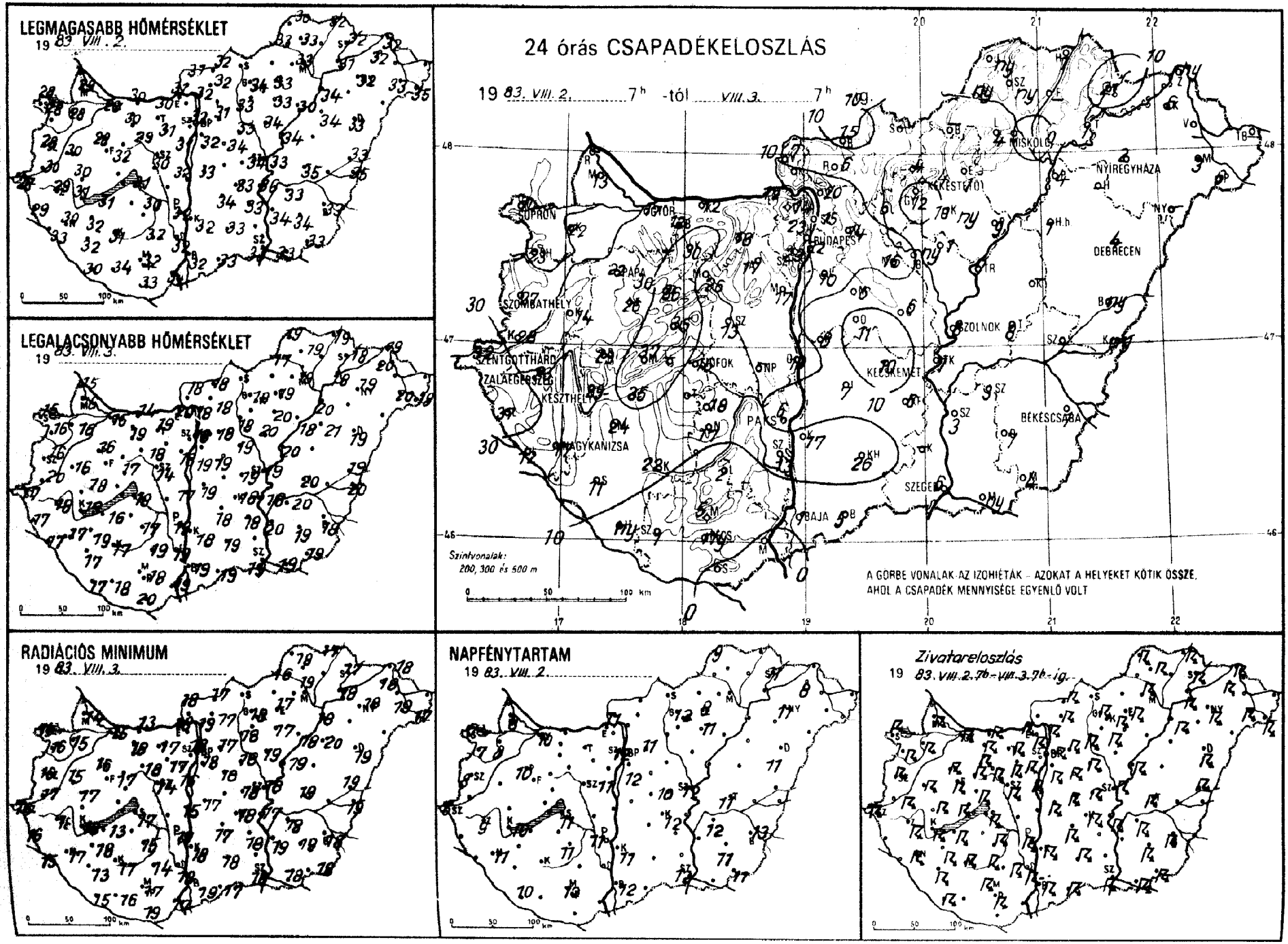
LEGMAGASABB HŐMÉRSÉKLET
19 83. VIII. 2.
LEGALACSONYABB HŐMÉRSÉKLET
19 83. VIII. 3.
24 órás CSAPADÉKELOSZLÁS
19 83. VIII. 2. 7h -tól VIII. 3. 7h
SOPRON
BUDAPEST
MISKOLC
NYÍREGYHÁZA
KESZTHELY
DEBRECEN
SZOMBATHELY
SZOLNOK
SZENTGOTTHÁRD
ZALAEGERSZEG
KECSKEMÉT
BÉKÉSCSABA
NAGYKANIZSA
SZEGED
BAJA
Szintvonalak:
200, 300 és 500 m
A GÖRBE VONALAK AZ IZOHIÉTÁK – AZOKAT A HELYEKET KÖTIK ÖSSZE,
AHOL A CSAPADÉK MENNYISÉGE EGYENLŐ VOLT
RADIÁCIÓS MINIMUM
19 83. VIII. 3.
NAPFÉNYTARTAM
19 83. VIII. 2.
Zivatareloszlás
19 83. VIII. 2. 7h – VIII. 3. 7h-ig.

1983.VIII.12. 07 óra az utolsó 24 óra adatai						Előző nap napos órái
állomás	csapadék (mm)		max. hőmérséklet	min. hőmérséklet	rad. min.	
Győr	17	⟋	29	15	15	10
Kapuvár	22	⟋	28	16	15	8
Mosonmagyaróvár	13	⟋	29	15	14	8
Rajka	–		–	–	–	
Sopron	14	⟋	28	15	14	6
Sopronhorpács	23	⟋	28	16	16	7
Káld	14	⟋	30	16	15	
Körmend	28	⟋	30	20	17	
Szentgotthárd	32	⟋	28	17	16	5
Szombathely	27	⟋	28	16	16	8
Lenti	37	⟋	29	17	16	
Letenye	12	⟋	33	17	15	
Nagykanizsa	17	⟋	30	17	17	11
Zalaegerszeg	23	⟋	29	18	18	9
Farkasgyepű	26	⟋	28	15	15	
Keszthely	29	⟋	31	19	18	10
Mencshely	–		–	–	–	–
Pápa	22	⟋	28	16	16	10
Sümeg	29	⟋	30	18	17	
Tihany	–		–	–	–	
Veszprém	35	⟋	32	17	17	
Zirc	36	⟋	27	14	14	
Fonyód	35	⟋	31	16	13	
Homokszt. györgy	ny	⟋	30	17	15	10
Kaposvár	22	⟋	31	17	17	
Marcali	24	⟋	32	19	18	
Siófok	16	⟋	31	18	17	11
Somogyszob	11	⟋	32	17	13	
Tab	–		–	–	–	
Bábolna	12	⟋	30	16	13	
Esztergom	12	⟋	31	20	18	
Kisbér	30	⟋	30	19	18	
Komárom	12	⟋	30	14	13	
Tatabánya	18	⟋	30	19	17	
Alcsútdoboz	17	⟋	31	18	17	
Dunaújváros	10	⟋	32	17	15	
Martonvásár	17	⟋	31	18	16	11
Mór	26	⟋ =	29	18	18	
Nagyhörcsökp.	–		–	–	–	
Szabadbattyán	13	⟋	30	14	14	
Iregszemcse	18	⟋	30	17	15	11
Lengyel	2	⟋	32	19	14	
Paks	6	⟋	32	19	17	11
Szekszárd	13	⟋	32	19	18	
Árpádtető	5	⟋	28	17	14	
Mohács	.		34	19	17	
Pécs	ny	⟋	32	18	17	12
Siklós	.		33	20	19	
Szigetvár	1	⟋ =	34	18	16	
Budaörs	23	⟋	31	18	18	
Bp. Lőrinc	10	⟋	32	19	18	12
Bp. Met. Int.	22	⟋	32	19	18	12
Bp. Szab. hegy	23	⟋	29	16	13	
Cegléd	6	⟋	34	19	18	10
Dobogókő	14	⟋	25	16	15	
Gödöllő	14	⟋	31	18	17	11
Királyrét	–		–	–	–	
Monor	6	⟋	34	19	18	
Nagykáta	16	⟋	33	19	18	
Szentendre	15	⟋	33	19	18	

1983.VIII.12. 07 óra az utolsó 24 óra adatai						Előző nap napos órái
állomás	csapadék (mm)		max. hőmérséklet	min. hőmérséklet	rad. min.	
Vác	20	⟋ =	32	19	19	
Vámosmikola	7	⟋	31	18	18	11
Baja	1	⟋	32	19	19	12
Bácsalmás	5	⟋	33	19	17	
Izsák	7	⟋	34	18	17	
Kalocsa	17	⟋	32	18	18	11
Kecskemét	10	⟋	33	18	18	12
Kiskunfélegyháza	6	⟋	33	18	18	
Kiskunhalas	26	⟋	33	19	18	
Kunszentmiklós	8	⟋	33	19	17	
Tiszakécske	7	⟋	36	18	17	
Balassagyarmat	15	⟋	32	18	17	
Romhány	6	⟋	32	18	17	
Salgótarján	–		–	–	–	
Eger	1	⟋	33	19	17	9
Galyatető	4	⟋ =	28	14	13	
Gyöngyös	12	⟋	34	18	18	
Kékestető	4	⟋ ≡	26	14	13	12
Kompolt	ny	⟋	33	20	17	11
Lőrinci	6	⟋	33	18	18	
Poroszló	9	⟋	30	18	18	
Jászapáti	1	⟋ =	34	20	19	
Jászberény	ny	⟋	33	19	18	
Karcag	–		–	–	–	
Szolnok	8	⟋	33	19	18	12
Tiszaroff	7	⟋	34	20	19	
Túrkeve	8	⟋	35	20	19	11
Kistelek	–		–	–	–	
Makó	ny	⟋	33	19	18	
Szeged	6	⟋	33	19	18	12
Szentes	3	⟋	34	21	19	
Borsodnádasd	–		–	–	–	
Füged	–		–	–	–	
Hidasnémeti	1	⟋	32	19	17	
Jósvafő	ny	⟋	30	19	–	9
Lillafüred	4	⟋	31	19	17	
Miskolc	.	=	33	19	19	–
Putnok	ny		33	17	16	
Sárospatak	21	⟋	32	18	17	11
Szendrőlád	ny	⟋	33	19	18	
Tokaj	1	⟋	31	18	18	
Kisvárda	6	⟋	32	20	18	8
Mátészalka	3	⟋	33	20	19	
Nyíregyháza	2	⟋ =	32	19	18	11
Nyírlugos	–		–	–	–	
Pátyod	6	⟋	35	18	17	
Tiszabecs	–		–	–	–	
Vásárosnamény	–		–	–	–	
Záhony	ny	⟋	32	19	18	
Berettyóújfalu	ny	⟋	33	19	19	
Debrecen	4	⟋	33	19	19	11
Hajdúdorog	–		–	–	–	
Hortobágy	1	⟋	34	21	20	
Körösszakál	ny	⟋	35	20	19	
Polgár	4	⟋	34	20	18	
Békéscsaba	1	⟋	33	18	18	13
Mezőhegyes	4	⟋	33	19	18	11
Orosháza	7	⟋	34	19	19	11
Szarvas	3	⟋	33	20	18	12
Szeghalom	–		–	–	–	

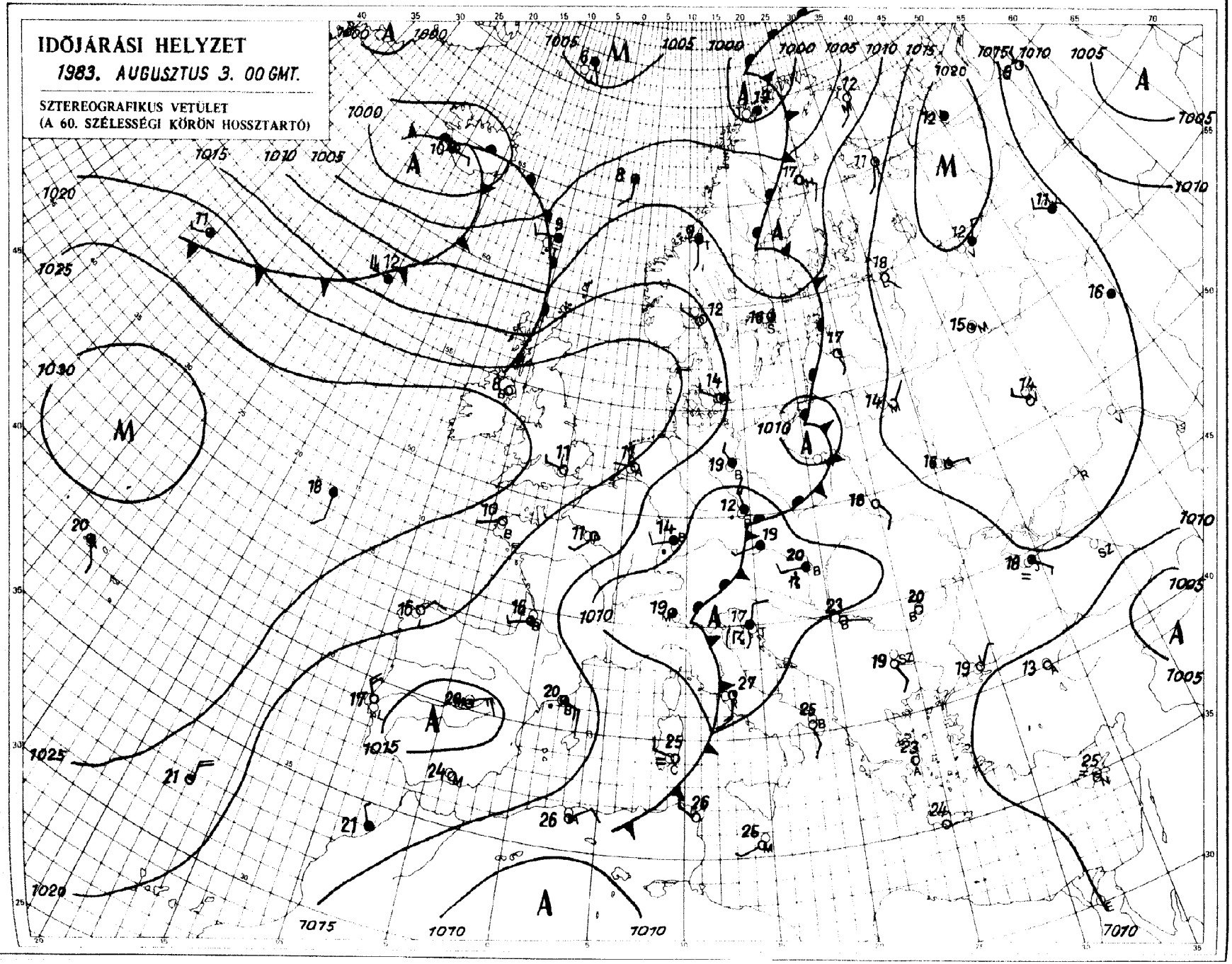

KIADJA: ORSZÁGOS METEOROLÓGIAI SZOLGÁLAT
Készíti: Központi Előrejelző Intézet Analízis- és Rövidtávú Prognózis Központja – T.: 273-018
Megjelenik naponként
Évi előfizetési díja: 1760,- Ft. – Megrendelhető: 1024 Budapest, II., Kitaibel Pál u. 1. – T.: 353-500
Kiadásért felel: az OMSZ elnöke – Szerkesztéséért felel: a KEI igazgatója

IDŐJÁRÁSI NAPIJELENTÉS

ЕЖЕДНЕВНЫЙ МЕТЕОРОЛОГИЧЕСКИЙ БЮЛЛЕТЕНЬ · DAILY WEATHER REPORT
BULLETIN QUOTIDIEN DE TEMPS · TÄGLICHER WETTERBERICHT

96. évfolyam 216. szám + Budapest + 1983. augusztus 4. csütörtök

Az időjárási helyzet és a várható időjárás:

Nyugat-Európában és a Kelet-európai síkságon nyugodt, napos az időjárás. Nyugat-Európa fölött még hüvös levegő helyezkedik el, ezért a sok napsütés ellenére is gyönge a nappali fölmelegedés. A Kelet-Európai síkságon ezzel szemben mindenütt 25 fok fölé melegszik délutánra a levegő. Észak- és Közép-Európában változékony az időjárás. A Skandináv-félszigettől az Appennini-félszigetig húzódó időjárási front nyugati oldalán hideg, keleti oldalán meleg léghullámok haladnak. E két fajta levegő keveredési területén néhány száz kilométer széles felhőzóna alakult ki, amelynek területén sokfelé van csapadék. A felhő- és csapadékzóna csak igen lassan mozdul el kelet felé, igy továbbra is meghatározója marad hazánk időjárásának.

Szerdán hazánk fölött csak időnként csökkent a felhőzet mennyisége, és országszerte esett az eső, záporeső, keleten zivatarok voltak. A csütörtök reggel 7 óráig lehullott eső mennyisége általában csapadéknyom és 20 mm között volt, az Alföldön azonban 20, 30 mm is esett, sőt Miskolcon 47 mm-t mértek. Az északi, északnyugati szél a Dunántúlon időnként viharossá fokozódott. A hőmérséklet csúcsértéke az északnyugati országrészben 18, 24, délkeleten 25, 29 fok között volt. Csütörtökre virradóan borult volt az ég, sokfelé esett az eső, záporeső. Hajnalra 10, 19 fokig csökkent a hőmérséklet. Délelőtt erősen felhős volt az ég, eső, zápor továbbra is sokfelé fordult elő. Az északi, északnyugati szelet elsősorban a Dunántúlon kisérték viharos széllökések. A hőmérséklet 11 órakor 13, 17 fok között volt.

Ma 12 órakor Budapesten a hőmérséklet 15 fok, a tengerszintre átszámitott légnyomás 1014 mbar, mérsékelten emelkedik.

A Balaton vizének hőmérséklete 11 órakor Siófoknál 18 fok volt.

Várható időjárás péntek estig:

Eleinte időnként kissé még fölszakadozhat a nyugati vidékeken a felhőzet, később azonban túlnyomóan borult idő várható. Újabb eső, zápor, néhány helyen zivatar bárhol kialakulhat.
Az északi, északnyugati szelet többfelé kisérik viharos széllökések.
Várható legalacsonyabb éjszakai hőmérséklet: 9, 14,
legmagasabb nappali hőmérséklet pénteken: 15, 20 fok között valószinü.

Vadkerti Ferenc s.k.

TÁVOLABBI KILÁTÁSOK SZOMBATTÓL-KEDDIG:

Lassan csökken a felhőzet, és a napsütés hatására a nappali felmelegedés erősödik. A legalacsonyabb éjszakai hőmérséklet 11, 16 fok között várható. A legmagasabb nappali hőmérséklet eleinte 16, 21, majd 20, 25 fok között alakul. Jelentős mennyiségü /legalább napi 5 mm/ csapadék az ország területének 40 százalékán várható az időszak elején.

KÖZÉPTÁVÚ ELŐREJELZŐ OSZTÁLY

A hőmérséklet napi középértéke és eltérése a 100 évi átlagtól /Budapest belterületén/: 1983. VIII. 3. 19,0°C -2,7°C

1871 óta ezen a napon Budapesten előfordult

legmagasabb hőmérséklet: 36,1°C /1921/,
legalacsonyabb hőmérséklet: 10,4°C /1965/.

83.551.

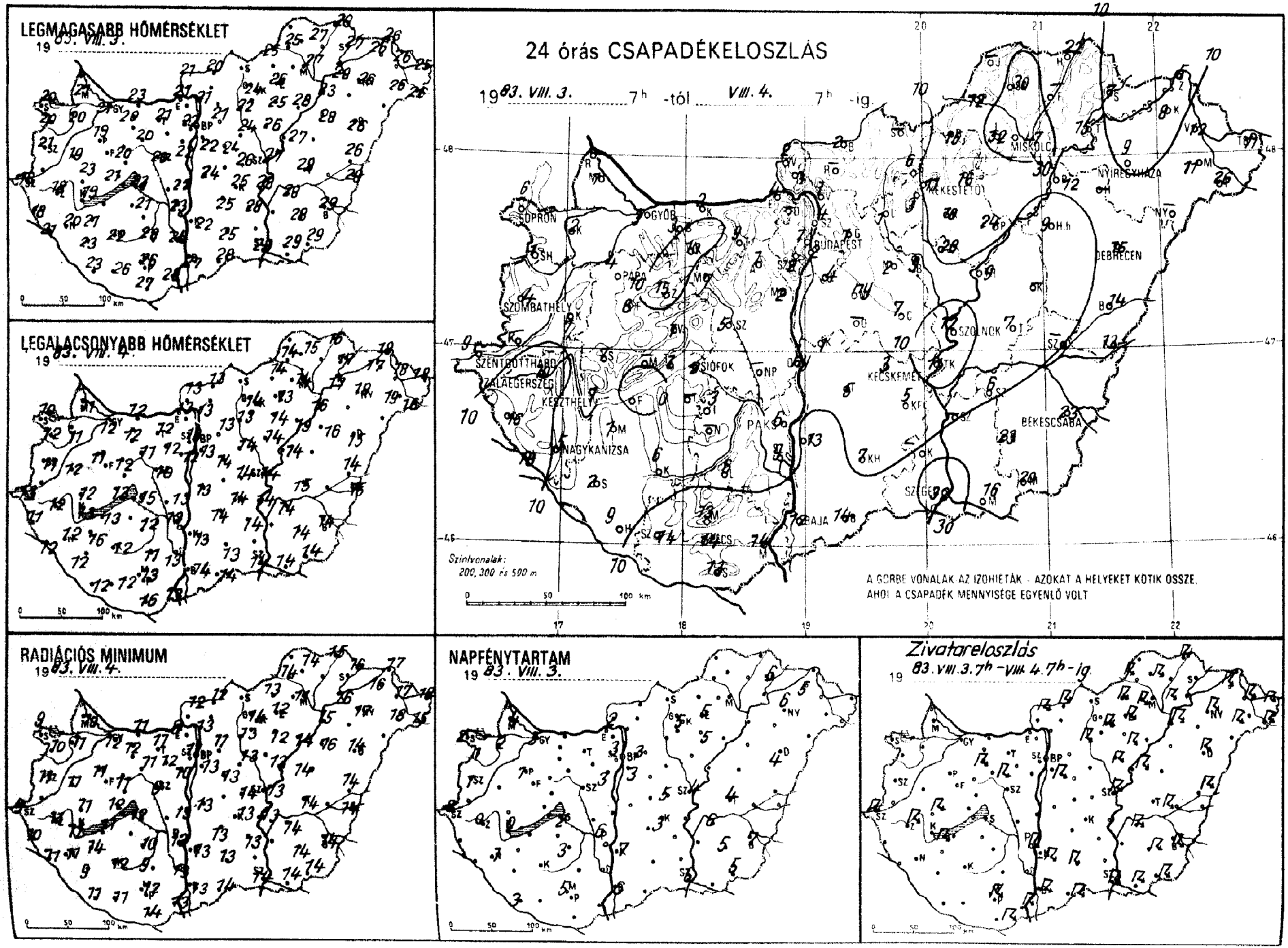
LEGMAGASABB HŐMÉRSÉKLET
19 83. VIII. 3.
LEGALACSONYABB HŐMÉRSÉKLET
19 83. VIII. 4.
24 órás CSAPADÉKELOSZLÁS
19 83. VIII. 3. 7h -tól VIII. 4. 7h -ig
SOPRON
GYŐR
BUDAPEST
MISKOLC
NYÍREGYHÁZA
DEBRECEN
SZOMBATHELY
PAPA
SZOLNOK
SZENTGOTTHÁRD
ZALAEGERSZEG
KESZTHELY
SIÓFOK
KECSKEMÉT
BÉKÉSCSABA
NAGYKANIZSA
PAKS
SZEGED
PÉCS
BAJA
Szintvonalak: 200, 300 és 500 m
A GÖRBE VONALAK AZ IZOHIETÁK - AZOKAT A HELYEKET KÖTIK ÖSSZE, AHOL A CSAPADÉK MENNYISÉGE EGYENLŐ VOLT
RADIÁCIÓS MINIMUM
19 83. VIII. 4.
NAPFÉNYTARTAM
19 83. VIII. 3.
Zivatareloszlás
19 83. VIII. 3. 7h - VIII. 4. 7h - ig.

1983. VIII. 4. 07 h-ig az utolsó 24 óra adatai

állomás	csapadék (mm)		max. hőmérséklet	min. hőmérséklet	rad. min.	Előző nap napos órái
Győr	3	⛆	21	12	12	3
Kapuvár	2	⛆	20	11	11	2
Mosonmagyaróvár	1		21	11	10	4
Rajka	–		–	–	–	
Sopron	6	⛆	20	10	9	2
Sopronhorpács	1	⛆	20	12	10	1
Káld	7	⛆	19	12	11	
Körmend	–		–	–	–	
Szentgotthárd	9	⛈	18	13	9	0
Szombathely	4		21	11	11	1
Lenti	16	=	18	11	10	
Letenye	18	⛆	21	12	11	
Nagykanizsa	5	⛆	20	12	11	1
Zalaegerszeg	10	⛈	18	12	11	0
Farkasgyepű	6	⛆	17	11	10	
Keszthely	1	⛈	19	13	11	0
Mencshely	–		–	–	–	–
Pápa	4	⛆	19	11	11	1
Sümeg	7	⛈ =	23	12	11	
Tihany	1	⛆	21	13	12	
Veszprém	1		20	12	11	
Zirc	15	=	17	10	9	
Fonyód	.		–	13	11	
Homokszt. györgy	9	⛆ ≈	23	12	11	3
Kaposvár	6		22	12	12	
Marcali	1	⛆	21	16	14	
Siófok	2	⛆	23	15	12	2
Somogyszob	2		23	12	9	
Tab	–		–	–	–	
Bábolna	3	⛆	20	12	11	
Esztergom	4	⛆	21	13	8	
Kisbér	10	⛈	20	12	12	
Komárom	2		23	12	11	
Tatabánya	9		21	12	11	
Alcsútdoboz	1	⛆	–	12	12	
Dunaújváros	ny	,	22	13	13	
Martonvásár	2	⛆	22	12	10	3
Mór	7	⛈ =	20	11	11	
Nagyhörcsökp.	–		–	–	–	
Szabadbattyán	5	=	20	10	9	
Tregszemcse	3		21	12	10	3
Lengyel	6	=	28	11	9	
Paks	6	⛈	23	13	12	6
Szekszárd	9	⛆	24	13	13	
Árpádtető	13	=	18	–	9	
Mohács	14	⛈	28	13	13	
Pécs	14	⛈	26	13	12	5
Siklós	13	⛈ =	27	16	14	
Szigetvár	14	⛆ =	26	12	11	
Budaörs	1	⛆	22	13	12	
Bp. Lőrinc	4	⛈	22	13	13	3
Bp. Met. Int.	2	⛆	22	13	11	3
Bp. Szab. hegy	2	⛆	18	10	10	
Cegléd	7	=	26	14	14	5
Dobogókő	–		–	–	–	
Gödöllő	1	⛆ =	21	13	11	3
Királyrét	3		21	12	12	
Monor	ny	≈	24	14	13	
Nagykáta	2		24	14	13	
Szentendre	4	⛆	22	13	13	

1983. VIII. 4. 07 h-ig az utolsó 24 óra adatai

állomás	csapadék (mm)		max. hőmérséklet	min. hőmérséklet	rad. min.	Előző nap napos órái
Vác	1	=	21	13	13	
Vámosmikola	2	⛈	21	13	12	2
Baja	12	⛈	27	14	13	6
Bácsalmás	14	⛈	28	14	14	
Izsák	5		25	14	13	
Kalocsa	13	⛈	22	13	13	7
Kecskemét	3	⛆	25	14	13	3
Kiskunfélegyháza	5		28	14	13	
Kiskunhalas	7	⛈ =	25	13	13	
Kunszentmiklós	1	⛆ =	24	13	13	
Tiszakécske	11	=	28	14	13	
Balassagyarmat	2	⛈	20	13	12	
Romhány	–		–	–	–	
Salgótarján	–		–	–	–	
Eger	16	⛈ =	26	13	12	5
Galyatető	6		16	10	7	
Gyöngyös	3		24	14	14,	
Kékestető	11	⛈ ≡	21	10	9	5
Kompolt	10	⛈	25	14	12	5
Lőrinci	1	⛈ =	22	13	13	
Poroszló	24	⛆	28	19	14	
Jászapáti	28	⛈	26	14	13	
Jászberény	9	=	24	14	13	
Karcag	–		–	–	–	
Szolnok	12	⛈ =	27	14	13	4
Tiszaroff	9	⛈ =	27	14	14	
Túrkeve	7	⛈ =	29	15	14	4
Kistelek	–		–	–	–	
Makó	16	⛈ =	29	14	14	
Szeged	32	⛈	28	14	14	6
Szentes	–		–	–	–	
Borsodnádasd	15	⛈	25	14	13	
Fügöd	–		–	–	–	
Hidasnémeti	22	⛈	28	16	15	
Jósvafő	–		–	–	–	–
Lillafüred	32	⛈	25	14	14	
Miskolc	47	⛈ =	27	14	11	–
Putnok	12	⛈ =	25	14	14	
Sárospatak	7		27	17	16	6
Szendrőlád	30	⛈ ≈	27	15	14	
Tokaj	15	⛆	28	17	16	
Kisvárda	8	⛈ =	26	17	16	5
Mátészalka	11	⛈	26	19	18	
Nyíregyháza	9	⛈	26	18	17	6
Nyírlugos	–		–	–	–	
Pátyod	26	⛈	26	16	15	
Tiszabecs	11	⛈ =	25	18	18	
Vásárosnamény	12	⛈ =	26	18	17	
Záhony	5	⛆	26	18	17	
Berettyóújfalu	14	⛈	26	14	14	
Debrecen	15	⛈ =	26	15	14	4
Hajdúdorog	–		–	–	–	
Hortobágy	9	⛆ =	28	16	16	
Körösszakál	13	⛆	29	15	14	
Polgár	12	⛈ =	23	16	15	
Békéscsaba	23	⛈ =	29	14	14	7
Mezőhegyes	20	⛈	29	14	14	5
Orosháza	23	⛈	28	14	14	5
Szarvas	6	⛈	28	14	14	6
Szeghalom	–		–	–	–	

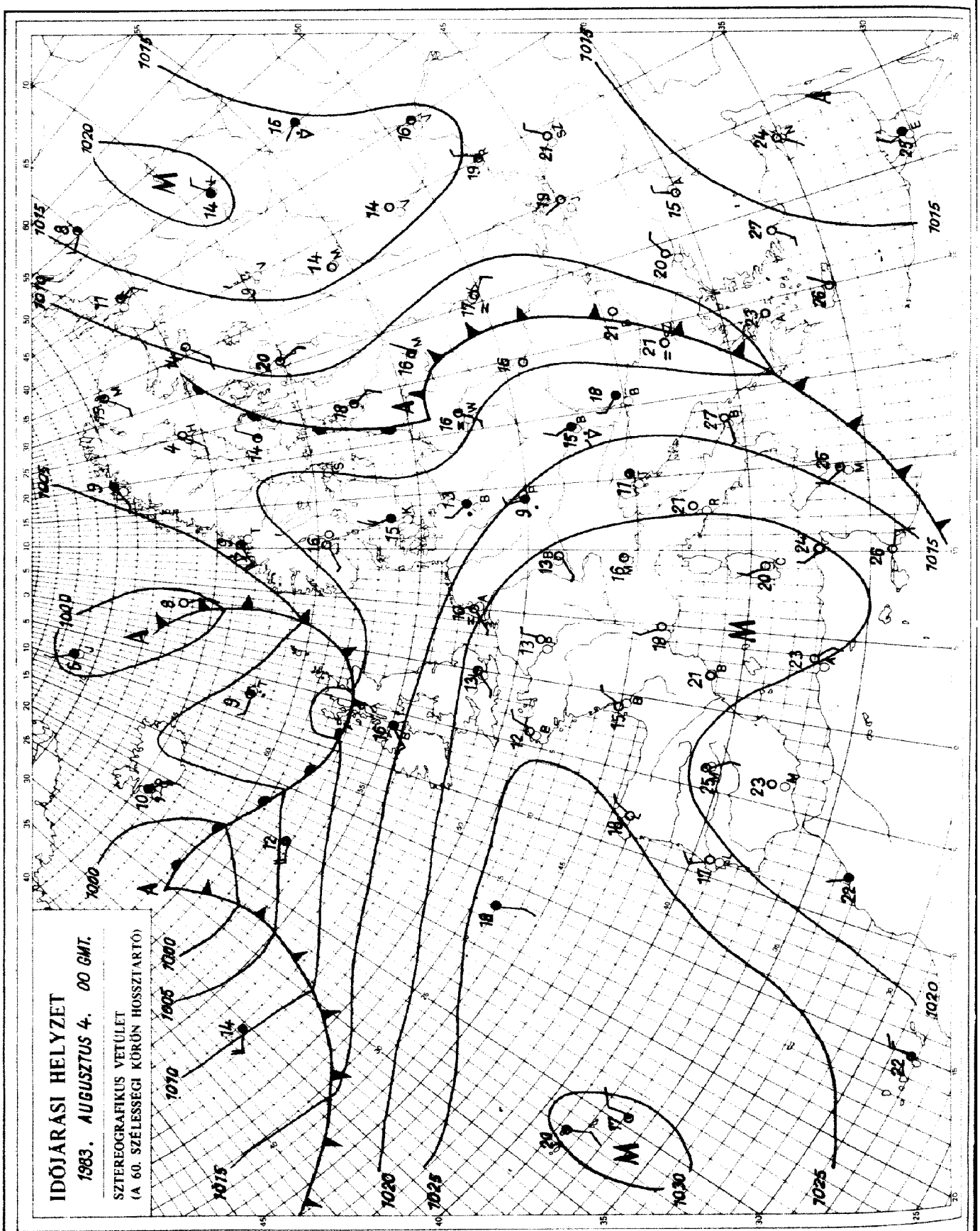

KIADJA: ORSZÁGOS METEOROLÓGIAI SZOLGÁLAT
Készíti: Központi Előrejelző Intézet Analízis- és Rövidtávú Prognózis Központja – T.: 273-018
Megjelenik naponként
Évi előfizetési díja: 1760,- Ft. – Megrendelhető: 1024 Budapest, II., Kitaibel Pál u. 1. – T.: 353-500
Kiadásért felel: az OMSZ elnöke – Szerkesztésért felel: a KEI igazgatója

IDŐJÁRÁSI NAPIJELENTÉS

ЕЖЕДНЕВНЫЙ МЕТЕОРОЛОГИЧЕСКИЙ БЮЛЛЕТЕНЬ · DAILY WEATHER REPORT
BULLETIN QUOTIDIEN DE TEMPS · TÄGLICHER WETTERBERICHT

96. évfolyam 217. szám + Budapest + 1983. augusztus 5. péntek

Az időjárási helyzet és a várható időjárás:

Nyugat-, Délnyugat-Európában, valamint a Szovjetunió területének nagy részén gyengék a légmozgások, általában kevés a felhő, száraz az idő. Középpontjával a Német-Lengyel síkság fölött ciklon örvénylik. Hatására az előbb említett területen, valamint a Skandináv-félsziget déli felén és az Alpok és a Kárpátok vidékén erősen felhős az ég, gyakran esik az eső, záporeső. A legmagasabb nappali hőmérséklet csütörtökön ezeken a területeken általában 4, 8, egyes körzetekben 9, 13 fokkal maradt el az évszaknak megfelelő átlagtól. Szombat estig a Kárpát-medence időjárásában nagyobb változás nem várható.

Hazánkban csütörtökön a keleti, és az északkeleti országrészben erősen felhős, vagy borult maradt az ég. Az ország többi részén 1, 7 órán át sütött a nap. Többfelé volt újabb eső, zápor, egy-két helyen zivatar is kialakult. A lehullott csapadék mennyisége általában csapadéknyom és 6 mm között váltakozott, de Jósvafőn 9, Fügödön 10 mm-t mértek. Az északnyugati, északi szél több helyen erős, helyenként viharos volt. A hőmérséklet csúcsértéke általában 16, 22 fok között alakult. Péntek hajnalra 7, 14 fokig hült le a levegő. Ma délelőtt a délkeleti megyék kivételével erősen felhős, vagy borult idő volt. Több helyről jelentettek esőt, záport. A hőmérséklet 11 órakor az ország területén 13 és 19 fok között váltakozott.

Ma 12 órakor Budapesten a hőmérséklet 15 fok, a tengerszintre átszámított légnyomás 1015 mbar, alig változik.

A Balaton vizének hőmérséklete 11 órakor Siófoknál 18 fok volt.

Várható időjárás szombat estig:

Jobbára erősen felhős idő, többfelé esővel, záporral, szombaton helyenként zivatarral.
Időnként megélénkülő, északira forduló szél.
Várható legalacsonyabb éjszakai hőmérséklet: 8, 13,
legmagasabb nappali hőmérséklet szombaton: 16, 21 fok között.

Rábai Attila s.k.

A hőmérséklet napi középértéke és eltérése a 100 évi átlagtól /Budapest belterületén/:

1983. VIII. 4.	15,1 °C	-6,5 °C

1871 óta ezen a napon Budapesten előfordult

legmagasabb hőmérséklet:	35,6 °C /1974/,
legalacsonyabb hőmérséklet:	10,1 °C /1926/.

83.552.

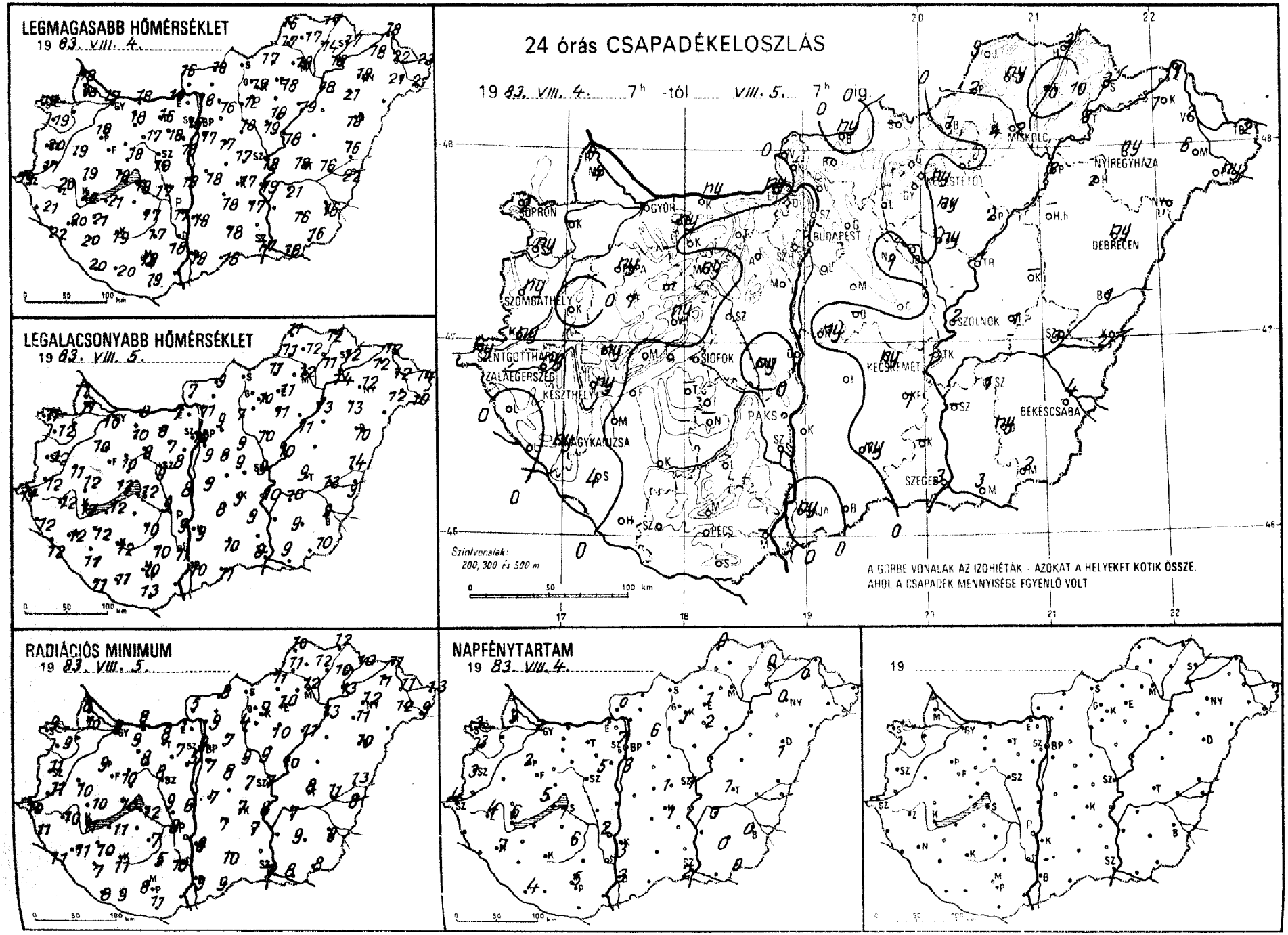
LEGMAGASABB HŐMÉRSÉKLET
19 83. VIII. 4.
LEGALACSONYABB HŐMÉRSÉKLET
19 83. VIII. 5.
24 órás CSAPADÉKELOSZLÁS
19 83. VIII. 4. 7h -tól VIII. 5. 7h -ig
SOPRON
GYŐR
BUDAPEST
MISKOLC
NYÍREGYHÁZA
DEBRECEN
SZOLNOK
SZOMBATHELY
SZENTGOTTHÁRD
ZALAEGERSZEG
KESZTHELY
SIÓFOK
KECSKEMÉT
PAKS
BÉKÉSCSABA
SZEGED
PÉCS
Szintvonalak:
200, 300 és 500 m
A GÖRBE VONALAK AZ IZOHIÉTÁK - AZOKAT A HELYEKET KÖTIK ÖSSZE,
AHOL A CSAPADÉK MENNYISÉGE EGYENLŐ VOLT
RADIÁCIÓS MINIMUM
19 83. VIII. 5.
NAPFÉNYTARTAM
19 83. VIII. 4.
19

83.VIII.5.

19 ____ 07 h-ig az utolsó 24 óra adatai

állomás	csapadék (mm)		max. hőmérséklet	min. hőmérséklet	rad. min.	Előző nap napos órái
Győr	1	▽ ⌓	17	10	9	2
Kapuvár	–		–	–	–	–
Mosonmagyaróvár	4		18	11	10	3
Rajka	4		18	11	8	
Sopron	2	▽	19	11	9	3
Sopronhorpács	ny		19	12	9	3
Káld	.		19	11	10	
Kormend	ny	⌐	17	12	11	
Szentgotthárd	ny		19	11	10	4
Szombathely	ny		20	12	11	3
Lenti	○		21	12	11	
Letenye	○	⌓	22	12	11	
Nagykanizsa	ny	▽	20	12	11	7
Zalaegerszeg	ny		20	12	10	4
Farkasgyepű	1		17	9	9	
Keszthely	ny	▽	20	12	11	6
Mencshely	.		17	10	9	5
Pápa	ny	▽	18	10	9	2
Sümeg	ny	=	19	12	10	
Tihany	.		18	12	10	
Veszprém	ny		18	10	10	
Zirc	–		–	–	–	
Tonyod	.		21	12	11	
Homokszt. györgy	.	⌓	20	11	8	4
Kaposvár	.		19	12	11	
Marcali	○		21	12	10	
Siófok	○		18	12	12	1
Somogyszob	4		20	11	7	
Tab	–		–	–	–	
Bábolna	ny	,	17	9	8	
Esztergom	ny	⌓	16	7	–	
Kisbér	.		18	10	9	
Komárom	ny		18	8	8	
Tatabánya	.	⌓	16	8	8	
Alcsútdoboz	○	⌓	18	7	7	
Dunaújváros	○		18	8	6	
Martonvásár	.		18	8	5	5
Mór	ny	=	17	8	8	
Nagyhörcsökp.	ny		17	9	9	
Szabadbattyán	.	⌓	18	9	8	
Iregszemcse	.	⌓	17	10	7	6
Lengyel	.	=	17	10	5	
Paks	○	⌓	17	9	8	2
Szekszárd	.		18	11	10	
Árpádtető	.		14	11	10	
Mohács	–		–	–	–	
Pécs	○	⌓	18	10	8	5
Siklós	.		19	13	11	
Szigetvár	.	⌓	20	11	9	
Budaörs	.	⌓	17	9	7	
Bp. Lőrinc	.		17	9	7	3
Bp. Met. Int.	○		18	10	9	7
Bp. Szab. hegy	.		14	6	5	
Cegléd	.	=	17	9	7	1
Dobogókő	○		10	8	6	
Gödöllő	○	⌓	16	9	7	6
Királyrét	–		–	–	–	
Monor	○	⌓	17	8	8	
Nagykáta	1		18	9	9	
Szentendre	.		18	9	9	

83.VIII.5.

19 ____ 07 h-ig az utolsó 24 óra adatai

állomás	csapadék (mm)		max. hőmérséklet	min. hőmérséklet	rad. min.	Előző nap napos órái
Vác	.	⌓	18	11	9	
Vámosmikola	.	⌓	16	7	5	0
Baja	ny	⌓	18	10	9	3
Bácsalmás	.		18	11	9	
Izsák	○		18	8	7	
Kalocsa	.	⌓	18	9	8	3
Kecskemét	ny	▽ ⌓	17	9	7	1
Kiskunfélegyháza	1	⌓	17	9	7	
Kiskunhalas	ny	⌓	18	10	10	
Kunszentmiklós	ny	▽	18	9	7	
Tiszakécske	1	⌓	19	10	8	
Balassagyarmat	ny	▽ ⌓	18	9	8	
Romhany	–		–	–	–	
Salgótarján	–		–	–	–	
Eger	.	=	18	11	10	1
Galyatető	.		15	6	5	
Gyöngyös	.	⌓	19	10	9	
Kékestető	ny	▽ ⌓	13	6	6	1
Kompolt	ny	, ⌓	18	11	10	2
Lőrinci	.	⌓	18	7	4	
Poroszló	2		19	11	11	
Jászapáti	ny		19	10	9	
Jászberény	.	⌓	18	9	7	
Karcag	–		–	–	–	
Szolnok	2	⌓	18	9	7	1
Tiszaroff	1	=	18	10	10	
Túrkeve	1	⌓	18	9	8	1
Kistelek	–		–	–	–	
Makó	3	▽ ⌓	18	9	8	
Szeged	3	▽ ⌓	17	8	7	2
Szentes	–		–	–	–	
Borsodnádasd	1		17	11	11	
Fügöd	10	=	17	11	10	
Hidasnémeti	3		17	12	12	
Jósvafő	9	≡	15	11	10	0
Lillafüred	4	=	17	12	11	
Miskolc	2	▽ =	18	12	12	–
Putnok	2	=	17	11	11	
Sárospatak	3		17	12	10	0
Szendrőlád	ny	⌓	17	12	12	
Tokaj	5	▽	18	14	13	
Kisvárda	1	=	18	12	11	0
Mátészalka	6		21	12	12	
Nyíregyháza	ny		18	12	12	0
Nyírlugos	–		–	–	–	
Pátyod	ny	⌓	21	10	9	
Tiszabecs	2	=	23	14	13	
Vásárosnamény	2	=	22	12	11	
Záhony	1		18	12	11	
Berettyóújfalu	1	▽	16	14	13	
Debrecen	ny	▽ ⌓	18	10	10	1
Hajdúdorog	2		21	13	11	
Hortobágy	–		–	–	–	
Körösszakál	2	⌓	22	9	8	
Polgár	2	=	18	13	13	
Békéscsaba	4	⌓	16	9	8	0
Mezőhegyes	2		16	10	8	0
Orosháza	ny	, ⌓	16	9	9	0
Szarvas	1	▽ ⌓	21	10	7	0
Szeghalom	3	⌐	16	13	11	

KIADJA: ORSZÁGOS METEOROLÓGIAI SZOLGÁLAT
Készíti: Központi Előrejelző Intézet Analízis- és Rövidtávú Prognózis Központja – T.: 273-018
Megjelenik naponként
Évi előfizetési díja: 1760,- Ft. – Megrendelhető: 1024 Budapest, II., Kitaibel Pál u. 1. – T.: 353-500
Kiadásért felel: az OMSZ elnöke – Szerkesztésért felel: a KEI igazgatója

IDŐJÁRÁSI NAPIJELENTÉS

ЕЖЕДНЕВНЫЙ МЕТЕОРОЛОГИЧЕСКИЙ БЮЛЛЕТЕНЬ · DAILY WEATHER REPORT
BULLETIN QUOTIDIEN DE TEMPS · TÄGLICHER WETTERBERICHT

96. évfolyam 218. szám + Budapest + 1983. augusztus 6. szombat

Az időjárási helyzet és a várható időjárás:

Közép-Európa felett még mindig nagy területű, lassú mozgású örvény helyezkedik el. Az örvényben továbbra is hüvös, nedves levegő található, emiatt a Kárpát-medencében és környékén már több napja hüvös, többnyire felhős, gyakran esős az idő. Minden jel arra utal, hogy az örvény a következő 36 óra folyamán alig változtat helyzetén, ezért a Kárpát-medence időjárásában alapvető változás vasárnap estig nem kezdődik. Egyébként a múlt hetihez hasonló meleg idő kontinensünkön csak a Földközi-tenger partvidékén található, másutt általában mérsékelten meleg, vagy mint Közép-Európában: hüvös az idő.

Pénteken Magyarországon változóan felhős idő volt. 1, 7 órán át sütött a nap. A legmagasabb nappali hőmérséklet az Esztergom-Kecskemét-Békéscsaba vonaltól keletre csak 15, 19, másutt általában 20, 26 fok között volt. Pénteken az esti, késő esti órákban a Dunántúlon záporok, zivatarok alakultak ki. A szombat reggel 7 óráig lehullott csapadék mennyisége általában 5 mm alatt maradt, de Vas- Zala- és Somogy-megyékben több helyen mértek 10, 16 mm közötti mennyiséget. Szombat hajnalra 7, 15 fokig csökkent a hőmérséklet. Délelőtt változóan felhős volt az ég, nyugaton egy-két helyen gyenge zápor is kialakult. 11 órára 15, 20 fokig emelkedett a hőmérséklet.

Ma 12 órakor Budapesten a hőmérséklet 18 fok, a tengerszintre átszámított légnyomás 1016 mbar, alig változik.

A Balaton vizének hőmérséklete 11 órakor Siófoknál 19 fok volt.

Várható időjárás vasárnap estig:

A délnyugati és északkeleti országrészekben általában erősen felhős idő lesz, ott többfelé várható eső, zápor, máshol változóan felhős idő, elszórtan kialakuló záporral, zivatarral.
A mérsékelt szél vasárnapra főként a Dunántúlon megélénkül és északnyugat, északira fordul.
Várható legalacsonyabb éjszakai hőmérséklet: 9, 14,
legmagasabb nappali hőmérséklet vasárnap: 19, 24 fok között.

H. Bóna Márta s.k.

A hőmérséklet napi középértéke és eltérése a 100 évi átlagtól /Budapest belterületén/:

1983. VIII. 5.	15,8°C	-5,8°C

1871 óta ezen a napon Budapesten előfordult

legmagasabb hőmérséklet:	37,3°C /1947/,
legalacsonyabb hőmérséklet:	10,1°C /1926/.

83.553.

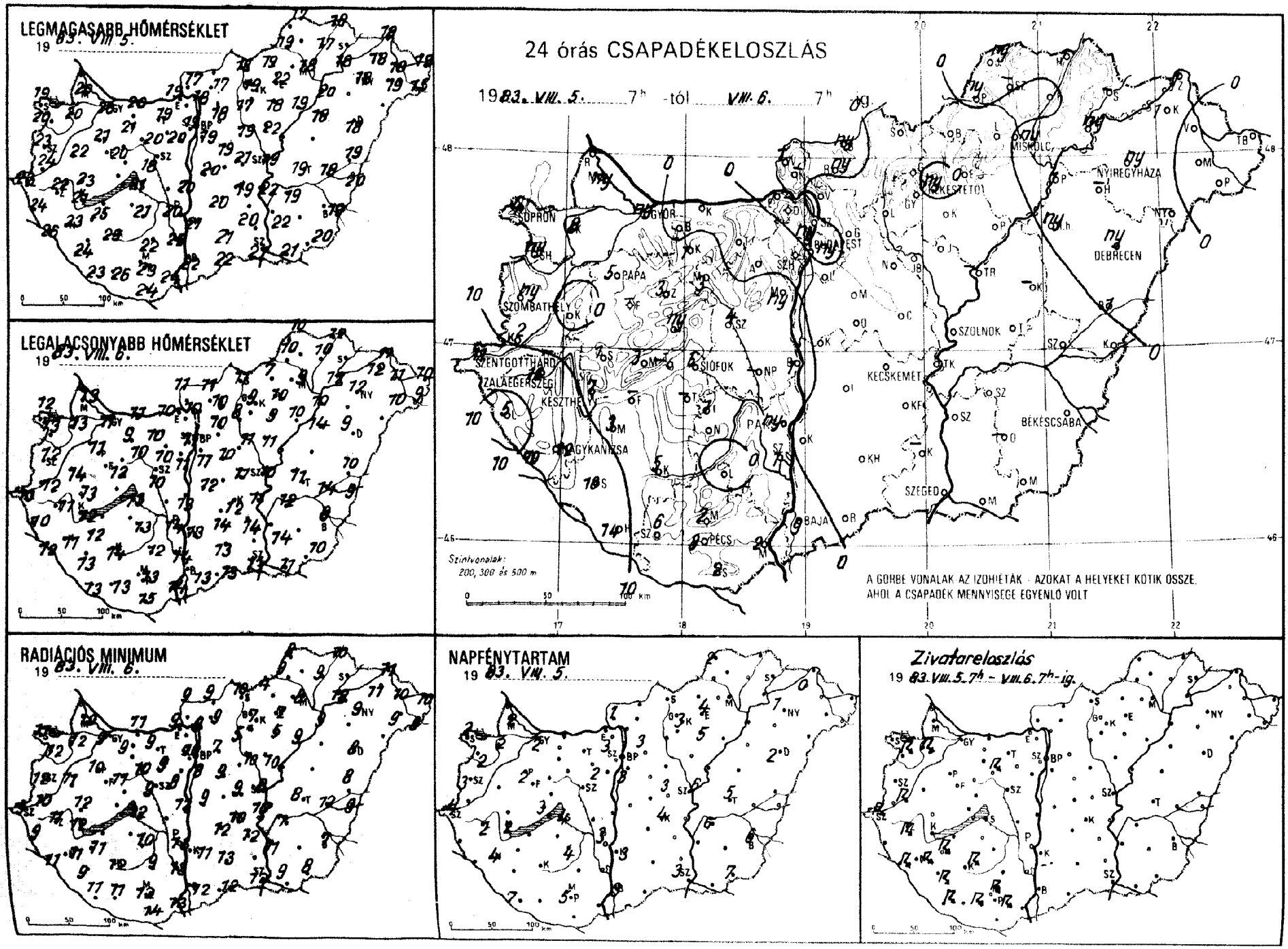
LEGMAGASABB HŐMÉRSÉKLET
19 83. VIII. 5.
LEGALACSONYABB HŐMÉRSÉKLET
19 83. VIII. 6.
24 órás CSAPADÉKELOSZLÁS
19 83. VIII. 5. 7h -tól VIII. 6. 7h
SOPRON
GYŐR
PAPA
SZOMBATHELY
SZENTGOTTHÁRD
ZALAEGERSZEG
KESZTHELY
SIÓFOK
NAGYKANIZSA
PÉCS
BAJA
SZEGED
KECSKEMÉT
BÉKÉSCSABA
SZOLNOK
DEBRECEN
NYIREGYHÁZA
MISKOLC
BUDAPEST
Szintvonalak:
200, 300 és 500 m
A GÖRBE VONALAK AZ IZOHIÉTÁK - AZOKAT A HELYEKET KÖTIK ÖSSZE,
AHOL A CSAPADÉK MENNYISÉGE EGYENLŐ VOLT
RADIÁCIÓS MINIMUM
19 83. VIII. 6.
NAPFÉNYTARTAM
19 83. VIII. 5.
Zivatareloszlás
19 83. VIII. 5. 7h - VIII. 6. 7h-ig.

1983. VIII. 7. 6 h-ig az utolsó 24 óra adatai						Előző nap napos órái
állomás	csapadék (mm)		max. hőmérséklet	min. hőmérséklet	rad. min.	
Győr	ny	⛆ ⛅	20	11	9	2
Kapuvár	8	⛈ =	20	13	12	2
Mosonmagyaróvár	ny		20	13	10	2
Rajka	–		–	–	–	
Sopron	4	⛆	19	12	11	2
Sopronhorpács	ny	⛈	20	13	12	2
Káld	.		22	14	11	
Körmend	2	⛈	24	12	10	
Szentgotthárd	11	⛈	22	10	9	4
Szombathely	ny	⛆	23	12	12	3
Lenti	5	=	24	10	9	
Letenye	10	⛈ ⛅	26	12	11	
Nagykanizsa	12	⛈	23	11	11	4
Zalaegerszeg	16	⛈ ≡	22	11	11	2
Farkasgyepű	–		–	–	–	
Keszthely	7	⛆	21	12	12	2
Mencshely	3		19	11	10	3
Pápa	5	⛆ =	21	11	10	2
Sümeg	1	⛅	23	13	12	
Tihany	–		–	–	–	
Veszprém	ny	=	20	12	11	
Zirc	3	=	19	7	6	
Fonyód	–		–	–	–	
Homokszt. györgy	14	⛈ =	23	13	11	7
Kaposvár	5	⛈	23	14	12	
Marcali	3	⛈	25	12	11	
Siófok	6	⛆	21	13	12	4
Somogyszob	10	⛈	24	13	9	
Tab	–		–	–	–	
Bábolna	.		20	9	8	
Esztergom	1	⛅	19	10	9	
Kisbér	1	⛅	21	9	9	
Komárom	.		20	11	11	
Tatabánya	.	⛅	19	10	9	
Alcsútdoboz	.	⛅	20	10	9	
Dunaújváros	1		20	13	12	
Martonvásár	ny	⛆	20	11	8	2
Mór	3	⛈ =	20	10	10	
Nagyhörcsökp.	–		–	–	–	
Szabadbattyán	4	=	18	10	9	
Iregszemcse	1		21	13	10	4
Lengyel	.		22	12	9	
Paks	ny	⛆ ⛅	20	14	13	3
Szekszárd	1	⛆	22	14	13	
Árpádtető	2	⛈ =	18	11	9	
Mohács	2	⛅	24	14	13	
Pécs	8	⛈ ⛅	23	13	12	5
Siklós	2	=	24	15	14	
Szigetvár	6	⛈ =	26	13	11	
Budaörs	ny	⛆ ⛅	19	9	8	
Bp. Lőrinc	.	⛅	19	11	8	3
Bp. Met. Int.	ny		19	11	10	3
Bp. Szab. hegy	.		16	10	7	
Cegléd	.	=	21	11	9	3
Dobogókő	–		–	–	–	
Gödöllő	.	⛅	18	10	7	3
Királyrét	–		–	–	–	
Monor	.	⛅	19	10	9	
Nagykáta	.	⛅	19	11	10	
Szentendre	.		18	11	10	

1983. VIII. 7. 6 h-ig az utolsó 24 óra adatai						Előző nap napos órái
állomás	csapadék (mm)		max. hőmérséklet	min. hőmérséklet	rad. min.	
Vác	.	⛅	18	10	9	
Vámosmikola	1		17	11	9	1
Baja	9	⛆	22	13	12	3
Bácsalmás	.	⛅	22	13	12	
Izsák	.		20	14	12	
Kalocsa	.	⛅	21	13	11	3
Kecskemét	.	⛅	19	12	10	4
Kiskunfélegyháza	.	⛅	20	14	12	
Kiskunhalas	.	⛅	21	13	13	
Kunszentmiklós	.		20	12	9	
Tiszakécske	.	⛅	22	11	10	
Balassagyarmat	ny	⛅	15	11	9	
Komhány	ny	⛆ ⛅	17	10	9	
Salgótarján	.		18	11	10	
Eger	.	=	22	10	7	4
Galyatető	.	⛅	13	7	6	
Gyöngyös	.	⛅	19	9	7	
Kékestető	ny	⛅	11	7	5	3
Kompolt	.	⛅	18	9	5	5
Lőrinci	.	⛅	17	8	5	
Poroszló	.	⛅	19	10	9	
Jászapáti	.	⛅	22	11	10	
Jászberény	.	⛅	18	10	8	
Karcag	–		–	–	–	
Szolnok	.	⛅	19	10	8	6
Tiszaroff	–		–	–	–	
Túrkeve	.	⛅	19	11	8	5
Kistelek	–		–	–	–	
Makó	.	⛅	21	11	9	
Szeged	.	⛅	21	13	12	3
Szentes	.		22	14	11	
Borsodnádasd	.	⛅	19	7	4	
Füged	.	=	17	10	9	
Hidasnémeti	1		18	12	10	
Jósvafő	ny	⛅	17	10	8	2
Lillafüred	.	=	17	9	9	
Miskolc	ny	=	18	9	8	–
Putnok	ny		19	10	9	
Sárospatak	–		–	–	–	–
Szendrőlád	–		–	–	–	
Tokaj	ny		18	12	12	
Kisvárda	1	=	18	12	11	0
Mátészalka	.	⛅	19	10	9	
Nyíregyháza	ny	⛅	18	12	9	1
Nyírlugos	–		–	–	–	
Pátyod	.	⛅	15	9	8	
Tiszabecs	.	=	19	10	10	
Vásárosnamény	.	⛅	18	11	10	
Záhony	1		18	11	11	
Berettyóújfalu	.	⛅	19	10	8	
Debrecen	ny	⛆ ⛅	18	9	8	2
Hajdúdorog	–		–	–	–	
Hortobágy	ny	=	18	14	–	
Körösszakál	.	⛅	20	9	9	
Polgár	1	=	20	10	9	
Békéscsaba	.	⛅	19	8	7	6
Mezőhegyes	.	⛅	20	10	8	7
Orosháza	–		–	–	–	–
Szarvas	.		19	12	7	6
Szeghalom	.		18	14	12	

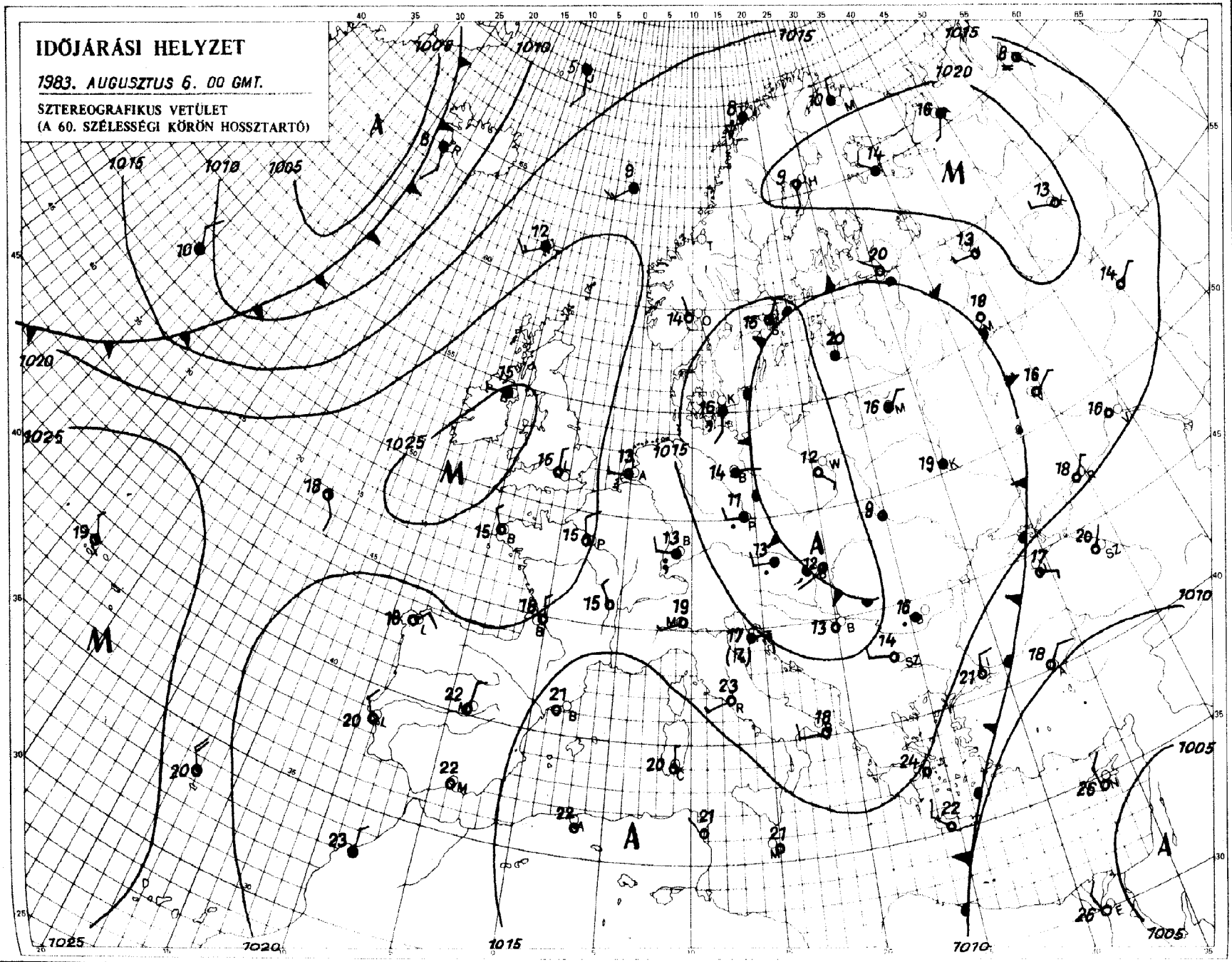

KIADJA: ORSZÁGOS METEOROLÓGIAI SZOLGÁLAT
Készíti: Központi Előrejelző Intézet Analízis- és Rövidtávú Prognózis Központja – T.: 273-018
Megjelenik naponként
Évi előfizetési díja: 1760,- Ft. – Megrendelhető: 1024 Budapest, II., Kitaibel Pál u. 1. – T.: 353-500
Kiadásért felel: az OMSZ elnöke – Szerkesztésért felel: a KEI igazgatója

IDŐJÁRÁSI NAPIJELENTÉS

ЕЖЕДНЕВНЫЙ МЕТЕОРОЛОГИЧЕСКИЙ БЮЛЛЕТЕНЬ · DAILY WEATHER REPORT
BULLETIN QUOTIDIEN DE TEMPS · TÄGLICHER WETTERBERICHT

96. évfolyam 219. szám + Budapest + 1983. augusztus 7. vasárnap

Az időjárási helyzet és a várható időjárás:

Európa északi vidékei fölött időjárási frontok vonulnak nyugatról kelet felé. A Brit-szigetek északi felén, a Skandináv-félszigeten, és a Kelet-európai síkság északi területein ezért változékony, gyakran csapadékos az időjárás. Az Ibériai-félsziget fölött önálló légörvény található, hatására heves zivatarok alakulnak ki. A nyári zivatarok azonban alig frissitik föl a levegőt, hiszen 30 fok fölött van még igy is a hőmérséklet a délutáni órákban. Hüvös, csapadékos az idő továbbra is a Lengyel-síkságon, az Alpok és Kárpátok vidékén, valamint a Balkán-félszigeten. Hüvös, nedves levegő örvénylik errefelé, s mivel határozott, gyors elmozdulásra nincs kilátás, lényeges változás sem várható az időjárásban.

Szombaton felhős idő volt hazánkban, csupán délkeleten sütött 10, 12 órán át a nap. Esőt az északi vidékekről jelentettek, a vasárnap reggel 7 óráig lehullott eső mennyisége azonban csak csapadéknyom és 2 mm között volt. A hőmérséklet csúcsértéke tegnap 19, 25 fok között alakult, vasárnap hajnalra 9, 15 fokig csökkent a hőmérséklet. Délelőtt az ország déli felében napos, északon felhős idő volt, néhol az eső is esett. A hőmérséklet 11 órára 17, 21 fokig emelkedett.

Ma 12 órakor Budapesten a hőmérséklet 19 fok volt, a tengerszintre átszámitott légnyomás 1016 mbar, alig változik.

A Balaton vizének hőmérséklete 11 órakor Siófoknál 20 fok volt.

Várható időjárás hétfő estig:

Még többször lesz erősen felhős az ég, eső, záporeső bárhol előfordulhat. Az északi, északkeleti szél napközben kissé megélénkül.
Várható legalacsonyabb éjszakai hőmérséklet: 9, 14,
legmagasabb nappali hőmérséklet hétfőn: 19, 24 fok között várható.

Bártfai Erzsébet s.k.

A hőmérséklet napi középértéke és eltérése a 100 évi átlagtól /Budapest belterületén/:

1983. VIII. 6.	17,3°C	-4,4°C

1871 óta ezen a napon Budapesten előfordult

legmagasabb hőmérséklet:	35,8°C /1943/,
legalacsonyabb hőmérséklet:	10,5°C /1976/.

83.554.

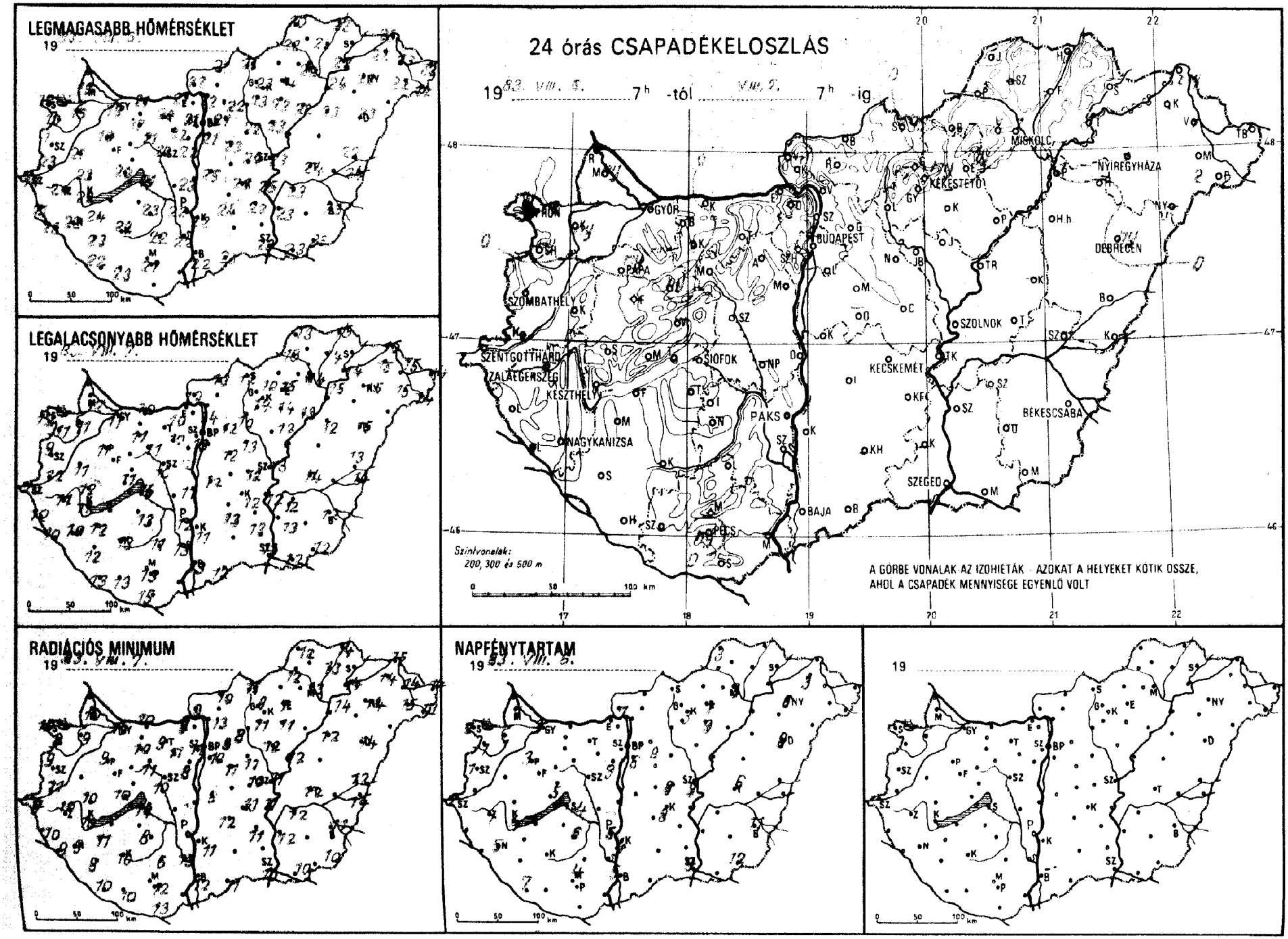
LEGMAGASABB HŐMÉRSÉKLET
19
LEGALACSONYABB HŐMÉRSÉKLET
19
24 órás CSAPADÉKELOSZLÁS
19 VIII. 8. 7h -tól VIII. 9. 7h -ig
Szintvonalak:
200, 300 és 500 m
A GÖRBE VONALAK AZ IZOHIÉTÁK - AZOKAT A HELYEKET KÖTIK ÖSSZE, AHOL A CSAPADÉK MENNYISÉGE EGYENLŐ VOLT
RADIÁCIÓS MINIMUM
19 VIII. 7.
NAPFÉNYTARTAM
19 VIII. 8.
19

1983. VIII. 7h-ig az utolsó 24 óra adatai						Előző nap napos órái
állomás	csapadék (mm)		max. hőmérséklet	min. hőmérséklet	rad. min.	
Győr	1	▽ ⌒	19	11	10	3
Kapuvár	ny	▽ ⌒	19	11	9	1
Mosonmagyaróvár	ny	, ⌒	19	12	10	1
Rajka	--		-	-	-	
Sopron	1	▽	19	12	10	2
Sopronhorpács	ny		19	11	8	1
Káld	.		21	11	11	
Körmend			23	12	11	
Szentgotthárd		≡	19	10	9	2
Szombathely		⌒	18	9	9	1
Lenti			21	12	10	
Letenye	.	⌒	23	10	9	
Nagykanizsa	.	⌒	22	10	9	5
Zalaegerszeg	.	⌒	20	11	10	1
Farkasgyepű	-		-	-	-	
Keszthely	.	⌒	22	11	10	4
Mencshely	.	⌒	20	11	10	5
Pápa	ny	▽ ⌒	19	11	9	3
Sümeg	.	⌒	23	12	10	
Tihany	.		23	12	12	
Veszprém	-		-	-	-	
Zirc	ny		19	10	9	
Tonyód	-		-	-	-	
Homokszt. györgy	.	⌒	22	13	10	7
Kaposvár	.	⌒	22	13	10	
Marcali	.	⌒	24	12	11	
Siófok	.		21	15	14	4
Somogyszob	.	⌒	23	12	8	
Tab	-		-	-	-	
Bábolna	-		-	-	-	
Esztergom	.	⌒	21	10	9	
Kisbér	2	. ⌒	22	11	10	
Komárom	.	⌒	21	10	10	
Tatabánya	.	⌒	20	10	9	
Alcsútdoboz	.	⌒	22	13	11	
Dunaújváros	.		23	11	10	
Martonvásár	.		22	12	8	9
Mór	.	⌒	21	11	11	
Nagyhörcsökp.	-		-	-	-	
Szabadbattyán	.	⌒	20	10	10	
Fregszemcse	.	⌒	23	13	8	6
Lengyel	.		22	11	6	
Paks	.	⌒	22	12	9	5
Szekszárd	.	=	22	13	13	
Árpádtető	.	=	17	-	10	
Mohács	-		-	-	-	
Pécs	ny	. ⌒	21	13	12	4
Siklós	.		-	15	13	
Szigetvár	.	⌒	23	13	10	
Budaörs	.	⌒	21	13	11	
Bp. Lőrinc	.	⌒	21	13	10	6
Bp. Met. Int.	-		-	-	-	
Bp. Szab. hegy	.		18	13	11	
Cegléd	.	=	24	12	10	9
Dobogókő	-		-	-	-	
Gödöllő	.	⌒	21	12	9	8
Királyrét	-		-	-	-	
Monor	.	⌒	23	12	11	
Nagykáta	.		22	13	12	
Szentendre	.		22	11	11	

1983. VIII. 7h-ig az utolsó 24 óra adatai						Előző nap napos órái
állomás	csapadék (mm)		max. hőmérséklet	min. hőmérséklet	rad. min.	
Vác	.	⌒	22	14	13	
Vámosmikola	.	⌒	22	10	6	7
Baja	.	⌒	22	13	12	2
Bácsalmás	.		23	12	11	
Izsák	.		24	13	12	
Kalocsa	.	⌒	22	11	11	
Kecskemét	.	⌒	22	12	11	8
Kiskunfélegyháza	.	⌒	22	13	11	
Kiskunhalas	-		-	-	-	
Kunszentmiklós	.		25	12	9	
Tiszakécske	.	⌒	25	13	11	
Balassagyarmat	.	⌒	21	13	10	
Romhány	-		-	-	-	
Salgótarján	ny	.	21	12	11	
Eger	ny	, =	24	15	7	7
Gyöngyös	.	=	17	9	8	
Gyöngyös	.	⌒	23	14	11	
Kékestető	ny	=	13	10	8	7
Kompolt			23	14	11	9
Lőrinci			22	10	8	
Pároszló	.	⌒	22	13	13	
Jászapáti	.	⌒	23	12	12	
Jászberény	.		23	12	11	
Karcag	-		-	-	-	
Szolnok	.		23	13	11	8
Tiszaroff	-		-	-	-	
Túrkeve	.	⌒	24	14	12	6
Kistelek	-		-	-	-	
Makó	.	⌒	23	12	10	
Szeged	.	⌒	23	11	10	9
Szentes	.		23	15	12	
Borsodnádasd	-		-	-	-	
Füged	1	. =	22	14	13	
Hidasnémeti	1	. ⌒	22	15	14	
Jósvafő	1	. ⌒	20	13	12	3
Lillafüred	1	. =	19	13	12	
Miskolc	1	. =	22	14	13	-
Putnok	1	. ≡	22	13	12	
Sárospatak	-		-	-	-	
Szendrőlád	-		-	-	-	
Tokaj	1	,	22	14	14	
Kisvárda	1	. =	22	15	14	7
Mátészalka	2	. ⌒	22	15	15	
Nyíregyháza	1	. ⌒	22	15	14	8
Nyírlugos	-		-	-	-	
Pátyod	2	.	22	14	13	
Tiszabecs	1	. =	22	14	14	
Vásárosnamény	1	. =	23	15	14	
Záhony	ny	.	23	15	15	
Berettyóújfalu	.	⌒	22	13	12	
Debrecen	ny		23	15	14	8
Hajdúdorog	-		-	-	-	
Hortobágy	.	=	23	12	12	
Körösszakál	.	⌒	24	14	14	
Polgár	1	=	24	15	14	
Békéscsaba	.	⌒	23	12	11	11
Mezőhegyes	.	⌒	23	12	10	12
Orosháza	-		-	-	-	
Szarvas	.	⌒	23	13	12	10
Szeghalom	.	=	23	16	15	

KIADJA: ORSZÁGOS METEOROLÓGIAI SZOLGÁLAT
Készíti: Központi Előrejelző Intézet Analízis- és Rövidtávú Prognózis Központja – T.: 273-018
Megjelenik naponként
Évi előfizetési díja: 1760,- Ft. – Megrendelhető: 1024 Budapest, II., Kitaibel Pál u. 1. – T.: 353-500
Kiadásért felel: az OMSZ elnöke – Szerkesztésért felel: a KEI igazgatója

IDŐJÁRÁSI NAPIJELENTÉS

ЕЖЕДНЕВНЫЙ МЕТЕОРОЛОГИЧЕСКИЙ БЮЛЛЕТЕНЬ · DAILY WEATHER REPORT
BULLETIN QUOTIDIEN DE TEMPS · TÄGLICHER WETTERBERICHT

96. évfolyam 220. szám + Budapest + 1983. augusztus 8. hétfő

Az időjárási helyzet és a várható időjárás:

Kontinensünk északnyugati, északi vidékein nagy sebességgel óceáni léghullámok áramlanak. Az általuk érintett területeken gyakori az erős szél, s kfelé esik az eső, zápores. Változékony, időnként csapadékos az idő Közép- és Délkelet-Európában is. Ott a hőmérséklet csúcsértéke általában 4, 7 fokkal elmarad a sokévi átlagtól. A Kelet-európai síkságon ezzel szemben az évszakhoz képest meleg az idő, sok a napsütés. A Kárpát-medencét egyelőre nedves, viszonylag hüvös levegő tölti ki.

Hazánkban vasárnap időnként erősen megnövekedett a felhőzet és elszórtan esett jelentéktelen mennyiségü csapadék, de az északkeleti megyékben egy-két helyen 10 mm-nél többet is mértek. A hőmérséklet csúcsértéke 18 és 26 fok között váltakozott. Hétfő reggelre 9, 16 fokig hült le a levegő. A délelőtti órákban Békéscsaba környékéről zivatart jelentettek. A hőmérséklet 11 órakor 16 és 22 fok között alakult.

Ma 12 órakor Budapesten 23 fokot mértek, a tengerszintre átszámitott légnyomás 1018 mbar, gyengén emelkedik.

A Balaton vizének hőmérséklete 11 órakor Siófoknál 20 fok volt.

Várható időjárás kedd estig:

Folytatódik a változóan felhős, az évszakhoz képest kissé még hüvös idő. Elsősorban keleten kell számitani szórványos záporra, egy-két helyen zivatarra.
Az északi, északkeleti szél napközben többfelé élénk, helyenként erős lesz.
Várható legalacsonyabb éjszakai hőmérséklet: 10, 15,
legmagasabb nappali hőmérséklet kedden: 20 és 25 fok között alakul.

Németh Lajos s.k.

TÁVOLABBI KILÁTÁSOK SZERDÁTÓL-SZOMBATIG:

A hét közepén változóan felhős időre számithatunk, elég sok lesz a napsütés, csak egy-két helyen alakulhat ki zápores. Az időszak legvégén befelhősödik az ég, megerősödik a szél, sokfelé várható zápor-eső, zivatar. A legalacsonyabb hajnali hőmérséklet 12, 16 fok között lesz. A legmagasabb nappali hőmérséklet 22, 27 fok között várható. Jelentős mennyiségü /legalább napi 5 mm/ csapadék az ország területének 30 százalékán várható az időszak legvégén.

KÖZÉPTÁVÚ ELŐREJELZŐ OSZTÁLY

A hőmérséklet napi középértéke és eltérése a 100 évi átlagtól /Budapest belterületén/:

1983. VIII. 7.	17,4°C	-4,3°C

1871 óta ezen a napon Budapesten előfordult

legmagasabb hőmérséklet:	35,7°C /1952/,
legalacsonyabb hőmérséklet:	9,1°C /1916/.

93.555.

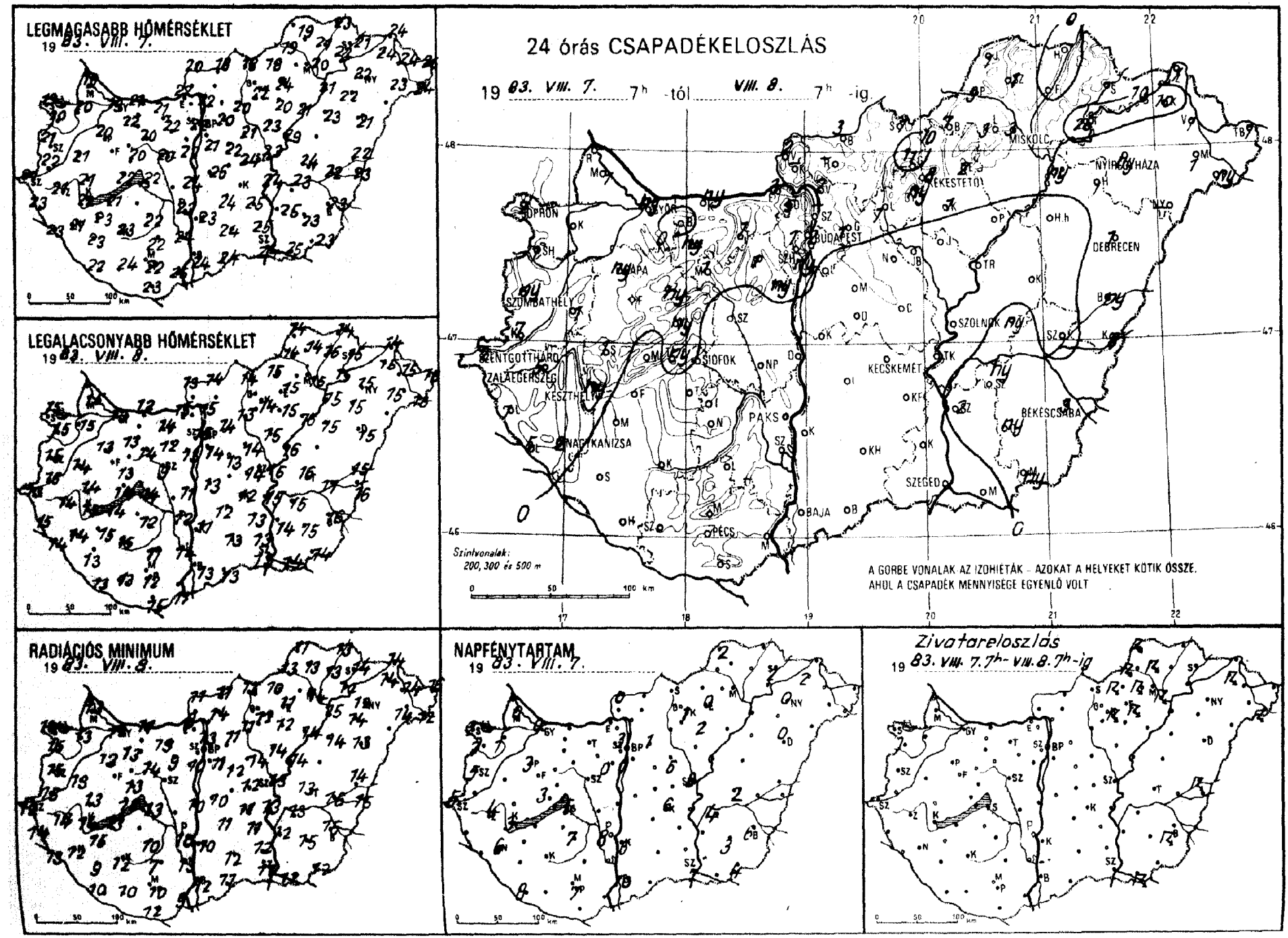
LEGMAGASABB HŐMÉRSÉKLET
19 83. VIII. 7.
LEGALACSONYABB HŐMÉRSÉKLET
19 83. VIII. 8.
RADIÁCIÓS MINIMUM
19 83. VIII. 8.
24 órás CSAPADÉKELOSZLÁS
19 83. VIII. 7. 7h -tól VIII. 8. 7h -ig.
Szintvonalak: 200, 300 és 500 m
A GORBE VONALAK AZ IZOHIÉTÁK – AZOKAT A HELYEKET KÖTIK ÖSSZE. AHOL A CSAPADÉK MENNYISÉGE EGYENLŐ VOLT
NAPFÉNYTARTAM
19 83. VIII. 7.
Zivatareloszlás
19 83. VIII. 7. 7h – VIII. 8. 7h -ig
BUDAPEST
DEBRECEN
MISKOLC
NYÍRGYHÁZA
KÉKESTETŐ
SZOLNOK
KECSKEMÉT
BÉKÉSCSABA
SZEGED
BAJA
PÉCS
PAKS
SIÓFOK
NAGYKANIZSA
KESZTHELY
SZENTGOTTHÁRD
ZALAEGERSZEG
SZOMBATHELY
SOPRON
GYŐR
0 50 100 km

1983. VIII. 7. 8 ig az utolsó 24 óra adatai

állomás	csapadék (mm)		max. hőmérséklet	min. hőmérséklet	rad. min.	Előző nap napos órái
Győr	ny	⛆	19	13	12	0
Kapuvár	1		20	15	13	1
Mosonmagyaróvár	1		19	15	13	0
Rajka	–		–	–	–	
Sopron	2	⛆	19	15	14	2
Sopronhorpács	1	⛆	20	15	15	2
Káld	1		21	14	13	
Körmend	7		22	15	15	
Szentgotthárd	2	⛆ =	21	13	12	5
Szombathely	ny	⛆	21	15	15	5
Lenti	7		23	15	14	
Letenye	5	≡	23	14	13	
Nagykanizsa	2	=	21	14	12	6
Zalaegerszeg	5	=	21	14	14	4
Farkasgyepű	ny	≡	20	14	13	
Keszthely	ny	⛆ ⛆ =	22	15	14	3
Mencshely	.		19	14	13	3
Pápa	ny	⛆ =	20	13	12	3
Sümeg	1	⛆	21	14	13	
Tihany	ny	⛆	22	14	12	
Veszprém	ny		20	13	13	
Zirc	ny		19	13	12	
Fonyód	.		21	14	13	
Homokszt. györgy	.	⛆	22	13	10	8
Kaposvár	.	⛆	23	15	12	
Marcali	.	⛆	23	15	15	
Siófok	.	⛆ =	22	14	13	5
Somogyszob	.		23	13	9	
Tab	–		–	–	–	
Bábolna	.		21	9	8	
Esztergom	3		22	15	8	
Kisbér	ny		22	13	13	
Komárom	ny		21	12	11	
Tatabánya	1		20	14	13	
Alcsútdoboz	1	≡	22	12	9	
Dunaújváros	.		24	11	10	
Martonvásár	ny		22	13	10	0
Mór	1	≡	20	14	14	
Nagyhörcsökp.	–		–	–	–	
Szabadbattyán	.	⛆	20	9	9	
Tregszemcse	.	⛆	22	12	10	7
Lengyel	.		22	11	7	
Paks	.	⛆ =	23	12	10	8
Szekszárd	.	⛆	24	14	13	
Árpádtető	.		19	13	10	
Mohács	.	⛆	25	11	9	
Pécs	.	⛆ =	22	12	10	7
Siklós	.		23	15	12	
Szigetvár	.	⛆	24	13	10	
Budaörs	ny	⛆	21	14	13	
Bp. Lőrinc	.	⛆	21	14	11	1
Bp. Met. Int.	2	⛆ ⛆ =	22	15	13	3
Bp. Szab. hegy	1		19	14	11	
Cegléd	.		24	14	12	6
Dabogókő	5		16	14	12	
Gödöllő	1		20	14	11	1
Királyrét	–		–	–	–	
Monor	.	⛆	22	13	12	
Nagykáta	.	⛆	21	14	14	
Szentendre	–		–	–	–	

1983. VIII. 7. 8 ig az utolsó 24 óra adatai

állomás	csapadék (mm)		max. hőmérséklet	min. hőmérséklet	rad. min.	Előző nap napos órái
Vác	2		22	15	14	
Vámosmikola	2	≡	20	13	11	0
Baja	.	⛆ =	24	13	12	10
Bácsalmás	.		24	13	11	
Izsák	.		24	12	11	
Kalocsa	.	⛆	23	11	10	6
Kecskemét	.	⛆ =	23	12	11	6
Kiskunfélegyháza	.	≡	25	13	11	
Kiskunhalas	.	⛆	24	13	12	
Kunszentmiklós	.		26	13	10	
Tiszakécske	.	⛆	24	15	13	
Balassagyarmat	3		18	14	11	
Romhány	–		–	–	–	
Salgótarján	1	⛆	19	14	13	
Eger	2	⛆	24	15	11	0
Galyatető	11	⛆	15	10	9	
Gyöngyös	ny		22	14	12	
Kékestető	8	⛆ ≡	12	11	10	1
Kompolt	1		20	15	12	2
Lőrinci	1		20	13	11	
Poroszló	.	⛆	21	16	14	
Jászapáti	.	⛆	23	15	14	
Jászberény	.	⛆	22	14	12	
Karcag	–		–	–	–	
Szolnok	.		23	15	13	8
Tiszaroff	.		23	16	14	
Túrkeve	ny		24	16	13	2
Kistelek	.		25	13	12	
Makó	.	⛆ ⛆	25	14	12	
Szeged	.	≡	24	13	11	7
Szentes	2	⛆	25	14	12	
Borsodnádasd	7	⛆ ≡	18	15	10	
Füged	.		22	16	13	
Hidasnémeti	.		23	14	13	
Jósvafő	1	⛆ ⛆	19	14	11	2
Lillafüred	3	⛆	19	14	13	
Miskolc	3	⛆ ≈	20	15	14	
Putnok	9	⛆ ≡	19	14	13	
Sárospatak	1		21	15	14	2
Szendrőlád	1	⛆ ⛆	21	14	13	
Tokaj	28	⛆	22	15	12	
Kisvárda	10	⛆ ▲	24	15	14	2
Mátészalka	1		23	15	14	
Nyíregyháza	ny	⛆	22	15	12	0
Nyírtugos	–		–	–	–	
Pátyod	ny	⛆	24	13	12	
Tiszabecs	1		26	16	16	
Vásárosnamény	1		24	15	14	
Záhony	1		24	14	14	
Berettyóújfalu	ny	⛆ ▲ ⛆	22	15	14	
Debrecen	1	⛆ ≡	21	15	13	0
Hajdúdorog	1		22	15	14	
Hortobágy	.	=	23	15	14	
Körösszakál	8	⛆	23	16	15	
Polgár	ny	⛆	21	15	15	
Békéscsaba	3	⛆ ⛆ =	23	16	15	6
Mezőhegyes	ny	≡	23	14	12	4
Orosháza	ny		23	15	15	3
Szarvas	ny	⛆	23	15	13	4
Szeghalom	.	=	22	17	16	

KIADJA: ORSZÁGOS METEOROLÓGIAI SZOLGÁLAT
Készíti: Központi Előrejelző Intézet Analízis- és Rövidtávú Prognózis Központja — T.: 273-018
Megjelenik naponként
Évi előfizetési díja: 1760,- Ft. — Megrendelhető: 1024 Budapest, II., Kitaibel Pál u. 1. — T.: 353-500
Kiadásért felel: az OMSZ elnöke — Szerkesztésért felel: a KEI igazgatója

IDŐJÁRÁSI NAPIJELENTÉS

ЕЖЕДНЕВНЫЙ МЕТЕОРОЛОГИЧЕСКИЙ БЮЛЛЕТЕНЬ · DAILY WEATHER REPORT
BULLETIN QUOTIDIEN DE TEMPS · TÄGLICHER WETTERBERICHT

96. évfolyam 221. szám + Budapest + 1983. augusztus 9. kedd

Az időjárási helyzet és a várható időjárás:

Az Uraltól az Azori-szigetekig egy átlagosan 1500-2000 km szélességü magas nyomású zóna húzódik. Ennek területén a felhőoszlató, szárító hatású leszálló légmozgások alakitják az időjárást, igy általában kevés a felhő, egy-egy helyi zápor csupán a délutáni, kora esti órákban fordul elő. A 60. szélességi körtől északra nagy sebességgel nedves óceáni léghullámok vonulnak kelet felé, igy a szárazföld északi részén változékony, csapadékos az időjárás. Európa déli részén többnyire napos idő van, azonban a délutáni órákban többfelé erőteljes a gomolyfelhőképződés, és záporok, zivatarok keletkeznek. Szerda estig a Kárpát-medence időjárásában nem lesz lényeges változás, meleg nyári idő várható.

Hazánkban hétfőn változóan felhős volt az ég, általában 3-8 órán át sütött a nap. A legmagasabb nappali hőmérséklet 21 és 28 fok között alakult. Az északi szél többfelé megélénkült, a Dunántúlon valamint egy-egy zivatargócban erős széllökések is előfordultak. A déli óráktól többfelé zápor, zivatar keletkezett. A ma reggel 7 óráig lehullott csapadék mennyisége általában csapadéknyom és 10 mm között alakult, azonban kisebb körzetekben rövid idő alatt 10-20 mm eső is leesett. Az éjszaka második felére kiderült az ég, hajnalra 12, 18 fokig csökkent a hőmérséklet. Kedden délelőtt napos, száraz idő volt, az északi szél helyenként ismét megélénkült. A hőmérséklet 11 órakor 22 és 25 fok között volt az országban.

Ma 12 órakor Budapesten a hőmérséklet 26 fok, a tengerszintre átszámitott légnyomás 1019 mbar, alig változik.

A Balaton vizének hőmérséklete 11 órakor Siófoknál 21 fok volt.

Várható időjárás szerda estig:

Főként nappali felhőképződésre lehet számitani, elsősorban a keleti országrészben várható elszórtan zápor, zivatar. Többórás napsütés lesz. Az északi, északkeleti szél időnként megélénkül.
Várható legalacsonyabb éjszakai hőmérséklet: 13, 18,
legmagasabb nappali hőmérséklet szerdán: 26, 31 fok között valószinü.

Vadkerti Ferenc s.k.

A hőmérséklet napi középértéke és eltérése a 100 évi átlagtól /Budapest belterületén/:

1983. VIII. 8.	21,3°C	-0,1°C

1871 óta ezen a napon Budapesten előfordult

legmagasabb hőmérséklet:	35,8°C /1921/,
legalacsonyabb hőmérséklet:	11,1°C /1941/.

83.556.

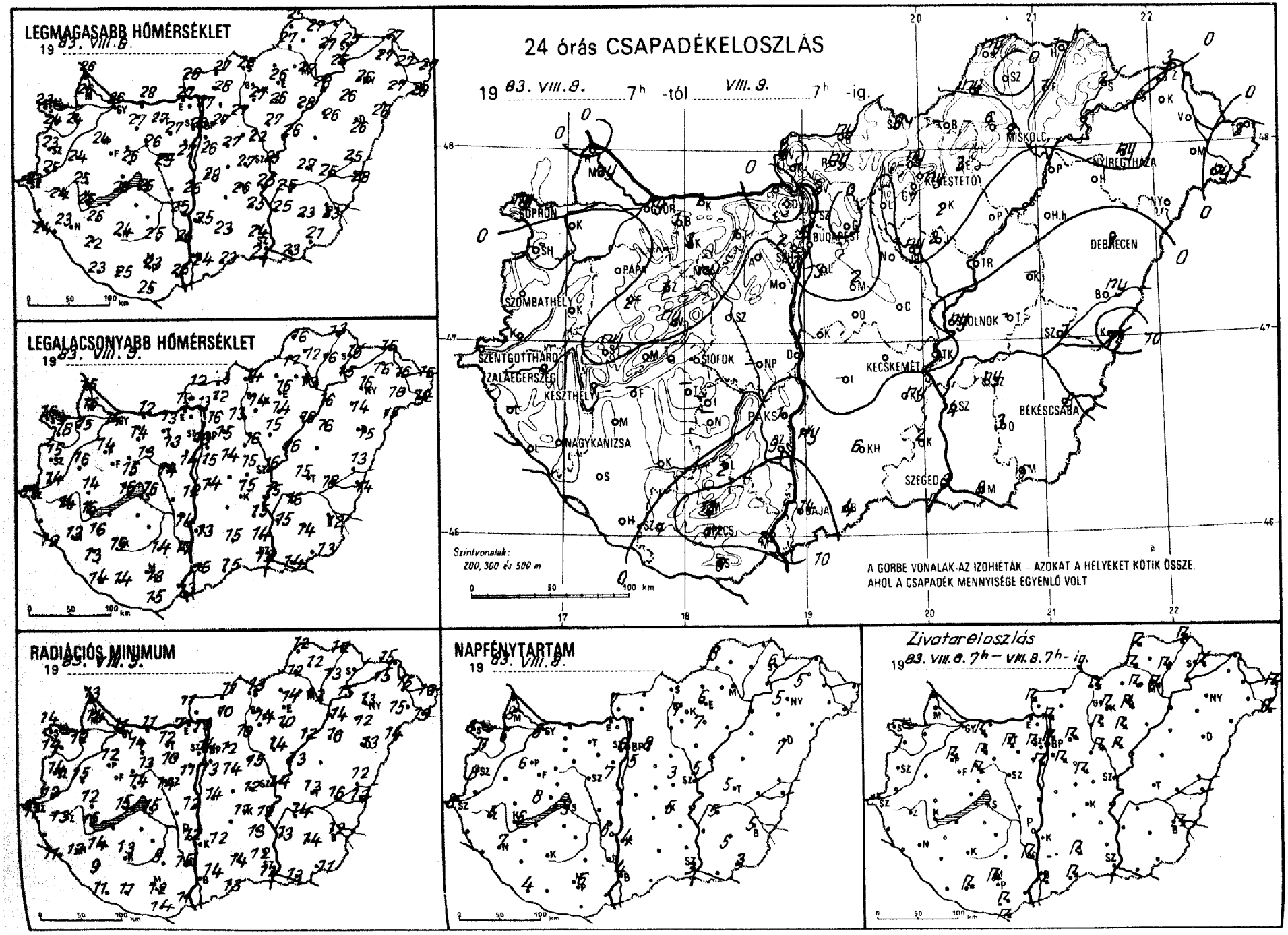
LEGMAGASABB HŐMÉRSÉKLET
19 83. VIII.8.
LEGALACSONYABB HŐMÉRSÉKLET
19 83. VIII. 9.
24 órás CSAPADÉKELOSZLÁS
19 83. VIII.8. 7h -tól VIII. 9. 7h -ig.
SOPRON
GYŐR
BUDAPEST
MISKOLC
NYÍREGYHÁZA
KESZTHELY
SZOMBATHELY
PÁPA
SZOLNOK
DEBRECEN
SZENTGOTTHÁRD
ZALAEGERSZEG
SIÓFOK
KECSKEMÉT
BÉKÉSCSABA
PÉCS
NAGYKANIZSA
SZEGED
BAJA
Szintvonalak:
200, 300 és 500 m
A GÖRBE VONALAK AZ IZOHIETÁK – AZOKAT A HELYEKET KÖTIK ÖSSZE,
AHOL A CSAPADÉK MENNYISÉGE EGYENLŐ VOLT
RADIÁCIÓS MINIMUM
19 83. VIII.9.
NAPFÉNYTARTAM
19 83. VIII.8.
Zivatareloszlás
19 83. VIII.8. 7h – VIII.8. 7h - ig.

1983. VIII. 7. 9 h-ig az utolsó 24 óra adatai

állomás	csapadék (mm)		max. hőmérséklet	min. hőmérséklet	rad. min.	Előző nap napos órái
Győr	ny		26	14	11	8
Kapuvár	.		24	15	12	6
Mosonmagyaróvár	ny		26	16	14	8
Rajka	.		26	15	13	
Sopron	ny		23	16	14	6
Sopronhorpács	.		24	18	14	7
Káld	.		24	16	15	
Körmend	.		25	14	12	
Szentgotthárd	.		23	13	11	8
Szombathely	.		23	15	14	8
Lenti	–		–	–	–	
Letenye	.		24	12	11	
Nagykanizsa	.		23	13	12	7
Zalaegerszeg	.		24	14	13	5
Farkasgyepű	2		23	14	13	
Keszthely	.		25	16	15	6
Mencshely	.		23	14	13	8
Pápa	.		24	14	12	6
Sümeg	ny		24	14	12	
Tihany	.		26	16	15	
Veszprém	ny		26	15	14	
Zirc	1		19	12	9	
Fonyód	–		–	–	–	
Homokszt. györgy	.		23	14	11	4
Kaposvár	.		24	15	13	
Marcali	.		26	16	14	
Siófok	.		25	16	15	9
Somogyszob	.		22	13	9	
Tab	–		–	–	–	
Bábolna	1		27	12	10	
Esztergom	.		27	13	7	
Kisbér	3		27	14	14	
Komárom	1		28	12	11	
Tatabánya	1		27	13	12	
Alcsútdoboz	.		27	13	10	
Dunaújváros	.		26	12	12	
Martonvásár	.		27	14	11	7
Mór	ny		26	13	13	
Nagyhörcsökp.	–		–	–	–	
Szabadbattyán	.		25	14	14	
Iregszemcse	–		–	–	–	
Lengyel	2		25	14	9	
Paks	1		25	14	12	6
Szekszárd	9		24	17	15	
Árpádtető	18		20	15	12	
Mohács	20		26	13	11	
Pécs	17		23	13	12	6
Siklós	8		25	15	14	
Szigetvár	1		25	14	11	
Budaörs	1		27	15	12	
Bp. Lőrinc	3		26	15	13	5
Bp. Met. Int.	5		28	16	14	8
Bp. Szab. hegy	2		25	18	14	
Cegléd	.		27	15	12	3
Dobogókő	.		21	15	13	
Gödöllő	18		27	15	12	8
Királyrét	–		–	–	–	
Monor	2		27	14	14	
Nagykáta	.		22	16	15	
Szentendre	–		–	–	–	

1983. VIII. 7. 9 h-ig az utolsó 24 óra adatai

állomás	csapadék (mm)		max. hőmérséklet	min. hőmérséklet	rad. min.	Előző nap napos órái
Vác	2		27	13	13	
Vámosmikola	9		28	12	11	7
Baja	14		24	15	14	4
Bácsalmás	4		23	15	13	
Izsák	–		–	–	–	
Kalocsa	ny		25	13	12	4
Kecskemét	.		25	15	11	5
Kiskunfélegyháza	ny		25	15	13	
Kiskunhalas	6		23	15	14	
Kunszentmiklós	.		28	14	14	
Tiszakécske	.		25	15	12	
Balassagyarmat	ny		27	13	11	
Romhány	ny		28	12	10	
Salgótarján	9		28	14	13	
Eger	3		26	16	14	6
Galyatető	ny		21	12	10	
Gyöngyös	1		27	14	14	
Kékestető	ny		19	13	11	7
Kompolt	2		26	14	10	7
Lőrinci	.		27	13	10	
Poroszló	.		28	16	12	
Jászapáti	2		27	15	14	
Jászberény	ny		26	15	13	
Karcag	–		–	–	–	
Szolnok	ny		25	16	14	5
Tiszaroff	.		26	16	13	
Túrkeve	1		27	15	13	5
Kistelek	2		24	14	12	
Makó	8		23	14	13	
Szeged	3		23	13	12	3
Szentes	4		25	15	13	
Borsodnádasd	–		–	–	–	
Füged	1		27	16	13	
Hidasnémeti	1		26	13	12	
Jósvafő	ny		25	16	12	8
Lillafüred	6		24	13	13	
Miskolc	2		27	13	12	
Putnok	ny		27	12	12	
Sárospatak	2		25	16	–	6
Szendrőlád	.		27	12	12	
Tokaj	1		25	15	15	
Kisvárda	..		27	16	15	5
Mátészalka	.		27	16	15	
Nyíregyháza	ny		26	16	13	5
Nyírlugos	.		26	15	14	
Pátyod	ny		28	14	13	
Tiszabecs	2		27	16	16	
Vásárosnamény	.		27	16	15	
Záhony	3		27	15	15	
Berettyóújfalu	ny		25	13	12	
Debrecen	1		26	15	13	7
Hajdúdorog	.		26	14	12	
Hortobágy	.		26	16	16	
Körösszakál	11		28	14	13	
Polgár	.		28	16	14	
Békéscsaba	8		23	12	12	5
Mezőhegyes	6		21	13	11	3
Orosháza	3		23	14	14	5
Szarvas	ny		25	16	14	5
Szeghalom	1		25	18	16	

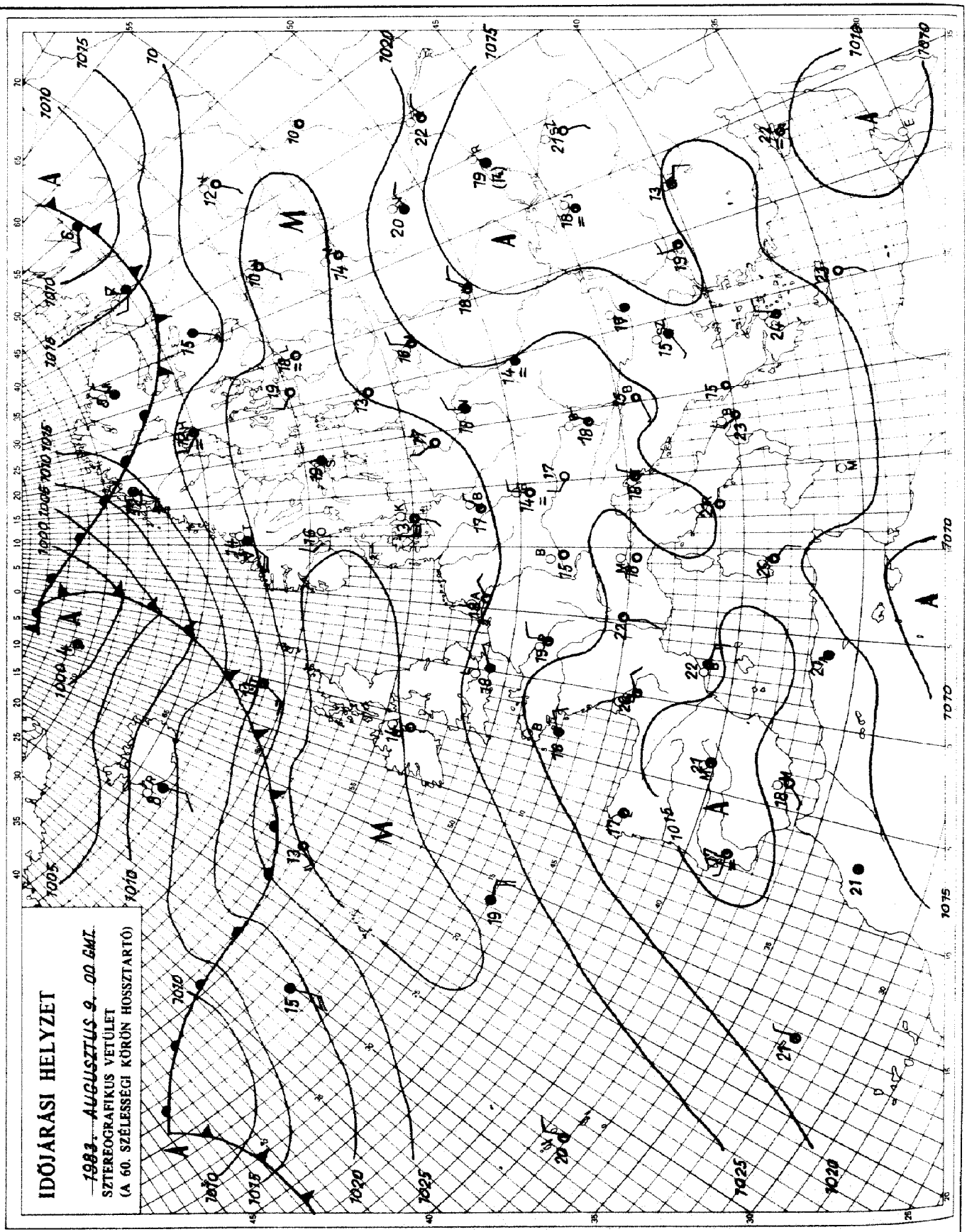

KIADJA: ORSZÁGOS METEOROLÓGIAI SZOLGÁLAT
Készíti: Központi Előrejelző Intézet Analízis- és Rövidtávú Prognózis Központja — T.: 273-018
Megjelenik naponként
Évi előfizetési díja: 1760,- Ft. — Megrendelhető: 1024 Budapest, II., Kitaibel Pál u. 1. — T.: 353-500
Kiadásért felel: az OMSZ elnöke — Szerkesztésért felel: a KEI igazgatója

IDŐJÁRÁSI NAPIJELENTÉS

ЕЖЕДНЕВНЫЙ МЕТЕОРОЛОГИЧЕСКИЙ БЮЛЛЕТЕНЬ · DAILY WEATHER REPORT
BULLETIN QUOTIDIEN DE TEMPS · TÄGLICHER WETTERBERICHT

96. évfolyam 222. szám + Budapest + 1983. augusztus 10. szerda

Az időjárási helyzet és a várható időjárás:

A Skandináv-félsziget és a Szovjetunió európai területének északi felén, a Fekete-tenger térségében, valamint Dél-Franciaországban erősen felhős az ég, sokfelé esik az eső. Szárazföldünk többi részén sok a napsütés, inkább csak a délutáni órákban alakul ki helyi zápor, zivatar. Általában nyáriasan meleg az idő, kivéve a Fekete-tenger vidékét, ahol a hőmérséklet néhány fokkal elmarad a sokévi átlagtól. Csütörtök estig a Kárpát-medencében folytatódik a meleg idő, záporokkal.

Hazánkban kedden 9, 12 órán át sütött a nap. A kora délutáni óráktól kezdve elsősorban az északkeleti, keleti országrészben erősen megnövekedett a gomolyfelhőzet és szórványosan záporok, zivatarok alakultak ki. A lehullott csapadék mennyisége csak néhány kisebb körzetben érte el a 4, 8 mm-t, de Gyöngyösön 11 mm-t mértek. A zivatart átmenetileg erős, vagy viharos szél kisérte. A hőmérséklet napközben 27, 31 fokig emelkedett. Szerda hajnalra 13, 19 fokig hült le a levegő. Ma délelőtt az északkeleti, keleti megyékben kissé felhős volt az ég, az északi szél helyenként megélénkult. Az ország többi részén napos idő volt. A hőmérséklet 11 órakor az ország területén 22, 25 fok között váltakozott.

Ma 12 órakor Budapesten a hőmérséklet 26 fok volt, a tengerszintre átszámitott légnyomás 1016 mbar, alig változik.

A Balaton vizének hőmérséklete 11 órakor Siófoknál 22 fok volt.

Várható időjárás csütörtök estig:

Főként délután kell felhősödésre számitani, és záporok, zivatarok is várhatók.
Az északi szél napközben egyre több helyen élénkul meg, sőt keleten erős széllökések is előfordulnak.
Várható legalacsonyabb hőmérséklet hajnalban: 13, 18,
legmagasabb hőmérséklet délután: 24 és 29 fok között várható.

Pálmási Judit s.k.

A hőmérséklet napi középértéke és eltérése a 100 évi átlagtól /Budapest belterületén/:

1983. VIII. 9. 23,3°C +1,7°C

1871 óta ezen a napon Budapesten előfordult

legmagasabb hőmérséklet: 35,5°C /1961/,
legalacsonyabb hőmérséklet: 8,4°C /1913/.

83.557.

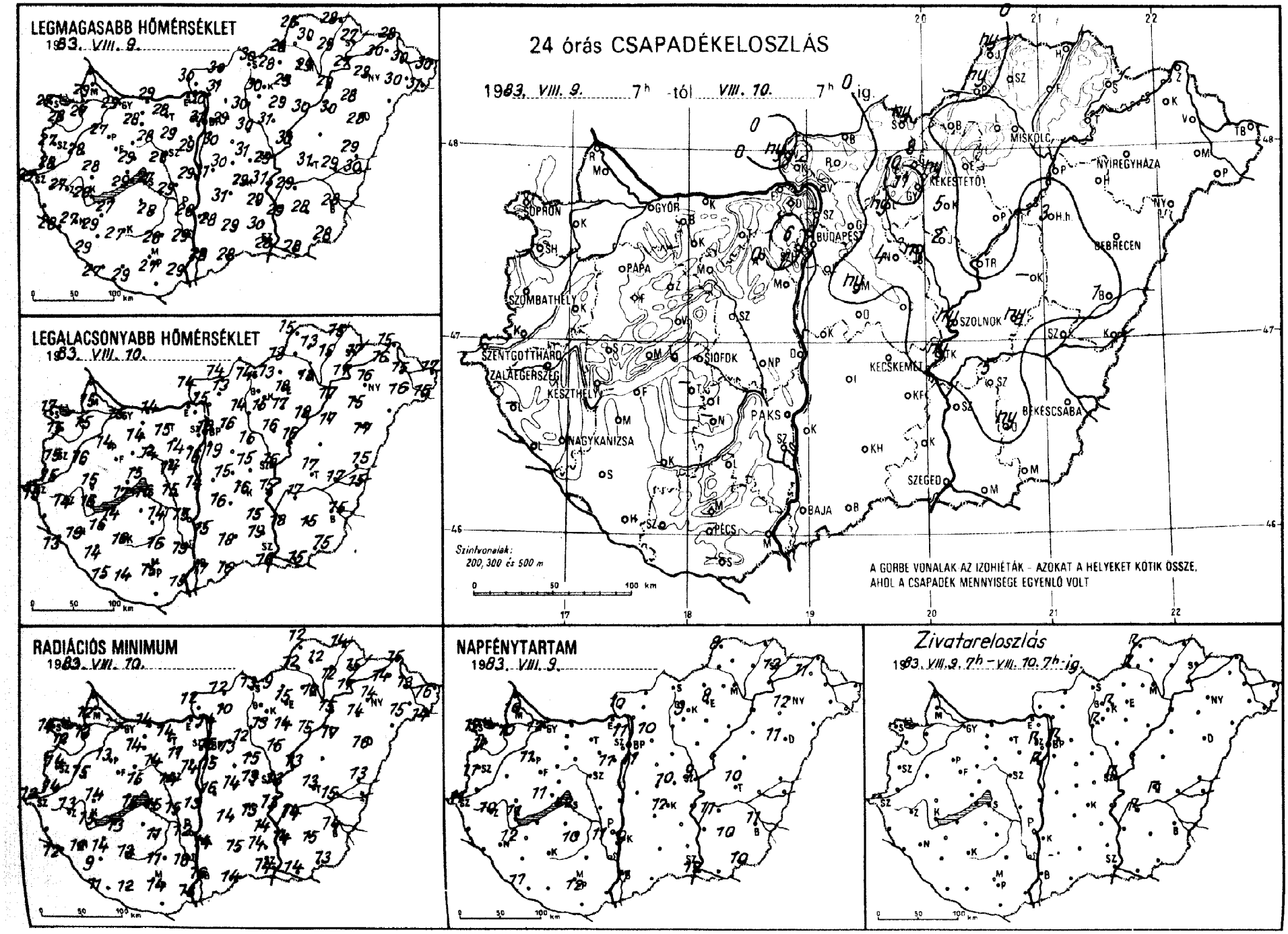
LEGMAGASABB HŐMÉRSÉKLET
1983. VIII. 9.
LEGALACSONYABB HŐMÉRSÉKLET
1983. VIII. 10.
24 órás CSAPADÉKELOSZLÁS
1983. VIII. 9. 7h -tól VIII. 10. 7h ig.
SOPRON
GYŐR
BUDAPEST
MISKOLC
NYÍREGYHÁZA
KÉKESTETŐ
DEBRECEN
SZOMBATHELY
PAPA
SZOLNOK
SZENTGOTTHÁRD
ZALAEGERSZEG
KESZTHELY
SIÓFOK
KECSKEMÉT
BÉKÉSCSABA
PAKS
NAGYKANIZSA
SZEGED
BAJA
PÉCS
Szintvonalak: 200, 300 és 500 m
A GÖRBE VONALAK AZ IZOHIÉTÁK - AZOKAT A HELYEKET KÖTIK ÖSSZE, AHOL A CSAPADÉK MENNYISÉGE EGYENLŐ VOLT
RADIÁCIÓS MINIMUM
1983. VII. 10.
NAPFÉNYTARTAM
1983. VIII. 9.
Zivatareloszlás
1983. VIII. 9. 7h - VIII. 10. 7h-ig.

1983. VIII. 07. 7h-ig az utolsó 24 óra adatai

állomás	csapadék (mm)		max. hőmérséklet	min. hőmérséklet	rad. min.	Előző nap napos órái
Győr	◦	⌒	29	15	13	12
Kapuvár	◦	⌒	27	15	13	10
Mosonmagyaróvár	.	=	29	15	12	10
Rajka	–		–	–	–	
Sopron	.	⌒	27	17	14	12
Sopronhorpács	.	⌒	28	15	12	11
Káld	.		28	16	15	
Körmend	.	⌒	28	15	14	
Szentgotthárd	.	⌒	27	15	12	11
Szombathely	.	⌒	27	15	14	11
Lenti	–		–	–	–	
Letenye	.	=	28	13	12	
Nagykanizsa	.	=	27	13	12	12
Zalaegerszeg	.	⌒	27	14	13	10
Farkasgyepű	.	⌒	26	14	12	
Keszthely	.	⌒	28	16	15	11
Mencshely	.	⌒	26	15	12	11
Pápa	.	⌒	27	14	13	11
Sümeg	◦	⌒	28	15	14	
Tihany	.	⌒	29	17	15	
Veszprém	.	=	29	15	15	
Zirc	◦	=	25	12	10	
Fonyód	.		27	14	13	
Homokszt. györgy	.	=	27	15	11	11
Kaposvár	.	⌒	27	16	13	
Marcali	.	⌒	29	16	14	
Siófok	.	⌒	27	16	15	12
Somogyszob	.		29	14	9	
Tab	–		–	–	–	
Bábolna	◦		29	13	12	
Esztergom	–		–	–	–	
Kisbér	.	⌒	28	14	14	
Komárom	.	⌒	29	14	14	
Tatabánya	.	⌒	28	15	14	
Alcsútdoboz	◦	⌒	29	14	11	
Dunaújváros	.		29	14	13	
Martonvásár	◦		29	16	14	11
Mór	.	⌒	28	14	14	
Nagyhörcsökp.	.	⌒	29	15	15	
Szabadbattyán	.	⌒	28	14	14	
Iregszemcse	.	⌒	28	14	11	10
Lengyel	.		28	16	11	
Paks	.	⌒	28	15	12	11
Szekszárd	.	=	29	19	18	
Árpádtető	.	=	23	18	13	
Mohács	.	⌒	29	15	13	
Pécs	.	⌒	27	15	14	12
Siklós	–		–	–	–	
Szigetvár	.	⌒	29	14	12	
Budaörs	1	⌒	29	16	14	
Bp. Lőrinc	.		30	19	15	11
Bp. Met. Int.	.	⌒	31	18	15	11
Bp. Szab. hegy	6	⌒	27	19	16	
Cegléd	◦	=	31	15	13	10
Dobogókő	◦		24	17	13	
Gödöllő	.	⌒	29	16	13	10
Királyrét	–		–	–	–	
Monor	ny	⌒	30	15	14	
Nagykáta	4	⌒	30	16	15	
Szentendre	–		–	–	–	

1983. VIII. 07. 7h-ig az utolsó 24 óra adatai

állomás	csapadék (mm)		max. hőmérséklet	min. hőmérséklet	rad. min.	Előző nap napos órái
Vác	.	⌒	30	15	14	
Vámosmikola	ny	⌒	30	14	12	10
Baja	.	⌒	28	17	16	11
Bácsalmás	.		28	16	14	
Izsák	◦		31	16	14	
Kalocsa	.	⌒	28	15	14	9
Kecskemét	.	⌒	29	16	13	12
Kiskunfélegyháza	.	⌒	29	15	14	
Kiskunhalas	.	⌒	29	18	15	
Kunszentmiklós	.		31	–	16	
Tiszakécske	ny	▽ ⌒	31	15	13	
Balassagyarmat	◦	⌒	30	14	12	
Romhány	.	⌒	31	13	10	
Salgótarján	ny		30	14	13	
Eger	.		29	18	15	8
Galyatető	8	▽	24	14	12	
Gyöngyös	11	⌐	30	15	13	
Kékestető	ny	⌐ ⌒	22	14	12	9
Kompolt	5	▽	29	17	14	9
Lőrinci	ny	=	30	14	12	
Poroszló	.	⌒	30	18	15	
Jászapáti	2	▽ ⌒	31	16	15	
Jászberény	ny	▽ ⌒	30	16	13	
Karcag	–		–	–	–	
Szolnok	ny	⌐ ⌒	29	16	13	9
Tiszaroff	.	⌒	30	16	13	
Túrkeve	ny	⌐ ⌒	31	17	13	10
Kistelek	.		30	19	14	
Makó	.	⌒	28	15	14	
Szeged	◦	⌒	28	16	14	12
Szentes	.		29	18	14	
Borsodnádasd	.	⌒	28	13	9	
Füged	.	⌒	29	15	12	
Hidasnémeti	.		28	15	14	
Jósvafő	ny	⌐ =	26	15	12	8
Lillafüred	.	=	27	13	–	
Miskolc	.	=	29	13	12	
Putnok	ny	⌐ =	28	13	12	
Sárospatak	.		27	17	15	12
Szendrőlád	.	⌒	30	13	12	
Tokaj	◦		27	17	17	
Kisvárda	.	=	30	16	14	11
Mátészalka	.	⌒	30	16	15	
Nyíregyháza	.	⌒	29	16	14	12
Nyírlugos	–		–	–	–	
Pátyod	.	⌒	31	15	14	
Tiszabecs	.	⌒	30	17	16	
Vásárosnamény	.	⌒	30	15	13	
Záhony	.	⌒	28	15	15	
Berettyóújfalu	1	▽	29	15	13	
Debrecen	.	⌒	28	17	16	11
Hajdúdorog	◦		28	15	14	
Hortobágy	3	▽	30	17	17	
Körösszakál	.	⌒	30	15	14	
Polgár	.	⌒	29	17	15	
Békéscsaba	◦	⌒	28	15	14	11
Mezőhegyes	.	⌒	28	15	13	10
Orosháza	ny	⌒	28	15	15	10
Szarvas	5	⌐ ⌒	29	17	14	11
Szeghalom	.		29	17	15	

KIADJA: ORSZÁGOS METEOROLÓGIAI SZOLGÁLAT
Készíti: Központi Előrejelző Intézet Analízis- és Rövidtávú Prognózis Központja – T.: 273-018
Megjelenik naponként
Évi előfizetési díja: 1760,- Ft. – Megrendelhető: 1024 Budapest, II., Kitaibel Pál u. 1. – T.: 353-500
Kiadásért felel: az OMSZ elnöke – Szerkesztésért felel: a KEI igazgatója

IDŐJÁRÁSI NAPIJELENTÉS

ЕЖЕДНЕВНЫЙ МЕТЕОРОЛОГИЧЕСКИЙ БЮЛЛЕТЕНЬ · DAILY WEATHER REPORT
BULLETIN QUOTIDIEN DE TEMPS · TÄGLICHER WETTERBERICHT

96. évfolyam 223. szám + Budapest + 1983. augusztus 11. csütörtök

Az időjárási helyzet és a várható időjárás:

Szárazföldünk legnagyobb részén meleg az idő, csak a legészakibb vidékeket árasztotta el hüvös levegő, s ez ott felhősödést és esőt is okoz. Borult, esős időt jelentenek még Ukrajna és a Keleti-Kárpátok térségéből is, valamint Dél-Franciaországból is. Európa többi részén ugyanakkor még mindig sok a napsütés, és helyi záporok, zivatarok alakulnak ki.

Szerdán országunkban többnyire napos idő volt. Délután többfelé megnőtt a gomolyfelhőzet és helyenként zápor és zivatar alakult ki. A lehullott csapadék mennyisége általában csapadéknyom és 2 mm között volt, de a Budai-hegységben és a Mátrában 6-8 mm is előfordult. A hőmérséklet csúcsértéke szerdán 27 és 32 fok között volt. Ma hajnalra 13, 19 fokig hült le a levegő. Dél előtt szinte mindenütt napos idő volt és gyorsan emelkedett a hőmérséklet. 11 órakor 23, 26 fokot mértek az országban.

Ma 12 órakor Budapesten 26 fokot mértek, a tengerszintre átszámitott légnyomás 1008 mbar, mérsékelten süllyed.

A Balaton vizének hőmérséklete 11 órakor Siófoknál 23 fok volt.

Várható időjárás péntek estig:

Időnként erősen megnövekszik a felhőzet, sokfelé várható zápor, zivatar. Az északnyugati, északi szél többfelé élénk, zivatarok idején átmenetileg viharos lesz.
Várható legalacsonyabb éjszakai hőmérséklet: 14, 19,
legmagasabb nappali hőmérséklet pénteken: 26, 31 fok között.

H. Bóna Márta s.k.

TÁVOLABBI KILÁTÁSOK SZOMBATTÓL-KEDDIG:

A hét végén gyakran befelhősödik az ég, többfelé kialakulhatnak zápor, zivatarok. A zivatarok idején megerősödik az északi, északnyugati szél. A jövő hét elején egyre több lesz a napsütés.
A legalacsonyabb hajnali hőmérséklet 13, 18 fok között lesz.
A legmagasabb nappali hőmérséklet 24, 29 fok között várható.
Jelentős mennyiségü /legalább napi 5 mm/ csapadék az ország területének 40 százalékán várható.

KÖZÉPTÁVÚ ELŐREJELZŐ OSZTÁLY

A hőmérséklet napi középértéke és eltérése a 100 évi átlagtól /Budapest belterületén/:

1983. VIII. 10.	23,6°C	+2,5°C

1871 óta ezen a napon Budapesten előfordult

legmagasabb hőmérséklet:	37,9°C /1946/,
legalacsonyabb hőmérséklet:	9,4°C /1916/.

83.558.

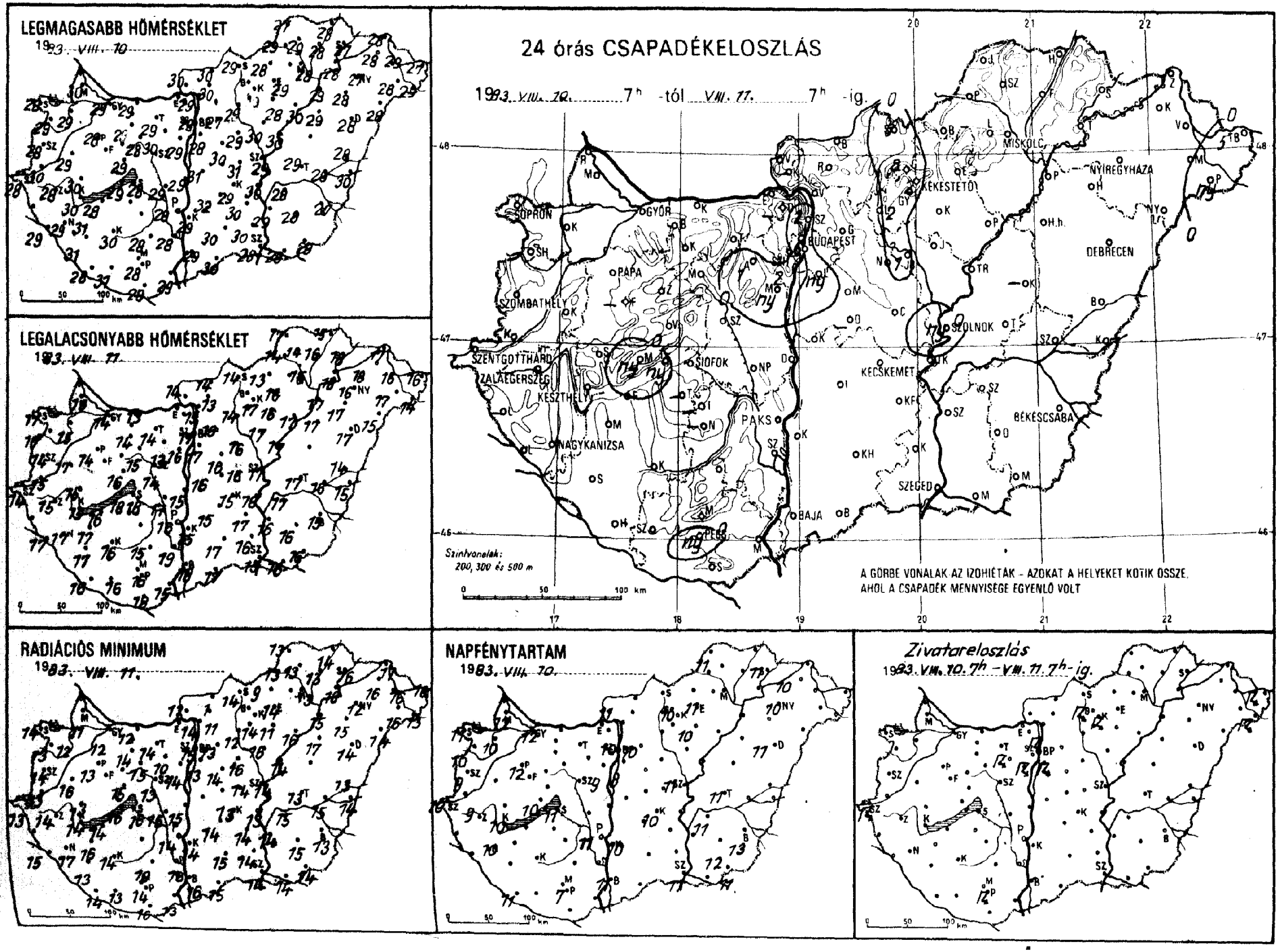
LEGMAGASABB HŐMÉRSÉKLET
1983. VIII. 10.
LEGALACSONYABB HŐMÉRSÉKLET
1983. VIII. 11.
RADIÁCIÓS MINIMUM
1983. VIII. 11.
24 órás CSAPADÉKELOSZLÁS
1983. VIII. 10. 7h -tól VIII. 11. 7h -ig.
Szintvonalak: 200, 300 és 500 m
A GÖRBE VONALAK AZ IZOHIÉTÁK - AZOKAT A HELYEKET KÖTIK ÖSSZE, AHOL A CSAPADÉK MENNYISÉGE EGYENLŐ VOLT
SOPRON
GYŐR
BUDAPEST
MISKOLC
NYÍREGYHÁZA
DEBRECEN
PÁPA
SZOMBATHELY
SZENTGOTTHÁRD
ZALAEGERSZEG
KESZTHELY
SIÓFOK
PAKS
NAGYKANIZSA
KECSKEMÉT
BÉKÉSCSABA
SZEGED
SZOLNOK
BAJA
NAPFÉNYTARTAM
1983. VIII. 10.
Zivatareloszlás
1983. VIII. 10. 7h - VIII. 11. 7h-ig.

1983. VIII. 7. 7h az utolsó 24 óra adatai						Előző nap napos órái
állomás	csapadék (mm)		max. hőmérséklet	min. hőmérséklet	rad. min.	
Győr	.	≈	29	14	12	12
Kapuvár	.	≈	29	15	12	10
Mosonmagyaróvár	.	≈	30	15	11	12
Rajka	.		30	17	11	
Sopron	.		28	17	14	11
Sopronhorpács	.	≈	29	17	13	10*
Káld	.		29	17	16	
Körmend	.	≈	30	15	13	
Szentgotthárd	.	◪ ≈	28	14	13	10
Szombathely	.	≈	28	14	14	9
Lenti	–		–	–	–	
Letenye	.	≈	29	17	15	
Nagykanizsa	.	≈	29	17	17	10
Zalaegerszeg	.	≈	28	15	14	9
Farkasgyepű	–		–	–	..	
Keszthely	.	≈	30	15	14	10
Mencshely	ny	▽ ≈	27	16	13	10
Pápa	.	≈	28	14	13	12
Sümeg	.	≈	30	15	13	
Tihany	ny		29	18	16	
Veszprém	.		29	16	15	
Zirc	.	=	26	13	11	
Fonyód	.		28	16	14	
Homokszt. györgy	.	≈	28	16	14	11
Kaposvár	.	≈	30	16	14	
Marcali	.	≈	31	17	16	
Siófok	.		28	18	16	11
Somogyszob	.	≈	31	17	13	
Tab	–		–	–	–	
Bábolna	.		29	13	12	
Esztergom	–		–	–	–	
Kisbér	.	≈	29	14	14	
Komárom	.	≈	29	13	12	
Tatabánya	.	≈	29	14	14	
Alcsútdoboz	1	◪ =	30	13	10	
Dunaújváros	.		29	15	15	
Martonvásár	ny	▽	29	16	14	9
Mór	.	≈	28	15	15	
Nagyhörcsökp.	.	≈	29	17	16	
Szabadbattyán	.	≈	29	14	13	
Iregszemcse	–		–	–	–	–
Lengyel	.		28	15	10	
Paks	.	≈	28	16	14	11
Szekszárd	.	=	28	19	18	
Árpádtető	.	=	23	17	13	
Mohács	.	≈	29	15	13	
Pécs-	ny	◪ ≈	28	16	14	7
Siklós	.		29	18	16	
Szigetvár	.	≈	31	16	13	
Budaörs	2	◪ ≈	28	15	13	
Bp. Lőrinc	ny	◪ ≈	28	17	13	8
Bp. Met. Int.	6	◪ ≈	29	17	15	10
Bp. Szab. hegy	.		26	19	13	
Cegléd	.	=	31	16	14	
Dobogókő	..		–	–	..	
Gödöllő	.	≈	27	16	13	10
Királyrét	–		–	–	..	
Monor	.	≈	30	16	14	
Nagykáta	.	≈	29	16	16	
Szentendre	2	▽ =	30	16	15	

1983. VIII. 7. 7h az utolsó 24 óra adatai						Előző nap napos órái
állomás	csapadék (mm)		max. hőmérséklet	min. hőmérséklet	rad. min.	
Vác	.	≈	29	15	14	
Vámosmikola	.	≈	30	14	12	11
Baja	.	≈	29	18	15	11
Bácsalmás	.		30	17	15	
Izsák	.		32	15	14	
Kalocsa	.	≈	29	15	14	10
Kecskemét	.	≈	29	15	13	10
Kiskunfélegyháza	.	≈	30	17	14	
Kiskunhalas	.	≈	30	17	15	
Kunszentmiklós	.		31	16	.	
Tiszakécske	.	≈	30	16	13	
Balassagyarmat	.	≈	30	14	11	
Romhány	.	≈	30	13	11	
Salgótarján	6	▽	29	14	14	
Eger	.		29	16	14	11
Galyatető	8	◪	24	14	12	
Gyöngyös	2	▽	30	17	14	
Kékestető	2	◪	21	14	12	10
Kompolt	.	≈	28	16	11	10
Lőrinci	.	≈	29	14	12	
Poroszló	.	≈	30	17	16	
Jászapáti	.	≈	30	17	16	
Jászberény	1	▽ ≈	29	16	14	
Karcag	–		–	–	.	
Szolnok	ny	▽	29	17	14	11
Tiszaroff	.	=	30	17	14	
Túrkeve	.		29	17	13	11
Kistelek	.		30	16	14	
Makó	.	≈	29	16	14	
Szeged	.	≈	28	15	14	11
Szentes	.		29	16	14	
Borsodnádasd	.	≈	28	13	9	
Füged	.	≈	28	16	13	
Hidasnémeti	.	≈	28	15	14	
Jósvafő	.	=	27	17	13	11
Lillafüred	.	=	27	15	14	
Miskolc	.	=	28	15	13	
Putnok	.	=	29	14	13	
Sárospatak	.		27	18	16	11
Szendrőlád	.	≈	29	14	13	
Tokaj	.		28	18	18	
Kisvárda	.	≈	28	18	16	10
Mátészalka	.	≈	28	17	16	
Nyíregyháza	.		27	16	12	10
Nyírlugos	.	≈	28	15	14	
Pátyod	ny	◪ ≈	29	14	13	
Tiszabecs	5	◪ =	27	16	16	
Vásárosnamény	.	≈	29	16	15	
Záhony	.	≈	28	17	17	
Berettyóújfalu	.	≈	28	14	13	
Debrecen	.	≈	28	17	14	11
Hajdúdorog	.		28	17	15	
Hortobágy	.		29	17	17	
Körösszakál	.	≈	30	15	14	
Polgár	.	=	29	17	15	
Békéscsaba	.	≈	27	15	13	13
Mezőhegyes	.	≈	28	16	14	11
Orosháza	.		28	16	15	12
Szarvas	.		28	17	15	11
Szeghalom	.		29	16	15	

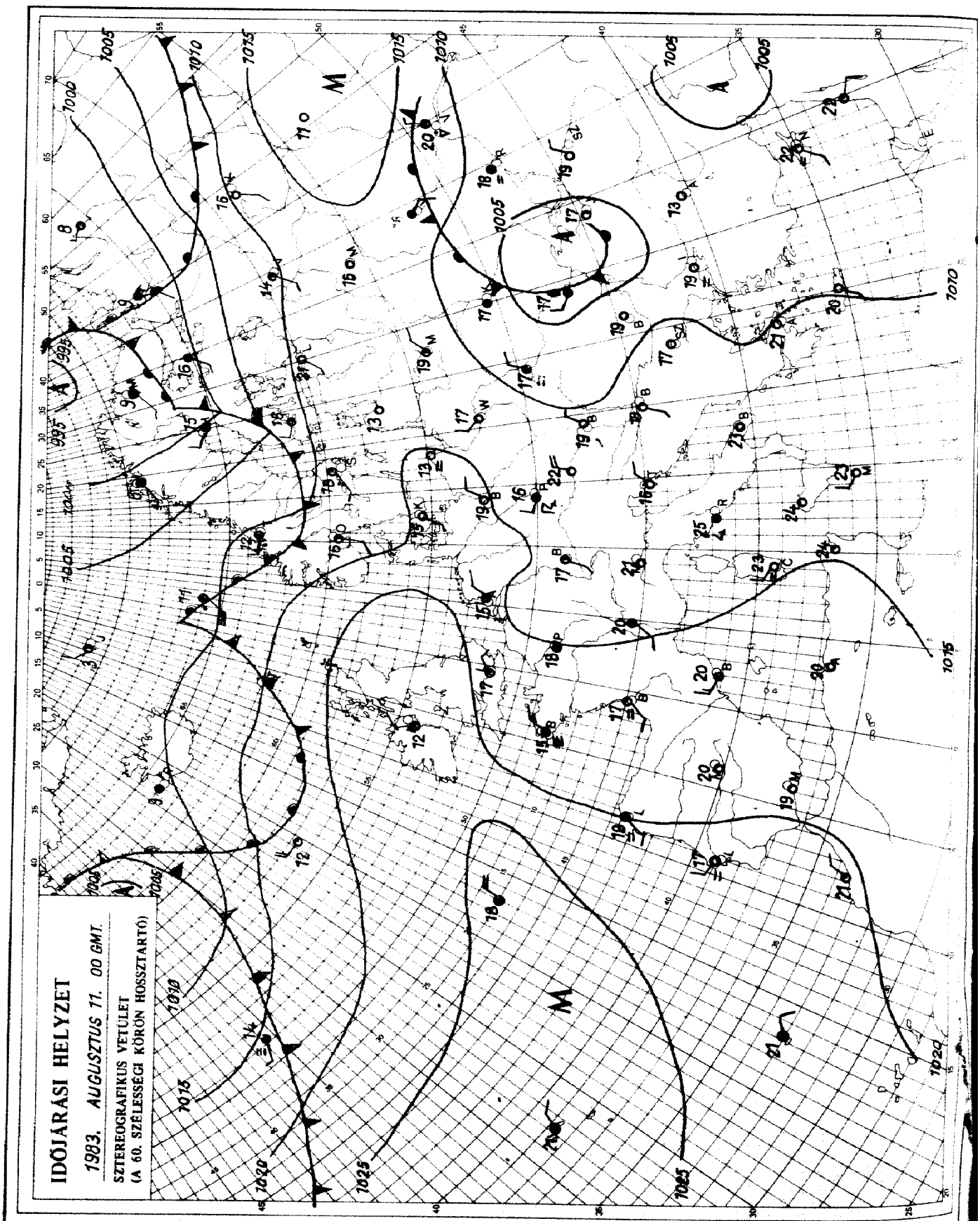

KIADJA: ORSZÁGOS METEOROLÓGIAI SZOLGÁLAT
Készíti: Központi Előrejelző Intézet Analízis- és Rövidtávú Prognózis Központja – T.: 273-018
Megjelenik naponként
Évi előfizetési díja: 1760,- Ft. – Megrendelhető: 1024 Budapest, II., Kitaibel Pál u. 1. – T.: 353-500
Kiadásért felel: az OMSZ elnöke – Szerkesztésért felel: a KEI igazgatója

IDŐJÁRÁSI NAPIJELENTÉS

ЕЖЕДНЕВНЫЙ МЕТЕОРОЛОГИЧЕСКИЙ БЮЛЛЕТЕНЬ · DAILY WEATHER REPORT
BULLETIN QUOTIDIEN DE TEMPS · TÄGLICHER WETTERBERICHT

96. évfolyam 224. szám + Budapest + 1983. augusztus 12. péntek

Az időjárási helyzet és a várható időjárás:

Közép- és Nyugat-Európában már több napja nem változik lényegesen az időjárási helyzet. Ezeken a területeken az augusztus közepének megfelelő hőmérséklet, gyakori délutáni záporok, zivatarok jellemzik az időjárást. Ebben a helyzetben azonban hamarosan változás kezdődik, mivel északnyugat, észak felől hüvös, nedves légtömegek indultak el Közép- és Nyugat-Európa felé. Péntek reggel a hüvös levegő első hulláma már túljutott a Skandináv-félszigeten, és elérte az Északi- és Keleti-tenger európai partvidékét. Minden jel arra utal, hogy a hidegfront szombaton napközben eléri Magyarországot.

Csütörtökön hazánkban a Duna vonalától keletre változóan - ezen belül Borsod- és Szabolcs-Szatmár megyékben erősen felhős volt az ég. Ugyanakkor a Dunántúlon csaknem egész nap zavartalan volt a napsütés, a Dunántúlon 10, 12, a Duna-Tisza közén 7, 10, másutt 3, 8 órán át sütött a nap. Az északkeleti, északi megyékben csütörtök délután többfelé volt zápor, zivatar. A lehullott csapadék mennyisége általában 2-3 mm alatt maradt, Poroszlóról azonban 15 mm-t jelentettek. A legmagasabb nappali hőmérséklet általában 26, 31 fok között alakult. Péntek hajnalra 13, 19 fokig csökkent a hőmérséklet. Délelőtt északkeleten erősen felhős volt az ég, ott néhány helyen kisebb eső is előfordult, máshol folytatódott a derült, száraz időjárás. 11 órára 22, 26 fokig emelkedett a hőmérséklet.

Ma 12 órakor Budapesten a hőmérséklet 28 fok volt, a tengerszintre átszámitott légnyomás 1006 mbar, változatlan.

A Balaton vizének hőmérséklete 11 órakor Siófoknál 23 fok volt.

Várható időjárás szombat estig:

Időnként erősen megnövekszik a felhőzet és ma főként keleten, szombaton másutt is várható szórványosan zápor, zivatar.
Az északi, északnyugati szél egyre többfelé megerősödik, szombaton a Dunántúlon már időnként viharossá fokozódik.
A nappali fölmelegedés északnyugaton gyengül.
Várható legalacsonyabb éjszakai hőmérséklet: 13 és 18 fok,
legmagasabb nappali hőmérséklet szombaton északnyugaton 25,
délkeleten 30 fok közelében várható.

Demeter Éva s.k.

A hőmérséklet napi középértéke és eltérése a 100 évi átlagtól /Budapest belterületén/:

1983. VIII. 11.	23,0°C	+1,9°C

1871 óta ezen a napon Budapesten előfordult

legmagasabb hőmérséklet:	37,9°C /1921/,
legalacsonyabb hőmérséklet:	10,5°C /1885/.

83.560.

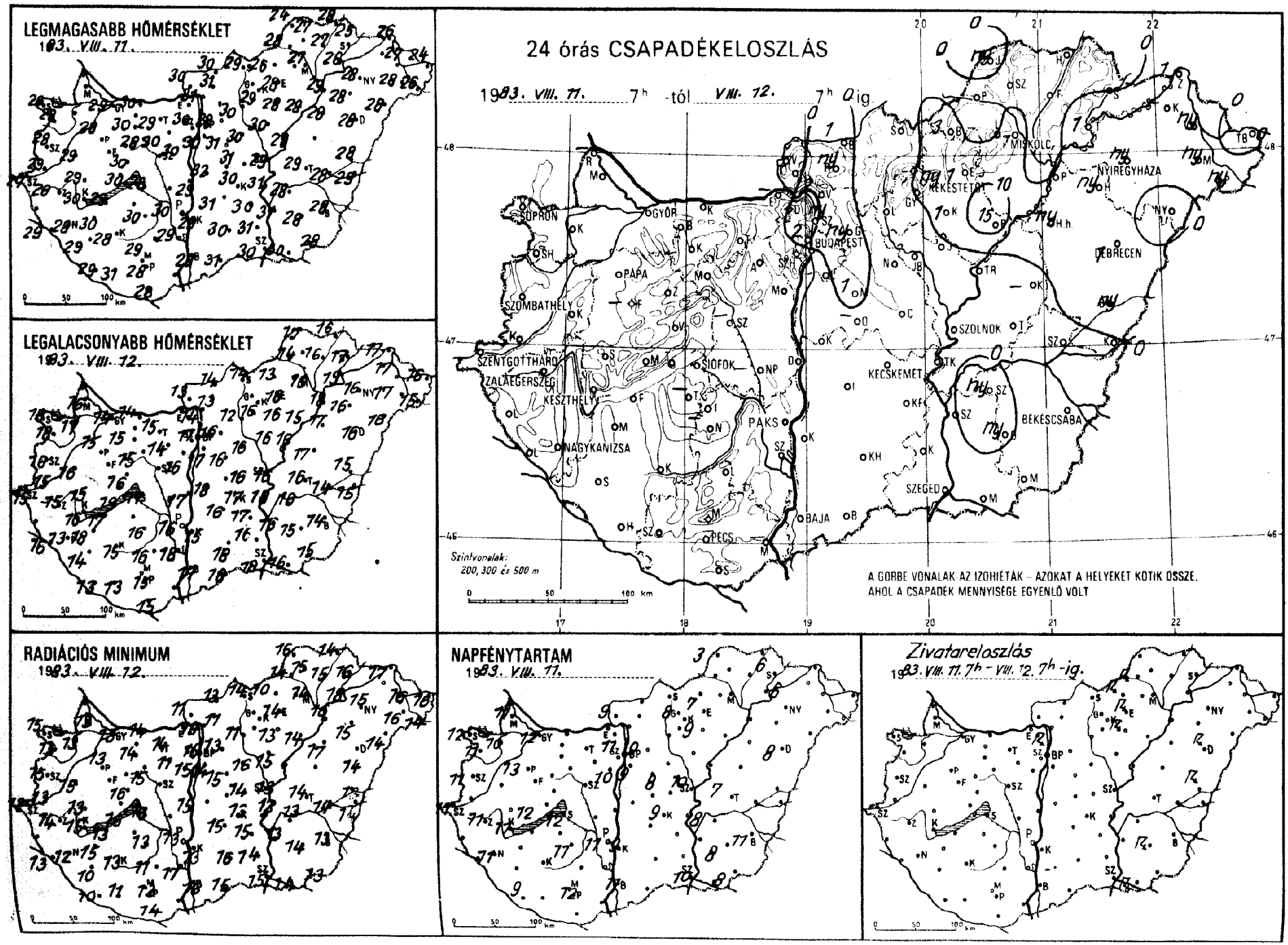
LEGMAGASABB HŐMÉRSÉKLET
1983. VIII. 11.
LEGALACSONYABB HŐMÉRSÉKLET
1983. VIII. 12.
RADIÁCIÓS MINIMUM
1983. VIII. 12.
24 órás CSAPADÉKELOSZLÁS
1983. VIII. 11. 7h -tól VIII. 12. 7h -ig
SOPRON
GYŐR
BUDAPEST
MISKOLC
NYÍREGYHÁZA
DEBRECEN
NEKESTETOR
SZOMBATHELY
PAPA
SZOLNOK
SZENTGOTTHÁRD
ZALAEGERSZEG
KESZTHELY
SIÓFOK
KECSKEMÉT
NAGYKANIZSA
PÁKS
BÉKÉSCSABA
SZEGED
BAJA
PÉCS
Szintvonalak:
200, 300 és 500 m
A GÖRBE VONALAK AZ IZOHIÉTÁK – AZOKAT A HELYEKET KÖTIK ÖSSZE,
AHOL A CSAPADÉK MENNYISÉGE EGYENLŐ VOLT
NAPFÉNYTARTAM
1983. VIII. 11.
Zivatareloszlás
1983. VIII. 11. 7h - VIII. 12. 7h -ig.

1983. VIII. 07.^{h}-ig az utolsó 24 óra adatai						Előző nap napos órái
állomás	csapadék (mm)		max. hőmérséklet	min. hőmérséklet	rad. min.	
Győr	.	⌒	29	14	13	12
Kapuvár	.	⌒	28	17	13	10
Mosonmagyaróvár	.	⌒	29	16	13	11
Rajka	–		–	–	–	
Sopron	.	⌒	28	18	15	12
Sopronhorpács	.	⌒	28	18	15	11
Káld	.		29	16	15	
Körmend	.	⌒	29	15	13	
Szentgotthárd	.	⌒	27	15	12	11
Szombathely	.	⌒	28	16	15	11
Lenti	–		–	–	–	
Letenye	.	⌒	29	16	13	
Nagykanizsa	.	⌒	28	13	12	11
Zalaegerszeg	.	⌒	28	15	14	11
Farkasgyepű	–		–	–	–	
Keszthely	.	⌒	30	16	15	11
Mencshely	.	⌒	26	16	12	12
Pápa	.	⌒	28	15	13	13
Sümeg	.	⌒	29	15	13	
Tihany	.	⌒	30	19	16	
Veszprém	.	=	30	16	16	
Zirc	.	–	25	12	10	
Fonyód	.		29	17	13	
Homokszt. györgy	.	=	29	13	10	9
Kaposvár	.	=	28	15	13	
Marcali	.	⌒	30	18	15	
Siófok	.	⌒	28	17	16	12
Somogyszob	.	⌒	29	14	10	
Tab	–		–	–	–	
Bábolna	.		30	14	13	
Esztergom	–		–	–	–	
Kisbér	.	⌒	30	15	14	
Komárom	.	⌒	30	14	14	
Tatabánya	.	⌒	29	15	14	
Alcsútdoboz	.	⌒	30	14	11	
Dunaújváros	.		29	17	15	
Martonvásár	.	=	30	16	15	10
Mór	.	⌒	28	15	15	
Nagyhörcsökp.	–		–	–	–	
Szabadbattyán	–		–	–	–	
Iregszemcse	.	⌒	30	16	13	11
Lengyel	.		29	16	11	
Paks	.	=	30	16	13	11
Szekszárd	.	=	29	18	17	
Árpádtető	.	=	24	17	12	
Mohács	–		–	–	–	
Pécs	.	⌒	28	15	13	12
Siklós	.		28	15	14	
Szigetvár	.	⌒	31	13	11	
Budaörs	.	⌒	30	16	13	
Bp. Lőrinc	.	⌒	30	17	14	9
Bp. Met. Int.	2	▽ ⌒	30	17	15	11
Bp. Szab. hegy	.		23	20	14	
Cegléd	.	–	31	16	14	8
Dobogókő	.		24	17	15	
Gödöllő	ny	▽ ⌒	29	16	13	9
Királyrét	–		–	–	–	
Monor	1	▽ ⌒	31	16	15	
Nagykáta	.	⌒	30	16	16	
Szentendre	ny		32	16	15	

1983. VIII. 07.^{h}-ig az utolsó 24 óra adatai						Előző nap napos órái
állomás	csapadék (mm)		max. hőmérséklet	min. hőmérséklet	rad. min.	
Vác	2	▽ ⌒	31	14	14	
Vámosmikola	.	⌒	30	13	11	9
Baja	.	⌒	29	17	16	11
Bácsalmás	.		31	18	15	
Izsák	.		31	16	15	
Kalocsa	.	⌒	29	15	13	9
Kecskemét	.	⌒	30	17	13	9
Kiskunfélegyháza	.	⌒	30	17	15	
Kiskunhalas	.	⌒	30	18	16	
Kunszentmiklós	.		32	18	–	
Tiszakécske	.	⌒	31	18	13	
Balassagyarmat	1	▽ ≡	30	14	13	
Romhány	ny	⌒	31	13	11	
Salgótarján	.		29	14	14	
Eger	1	⌐	28	18	14	7
Galyatető	.		23	14	10	
Gyöngyös	.	⌒	29	16	14	
Kékestető	ny	▽	20	14	11	8
Kompolt	1	⌐ ⌒	28	16	13	9
Lőrinci	.	⌒	30	12	11	
Poroszló	15	▽ ⌒	28	16	14	
Jászapáti	.	⌒	30	16	15	
Jászberény	.	⌒	29	16	13	
Karcag	–		–	–	–	
Szolnok	.	⌒	29	16	13	10
Tiszaroff	.	⌒	28	17	14	
Túrkeve	.		29	16	14	7
Kistelek	.		31	16	14	
Makó	.	⌐ ⌒	30	16	14	
Szeged	.	⌒	30	16	15	10
Szentes	.		31	16	14	
Borsodnádasd	3	⌐ ⌒	26	13	10	
Füged	.	⌒	27	17	15	
Hidasnémeti	.	⌒	28	16	14	
Jósvafő	ny	=	24	17	16	3
Lillafüred	.	=	26	16	14	
Miskolc	1	▽ =	27	15	14	
Putnok	.	⌐ =	28	14	14	
Sárospatak	.		25	17	16	6
Szendrőlád	.	⌒	27	16	15	
Tokaj	1	=	26	19	18	
Kisvárda	–		–	–	–	
Mátészalka	ny	⌒	28	17	16	
Nyíregyháza	ny		26	18	15	6
Nyírlugos	.	⌒	28	16	14	
Pátyod	ny		26	15	14	
Tiszabecs	.	=	24	16	16	
Vásárosnamény	ny		27	17	16	
Záhony	1		26	17	17	
Berettyóújfalu	ny	⌐ ⌒	28	15	13	
Debrecen	1	⌐ ⌒	28	16	14	8
Hajdúdorog	ny	=	28	16	15	
Hortobágy	ny		28	17	17	
Körösszakál	.	⌒	29	15	14	
Polgár	.	=	29	18	16	
Békéscsaba	.	⌒	28	14	13	11
Mezőhegyes	.	⌒	28	15	13	9
Orosháza	ny	⌐ ⌒	28	15	14	8
Szarvas	ny	▽ ⌒	28	16	13	8
Szeghalom	.		28	14	14	

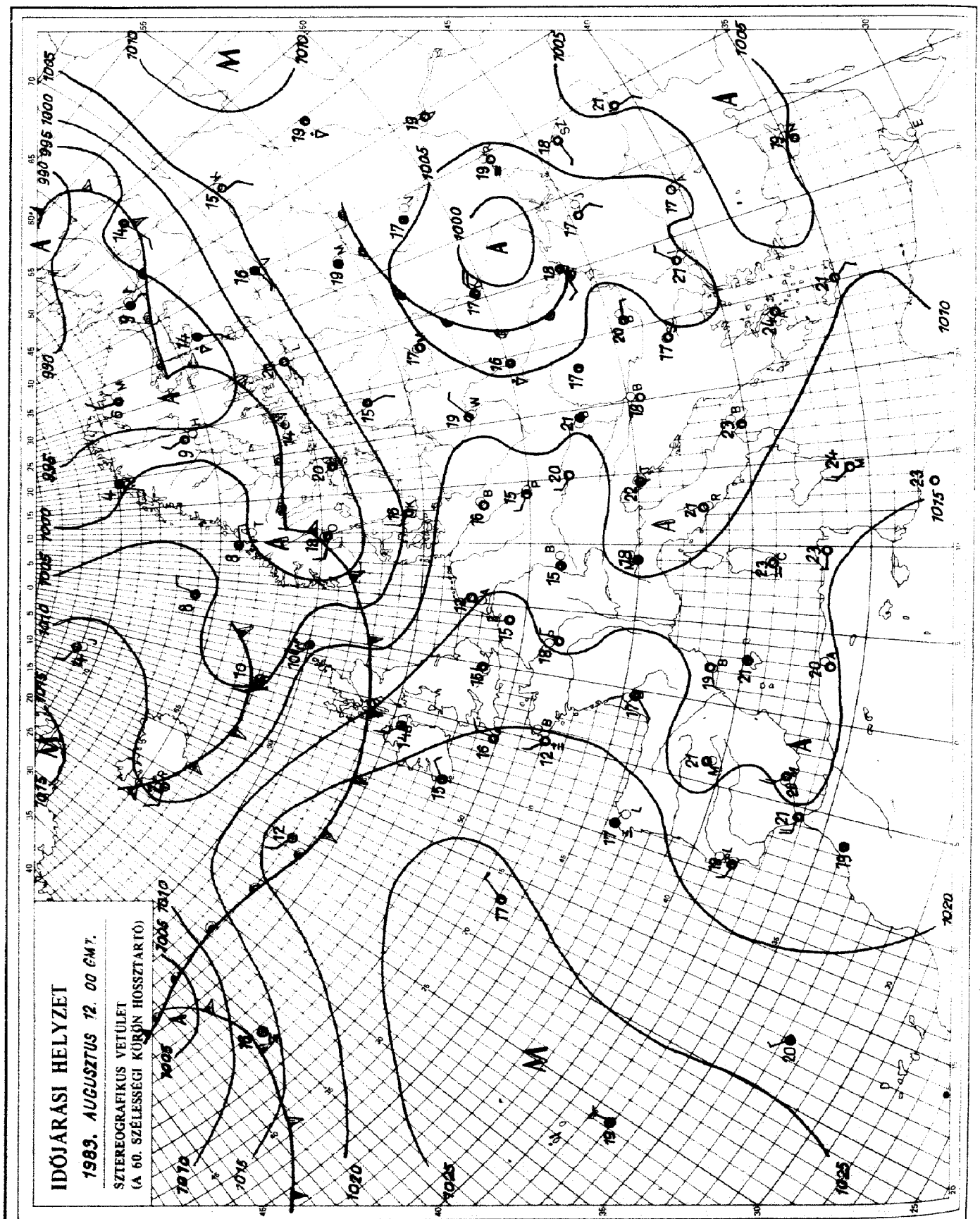

KIADJA: ORSZÁGOS METEOROLÓGIAI SZOLGÁLAT
Készíti: Központi Előrejelző Intézet Analízis- és Rövidtávú Prognózis Központja – T.: 273-018
Megjelenik naponként
Évi előfizetési díja: 1760,- Ft. – Megrendelhető: 1024 Budapest, II., Kitaibel Pál u. 1. – T.: 353-500
Kiadásért felel: az OMSZ elnöke – Szerkesztésért felel: a KEI igazgatója

IDŐJÁRÁSI NAPIJELENTÉS

ЕЖЕДНЕВНЫЙ МЕТЕОРОЛОГИЧЕСКИЙ БЮЛЛЕТЕНЬ • DAILY WEATHER REPORT
BULLETIN QUOTIDIEN DE TEMPS • TÄGLICHER WETTERBERICHT

96. évfolyam 225. szám + Budapest + 1983. augusztus 13. szombat

Az időjárási helyzet és a várható időjárás:

Az Észak-Európa fölött örvénylő nagy kiterjedésü ciklon nyugati oldalán több hullámban, hüvös levegő áramlik szárazföldünk középső részei felé. A hüvös levegő első hulláma éjszaka megközelitette a Kárpát-medencét is. A ciklon keleti oldalán ugyanakkor meleg levegő érkezik a Szovjetunió európai területe fölé. Ennek hatására a Fekete-tengertől az Ural-hegységig meleg, nyári időjárás uralkodik, Északkelet-Európában például a pénteken mért hőmérsékleti csúcsértékek mintegy hat fokkal voltak magasabbak az augusztus közepén megszokottnál. Szintén meleg, nyári időjárás uralkodik Dél-Európa országaiban.

Hazánkban pénteken a délelőtti órákban jobbára derült, napos idő volt. A déli, délutáni órákban időnként erősen megnövekedett a felhőzet. Az ország nagy részén 7, 12 órán át sütött a nap, csak északkeleten, ahol több volt a felhő, 4, 8 órás napsütést észleltek. A legmagasabb nappali hőmérséklet általában 26, 31 fok között volt. Az ország nagy részén elszórtan, az északkeleti hegyvidéken több helyen volt többnyire gyenge zápor, zivatar. A ma reggel 8 óráig lehullott eső mennyisége általában 5 mm alatt maradt, de egy-két erős zivatargócban elérte az 5, 10, sőt Jósvafőn a 13, Füzödön a 22 mm-t. Ma hajnalra 15, 20 fokig hült le a levegő. Ma délelőtt egyre több helyen erősen megnövekedett a felhőzet, északnyugaton néhány helyen esett az eső, zápores. Főként a Kis-Alföldön megerősödött az északnyugati szél. A hőmérséklet 11 órakor 20 és 26 fok között váltakozott.

Ma 12 órakor Budapesten a hőmérséklet 23 fok volt, a tengerszintre átszámitott légnyomás 1004 mbar, alig változik.

A Balaton vizének hőmérséklete Siófoknál 11 órakor 22 fok volt.

Várható időjárás vasárnap estig:

Eleinte erősen felhős idő várható, több helyen lesz többnyire gyenge eső, zápor, helyenként zivatar.
Vasárnap napközben felhőátvonulások mellett néhány órás napsütés várható, elszórtan - főként keleten - valószinü futó zápor, egy-két helyen zivatar.
Az északnyugati, északi szél általában erős, napközben főként a Dunántúlon időnként viharos lesz.
Várható legalacsonyabb éjszakai hőmérséklet: 11, 16,
legmagasabb nappali hőmérséklet vasárnap: 22, 26 fok között várható.

Bartha Péterné s.k.

A hőmérséklet napi középértéke és eltérése a 100 évi átlagtól /Budapest belterületén/:

1983. augusztus 12. 25,0°C +3,6°C

1871 óta ezen a napon Budapesten előfordult

legmagasabb hőmérséklet: 38,7°C /1921/,
legalacsonyabb hőmérséklet: 10,0°C /1881/.

83.561.

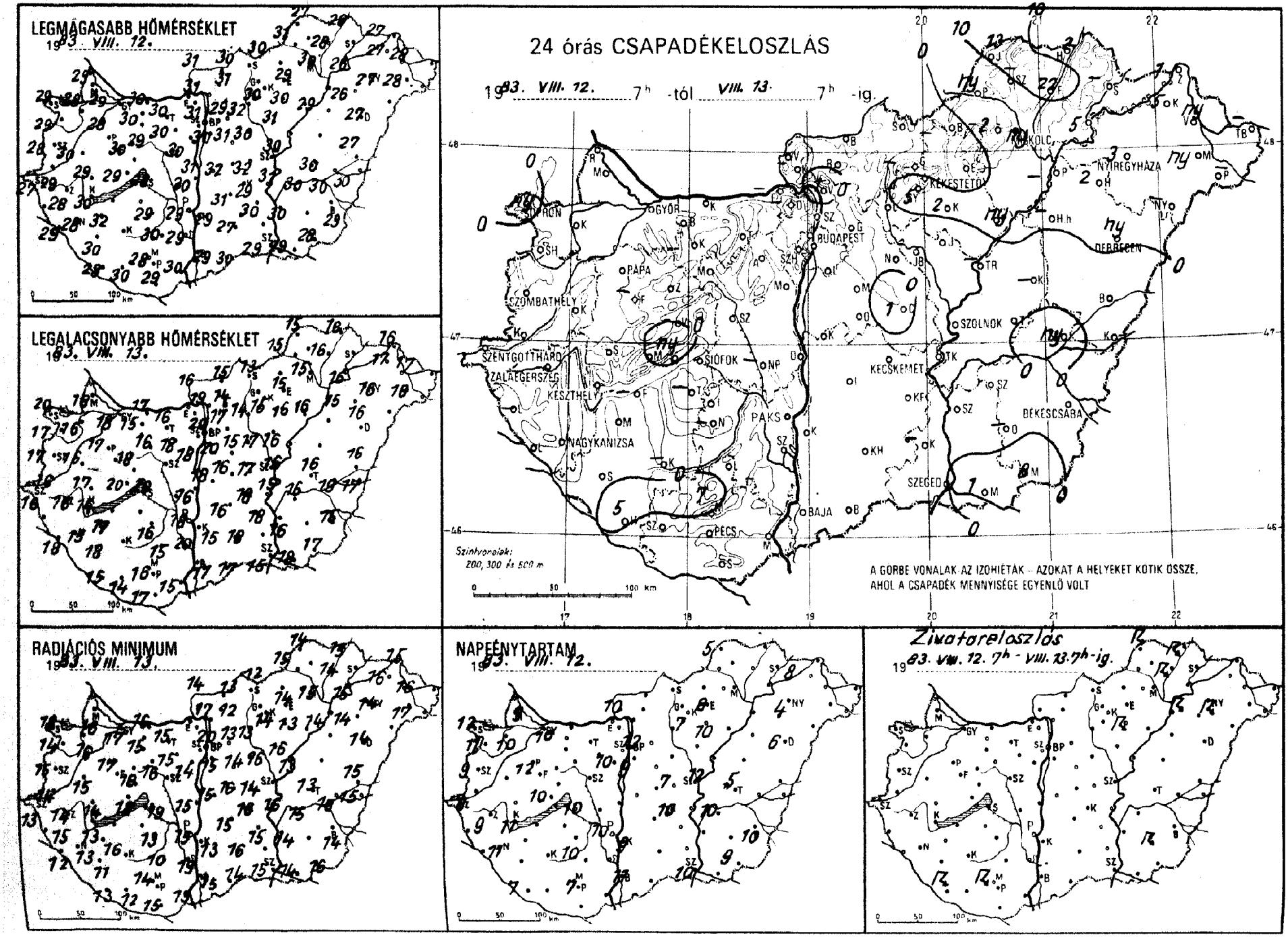
LEGMAGASABB HŐMÉRSÉKLET
1983. VIII. 12.
LEGALACSONYABB HŐMÉRSÉKLET
1983. VIII. 13.
24 órás CSAPADÉKELOSZLÁS
1983. VIII. 12. 7h -tól VIII. 13. 7h -ig.
A GÖRBE VONALAK AZ IZOHIÉTÁK – AZOKAT A HELYEKET KÖTIK ÖSSZE, AHOL A CSAPADÉK MENNYISÉGE EGYENLŐ VOLT
Szintvonalak: 200, 300 és 500 m
RADIÁCIÓS MINIMUM
1983. VIII. 13.
NAPFÉNYTARTAM
1983. VIII. 12.
Zivatareloszlás
1983. VIII. 12. 7h - VIII. 13. 7h-ig.
GYŐR
BUDAPEST
PÁPA
SZOMBATHELY
SZENTGOTTHÁRD
ZALAEGERSZEG
KESZTHELY
SIÓFOK
NAGYKANIZSA
PAKS
KECSKEMÉT
KÉKESTETŐ
NYÍREGYHÁZA
DEBRECEN
SZOLNOK
BÉKÉSCSABA
SZEGED
BAJA
PÉCS

1983. VIII. 07 ^{h} ig az utolsó 24 óra adatai

állomás	csapadék (mm)		max. hőmérséklet	min. hőmérséklet	rad. min.	Előző nap napos órái
Győr	•	≏	29	18	17	11
Kapuvár	•	≏	28	16	16	10
Mosonmagyaróvár	•	≏	29	18	16	9
Rajka	–		–	–	–	
Sopron	ny	∴	29	20	18	12
Sopronhorpács	•		29	17	14	11
Káld	•		30	16	15	
Körmend	•		29	16	14	
Szentgotthárd	•	≏	27	16	13	8
Szombathely	•	≏	28	17	15	9
Lenti	–		–	–	–	
Letenye	•	=	29	13	12	
Nagykanizsa	•	≏	28	15	13	11
Zalaegerszeg	•	≏	28	16	15	9
Farkasgyepű	–		–	–	–	
Keszthely	•	≏	30	14	13	11
Mencshely	•		27	16	13	10
Pápa	•	≏	28	17	17	12
Sümeg	•	≏	29	17	14	
Tihany	ny	∴	29	20	18	
Veszprém	•		30	18	18	
Zirc	•		26	17	13	
Fonyód	–		–	–	–	
Homokszt. györgy	5	⊏ =	28	15	13	7
Kaposvár	–		–	–	–	
Marcali	•	≏	32	17	16	
Siófok	•		28	20	19	10
Somogyszob	•	≏	30	18	11	
Tab	–		–	–	–	
Bábolna	•		29	16	15	
Esztergom	–		–	–	–	
Kisbér	•	≏	30	15	15	
Komárom	•		30	17	16	
Tatabánya	•	≏	30	16	15	
Alcsútdoboz	•	=	30	18	15	
Dunaújváros	•	=	30	16	15	
Martonvásár	•		30	18	14	10
Mór	•	≏	29	16	16	
Nagyhörcsökp.	–		–	–	–	
Szabadbattyán	•	≏	29	19	18	
Iregszemcse	•	≏	29	16	13	10
Lengyel	•		30	15	10	
Paks	•		29	18	15	10
Szekszárd	•	=	29	20	19	
Árpádtető	7	⊏	22	19	15	
Mohács	•	≏	30	15	13	
Pécs	•	≏	28	16	14	7
Siklós	•		29	17	15	
Szigetvár	•	≏	30	14	12	
Budaörs	•	≏	30	19	18	
Bp. Lőrinc	•		30	20	15	9
Bp. Met. Int.	•		31	20	20	12
Bp. Szab. hegy	•		29	18	17	
Cegléd	1	=	32	17	14	7
Dobogókő	–		–	–	–	
Gödöllő	•	≏	29	17	13	11
Királyrét	–		–	–	–	
Monor	•	≏	31	15	14	
Nagykáta	•	≏	30	17	16	
Szentendre	•	=	32	19	18	

1983. VIII. 07 ^{h} ig az utolsó 24 óra adatai

állomás	csapadék (mm)		max. hőmérséklet	min. hőmérséklet	rad. min.	Előző nap napos órái
Vác	1	∴ ≏	31	19	17	
Vámosmikola	•	=	31	16	14	10
Baja	•	≏	29	17	15	11
Bácsalmás	•		30	17	14	
Izsák	•		31	16	15	
Kalocsa	•	≏	29	15	13	9
Kecskemét	•	≏	29	18	16	10
Kiskunfélegyháza	•	≏	30	18	15	
Kiskunhalas	•	≏	27	18	16	
Kunszentmiklós	•		31	18	15	
Tiszakécske	•	≏	31	19	16	
Balassagyarmat	•	≏	30	15	13	
Romhány	•	≏	31	14	12	
Salgótarján	•	≏	30	13	12	
Eger	•	=	29	15	14	8
Galyatető	–		–	–	–	
Gyöngyös	5	∴	30	15	14	
Kékestető	•		21	15	13	7
Kompolt	2	⊏	30	16	13	10
Lőrinci	•	=	32	14	13	
Poroszló	ny	≏	29	16	14	
Jászapáti	•	=	31	16	16	
Jászberény	•	≏	31	16	14	
Karcag	–		–	–	–	
Szolnok	•	≏	30	16	13	12
Tiszaroff	–		–	–	–	
Túrkeve	•		30	16	13	5
Kistelek	–		–	–	–	
Makó	1	∴ ≏	29	18	14	
Szeged	•	≏	29	15	15	10
Szentes	•		30	16	14	
Borsodnádasd	–		–	–	–	
Függő	22	⊏ =	28	16	14	
Hidasnémeti	2	⊏	28	16	15	
Jósvafő	13	⊏ =	27	15	14	5
Lillafüred	2	∴ =	27	15	14	
Miskolc	ny	=	30	15	15	–
Putnok	ny	, =	31	15	15	
Sárospatak	–		–	–	–	–
Szendrőlád	–		–	–	–	
Tokaj	5	⊏ =	26	16	15	
Kisvárda	5	=	27	17	16	8
Mátészalka	ny	, ≏	28	18	17	
Nyíregyháza	3	⊏ =	27	16	14	4
Nyírlugos	–		–	–	–	
Pátyod	–		–	–	–	
Tiszabecs	–		–	–	–	
Vásárosnamény	ny	=	28	17	16	
Záhony	1		27	16	15	
Berettyóújfalu	•	≏	27	16	15	
Debrecen	ny	∴ ≏	27	16	14	6
Hajdúdorog	2	=	26	15	14	
Hortobágy	–		–	–	–	
Körösszakál	•	≏	30	17	15	
Polgár	–		–	–	–	
Békéscsaba	•	≏	29	15	14	10
Mezőhegyes	8	⊏	28	17	16	9
Orosháza	–		–	–	–	–
Szarvas	•		30	16	15	10
Szeghalom	ny		30	19	18	

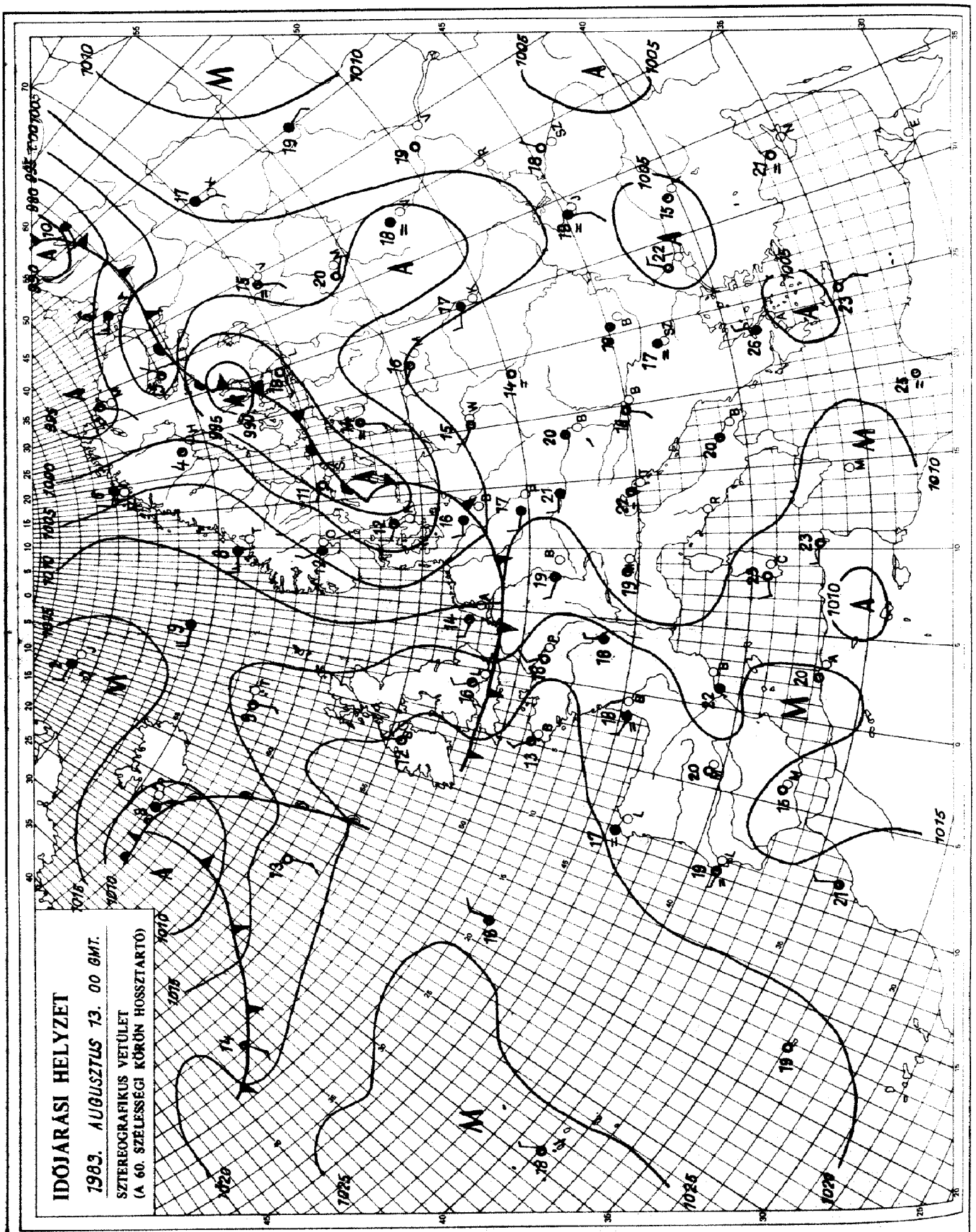

KIADJA: ORSZÁGOS METEOROLÓGIAI SZOLGÁLAT
Készíti: Központi Előrejelző Intézet Analízis- és Rövidtávú Prognózis Központja – T.: 273-018
Megjelenik naponként
Évi előfizetési díja: 1760,- Ft. – Megrendelhető: 1024 Budapest, II., Kitaibel Pál u. 1. – T.: 353-500
Kiadásért felel: az OMSZ elnöke – Szerkesztésért felel: a KEI igazgatója

IDŐJÁRÁSI NAPIJELENTÉS

ЕЖЕДНЕВНЫЙ МЕТЕОРОЛОГИЧЕСКИЙ БЮЛЛЕТЕНЬ · DAILY WEATHER REPORT
BULLETIN QUOTIDIEN DE TEMPS · TÄGLICHER WETTERBERICHT

96. évfolyam 226. szám + Budapest + 1983. augusztus 14. vasárnap

Az időjárási helyzet és a várható időjárás:

A Brit-szigetek térségében magas nyomású légköri képződmény helyezkedik el. Hatására Nyugat-Európa nagy részén általában kevés a felhő, száraz az idő. Középpontjával a Fehér-tenger környékén nagy kiterjedésü ciklon örvénylik. A ciklon nyugati oldalán különböző nedvességtartalmú, de többnyire hüvös léghullámok érkeznek a Skandináv-félszigeten át szárazföldünk középső és keleti részei felé. Vonulásukat gyorsan változó felhőzet, futó esők, záporok, néhány helyen zivatar és lehülés jelzi. Hétfő estig a Kárpát-medence időjárását egyre inkább a nyugat-európai anticiklon határozza meg, igy száraz időre számithatunk.

Hazánkban szombaton a beáramló hüvös levegő hatására tulnyomóan felhős volt az ég. Sokfelé esett az eső, záporeső, helyenként zivatarok alakultak ki. A lehullott csapadék mennyisége csak néhány kisebb körzetben érte el az 5 mm-t, de Békéscsabán 10, Siófokon 12 mm-t mértek. A hőmérséklet csúcsértéke 21, 28 fok között alakult. Az északnyugati, északi szél több helyen erős, időnként viharos volt. Vasárnap hajnalra szeszélyes területi eloszlásban 7, 17 fokig hült le a levegő. Ma délelőtt kisebb felhőátvonulások voltak. Számottevő csapadék sehol sem fordult elő. Az északnyugati, északi szél többfelé élénk, helyenként erős volt. A hőmérséklet 11 órakor az ország területén 18, 20 fok között váltakozott.

Ma 12 órakor Budapesten a hőmérséklet 21 fok, a tengerszintre átszámitott légnyomás 1016 mbar, mérsékelten emelkedik.

A Balaton vizének hőmérséklete Siófoknál 11 órakor 21 fok volt.

Várható időjárás hétfő estig:

Vasárnap felhőátvonulások lesznek, számottevő csapadék nélkül.
Hétfőn általában kevés felhő, tulnyomóan napos, száraz idő valószinü.
A többfelé élénk, helyenként erős északi szél éjszakára mérséklődik.
Várható legalacsonyabb éjszakai hőmérséklet: 7, 12 fok között,
legmagasabb nappali hőmérséklet hétfőn: 25 fok körül várható.

Vadkerti Ferenc s.k.

A hőmérséklet napi középértéke és eltérése a 100 évi átlagtól /Budapest belterületén/:

1983. augusztus 13. 20,5°C -0,5°C

1871 óta ezen a napon Budapesten előfordult

legmagasabb hőmérséklet: 37,4°C /1946/,
legalacsonyabb hőmérséklet: 7,4°C /1912/.

83.562.

LEGMAGASABB HŐMÉRSÉKLET

19 83. VIII. 13.

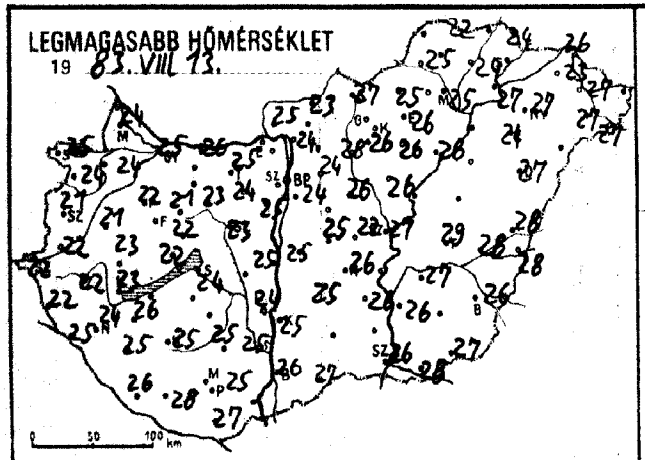

LEGALACSONYABB HŐMÉRSÉKLET

19 83. VIII. 14.

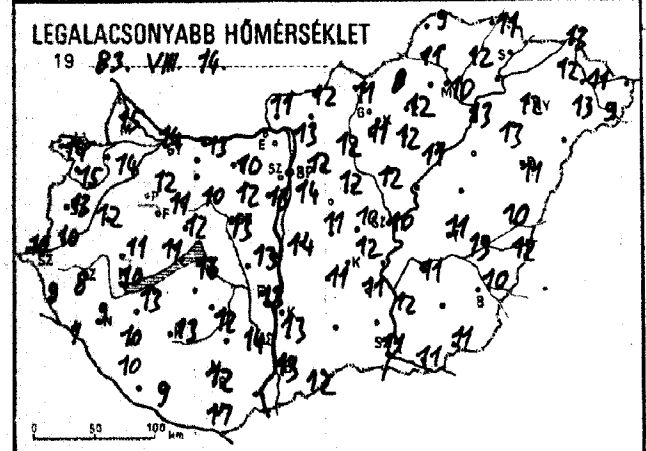

24 órás CSAPADÉKELOSZLÁS

19 83. VIII. 13. 7h -tól VIII. 14. 7h -ig

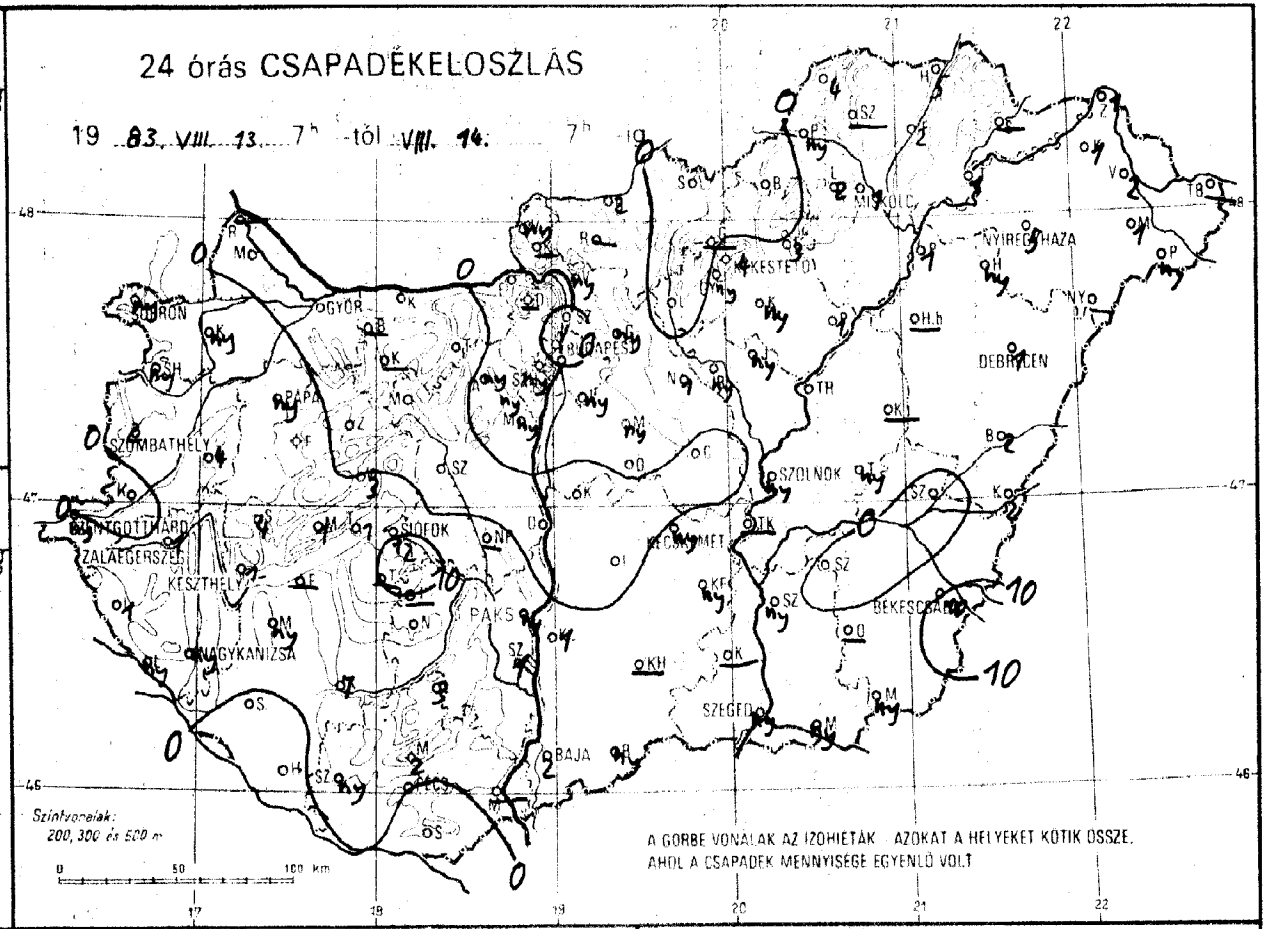

Szintvonalak: 200, 300 és 500 m

A GÖRBE VONALAK AZ IZOHIETÁK AZOKAT A HELYEKET KÖTIK ÖSSZE, AHOL A CSAPADÉK MENNYISÉGE EGYENLŐ VOLT

RADIÁCIÓS MINIMUM

19 83. VIII. 14.

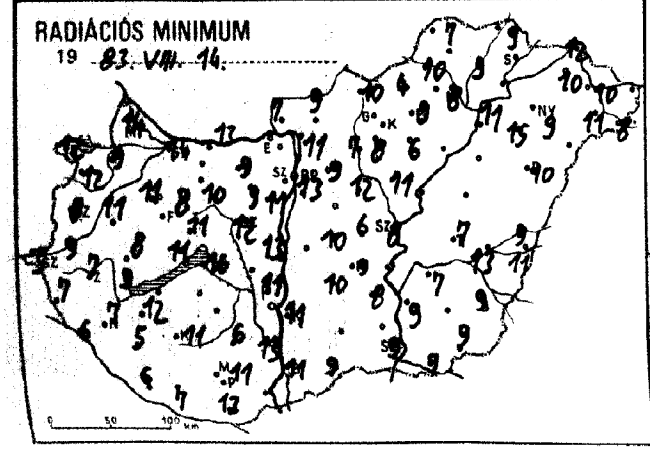

NAPFÉNYTARTAM

19 83. VIII. 13.

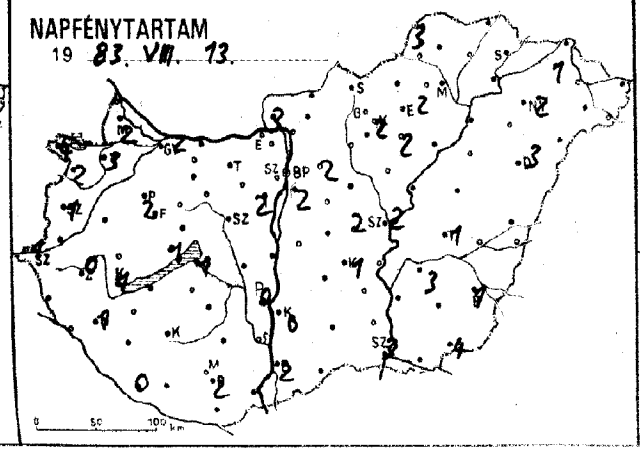

Zivatareloszlás

19 83. VIII. 14. 7h -ig

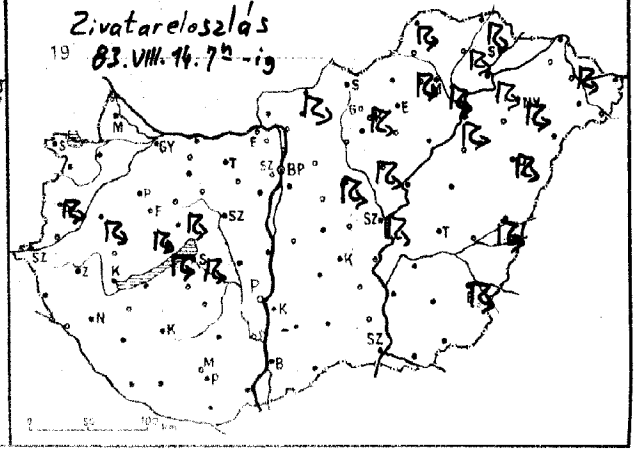

19 83.VIII.14. 07 -ig az utolsó 24 óra adatai

állomás	csapadék (mm)		max. hőmérséklet	min. hőmérséklet	rad. min.	Előző nap napos órái
Győr	.	∩	25	14	14	2
Kapuvár	ny	▽	24	14	9	3
Mosonmagyaróvár	.		24	15	14	2
Rajka	–		–	–	–	
Sopron	ny	▽	25	14	12	4
Sopronhorpács	ny		24	15	12	2
Káld	4	⊐	21	12	11	
Körmend	.	∩	22	10	9	
Szentgotthárd	ny		22	10	5	1
Szombathely	2	⊐	21	13	8	1
Tenti	1		22	9	7	
Tetenye	ny	∩	25	7	6	
Nagykanizsa	ny	∩	24	9	7	1
Zalaegerszeg	1	▽∩	22	8	7	0
Farkasgyepű	–		–	–	–	
Keszthely	1	▽∩	23	10	9	1
Menesh ely	1	⊐	22	11	11	1
Pápa	ny	▽	22	12	11	2
Sümeg	4	∩	23	11	8	
Tihany	1	⊐	24	14	12	
Veszprém	3	⊐	22	12	11	
Zirc	.	∩	21	11	8	
Fonyód	–		–	–	–	
Homokszt. györgy	.	∩	26	10	6	0
Kaposvár	7		25	13	11	
Marcali	ny	▽∩	26	13	12	
Siófok	12	⊐	24	16	16	1
Somogyszob	.	∩	26	10	5	
Tab	–		–	–	–	
Bábolna	–		–	–	–	
Esztergom	–		–	–	–	
Kisbér	–		–	–	–	
Komárom	.		26	13	13	
Tatabánya	.	∩	25	10	9	
Alcsútdoboz	ny	▽	24	12	9	
Dunaújváros	.		25	13	13	
Martonvásár	ny		25	13	11	2
Mór	.	∩	23	10	10	
Nagyhörcsökp.	–		–	–	–	
Szabadbattyán	.	∩	23	13	12	
Iregszemcse	–		–	–	–	–
Lengyel	3		25	12	6	
Paks	ny	▽	24	13	11	0
Szekszárd	1	▽=	25	14	13	
Árpádtető	2	⊐=	24	11	8	
Mohács	–		–	–	–	
Pécs	.	∩	25	12	11	2
Siklós	.		27	17	13	
Szigetvár	ny	∩	28	9	7	
Budaörs	ny	▽	24	15	14	
Bp. Lőrinc	ny	▽	24	14	13	2
Bp. Met. Int.	–		–	–	–	–
Bp. Szab. hegy	ny		22	12	10	
Cegléd	.	=	22	10	6	2
Dohogókő	–		–	–	–	
Gödöllő	ny		24	12	9	2
Királyrét	–		–	–	–	
Monor	ny	∩	25	11	10	
Nagykáta	1	⊐∩	26	12	12	
Szentendre	.		25	14	14	

19 83.VIII.14. 07 -ig az utolsó 24 óra adatai

állomás	csapadék (mm)		max. hőmérséklet	min. hőmérséklet	rad. min.	Előző nap napos órái
Vác	ny	∩	24	14	11	
Vámosmikola	ny	▽	25	11	7	3
Baja	2	▽=	26	13	11	2
Bácsalmás	ny		27	12	9	
Izsák	.		25	11	10	
Kalocsa	1	∩	25	13	11	0
Kecskemét	ny	▽∩	26	12	9	1
Kiskunfélegyháza	ny	∩	26	11	8	
Kiskunhalas	–		–	–	–	
Kunszentmiklós	.		25	14	–	
Tiszakécske	–		–	–	–	
Balassagyarmat	2	⊐	23	12	9	
Romhány	–		–	–	–	
Salgótarján	.		27	11	10	
Eger	3	=	26	12	9	2
Galyatető	–		–	–	–	
Gyöngyös	ny	▽	26	11	8	
Kékestető	4	⊐∩	18	8	6	2
Kompolt	ny	)	26	12	6	2
Lőrinci	.	∩	28	12	7	
Poroszló	1	∩	26	11	9	
Jászapáti	ny	▽	26	12	11	
Jászberény	ny	⊐	26	12	9	
Karcag	–		–	–	–	
Szolnok	ny	⊐∩	27	10	8	2
Tiszaroff	–		–	–	–	
Túrkeve	ny	∩	29	11	7	1
Kisteleki	–		–	–	–	
Makó	ny	▽	28	11	9	
Szeged	ny	▽	26	11	9	3
Szentes	ny		26	12	9	
Borsodnádasd	.	∩	25	8	4	
Füged	2	⊐	24	12	9	
Hidasnémeti	5	⊐∩	24	11	9	
Jósvafő	4	⊐=	22	9	7	3
Lillafüred	2	⊐=	26	10	9	
Miskolc	1	⊐=	25	10	8	–
Putnok	ny	=	25	11	10	
Sárospatak	–		–	–	–	–
Szendrőlád	–		–	–	–	
Tokaj	1	⊐	22	13	12	
Kisvárda	1	=	23	12	10	1
Mátészalka	1	▽	27	13	11	
Nyíregyháza	5	⊐	27	12	9	2
Nyírlugos	–		–	–	–	
Pátyod	ny	⊐	27	9	8	
Tiszabecs	–		–	–	–	
Vásárosnamény	2	⊐∩	27	11	10	
Záhony	1		26	13	12	
Berettyóújfalu	2	⊐∩	28	10	9	
Debrecen	1	⊐∩	27	11	10	3
Hajdúdorog	ny		24	15	15	
Hortobágy	–		–	–	–	
Körösszakál	2	▽∩	28	12	11	
Polgár	1	⊐∩	27	13	11	
Békéscsaba	10	⊐▲	26	10	9	1
Mezőhegyes	ny		27	11	9	4
Orosháza	–		–	–	–	–
Szarvas	.		27	11	7	3
Szeghalom	.		28	13	13	

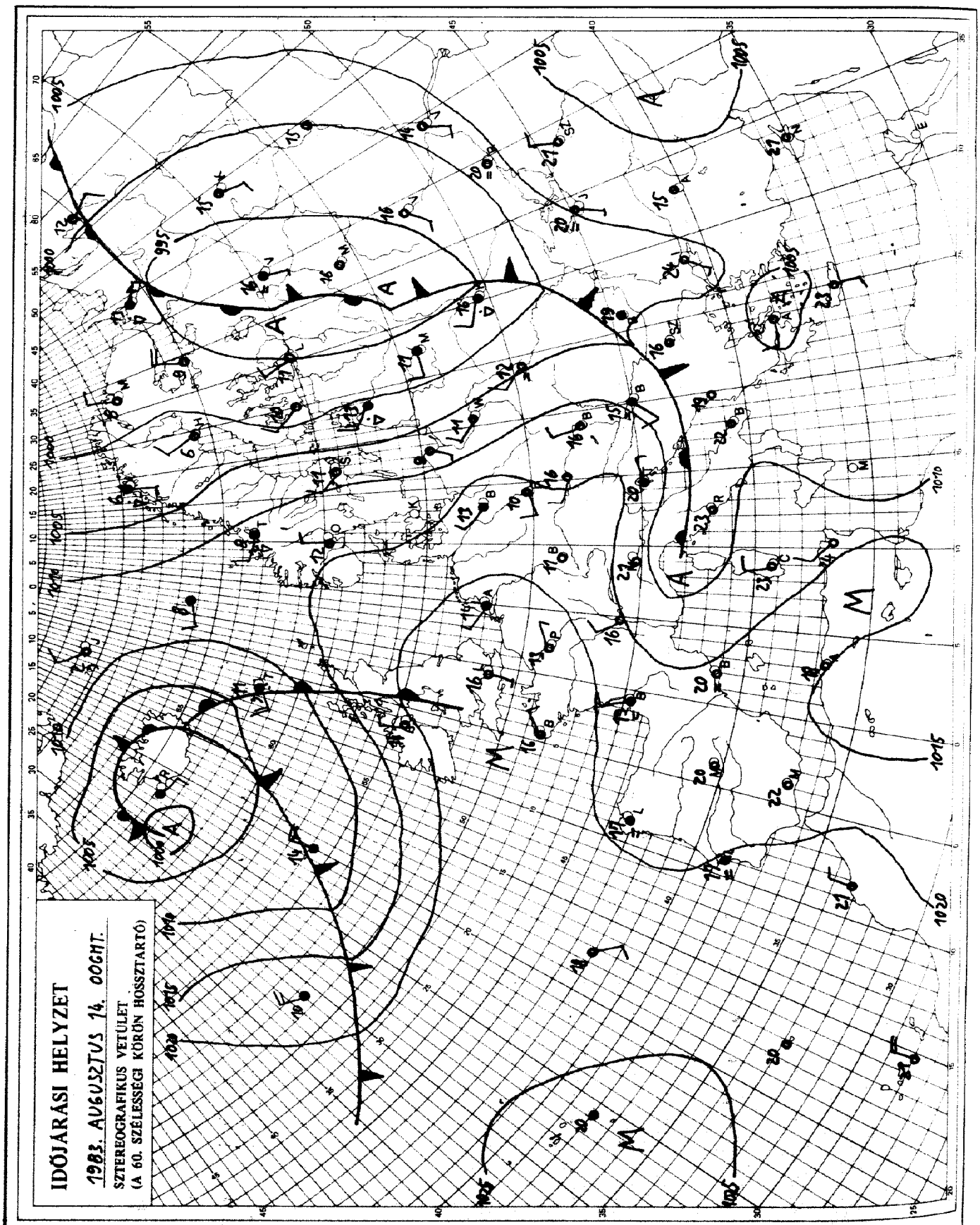

KIADJA: ORSZÁGOS METEOROLÓGIAI SZOLGÁLAT
Készíti: Központi Előrejelző Intézet Analízis- és Rövidtávú Prognózis Központja – T.: 273-018
Megjelenik naponként.
Évi előfizetési díja: 1760,- Ft. – Megrendelhető: 1024 Budapest, II., Kitaibel Pál u. 1. – T.: 353-500
Kiadásért felel: az OMSZ elnöke – Szerkesztésért felel: a KEI igazgatója

IDŐJÁRÁSI NAPIJELENTÉS

ЕЖЕДНЕВНЫЙ МЕТЕОРОЛОГИЧЕСКИЙ БЮЛЛЕТЕНЬ · DAILY WEATHER REPORT
BULLETIN QUOTIDIEN DE TEMPS · TÄGLICHER WETTERBERICHT

96. évfolyam 227. szám + Budapest + 1983. augusztus 15. hétfő

Az időjárási helyzet és a várható időjárás:

Északnyugat-Észak-Európa fölött továbbra is ciklonok örvénylenek. Áramlási rendszerükben a Skandináv-félszigetre enyhe, ugyanakkor a Szovjetunió európai területére hüvös levegő érkezik. Igy ezeken a területeken általában erősen felhős az ég, többfelé esik az eső, záporeső. Szárazföldünk nyugati és középső részén magas nyomású légköri képződmény alakult ki. Hatására gyenge a légmozgás, általában kevés a felhő, száraz idő van. A legmasabb nappali hőmérséklet vasárnap Európa nagy részén 2, 7 fokkal volt alacsonyabb, mint a sokévi átlag. Kedd estig a Kárpát-medence időjárását továbbra is a magas nyomású légköri képződmény határozza meg.

Hazánkban vasárnap az északkeleti megyék egy részén 5, 7, máshol 8, 12 órán át sütött a nap. Csak egy-két helyen volt gyenge eső. Az északi, északnyugati szél többfelé erős, néhány helyen viharos volt. A hőmérséklet napközben a felhősebb helyeken 19, 22, az ország többi részén 22, 26 fokig emelkedett. Hétfő hajnalra általában 7, 14 fokig hült le a levegő. Ma délelőtt derült, napos idő volt. A hőmérséklet 11 órakor 19, 22 fok között alakult.

Ma 12 órakor Budapesten a hőmérséklet 22 fok volt, a tengerszintre átszámitott légnyomás 1024 mbar, alig változik.

A Balaton vizének hőmérséklete Siófoknál 11 órakor 21 fok volt.

Várható időjárás kedd estig:

Általában kevés felhő és száraz idő várható.
A szél napközben megélénkül.
Reggelre többfelé párás lesz a levegő, foltokban köd képződik.
Várható legalacsonyabb éjszakai hőmérséklet: 8, 13,
legmagasabb nappali hőmérséklet kedden: 24, 28 fok között.várható.

Pálmási Judit s.k.

TÁVOLABBI KILÁTÁSOK SZERDÁTÓL - SZOMBATIG:

A hét közepén kevés felhő, száraz idő várható. Az időszak végére időnként erősen megnövekszik a gomolyfelhőzet, s elszórtan záporok, zivatarok várhatók.
Legalacsonyabb hajnali hőmérséklet 11, 16 fok között várható.
Legmagasabb nappali hőmérséklet 26, 31 fok között lesz.
Jelentős mennyiségü /legalább 5 mm napi/ csapadék nem várható.

KÖZÉPTÁVÚ ELŐREJELZŐ OSZTÁLY

A hőmérséklet napi középértéke és eltérése a 100 évi átlagtól /Budapest belterületén/:

1983. augusztus 14. 19,4°C -1,6°C

1871 óta ezen a napon Budapesten előfordult

legmagasabb hőmérséklet: 37,2°C /1952/,
legalacsonyabb hőmérséklet: 10,0°C /1965/.

83.563.

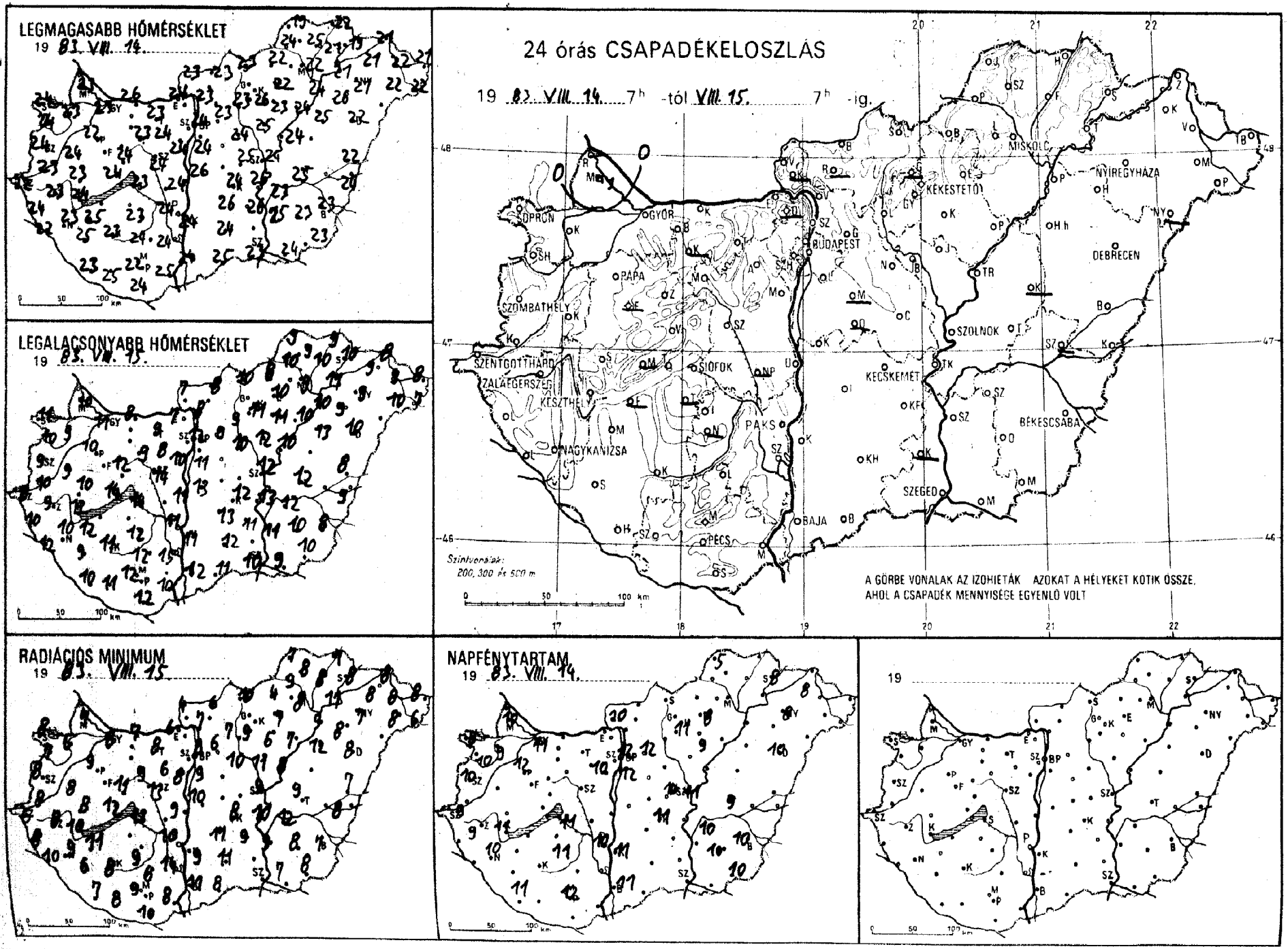
LEGMAGASABB HŐMÉRSÉKLET
19 83. VIII. 14.
LEGALACSONYABB HŐMÉRSÉKLET
19 83. VIII. 15.
24 órás CSAPADÉKELOSZLÁS
19 83. VIII. 14. 7h -tól VIII. 15. 7h -ig.
SOPRON
GYŐR
BUDAPEST
MISKOLC
NYÍREGYHÁZA
KÉKESTETŐ
DEBRECEN
PAPA
SZOMBATHELY
SZOLNOK
SZENTGOTTHÁRD
ZALAEGERSZEG
KESZTHELY
SIÓFOK
KECSKEMÉT
BÉKÉSCSABA
PAKS
NAGYKANIZSA
SZEGED
BAJA
PÉCS
Szintvonalak: 200, 300 és 500 m
A GÖRBE VONALAK AZ IZOHIETÁK AZOKAT A HELYEKET KÖTIK ÖSSZE, AHOL A CSAPADÉK MENNYISÉGE EGYENLŐ VOLT
RADIÁCIÓS MINIMUM
19 83. VIII. 15.
NAPFÉNYTARTAM
19 83. VIII. 14.
19

1983. VIII. 18. 7 h-ig az utolsó 24 óra adatai						Előző nap napos órái
állomás	csapadék (mm)		max. hőmérséklet	min. hőmérséklet	rad. min.	
Győr	•		23	11	8	11
Kapuvár	•		23	9	6	9
Mosonmagyaróvár	ny		23	10	7	10
Rajka	–		–	–	–	
Sopron	•		24	11	8	8
Sopronhorpács	•		24	10	7	10
Káld	•		24	9	8	
Körmend	•		23	10	8	
Szentgotthárd	•		22	8	6	9
Szombathely	•		24	9	8	10
Lenti	•		24	10	8	
Letenye	•		22	12	10	
Nagykanizsa	•		23	10	9	10
Zalaegerszeg	•		23	9	8	9
Farkasgyepű	–		–	–	–	
Keszthely	•		24	12	10	11
Mencshely	–		–	–	–	–
Pápa	•		22	10	9	12
Sümeg	•		23	10	8	
Tihany	•		24	14	12	
Veszprém	•		24	12	11	
Zirc	•		21	7	5	
Fonyód	–		–	–	–	
Homokszt. györgy/	•		23	10	7	11
Kaposvár	•		23	11	8	
Marcali	•		25	12	11	
Siófok	•		23	14	13	11
Somogyszob	•		25	9	6	
Tab	–		–	–	–	
Bábolna	•		23	8	7	
Esztergom	•		24	7	6	
Kisbér	–		–	–	–	
Komárom	•		26	8	7	
Tatabánya	•		23	9	8	
Alcsútdoboz	•		24	8	6	
Dunaújváros	•		24	11	9	
Martonvásár	•		24	10	8	10
Mór	•		23	9	9	
Nagyhörcsökp.	–		–	–	–	
Szabadbattyán	•	=	24	14	13	
Iregszemcse	•		23	12	9	11
Lengyel	•		24	12	6	
Paks	•		24	11	10	10
Szekszárd	•		24	15	14	
Árpádtető	•	=	21	12	8	
Mohács	•		25	10	8	
Pécs	•		22	12	9	12
Siklós	•		24	12	10	
Szigetvár	•		25	11	8	
Budaörs	•		23	9	6	
Bp. Lőrinc	•		24	11	9	12
Bp. Met. Int.	•		24	12	9	12
Bp. Szab. hegy	•		21	12	7	
Cegléd	•		25	–	–	10
Dobogókő	–		–	–	–	
Gödöllő	•		23	9	6	12
Királyrét	–		–	–	–	
Monor	–		–	–	–	
Nagykáta	•		24	10	10	
Szentendre	•		25	10	10	

1983. VIII. 19. 7 h-ig az utolsó 24 óra adatai						Előző nap napos órái
állomás	csapadék (mm)		max. hőmérséklet	min. hőmérséklet	rad. min.	
Vác	•		23	8	7	
Vámosmikola	•		23	7	4	10
Baja	•		24	12	11	11
Bácsalmás	•		25	11	8	
Izsák	•		26	13	11	
Kalocsa	•		24	11	9	11
Kecskemét	•		24	12	8	11
Kiskunfélegyháza	•		26	11	9	
Kiskunhalas	•		24	12	11	
Kunszentmiklós	•		26	13	10	
Tiszakécske	•		26	13	10	
Balassagyarmat	•		23	8	6	
Romhány	–		–	–	–	
Salgótarján	•		23	10	10	
Eger	•		22	10	7	8
Galyatető	–		–	–	–	
Gyöngyös	•		26	11	9	
Kékestető	•		16	8	7	11
Kompolt	•		23	11	6	9
Lőrinci	•		23	9	7	
Poroszló	•		24	10	7	
Jászapáti	•		25	12	11	
Jászberény	•		24	11	8	
Karcag	–		–	–	–	
Szolnok	•		24	12	9	11
Tiszaroff	•		24	10	8	
Túrkeve	•		25	12	9	9
Kistelek	–		–	–	–	
Makó	•		24	9	7	
Szeged	•		23	10	–	
Szentes	•		25	11	9	
Borsodnádasd	•		22	8	4	
Füged	•		21	10	8	
Hidasnémeti	•		22	9	7	
Jósvafő	•		19	9	7	5
Lillafüred	•		21	11	10	
Miskolc	•	=	22	9	8	–
Putnok	•	=	24	10	9	
Sárospatak	•		19	10	8	8
Szendrőlád	•		25	9	8	
Tokaj	•		21	11	11	
Kisvárda	•		21	9	8	8
Mátészalka	•		22	10	8	
Nyíregyháza	•		21	9	7	8
Nyírlugos	–		–	–	–	
Pátyod	•		22	7	6	
Tiszabecs	•		21	8	8	
Vásárosnamény	•		22	9	8	
Záhony	•		21	8	8	
Berettyóújfalu	•		22	8	7	
Debrecen	•		22	10	8	10
Hajdúdorog	•		26	9	8	
Hortobágy	•		25	13	12	
Körösszakál	•		24	9	8	
Polgár	•		24	10	9	
Békéscsaba	•		23	8	7	10
Mezőhegyes	•		23	10	8	10
Orosháza	•		23	10	8	10
Szarvas	•		23	12	12	10
Szeghalom	–		–	–	–	

KIADJA: ORSZÁGOS METEOROLÓGIAI SZOLGÁLAT
Készíti: Központi Előrejelző Intézet Analízis- és Rövidtávú Prognózis Központja – T.: 273-018
Megjelenik naponként
Évi előfizetési díja: 1760,- Ft. – Megrendelhető: 1024 Budapest, II., Kitaibel Pál u. 1. – T.: 353-500
Kiadásért felel: az OMSZ elnöke – Szerkesztésért felel: a KEI igazgatója

IDŐJÁRÁSI NAPIJELENTÉS

ЕЖЕДНЕВНЫЙ МЕТЕОРОЛОГИЧЕСКИЙ БЮЛЛЕТЕНЬ · DAILY WEATHER REPORT
BULLETIN QUOTIDIEN DE TEMPS · TÄGLICHER WETTERBERICHT

96. évfolyam 228. szám + Budapest + 1983. augusztus 16. kedd

Az időjárási helyzet és a várható időjárás:

Az Atlanti óceántól a Brit-szigeteken át Észak-Európa fölé egy vastag összefüggő felhőzet húzódik, melyből sokfelé esik az eső. Az emlitett területeken nemcsak eső, de igen hüvös is az idő. Az óceán felől hüvös levegőt hoz az erős nyugati szél. A szárazföld többi részén ugyanakkor még meleg a nyár. Általában sok a napsütés, kivéve Spanyolországot és Franciaországot, ahol nyári záporok és zivatarok is előfordulnak.

Magyarország időjárása kissé átalakul, bár meleg marad a nappal holnap is, azonban már lehet számottevő felhősödés és helyi záporok is kialakulhatnak. Hétfőn országunkban mindenütt napos és száraz idő volt. A hőmérséklet csúcsértéke 21 és 27 fok között alakult. Éjszaka általában erősen lehült a levegő, és hajnalban 7, 15 fokot mértek. Ma délelőtt derült idő volt, és egyre több helyen élénkült meg a déli szél. A hőmérséklet 11 órára 22, 25 fokig emelkedett.

Ma 12 órakor Budapesten a hőmérséklet 25 fok volt, a tengerszintre átszámitott légnyomás 1022 mbar, gyengén süllyed.

A Balaton vizének hőmérséklete Siófoknál 11 órakor 20 fok volt.

Várható időjárás szerda estig:

Ma derült, száraz idő lesz. Szerdán délnyugat, nyugat felől átmenetileg megnövekszik a gomolyfelhőzet és elsősorban a Dunántúlon alakulnak ki záporok, zivatarok.
Sokfelé élénk, helyenként erős, néha viharos lesz a déli, délnyugati szél.
Várható legalacsonyabb éjszakai hőmérséklet: általában 11 és 16,
legmagasabb nappali hőmérséklet szerdán: 26 és 31 fok között várható.

Németh Lajos s.k.

A hőmérséklet napi középértéke és eltérése a 100 évi átlagtól /Budapest belterületén/:

1983. augusztus 15. 19,1°C -2,1°C

1871 óta ezen a napon Budapesten előfordult

legmagasabb hőmérséklet: 38,5°C /1952/,
legalacsonyabb hőmérséklet: 10,7°C /1933/.

83.564.

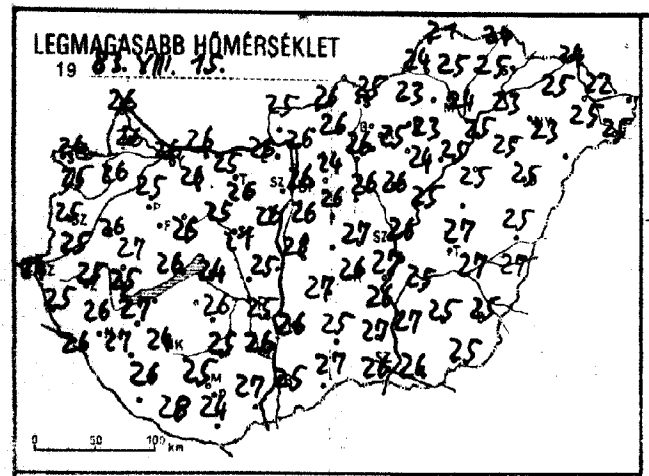
LEGMAGASABB HŐMÉRSÉKLET
19 83. VIII. 15.

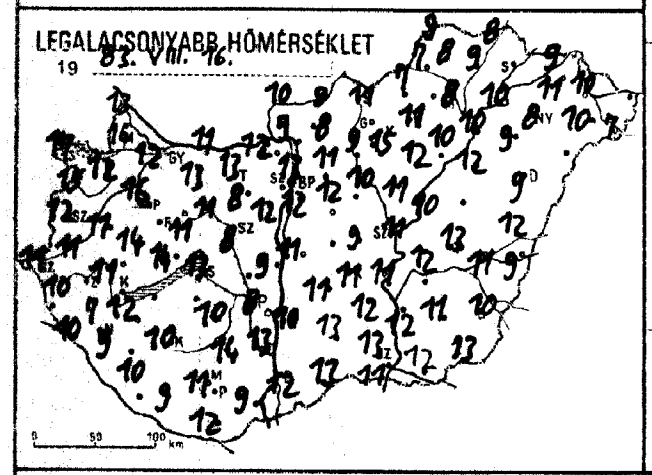
LEGALACSONYABB HŐMÉRSÉKLET
19 83. VIII. 16.

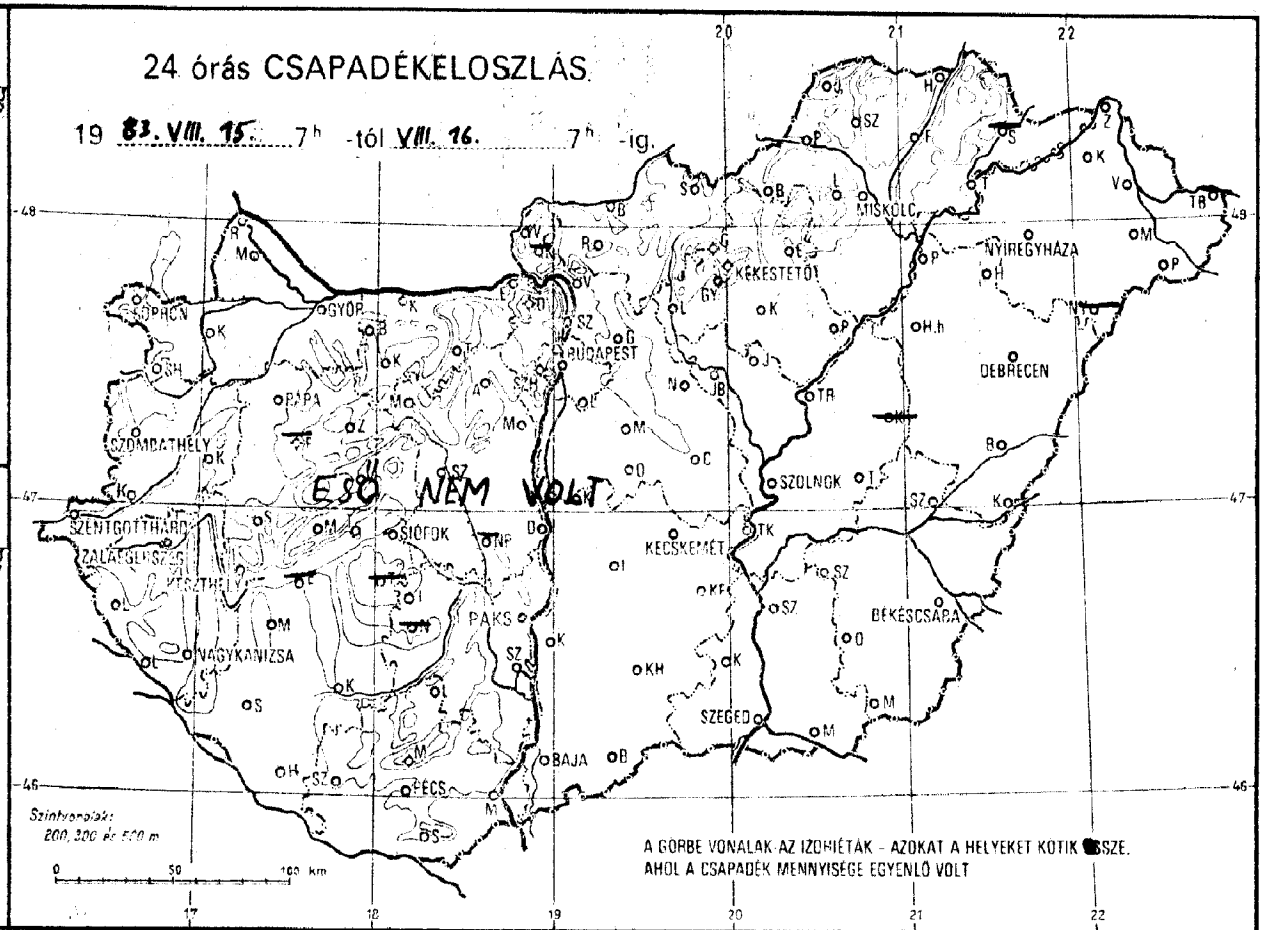
24 órás CSAPADÉKELOSZLÁS
19 83. VIII. 15. 7h -tól VIII. 16. 7h -ig.
ESŐ NEM VOLT
SOPRON
GYŐR
PÁPA
SZOMBATHELY
SZENTGOTTHÁRD
ZALAEGERSZEG
KESZTHELY
NAGYKANIZSA
SIÓFOK
PAKS
PÉCS
BAJA
BUDAPEST
KÉKESTETŐ
MISKOLC
NYÍREGYHÁZA
DEBRECEN
SZOLNOK
KECSKEMÉT
BÉKÉSCSABA
SZEGED
Szintvonalak: 200, 300 és 500 m
A GÖRBE VONALAK AZ IZOHIÉTÁK – AZOKAT A HELYEKET KÖTIK ÖSSZE, AHOL A CSAPADÉK MENNYISÉGE EGYENLŐ VOLT

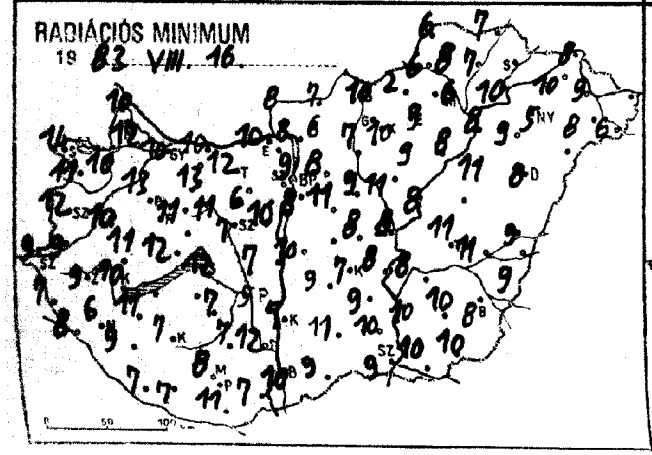
RADIÁCIÓS MINIMUM
19 83. VIII. 16.

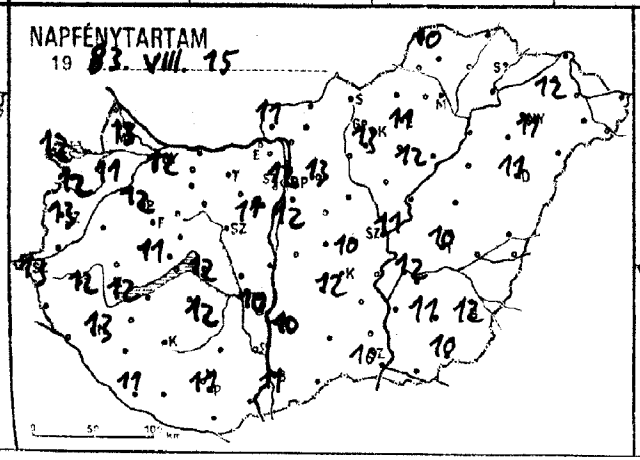
NAPFÉNYTARTAM
19 83. VIII. 15

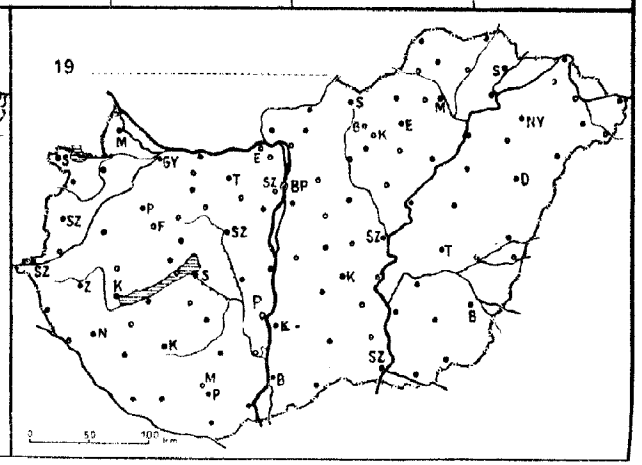
19

1983. VIII. 17. 6 h-ig az utolsó 24 óra adatai						Előző nap napos órái	1983. VIII. 17. 6 h-ig az utolsó 24 óra adatai						Előző nap napos órái
állomás	csapadék (mm)		max. hőmérséklet	min. hőmérséklet	rad. min.		állomás	csapadék (mm)		max. hőmérséklet	min. hőmérséklet	rad. min.	
Győr	•		26	12	10	12	Vác	•		26	9	8	
Kapuvár	•		26	12	10	11	Vámosmikola	•		25	10	8	11
Mosonmagyaróvár	•		26	14	12	13	Baja	•		25	12	10	11
Rajka	•		26	13	10		Bácsalmás	•		27	13	9	
Sopron	•		26	17	14	12	Izsák	•		27	11	9	
Sopronhorpács	•		25	15	11	12	Kalocsa	•		26	10	7	10
Káld	•		26	11	10		Kecskemét	•		26	11	7	12
Körmend	•		25	11	9		Kiskunfélegyháza	•		26	12	9	
Szentgotthárd	•		24	11	9	13	Kiskunhalas	•		25	13	11	
Szombathely	•		25	12	12	13	Kunszentmiklós	•		28	11	10	
Lenti	•		25	10	7		Tiszakécske	•		27	11	8	
Letenye	•		26	10	8		Bulassagyarmat	•		26	9	7	
Nagykanizsa	•		26	7	6	13	Romhány	•		26	8	6	
Zalaegerszeg	•		25	11	9	12	Salgótarján	•		25	11	10	
Farkasgyepű	–		–	–	–		Eger	•		23	11	9	11
Keszthely	•		25	12	10	12	Galyatető	•		19	12	9	
Mencshely	•		24	13	7	11	Gyöngyös	•		25	15	10	
Pápa	•		25	16	13	12	Kékestető	•		17	11	10	13
Sümeg	•		27	14	11		Kompolt	•		24	12	9	12
Tihany	•		26	14	12		Lőrinci	•		26	9	7	
Veszprém	•		26	11	11		Poroszló	•		25	10	8	
Zirc	•		23	8	5		Jászapáti	•		26	11	11	
Fonyód	–		–	–	–		Jászberény	•		25	10	8	
Homokszt. györgy	•		26	10	7	11	Karcag	–		–	–	–	
Kaposvár	•		24	10	7		Szolnok	•		26	11	8	11
Marcali	•		27	12	11		Tiszaroff	•		25	10	8	
Siófok	•		24	13	12	12	Túrkeve	•		27	13	11	10
Somogyszob	•		27	9	9		Kistelek	•		27	13	10	
Tab	–		–	–	–		Makó	•		26	12	10	
Bábolna	•		26	12	11		Szeged	•		26	11	9	10
Esztergom	•		26	12	10		Szentes	•		27	12	10	
Kisbér	•		26	13	13		Borsodnádasd	•		23	7	2	
Komárom	•		26	11	10		Fügöd	•		25	9	7	
Tatabánya	•		25	13	12		Hidasnémeti	•		24	8	7	
Alcsútdoboz	•		26	8	6		Jósvafő	•		21	9	6	10
Dunaújváros	•		25	9	7		Lillafüred	•		21	12	10	
Martonvásár	•		26	12	10	11	Miskolc	•		24	8	6	–
Mór	•		25	11	11		Putnok	•		24	7	6	
Nagyhörcsökp.	–		–	–	–		Sárospatak	–		–	–	–	
Szabadbattyán	•		21	8	7		Szendrőlád	•		25	8	8	
Iregszemcse	•		26	10	7	12	Tokaj	•		23	10	10	
Lengyel	•		25	14	7		Kisvárda	•		25	11	10	12
Paks	•		25	8	5	10	Mátészalka	•		25	10	8	
Szekszárd	•		26	13	12		Nyíregyháza	•		23	8	5	11
Árpádtető	•		20	14	9		Nyírlugos	–		–	–	–	
Mohács	•		27	9	7		Pátyod	•		25	7	6	
Pécs	•		25	11	8	11	Tiszabecs	–		–	–	–	
Siklós	•		24	12	11		Vásárosnamény	•		22	10	9	
Szigetvár	•		28	9	7		Záhony	•		24	9	8	
Budaörs	•		25	9	8		Berettyóújfalu	•		25	12	9	
Bp. Lőrinc	•		26	12	8	12	Debrecen	•		25	9	8	11
Bp. Met. Int.	•		26	13	9	12	Hajdúdorog	•		25	9	9	
Bp. Szab. hegy	•		22	14	8		Hortobágy	•		25	12	11	
Cegléd	•		27	9	8	10	Körösszakál	•		27	9	9	
Dobogókő	•		20	13	12		Polgár	•		25	10	8	
Gödöllő	•		24	11	8	13	Békéscsaba	•		25	10	8	12
Királyrét	–		–	–	–		Mezőhegyes	•		25	13	10	10
Monor	•		26	12	11		Orosháza	•		25	11	10	11
Nagykáta	•		26	10	9		Szarvas	•		25	12	8	12
Szentendre	•		27	11	11		Szeghalom	•		27	11	11	

KIADJA: ORSZÁGOS METEOROLÓGIAI SZOLGÁLAT –
Készíti: Központi Előrejelző Intézet Analízis- és Rövidtávú Prognózis Központja – T.: 273-018
Megjelenik naponként
Évi előfizetési díja: 1760,- Ft. – Megrendelhető: 1024 Budapest, II., Kitaibel Pál u. 1. – T.: 353-500
Kiadásért felel: az OMSZ elnöke – Szerkesztésért felel: a KEI igazgatója

IDŐJÁRÁSI NAPIJELENTÉS

ЕЖЕДНЕВНЫЙ МЕТЕОРОЛОГИЧЕСКИЙ БЮЛЛЕТЕНЬ · DAILY WEATHER REPORT
BULLETIN QUOTIDIEN DE TEMPS · TÄGLICHER WETTERBERICHT

96. évfolyam 229. szám + Budapest + 1983. augusztus 17. szerda

Az időjárási helyzet és a várható időjárás:

Európa nyugati és északi vidékein mérsékelt égövi ciklonok okoznak szeles, változékony időjárást. Szerda délelőtt a Skandináv-félsziget középső és északi területein, valamint a Brit-szigeteken sokfelé esett az eső, a Norvég-tenger térségében viharos szél fújt. A kontinens délkeleti, keleti részén anticiklon található. Sok a napsütés, meleg, nyári az idő. Az Alpok térségében, Franciaország középső és déli területein, valamint Észak-Olaszországban változóan felhős az ég, többfelé alakul ki zápor, zivatar. A Kárpát-medencébe átmenetileg az ittlevőnél nedvesebb levegő áramlik, igy kissé változékonyabbra fordul az idő.

Hazánkban kedden napos, száraz, meleg idő volt. A hőmérséklet csúcsértéke 25, 31 fok között alakult. Többfelé megélénkült a délnyugati szél. Szerda hajnalra 8, 17 fokig csökkent a hőmérséklet. Délelőtt nyugat felől felhőzóna érte el az országot, emiatt a Dunántúlon erősen felhős, máshol derült volt az ég. Záport, zivatart 11 óráig sehonnan sem jelentettek. A hőmérséklet ebben az időpontban 20, 25 fok között volt.

Ma 12 órakor Budapesten a hőmérséklet 25 fok, a tengerszintre átszámitott légnyomás 1015 mbar, gyengén süllyed.

A Balaton vizének hőmérséklete 11 órakor Siófoknál 21 fok volt.

Várható időjárás csütörtök estig:

Az időszak első felében időnként erősen megnövekszik a felhőzet és szórványosan lesznek záporok, zivatarok. Később általában derült, száraz idő várható.
A mérsékelt, változó irányú szél csak zápor, zivatar idején erősödik meg.
Várható legalacsonyabb éjszakai hőmérséklet: 11, 16,
legmagasabb nappali hőmérséklet csütörtökön: 26, 31 fok között.

H. Bóna Márta s.k.

A hőmérséklet napi középértéke és eltérése a 100 évi átlagtól /Budapest belterületén/:

1983. augusztus 16.	21,5°C	+1,0°C

1871 óta ezen a napon Budapesten előfordult

legmagasabb hőmérséklet:	35,5°C /1952/,
legalacsonyabb hőmérséklet:	8,3°C /1910/.

83.565.

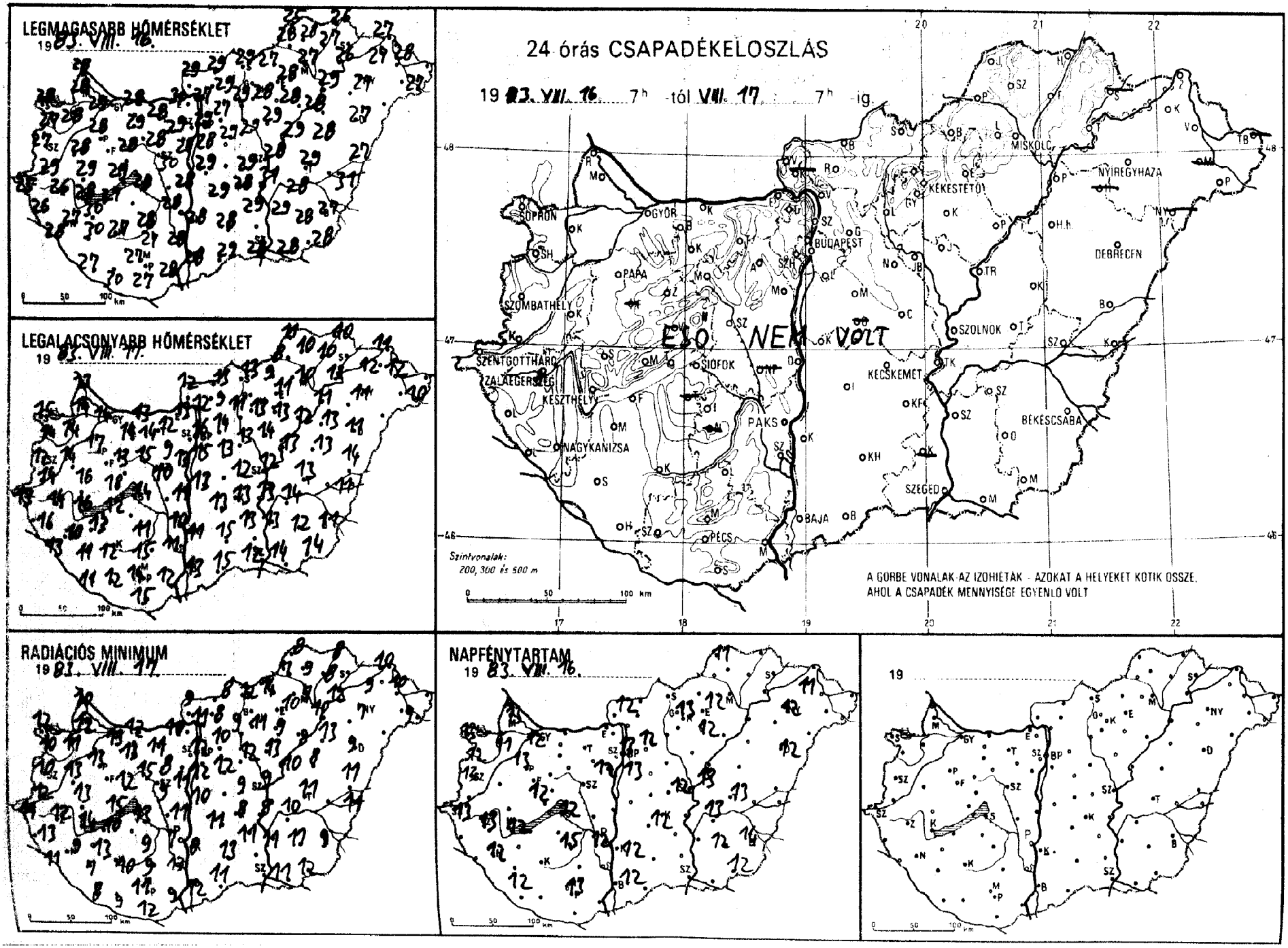
LEGMAGASABB HŐMÉRSÉKLET
19 83. VIII. 16.
LEGALACSONYABB HŐMÉRSÉKLET
19 83. VIII. 17.
RADIÁCIÓS MINIMUM
19 83. VIII. 17.
24 órás CSAPADÉKELOSZLÁS
19 83. VII. 16. 7h -tól VII. 17. 7h -ig.
ESŐ NEM VOLT
A GÖRBE VONALAK AZ IZOHIETÁK - AZOKAT A HELYEKET KÖTIK ÖSSZE, AHOL A CSAPADÉK MENNYISÉGE EGYENLŐ VOLT
Szintvonalak: 200, 300 és 500 m
NAPFÉNYTARTAM
19 83. VIII. 16.
19
SOPRON
GYŐR
BUDAPEST
MISKOLC
NYÍREGYHÁZA
KEKESTETŐ
DEBRECEN
SZOMBATHELY
PAPA
SZENTGOTTHÁRD
ZALAEGERSZEG
KESZTHELY
SIÓFOK
PAKS
NAGYKANIZSA
KECSKEMÉT
BÉKÉSCSABA
SZEGED
BAJA
PÉCS

19 83. VIII. 17. h-ig utolsó 24 óra adatai						
állomás	csapadék (mm)		max. hőmérséklet	min. hőmérséklet	rad. min.	Előző nap napos órái
Győr	•	⌓	29	14	13	12
Kapuvár	•	⌓	28	14	11	11
Mosonmagyaróvár	•		28	14	12	13
Rajka	•		28	13	10	
Sopron	•		28	15	12	13
Sopronhorpács	•		27	14	10	12
Káld	•		28	14	13	
Körmend	•		29	14	12	
Szentgotthárd	•	⌓	25	13	11	13
Szombathely	•	⌓	27	12	10	13
Lenti	•		26	16	13	
Letenye	•	⌓	28	13	11	
Nagykanizsa	•	⌓	27	10	9	12
Zalaegerszeg	•		26	14	12	13
Farkasgyepű	–		–	–	–	
Keszthely	•	⌓	28	16	14	12
Mencshely	•	⌓	26	15	11	12
Fapa	•		28	17	13	13
Sümeg	•	⌓	29	16	13	
Tihany	•		29	18	15	
Veszprém	•	=	28	13	12	
Zirc	•	⌓	25	12	7	
Fonyód	•		27	12	10	
Homokszt. györgy	•	≡	27	11	8	12
Kaposvár	•	⌓	27	12	10	
Marcali	•	⌓	30	13	13	
Siofok	•		28	14	13	12
Somogyszob	•	⌓	30	11	7	
Tab	–		–	–	–	
Bábolna	•		28	11	11	
Esztergom	•		30	13	10	
Kisbér	•		29	14	13	
Komárom	•	⌓	28	13	12	
Tatabánya	•		28	12	11	
Alcsútdoboz	•	⌓	29	9	8	
Dunaújváros	•		28	11	11	
Martonvásár	•		28	13	11	12
Mór	•	=	28	15	15	
Nagyhörcsökp.	–		–	–	–	
Szabadbattyán	•	=	30	10	9	
Iregszemcse	•	⌓	28	11	9	15
Lengyel	•		27	15	9	
Paks	•	⌓	28	10	7	12
Szekszárd	•	⌓	28	14	13	
Árpádtető	•		23	15	10	
Mohács	•	⌓	28	12	9	
Pécs	•	⌓	27	14	11	13
Siklós	•		27	15	12	
Szigetvár	•	⌓	30	12	9	
Budaörs	•	⌓	28	13	8	
Bp. Lőrinc	•		28	15	12	13
Bp. Met. Int.	•		29	16	12	13
Bp. Szab. hegy	•		25	15	8	
Cegléd	•	=	29	12	9	12
Dobogókő	•		23	13	12	
Gödöllő	•		27	14	10	12
Királyrét	–		–	–	–	
Monor	•	⌓	29	13	12	
Nagykáta	•		29	13	12	
Szentendre	•		29	13	13	

19 83. VIII. 17. h-ig utolsó 24 óra adatai						
állomás	csapadék (mm)		max. hőmérséklet	min. hőmérséklet	rad. min.	Előző nap napos órái
Vác	•	⌓	27	12	11	
Vámosmikola	•		29	12	9	12
Baja	•		28	13	12	12
Bácsalmás	•		29	15	11	
Izsák	•		29	13	11	
Kalocsa	•	⌓	28	11	8	12
Kecskemét	•	⌓	28	13	8	12
Kiskunfélegyháza	•		29	13	11	
Kiskunhalas	•	⌓	28	15	13	
Kunszentmiklós	•		29	13	10	
Tiszakécske	•	⌓	31	13	9	
Balassagyarmat	•	⌓	29	13	8	
Romhány	•	⌓	29	9	8	
Salgótarján	•		29	13	12	
Eger	•		28	11	10	12
Galyatető	•		21	12	10	
Gyöngyös	•	⌓	28	13	11	
Kékestető	•		21	12	11	13
Kompolt	•	⌓	28	13	9	12
Lőrinci	•		29	11	9	
Poroszló	•	⌓	28	12	9	
Jászapáti	•		29	14	13	
Jászberény	•		28	13	9	
Karcag	•	⌓	28	13	8	
Szolnok	•		28	12	9	12
Tiszaroff	•	⌓	29	13	10	
Túrkeve	•		29	13	11	13
Kistelek	–		–	–	–	
Makó	•		28	14	11	
Szeged	•		28	12	–	–
Szentes	•		29	13	11	
Borsodnádasd	•	⌓	27	9	4	
Füged	•	⌓	27	10	8	
Hidasnémeti	•	⌓	26	10	8	
Jósvafő	•	⌓	25	11	8	11
Lillafüred	•	=	26	12	11	
Miskolc	•	≡	27	10	7	–
Putnok	•	=	28	8	7	
Sárospatak	–		–	–	–	–
Szendrőlád	•	⌓	28	10	9	
Tokaj	•		26	13	12	
Kisvárda	•	⌓	27	12	9	11
Mátészalka	–		–	–	–	
Nyíregyháza	•	⌓	27	11	7	12
Nyírlugos	–		–	–	–	
Pátyod	•	⌓	27	10	9	
Tiszabecs	–		–	–	–	
Vásárosnamény	•	⌓	28	12	10	
Záhony	•	⌓	27	11	10	
Berettyóújfalu	•	⌓	27	14	11	
Debrecen	•	⌓	27	11	9	12
Hajdúdorog	–		–	–	–	
Hortobágy	•		28	13	13	
Körösszakál	•	⌓	31	11	11	
Polgár	•	⌓	29	11	10	
Békéscsaba	•	⌓	27	11	9	14
Mezőhegyes	•	⌓	28	14	12	12
Orosháza	•	⌓	28	12	11	12
Szarvas	•		28	14	10	13
Szeghalom	•		27	14	13	

KIADJA: ORSZÁGOS METEOROLÓGIAI SZOLGÁLAT
Készíti: Központi Előrejelző Intézet Analízis- és Rövidtávú Prognózis Központja – T.: 273-018
Megjelenik naponként
Évi előfizetési díja: 1760.- Ft. – Megrendelhető: 1024 Budapest, II., Kitaibel Pál u: 1. – T.: 353-500
Kiadásért felel: az OMSZ elnöke – Szerkesztésért felel: a KEI igazgatója

IDŐJÁRÁSI NAPIJELENTÉS

ЕЖЕДНЕВНЫЙ МЕТЕОРОЛОГИЧЕСКИЙ БЮЛЛЕТЕНЬ · DAILY WEATHER REPORT
BULLETIN QUOTIDIEN DE TEMPS · TÄGLICHER WETTERBERICHT

96. évfolyam 230. szám + Budapest + 1983. augusztus 18. csütörtök

Az időjárási helyzet és a várható időjárás:

Középpontjával Északkelet-Európa felett nagy kiterjedésü ciklon örvénylik. A ciklon nyugati oldalán több hullámban hüvös nedves levegő áramlik a Skandináv-félszigeten át a Szovjetunió európai területére. Emiatt ott egyre nagyobb területen hüvösebbre, szelesebbre fordul az idő. Ugyanakkor Ukrajna, a Volga vidék és a Fekete-tenger környéke még a meleg időjárású zónához tartozik. Közép- és Nyugat-Európában egyre inkább a leszálló légmozgások alakitják az időjárást. Ennek megfelelően a napos, meleg, általában száraz idő jellemző erre a területre.

Szerdán Magyarország felett változóan felhős volt az ég. A Tiszántúlon 8, 11, máshol csak 3, 7 órán át sütött a nap, csak egy-két helyen volt jelentéktelen záporeső. A legmagasabb nappali hőmérséklet 25, 31 fok között alakult. Csütörtök hajnalra 12, 19 fokig csökkent a hőmérséklet. Délelőtt változóan felhős volt az ég, eső nem esett. 11 órára 22, 27 fokig emelkedett a hőmérséklet.

Ma 12 órakor Budapesten a hőmérséklet 26 fok, a tengerszintre átszámitott légnyomás 1017 mbar, gyengén emelkedik.

A Balaton vizének hőmérséklete 11 órakor Siófoknál 21 fok volt.

Várható időjárás péntek estig:

Eleinte változóan, majd többnyire kissé, néha erősen felhős lesz az ég, délutánonként egy-két helyen előforduhat gyönge zápor, zivatar.
Az északkeleti szél napközben kissé megélénkül.
Várható legalacsonyabb éjszakai hőmérséklet: 13, 18,
legmagasabb nappali hőmérséklet pénteken: 26, 31 fok között.

Török Dénes s.k.

TÁVOLABBI KILÁTÁSOK SZOMBATTÓL - KEDDIG:

Várhatóan meleg marad az időjárás.
A gomolyfelhőzet időnként megnövekedhet, de futó záporok főleg az időszak végén várhatók.
Legalacsonyabb hajnali hőmérséklet 14, 19 fok között várható.
Legmagasabb nappali hőmérséklet 26, 31 fok között lesz.
Jelentős mennyiségü /legalább 5 mm napi/ csapadék nem valószinü.

KÖZÉPTÁVU ELŐREJELZŐ OSZTÁLY

A hőmérséklet napi középértéke és eltérése a 100 évi átlagtól /Budapest belterületén/:

1983. augusztus 17.	21,4°C	+0,9°C

1871 óta ezen a napon Budapesten előfordult

legmagasabb hőmérséklet:	34,9°C /1892/,
legalacsonyabb hőmérséklet:	9,3°C /1885/.

83.566.

LEGMAGASABB HŐMÉRSÉKLET

19 83. VIII. 17.

LEGALACSONYABB HŐMÉRSÉKLET

19 83. VIII. 17.

RADIÁCIÓS MINIMUM

19 83. VIII. 17.

NAPFÉNYTARTAM

19 83. VIII. 17.

19 .....

24 órás CSAPADÉKELOSZLÁS

19 83. VIII. 17. 7h -tól VIII. 18. 7h -ig.

SOPRON GYŐR BUDAPEST MISKOLC NYÍREGYHÁZA KÉKESTETŐ DEBRECEN SZOMBATHELY PAPA SZOLNOK SZENTGOTTHÁRD ZALAEGERSZEG KESZTHELY SIÓFOK KECSKEMÉT PAKS BÉKÉSCSABA NAGYKANIZSA SZEGED BAJA PÉCS

Szintvonalak: 200, 300 és 500 m

A GÖRBE VONALAK AZ IZOHIÉTÁK – AZOKAT A HELYEKET KÖTIK ÖSSZE, AHOL A CSAPADÉK MENNYISÉGE EGYENLŐ VOLT

1983. VI. 17. 07 h-ig az utolsó 24 óra adatai

állomás	csapadék (mm)		max. hőmérséklet	min. hőmérséklet	rad. min.	Előző nap napos órái
Győr	0		26	15	13	3
Kapuvár	0		26	16	13	7
Mosonmagyaróvár	0		26	16	14	5
Rajka	–		–	–	–	
Sopron	0		26	19	15	6
Sopronhorpács	0		27	18	15	8
Kálló	0		28	14	13	
Körmend	0		28	14	12	
Szentgotthárd	0		25	16	15	5
Szombathely	0		27	17	16	7
Lenti	0		27	16	15	
Letenye	0		29	16	14	
Nagykanizsa	0		27	15	15	8
Zalaegerszeg	0		26	16	15	7
Farkasgyepű	–		–	–	–	
Keszthely	0		25	16	15	6
Mencshely	–		–	–	–	–
Pápa	0		26	14	13	4
Sümeg	0		28	16	14	
Tihany	0	=	27	17	14	
Veszprém	0		26	15	14	
Zirc	0		23	10	8	
Fonyód	0		24	13	11	
Homokszt. györgy	0	=	27	15	13	4
Kaposvár	0		26	14	12	
Marcali	0		29	16	15	
Siófok	0		25	15	14	5
Somogyszob	0		29	15	11	
Tab	0		27	12	11	
Bábolna	0		26	13	11	
Esztergom	0		28	12	12	
Kisbér	0		26	14	13	
Komárom	0		28	14	13	
Tatabánya	0		28	13	12	
Alcsútdoboz	0		27	12	10	
Dunaújváros	ny		27	13	9	
Martonvásár	0		26	15	13	4
Mór	0		26	13	13	
Nagyhörcsökp.	–		–	–	–	
Szabadbattyán	0	=	27	14	13	
Tregszemcse	0		26	13	10	3
Lengyel	0		26	15	9	
Paks	0		26	16	11	5
Szekszárd	ny	=	26	18	17	
Árpádtető	0		22	17	12	
Mohács	0		27	13	10	
Pécs	0		25	15	14	5
Siklós	0		27	18	14	
Szigetvár	0		29	15	14	
Budaörs	ny		26	14	11	
Bp. Lőrinc	0		27	17	14	4
Bp. Met. Int.	ny		26	16	14	4
Bp. Szab. hegy	0		23	19	16	
Cegléd	0	=	29	15	14	6
Dobogókő	0		21	16	15	
Gödöllő	0		26	15	11	6
Királyrét	–		–	–	–	
Monor	–		–	–	–	
Nagykáta	0		29	16	16	
Szentendre	0		26	14	14	

1983. VI. 17. 07 h-ig az utolsó 24 óra adatai

állomás	csapadék (mm)		max. hőmérséklet	min. hőmérséklet	rad. min.	Előző nap napos órái
Vác	0		26	13	12	
Vámosmikola	0		26	12	9	2
Baja	0		26	16	14	5
Bácsalmás	0		29	16	14	
Izsák	0		28	15	13	
Kalocsa	0		26	14	12	4
Kecskemét	0		28	15	13	7
Kiskunfélegyháza	0		29	16	13	
Kiskunhalas	0		28	17	15	
Kunszentmiklós	0		24	14	10	
Tiszakécske	0		30	14	10	
Balassagyarmat	0		25	12	9	
Romhány	0		26	11	9	
Salgótarján	0		28	15	14	
Eger	0	=	28	18	17	9
Galyatető	0		22	15	12	
Gyöngyös	0		28	18	15	
Kékestető	0		21	15	13	8
Kompolt	0		28	18	16	9
Lőrinci	0	=	29	14	12	
Poroszló	0		29	16	16	
Jászapáti	ny	=	29	19	18	
Jászberény	0		28	17	15	
Karcag	–		–	–	–	
Szolnok	ny		28	18	16	8
Tiszaroff	0	=	29	17	15	
Túrkeve	0		30	19	17	9
Kistelek	–		–	–	–	
Makó	0		29	19	17	
Szeged	0		28	17	16	8
Szentes	0		30	18	16	
Borsodnádasd	0		27	14	11	
Füged	0		29	15	13	
Hidasnémeti	0		28	15	14	
Jósvafő	0		26	16	14	9
Lillafüred	0	=	26	16	14	
Miskolc	0	=	28	15	14	–
Putnok	0	=	25	17	15	
Sárospatak	–		–	–	–	–
Szendrőlád	0		29	15	15	
Tokaj	0		27	15	15	
Kisvárda	0		29	14	11	11
Mátészalka	0		29	14	12	
Nyíregyháza	0	=	28	14	11	10
Nyírlugos	–		–	–	–	
Pátyod	0		29	12	11	
Tiszabecs	–		–	–	–	
Vásárosnamény	0		29	13	13	
Záhony	0		28	13	13	
Berettyóújfalu	0		29	15	13	
Debrecen	0		29	14	13	11
Hajdúdorog	–		–	–	–	
Hortobágy	0		30	17	16	
Körösszakál	0		31	15	14	
Polgár	0		30	15	13	
Békéscsaba	0		30	15	14	11
Mezőhegyes	0		29	17	15	9
Orosháza	0		28	17	16	10
Szarvas	0		29	19	17	9
Szeghalom	0	=	30	15	14	

KIADJA: ORSZÁGOS METEOROLÓGIAI SZOLGÁLAT
Készíti: Központi Előrejelző Intézet Analízis- és Rövidtávú Prognózis Központja – T.: 273-018
Megjelenik naponként
Évi előfizetési díja: 1760.- Ft. – Megrendelhető: 1024 Budapest, II., Kitaibel Pál u. 1. – T.: 353-500
Kiadásért felel: az OMSZ elnöke – Szerkesztésért felel: a KEI igazgatója

IDŐJÁRÁSI NAPIJELENTÉS

ЕЖЕДНЕВНЫЙ МЕТЕОРОЛОГИЧЕСКИЙ БЮЛЛЕТЕНЬ • DAILY WEATHER REPORT
BULLETIN QUOTIDIEN DE TEMPS • TÄGLICHER WETTERBERICHT

96. évfolyam 231. szám + Budapest + 1983. augusztus 19. péntek

Az időjárási helyzet és a várható időjárás:

Kontinensünk nyugati, északnyugati partvidéke fölött már több napja változékony az időjárás. Az erősen szakadozott felhősáv helyzete alig változik, időnként eső, záporeső hull. A Kelet-Európai-alföldet hüvös, viszonylag száraz levegő árasztotta el, vonulását csupán szórványos, gyönge záporok jelzik. Délkelet-Európa fölött viszonylag kis méretü, nagy nedvességtartalmú légörvény okoz heves záporokat, zivatarokat. Kontinensünk többi részén viszonylag száraz, gyengén leszálló, meleg levegő található. A hőmérséklet csúcsértéke Közép-Európában és Nyugat-, Délnyugat-Európa nagyobb részén megközeliti néhol meghaladja a 30 fokot.

Magyarországon csütörtökön általában 6-8 órán át sütött a nap. Délutántól a Dunántúlon néhol gyönge zápor esett, egy-két helyen dörgés, villámlás kiséretében. A hőmérséklet csúcsértéke 26, 32 fok között alakult. Péntek hajnalra általában 13, 19 fok közé hült le a levegő. Délelőtt többnyire kevés volt a felhő, csapadékot nem jelentettek. A hőmérséklet 11 órakor 23, 26 fok között volt.

Ma 12 órakor Budapesten a hőmérséklet 28 fok, a tengerszintre átszámitott légnyomás 1010 mbar, alig változik.

A Balaton vizének hőmérséklete 11 órakor Siófoknál 22 fok volt.

Várható időjárás szombat estig:

Időnként kissé megnövekszik a felhőzet, egy-egy helyi zápor, zivatar kialakulhat.
Az északi, északkeleti szél napközben helyenként megélénkül.
Várható legalacsonyabb éjszakai hőmérséklet: 13, 18,
legmagasabb nappali hőmérséklet szombaton: 26, 31 fok között.
valószinü.

Vadkerti Ferenc s.k.

A hőmérséklet napi középértéke és eltérése a 100 évi átlagtól /Budapest belterületén/:

1983. augusztus 18. 23,9°C +3,3°C

1871 óta ezen a napon Budapesten előfordult

legmagasabb hőmérséklet: 36,2°C /1892/,
legalacsonyabb hőmérséklet: 9,0°C /1895/.

83.567.

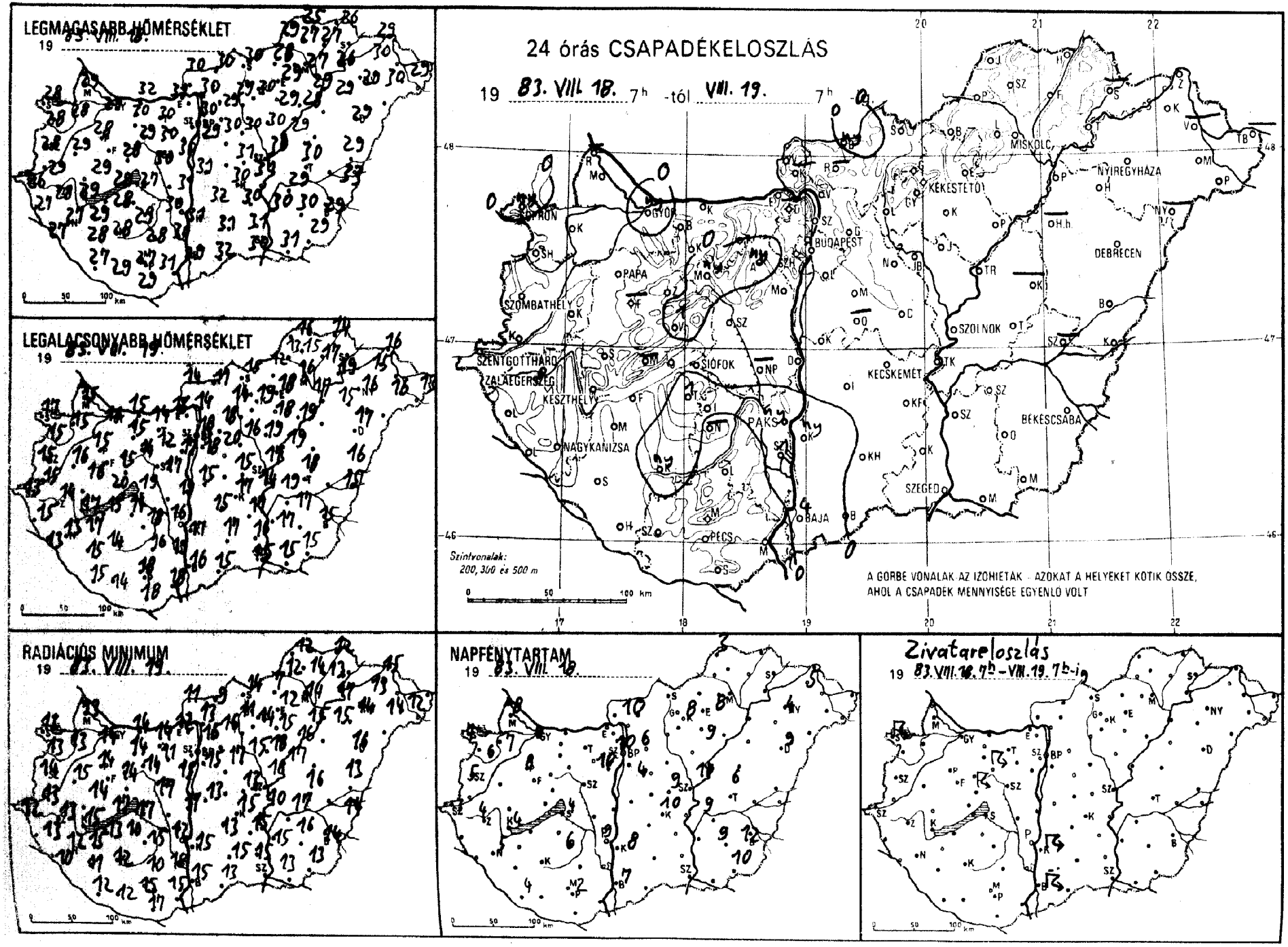
LEGMAGASABB HŐMÉRSÉKLET
19 ..... VIII. 18.
LEGALACSONYABB HŐMÉRSÉKLET
19 83. VIII. 18.
24 órás CSAPADÉKELOSZLÁS
19 83. VIII. 18. 7h -tól VIII. 19. 7h
GYŐR
BUDAPEST
MISKOLC
NYÍREGYHÁZA
KÉKESTETŐ
DEBRECEN
PAPA
SZOMBATHELY
SZOLNOK
SZENTGOTTHÁRD
SIÓFOK
KECSKEMÉT
ZALAEGERSZEG
KESZTHELY
PAKS
BÉKÉSCSABA
NAGYKANIZSA
SZEGED
BAJA
PÉCS
Szintvonalak:
200, 300 és 500 m
A GÖRBE VONALAK AZ IZOHIETÁK - AZOKAT A HELYEKET KÖTIK ÖSSZE, AHOL A CSAPADÉK MENNYISÉGE EGYENLŐ VOLT
RADIÁCIÓS MINIMUM
19 83. VIII. 19.
NAPFÉNYTARTAM
19 83. VIII. 18.
Zivatareloszlás
19 83. VIII. 18. 7h - VIII. 19. 7h-ig

1983. VIII. 19. 07 óra utolsó 24 óra adatai						Előző nap napos órái
állomás	csapadék (mm)		max. hőmérséklet	min. hőmérséklet	rad. min.	
Győr	ny		29	16	14	9
Kapuvár	.		28	15	13	7
Mosonmagyaróvár	.		29	15	13	8
Rajka	–		–	–	–	–
Sopron	ny		28	17	13	7
Sopronhorpács	.		28	15	13	6
Káld*	.		29	16	15	
Körmend	.		29	15	13	
Szentgotthárd	.		26	13	12	3
Szombathely	.		28	15	14	5
Lenti	.	=	27	15	13	
Letenye	.	=	27	13	10	
Nagykanizsa	.		27	13	12	5
Zalaegerszeg	.		28	14	13	4
Farkasgyepű	–		–	–	–	
Keszthely	.		29	17	15	4
Mencshely	–		–	–	–	–
Papa	.		28	15	14	8
Sümeg	.		29	16	14	
Tihany	.		29	20	17	
Veszprém	1	=	28	15	14	
Zirc	.		26	12	10	
Fonyód	.		28	15	13	
Homokszt. györgy	.	=	27	15	12	4
Kaposvár	ny		28	14	12	
Marcali	.		29	17	15	
Siófok	.		27	19	17	4
Somogyszob	.		28	15	11	
Tab	1		–	14	10	
Bábolna	.		30	14	13	
Esztergom	.		31	13	12	
Kisbér	.		30	15	14	
Komárom	.		32	15	14	
Tatabánya	.		30	14	14	
Alcsútdoboz	ny		30	12	11	
Dunaújváros	.		31	19	17	
Martonvásár	.		30	17	15	10
Mór	ny		29	14	14	
Nagyhörcsökp.	–		–	–	–	
Szabadhattyán	.	=	30	17	17	
Tregszemcse	.		29	18	15	6
Lengyel	.		28	16	10	
Paks	ny		30	16	12	9
Szekszárd	1		30	19	18	
Árpádtető	.	=	24	16	12	
Mohács	.		31	18	15	
Pécs	.		27	18	15	2
Siklós	.		29	18	17	
Szigetvár	.		29	14	12	
Budaörs	.		30	20	14	
Bp. Lőrinc	.		29	18	15	4
Bp. Met. Int.	.		30	18	15	10
Bp. Szab. hegy	.		27	18	14	
Cegléd	.	=	31	15	13	9
Dobogókő	–		–	–	–	
Gödöllő	.		29	18	16	6
Királyrét	–		–	–	–	
Monor	.		30	20	17	
Nagykáta	.		30	16	15	
Szentendre	.		31	17	16	

1983. VIII. 19. 07 óra utolsó 24 óra adatai						Előző nap napos órái
állomás	csapadék (mm)		max. hőmérséklet	min. hőmérséklet	rad. min.	
Vác	.		30	14	13	
Vámosmikola	.		30	14	11	10
Baja	4		29	16	15	7
Bácsalmás	.		32	15	13	
Izsák	.		32	15	13	–
Kalocsa	ny		31	17	15	8
Kecskemét	.		30	17	15	10
Kiskunfélegyháza	.		30	17	15	
Kiskunhalas	.		31	17	15	
Kunszentmiklós	.		31	15	–	
Tiszakécske	.		31	14	10	
Balassagyarmat	ny		30	11	9	
Romhány	–		–	–	–	
Salgótarján	.		30	15	14	
Eger	.	=	29	18	12	8
Galyatető	.		24	14	12	
Gyöngyös	.		30	19	14	–
Kékestető	.		22	13	12	8
Kompolt	.		29	18	15	9
Lőrinci	.		29	14	11	
Poroszló	.		28	19	16	
Jászapáti	.		30	19	18	
Jászberény	.		29	16	13	
Karcag	–		–	–	–	
Szolnok	.		30	17	16	10
Tiszaroff	.	=	29	19	17	
Túrkeve	.		30	18	16	6
Kistelek	.		31	16	15	
Makó	.	=	31	15	13	
Szeged	.		30	15	–	–
Szentes	.		30	17	15	
Borsodnádasd	.		28	12	7	
Füged	.	=	27	17	13	
Hidasnémeti	.		26	14	12	
Jósvafő	.		25	16	12	3
Lillafüred	.	=	27	15	13	
Miskolc	.	=	27	16	14	–
Putnok	.	=	29	13	12	
Sárospatak	–		–	–	–	–
Szendrőlád	.		27	15	14	
Tokaj	.		26	19	17	
Kisvárda	.		30	15	13	5
Mátészalka	.		30	16	14	
Nyíregyháza	.		29	16	14	4
Nyírlugos	–		–	–	–	
Pátyod	.		29	13	12	
Tiszabecs	–		–	–	–	
Vásárosnamény	–		–	–	–	
Záhony	.		29	16	15	
Berettyóújfalu	.		29	16	13	
Debrecen	.		29	17	16	9
Hajdúdorog	.		29	15	15	
Hortobágy	–		–	–	–	
Körösszakál	.		28	15	14	
Polgár	.	=	29	17	15	
Békéscsaba	.		29	15	14	12
Mezőhegyes	.		29	15	13	10
Orosháza*	.		30	17	16	9
Szarvas	.		29	19	17	9
Szeghalom	–		–	–	–	

KIADJA: ORSZÁGOS METEOROLÓGIAI SZOLGÁLAT
Készíti: Központi Előrejelző Intézet Analízis- és Rövidtávú Prognózis Központja – T.: 273-018
Megjelenik naponként
Évi előfizetési díja: 1760,- Ft. – Megrendelhető: 1024 Budapest, II., Kitaibel Pál u. 1. – T.: 353-500
Kiadásért felel: az OMSZ elnöke – Szerkesztésért felel: a KEI igazgatója

IDŐJÁRÁSI NAPIJELENTÉS

ЕЖЕДНЕВНЫЙ МЕТЕОРОЛОГИЧЕСКИЙ БЮЛЛЕТЕНЬ · DAILY WEATHER REPORT
BULLETIN QUOTIDIEN DE TEMPS · TÄGLICHER WETTERBERICHT

96. évfolyam 232. szám + Budapest + 1983. augusztus 20. szombat

Az időjárási helyzet és a várható időjárás:

Szárazföldünk legnagyobb részén száraz az idő, és általában kevés a felhő. Tartós felhősödést, illetve jelentős esőket csupán Északkelet-Európából, valamint a Brit-szigetekről és Franciaországból jelentenek. A Skandinávfélsziget déli felén és a Lengyel-alföldön csöndes az idő, éjszaka és reggel gyakori a pára és a köd. Közép- és Dél-Európa nagy részén továbbá a Fekete-tenger környékén csak délután növekszik meg a gomolyfelhőzet, és néhány helyi zápor és zivatar is előfordul. Szinte mindenütt meleg a nyár, kivéve Északkelet-Európát, ahol az elmúlt napokban erősebben lehült a levegő. A hűvös levegő egyelőre még messze marad Közép-Európától, igy nálunk is folytatódik a meleg, napsütéses időjárás.

Pénteken is napos idő volt hazánkban. Eső sehol sem esett. Helyenként megélénkült a keleti szél. A hőmérséklet csúcsértéke 26 és 32 fok között alakult. Ma hajnalra 11, 19 fokig hült le a levegő. Délelőtt is derült idő volt gyönge, vagy mérsékelt széllel. A hőmérséklet 11 órára elérte a 21, 27 fokot.

Ma 12 órakor Budapesten 27 fokot mértek, a tengerszintre átszámitott légnyomás 1019 mbar, nem változik.

A Balaton vizének hőmérséklete 11 órakor Siófoknál 23 fok volt.

Várható időjárás vasárnap estig:

Általában kevés felhős és száraz idő várható. Vasárnap délután a keleti országrészben néhány helyen előfordulhat zápor és zivatar.
Napközben időnként kissé megélénkülhet az északkeleti szél.
Várható legalacsonyabb éjszakai hőmérséklet: 12, 17,
legmagasabb nappali hőmérséklet vasárnap: 26 és 31 fok között alakul.

Pálmási Judit s.k.

A hőmérséklet napi középértéke és eltérése a 100 évi átlagtól /Budapest belterületén/:

1983. VIII. 19. 25,8°C +4,9°C

1871 óta ezen a napon Budapesten előfordult

legmagasabb hőmérséklet: 37,1°C /1946/,
legalacsonyabb hőmérséklet: 9,1°C /1895/.

83.568.

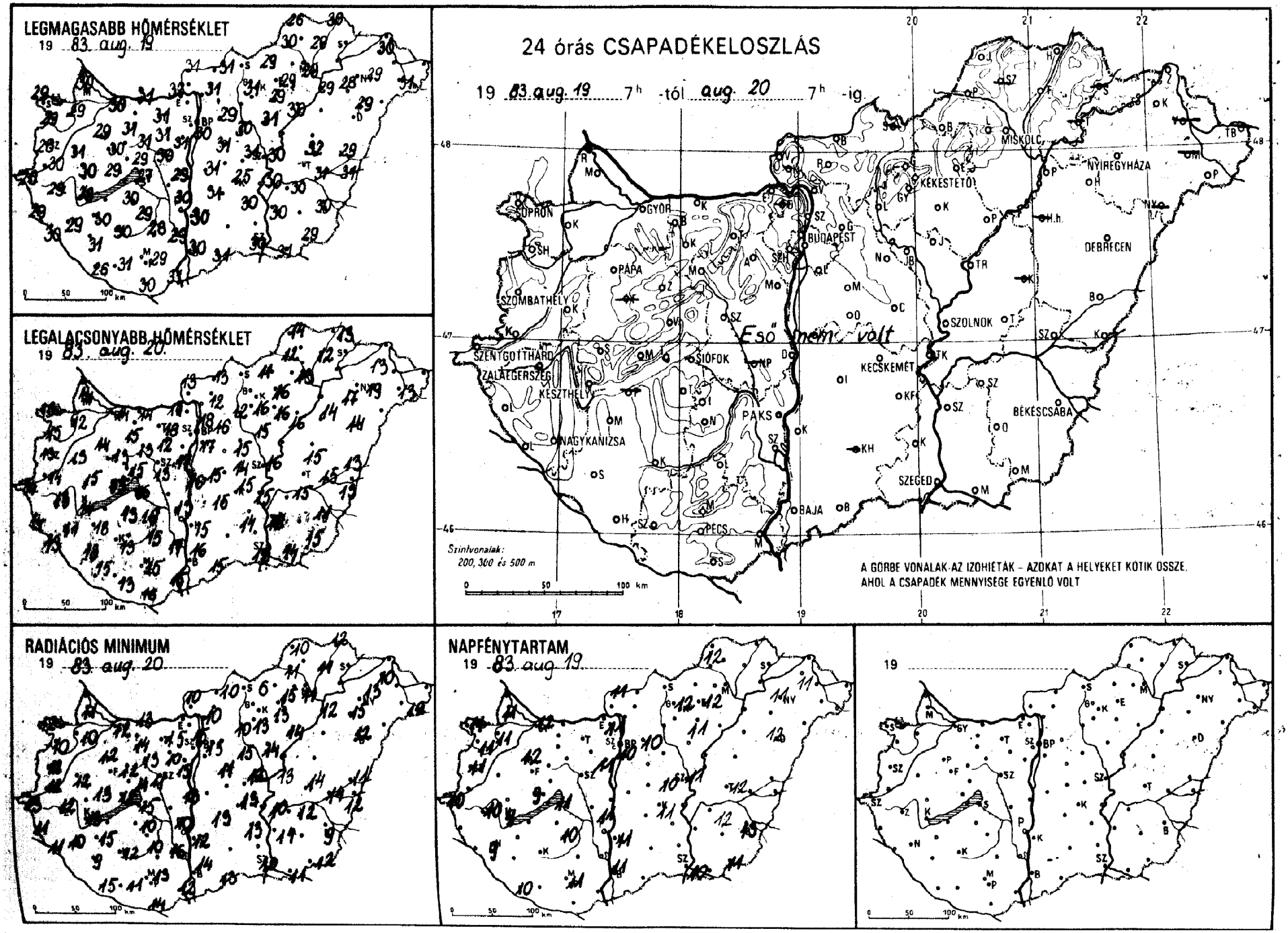
LEGMAGASABB HŐMÉRSÉKLET
19 83. aug. 19
LEGALACSONYABB HŐMÉRSÉKLET
19 83. aug. 20.
24 órás CSAPADÉKELOSZLÁS
19 83 aug. 19 7h -tól aug. 20 7h -ig
Eső nem volt
Szintvonalak:
200, 300 és 500 m
A GÖRBE VONALAK AZ IZOHIÉTÁK – AZOKAT A HELYEKET KÖTIK ÖSSZE,
AHOL A CSAPADÉK MENNYISÉGE EGYENLŐ VOLT
RADIÁCIÓS MINIMUM
19 83 aug. 20
NAPFÉNYTARTAM
19 83 aug 19
19

1983. VIII. 20. 07 h-ig az utolsó 24 óra adatai

állomás	csapadék (mm)		max. hőmérséklet	min. hőmérséklet	rad. min.	Előző nap napos órái
Győr	.		30	14	12	12
Kapuvár	.		29	12	10	11
Mosonmagyaróvár	.		30	14	11	11
Rajka	–		–	–	–	
Sopron	.		29	16	12	11
Sopronhorpács	.		29	15	10	11
Káld	.		31	13	12	
Körmend	.		30	14	12	
Szentgotthárd	.		28	14	13	10
Szombathely	.		28	12	12	11
Lenti	.		29	14	11	
Letenye	.		30	13	11	
Nagykanizsa	.		29	11	10	9
Zalaegerszeg	.		29	13	12	10
Farkasgyepű	–		–	–	–	
Keszthely	.		28	14	13	9
Mencshely	.		29	15	12	9
Pápa	.		29	14	12	12
Sümeg	.		30	15	13	
Tihany	.		29	19	17	
Veszprém	.		29	15	14	
Zirc	.		27	11	8	
Fonyód	–		–	–	–	
Homokszt. györgy	.		26	15	15	10
Kaposvár	.		30	13	12	
Marcali	.		30	18	15	
Siófok	.		27	16	15	11
Somogyszob	.		31	13	9	
Tab	.		30	13	–	
Bábolna	–		–	–	–	
Esztergom	.		32	14	–	
Kisbér	.		31	15	14	
Komárom	.		31	14	13	
Tatabánya	.		31	18	15	
Alcsútdoboz	.		31	12	10	
Dunaújváros	.		29	16	13	
Martonvásár	.		31	17	15	11
Mór	.		31	13	13	
Nagyhörcsökp.	–		–	–	–	
Szabadbattyán	.		30	13	11	
Iregszemcse	.		29	16	10	10
Lengyel	.		28	15	10	
Paks	.		30	13	10	11
Szekszárd	.		29	17	16	
Árpádtető	.		25	18	13	
Mohács	.		31	15	12	
Pécs	.		29	15	13	11
Siklós	.		30	16	14	
Szigetvár	.		31	13	11	
Budaörs	.		30	15	11	
Bp. Lőrinc	.		30	17	13	10
Bp. Met. Int.	.		34	18	15	11
Bp. Szab. hegy	.		28	19	16	
Cegléd	.		31	14	12	10
Dobogókő	–		–	–	–	
Gödöllő	.		29	16	11	10
Királyrét	–		–	–	–	
Monor	.		31	17	15	
Nagykáta	.		30	15	15	
Szentendre	.		32	15	15	

1983. VIII. 20. 07 h-ig az utolsó 24 óra adatai

állomás	csapadék (mm)		max. hőmérséklet	min. hőmérséklet	rad. min.	Előző nap napos órái
Vác	.		32	15	15	
Vámosmikola	.		31	13	10	11
Baja	.		30	16	14	11
Bácsalmás	.		31	15	13	
Izsák	.		31	15	13	
Kalocsa	.		30	15	12	11
Kecskemét	.		25	15	13	11
Kiskunfélegyháza	.		30	14	13	
Kiskunhalas	–		–	–	–	
Kunszentmiklós	.		31	15	–	
Tiszakécske	.		30	15	10	
Balassagyarmat	.		31	13	10	
Romhány	.		31	12	10	
Salgótarján	–		–	–	–	
Eger	.		29	16	15	12
Galyatető	.		25	16	13	
Gyöngyös	.		30	16	13	
Kékestető	.		22	15	11	12
Kompolt	.		29	16	13	11
Lőrinci	.		31	12	10	
Poroszló	.		30	16	14	
Jászapáti	.		31	15	14	
Jászberény	.		29	15	12	
Karcag	–		–	–	–	
Szolnok	.		30	16	13	11
Tiszaroff	–		–	–	–	
Túrkeve	.		32	15	14	12
Kistelek	–		–	–	–	
Makó	.		31	14	11	
Szeged	.		30	13	10	10
Szentes	.		30	16	14	
Borsodnádasd	.		29	11	6	
Füged	.		29	12	11	
Hidasnémeti	.		30	13	12	
Jósvafő	.		26	14	10	12
Lillafüred	.		27	14	12	
Miskolc	.		29	13	11	–
Putnok	.		30	12	11	
Sárospatak	–		–	–	–	–
Szendrőlád	–		–	–	–	
Tokaj	–		–	–	–	
Kisvárda	.		30	13	10	11
Mátészalka	–		–	–	–	
Nyíregyháza	.		29	19	19	11
Nyírlugos	–		–	–	–	
Pátyod	.		31	13	12	
Tiszabecs	–		–	–	–	
Vásárosnamény	–		–	–	–	
Záhony	–		–	–	–	
Berettyóújfalu	.		29	13	11	
Debrecen	.		29	14	12	12
Hajdúdorog	.		28	17	15	
Hortobágy	–		–	–	–	
Körösszakál	.		31	13	12	
Polgár	.		29	14	12	
Békéscsaba	.		30	11	9	13
Mezőhegyes	.		29	15	12	11
Orosháza	–		–	–	–	–
Szarvas	.		30	15	12	12
Szeghalom	.		31	15	13	

KIADJA: ORSZÁGOS METEOROLÓGIAI SZOLGÁLAT
Készíti: Központi Előrejelző Intézet Analízis- és Rövidtávú Prognózis Központja – T.: 273-018
Megjelenik naponként
Évi előfizetési díja: 1760,- Ft. – Megrendelhető: 1024 Budapest, II., Kitaibel Pál u. 1. – T.: 353-500
Kiadásért felel: az OMSZ elnöke – Szerkesztésért felel: a KEI igazgatója

IDŐJÁRÁSI NAPIJELENTÉS

ЕЖЕДНЕВНЫЙ МЕТЕОРОЛОГИЧЕСКИЙ БЮЛЛЕТЕНЬ · DAILY WEATHER REPORT
BULLETIN QUOTIDIEN DE TEMPS · TÄGLICHER WETTERBERICHT

96. évfolyam 233. szám + Budapest + 1983. augusztus 21. vasárnap

Az időjárási helyzet és a várható időjárás:

Nem történt lényeges változás az elmúlt 24 órában Európa időjárásában. A légköri frontok továbbra is a kontinens északnyugati, északi vidékeit érintik. Ott változékony az idő, gyakori az eső, záporeső. Kelet-Európát élénk északi szél kiséretében hüvös, de száraz levegő árazstotta el. Ennek első hulláma vasárnapra virradóra eljutott a Fekete-tenger térségébe. A szárazföld többi részén gyenge a légmozgás, anticiklon alakitja az időjárást. Hétfő estig a Kárpát-medencében is folytatódik a száraz, meleg nyári idő.

Hazánkban szombaton napos, meleg idő volt, csak délután növekedett meg átmenetileg kisebb körzetekben a gomolyfelhőzet. Esőt sehonnan sem jelentettek. A délutáni hőmérséklet 27 és 33 fok között váltakozott. Vasárnap hajnalra szeszélyes területi eloszlásban 11, 18 fok közé hült le a levegő. Délelőtt országszerte folytatódott a napos, száraz idő. A hőmérséklet 11 órára 22, 28 fokig emelkedett.

Ma 12 órakor Budapesten 27 fokot mértek, a tengerszintre átszámitott légnyomás 1018 mbar, alig változik.

A Balaton vizének hőmérséklete 11 órakor Siófoknál 23 fok volt.

Várható időjárás hétfő estig:

Folytatódik a meleg, száraz, nyári idő, csak a délutáni órákban képződik kevés gomolyfelhő.
A délkeleti, déli szél napközben kissé megélénkül.
Várható legalacsonyabb éjszakai hőmérséklet: 13, 18 fok között,
legmagasabb nappali hőmérséklet hétfőn: 30 fok körül alakul.

Németh Lajos s.k.

A hőmérséklet napi középértéke és eltérése a 100 évi átlagtól /Budapest belterületén/:

1983. VIII. 20. 24,5°C +3,5°C

1871 óta ezen a napon Budapesten előfordult

legmagasabb hőmérséklet: 36,5°C /1943/,
legalacsonyabb hőmérséklet: 8,8°C /1885/.

83.569.

LEGMAGASABB HŐMÉRSÉKLET

19 83. VIII. 20.

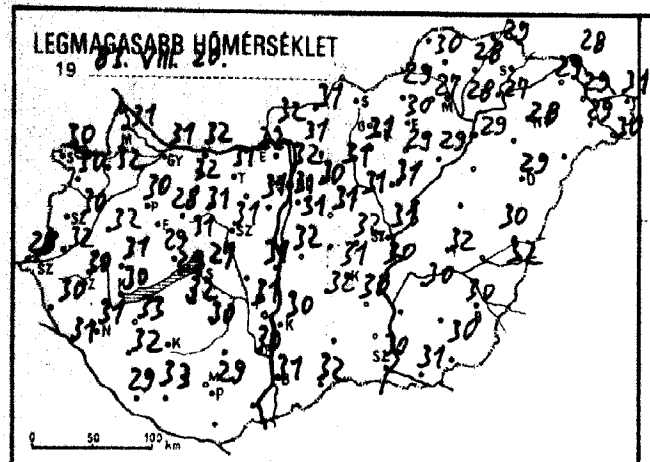

LEGALACSONYABB HŐMÉRSÉKLET

19 83. VIII. 21.

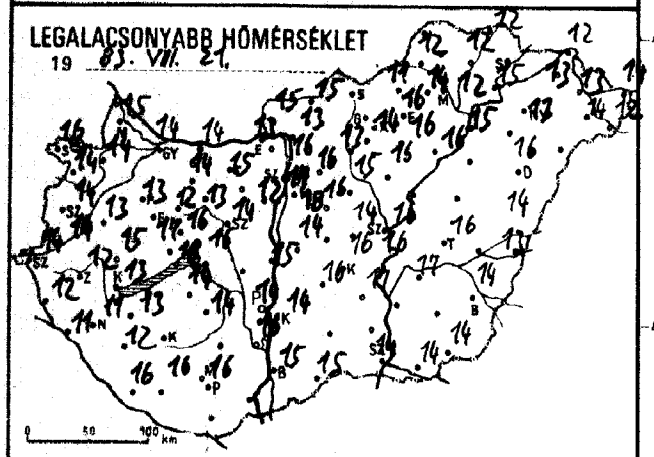

24 órás CSAPADÉKELOSZLÁS

19 83. VIII. 20. 7h -tól VIII. 21. 7h -ig.

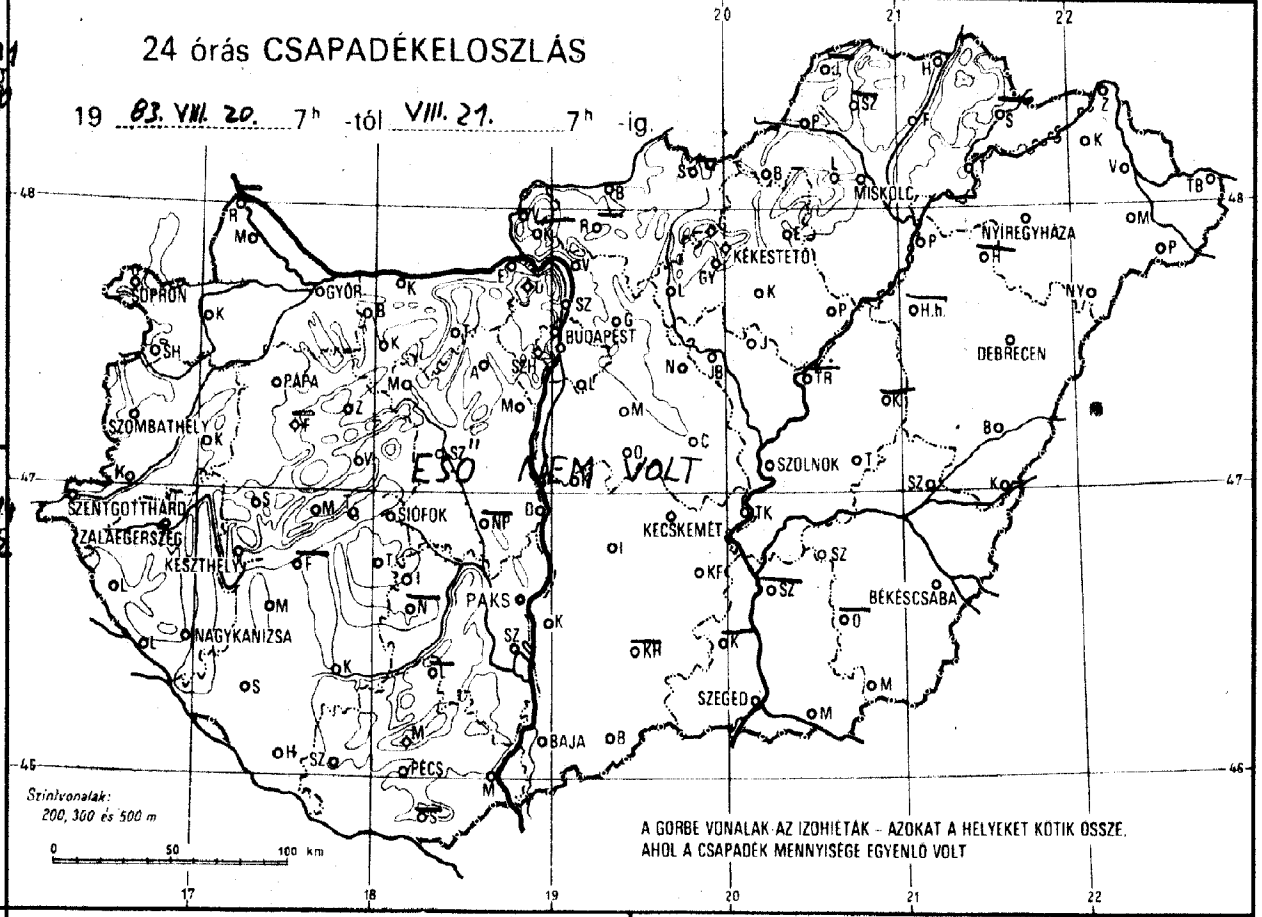

RADIÁCIÓS MINIMUM

19 83. VIII. 21.

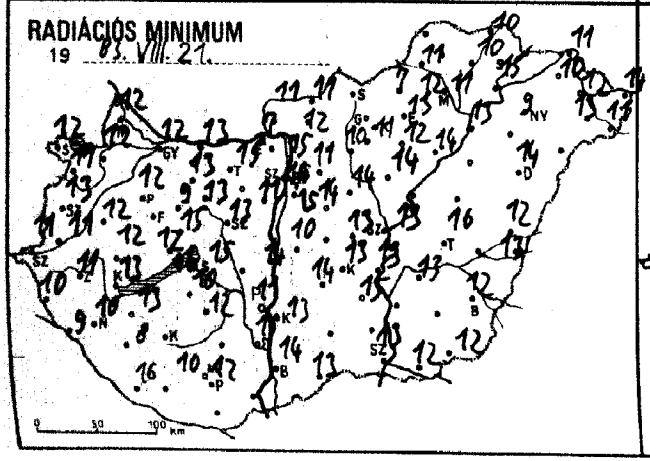

NAPFÉNYTARTAM

19 83. VIII. 20.

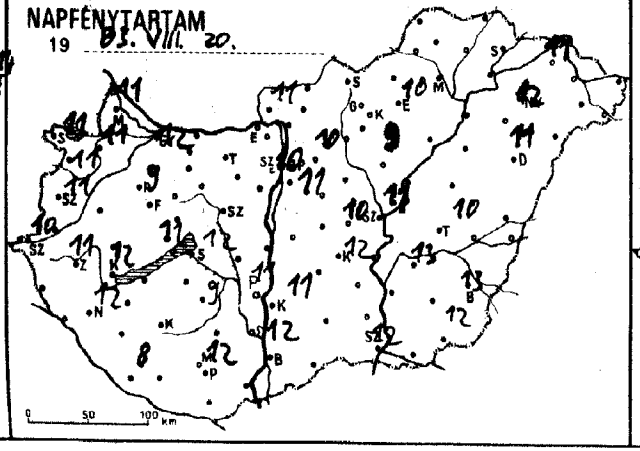

19 .....

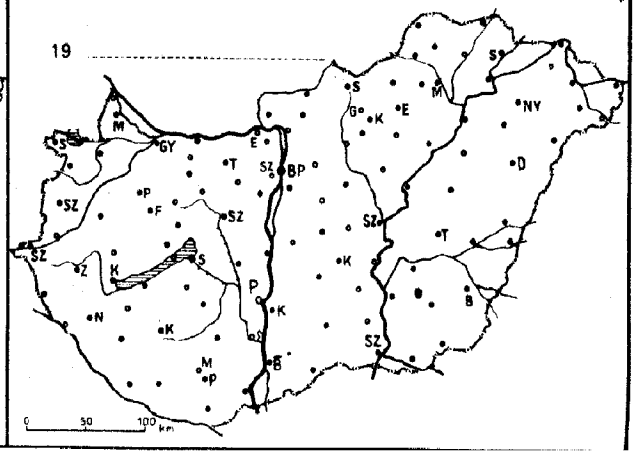

1983. VIII. 21. 07 óra az utolsó 24 óra adatai

állomás	csapadék (mm)		max. hőmérséklet	min. hőmérséklet	rad. min.	Előző nap napos órái
Győr	.	⌓	31	14	12	12
Kapuvár	.	⌓	32	14	12	11
Hosonmagyaróvár	.	⌓	31	15	12	11
Rajka	–		–	–	–	
Sopron	.	⌓	30	16	12	11
Sopronhorpács	.	⌓	30	14	11	11
Káld	.		32	13	12	
Körmend	.	⌓	32	14	11	
Szentgotthárd	.	⌓	28	14	11	10
Szombathely	.	⌓	30	14	13	11
Szenti	.		30	12	10	
Szetenye	.	⌓	31	11	9	
Nagykanizsa	.	⌓	31	11	10	12
Zalaegerszeg	.	⌓	30	12	11	11
Farkasgyepű	–		–	–	–	
Keszthely	.	⌓	30	13	13	12
Fenyeshely	.		29	17	12	11
Sapa	.	⌓	30	13	12	9
Sümeg	.	⌓	31	15	12	
Tihany	.		29	18	12	
Veszprém	.		31	16	15	
Ture	.	⌓	28	12	9	
Tonyód	–		–	–	–	
Somokszt. györgy	.	≡	29	16	16	8
Kaposvár	–		–	–	–	
Marcali	.	⌓	33	13	13	
Siófok	.		27	16	15	12
Somogyszob	.	⌓	32	12	8	
Nagyatád	.	=	32	14	10	
Kaposfüred	–		–	–	–	
Esztergom	.		32	13	7	
Tisbér	.		32	14	13	
Komárom	.	⌓	32	14	13	
Tatabánya	.		31	15	15	
Tócsútdoboz	.	⌓	31	12	11	
Dunaújváros	.		31	15	14	
Martonvásár	.		31	18	16	9
Györ	.	⌓	31	13	13	
Nagyhörcsökp.	–		–	–	–	
Szabadbattyán	.	⌓	31	14	13	
Szegszemcse	.	⌓	30	14	12	9
Dengyel	–		–	–	–	
Paks	.	⌓	31	14	11	11
Mekszárd	.	=	30	16	16	
Kapdtető	.		27	19	13	
Pohács	–		–	–	–	
Pécs	.		29	16	12	12
Siklós	–		–	–	–	
Szigetvár	.	⌓	33	16	10	
Udaörs	.	⌓	30	16	11	
P. Lőrinc	.		31	18	15	11
P. Met. Int.	.		31	17	14	10
P. Szab. hegy	.		27	18	16	
Jegléd	.	=	32	14	13	10
Abhogókő	–		–	–	–	
Cdöllő	.		30	16	11	10
Kralyrét	–		–	–	–	
Ponor	.	⌓	31	16	14	
Begykáta	.	⌓	31	15	14	
Jentendre	.		32	16	15	

1983. VIII. 21. 07 óra az utolsó 24 óra adatai

állomás	csapadék (mm)		max. hőmérséklet	min. hőmérséklet	rad. min.	Előző nap napos órái
Vác	.	⌓	31	13	12	
Vámosmikola	.		32	15	11	11
Baja	.	⌓	31	15	14	12
Bácsalmás	.		32	15	13	
Izsák	.		32	16	14	
Kalocsa	.	⌓	30	14	13	11
Kecskemét	.	⌓	31	16	13	12
Kiskunfélegyháza	.		30	17	15	
Kiskunhalas	–		–	–	–	
Kunszentmiklós	.		32	14	10	
Tiszakécske	.		32	16	13	
Balassagyarmat	.	⌓	31	15	11	
Romhány	–		–	–	–	
Salgótarján	–		–	–	–	
Eger	.		30	16	13	10
Galyatető	.		26	15	13	
Gyöngyös	.	⌓	31	14	11	
Kékestető	.		22	14	11	10
Kompolt	.		29	16	12	9
Lőrinci	.	⌓	31	13	10	
Poroszló	.		29	16	14	
Jászapáti	.		31	16	14	
Jászberény	.	⌓	30	15	12	
Karcag	–		–	–	–	
Szolnok	.		31	16	13	11
Tiszaroff	–		–	–	–	
Túrkeve	.		32	16	16	10
Kistelek	–		–	–	–	
Makó	.	=	31	14	12	
Szeged	.	⌓	30	14	13	12
Szentes	–		–	–	–	
Borsodnádasd	.	⌓	29	11	7	
Füged	.	⌓	28	12	10	
Hidasnémeti	.	⌓	29	12	10	
Jósvafő	–		–	–	–	
Lillafüred	.	⌓	27	14	12	
Miskolc	.	=	28	12	11	–
Putnok	.	=	30	12	11	
Sárospatak	–		–	–	–	
Szendrőlád	–		–	–	–	
Tokaj	.		27	15	15	
Kisvárda	.	⌓	29	13	10	11
Mátészalka	.		29	14	13	
Nyíregyháza	.		28	13	9	12
Nyírlugos	–		–	–	–	
Pátyod	.	⌓	30	12	11	
Tiszabecs	.	⌓	31	14	14	
Vásárosnamény	.	⌓	29	13	12	
Záhony	.	⌓	28	12	11	
Berettyóújfalu	.		30	14	12	
Debrecen	.		29	16	14	11
Hajdúdorog	–		–	–	–	
Hortobágy	–		–	–	–	
Körösszakál	.	⌓	32	13	13	
Polgár	.		29	15	13	
Békéscsaba	.	⌓	30	14	12	13
Mezőhegyes	.	⌓	30	14	12	12
Orosháza	–		–	–	–	
Szarvas	.		30	17	13	13
Szeghalom	–		–	–	–	

KIADJA: ORSZÁGOS METEOROLÓGIAI SZOLGÁLAT
Készíti: Központi Előrejelző Intézet Analízis- és Rövidtávú Prognózis Központja – T.: 273-018
Megjelenik naponként
Évi előfizetési díja: 1760,- Ft. – Megrendelhető: 1024 Budapest, II., Kitaibel Pál u. 1. – T.: 353-500
Kiadásért felel: az OMSZ elnöke – Szerkesztésért felel: a KEI igazgatója

IDŐJÁRÁSI NAPIJELENTÉS

ЕЖЕДНЕВНЫЙ МЕТЕОРОЛОГИЧЕСКИЙ БЮЛЛЕТЕНЬ • DAILY WEATHER REPORT
BULLETIN QUOTIDIEN DE TEMPS • TÄGLICHER WETTERBERICHT

96. évfolyam 234. szám + Budapest + 1983. augusztus 22. hétfő

Az időjárási helyzet és a várható időjárás:

Kontinensünk északnyugati, északi részén az Atlanti-óceán térségéből származó léghullámok hatására változékony, szeles, időnként esős az idő. Európa legnagyobb részén viszont gyenge a légmozgás, általában kevés a felhő, az időjárás alakitásában a helyi tényezőknek van döntő szerepük. Csupán néhány helyen alakul ki átfutó zápor, zivatar. Kelet-Európa kivételével a hőmérséklet csúcsértéke sokfelé 5, 8 fokkal haladja meg a sokévi átlagot. Kedd estig a Kárpát-medencében folytatódik a meleg idő.

Hazánkban vasárnap száraz, meleg, nyári idő volt. A hőmérséklet csúcsértéke 26 és 32 fok között váltakozott. Enyhe volt az éjszaka is. Hajnalra csak 12, 18 fokig hült le a levegő. A kora reggeli órákban az északi és keleti megyékben néhány helyen gyenge zápor, zivatar alakult ki. Délelőtt a Dunántúlon napos, másutt változóan felhős volt az ég. A hőmérséklet 11 órakor 21 és 28 fok között váltakozott.

Ma 12 órakor Budapesten 25 fokot mértek, a tengerszintre átszámitott légnyomás 1018 mbar, alig változik.

A Balaton vizének hőmérséklete 11 órakor Siófoknál 23 fok volt.

Várható időjárás kedd estig:

Időnként megnövekszik a gomolyfelhőzet, eleinte inkább csak keleten, később elszórtan valószinü zápor, zivatar.
A változó irányú szél néha kissé megélénkül.
Folytatódik a meleg idő.
Várható legalacsonyabb éjszakai hőmérséklet 12 és 17, legmagasabb nappali hőmérséklet kedden 27 és 32 fok között alakul.

Bozóki István s.k.

TÁVOLABBI KILÁTÁSOK SZERDÁTÓL-SZOMBATIG:

Eleinte még folytatódik a meleg, nyári idő. A hét végén átmenetileg erősen megnövekvő felhőzetből, majd felhőátvonulásokból elszórtan záporok, zivatarok várhatók. Az északi szél megerősödik, a nappali felmelegedés gyengül.
A legalacsonyabb hajnali hőmérséklet 13, 18 fok között alakul.
A legmagasabb nappali hőmérséklet eleinte 26, 31, majd 21, 26 fok között várható.
Jelentős mennyiségü /legalább napi 5 mm/ csapadék az ország területének 20 százalékán várható.

KÖZÉPTÁVÚ ELŐREJELZŐ OSZTÁLY

A hőmérséklet napi középértéke és eltérése a 100 évi átlagtól /Budapest belterületén/:

1983. VIII. 21.	24,1°C	+3,4°C

1871 óta ezen a napon Budapesten előfordult

legmagasabb hőmérséklet:	39,0°C /1943/,
legalacsonyabb hőmérséklet:	10,0°C /1940/.

83.592.

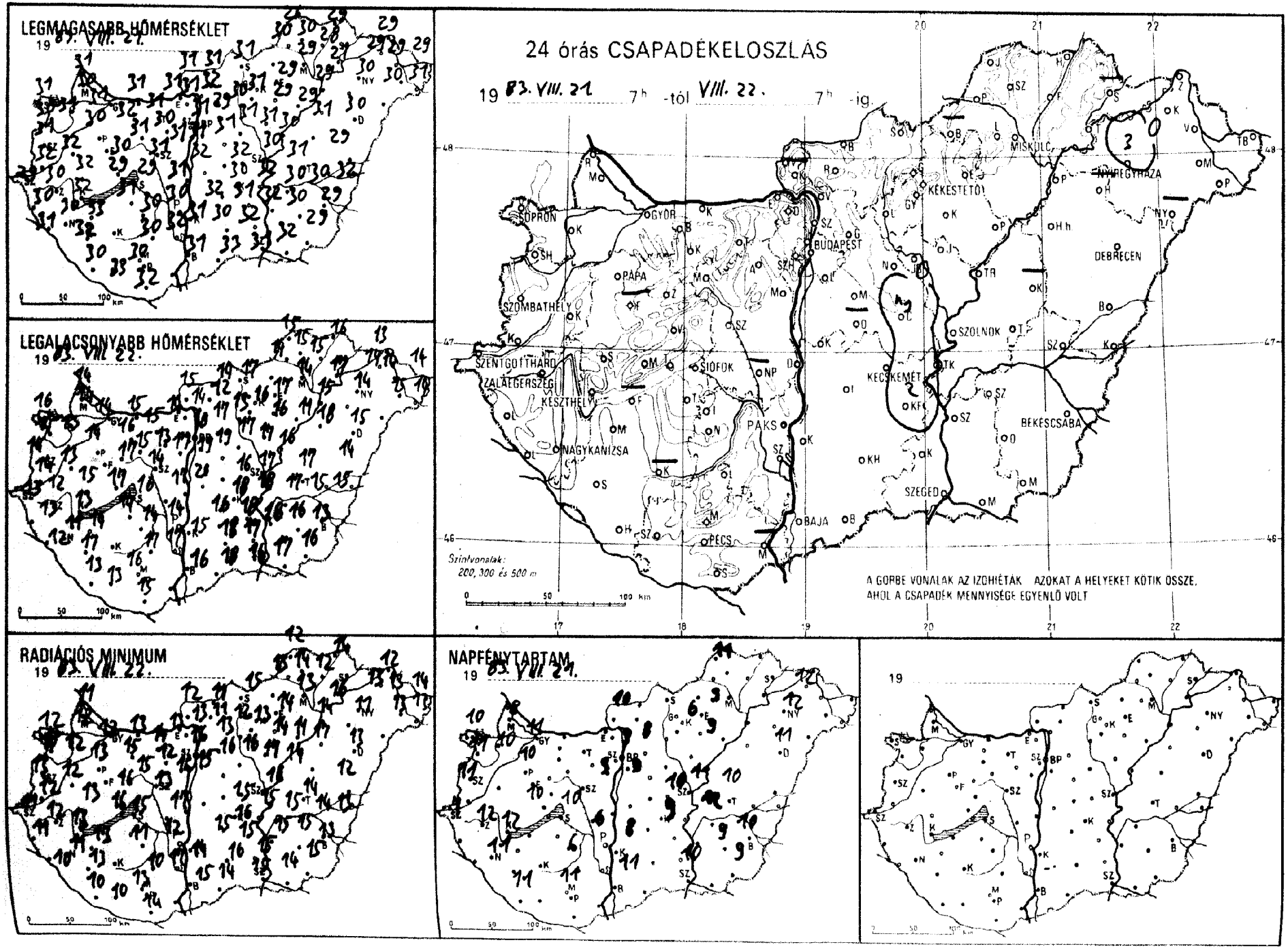
LEGMAGASABB HŐMÉRSÉKLET
19 83. VIII. 21.
LEGALACSONYABB HŐMÉRSÉKLET
19 83. VIII. 22.
24 órás CSAPADÉKELOSZLÁS
19 83. VIII. 21. 7h -tól VIII. 22. 7h -ig.
SOPRON
GYŐR
BUDAPEST
MISKOLC
NYÍREGYHÁZA
KÉKESTETŐ
DEBRECEN
PÁPA
SZOMBATHELY
SZENTGOTTHÁRD
ZALAEGERSZEG
KESZTHELY
SIÓFOK
PAKS
SZOLNOK
KECSKEMÉT
BÉKÉSCSABA
NAGYKANIZSA
SZEGED
PÉCS
BAJA
Színvonalak:
200, 300 és 500 m
A GÖRBE VONALAK AZ IZOHIÉTÁK AZOKAT A HELYEKET KÖTIK ÖSSZE,
AHOL A CSAPADÉK MENNYISÉGE EGYENLŐ VOLT
RADIÁCIÓS MINIMUM
19 83. VIII. 22.
NAPFÉNYTARTAM
19 83. VIII. 21.
19

1983. VIII. 22. az utolsó 24 óra adatai						Előző nap napos órái
állomás	csapadék (mm)		max. hőmérséklet	min. hőmérséklet	rad. min.	
Győr	•		31	14	12	11
Kapuvár	•		31	13	12	10
Mosonmagyaróvár	•		30	14	12	8
Rajka	•		31	14	11	
Sopron	•		31	16	12	10
Sopronhorpács	•		30	14	10	11
Káld	•		32	13	12	
Körmend	•		32	14	12	
Szentgotthárd	•		29	13	11	7
Szombathely	•		31	14	13	11
Lenti	•		30	13	11	
Letenye	•		31	12	10	
Nagykanizsa	•		30	11	11	11
Zalaegerszeg	•		30	12	12	12
Farkasgyepű	–		–	–	–	
Keszthely	•		32	13	13	12
Meneshely	•		29	17	12	10
Pápa	•		30	14	13	10
Sümeg	•		32	15	13	
Tihany	•		29	17	16	
Veszprém	•		30	17	16	
Zirc	•		28	12	9	
Fonyod	–		–	–	–	
Hornokszt. györgy	•		30	13	10	11
Kaposvár	–		–	–	–	
Marcali	•		33	14	13	
Siófok	•		29	16	15	10
Somogyszob	•		32	17	13	
Tab	•		31	14	–	
Bábolna	•		32	14	13	
Esztergom	•		31	14	13	
Kisber	•		32	16	15	
Komárom	•		31	15	13	
Tatabánya	•		31	15	14	
Ácsútdoboz	•		30	13	12	
Dunaújváros	•		31	17	17	
Martonvásár	•		31	17	16	9
Mór	•		31	15	15	
Nagyhörcsökp.	–		–	–	–	
Szabadbattyán	•		31	14	13	
Tegszemcse	•		30	14	11	6
Lengyel	•		30	17	10	
Paks	•		30	14	12	6
Szekszárd	•		32	17	17	
Árpádtető	•		28	20	14	
Mohács	•		–	–	–	
Pécs	–		30	16	13	11
Siklos	•		32	15	14	
Szigetvár	•		33	13	10	
Budaörs	•		31	16	13	
Bp. Lőrinc	•		31	19	15	9
Bp. Met. Int.	•		31	18	16	9
Bp. Szab. hegy	•		29	20	14	
Cegléd	•		32	16	15	10
Dohogókő	ny		25	19	16	
Gödöllő	•		29	17	13	8
Királyrét	•		–	–	–	
Monor	•		31	19	16	
Nagykáta	•		31	17	16	
Szentendre	•		31	16	15	

1983. VIII. 22. az utolsó 24 óra adatai						Előző nap napos órái
állomás	csapadék (mm)		max. hőmérséklet	min. hőmérséklet	rad. min.	
Vác	•		31	14	13	
Vámosmikola	•		31	15	12	10
Baja	•		31	16	15	11
Bácsalmás	•		33	18	14	
Izsák	•		32	16	15	
Kalocsa	•		31	15	14	8
Kecskemét	•		30	18	16	9
Kiskunfélegyháza	2		31	18	15	
Kiskunhalas	•		30	18	16	
Kunszentmiklós	•		32	20	–	
Tiszakécske	•		32	18	15	
Balassagyarmat	•		31	14	11	
Romhány	•		32	12	11	
Salgótarján	•		31	17	15	
Eger	•		29	17	14	9
Galyatető	•		24	15	14	
Gyöngyös	•		31	16	13	
Kékestető	•		22	16	14	6
Kompolt	•		29	16	14	9
Lőrinci	•		30	13	12	
Poroszló	•		29	11	11	
Jászapati	•		31	17	17	
Jászberény	•		30	17	14	
Karcag	–		–	–	–	
Szolnok	•		30	17	16	11
Tiszaroff	•		30	16	14	
Túrkeve	•		31	17	14	10
Kistelek	•		32	17	15	
Makó	•		32	17	14	
Szeged	•		31	16	15	10
Szentes	•		32	18	15	
Borsodnádasd	–		–	–	–	
Füged	•		28	15	12	
Hidasnémeti	•		29	16	14	
Jósvafő	•		26	15	12	11
Lillafüred	•		26	15	13	
Miskolc	•		29	14	13	–
Putnok	•		30	14	13	
Sárospatak	–		–	–	–	
Szendrőlád	•		30	15	14	
Tokaj	•		27	17	16	
Kisvárda	•		29	14	13	12
Mátészalka	•		30	15	13	
Nyíregyháza	3		30	14	11	12
Nyírlugos	–		–	–	–	
Pátyod	•		31	14	13	
Tiszabecs	•		29	14	14	
Vásárosnamény	•		29	14	13	
Záhony	•		29	13	12	
Berettyóújfalu	•		29	14	12	
Debrecen	•		30	15	13	11
Hajdúdorog	–		–	–	–	
Hortobágy	•		31	18	17	
Körösszakál	•		32	15	13	
Polgár	•		29	15	14	
Békéscsaba	•		29	13	13	10
Mezőhegyes	•		29	16	15	9
Orosháza	•		30	16	15	9
Szarvas	•		30	17	15	12
Szeghalom	•		30	15	14	

KIADJA: ORSZÁGOS METEOROLÓGIAI SZOLGÁLAT
Készíti: Központi Előrejelző Intézet Analízis- és Rövidtávú Prognózis Központja – T.: 273-018
Megjelenik naponként
Évi előfizetési díja: 1760,- Ft. – Megrendelhető: 1024 Budapest, II., Kitaibel Pál u. 1. – T.: 353-500
Kiadásért felel: az OMSZ elnöke – Szerkesztésért felel: a KEI igazgatója

IDŐJÁRÁSI NAPIJELENTÉS

ЕЖЕДНЕВНЫЙ МЕТЕОРОЛОГИЧЕСКИЙ БЮЛЛЕТЕНЬ • DAILY WEATHER REPORT
BULLETIN QUOTIDIEN DE TEMPS • TÄGLICHER WETTERBERICHT

96. évfolyam 234. szám + Budapest + 1983. augusztus 23. kedd

Az időjárási helyzet és a várható időjárás:

A Norvég-tenger feletti középponttal nagy kiterjedésü ciklon örvénylik. Az óceáni léghullámok útját a Brit-szigeteken, valamint a Skandináv-félsziget északi részén gyakran erősen megváltozó felhőzet, szórványos zápor, zivatar és időnként megerősödő szél jelzi. Ugyancsak változóan felhős, helyenként esős idő van a Földközi-tenger nyugati medencéjében. A Finn-öböltől a Kelet-európai alföldön át egészen a Balkán-félszigetig magas légnyomású öv húzódik. A hajnali, reggeli pára megszünését túlnyomóan napos idő követi. A kontinens nagy részén még mindig meleg, nyári idő van, a hőmérséklet csúcsértéke általában 4, 7 fokkal meghaladja az ilyenkor szokásosat.

Magyarországon hétfőn időnként megnövekedett a gomolyfelhőzet, délelőtt keleten, később szórványosan alakult ki záporeső, zivatar, amelyet átmenetileg élénk széllökések is kisértek. A kedd reggelig lehullott csapadék mennyisége általában csapadéknyom és 4 mm között volt, de például Szentesen, Mátészalkán, valamint Lilafüreden 15 mm-t mértek. Hétfőn a hőmérséklet csúcsértéke 27 és 34 fok között alakult, kedd hajnalra pedig 11 és 19 fokig hült le a levegő. Ma folytatódott a változóan felhős idő, elszórtan fordult elő futó zápor. A hőmérséklet 11 órakor az országban 20 és 27 fok között váltakozott.

Ma 12 órakor Budapesten a hőmérséklet 24 fok, a tengerszintre átszámitott légnyomás 1019 mbar, változatlan.

A Balaton vizének hőmérséklete 11 órakor Siófoknál 22 fok volt.

Várható időjárás szerda estig:

Időnként erősen megnövekszik a felhőzet, szórványos gyönge eső, zápor, zivatar várható.
A déli, délnyugati szél kissé megélénkül.
Fülledt, meleg idő várható. Hajnalra átmenetileg bepárásodik a levegő.
Várható legalacsonyabb éjszakai hőmérséklet 15, 20 fok között,
legmagasabb nappali hőmérséklet szerdán megközeliti a 30 fokot.

Török Dénes s.k.

A hőmérséklet napi középértéke és eltérése a 100 évi átlagtól /Budapest belterületén/:

1983. VIII. 22. 22,3°C +1,8°C

1871 óta ezen a napon Budapesten előfordult

legmagasabb hőmérséklet: 38,4°C /1943/,
legalacsonyabb hőmérséklet: 9,5°C /1924/.

83.593.

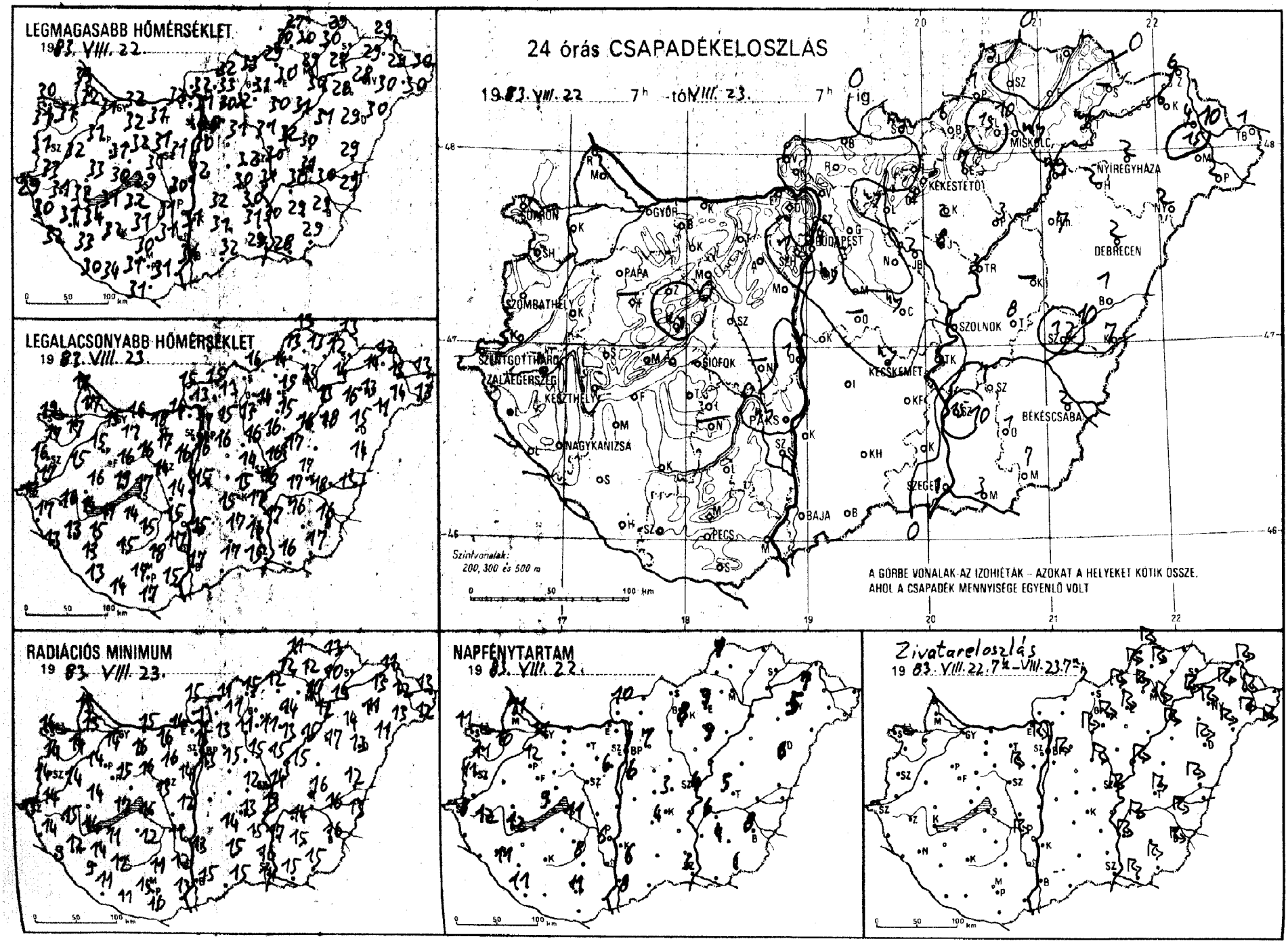
LEGMAGASABB HŐMÉRSÉKLET
19 83. VIII. 22.
LEGALACSONYABB HŐMÉRSÉKLET
19 83. VIII. 23.
24 órás CSAPADÉKELOSZLÁS
19 83. VIII. 22. 7h -tól VIII. 23. 7h ig
SOPRON
GYŐR
BUDAPEST
MISKOLC
NYÍREGYHÁZA
KÉKESTETŐ
DEBRECEN
PAPA
SZOMBATHELY
SZOLNOK
SZENTGOTTHÁRD
ZALAEGERSZEG
SIÓFOK
KECSKEMÉT
KESZTHELY
PÁKS
BÉKÉSCSABA
NAGYKANIZSA
SZEGED
BAJA
PÉCS
Szintvonalak:
200, 300 és 500 m
A GÖRBE VONALAK AZ IZOHIÉTÁK – AZOKAT A HELYEKET KÖTIK ÖSSZE,
AHOL A CSAPADÉK MENNYISÉGE EGYENLŐ VOLT
RADIÁCIÓS MINIMUM
19 83. VIII. 23.
NAPFÉNYTARTAM
19 83. VIII. 22.
Zivatareloszlás
19 83. VIII. 22. 7h – VIII. 23. 7h

19 83. VIII 07 h-ig az utolsó 24 óra adatai						Előző nap napos órái
állomás	csapadék (mm)		max. hőmérséklet	min. hőmérséklet	rad. min.	
Győr	.		31	15	14	11
Kapuvár	.		31	17	14	10
Mosonmagyaróvár	.		32	17	15	11
Rajka	.		33	17	13	
Sopron	.		30	19	16	11
Sopronhorpács	.		31	17	14	11
Káld	.		32	15	14	
Körmend	.		33	17	14	
Szentgotthárd	.		29	17	15	8
Szombathely	.		31	16	14	11
Lenti	.		30	17	14	
Letenye	.		32	13	9	
Nagykanizsa	.		31	13	12	11
Zalaegerszeg	.		31	16	15	12
Farkasgyepű	–		–	–	–	
Keszthely	.		32	14	14	12
Mencshely	.		30	17	12	9
Pápa	.		31	15	14	12
Sümeg	.		33	16	14	
Tihany	.	=	30	19	17	
Veszprém	ny		31	16	15	
Zirc	.		27	12	10	
Fonyód	.		31	17	11	
Homokszt. györgy	.	=	30	13	11	11
Kaposvár	.		32	15	12	
Marcali	.		34	15	14	
Siófok	.		29	17	16	11
Somogyszob	.		33	13	9	
Tab	.	=	32	14	–	
Bábolna	.		32	14	14	
Esztergom	.		32	16	14	
Kisbér	.		32	17	16	
Komárom	.		32	16	15	
Tatabánya	.		31	18	16	
Alcsútdoboz	.		31	17	16	
Dunaújváros	1		30	14	12	
Martonvásár	.		31	16	14	6
Mór	.		32	16	16	
Nagyhörcsökp.	–		–	–	–	
Szabadbattyán	.	=	31	14	13	
Tegszemcse	.		31	15	12	8
Tengyel	.		30	18	11	
Paks	ny		31	15	11	6
Szekszárd	.	=	31	17	12	
Árpádtető	.		28	15	14	
Mohács	.		31	15	13	
Pécs	.		31	17	15	11
Siklós	.		31	17	16	
Szigetvár	.		34	14	11	
Budaörs	.		30	17	13	
Gp. Lőrinc.	ny		30	16	13	6
Gp. Met. Int.	4	=	30	17	15	9
Gp. Szab. hegy	1		28	15	14	
Cegléd	ny	=	32	14	12	3
Dobogókő	.		25	15	15	
Godollő	.	=	30	15	13	7
Királyrét	.		31	12	11	
Monor	.		31	16	15	
Nagykáta	.		31	16	15	
Szentendre	.	=	31	16	15	

19 83. VIII 07 h-ig az utolsó 24 óra adatai						Előző nap napos órái
állomás	csapadék (mm)		max. hőmérséklet	min. hőmérséklet	rad. min.	
Vác	.		31	13	13	
Vámosmikola	.		32	15	15	10
Baja	.		31	17	15	8
Bácsalmás	.		32	17	15	
Izsák	.		32	15	14	
Kalocsa	.		31	15	13	6
Kecskemét	ny		30	15	13	4
Kiskunfélegyháza	.		30	17	15	
Kiskunhalas	.		31	17	15	
Kunszentmiklós	.		32	15	–	
Tiszakécske	.		31	16	13	
Balassagyarmat	.		32	15	11	
Romhány	.		33	13	11	
Salgótarján	ny		33	16	15	
Eger	7	=	30	15	14	9
Galyatető	.		23	13	11	
Gyöngyös	2		31	14	11	
Kékestető	5		23	14	13	8
Kompolt	2		30	15	13	9
Lőrinci	ny	=	32	13	11	
Poroszló	3	=	31	16	15	
Jászapáti	8		32	16	15	
Jászberény	2		31	16	14	
Karcag	–		–	–	–	
Szolnok	7	=	30	16	14	4
Tiszaroff	3	=	30	17	15	
Túrkeve	8	=	31	17	16	5
Kistelek	.		31	16	16	
Makó	3	=	28	16	15	
Szeged	1		29	15	14	3
Szentes	15		30	17	17	
Borsodnádasd	6	=	29	14	12	
Fügöd	.		30	12	10	
Hidasnémeti	.		29	13	13	
Jósvafő	ny		27	13	11	7
Lillafüred	15	=	27	13	12	
Miskolc	ny	=	29	13	10	–
Putnok	1	=	30	13	12	
Sárospatak	–		–	–	–	–
Szendrőlád	.		30	13	12	
Tokaj	ny		27	14	14	
Kisvárda	6	=	29	14	13	7
Mátészalka	15		30	14	13	
Nyíregyháza	2	=	28	13	11	5
Nyírlugos	2		30	11	11	
Pátyod	2	=	30	13	12	
Tiszabecs	1	=	30	13	13	
Vásárosnamény	4	=	29	13	12	
Záhony	6		29	12	11	
Berettyóújfalu	1		29	14	12	
Debrecen	2		29	15	13	6
Hajdúdorog	2		28	16	14	
Hortobágy	7		31	18	17	
Körösszakál	7		29	13	13	
Polgár	ny		30	13	12	
Békéscsaba	2		29	16	16	8
Mezőhegyes	7		29	17	15	6
Orosháza	1		29	16	15	4
Szarvas	7		30	17	14	6
Szeghalom	12		30	18	16	

KIADJA: ORSZÁGOS METEOROLÓGIAI SZOLGÁLAT
Készíti: Központi Előrejelző Intézet Analízis- és Rövidtávú Prognózis Központja. – T.: 273-018
Megjelenik naponként
Évi előfizetési díja: 1760,- Ft. – Megrendelhető: 1024 Budapest, II., Kitaibel Pál u. 1. – T.: 353-500
Kiadásért felel: az OMSZ elnöke – Szerkesztésért felel: a KEI igazgatója

IDŐJÁRÁSI NAPIJELENTÉS

ЕЖЕДНЕВНЫЙ МЕТЕОРОЛОГИЧЕСКИЙ БЮЛЛЕТЕНЬ · DAILY WEATHER REPORT
BULLETIN QUOTIDIEN DE TEMPS · TÄGLICHER WETTERBERICHT

96. évfolyam 236. szám + Budapest + 1983. augusztus 24. szerda

Az időjárási helyzet és a várható időjárás:

Egyre változatosabbá válik kontinensünk időjárása. Észak-Európában - különösen a Skandináv-félszigeten jelentős lehülés kezdődött. A sarkvidéki eredetü levegőben helyenként a 15 fokot sem éri el a hőmérséklet. Kelet-Európában is hüvösebb kissé az idő az átlagosnál. Nuygat-Európában a gyakran ismétlődő esőzés miatt hüvös az időjárás. Igazi, nyári meleg idő van Dél-Európa nagy részén és Közép-Európa szerte. Délutánra legtöbb helyen 30 fok fölé emelkedik a hőmérséklet. A Földközi-tenger nyugati medencéjében heves záporok, zivatarok alakulnak ki. A záporokat, zivatarokat okozó, meleg, nagy nedvességtartalmú, bizonytalan egyensúlyú levegő Közép-Európa felé áramlik.

Kedden a Dunántúlon 6-8 órán, másutt 8-10 órán át sütött a nap, szórványosan esett, - többnyire gyönge zápor - az ország délkeleti harmadán, dörgés, villámlás kiséretében. Számottevő mennyiségü csapadék Debrecenben, 6 mm, illetve Árpádtető térségében, 14 mm hullott. A hőmérséklet csúcsértéke általában 27, 32 fok között, az éjszakai legalacsonyabb hőmérséklet 14, 20 fok között alakult. Délelőtt többnyire kevés volt a felhő, a hőmérséklet 11 órára elérte a 22, 27 fokot.

Ma 12 órakor Budapesten a hőmérséklet 26 fok, a tengerszintre átszámitott légnyomás 1018 mbar, alig változik.

A Balaton vizének hőmérséklete 11 órakor Siófoknál 23 fok volt.

Várható időjárás csütörtök estig:

A Dunántúlon délnyugat felől gyakran erősen megnövekszik a felhőzet és ott záporokra, zivatarokra kell számitani. Máshol nappali gomolyfelhőképződésből szórványosan lesz zápor, zivatar.
A délkeleti szél napközben csak néhány helyen élénkül meg, zivatarok idejére azonban megerősödik.
Várható legalacsonyabb éjszakai hőmérséklet: 14, 19,
legmagasabb nappali hőmérséklet csütörtökön: délnyugaton 23, 27, máshol 28, 32 fok között.

H. Bóna Márta s.k.

A hőmérséklet napi középértéke és eltérése a 100 évi átlagtól /Budapest belterületén/:

1983. VIII. 23. 23,2°C +3,0°C

1871 óta ezen a napon Budapesten előfordult

legmagasabb hőmérséklet: 36,6°C /1943/,
legalacsonyabb hőmérséklet: 10,5°C /1957/.

83.594.

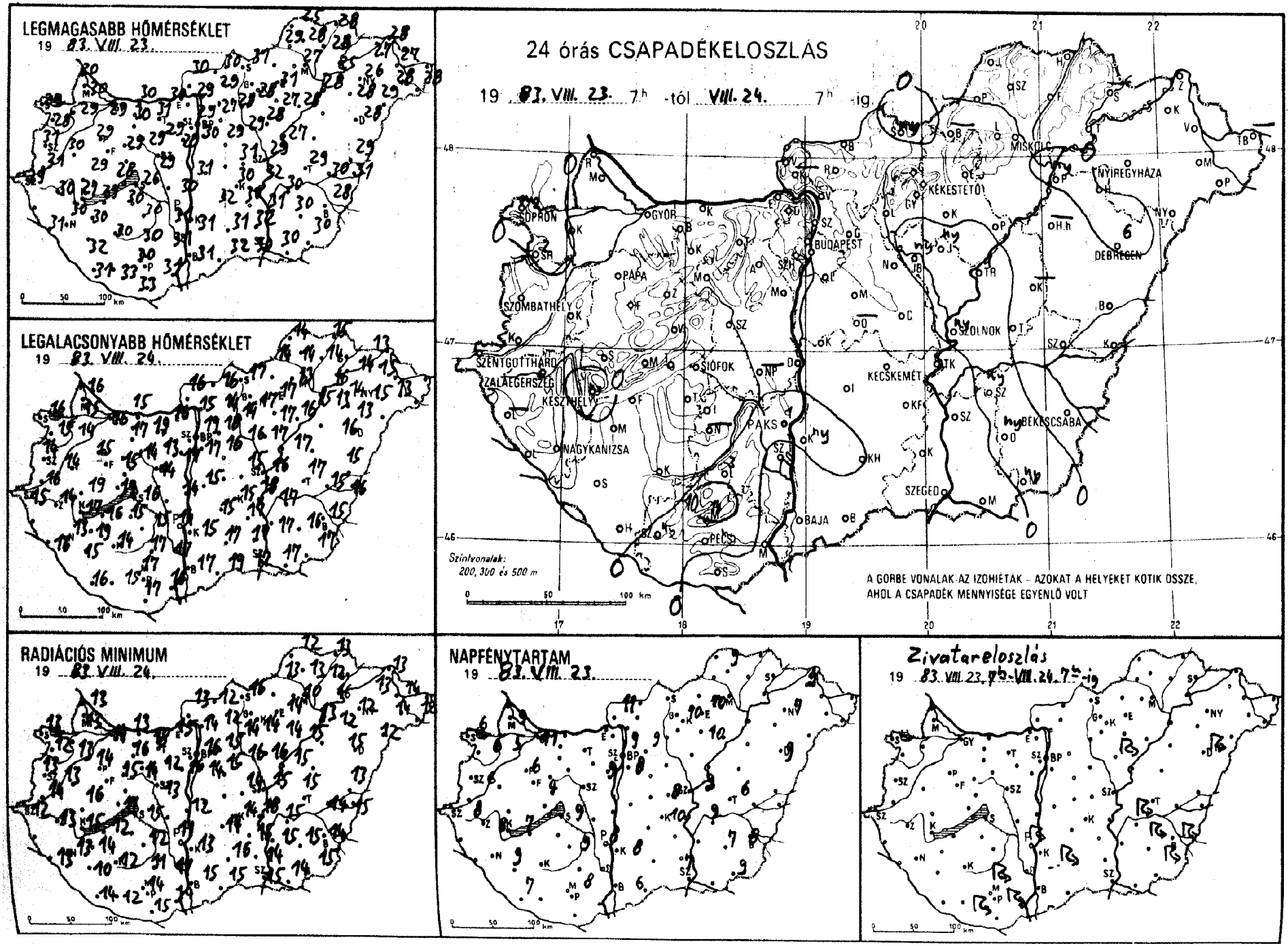
LEGMAGASABB HŐMÉRSÉKLET
19 83. VIII. 23.
LEGALACSONYABB HŐMÉRSÉKLET
19 83. VIII. 24.
RADIÁCIÓS MINIMUM
19 83. VIII. 24.
24 órás CSAPADÉKELOSZLÁS
19 83. VIII. 23. 7h -tól VIII. 24. 7h -ig.
Szintvonalak:
200, 300 és 500 m
A GÖRBE VONALAK AZ IZOHIÉTÁK - AZOKAT A HELYEKET KÖTIK ÖSSZE, AHOL A CSAPADÉK MENNYISÉGE EGYENLŐ VOLT
NAPFÉNYTARTAM
19 83. VIII. 23.
Zivatareloszlás
19 83. VIII. 23. 7h-VIII. 24. 7h-ig
GYŐR
BUDAPEST
MISKOLC
NYÍREGYHÁZA
DEBRECEN
KÉKESTETŐ
SZOLNOK
KECSKEMÉT
BÉKÉSCSABA
SZEGED
PAKS
SIÓFOK
BAJA
PÉCS
NAGYKANIZSA
KESZTHELY
ZALAEGERSZEG
SZENTGOTTHÁRD
SZOMBATHELY
PÁPA

1983.VIII.24. 07 h-ig az utolsó 24 óra adatai						Előző nap napos órái
állomás	csapadék (mm)		max. hőmérséklet	min. hőmérséklet	rad. min.	
Győr	.	=	29	16	14	11
Kapuvár	.	▲	29	14	13	5
Mosonmagyaróvár	.	▲	30	15	13	9
Rajka	.		30	16	13	
Sopron	ny	▽ ▲	29	16	13	6
Sopronhorpács	2	▽ ▲	28	15	12	6
Káld	.		30	14	13	
Körmend	.	▲	31	16	14	
Szentgotthárd	.	▲	29	15	12	8
Szombathely	.		31	14	13	6
Lenti	–		–	–	–	
Letenye	.	▲	31	16	13	
Nagykanizsa	.	▲	30	13	13	9
Zalaegerszeg	.	▲	30	14	13	8
Farkasgyepű	.		29	17	15	
Keszthely	ny	▽ ▲	27	17	15	7
Mencshely	.	▲	28	16	12	4
Pápa	.	▲	29	15	14	6
Sümeg	.	▲	29	19	16	
Tihany	.	=	28	19	17	
Veszprém	.		29	15	15	
Zirc	.	▲	27	13	10	
Fonyód	.		29	16	12	
Homokszt. györgy	.	▲	31	16	14	7
Kaposvár	.	▲	30	14	12	
Marcali	.	▲	30	19	14	
Siófok	.	▲	26	16	15	9
Somogyszob	.		32	15	10	
Tab	.	=	30	15	–	
Bábolna	.		30	15	13	
Esztergom	.	▲	30	16	15	
Kisbér	.		30	17	16	
Komárom	.	▲	30	15	13	
Tatabánya	.		31	19	18	
Alcsútdoboz	.	≡	29	13	12	
Dunaújváros	.		30	14	12	
Martonvásár	.		29	17	16	9
Mór	.	▲	29	14	14	
Nagyhörcsökp.	–		–	–	–	
Szabadbattyán	.	=	29	14	13	
Tregszemcse	.	▲	30	15	12	9
Lengyel	3	▽	30	17	11	
Paks	1	▶ ▲	31	14	11	8
Szekszárd	.	=	31	17	17	
Árpádtető	14	▶	27	19	14	
Mohács	.	▲	31	16	14	
Pécs	ny	▶	30	17	14	8
Siklós	.		33	17	15	
Szigetvár	ny	▶	33	15	12	
Budaörs	.	▲	29	19	15	
Bp. Lőrinc	.		30	17	14	8
Bp. Met. Int.	.	=	29	19	16	9
Bp. Szab. hegy	.		27	17	16	
Cegléd	.	=	31	15	14	8
Dohogókő	.		24	17	15	
Gödöllő	.	▲	27	18	15	9
Királyrét	–		–	–	–	
Monor	.	▲	29	16	15	
Nagykáta	.	▲	29	16	16	
Szentendre	.	=	29	17	16	

1983.VIII.24. 07 h-ig az utolsó 24 óra adatai						Előző nap napos órái
állomás	csapadék (mm)		max. hőmérséklet	min. hőmérséklet	rad. min.	
Vác	.	▲	29	15	14	
Vámosmikola	.	=	30	16	13	11
Baja	.		31	17	15	6
Bácsalmás	.		32	19	15	
Izsák	.		32	15	14	
Kalocsa	ny	▶ ▲	31	15	13	8
Kecskemét	.	▲	30	15	14	10
Kiskunfélegyháza	.		30	17	15	
Kiskunhalas	.	▲	31	17	16	
Kunszentmiklós	.		31	15	–	
Tiszakécske	.		32	18	18	
Balassagyarmat	.	▲	30	16	12	
Romhány	.		29	14	12	
Salgótarján	ny	▽	31	17	16	
Eger	.		31	17	14	10
Galyatető	.		23	15	14	
Gyöngyös	.		28	17	14	
Kékestető	.		21	15	13	10
Kompolt	.		27	17	14	10
Lőrinci	.	=	28	14	14	
Poroszló	.	▲	28	16	15	
Jászapáti	ny	▶	28	17	16	
Jászberény	ny	▽	28	17	14	
Karcag	–		–	–	–	
Szolnok	ny	▽ ▲	29	16	15	9
Tiszaroff	1	▽ ▲	27	17	15	
Túrkeve	.	=	29	17	15	6
Kistelek	.		32	17	14	
Makó	.	≈	30	17	14	
Szeged	.		30	17	15	7
Szentes	.		31	17	15	
Borsodnádasd	–		–	–	–	
Füged	.	▲	28	14	12	
Hidasnémeti	.	▲	28	15	13	
Jósvafő	.	▲	25	14	12	9
Lillafüred	.	≡	25	14	13	
Miskolc	.	=	27	13	10	–
Putnok	.	=	29	14	13	
Sárospatak	–		–	–	–	–
Szendrőlád	.	▲	28	14	13	
Tokaj	.		25	16	16	
Kisvárda	.	▲	27	14	13	9
Mátészalka	.	▲	28	15	14	
Nyíregyháza	.	▲	26	14	12	7
Nyírlugos	.	▲	29	13	12	
Pátyod	.	▲	28	13	12	
Tiszabecs	–		–	–	–	
Vásárosnamény	.	▲	27	15	14	
Záhony	.	▲	28	13	13	
Berettyóújfalu	.	▲	29	15	13	
Debrecen	6	▶ ▲	28	16	15	9
Hajdúdorog	.		28	13	12	
Hortobágy	–		–	–	–	
Körösszakál	.	▲	31	16	15	
Polgár	ny	▽ ▲	28	15	13	
Békéscsaba	.	▶ ▲	28	15	14	8
Mezőhegyes	ny	▶ ▲	30	17	15	9
Orosháza	ny	▶	30	16	15	7
Szarvas	ny	▶ ▲	30	17	15	9
Szeghalom	.	=	30	15	14	

KIADJA: ORSZÁGOS METEOROLÓGIAI SZOLGÁLAT
Készíti: Központi Előrejelző Intézet Analízis- és Rövidtávú Prognózis Központja – T.: 273-018
Megjelenik naponként
Évi előfizetési díja: 1760,- Ft. – Megrendelhető: 1024 Budapest, II., Kitaibel Pál u. 1. – T.: 353-500
Kiadásért felel: az OMSZ elnöke – Szerkesztésért felel: a KEI igazgatója

ORSZÁGOS METEOROLÓGIAI SZOLGÁLAT

KÖZPONTI ELŐREJELZŐ INTÉZETE

IDŐJÁRÁSI ESEMÉNYEK NAPTÁRA

CALENDAR OF WEATHER PHENOMENA

1983. július

Az Időjárási Napijelentés havi melléklete

IDŐJÁRÁSI ESEMÉNYEK NAPTÁRA

Dátum - *Date*	Az időjárási jelenség leírása *Description of the weather phenomenon*	Az időjárási esemény előidézője *Carrier of the phenomenon*	Érkező légtömeg - *Arriving air-mass*
1-2.	Záporok, zivatarok	Hidegfront belép: 20 órakor NW-en kilép: 20 órakor E-n	Mm
7-8.	Helyi záporok, zivatarok, jégeső	Konvergenciavonal kialakul: 18 órakor a Dunántulon feloszlik: 4 órakor a Tiszántulon	Mm
11-13.	Záporok, zivatarok, jégeső	Konvergencia és erős labilitás a Kárpát-medencében	Mc
19.	Kánikula	Skandináv ciklon előoldalán intenziv melegedés	Tc
19.	Helyi záporok, zivatarok	Instabilitási vonal belép: 15 órakor NW-en feloszlik 24 óráig az Északi-középhegység vonalában	Mm
20.	Záporok, zivatarok	Instabilitási vonal belép: 14 órakor W-en kilép: 22 órakor E-en	Mm
20.	Záporok, zivatarok	Hidegfront belép: 19 órakor NW-en kilép: 23 órakor E-en	Am
24.	Záporok, zivatarok, szélvihar a Dunántulon	Instabilitási vonal belép: 14 órakor NW-en kilép: 24 órakor E-en	Mm
25.	Szórványos eső, zápor, egy-két zivatar	Hidegfront belép: 6 órakor N-on kilép: 11 órakor SE-en	Mc
29.	Záporok, zivatarok, erős szél	Instabilitási vonal belép: 8 órakor W-en feloszlik: 12 óráig E-en	Tm
29.	Záporok, zivatarok, erős szél	Hidegfront belép: 12 órakor NW-en kilép: 21 órakor E-en	Am

Arktikus szárazföldi és tengeri /Ac és Am/: mérsékeltövi szárazföldi és tengeri /Mc és Mm/: szubtrópusi szárazföldi és tengeri /Tc és Tm/: helyi vagy lokális /H/.

CALENDAR OF WEATHER PHENOMENA

1983. JULY

Az időjárási esemény Budapest-i jellemzői - *Characteristics of the phenomenon over Budapest*						
Időpont - *point of time*	Hőmérsékletváltozás (fok/idő) *Temperature-shift (degree/period)*	Légnedvességváltozás (%/idő) *Humidity-shift (%/period)*	Szélirányváltozás *Wind-direction shift*	Maximális széllökés (m/s) és időpontja *Maximum gust (m/s) and its time*	Csapadék mennyisége (mm) és alakja *Amount and form of precipitation*	Megjegyzés - *Remarks*
-	⊞	⊞	⊞	⊞	-	⊞ elmosódott
-	-	-	-	-	-	
-	-	-	-	-	1,8 mm ↖	
-	-	-	-	-	-	
-	-	-	⊞	⊞	-	⊞ elmosódott
16^{35}	-	+50 %/10 p	W - N	17 m/s WNW 16^{35}	1,1 mm ↖	
22^{30}	⊞	-15 %/20 p	⊞	11,5 m/s N 22^{30}	-	⊞ elmosódott
18^{58}	⊞	⊞	W - NNW	5,3m/s NNW 18^{58}	7 mm ↖	⊞ elmosódott
6^{10}	⊞	⊞	NE - NW	⊞	ny ▽	⊞ elmosódott
10^{42}	⊞	⊞	S - NW	10,5m/s NW 10^{42}	ny ↖	⊞ elmosódott
20^{30}	⊞	⊞	⊞	12,7m/s NNW 20^{30}	ny ↖	⊞ elmosódott

Arctic maritime (Am): Arctic continental (Ac): Polar maritime (Mm): Polar continental (Mc): Tropical maritime (Tm): Tropical continental (Tc): Local air mass (H).

IDŐJÁRÁSI NAPIJELENTÉS

ЕЖЕДНЕВНЫЙ МЕТЕОРОЛОГИЧЕСКИЙ БЮЛЛЕТЕНЬ · DAILY WEATHER REPORT
BULLETIN QUOTIDIEN DE TEMPS · TÄGLICHER WETTERBERICHT

96. évfolyam 237. szám + Budapest + 1983. augusztus 25. csütörtök

Az időjárási helyzet és a várható időjárás:

Néhány nappal ezelőtt a Földközi-tenger nyugati medencéje felett nagy területü felhőörvény alakult ki. Az örvény mind jobban megközelitette a Kárpát-medence térségét, mig tegnap el is érte. Mozgása rendkivül lassú. Várható, hogy a következő 36 óra folyamán ez marad Magyarország időjárásának alakitásában a döntő tényező. Csapadékosabb, az elmúlt napokéhoz képest kissé hüvösebb lesz az idő, ugyanakkor kontinensünk északi vidékei felett továbbra is rendkivül gyorsan követik egymást a kelet felé vonuló időjárási frontok. A legújabb sarkvidéki eredetü léghullám a Skandináv-félszigetet már elárasztotta és tovább halad a Szovjetunió európai területe felé. Bár az emlitett hideg légtömeg kissé délre is elmozdul, a Kárpát-medence időjárására nem gyakorol hatást.

Szerdán Magyarországon a nap első felében még napos idő volt. Kb. a déli óráktól kezdve délnyugatról megnövekedett a felhőzet, 4 és 10 óra közötti napfénytartamokat mértek. A kora délutáni óráktól kezdve egyre több helyről jelentettek esőt, zivatart. A csütörtök reggel 7 óráig lehullott eső mennyisége általában 2-3 mm alatt maradt, de Dunaújvárosban és Kiskunhalason 9, Kisvárdán 20, Záhonyban 27, Kapuváron 36 mm-t mértek. A 20 mm feletti mennyiségek zivatarból adódtak. A legmagasabb nappali hőmérséklet szerdán 27, 33 fok között alakult. Csütörtök hajnalra csak 16, 21 fokig csökkent a hőmérséklet. Délelőtt folytatódott a borult, párás, sokfelé esős idő. 11 órakor 18, 25 fok között volt a hőmérséklet.

Ma 12 órakor Budapesten 22 fokot mértek, a tengerszintre átszámitott légnyomás 1016 mbar, gyengén emelkedik.

A Balaton vizének hőmérséklete 11 órakor Siófoknál 23 fok volt.

Várható időjárás péntek estig:

Eleinte még többnyire borult idő lesz, és továbbra is várható ismétlődő eső, néhol zivatar is. Később csökken a felhőzet és már csak néhány helyen valószinü záporeső. Napközben időnként megélénkül a keleti szél. Hajnalban helyenként köd képződik, és általában 14, 19 fok között lesz a hőmérséklet.

A legmagasabb nappali hőmérséklet pénteken: 24 és 29 fok között várható.

Pálmási Judit s.k.

TÁVOLABBI KILÁTÁSOK SZOMBATTÓL-KEDDIG:

Változóan felhős idő, elszórtan záporok, zivatarok kialakulhatnak.
A legalacsonyabb éjszakai hőmérséklet 12, 16 fok között alakul.
A legmagasabb nappali hőmérséklet 24, 29 fok között várható.
Jelentős mennyiségü /legalább napi 5 mm/ csapadék az ország területének 20 százalékán várható.

KÖZÉPTÁVÚ ELŐREJELZŐ OSZTÁLY

A hőmérséklet napi középértéke és eltérése a 100 évi átlagtól /Budapest belterületén/:

1983. VIII. 24.	24,1°C	+4,0°C

1871 óta ezen a napon Budapesten előfordult

legmagasabb hőmérséklet:	34,3°C /1918/,
legalacsonyabb hőmérséklet:	10,3°C /1916/.

83.595.

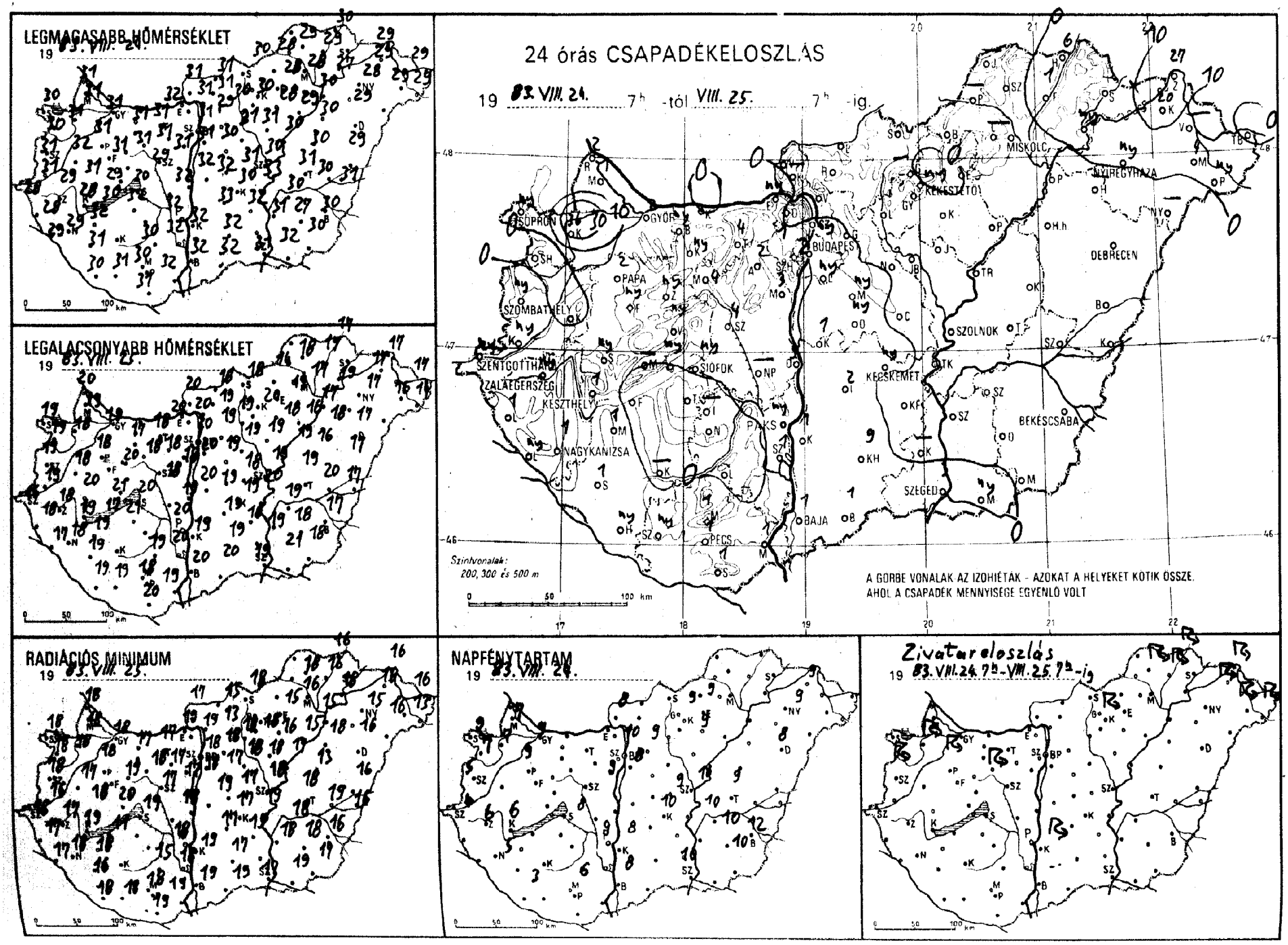
LEGMAGASABB HŐMÉRSÉKLET
19 83. VIII. 24.
LEGALACSONYABB HŐMÉRSÉKLET
19 83. VIII. 25.
24 órás CSAPADÉKELOSZLÁS
19 83. VIII. 24. 7h -tól VIII. 25. 7h -ig.
SOPRON
GYŐR
BUDAPEST
MISKOLC
NYÍREGYHÁZA
KÉKESTETŐ
DEBRECEN
SZOMBATHELY
PAPA
SZOLNOK
SZENTGOTTHÁRD
ZALAEGERSZEG
KESZTHELY
SIÓFOK
KECSKEMÉT
BÉKÉSCSABA
NAGYKANIZSA
SZEGED
BAJA
PÉCS
Szintvonalak:
200, 300 és 500 m
A GÖRBE VONALAK AZ IZOHIÉTÁK - AZOKAT A HELYEKET KÖTIK ÖSSZE,
AHOL A CSAPADÉK MENNYISÉGE EGYENLŐ VOLT
RADIÁCIÓS MINIMUM
19 83. VIII. 25.
NAPFÉNYTARTAM
19 83. VIII. 24.
Zivatareloszlás
19 83. VIII. 24. 7h - VIII. 25. 7h -ig

1983. VIII. 27. 7h-tól az utolsó 24 óra adatai

állomás	csapadék (mm)		max. hőmérséklet	min. hőmérséklet	rad. min.	Előző nap napos órái
Győr	2	⊽ =	31	19	18	9
Kapuvár	36	⊽ ≈	31	18	18	7
Mosonmagyaróvár	1	≈	31	19	18	7
Rajka	2		31	20	18	
Sopron	ny	⊽ ≈	30	19	18	9
Sopronhorpács	.	⌒	30	19	18	7
Káld	.		32	18	17	
Kormend	ny		31	19	16	
Szentgotthárd	ny	=	28	16	16	4
Szombathely	ny	⊽	31	19	18	5
Lenti	1	=	28	18	17	
Letenye	ny	≡	29	17	17	
Nagykanizsa	1	⊽ ≈	29	18	18	5
Zalaegerszeg	ny	⊽ =	29	18	17	6
Farkasgyepű	ny		30	19	17	
Keszthely	1	▽ ⌒	28	19	19	6
Mencshely	–		–	–	–	–
Pápa	2	⊽ ≈	31	18	18	8
Sümeg	ny		31	20	18	
Tihany	ny	=	29	21	20	
Veszprém	ny	⊽	31	20	19	
Zirc	ny	=	28	17	15	
Tonyód	.		30	17	11	
Homokszt. györgy	ny	) ≈	30	19	18	3
Kaposvár	–		–	–	–	
Marcali	1	≈	32	19	18	
Siófok	ny		30	20	19	8
Somogyszob	1		31	19	16	
Tab	.	=	32	21	–	
Bábolna	ny	)	32	20	15	
Esztergom	ny		32	20	19	
Kisbér	ny	=	31	17	17	
Komárom	.		32	19	18	
Tatabánya	4	▽	31	18	17	
Acsútdoboz	2	=	31	18	17	
Dunaújváros	9		32	19	18	
Martonvásár	3		31	18	17	9
Mór	4	⊽ =	31	18	18	
Nagyhörcsökp.	–		–	–	–	
Szabadbattyán	4	≈	29	18	17	
Tregszemcse	–		–	–	–	–
Lengyel	.	=	30	19	15	
Paks	ny	≈	32	20	18	9
Szekszárd	1	≈	32	20	18	
Arpádtető	1		27	18	15	
Mohács	1	⌒	32	19	19	
Pécs	1		30	18	18	6
Siklós	1	≈	31	20	19	
Szigetvár	ny		31	19	18	
Budaörs	2	⊽ ⌒	30	19	18	
Bp. Lőrinc	ny	⊽	31	20	18	8
Bp. Met. Int.	ny	⊽	31	20	18	10
Bp. Szab. hegy	1		28	18	16	
Cegléd	.	=	31	18	17	9
Dobogókő	.		25	17	16	
Gödöllő	.		29	19	18	9
Királyrét	–		–	–	–	
Monor	ny		30	19	17	
Nagykáta	.		31	19	18	
Szentendre	.		31	20	19	

1983. VIII. 27. 7h-tól az utolsó 24 óra adatai

állomás	csapadék (mm)		max. hőmérséklet	min. hőmérséklet	rad. min.	Előző nap napos órái
Vác	.	⌒	31	20	19	
Vámosmikola	.	≈	31	20	17	8
Baja	1	=	32	20	19	8
Bácsalmás	1		32	20	19	
Izsák	2		33	19	17	
Kalocsa	1	⊽	32	19	19	8
Kecskemét	ny		30	19	17	10
Kiskunfélegyháza	.		32	18	15	
Kiskunhalas	9	⊽ ≈	32	19	17	
Kunszentmiklós	1	⊽	32	20	–	
Tiszakécske	.		33	20	19	
Balassagyarmat	.		31	18	15	
Romhány	.		31	18	13	
Salgótarján	.		30	18	18	
Eger	.		28	19	15	9
Galyatető	–		–	–	–	
Gyöngyös	.		30	20	18	
Kékestető	ny	⊽	22	16	15	9
Kompolt	.	⌒	28	18	16	9
Lőrinci	.	=	30	19	18	
Poroszló	.		29	16	15	
Jászapáti	.	≈	31	19	18	
Jászberény	.	=	30	17	16	
Karcag	.	≈	30	16	13	
Szolnok	.		30	19	18	10
Tiszaroff	.	=	30	19	17	
Túrkeve	.		31	19	18	9
Kistelek	–		–	–	–	
Makó	ny	=	32	21	19	
Szeged	3	⊽	31	19	17	10
Szentes	.		31	19	18	
Borsodnádasd	.	⌒	28	14	–	
Füged	1	⊽ =	29	17	16	
Hidasnémeti	6	⊽	30	17	16	
Jósvafő	–		–	–	–	–
Lillafüred	–		–	–	–	
Miskolc	.		28	17	16	–
Putnok	–		–	–	–	
Sárospatak	–		–	–	–	
Szendrőlád	.	⊽ ⌒	29	18	18	
Tokaj	ny		27	19	18	
Kisvárda	20	⊽	29	17	16	9
Mátészalka	4	⊽	29	16	16	
Nyíregyháza	ny	⊽	28	17	15	9
Nyírlugos	–		–	–	–	
Pátyod	ny	⊽ ⌒	29	14	13	
Tiszabecs	.	=	29	17	16	
Vásárosnamény	–		–	–	–	
Záhony	27	⊽	29	17	16	
Berettyóújfalu	.	⌒	29	17	16	
Debrecen	.	⌒	29	17	16	8
Hajdúdorog	–		–	–	–	
Hortobágy	.		30	18	18	
Körösszakál	.	⌒	31	17	16	
Polgár	.	⌒	30	17	15	
Békéscsaba	.		30	17	16	12
Mezőhegyes	.		30	18	17	10
Orosháza	.		27	18	18	10
Szarvas	.		30	19	18	10
Szeghalom	.	=	30	20	19	

KIADJA: ORSZÁGOS METEOROLÓGIAI SZOLGÁLAT
Készíti: Központi Előrejelző Intézet Analízis- és Rövidtávú Prognózis Központja – T.: 273-018
Megjelenik naponként
Évi előfizetési díja: 1760,- Ft. – Megrendelhető: 1024 Budapest, II., Kitaibel Pál u. 1. – T.: 353-500
Kiadásért felel: az OMSZ elnöke – Szerkesztésért felel: a KEI igazgatója

IDŐJÁRÁSI NAPIJELENTÉS

ЕЖЕДНЕВНЫЙ МЕТЕОРОЛОГИЧЕСКИЙ БЮЛЛЕТЕНЬ · DAILY WEATHER REPORT
BULLETIN QUOTIDIEN DE TEMPS · TÄGLICHER WETTERBERICHT

96. évfolyam 238. szám + Budapest + 1983. augusztus 26. péntek

Az időjárási helyzet és a várható időjárás:

Európa legnagyobb részén még mindig meleg az idő. A Skandináv-félsziget déli részén, a Brit-szigeteken, Franciaországban, a Német-Lengyel alföldön és a Kárpátok vidékén kevés a felhő, gyakori a reggeli párásság és köd. A Földközi-tengert övező országokban ugyanakkor felhősödés, illetve záporok, zivatarok teszik változékonnyá az időjárást. Változékony az idő a Szovjetunió európai területén is. A sarkvidék felől egyre hüvösebb léghullámok haladnak dél felé. Erősen lehült már az idő az északibb területeken, ahol a hőmérséklet délután még a 15 fokot sem éri el. A hideg levegő elkerüli a Kárpátok vidékét, igy nálunk tovább tart a meleg idő.

Csütörtökön országunkat széles felhőzet takarta, amiből sokfelé esett az eső, egy-egy helyen zivatar is kialakult. Helyenként kissé fölszakadt a felhőzet, csak 1-3 órás napsütést mértek, kivéve a Mátrában, ahol 5-6 óra is előfordult. A ma reggel 7 óráig lehullott csapadék mennyisége általában csapadéknyom és 5 mm között volt, de Szabolcsban 10-15, sőt Pápán 24 mm esett. A hőmérséklet csúcsértéke 21 és 29 fok között alakult. Az esti óráktól észak felől egyre jobban csökkent a felhőzet, és reggelre már csak a délnyugati vidékeken volt erősebben felhős az ég. Sokfelé lett párás a levegő, helyenként köd is kialakult. A hőmérséklet ma hajnalra 12, 19 fokig csökkent. Délelőtt általában napos idő volt, és 11 órára 21, 26 fokig emelkedett a hőmérséklet.

Ma 12 órakor Budapesten 27 fokot mértek, a tengerszintre átszámitott légnyomás 1016 mbar, alig változik.

A Balaton vizének hőmérséklete 11 órakor Siófoknál 23 fok volt.

Várható időjárás szombat estig:

Folytatódik a száraz idő. Általában kevés lesz a felhő. Gyönge zápor legfeljebb északkeleten fordul elő.
Az északi szél napközben kissé megélénkül.
Hajnalban többfelé párás lesz a levegő, néhány helyen köd is képződik.
Várható legalacsonyabb éjszakai hőmérséklet: 11, 16,
legmagasabb nappali hőmérséklet szombaton: 24 és 29 fok között alakul.

Németh Lajos s.k.

A hőmérséklet napi középértéke és eltérése a 100 évi átlagtól /Budapest belterületén/:

1983. VIII. 25. 22,0°C +1,7°C

1871 óta ezen a napon Budapesten előfordult

legmagasabb hőmérséklet: 34,6°C /1890/,
legalacsonyabb hőmérséklet: 8,9°C /1922/.

83.596.

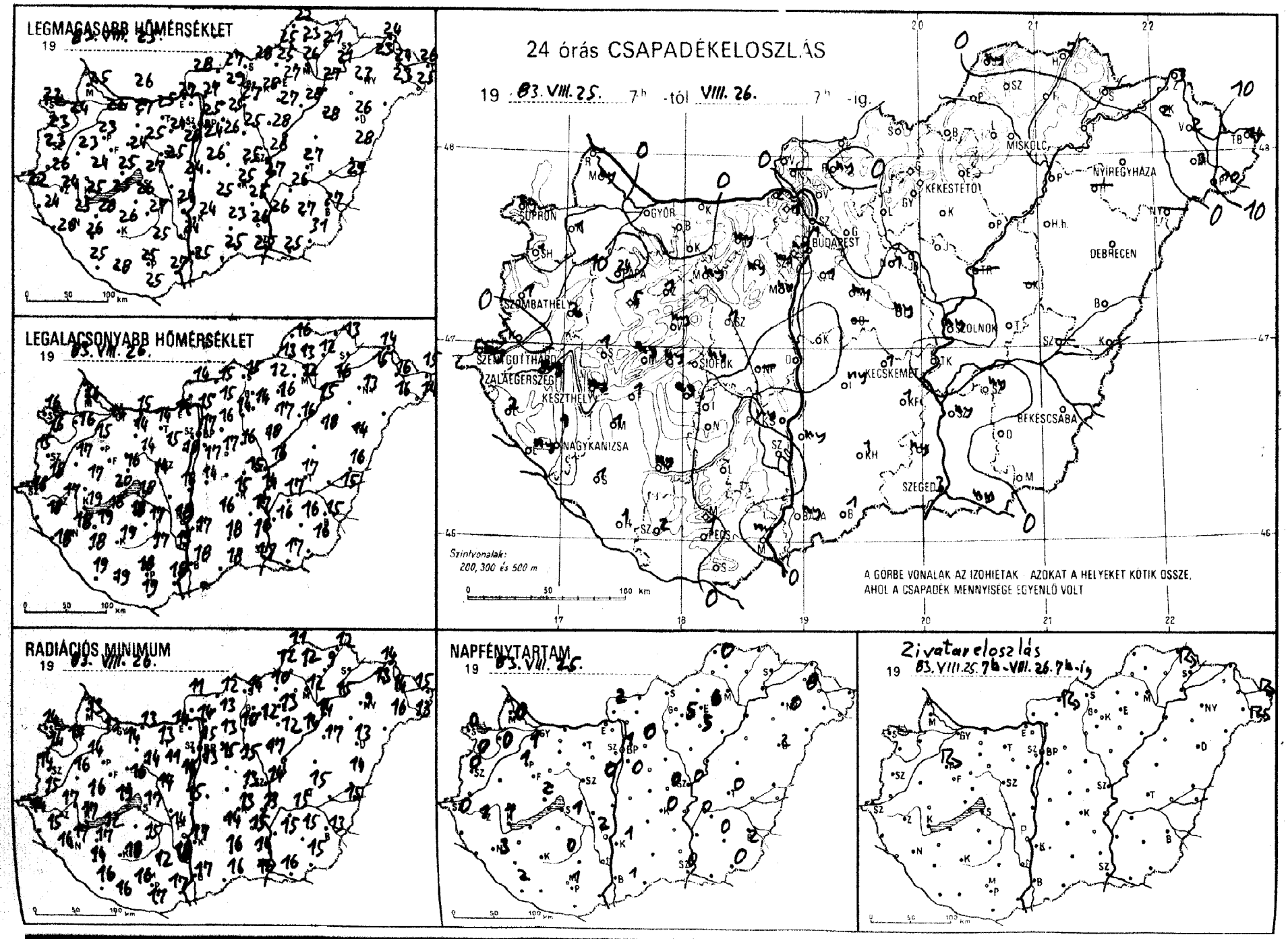
LEGMAGASABB HŐMÉRSÉKLET
19 83. VIII. 25.
LEGALACSONYABB HŐMÉRSÉKLET
19 83. VIII. 26.
RADIÁCIÓS MINIMUM
19 83. VIII. 26.
24 órás CSAPADÉKELOSZLÁS
19 83. VIII. 25. 7h -tól VIII. 26. 7h -ig.
SOPRON
GYŐR
BUDAPEST
MISKOLC
NYÍREGYHÁZA
KEKESTETŐ
DEBRECEN
SZOMBATHELY
SZOLNOK
SZENTGOTTHÁRD
ZALAEGERSZEG
SIÓFOK
KECSKEMÉT
KESZTHELY
BÉKÉSCSABA
NAGYKANIZSA
SZEGED
PÉCS
Szintvonalak:
200, 300 és 500 m
A GÖRBE VONALAK AZ IZOHIETÁK - AZOKAT A HELYEKET KÖTIK ÖSSZE, AHOL A CSAPADÉK MENNYISÉGE EGYENLŐ VOLT
NAPFÉNYTARTAM
19 83. VIII. 25.
Zivatareloszlás
19 83. VIII. 25. 7h - VIII. 26. 7h-ig

1983. VIII. 17. 06 h az utolsó 24 óra adatai						Előző nap napos órái
állomás	csapadék (mm)		max. hőmérséklet	min. hőmérséklet	rad. min.	
Győr	.	≡	26	14	13	1
Kapuvár	1	▽ ≡	24	16	14	0
Mosonmagyaróvár	ny	=	25	16	13	0
Rajka	–		–	–	–	
Sopron	ny	▽ ⌓	23	16	14	0
Sopronhorpács	1	⌓	23	16	14	0
Káld	2	▽	23	17	16	
Körmend	.	⌓	26	18	15	
Szentgotthárd	ny	⌓	22	16	14	0
Szombathely	1	⌓	23	15	15	0
Lenti	2	=	24	18	15	
Letenye	ny		26	18	16	
Nagykanizsa	1	▽ ⌓	25	18	17	3
Zalaegerszeg	ny	⌓	24	17	17	1
Farkasgyepű	5	▽	24	15	14	
Keszthely	ny	⌓	25	19	17	1
Meneshely	ny	≈	25	17	15	2
Pápa	24	⌇ =	23	15	14	1
Sümeg	1	≡	24	17	16	
Tihany	ny	▽ =	25	20	19	
Veszprém	ny	) =	24	16	16	
Zirc	1	=	23	12	9	
Fonyód	1	)	25	16	12	
Homokszt. györgy	1	▽ ⌓	25	19	16	2
Kaposvár	ny		26	19	18	
Marcali	1		28	19	17	
Siófok	ny	▽ ⌓	27	18	17	1
Somogyszob	1		26	18	14	
Tab	ny	=	26	18	–	
Bábolna	.	≈	26	13	12	
Esztergom	2	⌓	27	14	14	
Kisbér	.	⌓	27	14	14	
Komárom	.	⌓	26	15	13	
Tatabánya	ny	⌓	25	14	13	
Alcsútdoboz	ny	▽ ≡	24	15	11	
Dunaújváros	.		24	16	15	
Martonvásár	ny	=	26	16	14	0
Mór	ny	⌓	25	14	14	
Nagyhörcsökp.	–		–	–	–	
Szabadbattyán	1	) =	25	14	14	
Tregszemcse	.	⌓	27	17	15	0
Lengyel	.	=	25	17	12	
Paks	ny	▽ =	24	18	14	2
Szekszárd	.	=	24	19	18	
Árpádtető	.	≈	21	17	14	
Mohács	ny	⌓	27	18	17	
Pécs	1	=	25	18	16	1
Siklós	.		25	19	17	
Szigetvár	2	=	28	19	16	
Budaörs	ny	⌓	25	14	12	
Bp. Lőrinc	1	▽ ⌓	24	17	13	0
Bp. Met. Int.	1	⌓	25	17	15	1
Bp. Szab. hegy	ny	≈	23	18	14	
Cegléd	ny	) =	25	15	13	0
Dobogókő	1		21	17	15	
Gödöllő	.	⌓	25	16	13	0
Királyrét	–		–	–	–	
Monor	ny	⌓	26	17	15	
Nagykáta	1		25	16	15	
Szentendre	.	≈	27	16	16	

1983. VIII. 17. 06 h az utolsó 24 óra adatai						Előző nap napos órái
állomás	csapadék (mm)		max. hőmérséklet	min. hőmérséklet	rad. min.	
Vác	.	⌓	27	15	14	
Vámosmikola	.	⌓	28	14	11	2
Baja	ny	▽ =	25	18	17	1
Bácsalmás	1		25	18	16	
Izsák	ny		25	16	14	
Kalocsa	ny		24	17	17	1
Kecskemét	1	▽ ⌓	25	15	13	0
Kiskunfélegyháza	1		25	17	15	
Kiskunhalas	1	=	23	18	16	
Kunszentmiklós	.		26	14	–	
Tiszakécske	.		27	14	13	
Balassagyarmat	.	⌇ ≡	27	15	12	
Romhány	ny	≈	29	15	13	
Salgótarján	.		28	15	14	
Eger	.		27	16	13	6
Gyalyatető	.		22	15	12	
Gyöngyös	.	⌓	28	14	12	
Kékestető	.		21	14	12	5
Kompolt	.		27	17	12	5
Lőrinci	.	≡	27	14	10	
Poroszló	.	⌓	28	16	14	
Jászapáti	.		28	18	17	
Jászberény	.	⌓	26	15	13	
Karcag	–		–	–	–	
Szolnok	ny	⌓	26	16	14	0
Tiszaroff	–		–	–	–	
Túrkeve	.	⌓	27	17	15	0
Kistelek	ny	▽	26	16	14	
Makó	ny	≈	25	17	16	
Szeged	3		25	17	16	0
Szentes	ny		26	16	15	
Borsodnádasd	.	≡	25	12	10	
Füged	.	⌓	21	12	9	
Hidasnémeti	7	⌇ ⌓	22	13	12	
Jósvafő	ny	≡	22	16	11	0
Lillafüred	.	≈	24	14	13	
Miskolc	.		26	12	12	–
Putnok	.	≡	25	13	12	
Sárospatak	–		–	–	–	–
Szendrőlád	.	≡	23	13	12	
Tokaj	.		21	16	15	
Kisvárda	2	=	23	15	13	–
Mátészalka	3	▽ ≡	23	16	16	
Nyíregyháza	.	⌓	23	13	9	0
Nyírlugos	–		–	–	–	
Pátyod	10	⌇ ≡	25	14	13	
Tiszabecs	14	⌇ ≡	26	15	15	
Vásárosnamény	2	≈	24	16	14	
Záhony	3	▽	24	14	14	
Berettyóújfalu	.	⌓	28	16	14	
Debrecen	.	⌓	26	14	13	2
Hajdúdorog	–		–	–	–	
Hortobágy	.		28	18	17	
Körösszakál	.	⌓	29	15	15	
Polgár	.	⌓	27	15	14	
Békéscsaba	.	⌓	27	15	13	2
Mezőhegyes	.	⌓	31	16	15	0
Orosháza	.		27	16	15	0
Szarvas	ny	=	26	17	15	0
Szeghalom	–		–	–	–	

KIADJA: ORSZÁGOS METEOROLÓGIAI SZOLGÁLAT
Készíti: Központi Előrejelző Intézet Analízis- és Rövidtávú Prognózis Központja – T.: 273-018
Megjelenik naponként
Évi előfizetési díja: 1760,- Ft. – Megrendelhető: 1024 Budapest, II., Kitaibel Pál u. 1. – T.: 353-500
Kiadásért felel: az OMSZ elnöke – Szerkesztésért felel: a KEI igazgatója

IDŐJÁRÁSI NAPIJELENTÉS

ЕЖЕДНЕВНЫЙ МЕТЕОРОЛОГИЧЕСКИЙ БЮЛЛЕТЕНЬ · DAILY WEATHER REPORT
BULLETIN QUOTIDIEN DE TEMPS · TÄGLICHER WETTERBERICHT

96. évfolyam 239. szám + Budapest + 1983. augusztus 27. szombat

Az időjárási helyzet és a várható időjárás:

Kontinensünk északi és keleti vidékein légköri frontok okoznak változékony, szeles, sokfelé csapadékos időjárást. Észak-Európában az évszakhoz képest hideg az idő, a hajnali órákban helyenként fagypont alá csökken a hőmérséklet. Fülledt, meleg időt jelentenek a Földközitenger medencéjéből, ott gyakori a zápor, zivatar, de délután még igy is több helyen 25, 30 fokig melegszik föl a levegő. Kontinensünk középső harmadán, igy a Kárpát-medencében is csöndes, változásoktól mentes az időjárás. Kissé hüvösek már a hajnalok, napközben azonban 25 fok fölé emelkedik a hőmérséklet.

Hazánkban pénteken eleinte a nyugati-délnyugati határvidékeken még jobbára erősen felhős volt az ég, majd ott is csökkent a felhőzet, és országszerte napos idő volt, csupán a délutáni órákban alakult ki egy-két helyen jelentéktelen zápor. A legmagasabb nappali hőmérséklet 26 és 31 fok között váltakozott. Szombat hajnalra 11, 18 fokig hűlt le a levegő. Délelőtt az ország nagy részén zavartalanul sütött a nap, csak északkeleten volt fátyolfelhős az ég. 11 órakor a hőmérséklet 22 és 26 fok között alakult.

Ma 12 órakor Budapesten a hőmérséklet 26 fok, a tengerszintre átszámitott légnyomás 1017 mbar, alig változik.

A Balaton vizének hőmérséklete 11 órakor Siófoknál 24 fok volt.

Várható időjárás az ország területén vasárnap estig:

Eleinte északkeleten még átmeneti felhősödés várható, legfeljebb egy-két helyen lehet futó zápor. Később ott is csökken a felhőzet, és országszerte tulnyomóan napos idő lesz. A jobbára gyenge északias szél néha kissé megélénkül. Éjszaka elszórtan párássá válik a levegő.

Várható legalacsonyabb éjszakai hőmérséklet: 11 és 16,
legmagasabb nappali hőmérséklet vasárnap 26 és 30 fok között alakul.

Bozóki István s.k.

A hőmérséklet napi középértéke és eltérése a 100 évi átlagtól /Budapest belterületén/:

1983. VIII. 26.: 24,4°C +4,2°C.

1871 óta ezen a napon Budapesten előfordult:

legmagasabb hőmérséklet 36,5°C /1950/
legalacsonyabb hőmérséklet 7,0°C /1919/

83.597.

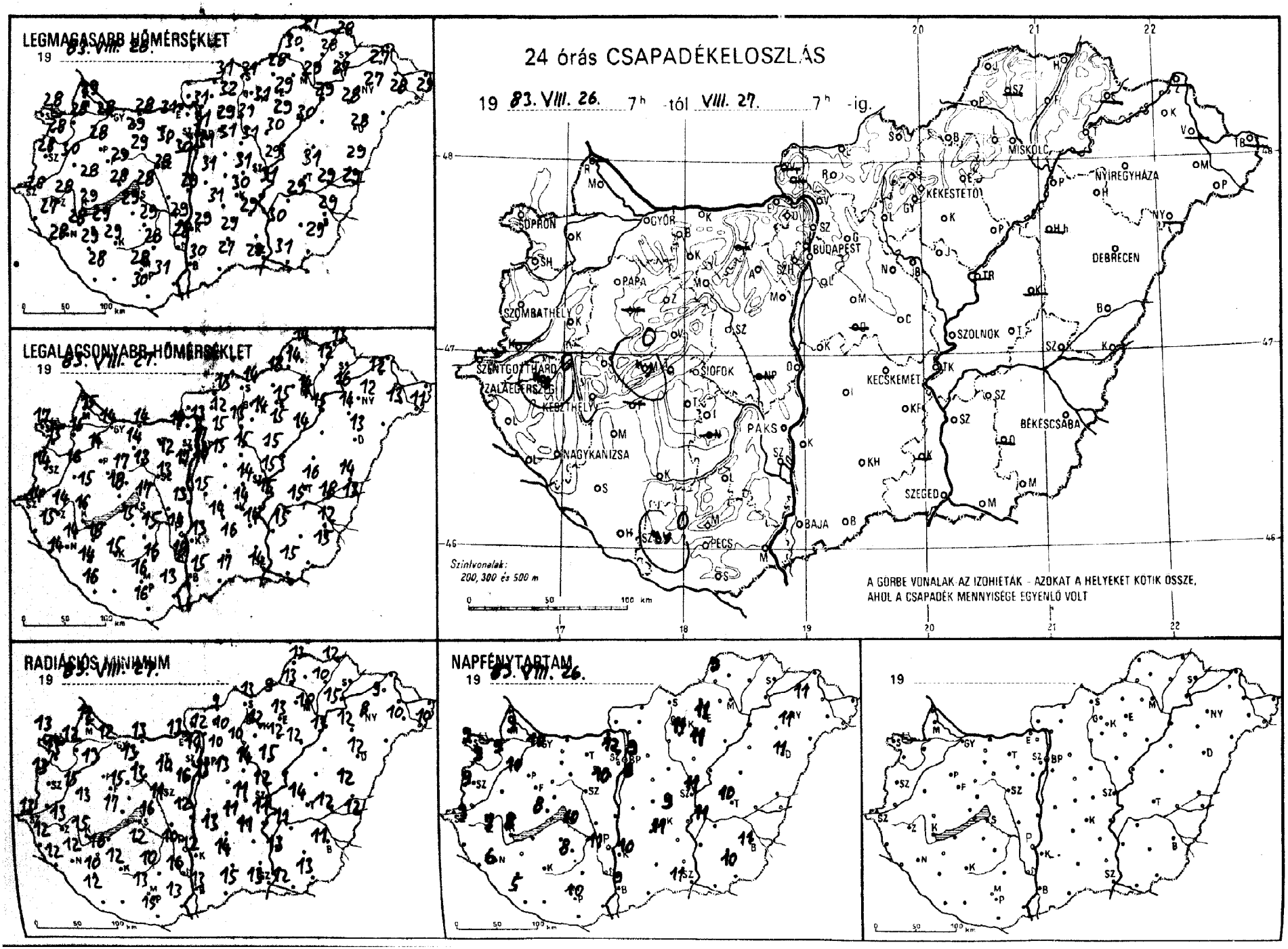
LEGMAGASABB HŐMÉRSÉKLET
19 83. VIII. 26.
LEGALACSONYABB HŐMÉRSÉKLET
19 83. VIII. 27.
24 órás CSAPADÉKELOSZLÁS
19 83. VIII. 26. 7h -tól VIII. 27. 7h -ig.
Szintvonalak:
200, 300 és 500 m
A GÖRBE VONALAK AZ IZOHIETÁK - AZOKAT A HELYEKET KÖTIK ÖSSZE, AHOL A CSAPADÉK MENNYISÉGE EGYENLŐ VOLT
RADIÁCIÓS MINIMUM
19 83. VIII. 27.
NAPFÉNYTARTAM
19 83. VIII. 26.
19
SOPRON
GYŐR
MISKOLC
NYÍREGYHÁZA
KEKESTETŐ
BUDAPEST
DEBRECEN
PÁPA
SZOMBATHELY
SZOLNOK
SZENTGOTTHÁRD
ZALAEGERSZEG
KESZTHELY
SIÓFOK
KECSKEMÉT
BÉKÉSCSABA
PAKS
NAGYKANIZSA
SZEGED
BAJA
PÉCS

1983. VIII. 27. 07 h-ig az utolsó 24 óra adatai						Előző nap napos órái
állomás	csapadék (mm)		max. hőmérséklet	min. hőmérséklet	rad. min.	
Győr	.	☁	28	14	12	10
Kapuvár	.	☁	28	15	12	9
Mosonmagyaróvár	.	☁	29	15	12	9
Rajka	–		–	–	–	
Sopron	.		28	17	13	9
Sopronhorpács	.	☁	28	15	13	9
Káld	.		30	16	15	
Körmend	–		–	–	–	
Szentgotthárd	.	☁	26	14	13	3
Szombathely	.	☁	28	14	13	9
Lenti	.	=	27	15	12	
Letenye	.	=	28	14	12	
Nagykanizsa	.	=	28	14	12	6
Zalaegerszeg	ny	▽☁	28	14	13	7
Farkasgyepű	–		–	–	–	
Keszthely	.	☁	29	16	15	8
Mencshely	ny	☁	28	17	12	8
Pápa	.	☁	28	14	13	10
Sümeg	.	☁	28	15	13	
Tihany	.	=	28	18	17	
Veszprém	.	=	29	17	15	
Zirc	.	=	26	12	8	
Fonyód	–		–	–	–	
Homokszt. györgy	.	=	28	16	12	5
Kaposvár	.	☁	29	15	12	
Marcali	.	=	29	18	16	
Siófok	.	☁	28	17	16	10
Somogyszob	.	☁	29	14	10	
Tab	.	☁	29	15	–	
Bábolna	.		29	12	11	
Esztergom	.	☁	31	14	13	
Kisbér	.	☁	29	14	13	
Komárom	.	☁	28	14	13	
Tatabánya	–		–	–	–	
Alcsútdoboz	.	☁	30	12	10	
Dunaújváros	.	☁	29	13	12	
Martonvásár	.		30	17	16	10
Mór	.	=	29	13	13	
Nagyhörcsökp.	–		–	–	–	
Szabadbattyán	.	=	28	13	11	
Tegzemcse	.	☁	29	15	12	8
Lengyel	.		28	16	10	
Paks	.	☁	29	14	10	11
Szekszárd	.	=	28	18	16	
Árpádtető	.	=	24	18	13	
Mohács	.	☁	31	13	13	
Pécs	.		28	16	13	10
Siklós	.		30	16	15	
Szigetvár	ny	▽=	29	15	13	
Budaörs	.	☁	30	13	10	
Bp. Lőrinc	.	=	31	17	13	9
Bp. Met. Int.	.		31	17	14	12
Bp. Szab. hegy	.		28	18	13	
Cegléd	.	=	31	14	11	9
Dobogókő	–		–	–	–	
Gödöllő	.	☁	29	15	10	9
Királyrét	–		–	–	–	
Monor	.	☁	31	15	13	
Nagykáta	.	☁	31	15	14	
Szentendre	.		32	16	16	

1983. VIII. 27. 07 h-ig az utolsó 24 óra adatai						Előző nap napos órái
állomás	csapadék (mm)		max. hőmérséklet	min. hőmérséklet	rad. min.	
Vác	.	☁	31	13	12	
Vámosmikola	–		–	–	–	
Baja	.	☁	30	15	13	9
Bácsalmás	.		27	17	15	
Izsák	.		31	14	13	
Kalocsa	.	☁	29	13	12	10
Kecskemét	.	☁	30	14	11	11
Kiskunfélegyháza	.		29	14	11	
Kiskunhalas	.	=	29	16	14	
Kunszentmiklós	.		31	15	–	
Tiszakécske	.	☁	31	15	11	
Balassagyarmat	.	☁	31	13	9	
Romhány	.	☁	32	12	10	
Salgótarján	.		31	14	13	
Eger	.	=	29	15	13	11
Galyatető	.		25	14	10	
Gyöngyös	.	☁	31	14	12	
Kékestető	.		22	13	10	11
Kompolt	.		29	15	12	11
Lőrinci	.	=	31	13	10	
Poroszló	.	☁	30	14	12	
Jászapáti	.	=	30	15	15	
Jászberény	.	☁	29	15	11	
Karcag	–		–	–	–	
Szolnok	.	☁	29	15	12	11
Tiszaroff	–		–	–	–	
Túrkeve	.	=	31	16	14	10
Kistelek	–		–	–	–	
Makó	.	☁	31	15	12	
Szeged	.	☁	29	14	13	11
Szentes	.		30	15	13	
Borsodnádasd	.	☁	28	13	9	
Fügöd	.	☁	28	12	10	
Hidasnémeti	.	☁	28	13	12	
Jósvafő	.	☁	27	14	13	9
Lillafüred	.	=	27	14	13	
Miskolc	.	=	29	14	10	
Putnok	.	=	30	14	13	
Sárospatak	–		–	–	–	
Szendrőlád	–		–	–	–	
Tokaj	.		27	16	15	
Kisvárda	.	☁	27	12	9	11
Mátészalka	.	☁	28	13	10	
Nyíregyháza	.	☁	27	12	8	11
Nyírlugos	–		–	–	–	
Pátyod	.	=	29	11	10	
Tiszabecs	–		–	–	–	
Vásárosnamény	–		–	–	–	
Záhony	–		–	–	–	
Berettyóújfalu	.	☁	29	14	12	
Debrecen	.	☁	28	13	12	11
Hajdúdorog	.		28	14	12	
Hortobágy	–		–	–	–	
Körösszakál	.	☁	29	13	12	
Polgár	.	☁	29	15	13	
Békéscsaba	.	☁	29	12	11	11
Mezőhegyes	.	☁	29	15	13	10
Orosháza	–		–	–	–	
Szarvas	.		29	15	11	11
Szeghalom	.		29	28	12	

KIADJA: ORSZÁGOS METEOROLÓGIAI SZOLGÁLAT
Készíti: Központi Előrejelző Intézet Analízis- és Rövidtávú Prognózis Központja – T.: 273-018
Megjelenik naponként
Évi előfizetési díja: 1760.- Ft. – Megrendelhető: 1024 Budapest, II., Kitaibel Pál u. 1. – T.: 353-500
Kiadásért felel: az OMSZ elnöke – Szerkesztésért felel: a KEI igazgatója

IDŐJÁRÁSI NAPIJELENTÉS

ЕЖЕДНЕВНЫЙ МЕТЕОРОЛОГИЧЕСКИЙ БЮЛЛЕТЕНЬ · DAILY WEATHER REPORT
BULLETIN QUOTIDIEN DE TEMPS · TÄGLICHER WETTERBERICHT

96. évfolyam 240. szám. + Budapest + 1983. augusztus 28. vasárnap

Az időjárási helyzet és a várható időjárás:

Európa északi harmadán az elmúlt héten átlag két naponként vonult át egy-egy időjárási front. Igy ott körülbelül naponta váltakoztak, váltakoznak a borult, esős, illetve a derült időszakok. Ezzel szemben a kontinens déli felén már hosszú ideje a meleg nyárvégi napsütés és az egyre hüvösebb, párásabb éjszakák jellemzik az időjárást. Magyarország e változatlan időjárású terület északi határán van. Nálunk is túlnyomóan napos, száraz, meleg az idő, de néha bennünket is érint az északon elvonuló felhősávok szakadozott vége. Egy ilyen átvonulása várható vasárnap éjszaka, hétfőn délelőtt.

Szombaton és vasárnap délelőtt viszont országszerte napos, meleg idő volt. Az időnkénti mérsékelt felhősödés esőt sehol sem hozott. A jellemző hőmérséklet szombaton reggel 11, 18, délután 26, 32, vasárnap reggel 9, 16, 11 órakor 21, 26 fok volt. Ugyanakkor a Balaton siófoki hőmérséklete 23 fokos volt.

Ma 12 órakor Budapesten a hőmérséklet 25 fok, a tengerszintre átszámitott légnyomás 1019 mbar, alig változik.

Várható időjárás hétfő estig:

Átmenetileg - valószinüleg az ország nagy részén az éjszakai órákban - kissé erősebben megnövekszik a felhőzet és megélénkül a változó irányú szél.
Az ország északi részén elszórtan jelentéktelen eső is előfordul.
A hőmérséklet mélypontja hajnalra 11, 16, hétfő délutáni csúcsértéke 24, 29 fok között valószinü.

Aigner Szilárd s.k.

A hőmérséklet napi középértéke és eltérése a 100 évi átlagtól /Budapest belterületén/:

1983. VIII. 27. 24,0°C +3,8°C

1871 óta ezen a napon Budapesten előfordult

legmagasabb hőmérséklet: 36,5°C /1950/,
legalacsonyabb hőmérséklet: 7,0°C /1917/.

83.598.

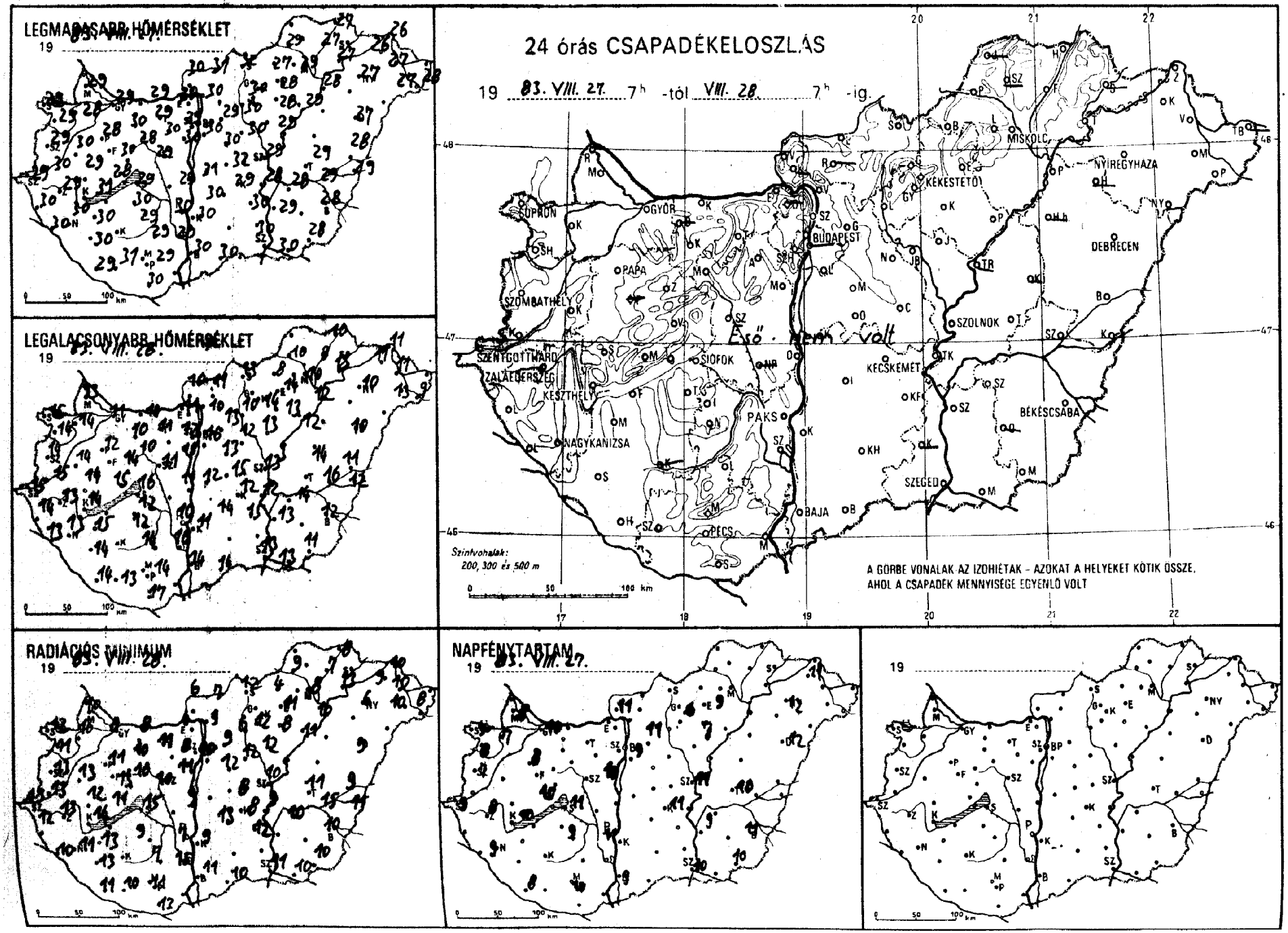
LEGMAGASABB HŐMÉRSÉKLET
19 83. VIII. 27.
LEGALACSONYABB HŐMÉRSÉKLET
19 83. VIII. 28.
24 órás CSAPADÉKELOSZLÁS
19 83. VIII. 27. 7h -tól VIII. 28. 7h -ig.
Eső nem volt
SOPRON
GYŐR
BUDAPEST
MISKOLC
NYÍREGYHÁZA
KEKESTETŐ
DEBRECEN
SZOMBATHELY
PAPA
SZOLNOK
SZENTGOTTHÁRD
ZALAEGERSZEG
KESZTHELY
SIÓFOK
KECSKEMÉT
BÉKÉSCSABA
NAGYKANIZSA
PAKS
SZEGED
BAJA
PÉCS
Szintvonalak:
200, 300 és 500 m
A GÖRBE VONALAK AZ IZOHIÉTÁK – AZOKAT A HELYEKET KÖTIK ÖSSZE,
AHOL A CSAPADÉK MENNYISÉGE EGYENLŐ VOLT
RADIÁCIÓS MINIMUM
19 83. VIII. 28.
NAPFÉNYTARTAM
19 83. VIII. 27.
19

83. VIII. 02[h]-ig az utolsó 24 óra adatai						Előző nap napos órái
állomás	csapadék (mm)		max. hőmérséklet	min. hőmérséklet	rad. min.	
Győr	.		29	11	8	10
Kapuvár	.		28	14	10	7
Mosonmagyaróvár	.		29	13	10	8
Rajka	–		–	–	–	
Sopron	.		29	15	12	9
Sopronhorpács	.		29	14	11	8
Kálló	.		30	14	13	
Körmend	.		30	15	13	
Szentgotthárd	.		29	15	13	9
Szombathely	.		29	14	13	7
Lenti	.		30	14	12	
Letenye	.		30	13	10	
Nagykanizsa	.		30	13	11	9
Zalaegerszeg	.		29	13	13	8
Farkasgyepű	–		–	–	–	
Keszthely	.		31	14	14	10
Mencshely	.		28	15	11	10
Pápa	.		28	12	11	8
Sümeg	.		29	14	12	
Tihany	.		30	17	15	
Veszprém	.		30	14	13	
Zirc	–		–	–	–	
Fonyód	–		–	–	–	
Homokszt. györgy	.		29	14	11	8
Kaposvár	–		–	–	–	
Marcali	.		30	15	13	
Siófok	.		29	16	15	11
Somogyszob	.		30	14	13	
Tab	.		30	12	–	
Bábolna	–		–	–	–	
Esztergom	.		30	11	4	
Kisbér	.		30	10	9	
Komárom	.		29	10	8	
Tatabánya	.		29	11	11	
Alesútdoboz	.		30	8	6	
Dunaújváros	.		29	11	9	
Martonvásár	.		30	15	11	10
Mór	.		28	10	10	
Nagyhörcsökp.	–		–	–	–	
Szabadbattyán	.		29	11	10	
Iregszemcse	.		29	12	9	9
Lengyel	.		29	14	7	
Paks	.		30	10	7	11
Szekszárd	.		29	16	15	
Árpádtető	.		24	17	11	
Mohács	–		–	–	–	
Pécs	.		29	14	11	10
Siklós	.		30	17	13	
Szigetvár	.		31	13	10	
Budaörs	.		29	12	8	
Bp. Lőrinc	.		30	16	10	9
Bp. Met. Int.	–		–	–	–	
Bp. Szab. hegy	.		28	18	14	
Cegléd	.		32	15	8	9
Dohogókő	–		–	–	–	
Gödöllő	.		29	13	9	11
Királyrét	–		–	–	–	
Monor	.		30	13	12	
Nagykáta	.		30	12	12	
Szentendre	.		31	13	13	

83. VIII. 08[h]-ig az utolsó 24 óra adatai						Előző nap napos órái
állomás	csapadék (mm)		max. hőmérséklet	min. hőmérséklet	rad. min.	
Vác	.		30	10	9	
Vámosmikola	.		30	10	6	11
Baja	.		30	14	11	9
Bácsalmás	.		30	14	10	
Izsák	.		30	14	13	
Kalocsa	.		30	11	9	
Kecskemét	.		29	12	8	11
Kiskunfélegyháza	.		30	15	12	
Kiskunhalas	–		–	–	–	
Kunszentmiklós	.		31	12	–	
Tiszakécske	.		28	12	9	
Balassagyarmat	.		31	11	7	
Romhány	–		–	–	–	
Salgótarján	.		32	13	12	
Eger	.		28	14	11	9
Galyatető	.		23	14	12	
Gyöngyös	.		30	14	12	
Kékestető	.		21	14	12	6
Kompolt	.		28	13	8	7
Lőrinci	.		30	10	6	
Poroszló	.		29	12	11	
Jászapáti	.		29	13	12	
Jászberény	.		29	11	9	
Karcag	.		–	–	–	
Szolnok	.		29	13	10	11
Tiszaroff	–		–	–	–	
Túrkeve	.		29	14	11	10
Kistelek	–		–	–	–	
Makó	.		30	13	10	
Szeged	.		30	13	11	10
Szentes	.		29	13	–	
Borsodnádasd	.		27	8	4	
Fügöd	.		27	9	7	
Hidasnémeti	.		27	10	8	
Jósvafő	–		–	–	–	–
Lillafüred	.		26	12	10	
Miskolc	.		29	10	8	–
Putnok	.		29	10	9	
Sárospatak	–		–	–	–	–
Szendrőlád	–		–	–	–	
Tokaj	.		27	13	13	
Kisvárda	.		26	11	9	11
Mátészalka	.		27	13	10	
Nyíregyháza	.		27	10	6	12
Nyírlugos	–		–	–	–	
Pátyod	.		28	9	8	
Tiszabecs	–		–	–	–	
Vásárosnamény	.		27	11	10	
Záhony	.		26	11	10	
Berettyóújfalu	.		28	11	9	
Debrecen	.		27	10	9	12
Hajdúdorog	–		–	–	–	
Hortobágy	–		–	–	–	
Körösszakál	.		29	12	11	
Polgár	.		28	12	10	
Békéscsaba	.		28	12	10	11
Mezőhegyes	.		28	11	10	10
Orosháza	–		–	–	–	–
Szarvas	.		28	14	10	9
Szeghalom	.		29	16	15	

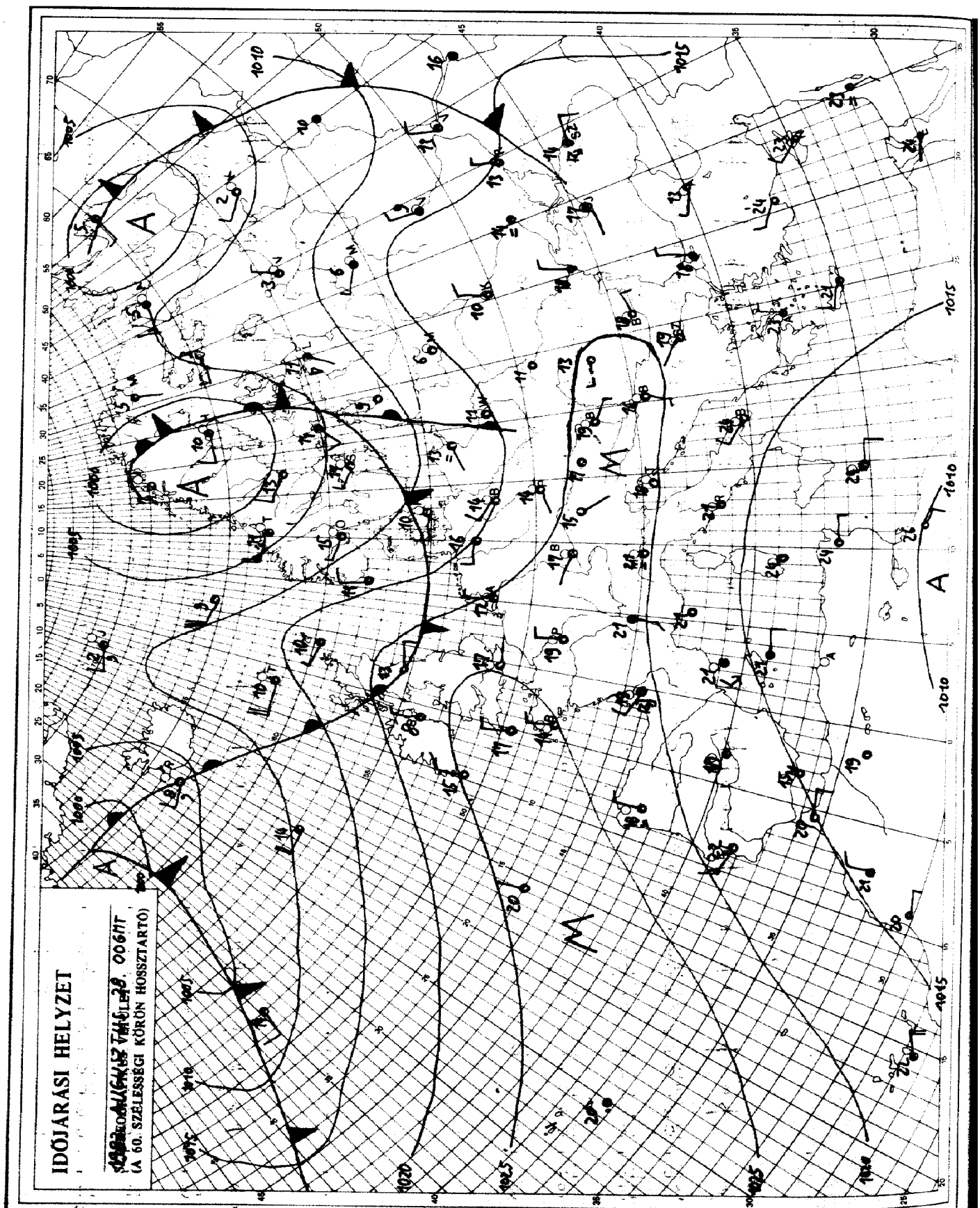

KIADJA: ORSZÁGOS METEOROLÓGIAI SZOLGÁLAT
Készíti: Központi Előrejelző Intézet Analízis- és Rövidtávú Prognózis Központja – T.: 273-018
Megjelenik naponként
Évi előfizetési díja: 1760,- Ft. – Megrendelhető: 1024 Budapest, II., Kitaibel Pál u. 1. – T.: 353-500
Kiadásért felel: az OMSZ elnöke – Szerkesztésért felel: a KEI igazgatója

IDŐJÁRÁSI NAPIJELENTÉS

ЕЖЕДНЕВНЫЙ МЕТЕОРОЛОГИЧЕСКИЙ БЮЛЛЕТЕНЬ • DAILY WEATHER REPORT
BULLETIN QUOTIDIEN DE TEMPS • TÄGLICHER WETTERBERICHT

96. évfolyam 241. szám. + Budapest + 1983. augusztus 29. hétfő

Az időjárási helyzet és a várható időjárás:

Európa északi felén az igen gyakori változás jellemzi már hosszú ideje az időjárást. A kontinens déli felén is lassú átalakulás kezdődött vasárnap éjszaka. Az Alpok, Észak-Olaszország és az Adria északi vidékén hétfőn délelőtt több zivataros felhőtömb alakult ki.

Magyarországon vasárnap derült, száraz, meleg idő volt. Délutánra még az időnként erősebben fályolfelhős nyugati megyékben is 30 fok körüli hőmérsékleteket mértek, annak ellenére, hogy a reggeli órákban csupán 9 és 16 fok között volt. Hétfőn hajnalban az ország legnagyobb részén 11 és 16 fok közötti értékeket mértek. Éjszaka és hétfőn délelőtt átmeneti mérsékelt felhősödések idején egy-két helyen jelentéktelen mennyiségü eső is hullott. Hétfőn 11 órára 21, 27 fokig emelkedett a hőmérséklet.

Ma 12 órakor Budapesten a hőmérséklet 25 fok, a tengerszintre átszámitott légnyomás 10

A Balaton vizének hőmérséklete 11 órakor Siófoknál 24 fok volt.

Várható időjárás kedd estig:

Változóan felhős ég, főként délnyugaton, nyugaton alakul ki elszórtan rövid zápor, egy-két zivatar.
Mérsékelt, változó irányú, majd keleti, délkeleti szél.
Várható legalacsonyabb éjszakai hőmérséklet: 12, 17,
legmagasabb nappali hőmérséklet kedden: 24, 29 fok között.

H. Bóna Márta s.k.

TÁVOLABBI KILÁTÁSOK SZERDÁTÓL-SZOMBATIG:

Folytatódik a túlnyomóan száraz, meleg idő.
Az északi országrészben rövid időre megnövekszik a felhőzet és elszórtan záporok kialakulhatnak.
Legalacsonyabb hajnali hőmérséklet: 12, 17 fok között várható.
Legmagasabb nappali hőmérséklet: 24, 29 fok között lesz.
Jelentős mennyiségü /legalább napi 5 mm/ csapadék az ország területének 10 százalékán várható.

KÖZÉPTÁVÚ ELŐREJELZŐ OSZTÁLY

A hőmérséklet napi középértéke és eltérése a 100 évi átlagtól /Budapest belterületén/:

1983. VIII. 28. 24,2°C +4,2°C

1871 óta ezen a napon Budapesten előfordult

legmagasabb hőmérséklet: 36,1°C /1950/,
legalacsonyabb hőmérséklet: 8,3°C /1922/.

83.599.

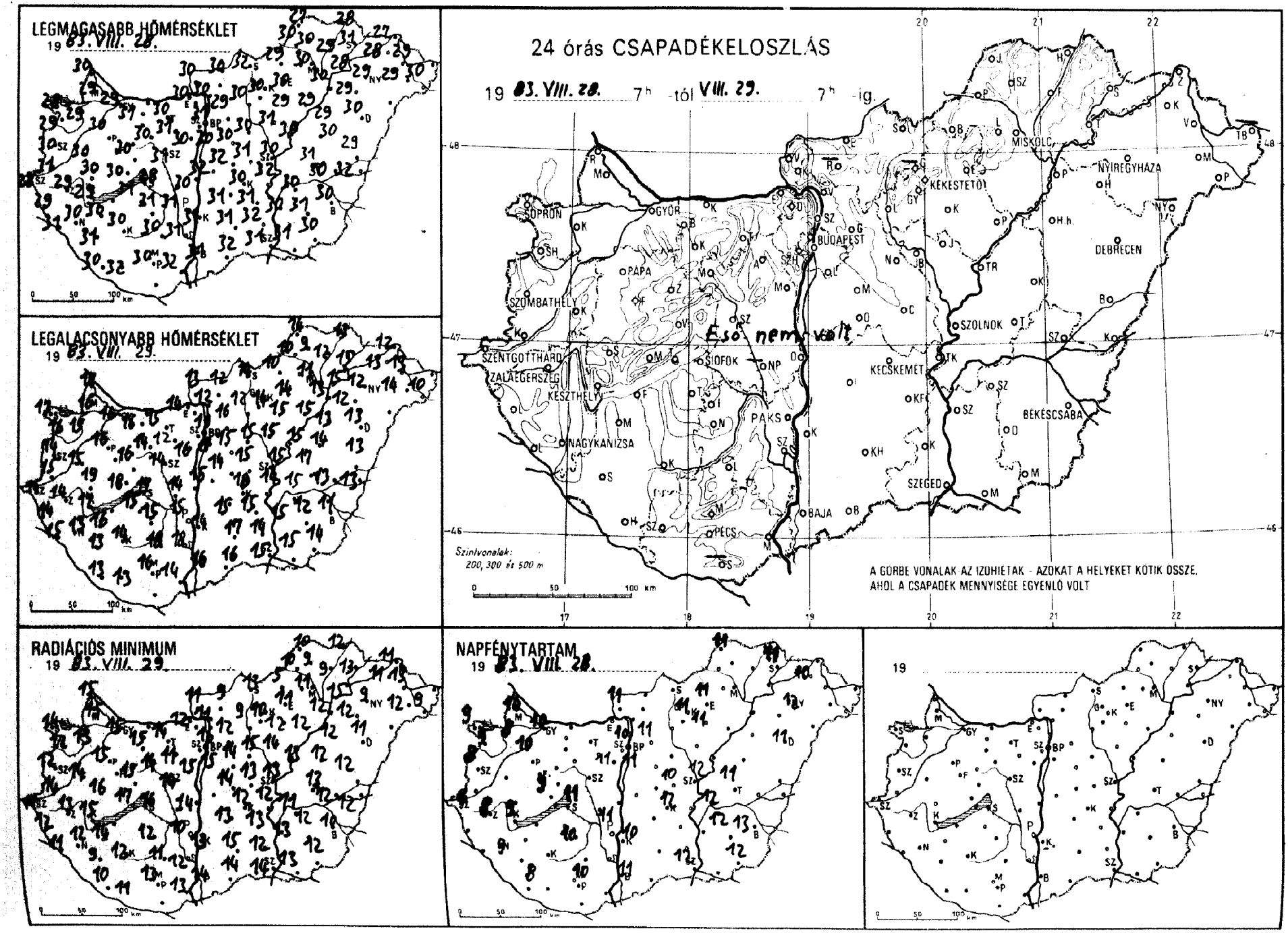
LEGMAGASABB HŐMÉRSÉKLET
19 83. VIII. 28.
LEGALACSONYABB HŐMÉRSÉKLET
19 83. VIII. 29.
24 órás CSAPADÉKELOSZLÁS
19 83. VIII. 28. 7h -tól VIII. 29. 7h -ig.
Eső nem volt
Szintvonalak:
200, 300 és 500 m
A GÖRBE VONALAK AZ IZOHIÉTÁK - AZOKAT A HELYEKET KÖTIK ÖSSZE,
AHOL A CSAPADÉK MENNYISÉGE EGYENLŐ VOLT
RADIÁCIÓS MINIMUM
19 83. VIII. 29.
NAPFÉNYTARTAM
19 83. VIII. 28.
19
BUDAPEST
MISKOLC
DEBRECEN
NYÍREGYHÁZA
KÉKESTETŐ
SOPRON
GYŐR
PÁPA
SZOMBATHELY
SZENTGOTTHÁRD
ZALAEGERSZEG
KESZTHELY
SIÓFOK
PAKS
NAGYKANIZSA
KECSKEMÉT
BÉKÉSCSABA
SZEGED
SZOLNOK
BAJA
PÉCS

83. VIII. 07 h-ig az utolsó 24 óra adatai

állomás	csapadék (mm)		max. hőmérséklet	min. hőmérséklet	rad. min.	Előző nap napos órái
Győr	.	⌓	29	16	15	10
Kapuvár	.	⌓	29	15	13	8
Mosonmagyaróvár	.		29	16	15	10
Rajka	.		30	17	15	
Sopron	.		28	17	14	9
Sopronhorpács	.	⌓	29	16	12	9
Kálló	.	⌓	30	15	14	
Körmend	.	⌓	31	15	14	
Szentgotthárd	.	≡	28	14	11	6
Szombathely	.		30	14	12	8
Lenti	.	=	29	14	12	
Letenye	.	≡	31	15	11	
Nagykanizsa	.	⌓	30	13	12	9
Zalaegerszeg	.	⌓	29	14	13	8
Farkasgyepű	.	⌓	29	19	16	
Keszthely	.	⌓	29	17	15	9
Mencshely	.	⌓	29	18	13	9
Pápa	.	⌓	30	16	15	10
Sümeg	.	⌓	30	19	16	
Tihany	.	⌓	30	18	17	
Veszprém	.		30	16	15	
Zirc	.	⌓	28	13	10	
Fonyód	–		–	–	–	
Homokszt. györgy	.	≡	30	13	10	8
Kaposvár	.	⌓	30	14	12	
Marcali	.	⌓	30	16	14	
Siófok	.		28	17	16	11
Somogyszob	.	⌓	31	13	9	
Tab	.	⌓	31	15	–	
Bábolna	.		30	15	14	
Esztergom	.	⌓	30	14	12	
Kisbér	.	⌓	31	16	15	
Komárom	–		–	–	–	
Tatabánya	.		30	15	14	
Alcsútdoboz	.	⌓	31	12	11	
Dunaújváros	.		30	14	14	
Martonvásár	.		30	16	15	11
Mór	.	≡	30	14	14	
Nagyhörcsökp.	–		–	–	–	
Szabadbattyán	.		31	14	14	
Tregszemcse	.	⌓	31	15	12	10
Lengyel	.		30	18	11	
Paks	.		31	15	10	11
Szekszárd	.	=	31	18	12	
Árpádtető	.		27	18	13	
Mohács	.	⌓	32	14	13	
Pécs	.	⌓	30	16	13	10
Siklós	–		–	–	–	
Szigetvár	.	≡	32	13	11	
Budaörs	.		30	15	12	
Bp. Lőrinc	.		30	17	15	11
Bp. Met. Int.	.		31	19	16	10
Bp. Szab. hegy	.		28	18	14	
Cegléd	.	=	31	15	13	10
Dobogókő	.		25	17	15	
Gödöllő	.		29	16	12	11
Királyrét	.		30	12	11	
Monor	.	⌓	30	15	14	
Nagykáta	.		31	15	15	
Szentendre	.		31	15	15	

83. VIII. 07 h-ig az utolsó 24 óra adatai

állomás	csapadék (mm)		max. hőmérséklet	min. hőmérséklet	rad. min.	Előző nap napos órái
Vác	.	⌓	30	12	11	
Vámosmikola	.		30	13	11	11
Baja	.		31	16	14	11
Bácsalmás	.		32	16	14	
Izsák	.		31	15	13	
Kalocsa	.		31	14	13	10
Kecskemét	.	⌓	30	18	12	12
Kiskunfélegyháza	.		31	15	13	
Kiskunhalas	.	⌓	31	17	15	
Kunszentmiklós	.		32	15	–	
Tiszakécske	.		32	14	12	
Balassagyarmat	.	⌓	30	12	9	
Romhány	–		–	–	–	
Salgótarján	.		32	14	13	
Eger	.		30	14	11	11
Gyalyatető	–		–	–	–	
Gyöngyös	.	⌓	30	14	10	
Kékestető	.		23	15	12	11
Kompolt	.		29	15	12	11
Lőrinci	.		30	12	9	
Poroszló	.	⌓	29	15	12	
Jászapáti	.		31	15	14	
Jászberény	.	⌓	30	14	12	
Karcag	.	=	30	14	12	
Szolnok	.	⌓	30	15	13	12
Tiszaroff	.	=	30	15	13	
Túrkeve	.		31	17	13	11
Kistelek	.		32	14	12	
Makó	.	⌓	31	15	13	
Szeged	.	⌓	31	15	14	12
Szentes	.		30	15	13	
Borsodnádasd	.	⌓	29	10	5	
Füged	.	⌓	29	12	9	
Hidasnémeti	.	⌓	28	13	12	
Jósvafő	.	⌓	28	14	10	11
Lillafüred	.	=	27	14	12	
Miskolc	.	=	30	11	11	–
Putnok	.	=	30	10	10	
Sárospatak	.		31	15	13	11
Szendrőlád	.	⌓	30	9	9	
Tokaj	.		28	15	15	
Kisvárda	.	⌓	28	13	11	10
Mátészalka	.	⌓	29	14	12	
Nyíregyháza	.	⌓	29	12	9	12
Nyírlugos	–		–	–	–	
Pátyod	.	⌓	30	10	9	
Tiszabecs	–		–	–	–	
Vásárosnamény	.	⌓	29	13	13	
Záhony	.	⌓	27	12	11	
Berettyóújfalu	.	⌓	29	13	12	
Debrecen	.	⌓	30	13	11	11
Hajdúdorog	.		29	12	12	
Hortobágy	.		29	13	12	
Körösszakál	.	⌓	32	13	12	
Polgár	.	⌓	30	13	12	
Békéscsaba	.	⌓	30	11	10	13
Mezőhegyes	.	⌓	30	14	12	12
Orosháza	.		31	12	12	12
Szarvas	.		30	15	11	12
Szeghalom	.	=	30	13	12	

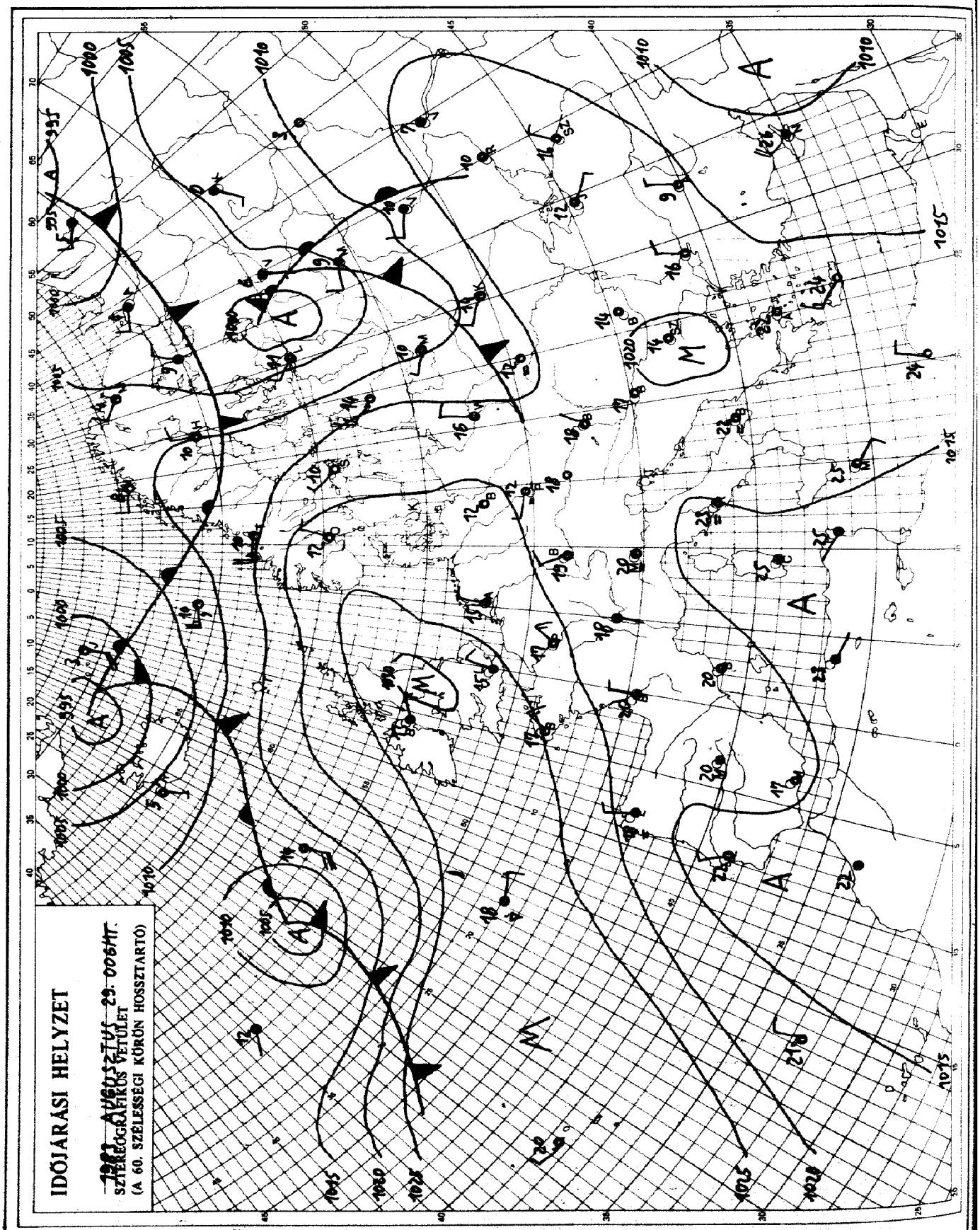

KIADJA: ORSZÁGOS METEOROLÓGIAI SZOLGÁLAT
Készíti: Központi Előrejelző Intézet Analízis- és Rövidtávú Prognózis Központja – T.: 273-018
Megjelenik naponként
Évi előfizetési díja: 1760,- Ft. – Megrendelhető: 1024 Budapest, II., Kitaibel Pál u. 1. – T.: 353-500
Kiadásért felel: az OMSZ elnöke – Szerkesztésért felel: a KEI igazgatója

IDŐJÁRÁSI NAPIJELENTÉS

ЕЖЕДНЕВНЫЙ МЕТЕОРОЛОГИЧЕСКИЙ БЮЛЛЕТЕНЬ • DAILY WEATHER REPORT
BULLETIN QUOTIDIEN DE TEMPS • TÄGLICHER WETTERBERICHT

96. évfolyam 242. szám. 1983. augusztus 30. kedd

Az időjárási helyzet és a várható időjárás:

London-Varsó-Kiev városok vonalában néhány ezer km hosszú leszálló légmozgású zóna húzódik. A zónától északra gyakran követik egymást az időjárási frontok. Emiatt a Skandináv-félsziget és a Szovjetunió európai területének északi felén változékony az időjárás. A zónától délre, a Földközi-tenger nyugati medencéjétől kezdve az Appennini- és Balkán-félszigeten át, valamint a Kárpát-medencében nincs erőteljes áramlás sem a talajközeli, sem a magasabb rétegekben. Kialakulnak kisebb, gyenge örvények, amelyek közül egy az elmúlt 24 órában a Kárpát-medencében is éreztette hatását. Az örvény hatása mindinkább gyengül, ezért megszünik az eső, fülledt marad az idő.

Hétfőn Magyarország felett eleinte változóan, később erősen felhős, vagy borult volt az ég. Délnyugat felől egyre több helyről jelentettek esőt, zivatart. A napsütéses órák száma 2 és 7 fok között volt, északkeleten 8, 10 órán át sütött a nap. Kedd reggelig az ország északkeleti része, a Kis-Alföld és az Alföld déli részének kivételével mindenütt esett az eső. Az Alföldön csak 2, 10, a Dunántúlon 10-20, néhány körzetben 30, 35 mm-t mértek, Siófokon azonban 36, Keszthelyen 39, Marcaliban 50 mm eső hullott. A legmagasabb nappali hőmérséklet hétfőn 26, 32 fok között alakult. Kedd hajnalra északkeleten 12, 15, az ország legnagyobb részén 15, 20 fokig csökkent a hőmérséklet. Délelőtt az északi megyékben kevesebb volt a felhő, másutt jobbára borult volt az ég, elszórtan még esett az eső. 11 órára 17, 23 fokig emelkedett a hőmérséklet.

Ma 12 órakor Budapesten a hőmérséklet 20 fok, a tengerszintre átszámitott légnyomás 1019 mbar, gyengén emelkedik.

A Balaton vizének hőmérséklete 11 órakor Siófoknál 23 fok volt.

Várható időjárás szerda estig:

Ma még az ország legnagyobb részén gyakran lesz borult az ég, és többfelé várható eső, holnap viszont már csökken a felhőzet, és több órás napsütésre lehet számitani.
Eső nem valószinü.
A délies szél napközben megélénkül.
Hajnalban sokfelé lesz párásság, helyenként köd.
A hőmérséklet: 12, 17 fokig csökken.
A délutáni órákra pedig 23, 28 fokig melegszik föl a levegő.

Pálmási Judit s.k.

A hőmérséklet napi középértéke és eltérése a 100 évi átlagtól /Budapest belterületén/:

1983. VIII. 29. 22,9°C +2,9°C

1871 óta ezen a napon Budapesten előfordult

legmagasabb hőmérséklet: 34,0°C /1917/,
legalacsonyabb hőmérséklet: 8,8°C /1884/.

83.600.

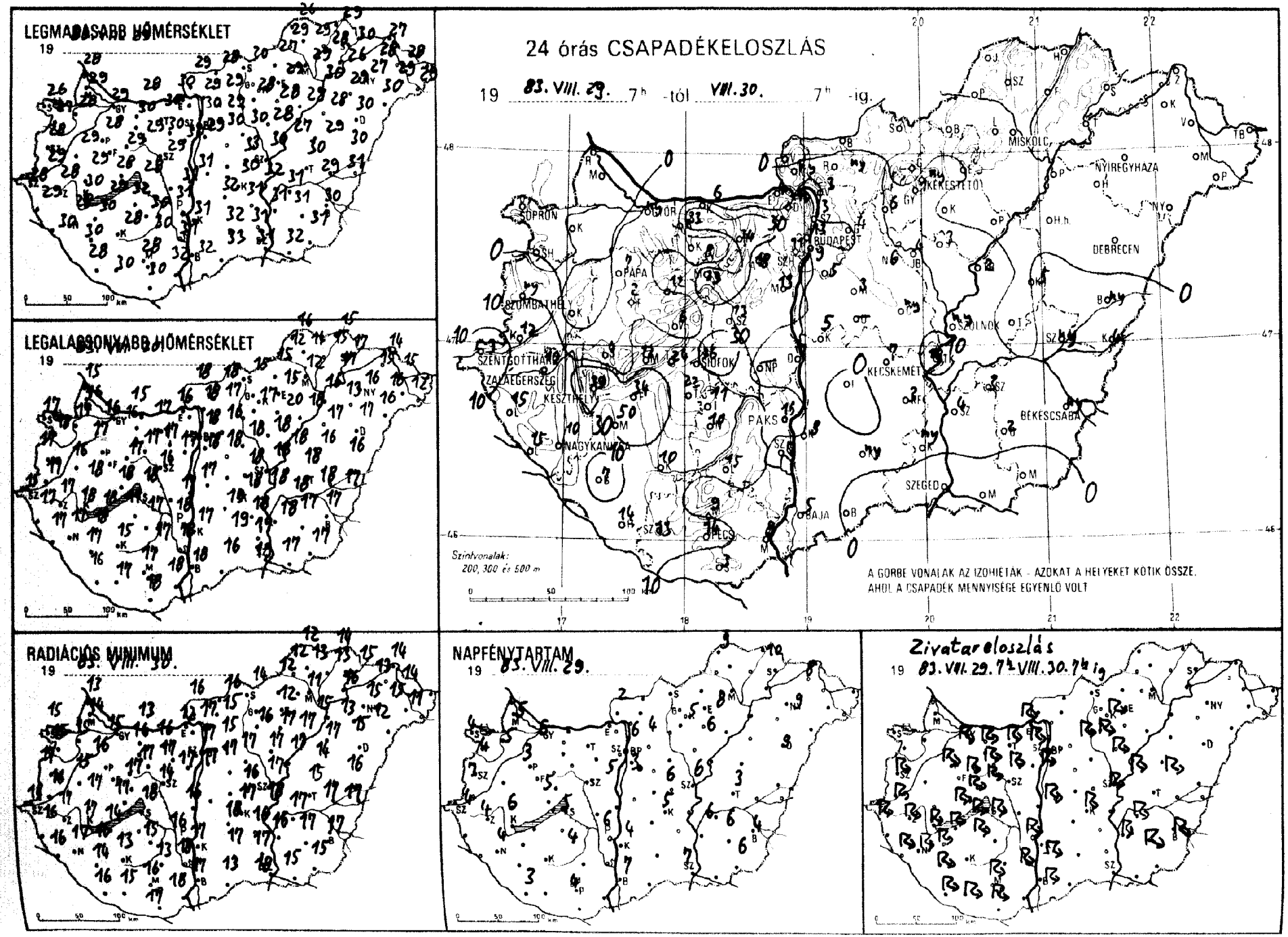
LEGMAGASABB HŐMÉRSÉKLET
19
LEGALACSONYABB HŐMÉRSÉKLET
19
24 órás CSAPADÉKELOSZLÁS
19 83. VIII. 29. 7h -tól VIII. 30. 7h -ig.
Szintvonalak:
200, 300 és 500 m
A GÖRBE VONALAK AZ IZOHIETÁK - AZOKAT A HELYEKET KÖTIK ÖSSZE,
AHOL A CSAPADÉK MENNYISÉGE EGYENLŐ VOLT
SOPRON
SZOMBATHELY
PAPA
KESZTHELY
SZENTGOTTHÁRD
ZALAEGERSZEG
NAGYKANIZSA
SIÓFOK
PAKS
PÉCS
BAJA
BUDAPEST
MISKOLC
NYÍREGYHÁZA
DEBRECEN
SZOLNOK
KECSKEMÉT
BÉKÉSCSABA
SZEGED
RADIÁCIÓS MINIMUM
19 83. VIII. 30.
NAPFÉNYTARTAM
19 83. VII. 29.
Zivatareloszlás
19 83. VII. 29. 7h - VIII. 30. 7h ig

83. VIII. 30^{h}-ig az utolsó 24 óra adatai						Előző nap napos órái
állomás	csapadék (mm)		max. hőmérséklet	min. hőmérséklet	rad. min.	
Győr	ny		29	16	15	6
Kapuvár	.		28	17	15	5
Mosonmagyaróvár	.	=	29	16	14	5
Rajka	.		28	15	13	
Sopron	.		26	17	15	4
Sopronhorpács	.		27	18	15	4
Káld	.		29	16	15	
Körmend	12		29	17	16	
Szentgotthárd	9	=	26	15	14	4
Szombathely	ny		28	17	17	7
Lenti	15	=	29	17	16	
Letenye	15		30	17	16	
Nagykanizsa	10	=	28	17	17	4
Zalaegerszeg	10		28	17	17	4
Farkasgyepű	2		28	16	15	
Keszthely	39		30	18	17	6
Mencshely	12	=	28	17	15	5
Papa	7		28	17	16	3
Sümeg	4	=	29	18	17	
Tihany	24		28	18	17	
Veszprém	6		29	17	17	
Zirc	12	=	27	15	14	
Fonyod	34		29	18	14	
Homokszt. györgy	14	=	28	16	16	3
Kaposvár	10		28	15	13	
Marcali	50	=	30	18	16	
Siófok	36	=	28	18	18	5
Somogyszob	7	=	30	17	14	
Tab	22	=	32	17	–	
Bábolna	33	=	29	17	16	
Esztergom	4	=	30	16	12	
Kisbér	8	=	30	16	16	
Komárom	6	=	28	15	13	
Tatabánya	34		30	17	16	
Alcsutdoboz	18	=	30	17	17	
Dunaújváros	7		31	17	16	
Martonvásár	13	=	30	17	17	5
Mór	33	=	29	17	17	
Nagyhörcsökp.	–		–	–	–	
Szabadhattyán	13	=	29	14	14	
Tegzsemcse	11	=	30	17	15	4
Lengyel	15	=	30	17	13	
Paks	16	=	31	18	16	6
Szekszárd	7	=	31	18	18	
Árpádtető	9		26	16	14	
Mohács	8	=	32	18	18	
Pécs	14		28	17	16	4
Siklós	3	=	30	18	17	
Szigetvár	13	=	30	17	15	
Budaörs	9	=	29	17	17	
Bp. Lőrinc	5	=	29	18	17	3
Bp. Met. Int.	13		30	18	17	6
Bp. Szab. hegy	11	=	27	15	12	
Cegléd	ny	=	33	18	16	6
Dobogókő	10		25	15	14	
Gödöllő	4	=	29	16	15	4
Királyrét	ny		25	16	15	
Monor	3		30	18	17	
Nagykáta	6		30	18	17	
Szentendre	3	=	31	17	17	

83. VIII. 30^{h}-ig az utolsó 24 óra adatai						Előző nap napos órái
állomás	csapadék (mm)		max. hőmérséklet	min. hőmérséklet	rad. min.	
Vác	3		29	18	17	
Vámosmikola	.	=	29	18	16	2
Baja	5	=	32	18	17	7
Bácsalmás	.		33	16	13	
Izsák	.		32	19	18	
Kalocsa	8		31	17	17	4
Kecskemét	7		30	18	17	5
Kiskunfélegyháza	3		31	18	16	
Kiskunhalas	ny	=	32	19	17	
Kunszentmiklos	5	=	31	17	–	
Tiszakécske	10		32	18	18	
Balassagyarmat	.		28	18	16	
Romhány	ny		29	17	15	
Salgótarján	.		30	15	14	
Eger	.		29	15	12	8
Galyatető	.		24	14	13	
Gyöngyös	1		28	17	16	
Kékestető	ny		22	13	12	5
Kompolt	.		28	20	17	6
Lőrinci	6	=	28	17	16	
Poroszló	.		29	18	17	
Jászapáti	3		28	18	17	
Jászberény	4	=	28	18	16	
Karcag	5	=	29	16	14	
Szolnok	ny		30	18	17	6
Tiszaroff	2	=	27	18	17	
Túrkeve	.		30	18	15	3
Kistelek	ny		31	19	17	
Makó	.		32	17	15	
Szeged	.		31	19	18	7
Szentes	4		31	18	16	
Borsodnádasd	.		27	15	12	
Füged	.		28	15	13	
Hidasnémeti	.		29	15	14	
Jósvafő	.		26	16	12	9
Lillafüred	.		26	15	13	
Miskolc	.		29	12	11	–
Putnok	.	=	29	12	12	
Sárospatak	.		30	17	15	10
Szendrőlád	.		29	14	13	
Tokaj	.		26	17	16	
Kisvárda	.		28	15	13	8
Mátészalka	.		29	16	15	
Nyíregyháza	.		27	16	15	9
Nyírlugos	.		30	16	12	
Pátyod	.		29	12	11	
Tiszabecs	–		–	–	–	
Vásárosnamény	.		28	15	14	
Záhony	.		27	14	14	
Berettyóújfalu	ny		30	16	16	
Debrecen	.		30	17	15	9
Hajdúdorog	.		29	13	13	
Hortobágy	.		28	17	17	
Körösszakál	4		31	17	17	
Polgár	.		30	16	15	
Békéscsaba	ny		30	17	17	4
Mezőhegyes	.		31	17	15	6
Orosháza	2		31	17	17	6
Szarvas	3		31	18	17	6
Szeghalom	ny	=	29	18	17	

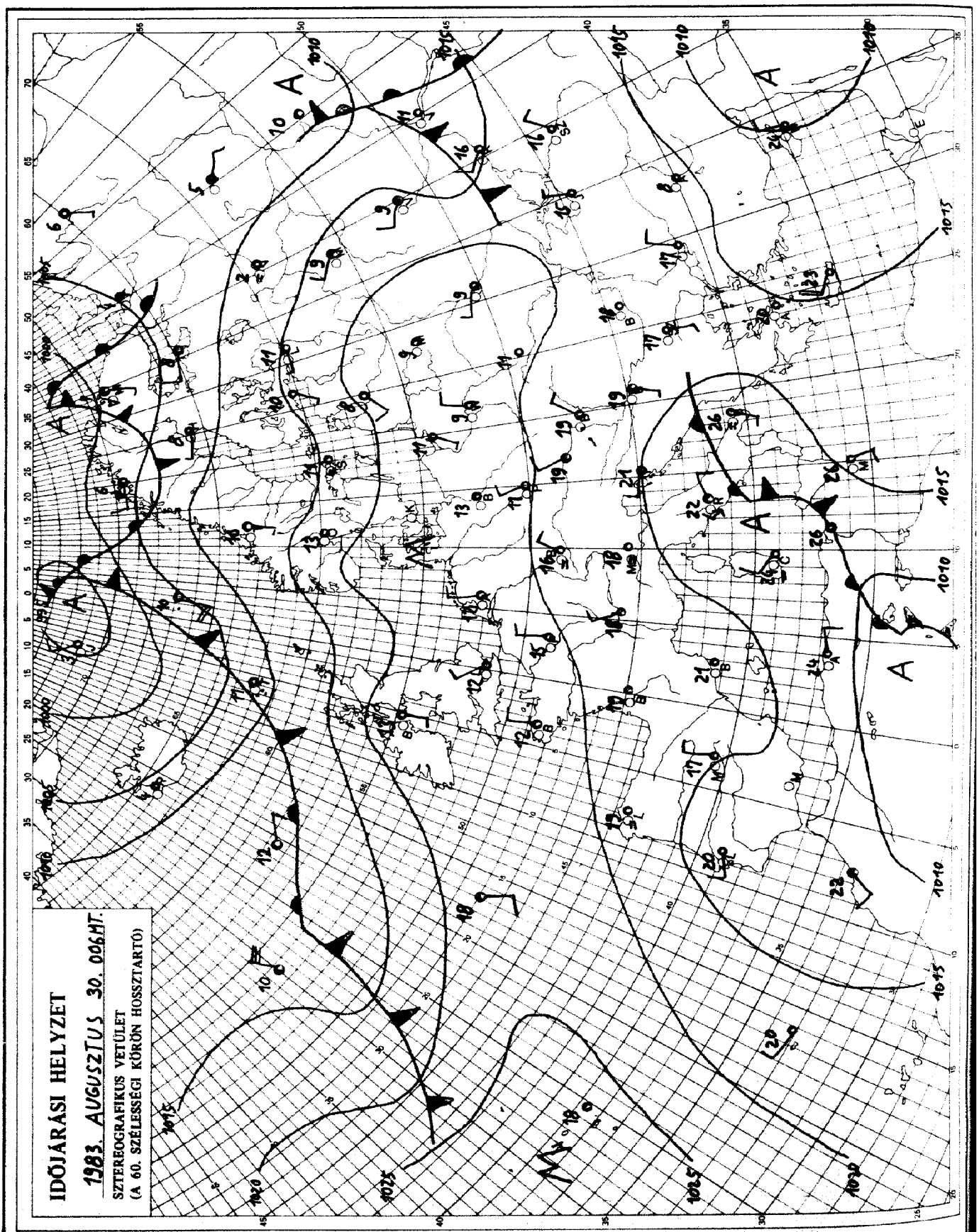

KIADJA: ORSZÁGOS METEOROLÓGIAI SZOLGÁLAT
Készíti: Központi Előrejelző Intézet Analízis- és Rövidtávú Prognózis Központja – T.: 273-018
Megjelenik naponként
Évi előfizetési díja: 1760,- Ft. – Megrendelhető: 1024 Budapest, II., Kitaibel Pál u. 1. – T.: 353-500
Kiadásért felel: az OMSZ elnöke – Szerkesztésért felel: a KEI igazgatója

IDŐJÁRÁSI NAPIJELENTÉS

ЕЖЕДНЕВНЫЙ МЕТЕОРОЛОГИЧЕСКИЙ БЮЛЛЕТЕНЬ · DAILY WEATHER REPORT
BULLETIN QUOTIDIEN DE TEMPS · TÄGLICHER WETTERBERICHT

96. évfolyam 243. szám. + Budapest + 1983. augusztus 31. szerda

Az időjárási helyzet és a várható időjárás:

Európa északi részén már napok óta időjárási frontok követik egymást, emiatt arrafelé igen változékony és gyakran esős az idő. Számottevő felhőzet található még Franciaország nyugati vidékei és a Balkán-félsziget fölött. Ott hideg légörvények okozzák az erős felhősödést, valamint záporokat és zivatarokat. A Kárpátok térségében már erősen fölszakadozott a felhőtakaró, igy általában sok a napsütés. A napsütés jellemző a szárazföld nagy részének időjárására. Az Ibériai és az Appennini-félszigeten, továbbá Közép- és Nyugat-Európa legnagyobb részén alig van felhő, száraz, csöndes, mérsékelten meleg az idő.

Kedden országunk nagy részén többnyire borult idő volt, csak néhol szakadt föl kissé a felhőzet. Csupán északkeleten és a Dél-Alföldön volt számottevő napsütés. Északkeleten 5-10, délen 4-7 órás napsütést mértek. Többfelé esett az eső, délkeleten 1-2 zivatar is kialakult. A lehullott csapadék mennyisége általában nem haladta meg az 1-2 mm-t, csupán az ország középső részén mértek 3-10 mm-t, sőt Paksról 19, és Makóról 30 mm-t jelentettek. A legmagasabb hőmérséklet kedden 19 és 29 fok között volt, az esősebb helyeken volt a hüvösebb. Éjszaka egyre szakadozott a felhőzet, és gyakori lett a párásság, néhol köd képződött. A hőmérséklet hajnalra 12, 18 fokig csökkent. Délelőtt már csak kisebb körzetekben volt erősen felhős az ég, általában sütött a nap. A hőmérséklet 11 órára 21, 24 fokig emelkedett.

Ma 12 órakor Budapesten a hőmérséklet 24 fok, a tengerszintre átszámitott légnyomás 1021 mbar, gyengén emelkedik.

A Balaton vizének hőmérséklete 11 órakor Siófoknál 22 fok volt.

Várható időjárás csütörtök estig:

Ma még elsősorban délen és nyugaton változóan felhős lesz az ég, de csak egy-két helyen fordulhat elő jelentéktelen eső.
Csütörtökön országszerte kevés felhő várható, eső nem valószinü.
A délkeleti, déli szél napközben megélénkül.
Hajnalban párás lesz a levegő, néhány helyen köd is kialakul.
Várható legalacsonyabb éjszakai hőmérséklet: 11, 16,
legmagasabb nappali hőmérséklet csütörtökön: 24 és 29 fok között várható.

Németh Lajos s.k.

A hőmérséklet napi középértéke és eltérése a 100 évi átlagtól /Budapest belterületén/:

1983. VIII. 30.	20,8°C	+1,0°C

1871 óta ezen a napon Budapesten előfordult

legmagasabb hőmérséklet:	35,6°C /1928/,
legalacsonyabb hőmérséklet:	7,5°C /1884/.

83.601.

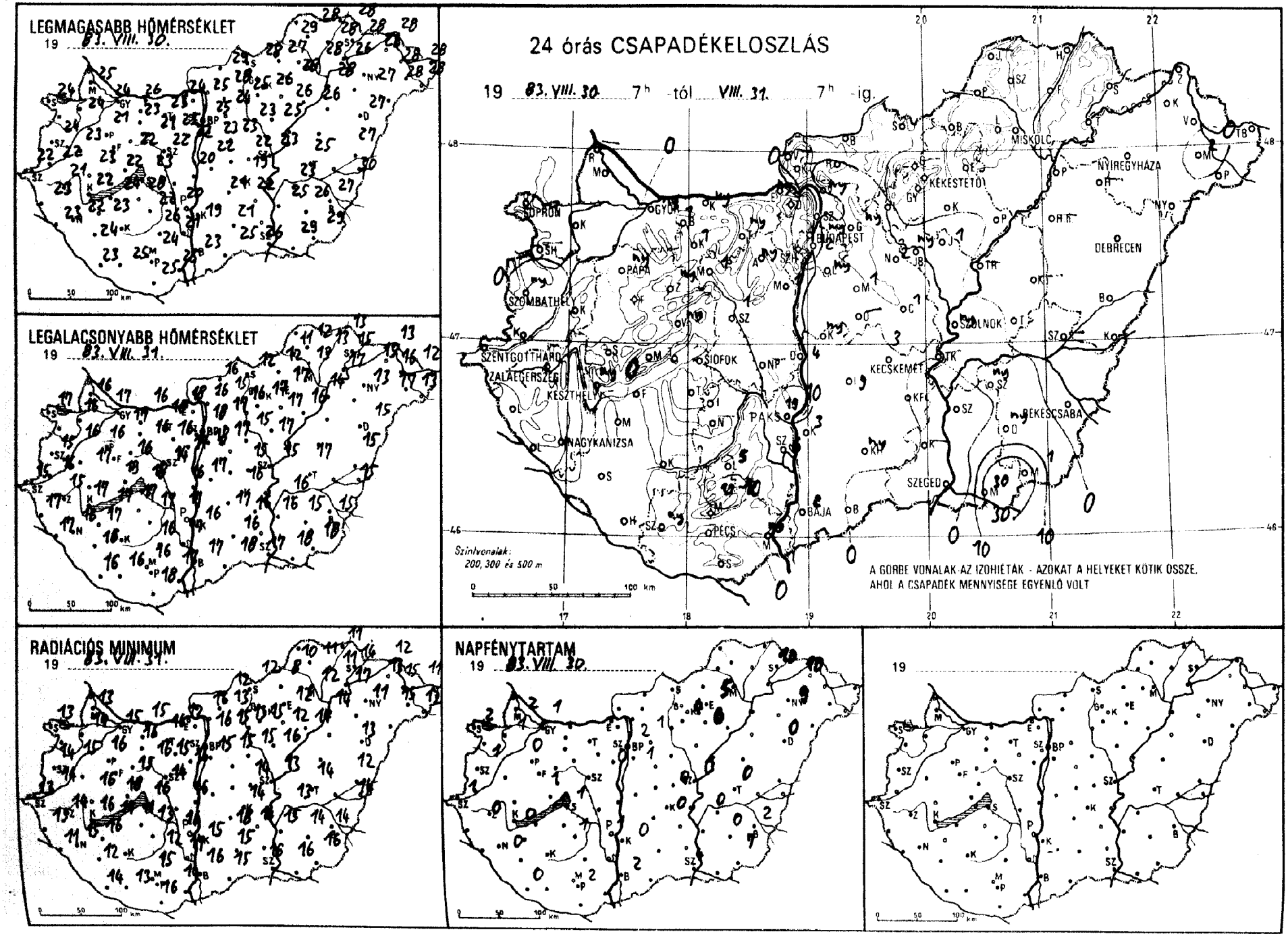
LEGMAGASABB HŐMÉRSÉKLET
19 83. VIII. 30.
LEGALACSONYABB HŐMÉRSÉKLET
19 83. VIII. 31.
24 órás CSAPADÉKELOSZLÁS
19 83. VIII. 30. 7h -tól VIII. 31. 7h -ig.
Szintvonalak: 200, 300 és 500 m
A GÖRBE VONALAK AZ IZOHIÉTÁK - AZOKAT A HELYEKET KÖTIK ÖSSZE, AHOL A CSAPADÉK MENNYISÉGE EGYENLŐ VOLT
RADIÁCIÓS MINIMUM
19 83. VIII. 31.
NAPFÉNYTARTAM
19 83. VIII. 30.
19

83.VIII.31 07 ig az utolsó 24 óra adatai						Előző nap napos órái
állomás	csapadék (mm)		max. hőmérséklet	min. hőmérséklet	rad. min.	
Győr	ny		24	17	15	1
Kapuvár	.		24	16	14	1
Mosonmagyaróvár	.		25	16	13	2
Rajka	–		–	–	–	
Sopron	.		24	17	13	2
Sopronhorpács	–		–	–	–	
Káld	.		23	16	15	
Körmend	.		22	16	14	
Szentgotthárd	.		22	15	13	1
Szombathely	ny		24	15	14	1
Lenti	.		23	17	15	
Letenye	.		23	17	11	
Nagykanizsa	.		22	16	15	0
Zalaegerszeg	.		21	15	14	0
Farkasgyepű	.		23	17	16	
Keszthely	ny		22	17	16	0
Mencshely	.		22	16	14	1
Papa	ny		21	16	16	0
Sümeg	.		23	17	16	
Tihany	.		22	19	18	
Veszprém	ny		22	16	15	
Zirc	ny		20	14	12	
Fonyód	.		24	17	14	
Homokszt. györgy	.		23	16	14	0
Kaposvár	–		–	–	–	
Marcali	.		23	17	16	
Siófok	.		23	18	16	1
Somogyszob	.		24	16	12	
Tab	.		28	17	11	
Bábolna	1		23	17	15	
Esztergom	ny		24	18	12	
Kisbér	1		23	17	16	
Komárom	ny		26	16	15	
Tatabánya	ny		23	18	16	
Alcsútdoboz	ny		25	16	15	
Dunaújváros	4		20	16	16	
Martonvásár	1		22	17	16	0
Mór	1		21	16	16	
Nagyhörcsökp.	–		–	–	–	
Szabadbattyán	1		22	14	14	
Iregszemcse	.		22	17	13	1
Lengyel	5		26	16	12	
Paks	19		20	17	16	1
Szekszárd	6		21	17	17	
Árpádtető	10		21	16	13	
Mohács	ny		25	17	14	
Pécs	.		24	16	15	2
Siklós	.		25	18	16	
Szigetvár	ny		25	16	13	
Budaörs	2		23	17	15	
Bp. Lőrinc	ny		23	18	15	1
Bp. Met. Int.	ny		25	18	16	2
Bp. Szab. hegy	.		21	17	15	
Cegléd	1		22	15	14	0
Dobogókő	.		20	16	15	
Gödöllő	ny		24	17	15	1
Királyrét	–		–	–	–	
Monor	1		23	17	15	
Nagykáta	2		23	15	15	
Szentendre	.		25	17	16	

83.VIII.31 07 ig az utolsó 24 óra adatai						Előző nap napos órái
állomás	csapadék (mm)		max. hőmérséklet	min. hőmérséklet	rad. min.	
Vác	ny		25	16	16	
Vámosmikola	–		–	–	–	–
Baja	2		23	17	16	2
Bácsalmás	.		25	18	15	
Izsák	9		21	17	16	
Kalocsa	3		19	16	15	0
Kecskemét	3		19	16	14	0
Kiskunfélegyháza	.		22	16	14	
Kiskunhalas	ny		21	16	15	
Kunszentmiklós	ny		22	17	–	
Tiszakécske	–		–	–	–	
Balassagyarmat	.		29	16	12	
Romhány	.		28	15	13	
Salgótarján	.		28	12	12	
Eger	.		28	17	12	5
Galyatető	–		–	–	–	
Gyöngyös	.		26	17	15	
Kékestető	.		21	13	13	4
Kompolt	.		26	17	12	0
Lőrinci	.		25	15	13	
Poroszló	.		26	16	14	
Jászapáti	1		25	17	16	
Jászberény	ny		29	17	14	
Karcag	–		–	–	–	
Szolnok	ny		23	15	13	0
Tiszaroff	–		–	–	–	
Túrkeve	.		25	17	14	0
Kistelek	–		–	–	–	
Makó	30		29	18	16	
Szeged	.		26	17	16	4
Szentes	.		25	16	15	
Borsodnádasd	.		27	12	8	
Füged	.		28	13	11	
Hidasnémeti	.		28	13	11	
Jósvafő	–		–	–	–	–
Lillafüred	.		25	14	13	
Miskolc	.		28	13	12	–
Putnok	.		29	11	10	
Sárospatak	.		28	15	14	10
Szendrőlád	.		28	12	11	
Tokaj	.		26	17	17	
Kisvárda	.		28	15	13	10
Mátészalka	2		28	17	15	
Nyíregyháza	.		27	13	11	9
Nyírlugos	–		–	–	–	
Pátyod	.		28	13	12	
Tiszabecs	.		28	12	11	
Vásárosnamény	.		28	16	15	
Záhony	.		28	13	12	
Berettyóújfalu	.		27	15	12	
Debrecen	.		27	15	13	0
Hajdúdorog	–		–	–	–	
Hortobágy	–		–	–	–	
Körösszakál	.		30	15	14	
Polgár	.		28	14	14	
Békéscsaba	.		27	15	14	2
Mezőhegyes	1		29	18	16	7
Orosháza	ny		26	15	14	0
Szarvas	ny		23	16	13	0
Szeghalom	–		–	–	–	

KIADJA: ORSZÁGOS METEOROLÓGIAI SZOLGÁLAT
Készíti: Központi Előrejelző Intézet Analízis- és Rövidtávú Prognózis Központja – T.: 273-018
Megjelenik naponként
Évi előfizetési díja: 1760,- Ft. – Megrendelhető: 1024 Budapest, II., Kitaibel Pál u. 1. – T.: 353-500
Kiadásért felel: az OMSZ elnöke – Szerkesztésért felel: a KEI igazgatója

H QC989.H9I32

IDŐJÁRÁSI NAPIJELENTÉS

ЕЖЕДНЕВНЫЙ МЕТЕОРОЛОГИЧЕСКИЙ БЮЛЛЕТЕНЬ • DAILY WEATHER REPORT
BULLETIN QUOTIDIEN DE TEMPS • TÄGLICHER WETTERBERICHT

96. évfolyam 244. szám + Budapest + 1983. szeptember 1. csütörtök

Az időjárási helyzet és a várható időjárás:

Európa nyugati és északi vidékein mérsékelt égövi ciklonok okoznak változékony, többfelé szeles, gyakran esős időjárást. A hőmérséklet csúcsértéke ezeken a területeken néhány fokkal elmarad a sokévi átlagtól. Csütörtök hajnalban a Benelux-államokból, Franciaország keleti vidékeiről, valamint az Alpok nyugati előteréből nyári záporokat, zivatarokat jelentettek. A Kárpát-medencében és környékén egyelőre a szárító hatású, leszálló légmozgások alakitják az időjárást.

Hazánkban szerdán az ország legnagyobb részén 7, 10 órán át sütött a nap. Csupán kisebb körzetekben növekedett meg átmenetileg erősebben a felhőzet. Csak néhány helyen alakult ki jelentéktelen mennyiségü zápor. A hőmérséklet csúcsértéke elérte a 25, 30 fokot. Csütörtök hajnalra 11, 17 fokig hült le a levegő. Kora reggel néhány helyen köd képződött. Délelőtt országszerte túlnyomóan napos, száraz idő volt. Többfelé megélénkült a délkeleti, déli szél. A hőmérséklet 11 órára 21, 25 fokig emelkedett.

Ma 12 órakor Budapesten 24 fokot mértek, a tengerszintre átszámitott légnyomás 1020 mbar, alig változik.

A Balaton vizének hőmérséklete 11 órakor Siófoknál 22 fok volt.

Várható időjárás péntek estig:

Az ország nagy részén folytatódik a túlnyomóan napos idő, legfeljebb holnap délnyugaton lehet egy-két helyen futó zápor.
Éjszaka kisebb körzetekben párássá válik a levegő.
A megélénkülő délkeleti, déli szél helyenként meg is erősödik.
Várható legalacsonyabb éjszakai hőmérséklet: 11 és 16,
legmagasabb nappali hőmérséklet pénteken 24 és 29 fok között alakul.

Bozóki István s.k.

TÁVOLABBI KILÁTÁSOK SZOMBATTÓL-KEDDIG:

Eleinte kevés felhő, meleg idő. Az időszak közepén megnövekszik a felhőzet, többfelé lehet számitani esőkre, záporokra.
Legalacsonyabb hajnali hőmérséklet eleinte 11, 16, az időszak végén 8, 13 fok között várható.
Legmagasabb nappali hőmérséklet eleinte 23, 28, majd 18, 23 fok között lesz.
Jelentős mennyiségü /legalább 5 mm napi/ csapadék az ország területének 40 százalékán várható.

KÖZÉPTÁVU ELŐREJELZŐ OSZTÁLY

A hőmérséklet napi középértéke és eltérése a 100 évi átlagtól /Budapest belterületén/:

1983. VIII. 31.	22,6°C	+3,2°C

1871 óta ezen a napon Budapesten előfordult

legmagasabb hőmérséklet:	34,4°C /1942/,
legalacsonyabb hőmérséklet:	8,0°C /1881/.

83.606.

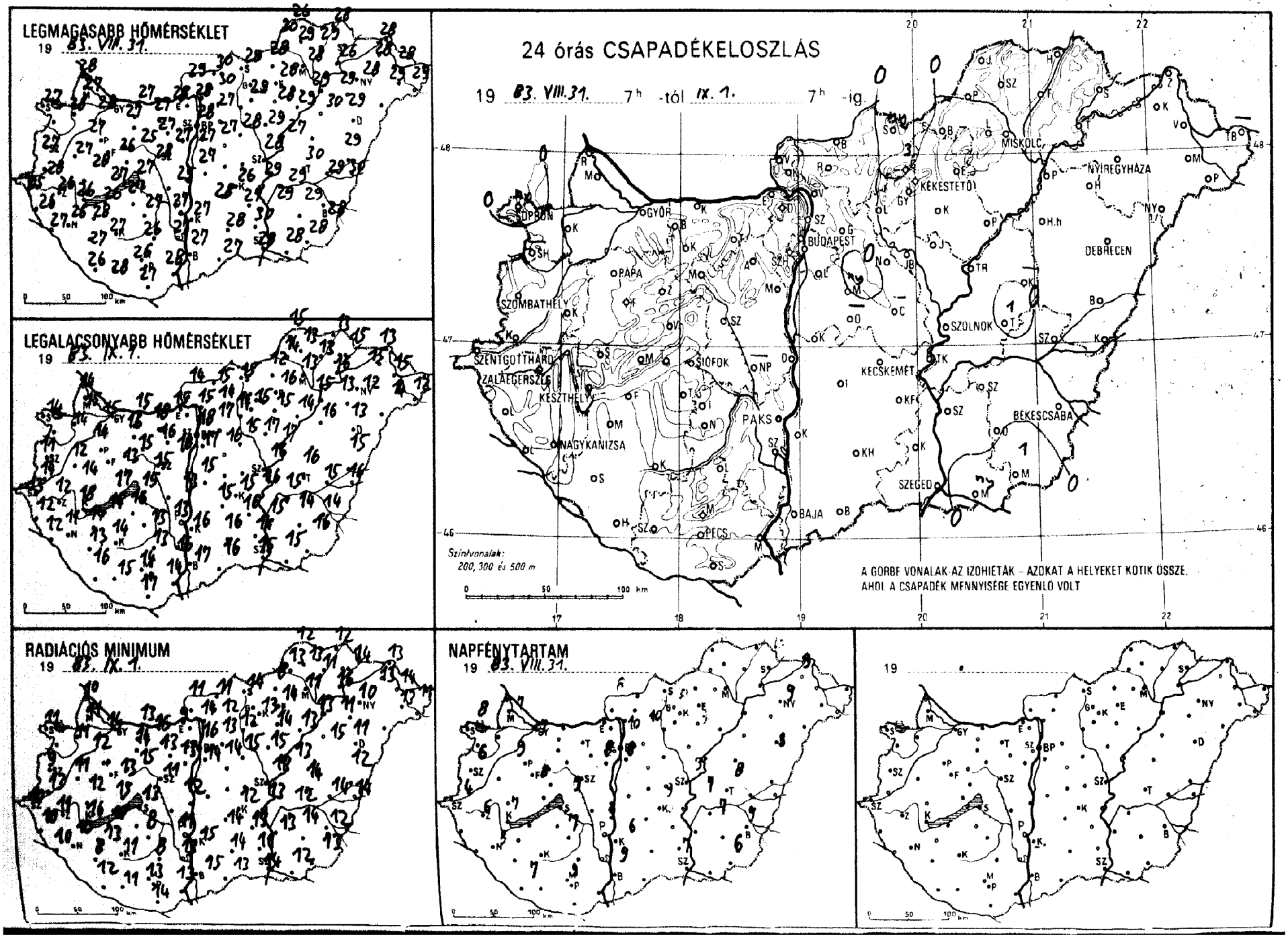
LEGMAGASABB HŐMÉRSÉKLET
19 83. VIII. 31.
LEGALACSONYABB HŐMÉRSÉKLET
19 83. IX. 1.
24 órás CSAPADÉKELOSZLÁS
19 83. VIII. 31. 7h -tól IX. 1. 7h -ig
Szintvonalak: 200, 300 és 500 m
A GÖRBE VONALAK AZ IZOHIÉTÁK – AZOKAT A HELYEKET KÖTIK ÖSSZE, AHOL A CSAPADÉK MENNYISÉGE EGYENLŐ VOLT
RADIÁCIÓS MINIMUM
19 83. IX. 1.
NAPFÉNYTARTAM
19 83. VIII. 31.
19

1983. IX. 10 7 h-ig az utolsó 24 óra adatai						Előző nap napos órái
állomás	csapadék (mm)		max. hőmérséklet	min. hőmérséklet	rad. min.	
Győr	.	⌒	28	15	14	7
Kapuvár	.	⌒	28	14	11	7
Mosonmagyaróvár	.	=	27	15	11	7
Rajka	.		28	14	10	
Sopron	ny	▽⌒	27	14	11	8
Sopronhorpács	–		–	–	–	–
Káld	.	⌒	27	12	11	
Körmend	.	≡	28	14	13	
Szentgotthárd	.	⌒	25	13	10	4
Szombathely	.	⌒	27	11	9	6
Lenti	.	=	26	12	10	
Letenye	.	⌒	27	12	10	
Nagykanizsa	.	⌒	26	11	10	8
Zalaegerszeg	.	≡	26	12	11	6
Farkasgyepű	.		25	16	14	
Keszthely	.	⌒	26	18	16	7
Mencshely	.		25	16	13	8
Pápa	.	⌒	27	14	12	9
Sümeg	.	⌒	28	14	12	
Tihany	.		27	17	15	
Veszprém	.	⌒	26	13	13	
Zirc	.	⌒	25	12	9	
Fonyód	.		26	14	10	
Homokszt. györgy.	.		26	16	12	7
Kaposvár	.	⌒	27	14	11	
Marcali	.	⌒	28	14	13	
Siófok	.	⌒	27	15	13	9
Somogyszob	.	⌒	27	13	8	
Tab	.	⌒	27	16	–	
Bábolna	.		26	14	13	
Esztergom	.	⌒	28	15	9	
Kisbér	.	⌒	27	16	14	
Komárom	.	⌒	27	15	13	
Tatabánya	.	⌒	27	18	16	
Alcsútdoboz	.	⌒	27	16	13	
Dunaújváros	.		25	13	12	
Martonvásár	.	=	27	16	13	8
Mór	.	=	25	15	15	
Nagyhörcsökp.	–		–	–	–	
Szabadbattyán	.	=	28	15	11	
Tregszemcse	.	⌒	27	13	8	7
Lengyel	.		26	13	8	
Paks	.	⌒	27	13	11	9
Szekszárd	.		27	16	13	
Árpádtető	.		24	14	9	
Mohács	.	⌒	28	14	13	
Pécs	.		26	14	13	9
Siklós	.		27	17	14	
Szigetvár	.	=	28	15	11	
Budaörs	.	⌒	27	15	12	
Bp. Lőrinc	.	⌒	27	17	14	8
Bp. Met. Int.	.		28	18	16	10
Bp. Szab. hegy	.		24	12	12	
Cegléd	–		–	–	–	–
Dobogókő	.		22	15	13	
Gödöllő	.		27	17	13	10
Királyrét	.	⌒	27	13	11	
Monor	ny	⌒	27	16	14	
Nagykáta	.	⌒	28	15	15	
Szentendre	.	≡	28	16	15	

1983. IX. 10 7 h-ig az utolsó 24 óra adatai						Előző nap napos órái
állomás	csapadék (mm)		max. hőmérséklet	min. hőmérséklet	rad. min.	
Vác	.	⌒	28	15	14	
Vámosmikola	.	⌒	29	14	11	8
Baja	.		27	17	15	9
Bácsalmás	.		27	16	13	
Izsák	.		28	15	14	
Kalocsa	.	⌒	27	16	15	6
Kecskemét	.	⌒	26	15	12	9
Kiskunfélegyháza	.		27	16	13	
Kistunhalas	.	=	28	16	14	
Kunszentmiklós	.		27	15	–	
Tiszakécske	.	⌒	29	16	13	
Balassagyarmat	.	⌒	30	15	11	
Romhány	.		30	14	12	
Salgótarján	ny	▽ =	29	15	14	
Eger	.	=	28	16	14	–
Galyatető	3	▽	22	14	10	
Gyöngyös	.	⌒	29	15	13	
Kékestető	.		21	13	12	8
Kompolt	.		28	15	14	9
Lőrinci	.	=	–	14	12	
Poroszló	.	⌒	29	14	13	
Jászapáti	.	⌒	29	17	15	
Jászberény	.	⌒	28	16	13	
Karcag	–		–	–	–	
Szolnok	.		28	16	13	9
Tiszaroff	.	⌒	27	17	13	
Túrkeve	1	▽	30	16	14	8
Kistelek	.		30	14	11	
Makó	ny	▽	28	15	12	
Szeged	.		28	15	14	7
Szentes	.		29	15	13	
Borsodnádasd	.	⌒	28	12	8	
Füged	.	⌒	29	13	11	
Hidasnémeti	.	⌒	28	13	12	
Jósvafő	.	⌒	26	15	12	10
Lillafüred	.	≥	25	15	13	
Miskolc	.	≡	28	13	11	–
Putnok	.	=	30	14	13	
Sárospatak	.	⌒	–	15	14	10
Szendrőlád	.	≡	29	13	13	
Tokaj	.		26	16	16	
Kisvárda	.	⌒	28	15	13	9
Mátészalka	.	⌒	29	14	13	
Nyíregyháza	.	≡	28	12	10	9
Nyírlugos	–		–	–	–	
Pátyod	.	⌒	29	12	11	
Tiszabecs	–		–	–	–	
Vásárosnamény	.	⌒	28	15	14	
Záhony	.	⌒	28	13	13	
Berettyóújfalu	.	⌒	29	15	12	
Debrecen	.	⌒	29	13	11	9
Hajdúdorog	.		29	13	11	
Hortobágy	.		30	16	15	
Körösszakál	.	⌒	30	16	14	
Polgár	.	⌒	29	15	13	
Békéscsaba	.	⌒	28	14	12	9
Mezőhegyes	1		28	16	13	6
Orosháza	.		29	14	14	7
Szarvas	.	⌒	29	15	12	7
Szeghalom	.		29	15	14	

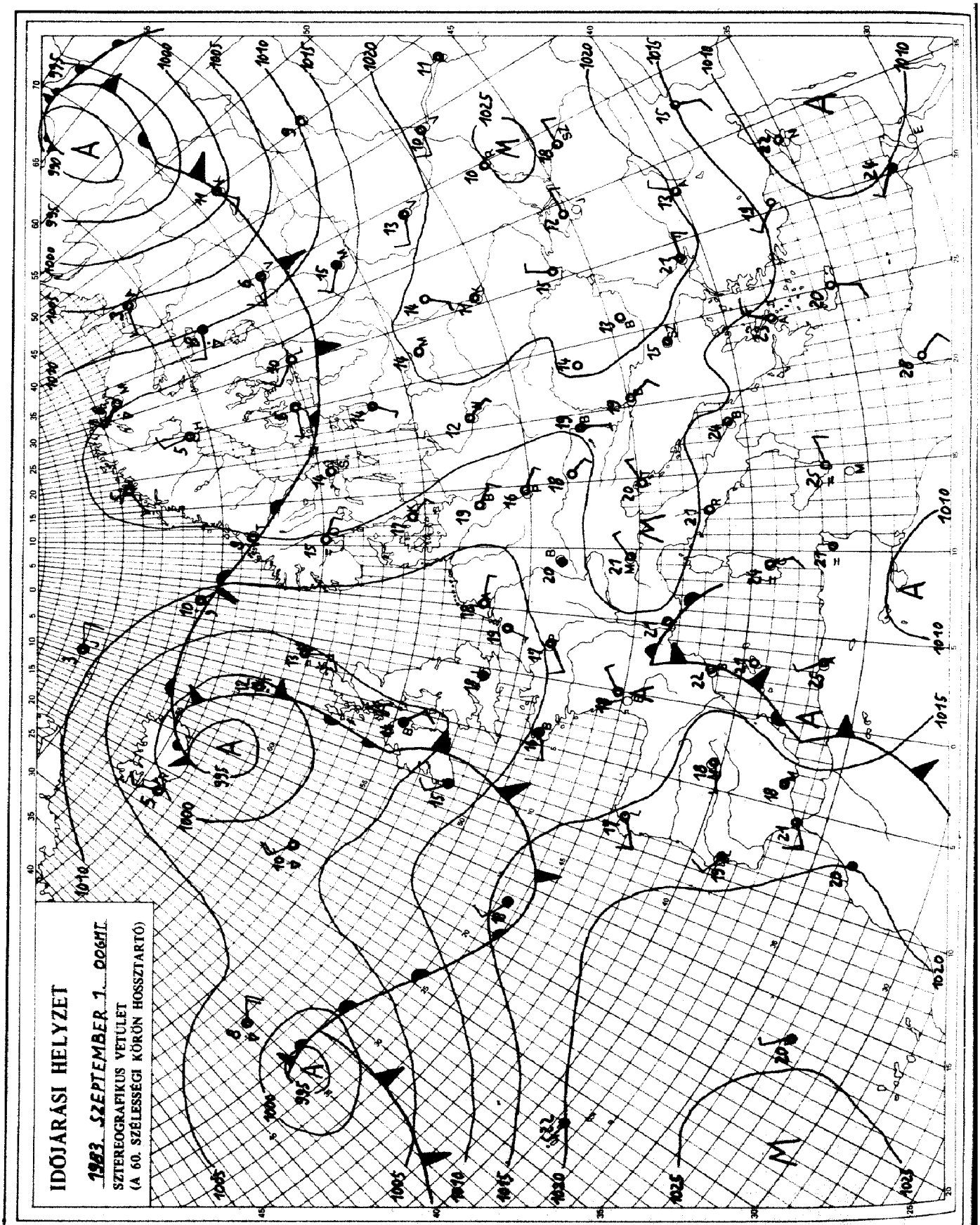

KIADJA: ORSZÁGOS METEOROLÓGIAI SZOLGÁLAT
Készíti: Központi Előrejelző Intézet Analízis- és Rövidtávú Prognózis Központja – T.: 273-018
Megjelenik naponként
Évi előfizetési díja: 1760,- Ft. – Megrendelhető: 1024 Budapest, II., Kitaibel Pál u. 1. – T.: 353-500
Kiadásért felel: az OMSZ elnöke – Szerkesztésért felel: a KEI igazgatója

IDŐJÁRÁSI NAPIJELENTÉS

ЕЖЕДНЕВНЫЙ МЕТЕОРОЛОГИЧЕСКИЙ БЮЛЛЕТЕНЬ • DAILY WEATHER REPORT
BULLETIN QUOTIDIEN DE TEMPS • TÄGLICHER WETTERBERICHT

96. évfolyam 245. szám + Budapest + 1983. szeptember 2. péntek

Az időjárási helyzet és a várható időjárás:

Az Atlanti-óceán felett örvénylő nagy kiterjedésü, mérsékelt égövi ciklon a Brit-szigeteken, valamint a kontinens nyugati partvidékén gyakori esőt, záport és időnként erős szelet okoz. Pénteken délelőtt mintegy 300-400 kilométer szélességü csaknem összefüggő felhősáv húzódott az afrikai partoktól az Appennini-félszigeten, az Alpok nyugati vonulatán, továbbá a Német-alföldön át egészen a Norvég-tengerig nagy területen változékony időt okozva. Közép-Európa keleti része felett magasnyomású öv húzódik. A hajnali, reggeli pára megszünését túlnyomóan napos idő követi. Már napok óta tart a meleg idő, a hőmérséklet csúcsértéke általában 5-9 fokkal meghaladja az ilyenkor szokásosat.

Csütörtökön Magyarországon derült, napos idő volt. 8-12 órán át sütött a nap. A délkeleti, déli szél a Dunántúlon sokfelé megélénkült, helyenként meg is erősödött. A hőmérséklet csúcsértéke általában 26 és 30 fok között alakult. péntek hajnalra pedig 10-17 fokig hült le a levegő. Éjszaka helyenként párássá vált a levegő. Ma délelőtt folytatódott a napos idő. A délkeleti szél néhány helyen megélénkült. A hőmérséklet 11 órakor az országban 21 és 27 fok között alakult.

Ma 12 órakor Budapesten 25 fokos hőmérsékletet mértek, a tengerszintre átszámitott légnyomás 1015 mbar, egyelőre nem változott.

A Balaton vizének hőmérséklete 11 órakor Siófoknál 22 fok volt.

Várható időjárás szombat estig:

Nyugat felől eleinte csak kissé, majd tartósan megnövekszik a felhőzet, és elszórt kisebb záporok után szombat délutántól már a Dunántúlon jelentős eső várható.
A déli szél tovább erősödik.
Várható legalacsonyabb hajnali hőmérséklet 14 és 19 fok között,
legmagasabb nappali hőmérséklet szombat délután nyugaton 24,
keleten 28 fok körül valószinü.

Aigner Szilárd s.k.

A hőmérséklet napi középértéke és eltérése a 100 évi átlagtól /Budapest belterületén/:

1983. IX. 1. 22,4°C +3,3°C

1871 óta ezen a napon Budapesten előfordult

legmagasabb hőmérséklet: 34,1°C /1942/,
legalacsonyabb hőmérséklet: 7,8°C /1926/.

83.607.

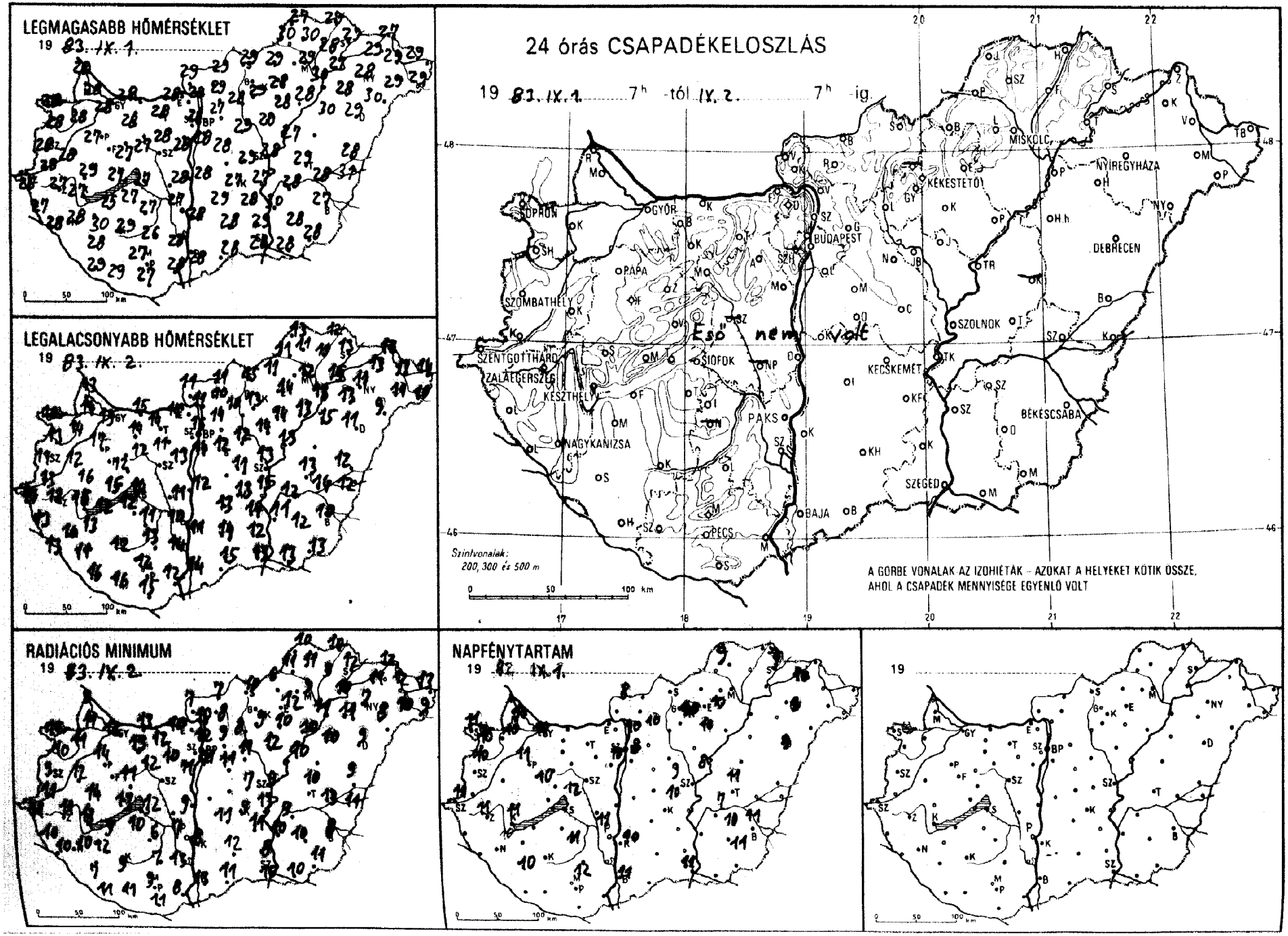
LEGMAGASABB HŐMÉRSÉKLET
19 83. IX. 1.
LEGALACSONYABB HŐMÉRSÉKLET
19 83. IX. 2.
24 órás CSAPADÉKELOSZLÁS
19 83. IX. 1. 7h -tól IX. 2. 7h -ig
Eső nem volt
SOPRON
GYŐR
BUDAPEST
MISKOLC
NYÍREGYHÁZA
KÉKESTETŐ
DEBRECEN
SZOLNOK
SZOMBATHELY
PÁPA
SZENTGOTTHÁRD
ZALAEGERSZEG
KESZTHELY
SIÓFOK
KECSKEMÉT
BÉKÉSCSABA
PAKS
NAGYKANIZSA
SZEGED
BAJA
PÉCS
Szintvonalak: 200, 300 és 500 m
A GÖRBE VONALAK AZ IZOHIÉTÁK – AZOKAT A HELYEKET KÖTIK ÖSSZE, AHOL A CSAPADÉK MENNYISÉGE EGYENLŐ VOLT
RADIÁCIÓS MINIMUM
19 83. IX. 2.
NAPFÉNYTARTAM
19 83. IX. 1.
19

1983. IX. 07 h-ig az utolsó 24 óra adatai						Előző nap napos órái
állomás	csapadék (mm)		max. hőmérséklet	min. hőmérséklet	rad. min.	
Győr	.		28	13	12	10
Kapuvár	.		28	14	11	10
Mosonmagyaróvár	.		28	14	11	10
Rajka	.		29	13	9	
Sopron	.		28	16	13	11
Sopronhorpács	.		28	13	10	10
Káld	.		28	12	12	
Körmend	.		28	13	11	
Szentgotthárd	.		26	14	11	11
Szombathely	.		28	11	9	10
Lenti	.		27	13	10	
Letenye	.		28	13	10	
Nagykanizsa	.		28	10	10	10
Zalaegerszeg	.		27	13	11	11
Farkasgyepű	.		28	16	14	
Keszthely	.		27	16	13	11
Mencshely	.		26	15	9	10
Pápa	.		27	17	14	11
Sümeg	.		29	16	14	
Tihany	.		27	15	13	
Veszprém	.		27	12	11	
Zirc	.		25	8	6	
Fonyód	.		25	12	9	
Homokszt. györgy	.		29	16	11	10
Kaposvár	.		29	12	9	
Marcali	.		30	13	12	
Siófok	.		27	14	12	12
Somogyszob	.		28	11	7	
Tab	.		27	12	10	
Bábolna	.		27	11	10	
Esztergom	.		28	14	10	
Kisbér	.		28	14	13	
Komárom	.		28	15	13	
Tatabánya	.		28	14	12	
Alcsútdoboz	.		28	11	10	
Dunaújváros	.		28	11	9	
Martonvásár	.		28	13	11	10
Mór	.		27	12	12	
Nagyhörcsökp.	–		–	–	–	
Szabadbattyán	–		–	–	–	
Iregszemcse	.		27	11	6	11
Lengyel	.		26	13	7	
Paks	.		27	10	7	11
Szekszárd	.		28	14	13	
Árpádtető	.		24	15	8	
Mohács	.		28	12	8	
Pécs	.		27	12	9	12
Siklós	.		27	15	11	
Szigetvár	.		29	16	11	
Budaörs	.		27	11	8	
Bp. Lőrinc	.		28	14	11	8
Bp. Met. Int.	.		28	15	12	10
Bp. Szab. hegy	–		–	–	–	
Cegléd	.		29	11	7	9
Dobogókő	.		22	14	12	
Gödöllő	.		27	14	9	10
Királyrét	.		27	8	7	
Monor	.		28	12	11	
Nagykáta	.		29	12	11	
Szentendre	.		29	12	12	

1983. IX. 02 h-ig az utolsó 24 óra adatai						Előző nap napos órái
állomás	csapadék (mm)		max. hőmérséklet	min. hőmérséklet	rad. min.	
Vác	.		29	11	10	
Vámosmikola	.		29	11	7	8
Baja	.		28	14	13	11
Bácsalmás	.		28	15	11	
Izsák	.		29	13	11	
Kalocsa	.		28	11	8	10
Kecskemét	.		27	13	9	10
Kiskunfélegyháza	.		28	14	11	
Kiskunhalas	.		28	14	12	
Kunszentmiklós	.		28	12	–	
Tiszakécske	.		27	15	13	
Balassagyarmat	.		29	11	7	
Romhány	.		29	10	8	
Salgótarján	.		29	15	10	
Eger	.		28	14	12	10
Galyatető	–		–	–	–	
Gyöngyös	.		29	13	9	
Kékestető	.		21	12	11	10
Kompolt	.		28	14	10	10
Lőrinci	.		28	10	8	
Poroszló	.		28	13	10	
Jászapáti	.		29	14	12	
Jászberény	.		28	12	9	
Karcag	–		–	–	–	
Szolnok	.		28	13	9	8
Tiszaroff	.		27	13	10	
Túrkeve	.		29	13	10	11
Kistelek	.		29	12	8	
Makó	.		28	13	10	
Szeged	.		28	13	10	11
Szentes	.		30	11	10	
Borsodnádasd	.		29	11	6	
Fügöd	.		28	11	9	
Hidasnémeti	.		29	12	10	
Jósvafő	.		27	13	10	9
Lillafüred	.		26	14	12	
Miskolc	.		29	12	9	–
Putnok	.		30	11	11	
Sárospatak	.		29	13	12	9
Szendrőlád	.		30	11	11	
Tokaj	.		27	15	10	
Kisvárda	.		29	13	11	10
Mátészalka	.		29	11	10	
Nyíregyháza	.		28	11	7	9
Nyírlugos	.		30	9	8	
Pátyod	.		29	10	9	
Tiszabecs	.		29	14	13	
Vásárosnamény	.		29	13	12	
Záhony	.		27	12	12	
Berettyóújfalu	.		28	12	9	
Debrecen	.		29	11	9	9
Hajdúdorog	.		28	13	11	
Hortobágy	.		30	15	10	
Körösszakál	.		31	12	11	
Polgár	.		30	13	11	
Békéscsaba	.		27	10	8	11
Mezőhegyes	.		28	13	11	11
Orosháza	.		28	12	10	10
Szarvas	.		28	12	9	7
Szeghalom	.		28	14	13	

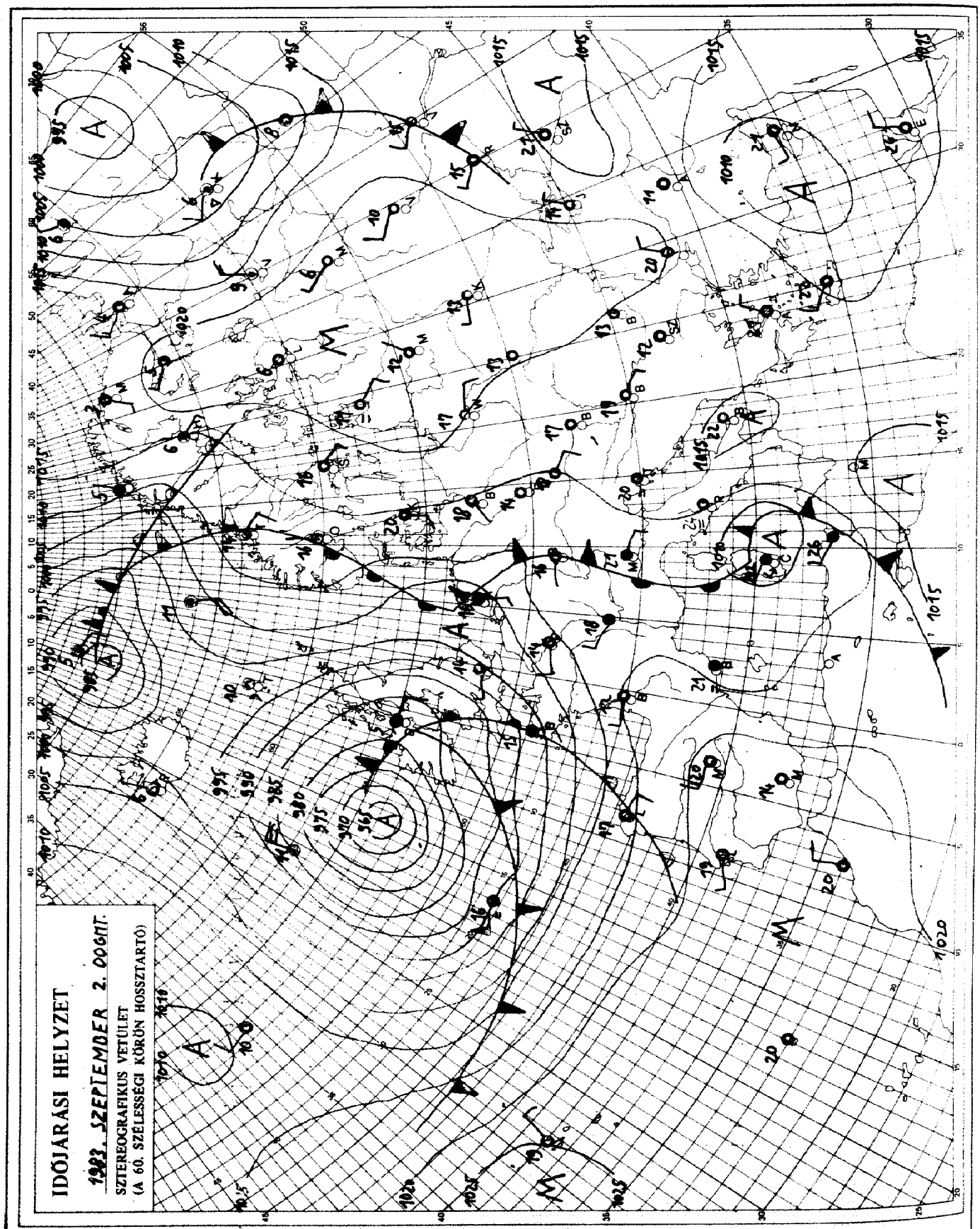

KIADJA: ORSZÁGOS METEOROLÓGIAI SZOLGÁLAT
Készíti: Központi Előrejelző Intézet Analízis- és Rövidtávú Prognózis Központja – T.: 273-018
Megjelenik naponként
Évi előfizetési díja: 1760,- Ft. – Megrendelhető: 1024 Budapest, II., Kitaibel Pál u. 1. – T.: 353-500
Kiadásért felel: az OMSZ elnöke – Szerkesztésért felel: a KEI igazgatója

IDŐJÁRÁSI NAPIJELENTÉS

ЕЖЕДНЕВНЫЙ МЕТЕОРОЛОГИЧЕСКИЙ БЮЛЛЕТЕНЬ · DAILY WEATHER REPORT
BULLETIN QUOTIDIEN DE TEMPS · TÄGLICHER WETTERBERICHT

96. évfolyam 246. szám + Budapest + 1983. szeptember 3. szombat

Az időjárási helyzet és a várható időjárás:

Keleti-Európában és a kontinens déli részén szombaton is csendes, túlnyomóan napos, száraz idő volt és gyorsan emelkedett a hőmérséklet. Észak-Európából változóan felhős, szeles időről, ismétlődő, többnyire gyönge esőkről érkeztek jelentések. Kontinensünk nyugati határán, a Brit-szigeteken és az Északi-tengeren, Franciaországban, valamint a Benelux-államokban viszont viharos szél fújt. Igen erősen lehült a levegő. Nagy területeken szinte megszakitás nélkül esett az eső. A hüvös levegőt egyre közelebb hozza Közép-Európához az erősödő nyugati szél.

Magyarországon pénteken még csaknem zavartalan volt a napsütés, és erősen felmelegedett a levegő a hajnali 10, 16 fokról délutánra 25 és 32 fok közé emelkedett a hőmérséklet. Az ország nyugati peremén volt kevésbé meleg, mivel ott időről-időre már megnövekedett a felhőzet. Éjszaka erősödött a felhősödés és reggel, illetve szombaton délelőtt északnyugaton egy-két helyen jelentéktelen mennyiségü eső is hullott. A hőmérséklet szombat hajnalban általában 12 és 9, északkeleten 8 és 12 fok között, 11 órakor 20 és 25 fok között volt.

Ma 12 órakor Budapesten a hőmérséklet 25 fok, a tengerszintre átszámitott légnyomás 1016 mbar, gyengén süllyed.

A Balaton vizének hőmérséklete 11 órakor Siófoknál 22 fok volt.

Várható időjárás vasárnap estig:

Lassan mindenütt tovább növekszik a felhőzet, eleinte a Dunától, később az ország többi részén is várható eső, zápor, zivatar. Vasárnap napközben nyugat felől megszünik az eső, felszakadozik a felhőzet. A délkeleti, déli szél tovább erősödik, vasárnap először csak a Dunántúlon majd máshol is északnyugatira, északira fordul, megerősödik, viharos széllökések is lesznek.
Várható legalacsonyabb éjszakai hőmérséklet: 13, 18,
legmagasabb nappali hőmérséklet vasárnap: 18, 23 fok között.

H. Bóna Márta s.k.

A hőmérséklet napi középértéke és eltérése a 100 évi átlagtól /Budapest belterületén/:

1983. IX. 2.	21,9°C	+3,1°C

1871 óta ezen a napon Budapesten előfordult

legmagasabb hőmérséklet:	34,3°C /1929/,
legalacsonyabb hőmérséklet:	6,8°C /1898/.

83.608.

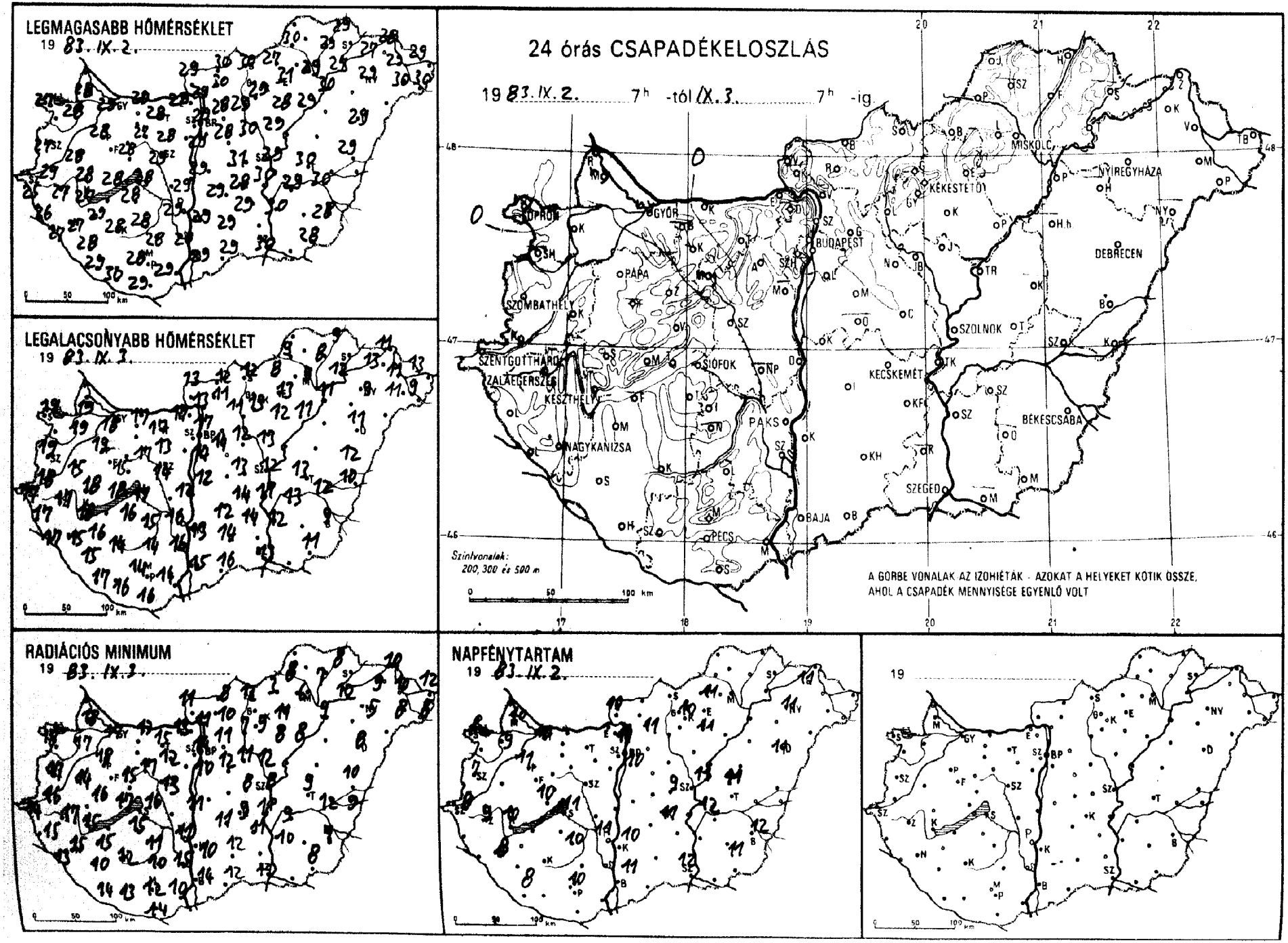
LEGMAGASABB HŐMÉRSÉKLET
19 83. IX. 2.
LEGALACSONYABB HŐMÉRSÉKLET
19 83. IX. 3.
24 órás CSAPADÉKELOSZLÁS
19 83. IX. 2. 7h -tól IX. 3. 7h -ig.
GYŐR
BUDAPEST
MISKOLC
NYÍREGYHÁZA
KÉKESTETŐ
DEBRECEN
SZOMBATHELY
PÁPA
SZOLNOK
SZENTGOTTHÁRD
SIÓFOK
KECSKEMÉT
KESZTHELY
PAKS
BÉKÉSCSABA
NAGYKANIZSA
SZEGED
BAJA
PÉCS
Színtvonalak:
200, 300 és 500 m
A GÖRBE VONALAK AZ IZOHIÉTÁK - AZOKAT A HELYEKET KÖTIK ÖSSZE, AHOL A CSAPADÉK MENNYISÉGE EGYENLŐ VOLT
RADIÁCIÓS MINIMUM
19 83. IX. 3.
NAPFÉNYTARTAM
19 83. IX. 2.
19

1983. IX. 07 h-ig az utolsó 24 óra adatai						Előző nap napos órái
állomás	csapadék (mm)		max. hőmérséklet	min. hőmérséklet	rad. min.	
Győr	ny		29	18	17	10
Kapuvár	"	⌓	28	19	17	9
Mosonmagyaróvár	ny	,	28	19	18	10
Rajka	–		–	–	–	
Sopron	ny		27	19	18	8
Sopronhorpács	–		–	–	–	–
Káld	"		28	15	14	
Körmend	"		29	18	16	
Szentgotthárd	"	⌓	25	17	14	6
Szombathely	"		27	19	17	
Lenti	"		26	17	15	
Letenye	"	=	27	17	13	
Nagykanizsa	"	⌓	27	15	15	8
Zalaegerszeg	"	=	27	17	17	9
Farkasgyepű	–		–	–	–	
Keszthely	"	⌓	27	18	15	10
Mencshely	"		26	17	15	10
Pápa	"	⌓	28	19	18	11
Sümeg	"		28	18	16	
Tihany	"		28	18	17	
Veszprém	"		28	15	15	
Zirc	"	⌓	25	14	11	
Fonyód	–		–	–	–	
Homokszt. györgy	"		29	17	14	8
Kaposvár	"	⌓	28	14	12	
Marcali	"	⌓	29	16	15	
Siófok	"	⌓	28	17	16	11
Somogyszob	"		28	15	10	
Tab	"		28	16	15	
Báboina	–		–	–	–	
Esztergom	"		29	17	13	
Kisbér	–		–	–	–	
Komárom	"		29	17	13	
Tatabánya	"		28	17	15	
Alcsútdoboz	"	⌓	28	13	12	
Dunaújváros	"		29	12	11	
Martonvásár	–		–	–	–	–
Mór	ny	▽ =	27	17	17	
Nagyhörcsökp.	–		–	–	–	
Szabadbattyán	"		29	14	13	
Tiregszemcse	"		28	15	11	10
Lengyel	"		28	14	10	
Paks	"	⌓	29	16	11	11
Szekszárd	"		28	16	15	
Árpádtető	"		25	16	12	
Mohács	"	⌓	29	14	10	
Pécs	"		28	14	12	10
Siklós	"		29	16	14	
Szigetvár	"		30	16	13	
Budaörs	"	⌓	28	13	9	
Bp. Lőrinc	"		29	14	10	10
Bp. Met. Int.	"		29	17	14	11
Bp. Szab. hegy	"		26	16	14	
Cegléd	"	=	31	13	8	9
Dobogókő	–		–	–	–	
Gödöllő	"		28	–	11	11
Királyrét	–		–	–	–	
Monor	"	⌓	28	14	12	
Nagykáta	"	⌓	30	12	11	
Szentendre	"		30	14	13	

1983. IX. 07 h-ig az utolsó 24 óra adatai						Előző nap napos órái
állomás	csapadék (mm)		max. hőmérséklet	min. hőmérséklet	rad. min.	
Vác	"	⌓	29	13	11	
Vámosmikola	"		29	13	11	10
Baja	"		29	15	14	11
Bácsalmás	"		29	16	12	
Izsák	"		29	12	11	
Kalocsa	"		29	13	10	10
Kecskemét	"	⌓	28	14	9	11
Kiskunfélegyháza	"		29	14	11	
Kiskunhalas	"	⌓	29	14	12	
Kunszentmiklós	"		29	12	–	
Tiszakécske	"	⌓	30	17	11	
Balassagyarmat	"		30	12	8	
Romhány	"		30	11	10	
Salgótarján	"		30	12	12	
Eger	"	=	31	13	11	11
Galyatető	"		22	14	10	
Gyöngyös	"		29	13	9	
Kékestető	"		22	12	11	10
Kompolt	"	⌓	28	12	8	11
Lőrinci	"	⌓	29	11	7	
Poroszló	"	⌓	29	11	8	
Jászapáti	"	⌓	29	13	12	
Jászberény	"	⌓	29	12	9	
Karcag	–		–	–	–	
Szolnok	"		29	12	8	11
Tiszaroff	–		–	–	–	
Túrkeve	"	⌓	30	13	9	11
Kistelek	–		–	–	–	
Makó	–		–	–	–	
Szeged	"		30	13	11	12
Szentes	"		30	12	10	
Borsodnádasd	"	⌓	27	8	3	
Füged	"	⌓	29	8	7	
Hidasnémeti	"	⌓	29	9	8	
Jósvafő	–		–	–	–	
Lillafüred	"		27	10	7	
Miskolc	"	=	29	9	6	–
Putnok	"	=	30	9	8	
Sárospatak	–		–	–	–	–
Szendrőlád	–		–	–	–	
Tokaj	"		27	12	12	
Kisvárda	"	⌓	27	13	9	11
Mátészalka	"	⌓	30	11	8	
Nyíregyháza	"	⌓	29	9	5	11
Nyírlugos	–		–	–	–	
Pátyod	"	⌓	30	9	8	
Tiszabecs	"	⌓	29	13	12	
Vásárosnamény	"	⌓	29	11	10	
Záhony	"	⌓	28	11	10	
Berettyóújfalu	"	⌓	29	12	10	
Debrecen	"	⌓	29	11	8	11
Hajdúdorog	–		–	–	–	
Hortobágy	–		–	–	–	
Körösszakál	"	⌓	–	10	9	
Polgár	"	⌓	30	11	9	
Békéscsaba	"	⌓	28	9	7	12
Mezőhegyes	"		28	11	8	11
Orosháza	–		–	–	–	–
Szarvas	"		29	13	9	12
Szeghalom	"		30	12	12	

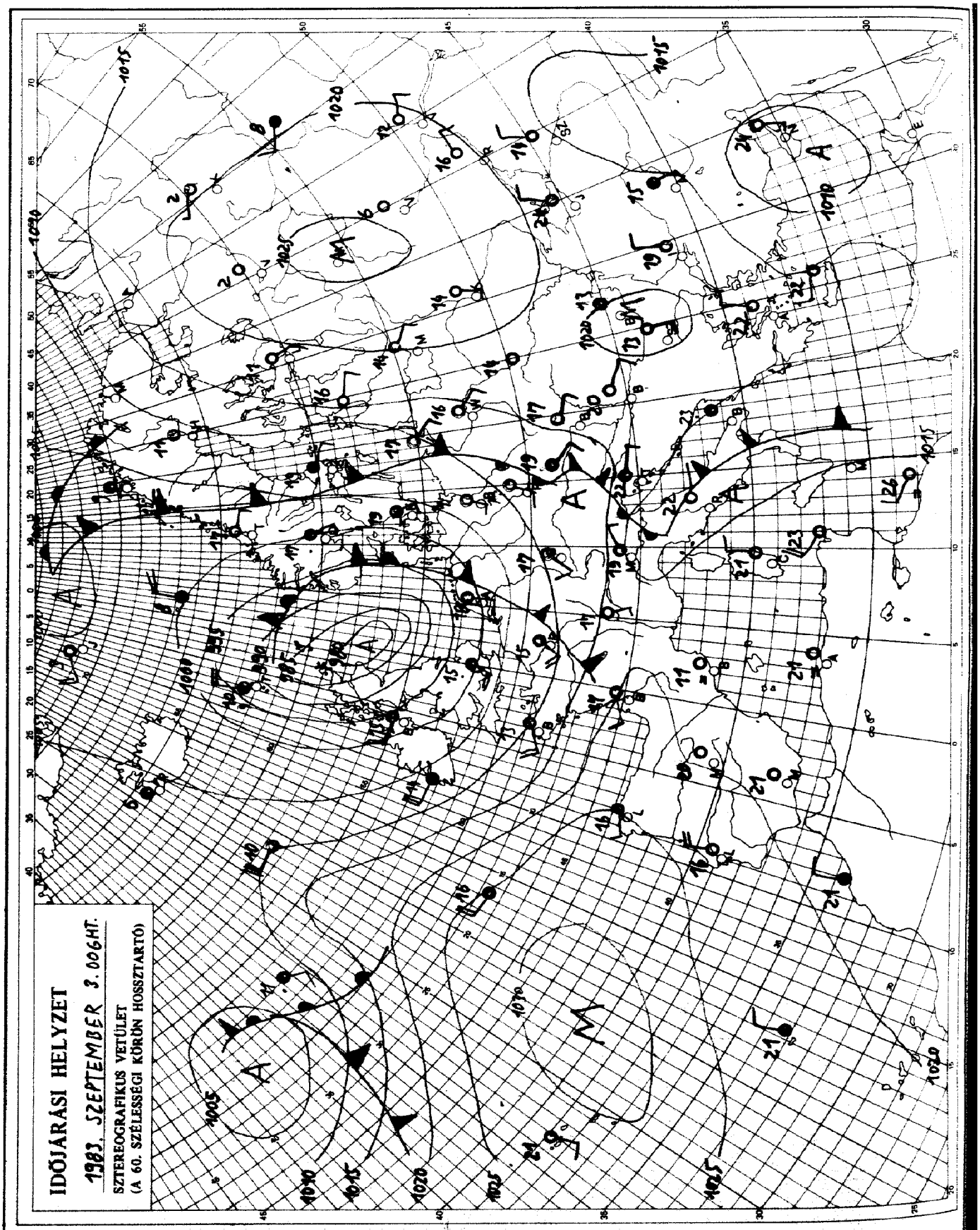

KIADJA: ORSZÁGOS METEOROLÓGIAI SZOLGÁLAT
Készíti: Központi Előrejelző Intézet Analízis- és Rövidtávú Prognózis Központja – T.: 273-018
Megjelenik naponként
Évi előfizetési díja: 1760,- Ft. – Megrendelhető: 1024 Budapest, II., Kitaibel Pál u. 1. – T.: 353-500
Kiadásért felel: az OMSZ elnöke – Szerkesztésért felel: a KEI igazgatója

IDŐJÁRÁSI NAPIJELENTÉS

ЕЖЕДНЕВНЫЙ МЕТЕОРОЛОГИЧЕСКИЙ БЮЛЛЕТЕНЬ · DAILY WEATHER REPORT
BULLETIN QUOTIDIEN DE TEMPS · TÄGLICHER WETTERBERICHT

96. évfolyam 247. szám + Budapest + 1983. szeptember 4. vasárnap

Az időjárási helyzet és a várható időjárás:

Nyugat-Európa felől hüvös levegő árasztotta el Közép-Európát. A lehülés tovább terjed kelet, délkelet felé. A hüvös és a meleg levegő határán, ma reggel a Kárpátok vidékén és a Balkán-félszigeten vastag felhőzet alakult ki, amiből jelentős esőzést és zivatarokat jelentettek, az Alpok vidékén és a Német-Lengyel alföldön viszont már vékony és szakadozott a felhőzet, és csupán futó záporok fordulnak elő. Hazánktól is lassan távolabb kerül a hidegfront, illetve annak felhőzete, igy holnap már több napsütésre, szárazabb időre lehet számitani.

Szombaton az esti órákban érte el országunkat a hidegfront. A front előtt azonban már egyre növekedett a felhőzet. Főleg északnyugaton volt ez érezhető, ahol már csak 1-2 órás napsütést mértek, az ország nagyobbik részén azonban még napos idő volt. A déli óráktól kezdve ugyancsak északnyugaton már eső, zápor, majd egyre hevesebb zivatarok alakultak ki. Éjszaka a felhősödés és a csapadék keletre is átterjedt, de ott már jóval kisebb mennyiségü esőt mértek. Ma reggel 7 óráig a Dunántúl nagy részén 10-12 mm eső hullott, de a nyugati megyékben a 30-40 mm volt a jellemző, sőt 40-50 mm is előfordult. A legtöbbet Sopronhorpácsról jelentették, s ez 62 mm volt, keleten viszont általában 2-8 mm csapadékot mértek. A legmagasabb hőmérséklet szombaton északnyugaton 21, 25 máshol 26, 31 fok között alakult, ma hajnalra pedig 8, 15 fokig csökkent a hőmérséklet. Sokfelé megerősödött, néhol viharos lett az északnyugati szél. Délelőtt inkább csak a nyugati, északnyugati megyékben szakadt föl a felhőzet, máshol inkább borult idő volt. Többfelé esett az eső. A hőmérséklet 11 órakor 14, 18 fok között volt.

Ma 12 órakor Budapesten 17 fokot mértek, a tengerszintre átszámitott légnyomás 1016 mbar, mérsékelten emelkedik.

A Balaton vizének hőmérséklete Siófoknál 11 órakor 20 fok volt.

Várható időjárás hétfő estig:

Ma reggel inkább csak nyugaton szakadozik föl a felhőzet, és többfelé várható eső, holnap viszont már csökken a felhőzet, és mindenütt várható napsütés. Legfeljebb egy-egy futó zápor fordulhat elő.
A sokfelé erős, néhol viharos északnyugati, északi szél honap kissé mérséklődik.
Várható legalacsonyabb éjszakai hőmérséklet: 8, 13
legmagasabb nappali hőmérséklet holnap: 18 és 23 fok között valószinü.

Pálmási Judit s.k.

A hőmérséklet napi középértéke és eltérése a 100 évi átlagtól /Budapest belterületén: 1983. IX. 3. 23,9°C +4,9°C

1871 óta ezen a napon Budapesten előfordult

legmagasabb hőmérséklet: 34,2°C /1929/,
legalacsonyabb hőmérséklet: 5,8°C /1885/.

83.609.

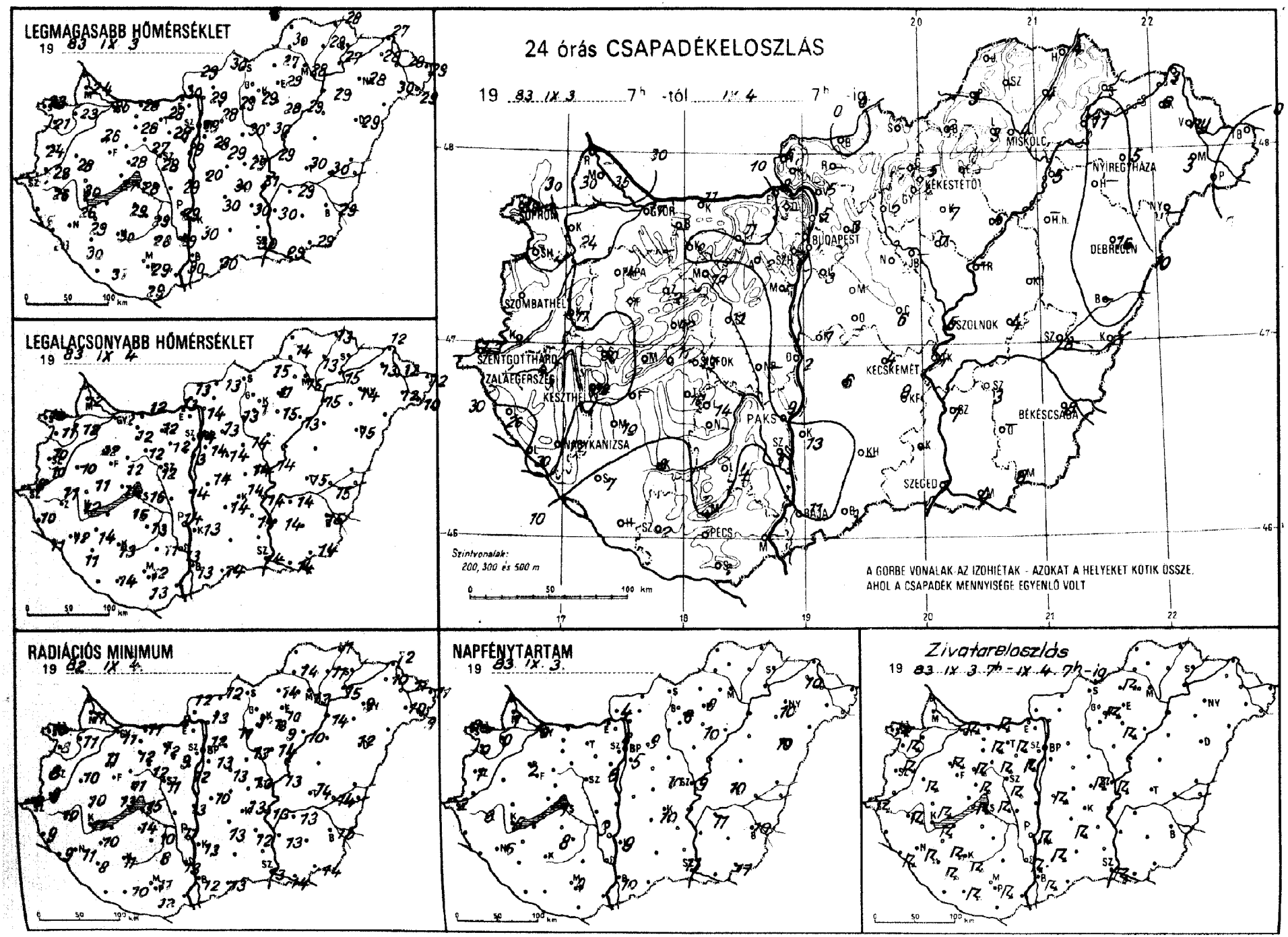
LEGMAGASABB HŐMÉRSÉKLET
19 83 IX 3
LEGALACSONYABB HŐMÉRSÉKLET
19 83 IX 4
24 órás CSAPADÉKELOSZLÁS
19 83 IX 3 7h -tól IX 4 7h -ig
MISKOLC
NYÍREGYHÁZA
DEBRECEN
BUDAPEST
SZOMBATHELY
SZOLNOK
KECSKEMÉT
BÉKÉSCSABA
SZEGED
PAKS
KESZTHELY
SZENTGOTTHÁRD
ZALAEGERSZEG
NAGYKANIZSA
PÉCS
BAJA
Szintvonalak:
200, 300 és 500 m
A GÖRBE VONALAK AZ IZOHIÉTÁK - AZOKAT A HELYEKET KÖTIK ÖSSZE,
AHOL A CSAPADÉK MENNYISÉGE EGYENLŐ VOLT
RADIÁCIÓS MINIMUM
19 82 IX 4
NAPFÉNYTARTAM
19 83 IX 3
Zivatareloszlás
19 83 IX 3 7h - IX 4 7h-ig

1983. IX. 4. 07 h-ig az utolsó 24 óra adatai						
állomás	csapadék (mm)		max. hőmérséklet	min. hőmérséklet	rad. min.	Előző nap napos órái
Győr	17	⚡ =	25	12	11	0
Kapuvár	24		23	12	11	0
Mosonmagyaróvár	35	⚡	24	12	11	1
Rajka	–		–	–	–	
Sopron	38	⚡	23	10	10	0
Sopronhorpács	62	⚡	21	11	8	0
Káld	17	⚡	28	10	10	
Kormend	69	⚡	28	10	9	
Szentgotthárd	43	⚡	25	8	6	2
Szombathely	48	⚡	24	10	8	1
Lenti	26		26	10	9	
Letenye	30	⚡ ∩	28	11	9	
Nagykanizsa	12	⚡	28	12	11	6
Zalaegerszeg	42	⚡	26	11	10	3
Farkasgyepű	–		–	–	–	
Keszthely	38	⚡ ∩	26	12	11	5
Mencshely	–		–	–	–	
Pápa	14	⚡	26	12	11	2
Sümeg	30	⚡ ∩	30	11	10	
Tihany	11	⚡	27	14	13	
Veszprém	22	⚡	28	12	11	
Zirc	12	⚡ =	25	10	10	
Fonyód	–		–	–	–	
Homokszt. györgy	–		–	–	–	
Kaposvár	8	⚡	30	13	11	
Marcali	19	⚡ ∩	29	14	10	
Siófok	13	⚡ ∩	28	16	15	7
Somogyszob	7	⚡	30	11	8	
Tab	18	▽	29	15	14	
Bábolna	–		–	–	–	
Esztergom	8	▽	30	13	8	
Kisbér	8	⚡ =	28	12	12	
Komárom	11	⚡	28	12	11	
Tatabánya	11	⚡	28	12	12	
Alcsútdoboz	2	⚡ =	28	12	9	
Dunaújváros	2		29	14	13	
Martonvásár	5		29	13	12	6
Mór	18	⚡	27	12	12	
Nagyhörcsökp.	–		–	–	–	
Szabadbattyán	11	⚡ =	28	12	11	
Tegszemcse	14		29	13	10	8
Lengyel	4	=	28	11	8	
Paks	9		29	14	11	9
Szekszárd	14	⚡	29	13	13	
Árpádtető	10		26	11	9	
Mohács	–		–	–	–	
Pécs	6	⚡	29	12	11	9
Siklós	3	=	29	13	12	
Szigetvár	2	=	31	17	10	
Budaörs	–		–	–	–	
Bp. Lőrinc	3	▽	28	14	13	5
Bp. Met. Int.	4	▽	29	14	12	8
Bp. Szab. hegy	5	=	26	16	10	
Cegléd	6	⚡ =	29	14	12	10
Dobogókő	–		–	–	–	
Gödöllő	3		28	13	11	9
Királyrét	–		–	–	–	
Monor	1		29	14	13	
Nagykáta	4		30	14	13	
Szentendre	5		29	14	13	

1983. IX. 4. 07 h-ig az utolsó 24 óra adatai						
állomás	csapadék (mm)		max. hőmérséklet	min. hőmérséklet	rad. min.	Előző nap napos órái
Vác	5	∩	29	14	13	
Vámosmikola	6	⚡	29	13	12	4
Baja	11	⚡	30	13	12	10
Bácsalmás	3		30	14	13	
Izsák	6	⚡	30	14	13	
Kalocsa	13	⚡	30	13	13	9
Kecskemét	4	=	30	14	13	10
Kiskunfélegyháza	8		30	14	12	
Kiskunhalas	–		–	–	–	
Kunszentmiklós	1	⚡	20	14	10	
Tiszakécske	4	=	31	14	13	
Balassagyarmat	.		30	13	12	
Romhány	–		–	–	–	
Salgótarján	–		–	–	–	
Eger	1	,	29	11	10	9
Galyatető	1	≡	21	9	7	
Gyöngyös	4	▽	29	14	13	
Kékestető	5	⚡ ≡	21	10	10	8
Kompolt	7	⚡	28	15	9	10
Lőrinci	2	▽ =	29	13	13	
Poroszló	6	=	29	13	10	
Jászapáti	7		30	14	14	
Jászberény	–		–	–	–	
Karcag	–		–	–	–	
Szolnok	5	⚡	29	14	13	9
Tiszaroff	–		–	–	–	
Túrkeve	4	▽ =	30	15	14	10
Kistelek	–		–	–	–	
Makó	4	▽	29	14	14	
Szeged	1	⚡	30	14	13	11
Szentes	1	▽	30	14	13	
Borsodnádasd	2	⚡	27	15	14	
Füged	4	=	28	13	11	
Hidasnémeti	4		28	13	11	
Jósvafő	–		–	–	–	
Lillafüred	3	≡	27	14	13	
Miskolc	4	▽ =	28	15	13	–
Putnok	3	=	30	14	14	
Sárospatak	–		–	–	–	
Szendrőlád	–		–	–	–	
Tokaj	11		27	15	15	
Kisvárda	6	=	28	13	10	10
Mátészalka	3		30	12	10	
Nyíregyháza	5	▽ =	28	14	9	10
Nyírlugos	–		–	–	–	
Pátyod	.		29	10	9	
Tiszabecs	∘	∩	29	12	11	
Vásárosnamény	ny	=	29	12	11	
Záhony	3		27	12	12	
Berettyóújfalu	–		–	–	–	
Debrecen	16		29	15	12	10
Hajdúdorog	–		–	–	–	
Hortobágy	–		–	–	–	
Körösszakál	–		–	–	–	
Polgár	5	, =	29	15	14	
Békéscsaba	8	▽ =	29	15	15	10
Mezőhegyes	8		29	14	14	11
Orosháza	–		–	–	–	
Szarvas	3	▽	29	14	13	11
Szeghalom	8	=	30	15	14	

KIADJA: ORSZÁGOS METEOROLÓGIAI SZOLGÁLAT
Készíti: Központi Előrejelző Intézet Analízis- és Rövidtávú Prognózis Központja – T.: 273-018
Megjelenik naponként
Évi előfizetési díja: 1760,- Ft. – Megrendelhető: 1024 Budapest, II., Kitaibel Pál u. 1. – T.: 353-500
Kiadásért felel: az OMSZ elnöke – Szerkesztéséért felel: a KEI igazgatója

IDŐJÁRÁSI NAPIJELENTÉS

ЕЖЕДНЕВНЫЙ МЕТЕОРОЛОГИЧЕСКИЙ БЮЛЛЕТЕНЬ • DAILY WEATHER REPORT
BULLETIN QUOTIDIEN DE TEMPS • TÄGLICHER WETTERBERICHT

96. évfolyam 248. szám + Budapest + 1983. szeptember 5. hétfő

Az időjárási helyzet és a várható időjárás:

Kontinensünk nyugati partvidékéhez közel gyors mozgású ciklonok haladnak. Ezek hatására a Brit-szigeteken, és Skandináviában igen szeles, változékony és sokfelé csapadékos az időjárás. Franciaországban és a Német alföldön is eléggé felhős az idő, de csak gyönge esők fordulnak elő. A Magyarországon átjutott hidegfront most a Keleti-Kárpátok vidékén és a Balkán-félszigeten okoz erős lehülést, felhősödést és nagy csapadékot. Hazánk fölé nyugatról kissé melegebb és nedvesebb levegő áramlik.

Vasárnap az ország nagy részén borult maradt az ég. A Dunántúlon sokfelé kissé fölszakadt a felhőzet, de voltak naposabb vidékek is; igy például a Balaton környékén és a nyugati megyékben mértek 5-9 órás napsütést. A borult területeken esett az eső is. Ma reggel 7 óráig általában csapadéknyom és 5 mm között volt a lehullott csapadék mennyisége. A legtöbbet Borsod- és Szabolcs-Szatmár megyékben mértek, 10-15, néhol 20-22 mm-t. Vasárnap sokfelé fújt erős, helyenként viharos északi szél. A hőmérséklet csúcsértéke általában 14 és 23 fok között alakult. Leghüvösebb az északkeleti megyékben volt. Éjszaka a derült nyugati, délnyugati vidékeken 6, 10, máshol viszont 11, 16 fokig csökkent a hőmérséklet. Délelőtt egyre több helyen szakadozott föl a felhőzet, de akadtak még borult vidékek is. Egy-két helyen gyönge eső is hullott. A hőmérséklet 11 órára 17, 20 fokig emelkedett.

Ma 12 órakor Budapesten 21 fokot mértek, a tengerszintre átszámitott légnyomás 1022 mbar, gyengén emelkedik.

A Balaton vizének hőmérséklete 11 órakor Siófoknál 18 fok volt.

Várható időjárás kedd estig:

Változóan felhős lesz az ég, szórványosan lehet kisebb eső, zápor. Napközben helyenként élénk, néha erős északnyugati, északi szél várható. Hajnalban egy-két helyen köd képződik.
Várható legalacsonyabb éjszakai hőmérséklet: 8, 13,
legmagasabb nappali hőmérséklet kedden: 19, 24 fok között alakul.

Németh Lajos s.k.

TÁVOLABBI KILÁTÁSOK SZERDÁTÓL-SZOMBATIG:

Időnként megnövekvő felhőzetből kisebb esők, záporok várhatók. Az éjszakai lehülés mérséklődik.
A legalacsonyabb hőmérséklet eleinte 8, 13, később 10, 15 fok között várható. A legmagasabb nappali hőmérséklet 20, 25 fok között lesz.
Jelentős mennyiségu /legalább napi 5 mm/ csapadék az ország területének 20 százalékán várható.

KÖZÉPTÁVÚ ELŐREJELZŐ OSZTÁLY

A hőmérséklet napi középértéke és eltérése a 100 évi átlagtól /Budapest belterületén/:
1983. IX. 4. 15,9°C -3,1°C
1871 óta ezen a napon Budapesten előfordult
legmagasabb hőmérséklet: 32,5°C /1897/,
legalacsonyabb hőmérséklet: 8,2°C /1928/.

83.610.

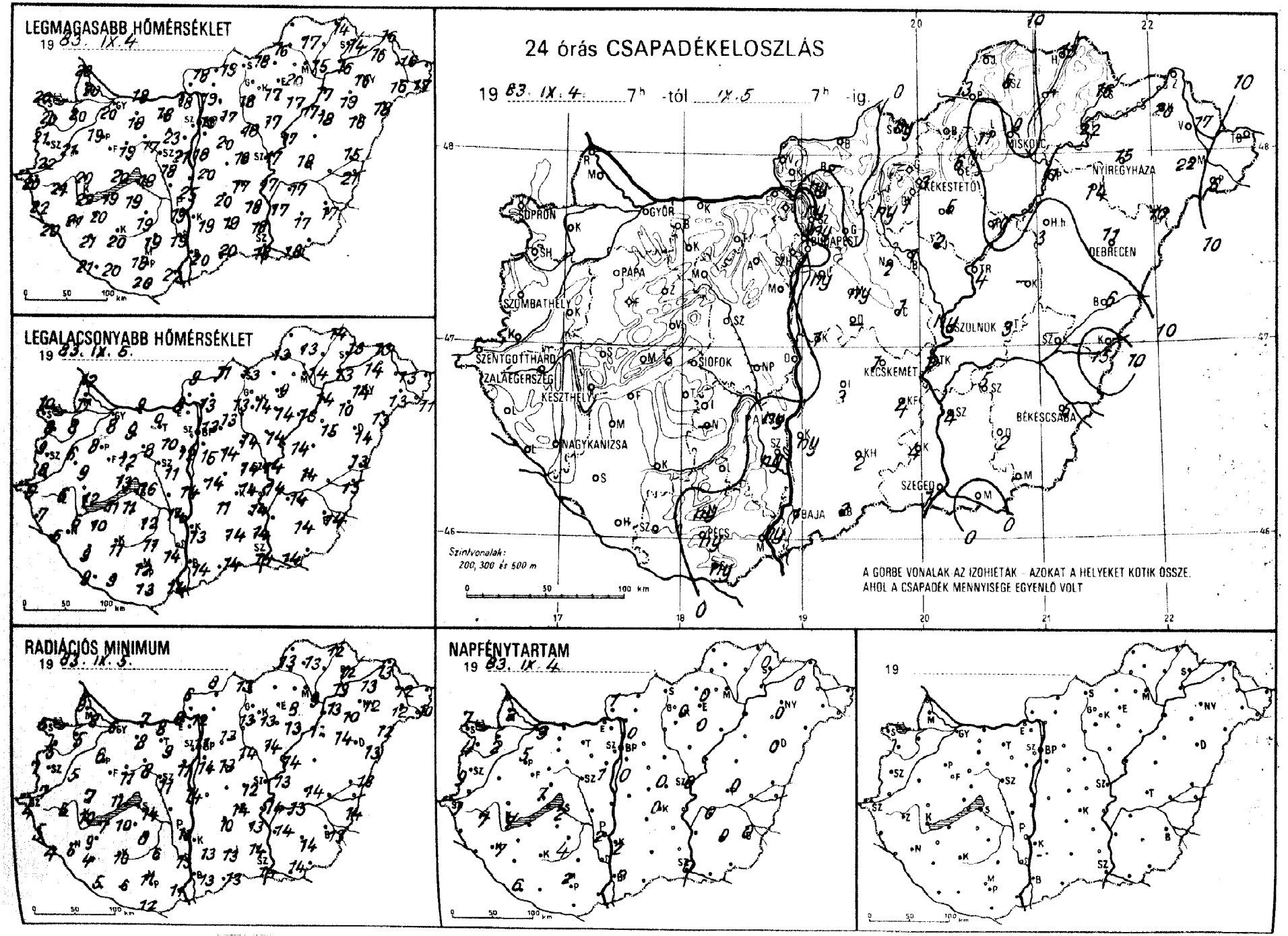
LEGMAGASABB HŐMÉRSÉKLET
19 83. IX. 4.
LEGALACSONYABB HŐMÉRSÉKLET
19 83. IX. 5.
24 órás CSAPADÉKELOSZLÁS
19 83. IX. 4. 7h -tól IX. 5. 7h -ig.
SOPRON
GYŐR
BUDAPEST
MISKOLC
NYÍREGYHÁZA
KEKESTETŐ
DEBRECEN
SZOMBATHELY
PAPA
SZOLNOK
SZENTGOTTHÁRD
ZALAEGERSZEG
KESZTHELY
SIÓFOK
KECSKEMÉT
BÉKÉSCSABA
NAGYKANIZSA
SZEGED
BAJA
PÉCS
Szintvonalak:
200, 300 és 500 m
A GÖRBE VONALAK AZ IZOHIETÁK – AZOKAT A HELYEKET KÖTIK ÖSSZE,
AHOL A CSAPADÉK MENNYISÉGE EGYENLŐ VOLT
RADIÁCIÓS MINIMUM
19 83. IX. 5.
NAPFÉNYTARTAM
19 83. IX. 4.
19

1983. IX. 5.^{h}-ig az utolsó 24 óra adatai						Előző nap napos órái
állomás	csapadék (mm)		max. hőmérséklet	min. hőmérséklet	rad. min.	
Győr	.	∩	20	8	6	3
Kapuvár	.	∩	20	8	5	2
Mosonmagyaróvár	.	∩	20	11	8	2
Rajka	.		23	12	9	
Sopron	.	∩	20	10	6	7
Sopronhorpács	○	∩	20	8	5	4
Káld	.	∩	21	6	5	
Körmend	.	∩	22	8	7	
Szentgotthárd	○	∩	20	6	4	7
Szombathely	.	∩	21	9	7	9
Lenti	.		22	7	5	
Letenye	○	∩	20	6	4	
Nagykanizsa	.	∩	21	6	6	7
Zalaegerszeg	.	∩	21	6	6	7
Farkasgyepű	.	∩	17	7	6	
Keszthely	.		22	12	10	7
Mencshely	.		18	11	8	7
Pápa	.	∩	19	8	6	5
Sümeg	.	∩	20	9	7	
Tihany	.		20	13	11	
Veszprém	.		19	12	11	
Zirc	.		16	10	7	
Fonyód	.		19	11	7	
Homokszt. györgy	.	=	21	9	5	6
Kaposvár	○	∩	20	11	10	
Marcali	.	∩	20	10	9	
Siófok	.		19	16	14	2
Somogyszob	.	∩	21	9	4	
Tab	○		19	11	10	
Bábolna	.		19	8	8	
Esztergom	.	∩	18	9	8	
Kisbér	.	∩	18	9	8	
Komárom	.	∩	18	9	7	
Tatabánya	○	∩	18	9	8	
Alcsútdoboz	.	∩	23	10	9	
Dunaújváros	.		20	14	14	
Martonvásár	○		21	12	11	1
Mór	.	∩	17	8	8	
Nagyhörcsökp.	–		–	–	–	
Szabadbattyán	○		18	11	11	
Iregszemcse	.	∩	19	12	8	4
Lengyel	.		19	11	6	
Paks	ny	▽	19	14	13	2
Szekszárd	ny		19	14	13	
Árpádtető	ny		15	10	8	
Mohács	ny	∩	22	14	11	
Pécs	ny		18	12	11	2
Siklós	ny		20	13	12	
Szigetvár	.	∩	20	9	6	
Budaörs	.		18	13	11	
Bp. Lőrinc	ny		18	15	14	0
Bp. Met. Int.	ny	▽	19	13	11	0
Bp. Szab. hegy	.		14	12	11	
Cegléd	1	=	18	14	12	0
Dobogókő	.		12	9	9	
Gödöllő	.	∩	17	13	13	1
Királyrét	–		–	–	–	
Monor	ny	∩	20	14	13	
Nagykáta	2		18	14	14	
Szentendre	ny		18	13	12	

1983. IX. 6.^{h}-ig az utolsó 24 óra adatai						Előző nap napos órái
állomás	csapadék (mm)		max. hőmérséklet	min. hőmérséklet	rad. min.	
Vác	ny	∩	19	13	12	
Vámosmikola	.	∩	18	9	6	1
Baja	1		20	14	13	3
Bácsalmás	2		20	14	13	
Izsák	3		20	11	10	
Kalocsa	ny		19	13	13	2
Kecskemét	1	=	17	14	14	0
Kiskunfélegyháza	4		18	14	13	
Kiskunhalas	2	=	19	14	13	
Kunszentmiklós	1	▽ =	20	14	–	
Tiszakécske	1	∩	17	14	14	
Balassagyarmat	.	∩	19	11	8	
Romhány	–		–	–	–	
Salgótarján	ny		18	13	13	
Eger	6	=	20	9	8	0
Galyatető	–		–	–	–	
Gyöngyös	1		17	14	13	
Kékestető	3	∩	10	8	8	0
Kompolt	5		17	14	13	0
Lőrinci	ny	, =	18	13	13	
Poroszló	10	=	17	13	11	
Jászapáti	2	=	17	14	14	
Jászberény	1	▽	18	12	9	
Karcag	–		–	–	–	
Szolnok	ny		17	14	13	0
Tiszaroff	4	=	17	14	14	
Túrkeve	3	=	18	14	14	0
Kistelek	4	▽	18	14	14	
Makó	.		18	14	14	
Szeged	1	=	18	14	14	0
Szentes	4		17	14	14	
Borsodnádasd	–		–	–	–	
Füged	–		–	–	–	
Hidasnémeti	13		14	14	12	
Jósvafő	–		–	–	–	–
Lillafüred	11	=	14	13	12	
Miskolc	9	=	15	14	9	–
Putnok	3	=	16	13	13	
Sárospatak	16		14	13	12	0
Szendrőlád	6	∩	17	13	13	
Tokaj	22	=	16	13	13	
Kisvárda	20	▽ =	16	14	13	0
Mátészalka	22		16	13	12	
Nyíregyháza	15	▽ =	16	14	12	0
Nyírlugos	10	▽	18	13	12	
Pátyod	6	▽	17	11	10	
Tiszabecs	–		–	–	–	
Vásárosnamény	17	=	16	13	12	
Záhony	21	▽	16	13	13	
Berettyóújfalu	6		15	13	13	
Debrecen	11	▽ =	16	14	13	0
Hajdúdorog	14		19	10	10	
Hortobágy	3	=	18	15	14	
Körösszakál	15		21	15	14	
Polgár	11	=	17	14	13	
Békéscsaba	6	▽ ∩	17	14	13	0
Mezőhegyes	–		–	–	–	–
Orosháza	2	≡	17	14	14	0
Szarvas	5	▽ =	17	14	13	0
Szeghalom	–		–	–	–	

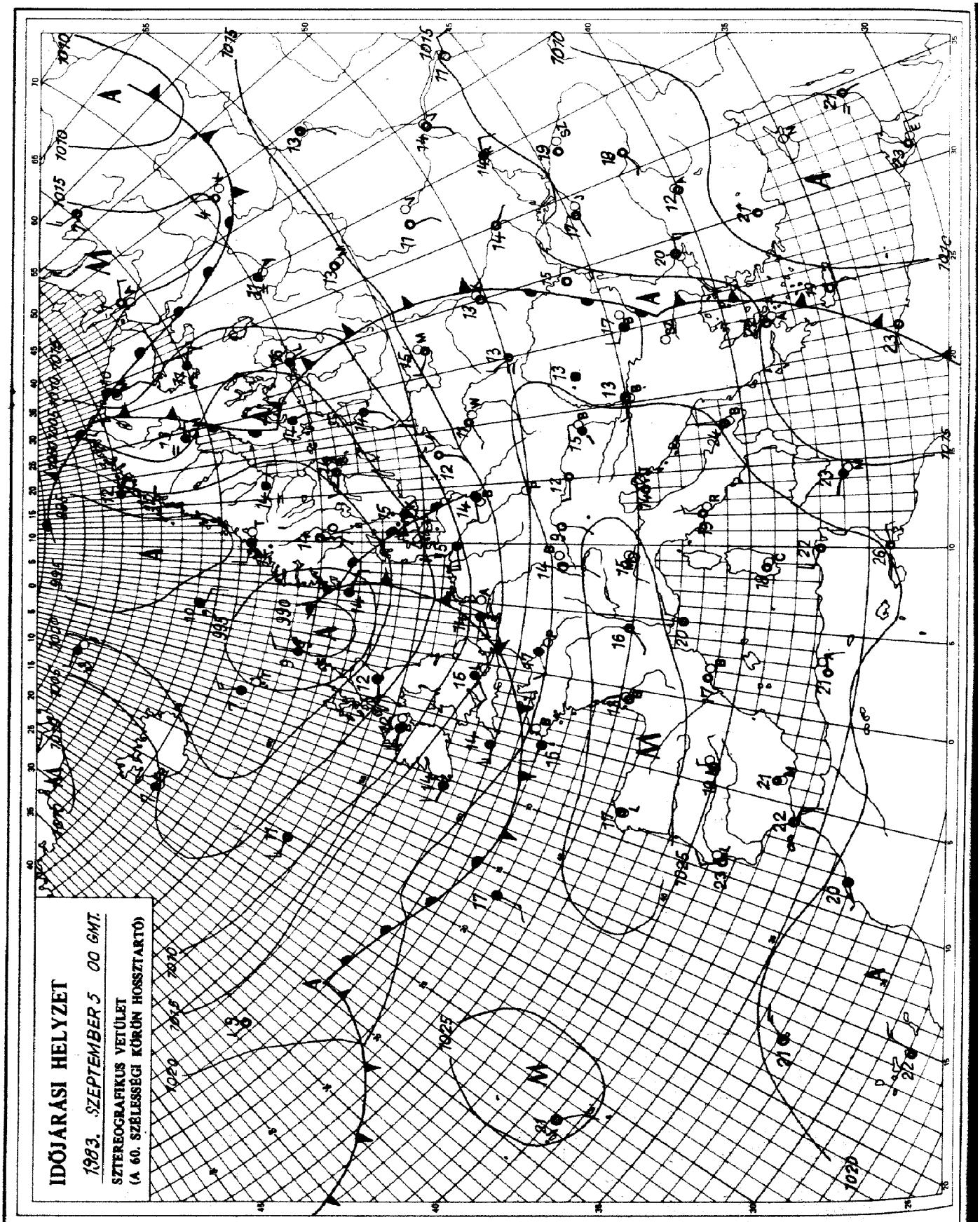

KIADJA: ORSZÁGOS METEOROLÓGIAI SZOLGÁLAT
Készíti: Központi Előrejelző Intézet Analízis- és Rövidtávú Prognózis Központja – T.: 273-018
Megjelenik naponként
Évi előfizetési díja: 1760,- Ft. – Megrendelhető: 1024 Budapest, II., Kitaibel Pál u. 1. – T.: 353-500
Kiadásért felel: az OMSZ elnöke – Szerkesztésért felel: a KEI igazgatója

IDŐJÁRÁSI NAPIJELENTÉS

ЕЖЕДНЕВНЫЙ МЕТЕОРОЛОГИЧЕСКИЙ БЮЛЛЕТЕНЬ • DAILY WEATHER REPORT
BULLETIN QUOTIDIEN DE TEMPS • TÄGLICHER WETTERBERICHT

96. évfolyam 249. szám + Budapest + 1983. szeptember 6. kedd

Az időjárási helyzet és a várható időjárás:

Kontinensünk északnyugati, északi részén hatalmas kiterjedésü, mérsékelt égövi ciklon örvénylik. Ennek áramlási rendszerében erőteljes nyugati áramlással váltakozó nedvességtartalmú és viszonylag hüvös léghullámok érkeznek az Atlanti-óceán térségéből a szárazföld belseje felé. Vonulásukat időnként megerősödő szél, kisebb esők, záporok kisérik. A hőmérséklet csúcsértéke elsősorban a Skandináv-félszigeten mintegy 2-5 fokkal elmarad a sokévi átlagtól. Délnyugat-, Dél-Európában ezzel szemben még mindig nyáriasan meleg van. A Földközi-tenger medencéjében a délutáni órákra sokfelé emelkedik 25-30 fok közé a hőmérséklet. A Kárpát-medence időjárását még holnap is az óceáni léghullámok alakitják.

Hazánkban hétfőn a Tiszántúlon eleinte erősen felhős volt az ég, majd délután néhány órára kisütött a nap. Az ország többi részén túlnyomóan napos idő volt. A hőmérséklet csúcsértéke általában 20 és 26 fok között alakult. Éjszaka északnyugatról kissé nedvesebb léghullám érkezett. A nyugati országrészben reggel 7 óráig gyenge eső is előfordult. Kedd délelőtt változóan felhős volt az ég. Többfelé megélénkült, néhol megerősödött az északnyugati, északi szél. A hőmérséklet 11 órára 17, 23 fokig emelkedett.

Ma 12 órakor Budapesten 23 fokot mértek, a tengerszintre átszámitott légnyomás 1020 mbar, nem változik.

A Balaton vizének hőmérséklete 11 órakor Siófoknál 19 fok volt.

Várható időjárás szerda estig:

Felhőátvonulások lesznek. Szórványosan várható kisebb eső, futó zápor. A megélénkülő északnyugati szelet a Dunántúlon átmenetileg erős széllökések is kisérik.
Várható legalacsonyabb éjszakai hőmérséklet: 10 és 15,
legmagasabb nappali hőmérséklet szerdán: 19 és 24 fok között alakul.

Bozóki István s.k.

A hőmérséklet napi középértéke és eltérése a 100 évi átlagtól /Budapest belterületén/:

1983. IX. 5.	19,3°C	+0,8°C

1871 óta ezen a napon Budapesten előfordult

legmagasabb hőmérséklet:	33,8°C /1942/,
legalacsonyabb hőmérséklet:	7,5°C /1901/.

83.611.

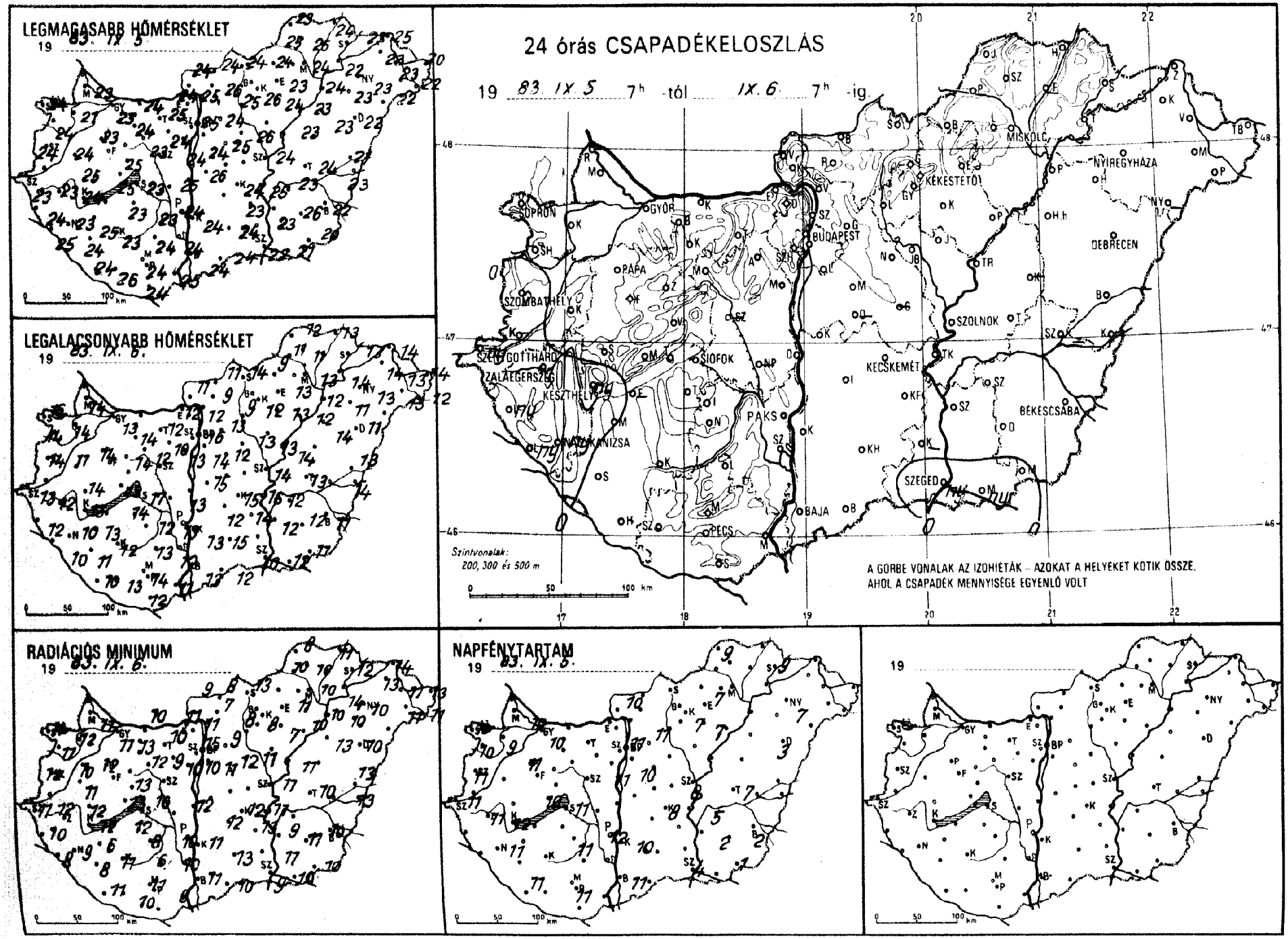
LEGMAGASABB HŐMÉRSÉKLET
19 83. IX. 5.
LEGALACSONYABB HŐMÉRSÉKLET
19 83. IX. 6.
24 órás CSAPADÉKELOSZLÁS
19 83. IX. 5. 7h -tól IX. 6. 7h -ig.
Szintvonalak: 200, 300 és 500 m
A GÖRBE VONALAK AZ IZOHIÉTÁK – AZOKAT A HELYEKET KÖTIK ÖSSZE, AHOL A CSAPADÉK MENNYISÉGE EGYENLŐ VOLT
RADIÁCIÓS MINIMUM
19 83. IX. 6.
NAPFÉNYTARTAM
19 83. IX. 5.
19
0 50 100 km

19 83. IX. 6. 07 h-ig az utolsó 24 óra adatai						Előző nap napos órái
állomás	csapadék (mm)		max. hőmérséklet	min. hőmérséklet	rad. min.	
Győr	◦	☁	23	13	11	10
Kaposvár	•	☁	21	14	12	9
Kosonmagyaróvár	•	☁	23	14	11	10
Kajka	–		–	–	–	
Sopron	•	☁	24	16	11	10
Sopronhorpács	◦	☁	24	14	11	10
Kald	•	☁	24	11	10	
Körmend	–		–	–	–	
Szentgotthárd	ny		23	13	11	11
Szombathely	2	☁	24	14	12	11
Penti	ny		24	12	10	
Petenye	ny		25	10	8	
Nagykanizsa	ny	☁	23	10	9	11
Balaegerszeg	1	☁	23	12	12	11
Berkasgyepű	•	☁	22	12	10	
Keszthely	ny	☁	24	13	12	12
Fenéshely	◦		22	14	9	10
Zalapa	◦	☁	23	14	12	11
Tumeg	◦	☁	25	14	11	
Alhany	•		25	15	13	
Veszprém	◦		25	14	13	
Tric	•	☁	21	13	8	
Tonyód	–		–	–	–	
Somokszt. györgy	◦	☁	24	10	8	11
Kaposvár	•	☁	23	12	11	
Barcali	◦		25	13	12	
Jófok	•		23	17	16	11
Somogyszob	•	☁	24	11	6	
Nap	•		23	14	12	
Fábolna	◦		23	13	12	
Esztergom	•	☁	24	12	11	
Tisbér	•		24	14	13	
Komárom	•	☁	24	13	10	
Tatabánya	•	☁	23	12	10	
Piesútdoboz	•	☁	24	10	9	
Budaújváros	•		25	13	12	
Martonvásár	•	=	24	13	10	11
Tor	◦	☁	23	12	12	
Nagyhörcsökp.	–		–	–	–	
Szabadbattyán	–		–	–	–	
Jegyszemcse	◦	☁	23	12	8	11
Fengyel	◦		24	13	6	
Tiks	◦	☁	24	13	10	12
Fekszárd	•		24	12	10	
Szpadtető	•		21	15	11	
Bonács	•		25	11	9	
Pcs	•		24	14	11	11
Siós	•		24	12	10	
Igetvár	•	=	26	13	11	
Idaörs	•		24	14	11	
Lőrinc	•		24	14	10	10
Met. Int.	•		25	16	15	11
Szab. hegy	◦		22	15	12	
Igled	–		–	–	–	–
Hogókő	◦		18	12	11	
Pcöllő	◦	☁	24	13	9	11
Tályrét	–		–	–	–	
Pnor	◦	☁	25	12	11	
Igykáta	◦	☁	26	13	12	
Pntendre	◦		–	15	14	

19 83. IX. 6. 07 h-ig az utolsó 24 óra adatai						Előző nap napos órái
állomás	csapadék (mm)		max. hőmérséklet	min. hőmérséklet	rad. min.	
Vác	•	☁	25	12	11	
Vámosmikola.	◦	☁	24	11	9	10
Baja	•	☁	24	13	11	11
Bácsalmás	◦		24	12	10	
Izsák	•		–	12	12	
Kalocsa	◦	☁	24	13	11	10
Kecskemét	•	☁	24	15	12	8
Kiskunfélegyháza	•	☁	23	14	13	
Kiskunhalas	•		24	15	13	
Kunszentmiklós	•		26	15	–	
Tiszakécske	•	☁	25	16	11	
Balassagyarmat	•	☁	24	11	8	
Romhány	•	☁	26	9	7	
Salgótarján	•		24	14	13	
Eger	•		23	13	11	7
Galyatető	•		21	10	8	
Gyöngyös	•	☁	26	12	8	
Kékestető	◦		17	11	9	7
Kompolt	•	☁	24	13	7	7
Lőrinci	•	☁	25	9	6	
Poroszló	•	☁	23	12	10	
Jászapáti	•	☁	–	13	11	
Jászberény	•	☁	25	13	10	
Karcag	–		–	–	–	
Szolnok	•	☁	24	14	11	8
Tiszaroff	•	☁	23	14	11	
Túrkeve	•	☁	24	13	10	7
Kistelek	–		–	–	–	
Makó	ny	☁	21	12	10	
Szeged	ny	☁	22	10	9	4
Szentes	◦		23	12	11	
Borsodnádasd	•	☁	24	9	–	
Füged	–		–	–	–	
Hidasnémeti	•	☁	24	13	11	
Jósvafő	•	☁	23	12	8	9
Lillafüred	•	☁	22	13	11	
Miskolc	•	=	24	13	10	–
Putnok	•	=	25	11	10	
Sárospatak	◦	☁	23	13	12	9
Szendrőlád	•	☁	25	11	10	
Tokaj	•		22	14	14	
Kisvárda	•	☁	23	14	13	5
Mátészalka	•	☁	22	13	11	
Nyíregyháza	•	☁	23	13	10	7
Nyírlugos	–		–	–	–	
Pátyod	◦	☁	22	12	11	
Tiszabecs	•	☁	20	14	13	
Vásárosnamény	•	☁	23	13	11	
Záhony	•	☁	25	14	14	
Berettyóújfalu	•	☁	21	13	13	
Debrecen	•	☁	22	11	10	3
Hajdúdorog	•		23	11	10	
Hortobágy	•		23	14	13	
Körösszakál	•	☁	23	14	13	
Polgár	•	☁	24	12	10	
Békéscsaba	•	☁	22	11	10	2
Mezőhegyes	•	☁	20	11	10	1
Orosháza	•	☁	26	12	11	2
Szarvas	•	☁	23	12	9	5
Szeghalom	–		–	–	–	

KIADJA: ORSZÁGOS METEOROLÓGIAI SZOLGÁLAT
Készíti: Központi Előrejelző Intézet Analízis- és Rövidtávú Prognózis Központja – T.: 273-018
Megjelenik naponként
Évi előfizetési díja: 1760,- Ft. – Megrendelhető: 1024 Budapest, II., Kitaibel Pál u. 1. – T.: 353-500
Kiadásért felel: az OMSZ elnöke – Szerkesztésért felel: a KEI igazgatója

IDŐJÁRÁSI NAPIJELENTÉS

ЕЖЕДНЕВНЫЙ МЕТЕОРОЛОГИЧЕСКИЙ БЮЛЛЕТЕНЬ • DAILY WEATHER REPORT
BULLETIN QUOTIDIEN DE TEMPS • TÄGLICHER WETTERBERICHT

96. évfolyam 250. szám + Budapest + 1983. szeptember 7. szerda

Az időjárási helyzet és a várható időjárás:

Botteni-öböl feletti középponttal örvénylik az a ciklon, amely kontinensünk északi felén sokfelé okoz változékony időjárást. Az óceáni eredetű léghullámok útját főként a Skandináv-félszigeten, de a Német-Lengyel alföldön, az Alpok vidékén, valamint a Kárpát-medencében is gyakran változó felhőzet, szórványos eső, zápor és élénk, időnként erős szél jelzi. A légköri frontok nyomában jelentősen mérséklődik a nappali felmelegedés. Nyárias meleg idő csupán Dél-Európában, a Földközi-tenger partvidékén van. A hajnali, reggeli pára megszünését túlnyomóan napos, száraz idő követi. Már napok óta tart a meleg idő, a hőmérséklet csúcsértéke több fokkal meghaladja az ilyenkor szokásosat.

Magyarországon kedden változóan felhős volt az ég. A nyugati, valamint a déli megyékben szórványosan alakult ki eső, zápor. A szerda reggelig lehullott csapadék mennyisége általában 1 és 5 mm között alakult, Nagykanizsán azonban 13, Letenyén pedig 16 mm-t mértek. Napközben gyakran megélénkült az északnyugati szél. Kedden a hőmérséklet csúcsértéke 23 és 28 fok között alakult, szerda hajnalra pedig 9-16 fokig hult le a levegő. Éjszaka országszerte megnövekedett a felhőzet, és egyre több helyen eredt el az eső. Ma délelőtt folytatódott a túlnyomóan borult, helyenként csapadékos időjárás. A hőmérséklet 11 órakor az országban 14 és 18 fok között alakult.

Ma 12 órakor Budapesten a hőmérséklet 17 fok, a tengerszintre átszámított légnyomás 1015 mbar, erősen emelkedik.

A Balaton vizének hőmérséklete 11 órakor Siófoknál 19 fok volt.

Várható időjárás csütörtök estig:

Északnyugat felől lassan-lassan csökken a felhőzet, de eleinte - főként a déli országrészben - még sokfelé várható eső, záporeső, néhol zivatar is előfordulhat.
Az északnyugati szél többfelé megerősödik, Nyugat-Dunántúlon néhol átmenetileg viharos lesz.
Várható legalacsonyabb éjszakai hőmérséklet 8, 13 fok között,
legmagasabb nappali hőmérséklet csütörtökön 20 fok körül alakul.

Török Dénes s.k.

A hőmérséklet napi középértéke és eltérése a 100 évi átlagtól /Budapest belterületén/:

1983. IX. 6. 19,7°C +1,1°C

1871 óta ezen a napon Budapesten előfordult

legmagasabb hőmérséklet: 33,1°C /1982/,
legalacsonyabb hőmérséklet: 5,7°C /1925/.

83.612.

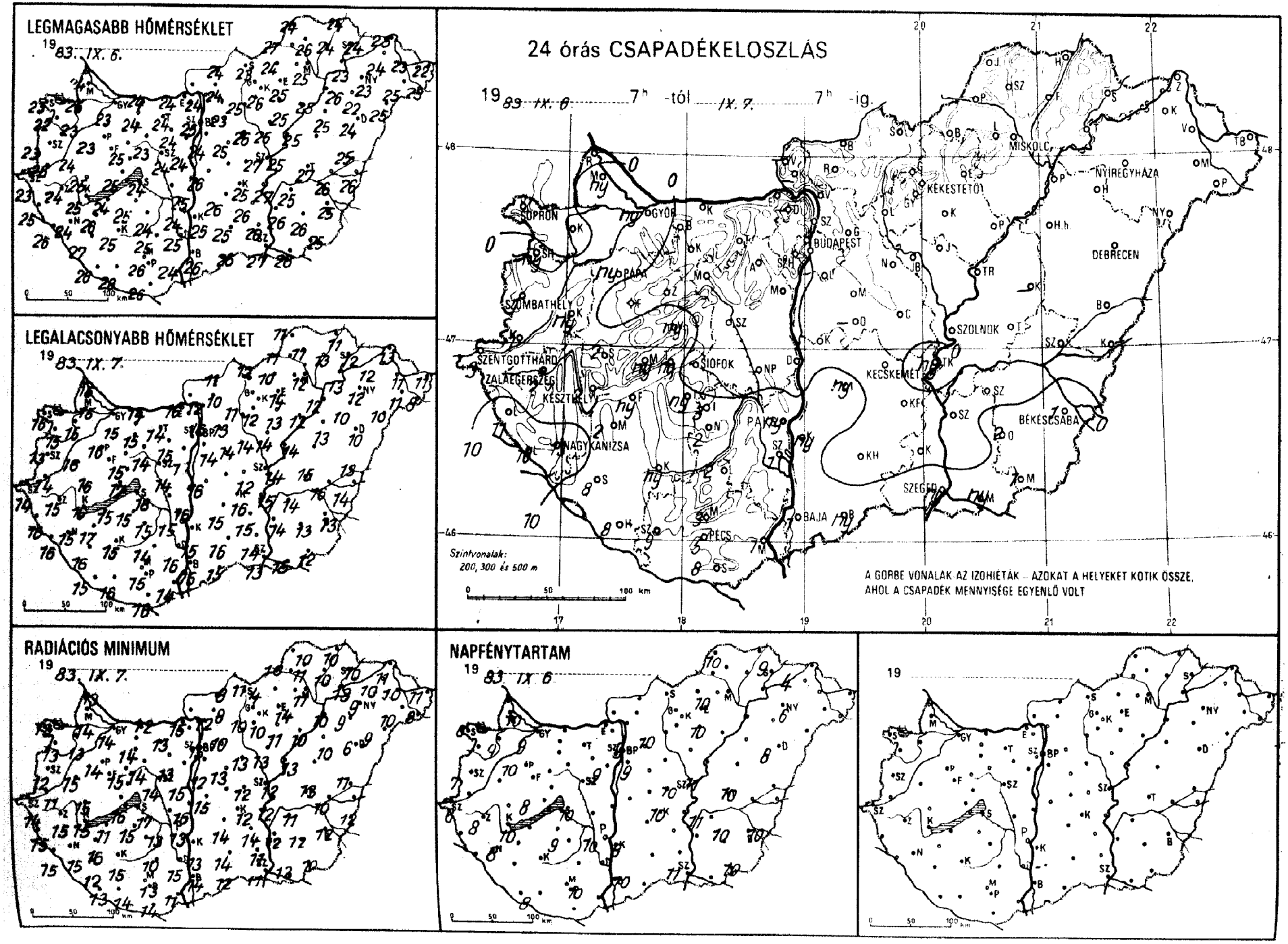
LEGMAGASABB HŐMÉRSÉKLET
19 83. IX. 6.
LEGALACSONYABB HŐMÉRSÉKLET
19 83. IX. 7.
24 órás CSAPADÉKELOSZLÁS
19 83. IX. 6. 7h -tól IX. 7. 7h -ig.
SOPRON
GYŐR
BUDAPEST
MISKOLC
NYÍREGYHÁZA
KÉKESTETŐ
DEBRECEN
SZOMBATHELY
PAPA
SZOLNOK
SZENTGOTTHÁRD
ZALAEGERSZEG
KESZTHELY
SIÓFOK
KECSKEMÉT
NAGYKANIZSA
PAKS
BÉKÉSCSABA
SZEGED
PÉCS
BAJA
Szintvonalak:
200, 300 és 500 m
A GÖRBE VONALAK AZ IZOHIÉTÁK – AZOKAT A HELYEKET KÖTIK ÖSSZE, AHOL A CSAPADÉK MENNYISÉGE EGYENLŐ VOLT
RADIÁCIÓS MINIMUM
19 83. IX. 7.
NAPFÉNYTARTAM
19 83. IX. 6.
19

1983. IX.07.^{h}-ig az utolsó 24 óra adatai						Előző nap napos órái
állomás	csapadék (mm)		max. hőmérséklet	min. hőmérséklet	rad. min.	
Győr	ny	▽ ⌓	23	15	14	9
Kapuvár	.	⌓	23	15	13	9
Mosonmagyaróvár	ny	, =	25	15	14	10
Rajka	.		24	15	13	
Sopron	.		23	16	13	8
Sopronhorpács	ny	⌓	22	15	13	7
Káld	ny	▽	24	16	15	
Körmend	1		26	14	11	
Szentgotthárd	3	▽ =	23	14	14	6
Szombathely	1	▽	23	13	12	7
Lenti	11	=	25	16	15	
Letenye	16		26	16	15	
Nagykanizsa	13	▽	24	15	15	8
Zalaegerszeg	2	▽	24	15	15	8
Farkasgyepű	.		22	13	12	
Keszthely	2	▽ =	25	16	15	10
Mencshely	ny		23	15	13	8
Pápa	ny	⌓	23	16	14	10
Sumeg	2		25	16	15	
Tihany	ny		25	17	16	
Veszprém	ny		25	15	15	
Zirc	.	⌓	21	13	9	
Fonyód	ny	,	24	15	11	
Homokszt. györgy	8	=	26	15	13	8
Kaposvár	ny		25	15	15	
Marcali	2		26	17	16	
Siófok	.		24	18	17	10
Somogyszob	8		27	16	12	
Tab	ny	=	25	15	15	
Bábolna	.		23	15	14	
Esztergom	.	⌓	24	16	15	
Kisbér	.		24	15	14	
Komárom	.	⌓	24	14	12	
Tatabánya	.		24	14	13	
Alcsútdoboz	.	=	24	15	13	
Dunaújváros	.		25	16	16	
Martonvásár	.		24	15	15	9
Mór	.	⌓	23	14	14	
Nagyhörcsökp.	–		–	–	–	
Szabadbattyán	.	=	24	14	14	
Iregszemcse	3		24	15	13	9
Lengyel	2	=	25	14	10	
Paks	ny		24	15	13	10
Szekszárd	1		25	16	15	
Árpádtető	3		22	14	11	
Mohács	1		24	14	11	
Pécs	5	▽	26	15	13	10
Siklós	8	=	26	16	14	
Szigetvár	9	=	28	16	14	
Budaörs	.		24	15	–	
Bp. Lőrinc	.		24	14	12	9
Bp. Met. Int.	.		25	16	15	9
Bp. Szab. hegy	.		21	13	13	
Cegléd	.	=	27	12	12	10
Dobogókő	–		–	–	–	
Gödöllő	.		23	13	10	10
Királyrét	–		–	–	–	
Monor	.	⌓	25	14	13	
Nagykáta	.		26	14	13	
Szentendre	.		25	13	13	

1983. IX.07.^{h}-ig az utolsó 24 óra adatai						Előző nap napos órái
állomás	csapadék (mm)		max. hőmérséklet	min. hőmérséklet	rad. min.	
Vác	.	⌓	24	12	12	
Vámosmikola	–		–	–	–	–
Baja	1	▽	26	16	14	10
Bácsalmás	ny		26	15	12	
Izsák	ny		26	15	14	
Kalocsa	ny		25	15	13	8
Kecskemét	.	⌓	25	16	12	10
Kiskunfélegyháza	.		26	15	14	
Kiskunhalas	.	⌓	25	16	14	
Kunszentmiklós	.		26	16	15	
Tiszakécske	ny	▽ ⌓	27	15	12	
Balassagyarmat	.	⌓	24	11	8	
Romhány	.		24	10	8	
Salgótarján	.		23	12	11	
Eger	.	=	25	14	14	10
Galyatető	.		18	10	9	11
Gyöngyös	.	⌓	26	12	10	
Kékestető	.		18	10	–	–
Kompolt	.		25	13	11	10
Lőrinci	.	=	25	11	10	
Poroszló	.	⌓	25	12	10	
Jászapáti	.	=	26	14	13	
Jászberény	.		25	14	11	
Karcag	–		–	–	–	
Szolnok	.		25	14	12	11
Tiszaroff	.	=	25	14	13	
Túrkeve	.		27	15	13	10
Kistelek	.		26	14	11	
Makó	ny		26	15	12	
Szeged	ny	=	27	13	11	11
Szentes	.		26	14	12	
Borsodnádasd	.	⌓	24	10	4	
Fügöd	.	⌓	24	13	10	
Hidasnémeti	.	⌓	24	11	10	
Jósvafő	.	⌓	24	11	10	10
Lillafüred	.		23	13	9	
Miskolc	.	=	25	12	11	–
Putnok	.	=	27	11	10	
Sárospatak	.	⌓	24	12	10	9
Szendrőlád	.	⌓	26	11	10	
Tokaj	.		23	13	13	
Kisvárda	.	⌓	24	12	10	4
Mátészalka	.	⌓	25	11	10	
Nyíregyháza	.		23	12	9	6
Nyírlugos	.	⌓	25	10	9	
Pátyod	.	⌓	25	9	8	
Tiszabecs	.	⌓	22	11	11	
Vásárosnamény	.	⌓	23	11	10	
Záhony	.	⌓	23	13	11	
Berettyóújfalu	.		25	13	11	
Debrecen	.	⌓	24	10	6	8
Hajdúdorog	.	=	22	10	9	
Hortobágy	.		25	13	13	
Körösszakál	.	⌓	26	14	12	
Polgár	.	⌓	26	12	10	
Békéscsaba	1	▽ ⌓	25	13	12	10
Mezőhegyes	1		25	12	10	10
Orosháza	2		26	13	12	10
Szarvas	.	⌓	25	14	11	11
Szeghalom	.	=	26	16	10	

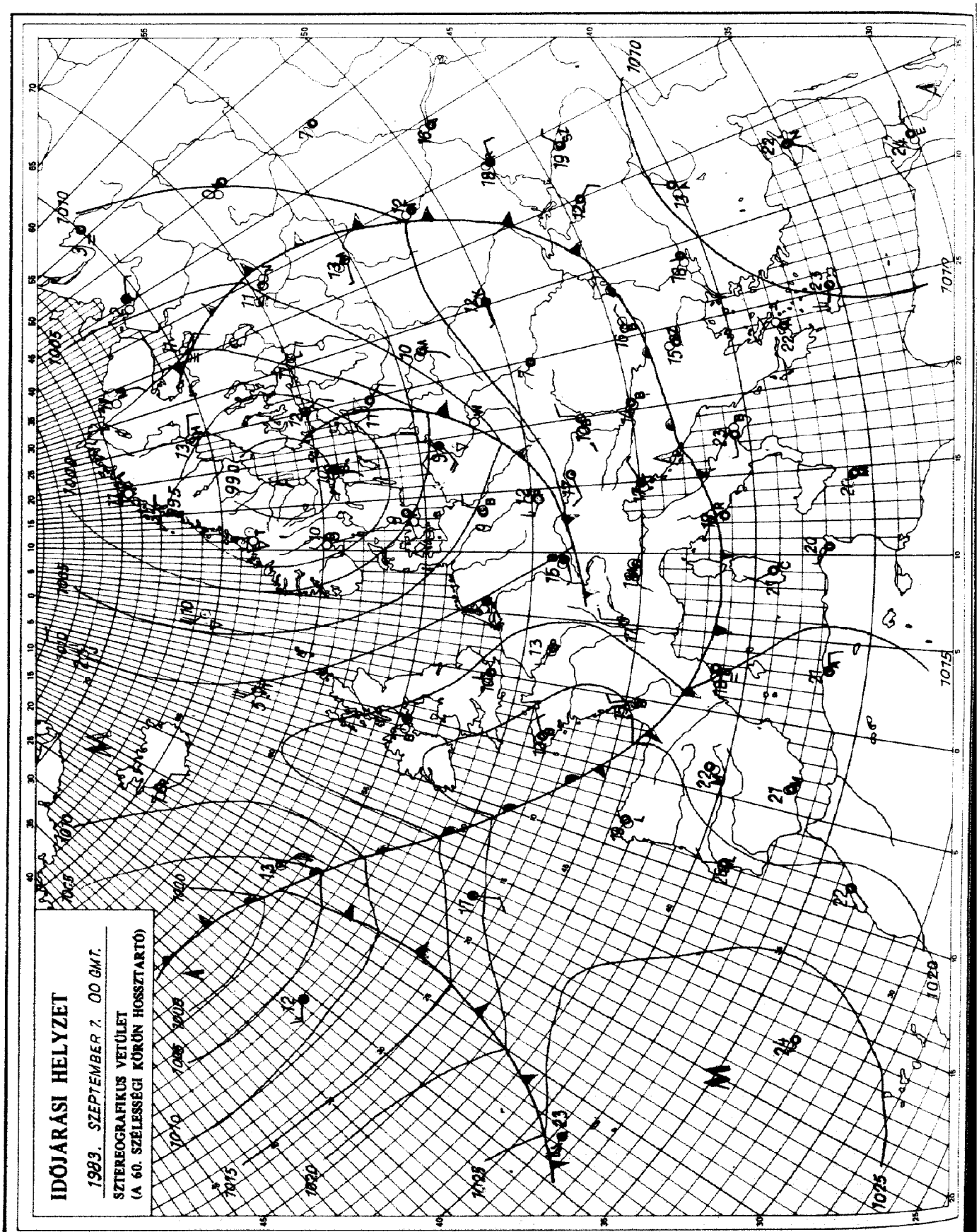

KIADJA: ORSZÁGOS METEOROLOGIAI SZOLGÁLAT
Készíti: Központi Előrejelző Intézet Analízis- és Rövidtávú Prognózis Központja – T.: 273-018
Megjelenik naponként
Évi előfizetési díja: 1760,- Ft. – Megrendelhető: 1024 Budapest, II., Kitaibel Pál u. 1. – T.: 353-500
Kiadásért felel: az OMSZ elnöke – Szerkesztésért felel: a KEI igazgatója

IDŐJÁRÁSI NAPIJELENTÉS

ЕЖЕДНЕВНЫЙ МЕТЕОРОЛОГИЧЕСКИЙ БЮЛЛЕТЕНЬ • DAILY WEATHER REPORT
BULLETIN QUOTIDIEN DE TEMPS • TÄGLICHER WETTERBERICHT

96. évfolyam 251. szám + Budapest + 1983. szeptember 8. csütörtök

Az időjárási helyzet és a várható időjárás:

Kontinensünk északi, északnyugati vidékein nagy kiterjedésü légörvények találhatók, emiatt ezeken a területeken változékony, gyakorta csapadékos, szeles időjárás uralkodik. A Skandinávia középpontú légörvény nyugati oldalán hüvös, hideg levegő áramlik kelet, délkelet felé, ennek egy része Közép-Európát is érinti. Az óceáni partvidék fölé ugyanakkor egyre melegebb levegő áramlik. Nyugat-Európa nagyobb részén, és Közép-Európában egyelőre a száraz, hüvös levegő az időjárás fő meghatározója.

Hazánk déli részén szerdán csupán 1-3 órán át sütött a nap, Dél-Dunántúlon számottevő, 5-10 mm, helyenként 10, 14 mm csapadék hullott. Az északi megyékben 5, 7 órán át sütött a nap, délután északkeleten záporok, zivatarok alakultak ki. A hőmérséklet csúcsértéke 16, 22 fok között alakult. Csütörtök hajnalra szeszélyes területi eloszlásban 1, 11 fok közé hült le a levegő, az Északi-Középhegységben néhol gyönge talajmenti fagy is előfordult. Főként a délnyugati országrészben képződött vékony ködréteg. Délelőtt napos, gyengén párás, - ettől eltekintve - száraz idő volt. A hőmérséklet 11 órakor 15, 19 fok között volt.

Ma 12 órakor Budapesten a hőmérséklet 19 fok, a tengerszintre átszámított légnyomás 1018 mbar, alig változik.

A Balaton vizének hőmérséklete 11 órakor Siófoknál 18 fok volt.

Várható időjárás péntek estig:

Időnkénti felhősödés, ma eső nélkül, holnap délután a Kisalföldön már egy-két helyen záporral. Napközben többfelé élénk, többnyire délnyugati szél. Éjszaka több helyen keletkezik köd, amely holnap délelőttre mindenütt feloszlik.
Várható legalacsonyabb éjszakai hőmérséklet: 5, 10 fok között
legmagasabb nappali hőmérséklet pénteken: 25 fok körül.

H. Bóna Márta s.k.

TÁVOLABBI KILÁTÁSOK SZOMBATTÓL-KEDDIG:

Eleinte meleg idő szórványos záporokkal, zivatarokkal. A hét legvégétől jobbára erősen felhős idő várható ismétlődő esőkkel, záporokkal. A nappali felmelegedés jelentősen csökken.
Legalacsonyabb hajnali hőmérséklet eleinte 11, 16, később 8, 13 fok között várható. A legmagasabb nappali hőmérséklet eleinte 23, 28, később 16, 21 fok között lesz. Jelentős mennyiségu /legalább napi 5 mm/ csapadék az ország területének 60 százalékán várható.

KÖZÉPTÁVÚ ELŐREJELZŐ OSZTÁLY

A hőmérséklet napi középértéke és eltérése a 100 évi átlagtól /Budapest belterületén/:

1983. IX. 7.	16,3°C	-2,4°C

1871 óta ezen a napon Budapesten előfordult

legmagasabb hőmérséklet:	33,1°C /1928/,
legalacsonyabb hőmérséklet:	6,4°C /1925/.

83.615.

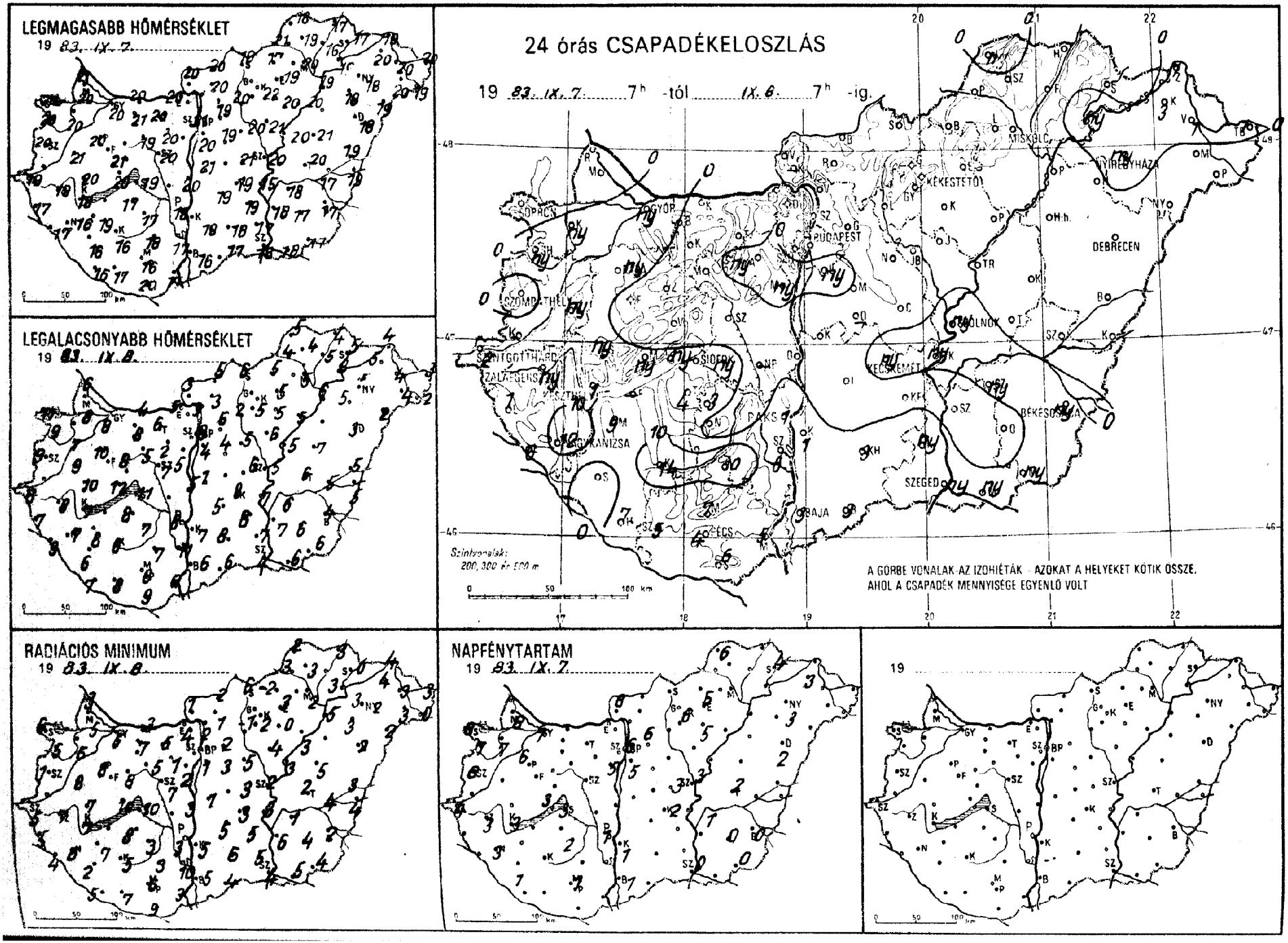
LEGMAGASABB HŐMÉRSÉKLET
19 83. IX. 7.
LEGALACSONYABB HŐMÉRSÉKLET
19 83. IX. 8.
24 órás CSAPADÉKELOSZLÁS
19 83. IX. 7. 7h -tól IX. 8. 7h -ig.
A GÖRBE VONALAK AZ IZOHIÉTÁK - AZOKAT A HELYEKET KÖTIK ÖSSZE, AHOL A CSAPADÉK MENNYISÉGE EGYENLŐ VOLT
Szintvonalak: 200, 300 és 500 m
RADIÁCIÓS MINIMUM
19 83. IX. 8.
NAPFÉNYTARTAM
19 83. IX. 7.
19

1983. IX. 8. 7 h-ig az utolsó 24 óra adatai

állomás	csapadék (mm)		max. hőmérséklet	min. hőmérséklet	rad. min.	Előző nap napos órái
Győr	ny		20	8	5	7
Kapuvár	ny		20	7	5	7
Mosonmagyaróvár	.		20	8	5	8
Rajka	.		21	6	3	
Sopron	.		20	11	6	8
Sopronhorpács	ny		20	9	5	7
Káld	ny		21	9	8	
Körmend	–		–	–	–	
Szentgotthárd	2		19	6	5	4
Szombathely	.		20	9	1	6
Lenti	1		17	7	5	
Letenye	6		17	9	4	
Nagykanizsa	12		16	7	6	3
Zalaegerszeg	ny		19	8	7	3
Farkasgyepű	.		19	7	5	
Keszthely	1		18	7	7	3
Mencshely	ny		19	8	4	3
Pápa	ny		20	10	8	6
Sümeg	ny		20	10	7	
Tihany	ny		20	12	10	
Veszprém	.		21	8	8	
Zirc	.		17	6	5	
Fonyód	–		–	–	–	
Homokszt. györgy	7		16	7	5	1
Kaposvár	14		16	6	5	
Marcali	9		19	8	7	
Siófok	ny		19	11	10	3
Somogyszob	.		16	6	2	
Tab	4		17	8	8	
Bábolna	.		19	5	5	
Esztergom	.		20	5	4	
Kisbér	.		21	8	7	
Komárom	.		20	4	3	
Tatabánya	.		20	6	5	
Alcsútdoboz	ny		20	2	1	
Dunaújváros	.		20	5	3	
Martonvásár	ny		20	5	2	5
Mór	.		19	5	5	
Nagyhörcsökp.	–		–	–	–	
Szabadbattyán	.		20	7	7	
Tregszemcse	3		17	7	3	2
Lengyel	10		18	7	3	
Paks	1		18	8	3	1
Szekszárd	6		17	11	10	
Árpádtető	7		14	9	5	
Mohács	5		17	6	3	
Pécs	4		16	6	6	1
Siklós	6		20	9	9	
Szigetvár	5		17	8	7	
Budaörs	.		20	4	2	
Bp. Lőrinc	ny		20	4	1	5
Bp. Met. Int.	.		21	9	6	6
Bp. Szab. hegy	.		16	9	4	
Cegléd	.		21	6	3	3
Dobogókő	.		14	7	6	
Gödöllő	.		19	6	2	6
Királyrét	–		–	–	–	
Munor	.		19	4	3	
Nagykáta	.		20	5	5	
Szentendre	.		21	6	5	

1983. IX. 8. 7 h-ig az utolsó 24 óra adatai

állomás	csapadék (mm)		max. hőmérséklet	min. hőmérséklet	rad. min.	Előző nap napos órái
Vác	.		21	3	2	
Vámosmikola	.		20	3	1	8
Baja	3		16	6	5	1
Bácsalmás	3		17	6	4	
Izsák	.		19	5	5	
Kalocsa	1		18	7	5	1
Kecskemét	ny		19	8	3	2
Kiskunfélegyháza	.		19	8	5	
Kiskunhalas	3		18	8	6	
Kunszentmiklós	.		21	1	1	
Tiszakécske	ny		15	7	3	
Balassagyarmat	.		20	5	2	
Romhány	.		20	3	1	
Salgótarján	.		19	6	6	
Eger	.		19	5	3	5
Galyatető	.		15	5	1	
Gyöngyös	.		22	5	2	
Kékestető	.		11	5	4	6
Kompolt	.		20	5	0	5
Lőrinci	.		20	2	-1	
Poroszló	.		20	5	3	
Jászapáti	.		21	6	4	
Jászberény	.		20	4	1	
Karcag	.		21	7	5	
Szolnok	ny		20	5	2	3
Tiszaroff	.		20	5	3	
Túrkeve	.		20	6	2	2
Kistelek	ny		17	7	5	
Makó	ny		18	6	5	
Szeged	ny		18	4	4	0
Szentes	.		18	7	6	
Borsodnádasd	.		17	5	-2	
Füged	.		16	5	3	
Hidasnémeti	.		17	4	3	
Jósvafő	ny		18	5	2	6
Lillafüred	.		19	7	5	
Miskolc	.		20	5	2	–
Putnok	.		21	4	3	
Sárospatak	.		17	5	0	4
Szendrőlád	.		19	4	3	
Tokaj	ny		19	8	3	
Kisvárda	3		20	5	4	3
Mátészalka	.		20	4	3	
Nyíregyháza	ny		18	5	2	3
Nyírlugos	.		19	2	2	
Pátyod	.		19	2	0	
Tiszabecs	1		20	3	3	
Vásárosnamény	1		20	4	3	
Záhony	1		19	4	4	
Berettyóújfalu	.		19	5	3	
Debrecen	.		18	3	2	2
Hajdúdorog	.		18	5	3	
Hortobágy	–		–	–	–	
Körösszakál	.		19	5	4	
Polgár	.		19	6	5	
Békéscsaba	ny		17	4	2	0
Mezőhegyes	ny		17	6	4	0
Orosháza	.		17	6	4	0
Szarvas	ny		18	6	1	1
Szeghalom	.		17	5	4	

KIADJA: ORSZÁGOS METEOROLÓGIAI SZOLGÁLAT
Készíti: Központi Előrejelző Intézet Analízis- és Rövidtávú Prognózis Központja – T.: 273-018
Megjelenik naponként
Évi előfizetési díja: 1760,- Ft. – Megrendelhető: 1024 Budapest, II., Kitaibel Pál u. 1. – T.: 353-500
Kiadásért felel: az OMSZ elnöke – Szerkesztésért felel: a KEI igazgatója

IDŐJÁRÁSI NAPIJELENTÉS

ЕЖЕДНЕВНЫЙ МЕТЕОРОЛОГИЧЕСКИЙ БЮЛЛЕТЕНЬ · DAILY WEATHER REPORT
BULLETIN QUOTIDIEN DE TEMPS · TÄGLICHER WETTERBERICHT

96. évfolyam 252. szám + Budapest + 1983. szeptember 9. péntek

Az időjárási helyzet és a várható időjárás:

Középpontjával a Brit-szigetek felett nagy területü, mérsékeltövi ciklon alakult ki. A ciklon hidegfrontja gyorsan mozog kelet felé. Péntek délelőttre a front eljutott a Hamburg-Frankfurt-Genf városok által meghatározott vonalig. A fronthoz néhány száz km széles felhő- és csapadékzóna tartozik. Előtte egyelőre még nagy területen: többek között a Kárpát-medencében, az Appennini- és Balkán-félszigeten napos, száraz, egyre melegebb az idő. Várható, hogy az emlitett hidegfront és a mögötte levő további frontok határozzák meg majd a Kárpát-medence hétvégi időjárását.

Csütörtökön Magyarország legnagyobb részén napos, száraz idő volt. Az északkeleti megyékben több volt a felhő, ott csak 2, 6, másutt 8, 11 órán át sütött a nap, csak Kisvárdáról jelentettek 1 mm esőt. A szél országszerte élénk volt. A legmagasabb nappali hőmérséklet 18, 24 fok között alakult. Ismét hüvös volt az éjszaka, a legalacsonyabb hőmérséklet 3, 13 fok között volt. Az ország déli felében a kora reggeli órákban átmenetileg köd képződött. Délelőtt derült volt az ég, a déli szél egyre többfelé megélénkült, a Dunántúlon már egy-egy erős széllökés is előfordult. 11 órára 18 és 23 fok közé emelkedett a hőmérséklet.

Ma 12 órakor Budapesten 22 fok volt a hőmérséklet, a tengerszintre átszámitott légnyomás 1014 mbar, mérsékelten süllyed.

A Balaton vizének hőmérséklete 11 órakor Siófoknál 18 fok volt.

Várható időjárás szombat estig:

Magyarország területén szombat estig még csak időnként növekszik meg erősebben a felhőzet és számottevő eső csupán helyi zivatarokból lehet szombaton délután a Dunántúlon.
Élénk, gyakran erős, - főként a Dunántúlon - néha viharos délnyugati szél várható.
A hőmérséklet reggel általában 11 és 16, az ország északkeleti, illetve délnyugati határvidékén 5 és 10, szombat délután 24 és 29 fok között valószinü.

Aigner Szilárd s.k.

A hőmérséklet napi középértéke és eltérése a 100 évi átlagtól /Budapest belterületén/:

1983. IX. 8. 16,6°C -2,3°C

1871 óta ezen a napon Budapesten előfordult

legmagasabb hőmérséklet: 33,1°C /1928/,
legalacsonyabb hőmérséklet: 6,6°C /1914/.

83.616.

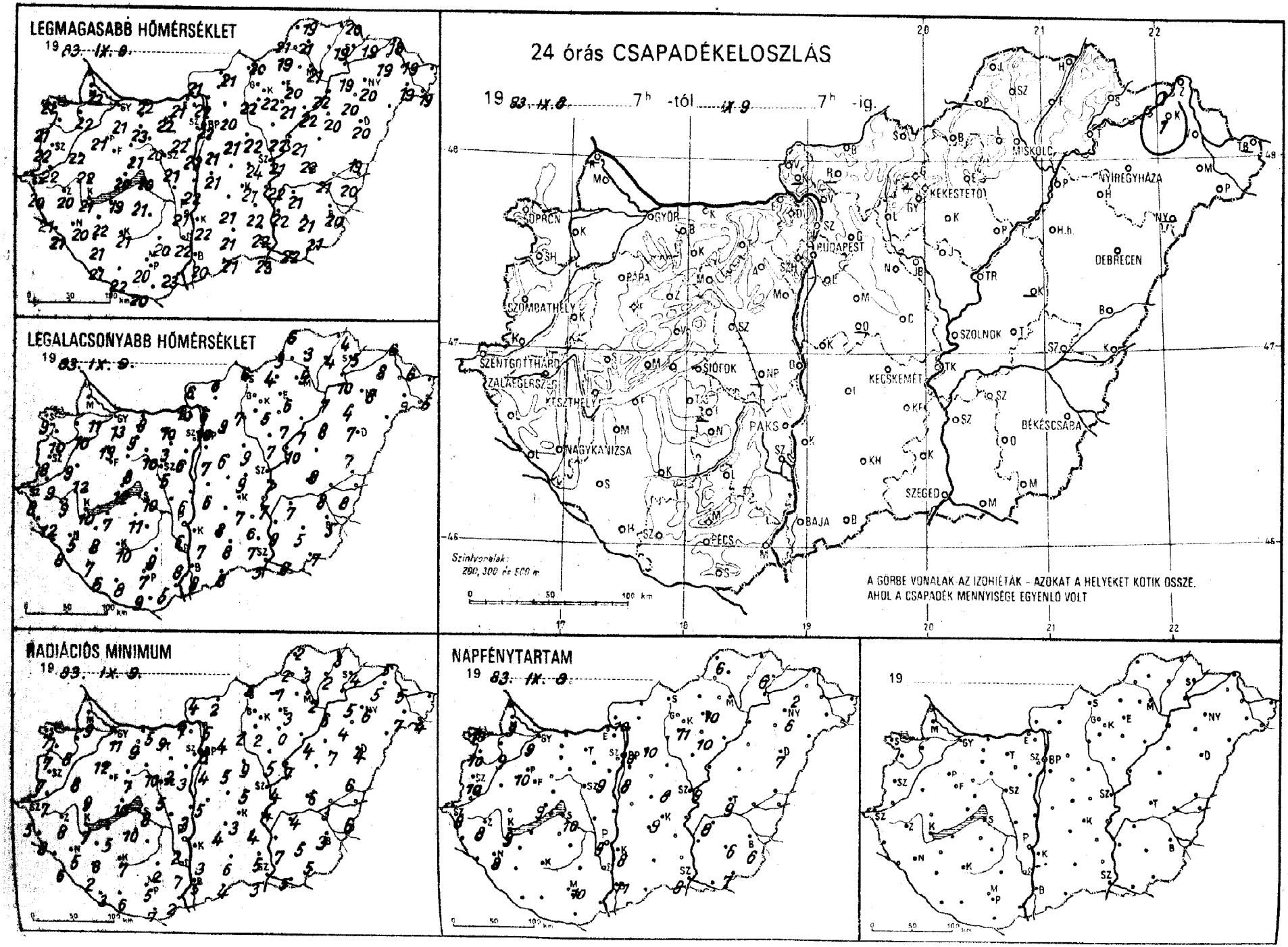
LEGMAGASABB HŐMÉRSÉKLET
19 83. IX. 8.
LEGALACSONYABB HŐMÉRSÉKLET
19 83. IX. 9.
24 órás CSAPADÉKELOSZLÁS
19 83. IX. 8. 7h -tól IX. 9. 7h -ig.
SOPRON
GYŐR
BUDAPEST
MISKOLC
NYÍREGYHÁZA
KEKESTETŐ
DEBRECEN
SZOMBATHELY
PÁPA
SZOLNOK
SZENTGOTTHÁRD
ZALAEGERSZEG
KESZTHELY
SIÓFOK
KECSKEMÉT
BÉKÉSCSABA
PAKS
NAGYKANIZSA
SZEGED
BAJA
PÉCS
Szintvonalak: 200, 300 és 500 m
A GÖRBE VONALAK AZ IZOHIETÁK – AZOKAT A HELYEKET KÖTIK ÖSSZE, AHOL A CSAPADÉK MENNYISÉGE EGYENLŐ VOLT
RADIÁCIÓS MINIMUM
19 83. IX. 9.
NAPFÉNYTARTAM
19 83. IX. 8.
19

1983. IX. 09.h-ig az utolsó 24 óra adatai

állomás	csapadék (mm)		max. hőmérséklet	min. hőmérséklet	rad. min.	Előző nap napos órái
Győr	.	≈	21	13	11	9
Kapuvár	.	≈	22	10	8	9
Mosonmagyaróvár	.	≈	22	11	9	9
Rajka	–		–	–	–	
Sopron	.		21	9	7	10
Sopronhorpács	.	≈	21	10	7	10
Káld	.		22	9	8	
Körmend	.		22	9	7	
Szentgotthárd	.	≈	20	8	5	8
Szombathely	.	≈	22	8	7	10
Lenti	.		21	12	8	
Letenye	.	≈	21	8	6	
Nagykanizsa	.	=	20	5	5	8
Zalacgerszeg	.	=	20	9	8	8
Farkasgyepű	.		20	9	6	
Keszthely	.	=	21	10	7	9
Mencshely	.	≈	19	10	7	9
Pápa	.		21	13	12	10
Sümeg	.	≈	22	12	9	
Tihany	.		20	12	10	
Veszprém	.	≈	21	8	7	
Zirc	.	≈	19	11	8	
Fonyód	.		19	7	5	
Homokszt. györgy	.	=	21	6	3	7
Kaposvár	.	≈	21	10	7	
Marcali	.	≈	22	8	8	
Siófok	.	≈	20	10	8	10
Somogyszob	.	≈	21	7	2	
Tab	.		21	11	10	
Bábolna	.		21	8	6	
Esztergom	.	=	21	10	7	
Kisbér	.		23	9	9	
Komárom	.	≈	22	9	5	
Tatabánya	.	≈	22	10	9	
Alcsútdoboz	.	≈	22	3	2	
Dunaújváros	.		22	6	3	
Martonvásár	.	=	22	6	3	9
Mór	.	=	20	10	10	
Nagyhörcsökp.	–		–	–	–	
Szabadbattyán	.	≈	21	5	5	
Tegszemcse	–		–	–	–	–
Lengyel	.		20	9	2	
Paks	.	≈	21	6	2	9
Székszárd	.	=	22	8	7	
Árpádtető	.		17	10	6	
Mohács	.	≈	23	5	2	
Pécs	.	=	20	7	5	10
Siklós	.		20	9	7	
Szigetvár	.	≈	22	8	6	
Budaörs	.	≈	21	5	1	
Bp. Lőrinc	.	≈	21	7	4	8
Bp. Met. Int.	.		22	10	8	10
Bp. Szab. hegy	.		18	9	8	
Cegléd	.	=	24	9	5	8
Dobogókő	.		16	10	7	
Gödöllő	.		20	9	4	10
Királyrét	.		–	–	–	
Monor	–		21	6	5	
Nagykáta	.	≈	22	9	9	
Szentendre	.		22	7	7	

1983. IX. 09.h-ig az utolsó 24 óra adatai

állomás	csapadék (mm)		max. hőmérséklet	min. hőmérséklet	rad. min.	Előző nap napos órái
Vác	.	≈	22	6	5	
Vámosmikola	.		21	6	4	10
Baja	.	=	20	8	5	11
Bácsalmás	.	≈	21	8	4	
Izsák	.		21	8	4	
Kalocsa	.	≈	22	7	3	8
Kecskemét	.	≈	21	7	3	9
Kiskunfélegyháza	.	≈	22	6	4	
Kiskunhalas	.	≈	21	8	6	
Kunszentmiklós	.	=	21	6	5	
Tiszakécske	.	≈	22	7	4	
Balassagyarmat	.	≈	21	6	2	
Romhány	–		–	–	–	
Salgótarján	.		20	6	6	
Eger	.	=	20	6	3	10
Galyatető	–		–	–	–	
Gyöngyös	.	≈	22	5	2	
Kékestető	.		13	7	5	11
Kompolt	.	≈	21	7	0	10
Lőrinci	.	=	22	7	2	
Poroszló	.	≈	22	7	4	
Jászapáti	.	≈	22	7	5	
Jászberény	.	≈	22	6	3	
Karcag	–		–	–	–	
Szolnok	.	≈	21	7	4	9
Tiszaroff	.	=	21	10	7	
Túrkeve	.	≈	22	8	6	9
Kistelek	.		22	7	5	
Makó	.	≈	22	8	5	
Szeged	.	=	23	5	3	8
Szentes	.		22	9	7	
Borsodnádasd	.	≈	19	4	-1	
Füged	.	≈	19	4	2	
Hidasnémeti	.	≈	20	4	3	
Jósvafő	.	≈	19	6	2	6
Lillafüred	.		19	10	7	
Miskolc	.	=	21	5	2	–
Putnok	.	=	21	3	2	
Sárospatak	.		19	5	4	6
Szendrőlád	.	≈	21	3	3	
Tokaj	.		19	10	5	
Kisvárda	1	=	19	8	5	2
Mátészalka	.	≈	19	9	7	
Nyíregyháza	.	≈	20	8	6	6
Nyírlugos	–		–	–	–	
Pátyod	.	≈	19	5	4	
Tiszabecs	–		–	–	–	
Vásárosnamény	.	≈	19	6	5	
Záhony	.	≈	18	6	5	
Berettyóújfalu	.		19	7	6	
Debrecen	.	≈	20	7	4	7
Hajdúdorog	.		20	4	4	
Hortobágy	.		20	8	7	
Körösszakál	.	≈	20	8	6	
Polgár	.	≈	22	7	6	
Békéscsaba	.	=	20	5	3	6
Mezőhegyes	.	≈	21	7	5	7
Orosháza	.	≈	21	5	5	6
Szarvas	.	=	21	7	4	8
Szeghalom	.		21	8	8	

KIADJA: ORSZÁGOS METEOROLOGIAI SZOLGÁLAT
Készíti: Központi Előrejelző Intézet Analízis- és Rövidtávú Prognózis Központja – T.: 273-018
Megjelenik naponként
Évi előfizetési díja: 1760,- Ft. – Megrendelhető: 1024 Budapest, II., Kitaibel Pál u. 1. – T.: 353-500
Kiadásért felel: az OMSZ elnöke – Szerkesztésért felel: a KEI igazgatója

IDŐJÁRÁSI NAPIJELENTÉS

ЕЖЕДНЕВНЫЙ МЕТЕОРОЛОГИЧЕСКИЙ БЮЛЛЕТЕНЬ · DAILY WEATHER REPORT
BULLETIN QUOTIDIEN DE TEMPS · TÄGLICHER WETTERBERICHT

96. évfolyam 253. szám. + Budapest + 1983. szeptember 10. szombat

Az időjárási helyzet és a várható időjárás:

Európa időjárására most a kontinens nyugati partvidéke, illetve az Atlanti-óceán északkeleti része fölött örvénylő, 2000-2500 km-es átmérőjü ciklonnak van a legnagyobb hatása. Nyugat-Európán kivül Közép-Európa nyugati felén és a kontinens északi részén is borongós, szeles, a Brit-szigeteken viharos, hideg időt okoz. Egy erőteljes hideg frontja elérte a Pireneusi-félszigetet. Erősen felhős, esős idő van még a Szovjetunió északnyugati határvidékén is. Európa többi részén egyelőre túlnyomóan napos az idő. Közép-Európa keleti felén átmenetileg jelentősen emelkedett a hőmérséklet.

Magyarország elmúlt másfél napos időjárására a sok napsütés, az erőteljes felmelegedés, illetve a gyakran élénk szél volt a jellemző. Számottevő eső sehol sem hullott. A hőmérséklet pénteki minimuma 3 és 13, maximuma 22 és 28, szombati minimuma pedig 10 és 18 fok között volt az ország nagy részén. Szombat 11 órakor a hőmérséklet 19 és 27 fok között váltakozott, a Balaton vize Siófoknál ekkor 19 fok volt.

Ma 12 órakor Budapesten a hőmérséklet 25 fok, a tengerszintre átszámitott légnyomás 1011 mbar, változatlan.

Várható időjárás vasárnap estig:

Nyugat felől lassan megnövekszik a felhőzet és elsősorban a Dunántúlon kell számitani egyre több helyen záporra, zivatarra, majd csendes esőre.
Többfelé erős, néhol időnként viharos lesz a déli, délnyugati szél.
A nyugati országrészben a legalacsonyabb éjszakai hőmérséklet 14 és 19, a legmagasabb nappali hőmérséklet vasárnap 20 és 25 fok között valószinü.
Keleten vasárnap hajnalra 9, 14, délutánra 26, 31 fok közötti hőmérséklet várható.

Németh Lajos s.k.

A hőmérséklet napi középértéke és eltérése a 100 évi átlagtól /Budapest belterületén/:

1983. IX. 9.	19,5°C	+1,4°C

1871 óta ezen a napon Budapesten előfordult

legmagasabb hőmérséklet:	34,7°C /1928/,
legalacsonyabb hőmérséklet:	6,1°C /1933/.

83.617.

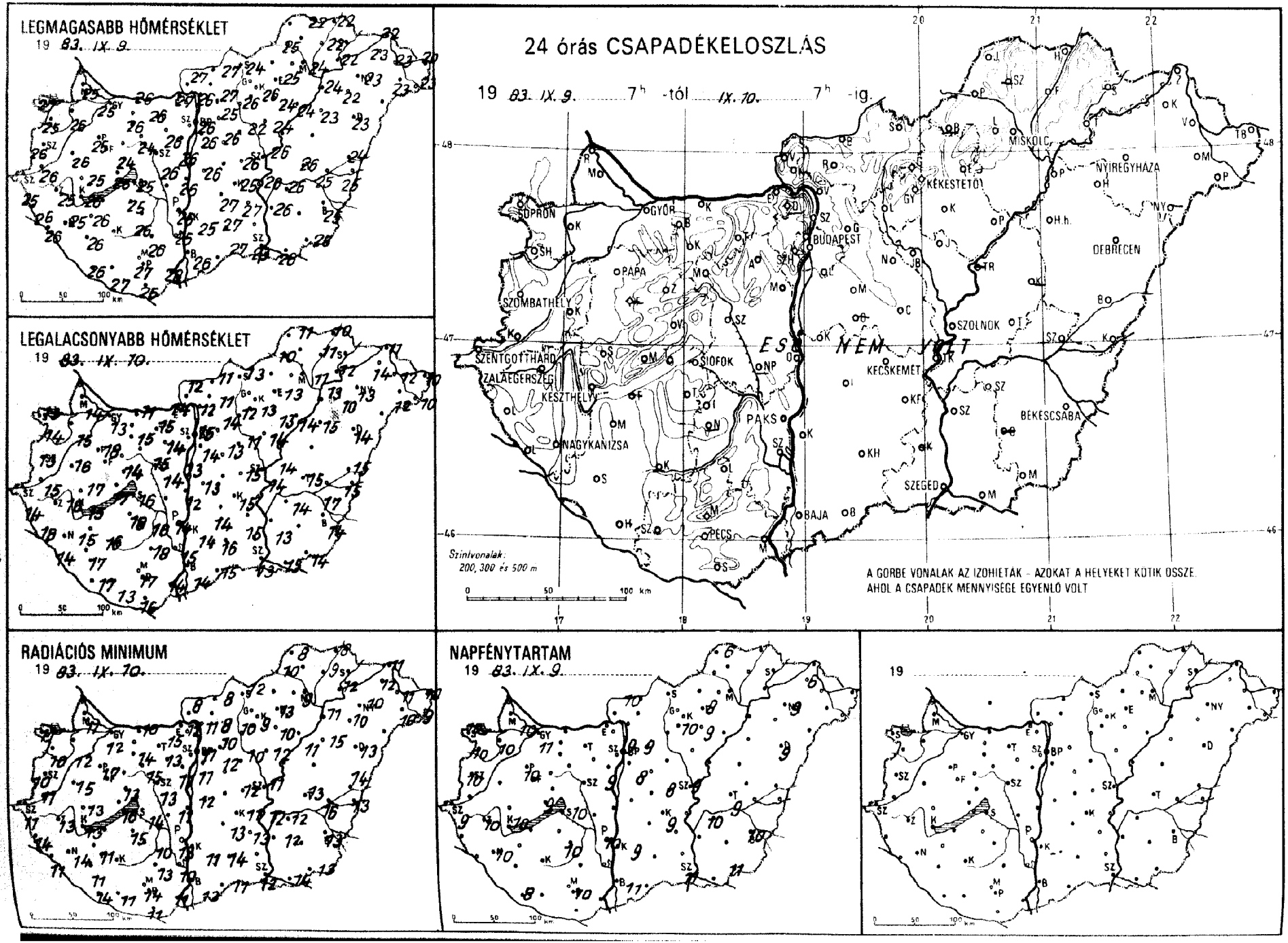
LEGMAGASABB HŐMÉRSÉKLET
19 83. IX. 9.
LEGALACSONYABB HŐMÉRSÉKLET
19 83. IX. 10.
RADIÁCIÓS MINIMUM
19 83. IX. 10.
24 órás CSAPADÉKELOSZLÁS
19 83. IX. 9. 7h -tól IX. 10. 7h -ig.
SOPRON
GYŐR
BUDAPEST
MISKOLC
NYÍREGYHÁZA
KÉKESTETŐ
DEBRECEN
PAPA
SZOMBATHELY
SZOLNOK
SZENTGOTTHÁRD
ZALAEGERSZEG
KESZTHELY
SIÓFOK
KECSKEMÉT
BÉKÉSCSABA
PAKS
NAGYKANIZSA
SZEGED
BAJA
PÉCS
ES NEM JÁRT
Színlvonalak:
200, 300 és 500 m
A GÖRBE VONALAK AZ IZOHIETÁK - AZOKAT A HELYEKET KÖTIK ÖSSZE,
AHOL A CSAPADÉK MENNYISÉGE EGYENLŐ VOLT
NAPFÉNYTARTAM
19 83. IX. 9.
19

83. IX. 10 ^{07} h-ig az utolsó 24 óra adatai						Előző nap napos órái
állomás	csapadék (mm)		max. hőmérséklet	min. hőmérséklet	rad. min.	
Győr	•	⌓	25	13	12	11
Kapuvár	•	⌓	26	15	12	10
Mosonmagyaróvár	•	⌓	25	14	11	10
Rajka	–		–	–	–	
Sopron	•	⌓	27	13	11	10
Sopronhorpács	•	⌓	25	14	10	10
Káld	•		26	16	15	
Körmend	•	⌓	26	15	11	
Szentgotthárd	•	⌓	25	14	11	9
Szombathely	•		26	13	10	10
Lenti	•		26	18	14	
Letenye	•	⌓	26	14	11	
Nagykanizsa	•	⌓	25	15	14	10
Zalaegerszeg	•	⌓	25	16	13	10
Farkasgyepű	–		–	–	–	
Keszthely	•	⌓	26	15	13	10
Mencshely	•	⌓	23	15	12	9
Pápa	•		25	18	17	10
Sümeg	•	⌓	25	17	13	
Tihany	•		25	17	16	
Veszprém	•	⌓	24	14	13	
Zirc	•	⌓	24	16	11	
Fonyód	–		–	–	–	
Homokszt. györgy	•	=	26	17	14	8
Kaposvár	–		–	–	–	
Marcali	•		26	16	11	
Siófok	•	⌓	25	16	14	10
Somogyszob	•		26	17	11	
Tab	•	⌓	25	18	15	
Bábolna	•		25	12	12	
Esztergom	•	⌓	27	14	12	
Kisbér	•		26	15	14	
Komárom	•	⌓	26	11	10	
Tatabánya	•	⌓	26	15	15	
Alcsútdoboz	•	≡	26	14	13	
Dunaújváros	•	⌓	26	12	11	
Martonvásár	•	=	26	13	11	9
Mór	•	≡	24	15	15	
Nagyhörcsökp.	–		–	–	–	
Szabadbattyán	•	⌓	26	14	13	
Iregszemcse	•	⌓	26	16	10	10
Lengyel	•		26	18	13	
Paks	•		26	14	13	10
Szekszárd	•	=	26	15	15	
Árpádtető	•		26	14	11	
Mohács	•	⌓	28	14	11	
Pécs	•	⌓	27	17	14	10
Siklós	•		26	16	11	
Szigetvár	•	⌓	27	13	11	
Budaörs	•	⌓	26	11	8	
Bp. Lőrinc	•	⌓	26	14	11	8
Bp. Met. Int.	•		26	15	11	9
Bp. Szab. hegy	•		22	14	12	
Cegléd	•	=	26	15	12	8
Dobogókő	–		–	–	–	
Gödöllő	•	⌓	25	14	10	9
Királyrét	–		–	–	–	
Monor	•	⌓	26	13	12	
Nagykáta	•	⌓	27	11	10	
Szentendre	•		26	13	12	

83. IX. 10 ^{07} h-ig az utolsó 24 óra adatai						Előző nap napos órái
állomás	csapadék (mm)		max. hőmérséklet	min. hőmérséklet	rad. min.	
Vác	•	⌓	26	12	11	
Vámosmikola	•	=	27	12	8	10
Baja	•		26	14	13	11
Bácsalmás	•		27	15	11	
Izsák	•		27	14	13	
Kalocsa	•	⌓	25	14	11	9
Kecskemét	•	⌓	25	15	11	9
Kiskunfélegyháza	•	⌓	27	15	13	
Kiskunhalas	•	⌓	27	16	14	
Kunszentmiklós	•		26	13	12	
Tiszakécske	•	⌓	26	14	12	
Balassagyarmat	•	⌓	27	11	8	
Romhány	•		27	11	8	
Salgótarján	•		24	13	12	
Eger	•	=	25	13	13	8
Galyatető	•	⌓	18	13	11	
Gyöngyös	•	⌓	26	13	9	
Kékestető	•	⌓	17	12	11	10
Kompolt	•		24	13	10	9
Lőrinci	•	⌓	26	12	10	
Poroszló	•	⌓	24	14	11	
Jászapáti	•	⌓	24	14	12	
Jászberény	•		25	13	10	
Karcag	–		–	–	–	
Szolnok	•		26	14	11	9
Tiszaroff	–		–	–	–	
Túrkeve	•		26	15	13	9
Kistelek	–		–	–	–	
Makó	•		26	15	14	
Szeged	•	⌓	28	13	12	11
Szentes	•		26	13	12	
Borsodnádasd	–		–	–	–	
Füged	•		22	11	9	
Hidasnémeti	•	⌓	22	10	8	
Jósvafő	•	⌓	22	11	8	6
Lillafüred	•	=	21	13	10	
Miskolc	•	=	24	11	9	–
Putnok	•		25	10	10	
Sárospatak	–		–	–	–	–
Szendrőlád	–		–	–	–	
Tokaj	•		22	12	12	
Kisvárda	•	⌓	23	14	12	6
Mátészalka	•	⌓	23	12	10	
Nyíregyháza	•		23	13	10	9
Nyírlugos	–		–	–	–	
Pátyod	•		23	10	9	
Tiszabecs	•	=	20	10	10	
Vásárosnamény	•	⌓	23	12	11	
Záhony	•		22	11	11	
Berettyóújfalu	•	⌓	24	15	14	
Debrecen	•	⌓	23	14	13	9
Hajdúdorog	•		22	10	10	
Hortobágy	•		23	15	15	
Körösszakál	•	⌓	25	15	13	
Polgár	•	⌓	24	13	11	
Békéscsaba	•	⌓	25	14	13	10
Mezőhegyes	•		26	14	13	11
Orosháza	–		–	–	–	–
Szarvas	•		26	14	12	10
Szeghalom	•		25	17	16	

KIADJA: ORSZÁGOS METEOROLÓGIAI SZOLGÁLAT
Készíti: Központi Előrejelző Intézet Analízis- és Rövidtávú Prognózis Központja – T.: 273-018
Megjelenik naponként
Évi előfizetési díja: 1760.- Ft. – Megrendelhető: 1024 Budapest, II., Kitaibel Pál u. 1. – T.: 353-500
Kiadásért felel: az OMSZ elnöke – Szerkesztésért felel: a KEI igazgatója

IDŐJÁRÁSI NAPIJELENTÉS

ЕЖЕДНЕВНЫЙ МЕТЕОРОЛОГИЧЕСКИЙ БЮЛЛЕТЕНЬ · DAILY WEATHER REPORT
BULLETIN QUOTIDIEN DE TEMPS · TÄGLICHER WETTERBERICHT

96. évfolyam 254. szám + Budapest + 1983. szeptember 11. vasárnap

Az időjárási helyzet és a várható időjárás:

A középpontjával Dél-Skandinávia felett örvénylő ciklon csak lassan halad kelet felé; igy ma délelőtt a hozzátartozó hidegfront még mindig csak az Oslo-Prága-Miláno-Gibraltár vonalban helyezkedett el. Tehát a Közép-Európát már huzamosabb ideje kitöltő igen meleg levegőben a várt gyors időjárásváltozás egyelőre még várat magára. A frontálzóna mögött lényegesen hüvösebb légtömegek helyezkednek el. Mindenesetre a változás folyamata, ha lassan is, de bekövetkezik.

Hazánkban szombaton száraz, meleg, szeles, napos idő volt. A hőmérséklet csúcsértéke 25 és 32 fok között alakult. Vasárnap hajnalra 12, 19 fokig csökkent a hőmérséklet. Délelőtt még napos, száraz idő volt, a déli órákban azonban nyugaton már megjelentek az előbb emlitett frontálzóna felhőrétegei. A hőmérséklet 11 órakor 21 és 27 fok között váltakozott.

Ma 12 órakor Budapesten 28 fokot mértek, a tengerszintre átszámitott légnyomás 1008 mbar, alig változik.

A Balaton vizének hőmérséklete 11 órakor Siófoknál 20 fok volt.

Várható időjárás hétfő estig:

Nyugat felől tovább növekszik a felhőzet. Előbb a Dunántúlon, később másutt is sokfelé várható zápor, zivatar, majd eső.
A megélénkülő délnyugati szél gyakran megerősödik, átmenetileg viharossá fokozódik és a Dunántúlon fokozatosan északnyugatira fordul.

Várható legalacsonyabb éjszakai hőmérséklet: 9 és 14,
legmagasabb nappali hőmérséklet hétfőn 18 és 23 fok között alakul.

Bozóki István s.k.

A hőmérséklet napi középértéke és eltérése a 100 évi átlagtól /Budapest belterületén/:

1983. IX. 10.	23,4°C	+5,5°C

1871 óta ezen a napon Budapesten előfordult

legmagasabb hőmérséklet:	34,6°C /1928/,
legalacsonyabb hőmérséklet:	5,5°C /1920/.

83.618.

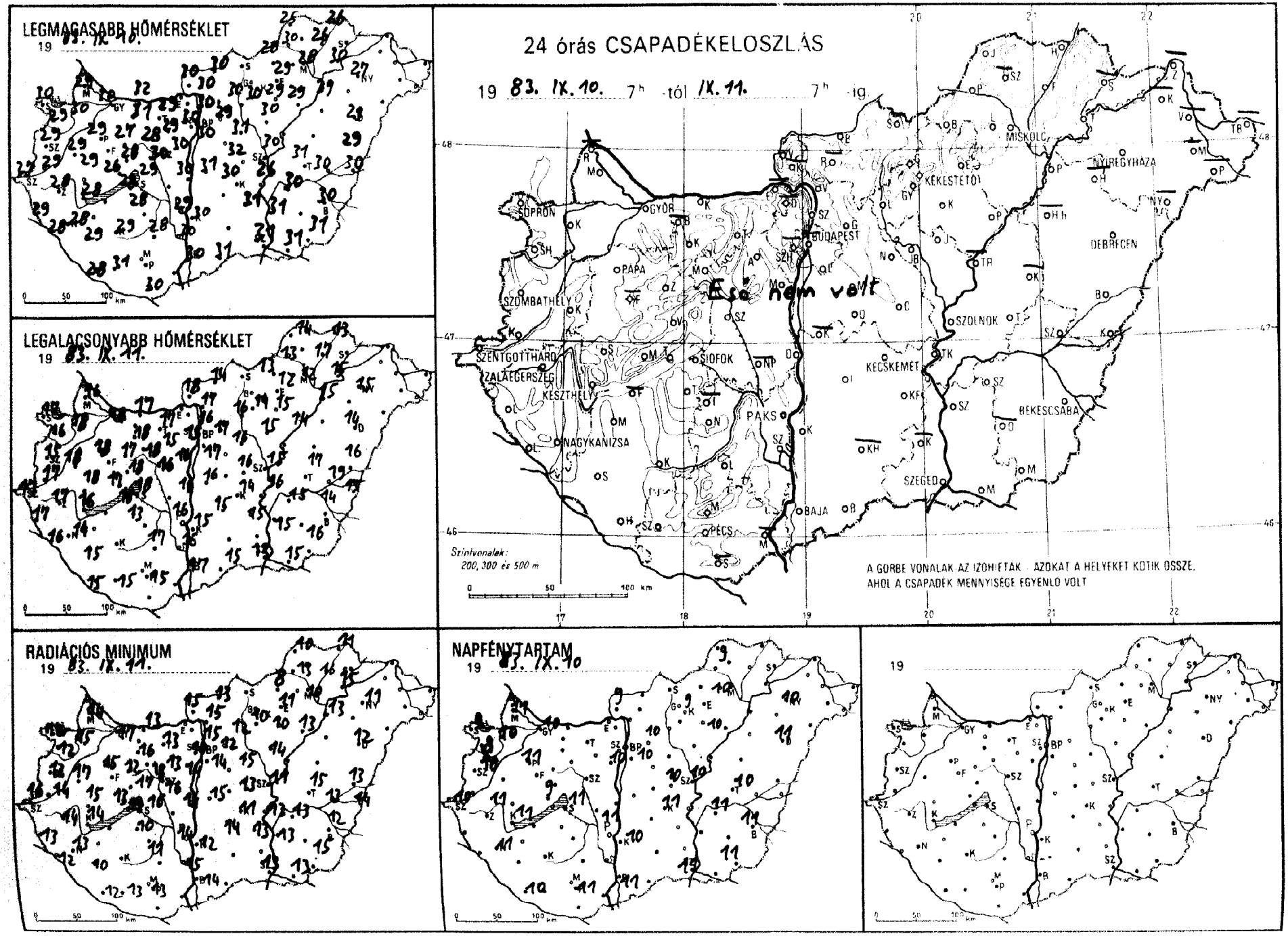
LEGMAGASABB HŐMÉRSÉKLET
19 83. IX. 10.
LEGALACSONYABB HŐMÉRSÉKLET
19 83. IX. 11.
24 órás CSAPADÉKELOSZLÁS
19 83. IX. 10. 7h -tól IX. 11. 7h -ig
Eső nem volt
A GÖRBE VONALAK AZ IZOHIETÁK - AZOKAT A HELYEKET KÖTIK ÖSSZE, AHOL A CSAPADÉK MENNYISÉGE EGYENLŐ VOLT
Szintvonalak: 200, 300 és 500 m
RADIÁCIÓS MINIMUM
19 83. IX. 11.
NAPFÉNYTARTAM
19 83. IX. 10.
19

1983. IX. 07^{h}-ig az utolsó 24 óra adatai						Előző nap napos órái
állomás	csapadék (mm)		max. hőmérséklet	min. hőmérséklet	rad. min.	
Győr	.		30	18	17	10
Kaposvár	.		30	18	15	10
Kőszegmagyaróvár	.		29	16	14	11
Kunka	–		–	–	–	
Sopron	.		30	17	12	9
Sopronhorpács	.		29	16	12	8
Kálló	.		29	18	17	
Kormend	.		29	17	14	
Szentgotthárd	.		27	17	16	10
Szombathely	.		29	15	10	10
Lenti	.		29	17	13	
Letenye	.		28	16	12	
Nagykanizsa	.		28	14	13	11
Zalaegerszeg	.		28	17	14	11
Farkasgyepű	–		–	–	–	
Keszthely	.		28	16	14	11
Mencshely	.		26	17	13	9
Pápa	.		29	18	15	11
Sümeg	.		29	18	15	
Tihany	.		28	18	17	
Veszprém	.		28	18	17	
Zirc	.		27	17	12	
Tenvod	–		–	–	–	
Hármokszt. györgy	.		28	15	12	10
Kaposvár	.		29	–	–	
Marcali	.		28	15	15	
Siófok	.		29	18	16	
Somogyszob	.		29	15	10	
Tab	.		28	13	10	
Bábolna	–		–	–	–	
Esztergom	–		–	–	–	
Kisbér	.		31	18	16	
Komárom	.		32	17	13	
Tatabánya	.		29	17	13	
Alcsútdoboz	.		29	15	13	
Dunaújváros	.		30	16	14	
Martonvásár	.		30	16	14	10
Mór	.		28	18	18	
Nagyhörcsökp.	–		–	–	–	
Szabadbattyán	.		30	16	16	
Tregszemcse	–		–	–	–	–
Lengyel	.		28	17	11	
Paks	.		29	16	14	11
Szekszárd	.		30	16	15	
Árpádtető	.		25	18	13	
Mohács	–		–	–	–	
Pecs	.		30	15	13	11
Siklós	–		–	–	–	
Szigetvár	.		31	15	13	
Budaörs	.		30	15	11	
Bp. Lőrinc	.		30	17	14	10
Bp. Met. Int.	–		–	–	–	–
Bp. Szab. hegy	–		–	–	–	
Cegléd	.		32	16	13	10
Dobogókő	–		–	–	–	
Gödöllő	.		29	17	12	10
Királyrét	–		–	–	–	
Monor	.		30	15	14	
Nagykáta	.		31	16	15	
Szentendre	.		30	16	15	

1983. IX. 07^{h}-ig az utolsó 24 óra adatai						Előző nap napos órái
állomás	csapadék (mm)		max. hőmérséklet	min. hőmérséklet	rad. min.	
Vác	.		30	17	15	
Vámosmikola	.		30	18	15	9
Baja	.		30	17	14	11
Bácsalmás	.		31	15	12	
Izsák	.		30	15	14	
Kalocsa	.		30	15	12	10
Kecskemét	.		30	14	11	11
Kiskunfélegyháza	.		31	15	13	
Kiskunhalas	–		–	–	–	
Kunszentmiklos	–		–	–	–	
Tiszakécske	.		26	16	13	
Balassagyarmat	.		30	14	13	
Romhány	–		–	–	–	
Salgótarján	–		–	–	–	
Eger	.		29	12	11	10
Galyatető	.		23	14	12	
Gyöngyös	.		30	14	10	
Kékestető	.		22	13	13	9
Kompolt	.		29	15	10	10
Lőrinci	.		30	16	12	
Poroszló	.		29	14	13	
Jászapáti	.		30	15	14	
Jászberény	.		30	16	12	
Karcag	–		–	–	–	
Szolnok	.		30	15	11	10
Tiszaroff	–		–	–	–	
Túrkeve	.		31	17	15	10
Kistelek	–		–	–	–	
Makó	.		31	15	13	
Szeged	.		31	13	13	11
Szentes	.		31	15	13	
Borsodnádasd	.		28	13	8	
Függöd	.		26	17	16	
Hidasnémeti	.		26	13	11	
Jósvafő	.		25	14	10	9
Lillafüred	.		26	13	10	
Miskolc	.		28	12	10	–
Putnok	.		30	13	13	
Sárospatak	–		–	–	–	–
Szendrőlád	–		–	–	–	
Tokaj	.		30	15	15	
Kisvárda	–		–	–	–	–
Mátészalka	–		–	–	–	
Nyíregyháza	.		27	15	11	10
Nyírlugos	–		–	–	–	
Pátyod	–		–	–	–	
Tiszabecs	–		–	–	–	
Vásárosnamény	–		–	–	–	
Záhony	–		–	–	–	
Berettyóújfalu	.		29	16	13	
Debrecen	.		29	14	12	11
Hajdúdorog	–		–	–	–	
Hortobágy	–		–	–	–	
Körösszakál	.		30	15	14	
Polgár	.		29	15	13	
Békéscsaba	.		30	14	12	11
Mezőhegyes	.		31	16	15	11
Orosháza	–		–	–	–	–
Szarvas	.		30	15	13	11
Szeghalom	.		30	19	13	

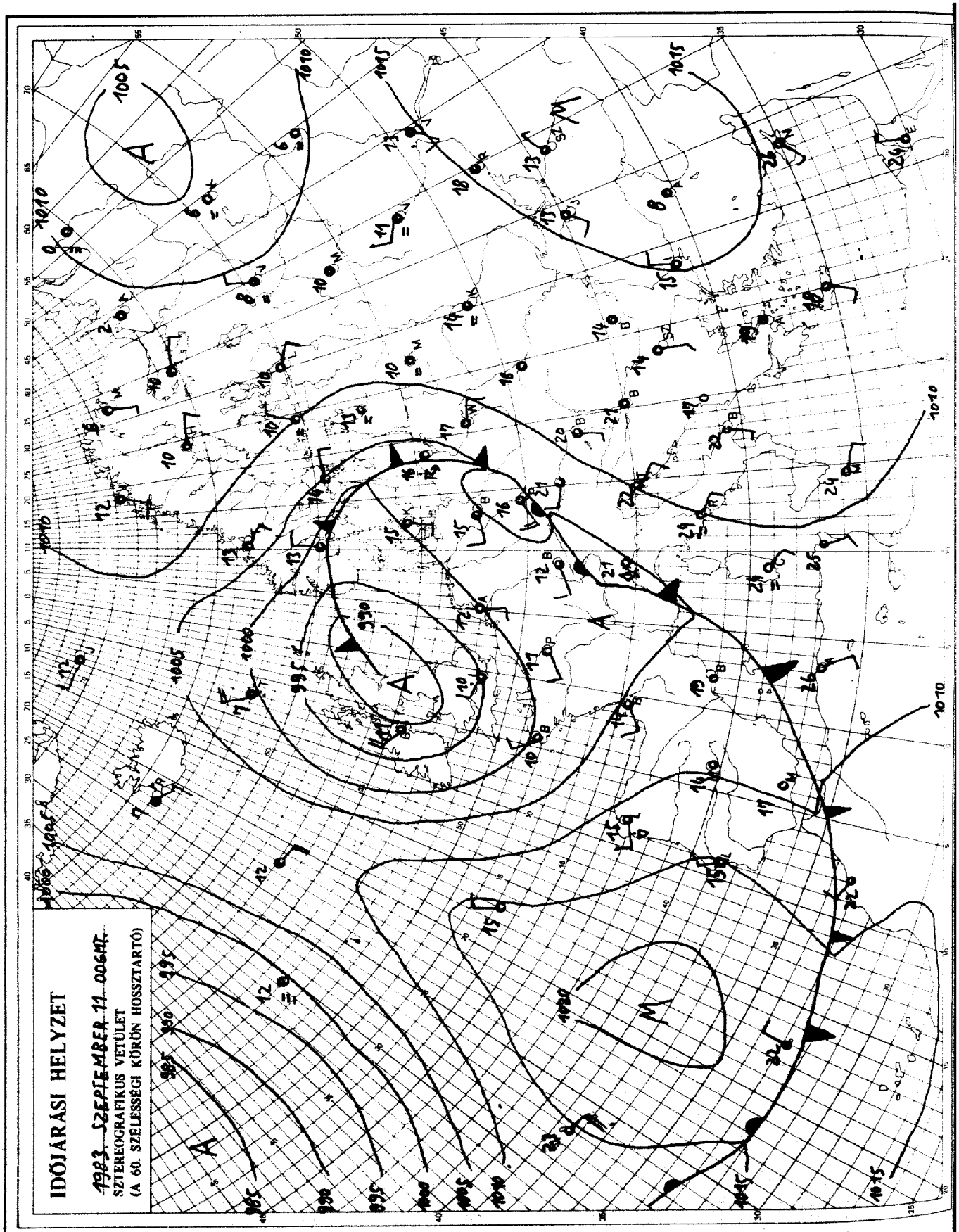

KIADJA: ORSZÁGOS METEOROLÓGIAI SZOLGÁLAT
Készíti: Központi Előrejelző Intézet Analízis- és Rövidtávú Prognózis Központja – T.: 273-018
Megjelenik naponként
Évi előfizetési díja: 1760.- Ft. -- Megrendelhető: 1024 Budapest, II., Kitaibel Pál u. 1. – T.: 353-500
Kiadásért felel: az OMSZ elnöke – Szerkesztésért felel: a KEI igazgatója

IDŐJÁRÁSI NAPIJELENTÉS

ЕЖЕДНЕВНЫЙ МЕТЕОРОЛОГИЧЕСКИЙ БЮЛЛЕТЕНЬ · DAILY WEATHER REPORT
BULLETIN QUOTIDIEN DE TEMPS · TÄGLICHER WETTERBERICHT

96. évfolyam 255. szám + Budapest + 1983. szeptember 12. hétfő

Az időjárási helyzet és a várható időjárás:

Kontinensünk nagy részén változatos, őszies idő köszöntött be. Az Északi-tenger feletti középponttal nagy kiterjedésü mérsékeltégövi ciklon örvénylik. Áramlási rendszerében óceáni eredetü, páradús léghullámok haladnak a szárazföld belseje felé. Vonulásukat zápor, zivatar, helyenként eső, megerősödő szél és számottevő hőmérsékletcsökkenés jelzi. Hétfőn délelőtt mintegy 400 km szélességü és csaknem összefüggő felhő- és csapadéksáv húzódott a Róma - Split - Budapest - Krakkó - Berlin - Koppenhága vonalban. Ez a légköri front fokozatosan keletebbre helyeződik, egyre több helyen változékony, csapadékos időt okozva.

Vasárnap eleinte országszerte derült, napos idő volt, később nyugat felől növekedni kezdett a felhőzet és előbb a Dunántúlon, majd másutt is többfelé alakult ki zápor, zivatar, illetve eső. A hétfő reggelig lehullott csapadék mennyisége a Dunántúlon általában 5 és 15, keleten azonban csapadéknyom és 4 mm között alakult. Körmenden, illetve Farkasgyepün egyarán 23 mm-t mértek. Délután gyakran megerősödött, időnként viharossá fokozódott a szél. Vasárnap a hőmérséklet csúcsértéke északnyugaton 22 és 27, az ország nagyobbik részén azonban 27 és 34 fok között alakult. Hétfő hajnalra 11 és 18 fokig hült le a levegő. Ma délelőtt folytatódott az erősen felhős idő, többfelé alakult ki újabb eső, zápor. A hőmérséklet 11 órakor az országban 13 és 22 fok között váltakozott.

Ma 12 órakor Budapesten a hőmérséklet 17 fok, a tengerszintre átszámitott légnyomás 1009 mbar, gyengén emelkedik.

A Balaton vizének hőmérséklete 11 órakor Siófoknál 19 fok volt.

Várható időjárás kedd estig:

Eleinte folytatódik a borult, esős időjárás, helyenként heves záporok, zivatarok várhatók, majd nyugat felől lassanként csökken a felhőzet, de valószinü, hogy a keleti országrészben csak kedden késő délután szünik meg a csapadék. Az északnyugati szél élénk, néha erős lesz.
Várható legalacsonyabb éjszakai hőmérséklet nyugaton 5, 10 fok között, másutt 10, 15 fok között,
legmagasabb nappali hőmérséklet kedden általában 15, 20 fok között, a tartósabban esős keleti megyékben 15 fok körül alakul.

Török Dénes s.k.

TÁVOLABBI KILÁTÁSOK SZERDÁTÓL SZOMBATIG:

Csak időnként növekszik meg a felhőzet, tartós csapadék nem valószinü. A hőmérséklet emelkedik. A legalacsonyabb hajnali hőmérséklet eleinte +5, 10, később 10, 15 fok között; a legmagasabb nappali hőmérséklet eleinte 16, 21, később 25 fok körül alakul. Jelentős mennyiségü /legalább napi 5 mm/ csapadék az ország területének 10 százalékán várható.

KÖZÉPTÁVÚ ELŐREJELZŐ OSZTÁLY

A hőmérséklet napi középértéke és eltérése a 100 évi átlagtól /Budapest belterületén/: 23,1°C +5,3°C

1871 óta ezen a napon Budapesten előfordult
legmagasabb hőmérséklet: 32,7°C /1928/,
legalacsonyabb hőmérséklet: 6,5°C /1885/.

83.619.

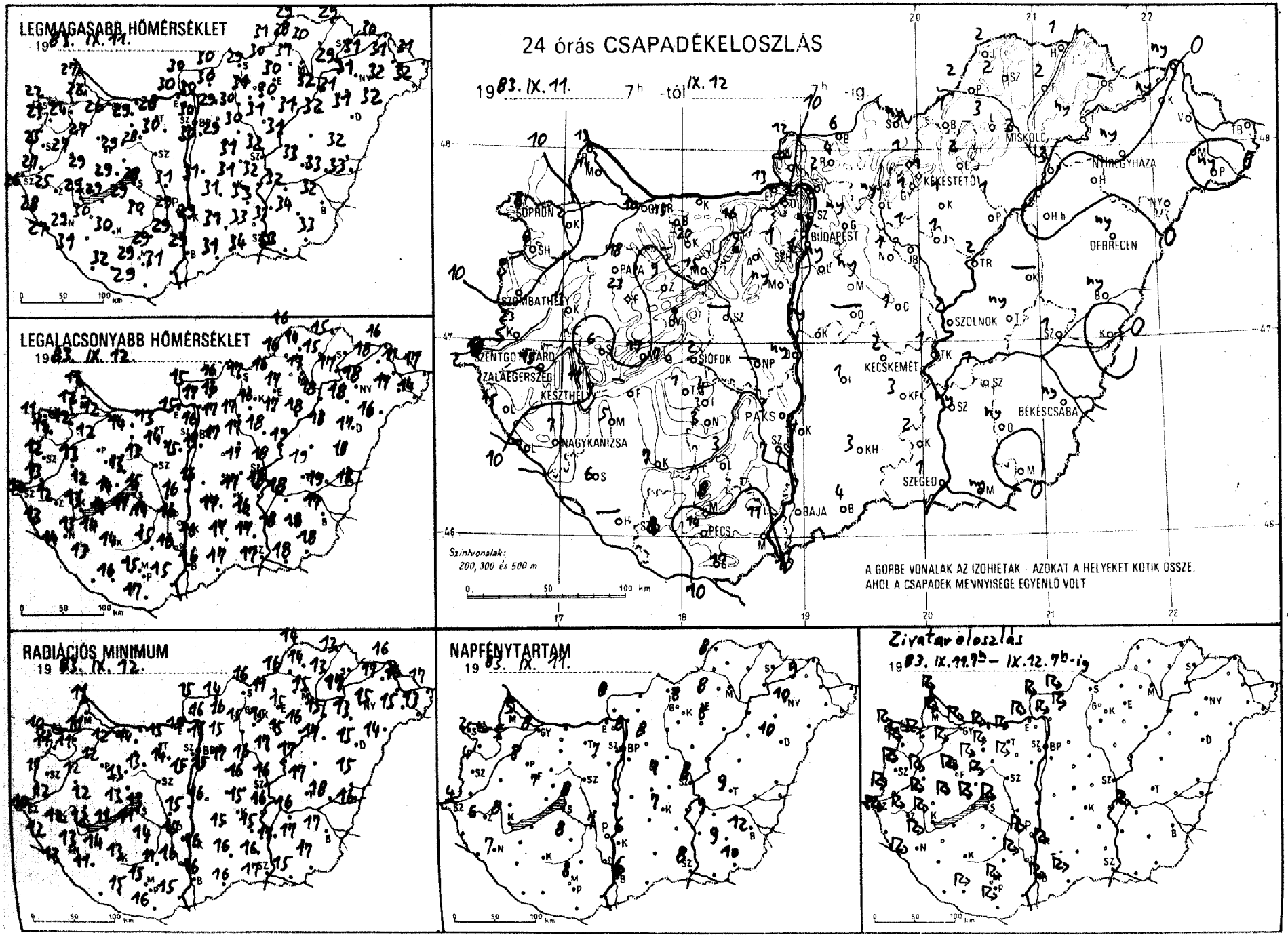
LEGMAGASABB HŐMÉRSÉKLET
1983. IX. 11.
LEGALACSONYABB HŐMÉRSÉKLET
1983. IX. 12.
24 órás CSAPADÉKELOSZLÁS
1983. IX. 11. 7h -tól IX. 12. 7h -ig
SOPRON
PAPA
SZOMBATHELY
KESZTHELY
ZALAEGERSZEG
SZENTGOTTHÁRD
NAGYKANIZSA
SIÓFOK
PÉCS
BAJA
PAKS
BUDAPEST
MISKOLC
NYÍREGYHÁZA
KÉKESTETŐ
DEBRECEN
SZOLNOK
KECSKEMÉT
BÉKÉSCSABA
SZEGED
Szintvonalak:
200, 300 és 500 m
A GÖRBE VONALAK AZ IZOHIETÁK - AZOKAT A HELYEKET KÖTIK ÖSSZE, AHOL A CSAPADÉK MENNYISÉGE EGYENLŐ VOLT
RADIÁCIÓS MINIMUM
1983. IX. 12.
NAPFÉNYTARTAM
1983. IX. 11.
Zivatareloszlás
1983. IX. 11. 7h – IX. 12. 7h-ig

19 83.IX.12. 07 h-ig az utolsó 24 óra adatai						Előző nap napos órái
állomás	csapadék (mm)		max. hőmérséklet	min. hőmérséklet	rad. min.	
Győr	10		26	12	12	8
Kapuvár	2		24	12	11	5
Mosonmagyaróvár	14		22	12	11	5
Rajka	13		27	11	11	
Sopron	8		22	11	10	2
Sopronhorpács	6		23	12	11	4
Káld	13		27	12	11	
Kormend	23		27	13	12	
Szentgotthárd	18		26	12	10	4
Szombathely	3		25	12	11	4
Lenti	15		28	13	11	
Letenye	7		27	14	13	
Nagykanizsa	7		29	13	13	7
Zalaegerszeg	15		25	12	12	6
Farkasgyepű	23		27	11	10	
Keszthely	11		29	13	12	8
Mencshely	17		27	12	11	7
Pápa	18		27	12	12	8
Sümeg	6		29	12	12	
Tihany	7		29	14	13	
Veszprém	7		29	13	13	
Zirc	9		26	11	11	
Fonyód	–		29	14	11	
Homokszt. györgy	–		–	–	–	–
Kaposvár	7		30	14	13	
Marcali	5		30	14	14	
Siófok	2		28	15	13	8
Somogyszob	6		31	13	11	
Tab	1		29	16	11	
Bábolna	15		28	11	11	
Esztergom	13		30	15	15	
Kisbér	20		29	14	14	
Komárom	–		–	–	–	
Tatabánya	16		28	13	13	
Alcsútdoboz	6		30	14	14	
Dunaújváros	ny		31	16	15	
Mártonvásár	ny		–	15	15	7
Mór	15		28	13	13	
Nagyhörcsökp.	–		–	–	–	
Szabadbattyán	–		–	–	–	
Tregszemcse	4		30	14	14	8
Lengyel	3		29	15	11	
Paks	3		29	16	15	7
Szekszárd	7		29	16	16	
Árpádtető	8		25	14	12	
Mohács	11		31	15	15	
Pécs	14		29	15	15	8
Siklós	17		29	17	16	
Szigetvár	8		32	16	15	
Budaörs	1		30	15	15	
Bp. Lőrinc	ny		30	17	15	7
Bp. Met. Int.	ny		30	16	11	8
Bp. Szab. hegy	1		23	13	13	
Cegléd	1		31	17	16	7
Dobogókő	–		–	–	–	
Gödöllő	ny		29	17	15	8
Királyrét	–		–	–	–	
Monor	ny		29	17	17	
Nagykáta	1		30	17	16	
Szentendre	2		30	16	16	

19 83.IX.12. 07 h-ig az utolsó 24 óra adatai						Előző nap napos órái
állomás	csapadék (mm)		max. hőmérséklet	min. hőmérséklet	rad. min.	
Vác	2		30	17	16	
Vámosmikola	12		30	15	15	8
Baja	7		29	16	16	6
Bácsalmás	4		31	17	16	
Izsák	1		31	17	15	
Kalocsa	4		29	16	16	6
Kecskemét	2		31	17	15	7
Kiskunfélegyháza	3		33	16	15	
Kiskunhalas	3		31	17	16	
Kunszentmiklós	ny		31	16	16	
Tiszakécske	1		32	18	16	
Balassagyarmat	6		30	16	14	
Romhány	4		30	16	16	
Salgótarján	ny		29	17	16	
Eger	2		30	17	15	8
Galyatető	1		20	12	12	
Gyöngyös	1		31	16	15	
Kékestető	1		22	12	12	8
Kompolt	1		30	17	15	8
Lőrinci	ny		30	17	15	
Poroszló	1		31	18	16	
Jászapáti	1		31	18	17	
Jászberény	1		30	17	15	
Karcag	–		–	–	–	
Szolnok	2		32	18	16	8
Tiszaroff	2		31	19	17	
Túrkeve	ny		33	19	17	9
Kistelek	2		33	17	16	
Makó	ny		33	18	15	
Szeged	1		34	17	17	8
Szentes	ny		33	18	17	
Borsodnádasd	1		30	16	11	
Fügöd	2		30	15	13	
Hidasnémeti	1		29	15	13	
Jósvafő	2		29	16	14	8
Lillafüred	3		29	16	13	
Miskolc	3		31	17	15	–
Putnok	2		31	16	16	
Sárospatak	–		–	–	–	–
Szendrőlád	2		28	14	14	
Tokaj	ny		29	17	17	
Kisvárda	ny		31	18	17	9
Mátészalka	.		32	17	15	
Nyíregyháza	ny		31	18	15	10
Nyírlugos	.		32	16	14	
Pátyod	ny		32	14	13	
Tiszabecs	.		31	17	17	
Vásárosnamény	.		31	17	16	
Záhony	ny		30	16	16	
Berettyóújfalu	ny		32	18	15	
Debrecen	ny		31	17	15	10
Hajdúdorog	.		31	18	13	
Hortobágy	.		32	18	17	
Körösszakál	.		33	18	16	
Polgár	3		32	18	15	
Békéscsaba	ny		32	17	17	12
Mezőhegyes	.		33	18	17	10
Orosháza	ny		34	18	17	9
Szarvas	1		32	18	16	9
Szeghalom	1		33	19	18	

KIADJA: ORSZÁGOS METEOROLÓGIAI SZOLGÁLAT
Készíti: Központi Előrejelző Intézet Analízis- és Rövidtávú Prognózis Központja – T.: 273-018
Megjelenik naponként
Évi előfizetési díja: 1760.- Ft. – Megrendelhető: 1024 Budapest, II., Kitaibel Pál u. 1. – T.: 353-500
Kiadásért felel: az OMSZ elnöke – Szerkesztésért felel: a KEI igazgatója

IDŐJÁRÁSI NAPIJELENTÉS

ЕЖЕДНЕВНЫЙ МЕТЕОРОЛОГИЧЕСКИЙ БЮЛЛЕТЕНЬ · DAILY WEATHER REPORT
BULLETIN QUOTIDIEN DE TEMPS · TÄGLICHER WETTERBERICHT

96. évfolyam 256. szám + Budapest + 1983. szeptember 13. kedd

Az időjárási helyzet és a várható időjárás:

Körülbelül Dél-Skandinávia magasságában, nyugati irányban alacsony nyomású légörvények láncolata jött létre a kontinens, illetve nagyrészt az óceán fölött. A Dél-Skandinávia középpontú légörvény az elmúlt napon Közép- és Kelet-Európa nagy részét hüvös levegővel árasztotta el, Közép-Európában például 10 fokkal esett vissza a hőmérséklet. Nyugat-Európát az említett légörvény-láncolat áramlási rendszerében ismét enyhe, nagy nedvességtartalmú levegő érte el, a Brit-szigeteken kedden délelőtt sokfelé esett az eső. A Közép-Európát elárasztó hüvös levegő lassanként nyugalomba jut, igy kissé erősödik a nappali felmelegedés.

Hazánkban hétfőn borult, esős idő volt, csupán a nyugati megyékben szakadozott fel kissé a felhőzet. A legtöbb csapadékot, 10, 18 mm-t az Alföld déli vidékein mérték. Dél-Dunántúlon, illetve az északkeleti megyékben zivatar is előfordult. A hőmérséklet csúcsértéke általában 15, 20 fok között, a Tiszántúlon 20, 26 fok között alakult, de délután már a Tiszántúlon sem volt 20 foknál melegebb. Éjszaka nyugat felől az ország nagy részén jelentősen csökkent a felhőzet. Hajnalra nyugaton 8, 11, másutt 10, 15 fok közé hült le a levegő. A délelőtt első felében a Tiszántúlon még gyakran esett az eső, majd lassanként mindenütt csökkent a felhőzet. A hőmérséklet 11 órakor 15, 18 fok között volt.

Ma 12 órakor Budapesten a hőmérséklet 18 fok, a tengerszintre átszámitott légynomás 1017 mbar, mérsékelten emelkedik.

A Balaton vizének hőmérséklete 11 órakor Siófoknál 17 fok volt.

Várható időjárás szerda estig:

Elsősorban az északnyugati, északi országrészben időnként megnövekszik a felhőzet és egy-egy zápor előfordulhat.
A helyenként erős északnyugati, északi szél lassan mérséklődik.
Várható legalacsonyabb éjszakai hőmérséklet: 5, 10 fok között,
legmagasabb nappali hőmérséklet szerdán: 20 fok körül valószinü.

Vadkerti Ferenc s.k.

A hőmérséklet napi középértéke és eltérése a 100 évi átlagtól /Budapest belterületén/:

1983. IX. 12.	15,6°C	-1,9°C

1871 óta ezen a napon Budapesten előfordult

legmagasabb hőmérséklet:	32,6°C /1947/,
legalacsonyabb hőmérséklet:	5,7°C /1911/.

83.620.

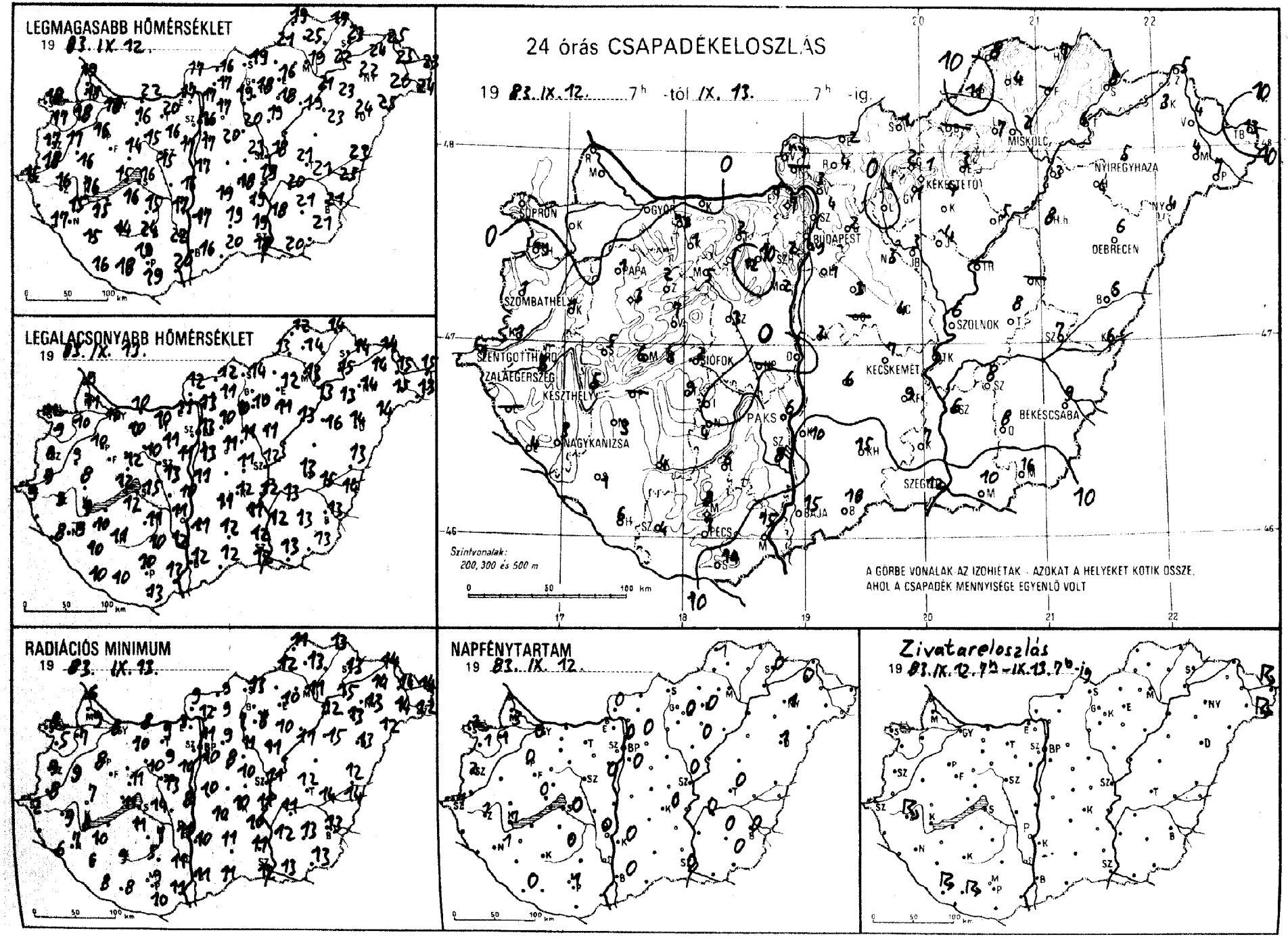
LEGMAGASABB HŐMÉRSÉKLET
19 83. IX. 12.
LEGALACSONYABB HŐMÉRSÉKLET
19 83. IX. 13.
24 órás CSAPADÉKELOSZLÁS
19 83. IX. 12. 7h -tól IX. 13. 7h -ig.
SOPRON
GYŐR
BUDAPEST
MISKOLC
NYÍREGYHÁZA
KÉKESTETŐ
DEBRECEN
PAPA
SZOMBATHELY
SZOLNOK
SZENTGOTTHÁRD
ZALAEGERSZEG
KESZTHELY
SIÓFOK
KECSKEMÉT
BÉKÉSCSABA
PAKS
NAGYKANIZSA
SZEGED
BAJA
PÉCS
Szintvonalak:
200, 300 és 500 m
A GÖRBE VONALAK AZ IZOHIÉTÁK - AZOKAT A HELYEKET KÖTIK ÖSSZE, AHOL A CSAPADÉK MENNYISÉGE EGYENLŐ VOLT
RADIÁCIÓS MINIMUM
19 83. IX. 13.
NAPFÉNYTARTAM
19 83. IX. 12.
Zivatareloszlás
19 83. IX. 12. 7h - IX. 13. 7h -ig

1983. IX 07 h-ig az utolsó 24 óra adatai						Előző nap napos órái
állomás	csapadék (mm)		max. hőmérséklet	min. hőmérséklet	rad. min.	
Győr	o		18	10	8	0
Kaposvár	.		18	10	7	1
Mosonmagyaróvár	.		18	11	9	3
Rajka	.		19	9	6	
Sopron	.		18	11	8	2
Sopronhorpács	ny		17	9	5	1
Káld	1		17	9	9	
Körmend	1		18	9	8	
Szentgotthárd	1		15	9	2	1
Szombathely	1		17	9	9	2
Lenti	–		–	–	–	
Letenye	4		17	8	6	
Nagykanizsa	3		15	9	7	1
Zalaegerszeg	3		16	9	9	1
Farkasgyepű	3		15	8	7	
Keszthely	5		16	9	8	1
Mencshely	6		13	11	9	0
Pápa	1		16	10	8	0
Sümeg	5		16	8	7	
Tihany	4		15	12	11	
Veszprém	7		14	12	11	
Zirc	2	=	14	9	8	
Fonyód	–		–	–	–	
Homokszt. györgy	6		16	10	8	0
Kaposvár	4		14	11	9	
Marcali	3		15	10	10	
Siófok	2		16	15	14	0
Somogyszob	1		15	10	6	
Tab	9		16	12	11	
Bábolna	ny		17	11	10	
Esztergom	1		17	11	9	
Kisbér	1		16	10	10	
Komárom	.		22	10	8	
Tatabánya	2		20	10	9	
Alcsútdoboz	12		16	11	9	
Dunaújváros	.		16	10	8	
Martonvásár	2		17	11	10	0
Mór	5		15	10	10	
Nagyhörcsökp.	–		–	–	–	
Szabadbattyán	3	=	15	13	13	
Tregszemcse	.		15	11	7	0
Lengyel	6	=	24	10	5	
Paks	6		17	11	11	0
Szekszárd	8		22	12	11	
Árpádtető	8	=	14	10	7	
Mohács	15		20	13	11	
Pécs	7		19	10	9	1
Siklós	14		19	13	10	
Szigetvár	4		18	10	8	
Budaörs	ny		16	13	10	
Bp. Lőrinc	1		17	13	10	0
Bp. Met. Int.	1		16	13	11	0
Bp. Szab. hegy	2		14	10	9	
Cegléd	4	=	23	11	10	0
Dobogókő	7		13	9	7	
Gödöllő	2		17	10	9	0
Királyrét	–		–	–	–	
Monor	3		20	11	8	
Nagykáta	3		20	11	11	
Szentendre	4		17	12	12	

1983. IX 07 h-ig az utolsó 24 óra adatai						Előző nap napos órái
állomás	csapadék (mm)		max. hőmérséklet	min. hőmérséklet	rad. min.	
Vác	3		17	13	12	
Vámosmikola	ny		17	12	9	0
Baja	15		16	12	11	0
Bácsalmás	18		20	12	11	
Izsák	6		19	11	10	
Kalocsa	10		17	11	10	0
Kecskemét	7		18	12	10	0
Kiskunfélegyháza	9		19	11	10	
Kiskunhalas	15	=	19	12	11	
Kunszentmiklós	2	=	17	11	10	
Tiszakécske	7		19	12	11	
Balassagyarmat	2		16	12	9	
Romhány	4		17	11	9	
Salgótarján	1		19	14	13	
Eger	3	=	16	12	10	0
Galyatető	2	=	15	7	5	
Gyöngyös	1		18	10	8	
Kékestető	1	=	12	8	7	0
Kompolt	4	=	18	11	10	0
Lőrinci	.		19	10	7	
Poroszló	5		19	13	11	
Jászapáti	4	=	19	11	11	
Jászberény	3		18	11	9	
Karcag	–		–	–	–	
Szolnok	6		18	12	11	0
Tiszaroff	–		–	–	–	
Túrkeve	8		21	13	12	0
Kistelek	7		19	12	11	
Makó	10		20	13	13	
Szeged	12		18	12	12	0
Szentes	6		18	12	12	
Borsodnádasd	–		–	–	–	
Füged	–		–	–	–	
Hidasnémeti	7		19	14	13	
Jósvafő	8	=	19	12	11	1
Lillafüred	7	=	19	12	11	
Miskolc	2	=	19	13	11	–
Putnok	11	=	21	13	12	
Sárospatak	8		23	14	13	0
Szendrőlád	4		25	14	13	
Tokaj	6	=	22	15	15	
Kisvárda	3	=	24	14	14	0
Mátészalka	4		26	15	14	
Nyíregyháza	5		22	14	13	1
Nyírlugos	4	=	25	14	12	
Pátyod	7		24	13	12	
Tiszabecs	13	=	23	15	14	
Vásárosnamény	4	=	25	15	14	
Záhony	5		25	14	14	
Berettyóújfalu	6		23	13	12	
Debrecen	6		24	14	13	1
Hajdúdorog	4	=	23	13	13	
Hortobágy	8		23	16	15	
Körösszakál	6		25	14	14	
Polgár	3	=	21	13	12	
Békéscsaba	9	=	21	13	13	0
Mezőhegyes	16		21	13	13	0
Orosháza	8		21	13	13	0
Szarvas	8		20	13	11	0
Szeghalom	7	=	21	15	14	

KIADJA: ORSZÁGOS METEOROLÓGIAI SZOLGÁLAT
Készíti: Központi Előrejelző Intézet Analízis- és Rövidtávú Prognózis Központja – T.: 273-018
Megjelenik naponként
Évi előfizetési díja: 1760.- Ft. – Megrendelhető: 1024 Budapest, II., Kitaibel Pál u. 1. – T.: 353-500
Kiadásért felel: az OMSZ elnöke – Szerkesztésért felel: a KEI igazgatója

IDŐJÁRÁSI NAPIJELENTÉS

ЕЖЕДНЕВНЫЙ МЕТЕОРОЛОГИЧЕСКИЙ БЮЛЛЕТЕНЬ · DAILY WEATHER REPORT
BULLETIN QUOTIDIEN DE TEMPS · TÄGLICHER WETTERBERICHT

96. évfolyam 257. szám + Budapest + 1983. szeptember 14. szerda

Az időjárási helyzet és a várható időjárás:

Dél-Európában és Kelet-Európa nagy részén szerdán is napos, a reggeli párásságtól eltekintve száraz, meleg idő volt. A kontinens északi és nyugati vidékeiről viszont napok óta gyakori nagy időjárásváltozásokról érkeznek jelentések. Közép-Európát is érintik a változásokat okozó frontok, de itt lényegesen kisebb a hatásuk.

Magyarországon kedden szeles, nagyobbrészt napos, száraz, de kissé hűvös idő volt. Szerdára a szél mérséklődött. Ismét a napsütés volt túlsúlyban, de - akárcsak kedden - helyenként néha erősen befelhősödött az ég, és kisebb-nagyobb eső is előfordult. Számottevő mennyiségről csak az északi országrészből érkeztek jelentések. A hőmérséklet kedden délután 18 és 23, szerdán reggel 5 és 11, szerdán 11 órakor 14 és 20 fok között volt.

Ma 12 órakor Budapesten a hőmérséklet 20 fok volt, a tengerszintre átszámított légnyomás 1023 mbar, gyengén süllyed.

A Balaton vizének hőmérséklete 11 órakor Siófoknál 18 fok volt.

Várható időjárás csütörtök estig:

Csütörtök estig általában gyengén, de - főként az ország északi részén - időnként erősebben felhős lesz az ég. Számottevő eső északon sem várható. Kissé megélénkül a délnyugati szél.

A hőmérséklet reggelre 6 és 11, délutánra 20 és 25 fok között várható.

Aigner Szilárd s.k.

A hőmérséklet napi középértéke és eltérése a 100 évi átlagtól /Budapest belterületén/:

1983. IX. 13.	16,0°C	-1,1°C

1871 óta ezen a napon Budapesten előfordult

legmagasabb hőmérséklet:	33,9°C /1947/,
legalacsonyabb hőmérséklet:	4,8°C /1913/.

83.621.

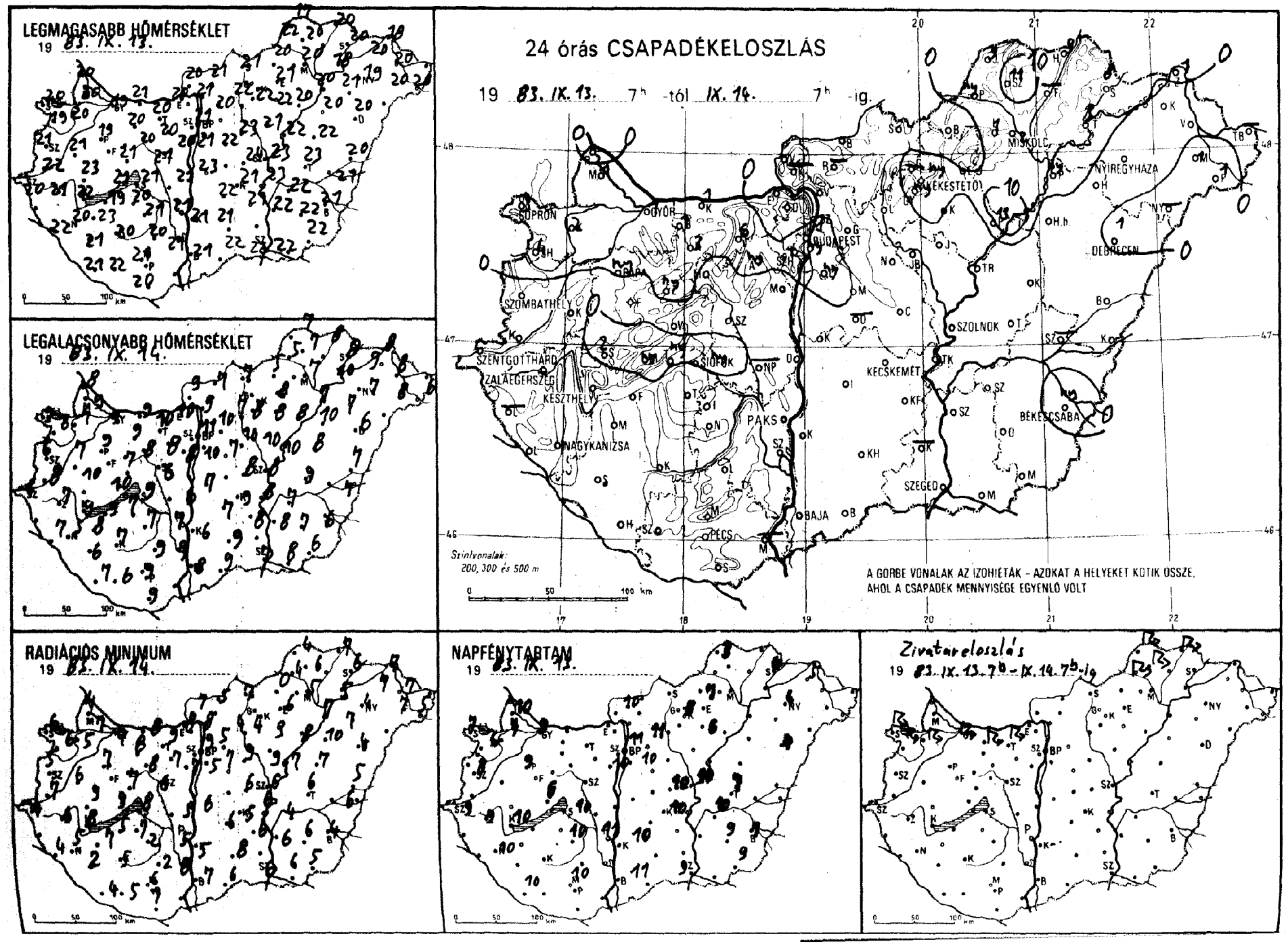
LEGMAGASABB HŐMÉRSÉKLET
19 83. IX. 13.
LEGALACSONYABB HŐMÉRSÉKLET
19 83. IX. 14.
24 órás CSAPADÉKELOSZLÁS
19 83. IX. 13. 7h -tól IX. 14. 7h -ig.
SOPRON
GYŐR
BUDAPEST
MISKOLC
NYÍREGYHÁZA
DEBRECEN
SZOMBATHELY
SZOLNOK
SZENTGOTTHÁRD
ZALAEGERSZEG
KESZTHELY
SIÓFOK
PAKS
KECSKEMÉT
BÉKÉSCSABA
NAGYKANIZSA
SZEGED
BAJA
PÉCS
Színlvonalak:
200, 300 és 500 m
A GÖRBE VONALAK AZ IZOHIÉTÁK - AZOKAT A HELYEKET KÖTIK ÖSSZE,
AHOL A CSAPADÉK MENNYISÉGE EGYENLŐ VOLT
RADIÁCIÓS MINIMUM
19 83. IX. 14.
NAPFÉNYTARTAM
19 83. IX. 13.
Zivatareloszlás
19 83. IX. 13. 7h - IX. 14. 7h-ig

1983. IX. 14 h-ig az utolsó 24 óra adatai						Előző nap napos órái
állomás	csapadék (mm)		max. hőmérséklet	min. hőmérséklet	rad. min.	
Győr	1		19	9	7	9
Kapuvár	2		20	7	5	7
Mosonmagyaróvár	1		20	9	7	10
Rajka	.		20	8	4	
Sopron	3		20	9	6	7
Sopronhorpács	4		19	8	6	6
Kőld	.		21	7	6	
Körmend	.		22	8	7	
Szentgotthárd	.		20	6	4	9
Szombathely	.		21	6	5	8
Lenti	–		–	–	–	
Letenye	.		22	7	4	
Nagykanizsa	.		20	5	5	10
Zalaegerszeg	.		21	7	6	9
Farkasgyepű	.		19	9	8	
Keszthely	.		22	9	8	10
Mencshely	ny		19	9	5	6
Pápa	ny		19	9	7	9
Sümeg	2		23	10	9	
Tihany	ny		21	10	9	
Veszprém	.		21	7	7	
Zirc	ny		18	6	4	
Fonyód	.		19	9	5	
Homokszt. György	.		21	7	4	10
Kaposvár	.		20	7	5	
Marcali	.		23	8	7	
Siófok	ny		21	9	8	10
Somogyszob	.		21	6	2	
Tab	.		20	7	7	
Bábolna	1		19	9	8	
Esztergom	.		20	10	8	
Kisbér	3		20	9	8	
Komárom	1		21	9	8	
Tatabánya	6		20	10	9	
Alcsútdoboz	ny		20	8	7	
Dunaújváros	.		21	6	5	
Martonvásár	.		20	8	7	10
Mór	.		20	8	8	
Nagyhörcsökp.	–		–	–	–	
Szabadbattyán	.		21	6	6	
Tregszemcse	.		21	7	2	10
Lengyel	.		20	9	2	
Paks	.		21	7	5	11
Szekszárd	.		21	9	8	
Árpádtető	.		16	11	6	
Mohács	–		–	–	–	
Pécs	.		21	9	6	10
Siklós	.		20	9	7	
Szigetvár	.		22	6	5	
Budaörs	ny		20	8	5	
Bp. Lőtinc	ny		21	10	5	10
Bp. Met. Int.	1		21	11	9	11
Bp. Szab. hegy	1		18	10	9	
Cegléd	.		24	8	6	10
Dobogókő	.		15	9	8	
Gödöllő	.		20	10	5	11
Királyrét	–		–	–	–	
Monor	.		22	7	7	
Nagykáta	.		23	10	9	
Szentendre	.		21	10	9	

1983. IX. 14 h-ig az utolsó 24 óra adatai						Előző nap napos órái
állomás	csapadék (mm)		max. hőmérséklet	min. hőmérséklet	rad. min.	
Vác	.		21	9	8	
Vámosmikola	.		20	9	7	10
Baja	.		21	8	7	11
Bácsalmás	.		22	9	6	
Izsák	.		22	7	6	
Kalocsa	.		21	6	5	10
Kecskemét	.		21	9	5	10
Kiskunfélegyháza	.		21	8	6	
Kiskunhalas	.		21	9	8	
Kunszentmiklós	.		23	7	7	
Tiszakécske	.		23	8	6	
Balassagyarmat	.		21	7	5	
Romhány	–		–	–	–	
Salgótarján	.		21	7	7	
Eger	.		21	8	6	7
Galyatető	–		–	–	–	
Gyöngyös	ny		22	8	4	
Kékestető	ny		14	7	5	8
Kompolt	.		22	8	3	6
Lőrinci	.		22	7	4	
Poroszló	13		20	8	6	
Jászapáti	.		21	10	9	
Jászberény	.		23	10	7	
Karcag	.		22	8	7	
Szolnok	.		23	8	6	10
Tiszaroff	.		22	10	7	
Túrkeve	.		23	9	6	7
Kistelek	–		–	–	–	
Makó	.		22	8	6	
Szeged	.		22	7	6	9
Szentes	.		22	8	6	
Borsodnádasd	.		20	5	0	
Fügöd	–		–	–	–	
Hidasnémeti	9		20	8	7	
Jósvafő	9		17	7	4	3
Lillafüred	1		19	9	7	
Miskolc	2		20	7	5	–
Putnok	ny		22	5	4	
Sárospatak	8		20	8	6	4
Szendrőlád	11		20	7	6	
Tokaj	3		18	10	5	
Kisvárda	.		20	9	7	5
Mátészalka	1		20	8	7	
Nyíregyháza	.		19	7	4	4
Nyírlugos	–		–	–	–	
Pátyod	1		20	6	5	
Tiszabecs	–		–	–	–	
Vásárosnamény	.		20	8	7	
Záhony	1		18	8	7	
Berettyóújfalu	.		20	7	5	
Debrecen	1		20	6	4	4
Hajdúdorog	.		21	7	7	
Hortobágy	.		20	10	10	
Körösszakál	.		21	7	6	
Polgár	ny		20	8	7	
Békéscsaba	ny		21	6	4	7
Mezőhegyes	.		22	6	5	9
Orosháza	.		22	7	6	9
Szarvas	.		22	7	4	10
Szeghalom	–		–	–	–	

KIADJA: ORSZÁGOS METEOROLÓGIAI SZOLGÁLAT
Készíti: Központi Előrejelző Intézet Analízis- és Rövidtávú Prognózis Központja – T.: 273-018
Megjelenik naponként
Évi előfizetési díja: 1760,- Ft. – Megrendelhető: 1024 Budapest, II., Kitaibel Pál u. 1. – T.: 353-500
Kiadásért felel: az OMSZ elnöke – Szerkesztésért felel: a KEI igazgatója

IDŐJÁRÁSI NAPIJELENTÉS

ЕЖЕДНЕВНЫЙ МЕТЕОРОЛОГИЧЕСКИЙ БЮЛЛЕТЕНЬ • DAILY WEATHER REPORT
BULLETIN QUOTIDIEN DE TEMPS • TÄGLICHER WETTERBERICHT

96. évfolyam 258. szám + Budapest + 1983. szeptember 15. csütörtök

Az időjárási helyzet és a várható időjárás:

Európa csütörtök délelőtti időjárási térképein a Brit-szigetek, Északi-tenger, illetve Finnország fölött egy-egy több száz kilométer átmérőjü, borult, esős, szeles időjárási légörvény látható. Hatásukra Európa északi, északnyugati felén mindenütt változékony az időjárás. A kontinens déli, délkeleti felén viszont derült időjárású anticiklon látható. Közép-Európában jelentős melegedés kezdődött.

Magyarországon szerdán reggel még 5 és 11, délután viszont már 19 és 25 fok között volt a hőmérséklet. Csütörtökön reggel 7 és 14, 11 órakor pedig 18 és 22 fok közötti hőmérsékletet mértek. Csütörtök délelőtt az északkeleti országrész kivételével zavartalanul sütött a nap. Főleg a Dunántúlon megélénkült a déli szél.

Ma 12 órakor Budapesten 23 fokot mértek, a tengerszintre átszámitott légnyomás 1018 mbar, gyengén süllyed.

A Balaton vizének hőmérséklete 11 órakor Siófoknál 19 fok volt.

Várható időjárás péntek estig:

Az ország nagy részén folytatódik a derült, száraz, meleg idő. Időnkénti felhősödés ma csak északkeleten, holnap a nyugati, északnyugati országrészben valószinü. Ott pénteken déltől zápor is lehet.
Többfelé lesz élénk, elsősorban a Dunántúlon időnként erős, néha viharos a déli, délnyugati szél.
Várható legalacsonyabb éjszakai hőmérséklet általában: 11, 16 fok között, északkeleten 10 fok körül,
legmagasabb nappali hőmérséklet pénteken: 24, 28 fok között alakul.

Németh Lajos s.k.

TÁVOLABBI KILÁTÁSOK SZOMBATTÓL-KEDDIG:

Délnyugat felől átmenetileg megnövekszik a felhőzet és eső, zápor valószinü; majd megerősödik az északi szél, a hőmérséklet csökken. Legfeljebb futó záporok alakulhatnak ki.
A legalacsonyabb hajnali hőmérséklet 11, 16 fok között, de az időszak végén csupán +6, 11 fok között várható.
A legmagasabb nappali hőmérséklet eleinte 23, 28, majd 18, 23 fok között valószinü.
Jelentős mennyiségü /legalább 5mm napi/ csapadék az ország területének 30 százalékán várható az időszak első felében.

KÖZÉPTÁVÚ ELŐREJELZŐ OSZTÁLY

A hőmérséklet napi középértéke és eltérése a 100 évi átlagtól /Budapest belterületén/:

1983. IX. 14. 17,4°C +0,5°C

1871 óta ezen a napon Budapesten előfordult

legmagasabb hőmérséklet: 33,9°C /1947/,
legalacsonyabb hőmérséklet: 5,0°C /1890/.

83.622.

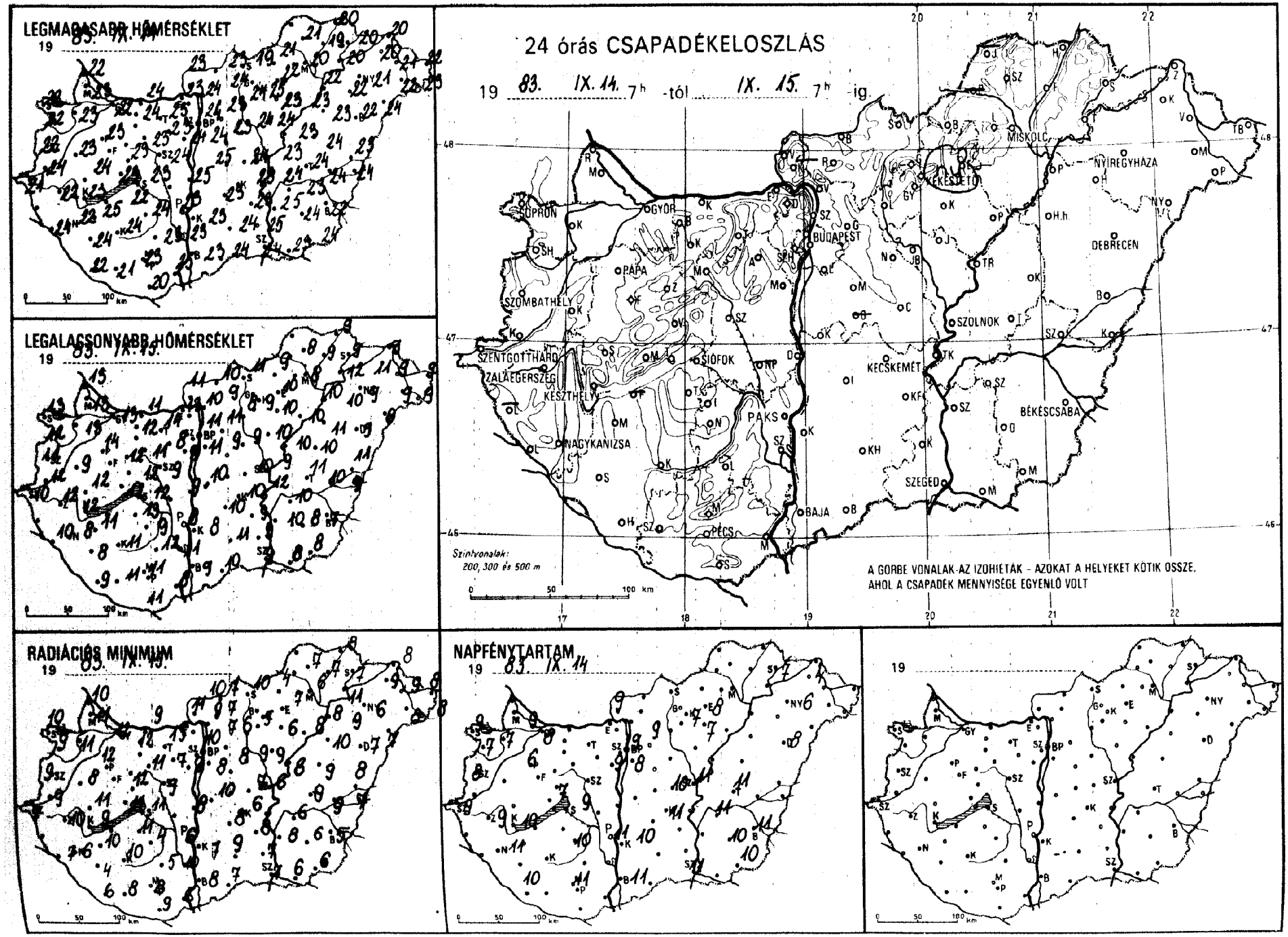
LEGMAGASABB HŐMÉRSÉKLET
19 83. IX. 14.
LEGALACSONYABB HŐMÉRSÉKLET
19 83. IX. 15.
24 órás CSAPADÉKELOSZLÁS
19 83. IX. 14. 7h -tól IX. 15. 7h -ig
SOPRON
GYŐR
BUDAPEST
MISKOLC
NYÍREGYHÁZA
DEBRECEN
SZOMBATHELY
PÁPA
KESZTHELY
SZENTGOTTHÁRD
ZALAEGERSZEG
SIÓFOK
PAKS
NAGYKANIZSA
KECSKEMÉT
SZOLNOK
BÉKÉSCSABA
SZEGED
BAJA
PÉCS
Szintvonalak:
200, 300 és 500 m
A GÖRBE VONALAK AZ IZOHIETÁK - AZOKAT A HELYEKET KÖTIK ÖSSZE,
AHOL A CSAPADÉK MENNYISÉGE EGYENLŐ VOLT
RADIÁCIÓS MINIMUM
19 83. IX. 15.
NAPFÉNYTARTAM
19 83. IX. 14
19

1983. IX. 05-ig az utolsó 24 óra adatai						Előző napnapos órái
állomás	csapadék (mm)		max. hőmérséklet	min. hőmérséklet	rad. min.	
Győr	.	=	22	13	12	8
Kapuvár	.	⌓	23	13	11	7
Mosonmagyaróvár	.	⌓	23	13	11	9
Rajka	.	=	22	13	10	
Sopron	.	⌓	22	13	10	9
Sopronhorpács	.	⌓	22	12	9	7
Káld	.	⌓	23	9	8	
Körmend	.	⌓	24	12	9	
Szentgotthárd	.	⌓	21	10	7	9
Szombathely	.	⌓	22	11	9	8
Lenti	–		–	–	–	
Letenye	.	⌓	24	10	7	
Nagykanizsa	.	=	22	8	6	11
Zalaegerszeg	.	⌓	22	12	10	9
Farkasgyepű	.		22	14	12	
Keszthely	.	⌓	23	12	9	10
Mencshely	.	⌓	21	12	7	7
Pápa	.	⌓	23	14	12	6
Sümeg	.	⌓	24	12	11	
Tihany	.	⌓	23	12	11	
Veszprém	.	⌓	23	12	12	
Zirc	.	⌓	21	7	7	
Fonyód	–		–	–	–	
Homokszt. György	.	≡	22	9	6	10
Kaposvár	.	⌓	24	11	10	
Marcali	.	⌓	25	11	10	
Siófok	.	⌓	23	12	11	9
Somogyszob	.	⌓	24	8	4	
Tab	.	⌓	22	13	11	
Bábolna	.		23	12	11	
Esztergom	.	=	23	13	11	
Kisbér	.	⌓	24	12	12	
Komárom	.	⌓	24	11	9	
Tatabánya	.	⌓	23	14	13	
Alcsútdoboz	.	⌓	23	8	7	
Dunaújváros	.	⌓	25	9	8	
Martonvásár	.		24	9	9	9
Mór	.	⌓	23	11	11	
Nagyhörcsökp.	–		–	–	–	
Szabadbattyán	.	=	24	9	9	
Iregszemcse	.	⌓	24	9	4	10
Lengyel	.		23	12	5	
Paks	.	⌓	23	8	6	11
Szekszárd	.	=	23	11	10	
Árpádtető	.		19	13	8	
Mohács	.	⌓	25	8	6	
Pécs	.		23	11	8	11
Siklós	.		20	11	9	
Szigetvár	.	⌓	21	11	8	
Budaörs	.	⌓	24	8	5	
Bp. Lőrinc	.		24	11	8	8
Bp. Met. Int.	.		24	11	10	9
Bp. Szab. hegy	.		21	13	8	
Cegléd	.	=	24	10	7	10
Dobogókő	.		17	12	10	
Gödöllő	.		23	11	7	9
Királyrét	–		–	–	–	
Monor	.	⌓	23	9	8	
Nagykáta	.	⌓	24	9	9	
Szentendre	.		24	11	10	

1983. IX. 05-ig az utolsó 24 óra adatai						Előző napnapos órái
állomás	csapadék (mm)		max. hőmérséklet	min. hőmérséklet	rad. min.	
Vác	.	⌓	24	10	9	
Vámosmikola	.	⌓	23	11	10	9
Baja	.	⌓	23	9	8	11
Bácsalmás	.	⌓	24	10	7	
Izsák	.		23	10	8	
Kalocsa	.	⌓	23	8	7	10
Kecskemét	.	⌓	23	10	6	11
Kiskunfélegyháza	.	⌓	23	9	8	
Kiskunhalas	.	=	24	11	9	
Kunszentmiklós	.		25	10	10	
Tiszakécske	.	⌓	24	12	10	
Balassagyarmat	.	⌓	23	10	7	
Romhány	.	⌓	24	9	7	
Salgótarján	.		19	11	10	
Eger	.	=	22	10	7	8
Galyatető	.		17	10	9	
Gyöngyös	.	⌓	25	9	5	
Kékestető	ny		15	9	8	7
Kompolt	.		23	10	6	7
Lőrinci	.	=	24	8	6	
Poroszló	.		23	10	8	
Jászapáti	.	⌓	24	10	9	
Jászberény	.	⌓	23	10	7	
Karcag	.	⌓	24	10	9	
Szolnok	.	⌓	23	9	6	11
Tiszaroff	.	⌓	23	10	8	
Túrkeve	.	⌓	24	11	9	11
Kistelek	.		25	9	7	
Makó	.	⌓	23	8	6	
Szeged	.	⌓	24	9	7	11
Szentes	.		25	10	8	
Borsodnádasd	.	⌓	21	9	4	
Füged	.		19	9	7	
Hidasnémeti	.	⌓	20	9	8	
Jósvafő	–		–	–	–	–
Lillafüred	.	=	20	10	8	
Miskolc	.	=	20	8	6	–
Putnok	–		–	–	–	
Sárospatak	.	⌓	20	9	7	7
Szendrőlád	.	≡	21	8	7	
Tokaj	.		20	12	11	
Kisvárda	.	⌓	20	11	9	4
Mátészalka	.	⌓	22	9	8	
Nyíregyháza	.		21	9	6	6
Nyírlugos	.	⌓	24	8	7	
Pátyod	.	⌓	23	9	8	
Tiszabecs	.		22	9	8	
Vásárosnamény	.	⌓	21	9	9	
Záhony	.	⌓	20	9	8	
Berettyóújfalu	.	⌓	23	11	8	
Debrecen	.	⌓	22	9	7	8
Hajdúdorog	.		22	10	9	
Hortobágy	.		23	11	10	
Körösszakál	.	⌓	24	9	7	
Polgár	.	⌓	22	10	8	
Békéscsaba	.	⌓	22	7	5	11
Mezőhegyes	.	⌓	24	8	6	10
Orosháza	.	⌓	24	8	6	10
Szarvas	.	⌓	23	10	6	11
Szeghalom	.		24	10	9	

KIADJA: ORSZÁGOS METEOROLÓGIAI SZOLGÁLAT
Készíti: Központi Előrejelző Intézet Analízis- és Rövidtávú Prognózis Központja – T.: 273-018
Megjelenik naponként
Évi előfizetési díja: 1760,- Ft. – Megrendelhető: 1024 Budapest, II., Kitaibel Pál u. 1. – T.: 353-500
Kiadásért felel: az OMSZ elnöke – Szerkesztésért felel: a KEI igazgatója

IDŐJÁRÁSI NAPIJELENTÉS

ЕЖЕДНЕВНЫЙ МЕТЕОРОЛОГИЧЕСКИЙ БЮЛЛЕТЕНЬ · DAILY WEATHER REPORT
BULLETIN QUOTIDIEN DE TEMPS · TÄGLICHER WETTERBERICHT

96. évfolyam 259. szám + Budapest + 1983. szeptember 16. péntek

Az időjárási helyzet és a várható időjárás:

Európa déli és keleti vidékein az időjárást a szárító hatású, leszálló légmozgások alakitják. Ezeken a területeken kevés a felhő, meleg, nyárias az idő. A hőmérséklet csúcsértéke néhány fokkal meghaladja a sokévi átlagot. Középpontjával a Brit-szigetek térségében nagy kiterjedésü ciklon örvénylik. Ennek áramlási rendszerében nyugatról óceáni léghullámok érkeznek Közép-Európa irányába. A nedves, óceáni levegő első hulláma péntek reggel elérte az Alpok térségét és a hétvégén valószinuleg a Kárpát-medence időjárását is döntően meghatározza.

Hazánkban csütörtökön északkeleten 7, 9, másutt 9, 11 órán át sütött a nap. A hőmérséklet csúcsértéke 23, 29 fok között váltakozott. Többfelé megélénkült a déli szél. Péntek hajnalra az ország nagy részén 10, 15, az északi, északkeleti megyékben helyenként 6, 10 fokig hült le a levegő. Délelőtt a nyugati határvidéken lassan megnövekedett a felhőzet, máshol zavartalanul sütött a nap. 11 órára 18, 24 fokig emelkedett a hőmérséklet.

Ma 12 órakor Budapesten a hőmérséklet 24 fok, a tengerszintre átszámitott légnyomás 1008 mbar, mérsékelten süllyed.

A Balaton vizének hőmérséklete Siófoknál 11 órakor 18 fok volt.

Várható időjárás szombat estig:

Nyugat felől átmenetileg tovább növekszik a felhőzet, és előbb a Dunántúlon, majd másutt is sokfelé várható eső, zápor, zivatar, néhány helyen jégeső vel.
Az időnként erős délnyugati szél szombaton gyakran viharossá fokozódik és a Dunántúlon északnyugatira, északira fordul.
A nappali felmelegedés gyengül.
Várható legalacsonyabb éjszakai hőmérséklet: 12, 17,
legmagasabb nappali hőmérséklet szombaton: 17, 22 fok között alakul.

Bartha Péterné s.k.

A hőmérséklet napi középértéke és eltérése a 100 évi átlagtól /Budapest belterületén/:

1983. IX. 15. 20,0°C +3,1°C

1871 óta ezen a napon Budapesten előfordult

legmagasabb hőmérséklet: 34,9°C /1947/,
legalacsonyabb hőmérséklet: 4,7°C /1894/.

83.623.

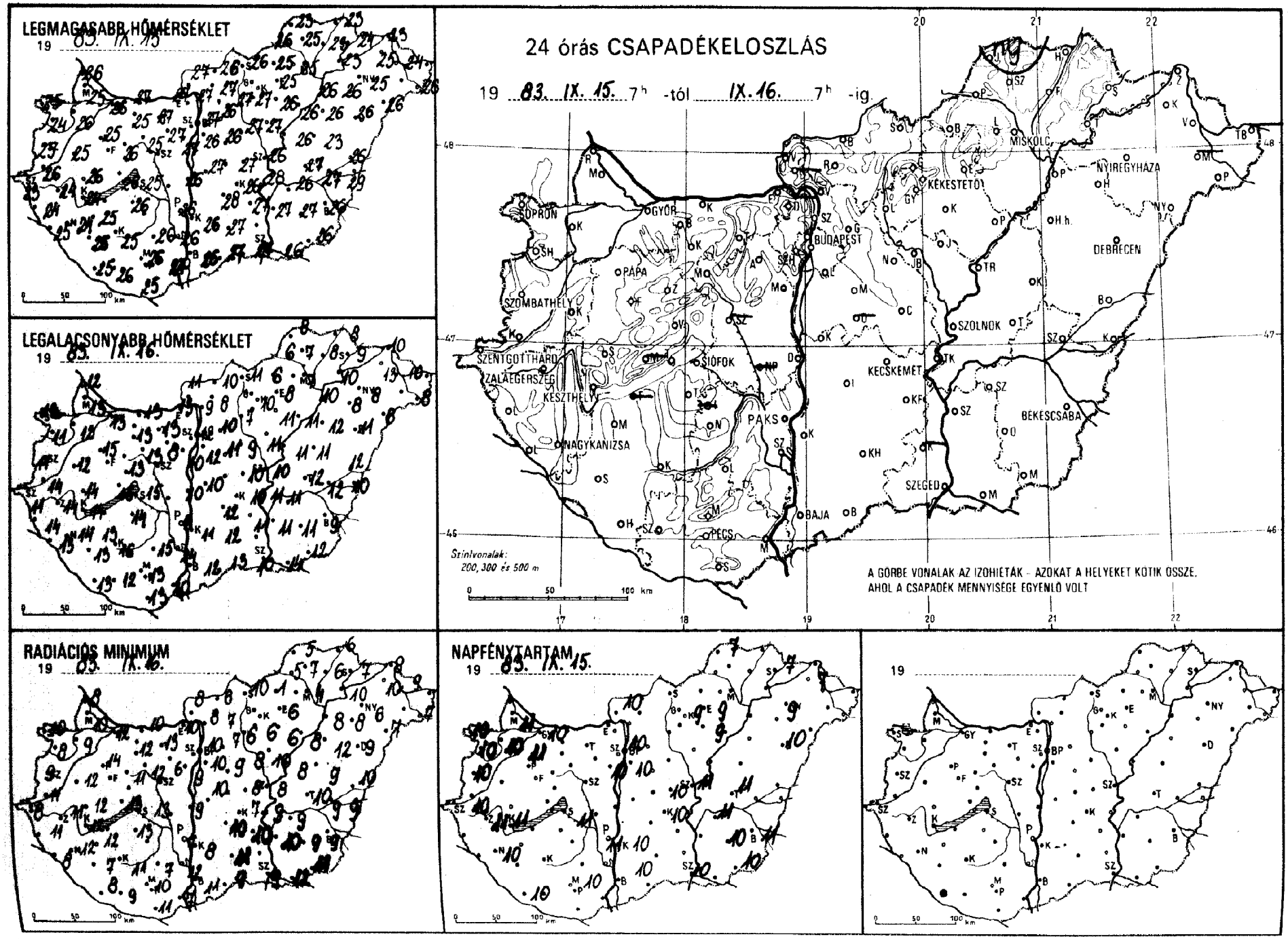
LEGMAGASABB HŐMÉRSÉKLET
19 83. IX. 15.
LEGALACSONYABB HŐMÉRSÉKLET
19 83. IX. 16.
24 órás CSAPADÉKELOSZLÁS
19 83. IX. 15. 7h -tól IX. 16. 7h -ig.
SOPRON
GYŐR
BUDAPEST
MISKOLC
NYÍREGYHÁZA
KÉKESTETŐ
DEBRECEN
PÁPA
SZOMBATHELY
SZOLNOK
SZENTGOTTHÁRD
ZALAEGERSZEG
KESZTHELY
SIÓFOK
KECSKEMÉT
BÉKÉSCSABA
PAKS
NAGYKANIZSA
SZEGED
BAJA
PÉCS
Szintvonalak:
200, 300 és 500 m
A GÖRBE VONALAK AZ IZOHIÉTÁK – AZOKAT A HELYEKET KÖTIK ÖSSZE, AHOL A CSAPADÉK MENNYISÉGE EGYENLŐ VOLT
RADIÁCIÓS MINIMUM
19 83. IX. 16.
NAPFÉNYTARTAM
19 83. IX. 15.
19

19 83. IX. 16-án az utolsó 24 óra adatai						Előző nap napos órái	19 83. IX. 16-án az utolsó 24 óra adatai						Előző nap napos órái
állomás	csapadék (mm)		max. hőmérséklet	min. hőmérséklet	rad. min.		állomás	csapadék (mm)		max. hőmérséklet	min. hőmérséklet	rad. min.	
Győr	.		26	13	12	10	Vác	.		27	9	8	
Kapuvár	.		26	12	9	10	Vámosmikola	.		27	11	8	10
Mosonmagyaróvár	.		25	13	10	11	Baja	.		26	12	11	10
Rajka	.		26	12	8		Bácsalmás	.		27	13	9	
Sopron	.		25	13	10	10	Izsák	.		28	12	10	
Sopronhorpács	.		24	11	8	10	Kalocsa	.		26	11	8	10
Kőszeg	.		25	12	12		Kecskemét	.		26	10	7	10
Körmend	.		26	14	11		Kiskunfélegyháza	.		27	11	10	
Szentgotthárd	.		23	11	8	10	Kiskunhalas	.	=	27	12	11	
Szombathely	.		25	11	9	10	Kunszentmiklós	.		27	10	10	
Lenti	.		24	14	11		Tiszakécske	.		28	11	9	
Letenye	.		25	13	8		Balassagyarmat	.		26	10	6	
Nagykanizsa	.		24	14	12	10	Romhány	.		27	8	7	
Zalaegerszeg	.		24	14	11	11	Salgótarján	.		26	11	10	
Farkasgyepű	.		23	15	13		Eger	.	=	25	8	6	9
Keszthely	.		24	14	12	11	Galyatető	.		18	13	10	
Mencshely	–		–	–	–	–	Gyöngyös	.		27	10	6	
Pápa	.		25	15	14	11	Kékestető	.		19	12	11	9
Sümeg	.		26	14	12		Kompolt	.		26	11	6	9
Tihany	.		26	15	13		Lőrinci	.		27	7	6	
Veszprém	.		26	13	11		Poroszló	.		26	11	8	
Zirc	.		23	12	12		Jászapáti	.		27	11	10	
Fonyód	–		–	–	–		Jászberény	.		26	9	6	
Homokszt. györgy	.		25	13	8	10	Karcag	.		23	11	9	
Kaposvár	.		25	16	11		Szolnok	.		26	10	8	11
Marcali	.		25	13	12		Tiszaroff	.		26	11	8	
Siófok	.		25	15	13	11	Túrkeve	.		27	12	10	11
Somogyszob	.		25	13	7		Kistelek	–		–	–	–	
Tab	.		26	14	13		Makó	.		26	14	12	
Bábolna	.		25	13	12		Szeged	.		27	10	9	10
Esztergom	.		27	13	10		Szentes	.		27	11	10	
Kisbér	.		25	13	12		Borsodnádasd	.		25	6	1	
Komárom	.		27	13	10		Füged	.		23	8	6	
Tatabánya	.		27	13	13		Hidasnémeti	.		23	8	6	
Alcsútdoboz	.		27	8	6		Jósvafő	ny		23	8	5	7
Dunaújváros	.		26	10	9		Lillafüred	.	=	23	9	7	
Martonvásár	.		27	10	9	10	Miskolc	.	=	25	7	4	–
Mór	.		25	13	12		Putnok	.	=	26	6	5	
Nagyhörcsökp.	–		–	–	–		Sárospatak	.		24	9	7	7
Szabadbattyán	–		–	–	–		Szendrőlád	.		25	7	7	
Iregszemcse	–		–	–	–	–	Tokaj	.		23	10	10	
Lengyel	.		26	15	7		Kisvárda	.		25	13	10	7
Paks	.		26	9	7	11	Mátészalka	–		–	–	–	
Szekszárd	.		26	14	12		Nyíregyháza	.		25	8	6	9
Árpádtető	.		22	15	10		Nyírlugos	.		26	8	7	
Mohács	.		27	10	7		Pátyod	.		26	8	7	
Pécs	.		26	13	10	10	Tiszabecs	–		–	–	–	
Siklós	.		25	13	11		Vásárosnamény	.		24	10	9	
Szigetvár	.		26	12	9		Záhony	.		23	10	9	
Budaörs	.		27	9	6		Berettyóújfalu	.		26	12	10	
Bp. Lőrinc	.		26	12	10	10	Debrecen	.		26	11	9	10
Bp. Met. Int.	.		27	12	10	10	Hajdúdorog	.		26	8	8	
Bp. Szab. hegy	.		24	14	10		Hortobágy	.		26	12	12	
Cegléd	.	=	27	10	8	10	Körösszakál	.		29	10	9	
Dobogókő	–		–	–	–		Polgár	.		26	10	8	
Gödöllő	.		26	10	7	10	Békéscsaba	.		26	9	9	11
Királyrét	–		–	–	–		Mezőhegyes	.		26	12	11	10
Monor	.		26	11	9		Orosháza	.		27	11	9	10
Nagykáta	.		27	9	8		Szarvas	.		26	11	9	11
Szentendre	.	=	27	10	10		Szeghalom	.		27	12	9	

KIADJA: ORSZÁGOS METEOROLÓGIAI SZOLGÁLAT
Készíti: Központi Előrejelző Intézet Analízis- és Rövidtávú Prognózis Központja – T.: 273-018
Megjelenik naponként
Évi előfizetési díja: 1760,- Ft. – Megrendelhető: 1024 Budapest, II., Kitaibel Pál u. 1. – T.: 353-500
Kiadásért felel: az OMSZ elnöke – Szerkesztésért felel: a KEI igazgatója

IDŐJÁRÁSI NAPIJELENTÉS

ЕЖЕДНЕВНЫЙ МЕТЕОРОЛОГИЧЕСКИЙ БЮЛЛЕТЕНЬ · DAILY WEATHER REPORT
BULLETIN QUOTIDIEN DE TEMPS · TÄGLICHER WETTERBERICHT

96. évfolyam 260. szám + Budapest + 1983. szeptember 17. szombat

Az időjárási helyzet és a várható időjárás:

Északi-tenger feletti középponttal hatalmas kiterjedésü ciklon örvénylik. Áramlási rendszerében páradús léghullámok haladnak a szárazföld belseje felé. A légköri frontok vonulását gyakran erősen megváltozó felhőzet, eső, zápor, megerősödő, átmenetileg viharossá fokozódó szél és több fokos hőmérsékletcsökkenés jelzi. Szombaton a délelőtti órákban mintegy 600 km szélességü, és csaknem összefüggő felhő- és csapadéksáv húzódott a Barcelona-Róma-Zágráb-Budapest-Krakkó-Stockholm vonalban. Ugyancsak változékony, csapadékos időjárásról érkezett hir a Kelet-Európai alföldről. Száraz, és az évszakhoz képest meleg idő már csak a kontinens délkeleti vidékein van.

Magyarországon pénteken változóan felhős, túlnyomóan napos idő volt. A késő délutáni óráktól kezdve nyugat felől erősen növekedni kezdett a felhőzet. Éjszaka előbb északnyugaton, később másutt is egyre többfelé eredt el az eső és megerősödött a szél. A szombat reggelig lehullott csapadék mennyisége a Dunántúl nyugati harmadában 10 és 23 mm, az ország középső tájain csapadéknyom és néhány mm között alakult. Pénteken a hőmérséklet csúcsértéke 22 és 29 fok között alakult, szombat hajnalra pedig 9 és 20 fokig hült le a levegő. Ma délelőtt országszerte túlnyomóan borult, sokfelé szeles, csapadékos idő volt. A hőmérséklet 11 órakor az országban 10 és 21 fok között váltakozott.

Ma 12 órakor Budapesten a hőmérséklet 13 fok, a tengerszintre átszámitott légnyomás 1004 mbar, gyengén emelkedik.

A Balaton vizének hőmérséklete 11 órakor Siófoknál 17 fok volt.

Várható időjárás vasárnap estig:

Ma folytatódik a túlnyomóan borult, gyakorta csapadékos időjárás. Holnap nyugat felől lassanként csökken a felhőzet, egyre többfelé, egyre hosszabb időszakokra áll el az eső. Az északnyugati szél napközben gyakran erős, a Dunántúlon vasárnap néhol viharos lesz.
Várható legalacsonyabb éjszakai hőmérséklet általában 7, 12 fok között, legmagasabb nappali hőmérséklet vasárnap 16, 21 fok között alakul.

Török Dénes s.k.

A hőmérséklet napi középértéke és eltérése a 100 évi átlagtól /Budapest belterületén/:

1983. IX. 16. 19,8°C +3,1°C

1871 óta ezen a napon Budapesten előfordult

legmagasabb hőmérséklet: 32,7°C /1947/,
legalacsonyabb hőmérséklet: 4,2°C /1889/.

83.624.

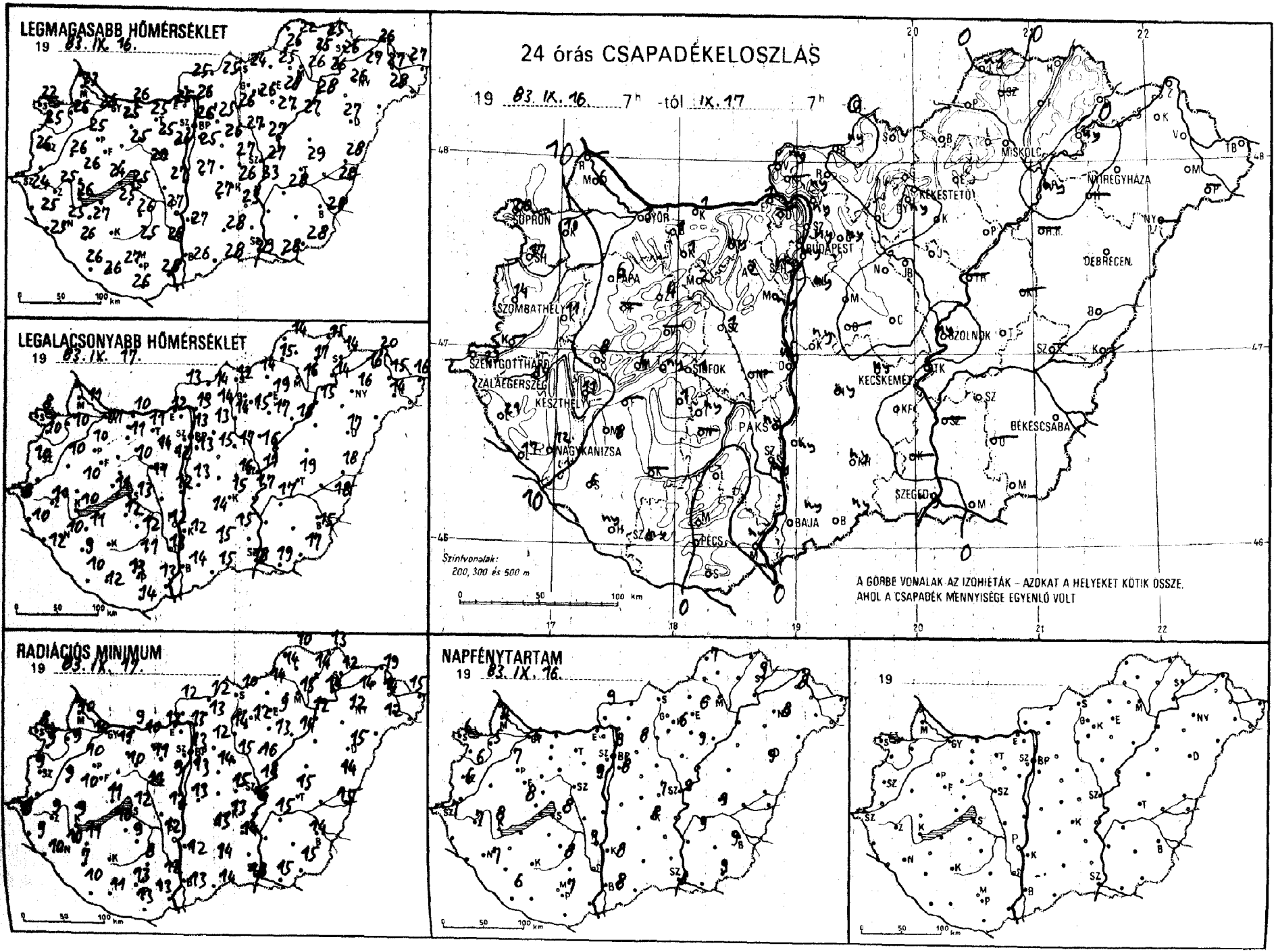
LEGMAGASABB HŐMÉRSÉKLET
19 83. IX. 16.
LEGALACSONYABB HŐMÉRSÉKLET
19 83. IX. 17.
RADIÁCIÓS MINIMUM
19 83. IX. 17.
24 órás CSAPADÉKELOSZLÁS
19 83. IX. 16. 7h -tól IX. 17 7h
SOPRON
GYŐR
BUDAPEST
MISKOLC
NYÍREGYHÁZA
KEKESTETŐ
DEBRECEN
SZOMBATHELY
PAPA
SZENTGOTTHÁRD
ZALAEGERSZEG
KESZTHELY
SIÓFOK
KECSKEMÉT
SZOLNOK
BÉKÉSCSABA
NAGYKANIZSA
PAKS
SZEGED
PÉCS
BAJA
Színtvonalak:
200, 300 és 500 m
A GÖRBE VONALAK AZ IZOHIÉTÁK – AZOKAT A HELYEKET KÖTIK ÖSSZE,
AHOL A CSAPADÉK MENNYISÉGE EGYENLŐ VOLT
NAPFÉNYTARTAM
19 83. IX. 16.
19

1983. IX. 17^{h}-ig az utolsó 24 óra adatai						Előző nap napos órái
állomás	csapadék (mm)		max. hőmérséklet	min. hőmérséklet	rad. min.	
Győr	3		25	11	10	6
Kapuvár	10		26	10	9	5
Mosonmagyaróvár	6		23	11	10	4
Rajka	–		–	–	–	
Sopron	20		22	8	8	6
Sopronhorpács	17		25	10	9	6
Káld -	11		26	10	9	
Körmend	–		–	–	–	
Szentgotthárd	23		24	8	8	7
Szombathely	14		26	10	9	6
Lenti	21		25	10	9	
Letenye	17		25	12	10	
Nagykanizsa	12		25	10	10	7
Zalaegerszeg	14		25	10	9	7
Farkasgyepű	–		–	–	–	
Keszthely	11		26	10	9	8
Mencshely	4		23	10	9	8
Pápa	6		25	10	10	7
Sümeg	8		26	10	10	
Tihany	ny	=	24	11	11	
Veszprém	–		–	–	–	
Zirc	4	=	23	9	8	
Fonyód	–		–	–	–	
Homokszt. györgy	ny	=	26	10	10	6
Kaposvár	–		–	–	–	
Marcali	8		27	11	11	
Siófok	1		25	13	12	8
Somogyszob	6		26	9	7	
Tab	1		25	12	10	
Bábolna	1	=	25	11	10	
Esztergom	1	=	25	12	12	
Kisbér	1		25	11	11	
Komárom	1	=	26	10	9	
Tatabánya	ny		25	11	10	
Alcsútdoboz	2		25	14	11	
Dunaújváros	ny		27	12	12	
Martonvásár	ny		26	12	9	9
Mór	2	=	25	10	10	
Nagyhörcsökp.	–		–	–	–	
Szabadbattyán	1	=	29	11	11	
Tregszemcse	ny		26	12	9	8
Lengyel	.		25	11	8	
Paks	ny		27	12	12	9
Szekszárd	ny		26	13	12	
Árpádtető	.	=	22	10	9	
Mohács	ny		28	13	13	
Pécs	.		27	13	13	7
Siklós	.		26	14	13	
Szigetvár	ny	=	26	12	11	
Budaörs	ny		25	13	12	
Bp. Lőrinc	ny		25	13	13	8
Bp. Met. Int.	ny		26	13	13	9
Bp. Szab. hegy	ny		23	15	10	
Cegléd	.	=	27	16	15	7
Dobogókő	–		–	–	–	
Gödöllő	ny	=	25	13	12	8
Királyrét	–		–	–	–	
Monor	.		26	15	14	
Nagykáta	.		27	17	15	
Szentendre	ny		26	14	13	

1983. IX. 17^{h}-ig az utolsó 24 óra adatai						Előző nap napos órái
állomás	csapadék (mm)		max. hőmérséklet	min. hőmérséklet	rad. min.	
Vác	ny		26	13	13	
Vámosmikola	ny		25	13	12	9
Baja	ny		26	14	13	8
Bácsalmás	ny		28	15	14	
Izsák	ny		27	14	13	
Kalocsa	ny		27	12	12	8
Kecskemét	ny	=	26	15	13	8
Kiskunfélegyháza	.		23	15	14	
Kiskunhalas	ny	=	28	15	14	
Kunszentmiklós	ny		27	13	13	
Tiszakécske	.		23	17	16	
Balassagyarmat	ny		25	14	12	
Romhány	.		26	14	13	
Salgótarján	.		24	12	10	
Eger	.		28	19	9	6
Galyatető	.		19	12	11	
Gyöngyös	ny	=	26	15	12	
Kékestető	.		17	12	11	6
Kompolt	.		27	17	13	9
Lőrinci	.		26	14	14	
Poroszló	.		27	18	14	
Jászapáti	.		27	16	16	
Jászberény	.		26	15	14	
Karcag	–		–	–	–	
Szolnok	ny	=	27	17	14	9
Tiszaroff	–		–	–	–	
Túrkeve	.		29	19	15	9
Kistelek	–		–	–	–	
Makó	.		28	19	15	
Szeged	ny		29	18	18	8
Szentes	–		–	–	–	
Borsodnádasd	.		25	14	14	
Füged	.		25	17	14	
Hidasnémeti	.		25	15	13	
Jósvafő	ny		22	14	10	7
Lillafüred	.	=	24	13	11	
Miskolc	.		26	16	15	–
Putnok	.	=	26	15	14	
Sárospatak	.		26	14	12	9
Szendrőlád	–		–	–	–	
Tokaj	ny		26	14	14	
Kisvárda	.		27	16	14	8
Mátészalka	.		28	14	12	
Nyíregyháza	.		26	16	12	8
Nyírlugos	–		–	–	–	
Pátyod	–		–	–	–	
Tiszabecs	.	=	27	16	15	
Vásárosnamény	.	=	27	15	14	
Záhony	.		26	20	19	
Berettyóújfalu	.		28	18	14	
Debrecen	.		27	17	15	9
Hajdúdorog	–		–	–	–	
Hortobágy	–		–	–	–	
Körösszakál	.		29	18	15	
Polgár	ny		28	15	12	
Békéscsaba	.		28	15	14	9
Mezőhegyes	.		28	17	15	9
Orosháza	–		–	–	–	–
Szarvas	.		28	17	15	9
Szeghalom	–		–	–	–	

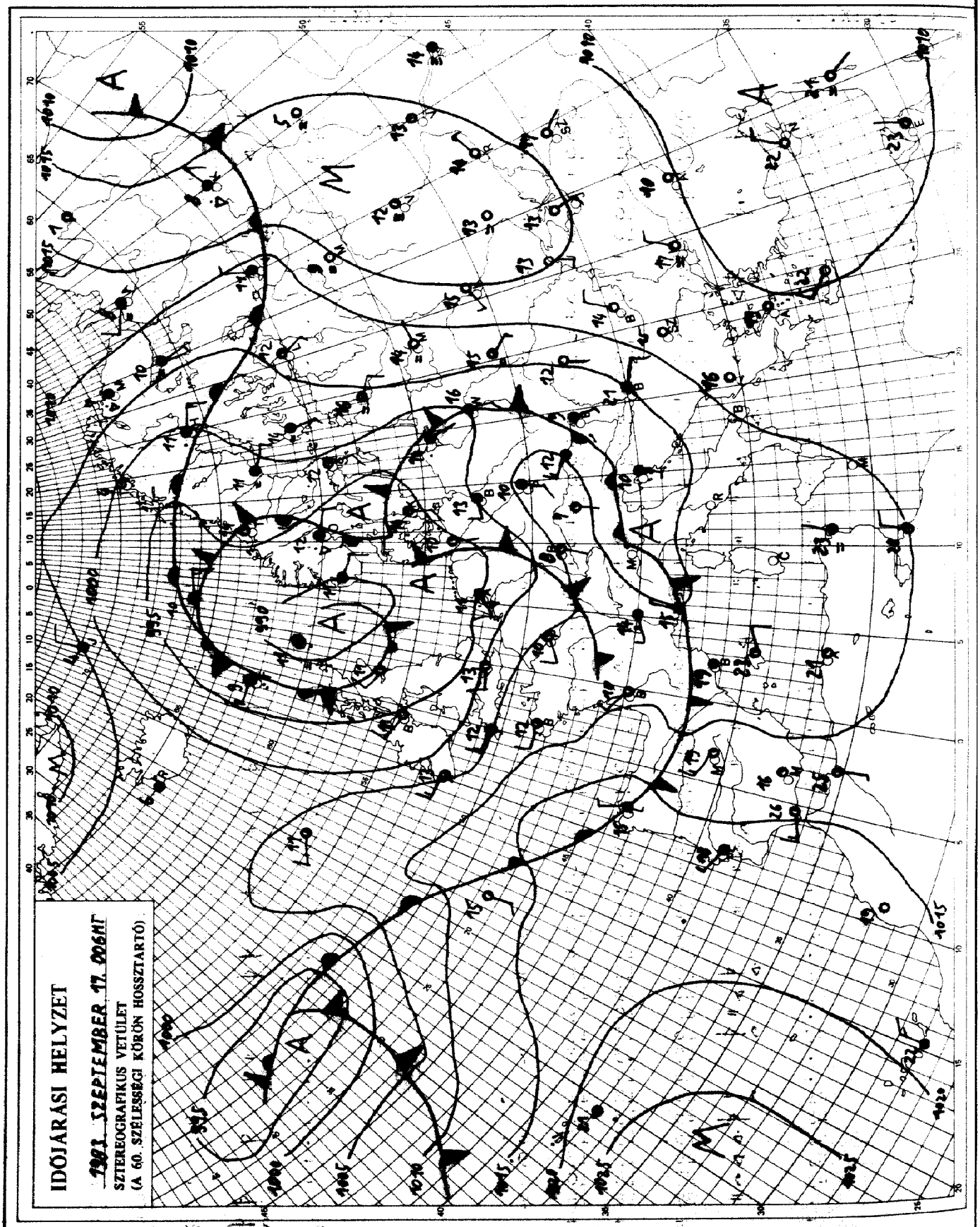

KIADJA: ORSZÁGOS METEOROLÓGIAI SZOLGÁLAT
Készíti: Központi Előrejelző Intézet Analízis- és Rövidtávú Prognózis Központja – T.: 273-018
Megjelenik naponként
Évi előfizetési díja: 1760,- Ft. – Megrendelhető: 1024 Budapest, II., Kitaibel Pál u. 1. – T.: 353-500
Kiadásért felel: az OMSZ elnöke – Szerkesztésért felel: a KEI igazgatója

IDŐJÁRÁSI NAPIJELENTÉS

ЕЖЕДНЕВНЫЙ МЕТЕОРОЛОГИЧЕСКИЙ БЮЛЛЕТЕНЬ · DAILY WEATHER REPORT
BULLETIN QUOTIDIEN DE TEMPS · TÄGLICHER WETTERBERICHT

96. évfolyam 261. szám + Budapest + 1983. szeptember 18. vasárnap

Az időjárási helyzet és a várható időjárás:

Európa legnagyobb részének időjárását egy hatalmas területü, u.n. középponti ciklon alakitja. Ennek átmérője több ezer kilométer. A középponti ciklon keleti peremén található jelenleg egy kisebb örvény, amelynek hidegfrontja okozta a Kárpát-medencében az elmúlt 2 nap esős, szeles, hüvös időjárását. Az emlitett front meglehetősen lassan helyeződik át, mozgása az elmúlt 24 óra folyamán jelentősen lassult. Emiatt a Kárpát-medence keleti felének időjárását még döntő mértékben befolyásolja.

Szombaton Magyarországon borult volt az ég. Az elmúlt 24 óra alatt /egy-két hely kivételével/ mindenütt esett az eső. A Budapest-Nagykanizsa vonaltól délkeltre 10 mm feletti mennyiség hullott. Ezen belül az Alföldön sokfelé mértek 20-40, sőt Polgáron 51, Cegléden 54 mm esőt. A legmagasabb nappali hőmérséklet szombaton 13 és 24 fok között alakult. Az alacsonyabb értékeket a Dunántúlon, a magasabbakat délkeleten mérték. Vasárnap hajnalra 9, 15 fokig csökkent a hőmérséklet. Délelőtt a Dunántúlon erősen felhős volt az ég, ott nem esett az eső. Keleten továbbra is esős maradt az idő. 11 órára 11, 15 fokig emelkedett a hőmérséklet.

Ma 12 órakor Budapesten a hőmérséklet 13 fok, a tengerszintre átszámitott légnyomás 1009 mbar, mérsékelten emelkedik.

A Balaton vizének hőmérséklete 11 órakor Siófoknál 15 fok volt.

Várható időjárás hétfő estig:

Délnyugat-nyugat felől lassan csökkenő felhőzet, a Dunántúlon felhőátvonulásokkal és ott csak elszórtan záporral. Az ország többi részén további tartós, - csak hétfőre megszünő - eső várható, majd ott is felhőátvonulások lesznek.
Az erős északi szelet továbbra is sokfelé kisérik viharos lökések.
Várható legalacsonyabb éjszakai hőmérséklet: 6, 11,
legmagasabb nappali hőmérséklet hétfőn: 15, 20 fok között.

H. Bóna Márta s.k.

A hőmérséklet napi középértéke és eltérése a 100 évi átlagtól /Budapest belterületén/:

1983. IX. 17.	15,3°C	-1,1°C

1871 óta ezen a napon Budapesten előfordult

legmagasabb hőmérséklet:	34,1°C /1947/,
legalacsonyabb hőmérséklet:	2,5°C /1889/.

83.628.

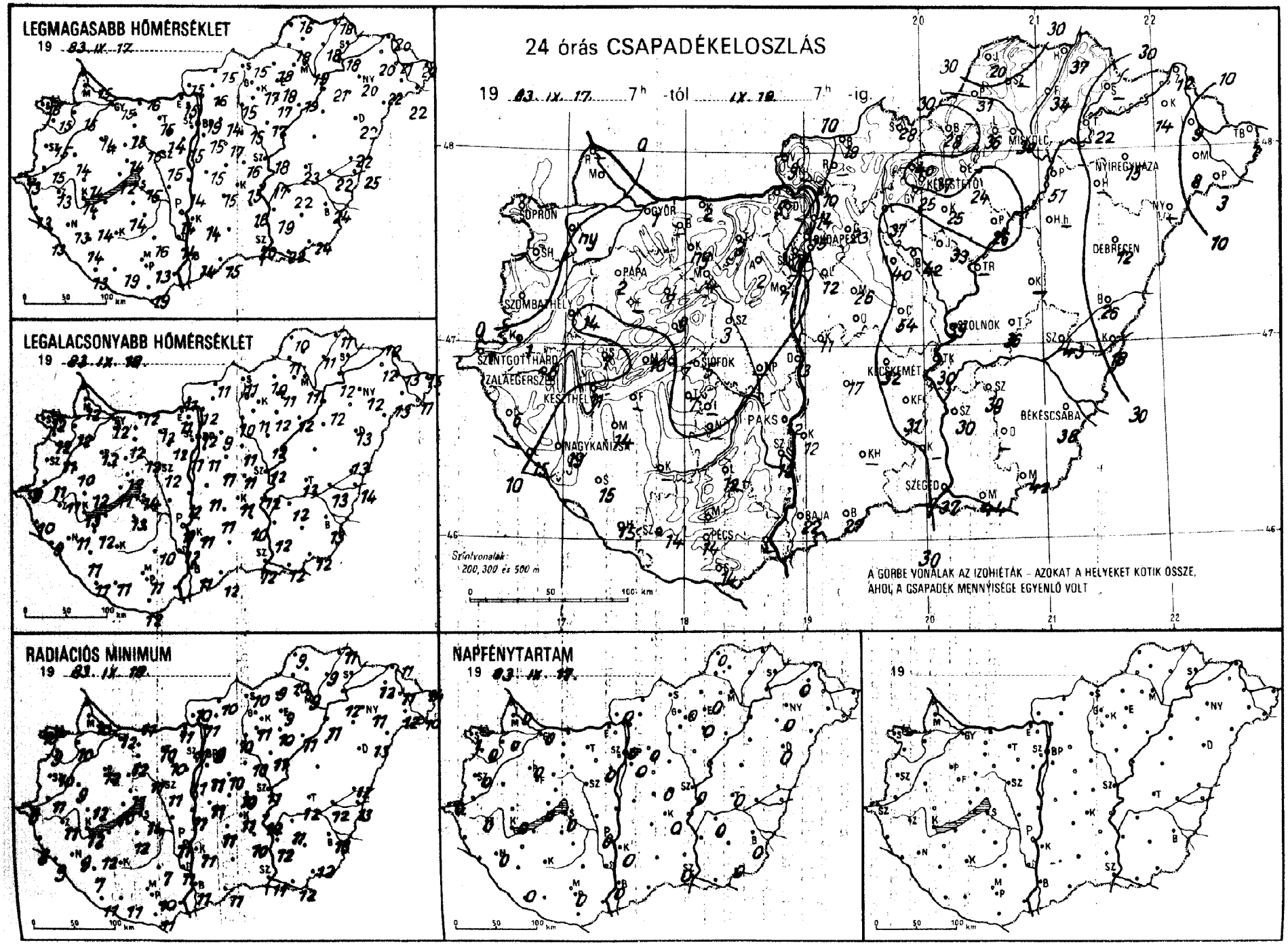
LEGMAGASABB HŐMÉRSÉKLET
19 83. IX. 17.
LEGALACSONYABB HŐMÉRSÉKLET
19 83. IX. 18.
24 órás CSAPADÉKELOSZLÁS
19 83. IX. 17. 7h -tól IX. 18. 7h -ig.
SOPRON
GYŐR
BUDAPEST
PÁPA
SZOMBATHELY
SZENTGOTTHÁRD
ZALAEGERSZEG
KESZTHELY
SIÓFOK
PAKS
NAGYKANIZSA
KECSKEMÉT
BÉKÉSCSABA
SZEGED
BAJA
PÉCS
DEBRECEN
NYÍREGYHÁZA
MISKOLC
SZOLNOK
KÉKESTETŐ
Színvonalak: 200, 300 és 500 m
A GÖRBE VONALAK AZ IZOHIÉTÁK – AZOKAT A HELYEKET KÖTIK ÖSSZE, AHOL A CSAPADÉK MENNYISÉGE EGYENLŐ VOLT
RADIÁCIÓS MINIMUM
19 83. IX. 18.
NAPFÉNYTARTAM
19 83. IX. 17.
19

19 83. IX. 17-18-ig az utolsó 24 óra adatai						Előző nap napos órái
állomás	csapadék (mm)		max. hőmérséklet	min. hőmérséklet	rad. min.	
Győr	1	▽	15	12	12	0
Kaposvár	ny		15	12	10	0
Mosonmagyaróvár	..		15	12	10	0
Rajka	–		–	–	–	
Sopron	.		16	12	10	1
Sopronhorpács	.		15	12	9	0
Zalaegerszeg	14		14	10	9	
Körmend	1		15	11	11	
Szentgotthárd	1	▽	13	9	6	0
Szombathely	.		15	11	10	0
Lenti	6		13	10	8	
Letenye	15		13	9	9	
Nagykanizsa	19		13	11	9	0
Zalaegerszeg	6		13	11	11	0
Farkasgyepű	–		–	–	–	
Keszthely	11		14	13	12	0
Mencshely	10		12	11	10	0
Pápa	2		14	12	12	0
Sümeg	7		14	12	12	
Tihany	7		16	13	12	
Veszprém	9		14	12	11	
Zirc	7	=	12	10	9	
Fonyód	–		–	–	–	
Homokszt. györgy	15	=	13	11	11	0
Kaposvár	–		–	–	–	
Marcali	14		14	12	12	
Siófok	5		15	14	14	0
Somogyszob	15		14	11	7	
Tab	7		14	13	12	
Bábolna	–		–	–	–	
Esztergom	5	=	15	11	11	
Kisbér	ny		15	12	12	
Komárom	2		16	12	11	
Tatabánya	3		15	12	10	
Alcsutdoboz	2		14	12	10	
Dunaújváros	13		14	12	11	
Martonvásár	7		15	11	11	0
Mór	4		15	12	11	
Nagyhörcsökp.	–		–	–	–	
Szabadbattyán	3	=	15	12	11	
Tregszemcse	–		–	–	–	
Lengyel	12	=	26	10	7	
Paks	12	▽	14	11	11	0
Szekszárd	12	▽ =	14	12	11	
Árpádtető	–		–	–	–	
Mohács	–		–	–	–	
Pécs	14		13	11	10	0
Siklós	14	=	19	12	11	
Szigetvár	14	=	19	11	11	
Budaörs	7	▽	15	12	10	
Bp. Lőrinc	12	▽ =	15	11	11	0
Bp. Met. Int.	15	▽	19	12	10	0
Bp. Szab. hegy	14		13	9	8	
Cegléd	54	=	16	11	10	0
Dobogókő	–		–	–	–	
Gödöllő	23	=	14	9	9	0
Királyrét	–		–	–	–	
Monor	26		17	11	10	
Nagykáta	40		15	11	10	
Szentendre	14		15	11	11	

19 83. IX. 17-18-ig az utolsó 24 óra adatai						Előző nap napos órái
állomás	csapadék (mm)		max. hőmérséklet	min. hőmérséklet	rad. min.	
Vác	10	=	16	12	11	0
Vámosmikola	9		15	11	10	0
Baja	22		14	11	11	
Bácsalmás	27		15	12	11	
Izsák	17		15	11	11	
Kalocsa	12		14	11	11	0
Kecskemét	32	▽ =	15	11	11	0
Kiskunfélegyháza	31		16	10	10	
Kiskunhalas	–		–	–	–	
Kunszentmiklós	11	▽ =	15	11	11	
Tiszakécske	30	▽	17	12	12	
Balassagyarmat	19		15	11	10	
Romhány	–		–	–	–	
Salgótarján	28		15	11	10	
Eger	24		23	11	9	0
Galyatető	40	≡	14	7	6	
Gyöngyös	25		17	11	11	
Kékestető	37	▽ ≡	14	6	6	0
Kompolt	25		17	12	10	0
Lőrinci	37	=	15	10	10	
Poroszló	26		19	12	11	
Jászapáti	33	▽ =	17	12	11	
Jászberény	42		17	11	10	
Karcag	–		–	–	–	
Szolnok	39		18	12	11	0
Tiszaroff	–		–	–	–	
Túrkeve	36	=	23	13	12	0
Kistelek	–		–	–	–	
Makó	44	▽	22	12	12	
Szeged	37		20	12	11	0
Szentes	30	▽	19	12	12	
Borsodnádasd	28	▽	18	10	9	
Fügöd	34		18	11	9	
Hidasnémeti	37	▽	18	11	11	
Jósvafő	20	≡	16	10	9	0
Lillafüred	36	▽ =	18	10	9	
Miskolc	30		19	11	9	–
Putnok	31	=	18	11	10	
Sárospatak	–		–	–	–	
Szendrőlád	–		–	–	–	
Tokaj	22		18	12	12	
Kisvárda	14	=	20	12	12	0
Mátészalka	8		22	13	12	
Nyíregyháza	15		20	12	11	0
Nyírlugos	–		–	–	–	
Pátyod	3	▽	22	11	10	
Tiszabecs	1	=	22	15	14	
Vásárosnamény	9	=	21	13	11	
Záhony	12		20	12	11	
Berettyóújfalu	26	▽	22	13	12	
Debrecen	12		22	13	13	0
Hajdúdorog	–		–	–	–	
Hortobágy	–		–	–	–	
Körösszakál	18		25	14	13	
Polgár	51	▽ =	21	12	11	
Békéscsaba	38	▽ =	24	13	13	0
Mezőhegyes	42		24	12	12	0
Orosháza	–		–	–	–	
Szarvas	39	▽	22	12	11	0
Szeghalom	43	=	22	13	12	

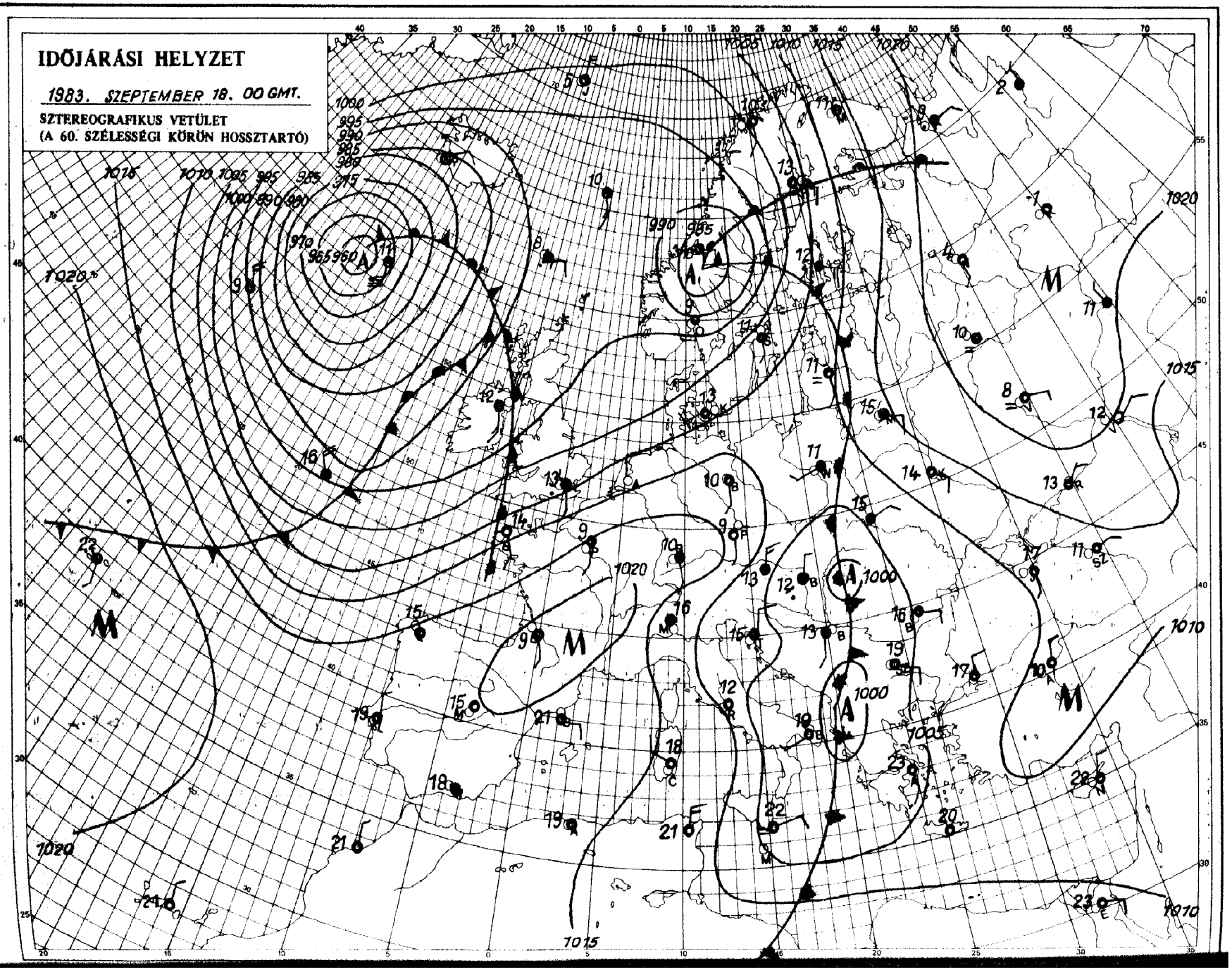

KIADJA: ORSZÁGOS METEOROLÓGIAI SZOLGÁLAT
Készíti: Központi Előrejelző Intézet Analízis- és Rövidtávú Prognózis Központja – T.: 273-018
Megjelenik naponként
Évi előfizetési díja: 1760,- Ft. – Megrendelhető: 1024 Budapest, II., Kitaibel Pál u. 1. – T.: 353-500
Kiadásért felel: az OMSZ elnöke – Szerkesztéséért felel: a KEI igazgatója

IDŐJÁRÁSI NAPIJELENTÉS

ЕЖЕДНЕВНЫЙ МЕТЕОРОЛОГИЧЕСКИЙ БЮЛЛЕТЕНЬ · DAILY WEATHER REPORT
BULLETIN QUOTIDIEN DE TEMPS · TÄGLICHER WETTERBERICHT

96. évfolyam 262. szám + Budapest + 1983. szeptember 19. hétfő

Az időjárási helyzet és a várható időjárás:

Európa legnagyobb részének időjárását továbbra is egyetlen ciklon alakitja. Ebből a ciklonból az elmúlt 24 óra alatt leszakadt egy u.n. peremciklon, amely jelenleg a Balkán-félsziget, Kisázsia és a Fekete-tenger térsége felett örvénylik. Ezeken a tájakon borult, csapadékos az idő, ugyanakkor Közép-Európában egyre kevesebb a felhő, és lassan melegszik az idő. Jelentős felhősödés és csapadék hazánkban holnap estig sem várható.

Vasárnap Magyarország felett erősen felhős, ill. borult volt az ég. A Szigetvár-Győr vonaltól keletre mindenütt esett az eső. A lehullott csapadék mennyisége általában 1 és 10 mm között volt, de Tatabányán 15 mm-t, a Duna-Tisza közének déli felén 10-16 mm-t mértek. A déli, délutáni óráktól kezdve nyugat felől fokozatosan megszünt az eső, majd felszakadozott a felhőzet. Sokfelé erős, sőt időnként viharos volt az északnyugati, északi szél. A legmagasabb nappali hőmérséklet 12, 19 fok között alakult. Hétfő hajnalra 6, 15 fokig csökkent a hőmérséklet. Délelőtt változóan felhős volt az ég, de esőt sehonnan sem jelentettek. 11 órára 15, 19 fokig melegedett fel a levegő.

Ma 12 órakor Budapesten 18 fokot mértek, a tengerszintre átszámitott légnyomás 1018 mbar, gyengén emelkedik.

A Balaton vizének hőmérséklete 11 órakor Siófoknál 14 fok volt.

Várható időjárás kedd estig:

Csak átmeneti felhősödés valószinü, eső nélkül. Legalább néhány órás napsütés mindenütt várható.
A szél lassan tovább mérséklődik, holnap már csak élénk széllökések fordulnak elő.
Várható legalacsonyabb éjszakai hőmérséklet: 7, 12
legmagasabb nappali hőmérséklet: 20 és 25 fok között lesz.

Pálmási Judit s.k.

TÁVOLABBI KILÁTÁSOK SZERDÁTÓL-KEDDIG:

Időnként megnövekvő felhőzetből kisebb esők, záporok lehetnek, de számottevő csapadék nem valószinü.
Legalacsonyabb hajnali hőmérséklet eleinte 7, 12, később 10, 15 fok között várható.
Legmagasabb nappali hőmérséklet eleinte 20, 25, később 23, 28 fok között lesz.
Jelentős mennyiségü /legalább 5 mm napi/ csapadék az ország területének 10 százalékán várható.

KÖZÉPTÁVÚ ELŐREJELZŐ OSZTÁLY

A hőmérséklet napi középértéke és eltérése a 100 évi átlagtól /Budapest belterületén/:

1983. IX. 18. 13,7°C -2,7°C

1871 óta ezen a napon Budapesten előfordult

legmagasabb hőmérséklet: 34,3°C /1947/,
legalacsonyabb hőmérséklet: 4,0°C /1886/.

83.629.

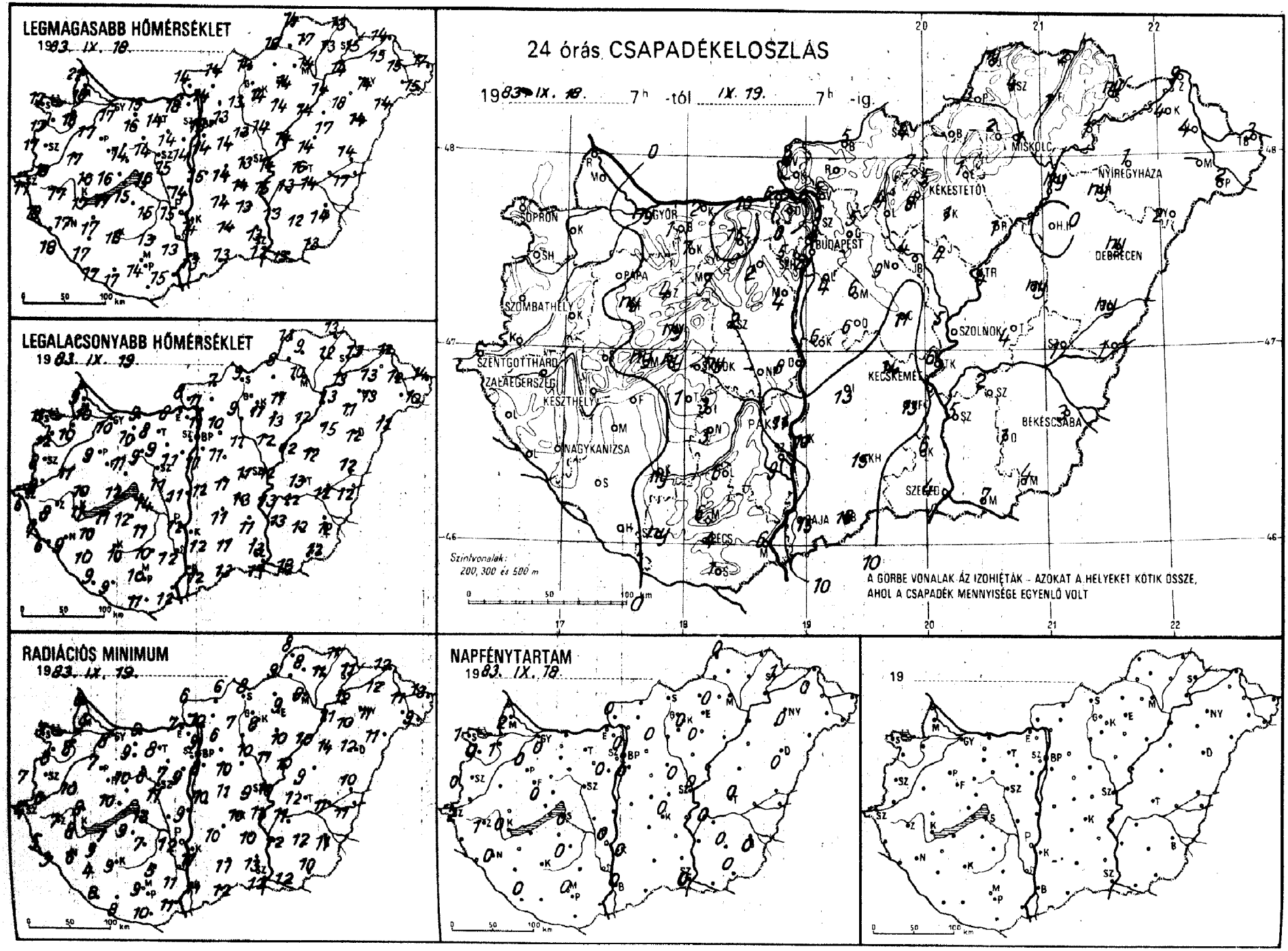
LEGMAGASABB HŐMÉRSÉKLET
1983. IX. 18.
LEGALACSONYABB HŐMÉRSÉKLET
1983. IX. 19.
24 órás CSAPADÉKELOSZLÁS
1983. IX. 18. 7h -tól IX. 19. 7h -ig.
SOPRON
GYŐR
BUDAPEST
MISKOLC
NYÍREGYHÁZA
KEKESTETŐ
DEBRECEN
SZOMBATHELY
PAPA
SZOLNOK
SZENTGOTTHÁRD
ZALAEGERSZEG
KESZTHELY
KECSKEMÉT
BÉKÉSCSABA
NAGYKANIZSA
PÉCS
SZEGED
BAJA
Szintvonalak: 200, 300 és 500 m
A GÖRBE VONALAK AZ IZOHIÉTÁK - AZOKAT A HELYEKET KÖTIK ÖSSZE, AHOL A CSAPADÉK MENNYISÉGE EGYENLŐ VOLT
RADIÁCIÓS MINIMUM
1983. IX. 19.
NAPFÉNYTARTAM
1983. IX. 18.
19

1983. IX. 19^{h}-ig az utolsó 24 óra adatai						Előző nap napos órái
állomás	csapadék (mm)		max. hőmérséklet	min. hőmérséklet	rad. min.	
Győr	ny	▽ ⌒	17	10	8	0
Kapuvár	.	⌒	18	10	8	1
Mosonmagyaróvár	.	⌒	18	10	9	2
Rajka	.		22	9	6	
Sopron	.		17	11	7	1
Sopronhorpács	.	⌒	17	12	8	0
Káld	.		17	11	10	
Körmend	.		19	8	6	
Szentgotthárd	.	⌒	17	6	4	2
Szombathely	.	⌒	17	8	7	0
Lenti	.	⌒	18	7	5	
Letenye	.	⌒	18	6	3	
Nagykanizsa	.	⌒	17	9	6	0
Zalaegerszeg	.	⌒	17	8	7	1
Farkasgyepű	ny	⌒	15	8	7	
Keszthely	.	⌒	17	11	8	0
Mencshely	ny	⌒	14	9	7	0
Pápa	.	⌒	17	9	7	0
Sümeg	.	⌒	16	10	8	
Tihany	ny		16	12	10	
Veszprém	ny		14	11	10	
Zirc	4	=	13	8	6	
Fonyód	.		17	11	7	
Homokszt. györgy	.	⌒	17	9	8	0
Kaposvár	ny	⌒	16	10	9	
Marcali	.	⌒	17	10	9	
Siófok	ny		16	14	13	0
Somogyszob	.	⌒	17	10	4	
Tab	1	=	15	12	9	
Bábolna	1		15	9	8	
Esztergom	6	⌒	18	8	7	
Kisber	7	⌒	16	10	9	
Komárom	2	⌒	15	9	6	
Tatabánya	15		14	8	8	
Alcsútdoboz	2	⌒	14	9	7	
Dunaújváros	8		14	11	9	
Martonvásár	4		14	11	9	0
Mór	7	⌒	14	9	8	
Nagyhörcsökp.	–		–	–	–	
Szabadbattyán	2	=	15	11	11	
Tegszemcse	3		15	11	7	0
Lengyel	6	=	13	10	5	
Paks	11		15	12	12	0
Szekszárd	9	▽ =	13	12	11	
Árpádtető	6	=	12	9	6	
Mohács	6	⌒	15	12	11	
Pécs	4		14	10	9	0
Siklós	1		–	11	10	
Szigetvár	ny	, =	17	9	8	
Budaörs	2		15	11	7	
Bp. Lőrinc	4	⌒	14	11	8	0
Bp. Met. Int.	6		15	11	9	0
Bp. Szab. hegy	5		12	11	10	
Cegléd	11	=	13	11	9	0
Dobogókő	.		9	9	7	
Gödöllő	5	⌒	13	10	6	0
Királyrét	–		–	–	–	
Monor	6	⌒	14	11	10	
Nagykáta	9		13	11	10	
Szentendre	6		14	9	9	

1983. IX. 19^{h}-ig az utolsó 24 óra adatai						Előző nap napos órái
állomás	csapadék (mm)		max. hőmérséklet	min. hőmérséklet	rad. min.	
Vác	5	⌒	14	11	10	
Vámosmikola	3	⌒	14	8	6	0
Baja	15		13	12	11	0
Bácsalmás	16		13	13	12	
Izsák	13		14	11	10	
Kalocsa	10		14	12	11	0
Kecskemét	14	=	14	13	10	0
Kiskunfélegyháza	13		13	11	10	
Kiskunhalas	15	=	14	11	11	
Kunszentmiklós	6	▽ =	15	12	10	
Tiszakécske	6	=	15	13	11	
Balassagyarmat	5	⌒	14	7	6	
Romhány	–		–	–	–	
Salgótarján	4		14	9	8	
Eger	1		14	11	9	0
Galyatető	7	▽ ≡	11	7	6	
Gyöngyös	8		14	11	8	
Kékestető	5	▽ ≡	7	7	6	0
Kompolt	1		14	13	10	0
Lőrinci	4	=	13	9	7	
Poroszló	1		14	12	10	
Jászapáti	4	=	14	12	11	
Jászberény	4		13	10	8	
Karcag	ny	=	14	12	9	
Szolnok	5		14	12	10	0
Tiszaroff	4	=	14	12	10	
Túrkeve	4	=	16	13	12	0
Kistelek	6		13	13	13	
Makó	7		13	13	12	
Szeged	4		12	12	12	0
Szentes	5		13	13	12	
Borsodnádasd	–		–	–	–	
Füged	1		13	12	11	
Hidasnémeti	2		13	13	11	
Jósvafő	ny	⌒	14	13	8	0
Lillafüred	2	=	11	10	8	
Miskolc	1		14	10	8	–
Putnok	3	, =	18	9	9	
Sárospatak	ny		15	13	11	1
Szendrőlád	4	⌒	17	9	8	
Tokaj	1		14	13	12	
Kisvárda	4	=	15	13	12	0
Mátészalka	–		–	–	–	
Nyíregyháza	1		14	13	11	0
Nyírlugos	2		14	12	11	
Pátyod	2		15	10	9	
Tiszabecs	3	=	17	14	13	
Vásárosnamény	4	=	15	12	11	
Záhony	9		14	12	12	
Berettyóújfalu	ny		14	12	10	
Debrecen	ny	▽	14	12	12	0
Hajdúdorog	ny		18	11	10	
Hortobágy	.	⌒	17	15	14	
Körösszakál	1		17	12	11	
Polgár	ny	, ⌒	14	13	11	
Békéscsaba	3	⌒	14	12	11	0
Mezőhegyes	4		13	12	10	0
Orosháza	1	⌒	12	12	12	0
Szarvas	2		13	12	11	0
Szeghalom	1		14	12	11	

KIADJA: ORSZÁGOS METEOROLÓGIAI SZOLGÁLAT
Készíti: Központi Előrejelző Intézet Analízis- és Rövidtávú Prognózis Központja – T.: 273-018
Megjelenik naponként
Évi előfizetési díja: 1760,- Ft. – Megrendelhető: 1024 Budapest, II., Kitaibel Pál u. 1. – T.: 353-500
Kiadásért felel: az OMSZ elnöke – Szerkesztésért felel: a KEI igazgatója

IDŐJÁRÁSI NAPIJELENTÉS

ЕЖЕДНЕВНЫЙ МЕТЕОРОЛОГИЧЕСКИЙ БЮЛЛЕТЕНЬ · DAILY WEATHER REPORT
BULLETIN QUOTIDIEN DE TEMPS · TÄGLICHER WETTERBERICHT

96. évfolyam 263. szám. + Budapest + 1983. szeptember 20. kedd

Az időjárási helyzet és a várható időjárás:

Északnyugat-Európa fölött egy igen nagy méretü ciklon található. A légörvény hatására nagy sebességgel áramlik a hüvös és nedves levegő a partvidék és Skandinávia fölé. Emiatt nemcsak erősen szeles, de igen változékony, gyakran esős arrafelé az idő. Ugyancsak sok a felhő a Balkán-félsziget fölött is. Ott is sokfelé esik az eső, és hüvös az idő. A szárazföld középső részén, valamint a Szovjetunió déli felén és Olaszországban csöndes az ősz, sok a napsütés és meleg a nappal. A pára és a köd még csak a hajnalra és a reggelre jellemző.

Hazánk időjárásában holnap estig sem várható számottevő változás, továbbra is eléggé száraz és mérsékelten meleg levegő áramlik fölénk. Hétfőn délelőtt országunkban még voltak erősen felhős vidékek, délután viszont már mindenütt sütött a nap. A reggel még többfelé erős északi szél lassan mérséklődött. A hőmérséklet általában 20 és 26 fokig emelkedett. Éjszaka többfelé párás lett a levegő, és foltokban köd is kialakult. Ma hajnalra 7 és 15 fok közé csökkent a hőmérséklet. Délelőtt megszünt a köd és napos idő volt. 11 órára 17, 22 fokig melegedett föl a levegő.

Ma 12 órakor Budapesten a hőmérséklet 22 fok volt, a tengerszintre átszámitott légnyomás 1020 mbar, alig változik.

Várható időjárás szerda estig:

Általában kevés felhő várható, eső valószinüleg nem lesz.
Napközben megélénkül az északi, északkeleti szél.
Hajnalban sokfelé erősen párás lesz a levegő, és átmenetileg ködfoltok is kialakulnak.
Várható legalacsonyabb éjszakai hőmérséklet: 7 és 12,
legmagasabb nappali hőmérséklet szerdán: 20 és 25 fok között alakul.

Németh Lajos s.k.

A hőmérséklet napi középértéke és eltérése a 100 évi átlagtól /Budapest belterületén/:

1983. IX. 19. 18,2°C +1,9°C

1871 óta ezen a napon Budapesten előfordult

legmagasabb hőmérséklet: 33,3°C /1947/,
legalacsonyabb hőmérséklet: 4,2°C /1894/.

83.630.

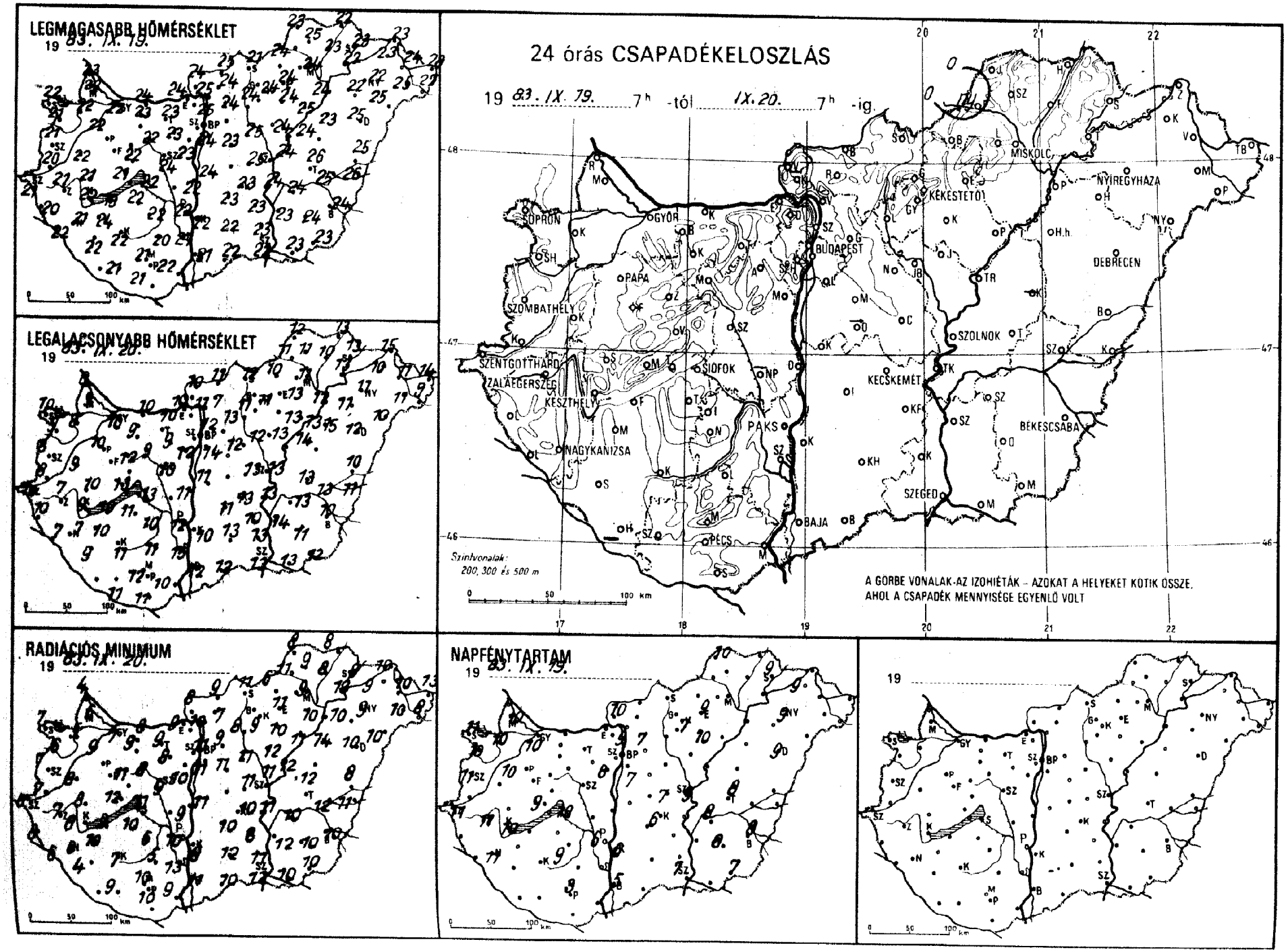
LEGMAGASABB HŐMÉRSÉKLET
19 83. IX. 19.
LEGALACSONYABB HŐMÉRSÉKLET
19 83. IX. 20.
RADIÁCIÓS MINIMUM
19 83. IX. 20.
24 órás CSAPADÉKELOSZLÁS
19 83. IX. 19. 7h -tól IX. 20. 7h -ig.
A GÖRBE VONALAK AZ IZOHIÉTÁK – AZOKAT A HELYEKET KÖTIK ÖSSZE, AHOL A CSAPADÉK MENNYISÉGE EGYENLŐ VOLT
Szintvonalak: 200, 300 és 500 m
NAPFÉNYTARTAM
19 83. IX. 19.
19

83. IX. 207 h-ig az utolsó 24 óra adatai						Előző nap napos órái
állomás	csapadék (mm)		max. hőmérséklet	min. hőmérséklet	rad. min.	
Győr	.	☁	22	10	7	10
Kapuvár	.		22	8	5	10
Mosonmagyaróvár	.	=	22	9	6	10
Rajka	.		23	8	4	
Sopron	.	☁	22	10	7	11
Sopronhorpács	.		21	9	6	10
Káld	.	☁	22	9	8	
Körmend	.	☁	20	8	7	
Szentgotthárd	.	☁	21	10	6	11
Szombathely	.	☁	21	8	7	11
Lenti	.	☁	20	10	8	
Letenye	.	≡	22	7	6	
Nagykanizsa	.	☁	21	7	6	11
Zalaegerszeg	.	☁	21	7	7	11
Farkasgyepű	.		20	10	8	
Keszthely	.	☁	22	9	8	10
Mencshely	.	☁	20	13	7	9
Pápa	.	☁	22	10	9	10
Sümeg	.	☁	21	10	8	
Tihany	.	☁	21	13	12	
Veszprém	.	=	22	12	11	
Zirc	.	☁	19	7	6	
Fonyód	.		19	10	9	
Homokszt. györgy	–		–	–	–	–
Kaposvár	.		22	11	7	
Marcali	.	☁	24	10	10	
Siófok	.	☁	22	13	11	10
Somogyszob	.	☁	22	9	4	
Tab	.	☁	22	11	10	
Bábolna	.		23	9	8	
Esztergom	.	☁	24	10	9	
Kisbér	.	☁	23	9	9	
Komárom	.	☁	24	10	8	
Tatabánya	.	☁	23	10	9	
Alcsútdoboz	.	≡	23	9	8	
Dunaújváros	.	☁	22	11	9	
Martonvásár	.		23	12	10	8
Mór	.	☁	22	9	8	
Nagyhörcsökp.	–		–	–	–	
Szabadbattyán	.	≡	24	10	9	
Iregszemcse	.		22	10	6	9
Lengyel	.		20	11	5	
Paks	.	☁	22	12	10	6
Szekszárd	.	=	21	15	13	
Árpádtető	.	=	17	13	9	
Mohács	.	☁	22	10	9	
Pécs	.	☁	21	12	10	3
Siklós	.	≡	21	11	10	
Szigetvár	.	=	21	11	9	
Budaörs	.	☁	23	11	8	
Bp. Lőrinc	.	≡	24	14	11	7
Bp. Met. Int.	.		25	12	11	9
Bp. Szab. hegy	.		21	16	12	
Cegléd	.		25	13	11	7
Dobogókő	.		17	13	10	
Gödöllő	.		24	13	9	7
Királyrét	–		–	–	–	
Monor	.	☁	23	12	11	
Nagykáta	.	☁	25	12	11	
Szentendre	.	=	26	12	11	

83. IX. 207 h-ig az utolsó 24 óra adatai						Előző nap napos órái
állomás	csapadék (mm)		max. hőmérséklet	min. hőmérséklet	rad. min.	
Vác	.	☁	25	11	10	
Vámosmikola	.	=	24	10	8	10
Baja	.		21	12	11	5
Bácsalmás	.	☁	22	12	10	
Izsák	.		23	11	10	
Kalocsa	.	☁	22	10	8	6
Kecskemét	.	☁	23	13	10	6
Kiskunfélegyháza	.	☁	23	10	8	
Kiskunhalas	.	=	22	13	12	
Kunszentmiklós	.		24	11	11	
Tiszakécske	.	☁	24	13	11	
Balassagyarmat	.	≡	25	11	9	
Romhány	.	=	24	7	7	
Salgótarján	.	☁	21	12	11	
Eger	.	=	24	13	11	9
Galyatető	.		20	7	6	
Gyöngyös	.	☁	24	11	9	
Kékestető	.	☁	17	12	8	7
Kompolt	.		24	13	10	10
Lőrinci	.	=	24	11	8	
Poroszló	.		25	13	11	
Jászapáti	.	☁	24	13	12	
Jászberény	.	☁	23	12	10	
Karcag	–		–	–	–	
Szolnok	.	☁	24	13	11	9
Tiszaroff	.	☁	24	14	12	
Túrkeve	.	≡	26	13	12	8
Kistelek	.		23	13	11	
Makó	.	=	23	13	10	
Szeged	.	☁	22	13	12	7
Szentes	.		23	14	12	
Borsodnádasd	.	≡	24	10	6	
Füged	.	☁	23	10	8	
Hidasnémeti	.		22	13	8	
Jósvafő	.	≡	23	12	8	10
Lillafüred	.	=	22	12	10	
Miskolc	.	=	24	11	9	–
Putnok	ny	=,	–	11	11	
Sárospatak	.		23	13	9	9
Szendrőlád	.	=	25	11	9	
Tokaj	.		22	13	13	
Kisvárda	.	=	23	10	9	9
Mátészalka	.	☁	25	11	10	
Nyíregyháza	.	=	22	11	9	9
Nyírlugos	.	☁	25	10	10	
Pátyod	.		27	9	8	
Tiszabecs	.	☁	28	14	13	
Vásárosnamény	.	☁	24	11	10	
Záhony	.	=	23	15	10	
Berettyóújfalu	.	☁	25	10	8	
Debrecen	.	☁	25	12	10	9
Hajdúdorog	.		22	11	10	
Hortobágy	.	☁	23	15	14	
Körösszakál	.	☁	26	11	11	
Polgár	.	☁	24	12	10	
Békéscsaba	.	☁	24	10	10	8
Mezőhegyes	.	=	23	12	10	7
Orosháza	.	≡	24	11	10	8
Szarvas	.	≡	24	13	10	8
Szeghalom	.		25	13	12	

KIADJA: ORSZÁGOS METEOROLÓGIAI SZOLGÁLAT
Készíti: Központi Előrejelző Intézet Analízis- és Rövidtávú Prognózis Központja — T.: 273-018
Megjelenik naponként
Évi előfizetési díja: 1760,- Ft. — Megrendelhető: 1024 Budapest, II., Kitaibel Pál u. 1. — T.: 353-500
Kiadásért felel: az OMSZ elnöke — Szerkesztésért felel: a KEI igazgatója

IDŐJÁRÁSI NAPIJELENTÉS

ЕЖЕДНЕВНЫЙ МЕТЕОРОЛОГИЧЕСКИЙ БЮЛЛЕТЕНЬ • DAILY WEATHER REPORT
BULLETIN QUOTIDIEN DE TEMPS • TÄGLICHER WETTERBERICHT

96. évfolyam 264. szám + Budapest + 1983. szeptember 21. szerda

Az időjárási helyzet és a várható időjárás:

Európa nyugati és északi vidékein időjárási frontok vonulnak. Hatásukra a Brit-szigeteken, a Skandináv-félszigeten, valamint a Szovjetunió európai területének északkeleti részén változékony, többfelé szeles, helyenként esős az idő. Egy-egy légköri front időnként érinti a Kárpát-medencét is. A kontinens déli és keleti térségében az időjárást döntően a szárító hatású, leszálló légmozgások alakitják. Ezeken a területeken sok a napsütés. A hajnali és reggeli órákban többfelé erősen párás a levegő, átmenetileg ködfoltok is előfordulnak.

Hazánkban kedden 7-10 órán át sütött a nap. Mérsékelten meleg idő volt. A délutáni hőmérséklet 23, 27 fok között váltakozott. Késő délutántól elsősorban a Dunántúlon megerősödött, helyenként viharossá fokozódott az északnyugati szél. Szerda hajnalra általában 8, 14 fok közé hült le a levegő. Foltokban köd is előfordult. Délelőtt országszerte napos idő volt. 11 órára 16, 20 fokig emelkedett a hőmérséklet.

Ma 12 órakor Budapesten 22 fokot mértek, a tengerszintre átszámitott légnyomás 1020 mbar, alig változik.

A Balaton vizének hőmérséklete 11 órakor Siófoknál 17 fok volt.

Várható időjárás csütörtök estig:

Eleinte folytatódik a túlnyomóan napos, száraz idő. Később nyugat felől átmenetileg megnövekszik a felhőzet és a felhőátvonulásokból - főként az ország északi felében - várható kisebb eső, futó zápor. A megélénkülő délnyugati szél holnap a Dunántúlon már északnyugatira fordul, megerősödik, sőt időnként viharos széllökések is előfordulnak.
Várható legalacsonyabb éjszakai hőmérséklet: 11 és 16,
legmagasabb nappali hőmérséklet csütörtökön 18 és 23 fok között valószinü.

Bozóki István s.k.

A hőmérséklet napi középértéke és eltérése a 100 évi átlagtól /Budapest belterületén/:

1983. IX. 20.	20,0°C	+4,0°C

1871 óta ezen a napon Budapesten előfordult

legmagasabb hőmérséklet:	35,2°C /1912/,
legalacsonyabb hőmérséklet:	2,8°C /1922/.

83.631.

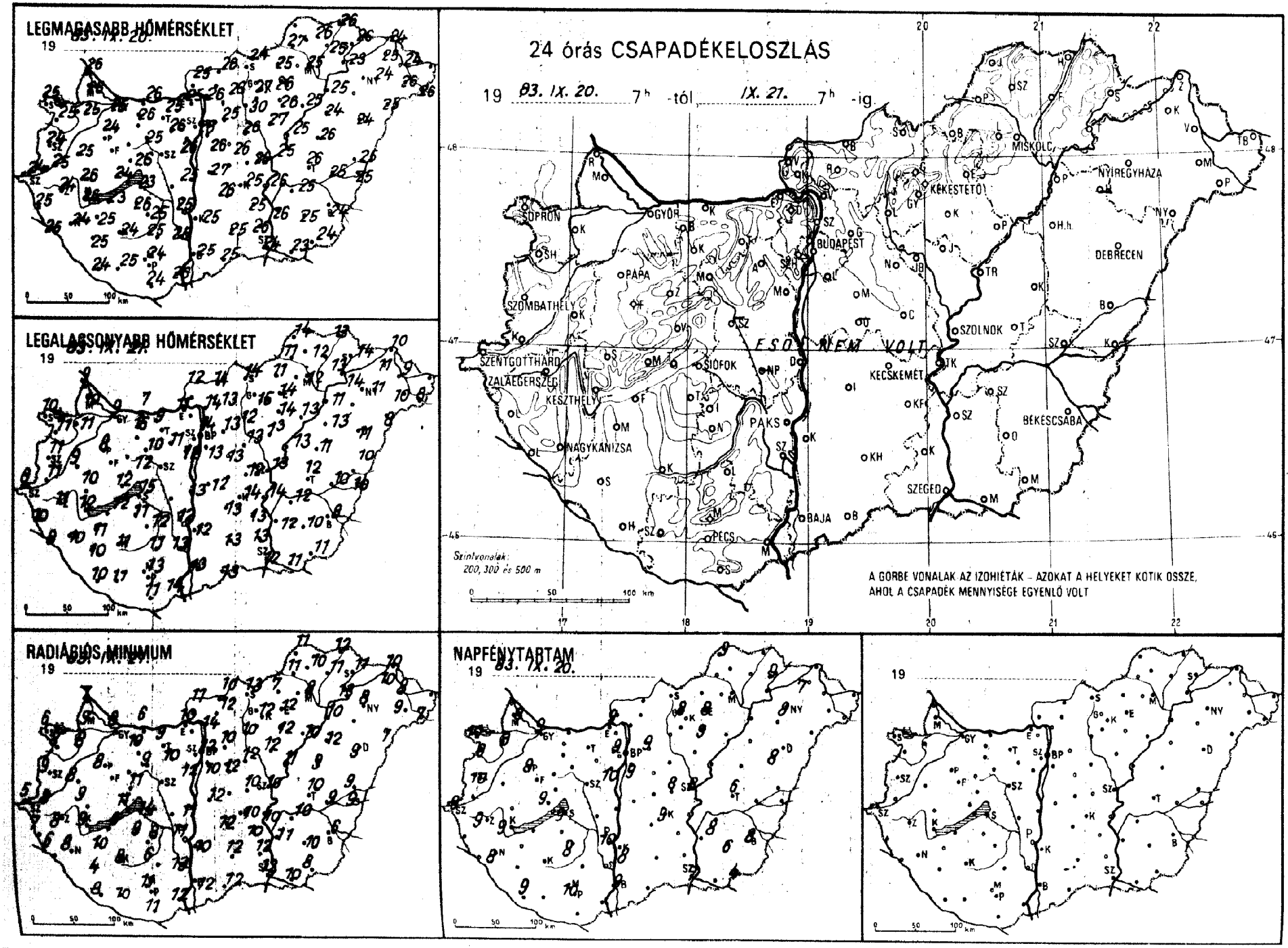
LEGMAGASABB HŐMÉRSÉKLET
19 83. IX. 20.
LEGALACSONYABB HŐMÉRSÉKLET
19 83. IX. 20.
24 órás CSAPADÉKELOSZLÁS
19 83. IX. 20. 7h -tól IX. 27. 7h -ig
ESŐ NEM VOLT
A GÖRBE VONALAK AZ IZOHIÉTÁK – AZOKAT A HELYEKET KÖTIK ÖSSZE, AHOL A CSAPADÉK MENNYISÉGE EGYENLŐ VOLT
Szintvonalak: 200, 300 és 500 m
SOPRON
GYŐR
BUDAPEST
MISKOLC
NYÍREGYHÁZA
KÉKESTETŐ
DEBRECEN
SZOMBATHELY
PAPA
SZOLNOK
SZENTGOTTHÁRD
ZALAEGERSZEG
KESZTHELY
SIÓFOK
KECSKEMÉT
BÉKÉSCSABA
NAGYKANIZSA
PAKS
SZEGED
BAJA
PÉCS
RADIÁCIÓS MINIMUM
19 83. IX. 20.
NAPFÉNYTARTAM
19 83. IX. 20.
19

1983. IX. 2h-ig az utolsó 24 óra adatai						Előző nap napos órái
állomás	csapadék (mm)		max. hőmérséklet	min. hőmérséklet	rad. min.	
Győr	•	⌓	25	9	8	9
Kapuvár	•	⌓	25	11	8	8
Mosonmagyaróvár	•	=	25	10	9	8
Rajka	•		26	9	7	
Sopron	•	⌓	25	10	6	10
Sopronhorpács	•	⌓	25	11	8	9
Káld	•		25	9	8	
Körmend	•		25	11	8	
Szentgotthárd	•	⌓	24	8	5	9
Szombathely	•		24	11	9	10
Lenti	•		25	10	7	
Letenye	•	⌓	25	8	6	
Nagykanizsa	•	⌓	24	10	8	8
Zalaegerszeg	•		24	11	8	9
Farkasgyepű	•	⌓	24	8	8	
Keszthely	•	⌓	26	12	9	9
Mencshely	•	⌓	23	10	8	9
Pápa	•	⌓	24	8	8	8
Sümeg	•	⌓	26	10	9	
Tihany	•		24	12	11	
Veszprém	•	=	26	12	11	
Zirc	•	⌓	23	9	7	
Fonyód	•		23	12	9	
Homokszt. györgy	•	=	24	10	8	9
Kaposvár	•	⌓	24	11	8	
Marcali	•	⌓	25	11	10	
Siófok	•		23	15	14	9
Somogyszob	•		25	10	4	
Tab	•	⌓	26	11	9	
Bábolna	•		24	9	9	
Esztergom	•	⌓	25	11	10	
Kisbér	•	⌓	26	16	10	
Komárom	•	⌓	26	7	6	
Tatabánya	•	⌓	25	9	9	
Alcsútdoboz	•	⌓	26	11	10	
Dunaújváros	•	⌓	25	13	11	
Martonvásár	•	≡	26	12	12	10
Mór	•	≡	25	10	9	
Nagyhörcsökp.	–		–	–	–	
Szabadbattyán	–		–	–	–	
Iregszemcse	•	=	25	12	8	8
Lengyel	•		25	11	6	
Paks	•	⌓	25	12	11	10
Szekszárd	•	=	25	13	13	
Árpádtető	•	=	21	11	8	
Mohács	•		26	14	12	
Pécs	•	⌓	24	13	11	10
Siklós	•		24	11	11	
Szigetvár	•	⌓	25	11	10	
Budaörs	•	=	26	13	12	
Bp. Lőrinc	•	⌓	26	13	10	9
Bp. Met. Int.	•		26	14	12	9
Bp. Szab. hegy	•		23	15	13	
Cegléd	•	⌓	26	12	10	8
Dobogókő	•		19	12	10	
Gödöllő	•	⌓	25	13	10	9
Királyrét	–		–	–	–	
Monor	•	⌓	26	13	12	
Nagykáta	•	⌓	26	13	12	
Szentendre	•	=	27	14	13	

1983. IX. 2P-ig az utolsó 24 óra adatai						Előző nap napos órái
állomás	csapadék (mm)		max. hőmérséklet	min. hőmérséklet	rad. min.	
Vác	•	⌓	26	14	14	
Vámosmikola	•	⌓	25	12	11	9
Baja	•	⌓	25	13	12	9
Bácsalmás	•	⌓	25	13	12	
Izsák	•		26	13	12	
Kalocsa	•	⌓	25	12	10	8
Kecskemét	•	⌓	25	14	10	9
Kiskunfélegyháza	•	⌓	25	13	10	
Kiskunhalas	•	=	25	13	12	
Kunszentmiklós	•	=	27	12	12	
Tiszakécske	•	=	26	14	10	
Balassagyarmat	•	⌓	26	14	10	
Romhány	•	⌓	26	13	12	
Salgótarján	•		24	14	13	
Eger	•	≡	26	14	12	8
Galyatető	•		22	12	10	
Gyöngyös	•	⌓	27	15	12	
Kékestető	•	⌓	18	12	11	8
Kompolt	•	=	26	14	12	9
Lőrinci	•	⌓	30	12	10	
Poroszló	•	⌓	25	13	10	
Jászapáti	•	⌓	27	13	12	
Jászberény	•	⌓	26	13	10	
Karcag	•	⌓	26	11	9	
Szolnok	•	⌓	25	13	10	8
Tiszaroff	•	⌓	25	13	11	
Túrkeve	•	=	26	12	10	6
Kistelek	•		26	13	12	
Makó	•	≡	23	11	10	
Szeged	•	⌓	24	12	12	7
Szentes	•	⌓	26	12	11	
Borsodnádasd	•	≡	25	11	7	
Füged	•	⌓	25	13	11	
Hidasnémeti	•	⌓	26	13	12	
Jósvafő	•	⌓	–	14	11	9
Lillafüred	•	=	23	13	11	
Miskolc	•	≡	25	12	8	–
Putnok	•	≡	27	11	11	
Sárospatak	•	⌓	26	14	11	9
Szendrőlád	•	≡	26	12	10	
Tokaj	•		23	14	13	
Kisvárda	•	⌓	25	11	10	7
Mátészalka	•	⌓	26	10	9	
Nyíregyháza	•	⌓	24	11	8	8
Nyírlugos	•	⌓	25	8	7	
Pátyod	•	⌓	26	8	7	
Tiszabecs	–		–	–	–	
Vásárosnamény	•	⌓	24	9	8	
Záhony	•	⌓	24	10	10	
Berettyóújfalu	•	⌓	25	10	9	
Debrecen	•	⌓	24	11	9	8
Hajdúdorog	–		–	–	–	
Hortobágy	•	⌓	24	13	12	
Körösszakál	•	⌓	25	10	9	
Polgár	•	⌓	25	11	10	
Békéscsaba	•	⌓	24	8	6	8
Mezőhegyes	•	⌓	24	11	8	4
Orosháza	•	⌓	25	10	10	6
Szarvas	•		25	12	10	8
Szeghalom	•		25	10	9	

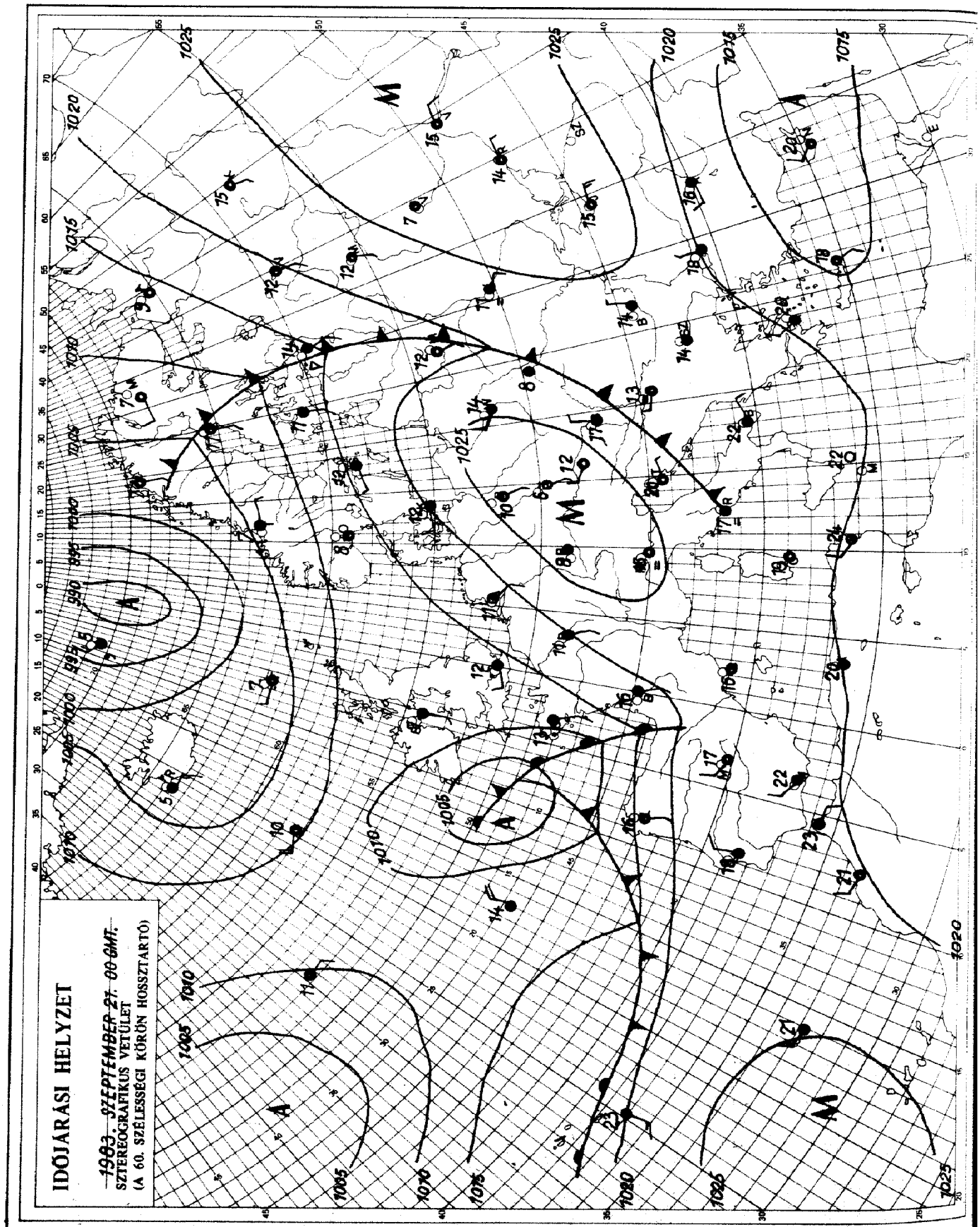

KIADJA: ORSZÁGOS METEOROLÓGIAI SZOLGÁLAT
Készíti: Központi Előrejelző Intézet Analízis- és Rövidtávú Prognózis Központja – T.: 273-018
Megjelenik naponként
Évi előfizetési díja: 1760,- Ft. – Megrendelhető: 1024 Budapest, II., Kitaibel Pál u. 1. – T.: 353-500
Kiadásért felel: az OMSZ elnöke – Szerkesztésért felel: a KEI igazgatója

IDŐJÁRÁSI NAPIJELENTÉS

ЕЖЕДНЕВНЫЙ МЕТЕОРОЛОГИЧЕСКИЙ БЮЛЛЕТЕНЬ · DAILY WEATHER REPORT
BULLETIN QUOTIDIEN DE TEMPS · TÄGLICHER WETTERBERICHT

96. évfolyam 265. szám. * Budapest * 1983. szeptember 22. csütörtök

Az időjárási helyzet és a várható időjárás:

Az Atlasz-hegységtől Délnyugat - továbbá Közép-Európa nagy részén, valamint a Kelet-Európai-alföldön át egészen az Ural-hegységig magas légnyomású öv húzódik. A hajnali, reggeli pára megszünését tulnyomóan napos, száraz idő követi. Már napok óta tart az évszakhoz képest meleg idő, a hőmérséklet csúcsértéke átlagosan 4-8 fokkal meghaladja az ilyenkor szokásosat. A kontinens nyugati és északi vidékein változékony idő köszöntött be. Az óceáni, páradús léghullámok útját a Skandináv-félszigeten, a Balti-tenger mentén, a Német-Lengyel síkságon, továbbá a Kárpát-medence nyugati részén felhősödés, eső, zápor és átmenetileg megerősödő szél jelzi. Valószinü, hogy az elkövetkező időszakban a Kárpát-medence időjárása változékonyabbra fordul.

Szerdán Magyarországon általában túlnyomóan napos, száraz idő volt, a késő esti óráktól azonban nyugat felől felhősödés képződött. Csütörtök hajnalig esőről nem érkezett jelentés. Szerdán a hőmérséklet csúcsértéke 22 és 27 fok között alakult, csütörtök hajnalra pedig 7 és 17 fokig hült le a levegő. Szórványosan pára - illetve ködfolt képződött. Ma délelőtt tovább növekedett a felhőzet és a Dunántúlon néhány helyen eleredt az eső. A hőmérséklet 11 órakor az országban 16 és 22 fok között alakult.

Ma 12 órakor Budapesten a hőmérséklet 19 fok, a tengerszintre átszámitott légnyomás 1020 mbar, gyengén emelkedik.

A Balaton vizének hőmérséklete 11 órakor Siófoknál 18 fok volt.

Várható időjárás péntek estig:

Csütörtökön átmenetileg keleten is megnövekszik a felhőzet és rövid ideig tartó gyenge záporok is előfordulnak.
Hajnalban - különösen délnyugaton - erősen párás lesz a levegő.
Pénteken országszerte kisüt a nap, északira fordul és kissé élénk lesz a szél.
Várható hőmérséklet reggel általában 12 és 17 fok között, délnyugaton 8 fok körül, pénteken délután 20 és 24 fok között valószinü.

Aigner Szilárd s.k.

TÁVOLABBI KILÁTÁSOK SZOMBATTÓL-KEDDIG:

Általában kevés felhő, sok napsütés, de vasárnap várhatóan megnövekszik a felhőzet, azonban számottevő csapadék akkor sem valószinü.
Legalacsonyabb hajnali hőmérséklet: eleinte 6, 11, később 9, 14 fok között várható.
Legmagasabb nappali hőmérséklet: 22, 27 fok között lesz.
Jelentős mennyiségü /legalább 5 mm/ csapadék nem várható.

KÖZÉPTÁVÚ ELŐREJELZŐ OSZTÁLY

A hőmérséklet napi középértéke és eltérése a 100 évi átlagtól /Budapest belterületén/:

1983. IX. 21.	19,4°C	+3,9°C

1871 óta ezen a napon Budapesten előfordult

legmagasabb hőmérséklet:	31,1°C /1917/,
legalacsonyabb hőmérséklet:	4,0°C /1921/.

83.632.

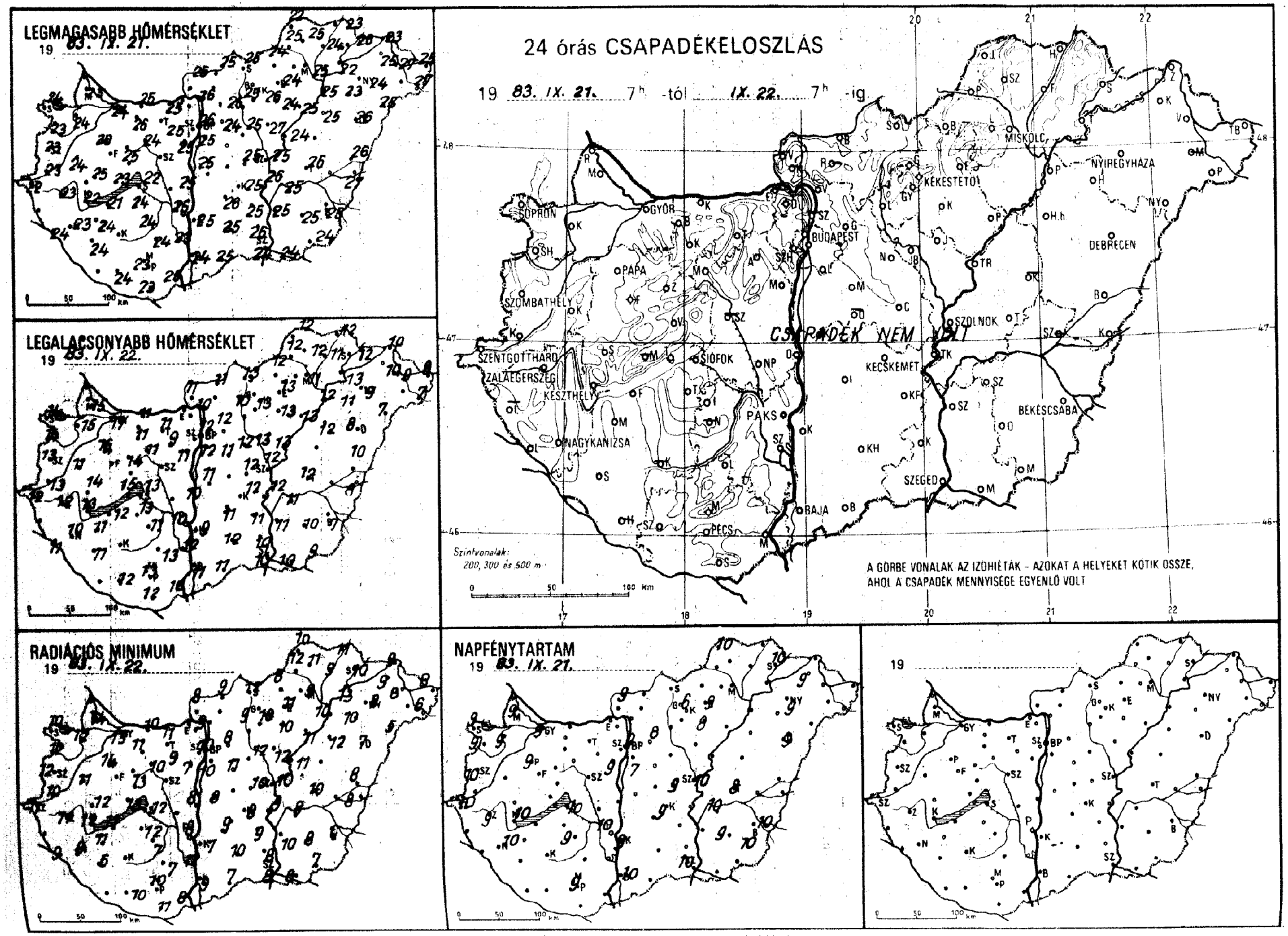
LEGMAGASABB HŐMÉRSÉKLET
19 83. IX. 21.
LEGALACSONYABB HŐMÉRSÉKLET
19 83. IX. 22.
24 órás CSAPADÉKELOSZLÁS
19 83. IX. 21. 7h -tól IX. 22. 7h -ig
CSAPADÉK NEM VOLT
A GÖRBE VONALAK AZ IZOHIÉTÁK - AZOKAT A HELYEKET KÖTIK ÖSSZE, AHOL A CSAPADÉK MENNYISÉGE EGYENLŐ VOLT
Szintvonalak: 200, 300 és 500 m
0 50 100 Km
SOPRON
GYŐR
BUDAPEST
MISKOLC
NYÍREGYHÁZA
KÉKESTETŐ
DEBRECEN
PAPA
SZOMBATHELY
SZOLNOK
SZENTGOTTHÁRD
ZALAEGERSZEG
KESZTHELY
SIÓFOK
KECSKEMÉT
BÉKÉSCSABA
PAKS
NAGYKANIZSA
SZEGED
BAJA
PÉCS
RADIÁCIÓS MINIMUM
19 83. IX. 22.
NAPFÉNYTARTAM
19 83. IX. 21.
19

83. IX. 22 07 h-ig az utolsó 24 óra adatai						Előző nap napos órái
állomás	csapadék (mm)		max. hőmérséklet	min. hőmérséklet	rad. min.	
Győr	.	☁	24	17	15	9
Kapuvár	.	☁	24	15	12	9
Mosonmagyaróvár	.	☁	23	15	14	9
Rajka	–		–	–	–	
Sopron	.		24	14	10	9
Sopronhorpács	.		23	14	12	9
Káld	.		24	11	11	
Körmend	.	☁	26	13	10	
Szentgotthárd	.	☁	22	12	11	10
Szombathely	.	☁	23	13	12	10
Lenti	–		–	–	–	
Letenye	.	≡	24	11	9	
Nagykanizsa	.	☁	23	10	9	10
Zalaegerszeg	.	☁	23	12	11	9
Farkasgyepű	.		23	14	12	
Keszthely	.	☁	22	13	12	10
Mencshely	–		–	–	–	–
Pápa	.	☁	23	16	14	9
Sümeg	.	☁	25	14	12	
Tihany	.	☁	23	15	13	
Veszprém	.		25	14	13	
Zirc	.	☁	22	11	9	
Fonyód	.		21	12	11	
Homokszt. györgy	–		–	–	–	–
Kaposvár	–		–	–	–	
Marcali	.	☁	24	11	11	
Siófok	.	☁	22	13	12	10
Somogyszob	.	☁	24	11	6	
Tab	.	≡	24	13	12	
Bábolna	.		25	12	11	
Esztergom	–		–	–	–	
Kisbér	.	☁	26	11	11	
Komárom	.	☁	25	11	10	
Tatabánya	.	☁	25	11	11	
Alcsútdoboz	.	≡	25	9	9	
Dunaújváros	.	☁	25	10	8	
Martonvásár	.	=	25	11	7	9
Mór	.	☁	24	11	10	
Nagyhörcsökp.	–		–	–	–	
Szabadbattyán	–		–	–	–	
Iregszemcse	.	☁	24	11	7	9
Lengyel	.		24	13	7	
Paks	.	☁	25	10	8	10
Szekszárd	.	=	23	12	12	
Árpádtető	.	≡	21	14	9	
Mohács	.	≡	25	10	8	
Pécs	.	☁	23	13	10	9
Siklós	.	☁	23	12	11	
Szigetvár	.	≡	24	12	10	
Budaörs	.	☁	26	10	8	
Bp. Lőrinc	.	☁	25	12	10	7
Bp. Met. Int.	.	=	26	12	10	9
Bp. Szab. hegy	.		22	16	12	
Cegléd	.	☁	25	12	10	9
Dobogókő	.		19	15	12	
Gödöllő	.	☁	25	12	8	8
Királyrét	–		–	–	–	
Monor	.	☁	24	11	11	
Nagykáta	.	☁	25	12	12	
Szentendre	–		–	–	–	

83. IX. 22 07 h-ig az utolsó 24 óra adatai						Előző nap napos órái
állomás	csapadék (mm)		max. hőmérséklet	min. hőmérséklet	rad. min.	
Vác	.	☁	26	10	9	
Vámosmikola	.	☁	25	11	8	9
Baja	.	☁	24	11	9	10
Bácsalmás	.	☁	25	11	7	
Izsák	.		26	11	9	
Kalocsa	.	☁	25	9	7	9
Kecskemét	.	☁	25	12	8	9
Kiskunfélegyháza	.	☁	25	11	9	
Kiskunhalas	.	=	25	12	10	
Kunszentmiklós	.		25	11	10	
Tiszakécske	.	≡	26	12	9	
Balassagyarmat	.	☁	25	11	9	
Romhány	–		–	–	–	
Salgótarján	.		25	13	12	
Eger	.	☁	24	13	11	9
Galyatető	.	☁	22	13	9	
Gyöngyös	.	☁	26	13	10	
Kékestető	.		18	12	10	6
Kompolt	.		24	13	10	8
Lőrinci	.	☁	25	10	9	
Poroszló	.	☁	25	13	11	
Jászapáti	.	=	27	13	12	
Jászberény	.	≡	24	12	10	
Karcag	–		–	–	–	
Szolnok	.	≡	25	12	10	10
Tiszaroff	.	☁	24	13	11	
Túrkeve	.	☁	26	12	10	8
Kistelek	.		26	10	8	
Makó	.	☁	24	10	8	
Szeged	.	☁	24	10	8	10
Szentes	.	☁	25	11	10	
Borsodnádasd	.	☁	24	12	8	
Füged	.	☁	24	11	9	
Hidasnémeti	.	≡	23	12	11	
Jósvafő	.	≡	22	12	10	10
Lillafüred	.	=	22	13	12	
Miskolc	.	≡	25	11	9	–
Putnok	.	≡	25	12	12	
Sárospatak	.	☁	26	12	10	10
Szendrőlád	.	≡	25	12	11	
Tokaj	.		22	13	13	
Kisvárda	.	☁	25	10	9	9
Mátészalka	–		–	–	–	
Nyíregyháza	.	≡	24	9	8	9
Nyírlugos	.	☁	25	7	5	
Pátyod	.	☁	27	7	6	
Tiszabecs	.	☁	25	8	8	
Vásárosnamény	.	☁	27	9	8	
Záhony	.	☁	23	10	9	
Berettyóújfalu	.	☁	26	10	8	
Debrecen	.	☁	26	8	7	9
Hajdúdorog	.		23	11	10	
Hortobágy	.	☁	25	12	12	
Körösszakál	.	☁	27	8	8	
Polgár	.	☁	25	12	10	
Békéscsaba	.	☁	25	7	6	10
Mezőhegyes	.	☁	24	9	7	10
Orosháza	.	☁	25	10	8	9
Szarvas	.	☁	25	11	8	10
Szeghalom	–		–	–	–	

KIADJA: ORSZÁGOS METEOROLÓGIAI SZOLGÁLAT
Készíti: Központi Előrejelző Intézet Analízis- és Rövidtávú Prognózis Központja – T.: 273-018
Megjelenik naponként
Évi előfizetési díja: 1760,- Ft. – Megrendelhető: 1024 Budapest, II., Kitaibel Pál u. 1. – T.: 353-500
Kiadásért felel: az OMSZ elnöke – Szerkesztésért felel: a KEI igazgatója

IDŐJÁRÁSI NAPIJELENTÉS

ЕЖЕДНЕВНЫЙ МЕТЕОРОЛОГИЧЕСКИЙ БЮЛЛЕТЕНЬ · DAILY WEATHER REPORT
BULLETIN QUOTIDIEN DE TEMPS · TÄGLICHER WETTERBERICHT

96. évfolyam 266. szám. · Budapest · 1983. szeptember 23. péntek

Az időjárási helyzet és a várható időjárás:

Európa legnagyobb részén derült az ég. Hüvös volt az éjszaka, erősen párásak a reggeli, mérsékelten melegek a nappali órák. Kivétel a Szovjetunió északnyugati határvidéke - Leningrád 500-600 kilométeres környezete -, ahol borult, esős, viharos volt egész délelőtt az idő. Borongós, esős időt jelentettek Skóciából is. Közép-Európában szombaton még folytatódik a mához hasonló időjárás, de vasárnap viharos széllel valószínüleg már Magyarországot is eléri egy hideg léghullám.

Hazánk fölött csütörtökön körülbelül 200 kilométer széles, elszórt záporokat okozó felhősáv vonult át. Mögötte északnyugatira fordult és megerősödött, néha viharos volt a szél. A hőmérséklet csütörtökön reggel 7 és 17, délután általában 20 és 26 fok között volt. Péntek reggelre 7 és 15 fok közé süllyedt. 11 órára 14 és 18 fok közé emelkedett a hőmérséklet, ugyanakkor a Balaton vize Siófoknál 17 fokos volt.

Ma 12 órakor Budapesten a hőmérséklet 18 fok, a tengerszintre átszámitott légnyomás 1027 mbar, gyengén emelkedik.

Várható időjárás szombat estig:

Eleinte változóan felhős időre, majd szombaton nappal jobbára derült égre számithatunk, eső nem lesz.
A ma még többfelé élénk, időnként erős északi szél éjszakára mérséklődik és szombaton már csak kevés helyen lesz élénk.
Várható legalacsonyabb éjszakai hőmérséklet: 3, 8,
legmagasabb nappali hőmérséklet szombaton: 17, 22 fok között.

H. Bóna Márta s.k.

A hőmérséklet napi középértéke és eltérése a 100 évi átlagtól /Budapest belterületén/:

1983. IX. 22. 18,0°C +2,7°C

1871 óta ezen a napon Budapesten előfordult

legmagasabb hőmérséklet: 30,7°C /1981/,
legalacsonyabb hőmérséklet: 3,1°C /1915/.

83.633.

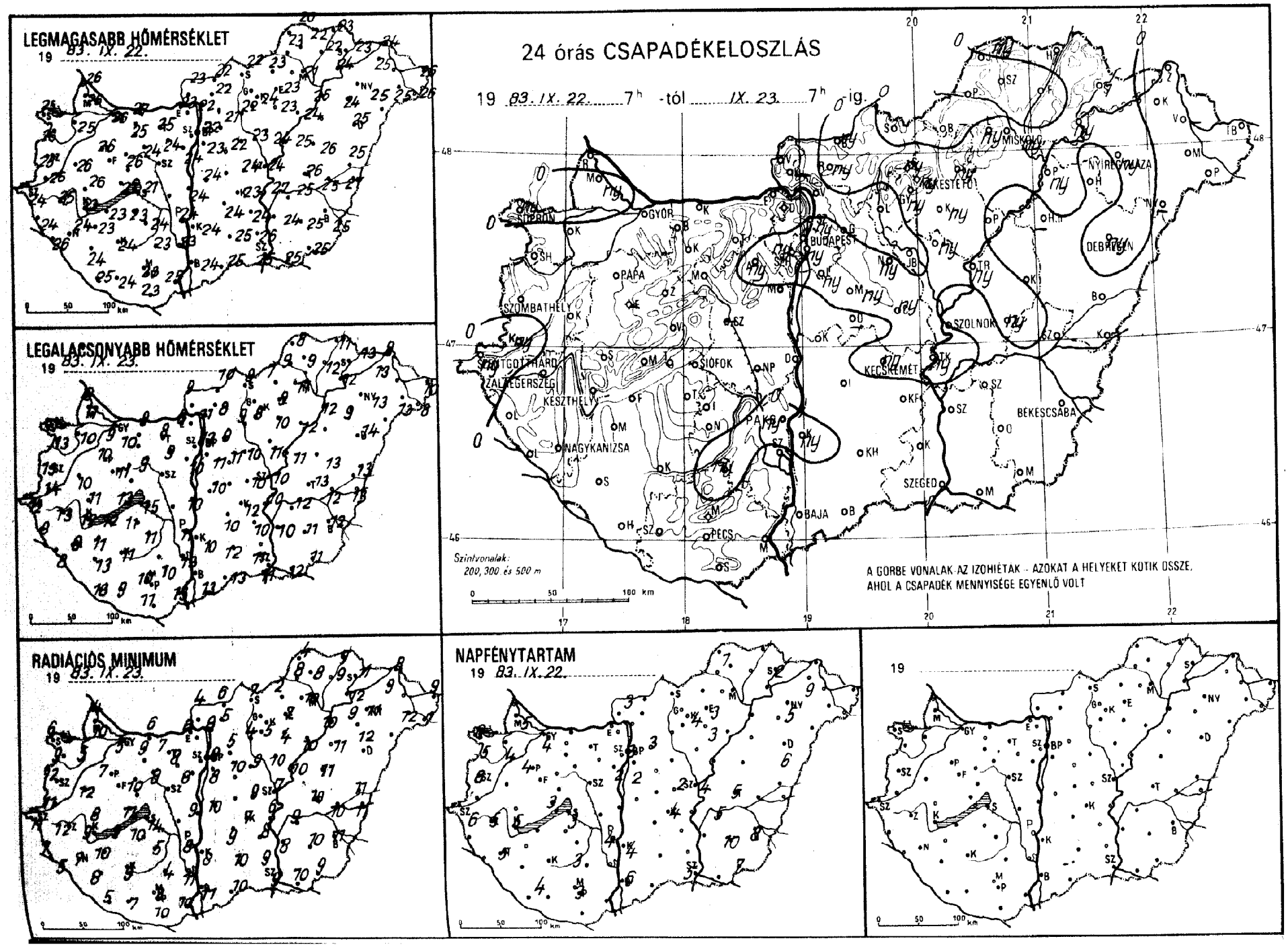
LEGMAGASABB HŐMÉRSÉKLET
19 83. IX. 22.
LEGALACSONYABB HŐMÉRSÉKLET
19 83. IX. 23.
24 órás CSAPADÉKELOSZLÁS
19 83. IX. 22. 7h -tól IX. 23. 7h -ig.
Szintvonalak: 200, 300 és 500 m
A GÖRBE VONALAK AZ IZOHIÉTÁK - AZOKAT A HELYEKET KÖTIK ÖSSZE, AHOL A CSAPADÉK MENNYISÉGE EGYENLŐ VOLT
RADIÁCIÓS MINIMUM
19 83. IX. 23.
NAPFÉNYTARTAM
19 83. IX. 22.
19
0 50 100 km

83. IX. 27.^{h}-ig az utolsó 24 óra adatai						Előző nap napos órái
állomás	csapadék (mm)		max. hőmérséklet	min. hőmérséklet	rad. min.	
Győr	.	⌓	26	9	5	4
Kapuvár	.	⌓	25	10	5	4
Kisalsonmagyaróvár	n	,	26	11	10	5
Fejka	.		26	9	4	
Sopron	ny	▽ ⌓	25	11	6	6
Sopronhorpács	.	⌓	26	13	9	5
Zalaid	.		26	13	12	
Körmend	ny		26	14	11	
Szentgotthárd	ny	▽	24	12	11	6
Szombathely	.		25	13	12	6
Szenti	.		24	8	7	
Szetenye	.	⌓	26	8	5	
Nagykanizsa	.	⌓	24	9	7	5
Zalaegerszeg	.		25	13	12	5
Farkasgyepű	–		–	–	–	
Keszthely	.	⌓	23	12	9	5
Mencshely	.	⌓	23	11	8	3
Pápa	.	⌓	26	10	7	4
Sümeg	.	⌓	26	11	8	
Tihany	.		23	13	11	
Veszprém	.		26	11	10	
Zirc	.		22	10	7	
Fonyód	.		23	12	9	
Homokszt. györgy	.	≡	25	13	5	4
Kaposvár	.	⌓	24	11	9	
Marcali	.		23	11	10	
Siófok	.		21	15	14	3
Somogyszob	.	⌓	24	13	8	
Tab	.	⌓	23	11	10	
Bábolna	.		25	8	7	
Esztergom	.	⌓	23	8	6	
Kisbér	.	⌓	25	10	9	
Komárom	.	⌓	27	9	6	
Tatabánya	.	⌓	25	8	7	
Alesútdoboz	ny	▽ ⌓	24	9	8	
Dunaújváros	.	⌓	24	10	9	
Martonvásár	.		24	10	8	2
Mór	.	⌓	24	9	8	
Nagyhörcsökp.	–		–	–	–	
Szabadbattyán	–		–	–	–	
Iregszemcse	.		24	11	5	3
Lengyel	.		23	10	4	
Paks	ny	▽	24	11	8	4
Szekszárd	.		23	13	11	
Árpádtető	.		20	11	8	
Mohács	.		25	13	10	
Pécs	.	⌓	23	10	8	3
Siklós	.		23	11	10	
Szigetvár	.	⌓	24	9	7	
Budaörs	ny	⌓	23	9	5	
Bp. Lőrinc	ny	▽ ⌓	23	11	8	2
Bp. Met. Int.	ny		22	12	8	3
Bp. Szab. hegy	ny	,	20	10	9	
Cegléd	ny	⌓	24	10	9	2
Dobogókő	.	⌓	18	7	6	
Gödöllő	.	⌓	21	9	5	3
Királyrét	–		–	–	–	
Monor	ny	⌓	22	11	10	
Nagykáta	ny	⌓	23	10	9	
Szentendre	.		22	11	11	

83. IX. 28.^{h}-ig az utolsó 24 óra adatai						Előző nap napos órái
állomás	csapadék (mm)		max. hőmérséklet	min. hőmérséklet	rad. min.	
Vác	.	⌓	22	11	8	
Vámosmikola	.	⌓	23	9	4	3
Baja	.		24	13	11	6
Bácsalmás	.		25	13	10	
Izsák	.		24	10	9	
Kalocsa	ny		24	10	8	4
Kecskemét	ny	⌓	23	12	7	4
Kiskunfélegyháza	.	⌓	24	10	8	
Kiskunhalas	.	=	25	12	10	
Kunszentmiklós	.	=	24	10	10	
Tiszakécske	ny	▽ ⌓	27	10	6	
Balassagyarmat	ny	▽ ⌓	22	10	6	
Romhány	ny	⌓	22	8	5	
Salgótarján	.		22	8	7	
Eger	ny	⌓	23	9	7	3
Galyatető	ny	⌓	17	6	2	
Gyöngyös	ny	⌓	24	8	5	
Kékestető	ny	▽ ⌓	16	7	4	4
Kompolt	ny	, ⌓	23	10	4	3
Lőrinci	.	⌓	22	9	4	
Poroszló	.	⌓	24	12	10	
Jászapáti	ny	=	24	11	10	
Jászberény	.	⌓	23	11	7	
Karcag	.	⌓	26	13	11	
Szolnok	.	⌓	24	10	7	4
Tiszaroff	ny	⌓	25	11	10	
Túrkeve	ny	⌓	26	13	10	5
Kistelek	.		26	11	9	
Makó	.	⌓	25	12	10	
Szeged	.	⌓	25	11	9	5
Szentes	.		24	10	8	
Borsodnádasd	.	⌓	23	7	2	
Füged	.	⌓	22	12	9	
Hidasnémeti	1	⌓	23	11	9	
Jósvafő	ny	⌓	20	8	4	1
Lillafüred	ny	=	23	12	10	
Miskolc	ny	▽	21	11	10	
Putnok	.		23	9	8	
Sárospatak	1		23	13	11	2
Szendrőlád	.	⌓	22	9	8	
Tokaj	ny	⌓	24	12	12	
Kisvárda	.	⌓	25	13	9	9
Mátészalka	.	⌓	25	13	12	
Nyíregyháza	ny	▽	25	13	11	5
Nyírlugos	–		–	–	–	
Pátyod	.		26	8	7	
Tiszabecs	.	=	26	10	9	
Vásárosnamény	–		–	–	–	
Záhony	.	⌓	24	8	8	
Berettyóújfalu	.		25	13	11	
Debrecen	ny		25	14	12	6
Hajdúdorog	.		24	9	9	
Hortobágy	–		–	–	–	
Körösszakál	.	⌓	27	13	11	
Polgár	ny	⌓	25	12	10	
Békéscsaba	.	⌓	25	12	11	8
Mezőhegyes	.	⌓	25	11	9	7
Orosháza	.	⌓	25	11	10	10
Szarvas	.	⌓	25	12	9	5
Szeghalom	.	⌓	25	12	10	

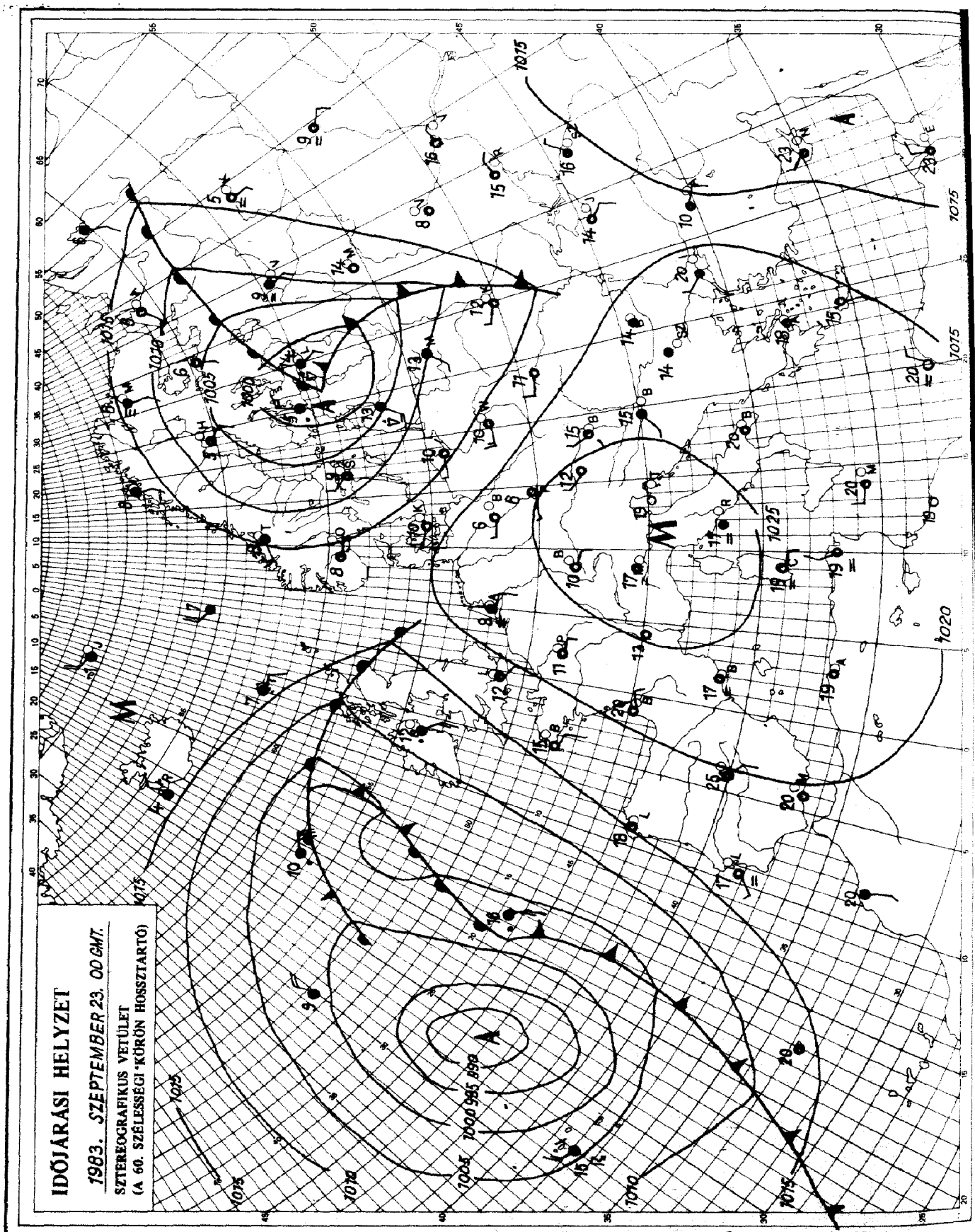

KIADJA: ORSZÁGOS METEOROLÓGIAI SZOLGÁLAT
Készíti: Központi Előrejelző Intézet Analízis- és Rövidtávú Prognózis Központja – T.: 273-018
Megjelenik naponként
Évi előfizetési díja: 1760,- Ft. – Megrendelhető: 1024 Budapest, II., Kitaibel Pál u. 1. – T.: 353-500
Kiadásért felel: az OMSZ elnöke – Szerkesztésért felel: a KEI igazgatója

IDŐJÁRÁSI NAPIJELENTÉS

ЕЖЕДНЕВНЫЙ МЕТЕОРОЛОГИЧЕСКИЙ БЮЛЛЕТЕНЬ • DAILY WEATHER REPORT
BULLETIN QUOTIDIEN DE TEMPS • TÄGLICHER WETTERBERICHT

96. évfolyam 267. szám. * Budapest * 1983. szeptember 24. szombat

Az időjárási helyzet és a várható időjárás:

Közép- és Kelet-Európa időjárása ismét átalakulás előtt áll. Szombat reggel még az Északi-tenger felett volt annak a ciklonnak a középpontja, amely egyre gyorsabban halad kelet-délkelet felé. A ciklon hidegfrontja a számítógépes előrejelzések szerint vasárnap napközben már várhatóan a Kárpát-medencén is túljut. Igy a szombati átmeneti melegedés, napos, csendes idő után vasárnaptól ismét mozgalmasabb: szeles, hüvös időre számithatunk.

Pénteken országunkban többnyire napos idő volt, csak időnként nőtt meg rövidebb időre a felhőzet. Esőt nem jelentettek. Többfelé fújt élénk, néhol erős északi szél. A hőmérséklet csúcsértéke 17 és 22 fok között alakult. Éjszaka derült idő volt, igy igen erősen lehült a levegő. Helyenként köd is kialakult. A legalacsonyabb hőmérséklet 2 és 8 fok között volt. Ma délelőtt csak gyönge felhősödést jelentettek, a napsütés volt a jellemző. 11 órára 13, 16 fokig melegedett föl a levegő.

Ma 12 órakor Budapesten a hőmérséklet 16 fok, a tengerszintre átszámitott légnyomás 1030 mbar, nem változik.

A Balaton vizének hőmérséklete 11 órakor Siófoknál 16 fok volt.

Várható időjárás vasárnap estig:

Ma estig még többnyire derült és száraz idő lesz.
Holnapra igen jelentős időváltozás várható.
Éjszaka erős felhősödés kezdődik és többfelé alakul ki záporeső.
Holnap megerősödik, helyenként viharos lesz az északi szél.
Felhőátvonulásra és elszórtan záporokra kell számitani.
A hőmérséklet hajnalban: 9 és 14,
vasárnap délután pedig: 15 és 19 fok között valószinü.

Pálmási Judit s.k.

A hőmérséklet napi középértéke és eltérése a 100 évi átlagtól /Budapest belterületén/:

1983. IX. 23. 16,1°C +0,9°C

1871 óta ezen a napon Budapesten előfordult

legmagasabb hőmérséklet: 30,8°C /1920/,
legalacsonyabb hőmérséklet: 1,2°C /1915/.

83.634.

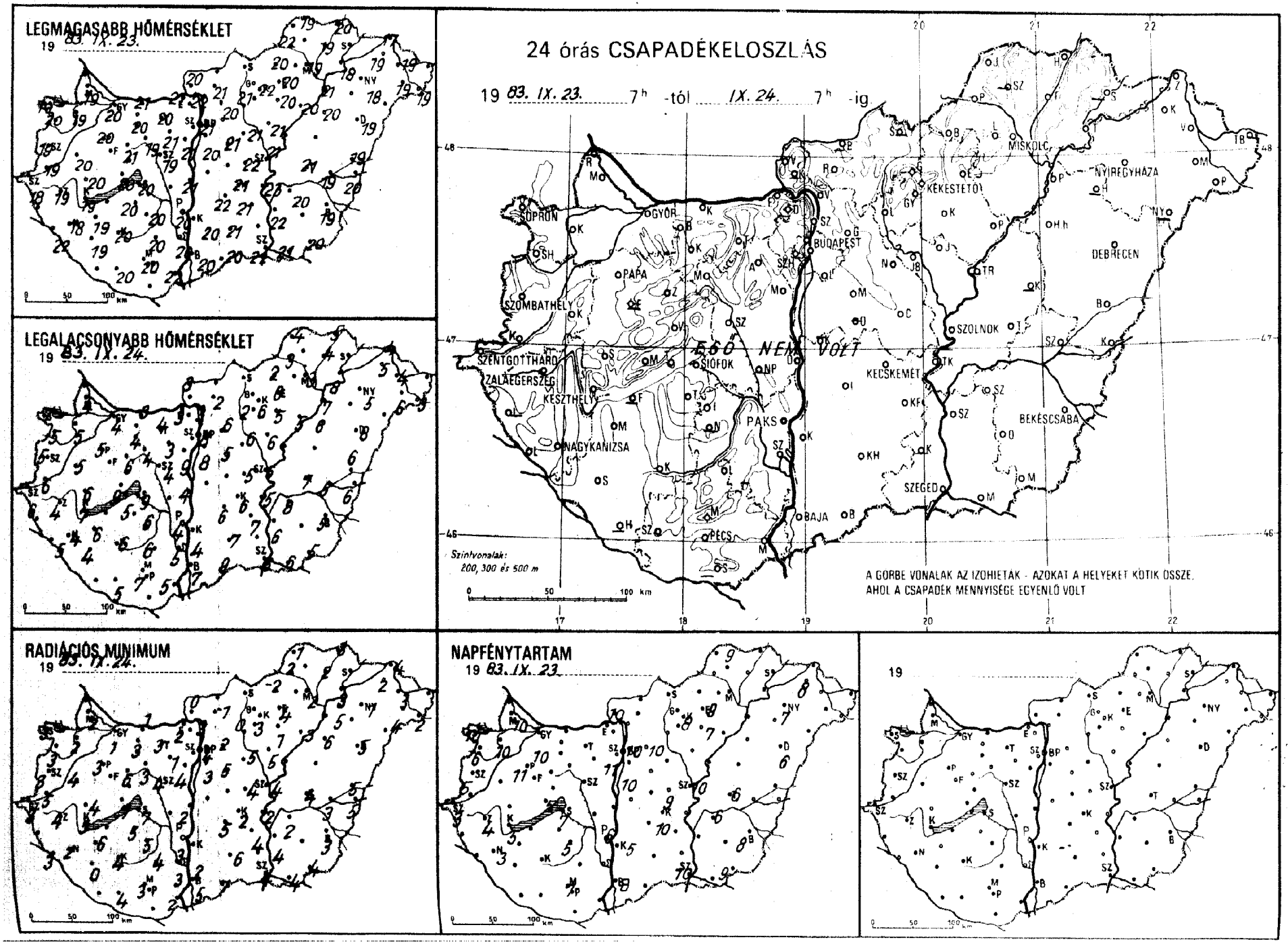
LEGMAGASABB HŐMÉRSÉKLET
19 83. IX. 23.
LEGALACSONYABB HŐMÉRSÉKLET
19 83. IX. 24.
24 órás CSAPADÉKELOSZLÁS
19 83. IX. 23. 7h -tól IX. 24. 7h -ig
SOPRON
GYŐR
BUDAPEST
MISKOLC
NYÍREGYHÁZA
KEKESTETŐ
DEBRECEN
SZOMBATHELY
PAPA
SZENTGOTTHÁRD
ZALAEGERSZEG
KESZTHELY
SIÓFOK
PAKS
NAGYKANIZSA
KECSKEMÉT
SZOLNOK
BÉKÉSCSABA
SZEGED
BAJA
PÉCS
ESŐ NEM VOLT
Szintvonalak:
200, 300 és 500 m
A GÖRBE VONALAK AZ IZOHIETÁK - AZOKAT A HELYEKET KÖTIK ÖSSZE,
AHOL A CSAPADÉK MENNYISÉGE EGYENLŐ VOLT
RADIÁCIÓS MINIMUM
19 83. IX. 24.
NAPFÉNYTARTAM
19 83. IX. 23
19

83.IX.24. 07 h-ig az utolsó 24 óra adatai

állomás	csapadék (mm)		max. hőmérséklet	min. hőmérséklet	rad. min.	Előző nap napos órái
Győr	•	○	20	4	1	10
Kapuvár	•	○	19	5	2	10
Mosonmagyaróvár	•	=	19	4	2	10
Rajka	–		–	–	–	
Sopron	•	○	19	7	3	10
Sopronhorpács	•	○	20	5	3	6
Káld	•	○	20	5	4	
Körmend	•	○	19	6	5	
Szentgotthárd	•	○	18	6	3	3
Szombathely	•	○	19	5	3	5
Lenti	–		–	–	–	
Letenye	•	=	22	5	3	
Nagykanizsa	•	=	18	4	2	3
Zalaegerszeg	•	=	19	4	4	4
Farkasgyepű	–		–	–	–	
Keszthely	•	○	19	7	5	5
Mencshely	•	○	18	7	2	5
Pápa	•	○	20	5	3	11
Sümeg	•	○	20	6	4	
Tihany	•		20	9	7	
Veszprém	•		21	6	6	
Zirc	•	○	17	2	1	
Fonyód	–		–	–	–	
Homokszt. györgy	–		–	–	–	
Kaposvár	•	○	20	6	4	
Marcali	•	○	19	6	6	
Siófok	•		20	9	7	7
Somogyszob	•	○	19	4	0	
Tab	•	≡	20	5	5	
Bábolna	•		20	3	3	
Esztergom	•	○	21	3	2	
Kisbér	•	○	20	4	3	
Komárom	•	○	21	3	1	
Tatabánya	•	○	20	4	3	
Alcsútdoboz	•	○	21	3	1	
Dunaújváros	•	○	21	4	2	
Martonvásár	•		21	9	4	11
Mór	•	○	19	4	3	
Nagyhörcsökp.	–		–	–	–	
Szabadbattyán	•	=	19	4	4	
Iregszemcse	•	○	20	6	5	5
Lengyel	•		20	6	4	
Paks	•	○	20	4	3	6
Szekszárd	•		20	5	3	
Árpádtető	•	=	17	7	7	
Mohács	•	○	22	5	2	
Pécs	•	○	20	7	3	7
Siklós	–		–	–	–	
Szigetvár	•	○	20	5	4	
Budaörs	•	○	20	4	2	
Bp. Lőrinc	•	○	20	8	3	10
Bp. Met. Int.	•		21	8	4	11
Bp. Szab. hegy	•		19	9	4	
Cegléd	•	=	22	5	4	9
Dobogókő	–		–	–	–	
Gödöllő	•	○	20	6	2	10
Királyrét	–		–	–	–	
Monor	•	○	21	5	5	
Nagykáta	•	○	21	6	5	
Szentendre	•		21	6	6	

83.IX.24. 07 h-ig az utolsó 24 óra adatai

állomás	csapadék (mm)		max. hőmérséklet	min. hőmérséklet	rad. min.	Előző nap napos órái
Vác	•	○	22	3	3	
Vamosmikola	•		20	3	0	10
Baja	•	○	20	7	5	8
Bácsalmás	•		20	9	7	
Izsák	•		22	6	5	
Kalocsa	•	○	20	4	2	5
Kecskemét	•	○	21	6	2	10
Kiskunfélegyháza	•	○	21	7	4	
Kiskunhalas	•	=	21	7	6	
Kunszentmiklós	–		–	–	–	
Tiszakécske	•		23	5	3	
Balassagyarmat	–		–	–	–	
Romhány	•	○	21	2	1	
Salgótarján	–					
Eger	•	=	20	6	4	9
Galyatető	•		17	4	0	
Gyöngyös	•	○	22	6	3	
Kékestető	•		12	5	2	8
Kompolt	•	○	20	5	1	7
Lőrinci	•	○	21	2	0	
Poroszló	•	○	20	5	3	
Jászapáti	•	=	21	6	5	
Jászberény	•	○	21	5	3	
Karcag	–		–	–	–	
Szolnok	•	○	21	6	4	10
Tiszaroff	–		–	–	–	
Túrkeve	•	○	21	7	4	6
Kistelek	–		–	–	–	
Makó	•	○	21	6	4	
Szeged	•	○	22	6	4	10
Szentes	•		22	6	4	
Borsodnádasd	•	○	20	2	2	
Fügöd	•	○	19	4	2	
Hidasnémeti	•	○	20	5	3	
Jósvafő	•	○	19	4	1	9
Lillafüred	•	=	17	5	4	
Miskolc	•	=	19	3	2	–
Putnok	•	=	22	3	2	
Sárospatak	–		–	–	–	–
Szendrőlád	–		–	–	–	
Tokaj	•		18	8	3	
Kisvárda	•	○	19	5	2	8
Mátészalka	•	○	19	6	4	
Nyíregyháza	•	○	18	5	1	7
Nyírlugos	–		–	–	–	
Pátyod	•	○	19	3	2	
Tiszabecs	–		–	–	–	
Vásárosnamény	•	○	19	4	3	
Záhony	•	○	17	4	4	
Berettyóújfalu	•	○	19	6	5	
Debrecen	•	○	19	8	5	6
Hajdúdorog	–		–	–	–	
Hortobágy	•		20	6	6	
Körösszakál	•	○	20	6	5	
Polgár	•	○	21	7	5	
Békéscsaba	•	○	19	5	3	8
Mezőhegyes	•	○	20	5	4	9
Orosháza	–		–	–	–	–
Szarvas	•	○	20	8	2	6
Szeghalom	•		19	5	3	

KIADJA: ORSZÁGOS METEOROLÓGIAI SZOLGÁLAT
Készíti: Központi Előrejelző Intézet Analizis- és Rövidtávú Prognózis Központja – T.: 273-018
Megjelenik naponként
Évi előfizetési díja: 1760,- Ft. – Megrendelhető: 1024 Budapest, II., Kitaibel Pál u. 1. – T.: 353-500
Kiadásért felel: az OMSZ elnöke – Szerkesztésért felel: a KEI igazgatója

IDŐJÁRÁSI NAPIJELENTÉS

ЕЖЕДНЕВНЫЙ МЕТЕОРОЛОГИЧЕСКИЙ БЮЛЛЕТЕНЬ • DAILY WEATHER REPORT
BULLETIN QUOTIDIEN DE TEMPS • TÄGLICHER WETTERBERICHT

96. évfolyam 268. szám. + Budapest + 1983. szeptember 25. vasárnap

Az időjárási helyzet és a várható időjárás:

Európa nyugati és déli vidékein anticiklon található. Ezeken a területeken csendes, kora őszi az idő. A hőmérséklet csúcsértéke néhány fokkal meghaladja az ilyenkor szokásosat. Vasárnapra virradóra a kontinens északi részéből viharos gyorsasággal hideg, sarkvidéki eredetű levegő indult el dél felé. A hideg levegő első hulláma reggel már elárasztotta a Cseh-medencét és megközelítette a Kárpátok, valamint az Alpok térségét. A hidegfront előtt mintegy 200-300 km széles felhősáv húzódik. Hétfő estig a hideg levegő elárasztja a Kárpát-medencét is, a felhőzet csökken, a szél sokfelé viharos lesz.

Hazánkban szombaton országszerte több órán át sütött a nap. Eső sehol sem esett. A hőmérséklet csúcsértéke általában 17 és 22 fok között alakult. Az éjszaka második felétől északnyugat felől megnövekedett a felhőzet és egyre több helyen eredt el az eső, zápor. Reggel 7 óráig még sehol sem hullott számottevő csapadék. Vasárnap hajnalra szeszélyes területi eloszlásban 4, 12 fok közé hűlt le a levegő. Délelőtt eleinte még országszerte borult, sokfelé csapadékos idő volt, majd északnyugat felől megkezdődött a felhőzet fölszakadozása. A Dunántúlon és a főváros körzetében viharossá fokozódott az északi szél. 11 órakor a hőmérséklet 11 és 18 fok között váltakozott.

A Balaton vizének hőmérséklete 11 órakor Siófoknál 15 fok volt.

Ma 12 órakor Budapesten a hőmérséklet 17 fok, a tengerszintre átszámított légnyomás 1018 mbar, gyengén emelkedik.

Várható időjárás hétfő estig:

A déli és keleti megyékben is fölszakadozik a felhőzet, majd országszerte felhőátvonulások lesznek.
Vasárnap még többfelé várható eső, zápor, holnap viszont számottevő csapadék már nem valószínű.
Gyenge zápor is csupán néhány helyen fordul elő.
Sokfelé viharos marad az északi szél.
Hideg idő várható.
Várható legalacsonyabb éjszakai hőmérséklet: általában 3, 8, legmagasabb nappali hőmérséklet hétfőn: 12, 16 fok között alakul.

Németh Lajos s.k.

A hőmérséklet napi középértéke és eltérése a 100 évi átlagtól /Budapest belterületén/:

1983. IX. 24.	14,4°C	-0,6°C

1871 óta ezen a napon Budapesten előfordult

legmagasabb hőmérséklet:	31,7°C /1918/,
legalacsonyabb hőmérséklet:	1,2°C /1915/.

83.635.

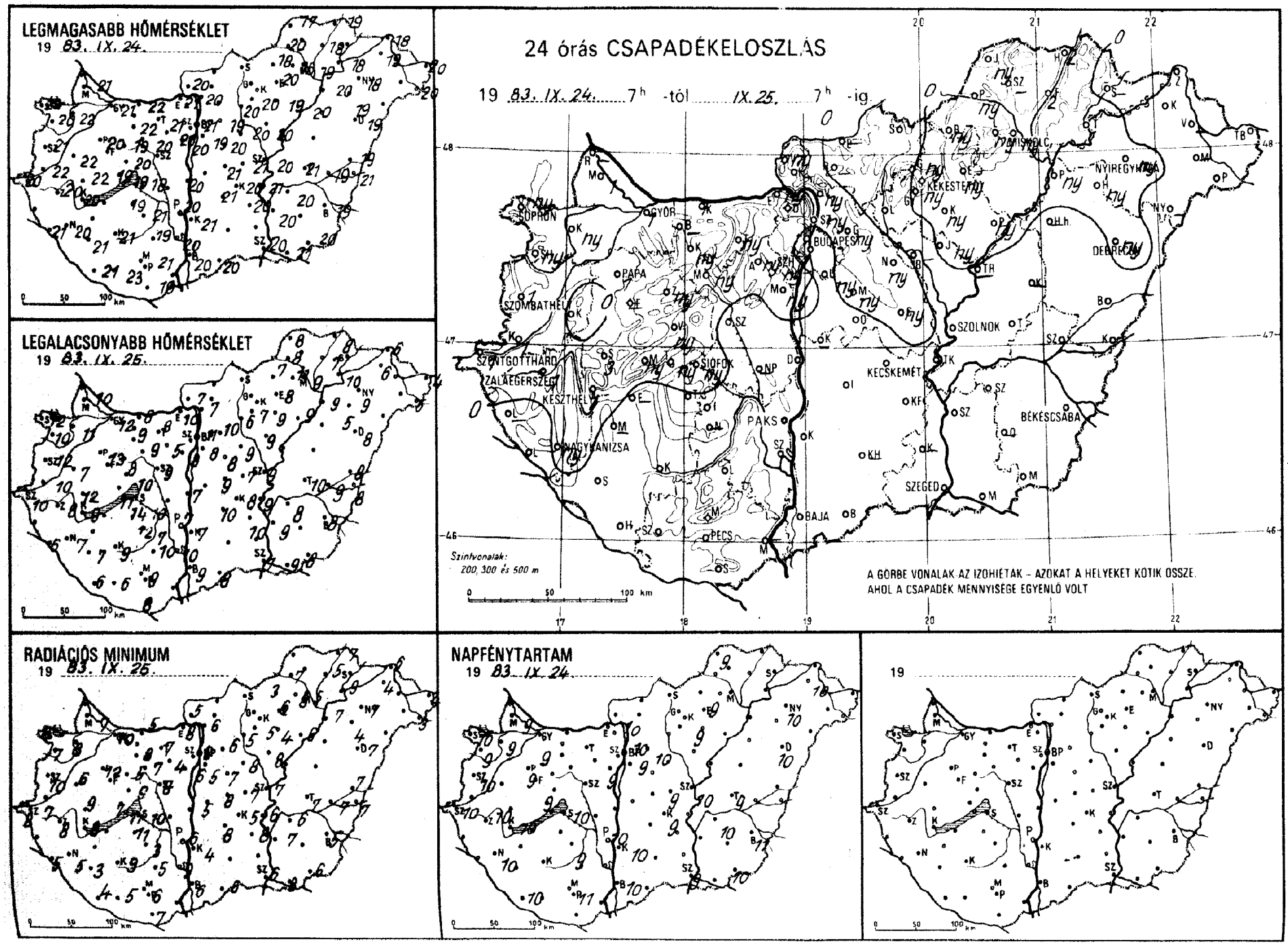
LEGMAGASABB HŐMÉRSÉKLET
19 83. IX. 24.
LEGALACSONYABB HŐMÉRSÉKLET
19 83. IX. 25.
24 órás CSAPADÉKELOSZLÁS
19 83. IX. 24. 7h -tól IX. 25. 7h -ig
SOPRON
GYŐR
BUDAPEST
PAPA
SZOMBATHELY
SZENTGOTTHÁRD
ZALAEGERSZEG
KESZTHELY
SIÓFOK
PAKS
KECSKEMÉT
SZOLNOK
KÉKESTETŐ
NYÍREGYHÁZA
DEBRECEN
BÉKÉSCSABA
SZEGED
BAJA
PÉCS
Szintvonalak:
200, 300 és 500 m
A GÖRBE VONALAK AZ IZOHIÉTÁK – AZOKAT A HELYEKET KÖTIK ÖSSZE,
AHOL A CSAPADÉK MENNYISÉGE EGYENLŐ VOLT
RADIÁCIÓS MINIMUM
19 83. IX. 25.
NAPFÉNYTARTAM
19 83. IX. 24.
19

83. IX. 25-7 h-ig az utolsó 24 óra adatai						Előző nap napos órái
állomás	csapadék (mm)		max. hőmérséklet	min. hőmérséklet	rad. min.	
Győr	1	⌒	21	12	10	9
Kapuvár	ny		22	11	8	9
Mosonmagyaróvár	1	▽̇	21	10	7	9
Rajka	–		–	–	–	–
Sopron	ny		22	12	8	10
Sopronhorpács	ny	⌒	20	10	7	9
Káld	.		22	7	6	
Körmend	1		22	10	7	
Szentgotthárd	1	⌒	20	10	8	10
Szombathely	1		21	12	10	10
Lenti	–		–	–	–	–
Letenye	.	⌒	21	6	5	
Nagykanizsa	ny	=	20	7	5	10
Zalaegerszeg	1	=	20	8	8	10
Farkasgyepű	–		–	–	–	–
Keszthely	1	⌒	20	9	8	10
Mencshely	ny		19	11	7	9
Pápa	1	=	20	13	12	9
Sumeg	3		22	12	9	
Tihany	ny	=	19	14	11	
Veszprém	ny		20	10	9	
Zirc	ny	, =	19	8	5	
Bonyód	–		–	–	–	
Homokszt. györgy	.	≡	21	6	4	10
Kaposvár	.		21	9	9	
Marcali	–		–	–	–	
Siófok	ny		18	10	10	10
Somogyszob	.	⌒	21	7	3	
Tab	.	⌒	19	12	11	
Bábolna	–		–	–	–	
Esztergom	ny	=	21	10	8	
Kisbér	ny	=	22	9	8	
Komárom	1	–	22	8	5	
Tatabánya	ny		21	8	7	
Alcsútdoboz	ny	=	20	5	4	
Dunaújváros	.		20	7	5	
Martonvásár	ny	=	20	8	6	9
Mór	ny	=	20	9	7	
Nagyhörcsökp.	–		–	–	–	–
Szabadbattyán	.	=	22	9	8	
Iregszemcse	.	⌒	21	7	3	9
Lengyel	.		19	10	5	
Paks	.	⌒	20	7	6	10
Szekszárd	.		20	10	9	
Árpádtető	.		18	11	5	1
Mohács	–		–	–	–	–
Pécs	.	⌒	21	9	6	11
Siklós	.	⌒	19	8	7	
Szigetvár	.	⌒	23	6	5	
Budaörs	ny	⌒	20	7	5	
Bp. Lőrinc	ny	▽̇ ⌒	19	8	5	9
Bp. Met. Int.	.		21	11	8	10
Bp. Szab. hegy	.		18	10	9	
Cegléd	ny	, =	21	7	7	9
Dobogókő	–		–	–	–	–
Gödöllő	ny	=	19	10	6	10
Királyrét	–		–	–	–	–
Monor	ny		20	8	7	
Nagykáta	ny		20	9	8	
Szentendre	ny	, =	21	8	8	

83. IX. 25-7 h-ig az utolsó 24 óra adatai						Előző nap napos órái
állomás	csapadék (mm)		max. hőmérséklet	min. hőmérséklet	rad. min.	
Vác	ny	⌒	20	7	6	
Vámosmikola	ny	=	20	7	5	10
Baja	.	⌒	20	9	6	10
Bácsalmás	.		20	8	6	
Izsák	.		21	10	8	
Kalocsa	.	⌒	21	7	4	10
Kecskemét	.	⌒	20	8	5	9
Kiskunfélegyháza	.		20	10	8	
Kiskunhalas	–		–	–	–	–
Kunszentmiklós	–		–	–	–	–
Tiszakécske	.		21	9	6	
Balassagyarmat	–		–	–	–	–
Romhány	–		–	–	–	–
Salgótarján	–		–	–	–	–
Eger	ny	=	20	8	6	9
Galyatető	–		–	–	–	–
Gyöngyös	ny		20	7	5	
Kékestető	ny	▽̇	12	8	6	10
Kompolt	.		19	9	4	9
Lőrinci	.	⌒	20	6	5	
Poroszló	ny	,	20	9	6	
Jászapáti	ny	=	20	9	8	
Jászberény	ny	▽̇	19	9	6	
Karcag	–		–	–	–	–
Szolnok	.	⌒	20	9	7	10
Tiszaroff	–		–	–	–	–
Túrkeve	.		21	10	7	9
Kistelek	–		–	–	–	
Makó	.	=	21	9	8	
Szeged	.	⌒	20	7	6	9
Szentes	.		20	9	7	
Borsodnádasd	ny		18	7	3	
Füged	2	=	18	7	5	
Hidasnémeti	2		19	8	7	
Jósvafő	ny	=	17	8	–	9
Lillafüred	ny	=	18	11	8	
Miskolc	ny	=	19	9	5	
Putnok	ny	=	20	8	7	
Sárospatak	–		–	–	–	–
Szendrőlád	–		–	–	–	–
Tokaj	1		18	10	9	
Kisvárda	.	⌒	19	6	4	10
Mátészalka	–		–	–	–	–
Nyíregyháza	ny	▽̇	18	9	7	10
Nyírlugos	–		–	–	–	–
Pátyod	.	⌒	20	5	3	
Tiszabecs	.	⌒	20	4	4	
Vásárosnamény	–		–	–	–	–
Záhony	.		18	6	6	
Berettyóújfalu	.	⌒	19	8	7	
Debrecen	ny	▽̇	19	8	7	10
Hajdúdorog	ny	=	19	5	4	
Hortobágy	–		–	–	–	–
Körösszakál	.	⌒	21	8	7	
Polgár	ny	=	20	9	7	
Békéscsaba	.	⌒	19	8	5	11
Mezőhegyes	.	⌒	20	8	6	10
Orosháza	–		–	–	–	–
Szarvas	.	⌒	20	9	6	10
Szeghalom	.		19	9	7	

KIADJA: ORSZÁGOS METEOROLÓGIAI SZOLGÁLAT
Készíti: Központi Előrejelző Intézet Analízis- és Rövidtávú Prognózis Központja – T.: 273-018
Megjelenik naponként
Évi előfizetési díja: 1760.- Ft. – Megrendelhető: 1024 Budapest, II., Kitaibel Pál u. 1. – T.: 353-500
Kiadásért felel: az OMSZ elnöke – Szerkesztésért felel: a KEI igazgatója

IDŐJÁRÁSI NAPIJELENTÉS

ЕЖЕДНЕВНЫЙ МЕТЕОРОЛОГИЧЕСКИЙ БЮЛЛЕТЕНЬ · DAILY WEATHER REPORT
BULLETIN QUOTIDIEN DE TEMPS · TÄGLICHER WETTERBERICHT

96. évfolyam 267. szám. 1983. szeptember 26. hétfő

Az időjárási helyzet és a várható időjárás:

Kontinensünk északi, északkeleti vidékein időjárási frontok okoznak változékony, szeles, helyenként csapadékos időt. Az elmúlt 24 órában Közép-Európát viharos északi széllel hideg, sarkvidéki eredetü levegő árasztotta el. A hideg levegő első hulláma hétfőn reggel már elérte a Fekete-tenger nyugati medencéjét, valamint a Balkán-félszigetet. A hidegfront mögött a Kárpát-medencében anticiklon épült föl, amely kedd estig döntő meghatározója lesz időjárásunknak.

Hazánk északnyugati részét vasárnap a hajnali órákban érte el az a mintegy 200-300 km széles felhősáv, amely az erős északnyugati áramlással gyorsan sodródott délkelet felé. Hétfő reggel 7 óráig az ország legnagyobb részén hullott eső, zápores, de a csapadék mennyisége csak kevés helyen haladta meg az 5 mm-t. Vasárnap délelőtt északnyugat felől már csökkent a felhőzet és a Tiszántúl kivételével általában 3, 7 órára kisütött a nap. A hőmérséklet csúcsértéke 12 és 21 fok között váltakozott. Sokfelé fújt viharos északi szél. A legerősebb széllökések elérték a 80-90 km-es sebességet óránként. Hétfő hajnalra szeszélyes területi eloszlásban 3, 11 fokig hült le a levegő. Délelőtt országszerte napos idő volt. 11 órára 14, 16 fokig emelkedett a hőmérséklet.

Ma 12 órakor Budapesten a hőmérséklet 17 fok, a tengerszintre átszámitott légnyomás 1030 mbar, gyengén emelkedik.

A Balaton vizének hőmérséklete 11 órakor Siófoknál 13 fok volt.

Várható időjárás kedd estig:

Általában derült, száraz idő lesz.
Az eleinte még időnként élénk északi szél tovább mérséklődik.
Várható legalacsonyabb éjszakai hőmérséklet: +2 és +7 fok között alakul, legfeljebb néhány helyen lehet gyenge talajmenti fagy, legmagasabb nappali hőmérséklet kedden: 20 fok körül alakul.

Bozóki István s.k.

TÁVOLABBI KILÁTÁSOK SZERDÁTÓL-SZOMBATIG:

Folytatódik a csendes, zavartalan őszi idő. A kora reggeli órákban párásság, helyenként köd kialakul. Időnként kisebb felhősödés várható, de a hét folyamán mindennap több órára kisüt a nap. A hajnalok hüvösek lesznek, gyenge talajmenti fagy kialakulhat. Legalacsonyabb hajnali hőmérséklet: +3, +8 fok között várható. Legmagasabb nappali hőmérséklet: 16, 21 fok között alakul. Jelentős mennyiségü /legalább napi 5 mm/ csapadék nem várható.

KÖZÉPTÁVÚ ELŐREJELZŐ OSZTÁLY

A hőmérséklet napi középértéke és eltérése a 100 évi átlagtól /Budapest belterületén/:

1983. IX. 25. 14,0°C -0,9°C

1871. óta ezen a napon Budapesten előfordult

legmagasabb hőmérséklet: 32,9°C /1918/,
legalacsonyabb hőmérséklet: 2,3°C /1915/.

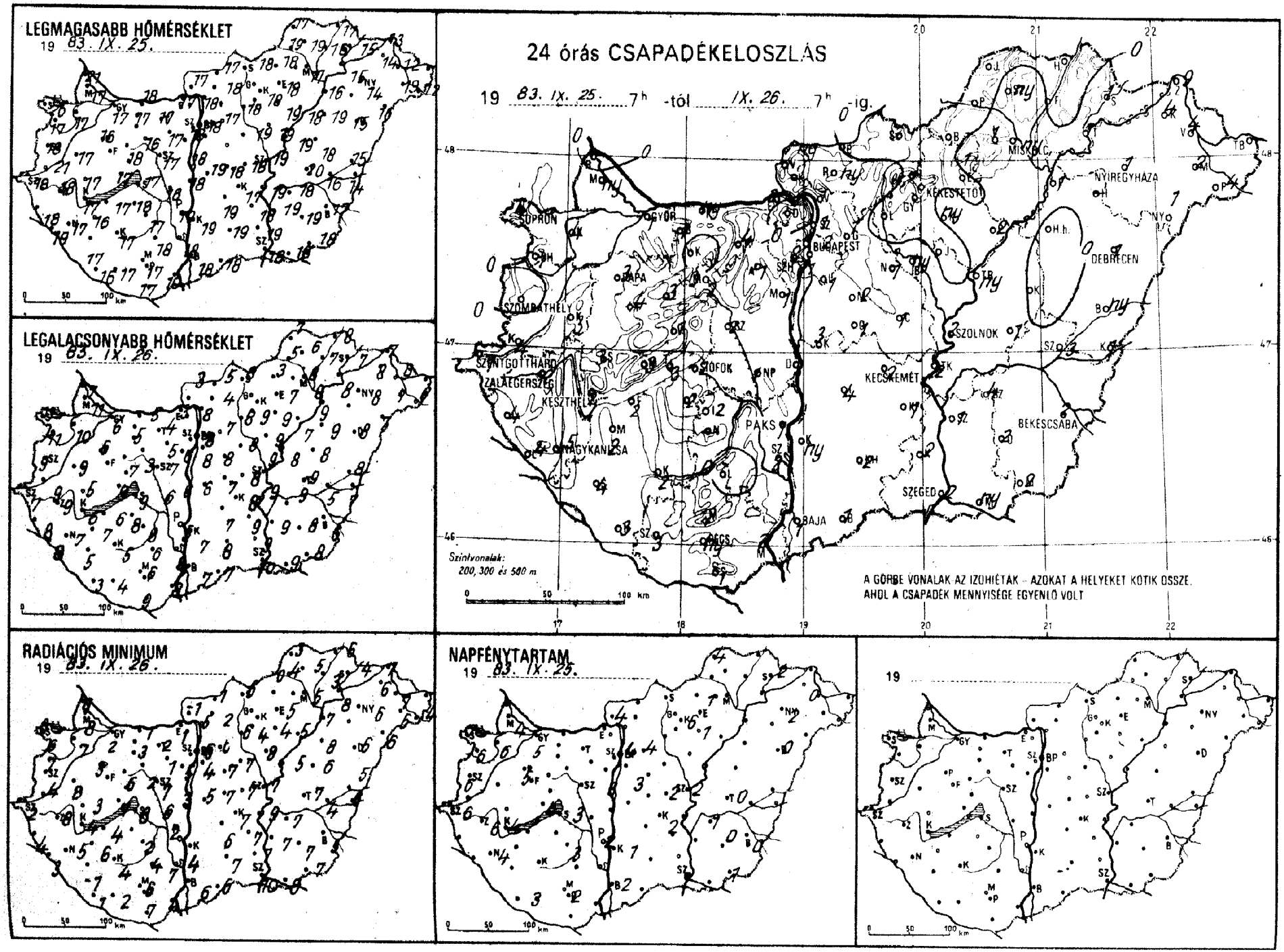
LEGMAGASABB HŐMÉRSÉKLET
19 83. IX. 25.
LEGALACSONYABB HŐMÉRSÉKLET
19 83. IX. 26.
24 órás CSAPADÉKELOSZLÁS
19 83. IX. 25. 7h -tól IX. 26. 7h -ig.
SOPRON
GYŐR
BUDAPEST
MISKOLC
NYÍREGYHÁZA
KEKESTETŐ
DEBRECEN
SZOMBATHELY
SZOLNOK
SZENTGOTTHÁRD
ZALAEGERSZEG
KESZTHELY
SIÓFOK
PAKS
KECSKEMÉT
BÉKÉSCSABA
SZEGED
BAJA
PÉCS
Szintvonalak:
200, 300 és 500 m
A GÖRBE VONALAK AZ IZOHIÉTÁK – AZOKAT A HELYEKET KÖTIK ÖSSZE,
AHOL A CSAPADÉK MENNYISÉGE EGYENLŐ VOLT
RADIÁCIÓS MINIMUM
19 83. IX. 26.
NAPFÉNYTARTAM
19 83. IX. 25.
19

83.IX.26. 07 h-ig az utolsó 24 óra adatai						Előző nap napos órái
állomás	csapadék (mm)		max. hőmérséklet	min. hőmérséklet	rad. min.	
Győr	1	∇	17	6	2	5
Kapuvár	4	⌓	17	10	7	6
Mosonmagyaróvár	ny		17	11	8	4
Rajka	•		21	7	6	
Sopron	4	∇̇	20	11	8	7
Sopronhorpács	1	=	17	11	6	6
Káld	3	∇̇	17	9	8	
Körmend	4		21	9	4	
Szentgotthárd	1	∇̇	18	7	2	6
Szombathely	•		18	9	7	6
Lenti	4		18	8	4	
Letenye	4	⌓	19	8	3	
Nagykanizsa	5	⌓	17	7	5	4
Zalaegerszeg	2	∇̇	18	9	8	6
Farkasgyepű	4		15	5	4	
Keszthely	2	∇̇ ⌓	17	6	4	4
Mencshely	3	∇̇ ⌓	15	6	2	4
Pápa	3	∇̇ ⌓	16	6	3	5
Sumeg	3	⌓	17	5	3	
Tihany	3		17	9	7	
Veszprém	1		16	7	6	
Zirc	3		16	5	3	
Bonyód	2		17	6	4	
Homokszt. györgy	3	⌓	16	3	1	3
Kaposvár	2	⌓	17	5	4	
Marcali	2	⌓	16	7	6	
Siófok	2	∇̇	17	9	8	3
Somogyszob	4	∇̇ ⌓	17	5	-1	
Tab	2		18	8	6	
Baboina	1	∇ =	17	6	5	
Esztergom	2	∇ ⌓	17	3	1	
Kisbér	•	⌓	17	5	3	
Komárom	ny	⌓	18	5	1	
Tatabánya	4	⌓	17	4	2	
Alcsútdoboz	1	∇ ⌓	17	5	1	
Dunaújváros	3	⌓	18	6	3	
Martonvásár	1		18	6	5	3
Mór	2		16	3	2	
Nagyhörcsökp.	1		18	6	6	
Szabadbattyán	2	=	17	7	7	
Öregszemcse	2		17	8	2	3
Lengyel	•		18	6	4	
Paks	1	∇̇	19	5	2	2
Szekszárd	2	∇̇	18	8	7	
Árpádtető	2		16	6	2	
Mohács	2	⌓	19	8	4	
Pécs	ny		17	6	6	2
Siklós	1		17	9	7	
Szigetvár	3	=	17	4	2	
Budaörs	1	∇ =	18	8	4	
Bp. Lőrinc	1	∇̇	18	8	6	3
Bp. Met. Int.	2		18	8	6	4
Bp. Szab. hegy	2		15	8	2	
Cegléd	1	=	18	8	7	2
Dobogókő	•		11	4	3	
Dunaharaszti	1		17	7	6	4
Királyrét	-		-	-	-	
Mónor	2	⌓	17	8	7	
Nagykáta	1	⌓	19	8	7	
Szentendre	1		18	8	7	

83.IX.26. 07 h-ig az utolsó 24 óra adatai						Előző nap napos órái
állomás	csapadék (mm)		max. hőmérséklet	min. hőmérséklet	rad. min.	
Vác	1		18	8	5	
Vámosmikola	ny		17	3	-1	4
Baja	1	∇̇	18	7	6	2
Bácsalmás	1		18	7	6	
Izsák	4	∇̇	19	7	6	
Kalocsa	ny		19	7	4	1
Kecskemét	2	∇	17	8	7	2
Kiskunfélegyháza	1	⌓	18	9	7	
Kiskunhalas	2	=	19	8	7	
Kunszentmiklós	3	∇̇ =	19	6	5	
Tiszakécske	2	∇̇	19	9	9	
Balassagyarmat	•	⌓	17	5	1	
Romhány	ny	⌓	18	4	2	
Salgótarján	•		18	8	6	
Eger	1		18	7	5	1
Galyatető	•		14	4	3	
Gyöngyös	∘	⌓	18	9	6	
Kékestető	•		12	3	2	6
Kompolt	ny	,	19	9	4	1
Lőrinci	•		18	8	7	
Poroszló	2		18	7	5	
Jászapáti	•		19	9	8	
Jászberény	ny	∇̇ ⌓	19	8	6	
Karcag	•	⌓	18	8	6	
Szolnok	2		19	9	7	2
Tiszaroff	ny		19	8	5	
Túrkeve	1	⌓	20	9	7	0
Kistelek	2	∇̇	19	9	7	
Makó	ny		18	9	8	
Szeged	2	∇̇ ⌓	18	10	10	1
Szentes	1		19	9	7	
Borsodnádasd	•	⌓	18	3	0	
Füged	•	⌓	16	7	3	
Hidasnémeti	•		17	8	6	
Jósvafő	•	=	17	7	3	4
Lillafüred	1	=	14	5	4	
Miskolc	ny		17	8	5	-
Putnok	∘		19	5	4	
Sárospatak	1		15	7	4	2
Szendrőlád	ny	⌓	19	6	5	
Tokaj	1		15	8	8	
Kisvárda	4	=	14	8	6	0
Mátészalka	2		19	7	6	
Nyíregyháza	1		14	8	6	2
Nyírlugos	1		16	7	6	
Pátyod	4	∇̇	12	6	4	
Tiszabecs	-		-	-	-	
Vásárosnamény	4		12	8	7	
Záhony	9	∇̇	13	7	7	
Berettyóújfalu	ny	⌓	15	8	5	
Debrecen	1	∇̇	15	8	6	0
Hajdúdorog	-		-	-	-	
Hortobágy	•		19	9	8	
Körösszakál	1	⌓	14	7	6	
Polgár	1		16	8	7	
Békéscsaba	2	∇̇ ⌓	17	6	5	0
Mezőhegyes	2	⌓	18	8	7	1
Orosháza	2	⌓	19	8	7	0
Szarvas	4	⌓	18	9	7	1
Szeghalom	3		16	5	4	

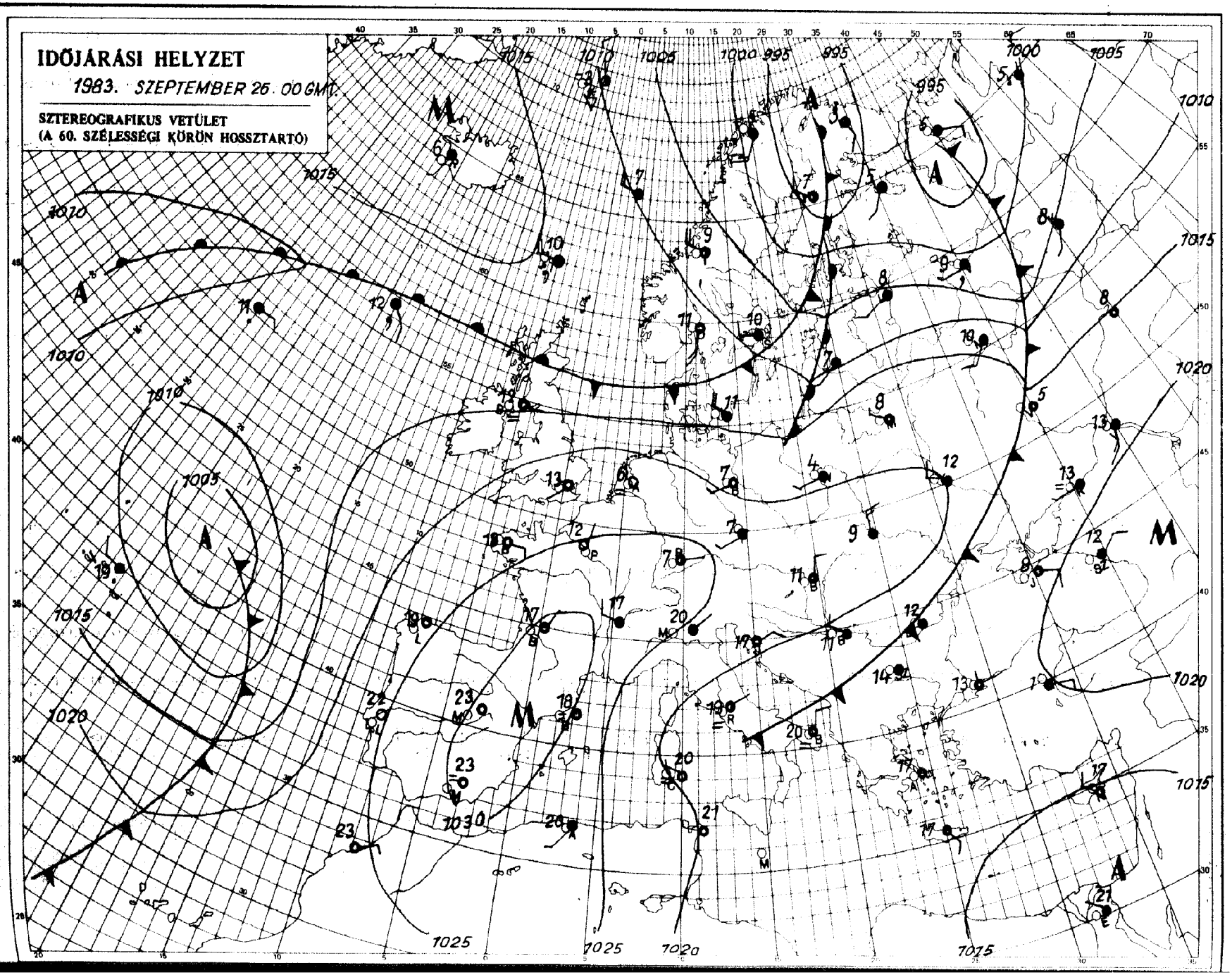

KIADJA: ORSZÁGOS METEOROLÓGIAI SZOLGÁLAT
Készíti: Központi Előrejelző Intézet Analízis- és Rövidtávú Prognózis Központja – T.: 273-018
Megjelenik naponként
Évi előfizetési díja: 1760.- Ft. – Megrendelhető: 1024 Budapest, II., Kitaibel Pál u. 1. – T.: 353-500
Kiadásért felel: az OMSZ elnöke – Szerkesztésért felel: a KEI igazgatója

IDŐJÁRÁSI NAPIJELENTÉS

ЕЖЕДНЕВНЫЙ МЕТЕОРОЛОГИЧЕСКИЙ БЮЛЛЕТЕНЬ · DAILY WEATHER REPORT
BULLETIN QUOTIDIEN DE TEMPS · TÄGLICHER WETTERBERICHT

96. évfolyam 268. szám + Budapest + 1983. szeptember 27. kedd

Az időjárási helyzet és a várható időjárás:

A Pireneusi-félszigettől a kontinens nyugati és középső vidékein át egészen a Kelet-Európai alföldig magas légnyomású öv húzódik. A hajnali, reggeli pára megszünését túlnyomóan napos, száraz idő követi. Nagyjából az 55. szélességi körtől északra változékony időjárás köszöntött be. Az óceáni eredetü, páradús léghullámok útját a Brit- és a Skandináv-félsziget nagy részén, továbbá a Szovjetunió északi területén gyakran változó felhőzet, szórványos eső, zápor és időnként erős légmozgás jelzi. Ugyancsak felhős, esős idő van a Földközi-tenger déli partvidékén. Az elkövetkező időszakban a Kárpát-medencében kissé erősödik a nappali felmelegedés.

Magyarországon hétfőn napos, száraz idő volt. Az eleinte még élénk északi szél a délutáni órákra sokfelé mérséklődött. Hétfőn a hőmérséklet csúcsértéke 16 és 20 fok között alakult, kedd hajnalra pedig általában +1 és +7 fokig hült le a levegő, helyenként gyenge talajmenti fagy is előfordult. Éjszaka kisebb körzetekben párafoltok képződtek. Ma délelőtt gyenge felhős idő volt. A hőmérséklet 11 órakor az országban 14, 19 fok között váltakozott.

Ma 12 órakor Budapesten a hőmérséklet 19 fok, a tengerszitre átszámitott légnyomás 1030 mbar, gyengén süllyed.

A Balaton vizének hőmérséklete 11 órakor Siófoknál 14 fok volt.

Várható időjárás szerda estig:

Folytatódik az ország területén a tálnyomóan derult, száraz, hajnalban gyengén párás időjárás.
Az északias szél holnap kissé megélénkul.
Várható legalacsonyabb éjszakai hőmérséklet általában 5, 10 fok között, legmagasabb nappali hőmérséklet szerdán 20, 25 fok között alakul.

Török Dénes s.k.

A hőmérséklet napi középértéke és eltérése a 100 évi átlagtól /Budapest belterületén/:

1983. IX. 26.	14,0°C	-0,7°C

1871 óta ezen a napon Budapesten előfordult

legmagasabb hőmérséklet:	31,1°C /1942/,
legalacsonyabb hőmérséklet:	1,9°C /1906/.

83.637.

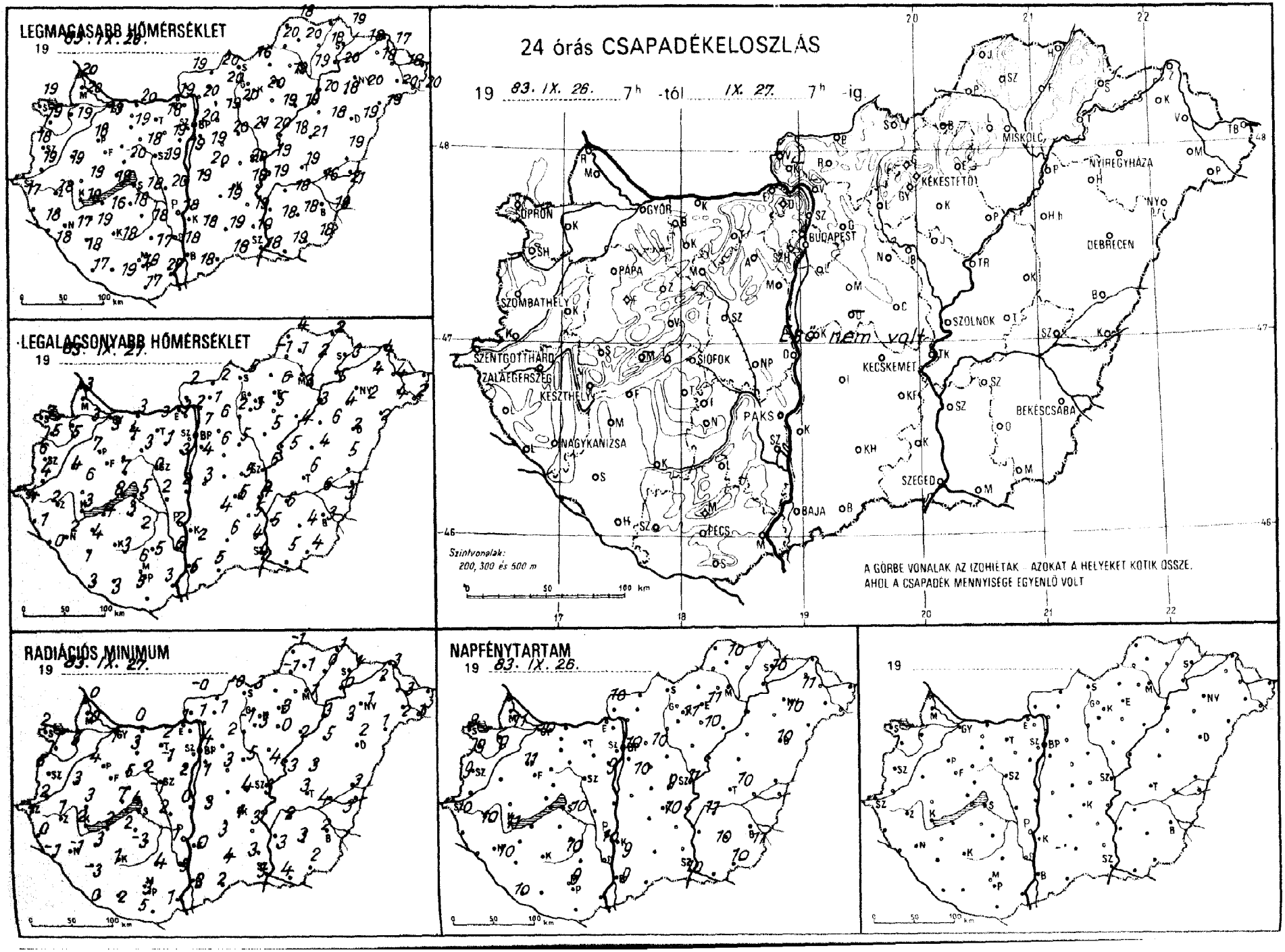
LEGMAGASABB HŐMÉRSÉKLET
19 83. IX. 26.
LEGALACSONYABB HŐMÉRSÉKLET
19 83. IX. 27.
24 órás CSAPADÉKELOSZLÁS
19 83. IX. 26. 7h -tól IX. 27. 7h -ig
Eső nem volt
Szintvonalak: 200, 300 és 500 m
A GÖRBE VONALAK AZ IZOHIÉTÁK. AZOKAT A HELYEKET KÖTIK ÖSSZE, AHOL A CSAPADÉK MENNYISÉGE EGYENLŐ VOLT
RADIÁCIÓS MINIMUM
19 83. IX. 27.
NAPFÉNYTARTAM
19 83. IX. 26.
19
SOPRON
GYŐR
BUDAPEST
MISKOLC
NYÍREGYHÁZA
KÉKESTETŐ
DEBRECEN
PÁPA
SZOMBATHELY
SZOLNOK
SZENTGOTTHÁRD
ZALAEGERSZEG
KESZTHELY
SIÓFOK
KECSKEMÉT
BÉKÉSCSABA
PAKS
NAGYKANIZSA
SZEGED
BAJA
PÉCS

1983. IX. 07.^{h}-ig az utolsó 24 óra adatai						Előző nap napos órái
állomás	csapadék (mm)		max. hőmérséklet	min. hőmérséklet	rad. min.	
Győr	◦	⌓	19	3	1	10
Kapuvár	•	≡	19	5	3	9
Mosonmagyaróvár	•	⌓	20	3	0	11
Rajka	•	≡	20	3	0	
Sopron	•	⌓	19	7	2	9
Sopronhorpács	•	⌓	19	5	1	9
Káld	•	⌓	19	4	3	
Körmend	•	⌓	19	4	2	
Szentgotthárd	•	⌓	17	4	1	10
Szombathely	•	⌓	18	6	6	9
Lenti	•		18	1	0	
Letenye	•	≡	18	0	-1	
Nagykanizsa	•	≡	17	2	-1	10
Zalaegerszeg	•	⌓	18	2	1	10
Farkasgyepű	•	⌓	17	5	3	
Keszthely	•	⌓	18	3	2	11
Mencshely	–		–	–	–	–
Pápa	•	⌓	18	7	4	11
Sümeg	•	⌓	19	6	3	
Tihany	•	⌓	18	8	7	
Veszprém	◦		20	7	5	
Zirc	◦	⌓	16	1	-1	
Fonyód	◦		16	4	2	
Homokszt. györgy	•	≡	17	3	0	10
Kaposvár	◦	⌓	18	3	1	
Marcali	•	⌓	19	4	3	
Siófok	•	⌓	18	5	4	10
Somogyszob	•	⌓	18	1	-3	
Tab	◦	⌓	18	3	2	
Bábolna	•		18	4	3	
Esztergom	•	⌓	19	3	1	
Kisbér	•	⌓	19	4	3	
Komárom	•	⌓	20	3	0	
Tatabánya	•	⌓	18	3	2	
Alcsútdoboz	•	⌓	19	1	-1	
Dunaújváros	•		19	2	0	
Martonvásár	•		19	3	2	9
Mór	•	⌓	18	3	2	
Nagyhörcsökp.	•	⌓	20	2	2	
Szabadbattyán	•	⌓	19	0	-1	
Iregszemcse	•	⌓	18	2	-3	10
Lengyel	•		17	5	4	
Paks	•	⌓	18	2	1	10
Szekszárd	•	=	18	6	5	
Árpádtető	•		14	9	3	
Mohács	•	⌓	20	3	1	
Pécs	•	⌓	18	6	3	9
Siklós	•		17	5	5	
Szigetvár	◦	⌓	19	3	2	
Budaörs	•	⌓	19	3	1	
Bp. Lőrinc	•	⌓	19	4	1	10
Bp. Met. Int.	•		20	7	4	10
Bp. Szab. hegy	◦		16	8	3	
Cegléd	•	=	20	5	4	9
Dobogókő	◦		12	9	5	
Gödöllő	◦	⌓	19	6	2	10
Királyrét	–		–	–	–	
Monor	◦	⌓	20	4	3	
Nagykáta	•	⌓	21	6	5	
Szentendre	•		22	4	4	

1983. IX. 07.^{h}-ig az utolsó 24 óra adatai						Előző nap napos órái
állomás	csapadék (mm)		max. hőmérséklet	min. hőmérséklet	rad. min.	
Vác	•	⌓	20	2	1	
Vámosmikola	•	⌓	19	2	-0	10
Baja	•	⌓	18	5	3	9
Bácsalmás	•		18	5	2	
Izsák	•		19	4	3	
Kalocsa	•	⌓	18	2	0	9
Kecskemét	•	⌓	18	5	1	10
Kiskunfélegyháza	•	⌓	19	5	4	
Kiskunhalas	•	=	19	6	4	
Kunszentmiklós	•		20	3	3	
Tiszakécske	•	⌓	19	4	3	
Balassagyarmat	◦	⌓	20	2	-0	
Romhány	•	⌓	20	1	1	
Salgótarján	◦		16	5	3	
Eger	•		19	6	3	11
Galyatető	•		16	7	1	
Gyöngyös	◦	⌓	20	3	0	
Kékestető	•		13	7	3	11
Kompolt	•	⌓	19	5	0	10
Lőrinci	•	⌓	20	2	-1	
Poroszló	•	⌓	19	4	2	
Jászapáti	•	⌓	20	5	4	
Jászberény	◦	⌓	19	5	2	
Karcag	•	⌓	21	4	3	
Szolnok	◦	⌓	19	6	3	11
Tiszaroff	•	⌓	18	5	3	
Túrkeve	•	⌓	19	6	3	10
Kistelek	•		19	4	3	
Makó	•	⌓	19	5	4	
Szeged	•	⌓	18	4	3	10
Szentes	•	⌓	18	5	3	
Borsodnádasd	–		–	–	–	
Füged	•	⌓	18	2	0	
Hidasnémeti	◦	⌓	19	2	1	
Jósvafő	◦	⌓	18	4	-1	10
Lillafüred	◦	=	17	5	3	
Miskolc	•		19	3	1	-
Putnok	•	=	20	-1	-1	
Sárospatak	•	≡	18	3	1	10
Szendrőlád	•	⌓	20	1	1	
Tokaj	•		20	5	0	
Kisvárda	•	⌓	18	4	2	11
Mátészalka	•	≡	20	4	2	
Nyíregyháza	•	≡	20	2	1	10
Nyírlugos	•	⌓	19	2	1	
Pátyod	•	⌓	20	2	1	
Tiszabecs	–		–	–	–	
Vásárosnamény	•	≡	18	4	3	
Záhony	•	≡	17	4	3	
Berettyóújfalu	•	⌓	19	5	3	
Debrecen	•	⌓	19	2	2	10
Hajdúdorog	•		18	4	3	
Hortobágy	•	⌓	18	6	5	
Körösszakál	•	⌓	21	3	3	
Polgár	•	=	20	3	3	
Békéscsaba	•	⌓	19	3	2	11
Mezőhegyes	•	⌓	18	4	2	10
Orosháza	•	⌓	18	4	3	10
Szarvas	•	⌓	18	6	2	11
Szeghalom	•		16	6	4	

KIADJA: ORSZÁGOS METEOROLÓGIAI SZOLGÁLAT
Készíti: Központi Előrejelző Intézet Analízis- és Rövidtávú Prognózis Központja – T.: 273-018
Megjelenik naponként
Évi előfizetési díja: 1760,- Ft. – Megrendelhető: 1024 Budapest, II., Kitaibel Pál u. 1. – T.: 353-500
Kiadásért felel: az OMSZ elnöke – Szerkesztésért felel: a KEI igazgatója

IDŐJÁRÁSI NAPIJELENTÉS

ЕЖЕДНЕВНЫЙ МЕТЕОРОЛОГИЧЕСКИЙ БЮЛЛЕТЕНЬ • DAILY WEATHER REPORT
BULLETIN QUOTIDIEN DE TEMPS • TÄGLICHER WETTERBERICHT

96. évfolyam 269. szám + Budapest + 1983. szeptember 28. szerda

Az időjárási helyzet és a várható időjárás:

Kontinensünk időjárását két nagy kiterjedésü légköri képződmény határozza meg. Középpontjával a Fehér-tenger térségében alacsony nyomású légörvény található, melynek frontrendszere az 50. és 55. szélességi körök közötti területen szeli át Európát. A frontrendszer északi oldalán kissé hüvös, szeles az időjárás. Az ötvenedik szélességi körtől délre eső területeken gyenge, leszálló légmozgás uralkodik, igy a gyengén párás reggeleket napos, száraz, kissé szeles nappalok követik. A Kárpát-medence térsége egyelőre ez utóbbi légköri képződmény hatása alatt marad.

Hazánkban kedden 9, 10 órán át sütött a nap, száraz, enyhe, őszi idő volt. A hőmérséklet csúcsértéke általában 20 fok körül alakult. Éjszaka helyenként bepárásodott a levegő. Szerda hajnalra szeszélyes területi eloszlásban 1, 10 fok közé csökkent a hőmérséklet. A vékony páraréteg gyorsan feloszlott, kora délelőttől már országszerte ragyogóan sütött a nap. A hőmérséklet 11 órakor 12 és 20 fok között váltakozott.

Ma 12 órakor Budapesten a hőmérséklet 20 fok, a tengerszintre átszámitott légnyomás 1024 mbar, nem változik.

A Balaton vizének hőmérséklete 11 órakor Siófoknál 15 fok volt.

Várható időjárás csütörtök estig:

Az ország legnagyobb részén általában derült, száraz idő várható.
Délnyugaton és északkeleten az éjszakai óráktól időnkénti felhősödés kezdődik, de eső ott sem valószinü.
A gyenge, változó irányú szél csütörtökön kissé már megélénkül.
Kora reggel elszórtan keletkezik köd.
Várható legalacsonyabb éjszakai hőmérséklet: 4, 9,
legmagasabb nappali hőmérséklet csütörtökön: 19, 24 fok között.

H. Bóna Márta s.k.

A hőmérséklet napi középértéke és eltérése a 100 évi átlagtól /Budapest belterületén/:

1983. IX. 27.	14,2°C	-0,4°C

1871 óta ezen a napon Budapesten előfordult

legmagasabb hőmérséklet:	30,9°C /1942/,
legalacsonyabb hőmérséklet:	1,7°C /1887/.

83.644.

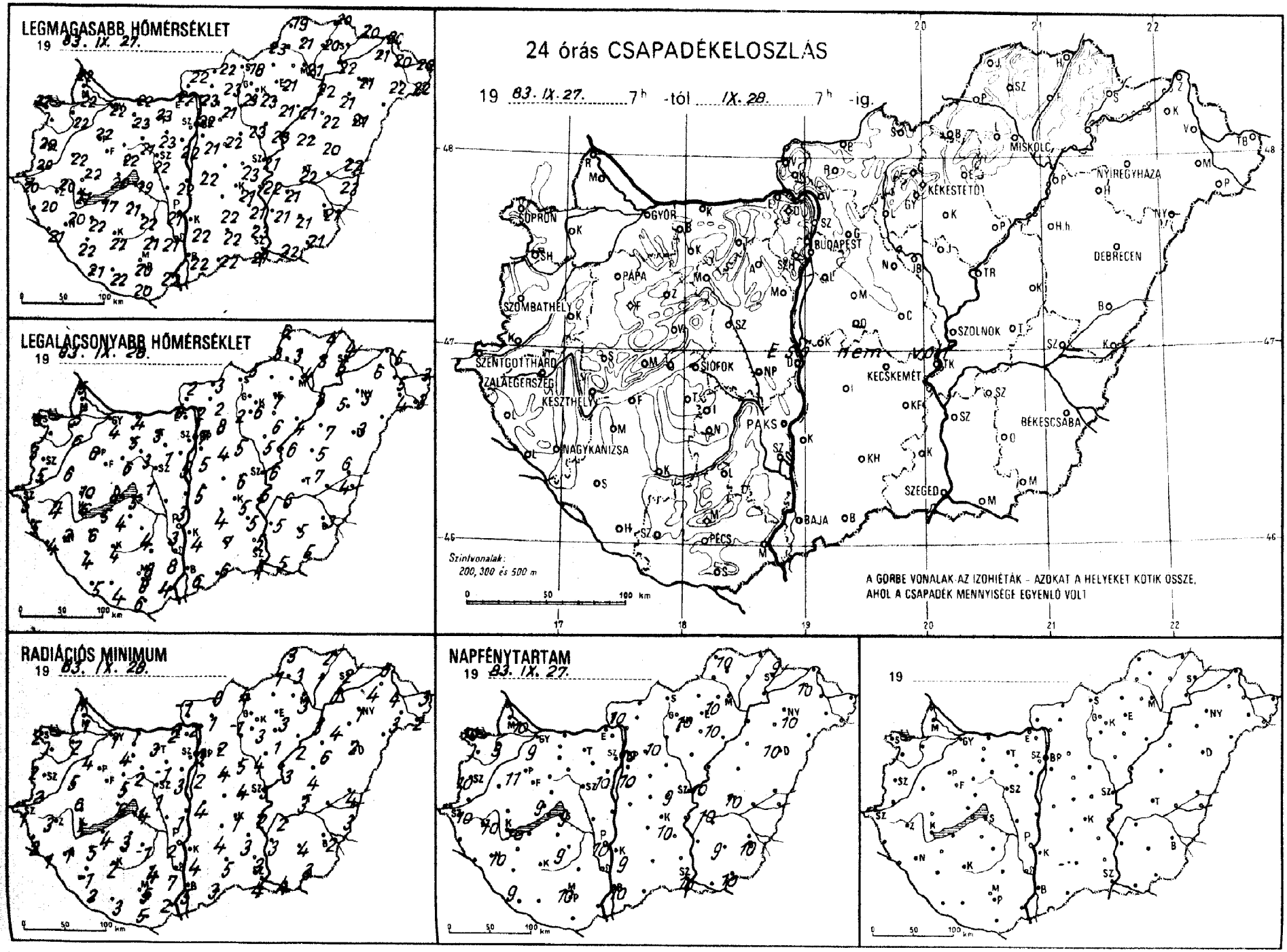
LEGMAGASABB HŐMÉRSÉKLET
19 83. IX. 27.
LEGALACSONYABB HŐMÉRSÉKLET
19 83. IX. 28.
24 órás CSAPADÉKELOSZLÁS
19 83. IX. 27. 7h -tól IX. 28. 7h -ig.
SOPRON
GYŐR
BUDAPEST
MISKOLC
NYÍREGYHÁZA
KÉKESTETŐ
DEBRECEN
PÁPA
SZOMBATHELY
SZOLNOK
SZENTGOTTHÁRD
ZALAEGERSZEG
SIÓFOK
KESZTHELY
KECSKEMÉT
PAKS
BÉKÉSCSABA
NAGYKANIZSA
SZEGED
BAJA
PÉCS
Szintvonalak: 200, 300 és 500 m
A GÖRBE VONALAK AZ IZOHIÉTÁK - AZOKAT A HELYEKET KÖTIK ÖSSZE, AHOL A CSAPADÉK MENNYISÉGE EGYENLŐ VOLT
RADIÁCIÓS MINIMUM
19 83. IX. 28.
NAPFÉNYTARTAM
19 83. IX. 27.
19

1983. IX. 028-ig az utolsó 24 óra adatai						Előző nap napos órái
állomás	csapadék (mm)		max. hőmérséklet	min. hőmérséklet	rad. min.	
Győr	₀	⌓	22	4	1	9
Kapuvár	₀	⌓	22	6	2	9
Mosonmagyaróvár	.	⌓	22	5	1	10
Rajka	₀	=	22	5	1	
Sopron	₀	⌓	22	6	2	10
Sopronhorpács	–		–	–	–	–
Káld	₀	⌓	22	6	5	
Körmend	₀	⌓	22	5	2	
Szentgotthárd	₀	⌓	20	5	1	10
Szombathely	₀	⌓	22	3	2	10
Lenti	₀	=	20	5	2	
Letenye	.	⌓	21	4	1	
Nagykanizsa	.	⌓	20	2	1	10
Zalaegerszeg	.	⌓	20	4	3	10
Farkasgyepű	.	⌓	21	9	5	
Keszthely	.	≡	21	6	5	10
Mencshely	.	⌓	19	7	2	9
Pápa	.	⌓	22	6	4	11
Sümeg	.	⌓	22	10	6	
Tihany	.	⌓	20	8	6	
Veszprém	₀	⌓	22	6	5	
Zirc	.		20	2	-2	
Fonyód	.		17	5	4	
Homokszt. györgy	₀	≡	21	5	2	9
Kaposvár	.	⌓	22	4	2	
Marcali	.	⌓	22	6	5	
Siófok	.	⌓	19	5	4	9
Somogyszob	₀	⌓	22	4	-1	
Tab	₀	=	21	4	3	
Bábolna	₀		22	5	2	
Esztergom	.	⌓	22	4	2	
Kisbér	₀	⌓	23	5	4	
Komárom	.	⌓	22	4	1	
Tatabánya	.	⌓	23	3	3	
Alcsútdoboz	.	⌓	23	1	-1	
Dunaújváros	₀		22	3	1	
Martonvásár	₀		22	5	3	10
Mór	₀	⌓	21	3	2	
Nagyhörcsökp.	–		–	–	–	
Szabadbattyán	.	=	22	1	1	
Iregszemcse	.	⌓	22	4	-1	9
Lengyel	₀		21	8	4	
Paks	.	≡	21	3	2	10
Szekszárd	.		21	8	7	
Árpádtető	.	≡	18	10	4	
Mohács	.	⌓	22	4	2	
Pécs	.	⌓	20	8	5	10
Siklós	.	⌓	20	6	5	
Szigetvár	.	⌓	22	4	3	
Budaörs	.	⌓	22	4	0	
Bp. Lőrinc	.	⌓	21	5	2	10
Bp. Met. Int.	.		22	7	3	10
Bp. Szab. hegy	.		19	12	7	
Cegléd	.	=	23	6	4	9
Dobogókő	.		16	11	5	
Gödöllő	.	⌓	21	8	2	10
Királyrét	–		–	–	–	
Monor	.	⌓	22	4	4	
Nagykáta	.	⌓	23	5	5	
Szentendre	.	=	23	5	4	

1983. IX. 028-ig az utolsó 24 óra adatai						Előző nap napos órái
állomás	csapadék (mm)		max. hőmérséklet	min. hőmérséklet	rad. min.	
Vác	₀	⌓	23	2	2	
Vámosmikola	.	⌓	22	2	-1	10
Baja	.	⌓	22	6	5	10
Bácsalmás	.	⌓	22	6	3	
Izsák	.		22	4	4	
Kalocsa	.	⌓	22	4	4	9
Kecskemét	.	⌓	21	5	1	10
Kiskunfélegyháza	.	⌓	21	5	3	
Kiskunhalas	.	=	22	7	5	
Kunszentmiklós	.	≡	22	5	4	
Tiszakécske	.	⌓	22	5	2	
Balassagyarmat	.	⌓	22	3	0	
Romhány	.	⌓	23	2	1	
Salgótarján	.		18	5	4	
Eger	.		21	7	3	10
Galyatető	.		18	8	7	
Gyöngyös	.	⌓	23	6	3	
Kékestető	.		16	8	6	10
Kompolt	.	⌓	21	6	1	10
Lőrinci	.	≡	23	2	-1	
Poroszló	₀	⌓	21	4	2	
Jászapáti	₀	⌓	23	5	4	
Jászberény	.	⌓	22	5	2	
Karcag	.	⌓	20	5	4	
Szolnok	.	⌓	21	6	3	10
Tiszaroff	₀	⌓	22	6	3	
Túrkeve	.	⌓	22	7	3	10
Kistelek	₀		23	5	3	
Makó	₀	⌓	22	5	4	
Szeged	₀	⌓	21	5	4	10
Szentes	.	⌓	21	5	3	
Borsodnádasd	–		–	–	–	
Füged	.	⌓	20	3	1	
Hidasnémeti	₀	⌓	20	4	2	
Jósvafő	.	⌓	19	6	3	10
Lillafüred	.	=	19	7	6	
Miskolc	₀	=	21	4	3	–
Putnok	₀	≡	23	3	1	
Sárospatak	.	⌓	20	4	2	9
Szendrőlád	₀	≡	21	3	3	
Tokaj	.		22	6	6	
Kisvárda	.	⌓	21	6	4	10
Mátészalka	.	≡	22	4	3	
Nyíregyháza	.	⌓	21	3	1	10
Nyírlugos	–		–	–	–	
Pátyod	.	⌓	22	3	2	
Tiszabecs	.	≡	22	3	3	
Vásárosnamény	.	⌓	20	5	4	
Záhony	.	⌓	20	5	5	
Berettyóújfalu	₀	⌓	22	6	4	
Debrecen	.	⌓	21	3	2	10
Hajdúdorog	.		21	5	4	
Hortobágy	.	⌓	22	7	6	
Körösszakál	.	⌓	23	4	3	
Polgár	.	⌓	22	3	3	
Békéscsaba	₀	⌓	21	3	2	10
Mezőhegyes	.	⌓	21	5	3	10
Orosháza	.	⌓	21	5	4	9
Szarvas	.	⌓	21	6	2	10
Szeghalom	–		–	–	–	

KIADJA: ORSZÁGOS METEOROLÓGIAI SZOLGÁLAT
Készíti: Központi Előrejelző Intézet Analízis- és Rövidtávú Prognózis Központja – T.: 273-018
Megjelenik naponként
Évi előfizetési díja: 1760,- Ft. – Megrendelhető: 1024 Budapest, II., Kitaibel Pál u. 1. – T.: 353-500
Kiadásért felel: az OMSZ elnöke – Szerkesztésért felel: a KEI igazgatója

IDŐJÁRÁSI NAPIJELENTÉS

ЕЖЕДНЕВНЫЙ МЕТЕОРОЛОГИЧЕСКИЙ БЮЛЛЕТЕНЬ • DAILY WEATHER REPORT
BULLETIN QUOTIDIEN DE TEMPS • TÄGLICHER WETTERBERICHT

96. évfolyam 270. szám + Budapest + 1983. szeptember 29. csütörtök

Az időjárási helyzet és a várható időjárás:

Középpontjával a Szovjetunió európai területének északkeleti vidékei felett hatalmas területü, mérsékeltövi ciklon örvénylik. A ciklon hidegfrontja mögött igen hideg, sarkvidéki eredetü levegő áramlik nagy sebességgel a Fekete-tenger, a Kaukázus és az Ural-hegység felé. A sarkvidéki levegő zöme tehát elkerüli a Kárpát-medencét, kisebb hányada azonban egyrészt a Kárpátokon áthaladva, másrészt a hegyláncot megkerülve délkelet felől beáramlik a medencébe. Péntek estig ez a kissé hidegebb levegő lényeges változást még nem okoz a hőmérsékletben.

Szerdán Magyarország felett kevés volt a felhő, általában 8, 11 órás napfénytartamokat mértek. A legmagasabb nappali hőmérséklet 20, 26 fok között alakult. Csütörtök hajnalra általában 4, 10 fokig csökkent a hőmérséklet. Hajnalban főként a Dunántúlon többfelé keletkezett köd, amely délelőtt többnyire feloszlott. A hőmérséklet 11 órakor a tartósan ködös, párás helyeken csak 12, 16, másutt már 16, 21 fok között volt.

Ma 12 órakor Budapesten 21 fokot mértek, a tengerszintre átszámitott légnyomás 1022 mbar, alig változik.

A Balaton vizének hőmérséklete 11 órakor Siófoknál 15 fok volt.

Várható időjárás péntek estig:

Éjszaka többfelé lesz párásság, helyenként köd, ami holnap délelőtt megszünik. Átmeneti felhősödés napközben már lehet, eső azonban nem várható. Gyönge, vagy mérsékelt lesz a délies szél.
Várható legalacsonyabb hajnali hőmérséklet: általában 3, 8
legmagasabb nappali hőmérséklet: 17 és 22 fok között alakul.

Pálmási Judit s.k.

TÁVOLABBI KILÁTÁSOK SZOMBATTÓL-KEDDIG:

Eleinte általában kevés felhő, csapadék nem valószinü. Hajnalban párásságra, helyenként ködre lehet számitani. A hőmérséklet csökken. Az időszak második felében átmenetileg megnövekszik a felhőzet, futó záporok kialakulhatnak. Mérséklődik az éjszakai lehülés.
A legalacsonyabb hajnali hőmérséklet eleinte +2, +7, majd +4, +9 fok között várható. A legmagasabb nappali hőmérséklet 13, 18 fok között. Jelentős mennyiségü /legalább napi 5 mm/ csapadék az ország területének 10 százalékán várható.

Középtávú Előrejelző Osztály

A hőmérséklet napi középértéke és eltérése a 100 évi átlagtól /Budapest, belterületén/:

1983. IX. 28.	15,0°C	+0,4°C

1871 óta ezen a napon Budapesten előfordult

legmagasabb hőmérséklet:	30,6°C /1932/,
legalacsonyabb hőmérséklet:	2,6°C /1977/.

83.645.

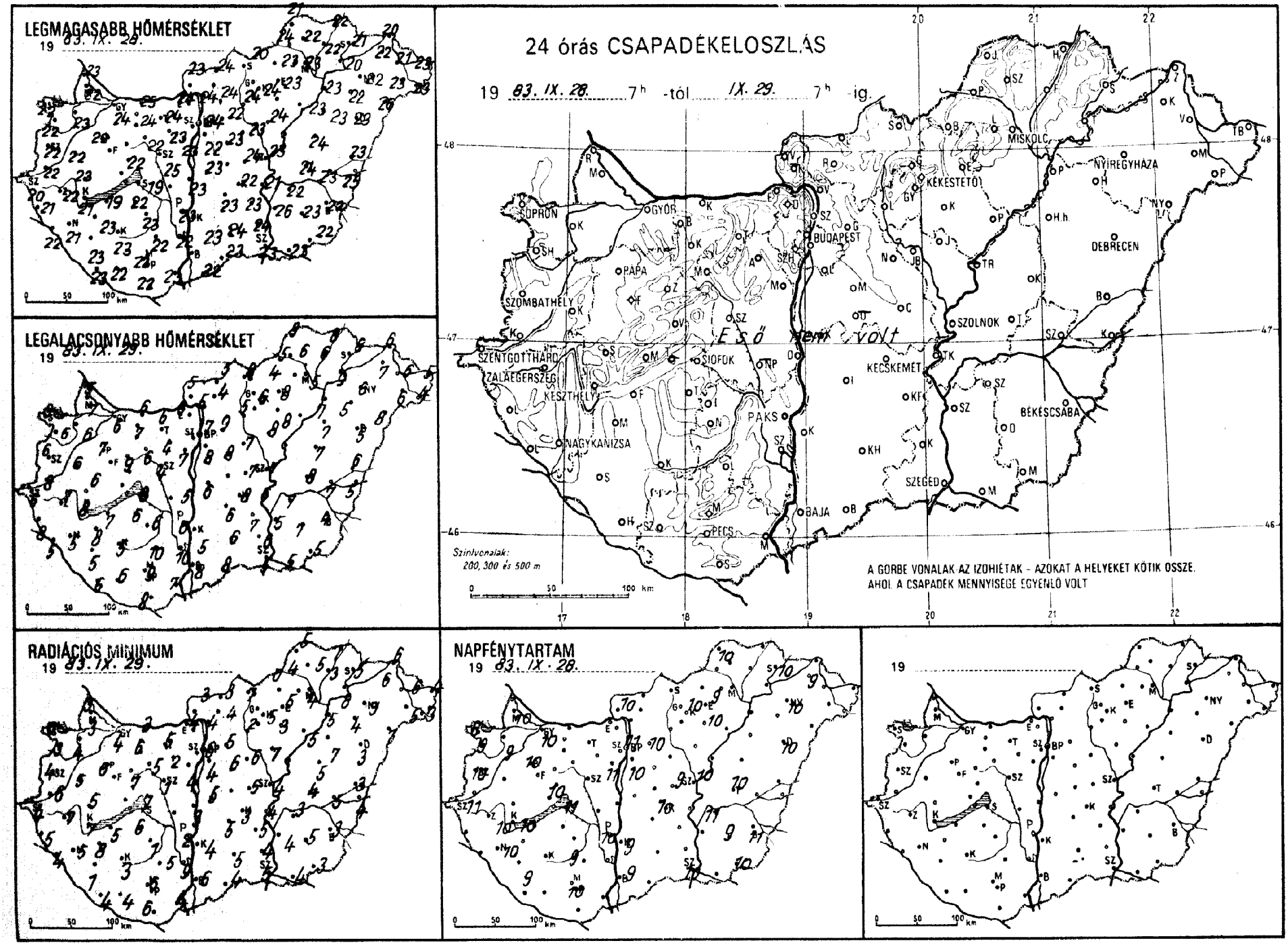
LEGMAGASABB HŐMÉRSÉKLET
19 83. IX. 28.
LEGALACSONYABB HŐMÉRSÉKLET
19 83. IX. 29.
24 órás CSAPADÉKELOSZLÁS
19 83. IX. 28. 7h -tól IX. 29. 7h -ig.
Eső nem volt
SOPRON
GYŐR
BUDAPEST
MISKOLC
NYÍREGYHÁZA
KÉKESTETŐ
DEBRECEN
PAPA
SZOMBATHELY
SZOLNOK
SZENTGOTTHÁRD
ZALAEGERSZEG
KESZTHELY
SIÓFOK
KECSKEMÉT
BÉKÉSCSABA
PAKS
NAGYKANIZSA
SZEGED
BAJA
PÉCS
Szintvonalak:
200, 300 és 500 m
A GÖRBE VONALAK AZ IZOHIÉTÁK - AZOKAT A HELYEKET KÖTIK ÖSSZE,
AHOL A CSAPADÉK MENNYISÉGE EGYENLŐ VOLT
RADIÁCIÓS MINIMUM
19 83. IX. 29.
NAPFÉNYTARTAM
19 83. IX. 28.
19

1983. IX. 29-ig az utolsó 24 óra adatai						Előző nap napos órái
állomás	csapadék (mm)		max. hőmérséklet	min. hőmérséklet	rad. min.	
...ór	.		24	6	4	10
...puvár	.		23	6	4	9
...sonmagyaróvár	.		22	7	3	10
...ika	.		23	5	3	
...pron	.		22	9	6	8
...proñhorpács	.		22	6	3	9
...ld	.		22	6	5	
...rmend	.		22	8	6	
...entgotthárd	.		20	6	4	11
...mbathely	.		22	6	4	10
...nti	.		21	8	5	
...tenye	.		22	5	4	
...gykanizsa	.		21	5	5	10
...laegerszeg	.		22	7	7	10
...rkasgyepű	.		22	10	7	
...zthely	.		21	8	7	10
...ncshely	.		20	9	4	10
...	.		22	7	6	10
...meg	.		23	6	5	
...ny	–		–	–	–	
...sprém	.		22	9	7	
...	.		22	4	0	
...nyód			19	7	5	
...mokszt. györgy	.		23	6	4	9
...posvár	.		23	5	3	
...rcali	.		23	8	8	
...fok	.		19	8	7	11
...nogyszob	.		23	5	1	
...	.		22	6	6	
...polna	.		24	5	4	
...tergom	.		24	6	4	
...hér	.		24	7	6	
...márom	.		25	6	3	
...tabánya	.		24	6	5	
...sútdoboz	.		23	4	2	
...naújváros	.		23	5	3	
...rtonvásár	.		23	7	4	11
...r	.		22	6	5	
...gyhöresökp.	–		–	–	–	
...abadbattyán	.		25	4	1	
...szemcse	.		23	6	1	9
...ngyel	.		22	10	5	
...s	.		23	6	2	10
...esszárd	.		22	10	9	
...padtető	.		20	12	5	
...bács	.		23	7	4	
...cs	.		22	9	6	10
...kós	.		22	8	6	
...igetvár	.		22	6	4	
...daörs	.		23	6	2	
...P. Lőrinc	.		22	8	4	10
...P. Met. Int.	.		24	7	6	11
...P. Szab. hegy	.		21	15	5	
...tlád	.		24	7	5	9
...bogókő	.		18	11	9	
...dölő	.		22	9	5	10
...lyrét	–		–	–	–	
...nor	.		23	8	6	
...kyáta	.		23	7	6	
...entendre	.		25	7	7	

1983. IX. 29-ig az utolsó 24 óra adatai						Előző nap napos órái
állomás	csapadék (mm)		max. hőmérséklet	min. hőmérséklet	rad. min.	
Vác	.		24	5	4	1
Vámosmikola	.		23	5	3	10
Baja	.		22	8	6	9
Bácsalmás	.		23	8	4	
Izsák	.		23	6	5	
Kalocsa	.		23	5	4	9
Kecskemét	.		22	8	3	10
Kiskunfélegyháza	.		23	7	5	
Kiskunhalas	.		24	6	5	
Kunszentmiklós	.		23	6	5	
Tiszakécske	.		21	6	4	
Balassagyarmat	.		24	5	3	
Romhány	.		24	4	4	
Salgótarján	.		20	8	7	
Eger	.		23	8	5	9
Galyatető	.		20	14	5	
Gyöngyös	.		24	6	5	
Kékestető	.		17	10	5	10
Kompolt	.		23	8	3	10
Lőrinci	.		24	5	2	
Poroszló	.		23	8	5	
Jászapáti	.		24	8	7	
Jászberény	.		23	7	4	
Karcag	.		24	7	5	
Szolnok	.		23	7	4	10
Tiszaroff	–		–	–	–	
Túrkeve	.		24	8	4	10
Kistelek	.		24	6	4	
Makó	.		23	5	4	
Szeged	.		23	5	5	10
Szentes	.		26	5	4	
Borsodnádasd	.		23	4	0	
Füged	.		22	6	3	
Hidasnémeti	.		22	8	7	
Jósvafő	.		21	9	5	10
Lillafüred	.		20	8	6	
Miskolc	.		23	5	4	–
Putnok	.		24	5	4	
Sárospatak	.		21	6	5	10
Szendrőlád	.		22	6	5	
Tokaj	.		20	9	8	
Kisvárda	.		22	7	6	9
Mátészalka	.		23	6	5	
Nyíregyháza	.		22	6	3	10
Nyírlugos	.		26	8	7	
Pátyod	.		23	4	3	
Tiszabecs	.		23	5	4	
Vásárosnamény	.		21	6	6	
Záhony	.		20	6	6	
Berettyóújfalu	.		23	6	3	
Debrecen	.		23	5	3	10
Hajdúdorog	.		22	5	4	
Hortobágy	.		23	7	7	
Körösszakál	.		25	5	4	
Polgár	.		23	7	5	
Békéscsaba	.		22	4	3	11
Mezőhegyes	.		22	5	3	10
Orosháza	.		23	7	5	9
Szarvas	.		22	7	3	11
Szeghalom	.		23	7	5	

KIADJA: ORSZÁGOS METEOROLÓGIAI SZOLGÁLAT
Készíti: Központi Előrejelző Intézet Analízis- és Rövidtávú Prognózis Központja – T.: 273-018
Megjelenik naponként
Évi előfizetési díja: 1760,- Ft. – Megrendelhető: 1024 Budapest, II., Kitaibel Pál u. 1. – T.: 353-500
Kiadásért felel: az OMSZ elnöke – Szerkesztésért felel: a KEI igazgatója

ORSZÁGOS METEOROLÓGIAI SZOLGÁLAT

KÖZPONTI ELŐREJELZŐ INTÉZETE

IDŐJÁRÁSI ESEMÉNYEK NAPTÁRA

CALENDAR OF WEATHER PHENOMENA

1983. augusztus

Az Időjárási Napijelentés havi melléklete

IDŐJÁRÁSI ESEMÉNYEK NAPTÁRA

1983. AUGUSZTUS

Dátum - *Date*	Az időjárási jelenség leirása *Description of the weather phenomenon*	Az időjárási esemény előidézője *Carrier of the phenomenon*	Érkező légtömeg *Arriving air-mass*
VIII. 2-3.	Záporok, zivatarok, erős szél.	Instabilitási vonal belép: 19 órakor SW-n kilép: 4 órakor NE-n	Mm
VIII. 3.	Záporok, zivatarok, erős szél.	Hidegfront belép: 6 órakor NW-n kilép: 20 órakor SE-n	Am
VIII. 7-9.	Helyi záporok, zivatarok.	Anticiklon keleti peremén ciklonalitás kialakulása 00 órától VIII. 9-én 00 óráig.	Mm
VIII. 13.	Záporok, zivatarok, erős szél.	Hidegfront belép: 11 órakor NW-n kilép: 19 órakor SE-n	Mm
VIII. 18-24	Elszórtan helyi zápor, zivatar	Gradiensmentes nyomásmező a Kárpát-medence fölött.	H
VIII. 25-26	Eső, zápor, zivatar.	Földközi-tengeri ciklon előoldalán melegadvekció, gyenge labilizálódás.	Mm
VIII. 29-30	Eső, zápor, zivatar.	Instabilitási vonal belép: 20 órakor SW-n feloszlott a Tisza vonalában 30-án 01 órakor.	Mm

Arktikus szárazföldi és tengeri /Ac és Am/: mérsékeltövi szárazföldi és tengeri /Mc és Mm/: szubtrópusi szárazföldi és tengeri /Tc és Tm/: helyi vagy lokális /H/.

CALENDAR OF WEATHER PHENOMENA

1983. AUGUSZTUS

Az időjárási esemény Budapest-i jellemzői - *Characteristics of the phenomenon over Budapest*						
Időpont - *point of time*	Hőmérsékletváltozás (fok/idő) *Temperature-shift (degree/period)*	Légnedvességváltozás (%/idő) *Humidity-shift (%/period)*	Szélirányváltozás *Wind-direction shift*	Maximális széllökés (m/s) és időpontja *Maximum gust (m/s) and its time*	Csapadék mennyisége (mm) és alakja *Amount and form of precipitation*	Megjegyzés - *Remarks*
VIII. 3 1^{13}h	⊞	15 %/1 h	SW-NW	17,1 WSW 1^{13}h	9,7 R	⊞ elmosódott
VIII. 3 8 h	-2°C/1 h	-20%/$^{1}/_{2}$h	⊞	-	11,7 R	⊞ elmosódott
VIII. 7-9.	-	-	-	-	7 R	
VIII 13 14^{22}	-3°C/$^{1}/_{2}$h	-10%/1 h	W-NW	15 NW 14^{22}h	ny ∇	
-	-	-	-	-	4 R	
-	-	-	-	-	1 ∇	
-	⊞	⊞	⊞	⊞	13 ∇	⊞ elmosódott

Arctic maritime (Am): Arctic continental (Ac): Polar maritime (Mm): Polar continental (Mc): Tropical maritime (Tm): Tropical continental (Tc): Local air mass (H).

IDŐJÁRÁSI NAPIJELENTÉS

ЕЖЕДНЕВНЫЙ МЕТЕОРОЛОГИЧЕСКИЙ БЮЛЛЕТЕНЬ · DAILY WEATHER REPORT
BULLETIN QUOTIDIEN DE TEMPS · TÄGLICHER WETTERBERICHT

96. évfolyam 271. szám + Budapest + 1983. szeptember 30. péntek

Az időjárási helyzet és a várható időjárás:

Szárazföldünk nagy részén kevés a felhő, hűvös az éjszaka, de még nyáriasan meleg a nappal. Erős felhősödést, illetve esőt ejelntenek a Brit-szigetekről és Olaszországból. A Szovjetunió fölött levő nagy méretű ciklon a sarkvidék felől hideg levegővel árasztja le az északi területeket. Arrafelé már télies az időjárás, és nem ritka a hózápor sem. Közép-Európában egyelőre még csöndes, reggel sokfelé ködös volt az idő, azonban lassan itt is átalakul a légkör. Északról egy-egy hűvösebb léghullám érkezése várható, ami jelentősebb felhősödést is okoz.

Országunkban csütörtökön reggel még sokfelé volt köd, de ez délelőtt megszünt. A köd feloszlása után napos idő volt. A hőmérséklet csúcsértéke 20 és 25 fok között alakult. Éjszaka 4, 13 fokig csökkent a hőmérséklet, a nyugati országrész volt az enyhébb. Ismét sokfelé lett köd, ez azonban délelőtt elég gyorsan megszunt. Általában napos, helyenként felhős idő volt. A hőmérséklet 11 órára 16, 22 fokig emelkedett.

Ma 12 órakor Budapesten 22 fokot mértek, a tengerszintre átszámitott légnyomás 1014 mbar, erősen süllyed.

Várható időjárás szombat estig:

Átmenetileg többfelé erősen megnövekszik a felhőzet és szombaton elsősorban a délnyugati, déli megyékben kell számitani esőre, záporra.
A szél fokozatosan északira fordul és holnap főleg a Dunántúlon megerősödik, néhol viharossá fokozódik.
Várható legalacsonyabb éjszakai hőmérséklet általában: 9, 14, északkeleten 5, 8 fok között alakul.
A nappali fölmelegedés gyengül. A kora délutáni hőmérséklet szombaton 14 és 19 fok között lesz.

Németh Lajos s.k.

A hőmérséklet napi középértéke és eltérése a 100 évi átlagtól /Budapest belterületén/:

1983. IX. 29. 16,4°C +1,9°C

1871 óta ezen a napon Budapesten előfordult

legmagasabb hőmérséklet: 29,7°C /1917/,
legalacsonyabb hőmérséklet: 1,3°C /1977/.

83.246.

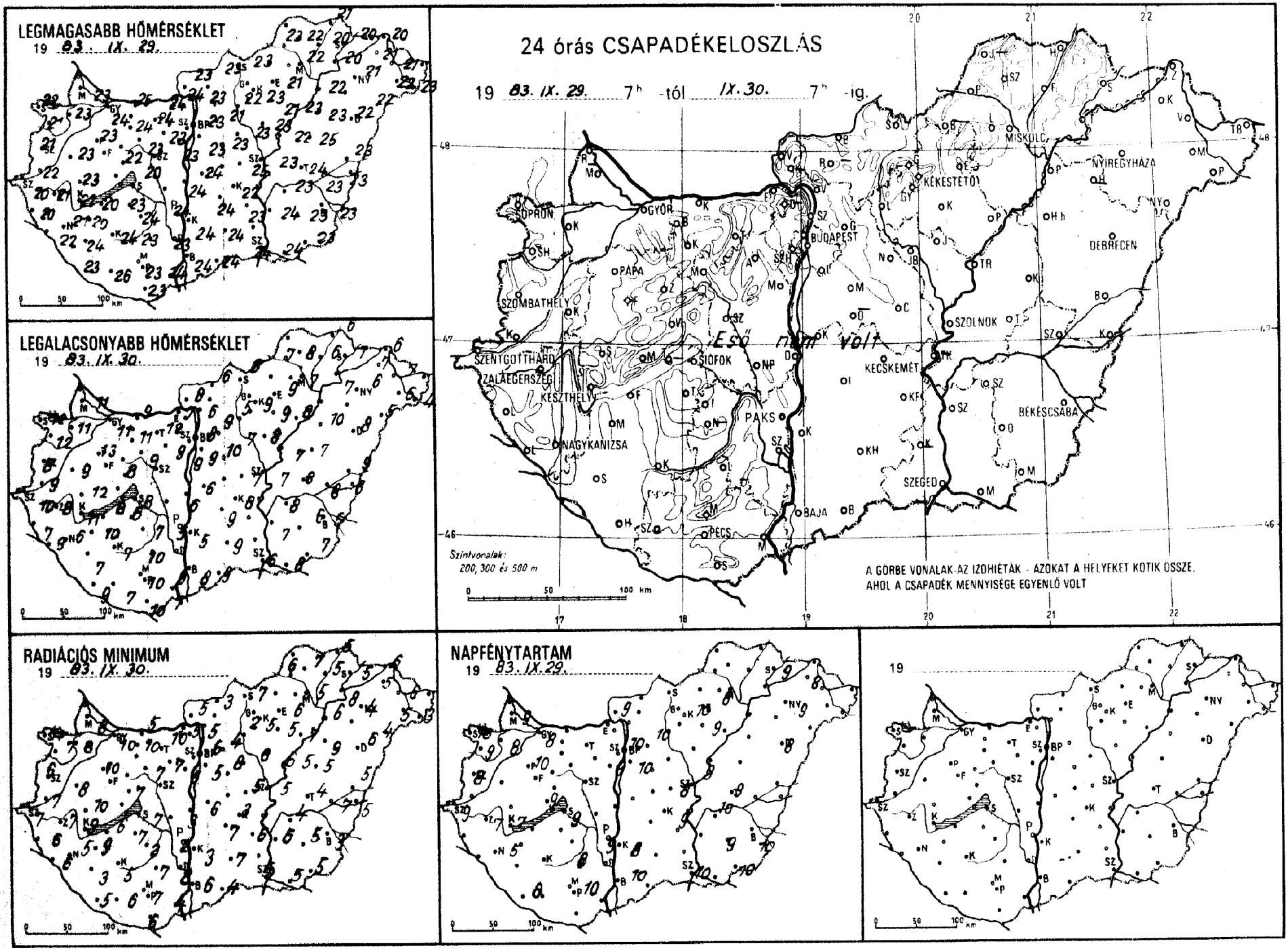
LEGMAGASABB HŐMÉRSÉKLET
19 83. IX. 29.
LEGALACSONYABB HŐMÉRSÉKLET
19 83. IX. 30.
24 órás CSAPADÉKELOSZLÁS
19 83. IX. 29. 7h -tól IX. 30. 7h -ig.
Eső nem volt
Szintvonalak: 200, 300 és 500 m
A GÖRBE VONALAK AZ IZOHIÉTÁK - AZOKAT A HELYEKET KÖTIK ÖSSZE, AHOL A CSAPADÉK MENNYISÉGE EGYENLŐ VOLT
SOPRON
GYŐR
BUDAPEST
MISKOLC
NYÍREGYHÁZA
KEKESTETŐ
DEBRECEN
SZOMBATHELY
PAPA
SZOLNOK
SZENTGOTTHÁRD
ZALAEGERSZEG
SIÓFOK
KESZTHELY
KECSKEMÉT
BÉKÉSCSABA
PAKS
NAGYKANIZSA
SZEGED
BAJA
PÉCS
RADIÁCIÓS MINIMUM
19 83. IX. 30.
NAPFÉNYTARTAM
19 83. IX. 29.
19

1983. IX. 30 h-ig az utolsó 24 óra adatai						
állomás	csapadék (mm)		max. hőmérséklet	min. hőmérséklet	rad. min.	Előző nap napos órái
Győr	o	≡	24	11	10	8
Kapuvár	•	⊥	23	11	8	8
Mosonmagyaróvár	o	=	23	11	8	9
Rajka	–		–	–	–	
Sopron	•	⊥	22	12	11	10
Sopronhorpács	•	⊥	21	12	7	9
Káld	•	⊥	23	9	8	
Körmend	•	≡	22	9	7	
Szentgotthárd	•	≡	20	10	7	9
Szombathely	o	≡	21	o	6	8
Lenti	•	≡	20	7	6	
Letenye	•	=	22	9	6	
Nagykanizsa	•	≡	21	6	5	5
Zalaegerszeg	•	≡	21	8	7	7
Farkasgyepű	•		22	13	11	
Keszthely	•	=	22	11	9	7
Mencshely	•	⊥	21	11	6	9
Pápa	•	⊥	23	13	10	10
Sümeg	•	⊥	23	12	10	
Tihany	–		–	–	–	
Veszprém	•	⊥	22	8	7	
Zirc	•	⊥	21	8	3	
Fonyód	•		20	8	6	
Homokszt. györgy	•	≡	23	9	5	8
Kaposvár	•	⊥	24	7	5	
Marcali	•	≡	20	10	9	
Siófok	•	⊥	20	8	7	9
Somogyszob	•	⊥	24	7	3	
Tab	•	≡	23	8	7	
Bábolna	•		23	8	6	
Esztergom	•	≡	24	7	5	
Kisbér	•		24	11	10	
Komárom	o	⊥	25	9	5	
Tatabánya	•	⊥	24	12	10	
Alcsútdoboz	•	≡	23	9	7	
Dunaújváros	•		24	6	3	
Martonvásár	•	=	23	9	6	9
Mór	•	≡	23	9	7	
Nagyhörcsökp.	–		–	–	–	
Szabadbattyán	–		–	–	–	
Tregszemcse	•	⊥	24	7	2	8
Lengyel	•		23	10	7	
Paks	•	≡	24	5	2	9
Szekszárd	•	⊥	23	9	8	
Árpádtető	•		21	13	6	
Mohács	•	=	24	7	4	
Pécs	•	⊥	23	10	7	10
Siklós	•		23	10	6	
Szigetvár	•	⊥	26	7	6	
Budaörs	•	⊥	23	5	2	
Bp. Lőrinc	•	⊥	23	9	5	10
Bp. Met. Int.	•		23	8	6	10
Bp. Szab. hegy	•	≡	21	11	6	
Legléd	•	≡	25	7	5	8
Kobogókő	–		–	–	–	
Gödöllő	•	⊥	21	9	4	10
Királyrét	–		–	–	–	
Monor	•	⊥	23	10	8	
Nagykáta	•	⊥	23	7	6	
Szentendre	–		–	–	–	

1983. IX. 30 h-ig az utolsó 24 óra adatai						
állomás	csapadék (mm)		max. hőmérséklet	min. hőmérséklet	rad. min.	Előző nap napos órái
Vác	o	⊥	23	6	5	
Vámosmikola	•	≡	23	8	5	9
Baja	•	⊥	24	8	6	10
Bácsalmás	•		24	9	4	
Izsák	•		24	9	7	
Kalocsa	•	⊥	24	5	3	8
Kecskemét	•	≡	22	6	3	9
Kiskunfélegyháza	•	⊥	23	7	6	
Kiskunhalas	•	≡	24	9	7	
Kunszentmiklós	•	≡	24	6	6	
Tiszakécske	–		–	–	–	
Balassagyarmat	•	⊥	23	6	3	
Romhány	–		–	–	–	
Salgótarján	•	⊥	23	8	7	
Eger	•	≡	21	9	6	8
Galyatető	•		18	9	7	
Gyöngyös	•	⊥	23	9	5	
Kékestető	•	⊥	17	9	7	10
Kompolt	•	⊥	21	9	5	9
Lőrinci	•	≡	22	5	2	
Poroszló	•	≡	23	8	7	
Jászapáti	•	≡	23	8	6	
Jászberény	•	≡	22	7	4	
Karcag	•	≡	25	7	5	
Szolnok	•	≡	23	7	5	9
Tiszaroff	•	≡	22	7	5	
Túrkeve	•	⊥	24	8	4	9
Kistelek	–		–	–	–	
Makó	•	⊥	24	6	5	
Szeged	•	≡	24	6	5	10
Szentes	•	=	24	7	6	
Borsodnádasd	–		–	–	–	
Füged	•	≡	20	6	5	
Hidasnémeti	•	⊥	21	6	5	
Jósvafő	–		–	–	–	
Lillafüred	•	≡	20	9	7	
Miskolc	•	≡	22	7	5	–
Putnok	•	≡	23	7	6	
Sárospatak	•	⊥	20	7	5	9
Szendrőlád	•	≡	22	8	7	
Tokaj	o		20	8	8	
Kisvárda	•	⊥	21	7	5	8
Mátészalka	•	≡	22	6	5	
Nyíregyháza	•	≡	21	6	4	9
Nyírlugos	•	≡	22	5	4	
Pátyod	•	≡	23	4	3	
Tiszabecs	–		–	–	–	
Vásárosnamény	•	⊥	21	7	6	
Záhony	•	⊥	20	6	6	
Berettyóújfalu	•	⊥	23	9	5	
Debrecen	•	⊥	22	8	6	8
Hajdúdorog	–		–	–	–	
Hortobágy	•	≡	23	10	9	
Körösszakál	•	⊥	23	6	5	
Polgár	•	⊥	22	7	6	
Békéscsaba	•	⊥	23	5	3	10
Mezőhegyes	•	⊥	23	7	5	10
Orosháza	•	⊥	23	6	5	9
Szarvas	•	⊥	23	8	4	10
Szeghalom	•		23	8	7	

KIADJA: ORSZÁGOS METEOROLÓGIAI SZOLGÁLAT
Készíti: Központi Előrejelző Intézet Analízis- és Rövidtávú Prognózis Központja – T.: 273-018
Megjelenik naponként
Évi előfizetési díja: 1760,- Ft. – Megrendelhető: 1024 Budapest, II., Kitaibel Pál u. 1. – T.: 353-500
Kiadásért felel: az OMSZ elnöke – Szerkesztéséért felel: a KEI igazgatója