IDŐJÁRÁSI NAPIJELENTÉS

ЕЖЕДНЕВНЫЙ МЕТЕОРОЛОГИЧЕСКИЙ БЮЛЛЕТЕНЬ · DAILY WEATHER REPORT
BULLETIN QUOTIDIEN DE TEMPS · TÄGLICHER WETTERBERICHT

98. évfolyam 001. szám + Budapest + 1985. január 1. kedd

Az időjárási helyzet és a várható időjárás:

Európa nagy részén hideg az idő. A Szovjetunió északi felén ciklon örvénylik, amely ott sokfelé havazást, erős szelet és hófúvást okoz. A délebbi területeken és Kelet-Európa többi részén ugyanakkor csöndes, párás az idő, és csak hószállingózás fordul elő. Erős, gyors mozgású légörvény közeledik Közép-Európa felé. A ciklon hatására egyelőre a Skandináv-félsziget déli részén, az NDK területén és Ausztriában havazik, az NSZK-ban esik az eső, a Brit-szigetekre pedig viharos északi széllel hideg, száraz léghullámok érkeznek. A Kárpát-medencét is hideg levegő tölti ki. A Balkán-félszigetig lenyúló felhőzetből többfelé gyengén havazik. Az északnyugatról közeledő ciklon hatására azonban jelentősebb havazás is lehet Magyarországon.

December 31-én és újév éjszakáján is sokfelé havazott az országban, de csak gyenge havazást, hószállingózást jelentettek. A lehullott csapadék mennyisége 1-2 mm-nél nem volt több. Összefüggő, de nem egyenletesen vastag hótakaró boritja hazánkat. Eddig a legkevesebb hó 1-3 cm, az Alföld középső részén hullott. A legvastagabb a hóréteg a Dunántúlon, átlagosan 10-18 cm. Szilveszterkor is hideg idő volt, a hőmérséklet csúcsértéke -1, -5 fok között alakult. Éjszaka általában -4, -8 fokig csökkent a hőmérséklet, csak a Dunántúl nyugati részén mértek -10, -15 fokot. Ma délelőtt a nyugati, északnyugati megyékben kisütött a nap, máshol sokfelé gyengén havazott. A hőmérséklet 11 órakor -4 és -9 fok között volt az országban.

Ma 12 órakor Budapesten -4 fokot mértek, a tengerszintre átszámitott légnyomás 1017 mbar, erősen süllyed.

Várható időjárás szerda estig:

Általában borult idő lesz, csak helyenként csökken átmenetileg a felhőzet. Sokfelé várható gyenge havazás. Valószinüleg szerdán délutántól megerősödik a havazás.
A délies szél napközben megélénkül.

A legalacsonyabb éjszakai hőmérséklet általában: -4, -9 fok között,
a néhány derültebb helyen -10 fok alatt,
a legmagasabb nappali hőmérséklet szerdán -1 és -6 fok között lesz.

Pálmási Judit s.k.

A hőmérséklet napi középértéke és eltérése a 100 évi átlagtól /Budapest belterületén/:

1984. XII. 31.	-1,6°C	-1,2°C

1871 óta ezen a napon Budapesten előfordult

legmagasabb hőmérséklet:	13,5°C /1925/,
legalacsonyabb hőmérséklet:	-16,0°C /1895/.

QC
989
.H9
I32
1985
Jan.-Mar.
85.001.

National Oceanic and Atmospheric Administration

Climate Database Modernization Program

ERRATA NOTICE

One or more conditions of the original document may affect the quality of the image, such as:

Discolored pages
Faded or light ink
Binding intrudes into the text

This document has been imaged through the NOAA Climate Database Modernization Program. To view the original document, please contact the NOAA Central Library in Silver Spring, MD at (301) 713-2607 x124 or www.reference@nodc.noaa.gov.

LASON
Imaging Subcontractor
12200 Kiln Court
Beltsville, MD 20704-1387
March 28, 2002

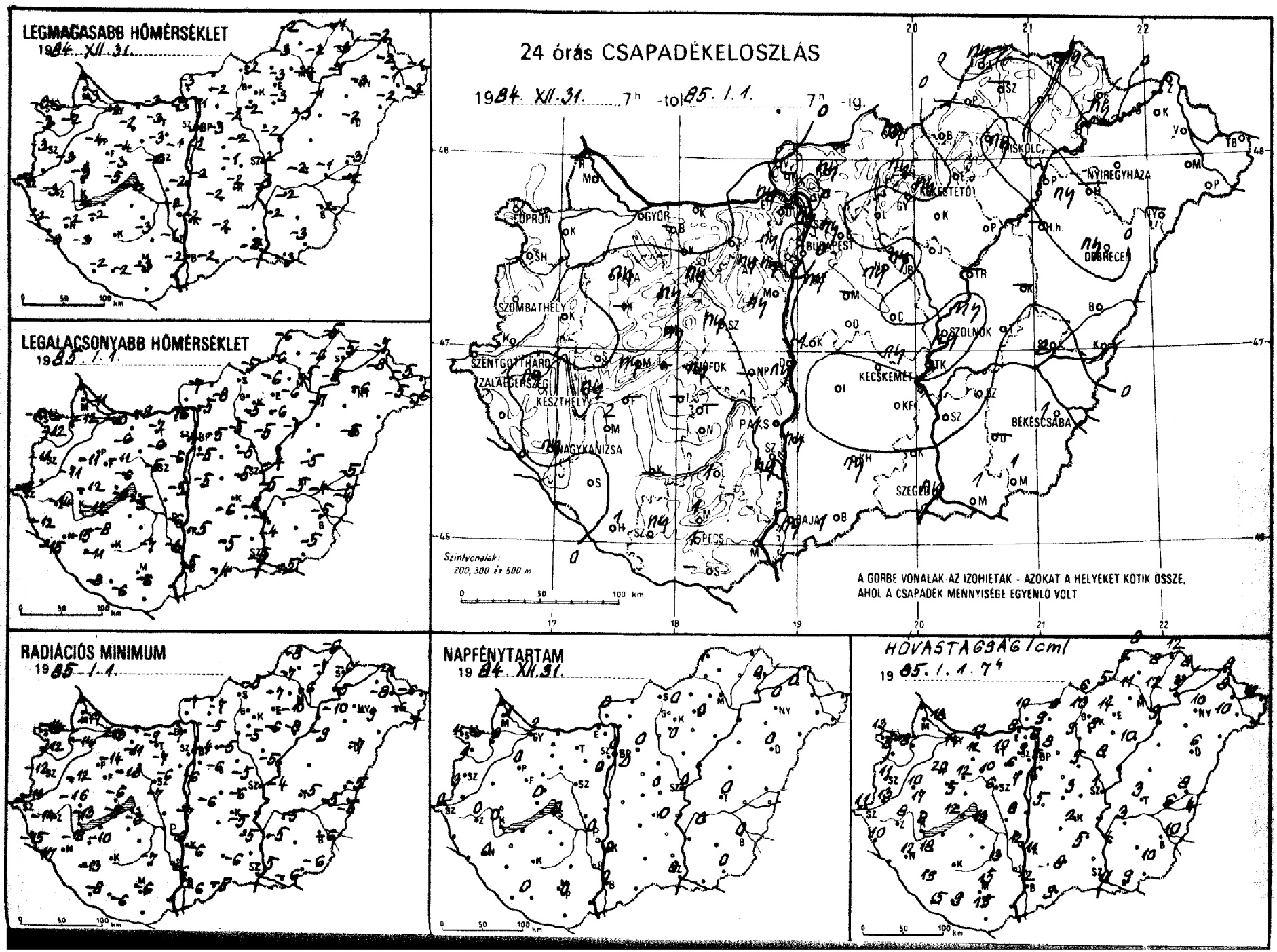
LEGMAGASABB HŐMÉRSÉKLET
1984. XII. 31.
LEGALACSONYABB HŐMÉRSÉKLET
1985. I. 1.
24 órás CSAPADÉKELOSZLÁS
1984. XII. 31. 7h -tol 85. I. 1. 7h -ig.
Szintvonalak: 200, 300 és 500 m
A GÖRBE VONALAK AZ IZOHIETÁK - AZOKAT A HELYEKET KÖTIK ÖSSZE, AHOL A CSAPADÉK MENNYISÉGE EGYENLŐ VOLT
RADIÁCIÓS MINIMUM
1985. I. 1.
NAPFÉNYTARTAM
1984. XII. 31.
HŐVASTAGSÁG (cm)
1985. I. 1. 7h
SZOMBATHELY
SZENTGOTTHÁRD
ZALAEGERSZEG
KESZTHELY
NAGYKANIZSA
PÉCS
SIÓFOK
PAKS
BUDAPEST
GYŐR
SOPRON
MISKOLC
NYÍREGYHÁZA
DEBRECEN
SZOLNOK
KECSKEMÉT
BÉKÉSCSABA
SZEGED
BAJA

1985. I. 1. 07 h-ig az utolsó 24 óra adatai						Előző nap napos órái
állomás	csapadék (mm)	Hó cm	max. hőmérséklet	min. hőmérséklet	rad. min.	
Győr	. ⊔	14	-2	-10	-13	2
Kapuvár	. ≡	8	-2	-12	-14	0
Mosonmagyaróvár	. V	18	-3	-11	-17	1
Rajka	–	–	–	–	–	
Sopron	. ⛆	13	-3	-10	-14	1
Sopronhorpács	. ≡	8	-3	-11	-12	1
Káld	.	10	-3	-12	-12	
Körmend	.	13	–	–	–	
Szentgotthárd	.	11	-2	-9	-11	0
Szombathely	. ⛆	11	-3	-11	-12	3
Lenti	. ≡	10	-2	-12	-15	
Letenye	ny ✱ ?	9	-3	-15	-17	
Nagykanizsa	ny ✱ V	12	-2	-15	-18	0
Zalaegerszeg	ny ✱ ≡	8	-3	-14	-14	0
Farkasgyepű	–	–	–	–	–	
Keszthely	ny ✱ ≡	8	-2	-12	-13	0
Mencshely	ny ✱	12	-5	-9	-9	0
Pápa	ny ✱ ≡	20	-4	-11	-14	0
Sümeg	∘ V	17	-3	-12	-16	
Tihany	–	–	–	–	–	
Veszprém	ny ✱	5	-3	-6	-6	
Zirc	ny ✱ ≡	12	-4	-11	-16	
Fonyód	–	–	–	–	–	
Homokszt. györgy	1 ✱ ≡	15	-2	-8	-8	0
Kaposvár	–	–	–	–	–	
Marcali	2 ✱	11	-2	-8	-10	
Siófok	ny ✱ ≡	13	-2	-5	-6	0
Somogyszob	∘	19	-3	-11	-13	
Tab	–	–	–	–	–	
Bábolna	–	–	–	–	–	
Esztergom	ny	8	-3	-6	-7	
Kisbér	.	12	-2	-6	-11	
Komárom	.	12	-3	-9	-9	
Tatabánya	.	10	-3	-7	-7	
Alcsútdoboz	ny ✱ ≡	6	-3	-6	-6	
Dunaújváros	ny ✱	8	-2	-5	-7	
Martonvásár	ny ✱	7	-1	-6	-6	0
Mór	ny ✱ ≡	10	-3	-7	-7	
Nagyhörcsökp.	–	–	–	–	–	
Szabadbattyán	ny ✱ ≡	6	-2	-5	-7	
Tregszemcse	–	–	–	–	–	–
Lengyel	1 ✱ ≡	13	-3	-7	-7	
Paks	1 ✱ ≡	12	-2	-6	-6	0
Szekszárd	ny ✱ ≡	9	-1	-6	-6	
Árpádtető	1 ✱ ≡	15	-4	-7	-7	
Mohács	–	–	–	–	–	
Pécs	1 ✱ ≡	15	-3	-6	-6	0
Siklós	–	–	–	–	–	
Szigetvár	ny ✱ ⛆	9	-2	-6	-6	
Budaörs	ny ✱ ≡	6	-2	-5	-6	
Bp. Lőrinc	ny ✱ ≡	6	-2	-5	-6	0
Bp. Met. Int.	.	7	-1	-4	-4	0
Bp. Szab. hegy	ny ✱ ≡	9	-4	-7	-7	
Cegléd	.	3	-1	-5	-6	0
Dobogókő	–	–	–	–	–	
Gödöllő	ny ✱ ≡	8	-3	-5	-5	0
Királyrét	–	–	–	–	–	
Monor	–	–	–	–	–	
Nagykáta	ny ✱	5	-2	-5	-5	
Szentendre	ny ✱	6	-1	-5	-5	

1985. I. 1. 07 h-ig az utolsó 24 óra adatai						Előző nap napos órái
állomás	csapadék (mm)	Hó cm	max. hőmérséklet	min. hőmérséklet	rad. min.	
Vác	. ≡	9	-1	-5	-5	
Vámosmikola	. ≡	10	-3	-7	-7	0
Baja	ny ✱ ≡	12	-2	-5	-6	0
Bácsalmás	1 ✱	9	-2	-4	-5	
Izsák	∘	6	-2	-6	-10	
Kalocsa	ny ✱	11	-2	-5	-6	0
Kecskemét	ny ✱ ≡	2	-2	-4	-5	0
Kiskunfélegyháza	.	5	-1	-4	-5	
Kiskunhalas	ny ✱ ≡	8	-2	-5	-6	
Kunszentmiklós	1 ✱ ≡	5	-2	-5	-6	
Tiszakécske	ny ✱ V	3	-3	-5	–	
Balassagyarmat	–	–	–	–	–	
Romhány	ny ✱	8	-2	-8	-7	
Salgótarján	ny ✱ V	6	-2	-5	-5	
Eger	. ≡		-3	-6	-10	0
Galyatető	ny ✱ ≡	10	-8	-9	-11	
Gyöngyös	.	8	-2	-5	-6	
Kékestető	ny ✱ ≡	14	-8	-10	-12	0
Kompolt	∘ ≡	10	-2	-6	-8	0
Lőrinci	. ≡	9	-2	-5	-5	
Poroszló	.	15	-3	-7	-9	
Jászapáti	∘ ≡	8	-2	-5	-5	
Jászberény	ny ✱	7	-3	-5	-6	
Karcag	–	–	–	–	–	
Szolnok	ny ✱ ≡	1	-2	-4	-4	0
Tiszaroff	–	–	–	–	–	
Túrkeve	. ≡	3	-2	-5	-5	0
Kistelek	–	–	–	–	–	
Makó	1 ✱	9	-3	-5	-6	
Szeged	ny ✱ ⊔	11	-3	-5	-5	0
Szentes	.	4	-2	-4	-5	
Borsodnádasd	∘	5	-3	-6	-7	
Füged	. ≡	8	-2	-6	-7	
Hidasnémeti	ny ✱ ≡	12	-1	-5	-6	
Jósvafő	ny ✱ ⊔	8	-2	-6	-8	1
Lillafüred	. ≡	11	-2	-5	-5	
Miskolc	ny ✱ ≡	12	-4	-5	-6	–
Putnok	. ≡	5	-3	-6	-7	
Sárospatak	ny ✱	8	-3	-5	-6	0
Szendrőlád	–	–	–	–	–	
Tokaj	.	9	-1	-5	-5	
Kisvárda	. ≡	6	-2	-8	-8	0
Mátészalka	. V	10	-2	-5	-6	
Nyíregyháza	.	10	-3	-6	-9	0
Nyírlugos	–	–	–	–	–	
Pátyod	.	9	-2	-6	-7	
Tiszabecs	. ≡	12	–	–	–	
Vásárosnamény	. ≡	8	-1	-5	-6	
Záhony	.	8	-2	-7	-7	
Berettyóújfalu	.	8	-3	-5	-5	
Debrecen	ny ✱ ≡	6	-2	-5	-7	0
Hajdúdorog	–	–	–	–	–	
Hortobágy	–	–	–	–	–	
Körösszakál	.	4	-2	-4	-5	
Polgár	ny ✱ ≡	9	-1	-7	-10	
Békéscsaba	1 ✱ ⊔	10	-2	-5	-6	0
Mezőhegyes	1 ✱	10	-3	-5	-6	0
Orosháza	–	–	–	–	–	–
Szarvas	. ≡	3	-2	-5	-5	0
Szeghalom	2 ✱ ⊔	6	-1	-4	-5	

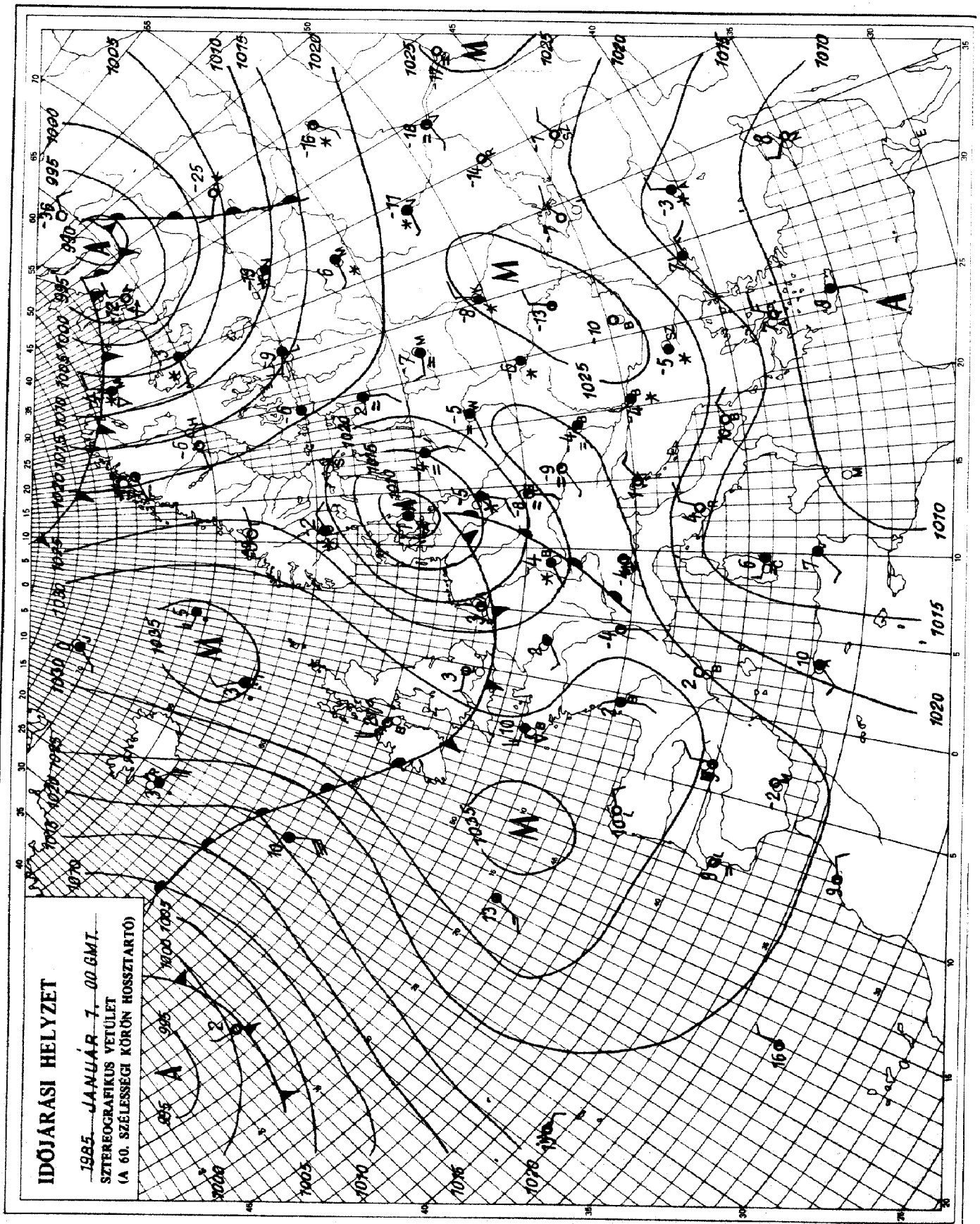

KIADJA: ORSZÁGOS METEOROLÓGIAI SZOLGÁLAT
Készíti: Központi Előrejelző Intézet Analízis- és Rövidtávú Prognózis Központja – T.: 273-018
Megjelenik naponként
Évi előfizetési díja: 1760,- Ft. – Megrendelhető: 1024 Budapest, II., Kitaibel Pál u. 1. – T.: 353-500
Kiadásért felel: az OMSZ elnöke – Szerkesztésért felel: a KEI igazgatója

Jelmagyarázat a havi mellékletben

IDŐJÁRÁSI NAPIJELENTÉS

ЕЖЕДНЕВНЫЙ МЕТЕОРОЛОГИЧЕСКИЙ БЮЛЛЕТЕНЬ · DAILY WEATHER REPORT
BULLETIN QUOTIDIEN DE TEMPS · TÄGLICHER WETTERBERICHT

98. évfolyam 002. szám + Budapest + 1985. január 2. szerda

Az időjárási helyzet és a várható időjárás:

A mediterrán vidéket kivéve Európában hideg az idő. Általában egész nap fagy, sőt a Szovjetunió egy részén -10 fok alatt marad a hőmérséklet csúcsértéke. Nemcsak hideg, de változatos, mozgalmas is szárazföldünk időjárása. Mostanában nagy gyakorisággal keletkeznek a ciklonok az Atlanti-óceán fölött és a sarkvidék környékén. A légörvények nagy sebességgel mozognak, és sokfelé szeles, csapadékos időt okoznak. Ma reggel Észak-Európában havazott és hózáporok alakultak ki. Kiterjedt havazást jelentettek a Német-Lengyel alföldről és az Alpok vidékéről. A Kárpátok térségét és a Balkán-félszigetet takaró felhőzetből csak gyenge havazás fordul elő. Olaszország fölött egy erősödő és Magyarország felé tartó ciklon található. Ettől újabb jelentősebb havazást várhatunk.

Január elsején, kedden hazánk nagy részén borult idő volt, és sokfelé gyengén havazott. A nyugati, északnyugati megyék fölött fölszakadt a felhőzet, kisütött a nap. A hőmérséklet csúcsértéke -1 és -6 fok között volt. Éjszaka is általában borult maradt az ég, és gyönge havazást is jelentettek. A ma reggel 7 óráig lehullott csapadék mennyisége a 2-3 mm-t sehol sem haladta meg. A legalacsonyabb éjszakai hőmérséklet általában -5 és -10 fok között volt, de a Dunántúlon, ahol fölszakadt a felhőzet, -11, -16 fokot mértek. Ma délelőtt az ország nagy részén borult volt az ég, és többfelé gyengén havazott, hószállingózás fordult elő. A nyugati megyékben többfelé kisütött a nap. A hőmérséklet 11 órakor -5 és -9 fok között volt.

Ma 12 órakor Budapesten a hőmérséklet -5 fok, a tengerszintre átszámított légnyomás 1005 hPa, mérsékelten süllyed.

Várható időjárás csütörtök estig:

Nyugaton változóan felhős, másutt többnyire borult idő várható. Hószállingózás, gyenge havazás sokfelé, jelentősebb csapadék viszont csak délen és keleten valószínű.
A szél északnyugatira, északira fordul, és időnként erős széllökések kísérik. Emiatt néhol kisebb hófúvásokra is számítani kell.

Várható legalacsonyabb éjszakai hőmérséklet: általában -6, -11 fok között, a kevésbé felhős nyugati országrészben helyenként -15 fok közelében, a legmagasabb nappali hőmérséklet csütörtökön: -1, -6 fok között.

Rábai Attila s.k.

A hőmérséklet napi középértéke és eltérése a 100 évi átlagtól /Budapest belterületén/:

1985. I. 1.	-3,4°C	-2,6°C

1871 óta ezen a napon Budapesten előfordult

legmagasabb hőmérséklet:	12,8°C /1921/,
legalacsonyabb hőmérséklet:	-18,9°C /1888/.

85.002.

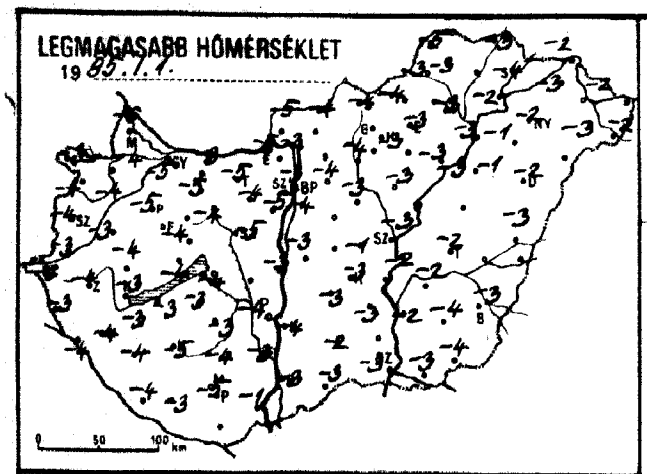
LEGMAGASABB HŐMÉRSÉKLET
19 85.1.1.
0 50 100 km

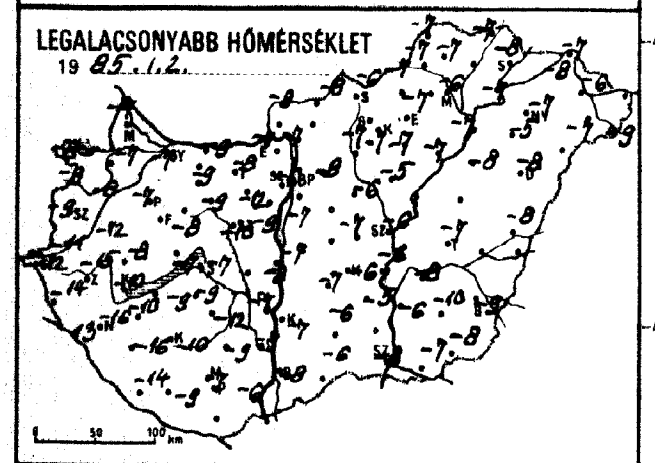
LEGALACSONYABB HŐMÉRSÉKLET
19 85.1.2.
0 50 100 km

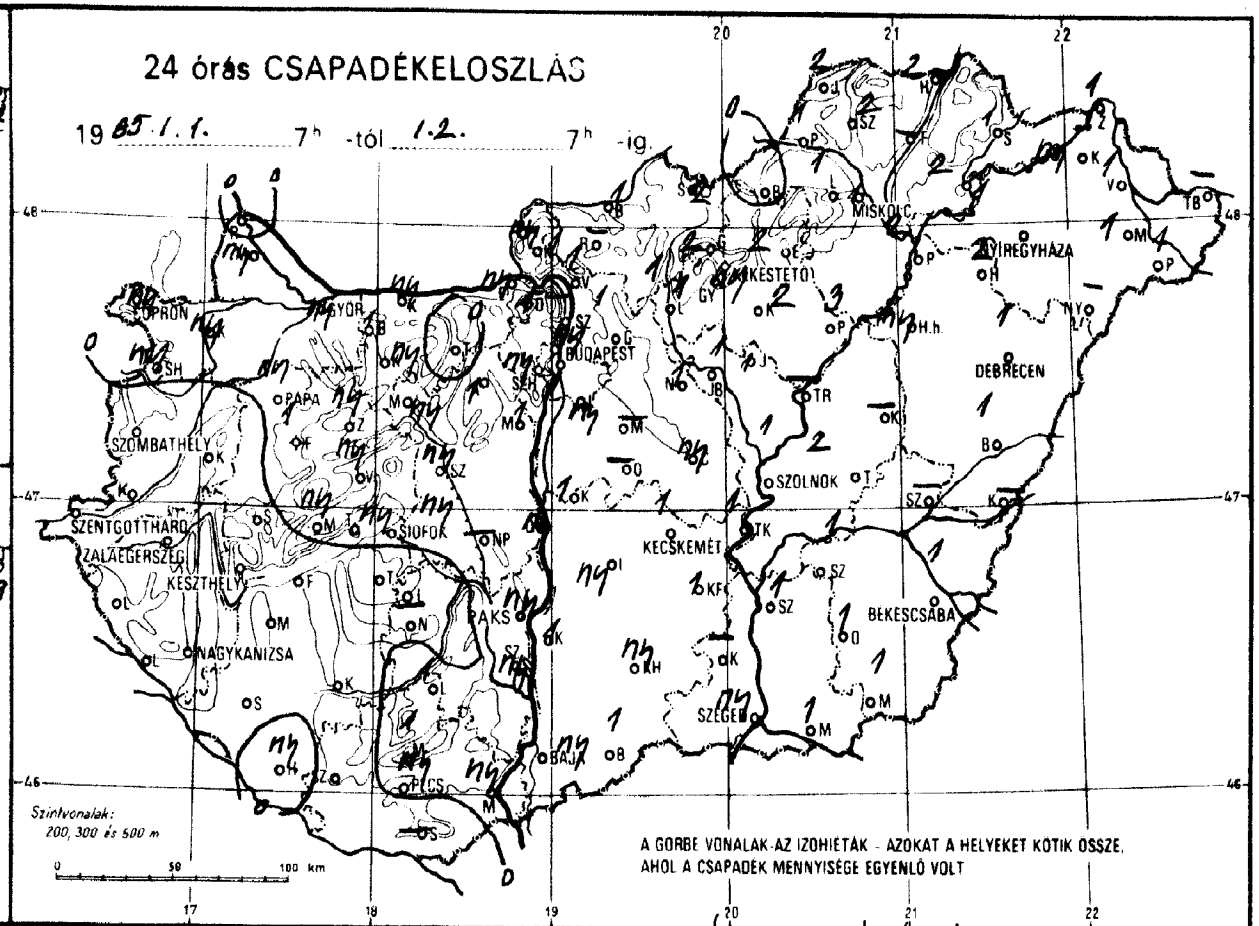
24 órás CSAPADÉKELOSZLÁS
19 85.1.1. 7h -tól 1.2. 7h -ig.
MISKOLC
NYÍREGYHÁZA
KESTETŐ
DEBRECEN
BUDAPEST
GYŐR
PAPA
SZOMBATHELY
SZENTGOTTHARD
ZALAEGERSZEG
KESZTHELY
NAGYKANIZSA
SIÓFOK
PAKS
PÉCS
BAJA
SZOLNOK
KECSKEMÉT
BÉKESCSABA
SZEGED
Szintvonalak:
200, 300 és 500 m
0 50 100 km
A GORBE VONALAK AZ IZOHIÉTÁK - AZOKAT A HELYEKET KÖTIK ÖSSZE,
AHOL A CSAPADÉK MENNYISÉGE EGYENLŐ VOLT

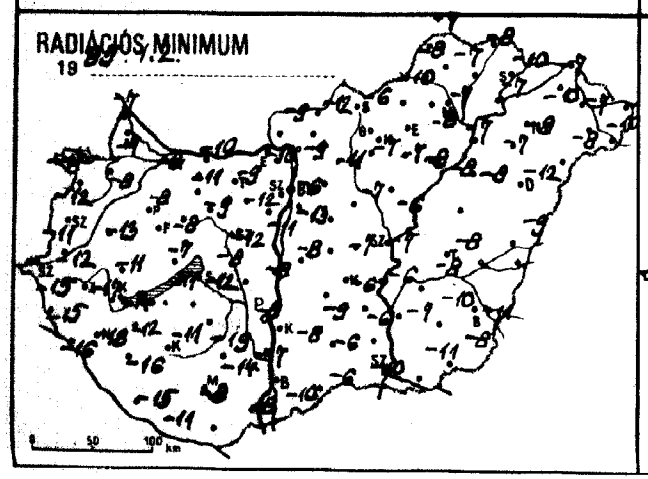
RADIÁCIÓS MINIMUM
19 85.1.2.
0 50 100 km

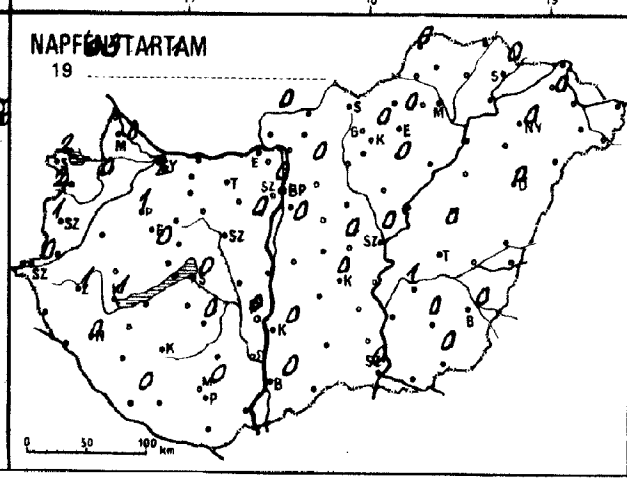
NAPFÉNYTARTAM
19
0 50 100 km

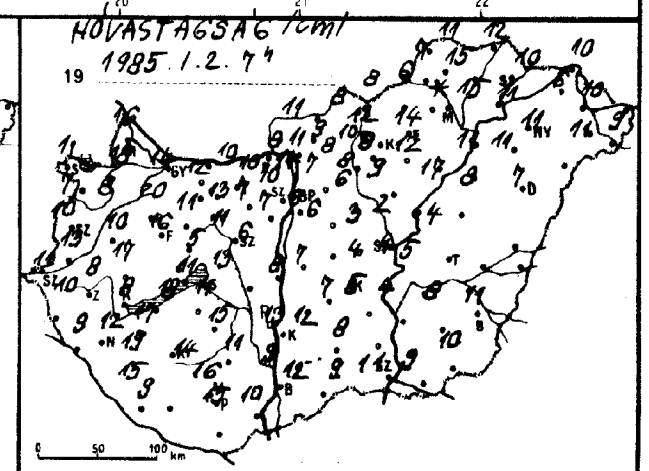
HŐVASTAGSÁG /cm/
19 1985.1.2. 7h
0 50 100 km

85.I.2. 07 h-ig az utolsó 24 óra adatai

állomás	csapadék (mm)	Hó cm	max. hőmérséklet	min. hőmérséklet	rad. min.	Előző nap napos órái
Győr	ny ✱ ⊔	14	-5	-7	-8	2
Kapuvár	ny ✱ ≈	8	-4	-8	-8	0
Mosonmagyaróvár	ny ✱	18	-4	-7	-7	0
Rajka	.	16	-6	-7	-7	
Sopron	ny ✱ ≈	11	-3	-8	-11	2
Sopronhorpács	ny ✱ ≈	7	-4	-9	-12	2
Káld	.	10	-3	-12	-13	
Körmend	. ∨	13	-3	-11	-12	
Szentgotthárd	. ≈	11	-6	-12	-15	0
Szombathely	. ⊔	10	-4	-9	-11	1
Lenti	. ≈	10	-3	-14	-15	
Letenye	. ≋	9	-4	-13	-16	
Nagykanizsa	. ∨	12	-4	-16	-18	0
Zalaegerszeg	. ∨	8	-4	-15	-17	1
Farkasgyepű	1 ✱	16	-5	-8	-9	
Keszthely	. ≈	8	-3	-10	-14	1
Fenyeshely	ny ✱ ≈	-	-6	-9	-11	0
Pápa	ny ✱ ≈	20	-5	-7	-8	1
Jánoshalma	. ≈	17	-4	-8	-11	
Pihany	ny ✱ ≈	11	-4	-7	-7	
Veszprém	ny ✱	5	-4	-8	-8	
Tihany	ny ✱ ≈	11	-5	-8	-8	
Tonyód	.	18	-3	-9	-11	
Somokszt. györgy	ny ✱ ≈	15	-4	-14	-15	0
Kaposvár	.	14	-5	-10	-11	
Marcali	.	17	-3	-10	-12	
Siófok	ny ✱ ≈	13	-4	-7	-8	0
Somogyszob	. ∨	19	-4	-16	-16	
Tab	.	11	-3	-9	-12	
Dábolna	1 ✱ ≋	12	-6	-9	-10	
Esztergom	ny ✱ ≈	8	-5	-7	-10	
Kisbér	ny ✱ ≈	13	-5	-9	-11	
Komárom	ny ✱	10	-3	-9	-10	
Tatabánya	.	10	-5	-8	-9	
Alcsútdoboz	1 ✱ ≋	7	-4	-12	-12	
Dunaújváros	ny ✱	8	-3	-8	-8	
Martonvásár	1 ✱	7	-5	-9	-11	0
Mór	ny ✱ ≈	11	-4	-9	-9	
Nagyhörcsökp.	-	-	-	-	-	
Szabadbattyán	ny ✱ ≈	6	-5	-10	-12	
Fegszemcse	.	15	-3	-12	-19	0
Fengyel	1 ✱ ≈	11	-4	-9	-14	
Paks	ny ✱ ≈	13	-4	-7	-8	0
Szekszárd	ny ✱ ≈	9	-3	-7	-7	
Irpádtető	1 ✱ ≈	16	-5	-8	-8	
Mohács	ny ✱	10	-1	-6	-8	
Pécs	ny ✱ ≈	15	-5	-7	-8	0
Siklós	-	-	-	-	-	
Szigetvár	. ✱	9	-3	-9	-11	
Budaörs	1 ✱ ≈	6	-3	-6	-10	
P. Lőrinc	ny ✱ ≈	6	-4	-7	-13	0
P. Met. Int.	ny ✱	7	-3	-6	-6	0
P. Szab. hegy	ny ✱ ∨	10	-6	-9	-9	
Pegléd	ny ✱ ≈	3	-1	-7	-7	0
Tobogókő	1 ✱	14	-8	-11	-12	
Tödöllő	1 ✱ ≈	8	-4	-8	-11	0
Királyrét	1 ✱	11	-3	-10	-12	
Tonor	-	-	-	-	-	
Nagykáta	1 ✱ ≈	6	-3	-6	-7	
Szentendre	-	-	-	-	-	

85.I.2. 07 h-ig az utolsó 24 óra adatai

állomás	csapadék (mm)	Hó cm	max. hőmérséklet	min. hőmérséklet	rad. min.	Előző nap napos órái
Vác	1 ✱ ⊔	9	-3	-7	-9	
Vámosmikola	ny ✱ ≈	11	-5	-8	-9	0
Baja	ny ✱ ≈	12	-3	-8	-10	0
Bácsalmás	1 ✱ ≈	9	-3	-6	-6	
Izsák	ny ✱ ≈	7	-3	-7	-9	
Kalocsa	1 ✱	12	-4	-7	-8	0
Kecskemet	1 ✱ ≈	4	-3	-6	-6	0
Kiskunfélegyháza	1 ✱	5	-3	-5	-6	
Kiskunhalas	ny ✱ ≈	8	-2	-6	-6	
Kunszentmiklós	1 ✱ ≈	7	-3	-7	-8	
Tiszakécske	1 ✱ ∨	4	-2	-6	-6	
Balassagyarmat	1 ✱ ≈	8	-4	-8	-12	
Romhány	-	-	-	-	-	
Salgótarján	2 ✱	8	-4	-6	-6	
Eger	2 ✱ ≋	-	-3	-7	-8	0
Galyatető	2 ✱ ≋	12	-7	-11	-12	
Gyöngyös	1 ✱	8	-3	-7	-7	
Kékestető	ny ✱	14	-9	-11	-12	0
Kompolt	2 ✱	12	-3	-7	-8	0
Lőrinci	1 ✱ ≋	10	-4	-7	-7	
Poroszló	3 ✱	17	-3	-7	-8	
Jászapáti	1 ✱ ≈	9	-3	-5	-6	
Jászberény	1 ✱	8	-3	-6	-6	
Karcag	-	-	-	-	-	
Szolnok	1 ✱ ≈	2	-3	-6	-7	0
Tiszaroff	-	-	-	-	-	
Túrkeve	2 ✱ ≈	4	-2	-7	-8	0
Kistelek	-	-	-	-	-	
Makó	1 ✱	9	-3	-7	-11	
Szeged	ny ✱ ≈	11	-3	-8	-10	0
Szentes	1 ✱ ≋	4	-2	-6	-7	
Borsodnádasd	. ≈	6	-4	-7	-10	
Füged	-	-	-	-	-	
Hidasnémeti	2 ✱ ≈	12	-3	-7	-8	
Jósvafő	2 ✱ ≈	11	-5	-7	-7	0
Lillafüred	1 ✱ ≋	folt	-4	-7	-8	
Miskolc	1 ✱ ≈	15	-3	-6	-7	-
Putnok	1 ✱ ≈	7	-3	-7	-8	
Sárospatak	1 ✱	10	-4	-8	-10	0
Szendrőlád	2 ✱ ⊔	15	-3	-7	-7	
Tokaj	2 ✱	11	-2	-7	-7	
Kisvárda	ny ✱ ≈	6	-3	-8	-10	0
Mátészalka	1 ✱	11	-3	-7	-8	
Nyíregyháza	1 ✱	11	-2	-7	-8	0
Nyírlugos	-	-	-	-	-	
Pátyod	1 ✱	9	-2	-9	-10	
Tiszabecs	-	-	-	-	-	
Vásárosnamény	1 ✱ ≈	10	-2	-6	-7	
Záhony	1 ✱	10	-2	-7	-7	
Berettyóújfalu	1 ✱	-	-3	-8	-9	
Debrecen	1 ✱ ≈	7	-2	-8	-12	0
Hajdúdorog	2 ✱	11	-1	-5	-7	
Hortobágy	ny ✱	8	-1	-8	-8	
Körösszakál	-	-	-	-	-	
Polgár	2 ✱ ≈	11	-3	-7	-7	
Békéscsaba	1 ✱ ∨	11	-3	-9	-11	0
Mezőhegyes	1 ✱	10	-4	-8	-8	0
Orosháza	1 ✱	8	-4	-10	-10	0
Szarvas	1 ✱ ≈	5	-2	-8	-8	1
Szeghalom	-	-	-	-	-	

KIADJA: ORSZÁGOS METEOROLÓGIAI SZOLGÁLAT
Készíti: Központi Előrejelző Intézet Analízis- és Rövidtávú Prognózis Központja – T.: 273-018
Megjelenik naponként
Évi előfizetési díja: 1760,- Ft. – Megrendelhető: 1024 Budapest, II., Kitaibel Pál u. 1. – T.: 353-500
Kiadásért felel: az OMSZ elnöke – Szerkesztésért felel: a KEI igazgatója

Jelmagyarázat a havi mellékletben

DŐJÁRÁSI NAPIJELENTÉS

ЕЖЕДНЕВНЫЙ МЕТЕОРОЛОГИЧЕСКИЙ БЮЛЛЕТЕНЬ · DAILY WEATHER REPORT
BULLETIN QUOTIDIEN DE TEMPS · TÄGLICHER WETTERBERICHT

8. évfolyam 003. szám + Budapest + 1985. január 3. csütörtök

Az időjárási helyzet és a várható időjárás:

Európa középső részén egy nagy méretü mérsékelt égövi ciklon található. Ennek peremén kisebb légörvények haladnak az óramutató járásával ellentétes irányban. A légörvények átvonulását erős felhősödés, többfelé havazás és szélerősödés kiséri. A felhőzet csak átmenetileg szakadozik föl, többnyire az erősen felhős, csapadékos időjárás a jellemző. Péntek estig északnyugat felől egy újabb hideg légörvény közelíti meg a Kárpát-medencét, ezért ismét számitanunk kell havazásra.

Hazánkban szerdán a nyugati országrészben változóan felhős, máshol többnyire borult volt az ég, több helyről jelentettek hószállingózást, gyenge havazást. A ma reggel 7 óráig lehullott csapadék mennyisége csapadéknyom és 3 mm között alakult. A hőmérséklet mindenütt fagypont alatt marad, csúcsértéke -3, -6 fok között alakult. Ma hajnalra általában -6, -11, helyenként -12, -16 fokig hült le a levegő. Az éjszaka második felében a Dunántúlon többfelé megélénkült az északnyugati, északi szél, ezért néhol kisebb hófúvás alakult ki. Csütörtök délelőtt többfelé fölszakadozott a felhőzet, a havazás egy része megszünt, és helyenként a nap is kisütött. Ennek ellenére 11 órakor is csak -4 és -9 fok között volt a hőmérséklet az országban.

Ma 12 órakor Budapesten a hőmérséklet -5 fok, a tengerszintre átszámitott légnyomás 1003 mbar, alig változik.

Várható időjárás péntek estig:

Átmenetileg keleten is csökken a felhőzet. Később nyugat felől újból beborul az ég. Sokfelé - főként pénteken - valószinü újabb havazás. Az északi szél elsősorban a Dunántúlon megélénkülő, helyenként megerősödik, emiatt kisebb hófúvás is kialakulhat. Erősödik az éjszakai lehülés.

A várható legalacsonyabb éjszakai hőmérséklet általában -9 és -14 fok között, a hosszabb ideig derült helyeken -16 fok körül, legmagasabb nappali hőmérséklet pénteken -3 és -8 fok között alakul.

Bozóki István s.k.

TÁVOLABBI KILÁTÁSOK SZOMBATTÓL-KEDDIG:

Folytatódik a lehülés. Száraz, hideg idő várható, legfeljebb hózáporok alakulhatnak ki.
Legalacsonyabb hajnali hőmérséklet általában -15, -10 fok között várható.
Legmagasabb nappali hőmérséklet -8, -3 fok között lesz.
Jelentős mennyiségü /legalább 5 mm napi/ csapadék az ország területének 10 százalékán várható.

KÖZÉPTÁVÚ ELŐREJELZŐ CSOPORT

A hőmérséklet napi középértéke és eltérése a 100 évi átlagtól /Budapest belterületén/:

1985. I. 2.	-4,3°C	-3,1°C

1871 óta ezen a napon Budapesten előfordult

legmagasabb hőmérséklet:	11,9°C /1984/,
legalacsonyabb hőmérséklet:	-21,6°C /1888/.

85.003.

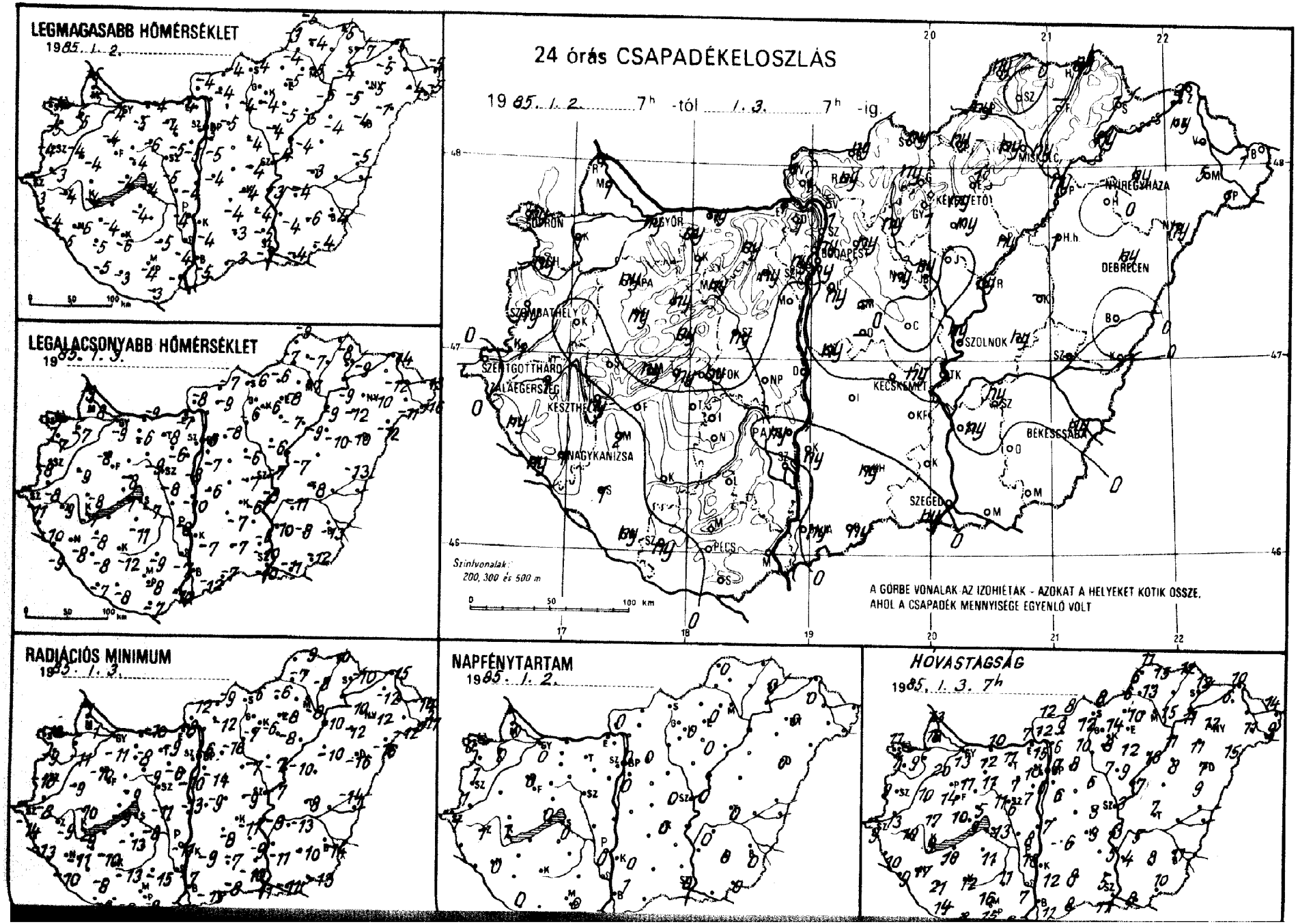
LEGMAGASABB HŐMÉRSÉKLET
1985. I. 2.
LEGALACSONYABB HŐMÉRSÉKLET
1985. I. 3.
24 órás CSAPADÉKELOSZLÁS
1985. I. 2. 7h -tól I. 3. 7h -ig.
GYŐR
BUDAPEST
DEBRECEN
NYÍREGYHÁZA
SZOLNOK
SZOMBATHELY
SZENTGOTTHÁRD
KESZTHELY
NAGYKANIZSA
PÉCS
SZEGED
BÉKÉSCSABA
KECSKEMÉT
Szintvonalak: 200, 300 és 500 m
A GÖRBE VONALAK AZ IZOHIÉTÁK - AZOKAT A HELYEKET KÖTIK ÖSSZE, AHOL A CSAPADÉK MENNYISÉGE EGYENLŐ VOLT
RADIÁCIÓS MINIMUM
1985. I. 3.
NAPFÉNYTARTAM
1985. I. 2.
HŐVÁSTAGSÁG
1985. I. 3. 7h

1985.I.3-07 h-ig az utolsó 24 óra adatai						Előző nap napos órái
állomás	csapadék (mm)	Hó cm	max. hőmérséklet	min. hőmérséklet	rad. min.	
Győr	ny * =	13	-4	-9	-11	0
Kapuvár	1 * =	9	-5	-7	-11	0
Mosonmagyaróvár	1 * V	18	-5	-8	-11	0
Rajka	1 *	13	-5	-9	-11	
Sopron	ny * =	11	-4	-7	-10	0
Sopronhorpács	ny * =	7	-5	-7	-9	1
Kőld	. *	10	-4	-9	-9	
Körmend	1 ▽	13	-3	-8	-8	
Szentgotthárd	. =	9	-3	-11	-14	1
Szombathely	ny * =	9	-4	-8	-10	1
Lenti	ny * =	10	-4	-10	-13	
Letenye	ny *	9	-5	-9	-10	
Nagykanizsa	1 *	17	-6	-8	-11	0
Zalaegerszeg	1 * V	10	-4	-9	-9	
Farkasgyepű	ny * V	14	-5	-9	-9	
Keszthely	ny * =	9	-4	-7	-9	1
Mencshely	ny * ⌴	10	-6	-9	-11	0
Pápa	ny * =	20	-4	-8	-10	0
Sümeg	. V	17	-4	-8	-10	
Tihany	ny * =	9	-4	-7	-9	
Veszprém	ny *	5	-4	-8	-9	
Zirc	ny * =	11	-5	-9	-11	
Fonyód	-	-	-	-	-	
Homokszt. györgy	ny * =	14	-5	-7	-8	0
Kaposvár	.	12	-6	-12	-13	
Marcali	2 *	18	-4	-8	-10	
Siófok	ny * =	13	-4	-7	-8	0
Somogyszob	1 *	21	-5	-8	-8	
Tab	.	11	-4	-11	-13	
Bábolna	ny * V	12	-5	-9	-11	
Esztergom	1 * =	7	-4	-7	-8	
Kisbér	1 *	11	-5	-6	-8	
Komárom	ny *	10	-4	-9	-10	
Tatabánya	ny *	11	-4	-8	-9	
Alcsútdoboz	ny * =	7	-5	-6	-6	
Dunaújváros	.	8	-4	-10	-13	
Martonvásár	.	7	-5	-8	-10	
Mór	ny * ≡	11	-6	-9	-9	
Nagyhörcsökp.	-	-	-	-	-	
Szabadbattyán	ny * =	6	-5	-8	-11	
Iregszemcse	-	-	-	-	-	-
Lengyel	. =	11	-5	-9	-15	
Paks	ny * =	13	-4	-8	-11	0
Szekszárd	. =	7	-4	-7	-7	
Árpádtető	. =	16	-6	-8	-8	
Mohács	.	8	-1	-10	-13	
Pécs	. ⛆	15	-4	-8	-9	0
Siklós	.	4	-3	-7	-9	
Szigetvár	ny * V	8	-3	-8	-8	
Budaörs	ny * =	6	-4	-9	-12	
Bp. Lőrinc	ny * =	6	-5	-7	-14	0
Bp. Met. Int.	ny *	7	-3	-6	-6	0
Bp. Szab. hegy	ny * V	10	-7	-9	-10	
Ceglád	. =	3	-4	-7	-9	0
Dobogókő	1 *	15	-8	-10	-10	
Gödöllő	ny * =	8	-5	-8	-16	0
Királyrét	1 *	12	-5	-10	-12	
Monor	-	-	-	-	-	
Nagykáta	ny *	6	-4	-6	-7	
Szentendre	1 *	6	-5	-6	-6	

1985.I.3-07 h-ig az utolsó 24 óra adatai						Előző nap napos órái
állomás	csapadék (mm)	Hó cm	max. hőmérséklet	min. hőmérséklet	rad. min.	
Vác	-	-	-	-	-	
Vámosmikola	1 * =	12	-4	-8	-12	0
Baja	ny * =	11	-5	-12	-15	1
Bácsalmás	ny * =	8	-3	-7	-8	
Izsák	. =	6	-4	-7	-8	
Kalocsa	ny *	12	-4	-7	-9	0
Kecskemét	ny * ⌴	3	-4	-6	-11	0
Kiskunfélegyháza	.	5	-4	-6	-9	
Kiskunhalas	ny * =	8	-3	-7	-7	
Kunszentmiklós	ny * =	7	-4	-6	-9	
Tiszakécske	1 ▽ V	3	-3	-8	-9	
Balassagyarmat	ny * =	8	-4	-7	-9	
Romhány	ny *	9	-4	-9	-12	
Salgótarján	ny * V	8	-4	-6	-6	
Eger	1 * ≡	10	-5	-8	-8	0
Galyatető	ny * V	12	-9	-11	-11	
Gyöngyös	1 *	8	-4	-6	-6	
Kékestető	ny * V	14	-9	-11	-13	0
Kompolt	ny *	12	-5	-7	-8	0
Lőrinci	ny * ≡	10	-4	-6	-7	
Poroszló	ny * =	16	-3	-9	-12	
Jászapáti	.	9	-4	-6	-7	
Jászberény	ny *	7	-4	-7	-8	
Karcag	-	-	-	-	-	
Szolnok	ny * =	3	-4	-7	-7	0
Tiszaroff	ny * =	7	-4	-7	-10	
Túrkeve	ny *	7	-3	-8	-8	0
Kistelek	. V	5	-5	-10	-10	
Makó	. V	8	-4	-11	-11	
Szeged	ny * V	11	-3	-10	-11	0
Szentes	ny * ≡	4	-4	-10	-11	
Borsodnádasd	ny * =	6	-4	-6	-6	
Füged	-	-	-	-	-	
Hidasnémeti	ny * =	12	-5	-8	-10	
Jósvafő	ny * ≡	11	-5	-9	-9	0
Lillafüred	ny * =	13	-4	-7	-7	
Miskolc	ny * =	15	-5	-7	-8	-
Putnok	ny * =	6	-3	-7	-7	
Sárospatak	1 *	12	-7	-9	-10	0
Szendrőlád	. ≡	15	-4	-7	-8	
Tokaj	ny *	11	-4	-9	-10	
Kisvárda	ny * ≡	6	-5	-12	-12	0
Mátészalka	5 *	11	-4	-11	-12	
Nyíregyháza	ny * =	12	-5	-10	-12	0
Nyírlugos	ny ▽ ⌴	15	-1	-12	-16	
Pátyod	1 * V	9	-5	-16	-17	
Tiszabecs	1 * ≡	14	-5	-13	-14	
Vásárosnamény	-	-	-	-	-	
Záhony	2 * =	10	-5	-14	-15	
Berettyóújfalu	.	9	-5	-13	-14	
Debrecen	ny * ≡	7	-4	-10	-16	0
Hajdúdorog	.	11	-5	-12	-12	
Hortobágy	1 *	8	-5	-10	-10	
Körösszakál	-	-	-	-	-	
Polgár	ny * =	11	-6	-9	-10	
Békéscsaba	ny * V	11	-4	-13	-14	0
Mezőhegyes	. V	13	-4	-12	-13	0
Orosháza	. V	8	-6	-9	-10	0
Szarvas	ny * ≡	5	-4	-11	-13	0
Szeghalom	-	-	-	-	-	

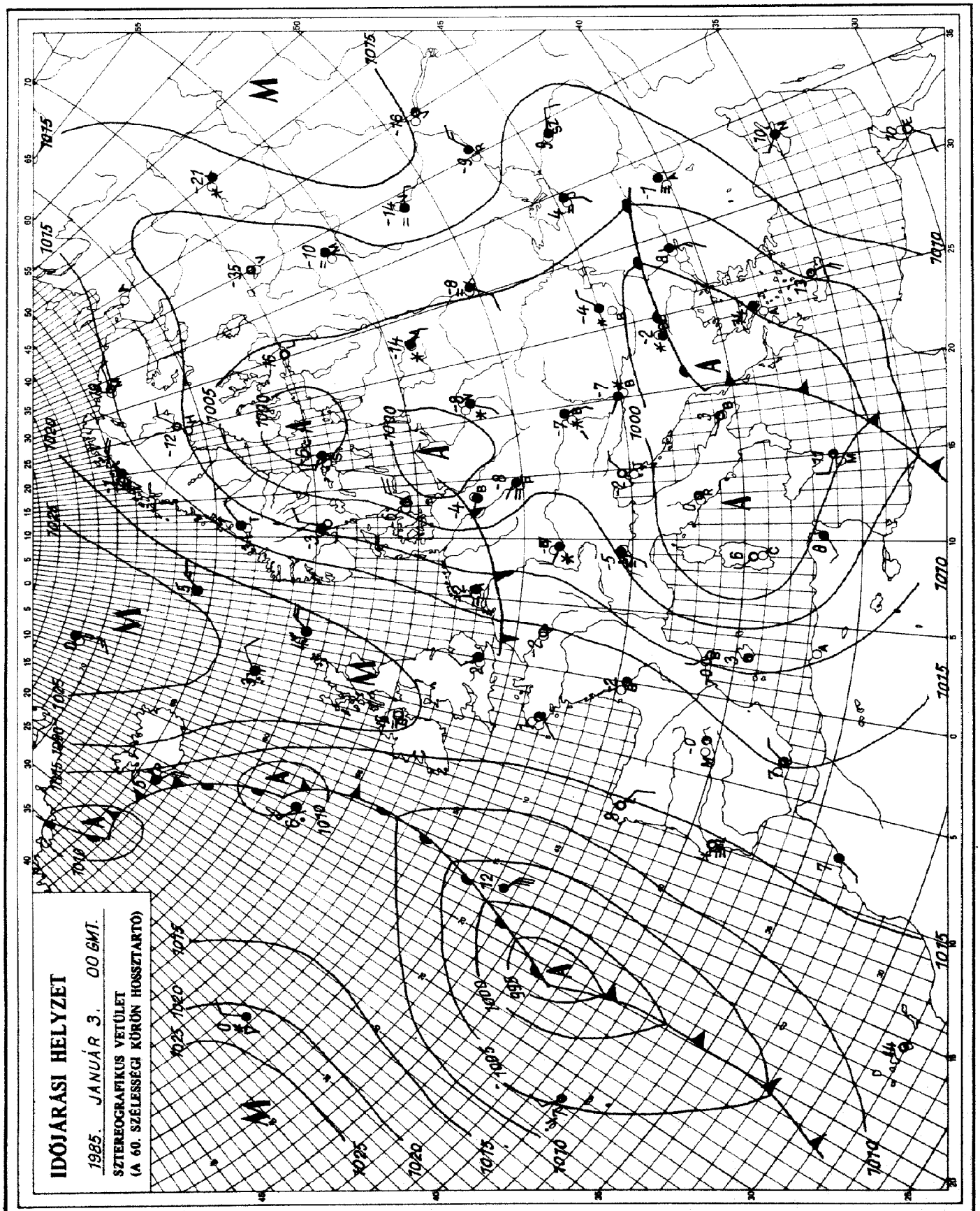

KIADJA: ORSZÁGOS METEOROLÓGIAI SZOLGÁLAT
Készíti: Központi Előrejelző Intézet Analízis- és Rövidtávú Prognózis Központja – T.: 273-018
Megjelenik naponként
Évi előfizetési díja: 1760,- Ft. – Megrendelhető: 1024 Budapest, II., Kitaibel Pál u. 1. – T.: 353-500
Kiadásért felel: az OMSZ elnöke – Szerkesztésért felel: a KEI igazgatója

Jelmagyarázat a havi mellékletben

DŐJÁRÁSI NAPIJELENTÉS

ЕЖЕДНЕВНЫЙ МЕТЕОРОЛОГИЧЕСКИЙ БЮЛЛЕТЕНЬ · DAILY WEATHER REPORT
BULLETIN QUOTIDIEN DE TEMPS · TÄGLICHER WETTERBERICHT

98. évfolyam 004. szám + Budapest + 1985. január 4. péntek

Az időjárási helyzet és a várható időjárás:

Az óceáni eredetü, enyhe, páradús léghullámok útját a Brit-szigeteken, valamint a kontinens nyugati partvidékén szórványos eső, zápor jelzi. Ugyanakkor Európa nagy részén igazi téli, hideg idő köszöntött be. Ukrajna feletti középponttal ciklon örvénylik. Hatására a Kelet-európai alföldön, valamint a Fekete-tenger mentén többfelé havazik. Élénk északnyugati, északi áramlattal sarki eredetü hideg levegő halad a Német-Lengyel síkságon, az Alpok vonulatán, továbbá a Kárpát-medencén át egészen a Földközi-tenger medencéjéig. Közép-Európa szerte a hőmérséklet csúcsértéke több fokkal elmarad az ilyenkor szokásostól.

Magyarországon csütörtökön nyugat felől csökkent a felhőzet. A déli, valamint a keleti megyékben többfelé fordult elő havazás, hószállingózás. A péntek reggelig lehullott csapadék mennyisége csapadéknyom és 2 mm között alakult. Csütörtökön a hőmérséklet csúcsértéke -2 és -7 fok között alakult. Péntek hajnalra - szeszélyes területi eloszlásban - -8 és -18 fokig hült le a levegő. Ma délelőtt országszerte változóan felhős idő volt, néhány helyen gyengén havazott. A hőmérséklet 11 órakor az országban -6 és -14 fok között váltakozott.

Ma 12 órakor Budapesten a hőmérséklet -8 fok, a tengerszintre átszámított légnyomás 1004 mbar, mérsékelten süllyed.

Várható időjárás szombat estig:

Átmenetileg erősen megnövekszik a felhőzet, hózáporok várhatók.
A délnyugati, majd északi, északnyugati szél megélénkül, szombaton a Dunántúlon időnként megerősödik és hófúvásokat okoz.
Folytatódik a szokatlanul hideg idő.

A legalacsonyabb éjszakai hőmérséklet általában -10, -15 fok között, a legmagasabb nappali hőmérséklet szombaton -5 fok körül várható.

Török Dénes s.k.

A hőmérséklet napi középértéke és eltérése a 100 évi átlagtól /Budapest belterületén/:

1985. I. 3.	-4,6°C	-3,8°C

1871 óta ezen a napon Budapesten előfordult

legmagasabb hőmérséklet:	11,8°C /1984/,
legalacsonyabb hőmérséklet:	-18,3°C /1891/.

85.004.

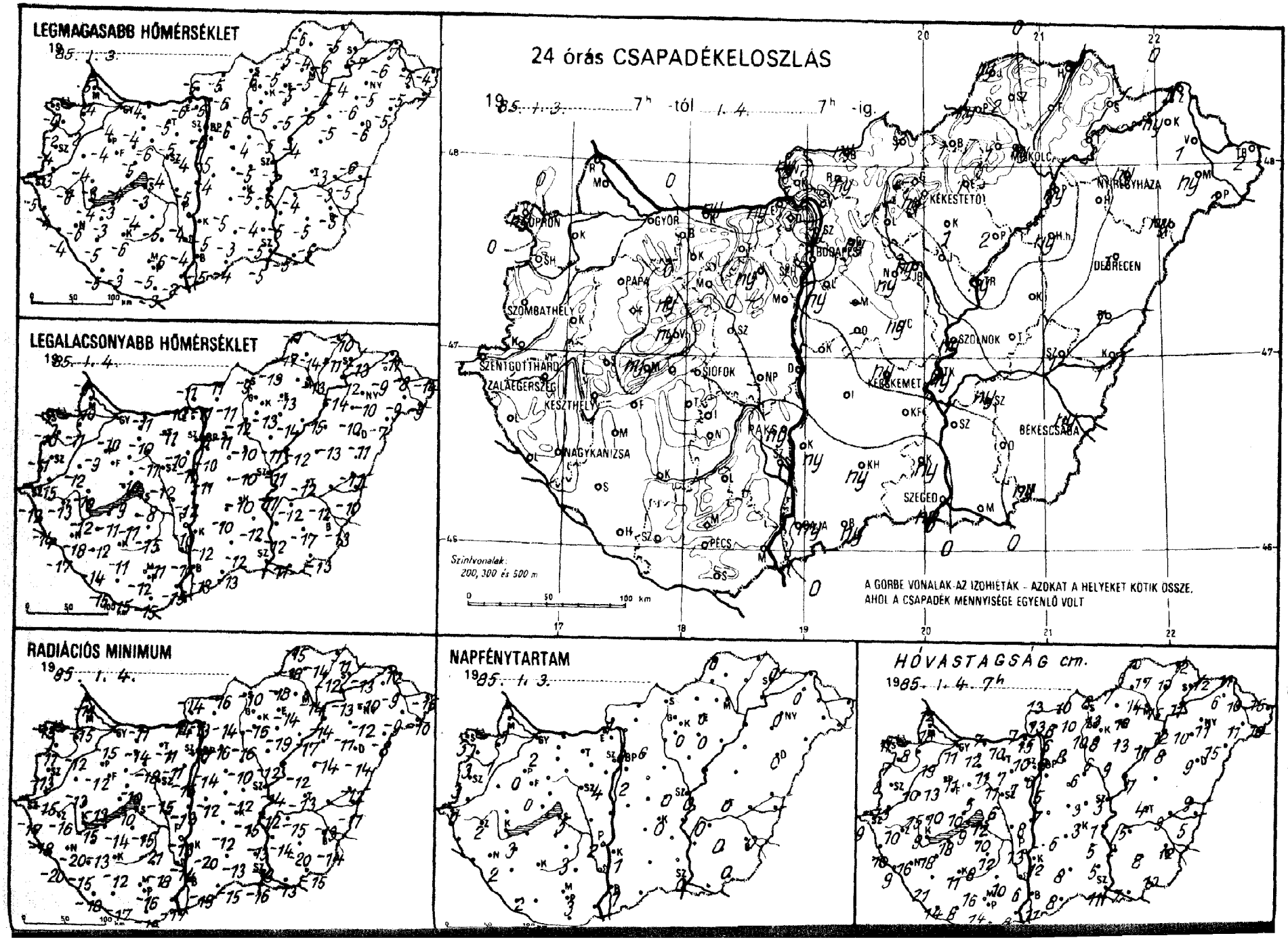
LEGMAGASABB HŐMÉRSÉKLET
1985. 1. 3.
LEGALACSONYABB HŐMÉRSÉKLET
1985. 1. 4.
RADIÁCIÓS MINIMUM
1985. 1. 4.
24 órás CSAPADÉKELOSZLÁS
1985. 1. 3. 7h -tól 1. 4. 7h -ig.
GYŐR
PAPA
SZOMBATHELY
SZENTGOTTHÁRD
ZALAEGERSZEG
KESZTHELY
NAGYKANIZSA
SIÓFOK
PÁKS
PÉCS
BUDAPEST
KÉKESTETŐ
MISKOLC
NYÍREGYHÁZA
DEBRECEN
SZOLNOK
KECSKEMÉT
BÉKÉSCSABA
SZEGED
Szintvonalak: 200, 300 és 500 m
A GÖRBE VONALAK AZ IZOHIÉTÁK - AZOKAT A HELYEKET KÖTIK ÖSSZE, AHOL A CSAPADÉK MENNYISÉGE EGYENLŐ VOLT
NAPFÉNYTARTAM
1985. 1. 3.
HÓVASTAGSÁG cm.
1985. 1. 4. 7h

1985.I.4-07 h-ig az utolsó 24 óra adatai						Előző nap napos órái
állomás	csapadék (mm)	H %	max. hőmérséklet	min. hőmérséklet	rad. min.	
Győr	. ≡		4			
Kapuvár	. =	8				
Mosonmagyaróvár	. =	18				
Rajka	.					
Sopron	ny * =					
Sopronhorpács	. =					
Káld	.	10				
Körmend	. V					
Szentgotthárd	. =	9				0
Szombathely	. ⌴	8				
Lenti	. V	10				
Letenye	. V	9	4	-7	-20	
Nagykanizsa	. =	16	-6	-18	-20	
Zalaegerszeg	. V	10	-5	-13	-16	
Farkasgyepű	.					
Keszthely	. =	9				
Mencshely	ny * ⌴	10				0
Pápa	. =	19	-4	-9	-12	0
Sümeg	. =	15				
Tihany	.	9				
Veszprém	ny *	5				
Zirc	ny * =					
Fonyód	.	18				
Homokszt. györgy	. =					
Kaposvár	. ⌴					
Marcali	.	18				
Siófok	. ⇕					
Somogyszob	. V					
Tab	.	10				
Bábolna	.	12				
Esztergom	ny * =	7				
Kisbér	. ≡					
Komárom	ny *	7				
Tatabánya	.	10				
Alcsútdoboz	ny * =	7				
Dunaújváros	.	8				
Martonvásár	.					
Mór	. =					
Nagyhörcsökp.	.					
Szabadbattyán	. =	6				
Iregszemcse	. =					
Lengyel	.	10				
Paks	ny * =					
Szekszárd	. =	6				
Árpádtető	.	16				
Mohács	. =	8				
Pécs	. ⇕	14				
Siklós	.					
Szigetvár	. =	8				
Budaörs	. =	6				
Bp. Lőrinc	ny ⛈	5				
Bp. Met. Int.	.	6				0
Bp. Szab. hegy	. =	10				
Cegléd	ny *	3				0
Dobogókő	.					
Gödöllő	ny *	8				0
Királyrét	1 *					
Monor	-	-	-	-	-	
Nagykáta	ny *	6				
Szentendre	ny *	6				

19 8. 1. 07 h-ig az utolsó 24 óra adatai						Előző nap napos órái
állomás	csapadék (mm)	H %	max. hőmérséklet	min. hőmérséklet	rad. min.	
Vác	. =	8				
Vámosmikola	. * =					
Baja	. * ⌴					
Bácsalmás	. *	8				
Izsák	. =					
Kalocsa	ny * V					
Kecskemét	. * ⌴					
Kiskunfélegyháza	.	5				
Kiskunhalas	ny * =	8				
Kunszentmiklós	. V					
Tiszakécske	ny * ⌴					
Balassagyarmat	ny * =	10				
Romhány	ny *	10				
Salgótarján	*	8				0
Eger	1 * ≡	0				
Galyatető	2 * V					
Gyöngyös	ny *	8				
Kékestető	ny * V					
Kompolt	1 * ≡					
Lőrinci	. =	10				
Poroszló	* V	17				
Jászapáti	.	9				
Jászberény	*	6				
Karcag						
Szolnok	* ⌴					0
Tiszaroff	* =					
Túrkeve	. =					0
Kistelek	* V					
Makó	V					
Szeged	ny * =					
Szentes	. =					
Borsodnádasd	1 * =					
Füged	. =	10				
Hidasnémeti	. =					
Jósvafő	ny * V	10				
Lillafüred	* =					
Miskolc	* V					
Putnok	ny * =					
Sárospatak	=					
Szendrőlád	* V					
Tokaj	.					
Kisvárda	ny * =	6				
Mátészalka	*					
Nyíregyháza	* =					
Nyírlugos	* ⌴					
Pátyod	* V	10				
Tiszabecs	* =					
Vásárosnamény	* =	10				
Záhony	*					
Berettyóújfalu	*	9				
Debrecen	⛈ =	9				0
Hajdúdorog	.	10				
Hortobágy	*	8				
Körösszakál	*	5				
Polgár	* =					
Békéscsaba	* V					0
Mezőhegyes	* V	0				0
Orosháza	=	8				0
Szarvas	* ⌴	5				
Szeghalom	* =	9				

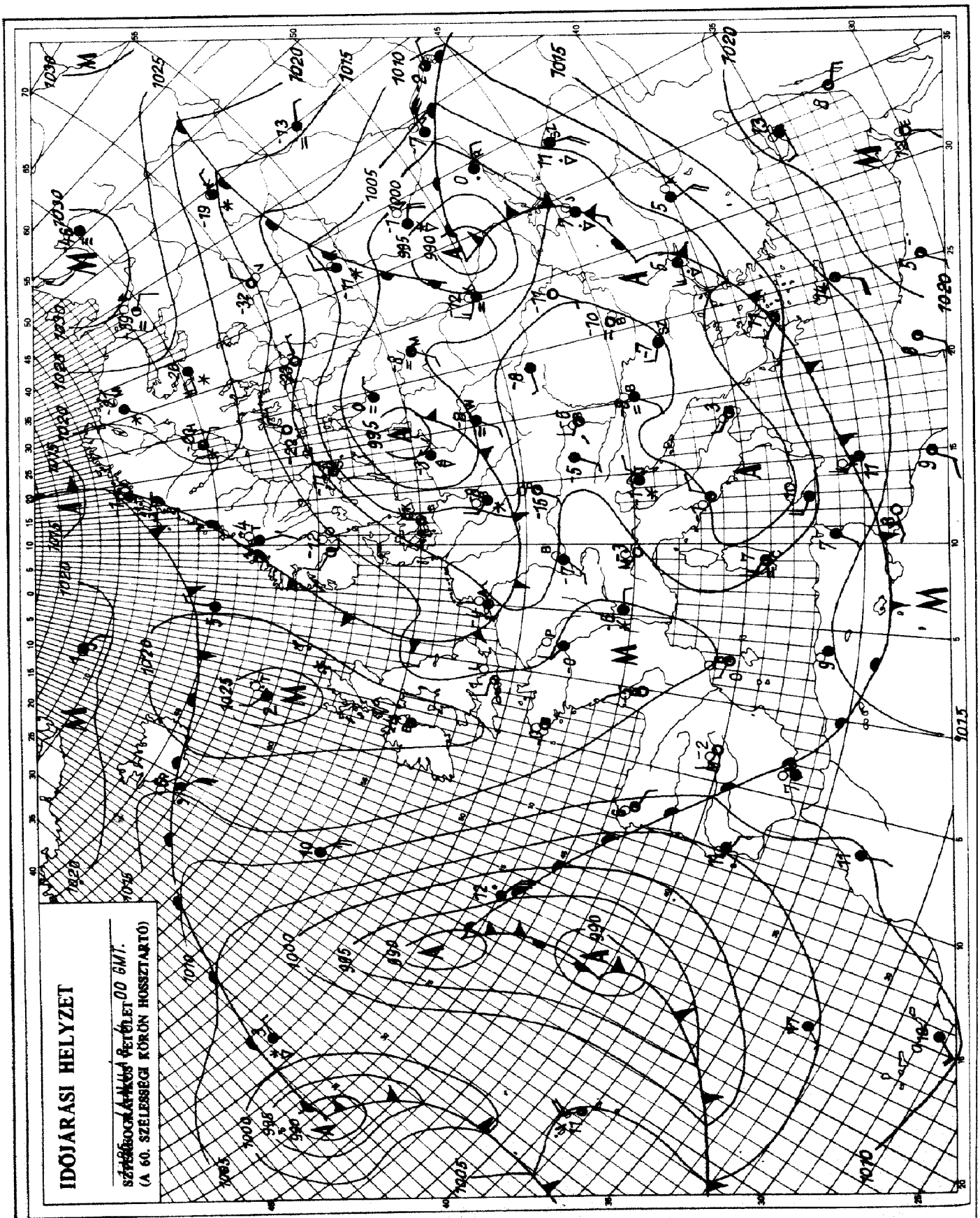

KIADJA: ORSZÁGOS METEOROLÓGIAI SZOLGÁLAT
Készíti: Központi Előrejelző Intézet Analízis- és Rövidtávú Prognózis Központja – T.: 273-018
Megjelenik naponként
Évi előfizetési díja: 1760,- Ft. – Megrendelhető: 1024 Budapest, II., Kitaibel Pál u. 1. – T.: 353-500
Kiadásért felel: az OMSZ elnöke – Szerkesztésért felel: a KEI igazgatója

Jelmagyarázat a havi mellékletben

IDŐJÁRÁSI NAPIJELENTÉS

ЕЖЕДНЕВНЫЙ МЕТЕОРОЛОГИЧЕСКИЙ БЮЛЛЕТЕНЬ • DAILY WEATHER REPORT
BULLETIN QUOTIDIEN DE TEMPS • TÄGLICHER WETTERBERICHT

98. évfolyam 005. szám + Budapest + 1985. január 5. szombat

Az időjárási helyzet és a várható időjárás:

Kontinensszerte alacsony nyomású légörvények sorozata okoz változékony, változatos időjárást. Viszonylag enyhe idő csupán Nyugat- és Dél-Európa egy részén van, másutt szokatlanul hideg az idő, a Kelet-európai alföldön néhol napközben sem emelkedik -20 fok fölé a hőmérséklet. Középpontjával az Appenninifélsziget középső része fölött markáns légörvény jött létre, amely viszonylag gyorsan, kelet, északkelet felé tart. Felhőzetének északi pereme szombaton délelőtt elérte a Kárpát-medence déli, délnyugati részét.

Magyarországon pénteken jobbára erősen felhős, hideg idő volt, kisebb havazás, hózápor főként az északi és nyugati országrészben fordult elő. Az Északi-középhegységben néhol számottevő mennyiségü hó is hullott. A hőmérséklet csúcsértéke általában -3, -7 fok között, a keleti, északkeleti országrészben -7, -10 fok között alakult. Szombat hajnalra általában -10, -15 fok közé, délnyugaton -8, -10 fokig, északon helyenként -16, -19 fokig hült le a levegő. Délelőtt csaknem országszerte borongós idő volt, a Dunántúlon a megerősödő északi szél hófúvásokat okozott, később a déli, délnyugati országrészben havazás kezdődött. A hőmérséklet 11 órakor -8, -13 fok között váltakozott.

Ma 12 órakor Budapesten a hőmérséklet -9 fok, a tengerszintre átszámitott légnyomás 1005 mbar, mérsékelten süllyed.

Várható időjárás vasárnap estig:

Az időszak első felében borult idő lesz, elsinte az ország déli, majd keleti felében havazással, máshol számottevő havazás nem valószinü. Később időnként már felszakadozik a felhőzet, de szórványosan még lesznek hózáporok.
Az északi, északkeleti szél tovább erősödik, a Dunántúlon erős, sőt viharos széllökések is lesznek, emiatt hófúvásokra kell számitani.

Várható legalacsonyabb éjszakai hőmérséklet: -10, -15,
legmagasabb nappali hőmérséklet vasárnap: -4, -9 fok között.

H. Bóna Márta s.k.

A hőmérséklet napi középértéke és eltérése a 100 évi átlagtól /Budapest belterületén/:

1985. I. 4.	-5,5°C	-4,7°C

1871 óta ezen a napon Budapesten előfordult

legmagasabb hőmérséklet:	14,0°C /1917/,
legalacsonyabb hőmérséklet:	-18,1°C /1891/.

84.005.

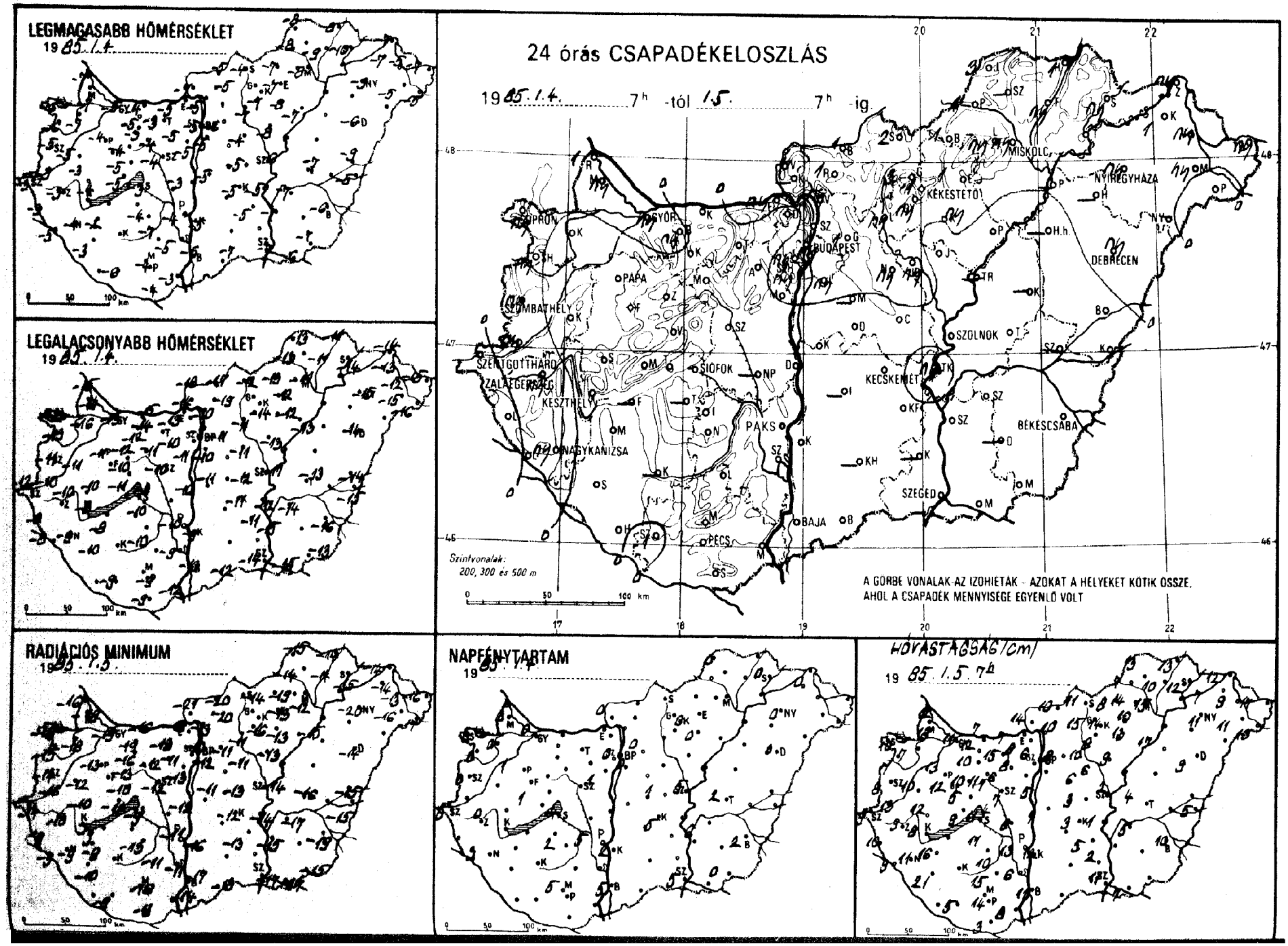
LEGMAGASABB HŐMÉRSÉKLET
19 85. 1. 4.
LEGALACSONYABB HŐMÉRSÉKLET
19 85. 1. 4.
24 órás CSAPADÉKELOSZLÁS
19 85. 1. 4. 7h -tól 1. 5. 7h -ig
MISKOLC
NYÍREGYHÁZA
KÉKESTETŐ
GYŐR
PÁPA
BUDAPEST
DEBRECEN
SZOMBATHELY
SZOLNOK
SZENTGOTTHÁRD
ZALAEGERSZEG
SIÓFOK
KECSKEMÉT
KESZTHELY
PAKS
BÉKÉSCSABA
NAGYKANIZSA
SZEGED
BAJA
PÉCS
Szintvonalak:
200, 300 és 500 m
A GÖRBE VONALAK AZ IZOHIÉTÁK - AZOKAT A HELYEKET KÖTIK ÖSSZE,
AHOL A CSAPADÉK MENNYISÉGE EGYENLŐ VOLT
RADIÁCIÓS MINIMUM
19 85. 1. 5.
NAPFÉNYTARTAM
19 85. 1. 4.
HÓVASTAGSÁG (cm)
19 85. 1. 5. 7h

1985.I.5-07 h-ig az utolsó 24 óra adatai						Előző nap napos órái
állomás	csapadék (mm)	Hó cm	max. hőmérséklet	min. hőmérséklet	rad. min.	
Győr	ny * V	11	-5	-13	-19	0
Kapuvár	. =	7	-7	-16	-18	0
Mosonmagyaróvár	ny *	18	-7	-14	-19	0
Rajka	1 *	12	-7	-15	-16	
Sopron	ny *	10	-6	-12	-16	0
Sopronhorpács	ny * =	7	-6	-13	-14	0
Káld	.	10	-5	-11	-12	
Körmend	ny * V	13	-3	-10	-16	
Szentgotthárd	.	9	-3	-12	-14	0
Szombathely	ny *	8	-5	-11	-14	0
Lenti	.	10	-3	-8	-9	
Letenye	.	9	-5	-8	-9	
Nagykanizsa	ny *	11	-4	-9	-9	3
Zalaegerszeg	ny * V	9	-3	-10	-10	0
Farkasgyepű	.	12	-6	-13	-14	
Keszthely	. =	8	-4	-8	-9	0
Mencshely	.	10	-5	-11	-11	1
Pápa	. =	13	-4	-11	-13	1
Sümeg	.	12	-3	-10	-10	
Tihany	.	9	-4	-9	-9	
Veszprém	.	5	-5	-10	-10	
Zirc	.	10	-4	-12	-13	
Fonyód	–	–	–	–	–	
Homokszt. györgy	–	–	–	–	–	–
Kaposvár	–	–	–	–	–	
Marcali	.	16	-2	-8	-9	
Siófok	.	11	-3	-8	-9	4
Somogyszob	ny *	21	-3	-10	-10	
Tab	–	–	–	–	–	
Bábolna	ny * ⌴	12	-5	-14	-19	
Esztergom	ny * V	7	-5	-14	-18	
Kisbér	.	10	-3	-12	-16	
Komárom	. =	7	-4	-15	-16	
Tatabánya	.	10	-3	-13	-13	
Alcsútdoboz	. =	7	-5	-10	-11	
Dunaújváros	.	8	-3	-10	-12	
Martonvásár	.	7	-5	-11	-13	1
Mór	. =	11	-4	-11	-12	
Nagyhörcsökp.	–	–	–	–	–	
Szabadbattyán	.	4	-4	-10	-12	
Tregszemcse	.	11	-4	-10	-13	2
Lengyel	.	10	-7	-10	-11	
Paks	. =	13	-4	-10	-11	5
Szekszárd	.	6	-5	-9	-11	
Árpádtető	.	15	-5	-10	-12	
Mohács	.	8	-3	-12	-14	
Pécs	.	14	-4	-9	-10	5
Siklós	.	3	-4	-9	-13	
Szigetvár	1 *	5	-6	-9	-9	
Budaörs	ny * =	6	-4	-10	-11	
Bp. Lőrinc	ny * V	5	-5	-10	-12	0
Bp. Met. Int.	ny * V	6	-5	-9	-10	0
Bp. Szab. hegy	ny * ≡	8	-8	-12	-13	
Cegléd	.	3	-5	-12	-13	1
Dobogókő	.	15	-10	-16	-16	
Gödöllő	1 *	8	-6	-11	-13	0
Királyrét	–	–	–	–	–	
Monor	–	–	–	–	–	
Nagykáta	ny * =	6	-4	-11	-11	
Szentendre	.	5	-6	-10	-10	

1985.I.5-07 h-ig az utolsó 24 óra adatai						Előző nap napos órái
állomás	csapadék (mm)	Hó cm	max. hőmérséklet	min. hőmérséklet	rad. min.	
Vác	ny * =	8	-5	-10	-13	
Vámosmikola	1 * V	14	-7	-18	-20	0
Baja	. ⌴	11	-6	-13	-17	5
Bácsalmás	.	7	-7	-12	-13	
Izsák	–	–	–	–	–	
Kalocsa	.	12	-5	-9	-16	2
Kecskemét	. ⌴	3	-5	-11	-12	5
Kiskunfélegyháza	.	5	-5	-11	-13	
Kiskunhalas	–	–	–	–	–	
Kunszentmiklós	. =	7	-5	-11	-11	
Tiszakécske	ny * ⌴	1	-5	-12	-14	
Balassagyarmat	1 * =	10	-5	-17	-20	
Romhány	1 *	10	-5	-19	-21	
Salgótarján	2 *	11	-4	-12	-14	
Eger	1 * ≡	10	-7	-12	-13	0
Galyatető	3 * V	15	-11	-15	-17	
Gyöngyös	ny *	8	-7	-14	-16	
Kékestető	1 * V	14	-12	-16	-17	0
Kompolt	ny *	13	-8	-12	-13	0
Lőrinci	ny *	10	-7	-11	-11	
Poroszló	.	17	-7	-13	-15	
Jászapáti	.	9	-8	-13	-13	
Jászberény	ny * ≡	6	-5	-13	-16	
Karcag	–	–	–	–	–	
Szolnok	. =	2	-6	-11	-14	5
Tiszaroff	–	–	–	–	–	
Túrkeve	. ⌴	4	-7	-13	-16	2
Kistelek	–	–	–	–	–	
Makó	.	7	-6	-15	-17	
Szeged	. ⌴	11	-7	-14	-17	5
Szentes	. ⌴	2	-7	-15	-15	
Borsodnádasd	1 * =	8	-7	-13	-19	
Füged	ny * =	10	-9	-11	-14	
Hidasnémeti	1 * =	13	-8	-11	-14	
Jósvafő	3 * V	13	-8	-13	-15	0
Lillafüred	ny * ⌴	14	-6	-11	-12	
Miskolc	ny * =	15	-8	-11	-12	-
Putnok	1 * =	7	-8	-13	-14	
Sárospatak	ny *	12	-10	-14	-15	0
Szendrőlád	–	–	–	–	–	
Tokaj	ny * =	11	-7	-11	-11	
Kisvárda	1 * =	7	-7	-13	-14	0
Mátészalka	ny *	11	-5	-15	-16	
Nyíregyháza	ny * =	11	-9	-15	-20	0
Nyírlugos	–	–	–	–	–	
Pátyod	. ⌴	10	-5	-16	-17	
Tiszabecs	ny * ≡	17	-7	-15	-16	
Vásárosnamény	ny * =	9	-5	-12	-13	
Záhony	ny *	12	-7	-14	-14	
Berettyóújfalu	.	9	-9	-14	-15	
Debrecen	ny * =	9	-6	-14	-14	0
Hajdúdorog	–	–	–	–	–	
Hortobágy	–	–	–	–	–	
Körösszakál	.	5	-5	-15	-15	
Polgár	–	–	–	–	–	
Békéscsaba	. ⌴	10	-6	-16	-19	2
Mezőhegyes	. V	10	-7	-13	-15	0
Orosháza	–	–	–	–	–	
Szarvas	. ⌴	5	-7	-14	-17	6
Szeghalom	–					

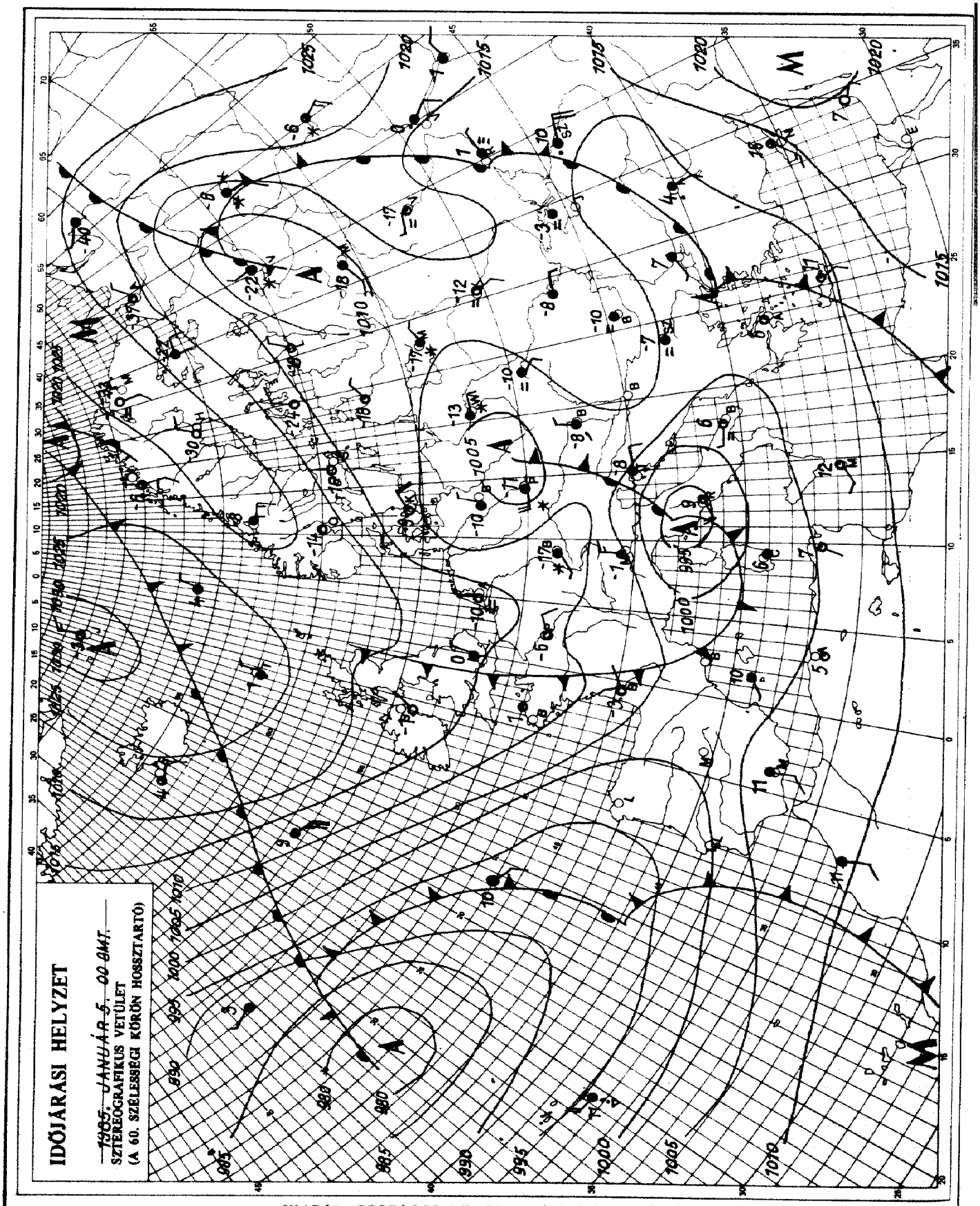

KIADJA: ORSZÁGOS METEOROLÓGIAI SZOLGÁLAT
Készíti: Központi Előrejelző Intézet Analízis- és Rövidtávú Prognózis Központja – T.: 273-018
Megjelenik naponként
Évi előfizetési díja: 1760,- Ft. – Megrendelhető: 1024 Budapest, II., Kitaibel Pál u. 1. – T.: 353-500
Kiadásért felel: az OMSZ elnöke – Szerkesztésért felel: a KEI igazgatója

Jelmagyarázat a havi mellékletben

IDŐJÁRÁSI NAPIJELENTÉS

ЕЖЕДНЕВНЫЙ МЕТЕОРОЛОГИЧЕСКИЙ БЮЛЛЕТЕНЬ · DAILY WEATHER REPORT
BULLETIN QUOTIDIEN DE TEMPS · TÄGLICHER WETTERBERICHT

98. évfolyam 006. szám + Budapest + 1985. január 6. vasárnap

Az időjárási helyzet és a várható időjárás:

Kontinensünk legnagyobb részén igen hideg, téli időjárás uralkodik. Nyugat- és Közép-Európában többfelé napközben sem emelkedik a hőmérséklet -6, -11 foknál magasabbra. Északkelet-Európában sokfelé napközben is -25 fok alatt marad a hőmérséklet. Az Ibériai-félsziget déli részétől, az Appennini- és a Balkán-félszigeten, valamint az Ukrajnán és a Német-Lengyel alföldön át egészen a Brit-szigetig több középpontú, alacsony légnyomású zóna helyezkedik el. A felsorolt területeken változékony, sokfelé csapadékos az idő. Ugyanakkor Nyugat-Európa középső része, az Alpok és a Kárpátok térsége fölött átmenetileg magas légnyomású képződmény épült fel, emiatt többfelé felszakadozott a felhőzet. A következő időszakban dél, délkelet felől egyre nedvesebb levegő közeliti meg hazánkat, emiatt főként délen és keleten havazásra, hófúvásra kell számitani.

Hazánkban szombaton csak kissé szakadozott föl a felhőzet, többfelé volt havazás, hózápor. A lehullott csapadék mennyisége ma reggel 7 óráig általában 1, 9 mm között alakult. A hőmérséklet kora délután -6, -11 fok között váltakozott. Ma hajnalra általában -12, -17 fokig hült le a levegő, de a nyugati országrészben helyenként -18, -20 fok közé süllyedt a hőmérő higanyszála. Ma délelőtt az ország nagy részén derült idő volt. Délen, délkeleten fátyolfelhő boritotta az égboltot, csupán északkeleten volt helyenként erősen felhős az idő, és ott futó hózáporok is kialakultak. A hőmérséklet 11 órakor -8, -15 fok között volt.

Ma 12 órakor Budapesten a hőmérséklet -11 fok, a tengerszintre átszámitott légnyomás 1010 mbar, alig változik.

Várható időjárás hétfő estig:

Dél felől fokozatosan mindenütt beborul az ég, és egyre több helyen kezdődik havazás. Jelentős hómennyiség főként az ország déli és keleti részén valószinü.
A szél északkeletire, keletire fordul, megerősödik, időnként viharossá fokozódik. Emiatt hófúvásokra kell számitani.

A legalacsonyabb éjszakai hőmérséklet: általában -12, -17,
a legmagasabb nappali hőmérséklet hétfőn: -5, -9 fok között várható.

Bartha Péterné s.k.

A hőmérséklet napi középértéke és eltérése a 100 évi átlagtól /Budapest belterületén/:

1985. I. 5.	-7,7°C	-6,6°C

1871 óta ezen a napon Budapesten előfordult

legmagasabb hőmérséklet:	12,3°C /1982/,
legalacsonyabb hőmérséklet:	-19,3°C /1891/.

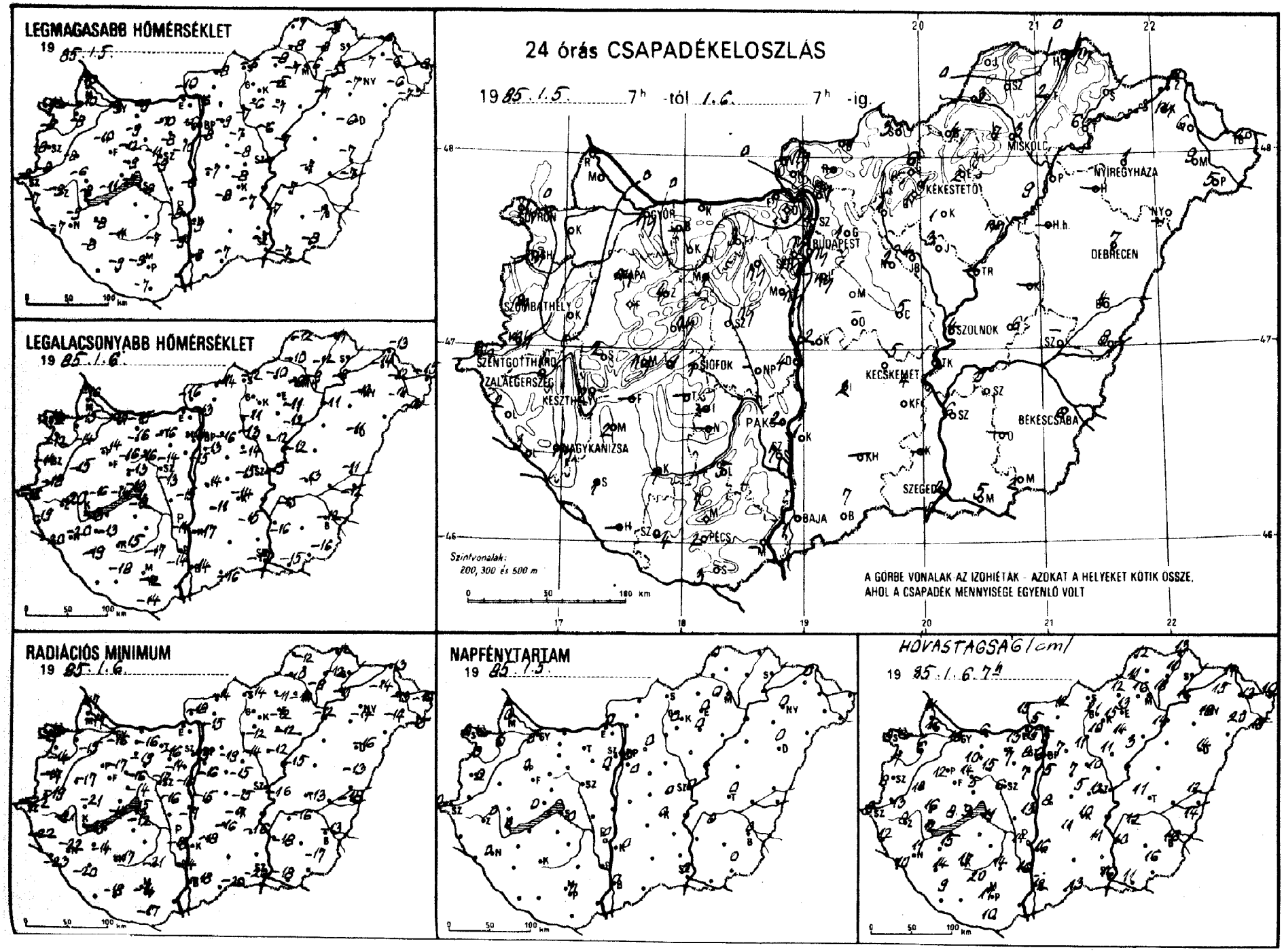
LEGMAGASABB HŐMÉRSÉKLET
19 85. 1. 5.
LEGALACSONYABB HŐMÉRSÉKLET
19 85. 1. 6.
24 órás CSAPADÉKELOSZLÁS
19 85. 1. 5. 7h -tól 1. 6. 7h -ig.
MISKOLC
NYIREGYHÁZA
KÉKESTETŐ
GYŐR
BUDAPEST
DEBRECEN
SZOMBATHELY
SZOLNOK
SZENTGOTTHÁRD
ZALAEGERSZEG
SIÓFOK
KECSKEMÉT
KESZTHELY
PAKS
BÉKÉSCSABA
NAGYKANIZSA
SZEGED
BAJA
PÉCS
Szintvonalak:
200, 300 és 500 m
A GÖRBE VONALAK AZ IZOHIÉTÁK - AZOKAT A HELYEKET KÖTIK ÖSSZE,
AHOL A CSAPADÉK MENNYISÉGE EGYENLŐ VOLT
RADIÁCIÓS MINIMUM
19 85. 1. 6.
NAPFÉNYTARTAM
19 85. 1. 5.
HÓVASTAGSÁG (cm)
19 85. 1. 6. 7h

1985.I.6. 07 h-ig az utolsó 24 óra adatai						Előző nap napos órái
állomás	csapadék (mm)	Hó cm	max. hőmérséklet	min. hőmérséklet	rad. min.	
győr	ny ✱ =	10	-9	-15	-16	0
papuvár	•	6	-8	-14	-15	0
kosonmagyaróvár	•	16	-10	-15	-17	0
majka	• ⛈	11	-10	-16	-17	
sopron	ny ✱ ⛈	8	-9	-12	-14	0
sopronhorpács	ny ✱ ⛈	7	-8	-12	-14	0
sárd	•	10	-8	-15	-17	
körmend	ny ❄	13	-8	-18	-19	
szentgotthárd	ny ✱ ⛈	9	-8	-16	-22	0
szombathely	ny ✱ ⛈	8	-8	-14	-17	0
szenti	2 ✱ V	12	-7	-19	-22	
szetenye	3 ✱	10	-7	-20	-23	
nagykanizsa	ny ✱ ⛈	11	-9	-20	-22	0
balaegerszeg	1 ✱ V	8	-9	-20	-21	0
barkasgyepű	–	–	–	–	–	–
veszthely	2 ✱ ⛈	12	-8	-13	-15	0
szencshely	ny ✱ ⛈	8	-11	-14	-14	0
tápa	ny ✱ ⛈	12	-10	-14	-17	0
zalaegerszeg	2 ✱	16	-6	-16	-21	
zalahany	1 ✱ ⛈	9	-7	-13	-15	
veszprém	ny ✱ ⛈	5	-9	-13	-14	
zirc	4 ✱ =	14	-12	-16	-16	
bonyód	–	–	–	–	–	
somokszt. györgy	–	–	–	–	–	–
kaposvár	7 ✱	17	-11	-15	-17	
barcali	2 ✱	15	-8	-13	-14	
siófok	1 ✱ ⛈	11	-8	-12	-12	0
somogyszob	1 ✱ V	14	-8	-19	-20	
tab	–	–	–	–	–	
tábolna	–	–	–	–	–	
esztergom	–	–	–	–	–	
tatsbér	•	10	-9	-16	-19	
tatomárom	•	6	-9	-15	-16	
tatabánya	3 ✱ ⛈	13	-10	-16	-16	
telcsútdoboz	ny ✱ =	7	-8	-14	-14	
tatunaújváros	4 ✱	13	-8	-15	-17	
tatartonvásár	ny ✱	7	-10	-15	-16	0
tatór	1 ✱ =	15	-11	-16	-17	
tanagyhörcsökp.	–	–	–	–	–	
szabadbattyán	ny ✱ ⛈	6	-9	-13	-16	
vegszemcse	–	–	–	–	–	
tengyel	5 ✱ =	14	-7	-17	-21	
taks	2 ✱ ⛈	14	-8	-14	-18	0
szekszárd	7 ✱	16	-9	-14	-14	
tarpádtető	7 ✱ =	20	-10	-15	-16	
tbohács	–	–	–	–	–	
tpécs	2 ✱ ⛈	17	-9	-12	-14	0
tsiklós	3 ✱ ⛈	10	-7	-14	-17	
szigetvár	4 ❄	9	-9	-18	-18	
budaörs	ny ✱ ⛈	6	-7	-13	-22	
tp. Lőrinc	ny ✱	5	-8	-13	-16	0
tp. Met. Int.	ny ✱	6	-6	-14	-15	0
tp. Szab. hegy	ny ❄	8	-15	-18	-18	
tegléd	5 ✱	5	-8	-15	-15	0
tpobogókő	•	15	-12	-20	-20	
tpödöllő	1 ✱	7	-9	-16	-19	0
tkirályrét	–	–	–	–	–	
tmonor	–	–	–	–	–	
tnagykáta	2 ✱ =	7	-7	-14	-15	
tszentendre	1 ✱ ⛈	5	-6	-14	-14	

1985.I.6. 07 h-ig az utolsó 24 óra adatai						Előző nap napos órái
állomás	csapadék (mm)	Hó cm	max. hőmérséklet	min. hőmérséklet	rad. min.	
Vác	ny ✱ =	5	-6	-13	-15	
Vámosmikola	ny ✱ =	15	-10	-16	-18	0
Baja	1 ✱ ⛈	12	-8	-14	-18	0
Bácsalmás	7 ✱ ⛈	13	-7	-16	-20	
Izsák	2 ❄ ⛈	11	-8	-14	-16	
Kalocsa	1 ✱ ⛈	16	-9	-17	-18	0
Kecskemét	5 ✱	10	-8	-14	-17	0
Kiskunfélegyháza	4 ✱	11	-7	-15	-16	
Kiskunhalas	–	–	–	–	–	
Kunszentmiklós	2 ✱ ⛈	8	-7	-14	-15	
Tiszakécske	–	–	–	–	–	
Balassagyarmat	1 ✱ =	12	-8	-14	-14	
Romhány	–	–	–	–	–	
Salgótarján	3 ✱	14	-6	-12	-14	
Eger	2 ✱ =	13	-5	-11	-12	0
Galyatető	6 ✱ V	21	-13	-15	-18	
Gyöngyös	1 ✱	10	-6	-11	-12	
Kékestető	1 ✱ V	15	-12	-15	-15	0
Kompolt	1 ✱	14	-7	-12	-12	0
Lőrinci	1 ✱ =	11	-7	-13	-14	
Poroszló	ny ❄		-7	-12	-15	
Jászapáti	3 ✱	11	-6	-12	-12	
Jászberény	11 ✱ ⛈	10	-7	-14	-17	
Karcag	–	–	–	–	–	
Szolnok	4 ✱ =	12	-7	-15	-16	0
Tiszaroff	–	–	–	–	–	
Túrkeve	6 ✱ =	11	-7	-13	-13	0
Kistelek	–	–	–	–	–	
Makó	5 ✱	11	-7	-15	-18	
Szeged	2 ✱ ⊔	16	-7	-17	-20	0
Szentes	6 ✱	10	-7	-16	-18	
Borsodnádasd	4 ✱ =	12	-8	-10	-11	
Fügöd	2 ✱ =	10	-8	-12	-12	
Hidasnémeti	ny ✱	13	-8	-11	-12	
Jósvafő	• ⛈	12	-7	-12	-12	0
Lillafüred	7 ✱ =	16	-7	-8	-10	
Miskolc	3 ✱ ⛈	18	-6	-9	-9	–
Putnok	3 ✱ =	11	-8	-10	-10	
Sárospatak	–	–	–	–	–	
Szendrőlád	–	–	–	–	–	
Tokaj	6 ✱ =	16	-5	-8	-11	
Kisvárda	ny ✱ =	15	-7	-14	-14	0
Mátészalka	9 ❄ =	20	-6	-14	-14	
Nyíregyháza	1 ✱ =	18	-7	-13	-14	0
Nyírlugos	–	–	–	–	–	
Pátyod	5 ✱	15	-7	-14	-15	
Tiszabecs	2 ✱ =	19	-8	-15	-16	
Vásárosnamény	6 ✱ =	13	-6	-12	-13	
Záhony	2 ✱	14	-6	-13	-13	
Berettyóújfalu	4 ✱ V	12	-7	-11	-13	
Debrecen	7 ✱ =	14	-6	-11	-16	0
Hajdúdorog	–	–	–	–	–	–
Hortobágy	–	–	–	–	–	
Körösszakál	8 ✱	14	-7	-12	-18	
Polgár	9 ✱ =	14	-7	-11	-12	
Békéscsaba	6 ✱ ⛈	16	-7	-12	-13	0
Mezőhegyes	2 ✱	16	-8	-16	-17	0
Orosháza	–	–	–	–	–	
Szarvas	5 ✱ ⛈	12	-7	-15	-16	0
Szeghalom	–	–	–	–	–	

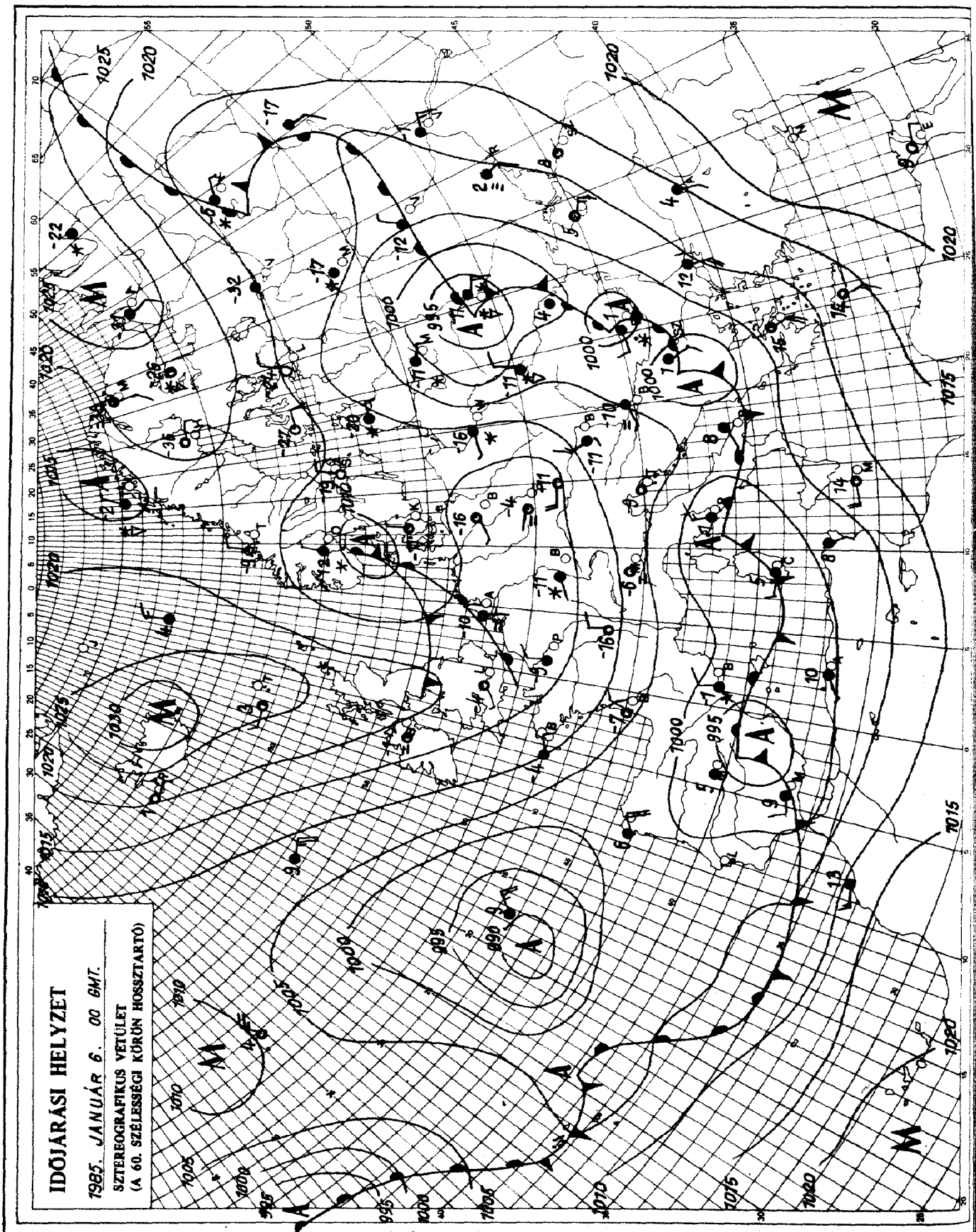

KIADJA: ORSZÁGOS METEOROLÓGIAI SZOLGÁLAT
Készíti: Központi Előrejelző Intézet Analízis- és Rövidtávú Prognózis Központja – T.: 273-018
Megjelenik naponként
Évi előfizetési díja: 1760,- Ft. – Megrendelhető: 1024 Budapest, II., Kitaibel Pál u. 1. – T.: 353-500
Kiadásért felel: az OMSZ elnöke – Szerkesztésért felel: a KEI igazgatója

Jelmagyarázat a havi mellékletben

IDŐJÁRÁSI NAPIJELENTÉS

ЕЖЕДНЕВНЫЙ МЕТЕОРОЛОГИЧЕСКИЙ БЮЛЛЕТЕНЬ · DAILY WEATHER REPORT
BULLETIN QUOTIDIEN DE TEMPS · TÄGLICHER WETTERBERICHT

98. évfolyam 007. szám + Budapest + 1985. január 7. hétfő

Az időjárási helyzet és a várható időjárás:

A sarkvidékről továbbra is igen hideg levegő áramlik szárazföldünk nagy része fölé. A hideg léghullámok eljutnak a mediterrán vidékekig, emiatt ott is szokatlanul hideg az idő. Több légörvény alakult ki Európa fölött. Ezek a ciklonok nagy sebességgel mozognak, havazást, erős szelet és hófúvásokat okoznak. Ma éjszaka és reggel a Szovjetunió északi részéből, az NSZK területéről, valamint a Balkán-félszigetről és a Keleti-Kárpátokból jelentettek erős havazást. A Kárpátokat takaró felhőzet Magyarország fölé nyúlt, de csak délen és keleten okozott többnyire kisebb havazást.

Vasárnap is esett a hó Magyarországon a Dunától keletre eső területeken, de főként az Északi-középhegységben és az északkeleti megyékben. A Dunántúlon ugyanakkor nem volt csapadék, és sokfelé sütött a nap. A hőmérséklet csúcsértéke vasárnap -8 és -12 fok között alakult. Éjszaka északnyugaton derült maradt az ég, ezért ott -18, -22 fokig csökkent a hőmérséklet. Hasonló hideg volt még a Börzsönyben is. Az ország nagy részén azonban -11, -17 fok között volt a legalacsonyabb hőmérséklet. Az esti órákban délen elkezdődött, éjszaka északkeletre is átterjedt a gyönge havazás. Vasárnap reggel 7 órától ma reggel 7 óráig csapadéknyom és 3 mm között volt a lehullott csapadék mennyisége. Ma délelőtt nyugat felől egyre csökkent a felhőzet, és gyengült, ill. szünt a havazás. A hőmérséklet 11 órakor -10 és -13 fok között volt az országban.

Ma 12 órakor Budapesten -10 fokot mértek, a tengerszintre átszámított légnyomás 1011 mbar, alig változik.

Várható időjárás kedd estig:
Lassanként keleten is csökken a felhőzet, a havazás megszünik. Átmeneti kevésbé felhős időszak után kedden délnyugat felől újabb felhősödés várható. A délutáni óráktól kezdve az ország déli felén többfelé havazás kezdődik. A keleti, északkeleti szél megélénkül, helyenként megerősödik, elszórtan hófúvásra kell számitani.
Várható legalacsonyabb éjszakai hőmérséklet: -16, -21 fok,
legmagasabb nappali hőmérséklet kedden: -10, -15 fok között.

Rábai Attila s.k.

TÁVOLABBI KILÁTÁSOK SZERDÁTÓL-SZOMBATIG:
Folytatódik a hideg idő. A hét közepén sokfelé várható havazás, mennyisége a déli országrészben lesz jelentősebb. Legalacsonyabb hajnali hőmérséklet -15 fok körül várható. Legmagasabb nappali hőmérséklet eleinte -12, -7, majd -10, -5 fok között lesz. Jelentős mennyiségü /legalább 5 mm napi/ csapadék az ország területének 40 százalékán várható.

KÖZÉPTÁVÚ ELŐREJELZŐ CSOPORT

A hőmérséklet napi középértéke és eltérése a 100 évi átlagtól /Budapest belterületén/:
1985. I. 6. -11,1°C -10,2°C
1871 óta ezen a napon Budapesten előfordult
legmagasabb hőmérséklet: 13,7°C /1975/,
legalacsonyabb hőmérséklet: -17,8°C /1938/.

85.007.

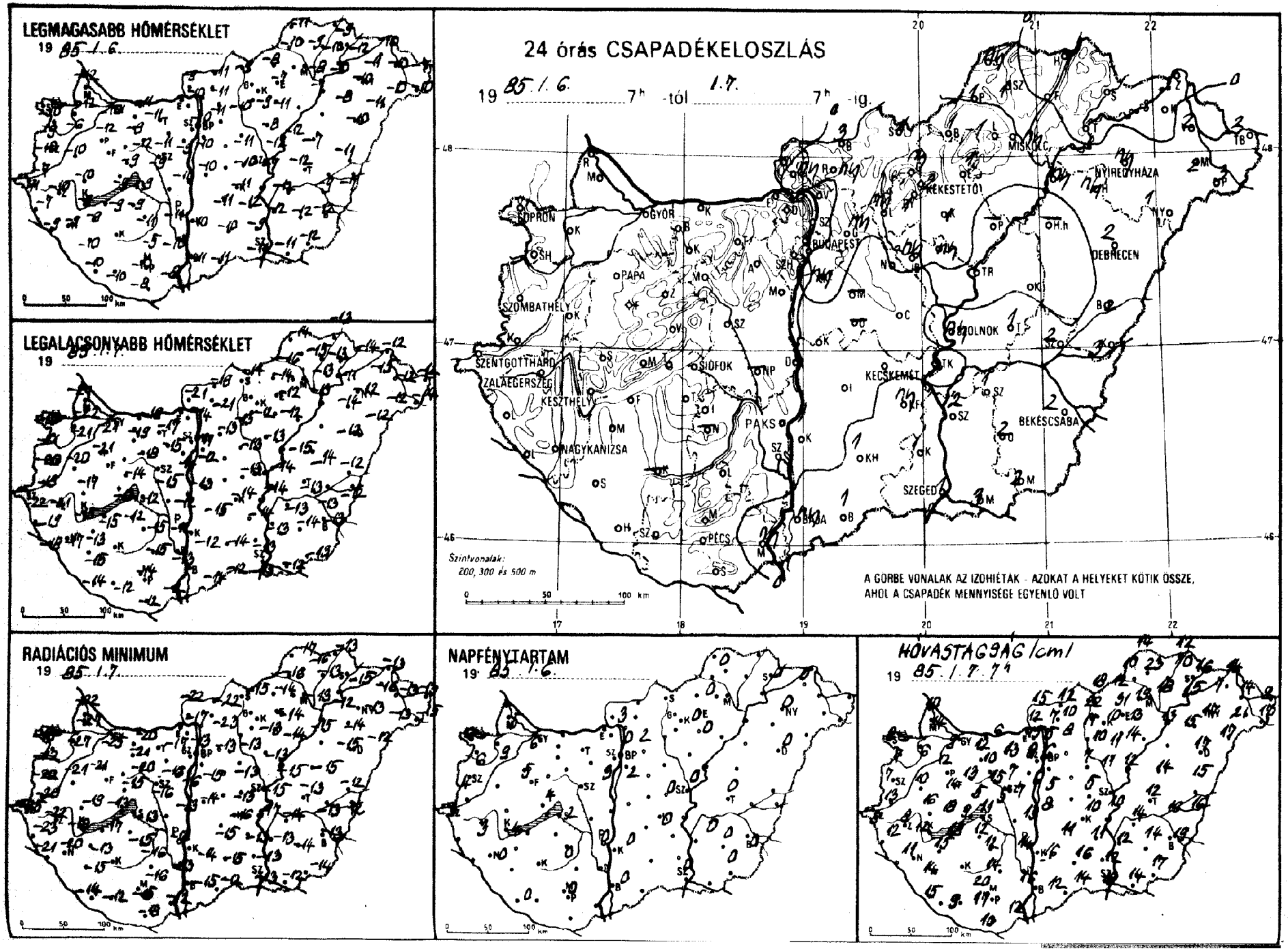
LEGMAGASABB HŐMÉRSÉKLET
19 85. I. 6.
LEGALACSONYABB HŐMÉRSÉKLET
19
24 órás CSAPADÉKELOSZLÁS
19 85. I. 6. 7h -tól I. 7. 7h -ig.
SOPRON
GYŐR
BUDAPEST
MISKOLC
NYÍREGYHÁZA
KÉKESTETŐ
DEBRECEN
SZOMBATHELY
PAPA
SZOLNOK
SZENTGOTTHÁRD
ZALAEGERSZEG
KESZTHELY
SIÓFOK
KECSKEMÉT
PAKS
BÉKÉSCSABA
NAGYKANIZSA
SZEGED
PÉCS
Szintvonalak:
200, 300 és 500 m
A GÖRBE VONALAK AZ IZOHIÉTÁK - AZOKAT A HELYEKET KÖTIK ÖSSZE, AHOL A CSAPADÉK MENNYISÉGE EGYENLŐ VOLT
RADIÁCIÓS MINIMUM
19 85. I. 7.
NAPFÉNYTARTAM
19 85. I. 6.
HÓVASTAGSÁG (cm)
19 85. I. 7. 7h

1985.1.7. 07 h-ig az utolsó 24 óra adatai

állomás	csapadék (mm)	Hó cm	max. hőmérséklet	min. hőmérséklet	rad. min.	Előző nap napos órái
Győr	• ∨	9	+10	−21	−25	6
Kapuvár	• =	6	−6	−21	−27	9
Mosonmagyaróvár	• ∨	14	+12	−22	−27	5
Rajka	•	10	+12	−21	−22	
Sopron	• =	8	+10	−16	−19	6
Sopronhorpács	• ⌴	7	−9	−21	−22	6
Káld	∘	10	+10	−20	−21	
Kormend	• ∨	13	−7	−19	−20	
Szentgotthárd	•	8	+11	−22	−25	3
Szombathely	• ⌴	7	+10	−20	−22	4
Lenti	• ∨	12	−7	−19	−23	
Letenye	• ∨	10	−9	−18	−21	
Nagykanizsa	•	11	−9	−17	−20	0
Zalaegerszeg	• ∨	8	+10	−21	−22	3
Farkasgyepű	•	14	+13	−19	−20	
Keszthely	• ⛈	12	−9	−15	−18	4
Mencshely	• ⛈	18	+12	−17	−18	4
Pápa	• ⌴	12	+12	−21	−21	5
Sümeg	• =	16	+10	−17	−19	
Tihany	• =	9	−9	−13	−13	
Veszprém	•	5	−9	−14	−15	
Zirc	• =	13	+12	−18	−19	
Fonyód	•	18	−9	−15	−17	
Homokszt. györgy	• =	15	+10	−14	−14	0
Kaposvár	—	—	—	—	—	
Marcali	•	15	−9	−13	−13	
Siófok	•	11	−9	−12	−13	2
Somogyszob	•	14	+10	−15	−15	
Tab	•	12	−9	−12	−15	
Bábolna	• ∀	12	+12	−19	−22	
Esztergom	—	—	—	—	—	
Kisbér	•	10	−9	−19	−21	
Komárom	•	6	+11	−19	−20	
Tatabánya	•	13	+11	−17	−17	
Alcsútdoboz	• =	7	+11	−15	−16	
Dunaújváros	•	13	+10	−12	−13	
Martonvásár	•	7	−9	−14	−16	3
Mór	• =	15	+12	−18	−20	
Nagyhörcsökp.	—	—	—	—	—	
Szabadbattyán	• =	5	−9	−15	−16	
Tegszemcse	• =	12	+11	−15	−16	0
Lengyel	•	14	−5	−15	−16	
Paks	•	14	+11	−12	−12	0
Szekszárd	•	16	+10	−13	−13	
Árpádtető	• =	20	+12	−14	−14	
Mohács	ny ✱	12	−8	−12	−12	
Pécs	• ⛈	17	+10	−14	−15	0
Siklós	•	10	−8	−12	−18	
Szigetvár	• ∀	9	+10	−12	−12	
Budaörs	• =	6	−9	−13	−13	
Bp. Lőrinc	ny ✱=	5	+10	−12	−15	2
Bp. Met. Int.	•	6	+10	−11	−13	0
Bp. Szab. hegy	•	8	+13	−14	−15	
Cegléd	•	5	+10	−13	−13	0
Dobogókő	•	15	+16	−17	−17	
Gödöllő	ny ✱	8	+11	−13	−13	2
Királyrét	ny ✱∨	12	−6	−17	−17	
Monor	—	—	—	—	—	
Nagykáta	• =	7	+11	−13	−13	
Szentendre	• =	5	−9	−13	−13	

1985.1.7. 07 h-ig az utolsó 24 óra adatai

állomás	csapadék (mm)	Hó cm	max. hőmérséklet	min. hőmérséklet	rad. min.	Előző nap napos órái
Vác	• =	7	−10	−14	−17	
Vámosmikola	• ∀	15	−9	−21	−22	3
Baja	ny ✱=	12	−11	−14	−15	0
Bácsalmás	1 ✱=	14	−11	−12	−12	
Izsák	• ⛈	11	−11	−15	−15	
Kalocsa	•	16	−10	−12	−14	0
Kecskemét	• =	10	−11	−14	−16	0
Kiskunfélegyháza	ny ✱	11	−12	−12	−13	
Kiskunhalas	1 ✱=	16	−10	−14	−15	
Kunszentmiklós	• ⌴	8	−10	−13	−14	
Tiszakécske	•	10	−7	−14	−17	
Balassagyarmat	3 ✱=	12	−11	−19	−22	
Romhány	ny ✱	10	−11	−21	−23	
Salgótarján	1 ✱	18	−9	−14	−15	
Eger	1 ✱≡	13	−7	−12	−14	0
Galyatető	ny ✱∀	22	−12	−18	−18	
Gyöngyös	1 ✱	10	−9	−12	−13	
Kékestető	2 ∀∀	31	−14	−18	−18	0
Kompolt	1 ✱	14	−11	−12	−14	0
Lőrinci	ny ✱	11	−10	−13	−13	
Poroszló	—	—	—	—	—	
Jászapáti	ny ✱	11	−8	−13	−13	
Jászberény	ny ✱	10	−12	−13	−13	
Karcag	• =	14	−7	−14	−15	
Szolnok	ny ✱	11	−12	−14	−15	0
Tiszaroff	• =	12	−12	−15	−15	
Túrkeve	1 ✱=	12	−12	−13	−13	0
Kistelek	1 ✱⛈	12	−9	−13	−13	
Makó	3 ✱	14	−11	−12	−12	
Szeged	1 ✱=	18	−11	−13	−13	0
Szentes	2 ✱	12	−12	−13	−13	
Borsodnádasd	1 ✱	12	−8	−14	−14	
Fügöd	• =	10	−10	−13	−13	
Hidasnémeti	•	12	−9	−13	−13	
Jósvafő	ny ✱=	14	−11	−14	−17	0
Lillafüred	1 ✱∀	19	−8	−13	−13	
Miskolc	ny ✱=	18	−8	−13	−13	—
Putnok	1 ✱=	10	−10	−16	−16	
Sárospatak	•	16	−12	−14	−15	0
Szendrőlád	1 ✱	23	−9	−15	−16	
Tokaj	•	15	−10	−11	−12	
Kisvárda	• =	7	−11	−15	−16	0
Mátészalka	2 ⛈=	21	−10	−12	−13	
Nyíregyháza	ny ✱	17	−10	−12	−13	0
Nyírlugos	1 ✱⛈	17	−11	−12	−12	
Pátyod	3 ✱	17	−10	−14	−15	
Tiszabecs	2 ✱⛈	9	−7	−12	−13	
Vásárosnamény	2 ✱=	14	−10	−12	−13	
Záhony	•	14	−10	−12	−13	
Berettyóújfalu	2 ✱∀	15	−11	−12	−12	
Debrecen	2 ⛈=	17	−10	−12	−15	0
Hajdúdorog	ny ✱	15	−8	−14	−14	
Hortobágy	—	—	—	—	—	
Körösszakál	3 ✱	16	−7	−12	−12	
Polgár	ny ✱	13	−7	−13	−15	
Békéscsaba	2 ✱⛈	19	−12	−13	−13	0
Mezőhegyes	2 ✱	17	−12	−13	−14	0
Orosháza	2 ✱	14	−12	−14	−14	0
Szarvas	1 ✱⛈	14	−12	−13	−14	0
Szeghalom	2 ✱=	16	−9	−13	−13	

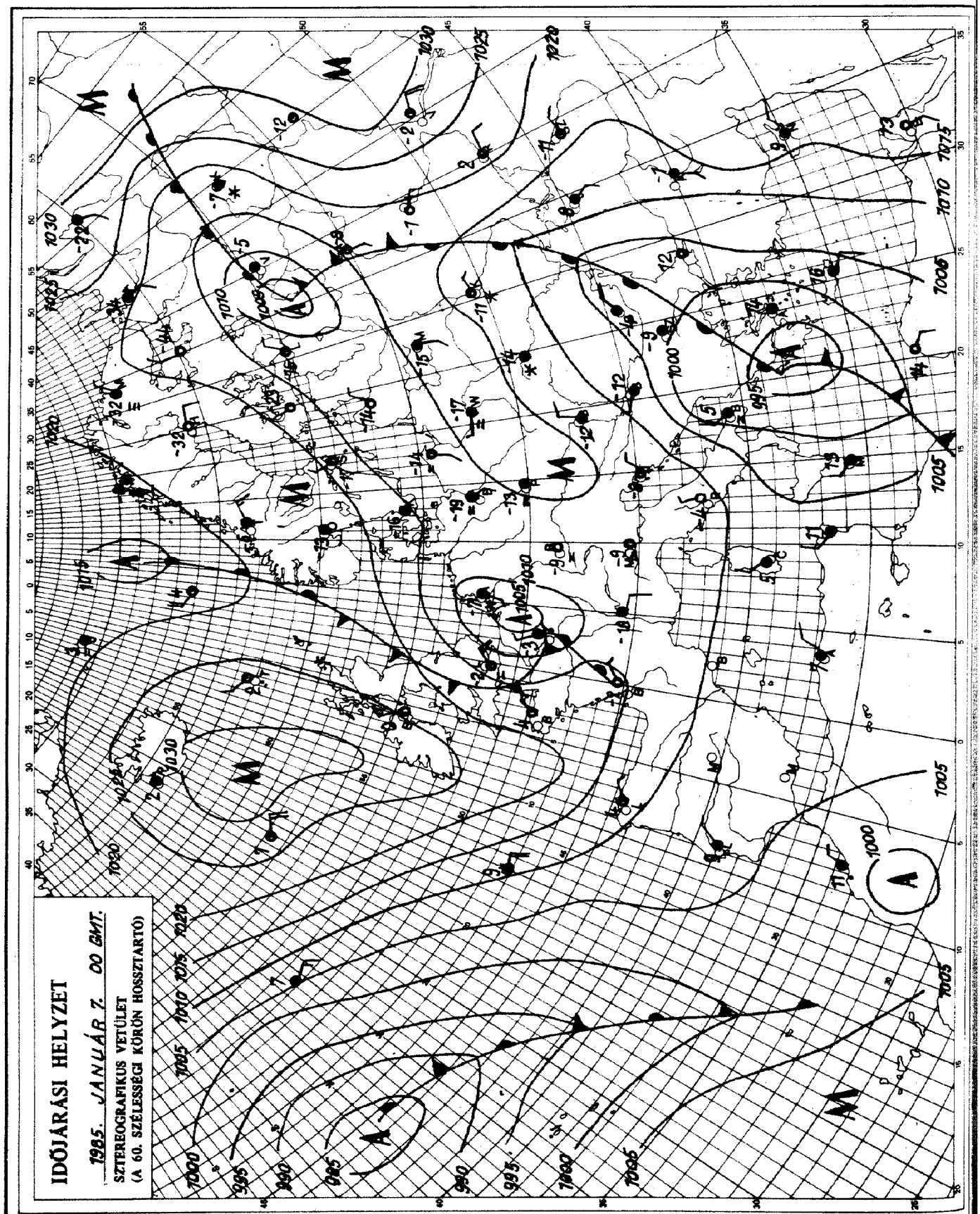

KIADJA: ORSZÁGOS METEOROLÓGIAI SZOLGÁLAT
Készíti: Központi Előrejelző Intézet Analízis- és Rövidtávú Prognózis Központja – T.: 273-018
Megjelenik naponként
Évi előfizetési díja: 1760,- Ft. – Megrendelhető: 1024 Budapest, II., Kitaibel Pál u. 1. – T.: 353-500
Kiadásért felel: az OMSZ elnöke – Szerkesztésért felel: a KEI igazgatója

Jelmagyarázat a havi mellékletben

IDŐJÁRÁSI NAPIJELENTÉS

ЕЖЕДНЕВНЫЙ МЕТЕОРОЛОГИЧЕСКИЙ БЮЛЛЕТЕНЬ · DAILY WEATHER REPORT
BULLETIN QUOTIDIEN DE TEMPS · TÄGLICHER WETTERBERICHT

98. évfolyam 008. szám + Budapest + 1985. január 8. kedd

Az időjárási helyzet és a várható időjárás:

Európa nagy részén továbbra is igen hideg az idő. A kontinens középső vidékein átmenetileg a leszálló légmozgások alakitják az időjárást, ezért ma hajnalra többfelé -25, -30 fokig csökkent a hőmérséklet. Európa déli és keleti részén több kis méretü ciklon található, amelyek területén erősen felhős, csapadékos az időjárás. A Fekete-tenger partvidékén, Ukrajnában és Belorusszia területén többfelé erős szél fúj, amelynek hatására hófúvások keletkeznek. A Kárpát-medencét délnyugat felől nedves levegő közeliti meg, ezért lassanként ismét megnövekszik a felhőzet, és szerdán már havazás valószinü.

Hazánkban hétfőn az ország nagy részén változóan felhős volt az ég, általában 1-6 órán át sütött a nap. Délen és keleten helyenként gyengén havazott és egész nap borult idő volt. A hőmérséklet csúcsértéke általában -8 és -14 fok között alakult. Éjszakára csaknem mindenütt kiderült az ég, ezért igen erős volt a lehülés. Hajnalban szeszélyes területi eloszlásban -14 és -27 fok között változott a hőmérséklet. A déli megyékben helyenként zúzmarás köd képződött. Kedden délelőtt a néhány ködös hely kivételével jobbára derült volt az ég, a hőmérséklet 11 órakor -11 és -19 fok között alakult.

Ma 12 órakor Budapesten a hőmérséklet -12 fok, a tengerszintre átszámitott légnyomás 1019 mbar, alig változik.

Várható időjárás szerda estig:

Eleinte csak helyenként lesz felhős az ég. Marad a többnyire derült, párás, helyenként ködös idő. Az éjszakai óráktól délnyugat felől megnövekszik a felhőzet, és egyre több helyütt várható havazás. Kezdetben főként délen és keleten várható számottevő hó. A megélénkülő, időnként megerősödő északkeleti, majd holnap északnyugati szél hófúvást okozhat. Marad a rendkivül hideg idő.

A várható legalacsonyabb éjszakai hőmérséklet általában -19 és -24 fok között, délen -16 fok körül,
legmagasabb nappali hőmérséklet szerdán -10 és -15 fok között alakul.

Bozóki István s.k.

A hőmérséklet napi középértéke és eltérése a 100 évi átlagtól /Budapest belterületén/:

1985. I. 7.	-9,3°C	-8,6°C

1871 óta ezen a napon Budapesten előfordult

legmagasabb hőmérséklet:	10,7°C /1975/,
legalacsonyabb hőmérséklet:	-16,5°C /1947/.

85.008.

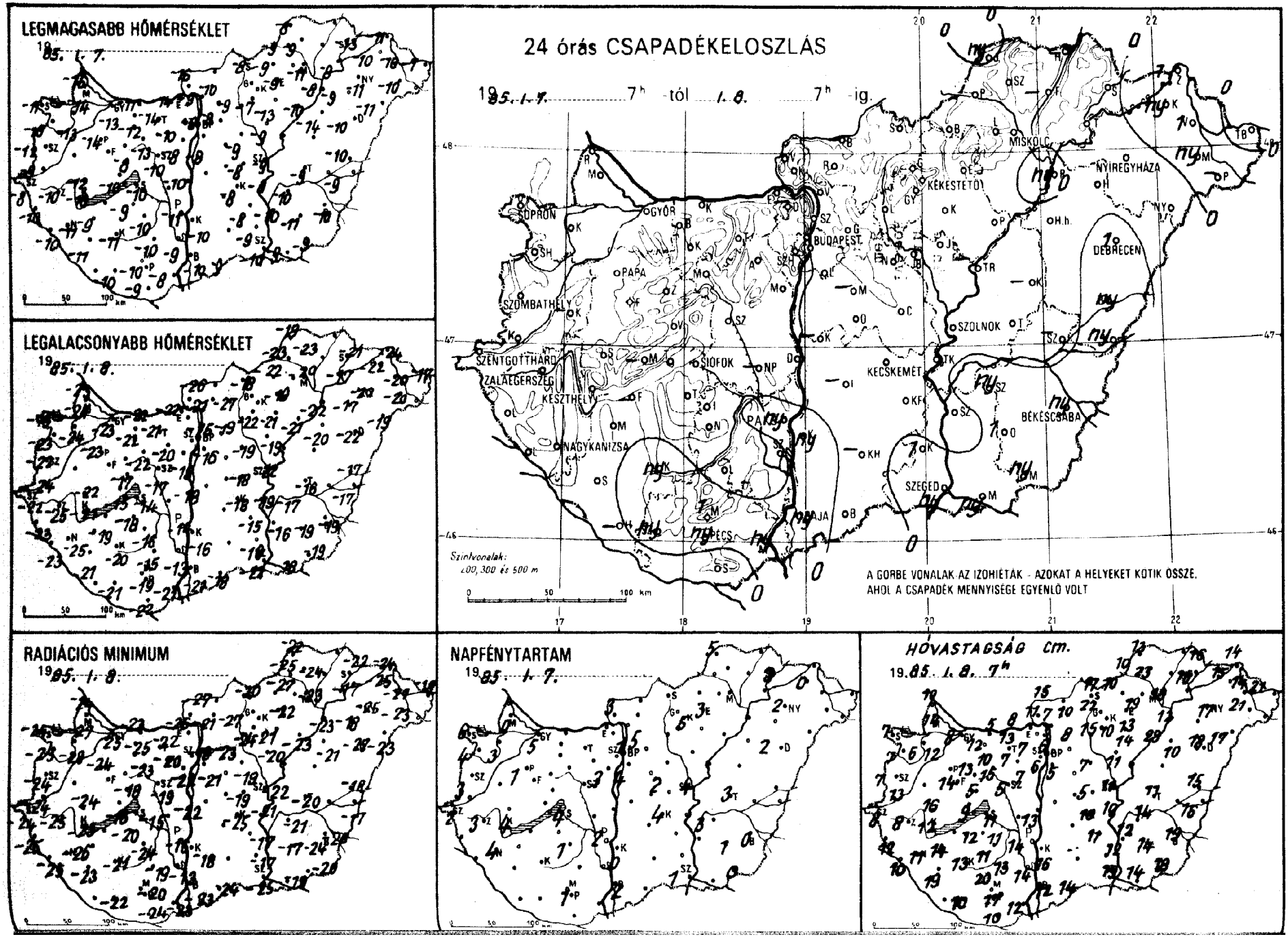
LEGMAGASABB HŐMÉRSÉKLET
1985. I. 7.
LEGALACSONYABB HŐMÉRSÉKLET
1985. I. 8.
24 órás CSAPADÉKELOSZLÁS
1985. I. 7. 7h -tól I. 8. 7h -ig.
Szintvonalak: 200, 300 és 500 m
A GÖRBE VONALAK AZ IZOHIÉTÁK - AZOKAT A HELYEKET KÖTIK ÖSSZE, AHOL A CSAPADÉK MENNYISÉGE EGYENLŐ VOLT
RADIÁCIÓS MINIMUM
1985. I. 8.
NAPFÉNYTARTAM
1985. I. 7.
HÓVASTAGSÁG cm.
1985. I. 8. 7h

1985.I.8 07 h-ig az utolsó 24 óra adatai						Előző nap napos órái
állomás	csapadék (mm)	Hó cm	max. hőmérséklet	min. hőmérséklet	rad. min.	
Győr	• V	8	-13	-23	-25	5
Kapuvár	• =	6	-13	-24	-28	3
Mosonmagyaróvár	• V	14	-14	-24	-27	0
Rajka	• ≡	10	-16	-23	-24	
Sopron	• =	7	-11	-19	-24	6
Sopronhorpács	• ⌴	7	-10	-23	-23	4
Káld	–	–	–	–	–	
Körmend	• V	13	-9	-24	-24	
Szentgotthárd	• V	8	-8	-22	-24	2
Szombathely	• V	7	-12	-22	-24	3
Lenti	• V	12	-10	-23	-25	
Letenye	• V	10	-10	-23	-25	
Nagykanizsa	• =	11	-11	-25	-26	4
Zalaegerszeg	• V	8	-10	-25	-25	3
Farkasgyepű	•	14	-12	-20	-22	
Keszthely	• =	12	-10	-21	-23	4
Mencshely	–	–	–	–	–	–
Pápa	• ⌴	12	-14	-23	-24	1
Sümeg	• ≡	16	-12	-22	-24	
Tihany	• ≈	9	-10	-15	-16	
Veszprém	•	5	-8	-17	-18	
Zirc	• ≈	13	-11	-22	-22	
Fonyód	–	–	–	–	–	
Homokszt. györgy	–	–	–	–	–	
Kaposvár	ny *	13	-11	-20	-21	
Marcali	•	14	-9	-19	-20	
Siófok	•	11	-10	-14	-15	4
Somogyszob	• V	19	-11	-21	-23	
Tab	•	12	-9	-18	-20	
Bábolna	•	12	-15	-23	-26	
Esztergom	• V	8	-14	-22	-26	
Kisbér	•	10	-12	-22	-25	
Komárom	• ≡	5	-11	-22	-23	
Tatabánya	•	13	-14	-21	-22	
Alcsútdoboz	• V	7	-10	-20	-20	
Dunaújváros	•	13	-10	-18	-22	
Martonvásár	•	7	-8	-18	-22	3
Mór	• =	15	-13	-22	-23	
Nagyhörcsökp.	–	–	–	–	–	
Szabadbattyán	• ≡	5	-10	-17	-19	
Tregszemcse	•	11	-10	-16	-24	1
Lengyel	• =	13	-10	-15	-19	
Paks	ny * =	14	-11	-14	-16	2
Szekszárd	• =	14	-9	-18	-18	
Árpádtető	1 * =	20	-11	-16	-18	
Mohács	ny *	12	-8	-21	-23	
Pécs	ny * V	17	-10	-19	-20	1
Siklós	•	10	-9	-22	-24	
Szigetvár	ny * V	10	-10	-21	-22	
Budaörs	• ⌴	6	-8	-18	-23	
Bp. Lőrinc	• V	5	-8	-16	-21	4
Bp. Met. Int.	• =	6	-8	-15	-18	1
Bp. Szab. hegy	• =	7	-11	-15	-20	
Cegléd	•	5	-8	-18	-19	2
Dobogókő	–	–	–	–	–	
Gödöllő	• V	8	-8	-19	-23	5
Királyrét	• V	11	-9	-23	-26	
Monor	–	–	–	–	–	
Nagykáta	• =	7	-9	-19	-19	
Szentendre	•	5	-8	-17	-18	

1985.I.8 07 h-ig az utolsó 24 óra adatai						Előző nap napos órái
állomás	csapadék (mm)	Hó cm	max. hőmérséklet	min. hőmérséklet	rad. min.	
Vác	• =	7	-9	-21	-21	
Vámosmikola	• V	15	-16	-26	-27	3
Baja	ny * ≡	12	-10	-21	-23	2
Bácsalmás	• V	14	-9	-18	-24	
Izsák	–	–	–	–	–	
Kalocsa	ny *	16	-10	-16	-18	0
Kecskemét	• ⌴	10	-8	-18	-25	4
Kiskunfélegyháza	•	11	-8	-15	-17	
Kiskunhalas	–	–	–	–	–	
Kunszentmiklós	–	–	–	–	–	
Tiszakécske	•	10	-8	-19	-21	
Balassagyarmat	–	–	–	–	–	
Romhány	•	10	-10	-27	-27	
Salgótarján	•	17	-8	-18	-20	
Eger	• ≡	13	-9	-19	-22	
Galyatető	•	22	-16	-19	-23	
Gyöngyös	•	10	-7	-21	-21	
Kékestető	•	31	-15	-19	-21	5
Kompolt	•	14	-13	-22	–	
Lőrinci	• ≡	15	-9	-22	-24	
Poroszló	•	29	-10	-21	-23	
Jászapáti	•	11	-9	-19	-20	
Jászberény	–	–	–	–	–	
Karcag	–	–	–	–	–	
Szolnok	• ⌴	11	-9	-22	-22	4
Tiszaroff	–	–	–	–	–	
Túrkeve	• ⌴	11	-9	-16	-20	3
Kistelek	1 * ⌴	12	-9	-16	-17	
Makó	ny * V	14	-9	-18	-19	
Szeged	ny * V	19	-10	-22	-25	1
Szentes	• ≡	12	-10	-16	-17	
Borsodnádasd	• =	10	-9	-22	-27	
Füged	–	–	–	–	–	
Hidasnémeti	–	–	–	–	–	
Jósvafő	ny * V	13	-8	-19	-22	5
Lillafüred	• V	19	-10	-20	-21	*
Miskolc	• ⌴	18	-11	-20	-23	
Putnok	• =	10	-9	-23	-25	
Sárospatak	•	16	-13	-21	-22	3
Szendrőlád	• ⌴	23	-9	-23	-24	
Tokaj	•	16	-9	-17	-17	
Kisvárda	ny * =	15	-10	-22	-25	0
Mátészalka	ny * V	21	-10	-20	-23	
Nyíregyháza	• =	17	-11	-22	-25	2
Nyírlugos	• ⌴	17	-11	-19	-23	
Pátyod	–	–	–	–	–	
Tiszabecs	• +	21	-7	-17	-18	
Vásárosnamény	1 * =	14	-10	-20	-21	
Záhony	1 * =	14	-11	-24	-24	
Berettyóújfalu	ny * V	15	-10	-17	-18	
Debrecen	1 * =	18	-10	-22	-27	2
Hajdúdorog	•	–	-9	-17	-18	
Hortobágy	•	10	-14	-20	-21	
Körösszakál	ny *	16	-9	-17	-17	
Polgár	ny *	12	-8	-22	-23	
Békéscsaba	ny * V	19	-10	-19	-20	0
Mezőhegyes	ny * V	18	-9	-19	-20	0
Orosháza	1 * ≡	14	-11	-19	-24	1
Szarvas	ny * ⌴	14	-10	-17	-21	3
Szeghalom	–	–	–	–	–	

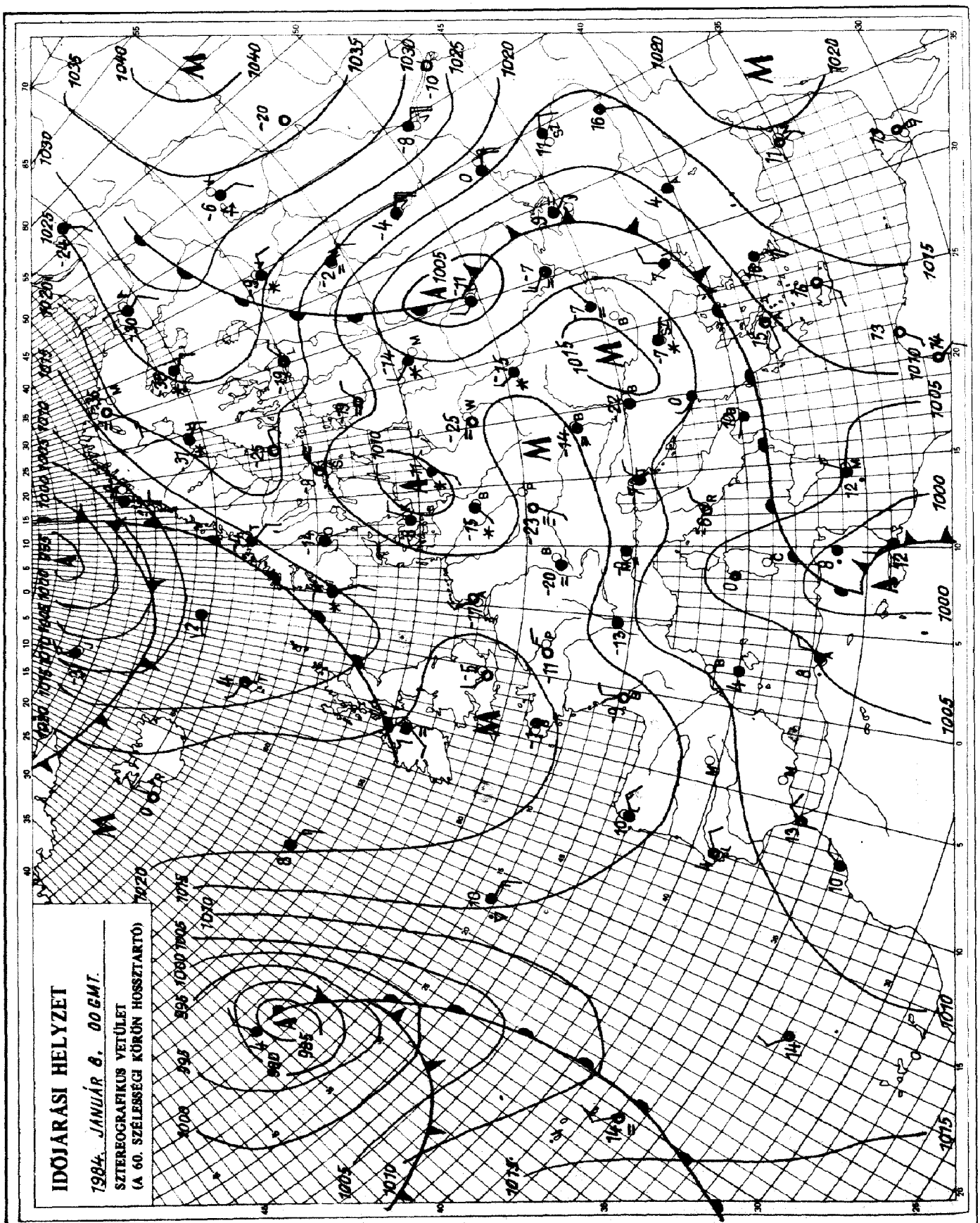

KIADJA: ORSZÁGOS METEOROLÓGIAI SZOLGÁLAT
Készíti: Központi Előrejelző Intézet Analízis- és Rövidtávú Prognózis Központja – T.: 273-018
Megjelenik naponként
Évi előfizetési díja: 1760,- Ft. – Megrendelhető: 1024 Budapest, II., Kitaibel Pál u. 1. – T.: 353-500
Kiadásért felel: az OMSZ elnöke – Szerkesztésért felel: a KEI igazgatója

Jelmagyarázat a havi melléklethen

IDŐJÁRÁSI NAPIJELENTÉS

ЕЖЕДНЕВНЫЙ МЕТЕОРОЛОГИЧЕСКИЙ БЮЛЛЕТЕНЬ · DAILY WEATHER REPORT
BULLETIN QUOTIDIEN DE TEMPS · TÄGLICHER WETTERBERICHT

98. évfolyam 009. szám + Budapest + 1985. január 9. szerda

Az időjárási helyzet és a várható időjárás:

Közép- és Kelet-Európa nagy részén már napok óta tart a kemény, hideg téli időjárás. A Szovjetunió európai területéről szórványos havazásról, hózáporról érkezik hir. A Balkán-félszigeten, valamint a Fekete-tenger partvidékén gyakran havazik, és az időnként megerősödő szelet hófúvás kiséri. Ugyanakkor viszonylag enyhe az idő a kontinens nyugati partvidékén. Az óceáni léghullámok útját elszórtan kiséri eső. Valószinü, hogy az elkövetkező időszakban a Kárpát-medencében marad a hideg idő.

Kedden Magyarország nagy részén túlnyomóan derült idő volt, csupán a déli, továbbá a keleti megyékben növekedett meg időnként a felhőzet. Néhány helyen egész nap megmaradt a köd. Délen elszórtan fordult elő hószállingózás. A szerda reggelig lehullott csapadék mennyisége csapadéknyom és 2 mm között alakult. Kedden a hőmérséklet csúcsértéke -9 és -17 fok között alakult. Szerda hajnalra az ország nagy részén -17 és -22 fokig hült le a levegő, északkeleten helyenként azonban ennél hidegebbet is mértek. Ma délelőtt országszerte változóan felhős, párás idő volt. Délnyugaton elszórtan - rövid ideig - havazott. A hőmérséklet 11 órakor az országban általában -10 és -16 fok között alakult.

Ma 12 órakor Budapesten a hőmérséklet -10 fok, a tengerszintre átszámitott légnyomás 1016 mbar, változatlan.

Várható időjárás csütörtök estig:

Átmenetileg csaknem országszerte erősen megnövekszik a felhőzet, délen és keleten havazás, hózápor várható.
Az északi, északkeleti szél megélénkül, később gyakran erős lesz, és hófúvásokat okoz.

A legalacsonyabb éjszakai hőmérséklet északon, északnyugaton -20 fok körül, másutt -15 fok körül,
a legmagasabb nappali hőmérséklet csütörtökön -7, -12 fok között alakul.

Török Dénes s.k.

A hőmérséklet napi középértéke és eltérése a 100 évi átlagtól /Budapest belterületén/:

1985. I. 8. -12,3°C -11,4°C

1871 óta ezen a napon Budapesten előfordult

legmagasabb hőmérséklet: 13,9°C /1916/,
legalacsonyabb hőmérséklet: -15,8°C /1947/.

85.009.

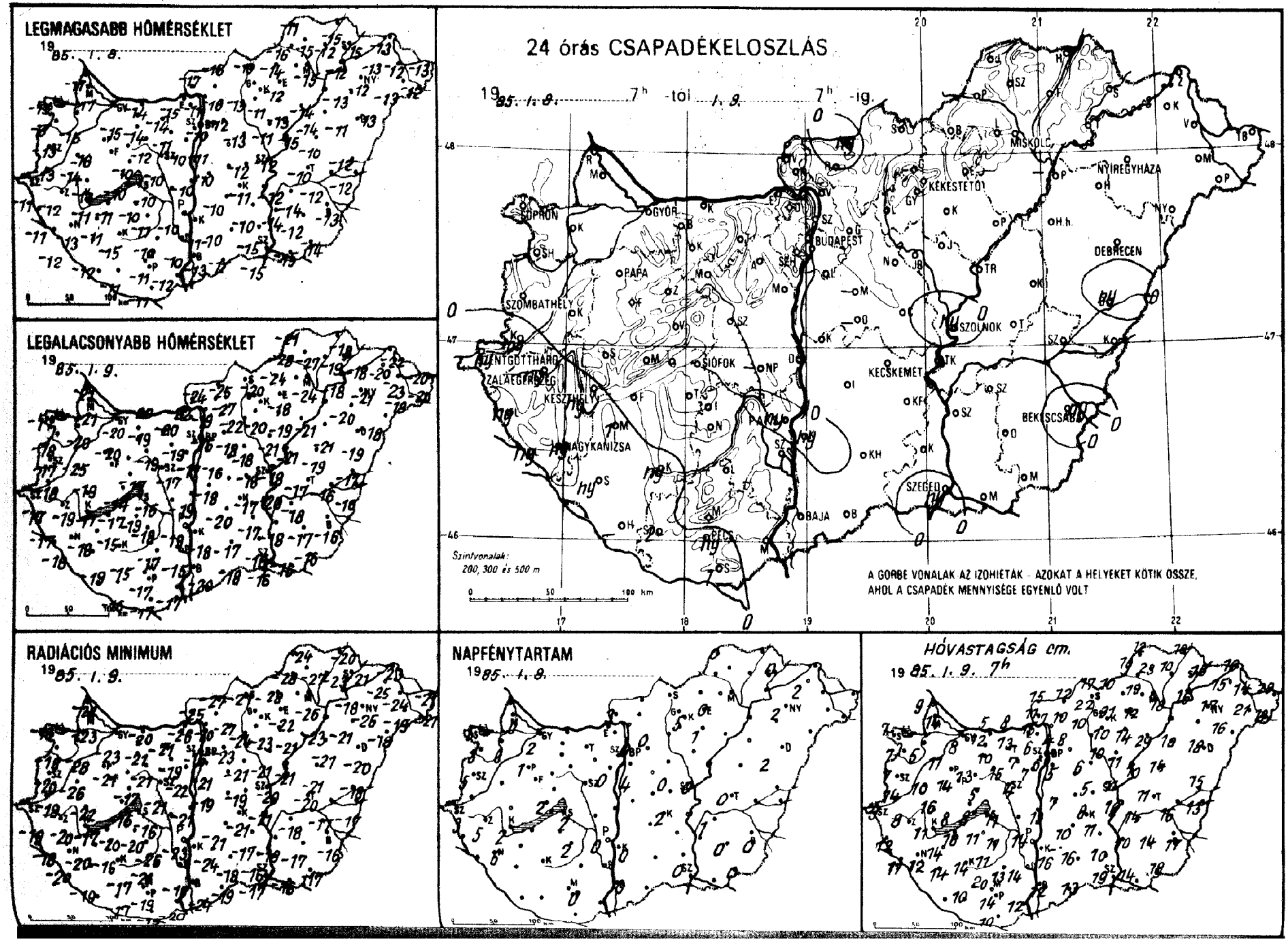
LEGMAGASABB HŐMÉRSÉKLET
1985. I. 9.
LEGALACSONYABB HŐMÉRSÉKLET
1985. I. 9.
24 órás CSAPADÉKELOSZLÁS
1985. I. 9. 7h -tól I. 9. 7h -ig.
Szintvonalak: 200, 300 és 500 m
A GÖRBE VONALAK AZ IZOHIÉTÁK - AZOKAT A HELYEKET KÖTIK ÖSSZE, AHOL A CSAPADÉK MENNYISÉGE EGYENLŐ VOLT
RADIÁCIÓS MINIMUM
1985. I. 9.
NAPFÉNYTARTAM
1985. I. 9.
HÓVASTAGSÁG cm.
1985. I. 9. 7h

1985. I. 9. 07 h-ig az utolsó 24 óra adatai						Előző nap napos órái
állomás	csapadék (mm)	Hó cm	max. hőmérséklet	min. hőmérséklet	rad. min.	
Győr	• ∨	8	-15	-20	-23	2
Kapuvár	◦ =	5	-15	-20	-28	0
Mosonmagyaróvár	• ∨	14	-17	-21	-23	0
Rajka	•	9	-17	-21	-22	
Sopron	• ≡	7	-13	-17	-18	5
Sopronhorpács	◦ ⌴	7	-13	-18	-18	3
Kálló	• ∨	10	-14	-25	-26	
Körmend	ny ✱ ∨	14	-13	-18	-19	
Szentgotthárd	ny ✱ ∨	9	-11	-17	-19	3
Szombathely	• ⌴	7	-13	-17	-20	5
Lenti	ny ✱ =	12	-11	-17	-18	
Letenye	ny ✱ =	11	-12	-18	-20	
Nagykanizsa	ny ✱ =	12	-13	-18	-20	6
Zalaegerszeg	ny ✱ ∨	8	-12	-19	-20	5
Farkasgyepű	• ∨	14	-11	-19	-20	
Keszthely	ny ✱ =	11	-11	-17	-17	2
Mencshely	• ⌴	8	-10	-17	-19	2
Pápa	• ∨	11	-16	-20	-21	1
Sümeg	• ≡	16	-13	-19	-22	
Tihany	• =	8	-10	-14	-16	
Veszprém	•	5	-10	-17	-17	
Zirc	• =	13	-11	-21	-21	
Fonyód	• ≤	18	-11	-17	-20	
Homokszt. györgy	–	–	–	–	–	–
Kaposvár	ny ✱	14	-15	-15	-17	
Marcali	1 ✱	14	-11	-15	-16	
Siófok	• ≡	11	-10	-15	-16	2
Somogyszob	ny ✱	14	-12	-19	-19	
Tab	•	11	-10	-19	-20	
Bábolna	• ∨	12	-14	-21	-24	
Esztergom	◦ ∨	8	-15	-22	-26	
Kisbér	• =	10	-14	-19	-21	
Komárom	• =	5	-14	-20	-20	
Tatabánya	• ∨	13	-14	-20	-21	
Alcsútdoboz	• ∨	7	-11	-19	-19	
Dunaújváros	•	15	-10	-19	-21	
Martonvásár	•	7	-10	-17	-22	0
Mór	• ≡	15	-12	-19	-21	
Nagyhörcsök p.	–	–	–	–	–	
Szabadbattyán	• =	4	-10	-17	-21	
Iregszemcse	• =	11	-11	-18	-26	2
Lengyel	• =	13	-10	-17	-21	
Paks	ny ✱ =	14	-10	-19	-23	0
Szekszárd	• =	14	-10	-15	-15	
Árpádtető	• =	20	-12	-15	-17	
Mohács	•	12	-12	-17	-20	
Pécs	ny ✱ ∨	17	-11	-17	-19	0
Siklós	1 ✱ =	10	-11	-17	-19	
Szigetvár	2 ✱ ∨	10	-11	-16	-17	
Budaörs	• ⌴	6	-9	-17	-18	
Bp. Lőrinc	• ∨	5	-11	-16	-21	4
Bp. Met. Int.	•	6	-10	-15	-16	0
Bp. Szab. hegy	•	6	-10	-15	-20	
Cegléd	•	5	-12	-18	-19	0
Dobogókő	•	15	-11	-16	-16	
Gödöllő	• ⌴	8	-12	-18	-23	0
Királyrét	• ∨	11	-12	-22	-25	
Monor	–	–	–	–	–	
Nagykáta	• ≡	6	-13	-18	-21	
Szentendre	•	4	-11	-17	-17	

1985. I. 9. 07 h-ig az utolsó 24 óra adatai						Előző nap napos órái
állomás	csapadék (mm)	Hó cm	max. hőmérséklet	min. hőmérséklet	rad. min.	
Vác	• ≡	7	-11	-19	-20	
Vámosmikola	• ∨	15	-17	-24	-25	3
Baja	• ∨	12	-13	-20	-24	0
Bácsalmás	•	13	-11	-18	-19	
Izsák	• =	10	-10	-20	-21	
Kalocsa	ny ✱	16	-11	-18	-24	0
Kecskemét	• ⌴	8	-11	-17	-21	2
Kiskunfélegyháza	•	11	-10	-17	-17	
Kiskunhalas	• =	16	-10	-17	-18	
Kunszentmiklós	• ⌴	7	-10	-18	-19	
Tiszakécske	•	10	-12	-20	-21	
Balassagyarmat	ny ✱ ∨	12	-16	-25	-27	
Romhány	•	10	-16	-27	-27	
Salgótarján	• ∨	17	-10	-20	-21	
Eger	• ≡	12	-12	-18	-22	0
Galyatető	•	22	-12	-18	-22	
Gyöngyös	•	10	-11	-20	-23	
Kékestető	•	31	-14	-17	-19	5
Kompolt	•	14	-13	-19	-21	1
Lőrinci	• ∨	10	-13	-22	-24	
Poroszló	•	29	-14	-21	-23	
Jászapáti	• =	11	-11	-21	-21	
Jászberény	• ∨	10	-14	-18	-21	
Karcag	• =	14	-10	-19	-21	
Szolnok	ny ✱ ⌴	11	-12	-18	-20	0
Tiszaroff	• ⌴	10	-15	-21	-21	
Túrkeve	• ⌴	11	-10	-17	-20	0
Kistelek	• ⛆	10	-15	-16	-16	
Makó	• ∨	14	-15	-16	-16	
Szeged	ny ✱ ∨	19	-15	-16	-17	0
Szentes	• ≡	10	-14	-18	-18	
Borsodnádasd	• =	10	-14	-24	-28	
Fügöd	• =	10	-12	-19	-23	
Hidasnémeti	•	10	-15	-18	-20	
Jósvafő	• ⛆	12	-11	-21	-24	0
Lillafüred	• ∨	19	-13	-19	-20	
Miskolc	• ∨	18	-15	-24	-26	–
Putnok	• ∨	10	-16	-28	-28	
Sárospatak	• =	16	-15	-18	-21	0
Szendrőlád	• ⌴	23	-15	-27	-27	
Tokaj	•	16	-12	-18	-18	
Kisvárda	• ⌴	15	-13	-23	-25	2
Mátészalka	•	21	-13	-18	-19	
Nyíregyháza	• =	17	-12	-21	-25	2
Nyírlugos	• ⌴	16	-13	-18	-18	
Patyod	•	18	-12	-20	-21	
Tiszabecs	• ⛆	29	-13	-20	-21	
Vásárosnamény	•	14	-12	-23	-24	
Záhony	•	16	-13	-22	-23	
Berettyóújfalu	ny ✱ ∨	15	-12	-17	-18	
Debrecen	• =	18	-11	-19	-20	2
Hajdúdorog	•	–	-13	-20	-21	
Hortobágy	•	10	-14	-21	-21	
Körösszakál	•	13	-12	-16	-17	
Polgár	–	–	–	–	–	
Békéscsaba	ny ✱ ∨	17	-13	-16	-16	0
Mezőhegyes	•	18	-14	-16	-17	0
Orosháza	• ∨	14	-12	-17	-17	0
Szarvas	• =	14	-14	-18	-18	1
Szeghalom	• =	16	-12	-16	-17	

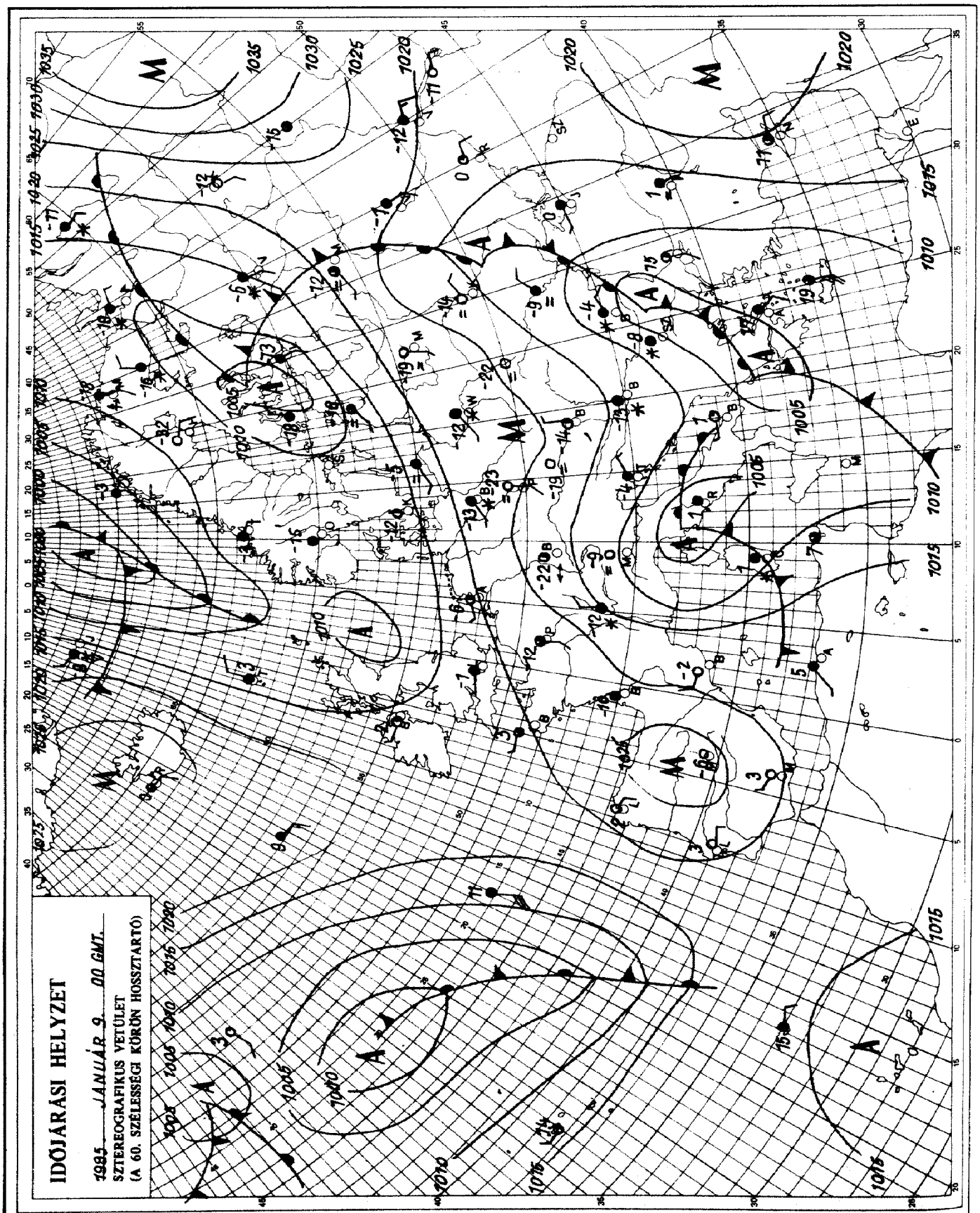

KIADJA: ORSZÁGOS METEOROLÓGIAI SZOLGÁLAT
Készíti: Központi Előrejelző Intézet Analízis- és Rövidtávú Prognózis Központja – T.: 273-018
Megjelenik naponként
Évi előfizetési díja: 1760,- Ft. – Megrendelhető: 1024 Budapest, II., Kitaibel Pál u. 1. – T.: 353-500
Kiadásért felel: az OMSZ elnöke – Szerkesztésért felel: a KEI igazgatója

Jelmagyarázat a havi mellékletben

IDŐJÁRÁSI NAPIJELENTÉS

ЕЖЕДНЕВНЫЙ МЕТЕОРОЛОГИЧЕСКИЙ БЮЛЛЕТЕНЬ · DAILY WEATHER REPORT
BULLETIN QUOTIDIEN DE TEMPS · TÄGLICHER WETTERBERICHT

98. évfolyam 010. szám + Budapest + 1985. január 10. csütörtök

Az időjárási helyzet és a várható időjárás:

Kontinensünk nagy részén továbbra is szokatlanul hideg az időjárás. Csupán a Fekete-tenger környékén enyhült az idő, a Kelet-európai alföld déli részéről csütörtökön délelőtt esőt jelentettek. A hideg levegő nedvesebb hullámai csütörtök délelőtt havazást okoztak Dél-Skandinávia, a Benelux államok, a Kárpátok és Dinári-Alpok térségében. Ez utóbbit okozó légörvény lassanként kelet, északkelet felé halad, távolodik a Kárpát-medence térségétől.

Magyarország nagyobb részén szerdán változóan felhős, párás idő volt, a Dunántúl délnyugat részén borult maradt az ég, reggel néhol még gyengén havazott. A hőmérséklet csúcsértéke -8, -14 fok között váltakozott. Éjszaka dél felől erősen megnövekedett a felhőzet, a hőmérséklet a késő esti -10, -19 fokról hajnalra -7, -12 fokig emelkedett. A déli országrészben egyre többfelé kezdődött havazás. Csütörtök reggel 7 óráig általában 1-2 mm, Baranya, Tolna és Bács-Kiskun megyékben 4, 9 mm csapadék hullott. Délelőtt északnyugaton felszakadozott a felhőzet, másutt borult idő volt, Nyugat-Dunántúlon megerősödött az északi szél és hófúvásokat okozott. A déli és a keleti országrészben váltakozó intenzitással, kisebb-nagyobb megszakításokkal havazott. A hőmérséklet 11 órakor -6, -12 fok között volt.

Ma 12 órakor Budapesten a hőmérséklet -8 fok, a tengerszintre átszámitott légnyomás 1015 mbar, alig változik.

Várható időjárás péntek estig:

Eleinte az ország déli és keleti felében borult idő várható havazással, máshol egyre több helyen felszakadozik a felhőzet. Később megszünik a folyamatos havazás, változóan felhős idő lesz, néhány helyen azonban előfordulhat hózápor, hószállingózás.
A szél mindenütt északira fordul és főként a Dunántúlon sokfelé megerősödik, emiatt hófúvásokra kell számitani.
Várható legalacsonyabb éjszakai hőmérséklet: a derült helyeken -20, máshol -14,
legmagasabb nappali hőmérséklet pénteken: -10 fok körül.

H. Bóna Márta s.k.

TÁVOLABBI KILÁTÁSOK SZOMBATTÓL-KEDDIG:

Folytatódik az évszakhoz képest szokatlanul hideg idő. Többfelé lehet számitani hózáporra, az ország déli és keleti vidékein várható nagyobb mennyiségü havazás.
Legalacsonyabb hajnali hőmérséklet az ország északi részein -20 fok körül, délen -17, -12 fok között várható. Legmagasabb nappali hőmérséklet -10 fok körül lesz.
Jelentős mennyiségü /legalább 5 mm napi/ csapadék az ország területének 30 százalékán várható.

KÖZÉPTÁVÚ ELŐREJELZŐ CSOPORT

A hőmérséklet napi középértéke és eltérése a 100 évi átlagtól /Budapest belterületén/: 1985. I. 9. -10,1°C -8,9°C

1871 óta ezen a napon Budapesten előfordult

legmagasabb hőmérséklet: 11,7°C /1916/,
legalacsonyabb hőmérséklet: -17,6°C /1893/.

85.010.

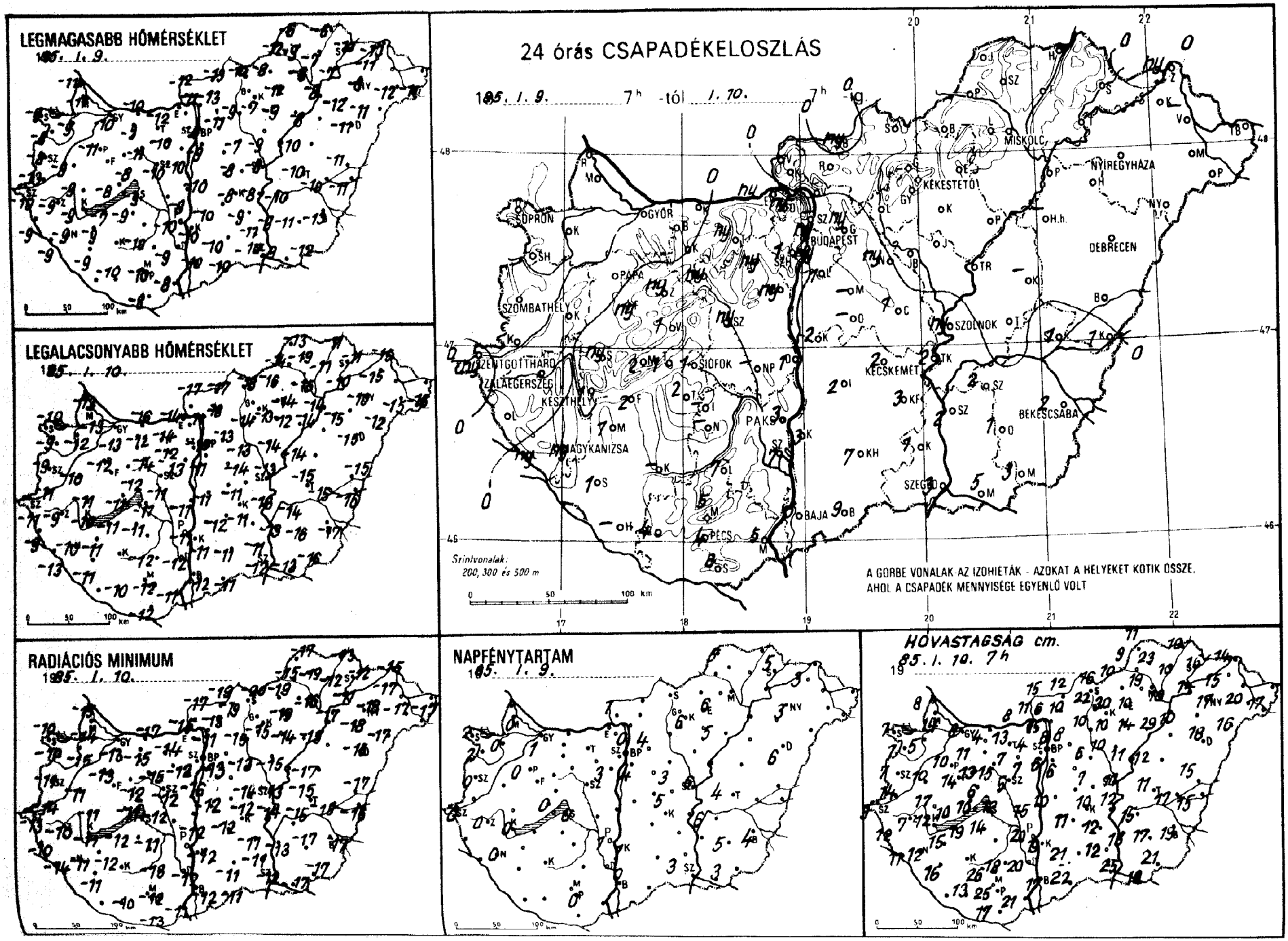
LEGMAGASABB HŐMÉRSÉKLET
1985. I. 9.
LEGALACSONYABB HŐMÉRSÉKLET
1985. I. 10.
24 órás CSAPADÉKELOSZLÁS
1985. I. 9. 7h -tól I. 10. 7h
BUDAPEST
DEBRECEN
SZEGED
PÉCS
BAJA
MISKOLC
NYÍREGYHÁZA
KECSKEMÉT
BÉKÉSCSABA
SZOLNOK
SIÓFOK
PAKS
SZOMBATHELY
KESZTHELY
SZENTGOTTHÁRD
ZALAEGERSZEG
MAGYKANIZSA
GYŐR
SOPRON
KÉKESTETŐ
Szintvonalak:
200, 300 és 500 m
A GÖRBE VONALAK AZ IZOHIETÁK - AZOKAT A HELYEKET KÖTIK ÖSSZE,
AHOL A CSAPADÉK MENNYISÉGE EGYENLŐ VOLT
RADIÁCIÓS MINIMUM
1985. I. 10.
NAPFÉNYTARTAM
1985. I. 9.
HÓVASTAGSÁG cm.
1985. I. 10. 7h

195. I. 10 07 h-ig az utolsó 24 óra adatai						Előző nap napos órái
állomás	csapadék (mm)	Ifó cm	max. hőmérséklet	min. hőmérséklet	rad. min.	
Győr	. V	8	-10	-13	-13	1
Kapuvár	. =	5	-9	-12	-15	0
Kosonmagyaróvár	.	14	-11	-13	-14	0
Lajka	.	8	-11	-13	-15	
Sopron	. =	7	-9	-10	-10	2
Sopronhorpács	. =	7	-8	-9	-10	2
Páld	.	10	-9	-10	-11	
Törmend	. V	14	-13	-11	-14	
Szentgotthárd	ny * =	9	-10	-11	-13	0
Szombathely	.	7	-8	-9	-11	0
Senti	.	12	-9	-9	-10	
Tetenye	ny *	11	-9	-13	-14	
Nagykanizsa	ny * =	12	-9	-10	-11	0
Zalaegerszeg	. =	7	-9	-9	-10	0
Farkasgyepű	ny *	14	-11	-14	-14	
Keszthely	1 * =	12	-9	-10	-11	0
Tencshely	2 *	10	-11	-13	-13	0
Pápa	. V	10	-11	-12	-13	0
Tümeg	ny * ⊥	17	-9	-11	-11	
Tihany	1 * =	10	-8	-11	-11	
Veszprém	1 *	6	-8	-12	-12	
Zirc	ny * -	13	-12	-14	-15	
Tonyód	2 *	19	-7	-11	-12	
Homokszt. györgy	-	-	-	-	-	-
Kaposvár	-	-	-	-	-	
Marcali	1 *	15	-9	-11	-12	
Siófok	1 * ≡	12	-9	-11	-12	0
Somogyszob	1 * ⊥	16	-10	-11	-11	
Tab	2 V	14	-9	-11	-11	
Bábolna	.	11	-11	-12	-16	
Esztergom	ny * =	8	-12	-14	-15	
Kisbér	. =	10	-9	-12	-15	
Komárom	.	4	-10	-16	-17	
Tatabánya	ny *	13	-12	-14	-14	
Aicsútdoboz	ny * ≡	7	-10	-12	-12	
Dunaújváros	1 *	15	-9	-11	-12	
Martonvásár	ny *	7	-10	-13	-16	3
Mór	ny * =	15	-11	-14	-15	
Nagyhörcsökp.	-	-	-	-	-	
Szabadbattyán	ny *	5	-10	-11	-12	
Tregszemcse	-	-	-	-	-	
Tengyel	7 * =	18	-10	-12	-13	
Paks	3 * ≡	20	-10	-11	-12	1
Szekszárd	7 * =	20	-9	-12	-12	
Árpádtető	5 * =	26	-12	-13	-14	
Mohács	5 *	21	-8	-11	-11	
Pécs	4 * =	25	-10	-12	-12	0
Siklós	8 * =	17	-8	-12	-13	
Szigetvár	4 * V	13	-10	-10	-10	
Budaörs	ny * =	6	-8	-12	-17	
Bp. Lőrinc	1 * =	6	-9	-11	-13	4
Bp. Met. Int.	ny * V	6	-8	-10	-11	0
Bp. Szab. hegy	1 * =	-	-8	-11	-13	
Cegléd	1 *	7	-8	-14	-14	3
Dobogókő	ny *	15	-10	-13	-13	
Gödöllő	ny * =	8	-11	-13	-14	4
Királyrét	. V	11	-10	-15	-15	
Monor	-	-	-	-	-	
Nagykáta	ny * =	6	-7	-13	-13	
Szentendre	-	-	-	-	-	

195. I. 10 07 h-ig az utolsó 24 óra adatai						Előző nap napos órái
állomás	csapadék (mm)	Ifó cm	max. hőmérséklet	min. hőmérséklet	rad. min.	
Vác	. =	6	-11	-11	-13	
Vámosmikola	. =	15	-12	-17	-17	1
Baja	5 * =	17	-10	-12	-12	0
Bácsalmás	9 * =	22	-10	-11	-11	
Izsák	2 * =	11	-10	-12	-12	
Kalocsa	3 *	19	-10	-11	-12	1
Kecskemét	2 * =	10	-8	-11	-12	5
Kiskunfélegyháza	3 *	12	-9	-11	-11	
Kiskunhalas	7 * ≡	21	-10	-11	-11	
Kunszentmiklós	2 * V	10	-10	-11	-12	
Tiszakécske	2 *	12	-8	-13	-14	
Balassagyarmat	ny * =	12	-13	-17	-19	
Romhány	. =	10	-13	-18	-19	
Salgótarján	. =	16	-10	-18	-20	
Eger	. =	10	-12	-14	-19	6
Galyatető	.	22	-8	-13	-15	
Gyöngyös	.	10	-7	-13	-15	
Kékestető	.	30	-10	-14	-15	6
Kompolt	.	14	-9	-12	-14	5
Lőrinci	.	10	-9	-14	-15	
Poroszló	.	29	-8	-14	-15	
Jászapáti	. =	11	-9	-14	-15	
Jászberény	.	10	-8	-12	-15	
Karcag	-	-	-	-	-	
Szolnok	ny * =	11	-8	-13	-13	6
Tiszaroff	. =	12	-10	-14	-17	
Túrkeve	. =	11	-10	-15	-15	4
Kistelek	1 * =	12	-11	-11	-11	
Makó	5 *	19	-9	-13	-17	
Szeged	3 * =	25	-10	-12	-12	3
Szentes	2 *	13	-9	-13	-13	
Borsodnádasd	. =	10	-8	-16	-19	
Füged	. =	10	-7	-11	-12	
Hidasnémeti	.	10	-6	-11	-13	
Jósvafő	. ⊥	11	-6	-13	-17	5
Lillafüred	. V	19	-10	-13	-14	
Miskolc	. =	18	-6	-15	-16	-
Putnok	. =	9	-12	-14	-15	
Sárospatak	.	16	-10	-11	-12	5
Szendrőlád	. ⌐	23	-9	-19	-19	
Tokaj	.	14	-7	-10	-11	
Kisvárda	.	15	-11	-15	-17	3
Mátészalka	.	20	-12	-15	-17	
Nyíregyháza	.	17	-8	-10	-18	3
Nyírlugos	. ⌐	16	-11	-12	-17	
Pátyod	.	17	-11	-16	-17	
Tiszabecs	-	-	-	-	-	
Vásárosnamény	-	-	-	-	-	
Záhony	ny *	14	-10	-15	-15	
Berettyóújfalu	.	15	-11	-15	-17	
Debrecen	.	18	-10	-15	-15	6
Hajdúdorog	.	-	-12	-15	-18	
Hortobágy	-	-	-	-	-	
Körösszakál	1 *	15	-11	-16	-16	
Polgár	. =	10	-8	-14	-17	
Békéscsaba	2 * =	19	-13	-17	-17	4
Mezőhegyes	3 *	21	-12	-16	-17	3
Orosháza	1 * ≡	17	-11	-16	-17	5
Szarvas	2 * =	15	-10	-14	-15	6
Szeghalom	1 * =	17	-10	-15	-15	

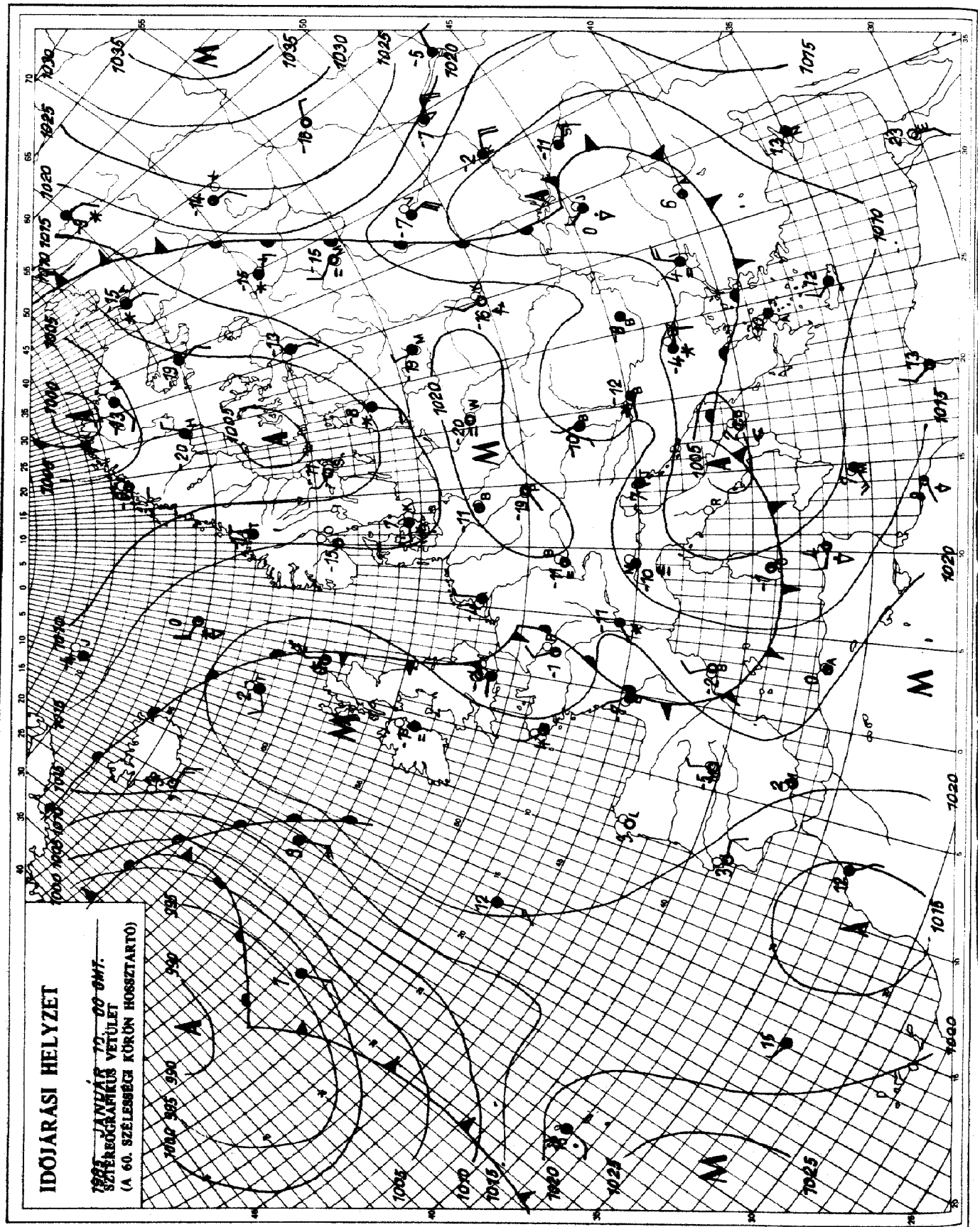

KIADJA: ORSZÁGOS METEOROLÓGIAI SZOLGÁLAT
Készíti: Központi Előrejelző Intézet Analízis- és Rövidtávú Prognózis Központja – T.: 273-018
Megjelenik naponként
Évi előfizetési díja: 1760,- Ft. – Megrendelhető: 1024 Budapest, II., Kitaibel Pál u. 1. – T.: 353-500
Kiadásért felel: az OMSZ elnöke – Szerkesztésért felel: a KEI igazgatója

Jelmagyarázat a havi mellékletben

IDŐJÁRÁSI NAPIJELENTÉS

ЕЖЕДНЕВНЫЙ МЕТЕОРОЛОГИЧЕСКИЙ БЮЛЛЕТЕНЬ · DAILY WEATHER REPORT
BULLETIN QUOTIDIEN DE TEMPS · TÄGLICHER WETTERBERICHT

98. évfolyam 011. szám. + Budapest + 1985. január 11. péntek

Az időjárási helyzet és a várható időjárás:

Kontinensünk egészén folytatódik az átlagosnál jóval hidegebb idő. Ennek legfőbb oka az, hogy továbbra sem tud a terület felett erőteljes nyugati áramlás kialakulni, a magasban továbbra is északi áramlás van Nyugat- és Közép-Európa felett. Ezzel az áramlással a talajközeli rétegben az eddiginél már nem érkezik hidegebb levegő fölénk, a felsőbb rétegekben azonban szombat estig még várható egy újabb hideghullám átvonulása. Ennek a talajon feltűnően észrevehető jele nem lesz. Holnap estig marad a hideg, téli idő.

Magyarország legnagyobb részén csütörtökön borult idő volt és havazott. Az országot néhány kisebb körzet kivételével 10 cm-nél vastagabb hótakaró borítja. A Kis-Alföldön változóan felhős idő volt. A péntek reggelig lehullott csapadék mennyisége 1 és 7 mm között volt. A legmagasabb nappali hőmérséklet csütörtökön -4, -13 fok között alakult. Péntek hajnalra szeszélyes területi eloszlásban -10, -22 fokig hült le a levegő. -20 fok körüli hőmérséklet Észak-Pest-megyében, Nógrád és Borsod-megyékben fordult elő. Péntek reggelre megszünt a havazás az ország legnagyobb részén, már csak a Tiszántúlon szállingózott a hó. 11 órára -7, -14 fokig emelekedett a hőmérséklet.

Ma 12 órakor Budapesten a hőmérséklet -8 fok, a tengerszintre átszámitott légnyomás 1023 mbar, gyengén emelkedik.

Várható időjárás szombat estig:

Eleinte tovább csökken, majd ismét megnövekszik a felhőzet.
Gyönge havazás, hószállingózás valószinü.
Napközben megélénkül az északias szél.
Várható legalacsonyabb éjszakai hőmérséklet: általában -12, -17 fok között, a tartósan derült, szélvédett helyeken -20 fok körül, legmagasabb nappali hőmérséklet szombaton: -5 és -10 fok között várható.

Pálmási Judit s.k.

A hőmérséklet napi középértéke és eltérése a 100 évi átlagtól /Budapest belterületén/:

1985. I. 10.	-7,2°C	-5,8°C

1871 óta ezen a napon Budapesten előfordult

legmagasabb hőmérséklet:	13,6°C /1921/,
legalacsonyabb hőmérséklet:	-16,9°C /1901/.

85.011.

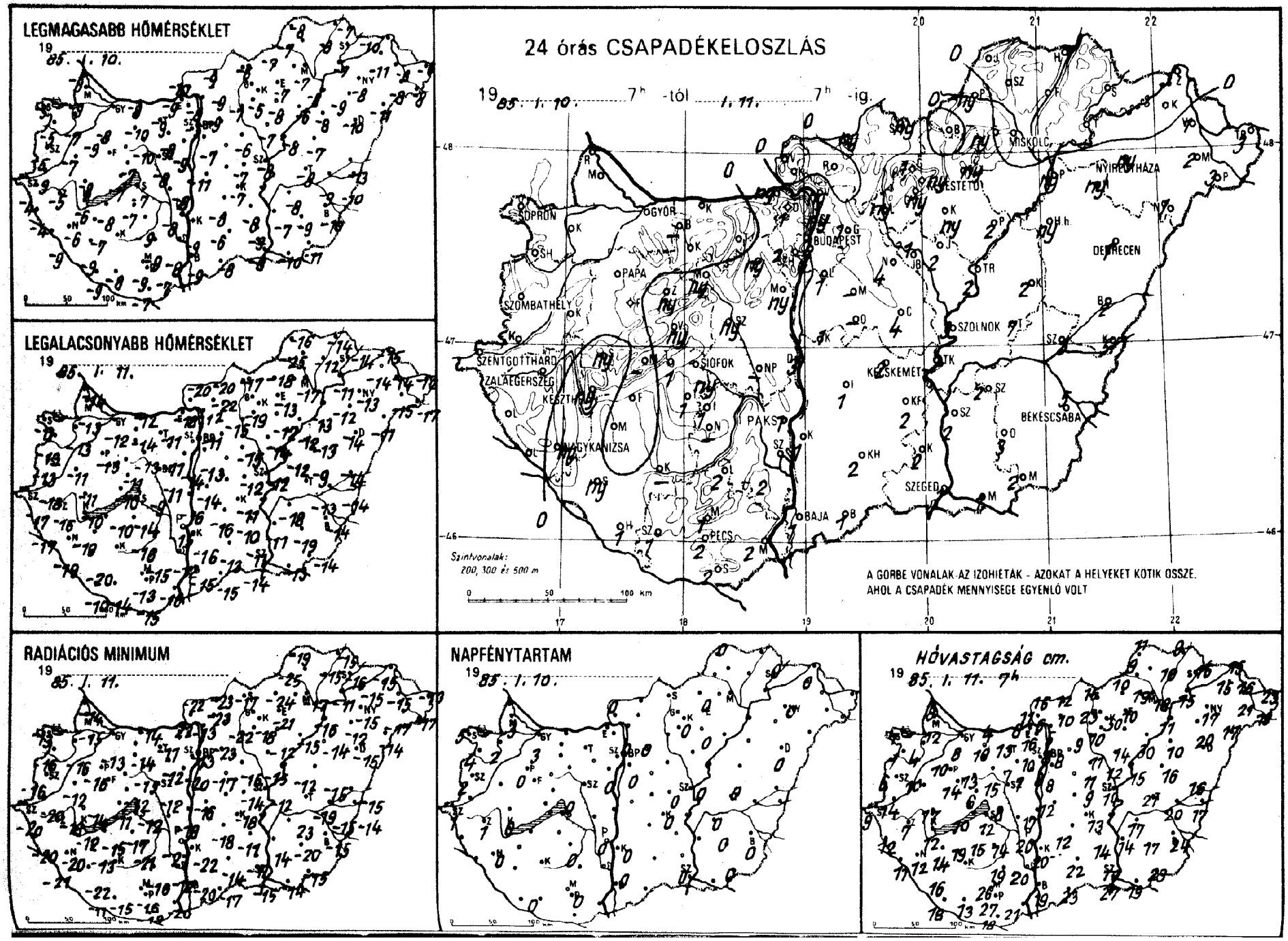
LEGMAGASABB HŐMÉRSÉKLET
19 85. 1. 10.
LEGALACSONYABB HŐMÉRSÉKLET
19 85. 1. 11.
24 órás CSAPADÉKELOSZLÁS
19 85. 1. 10. 7h -tól 1. 11. 7h -ig.
SOPRON
GYŐR
BUDAPEST
MISKOLC
NYÍREGYHÁZA
DEBRECEN
PAPA
SZOMBATHELY
SZOLNOK
SZENTGOTTHÁRD
ZALAEGERSZEG
KESZTHELY
SIÓFOK
KECSKEMÉT
NAGYKANIZSA
PAKS
BÉKÉSCSABA
SZEGED
BAJA
PÉCS
Szintvonalak:
200, 300 és 500 m
A GÖRBE VONALAK AZ IZOHIÉTÁK - AZOKAT A HELYEKET KÖTIK ÖSSZE,
AHOL A CSAPADÉK MENNYISÉGE EGYENLŐ VOLT
RADIÁCIÓS MINIMUM
19 85. 1. 11.
NAPFÉNYTARTAM
19 85. 1. 10.
HÓVASTAGSÁG cm.
19 85. 1. 11. 7h

85. I. 11 07 h-ig az utolsó 24 óra adatai						Előző nap napos órái
állomás	csapadék (mm)	Hó cm	max. hőmérséklet	min. hőmérséklet	rad. min.	
Győr	. =	8	-8	-12	-13	3
Kapuvár	.	4	-7	-13	-16	2
Mosonmagyaróvár	.	12	-9	-13	-15	3
Rajka	.	8	-9	-14	-14	
Sopron	.	7	-5	-11	-13	5
Sopronhorpács	. ⊔	7	-5	-13	-16	4
Kálló	.	10	-7	-11	-12	
Körmend	. ∨	14	-9	-18	-20	
Szentgotthárd	. ⊥	9	-4	-17	-20	1
Szombathely	.	6	-5	-13	-16	2
Lenti	.	12	-4	-17	-20	
Letenye	. ⊥	11	-9	-19	-21	
Nagykanizsa	ny * ⊥	12	-6	-19	-20	0
Zalaegerszeg	.	7	-5	-16	-18	1
Farkasgyepű	.	14	-11	-14	-17	
Keszthely	ny * ⊥	12	-6	-10	-12	0
Mencshely	–	–	–	–	–	–
Pápa	.	10	-9	-13	-16	0
Sümeg	ny *	17	-8	-11	-14	
Tihany	1 *	10	-7	-10	-11	
Veszprém	ny *	6	-7	-11	-12	
Zirc	ny * =	13	-11	-14	-14	
Fonyód	.	19	-8	-10	-15	
Homokszt. györgy	1 * =	18	-9	-10	-11	0
Kaposvár	–	–	–	–	–	
Marcali	.	14	-7	-11	-13	
Siófok	ny *	12	-7	-9	-12	0
Somogyszob	ny * ∨	16	-9	-20	-22	
Tab	1 ≋	15	-7	-14	-17	
Bábolna	–	–	–	–	–	
Esztergom	ny * ∨	8	-9	-18	-22	
Kisbér	. =	10	-10	-14	-14	
Komárom	.	4	-8	-12	-14	
Tatabánya	.	13	-9	-11	-11	
Alcsútdoboz	ny * =	7	-8	-11	-12	
Dunaújváros	3 *	17	-8	-16	-18	
Martonvásár	ny *	7	-9	-14	-20	0
Mór	ny * =	15	-10	-13	-15	
Nagyhörcsökp.	–	–	–	–	–	
Szabadbattyán	ny * =	8	-8	-11	-12	
Iregszemcse	1 *	14	-9	-16	-21	0
Lengyel	2 * =	19	-9	-15	-16	
Paks	1 * =	20	-8	-15	-21	0
Szekszárd	2 *	20	-8	-12	-12	
Árpádtető	1 * =	26	-11	-13	-14	
Mohács	2 *	21	-7	-16	-20	
Pécs	2 * =	27	-9	-13	-16	0
Siklós	2 *	18	-7	-15	-19	
Szigetvár	1 * ∨	13	-8	-14	-15	
Budaörs	1 * =	8	-7	-15	-18	
Bp. Lőrinc	1 * =	8	-7	-13	-17	0
Bp. Met. Int.	1 *	8	-5	-11	-13	0
Bp. Szab. hegy	2 * =	10	-7	-13	-14	
Cegléd	4 * =	9	-7	-12	-14	0
Dobogókő	1 *	16	-8	-15	-15	
Gödöllő	1 * =	9	-9	-15	-23	0
Királyrét	. ∨	11	-9	-16	-20	
Monor	–	–	–	–	–	
Nagykáta	4 * ≡	11	-6	-15	-16	
Szentendre	ny *	5	-6	-13	-13	

85. I. 11 07 h-ig az utolsó 24 óra adatai						Előző nap napos órái
állomás	csapadék (mm)	Hó cm	max. hőmérséklet	min. hőmérséklet	rad. min.	
Vác	ny * =	6	-8	-12	-13	
Vámosmikola	. ∨	15	-10	-20	-22	0
Baja	1 * ∨	19	-9	-15	-20	0
Bácsalmás	1 *	23	-8	-15	-17	
Izsák	1 *	12	-8	-16	-18	
Kalocsa	1 *	20	-9	-16	-22	0
Kecskemét	2 * =	13	-7	-11	-18	0
Kiskunfélegyháza	2 *	14	-8	-10	-11	
Kiskunhalas	2 * ⊔	22	-6	-13	-14	
Kunszentmiklós	1 * ∨	12	-11	-14	-16	
Tiszakécske	–	–	–	–	–	
Balassagyarmat	ny * =	12	-9	-20	-23	
Romhány	.	10	-9	-22	-23	
Salgótarján	ny * ∨	15	-6	-17	-17	
Eger	ny * =	10	-7	-13	-21	0
Galyatető	1 *	23	-8	-16	-17	
Gyöngyös	ny * ∨	10	-5	-16	-18	
Kékestető	ny ≋ =	30	-10	-15	-19	0
Kompolt	ny *	14	-8	-12	-12	0
Lőrinci	ny * ∨	10	-7	-19	-22	
Poroszló	2 *	30	-6	-12	-15	
Jászapáti	2 * =	12	-7	-14	-15	
Jászberény	1 * ≡	11	-8	-18	-20	
Karcag	2 * =	16	-7	-9	-15	
Szolnok	3 * =	14	-7	-12	-13	0
Tiszaroff	2 * =	15	-8	-12	-12	
Túrkeve	7 * =	21	-8	-14	-19	0
Kistelek	2 * =	13	-9	-11	-11	
Makó	1 *	19	-10	-13	-14	
Szeged	1 * ≡	27	-8	-14	-15	0
Szentes	2 *	14	-7	-11	-14	
Borsodnádasd	. =	10	-7	-18	-24	
Füged	. =	10	-8	-12	-15	
Hidasnémeti	.	9	-7	-14	-15	
Jósvafő	. =	11	-8	-16	-19	0
Lillafüred	ny * ∨	19	-6	-9	-9	
Miskolc	. =	18	-7	-17	-17	-
Putnok	ny * ∨	9	-7	-25	-25	
Sárospatak	.	16	-10	-14	-16	0
Szendrőlád	. ⊔	23	-8	-21	-22	
Tokaj	.	15	-7	-11	-11	
Kisvárda	. =	15	-11	-14	-15	0
Mátészalka	2 * ≡	21	-8	-15	-17	
Nyíregyháza	ny * =	17	-8	-13	-15	0
Nyírlugos	1 * ⊔	17	-11	-11	-14	
Pátyod	3 *	19	-8	-17	-17	
Tiszabecs	3 * ≡	23	-6	-12	-13	
Vásárosnamény	1 * =	16	-8	-14	-15	
Záhony	. =	15	-9	-15	-15	
Berettyóújfalu	2 *	16	-13	-14	-15	
Debrecen	1 *	20	-10	-14	-15	0
Hajdúdorog	ny * =	–	-9	-12	-12	
Hortobágy	ny *	10	-8	-13	-14	
Körösszakál	5 *	17	-10	-14	-14	
Polgár	ny * =	11	-8	-13	-16	
Békéscsaba	5 * ⊥	24	-10	-14	-15	0
Mezőhegyes	2 * ∨	23	-11	-14	-15	0
Orosháza	3 * ≡	17	-9	-19	-20	0
Szarvas	2 * =	17	-8	-18	-23	0
Szeghalom	3 * =	20	-9	-13	-15	

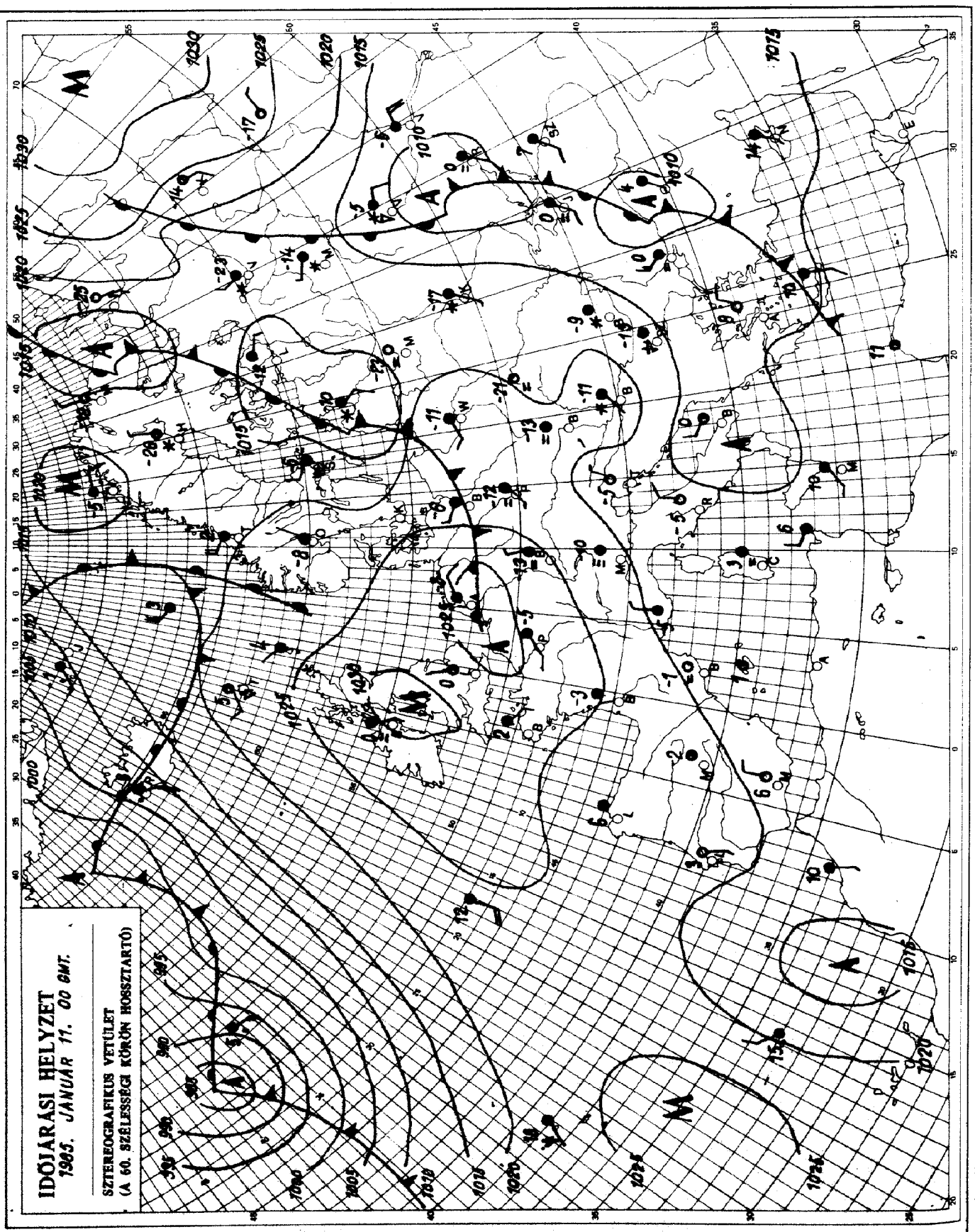

KIADJA: ORSZÁGOS METEOROLÓGIAI SZOLGÁLAT
Készíti: Központi Előrejelző Intézet Analízis- és Rövidtávú Prognózis Központja – T.: 273-018
Megjelenik naponként
Évi előfizetési díja: 1760,- Ft. – Megrendelhető: 1024 Budapest, II., Kitaibel Pál u. 1. – T.: 353-500
Kiadásért felel: az OMSZ elnöke – Szerkesztésért felel: a KEI igazgatója

Jelmagyarázat a havi mellékletben

IDŐJÁRÁSI NAPIJELENTÉS

ЕЖЕДНЕВНЫЙ МЕТЕОРОЛОГИЧЕСКИЙ БЮЛЛЕТЕНЬ · DAILY WEATHER REPORT
BULLETIN QUOTIDIEN DE TEMPS · TÄGLICHER WETTERBERICHT

98. évfolyam 012. szám. + Budapest + 1985. január 12. szombat

Az időjárási helyzet és a várható időjárás:

Továbbra is nagy hideg van Európában. Jelentős havazást azonban csak a Szovjetunió déli feléről jelentenek. Közép-Európa fölé újabb igen hideg léghullámok érkeznek, átmeneti felhősödést és futó hózáporokat okozva. Egy légörvény hatására gyengén havazik a Keleti-Kárpátok vidékén és a Balkán-félszigeten is. A Brit-szigetektől Franciaországon át az Alpok térségéig magas nyomású zóna alakult ki. Emiatt ott csöndes az idő, többfelé keletkezik köd, és csak hószállingózás fordul elő.

Magyarország időjárását az északról érkező hideg léghullámok alakitják a hét végén, tehát marad a nagy hideg és jelentős havazásra nem kell számitani. Hazánkban pénteken már csak keleten volt számottevő felhőzet, máshol 1-6 órás napfénytartamot mértek. Többfelé esett gyengén a hó. A lehullott csapadék mennyisége sehol sem haladta meg a 1 mm-t. A hőmérséklet csúcsértéke -4 és -11 fok között volt. Éjszaka felhős és derült területek váltakoztak. Emiatt igen változatos volt a lehülés mértéke. A legalacsonyabb éjszakai hőmérséklet -11 és -23 fok között alakult. Északkeleten gyenge hózápor, hószállingózás előfordult. Ezt még délelőtt is jelentették. Az ország nagy részén viszont sütött a nap, csaknem derült volt az ég. 11 órakor általában -7 és -13 fok között volt a hőmérséklet, de az Alföldön helyenként még -16, -20 fokot mértek.

Ma 12 órakor Budapesten a hőmérséklet -8 fok, a tengerszintre átszámitott légnyomás 1025 mbar, mérsékelten süllyed.

Várható időjárás vasárnap estig:

Átmenetileg sokfelé erősen felhős lesz az ég.
Elsősorban az ország északi felében gyenge havazásra, helyenként hózáporra kell számitani.
Az északnyugati , északi szél többfelé megélénkül, vasárnap néhol kissé megerősödik.
Hideg marad az idő.
Várható legalacsonyabb **éjszakai hőmérséklet**: általában -12, -17 fok között, a derült, szélcsendes helyeken -20 fok körül,
legmagasabb nappali hőmérséklet vasárnap: -7, -12 fok között alakul.

Rábai Attila s.k.

A hőmérséklet napi középértéke és eltérése a 100 évi átlagtól /Budapest belterületén/:

1985. I. 11.	-8,3°C	-7,0°C

1871 óta ezen a napon Budapesten előfordult

legmagasabb hőmérséklet:	13,6°C /1903/,
legalacsonyabb hőmérséklet:	-14,5°C /1940/.

85.029 .

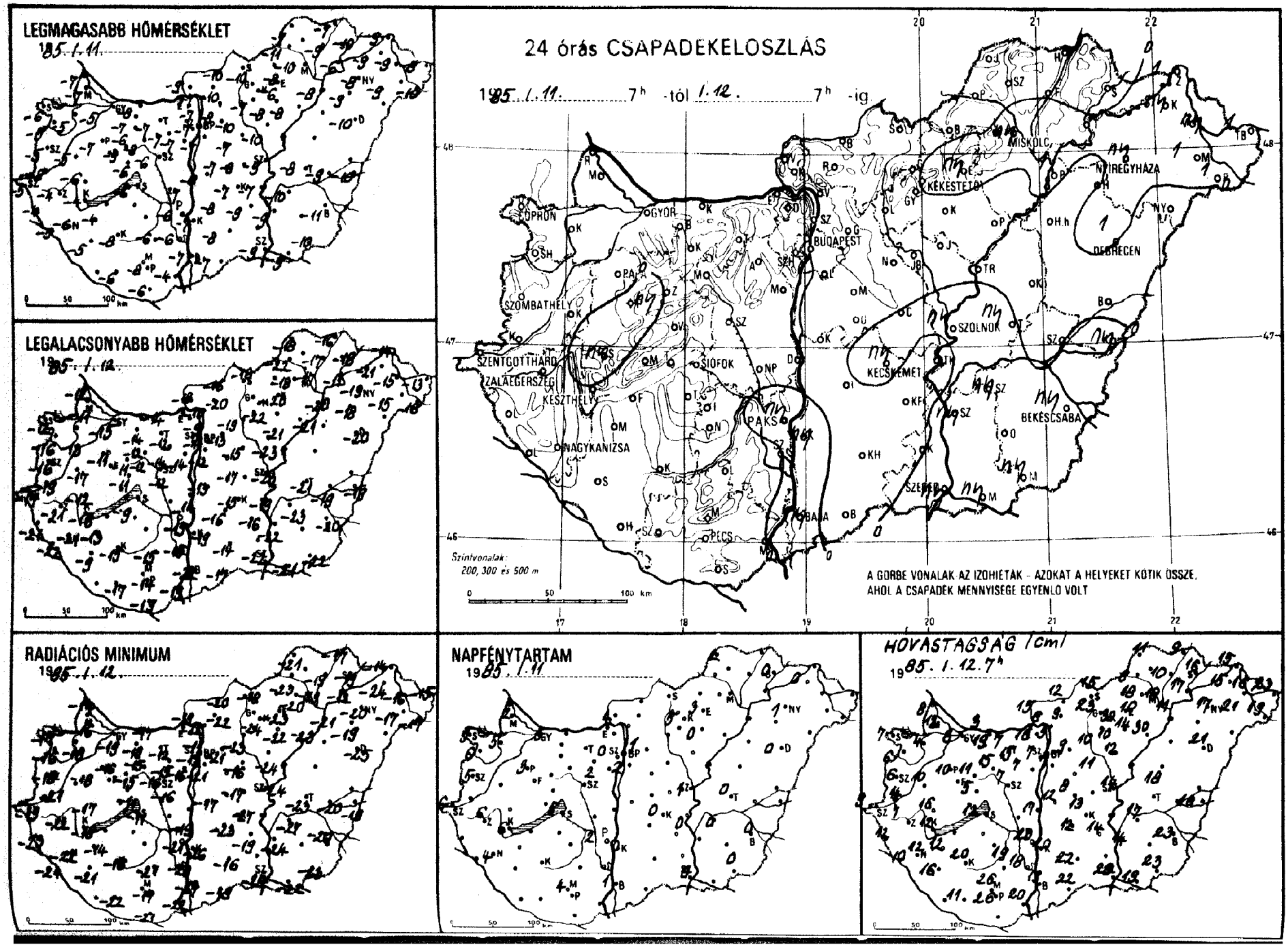
LEGMAGASABB HŐMÉRSÉKLET
1985. I. 11.
LEGALACSONYABB HŐMÉRSÉKLET
1985. I. 12.
24 órás CSAPADÉKELOSZLÁS
1985. I. 11. 7h -tól I. 12. 7h -ig
GYŐR
BUDAPEST
MISKOLC
NYÍREGYHÁZA
DEBRECEN
SZOMBATHELY
SZOLNOK
SZENTGOTTHÁRD
ZALAEGERSZEG
KESZTHELY
SIÓFOK
KECSKEMÉT
PAKS
NAGYKANIZSA
BÉKÉSCSABA
SZEGED
PÉCS
Szintvonalak: 200, 300 és 500 m
A GÖRBE VONALAK AZ IZOHIÉTÁK - AZOKAT A HELYEKET KÖTIK ÖSSZE, AHOL A CSAPADÉK MENNYISÉGE EGYENLŐ VOLT
RADIÁCIÓS MINIMUM
1985. I. 12.
NAPFÉNYTARTAM
1985. I. 11.
HÓVASTAGSÁG (cm)
1985. I. 12. 7h

89.I.12. 07 h-ig az utolsó 24 óra adatai						Előző nap napos órái
állomás	csapadék (mm)	Hó cm	max. hőmérséklet	min. hőmérséklet	rad. min.	
Győr	• ≡	8	-7	-15	-19	5
Kapuvár	• =	4	-5	-13	-18	5
Mosonmagyaróvár	•	12	-7	-11	-16	2
Rajka	•	8	-7	-12	-14	
Sopron	•	7	-6	-12	-17	5
Sopronhorpács	• ⊔	6	-5	-16	-16	6
Káld	•	10	-5	-17	-18	
Körmend	•	14	-8	-19	-21	
Szentgotthárd	• =	9	-5	-17	-19	6
Szombathely	• ⊔	6	-5	-16	-18	5
Lenti	• =	12	-4	-21	-23	
Letenye	• V	10	-5	-22	-24	
Nagykanizsa	• =	12	-6	-21	-22	4
Zalaegerszeg	• V	7	-4	-21	-22	6
Farkasgyepű	•		-11	-12	-15	
Keszthely	•	12	-4	-16	-18	6
Mencshely	–	–	–	–	–	–
Pápa	•	10	-7	-11	-16	3
Sümeg	ny *	16	-6	-12	-17	
Tihany	•	10	-6	-10	-11	
Veszprém	•	5	-6	-11	-11	
Zirc	ny * =	11	-9	-11	-15	
Fonyód	–	–	–	–	–	–
Homokszt. györgy	–	–	–	–	–	–
Kaposvár	•	20	-8	-15	-16	
Marcali	•	12	-4	-13	-14	
Siófok	•	12	-6	-9	-11	5
Somogyszob	•	16	-5	-9	-21	
Tab	–	–	–	–	–	–
Bábolna	•	19	-7	-14	-19	
Esztergom	–	–	–	–	–	
Kisbér	• =	10	-6	-12	-15	
Komárom	•	3	-8	-14	-17	
Tatabánya	•	23	-7	-12	-12	
Alcsútdoboz	• =	7	-7	-14	-15	
Dunaújváros	•	17	-7	-14	-19	
Martonvásár	•	7	-7	-14	-16	2
Mór	• =	15	-8	-12	-16	
Nagyhörcsökp.	–	–	–	–	–	–
Szabadbattyán	•	7	-6	-12	-16	
Iregszemcse	–	–	–	–	–	–
Lengyel	•	19	-6	-15	-21	
Paks	ny *	20	-6	-15	-21	2
Szekszárd	•	18	-6	-15	-20	
Árpádtető	• =	26	-9	-12	-13	
Mohács	•	20	-4	-19	-22	
Pécs	•	26	-8	-14	-17	4
Siklós	•	17	-6	-19	-21	
Szigetvár	•	11	-6	-17	-22	
Budaörs	•	8	-7	-10	-13	
Bp. Lőrinc	• V	7	-7	-12	-21	2
Bp. Met. Int.	•	7	-7	-11	-12	0
Bp. Szab. hegy	• =	8	-9	-12	-13	
Cegléd	• ⊔	9	-8	-15	-19	1
Dobogókő	•	16	-12	-13	-14	
Gödöllő	• ⊔	9	-8	-13	-21	1
Királyrét	• V	11	-7	-12	-17	
Monor	–	–	–	–	–	–
Nagykáta	•	11	-7	-15	-16	
Szentendre		5	-7	-9	-11	

89.I.12. 07 h-ig az utolsó 24 óra adatai						Előző nap napos órái
állomás	csapadék (mm)	Hó cm	max. hőmérséklet	min. hőmérséklet	rad. min.	
Vác	• =	6	-7	-10	-12	
Vámosmikola	• V	15	-9	-18	-19	4
Baja	ny * ⊔	19	-7	-22	-27	1
Bácsalmás	• =	22	-7	-17	-19	
Izsák	•	12	-8	-16	-23	
Kalocsa	ny * V	20	-7	-19	-26	0
Kecskemét	ny * V	13	-7	-15	-27	0
Kiskunfélegyháza	•	14	-9	-16	-19	
Kiskunhalas	• ⊔	22	-8	-14	-16	
Kunszentmiklós	• ⊔	12	-8	-13	-17	
Tiszakécske	•	15	-7	-9		
Balassagyarmat	• =	12	-10	-16	-20	
Romhány	•	9	-10	-20	-22	
Salgótarján	• V	15	-10	-18	-18	
Eger	ny * ≡	10	-6	-20	-23	3
Galyatető	•	23	-9	-15	-20	
Gyöngyös	• =	10	-7	-22	-24	
Kékestető	•	30	-10	-15	-17	5
Kompolt	• ≡	14	-8	-21	-22	0
Lőrinci	• V	10	-10	-19	-23	
Pétroszló	• V	30	-8	-21	-23	
Jászapáti	• =	12	-10	-23	-24	
Jászberény	• ≡	11	-10	-12	-23	
Karcag	–	–	–	–	–	–
Szolnok	ny * =	14	-9	-23	-24	1
Tiszaroff	–	–	–	–	–	–
Túrkeve	ny * V	18	-8	-21	-22	0
Kistelek	–	–	–	–	–	–
Makó	ny * V	19	-9	-21	-22	
Szeged	ny * V	28	-9	-22	-24	0
Szentes	ny * ≡	14	-9	-22	-24	
Borsodnádasd	–	–	–	–	–	–
Füged	• V	10	-9	-17	-19	
Hidasnémeti	•	9	-7	-16	-17	
Jósvafő	• V	11	-7	-18	-21	2
Lillafüred	• ≡	18	-8	-18	-20	
Miskolc	ny * ≡	18	-10	-17	-19	
Putnok	• V	9	-11	-22	-23	
Sárospatak	• ≡	16	-10	-18	-19	0
Szendrőlád	–	–	–	–	–	–
Tokaj	•	17	-6	-11	-12	
Kisvárda	ny * =	15	-9	-21	-24	0
Mátészalka	1 * ≡	21	-9	-15	-17	
Nyíregyháza	ny * =	17	-8	-19	-20	1
Nyírlugos	–	–	–	–	–	–
Pátyod	1 *	19	-10	-16	-17	
Tiszabecs	1 *	23	-8	-13	-15	
Vásárosnamény	ny *	16	-9	-15	-16	
Záhony	1 *	15	-9	-14	-14	
Berettyóújfalu	–	–	–	–	–	–
Debrecen	1 * ≡	21	-10	-20	-25	0
Hajdúdorog	•		-9	-18	-10	
Hortobágy	–	–	–	–	–	–
Körösszakál	ny * V	18	-10	-19	-19	
Polgár	1 * =	11	-8	-20	-21	
Békéscsaba	ny * V	23	-11	-20	-20	0
Mezőhegyes	ny * V	23	-10	-22	-23	0
Orosháza	–	–	–	–	–	–
Szarvas	ny * V	17	-10	-23	-27	0
Szeghalom	• V	20	-9	-19	-20	

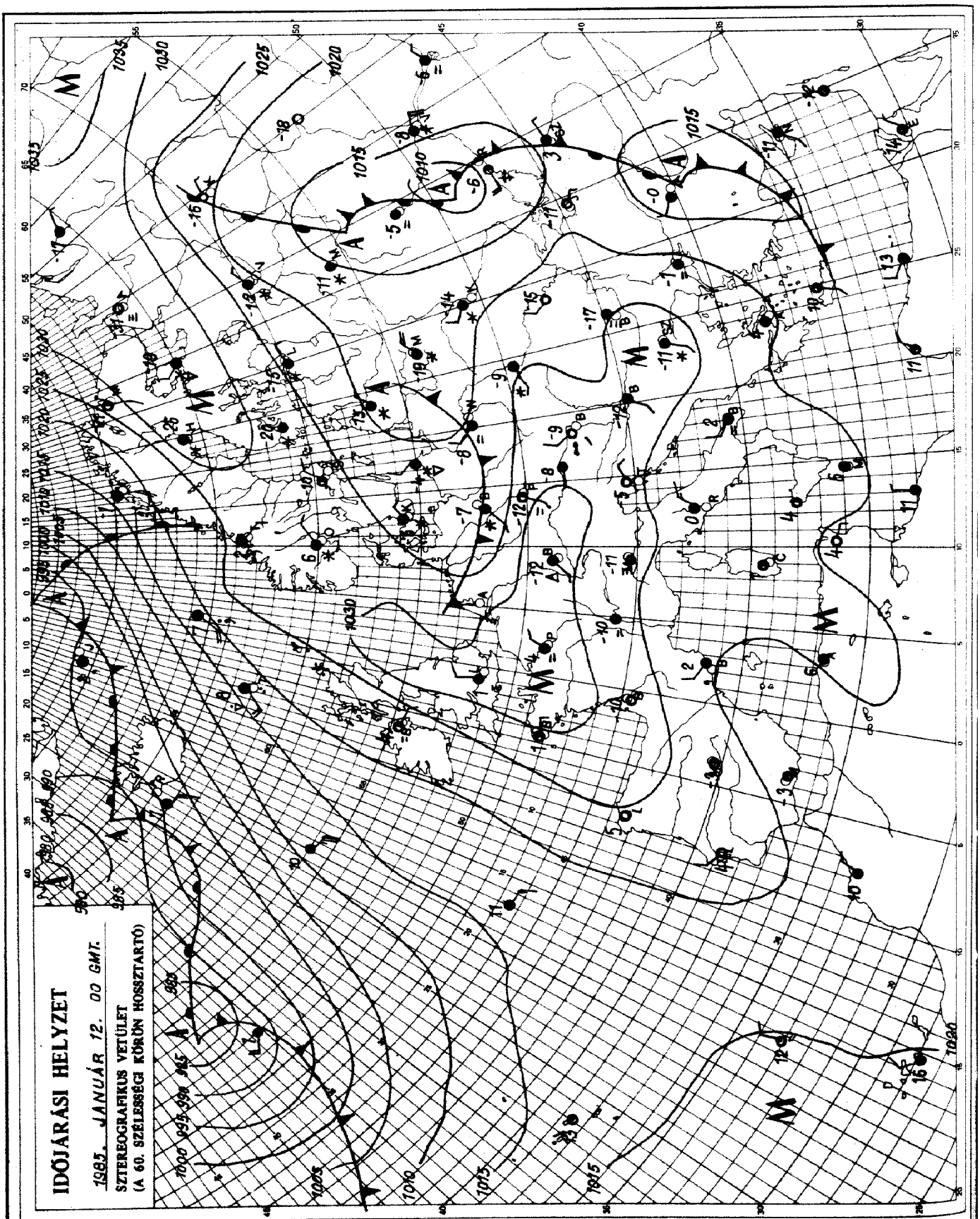

KIADJA: ORSZÁGOS METEOROLÓGIAI SZOLGÁLAT
Készíti: Központi Előrejelző Intézet Analízis- és Rövidtávú Prognózis Központja – T.: 273-018
Megjelenik naponként
Évi előfizetési díja: 1760,- Ft. – Megrendelhető: 1024 Budapest, II., Kitaibel Pál u. 1. – T.: 353-500
Kiadásért felel: az OMSZ elnöke – Szerkesztésért felel: a KEI igazgatója

Jelmagyarázat a havi mellékletben

IDŐJÁRÁSI NAPIJELENTÉS

ЕЖЕДНЕВНЫЙ МЕТЕОРОЛОГИЧЕСКИЙ БЮЛЛЕТЕНЬ · DAILY WEATHER REPORT
BULLETIN QUOTIDIEN DE TEMPS · TÄGLICHER WETTERBERICHT

98. évfolyam 013. szám. + Budapest + 1985. január 13. vasárnap

Az időjárási helyzet és a várható időjárás:

A Kelet-Európai síkság felett ciklon örvénylik. Hatására a Szovjetunió európai területén már napok óta igen hideg idő van, sokfelé hull a hó. Ugyancsak gyakran havazik az Alpok északi lejtőin, továbbá a Német-Lengyel-Alföldön. Az óceáni eredetü, enyhe, páradús léghullámok útját a kontinens nyugati partvidékén felhősödés és szórványos eső jelzi. A Földközi-tenger felett egy mediterrán ciklon van kialakulóban. Délnyugati áramlattal viszonylag enyhe, nedves levegő sodródik a szárazföld belseje felé, ezért Dél- és Közép-Európában egyre több helyütt valószinü havazás.

Hazánkban szombaton elsősorban a Dunántúlon sütött ki 2, 6 órára a nap és ott kora délután -2, -8 fok között volt a hőmérséklet. A keleti, északkeleti megyékben erősen felhős, ill. borult maradt az ég és a hőmérséklet csúcsértéke -8, -15 fok között alakult. Éjszaka elsősorban az északi, északkeleti országrészben többfelé esett a hó. A vasárnap reggel 7 óráig lehullott csapadék mennyisége az 5 mm-t sehol sem haladta meg. Kora reggel nyugaton, délnyugaton kezdődött havazás és délelőtt főleg a Bakonyban, valamint Vas-megyében hullott sürün a hó. Vasárnap hajnalra szeszélyes területi eloszlásban -10 és -22 fok közé csökkent a hőmérséklet, délelőtt 11 órakor pedig általában -7 és -13 fok között alakult.

Ma 12 órakor Budapesten a hőmérséklet -9 fok, a tengerszintre átszámitott légnyomás 1027 mbar, alig változik.

Várható időjárás hétfő estig:

A középső és a keleti országrészben is megnövekszik a felhőzet. Egyre több helyütt várható havazás. Jelentős mennyiségü hó főként a nyugati, valamint a déli megyékben valószinü. A megélénkülő, gyakran megerősödő keleti, délkeleti szél hófúvást okozhat.
Várható legalacsonyabb éjszakai hőmérséklet: általában -7 és -12 fok között, északkeleten -15 fok körül,
legmagasabb nappali hőmérséklet hétfőn: -4 és -9 fok között alakul.

Bozóki István s.k.

A hőmérséklet napi középértéke és eltérése a 100 évi átlagtól /Budapest belterületén/:

1985. I. 12.	-8,2°C	-6,7°C

1871 óta ezen a napon Budapesten előfordult

legmagasabb hőmérséklet:	12,5°C /1976/,	
legalacsonyabb hőmérséklet:	-16,7°C /1893/.	85.030.

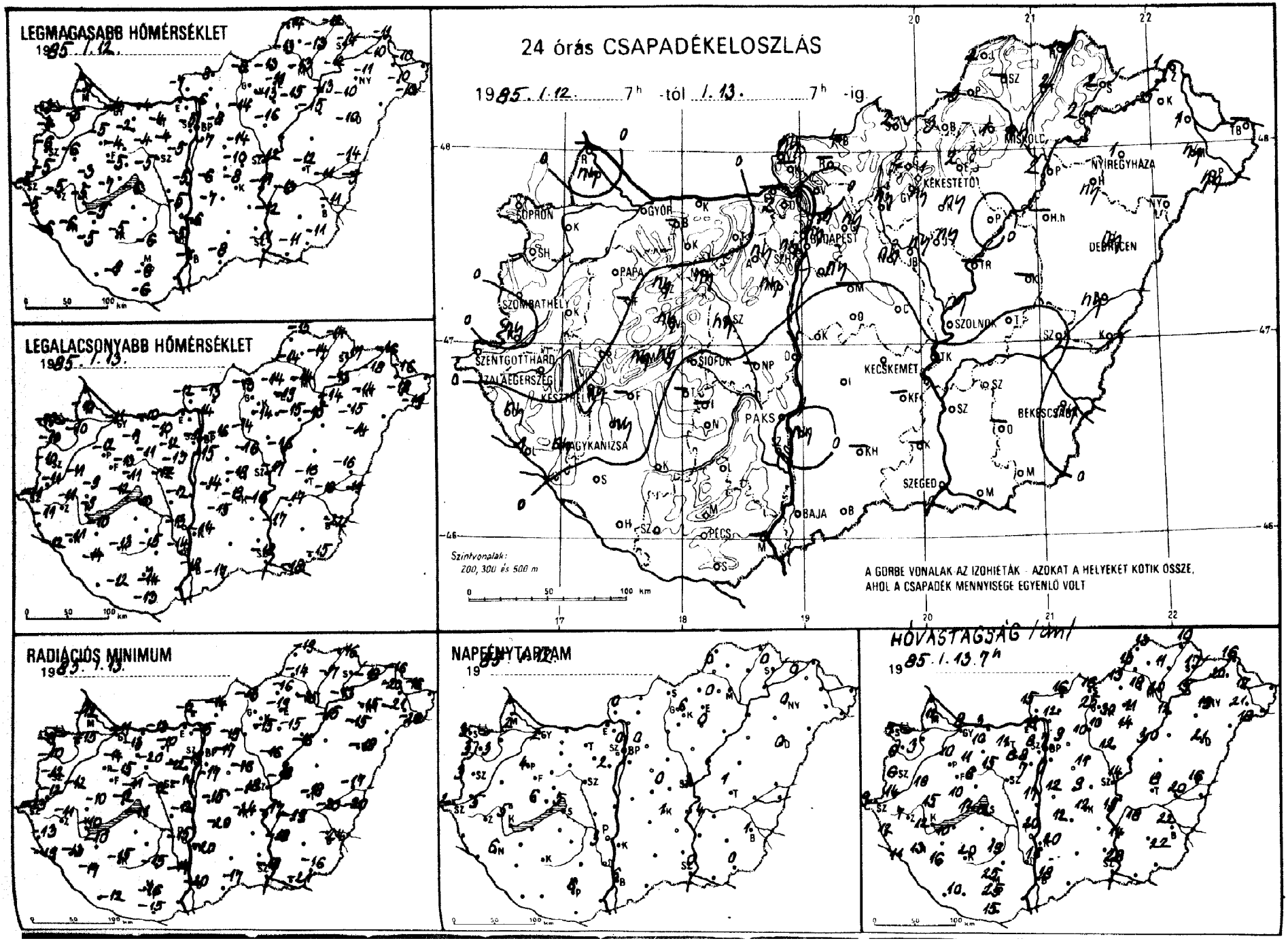
LEGMAGASABB HŐMÉRSÉKLET
1985. I. 12.
LEGALACSONYABB HŐMÉRSÉKLET
1985. I. 13.
24 órás CSAPADÉKELOSZLÁS
1985. I. 12. 7h -tól I. 13. 7h -ig
SOPRON
GYŐR
BUDAPEST
MISKOLC
NYÍREGYHÁZA
KÉKESTETŐ
DEBRECEN
PAPA
SZOMBATHELY
SZENTGOTTHÁRD
SIÓFOK
KECSKEMÉT
PAKS
BÉKÉSCSABA
NAGYKANIZSA
SZEGED
BAJA
PÉCS
Szintvonalak:
200, 300 és 500 m
A GÖRBE VONALAK AZ IZOHIÉTÁK - AZOKAT A HELYEKET KÖTIK ÖSSZE, AHOL A CSAPADÉK MENNYISÉGE EGYENLŐ VOLT
RADIÁCIÓS MINIMUM
1985. I. 13.
NAPFÉNYTARTAM
HŐMÉRSÉKLET (cm)
1985. I. 13. 7h

89.I.13. 07 h-ig az utolsó 24 óra adatai						Előző nap napos órái
állomás	csapadék (mm)	Hó cm	max. hőmérséklet	min. hőmérséklet	rad. min.	
Győr	. =	8	-4	-11	-11	2
Kapuvár	.	3	-5	-10	-15	3
Mosonmagyaróvár	ny *	12	-7	-10	-12	2
Rajka	–	–	–	–	–	
Sopron	. =	7	-3	-10	-11	3
Sopronhorpács	. ⊔	6	-4	-10	-10	3
Káld	.	10	-6	-11	-12	
Körmend	ny *	14	-5	-11	-12	
Szentgotthárd	.	9	-5	-11	-13	2
Szombathely	.	6	-6	-10	-12	3
Lenti	ny * =	12	-5	-11	-13	
Letenye	1 * V	11	-6	-12	-19	
Nagykanizsa	ny * =	13	-6	-11	-13	6
Zalaegerszeg	. V	7	-5	-11	-11	5
Farkasgyepű	–	–	–	–	–	
Keszthely	ny *	12	-5	-9	-10	5
Mencshely	ny *	10	-7	-12	-12	6
Pápa	. =	10	-5	-12	-14	4
Sümeg	.	15	-3	-9	-10	
Tihany	ny * =	11	-6	-10	-11	
Veszprém	ny *	6	-5	-11	-11	
Zirc	ny * =	11	-4	-13	-15	
Fonyód	–	–	–	–	–	
Homokszt. györgy	–	–	–	–	–	–
Kaposvár	.	20	-5	-13	-15	
Marcali	ny *	10	-5	-10	-10	
Siófok	.	12	-6	-10	-11	5
Somogyszob	.	16	-5	-14	-17	
Tab	–	–	–	–	–	
Bábolna	–	–	–	–	–	
Esztergom	–	–	–	–	–	
Kisbér	. ≡	10	-2	-11	-13	
Komárom	. =	3	-4	-10	-13	
Tatabánya	.	11	-4	-10	-10	
Alcsútdoboz	ny * =	6	-4	-12	-12	
Dunaújváros	.	17	-5	-12	-12	
Martonvásár	ny *	7	-5	-13	-14	2
Mór	ny * ≡	15	-4	-11	-20	
Nagyhörcsökp.	–	–	–	–	–	
Szabadbattyán	ny * =	7	-5	-12	-12	
Iregszemcse	–	–	–	–	–	
Lengyel	.	19	-6	-15	-15	
Paks	.	20	-5	-13	-15	3
Szekszárd	. =	16	-5	-14	-14	
Árpádtető	.	25	-6	-12	-13	
Mohács	–	–	–	–	–	
Pécs	.	26	-6	-14	-16	6
Siklós	.	15	-6	-13	-15	
Szigetvár	.	10	-8	-12	-12	
Budaörs	ny * =	8	-5	-12	-13	
Bp. Lőrinc	ny * ⊔	7	-7	-15	-17	1
Bp. Met. Int.	ny *	7	-5	-12	-13	0
Bp. Szab. hegy	ny * ≡	8	-8	-14	-15	
Cegléd	. =	9	-10	-18	-18	0
Dobogókő	2 * V	18	-10	-15	-15	
Gödöllő	ny * V	9	-8	-16	-17	0
Királyrét	–	–	–	–	–	
Monor	–	–	–	–	–	
Nagykáta	ny *=	11	-14	-16	-16	
Szentendre	ny *	–	-6	-13	-13	

89.I.13. 07 h-ig az utolsó 24 óra adatai						Előző nap napos órái
állomás	csapadék (mm)	Hó cm	max. hőmérséklet	min. hőmérséklet	rad. min.	
Vác	. ⊔	12	-6	-14	-15	
Vámosmikola	ny * =	15	-7	-12	-12	0
Baja	. ⊔	18	-7	-18	-20	6
Bácsalmás	.	22	-8	-17	-17	
Izsák	.	12	-7	-15	-20	
Kalocsa	ny *	20	-6	-14	-20	1
Kecskemét	. ⊔	12	-8	-18	-24	1
Kiskunfélegyháza	–	–	–	–	–	
Kiskunhalas	–	–	–	–	–	
Kunszentmiklós	. ⊔	12	-6	-14	-15	
Tiszakécske	. V	15	-11	-16	-17	
Balassagyarmat	4 * =	16	-8	-13	-14	
Romhány	–	–	–	–	–	
Salgótarján	2 * ≡	16	-8	-13	-13	
Eger	2 * V	11	-11	-19	-19	0
Galyatető	2 * V	25	-9	-16	-16	
Gyöngyös	ny *	10	-13	-14	-15	
Kékestető	1 * V	30	-10	-16	-17	6
Kompolt	ny * V	14	-15	-15	-15	0
Lőrinci	ny * =	10	-14	-14	-15	
Poroszló	. V	30	-15	-15	-16	
Jászapáti	ny * =	12	-16	-16	-16	
Jászberény	ny * ≡	11	-12	-14	-15	
Karcag	–	–	–	–	–	
Szolnok	ny * =	14	-12	-17	-18	3
Tiszaroff	–	–	–	–	–	
Túrkeve	. V	18	-16	-18	-18	1
Kistelek	–	–	–	–	–	
Makó	. V	18	-11	-18	-21	
Szeged	. ⊔	28	-11	-18	-18	0
Szentes	. ⊔	14	-12	-17	-18	
Borsodnádasd	3 * =	13	-13	-14	-16	
Füged	2 * =	11	-13	-14	-17	
Hidasnémeti	1 * =	10	-12	-14	-16	
Jósvafő	2 * V	13	-14	-15	-19	0
Lillafüred	1 * ≡	18	-15	-15	-15	
Miskolc	ny * =	20	-13	-14	-15	-
Putnok	3 * =	13	-13	-14	-14	
Sárospatak	2 * ≡	17	-14	-17	-18	0
Szendrőlád	–	–	–	–	–	
Tokaj	2 * =	15	-12	-13	-13	
Kisvárda	5 * =	20	-10	-18	-20	0
Mátészalka	ny *	21	-10	-18	-21	
Nyíregyháza	1 * =	19	-11	-14	-15	0
Nyírlugos	–	–	–	–	–	
Pátyod	ny * ⊔	18	-10	-19	-20	
Tiszabecs	–	–	–	–	–	
Vásárosnamény	1 * =	17	-10	-16	-16	
Záhony	1 * =	16	-11	-16	-16	
Berettyóújfalu	ny *	16	-14	-16	-17	
Debrecen	ny * =	21	-10	-14	-18	0
Hajdúdorog	ny *	–	-10	-15	-15	
Hortobágy	–	–	–	–	–	
Körösszakál	.	18	-9	-16	-20	
Polgár	2 * =	12	-13	-14	-15	
Békéscsaba	ny * V	22	-11	-22	-24	1
Mezőhegyes	. V	22	-11	-15	-16	0
Orosháza	–	–	–	–	–	–
Szarvas	. V	18	-13	-17	-19	4
Szeghalom	. =	20	-11	-18	-20	

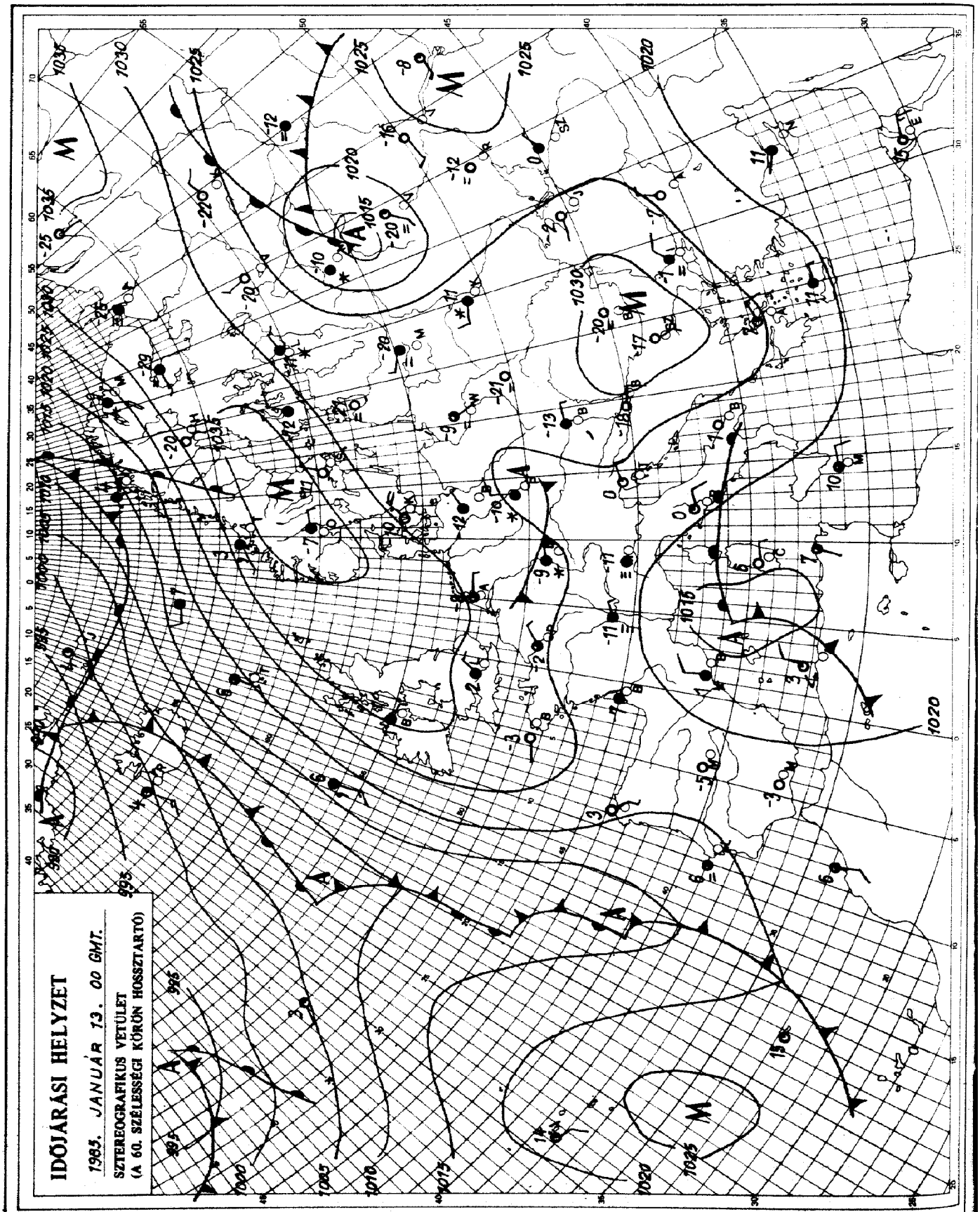

KIADJA: ORSZÁGOS METEOROLÓGIAI SZOLGÁLAT
Készíti: Központi Előrejelző Intézet Analízis- és Rövidtávú Prognózis Központja – T.: 273-018
Megjelenik naponként
Évi előfizetési díja: 1760,- Ft. – Megrendelhető: 1024 Budapest, II., Kitaibel Pál u. 1. – T.: 353-500
Kiadásért felel: az OMSZ elnöke – Szerkesztésért felel: a KEI igazgatója

Jelmagyarázat a havi mellékletben

IDŐJÁRÁSI NAPIJELENTÉS

ЕЖЕДНЕВНЫЙ МЕТЕОРОЛОГИЧЕСКИЙ БЮЛЛЕТЕНЬ · DAILY WEATHER REPORT
BULLETIN QUOTIDIEN DE TEMPS · TÄGLICHER WETTERBERICHT

98. évfolyam 014. szám. + Budapest + 1985. január 14. hétfő

Az időjárási helyzet és a várható időjárás:

Ligur-tenger feletti középponttal mediterrán ciklon örvénylik. A viszonylag enyhe és páradús léghullámok útját az Appennini-félszigeten, továbbá a Földközi-tenger partvidékén gyakori eső, az Adria északi részén, az Alpok vidékén, valamint a Kárpát-medence déli felén szórványos havazás jelzi. Ugyancsak elszórtan havazik a Német-Lengyel-síkságon és a Szovjetunió európai területén. A kontinens nagy részén már hetek óta tart a kemény hideg. Enyhe idő inkább csak a szárazföld délkeleti vidékein van.

Vasárnap Magyarország nyugati és északi megyéiben az erősen felhős égből többfelé hullott a hó. Másutt változóan felhős idő volt. A hétfő reggelig lehullott csapadék mennyisége csapadéknyom és 3 mm között váltakozott. Vasárnap a hőmérséklet csúcsértéke -5 és -11 fok között alakult, hétfő hajnalra pedig az ország nagy részén -11 és -16, délkeleten azonban -17 és -23 fokig hült le a levegő. Ma délelőtt országszerte változóan felhős idő volt, számottevő havazásról nem érkezett jelentés. A hőmérséklet 11 órakor az országban -6 és -16 fok között alakult.

Ma 12 órakor Budapesten a hőmérséklet -7 fok, a tengerszintre átszámított légnyomás 1025 mbar, alig változik.

Várható időjárás kedd estig:

Időnként megnövekszik a felhőzet, de számottevő havazás legföljebb nyugaton, északnyugaton valószínü. A keleti, délkeleti szél megélénkül, kedden időnként megerősödik és néhol hófúvást okoz.
Várható legalacsonyabb éjszakai hőmérséklet: általában -12, -17 fok között, nyugaton -10 fok körül,
legmagasabb nappali hőmérséklet kedden: -3, -8 fok között várható.

Török Dénes s.k.

TÁVOLABBI KILÁTÁSOK SZERDÁTÓL-SZOMBATIG:

Időnként megnövekszik a felhőzet, kisebb havazás többször kialakulhat. Eleinte élénk lesz a szél, ami hóátfúvásokat okozhat. Legalacsonyabb hajnali hőmérséklet: eleinte -7, -12, később -10, -15 fok között lesz. Legmagasabb nappali hőmérséklet: eleinte -5, 0, később -2, -7 fok között várható. Jelentős mennyiségü /legalább napi 5 mm/ csapadék az ország területének 30 százalékán várható.

KÖZÉPTÁVÚ ELŐREJELZŐ OSZTÁLY

A hőmérséklet napi középértéke és eltérése a 100 évi átlagtól /Budapest belterületén/:

1985. I. 13. -9,1°C -7,6°C

1871 óta ezen a napon Budapesten előfordult

legmagasabb hőmérséklet: 15,0°C /1920/,
legalacsonyabb hőmérséklet: -16,4°C /1896/.

85.031.

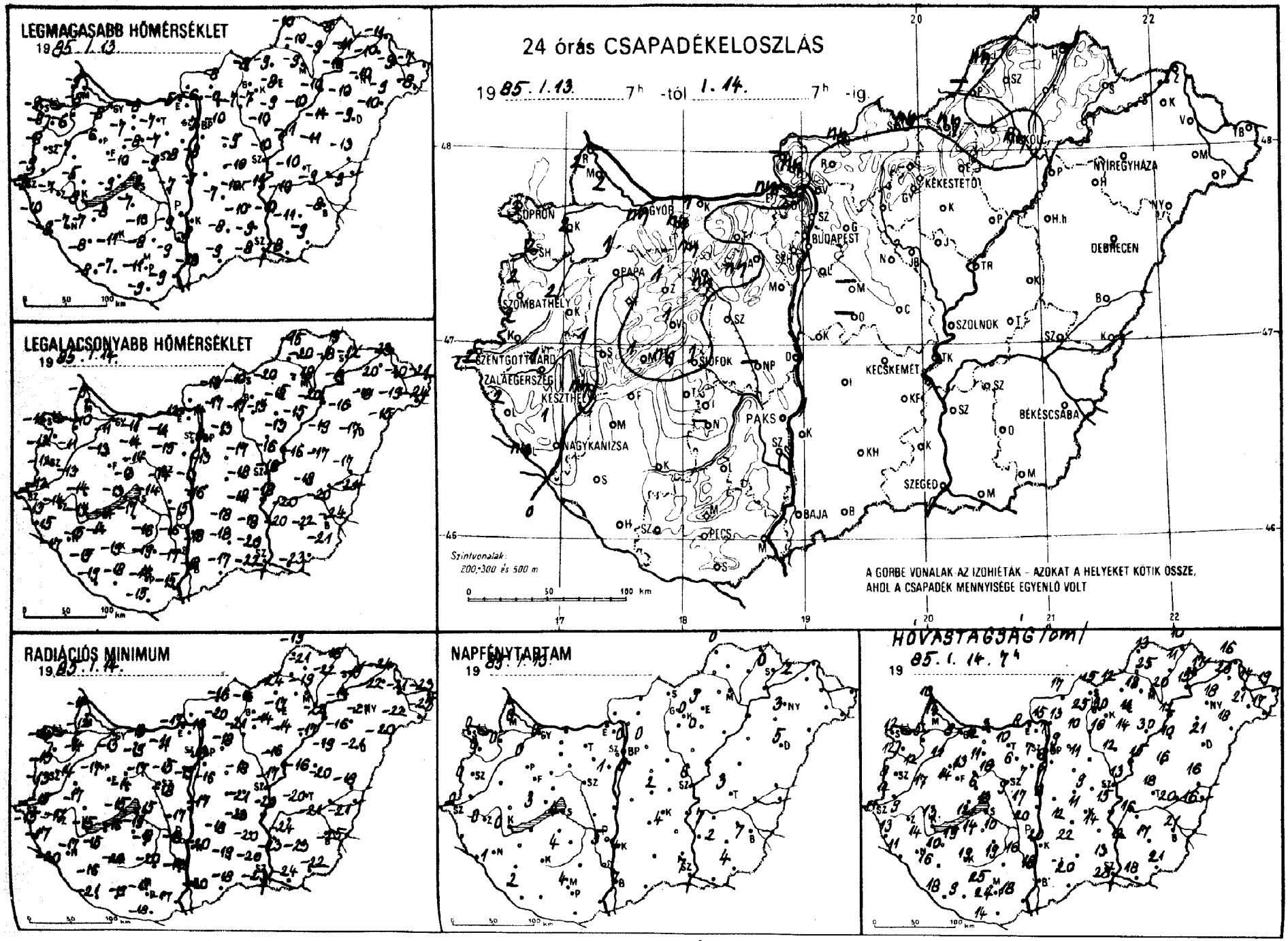
LEGMAGASABB HŐMÉRSÉKLET
1985. I. 13.
LEGALACSONYABB HŐMÉRSÉKLET
1985. I. 14.
24 órás CSAPADÉKELOSZLÁS
1985. I. 13. 7h -tól I. 14. 7h -ig
SOPRON
GYŐR
BUDAPEST
KÉKESTETŐ
NYÍREGYHÁZA
DEBRECEN
SZOMBATHELY
PAPA
SZOLNOK
SZENTGOTTHÁRD
ZALAEGERSZEG
KESZTHELY
SIÓFOK
KECSKEMÉT
NAGYKANIZSA
PAKS
BÉKÉSCSABA
SZEGED
BAJA
PÉCS
Szintvonalak: 200, 300 és 500 m
A GÖRBE VONALAK AZ IZOHIÉTÁK - AZOKAT A HELYEKET KÖTIK ÖSSZE, AHOL A CSAPADÉK MENNYISÉGE EGYENLŐ VOLT
RADIÁCIÓS MINIMUM
1985. I. 14.
NAPFÉNYTARTAM
1985. I. 13.
HÓVASTAGSÁG (cm)
1985. I. 14. 7h

89. I. 14. 07 h-ig az utolsó 24 óra adatai						Előző nap napos órái
állomás	csapadék (mm)	Hó cm	max. hőmérséklet	min. hőmérséklet	rad. min.	
Győr	ny ✱ =	8	-8	-11	-13	0
Kapuvár	2 ✱ =	5	-6	-11	-14	0
Mosonmagyaróvár	2 ✱	14	-8	-10	-12	0
Rajka	2 ✱	10	-9	-9	-11	
Sopron	3 ✱ =	12	-9	-11	-14	0
Sopronhorpács	2 ✱ =	9	-8	-12	-13	0
Káld	2 ✱	12	-7	-13	-14	
Körmend	2 ✱	14	-9	-12	-15	
Szentgotthárd	2 ✱ =	11	-9	-13	-15	0
Szombathely	2 ✱=	8	-8	-12	-13	0
Lenti	2 ✱ V	13	-10	-15	-17	
Letenye	ny ✱ =	11	-9	-17	-20	
Nagykanizsa	1 ✱=	14	-7	-15	-17	1
Zalaegerszeg	1 ✱=	9	-7	-14	-17	0
Farkasgyepű	.	14	-6	-15	-17	
Keszthely	ny ✱ =	13	-8	-13	-15	0
Mencshely	1 ✱	10	-8	-14	-15	3
Pápa	1 ✱ ⌴	11	-6	-13	-17	0
Sumeg	1 ✱	17	-5	-14	-17	
Tihany	ny ✱	12	-9	-13	-15	
Veszprém	1 ✱	6	-10	-13	-14	
Zirc	1 ✱ =	13	-9	-15	-16	
Fonyód	.	19	-8	-14	-16	
Homokszt. györgy	. ≡	18	-8	-19	-21	2
Kaposvár	. ⌴	19	-11	-19	-20	
Marcali	.	10	-7	-14	-15	
Siófok	1 ✱	13	-9	-14	-15	4
Somogyszob	.	16	-8	-15	-16	
Tab	.	14	-7	-17	-19	
Bábolna	ny ✱	12	-7	-12	-15	
Esztergom	ny ✱ =	8	-5	-12	-17	
Kisbér	ny ✱ =	11	-7	-14	-19	
Komárom	1 ✱	3	-8	-11	-13	
Tatabánya	.	10	-7	-11	-11	
Alcsútdoboz	ny ✱ =	6	-7	-15	-15	
Dunaújváros	.	17	-7	-15	-17	
Martonvásár	.	7	-8	-13	-15	1
Mór	ny ✱ =	16	-8	-14	-17	
Nagyhörcsökp.	–	–	–	–	–	
Szabadbattyán	. =	9	-9	-14	-18	
Iregszemcse	.	10	-10	-16	-18	4
Lengyel	.	19	-8	-19	-20	
Paks	.	20	-9	-16	-18	5
Szekszárd	.	16	-9	-17	-17	
Árpádtető	.	25	-7	-14	-15	
Mohács	.	18	-9	-15	-17	
Pécs	.	24	-11	-16	-17	4
Siklós	.	14	-9	-15	-18	
Szigetvár	. =	9	-7	-18	-19	
Budaörs	. =	8	-7	-11	-12	
Bp. Lőrinc	. =	7	-8	-13	-16	0
Bp. Met. Int.	.	6	-7	-12	-13	0
Bp. Szab. hegy	. =	7	-10	-13	-14	
Cegléd	. =	9	-10	-18	-21	2
Dobogókő	–	–	–	–	–	
Gödöllő	.	9	-10	-13	-18	0
Királyrét	ny ✱ V	15	-8	-15	-17	
Monor	–	–	–	–	–	
Nagykáta	. =	11	-9	-17	-18	
Szentendre	.	6	-7	-13	-13	

89. I. 14. 07 h-ig az utolsó 24 óra adatai						Előző nap napos órái
állomás	csapadék (mm)	Hó cm	max. hőmérséklet	min. hőmérséklet	rad. min.	
Vác	. =	7	-6	-14	-16	
Vámosmikola	–	–	–	–	–	=
Baja	. ⌴	18	-10	-18	-20	7
Bácsalmás	. =	20	-9	-17	-18	
Izsák	.	12	-7	-18	-18	
Kalocsa	.	20	-8	-18	-20	4
Kecskemét	. ⌴	11	-10	-18	-23	4
Kiskunfélegyháza	.	14	-10	-18	-20	
Kiskunhalas	. =	22	-8	-18	-19	
Kunszentmiklós	.	8	-7	-16	-17	
Tiszakécske	. V	15	-11	-18	-20	
Balassagyarmat	ny ✱ =	17	-8	-13	-16	
Romhány	.	13	-12	-17	-20	
Salgótarján	ny	15	-8	-10	-12	
Eger	. V	11	-8	-15	-17	3
Galyatető	.	25	-11	-13	-14	
Gyöngyös	.	10	-7	-13	-14	
Kékestető	.	30	-12	-14	-15	0
Kompolt	.	14	-9	-13	-14	0
Lőrinci	. ≡	10	-7	-17	-21	
Poroszló	.	30	-10	-15	-17	
Jászapáti	. =	12	-10	-16	-16	
Jászberény	. ≡	11	-10	-20	-21	
Karcag	. =	16	-11	-17	-20	
Szolnok	. =	13	-10	-16	-17	6
Tiszaroff	. =	15	-11	-16	-16	
Túrkeve	. ⌴	18	-10	-19	-20	3
Kistelek	.	13	-9	-20	-20	
Makó	.	18	-8	-23	-24	
Szeged	. ⌴	28	-8	-22	-23	7
Szentes	. ⌴	12	-10	-20	-23	
Borsodnádasd	ny ✱ =	12	-9	-20	-24	
Füged	. =	11	-9	-18	-22	
Hidasnémeti	.	10	-8	-13	-16	
Jósvafő	ny ✱ V	13	-10	-15	-19	0
Lillafüred	. V	18	-9	-16	-16	
Miskolc	ny ✱ V	20	-9	-18	-19	–
Putnok	–	–	–	–	–	
Sárospatak	.	17	-11	-12	-19	0
Szendrőlád	. V	25	-10	-20	-21	
Tokaj	.	15	-10	-13	-14	
Kisvárda	. =	20	-10	-20	-22	2
Mátészalka	.	21	-9	-19	-22	
Nyíregyháza	. =	18	-10	-18	-21	3
Nyírlugos	. ⌴	18	-10	-15	-20	
Pátyod	. ⌴	17	-8	-24	-25	
Tiszabecs	. ≡	19	-7	-21	-23	
Vásárosnamény	. V	17	-9	-20	-21	
Záhony	.	16	-11	-23	-24	
Berettyóújfalu	.	16	-13	-17	-18	
Debrecen	. =	21	-9	-17	-21	5
Hajdúdorog	.	–	-10	-16	-16	
Hortobágy	.	10	-14	-19	-19	
Körösszakál	.	16	-9	-21	-21	
Polgár	. =	12	-10	-20	-22	
Békéscsaba	. ⌴	21	-8	-24	-25	7
Mezőhegyes	.	21	-9	-21	-22	4
Orosháza	. V	17	-11	-22	-23	2
Szarvas	. ⌴	16	-10	-20	-24	7
Szeghalom	.	20	-9	-20	-21	

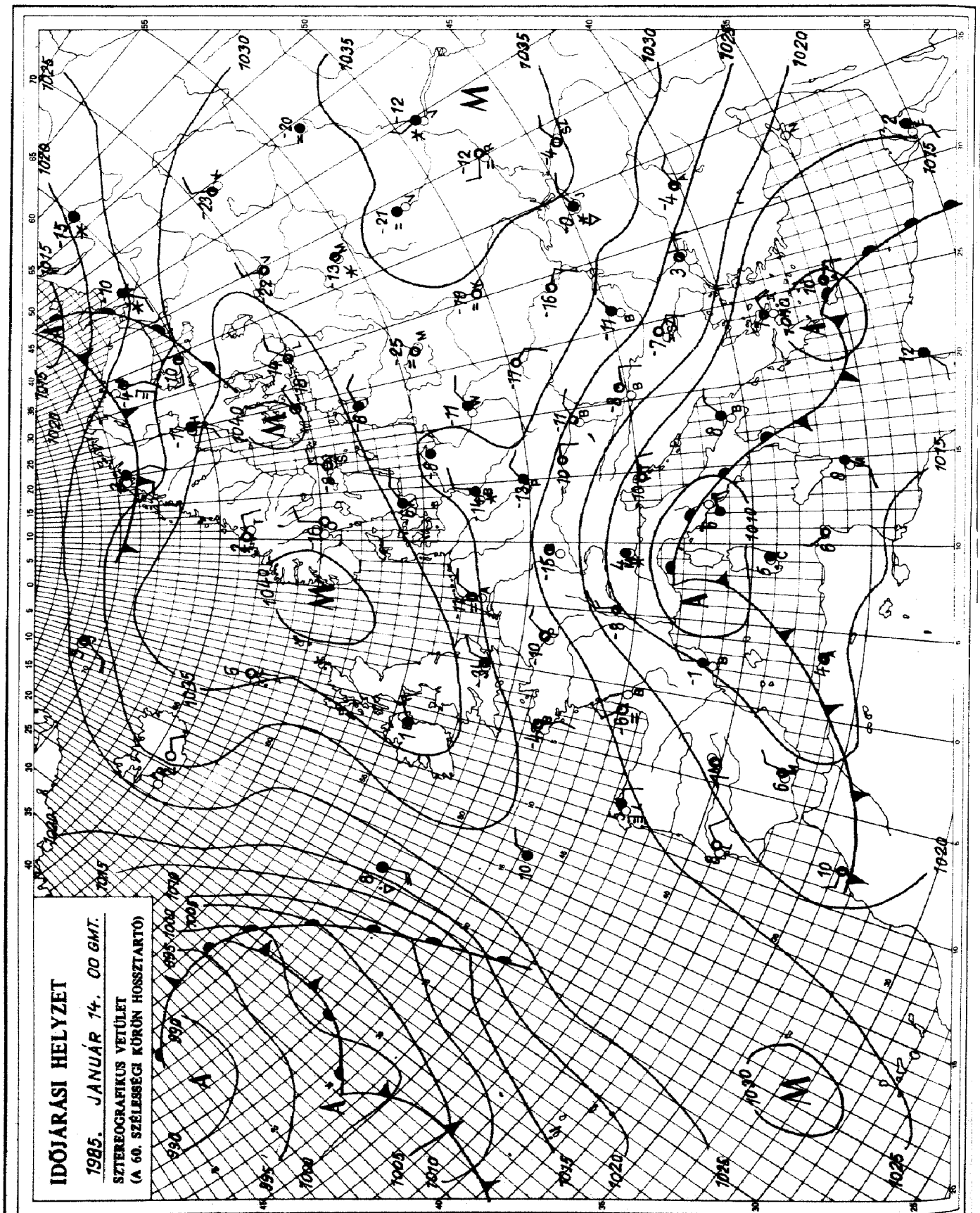

KIADJA: ORSZÁGOS METEOROLÓGIAI SZOLGÁLAT
Készíti: Központi Előrejelző Intézet Analízis- és Rövidtávú Prognózis Központja – T.: 273-018
Megjelenik naponként
Évi előfizetési díja: 1760,- Ft. – Megrendelhető: 1024 Budapest, II., Kitaibel Pál u. 1. – T.: 353-500
Kiadásért felel: az OMSZ elnöke – Szerkesztésért felel: a KEI igazgatója

Jelmagyarázat a havi mellékletben

IDŐJÁRÁSI NAPIJELENTÉS

ЕЖЕДНЕВНЫЙ МЕТЕОРОЛОГИЧЕСКИЙ БЮЛЛЕТЕНЬ · DAILY WEATHER REPORT
BULLETIN QUOTIDIEN DE TEMPS · TÄGLICHER WETTERBERICHT

98. évfolyam 015. szám + Budapest + 1985. január 15. kedd

Az időjárási helyzet és a várható időjárás:

Kontinensünk időjárását három nagy légköri képződmény határozza meg. Az Észak-Európa fölötti, alacsony nyomású légörvény Skandinávia és a Kelet-európai alföld északi részén hideg, szeles időt, sokfelé havazást, hófúvást okoz. Hideg az idő a kontinens nagy részét boritó magas nyomású képződmény területén is, amely Skandináviától Közép-Európán át a Fekete-tengerig nyúlik. Dél-, Délnyugat-Európa fölött alacsony nyomású légörvény alakult ki, amely a magasban enyhe, viszonylag magas nedvességtartalmú levegőt szállit az Alpok, Dinári-Alpok térségébe. Kedden délelőtt ezeken a területeken jelentős havazás volt. A Kárpát-medence időjárásában kettős hatás: északkelet felől a magas nyomású, délnyugat felől pedig az alacsony nyomású képződmény hatása érvényesül.

Hétfőn Magyarország nagyobb részén változóan felhős, kissé párás idő, a nyugati megyékben jobbára borult idő volt. A hőmérséklet csúcsértéke a Dunakanyar és a főváros térségében -2, -6 fok között, északkeleten -4, -8 fok között, másutt -5, -12 fok között alakult. Éjszaka Nyugat-Dunántúlon gyakorta esett, szállingózott a hó, kedd reggelig Szentgotthárdon 4 mm, Sopronban 1 mm, másutt csak jelentéktelen mennyiségü hó hullott. A legalacsonyabb éjszakai hőmérséklet nyugaton, északnyugaton -6, -9 fok között, másutt általában -9, -13 fok között, északkeleten -10, -18 fok között alakult. Éjszaka emelkedett a hőmérséklet, igy hajnalban ennél enyhébb volt az idő. Délelőtt jobbára borult volt az ég, Nyugat-Dunántúlon kisebb-nagyobb megszakitásokkal havazott. Az időnként kissé megerősödő keleti szél helyenként hófúvást okozott. A hőmérséklet 11 órakor -2, -7 fok között volt.

Ma 12 órakor Budapesten a hőmérséklet -3 fok, a tengerszintre átszámitott légnyomás 1033 mbar, gyengén emelkedik.

Várható időjárás szerda estig:

Eleinte túlnyomóan borult idő várható, nyugaton havazással, máshol havazás nélkül, később az ország nagy részén időnként felszakadozik a felhőzet, hószállingózás, gyenge havazás továbbra is nyugaton lesz. Főként az ország déli felében élénkül meg gyakran a keleti, délkeleti szél.

Várható legalacsonyabb éjszakai hőmérséklet: nyugaton -3, máshol -8 fok körül,
legmagasabb nappali hőmérséklet szerdán: +1, -4 fok között.

H. Bóna Márta s.k.

A hőmérséklet napi középértéke és eltérése a 100 évi átlagtól /Budapest belterületén/:

1985. I. 14.	-6,9°C	-5,6°C

1871 óta ezen a napon Budapesten előfordult

legmagasabb hőmérséklet:	15,1°C /1920/,
legalacsonyabb hőmérséklet:	-18,8°C /1893/.

85.032.

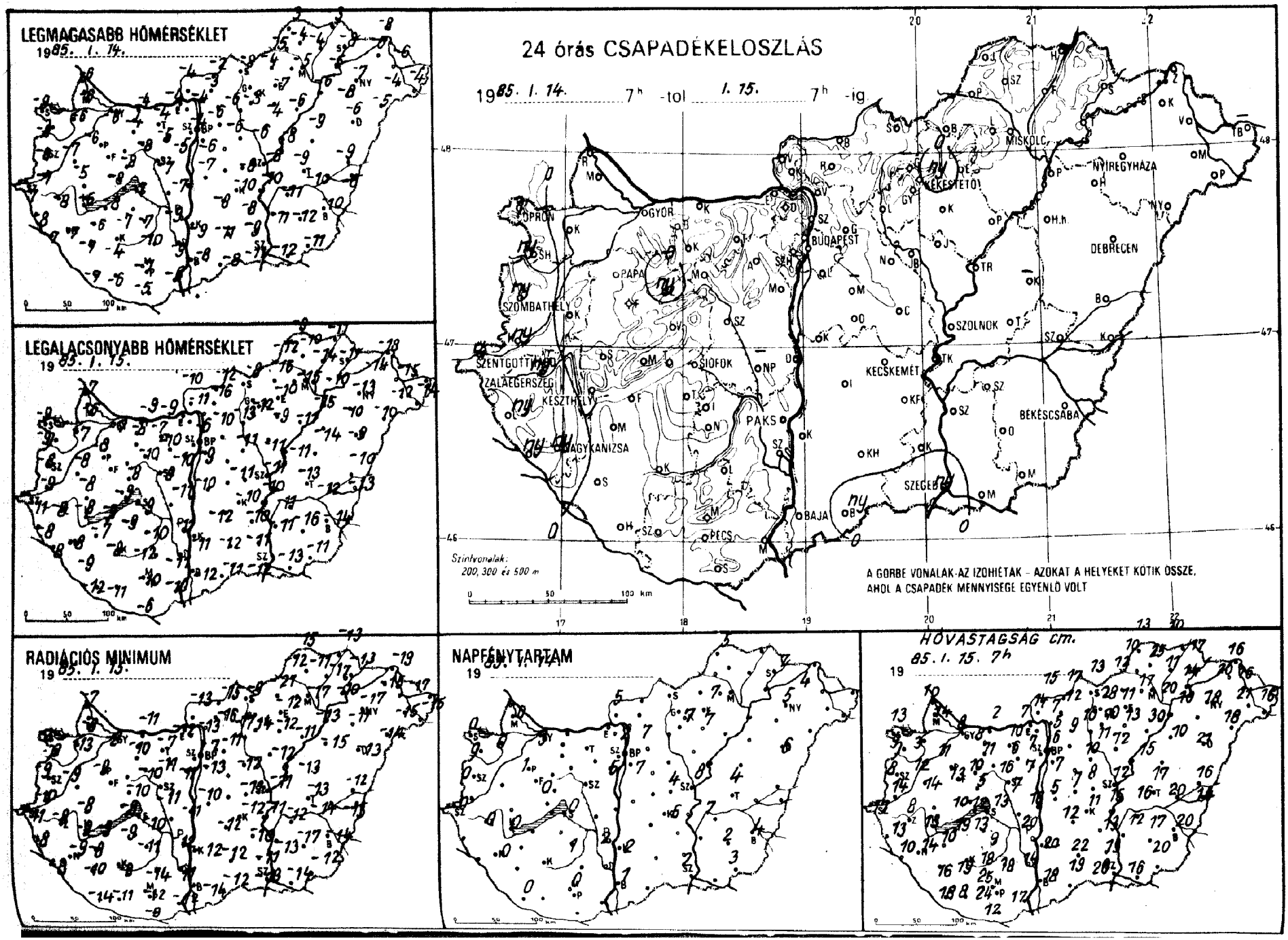
LEGMAGASABB HŐMÉRSÉKLET
1985. I. 14.
LEGALACSONYABB HŐMÉRSÉKLET
1985. I. 15.
24 órás CSAPADÉKELOSZLÁS
1985. I. 14. 7h -tol I. 15. 7h -ig
Szintvonalak: 200, 300 és 500 m
A GÖRBE VONALAK AZ IZOHIÉTÁK - AZOKAT A HELYEKET KÖTIK ÖSSZE, AHOL A CSAPADÉK MENNYISÉGE EGYENLŐ VOLT
RADIÁCIÓS MINIMUM
1985. I. 15.
NAPFÉNYTARTAM
1985. I. 14.
HÓVASTAGSÁG cm.
1985. I. 15. 7h
SOPRON
GYŐR
BUDAPEST
MISKOLC
NYÍREGYHÁZA
DEBRECEN
SZOMBATHELY
PAPA
SZOLNOK
SZENTGOTTHÁRD
ZALAEGERSZEG
KESZTHELY
SIÓFOK
KECSKEMÉT
PAKS
BÉKÉSCSABA
NAGYKANIZSA
SZEGED
BAJA
PÉCS

85.I.15 07 h-ig az utolsó 24 óra adatai						Előző nap napos órái
állomás	csapadék (mm)	Hó cm	max. hőmérséklet	min. hőmérséklet	rad. min.	
Győr	. =	8	-6	-7	-8	3
Kapuvár	. =	3	-6	-7	+13	0
Mosonmagyaróvár	.	14	-6	-6	-8	0
Rajka	.	10	-6	-7	-7	
Sopron	1 * =	13	-9	-9	-9	0
Sopronhorpács	ny * =	9	-8	-9	-9	0
Káld	.	12	-7	-8	-9	
Körmend	ny *	14	-7	-9	+10	
Szentgotthárd	4 * =	17	+11	-11	+11	0
Szombathely	ny * =	8	-8	-8	-9	0
Lenti	ny * =	13	-8	-8	-8	
Letenye	ny *	10	-7	-8	-8	
Nagykanizsa	ny * =	14	-7	-8	-9	0
Zalaegerszeg	ny * =	8	-8	-8	-8	0
Farkasgyepű	.	13	-5	-9	+11	
Keszthely	. =	13	-6	-8	-9	0
Mencshely	.	10	-8	-9	+10	0
Pápa	.	11	-6	-8	-9	1
Sümeg	.	14	-5	-8	-8	
Tihany	. =	12	-8	-9	-9	
Veszprém	.	5	-8	-8	+10	
Zirc	ny * =	10	-7	-9	-9	
Fonyód	.	19	-8	-9	-9	
Homokszt. györgy	. =	18	-7	-12	-14	0
Kaposvár	.	19	-4	-8	-8	
Marcali	.	10	-6	-7	-8	
Siófok	. =	13	-7	-9	+10	0
Somogyszob	.	16	-7	-9	+10	
Tab	.	13	-7	-9	-9	
Bábolna	.	8	-4	-7	-8	
Esztergom	. =	7	-4	-9	-12	
Kisbér	. =	11	-4	-8	-10	
Komárom	.	2	-4	-9	-11	
Tatabánya	.	10	-4	-7	-7	
Alcsútdoboz	. =	6	-5	-10	+11	
Dunaújváros	.	16	-7	-11	+11	
Martonvásár	.	7	-5	-10	+11	5
Mór	. =	16	-8	-10	-10	
Nagyhörcsökp.	-	-	-	-	-	
Szabadbattyán	.	7	-7	-9	+11	
Iregszemcse	.	9	-7	-10	+11	1
Lengyel	.	18	+10	-12	+14	
Paks	.	20	-9	-11	+12	2
Szekszárd	.	14	-9	-11	+11	
Árpádtető	. =	25	-8	-8	-9	
Mohács	.	17	-6	-10	+12	
Pécs	. =	24	-7	-10	+12	0
Siklós	.	12	-5	-6	-9	
Szigetvár	. ≡	8	-6	-11	+11	
Budaörs	. =	7	-5	-8	-9	
Bp. Lőrinc	.	7	-6	-9	+13	7
Bp. Met. Int.	.	6	-4	-6	-7	2
Bp. Szab. hegy	.	7	-7	-10	+11	
Cegléd	. =	8	-8	-11	+11	4
Dobogókő	-	-	-	-	-	
Gödöllő	.	9	-6	-10	+11	7
Királyrét	. V	14	-5	-13	+16	
Monor	-	-	-	-	-	
Nagykáta	. =	10	-6	-11	+12	
Szentendre	.	5	-5	-13	+13	

85.I.15 07 h-ig az utolsó 24 óra adatai						Előző nap napos órái
állomás	csapadék (mm)	Hó cm	max. hőmérséklet	min. hőmérséklet	rad. min.	
Vác	. =	7	-4	-11	-13	
Vámosmikola	.	15	-4	-10	-13	5
Baja	. ⛆	18	-8	-12	-14	1
Bácsalmás	ny * =	19	-8	-11	-12	
Izsák	.	12	-8	-12	-12	
Kalocsa	.	20	-9	-11	-12	2
Kecskemét	.	11	+10	-10	-12	6
Kiskunfélegyháza	.	13	-8	-10	-10	
Kiskunhalas	. ⌴	22	+11	-12	-12	
Kunszentmiklós	. =	5	-7	-10	-10	
Tiszakécske	.	15	+10	-10	-11	
Balassagyarmat	. =	17	-2	-12	-15	
Romhány	.	12	-3	-16	-16	
Salgótarján	.	13	-8	-8	-9	
Eger	.	11	-7	-10	-12	7
Galyatető	-	-	-	-	-	
Gyöngyös	.	10	-3	-12	-14	
Kékestető	ny *	28	-6	-10	-12	7
Kompolt	.	13	-4	-9	-12	7
Lőrinci	. =	10	-6	-13	-17	
Poroszló	.	30	-6	-11	-11	
Jászapáti	.	12	-6	-11	-12	
Jászberény	.	11	-6	-10	-11	
Karcag	-	-	-	-	-	
Szolnok	.	12	-8	-11	-11	8
Tiszaroff	. =	15	-8	-11	-13	
Túrkeve	.	17	-9	-13	-13	4
Kistelek	.	13	-9	-11	-11	
Makó	.	16	-12	-13	-14	
Szeged	ny * =	28	-11	-12	-13	2
Szentes	.	12	-11	-11	-13	
Borsodnádasd	.	12	-4	-16	-21	
Füged	.	11	-4	-14	-17	
Hidasnémeti	.	10	-3	-11	-13	
Jósvafő	. ⛆	13	-3	-9	-15	5
Lillafüred	. ≡	17	-6	-13	-14	
Miskolc	. =	20	-5	-15	-17	-
Putnok	. =	10	-5	-12	-12	
Sárospatak	.	17	-8	-11	-13	7
Szendrőlád	. ⌴	25	-4	-10	-11	
Tokaj	.	14	-5	-10	-10	
Kisvárda	. =	20	-5	-14	-15	4
Mátészalka	. =	21	-4	-12	-15	
Nyíregyháza	.	18	-7	-13	-17	5
Nyírlugos	.	18	-5	-10	-14	
Pátyod	.	16	-4	-14	-15	
Tiszabecs	-	-	-	-	-	
Vásárosnamény	.	16	-6	-15	-17	
Záhony	. =	16	-8	-18	-19	
Berettyóújfalu	.	16	-9	-10	-12	
Debrecen	. =	21	-6	-9	-13	6
Hajdúdorog	.	-	-8	-10	-11	
Hortobágy	.	10	-9	-14	-15	
Körösszakál	.	14	-8	-13	-13	
Polgár	.	10	-6	-15	-16	
Békéscsaba	. ⌴	20	+10	-14	-14	4
Mezőhegyes	.	20	+11	-11	-12	3
Orosháza	.	17	+12	-16	-17	2
Szarvas	.	16	+11	-11	-12	7
Szeghalom	. =	20	+10	-12	-14	

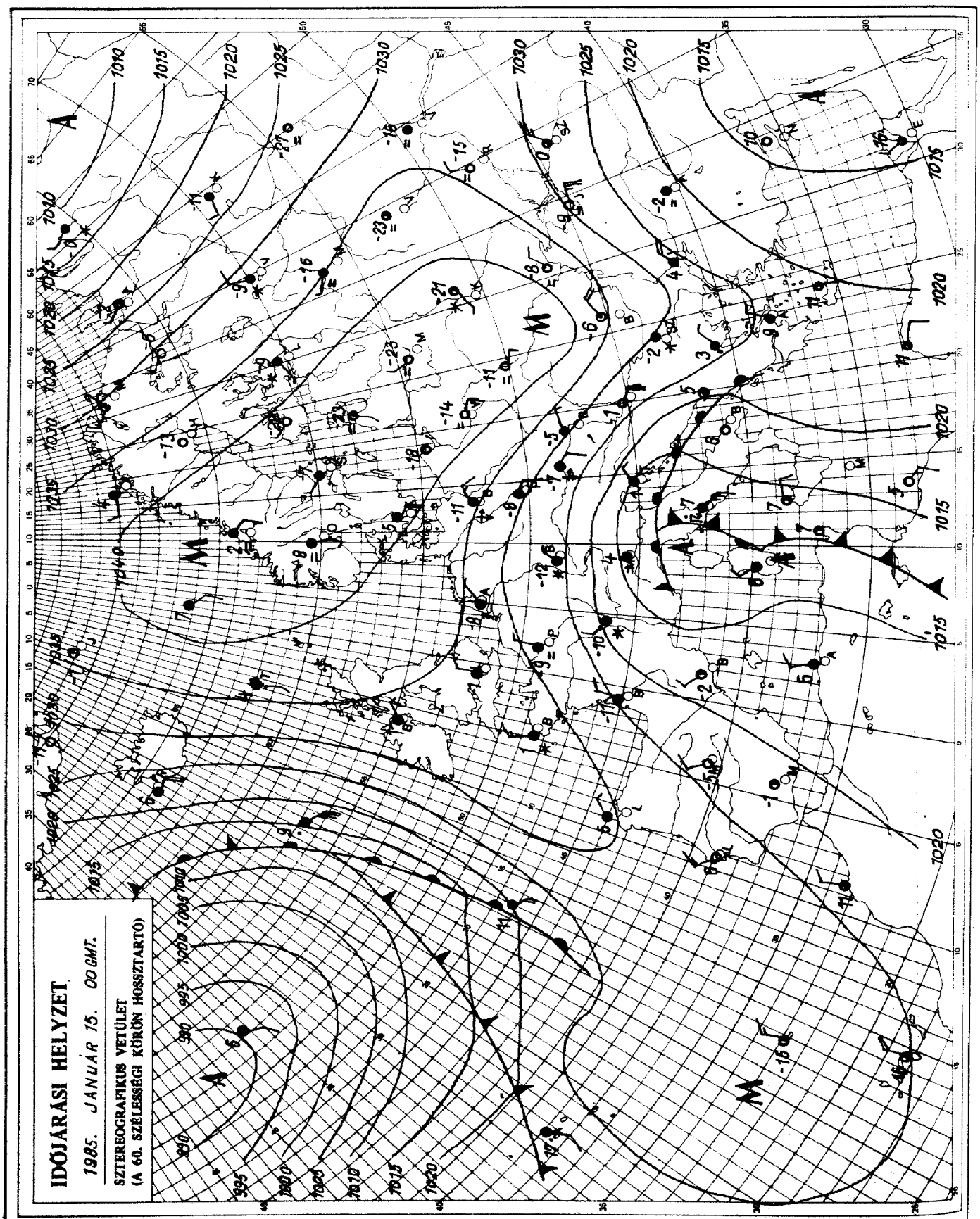

KIADJA: ORSZÁGOS METEOROLÓGIAI SZOLGÁLAT
Készíti: Központi Előrejelző Intézet Analízis- és Rövidtávú Prognózis Központja – T.: 273-018
Megjelenik naponként
Évi előfizetési díja: 1760,- Ft. – Megrendelhető: 1024 Budapest, II., Kitaibel Pál u. 1. – T.: 353-500
Kiadásért felel: az OMSZ elnöke – Szerkesztésért felel: a KEI igazgatója

Jelmagyarázat a havi mellékletben

IDŐJÁRÁSI NAPIJELENTÉS

ЕЖЕДНЕВНЫЙ МЕТЕОРОЛОГИЧЕСКИЙ БЮЛЛЕТЕНЬ · DAILY WEATHER REPORT
BULLETIN QUOTIDIEN DE TEMPS · TÄGLICHER WETTERBERICHT

98. évfolyam 016. szám + Budapest + 1985. január 16. szerda

Az időjárási helyzet és a várható időjárás:

Dél-Skandináviától a Lengyel-alföldön és a Kelet-európai síkságon át egészen a Fekete-tengerig magas légnyomású öv húzódik. Ennek hatására a felsorolt területeken nyugodt az időjárás, számottevő csapadék nem fordul elő. Délkelet felől a magasabb légrétegekben enyhébb, de száraz légtömegek érkeznek hazánk fölé. Ugyanakkor a Nyugat-Európa felett lévő hideg légörvény hatására ott szokatlanul hideg az idő. Gyakoriak a hózáporok és nem ritka a reggeli órákban a -20 fok sem. Mégenyhült ezzel egyidőben az idő Dél-Európában. A Földközi-tenger középső vidékén kialakult ciklon egyre enyhébb és nedvesebb légtömegeket szállit a következő napokban hazánk térségébe.

Csütörtök estig azonban a nappali felmelegedés és az éjszakai lehülés nem változik Magyarországon. Kedden Magyarország nagy részén borult volt az ég, csupán az északkeleti országrészből jelentettek 3, 6 órás napsütést. Havazás csak a nyugati megyékben volt, de a csapadék mennyisége nem haladta meg a 2 mm-t. A legmagasabb nappali hőmérséklet +2, -4 fok között alakult. Szerda hajnalban a Dunántúlon -4, -9, másutt -10, -17, az Északi-középhegységben helyenként -18, -20 fokot mértek. Délelőtt változóan felhős volt az ég, havazást nem jelentettek. A hőmérséklet 11 órakor -2, -11 fok között volt.

Ma 12 órakor Budapesten -3 fokot mértek, a tengerszintre átszámitott légnyomás 1031 mbar, alig változik.

Várható időjárás csütörtök estig:

Nyugaton többnyire erősen, máshol változóan felhős idő lesz. Legföljebb hószállingózás fordulhat elő.
Napközben helyenként megélénkül a délkeleti szél.
Hajnalra foltokban köd keletkezik, és általában -6, -11 fokig csökken a hőmérséklet, a tartósan derült helyeken azonban -15 fok körül várható.
A legmagasabb nappali hőmérséklet csütörtökön: általában 0 és -5 fok között lesz.

Pálmási Judit s.k.

A hőmérséklet napi középértéke és eltérése a 100 évi átlagtól /Budapest belterületén/:

1985. I. 15.	-1,7°C	-0,4°C

1871 óta ezen a napon Budapesten előfordult

legmagasabb hőmérséklet:	11,8°C /1873/,
legalacsonyabb hőmérséklet:	-16,4°C /1912/.

85.033.

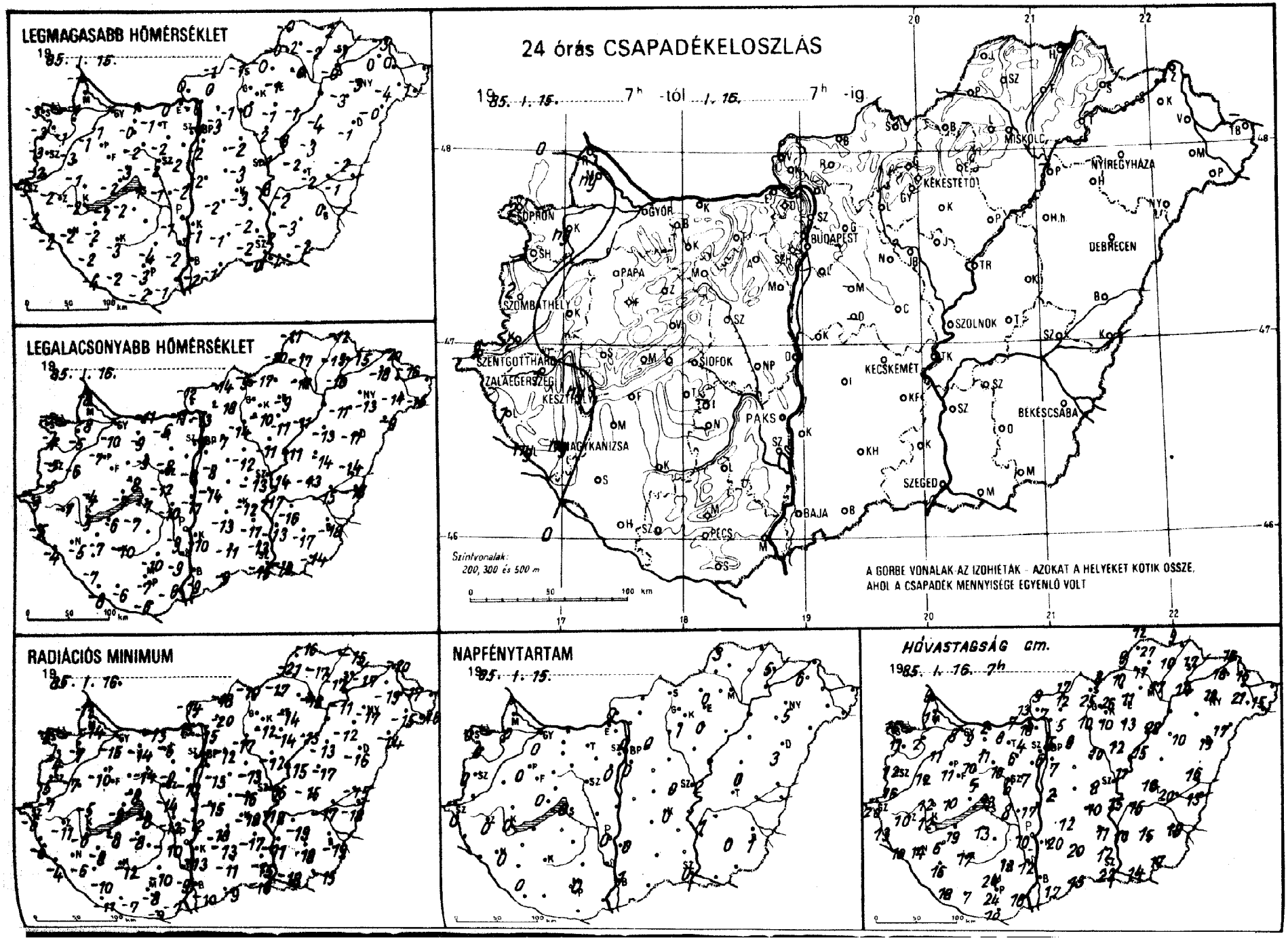
LEGMAGASABB HŐMÉRSÉKLET
1985. I. 15.
LEGALACSONYABB HŐMÉRSÉKLET
1985. I. 16.
24 órás CSAPADÉKELOSZLÁS
1985. I. 15. 7h -tól I. 16. 7h -ig
GYŐR
SOPRON
BUDAPEST
MISKOLC
NYÍREGYHÁZA
KÉKESTETŐ
DEBRECEN
SZOLNOK
KECSKEMÉT
BÉKÉSCSABA
SZEGED
PAKS
SIÓFOK
SZOMBATHELY
PÁPA
KESZTHELY
SZENTGOTTHÁRD
ZALAEGERSZEG
NAGYKANIZSA
BAJA
PÉCS
Színtvonalak:
200, 300 és 500 m
A GÖRBE VONALAK AZ IZOHIÉTÁK - AZOKAT A HELYEKET KÖTIK ÖSSZE, AHOL A CSAPADÉK MENNYISÉGE EGYENLŐ VOLT
RADIÁCIÓS MINIMUM
1985. I. 16.
NAPFÉNYTARTAM
1985. I. 15.
HÓVASTAGSÁG cm.
1985. I. 16. 7h

1985. I. 16. 07 h-ig az utolsó 24 óra adatai						Előző nap napos órái
állomás	csapadék (mm)	Hó cm	max. hőmérséklet	min. hőmérséklet	rad. min.	
Győr	. ≈	8	-1	-10	-15	0
Kapuvár	ny * -	2	-1	-5	-7	0
Mosonmagyaróvár	ny *	14	-1	-8	-14	0
Rajka	.	9	-1	-8	-11	
Sopron	2 * =	15	-3	-5	-5	0
Sopronhorpács	1 * =	11	-3	-4	-4	0
Káld	.	12	-3	-6	-7	
Körmend	2 * ▽	16	-2	-5	-7	
Szentgotthárd	3 * =	20	-5	-5	-6	0
Szombathely	2 * =	12	-3	-5	-5	0
Lenti	1 *	13	-2	-5	-6	
Letenye	ny *	10	-2	-4	-4	
Nagykanizsa	ny * =	14	-2	-5	-6	0
Zalaegerszeg	1 * -	10	-2	-7	-11	0
Farkasgyepű	.	11	-1	-7	-10	
Keszthely	ny * =	12	-2	-5	-6	0
Mencshely	.	10	-4	-7	-8	0
Pápa	. =	11	-1	-7	-10	0
Sümeg	.	12	-1	-4	-5	
Tihany	.	12	-2	-7	-8	
Veszprém	.	5	-3	-8	-8	
Zirc	. =	10	-3	-10	-12	
Fonyód	.	19	-2	-6	-8	
Homokszt. györgy	. =	18	-4	-8	-11	0
Kaposvár	. ⌴	17	-3	-10	-12	
Marcali	. =	6	-2	-7	-8	
Siófok	. =	13	-1	-7	-8	0
Somogyszob	.	16	-2	-7	-10	
Tab	.	13	-2	-7	-8	
Bábolna	.	9	-1	-11	-15	
Esztergom	. =	7	0	-11	-15	
Kisbér	. =	11	-0	-9	-14	
Komárom	.	2	-1	-11	-13	
Tatabánya	.	8	-1	-6	-6	
Alcsútdoboz	. =	6	-2	-8	-9	
Dunaújváros	.	17	-2	-11	-12	
Martonvásár	.	7	-2	-8	-12	0
Mór	. =	16	-2	-9	-14	
Nagyhörcsökp.	.	8	-1	-10	-12	
Szabadbattyán	. =	6	-2	-12	-14	
Iregszemcse	-	-	-	-	-	-
Lengyel	.	18	-4	-10	-10	
Paks	.	10	-1	-9	-10	0
Szekszárd	.	12	-2	-9	-9	
Árpádtető	. =	24	-5	-7	-8	
Mohács	.	16	-1	-6	-7	
Pécs	. =	24	-3	-7	-8	0
Siklós	.	10	-2	-6	-9	
Szigetvár	. =	7	-2	-6	-7	
Budaörs	. =	6	-0	-6	-10	
Bp. Lőrinc	. ⌴	7	-2	-8	-15	0
Bp. Met. Int.	.	5	-1	-6	-8	0
Bp. Szab. hegy	.	4	-3	-6	-12	
Cegléd	. =	8	-3	-13	-16	0
Dobogókő	.	18	-5	-6	-6	
Gödöllő	.	9	-3	-7	-12	0
Királyrét	. ▽	13	-1	-12	-15	
Monor	-	-	-	-	-	
Nagykáta	. =	10	-2	-12	-13	
Szentendre	.	5	-1	-10	-10	

1985. I. 16. 07 h-ig az utolsó 24 óra adatai						Előző nap napos órái
állomás	csapadék (mm)	Hó cm	max. hőmérséklet	min. hőmérséklet	rad. min.	
Vác	. =	7	-0	-13	-15	
Vámosmikola	.	9	0	-12	-14	0
Baja	. ⏚	17	-2	-9	-10	1
Bácsalmás	.	13	-1	-9	-9	
Izsák	.	12	-2	-13	-13	
Kalocsa	.	20	-1	-10	-13	0
Kecskemét	. ⌴	10	-3	-12	-18	0
Kiskunfélegyháza	.	11	-2	-11	-13	
Kiskunhalas	. =	20	-1	-11	-11	
Kunszentmiklós	. =	2	-2	-14	-15	
Tiszakécske	.	15	-3	-17	-18	
Balassagyarmat	. =	17	-1	-14	-18	
Romhány	.	12	0	-18	-20	
Salgótarján	.	8	-1	-9	-10	
Eger	.	11	-1	-9	-14	0
Galyatető	.	25	-3	-7	-8	
Gyöngyös	.	10	0	-10	-12	
Kékestető	.	26	-3	-7	-10	1
Kompolt	.	13	-1	-11	-14	0
Lőrinci	. ▽	10	-1	-14	-17	
Poroszló	.	28	-1	-11	-13	
Jászapáti	. =	12	-2	-11	-12	
Jászberény	. =	11	-1	-11	-16	
Karcag	. =	-	-3	-14	-17	
Szolnok	. ⌴	11	-1	-14	-16	2
Tiszaroff	. =	15	-3	-11	-15	
Túrkeve	.	16	-2	-13	-15	0
Kistelek	.	12	-2	-13	-15	
Makó	.	14	-1	-16	-18	
Szeged	. =	22	-0	-15	-16	0
Szentes	.	10	-2	-13	-17	
Borsodnádasd	.	10	-0	-17	-17	
Füzöd	.	10	-2	-13	-17	
Hidasnémeti	.	9	-2	-12	-15	
Jósvafő	.	12	-0	-11	-16	3
Lillafüred	. ▽	17	-1	-12	-12	
Miskolc	. =	17	-0	-17	-18	-
Putnok	. =	9	-0	-20	-21	
Sárospatak	. =	17	-1	-15	-17	5
Szendrőlád	. ⌴	27	-2	-17	-17	
Tokaj	.	14	-0	-10	-11	
Kisvárda	.	18	-0	-8	-19	6
Mátészalka	. =	21	-4	-14	-15	
Nyíregyháza	. =	18	-3	-13	-17	5
Nyírlugos	. ⌴	17	-0	-9	-14	
Pátyod	.	15	1	-15	-16	
Tiszabecs	-	-	-	-	-	
Vásárosnamény	.	16	-0	-16	-17	
Záhony	. =	16	-3	-20	-20	
Berettyóújfalu	.	16	-2	-14	-15	
Debrecen	. =	19	-1	-11	-16	3
Hajdúdorog	.	-	-3	-11	-12	
Hortobágy	.	10	-4	-13	-13	
Körösszakál	.	13	-1	-18	-18	
Polgár						
Békéscsaba	. ⌴	19	-0	-18	-19	1
Mezőhegyes	.	17	-2	-14	-15	0
Orosháza	.	15	-3	-17	-18	0
Szarvas	.	15	-2	-16	-19	1
Szeghalom	.	20	-2	-15	-17	

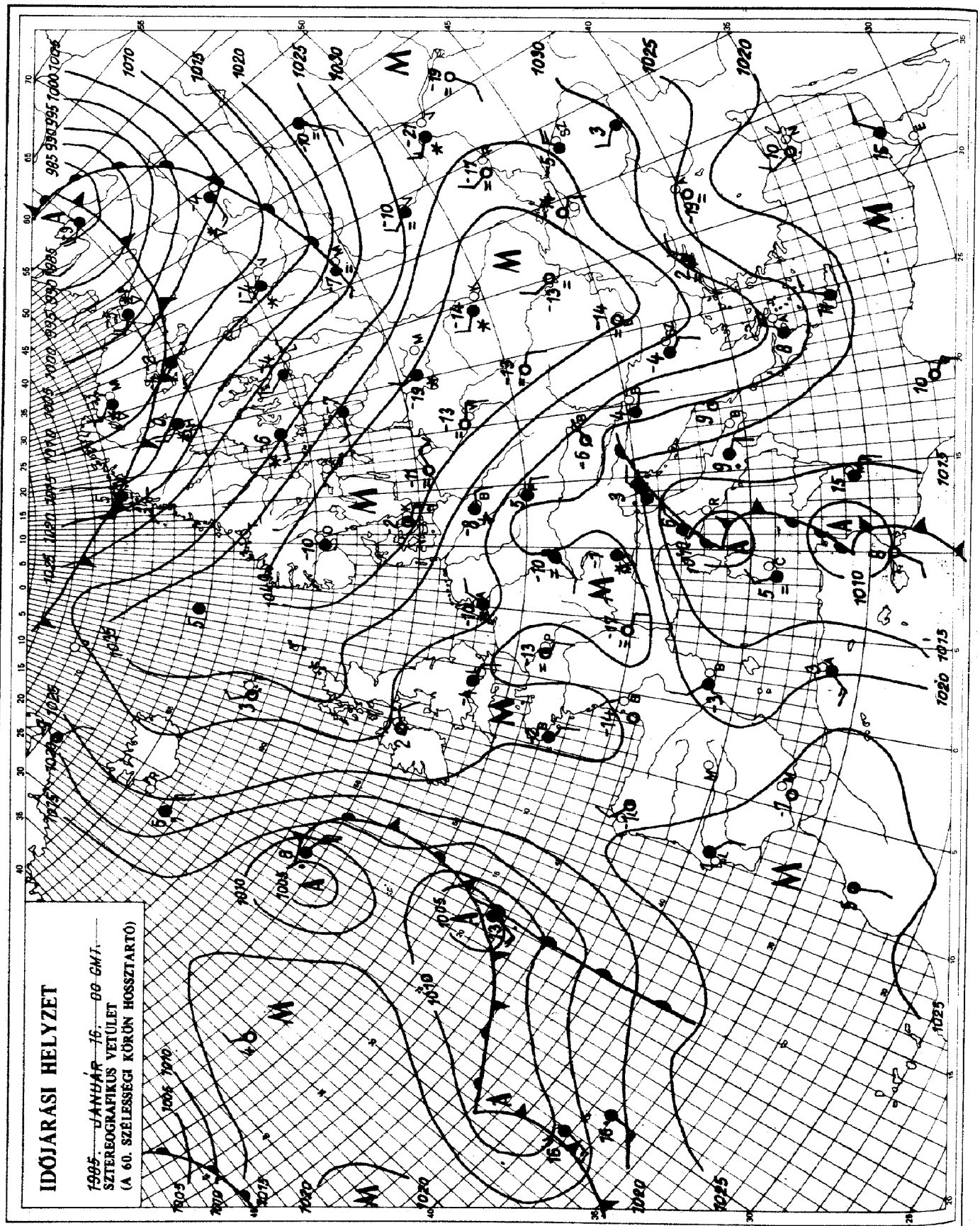

KIADJA: ORSZÁGOS METEOROLÓGIAI SZOLGÁLAT
Készíti: Központi Előrejelző Intézet Analízis- és Rövidtávú Prognózis Központja – T.: 273-018
Megjelenik naponként
Évi előfizetési díja: 1760,- Ft. – Megrendelhető: 1024 Budapest, II., Kitaibel Pál u. 1. – T.: 353-500
Kiadásért felel: az OMSZ elnöke – Szerkesztésért felel: a KEI igazgatója

Jelmagyarázat a havi mellékletben

IDŐJÁRÁSI NAPIJELENTÉS

ЕЖЕДНЕВНЫЙ МЕТЕОРОЛОГИЧЕСКИЙ БЮЛЛЕТЕНЬ · DAILY WEATHER REPORT
BULLETIN QUOTIDIEN DE TEMPS · TÄGLICHER WETTERBERICHT

98. évfolyam 017. szám + Budapest + 1985. január 17. csütörtök

Az időjárási helyzet és a várható időjárás:

Még mindig hideg van szárazföldünk nagy részén. Északkelet-Európa fölé továbbra is sarkvidéki léghullámok érkeznek, hózáporokat és hófúvást okozva. Ugyanakkor csöndes az idő a Lengyel alföldön, a Skandináv-félszigeten és a Kárpátok vidékén. Ezeken a területeken jellemző a köd és a nagyon hideg éjszakák. Az Atlanti-óceán fölött örvénylő ciklon hatására igen enyhe levegő közeledik Nyugat-Európa fölé. Ez a következő napokban jelentős enyhülést és esőzést okoz Spanyolországban, Franciaországban és a Brit-szigeteken. Enyhe, esős idő van Olaszországban, Görögországban és az Adriai-tenger környékén. Az ott lévő ciklon továbbra sem kerül közelebb Magyarországhoz, ezért nem lesz hatással időjárásunkra, péntek estig nem várhatunk változást.

Szerdán az ország nagy részén sütött a nap, csak a Dunántúl nyugati, délnyugati részén maradt jobbára borult az ég. Havazás nem volt. A hőmérséklet csúcsértéke +1 és -7 fok között alakult. Éjszaka igen erősen lehült a levegő és helyenként köd keletkezett. A legalacsonyabb hőmérséklet általában -10 és -18 fok között volt, de északkeleten és délkeleten -20, -22 fokot is mértek. Délelőtt derült, néhol még ködös idő volt. A hőmérséklet általában sokat emelkedett, és 11 órakor -2, -9 fokot mértek, de a ködös, párás helyeken csak -10, -15 fok volt.

Ma 12 órakor Budapesten -2 fokot mértek, a tengerszintre átszámított légnyomás 1023 mbar, mérsékelten süllyed.

Várható időjárás péntek estig:

Kevés felhő várható, csapadék nem lesz. Az esti óráktól helyenként köd képződik. A délkeleti, keleti szél mérsékelt marad.
Várható legalacsonyabb éjszakai hőmérséklet: általában -11, -16 fok között, keleten néhol -20 fok körül,
legmagasabb nappali hőmérséklet pénteken: általában -1, -6 fok között, néhány tartósan ködös helyen -10 fok körül.

Rábai Attila s.k.

TÁVOLABBI KILÁTÁSOK SZOMBATTÓL-KEDDIG:

Eleinte még hideg éjszaka várható, majd megnövekszik a felhőzet, s a hét legvégén havazás valószínű, ugyanakkor gyöngül az éjszakai lehülés. A jövő hét elején változóan felhős idő várható, kissé erősödő lehüléssel. Legalacsonyabb hajnali hőmérséklet eleinte -15, -10, később -9, -4 fok között várható. Legmagasabb nappali hőmérséklet -4, +1 fok között lesz. Jelentős mennyiségű /legalább 5 mm napi/ csapadék az ország területének 30 százalékán várható.

KÖZÉPTÁVÚ ELŐREJELZŐ CSOPORT

A hőmérséklet napi középértéke és eltérése a 100 évi átlagtól /Budapest belterületén/:

1985. I. 16.	-2,9°C	-1,8°C

1871 óta ezen a napon Budapesten előfordult

legmagasabb hőmérséklet:	9,8°C /1968/,
legalacsonyabb hőmérséklet:	-15,5°C /1893/.

85.034.

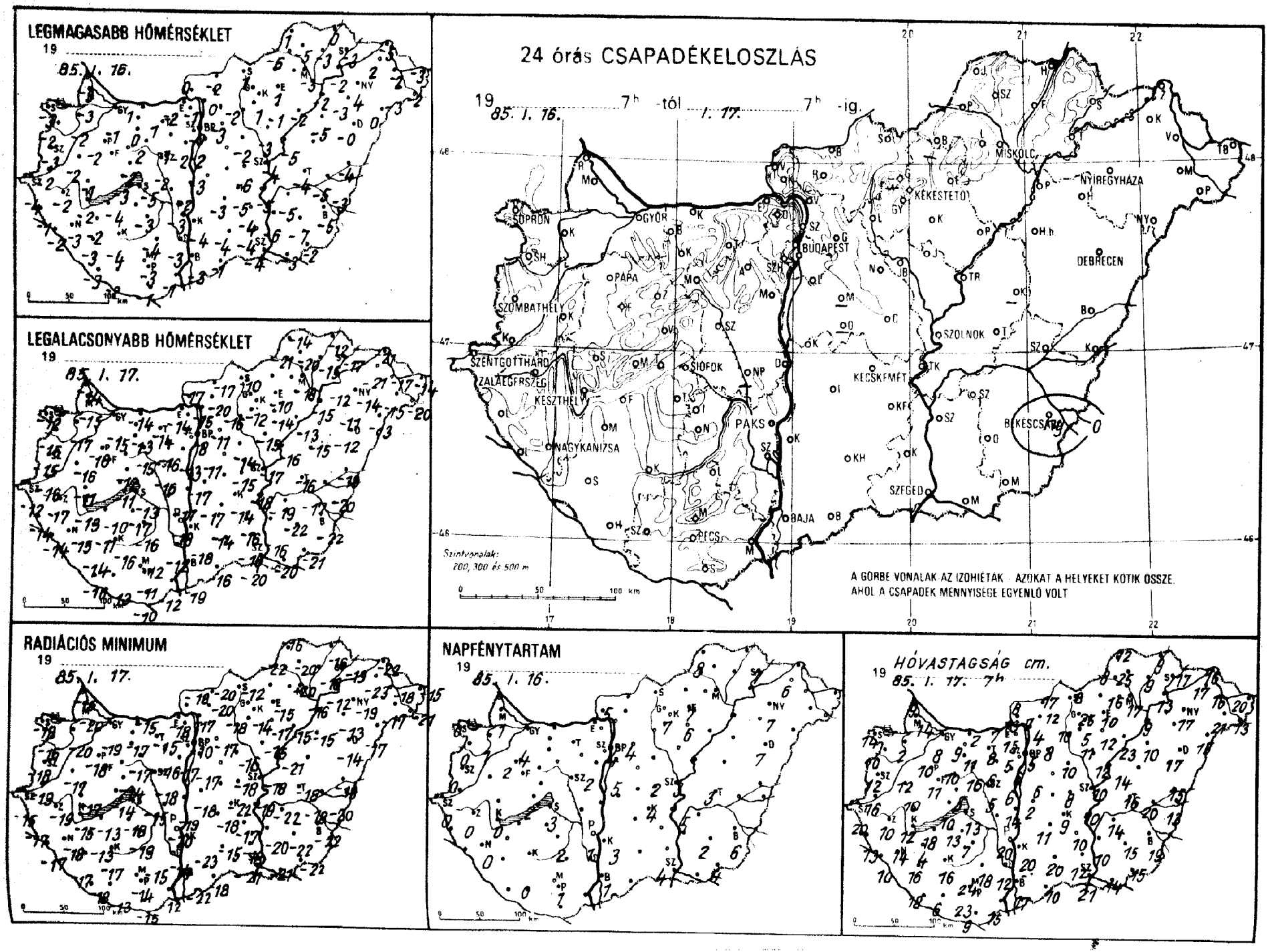
LEGMAGASABB HŐMÉRSÉKLET
19 85. I. 16.
LEGALACSONYABB HŐMÉRSÉKLET
19 85. I. 17.
24 órás CSAPADÉKELOSZLÁS
19 85. I. 16. 7h -tól I. 17. 7h -ig.
SOPRON
GYŐR
BUDAPEST
MISKOLC
NYÍREGYHÁZA
KEKESTETŐ
DEBRECEN
PAPA
SZOMBATHELY
SZENTGOTTHÁRD
ZALAEGERSZEG
KESZTHELY
SIÓFOK
NAGYKANIZSA
PAKS
KECSKEMÉT
SZOLNOK
BÉKÉSCSABA
SZEGED
BAJA
PÉCS
Szintvonalak: 200, 300 és 500 m
A GÖRBE VONALAK AZ IZOHIÉTÁK - AZOKAT A HELYEKET KÖTIK ÖSSZE, AHOL A CSAPADÉK MENNYISÉGE EGYENLŐ VOLT
RADIÁCIÓS MINIMUM
19 85. I. 17.
NAPFÉNYTARTAM
19 85. I. 16.
HÓVASTAGSÁG cm.
19 85. I. 17. 7h

1985. I. 17. 07^h-ig az utolsó 24 óra adatai

állomás	csapadék (mm)	Hó cm	max. hőmérséklet	min. hőmérséklet	rad. min.	Előző nap napos órái
Győr	• V	8	-1	-15	-19	4
Kapuvár	• V	2	-2	-17	-20	1
Mosonmagyaróvár	• V	14	-3	-15	-20	1
Rajka	• ≡	9	-3	-14	-16	
Sopron	• =	14	-3	-12	-19	0
Sopronhorpács	• ⌴	10	-2	-16	-16	0
Káld	• V	12	-2	-16	-17	
Körmend	• V	16	-2	-16	-19	
Szentgotthárd	• =	20	-4	-12	-19	0
Szombathely	• V	12	-3	-15	-18	0
Tenti	• V	13	-1	-14	-17	
Vetenye	• =	10	-2	-14	-17	
Nagykanizsa	• V	14	-3	-15	-18	0
Zalaegerszeg	• V	10	-2	-17	-19	0
Farkasgyepű	•	11	-2	-10	-14	
Keszthely	• =	12	-2	-13	-15	0
Mencshely	•	10	-4	-9	-15	2
Pápa	• ⌴	10	-2	-16	-18	2
Sumeg	• ⌴	10	-1	-11	-17	
Vathany	•	10	-3	-11	-14	
Veszprém	• ⌴	5	-2	-12	-14	
Tirc	• V	10	-2	-16	-18	
Tonyód	•	18	-4	-10	-15	
Somokszt. györgy	• ≡	18	-3	-16	-18	0
Kaposvár	• ⌴	16	-4	-16	-17	
Marcali	•	4	-2	-11	-13	
Siófok	• =	13	-5	-13	-15	3
Somogyszob	•	16	-3	-14	-17	
Zab	•	13	-3	-17	-18	
Gábolna	•	9	-1	-16	-19	
Esztergom	• V	7	-2	-14	-18	
Tasbér	•	11	0	-13	-17	
Komárom	•	2	1	-14	-15	
Tatabánya	•	8	1	-14	-15	
Gicsútdoboz	• V	6	-1	-16	-16	
Tunaújváros	•	14	-2	-17	-19	
Martonvásár	•	6	-2	-13	-17	2
Tór	• ≡	16	-2	-15	-17	
Nagyhörcsökp.	–	–	–	–	–	
Szabadbattyán	• =	5	-2	-16	-18	
Pegszemcse	•	7	-3	-16	-19	2
Engyel	•	18	-4	-12	-15	
Iks	• =	20	-3	-18	-20	1
Kekszárd	•	12	-3	-12	-14	
Tpádtető	•	24	-5	-10	-11	
Gohács	•	15	-1	-12	-12	
Pcs	• =	23	-3	-11	-14	1
Siklós	•	9	-1	-10	-15	
Pigetvár	• ≡	6	-2	-13	-13	
Adaörs	• =	6	-0	-11	-14	
P. Lőrinc	• ⌴	6	-2	-11	-17	5
P. Met. Int.	•	5	-0	-8	-10	4
P. Szab. hegy	•	5	-4	-7	-11	
Pgléd	• =	8	-6	-15	-18	2
Phogókő	•	15	-3	-7	-7	
Pdöllő	•	8	-3	-11	-17	4
Pályrét	• V	13	-1	-14	-17	
Pnor	–	–	–	–	–	
Pgykáta	• =	10	-2	-14	-16	
Pentendre	•	4	-2	-12	-12	

1985. I. 17. 07^h-ig az utolsó 24 óra adatai

állomás	csapadék (mm)	Hó cm	max. hőmérséklet	min. hőmérséklet	rad. min.	Előző nap napos órái
Vác	• =	7	-1	-15	-17	
Vámosmikola	• ⌴	8	0	-17	-18	5
Baja	• =	17	-3	-19	-22	1
Bácsalmás	•	10	-1	-16	-18	
Izsák	• =	11	-3	-17	-18	
Kalocsa	• V	20	-4	-18	-23	3
Kecskemét	• ⌴	9	-5	-14	-22	4
Kiskunfélegyháza	•	10	-4	-16	-17	
Kiskunhalas	• =	20	-4	-14	-15	
Kunszentmiklós	• ⌴	2	-3	-17	-18	
Tiszakécske	• V	10	-5	-18	-19	
Balassagyarmat	• =	17	-2	-17	-20	
Romhány	•	12	0	-20	-20	
Salgótarján	• =	8	1	-10	-12	
Eger	•	10	1	-10	-15	7
Galyatető	–	–	–	–	–	
Gyöngyös	•	5	1	-12	-14	
Kékestető	•	25	-1	-5	-8	7
Kompolt	•	12	-1	-14	-17	6
Lőrinci	• V	10	-2	-16	-18	
Poroszló	•	23	-2	-13	-15	
Jászapáti	• =	12	-3	-15	-15	
Jászberény	• =	11	-4	-18	-19	
Karcag	–	–	–	–	–	
Szolnok	• ≡	10	-4	-17	-18	3
Tiszaroff	• =	14	-5	-16	-21	
Túrkeve	• ⌴	16	-4	-16	-18	3
Kistelek	•	12	-4	-16	-18	
Makó	• V	14	-3	-20	-21	
Szeged	• V	21	-4	-20	-21	4
Szentes	•	10	-6	-16	-20	
Borsodnádasd	–	–	–	–	–	
Füged	• =	9	-3	-15	-18	
Hidasnémeti	• =	9	0	-12	-16	
Jósvafő	•	12	1	-14	-16	8
Lillafüred	• V	16	-7	-11	-12	
Miskolc	• ≡	17	-3	-18	-20	–
Putnok	• =	8	-6	-21	-22	
Sárospatak	•	17	-3	-17	-19	7
Szendrőlád	• ⌴	25	-5	-20	-20	
Tokaj	•	13	-2	-13	-12	
Kisvárda	•	17	-2	-21	-23	6
Mátészalka	•	21	-3	-15	-17	
Nyíregyháza	• =	17	-4	-14	-19	7
Nyírlugos	• ⌴	15	-0	-13	-17	
Pátyod	•	13	-2	-20	-21	
Tiszabecs	• ≡	20	-3	-14	-15	
Vásárosnamény	• V	16	-2	-17	-18	
Záhony	• =	16	-5	-21	-22	
Berettyóújfalu	•	15	-4	-18	-19	
Debrecen	•	17	-0	-12	-14	7
Hajdúdorog	•	–	-3	-11	-13	
Hortobágy	•	10	-5	-15	-15	
Körösszakál	• ≡	13	-3	-20	-20	
Polgár	•	9	-2	-15	-16	
Békéscsaba	ny * V	19	-5	-22	-22	6
Mezőhegyes	• V	15	-2	-21	-22	4
Orosháza	• V	15	-7	-22	-22	2
Szarvas	• ⌴	14	-5	-19	-22	5
Szeghalom	•	20	-5	-17	-18	

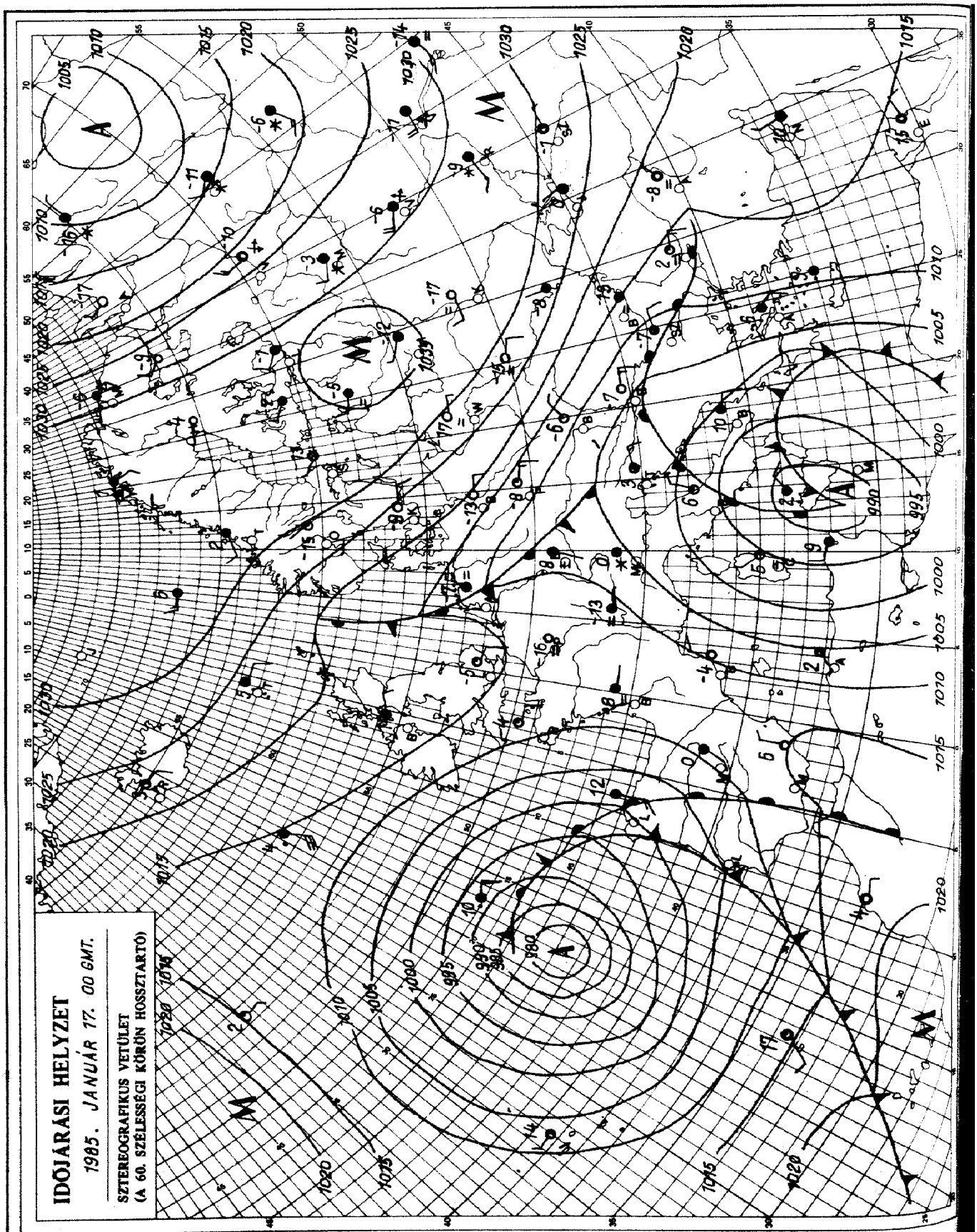

KIADJA: ORSZÁGOS METEOROLÓGIAI SZOLGÁLAT
Készíti: Központi Előrejelző Intézet Analízis- és Rövidtávú Prognózis Központja – T.: 273-018
Megjelenik naponként
Évi előfizetési díja: 1760,- Ft. – Megrendelhető: 1024 Budapest, II., Kitaibel Pál u. 1. – T.: 353-500
Kiadásért felel: az OMSZ elnöke – Szerkesztésért felel: a KEI igazgatója

Jelmagyarázat a havi mellékletben

IDŐJÁRÁSI NAPIJELENTÉS

ЕЖЕДНЕВНЫЙ МЕТЕОРОЛОГИЧЕСКИЙ БЮЛЛЕТЕНЬ · DAILY WEATHER REPORT
BULLETIN QUOTIDIEN DE TEMPS · TÄGLICHER WETTERBERICHT

98. évfolyam 018. szám + Budapest + 1985. január 18. péntek

Az időjárási helyzet és a várható időjárás:

Szárazföldünk délnyugati, délkeleti és északi része fölött ciklonok örvénylenek. Az általuk érintett területeken jobbára erősen felhős, csapadékos időjárás a jellemző. Másutt általában gyenge a légmozgás, hajnalban és reggel helyenként köd képződik, csapadék csak elszórtan fordul elő. Mivel a tőlünk délnyugatra, középpontjával a Viscayai-öböl fölött örvénylő ciklon kelet felé helyeződik át, a következő időszakban valószinuleg már a Kárpát-medence időjárására is hatással lesz.

Hazánkban csütörtökön többnyire gyengén felhős volt az ég, az ország nagy részén 3-7 órán át sütött a nap. Csapadékot sehonnan sem jelentettek. A legmagasabb nappali hőmérséklet +1, -6, néhány tartósan ködös helyen -8, -11 fok között alakult. Ismét erős volt az éjszakai lehülés. A hőmérséklet mélypontja általában -10 és -16, keleten néhol -17 és -22 fok között volt. Pénteken délelőtt változóan felhős volt az ég, a keleti országrészből helyenként ködöt jelentettek. A hőmérséklet 11 órakor -5 és -13 fok között változott.

Ma 12 órakor Budapesten a hőmérséklet -6 fok, a tengerszintre átszámitott légnyomás 1011 mbar, gyengén süllyed.

Várható időjárás szombat estig:

Párás, helyenként ködös és eleinte változóan felhős idő lesz. A késő esti óráktól délnyugat felől megnövekszik a felhőzet és főként a déli megyékben havazás várható. Megélénkül a délkeleti szél.
A várható legalacsonyabb éjszakai hőmérséklet általában -6 és -11 fok között, keleten -14 fok körül,
legmagasabb nappali hőmérséklet szombaton -1 és -6 fok között alakul.

Bozóki István s.k.

A hőmérséklet napi középértéke és eltérése a 100 évi átlagtól /Budapest belterületén/:

1985. I. 17. -3,5°C -2,5°C

1871 óta ezen a napon Budapesten előfordult

legmagasabb hőmérséklet: 12,8°C /1917/,
legalacsonyabb hőmérséklet: -14,8°C /1963/.

85.035.

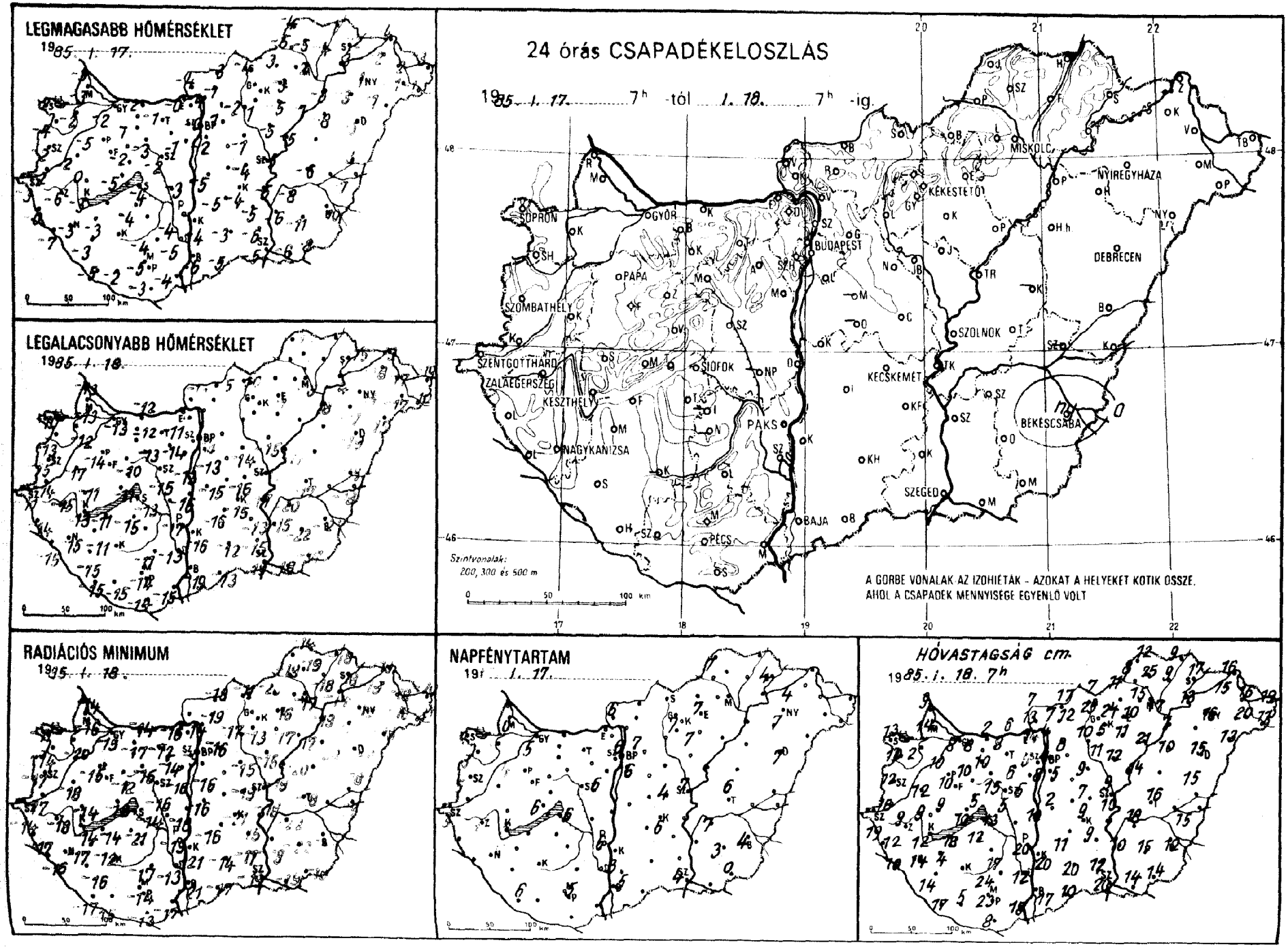
LEGMAGASABB HŐMÉRSÉKLET
1985. I. 17.
LEGALACSONYABB HŐMÉRSÉKLET
1985. I. 18.
RADIÁCIÓS MINIMUM
1985. I. 18.
24 órás CSAPADÉKELOSZLÁS
1985. I. 17. 7h -tól I. 18. 7h -ig.
SOPRON
GYŐR
BUDAPEST
MISKOLC
NYIREGYHAZA
KÉKESTETŐ
DEBRECEN
PAPA
SZOMBATHELY
SZOLNOK
SZENTGOTTHÁRD
ZALAEGERSZEG
KESZTHELY
SIÓFOK
KECSKEMÉT
BÉKÉSCSABA
PAKS
NAGYKANIZSA
SZEGED
BAJA
PÉCS
Szintvonalak: 200, 300 és 500 m
A GÖRBE VONALAK AZ IZOHIÉTÁK - AZOKAT A HELYEKET KÖTIK ÖSSZE, AHOL A CSAPADÉK MENNYISÉGE EGYENLŐ VOLT
NAPFÉNYTARTAM
1985. I. 17.
HÓVASTAGSÁG cm.
1985. I. 18. 7h

1985. I. 18. 7 h-ig az utolsó 24 óra adatai						Előző nap napos órái
állomás	csapadék (mm)	Hó cm	max. hőmérséklet	min. hőmérséklet	rad. min.	
Győr	. V	8	-2	-13	-15	5
Kapuvár	. =	2	-2	-12	-20	1
Mosonmagyaróvár	. V	14	-3	-13	-16	0
Rajka	. =	9	-3	-13	-14	
Sopron	.	13	-2	-10	-11	4
Sopronhorpács	. ⌴	10	-4	-13	-14	3
Kálló	.	12	-2	-17	-18	
Körmend	. V	16	-2	-14	-17	
Szentgotthárd	. =	19	-3	-11	-14	3
Szombathely	. =	12	-2	-15	-17	5
Lenti	. =	12	-0	-14	-17	
Letenye	. =	10	-7	-15	-16	
Nagykanizsa	. V	14	-3	-15	-17	5
Zalaegerszeg	. V	9	-3	-15	-18	7
Farkasgyepű	.	10	-0	-10	-15	
Keszthely	. =	12	-3	-13	-14	6
Mencshely	.	9	-2	-10	-15	6
Pápa	. ⌴	10	-5	-14	-15	4
Sümeg	.	9	-0	-11	-14	
Tihany	.	10	-5	-11	-13	
Veszprém	.	5	-2	-10	-12	
Zirc	. =	10	-2	-15	-16	
Fonyód	.	18	-4	-11	-14	
Homokszt. györgy	. =	17	-5	-15	-17	6
Kaposvár	–	–	–	–	–	
Marcali	. ⛰	4	-3	-11	-12	
Siófok	. =	13	-4	-13	-14	6
Somogyszob	.	14	-3	-15	-16	
Tab	. ≡	12	-4	-15	-21	
Bábolna	.	8	-3	-14	-16	
Esztergom	. V	6	-0	-12	-16	
Kisbér	. =	10	1	-12	-17	
Komárom	.	2	-2	-12	-14	
Tatabánya	.	8	-1	-11	-12	
Alcsútdoboz	. V	6	-1	-14	-14	
Dunaújváros	.	10	-3	-16	-18	
Martonvásár	.	5	-2	-13	-16	6
Mór	.	15	-3	-13	-15	
Nagyhörcsökp.	–	–	–	–	–	
Szabadbattyán	. =	5	-2	-15	-16	
Tegzsemcse	–	–	–	–	–	–
Tengyel	.	17	-4	-11	-17	
Paks	. =	20	-4	-17	-19	6
Szekszárd	. =	12	-5	-13	-13	
Árpádtető	. =	24	-5	-12	-13	
Mohács	.	15	-4	-15	-17	
Pécs	.	23	-5	-14	-14	5
Siklós	.	8	-3	-14	-16	
Szigetvár	. V	5	-2	-15	-15	
Budaörs	. =	3	-0	-11	-12	
Pp. Lőrinc	. =	5	-2	-13	-16	6
Pp. Met. Int.	.	4	-0	-8	-9	6
Pp. Szab. hegy	. =	5	-7	-10	-11	
Pegléd	. =	7	-4	-16	-19	4
Tobogókő	.	14	1	-7	-7	
Ödöllő	.	8	1	-11	-16	7
Királyrét	. V	13	1	-13	-15	
Jonor	–	–	–	–	–	
Nagykáta	. ≡	9	-1	-14	-15	
Szentendre	.	4	-1	-9	-11	

1985. I. 18. 7 h-ig az utolsó 24 óra adatai						Előző nap napos órái
állomás	csapadék (mm)	Hó cm	max. hőmérséklet	min. hőmérséklet	rad. min.	
Vác	. =	7	-0	-13	-14	
Vámosmikola	. ⌴	7	-4	-15	-16	6
Baja	. ⌴	17	-6	-19	-21	5
Bácsalmás	. =	10	-5	-13	-17	
Izsák	.	11	-5	-16	-16	
Kalocsa	.	20	-4	-16	-21	3
Kecskemét	. ⌴	9	-4	-15	-21	6
Kiskunfélegyháza	.	9	-5	-13	-15	
Kiskunhalas	. ⌴	20	-3	-12	-14	
Kunszentmiklós	. V	2	-5	-15	-16	
Tiszakécske	. V	10	-5	-17	-18	
Balassagyarmat	. =	17	-3	-15	-18	
Romhány	.	12	-1	-18	-19	
Salgótarján	. =	7	-4	-10	-11	
Eger	. ≡	10	-3	-13	-16	7
Galyatető	.	25	1	-5	-6	
Gyöngyös	.	5	1	-11	-13	
Kékestető	.	24	0	-5	-7	7
Kompolt	.	11	-5	-14	-17	7
Lőrinci	. V	10	-2	-14	-17	
Poroszló	. =	21	-1	-17	-17	
Jászapáti	. =	12	-5	-15	-15	
Jászberény	. ≡	11	-4	-16	-17	
Karcag	–	–	–	–	–	
Szolnok	. ≡	9	-5	-17	-19	7
Tiszaroff	. V	14	-5	-17	-20	
Túrkeve	. V	16	-6	-17	-18	6
Kistelek	.	12	-6	-15	-17	
Makó	.	14	-6	-18	-19	
Szeged	. ⌴	20	-5	-19	-19	4
Szentes	.	10	-6	-15	-18	
Borsodnádasd	.	11	-3	-15	-20	
Füged	. =	9	-4	-16	-18	
Hidasnémeti	. =	9	-1	-14	-18	
Jósvafő	. =	12	-4	-10	-14	7
Lillafüred	. V	15	-5	-11	-12	
Miskolc	. =	17	-2	-16	-17	–
Putnok	. =	8	-5	-18	-19	
Sárospatak	.	17	-2	-15	-18	4
Szendrőlád	. ⌴	25	-5	-18	-19	
Tokaj	.	13	-3	-14	-14	
Kisvárda	. ≡	15	-2	-18	-19	4
Mátészalka	. =	20	-1	-17	-18	
Nyíregyháza	. =	16	-1	-16	-19	7
Nyírlugos	. =	13	-1	-15	-18	
Pátyod	. ⌴	11	1	-10	-21	
Tiszabecs	. =	19	-3	-19	-20	
Vásárosnamény	.	16	-2	-17	-18	
Záhony	. =	16	-4	-19	-19	
Berettyóújfalu	.	15	-3	-18	-18	
Debrecen	. =	15	-5	-19	-23	7
Hajdúdorog	.	–	-3	-17	-17	
Hortobágy	.	10	-8	-19	-20	
Körösszakál	. V	12	-7	-18	-19	
Polgár	. =	7	-3	-18	-19	
Békéscsaba	ny * V	18	-10	-21	-21	4
Mezőhegyes	. V	14	-8	-17	-18	0
Orosháza	. V	15	-11	-22	-22	3
Szarvas	. V	13	-8	-20	-22	7
Szeghalom	–	–	–	–	–	

KIADJA: ORSZAGOS METEOROLOGIAI SZOLGÁLAT
Készíti: Központi Előrejelző Intézet Analizis- és Rövidtávú Prognózis Központja – T.: 273-018
Megjelenik naponként
Évi előfizetési díja: 1760,- Ft. – Megrendelhető: 1024 Budapest, II., Kitaibel Pál u. 1. – T.: 353-500
Kiadásért felel: az OMSZ elnöke – Szerkesztésért felel: a KEI igazgatója

Jelmagyarázat a havi mellékletben

IDŐJÁRÁSI NAPIJELENTÉS

ЕЖЕДНЕВНЫЙ МЕТЕОРОЛОГИЧЕСКИЙ БЮЛЛЕТЕНЬ · DAILY WEATHER REPORT
BULLETIN QUOTIDIEN DE TEMPS · TÄGLICHER WETTERBERICHT

98. évfolyam 019. szám. + Budapest + 1985. január 19. szombat

Az időjárási helyzet és a várható időjárás:

Közép- és Kelet-Európa nagy részén már hetek óta tart a hideg időjárás. A Szovjetunió európai területéről gyakori havazásról, hózáporról érkezik jelentés. A Ligur-tenger feletti középponttal mediterrán ciklon örvénylik. A viszonylag enyhe és nedves léghullámok útját a Földközi-tenger partvidékén, valamint az Appennini-félszigeten ismétlődő eső, az északabbra fekvő területeken havazás jelzi. Valószinü, hogy az elkövetkező időszakban nem változik lényegesen a Kárpát-medence időjárása.

Magyarországon pénteken napközben fokozatosan megnövekedett a felhőzet. Számottevő csapadékról nem érkezett jelentés. Időnként kissé megélénkült a szél. Pénteken a hőmérséklet csúcsértéke általában -2 és -10 fok között alakult. Szombat hajnalra pedig -8 és -18 fokig hült le a levegő. Ma délelőtt országszerte változóan felhős, főként a déli és a kelet megyékben párás, helyenként ködös idő volt, hószállingózás nem volt. A hőmérséklet 11 órakor az országban -5 és -11 fok között váltakozott.

Ma 12 órakor Budapesten a hőmérséklet -5 fok, a tengerszintre átszámitott légnyomás 1007 mbar, alig változik.

Várható időjárás vasárnap estig:

Változóan felhős, párás, éjszaka, reggel többfelé ködös idő várható. Legföljebb délen, délnyugaton fordul elő hószállingózás, gyönge havazás.
A változó irányú szél mérsékelt marad.
Várható legalacsonyabb éjszakai hőmérséklet: általában -11, -16 fok között,
legmagasabb nappali hőmérséklet vasárnap: -1, -6 fok között várható.

Török Dénes s.k.

A hőmérséklet napi középértéke és eltérése a 100 évi átlagtól /Budapest belterületén/:

1985. I. 18.	-5,7°C	-4,6°C

1871 óta ezen a napon Budapesten előfordult

legmagasabb hőmérséklet:	14,0°C /1975/,	
legalacsonyabb hőmérséklet:	-17,2°C /1891/.	

85.036.

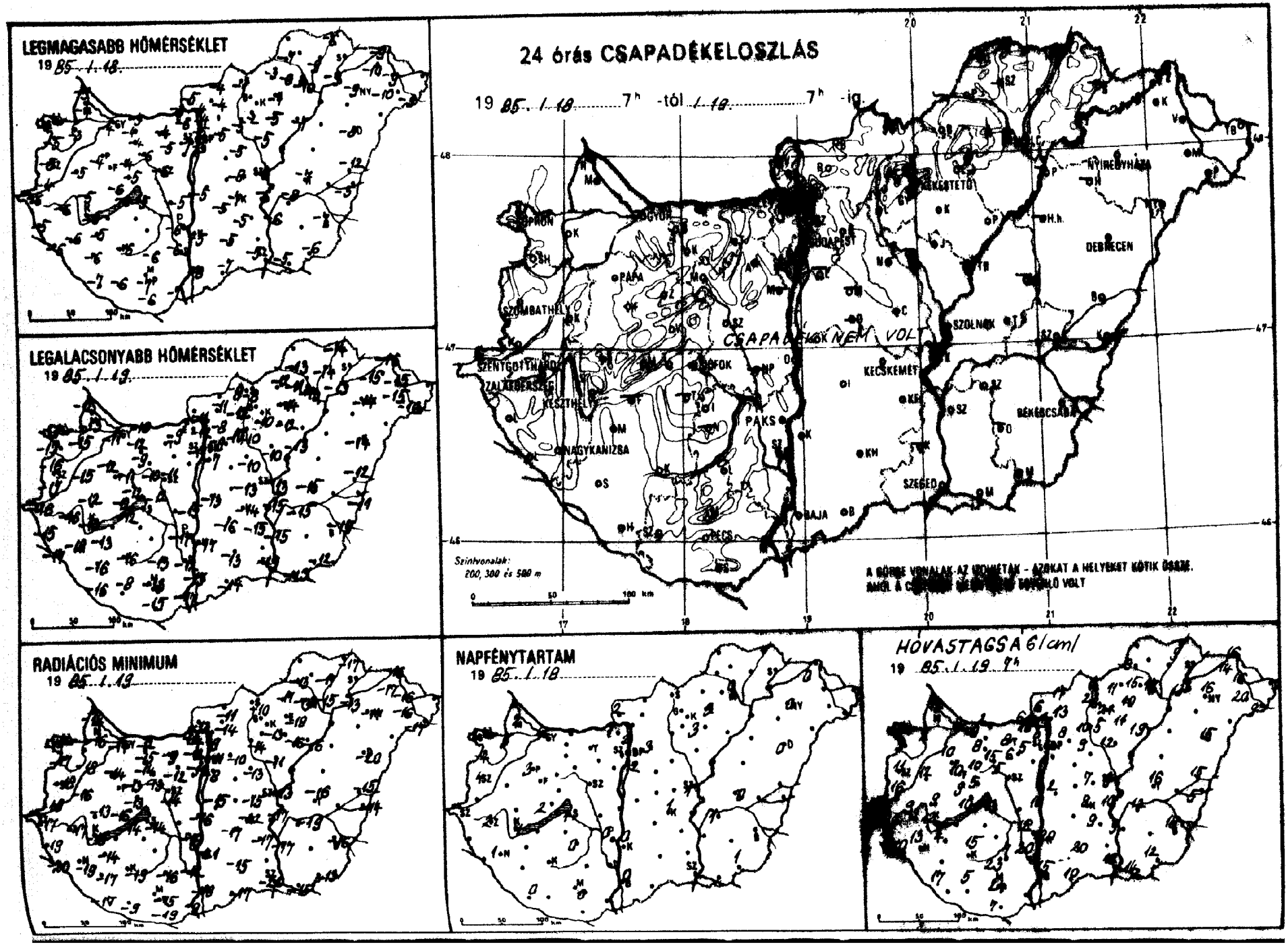
LEGMAGASABB HŐMÉRSÉKLET
19 85. I. 18.
LEGALACSONYABB HŐMÉRSÉKLET
19 85. I. 19.
24 órás CSAPADÉKELOSZLÁS
19 85. I. 18. 7h -tól I. 19. 7h -ig
CSAPADÉK NEM VOL
SZOMBATHELY
PAPA
GYŐR
BUDAPEST
NYÍREGYHÁZA
DEBRECEN
SZOLNOK
KECSKEMÉT
BÉKÉSCSABA
PAKS
NAGYKANIZSA
SZEGED
BAJA
PÉCS
KESZTHELY
SZENTGOTTHÁRD
Szintvonalak:
200, 300 és 500 m
RADIÁCIÓS MINIMUM
19 85. I. 19.
NAPFÉNYTARTAM
19 85. I. 18.
HÓVASTAGSÁG (cm)
19 85. I. 19. 7h

86. I. 19.07 h-ig az utolsó 24 óra adatai						Előző nap napos órái
állomás	csapadék (mm)	Hó cm	max. hőmérséklet	min. hőmérséklet	rad. min.	
Győr	. ≡	8	-4	-11	-14	4
Kaposvár	. =	2	-3	-15	-18	3
Mosonmagyaróvár	. V	14	-4	-13	-16	2
Rajka	.	8	-9	-12	-14	
Sopron	. =	12	-4	-13	-17	4
Sopronbesenyő	. ⊔	9	-5	-17	-17	4
Hárd	. V	12	-5	-15	-16	
Kőrmend	.	16	-4	-17	-19	
Szentgotthárd	. =	19	-6	-16	-17	
Szombathely	. ⊔	11	-5	-16	-18	4
Lenti	. ≡	12	-5	-15	-19	
Letenye	.	10	-6	-17	-20	
Nagykanizsa	. ≡	13	-6	-18	-19	1
Zalaegerszeg	. V	9	-6	-16	-17	2
Farkasgyepű	.	10	-1	-12	-13	
Keszthely	. =	12	-6	-13	-15	1
Nagyhalász	. ≡	9	-6	-12	-16	2
Pápa	. ⊔	10	-4	-12	-14	3
Sümeg	. ≡	9	-5	-12	-13	
Tihany	. ≡	10	-6	-12	-14	
Veszprém	. ≡	5	-5	-12	-13	
Zirc	. ≡	10	-4	-11	-13	
Fonyód	–	–	–	–	–	
Homokszt. György	. ≡	17	-7	-16	-17	0
Kaposvár	. V	15	-6	-16	-19	
Marcali	.	4	-5	-13	-14	
Siófok	. =	13	-5	-13	-14	1
Somogyszob	.	14	-6	-16	-17	
Tab	–	–	–	–	–	
Bábolna	.	8	-4	-12	-15	
Esztergom	. V	6	-3	-11	-14	
Kisbér	.	8	-4	-9	-14	
Komárom	.	2	-5	-10	-12	
Tatabánya	.	8	-4	-9	-9	
Alcsútdoboz	. ≡	6	-5	-11	-12	
Dunaújváros	.	10	-5	-15	-16	
Martonvásár	–	–	–	–	–	
Mór	. ≡	15	-6	-10	-13	
Nagyhörcsökp.	–	–	–	–	–	
Szabadbattyán	. ≡	5	-6	-12	-14	
Iregszemcse	. ≡	7	-6	-16	-19	0
Lengyel	.	7	-6	-13	-16	
Paks	. =	20	-6	-17	-18	0
Szekszárd	. ≡	12	-6	-12	-12	
Árpádtető	. ≡	24	-8	-11	-13	
Mohács	. ≡	14	-7	-17	-9	
Pécs	. V	23	-7	-13	-15	0
Siklós	.	7	-6	-15	-19	
Szigetvár	. =	5	-6	-8	-9	
Budaörs	. =	3	-4	-8	-10	
Bp. Lőrinc	. ⊔	5	-5	-9	-11	2
Bp. Met. Int.	.	4	-3	-7	-8	2
Bp. Szab. hegy	. =	5	-7	-11	-11	
Cegléd	. ⊔	7	-8	-13	-15	
Dobogókő	.	10	-6	-12	-12	
Gödöllő	. =	8	-5	-10	-10	3
Királyrét	. V	13	-5	-13	-15	
Monor	–	–	–	–	–	
Nagykáta	. ≡	9	-5	-10	-13	
Szentendre	.	1	-4	-8	-9	

86. I. 19.07 h-ig az utolsó 24 óra adatai						Előző nap napos órái
állomás	csapadék (mm)	Hó cm	max. hőmérséklet	min. hőmérséklet	rad. min.	
Vác	. =	7	-4	-8	-11	
Vácrátót	. ⊔	6	-5	-11	-13	2
Buda	. ⊔	15	-8	-8	-15	0
Budakalász	. =	10	-7	-14	-17	
Iszák	.	11	-5	-16	-17	
Kalocsa	. V	20	-5	-17	-21	0
Kecskemét	. ≡	9	-7	-14	-22	1
Kiskunfélegyháza	. V	9	-5	-15	-17	
Kiskunhalas	. ≡	20	-5	-13	-15	
Kiskunmajsa	. ≡	2	-5	-13	-14	
Tiszakécske	. V	10	-6	-15	-17	
Balmazújvaros	. =	17	-4	-8	-11	
Bonchida	.	13	-4	-12	-14	
Csépa	. =	6	-1	-8	-10	
Eger	. =	10	1	-14	-18	3
Gelyatető	.	23	-1	-12	-12	
Gyöngyös	.	5	-2	-10	-13	
Kékestető	.	21	-1	-12	-12	5
Kompolt	. =	11	-5	-12	-16	3
Lőrinci	. ≡	10	-5	-10	-14	
Parasznya	.	19	-7	-13	-16	
Jánosháza	. =	12	-5	-10	-11	
Jászberény	. ≡	11	-6	-11	-14	
Karcag	–	–	–	–	–	
Szolnok	. ⊔	9	-8	-13	-13	1
Tiszaroff	–	–	–	–	–	
Túrkeve	. ⊔	16	-7	-15	-16	0
Kistelek	–	–	–	–	–	
Makó	.	14	-5	-13	-15	
Szeged	. =	19	-5	-19	-20	
Szentes	.	9	-6	-15	-17	
Borsodnádasd	.	11	-3	-12	-17	
Füged	. =	9	-9	-14	-17	
Hidasnémeti	. =	9	-6	-14	-17	
Jósvafő	–	–	–	–	–	
Lillafüred	. ≡	15	-6	-11	-13	
Miskolc	. =	17	-10	-13	-15	0
Putnok	. =	8	-7	-13	-13	
Sárospatak	–	–	–	–	–	
Szendrőlád	–	–	–	–	–	
Tokaj	. =	13	-9	-13	-13	
Kisvárda	. =	14	-10	-15	-17	0
Mátészalka	. =	20	-10	-15	-16	
Nyíregyháza	. =	16	-9	-14	-17	0
Nyírlugos	–	–	–	–	–	
Pátyod	. ≡	9	-9	-16	-17	
Tiszabecs	–	–	–	–	–	
Vásárosnamény	.	16	-9	-15	-16	
Záhony	. =	16	-9	-16	-16	
Berettyóújfalu	.	15	-12	-12	-15	
Debrecen	. ≡	15	-8	-14	-20	0
Hajdúdorog	–	–	–	–	–	
Hortobágy	–	–	–	–	–	
Körösszakál	.	5	-6	-11	-14	1
Polgár	–	–	–	–	–	
Békéscsaba	. V	18	-7	-15	-16	1
Mezőhegyes	.	12	-6	-12	-13	1
Orosháza	–	–	–	–	–	
Szarvas	. V	12	-8	-15	-19	1
Szeghalom	–	–	–	–	–	

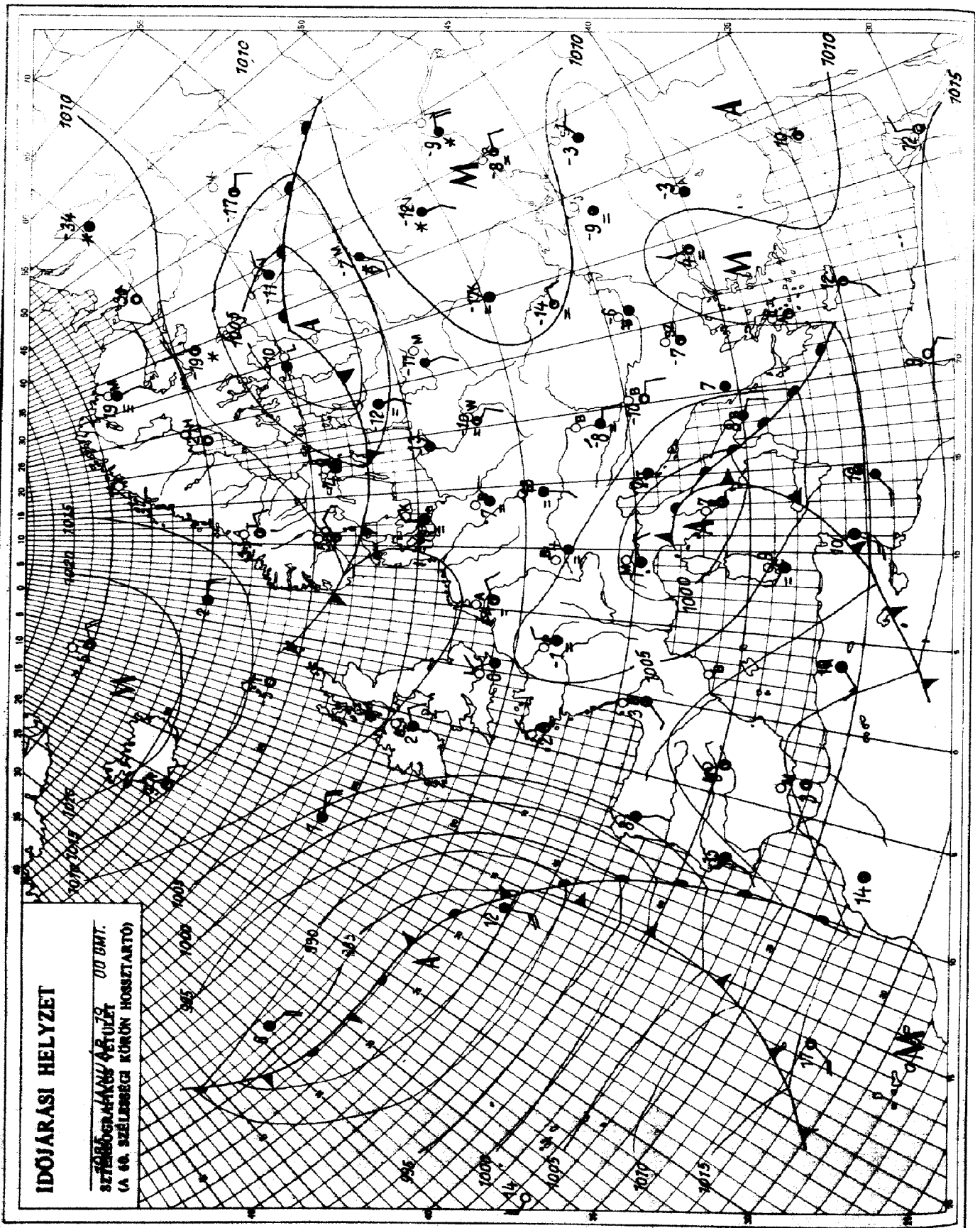

KIADJA: ORSZÁGOS METEOROLÓGIAI SZOLGÁLAT
Készíti: Központi Előrejelző Intézet Analízis- és Rövidtávú Prognózis Központja – T.: 273-618
Megjelenik naponként
Évi előfizetési díja: 1760,- Ft. – Megrendelhető: 1024 Budapest, II., Kitaibel Pál u. 1. – T.: 353-500
Kiadásért felel: az OMSZ elnöke – Szerkesztésért felel: a KEI igazgatója

Jelmagyarázat a havi mellékletben

IDŐJÁRÁSI NAPIJELENTÉS

ЕЖЕДНЕВНЫЙ МЕТЕОРОЛОГИЧЕСКИЙ БЮЛЛЕТЕНЬ · DAILY WEATHER REPORT
BULLETIN QUOTIDIEN DE TEMPS · TÄGLICHER WETTERBERICHT

98. évfolyam 020. + Budapest + 1985. január 20. vasárnap

Az időjárási helyzet és a várható időjárás:

Középpontjával Skandinávia északi része fölött már napok óta északi irányban anticiklon húzódik. Hatására a Kelet-Európai-síkság északi részén igen hideg az idő, nem ritka a hajnali órákban a -40 fok sem. A Fekete-tenger északi része fölött egy sekély ciklon található, mely nedvesebb légtömegeket szállit Európa keleti részei fölé. Az emlitett területeken gyakoriak a hózáporok. Nyugat-Európa partjaihoz közel örvénylő mély ciklon okoz Anglia, Franciaország és az Ibériai-félsziget nyugati része fölött enyhe, csapadékos időt. Közép-Európa fölé a magasban egyre enyhébb, nedvesebb levegő kezd áramlani. Emiatt több lesz a felhő, de a hőmérséklet egyelőre még nem változik lényegesen.

Szombaton Magyarországon erősen felhős volt az ég, 3 órás napsütést csak az ország nyugati részén mértek. Csapadékot sehonnan sem jelentettek. A legmagasabb nappali hőmérséklet -3 és -8 fok között volt. A ma hajnali minimum hőmérséklet az ország nagy részén -9, -16 fok között volt, de az Északi-Középhegység egyes részein -17, -18 fokot is mértek. Délelőtt az ország keleti részén még ködös idő volt, de másutt is erősen párás volt a levegő. A hőmérséklet az országban 11 órakor -5 és -13 fok között váltakozott.

Ma 12 órakor Budapesten a hőmérséklet -6 fok, a tengerszintre átszámitott légnyomás 1012 mbar, alig változik.

Várható időjárás hétfő estig:

Eleinte változóan felhős, majd túlnyomóan borult lesz az ég, ma /vasárnap/ havazás nem várható. Holnap /hétfőn/ délnyugaton gyenge havazásra, hószállingózásra egyre több helyen lehet számitani. Végig erősen párás marad a levegő, több helyen lesz tartós köd zuzmarával. A gyenge szél holnap /hétfőn/ délkeleti irányból lassanként megélénkül.
Várható legalacsonyabb éjszakai hőmérséklet: -8, -13 fok között, keleten helyenként -15 fok körül,
legmagasabb nappali hőmérséklet hétfőn: -2, -7 fok között.

H. Bóna Márta s.k.

A hőmérséklet napi középértéke és eltérése a 100 évi átlagtól /Budapest belterületén/:

1985. I. 19.	-4,9°C	-4,0°C

1871 óta ezen a napon Budapesten előfordult

legmagasabb hőmérséklet:	9,8°C /1920/,	
legalacsonyabb hőmérséklet:	-15,7°C /1942/.	85.037.

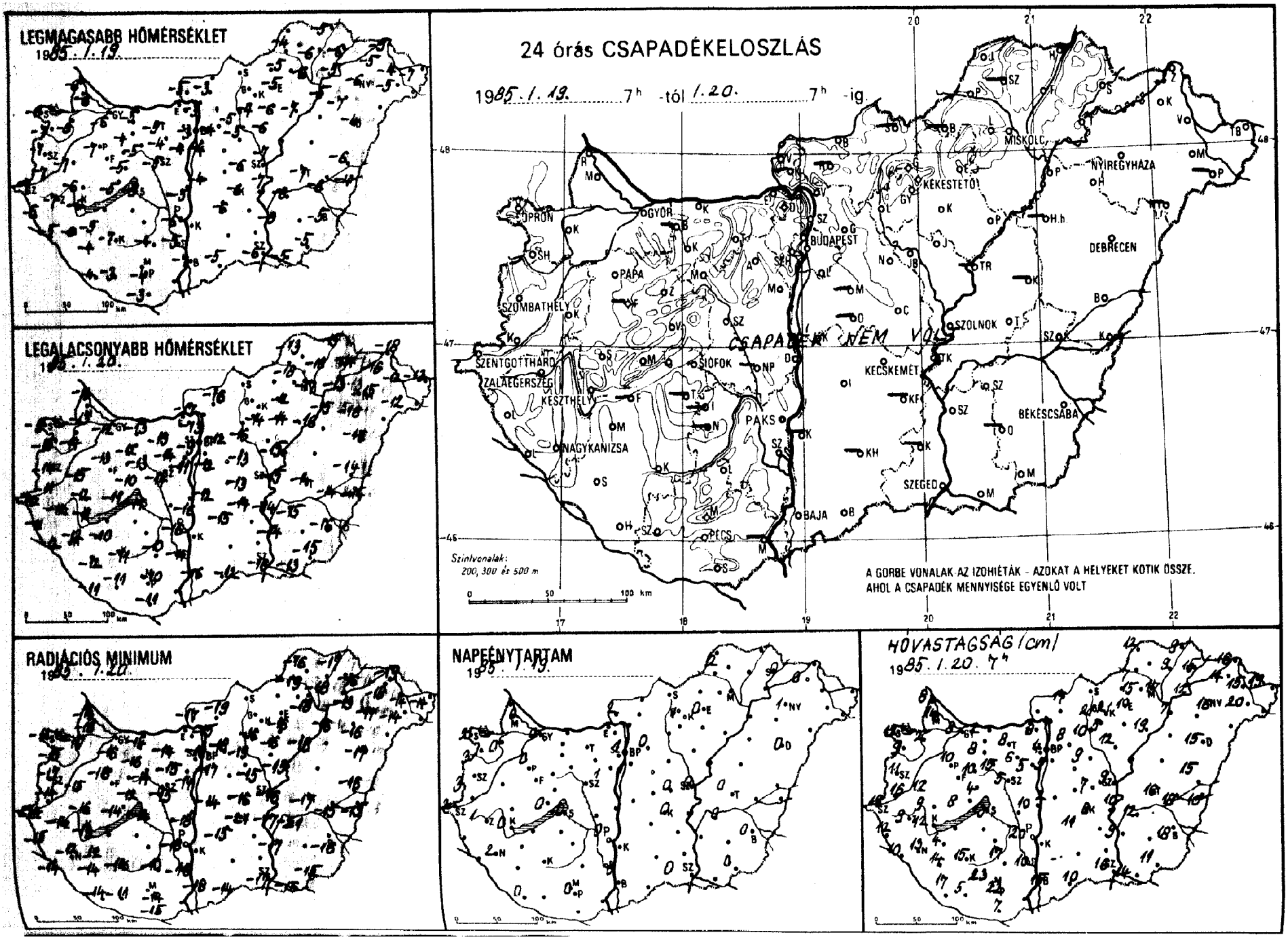
LEGMAGASABB HŐMÉRSÉKLET
1985. I. 19.
LEGALACSONYABB HŐMÉRSÉKLET
1985. I. 20.
RADIÁCIÓS MINIMUM
1985. I. 20.
24 órás CSAPADÉKELOSZLÁS
1985. I. 19. 7h -tól I. 20. 7h -ig.
CSAPADÉK NEM VOLT
Szintvonalak:
200, 300 és 500 m
A GÖRBE VONALAK AZ IZOHIÉTÁK - AZOKAT A HELYEKET KÖTIK ÖSSZE,
AHOL A CSAPADÉK MENNYISÉGE EGYENLŐ VOLT
NAPFÉNYTARTAM
1985. I. 19.
HÓVASTAGSÁG (cm)
1985. I. 20. 7h
MISKOLC
NYÍREGYHÁZA
KEKESTETŐ
DEBRECEN
BUDAPEST
GYŐR
PÁPA
SZOMBATHELY
SZOLNOK
SZENTGOTTHÁRD
ZALAEGERSZEG
KESZTHELY
SIÓFOK
KECSKEMÉT
BÉKÉSCSABA
PAKS
NAGYKANIZSA
SZEGED
BAJA
PÉCS

85.1.20. 19 — 07 h-ig az utolsó 24 óra adatai

állomás	csapadék (mm)	Hó cm	max. hőmérséklet	min. hőmérséklet	rad. min.	Előző nap napos órái
Győr	• ≡	8	-6	-12	-16	0
Kapuvár	• =	2	-8	-14	-17	0
Mosonmagyaróvár	• V	14	-6	-13	-16	0
Rajka	•	8	-6	-13	-14	
Sopron	• =	12	-6	-9	-12	2
Sopronhorpács	• ⊔	9	-7	-15	-15	3
Káld-	• V	12	-7	-15	-15	
Körmend	• V	16	-7	-11	-14	
Szentgotthárd	• ≡	19	-7	-10	-14	0
Szombathely	• ⊔	11	-7	-14	-17	3
Lenti	• =	12	-5	-11	-15	
Letenye	•	10	-5	-12	-14	
Nagykanizsa	• =	13	-6	-12	-12	2
Zalaegerszeg	• V	9	-7	-12	-14	1
Farkasgyepű	—	—	—	—	—	
Keszthely	• =	12	-6	-11	-13	0
Mencshely	•	8	-5	-11	-14	0
Pápa	• ⊔	10	-7	-13	-16	0
Sümeg	• ≡	9	-6	-12	-16	
Tihany	• =	10	-6	-11	-12	
Veszprém	• ⊔	4	-5	-10	-12	
Zirc	• =	10	-6	-13	-16	
Fonyód	—	—	—	—	—	
Homokszt. györgy	• ≡	17	-4	-11	-14	0
Kaposvár	•	15	-7	-11	-13	
Marcali	•	4	-5	-10	-12	
Siófok	• =	13	-5	-11	-12	0
Somogyszob	• =	14	-4	-12	-14	
Tab	•	—	—	—	—	
Bábolna	—	—	—	—	—	
Esztergom	—	—	—	—	—	
Kisbér	•	8	-4	-12	-16	
Komárom	•	2	-5	-13	-14	
Tatabánya	•	8	-5	-13	-14	
Alcsútdoboz	• V	6	-4	-14	-15	
Dunaújváros	•	10	-5	-16	-18	
Martonvásár	• =	5	-4	-11	-14	1
Mór	• ≡	15	-5	-13	-14	
Nagyhörcsökp.	—	—	—	—	—	
Szabadbattyán	• =	5	-5	-14	-15	
Iregszemcse	—	—	—	—	—	
Lengyel	•	17	-4	-10	-10	
Paks	• ≡	20	-6	-16	-18	0
Szekszárd	• =	10	-5	-11	-16	
Árpádtető	•	23	-5	-9	-10	
Mohács	—	—	—	—	—	
Pécs	• V	22	-4	-10	-14	0
Siklós	• =	7	-3	-11	-15	
Szigetvár	• ≡	5	-3	-11	-11	
Budaörs	• ⊔	3	-2	-11	-14	
Bp. Lőrinc	• V	5	-4	-12	-17	1
Bp. Met. Int.	•	4	-3	-9	-10	1
Bp. Szab. hegy	• ≡	3	-5	-10	-14	
Cegléd	• ≡	7	-6	-13	-16	0
Dobogókő	•	8	-8	-11	-11	
Gödöllő	• ⊔	8	-4	-12	-18	0
Királyrét	—	—	—	—	—	
Monor	—	—	—	—	—	
Nagykáta	• ≡	9	-5	-13	-15	
Szentendre	• ≡	[illegible]	-3	-12	-12	

85.1.20. 19 — 07 h-ig az utolsó 24 óra adatai

állomás	csapadék (mm)	Hó cm	max. hőmérséklet	min. hőmérséklet	rad. min.	Előző nap napos órái
Vác	• ≡	7	-3	-13	-15	
Vámosmikola	• V	6	-5	-17	-17	2
Baja	•	15	-7	-16	-18	0
Bácsalmás	•	10	-5	-12	-14	
Izsák	• =	11	-6	-15	-15	
Kalocsa	—	—	—	—	—	
Kecskemét	• ≡	8	-6	-14	-21	0
Kiskunfélegyháza	—	—	—	—	—	
Kiskunhalas	—	—	—	—	—	
Kunszentmiklós	• V	2	-4	-12	-14	
Tiszakécske	• V	10	-7	-14	-17	
Balassagyarmat	• =	17	-3	-16	-19	
Romhány	—	—	—	—	—	
Salgótarján	—	—	—	—	—	
Eger	• =	10	-5	-12	-16	0
Galyatető	•	21	-8	-12	-15	
Gyöngyös	•	5	-4	-14	-16	
Kékestető	•	21	-9	-12	-14	1
Kompolt	•		-6	-14	-16	
Lőrinci	• V	10	-5	-16	-19	
Poroszló	• ≡	19	-7	-16	-18	
Jászapáti	• ≡	12	-6	-15	-15	
Jászberény	• ≡	11	-6	-16	-18	
Karcag	—	—	—	—	—	
Szolnok	• V	9	-7	-15	-16	0
Tiszaroff	—	—	—	—	—	
Túrkeve	• V	16	-7	-14	-17	0
Kistelek	—	—	—	—	—	
Makó	•	14	-5	-13	-16	
Szeged	• ≡	16	-6	-16	-17	0
Szentes	• ≡	9	-8	-14	-17	
Borsodnádasd	—	—	—	—	—	
Fügöd	• V	9	-6	-16	-18	
Hidasnémeti	• =	9	-5	-15	-17	
Jósvafő	• V	12	-4	-13	-16	2
Lillafüred	• ≡	15	-5	-13	-13	
Miskolc	• V	17	-6	-17	-18	
Putnok	• ≡	7	-5	-18	-19	
Sárospatak	• ≡	15	-6	-14	-16	0
Szendrőlád	—	—	—	—	—	
Tokaj	• =	12	-5	-13	-13	
Kisvárda	• ≡	14	-5	-16	-18	0
Mátészalka	• ≡	20	-5	-12	-14	
Nyíregyháza	• ≡	16	-6	-15	-17	1
Nyírlugos	—	—	—	—	—	
Pátyod	—	—	—	—	—	
Tiszabecs	• ≡	19	-7	-13	-14	
Vásárosnamény	• =	15	-4	-12	-14	
Záhony	• =	16	-5	-18	-19	
Berettyóújfalu	• ≡	15	-6	-14	-16	
Debrecen	• ≡	15	-4	-16	-17	0
Hajdúdorog	• ≡	—	-7	-16	-16	
Hortobágy	—	—	—	—	—	
Körösszakál	• V	10	-4	-14	-15	
Polgár	• ≡	7	-5	-15	-16	
Békéscsaba	• V	18	-5	-16	-16	0
Mezőhegyes	• V	11	-5	-15	-15	0
Orosháza	—	—	—	—	—	
Szarvas	• V	12	-8	-15	-21	0
Szeghalom	• V	18	-6	-14	-15	

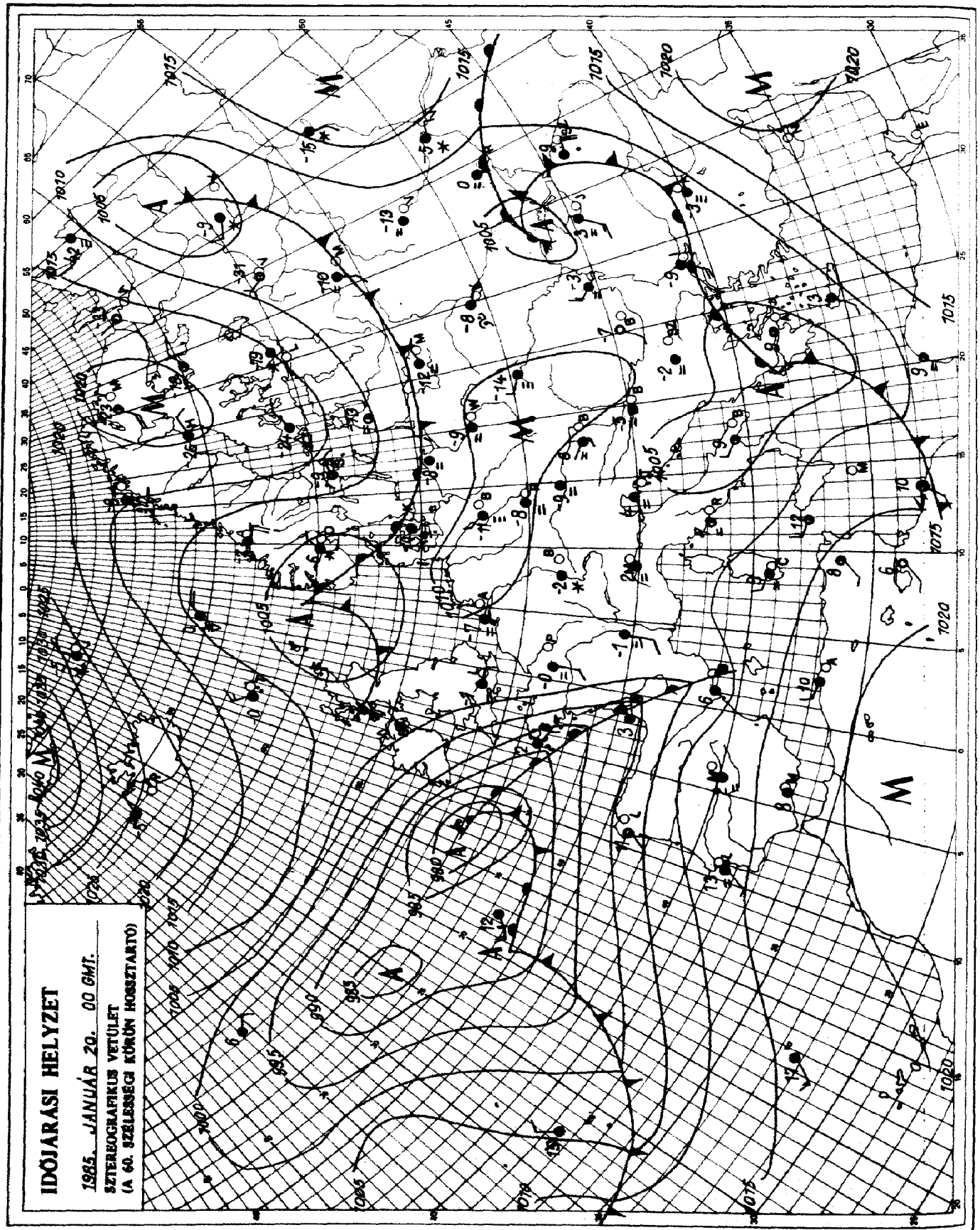

KIADJA: ORSZÁGOS METEOROLÓGIAI SZOLGÁLAT
Készíti: Központi Előrejelző Intézet Analízis- és Rövidtávú Prognózis Központja – T.: 273-018
Megjelenik naponként
Évi előfizetési díja: 1760,- Ft. – Megrendelhető: 1024 Budapest, II., Kitaibel Pál u. 1. – T.: 353-500
Kiadásért felel: az OMSZ elnöke – Szerkesztésért felel: a KEI igazgatója

Jelmagyarázat a havi mellékletben

IDŐJÁRÁSI NAPIJELENTÉS

ЕЖЕДНЕВНЫЙ МЕТЕОРОЛОГИЧЕСКИЙ БЮЛЛЕТЕНЬ · DAILY WEATHER REPORT
BULLETIN QUOTIDIEN DE TEMPS · TÄGLICHER WETTERBERICHT

98. évfolyam 021. szám. + Budapest + 1985. január 21. hétfő

Az időjárási helyzet és a várható időjárás:

Észak - és Kelet-Európában továbbra is hideg az idő, a már napok óta fennmaradó anticiklon hatására, a Brit-szigetek térségében örvénylő mély ciklon következtében azonban gyökeresen átalakult Nyugat-Európa időjárása. Ezen területen jóval enyhébb és csapadékosabb az idő. Hazánk időjárásában is lényeges átalakulás kezdődik. Az emlitett ciklon hatására a magasabb légrétegekben délnyugat felől egyre nedvesebb és az eddiginél jóval enyhébb levegő áramlik a Kárpát-medencébe.

Vasárnap Magyarországon változóan felhős volt az ég, csapadékot sehonnan sem jelentettek. A legmagasabb nappali hőmérséklet a Dunántúlon 0, -7 fok között, az ország más részein -3, -11 fok között alakult. A legalacsonyabb éjszakai hőmérséklet az ország nyugati részén -3, -10 fok között, másutt -8, -19 fok között volt. Ma délelőttre országszerte beborult az ég, a déli, délkeleti megyékben sokfelé megmaradt a köd. Többfelől jelentettek gyenge havazást, hószállingózást. A hőmérséklet 11 órakor 3, -10 fok között volt.

Ma 12 órakor Budapesten a hőmérséklet -6 fok, a tengerszintre átszámitott légnyomás 1016 mbar, alig változik.

Várható időjárás kedd estig:

Borult, eleinte még többfelé ködös idő lesz, és csak gyönge havazás, hószállingózás várható. Kedden jelentősebb csapadékra és enyhülésre számithatunk. Nyugaton már valószinüleg éjszaka elkezdődik a havazás, ami aztán kelet felé terjed. Napközben a havazást egyre többhelyen ónoseső, eső váltja föl. Kedden megélénkül, időnként megerősödik a délies szél.
Várható legalacsonyabb éjszakai hőmérséklet: általában -3 és -8 fok, a kora délutáni hőmérséklet kedden: 0, +5 fok között, északkeleten még kevéssel 0 fok alatt valószinü.

Pálmási Judit s.k.

TÁVOLABBI KILÁTÁSOK SZERDÁTÓL-SZOMBATIG:

Folytatódik az enyhe idő. A hét közepén sokfelé lesz eső, majd csökkenő felhőzet, néhány órás napsütés várható. Legalacsonyabb hajnali hőmérséklet -2, +3 fok között várható. Legmagasabb nappali hőmérséklet 5 fok körül. Jelentős mennyiségü /legalább 5 mm napi/ csapadék az ország területének 70 százalékán várható. Az időszak elején.

KÖZÉPTÁVÚ ELŐREJELZŐ OSZTÁLY

A hőmérséklet napi középértéke és eltérése a 100 évi átlagtól /Budapest belterületén/:

1985. I. 20. -5,0°C -3,8°C

1871 óta ezen a napon Budapesten előfordult

legmagasabb hőmérséklet: 13,6°C /1975/,
legalacsonyabb hőmérséklet: -19,0°C /1893/.

85.038.

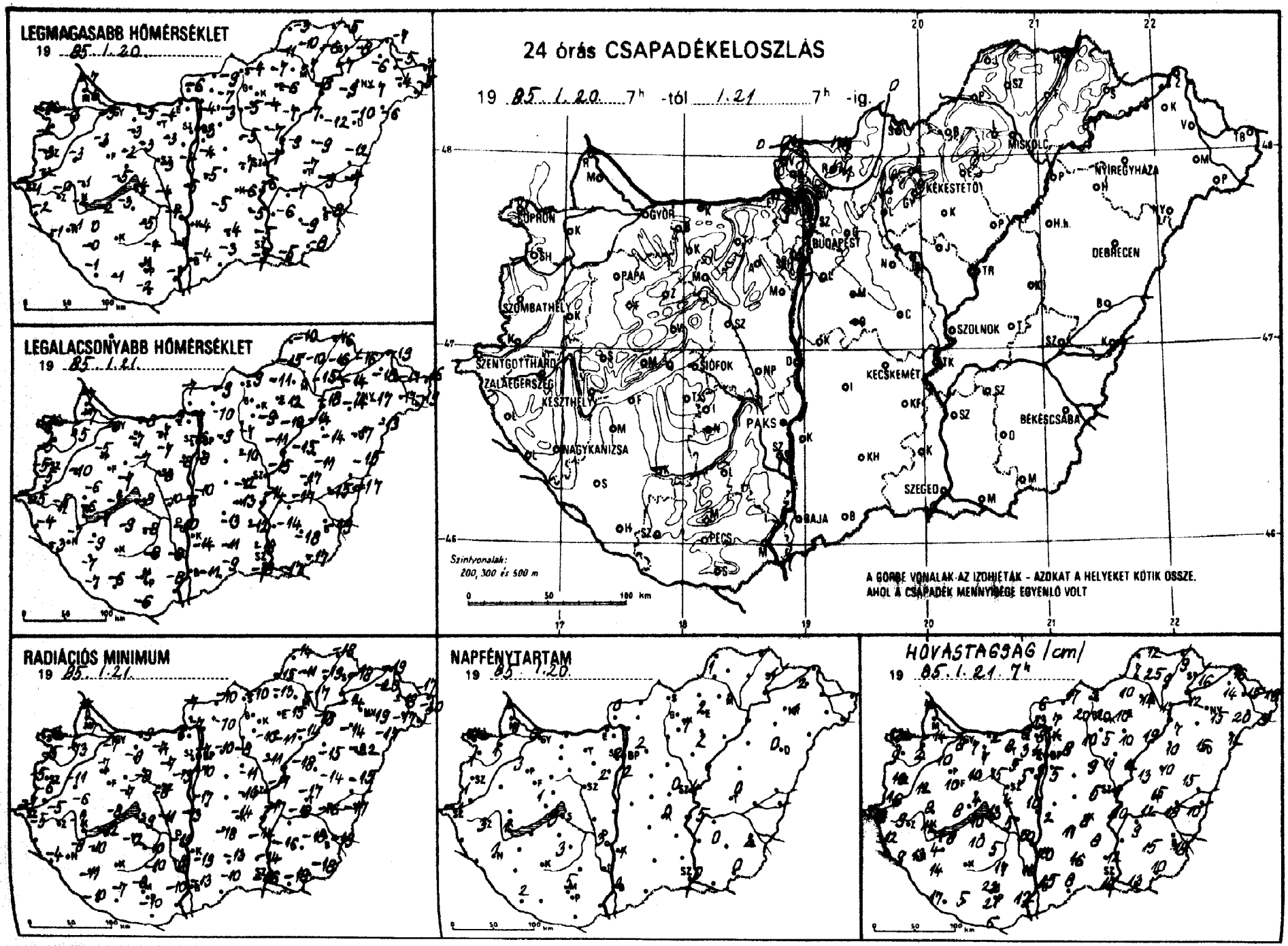
LEGMAGASABB HŐMÉRSÉKLET
19 85. I. 20.
LEGALACSONYABB HŐMÉRSÉKLET
19 85. I. 21.
24 órás CSAPADÉKELOSZLÁS
19 85. I. 20. 7h -tól I. 21. 7h -ig.
Szintvonalak:
200, 300 és 500 m
A GÖRBE VONALAK AZ IZOHIÉTÁK - AZOKAT A HELYEKET KÖTIK ÖSSZE.
AHOL A CSAPADÉK MENNYISÉGE EGYENLŐ VOLT
RADIÁCIÓS MINIMUM
19 85. I. 21.
NAPFÉNYTARTAM
19 85. I. 20.
HÓVASTAGSÁG /cm/
19 85. I. 21. 7h

95.I.21 07 h-ig az utolsó 24 óra adatai

állomás	csapadék (mm)	Hó cm	max. hőmérséklet	min. hőmérséklet	rad. min.	Előző nap napos órái
Győr	• ⌴	8	-5	-6	-7	0
Kapuvár	• =	2	-3	-5	-13	1
Mosonmagyaróvár	• ⌴ =	14	-6	-7	-7	0
Rajka	•	7	-7	-7	-7	
Sopron	• =	12	-4	-6	-6	1
Sopronhorpács	• ⌴	9	-2	-5	-5	1
Káld	•	12	-5	-10	-11	
Körmend	• ∀	16	-2	-5	-6	
Szentgotthárd	•	18	-1	-5	-7	1
Szombathely	• =	10	-3	-5	-5	1
Lenti	• =	12	-2	-4	-5	
Letenye	• =	9	-1	-3	-4	
Nagykanizsa	• =	13	-1	-7	-8	1
Zalaegerszeg	• ∨	9	-0	-5	-5	3
Farkasgyepű	•	10	-2	-7	-8	
Keszthely	• =	11	-2	-6	-7	1
Mencshely	• =	8	-1	-8	-9	1
Pápa	•	10	-3	-5	-7	3
Sümeg	• =	8	-1	-6	-6	
Tihany	• ≡	10	-5	-7	-8	
Veszprém	•	4	-2	-7	-7	
Zirc	• =	10	-2	-8	-8	
Fonyód	• ≡	18	-2	-7	-12	
Homokszt. györgy	• ≡	17	-1	-7	-10	2
Kaposvár	–	–	–	–	–	
Marcali	• =	4	0	-9	-10	
Siófok	• =	13	-4	-8	-9	3
Somogyszob	•	14	-0	-7	-11	
Tab	•	10	-3	-9	-12	
Bábolna	•	7	-5	-5	-6	
Esztergom	• =	6	-4	-5	-6	
Kisbér	• ≡	7	-3	-7	-9	
Komárom	•	2	-5	-8	-9	
Tatabánya	•	8	-3	-7	-7	
Alcsútdoboz	• ≡	5	-3	-7	-7	
Dunaújváros	•	10	-5	-9	-13	
Martonvásár	• =	5	-4	-8	-13	2
Mór	• ≡	15	-3	-7	-8	
Nagyhörcsökp.	•	5	-4	-10	-11	
Szabadbattyán	• =	4	-3	-8	-9	
Tregszemcse	• =	5	-5	-8	-10	3
Lengyel	•	17	-4	-8	-10	
Paks	• ≡	20	-4	-10	-11	3
Szekszárd	• =	10	-4	-8	-8	
Árpádtető	•	22	-1	-8	-9	
Mohács	• =	12	-3	-8	-10	
Pécs	•	21	-3	-7	-8	5
Siklós	•	6	-2	-6	-10	
Szigetvár	• ≡	5	-1	-6	-7	
Budaörs	• ⌴	3	-2	-7	-7	
MP. Lőrinc	• ∀	5	-4	-8	-10	2
MP. Met. Int.	• ≡	4	-3	-6	-7	2
MP. Szab. hegy	• =	3	-5	-10	-11	
Szegléd	• ≡	5	-7	-12	-14	0
Pobogókő	•	8	-4	-10	-13	
Gödöllő	• =	8	-3	-9	-10	2
Királyrét	• ∨	13	-5	-6	-6	
Nonor	–	–	–	–	–	
Nagykáta	• ≡	9	-5	-10	-11	
Szentendre	• =	folt	-4	-7	-7	

95.I.21 07 h-ig az utolsó 24 óra adatai

állomás	csapadék (mm)	Hó cm	max. hőmérséklet	min. hőmérséklet	rad. min.	Előző nap napos órái
Vác	• ≡	7	-4	-7	-7	
Vámosmikola	ny ✱ =	6	-6	-7	-7	0
Baja	• ⌴	15	-4	-11	-13	2
Bácsalmás	• =	8	-3	-9	-10	
Izsák	• =	11	-5	-13	-18	
Kalocsa	• =	20	-4	-14	-19	1
Kecskemét	• ≡	8	-6	-13	-14	0
Kiskunfélegyháza	•	8	-5	-12	-14	
Kiskunhalas	• =	16	-4	-11	-13	
Kunszentmiklós	•	2	-5	-10	-17	
Tiszakécske	•	10	-6	-14	-17	
Balassagyarmat	ny ✱ =	17	-9	-9	-10	
Romhány	ny ✱ ≡	12	-7	-10	-10	
Salgótarján	•	5	-4	-9	-10	
Eger	• =	10	-6	-12	-15	2
Galyatető	•	20	-3	-9	-10	
Gyöngyös	◦ =	5	-4	-9	-10	
Kékestető	•	20	-4	-8	-10	7
Kompolt	• =	10	-7	-10	-11	2
Lőrinci	• ≡	10	-5	-7	-8	
Poroszló	•	19	-7	-14	-14	
Jászapáti	• =	12	-7	-11	-11	
Jászberény	• ≡	11	-6	-9	-9	
Karcag	• ∨	10	-9	-11	-14	
Szolnok	• ≡	8	-7	-15	-17	4
Tiszaroff	• =	13	-9	-15	-18	
Túrkeve	• ∀	15	-7	-17	-17	0
Kistelek	• ≡	12	-5	-13	-14	
Makó	• ∨	13	-5	-17	-18	
Szeged	• ∨	16	-5	-16	-16	0
Szentes	• =	9	-6	-14	-16	
Borsodnádasd	• =	10	-7	-11	-13	
Füged	• =	9	-6	-16	-19	
Hidasnémeti	• =	9	-5	-16	-18	
Jósvafő	• ∨	12	-3	-10	-14	1
Lillafüred	• =	14	-6	-10	-11	
Miskolc	• =	17	-7	-15	-17	–
Putnok	• =	7	-11	-15	-15	
Sárospatak	• ≡	16	-8	-16	-18	1
Szendrőlád	• ⌴	25	-10	-10	-11	
Tokaj	•	12	-7	-14	-14	
Kisvárda	• =	14	-6	-18	-20	2
Mátészalka	• ∨	20	-4	-17	-17	
Nyíregyháza	• ≡	15	-7	-17	-19	1
Nyírlugos	• ≡	12	-6	-13	-17	
Pátyod	• ∨	8	-5	-19	-20	
Tiszabecs	• ≡	19	-2	-16	-17	
Vásárosnamény	• ∀	15	-5	-17	-18	
Záhony	• ∨	16	-7	-19	-19	
Berettyóújfalu	• ≡	15	-12	-15	-15	
Debrecen	• ∨	15	-10	-17	-22	0
Hajdúdorog	• ∨		-9	-14	-14	
Hortobágy	• =	10	-12	-14	-15	
Körösszakál	• ∨	10	-7	-17	-17	
Polgár	• ≡	7	-8	-18	-18	
Békéscsaba	• ∨	18	-8	-19	-19	2
Mezőhegyes	• ∨	10	-8	-17	-18	0
Orosháza	• ∨	15	-9	-18	-18	0
Szarvas	• ∨	12	-7	-17	-18	5
Szeghalom	• ∨	18	-9	-15	-16	

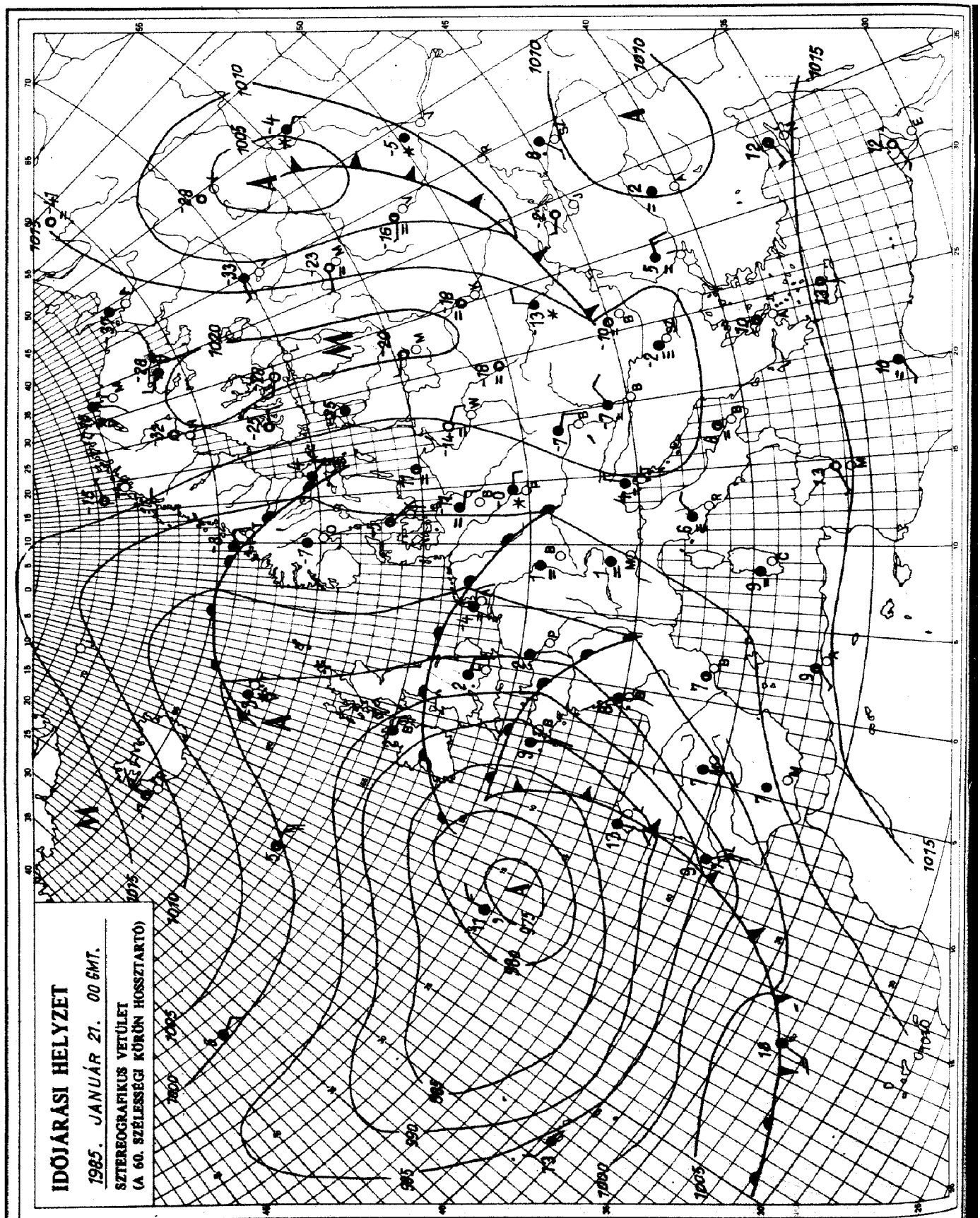

KIADJA: ORSZÁGOS METEOROLÓGIAI SZOLGÁLAT
Készíti: Központi Előrejelző Intézet Analízis- és Rövidtávú Prognózis Központja – T.: 273-018
Megjelenik naponként
Évi előfizetési díja: 1760,- Ft. – Megrendelhető: 1024 Budapest, II., Kitaibel Pál u. 1. – T.: 353-500
Kiadásért felel: az OMSZ elnöke – Szerkesztésért felel: a KEI igazgatója

Jelmagyarázat a havi mellékletben

IDŐJÁRÁSI NAPIJELENTÉS

ЕЖЕДНЕВНЫЙ МЕТЕОРОЛОГИЧЕСКИЙ БЮЛЛЕТЕНЬ · DAILY WEATHER REPORT
BULLETIN QUOTIDIEN DE TEMPS · TÄGLICHER WETTERBERICHT

98. évfolyam 022. szám + Budapest + 1985. január 22. kedd

Az időjárási helyzet és a várható időjárás:

A Skandináv-félsziget északi felén valamint Kelet-Európában továbbra is nagy a hideg, kevés a felhő és nincs számottevő havazás. Ugyanakkor szárazföldünk nagy részén jelentős enyhülés tapasztalható. A Brit-szigetek közelében van az a hatalmas kiterjedésü ciklon, amely egyre enyhébb levegőt hoz Nyugat-Európába és most már Közép-Európa fölé is. Az erős délnyugati áramlással felhő- és csapadékzónák is érkeznek az emlitett területekre, z enyhülés azonban olyan mértékü, hogy a csapadék általában eső.

Hazánkat ma éjszaka érte el az enyhe levegő első hulláma, tegnap azonban még elég hideg, nyirkos idő volt. A hőmérséklet csúcsértéke -1 és -7 fok között alakult. Több helyről jelentettek hószállingózást vagy gyenge havazást. A lehullott csapadék mennyisége nem haladta meg a 2 mm-t. A legalacsonyabb éjszakai hőmérsékletet még éjfél előtt mérték, -1 és -8 fok között volt az országban. Később a megélénkülő déli széllel érkező enyhe levegő hatására fokozatosan emelkedett a hőmérséklet. Az éjszaka második felében újabb csapadékhullás kezdődött. Általában ónos eső esett, és északkeleten havazott gyengén. Délelőtt is sokfelé volt ónos eső, de azt egyre inkább eső váltotta föl. Élénk, több helyen erős délnyugati szél fújt. A hőmérséklet 11 órakor általában 0 és +7 fok között volt, csak kisebb körzetekben maradt fagypont alatt.

Ma 12 órakor Budapesten +1 fokot mértek, a tengerszintre átszámitott légnyomás 1009 mbar, alig változik.

Várható időjárás szerda estig:

Jobbára borult lesz az ég, csupán rövid időszakokra csökken a felhőzet. Többfelé várható újabb eső, északkeleten eleinte helyenként ónos eső is. A déli, délnyugati szél gyakran élénk, néhol időnként erős lesz.

Várható legalacsonyabb éjszakai hőmérséklet: -1, +4,
legmagasabb nappali hőmérséklet szerdán: általában 4, 9 fok között.

Rábai Attila s.k.

A hőmérséklet napi középértéke és eltérése a 100 évi átlagtól /Budapest belterületén/:

1985. I. 21.	-4,5°C	-3,1°C

1871 óta ezen a napon Budapesten előfordult

legmagasabb hőmérséklet: 12,1°C /1962/,
legalacsonyabb hőmérséklet: -18,9°C /1893/.

85.039.

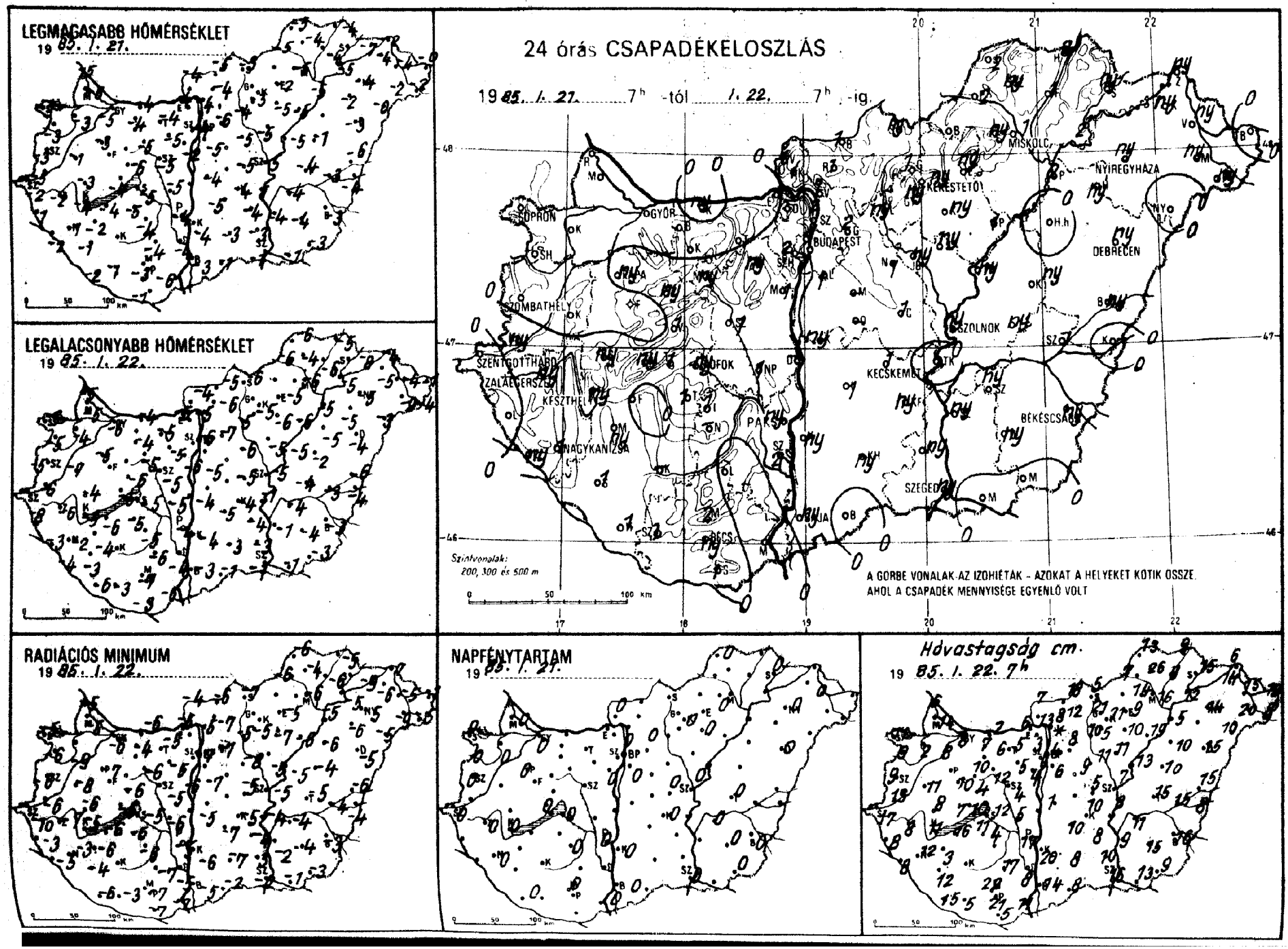
LEGMAGASABB HŐMÉRSÉKLET
19 85. I. 27.
LEGALACSONYABB HŐMÉRSÉKLET
19 85. I. 22.
24 órás CSAPADÉKELOSZLÁS
19 85. I. 27. 7h -tól I. 22. 7h -ig
SOPRON
GYŐR
BUDAPEST
MISKOLC
NYÍREGYHÁZA
KESZTHELY
SZOLNOK
KECSKEMÉT
BÉKÉSCSABA
SZEGED
DEBRECEN
Szintvonalak:
200, 300 és 500 m
A GÖRBE VONALAK AZ IZOHIÉTÁK – AZOKAT A HELYEKET KÖTIK ÖSSZE, AHOL A CSAPADÉK MENNYISÉGE EGYENLŐ VOLT
RADIÁCIÓS MINIMUM
19 85. I. 22.
NAPFÉNYTARTAM
19 85. I. 27.
Hóvastagság cm.
19 85. I. 22. 7h

1985.I.22 07^h-ig az utolsó 24 óra adatai						
állomás	csapadék (mm)	Hó cm	max. hőmérséklet	min. hőmérséklet	rad. min.	Előző nap napos órái
Győr	. =	8	-5	-6	-6	0
Kapuvár	. =	2	-3	-4	-9	0
Mosonmagyaróvár	. =	14	-5	-5	-5	0
Rajka	.	6	-5	-5	-5	
Sopron	. =	11	-3	-5	-5	0
Sopronhorpács	. =	9	-3	-5	-5	0
Káld	.	11	-1	-7	-8	
Körmend	ny	15	-5	-6	-6	
Szentgotthárd	. ≡	17	-2	-8	-10	0
Szombathely	. ≡	9	-3	-5	-6	0
Lenti	.	8	1	-3	-3	
Letenye	ny ✱ =	8	-2	-4	-5	
Nagykanizsa	1 =	12	-1	-2	-3	0
Zalaegerszeg	ny ≡	8	-2	-6	-7	0
Farkasgyepű	.	10	-3	-7	-7	
Keszthely	ny =	11	-4	-5	-5	0
Mencshely	ny ✱	7	-7	-7	-7	0
Pápa	ny ✱ =	8	-3	-5	-7	0
Sumeg	ny ✱	8	-3	-4	-6	
Tihany	1 ✱ =	10	-4	-5	-5	
Veszprém	1 ✱ ≡	4	-6	-6	-6	
Zirc	ny ✱ =	10	-7	-7	-7	
Fonyód	. ≡	16	-4	-6	-6	
Homokszt. györgy	1 ≡	15	-2	-6	-6	0
Kaposvár	-	-	-	-	-	
Marcali	ny =	3	-2	-4	-6	
Siófok	ny ✱	12	-5	-5	-5	0
Somogyszob	1 ✱	12	-1	-3	-4	
Tab	1 ✱ =	11	-5	-5	-6	
Bábolna	.	7	-4	-4	-5	
Esztergom	. =	6	-4	-5	-5	
Kisbér	. =	6	-4	-4	-4	
Komárom	ny ✱ ≡	2	-4	-4	-6	
Tatabánya	.	5	-4	-5	-5	
Alcsútdoboz	ny ✱ =	5	-5	-5	-5	
Dunaújváros	-	-	-	-	-	
Martonvásár	1 ✱	4	-2	-6	-6	0
Mór	ny ✱ ≡	12	-5	-5	-6	
Nagyhörcsökp.	1 ✱	5	-5	-5	-6	
Szabadbattyán	1 ✱	4	-5	-5	-5	
Iregszemcse	1 , =	4	-4	-5	-6	0
Lengyel	. =	17	-4	-6	-7	
Paks	ny ✱ ≡	17	-4	-4	-5	0
Szekszárd	2 =	8	-4	-4	-5	
Árpádtető	2 V	22	-3	-5	-7	
Mohács	. =	11	-6	-6	-7	
Pécs	ny ✱ =	21	-3	-7	-7	0
Siklós	1 =	5	-1	-3	-7	
Szigetvár	3 ✱ ≡	5	-1	-3	-3	
Budaörs	1 ✱	2	-4	-4	-4	
Bp. Lőrinc	1	6	-5	-5	-7	0
Bp. Met. Int.	1 ✱ ∼	4	-4	-6	-7	0
Bp. Szab. hegy	2 ✱ V	3	-7	-7	-7	
Cegléd	1 ✱ =	5	-5	-5	-5	0
Dobogókő	-	-	-	-	-	
Gödöllő	2 ✱	8	-6	-7	-7	0
Királyrét	1 ✱ V	13	-2	-6	-6	
Monor	-	-	-	-	-	
Nagykáta	1 ✱ ≡	9	-5	-6	-8	
Szentendre	2 =	folt	-5	-5	-5	

1985.I.22 21^h-ig az utolsó 24 óra adatai						
állomás	csapadék (mm)	Hó cm	max. hőmérséklet	min. hőmérséklet	rad. min.	Előző nap napos órái
Vác	1 ✱ ≡	8	-4	-5	-5	
Vámosmikola	1 ✱ =	7	-4	-4	-4	0
Baja	ny ✱ ≡	14	-3	-3	-5	0
Bácsalmás	. =	8	-1	-1	-2	
Izsák	1 ✱ =	10	-5	-5	-7	
Kalocsa	ny ✱	20	-4	-4	-6	0
Kecskemét	1 ✱ =	10	-4	-4	-5	0
Kiskunfélegyháza	ny ✱	8	-4	-4	-4	
Kiskunhalas	ny ✱ =	15	-3	-3	-7	
Kunszentmiklós	ny ✱ =	1	-4	-4	-5	
Tiszakécske	.	8	1	-1	-4	
Balassagyarmat	1 ✱ =	18	-5	-5	-6	
Romhány	1 ✱ V	12	-4	-6	-7	
Salgótarján	ny ✱ =	5	-3	-6	-7	
Eger	ny ✱ =	9	-2	-5	-5	0
Galyatető	1 ✱ V	21	-6	-8	-9	
Gyöngyös	ny ,	5	-3	-5	-5	
Kékestető	ny ✱ V	21	-6	-8	-8	0
Kompolt	ny ✱	10	-5	-6	-7	0
Lőrinci	ny ✱	10	-4	-5	-5	
Pereszlény	1 ✱ =	19	-5	-6	-6	
Jászapáti	ny ✱ =	11	-5	-5	-5	
Jászberény	ny , ≡	11	-4	-4	-5	
Karcag	ny ✱ =	10	-1	-2	-4	
Szolnok	ny ✱ =	7	-5	-5	-5	0
Tiszaroff	ny ✱ =	13	-5	-5	-5	
Túrkeve	ny ✱	15	-4	-4	-5	0
Kistelek	ny ✱	10	-3	-3	-3	
Makó	.	13	-1	-1	-1	
Szeged	ny ✱ V	16	-1	-1	-2	0
Szentes	ny ✱	9	-1	-1	-2	
Borsodnádasd	-	-	-	-	-	
Füged	1 ✱ =	9	-4	-6	-6	
Hidasnémeti	2 ✱ =	9	-4	-5	-5	
Jósvafő	2 ✱	13	-5	-6	-6	0
Lillafüred	ny ✱ ≡	14	-4	-6	-7	
Miskolc	1 ✱	16	-5	-6	-6	-
Putnok	2 ✱ ≡	7	-5	-6	-6	
Sárospatak	ny ✱	15	-7	-8	-9	0
Szendrőlád	ny ✱ =	26	-4	-4	-4	
Tokaj	2 ✱ =	12	-5	-5	-5	
Kisvárda	ny ✱ =	14	-4	-5	-6	0
Mátészalka	ny ✱ =	20	-2	-9	-9	
Nyiregyháza	ny ✱ ≡	14	-4	-5	-5	0
Nyírlugos	. ⌊	10	-0	-3	-5	
Pátyod	ny ✱ V	8	-2	-4	-5	
Tiszabecs	. =	19	-0	-1	-1	
Vásárosnamény	ny ✱ =	15	-4	-4	-5	
Záhony	ny ✱ =	6	-2	-4	-7	
Berettyóújfalu	ny	15	-6	-6	-6	
Debrecen	ny ✱ ≡	15	-3	-4	-5	0
Hajdúdorog	ny ✱ =	-	-2	-5	-6	
Hortobágy	.	10	-2	-5	-6	
Körösszakál	.	8	-4	-4	-4	
Polgár	2 ✱	5	-5	-5	-5	
Békéscsaba	ny	16	-3	-3	-3	0
Mezőhegyes	.	9	-3	-3	-3	0
Orosháza	ny ✱	15	-4	-4	-4	0
Szarvas	ny ✱ V	11	-4	-4	-4	0
Szeghalom	1 , =	15	-3	-3	-4	

KIADJA: ORSZÁGOS METEOROLÓGIAI SZOLGÁLAT
Készíti: Központi Előrejelző Intézet Analízis- és Rövidtávú Prognózis Központja – T.: 273-018
Megjelenik naponként
Évi előfizetési díja: 1760,- Ft. – Megrendelhető: 1024 Budapest, II., Kitaibel Pál u. 1. – T.: 353-500
Kiadásért felel: az OMSZ elnöke – Szerkesztésért felel: a KEI igazgatója

Jelmagyarázat a havi melléklethen

IDŐJÁRÁSI NAPIJELENTÉS

ЕЖЕДНЕВНЫЙ МЕТЕОРОЛОГИЧЕСКИЙ БЮЛЛЕТЕНЬ · DAILY WEATHER REPORT
BULLETIN QUOTIDIEN DE TEMPS · TÄGLICHER WETTERBERICHT

98. évfolyam 023. szám + Budapest + 1985. január 23. szerda

Az időjárási helyzet és a várható időjárás:

Szárazföldünk nagy részén változatlanul a középpontjával az Északi-tenger térsége fölött örvénylő hatalmas kiterjedésü mérsékelt égövi ciklon határozza meg az időjárást. Ennek nyugati oldalán erős szél és záporszerü csapadék kiséretében hideg levegő áramlik a Brit-szigeteken át dél, délkelet felé. Ugyanakkor a kontinens középső és keleti része fölé továbbra is enyhe, nedves léghullámok érkeznek. Emiatt jobbára erősen felhős az ég, elsősorban az Alpok térségében többfelé esik az eső, a Szovjetunió európai területének középső részén pedig havazik. Csütörtök estig a Kárpát-medencében az eddiginél változékonyabb, de továbbra is enyhe időre számithatunk.

Hazánkban kedden az ország nagy részén borult idő volt, csupán a Dunántúlon észleltek helyenként 1-4 órás napsütést. Több helyről jelentettek esőt, az északi, északkeleti megyékből ónos esőt. A ma reggel 7 óráig lehullott csapadék mennyisége csapadéknyom és 10 mm között alakult. A hőmérséklet csúcsértéke a Dunántúlon 5, 10, másutt 0 és 5 fok között volt. Enyhe volt az éjszaka is. A hőmérséklet mélypontja délnyugaton 4 és 9, az ország többi részén általában -1 és +4 fok között változott. Éjszaka többfelé fölszakadt a felhőzet, ezért hajnalra helyenként kisugárzási köd képződött. Szerdán délelőtt jobbára erősen felhős, párás idő volt, az északnyugati országrészben helyenként gyengén esett az eső, a déli megyékben többfelé élénk déli szél fújt. A hőmérséklet 11 órakor 2 és 12 fok között alakult.

Ma 12 órakor Budapesten a hőmérséklet 5 fok, a tengerszintre átszámitott légnyomás 1007 mbar, alig változik.

Várható időjárás csütörtök estig:

Folytatódik a jobbára erősen felhős idő. Ma többfelé várható eső. Az éjszakai óráktól a felhőátvonulásokból szórványos zápor, majd hózápor valószinü. Az élénk, időnként erős délnyugati szél fokozatosan északnyugatira fordul.
A hőmérséklet hajnalban 0 és +5, csütörtökön a kora délutáni órákban pedig +1 és +6 fok között várható.

Bozóki István s.k.

A hőmérséklet napi középértéke és eltérése a 100 évi átlagtól /Budapest belterületén/:

1985. I. 22. 0,5°C +2,2°C

1871 óta ezen a napon Budapesten előfordult

legmagasabb hőmérséklet: 12,2°C /1918/,
legalacsonyabb hőmérséklet: -19,4°C /1892/.

85.054.

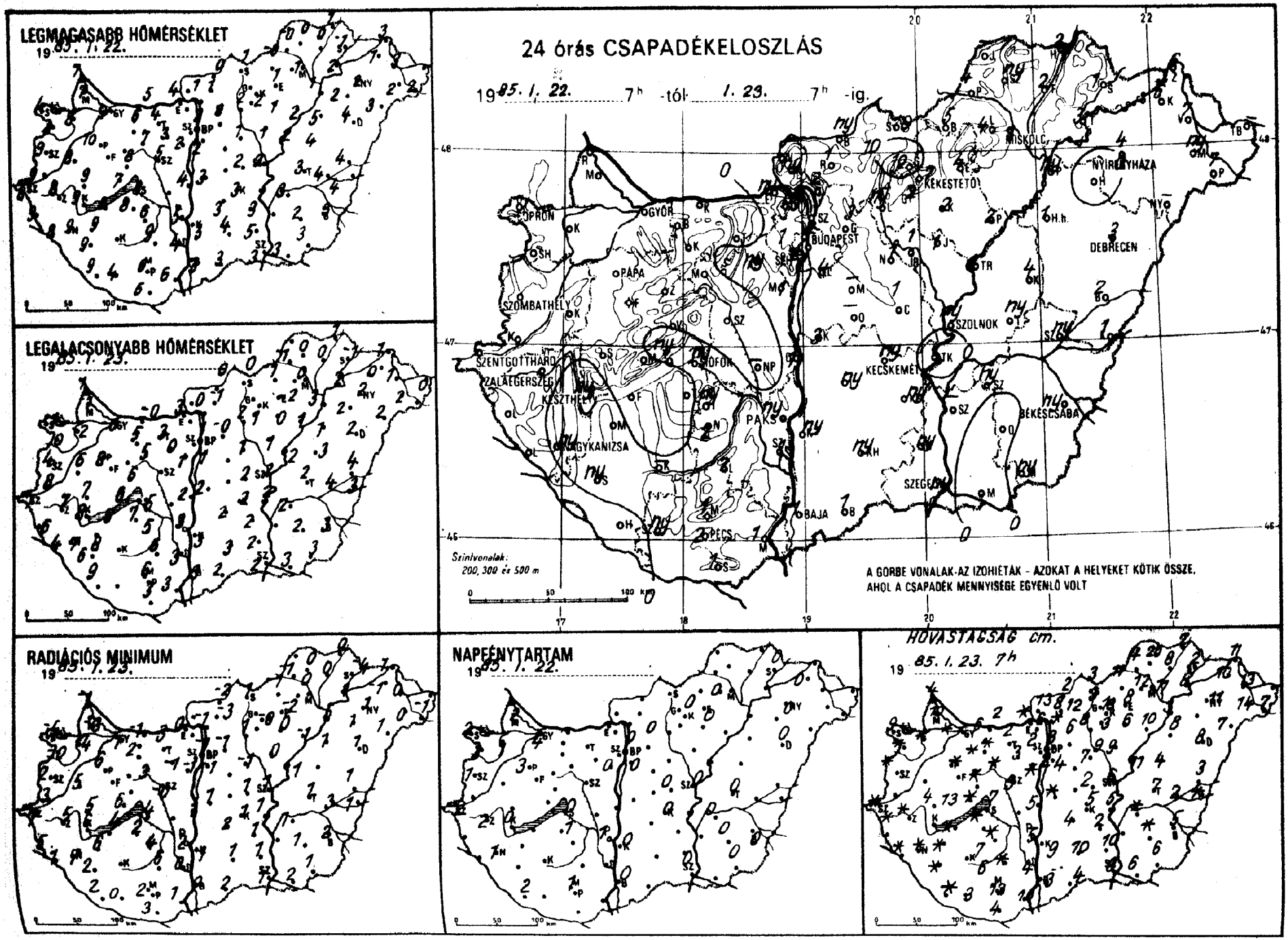

LEGMAGASABB HŐMÉRSÉKLET
19 85. 1. 22.
LEGALACSONYABB HŐMÉRSÉKLET
19 85. 1. 23.
RADIÁCIÓS MINIMUM
19 85. 1. 23.
24 órás CSAPADÉKELOSZLÁS
19 85. 1. 22. 7h -tól 1. 23. 7h -ig.
Szintvonalak: 200, 300 és 500 m
A GÖRBE VONALAK AZ IZOHIÉTÁK - AZOKAT A HELYEKET KÖTIK ÖSSZE, AHOL A CSAPADÉK MENNYISÉGE EGYENLŐ VOLT
NAPFÉNYTARTAM
19 85. 1. 22.
HÓVASTAGSÁG cm.
19 85. 1. 23. 7h

1985.I.23. 07 h-ig az utolsó 24 óra adatai						
állomás	csapadék (mm)	Hó cm	max. hőmérséklet	min. hőmérséklet	rad. min.	Előző nap napos órái
Győr	. =	folt	9	-0	-1	4
Kapuvár	. =	folt	8	-2	-4	1
Mosonmagyaróvár	. ≡	10	7	-1	-3	2
Rajka	.	4	7	1	-1	
Sopron	. =	9	4	-1	-5	2
Sopronhorpács	. =	folt	8	0	-0	3
Káld	.		8	6	5	
Körmend	.		9	8	3	
Szentgotthárd	.	folt	8	7	7	2
Szombathely	. ≡	folt	9	4	2	1
Lenti	.	folt	9	6	5	
Letenye	.	folt	8	4	1	
Nagykanizsa	ny =	folt	9	7	7	1
Zalaegerszeg	. =	folt	8	7	5	2
Farkasgyepű	.	folt	7	6	4	
Keszthely	ny =		9	8	6	0
Mencshely	.	13	7	7	5	0
Pápa	.		10	8	6	3
Sümeg	.	4	9	7	5	
Tihany	ny =	folt	7	6	6	
Veszprém	.	folt	8	6	6	
Zirc	.	folt	8	6	4	
Fonyód	.	folt	8	6	4	
Homokszt. györgy	.	folt	9	9	2	2
Kaposvár	–	–	–	–	–	
Marcali	.	folt	9	8	6	
Siófok	ny ≡	7	8	5	4	0
Somogyszob	ny	folt	9	6	2	
Tab	. =	folt	8	7	2	
Bábolna	.	6	5	4	-1	
Esztergom	ny =	folt	4	3	0	
Kisbér	. =	folt	6	5	2	
Komárom	.	2	5	-0	-1	
Tatabánya	.	2	4	3	3	
Alcsútdoboz	ny * =	3	3	0	-1	
Dunaújváros	1	5	4	2	1	
Martonvásár	1 =	folt	2	1	-1	0
Mór	. =	folt	7	5	3	
Nagyhörcsökp.	–		–	–	–	
Szabadbattyán	. –	3	5	1	-0	
Tregszemcse	ny	folt	6	5	4	1
Lengyel	2	folt	9	6	6	
Paks	ny =	5	5	3	2	1
Szekszárd	1 =	4	4	3	0	
Árpádtető	1	6	7	7	5	
Mohács	1	10	6	3	1	
Pécs	2 =	12	6	6	2	1
Siklós	1	4	5	3	3	
Szigetvár	ny * ≡	3	4	–	0	
Budaörs	2 =	2	3	1	-1	
Bp. Lőrinc	4 =	4	2	1	-1	0
Bp. Met. Int.	2 * =	3	2	1	-1	0
Bp. Szab. hegy	1 * V	2	0	0	-0	
Cegléd	1 , =	2	2	2	1	0
Dobogókő	ny ,	6	1	1	-1	
Gödöllő	3 =	6	0	-0	-1	0
Királyrét	ny , V	13	0	-1	-1	
Monor	–	–	–	–	–	
Nagykáta	1	7	1	1	-1	
Szentendre	3 =	folt	1	0	-1	

1985.I.23. 07 h-ig az utolsó 24 óra adatai						
állomás	csapadék (mm)	Hó cm	max. hőmérséklet	min. hőmérséklet	rad. min.	Előző nap napos órái
Vác	2 ∾ ≡	8	1	0	-1	
Vámosmikola	–	–	–	–	–	–
Baja	1 =	3	3	3	0	0
Bácsalmás	1 =	4	3	2	2	
Izsák	ny , =	4	3	2	2	
Kalocsa	ny	9	3	3	1	0
Kecskemét	ny =	5	3	2	1	0
Kiskunfélegyháza	ny	2	3	2	1	
Kiskunhalas	ny =	10	4	3	1	
Kunszentmiklós	3 ∾ =	folt	3	2	1	
Tiszakécske	. =	5	3	2	1	
Balassagyarmat	ny =	2	0	0	-2	
Romhány	1 *	12	1	-1	-3	
Salgótarján	6 V =	3	1	0	-1	
Eger	4 =	8	1	-2	-2	0
Galyatető	10 * ≡	5	0	-1	-1	
Gyöngyös	2 =	3	2	1	-0	
Kékestető	7 V =	18	0	-1	-1	0
Kompolt	2	6	1	0	0	0
Lőrinci	ny =	8	2	2	1	
Poroszló	2 =	10	2	1	-1	
Jászapáti	1 =	9	1	1	0	
Jászberény	1 ≡	9	1	1	0	
Karcag	4 ⌣	4	4	4	3	
Szolnok	ny	6	2	2	1	0
Tiszaroff	1 =	11	2	2	1	
Túrkeve	ny	7	3	2	1	0
Kistelek	ny V =	10	5	2	1	
Makó	.	6	3	3	2	
Szeged	ny	9	3	2	1	0
Szentes	–	–	–	–	–	
Borsodnádasd	5 =	11	-0	-1	-1	
Füged	2 =	8	0	0	0	
Hidasnémeti	2 * ≡	7	1	1	0	
Jósvafő	–	–	–	–	–	
Lillafüred	4 V ≡	12	2	0	-0	
Miskolc	1 * =	11	1	0	0	
Putnok	4 *	4	-0	-1	-1	
Sárospatak	1 ≡	2	-1	1	4	0
Szendrőlád	ny , =	20	0	0	0	
Tokaj	3 =	6	2	2	1	
Kisvárda	6 =	10	1	0	-1	0
Mátészalka	ny * =	14	2	2	0	
Nyíregyháza	4 * =	11	2	2	1	0
Nyírlugos	–	7	3	2	1	
Pátyod	7	7	2	0	-1	
Tiszabecs	–	–	–	–	–	
Vásárosnamény	7 =	13	3	1	0	
Záhony	6	11	3	1	1	
Berettyóújfalu	2	3	4	4	1	
Debrecen	3 * =	8	4	2	1	0
Hajdúdorog	. =	–	2	2	1	
Hortobágy	1 =	8	5	1	1	
Körösszakál	1 folt		4	3	1	
Polgár	ny ,	3	1	3	5	
Békéscsaba	ny =	5	3	3	2	0
Mezőhegyes	ny ,	6	3	3	1	0
Orosháza	. folt		2	2	1	0
Szarvas	ny = folt		3	2	1	0
Szeghalom	ny , =	2	4	4	3	

KIADJA: ORSZÁGOS METEOROLÓGIAI SZOLGÁLAT
Készíti: Központi Előrejelző Intézet Analízis- és Rövidtávú Prognózis Központja – T.: 273-018
Megjelenik naponként
Évi előfizetési díja: 1760,- Ft. – Megrendelhető: 1024 Budapest, II., Kitaibel Pál u. 1. – T.: 353-500
Kiadásért felel: az OMSZ elnöke – Szerkesztéséért felel: a KEI igazgatója

Jelmagyarázat a havi mellékletben

IDŐJÁRÁSI NAPIJELENTÉS

ЕЖЕДНЕВНЫЙ МЕТЕОРОЛОГИЧЕСКИЙ БЮЛЛЕТЕНЬ · DAILY WEATHER REPORT
BULLETIN QUOTIDIEN DE TEMPS · TÄGLICHER WETTERBERICHT

98. évfolyam 024. szám + Budapest + 1985. január 24. csütörtök

Az időjárási helyzet és a várható időjárás:

Balti-tenger feletti középponttal ciklon örvénylik. Élénk északnyugati áramlattal - átmenetileg - hideg léghullámok sodródnak a szárazföld belseje felé. Csütörtökön a hajnali órákban csaknem összefüggő felhő- és csapadéksáv húzódott a Marseille - München - Prága - Varsó vonal mentén. A Ligur- és az Adriai-tenger partvidékén, továbbá a Kárpát-medencében szórványosan esik az eső, az északabbra fekvő területeken pedig havazás, zápor fordul elő. Kelet felé mozduló hidegfront nyomában az esőt mind több helyütt zápor váltja fel.

Magyarországon szerdán jobbára erősen felhős volt az ég. Többfelé esett az eső. A csütörtök reggelig lehullott csapadék mennyisége csapadéknyom és 9 mm között alakult. Szerdán a hőmérséklet csúcsértéke a délnyugati megyékben 10 és 17, másutt viszont +1 és 10 fok között váltakozott. Csütörtök hajnalban általában -1 és +10 fok közötti hőmérsékletet mértek. Ma délelőtt az erősen felhős égből szórványosan esett az eső. A Dunántúlon havas eső, zápor is előfordult, helyenként pedig zivatar keletkezett. A sokfelé megerősödött északnyugati szelet a Dunántúlon viharos széllökések kísérték. A hőmérséklet 11 órakor az országban 0 és 10 fok között alakult.

Ma 12 órakor Budapesten a hőmérséklet 3 fok, a tengerszintre átszámított légnyomás 1002 mbar, mérsékelten emelkedik.

Várható időjárás péntek estig:

Ma borult idő, ismétlődő zápor, keleten, délkeleten eleinte még eső is várható. Az erős, időnként viharos északi szél a Dunántúlon helyenként hófúvást okoz.
Holnap észak felől csökken a felhőzet, már csak szórványos, futó zápor várható. A szél reggelre mérséklődik, majd délután délnyugat felől megélénkül és lassanként ismét megnövekszik a felhőzet.
A legalacsonyabb éjszakai hőmérséklet általában kevéssel 0 fok alatt, északnyugaton kevéssel -5 fok alatt,
a legmagasabb nappali hőmérséklet pénteken kevéssel 0 fok fölött várható.

Török Dénes s.k.

TÁVOLABBI KILÁTÁSOK SZOMBATTÓL-KEDDIG:

Változékony jellegü lesz az időjárás. A hét végén átmeneti enyhülés valószinü, a jövő hét elején újabb lehülés várható. A jövő hét első napjaiban az országban sokfelé lesz havazás.
Legalacsonyabb hajnali hőmérséklet eleinte -3, +2, majd -7, -2 fok között várható.
Legmagasabb nappali hőmérséklet eleinte 0, +5, majd 0 fok körül lesz.
Jelentős mennyiségü /legalább napi 5 mm/ csapadék az ország területének 70 százalékán várható az időszak végén.

KÖZÉPTÁVÚ ELŐREJELZŐ OSZTÁLY

A hőmérséklet napi középértéke és eltérése a 100 évi átlagtól /Budapest belterületén/: 1985. I. 23. 4,0°C +5,8°C

1871 óta ezen a napon Budapesten előfordult

legmagasabb hőmérséklet: 13,5°C /1918/,
legalacsonyabb hőmérséklet: -20,0°C /1881/.

85.055.

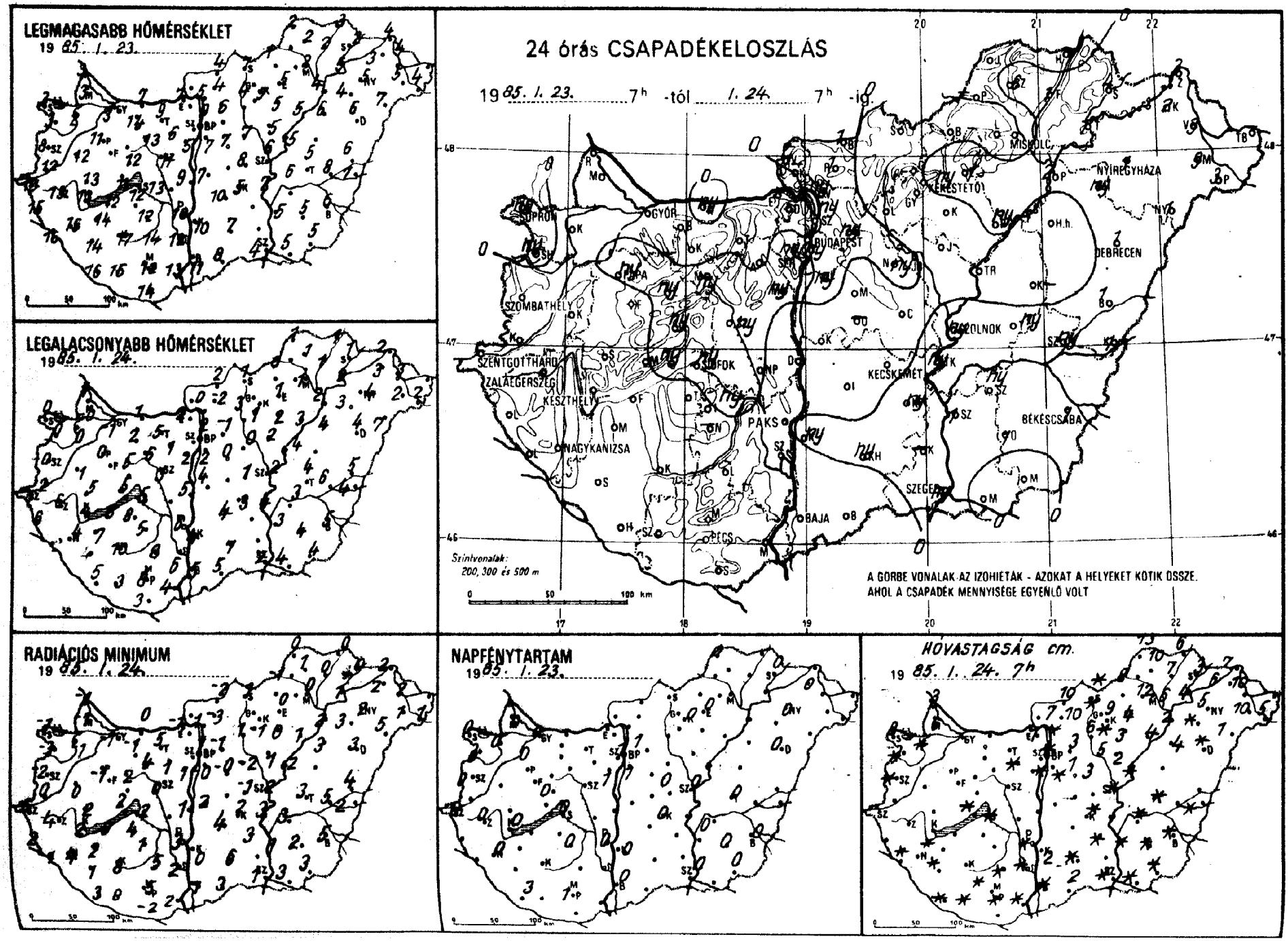
LEGMAGASABB HŐMÉRSÉKLET
19 85. I. 23.
LEGALACSONYABB HŐMÉRSÉKLET
19 85. I. 24.
24 órás CSAPADÉKELOSZLÁS
19 85. I. 23. 7h -tól I. 24. 7h -ig.
Szintvonalak:
200, 300 és 500 m
A GÖRBE VONALAK AZ IZOHIETÁK - AZOKAT A HELYEKET KÖTIK ÖSSZE.
AHOL A CSAPADÉK MENNYISÉGE EGYENLŐ VOLT
SOPRON
GYŐR
BUDAPEST
MISKOLC
NYÍREGYHÁZA
KESZTHELY
SZOMBATHELY
SZENTGOTTHÁRD
ZALAEGERSZEG
NAGYKANIZSA
PAKS
KECSKEMÉT
BÉKÉSCSABA
SZEGED
BAJA
PÉCS
DEBRECEN
SZOLNOK
RADIÁCIÓS MINIMUM
19 85. I. 24.
NAPFÉNYTARTAM
19 85. I. 23.
HÓVASTAGSÁG cm.
19 85. I. 24. 7h

85.I.24 07 h-ig az utolsó 24 óra adatai						
állomás	csapadék (mm)	Hó cm	max. hőmérséklet	min. hőmérséklet	rad. min.	Előző nap napos órái
Győr	. ≡		3	-1	-1	0
Kapuvár	. =	folt	2	0	-1	0
Mosonmagyaróvár	. ≡	6	3	-0	-1	0
Rajka	.	3	3	1	-1	
Sopron	ny ≡	8	3	-0	-1	0
Sopronhorpács	ny ≡	folt	3	0	-1	0
Káld	.		12	1	0	
Körmend	.		12	2	0	
Szentgotthárd	.		13	7	6	0
Szombathely	. ≡	folt	8	-0	-2	0
Lenti	.		15	6	2	
Letenye	.	folt	16	2	-1	
Nagykanizsa	.	folt	15	4	4	3
Zalaegerszeg	.		13	6	4	0
Farkasgyepű	.		12	8	5	
Keszthely	.		13	4	2	0
Mencshely	.		11	7	2	0
Pápa	ny ≡		11	0	-1	0
Sümeg	.		13	5	2	
Tihany	ny =	folt	11	5	2	
Veszprém	ny		12	5	2	
Zirc	ny		12	9	5	
Fonyód	.		12	6	0	
Homokszt. györgy	.	folt	16	5	3	3
Kaposvár	.		17	10	8	
Marcali	. =		14	7	2	
Siófok	ny	folt	13	5	2	0
Somogyszob	.	folt	14	4	1	
Tab	. =		12	8	4	
Bábolna	.		10	2	0	
Esztergom	.		7	2	-1	
Kisbér	. ≡		14	2	-1	
Komárom	ny =		7	1	0	
Tatabánya	.		9	5	5	
Alcsútdoboz	. =	folt	6	1	1	
Dunaújváros	.		9	5	1	
Martonvásár	ny =		5	2	1	1
Mór	ny =		13	6	4	
Nagyhörcsökp.	-		-	-	-	
Szabadbattyán	ny , =		11	3	0	
Iregszemcse	ny		12	5	1	0
Lengyel	. =	folt	14	8	5	
Paks	.	folt	10	6	3	0
Szekszárd	. =	folt	12	6	2	
Árpádtető	.	folt	14	9	5	
Mohács	.	folt	13	4	2	
Pécs	.	folt	12	8	5	1
Siklós	.		14	3	-2	
Szigetvár	. =	folt	15	3	0	
Budaörs	ny ≡	folt	7	1	-1	
Bp. Lőrinc	ny	folt	7	2	-0	1
Bp. Met. Int.	.	folt	9	2	1	1
Bp. Szab. hegy	ny =		8	7	4	
Cegléd	.		8	1	-1	0
Dobogókő	.	1	8	7	6	
Gödöllő	ny	3	6	-1	-1	1
Királyrét	-		-	-	-	
Monor	.	1	7	0	-0	
Nagykáta	ny	3	7	0	-2	
Szentendre	ny	folt	5	1	-1	

185.I.24 07 h-ig az utolsó 24 óra adatai						
állomás	csapadék (mm)	Hó cm	max. hőmérséklet	min. hőmérséklet	rad. min.	Előző nap napos órái
Vác	ny ≡	7	5	0	-1	
Vámosmikola	-	-	-	-	-	-
Baja	.	folt	11	5	1	0
Bácsalmás	.	2	8	5	3	
Izsák	.		10	4	4	
Kalocsa	ny	2	10	4	0	0
Kecskemét	. =	folt	5	3	2	0
Kiskunfélegyháza	ny	folt	-	-	3	
Kiskunhalas	ny =	folt	7	7	6	
Kunszentmiklós	. =		7	4	2	
Tiszakécske	ny , =		7	4	3	
Balassagyarmat	1 =	10	4	2	-2	
Romhány	1	10	4	-2	-3	
Salgótarján	.	folt	7	1	1	
Eger	1 =	4	5	1	0	0
Galyatető	.	folt	5	3	2	
Gyöngyös	. =	folt	5	1	-1	
Kékestető	ny ≡	9	3	3	2	0
Kompolt	.	3	5	2	0	0
Lőrinci	. =	6	4	3	1	
Poroszló	ny ,	4	5	3	1	
Jászapáti	.	2	5	2	1	
Jászberény	.	5	6	3	-0	
Karcag	-	-	-	-	-	
Szolnok	ny	folt	6	2	2	0
Tiszaroff	. =	folt	5	4	2	
Túrkeve	ny ⩔	folt	5	4	3	0
Kistelek	-		-	-	-	
Makó	.	folt	5	4	3	
Szeged	ny	folt	4	2	1	0
Szentes	1	folt	5	3	1	
Borsodnádasd	. =	8	1	0	-1	
Füged	1	7	2	1	0	
Hidasnémeti	. =	6	3	1	0	
Jósvafő	. ≡	13	2	1	0	0
Lillafüred	. ≡	12	2	1	0	
Miskolc	. =	6	2	1	0	-
Putnok	-		-	-	-	
Sárospatak	4 =	3	2	1	0	0
Szendrőlád	6 ≡	10	2	1	1	
Tokaj	1 =	4	5	2	1	
Kisvárda	2 =	6	3	3	2	0
Mátészalka	9	10	5	2	1	
Nyíregyháza	1 =	5	5	4	2	0
Nyírlugos	1 , =	1	7	7	5	
Pátyod	3 ⩔	5	4	2	1	
Tiszabecs	-		-	-	-	
Vásárosnamény	3 =	10	4	3	2	
Záhony	3 =	7	4	2	2	
Berettyóújfalu	1		6	5	4	
Debrecen	1 =	folt	6	4	3	0
Hajdúdorog	ny , =	folt	4	3	3	
Hortobágy	.	4	6	4	3	
Körösszakál	1	folt	7	4	2	
Polgár	2 =	2	4	2	2	
Békéscsaba	1 =	folt	6	5	5	0
Mezőhegyes	.	folt	5	4	3	0
Orosháza	1	folt	5	4	2	0
Szarvas	ny =	folt	5	3	3	0
Szeghalom	ny , ≡		8	6	5	

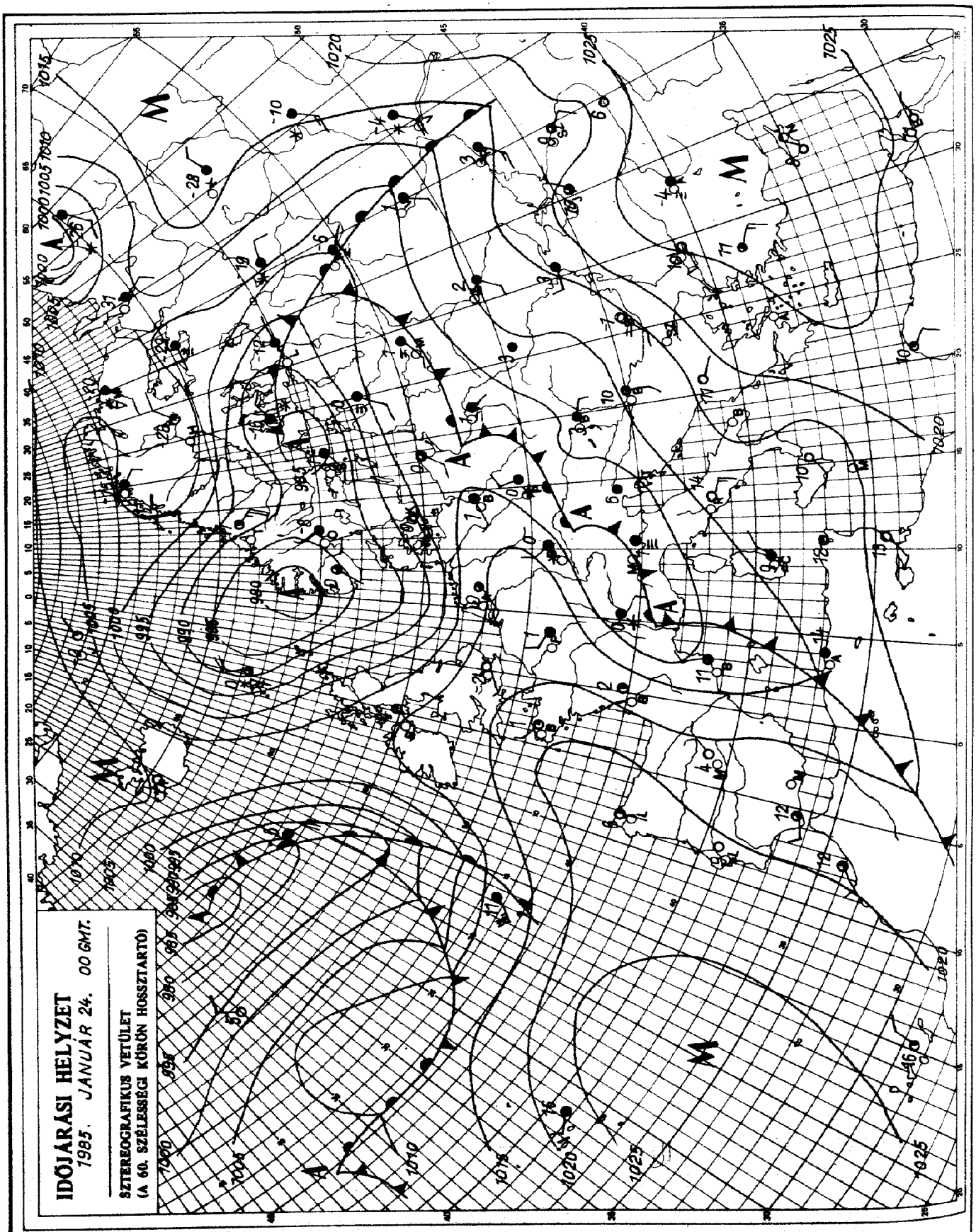

KIADJA: ORSZÁGOS METEOROLÓGIAI SZOLGÁLAT
Készíti: Központi Előrejelző Intézet Analízis- és Rövidtávú Prognózis Központja – T.: 273-018
Megjelenik naponként
Évi előfizetési díja: 1760,- Ft. – Megrendelhető: 1024 Budapest, II., Kitaibel Pál u. 1. – T.: 353-500
Kiadásért felel: az OMSZ elnöke – Szerkesztésért felel: a KEI igazgatója

Jelmagyarázat a havi mellékletben

IDŐJÁRÁSI NAPIJELENTÉS

ЕЖЕДНЕВНЫЙ МЕТЕОРОЛОГИЧЕСКИЙ БЮЛЛЕТЕНЬ · DAILY WEATHER REPORT
BULLETIN QUOTIDIEN DE TEMPS · TÄGLICHER WETTERBERICHT

98. évfolyam 025. szám + Budapest + 1985. január 25. péntek

Az időjárási helyzet és a várható időjárás:

Kontinensünk nagy részén változatos, változékony időjárás uralkodik. A Brit-szigetek, Dél-Skandinávia, Ural vonal mentén alacsony nyomású légörvények láncolata jött létre. A légörvénysorozat déli oldalán viszonylag enyhe, északi felén hideg levegő áramlik. A légörvények többsége kelet felé halad, egy-egy markánsabb azonban eljut Közép- és Délkelet-Európa térségébe is.

Ilyen nagy nedvességtartalmú léghullám vonult át Magyarország térsége fölött csütörtökön. Borult volt az ég, eleinte egyre többfelé eredt el az eső, majd északnyugat felől az ország egyre nagyobb részére terjedt át a havazás, néhol heves hózáporok voltak, dörgés, villámlás kíséretében. A legtöbb csapadék a Dunántúl nyugati vidékein és később az Északi-középhegységben hullott. Az Alföldön és a főváros térségében csupán 1-2 mm, másutt általában 5-10 mm, Nyugat-Dunántúlon, a Bakonyban, valamint az Északi-középhegység magasabban fekvő területein 10, 16 mm csapadékot mértek. A hőmérséklet csúcsértéke északon 2, 5 fok között, másutt 6, 12 fok között alakult, bár kora délután legtöbb helyen ennél hidegebb volt az idő. A hüvösebb, hidegebb levegő nyomában megerősödött, gyakorta viharos volt az északi szél, a Dunántúlon helyenként hófúvást okozott. Éjszaka csökkent a felhőzet, mérséklődött a szél. Hajnalra általában -1, -5 fok közé csökkent a hőmérséklet. Pénteken délelőtt már jobbára napos idő volt, átmenetileg gyengült, majd a Dunántúlon megélénkült a szél. A hőmérséklet 11 órakor -1, +3 fok között volt.

Ma 12 órakor Budapesten a hőmérséklet 3 fok, a tengerszintre átszámított légnyomás 1016 mbar, alig változik.

Várható időjárás szombat estig:

Nyugat felől gyakran megnövekszik a felhőzet, eleinte csak északon, majd holnap másutt is több helyen számithatunk hószállingózásra, gyenge havazásra, később esőre.
A déli, délnyugati szél a nappali órákban elsősorban a Dunántúlon lesz élénk, időnként erős.

Várható legalacsonyabb éjszakai hőmérséklet: -1, -6, a kevésbé felhős helyeken -6, -9 fok között,
legmagasabb nappali hőmérséklet szombaton: +2, +7 fok között.

H. Bóna Márta s.k.

A hőmérséklet napi középértéke és eltérése a 100 évi átlagtól /Budapest belterületén/:

1985. I. 24. 4,7°C +6,2°C

1871 óta ezen a napon Budapesten előfordult

legmagasabb hőmérséklet: 11,6°C /1918/,
legalacsonyabb hőmérséklet: -21,7°C /1947/.

85.056.

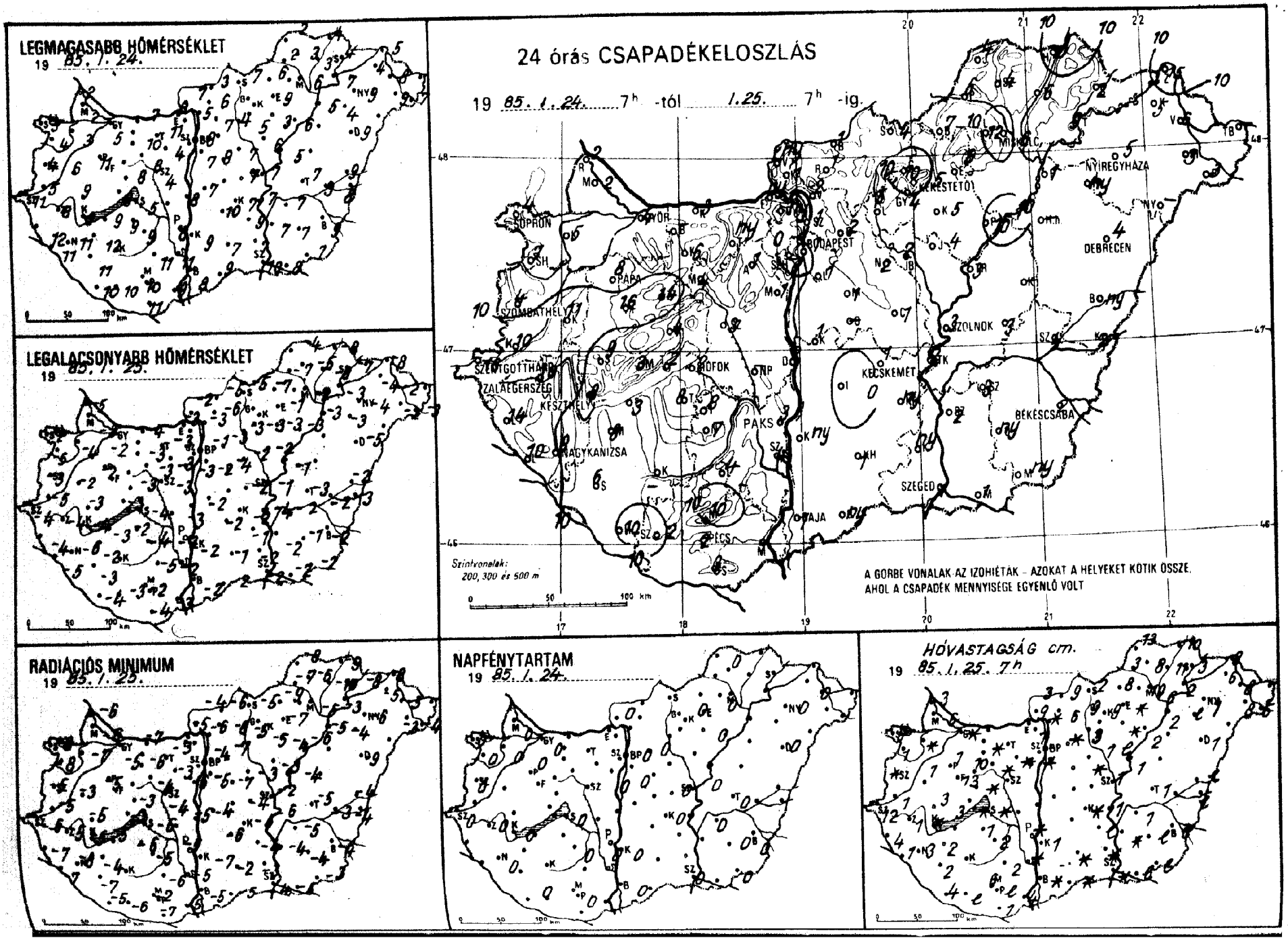
LEGMAGASABB HŐMÉRSÉKLET
19 85. 1. 24.
LEGALACSONYABB HŐMÉRSÉKLET
19 85. 1. 25.
24 órás CSAPADÉKELOSZLÁS
19 85. 1. 24. 7h -tól 1. 25. 7h -ig.
SOPRON
GYŐR
BUDAPEST
NYÍREGYHÁZA
KESZTHELY
SZOMBATHELY
PÁPA
DEBRECEN
SZOLNOK
SZENTGOTTHÁRD
ZALAEGERSZEG
KESZTHELY
SIÓFOK
KECSKEMÉT
BÉKÉSCSABA
PAKS
NAGYKANIZSA
SZEGED
PÉCS
Szintvonalak:
200, 300 és 500 m
A GÖRBE VONALAK AZ IZOHIÉTÁK – AZOKAT A HELYEKET KÖTIK ÖSSZE,
AHOL A CSAPADÉK MENNYISÉGE EGYENLŐ VOLT
RADIÁCIÓS MINIMUM
19 85. 1. 25.
NAPFÉNYTARTAM
19 85. 1. 24.
HÓVASTAGSÁG cm.
19 85. 1. 25. 7h

1985.I.25 7^h-ig az utolsó 24 óra adatai						Előző nap napos órái
állomás	csapadék (mm)	Hó cm	max. hőmérséklet	min. hőmérséklet	rad. min.	
Győr	4 ✱ ∀ ⌴	folt	5	-2	-5	0
Kapuvár	5 ✱ ·	folt	3	-4	-7	0
Mosonmagyaróvár	2 ✱	6	2	-3	-6	0
Rajka	2 ✱	3	2	-5	-6	
Sopron	4 ✱	9	3	-2	-8	0
Sopronhorpács	7 ✱ ⌴	1	4	-5	-8	0
Káld	11 ✱	1	6	-2	-3	
Körmend	10 ✱ ·	1	5	-5	-5	
Szentgotthárd	16 ✱ =	12	11	-4	-6	0
Szombathely	4 ∀ =	folt	4	-3	-5	0
Lenti	14 ✱ · =	4	12	-4	-7	
Letenye	10 ✱ · =	1	11	-5	-7	
Nagykanizsa	8 ✱ =	3	11	-6	-8	0
Zalaegerszeg	10 ∀ ⌇ ∨	1	8	-4	-5	0
Farkasgyepű	16 ✱	13	9	-7	-11	
Keszthely	8 ✱ ·	folt	9	-4	-5	0
Mencshely	3 ✱ =	3	8	-3	-8	0
Pápa	8 ✱ · ⌴	1	11	-2	-5	0
Sümeg	9 ✱ ·	3	9	-3	-5	
Tihany	2 ✱	folt	8	-3	-3	
Veszprém	4 ✱ ·	folt	8	-3	-3	
Zirc	14 ✱	10	9	-6	-10	
Fonyód	3 ✱		9	-3	-5	
Homokszt. györgy	10 ✱ · ≡	4	10	-4	-5	0
Kaposvár	–		–	–	–	
Marcali	8 ✱ ·	2	12	-2	-4	
Siófok	2 ✱	folt	5	-4	-6	0
Somogyszob	6 ∀ ·	2	11	-3	-7	
Tab	8 ✱ ·	1	9	-2	-6	
Bábolna	–		–	–	–	
Esztergom	ny ∀ =		8	-3	-5	
Kisbér	6 ✱ ·	folt	10	-3	-6	
Komárom	3 ∀		7	-4	-7	
Tatabánya	ny ✱ ⌴		11	-3	-3	
Alcsútdoboz	1 ∀ =	folt	4	-3	-3	
Dunaújváros	2 ✱		8	-3	-5	
Martonvásár	1 ⌴		4	-3	-6	0
Mór	4 ✱ ·	folt	8	-3	-4	
Nagyhörcsökp.	–		–	–	–	
Szabadbattyán	3 ✱ =		4	-3	-4	
Iregszemcse	8 ✱ · =	2	9	-4	-5	0
Lengyel	4 ✱ =	2	11	-5	-6	
Paks	3 ∀	folt	8	-2	-5	0
Szekszárd	4 ✱	folt	11	-2	-5	
Árpádtető	10 ✱ =	6	10	-3	-7	
Mohács	1 ✱ ≡	4	9	-3	-5	
Pécs	2 ✱ ≡	lep.	10	-2	-2	0
Siklós	3 ✱ ≡	1	11	-4	-7	
Szigetvár	2 ✱ ≡	lep.	10	-3	-6	
Budaörs	1 ∀ ⌴	folt	7	-2	-6	
Bp. Lőrinc	1 ∀ ⌴		7	-2	-5	0
Bp. Met. Int.	1		9	-1	-4	0
Bp. Szab. hegy	·		7	-3	-3	
Cegléd	1		7	-2	-4	0
Dobogókő	ny ✱	1	8	-4	-5	
Gödöllő	2	folt	7	-3	-7	0
Királyrét	1 ∀ ∨	9	8	-6	-10	
Monor	1		9	-4	-7	
Nagykáta	2	folt	7	-2	-3	
Szentendre	1		6	-2	-3	

1985.I.25 7^h-ig az utolsó 24 óra adatai						Előző nap napos órái
állomás	csapadék (mm)	Hó cm	max. hőmérséklet	min. hőmérséklet	rad. min.	
Vác	2 ≡	folt	5	-3	-6	
Vámosmikola	ny ⌴	3	7	-2	-4	0
Baja	1 ✱	folt	8	-2	-5	0
Bácsalmás	ny =	folt	9	-2	-5	
Izsák	·		10	-2	-6	
Kalocsa	ny ✱ ⌴	1	9	-2	-7	0
Kecskemét	1 ✱	folt	7	-2	-5	0
Kiskunfélegyháza	ny ✱	lep.	9	-1	-4	
Kiskunhalas	1 ✱ ⌴	folt	7	-1	-2	
Kunszentmiklós	1 ✱ ⌴		7	-2	-4	
Tiszakécske	2 ✱	1	7	-4	-6	
Balassagyarmat	1 =	9	3	-5	-6	
Romhány	1	6	6	-6	-8	
Salgótarján	4 ✱	2	7	-5	-5	
Eger	6 ✱ =	folt	9	-1	-7	0
Galyatető	10 ✱	9	6	-9	-10	
Gyöngyös	4 ✱		5	-3	-5	
Kékestető	5 ∀ ∀	9	4	-8	-10	0
Kompolt	5 ✱ ·	folt	3	-3	-4	0
Lőrinci	5 =	3	4	-3	-5	
Poroszló	10 ✱ ·	2	6	-3	-6	
Jászapáti	4 ✱	lep.	6	-2	-3	
Jászberény	2 ✱	1	3	-2	-4	
Karcag	–	–	–	–	–	
Szolnok	3 ✱	1	7	-1	-2	0
Tiszaroff	3 ✱ =	1	5	-1	-4	
Túrkeve	3 ✱	1	7	-3	-5	0
Kistelek	ny ✱	folt	7	-2	-3	
Makó	1 ✱	lep.	8	-2	-5	
Szeged	1 ✱	folt	10	-2	-4	0
Szentes	ny ✱	folt	7	-2	-4	
Borsodnádasd	7 ✱	8	6	-7	-9	
Füged	6 ✱	11	3	-8	-10	
Hidasnémeti	10 ✱	10	4	-8	-9	
Jósvafő	4 ✱ ≡	13	2	-4	-8	0
Lillafüred	12 ✱	10	8	-5	-5	
Miskolc	6 ✱	6	6	-2	-5	-
Putnok	6 ✱ =	3	2	-7	-7	
Sárospatak	2 ✱ ≡	3	4	-7	-8	0
Szendrőlád	4 ✱ ⌴	8	3	-5	-5	
Tokaj	9 ✱ · =	2	7	-3	-3	
Kisvárda	5 ✱ =	6	4	-4	-5	0
Mátészalka	3	8	9	-2	-3	
Nyíregyháza	5 ∀ =	1	9	-4	-6	0
Nyírlugos	–	–	–	–	–	
Pátyod	3 ✱	5	7	-3	-4	
Tiszabecs	–	–	–	–	–	
Vásárosnamény	6	8	8	-2	-3	
Záhony	15 ✱ =	8	5	-8	-8	
Berettyóújfalu	ny ✱	lep.	9	-2	-4	
Debrecen	4 ∀ ⌴	1	8	-5	-9	0
Hajdúdorog	ny ✱ =	lep.	4	-3	-4	
Hortobágy	–		–	–	–	
Körösszakál	2 ✱	lep.	8	-3	-4	
Polgár	1 ✱	2	5	-3	-5	
Békéscsaba	2 ✱ ⌴	lep.	9	-2	-4	0
Mezőhegyes	ny ✱	lep.	7	-2	-3	0
Orosháza	ny ✱	lep.	7	-1	-4	0
Szarvas	2 ✱ =	1	7	-2	-5	0
Szeghalom	4 ✱	lep.	9	-2	-3	

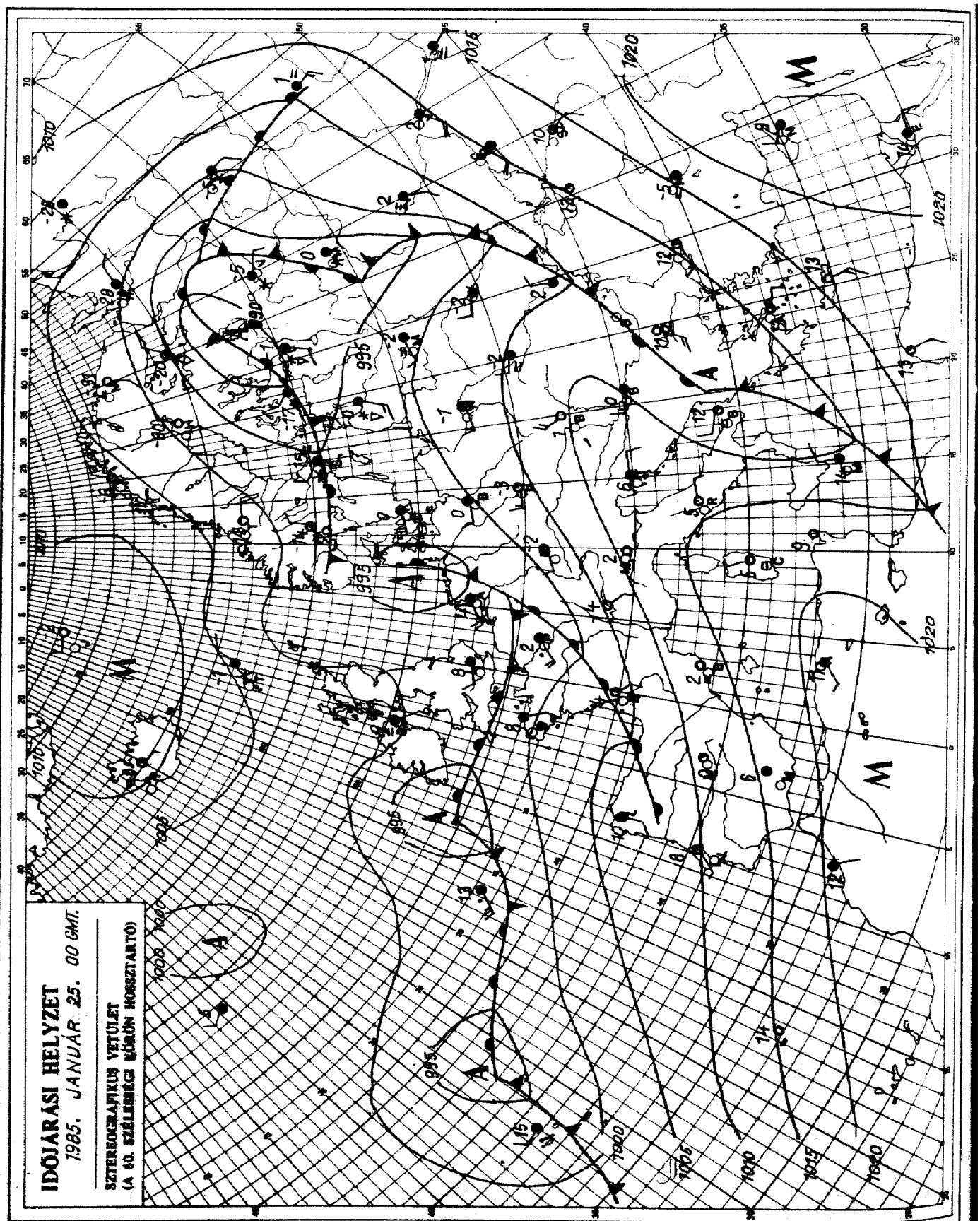

KIADJA: ORSZÁGOS METEOROLÓGIAI SZOLGÁLAT
Készíti: Központi Előrejelző Intézet Analízis- és Rövidtávú Prognózis Központja – T.: 273-018
Megjelenik naponként
Évi előfizetési díja: 1760,- Ft. – Megrendelhető: 1024 Budapest, II., Kitaibel Pál u. 1. – T.: 353-500
Kiadásért felel: az OMSZ elnöke – Szerkesztésért felel: a KEI igazgatója

Jelmagyarázat a havi mellékletben

IDŐJÁRÁSI NAPIJELENTÉS

ЕЖЕДНЕВНЫЙ МЕТЕОРОЛОГИЧЕСКИЙ БЮЛЛЕТЕНЬ · DAILY WEATHER REPORT
BULLETIN QUOTIDIEN DE TEMPS · TÄGLICHER WETTERBERICHT

98. évfolyam 026. szám + Budapest + 1985. január 26. szombat

Az időjárási helyzet és a várható időjárás:

Dél- és Kelet-Európában viszonylag csendes, eseménytelen az időjárás. Ezeken a területeken gyakori a hajnali köd, gyenge a légmozgás. Kontinensünk nyugati, és északi részén azonban nagy sebességgel ciklonok vonulnak Kelet-Európa fölé. Különösen markáns az a ciklon, mely ma reggel középpontjával az Északi-tenger fölött helyezkedett el. Áramlási rendszerében egyelőre délnyugat felől enyhe, nedves léghullámok érkeznek Közép-Európa fölé. Hosszan elnyúló frontrendszere kb. a Brüsszel, Párizs, Barcelona, Gibraltár vonalban húzható meg. Várható, hogy az elkövetkezendő 24 órában ennek a ciklonnak az átvonulásával kell számolni.

Magyarországon tegnap délelőtt túlnyomóan napos idő volt, délutántól azonban nyugat felől erős felhősödés kezdődött. Hószállingózást csak a Dunántúl déli részéről jelentettek, mennyisége azonban nem haladta meg a 3 mm-t. Tegnap, pénteken a legmagasabb nappali hőmérséklet +1, +6 fok között volt. A ma hajnali hőmérsékletek az ország nagy részén -1, -6 fok között alakultak, az Északi-hegyvidék egyes részein azonban -7, -11 fokot is mértek. Szombaton a délelőtti órákban változóan felhős volt az ég, megélénkült a déli, délnyugati szél. A hőmérséklet 11 órakor 0 és +7 fok között volt.

Ma 12 órakor Budapesten 4 fokot mértek, a tengerszintre átszámitott légnyomás 1007 mbar, erősen süllyed.

Várható időjárás vasárnap estig:

Nyugat felől átmenetileg beborul az ég, és egyre több helyen ered meg az eső. Később hózáporok alakulnak ki.
A sokfelé erős, néhol viharos déli, délnyugati szél vasárnap északnyugatira fordul és tovább erősödik.

A legalacsonyabb éjszakai hőmérséklet általában 0 és +5 fok között alakul,
a vasárnap kora délutáni hőmérséklet északnyugaton 2, délkeleten még 6 fok körül valószinü.

Pálmási Judit s.k.

A hőmérséklet napi középértéke és eltérése a 100 évi átlagtól /Budapest belterületén/:

1985. I. 25. 1,5°C +3,1°C

1871 óta ezen a napon Budapesten előfordult

legmagasabb hőmérséklet: 12,7°C /1918/,
legalacsonyabb hőmérséklet: -21,5°C /1942/.

85.057.

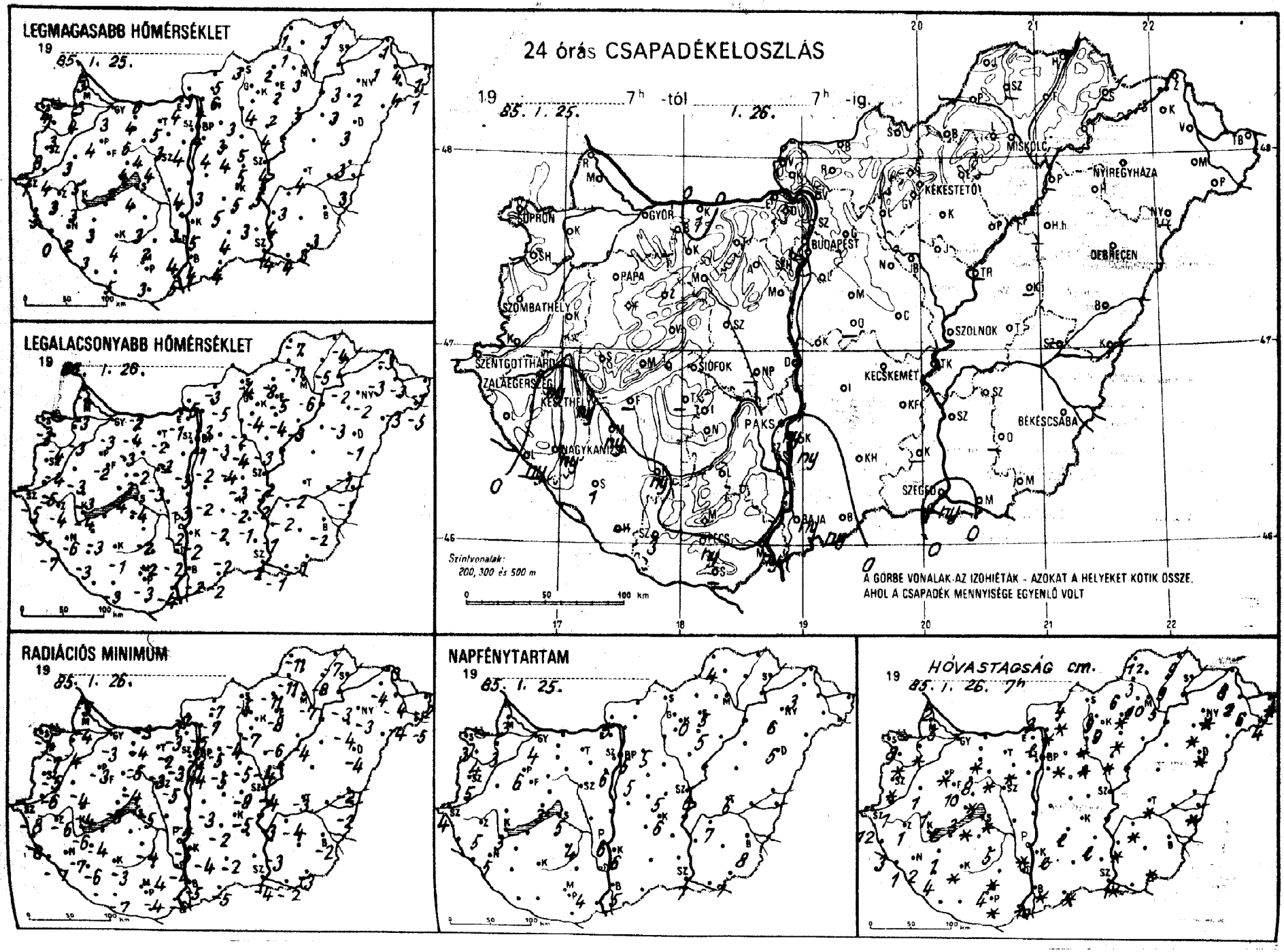
LEGMAGASABB HŐMÉRSÉKLET
19 85. I. 25.
LEGALACSONYABB HŐMÉRSÉKLET
19 85. I. 26.
24 órás CSAPADÉKELOSZLÁS
19 85. I. 25. 7h -tól 1. 26. 7h -ig.
SOPRON
GYŐR
BUDAPEST
MISKOLC
NYÍREGYHÁZA
KEKESTETŐ
DEBRECEN
SZOMBATHELY
PAPA
SZOLNOK
SZENTGOTTHÁRD
ZALAEGERSZEG
KESZTHELY
SIÓFOK
PAKS
KECSKEMÉT
BÉKÉSCSABA
NAGYKANIZSA
SZEGED
BAJA
Szintvonalak:
200, 300 és 500 m
A GÖRBE VONALAK AZ IZOHIÉTÁK - AZOKAT A HELYEKET KÖTIK ÖSSZE,
AHOL A CSAPADÉK MENNYISÉGE EGYENLŐ VOLT
RADIÁCIÓS MINIMUM
19 85. I. 26.
NAPFÉNYTARTAM
19 85. I. 25.
HÓVASTAGSÁG cm.
19 85. I. 26. 7h

1985.I.26 07 h-ig az utolsó 24 óra adatai						Előző nap napos órái
állomás	csapadék (mm)	Hó cm	max. hőmérséklet	min. hőmérséklet	rad. min.	
Győr	• ⊔		3	-3	-3	4
Kapuvár	◦ V	folt	4	-3	-4	3
Mosonmagyaróvár	◦ V	5	3	-3	-4	3
Rajka	•	2	3	-4	-5	
Sopron	◦	8	4	-3	-4	3
Sopronhorpács	• ⊔	folt	3	-4	-7	4
Káld	• V	1	3	-3	-4	
Körmend	• V	1	4	-5	-6	
Szentgotthárd	• =	12	1	-5	-8	4
Szombathely	◦ ⊔	folt	3	-4	-5	5
Lenti	•	3	3	-5	-8	
Letenye	ny *	1	0	-7	-7	
Nagykanizsa	ny *≡	2	2	-6	-7	5
Zalaegerszeg	ny *	1	3	-4	-6	5
Farkasgyepű	•	10	-3	-3	-8	
Keszthely	ny *⊔	lep.	3	-4	-5	3
Mencshely	• V	3	2	-4	-6	3
Pápa	•	folt	4	-2	-3	6
Sümeg	•	1	5	-3	-4	
Tihany	• ⊔	folt	3	-4	-5	
Veszprém	• ⊔	folt	4	-3	-4	
Zirc	• =	8	2	-5	-7	
Fonyód	–		–	–	–	
Homokszt. györgy	–		–	–	–	
Kaposvár	ny *≡	1	4	-1	-3	
Marcali	ny *	1	3	-3	-4	
Siófok	• ⊔	folt	4	-4	-5	5
Somogyszob	1 * V	4	3	-3	-6	
Tab	–		–	–	–	
Bábolna	• ⊔		4	-4	-4	
Esztergom	• =		4	-1	-3	
Kisbér	•	folt	6	-3	-5	
Komárom	1		6	-2	-3	
Tatabánya	• ⊔		5	-2	-2	
Alcsútdoboz	• ⊔	folt	3	-2	-3	
Dunaújváros	•		4	-3	-4	
Martonvásár	• =		4	-3	-4	6
Mór	• ≡	folt	4	-2	-3	
Nagyhörcsökp.	–		–	–	–	
Szabadbattyán	• ≡		4	-3	-5	
Iregszemcse	•	5	3	-2	-4	4
Lengyel	•	folt	2	-2	-4	
Paks	ny *	folt	3	-2	-5	6
Szekszárd	• =	–	4	-2	-4	
Árpádtető	•	4	1	-2	-5	
Mohács	ny *≡	10	3	-4	-6	
Pécs	ny * V	folt	3	-3	-4	4
Siklós	–		–	–	–	
Szigetvár	⊃ *≡	lep.	5	-3	-7	
Budaörs	• ⊔	folt	4	-1	-5	
Bp. Lőrinc	• ⊔		4	-2	-4	5
Bp. Met. Int.	•		4	-1	-2	5
Bp. Szab. hegy	• ≡		1	-4	-5	
Cegléd	• ≡		2	-3	-9	5
Dobogókő	• ≡	lep.	3	-5	-5	
Gödöllő	• ≡	folt	2	-3	-5	5
Királyrét	–		–	–	–	
Monor	•		4	-4	-5	
Nagykáta	• ⊔	folt	5	-4	-5	
Szentendre	•		4	-2	-3	

1985.I.26 06 h-ig az utolsó 24 óra adatai						Előző nap napos órái
állomás	csapadék (mm)	Hó cm	max. hőmérséklet	min. hőmérséklet	rad. min.	
Vác	• =	folt	4	-3	-5	
Vámosmikola	• ⊔	3	3	-5	-7	5
Baja	ny *≡	folt	4	-2	-5	5
Bácsalmás	ny *	folt	4	-2	-5	
Izsák	•	lep.	5	-2	-2	
Kalocsa	ny *	lep.	5	-2	-4	6
Kecskemét	• ⊔		5	-2	-5	6
Kiskunfélegyháza	•	lep.	3	-1	-3	
Kiskunhalas	• ⊔		4	-2	-2	
Kunszentmiklós	• ⊔		3	-2	-3	
Tiszakécske	• ⊔		5	-2	-3	
Balassagyarmat	◦ =	4	5	-3	-7	
Romhány	•	folt	6	-5	-7	
Salgótarján	•	–	3	-4	-5	
Eger	• =	folt	2	-5	-8	5
Galyatető	• ≡	9	2	-7	-8	
Gyöngyös	•		4	-4	-7	
Kékestető	• V	9	-5	-7	-8	0
Kompolt	•	folt	2	-4	-6	5
Lőrinci	• =	folt	3	-2	-4	
Poroszló	•		3	-3	-4	
Jászapáti	• =	folt	4	-3	-4	
Jászberény	• V		4	-3	-4	
Karcag	–		–	–	–	
Szolnok	• ⊔	folt	4	-2	-4	6
Tiszaroff	–		–	–	–	
Túrkeve	• ⊔	folt	4	-2	-3	6
Kistelek	–		–	–	–	
Makó	• ⊔		4	-1	-2	
Szeged	ny *⊔	folt	4	-2	-4	7
Szentes	•	folt	4	-1	-3	
Borsodnádasd	◦ =	6	2	-8	-11	
Füged	• =	9	1	-5	-8	
Hidasnémeti	• ≡	9	1	-4	-7	
Jósvafő	• V	12	1	-7	-11	4
Lillafüred	• V	10	2	-5	-6	
Miskolc	• =	5	3	-6	-7	–
Putnok	• =	3	1	-11	-11	
Sárospatak	–		–	–	–	
Szendrőlád	–		–	–	–	
Tokaj	•	2	3	-2	-3	
Kisvárda	• =		1	-3	-4	3
Mátészalka	•	6	4	-3	-4	
Nyíregyháza	•	folt	2	-2	-3	6
Nyírlugos	–		–	–	–	
Pátyod	•	4	1	-5	-5	
Tiszabecs	• ≡	folt	1	-1	-2	
Vásárosnamény	•	2	4	-3	-4	
Záhony	• ≡	8	1	-3	-3	
Berettyóújfalu	•		3	-1	-2	
Debrecen	• =	folt	3	-1	-4	5
Hajdúdorog	•	folt	3	-3	-4	
Hortobágy	–		–	–	–	
Körösszakál	•	folt	3	-1	-2	
Polgár	–		–	–	–	
Békéscsaba	• ⊔		3	-2	-2	8
Mezőhegyes	• ⊔	folt	3	-1	-3	7
Orosháza	…		–	–	–	–
Szarvas	• ⊔	folt	3	-2	-4	7
Szeghalom	–		–	–	–	

KIADJA: ORSZÁGOS METEOROLÓGIAI SZOLGÁLAT
Készíti: Központi Előrejelző Intézet Analízis- és Rövidtávú Prognózis Központja – T.: 273-018
Megjelenik naponként
Évi előfizetési díja: 1760,- Ft. – Megrendelhető: 1024 Budapest, II., Kitaibel Pál u. 1. – T.: 353-500
Kiadásért felel: az OMSZ elnöke – Szerkesztésért felel: a KEI igazgatója

Jelmagyarázat a havi mellékletben

IDŐJÁRÁSI NAPIJELENTÉS

ЕЖЕДНЕВНЫЙ МЕТЕОРОЛОГИЧЕСКИЙ БЮЛЛЕТЕНЬ · DAILY WEATHER REPORT
BULLETIN QUOTIDIEN DE TEMPS · TÄGLICHER WETTERBERICHT

98. évfolyam 027. szám + Budapest + 1985. január 27. vasárnap

Az időjárási helyzet és a várható időjárás:

Kontinensünkön változékony az idő, ugyanis az Atlanti-óceán térségéből újabb és újabb ciklonok érkeznek a szárazföld fölé. Az időjárásunkra közvetlen hatással lévő légörvény középpontja a Balti-tenger délkeleti része fölött található. A ciklon nyugati oldalán ismét hideg léghullámok érkeznek fölénk, ezért erősödő éjszakai lehülésre és kissé hüvösebb hajnalra számithatunk.

Hazánkban szombaton változóan felhős volt az ég, általában 3-7 órát, északkeleten ennél kevesebbet sütött a nap. A hőmérséklet csúcsértéke az Északi-hegyvidék térségében 1 és 5, máshol 5 és 10 fok között alakult. Az esti óráktól országszerte megnövekedett a felhőzet, és többfelé eleredt az eső. A ma reggel 7 óráig lehullott csapadék mennyisége sehol sem haladta meg a 10 mm-t. Enyhe idő volt éjszaka is: a legalacsonyabb hőmérséklet általában 0 és 5 fok között változott. Vasárnap délelőtt országszerte borongós idő volt, több helyen esett az eső. A hőmérséklet 11 órakor 1 és 7 fok között alakult.

Ma 12 órakor Budapesten a hőmérséklet 4 fok, a tengerszintre átszámitott légnyomás 1008 mbar, alig változik.

Várható időjárás hétfő estig:

Északnyugat felől tovább csökken a felhőzet, eleinte azonban - főként délen és keleten - még többfelé várható eső. Később felhőátvonulások lesznek, elszórtan futó hózápor valószinü.
A mérsékelt, változó irányú szelet átmenetileg több helyen erős északnyugati szél váltja fel.

Várható legalacsonyabb éjszakai hőmérséklet: -5, 0,
legmagasabb nappali hőmérséklet hétfőn: 1, 6 fok között.

Rábai Attila s.k.

A hőmérséklet napi középértéke és eltérése a 100 évi átlagtól /Budapest belterületén/:

1985. I. 26. 3,6°C +4,6°C

1871 óta ezen a napon Budapesten előfordult

legmagasabb hőmérséklet: 11,4°C /1916/,
legalacsonyabb hőmérséklet: -15,0°C /1881/.

85.058.

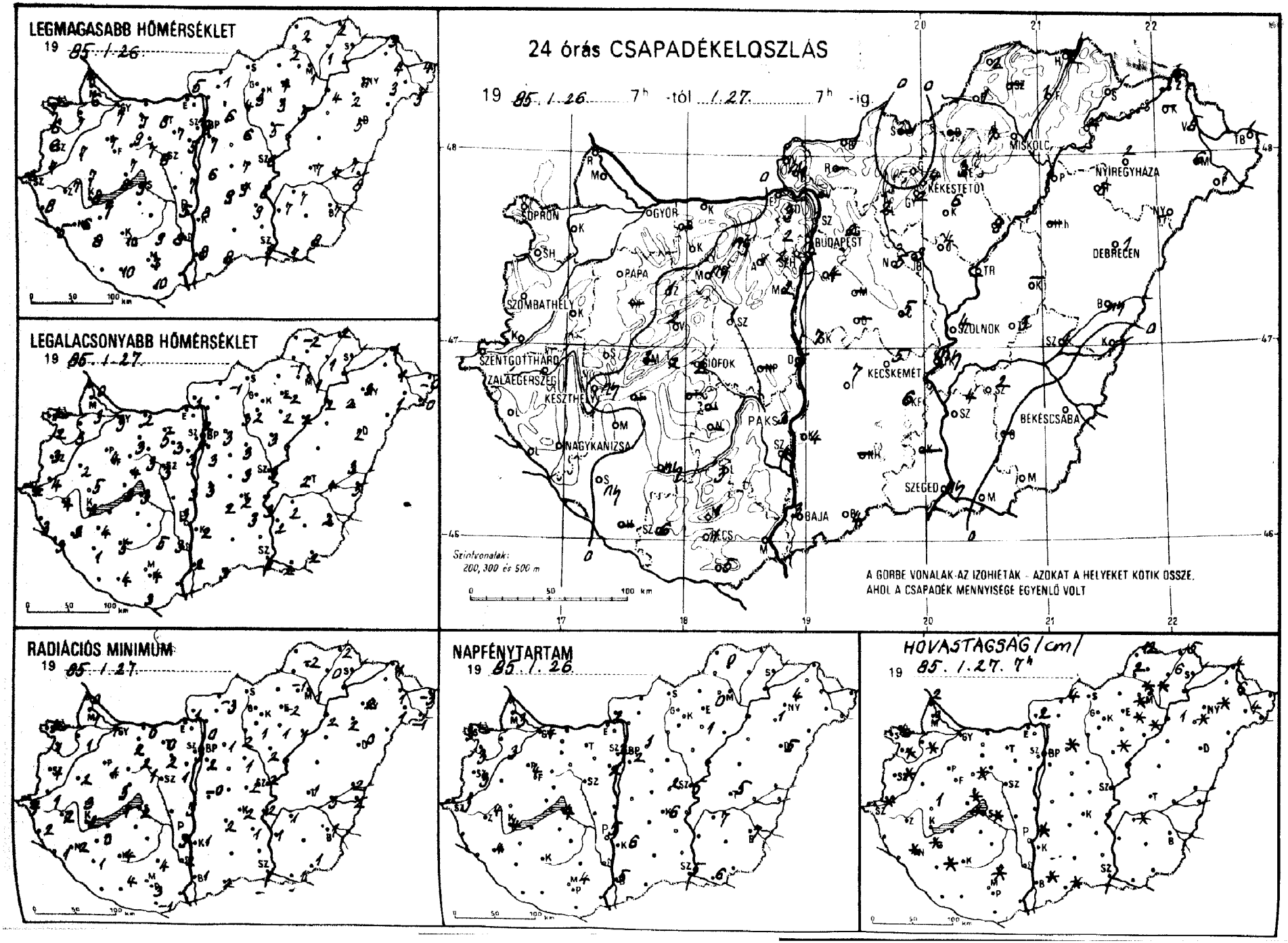
LEGMAGASABB HŐMÉRSÉKLET
19 85. I. 26.
LEGALACSONYABB HŐMÉRSÉKLET
19 85. I. 27.
24 órás CSAPADÉKELOSZLÁS
19 85. I. 26. 7h -tól I. 27. 7h -ig.
SOPRON
GYŐR
BUDAPEST
MISKOLC
NYÍREGYHÁZA
KÉKESTETŐ
DEBRECEN
PAPA
SZOMBATHELY
SZOLNOK
SZENTGOTTHÁRD
ZALAEGERSZEG
KESZTHELY
SIÓFOK
KECSKEMÉT
PAKS
BÉKÉSCSABA
NAGYKANIZSA
SZEGED
BAJA
Szintvonalak:
200, 300 és 500 m
A GÖRBE VONALAK AZ IZOHIETÁK - AZOKAT A HELYEKET KÖTIK ÖSSZE,
AHOL A CSAPADÉK MENNYISÉGE EGYENLŐ VOLT
RADIÁCIÓS MINIMUM
19 85. I. 27.
NAPFÉNYTARTAM
19 85. I. 26.
HÓVASTAGSÁG /cm/
19 85. I. 27. 7h

1985. I. 27. 07 h-ig az utolsó 24 óra adatai						Előző nap napos órái
állomás	csapadék (mm)	Hó cm	max. hőmérséklet	min. hőmérséklet	rad. min.	
Győr	∘ ⊔		7	3	1	4
Kapuvár	∘	folt	7	1	-3	3
Mosonmagyaróvár	∘	3	6	3	1	3
Rajka	∘	2	4	0	0	
Sopron	∘	folt	7	2	0	3
Sopronhorpács	∘ ⊔	folt	6	2	1	3
Káld	∘		7	2	2	
Körmend	∘		7	3	2	
Szentgotthárd	∘	folt	6	4	3	3
Szombathely	∘	folt	6	3	1	3
Lenti	∘		8	3	2	
Letenye	∘	folt	5	3	1	
Nagykanizsa	∘	folt	6	3	2	4
Zalaegerszeg	∘		7	4	2	4
Farkasgyepű	–		–	–	–	
Keszthely	ny		8	3	2	4
Mencshely	2 ≃	folt	8	3	1	
Pápa	∘		7	4	1	4
Sümeg	∘	1	7	5	3	
Tihany	2 ≈	folt	8	3	1	
Veszprém	2		7	4	3	
Zirc	1 ≈	folt	6	3	2	
Fonyód	–		–	–	–	
Homokszt. györgy	–		–	–	–	–
Kaposvár	ny		10	5	4	
Marcali	∘ ≈		7	4	0	
Siófok	2 ⊔	folt	9	3	2	4
Somogyszob	ny	folt	8	1	1	
Tab	–		–	–	–	
Bábolna	–		–	–	–	
Esztergom	–		–	–	–	
Kisbér	∘ ≃		9	3	2	
Komárom	∘		7	2	0	
Tatabánya	ny		8	5	5	
Alcsútdoboz	1 ≃		7	3	2	
Dunaújváros	5		7	3	3	
Martonvásár	2		5	3	1	2
Mór	ny ≈		7	-2	-3	
Nagyhörcsökp.	–		–	–	–	
Szabadbattyán	1 ≈		8	3	1	
Tregszemcse	–		–	–	–	–
Lengyel	3 ≈		9	5	4	
Paks	3	folt	5	3	3	5
Szekszárd	4 ≈		8	3	2	
Árpádtető	1 V	folt	7	4	1	
Mohács	–		–	–	–	
Pécs	1		7	4	3	4
Siklós	5 ≈		10	3	-1	
Szigetvár	6 ≈		10	4	4	
Budaörs	2 ≃	folt	7	3	1	
Bp. Lőrinc	4 ≈		7	3	2	2
Bp. Met. Int.	2 V		6	4	3	2
Bp. Szab. hegy	2		4	2	2	
Cegléd	5 ∀ ≈		7	3	2	2
Dobogókő	3 ≈		2	2	2	
Gödöllő	2 ≈	folt	6	3	1	1
Királyrét	–		–	–	–	
Monor	–		—	–	–	
Nagykáta	5 ≥		6	3	1	
Szentendre	1 ≅		2	2	0	

1985. I. 27. 07 h-ig az utolsó 24 óra adatai						Előző nap napos órái
állomás	csapadék (mm)	Hó cm	max. hőmérséklet	min. hőmérséklet	rad. min.	
Vác	–		–	–	–	
Vámosmikola	ny ≈	2	5	1	1	2
Baja	3 ⊔	folt	8	2	1	5
Bácsalmás	4 ≈	folt	8	3	2	
Izsák	7 ≈		9	2	2	
Kalocsa	4		8	2	1	6
Kecskemét	5 ≈		9	2	2	6
Kiskunfélegyháza	6		9	3	1	
Kiskunhalas	–		–	–	–	
Kunszentmiklós	7 ≈		6	3	-0	
Tiszakécske	ny ∀		6	3	2	
Balassagyarmat	1 ≥ ≅	4	1	-1	-3	
Romhány	–		–	–	–	
Salgótarján	–		–	–	–	
Eger	3 ≅	folt	4	-2	-2	0
Galyatető	∘ ≅	11	-1	-1	-1	
Gyöngyös	2		3	2	1	
Kékestető	4 ∀ V	10	-1	-1	-2	0
Kompolt	6 ≃	folt	3	2	1	1
Lőrinci	2 ≈		4	3	2	
Poroszló	9	folt	5	2	1	
Jászapáti	4 ≈	folt	5	3	2	
Jászberény	3 ≅		5	2	2	
Karcag	–		–	–	–	
Szolnok	4 ≈		6	3	2	5
Tiszaroff	–		–	–	–	–
Túrkeve	3		7	2	1	5
Kistelek	–		–	–	–	
Makó	.		8	2	1	
Szeged	ny ⊔		8	2	1	5
Szentes	4	folt	7	2	1	
Borsodnádasd	–		–	–	–	
Füged	1 ≈	6	1	1	0	
Hidasnémeti	2 ≈	5	2	2	1	
Jósvafő	2 ✱ ≅	12	-2	-2	-3	0
Lillafüred	7 ✱ ≈	8	1	0	0	
Miskolc	1 ✱ ≃	folt	1	1	1	
Putnok	1 ✱ ≈	2	-1	-1	-1	
Sárospatak	–		–	–	–	–
Szendrőlád	–		–	–	–	
Tokaj	–		–	–	–	
Kisvárda	–		–	–	–	
Mátészalka	6	4	3	1	1	
Nyíregyháza	2	folt	6	3	2	4
Nyírlugos	–		–	–	–	
Pátyod	1	3	5	-0	-1	
Tiszabecs	1 ≈		4	-0	-3	
Vásárosnamény	5 ≈	6	4	1	1	
Záhony	4 ≈	4	3	1	1	
Berettyóújfalu	ny V		7	3	2	
Debrecen	1 ≃		5	2	0	5
Hajdúdorog	5 ≈	folt	2	2	1	
Hortobágy	–		–	–	–	
Körösszakál	.		8	3	2	
Polgár	1 ≈	1	4	2	2	
Békéscsaba	. ⌓		7	2	1	7
Mezőhegyes	.		7	2	1	6
Orosháza	–		–	–	–	–
Szarvas	2 ⊔		7	2	1	7
Szeghalom	1 ≥ ≈		7	4	3	

KIADJA: ORSZÁGOS METEOROLÓGIAI SZOLGÁLAT
Készíti: Központi Előrejelző Intézet Analízis- és Rövidtávú Prognózis Központja – T.: 273-018
Megjelenik naponként
Évi előfizetési díja: 1760,- Ft. – Megrendelhető: 1024 Budapest, II., Kitaibel Pál u. 1. – T.: 353-500
Kiadásért felel: az OMSZ elnöke – Szerkesztésért felel: a KEI igazgatója

Jelmagyarázat a havi mellékletben

IDŐJÁRÁSI NAPIJELENTÉS

ЕЖЕДНЕВНЫЙ МЕТЕОРОЛОГИЧЕСКИЙ БЮЛЛЕТЕНЬ · DAILY WEATHER REPORT
BULLETIN QUOTIDIEN DE TEMPS · TÄGLICHER WETTERBERICHT

98. évfolyam 028. szám + Budapest + 1985. január 28. hétfő

Az időjárási helyzet és a várható időjárás:

A Brit-szigeteken és a Skandináv-félszigeten ciklonok okoznak változékony, csapadékos időjárást. Európa középső része fölött anticiklon alakult ki. Hatására a köd feloszlott, és jelentősen csökkent a felhőzet. Az a légörvény, amelynek hidegfrontja éjszaka átvonult a Kárpát-medencén, jelenleg Belorusszia fölött található, és ezért a Szovjetunió európai területén okoz többfelé szélerősödést, hózáport. A Kárpát-medence időjárását átmenetileg a felhőoszlató, leszálló légmozgások alakítják, emiatt az éjszakai lehülés erősödésére számíthatunk.

Hazánkban vasárnap az északnyugati országrész kivételével borult, esős idő volt, kevés napsütést csupán a nyugati megyékből jelentettek. A hőmérséklet napsúlyértéke 2 és 9 fok között alakult. A kora délutáni órákban a főváros térségében, valamint északkeleten többfelé köd képződött. Este északnyugat felől hidegfront érte el az országot. Hatására fölszakadozott a felhőzet, a szél északnyugatira fordult, többfelé megerősödött, helyenként viharossá fokozódott. A köd hamarosan mindenütt megszünt. A gyorsan vonuló felhőzetből csak elszórtan fordult elő futó hózápor. A ma reggel 7 óráig lehullott csapadék mennyisége csapadéknyom és 10 mm között volt. Mivel jelentősen csökkent a felhőzet, a szél ellenére 0, -5 fokig csökkent a hőmérséklet. Hétfőn délelőtt változóan felhős volt az ég, egy-két helyen még előfordult futó hózápor. A szél jelentősen mérséklődött. A hőmérséklet 11 órakor -1 és +2 fok között alakult.

Ma 12 órakor Budapesten a hőmérséklet +2 fok, a tengerszintre átszámított légnyomás 1021 mbar, mérsékelten emelkedik.

Várható időjárás kedd estig:
Változóan felhős lesz az ég. Számottevő csapadék nem lesz, legfeljebb északon fordul elő egy-két helyen hószállingózás, futó hózápor. Ma országszerte gyengül a légmozgás. Holnap időnként megélénkül a délies szél.
A várható legalacsonyabb éjszakai hőmérséklet: -5 és -10,
legmagasabb nappali hőmérséklet kedden -1 és +4 fok között alakul.

Bozóki István s.k.

TÁVOLABBI KILÁTÁSOK SZERDÁTÓL-SZOMBATIG:
Változóan felhős lesz az ég. Számottevő csapadék nem várható. Futó hózápor főleg az ország északi és keleti részében alakulhat ki.
Legalacsonyabb hajnali hőmérséklet -5 fok körül várható,
legmagasabb nappali hőmérséklet +1, +6 fok között lesz.
Jelentős mennyiségü /legalább 5 mm napi/ csapadék az ország területének 20 százalékán várható.

KÖZÉPTÁVÚ ELŐREJELZŐ CSOPORT

A hőmérséklet napi középértéke és eltérése a 100 évi átlagtól /Budapest belterületén/:
1985. I. 27. 4,9°C +6,2°C

1871 óta ezen a napon Budapesten előfordult
legmagasabb hőmérséklet: 13,0°C /1936/.
legalacsonyabb hőmérséklet: -17,9°C /1954/.

85.059.

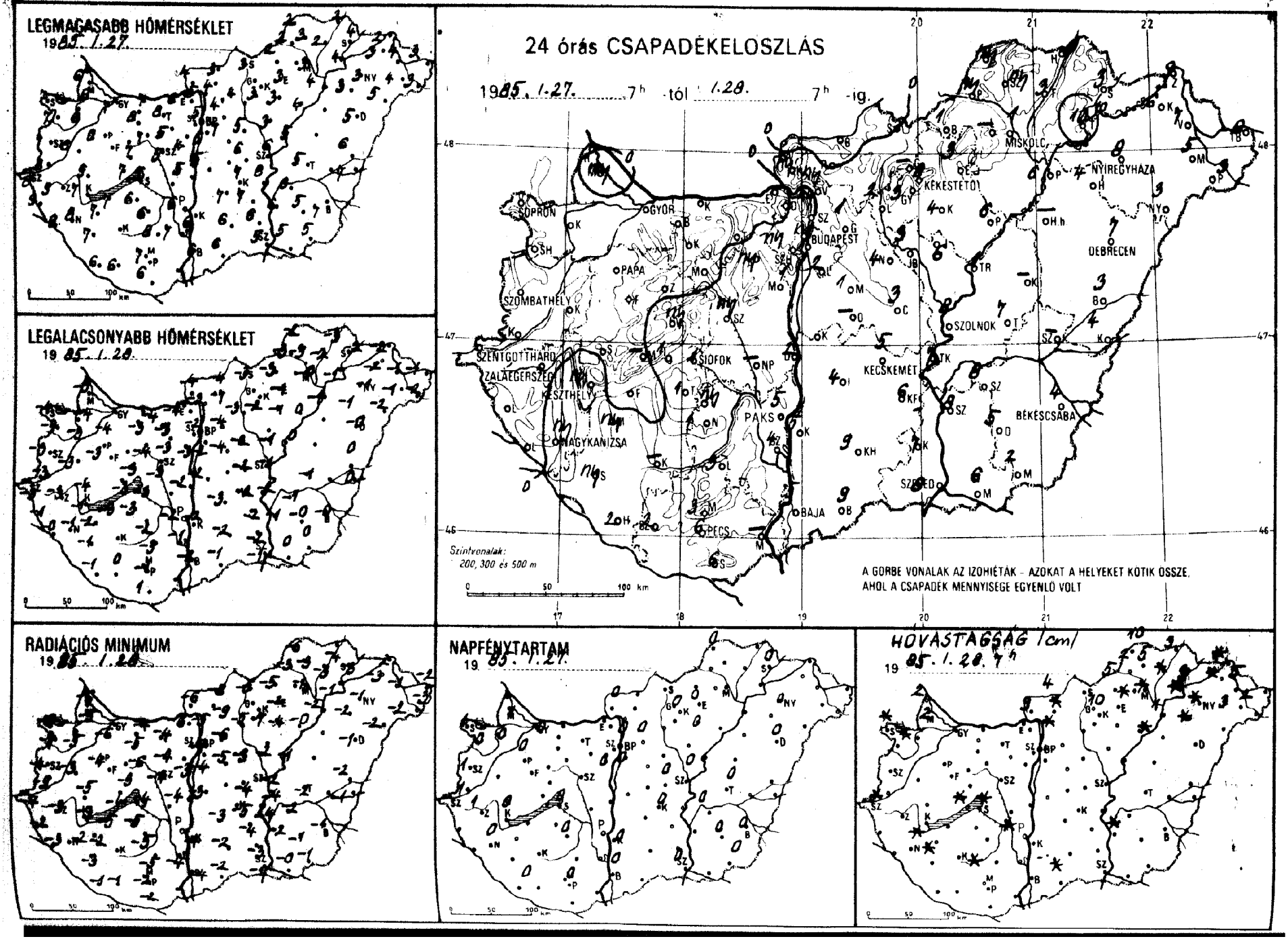
LEGMAGASABB HŐMÉRSÉKLET
1985. 1. 27.
LEGALACSONYABB HŐMÉRSÉKLET
1985. 1. 28.
24 órás CSAPADÉKELOSZLÁS
1985. 1. 27. 7h -tól 1. 28. 7h -ig.
SOPRON
GYŐR
BUDAPEST
MISKOLC
NYÍREGYHÁZA
KEKESTETŐ
DEBRECEN
PAPA
SZOMBATHELY
SZOLNOK
SIÓFOK
SZENTGOTTHÁRD
ZALAEGERSZEG
KESZTHELY
KECSKEMÉT
PAKS
BÉKÉSCSABA
NAGYKANIZSA
SZEGED
BAJA
PÉCS
Szintvonalak:
200, 300 és 500 m
A GÖRBE VONALAK AZ IZOHIÉTÁK – AZOKAT A HELYEKET KÖTIK ÖSSZE,
AHOL A CSAPADÉK MENNYISÉGE EGYENLŐ VOLT
RADIÁCIÓS MINIMUM
1985. 1. 28.
NAPFÉNYTARTAM
1985. 1. 27.
HŐMÉRSÉKLET (cm)
1985. 1. 28. 7h

1985. I. 28. 07 h-ig az utolsó 24 óra adatai

állomás	csapadék (mm)	Hó cm	max. hőmérséklet	min. hőmérséklet	rad. min.	Előző nap napos órái
Győr	•		7	-4	-6	0
Kapuvár	• ⌴	folt	6	-3	-5	0
Mosonmagyaróvár	ny ≋	2	6	-4	-5	1
Rajka	•	2	6	-5	-6	
Sopron	•	folt	7	-4	-6	1
Sopronhorpács	• ⌴		7	-4	-7	0
Káld -	•		8	-3	-3	
Körmend	•		8	-3	-9	
Szentgotthárd	•	folt	8	-3	-4	1
Szombathely	•		7	-3	-4	1
Lenti	•		9	-1	-2	
Letenye	• ≈		9	-0	-3	
Nagykanizsa	ny	folt	8	-1	-2	0
Zalaegerszeg	•		9	-3	-3	1
Farkasgyepű	•		8	-5	-6	
Keszthely	ny		7	-1	-3	0
Mencshely	–		–	–	–	–
Pápa	•		8	-3	-4	0
Sümeg	• ⌴		9	-4	-5	
Tihany	1	folt	7	-3	-4	
Veszprém	ny		7	-3	-3	
Zirc	•		7	-6	-6	
Fonyód	• ≋		7	-3	-5	
Homokszt. györgy	2 ≈		6	-1	-1	0
Kaposvár	–		–	–	–	
Marcali	ny ⸗		7	-2	-2	
Siófok	1	folt	5	-3	-4	0
Somogyszob	ny	folt	7	-1	-3	
Tab	1		6	-3	-5	
Bábolna	•		6	-3	-5	
Esztergom	• ≈		6	-4	-6	
Kisbér	• ≈		8	-3	-5	
Komárom	•		7	-4	-4	
Tatabánya	• ⌴		8	-3	-4	
Alcsútdoboz	ny ≈		5	-3	-4	
Dunaújváros	2		5	-2	-4	
Martonvásár	1 ⸗		4	-3	-3	0
Mór	• ≈		7	-4	-6	
Nagyhörcsökp.	–		–	–	–	
Szabadbattyán	ny ≈		5	-3	-4	
Tregszemcse	ny		6	-2	-5	0
Lengyel	3		8	-3	-5	
Paks	5	folt	6	-2	–	
Szekszárd	4		7	-1	-4	
Árpádtető	3	folt	6	-2	-4	
Mohács	–		–	–	–	
Pécs	6 ≈		7	-1	-2	0
Siklós	6		6	1	-2	
Szigetvár	2 ≈		6	0	-1	
Budaörs	1 ≈		5	-2	-5	
Bp. Lőrinc	2 ≈		5	-2	-4	0
Bp. Met. Int.	ny		5	-2	-4	0
Bp. Szab. hegy	ny ⸗		4	-5	-6	
Cegléd	3 ⸗ ≈		6	-2	-4	0
Dobogókő	•		4	-7	-8	
Gödöllő	1	folt	4	-4	-6	0
Királyrét	ny ≈ ⸗	9	7	-4	-7	
Monor	1 ⌴		7	-4	-5	
Nagykáta	4 ⌴		5	2	-3	
Szentendre	ny ≈ ⸗		5	4	4	

1985. I. 28. 07 h-ig az utolsó 24 óra adatai

állomás	csapadék (mm)	Hó cm	max. hőmérséklet	min. hőmérséklet	rad. min.	Előző nap napos órái
Vác	ny ⸗ ≈		5	-3	-5	
Vámosmikola	• ⌴		4	-4	-6	0
Baja	5 ⸙		6	-2	-4	0
Bácsalmás	9	folt	6	-1	-2	
Izsák	4		7	-3	-3	
Kalocsa	5 ⸙		6	-2	-4	0
Kecskemét	5 ⌴		7	-2	-5	0
Kiskunfélegyháza	6		7	-2	-4	
Kiskunhalas	9 ⌴		6	-2	-2	
Kunszentmiklós	2 ⌴		5	-2	-3	
Tiszakécske	7 ≈		8	-2	-4	
Balassagyarmat	• ≈	4	3	-4	-8	
Romhány	•	folt	4	-7	-9	
Salgótarján	•		3	-3	-5	
Eger	3 ≈	folt	3	-1	-2	0
Galyatető	–		–	–	–	
Gyöngyös	3 ⌴		3	-2	-7	
Kékestető	8 ✱ ∨	10	1	-8	-10	0
Kompolt	4 ≈		3	-1	-4	0
Lőrinci	2 ≈		4	-3	-5	
Poroszló	6	folt	4	0	-0	
Jászapáti	6		3	-1	-2	
Jászberény	3		4	-2	-3	
Karcag	–		–	–	–	
Szolnok	8 ≋		6	-1	-2	0
Tiszaroff	1 ✱ ≈		5	0	-1	
Túrkeve	7		5	-1	-2	0
Kistelek	7		6	-2	-3	
Makó	6		5	0	-0	
Szeged	8		5	-1	-1	0
Szentes	8	folt	6	-1	-2	
Borsodnádasd	1	5	2	-3	-5	
Füzód	3	folt	2	-2	-3	
Hidasnémeti	1 ≈	3	2	-3	-4	
Jósvafő	ny ⸗ ≋	10	2	-2	-6	0
Lillafured	–		–	–	–	
Miskolc	1	folt	3	-0	-1	–
Putnok	ny ✱ ≈	2	2	-3	-3	
Sárospatak	3	3	4	-2	-3	0
Szendrőlád	ny ⸗ ⌴	5	3	-3	-3	
Tokaj	10	folt	4	-1	-1	
Kisvárda	6 ≈	folt	3	-2	-3	0
Mátészalka	5	3	4	-1	-2	
Nyíregyháza	8 ≋	folt	3	-1	-1	0
Nyírlugos	3 ⌴		5	-2	-2	
Pátyod	3	2	3	-2	-3	
Tiszabecs	6 ≈		3	-1	-2	
Vásárosnamény	7 ≈	5	4	-1	-1	
Záhony	9	folt	2	2	-2	
Berettyóújfalu	3		6	0	-2	
Debrecen	7 ≋		5	-0	-1	0
Hajdúdorog	4	folt	3	-1	-2	
Hortobágy	–		–	–	–	
Körösszakál	4		7	0	-1	
Polgár	6	1	4	-1	-2	
Békéscsaba	4 ⸙ ≈		7	-0	-1	0
Mezőhegyes	2		5	0	-1	0
Orosháza	5		3	-1	-2	0
Szarvas	8		6	-1	-2	0
Szeghalom						

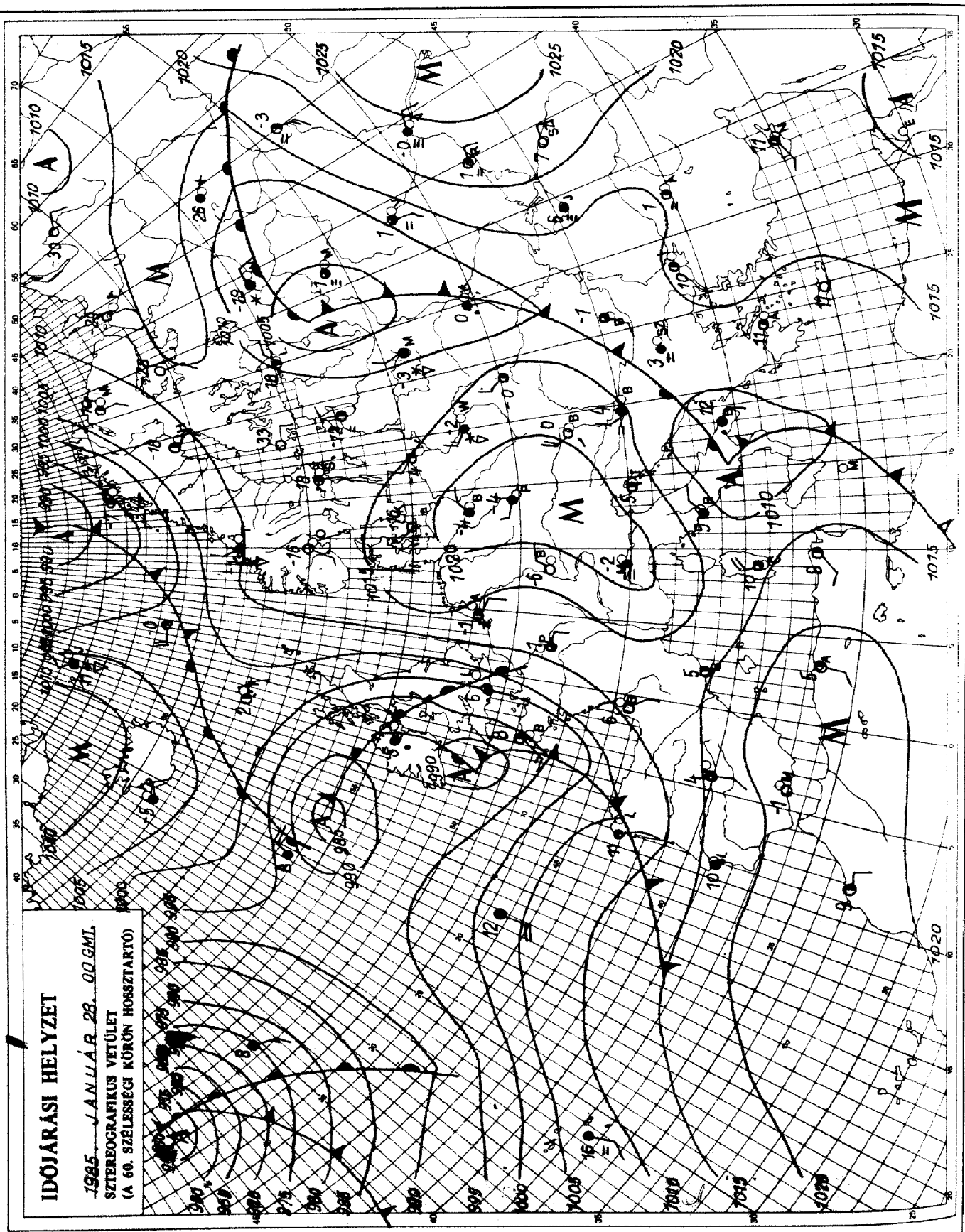

KIADJA: ORSZÁGOS METEOROLÓGIAI SZOLGÁLAT
Készíti: Központi Előrejelző Intézet Analízis- és Rövidtávú Prognózis Központja – T.: 273-018
Megjelenik naponként
Évi előfizetési díja: 1760,- Ft. – Megrendelhető: 1024 Budapest, II., Kitaibel Pál u. 1. – T.: 353-500
Kiadásért felel: az OMSZ elnöke – Szerkesztésért felel: a KEI igazgatója

Jelmagyarázat a havi mellékletben

IDŐJÁRÁSI NAPIJELENTÉS

ЕЖЕДНЕВНЫЙ МЕТЕОРОЛОГИЧЕСКИЙ БЮЛЛЕТЕНЬ • DAILY WEATHER REPORT
BULLETIN QUOTIDIEN DE TEMPS • TÄGLICHER WETTERBERICHT

98. évfolyam 029. szám + Budapest + 1985. január 29. kedd

Az időjárási helyzet és a várható időjárás:

Közép-Európa felett magas légnyomású öv húzódik. Nagy területen túlnyomóan napos, száraz az idő. Ugyanakkor a Balkán-félszigeten, valamint a Fekete-tenger partvidékén többfelé esik a hó. A Kelet-európai alföldről, továbbá a Szovjetunió északabbra fekvő vidékeiről szintén havazásról, hózáporról érkezik hir. A kontinens nyugati részén is egyre változékonyabbra fordul az idő. Az óceáni eredetü, viszonylag enyhe, páradús léghullámok útját a Brit-szigeteken, valamint a nyugati partvidéken gyakori eső és élénk szél jelzi.

Magyarországon hétfőn változóan felhős volt az idő. Az eleinte még sokfelé erős északnyugati, északi szél napközben többfelé mérséklődött. Kedd reggelig csapadékról nem érkezett jelentés. Hétfőn a hőmérséklet csúcsértéke 0 és +7 fok között alakult. Kedd hajnalra az ország nagy részén -3 és -8 fokig hült le a levegő, délnyugaton azonban ennél enyhébbet, északkeleten viszont hidegebbet mértek. Ma délelőtt a Dunántúlon változóan, másutt általában gyengén felhős idő volt. A hőmérséklet 11 órakor az országban -3 és +2 fok között váltakozott.

Ma 12 órakor Budapesten a hőmérséklet 2 fok, a tengerszintre átszámitott légnyomás 1030 mbar, gyengén emelkedik.

Várható időjárás szerda estig:

Kedden folytatódik a derült, száraz idő. Éjszaka helyenként köd képződik. Szerdán átmenetileg megnövekszik a felhőzet és főként északon valószinü havazás, majd eső.
A délnyugatira forduló szél szerdán megélénkül, a Dunántúlon időnként erős lesz.

A legalacsonyabb éjszakai hőmérséklet általában -3, -7 fok között, északkeleten -10 fok körül,
a legmagasabb nappali hőmérséklet szerdán 2, 7 fok között alakult.

Török Dénes s.k.

A hőmérséklet napi középértéke és eltérése a 100 évi átlagtól /Budapest belterületén/:

1985. I. 28. 0,6°C +1,9°C

1871 óta ezen a napon Budapesten előfordult

legmagasabb hőmérséklet: 13,2°C /1944/,
legalacsonyabb hőmérséklet: -18,9°C /1893/.

85.060.

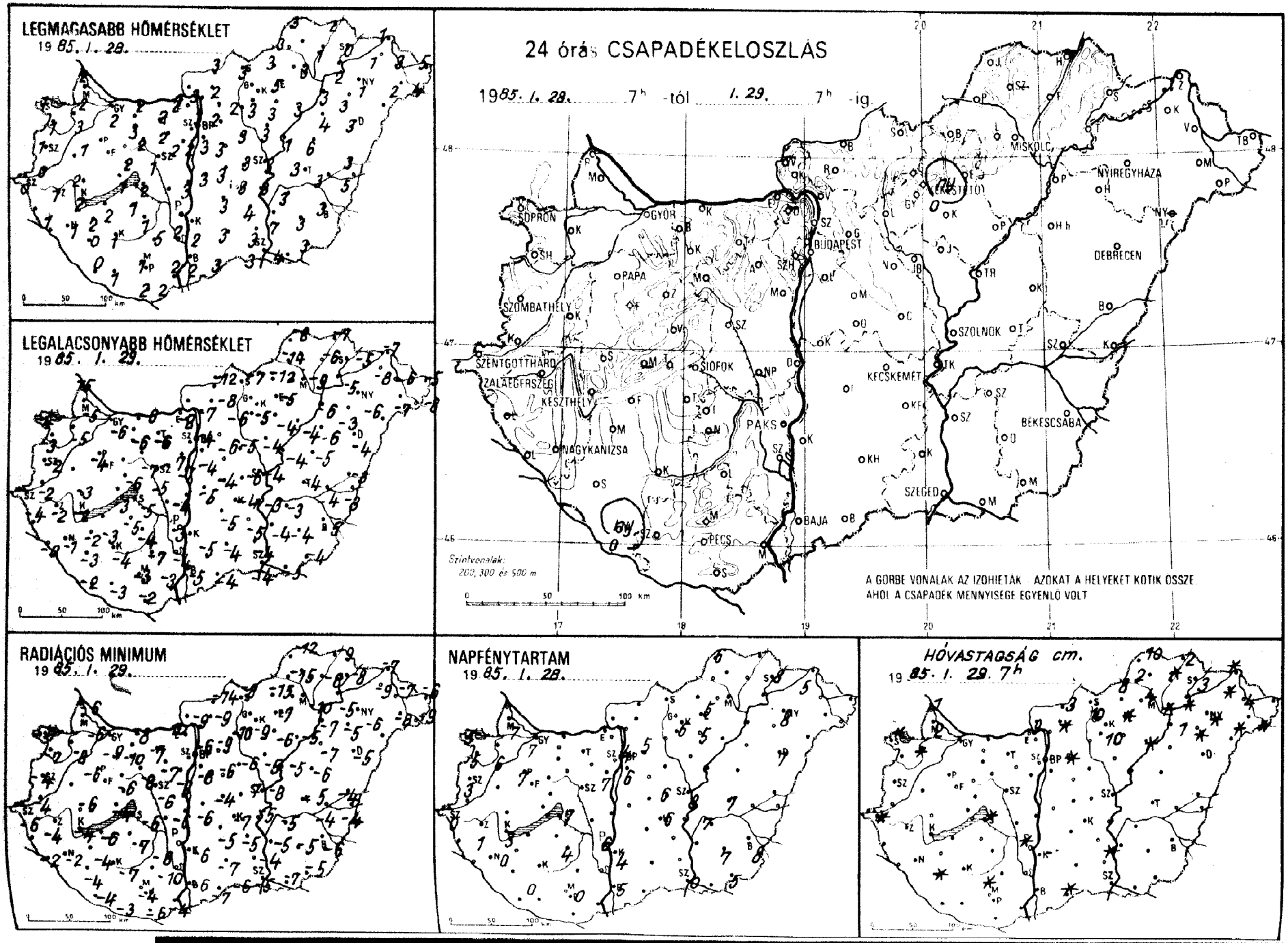
LEGMAGASABB HŐMÉRSÉKLET
19 85. I. 28.
LEGALACSONYABB HŐMÉRSÉKLET
19 85. I. 29.
24 órás CSAPADÉKELOSZLÁS
1985. I. 28. 7h -tól I. 29. 7h -ig
SOPRON
GYÖR
BUDAPEST
MISKOLC
NYÍREGYHÁZA
DEBRECEN
SZOMBATHELY
PAPA
SZOLNOK
SZENTGOTTHÁRD
ZALAEGERSZEG
KESZTHELY
SIÓFOK
KECSKEMÉT
BÉKÉSCSABA
PAKS
NAGYKANIZSA
SZEGED
BAJA
PÉCS
Szintvonalak: 200, 300 és 500 m
A GÖRBE VONALAK AZ IZOHIETÁK AZOKAT A HELYEKET KÖTIK ÖSSZE AHOL A CSAPADÉK MENNYISÉGE EGYENLŐ VOLT
RADIÁCIÓS MINIMUM
19 85. I. 29.
NAPFÉNYTARTAM
19 85. I. 28.
HÓVASTAGSÁG cm.
19 85. I. 29. 7h

1985.1.29. 07 h-ig az utolsó 24 óra adatai

állomás	csapadék (mm)	Hó cm	max. hőmérséklet	min. hőmérséklet	rad. min.	Előző nap napos órái
Győr	. V		2	-6	-9	7
Kapuvár	. ⌴	folt	3	-5	-8	6
Mosonmagyaróvár	. V	2	2	-5	-6	7
Rajka	. ⌴	1	2	-5	-6	
Sopron	.	folt	1	-4	-6	5
Sopronhorpács	. ⌴		1	-3	-7	5
Kám	-		-	-	-	
Körmend	.		0	-2	-4	
Szentgotthárd	.	folt	0	-4	-6	0
Szombathely	. ⌴		1	-2	-4	3
Lenti	-		-	-	-	
Letenye	.		1	-0	-2	
Nagykanizsa	.		1	-1	-2	0
Zalaegerszeg	.		1	-2	-4	1
Farkasgyepű	.		1	-6	-6	
Keszthely	.		2	-2	-4	3
Menesh'ely	-		-	-	-	-
Pápa	. ⌴		1	-4	-6	7
Sümeg	.		2	-3	-6	
Tihany	. ⌴		1	-3	-4	
Veszprém	. ⌴		2	-6	-6	
Zirc	. ⌴		0	-7	-9	
Fonyód	.		2	-3	-6	
Homokszt. györgy	ny * =		0	-2	-4	0
Kaposvár	. ⌴		1	-4	-7	
Marcali	. ⌴		2	-2	-4	
Siófok	. ⌴	folt	2	-5	-6	7
Somogyszob	.		0	-3	-4	
Tab	. ⌴		1	-5	-7	
Bábolna	.		2	-6	-8	
Esztergom	. V		2	-8	-10	
Kisbér	.		3	-6	-10	
Komárom	. V		2	-6	-8	
Tatabánya	. ⌴		2	-6	-7	
Alcsútdoboz	. ⌴		2	-7	-7	
Dunaújváros	.		3	-4	-6	
Martonvásár	. ⌴		2	-7	-9	7
Mór	. ≡		2	-7	-8	
Nagyhörcsökp.	-		-	-	-	
Szabadbattyán	. ⌴		1	-5	-6	
Tregszemcse	. ⌴		1	-4	-8	4
Lengyel	.		5	-7	-10	
Paks	.	folt	2	-3	-6	6
Szekszárd	.		2	-4	-6	
Árpádtető	. =	folt	-0	-5	-6	
Mohács	.		2	-3	-4	
Pécs	.		1	-3	-4	0
Siklós	.		2	-2	-6	
Szigetvár	.		1	-3	-3	
Budaörs	. ⌴		4	-7	-9	
Bp. Lőrinc	. ⌴		2	-4	-8	6
Bp. Met. Int.	.		3	-4	-6	4
Bp. Szab. hegy	.		-1	-5	-6	
Cegléd	. ⌴		3	-6	-7	6
Dobogókő	-		-	-	-	
Gödöllő	. ⌴	folt	2	-6	-9	5
Királyrét	. V	9	-	-10	-12	
Monor	. ⌴		3	-6	-6	
Nagykáta	. ⌴		3	-5	-6	
Szentendre	. ⌴		4	-7	-7	

1985.1.29. 07 h-ig az utolsó 24 óra adatai

állomás	csapadék (mm)	Hó cm	max. hőmérséklet	min. hőmérséklet	rad. min.	Előző nap napos órái
Vác	. V		3	-7	-9	
Vámosmikola	-		-	-	-	-
Baja	. ⌴		2	-5	-7	5
Bácsalmás	.	folt	3	-4	-6	
Izsák	.		3	-5	-5	
Kalocsa	. ⌴		2	-5	-7	4
Kecskemét	. ⌴		3	-4	-7	6
Kiskunfélegyháza	.		4	-5	-5	
Kiskunhalas	. ⌴		3	-4	-4	
Kunszentmiklós	. ⌴		3	-5	-6	
Tiszakécske	. ⌴		3	-3	-5	
Balassagyarmat	. =	3	3	-12	-14	
Romhány	.	folt	2	-8	-9	
Salgótarján	. ⌴		3	-7	-8	
Eger	. =	folt	5	-5	-7	5
Galyatető	.	10	-2	-8	-11	
Gyöngyös	. ⌴		3	-5	-9	
Kékestető	ny *	10	-4	-9	-10	6
Kompolt	.		3	-4	-6	5
Lőrinci	. ⌴		2	-6	-10	
Poroszló	.	folt	3	-4	-5	
Jászapáti	.		3	-4	-5	
Jászberény	. V		2	-7	-8	
Karcag	. =		6	-5	-6	
Szolnok	. ⌴		3	-4	-8	8
Tiszaroff	. =		1	-4	-5	
Túrkeve	. ⌴		3	-4	-5	7
Kistelek	. ⌴		3	-4	-4	
Makó	. ⌴		4	-5	-7	
Szeged	. ⌴		3	-4	-5	0
Szentes	. ⌴	folt	7	-4	-5	
Borsodnádasd	. =	8	3	-12	-15	
Fugöd	.	folt	1	-6	-8	
Hidasnémeti	.	2	2	-7	-9	
Jósvafő	.	10	3	-8	-12	6
Lillafüred	. V	4	0	-7	-8	
Miskolc	. =	folt	3	-9	-10	-
Putnok	. =	2	3	-14	-15	
Sárospatak	.	3	-0	-5	-8	8
Szendrőlád	-		-	-	-	
Tokaj	.	folt	2	-5	-5	
Kisvárda	. =	folt	1	-8	-9	5
Mátészalka	.	folt	2	-7	-8	
Nyíregyháza	.	folt	1	-6	-6	8
Nyírlugos	-		-	-	-	
Pátyod	. ⌴	folt	4	-8	-9	
Tiszabecs	. ≡		5	-5	-6	
Vásárosnamény	.	4	3	-6	-7	
Záhony	.	folt	1	-7	-7	
Berettyóújfalu	. ⌴		3	-3	-4	
Debrecen	. ⌴		3	-4	-5	7
Hajdúdorog	.	folt	3	-3	-5	
Hortobágy	.		4	-6	-7	
Körösszakál	.		5	-3	-4	
Polgár	. =	1	3	-6	-7	
Békéscsaba	. ⌴		3	-5	-6	8
Mezőhegyes	. ⌴		3	-4	-5	5
Orosháza	.		3	-4	-5	7
Szarvas	. ⌴		3	-3	-5	7
Szeghalom			3	-4	-4	

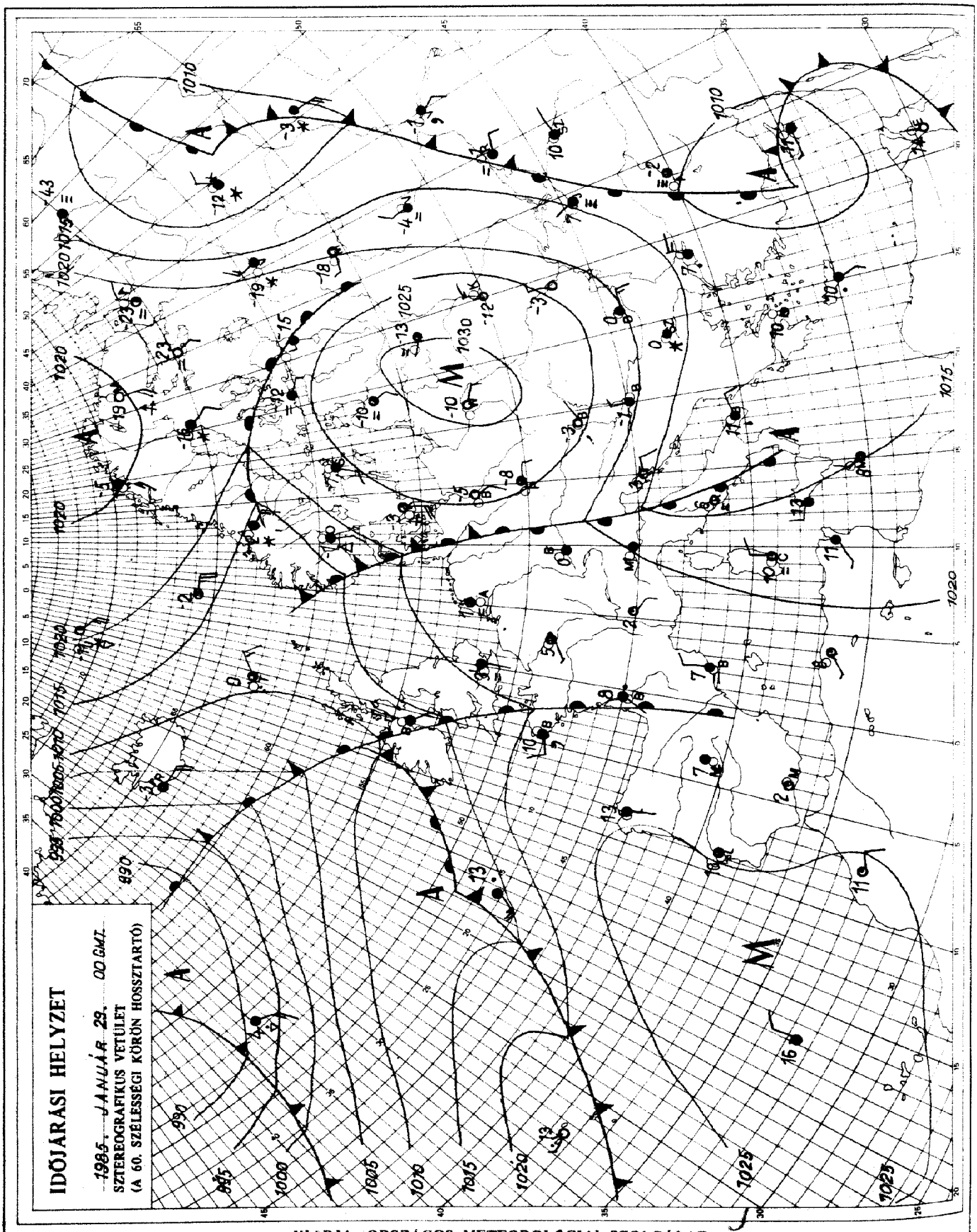

KIADJA: ORSZÁGOS METEOROLÓGIAI SZOLGÁLAT
Készíti: Központi Előrejelző Intézet Analízis- és Rövidtávú Prognózis Központja – T.: 273-018
Megjelenik naponként
Évi előfizetési díja: 1760.- Ft. – Megrendelhető: 1024 Budapest, II., Kitaibel Pál u. 1. – T.: 353-500
Kiadásért felel: az OMSZ elnöke – Szerkesztésért felel: a KEI igazgatója

Jelmagyarázat a havi mellékletben

IDŐJÁRÁSI NAPIJELENTÉS

ЕЖЕДНЕВНЫЙ МЕТЕОРОЛОГИЧЕСКИЙ БЮЛЛЕТЕНЬ · DAILY WEATHER REPORT
BULLETIN QUOTIDIEN DE TEMPS · TÄGLICHER WETTERBERICHT

98. évfolyam 030. szám + Budapest + 1985. január 30. szerda

Az időjárási helyzet és a várható időjárás:

Nagy sebességü, nyugat-keleti irányú áramlási rendszer jött létre a Brit-szigetek, Német-Lengyel alföld, Észak-Orosz hátság vonalban. A mintegy 1000-1200 kilométer átlagos szélességü áramlási rendszerben nagy nedvességtartalmú, enyhe, illetve hideg, száraz léghullámok váltakoznak és haladnak kelet, északkelet felé. Az emlitett zónában változékony, szeles időjárás uralkodik. Szerdán délelőtt a Kelet-európai alföldön sokfelé havazott, a Német-Lengyel sikság nyugati részén és az Alpok előterében esett az eső. Az enyhe léghullámot követő hideg levegő szerda reggelre a Balti-tenger, Normandia vonalig jutott. A nagy sebességü áramlási rendszer egyre délebbre húzódik, igy a Kárpát-medence időjárása is változékonyabb lesz.

Magyarországon kedden száraz, napos, mérsékelten enyhe idő volt, délutánra 1, 5 fok közé emelkedett a hőmérséklet. Az éjszaka jobbára derült volt, néhol köd képződött. A hőmérséklet hajnalra általában -2, -7 fokig, északkeleten -8, -14 fokig hült le. Délelőtt az ország nagyobb részén száraz, napos idő volt. A Dunántúl déli harmadán, a Tiszántúl délkeleti része, valamint az északkeleti országrészben párás, ködös idő volt. A hőmérséklet 11 órakor általában 0, +2 fok között, a ködös területeken 0, -2 fok között alakult.

Ma 12 órakor Budapesten a hőmérséklet +1 fok, a tengerszintre átszámitott légnyomás 1027 mbar, mérsékelten süllyed.

Várható időjárás csütörtök estig:

Nyugat felől beborul az ég, több helyen várható eső - eleinte ónos eső, gyenge havazás is előfordulhat. Holnapra átmenetileg felszakadozik a felhőzet, felhőátvonulásokból északkeleten, keleten egy-egy hózáporra számithatunk. Délután nyugat felől ismét növekedni kezd a felhőzet, de számottevő csapadék estig még nem lesz.
Eleinte a déli, estétől az egyre többfelé északnyugatira forduló szél sokfelé élénk, gyakran erős lesz.

Várható legalacsonyabb éjszakai hőmérséklet: +3, -2 fok között, a szélvédett kevésbé felhős helyeken -5 fok közelében,
legmagasabb nappali hőmérséklet csütörtökön: +2, +7 fok között.

H. Bóna Márta s.k.

A hőmérséklet napi középértéke és eltérése a 100 évi átlagtól /Budapest belterületén/:

1985. I. 29. -0,1°C +1,1°C

1871 óta ezen a napon Budapesten előfordult

legmagasabb hőmérséklet: 10,6°C /1944/,
legalacsonyabb hőmérséklet: -19,6°C /1893/.

85.061.

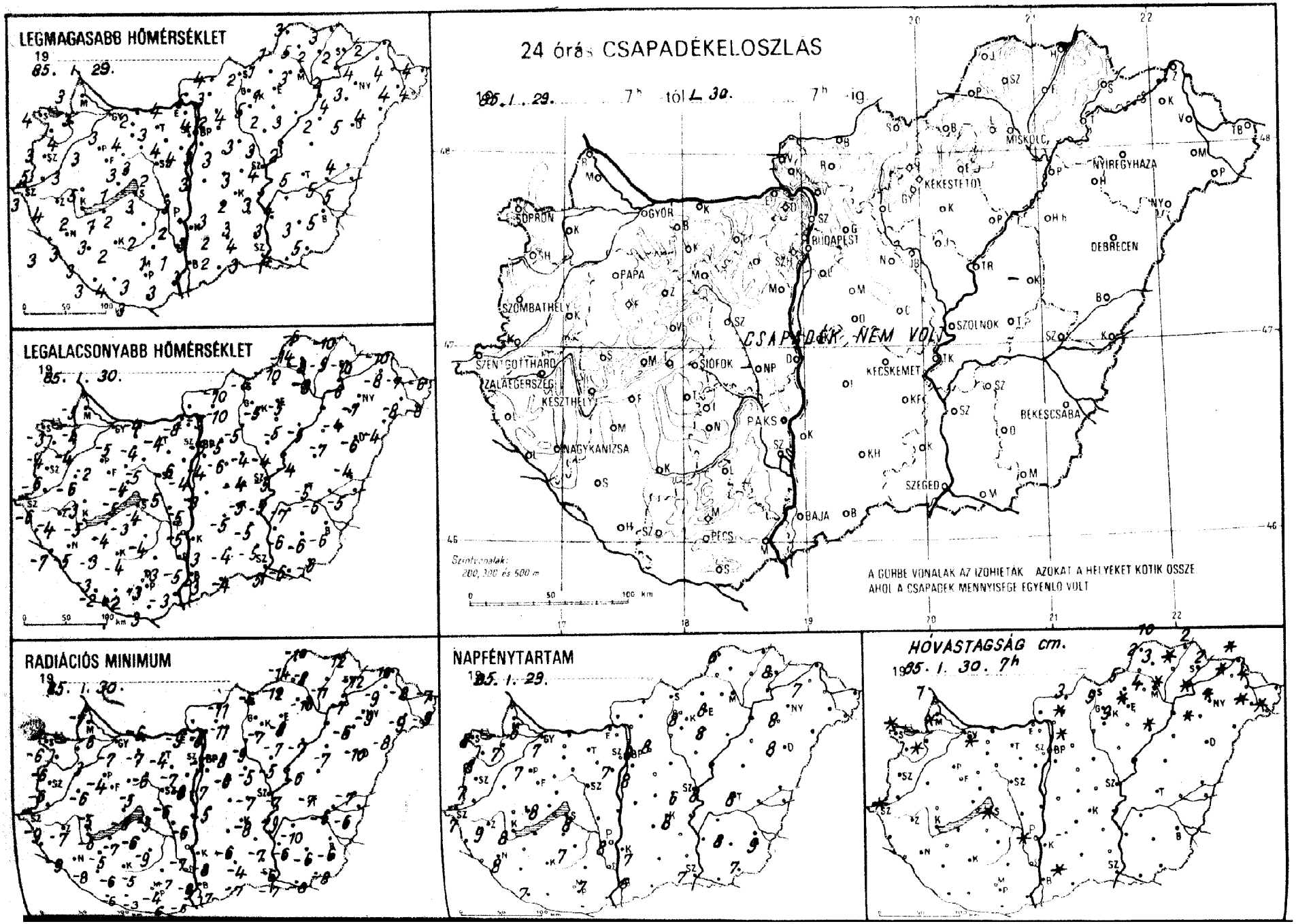
LEGMAGASABB HŐMÉRSÉKLET
19
85. I. 29.
LEGALACSONYABB HŐMÉRSÉKLET
19
85. I. 30.
RADIÁCIÓS MINIMUM
19
85. I. 30.
24 órás CSAPADÉKELOSZLÁS
85. I. 29. 7h tól I. 30. 7h -ig
CSAPADÉK NEM VOLT
A GÖRBE VONALAK AZ IZOHIETÁK AZOKAT A HELYEKET KÖTIK ÖSSZE AHOL A CSAPADÉK MENNYISÉGE EGYENLŐ VOLT
Szintvonalak: 200, 300 és 500 m
0 50 100 km
SOPRON
GYŐR
BUDAPEST
MISKOLC
NYÍREGYHÁZA
KEKESTETŐ
DEBRECEN
PAPA
SZOMBATHELY
SZOLNOK
SZENTGOTTHÁRD
ZALAEGERSZEG
KESZTHELY
SIÓFOK
KECSKEMÉT
BÉKÉSCSABA
PAKS
NAGYKANIZSA
SZEGED
BAJA
PÉCS
NAPFÉNYTARTAM
1985. I. 29.
HÓVASTAGSÁG cm.
1985. I. 30. 7h

85. I. 30 7 h-ig az utolsó 24 óra adatai						
állomás	csapadék (mm)	Hó cm	max. hőmérséklet	min. hőmérséklet	rad. min.	Előző nap napos órái
Győr	• ⌴	folt	3	−5	−7	7
Kapuvár	• ⌴	folt	4	−4	−8	7
Mosonmagyaróvár	• ∨	folt	3	−4	−6	5
Rajka	• ⌴	1	3	−5	−7	
Sopron	•	folt	4	−3	−6	8
Sopronhorpács	• ⌴		3	−4	−6	8
Kőszeg	• ∨		3	−6	−6	
Körmend	–		–	–	–	
Szentgotthárd	• ⌴	folt	3	−6	−9	7
Szombathely	• ⌴		5	−6	−9	7
Lenti	–		–	–	–	
Letenye	• ⌴		3	−7	−9	
Nagykanizsa	• ⌴		3	−5	−8	8
Zalaegerszeg	•		4	−4	−7	9
Farkasgyepű	• ⌴		5	−4	−6	
Keszthely	• ⌴		2	−5	−6	8
Mencshely	• –		3	−4	−8	8
Pápa	• ⌴		3	−2	−4	7
Sümeg	• ⌴		5	−3	−5	
Tihany	• ⌴		1	−5	−6	
Veszprém	• ⌴		3	−4	−5	
Zirc	• ⌴		2	−5	−8	
Fonyód	• ⌴		1	−4	−7	
Homokszt. györgy	• ≡		3	−2	−6	7
Kaposvár	• ≡		2	−4	−5	
Marcali	• ⌴		3	−3	−5	
Siófok	• ⌴	folt	3	−4	−5	8
Somogyszob	• ∨		3	−3	−6	
Tab	• ≡		2	−3	−6	
Baboina	• ⌴	folt	3	−5	−7	
Esztergom	• ⌴		4	−8	−9	
Kisbér	• ⌴		4	−4	−7	
Komárom	• ∨		2	−4	−6	
Tatabánya	• ⌴		3	−4	−4	
Alcsútdoboz	• ∨		4	−6	−7	
Dunaújváros	•		3	−5	−6	
Martonvásár	• ⌴		4	−4	−8	7
Mór	• ≡		3	−5	−6	
Nagyhörcsökp.	–		–	–	–	
Szabadbattyán	• ≡		2	−5	−6	
Tregszemcse	• ⌴		2	−4	−9	7
Lengyel	•		1	−3	−7	
Paks	• =	folt	2	−5	−7	8
Szekszárd	• ≡		1	−5	−8	
Árpádtető	• ≡		2	−2	−4	
Mohács	• ≡		3	−3	−6	
Pécs	• ∨		3	−3	−4	
Siklós	• ≡		3	−3	−6	
Szigetvár	• ≡		4	−2	−3	
Budaörs	• ⌴		4	−5	−7	
Bp. Lőrinc	• ⌴		3	−4	−7	8
Bp. Met. Int.	• ⌴		4	−3	−5	8
Bp. Szab. hegy	•		0	−4	−5	
Cegléd	• =		3	−4	−7	6
Dobogókő	• ⌴		1	−6	−6	
Gödöllő	•		2	−5	−8	8
Kúlyrét	• ⌴	folt	–	–	–	
Monor	–		3	−6	−6	
Nagykáta	• ⌴		3	−4	−5	
Szentendre	• ≡		5	−5	−5	

85. I. 30 7 h-ig az utolsó 24 óra adatai						
állomás	csapadék (mm)	Hó cm	max. hőmérséklet	min. hőmérséklet	rad. min.	Előző nap napos órái
Vác	• ⌴		5	−5	−8	
Vámosmikola	–		–	–	–	–
Baja	• ≡		3	−3	−7	6
Bácsalmás	• ≡	folt	2	−4	−7	
Izsák	• ⌴		3	−5	−6	
Kalocsa	• ⌴		3	−3	−8	7
Kecskemét	• ∨		2	−5	−8	8
Kiskunfélegyháza	• ⌴		3	−5	−7	
Kiskunhalas	• ⌴		2	−4	−4	
Kunszentmiklos	• ≡		3	−3	−5	
Tiszakécske	• ∨		3	−5	−9	
Balassagyarmat	• ≡	3	4	−10	−11	
Romhány	•	folt	3	−10	−11	
Salgótarján	•		2	−6	−6	
Eger	• ≡	folt	1	−5	−8	8
Galyatető	•	9	1	−7	−8	
Gyöngyös	• ⌴		5	−5	−7	
Kékestető	•	9	−1	−7	−8	8
Kompolt	• ⌴		2	−5	−7	8
Lőrinci	• ⌴		4	−5	−9	
Poroszló	• ⌴	folt	3	−5	−7	
Jászapáti	• ⌴		3	−4	−5	
Jászberény	• ≡		2	−4	−7	
Karcag	–		–	–	–	
Szolnok	• ⌴		4	−5	−7	8
Tiszaroff	• ⌴		2	−4	−6	
Túrkeve	• ∨		5	−5	−7	8
Kistelek	• ≡		4	−5	−6	
Makó	• ∨		4	−6	−8	
Szeged	• ∨		3	−5	−7	7
Szentes	• ≡		3	−6	−6	
Borsodnádasd	•	5	1	−10	−12	
Füged	• =	folt	2	−9	−11	
Hidasnémeti	• =	2	3	−10	−12	
Jósvafő	• ⌴	10	3	−6	−10	6
Lillafured	•	4	3	−7	−8	
Miskolc	• =	folt	3	−9	−10	–
Putnok	• =	2	1	−14	−14	
Sárospatak	• =	2	2	−10	−12	8
Szendrőlád	• ⌴	3	5	−8	−8	
Tokaj	•	folt	2	−6	−7	
Kisvárda	• ⌴	folt	4	−8	−9	7
Mátészalka	• =	folt	4	−8	−9	
Nyíregyháza	• ⌴	folt	3	−7	−9	8
Nyírlugos	• ⌴		4	−4	−8	
Pátyod	• ⌴	folt	4	−8	−9	
Tiszabecs	• ≡		4	−6	−7	
Vásárosnamény	• ∨	4	4	−7	−8	
Záhony	•	folt	2	−10	−10	
Berettyóújfalu	• ⌴		4	−4	−7	
Debrecen	• ⌴		5	−6	−10	8
Hajdúdorog	• ⌴	folt	4	−4	−6	
Hortobágy	•		2	−7	−7	
Körösszakál	•		5	−5	−6	
Polgár	–		–	–	–	
Békéscsaba	• ∨		5	−6	−6	9
Mezőhegyes	• ∨		5	−6	−8	7
Orosháza	• ≡		3	−6	−6	8
Szarvas	• ∨		4	−7	−10	8
Szeghalom	• ⌴		5	−5	−6	

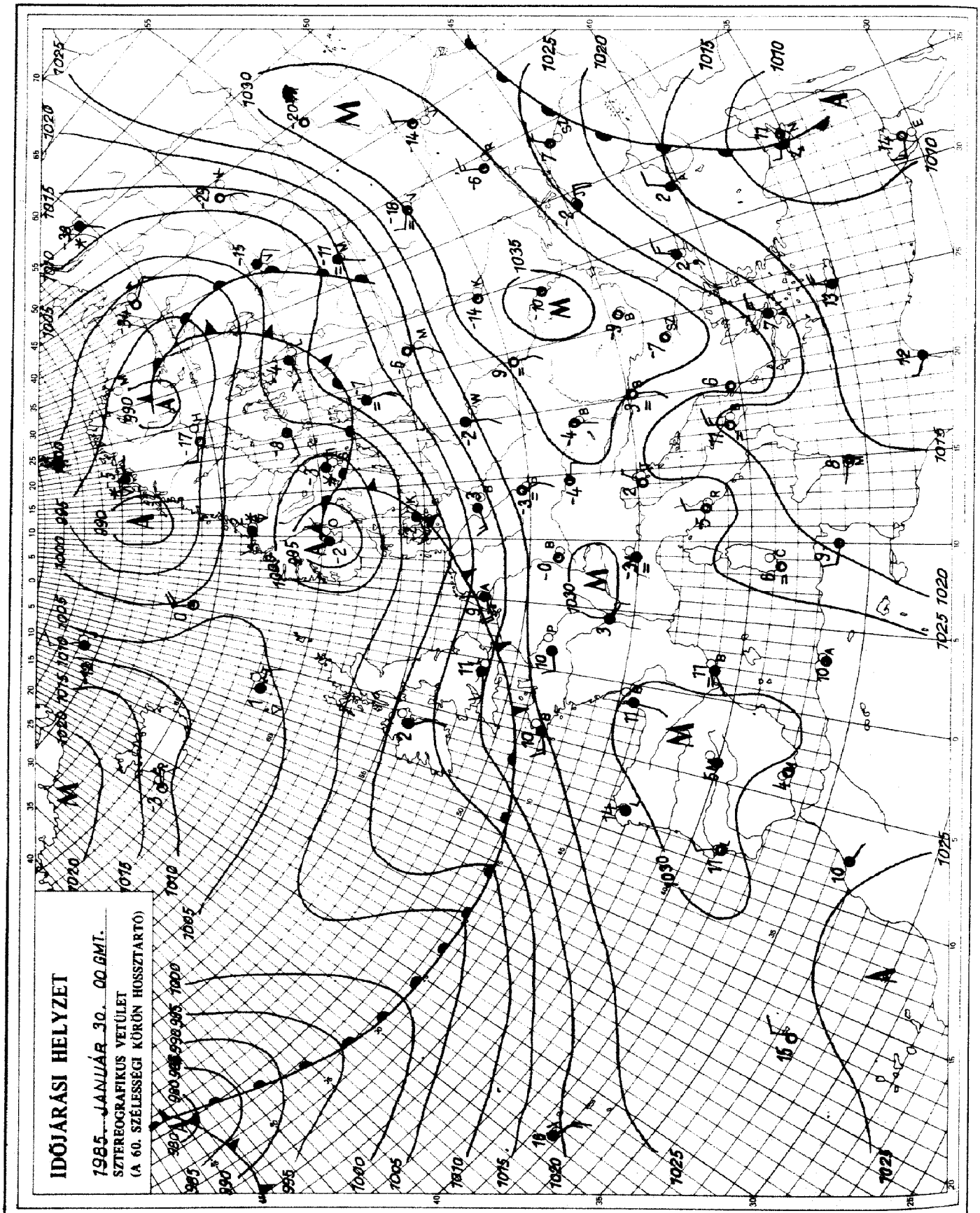

KIADJA: ORSZÁGOS METEOROLÓGIAI SZOLGÁLAT
Készíti: Központi Előrejelző Intézet Analízis- és Rövidtávú Prognózis Központja – T.: 273-018
Megjelenik naponként
Évi előfizetési díja: 1760,- Ft. – Megrendelhető: 1024 Budapest, II., Kitaibel Pál u. 1. – T.: 353-500
Kiadásért felel: az OMSZ elnöke – Szerkesztésért felel: a KEI igazgatója

Jelmagyarázat a havi mellékletben

IDŐJÁRÁSI NAPIJELENTÉS

ЕЖЕДНЕВНЫЙ МЕТЕОРОЛОГИЧЕСКИЙ БЮЛЛЕТЕНЬ · DAILY WEATHER REPORT
BULLETIN QUOTIDIEN DE TEMPS · TÄGLICHER WETTERBERICHT

98. évfolyam 031. szám. + Budapest + 1985. január 31. csütörtök

Az időjárási helyzet és a várható időjárás:

Kontinensünk északi részén kb. az 50-dik és a 70-dik szélességi körök között továbbra is erőteljes a nyugat-keleti áramlás mind a magasabb, mind pedig az alacsonyabb légrétegekben. Ezzel változó nedvességtartalmú légtömegek jutnak el Közép-Európa térsége fölé is, időnkénti felhősödést, csapadékot, tehát változékony időjárást okozva. Magyarországot az éjszakai órákban hagyta el egy nedvesebb léghullám, azonban nyugat felől ismét megközelit bennünket egy felhőzóna.

Szerdán Magyarországon a délelőtti órákban még többfelé volt köd, de egyes derültebb helyeken 5 órás napsütést is mértek. A csapadék hó, havas eső, ónos eső, esőformájában hullott le, mennyisége csapadéknyom és 4 mm között volt. A nagyobb csapadékmennyiséget az ország keleti részéről jelentették. A legmagasabb nappali hőmérséklet szerdán -2 és +5 fok között volt. Ma éjszaka -7, +1 fokig hült le a levegő. Délelőtt az ország nagy részén napos, de keleten többfelé ködös, párás idő volt. Ott a hőmérséklet még 11 órakor is csak -1 és -6 fok között változott. Másutt viszont +1, +7 fokot mértek.

Ma 12 órakor Budapesten a hőmérséklet 5 fok, a tengerszintre átszámitott légnyomás 1024 mbar, gyengén süllyed.

Várható időjárás péntek estig:

Az ország keleti felén a köd csak lassan szünik meg. Nyugat felől erős felhősödés várható, és az esti óráktól hóesés, gyenge ónos eső, eső alakul ki. Pénteken napközben újabb, erősebb csapadék valószinü. Előbb ónos esőre, havazásra, majd egyre inkább esőre kell számitani. A szél átmenetileg északnyugatira fordul, többfelé megélénkül, helyenként megerősödik.
Várható legalacsonyabb éjszakai hőmérséklet: általában -4, +1,
legmagasabb nappali hőmérséklet pénteken: 2 és 7 fok között várható.

Pálmási Judit s.k.

TÁVOLABBI KILÁTÁSOK SZOMBATTÓL-KEDDIG:

Eleinte többször erősen megnövekszik a felhőzet, főleg az ország északi és keleti felében várható kisebb havazás, havas eső. A hét legvégén a jövő hét elején megerősödik az északias szél, a hőmérséklet csökken. Legalacsonyabb hajnali hőmérséklet: eleinte 0, -5, később -5, -10 fok között várható. Legmagasabb nappali hőmérséklet: eleinte 0, +5 fok között, később 0 fok körül lesz. Jelentős mennyiségü /legalább 5 mm napi/ csapadék az ország területének 20 százalékán várható.

KÖZÉPTÁVÚ ELŐREJELZŐ OSZTÁLY

A hőmérséklet napi középértéke és eltérése a 100 évi átlagtól /Budapest belterületén/:

1985. I. 30. 1,3°C +2,2°C

1871 óta ezen a napon Budapesten előfordult

legmagasabb hőmérséklet: 13,8°C /1921/,
legalacsonyabb hőmérséklet: -15,7°C /1947/.

85.062.

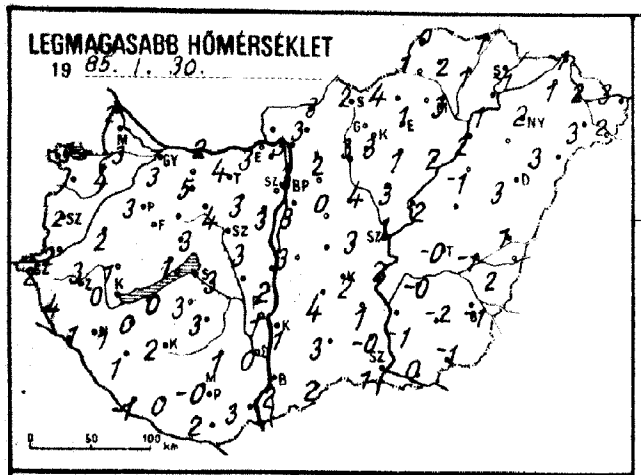
LEGMAGASABB HŐMÉRSÉKLET
19 85. I. 30.

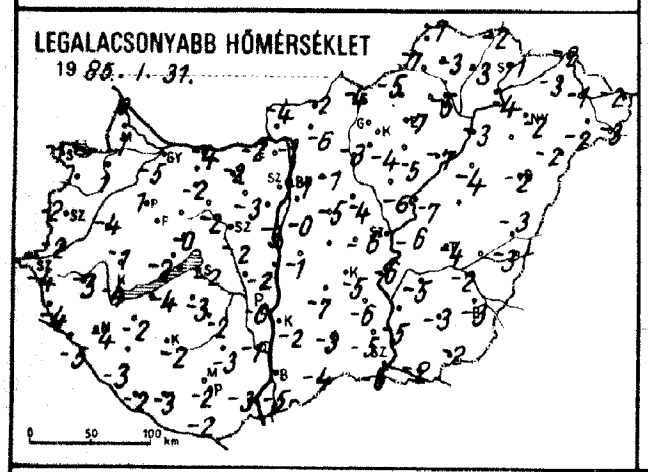
LEGALACSONYABB HŐMÉRSÉKLET
19 85. I. 31.

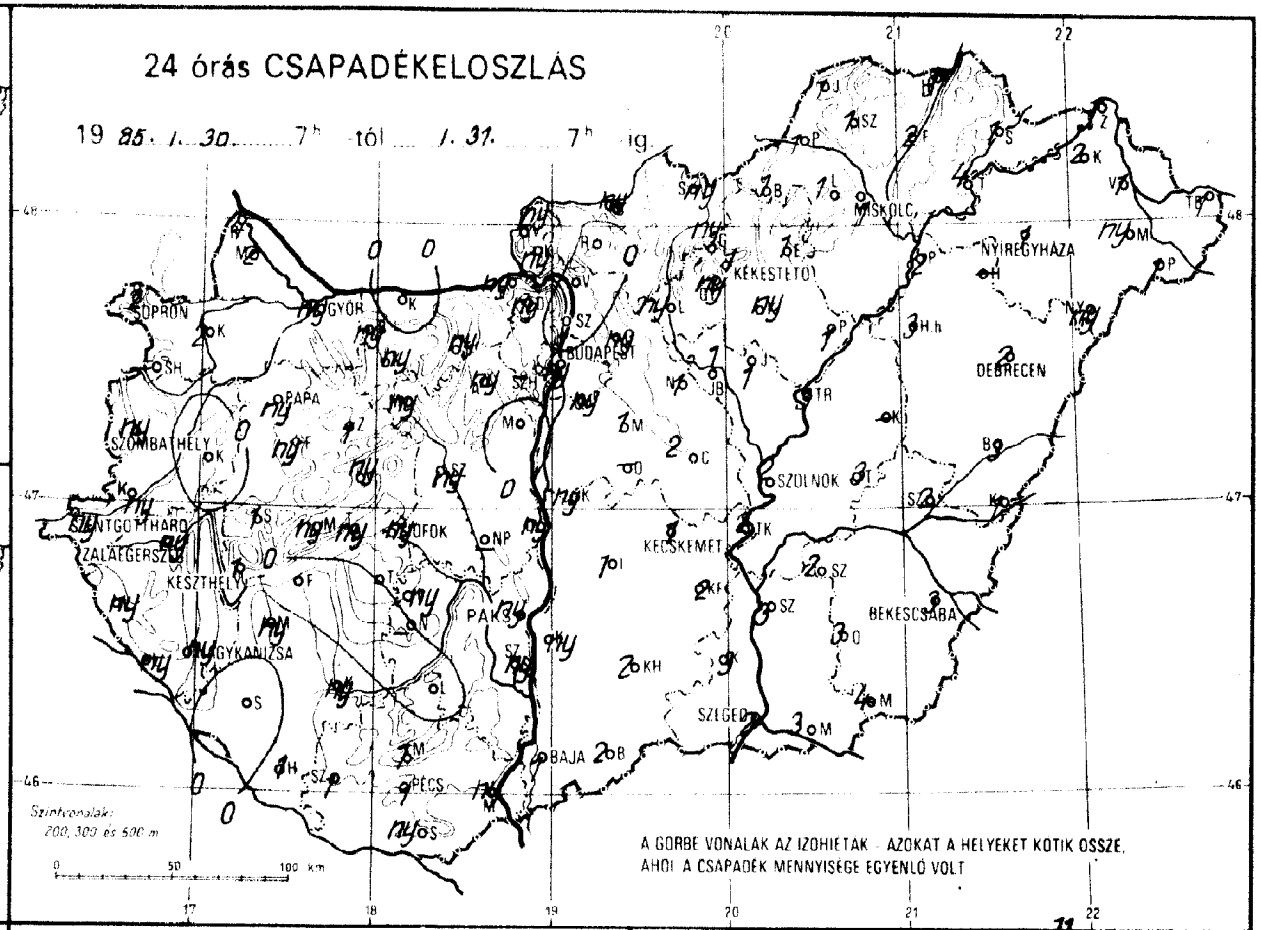
24 órás CSAPADÉKELOSZLÁS
19 85. I. 30. 7h -tól I. 31. 7h -ig.
SOPRON
GYŐR
PAPA
SZOMBATHELY
SZENTGOTTHARD
ZALAEGERSZEG
KESZTHELY
LAGYKANIZSA
DFOK
PAKS
PÉCS
BAJA
BUDAPEST
KÉKESTETŐ
MISKOLC
NYIREGYHÁZA
DEBRECEN
SZOLNOK
KECSKEMÉT
BÉKESCSABA
SZEGED
Szintvonalak: 200, 300 és 500 m
A GÖRBE VONALAK AZ IZOHIÉTÁK - AZOKAT A HELYEKET KÖTIK ÖSSZE, AHOL A CSAPADÉK MENNYISÉGE EGYENLŐ VOLT

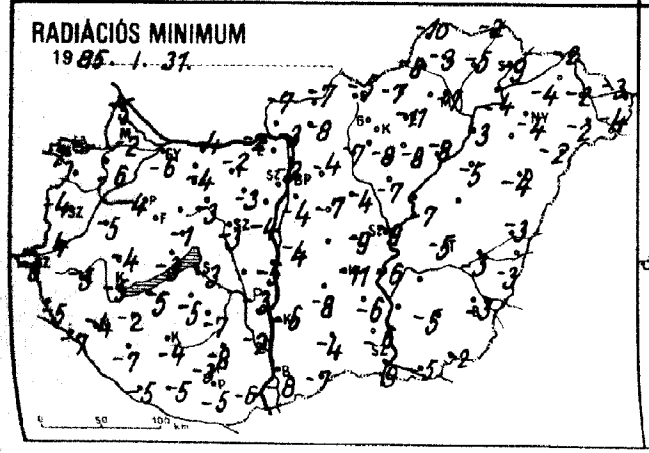
RADIÁCIÓS MINIMUM
19 85. I. 31.

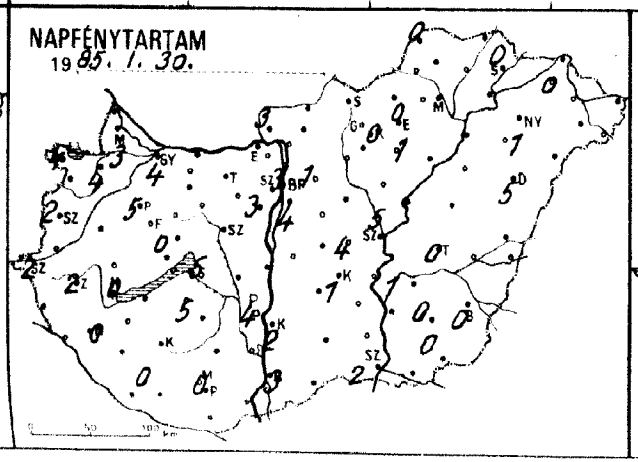
NAPFÉNYTARTAM
19 85. I. 30.

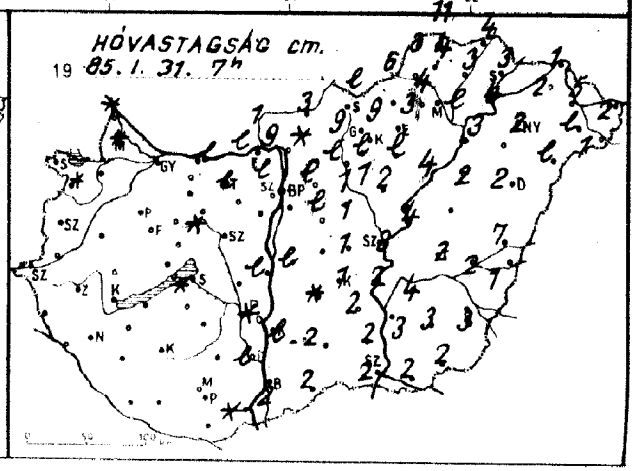
HÓVASTAGSÁG cm.
19 85. I. 31. 7h

85. I. 31. 07 h-ig az utolsó 24 óra adatai						Előző nap napos órái
állomás	csapadék (mm)	Hó cm	max. hőmérséklet	min. hőmérséklet	rad. min.	
Győr	ny V		3	−5	−6	4
Kapuvár	2 ⌴	folt	4	1	−6	4
Mosonmagyaróvár	2 ✶⌴	folt	3	1	−2	3
Rajka	4 ✶	folt	2	−0	−5	
Sopron	2 ✶ =		5	−1	−2	4
Sopronhorpács	–		–	–	–	–
Káld	•	2	2	−4	−5	
Kormend	ny		2	−2	−4	
Szentgotthárd	1 ✶ ⌴		2	−4	−6	2
Szombathely	ny ✶⌴		2	−2	−4	2
Lenti	ny ✶ V		4	−4	−5	
Letenye	ny ✶⌴		1	−5	−7	
Nagykanizsa	ny ≡		1	−4	−4	0
Zalaegerszeg	ny V		3	−3	−5	2
Farkasgyepű	ny ✶		3	−2	−3	
Keszthely	1		0	−4	−5	0
Mencshely	ny ✶		0	−1	−2	0
Pápa	ny ✶ ⌴		3	−1	−4	5
Sümeg	1 ✶ ⌴		1	−1	−4	
Tihany	ny ⌴		1	−2	−3	
Veszprém	ny ✶		3	−0	−1	
Zirc	1 ✶ =		3	0	−0	
Fonyód	•		0	−4	−5	
Homokszt. györgy	1 ≡		−1	−2	−5	0
Kaposvár	ny		2	−2	−4	
Marcali	ny ✶ ~		0	−2	−2	
Siófok	ny ✶⌴	folt	3	−2	−3	5
Somogyszob	• V		−1	−3	−7	
Tab	• ⌴		3	−3	−5	
Bábolna	ny ✶ ≡		4	−3	−3	
Esztergom	ny ✶ ≡	lep.	3	−2	−2	
Kisber	ny ✶ ≡		5	−2	−4	
Komárom	• ≡	lep.	2	−4	−4	
Tatabánya	ny ✶	lep.	4	−2	−2	
Átcsutdoboz	ny ✶ V		3	−3	−3	
Dunaújváros	ny ✶	lep.	2	−2	−5	
Martonvásár	• ≡		3	−3	−4	3
Mór	ny ✶ ≡	folt	4	−2	−3	
Nagyhörcsökp.	–		–	–	–	
Szabadbattyán	ny ✶ ≡		3	−2	−3	
Tegzemese	ny ✶ ≡		3	−2	−7	5
Tengyel	• =		1	−3	−8	
Paks	ny ✶	folt	1	−0	−3	4
Szekszárd	ny ✶	lep.	0	−1	−2	
Árpádtető	1 ✶ =		−2	−3	−3	
Mohács	ny ✶⌴	folt	3	−3	−6	
Pécs	1 ✶ V		−0	−2	−3	0
Siklós	ny ✶		2	−2	−5	
Szigetvár	1 ✶⌴		0	−3	−5	
Budaörs	ny ✶ ≡		3	−1	−2	
Bp. Lőrinc	ny ✶⌴		3	−0	−4	4
Bp. Met. Int.	•		3	−1	−2	3
Bp. Szab. hegy	–	–	–	–	–	
Cegléd	2 ✶ =	1	3	−6	−9	4
Dohogókő	ny ✶	lep.	−1	−3	−7	
Gödöllő	ny ✶ =	lep.	2	−1	−4	1
Királyrét	ny ✶ V	9	2	−4	−7	
Monor	1 ✶	lep.	0	−5	−7	
Nagykáta	1 ✶	1	4	−4	−4	
Szentendre	•		3	−1	−1	

85. I. 31. 07 h-ig az utolsó 24 óra adatai						Előző nap napos órái
állomás	csapadék (mm)	Hó cm	max. hőmérséklet	min. hőmérséklet	rad. min.	
Vác	• ⌴	–	3	−1	−3	
Vámosmikola	ny ✶⌴	1	–	−4	−7	3
Baja	1 ✶ ≡	lep.	2	−5	−8	3
Bácsalmás	2 ✶ ≡	2	2	−4	−7	
Izsák	1 ✶ V	folt	4	−7	−8	
Kalocsa	ny ✶	lep.	1	−2	−6	2
Kecskemét	1 ✶ V	1	2	−5	−11	1
Kiskunfélegyháza	2 ✶ ≡	2	1	−6	−6	
Kiskunhalas	2 ✶ ≡	2	3	−3	−4	
Kunszentmiklós	ny ✶ V	lep.	3	−1	−4	
Tiszakécske	2 ✶ ≡	2	2	−6	−6	
Balassagyarmat	ny ✶ =	3	3	−2	−7	
Romhány	•	folt	3	−6	−8	
Salgótarján	ny ✶	lep.	2	−4	−5	
Eger	1 ✶ ≡	3	1	−7	−11	0
Galyatető	ny ✶ V	9	−5	−6	−7	
Gyöngyös	ny ✶ V	lep.	3	−4	−8	
Kékestető	1 ✶ V	9	−5	−6	−6	0
Kompolt	ny ✶ ≡	lep.	1	−5	−8	1
Lőrinci	ny ✶ ≡	lep.	3	−3	−7	
Poroszló	1 ✶ V	4	2	−7	−8	
Jászapáti	1 ✶ ≡	2	3	−6	−7	
Jászberény	1 ✶ ≡	1	3	−7	−7	
Karcag	–	–	–	–	–	
Szolnok	2 ✶ V	3	1	−6	−9	5
Tiszaroff	3 ≡	4	2	−7	−7	
Törökeve	3 ✶ ≡	2	−0	−4	−5	0
Kistelek	3 ✶ ≡	2	−0	−5	−6	
Makó	3 ✶ V	2	0	−2	−5	
Szeged	2 ✶ V	2	1	−6	−9	2
Szentes	3 ✶ ≡	3	−1	−5	−5	
Borsodnádasd	1 ✶ ≡	6	4	−5	−7	
Fügöd	2 ✶	3	1	−3	−5	
Hidasnémeti	3 ✶ =	4	1	−2	−2	
Jósvafő	1 ✶ ≡	11	0	−7	−10	0
Lillafüred	1 ✶ ≡	4	2	−6	−7	
Miskolc	1 ✶ ≡	lep.	3	−5	−7	–
Putnok	1 ✶ ≡	3	1	−7	−8	
Sárospatak	1 ✶ ≡	3	−1	−1	−9	0
Szendrőlád	1 ✶ ≡	4	2	−3	−3	
Tokaj	4 ✶	4	1	−4	−4	
Kisvárda	2 ✶ ≡	2	1	−3	−4	0
Mátészalka	ny ✶ =	lep.	3	−2	−2	
Nyíregyháza	1 ✶ ≡	2	2	−2	−4	1
Nyírlugos	ny ✶ ≡	lep.	3	−2	−2	
Pátyod	1 ✶	1	2	−3	−4	
Tiszabecs	1 ✶ V	2	3	−2	−3	
Vásárosnamény	1 ✶ ≡	5	2	−1	−2	
Záhony	1 ✶ =	1	−1	−2	−2	
Berettyóújfalu	3 ✶	7	1	−3	−3	
Debrecen	2 ✶ ≡	2	3	−2	−4	5
Hajdúdorog	–	–	–	–	–	
Hortobágy	3 ✶ ≡	2	−1	−4	−5	
Körösszakál	1 ✶	1	2	−3	−3	
Polgár	2 ✶ ≡	3	2	−3	−3	
Békéscsaba	3 ✶ V	3	−1	−3	−3	0
Mezőhegyes	4 ✶	2	−1	−2	−2	0
Orosháza	3 ✶ ≡	3	−2	−3	−5	0
Szarvas	2 ✶ ≡	4	−0	−5	−7	1
Szeghalom	2 ✶ =	2	−1	−2	−3	

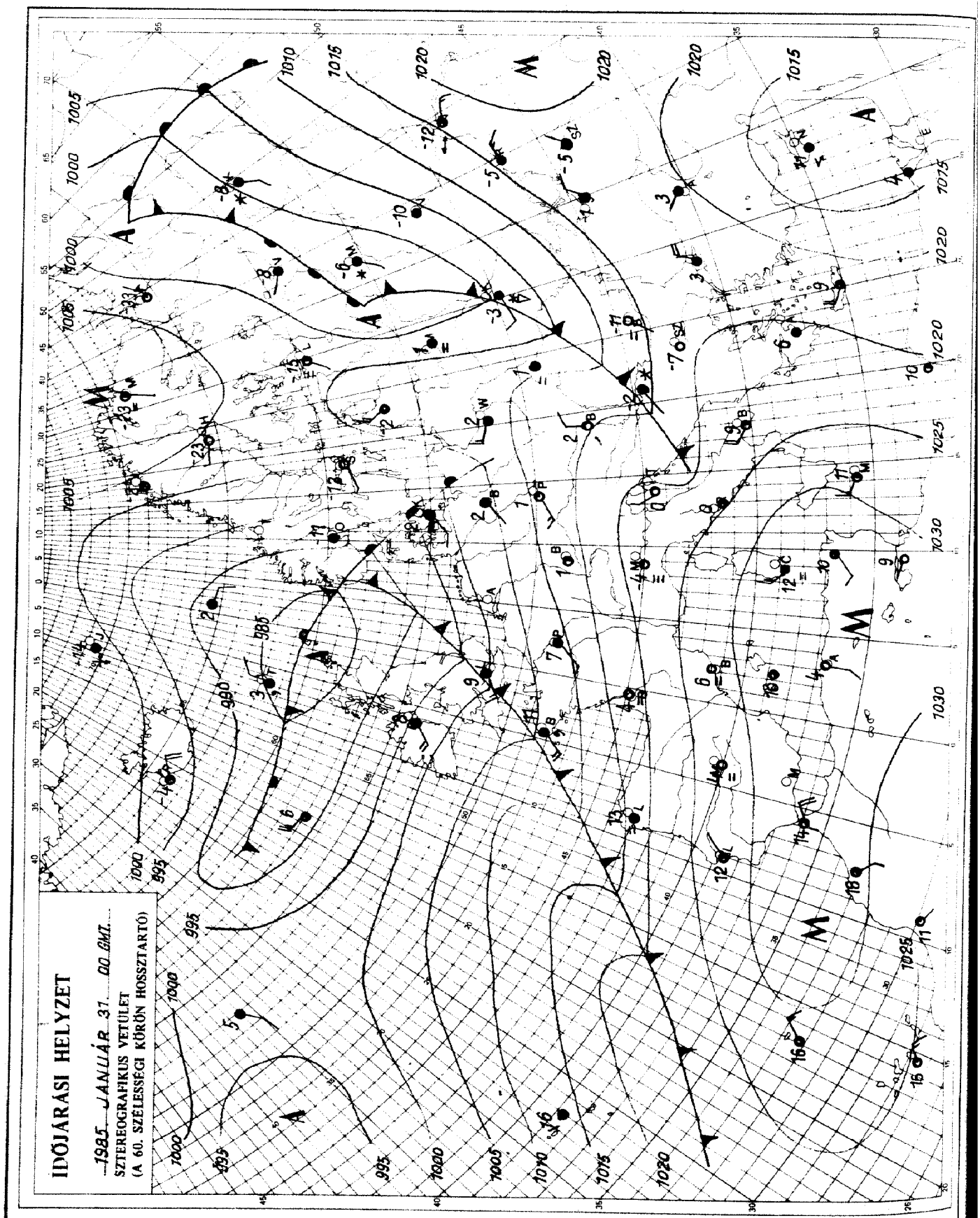

KIADJA: ORSZAGOS METEOROLÓGIAI SZOLGÁLAT
Készíti: Központi Előrejelző Intézet Analízis- és Rövidtávú Prognózis Központja – T.: 273-018
Megjelenik naponként
Évi előfizetési díja: 1760.- Ft. – Megrendelhető: 1024 Budapest, II., Kitaibel Pál u. 1. – T.: 353-500
Kiadásért felel: az OMSZ elnöke – Szerkesztésért felel: a KEI igazgatója

Jelmagyarázat a havi mellékletben

H QC989.H9132

IDŐJÁRÁSI NAPIJELENTÉS

ЕЖЕДНЕВНЫЙ МЕТЕОРОЛОГИЧЕСКИЙ БЮЛЛЕТЕНЬ · DAILY WEATHER REPORT
BULLETIN QUOTIDIEN DE TEMPS · TÄGLICHER WETTERBERICHT

98. évfolyam 032. szám + Budapest + 1985. február 1. péntek

Az időjárási helyzet és a várható időjárás:

A Földközi-tenger környékén fekvő országokban kellemes, enyhe és napos az idő. Hideg van ugyanakkor Észak-Európában és a Szovjetunió területén. Ott napközben is erősen fagy, és hózáporok alakulnak ki. Nyugat- és Közép-Európa időjárását továbbra is a nagy változékonyság jellemzi. Ennek oka, hogy újabb és újabb frontok illetve azok felhő- és csapadékzónája érkezik az Atlanti-óceán felől rendkivül nagy sebességgel. A csapadék többnyire eső, de átmeneti havazás is előfordul. Magyarországon ma éjszaka vonult át egy hidegfront, és késő délelőtt már a következő melegfront felhőzet érte el nyugati megyéinket.

Csütörtökön napközben a keleti vidékeket egész nap ködtakaró borította, és a hőmérséklet is csak +1, -3 fokig emelkedett. Az ország nagy részén kora délután 5, 9 fokot mértek, és 3-7 órán át sütött a nap. Az esti órákban érte el hazánkat a csapadékot adó vastag felhőzet. Eső, ónos eső és havazás egyaránt előfordult. Ma reggel 7 óráig általában csapadéknyom és 5 mm között volt a lehullott csapadék mennyisége, ennél többet jelentettek Komáromból 8 mm-t, Tatabányáról 10 és Királyrétről 12 mm-t. Éjszaka általában +3 és -4 fokig hült le a levegő. Többfelé megerősödött az északnyugati szél, ami délelőtt lassanként mérséklődött. Északkeleten köd keletkezett. Nyugat felől erős felhősödés kezdődött, és 1-2 helyen megeredt az eső. A hőmérséklet 11 órakor általában 3 és 8 fok között volt, csak a ködös, párás helyeken mértek 1, 2 fokot.

Ma 12 órakor Budapesten 7 fokot mértek, a tengerszintre átszámitott légnyomás 1015 mbar, nem változik.

Várható időjárás szombat estig:

Nyugat felől tovább növekszik a felhőzet, és egyre több helyen várható eső. A szél átmenetileg délnyugatira fordul. A kora esti óráktól felhőátvonulások lesznek, szórványosan várható zápor, szombaton egyre inkább hózápor. A szél északnyugatira, északira fordul és többfelé viharossá fokozódik.

Várható legalacsonyabb éjszakai hőmérséklet: -1, +3 fok között,
legmagasabb nappali hőmérséklet szombaton: 5 fok körül.

Rábai Attila s.k.

A hőmérséklet napi középértéke és eltérése a 100 évi átlagtól /Budapest belterületén/:

1985. I. 31. 4,5°C +5,1°C

1871 óta ezen a napon Budapesten előfordult

legmagasabb hőmérséklet: 12,3°C /1944/,
legalacsonyabb hőmérséklet: -16,0°C /1947/.

LIBRARY
JUN 12 1985
N.O.A.A.
U.S. Dept. of Commerce

85.079.

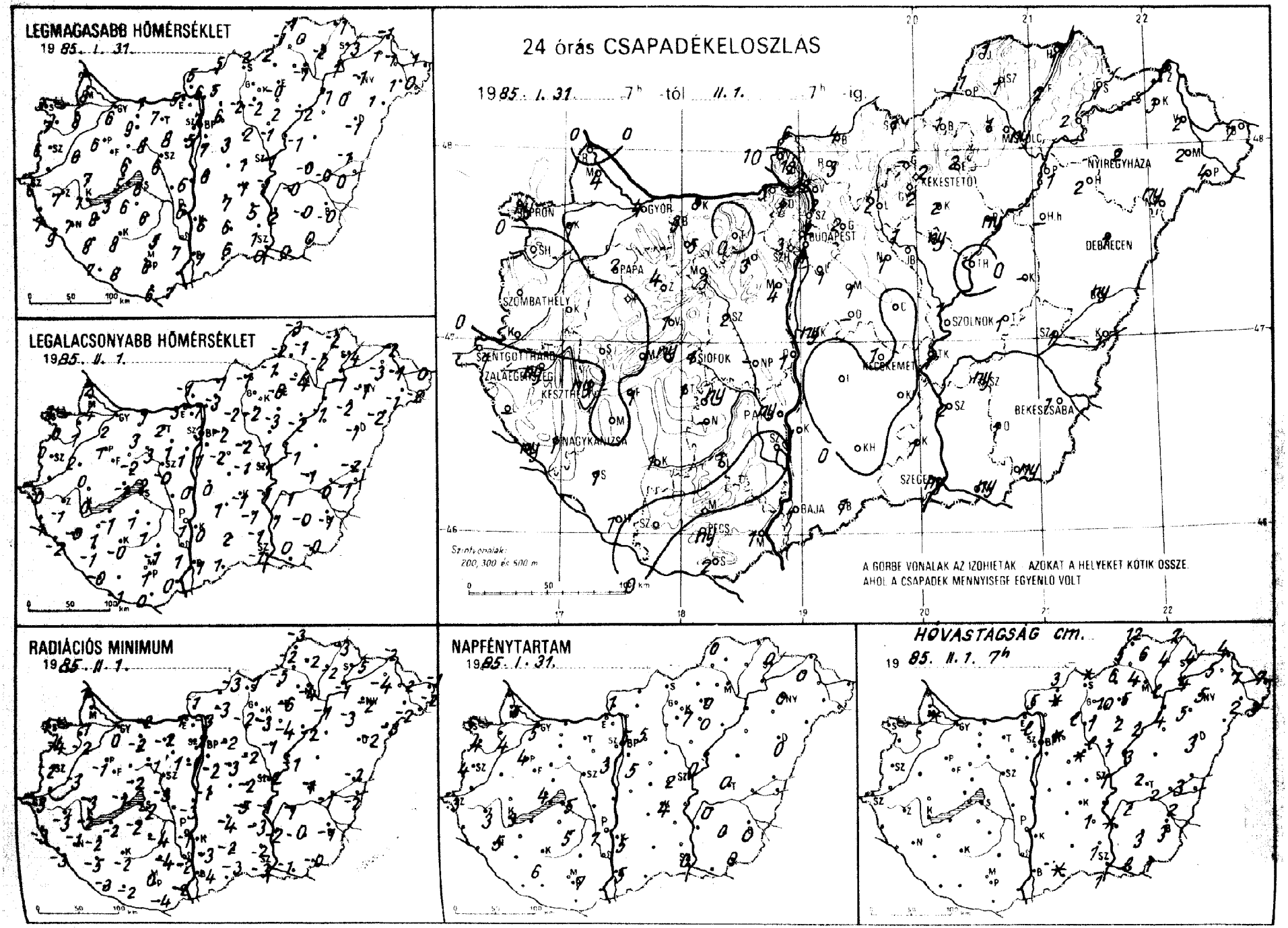
LEGMAGASABB HŐMÉRSÉKLET
1985. I. 31.
LEGALACSONYABB HŐMÉRSÉKLET
1985. II. 1.
24 órás CSAPADÉKELOSZLAS
1985. I. 31. 7h -tól II. 1. 7h -ig.
GYŐR
BUDAPEST
NYÍREGYHÁZA
DEBRECEN
SZOMBATHELY
PAPA
SIÓFOK
KECSKEMÉT
SZOLNOK
BÉKÉSCSABA
NAGYKANIZSA
SZEGED
PÉCS
BAJA
Szintvonalak: 200, 300 és 500 m
A GÖRBE VONALAK AZ IZOHIETAK AZOKAT A HELYEKET KÖTIK ÖSSZE, AHOL A CSAPADÉK MENNYISÉGE EGYENLŐ VOLT
RADIÁCIÓS MINIMUM
1985. II. 1.
NAPFÉNYTARTAM
1985. I. 31.
HÓVASTAGSÁG cm.
1985. II. 1. 7h

85.II.10 7 h-ig az utolsó 24 óra adatai						Előző nap napos órái
állomás	csapadék (mm)	Hó cm	max. hőmérséklet	min. hőmérséklet	rad. min.	
Győr	4		6	2	0	5
Kapuvár	1		8	1	-2	4
Mosonmagyaróvár	4	folt	8	4	1	5
Rajka	∘		7	2	1	
Sopron	ny		9	3	1	5
Sopronhorpács	∘ ⌴		7	0	-4	4
Káld	∘		6	-2	-3	
Kormend	∘		7	-1	-3	
Szentgotthárd	1		6	-0	-3	3
Szombathely	∘ ⌴		6	0	-2	4
Lenti	–		–	–	–	
Letenye	ny ⌴		9	-2	-3	
Nagykanizsa	1		7	-0	-1	5
Zalaegerszeg	ny ⌴		7	-1	-3	3
Farkasgyepü	∘		6	1	-1	
Keszthely	ny ≡		7	0	-2	3
Mencshely	∘		5	2	0	4
Pápa	2 =		6	1	-1	4
Sümeg	∘		7	-0	-3	
Tihany	ny =		5	-1	-1	
Veszprém	1		6	-2	-2	
Zirc	4 =		6	1	-0	
Fonyód	1		3	-1	-2	
Homokszt. györgy	1 =		7	-0	-3	6
Kaposvár	1		8	-0	-2	
Marcali	∘ ⌴		8	1	-2	
Siófok	1 ⌴		6	2	-1	5
Somogyszob	1		8	-1	-5	
Tab	1 =		6	1	-2	
Bábolna	3 =		7	3	-2	
Esztergom	3 ẏ =		5	3	1	
Kisbér	5 =		9	3	-2	
Komárom	8 =		7	1	-2	
Tatabánya	10		7	2	-2	
Ácsutdoboz	3		8	1	1	
Dunaújváros	1		6	0	-3	
Martonvásár	4		5	1	-1	3
Mór	3 =		8	3	-1	
Nagyhörcsökp.	–		–	–	–	
Szabadbattyán	2 =		6	-0	-3	
Tegzemese	ny ⌴		6	1	-4	5
Tengyel	1 *		5	-1	-4	
Tác	ny =		6	1	-1	7
Szekszárd	∘ =		7	1	-2	
Árpadtető	.		5	2	-0	
Mohács	1		7	0	-2	
Pécs	ny =		6	1	0	7
Siklós	2		6	0	-4	
Szigetvár	. ⌴		8	-1	-2	
Budaörs	4 ẏ ⌴		7	1	-1	
Bp. Lőrinc	1 ẏ ≡		7	1	-2	5
Bp. Met. Int.	2. =		7	3	2	5
Bp. Szab. hegy	3 =		5	1	1	
Cegléd	.		1	-1	-2	2
Dobogókő	1 * ≡	lep.	2	-1	-2	
Gödöllő	2 =	folt	6	-2	-2	5
Királyrét	12 Y	5	6	-2	-3	
Monor	1		3	-2	-3	
Nagykáta	1	folt	2	-2	-2	
Szentendre	2		7	1	0	

– 85.II.10 7 h-ig az utolsó 24 óra adatai						Előző nap napos órái
állomás	csapadék (mm)	Hó cm	max. hőmérséklet	min. hőmérséklet	rad. min.	
Vác	2 =		6	-1	-3	
Vámosmikola	6 =		5	-1	-1	1
Baja	1 ≡		7	1	-4	5
Bácsalmás	1 =	folt	6	1	-3	
Izsák	.		7	1	-4	
Kalocsa	1		6	0	-3	5
Kecskemét	1		7	-1	-5	4
Kiskunfélegyháza	∘	1	5	-1	-3	
Kiskunhalas	∘ ≃		6	2	-2	
Kunszentmiklós	ny , =		6	0	-1	
Tiszakécske	1 ∼	folt	-1	-1	-1	
Balassagyarmat	4 * =	3	5	-1	-3	
Romhány	3	folt	5	-3	-3	
Salgótarján	1 * ≡	folt	2	1	1	
Eger	2 * ≡	5	-0	-6	-6	0
Galyatető	–		–	–	–	
Gyöngyös	2 ⁂	1	-2	-2	-3	
Kékestető	2 * ¥	10	1	-3	-4	7
Kompolt	2 * ≡	2	-2	-3	-4	0
Lőrinci	2 ẋ	lep.	-2	-2	-2	
Poroszló	ny *	2	-2	-2	-2	
Jászapáti	ny * =	1	-1	-1	-1	
Jászberény	1 *	lep.	-2	-2	-2	
Karcag	–	–	–	–	–	
Szolnok	1 =	1	-1	-1	-2	0
Tiszaroff	. =	3	-1	-1	-1	
Túrkeve	1 * =	2	-0	-1	-1	0
Kistelek	1 * =	1	1	-1	-2	
Makó	ny * ≡	lep.	0	0	-1	
Szeged	ny	1	-0	-1	-3	0
Szentes	2 *	folt	2	1	-2	
Borsodnádasd	1 *	6	2	-1	-5	
Fügöd	2 * =	4	-2	-2	-2	
Hidasnémeti	1 * ≡	7	-1	-2	-3	
Jósvafő	1 * =	12	-1	-3	-3	0
Lillafured	1 *	4	-2	-3	-4	
Miskolc	ny * =	lep.	-1	-4	-4	–
Putnok	1 * ≡	5	-1	-2	-2	
Sárospatak	1 * ≡	4	-3	-4	-5	0
Szendrőlád	1 * =	6	0	-1	-2	
Tokaj	2 *	4	1	-1	-1	
Kisvárda	3 * =	5	1	-3	-4	0
Mátészalka	2 * ≡	2	1	-1	-2	
Nyíregyháza	2 * ≡	5	-1	-1	-2	0
Nyírlugos	ny * =		1	-2	-3	
Pátyod	4 *	3	[illegible]	-2	-2	
Tiszabecs	7 * ≡	7	1	-0	-1	
Vásárosnamény	2 * ≡	7	-1	-1	-2	
Záhony	6 * =	4	-1	-2	-2	
Berettyóújfalu	ny *	3	-1	-2	-2	
Debrecen	1 * ≡	3	-1	-1	-2	0
Hajdúdorog	2 * =	5	0	-2	-3	
Hortobágy	–	–	–	–	–	
Körösszakál	1 *	2	0	-1	-2	
Polgár	1 * ≃	4	-1	-1	-1	
Békéscsaba	1 * =	3	-0	-1	-1	0
Mezőhegyes	ny *	1	0	-0	-0	0
Orosháza	1 *	3	-0	-0	-0	0
Szarvas	ny *	2	-0	-1	-1	0
Szeghalom	1 * =	2	-0	-0	-1	

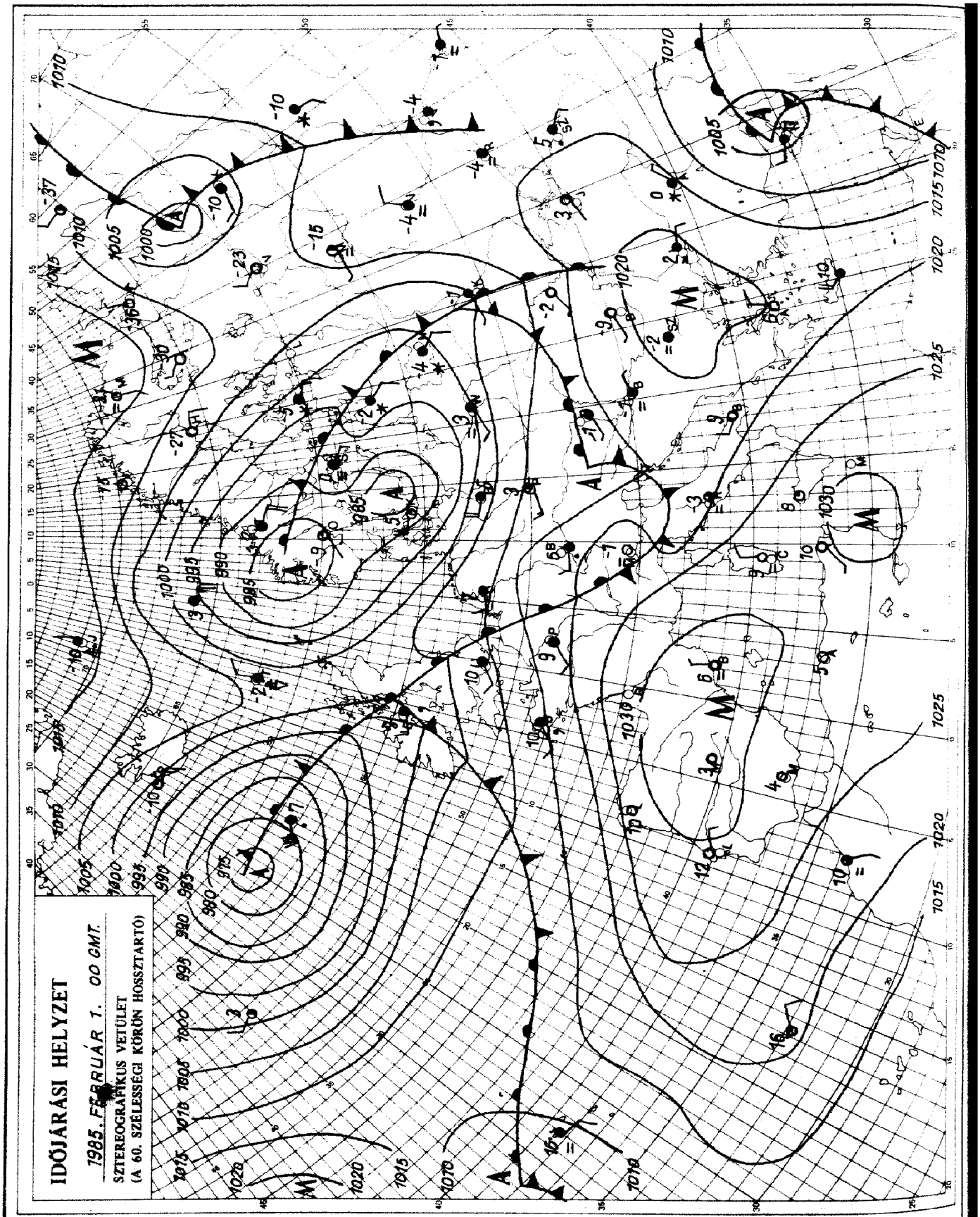

KIADJA: ORSZÁGOS METEOROLÓGIAI SZOLGÁLAT
Készíti: Központi Előrejelző Intézet Analízis- és Rövidtávú Prognózis Központja – T.: 273-018
Megjelenik naponként
Évi előfizetési díja: 1760,- Ft. – Megrendelhető: 1024 Budapest, II., Kitaibel Pál u. 1. – T.: 353-500
Kiadásért felel: az OMSZ elnöke – Szerkesztésért felel: a KEI igazgatója

Jelmagyarázat a havi mellékletben

IDŐJÁRÁSI NAPIJELENTÉS

ЕЖЕДНЕВНЫЙ МЕТЕОРОЛОГИЧЕСКИЙ БЮЛЛЕТЕНЬ • DAILY WEATHER REPORT
BULLETIN QUOTIDIEN DE TEMPS • TÄGLICHER WETTERBERICHT

98. évfolyam 033. szám + Budapest + 1985. február 2. szombat

Az időjárási helyzet és a várható időjárás:

A 60. északi szélesség mentén nyugat-kelet irányban egy hosszan elnyúló mérsékelt égövi ciklon örvénylik kontinensünk fölött. Ennek déli részén több hullámban enyhe levegő halad nagy sebességgel kelet felé. Emiatt Nyugat- és Közép-Európában egyelőre változékony, szeles, de az évszakhoz képest enyhe időjárás uralkodik. Az emlitett légörvény nyugati oldalán azonban már sarkvidéki eredetü hideg levegő áramlik a Brit-szigeteken át, dél, délkelet felé. Mivel a légáramlás sebessége igen nagy - átlagosan eléri az óránkénti 100 km-t -, vasárnap estig már a Kárpát-medencében is jelentős lehülésre számithatunk.

Hazánkban pénteken eleinte változóan felhős volt az ég, emiatt csaknem mindenütt észleltek kevés napsütést. A késő délelőtti óráktól nyugat felől egy melegfront felhőzete érte el az országot. Az esti órákra már országszerte beborult az ég. Előbb a Dunántúlon, később másutt is eleredt az eső. Éjszaka a többfelé viharossá fokozódó nyugati, északnyugati szél fölszakitotta a zárt felhőtakarót, ezután már csak szórványosan fordult elő átfutó záporeső. A ma reggel 7 óráig lehullott eső mennyisége csapadéknyom és 16 mm között volt. A legmagasabb nappali hőmérséklet pénteken északkeleten -1 és +5, másutt 6 és 11 fok között alakult. Az éjszakai minimum ezúttal a szokásostól eltérően nem hajnalban, hanem még a szélerősödés előtt, tegnap este alakult ki. Ekkor -1 és +10 fok közötti hőmérsékleteket mértek az országban. Ma délelőtt felhőátvonulások voltak, több helyről jelentettek záport, a Mátrából pedig hózáport. Az északnyugati szelet helyenként továbbra is viharos széllökések kisérték. A hőmérséklet 11 órakor 4 és 12 fok között alakult.

Ma 12 órakor Budapesten a hőmérséklet 6 fok volt, a tengerszintre átszámitott légnyomás 1008 mbar, gyengén süllyed.

Várható időjárás vasárnap estig:

Folytatódnak a felhőátvonulások. Sokfelé várható záporeső, amelyet később egyre több helyütt hózápor vált fel. Az északnyugati szél az ország nagy részén erős, gyakran viharos lesz.

A hőmérséklet hajnalban és vasárnap a kora délutáni órákban egyaránt -2 és +3 fok között valószinü.

Bozóki István s.k.

A hőmérséklet napi középértéke és eltérése a 100 évi átlagtól /Budapest belterületén/:

1985. II. 1. 5,3°C +5,3°C

1871 óta ezen a napon Budapesten előfordult

legmagasabb hőmérséklet: 15,2°C /1944/,
legalacsonyabb hőmérséklet: -18,6°C /1947/.

85.080.

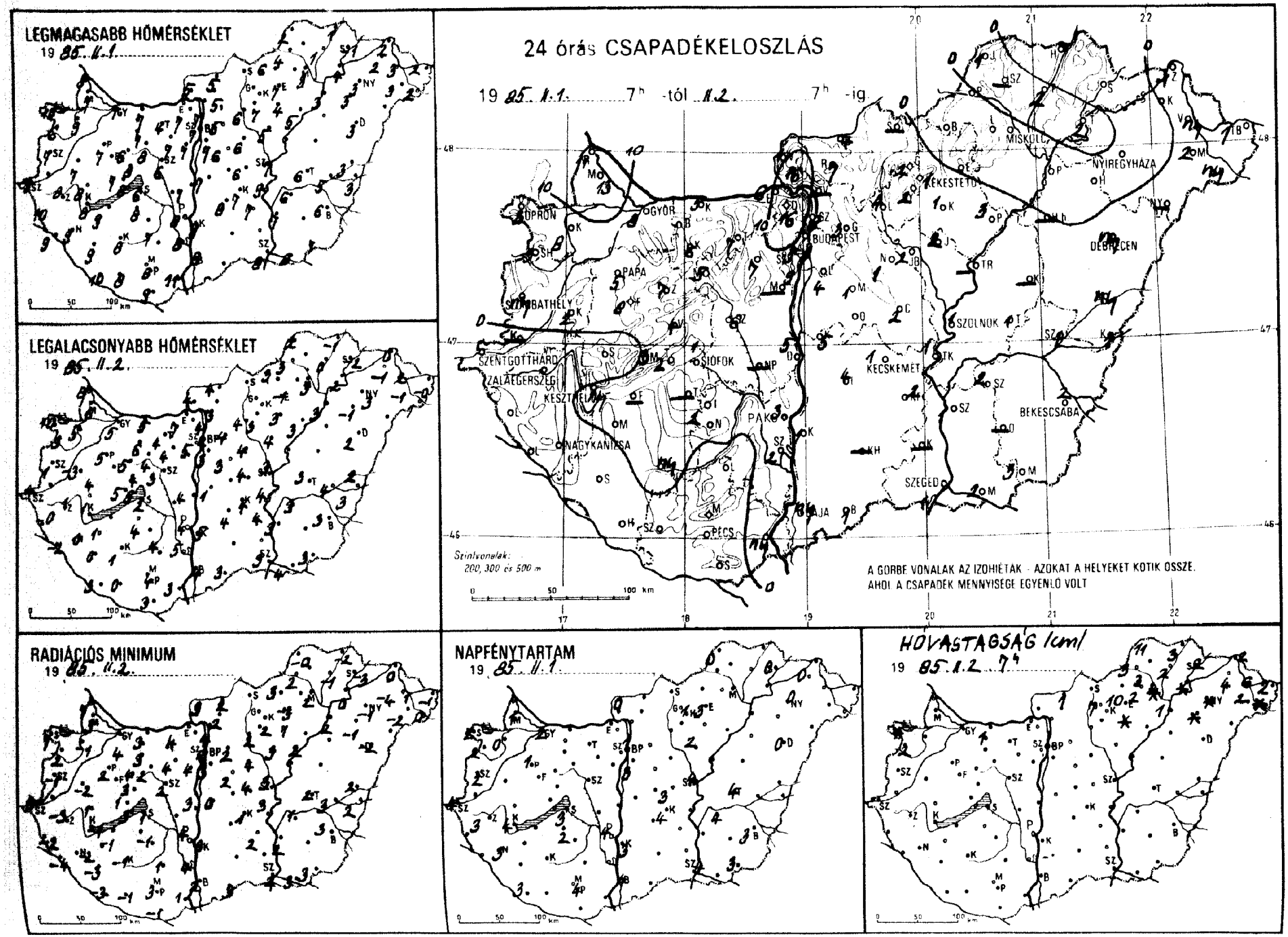
LEGMAGASABB HŐMÉRSÉKLET
19 85. II. 1.
LEGALACSONYABB HŐMÉRSÉKLET
19 85. II. 2.
24 órás CSAPADÉKELOSZLÁS
19 85. II. 1. 7h -tól II. 2. 7h -ig
Szintvonalak: 200, 300 és 500 m
A GÖRBE VONALAK AZ IZOHIÉTÁK - AZOKAT A HELYEKET KÖTIK ÖSSZE, AHOL A CSAPADÉK MENNYISÉGE EGYENLŐ VOLT
RADIÁCIÓS MINIMUM
19 85. II. 2.
NAPFÉNYTARTAM
19 85. II. 1.
HŐMÉRSÉKLET (cm)
19 85. II. 2. 7h
SOPRON
GYŐR
BUDAPEST
MISKOLC
NYÍREGYHÁZA
DEBRECEN
PAPA
SZOMBATHELY
SZOLNOK
SZENTGOTTHÁRD
ZALAEGERSZEG
KESZTHELY
SIÓFOK
KECSKEMÉT
NAGYKANIZSA
PAKS
BÉKÉSCSABA
SZEGED
PÉCS
MOHÁCS

19 85.11.2 07 h-ig az utolsó 24 óra adatai

állomás	csapadék (mm)	Hó cm	max. hőmérséklet	min. hőmérséklet	rad. min.	Előző nap napos órái
ör	8		7	5	4	2
apuvár	8		9	5	-1	0
sornmagyaróvár	13		7	6	5	1
ajka	11 ∀		8	8	7	
pron	3 ∀	folt	10	10	7	2
pronhorpács	3 ⊔		6	3	2	2
ld	2		7	-3	-2	
rmend	–		–	–	–	
enigotthárd	•		9	4	3	4
ombathely	ny ⊔		7	1	-1	2
nti	•		10	-0	-2	
tenye	• ⊔		9	-2	-4	
agykanizsa	•		9	0	-2	3
laegerszeg	• ⊔		8	1	-3	3
rkasgyepű	8		8	–	2	
eszthely	ny =		8	1	-1	4
encshely	3		7	5	1	2
ápa	5		7	5	2	1
ímeg	•		8	4	1	
hany	2		8	5	3	
eszprém	4		8	4	3	
irc	7		6	5	4	
onyód	–		–	–	–	
omokszt. györgy	• =		10	3	-3	3
aposvár	ny		8	1	-1	
arcali	• =		10	3	-3	3
ófok	1		6	2	1	3
omogyszob	•		9	0	-3	
at	–		–	–	–	
ábolna	6		7	5	3	
sztergom	6 ∀ =		7	7	4	
isbér	6 =		7	6	3	
omárom	5		7	5	3	
atabánya	6		7	4	4	
lcsútdoboz	7		7	4	4	
unaújváros	5		7	4	3	
artonvásár	–		–	–	–	–
or	5 =		8	4	2	
agyhörcsökp.	–		–	–	–	
zabadbattyán	6		6	3	2	
regszemcse	2		8	4	-1	2
engyel	•		7	4	1	
áks	3		8	4	4	4
zekszárd	2 =		8	5	4	
árpádtető	•		8	5	3	
ohács	ny		11	3	1	
écs	•		8	4	3	4
iklós	•		9	3	-1	
zigetvár	• =		8	0	-1	
udaörs	9 ∀ =		7	5	4	
p. Lőrinc	4 ∀		7	3	3	3
p. Met. Int.	8		7	4	4	1
p. Szab. hegy	5 =		4	2	2	
egléd	2		6	4	4	3
obogókő	16 =		3	3	3	
ödöllő	3		5	4	2	
irályrét	16		5	3	3	
onor	1 =		6	3	2	
agykáta	1		6	4	4	
zentendre	8		7	4	4	

19 85.11.2 07 h-ig az utolsó 24 óra adatai

állomás	csapadék (mm)	Hó cm	max. hőmérséklet	min. hőmérséklet	rad. min.	Előző nap napos órái
Vác	–		–	–	–	
Vámosmikola	1		5	4	3	0
Baja	ny		9	4	2	4
Bácsalmás	1 =		–	–	3	
Izsák	4		8	4	–	
Kalocsa	1		9	5	0	3
Kecskemét	1		7	4	1	4
Kiskunfélegyháza	2		7	4	2	
Kiskunhalas	–		–	–	–	
Kunszentmiklós	5 =		7	1	0	
Tiszakécske	1		9	4	3	
Balassagyarmat	4 =	1	5	4	2	
Romhány	7		5	3	2	
Salgótarján	–		–	–	–	
Eger	•		7	-1	-3	3
Galyatető	2 ✱	7	0	-1	-1	
Gyöngyös	2		7	3	2	
Kékestető	1 ✱ =	10	-1	-2	-4	1
Kompolt	1	folt	4	3	1	2
Lőrinci	4 =		6	4	2	
Poroszló	3		5	3	2	
Jászapáti	2		5	4	3	
Jászberény	2		6	4	2	
Karcag	–		–	–	–	
Szolnok	1		7	3	3	4
Tiszaroff	–		–	–	–	
Túrkeve	1		6	3	2	4
Kistelek	–		–	–	–	
Makó	2		8	4	3	
Szeged	1		8	3	2	4
Szentes	1		7	3	2	
Borsodnádasd	•		6	3	3	
Füged	2	2	1	0	-1	
Hidasnémeti	• =	3	1	-1	-2	
Jósvafő	1 ⊿	11	2	2	-0	0
Lillafüred	•	2	4	5	1	
Miskolc	•	folt	3	3	2	–
Putnok	• =	3	4	3	2	
Sárospatak	•	2	-1	-2	-3	0
Szendrőlád	–		–	–	–	
Tokaj	2	folt	4	2	0	
Kisvárda	• =	4	2	-1	-4	0
Mátészalka	2 ✱	2	3	-1	-2	
Nyíregyháza	• ≡	folt	3	3	-1	0
Nyírlugos	–		–	–	–	
Pátyod	ny ≡	folt	2	1	0	
Tiszabecs	1 ✱ =		2	-0	-1	
Vásárosnamény	ny • =	6	3	2	1	
Záhony	1 ≡	2	2	0	0	
Berettyóújfalu	ny		3	2	2	
Debrecen	ny ≡		3	2	-2	0
Hajdúdorog	•	folt	3	-1	-1	
Hortobágy	–		–	–	–	
Körösszakál	1		3	3	2	
Polgár	•	1	3	3	2	
Békéscsaba	2 ∀ =		6	3	3	3
Mezőhegyes	3		7	3	3	3
Orosháza	–		–	–	–	–
Szarvas	2		6	3	1	4
Szeghalom	1 • =		5	4	3	

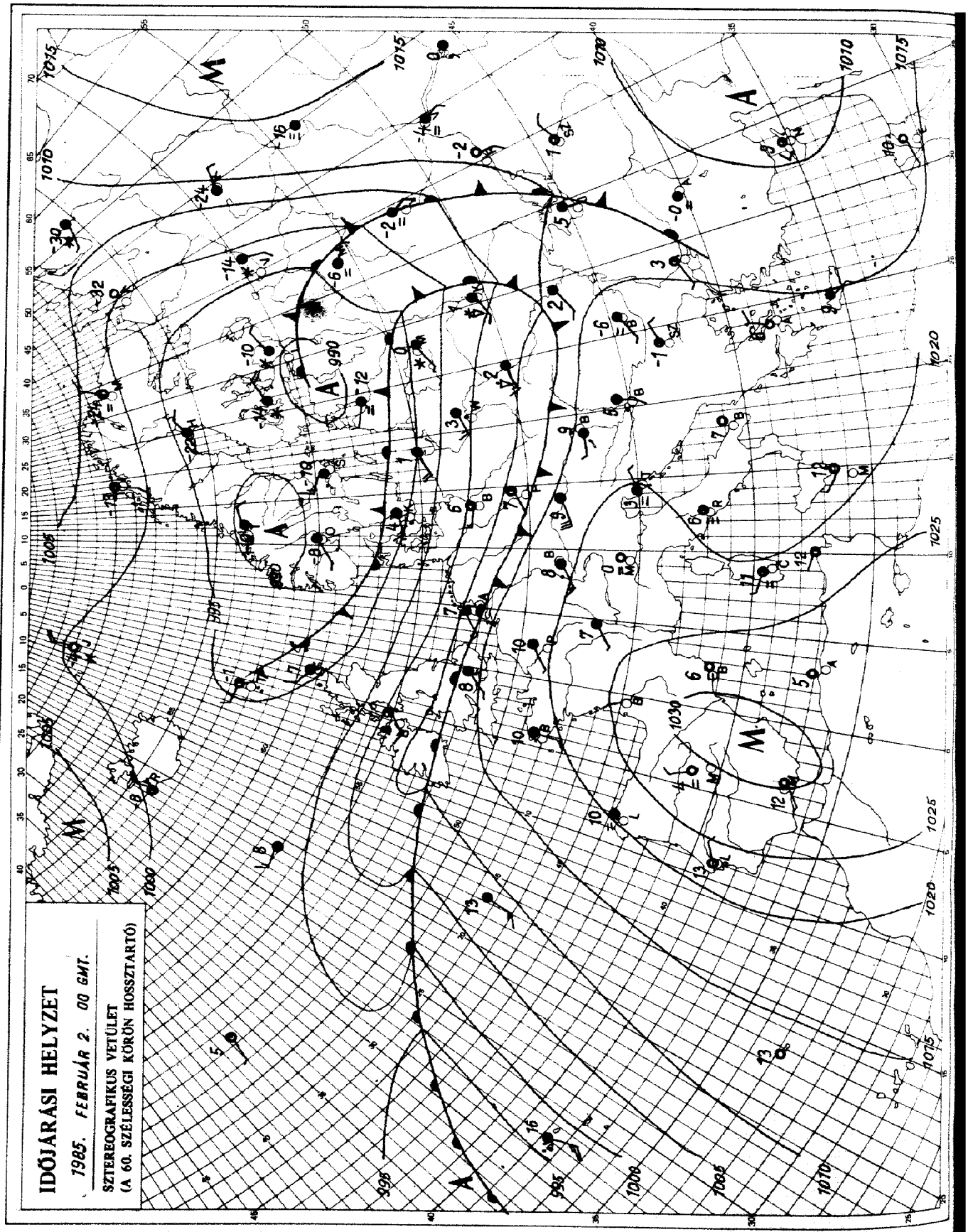

KIADJA: ORSZÁGOS METEOROLÓGIAI SZOLGÁLAT
Készíti: Központi Előrejelző Intézet Analízis- és Rövidtávú Prognózis Központja – T.: 273-018
Megjelenik naponként
Évi előfizetési díja: 1760,- Ft. – Megrendelhető: 1024 Budapest, II., Kitaibel Pál u. 1. – T.: 353-500
Kiadásért felel: az OMSZ elnöke – Szerkesztésért felel: a KEI igazgatója

Jelmagyarázat a havi mellékletben

IDŐJÁRÁSI NAPIJELENTÉS

ЕЖЕДНЕВНЫЙ МЕТЕОРОЛОГИЧЕСКИЙ БЮЛЛЕТЕНЬ · DAILY WEATHER REPORT
BULLETIN QUOTIDIEN DE TEMPS · TÄGLICHER WETTERBERICHT

98. évfolyam 034. szám + Budapest + 1985. február 3. vasárnap

Az időjárási helyzet és a várható időjárás:

Középpontjával a Kelet-Európai alföld középső vidéke fölött, nagy méretü, alacsony nyomású légörvény jött létre. Kontinensünk nagy részén változékony időjárást okoz. Nyugati oldalán, Skandináviától Közép-Európán át, az Appennini-félszigetig egyre hidegebb, sarkvidéki eredetü léghullámok haladnak viharos sebességgel dél felé. A viszonylag száraz, egyre hidegebb levegőben heves zápárok alakulnak ki. A viharos, néhol orkánerejü szél a Lengyel-alföldön hófúvásokat okoz. Közép-Európa térségébe a következő időszakban mintegy 10-15 fokkal hidegebb levegő érkezik.

Magyarországon szombaton jobbára borult idő volt, csupán északkeleten sütött néhány órán át a nap. Délutánra erősen megvastagodott a felhőzet, viharossá fokozódott az északi szél, az ország középső és északnyugati vidékén ismétlődő záporesők, zivatarok, néhol jégeső alakult ki. A csapadék mennyisége 1, 9 mm között váltakozott. A hőmérséklet csúcsértéke 7, 14 fok között alakult. Éjszaka -1, +4 fokig csökkent a hőmérséklet. Átmenetileg kissé mérséklődött, majd ismét erősödött az északi szél. Vasárnap délelőtt a szél sebessége sokfelé elérte az óránkénti 100-120 kilométert. Délelőtt felhőátvonulás volt, melyet szórványos, futó zápor kisért. A hőmérséklet 11 órakor 3, 7 fok között volt.

Ma 12 órakor Budapesten a hőmérséklet 3 fok, a tengerszintre átszámitott légnyomás 1011 mbar, mérsékelten emelkedik.

Várható időjárás hétfő estig:

Továbbra is felhőátvonulás várható, futó zápárok kiséretében. A napközben viharos, néhol orkánerejü északi szél éjszakára átmenetileg kissé mérséklődik. Hidegre fordul az idő.
A hőmérséklet hajnalban -7, -2 fok között,
hétfőn kora délután -5, 0 fok között valószinü.

Török Dénes s.k.

A hőmérséklet napi középértéke és eltérése a 100 évi átlagtól /Budapest belterületén/:

1985. II. 2. 7,4°C +7,0°C

1871 óta ezen a napon Budapesten előfordult

legmagasabb hőmérséklet: 12,4°C /1944/,
legalacsonyabb hőmérséklet: -14,6°C /1963/.

85.081.

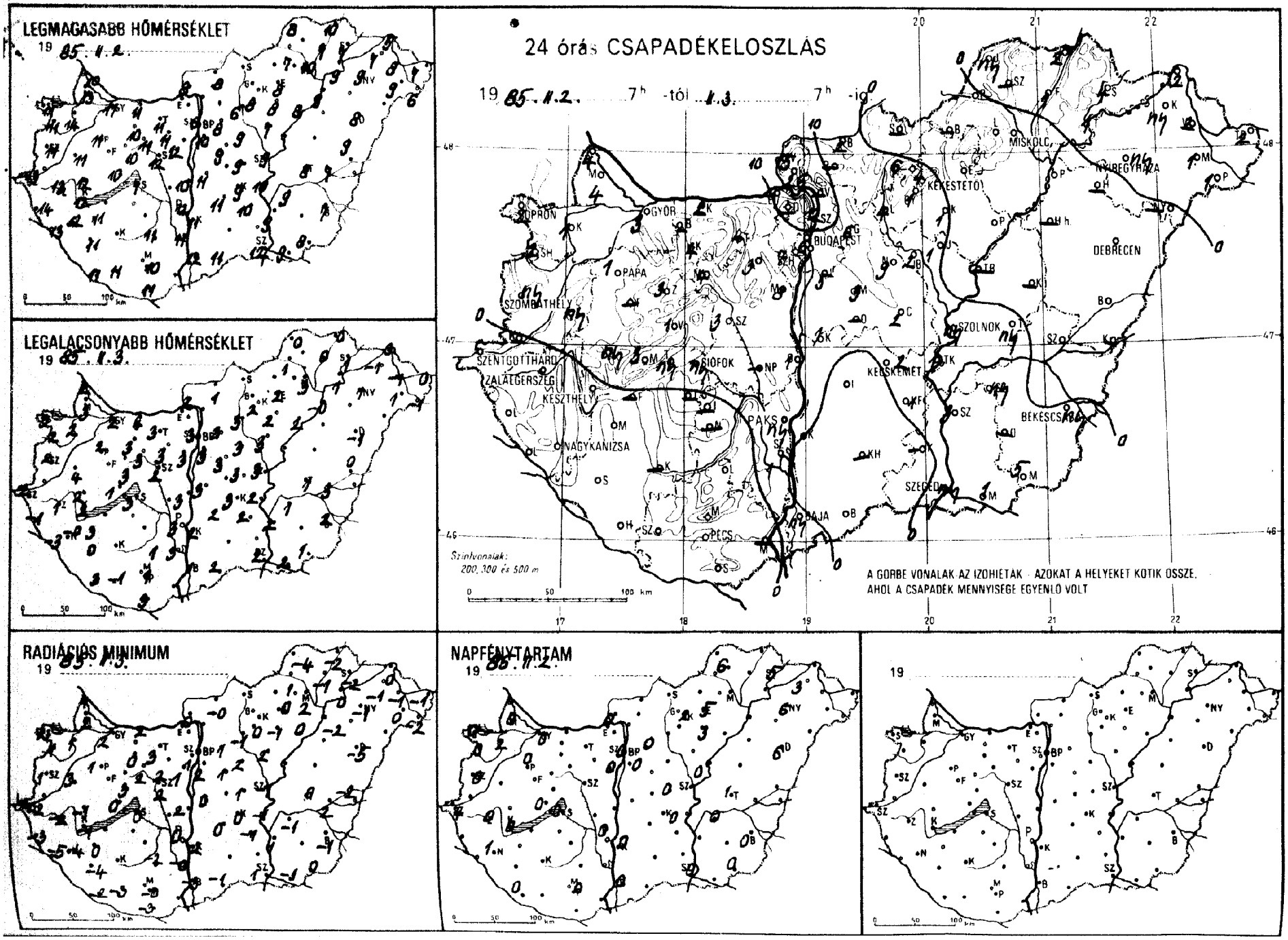
LEGMAGASABB HŐMÉRSÉKLET
19 85. II. 2.
LEGALACSONYABB HŐMÉRSÉKLET
19 85. II. 3.
24 órás CSAPADÉKELOSZLÁS
19 85. II. 2. 7h -tól II. 3. 7h -ig
SOPRON
GYŐR
BUDAPEST
MISKOLC
NYÍREGYHÁZA
KÉKESTETŐ
DEBRECEN
PAPA
SZOMBATHELY
SZOLNOK
SZENTGOTTHÁRD
ZALAEGERSZEG
KESZTHELY
SIÓFOK
KECSKEMÉT
PAKS
BÉKÉSCSABA
NAGYKANIZSA
SZEGED
BAJA
PÉCS
Szintvonalak: 200, 300 és 500 m
A GÖRBE VONALAK AZ IZOHIÉTÁK - AZOKAT A HELYEKET KÖTIK ÖSSZE, AHOL A CSAPADÉK MENNYISÉGE EGYENLŐ VOLT
RADIÁCIÓS MINIMUM
19 85. II. 3.
NAPFÉNYTARTAM
19 85. II. 2.
19

1985.11.3 7h-ig az utolsó 24 óra adatai						Előző nap napos órái
állomás	csapadék (mm)	Hó cm	max. hőmérséklet	min. hőmérséklet	rad. min.	
Győr	3		11	2	2	0
Kapuvár	1		14	2	1	2
Mosonmagyaróvár	4		13	3	2	0
Rajka	4		10	2	1	
Sopron	2		11	3	2	0
Sopronhorpács	2		11	2	1	0
Káld	ny		11	4	3	
Körmend	–		–	–	–	
Szentgotthárd	.		13	2	–2	4
Szombathely	ny		11	2	1	0
Lenti	.		14	–1	–3	
Letenye	.		13	–3	–5	
Nagykanizsa	.		12	–0	–4	1
Zalaegerszeg	.		13	1	–2	0
Farkasgyepű	–		–	–	–	
Keszthely	.		12	2	–1	0
Mencshely	3		10	1	0	0
Pápa	1		11	2	1	0
Sümeg	ny		12	2	–1	
Tihany	ny =		11	3	2	
Veszprém	1		10	3	3	
Zirc	3 * =	lep.	9	0	0	
Fonyód	–		–	–	–	
Homokszt. györgy	. =		11	3	–2	0
Kaposvár	–		–	–	–	
Marcali	.		11	3	0	
Siófok	ny		7	3	0	0
Somogyszob	.		11	0	–4	
Tab	–		–	–	–	
Bábolna	–		–	–	–	
Esztergom	–		–	–	–	
Kisbér	4 =		10	3	0	
Komárom	2 *		11	4	2	
Tatabánya	4		11	3	3	
Alcsútdoboz	3		11	3	2	
Dunaújváros	1		10	3	2	
Martonvásár	8		12	3	1	0
Mór	4 =		11	3	2	
Nagyhörcsökp.	–		–	–	–	
Szabadbattyán	3		11	2	2	
Iregszemcse	–		–	–	–	
Lengyel	. =		10	1	–2	
Paks	ny		12	3	0	0
Szekszárd	1		11	3	–0	
Árpádtető	.		11	2	–0	
Mohács	–		–	–	–	
Pécs	.		10	1	–0	0
Siklós	.		11	3	–3	
Szigetvár	.		11	–1	–3	
Budaörs	8		10	4	4	
Bp. Lőrinc	5		10	3	2	0
Bp. Met. Int.	6		6	3	1	0
Bp. Szab. hegy	7		7	0	–1	
Cegléd	2		9	3	1	0
Dobogókő	–		–	–	–	
Gödöllő	6		8	3	1	0
Királyrét	26		8	2	0	
Monor	3		9	3	1	
Nagykáta	9		9	3	2	
Szentendre	12		9	4	3	

1985.11.3 7h-ig az utolsó 24 óra adatai						Előző nap napos órái
állomás	csapadék (mm)	Hó cm	max. hőmérséklet	min. hőmérséklet	rad. min.	
Vác	–		–	–	–	
Vámosmikola	15		8	2	0	0
Baja	ny		12	1	–3	0
Bácsalmás	.	folt	11	2	–1	
Izsák	.		11	2	0	
Kalocsa	.		11	2	–2	0
Kecskemét	2		9	3	0	0
Kiskunfélegyháza	1		10	2	–1	
Kiskunhalas	–		–	–	–	
Kunszentmiklós	1 =		11	3	0	
Tiszakécske	1		10	2	–1	
Balassagyarmat	2		8	1	–0	
Romhány	–		–	–	–	
Salgótarján	–		–	–	–	
Eger	.		8	2	0	5
Galyatető	6 *	13	2	–4	–5	
Gyöngyös	1	13	8	2	0	
Kékestető	4	14	1	–2	–4	2
Kompolt	1		8	2	–1	3
Lőrinci	4		6	3	–1	
Poroszló	.		8	2	0	
Jászapáti	1		7	3	2	
Jászberény	2		8	2	2	
Karcag	–		–	–	–	
Szolnok	ny		9	3	–1	0
Tiszaroff	–		–	–	–	
Túrkeve	ny		8	1	0	1
Kistelek	–		–	–	–	
Makó	1		9	2	–1	
Szeged	ny		12	2	1	0
Szentes	3		9	2	1	
Borsodnádasd	–		–	–	–	
Fügöd	1 =	folt	7	0	–1	
Hidasnémeti	2 * =	1	10	0	–2	
Jósvafő	ny	9	8	0	–4	6
Lillafüred	.	folt	9	2	0	
Miskolc	.		10	3	2	–
Putnok	.	folt	7	1	1	
Sárospatak	4	folt	7	1	–2	5
Szendrőlád	–		–	–	–	
Tokaj	1	folt	9	1	0	
Kisvárda	ny * =	4	7	–1	–1	3
Mátészalka	1	2	9	1	0	
Nyíregyháza	ny	folt	9	1	–1	6
Nyírlugos	–		–	–	–	
Pátyod	1 *	1	6	–1	–2	
Tiszabecs	2 * =	13	7	0	–1	
Vásárosnamény	2 * =	7	8	–1	–1	
Záhony	2 * =	1	5	0	0	
Berettyóújfalu	.		9	0	–2	
Debrecen	.		8	–1	–5	6
Hajdúdorog	–		–	–	–	
Hortobágy	–		–	–	–	
Körösszakál	–		–	–	–	
Polgár	.	1	9	–0	–2	
Békéscsaba	ny		7	2	–1	0
Mezőhegyes	5		8	1	0	0
Orosháza	–		–	–	–	–
Szarvas	ny		9	1	–1	0
Szeghalom	. =		7	3	2	

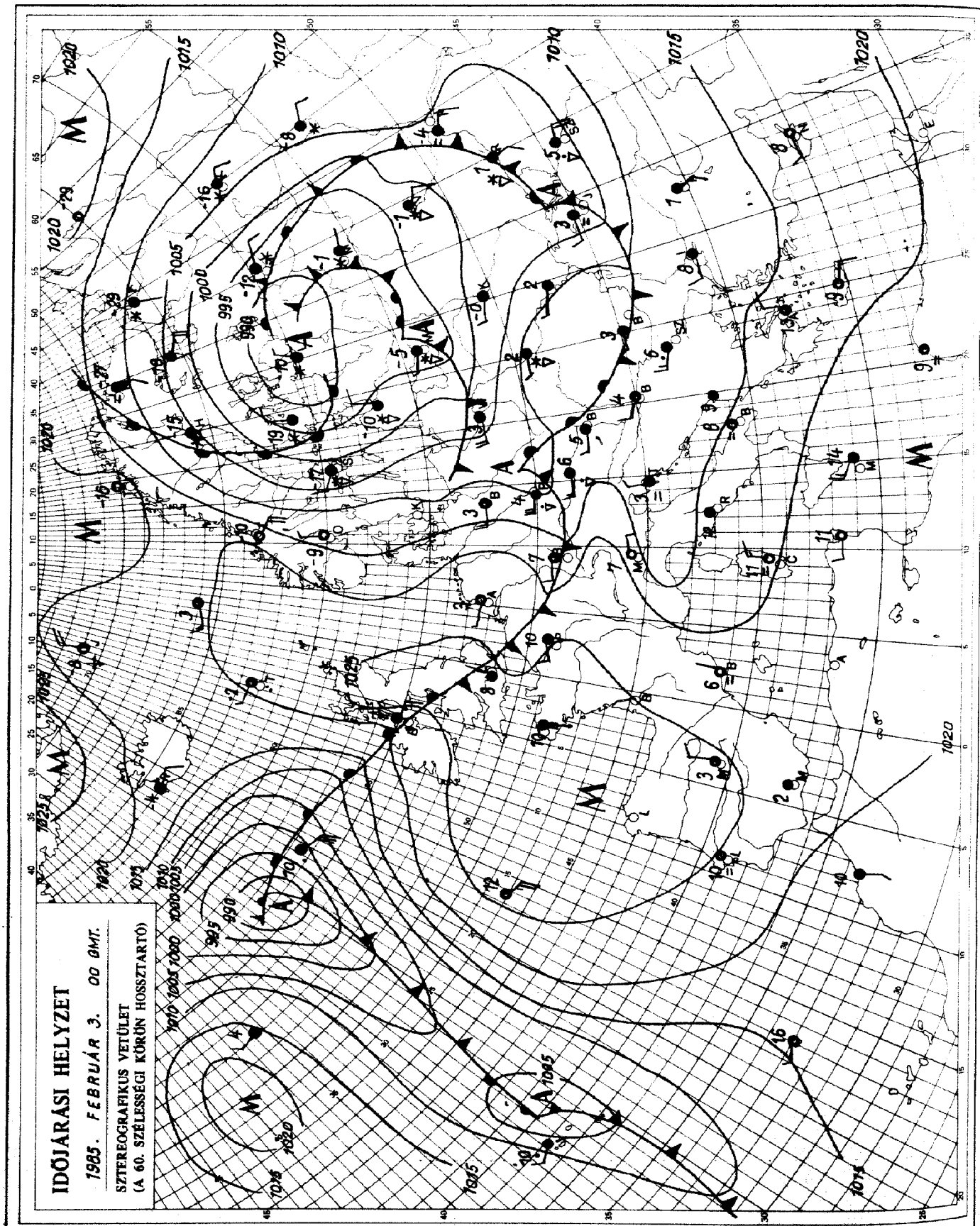

KIADJA: ORSZÁGOS METEOROLÓGIAI SZOLGÁLAT
Készíti: Központi Előrejelző Intézet Analízis- és Rövidtávú Prognózis Központja – T.: 273-018
Megjelenik naponként
Évi előfizetési díja: 1760,- Ft. – Megrendelhető: 1024 Budapest, II., Kitaibel Pál u. 1. – T.: 353-500
Kiadásért felel: az OMSZ elnöke – Szerkesztésért felel: a KEI igazgatója

Jelmagyarázat a havi melléklethen

IDŐJÁRÁSI NAPIJELENTÉS

ЕЖЕДНЕВНЫЙ МЕТЕОРОЛОГИЧЕСКИЙ БЮЛЛЕТЕНЬ · DAILY WEATHER REPORT
BULLETIN QUOTIDIEN DE TEMPS · TÄGLICHER WETTERBERICHT

98. évfolyam 035. szám + Budapest + 1985. február 4. hétfő

Az időjárási helyzet és a várható időjárás:

A Közép- és Délkelet-Európa szerte viharos hétvégi időjárást okozó légörvény középpontja hétfő délelőttre a Fekete-tenger északi partvidékéig jutott, igy az emlitett területeken valamelyest mérséklődött a szél. A hideg, viszonylag száraz levegőben magas nyomású képződmény alakul ki, melynek területén kevés a felhő, száraz, napos időjárás uralkodik. A kontinens északnyugati partvidéke fölött nagy nedvességtartalmú légörvény alakult ki, amely lassanként Közép-Európa felé tart.

Magyarországon vasárnap változékony, viharos időjárás volt. A gyakori felhőátvonulást többfelé kisérte zápor, majd hózápor, néhol dörgés, villámlás kiséretében. Szigetvár térségében jégesőt is észleltek. Többnyire jelentéktelen mennyiségü csapadék hullott. Általában viharos, időnként orkánerejü volt az északi szél, a legerősebb közel 40 kilométer óránkénti sebességü széllökést Budaörs térségében mértek. A hőmérséklet vasárnapi csúcsértéke északon általában 1, 5 fok között, másutt általában 5, 10 fok között alakult, de délután már lényegesen hidegebb volt az idő. Hétfő hajnalra általában -2, -7 fokig, északkeleten -7, -11 fokig hült le a levegő. Kissé mérséklődött a szél, bár az ország középső és nyugati vidékein hétfőn délelőtt is gyakorta viharos volt. Délelőtt napos idő volt, a hőmérséklet 11 órakor -4, +1 fok között alakult.

Ma 12 órakor Budapesten a hőmérséklet -2 fok, a tengerszintre átszámitott légnyomás 1026 mbar, alig változik.

Várható időjárás kedd estig:

Eleinte felhőátvonulások lesznek, főként keleten néhány helyen hózáporral. Később északnyugat felől időnként megnövekszik a felhőzet, hószállingózásra, gyenge havazásra több helyen számithatunk.
A sokfelé erős, gyakran viharos északi szél éjszakára mérséklődik, holnapra mérsékelt délnyugati szél várható.
Várható legalacsonyabb éjszakai hőmérséklet: -8, -13 fok között,
legmagasabb nappali hőmérséklet kedden: keleten -5, máshol 0 fok körül.

H. Bóna Márta s.k.

TÁVOLABBI KILÁTÁSOK SZERDÁTÓL-SZOMBATIG:

Lassú enyhülésre lehet számitani, az időszak végén csapadékkal.
Legalacsonyabb hajnali hőmérséklet kezdetben -10, -5 fok között, később -2, +3 fok között várható. Legmagasabb nappali hőmérséklet eleinte -1, +4, majd +1, +6 fok között lesz.
Jelentős mennyiségü /legalább 5 mm napi/ csapadék az ország területének 60 százalékán várható.

KÖZÉPTÁVÚ ELŐREJELZŐ CSOPORT

A hőmérséklet napi középértéke és eltérése a 100 évi átlagtól /Budapest belterületén/:

1985. II. 3.	+2,2°C	+1,6°C

1871 óta ezen a napon Budapesten előfordult

legmagasabb hőmérséklet:	12,9°C /1944/,
legalacsonyabb hőmérséklet:	-17,6°C /1929/.

85.082.

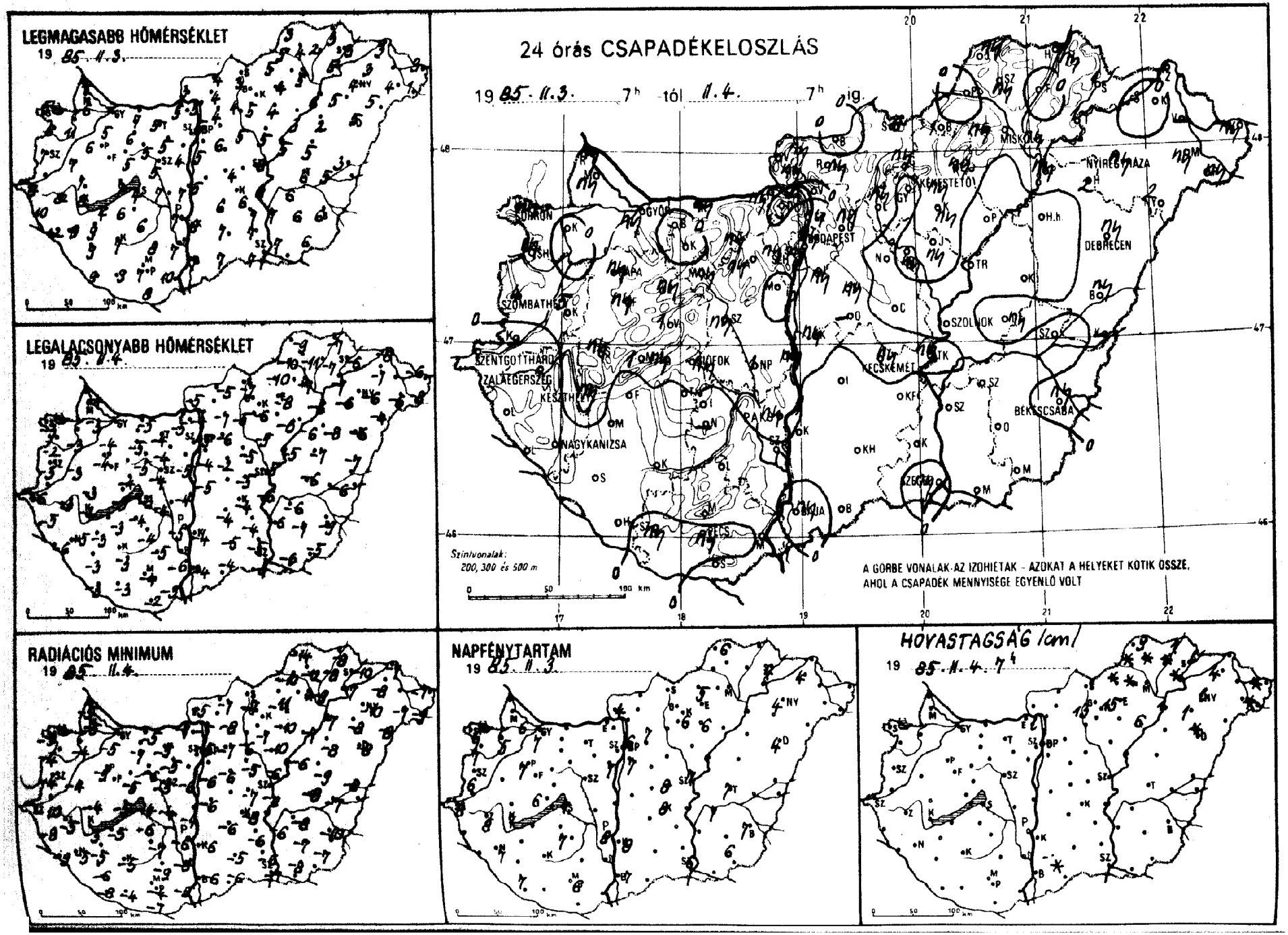
LEGMAGASABB HŐMÉRSÉKLET
19 85. II. 3.
LEGALACSONYABB HŐMÉRSÉKLET
19 85. II. 4.
24 órás CSAPADÉKELOSZLÁS
19 85. II. 3. 7h tól II. 4. 7h ig.
Szintvonalak: 200, 300 és 500 m
A GÖRBE VONALAK AZ IZOHIETÁK - AZOKAT A HELYEKET KÖTIK ÖSSZE, AHOL A CSAPADÉK MENNYISÉGE EGYENLŐ VOLT
RADIÁCIÓS MINIMUM
19 85. II. 4.
NAPFÉNYTARTAM
19 85. II. 3.
HÓVASTAGSÁG /cm/
19 85. II. 4. 7h
SZOMBATHELY
SOPRON
GYŐR
BUDAPEST
MISKOLC
NYÍREGYHÁZA
DEBRECEN
SZOLNOK
SZEGED
KECSKEMÉT
BÉKÉSCSABA
NAGYKANIZSA
SZENTGOTTHÁRD
ZALAEGERSZEG
KESZTHELY
PÉCS

19 85.11.4 07 h-ig az utolsó 24 óra adatai						Előző nap napos órái
állomás	csapadék (mm)	Hó cm	max. hőmérséklet	min. hőmérséklet	rad. min.	
Győr	ny		5	-4	-5	7
Kapuvár	.		11	-3	-4	5
Mosonmagyaróvár	ny		6	-3	-5	6
Rajka	ny		4	-4	-5	
Sopron	ny		5	-3	-3	6
Sopronhorpács	ny		6	-2	-4	7
Káld	5		7	-3	-4	
Körmend	–		–	–	–	
Szentgotthárd	. .		8	-6	-10	8
Szombathely	4		7	-3	-4	6
Lenti	.		10	-5	-8	
Letenye	.		12	-6	-9	
Nagykanizsa	.		9	-5	-5	7
Zalaegerszeg	.		8	-3	-5	8
Farkasgyepű	ny		10	-5	-6	
Keszthely	ny		8	-2	-3	7
Mencshely	1		5	-5	-6	6
Pápa	ny		6	-4	-9	7
Sümeg	ny		7	-3	-4	
Tihany	ny		7	-3	-5	
Veszprém	1		5	-4	-5	
Zirc	ny		2	-6	-7	
Fonyód	.		4	-3	-5	
Homokszt. györgy	.		9	-3	-8	7
Kaposvár	.		7	-3	-5	
Marcali	.		9	-3	-5	
Siófok	ny		4	-3	-4	7
Somogyszob	.		9	-3	-6	
Tab	.		6	-4	-6	
Bábolna	.		5	-4	-5	
Esztergom	ny =		5	-5	-7	
Kisbér	.		6	-5	-7	
Komárom	ny		7	-5	-5	
Tatabánya	ny		5	-4	-5	
Alcsútdoboz	ny		5	-4	-5	
Dunaújváros	ny		7	-4	-4	
Martonvásár	.		4	-5	-6	7
Mór	ny =		5	-5	-6	
Nagyhörcsökp.	1		7	-4	-4	
Szabadbattyán	ny		5	-4	-5	
Iregszemcse	.		6	-4	-7	7
Lengyel	.		8	-5	-9	
Paks	ny		7	-5	-6	8
Szekszárd	.		7	-6	-8	
Árpádtető	.		6	-5	-6	
Mohács	.		10	-3	-5	
Pécs	ny		7	-4	-4	6
Siklós	.		8	-2	-7	
Szigetvár	ny		9	-3	-4	
Budaörs	ny		6	-4	-6	
Bp. Lőrinc	ny		5	-4	-6	7
Bp. Met. Int.	ny		5	-5	-5	6
Bp. Szab. hegy	ny		0	-8	-10	
Cegléd	.		4	-5	-7	8
Dobogókő	.	lep.	-1	-10	-10	
Gödöllő	ny		4	-6	-7	7
Királyrét	ny		8	-7	-9	
Monor	ny		6	-2	-6	
Nagykáta	.		5	-5	-5	
Szentendre	ny		5	-5	-5	

19 85.11.4 07 h-ig az utolsó 24 óra adatai						Előző nap napos órái
állomás	csapadék (mm)	Hó cm	max. hőmérséklet	min. hőmérséklet	rad. min.	
Vác	.		5	-4	-5	
Vámosmikola	ny		3	-5	-5	4
Baja	ny		7	-4	-6	7
Bácsalmás	.	folt	7	-4	-6	
Izsák	.		6	-4	-6	
Kalocsa	.		6	-4	-6	8
Kecskemét	ny		6	-4	-8	8
Kiskunfélegyháza	.		7	-4	-6	
Kiskunhalas	.		7	-5	-5	
Kunszentmiklós	ny		5	-5	-6	
Tiszakécske	ny		6	-6	-6	
Balassagyarmat	.		4	-5	-7	
Romhány	ny		4	-7	-8	
Salgótarján	6	1	3	-7	-7	
Eger	ny =		4	-8	-10	5
Galyatető	ny	13	-3	-14	-15	
Gyöngyös	.		5	-6	-7	
Kékestető	ny ≡	15	-2	-13	-14	6
Kompolt	ny		4	-6	-10	6
Lőrinci	ny		4	-5	-6	
Poroszló	.	6	3	-6	-7	
Jászapáti	ny		5	-5	-6	
Jászberény	ny		5	-5	-6	
Karcag	. =		5	-7	-9	
Szolnok	.		6	-5	-6	7
Tiszaroff	.		5	-5	-6	
Túrkeve	ny		6	-6	-8	7
Kistelek	.		7	-5	-6	
Makó	.		7	-6	-8	
Szeged	ny		7	-5	-7	6
Szentes	.		7	-6	-6	
Borsodnádasd	1	folt	5	-10	-11	
Füged	.	folt	2	-7	-8	
Hidasnémeti	ny =	1	3	-7	-8	
Jósvafő	ny	9	3	9	-14	6
Lillafüred	ny	folt	3	-8	-8	
Miskolc	ny		5	-7	-9	–
Putnok	. =	folt	5	-10	-10	
Sárospatak	1	lep.	3	-6	-10	4
Szendrőlád	ny	folt	4	-11	-12	
Tokaj	1	folt	5	-7	-7	
Kisvárda	. =	4	3	-7	-8	4
Mátészalka	ny		4	-6	-7	
Nyíregyháza	ny	lep.	4	-6	-10	4
Nyírlugos	2 =		5	-4	-8	
Pátyod	ny	folt	1	-8	-9	
Tiszabecs	ny	folt	3	-6	-7	
Vásárosnamény	–		–	–	–	
Záhony	1		3	-6	-7	
Berettyóújfalu	ny		3	-7	-8	
Debrecen	ny	folt	5	-6	-8	4
Hajdúdorog	2	1	5	-6	-8	
Hortobágy	.		2	-8	-8	
Körösszakál	–		–	–	–	
Polgár	ny =	1	6	-6	-7	
Békéscsaba	ny		6	-9	-10	7
Mezőhegyes	.		6	-5	-7	6
Orosháza	.		6	-7	-7	
Szarvas	.		6	-6	-8	7
Szeghalom	.		5	-6	-7	

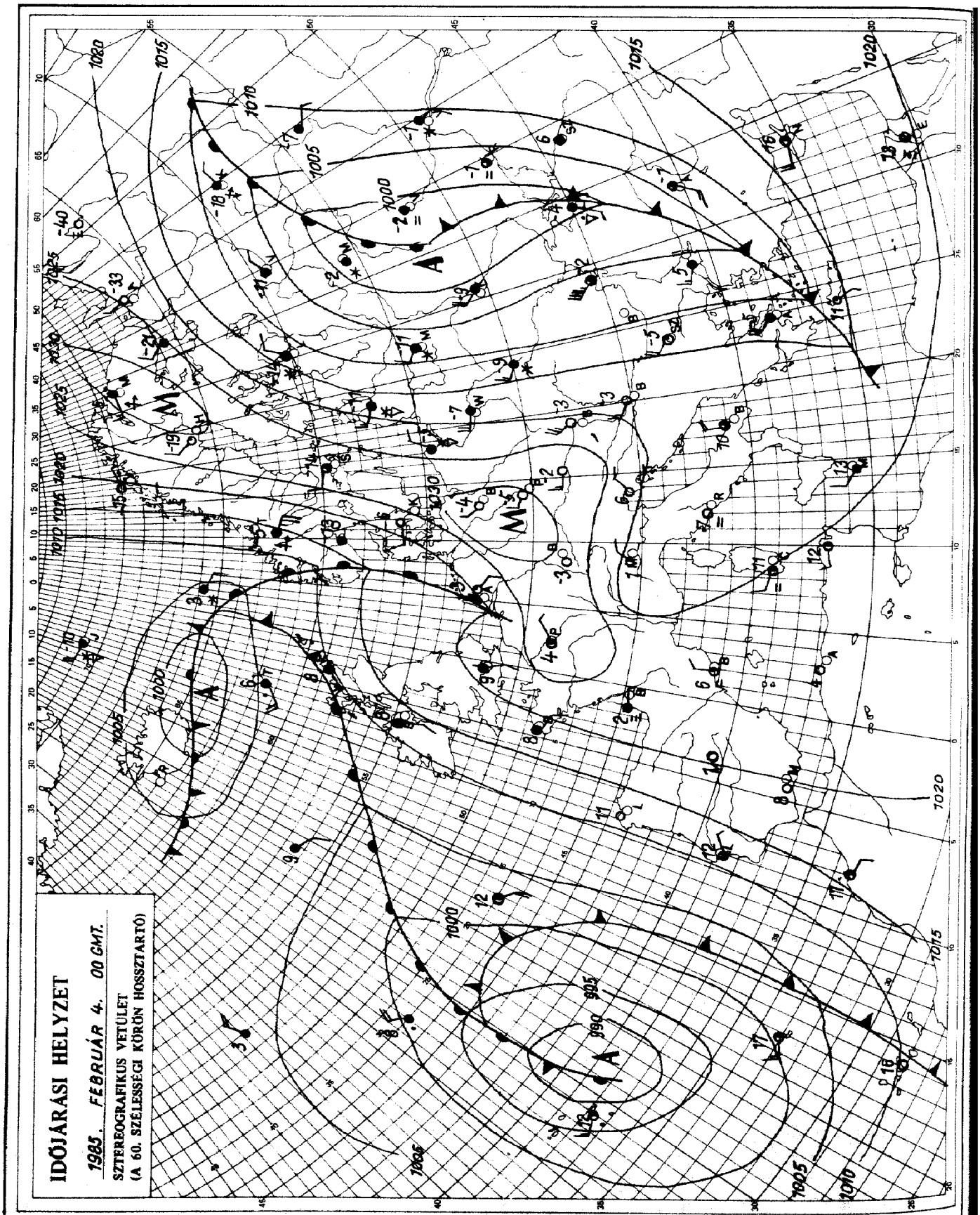

KIADJA: ORSZÁGOS METEOROLÓGIAI SZOLGÁLAT
Készíti: Központi Előrejelző Intézet Analízis- és Rövidtávú Prognózis Központja – T.: 273-018
Megjelenik naponként
Évi előfizetési díja: 1760,- Ft. – Megrendelhető: 1024 Budapest, II., Kitaibel Pál u. 1. – T.: 353-500
Kiadásért felel: az OMSZ elnöke – Szerkesztésért felel: a KEI igazgatója

Jelmagyarázat a havi mellékletben

IDŐJÁRÁSI NAPIJELENTÉS

ЕЖЕДНЕВНЫЙ МЕТЕОРОЛОГИЧЕСКИЙ БЮЛЛЕТЕНЬ · DAILY WEATHER REPORT
BULLETIN QUOTIDIEN DE TEMPS · TÄGLICHER WETTERBERICHT

98. évfolyam 036. szám + Budapest + 1985. február 5. kedd

Az időjárási helyzet és a várható időjárás:

A Fekete-tengertől északra örvénylik, és mindinkább gyengül az a ciklon, amelynek hidegfrontja a hétvégi lehülést, viharos szelet okozó időjárást okozta. Mögötte Közép-Európa felett átmenetileg magas nyomású zóna alakult ki. Ennek északi-északkeleti peremén sekély ciklon keletkezett az elmúlt 24 óra folyamán. Valószinü, hogy ez a ciklon hatást gyakorol a Kárpát-medence időjárására is a következő 36 óra folyamán. Ennek elvonulása után mindinkább előtérbe kerül a kontinenst délnyugat felől elárasztó nagyon enyhe, nedves levegő hatása.

Magyarország legnagyobb részén hétfőn napos, száraz idő volt. Kora délutánra általában -1, +4 fokig emelkedett a hőmérséklet. Az északkeleti, keleti megyékben több volt a felhő, csak 2-4 órás napfénytartamot jelentettek. Ezeken a területeken a hőmérséklet csúcsértéke -2, -5 fok között volt általában. Gyenge hózápor csak Debrecenben volt. Kedd hajnalra -2, -10 fokig csökkent a hőmérséklet. Éjszakától csaknem országszerte beborult az ég, és délelőtt elszórtan hószállingózás is előfordult. 11 órára +3, -4 fokig emelkedett a hőmérséklet.

Ma 12 órakor Budapesten 0 fokot mértek, a tengerszintre átszámitott légnyomás 1020 mbar, mérsékelten süllyed.

Várható időjárás szerda estig:

Gyakran lesz erősen felhős az ég, és többfelé várható inkább csak gyönge csapadék. Előbb havazás, majd ónos eső, eső is valószinü.
Napközben megélénkül az északnyugati szél.
A hőmérséklet éjszaka: -2, -7 fokig csökken,
szerdán napközben: 0, +5 fokig emelkedik.

Pálmási Judit s.k.

HIBAIGAZITÁS:

A tegnapi, 1985. február 4-i Időjárási Napijelentés hazánk elmúlt időjárását tárgyaló részében, a Budaörsön mért legerősebb széllökés tévesen jelent meg. A helyes érték: 140 km/ó.

A hőmérséklet napi középértéke és eltérése a 100 évi átlagtól /Budapest belterületén/:

1985. II. 4. -2,6°C -3,5°C

1871 óta ezen a napon Budapesten előfordult

legmagasabb hőmérséklet: 13,8°C /1967/,
legalacsonyabb hőmérséklet: -15,8°C /1956/.

85.083.

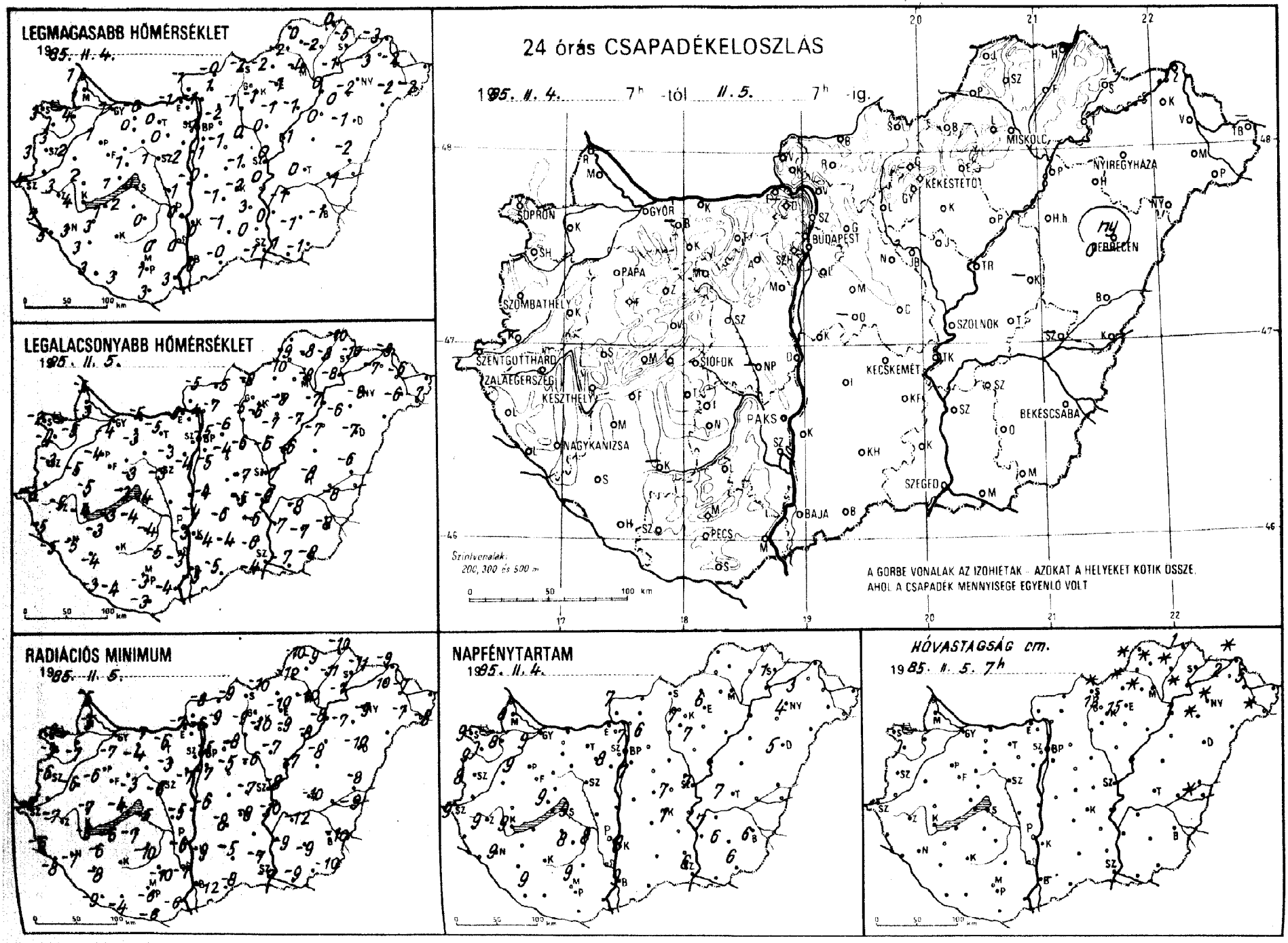
LEGMAGASABB HŐMÉRSÉKLET
1985. II. 4.
LEGALACSONYABB HŐMÉRSÉKLET
1985. II. 5.
RADIÁCIÓS MINIMUM
1985. II. 5.
24 órás CSAPADÉKELOSZLÁS
1985. II. 4. 7h -tól II. 5. 7h -ig.
SOPRON
GYŐR
BUDAPEST
MISKOLC
NYÍREGYHÁZA
KEKESTETŐ
DEBRECEN
PAPA
SZOMBATHELY
SZENTGOTTHÁRD
ZALAEGERSZEG
KESZTHELY
SIÓFOK
PAKS
NAGYKANIZSA
SZOLNOK
KECSKEMÉT
BÉKÉSCSABA
SZEGED
BAJA
PÉCS
Szintvonalak: 200, 300 és 500 m
A GÖRBE VONALAK AZ IZOHIETÁK - AZOKAT A HELYEKET KÖTIK ÖSSZE, AHOL A CSAPADÉK MENNYISÉGE EGYENLŐ VOLT
NAPFÉNYTARTAM
1985. II. 4.
HÓVASTAGSÁG cm.
1985. II. 5. 7h

1985. II. 07 h-ig az utolsó 24 óra adatai						Előző nap napos órái
állomás	csapadék (mm)	Hó cm	max. hőmérséklet	min. hőmérséklet	rad. min.	
Győr	.		1	-4	-7	9
Kapuvár	.		4	-5	-7	8
Kosonmagyaróvár	.		1	-3	-5	8
Lajka	.		1	-5	-5	
Sopron	.		3	-2	-6	9
Sopronhorpács	.		3	-4	-7	9
Káld	.		2	-5	-6	
Kormend	–		–	–	–	
Szentgotthárd	.		4	-3	-6	9
Szombathely	.		3	-3	-6	8
Jenti	.		5	-5	-6	
Jetenye	.		5	-5	-8	
Nagykanizsa	.		3	-5	-7	9
Nagyegerszeg	.		3	-5	-7	9
Farkasgyepű	.		-1	-7	-9	
Keszthely	.		4	-4	-6	9
Nenesbely	.		-1	-5	-6	9
Papa	.		1	-4	-6	9
Pumeg	.		2	-5	-7	
Pihany	.		1	-3	-4	
Veszprém	.		1	-3	-3	
Tire	.		-2	-4	-8	
Tonyód	.		1	-3	-6	
Tomokszt. györgy	.		3	-3	-9	9
Zaposvár	–		–	–	–	
Marcali	.		3	-3	-6	
Siófok	.		0	-4	-5	9
Somogyszob	.		3	-4	-8	
Tab	.		2	-4	-7	
Jábolna	–		–	–	–	
Esztergom	. =		-1	-5	-7	
Csabér	.		0	-3	-4	
Komarom	.		-0	-5	-7	
Tatabánya	.		0	-5	-6	
Kesutdoboz	.		-0	-3	-3	
Dunaújváros	.		-1	-4	-5	
Martonvásár	.		-2	-4	-7	8
Mór	–		–	–	–	
Nagyhörcsökp.	–		–	–	–	
Szabadbattyán	.		1	-3	-6	
Fegyzemcse	.		0	-4	-10	8
Fengyel	.		-0	-5	-10	
Paks	.		0	-3	-6	8
Szekszárd	.		0	-3	-7	
Arpádtető	.		-0	-3	-5	
Mohács	.		3	-4	-6	
Pécs	.		1	-3	-6	9
Siklós	.		3	-3	-6	
Szigetvár	. =		3	-4	-4	
Budaörs	.		-1	-3	-5	
Bp. Lőrinc	.		-1	-5	-7	7
Bp. Met. Int.	.		-1	-5	-5	7
Bp. Szab. hegy	.		-4	-6	-8	
Cegléd	.		-1	-7	-7	7
Dobogókő	–		–	–	–	
Gödöllő	.		-2	-6	-8	6
Királyrét	.		-2	-6	-9	
Monor	.		-1	-4	-5	
Nagykáta	.		0	-6	-6	
Szentendre	–		-1	-4	-4	

1985. II. 07 h-ig az utolsó 24 óra adatai						Előző nap napos órái
állomás	csapadék (mm)	Hó cm	max. hőmérséklet	min. hőmérséklet	rad. min.	
Vác	.		-1	-4	-6	
Vámosmikola	.		-1	-5	-8	7
Baja	.		0	-5	-12	9
Bácsalmás	.		-0	-5	-8	
Izsák	.		-1	-6	-8	
Kalocsa	.		0	-4	-9	8
Kecskemét	. ⌴		-2	-5	-9	7
Kiskunfélegyháza	.		3	-6	-9	
Kiskunhalas	. ⌴		-1	-4	-5	
Kunszentmiklós	.		-0	-4	-6	
Tiszakécske	. ⌴		1	-9	-10	
Balassagyarmat	. =		-0	-5	-9	
Romhány	. ⌴		-1	-7	-9	
Salgótarján	. =	folt	-2	-8	-10	
Eger	. =		-1	-8	-10	6
Galyatető	.	13	-7	-13	-17	
Gyöngyös	.		-1	-6	-10	
Kékestető	.	15	-9	-12	-14	7
Kompolt	.		-1	-7	-9	7
Lőrinci	. =		-1	-5	-9	
Poroszló	.		-1	-7	-8	
Jászapáti	.		0	-6	-7	
Jászberény	.		-1	-7	-7	
Karcag	–		–	–	–	
Szolnok	. ⌴		0	-7	-8	7
Tiszaroff	. =		-1	-6	-7	
Túrkeve	. ⌴		0	-8	-10	7
Kistelek	.		0	-6	-7	
Makó	. ⌴		1	-7	-9	
Szeged	. ⌴		-1	-4	-7	6
Szentes	.		0	-7	-9	
Borsodnádasd	.	folt	-2	-10	-12	
Fügöd	. =	folt	-2	-9	-11	
Hidasnémeti	. =	1	0	-10	-10	
Jósvafő	–		–	–	–	–
Lillafüred	.	folt	-0	-9	-9	
Miskolc	. ⌴		-4	-8	-10	–
Putnok	. =	folt	2	-9	-10	
Sárospatak	.		-5	-10	-11	1
Szendrőlád	. ⌴	folt	0	-8	-9	
Tokaj	.	folt	-1	-6	-7	
Kisvárda	. =	2	-3	-7	-10	3
Mátészalka	. =		-2	-6	-7	
Nyíregyháza	.	folt	-2	-8	-9	4
Nyírlugos	–		–	–	–	
Pátyod	.	folt	-2	-7	-8	
Tiszabecs	–		–	–	–	
Vásárosnamény	.	5	-2	-6	-7	
Záhony	.	folt	-3	-9	-9	
Berettyóújfalu	.		-2	-6	-8	
Debrecen	ny ✱ ▽		-1	-7	-10	5
Hajdúdorog	.	folt	0	-6	-7	
Hortobágy	.		0	-7	-8	
Körösszakál	.	folt	1	-8	-9	
Polgár	.	1	0	-7	-8	
Békéscsaba	. ⌴		-1	-8	-10	6
Mezőhegyes	. ⌴		-1	-8	-10	6
Orosháza	. ⌴		-1	-7	-9	6
Szarvas	. ⌴		-1	-8	-12	7
Szeghalom	–		–	–	–	

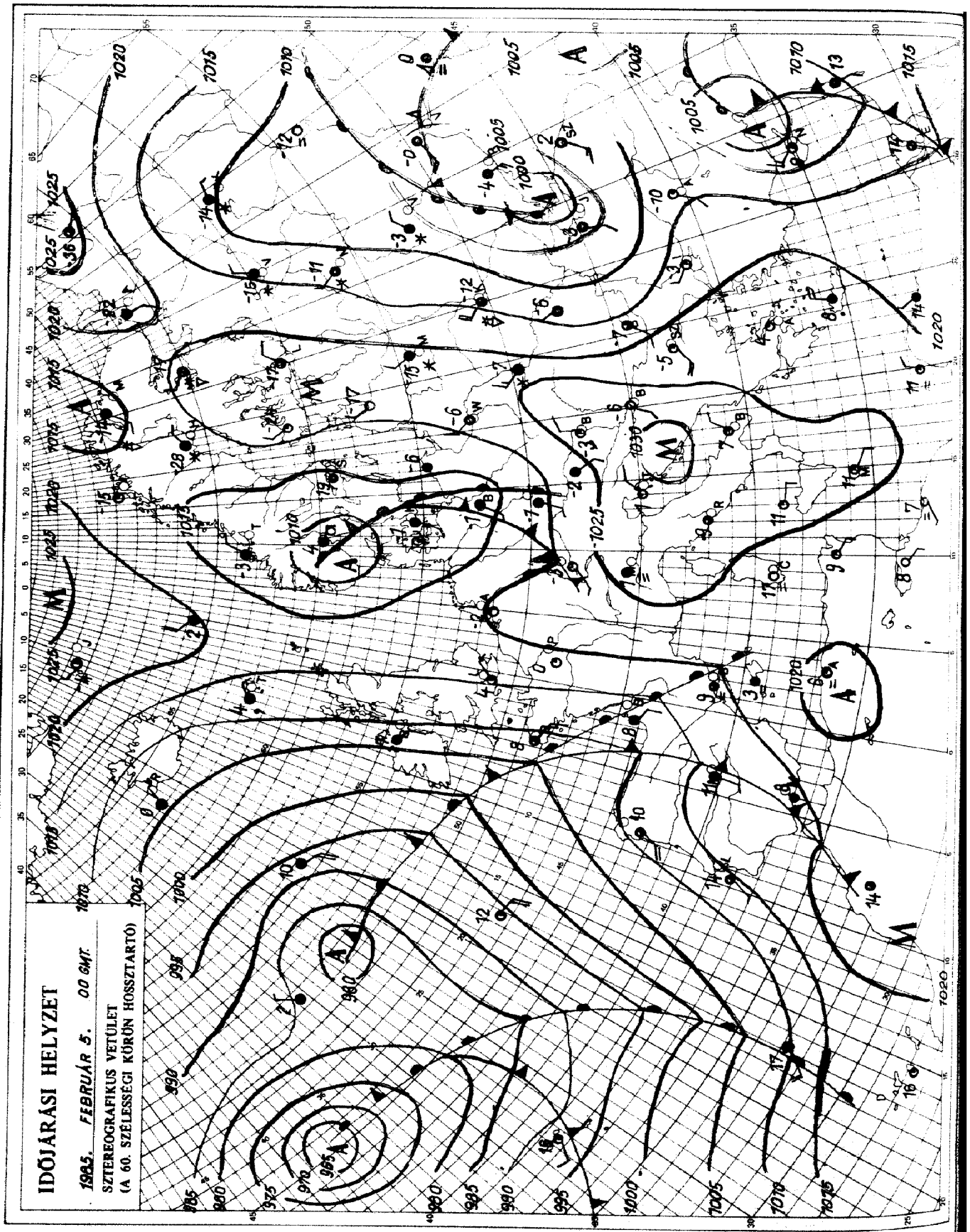

KIADJA: ORSZÁGOS METEOROLÓGIAI SZOLGÁLAT
Készíti: Központi Előrejelző Intézet Analízis- és Rövidtávú Prognózis Központja – T.: 273-018
Megjelenik naponként
Évi előfizetési díja: 1760,- Ft. – Megrendelhető: 1024 Budapest, II., Kitaibel Pál u. 1. – T.: 353-500
Kiadásért felel: az OMSZ elnöke – Szerkesztésért felel: a KEI igazgatója

Jelmagyarázat a havi mellékletben

IDŐJÁRÁSI NAPIJELENTÉS

ЕЖЕДНЕВНЫЙ МЕТЕОРОЛОГИЧЕСКИЙ БЮЛЛЕТЕНЬ · DAILY WEATHER REPORT
BULLETIN QUOTIDIEN DE TEMPS · TÄGLICHER WETTERBERICHT

98. évfolyam 037. szám + Budapest + 1985. február 6. szerda

Az időjárási helyzet és a várható időjárás:

Európa nagy részén ismét megenyhült az idő. Igazán hideg már csak az északi államokban és a Szovjetunióban van. Ott éjszaka nem ritka a -20, -30 fok, és napközben is -10 fok körül marad a hőmérséklet. Nagy havazás sehol sincs, csak hózáporokat jelentenek. Jelentős csapadék szárazföldünk más részein sem fordul elő. A Skandináv-félszigettől az Alpok és a Kárpátok vidékén át a Balkán-félszigetig nyúlik egy szakadozott felhőzet, s ebből gyönge havazás és eső alakul ki. Ez a hosszan elnyúló felhőzet kissbb-nagyobb változásokkal csütörtökön is hazánk fölött marad.

Kedden országunk keleti felén többnyire borult volt az ég. Máshol sem volt sok napsütés, csak 1-4 órát mértek. Főként az Alföldön fordult elő gyenge havazás. A lehullott csapadék mennyisége általában csapadéknyom volt, csupán Szabolcs-Szatmár megyében mértek 1-3 mm-t. A legmagasabb hőmérséklet kedden az ország nagy részén 2 és 7 fok között volt, keleten, északkeleten azonban csak +2, -4 fok között alakult. Ma éjszaka általában 0, -5 fokig csökkent a hőmérséklet, de a Bükkben -8 fokot is mértek. Délelőtt többfelé volt erősen felhős az ég, néhol megélénkült a nyugati szél. A hőmérséklet 11 órára általában 2, 8 fokig emelkedett, már csak északkeleten fordult elő gyönge fagy.

Ma 12 órakor Budapesten a hőmérséklet 6 fok, a tengerszintre átszámított légnyomás 1012 mbar, alig változik.

Várható időjárás csütörtök estig:

Eleinte változóan felhős idő várható, csapadék nem valószinü.
Hajnalban többfelé erősen párás lesz a levegő, helyenként köd képződik.
A nyugati, északnyugati szél gyakran élénk, csütörtökön többfelé erős lesz.
A hőmérséklet hajnalban 0, csütörtökön kora délután 5 fok körül alakul.

Rábai Attila s.k.

A hőmérséklet napi középértéke és eltérése a 100 évi átlagtól /Budapest belterületén/:

1985. II. 5. 1,2°C +0,3°C

1871 óta ezen a napon Budapesten előfordult

legmagasabb hőmérséklet: 12,4°C /1926/,
legalacsonyabb hőmérséklet: -16,8°C /1956/.

85.084.

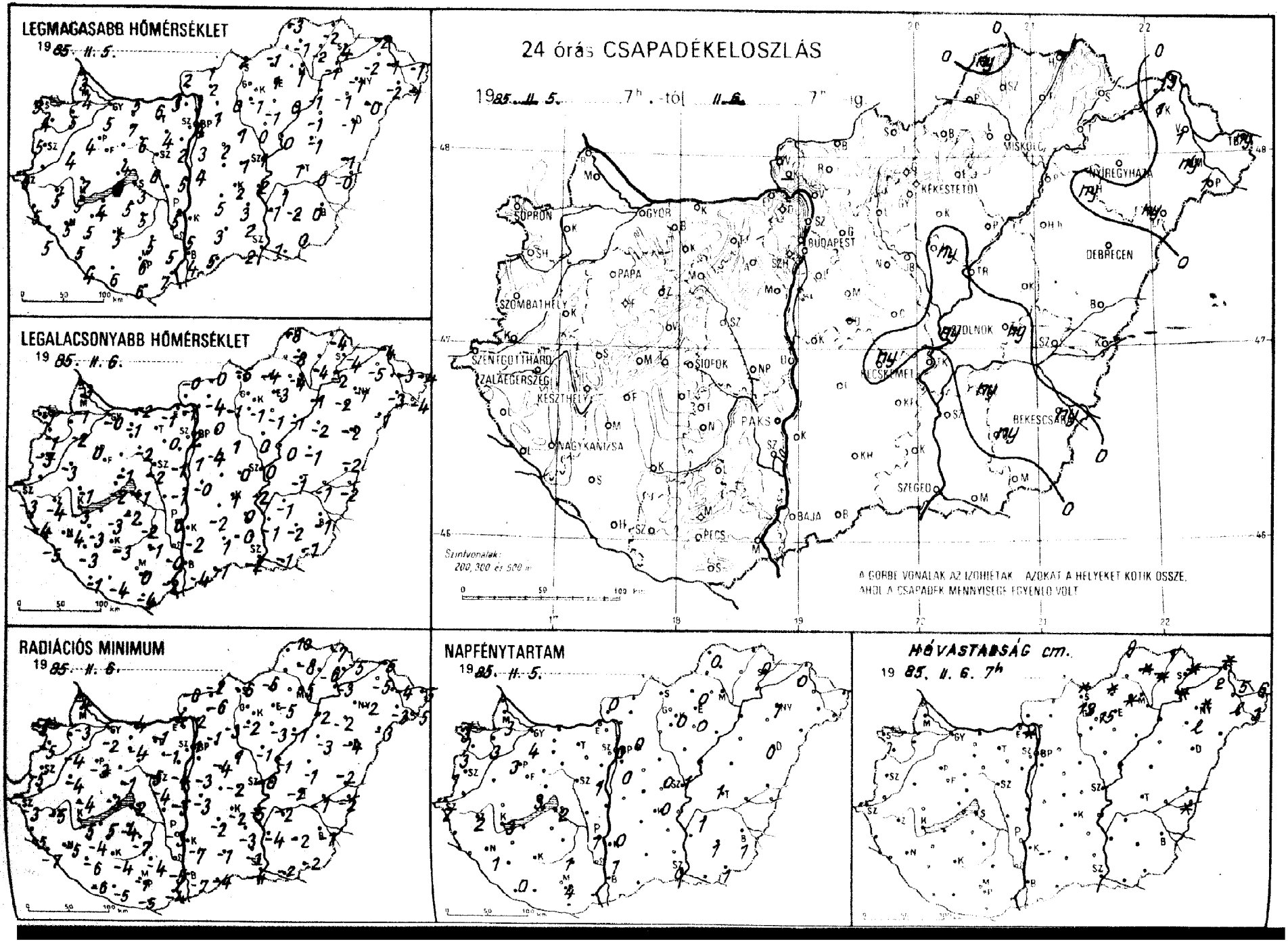
LEGMAGASABB HŐMÉRSÉKLET
1985. II. 5.
LEGALACSONYABB HŐMÉRSÉKLET
1985. II. 6.
24 órás CSAPADÉKELOSZLÁS
1985. II. 5. 7h -tól II. 6. 7h -ig
SOPRON
GYŐR
BUDAPEST
MISKOLC
NYÍREGYHÁZA
KÉKESTETŐ
DEBRECEN
PAPA
SZOMBATHELY
SZOLNOK
SZENTGOTTHÁRD
ZALAEGERSZEG
KESZTHELY
SIÓFOK
PAKS
NAGYKANIZSA
BÉKÉSCSABA
SZEGED
BAJA
PÉCS
Szintvonalak: 200, 300 és 500 m
A GÖRBE VONALAK AZ IZOHIETÁK AZOKAT A HELYEKET KÖTIK ÖSSZE, AHOL A CSAPADÉK MENNYISÉGE EGYENLŐ VOLT
RADIÁCIÓS MINIMUM
1985. II. 6.
NAPFÉNYTARTAM
1985. II. 5.
MŰVASTAGSÁG cm.
1985. II. 6. 7h

1985.11.6. 07 h-ig az utolsó 24 óra adatai

állomás	csapadék (mm)	Hó cm	max. hőmérséklet	min. hőmérséklet	rad. min.	Előző nap napos órái
Győr	.		5	-0	-2	4
Kapuvár	. =		5	-2	-4	3
Mosonmagyaróvár	. ⌴		4	-1	-3	3
Rajka	.		3	-3	-4	
Sopron	.		5	-1	-5	3
Sopronhorpács	. ⌴		4	-1	-5	3
Káld	.		4	-3	-4	
Körmend	–		–	–	–	
Szentgotthárd	.		6	-3	-3	2
Szombathely	. ⌴		5	-3	-5	1
Celldömölk	. ⌴		5	-4	-5	
Letenye	. ⌴		5	-5	-7	
Nagykanizsa	. ⌴		5	-4	-5	
Zalaegerszeg	. ⌴		5	-4	-5	2
Farkasgyepű	.		5	-2	-6	
Keszthely	. ⌴		5	-3	-5	3
Mencshely	.		3	-1	-5	3
Pápa	.		4	0	-3	3
Sümeg	.		7	-1	-4	
Tihany	.		4	-2	-3	
Veszprém	.		4	-1	-1	
Zirc	.		5	-2	-5	
Bonyhád	.		4	-3	-5	
Homokszt. György	. ⌴		4	-1	-6	0
Kaposvár	. ⌴		5	-3	-4	
Marcali	.		5	-3	-4	
Siófok	.		3	-1	-2	2
Somogyszob	. ⌴		5	-3	-6	
Tab	.		5	-2	-4	
Bábolna	.		6	-2	-3	
Esztergom	. =		3	-1	-4	
Kisbér	.		7	-1	-4	
Komárom	.		5	-2	-4	
Tatabánya	.		6	-1	-1	
Alcsútdoboz	. ≡		4	0	-1	
Dunaújváros	.		5	-1	-5	
Martonvásár	.		2	-1	-4	1
Mór	. =		6	-2	-5	
Nagyhörcsökp.	–		–	–	–	
Szabadbattyán	.		6	-2	-4	
Tregszemcse	.		5	-2	-7	1
Lengyel	.		5	-1	-4	
Paks	.		3	0	-3	1
Szekszárd	.		5	-0	-5	
Árpádtető	. =		5	2	-0	
Mohács	.		7	-2	-4	
Pécs	.		6	0	-1	4
Siklós	.		8	-1	-5	
Szigetvár	. ⌴		6	-4	-5	
Budaörs	. =		4	1	-1	
Bp. Lőrinc	.		3	1	-3	0
Bp. Met. Int.	.		4	2	1	0
Bp. Szab. hegy	.		1	0	-1	
Cegléd	.		1	0	-2	0
Dobogókő	.	folt	-1	-1	-1	
Gödöllő	.		1	0	-1	0
Királyrét	–		–	–	–	
Monor	.		2	-4	-4	
Nagykáta	.		1	1	1	
Szentendre	.		3	1	1	

1985.11.6. 07 h-ig az utolsó 24 óra adatai

állomás	csapadék (mm)	Hó cm	max. hőmérséklet	min. hőmérséklet	rad. min.	Előző nap napos órái
Vác	.		3	1	-2	
Vámosmikola	. =		2	-0	-0	0
Baja	. ⌴		4	-4	-7	1
Bácsalmás	.		5	-1	-4	
Izsák	.		5	-2	-2	
Kalocsa	.		5	-2	-7	0
Kecskemét	ny *		2	1	-2	0
Kiskunfélegyháza	.		3	0	-3	
Kiskunhalas	.		3	1	-1	
Kunszentmiklos	.		4	-0	-3	
Tiszakecske	.		2	-2	-5	
Balassagyarmat	. =		1	-0	-2	
Romhany	.		2	-4	-6	
Salgótarjan	.	folt	2	-5	-6	
Eger	. ≡		1	-3	-5	0
Galyatető	.	13	-4	-5	-5	
Gyöngyös	.		-1	-1	-2	
Kékestető	.	15	-4	-6	-8	0
Kompolt	.		-1	-1	-3	0
Lőrinci	.		0	-1	-3	
Poroszlo	.		0	-1	-1	
Jászapáti	ny *		0	0	-1	
Jászberény	.		1	1	-1	
Karcag	. =		-1	-1	-1	
Szolnok	ny *		1	-0	-0	1
Tiszaroff	. =		0	0	-1	
Törkeve	ny *		1	-1	-2	1
Kistelek	.		2	-0	-1	
Mako	.		1	-1	-2	
Szeged	. ⌴		2	-2	-4	0
Szentes	.		-1	-1	-4	
Borsodnádasd	. =	folt	-1	-4	-6	
Fugod	. =	folt	-2	-4	-6	
Hidasnémeti	. =	1	-2	-4	-7	
Jósvafő	ny * ⌴	9	-3	-8	-10	0
Lillafured	. ≡	folt	-1	-4	-5	
Miskolc	. =		1	-4	-5	–
Putnok	–		–	–	–	
Sárospatak	.	folt	4	-4	-5	0
Szendrőlád	. ⌴	folt	-1	-8	-8	
Tokaj	.	folt	-1	-2	-3	
Kisvárda	1 * =	2	-2	-5	-5	0
Mátészalka	ny * =	lep.	-2	-3	-3	
Nyíregyháza	.	folt	-1	-1	-2	1
Nyírlugos	ny * ⌴		-0	-1	-3	
Pátyod	1 *	1	-1	-4	-5	
Tiszabecs	ny * ≡	6	-1	-4	-5	
Vásárosnamény	1 * =	5	-1	-3	-4	
Záhony	3 * =	folt	-2	-4	-5	
Berettyóújfalu	.		-1	-2	-2	
Debrecen	. =		-1	-2	-4	0
Hajdúdorog	ny * =	lep.	-1	-2	-2	
Hortobágy	.		-1	-2	-3	
Körösszakál	.	folt	-0	-2	-2	
Polgár	. =		-1	-1	-2	
Békéscsaba	ny * =		0	-1	-1	1
Mezőhegyes	.		0	-1	-2	1
Orosháza	ny *		-2	-2	-2	1
Szarvas	ny * ⌴		1	-1	-2	1
Szeghalom	. =		0	-1	-1	

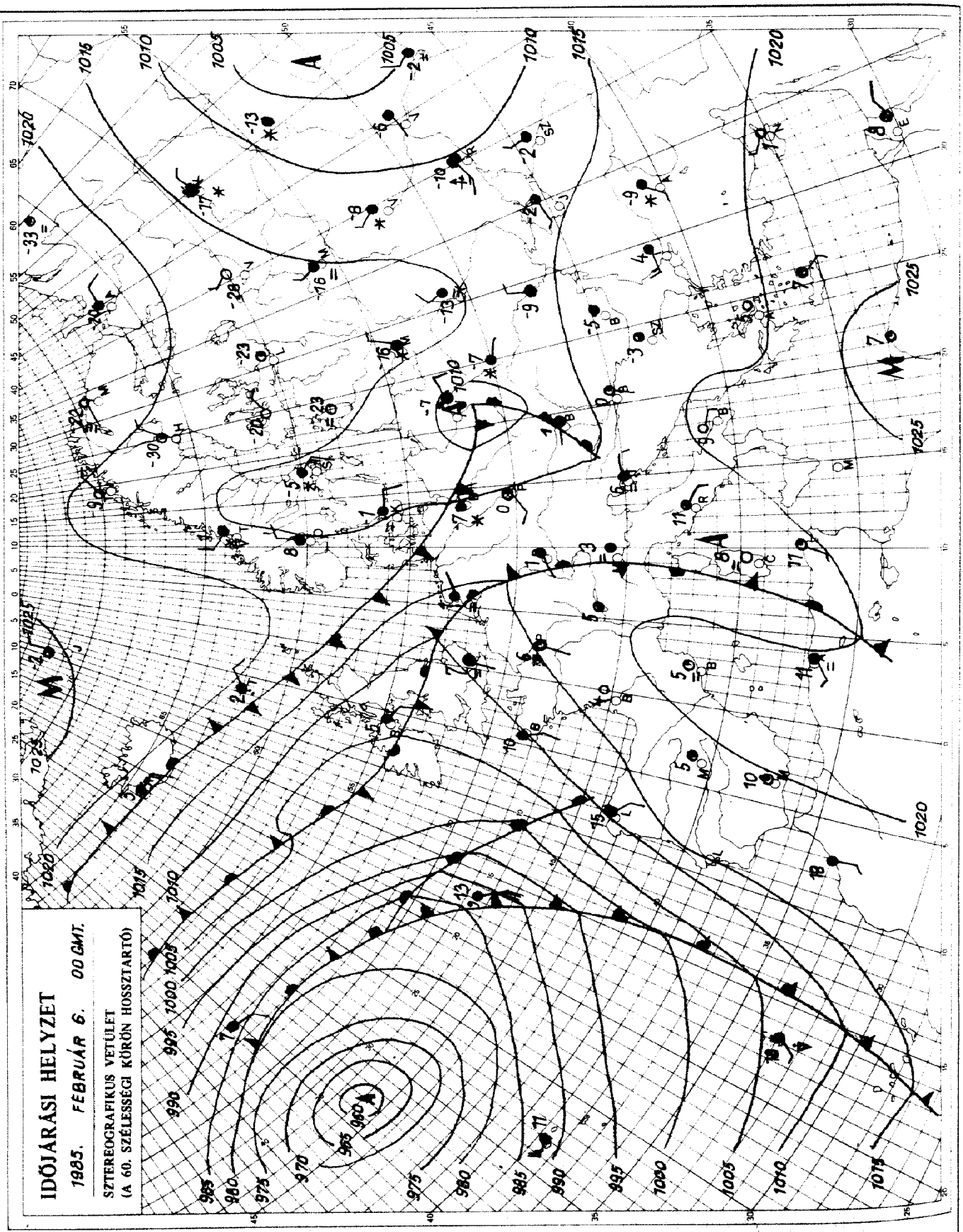

KIADJA: ORSZÁGOS METEOROLÓGIAI SZOLGÁLAT
Készíti: Központi Előrejelző Intézet Analízis- és Rövidtávú Prognózis Központja – T.: 273-018
Megjelenik naponként
Évi előfizetési díja: 1760,- Ft. – Megrendelhető: 1024 Budapest, II., Kitaibel Pál u. 1. – T.: 353-500
Kiadásért felel: az OMSZ elnöke – Szerkesztésért felel: a KEI igazgatója

Jelmagyarázat a havi mellékletben

IDŐJÁRÁSI NAPIJELENTÉS

ЕЖЕДНЕВНЫЙ МЕТЕОРОЛОГИЧЕСКИЙ БЮЛЛЕТЕНЬ · DAILY WEATHER REPORT
BULLETIN QUOTIDIEN DE TEMPS · TÄGLICHER WETTERBERICHT

98. évfolyam 038. szám + Budapest + 1985. február 7. csütörtök

Az időjárási helyzet és a várható időjárás:

Az Atlanti-óceán fölött egy hatalmas kiterjedésü, több középpontú mérsékelt égövi ciklon örvénylik. Ennek délkeleti oldalán több hullámban enyhe, nedves levegő áramlik a szárazföld nyugati partvidéke fölé. Emiatt ma reggel a Brit-szigeteken, valamint Franciaország és Spanyolország nyugati részén többfelé esett az eső. A kontinens középső része fölött egy regionális ciklon okoz változékony időjárást. Ennek nyugati oldalán hideg levegő áramlik a Csehmedencén Nyugat-Szlovákián át a Kárpát-medence fölé. Mivel az előrejelzési időszak nagy részében még ez a hideg levegő határozza meg időjárásunkat, erős éjszakai lehülésre, és hüvösebb nappalra számithatunk.

Hazánkban szerdán a déli országrészben változóan felhős, máshol többnyire borult idő volt, az esti órákig csupán az északkeleti megyékből jelentettek gyenge havazást. A hőmérséklet csúcsértéke északkeleten 0, 5, másutt általában 6 és 11 fok között alakult. Az éjszaka második felében északnyugat felől hidegfront érte el az országot, hatására többfelé volt kisebb eső, néhány helyen gyenge havazás. A ma reggel 7 óráig lehullott csapadék mennyisége csapadéknyom és 8 mm között változott az országban. Az élénk szél, valamint a felhőzet miatt nem volt erős a lehülés: a hőmérséklet mélypontja −4 és +4 fok között alakult. Ma délelőtt felhőátvonulások voltak, szórványosan esőről, zápor ról érkezett jelentés. A szél északnyugatira fordult és többfelé megerősödött. A hőmérséklet 11 órakor −1 és +5 fok között alakult.

Ma 12 órakor Budapesten a hőmérséklet 4 fok, a tengerszintre átszámitott légnyomás 1011 mbar, mérsékelten emelkedik.

Várható időjárás péntek estig:

Ma az éjszakai órákig a felhőátvonulásokból főként keleten várható hózápor. Később változóan felhős idő lesz. Pénteken napközben délnyugat felől erősen megnövekszik a felhőzet, és a Dunántúlon már havazás valószinü. Az eleinte még sokfelé erős, időnként viharos északnyugati, északi szél éjszakára mérséklődik, majd holnap délkeletire, délire fordul és megélénkül. Erősödik az éjszakai lehülés.
A várható legalacsonyabb éjszakai hőmérséklet általában -6, keleten viszont -9 fok körül,
legmagasabb nappali hőmérséklet pénteken -3 és +2 fok között alakul.

Bozóki István s.k.

TÁVOLABBI KILÁTÁSOK SZOMBATTÓL-KEDDIG:

Enyhébbre, de csapadékosabbra fordul az idő. Legalacsonyabb hajnali hőmérséklet -3, +2 fok között várható, a legmagasabb nappali hőmérséklet 5 fok körül. Jelentős mennyiségü /legalább 5 mm napi/ csapadék az ország területének 80 százalékán várható.

KÖZÉPTÁVÚ ELŐREJELZŐ CSOPORT

A hőmérséklet napi középértéke és eltérése a 100 évi átlagtól /Budapest belterületén/:
1985. II. 6. 4,7°C +4,2°C

1871 óta ezen a napon Budapesten előfordult

legmagasabb hőmérséklet: 12,5°C /1933/,
legalacsonyabb hőmérséklet: -16,5°C /1954/.

85.085.

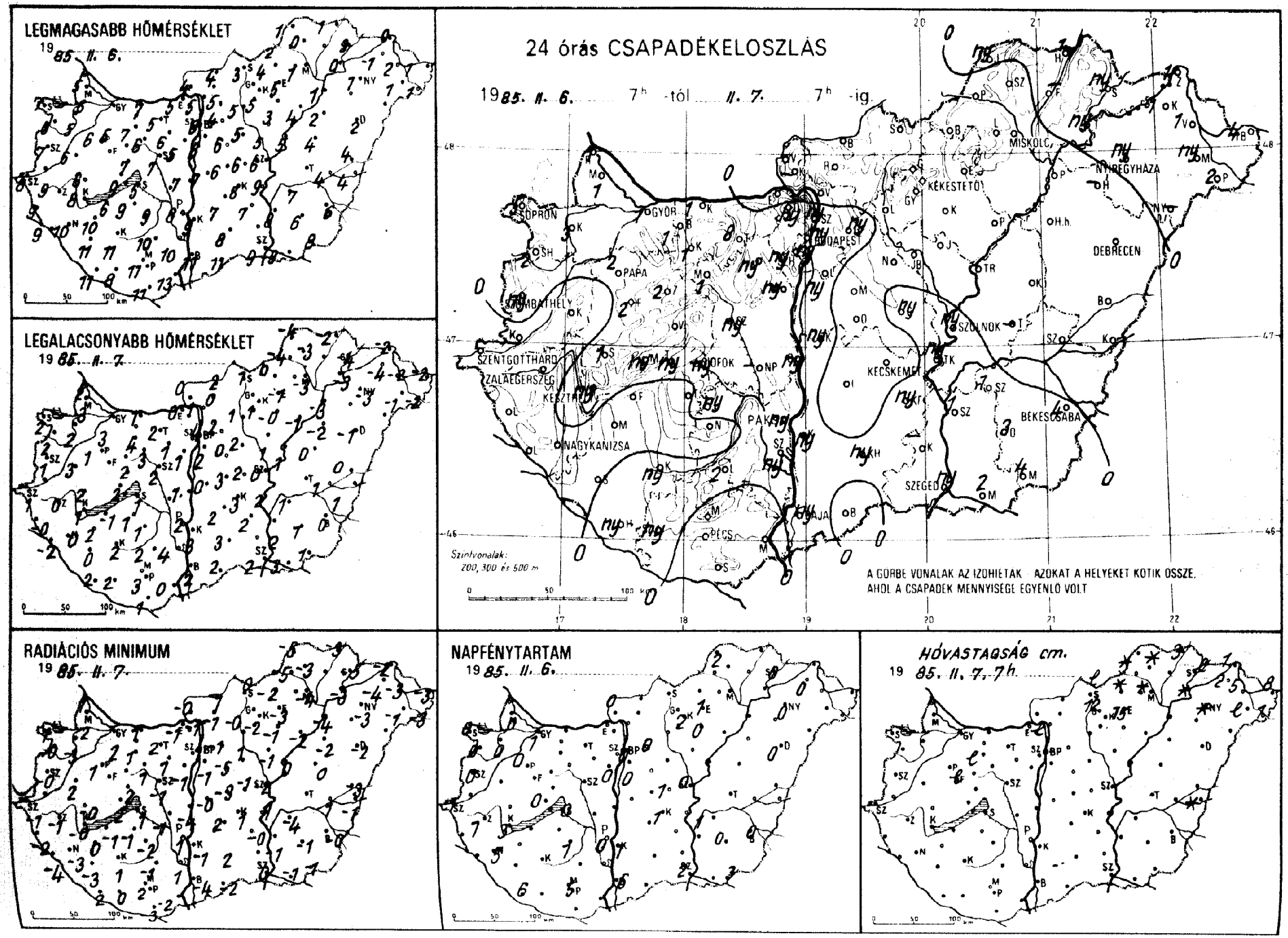
LEGMAGASABB HŐMÉRSÉKLET
19 85. II. 6.
LEGALACSONYABB HŐMÉRSÉKLET
19 85. II. 7.
24 órás CSAPADÉKELOSZLÁS
19 85. II. 6. 7h -tól II. 7. 7h -ig
SOPRON
GYŐR
BUDAPEST
MISKOLC
NYÍREGYHÁZA
KÉKESTETŐ
DEBRECEN
PAPA
SZOMBATHELY
SZOLNOK
SZENTGOTTHÁRD
ZALAEGERSZEG
KESZTHELY
SIÓFOK
PAKS
KECSKEMÉT
BÉKÉSCSABA
NAGYKANIZSA
SZEGED
PÉCS
BAJA
Szintvonalak:
200, 300 és 500 m
A GÖRBE VONALAK AZ IZOHIETÁK AZOKAT A HELYEKET KÖTIK ÖSSZE,
AHOL A CSAPADÉK MENNYISÉGE EGYENLŐ VOLT
RADIÁCIÓS MINIMUM
19 85. II. 7.
NAPFÉNYTARTAM
19 85. II. 6.
HÓVASTAGSÁG cm.
19 85. II. 7. 7h.

1985.11.7. 07 h-ig az utolsó 24 óra adatai

állomás	csapadék (mm)	Hó cm	max. hőmérséklet	min. hőmérséklet	rad. min.	Előző nap napos órái
Győr	1 =		5	3	2	1
Kapuvár	3 =		5	2	-3	0
Mosonmagyaróvár	1 *		6	3	2	0
Rajka	1		5	2	1	
Sopron	5 =		7	2	1	0
Sopronhorpács	2 ⌴		6	2	-0	0
Káld	.		6	3	2	
Körmend	-		-	-	-	
Szentgotthárd	.		8	1	-1	1
Szombathely	ny		7	1	-0	0
Lenti	. =		9	-0	-2	
Letenye	.		9	-2	-4	
Nagykanizsa	.		10	0	-3	5
Zalaegerszeg	.		9	0	-1	1
Farkasgyepű	2 *	lep.	4	0	0	
Keszthely	ny ⌴		8	1	-0	3
Mencshely	ny *		7	2	-1	0
Pápa	2 =		6	1	1	0
Sümeg	1 =		8	2	-0	
Tihany	ny =		9	2	2	
Veszprém	1		7	2	2	
Zirc	2 * =	lep.	5	1	1	
Bonyód	.		6	-1	-1	
Homokszt. györgy	ny =		11	2	2	6
Kaposvár	ny		11	2	1	
Marcali	. =		10	2	0	
Siófok	ny =		5	1	1	0
Somogyszob	.		11	0	-3	
Tab	. =		9	1	-1	
Bábolna	1 ▽		5	3	0	
Esztergom	. =		5	0	-1	
Kisbér	1 =		7	4	1	
Komárom	1 =		7	1	1	
Tatabánya	8		5	2	2	
Aksútdoboz	ny =		6	1	1	
Dunaújváros	ny		7	1	-1	
Martonvásár	ny		5	1	-1	0
Mór	1 =		6	3	1	
Nagyhörcsökp.	-		-	-	-	
Szabadbattyán	ny =		7	2	-1	
Tegszemcse	ny		9	1	-2	1
Lengyel	2 =		10	2	-1	
Paks	ny		8	3	1	0
Szekszárd	ny =		10	4	-1	
Árpádtető	.		9	3	0	
Mohács	.		13	0	-2	
Pécs	.		11	3	2	5
Siklós	.		11	1	-3	
Szigetvár	ny , =		8	2	0	
Budaörs	ny =		6	1	-2	
Bp. Lőrinc	ny , =		6	2	-1	0
Bp. Met. Int.	ny =		6	4	1	0
Bp. Szab. hegy	ny *		4	1	-1	
Cegléd	ny , =		6	2	-1	1
Dobogókő	ny *	lep.	1	-1	-0	
Gödöllő	ny =		4	2	-1	0
Királyrét	-		-	-	-	
Monor	.		6	0	-5	
Nagykáta	.		5	2	1	
Szentendre	ny ,		6	1	1	

1985.11.7. 07 h-ig az utolsó 24 óra adatai

állomás	csapadék (mm)	Hó cm	max. hőmérséklet	min. hőmérséklet	rad. min.	Előző nap napos órái
Vác	. =		5	1	-1	
Vámosmikola	.		4	0	-0	0
Baja	ny =		11	1	4	6
Bácsalmás	. =		11	2	-2	
Izsák	.		7	2	2	
Kalocsa	ny		9	1	-1	1
Kecskemét	. =		8	3	1	1
Kiskunfélegyháza	ny ,		7	2	-0	
Kiskunhalas	ny =		8	3	2	
Kunszentmiklós	ny , =		7	0	-0	
Tiszakécske	ny , =		9	2	1	
Balassagyarmat	. =		4	2	-1	
Romhány	.		5	0	-1	
Salgótarján	.	lep.	3	1	0	
Eger	. =		5	-1	-3	1
Galyatető	.	12	-1	-4	-4	
Gyöngyös	.		5	1	-2	
Kékestető	.	15	-0	-3	-5	2
Kompolt	.		3	-0	-1	0
Lőrinci	. =		5	1	-0	
Poroszló	.		4	-1	-2	
Jászapáti	.		5	1	-1	
Jászberény	.		5	2	-1	
Karcag	. =		4	0	0	
Szolnok	ny		6	0	-2	0
Tiszaroff	. =		5	1	0	
Túrkeve	-		-	-	-	-
Kistelek	-		-	-	-	
Makó	2		9	3	-1	
Szeged	ny		9	2	0	2
Szentes	1		8	2	-1	
Borsodnádasd	.	folt	4	0	-2	
Füged	-		-	-	-	
Hidasnémeti	1 * =	3	1	-2	-3	
Jósvafő	ny * =	-	1	-4	-6	2
Lillafüred	.	folt	2	-0	-3	
Miskolc	. =		1	-3	-4	-
Putnok	. =	folt	2	-4	-5	
Sárospatak	ny =	lep.	3	-4	-5	0
Szendrőlád	. ⌴	folt	0	-3	-3	
Tokaj	ny *	folt	0	-3	-3	
Kisvárda	1 * =	2	-1	-4	-4	0
Mátészalka	ny * =	lep.	1	-1	-1	
Nyíregyháza	ny * =	folt	1	-3	-3	0
Nyírlugos	-		-	-	-	
Pátyod	2 *	1	1	-2	-3	
Tiszabecs	4 *	8	1	-2	-3	
Vásárosnamény	1 * =	5	2	-2	-3	
Záhony	1 * =	1	0	-2	-2	
Berettyóújfalu	.		4	0	-3	
Debrecen	. =		2	-1	-2	0
Hajdúdorog	-		-	-	-	
Hortobágy	.		2	-2	-2	
Körösszakál	.	folt	4	1	-1	
Polgár	. =		1	-3	-4	
Békéscsaba	4 =		6	0	-0	0
Mezőhegyes	4 =		8	1	-1	3
Orosháza	3 =		6	1	-1	0
Szarvas	1 =		7	-1	-4	1
Szeghalom	. =		4	1	1	

KIADJA: ORSZÁGOS METEOROLÓGIAI SZOLGÁLAT
Készíti: Központi Előrejelző Intézet Analízis- és Rövidtávú Prognózis Központja – T.: 273-018
Megjelenik naponként
Évi előfizetési díja: 1760,- Ft. – Megrendelhető: 1024 Budapest, II., Kitaibel Pál u. 1. – T.: 353-500
Kiadásért felel: az OMSZ elnöke – Szerkesztésért felel: a KEI igazgatója

Jelmagyarázat a havi mellékletben

IDŐJÁRÁSI NAPIJELENTÉS

ЕЖЕДНЕВНЫЙ МЕТЕОРОЛОГИЧЕСКИЙ БЮЛЛЕТЕНЬ • DAILY WEATHER REPORT
BULLETIN QUOTIDIEN DE TEMPS • TÄGLICHER WETTERBERICHT

98. évfolyam 039. szám + Budapest + 1985. február 8. péntek

Az időjárási helyzet és a várható időjárás:

Azovi-tenger feletti középponttal ciklon örvénylik, hatására északi áramlattal sarki eredetü, hideg léghullámok sodródnak a szárazföld belsején át egészen a Földközi-tengerig. A felhőátvonulásokat a Kelet-európai alföldön, a Fekete-tenger partvidékén, továbbá a Keleti-Kárpátokban helyenként hózápor kiséri. Európa középső részén magas légnyomású öv épült fel. Változóan felhős az ég, számottevő csapadékról nem érkezik jelentés. Ugyanakkor a kontinens nyugati vidékein az erősen megnövekedett felhőzetből többfelé esik az eső, zápor.

Magyarországon csütörtökön napközben csökkent a felhőzet. Többfelé fordult elő eleinte eső, zápor, később inkább havazás, hózápor. A péntek reggelig lehullott csapadék mennyisége csapadéknyom és 2 mm között alakult. Napközben gyakran megerősödött, helyenként viharossá fokozódott az északnyugati szél. Csütörtökön a hőmérséklet csúcsértéke -2 és +7 fok között alakult. Péntek hajnalra általában -3 és -8, északkeleten viszont -8 és -13 fokig hült le a levegő. Ma délelőtt a Dunántúlon általában erősen, másutt változóan felhős volt az ég. A hőmérséklet 11 órakor az országban -2 és -8 fok között alakult.

Ma 12 órakor Budapesten a hőmérséklet -3 fok, a tengerszintre átszámitott légnyomás 1021 mbar, alig változik.

Várható időjárás szombat estig:

Délnyugat felől lassanként erősen megnövekszik a felhőzet, havazás, később délen, délnyugaton átmenetileg eső, ónos eső várható.
A déli szél megélénkül.
A hőmérséklet hajnalban általában 0, -5 fok között, északkeleten -5, -10 fok között, szombaton kora délután általában 0 fok körül, délnyugaton 5 fok körül várható.

Török Dénes s.k.

A hőmérséklet napi középértéke és eltérése a 100 évi átlagtól /Budapest belterületén/:

1985. II. 7. 3,1°C +2,8°C

1871 óta ezen a napon Budapesten előfordult

legmagasabb hőmérséklet: 12,7°C /1951/,
legalacsonyabb hőmérséklet: -15,2°C /1911/.

85.086.

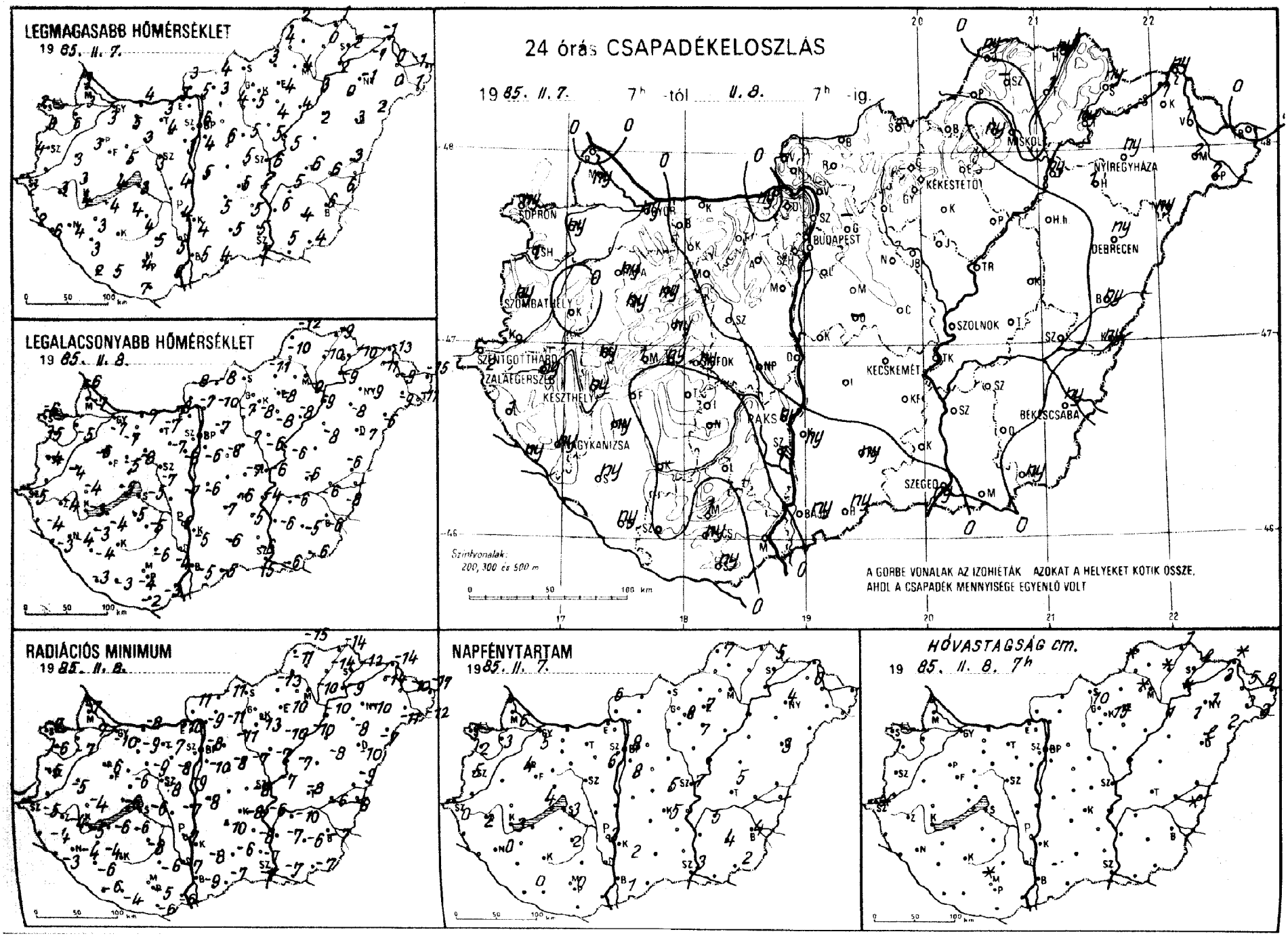
LEGMAGASABB HŐMÉRSÉKLET
1985. II. 7.
LEGALACSONYABB HŐMÉRSÉKLET
1985. II. 8.
24 órás CSAPADÉKELOSZLÁS
1985. II. 7. 7h -tól II. 8. 7h -ig.
SOPRON
GYŐR
BUDAPEST
MISKOLC
NYÍREGYHÁZA
KÉKESTETŐ
DEBRECEN
SZOMBATHELY
SZOLNOK
SZENTGOTTHÁRD
ZALAEGERSZEG
KESZTHELY
KECSKEMÉT
PAKS
BÉKÉSCSABA
NAGYKANIZSA
SZEGED
Szintvonalak: 200, 300 és 500 m
A GÖRBE VONALAK AZ IZOHIÉTÁK AZOKAT A HELYEKET KÖTIK ÖSSZE, AHOL A CSAPADÉK MENNYISÉGE EGYENLŐ VOLT
RADIÁCIÓS MINIMUM
1985. II. 8.
NAPFÉNYTARTAM
1985. II. 7.
HÓVASTAGSÁG cm.
1985. II. 8. 7h

1985.11.8 07 h-ig az utolsó 24 óra adatai

állomás	csapadék (mm)	Hó cm	max. hőmérséklet	min. hőmérséklet	rad. min.	Előző nap napos órái
Győr	ny ␣		3	-7	-10	5
Kapuvár	ny * ␣		6	-5	-7	3
Mosonmagyaróvár	ny * ␣		3	-7	-7	6
Rajka	.		3	-6	-7	
Sopron	ny ⛆		2	-6	-7	3
Sopronhorpács	1 *		3	-5	-6	2
Káld	.		3	-4	-5	
Körmend	–		–	–	–	
Szentgotthárd	2 * = folt		2	-5	-5	0
Szombathely	ny . ▽		4	-4	-5	5
Lenti	1 *		2	-4	-4	
Letenye	ny *		6	-3	-3	
Nagykanizsa	ny ⛆		4	-4	-4	0
Zalaegerszeg	ny ⛆		3	-4	-4	2
Farkasgyepű	ny *		2	-8	-9	
Keszthely	ny *		4	-3	-5	3
Mencshely	1 *		2	-6	-6	4
Pápa	ny ⛆		3	-6	-6	4
Sümeg	ny		3	-4	-4	
Tihany	ny		4	-5	-6	
Veszprém	ny		5	-5	-6	
Zirc	ny *		1	-8	-9	
Fonyód	.		4	-4	-6	
Homokszt. györgy	ny * ␣		2	-3	-6	0
Kaposvár	–		–	–	–	
Marcali	ny * =		3	-3	-4	
Siófok	ny . ▽		3	-5	-6	3
Somogyszob	ny *		3	-4	-6	
Tab	.		4	-5	-6	
Bábolna	.		3	-6	-8	
Esztergom	ny =		3	-8	-10	
Kisbér	.		5	-7	-9	
Komárom	.		4	-7	-8	
Tatabánya	.		3	-7	-7	
Alcsútdoboz	. =		4	-7	-8	
Dunaújváros	.		4	-7	-7	
Martonvásár	.		3	-8	-9	6
Mór	. =		3	-8	-9	
Nagyhörcsökp.	–		–	–	–	
Szabadbattyán	.		3	-7	-8	
Iregszemcse	.		4	-5	-8	2
Lengyel	.		5	-6	-6	
Paks	ny		4	-6	-7	3
Szekszárd	1		5	-4	-7	
Árpádtető	1 * folt		3	-5	-6	
Mohács	.		6	-3	-6	
Pécs	ny *		4	-4	-5	0
Siklós	ny *		7	-2	-6	
Szigetvár	. =		5	-3	-4	
Budaörs	. ␣		4	-7	-9	
Bp. Lőrinc	.		4	-6	-10	8
Bp. Met. Int.	.		6	-7	-8	8
Bp. Szab. hegy	. =		0	-10	-11	
Cegléd	.		5	-7	-8	5
Dobogókő	.		-1	-12	-12	
Gödöllő	–		–	–	–	–
Királyrét	.		4	-11	-12	
Monor	.		6	-8	-8	
Nagykáta	.		5	-7	-7	
Szentendre	.		6	-7	-7	

1985.11.8 07 h-ig az utolsó 24 óra adatai

állomás	csapadék (mm)	Hó cm	max. hőmérséklet	min. hőmérséklet	rad. min.	Előző nap napos órái
Vác	.		5	-7	-9	
Vámosmikola	. ␣		3	-8	-11	6
Baja	ny * =		5	-5	-9	1
Bácsalmás	ny		4	-5	-7	
Izsák	.		5	-7	-10	
Kalocsa	ny ␣		4	-5	-8	2
Kecskemét	.		5	-6	-8	5
Kiskunfélegyháza	.		5	-5	-8	
Kiskunhalas	ny ␣		5	-6	-6	
Kunszentmiklós	. ␣		5	-6	-8	
Tiszakécske	. ␣		2	-4	-6	
Balassagyarmat	.		4	-8	-11	
Romhány	.		3	-10	-11	
Salgótarján	–		–	–	–	
Eger	. =		4	-8	-10	7
Galyatető	.	10	-7	-15	-20	
Gyöngyös	.		5	-8	-13	
Kékestető	.	15	-3	-15	-16	8
Kompolt	. =		4	-8	-10	7
Lőrinci	.		4	-7	-11	
Poroszló	.		4	-8	-10	
Jászapáti	.		5	-6	-7	
Jászberény	.		3	-7	-8	
Karcag	–		–	–	–	
Szolnok	.		6	-6	-7	7
Tiszaroff	.		5	-6	-7	
Túrkeve	. ␣		6	-6	-8	5
Kistelek	.		5	-6	-7	
Makó	. ␣		5	-6	-7	
Szeged	ny ␣		5	-5	-7	3
Szentes	.		6	-6	-7	
Borsodnádasd	. =		3	-11	-13	
Fügöd	1 * folt	0	-10	-14		
Hidasnémeti	ny	1	1	-9	-14	
Jósvafő	ny * =	8	2	-12	-15	7
Lillafüred	ny * = folt	5	-9	-10		
Miskolc	. =		4	-9	-10	–
Putnok	. = folt	4	-10	-11		
Sárospatak	ny * lep.	2	-10	-12	5	
Szendrőlád	–	–	–	–		
Tokaj	ny * folt	2	-9	-9		
Kisvárda	1 *	3	-1	-11	-14	0
Mátészalka	2 ⛆	3	0	-9	-11	
Nyíregyháza	ny *	1	-1	-9	-10	4
Nyírlugos	ny *	2	2	-6	-7	
Pátyod	2 *	2	1	-11	-12	
Tiszabecs	. ≡		-1	-15	-17	
Vásárosnamény	1 *	5	0	-9	-10	
Záhony	ny * folt	-1	-13	-14		
Berettyóújfalu	ny *		3	-6	-9	
Debrecen	ny ⛆ = lep.	3	-7	-10	3	
Hajdúdorog	1	1	0	-8	-8	
Hortobágy	.		2	-8	-8	
Körösszakál	ny * folt	6	-8	-8		
Polgár	ny * =	1	3	-9	-10	
Békéscsaba	ny ␣		6	-6	-7	4
Mezőhegyes	ny ␣		4	-6	-7	2
Orosháza	.		4	-5	-6	4
Szarvas	. ␣		5	-6	-10	5
Szeghalom	. =		6	-6	-6	

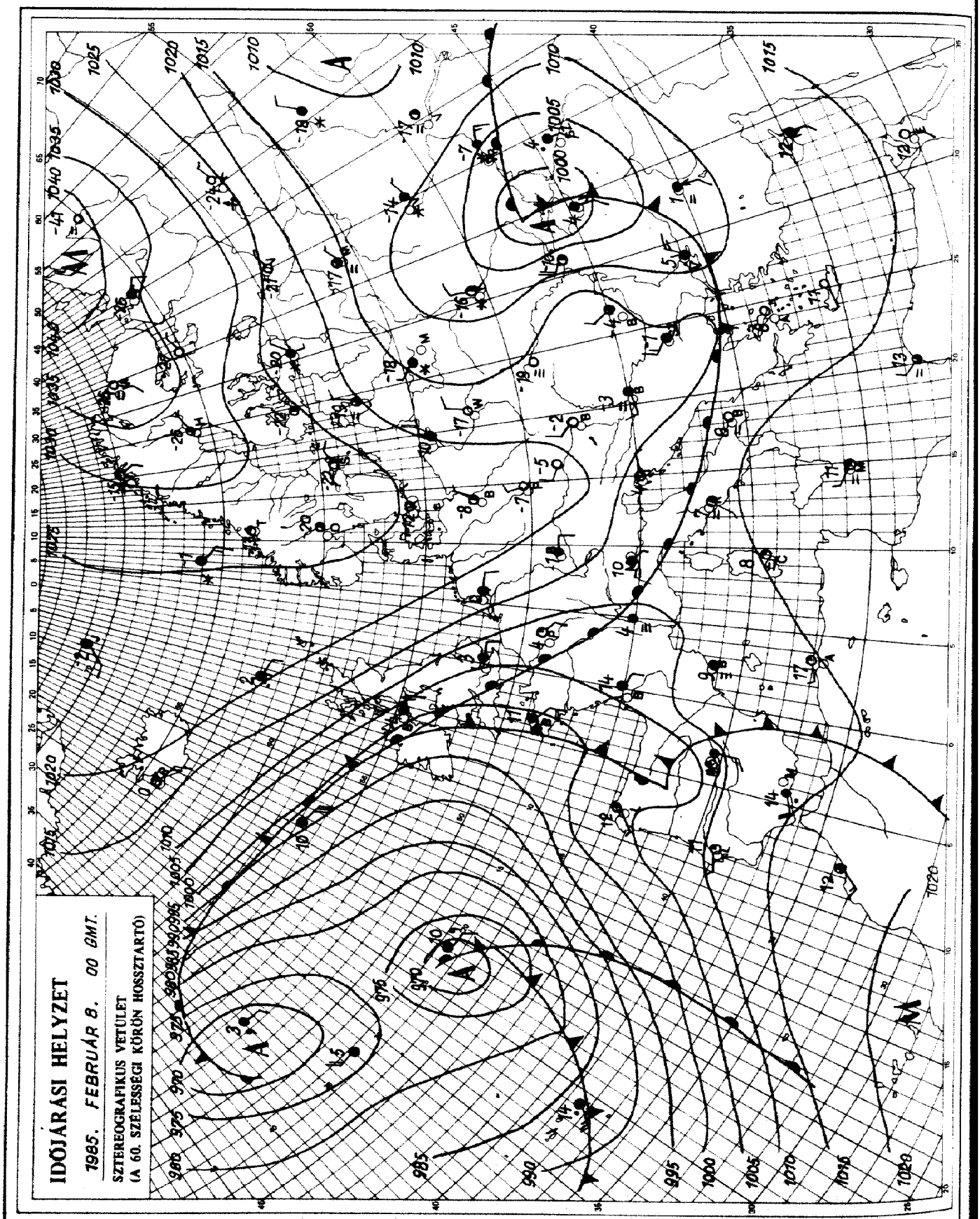

KIADJA: ORSZÁGOS METEOROLÓGIAI SZOLGÁLAT
Készíti: Központi Előrejelző Intézet Analízis- és Rövidtávú Prognózis Központja – T.: 273-018
Megjelenik naponként
Évi előfizetési díja: 1760,- Ft. – Megrendelhető: 1024 Budapest, II., Kitaibel Pál u. 1. – T.: 353-500
Kiadásért felel: az OMSZ elnöke – Szerkesztésért felel: a KEI igazgatója

Jelmagyarázat a havi melléklethen

IDŐJÁRÁSI NAPIJELENTÉS

ЕЖЕДНЕВНЫЙ МЕТЕОРОЛОГИЧЕСКИЙ БЮЛЛЕТЕНЬ · DAILY WEATHER REPORT
BULLETIN QUOTIDIEN DE TEMPS · TÄGLICHER WETTERBERICHT

98. évfolyam 040. szám. + Budapest + 1985. február 9. szombat

Az időjárási helyzet és a várható időjárás:

Kontinensünk időjárásában két légköri képződményrendszer hatása érvényesül. Észak; Északkelet-Európa fölött magas nyomású képződmény helyezkedik el. Ennek területén szokatlanul hideg, de jobbára derült, téli idő van. Kontinensünk déli, délnyugati felén alacsony nyomású légörvények láncolata húzódik. Ezen légörvényeket többnyire enyhe, nagy nedvességtartalmú levegő tölti ki. A szokatlanul hideg, valamint az egyre enyhébb léghullámokat a Brit-szigetek, Kárpát-medence - Égei-tenger vonalban húzódó, mintegy 500 km átlagos szélességü, alig változó helyzetü időjárási frontzóna választja el egymástól. A frontzóna térségében gyakran váltakoznak, térben és időben, a különböző halmazállapotú csapadékfajták. Havazás-eső, ónos eső-havas eső egyaránt előfordul. A Kárpát-medence a következő időszakban előbb a frontzóna déli, tehát enyhébb, majd északi, tehát hideg oldalára kerül.

Magyarország keleti részén pénteken 5, 7 órán át sütött a nap. Nyugat felől lassanként megnövekedett a felhőzet, estétől egyre többfelé kezdődött havazás. A hőmérséklet pénteki csúcsértéke általában 0, -4 fok között alakul. Szombat reggel 7 óráig országszerte hullott csapadék, a legkevesebb a keleti, északkeleti országrészben, a legtöbb - 10, 14 mm - a déli, délnyugati országrészben, ahol a havazást fagyott eső, ónos eső váltotta fel. A hőmérséklet szombat hajnalban általában -3, -9 fok között, északkeleten -10, -14 fok között alakult. Délelőtt folytatódott a borult idő, a keleti országrészben sokfelé havazott, a Dunántúl déli részéről ónos esőt jelentettek. A hőmérséklet 11 órakor -3, -8 fok között volt.

Ma 12 órakor Budapesten a hőmérséklet -7 fok, a tengerszintre átszámitott légnyomás 1011 mbar, mérsékelten süllyed.

Várható időjárás vasárnap estig:

Túlnyomóan borult idő lesz, országszerte várható újabb csapadék: északkeleten többnyire hó, máshol jobbára ónos eső, vasárnap déltől ismét hó. A délkeleti, déli szél mérsékelt marad, csak néhány helyen élénkül meg. A hőmérséklet napközben és éjszaka keveset változik: általában -1, -6 fok között lesz.

H. Bóna Márta s.k.

A hőmérséklet napi középértéke és eltérése a 100 évi átlagtól /Budapest belterületén/:

1985. II. 8. -2,8°C -3,3°C

1871 óta ezen a napon Budapesten előfordult

legmagasabb hőmérséklet: 12,5°C /1894/,
legalacsonyabb hőmérséklet: -16,8°C /1929/.

85.087.

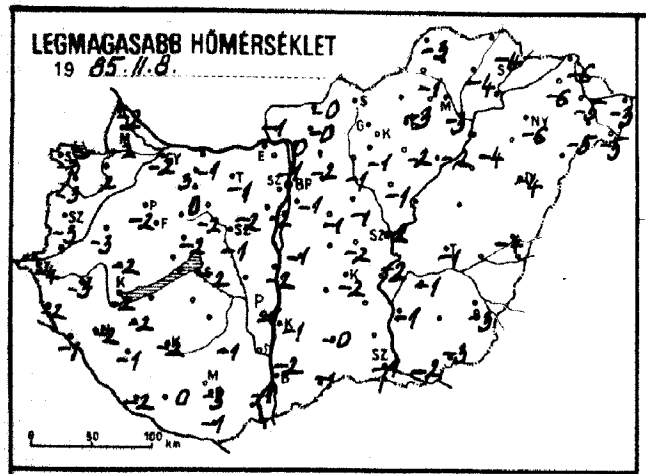
LEGMAGASABB HŐMÉRSÉKLET
19 85.11.8.
0 50 100 km

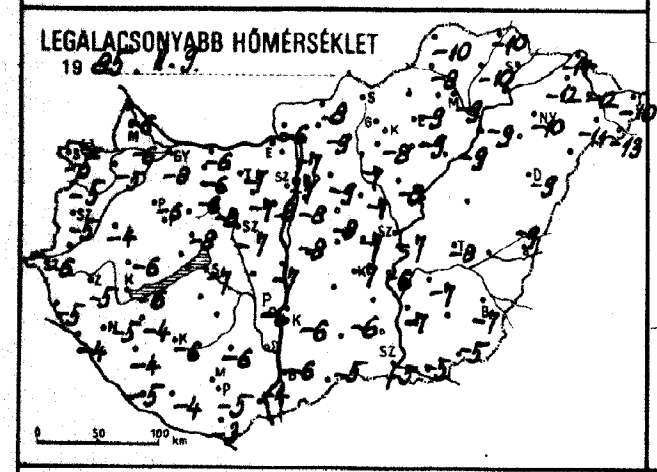
LEGALACSONYABB HŐMÉRSÉKLET
19 85.11.9.
0 50 100 km

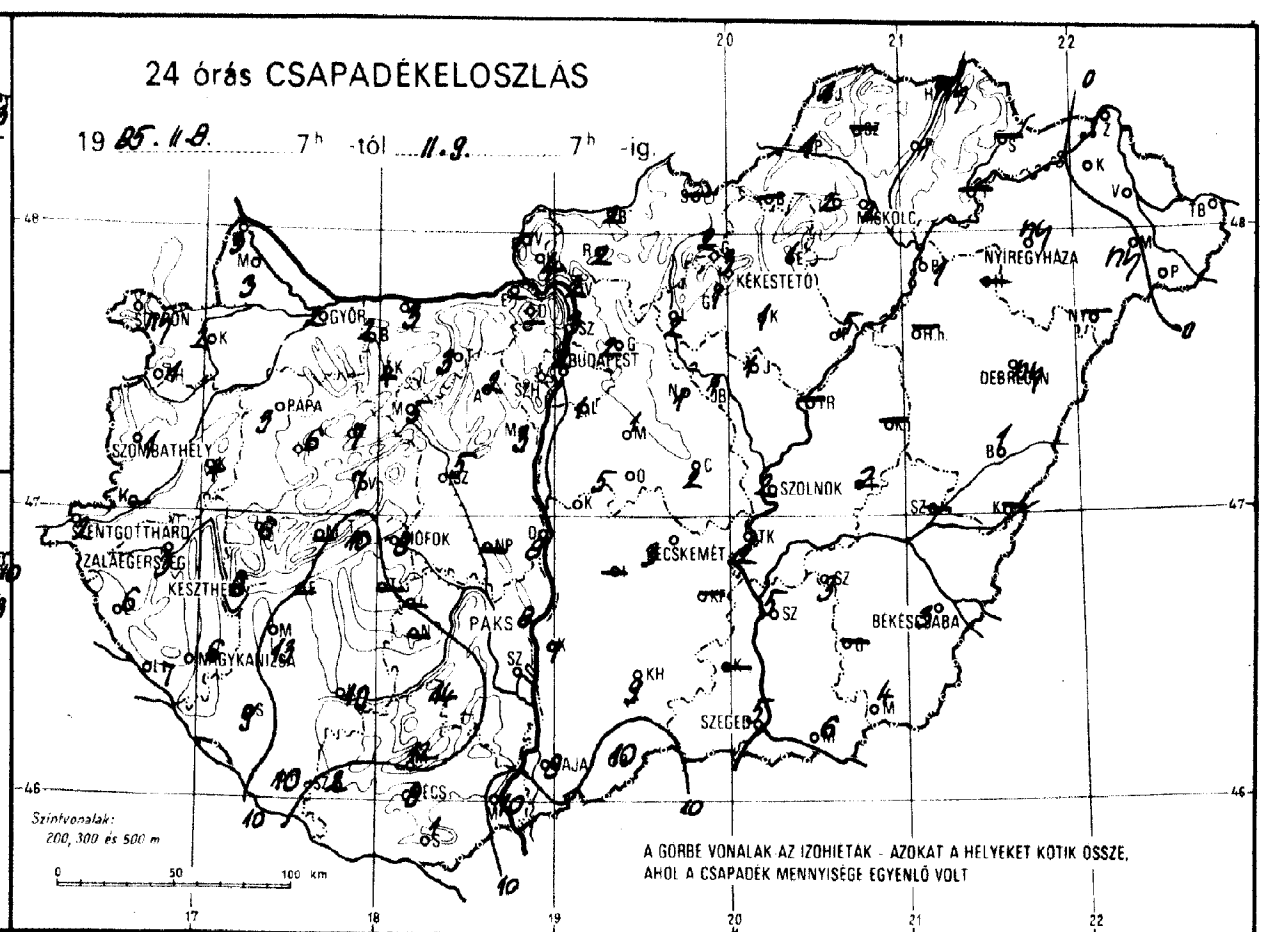
24 órás CSAPADÉKELOSZLÁS
19 85.11.8. 7h -tól 11.9. 7h -ig.
GYŐR
PÁPA
SZOMBATHELY
SZENTGOTTHÁRD
ZALAEGERSZEG
KESZTHELY
MAGYKANIZSA
MÓFOK
PAKS
BUDAPEST
KÉKESTETŐ
MISKOLC
NYÍREGYHÁZA
DEBRECEN
SZOLNOK
KECSKEMÉT
BÉKÉSCSABA
SZEGED
Szintvonalak:
200, 300 és 500 m
0 50 100 km
A GÖRBE VONALAK AZ IZOHIÉTÁK - AZOKAT A HELYEKET KÖTIK ÖSSZE,
AHOL A CSAPADÉK MENNYISÉGE EGYENLŐ VOLT

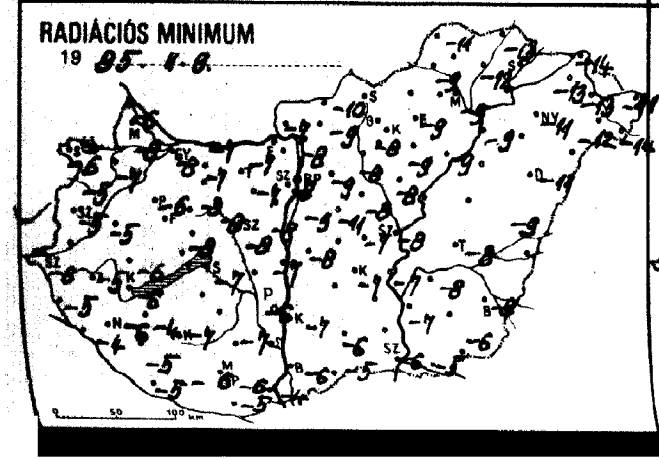
RADIÁCIÓS MINIMUM
19 85.11.8.
0 50 100 km

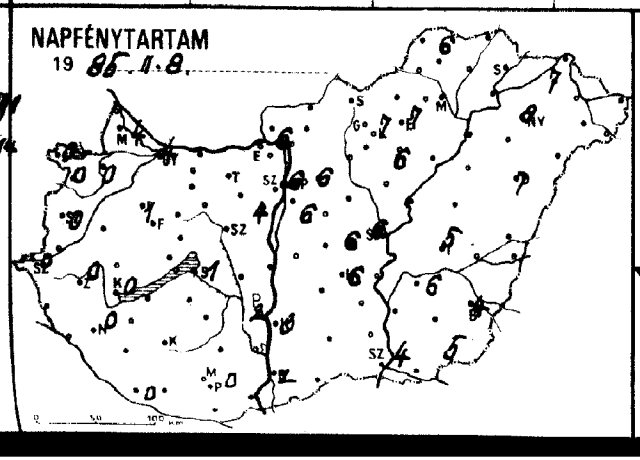
NAPFÉNYTARTAM
19 85.11.8.
0 50 100 km

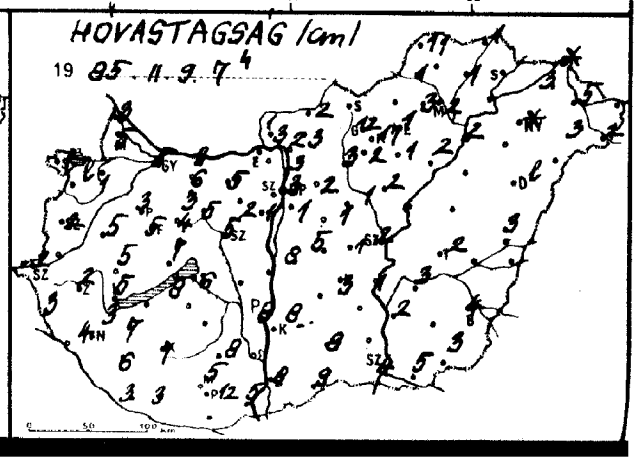
HÓVASTAGSÁG /cm/
19 85.11.9. 7h
0 50 100 km

85.II.9 07 h-ig az utolsó 24 óra adatai						Előző nap napos órái
állomás	csapadék (mm)	Hó cm	max. hőmérséklet	min. hőmérséklet	rad. min.	
Győr	2 * ⌴	5	-2	-8	-8	4
Kapuvár	2 * =	1	2	-5	-7	0
Mosonmagyaróvár	3 *	5	-2	-6	-8	4
Rajka	3 *	3	-2	-6	-6	
Sopron	ny *	lep.	-3	-5	-6	0
Sopronhorpács	1 *	lep.	-3	-5	-5	0
Káld	4 *	5	-3	-4	-5	
Körmend	-	-	-	-	-	
Szentgotthárd	2 *	2	-4	-6	-6	0
Szombathely	1 * =	2	-3	-5	-5	0
Lenti	6 * =	3	-2	-5	-5	
Letenye	7 *	4	-1	-4	-4	
Nagykanizsa	6 *	3	-2	-5	-6	0
Zalaegerszeg	3 *	2	-3	-5	-5	0
Farkasgyepű	6 *	5	1	-6	-8	
Keszthely	6 * =	5	-2	-6	-6	0
Mencshely	-	-	-	-	-	
Pápa	3 * =	3	-2	-6	-6	1
Sümeg	6 *	5	-2	-6	-6	
Tihany	10 * =	8	-2	-7	-7	
Veszprém	7 *	7	-2	-8	-8	
Zirc	7 * =	4	-2	-9	-9	
Fonyód	-	-	-	-	-	
Homokszt. györgy	10 *	3	-2	-5	-5	0
Kaposvár	10 *	7	-2	-6	-7	
Marcali	13 *	7	-2	-4	-4	
Siófok	8 *	6	-2	-7	-7	1
Somogyszob	9 *	6	-1	-4	-5	
Tab	-	-	-	-	-	
Bábolna	2 *	57	3	-6	-7	
Esztergom	-	-	-	-	-	
Kisbér	4 *	3	0	-6	-8	
Komárom	3 *	3	-1	-6	-7	
Tatabánya	3 *	47	-1	-7	-7	
Alcsútdoboz	2 *	2	-2	-7	-7	
Dunaújváros	8 *	8	-2	-7	-7	
Martonvásár	3 *	1	-2	-8	-8	4
Mór	5 * =	5	-2	-8	-8	
Nagyhörcsökp.	-	-	-	-	-	
Szabadbattyán	5 *	5	-1	-7	-8	
Tregszemcse	-	-	-	-	-	
Lengyel	14 * =	8	-1	-6	-7	
Paks	8 * =	8	-1	-6	-6	2
Szekszárd	-	-	-	-	-	
Árpádtető	12 * V	5	-4	-6	-7	
Mohács	10 *	5	-1	-4	-4	
Pécs	8 *	12	-3	-5	-6	0
Siklós	1 * =	9	-1	-3	-5	
Szigetvár	2 *	3	0	-4	-6	
Budaörs	2 * ⌴	2	-1	-7	-7	
Bp. Lőrinc	1 *	1	-1	-8	-9	6
Bp. Met. Int.	2 *	3	-1	-7	-8	6
Bp. Szab. hegy	-	-	-	-	-	
Cegléd	2 * =	1	-2	-7	-7	6
Dobogókő	-	-	-	-	-	
Gödöllő	2 * =	2	-2	-9	-9	6
Királyrét	4 *	3	-1	-8	-8	
Monor	1 *	1	-1	-8	-11	
Nagykáta	1 *	1	-1	-7	-8	
Szentendre	3 *	3	-1	-7	-7	

85.II.9 07 h-ig az utolsó 24 óra adatai						Előző nap napos órái
állomás	csapadék (mm)	Hó cm	max. hőmérséklet	min. hőmérséklet	rad. min.	
Vác	2 * =	2	-0	-7	-8	
Vámosmikola	1 * =	1	-1	-6	-7	6
Baja	8 * =	8	-2	-6	-6	2
Bácsalmás	10 *	9	-1	-5	-5	
Izsák	-	-	-	-	-	
Kalocsa	7 *	8	-1	-6	-7	3
Kecskemét	3 * =	3	-2	-7	-7	6
Kiskunfélegyháza	-	-	-	-	-	
Kiskunhalas	9 * =	8	-0	-6	-6	
Kunszentmiklós	5 * V	5	-1	-8	-8	
Tiszakécske	2 *	1	-2	-6	-7	
Balassagyarmat	2 * =	2	-0	-8	-10	
Romhány	2 *	3	-0	-9	-9	
Salgótarján	-	-	-	-	-	
Eger	1 * =	1	-3	-9	-9	7
Galyatető	2 *	12	-7	-14	-14	
Gyöngyös	1 *	2	-1	-8	-8	
Kékestető	3 * =	17	-8	-14	-14	7
Kompolt	1 * ⌴	1	-2	-9	-9	6
Lőrinci	2 *	3	-1	-7	-8	
Poroszló	5 *	2	-2	-9	-9	
Jászapáti	1 *	2	-1	-8	-8	
Jászberény	1 *	1	-2	-9	-10	
Karcag	-	-	-	-	-	
Szolnok	2 * =	2	-2	-7	-8	6
Tiszaroff	-	-	-	-	-	
Túrkeve	2 * =	2	-1	-8	-8	5
Kistelek	-	-	-	-	-	
Makó	6 *	5	-2	-5	-5	
Szeged	5 *	4	-1	-5	-6	4
Szentes	5 *	2	-1	-7	-7	
Borsodnádasd	-	-	-	-	-	
Fügöd	1 * =	1	-4	-10	-12	
Hidasnémeti	ny * =	1	-4	-10	-13	
Jósvafő	1 * ⌴	11	-3	-10	-11	6
Lillafüred	2 * =	3	-2	-9	-10	
Miskolc	2 * =	2	-3	-9	-9	-
Putnok	1 * =	1	-1	-8	-9	
Sárospatak	-	-	-	-	-	
Szendrőlád	-	-	-	-	-	
Tokaj	-	-	-	-	-	
Kisvárda	. =	3	-6	-12	-13	7
Mátészalka	ny * V	3	-5	-11	-12	
Nyíregyháza	ny *	folt	-6	-10	-11	8
Nyírlugos	-	-	-	-	-	
Pátyod	.	2	-5	-13	-14	
Tiszabecs	. =		-3	-10	-11	
Vásárosnamény	.	5	-5	-12	-13	
Záhony	. =	folt	-6	-14	-14	
Berettyóújfalu	1 * V	3	-4	-9	-9	
Debrecen	ny *	lep.	-4	-9	-11	7
Hajdúdorog	-	-	-	-	-	
Hortobágy	-	-	-	-	-	
Körösszakál	-	-	-	-	-	
Polgár	1 *	2	-4	-9	-9	
Békéscsaba	3 * =	4	-3	-7	-8	4
Mezőhegyes	4 *	3	-3	-5	-6	
Orosháza	-	-	-	-	-	
Szarvas	3 * ⌴	3	-1	-7	-8	6
Szeghalom	-	-	-	-	-	

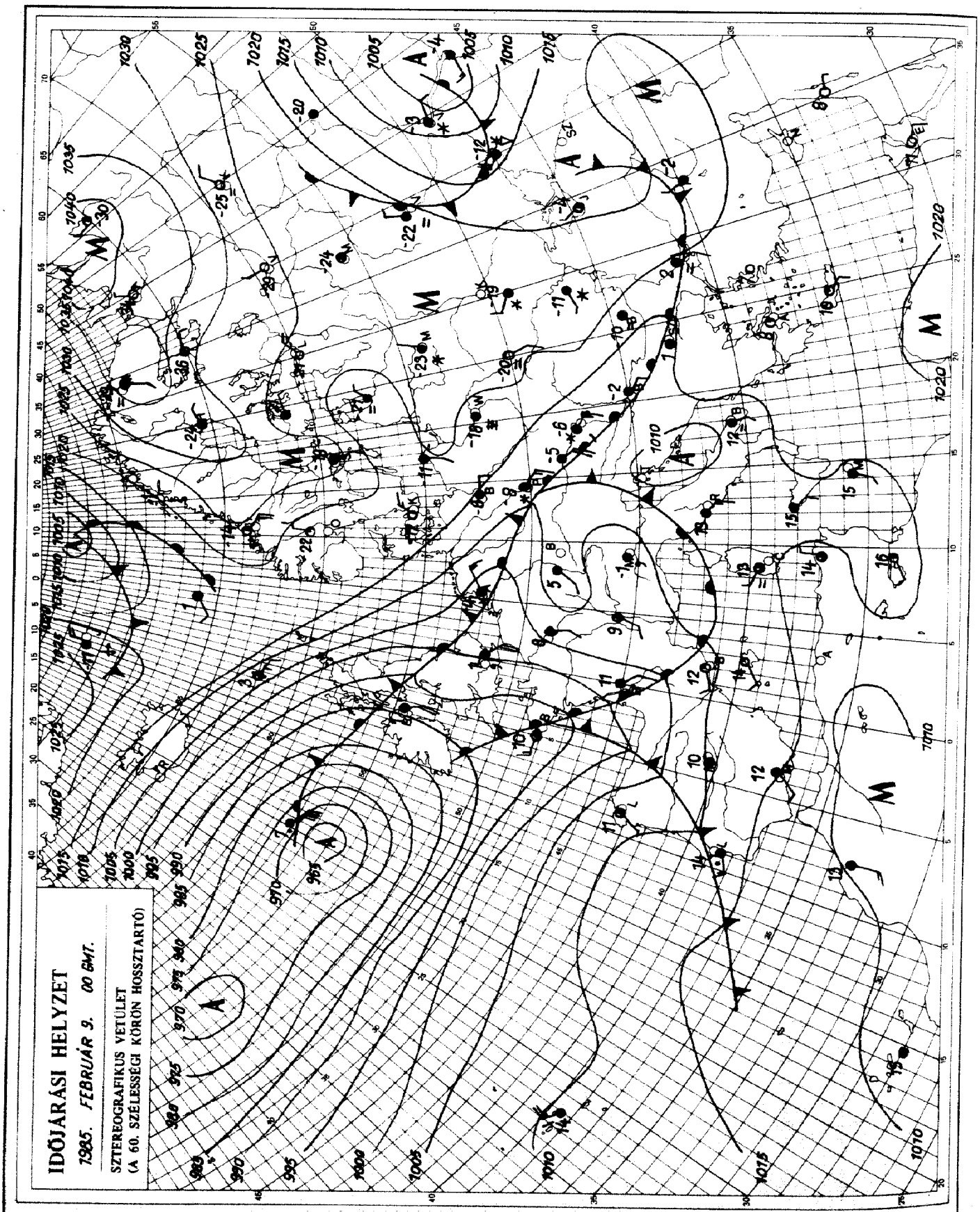

KIADJA: ORSZÁGOS METEOROLÓGIAI SZOLGÁLAT
Készíti: Központi Előrejelző Intézet Analízis- és Rövidtávú Prognózis Központja — T.: 273-018
Megjelenik naponként
Évi előfizetési díja: 1760,- Ft. — Megrendelhető: 1024 Budapest, II., Kitaibel Pál u. 1. — T.: 353-500
Kiadásért felel: az OMSZ elnöke — Szerkesztésért felel: a KEI igazgatója

Jelmagyarázat a havi mellékletben

IDŐJÁRÁSI NAPIJELENTÉS

ЕЖЕДНЕВНЫЙ МЕТЕОРОЛОГИЧЕСКИЙ БЮЛЛЕТЕНЬ • DAILY WEATHER REPORT
BULLETIN QUOTIDIEN DE TEMPS • TÄGLICHER WETTERBERICHT

98. évfolyam 041. szám. + Budapest + 1985. február 10. vasárnap

Az időjárási helyzet és a várható időjárás:

A Brit-szigetektől Franciaország északi részén, valamint az Alpok és a Kárpátok térségén át a Fekete-tengerig egy több száz kilométer széles frontzóna húzódik. Ettől északra igen hideg levegő halmozódott fel. Azokon a területeken éjszaka a -20, -30, napközben a -10, -15 fok a jellemző hőmérséklet. A frontzóna mentén ciklonok keletkeznek és haladnak nagy sebességgel kelet felé. Ezek nagy, vastag felhőtömböket hoznak létre, amiből jelentős csapadék hullik. Sokfelé havazik, illetve a mediterrán vidéken eső esik. Az emlitett frontzóna az Alpok és a Kárpátok vidékénél délebbre kerül, ezért az igen hideg levegő betör a Kárpát-medencébe is.

Szombaton is elég hideg idő volt hazánkban. Borult maradt az ég egész nap. Mindenütt hullott csapadék, általában hó. Az enyhébb déli megyékből azonban ónos esőt is jelentettek. A késő délutáni óráktól kezdve a Dunántúlon a havazást egyre több helyen váltotta fel ónos eső, és ott éjszaka is ez volt a jellemző. Ma reggel 7 óráig általában 5-10 mm csapadék hullott le. Ennél jóval többet 15-20 mm-t mértek az Alföldön néhány helyen, valamint a Dél-Dunántúlon többhelyen. Ezen kivül Bajáról 28, Pécsről 31, Siklósról 37 mm-t jelentettek. A hőmérséklet csúcsértéke szombaton a déli megyékben 0, -2, máshol -2, -8 fok között alakult. Ma éjszaka délen 0, -5, másutt -5, -8 fokig csökkent a hőmérséklet. Délelőtt eleinte az ónosesőt havazás váltotta fel, majd sokfelé megszünt hosszabb-rövidebb időre a havazás. Főként a Dunántúlon erősödött meg többfelé az északias szél, ezért ónos hófúvásokat jelentettek. A hőmérséklet 11 órakor -3 és -6 fok között volt.

Várható időjárás hétfő estig:

Igen hideg, erősen szeles idő várható.
Ma átmenetileg egyre többhelyen szünik meg a havazás.
Hétfőn azonban főként délen és keleten újabb jelentős havazás kezdődik.
Élénk, többfelé erős lesz az északi szél.
Hétfőn elsősorban a Dunántúlon viharos széllökésekre is számitani kell.
Sok helyen hóátfúvás keletkezik.
Várható legalacsonyabb éjszakai hőmérséklet: általában -10, a szélvédett kevésbé felhős helyeken -15 fok körül,
legmagasabb nappali hőmérséklet hétfőn: -5 és -10 fok között várható.

Pálmási Judit s.k.

A hőmérséklet napi középértéke és eltérése a 100 évi átlagtól /Budapest belterületén/:

1985. II. 9.	-6,3°C	-7,1°C

1871 óta ezen a napon Budapesten előfordult

legmagasabb hőmérséklet:	13,5°C /1928/,
legalacsonyabb hőmérséklet:	-19,0°C /1917/.

85.088.

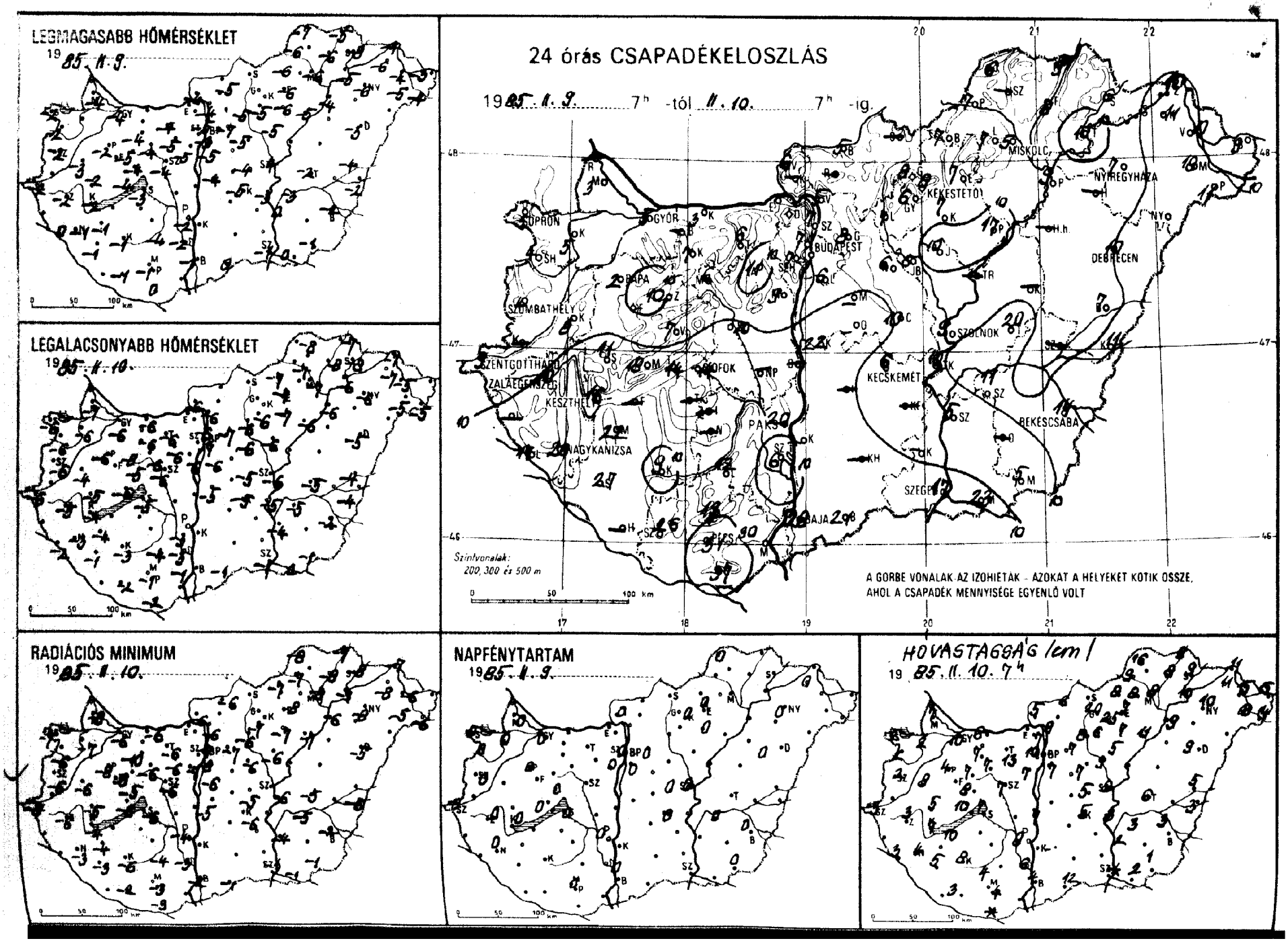
LEGMAGASABB HŐMÉRSÉKLET
1985. II. 9.
LEGALACSONYABB HŐMÉRSÉKLET
1985. II. 10.
24 órás CSAPADÉKELOSZLÁS
1985. II. 9. 7h -tól II. 10. 7h -ig.
SOPRON
GYŐR
BUDAPEST
MISKOLC
NYÍREGYHÁZA
KÉKESTETŐ
DEBRECEN
SZOMBATHELY
SZOLNOK
SZENTGOTTHÁRD
ZALAEGERSZEG
KESZTHELY
SIÓFOK
KECSKEMÉT
PAKS
NAGYKANIZSA
BÉKÉSCSABA
SZEGED
BAJA
Szintvonalak:
200, 300 és 500 m
A GÖRBE VONALAK AZ IZOHIETÁK - AZOKAT A HELYEKET KÖTIK ÖSSZE,
AHOL A CSAPADÉK MENNYISÉGE EGYENLŐ VOLT
RADIÁCIÓS MINIMUM
1985. II. 10.
NAPFÉNYTARTAM
1985. II. 9.
HÓVASTAGSÁG (cm)
1985. II. 10. 7h

85.II.10 07 h-ig az utolsó 24 óra adatai						Előző nap napos órái	85.II.10 07 h-ig az utolsó 24 óra adatai						Előző nap napos órái
állomás	csapadék (mm)	Hó cm	max. hőmérséklet	min. hőmérséklet	rad. min.		állomás	csapadék (mm)	Hó cm	max. hőmérséklet	min. hőmérséklet	rad. min.	
Győr	5 *	8	-4	-6	-6	0	Vác	5 *=	9	-4	-6	-6	
Kapuvár	5 *=	2	-	-6	-7	0	Vámosmikola	6 *=	5	-4	-6	-6	0
Mosonmagyaróvár	3 *	7	-4	-7	-8	0	Baja	28 *	4	-1	-1	-2	0
Rajka	-	-	-	-	-		Bácsalmás	21 *	12	-0	-1	-1	
Sopron	5 *	2	-2	-6	-7	0	Izsák	-	-	-	-	-	
Sopronhorpács	4 *	1ep.	-2	-6	-6	0	Kalocsa	-	-	-	-	-	
Káld	8 *	8	-3	-4	-6		Kecskemét	6 *	5	-5	-5	-6	0
Körmend	-	-	-	-	-		Kiskunfélegyháza	-	-	-	-	-	
Szentgotthárd	9 *	3	-2	-6	-8	0	Kiskunhalas	-	-	-	-	-	
Szombathely	4 *	2	-2	-6	-6	0	Kunszentmiklós	22 *V	7	-4	-5	-5	
Lenti	-	-	-	-	-		Tiszakécske	10 *	3	-3	-4	-5	
Letenye	17 *	3	0	-2	-6		Balassagyarmat	5 *=	6	-5	-6	-6	
Nagykanizsa	20 *	4	-1	-3	-3	0	Romhány	-	-	-	-	-	
Zalaegerszeg	10 *	3	-2	-5	-6	0	Salgótarján	-	-	-	-	-	
Farkasgyepű	-	-	-	-	-		Eger	7 *≡	7	-6	-7	-8	0
Keszthely	16 *=	7	-2	-4	-4	0	Galyatető	8 *	20	-6	-13	-13	
Mencshely	18 *	6	-4	-6	-6	0	Gyöngyös	6 *	6	-5	-6	-7	
Pápa	2 *=	4	-2	-6	-8	0	Kékestető	8 *=	25	-7	-8	-9	0
Sümeg	11 *	5	-2	-5	-5		Kompolt	7 *	7	-6	-7	-7	0
Tihany	14 *=	10	-3	-4	-5		Lőrinci	7 *≡	8	-5	-6	-6	
Veszprém	7 *	8	-4	-5	-5		Poroszló	17 *=	11	-5	-6	-7	
Zirc	10 *=	7	-5	-8	-8		Jászapáti	10 *	5	-5	-6	-6	
Fonyód	-	-	-	-	-		Jászberény	6 *	9	-6	-6	-6	
Homokszt. györgy	-	-	-	-	-		Karcag	-	-	-	-	-	
Kaposvár	9 *	8	-1	-3	-6		Szolnok	9*=	8	-4	-6	-6	0
Marcali	22 *	10	-1	-4	-4		Tiszaroff	-	-	-	-	-	
Siófok	14 *	7	-3	-5	-6	0	Túrkeve	20 *=	6	-2	-5	-5	0
Somogyszob	27 *	5	-1	-1	-3		Kistelek	-	-	-	-	-	
Tab	-	-	-	-	-		Makó	23 *	2	-0	-0	-1	
Bábolna	-	-	-	-	-		Szeged	17 *•	folt	-1	-1	-1	0
Esztergom	-	-	-	-	-		Szentes	5 *	2	0	-4	-4	
Kisbér	7 *	7	-4	-6	-10		Borsodnádasd	7 *	8	-6	-7	-7	
Komárom	3 *=	6	-	-6	-6		Fügöd	8 *=	8	-6	-8	-8	
Tatabánya	6 *	7	-4	-6	-6		Hidasnémeti	9 *=	9	-7	-8	-8	
Alcsútdoboz	11 *=	13	-5	-6	-6		Jósvafő	6 *=	16	-7	-8	-8	0
Dunaújváros	-	-	-	-	-		Lillafüred	7 *≡	8	-6	-7	-8	
Martonvásár	9 *	7	-5	-6	-7	0	Miskolc	5 *=	8	-6	-7	-8	-
Mór	6 *≡	7	-4	-6	-6		Putnok	7 *=	9	-6	-7	-7	
Nagyhörcsökp.	-	-	-	-	-		Sárospatak	6 *=	9	-8	-8	-8	
Szabadbattyán	10 *=	7	-4	-6	-6		Szendrőlád	-	-	-	-	-	
Tegzszemcse	-	-	-	-	-		Tokaj	10 *	10	-5	-6	-7	
Lengyel	12 *=	-	-4	-4	-4		Kisvárda	11 *=	11	-6	-7	-8	0
Paks	20 *	8	-2	-3	-4	0	Mátészalka	18 *	18	-5	-5	-5	
Szekszárd	6 *	6	-2	-3	-3		Nyíregyháza	7 *	10	-6	-6	-8	0
Árpádtető	19 ≡	4	-3	-3	-4		Nyírlugos	-	-	-	-	-	
Mohács	-	-	-	-	-		Pátyod	11 *	14	-4	-5	-6	
Pécs	31 *	4	-1	-1	-3	0	Tiszabecs	9 *=	-	-3	-2	-3	
Siklós	37 *=	folt	0	-2	-3		Vásárosnamény	10 *=	15	-4	-5	-6	
Szigetvár	26 *	3	-1	-2	-2		Záhony	10 *	11	-4	-7	-7	
Budaörs	7 *=	8	-4	-5	-6		Berettyóújfalu	7 *V	5	-4	-4	-6	
Bp. Lőrinc	6 *	7	-5	-6	-6	0	Debrecen	10 *	9	-3	-5	-5	0
Bp. Met. Int.	7 *V	10	-3	-7	-8	0	Hajdúdorog	-	-	-	-	-	
Bp. Szab. hegy	7 *≡	10	-6	-9	-9		Hortobágy	-	-	-	-	-	
Cegléd	10 *=	5	-4	-5	-5	0	Körösszakál	11 *	3	-2	-4	-	
Dobogókő	-	-	-	-	-		Polgár	9 *=		-4	-6	-6	
Gödöllő	8 *=	7	-7	-7	-7	0	Békéscsaba	14 *	3	-2	-2	-2	0
Királyrét	-	-	-	-	-		Mezőhegyes	5 *	1	-1	-1	-1	0
Monor	-	-	-	-	-		Orosháza	-	-	-	-	-	
Nagykáta	6 *=	7	-5	-6	-6		Szarvas	11 *	3	-3	-5	-5	0
Szentendre	7 *	7	-5	-6	-7		Szeghalom	-	-	-	-	-	

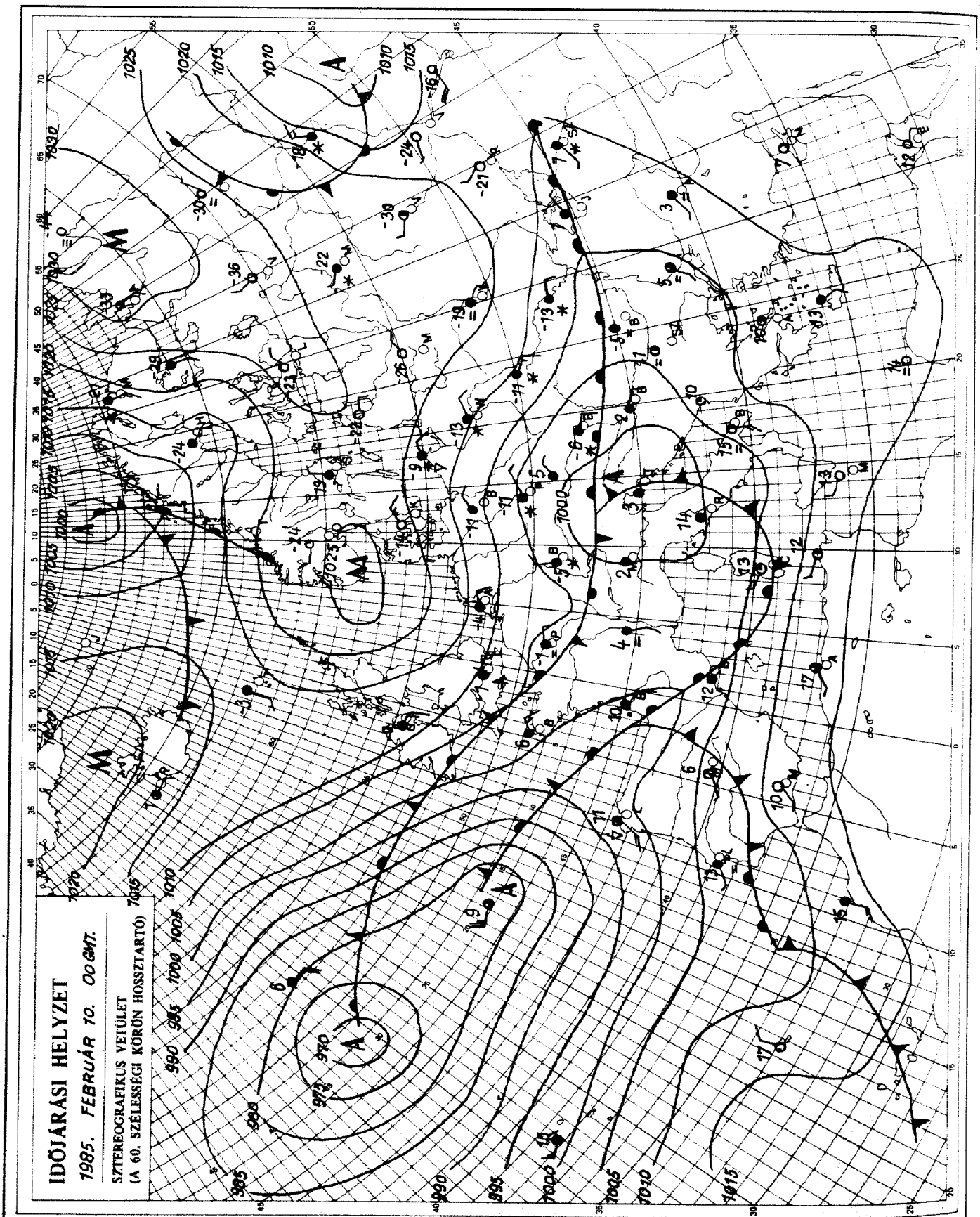

KIADJA: ORSZÁGOS METEOROLÓGIAI SZOLGÁLAT
Készíti: Központi Előrejelző Intézet Analízis- és Rövidtávú Prognózis Központja – T.: 273-018
Megjelenik naponként
Évi előfizetési díja: 1760,- Ft. – Megrendelhető: 1024 Budapest, II., Kitaibel Pál u. 1. – T.: 353-500
Kiadásért felel: az OMSZ elnöke – Szerkesztésért felel: a KEI igazgatója

Jelmagyarázat a havi mellékletben

IDŐJÁRÁSI NAPIJELENTÉS

ЕЖЕДНЕВНЫЙ МЕТЕОРОЛОГИЧЕСКИЙ БЮЛЛЕТЕНЬ · DAILY WEATHER REPORT
BULLETIN QUOTIDIEN DE TEMPS · TÄGLICHER WETTERBERICHT

98. évfolyam 042. szám. + Budapest + 1985. február 11. hétfő

Az időjárási helyzet és a várható időjárás:

Észak, Északkelet-Európa felől igen hideg levegő árasztotta el a Brit-szigeteket, Franciaország északi részét, a Német-Lengyel-síkságot, valamint az Alpok és a Kárpátok vidékét. A hideg levegő határa mentén több száz kilométer széles felhőzóna keletkezett. Ennek a nagy csapadékot adó része ma éjszaka Olaszország, a Balkán-félsziget, a Kárpátok térsége és a Fekete-tenger vidéke fölött volt. Olaszországból esőzést, a többi területről havazást jelentettek. Az említett több száz kilométer széles frontzóna már vasárnap is Magyarország fölött volt, de az igen hideg levegő még kissé északabbra helyezkedett el. A front ugyancsak széles felhőzete azonban hazánk fölött volt, és napközben csak kissé szakadozott fel.

Vasárnap reggel még csaknem az egész országban csapadék hullott. Délen és nyugaton főként ónos eső, máshol a hó. Később az ónos esőt mindenütt havazás váltotta fel, majd az is egyre több helyen szünt meg. Az esti órákban azonban délnyugat felől újabb havazás kezdődött, ami éjszaka átterjedt az ország nagy részére. A ma reggel 7 óráig lehullott csapadék mennyisége általában 1 és 10 mm között volt, de a Dunántúl déli részén és az Alföldön egyes területeken 15-20, néhol 20, 24 mm-t is mértek. A legkevesebb csapadék Győr-Sopron, Komárom és Nógrád megyében hullott. Ott 1-2 mm-nél többet nem jelentettek. Vasárnap napközben és éjszaka is többfelé fújt erős, helyenként viharos északi szél, ami hófúvást okozott. A hőmérséklet csúcsértéke tegnap +1 és -7 fok között volt. Ma éjszaka -7, -15 fokig csökkent a hőmérséklet. Délelőtt a havazás sok helyen megszünt. Az erős, helyenként viharos északi szél hófúvást okozott. A hőmérséklet 11 órakor -7 és -14 fok között volt.

Ma 12 órakor Budapesten a hőmérséklet -8 fok, a tengerszintre átszámitott légnyomás 1007 mbar, gyengén emelkedik.

Várható időjárás kedd estig:

Az ország déli felén jobbára erősen felhős lesz az ég, eleinte délen és keleten, később már csak délen várható gyenge, időnként közepes havazás. Másutt kevesebb felhő várható, legfeljebb hószállingózás valószinü. Az északi, északkeleti szél gyakran élénk, néhol időnként erős lesz, emiatt hófúvások várhatók. Igen hideg időre számithatunk. Várható legalacsonyabb éjszakai hőmérséklet: általában -15, -20, északnyugaton és északkeleten -20, -25, a legmagasabb nappali hőmérséklet kedden: -10, -15 fok között várható.

Rábai Attila s.k.

TÁVOLABBI KILÁTÁSOK SZERDÁTÓL - SZOMBATIG:

Hideg, téli idő. Eleinte még főleg a déli országrészben havazás várható, később csapadék nem valószinü. A hét közepén még hófúvásokra is számitani kell. Legalacsonyabb hajnali hőmérséklet: -13, -18 fok között várható. Legmagasabb nappali hőmérséklet: eleinte -7, -12, később -4, -9 fok között lesz. Jelentős mennyiségü /legalább 5 mm napi/ csapadék az ország területének 20 %-án várható.

A hőmérséklet napi középértéke és eltérése a 100 évi átlagtól /Budapest belterületén/:

1985. II. 10.	-4,9°C	-5,6°C

1871 óta ezen a napon Budapesten előfordult

legmagasabb hőmérséklet:	-15,4°C /1925/,
legalacsonyabb hőmérséklet:	-21,8°C /1929/.

85.111.

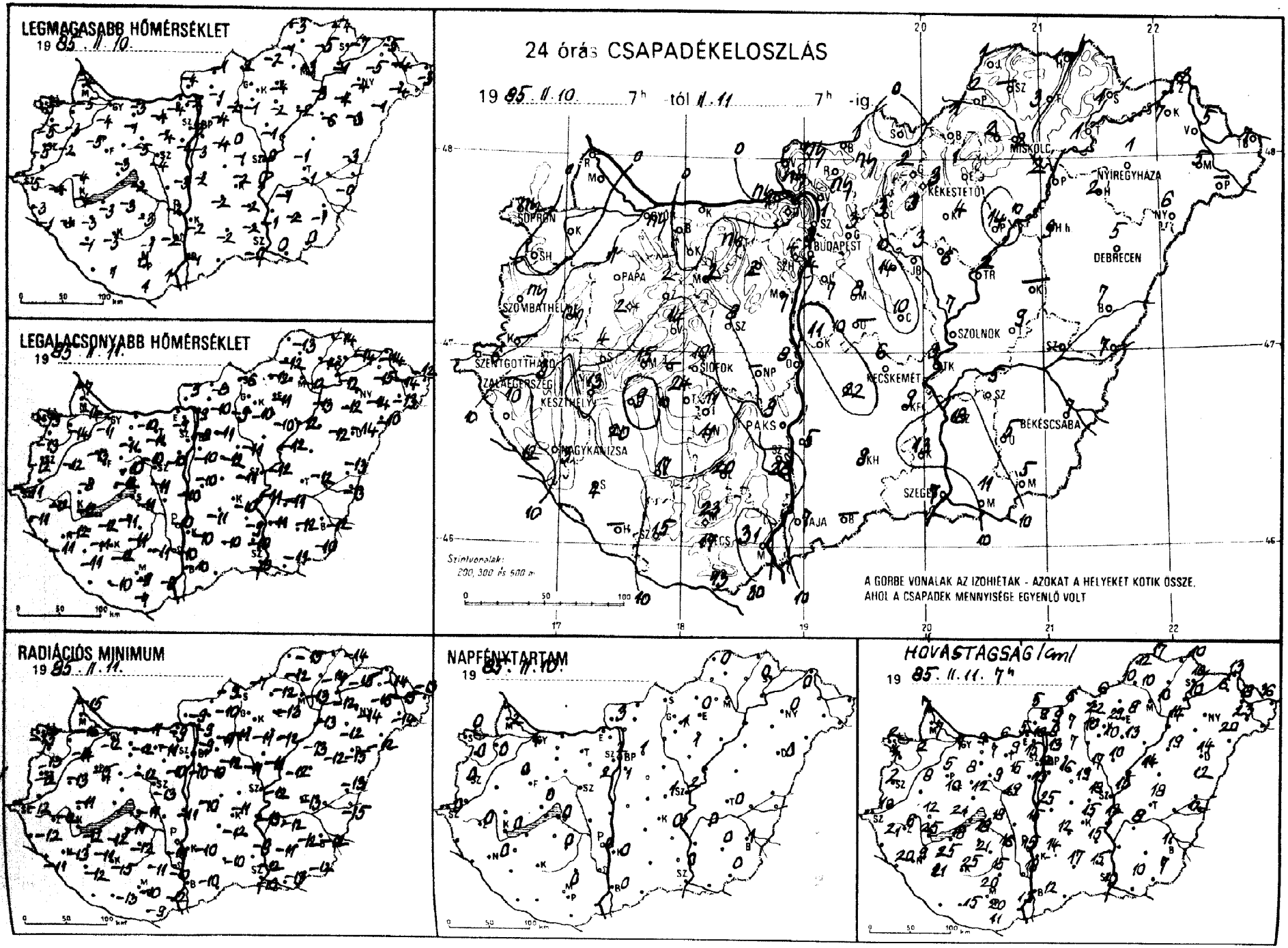
LEGMAGASABB HŐMÉRSÉKLET
19 85. II. 10.
LEGALACSONYABB HŐMÉRSÉKLET
19 85. II. 11.
24 órás CSAPADÉKELOSZLÁS
19 85. II. 10. 7h tól II. 11. 7h -ig
SOPRON
SZOMBATHELY
PAPA
BUDAPEST
SZÉKESFEHÉRVÁR
SZENTGOTTHÁRD
ZALAEGERSZEG
KESZTHELY
SIÓFOK
PAKS
NAGYKANIZSA
KECSKEMÉT
SZOLNOK
MISKOLC
NYÍREGYHÁZA
KÉKESTETŐ
DEBRECEN
BÉKÉSCSABA
SZEGED
MOHÁCS
Szintvonalak:
200, 300 és 500 m
A GÖRBE VONALAK AZ IZOHIÉTÁK - AZOKAT A HELYEKET KÖTIK ÖSSZE,
AHOL A CSAPADÉK MENNYISÉGE EGYENLŐ VOLT
RADIÁCIÓS MINIMUM
19 85. II. 11.
NAPFÉNYTARTAM
19 85. II. 10.
HÓVASTAGSÁG (cm)
19 85. II. 11. 7h

85.II.11 07 h-ig az utolsó 24 óra adatai

állomás	csapadék (mm)	Hó cm	max. hőmérséklet	min. hőmérséklet	rad. min.	Előző nap napos órái
Győr	ny * =	7	-4	-11	-12	4
Kapuvár	• =	2	-3	-14	-14	0
Mosonmagyaróvár	•	7	-5	-14	-16	2
Rajka	•	7	-4	-7	-15	
Sopron	ny *	2	-5	-13	-13	0
Sopronhorpács	• ⊥	folt	-5	-13	-13	0
Káld	ny * ⊥	8	-2	-12	-13	
Körmend	–	–	–	–	–	
Szentgotthárd	6 * =	10	-5	-11	-12	0
Szombathely	ny *	2	-5	-12	-12	0
Lenti	10 * =	21	-3	-11	-12	
Letenye	12 * ⊥	20	-1	-11	-11	
Nagykanizsa	3 *	9	-3	-12	-13	0
Zalaegerszeg	3 * ⊥	6	-4	-12	-12	0
Farkasgyepű	2 *	10	-6	-16	-17	
Keszthely	13 * =	25	-4	-12	-12	0
Mencshely	15 * ⊥	21	-6	-14	-16	0
Pápa	1 * =	5	-5	-13	-15	0
Sümeg	4 * ⊥	12	-4	-8	-11	
Tihany	–	–	–	–	–	
Veszprém	14 *	12	-3	-12	–	
Zirc	2 * =	8	-5	-14	-18	
Fonyód	9 *	18	-3	-12	-12	
Homokszt. györgy	–	–	–	–	–	
Kaposvár	17 *	25	-3	-12	-15	
Marcali	20 * ⊥	25	-3	-11	-11	
Siófok	10 * ⊥	18	-2	-11	-11	0
Somogyszob	4 *	21	-1	-11	-12	
Tab	24 *	18	-3	-11	-12	
Bábolna	•	9	-5	-11	-12	
Esztergom	ny * =	5	-4	-9	-9	
Kisbér	•	7	-1	-11	-12	
Komárom	•	6	-3	-10	-11	
Tatabánya	ny *	9	-4	-11	-11	
Alcsútdoboz	2 * =	15	-4	-10	-10	
Dunaújváros	8 *	15	-3	-10	-11	
Martonvásár	7 *	13	-4	-10	-10	2
Mór	2 * =	9	-5	-10	-12	
Nagyhörcsökp.	–	–	–	–	–	
Szabadbattyán	8 * =	19	-4	-11	-13	
Tregszemese	11 *	16	-3	-11	-12	0
Lengyel	20 * =	15	-1	-11	-11	
Paks	9 *	15	-2	-10	-10	0
Szekszárd	28 *	18	-2	-10	-10	
Árpádtető	23 * ∀	20	-2	-11	-12	
Mohács	31 *	13	1	-8	-12	
Pécs	17 *	20	0	-9	-10	0
Siklós	13 *	11	1	-7	-9	
Szigetvár	15 * ⊥	15	1	-10	-13	
Budaörs	4 * ⊥	12	-3	-9	-10	
Bp. Lőrinc	7 * =	16	-3	-10	-10	1
Bp. Met. Int.	3 * =	13	-3	-8	-9	2
Bp. Szab. hegy	4 * =	15	-5	-11	-12	
Cegléd	10 * =	18	-1	-11	-11	1
Dobogókő	•	10	-10	-12	-12	
Gödöllő	3 * =	7	-4	-11	-11	1
Királyrét	ny *	9	-3	-10	-13	
Monor	8 *	19	-3	-12	-12	
Nagykáta	14 *	17	0	-11	-11	
Szentendre	1 *	8	-1	-9	-9	

85.II.11 07 h-ig az utolsó 24 óra adatai

állomás	csapadék (mm)	Hó cm	max. hőmérséklet	min. hőmérséklet	rad. min.	Előző nap napos órái
Vác	ny * =	9	-2	-9	-9	
Vámosmikola	ny =	5	-4	-9	-9	3
Baja	7 * ⊥	12	-1	-10	-10	0
Bácsalmás	–	–	–	–	–	
Izsák	22 *	12	-2	-11	–	
Kalocsa	5 *	14	-2	-10	-10	0
Kecskemét	6 * ≡	15	-2	-10	-12	0
Kiskunfélegyháza	9 * =	15	-2	-9	-9	
Kiskunhalas	9 * =	17	-2	-10	-10	
Kunszentmiklós	11 * ∀	25	-2	-10	-10	
Tiszakécske	3 *	12	0	-11	-13	
Balassagyarmat	1 * =	6	-1	-8	-9	
Romhány	ny *	7	-1	-10	-10	
Salgótarján	•	6	2	-6	-7	
Eger	1 * ≡	8	-4	-11	-13	0
Galyatető	2 * ∀	22	-6	-16	-16	
Gyöngyös	3 * =	10	-1	-10	-11	
Kékestető	3 *	29	-7	-16	-16	1
Kompolt	4 *	13	-2	-10	-12	1
Lőrinci	3 * =	10	-2	-9	-11	
Poroszló	14 * ⊥	–	-2	-12	-13	
Jászapáti	6 *	10	-1	-11	-11	
Jászberény	3 *	10	-5	-6	-7	
Karcag	–	–	–	–	–	
Szolnok	7 * ⊥	15	-0	-12	-12	2
Tiszaroff	2 * =	14	-1	-12	-12	
Túrkeve	9 * =	18	-1	-12	-13	0
Kistelek	13 * =	15	-2	-10	-12	
Makó	11 *	10	0	-11	-13	
Szeged	7 * ⊥	10	-1	-10	-10	0
Szentes	18 *	–	-1	-11	-11	
Borsodnádasd	1 *	10	-2	-12	-12	
Füged	3 *	–	-5	-14	-14	
Hidasnémeti	1 *	10	-4	-14	-14	
Jósvafő	1 * =	17	-3	-13	-15	0
Lillafüred	2 * ≡	10	-3	-11	-12	
Miskolc	2 * ≡	10	-3	-12	-13	–
Putnok	2 * =	12	-1	-12	-12	
Sárospatak	1 * ⊥	10	-7	-14	-15	0
Szendrőlád	–	–	–	–	–	
Tokaj	1 *	10	-1	-12	-12	
Kisvárda	7 * =	6	-5	-15	-16	0
Mátészalka	5 ∇ ⊏	23	-4	-13	-14	
Nyíregyháza	1 * =	–	-4	-14	-14	0
Nyírlugos	6 * ⌴	20	-1	-10	-12	
Pátyod	–	–	–	–	–	
Tiszabecs	7 * ⊥	36	-3	-12	-12	
Vásárosnamény	5 * =	18	-4	-14	-15	
Záhony	2 *	13	-5	-14	-14	
Berettyóújfalu	7 * ∀	12	-3	-13	-13	
Debrecen	5 * =	14	-3	-14	-15	0
Hajdúdorog	2 * ⊥	–	-4	-12	-12	
Hortobágy	9 *	19	-6	-12	-12	
Körösszakál	7 *	12	-0	-13	-15	
Polgár	2 *	14	-3	-13	-13	
Békéscsaba	7 *	11	-1	-12	-12	1
Mezőhegyes	5 *	7	0	-10	-12	0
Orosháza	5 * ⊥	–	-2	-12	-12	0
Szarvas	5 *	8	-1	-11	-12	0
Szeghalom	–	–	–	–	–	

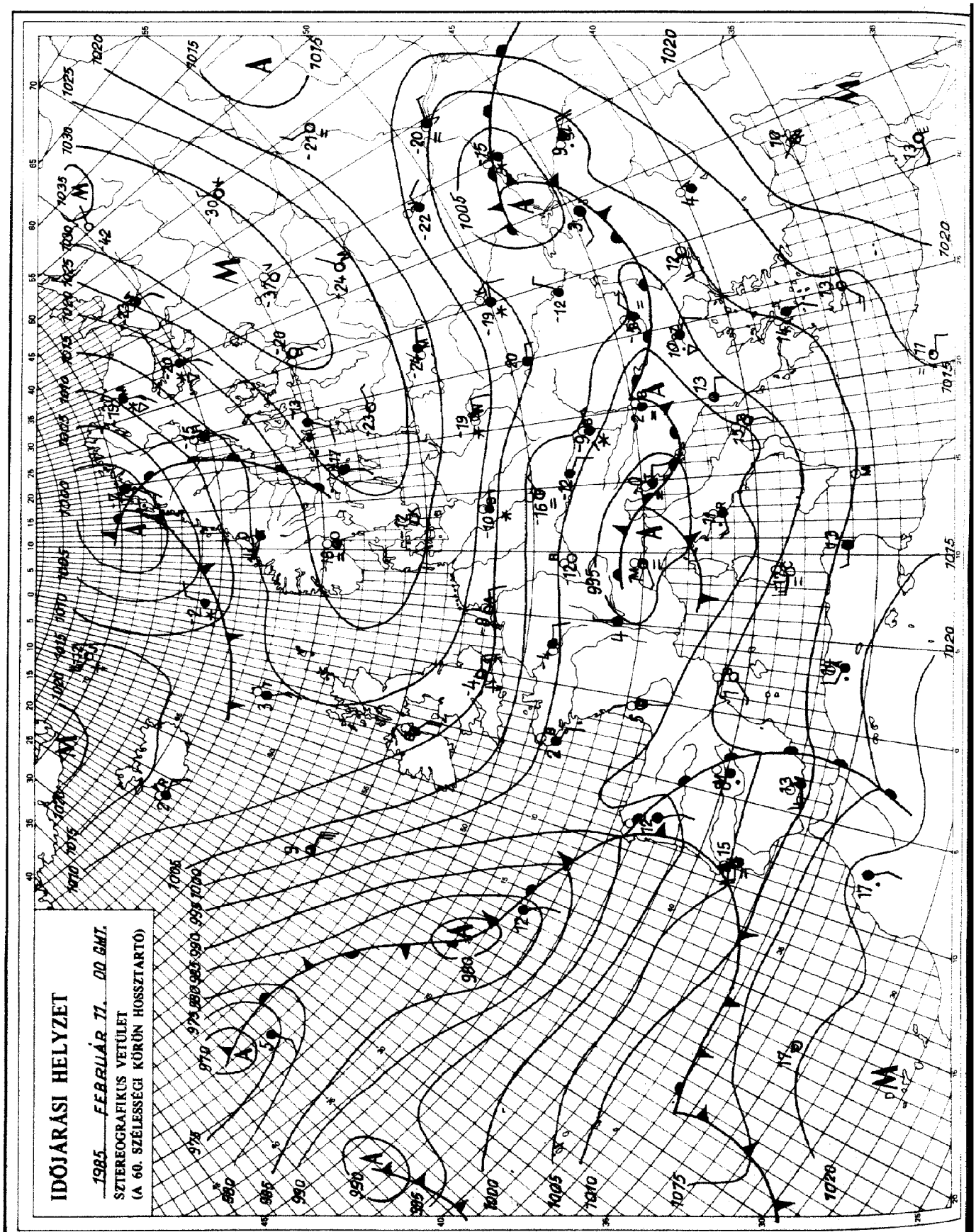

KIADJA: ORSZÁGOS METEOROLÓGIAI SZOLGÁLAT
Készíti: Központi Előrejelző Intézet Analízis- és Rövidtávú Prognózis Központja – T.: 273-018
Megjelenik naponként
Évi előfizetési díja: 1760,- Ft. – Megrendelhető: 1024 Budapest, II., Kitaibel Pál u. 1. – T.: 353-500
Kiadásért felel: az OMSZ elnöke – Szerkesztésért felel: a KEI igazgatója

Jelmagyarázat a havi mellékletben

IDŐJÁRÁSI NAPIJELENTÉS

ЕЖЕДНЕВНЫЙ МЕТЕОРОЛОГИЧЕСКИЙ БЮЛЛЕТЕНЬ · DAILY WEATHER REPORT
BULLETIN QUOTIDIEN DE TEMPS · TÄGLICHER WETTERBERICHT

98. évfolyam 042. szám + Budapest + 1985. február 12. kedd

Az időjárási helyzet és a várható időjárás:

Európa déli és délkeleti részén ciklonok alakitják az időjárást, emiatt jobbára borult, csapadékos az idő. A Balkán-félsziget északi részén, valamint a Fekete-tenger térségében többfelé havazik, az Appennini-félszigeten pedig esik az eső. A kontinens középső részén egy nagy kiterjedésü anticiklon található. Ennek területén igen hideg levegő halmozódott föl, ezért éjszaka gyakoriak a kemény fagyok, és sokfelé napközben is -10 fok alatt marad a hőmérséklet. A Kárpát-medence időjárását egyelőre az északról érkező hideg levegő határozza meg, ezért szerda estig nem várható enyhülés.

Hazánkban hétfőn már csak a déli, délkeleti megyékben volt tartósan borult az ég, másutt jelentősen csökkent a felhőzet és néhány órára a nap is kisütött. Az északi, északkeleti szelet helyenként erős széllökések kisérték. A legmagasabb nappali hőmérséklet általában -5 és -10, a keleti országrészben helyenként -10 és -15 fok között alakult. Hétfőn még többfelé, keddre virradóan már csak néhány helyen volt gyenge havazás, hószállingózás. A ma reggel 7 óráig lehullott csapadék mennyisége nem volt jelentős, az 5-mm-t sehol sem haladta meg. A szél mérséklődése, valamint a felhőzet további csökkenése miatt erős volt az éjszakai lehülés. A hőmérséklet hajnalban általában -15 és -20, északkeleten -20 és -25 fok között alakult. Kedd délelőtt az ország nagy részén kevés volt a felhő, csapadékról már nem érkezett jelentés. A hőmérséklet 11 órakor -11 és -16 fok között volt.

Ma 12 órakor Budapesten a hőmérséklet -9 fok, a tengerszintre átszámitott légnyomás 1015 mbar gyengén süllyed.

Várható időjárás szerda estig:

Szokatlanul hideg idő várható. Legfeljebb délkeleten növekszik meg időnként a felhőzet. Ott néhány helyen hószállingózás valószinü. Másutt túlnyomóan derült idő lesz. A többfelé élénk, időnként erős északkeleti szél hófúvást okozhat.

A várható legalacsonyabb éjszakai hőmérséklet általában -19 és -24 fok között, a szélcsendes helyeken -26 fok körül,
legmagasabb nappali hőmérséklet szerdán -10 és -15 fok között alakul.

Bozóki István s.k.

A hőmérséklet napi középértéke és eltérése a 100 évi átlagtól /Budapest belterületén/:

1985. II. 11. -7,9°C -8,5°C

1871 óta ezen a napon Budapesten előfordult

legmagasabb hőmérséklet: 14,8°C /1918/,
legalacsonyabb hőmérséklet: -23,4°C /1929/.

85.112.

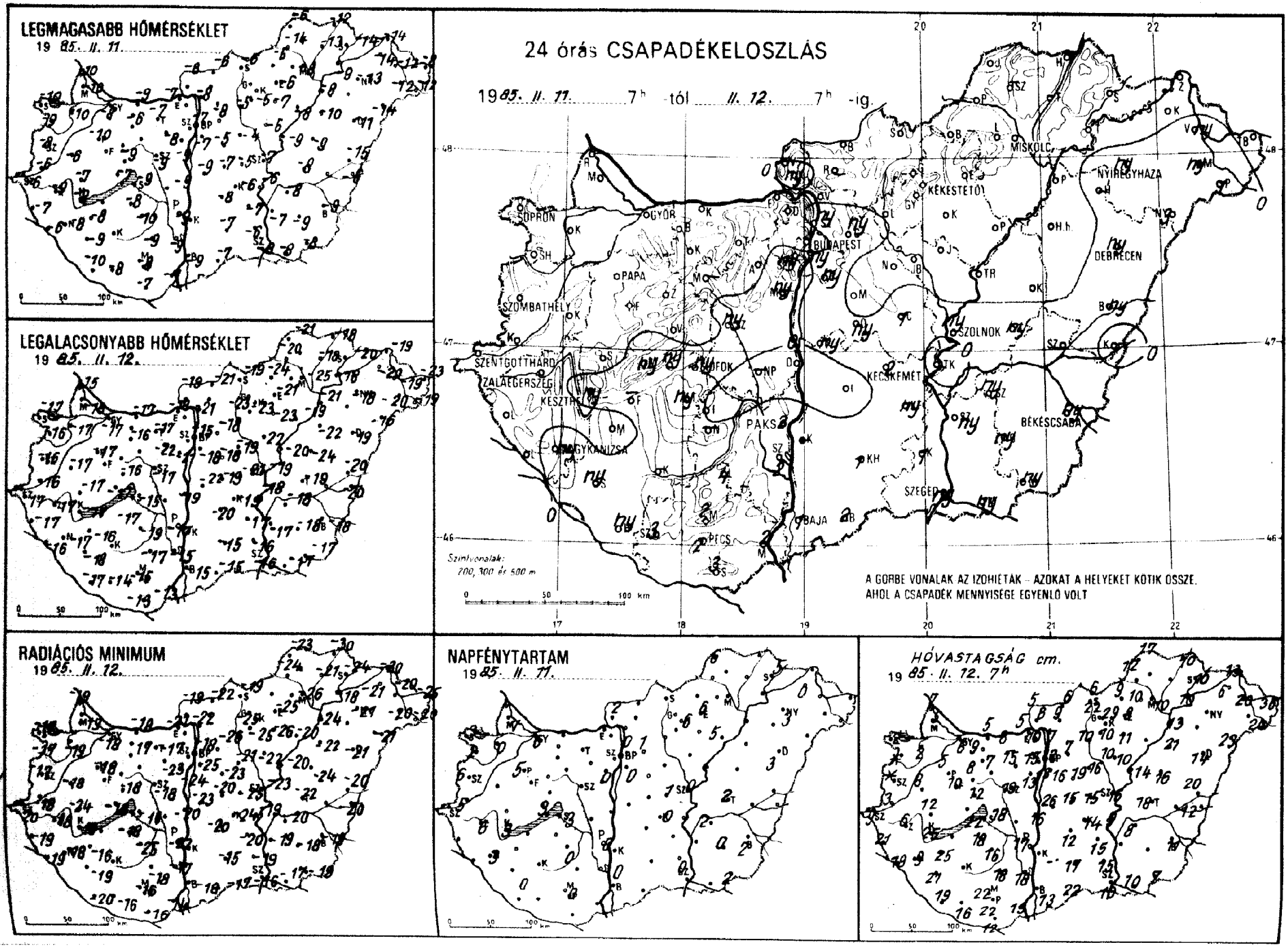
LEGMAGASABB HŐMÉRSÉKLET
1985. II. 11.
LEGALACSONYABB HŐMÉRSÉKLET
1985. II. 12.
24 órás CSAPADÉKELOSZLÁS
1985. II. 11. 7h -tól II. 12. 7h -ig.
SOPRON
GYŐR
BUDAPEST
MISKOLC
NYÍREGYHÁZA
KÉKESTETŐ
DEBRECEN
PAPA
SZOMBATHELY
SZOLNOK
SZENTGOTTHÁRD
ZALAEGERSZEG
KESZTHELY
SIÓFOK
KECSKEMÉT
BÉKÉSCSABA
PAKS
SZEGED
BAJA
PÉCS
Szintvonalak: 200, 300 és 500 m
A GÖRBE VONALAK AZ IZOHIÉTÁK – AZOKAT A HELYEKET KÖTIK ÖSSZE, AHOL A CSAPADÉK MENNYISÉGE EGYENLŐ VOLT
RADIÁCIÓS MINIMUM
1985. II. 12.
NAPFÉNYTARTAM
1985. II. 11.
HÓVASTAGSÁG cm.
1985. II. 12. 7h

1985. II. 10^{h}-ig az utolsó 24 óra adatai						Előző nap napos órái
állomás	csapadék (mm)	Hó cm	max. hőmérséklet	min. hőmérséklet	rad. min.	
Győr	.	6	-8	-17	-18	6
Kapuvár	. =	2	-10	-17	-19	0
Mosonmagyaróvár	.	5	-10	-18	-19	7
Rajka	.	7	-10	-15	-19	
Sopron	.	2	-10	-17	-17	3
Sopronhorpács	.	folt	-9	-16	-17	2
Káld	.	8	-6	-17	-18	
Körmend	.	3	-6	-16	-18	
Szentgotthárd	. =	9	-6	-17	-20	5
Szombathely	.	folt	-8	-16	-17	6
Lenti	.	21	-7	-17	-19	
Letenye	.	19	-6	-16	-19	
Nagykanizsa	ny * =	9	-8	-17	-18	3
Zalaegerszeg	. ⛹	6	-9	-17	-18	6
Farkasgyepű	.	10	-12	-19	-20	
Keszthely	ny * =	25	-8	-17	-18	3
Mencshely	ny *	17	-10	-18	-20	3
Pápa	.	5	-10	-17	-18	5
Sümeg	.	12	-7	-17	-24	
Tihany	ny * =	22	-7	-17	-18	
Veszprém	.	12	-9	-16	-18	
Zirc	. =	8	-11	-18	-19	
Fonyód	-	-	-	-	-	
Homokszt. györgy	ny *	19	-10	-17	-20	0
Kaposvár	-	-	-	-	-	
Marcali	.	25	-8	-16	-16	
Siófok	ny * =	18	-9	-15	-16	3
Somogyszob	ny *	21	-9	-18	-19	
Tab	ny *	18	-8	-17	-18	
Bábolna	.	9	-9	-17	-17	
Esztergom	. =	5	-7	-18	-21	
Kisbér	.	7	-6	-16	-17	
Komárom	.	5	-9	-17	-18	
Tatabánya	.	8	-7	-17	-17	
Alcsútdoboz	. V	15	-8	-22	-23	
Dunaújváros	.	16	-9	-19	-23	
Martonvásár	ny *	13	-9	-21	-24	0
Mór	-	-	-	-	-	
Nagyhörcsökp.	-	-	-	-	-	
Szabadbattyán	ny * =	19	-9	-17	-18	
Tregszemcse	.	16	-10	-19	-25	0
Lengyel	4 *	18	-9	-17	-18	
Paks	2 *	17	-9	-17	-22	0
Szekszárd	2 *	18	-9	-15	-17	
Árpadtető	2 * =	22	-10	-15	-16	
Mohács	2 *	13	-7	-13	-14	
Pécs	2 *	22	-8	-15	-16	0
Siklós	3 *	12	-7	-13	-16	
Szigetvár	3 *	16	-8	-14	-16	
Budaörs	ny * ⛹	13	-8	-22	-25	
Bp. Lőrinc	ny * -	16	-7	-18	-25	0
Bp. Met. Int.	.	12	-7	-15	-18	0
Bp. Szab. hegy	ny *	15	-10	-18	-25	
Cegléd	1 * =	15	-5	-21	-25	1
Dobogókő	.	10	-11	-16	-17	
Gödöllő	ny *	7	-8	-18	-26	1
Királyrét	ny *	8	-9	-21	-23	
Monor	.	19	-5	-23	-23	
Nagykáta	.	16	-4	-19	-21	
Szentendre	ny *	7	-6	-17	-17	

1985. II. 10^{h}-ig az utolsó 24 óra adatai						Előző nap napos órái
állomás	csapadék (mm)	Hó cm	max. hőmérséklet	min. hőmérséklet	rad. min.	
Vác	. =	9	-8	-21	-22	
Vámosmikola	. ⌴	5	-8	-19	-19	2
Baja	1 * =	13	-9	-15	-18	0
Bácsalmás	2 *	22	-7	-15	-17	
Izsák	.	12	-8	-20	-20	
Kalocsa	-	-	-	-	-	-
Kecskemét	2 *	14	-6	-19	-24	0
Kiskunfélegyháza	ny *	15	-7	-17	-20	
Kiskunhalas	1 *	17	-7	-15	-15	
Kunszentmiklós	ny *	26	-9	-22	-23	
Tiszakécske	.	9	-6	-18	-19	
Balassagyarmat	. =	6	-6	-21	-22	
Romhány	-	-	-	-	-	
Salgótarján	. ⌴	6	-6	-19	-19	
Eger	. ≡	8	-6	-21	-25	6
Galyatető	.	22	-9	-20	-22	
Gyöngyös	.	10	-5	-23	-25	
Kékestető	.	29	-12	-20	-20	6
Kompolt	.	11	-7	-23	-26	5
Lőrinci	. ≡	10	-5	-23	-25	
Poroszló	. ⛹	-	-8	-19	-20	
Jászapáti	.	10	-6	-22	-22	
Jászberény	.	10	-9	-25	-25	
Karcag	.	16	-9	-24	-24	
Szolnok	ny * =	15	-7	-19	-23	0
Tiszaroff	.	14	-9	-20	-20	
Túrkeve	ny *	18	-8	-19	-22	2
Kistelek	1 *	15	-6	-16	-19	
Makó	ny *	10	-8	-17	-17	
Szeged	ny *	10	-8	-16	-16	0
Szentes	ny *	-	-7	-17	-19	
Borsodnádasd	.	9	-6	-24	-	
Füged	. =	-	-13	-18	-21	
Hidasnémeti	.	10	-12	-18	-30	
Jósvafő	. =	17	-6	-21	-23	6
Lillafüred	. ≡	10	-6	-20	-21	
Miskolc	. =	10	-8	-25	-26	-
Putnok	. =	12	-14	-24	-24	
Sárospatak	.	10	-14	-20	-24	5
Szendrőlád	-	-	-	-	-	
Tokaj	.	10	-9	-18	-18	
Kisvárda	. =	6	-14	-20	-21	0
Mátészalka	ny ⛹	23	-12	-20	-20	
Nyíregyháza	ny *	-	-13	-18	-21	3
Nyírlugos	3 * ⌴	23	-14	-16	-21	
Pátyod	1 *	24	-12	-19	-20	
Tiszabecs	. ≡	36	-8	-23	-25	
Vásárosnamény	ny *	20	-12	-19	-20	
Záhony	.	13	-14	-19	-20	
Berettyóújfalu	ny *	20	-15	-20	-20	
Debrecen	ny *	14	-11	-19	-21	3
Hajdúdorog	-	-	-	-	-	
Hortobágy	.	21	-10	-22	-22	
Körösszakál	.	12	-6	-20	-20	
Polgár	. =	13	-8	-21	-24	
Békéscsaba	ny * ⛹	11	-9	-18	-19	2
Mezőhegyes	ny *	7	-8	-17	-19	2
Orosháza	ny *	-	-9	-18	-18	0
Szarvas	ny *	8	-8	-18	-20	2
Szeghalom	-	-	-	-	-	

KIADJA: ORSZÁGOS METEOROLÓGIAI SZOLGÁLAT
Készíti: Központi Előrejelző Intézet Analízis- és Rövidtávú Prognózis Központja – T.: 273-018
Megjelenik naponként
Évi előfizetési díja: 1760,- Ft. – Megrendelhető: 1024 Budapest, II., Kitaibel Pál u. 1. – T.: 353-500
Kiadásért felel: az OMSZ elnöke – Szerkesztésért felel: a KEI igazgatója

Jelmagyarázat a havi mellékletben

IDŐJÁRÁSI NAPIJELENTÉS

ЕЖЕДНЕВНЫЙ МЕТЕОРОЛОГИЧЕСКИЙ БЮЛЛЕТЕНЬ • DAILY WEATHER REPORT
BULLETIN QUOTIDIEN DE TEMPS • TÄGLICHER WETTERBERICHT

98. évfolyam 044. szám + Budapest + 1985. február 13. szerda

Az időjárási helyzet és a várható időjárás:

Dardanellák feletti középponttal ciklon örvénylik. Hatására a Feketetenger partvidékén, valamint a Keleti-Kárpátokban többfelé havazik és helyenként hófúvás is kialakul. Ugyancsak gyakori havazásról érkezik hir a Szovjetunió északabbra fekvő területéről. Észak- és Közép-Európa sarki levegővel elárasztott vidékein már napok óta tart a szokatlanul hideg idő. Élénkülő délnyugati áramlattal viszonylag enyhe, óceáni eredetü, nedves levegő sodródik a szárazföld belseje fölé. A légköri frontok útját a kontinens déli, délnyugati részén szórványos eső jelzi.

Magyarországon kedden keleten, délkeleten az erősen felhős égből néhány helyen szállingózott a hó. Másutt túlnyomóan derült, napos, száraz idő volt. A többfelé élénk északi szelet északkeleten helyenként erős széllökések kisérték, emiatt ott hófúvások is kialakultak. Éjszaka az Alföldön, valamint az Északi-középhegységben szórványosan havazott. A szerda reggelig lehullott csapadék mennyisége csapadéknyom és 4 mm között volt. Kedden a hőmérséklet csúcsértéke általában -10 fok körül alakult. Szerda hajnalra északkeleten -13, -20, másutt általában -18, -24 fokig hült le a levegő. Ma délelőtt keleten az erősen felhős égből elszórtan hullott a hó. Másutt derült, napos idő volt. A hőmérséklet 11 órakor az országban -9 és -16 fok között változott.

Ma 12 órakor Budapesten a hőmérséklet -9 fok, a tengerszintre átszámitott légnyomás 1014 mbar, alig változik.

Várható időjárás csütörtök estig:

Folytatódik a szokatlanul hideg idő. A keleti országrészben lassanként csökken a felhőzet, egyre többfelé szünik meg a gyenge havazás. Jobbára gyengén felhős lesz az ég. Éjszaka egyre többfelé, néhol napközben is ködös idő várható. A légmozgás többnyire mérsékelt lesz.
A hőmérséklet hajnalban -19, -24 fok között,
csütörtökön, kora délután -8, -13 fok között valószinü.

Török Dénes s.k.

HIBAIGAZITÁS:

Az 1985. február 11-i Időjárási Napijelentésben, az ezen a napon mért, 1871. óta Budapesten előfordult legmagasabb hőmérséklet előjele tévesen jelent meg. A helyes érték: +15,4 °C /1925/

A hőmérséklet napi középértéke és eltérése a 100 évi átlagtól /Budapest belterületén/:

1985. II. 12.	-11,2°C	-12,1°C

1871 óta ezen a napon Budapesten előfordult

legmagasabb hőmérséklet:	15,5°C /1957/,
legalacsonyabb hőmérséklet:	-18,3°C /1929/.

85.113.

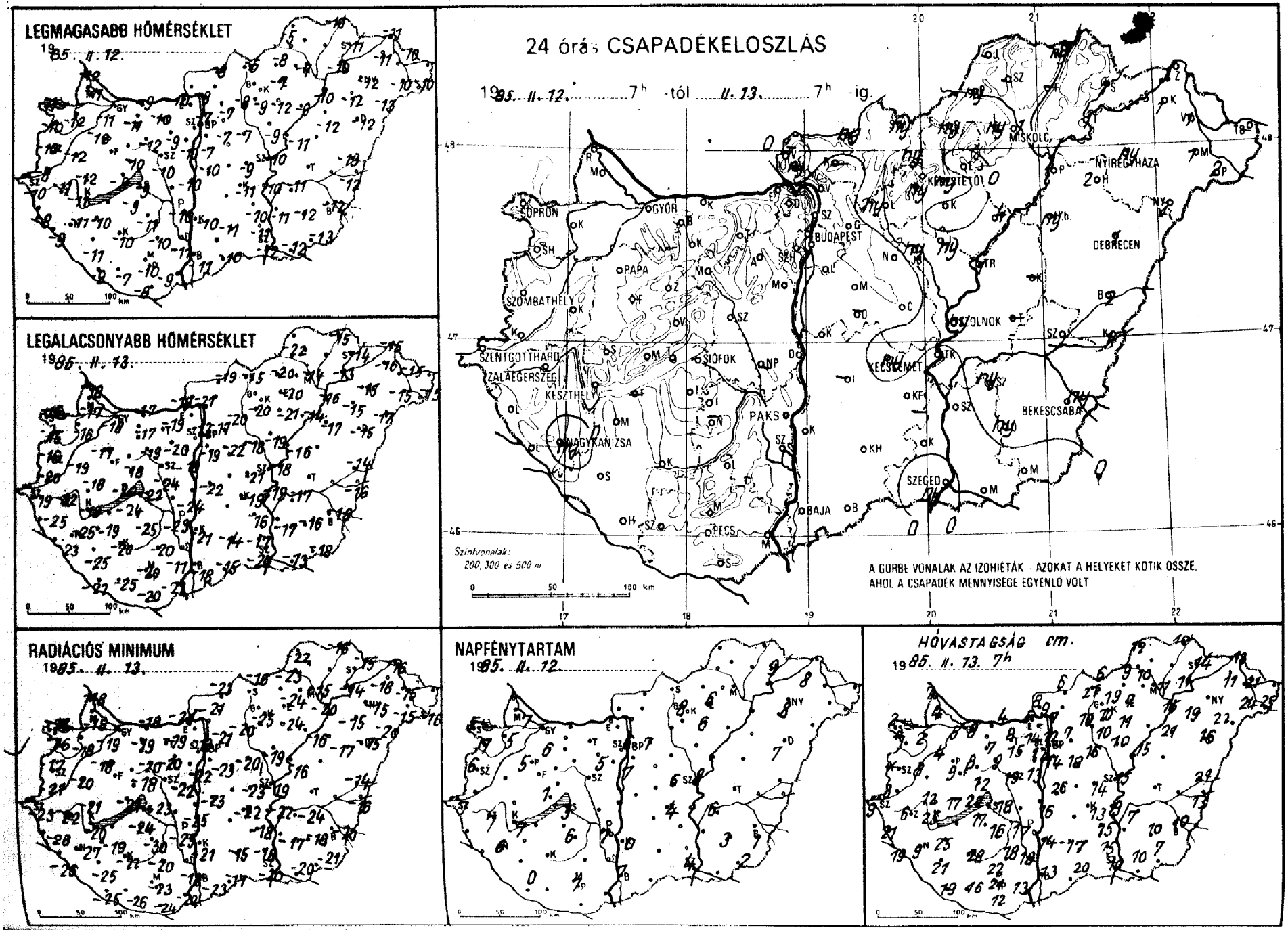
LEGMAGASABB HŐMÉRSÉKLET
1985. II. 12.
LEGALACSONYABB HŐMÉRSÉKLET
1985. II. 13.
24 órás CSAPADÉKELOSZLÁS
1985. II. 12. 7h -tól II. 13. 7h -ig.
SOPRON
GYŐR
BUDAPEST
MISKOLC
NYÍREGYHÁZA
DEBRECEN
SZOMBATHELY
PAPA
SZOLNOK
SZENTGOTTHÁRD
ZALAEGERSZEG
KESZTHELY
SIÓFOK
KECSKEMÉT
PAKS
BÉKÉSCSABA
NAGYKANIZSA
SZEGED
BAJA
PÉCS
Szintvonalak:
200, 300 és 500 m
A GÖRBE VONALAK AZ IZOHIÉTÁK - AZOKAT A HELYEKET KÖTIK ÖSSZE,
AHOL A CSAPADÉK MENNYISÉGE EGYENLŐ VOLT
RADIÁCIÓS MINIMUM
1985. II. 13.
NAPFÉNYTARTAM
1985. II. 12.
HÓVASTAGSÁG cm.
1985. II. 13. 7h

1985.II.13 07.h-ig az utolsó 24 óra adatai						Előző nap napos órái
állomás	csapadék (mm)	Hó cm	max. hőmérséklet	min. hőmérséklet	rad. min.	
Győr	• =	6	-11	-18	-19	6
Kapuvár	• =	2	-12	-16	-18	5
Mosonmagyaróvár	•	4	-11	-17	-18	7
Rajka	•	7	-12	-18	-18	
Sopron	◦	2	-11	-15	-17	5
Sopronhorpács	◦	folt	-10	-15	-16	7
Káld	◦	8	-11	-19	-20	
Körmend	•	3	-8	-20	-21	
Szentgotthárd	•	9	-10	-19	-23	7
Szombathely	• =	folt	-10	-16	-17	6
Lenti	• =	21	-8	-25	-28	
Letenye	•	19	-9	-23	-26	
Nagykanizsa	ny * =	9	-11	-25	-27	6
Zalaegerszeg	• V	6	-9	-22	-22	7
Farkasgyepű	•	9	-11	-19	-21	
Keszthely	• ≈	25	-10	-18	-20	7
Mencshely	• ≈	17	-13	-19	-19	1
Pápa	• ⌴	4	-12	-17	-18	5
Sümeg	• V	12	-11	-18	-21	
Tihany	• =	22	-9	-20	-21	
Veszprém	•	12	-10	-18	-18	
Zirc	• =	8	-13	-20	-21	
Fonyód	–	–	–	–	–	
Homokszt. györgy	•	19	-9	-22	-25	0
Kaposvár	• ⌴	28	-10	-20	-22	
Marcali	•	25	-10	-19	-19	
Siófok	• ⌴	18	-9	-22	-23	3
Somogyszob	•	21	-11	-25	-25	
Tab	•	17	-9	-24	-24	
Bábolna	•	9	-10	-18	-19	
Esztergom	• ≈	5	-10	-19	-22	
Kisbér	•	7	-11	-17	-19	
Komárom	•	4	-9	-17	-18	
Tatabánya	•	8	-10	-19	-19	
Alcsútdoboz	• V	15	-9	-20	-20	
Dunaújváros	•	13	-10	-24	-25	
Martonvásár	•	13	-10	-18	-22	5
Mór	• ≡	9	-12	-19	-22	
Nagyhörcsökp.	–	–	–	–	–	
Szabadbattyán	• =	19	-10	-24	-24	
Iregszemcse	• =	16	-11	-25	-30	6
Lengyel	• =	18	-10	-20	-20	
Paks	• =	17	-10	-23	-25	7
Szekszárd	•	18	-11	-17	-18	
Árpádtető	• =	22	-12	-16	-18	
Mohács	•	13	-9	-21	-22	
Pécs	• V	21	-10	-20	-23	7
Siklós	•	12	-8	-20	-24	
Szigetvár	•	16	-7	-25	-26	
Budaörs	• ⌴	12	-7	-12	-24	
Bp. Lőrinc	• =	14	-7	-19	-22	7
Bp. Met. Int.	•	12	-7	-13	-19	6
Bp. Szab. hegy	•	14	-11	-15	-19	
Cegléd	• ≡	14	-9	-21	-23	6
Dobogókő	–	–	–	–	–	
Gödöllő	• ≡	7	-7	-17	-21	7
Királyrét	ny * V	8	-8	-20	-23	
Monor	•	18	-7	-22	-23	
Nagykáta	• =	16	-7	-18	-20	
Szentendre	• =	7	-4	-16	-17	

1985.II.13 07.h-ig az utolsó 24 óra adatai						Előző nap napos órái
állomás	csapadék (mm)	Hó cm	max. hőmérséklet	min. hőmérséklet	rad. min.	
Vác	• =	9	-8	-21	-21	
Vámosmikola	–	–	–	–	–	–
Baja	• ⌴	13	-11	-18	-23	7
Bácsalmás	•	20	-10	-15	-17	
Izsák	–	–	–	–	–	
Kalocsa	•	14	-10	-21	-21	0
Kecskemét	ny *	13	-11	-19	-22	4
Kiskunfélegyháza	•	15	-10	-16	-18	
Kiskunhalas	•	17	-11	-14	-15	
Kunszentmiklós	• V	26	-10	-22	-23	
Tiszakécske	•	9	-10	-19	-22	
Balassagyarmat	ny * =	6	-8	-19	-23	
Romhány	–	–	–	–	–	
Salgótarján	ny *	6	-5	-15	-16	
Eger	• ≡	7	-7	-20	-24	6
Galyatető	ny *	22	-12	-19	-20	
Gyöngyös	ny * =	10	-9	-20	-25	
Kékestető	ny * =	29	-15	-19	-21	8
Kompolt	•	11	-12	-21	-24	6
Lőrinci	ny * ⌴	10	-8	-20	-20	
Poroszló	4 *	–	-9	-14	-16	
Jászapáti	ny * =	10	-9	-19	-19	
Jászberény	ny *	10	-9	-20	-24	
Karcag	–	–	–	–	–	
Szolnok	ny *	15	-10	-18	-19	8
Tiszaroff	1 * =	15	-11	-16	-16	
Túrkeve	–	–	–	–	–	–
Kistelek	•	15	-11	-17	-18	
Makó	•	10	-12	-13	-20	
Szeged	ny * =	10	-12	-20	-20	4
Szentes	•	–	-11	-17	-17	
Borsodnádasd	ny *	9	-8	-20	-23	
Füged	–	–	–	–	–	
Hidasnémeti	ny * =	10	-10	-15	-16	
Jósvafő	–	–	–	–	–	–
Lillafüred	ny * ≡	10	-9	-17	-18	
Miskolc	1 *	11	-7	-14	-15	–
Putnok	ny * =	12	-5	-22	-22	
Sárospatak	1 *	14	-11	-14	-15	9
Szendrőlád	–	–	–	–	–	
Tokaj	1 *	11	-10	-13	-14	
Kisvárda	1 * =	11	-11	-16	-18	8
Mátészalka	1 *	24	-10	-15	-15	
Nyíregyháza	ny *	–	-12	-15	-15	8
Nyírlugos	2 * ⌴	22	-13	-17	-20	
Pátyod	2 *	25	-10	-15	-16	
Tiszabecs	–	–	–	–	–	
Vásárosnamény	1 *	21	-10	-15	-15	
Záhony	1 *	13	-11	-15	-16	
Berettyóújfalu	2 *	21	-13	-14	-14	
Debrecen	1 * =	16	-12	-15	-15	7
Hajdúdorog	2 * V	19	-12	-15	-15	
Hortobágy	ny *	21	-12	-17	-17	
Körösszakál	1 *	13	-12	-16	-16	
Polgár	2 * ⌴	15	-10	-16	-20	
Békéscsaba	ny * ⌴	10	-12	-18	-20	1
Mezőhegyes	•	7	-13	-18	-21	2
Orosháza	ny *	10	-12	-16	-18	3
Szarvas	ny *	7	-11	-17	-24	6
Szeghalom	–	–	–	–	–	

KIADJA: ORSZÁGOS METEOROLÓGIAI SZOLGÁLAT
Készíti: Központi Előrejelző Intézet Analízis- és Rövidtávú Prognózis Központja – T.: 273-018
Megjelenik naponként
Évi előfizetési díja: 1760,- Ft. – Megrendelhető: 1024 Budapest, II., Kitaibel Pál u. 1. – T.: 353-500
Kiadásért felel: az OMSZ elnöke – Szerkesztésért felel: a KEI igazgatója

Jelmagyarázat a havi mellékletben

IDŐJÁRÁSI NAPIJELENTÉS

ЕЖЕДНЕВНЫЙ МЕТЕОРОЛОГИЧЕСКИЙ БЮЛЛЕТЕНЬ · DAILY WEATHER REPORT
BULLETIN QUOTIDIEN DE TEMPS · TÄGLICHER WETTERBERICHT

98. évfolyam 045. szám + Budapest + 1985. február 14. csütörtök

Az időjárási helyzet és a várható időjárás:

Kontinensünk nagyobb részén hideg, téli idő van. Csütörtökön délelőtt a Kelet-európai alföld, valamint Skandinávia térségében sokfelé havazott. Dél-, Délnyugat-Európában jelentősen melegedett az idő, az Ibériai-félszigeten késő délelőttre helyenként 20 fokig emelkedett a hőmérséklet. A hideg, illetve meleg léghullámokat elválasztó, több száz kilométer széles időjárási frontzóna csütörtök kora délelőtt körülbelül a Marseille - Róma - Istambul vonal mentén húzódott és lassanként észak felé tart, pénteken a Kárpát-medence időjárására is hatással lesz.

Szerdán Magyarország nyugati részén napos idő volt. Az Alföldön és az Északi-középhegységben délelőtt szállingózott a hó, a Tiszántúlon néhol még délután is gyengén havazott. A legtöbb lehullott csapadék is csak 2 mm volt. A hőmérséklet csúcsértéke általában -5, -10 fok között alakult. Csütörtök hajnalra szeszélyes területi eloszlásban -13, -23 fok közé csökkent a hőmérséklet. Éjszaka és kora délelőtt helyenként ködös volt az idő. Délelőtt az ország nagy részén ragyogóan sütött a nap. A hőmérséklet 11 órakor -6, -14 fok között volt.

Ma 12 órakor Budapesten a hőmérséklet -9 fok, a tengerszintre átszámított légnyomás 1021 mbar, alig változik.

Várható időjárás péntek estig:

Eleinte változóan felhős, párás, többfelé ködös idő lesz zúzmarával, havazás nem várható. Később északnyugat felől megnövekszik a felhőzet, egyre többfelé lesz havazás, hózápor.
A déli, délnyugati szél ma általában mérsékelt, a Dunántúlon élénk, holnap sokfelé élénk lesz.
Várható legalacsonyabb éjszakai hőmérséklet: általában -10, -15, a derült helyeken -16, -21,
legmagasabb nappali hőmérséklet pénteken: -1, -6 fok között, a ködös helyeken -10 fok körül.

H. Bóna Márta s.k.

TÁVOLABBI KILÁTÁSOK SZOMBATTÓL-KEDDIG:

Tovább tart a hideg idő. Számottevő csapadék nem valószinü. A hét végén a megerősödő szél miatt hófúvásokra lehet számitani.
Legalacsonyabb hajnali hőmérséklet általában -14, -19 fok között várható. Legmagasabb nappali hőmérséklet -4, -9 fok között lesz.
Jelentős mennyiségü /legalább 5 mm napi/ csapadék az ország területének 20 százalékán várható.

KÖZÉPTÁVÚ ELŐREJELZŐ CSOPORT

A hőmérséklet napi középértéke és eltérése a 100 évi átlagtól /Budapest belterületén/:

1985. II. 13.	-9,8°C	-10,6°C

1871 óta ezen a napon Budapesten előfordult

legmagasabb hőmérséklet:	17,2°C /1957/,
legalacsonyabb hőmérséklet:	-18,3°C /1929/.

85.114.

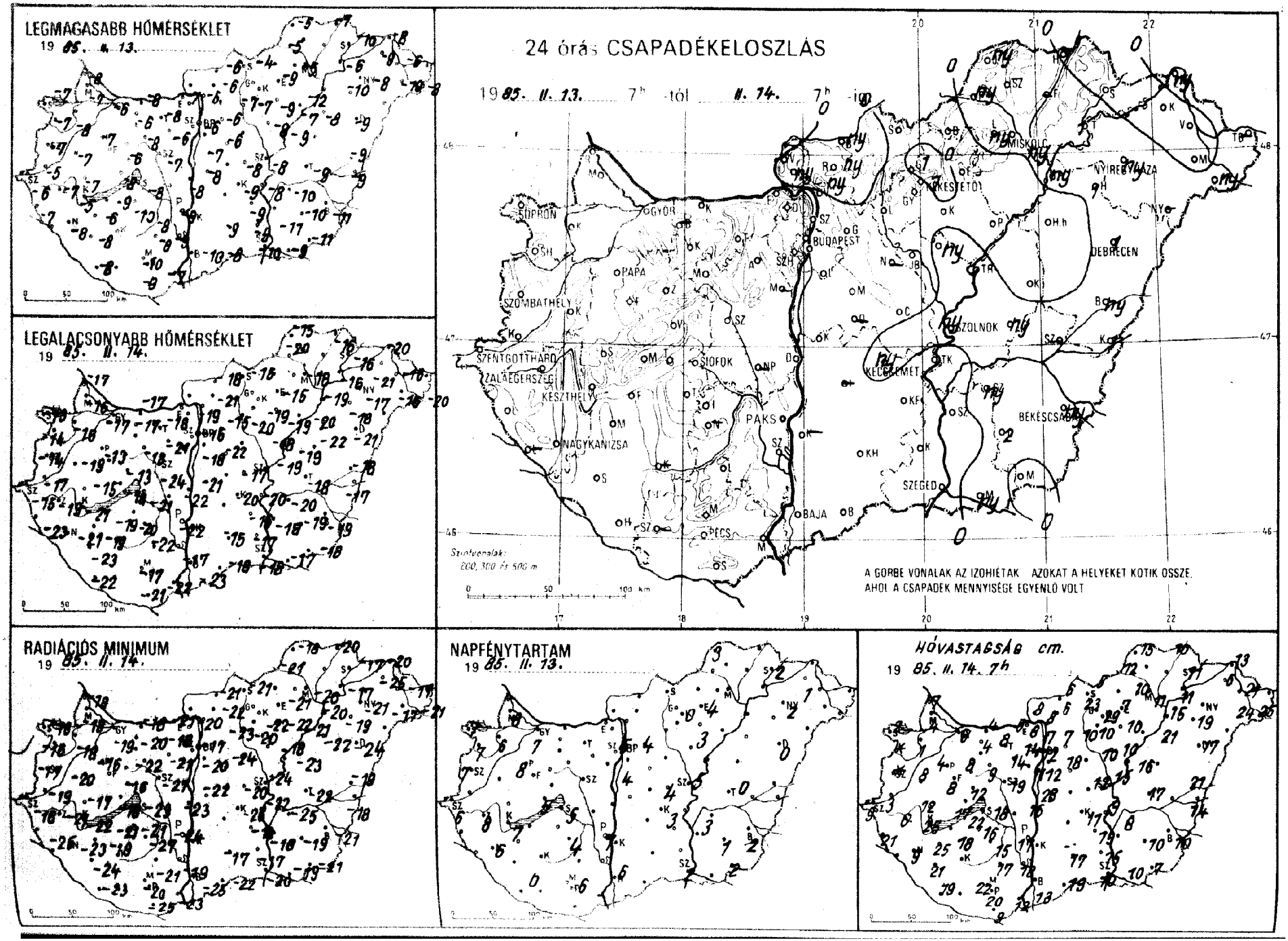
LEGMAGASABB HŐMÉRSÉKLET
19 85. II. 13.
LEGALACSONYABB HŐMÉRSÉKLET
19 85. II. 14.
24 órás CSAPADÉKELOSZLÁS
19 85. II. 13. 7h -tól II. 14. 7h -ig
A GÖRBE VONALAK AZ IZOHIÉTÁK AZOKAT A HELYEKET KÖTIK ÖSSZE, AHOL A CSAPADÉK MENNYISÉGE EGYENLŐ VOLT
RADIÁCIÓS MINIMUM
19 85. II. 14.
NAPFÉNYTARTAM
19 85. II. 13.
HÓVASTAGSÁG cm.
19 85. II. 14. 7h

19 85.11.14 07 -ig az utolsó 24 óra adatai

állomás	csapadék (mm)	Hó cm	max. hőmérséklet	min. hőmérséklet	rad. min.	Előző nap napos órái
Győr	. ⌴	6	-6	-17	-19	7
Kapuvár	. ⌴	1	-8	-16	-18	6
Mosonmagyaróvár	. V	4	-7	-16	-18	8
Rajka	.	7	-8	-17	-18	
Sopron	◦ =	2	-7	-13	-16	7
Soprőnhorpács	. ⌴	folt	-7	-14	-16	7
Kád	.	8	-7	-19	-20	
Körmend	.	3	-5	-17	-19	
Szentgotthárd	◦	9	-6	-15	-18	6
Szombathely	. ⌴	folt	-7	-14	-17	7
Lenti	. V	21	-7	-23	-25	
Letenye	–	–	–	–	–	
Nagykanizsa	. V	9	-8	-21	-23	6
Zalaegerszeg	. V	6	-7	-19	-21	8
Farkasgyepű	.	8	-8	-15	-19	
Keszthely	. =	25	-5	-21	-22	7
Mencshely	.	17	-9	-15	-20	5
Pápa	. ⌴	4	-7	-13	-16	8
Sümeg	. V	12	-7	-15	-17	
Tihany	. =	22	-8	-18	-18	
Veszprém	.	12	-6	-13	-16	
Zirc	. V	8	-8	-19	-21	
Fonyód	.	18	-9	-19	-21	
Homokszt. györgy	.	19	-8	-22	-23	0
Kaposvár	–	–	–	–	–	
Marcali	.	25	-6	-19	-19	
Siófok	. ⌴	18	-8	-21	-23	5
Somogyszob	.	21	-8	-23	-24	
Tab	.	16	-10	-20	-21	
Bábolna	–	–	–	–	–	
Esztergom	. =	5	-7	-17	-21	
Kisbér	.	4	-6	-17	-20	
Komárom	.	4	-8	-17	-18	
Tatabánya	. V	8	-8	-18	-18	
Alcsutdoboz	. V	14	-6	-21	-21	
Dunaújváros	.	16	-8	-22	-23	
Martonvásár	–	–	–	–	–	
Mór	. =	9	-8	-18	-22	
Nagyhörcsökp.	–	–	–	–	–	
Szabadbattyán	. =	19	-7	-24	-27	
Tiregszemcse	. V	15	-8	-22	-27	4
Tengvel	.	17	-8	-17	-21	
Paks	. V	17	-9	-22	-24	7
Szekszárd	.	18	-9	-17	-19	
Árpádtető	. =	22	-10	-13	-16	
Mohács	.	12	-7	-22	-23	
Pécs	.	20	-10	-17	-20	6
Siklós	.	9	-9	-21	-25	
Szigetvár	–	–	–	–	–	
Budaörs	. ⌴	11	-5	-20	-21	
Bp. Lőrinc	. V	12	-7	-18	-20	4
Bp. Met. Int.	. =	12	-6	-16	-17	5
Bp. Szab. hegy	. =	14	-10	-10	-11	
Cegléd	. =	12	-8	-17	-20	4
Dobogókő	.	8	-10	-14	-16	
Gödöllő	. ⌴	7	-6	-15	-23	4
Királyrét	ny * V	8	-6	-19	-21	
Monor	. =	18	-6	-22	-24	
Nagykáta	–	–	–	–	–	
Szentendre	. =	7	-5	-15	-16	

19 85.11.14 07 -ig az utolsó 24 óra adatai

állomás	csapadék (mm)	Hó cm	max. hőmérséklet	min. hőmérséklet	rad. min.	Előző nap napos órái
Vác	ny * ⌴	8	-5	-19	-20	
Vámosmikola	–	–	–	–	–	–
Baja	. V	13	-10	-23	-25	6
Bácsalmás	.	19	-8	-18	-22	
Izsák	–	–	–	–	–	
Kalocsa	–	–	–	–	–	–
Kecskemét	ny *	11	-9	-20	-26	3
Kiskunfélegyháza	.	15	-9	-16	-18	
Kiskunhalas	.	17	-9	-15	-17	
Kunszentmiklós	◦ V	26	-8	-21	-22	
Tiszakécske	.	9	-8	-20	-22	
Balassagyarmat	ny * ≡	6	-6	-18	-21	
Romhány	ny * V	6	-6	-21	-22	
Salgótarján	. ⌴	5	-4	-15	-21	
Eger	. ≡	7	-9	-15	-21	4
Galyatető	1 *	23	-11	-15	-22	
Gyöngyös	. ⌴	10	-7	-19	-22	
Kékestető	1 *=	29	-13	-15	-17	0
Kompolt	.	10	-9	-19	-22	3
Lőrinci	. ≡	10	-7	-20	-20	
Poroszló	. ≡	–	-7	-20	-21	
Jászapáti	ny * =	10	-8	-18	-18	
Jászberény	. ≡	10	-8	-20	-21	
Karcag	–	–	–	–	–	
Szolnok	ny * V	15	-8	-19	-24	5
Tiszaroff	1 * V	16	-9	-19	-23	
Túrkeve	ny * V	17	-9	-18	-22	0
Kistelek	.	15	-9	-17	-17	
Makó	ny * =	10	-9	-17	-19	
Szeged	ny * ⌴	10	-10	-19	-20	2
Szentes	◦	–	-11	-18	-18	
Borsodnádasd	–	–	–	–	–	
Füged	–	–	–	–	–	
Hidasnémeti	.	10	-7	-16	-20	
Jósvafő	ny * ⌴	15	-5	-15	-18	3
Lillafüred	ny *	10	-7	-15	-16	
Miskolc	ny * ⌴	11	-5	-18	-20	–
Putnok	ny * =	12	-5	-20	-21	
Sárospatak	.	11	-10	-16	-17	2
Szendrőlad	–	–	–	–	–	
Tokaj	1 *	11	-6	-16	-17	
Kisvárda	. =	6	-9	-21	-25	1
Mátészalka	.	24	-10	-16	-17	
Nyíregyháza	ny *	–	-8	-17	-21	2
Nyírlugos	–	–	–	–	–	
Pátyod	ny *	25	-8	-20	-21	
Tiszabecs	–	–	–	–	–	
Vásárosnamény	.	21	-6	-16	-17	
Záhony	ny *	13	-8	-20	-20	
Berettyóújfalu	ny *	21	-9	-18	-19	
Debrecen	1 * =	17	-9	-21	-24	0
Hajdúdorog	1 *	19	-10	-18	-19	
Hortobágy	.	21	-8	-22	-22	
Körösszakál	1 *	14	-9	-17	-18	
Polgár	ny * =	15	-12	-19	-20	
Békéscsaba	ny * V	10	-11	-19	-21	2
Mezőhegyes	. V	7	-11	-18	-21	2
Orosháza	2 * ≡	10	-10	-19	-19	1
Szarvas	ny *	8	-10	-20	-25	3
Szeghalom	–	–	–	–	–	

KIADJA: ORSZÁGOS METEOROLÓGIAI SZOLGÁLAT
Készíti: Központi Előrejelző Intézet Analízis- és Rövidtávú Prognózis Központja – T.: 273-018
Megjelenik naponként
Évi előfizetési díja: 1760,- Ft. – Megrendelhető: 1024 Budapest, II., Kitaibel Pál u. 1. – T.: 353-500
Kiadásért felel: az OMSZ elnöke – Szerkesztésért felel: a KEI igazgatója

Jelmagyarázat a havi mellékletben

IDŐJÁRÁSI NAPIJELENTÉS

ЕЖЕДНЕВНЫЙ МЕТЕОРОЛОГИЧЕСКИЙ БЮЛЛЕТЕНЬ · DAILY WEATHER REPORT
BULLETIN QUOTIDIEN DE TEMPS · TÄGLICHER WETTERBERICHT

98. évfolyam 046. szám + Budapest + 1985. február 15. péntek

Az időjárási helyzet és a várható időjárás:

Ma reggel még Lengyelország északi részén volt annak a ciklonnak a középpontja, amely újabb erős lehülést hoz Magyarországra is. Északról tehát igen hideg léghullámok közelitenek a Kárpátok felé. Ugyanakkor délen, az Appennini-félsziget térségében egy másik légörvény enyhe, nedves levegőt sodor észak felé. A kétféle levegő keveredési területe ma éppen Magyarország volt. Ez okozza az erős felhősödést és a havazást is. Rövidesen az északi hideg hatása érvényesül, a tartós havazás megszünik, jelentősen erősödik a szél, és fölszakad a felhőzet.

Csütörtökön Magyarországon túlnyomóan napos idő volt, csak helyenként maradt meg tartósan a köd. Csapadékot nem jelentettek. A hőmérséklet csúcsértéke az ország nagy részén -2 és -10 fok között volt. Ma éjszaka általában -8, -16 fokig csökkent a hőmérséklet, de keletről -18, -20 fokot is jelentettek. Délelőtt borult idő volt, főként az északi megyékben tartós havazás alakult ki. A hőmérséklet 11 órakor -6 és -11 fok között volt.

Ma 12 órakor Budapesten -9 fokot mértek, a tengerszintre átszámitott légnyomás 1017 mbar, mérsékelten emelkedik.

Várható időjárás szombat estig:

Eleinte borult idő lesz többfelé tartós havazással. Később felszakad a felhőzet, és a felhőátvonulásból futó hózáporok alakulnak ki. Sokfelé megerősödik, időnként viharos lesz az északnyugati, északi szél, és ez újabb hófúvást okoz.

A legalacsonyabb éjszakai hőmérséklet általában -12, -17 fok között, de a tartósan derült, szélvédett helyeken -20 fok körül várható. A legmagasabb nappali hőmérséklet szombaton: -7 és -12 fok között valószinü.

Pálmási Judit s.k.

A hőmérséklet napi középértéke és eltérése a 100 évi átlagtól /Budapest belterületén/:

1985. II. 14. -7,7°C -8,8°C

1871 óta ezen a napon Budapesten előfordult

legmagasabb hőmérséklet: 15,6°C /1925/,
legalacsonyabb hőmérséklet: -15,6°C /1985/.

85.115.

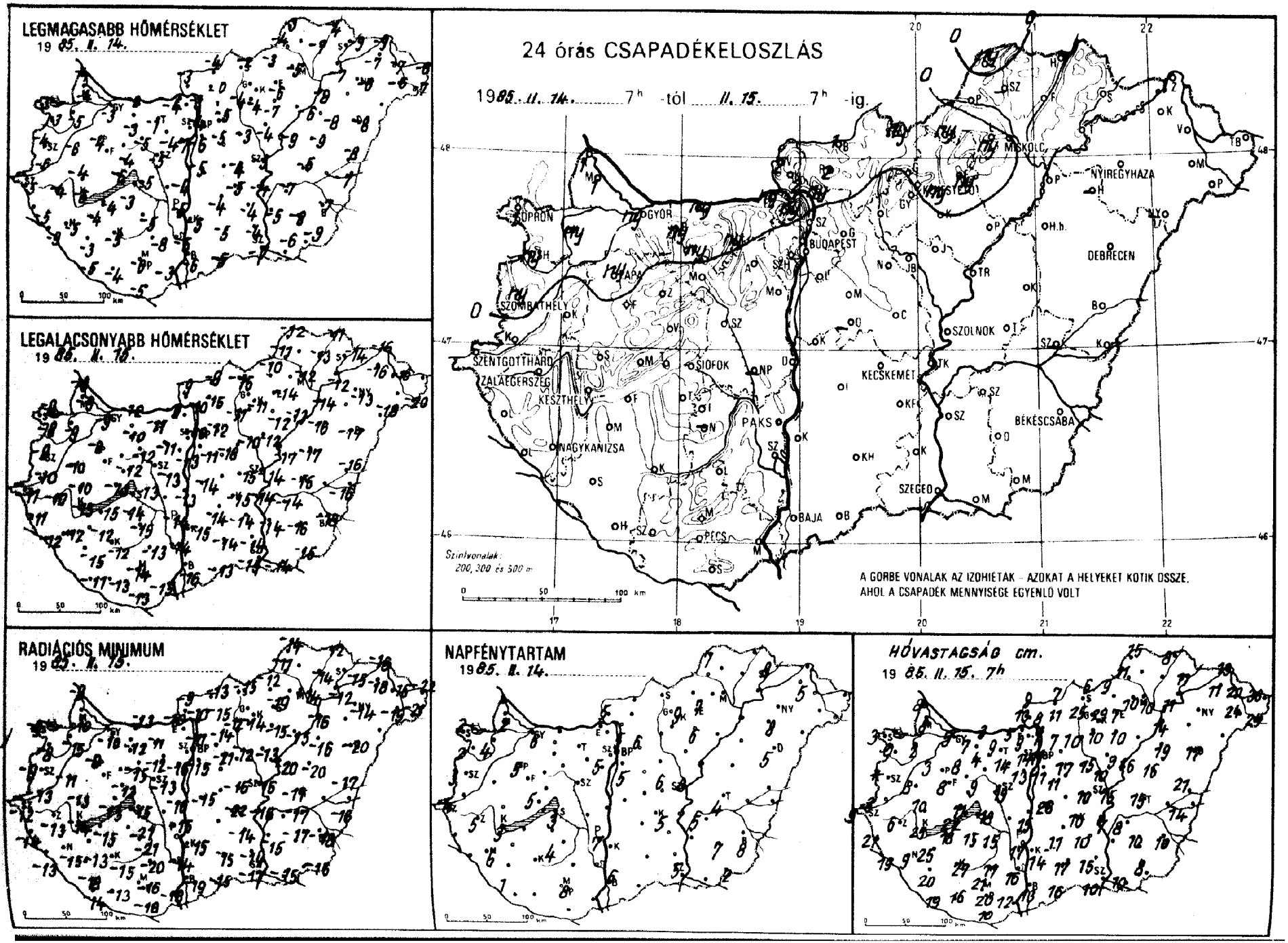
LEGMAGASABB HŐMÉRSÉKLET
19 85. II. 14.
LEGALACSONYABB HŐMÉRSÉKLET
19 85. II. 15.
24 órás CSAPADÉKELOSZLÁS
1985. II. 14. 7h -tól II. 15. 7h -ig.
SOPRON
GYŐR
BUDAPEST
MISKOLC
NYÍREGYHÁZA
DEBRECEN
SZOMBATHELY
SZENTGOTTHÁRD
ZALAEGERSZEG
KESZTHELY
SIÓFOK
PAKS
NAGYKANIZSA
KECSKEMÉT
SZOLNOK
BÉKÉSCSABA
SZEGED
BAJA
PÉCS
Szintvonalak:
200, 300 és 500 m
A GÖRBE VONALAK AZ IZOHIETÁK – AZOKAT A HELYEKET KÖTIK ÖSSZE,
AHOL A CSAPADÉK MENNYISÉGE EGYENLŐ VOLT
RADIÁCIÓS MINIMUM
19 85. II. 15.
NAPFÉNYTARTAM
1985. II. 14.
HÓVASTAGSÁG cm.
19 85. II. 15. 7h

1985. II. 15^{h}-ig az utolsó 24 óra adatai

állomás	csapadék (mm)	Hó cm	max. hőmérséklet	min. hőmérséklet	rad. min.	Előző nap napos órái
Győr	ny * ⊔	5	-3	-9	-10	6
Kapuvár	ny * =	2	-5	-9	-15	4
Mosonmagyaróvár	1 *	8	-4	-9	-10	2
Rajka	1 *	8	-4	-8	-9	
Sopron	1 *	3	-3	-9	-9	2
Sopronhorpács	ny * = lep.		-3	-8	-8	2
Káld	.	8	-6	-10	-11	
Körmend	.	3	-6	-10	-13	
Szentgotthárd	. =	9	-5	-11	-12	4
Szombathely	ny * = folt		-4	-9	-9	3
Lenti	. =	21	-5	-11	-14	
Letenye	. ⊔	19	-9	-12	-13	
Nagykanizsa	. V	9	-5	-12	-15	6
Zalaegerszeg	. V	6	-4	-10	-13	5
Farkasgyepű	.	8	-4	-11	-11	
Keszthely	.	25	-5	-13	-14	3
Mencshely	. =	15	-7	-12	-12	5
Pápa	ny * ⊔	3	-4	-8	-9	5
Sümeg	.	10	-4	-10	-13	
Tihany	. =	22	-6	-13	-13	
Veszprém	.	11	-4	-12	-13	
Zirc	. =	8	-4	-11	-12	
Tonyód	.	18	-4	-15	-15	
Homokszt. györgy	.	19	-5	-11	-14	1
Kaposvár	.	27	-5	-12	-15	
Marcali	.	25	-4	-12	-13	
Siófok	. ⊔	18	-5	-13	-15	3
Somogyszob	.	20	-3	-15	-18	
Tab	.	15	-3	-14	-21	
Dábolna	ny *	7	-3	-10	-11	
Esztergom	ny * =	5	-4	-9	-10	
Gisbér	ny * =	4	-3	-10	-12	
Komárom	ny * ⊔	3	-2	-12	-13	
Tatabánya	ny	9	-1	-11	-11	
Dicsőtdoboz	. =	14	-4	-11	-12	
Dunaújváros	.	15	-4	-13	-16	
Martonvásár	.	13	-7	-13	-16	5
Mór	. ≡	9	-5	-12	-15	
Nagyhörcsökp.	-	-	-	-	-	
Szabadbattyán	. =	19	-5	-13	-13	
Tegszemcse	. =	15	-5	-15	-21	4
Tengyel	. =	17	-8	-13	-20	
Tks	. =	17	-5	-14	-15	7
Tekszárd	.	16	-5	-14	-14	
Tpadtető	.	21	-5	-12	-13	
Tohács	. =	12	-3	-15	-18	
Tes	.	20	-6	-14	-16	8
Tklós	.	10	-5	-13	-18	
Tigetvár	.	16	-4	-13	-13	
Tdaörs	. ⊔	11	-4	-11	-13	
P. Lőrinc	. =	11	-6	-11	-15	5
P. Met. Int.	. =	11	-4	-10	-11	5
P. Szab. hegy	. =	14	-6	-14	-14	
Tgléd	. =	10	-4	-15	-16	6
Tbogókő	ny *	9	-7	-14	-17	
Tdöllő	. =	7	-5	-12	-14	6
Tályrét	2 * V	13	-4	-11	-14	
Tnor	. ≡	17	-5	-18	-21	
Tgykáta	. =	15	-3	-10	-12	
Tentendre	. *	7	-2	-10	-10	

1985. II. 16^{h}-ig az utolsó 24 óra adatai

állomás	csapadék (mm)	Hó cm	max. hőmérséklet	min. hőmérséklet	rad. min.	Előző nap napos órái
Vác	ny * ≡	8	-3	-10	-10	
Vámosmikola	2 * =	9	-3	-9	-9	5
Baja	. V	13	-6	-16	-19	6
Bácsalmás	.	16	-5	-13	-15	
Izsák	.	11	-4	-14	-	
Kalocsa	.	14	-5	-15	-15	-
Kecskemét	. =	10	-5	-15	-22	5
Kiskunfélegyháza	.	15	-4	-14	-14	
Kiskunhalas	.	17	-5	-14	-15	
Kunszentmiklós	.	26	-5	-14	-15	
Tiszakécske	.	7	-4	-14	-16	
Balassagyarmat	1 * =	7	-4	-9	-13	
Romhány	2 *	11	-0	-12	-12	
Salgótarján	ny * V	6	-2	-15	-15	
Eger	ny * ≡	7	-6	-14	-19	7
Galyatető	1 * V	25	-7	-16	-16	
Gyöngyös	.	10	-4	-11	-14	
Kékestető	ny * =	29	-7	-15	-16	9
Kompolt	.	10	-7	-12	-15	6
Lőrinci	. ≡	10	-4	-11	-12	
Poroszló	. =	-	-6	-13	-15	
Jászapáti	. =	9	-4	-12	-13	
Jászberény	.	10	-5	-11	-12	
Karcag	. =	16	-9	-17	-20	
Szolnok	. =	15	-5	-14	-16	8
Tiszaroff	. =	16	-9	-17	-20	
Túrkeve	.	15	-6	-15	-17	4
Kistelek	.	15	-4	-14	-14	
Makó	.	10	-6	-14	-15	
Szeged	. V	10	-7	-15	-17	5
Szentes	.	-	-5	-14	-15	
Borsodnádasd	ny *	9	-3	-10	-12	
Füzöd	. =	-	-7	-13	-14	
Hidasnémeti	.	8	-4	-11	-12	
Jósvafő	ny * =	15	-3	-12	-14	7
Lillafüred	ny * =	10	-5	-10	-10	
Miskolc	. ≡	10	-5	-12	-14	-
Putnok	. =	11	-4	-11	-11	
Sárospatak	. =	11	-9	-14	-15	8
Szendrőlád	-	-	-	-	-	
Tokaj	.	11	-7	-12	-12	
Kisvárda	. =	11	-7	-16	-18	5
Mátészalka	. =	24	-6	-18	-19	
Nyíregyháza	. =	-	-6	-13	-14	8
Nyírlugos	-	-	-	-	-	
Pátyod	.	24	-7	-20	-21	
Tiszabecs	.	36	-6	-	-22	
Vásárosnamény	.	20	-7	-16	-16	
Záhony	. =	13	-9	-16	-16	
Berettyóújfalu	. ⊔	21	-8	-16	-17	
Debrecen	. ≡	17	-8	-17	-20	5
Hajdúdorog	-	-	-	-	-	
Hortobágy	.	19	-8	-16	-16	
Körösszakál	.	14	-7	-16	-16	
Polgár	. =	14	-8	-14	-16	
Békéscsaba	. V	10	-7	-18	-18	8
Mezőhegyes	.	8	-9	-15	-16	2
Orosháza	. =	10	-8	-16	-17	7
Szarvas	.	8	-7	-14	-17	5
Szeghalom	-	-	-	-	-	

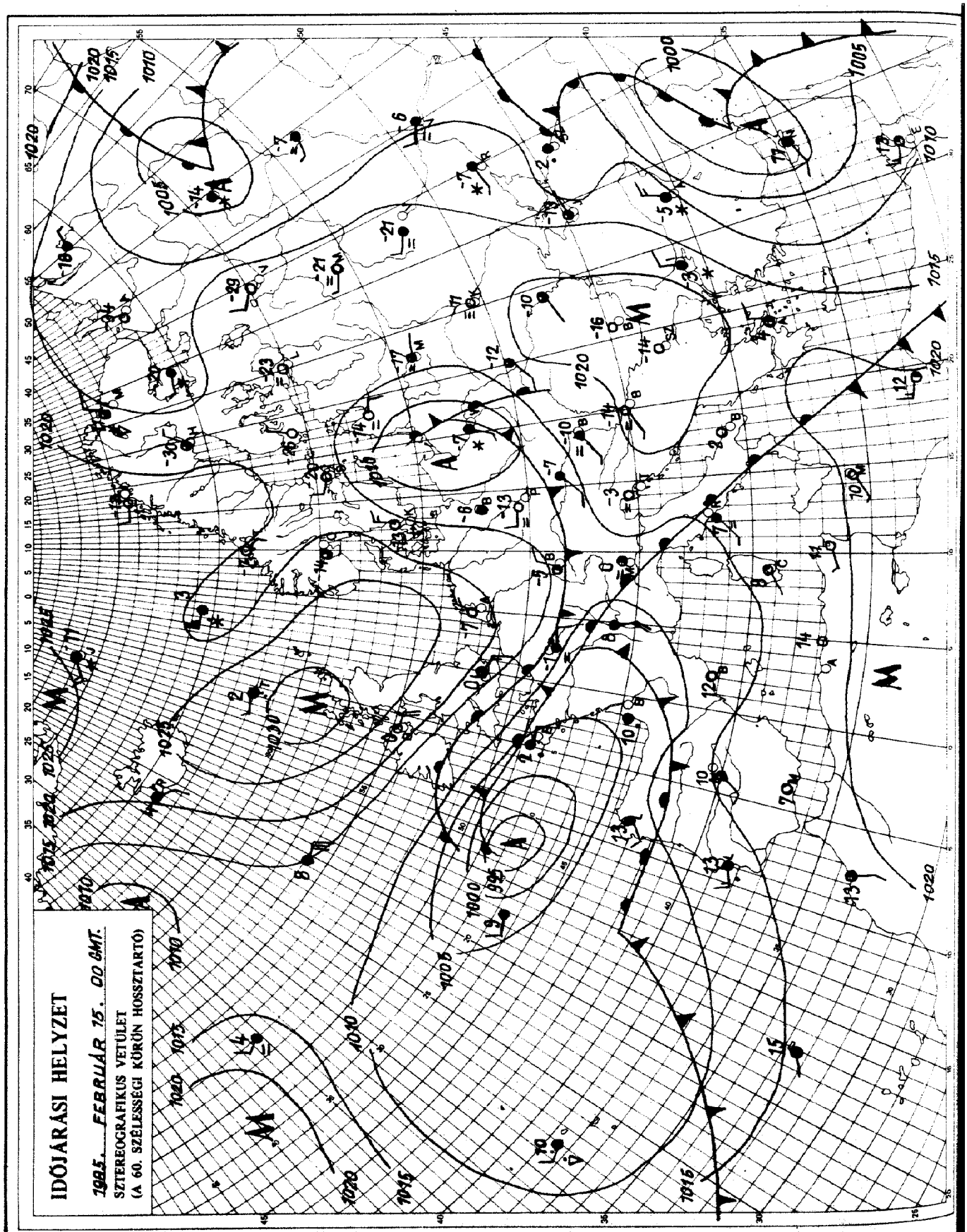

KIADJA: ORSZÁGOS METEOROLÓGIAI SZOLGÁLAT
Készíti: Központi Előrejelző Intézet Analízis- és Rövidtávú Prognózis Központja – T.: 273-018
Megjelenik naponként
Évi előfizetési díja: 1760,- Ft. – Megrendelhető: 1024 Budapest, II., Kitaibel Pál u. 1. – T.: 353-500
Kiadásért felel: az OMSZ elnöke – Szerkesztésért felel: a KEI igazgatója

Jelmagyarázat a havi mellékletben

IDŐJÁRÁSI NAPIJELENTÉS

ЕЖЕДНЕВНЫЙ МЕТЕОРОЛОГИЧЕСКИЙ БЮЛЛЕТЕНЬ • DAILY WEATHER REPORT
BULLETIN QUOTIDIEN DE TEMPS • TÄGLICHER WETTERBERICHT

98. évfolyam 047. szám + Budapest + 1985. február 16. szombat

Az időjárási helyzet és a várható időjárás:

Enyhe idő csak a Földközi-tenger környékén van, csaknem egész Európát ismét igen hideg levegő árasztotta el. A Szovjetunió területén egy nagy méretü ciklon helyezkedik el, amelynek hatására az erős északi áramlás egyre hidegebb léghullámokat hoz Közép-Európán át dél, délkelet felé. A hidegbeáramlás erősödő szelet, hófúvást, és hózáport okoz. Ugyanakkor csöndes, csapadékmentes az idő a Brit-szigeteken, Franciaországban, a Német-alföldön és az Alpok vidékén. Ott sok a napsütés, de hideg idő van. Egyelőre nem is várható jelentős enyhülés kontinensünk időjárásában, különösen nem Közép- és Kelet-Európában. A hideg levegő ugyan lassanként nyugalomba jut, vagyis megszünik az erős szél, de úgy is hideg lesz az idő, különösen erős éjszakai lehülésre kell számitani.

Pénteken Magyarországot hidegfront érte el. Délelőtt még mindenütt borult volt az ég, és főként az északi megyékben havazott. A havazás lassan dél felé terjedt, majd kora délután a Kisalföldön az erősödő, helyenként viharos északnyugati szél, és a felhőzet felszakadása jelezte a hidegfront érkezését. A front dél-délkelet felé mozgott, ezért egyre több helyen erősödött meg az északnyugati szél, majd éjszaka csaknem az egész országban kiderült az ég. A hőmérséklet csúcsértéke pénteken általában -3 és -10 fok között volt. Éjszaka -12 és -23 fok közé csökkent a hőmérséklet. A leghidegebb északkeleten volt. A tegnap reggel 7 órától a ma reggel 7 óráig lehullott csapadék mennyisége csapadéknyom és 4 mm között volt, csak néhány helyen fordult elő 5-9 mm. Ma délelőtt napos időt jelentettek. Többfelé fújt élénk, helyenként erős északnyugati szél, ami hófúvást okozott. A hőmérséklet 11 órára -4, -12 fokig emelkedett.

Ma 12 órakor Budapesten a hőmérséklet: -6 fok, a tengerszintre átszámitott légnyomás 1028 mbar, alig változik.

Várható időjárás vasárnap estig:

Általában kevés felhő várható, csapadék már nem valószinü. Hajnalban helyenként erősen párás lesz a levegő, néhol átmenetileg köd képződik. Az időnként még erős lökésekkel kisért északnyugati szél lassanként mérséklődik, ezért holnap már csak kisebb hóátfúvások várhatók.

A legalacsonyabb éjszakai hőmérséklet: -15, -20,
a legmagasabb nappali hőmérséklet vasárnap: -3, -8 fok között alakul.

Rábai Attila s.k.

A hőmérséklet napi középértéke és eltérése a 100 évi átlagtól /Budapest belterületén/:

1985. II. 15.	-7,7°C	-9,0°C

1871 óta ezen a napon Budapesten előfordult

legmagasabb hőmérséklet:	17,7°C /1925/,
legalacsonyabb hőmérséklet:	-18,1°C /1940/.

85.116.

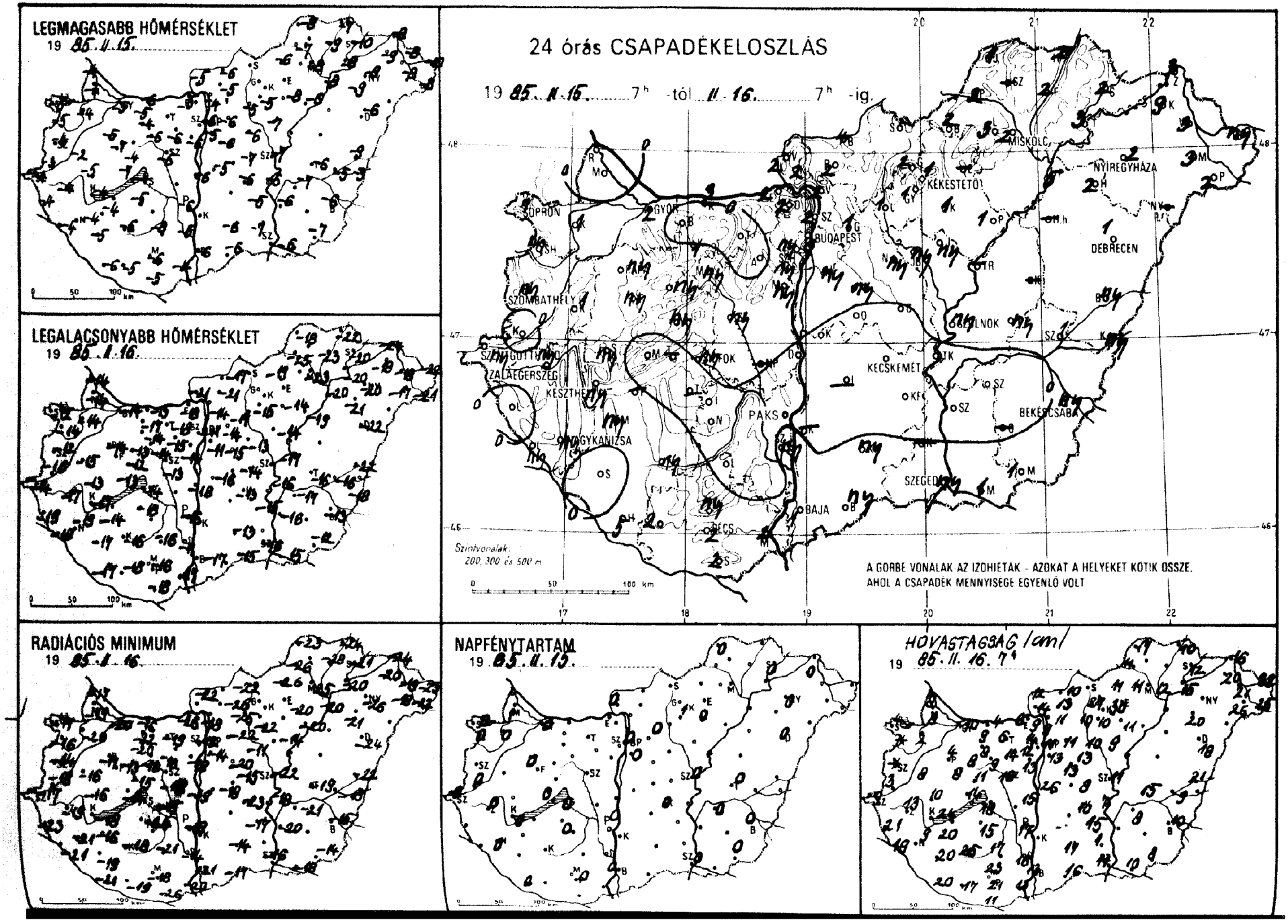
LEGMAGASABB HŐMÉRSÉKLET
19 85. II. 15.
LEGALACSONYABB HŐMÉRSÉKLET
19 85. II. 16.
24 órás CSAPADÉKELOSZLÁS
19 85. II. 15. 7h -tól II. 16. 7h -ig.
SOPRON
GYŐR
BUDAPEST
MISKOLC
NYÍREGYHÁZA
KÉKESTETŐ
DEBRECEN
SZOMBATHELY
SZOLNOK
KECSKEMÉT
ZALAEGERSZEG
KESZTHELY
PAKS
BÉKÉSCSABA
NAGYKANIZSA
SZEGED
BAJA
PÉCS
Szintvonalak: 200, 300 és 500 m
A GÖRBE VONALAK AZ IZOHIETÁK - AZOKAT A HELYEKET KÖTIK ÖSSZE, AHOL A CSAPADÉK MENNYISÉGE EGYENLŐ VOLT
RADIÁCIÓS MINIMUM
19 85. II. 16.
NAPFÉNYTARTAM
19 85. II. 15.
HÓVASTAGSÁG /cm/
19 85. II. 16. 7h

19 ___ 07 -ig az utolsó 24 óra adatai						Előző nap napos órái
állomás	csapadék (mm)	Hó cm	max. hőmérséklet	min. hőmérséklet	rad. min.	
Győr	2 ✱ =	10	-5	-14	-20	0
Kapuvár	ny ✱ =	2	-4	-14	-20	0
Mosonmagyaróvár	•	8	-4	-14	-19	1
Rajka	•	8	-4	-14	-17	
Sopron	1 ✱ ⁹	4	-5	-12	-17	1
Sopronhorpács	ny ✱ ⁴⁄₉	folt	-5	-14	-16	0
Káld	1 ✱	8	-2	-15	-16	
Körmend	•	3	-3	-16	-18	
Szentgotthárd	ny ✱ =	9	-4	-14	-17	0
Szombathely	ny ✱ =	folt	-4	-13	-15	0
Lenti	• V	21	-4	-19	-23	
Letenye	ny ✱	19	-4	-18	-21	
Nagykanizsa	ny ✱ =	9	-4	-19	-21	0
Zalaegerszeg	ny ✱ V	6	-4	-17	-19	0
Farkasgyepű	ny ✱	8	-8	-18	-19	
Keszthely	ny ✱ =	24	-4	-17	-18	0
Mencshely	•	14	-7	-13	-14	0
Pápa	ny ✱ =	4	-5	-14	-17	0
Sumeg	ny ✱	10	-5	-13	-16	
Tihany	–	–	–	–	–	
Veszprém	ny ✱	11	-4	-12	-15	
Zirc	ny ✱ =	8	-7	-13	-13	
Fonyód	–	–	–	–	–	
Homokszt. györgy	5 ✱	20	-6	-17	-21	0
Kaposvár	ny ✱	25	-6	-17	-18	
Marcali	ny ✱	20	-4	-14	-16	
Siófok	ny ✱ =	18	-4	-14	-15	0
Somogyszob	•	20	-5	-17	-19	
Tab	–	–	–	–	–	
Bábolna	∘	9	-5	-17	-22	
Esztergom	2 ✱ =	6	-5	-18	-26	
Kisbér	1 ✱ ≡	8	-5	-14	-20	
Komárom	3 ✱	4	-6	-15	-16	
Tatabánya	∘		-6	-18	-19	
Alcsutdoboz	ny ✱ =	14	-6	-15	-16	
Dunaujváros	•	15	-6	-18	-19	
Martonvásár	ny ✱	13	-6	-14	-19	1
Mór	ny ✱ =	9	-6	-14	-19	
Nagyhörcsökp.	–	–	–	–	–	
Szabadbattyán	ny ✱	18	-6	-13	-16	
Tegszemcse	•	15	-5	-18	-24	0
Lengyel	•	17	-9	-16	-21	
Paks	• =	17	-6	-16	-18	0
Szekszárd	ny ✱	16	-5	-11	-14	
Árpádtető	2 ✱	23	-9	-12	-16	
Mohács	2 ✱	13	-4	-17	-20	
Pécs	2 ✱	21	-6	-16	-18	0
Siklós	3 ✱	11	-5	-18	-26	
Szigetvár	2 ✱	17	-5	-18	-19	
Budaörs	ny ✱ ⁹	12	-5	-14	-16	
Bp. Lőrinc	ny ✱ =	13	-5	-11	-14	0
Bp. Met. Int.	6 ✱	11	-6	-11	-12	0
Bp. Szab. hegy	ny ✱ ≈	14	-9	-14	-16	
Cegléd	ny	8	-7	-14	-15	0
Dobogókő	2 ✱	9	-10	-15	-15	
Gödöllő	1 ✱	9	-6	-14	-22	0
Királyrét	2 ✱	14	-5	-20	-22	
Monor	ny ✱ ≡	13	-6	-15	–	
Nagykáta	ny	15	-6	-13	–	
Szentendre	2 ✱	9	-5	-13	-13	

19 ___ 07 h-ig az utolsó 24 óra adatai						Előző nap napos órái
állomás	csapadék (mm)	Hó cm	max. hőmérséklet	min. hőmérséklet	rad. min.	
Vác	2 ✱ ≈	11	-5	-14	-18	
Vámosmikola	2 ✱ ⊔	12	-5	-21	-22	0
Baja	1 ✱ =	13	-6	-17	-21	0
Bácsalmás	ny ✱	16	-6	-15	-17	
Izsák	–	–	–	–	–	
Kalocsa	–	–	–	–	–	
Kecskemét	• =	10	-6	-13	-23	0
Kiskunfélegyháza	•	15	-5	-15	-17	
Kiskunhalas	ny ✱	17	-6	-13	-14	
Kunszentmiklós	• ⊔	26	-5	-16	-18	
Tiszakécske	• V	7	-6	-16	-18	
Balassagyarmat	4 ✱ ≈	10	-6	-17	-22	
Romhány	2 ✱	13	-5	-21	-26	
Salgótarján	–	–	–	–	–	
Eger	–	–	–	–	–	
Galyatető	2 ✱ ⁴⁄₉	27	-9	-18	-25	
Gyöngyös	1 ✱	10	-5	-15	-22	
Kékestető	1 ✱ ≡	30	-10	-17	-18	1
Kompolt	1 ✱	11	-8	-14	-20	0
Lőrinci	1 ✱	10	-5	-17	-25	
Poroszló	1 ✱ V	–	-6	-19	-20	
Jászapáti	ny ✱	9	-7	-14	-14	
Jászberény	ny ✱	10	-6	-18	-20	
Karcag	–	–	–	–	–	
Szolnok	ny ✱ ≈	11	-7	-17	-22	1
Tiszaroff	–	–	–	–	–	
Túrkeve	ny ✱	15	-6	-16	-19	0
Kistelek	–	–	–	–	–	
Makó	1 ✱	10	-6	-15	-18	
Szeged	ny ✱ ⁹	11	-7	-16	-16	0
Szentes	•	–	-6	-16	-20	
Borsodnádasd	2 ✱	11	-6	-19	-26	
Füzöd	2 ✱ V	–	-9	-23	-28	
Hidasnémeti	2 ✱	10	-7	-22	-24	
Jósvafő	1 ✱ ≡	17	-8	-18	-23	0
Lillafüred	3 ✱	11	-7	-17	-19	
Miskolc	2 ✱ V	12	-8	-23	-25	–
Putnok	2 ✱ ≡	11	-7	-25	-26	
Sárospatak	2 ✱	12	-10	-20	-21	0
Szendrőlád	–	–	–	–	–	
Tokaj	3 ✱	15	-8	-20	-20	
Kisvárda	9 ✱ ≈	20	-9	-19	-20	0
Mátészalka	3 ⁴⁄₉	26	-8	-17	-18	
Nyíregyháza	2 ✱ ⊔	–	-8	-20	-26	0
Nyírlugos	• ⊔	20	-1	-14	-20	
Pátyod	2 ✱	25	-8	-21	-22	
Tiszabecs	ny ✱ V		-12	-22	-23	
Vásárosnamény	3 ✱	21	-8	-18	-19	
Záhony	3 ✱	16	-8	-24	-24	
Berettyóújfalu	ny ✱ ≡	21	-9	-22	-22	0
Debrecen	1 ✱ V	18	-6	-22	-24	0
Hajdúdorog	∘	19	-10	-21	-21	
Hortobágy	–	–	–	–	–	
Körösszakál	ny ✱ V	15	-3	-18	-18	
Polgár	5 ✱ ≡	16	-8	-20	-20	
Békéscsaba	ny ✱ ⊔	10	-6	-13	-15	0
Mezőhegyes	1 ✱		-7	-12	-14	0
Orosháza	–	–	–	–	–	–
Szarvas	•	8	-7	-17	-21	0
Szeghalom	•	8	-9	-15	-16	

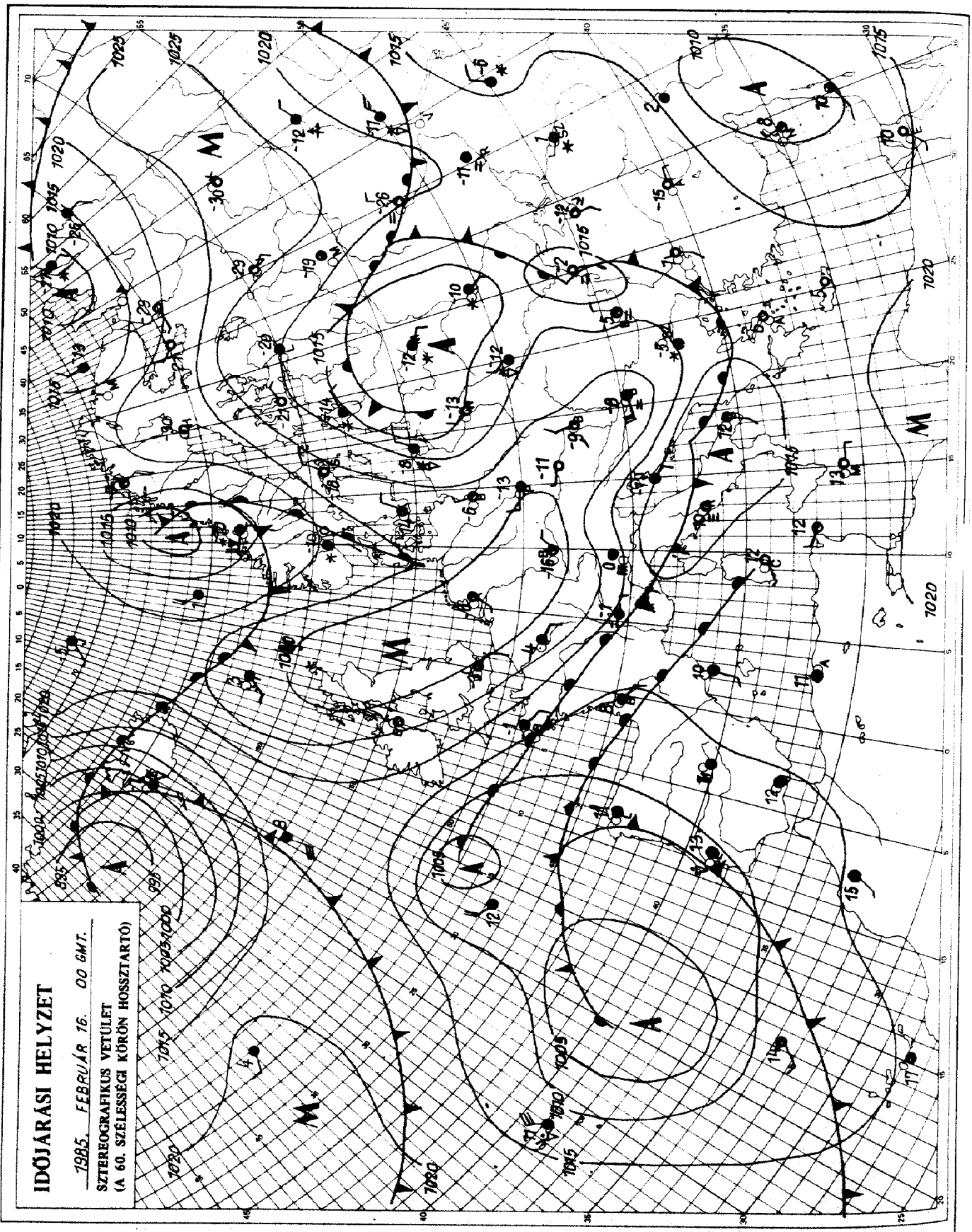

KIADJA: ORSZAGOS METEOROLOGIAI SZOLGÁLAT
Készíti: Központi Előrejelző Intézet Analízis- és Rövidtávú Prognózis Központja – T.: 273-018
Megjelenik naponként
Évi előfizetési díja: 1760,- Ft. – Megrendelhető: 1024 Budapest, II., Kitaibel Pál u. 1. – T.: 353-500
Kiadásért felel: az OMSZ elnöke – Szerkesztésért felel: a KEI igazgatója

Jelmagyarázat a havi mellékletben

IDŐJÁRÁSI NAPIJELENTÉS

ЕЖЕДНЕВНЫЙ МЕТЕОРОЛОГИЧЕСКИЙ БЮЛЛЕТЕНЬ · DAILY WEATHER REPORT
BULLETIN QUOTIDIEN DE TEMPS · TÄGLICHER WETTERBERICHT

98. évfolyam 048. szám + Budapest + 1985. február 17. vasárnap

Az időjárási helyzet és a várható időjárás:

A Fehér-tengertől a Skandináv-félsziget középső részén át a Brit-szigetekig magas nyomású zóna húzódik. Ezenkivül a Balkán-félsziget északi felén, valamint a Kárpát-medence déli részén is magas nyomású légköri képződmény helyezkedik el. Az emlitett területeken általában kevés a felhő, száraz, hideg az idő. Ugyanakkor Kelet-Európa fölött és a Német-Lengyel alföld térségében ciklon örvénylik. Hatására ezeken a területeken erősen felhős az ég, sok helyen havazik, több körzetben hófúvások is keletkeznek. Hétfő estig a Kárpát-medencébe a Német-Lengyel alföld fölött örvénylő ciklon igen hideg levegőt sodor.

Hazánkban szombaton általában kevés volt a felhő, csak egy-két helyen fordult elő jelentéktelen havazás. Az északnyugati, északi szél sok helyen erős, helyenként viharos volt. Szórványosan hófúvások keletkeztek. A több órás napsütés hatására a hőmérséklet napközben 0, -9 fokig emelkedett. Vasárnap hajnalra szeszélyes területi eloszlásban -9, -25 fokig hült le a levegő. Ma délelőtt egy-egy kisebb körzettől eltekintve kevés volt a felhő. Napos, száraz idő volt. A hőmérséklet 11 órakor a nyugati, északnyugati megyékben -4, -7, máshol -5, -12 fok között váltakozott.

Ma 12 órakor Budapesten a hőmérséklet -3 és -7 fok között volt, a tengerszintre átszámitott légnyomás 1024 mbar, mérsékelten süllyed.

Várható időjárás hétfő estig:

Ma átmenetileg országszerte megnövekszik a felhőzet, és főként a keleti, északkeleti megyékben várható gyenge havazás. Később a felhőátvonulásokból szórványos hózápor valószinü.
A megélénkülő délnyugati szél fokozatosan északnyugatira fordul, és a Dunántúlon gyakran megerősödik.

A várható legalacsonyabb éjszakai hőmérséklet: általában -17 és -22 fok között, északkeleten -25 fok körül,
legmagasabb nappali hőmérséklet hétfőn -7 és -12 fok között alakul.

Bozóki István s.k.

A hőmérséklet napi középértéke és eltérése a 100 évi átlagtól /Budapest belterületén/:

1985. II. 16.	-7,2°C	-8,9°C

1871 óta ezen a napon Budapesten előfordult

legmagasabb hőmérséklet:	16,2°C /1925/,
legalacsonyabb hőmérséklet:	-17,9°C /1940/.

85.117.

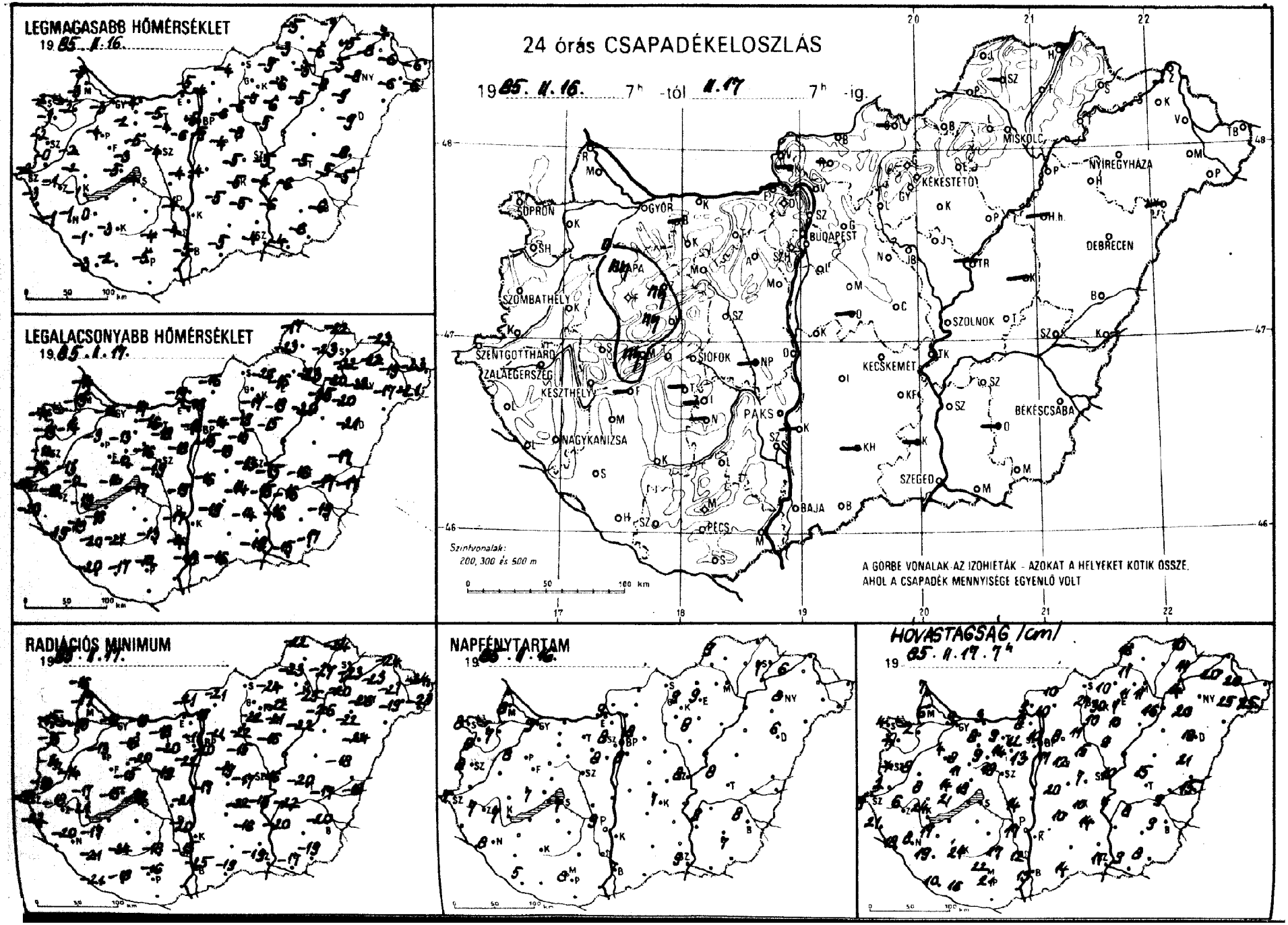
LEGMAGASABB HŐMÉRSÉKLET
19 85. II. 16.
LEGALACSONYABB HŐMÉRSÉKLET
19 85. II. 17.
24 órás CSAPADÉKELOSZLÁS
19 85. II. 16. 7h -tól II. 17 7h -ig.
GYŐR
BUDAPEST
MISKOLC
NYÍREGYHÁZA
KÉKESTETŐ
DEBRECEN
SZOMBATHELY
SZOLNOK
SZENTGOTTHÁRD
ZALAEGERSZEG
SIÓFOK
KESZTHELY
KECSKEMÉT
PAKS
BÉKÉSCSABA
NAGYKANIZSA
SZEGED
BAJA
PÉCS
Szintvonalak:
200, 300 és 500 m
A GÖRBE VONALAK AZ IZOHIETÁK - AZOKAT A HELYEKET KÖTIK ÖSSZE,
AHOL A CSAPADÉK MENNYISÉGE EGYENLŐ VOLT
RADIÁCIÓS MINIMUM
19 85. II. 17.
NAPFÉNYTARTAM
19 85. II. 16.
HÓVASTAGSÁG /cm/
85. II. 17. 7h

1985. II. 07.h-ig az utolsó 24 óra adatai						Előző nap napos órái
állomás	csapadék (mm)	Hó cm	max. hőmérséklet	min. hőmérséklet	rad. min.	
Győr	∘ ≡	9	-3	-12	-18	9
Kapuvár	∘ ≡	2	-2	-14	-18	7
Mosonmagyaróvár	• ⋎	6	-3	-15	-17	8
Rajka	•	7	-3	-14	-16	
Sopron	•	4	-2	-11	-15	8
Sopronhorpács	• ⌴	folt	-1	-13	-15	8
Káld	∘	8	-2	-13	-14	
Körmend	•	2	-0	-16	-18	
Szentgotthárd	∘	9	-2	-14	-16	7
Szombathely	• ≡	folt	-2	-12	-14	8
Lenti	∘ V	21	-3	-20	-22	
Letenye	•	18	-1	-19	-	
Nagykanizsa	• ≡	8	-1	-19	-20	8
Zalaegerszeg	∘ V	6	-1	-18	-18	7
Farkasgyepű	–		-	-	-	
Keszthely	∘ ≡	24	-1	-19	-21	7
Mencshely	ny ✱	14	-5	-12	-15	7
Pápa	ny ✱	4	-4	-9	-13	8
Sümeg	∘	8	-2	-12	-17	
Tihany	•	21	-3	-15	-15	
Veszprém	ny ✱	11	-3	-12	-15	
Zirc	ny ✱V	8	-5	-15	-17	
Fonyód	–	–	-	-	-	
Homokszt. györgy	∘ ≡	10	-3	-20	-21	5
Kaposvár	∘	24	-3	-21	-24	
Marcali	∘	17	0	-16	-17	
Siófok	∘ ≡	18	-4	-17	-19	7
Somogyszob	•	19	-1	-20	-21	
Tab	–	–	-	-	-	
Bábolna	–	–	-	-	-	
Esztergom	–	–	-	-	-	
Kisbér	•	8	-2	-13	-18	
Komárom	•	3	-4	-17	-18	
Tatabánya	∘	9	-5	-16	-18	
Alcsutdoboz	• ⌴	14	-4	-18	-20	
Dunaújváros	•	14	-4	-19	-21	
Martonvásár	•	13	-6	-18	-22	8
Mór	• ≡	9	-5	-16	-20	
Nagyhörcsökp.	–		-	-	-	
Szabadbattyán	• ≡	18	-4	-19	-19	
Tregszemcse	–		-	-	-	
Lengyel	•	17	-4	-13	-18	
Paks	•	17	-4	-17	-20	9
Szekszárd	•	12	-4	-14	-15	
Árpádtető	•	22	-5	-10	-14	
Mohács	–		-	-	-	
Pécs	•	21	-5	-12	-16	8
Siklós	–		-	-	-	
Szigetvár	•	26	-2	-17	-18	
Budaörs	•	12	-5	-14	-16	
Bp. Lőrinc	• ⌴	11	-5	-15	-20	9
Bp. Met. Int.	•	10	-5	-10	-11	8
Bp. Szab. hegy	•	12	-5	-7	-13	
Cegléd	•	7	-5	-13	-17	
Dobogókő	•	8	-9	-12	-12	
Gödöllő	•	8	-6	-14	-21	8
Királyrét	–		-	-	-	
Monor	• ≡	12	-4	-18	-19	
Nagykáta	•	15	-8	-15	-15	
Szentendre	•	8	-4	-12	-13	

1985. II. 07.h-ig az utolsó 24 óra adatai						Előző nap napos órái
állomás	csapadék (mm)	Hó cm	max. hőmérséklet	min. hőmérséklet	rad. min.	
Vác	•	10	-4	-16	-18	
Vámosmikola	• ⌴	9	-5	-19	-21	9
Baja	• V	13	-5	-19	-25	7
Bácsalmás	•	14	-5	-16	-19	
Izsák	•	10	-5	-19	-	
Kalocsa	–		-	-	-	
Kecskemét	• ≥	10	-5	-14	-22	7
Kiskunfélegyháza	•	14	-5	-14	-16	
Kiskunhalas	–		-	-	-	
Kunszentmiklós	• ⌴	20	-4	-16	-17	
Tiszakécske	•	7	-4	-15	-18	
Balassagyarmat	• ≡	10	-4	-16	-21	
Romhány	–		-	-	-	
Salgótarján	–		-	-	-	
Eger	•	7	-6	-16	-22	9
Galyatető	∘	27	-11	-16	-18	
Gyöngyös	•	10	-5	-17	-22	
Kékestető	∘	30	-11	-14	-16	9
Kompolt	•	10	-6	-19	-21	8
Lőrinci	•	11	-6	-19	-22	
Poroszló	• ≤	–	-5	-20	-22	
Jászapáti	∘	9	-5	-15	-16	
Jászberény	•	10	-5	-17	-18	
Karcag	–		-	-	-	
Szolnok	• ⌴	10	-5	-15	-16	8
Tiszaroff	–		-	-	-	
Túrkeve	• ⌴	15	-5	-16	-20	8
Kistelek	–		-	-	-	
Makó	∘	9	-4	-15	-17	
Szeged	• ⌴	11	-4	-19	-19	9
Szentes	•	–	-6	-16	-20	
Borsodnádasd	•	10	-5	-20	-24	
Fügöd	• ≤	–	-6	-23	-27	
Hidasnémeti	•	10	-7	-22	-24	
Jósvafő	• ⌴	16	-5	-17	-22	9
Lillafüred	•	11	-5	-16	-17	
Miskolc	• ≤	11	-5	-23	-25	-
Putnok	• ≤	11	-3	-23	-23	
Sárospatak	• ≤	11	-5	-22	-23	7
Szendrőlád	–		-	-	-	
Tokaj	•	14	-5	-20	-20	
Kisvárda	• ≡	20	-8	-22	-23	6
Mátészalka	• ⌴	25	-6	-17	-19	
Nyíregyháza	• ⌴	–	-8	-22	-26	8
Nyírlugos	–		-	-	-	
Pátyod	• ⌴	25	-6	-21	-23	
Tiszabecs	• ≤	–	-6	-23	-24	
Vásárosnamény	•	20	-6	-19	-21	
Záhony	•	16	-7	-23	-24	
Berettyóújfalu	•	21	-8	-17	-18	
Debrecen	• ≤	18	-9	-21	-24	6
Hajdúdorog	•	20	-9	-20	-22	
Hortobágy	–		-	-	-	
Körösszakál	•	15	-5	-17	-18	
Polgár	• ≡	16	-8	-25	-26	
Békéscsaba	• ⌴	9	-6	-19	-20	8
Mezőhegyes	•	8	-6	-17	-19	7
Orosháza	–		-	-	-	-
Szarvas	•	8	-6	-16	-22	9
Szeghalom	•	9	-5	-17	-17	

KIADJA: ORSZAGOS METEOROLOGIAI SZOLGÁLAT
Készíti: Központi Előrejelző Intézet Analízis- és Rövidtávú Prognózis Központja – T.: 273-018
Megjelenik naponként
Évi előfizetési díja: 1760,- Ft. – Megrendelhető: 1024 Budapest, II., Kitaibel Pál u. 1. – T.: 353-500
Kiadásért felel: az OMSZ elnöke – Szerkesztésért felel: a KEI igazgatója

Jelmagyarázat a havi mellékletben

IDŐJÁRÁSI NAPIJELENTÉS

ЕЖЕДНЕВНЫЙ МЕТЕОРОЛОГИЧЕСКИЙ БЮЛЛЕТЕНЬ • DAILY WEATHER REPORT
BULLETIN QUOTIDIEN DE TEMPS • TÄGLICHER WETTERBERICHT

98. évfolyam 049. szám + Budapest + 1985. február 18. hétfő

Az időjárási helyzet és a várható időjárás:

Volgamenti-hátság feletti középponttal nagy kiterjedésü ciklon örvénylik. Hatására a Kelet-európai síkságon, valamint a Kárpátokban többfelé havazik. Élénk északnyugati áramlattal sarki eredetü hideg levegő sodródik a szárazföld belsején át egyre délebbre. A Földközi-tenger partvidékén viszonylag enyhe az idő, szórványosan esik az eső. Ugyancsak esőről, záporról érkezik hir Nyugat-Európa óceánhoz közel fekvő vidékeiről.

Hazánkban vasárnap észak felől - átmenetileg - megnövekedett a felhőzet. Napközben többfelé fordult elő gyenge havazás, hózápor. A megélénkülő délnyugati, majd északnyugati szelet helyenként erős széllökések kisérték. A hétfő reggelig lehullott csapadék mennyisége csapadéknyom és 8 mm között alakult. Vasárnap a hőmérséklet csúcsértéke általában -2 és -13, északnyugaton azonban -1 és +3 fok között váltakozott. Hétfő hajnalra az ország nagy részén -10, -18, északkeleten viszont -20, -25 fokig hült le a levegő. Ma délelőtt a Tiszántúlon a változóan felhős égből egy-két helyen szállingózott a hó. Másutt túlnyomóan derült, napos, száraz idő volt. A Dunántúlon gyakran megerősödött az északnyugati szél. A hőmérséklet 11 órakor az országban -5 és -13 fok között alakult.

Ma 12 órakor Budapesten a hőmérséklet -7 fok, a tengerszintre átszámitott légnyomás 1023 mbar, változatlan.

Várható időjárás kedd estig:

Többnyire gyengén felhős lesz az ég, csupán keleten valószinü néhol futó hózápor.
Az északi szél általában élénk, napközben helyenként átmenetileg erős lesz. Folytatódik a hideg idő.
A legalacsonyabb éjszakai hőmérséklet általában -16, -21 fok között, a szélvédett területeken -25 fok körül,
a legmagasabb nappali hőmérséklet kedden nyugaton -2 fok, keleten -6 fok körül várható.

Török Dénes s.k.

TÁVOLABBI KILÁTÁSOK SZERDÁTÓL-SZOMBATIG:

Folytatódik az évszakhoz képest hideg idő. Számottevő csapadék nem várható, legfeljebb futó hózápor lehetséges.
Legalacsonyabb hajnali hőmérséklet -19, -14 fok között várható, legmagasabb nappali hőmérséklet -6, -1 fok között lesz.
Jelentős mennyiségü /legalább 5 mm napi/ csapadék az ország területén nem várható.

KÖZÉPTÁVÚ ELŐREJELZŐ CSOPORT

A hőmérséklet napi középértéke és eltérése a 100 évi átlagtól /Budapest belterületén/:
1985. II. 17. -5,6°C -7,2°C
1871 óta ezen a napon Budapesten előfordult
legmagasabb hőmérséklet: 13,7°C /1935/,
legalacsonyabb hőmérséklet: -16,6°C /1956/.

85.118.

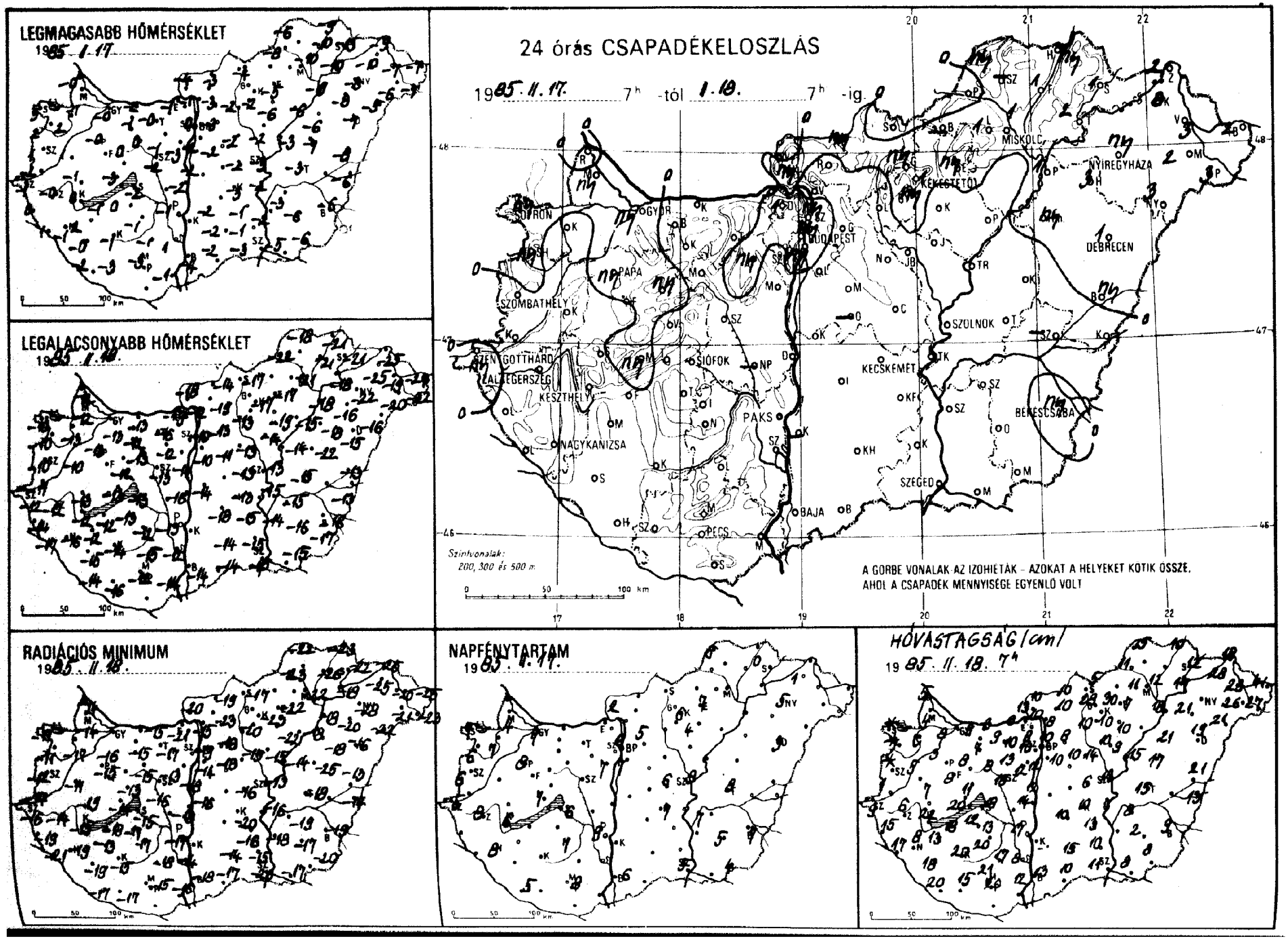
LEGMAGASABB HŐMÉRSÉKLET
1985. II. 17.
LEGALACSONYABB HŐMÉRSÉKLET
1985. II. 18.
24 órás CSAPADÉKELOSZLÁS
1985. II. 17. 7h -tól 1. 18. 7h -ig.
SOPRON
GYŐR
BUDAPEST
MISKOLC
NYÍREGYHÁZA
KÉKESTETŐ
DEBRECEN
PAPA
SZOMBATHELY
SZOLNOK
SZENTGOTTHÁRD
SIÓFOK
KECSKEMÉT
ZALAEGERSZEG
KESZTHELY
PAKS
BÉKÉSCSABA
NAGYKANIZSA
SZEGED
BAJA
PÉCS
Szintvonalak: 200, 300 és 500 m
A GÖRBE VONALAK AZ IZOHIÉTÁK – AZOKAT A HELYEKET KÖTIK ÖSSZE, AHOL A CSAPADÉK MENNYISÉGE EGYENLŐ VOLT
RADIÁCIÓS MINIMUM
1985. II. 18.
NAPFÉNYTARTAM
1985. II. 17.
HÓVASTAGSÁG (cm)
1985. II. 18. 7h

85.II.18 7h-ig az utolsó 24 óra adatai						Előző nap napos órái
állomás	csapadék (mm)	Hó cm	max. hőmérséklet	min. hőmérséklet	rad. min.	
Győr	ny ✱ ⊔	8	-0	-13	-16	7
Kapuvár	.	lep.	2	-13	-17	
Kisomagyaróvár	ny ✱	4	-1	-12	-14	4
Lajka	.	5	-0	-12	-14	
Sopron	ny ✱	folt	3	-10	-11	7
Sopronhorpács	ny ✱	folt	2	-10	-11	6
Táld	.	5	1	-10	-11	
Törmend	.	1	-2	-11	-14	
Szentgotthárd	ny ✱	9	-1	-12	-16	5
Szombathely	.	folt	1	-10	-12	6
Tenti	.	15	0	-14	-19	
Tetenye	.	17	1	-17	-21	
Nagykanizsa	.	8	-1	-16	-19	8
Zalaegerszeg	. v	6	-0	-12	-14	8
Farkasgyepű	. v	8	-4	-15	-19	
Keszthely	. =	22	0	-12	-15	6
Mencshely	ny ✱	13	-2	-14	-14	7
Pápa	ny ✱	3	0	-13	-15	8
Sumeg	.	7	-1	-13	-19	
Tihany	.	20	-3	-13	-14	
Veszprém	.	11	0	-12	-13	
Zirc	ny ✱ =	8	-1	-13	-15	
Tonyód	.	18	-1	-12	-18	
Homokszt. györgy	. =	20	-2	-14	-17	5
Kaposvár	. ⊔	20	-1	-14	-15	
Marcali	.	10	2	-12	-13	
Siófok	.	18	-2	-13	-15	6
Somogyszob	.	18	-0	-15	-19	
Tab	.	12	0	-13	-17	
Bábolna	.	9	-1	-14	-15	
Esztergom	. =	6	-1	-19	-21	
Kisbér	.	7	-1	-12	-15	
Komárom	.	3	-2	-13	-15	
Tatabánya	.	9	-0	-16	-17	
Alcsútdoboz	ny ✱	13	-1	-12	-13	
Dunaújváros	.	14	-2	-16	-18	
Martonvásár	.	12	-3	-14	-18	
Mór	. =	8	0	-13	-15	
Nagyhorcsökp.	-	-	-	-	-	
Szabadbattyán	.	18	-2	-13	-16	
Tegszemcse	.	13	-1	-12	-17	7
Tengyel	.	17	-1	-15	-18	
Paks	.	17	-1	-13	-17	9
Szekszárd	.	8	1	-12	-14	
Arpadtető	.	21	-2	-14	-15	
Mohács	.	12	-1	-14	-16	
Pécs	.	20	-3	-12	-15	8
Siklós	-	-	-	-	-	
Szigetvár	.	15	-3	-16	-17	
Budaors	ny ✱ =	12	-1	-12	-13	
Bp. Lőrinc	. =	10	-2	-10	-14	7
Bp. Met. Int.	ny ✱	10	0	-10	-13	6
Bp. Szab. hegy	.	10	-3	-13	-14	
Cegléd	.	6	-2	-13	-16	6
Dobogókő	1 ✱	8	-4	-15	-17	
Gödöllő	.	8	-3	-13	-18	5
Királyrét	ny ✱ v	13	-2	-15	-21	
Monor	. =	10	-2	-11	-18	
Nagykáta	.	14	-2	-13	-15	
Szentendre	ny ✱	8	1	-11	-11	

85.II.10 7h-ig az utolsó 24 óra adatai						Előző nap napos órái
állomás	csapadék (mm)	Hó cm	max. hőmérséklet	min. hőmérséklet	rad. min.	
Vác	. =	10	-1	-12	-15	
Vámosmikola	. ⊔	9	-4	-18	-20	2
Baja	. v	13	-4	-14	-18	6
Bácsalmás	.	10	-2	-14	-17	
Izsák	.	10	-2	-18	-	
Kalocsa	-	-	-	-	-	-
Kecskemét	.	10	-3	-13	-20	7
Kiskunfélegyháza	.	13	-1	-15	-16	
Kiskunhalas	.	15	-2	-14	-14	
Kunszentmiklós	. =	12	-2	-14	-16	
Tiszakécske	.	7	-2	-15	-16	
Balassagyarmat	ny ✱ =	10	-3	-14	-19	
Romhány	.	10	-3	-19	-23	
Salgótarján	. ⊔	5	-4	-17	-17	
Eger	ny ✱ =	7	-5	-17	-22	7
Galyatető	ny ✱	28	-7	-18	-24	
Gyöngyös	ny ✱	10	-2	17	-23	
Kékestető	1 ✱ =	30	-7	-17	-19	6
Kompolt	. =	10	-6	-19	-22	4
Lőrinci	.	10	-2	-13	-20	
Poroszló	.	-	-6	-15	-18	
Jászapáti	.	9	-2	-14	-15	
Jászberény	.	10	-3	-15	-15	
Karcag	. =	17	-7	-22	-25	
Szolnok	. ⊔	10	-3	-13	-13	8
Tiszaroff	.	15	-3	-14	-14	
Túrkeve	. ⊔	15	-3	-15	-18	8
Kistelek	.	10	-1	-15	-15	
Makó	.	8	-5	-15	-17	
Szeged	. ⊔	11	-3	-15	-20	5
Szentes	.	-	-2	-14	-18	
Borsodnádasd	-	-	-	-	-	
Füzöd	1 ✱ =	-	-10	-21	-26	
Hidasnémeti	ny ✱	10	-9	-21	-23	
Jósvafő	ny ✱ v	15	-6	-18	-22	5
Lillafured	1 ✱ =	11	-7	-17	-20	
Miskolc	1 ✱ =	12	-10	-21	-22	-
Putnok	. =	11	-8	-22	-23	
Sárospatak	1 ✱ =	12	-13	-21	-22	0
Szendrőlád	-	-	-	-	-	
Tokaj	2 ✱	17	-10	-18	-18	
Kisvárda	8 ✱ =	28	-10	-25	-25	1
Mátészalka	2 ✱ ⊔	26	-6	-20	-21	
Nyíregyháza	ny ✱ =	-	-8	-22	-28	5
Nyírlugos	3 ✱	21	-5	-16	-22	
Pátyod	3 ✱ v	27	-7	-22	-23	
Tiszabecs	2 ✱ =	41	-7	-24	-25	
Vásárosnamény	3 ✱	23	-7	-19	-20	
Záhony	2 ✱	18	-9	-25	-25	
Berettyóújfalu	ny ✱ ⊔	21	-8	-13	-13	
Debrecen	1 ✱ =	19	-7	-15	-16	3
Hajdúdorog	3 ✱	21	-8	-16	-20	
Hortobágy	ny ✱	21	-6	-18	-18	
Körösszakál	.	13	-6	-13	-14	
Polgár	1 ✱ =	18	-9	-18	-18	
Békéscsaba	ny ✱ ⊔	9	-6	-16	-19	7
Mezőhegyes	.	8	-6	-17	-20	4
Orosháza	.	2	-6	-16	-17	5
Szarvas	.	8	-3	-15	-19	7
Szeghalom						

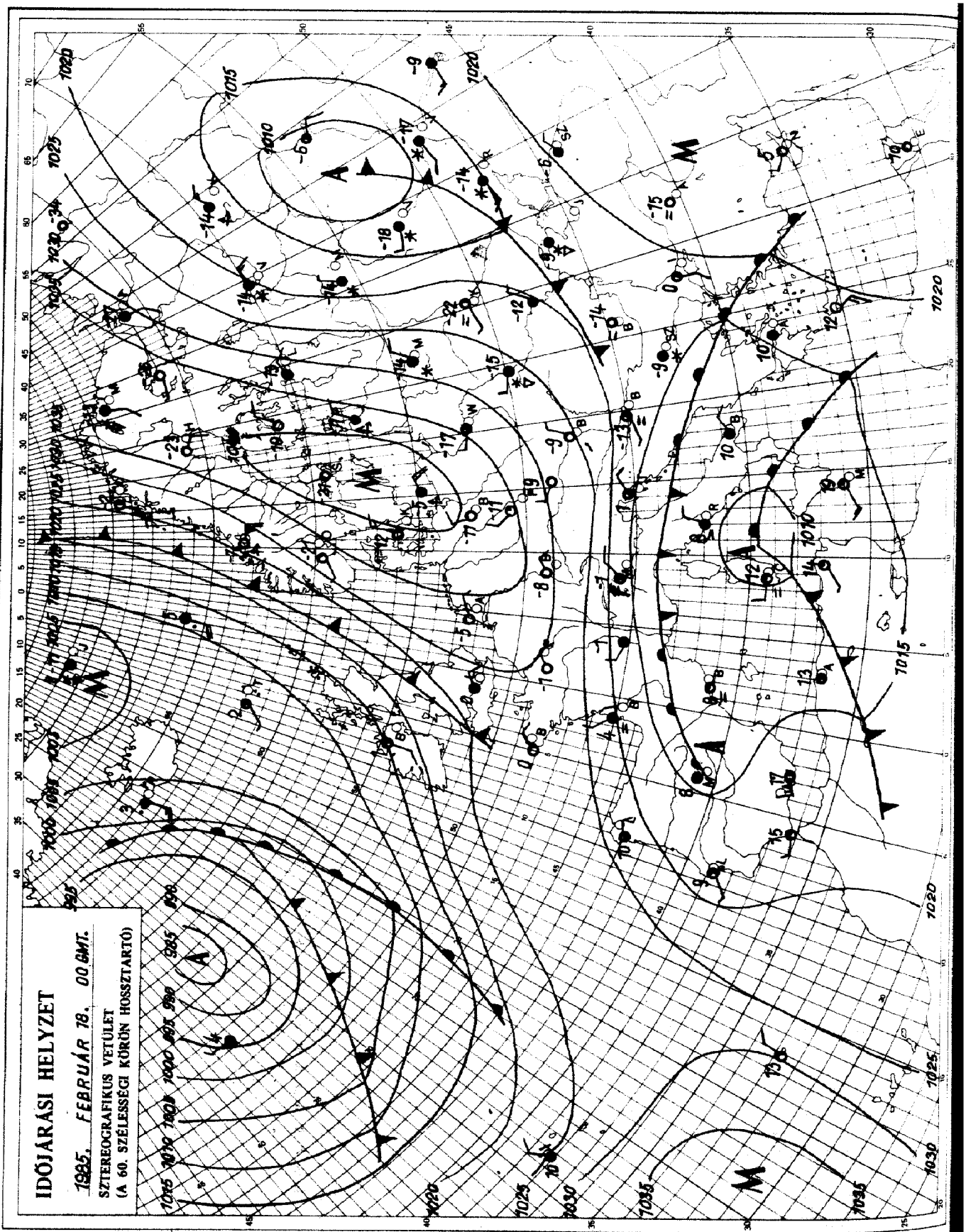

KIADJA: ORSZÁGOS METEOROLÓGIAI SZOLGÁLAT
Készíti: Központi Előrejelző Intézet Analízis- és Rövidtávú Prognózis Központja – T.: 273-018
Megjelenik naponként
Évi előfizetési díja: 1760,- Ft. – Megrendelhető: 1024 Budapest, II., Kitaibel Pál u. 1. – T.: 353-500
Kiadásért felel: az OMSZ elnöke – Szerkesztésért felel: a KEI igazgatója

Jelmagyarázat a havi mellékletben

IDŐJÁRÁSI NAPIJELENTÉS

ЕЖЕДНЕВНЫЙ МЕТЕОРОЛОГИЧЕСКИЙ БЮЛЛЕТЕНЬ · DAILY WEATHER REPORT
BULLETIN QUOTIDIEN DE TEMPS · TÄGLICHER WETTERBERICHT

98. évfolyam 050. szám + Budapest + 1985. február 19. kedd

Az időjárási helyzet és a várható időjárás:

Nagy méretü, alacsony nyomású légörvény okoz szokatlanul hideg időt kontinensünk keleti felén. A légörvény helyzete az elmúlt másfél napon alig változott és várhatóan továbbra is csaknem helyben marad. Nyugati oldalán sarkvidéki eredetü, többnyire száraz levegő áramlik a Kelet-európai alföld, a Német-Lengyel sikság, a Kárpát-medence, a Balkán és az Appenninek térségébe. A helyenként viharos sebességgel áramló levegőben csupán futó hózáporok alakulnak ki. A sok napsütés ellenére jóval hidegebb az idő a sokéves februárvégi átlagnál.

Magyarországon hétfőn jobbára napos, de hideg idő volt. Délutánra nyugaton 0, -5 fok közé, másutt csupán -5, -11 fok közé emelkedett a hőmérséklet. Futó hózáporokat a Soproni-hegység, a Bakony, valamint az északkeleti országrész térségéből jelentettek. A csapadék mennyisége általában jelentéktelen volt, sehol sem haladta meg a 2 mm-t. Egyre jobban megerősödött az északi, északnyugati szél, a Dunántúlon sokfelé, valamint a főváros térségében időnként viharos szél fújt. Kedd hajnalra általában -9, -15 fokig, a Kisalföldön csupán -7, -10 fokig, az északkeleti országrészben viszont -15, -21 fokig hült le a levegő. Délelőtt jobbára napos, szeles, hideg idő volt, néhány helyről futó hózáport, az északkeleti országrészből gyenge havazást jelentettek. Hófúvás többfelé kialakult. A hőmérséklet 11 órakor délnyugaton -3, -5 fok között, másutt -5, -10 fok között volt.

Ma 12 órakor Budapesten a hőmérséklet -5 fok, a tengerszintre átszámitott légnyomás 1022 mbar, gyengén emelkedik.

Várható időjárás szerda estig:

Az ország legnagyobb részén gyakran megnövekvő felhőzetre, és főként ma szórványosan előforduló hózáporra, hószállingózásra számithatunk, délnyugaton jobbára derült, száraz idő várható.
A sokfelé erős, időnként viharos északnyugati szél fokozatosan mérséklődik.

Várható legalacsonyabb éjszakai hőmérséklet: -11, -16 fok között,
a szélvédett helyeken -20 fok körül,
legmagasabb nappali hőmérséklet szerdán: délnyugaton -1,
északkeleten -6 fok körül.

H. Bóna Márta s.k.

A hőmérséklet napi középértéke és eltérése a 100 évi átlagtól /Budapest belterületén/:

1985. II. 18.	-7,9°C	-9,5°C

1871 óta ezen a napon Budapesten előfordult

legmagasabb hőmérséklet:	14,8°C /1919/,
legalacsonyabb hőmérséklet:	-18,0°C /1895/.

85.125.

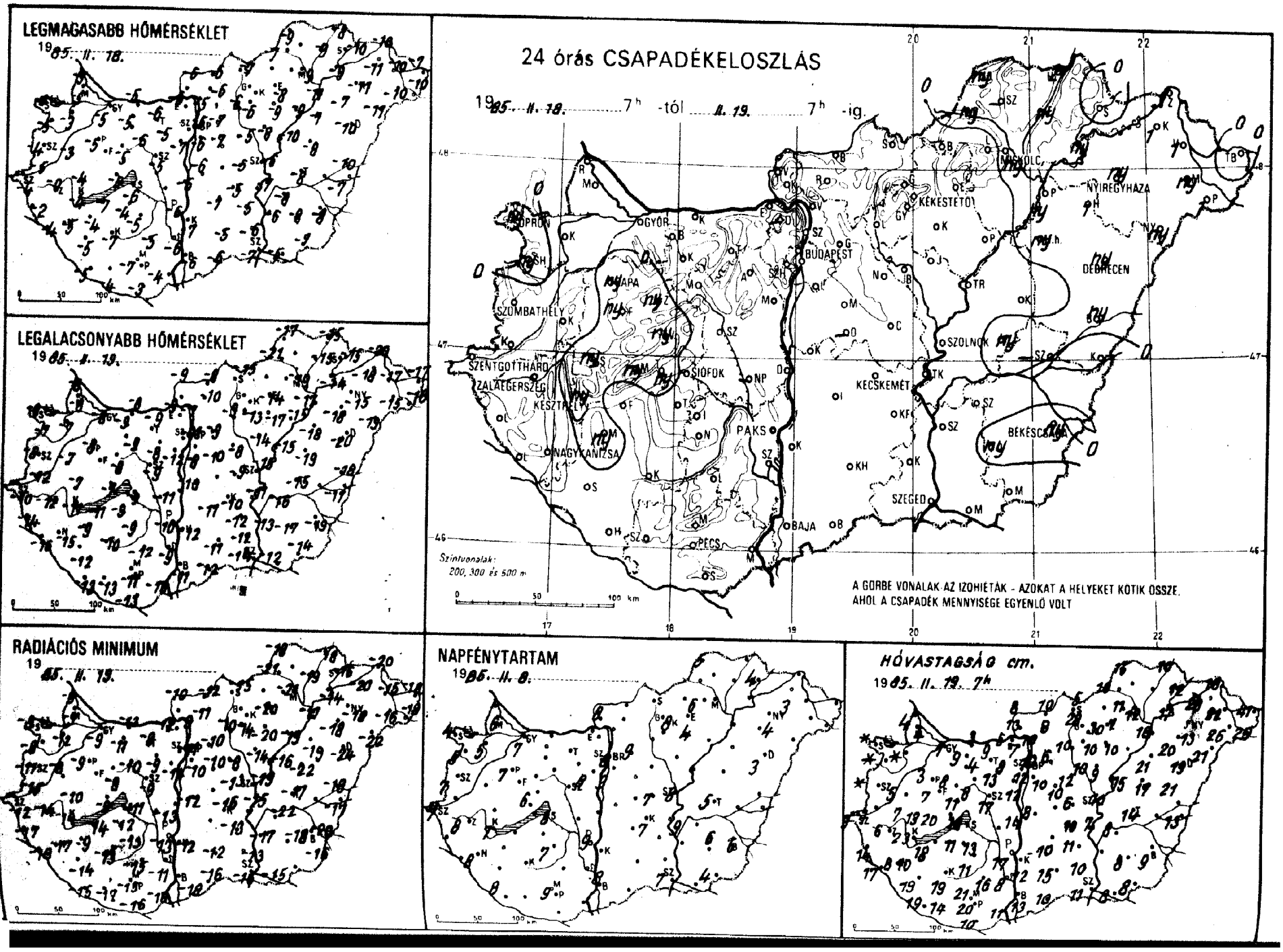
LEGMAGASABB HŐMÉRSÉKLET
1985. II. 18.
LEGALACSONYABB HŐMÉRSÉKLET
1985. II. 19.
RADIÁCIÓS MINIMUM
1985. II. 19.
24 órás CSAPADÉKELOSZLÁS
1985. II. 18. 7h -tól II. 19. 7h -ig.
Szintvonalak: 200, 300 és 500 m
A GÖRBE VONALAK AZ IZOHIÉTÁK - AZOKAT A HELYEKET KÖTIK ÖSSZE, AHOL A CSAPADÉK MENNYISÉGE EGYENLŐ VOLT
NAPFÉNYTARTAM
1985. II. 8.
HÓVASTAGSÁG cm.
1985. II. 19. 7h
SOPRON
GYŐR
BUDAPEST
MISKOLC
NYÍREGYHÁZA
KÉKESTETŐ
DEBRECEN
SZOMBATHELY
SZENTGOTTHÁRD
ZALAEGERSZEG
KESZTHELY
NAGYKANIZSA
SIÓFOK
PAKS
KECSKEMÉT
SZOLNOK
BÉKÉSCSABA
SZEGED
BAJA
PÉCS

1985. II. 19-ig az utolsó 24 óra adatai

állomás	csapadék (mm)	Hó cm	max. hőmérséklet	min. hőmérséklet	rad. min.	Előző nap napos órái
Győr	. ⊔	7	-5	-8	-9	7
Kapuvár	.	folt	-3	-7	-12	5
Mosonmagyaróvár	.	4	-5	-8	-9	6
Rajka	.	4	-5	-8	--9	
Sopron	ny	folt	-6	-8	-9	4
Sopronhorpács	ny	folt	-5	-7	-8	5
Káld	.	5	-3	-7	-8	
Körmend	.	1	-5	-12	-15	
Szentgotthárd	.	9	-4	-10	-12	7
Szombathely	.	folt	-4	-8	-11	7
Lenti	.	14	-2	-14	-17	
Letenye	.	17	-4	-16	-18	
Nagykanizsa	.	8	-5	-15	-17	8
Zalaegerszeg	. V	6	-0	-12	-14	8
Farkasgyepű	ny	7	-7	-10	-11	
Keszthely	ny	23	-4	-11	-14	7
Mencshely	ny	13	-7	-9	-10	6
Pápa	ny	3	-5	-8	-9	7
Sumeg	ny	7	-4	-7	-10	
Tihany	ny	20	-5	-7	-9	
Veszprém	ny	11	-5	-8	-8	
Zirc	ny	8	-6	-10	-11	
Fonyód	.	18	-7	-11	-14	
Homokszt. györgy	.	19	-5	-13	-15	8
Kaposvár	.	19	-7	-10	-13	
Marcali	ny	10	-4	-9	-9	
Siófok	.	18	-6	-9	-11	8
Somogyszob	.	19	-5	-12	-14	
Tab	.	11	-4	-9	-12	
Bábolna	.	9	-6	-8	-10	
Esztergom	. =	6	-6	-9	-12	
Kisbér	.	4	-5	-9	-11	
Komárom	.	3	-5	-8	-13	
Tatabánya	.	9	-6	-9	-9	
Alcsútdoboz	.	13	-5	-8	-9	
Dunaújváros	.	14	-6	-11	-13	
Martonvásár	.	12	-7	-12	-14	8
Mór	. =	8	-6	-9	-10	
Nagyhörcsökp.	–		–	–	–	
Szabadbattyán	.	17	-5	-9	-9	
Tregszemcse	.	13	-5	-9	-13	7
Lengyel	.	16	-5	-12	-15	
Paks	.	17	-6	-10	-13	9
Szekszárd	.	8	-6	-9	-11	
Árpádtető	.	21	-5	-10	-12	
Mohács	.	11	-4	-16	-18	
Pécs	.	20	-7	-11	-15	9
Siklós	.	10	-3	-13	-16	
Szigetvár	.	14	-4	-13	-17	
Budaörs	.	12	-6	-7	-10	
Bp. Lőrinc	.	10	-6	-8	-10	9
Bp. Met. Int.	.	10	-5	-11	-11	8
Bp. Szab. hegy	.	8	-10	-11	-12	
Cegléd	.	6	-5	-9	-13	7
Dobogókő	–	–	–	–	–	
Gödöllő	.	6	-7	-9	-10	9
Királyrét	.	13	-7	-9	-12	
Monor	. =	10	-7	-10	-10	
Nagykáta	.	12	-5	-8	-8	
Szentendre	.	7	-5	-8	-8	

1985. II. 19-ig az utolsó 24 óra adatai

állomás	csapadék (mm)	Hó cm	max. hőmérséklet	min. hőmérséklet	rad. min.	Előző nap napos órái
Vác	. =	10	-5	-7	-9	
Vámosmikola	.	8	-6	-9	-10	8
Baja	.	13	-6	-11	-18	8
Bácsalmás	.	10	-6	-12	-16	
Izsák	.	10	-7	-11	–	
Kalocsa	.	12	-7	-12	-12	–
Kecskemét	.	10	-5	-10	-16	7
Kiskunfélegyháza	.	11	-5	-12	-13	
Kiskunhalas	.	15	-5	-11	-12	
Kunszentmiklós	.	8	-6	-10	-12	
Tiszakécske	.	7	-7	-11	-15	
Balassagyarmat	.	10	-6	-8	-12	
Romhány	.	8	-6	-10	-11	
Salgótarján	. ⊔	5	-7	-15	-15	
Eger	. =	7	-8	-14	-20	6
Galyatető	.	28	-13	-16	-18	
Gyöngyös	.	10	-6	-13	-14	
Kékestető	.	30	-14	-16	-17	8
Kompolt	.	10	-9	-17	-20	4
Lőrinci	.	10	-6	-9	-10	
Poroszló	–	–	-9	-15	-19	
Jászapáti	.	9	-8	-14	-14	
Jászberény	.	10	-9	-11	-12	
Karcag	.	17	-8	-19	-22	
Szolnok	.	10	-6	-15	-19	8
Tiszaroff	. =	15	-10	-15	-16	
Túrkeve	ny	14	-8	-15	-17	5
Kistelek	. =	10	-6	-12	-13	
Makó	.	8	-5	-12	-15	
Szeged	. ⊔	11	-7	-14	-16	7
Szentes	. ⊔	–	-6	-13	-17	
Borsodnádasd	–	–	–	–	–	
Füged	ny =	–	-9	-15	-19	
Hidasnémeti	2 =	10	-8	-15	-18	
Jósvafő	ny V	15	-9	-17	-19	5
Lillafüred	. =	11	-9	-15	-17	
Miskolc	ny =	12	-9	-19	-21	–
Putnok	ny =	10	-7	-21	-21	
Sárospatak	.	12	-10	-15	-16	4
Szendrőlád	–	–	–	–	–	
Tokaj	ny	17	-9	-14	-14	
Kisvárda	1 =	28	-11	-18	-20	3
Mátészalka	ny =	26	-10	-15	-16	
Nyíregyháza	ny =	13	-11	-15	-18	4
Nyírlugos	ny	21	-11	-19	-22	
Pátyod	1 V	25	-10	-18	-19	
Tiszabecs	. =	41	-7	-17	-18	
Vásárosnamény	1	22	-10	-17	-18	
Záhony	1	18	-10	-20	-20	
Berettyóújfalu	ny	21	-10	-18	-19	
Debrecen	ny ⊔	19	-10	-20	-24	3
Hajdúdorog	1	20	-7	-18	-18	
Hortobágy	ny	21	-7	-18	-19	
Körösszakál	.	13	-7	-17	-17	
Polgár	ny	18	-11	-17	-17	
Békéscsaba	ny ⊔	9	-8	-19	-20	6
Mezőhegyes	.	8	-7	-14	-16	4
Orosháza	ny	8	-8	-17	-18	6
Szarvas	. ⊔	8	-8	-16	-22	9
Szeghalom	.	–	–	–	–	

KIADJA: ORSZÁGOS METEOROLÓGIAI SZOLGÁLAT
Készíti: Központi Előrejelző Intézet Analízis- és Rövidtávú Prognózis Központja – T.: 273-018
Megjelenik naponként
Évi előfizetési díja: 1760,- Ft. – Megrendelhető: 1024 Budapest, II., Kitaibel Pál u. 1. – T.: 353-500
Kiadásért felel: az OMSZ elnöke – Szerkesztésért felel: a KEI igazgatója

Jelmagyarázat a havi mellékletben

IDŐJÁRÁSI NAPIJELENTÉS

ЕЖЕДНЕВНЫЙ МЕТЕОРОЛОГИЧЕСКИЙ БЮЛЛЕТЕНЬ · DAILY WEATHER REPORT
BULLETIN QUOTIDIEN DE TEMPS · TÄGLICHER WETTERBERICHT

98. évfolyam 051. szám + Budapest + 1985. február 20. szerda

Az időjárási helyzet és a várható időjárás:

Szárazföldünk nagy részén még mindig hideg van. Egyelőre csak Spanyolországot érik el enyhe léghullámok. Nyugat-Európa fölött anticiklon helyezkedik el, amelynek hatására csöndes az idő, éjszaka helyenként köd keletkezik, és nincs számottevő csapadék. Ugyanakkor a Szovjetunió területén hatalmas méretü ciklon alakult ki. Emiatt ott szeles, változékony az időjárás, és gyakori a hózápor. A ciklon és az emlitett nyugat-európai anticiklon együttes hatására északi áramlás uralkodik a kontinens középső területei fölött. Északról egyelőre még mindig hideg léghullámok jutnak el Közép-Európán át a Balkán-félsziget fölé. Ezért jelentős időváltozás hazánkban sem várható a következő 36 órában.

Kedden Magyarország nagy részén napos idő volt, 5-9 órán át sütött a nap, az északkeleti, keleti megyékből viszont alig jelentettek napsütést. Ott többnyire erősen felhős vagy borult volt az ég, és kisebb havazás, hózáporok alakultak ki. A lehullott csapadék mennyisége nem haladta meg az 1 mm-t. A hőmérséklet csúcsértéke az erősen felhős vidékeken -6, -10, máshol 0, -5 fok között alakult. Kedden sokfelé megerősödött, helyenként viharossá fokozódott az északnyugati szél. Ez éjszaka többfelé, de nem mindenütt mérséklődött. A hőmérséklet a hajnali órákban a Dunántúlon -6, -12, másutt -12, -20 fok között volt. Délelőtt napos és felhős vidékek váltakoztak az országban. Egy-két helyen hószállingózás is előfordult. Helyenként még erős északnyugati szél fújt. A hőmérséklet 11 órakor a Dunántúlon -1, -5, keleten -7, -12 fok között volt.

Ma 12 órakor Budapesten -3 fokot mértek, a tengerszintre átszámitott légnyomás 1030 mbar, alig változik.

Várható időjárás csütörtök estig:

Eleinte csökken, majd átmenetileg megnövekszik a felhőzet, de csak hószállingózás fordulhat elő.
Éjszaka foltokban zúzmarás köd keletkezik, ami délelőtt megszünik.
Az erős, néhol még viharos északnyugati szél az esti órákra jelentősen mérséklődik.

A hőmérséklet éjszaka általában -10, -15 fokig csökken, de keleten többfelé -20 fok körül lesz.
A legmagasabb nappali hőmérséklet csütörtökön: általában 0 és -5 fok között várható.

Pálmási Judit s.k.

A hőmérséklet napi középértéke és eltérése a 100 évi átlagtól /Budapest belterületén/:

1985. II. 19. -6,1°C -7,7°C

1871 óta ezen a napon Budapesten előfordult

legmagasabb hőmérséklet: 13,6°C /1977/,
legalacsonyabb hőmérséklet: -17,4°C /1895/.

85.126.

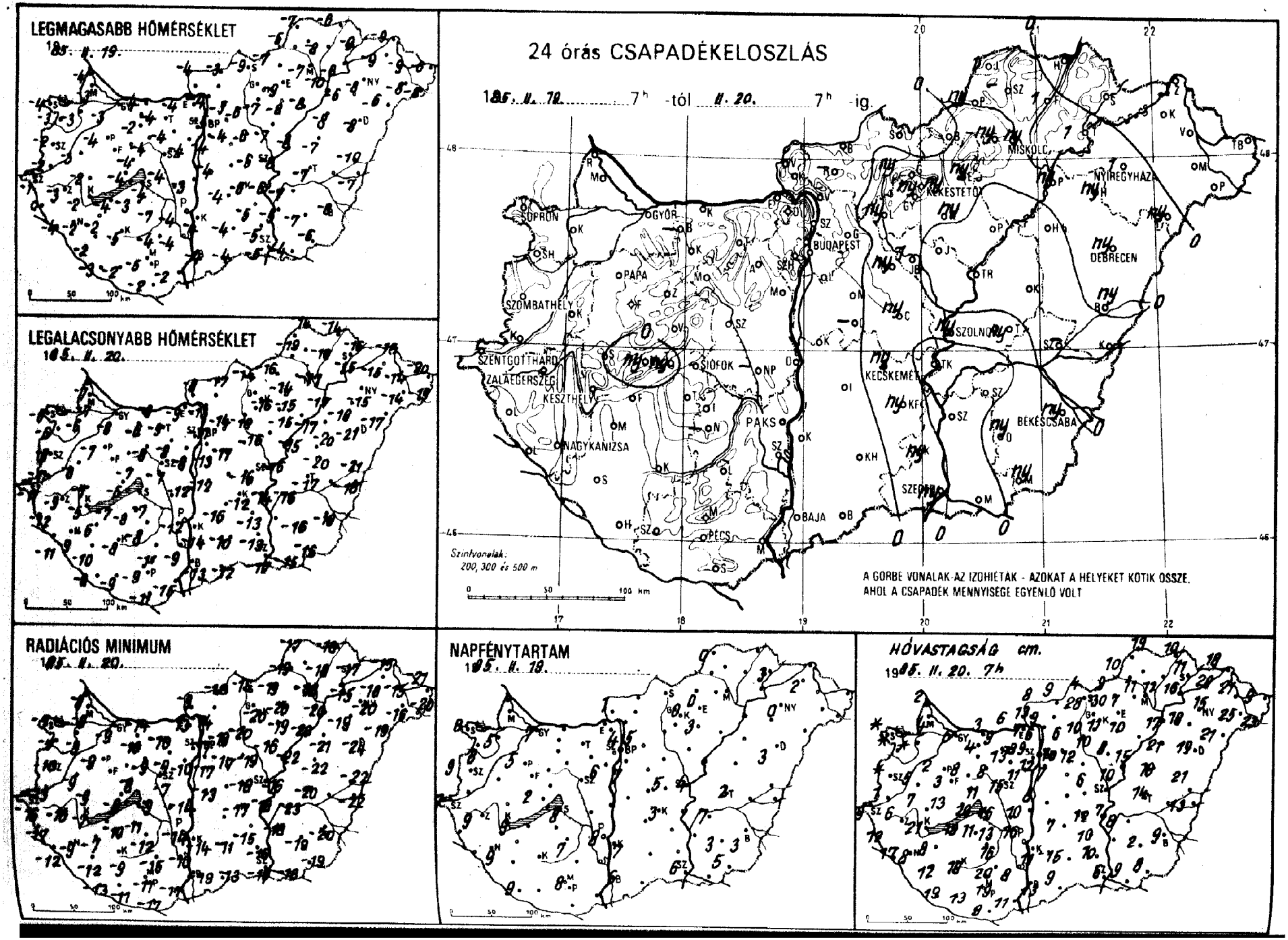
LEGMAGASABB HŐMÉRSÉKLET
1985. II. 19.
LEGALACSONYABB HŐMÉRSÉKLET
1985. II. 20.
24 órás CSAPADÉKELOSZLÁS
1985. II. 19. 7h -tól II. 20. 7h -ig.
SOPRON
GYŐR
BUDAPEST
MISKOLC
NYÍREGYHÁZA
KÉKESTETŐ
DEBRECEN
PAPA
SZOMBATHELY
SZOLNOK
SZENTGOTTHÁRD
ZALAEGERSZEG
KESZTHELY
SIÓFOK
KECSKEMÉT
PAKS
NAGYKANIZSA
BÉKÉSCSABA
BAJA
PÉCS
Szintvonalak:
200, 300 és 500 m
A GÖRBE VONALAK AZ IZOHIÉTÁK - AZOKAT A HELYEKET KÖTIK ÖSSZE,
AHOL A CSAPADÉK MENNYISÉGE EGYENLŐ VOLT
RADIÁCIÓS MINIMUM
1985. II. 20.
NAPFÉNYTARTAM
1985. II. 19.
HÓVASTAGSÁG cm.
1985. II. 20. 7h

85. II. 20^{7h}-ig az utolsó 24 óra adatai						Előző nap napos órái
állomás	csapadék (mm)	Hó cm	max. hőmérséklet	min. hőmérséklet	rad. min.	
Győr	.	6	-3	-8	-9	7
Kapuvár	.	folt	-3	-6	-9	5
Mosonmagyaróvár	.	4	-3	-7	-8	-
Rajka	.	2	-4	-7	-8	
Sopron	.	folt	-4	-6	-7	8
Sopronhorpács	.	folt	-3	-6	-7	8
Káld	.	5	-3	-8	-9	
Körmend	.	1	-2	-11	-13	
Szentgotthárd	.	9	-1	-11	-16	7
Szombathely	.	folt	-2	-8	-10	9
Lenti	.	12	0	-12	-17	
Letenye	.	17	-4	-11	-12	
Nagykanizsa	.	8	-2	-9	-9	9
Zalaegerszeg	.	6	-3	-9	-13	9
Farkasgyepű	.	3	-6	-9	-9	
Keszthely	. ⸸	21	-2	-5	-7	9
Mencshely	ny * ⸸	13	-6	-7	-9	2
Pápa	.	2	-4	-7	-9	5
Sumeg	.	7	-2	-7	-9	
Tihany	ny ⸸	20	-4	-6	-8	
Veszprém	.	11	-4	-7	-8	
Zirc	.	8	-6	-9	-10	
Fonyód	.	18	-4	-7	-10	
Homokszt. györgy	.	19	-3	-8	-13	9
Kaposvár	.	18	-5	-8	-9	
Marcali	. ⸸	8	-2	-6	-7	
Siófok	. ⸸	16	-4	-7	-9	8
Somogyszob	.	12	-2	-10	-12	
Tab	.	11	-3	-8	-11	
Báboina	-	-	-	-	-	
Esztergom	. =	6	-4	-9	-13	
Kisbér	.	4	-2	-6	-10	
Komárom	.	3	-4	-8	-14	
Tatabánya	.	9	-4	-9	-10	
Alcsútdoboz	.	13	-4	-8	-9	
Dunaújváros	.	10	-3	-12	-14	
Martonvásár	.	11	-4	-8	-10	6
Mór	. =	8	-4	-8	-9	
Nagyhörcsökp.	-	-	-	-	-	
Szabadbattyán	.	15	-4	-7	-7	
Iregszemcse	.	13	-7	-8	-12	7
Lengyel	.	16	-4	-11	-15	
Paks	.	16	-4	-12	-14	8
Szekszárd	.	8	-4	-9	-10	
Árpádtető	.	20	-6	-10	-11	
Mohacs	.	11	-2	-15	-17	
Pécs	. ⸸	19	-5	-9	-11	8
Siklós	.	9	-2	-11	-17	
Szigetvár	.	13	-2	-9	-11	
Budaörs	.	12	-4	-7	-9	
Bp. Lőrinc	.	7	-4	-13	-17	7
Bp. Met. Int.	.	9	-5	-11	-11	4
Bp. Szab. hegy	. =	8	-6	-9	-11	
Cegléd	ny * =	6	-6	-16	-18	5
Dobogókő	.	7	-10	-12	-12	
Gödöllő	.	6	-5	-14	-19	5
Királyrét	. ⸸	13	-5	-8	-11	
Monor	. =	10	-4	-17	-17	
Nagykáta	ny * =	12	-6	-16	-19	
Szentendre		6	-3	-13	-12	

85. II. 20^{7h}-ig az utolsó 24 óra adatai						Előző nap napos órái
állomás	csapadék (mm)	Hó cm	max. hőmérséklet	min. hőmérséklet	rad. min.	
Vác	.	9	-4	-13	-14	
Vámosmikola	.	8	-4	-8	-9	1
Baja	. ⊔	13	-4	-13	-19	6
Bácsalmás	.	9	-4	-12	-13	
Izsák	.	7	-4	-16	-	
Kalocsa	.	11	-4	-14	-14	7
Kecskemét	ny * =	12	-6	-12	-17	3
Kiskunfélegyháza	ny ⸸	10	-5	-13	-15	
Kiskunhalas	.	15	-4	-10	-11	
Kunszentmiklós	.	8	-4	-12	-13	
Tiszakécske		7	-6	-14	-18	
Balassagyarmat	. =	9	-3	-17	-18	
Romhány	-	-	-	-	-	
Salgótarján	. □	4	-9	-14	-15	
Eger	ny * =	7	-9	-14	-20	0
Galyatető	ny * V	28	-11	-13	-18	
Gyöngyös	ny *	11	-7	-16	-20	
Kékestető	ny ⸸	30	-12	-15	-19	0
Kompolt	ny *	10	-8	-15	-19	3
Lőrinci	ny * ⊔	10	-6	-18	-20	
Poroszló	. =	-	-8	-17	-20	
Jászapáti	. =	8	-7	-15	-16	
Jászberény	1 * =	10	-7	-12	-17	
Karcag	.	16	-7	-20	-22	
Szolnok	ny * =	10	-8	-16	-16	4
Tiszaroff	. V	15	-8	-22	-22	
Túrkeve	ny * V	14	-7	-17	-20	2
Kistelek	ny * =	10	-5	-13	-16	
Makó	.	9	-4	-15	-18	
Szeged	ny ⸸ V	6	-5	-17	-19	6
Szentes	.	-	-5	-15	-18	
Borsodnádasd	. =	9	-7	-16	-19	
Füged	1 * =	-	-8	-16	-18	
Hidasnémeti	.	10	-6	-14	-18	
Jósvafő	1 *	19	-7	-14	-17	0
Lillafüred	ny * =	11	-8	-15	-16	
Miskolc	ny * ⊔	12	-7	-17	-18	-
Putnok	ny * =	10	-5	-19	-19	
Sárospatak	.	11	-9	-16	-17	3
Szendrőlád	-	-	-	-	-	
Tokaj	1 *	16	-6	-15	-15	
Kisvárda	. =	28	-9	-15	-18	2
Mátészalka	. =	25	-8	-14	-16	
Nyíregyháza	1 * =	15	-8	-15	-20	0
Nyírlugos	ny * ⊔	21	-6	-17	-19	
Pátyod	.	23	-8	-19	-20	
Tiszabecs	. =	9	-6	-20	-21	
Vásárosnamény	.	21	-9	-14	-15	
Záhony	. =	18	-9	-15	-15	
Berettyóújfalu	ny * =	21	-10	-21	-22	
Debrecen	ny * V	19	-8	-21	-24	3
Hajdúdorog	ny * V	18	-6	-18	-19	
Hortobágy	.	21	-8	-20	-21	
Körösszakál	. V	13	-7	-18	-22	
Polgár	ny * =	17	-10	-17	-20	
Békéscsaba	ny * V	9	-8	-19	-20	3
Mezőhegyes	ny * V	8	-6	-16	-19	5
Orosháza	ny * V	2	-7	-16	-19	3
Szarvas	. V	8	-7	-16	-23	7
Szeghalom						

KIADJA: ORSZÁGOS METEOROLÓGIAI SZOLGÁLAT
Készíti: Központi Előrejelző Intézet Analízis- és Rövidtávú Prognózis Központja – T.: 273-018
Megjelenik naponként
Évi előfizetési díja: 1760,- Ft. – Megrendelhető: 1024 Budapest, II., Kitaibel Pál u. 1. – T.: 353-500
Kiadásért felel: az OMSZ elnöke – Szerkesztésért felel: a KEI igazgatója

Jelmagyarázat a havi mellékletben

IDŐJÁRÁSI NAPIJELENTÉS

ЕЖЕДНЕВНЫЙ МЕТЕОРОЛОГИЧЕСКИЙ БЮЛЛЕТЕНЬ · DAILY WEATHER REPORT
BULLETIN QUOTIDIEN DE TEMPS · TÄGLICHER WETTERBERICHT

98. évfolyam 052. szám + Budapest + 1985. február 21. csütörtök

Az időjárási helyzet és a várható időjárás:

Továbbra is hideg az idő majdnem egész Európában, csak a nyugati partvidéken és a Földközi-tenger környékén emelkedik fagypont fölé a hőmérséklet. Nagy csapadékot sehonnan sem jelentenek. Kisebb havazás, hózáporok fordulnak elő a Skandináv-félszigeten, a Szovjetunió területén, Lengyelországban, a Kárpátok vidékén és a Balkán-félszigeten. Ezeket a területeket északról újabb hideg léghullámok érik el, ezért még enyhülés nem várható.

Szerdán Magyarország nagy részén 4-9 órán át sütött a nap, csak északkeleten, keleten maradtak erősen felhős, vagy borult vidékek. Főként az Alföld északkeleti, és déli részén alakult ki gyönge havazás, hózápor. A lehullott csapadék mennyisége sehol sem haladta meg az 1 mm-t. Az északnyugati szél helyenként még erős, néhol viharos volt, az esti órákra azonban sokat mérséklődött. A hőmérséklet csúcsértéke szerdán +2 és -8 fok között volt, keleten volt a hidegebb. Éjszaka általában -10, -20 fokig csökkent a hőmérséklet. Keleten helyenként köd keletkezett. Délelőtt a köd csak lassan oszlott fel, volt, ahol megmaradt. Az ország nagy részén felhős idő volt, egy-két helyen szállingózott a hó. A hőmérséklet 11 órára -1 és -10 fok közé emelkedett.

Ma 12 órakor Budapesten a hőmérséklet -4 fok, a tengerszintre átszámított légnyomás 1030 mbar, gyengén süllyed.

Várható időjárás péntek estig:

Átmenetileg többfelé erősen felhős lesz az ég, elszórtan hószállingózás, gyenge havazás várható.
Pénteken felszakadozik a felhőzet, és már csak futó hózáporok várhatók.
A szél északnyugatira fordul, megélénkül, néhol megerősödik.
Várható legalacsonyabb éjszakai hőmérséklet: általában -7 és -12 fok között, néhány kevésbé felhős helyen -15 fok körül,
legmagasabb nappali hőmérséklet pénteken: +1, -4 fok között.

Rábai Attila s.k.

TÁVOLABBI KILÁTÁSOK SZOMBATTÓL-KEDDIG:

A hét végén folytatódik az évszakhoz képest igen hideg idő. Futó hózáporok főleg a keleti országrészben alakulhatnak ki. A hét elején kissé emelkedik a hőmérséklet.
Legalacsonyabb hajnali hőmérséklet eleinte -5 fok körül, majd -10 fok körül várható,
legmagasabb nappali hőmérséklet eleinte -5, 0, majd 0, +5 fok között lesz.
Jelentős mennyiségü /legalább 5 mm napi/ csapadék az ország területének 10 százalékán várható.

KÖZÉPTÁVÚ ELŐREJELZŐ CSOPORT

A hőmérséklet napi középértéke és eltérése a 100 évi átlagtól /Budapest belterületén/:

1985. II. 20.	-4,8°C	-6,7°C

1871 óta ezen a napon Budapesten előfordult

legmagasabb hőmérséklet:	15,9°C /1977/,
legalacsonyabb hőmérséklet:	-18,2°C /1895/.

85.127.

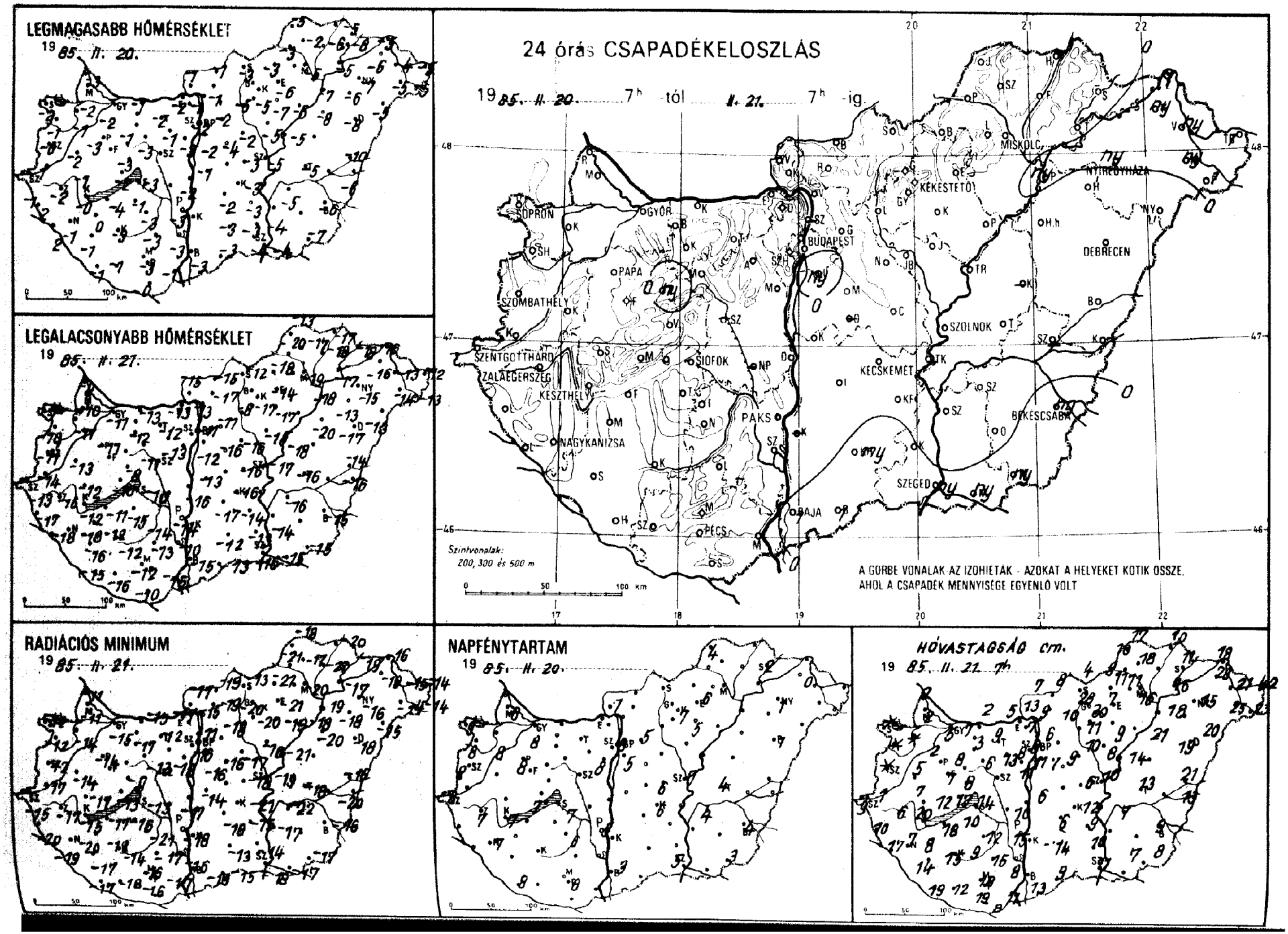
LEGMAGASABB HŐMÉRSÉKLET
19 85. II. 20.
LEGALACSONYABB HŐMÉRSÉKLET
19 85. II. 21.
RADIÁCIÓS MINIMUM
19 85. II. 21.
24 órás CSAPADÉKELOSZLÁS
19 85. II. 20. 7h -tól II. 21. 7h -ig.
SOPRON
GYŐR
BUDAPEST
MISKOLC
NYÍREGYHÁZA
KÉKESTETŐ
DEBRECEN
PAPA
SZOMBATHELY
SZOLNOK
SZENTGOTTHÁRD
ZALAEGERSZEG
KESZTHELY
SIÓFOK
KECSKEMÉT
BÉKÉSCSABA
PAKS
NAGYKANIZSA
SZEGED
BAJA
PÉCS
Szintvonalak:
200, 300 és 500 m
A GÖRBE VONALAK AZ IZOHIETÁK - AZOKAT A HELYEKET KÖTIK ÖSSZE,
AHOL A CSAPADÉK MENNYISÉGE EGYENLŐ VOLT
NAPFÉNYTARTAM
19 85. II. 20.
HÓVASTAGSÁG cm.
19 85. II. 21. 7h

1985. II. 07. 21h-ig az utolsó 24 óra adatai						Előző nap napos órái
állomás	csapadék (mm)	Hó cm	max. hőmérséklet	min. hőmérséklet	rad. min.	
Győr	•	5	-2	-11	-15	8
Kapuvár	• =	folt	-1	-11	-14	8
Mosonmagyaróvár	◦	2	-2	-10	-11	8
Rajka	•	2	-3	-9	-11	
Sopron	◦	folt	-2	-7	-12	9
Sopronhorpács	◦	folt	-1	-10	-12	8
Káld	◦	5	-2	-13	-14	
Körmend	•	1	1	-14	-17	
Szentgotthárd	◦	9	-1	-13	-15	8
Szombathely	◦	folt	-0	-11	-12	8
Lenti	◦ V	10	2	-17	-20	
Letenye	• =	17	2	-18	-19	
Nagykanizsa	◦ =	7	-1	-18	-20	7
Zalaegerszeg	◦ V	6	-2	-16	-17	7
Farkasgyepű	◦	7	-4	-12	-15	
Keszthely	◦	20	-0	-12	-15	7
Mencshely	◦	12	-5	-11	-13	7
Pápa	◦ ⌴	2	-3	-11	-14	8
Sümeg	•	7	-1	-12	-17	
Tihany	◦	17	-2	-10	-13	
Veszprém	◦	9	-3	-8	-9	
Zirc	ny *	8	-4	-9	-11	
Fonyód	◦	18	-4	-11	-17	
Homokszt. györgy	◦ ≡	19	-1	-15	-17	8
Kaposvár	◦	15	-3	-12	-14	
Marcali	◦	8	0	-12	-12	
Siófok	◦	14	-3	-10	-13	7
Somogyszob	•	14	-1	-16	-17	
Tab	•	10	-1	-15	-16	
Bábolna	•	7	-2	-10	-14	
Esztergom	• =	5	-2	-13	-17	
Kisbér	◦	3	-1	-12	-17	
Komárom	◦	2	-1	-13	-15	
Tatabánya	◦	9	-2	-12	-12	
Alcsútdoboz	• ≃	13	-1	-13	-13	
Dunaújváros	•	10	-2	-16	-17	
Martonvásár	•	11	-3	-11	-18	8
Mór	• ≃	6	-3	-11	-13	
Nagyhörcsökp.	–	–	–	–	–	
Szabadbattyán	–	–	–	–	–	
Iregszemcse	◦	12	-3	-14	-21	6
Lengyel	◦	15	-3	-13	-17	
Paks	•	15	-3	-14	-18	5
Szekszárd	•	8	-3	-10	-16	
Árpádtető	◦	18	-5	-11	-13	
Mohács	• V	11	-1	-15	-17	
Pécs	• ⌴	19	-3	-12	-16	8
Siklós	◦	8	-0	-10	-16	
Szigetvár	◦	12	-1	-16	-18	
Budaörs	•	11	-2	-10	-14	
Bp. Lőrinc	ny ⛈	7	-2	-12	-16	5
Bp. Met. Int.	•	8	-2	-11	-11	8
Bp. Szab. hegy	•	8	-5	-10	-12	
Cegléd	• ∀	6	-3	-16	-18	6
Dobogókő	◦	7	-7	-13	-16	
Gödöllő	• ⌴	6	-2	-11	-18	5
Királyrét	• ∀	13	-2	-16	-18	
Monor ᵗ	◦ ≡	9	-4	-16	-16	
Nagykáta	• V	11	-2	-16	-17	
Szentendre	–	–	–	–	–	

1985. II. 07. 21h-ig az utolsó 24 óra adatai						Előző nap napos órái
állomás	csapadék (mm)	Hó cm	max. hőmérséklet	min. hőmérséklet	rad. min.	
Vác	◦ =	9	-1	-13	-15	
Vámosmikola	◦ ⌴	7	-1	-15	-17	7
Baja	1 ⛈ ⌴	13	-3	-15	-19	3
Bácsalmás	1 *	9	-3	-13	-15	
Izsák	◦	6	-2	-17	-18	
Kalocsa	–	–	–	–	–	–
Kecskemét	• ≡	12	-3	-16	-21	6
Kiskunfélegyháza	◦	9	-3	-14	-15	
Kiskunhalas	ny *	14	-3	-12	-13	
Kunszentmiklós	•	6	-1	-13	-14	
Tiszakécske	–	–	–	–	–	
Balassagyarmat	◦ ≃	8	-1	-15	-19	
Romhány	◦	–	-1	-17	-19	
Salgótarján	◦ ⌴	4	-3	-12	-13	
Eger	• ≡	7	-6	-14	-21	6
Galyatető	◦	28	-7	-13	-18	
Gyöngyös	◦	11	-5	-17	-20	
Kékestető	◦	30	-9	-14	-15	7
Kompolt	◦	9	-7	-17	-19	5
Lőrinci	◦	10	-5	-18	-20	
Poroszló	◦ ∀	–	-6	-17	-18	
Jászapáti	◦ ∀	8	-5	-15	-16	
Jászberény	◦ ∀	10	-6	-16	-18	
Karcag	–	–	–	–	–	
Szolnok	◦ ∀	10	-5	-17	-19	7
Tiszaroff	• ≡	14	-5	-18	-21	
Túrkeve	◦ V	13	-5	-16	-18	4
Kistelek	◦ ≃	10	-3	-13	-14	
Makó	ny * V	7	-4	-15	-17	
Szeged	ny * V	11	-4	-16	-18	5
Szentes	• V	–	-4	-14	-17	
Borsodnádasd	• V	9	-3	-18	-21	
Füged	• ≡	–	-6	-19	-21	
Hidasnémeti	◦ =	10	-5	-17	-20	
Jósvafő	◦ ≃	17	-5	-13	-18	4
Lillafüred	◦	11	-6	-14	-16	
Miskolc	• V	11	-5	-19	-20	–
Putnok	◦ ≡	10	-3	-20	-21	
Sárospatak	• ⌴	11	-8	-18	-19	2
Szendrőlád	◦ ⌴	18	-2	-17	-17	
Tokaj	•	16	-5	-17	-17	
Kisvárda	ny * =	28	-6	-16	-19	0
Mátészalka	ny *	25	-5	-14	-14	
Nyíregyháza	ny *	15	-7	-15	-16	1
Nyírlugos	• ⌴	20	-5	-13	-15	
Pátyod	1 *	23	-5	-13	-14	
Tiszabecs	1 * ≡	42	-5	-12	-14	
Vásárosnamény	ny *	21	-4	-13	-15	
Záhony	1 *	18	-5	-16	-16	
Berettyóújfalu	• ⌴	21	-10	-14	-16	
Debrecen	• ≡	19	-8	-17	-18	1
Hajdúdorog	• V	18	-6	-16	-18	
Hortobágy	◦ V	21	-8	-20	-20	
Körösszakál	◦	13	-6	-16	-20	
Polgár	ny * ∀	16	-7	-18	-19	
Békéscsaba	ny * ⌴	9	-6	-15	-16	4
Mezőhegyes	ny * ∀	8	-7	-15	-17	3
Orosháza	–	–	–	–	–	–
Szarvas	• V	7	-5	-16	-22	4
Szeghalom	–	–	–	–	–	

KIADJA: ORSZÁGOS METEOROLÓGIAI SZOLGÁLAT
Készíti: Központi Előrejelző Intézet Analízis- és Rövidtávú Prognózis Központja – T.: 273-018
Megjelenik naponként
Évi előfizetési díja: 1760,- Ft. – Megrendelhető: 1024 Budapest, II., Kitaibel Pál u. 1. – T.: 353-500
Kiadásért felel: az OMSZ elnöke – Szerkesztésért felel: a KEI igazgatója

Jelmagyarázat a havi mellékletben

IDŐJÁRÁSI NAPIJELENTÉS

ЕЖЕДНЕВНЫЙ МЕТЕОРОЛОГИЧЕСКИЙ БЮЛЛЕТЕНЬ • DAILY WEATHER REPORT
BULLETIN QUOTIDIEN DE TEMPS • TÄGLICHER WETTERBERICHT

98. évfolyam 053. szám. + Budapest + 1985. február 22. péntek

Az időjárási helyzet és a várható időjárás:

Európa nagy részén egy hatalmas méretü anticiklon alakitja az időjárást, ennek középső részén az Alpok keleti részétől csaknem Karélia térségéig egy sekély alacsony nyomású légörvény található. Ennek szélessége 400-500 km. Területén többnyire erősen felhős az ég, több helyen szállingózik a hó, néhol gyengén havazik. Mivel az emlitett légörvény lassanként feltöltődik, hatása a Kárpát-medence időjárásában csak a holnap estig tartó időszak első felében lesz számottevő, ezután ismét csökken a felhőzet, a csapadék várhatóan megszünik.

Hazánkban pénteken változóan felhős volt az ég, általában 1-5 órán át sütött a nap. A hőmérséklet csúcsértéke az ország nyugati felén fagypont körül, másutt -2, -8 fok között alakult. Az esti óráktól országszerte megnövekedett a felhőzet, az északi, északkeleti megyékben többfelé volt hószállingózás. A ma reggel lehullott csapadék mennyisége sehol sem haladta meg az 1 mm-t. Ma hajnalra -4, -15 fokig hült le a levegő. Délelőtt többfelé fölszakadozott a felhőzet, az éjszakainál kevesebb helyen volt már hószállingózás. A hőmérséklet 11 órakor 0 és -7 fok között alakult.

Ma 12 órakor Budapesten a hőmérséklet -4 fok, a tengerszintre átszámitott légnyomás 1031 mbar, alig változik.

Várható időjárás szombat estig:

Változóan felhős lesz az ég, szórványos hószállingózás, futó hózápor várható.
Az északnyugatira forduló szél többfelé megélénkül, helyenként megerősödik.
Várható legalacsonyabb éjszakai hőmérséklet: általában -6 és -11 fok között, délnyugaton, valamint északkeleten -13 fok körül, legmagasabb nappali hőmérséklet szombaton: -4 és +1 fok között alakul.

Bozóki István s.k.

A hőmérséklet napi középértéke és eltérése a 100 évi átlagtól /Budapest belterületén/:

1985. II. 21. -4,4°C -6,0°C

1871 óta ezen a napon Budapesten előfordult

legmagasabb hőmérséklet: 14,4°C /1966/,
legalacsonyabb hőmérséklet: -13,3°C /1895/.

85.128.

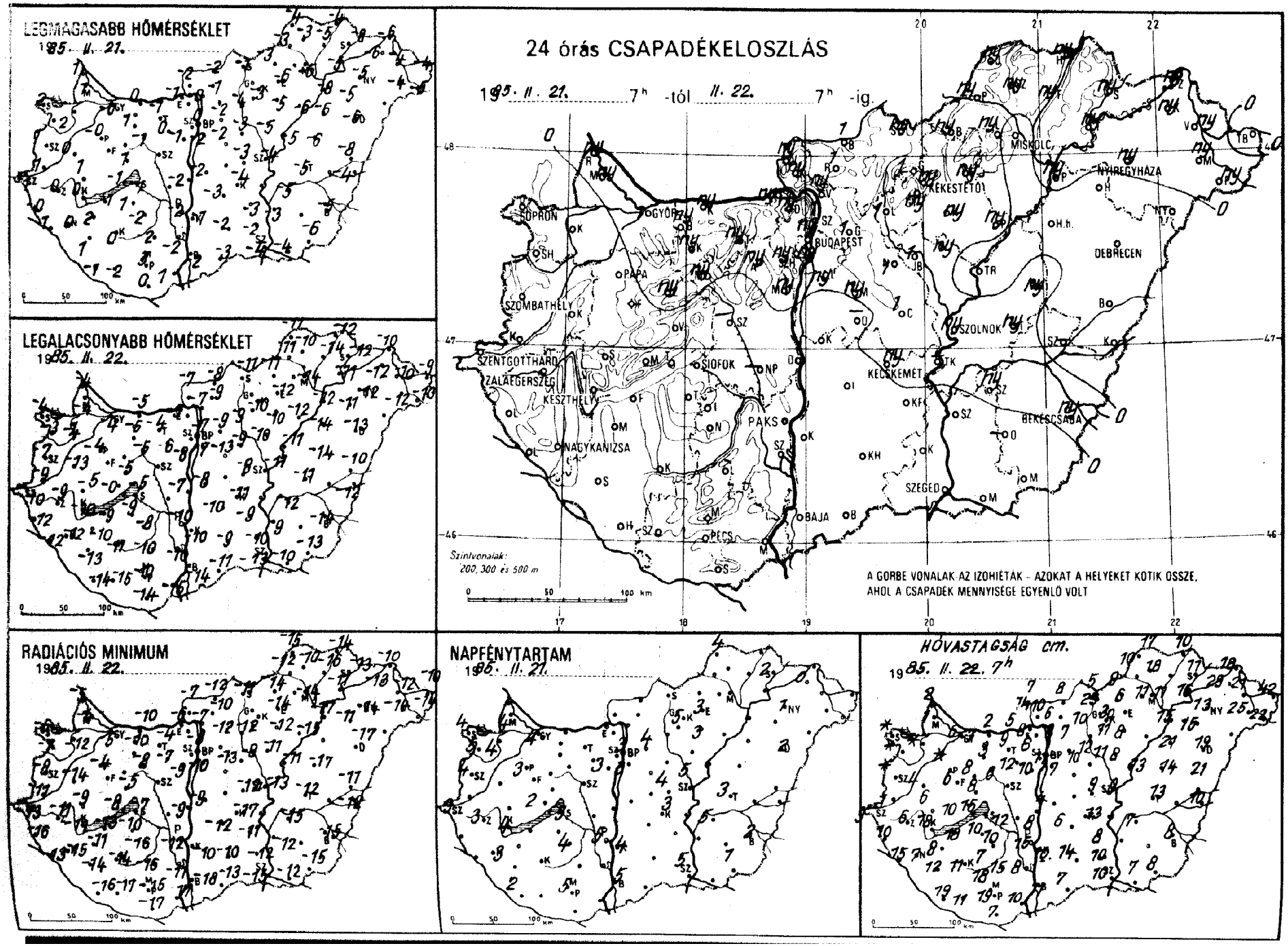
LEGMAGASABB HŐMÉRSÉKLET
1985. II. 21.
LEGALACSONYABB HŐMÉRSÉKLET
1985. II. 22.
24 órás CSAPADÉKELOSZLÁS
1985. II. 21. 7h -tól II. 22. 7h -ig.
SOPRON
GYŐR
BUDAPEST
MISKOLC
NYÍREGYHÁZA
KÉKESTETŐ
DEBRECEN
SZOMBATHELY
PAPA
SZOLNOK
SZENTGOTTHÁRD
ZALAEGERSZEG
KESZTHELY
SIÓFOK
KECSKEMÉT
NAGYKANIZSA
PAKS
BÉKÉSCSABA
SZEGED
BAJA
PÉCS
Szintvonalak:
200, 300 és 500 m
A GÖRBE VONALAK AZ IZOHIÉTÁK - AZOKAT A HELYEKET KÖTIK ÖSSZE,
AHOL A CSAPADÉK MENNYISÉGE EGYENLŐ VOLT
RADIÁCIÓS MINIMUM
1985. II. 22.
NAPFÉNYTARTAM
1985. II. 21.
HÓVASTAGSÁG cm.
1985. II. 22. 7h

89. II. 22 07^{h}-ig az utolsó 24 óra adatai

állomás	csapadék (mm)	Hó cm	max. hőmérséklet	min. hőmérséklet	rad. min.	Előző nap napos órái
Győr	1 ✱ =	6	-0	-4	-5	4
Kapuvár	. =	folt	2	-4	-12	4
Mosonmagyaróvár	ny ✱	1	1	-4	-4	4
Rajka	ny ✱	2	1	-4	-5	
Sopron	.	folt	2	-4	-6	4
Sopronhorpács	.	folt	2	-6	-7	5
Káld	.	4	0	-13	-14	
Körmend	.	1	1	-9	-11	
Szentgotthárd	.	9	-1	-10	-13	3
Szombathely	. ⌴	folt	1	-7	-8	4
Lenti	. =	10	-0	-12	-16	
Letenye	. =	15	1	-12	-13	
Nagykanizsa	. =	7	0	-12	-15	3
Zalaegerszeg	. V	6	0	-9	-11	3
Farkasgyepű	.	6	-1	-5	-10	
Keszthely	.	18	0	-10	-11	4
Mencshely	.	10	-1	-6	-11	2
Pápa	. ⌴	folt	-0	-4	-4	3
Sumeg	.	6	1	-5	-9	
Tihany	. =	15	-1	-6	-8	
Veszprém	.	8	1	-5	-5	
Zirc	ny ✱ =	8	-1	-5	-7	
Fonyód	.	18	-1	-9	-13	
Homokszt. györgy	. =	19	-1	-14	-16	2
Kaposvár	. ⌴	11	0	-11	-14	
Marcali	.	8	2	-10	-11	
Siófok	.	12	-1	-5	-7	5
Somogyszob	.	12	1	-13	-14	
Tab	.	10	1	-9	-10	
Bábolna	ny ✱	7	-1	-5	-8	
Esztergom	ny ✱ =	5	-1	-5	-6	
Kisbér	ny ✱ =	3	1	-5	-10	
Komárom	ny ✱ ≡	2	0	-5	-10	
Tatabánya	ny ✱	9	-1	-4	-4	
Alcsútdoboz	ny ✱ =	12	0	-6	-7	
Dunaújváros	.	8	-2	-7	-9	
Martonvásár	ny ✱	10	-1	-8	-9	3
Mór	ny ✱ =	6	-1	-5	-8	
Nagyhörcsökp.	—	—	—	—	—	
Szabadbattyán	—	—	—	—	—	
Tegszemcse	.	10	-2	-8	-16	4
Tengyel	.	15	-2	-10	-16	
Paks	.	15	-2	-10	-12	5
Szekszárd	. =	8	-2	-10	-11	
Árpádtető	.	18	-3	-7	-13	
Mohács	. =	10	1	-15	-17	
Pécs	. ⌴	19	3	-10	-15	5
Siklós	.	7	0	-14	-17	
Szigetvár	.	11	-2	-15	-17	
Tudaors	ny ✱ =	11	-1	-6	-8	
Pc. Lőrinc	ny ✱ =	7	-2	-7	-10	3
Pp. Met. Int.	ny ✱ =	8	0	-7	-8	3
Pp. Szab. hegy	ny ✱ =	8	-3	-5	-8	
Cegléd	1 ✱ =	9	-3	-8	-12	4
Dobogókő	ny ✱	8	-5	-8	-8	
Gödöllő	1 ✱ ≡	7	-2	-9	-12	4
Királyrét	ny ✱ V	14	-1	-16	-17	
Nonor	ny ✱ =	10	-2	-13	-13	
Nagykáta	1 ✱ ≡	12	-3	-9	-9	
Szentendre	1 ✱ =	6	1	-6	-6	

89. II. 22 07^{h}-ig az utolsó 24 óra adatai

állomás	csapadék (mm)	Hó cm	max. hőmérséklet	min. hőmérséklet	rad. min.	Előző nap napos órái
Vác	ny ✱ ≡	10	-0	-7	-7	
Vámosmikola	ny ✱ ≡	7	-2	-7	-7	4
Baja	. ⌴	11	-2	-14	-18	5
Bácsalmás	.	7	-3	-11	-13	
Izsák	.	6	-3	-10	-12	
Kalocsa	.	10	-1	-10	-10	4
Kecskemét	ny ✱ =	13	-4	-11	-17	3
Kiskunfélegyháza	.	8	-3	-9	-11	
Kiskunhalas	. ⌴	14	-2	-9	-10	
Kunszentmiklós	. ≡	4	-2	-8	-9	
Tiszakécske	—	—	—	—	—	
Balassagyarmat	1 ✱ =	8	-2	-8	-12	
Romhány	1 ✱	—	-1	-9	-10	
Salgótarján	ny ✱ V	5	-1	-11	-11	
Eger	ny ✱ ≡	6	-6	-12	-14	3
Galyatető	1 ✱	29	-6	-11	-13	
Gyöngyös	ny ✱ =	11	-3	-10	-12	
Kékestető	ny ✱ V	30	-6	-12	-15	5
Kompolt	ny ✱	8	-5	-10	-12	3
Lőrinci	1 ✱ =	10	-4	-9	-12	
Poroszló	ny ✱	—	-6	-12	-15	
Jászapáti	ny ✱ =	8	-5	-10	-11	
Jászberény	1 ✱ ≡	11	-6	-9	-10	
Karcag	ny ✱ ⌴	14	-6	-14	-17	
Szolnok	ny ✱ =	9	-4	-11	-13	5
Tiszaroff	. =	13	-5	-11	-11	
Túrkeve	ny ✱ ≡	13	-5	-11	-12	3
Kistelek	. =	10	-2	-10	-12	
Makó	. V	7	-4	-10	-12	
Szeged	. V	10	-4	-13	-15	5
Szentes	.	—	-3	-9	-12	
Borsodnádasd	ny ✱ =	9	-3	-11	-14	
Fügöd	ny ✱ =	—	-5	-14	-16	
Hidasnémeti	ny ✱ =	10	-4	-12	-14	
Jósvafő	ny ✱ V	17	-4	-11	-15	4
Lillafüred	ny ✱ =	11	-3	-10	-12	
Miskolc	. =	11	-5	-14	-14	—
Putnok	ny ✱ =	10	-3	-11	-12	
Sárospatak	ny ✱ ≡	11	-8	-12	-13	2
Szendrőlád	ny ✱	18	-3	-10	-10	
Tokaj	ny ✱	16	-5	-11	-11	
Kisvárda	ny ✱ =	29	-6	-12	-13	0
Mátészalka	ny ✱ =	25	-4	-12	-14	
Nyíregyháza	ny ✱ =	13	-5	-12	-14	1
Nyírlugos	—	—	—	—	—	
Pátyod	ny ✱	22	-5	-13	-14	
Tiszabecs	. ≡	42	-4	-9	-10	
Vásárosnamény	ny ✱ =	21	-4	-10	-12	
Záhony	ny ✱	18	-6	-10	-10	
Berettyóújfalu	. ⌴	21	-8	-10	-11	
Debrecen	. ⌴	19	-6	-13	-17	2
Hajdúdorog	. =	15	-5	-11	-11	
Hortobágy	.	21	-6	-14	-14	
Körösszakál	.	10	-4	-12	-12	
Polgár	ny ✱ V	15	-8	-12	-17	
Békéscsaba	ny ✱ V	8	-5	-14	-15	2
Mezőhegyes	.	8	-6	-13	-15	1
Orosháza	—	—	—	—	—	—
Szarvas	ny ✱ ⌴	7	-5	-12	-15	5
Szeghalom	—	—	—	—	—	

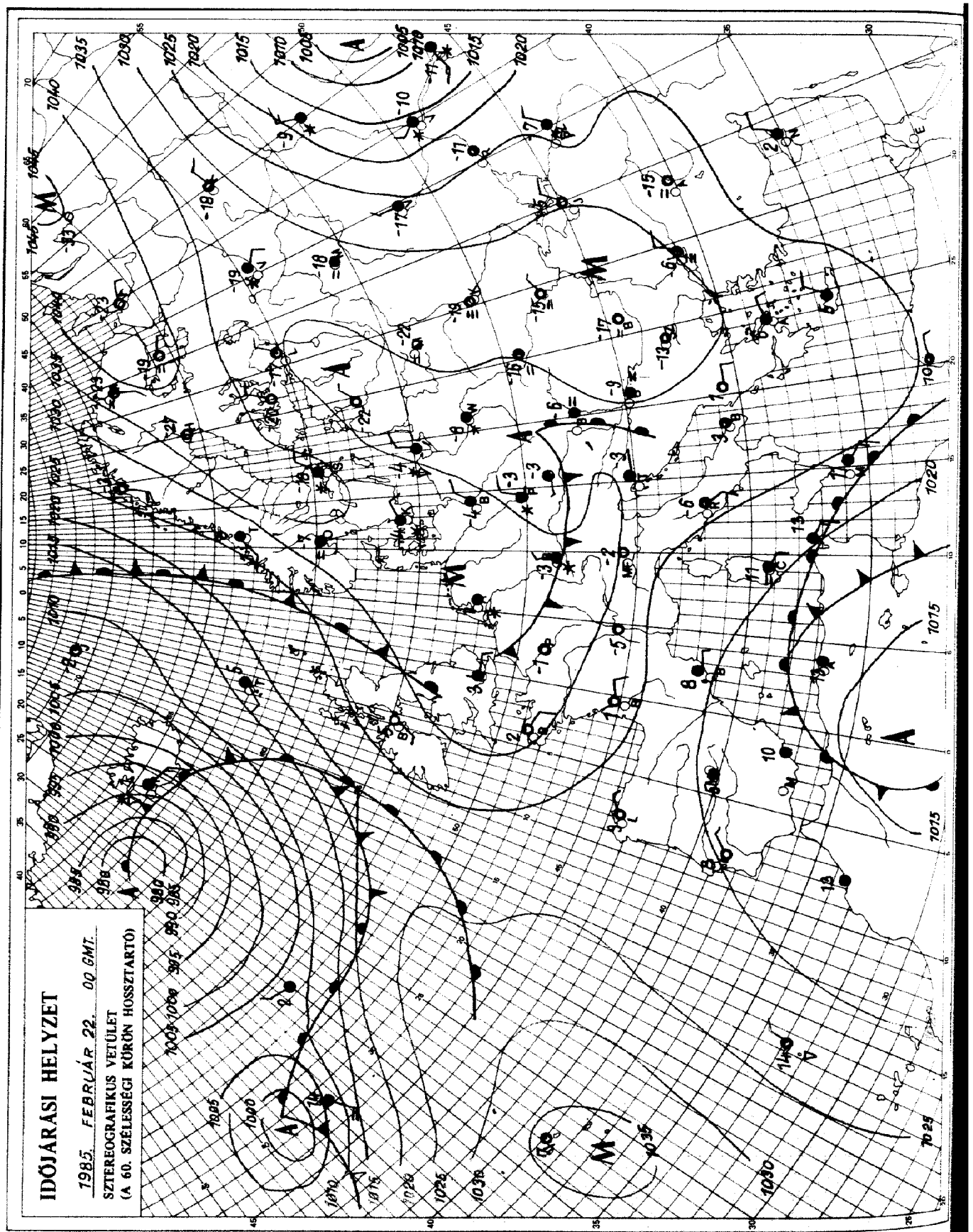

KIADJA: ORSZÁGOS METEOROLÓGIAI SZOLGÁLAT
Készíti: Központi Előrejelző Intézet Analízis- és Rövidtávú Prognózis Központja – T.: 273-018
Megjelenik naponként
Évi előfizetési díja: 1760,- Ft. – Megrendelhető: 1024 Budapest, II., Kitaibel Pál u. 1. – T.: 353-500
Kiadásért felel: az OMSZ elnöke – Szerkesztésért felel: a KEI igazgatója

Jelmagyarázat a havi mellékletben

IDŐJÁRÁSI NAPIJELENTÉS

ЕЖЕДНЕВНЫЙ МЕТЕОРОЛОГИЧЕСКИЙ БЮЛЛЕТЕНЬ · DAILY WEATHER REPORT
BULLETIN QUOTIDIEN DE TEMPS · TÄGLICHER WETTERBERICHT

98. évfolyam 054. szám + Budapest + 1985. február 23. szombat

Az időjárási helyzet és a várható időjárás:

A Vizcayai-öböltől a Francia-középhegységen, a Német-síkságon, valamint a Balti-tengeren át a Finn-öbölig magas légnyomású öv húzódik. A hajnali, reggeli pára és köd megszünését változóan felhős, túlnyomóan napos idő követi. Kelet-Európában már napok óta havazik. Ugyancsak szórványosan fordul elő havazás, hózápor a Lengyel-alföldön, továbbá a Kárpát-medencében. Nagyjából Szicilia feletti középponttal ciklon örvénylik. Emiatt a Földközi-tenger középső medencéjében gyakran esik az eső. Északnyugat-Európában szintén változékony az idő. Az óceáni eredetü nedves és viszonylag enyhe léghullámok útját a Brit-szigeteken ismétlődő eső, zápor kiséri.

Magyarországon pénteken változóan felhős idő volt. Főként az északi, valamint a keleti megyékben volt gyenge havazás, hózápor. A vasárnap reggelig lehullott csapadék mennyisége általában csapadéknyom, ill. egy-két helyen 1-5 mm között volt. Pénteken a hőmérséklet csúcsértéke nyugaton -1 és +5, másutt -1 és -6 fok között alakult. Szombat hajnalra - szeszélyes területi eloszlásban - -5, -14 fokig hült le a levegő. Ma délelőtt a változóan felhős égből néhány helyen szállingózott a hó. Sokfelé megélénkült az északnyugati szél. A hőmérséklet 11 órakor az országban -2 és -6 fok között változott.

Ma 12 órakor Budapesten a hőmérséklet -3 fok, a tengerszintre átszámitott légnyomás 1034 mbar, gyengén emelkedik.

Várható időjárás vasárnap estig:

Ma tovább csökken a felhőzet, eleinte keleten még szórványos hószállingózás valószinü.
Éjszaka többfelé képződik köd.
Vasárnap északnyugat felől megnövekszik a felhőzet, egyre többfelé várható hószállingózás, havazás, később északnyugaton havas eső is.
A nyugati, északnyugati szél mérséklődik, majd holnap ismét megélénkül.

A legalacsonyabb éjszakai hőmérséklet általában -5, -10 fok között, északkeleten -13 fok körül,
a legmagasabb nappali hőmérséklet vasárnap általában 0 fok körül, északnyugaton, nyugaton +4 fok körül várható.

Török Dénes s.k.

A hőmérséklet napi középértéke és eltérése a 100 évi átlagtól /Budapest belterületén/:

1985. II. 22. -2,4°C -3,8°C

1871 óta ezen a napon Budapesten előfordult

legmagasabb hőmérséklet: 19,0°C /1966/,
legalacsonyabb hőmérséklet: -17,6°C /1929/.

85.129.

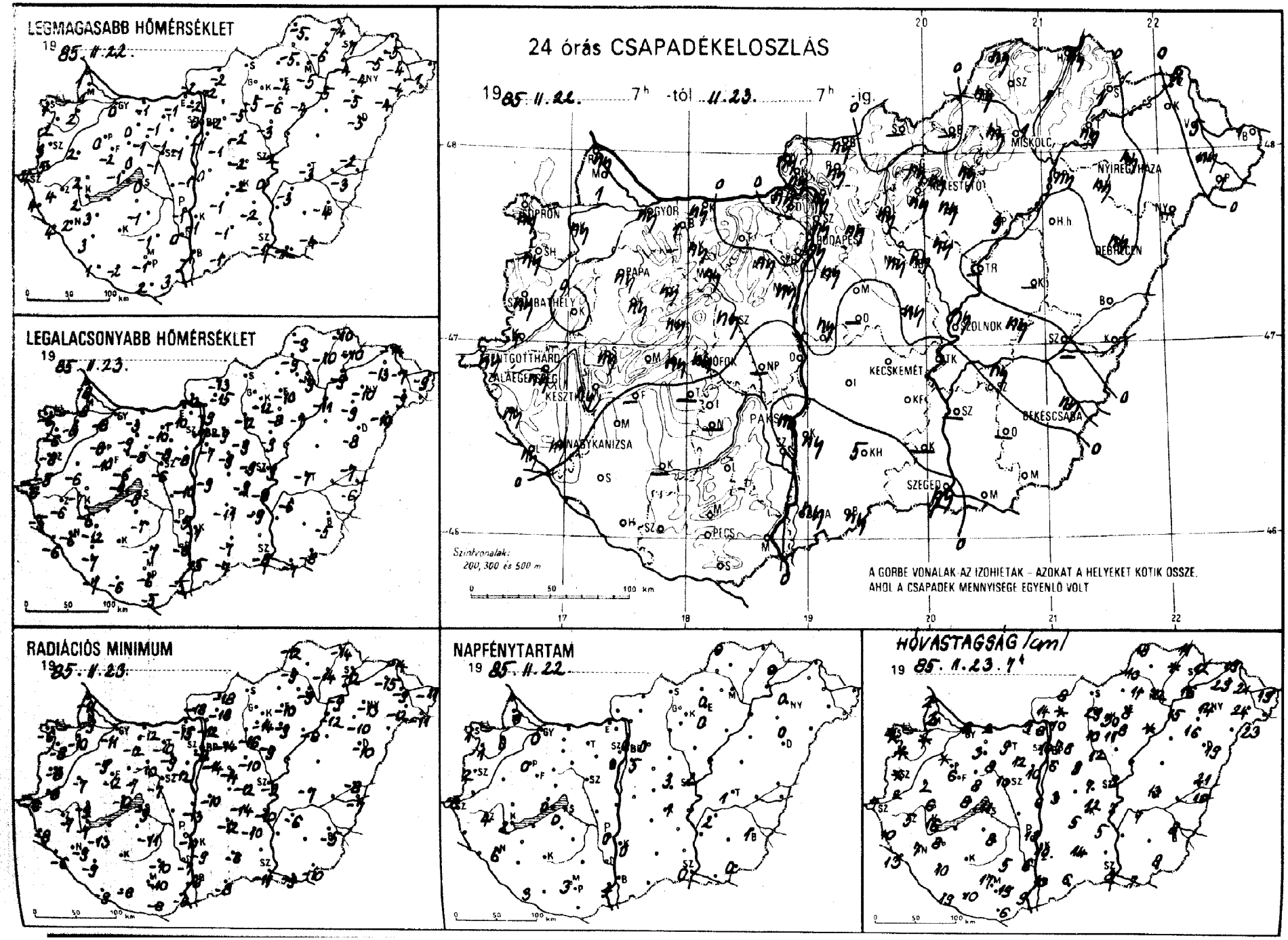
LEGMAGASABB HŐMÉRSÉKLET
19 85. II. 22.
LEGALACSONYABB HŐMÉRSÉKLET
19 85. II. 23.
24 órás CSAPADÉKELOSZLÁS
19 85. II. 22. 7h -tól II. 23. 7h -ig.
MISKOLC
NYÍREGYHÁZA
DEBRECEN
BUDAPEST
GYŐR
SZOLNOK
KECSKEMÉT
BÉKÉSCSABA
SZEGED
PÉCS
NAGYKANIZSA
SZOMBATHELY
KESZTHELY
Szintvonalak:
200, 300 és 500 m
A GÖRBE VONALAK AZ IZOHIETÁK – AZOKAT A HELYEKET KÖTIK ÖSSZE,
AHOL A CSAPADÉK MENNYISÉGE EGYENLŐ VOLT
RADIÁCIÓS MINIMUM
19 85. II. 23.
NAPFÉNYTARTAM
19 85. II. 22.
HŐMÉRSÉKLET (cm)
19 85. II. 23. 7h

1985.II.23 07h-ig az utolsó 24 óra adatai						Előző nap napos órái
állomás	csapadék (mm)	Hó cm	max. hőmérséklet	min. hőmérséklet	rad. min.	
Győr	ny * ⊔	6	0	-8	-11	0
Kapuvár	ny * = folt		2	-8	-10	0
Mosonmagyaróvár	1 *	2	1	-8	-9	0
Rajka	ny *	2	1	-8	-11	
Sopron	ny * = folt		1	-6	-6	1
Sopronhorpács	ny * folt		2	-6	-8	1
Fáld	.	2	2	-6	-7	
Körmend	1 * =	2	5	-5	-8	
Szentgotthárd	ny *	7	4	-6	-6	6
Szombathely	ny * folt		3	-6	-8	2
Szenti	ny *	10	4	-5	-8	
Szelenye	ny *	13	4	-6	-6	
Nagykanizsa	ny *	7	2	-6	-9	6
Zalaegerszeg	ny * =	5	4	-6	-7	4
Farkasgyepű	ny *	6	-2	-10	-12	
Keszthely	ny *	16	2	-6	-7	2
Alenczhely	. =	8	-1	-9	-10	0
Zápa	ny * = folt		0	-8	-9	0
Tumeg	ny *	6	2	-7	-9	
Ihony	ny * =	14	-1	-7	-10	
Veszprém	ny *	8	0	-6	-7	
Arc	ny * =	8	-1	-9	-10	
Tonyód	–	–	–	–	–	
Tomokszt. györgy	. =	19	1	-7	-9	3
Kaposvár	–	–	–	–	–	
Barcali	.	8	3	-12	-13	
Bofok	ny * =	11	0	-8	-9	0
Somogyszob	.	10	3	-7	-9	
Nab	–	–	–	–	–	
Kaboina	1 *	9	0	-9	-11	
Asztergom	ny * =	5	-1	-10	-15	
Tisbér	ny * =	3	0	-9	-12	
Komárom	ny *	2	-1	-3	-12	
Tatabanya	.	9	-1	-10	-10	
Tcsutdoboz	ny * =	12	-1	-8	-9	
Tunaujváros	.	6	-1	-10	-13	
Martonvásár	ny *	10	-1	-8	-12	0
Gor	ny * =	8	-1	-8	-10	
Nagyhörcsökp.	–	–	–	–	–	
Babadbattyán	ny * =	10	-1	-6	-7	
Egszemcse	.	8	-1	-7	-11	
Ingyel	.	5	-1	-7	-10	
Aks	ny * =	13	-1	-5	-10	0
Fekszárd	. =	6	0	-6	-7	
Epádtető	. =	17	-1	-7	-8	
Ophács	.	9	3	-5	-6	
Ocs	.	19	-1	-6	-10	3
Aklós	.	6	2	-5	-8	
Igetvár	. =	10	-2	-6	-6	
Adaörs	. =	11	0	-7	-12	
P. Lőrinc	ny * ⊔	6	-1	-7	-14	5
P. Met. Int.	ny *	7	0	-7	-8	0
P. Szab. hegy	.	10	0	-8	-12	
Agled	ny * =	7	-2	-9	-12	3
Abogókő	.	8	-5	-11	-12	
Adollo	ny *	6	-2	-9	-14	0
Talyrét	ny * V	14	-2	-12	-18	
Onor	. =	9	-1	-9	-14	
Agykáta	ny * =	12	-2	-9	-10	
Entendre	ny * folt		-1	-7	-8	

1985.II.23 07h-ig az utolsó 24 óra adatai						Előző nap napos órái
állomás	csapadék (mm)	Hó cm	max. hőmérséklet	min. hőmérséklet	rad. min.	
Vác	ny * =	10	-2	-9	-12	
Vámosmikola	ny * ⊔	7	-1	-12	-16	0
Baja	ny * =	10	-1	-5	-8	2
Bácsalmás	ny *	6	-1	-7	-8	
Izsák	.	5	-1	-11	-12	
Kalocsa	ny * *	10	-1	-7	-9	0
Kecskemét	. =	12	-2	-9	-14	1
Kiskunfélegyháza	.	5	-2	-9	-10	
Kiskunhalas	5 * ⊔	14	-1	-7	-8	
Kunszentmiklós	ny * ⊔	3	0	-9	-10	
Tiszakécske	. =	7	0	-8	-10	
Balassagyarmat	ny * =	8	-2	-13	-18	
Romhány	ny * V	folt	-2	-15	-18	
Salgótarján	–	–	–	–	–	
Eger	ny * =	8	-4	-10	-10	0
Galyatető	ny * *	29	-7	-11	-11	
Gyöngyös	ny * =	11	-5	-12	-14	
Kékestető	ny * V	30	-8	-10	-13	0
Kompolt	ny *	8	-6	-8	-9	0
Lőrinci	ny * V	10	-5	-12	-16	
Poroszló	3 * =	folt	-4	-7	-8	
Jászapáti	ny * =	7	-3	-9	-9	
Jászberény	ny * =	11	-4	-9	-11	
Karcag	–	–	–	–	–	
Szolnok	ny * =	9	-2	-9	-9	2
Tiszaroff	–	–	–	–	–	
Túrkeve	ny * =	13	-3	-8	-7	1
Kistelek	–	–	–	–	–	
Makó	.	7	-2	-7	-9	
Szeged	ny * V	8	-1	-8	-11	0
Szentes	–	–	–	–	–	
Borsodnádasd	–	–	–	–	–	
Füged	1 * =	folt	-6	-10	-14	
Hidasnémeti	ny * =	11	-4	-10	-14	
Jósvafő	ny * V	18	-5	-9	-12	0
Lillafüred	ny * =	11	-6	-7	-8	
Miskolc	1 * =	12	-5	-9	-9	
Putnok	ny * =	10	-5	-9	-9	
Sárospatak	1 * =	12	-7	-10	-12	0
Szendrőlád	–	–	–	–	–	
Tokaj	ny *	16	-4	-9	-9	
Kisvárda	. =	29	-5	-13	-15	
Mátészalka	ny *	24	-4	-9	-12	
Nyiregyháza	ny * =	14	-4	-10	-13	0
Nyirlugos	–	–	–	–	–	
Pátyod	1 *	23	-4	-10	-11	
Tiszabecs	1 * =	19	-1	-9	-11	
Vásárosnamény	5 * =	21	-4	-7	-9	
Záhony	1 * V	19	-5	-14	-14	
Berettyóújfalu	. ⊔	21	-2	-7	-8	
Debrecen	ny * ⊔	19	-5	-8	-10	0
Hajdúdorog	ny *	16	-5	-9	-10	
Hortobágy	–	–	–	–	–	
Körösszakál	.	10	-3	-6	-7	
Polgár	ny * =	15	-5	-11	-12	
Békéscsaba	ny * V	8	-4	-5	-5	1
Mezőhegyes	.	8	-4	-8	-10	0
Orosháza	–	–	–	–	–	–
Szarvas	ny * ⊔	7	-3	-6	-6	2
Szeghalom	–	–	–	–	–	

KIADJA: ORSZÁGOS METEOROLÓGIAI SZOLGÁLAT
Készíti: Központi Előrejelző Intézet Analízis- és Rövidtávú Prognózis Központja – T.: 273-018
Megjelenik naponként
Évi előfizetési díja: 1760,- Ft. – Megrendelhető: 1024 Budapest, II., Kitaibel Pál u. 1. – T.: 353-500
Kiadásért felel: az OMSZ elnöke – Szerkesztésért felel: a KEI igazgatója

Jelmagyarázat a havi mellékletben

IDŐJÁRÁSI NAPIJELENTÉS

ЕЖЕДНЕВНЫЙ МЕТЕОРОЛОГИЧЕСКИЙ БЮЛЛЕТЕНЬ · DAILY WEATHER REPORT
BULLETIN QUOTIDIEN DE TEMPS · TÄGLICHER WETTERBERICHT

98. évfolyam 055. szám + Budapest + 1985. február 24. vasárnap

Az időjárási helyzet és a várható időjárás:

A Brit-szigetektől Franciaországon át egészen Afrikáig néhány száz km széles és kb. ezer km hosszú magas nyomású zóna helyezkedik el. Ennek peremén a Skandináv-félsziget déli részének érintésével a Német-Lengyel síkságon át a Kárpát-medence és a Fekete-tenger irányába kisebb méretü ciklonok sorozata vonul. Hatásukra Közép-Európában mindinkább megenyhül az idő, sokfelé és gyakran esik a hó.

Szombaton Magyarországon változóan felhős volt az ég, több órás napsütést számos helyről jelentettek. Az északi, északnyugati szél időnként megerősödött. A legmagasabb nappali hőmérséklet általában 0, -6 fok között volt. Vasárnap hajnalra általában -3, -10 fokig, északon azonban több helyen -15, -17 fokig csökkent a hőmérséklet. Délelőtt borult volt az ég, szinte mindenütt havazott. A szél időnként megélénkült. A hőmérséklet 11 órakor +2 és -7 fok között volt.

Ma 12 órakor Budapesten a hőmérséklet -1 fok, a tengerszintre átszámitott légnyomás 1024 mbar, gyengén süllyed.

Várható időjárás hétfő estig:

Túlnyomóan borult idő várható, estére, éjszakára a havazás általában megszünik, majd holnap ismét több helyen számithatunk kisebb havazásra, délnyugaton ónos esőre, havas esőre.
Az időnként megélénkülő szél iránya délnyugati és északnyugati között változik.

Várható legalacsonyabb éjszakai hőmérséklet: -1, -6,
legmagasabb nappali hőmérséklet hétfőn: +2, -3 fok között.

H. Bóna Márta s.k.

A hőmérséklet napi középértéke és eltérése a sokévi átlagtól /Budapest belterületén/:

1985. II. 23.	-5,2°C	-7,2°C

1871 óta ezen a napon Budapesten előfordult

legmagasabb hőmérséklet: 18,0°C /1903/,
legalacsonyabb hőmérséklet: -12,8°C /1901/.

85.130.

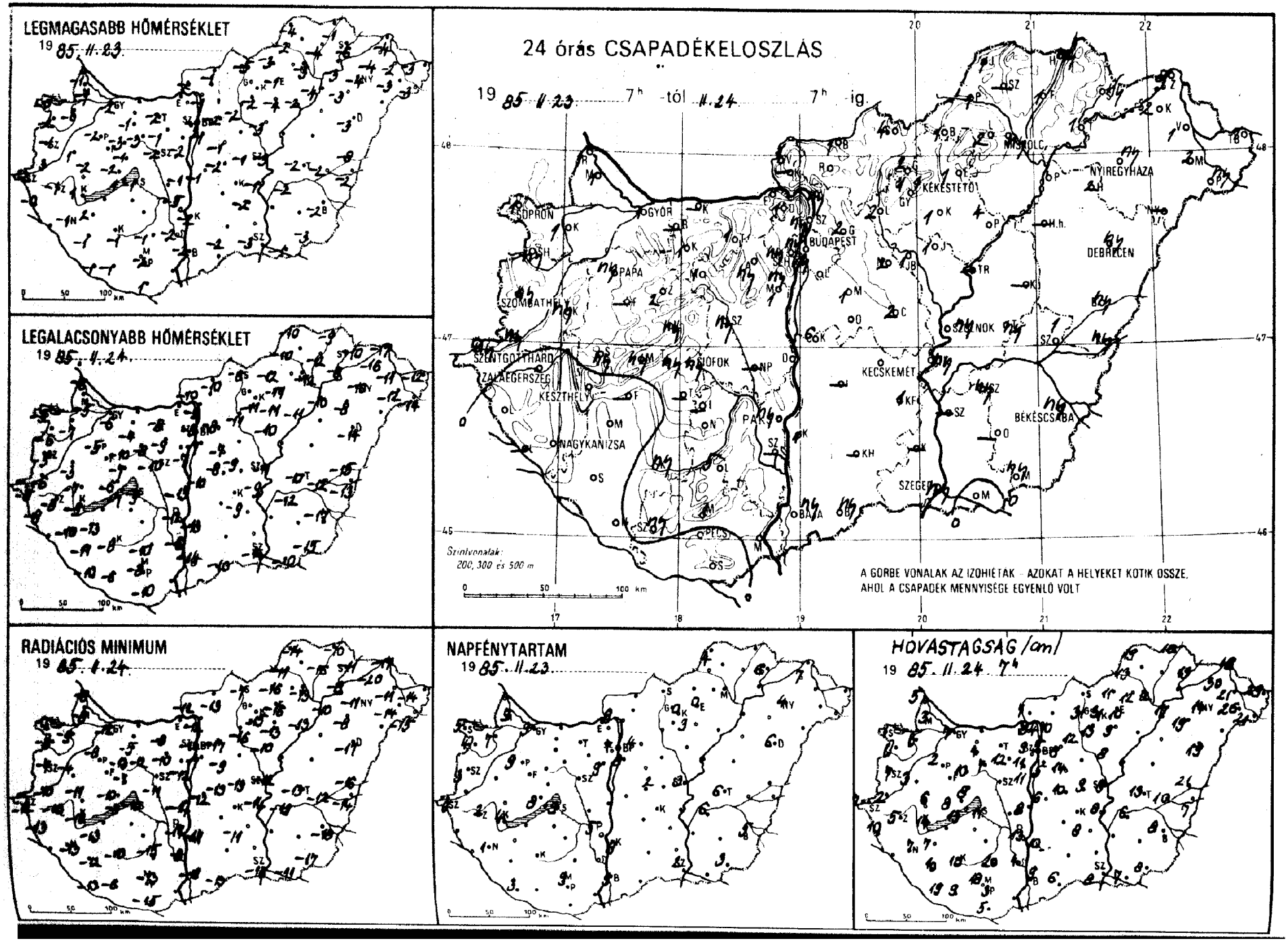
LEGMAGASABB HŐMÉRSÉKLET
19 85. II. 23.
LEGALACSONYABB HŐMÉRSÉKLET
19 85. II. 24.
RADIÁCIÓS MINIMUM
19 85. II. 24.
24 órás CSAPADÉKELOSZLÁS
19 85. II. 23. 7h -tól II. 24. 7h -ig.
Szintvonalak: 200, 300 és 500 m
A GÖRBE VONALAK AZ IZOHIÉTÁK – AZOKAT A HELYEKET KÖTIK ÖSSZE, AHOL A CSAPADÉK MENNYISÉGE EGYENLŐ VOLT
NAPFÉNYTARTAM
19 85. II. 23.
HÓVASTAGSÁG /cm/
19 85. II. 24. 7h
SOPRON
GYŐR
BUDAPEST
MISKOLC
NYÍREGYHÁZA
KÉKESTETŐ
DEBRECEN
SZOMBATHELY
PAPA
SZENTGOTTHÁRD
ZALAEGERSZEG
KESZTHELY
SIÓFOK
NAGYKANIZSA
KECSKEMÉT
BÉKÉSCSABA
SZEGED
PÉCS
BAJA

1985.II.24 07h-ig az utolsó 24 óra adatai

állomás	csapadék (mm)	Hó cm	max. hőmérséklet	min. hőmérséklet	rad. min.	Előző nap napos órái
Győr	1 ✱ ⊔	17	-2	-6	-12	9
Kapuvár	1 ✱ =	lep.	-0	-7	-9	7
Mosonmagyaróvár	1 ✱	3	-1	-5	-8	9
Rajka	1 ✱	5	-1	-6	-8	
Sopron	1 ✱ =	1	-0	-5	-7	5
Sopronhorpács	ny ✱ =	lep.	-2	-6	-8	4
Káld	ny ✱	3	1	-3	-4	
Körmend	ny ✱	2	3	-6	-10	
Szentgotthárd	ny ✱	7	-2	-8	-12	0
Szombathely	ny ✱	folt	-1	-5	-7	3
Lenti	. =	10	-0	-9	-13	
Letenye	-	-	-	-	-	
Nagykanizsa	. =	7	-1	-10	-13	1
Zalaegerszeg	. =	5	-1	-8	-10	2
Farkasgyepű	-	-	-	-	-	
Keszthely	. =	14	1	-9	-10	4
Mencshely	ny ✱	8	-2	-6	-10	8
Pápa	ny ✱ =	2	-2	-5	-8	9
Jánosháza	ny ✱	6	-2	-7	-11	
Sümeg	ny ✱ =	13	1	-7	-8	
Veszprém	ny ✱	8	-1	-7	-7	
Zirc	2 ✱ =	10	-3	-10	-13	
Tonyód	-	-	-	-	-	
Somogyszentgyörgy	. =	19	-1	-10	-13	3
Kaposvár	ny ✱	10	-1	-8	-10	
Marcali	.	7	2	-13	-13	
Siófok	ny ✱	11	-1	-9	-10	9
Somogyszob	.	10	-1	-11	-12	
Tab	-	-	-	-	-	
Bábolna	-	-	-	-	-	
Esztergom	-	-	-	-	-	
Kisbér	1 ✱ =	4	-1	-4	-5	
Komárom	-	-	-	-	-	
Tatabánya	1 ✱	9	-2	-8	-8	
Alcsútdoboz	ny ✱ =	12	-1	-9	-10	
Dunaújváros	1 ✱	8	-1	-13	-14	
Martonvásár	1 ✱	11	-2	-7	-12	9
Mór	1 ✱ =	7	-3	-8	-12	
Nagyhörcsökp.	-	-	-	-	-	
Szabadbattyán	ny ✱ =		12	-10	-11	
Tregszemcse	-	-	-	-	-	
Tengyel	5 ✱ =	-	-1	-10	-15	
Paks	ny ✱ =	13	-5	-12	-17	5
Szekszárd	. =	4	-2	-6	-8	
Árpádtető	1 ✱ ✱	3	-2	-7	-9	
Mohács	-	-	-	-	-	
Pécs	. ⊔	18	-2	-8	-13	9
Siklós	.	5	1	-10	-15	
Szigetvár	ny ✱ =	9	-1	-6	-6	
Budaörs	ny ✱ =	11	-1	-10	-14	
Bp. Lőrinc	ny ✱ =	5	-1	-8	-12	7
Bp. Met. Int.	ny ✱ ✱	5	-1	-7	-7	8
Bp. Szab. hegy	ny ✱ =	9	-5	-8	-11	
Cegléd	2 ✱ =	9	-1	-9	-13	2
Dobogókő	1 ✱	9	-6	-10	-8	
Gödöllő	2 ✱ =	8	-2	-8	-17	4
Királyrét	-	-	-	-	-	
Monor	1 ✱ =	10	-2	-8	-13	
Nagykáta	2 ✱	14	-1	-7	-9	
Szentendre	ny ✱ =	4	-1	-7	-8	

1985.II.24 07h-ig az utolsó 24 óra adatai

állomás	csapadék (mm)	Hó cm	max. hőmérséklet	min. hőmérséklet	rad. min.	Előző nap napos órái
Vác	ny ✱ =	10	-1	-9	-12	
Vámosmikola	1 ✱ =	7	-2	-10	-12	9
Baja	ny ✱ ⊔	9	-2	-14	-19	9
Bácsalmás	ny ✱	6	-2	-10	-13	
Izsák	-	-	-	-	-	
Kalocsa	1 ✱	10	-2	-13	-17	8
Kecskemét	-	-	-2	-10	-	
Kiskunfélegyháza	1 ✱	-	-2	-9	-11	
Kiskunhalas	-	-	-	-	-	
Kunszentmiklós	6 ✱ =	6	-1	-10	-12	
Tiszakécske	ny ✱	8	-1	-9	-14	
Balassagyarmat	1 ✱ =		-1	-10	-13	
Romhány	-	-	-	-	-	
Salgótarján	4 ✱ ✱	11	-5	-7	-6	
Eger	1 ✱ =	10	-1	-11	-16	0
Galyatető	2 ✱ ✱	31	-7	-12	-13	
Gyöngyös	1 ✱	13	-2	-11	-15	
Kékestető	1 ✱ ≡	31	-10	-12	-14	0
Kompolt	1 ✱ =	9	-4	-11	-13	3
Lőrinci	2 ✱ ≡	12	-2	-11	-16	
Poroszló	4 ✱ =	-	-2	-11	-13	
Jászapáti	1 ✱ =	8	-3	-10	-10	
Jászberény	1 ✱ ≡	12	-3	-14	-14	
Karcag	-	-	-	-	-	
Szolnok	ny ✱ =	9	-3	-11	-12	3
Tiszaroff	-	-	-	-	-	
Túrkeve	ny ✱ =	13	-2	-10	-13	6
Kistelek	-	-	-	-	-	
Makó	.	7	-1	-10	-11	
Szeged	ny ✱ ✓	8	-3	-14	-16	2
Szentes	-	-	-	-	-	
Borsodnádasd	1 ✱ =	11	-3	-12	-16	
Füged	1 ✱ =	-	-4	-12	-16	
Hidasnémeti	ny ✱ =	10	-1	-9	-10	
Jósvafő	1 ✱ ≡	19	-4	-10	-14	4
Lillafüred	2 ✱ ≡	12	-4	-9	-14	
Miskolc	ny ✱ =	12	-3	-12	-13	-
Putnok	1 ✱ =	13	-2	-10	-11	
Sárospatak	ny ✱ =	13	-6	-10	-11	6
Szendrőlád	-	-	-	-	-	
Tokaj	1 ✱	17	-3	-8	-8	
Kisvárda	2 ✱ =	30	-4	-16	-20	7
Mátészalka	2 ✱	26	-3	-12	-14	
Nyíregyháza	ny ✱ =	14	-4	-10	-11	4
Nyírlugos	-	-	-	-	-	
Pátyod	ny ✱ =	21	-3	-14	-15	
Tiszabecs	1 ✱ ≡	-	-3	-12	-14	
Vásárosnamény	1 ✱ =	21	-2	-11	-11	
Záhony	8 ✱	19	-4	-17	-17	
Berettyóújfalu	ny ✱ ✱	21	-8	-15	-16	
Debrecen	ny ✱ ≡	19	-3	-14	-17	6
Hajdúdorog	2 ✱ =	19	-3	-8	-8	
Hortobágy	-	-	-	-	-	
Körösszakál	ny ✱	7	-2	-13	-14	
Polgár	2 ✱ =	17	-4	-10	-10	
Békéscsaba	ny ✱ ✓	8	-2	-17	-18	5
Mezőhegyes	ny ✱ ✱	8	-3	-15	-17	3
Orosháza	-	-	-	-	-	-
Szarvas	ny ✱ ⊔	6	-2	-12	-19	6
Szeghalom	1 ✱ =	10	-2	-12	-12	

KIADJA: ORSZAGOS METEOROLOGIAI SZOLGÁLAT
Készíti: Központi Előrejelző Intézet Analízis- és Rövidtávú Prognózis Központja – T.: 273-018
Megjelenik naponként
Évi előfizetési díja: 1760,- Ft. – Megrendelhető: 1024 Budapest, II., Kitaibel Pál u. 1. – T.: 353-500
Kiadásért felel: az OMSZ elnöke – Szerkesztésért felel: a KEI igazgatója

Jelmagyarázat a havi mellékletben

IDŐJÁRÁSI NAPIJELENTÉS

ЕЖЕДНЕВНЫЙ МЕТЕОРОЛОГИЧЕСКИЙ БЮЛЛЕТЕНЬ · DAILY WEATHER REPORT
BULLETIN QUOTIDIEN DE TEMPS · TÄGLICHER WETTERBERICHT

98 évfolyam 056. szám + Budapest + 1985. február 25. hétfő

Az időjárási helyzet és a várható időjárás:

Hosszan elnyúló, viszonylag keskeny frontálzóna húzódik kb. Helsinki, Varsó, Budapest, Belgrád, Athén vonalában . Keleti oldalán hideg, viszonylag száraz levegő áramlik Északkelet-Európából a Balkán-félsziget felé, gyakori havazásokat okozva. A frontzónától nyugatra a gyenge légmozgás és a meleg, nedves levegő hatására gyakori a köd. Valószinü, hogy kedd estig továbbra is ez a hullámzó frontzóna határozza meg Magyarország időjárását.

Vasárnap Magyarországon igen szeszélyes volt az időjárás. Szinte az egész országból jelentettek havazást, havas esőt, a Dunántúlról esőt is. Szegeden hófúvás, Miskolcon szélcsend volt a délutáni órákban. A lehullott csapadék mennyisége csapadéknyom és 12 mm között volt. Ezen belül a Dunántúlon általában 5 mm feletti értékeket mértek, a legtöbbet Sopronból jelentették. A legmagasabb nappali hőmérséklet a Dunántúlon +3 és -2 fok között volt, az ország többi részén 0 és -6 fok között alakult. A hétfő hajnali minimum hőmérsékletek a Dunántúlon +1, -19 fok között, az ország más területén -9, -20 fok között alakultak. Délelőtt az országban borult volt az ég, a köd még számos helyen megmaradt. A hőmérséklet 11 órakor +4 és -10 fok között volt.

Ma 12 órakor Budapesten -5 fokot mértek, a tengerszintre átszámitott légnyomás 1031 mbar, mérsékelten süllyed.

Várható időjárás kedd estig:

Az ország nagy részén jobbára felhős, párás, helyenként tartósan ködös idő lesz. Kisebb körzetekben kisüt a nap. Elszórtan várható hószállingózás, nyugaton gyönge eső, ónos eső is.
Általában gyönge lesz a szél.
A hőmérséklet éjszaka nyugaton: 0, -5, máshol -7, -12 fokig csökken.
A legmagasabb hőmérséklet kedden: a ködös, párás, egész nap borult helyeken -5 fok körül, máshol 0 és +5 fok között várható.

Pálmási Judit s.k.

TÁVOLABBI KILÁTÁSOK SZERDÁTÓL-SZOMBATIG:

Folytatódik az évszakhoz képest hideg idő. Az időszak második felében többfelé kialakulhat kisebb havazás.
Legalacsonyabb hajnali hőmérséklet általában -4, -9, a derültebb helyeken -10, -15 fok között várható.
Legmagasabb nappali hőmérséklet -4, +1 fok között lesz.
Jelentős mennyiségü /legalább 5 mm napi/ csapadék az ország területének 10 százalékán várható.

KÖZÉPTÁVÚ ELŐREJELZŐ CSOPORT

A hőmérséklet napi középértéke és eltérése a sokévi átlagtól /Budapest belterületén/:

1985. II. 24.	-3,1°C	-5,3°C

1871 óta ezen a napon Budapesten előfordult

legmagasabb hőmérséklet:	13,8°C /1914/,
legalacsonyabb hőmérséklet:	-11,0°C /1940/.

85.131.

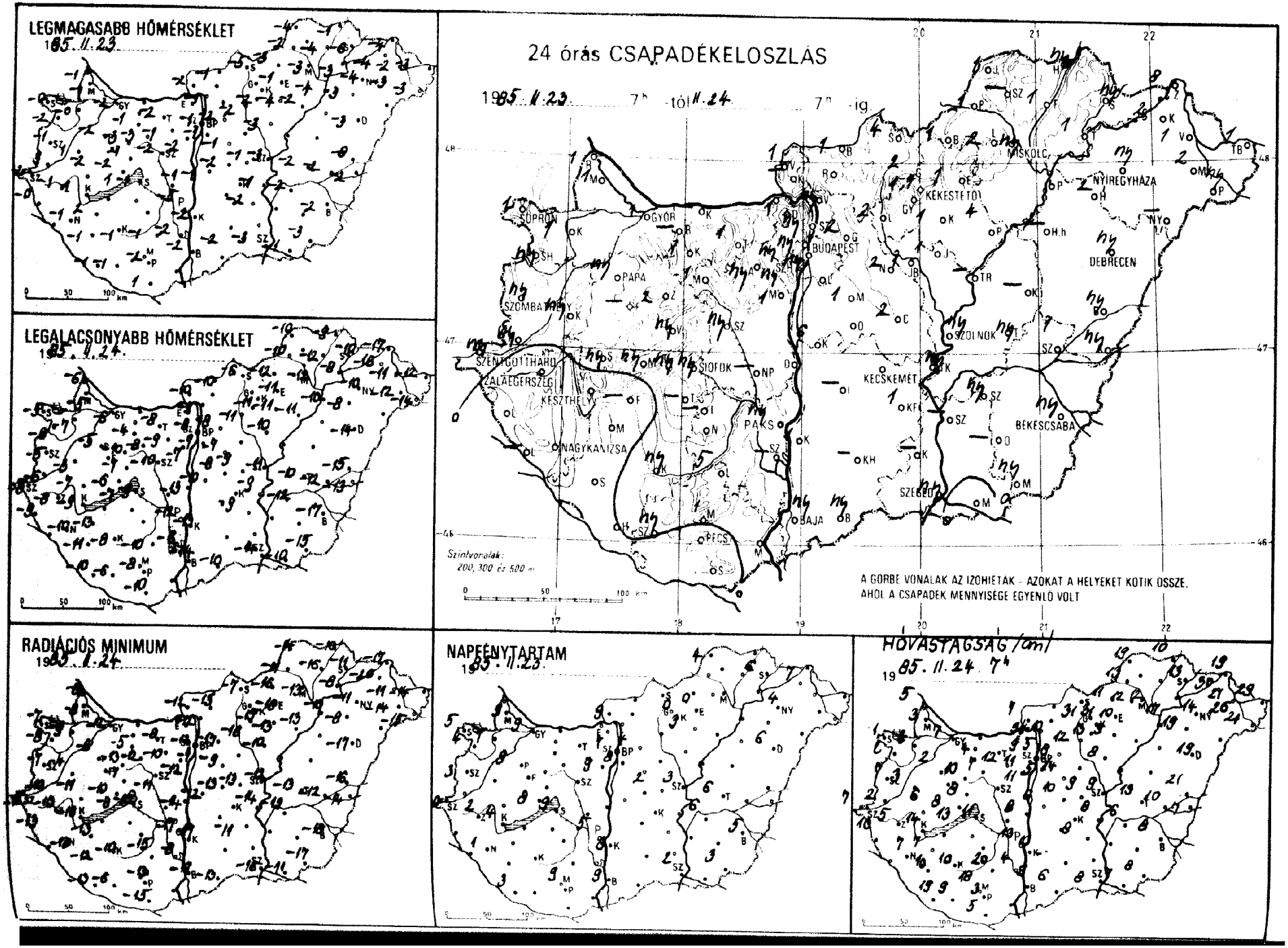
LEGMAGASABB HŐMÉRSÉKLET
1985. II. 23.
LEGALACSONYABB HŐMÉRSÉKLET
1985. II. 24.
24 órás CSAPADÉKELOSZLÁS
1985. II. 23. 7h -tól II. 24. 7h -ig
SOPRON
GYŐR
BUDAPEST
MISKOLC
NYÍREGYHÁZA
KEKESTETŐ
DEBRECEN
SZOMBATHELY
PAPA
SZOLNOK
SZENTGOTTHÁRD
ZALAEGERSZEG
KESZTHELY
SIÓFOK
KECSKEMÉT
BÉKÉSCSABA
NAGYKANIZSA
PAKS
SZEGED
BAJA
PÉCS
Szintvonalak: 200, 300 és 500 m
A GÖRBE VONALAK AZ IZOHIÉTÁK - AZOKAT A HELYEKET KÖTIK ÖSSZE, AHOL A CSAPADÉK MENNYISÉGE EGYENLŐ VOLT
RADIÁCIÓS MINIMUM
1985. II. 24.
NAPFÉNYTARTAM
1985. II. 23.
HŐVÁSTAGSÁG (cm)
1985. II. 24. 7h

állomás	csapadék (mm)	Hó cm	max. hőmérséklet	min. hőmérséklet	rad. min.	Előző nap napos órái
85.II.20 7 h-ig az utolsó 24 óra adatai						
Győr	1 * ⊔	17	-2	-6	-12	9
Kapuvár	1 * = lep.		-0	-7	-9	7
Mosonmagyaróvár	1 *	3	-1	-5	-8	9
Rajka	1 *	5	-1	-6	-8	
Sopron	1 * =	1	-0	-5	-7	5
Sopronhorpács	ny * = lep.		-2	-6	-8	4
Káld	ny *	3	1	-3	-4	
Körmend	ny ∅	2	3	-6	-10	
Szentgotthárd	ny *	7	-2	-8	-12	0
Szombathely	ny * folt		1	-5	-7	3
Lenti	• =	10	-0	-9	-13	
Letenye	–	–	–	–	–	
Nagykanizsa	• =	7	-1	-10	-13	1
Zalaegerszeg	• =	5	-1	-8	-10	2
Farkasgyepű	–	–	–	–	–	
Keszthely	• =	14	1	-9	-10	4
Mencshely	ny *	8	-2	-6	-10	8
Pápa	ny * =	2	-2	-5	-8	9
Sümeg	ny *	6	-2	-7	-11	
Tihany	ny ∅ =	13	1	-7	-8	
Veszprém	ny *	8	-1	-7	-7	
Zirc	2 * =	10	-3	-10	-13	
Bonyod	–	–	–	–	–	
Hemokszt. györgy	• =	19	-1	-10	-13	3
Kaposvár	ny *	10	-1	-8	-10	
Marcali	•	7	2	-13	-13	
Tafos	ny *	11	-1	-9	-10	9
Szentgyörgyvölgy	•	10	-1	-11	-12	
Zala	–	–	–	–	–	
Babolna	–	–	–	–	–	
Esztergom	–	–	–	–	–	
Kisbér	–	–	–	–	–	
Komárom	1 * =	4	-1	-4	-5	
Tatabánya	–	–	–	–	–	
Alcsutdoboz	1 *	9	-2	-8	-8	
Dunaújváros	ny * =	12	-1	-9	-10	
Martonvásár	1 *	8	-1	-13	-14	
Mór	1 *	11	-2	-7	-12	9
Nagyhörcsökp.	1 ∅ =	7	-3	-8	-12	
Szabadbattyán	–	–	–	–	–	
Tegzsemcse	ny * =		12	-10	-11	
Lengyel	–	–	–	–	–	
Paks	5 * =	–	-1	-10	-15	
Szekszárd	ny * =	13	-5	-12	-17	5
Árpádtető	• =	4	-2	-6	-8	
Mohács	1 * ⊔	3	-2	-7	-9	
Pécs	–	–	–	–	–	
Siklós	• ⊔	18	-2	-8	-13	9
Szigetvár	•	5	1	-10	-15	
Budaörs	ny * =	9	-1	-6	-6	
Bp. Lőrinc	ny * =	11	-1	-10	-14	
Bp. Met. Int.	ny * =	5	-1	-8	-12	7
Bp. Szab. hegy	ny * v	5	-1	-7	-7	8
Cegléd	ny * =	9	-5	-8	-11	
Dobogókő	2 * =	9	-1	-9	-13	2
Gödöllő	1 *	9	-6	-10	-8	
Királyrét	2 * =	8	-2	-8	-17	4
Monor	–	–	–	–	–	
Nagykáta	1 * =	10	-2	-8	-13	
Szentendre	2 *	14	-1	-7	-9	
	ny * =	4	-1	-7	-8	

állomás	csapadék (mm)	Hó cm	max. hőmérséklet	min. hőmérséklet	rad. min.	Előző nap napos órái
85.II.20 7 h-ig az utolsó 24 óra adatai						
Vác	ny * =	10	-1	-9	-12	
Vámosmikola	1 * =	7	-2	-10	-12	9
Baja	ny * ⊔	9	-2	-14	-19	9
Bácsalmás	ny *	6	-2	-10	-13	
Izsák	–	–	–	–	–	
Kalocsa	1 *	10	-2	-13	-17	8
Kecskemét	–	–	-2	-10	–	
Kiskunfélegyháza	1 *	–	-2	-9	-11	
Kiskunhalas	–	–	–	–	–	
Kunszentmiklós	6 * =	6	-1	-10	-12	
Tiszakécske	ny *	8	1	9	-14	
Balassagyarmat	1 * =		-1	-10	-13	
Romhány	–	–	–	–	–	
Salgótarján	4 * v	11	-5	-7	-6	
Eger	1 * =	10	1	-11	-16	0
Galyatető	2 * v	31	7	-12	-13	
Gyöngyös	1 *	13	-2	-11	-15	
Kékestető	1 ∅ =	31	-10	-12	-14	0
Kompolt	1 * =	9	-4	-11	-13	3
Lőrinci	2 * =	12	-2	-11	-16	
Poroszló	4 * =	–	-2	-11	-13	
Jászapáti	1 * =	8	-3	-10	-10	
Jászberény	1 * =	12	-3	-14	-14	
Karcag	–	–	–	–	–	
Szolnok	ny * =	9	-3	-11	-12	3
Tiszaroff	–	–	–	–	–	
Túrkeve	ny * =	13	-2	-10	-13	6
Kistelek	–	–	–	–	–	
Makó	•	7	-1	-10	-11	
Szeged	ny * v	8	-3	-14	-16	2
Szentes	–	–	–	–	–	
Borsodnádasd	1 * =	11	-3	-12	-16	
Fügöd	1 * =	–	-4	-12	-16	
Hidasnémeti	ny * =	10	-1	-9	-10	
Jósvafő	1 * =	19	-4	-10	-14	4
Lillafüred	2 * =	12	-4	-9	-14	
Miskolc	ny * =	12	-3	-12	-13	
Putnok	1 * =	13	-2	-10	-11	
Sárospatak	ny * =	13	-6	-10	-11	6
Szendrőlad	–	–	–	–	–	
Tokaj	1 *	17	-3	-8	-8	
Kisvárda	2 * =	30	-4	-16	-20	7
Mátészalka	2 *	26	-3	-12	-14	
Nyíregyháza	ny * =	14	-4	-10	-11	4
Nyírlugos	–	–	–	–	–	
Pátyod	ny * =	21	-3	-14	-15	
Tiszabecs	1 * =	–	-3	-12	-14	
Vásárosnamény	1 * =	21	-2	-11	-11	
Záhony	8 *	19	-4	-17	-17	
Berettyóújfalu	ny * v	21	-8	-15	-16	
Debrecen	ny * =	19	-3	-14	-17	6
Hajdúdorog	2 * =	19	-3	-8	-8	
Hortobágy	–	–	–	–	–	
Körösszakál	ny *	7	-2	-13	-14	
Polgár	2 * =	17	-4	-10	-10	
Békéscsaba	ny * v	8	-2	-17	-18	5
Mezőhegyes	ny * v	8	-3	-15	-17	3
Orosháza	–	–	–	–	–	
Szarvas	ny * ⊔	6	-2	-12	-19	6
Szeghalom	1 * =	10	-2	-12	-12	

KIADJA: ORSZAGOS METEOROLOGIAI SZOLGÁLAT
Készíti: Központi Előrejelző Intézet Analízis- és Rövidtávú Prognózis Központja – T.: 273-018
Megjelenik naponként
Évi előfizetési díja: 1760.- Ft. – Megrendelhető: 1024 Budapest, II., Kitaibel Pál u. 1. – T.: 353-500
Kiadásért felel: az OMSZ elnöke – Szerkesztésért felel: a KEI igazgatója

Jelmagyarázat a havi mellékletben

IDŐJÁRÁSI NAPIJELENTÉS

ЕЖЕДНЕВНЫЙ МЕТЕОРОЛОГИЧЕСКИЙ БЮЛЛЕТЕНЬ · DAILY WEATHER REPORT
BULLETIN QUOTIDIEN DE TEMPS · TÄGLICHER WETTERBERICHT

98. évfolyam 057. szám + Budapest + 1985. február 26. kedd

Az időjárási helyzet és a várható időjárás:

Nyugat-Európában egyre enyhébb az idő. Ott kora délután 10 fok fölé emelkedik a hőmérséklet, sőt Spanyolországban és Olaszországban 15, 18 fokot is mérnek. Enyhébb levegő került Közép-Európa fölé is. Lengyelországban, Csehszlovákiában, Ausztriában, Jugoszláviában és Magyarország nagy részén, napközben már fagypont fölé emelkedik a hőmérséklet. Ugyanakkor szárazföldünk északi és keleti területein még mindig igen hideg van. Szinte egész Európában nincs számottevő csapadék. A Szovjetunió területéről futó hózáporokat, Dél-Skandináviából pedig kisebb esőt jelentenek. A Brit-szigeteken, Franciaországban, a Benelux államokban, valamint az Alpok és a Kárpátok országaiban reggel jellemző a köd, de délután már sokfelé süt a nap. Magyarország időjárásában szerda estig sem lesz lényeges változás.

Hétfőn hazánk nagy részén borult, párás idő volt, helyenként egész nap megmaradt a köd. A nyugati megyékből jelentettek csak számottevő 3-6 órás napsütést. Csak gyönge csapadék fordult elő, hó, eső, ónos eső. Mennyisége csak északkeleten érte el a 2 mm-t. A hőmérséklet csúcsértéke hétfőn a nyugati megyékben 5, 10, az ország középső harmadán 0, +5, keleten, északkeleten -2, -8 fok között volt. Ma éjszaka keleten, északkeleten -6, -11, máshol +2, -5 fokig csökkent a hőmérséklet. Sokfelé keletkezett köd, aminek nagy része délelőtt is megmaradt. A ködös helyeken szitált az eső, illetve ónos szitálás fordult elő. Általában borult idő volt, csak néhol sütött ki a nap. A hőmérséklet 11 órakor +2 és -7 fok között volt.

Ma 12 órakor Budapesten +2 fokot mértek, a tengerszintre átszámitott légnyomás 1034 mbar, gyengén emelkedik.

Várható időjárás szerda estig:

Változóan felhős, párás - főként éjszaka és reggel - többfelé ködös időre számithatunk.
Számottevő mennyiségü csapadék nem lesz, azonban ködszitálás, ónos szitálás, hódarahullás többfelé előfordulhat.
A szél mérsékelt marad.

Várható legalacsonyabb éjszakai hőmérséklet: nyugaton +1, -4, keleten -5, -10 fok között,
legmagasabb nappali hőmérséklet szerdán: nyugaton 5, keleten és a tartósan ködös helyeken 0 fok körül.

Rábai Attila s.k.

A hőmérséklet napi középértéke és eltérése a sokévi átlagtól /Budapest belterületén/:

1985. II. 25.	-0,9°C	-3,0°C

1871 óta ezen a napon Budapesten előfordult

legmagasabb hőmérséklet:	15,0°C /1914/,
legalacsonyabb hőmérséklet:	-13,8°C /1888/.

85.132.

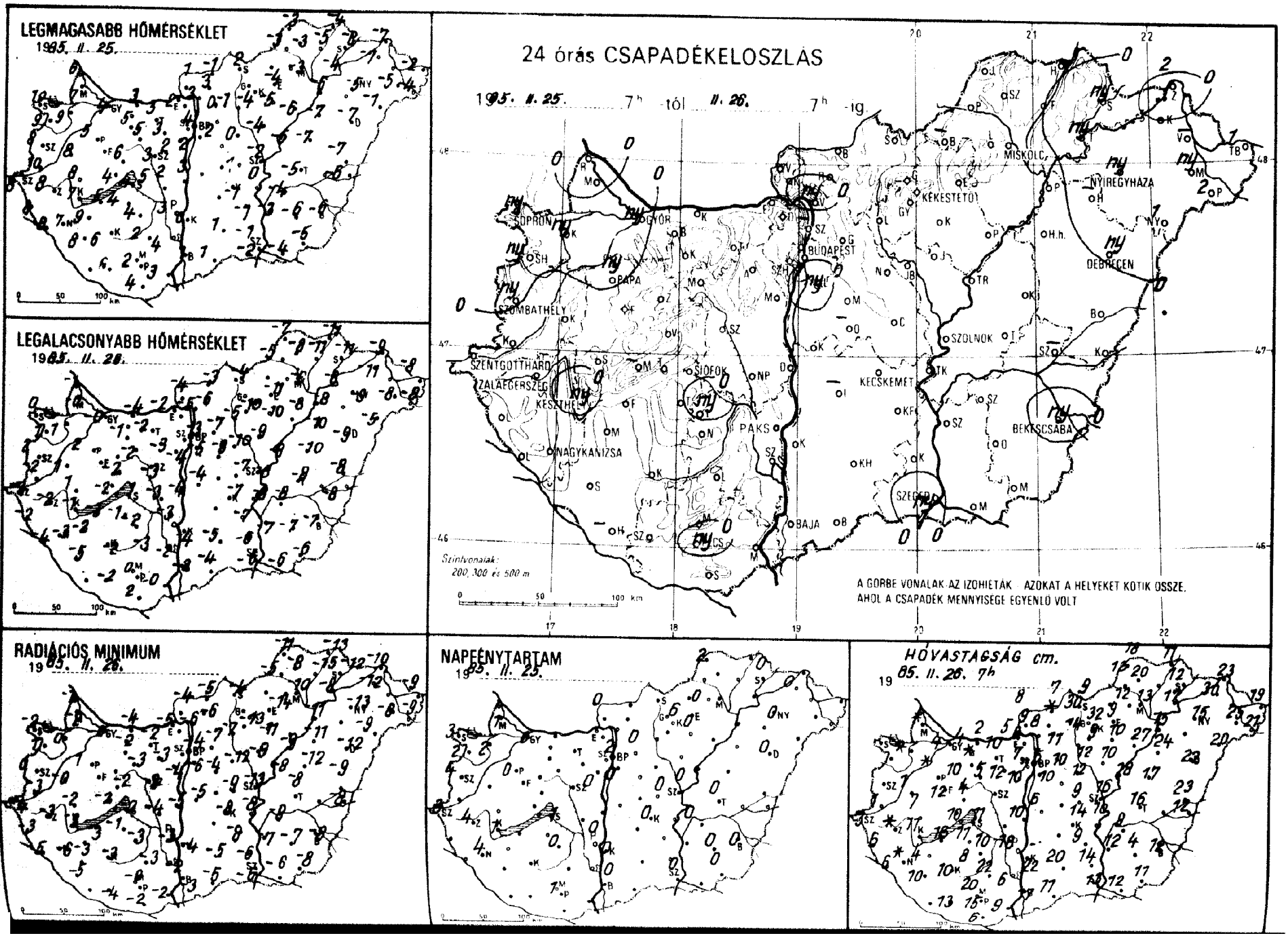
LEGMAGASABB HŐMÉRSÉKLET
1985. II. 25.
LEGALACSONYABB HŐMÉRSÉKLET
1985. II. 26.
24 órás CSAPADÉKELOSZLÁS
1985. II. 25. 7h -tól II. 26. 7h -ig
SOPRON
GYŐR
BUDAPEST
MISKOLC
NYIREGYHÁZA
KEKESTETŐ
DEBRECEN
SZOMBATHELY
PAPA
SZOLNOK
SZENTGOTTHÁRD
ZALAEGERSZEG
KESZTHELY
SIÓFOK
KECSKEMÉT
PAKS
NAGYKANIZSA
BÉKÉSCSABA
SZEGED
BAJA
Színvonalak:
200, 300 és 500 m
A GÖRBE VONALAK AZ IZOHIETÁK AZOKAT A HELYEKET KÖTIK ÖSSZE,
AHOL A CSAPADÉK MENNYISÉGE EGYENLŐ VOLT
RADIÁCIÓS MINIMUM
1985. II. 26.
NAPFÉNYTARTAM
1985. II. 25.
HÓVASTAGSÁG cm.
1985. II. 26. 7h

85.II.26.7 h-ig az utolsó 24 óra adatai						Előző nap napos órái
állomás	csapadék (mm)	Hó cm	max. hőmérséklet	min. hőmérséklet	rad. min.	
Győr	ny ≡,	4	4	-0	-0	0
Kapuvár	ny ≡,	folt 9	1	0	2	
Mosonmagyaróvár	. ≡	folt 7	-0	-2	1	
Rajka	. ≡	1	6	-1	-1	
Sopron	ny ≡,	10	0	-2	3	
Sopronhorpács	ny ≡,	9	1	1	2	
Káld-	. ≡	1	8	1	-0	
Kormend	. ≡	1	10	-2	-3	
Szentgotthárd	. =	3	8	-3	-4	6
Szombathely	ny , ≡		8	2	0	4
Lenti	. ≡	6	8	-2	-3	
Letenye	. =	6	8	-4	-5	
Nagykanizsa	. ≡	folt 7	-3	-6	4	
Zalaegerszeg	. ∨	folt 8	-2	-3	4	
Farkasgyepű	. ≡	12	4	-1	-1	
Keszthely	ny , =	11	7	-1	-3	1
Mencshely	–	–	–	–	–	–
Pápa	ny , =	folt 5	2	1	0	
Sümeg	. ≡	7	8	1	-2	
Tihany	. ≡	10	4	-2	-2	
Veszprém	. ≡	4	6	-2	-2	
Zirc	. =	10	4	-1	-3	
Fonyód	. ≡	16	5	-3	-3	
Homokszt. györgy	–	–	–	–	–	
Kaposvár	.	10	6	-2	-3	
Marcali	. ≡	4	9	-2	-3	
Siófok	. =	11	4	-1	-2	1
Somogyszob	.	10	8	-5	-5	
Tab	.	11	4	-1	-1	
Báboina	.	4	4	-1	-2	
Esztergom	. =	5	2	-2	-5	
Kisber	. ≡	folt 5	-1	-2		
Komárom	. =	2	3	-4	-4	
Tatabánya	.	10	3	-2	-2	
Alcsútdoboz	. ≡	12	3	-3	-3	
Dunaújváros	.	10	2	-4	-5	
Martonvásár	. =	10	2	-4	-4	0
Mór	. ≡	5	5	-2	-3	
Nagyhörcsökp.	.		5	-3	-4	
Szabadbattyán	. =	7	3	-3	-3	
Iregszemcse	ny =	10	4	-2	-3	0
Lengyel	.	22	2	-3	-3	
Paks	. ∨	18	3	-3	-3	0
Szekszárd	. ≡	6	4	-2	-2	
Árpádtető	. =	20	4	-0	-1	
Mohács	. =	9	3	-0	-2	
Pécs	ny ✱ =	15	2	0	0	1
Siklós	.	6	4	2	-2	
Szigetvár	. ≡	13	6	-2	-4	
Budaörs	. ≡	7	3	-3	-4	
Bp. Lőrinc	ny ✱ ∨	10	2	-5	-6	0
Bp. Met. Int.	. –	5	4	-3	-4	2
Bp. Szab. hegy	. ⊔	7	2	-4	-6	
Cegléd	. ≡	9	1	-7	-9	0
Dobogókő	.	6	1	-4	-4	
Gödöllő	. ≡	11	0	-7	-7	0
Királyrét	. ∨	9	4	-4	-4	
Monor	. ≡	10	2	-8	-4	
Nagykáta	. ∨	12	0	-10	-12	
Szentendre	–	–	–	–	–	

85.II.26.7 h-ig az utolsó 24 óra adatai						Előző nap napos órái
állomás	csapadék (mm)	Hó cm	max. hőmérséklet	min. hőmérséklet	rad. min.	
Vác	ny ✱ =	8	3	-5	-6	
Vámosmikola	. ≡	8	1	-4	-4	0
Baja	. ∨	17	1	-2	-3	0
Bácsalmás	. ≡	11	1	-4	-5	
Izsák	–	–	–	–	–	
Kalocsa	. ≡	22	0	-4	-4	0
Kecskemét	. ≡	14	-1	-7	-8	0
Kiskunfélegyháza	. ≡	9	-1	-7	-8	
Kiskunhalas	. ≡	20	1	-5	-5	
Kunszentmiklós	. ≡	6	3	-4	-5	
Tiszakécske	. ≡	10	0	-8	-8	
Balassagyarmat	. =	7	-1	-3	-5	
Romhány	. ≡	folt 3	-6	-6		
Salgótarjan	. ≡	9	2	-4	-4	
Eger	. ≡	9	-4	-11	-14	0
Galyatető	. ∨	30	0	-5	-5	
Gyöngyös	. ∨	9	-4	-10	-13	
Kékestető	. ≡	32	1	-6	-8	6
Kompolt	. ≡	10	-5	-10	-11	0
Lőrinci	. ≡	14	-1	-5	-7	
Poroszlo	. ∨	27	-6	-8	-9	
Jászapáti	. ∨	10	-4	-9	-9	
Jászberény	. ≡	12	-3	-11	-11	
Karcag	.	17	-7	-10	-12	
Szolnok	. ∨	16	-2	-8	-13	0
Tiszaroff	. ≡	18	-5	-8	-8	
Túrkeve	. ∨	16	-5	-8	-8	0
Kistelek	. ≡	14	-1	-6	-6	
Mako	. ∨	12	-4	-6	-6	
Szeged	ny ✱ ∨	13	-2	-6	-6	0
Szentes	. ≡	12	-3	-7	-7	
Borsodnádasd	–	–	–	–	–	
Füged	. ≡	–	-5	-11	-15	
Hidasnémeti	. =	11	-4	-11	-13	
Jósvafő	. ∨	18	-3	-7	-11	2
Lillafured	. =	12	-2	-8	-10	
Miskolc	. ∨	13	-3	-9	-10	-
Putnok	. =	13	-3	-5	-5	
Sárospatak	ny ✱ =	12	-8	-11	-12	0
Szendrőlád	. ≡	20	-3	-8	-8	
Tokaj	ny ✱ =	17	-4	-8	-8	
Kisvárda	. ≡	30	-7	-11	-12	0
Mátészalka	ny ✱ ∨	25	-5	-8	-8	
Nyíregyháza	ny ✱ =	15	-5	-9	-13	0
Nyírlugos	1 ✱ ⊔	20	-1	-5	-9	
Pátyod	2 ✱ ∨	21	-4	-8	-9	
Tiszabecs	1 ✱ ≡	19	-2	-8	-9	
Vásárosnamény	–	–	–	–	–	
Záhony	2 ✱	23	-7	-9	-10	
Berettyóújfalu	. ≡	23	-7	-8	-9	
Debrecen	ny ✱ ∨	22	-7	-9	-12	0
Hajdúdorog	–	–	–	–	–	
Hortobágy	. ≡	24	-7	-10	-11	
Körösszakál	. ∨	12	-6	-8	-8	
Polgár	. ≡	15	-6	-8	-11	
Békéscsaba	ny ≡ ,	12	-6	-7	-8	0
Mezőhegyes	. ∨	11	-5	-6	-8	0
Orosháza	. ∨	4	-6	-7	-7	0
Szarvas	. ∨	8	-4	-8	-8	0
Szeghalom	–	–	–	–	–	

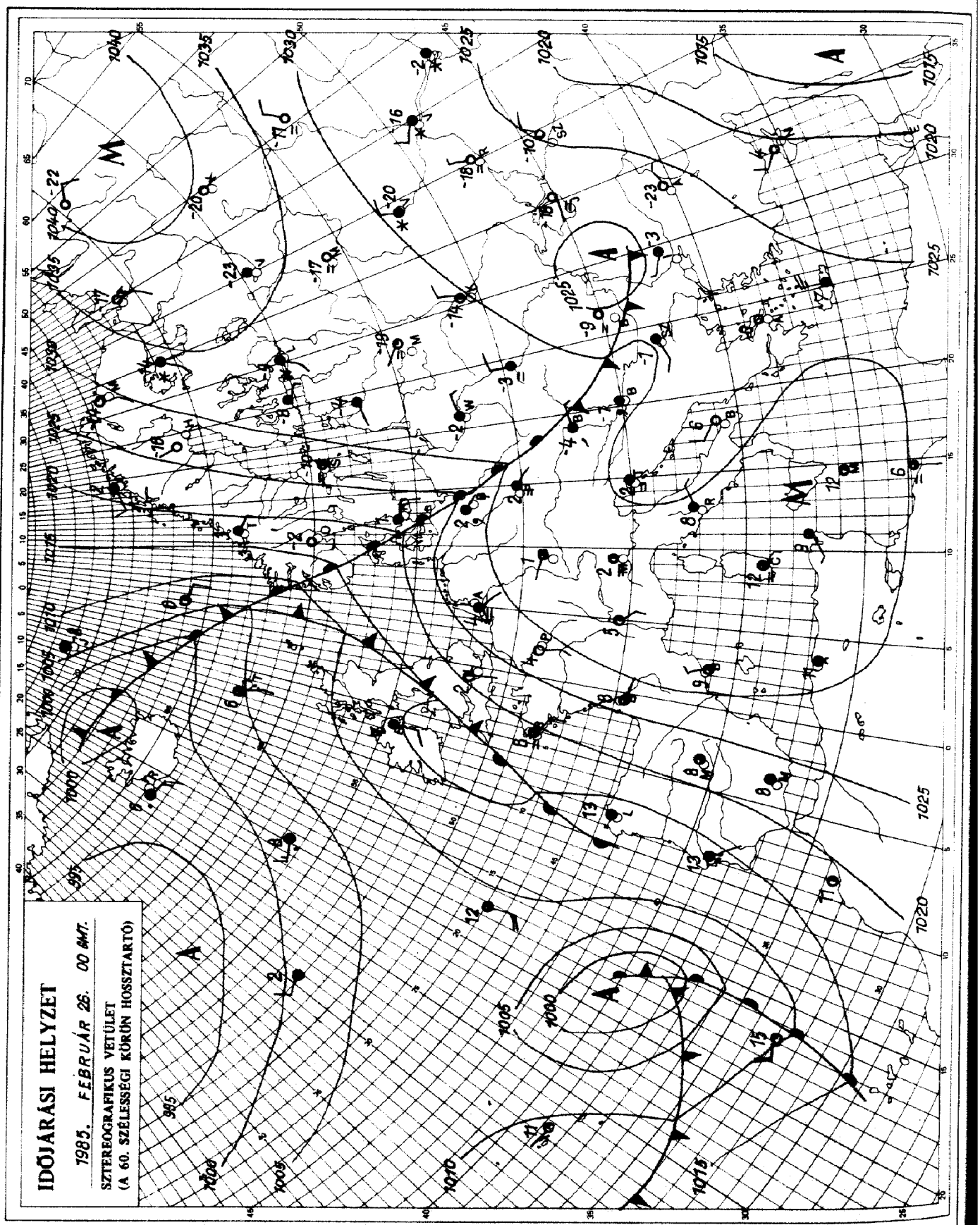

KIADJA: ORSZAGOS METEOROLOGIAI SZOLGÁLAT
Készíti: Központi Előrejelző Intézet Analízis- és Rövidtávú Prognózis Központja – T.: 273-018
Megjelenik naponként
Évi előfizetési díja: 1760,- Ft. – Megrendelhető: 1024 Budapest, II., Kitaibel Pál u. 1. – T.: 353-500
Kiadásért felel: az OMSZ elnöke – Szerkesztésért felel: a KEI igazgatója

Jelmagyarázat a havi mellékletben

IDŐJÁRÁSI NAPIJELENTÉS

ЕЖЕДНЕВНЫЙ МЕТЕОРОЛОГИЧЕСКИЙ БЮЛЛЕТЕНЬ · DAILY WEATHER REPORT
BULLETIN QUOTIDIEN DE TEMPS · TÄGLICHER WETTERBERICHT

98. évfolyam 058. szám + Budapest + 1985. február 27. szerda

Az időjárási helyzet és a várható időjárás:

Európa nyugati és középső részén nincs számottevő sebességü légmozgás, ezért az időjárást elsősorban a helyi tényezők határozzák meg. Mivel az említett területek fölött anticiklon található, általában párás, csendes, hajnalban és reggel sokfelé ködös az idő. Ugyanakkor a Fekete-tenger északi partvidéke fölött egy alacsony nyomású légörvény helyezkedik el, amelynek hatására a Szovjetunió európai területének déli részén élénk szél kiséretében többfelé hózápor fordul elő.

Mivel a Kárpát-medence fölé nyugatról enyhe, kelet felől pedig hideg levegő áramlik, az országban kialakult éles hőmérsékleti kontraszt egyelőre megmarad.

Hazánkban kedden a nyugati országrészben borult, másutt változóan felhős idő volt, a legtöbb napsütést az északkeleti megyékből jelentették. A hőmérséklet csúcsértéke -4 és +4 fok között alakult. Ma hajnalra a borult nyugati országrészben +1, -6, másutt -7, -17 fokig csökkent a hőmérséklet. Ma reggel 7 óráig csupán néhány helyen fordult elő kisebb csapadék, mennyisége sehol sem haladta meg az 1 mm-t. Éjszaka sokfelé köd képződött, amelynek egy része délelőtt is megmaradt. A hőmérséklet 11 órakor szeszélyes területi eloszlásban +2 és -8 fok között alakult.

Ma 12 órakor Budapesten a hőmérséklet -1 fok, a tengerszintre átszámitott légnyomás 1034 mbar, alig változik.

Várható időjárás csütörtök estig:

Időnként csökken a felhőzet. Folytatódik a párás, főként éjszaka és reggel ködös idő, többfelé zúzmarával.
Számottevő mennyiségü csapadék nem lesz, ködszitálás, ónos szitálás, néhány helyen hószállingózás azonban valószinü.
Mérsékelt marad a légmozgás.

A várható legalacsonyabb éjszakai hőmérséklet nyugaton 0 és -5, keleten, északkeleten viszont -8 és -13 fok között,
legmagasabb nappali hőmérséklet csütörtökön nyugaton +4, keleten -2 fok körül alakul.

Bozóki István s.k.

A hőmérséklet napi középértéke és eltérése a sokévi átlagtól /Budapest belterületén/:

1985. II. 26.	-0,2°C	-2,2°C

1871 óta ezen a napon Budapesten előfordult

legmagasabb hőmérséklet:	15,2°C /1914/,
legalacsonyabb hőmérséklet:	-11,8°C /1888/.

85.133.

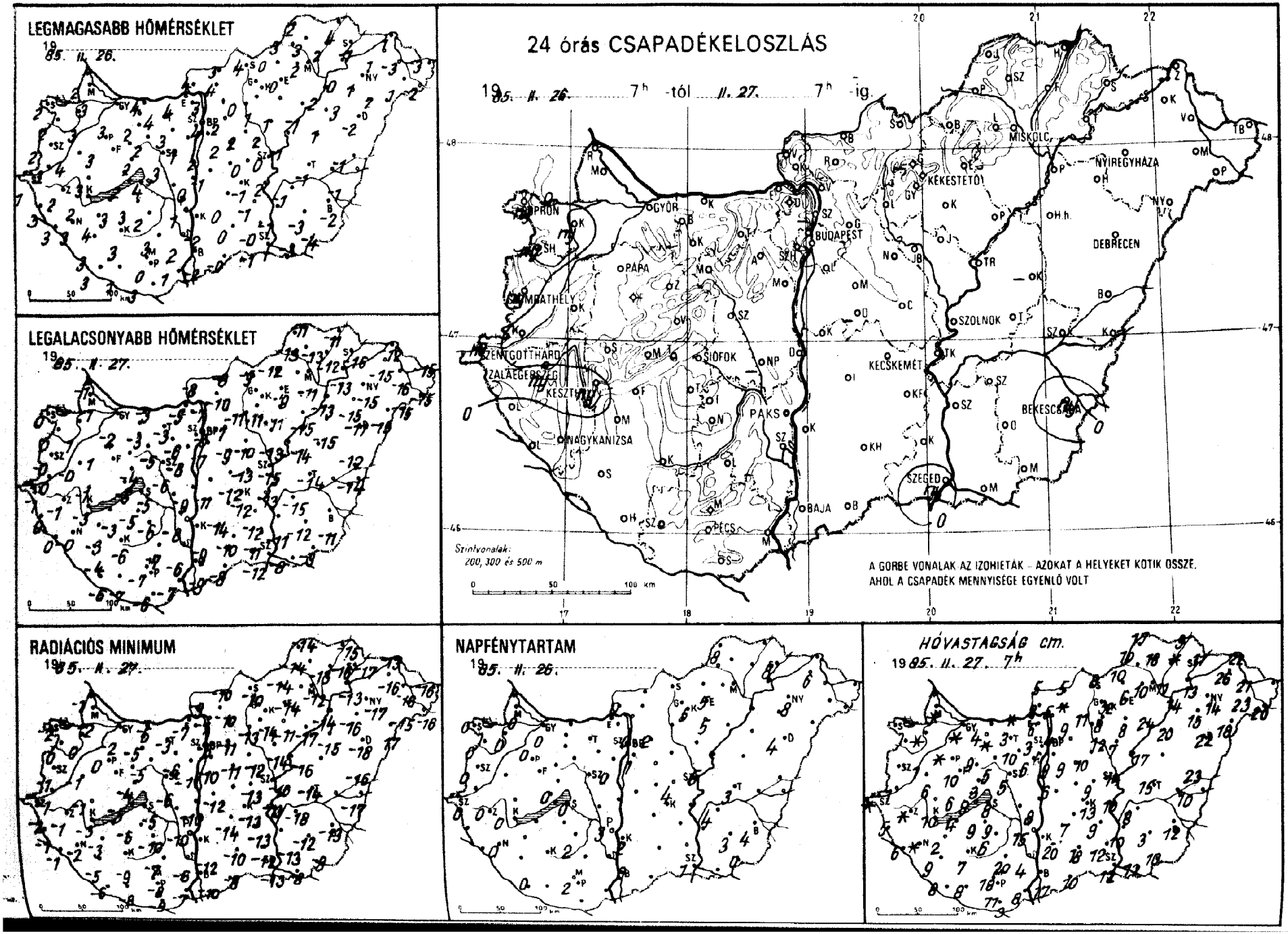
LEGMAGASABB HŐMÉRSÉKLET
1985. II. 26.
LEGALACSONYABB HŐMÉRSÉKLET
1985. II. 27.
24 órás CSAPADÉKELOSZLÁS
1985. II. 26. 7h -tól II. 27. 7h -ig.
MISKOLC
NYIREGYHÁZA
KEKESTETŐ
DEBRECEN
GYŐR
BUDAPEST
PÁPA
SZOMBATHELY
SZOLNOK
SZENTGOTTHÁRD
ZALAEGERSZEG
KESZTHELY
SIÓFOK
KECSKEMÉT
BÉKÉSCSABA
NAGYKANIZSA
PAKS
SZEGED
BAJA
PÉCS
Szintvonalak:
200, 300 és 500 m
A GÖRBE VONALAK AZ IZOHIETÁK – AZOKAT A HELYEKET KÖTIK ÖSSZE,
AHOL A CSAPADÉK MENNYISÉGE EGYENLŐ VOLT
RADIÁCIÓS MINIMUM
1985. II. 27.
NAPFÉNYTARTAM
1985. II. 26.
HÓVASTAGSÁG cm.
1985. II. 27. 7h

1985. II. 27.^{h}-ig az utolsó 24 óra adatai						Előző nap napos órái
állomás	csapadék (mm)	Hó cm	max. hőmérséklet	min. hőmérséklet	rad. min.	
Győr	. =	folt	3	-2	-2	0
Kapuvár	ny =	folt	3	1	0	0
Mosonmagyaróvár	. =	folt	3	-1	-2	0
Rajka	. =	-	2	-1	-1	
Sopron	ny =		2	0	-2	0
Sopronhorpács	ny =		2	0	0	0
Zalaszentgrót	.	1	4	-0	-1	
Körmend	.	1	3	-0	-1	
Szentgotthárd	ny =	folt	1	-1	-2	0
Szombathely	ny =		2	-0	-1	0
Lenti	. =	5	3	0	-1	
Letenye	. =	6	3	0	-1	
Nagykanizsa	. =	folt	3	-0	-2	0
Zalaegerszeg	ny V	folt	2	-1	-1	0
Farkasgyepű	.	10	2	-2	-2	
Keszthely	ny -	10	2	-3	-3	0
Hencshely	.	6	1	-4	-4	0
Pápa	. =	folt	3	1	0	0
Tihany	. =	6	3	-1	-1	
Veszprém	. =	9	2	-5	-5	
Zirc	. =	3	2	-4	-4	
Tonyód	. =	9	2	-4	-5	
Somogyszob	.	4	3	-3	-	
Somokszt. györgy	. =	8	3	-6	-6	0
Kaposvár	. ⌴	7	3	-6	-9	
Marcali	. =	2	4	-3	-3	
Siófok	. =	8	4	-5	-5	0
Somogyszob	.	9	3	-4	-5	
Tab	. -	9	3	-5	-6	
Bábolna	.	4	2	-3	-4	
Esztergom	. =	folt	4	-5	-7	
Kisbér	. =	folt	2	-3	-5	
Komárom	.	-	4	-3	-5	
Tatabánya	.	3	4	-3	-3	
Ács	. V	10	3	-6	-6	
Dunaújváros	. =	8	0	-9	-10	
Martonvásár	. =	6	1	-8	-11	0
Mór	. =	5	2	-5	-5	
Nagyhörcsökp.	-	-	-	-	-	
Szabadbattyán	. =	5	3	-6	-6	
Tétszemcse	. =	9	2	-6	-10	2
Tengyel	.	20	3	-7	-7	
Paks	. V	15	1	-8	-10	3
Szekszárd	. V	4	2	-6	-6	
Árpádtető	. =	18	1	-6	-7	
Mohács	. V	8	1	-7	-7	
Pécs	. V	11	0	-7	-8	2
Siklós	.	3	3	-6	-9	
Szigetvár	. V	8	1	-7	-8	
Budaörs	. =	6	3	-7	-10	
Bp. Lőrinc	. ⌴	9	2	-7	-10	1
Bp. Met. Int.	. =	4	4	-3	-5	0
Bp. Szab. hegy	. =	3	-1	-4	-10	
Cegléd	. =	9	0	-13	-13	4
Dohogókő	.	6	-1	-4	-4	
Gödöllő	. =	9	2	-7	-11	2
Királyrét	. V	8	2	-7	-9	
Monor	. =	9	2	-9	-11	
Nagykáta	. V	10	2	-10	-12	
Szentendre						

1985. II. 27.^{h}-ig az utolsó 24 óra adatai						Előző nap napos órái
állomás	csapadék (mm)	Hó cm	max. hőmérséklet	min. hőmérséklet	rad. min.	
Vác	. ⌴	5	3	-7	-7	
Vámosmikola	. ⌴	5	4	-8	-9	0
Baja	. V	17	-2	-9	-10	0
Bácsalmás	. V	10	-0	-8	-8	
Izsák	. V	7	0	-14	-14	
Kalocsa	. V	20	-2	-9	-12	2
Kecskemét	. V	13	-1	-12	-16	3
Kiskunfélegyháza	. =	9	-1	-12	-13	
Kiskunhalas	. V	18	0	-10	-10	
Kunszentmiklós	. V	6	-1	-11	-12	
Tiszakécske	. =	10	2	-13	-13	
Balassagyarmat	. =	5	3	-8	-10	
Romhány	. V	folt	4	-10	-10	
Salgótarján	. =	8	4	-9	-10	
Eger	. =	6	0	-9	-14	5
Galyatető	-	-	-	-	-	
Gyöngyös	.	8	1	-11	-14	
Kékestető	.	32	-2	-6	-6	5
Kompolt	. =	8	1	-11	-11	5
Lőrinci	. ⌴	11	0	-11	-13	
Poroszló	. V	24	-1	-15	-17	
Jászapáti	. =	7	2	-13	-14	
Jászberény	. =	12	1	-12	-13	
Karcag	-	-	-	-	-	
Szolnok	. V	14	0	-15	-16	5
Tiszaroff	.	17	-1	-14	-16	
Túrkeve	. V	15	-1	-14	-14	3
Kistelek	. V	12	-0	-11	-12	
Makó	. V	12	-3	-8	-8	
Szeged	ny * V	12	-1	-12	-13	1
Szentes	. =	10	-1	-11	-13	
Borsodnádasd	. =	10	0	-12	-14	
Füged	.	folt	2	-12	-16	
Hidasnémeti	. =	9	4	-11	-15	
Jósvafő	. V	17	2	-11	-14	8
Lillafüred	.	10	2	-8	-10	
Miskolc	. V	11	2	-11	-12	-
Putnok	. =	10	3	-13	-14	
Sárospatak	. =	11	-1	-16	-17	8
Szendrőlád	. V	18	3	-13	-13	
Tokaj	. =	13	0	-13	-13	
Kisvárda	. V	26	1	-15	-16	6
Mátészalka	. V	23	1	-15	-15	
Nyíregyháza	. V	14	1	-15	-17	8
Nyírlugos	.	18	2	-13	-17	
Pátyod	. V	20	-2	-15	-16	
Tiszabecs	. =	-	-3	-15	-16	
Vásárosnamény	.	21	-3	-16	-16	
Záhony	. =	22	1	-12	-13	
Berettyóújfalu	. =	23	-1	-12	-16	
Debrecen	. V	22	-2	-17	-18	4
Hajdúdorog	.	15	3	-15	-16	
Hortobágy	. =	20	1	-15	-15	
Körösszakál	. V	10	-1	-14	-17	
Polgár	. V	14	2	-13	-14	
Békéscsaba	ny =	12	-2	-11	-13	4
Mezőhegyes	. V	10	-4	-9	-9	0
Orosháza	. V	3	-3	-12	-12	3
Szarvas	. V	8	-1	15	18	4
Szeghalom						

KIADJA: ORSZÁGOS METEOROLÓGIAI SZOLGÁLAT
Készíti: Központi Előrejelző Intézet Analízis- és Rövidtávú Prognózis Központja – T.: 273-018
Megjelenik naponként
Évi előfizetési díja: 1760,- Ft. – Megrendelhető: 1024 Budapest, II., Kitaibel Pál u. 1. – T.: 353-500
Kiadásért felel: az OMSZ elnöke – Szerkesztésért felel: a KEI igazgatója

Jelmagyarázat a havi mellékletben

IDŐJÁRÁSI NAPIJELENTÉS

ЕЖЕДНЕВНЫЙ МЕТЕОРОЛОГИЧЕСКИЙ БЮЛЛЕТЕНЬ • DAILY WEATHER REPORT
BULLETIN QUOTIDIEN DE TEMPS • TÄGLICHER WETTERBERICHT

98. évfolyam 059. szám + Budapest + 1985. február 28. csütörtök

Az időjárási helyzet és a várható időjárás:

Az Ural-hegységtől a kontinens nagy részén át egészen a Pireneusi-félszigetig magas légnyomású öv húzódik. Nagy területen változóan felhős, párás, helyenként tartósan ködös az idő. A Fekete-tenger mentén, valamint a Skandinávfélszigeten szórványosan havazik. Az Atlanti-óceán felett ciklon örvénylik. Az óceáni enyhe, nedves léghullámok útját a szárazföld nyugati partvidékén elszórtan kíséri eső, zápor.

Magyarországon szerdán általában erősen felhős, párás idő volt. Helyenként egész nap megmaradt a köd. Egy-két helyen szállingózott a hó, illetve hódara hullott. Számottevő csapadék nem volt az országban. Szerdán a hőmérséklet csúcsértéke a nyugati megyékben -1 és +4, másutt viszont -1 és -6 fok között alakult. Csütörtök hajnalra a Dunántúlon -2, -7, a keleti, északkeleti megyékben pedig -10, -19 fokig hűlt le a levegő. Ma délelőtt folytatódott a túlnyomóan borult, többfelé ködös idő. Néhány helyen hódara esett. A hőmérséklet 11 órakor az országban általában -2 és -9 fok között alakult.

Ma 12 órakor Budapesten a hőmérséklet -8 fok, a tengerszintre átszámított légnyomás 1033 mbar, alig változik.

Várható időjárás péntek estig:

Jobbára borult, párás - főként éjszaka sokfelé - ködös idő lesz. Szórványos, gyönge csapadék várható, keleten hószállingózás, nyugaton ónos eső, később eső.
A déli, délnyugati szél pénteken megélénkül, egyúttal kissé felszakadozik a felhőzet.
A legalacsonyabb éjszakai hőmérséklet nyugaton -1, -6 fok, keleten -7, -12 fok között,
a legmagasabb nappali hőmérséklet pénteken nyugaton általában 5 fok körül, keleten általában 0 fok körül, a néhány tartósan ködös területen -5 fok körül várható.

Török Dénes s.k.

TÁVOLABBI KILÁTÁSOK SZOMBATTÓL-KEDDIG:

Időnként borultságig megnövekszik a felhőzet, kisebb havas eső, majd ismétlődő esők várhatók. A nagy hideg keleten is mérséklődik.
Legalacsonyabb hajnali hőmérséklet eleinte -6, -1, később -3, +1 fok között várható.
Legmagasabb nappali hőmérséklet eleinte +1, +6, később +3, +8 fok között lesz.
Jelentős mennyiségű /legalább 5 mm napi/ csapadék az ország területének 40 százalékán várható.

KÖZÉPTÁVÚ ELŐREJELZŐ CSOPORT

A hőmérséklet napi középértéke és eltérése a sokévi átlagtól /Budapest belterületén/:

1985. II. 27.	-0,7°C	-2,9°C

1871 óta ezen a napon Budapesten előfordult

legmagasabb hőmérséklet:	17,8°C /1917/,
legalacsonyabb hőmérséklet:	-11,2°C /1956/.

85.134.

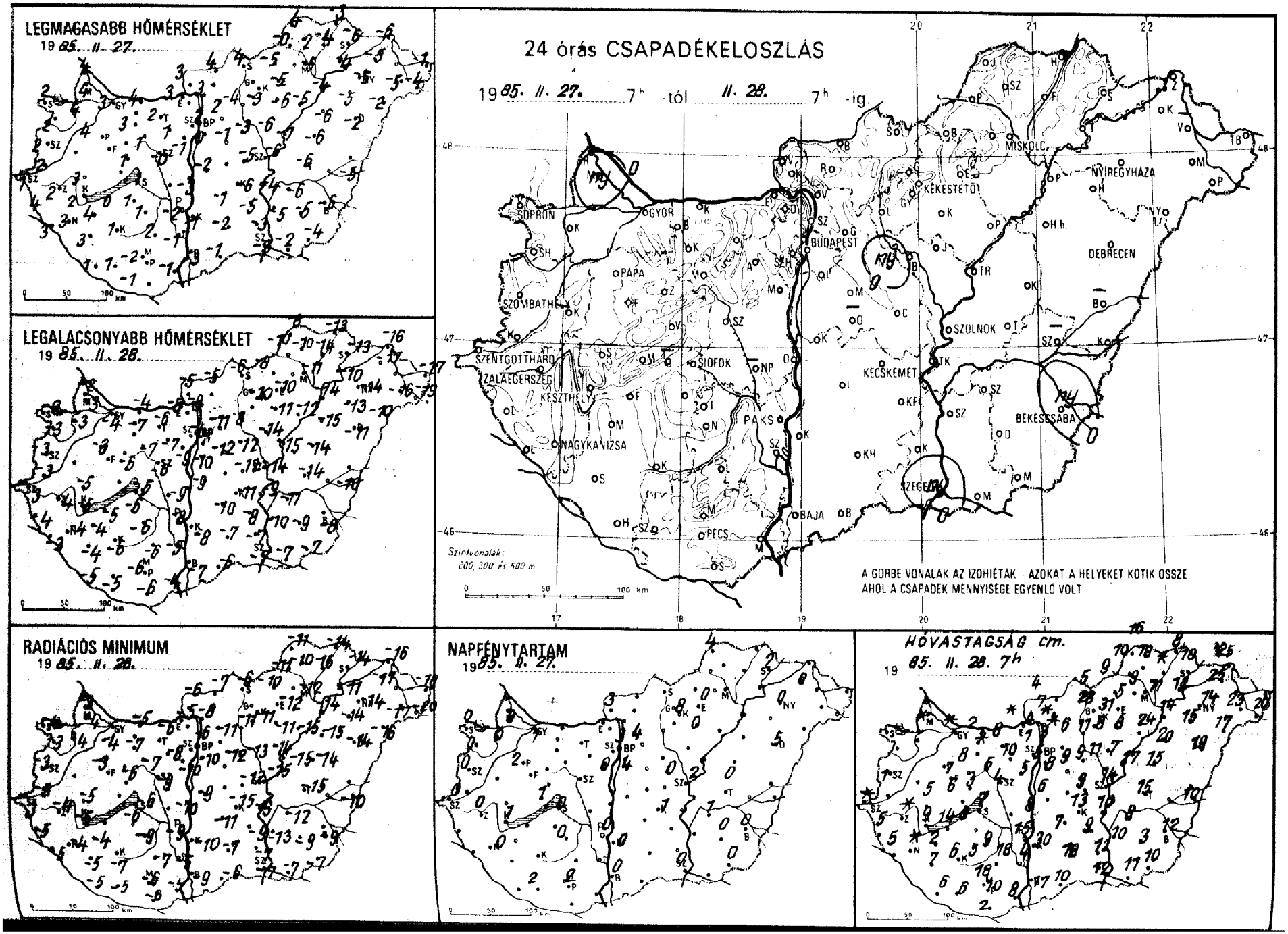
LEGMAGASABB HŐMÉRSÉKLET
19 85. II. 27.
LEGALACSONYABB HŐMÉRSÉKLET
19 85. II. 28.
24 órás CSAPADÉKELOSZLÁS
19 85. II. 27. 7h -tól II. 28. 7h -ig.
SOPRON
GYŐR
BUDAPEST
MISKOLC
NYÍREGYHÁZA
KÉKESTETŐ
DEBRECEN
PAPA
SZOMBATHELY
SZOLNOK
SZENTGOTTHÁRD
ZALAEGERSZEG
KESZTHELY
SIÓFOK
KECSKEMÉT
BÉKÉSCSABA
PAKS
NAGYKANIZSA
SZEGED
BAJA
PÉCS
Szintvonalak: 200, 300 és 500 m
A GÖRBE VONALAK AZ IZOHIÉTÁK – AZOKAT A HELYEKET KÖTIK ÖSSZE, AHOL A CSAPADÉK MENNYISÉGE EGYENLŐ VOLT
RADIÁCIÓS MINIMUM
19 85. II. 28.
NAPFÉNYTARTAM
19 85. II. 27.
HÓVASTAGSÁG cm.
19 85. II. 28. 7h

19 85.11.28. 07 h-ig az utolsó 24 óra adatai						Előző nap napos órái
állomás	csapadék (mm)	Hó cm	max. hőmérséklet	min. hőmérséklet	rad. min.	
Győr	. –	folt	3	-4	-4	1
Kapuvár	. =		4	-3	-4	0
Mosonmagyaróvár	ny * =	folt	4	-3	-4	0
Rajka	.		4	-2	-3	
Sopron	. =		2	-2	-4	0
Sopronhorpács	. =		2	-3	-3	0
Káld	–		–	–	–	
Körmend	.	1	2	-3	-3	
Szentgotthárd	.	folt	1	-3	-3	0
Szombathely	. =		2	-3	-3	0
Lenti	. =	5	4	-4	-5	
Letenye	.	5	3	-3	-5	
Nagykanizsa	. =	folt	3	-4	-4	0
Zalaegerszeg	. =	folt	2	-4	-4	0
Farkasgyepű	.	7	3	-7	-8	
Keszthely	. =	9	2	-5	-5	1
Meneshely	. V	6	0	-7	-7	1
Pápa	. =		4	-3	-3	2
Sumeg	. ≡	5	3	-5	-5	
Tihany	–	–	–	–	–	
Veszprém	. V	3	1	-6	-6	
Zirc	. ≡	8	1	-7	-8	
Fonyód	. V	14	0	-5	–	
Homokszt. györgy	. ≡	6	1	-5	-5	2
Kaposvár	.	6	1	-6	-7	
Marcali	. =	2	4	-4	-4	
Siofok	. =	7	1	-5	-6	0
Somogyszob	.	7	3	-4	-5	
Tab	. ≡	8	1	-6	-6	
Bábolna	.	2	3	-5	-6	
Esztergom	. =	folt	3	-5	-5	
Kisbér	. ≡	folt	3	-7	-7	
Komárom	.	–	4	-4	-5	
Tatabánya	.	8	2	-6	-6	
Alcsutdoboz	. V	10	1	-7	-8	
Dunaújváros	.	8	-3	-9	-10	
Martonvásár	. ≡	5	-1	-9	-10	0
Mór	. V	5	1	-7	-7	
Nagyhörcsökp.	–	–	–	–	–	
Szabadbattyán	. V	4	-0	-6	-9	
Tegszemese	. =	9	1	-6	-9	0
Lengyel	.	18	2	-6	-7	
Paks	. V	15	-2	-8	-9	0
Szekszárd	. V	4	-1	-5	-5	
Arpádtető	. V	18	-0	-6	-7	
Mohács	. ≡	8	-1	-4	-5	
Pécs	. V	10	-2	-6	-6	2
Siklós	.	2	-1	-6	-6	
Szigetvár	. ≡	6	1	-5	-5	
Budaörs	. ≡	5	1	-7	-8	
Bp. Lőrinc	. ≡	8	0	-10	-10	4
Bp. Met. Int.	. =	3	2	-5	-6	3
Bp. Szab. hegy	. =	1	-1	-9	-9	
Cegléd	. ≡	9	-5	-12	-12	0
Dobogókő	.	4	1	-7	-7	
Gödöllő	. V	6	2	-11	-11	4
Királyrét	. V	7	3	-7	-7	
Monor	. ≡	9	-1	-12	-12	
Nagykáta	ny ≡, V	9	-3	-12	-13	
Szentendre	. =	folt	4	-7	-8	

19 85.11.28. 07 h-ig az utolsó 24 óra adatai						Előző nap napos órái
állomás	csapadék (mm)	Hó cm	max. hőmérséklet	min. hőmérséklet	rad. min.	
Vác	. =	folt	3	-8	-8	
Vámosmikola	. ⌴	4	3	-5	-6	3
Baja	. V	17	-3	-7	-9	0
Bácsalmás	. V	10	-1	-6	-6	
Izsák	. V	7	-1	-11	-11	
Kalocsa	. V	30	-1	-8	-10	0
Kecskemét	. V	13	-6	-11	-15	1
Kiskunfélegyháza	. ≡	9	-5	-8	-9	
Kiskunhalas	. V	18	-2	-7	-7	
Kunszentmiklós	. V	6	-2	-9	-9	
Tiszakécske	. V	10	-4	-9	-9	
Balassagyarmat	. ≡	3	4	-5	-7	
Romhány	. ≡	folt	4	-9	-9	
Salgótarján	.	5	4	-6	-6	
Eger	. ≡	5	-5	-10	-12	0
Galyatető	.	28	-1	-5	-6	
Gyöngyös	. V	8	-3	-10	-11	
Kékestető	.	31	1	-6	-7	8
Kompolt	. ≡	8	-6	-11	-11	0
Lőrinci	. ≡	11	-4	-8	-11	
Poroszló	. V	24	-5	-12	-15	
Jászapáti	. V	7	-6	-14	-14	
Jászberény	. ≡	11	-5	-10	-10	
Karcag	. V	15	-6	-14	-14	
Szolnok	. V	14	-6	-14	-15	2
Tiszaroff	. ≡	17	-7	-15	-15	
Túrkeve	. V	15	-6	-14	-15	0
Kistelek	. V	12	-3	-7	-7	
Makó	. V	11	-2	-7	-7	
Szeged	ny * V	12	-3	-7	-7	0
Szentes	. ≡	10	-5	-10	-13	
Borsodnádasd	. ≡	9	-5	-8	-10	
Fügöd	. V	folt	-4	-14	-16	
Hidasnémeti	. =	8	-3	-13	-14	
Jósvafő	. V	16	4	-8	-11	4
Lillafured	. ≡	9	3	-7	-9	
Miskolc	. V	11	-5	-11	-12	–
Putnok	. =	10	-0	-10	-11	
Sárospatak	. ≡	10	-6	-13	-14	2
Szendrőlád	. ≡	18	2	-10	-10	
Tokaj	. V	12	-4	-10	-11	
Kisvárda	. V	25	-5	-17	-17	0
Mátészalka	. V	23	-5	-16	-17	
Nyíregyháza	. V	14	-5	-14	-14	0
Nyírlugos	. ≡	17	-2	-10	-16	
Pátyod	. V	20	-4	-19	-20	
Tiszabecs	. ≡	–	-1	-17	-18	
Vásárosnamény	–	–	–	–	–	
Záhony	. V	21	-6	-16	-16	
Berettyóújfalu	–	–	–	–	–	
Debrecen	. V	19	-2	-11	-14	5
Hajdúdorog	. V	15	-5	-13	-14	
Hortobágy	. ≡	20	-6	-15	-15	
Körösszakál	. V	10	-5	-10	-10	
Polgár	. V	14	-4	-14	-14	
Békéscsaba	ny =, V	12	-6	-8	-9	0
Mezőhegyes	. V	10	-4	-7	-7	0
Orosháza	. V	3	-5	-9	-9	0
Szarvas	. V	8	-6	-11	-12	1
Szeghalom	–	–	–	–	–	

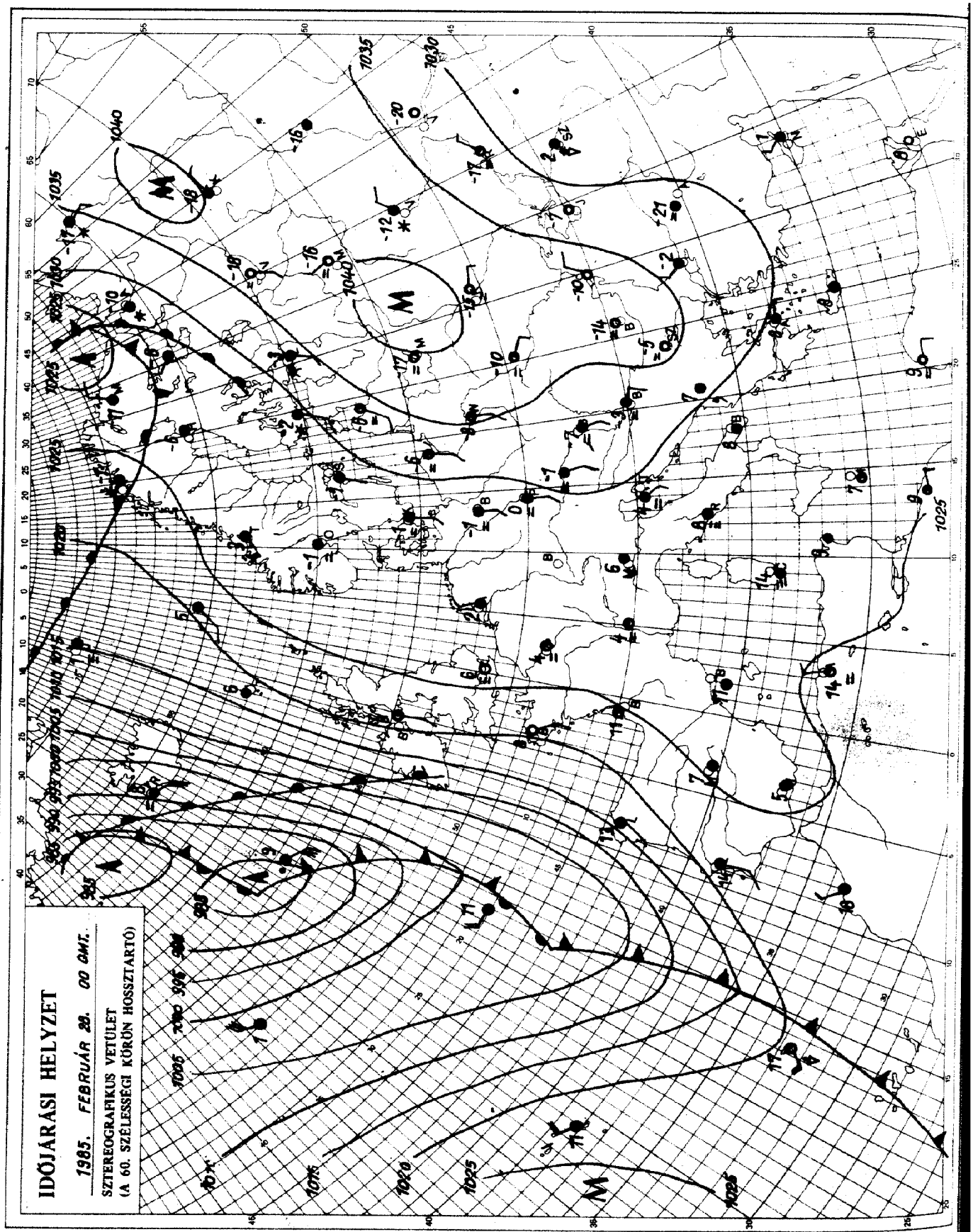

KIADJA: ORSZÁGOS METEOROLÓGIAI SZOLGÁLAT
Készíti: Központi Előrejelző Intézet Analízis- és Rövidtávú Prognózis Központja – T.: 273-018
Megjelenik naponként
Évi előfizetési díja: 1760,- Ft. – Megrendelhető: 1024 Budapest, II., Kitaibel Pál u. 1. – T.: 353-500
Kiadásért felel: az OMSZ elnöke – Szerkesztésért felel: a KEI igazgatója

Jelmagyarázat a havi mellékletben

H QC989.H9 I32

IDŐJÁRÁSI NAPIJELENTÉS

ЕЖЕДНЕВНЫЙ МЕТЕОРОЛОГИЧЕСКИЙ БЮЛЛЕТЕНЬ · DAILY WEATHER REPORT
BULLETIN QUOTIDIEN DE TEMPS · TÄGLICHER WETTERBERICHT

98. évfolyam 060. szám + Budapest + 1985. március 1. péntek

Az időjárási helyzet és a várható időjárás:

Kontinensünk nagy részén a meteorológiai tavasz sem hozta meg a tavaszi időjárást. A Kelet-Európai alföldön, az Alpok, Kárpátok vidékén, valamint a Német-Lengyel síkságon borongós, párás, ködös és emiatt az átlagosnál hidegebb időjárás uralkodik. Skandinávia térségében gyakran havazik, az erős északi szél hófúvásokat okoz. Kontinensünk nyugati, délnyugati vidékén egyre enyhébb az idő. A nagy nedvességtartalmú, óceáni eredetü léghullámok pénteken délelőtt jelentős esőzést okoztak a Brit-szigetek, Normandia, és az Ibériai-félsziget térségében. Az enyhe léghullámok lassanként egyre beljebb hatolnak a kontinensen, egyre nagyobb területen fordul tavaszira az időjárás.

Magyarországon csütörtökön jobbára borult, erősen párás, néhol tartósan ködös idő volt. A hőmérséklet csúcsértéke általában -4, +2 fok között, a tartósan ködös, elsősorban keleti területeken -5, -7 fok között alakult. Péntek hajnalra nyugaton -1, -5 fok közé, keleten -5, -10 fok közé hült le a levegő. Hajnaltól egyre többfelé alakult ki hószállingózás, hódara esett, a Dunántúl déli részén gyengén szitált az ónos eső. A hőmérséklet 11 órakor 0, -4 fok között volt.

Ma 12 órakor Budapesten -3 fokot mértek, a tengerszintre átszámitott légnyomás 1029 mbar, nem változik.

Várható időjárás szombat estig:

Pénteken folytatódik a felhős, párás idő. Többfelé várható hószállingózás, az ország nyugati részén ónos szitálás is.
Éjszaka sokfelé képződik köd.
Szombaton napközben erősen felhős lesz az ég, és már több csapadék várható: nyugaton főként eső, keleten hóesés is.
A ma mérsékelt szél szombaton dél- délkelet felől megélénkül.

A legalacsonyabb éjszakai hőmérséklet nyugaton: +1, -4 fok között, keleten -7 fok körül várható.
A hőmérséklet csúcsértéke szombaton általában 2 és 7 fok között alakul, de keleten 0 fok körül marad.

Bártfai Erzsébet s.k.

A hőmérséklet napi középértéke és eltérése a sokévi átlagtól /Budapest belterületén/:

1985. II. 28. -3,5°C -6,1°C

1871 óta ezen a napon Budapesten előfordult:

legmagasabb hőmérséklet: 17,2°C /1927/,
legalacsonyabb hőmérséklet: -12,1°C /1963/.

LIBRARY
JUN 13 1985
N.O.
U. S. Dept. of Commerce

85.148.

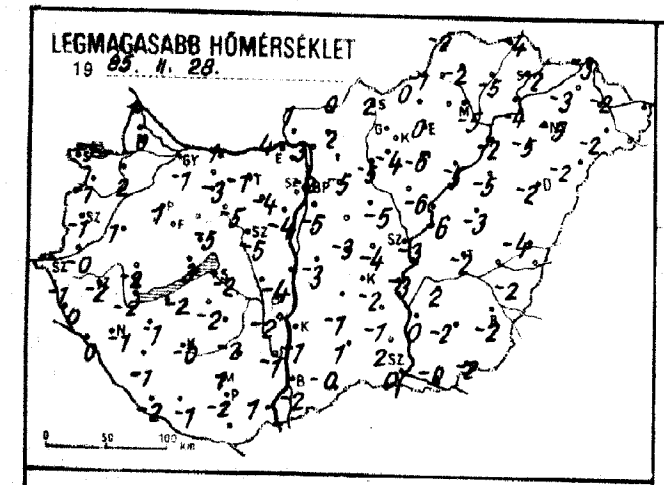
LEGMAGASABB HŐMÉRSÉKLET
19 85. II. 28.
0 50 100 km

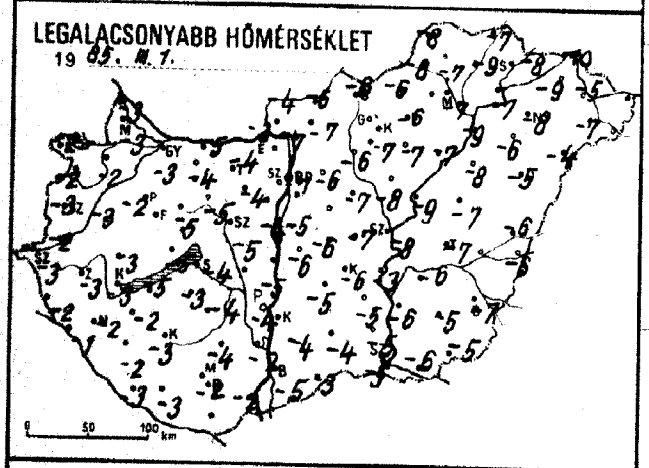
LEGALACSONYABB HŐMÉRSÉKLET
19 85. III. 1.
0 50 100 km

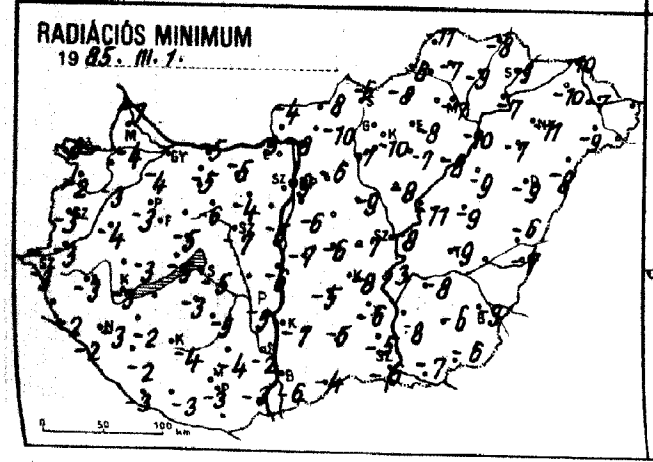
RADIÁCIÓS MINIMUM
19 85. III. 1.
0 50 100 km

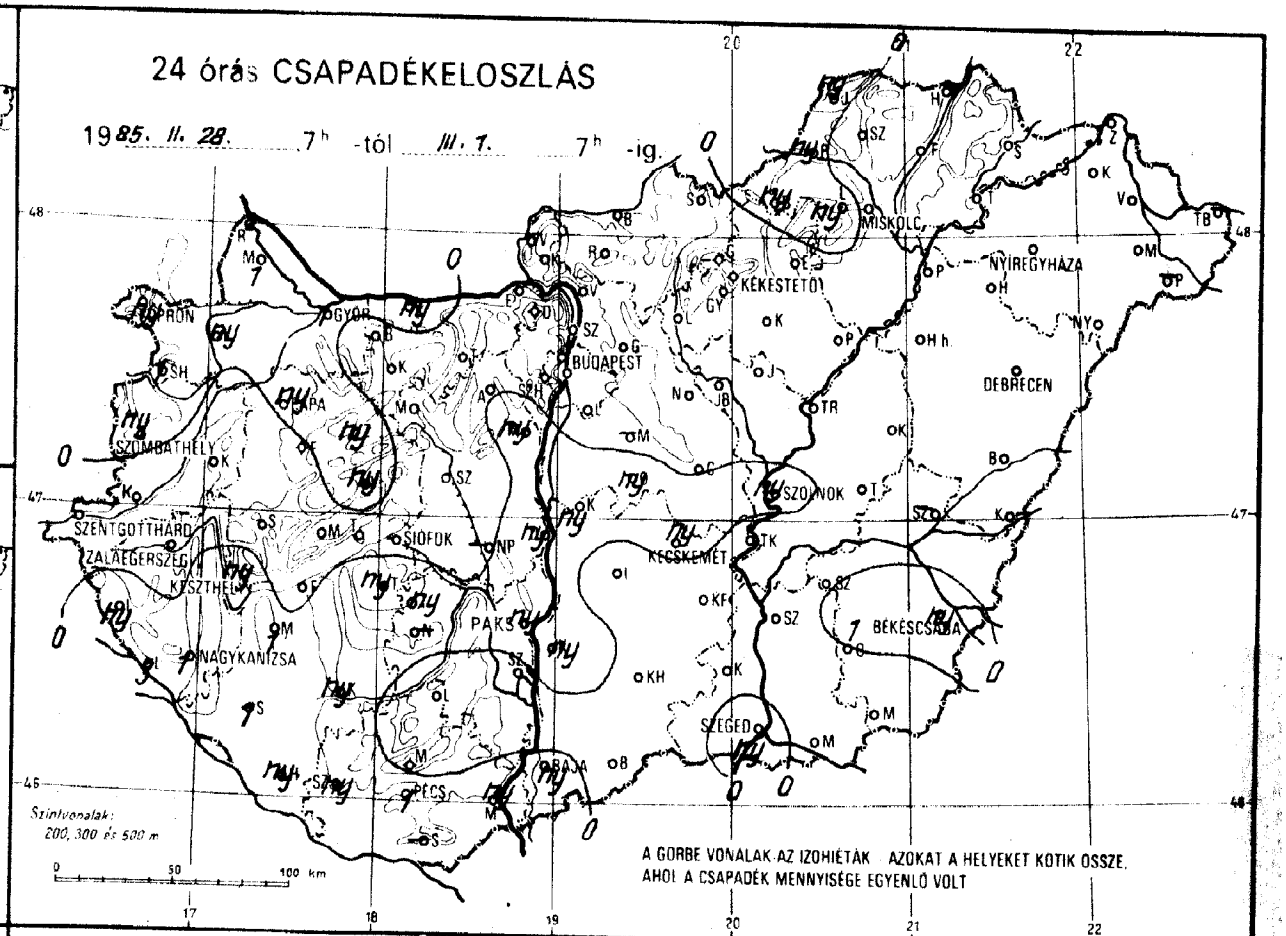
24 órás CSAPADÉKELOSZLÁS
19 85. II. 28. 7h -tól III. 1. 7h -ig.
MISKOLC
NYÍREGYHÁZA
KÉKESTETŐ
BUDAPEST
DEBRECEN
SZOLNOK
KECSKEMÉT
BÉKÉSCSABA
SZEGED
PÁKS
SIÓFOK
NAGYKANIZSA
SZENTGOTTHÁRD
ZALAEGERSZEG
KESZTHELY
SZOMBATHELY
GYŐR
PÉCS
BAJA
Szintvonalak:
200, 300 és 500 m
0 50 100 km
A GORBE VONALAK AZ IZOHIÉTÁK AZOKAT A HELYEKET KÖTIK ÖSSZE,
AHOL A CSAPADÉK MENNYISÉGE EGYENLŐ VOLT

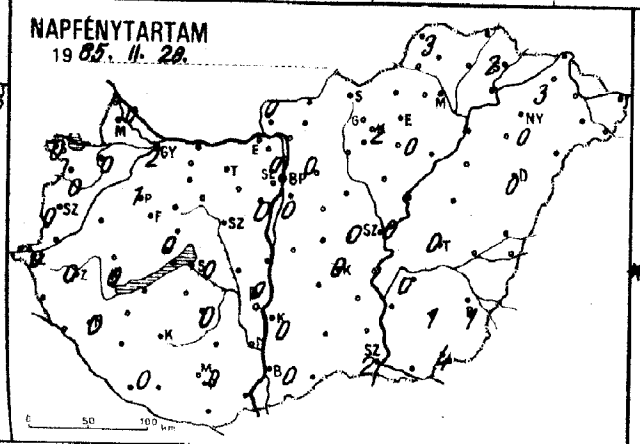
NAPFÉNYTARTAM
19 85. II. 28.
0 50 100 km

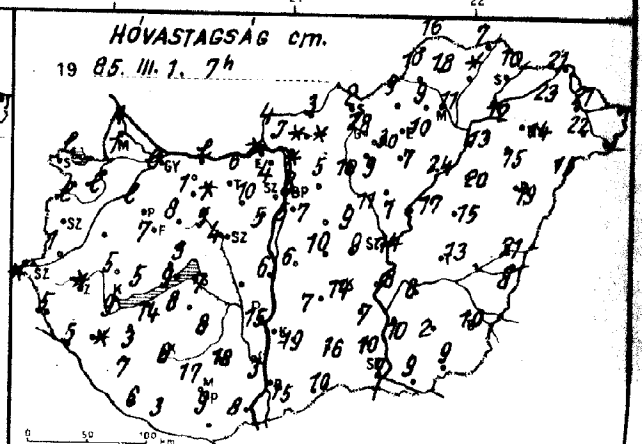
HÓVASTAGSÁG cm.
19 85. III. 1. 7h
0 50 100 km

1985. III. 07 h-ig az utolsó 24 óra adatai

állomás	csapadék (mm)	Hó cm	max. hőmérséklet	min. hőmérséklet	rad. min.	Előző nap napos órái
Győr	1 * =	lep.	-1	-3	-4	2
Kapuvár	ny * =	lep.	2	-2	-3	0
Mosonmagyaróvár	1 * =	1	0	-3	-4	0
Fajka	2 *	1	1	-3	-7	
Sopron	ny * =	lep.	-1	-2	-3	0
Sopronhorpács	1 * =	lep.	-1	-2	-2	0
Káld	.		1	-3	-4	
Körmend	.	1	-0	-2	-3	
Szentgotthárd	. =	folt	-1	-3	-3	0
Szombathely	ny * =		-1	-3	-3	0
Lenti	ny * =	5	0	-2	-2	
Letenye	3 * =	5	0	-1	-2	
Nagykanizsa	1 * =	folt	-1	-2	-3	0
Zalaegerszeg	. =	folt	-2	-3	-3	0
Farkasgyepű	.	7	-1	-5	-6	
Veszthely	ny * =	9	-2	-3	-3	0
Mencshely	. =	5	-5	-6	-6	0
Pápa	ny * =	lep.	1	-2	-3	1
Jánoc	. ≡	5	-2	-3	-3	
Tihany	. ≡	9	3	-5	-5	
Veszprém	ny *	3	-5	-5	-5	
Tárc	ny * V	8	-4	-6	-7	
Tonyod	. ≡	14	-2	-5	-	
Homokszt. györgy	ny ≡ ,	6	-2	-3	-3	0
Kaposvár	ny *	6	-0	-3	-4	
Marcali	1 * =	3	-1	-2	-2	
Siófok	. =	7	-2	-4	-5	0
Somogyszob	1 *	7	-1	-2	-2	
Tab	ny * V	8	-2	-3	-3	
Dabolna	.	1	2	-4	-5	
Esztergom	. =	folt	4	-3	-3	
Kisbér	. =	folt	-3	-4	-5	
Komárom	ny * =	lep.	1	-5	-5	
Tatabánya	.	6	-1	-4	-5	
Tesütdoboz	. ≡	10	-4	-4	-4	
Dunaújváros	ny *	6	-4	-5	-6	
Martonvásár	ny * ⌴	5	-4	-4	-5	0
Mór	. ≡	5	-5	-5	-6	
Nagyhörcsökp.	-	-	-	-	-	
Szabadbattyán	. =	4	-5	-5	-7	
Fúgszemcse	ny * =	8	-2	-4	-5	0
Fengyel	. =	18	1	-4	-4	
Baks	ny * ≡	15	-2	-4	-5	0
Szekszárd	. ≡	3	-1	-2	-2	
Szpádtető	. ≡	17	-4	-4	-4	
Mohács	ny ,	8	1	-2	-3	
Pécs	1 ,	9	-2	-2	-3	0
Siklós	-	-	-	-	-	
Szigetvár	ny * ≡	3	-1	-3	-3	
Budaörs	. =	5	-3	-4	-4	
Kp. Lőrinc	. V	7	-5	-5	-6	0
Kp. Met. Int.	. =	3	-2	-7	-9	0
Kp. Szab. hegy	. V	4	-5	-6	-9	
Pegléd	.	9	-4	-7	-7	0
Gyöngyös	. V	4	-3	-8	-8	
Gödöllő	. =	5	-5	-6	-6	0
Királyrét	. V	7	-0	-6	-6	
Jánosr	-	-	-	-	-	
Nagykáta	. =	9	-5	-7	-9	
Szentendre	. =	folt	-1	-4	-4	

1985. III. 07 h-ig az utolsó 24 óra adatai

állomás	csapadék (mm)	Hó cm	max. hőmérséklet	min. hőmérséklet	rad. min.	Előző nap napos órái
Vác	. ≡	folt	-3	-7	-8	
Vámosmikola	. =	4	1	-4	-4	0
Baja	ny ,	15	-2	-5	-6	0
Bácsalmás	. =	10	-0	-3	-4	
Izsák	. =	7	-1	-5	-5	
Kalocsa	ny * =	19	-1	-4	-7	0
Kecskemét	ny * =	14	-2	-6	-8	0
Kiskunfélegyháza	.	7	-1	-5	-6	
Kiskunhalas	. ⌴	16	1	-4	-5	
Kunszentmiklós	ny * =	6	-3	-6	-7	
Tiszakécske	. =	8	-3	-3	-3	
Balassagyarmat	. =	3	-0	-6	-8	
Romhány	. ≡	folt	-2	-7	-10	
Salgótarján	. =	2	2	-6	-6	
Eger	. =	10	0	-6	-8	
Galyatető	. V	28	-1	-9	-9	
Gyöngyös	. V	9	-4	-7	-10	
Kékestető	. V	30	0	-9	-9	2
Kompolt	. ≡	7	-6	-7	-7	0
Lőrinci	. =	10	-5	-6	-7	
Poroszló	. =	24	-5	-7	-8	
Jászapáti	. =	7	-6	-8	-8	
Jászberény	. =	11	-6	-8	-8	
Karcag	. =	15	-3	-7	-9	
Szolnok	ny * =	14	-3	-8	-8	0
Tiszaroff	. =	17	-6	-9	-11	
Túrkeve	. ≡	13	-2	-7	-9	0
Kistelek	.	10	2	-5	-5	
Makó	.	9	-0	-6	-7	
Szeged	ny * V	7	0	-5	-6	2
Szentes	.	10	0	-6	-8	
Borsodnádasd	ny * ≡	9	0	-6	-8	
Fügöd	. =	folt	-5	-9	-9	
Hidasnémeti	. =	7	-4	-7	-8	
Jósvafő	ny * ≡	16	-2	-8	-11	3
Lillafüred	ny * ≡	9	-3	-6	-8	
Miskolc	. ≡	11	-5	-7	-7	-
Putnok	ny * ≡	10	-1	-8	-8	
Sárospatak	. ≡	10	-2	-8	-9	2
Szendrőlád	. ≡	18	-2	-7	-7	
Tokaj	.	12	-4	-7	-7	
Kisvárda	. =	23	-3	-9	-10	3
Mátészalka	. =	22	-2	-7	-9	
Nyíregyháza	. V	14	-5	-8	-11	0
Nyírlugos	. ⌴	15	-2	-4	-8	
Pátyod	-	-	-	-	-	
Tiszabecs	-	-	-	-	-	
Vásárosnamény	.	21	-2	-5	-7	
Záhony	.	21	-3	-10	-10	
Berettyóújfalu	.	21	-4	-6	-6	
Debrecen	. V	19	-2	-5	-9	0
Hajdúdorog	.	15	-5	-6	-7	
Hortobágy	.	20	-5	-8	-9	
Körösszakál	.	8	-2	-6	-7	
Polgár	. =	13	-2	-9	-10	
Békéscsaba	ny * ⌴	10	-2	-7	-9	1
Mezőhegyes	.	9	-2	-5	-6	4
Orosháza	1 , =	2	-2	-5	-6	1
Szarvas	. V	8	-2	-6	-8	0
Szeghalom	-	-	-	-	-	

KIADJA: ORSZÁGOS METEOROLÓGIAI SZOLGÁLAT
Készíti: Központi Előrejelző Intézet Analízis- és Rövidtávú Prognózis Központja – T.: 273-018
Megjelenik naponként
Évi előfizetési díja: 1760,- Ft. – Megrendelhető: 1024 Budapest, II., Kitaibel Pál u. 1. – T.: 353-500
Kiadásért felel: az OMSZ elnöke – Szerkesztésért felel: a KEI igazgatója

Jelmagyarázat a havi mellékletben

IDŐJÁRÁSI NAPIJELENTÉS

ЕЖЕДНЕВНЫЙ МЕТЕОРОЛОГИЧЕСКИЙ БЮЛЛЕТЕНЬ • DAILY WEATHER REPORT
BULLETIN QUOTIDIEN DE TEMPS • TÄGLICHER WETTERBERICHT

98. évfolyam 061. szám + Budapest + 1985. március 2. szombat

Az időjárási helyzet és a várható időjárás:

Észak- és Kelet-Európában még mindig tart a hideg tél. A Szovjetunió területének északi részén és Skandinávia térségében gyakori a hózápor, a délebbi területeken a köd. Az Atlanti-óceán felett egy nagy kiterjedésü ciklon található. Keleti oldalán enyhe, nedves levegő áramlik Közép-Európa felé. Az enyhe léghullámok széles felhőtömböket hoznak létre, melyekből sokfelé esik az eső. Ma reggel a Német-alföldről és az Alpok térségéből jelentettek esőzést. Az ott húzódó felhőzóna lassan Magyarország fölé kerül.

Pénteken Magyarországon borult maradt az ég, több helyről jelentettek hószállingózást, ónos szitálást. A lehullott csapadék mennyisége csapadéknyom és 4 mm között volt. A legmagasabb nappali hőmérséklet a Dunántúlon -1, +5 fok között, az ország más részein -3 +2 fok között alakult. A legalacsonyabb éjszakai hőmérséklet általában -3 és 0 fok között volt. Ma délelőtt az országban borult idő volt, számos helyen még megmaradt a köd. A hőmérséklet 11 órakor -2 és +1 fok között változott.

Ma 12 órakor Budapesten -2 fokot mértek, a tengerszintre átszámitott légnyomás 1026 mbar, alig változik.

Várható időjárás vasárnap estig:

Általában borult marad az ég, csak néhol szakad föl a felhőzet. Többfelé, főleg a Dunántúlon várható eső, helyenként ónos eső.
A délies szél napközben élénk lesz.
A köd foltokban megmarad.

A legalacsonyabb éjszakai hőmérséklet: +2, -3,
a legmagasabb nappali hőmérséklet vasárnap: általában 2 és 7 fok között várható.

Pálmási Judit s.k.

A hőmérséklet napi középértéke és eltérése a sokévi átlagtól /Budapest belterületén/:

1985. III. 1.	-1,9°C	-5,4°C

1871 óta ezen a napon Budapesten előfordult

legmagasabb hőmérséklet:	16,7°C /1959/,
legalacsonyabb hőmérséklet:	-14,1°C /1963/.

85.149.

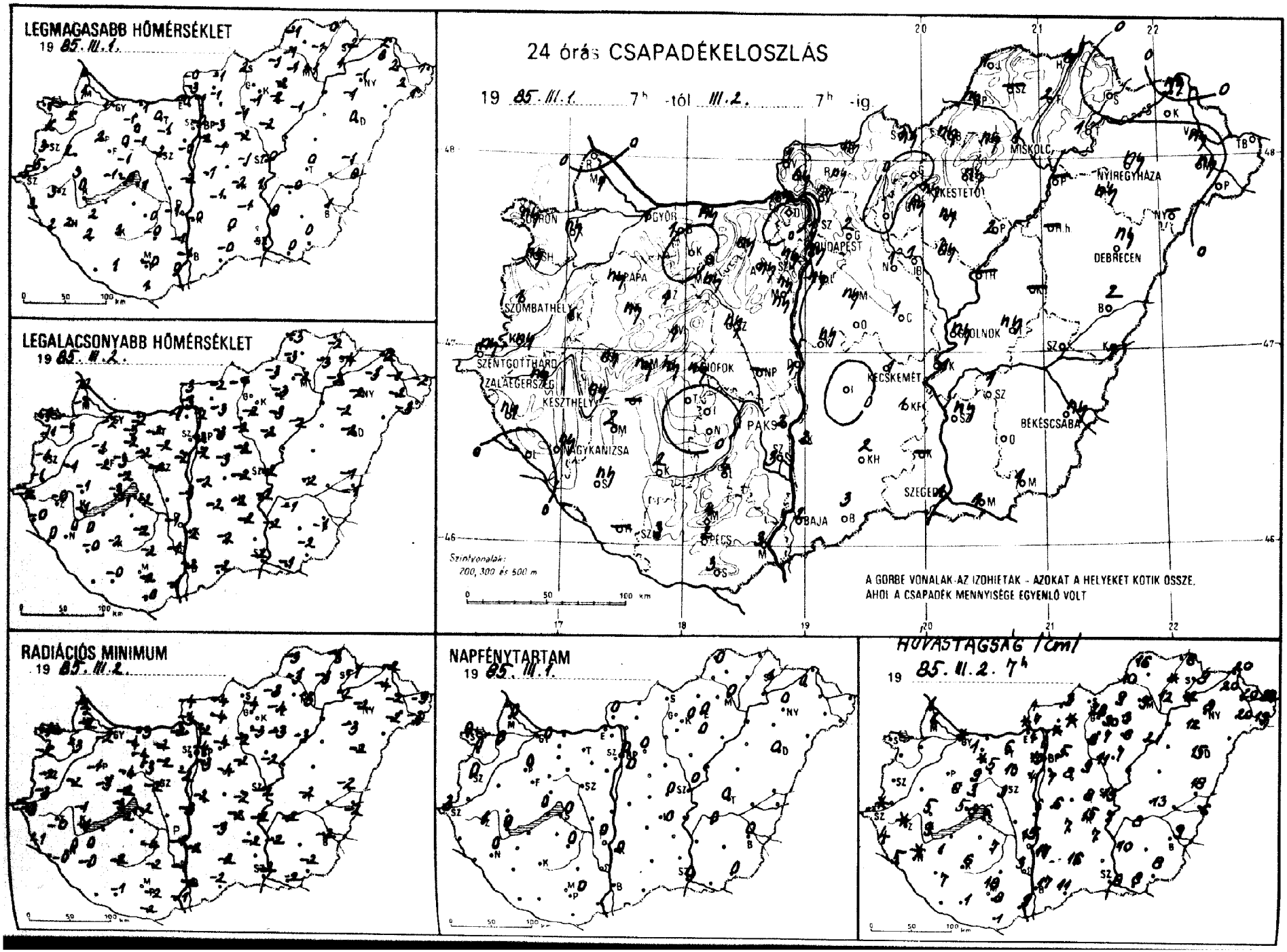
LEGMAGASABB HŐMÉRSÉKLET
19 85. III. 1.
LEGALACSONYABB HŐMÉRSÉKLET
19 85. III. 2.
24 órás CSAPADÉKELOSZLÁS
19 85. III. 1. 7h -tól III. 2. 7h -ig
SOPRON
GYŐR
BUDAPEST
MISKOLC
NYÍREGYHÁZA
KESZTHELY
PÁPA
SZOMBATHELY
DEBRECEN
SZOLNOK
SZENTGOTTHÁRD
ZALAEGERSZEG
KESZTHELY
SIÓFOK
KECSKEMÉT
PAKS
NAGYKANIZSA
BÉKÉSCSABA
SZEGED
BAJA
PÉCS
Szintvonalak: 200, 300 és 500 m
A GÖRBE VONALAK AZ IZOHIETÁK - AZOKAT A HELYEKET KÖTIK ÖSSZE, AHOL A CSAPADÉK MENNYISÉGE EGYENLŐ VOLT
RADIÁCIÓS MINIMUM
19 85. III. 2.
NAPFÉNYTARTAM
19 85. III. 1.
HŐMÉRSÉKLET (cm)
19 85. III. 2. 7h

19 85.III.2 07 h-ig az utolsó 24 óra adatai

állomás	csapadék (mm)	Hó cm	max. hőmérséklet	min. hőmérséklet	rad. min.	Előző nap napos órái
Győr	1 ✱ ≡	folt	1	-2	-2	0
Kapuvár	ny ✱ ≡		2	-1	-3	0
Mosonmagyaróvár	1 ✱ ≡	lep.	1	-1	-2	0
Rajka	◦ ≡	1	0	-2	-2	
Sopron	ny ✱ ≡		1	-1	-2	0
Sopronhorpács	ny ≡)		2	-1	-2	0
Zalaegerszeg	1 ✱ ≡		2	-1	-2	
Körmend	ny ✱		5	-1	-3	
Szentgotthárd	ny ✱ ≡	folt	5	-2	-3	3
Szombathely	1 ✱		3	-1	-2	0
Lenti	ny ✱ ≡	4	3	-0	-1	
Letenye	. ≡	5	2	0	-0	
Nagykanizsa	ny ✱ ≡	folt	2	0	0	0
Zalaegerszeg	ny ✱ ≡	folt	3	-0	-0	1
Farkasgyepű	ny ✱ V	6	-	-2	-3	
Keszthely	ny ✱ ≡	9	0	-1	-1	0
Hencshely	ny ✱ ≡	5	-1	-3	-3	0
Pápa	ny) ≡	2	-1	-1	0	
Sümeg	ny ✱ ≡	5	3	-1	-1	
Tihany	ny ✱ ■	8	-0	-1	-2	
Veszprém	1 ✱ ■	3	-1	-2	-2	
Zirc	1 ✱ ■	9	0	-3	-4	
Tonyód	-		-	-	-	
Homokszt. györgy	-		-	-	-	-
Kaposvár	2 ✱	6	1	-2	-2	
Marcali	2 ✱ =	1	2	0	0	
Siófok	ny) =	6	1	-2	-2	0
Somogyszob	ny ✱ ≡	7	2	-0	-0	
Tab	-		-	-	-	
Bábolna	1 ✱	1	-1	-3	-4	
Esztergom	ny ✱ =	folt	-0	-1	-2	
Kisbér	. =	folt	0	-2	-4	
Komárom	ny ✱ =		1	-2	-3	
Tatabánya	ny ✱	6	0	-2	-2	
Alcsútdoboz	ny ✱ ≡	10	-1	-2	-2	
Dunaújváros	1 ✱	6	-2	-3	-3	
Martonvásár	ny ✱ V	4	-0	-2	-2	
Mór	ny ✱ ≡	5	-1	-2	-3	
Nagyhörcsökp.	-		-	-	-	
Szabadbattyán	ny ✱ ≡	3	-2	-2	-2	
Tegzemese	. ≡	7	0	-2	-4	0
Tengyel	4 ✱ =	20	-0	-2	-2	
Paks	2 ✱ ≡	15	-1	-1	-1	0
Szekszárd	3 ✱ ≡	3	-1	-1	-1	
Árpádtető	4 ✱ ≡	18	-2	-2	-3	
Mohács	3 ✱ =	9	0	-1	-1	
Pécs	2 ✱ ≡	8	-0	-2	-2	0
Siklós	3 ≡	1	1	-0	-2	
Szigetvár	3 ✱ ≡	1	1	0	-1	
Budaörs	ny ✱ ≡	5	-1	-1	-2	
Bp. Lőrinc	ny ✱ ≡	7	-2	-2	-3	0
Bp. Met. Int.	ny ✱ ■	3	-0	-2	-4	0
Bp. Szab. hegy	ny ✱ V	1	-5	-5	-5	
Cegléd	1 ✱ =	8	-1	-2	-2	0
Dobogókő	. V	4	-4	-5	-5	
Gödöllő	2 ✱	5	-3	-3	-4	0
Királyrét	ny ✱ V	7	-3	-3	-4	
Monor	ny ✱ ≡	8	-1	-3	-4	
Nagykáta	1 ✱ ≡	9	-2	-2	-2	
Szentendre	1 ✱ ≡	lep.	-1	-2	-2	

19 85.III.2 07 h-ig az utolsó 24 óra adatai

állomás	csapadék (mm)	Hó cm	max. hőmérséklet	min. hőmérséklet	rad. min.	Előző nap napos órái
Vác	ny ✱ ≡	folt	-1	-2	-2	
Vámosmikola	1 ✱ ≡	4	-0	-3	-4	0
Baja	2 ✱ ≡	17	-1	-2	-2	0
Bácsalmás	3 ✱ =	11	-0	-2	-2	
Izsák	. =	7	-1	-2	-3	
Kalocsa	2 ✱ ≡	17	-0	-2	-2	0
Kecskemét	1 ✱ =	15	-2	-2	-2	0
Kiskunfélegyháza	1 ✱	7	-1	-2	-2	
Kiskunhalas	2 ✱	16	0	-2	-2	
Kunszentmiklós	ny ✱ =	6	-1	-2	-2	
Tiszakécske	1 ✱ =	7	1	-2	-2	
Balassagyarmat	ny ✱ =	3	-1	-2	-4	
Romhány	ny ✱ ≡	folt	-1	-3	-4	
Salgótarján	ny ✱ =		2	-4	-4	
Eger	ny ✱ ≡	3	-2	-3	-4	0
Galyatető	. V	28	-5	-6	-6	
Gyöngyös	ny =	7	-1	-2	-3	
Kékestető	ny ✱ V	30	-5	-5	-6	0
Kompolt	ny ✱ ≡	6	-2	-3	-3	0
Lőrinci	. ≡	8	-1	-2	-2	
Poroszló	2 ✱ =	21	-1	-2	-3	
Jászapáti	ny ✱ =	7	-2	-2	-2	
Jászberény	1 ✱ ≡	11	-2	-4	-4	
Karcag	-	-	-	-	-	
Szolnok	ny ✱ ≡	13	-0	-2	-2	0
Tiszaroff	-	-	-	-	-	
Túrkeve	ny ✱ =	13	0	-2	-2	0
Kistelek	-	-	-	-	-	
Makó	1 ✱	8	0	-1	-2	
Szeged	1 ✱ ⊔	8	-1	-2	-2	0
Szentes	ny ✱	10	0	-2	-2	
Borsodnádasd	ny ✱ =	9	-1	-3	-3	
Füzöd	2 ✱ ≡	folt	-1	-3	-3	
Hidasnémeti	1 ✱ =	6	0	-2	-3	
Jósvafő	1 ✱	16	-1	-3	-3	0
Lillafüred	ny ✱ ≡	9	-1	-3	-3	
Miskolc	1 ✱ =	12	-1	-2	-3	0
Putnok	ny ✱ ≡	10	-1	-3	-3	
Sárospatak	. ≡	9	-2	-4	-7	1
Szendrőlád	-	-	-	-	-	
Tokaj	1 ✱ ≡	12	1	-2	-2	
Kisvárda	. =	20	0	-3	-4	0
Mátészalka	ny ✱ =	20	2	-2	-2	
Nyíregyháza	ny ✱	8	-1	-2	-2	0
Nyírlugos	-	-	-	-	-	
Pátyod	.	19	1	-3	-3	
Tiszabecs	. ≡	38	1	-2	-3	
Vásárosnamény	ny ✱	20	2	-1	-2	
Záhony	ny ≡) =	20	2	-2	-2	
Berettyóújfalu	2 ✱ ≡	18	-1	-1	-2	
Debrecen	ny ✱ ≡	15	0	-2	-2	0
Hajdúdorog	ny ✱ =	12	-1	-2	-3	
Hortobágy	-	-	-	-	-	
Körösszakál	1 ✱	6	0	-1	-2	
Polgár	-	-	-	-	-	
Békéscsaba	ny ✱ =	9	1	-1	-2	0
Mezőhegyes	1 ✱	8	0	-2	-2	0
Orosháza	-	-	-	-	-	
Szarvas	1 ✱ ≡	8	-0	-1	-2	0
Szeghalom	-	-	-	-	-	

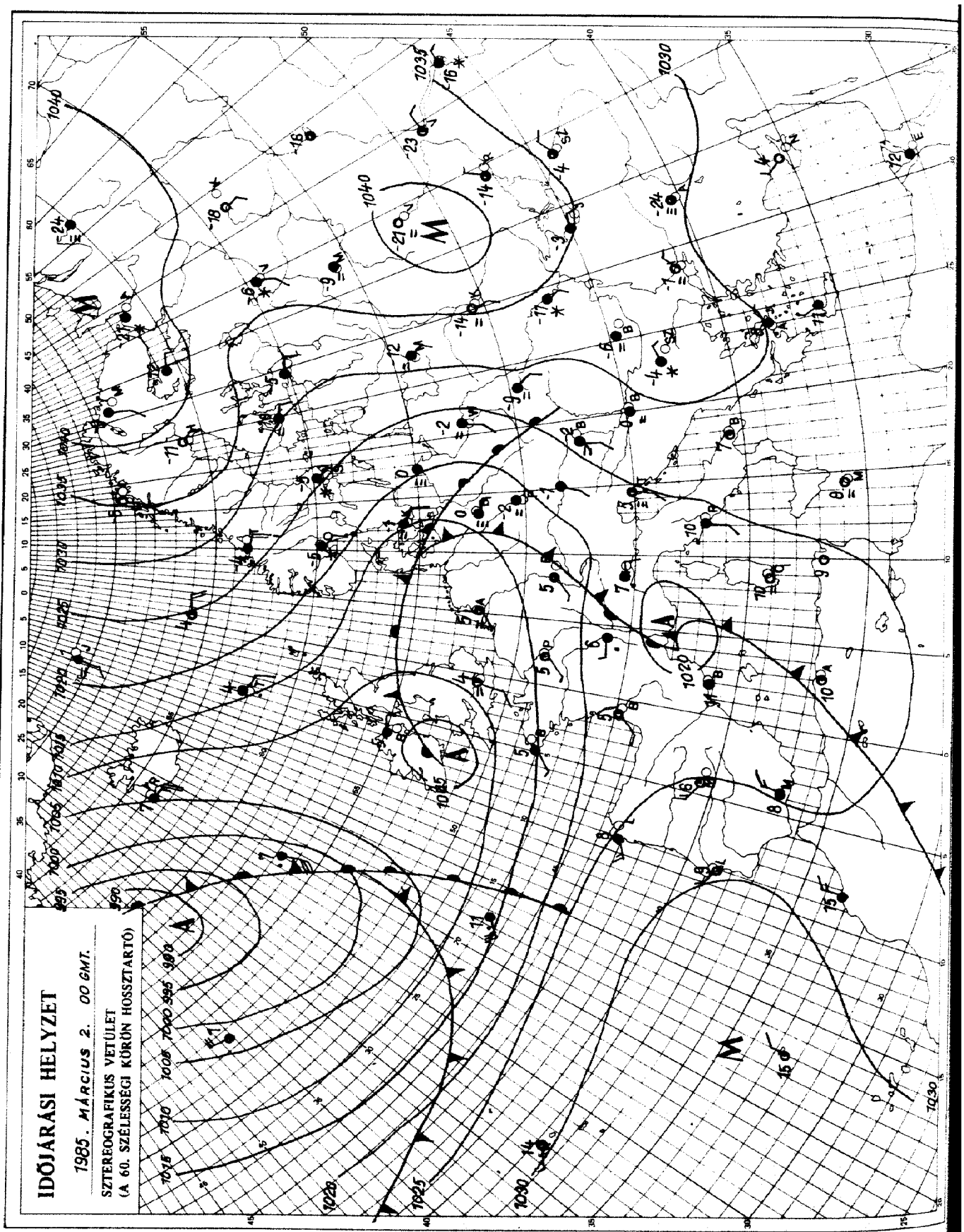

KIADJA: ORSZÁGOS METEOROLÓGIAI SZOLGÁLAT
Készíti: Központi Előrejelző Intézet Analízis- és Rövidtávú Prognózis Központja – T.: 273-018
Megjelenik naponként
Évi előfizetési díja: 4260,- Ft. – Megrendelhető: 1024 Budapest, II., Kitaibel Pál u. 1. – T.: 353-500
Kiadásért felel: az OMSZ elnöke – Szerkesztésért felel: a KEI igazgatója

Jelmagyarázat a havi mellékletben

IDŐJÁRÁSI NAPIJELENTÉS

ЕЖЕДНЕВНЫЙ МЕТЕОРОЛОГИЧЕСКИЙ БЮЛЛЕТЕНЬ · DAILY WEATHER REPORT
BULLETIN QUOTIDIEN DE TEMPS · TÄGLICHER WETTERBERICHT

98. évfolyam 062. szám + Budapest + 1985. március 3. vasárnap

Az időjárási helyzet és a várható időjárás:

A Szovjetunió európai területének keleti része fölött anticiklon található. Ennek területén általában gyenge a légmozgás, párás, ködös az idő. Középpontjával az Appennini-félsziget északi része fölött egy mediterrán ciklon örvénylik. Ennek keleti oldalán nagy nedvességtartalmú enyhe levegő áramlik a Kárpát-medence fölé. Hatására a Balkán-félsziget északi felén, a Kárpát-medencében, valamint az Alpok térségében jobbára borult, csapadékos az idő. Szárazföldünk időjárására ezenkivül még egy légköri képződmény van jelentős hatással. Ez az Ir-sziget délnyugati része fölött található ciklon, amely nagy sebességgel halad a szárazföld belseje felé. A Kárpát-medencében hétfő estig még ez utóbbi időjárási rendszer hatására nem kell számitanunk, ezért nagyobb változás egyelőre nem várható, folytatódik borongós, párás idő.

Hazánkban szombaton az ország nagy részén borult idő volt, kevés napsütést csupán az Alföld déli részéről jelentettek. A legmagasabb nappali hőmérséklet -1 és +4 fok között alakult. Az ország keleti harmadának kivételével mindenütt volt több-kevesebb csapadék, ennek mennyisége csapadéknyom és 10 mm között alakult. A többnyire zárt felhőzet miatt az éjszakai lehülés nem volt erős: a hőmérséklet minimuma -4 és +2 fok között alakult. Vasárnap délelőtt országszerte borult idő volt, sokfelé esett az eső, a Kisalföldről gyenge havazást jelentettek. A hőmérséklet 11 órakor 0 és +5 fok között változott.

Ma 12 órakor Budapesten a hőmérséklet +1 fok, a tengerszintre átszámitott légnyomás 1021 mbar, alig változik.

Várható időjárás hétfő estig:

Jobbára borult lesz az ég - főként az időszak első felében - sokfelé várható eső, néhol ónos eső; északnyugaton pedig időnként havas eső, gyenge havazás.
Éjszaka többfelé erősen párás lesz a levegő, helyenként köd képződik. A délkeleti, déli szél időnként megélénkül.

Várható legalacsonyabb éjszakai hőmérséklet: 0,
legmagasabb nappali hőmérséklet hétfőn: általában 5 fok körül, néhány tartósan párás, ködös helyen fagypont közelében.

Rábai Attila s.k.

A hőmérséklet napi középértéke és eltérése a sokévi átlagtól /Budapest belterületén/:

1985. III. 2. 0,3°C -3,7°C

1871 óta ezen a napon Budapesten előfordult

legmagasabb hőmérséklet: 16,6°C /1927/,
legalacsonyabb hőmérséklet: -15,1°C /1886/.

85.150.

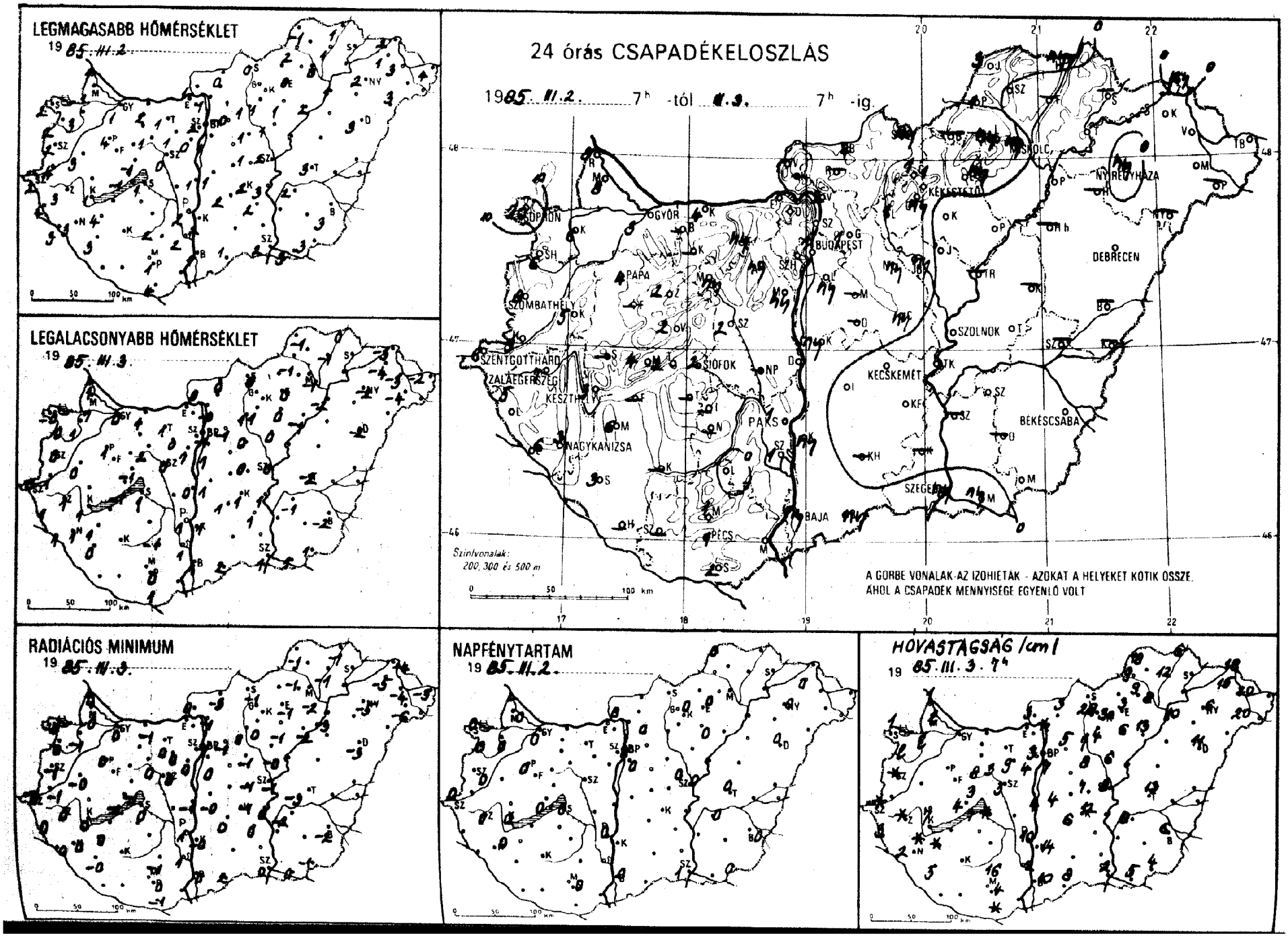
LEGMAGASABB HŐMÉRSÉKLET
19 85. III. 2.
LEGALACSONYABB HŐMÉRSÉKLET
19 85. III. 3.
RADIÁCIÓS MINIMUM
19 85. III. 3.
24 órás CSAPADÉKELOSZLÁS
1985. III. 2. 7h -tól III. 3. 7h -ig.
GYŐR
BUDAPEST
DEBRECEN
NYÍREGYHÁZA
MISKOLC
SZOMBATHELY
PAPA
SZENTGOTTHÁRD
ZALAEGERSZEG
KESZTHELY
SIÓFOK
PAKS
NAGYKANIZSA
KECSKEMÉT
SZOLNOK
BÉKÉSCSABA
SZEGED
BAJA
PÉCS
Színvonalak:
200, 300 és 500 m
A GÖRBE VONALAK AZ IZOHIETÁK - AZOKAT A HELYEKET KÖTIK ÖSSZE,
AHOL A CSAPADÉK MENNYISÉGE EGYENLŐ VOLT
NAPFÉNYTARTAM
19 85. III. 2.
HÓVASTAGSÁG /cm/
19 85. III. 3. 7h

1985. III 07h-ig az utolsó 24 óra adatai

állomás	csapadék (mm)	Hó cm	max. hőmérséklet	min. hőmérséklet	rad. min.	Előző nap napos órái
Győr	3 ≡		1	0	0	
Kapuvár	6 ✱ =	lep.	3	1	-1	0
Mosonmagyaróvár	8 ✱ ▼	lep.	1	1	-0	0
Rajka	8 ✱ ≡	1	1	1	0	
Sopron	10 ✱ ≡	1	2	-0	-0	0
Sopronhorpács	6 ✱ ≡	lep.	2	0	0	0
Káld	5 ≡		3	0	-0	
Körmend	9		4	1	-1	
Szentgotthárd	6 ≡	folt	2	0	0	0
Szombathely	8 ✱ ≡	folt	2	0	-1	0
Lenti	5 =	3	4	1	0	
Letenye	6	2	3	1	0	
Nagykanizsa	3 ≡		3	1	0	0
Zalaegerszeg	7 ≡	folt	3	1	0	0
Farkasgyepű	-		-	-	-	
Keszthely	3 ≡	7	1	1	0	0
Mencshely	4 =	4	-1	-1	-2	0
Pápa	4 ≡		4	1	0	0
Sümeg	-		-	-	-	
Tihany	2 ≡	7	0	0	-0	
Veszprém	2 ≡	3	-1	-1	-1	
Zirc	2 ≡	8	-1	-1	-2	
Fonyód	-		-	-	-	
Homokszt. györgy	-		-	-	-	-
Kaposvár	-		-	-	-	
Marcali	6 =	folt	4	1	0	
Siófok	2 =	folt	1	1	0	0
Somogyszob	3	3	3	0	-0	
Tab	-		-	-	-	
Bábolna	-		-	-	-	
Esztergom	-		-	-	-	
Kisbér	-		-	-	-	
Komárom	4 =		2	1	-1	
Tatabánya	ny	-	1	1	0	
Alcsútdoboz	ny ≡	9	1	0	0	
Dunaújváros	1	4	1	0	-1	
Martonvásár	ny	4	0	1	0	0
Mór	ny =	3	1	2	0	
Nagyhörcsökp.	-		-	-	-	
Szabadbattyán	2 =	3	0	0	0	
Tegszemcse	-		-	-	-	-
Lengyel	. =	-	2	-1	-1	
Paks	1 ≡	10	2	1	1	0
Szekszárd	1 ▼	2	2	1	1	
Árpádtető	1 ▼	16	1	1	-0	
Mohács	-		-	-	-	
Pécs	1 ▼	4	1	0	0	0
Siklós	2 =	folt	4	1	-1	
Szigetvár	-		-	-	-	
Budaörs	ny ≡	5	1	1	-0	
Bp. Lőrinc	ny ≡	7	1	1	0	0
Bp. Met. Int.	1 ●	3	2	-1	-0	0
Bp. Szab. hegy	. ▼	1	-2	-2	-2	
Cegléd	ny =	7	1	-0	-1	0
Dobogókő	-		-	-	-	
Gödöllő	1	5	-0	-1	-1	0
Királyrét	-		-	-	-	
Monor	-		-	-	-	
Nagykáta	ny =	8	1	0	-1	
Szentendre	-		-	-	-	

1985. III 07h-ig az utolsó 24 óra adatai

állomás	csapadék (mm)	Hó cm	max. hőmérséklet	min. hőmérséklet	rad. min.	Előző nap napos órái
Vác	2 ✱ ≡	lep.	1	-0	-1	
Vámosmikola	1 =	3	1	0	0	0
Baja	ny ≡	10	1	1	0	0
Bácsalmás	ny =	8	1	2	2	
Izsák	.	6	2	1	0	
Kalocsa	ny ≡	14	2	1	-0	
Kecskemét	.	12	2	1	-1	0
Kiskunfélegyháza	.	-	2	1	0	
Kiskunhalas	-	-	-	-	-	
Kunszentmiklós	ny =		1	1	-0	
Tiszakécske	. =	-	3	1	0	
Balassagyarmat	4 ✱ =	3	0	0	-3	
Romhány	-		-	-	-	
Salgótarján	ny ✱		0	-0	-1	
Eger	ny =	3	0	0	-1	0
Galyatető	1 ✱ =	28	-3	-5	-5	
Gyöngyös	ny	4	1	1	0	
Kékestető	1 ✱ ▼	30	-2	-4	-4	0
Kompolt	.	6	1	0	-1	0
Lőrinci	1 ✱ ≡	7	1	1	0	
Poroszló	.	13	2	-1	-2	
Jászapáti	.	6	1	0	-0	
Jászberény	ny	10	1	-0	-1	
Karcag	-		-	-	-	
Szolnok	. =	8	2	0	-1	0
Tiszaroff	-		-	-	-	
Túrkeve	. =	13	3	-2	-3	0
Kistelek	-		-	-	-	
Makó	ny	5	3	1	0	
Szeged	ny =	2	2	1	0	1
Szentes	-		-	-	-	
Borsodnádasd	-		-	-	-	
Füzöd	-		-	-	-	
Hidasnémeti	ny ✱ =	6	1	0	-1	
Jósvafő	3 ✱	18	-1	-1	-1	0
Lillafüred	ny ✱ ≡	9	0	-1	-3	
Miskolc	ny ✱ ≡	8	0	-1	-2	-
Putnok	1 ✱ ≡	9	2	-1	-1	
Sárospatak	-		-	-	-	-
Szendrőlád	-		-	-	-	
Tokaj	.	12	1	-1	-1	
Kisvárda	. =	15	1	-4	-5	0
Mátészalka	.	20	3	-4	-6	
Nyiregyháza	ny ✱ ≡	6	2	-2	-5	0
Nyírlugos	-		-	-	-	
Pátyod	-		-	-	-	
Tiszabecs	.	-	4	-2	-3	
Vásárosnamény	.	20	3	-3	-4	
Záhony	ny ✱	19	2	-3	-4	
Berettyóújfalu	-		-	-	-	
Debrecen	.	11	3	-2	-3	0
Hajdúdorog	-		-	-	-	
Hortobágy	-		-	-	-	
Körösszakál	-		-	-	-	
Polgár	.	10	1	-2	-3	
Békéscsaba	. ⊔	6	3	-2	-2	0
Mezőhegyes	.	4	3	1	1	0
Orosháza	-		-	-	-	-
Szarvas	. =	8	2	-1	-2	0
Szeghalom	-		-	-	-	

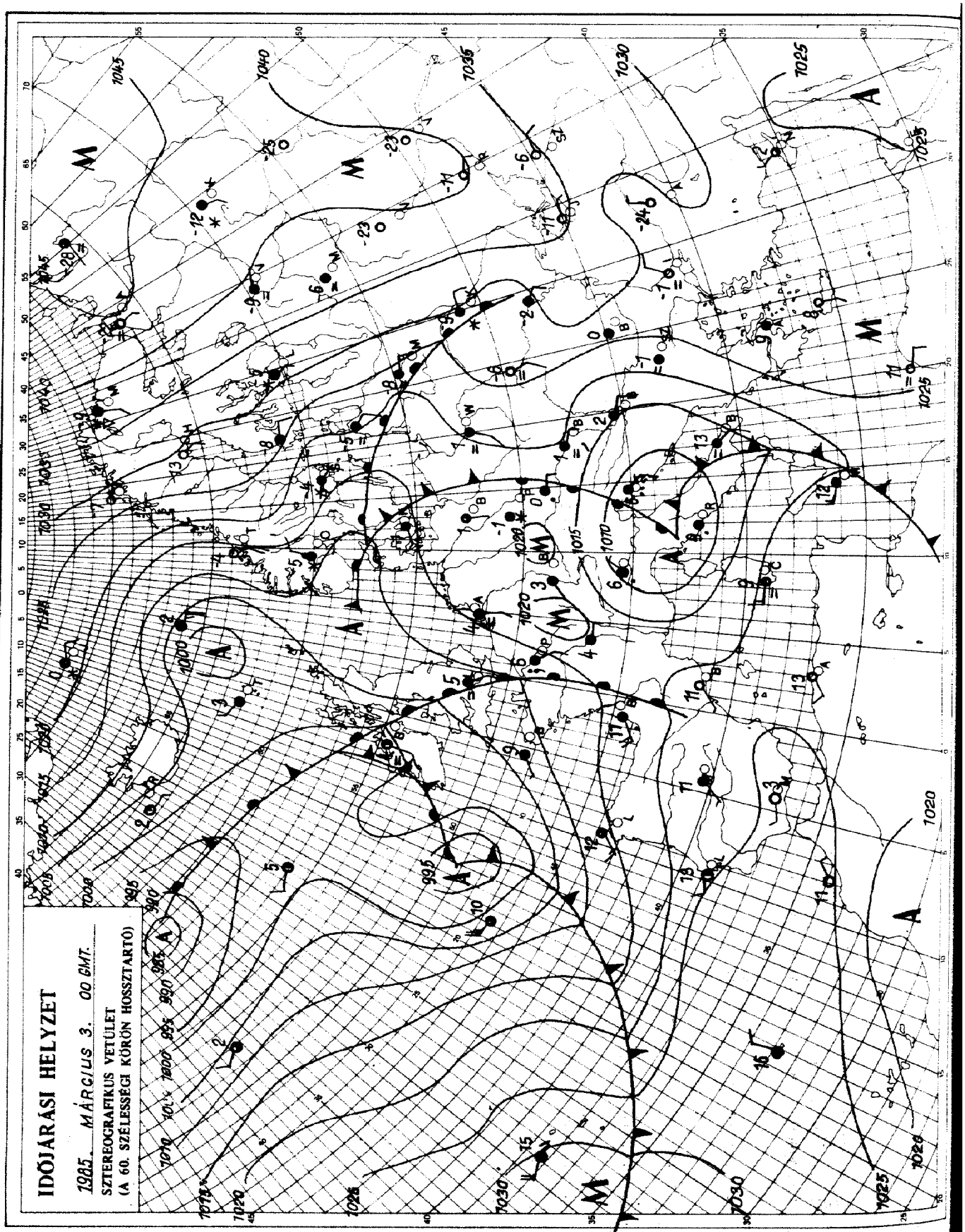

KIADJA: ORSZÁGOS METEOROLÓGIAI SZOLGÁLAT
Készíti: Központi Előrejelző Intézet Analízis- és Rövidtávú Prognózis Központja – T.: 273-018
Megjelenik naponként
Évi előfizetési díja: 1760,- Ft. – Megrendelhető: 1024 Budapest, II., Kitaibel Pál u. 1. – T.: 353-500
Kiadásért felel: az OMSZ elnöke – Szerkesztésért felel: a KEI igazgatója

Jelmagyarázat a havi mellékletben

IDŐJÁRÁSI NAPIJELENTÉS

ЕЖЕДНЕВНЫЙ МЕТЕОРОЛОГИЧЕСКИЙ БЮЛЛЕТЕНЬ • DAILY WEATHER REPORT
BULLETIN QUOTIDIEN DE TEMPS • TÄGLICHER WETTERBERICHT

98. évfolyam 063. szám + Budapest + 1985. március 4. hétfő

Az időjárási helyzet és a várható időjárás:

Középpontjával a Brit-szigetek térsége fölött egy lassan kelet felé haladó mérsékelt égövi ciklon örvénylik. Ennek hidegfrontja nagyjából a London - Párizs - Barcelona - Gibraltár vonal mentén húzódik. A front mentén erősen felhős az ég, több helyről jelentenek esőt, záport. A vasárnap még az Appennini-félsziget északi része fölött örvénylő mediterrán ciklon az elmúlt 24 órában jelentősen töltődött és az Égei-tenger térsége fölé helyeződött át. Emiatt a Kárpát-medencében lelassultak a légmozgások, ismét párás, ködös időjárás alakult ki. Az Európa középső részére jellemző áramlási viszonyok ismeretében elmondható, hogy a Kárpát-medence időjárásában kedd estig nem lesz számottevő változás.

Hazánkban vasárnap jobbára borult idő volt, sokfelé esett az eső, a Kisalföldön, valamint az Északi-hegyvidék térségében pedig időnként havazott. A hőmérséklet kora délután általában 1 és 5, északkeleten 6 és 9 fok között alakult. Éjszaka az ország keleti, északkeleti részének kivételével mindenütt megszünt a csapadék. Főleg a Dunántúlon többfelé sürü köd képződött. A legalacsonyabb hőmérséklet fagypont körül alakult. A ma reggel 7 óráig lehullott csapadék mennyisége csapadéknyom és 8 mm között volt. Hétfőn délelőtt borult, helyenként ködös idő volt, kisebb esőt már csak a keleti, északkeleti megyékből jelentettek. A hőmérséklet 11 órakor 1 és 3 fok között alakult.

Ma 12 órakor Budapesten a hőmérséklet 1 fok, a tengerszintre átszámitott légnyomás 1024 mbar, gyengén emelkedik.

Várható időjárás kedd estig:

Marad a túlnyomóan borult, nyirkos, helyenként tartósan ködös idő. Gyenge eső, szitálás ma inkább keleten, kedden viszont nyugaton várható. A délkeleti, déli szél a Dunántúlon időnként megélénkül.

A várható legalacsonyabb éjszakai hőmérséklet: -1 és +3,
legmagasabb nappali hőmérséklet kedden +2 és +7 fok között alakul.

Bozóki István s.k.

TÁVOLABBI KILÁTÁSOK SZERDÁTÓL-SZOMBATIG:

Továbbra is túlnyomóan felhős marad időjárásunk, szórványos esőkkel, szitálásokkal. A hőmérsékletben nem következik be lényeges változás. Legalacsonyabb hajnali hőmérséklet 0 fok körül várható, legmagasabb nappali hőmérséklet +3, +8 fok között lesz.
Jelentős mennyiségü /legalább 5 mm napi/ csapadék az ország területének 20 százalékán várható.

KÖZÉPTÁVÚ ELŐREJELZŐ CSOPORT

A hőmérséklet napi középértéke és eltérése a sokévi átlagtól /Budapest belterületén/:
1985. III. 3. 1,4°C -1,9°C
1871 óta ezen a napon Budapesten előfordult
legmagasabb hőmérséklet: 18,3°C /1920/,
legalacsonyabb hőmérséklet: -13,6°C /1929/.

85.151.

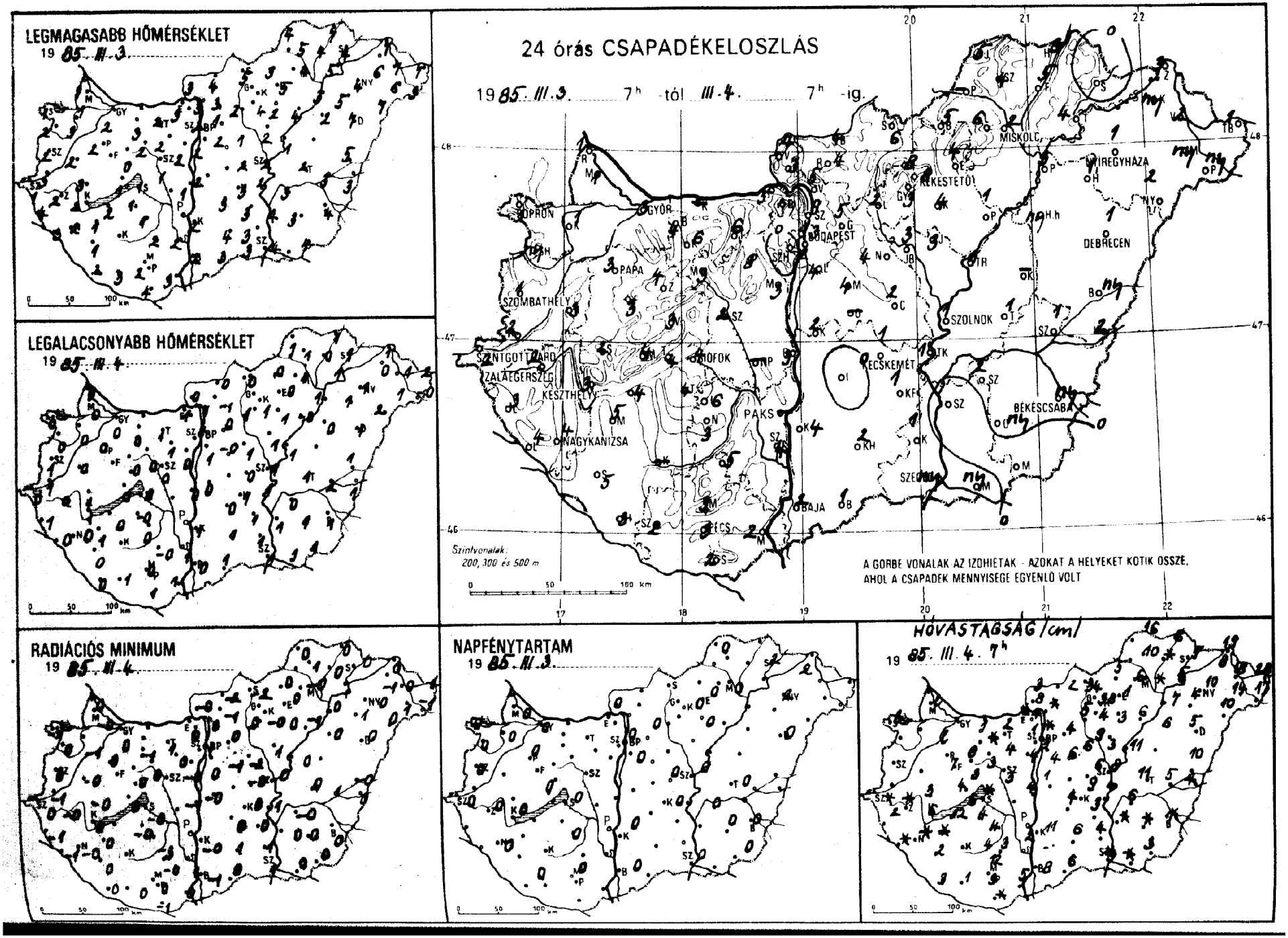
LEGMAGASABB HŐMÉRSÉKLET
19 85. III. 3.
LEGALACSONYABB HŐMÉRSÉKLET
19 85. III. 4.
24 órás CSAPADÉKELOSZLÁS
19 85. III. 3. 7h -tól III. 4. 7h -ig.
MISKOLC
NYÍREGYHÁZA
KEKESTETŐ
GYÖR
SOPRON
BUDAPEST
DEBRECEN
PAPA
SZOMBATHELY
SZOLNOK
SZENTGOTTHÁRD
ZALAEGERSZEG
KESZTHELY
SIÓFOK
KECSKEMÉT
PAKS
BÉKÉSCSABA
NAGYKANIZSA
SZEGED
BAJA
PÉCS
Szintvonalak: 200, 300 és 500 m
A GÖRBE VONALAK AZ IZOHIÉTÁK - AZOKAT A HELYEKET KÖTIK ÖSSZE, AHOL A CSAPADÉK MENNYISÉGE EGYENLŐ VOLT
RADIÁCIÓS MINIMUM
19 85. III. 4.
NAPFÉNYTARTAM
19 85. III. 3.
HÓVASTAGSÁG/cm/
19 85. III. 4. 7h

19 05.III.07 h-ig az utolsó 24 óra adatai						Előző nap napos órái
állomás	csapadék (mm)	Hó cm	max. hőmérséklet	min. hőmérséklet	rad. min.	
ór	3 ✱≡		2	0	0	0
puvár	1 ✱≡		3	0	-1	0
sonmagyaróvár	1 ✱≡	lep.	1	0	-0	0
ka	1 ✱≡		1	0	0	
pron	1 ✱≡	lep.	1	-0	-1	0
pronhorpács	ny ✱≡		2	0	0	0
d	3 ✱≡		2	0	-0	
rmend	2 ✱		3	1	-1	
ngotthárd	2 ✱≡	folt	1	0	0	0
mbathély	1 ✱≡		2	1	0	0
nti	3 ≡	2	4	1	-1	
tenye	4 ≡	folt	3	0	-1	
gykanizsa	4 ≡	folt	2	0	-0	0
laegerszeg	2 ≡	folt	2	0	-0	0
rkasgyepű	3 ≡	7	2	-0	-1	
szthely	3 ≡	6	2	1	0	0
ncshely	4 ≡	4	0	-0	-1	
pa	3 ✱≡	lep.	2	0	0	0
meg	2 ≡	3	3	1	-0	
hany	4 ≡	6	1	0	0	
szprém	3 ≡	3	0	0	0	
rc	4	8	1	-0	-0	
nyód	4 ≡	12	2	0	-	
mokszt. györgy	3 ≡	3	2	0	0	0
posvár	-	-	-	-	-	
rcali	5 ≡	folt	1	1	0	
fok	4 ≡	folt	1	0	-0	0
mogyszob	5 ≡	2	1	0	0	
ab	4 ≡	4	1	-0	-0	
bolna	4 ✱≡	1	2	0	-1	
sztergom	5 ≡	folt	3	1	0	
sher	6 ≡	folt	3	0	-1	
marom	-	-	-	-	-	
tatabánya	6	2	2	1	1	
csútdoboz	3 ≡	4	2	1	0	
unaújváros	3	4	1	0	-1	
artonvásár	3 ≡	4	2	0	-0	
ór	3 ≡	3	2	0	0	
egyhorcsökp.	-	-	-	-	-	
abadbattyán	2 ≡	3	1	0	-1	
gszemcse	6 ≡	4	1	0	-3	0
ngyel	5 ≡	3	2	-0	-0	
ks	-	-	-	-	-	-
ekszárd	4 ≡	2	2	1	1	
rpádtető	3 ≡	12	2	-0	-1	
lohács	2 ≡	5	3	1	0	
cs	3 ≡	3	2	0	0	0
klós	2 ≡	folt	4	1	-1	
igetvár	2 ≡	1	3	1	0	
daörs	2 ≡	3	2	1	0	
p. Lőrinc	4 ≡	4	2	1	0	0
p. Met. Int.	3 ≡	folt	2	1	1	0
p. Szab. hegy	., V	1	-0	-1	-2	
gléd	2 ≡	6	2	0	-0	0
obogókő	ny ✱V	4	-1	-1	-2	
ödöllő	5 ✱≡	4	1	0	0	0
irályrét	3 ✱≡	8	2	1	0	
nor	4 ≡	6	2	-0	-1	
agykáta	4 ≡	6	1	1	-2	
entendre	9 ≡		2	1	-0	

19 05.III.07 h-ig az utolsó 24 óra adatai						Előző nap napos órái
állomás	csapadék (mm)	Hó cm	max. hőmérséklet	min. hőmérséklet	rad. min.	
Vác	5 V≡	folt	3	1	0	
Vámosmikola	4 ✱≡	3	3	0	-0	0
Baja	2 ≡	8	2	0	-1	0
Bácsalmás	1 ❜ ≡	6	3	1	0	
Izsák	. ≡	4	3	0	0	
Kalocsa	4 ≡	11	2	1	-0	0
Kecskemét	1 ≡	9	3	1	0	0
Kiskunfélegyháza	1 ❜	3	3	1	0	
Kiskunhalas	2 ≡	6	4	1	1	
Kunszentmiklós	2 ≡	1	2	0	-0	
Tiszakécske	1 ❜ ≡	4	2	1	1	
Balassagyarmat	4 ✱≡	2	4	0	-2	
Romhány	4 ✱V	-	3	-1	-1	
Salgótarján	6		5	0	-2	
Eger	4 ≡	1	5	0	0	0
Galyatető	8 ✱≡	34	-1	-3	-3	
Gyöngyös	3 ≡	4	4	1	-0	
Kékestető	8 ✱V	38	-2	-5	-5	0
Kompolt	4 ○ ≡	3	2	1	0	0
Lőrinci	2 ≡	5	2	1	0	
Poroszló	1 ✱	6	4	-0	-1	
Jászapáti	3 ≡	3	2	1	1	
Jászberény	3 ≡	9	1	1	1	
Karcag	-	-	-	-	-	
Szolnok	1 ≡	8	2	1	0	0
Tiszaroff	1 ≡	11	1	1	0	
Túrkeve	1	11	2	1	0	0
Kistelek	1 ○ ≡	4	3	1	1	
Makó	ny	folt	4	1	0	
Szeged	ny ≡	folt	3	1	1	0
Szentes	○	folt	4	1	0	
Borsodnádasd	5 ✱≡	5	3	0	0	
Fugöd	5 ≡	folt	4	0	0	
Hidasnémeti	3 ≡	6	7	1	0	
Jósvafő	5 ✱	16	4	1	0	0
Lillafüred	6 ≡	6	5	2	0	
Miskolc	2 ≡	folt	4	1	-0	0
Putnok	-	-	-	-	-	
Sárospatak	. ≡	5	4	1	0	2
Szendrőlád	4 ≡	10	5	1	1	
Tokaj	4 ≡	5	5	1	1	
Kisvárda	ny ≡	8	6	0	-1	2
Mátészalka	ny ❜ ≡	14	6	1	1	
Nyíregyháza	1 ≡	10	4	1	0	2
Nyírlugos	2 ✱≡	10	7	2	0	
Pátyod	ny	17	9	-0	-1	
Tiszabecs	1 ≡	28	7	2	1	
Vásárosnamény	2 ≡	18	7	1	0	
Záhony	3 ≡	19	7	1	0	
Berettyóújfalu	ny	10	5	1	-0	
Debrecen	1 ≡	5	7	1	0	0
Hajdúdorog	1 ≡	4	5	1	1	
Hortobágy	ny ≡	6	2	0	0	
Körösszakál	2	folt	5	1	0	
Polgár	3 ≡	7	3	1	0	
Békéscsaba	ny	folt	4	1	0	0
Mezőhegyes	.	3	4	1	0	0
Orosháza	ny ❜ ≡	folt	3	1	0	0
Szarvas	2 ≡	6	3	0	-0	0
Szeghalom	1 ❜ ≡	5	3	2	1	

KIADJA: ORSZÁGOS METEOROLÓGIAI SZOLGÁLAT
Készíti: Központi Előrejelző Intézet Analízis- és Rövidtávú Prognózis Központja – T.: 273-018
Megjelenik naponként
Évi előfizetési díja: 1760 Ft. – Megrendelhető: 1024 Budapest, II., Kitaibel Pál u. 1. – T.: 353-500
Kiadásért felel: az OMSZ elnöke – Szerkesztésért felel: a KEI igazgatója

Jelmagyarázat a havi mellékletben

IDŐJÁRÁSI NAPIJELENTÉS

ЕЖЕДНЕВНЫЙ МЕТЕОРОЛОГИЧЕСКИЙ БЮЛЛЕТЕНЬ · DAILY WEATHER REPORT
BULLETIN QUOTIDIEN DE TEMPS · TÄGLICHER WETTERBERICHT

98. évfolyam 064. szám + Budapest + 1985. március 5. kedd

Az időjárási helyzet és a várható időjárás:

Az Ural hegységtől a Kelet-európai alföldön, valamint Közép-Európa nagy részén át egészen az Alpok vonulatáig magas légnyomású öv húzódik. Változóan felhős, párás, helyenként tartósan ködös az idő. Főként az északabbra fekvő területeken szállingózik szórványosan a hó. A Norvég-tenger feletti középponttal ciklon örvénylik. Az óceáni nedves és viszonylag enyhe léghullámok útját a Brit-szigeteken, a kontinens nyugati partvidékén, továbbá az Alpok nyugati oldalán elszórtan előforduló eső és élénk szél jelzi. Ugyancsak többfelé esik az eső a Földközi-tenger nyugati medencéjében.

Magyarországon hétfőn túlnyomóan borult, párás, ködös idő volt. Szórványosan fordult elő gyenge eső, szitálás. Napközben a Dunántúlon gyakran megélénkült a déli, délkeleti szél. A kedd reggelig lehullott csapadék mennyisége csapadéknyom és 2 mm között volt. Hétfőn a hőmérséklet csúcsértéke +1 és +7 fok között váltakozott. Kedd hajnalra -3 és +2 fokig hült le a levegő. Ma délelőtt országszerte változóan felhős, párás, helyenként még ködös idő volt. Néhány helyen gyenge esőszitálás is előfordult. A hőmérséklet 11 órakor az országban +1 és +7 fok között alakult.

Ma 12 órakor Budapesten a hőmérséklet 5 fok, a tengerszintre átszámitott légnyomás 1028 mbar gyengén emelkedik.

Várható időjárás szerda estig:

Változóan felhős, éjszaka és kora délelőtt sokfelé párás, ködös idő várható. Számottevő csapadék nem valószinü.
A légmozgás mérsékelt marad.
A hőmérséklet hajnalban általában 0 fok körül, északkeleten -3 fok körül, szerdán kora délután 6, 11 fok között alakul.

Török Dénes s.k.

A hőmérséklet napi középértéke és eltérése a sokévi átlagtól /Budapest belterületén/:

1985. III. 4.	2,1°C	-1,5°C

1871 óta ezen a napon Budapesten előfordult

legmagasabb hőmérséklet:	18,9°C /1920/,
legalacsonyabb hőmérséklet:	-12,0°C /1890/.

85.152.

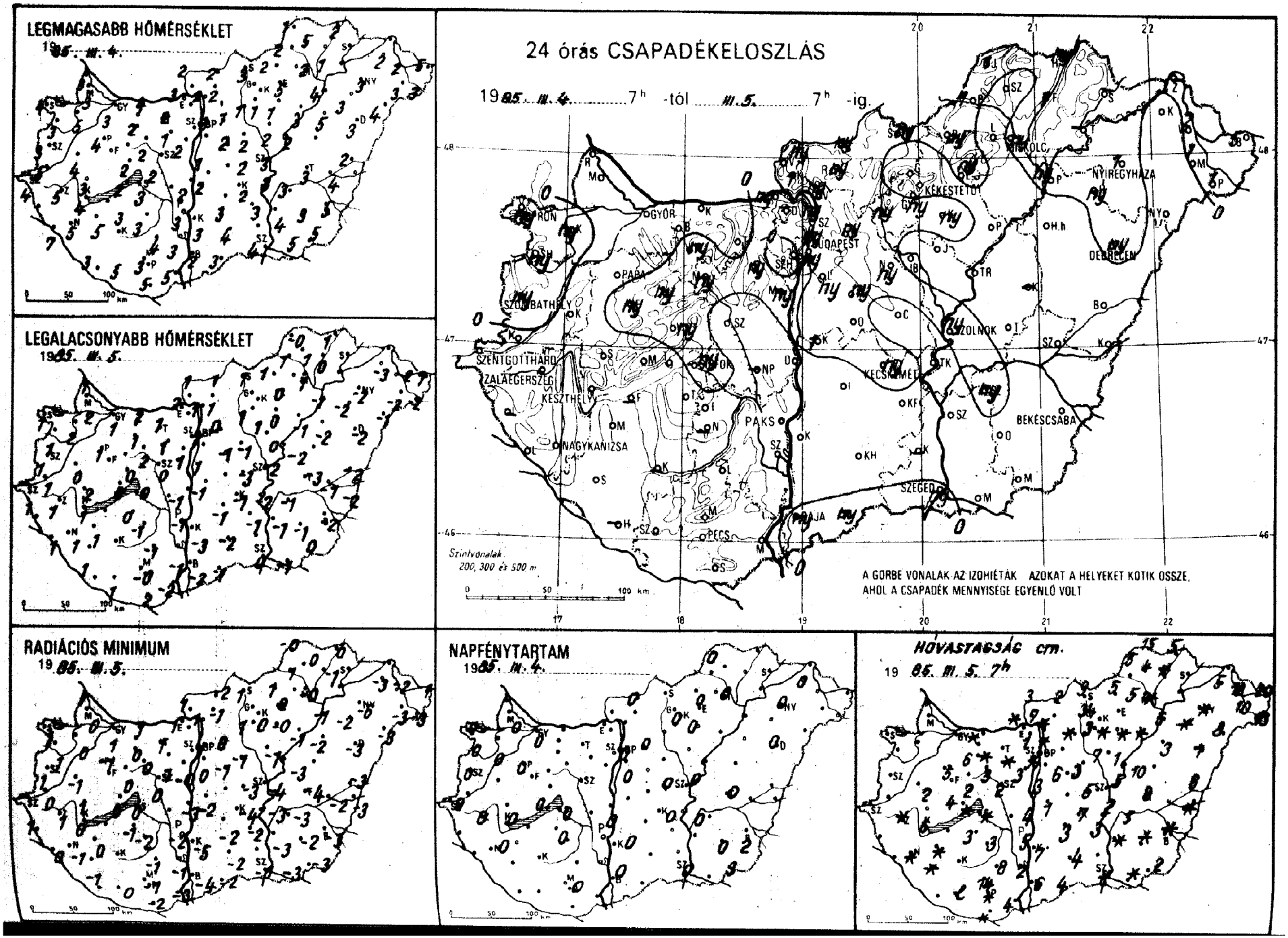
LEGMAGASABB HŐMÉRSÉKLET
19 85. III. 4.
LEGALACSONYABB HŐMÉRSÉKLET
19 85. III. 5.
24 órás CSAPADÉKELOSZLÁS
19 85. III. 4. 7h -tól III. 5. 7h -ig.
GYŐR
BUDAPEST
DEBRECEN
NYÍREGYHÁZA
KECSKEMÉT
BÉKÉSCSABA
SZEGED
PÉCS
PAKS
SZOLNOK
SZOMBATHELY
KESZTHELY
NAGYKANIZSA
SZENTGOTTHÁRD
ZALAEGERSZEG
Szintvonalak 200, 300 és 500 m
A GÖRBE VONALAK AZ IZOHIÉTÁK AZOKAT A HELYEKET KÖTIK ÖSSZE, AHOL A CSAPADÉK MENNYISÉGE EGYENLŐ VOLT
RADIÁCIÓS MINIMUM
19 85. III. 5.
NAPFÉNYTARTAM
19 85. III. 4.
HÓVASTAGSÁG cm.
19 85. III. 5. 7h

1985.III.5.$^{07^h}$-ig az utolsó 24 óra adatai

állomás	csapadék (mm)	Hó cm	max. hőmérséklet	min. hőmérséklet	rad. min.	Előző nap napos órái
Győr	. ≡		3	1	1	0
Kapuvár	ny ≡,		5	2	0	0
Mosonmagyaróvár	. =		3	2	0	0
Rajka	.		3	1	1	
Sopron	ny ≡,		4	1	1	0
Sopronhorpács	ny ≡,		3	1	1	0
Káld	.		4	0	-1	
Körmend	. ≡		5	1	0	
Szentgotthárd	. ≡		4	1	1	0
Szombathely	ny, ≡		3	1	1	0
Lenti	–		–	–	–	
Letenye	. ≡		7	1	0	
Nagykanizsa	. ≡	folt	5	1	-1	0
Zalaegerszeg	. ≡	folt	5	1	1	0
Farkasgyepű	ny ≡,	5	6	0	-0	
Keszthely	. ≡	6	4	1	0	0
Mencshely	. ≡	4	1	-1	-1	0
Pápa	. ≡		4	1	-1	0
Sümeg	. ≡	2	3	2	1	
Tihany	. ≡	folt	2	0	-0	
Veszprém	ny ≡	2	2	0	0	
Zirc	ny ≡,	6	1	-0	-1	
Fonyód	–	–	–	–	–	
Homokszt. györgy	–	–	–	–	–	–
Kaposvár	–	–	–	–	–	
Marcali	. ≡	folt	5	1	0	
Siófok	ny, ≡	folt	3	0	0	0
Somogyszob	.	folt	3	1	-1	
Tab	. ≡	3	3	0	-1	
Bábolna	.	1	2	2	-1	
Esztergom	ny =	folt	3	2	1	
Kisbér	ny =	folt	2	1	-0	
Komárom	.		4	2	1	
Tatabánya	.		2	1	1	
Alcsutdoboz	ny, =	folt	1	1	1	
Dunaújváros	.	4	2	-1	-3	
Martonvásár	ny, =	3	2	1	-0	
Mór	ny =	3	2	2	0	
Nagyhörcsökp.	–	–	–	–	–	
Szabadbattyán	. =	2	2	0	0	
Tregszemcse	. =	3	3	-1	-2	0
Lengyel	.	8	4	-1	-1	
Paks	. ≡	5	3	-1	-2	0
Szekszárd	. ⌴	2	3	-1	-1	
Árpadtető	. =	14	1	1	-1	
Mohács	.	4	5	-2	-3	
Pécs	. ≡	folt	3	-0	-1	0
Siklós	.	folt	5	2	-2	
Szigetvár	. ≡	lep.	5	1	0	
Budaörs	ny, ≡	folt	2	1	-0	
Bp. Lőrinc	ny, =	3	1	1	0	0
Bp. Met. Int.	ny =	folt	3	2	1	0
Bp. Szab. hegy	. ∨	1	-0	-1	-1	
Cegléd	. =	5	2	-3	-3	0
Dobogókő	–	–	–	–	–	
Gödöllő	ny, ≡	folt	1	0	0	0
Királyrét	1 ≡,	7	1	0	-0	
Monor	ny ≡,	6	2	-1	-1	
Nagykáta	ny ≡,	3	2	-1	-2	
Szentendre	ny, =		2	1	1	

85.III.5.$^{07^h}$-ig az utolsó 24 óra adatai

állomás	csapadék (mm)	Hó cm	max. hőmérséklet	min. hőmérséklet	rad. min.	Előző nap napos órái
Vác	ny ≡, folt		2	1	1	
Vámosmikola	ny =	3	2	1	1	0
Baja	ny, ≡	6	2	-2	-4	0
Bácsalmás	ny, ≡	4	3	-1	-2	
Izsák	. =	3	3	-1	-2	
Kalocsa	. ∨	7	3	-3	-5	0
Kecskemét	ny, ⌴	7	2	-1	-4	0
Kiskunfélegyháza	.	3	3	-1	-2	
Kiskunhalas	. ⌴	4	4	-2	-2	
Kunszentmiklós	1 =	1	2	-1	-2	
Tiszakécske	. ⌴	2	3	-2	-3	
Balassagyarmat	ny, ≡	2	2	1	-2	
Romhány	ny, ≡	–	2	1	-1	
Salgótarján	ny ≡	9	3	1	1	
Eger	ny = folt	5	0	0	0	
Galyatető	. ≡	34	-1	-3	-4	
Gyöngyös	ny, = folt	1	1	0		
Kékestető	. ∨	38	-1	-3	-4	0
Kompolt	ny, folt	1	0	-0	0	
Lőrinci	ny, =	3	1	1	1	
Poroszló	. ≡ folt	3	-1	-1		
Jászapáti	. =	1	2	0	-1	
Jászberény	. ≡	7	2	-0	-1	
Karcag	–	–	–	–	–	
Szolnok	ny, ⌴	5	2	-2	-4	0
Tiszaroff	. =	10	2	-2	-3	
Túrkeve	. =	8	3	-3	-4	0
Kistelek	–	–	–	–	–	
Makó	. ⌴ folt	5	-1	-3		
Szeged	ny ⌴ folt	4	0	-1	0	
Szentes	. = folt	4	-1	-3		
Borsodnádasd	ny * ≡	5	2	1	1	
Fügöd	1 * = folt	1	0	-1		
Hidasnémeti	ny =	5	2	1	0	
Jósvafő	1 *	15	1	-0	-0	0
Lillafüred	. ≡	5	2	1	0	
Miskolc	ny * ≡ folt	2	1	-0	0	
Putnok	1 * ≡	5	2	1	1	
Sárospatak	–	–	–	–	–	–
Szendrőlád	. ≡	4	5	1	0	
Tokaj	–	–	–	–	–	
Kisvárda	. ≡	5	2	-3	-3	0
Mátészalka	1 * ≡	10	3	-2	-3	
Nyíregyháza	1 ≡ folt	3	-2	-6	0	
Nyírlugos	. ⌴	8	4	-1	-3	
Pátyod	1 ≡	13	3	-2	-2	
Tiszabecs	5 =	20	5	1	-1	
Vásárosnamény	2 ≡	18	2	-2	-2	
Záhony	–	–	–	–	–	
Berettyóújfalu	. ≡	8	2	-2	-3	
Debrecen	ny =	1	3	-2	-3	0
Hajdúdorog	ny, folt	3	-2	-2		
Hortobágy	. ⌴	3	5	-2	-2	
Körösszakál	. folt	4	-2	-3		
Polgár	ny, =	6	4	-1	-1	
Békéscsaba	. ⌴ folt	5	-2	-3	2	
Mezőhegyes	. ⌴	2	5	-0	-3	3
Orosháza	. ≡ folt	3	-1	-2	0	
Szarvas	ny, ⌴	5	3	-1	-3	0
Szeghalom	. =		3	-1	-2	

KIADJA: ORSZÁGOS METEOROLÓGIAI SZOLGÁLAT
Készíti: Központi Előrejelző Intézet Analízis- és Rövidtávú Prognózis Központja – T.: 273-018
Megjelenik naponként
Évi előfizetési díja: 1760,- Ft. – Megrendelhető: 1024 Budapest, II., Kitaibel Pál u. 1. – T.: 353-500
Kiadásért felel: az OMSZ elnöke – Szerkesztésért felel: a KEI igazgatója

Jelmagyarázat a havi mellékletben

IDŐJÁRÁSI NAPIJELENTÉS

ЕЖЕДНЕВНЫЙ МЕТЕОРОЛОГИЧЕСКИЙ БЮЛЛЕТЕНЬ · DAILY WEATHER REPORT
BULLETIN QUOTIDIEN DE TEMPS · TÄGLICHER WETTERBERICHT

98. évfolyam 065. szám + Budapest + 1985. március 6. szerda

Az időjárási helyzet és a várható időjárás:

Kontinensünk keleti, északkeleti vidékein továbbra is télies az időjárás, a Kelet-európai alföld északi részén, valamint Skandinávia keleti felén szerdán délelőtt is gyakran havazott, a hőmérséklet ezeken a területeken csupán -10, -15 fok között volt. Európa többi részén már koratavaszi idő van. Az óceáni, illetve szubtrópusi eredetü léghullámok hatására egyre enyhébb az idő. Az Alpok, az Appenninek és a Brit-szigetek térségében szerdán délelőtt jelentős esőzés volt. Az Ibériai-félszigeten és Közép-Európa nagyobb részén túlnyomóan napos, gyengén párás idő volt. A Kárpát-medence térségébe dél felől viszonylag enyhe, száraz levegő áramlik, lényeges időjárás változás tehát nem várható.

Magyarországon kedden délelőtt csaknem mindenütt megszünt a köd, változóan felhős idő volt, általában 7, 8 órán át sütött a nap. A hőmérséklet csúcsértéke általában 6, 11 fok között, délnyugaton helyenként 12 fok körül, a tartósan ködös északnyugati országrészben csupán 4, 5 fok körül alakult. Éjszaka ismét sokfelé képződött köd, a hőmérséklet hajnalra általában -1, +3 fok közé csökkent. Reggel 7 óráig nem volt számottevő csapadék. Délelőtt változóan felhős, a Dunántúlon és az északkeleti országrészben többfelé ködös idő volt. A hőmérséklet 12 órakor általában 6, 11 fok között, a néhány ködös területen 1 fok körül volt.

Ma 12 órakor Budapesten a hőmérséklet 7 fok, a tengerszintre átszámitott légnyomás 1031 mbar, alig változik.

Várható időjárás csütörtök estig:

Változóan felhős, párás marad az idő. Éjszaka ismét sokfelé képződik köd, amely napközben általában feloszlik. Eső nem lesz.
A keleti, délkeleti szél a nappali órákban időnként megélénkül.

A várható legalacsonyabb éjszakai hőmérséklet: -2, +3,
legmagasabb nappali hőmérséklet csütörtökön általában +9, +14 fok között, a tartósan ködös helyeken +5 fok körül alakul.

H. Bóna Márta - Pálóczi Györgyi s.k.

A hőmérséklet napi középértéke és eltérése a sokévi átlagtól /Budapest belterületén/:

1985. III. 5. 4,2°C +0,2°C

1871 óta ezen a napon Budapesten előfordult

legmagasabb hőmérséklet: 22,2°C /1920/,
legalacsonyabb hőmérséklet: -13,9°C /1890/.

85.153.

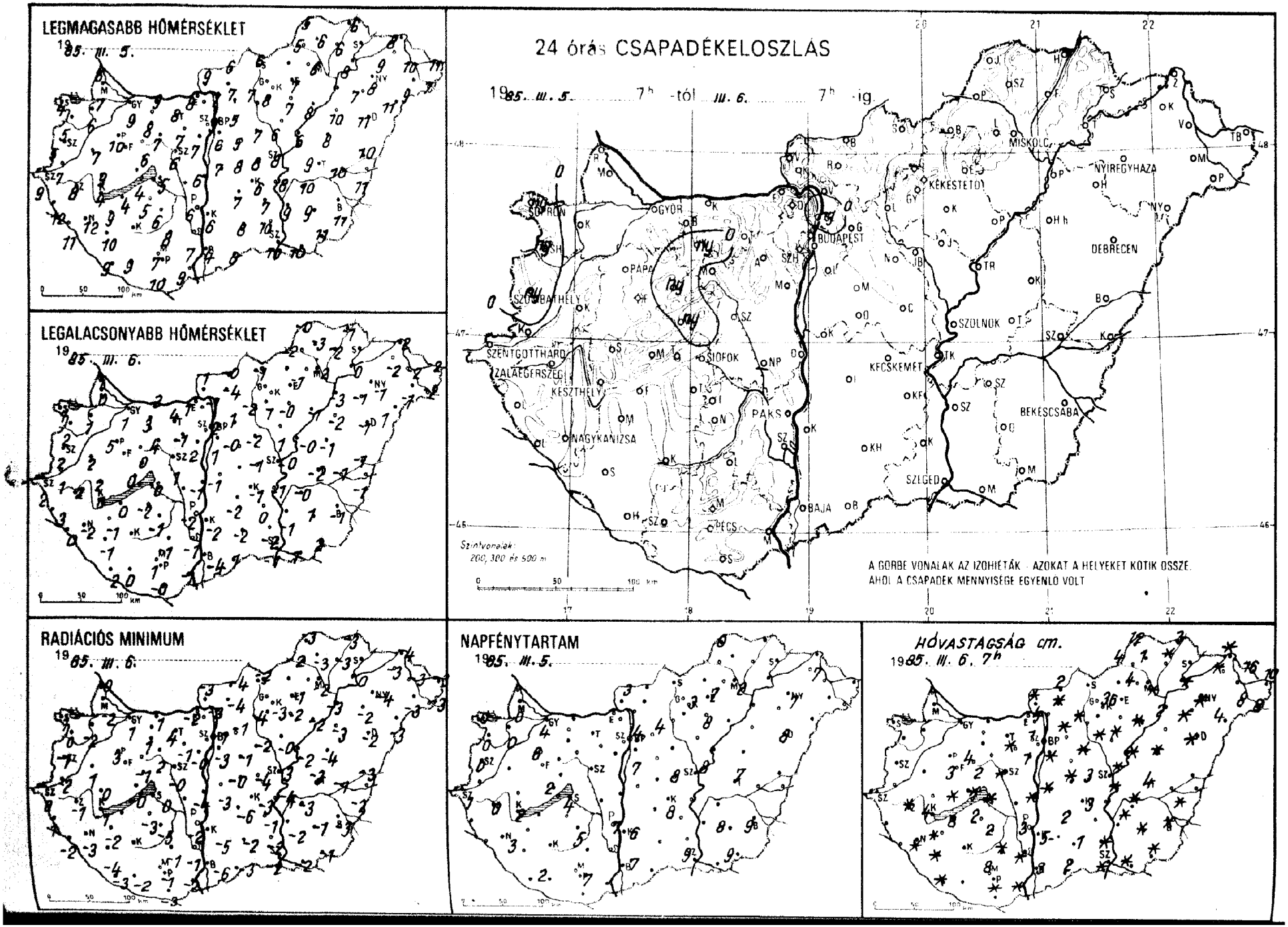
LEGMAGASABB HŐMÉRSÉKLET
1985. III. 5.
LEGALACSONYABB HŐMÉRSÉKLET
1985. III. 6.
24 órás CSAPADÉKELOSZLÁS
1985. III. 5. 7h -tól III. 6. 7h -ig
Szintvonalak: 200, 300 és 500 m
A GÖRBE VONALAK AZ IZOHIETÁK - AZOKAT A HELYEKET KÖTIK ÖSSZE, AHOL A CSAPADÉK MENNYISÉGE EGYENLŐ VOLT
RADIÁCIÓS MINIMUM
1985. III. 6.
NAPFÉNYTARTAM
1985. III. 5.
HÓVASTAGSÁG cm.
1985. III. 6. 7h
BUDAPEST
MISKOLC
DEBRECEN
NYÍREGYHÁZA
KÉKESTETŐ
SZOLNOK
KECSKEMÉT
BÉKÉSCSABA
SZEGED
PAKS
SIÓFOK
NAGYKANIZSA
KESZTHELY
SZOMBATHELY
SZENTGOTTHÁRD
ZALAEGERSZEG
GYŐR
SOPRON
PÁPA
BAJA
PÉCS

85.III.6 7^h-ig az utolsó 24 óra adatai

állomás	csapadék (mm)	Hó cm	max. hőmérséklet	min. hőmérséklet	rad. min.	Előző nap napos órái
Győr	• ⊔		9	1	1	4
Kaposvár	• ⊔		6	1	−2	0
Kisomagyaróvár	• ∨		7	0	−2	0
Ratka	∘ ≡		6	1	0	
Sopron	ny ≡,		4	1	−1	0
Sopronhorpács	ny ≡,		5	2	−0	0
Kálid	∘		7	2	1	
Kormend	• ≡		7	1	−2	
Szentgotthárd	∘		9	2	0	1
Szombathely	ny, ≡		5	2	−1	0
Zenti	• =		12	3	1	
Letenye	• ≡		11	0	−2	
Nagykanizsa	∘ ≡	folt	12	−2	−3	3
Zalaegerszeg	• ≡	folt	8	2	−1	0
Farkasgyepű	∘ ≡	3	5	1	−0	
Keszthely	∘ ≡	4	4	0	−1	2
Mencshely	• ≡	folt	4	0	−2	2
Pápa	• =		10	5	3	6
Someg	• ≡		9	2	0	
Tihany	• ≡	folt	4	0	−0	
Veszprem	ny ≡	2	6	0	−1	
Zir	ny ≡,	4	5	−2	−4	
Fotyod	• ≡	8	4	0	−	
Homokszt. györgy	• ≡	folt	9	−2	−3	2
Kaposvár	⌐—		−	−	−	
Marcali	• ≡	folt	9	−1	−2	
Siofok	• ≡	folt	5	0	0	4
Somogyszob	• ≡	folt	10	−1	−4	
Tab	∘ ≡	2	5	−2	−3	
Babolna	•		8	2	−1	
Esztergom	• =		8	1	−2	
Kisber	ny ≡,		8	3	1	
Komarom	•		9	2	1	
Tatabanya	•		8	4	4	
Alcsútdoboz	∘ ≡	folt	7	−1	−1	
Dunaújváros	•	folt	6	−1	−4	
Martonvásár	• ⊔	1	7	2	−0	−
Mór	∘ =		7	4	2	
Nagyhörcsökp.	−		−	−	−	
Szabadbattyán	• ≡	folt	6	1	−0	
Tiregszemcse	• ≡	2	6	−1	−5	5
Tengyel	• ≡	folt	8	−1	−1	
Paks	• ≡	3	6	−2	−2	7
Szekszárd	• ≡	folt	7	−1	−1	
Arpádtető	• =	8	10	5	−1	
Mohács	• =	folt	9	−1	−2	
Pecs	• ≡	folt	7	1	−1	7
Siklós	• ≡		10	−0	−3	
Szigetvár	∘ ≡		9	0	−2	
Budaörs	• =		8	1	−0	
Bp. Lőrinc	• ⊔	folt	6	1	−3	7
Bp. Met. Int.	• =		9	2	−1	4
Bp. Szab. hegy	• ≡	1	5	2	1	
Cegléd	• ≡	3	8	−1	−4	8
Dobogókő	• ≡	4	2	1	−2	
Gödöllő	• ⊔	folt	5	1	−1	4
Királyrét	• ≡	folt	6	−2	−4	
Munor	• =		5	−0	−1	
Nagykáta	• ≡	folt	7	−2	−2	
Szentendre	ny, =		8	0	−1	

85.III.6 7^h-ig az utolsó 24 óra adatai

állomás	csapadék (mm)	Hó cm	max. hőmérséklet	min. hőmérséklet	rad. min.	Előző nap napos órái
Vác	• ∨		7	−1	−3	
Vámosmikola	• ⊔		9	−1	−3	3
Baja	∘ ≡	3	4	−4	−6	7
Bácsalmás	• ⊔	2	8	1	−3	
Izsák	∘ =	2	7	−2	−6	
Kalocsa	∘ ∨	5	6	−2	−5	6
Kecskemét	∘ ∨	3	6	−1	−3	8
Kiskunfélegyháza	• =	1	7	−0	−1	
Kiskunhalas	• ⊔	1	8	−2	−2	
Kunszentmiklós	• ≡	folt	7	−1	−3	
Tiszakécske	∘ ⊔	folt	8	−1	−4	
Balassagyarmat	∘ ⊔	2	6	−0	−4	
Romhány	• ≡	folt	7	−4	−4	
Salgótarján	∘ ⊔		6	−1	−2	
Eger	• ∨		7	−1	−1	7
Galyatető	−	−	−	−	−	
Gyöngyös	• ⊔		8	1	−3	
Kékestető	•	36	2	0	−3	3
Kompolt	• =		7	−0	−2	8
Lőrinci	• ≡	folt	7	−2	−4	
Poroszló	• ≡	folt	8	−1	−2	
Jászapati	• ⊔	folt	6	1	−0	
Jászberény	• ≡	folt	6	−2	−2	
Karcag	• ≡	folt	8	−1	−4	
Szolnok	• ≡	folt	8	−0	−3	8
Tiszaroff	• ⊔	folt	6	−0	−2	
Túrkeve	• ⊔	4	9	−2	−3	7
Kistelek	• =	folt	10	−2	−2	
Makó	• ⊔	folt	10	1	−2	
Szeged	• ⊔	folt	10	−1	−2	9
Szentes	• ⊔	folt	9	−1	−2	
Borsodnádasd	−	−	−	−	−	
Fügöd	• =	folt	6	−2	−3	
Hidasnémeti	• =	3	6	−1	−3	
Jósvafő	∘ ≡	12	5	−0	−3	0
Lillafüred	• ≡	4	6	−0	−2	
Miskolc	• ≡	folt	6	−2	−2	2
Putnok	• ≡	4	5	−2	−2	
Sárospatak	−	−	−	−	−	−
Szendrőlád	• ≡	1	6	−3	−3	
Tokaj	•	folt	8	0	−0	
Kisvárda	• =	folt	9	−2	−3	7
Mátészalka	•	8	9	−1	−3	
Nyíregyháza	• ≡	folt	8	−1	−4	7
Nyírlugos	• ⊔	4	11	−1	−3	
Pátyod	• ⊔	8	7	−2	−3	
Tiszabecs	• ≡	10	11	−2	−3	
Vásárosnamény	•	16	10	−2	−3	
Záhony	∘	folt	8	−2	−4	
Berettyóújfalu	∘		10	−1	−3	
Debrecen	• ⊔	folt	11	−1	−2	8
Hajdúdorog	∘	folt	7	−1	−2	
Hortobágy	• ⊔		10	−2	−3	
Körösszakál	•	folt	11	−1	−2	
Polgár	• ≡	2	8	−3	−3	
Békéscsaba	• ⊔	folt	11	−1	−3	9
Mezőhegyes	• ⊔	folt	11	2	−1	9
Orosháza	• ≡	folt	9	1	−1	8
Szarvas	• ⊔	folt	10	−0	−3	8
Szeghalom	• =		10	−1	−1	

KIADJA: ORSZÁGOS METEOROLÓGIAI SZOLGÁLAT
Készíti: Központi Előrejelző Intézet Analízis- és Rövidtávú Prognózis Központja – T.: 273-018
Megjelenik naponként
Évi előfizetési díja: 2200 Ft. – Megrendelhető: 1024 Budapest, II., Kitaibel Pál u. 1. – T.: 353-500
Kiadásért felel: az OMSZ elnöke – Szerkesztésért felel: a KEI igazgatója

Jelmagyarázat a havi mellékletben

IDŐJÁRÁSI NAPIJELENTÉS

ЕЖЕДНЕВНЫЙ МЕТЕОРОЛОГИЧЕСКИЙ БЮЛЛЕТЕНЬ · DAILY WEATHER REPORT
BULLETIN QUOTIDIEN DE TEMPS · TÄGLICHER WETTERBERICHT

98. évfolyam 066. szám. + Budapest + 1985. március 7. csütörtök

Az időjárási helyzet és a várható időjárás:

Észak-, és Kelet-Európában továbbra is igen hideg az idő. Gyakori a hajnali köd, gyenge havazást főleg Finnországból és a Balti-tenger keleti partvidékéről jelentettek. A kontinens többi részén már tavaszias az időjárás. A Brit-szigeteken, Franciaország déli részén és Bulgáriában volt a reggeli órákban elszórtan eső. Közép-Európában a gyenge légáramlás miatt több helyen alakult ki köd. Magyarország felé északnyugat felől kissé hidegebb levegő közeledik, ezért várhatóan kevesebb helyen lesz köd és a nappali felmelegedés kissé gyengül.

Magyarországon szerda délelőtt még több helyen ködös idő volt. A köd az erőteljes napsütés hatására azonban az ország nagy részén feloszlott és a hőmérséklet kora délutánra általában +10, +16 fokig emelkedett, de néhány tartósan ködös területen csak +4, +8 fokot mértek. A ma hajnali minimum hőmérsékletek szeszélyes területi eloszlásban -2, +3 fok között alakultak. Éjszaka ismét több helyen keletkezett köd, mely a délelőtt folyamán csak lassan oszlott fel. Néhány helyről ködszitálást is jelentettek. A hőmérséklet 11 órakor általában +5, +7 fokig, a még ködös területeken +1, +4 fokig emelkedett.

Ma 12 órakor Budapesten a hőmérséklet +7 fok, a tengerszintre átszámított légnyomás 1031 mbar, alig változik.

Várható időjárás péntek estig:

Éjszaka helyenként ködös idő várható, és nyugat felől felhősödés kezdődik.
Pénteken napközben többnyire erősen felhős lesz az ég, és főként az északi megyékben várható kisebb eső.
A nyugati, északnyugati szél többfelé megélénkül, a Dunántúlon néhol megerősödik.
Várható legalacsonyabb éjszakai hőmérséklet: -2, +3 fokig csökken,
legmagasabb nappali hőmérséklet: 5, 10 fokig emelkedik.

Pálmási Judit s.k.

TÁVOLABBI KILÁTÁSOK SZOMBATTÓL-KEDDIG:

Egyre kevesebb helyen várható csapadék, általában száraz idő várható.
Legalacsonyabb hajnali hőmérséklet: -3, +2 fok között várható.
Legmagasabb nappali hőmérséklet: +4, +9 fok között lesz.
Jelentős mennyiségű /legalább 5 mm napi/ csapadék az ország területének 10 százalékán várható.

KÖZÉPTÁVÚ ELŐREJELZŐ OSZTÁLY

A hőmérséklet napi középértéke és eltérése a 100 évi átlagtól /Budapest belterületén/:

1985. III. 6.	5,8°C	+1,8°C

1871 óta ezen a napon Budapesten előfordult

legmagasabb hőmérséklet:	18,9°C /1920/,
legalacsonyabb hőmérséklet:	-10,2°C /1888/.

85.154.

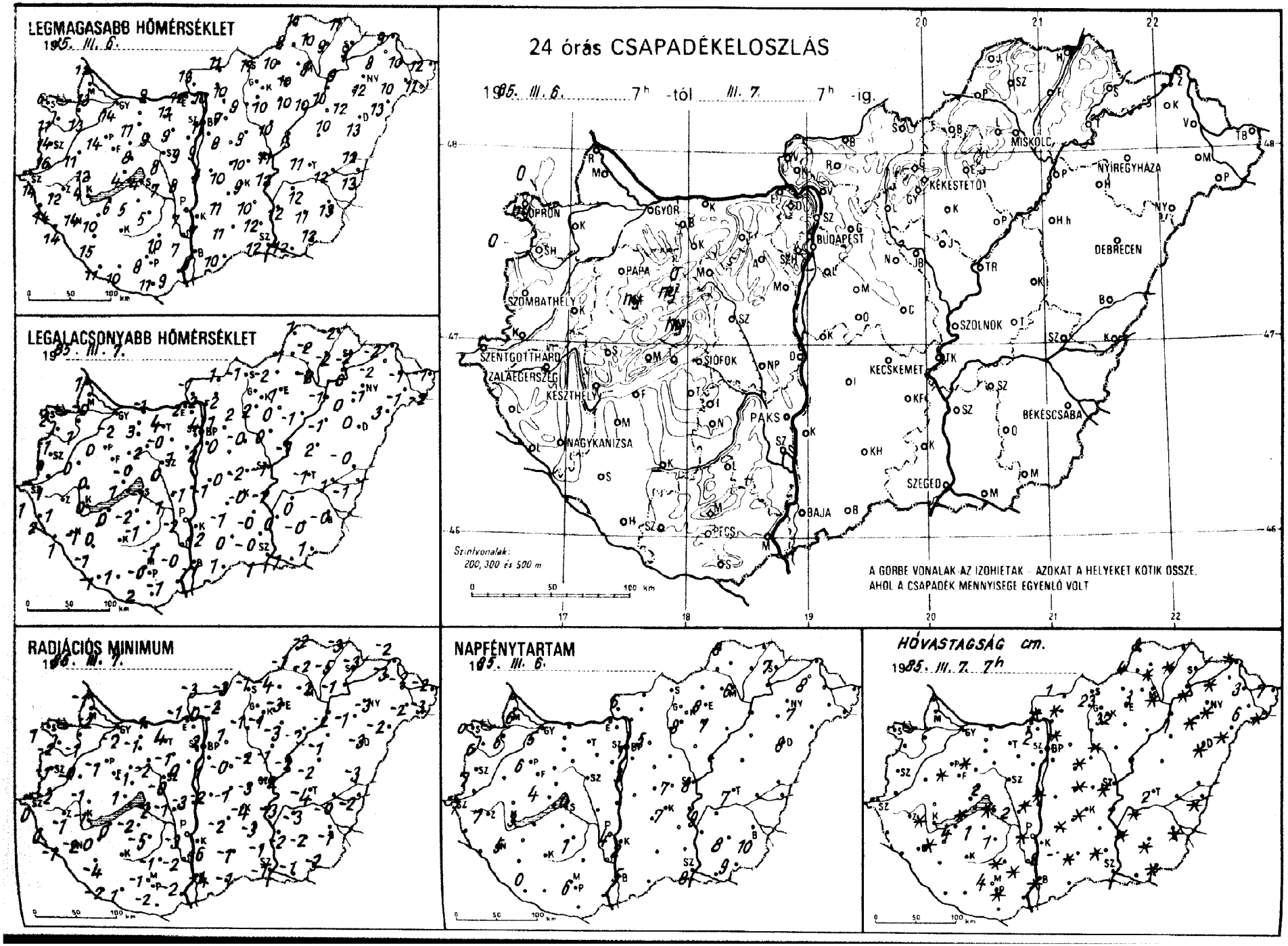
LEGMAGASABB HŐMÉRSÉKLET
1985. III. 6.
LEGALACSONYABB HŐMÉRSÉKLET
1985. III. 7.
24 órás CSAPADÉKELOSZLÁS
1985. III. 6. 7h -tól III. 7. 7h -ig.
GYŐR
SOPRON
BUDAPEST
MISKOLC
NYÍREGYHÁZA
KÉKESTETŐ
DEBRECEN
SZOMBATHELY
PAPA
SZOLNOK
SZENTGOTTHÁRD
ZALAEGERSZEG
KESZTHELY
SIÓFOK
KECSKEMÉT
PAKS
BÉKÉSCSABA
NAGYKANIZSA
SZEGED
BAJA
PÉCS
Szintvonalak: 200, 300 és 500 m
A GÖRBE VONALAK AZ IZOHIETÁK, AZOKAT A HELYEKET KÖTIK ÖSSZE, AHOL A CSAPADÉK MENNYISÉGE EGYENLŐ VOLT
RADIÁCIÓS MINIMUM
1985. III. 7.
NAPFÉNYTARTAM
1985. III. 6.
HÓVASTAGSÁG cm.
1985. III. 7. 7h

89. III. 7 07 h-ig az utolsó 24 óra adatai						Előző nap napos órái
állomás	csapadék (mm)	Hó cm	max. hőmérséklet	min. hőmérséklet	rad. min.	
ór	• ≡		14	-2	-2	5
puvár	• =		13	1	-1	6
sonmagyaróvár	• ≡		13	-0	-2	6
ka	• ≡		12	1	-1	
pron	ny ≡ ,		6	2	1	0
pronhorpács	• ≡		11	-1	-2	6
d	• ≡		11	0	-0	
mend	• ≡		16	1	-2	
ngotthárd	• ≡		14	1	0	7
mbathely	• ≡		14	0	-1	7
nti	• ≡		14	2	0	
lenye	• ≡		14	1	-1	
gykanizsa	• ≡		14	-1	-2	5
egerszeg	• ⌴		12	1	-1	7
rkásgyepű	ny , ≡	folt	10	1	0	
rthely	• ≡	folt	4	0	-1	3
ncshely	• ≡	folt	7	2	-1	4
a	• ≡		14	0	-1	6
meg	• ≡		12	0	-1	
ány	• ≡	folt	4.	1	-1	
prém	ny ≡ ,	2	8	-0	-1	
c	ny ≡ ,	folt	9	-2	-2	
nyód	• ≡	4	6	0	0	
mokszt. györgy	• ≡		11	-1	-2	0
posvár	–	–	–	–	–	
reali	• ≡	folt	10	0	0	
fok	• ≡	folt	4	-1	-2	0
mogyszob	• ≡		15	-1	-4	
	• ≡	1	5	-2	-2	
olna	• ≡		12	2	0	
tergom	• ⌴		12	2	-1	
bér	• ≡		11	3	1	
marom	• ≡		9	-1	-1	
lahánya	•		11	4	4	
sútdoboz	• ≡		9	-0	-1	
naújváros	•	folt	8	-1	-3	
tonvásár	• ≡		9	1	0	
	• ≡		9	2	-2	
gyhörcsökp.	•	2	7	1	-1	
badbattyán	• ≡		8	0	-0	
szemcse	• ≡	1	5	-1	-5	1
gyei	•	folt	10	-1	-1	
s	• ≡	folt	7	-2	-3	4
kszárd	• ⌴	folt	7	-0	-2	
adtelő	• ≡	4	12	1	-1	
hács	• ⌴		9	-1	-2	
s	• ≡	folt	8	-0	-1	6
los	• ⌴		11	2	-2	
getvár	• ⌴		10	1	1	
aörs	• ≡		10	3	0	
Lőrinc	• ≡		9	2	1	3
Met. Int.	• ≡		11	4	2	1
Szab. hegy	• ≡		7	2	1	
léd	• =	folt	10	-2	-3	7
ogókő	• ≡	2	6	3	3	
öltő	• =	folt	7	1	1	5
lyrét	• ⌴	folt	9	0	-2	
hor	• ≡		8	0	-0	
ykáta	• =	folt	9	-0	-2	
ntendre	• =		10	2	1	

89. III. 7 07 h-ig az utolsó 24 óra adatai						Előző nap napos órái
állomás	csapadék (mm)	Hó cm	max. hőmérséklet	min. hőmérséklet	rad. min.	
Vác	• ≡		10	2	0	
Vámosmikola	• ≡		13	-1	-3	6
Baja	• ≡	folt	6	-1	-4	5
Bácsalmás	• ⌴		10	1	-1	
Izsák	•	folt	11	-1	-2	
Kalocsa	• V	2	7	-2	-6	2
Kecskemét	• ∀	folt	9	-0	-4	7
Kiskunfélegyháza	•		10	-0	-3	
Kiskunhalas	• ⌴	folt	11	0	-1	
Kunszentmiklós	• ⌴	folt	9	-1	-2	
Tiszakécske	• ⌴		12	-1	-3	
Balassagyarmat	• =	1	11	1	-3	
Romhány	• ⌴	folt	10	-2	-2	
Salgótarján	• ≡		11	-1	-1	
Eger	• ≡		10	1	-3	8
Galyatető	•	23	7	1	0	
Gyöngyös	• =		10	2	-1	
Kékestető	• ≡	32	6	1	0	8
Kompolt	• =		10	0	-3	7
Lőrinci	• =		9	2	-1	
Poroszló	•		10	-1	-2	
Jászapáti	•		10	0	-1	
Jászberény	• =	folt	7	0	-0	
Karcag	• =		–	2	-2	
Szolnok	• ≡	folt	11	-1	-2	8
Tiszaroff	• =		8	-1	-2	
Túrkeve	• ⌴	2	11	-1	-4	7
Kistelek	• =	folt	12	-0	-1	
Makó	• ⌴		12	1	-1	
Szeged	• ⌴		12	-1	-1	8
Szentes	• ⌴	folt	12	0	-2	
Borsodnádasd	• ≡		10	-2	-4	
Fügöd	• ≡	folt	9	-2	-5	
Hidasnémeti	• =		11	-2	-3	
Jósvafő	• ≡	8	10	1	-2	8
Lillafüred	• ≡	3	9	-0	-3	
Miskolc	• ≡	folt	8	-2	-2	6
Putnok	• ≡	4	8	-1	-1	
Sárospatak	• =		9	-2	-3	7
Szendrőlád	• =	folt	10	-2	-2	
Tokaj	• =	folt	9	-0	-1	
Kisvárda	• =	folt	8	-2	-3	8
Mátészalka	•	6	10	-1	-2	
Nyíregyháza	• ≡	folt	12	-1	-3	7
Nyírlugos	• ⌴	folt	13	3	2	
Pátyod	• ⌴	folt	11	-2	-3	
Tiszabecs	• =	7	12	-1	-2	
Vásárosnamény	• ≡	9	10	-1	-2	
Záhony	• =	folt	9	-2	-2	
Berettyóújfalu	• ≡		12	-0	-3	
Debrecen	• ≡	folt	13	0	-3	8
Hajdúdorog	•	folt	12	0	-1	
Hortobágy	• ⌴		10	-1	-1	
Körösszakál	•	folt	13	-1	-2	
Polgár	• =	1	10	-1	-2	
Békéscsaba	• ⌴	folt	13	-0	-1	10
Mezőhegyes	• ⌴	folt	12	1	-2	9
Orosháza	• ⌴	folt	11	-0	-2	8
Szarvas	• ≡	folt	12	0	-3	9
Szeghalom	• =		12	1	-0	

KIADJA: ORSZÁGOS METEOROLÓGIAI SZOLGÁLAT
Készíti: Központi Előrejelző Intézet Analízis- és Rövidtávú Prognózis Központja – T.: 273-018
Megjelenik naponként
Évi előfizetési díja: 1760.- Ft. – Megrendelhető: 1024 Budapest, II., Kitaibel Pál u. 1. – T.: 353-500
Kiadásért felel: az OMSZ elnöke – Szerkesztésért felel: a KEI igazgatója

Jelmagyarázat a havi mellékletben

IDŐJÁRÁSI NAPIJELENTÉS

ЕЖЕДНЕВНЫЙ МЕТЕОРОЛОГИЧЕСКИЙ БЮЛЛЕТЕНЬ · DAILY WEATHER REPORT
BULLETIN QUOTIDIEN DE TEMPS · TÄGLICHER WETTERBERICHT

98. évfolyam 067. szám + Budapest + 1985. március 8. péntek

Az időjárási helyzet és a várható időjárás:

Észak- és Kelet-Európában még mindig tart a hideg tél. Ott napközben is fagypont alatt van a hőmérséklet. A szárazföld többi részén általában enyhe az idő. A Földközi-tengert övező országokban délután sokfelé mérnek 15, 18 fokot. Nagy légköri változások, gyors mozgású frontok és nagy csapadék az Atlanti-óceán fölött fordul elő. A szárazföld felett ugyan sok a felhő, de jelentősebb csapadékot csak kevés helyről jelentenek. Éjszaka és reggel sokfelé keletkezik köd, amelynek egy része napközben is megmarad. Magyarország időjárásában nagy változás nem várható a hét végén. Északról kissé hüvösebb levegő ér fölénk, amely további felhősödést és kisebb csapadékot okoz.

Csütörtökön még az ország nagy részén kellemes enyhe és napos idő volt, csak a nyugati megyékben marad még a köd és a 2-3 száz méter magasságban lévő felhőzet. A hőmérséklet csúcsértéke általában 7 és 13, a nyugati vidékeken 4 és 7 fok között volt. Éjszaka sokfelé befelhősödött az ég. Számottevő csapadékot csütörtökön reggel 7 órától ma reggel 7 óráig sem jelentettek, csak a ködszitálásból volt jelentéktelen mennyiség. A hőmérséklet ma éjszaka +3 és -3 fok közé süllyedt. Délelőtt az országban borult, vagy erősen felhős volt az ég, és helyenként megmaradt a köd. A hőmérséklet 11 órakor 1 és 5 fok között volt.

Ma 12 órakor Budapesten 4 fokot mértek, a tengerszintre átszámitott légnyomás 1033 mbar, alig változik.

Várható időjárás szombat estig:

Jobbára erősen felhős lesz az ég, elszórtan várható kisebb eső,
északnyugaton, északon időnként havas eső, gyenge havazás.
A többnyire északnyugati, északi szél időnként megélénkül.
Hajnalban és reggel párás lesz a levegő, néhol köd várható.
A legalacsonyabb éjszakai hőmérséklet 0 fok körül,
a legmagasabb nappali hőmérséklet szombaton 2 és 7 fok között alakul.

Rábai Attila s.k.

A hőmérséklet napi középértéke és eltérése a sokévi átlagtól /Budapest belterületén/:

1985. III. 7.	7,0°C	+2,9°C

1871 óta ezen a napon Budapesten előfordult

legmagasabb hőmérséklet:	22,9°C /1920/,	
legalacsonyabb hőmérséklet:	-12,0°C /1892/.	

85.155.

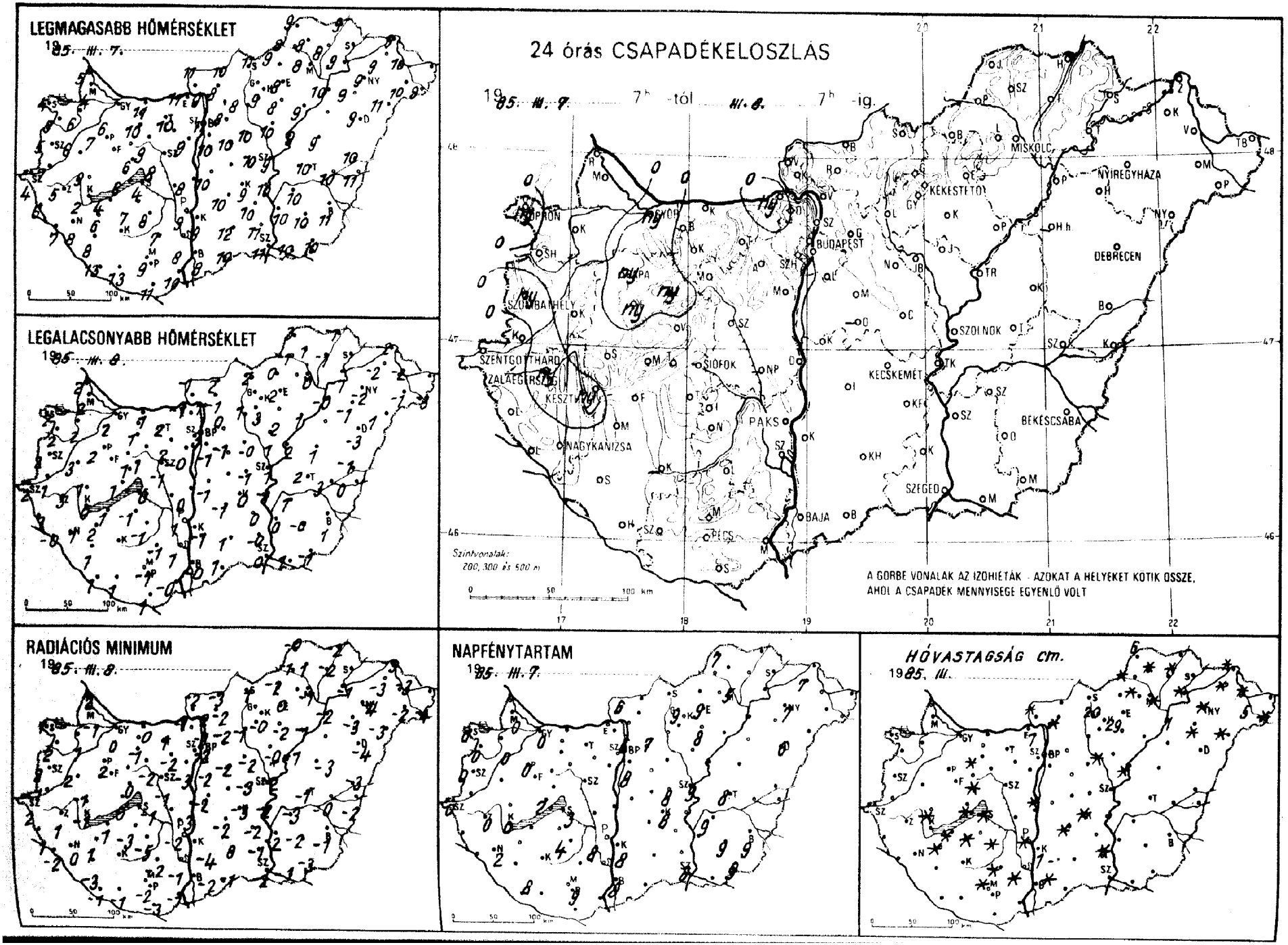
LEGMAGASABB HŐMÉRSÉKLET
1985. III. 7.
LEGALACSONYABB HŐMÉRSÉKLET
1985. III. 8.
24 órás CSAPADÉKELOSZLÁS
1985. III. 7. 7h -tól III. 8. 7h -ig.
MISKOLC
NYÍREGYHÁZA
KÉKESTETŐ
BUDAPEST
DEBRECEN
SZOLNOK
SZOMBATHELY
SZENTGOTTHÁRD
ZALAEGERSZEG
KESZTHELY
SIÓFOK
PAKS
KECSKEMÉT
BÉKÉSCSABA
NAGYKANIZSA
SZEGED
BAJA
PÉCS
Szintvonalak: 200, 300 és 500 m
A GÖRBE VONALAK AZ IZOHIÉTÁK - AZOKAT A HELYEKET KÖTIK ÖSSZE, AHOL A CSAPADÉK MENNYISÉGE EGYENLŐ VOLT
RADIÁCIÓS MINIMUM
1985. III. 8.
NAPFÉNYTARTAM
1985. III. 7.
HÓVASTAGSÁG cm.
1985. III.

1985.11.08.-ig az utolsó 24 óra adatai						Előző nap napos órái
állomás	csapadék (mm)	Hó cm	max. hőmérséklet	min. hőmérséklet	rad. min.	
Győr	ny ≡,		6	2	0	0
Kapuvár	. =		6	2	1	0
Csornamagyaróvár	. =		4	2	-1	0
Fertőújka	. =		5	2	2	
Sopron	ny ≡,		4	2	1	0
Sopronhorpács	. ≡		5	2	2	0
Répcelák	.		6	3	2	
Körmend	.		7	1	1	
Szentgotthárd	. =		4	2	2	0
Szombathely	ny, ≡		5	2	2	0
Szalafenti	. =		6	3	1	
Szentgotthárd	. ≡		7	-0	-2	
Vasvár	. =		8	1	0	2
Nagybajom	ny, =		5	3	1	0
Farkasgyepű	ny ≡,		8	2	-0	
Keszthely	ny, =	folt	2	0	-1	0
Hévízgyörök	. =		5	0	-1	2
Zalaegerszeg	ny ≡,		7	2	2	0
Nagykanizsa	. =		9	1	-1	
Murakeresztúr	. =	folt	6	1	0	
Veszprém	. =	folt	6	1	0	
Sümeg	ny ≡,	folt	7	0	-0	
Tihany	.	folt	4	1	1	
Siófok	. ≡		13	1	-1	8
Balatonszentgyörgy	—	—	—	—	—	
Kaposvár	. =	folt	6	2	1	
Marcali	. ≡	folt	4	0	-1	3
Balatonfenyves	. ≡		8	1	-3	
Nagyatád	. ≡	folt	7	-1	-3	
Siófok	. ≡		10	3	0	
Dunaújváros	ny =		11	-1	-1	
Tabod	. ≡		10	1	-1	
Csákvár	.		11	1	0	
Velencefürdő	.		10	2	1	
Budaörs	. ⌴		9	-2	-2	
Budaörs	.	folt	8	0	3	
Martonvásár	. ⌴		9	-0	-3	—
Mór	. ≡		9	1	-2	
Nagyhörcsökp.	—		—	—	—	
Szabadbattyán	. ≡		8	-1	-1	
Pusztaszemcse	. ⌴	folt	8	-1	-5	4
Cegléd	.	folt	7	-1	-2	
Kecskemét	. =	folt	9	1	-2	8
Kecskemét	. ⌴	folt	8	1	-1	
Harkakötöny	. =	folt	10	0	-2	
Dunapataj	. =		10	-0	-1	
Dunavecse	. ⌓	folt	9	-1	-2	9
Baja	.		11	1	-3	
Dunaszigetvár	. =		13	1	-1	
Budaörs	. ⌴		10	-0	-2	
Budapest, Lőrinc	. ⌓		10	1	-2	8
Budapest, Met. Int.	..		11	3	1	6
Budapest, Szabadhegy	. =		7	-1	-3	
Cegléd	. =		10	-1	-3	8
Abonyi-ökő	. =	1	6	-1	-1	
Jászdózsa	. ⌴		8	0	-2	7
Jászkisér	. ⌓	folt	8	0	-1	
Jászkarajenő	. =		10	-1	-2	
Jászfényszaru	. =		10	-0	-2	
Szentendre	. =		9	0	-1	

1985.11.08.-ig az utolsó 24 óra adatai						Előző nap napos órái
állomás	csapadék (mm)	Hó cm	max. hőmérséklet	min. hőmérséklet	rad. min.	
Vác	° ≡		9	1	-2	
Vámosmikola	. ≡		11	-1	-2	6
Baja	. ⌴	folt	8	-0	-2	8
Bácsalmás	. ⌴		10	1	-1	
Izsák	.	folt	10	-1	-2	
Kalocsa	. ⌴	1	9	-1	-4	8
Kecskemét	. ⌴	folt	9	0	-3	8
Kiskunfélegyháza	.		10	0	-2	
Kiskunhalas	. ⌴		12	1	0	
Kunszentmiklós	. ⌴		10	-1	-2	
Tiszakécske	. =		10	-1	-2	
Balassagyarmat	. =		10	2	-3	
Romhány	.	folt	8	-1	-2	
Salgótarján	.		11	2	1	
Eger	. ≡		8	2	0	9
Galyatető	. =	20	5	-2	-2	
Gyöngyös	. =		9	3	-0	
Kékestető	. =	29	6	-2	-2	9
Kompolt	. =		8	2	-2	8
Lőrinci	. =		8	1	-1	
Poroszló	. =		9	1	-1	
Jászapáti	. =		10	1	-0	
Jászberény	. =	folt	8	-0	-0	
Karcag	. =		9	1	-3	
Szolnok	.		9	1	-2	9
Tiszaroff	. =	folt	9	2	-1	
Turkeve	.		10	2	-1	8
Kistelek	. =	folt	11	-0	-1	
Makó	.		10	1	-1	
Szeged	. ⌴		11	-0	-2	8
Szentes	°		10	0	-2	
Borsodnádasd	° =		9	0	-2	
Fugöd	° =	folt	8	-1	-2	
Hidasnémeti	. =		9	-1	-2	
Jósvafő	. ≡	6	9	3	-0	7
Lillafured	. ≡	folt	10	1	-1	
Miskolc	. ≡	folt	8	0	-1	5
Putnok	. ≡	folt	8	-1	-1	
Sárospatak	—		—	—	—	—
Szendrőlád	. ≡	folt	8	1	1	
Tokaj	. =	folt	9	-1	-1	
Kisvárda	° =	folt	9	-2	-3	7
Mátészalka	. ≡	5	10	-1	-2	
Nyíregyháza	. ≡	folt	9	-2	-4	7
Nyírlugos	. ⌴	folt	11	1	-3	
Pátyod	. ≡	folt	9	-3	-4	
Tiszabecs	—		—	—	—	
Vásárosnamény	. ∀	folt	10	-2	-3	
Záhony	. =	folt	9	-2	-3	
Berettyóújfalu	. ⌴		10	-1	-3	
Debrecen	. ≡		9	-3	-4	6
Hajdúdorog	. =	folt	9	-1	-3	
Hortobágy	—		—	—	—	
Körösszakál	.		11	-0	-2	
Polgár	. =	1	10	-0	-2	
Békéscsaba	. ⌴		11	1	-1	9
Mezőhegyes	.		10	-1	-3	9
Orosháza	. ⌴		10	-0	-2	9
Szarvas	. ⌴		10	1	-3	9
Szeghalom	. =		10	3	-0	

KIADJA: ORSZÁGOS METEOROLÓGIAI SZOLGÁLAT
Készíti: Központi Előrejelző Intézet Analízis- és Rövidtávú Prognózis Központja – T.: 273-018
Megjelenik naponként.
Évi előfizetési díja: 1760,- Ft. – Megrendelhető: 1024 Budapest, II., Kitaibel Pál u. 1. – T.: 353-500
Kiadásért felel: az OMSZ elnöke – Szerkesztésért felel: a KEI igazgatója

Jelmagyarázat a havi mellékletben

IDŐJÁRÁSI NAPIJELENTÉS

ЕЖЕДНЕВНЫЙ МЕТЕОРОЛОГИЧЕСКИЙ БЮЛЛЕТЕНЬ · DAILY WEATHER REPORT
BULLETIN QUOTIDIEN DE TEMPS · TÄGLICHER WETTERBERICHT

98. évfolyam 068. szám + Budapest + 1985. március 9. szombat

Az időjárási helyzet és a várható időjárás:

A Német-Lengyel alföld fölött egy, a talaj közelében sekély ciklonként megjelenő magassági hidegörvény található. Ennek nyugati peremén hideg levegő áramlik az Alpokon át a Kárpátok térsége fölé. Ugyanakkor a Földközi-tenger középső része fölött örvénylő mediterrán ciklon keleti oldalán enyhe, páradús léghullámok haladnak a Balkán-félszigeten át észak felé. A két eltérő tulajdonságú levegőfajta a Kárpát-medence térségében torlódik, ezért a megszokottól eltérően, a magas légnyomás ellenére is, borult, csapadékos az idő. Mivel a következő időszakban a Kárpát-medencét egyre inkább az északnyugatról beáramló szárazabb, hideg levegő tölti ki, csökkenő felhőzetre, kevesebb csapadékra számithatunk.

Hazánkban pénteken csak kevés helyen sütött ki a nap, az ország nagy részén borult idő volt. A hőmérséklet kora délután 2 és 9 fok között alakult. Az éjszaka második felében többfelé eleredt az eső, amit később egyre több helyen havazás váltott föl. A ma reggel 7 óráig lehullott csapadék mennyisége csapadéknyom és 9 mm között alakult. Mivel országszerte borult volt az ég, hajnalra sehol sem süllyedt fagypont alá a hőmérséklet: minimuma 0 és +3 fok között változott. Szombat délelőtt országszerte borult idő volt, sok helyről jelentettek havazást, a délnyugati országrészből esőt. A hőmérséklet 11 órakor 0 és +4 fok között volt.

Ma 12 órakor Budapesten a hőmérséklet 1 fok, a tengerszintre átszámitott légnyomás 1031 mbar, alig változik.

Várható időjárás vasárnap estig:

Időnként csökken a felhőzet. Főként délen és keleten várható havazás, eleinte helyenként havas eső. Később szórványos hózápor valószinü. Az északnyugatira forduló szél megélénkül, a Dunántúlon gyakran megerősödik. Hideg lesz az éjszaka.

Várható legalacsonyabb éjszakai hőmérséklet: -2 és -7,
legmagasabb nappali hőmérséklet vasárnap 0 és +5 fok között alakul.

Bozóki István s.k.

A hőmérséklet napi középértéke és eltérése a sokévi átlagtól /Budapest belterületén/:

1985. III. 8.	3,8°C	-0,2°C

1871 óta ezen a napon Budapesten előfordult

legmagasabb hőmérséklet:	23,0°C /1920/,
legalacsonyabb hőmérséklet:	-12,4°C /1892/.

85.156.

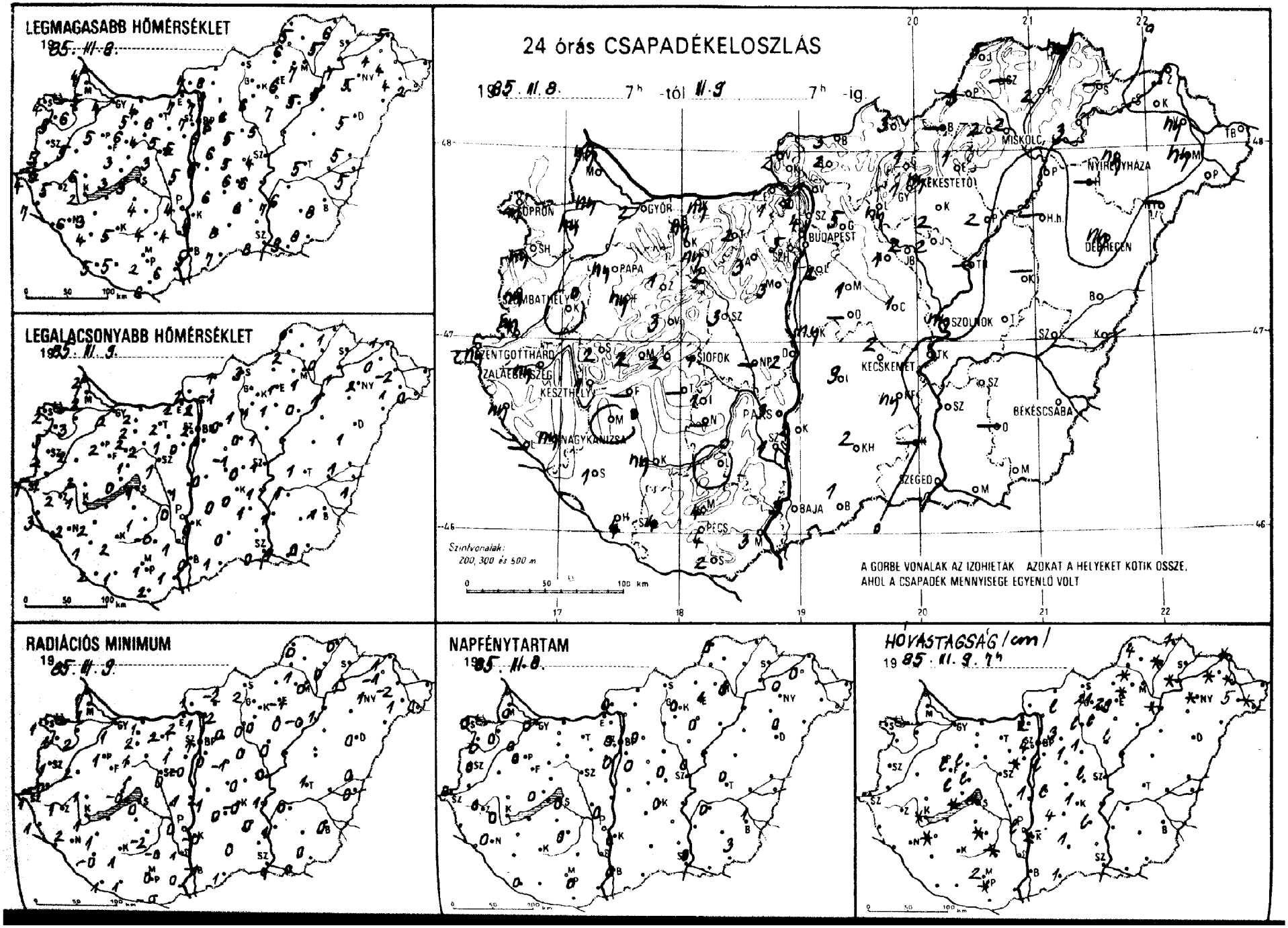
LEGMAGASABB HŐMÉRSÉKLET
1985. 11. 8.
LEGALACSONYABB HŐMÉRSÉKLET
1985. 11. 9.
24 órás CSAPADÉKELOSZLÁS
1985. 11. 8. 7h -tól 11. 9. 7h -ig.
SOPRON
GYŐR
BUDAPEST
MISKOLC
NYÍREGYHÁZA
KEKESTETŐ
DEBRECEN
PAPA
SZOMBATHELY
SZENTGOTTHÁRD
ZALAEGERSZEG
KESZTHELY
SIÓFOK
PÉCS
BAJA
SZOLNOK
KECSKEMÉT
BÉKÉSCSABA
SZEGED
NAGYKANIZSA
Szintvonalak: 200, 300 és 500 m
A GÖRBE VONALAK AZ IZOHIETÁK AZOKAT A HELYEKET KÖTIK ÖSSZE, AHOL A CSAPADÉK MENNYISÉGE EGYENLŐ VOLT
RADIÁCIÓS MINIMUM
1985. 11. 9.
NAPFÉNYTARTAM
1985. 11. 8.
HÓVASTAGSÁG (cm)
1985. 11. 9. 7h

1985. III. 09.^{h}-ig az utolsó 24 óra adatai						Előző nap napos órái
állomás	csapadék (mm)	Hó cm	max. hőmérséklet	min. hőmérséklet	rad. min.	
Győr	2		4	2	1	0
Kapuvár	ny		6	3	2	0
Mosonmagyaróvár	ny		5	2	1	0
Rajka	ny		4	2	1	
Sopron	ny		4	2	1	0
Sopronhorpács	ny		5	3	1	0
Káld	.		5	2	2	
Körmend	ny		5	1	-0	
Szentgotthárd	ny		4	1	1	0
Szombathely	ny		5	2	1	
Lenti	–		–	–	–	
Letenye	ny		7	3	1	
Nagykanizsa	ny		6	2	2	0
Zalaegerszeg	ny		5	2	1	0
Farkasgyepű	ny	lep.	7	1	1	
Keszthely	1	folt	2	1	1	0
Mencshely	2	lep.	3	0	-0	0
Pápa	ny		5	2	1	0
Sümeg	2		6	2	1	
Tihany	2	folt	3	1	0	
Veszprém	3	lep.	3	1	1	
Zirc	1	lep.	3	0	-1	
Fonyód	–		–	–	–	
Homokszt. györgy	4		5	2	1	0
Kaposvár	ny		5	2	1	
Marcali	.	folt	3	2	1	
Siófok	1	folt	3	1	0	0
Somogyszob	1		4	1	-0	
Tab	–		–	–	–	
Bábolna	ny		5	2	2	
Esztergom	1		7	2	2	
Kisbér	ny		6	2	1	
Komárom	ny		7	2	1	
Tatabánya	2		6	2	2	
Alcsútdoboz	3		5	1	1	
Dunaújváros	2	1	5	1	1	
Martonvásár	3	lep.	5	0	-0	0
Mór	2		4	2	1	
Nagyhörcsökp.	–		–	–	–	
Szabadbattyán	3		3	1	0	
Tegszemcse	1	folt	4	1	-2	0
Tengyel	.	folt	4	-0	-0	
Paks	3	lep.	4	0	0	0
Szekszárd	1		4	1	1	
Árpádtető	4	2	1	0	-1	
Mohács	3		6	1	0	
Pécs	4	folt	2	1	0	0
Siklós	2		6	2	-0	
Szigetvár	4		5	1	1	
Budaörs	3	lep.	6	0	-0	
Bp. Lőrinc	2	lep.	6	0	0	0
Bp. Met. Int.	4		7	2	1	0
Bp. Szab. hegy	5	4	2	-0	-0	
Cegléd	1	lep.	5	0	0	0
Dobogókő	1	2	3	1	1	
Gödöllő	5	3	6	0	0	0
Királyrét	–		–	–	–	
Monor	1	1	6	-1	-1	
Nagykáta	1	1	5	0	0	
Szentendre	2		7	1	1	

1985. III. 09.^{h}-ig az utolsó 24 óra adatai						Előző nap napos órái
állomás	csapadék (mm)	Hó cm	max. hőmérséklet	min. hőmérséklet	rad. min.	
Vác	1		7	2	1	
Vámosmikola	2		7	1	1	0
Baja	3		5	0	-1	0
Bácsalmás	1	1	7	1	1	
Izsák	9	4	6	0	0	
Kalocsa	2	2	4	0	-0	0
Kecskemét	2	1	6	0	-0	0
Kiskunfélegyháza	ny	lep.	6	1	0	
Kiskunhalas	2	1	8	0	0	
Kunszentmiklós	ny	lep.	6	0	-1	
Tiszakécske	.		6	1	1	
Balassagyarmat	3		8	1	-2	
Romhány	2	lep.	7	-1	-2	
Salgótarján	3		–	3	2	
Eger	1		6	1	-1	1
Galyatető	1	21	3	-1	-2	
Gyöngyös	1	lep.	6	1	-0	
Kékestető	ny	29	2	-2	-2	0
Kompolt	2		7	1	0	0
Lőrinci	ny	lep.	6	1	0	
Poroszló	2		5	0	-0	
Jászapáti	2	lep.	5	1	0	
Jászberény	2	lep.	5	-0	-1	
Karcag	–		–	–	–	
Szolnok	ny		4	1	0	0
Tiszaroff	–		–	–	–	
Túrkeve			5	1	1	0
Kistelek	–		–	–	–	
Makó	.		9	1	0	
Szeged	.		8	0	-0	0
Szentes	.		7	1	1	
Borsodnádasd	–		–	–	–	
Füzöd	2	folt	5	0	0	
Hidasnémeti	ny	1	6	1	0	
Jósvafő	5	4	5	0	0	0
Lillafüred	2	folt	7	2	0	
Miskolc	2		7	1	0	0
Putnok	3	folt	6	2	1	
Sárospatak	–		–	–	–	
Szendrőlád	–		–	–	–	
Tokaj	3	folt	7	1	1	
Kisvárda	.	folt	4	0	-1	0
Mátészalka	ny	5	4	1	1	
Nyíregyháza	ny	folt	5	2	1	0
Nyírlugos	–		–	–	–	
Pátyod	.	folt	2	0	-0	
Tiszabecs	–		–	–	–	
Vásárosnamény	ny	folt	4	-2	-2	
Záhony	.	folt	5	1	1	
Berettyóújfalu	.		5	1	0	
Debrecen	ny		5	1	0	0
Hajdúdorog	–		–	–	–	
Hortobágy	–		–	–	–	
Körösszakál	.		5	1	0	
Polgár	.	folt	5	1	1	
Békéscsaba	.		8	1	0	1
Mezőhegyes	.		8	0	0	3
Orosháza	–		–	–	–	
Szarvas	.		6	1	0	0
Szeghalom	–		–	–	–	

KIADJA: ORSZÁGOS METEOROLÓGIAI SZOLGÁLAT
Készíti: Központi Előrejelző Intézet Analízis- és Rövidtávú Prognózis Központja – T.: 273-018
Megjelenik naponként
Évi előfizetési díja: 1760 Ft. – Megrendelhető: 1024 Budapest, II., Kitaibel Pál u. 1. – T.: 353-500
Kiadásért felel: az OMSZ elnöke – Szerkesztésért felel: a KEI igazgatója

Jelmagyarázat a havi mellékletben

IDŐJÁRÁSI NAPIJELENTÉS

ЕЖЕДНЕВНЫЙ МЕТЕОРОЛОГИЧЕСКИЙ БЮЛЛЕТЕНЬ • DAILY WEATHER REPORT
BULLETIN QUOTIDIEN DE TEMPS • TÄGLICHER WETTERBERICHT

98. évfolyam 069. szám + Budapest + 1985. március 10. vasárnap

Az időjárási helyzet és a várható időjárás:

Kelet-Európában, valamint Nyugat-Európa egy részén magas nyomású légköri képződmény helyezkedik el. Ezért ezeken a területeken változóan felhős, főként hajnalban és reggel párás, néhány helyen ködös, de ettől eltekintve száraz az idő. Északnyugat- Észak-Európában a ciklonok változékony, szeles, többfelé csapadékos időjárást okoznak. Olaszországtól a Kárpát-medencét át, a Német-Lengyel síkságig egy viszonylagos alacsony nyomású zóna húzódik. Ebben a zónában általában erősen felhős az ég, és több helyről jelentenek esőt, havazást.

Hazánkban szombaton a nyugati, északnyugati megyékben néhány óráig sütött a nap, az ország többi részén borult maradt az ég. Sokfelé esett az eső, havas eső, hó. A lehullott csapadék mennyisége általában csapadéknyom és 9 mm között váltakozott. de a keleti, északkeleti országrészben 10, 17 mm-t mértek. A hőmérséklet csúcsértéke 0 és +8 fok között alakult. Vasárnap hajnalra -2, +2 fokig hült le a levegő. Ma reggel 7 órakor a Duna-Tisza közén és a Tiszántúlon összefüggő hótakaró volt, vastagsága általában 2 és 12 cm közé esett. Ma délelőtt a nyugati, északnyugati megyékben változóan, máshol erősen felhős maradt az ég. A keleti, északkeleti megyékben több, máshol néhány helyen havazott. A hőmérséklet 11 órakor az ország területén 0, +4 fok között váltakozott.

Ma 12 órakor Budapesten a hőmérséklet +2 fok, a tengerszintre átszámított légnyomás 1032 mbar, alig változik.

Várható időjárás hétfő estig:

Keleten is időnként felszakadozik a felhőzet, szórványosan várható havazás, eső, hózápor.
A szél napközben helyenként megélénkül.
Főként hajnalban és reggel erősen párás lesz a levegő, foltokban köd képződik.

A legalacsonyabb éjszakai hőmérséklet: az erősen felhős helyeken 0, a kevésbé felhős vidékeken -5 fok körül,
a legmagasabb nappali hőmérséklet hétfőn: általában +2, +7 fok között valószínü.

Vadkerti Ferenc s.k.

A hőmérséklet napi középértéke és eltérése a sokévi átlagtól /Budapest belterületén/:

1985. III. 9.	2,2°C	-2,2°C

1871 óta ezen a napon Budapesten előfordult

legmagasabb hőmérséklet:	20,8°C /1975/,
legalacsonyabb hőmérséklet:	-10,8°C /1895/.

85.157.

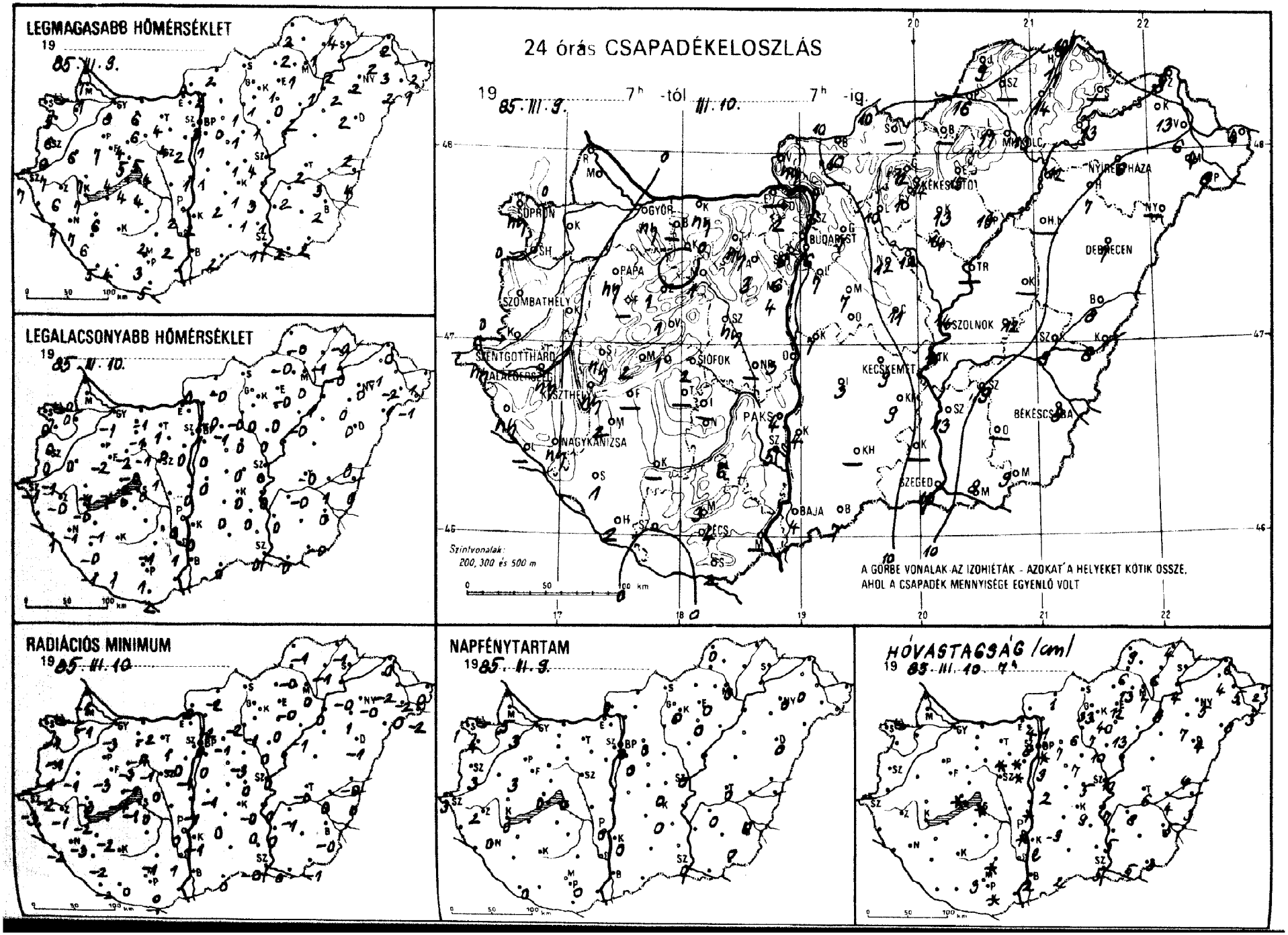
LEGMAGASABB HŐMÉRSÉKLET
19 85. III. 9.
LEGALACSONYABB HŐMÉRSÉKLET
19 85. III. 10.
24 órás CSAPADÉKELOSZLÁS
19 85. III. 9. 7h -tól III. 10. 7h -ig.
GYŐR
BUDAPEST
PAPA
SZOMBATHELY
SIÓFOK
PAKS
KECSKEMÉT
DEBRECEN
SZEGED
BAJA
PÉCS
NYÍREGYHÁZA
BÉKÉSCSABA
Szintvonalak: 200, 300 és 500 m
A GÖRBE VONALAK AZ IZOHIÉTÁK - AZOKAT A HELYEKET KÖTIK ÖSSZE, AHOL A CSAPADÉK MENNYISÉGE EGYENLŐ VOLT
RADIÁCIÓS MINIMUM
19 85. III. 10
NAPFÉNYTARTAM
19 85. III. 9.
HÓVASTAGSÁG /cm/
19 85. III. 10. 7h

1985. III. 07. 7 óráig az utolsó 24 óra adatai						
állomás	csapadék (mm)	Hó cm	max. hőmérséklet	min. hőmérséklet	rad. min.	Előző nap napos órái
Győr	ny ⊔		8	-1	-3	3
Kapuvár	○ ≡		7	0	-2	4
Mosonmagyaróvár	○ ⊔		7	0	-1	5
Fajka	○		7	0	-1	
Sopron	ny ▽⊔		5	0	-1	1
Sopronhorpács	○		6	0	-1	4
Kőszeg	○		6	0	-1	
Körmend	○		7	1	-2	
Szentgotthárd	ny		7	-1	-3	3
Szombathely	○ ⊔		6	0	-1	3
Szentgotthárd	–		–	–	–	
Tetenye	ny =		7	1	-2	
Nagykanizsa	ny ⊔		7	-1	-3	0
Zalaegerszeg	ny ,		6	-0	-1	2
Farkasgyepű	–		–	–	–	
Keszthely	ny ⊔		7	-0	-2	0
Fencshely	2 ✱⊔		4	-2	-4	0
Pápa	ny ⊔		7	-2	-3	3
Sümeg	ny , ⊔		7	-1	-3	
Tihany	1 ≈		4	0	-1	
Veszprém	1 ⊔		5	-0	-1	
Zirc	1 ✱ =		4	-2	-3	
Tonyód	–		–	–	–	
Homokszt. györgy	2 ≡		5	-1	-2	0
Kaposvár	–		–	–	–	
Marcali	2 ⊔		6	-1	-2	
Siófok	2 ≡	folt	4	0	0	0
Somogyszob	1		6	-0	-2	
Tab	–		–	–	–	
Bábolna	–		–	–	–	
Esztergom	–		–	–	–	
Kisbér	○ =		6	-1	-4	
Komárom	ny ≡		6	-1	-2	
Tatabánya	ny		4	1	1	
Alcsútdoboz	3 ✱ =	folt	4	0	-0	
Dunaújváros	3 ✱	folt	1	0	-1	
Martonvásár	4 ✱ =	folt	2	0	-1	
Mór	1 ≡		5	-1	-1	
Nagyhörcsökp.	–		–	–	–	
Szabadbattyán	ny ✱ =		4	1	0	
Fregszemcse	–		–	–	–	–
Lengyel	6 ✱	folt	2	-1	-1	
Paks	4 ✱ ≡	folt	2	0	0	0
Szekszárd	5 ✱ =		2	1	1	
Árpádtető	3 ✱ ≡	3	0	-1	-2	
Mohács	–	–	–	–	–	
Pécs	4 ✱ ≡	folt	3	1	0	0
Siklós	2 ✱ =		5	2	-1	
Szigetvár	○ ≡		4	1	0	
Hudaörs	6 ✱ ≡	folt	2	0	0	
Bp. Lőrinc	7 ✱ ≡	3	1	0	0	0
Bp. Met. Int.	6 ✱	folt	3	1	0	0
Bp. Szab. hegy	6 ✱ V	8	-0	-2	-3	
Cegléd	11 ✱ =	5	1	0	0	0
Dobogókő	2 ✱ =	4	1	-2	-2	
Gödöllő	7 ✱	7	0	-1	-1	0
Királyrét	–	–	–	–	–	
Monor	7 ✱ ≡	5	2	-1	-1	
Nagykáta	12 ✱ ≡	7	1	0	-3	
Szentendre	6		2	0	-1	

1985. III. 07. 7 óráig az utolsó 24 óra adatai						
állomás	csapadék (mm)	Hó cm	max. hőmérséklet	min. hőmérséklet	rad. min.	Előző nap napos órái
Vác	7 ✱ ≡	1	2	-0	-2	
Vámosmikola	ny ✱ ≡		0	0	0	0
Baja	4 ✱ ≡	2	2	0	-1	0
Bácsalmás	7 ✱ =	2	2	0	0	
Izsák	3 ✱ =	3	2	0	0	
Kalocsa	4 ✱ =	lep.	2	0	-1	0
Kecskemét	9 ✱ ≡	9	1	0	-0	0
Kiskunfélegyháza	9 ✱	23	1	0	0	
Kiskunhalas	–	–	–	–	–	
Kunszentmiklós	7 ✱ =	2	1	0	-1	
Tiszakécske	11 ✱ =	7	3	0	0	
Balassagyarmat	10 ✱ ≡	1	2	-0	-2	
Romhány	–	–	–	–	–	
Salgótarján	–	–	–	–	–	
Eger	15 ✱ ≡	12	1	-0	-0	0
Galyatető	12 ✱ ≡	33	-1	-5	-5	
Gyöngyös	10 ✱	7	1	0	-1	
Kékestető	14 ✱ V	40	-1	-5	-6	0
Kompolt	13 ✱ =	13	0	0	0	0
Lőrinci	10 ✱ ≡	6	1	-0	-0	
Poroszló	13 ✱ ≡	11	2	-0	-1	
Jászapáti	14 ✱ ≡	10	1	0	0	
Jászberény	12 ✱ ≡	8	1	-0	-1	
Karcag	–	–	–	–	–	
Szolnok	14 ✱ ≡	10	4	0	0	0
Tiszaroff	–	–	–	–	–	
Túrkeve	12 ✱ ≈	6	2	-0	-0	0
Kistelek	–	–	–	–	–	
Makó	8 ✱	5	2	0	0	
Szeged	10 ✱ ≡	5	1	0	-0	0
Szentes	13 ✱	5	1	0	0	
Borsodnádasd	–	–	–	–	–	
Fügöd	14 ✱ =	6	1	-1	-1	
Hidasnémeti	11 ✱ =	4	4	-0	-1	
Jósvafő	9 ✱ ≡	9	2	-0	-1	0
Lillafüred	17 ✱ ≡	13	1	0	0	
Miskolc	13 ✱ ≡	7	1	0	0	0
Putnok	16 ✱ ≡	6	2	-0	-0	
Sárospatak	–	–	–	–	–	–
Szendrőlád	–	–	–	–	–	
Tokaj	13 ✱ ≡	4	2	-0	-0	
Kisvárda	13 ✱ ≈	4	2	-1	-2	0
Mátészalka	4 ✱ ≡	8	2	1	0	
Nyíregyháza	6 ✱ ≡	5	2	0	-0	0
Nyírlugos	–	–	–	–	–	
Pátyod	6 ✱	3	1	-1	-2	
Tiszabecs	4 ✱ =	2	1	1	0	
Vásárosnamény	6 ✱ ≈	5	3	-2	-2	
Záhony	9 ✱	6	2	0	0	
Berettyóújfalu	8 ✱ V	4	2	0	-0	
Debrecen	7 ✱ ≡	4	2	0	-1	0
Hajdúdorog	7 ✱ ≡	7	2	0	-1	
Hortobágy	–	–	–	–	–	
Körösszakál	8 ✱	3	4	0	0	
Polgár	12 ✱ ≡	8	1	1	0	
Békéscsaba	8 ✱ ≡	5	2	0	-0	0
Mezőhegyes	9 ✱	3	2	-0	-1	0
Orosháza	–	–	–	–	–	–
Szarvas	9 ✱ ≡	8	2	0	1	0
Szeghalom	9 ✱ ≈	4	3	1	0	

KIADJA: ORSZÁGOS METEOROLÓGIAI SZOLGÁLAT
Készíti: Központi Előrejelző Intézet Analízis- és Rövidtávú Prognózis Központja – T.: 273-018
Megjelenik naponként
Évi előfizetési díja: 1760.- Ft. – Megrendelhető: 1024 Budapest, II., Kitaibel Pál u. 1. – T.: 353-500
Kiadásért felel: az OMSZ elnöke – Szerkesztésért felel: a KEI igazgatója

Jelmagyarázat a havi mellékletben

IDŐJÁRÁSI NAPIJELENTÉS

ЕЖЕДНЕВНЫЙ МЕТЕОРОЛОГИЧЕСКИЙ БЮЛЛЕТЕНЬ · DAILY WEATHER REPORT
BULLETIN QUOTIDIEN DE TEMPS · TÄGLICHER WETTERBERICHT

98. évfolyam 070. szám + Budapest + 1985. március 11. hétfő

Az időjárási helyzet és a várható időjárás:

Középpontjával az Appenninek térsége fölött nagy kiterjedésü és nedvességtartalmú, alacsony nyomású légörvény helyezkedik el. A nagyon lassan mozgó, alig változó helyzetü légörvény Közép- és Dél-Európa nagy részén csapadékos időjárást okoz. Délen főként eső, északon viszont - a magasabb légrétegek erőteljes lehülése miatt - hó esik. Az ismétlődő csapadék miatt Közép-Európa szerte hüvös, hideg késő télies időjárás uralkodik. Az emlitett légörvény nagyon lassan halad kelet, északkelet felé, emiatt a Kárpát-medencében csak lassan és kis mértékben változik az időjárás.

Vasárnap Magyarország nyugati, északnyugati vidékén általában 3, 5 órán át sütött a nap, másutt borult maradt az ég. A hőmérséklet csúcsértéke nyugaton, északnyugaton általában 4, 7 fok között, másutt csupán 1, 4 fok között alakult. Hétfő reggelig az ország nagy részén néhány mm, az Alföld déli felén 5, 10 mm, néhol 15 mm körüli csapadék hullott. A hőmérséklet hajnalban általában 0 fok körül, északkeleten -1, -4 fok között volt. Hétfőn délelőtt folytatódott a borult, párás, csapadékos időjárás. Legtöbb helyen hó, néhol havas eső, eső hullott. A hőmérséklet 11 órakor -1, +2 fok között volt.

Ma 12 órakor Budapesten a hőmérséklet +1 fok, a tengerszintre átszámitott légnyomás 1030 mbar, alig változik.

Várható időjárás kedd estig:

Az ország legnagyobb részén borult, erősen párás, helyenként ködös idő várható, holnapra megszünő gyenge havazással, néhol havas esővel. Keleten hosszabb időszakra csökken a felhőzet, ott csapadék nem lesz. Az északkeleti, keleti szél mérsékelt marad.
A várható legalacsonyabb éjszakai hőmérséklet a kevésbé felhős helyeken -5 fok körül, másutt 0 fok körül,
legmagasabb nappali hőmérséklet kedden +3, +8 fok között valószinü.

H. Bóna Márta - Pálóczi Györgyi s.k.

TÁVOLABBI KILÁTÁSOK SZERDÁTÓL-SZOMBATIG:

Eleinte gyengén felhős, párás idő várható, majd megnövekszik a felhőzet, s havas esőre, havazásra lehet számitani.
A legalacsonyabb hajnali hőmérséklet eleinte -5, 0, később -3, +2 fok között várható. Legmagasabb nappali hőmérséklet +2, +7 fok között lesz.
Jelentős mennyiségü /legalább 5 mm napi/ csapadék az ország területének 40 százalékán várható.

KÖZÉPTÁVÚ ELŐREJELZŐ CSOPORT

A hőmérséklet napi középértéke és eltérése a sokévi átlagtól /Budapest belterületén/:
1985. III. 10. 1,4°C -3,1°C

1871 óta ezen a napon Budapesten előfordult

legmagasabb hőmérséklet: 20,6°C /1961/,
legalacsonyabb hőmérséklet: -10,2°C /1895/.

85.164.

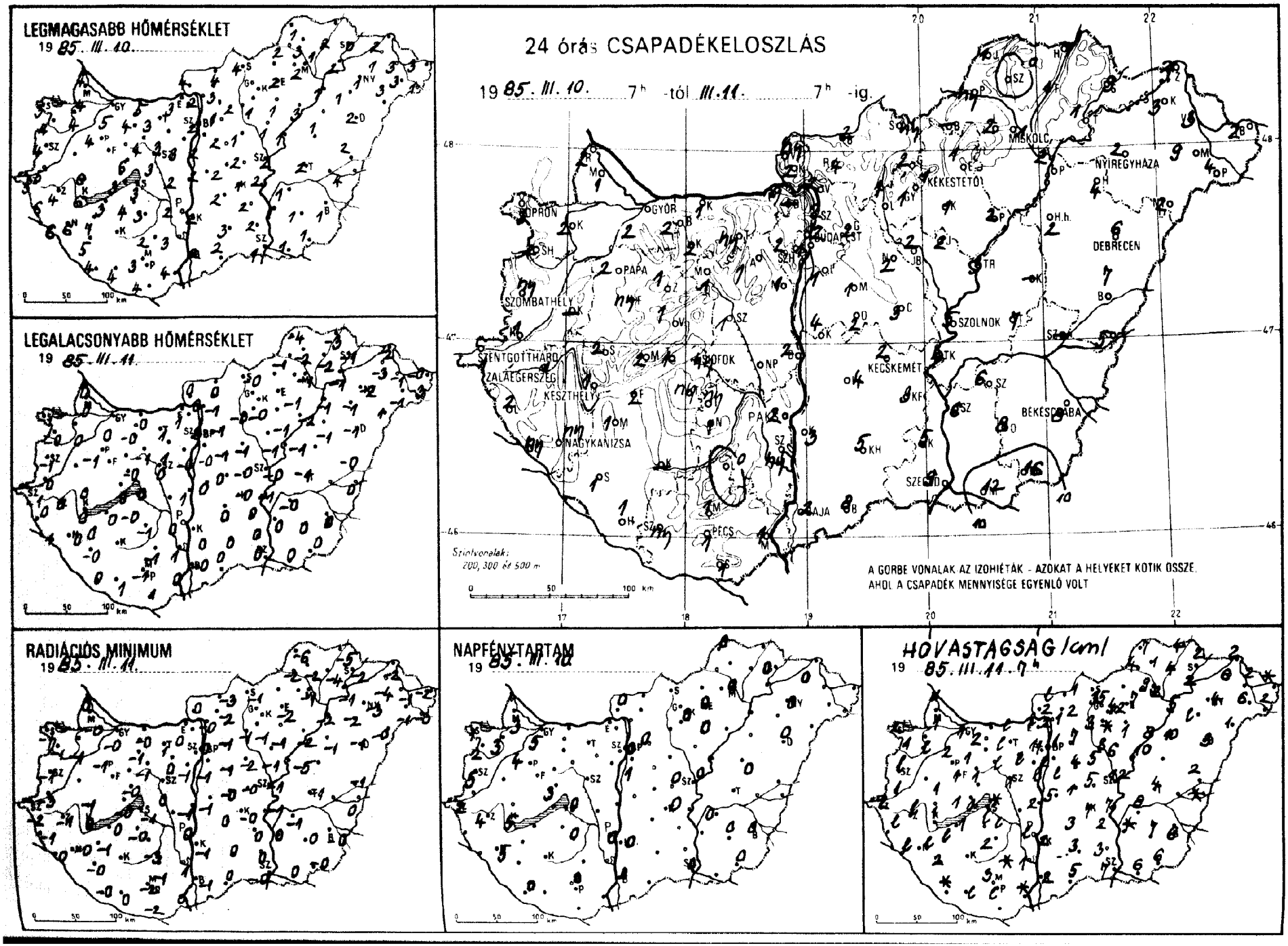
LEGMAGASABB HŐMÉRSÉKLET
19 85. III. 10.
LEGALACSONYABB HŐMÉRSÉKLET
19 85. III. 11.
24 órás CSAPADÉKELOSZLÁS
19 85. III. 10. 7h -tól III. 11. 7h -ig.
MISKOLC
NYÍREGYHÁZA
KEKESTETŐ
SOPRON
GYŐR
BUDAPEST
DEBRECEN
SZOMBATHELY
PAPA
SZOLNOK
SZENTGOTTHÁRD
ZALAEGERSZEG
KESZTHELY
SIÓFOK
KECSKEMÉT
BÉKÉSCSABA
NAGYKANIZSA
PÉCS
Szintvonalak:
200, 300 és 500 m
A GÖRBE VONALAK AZ IZOHIÉTÁK - AZOKAT A HELYEKET KÖTIK ÖSSZE,
AHOL A CSAPADÉK MENNYISÉGE EGYENLŐ VOLT
RADIÁCIÓS MINIMUM
19 85. III. 11.
NAPFÉNYTARTAM
19 85. III. 10.
HÓVASTAGSÁG /cm/
19 85. III. 11. 7h

1985.III.07 7h-ig az utolsó 24 óra adatai						
állomás	csapadék (mm)	Hó cm	max. hőmérséklet	min. hőmérséklet	rad. min.	Előző nap napos órái
ür	2 ✱		5	0	-0	5
puvár	2 ✱ =	lep.	4	0	-1	3
onmagyaróvár	1 ✱	1	4	0	-0	3
ka	2 ✱ =	1	4	0	0	
pron	3 ✱ =	2	3	-1	-1	1
pronhorpács	2 ✱ =	1	4	-0	-1	2
d	-	-	-	-	-	
rmend	1 ✱	1	5	-0	-3	
ntgotthárd	1 ✱ =	2	5	-1	-2	2
mbathely	ny ✱ ≡	lep.	4	-1	-1	5
tt	2 ✱ =	lep.	6	0	-1	
lenye	ny ✱	lep.	6	1	0	
gykanizsa	ny ✱ ⊔	lep.	6	0	-0	5
egerszeg	1 ✱ =	lep.	4	0	-1	4
rkasgyepű	ny ✱	1	4	-1	-1	
szthely	1 ✱ ⊔	1	6	0	0	5
mcshely	2 ✱ =	1	3	-1	-2	3
pa	2 ✱ =	2	4	-1	-1	4
meg	2 ✱ =	1	6	0	-1	
hány	1 ✱ =	1	3	0	-0	
szprém	1 ✱ ≡	1	6	-0	-0	
s	1 ✱ =	1	2	-1	-1	
nyód	2 ✱	1	3	0	0	
mokszt. györgy	1 ✱ =	folt	4	0	-0	0
posvár	-		-	-	-	
rcali	1 ✱ =	lep.	7	0	-1	
fok	ny ✱ =	folt	3	0	-1	0
mogyszob	1 ✱	2	5	-0	-0	
o	ny ✱	lep.	4	-0	-0	
bolna	2 ✱	2	6	-0	-1	
ztergom	ny ✱ =	lep.	3	1	0	
ber	2 ✱ ≡	lep.	4	-0	-1	
marom	1 ✱	lep.	5	0	-0	
tabánya	ny ✱		3	1	1	
csutdoboz	1 ✱ ≡	lep.	3	1	0	
naujváros	2 ✱	2	2	1	-1	
rtonvásár	1 ✱	lep.	3	-0	-1	
or	1 ✱ ≡	lep.	4	-1	-1	
gyhorcsökp.	-	-	-	-	-	
hadbattyán	1 ✱ =	1	3	0	0	
gszemcse	ny ✱ ≡	lep.	3	-1	-3	0
ngyel	. =	folt	2	-1	-1	
ks	2 ✱ =	lep.	2	0	0	0
ékazárd	ny ✱ =	1	3	1	1	
padtető	1 ✱ ≡	3	-0	-2	-2	
hács	1 ✱ =	folt	4	0	0	
cs	1 ✱ =	lep.	3	-1	-2	0
klós	1 ✱ =		4	1	-2	
getvár	ny ✱ ≡	lep.	4	1	0	
daörs	1 ✱ =	2	3	1	-0	
. Lőrinc	1 ✱ =	lep.	2	-0	-1	1
. Met. Int.	2 ✱	1	2	0	0	0
. Szab. hegy	2 ✱ ≡	11	-1	-2	-2	
gléd	3 ✱ =	5	2	-0	-0	0
bogókő	-	-	-	-	-	
ddöllő	2 ✱ =	7	1	-1	-1	0
rályrét	2 ✱ ≡	2	2	-1	-1	
nor	1 ✱ ≡	4	2	-1	-1	
gykáta	2 ✱ =	5	1	-1	-2	
entendre	2 ✱ =	2	2	0	0	

1985.III.07 7h-ig az utolsó 24 óra adatai						
állomás	csapadék (mm)	Hó cm	max. hőmérséklet	min. hőmérséklet	rad. min.	Előző nap napos órái
Vác	2 ✱ ≡	1	2	0	-0	
Vámosmikola	ny ✱ =	lep.	4	0	0	0
Baja	2 ✱ =	2	2	-0	-1	0
Bácsalmás	8 ✱	5	2	0	0	.
Izsák	4 ✱ =	3	2	0	0	
Kalocsa	3 ✱ =	2	2	0	-1	0
Kecskemét	2 ✱ =	7	1	-0	-0	0
Kiskunfélegyháza	3 ✱	2	2	0	0	
Kiskunhalas	5 ✱ =	3	3	0	0	
Kunszentmiklós	4 ✱ =	5	2	0	-1	
Tiszakécske	4 ✱ =	7	2	-1	-1	
Balassagyarmat	2 ✱ =	1	4	0	-3	
Romhány	4 ✱	2	3	-1	-2	
Salgótarján	ny ✱		4	-0	-1	
Eger	1 ✱ ≈	7	2	-1	-2	0
Galyatető	2 ✱ ∨	35	-4	-5	-5	
Gyöngyös	1 ✱	folt	1	-0	-1	
Kékestető	1 ✱ ∨	42	-4	-5	-5	0
Kompolt	1 ✱	1	1	-1	-1	0
Lőrinci	1 ✱ =	3	2	-0	-1	
Poroszló	2 =	8	3	-2	-2	
Jászapáti	2 ✱ =	6	1	-1	-1	
Jászberény	2 ✱ ≈	8	1	-1	-2	
Karcag	-	-	-	-	-	
Szolnok	5 ✱ ≡	12	2	-0	-1	0
Tiszaroff	3 ✱ =	10	1	-1	-5	
Túrkeve	7 ✱ =	4	2	-1	-1	0
Kistelek	5 ✱ =	3	2	0	0	
Makó	12 ✱ =	6	1	0	0	
Szeged	9 ✱ ≡	7	1	0	-0	0
Szentes	6 ✱	folt	1	0	0	
Borsodnádasd	-	-	-	-	-	
Fügöd	1 ✱ =	4	1	-2	-4	
Hidasnémeti	1 ✱ =	4	2	-3	-5	
Jósvafő	1 ✱ ≈	7	1	-4	-6	0
Lillafüred	2 ✱ ≈	9	1	-1	-2	
Miskolc	1 ✱ =	2	2	-1	-1	0
Putnok	ny ✱ ≈	4	2	-1	-2	
Sárospatak	9 ✱ =	2	0	-1	-2	0
Szendrőlád	. =	1	3	-2	-2	
Tokaj	1 ✱	2	2	-1	-1	
Kisvárda	3 ✱ =	6	1	-3	-4	0
Mátészalka	9 ✱ ≈	6	3	-1	-1	
Nyíregyháza	2 ✱ =	4	1	-2	-3	0
Nyírlugos	2 ✱ ≈	1	3	1	-0	
Pátyod	4 ✱ ≈	2	1	-3	-3	
Tiszabecs	2 ✱ ≈	folt	3	-0	-2	
Vásárosnaméný	3 ✱ ≈	2	3	-1	-1	
Záhony	2 ✱ =	2	2	-2	-2	
Berettyóújfalu	7 ✱ =	2	2	-0	-1	
Debrecen	6 ✱ ≈	3	2	-1	-1	0
Hajdúdorog	4 ✱	lep.	1	-1	-2	
Hortobágy	2 ✱	10	1	-1	-1	
Körösszakál	5 ✱	folt	4	0	0	
Polgár	2 ✱	5	1	-1	-2	
Békéscsaba	8 ✱ ≡	6	1	0	-0	0
Mezőhegyes	16 ✱ ≈	6	1	0	-0	0
Orosháza	8 ✱ ≈	7	1	0	0	0
Szarvas	6 ✱ ≈	8	1	-0	-1	0
Szeghalom	-	-	-	-	-	

KIADJA: ORSZÁGOS METEOROLÓGIAI SZOLGÁLAT
Készíti: Központi Előrejelző Intézet Analízis- és Rövidtávú Prognózis Központja – T.: 273-018
Megjelenik naponként
Évi előfizetési díja: [illegible] Ft. – Megrendelhető: 1024 Budapest, II., Kitaibel Pál u. 1. – T.: 353-500
Kiadásért felel: az OMSZ elnöke – Szerkesztésért felel: a KEI igazgatója

Jelmagyarázat a havi mellékletben

IDŐJÁRÁSI NAPIJELENTÉS

ЕЖЕДНЕВНЫЙ МЕТЕОРОЛОГИЧЕСКИЙ БЮЛЛЕТЕНЬ · DAILY WEATHER REPORT
BULLETIN QUOTIDIEN DE TEMPS · TÄGLICHER WETTERBERICHT

98. évfolyam 071. szám. + Budapest + 1985. március 12. kedd

Az időjárási helyzet és a várható időjárás:

Nyugat-keleti irányban az Atlanti-óceántól Európán, az Ural-hegységen és Szibérián át egészen a csendes óceánig több ezer km hosszú leszálló légmozgású zóna található. Ez a zóna Európa felett az 50-55. szélességi körök mentén húzódik. Tőle délre és északra egyaránt mozgalmas, gyakran csapadékos az idő kontinensünkön. A Kárpát-medence nagyobb részének időjárását ez a leszálló légmozgású zóna alakitja, mig délnyugati vidékein a Földközi-tenger felett örvénylő ciklon hatása érvényesül. Várható, hogy a már emlitett, több ezer km hosszú leszálló mozgású zóna a következő napokban kb. Nyugat- és Közép-Európa felett kettészakad, ezáltal ezen a területen is változékonyabbra fordul az időjárás.

Magyarországon hétfőn túlnyomóan borult idő volt, főleg a Dunántúlról jelentettek havazást, havas esőt, esőt. A lehullott csapadék mennyisége általában csapadéknyom és 12 mm között volt, Káldról 21 mm-t is jelentettek. A keleti országrészen délután átmenetileg 1-7 órára kisütött a nap. A legmagasabb nappali hőmérséklet a keleti országrészben +3, +7 fok között, másutt 0, +3 fok között volt. A legalacsonyabb éjszakai hőmérséklet: +1 és -6 fok között alakult. Kedden délelőtt a nyugati megyékben jobbára borult volt az ég, egy-két helyen még megmaradt a köd. Az ország északi és keleti vidékein felszakadozott a felhőzet. A hőmérséklet 11 órakor a naposabb helyeken +4, +6 fok között, másutt 0, +3 fok között volt.

Ma 12 órakor Budapesten a hőmérséklet 4 fok, a tengerszintre átszámitott légnyomás 1031 mbar, nem változik.

Várható időjárás szerda estig:

Csökken a felhőzet.
Szerdán már mindenütt várható legalább néhány órás napsütés.
Csapadékra nem kell számitani.
Éjszaka többfelé lesz köd, amely napközben lassan megszünik.
Kedden még többfelé élénk keleties szél várható.
Szerdára legyengül a légmozgás.
Várható legalacsonyabb éjszakai hőmérséklet 0, -5 fokig csökken, legmagasabb nappali hőmérséklet szerdán napközben 5, 10 fokig emelkedik.

Pálmási Judit s.k.

A hőmérséklet napi középértéke és eltérése a sokévi átlagtól /Budapest belterületén/:

1985. III. 11.	1,8°C	-2,4°C

1871 óta ezen a napon Budapesten előfordult

legmagasabb hőmérséklet:	19,9°C /1975/,
legalacsonyabb hőmérséklet:	-12,0°C /1886/.

85.165.

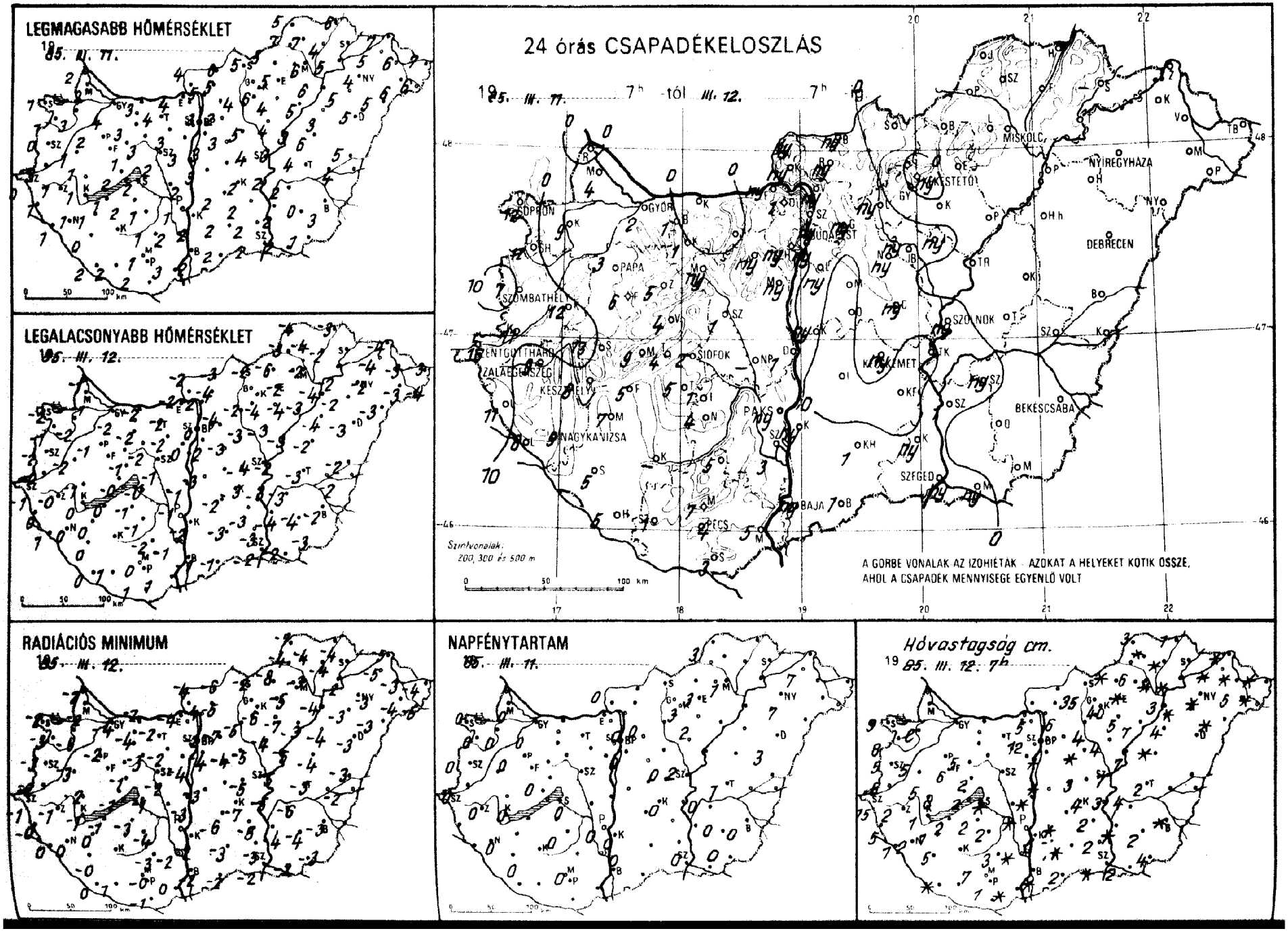
LEGMAGASABB HŐMÉRSÉKLET
19 85. III. 11.
LEGALACSONYABB HŐMÉRSÉKLET
19 85. III. 12.
RADIÁCIÓS MINIMUM
19 85. III. 12.
24 órás CSAPADÉKELOSZLÁS
19 85. III. 11. 7h -tól III. 12. 7h -ig
SOPRON
GYŐR
PAPA
SZOMBATHELY
ZENTGOTTHÁRD
ZALAEGERSZEG
KESZTHELY
NAGYKANIZSA
SIÓFOK
PAKS
PÉCS
BAJA
BUDAPEST
KECSKEMET
SZEGED
SZOLNOK
BÉKÉSCSABA
DEBRECEN
NYÍREGYHÁZA
MISKOLC
KÉKESTETŐ
Szintvonalak: 200, 300 és 500 m
A GÖRBE VONALAK AZ IZOHIÉTÁK - AZOKAT A HELYEKET KÖTIK ÖSSZE, AHOL A CSAPADÉK MENNYISÉGE EGYENLŐ VOLT
NAPFÉNYTARTAM
19 85. III. 11.
Hóvastagság cm.
19 85. III. 12. 7h

85. III. 07 h-ig az utolsó 24 óra adatai						Előző nap napos órái
állomás	csapadék (mm)	Hó cm	max. hőmérséklet	min. hőmérséklet	rad. min.	
Győr	2 * ≡		4	−2	−4	0
Kapuvár	9 * ≡	lep.	3	−2	−6	0
Mosonmagyaróvár	4 * ␣		3	−1	−2	0
Rajka	.		2	−1	−2	
Sopron	12 * ≡	9	1	−2	−2	0
Sopronhorpács	12 * ≡	8	1	−1	−3	0
Káld	12 *	5	1	−2	−3	
Kormend	11 *	6	3	−0	−2	
Szentgotthárd	16 * ≡	15	0	−1	−1	0
Szombathely	7 * =	5	0	−2	−3	0
Lenti	11 *	5	1	0	−0	
Letenye	8 * =	1	1	1	0	
Nagykanizsa	9 * =	2	1	0	0	0
Zalaegerszeg	9 * =	2	1	−0	−1	0
Farkasgyepű	6 *	6	1	−2	−5	
Keszthely	8 * =	1	1	0	−1	0
Mencshely	9 * ≡	8	0	−3	−5	0
Pápa	3 * ≡		2	−1	−2	0
Sümeg	13 *	5	1	−1	−2	
Tihany	4 *	2	2	−0	−1	
Veszprém	4 *	2	1	−1	−1	
Zirc	5 * ≡	5	0	−3	−5	
Tonyód	5 *	2	1	0	−1	
Homokszt. györgy	5 * =	folt	2	0	0	0
Kaposvár	–	–	–	–	–	
Marcali	7 * =	1	1	0	0	
Siófok	2 * ␣	folt	2	−0	−1	0
Somogyszob	5 *	5	0	0	−0	
Tab	5 * =	2	2	−1	−3	
Bábolna	1 * ≡		3	−2	−3	
Esztergom	ny * ␣		4	−2	−4	
Kisbér	1 ≡		3	−2	−4	
Komárom	. =		3	−2	−2	
Tatabánya	. ␣		4	−2	−2	
Alcsutdoboz	ny * ␣		3	−2	−2	
Dunaújváros	1 *	folt	2	−1	−3	
Martonvásár	ny * ␣		3	−0	−4	
Mór	ny *		3	−2	−3	
Nagyhörcsökp.	–		–	–	–	
Szabadbattyán	1 * =		2	−1	−2	
Tegyszemcse	1 * =	lep.	1	−1	−4	0
Lengyel	5 * =	3	1	−2	−3	
Paks	ny * =	folt	1	−1	−1	0
Szekszárd	3 * =	folt	2	−1	−2	
Árpádtető	7 * =	7	−1	−1	−2	
Mohács	5 *	folt	3	1	0	
Pécs	4 * =	1	1	0	−0	0
Siklós	3 *		2	1	−1	
Szigetvár	1 * ≡		2	1	1	
Budaörs	ny * ␣		4	−3	−6	
Bp. Lőrinc	ny *	folt	3	−2	−4	0
Bp. Met. Int.	ny ␣		3	0	−2	0
Bp. Szab. hegy	ny * ≡	12	−0	−2	−3	
Cegléd	ny * =	3	4	−4	−5	0
Dohogókő	1 *	5	−1	−3	−3	
Gödöllő	ny * ≡	6	2	−4	−7	0
Királyrét	ny * V		3	−4	−5	
Monor	. =	1	3	−3	−4	
Nagykáta	ny * ␣	folt	5	−3	−5	
Szentendre	ny * .		4	−2	−2	

8|9. III. 07 h-ig az utolsó 24 óra adatai						Előző nap napos órái
állomás	csapadék (mm)	Hó cm	max. hőmérséklet	min. hőmérséklet	rad. min.	
Vác	ny * V		5	−2	−4	
Vámosmikola	ny * .		4	−2	−4	0
Baja	ny * =	folt	2	−1	−2	0
Bácsalmás	1 * =	2	2	−1	−2	
Izsák	.	folt	2	−2	−6	
Kalocsa	ny * ␣	lep.	2	−2	−2	0
Kecskemét	ny * V	4	2	−3	−7	0
Kiskunfélegyháza	. =	2	2	−3	−5	
Kiskunhalas	1 * ≡	folt	2	−3	−3	
Kunszentmiklós	ny * ␣	folt	3	−3	−3	
Tiszakécske	. ␣	3	2	−3	−5	
Balassagyarmat	ny * =		6	−3	−6	
Romhány	ny * V		5	−4	−5	
Salgótarján	. ␣		5	−2	−2	
Eger	. ≡	folt	5	−2	−5	3
Galyatető	.	35	−1	−5	−5	
Gyöngyös	. ␣		6	−2	−6	
Kékestető	ny ≡ V	40	−1	−4	−5	3
Kompolt	.	5	4	−4	−7	2
Lőrinci	ny * ≡		4	−4	−5	
Poroszló	. –	folt	5	−3	−3	
Jászapáti	ny *	4	4	−3	−4	
Jászberény	ny *	4	3	−4	−5	
Karcag	. –	folt	6	−2	−4	
Szolnok	ny * =	7	3	−2	−5	2
Tiszaroff	. =	7	3	−3	−5	
Túrkeve	. =	2	4	−3	−3	1
Kistelek	ny * =	2	2	−3	−3	
Makó	ny * ≡	2	2	−2	−2	
Szeged	ny * ≡	folt	2	−2	−2	0
Szentes	1 * ≡	folt	2	−4	−4	
Borsodnádasd	. ␣	folt	5	−6	−8	
Füged	. =	folt	4	−2	−4	
Hidasnémeti	. =	1	6	−3	−4	
Jósvafő	. V	3	5	−4	−7	0
Lillafüred	. ≡	6	4	−3	−4	
Miskolc	. ␣	folt	6	−2	−3	1
Putnok	. ␣		7	−3	−4	
Sárospatak	–		–	–	–	–
Szendrőlád	. ␣	folt	7	−4	−4	
Tokaj	.	folt	5	−2	−2	
Kisvárda	. =	folt	5	−4	−5	7
Mátészalka	.	5	6	−3	−4	
Nyíregyháza	.	folt	4	−2	−3	7
Nyírlugos	.	folt	5	−3	−3	
Pátyod	. ␣	folt	6	−4	−5	
Tiszabecs	. =	folt	7	−3	−4	
Vásárosnamény	.	folt	6	−3	−3	
Záhony	.	folt	7	−4	−5	
Berettyóújfalu	. ≡		5	−2	−3	
Debrecen	. ≡		5	−3	−3	3
Hajdúdorog	.	folt	5	−2	−3	
Hortobágy	. ␣	4	3	−4	−4	
Körösszakál	.		4	−2	−2	
Polgár	. =	3	6	−4	−4	
Békéscsaba	. V	folt	3	−2	−3	0
Mezőhegyes	. ≡	4	1	−3	−3	0
Orosháza	. ≡	2	0	−4	−4	0
Szarvas	ny * ≡	4	2	−3	−6	0
Szeghalom						

KIADJA: ORSZÁGOS METEOROLÓGIAI SZOLGÁLAT
Készíti: Központi Előrejelző Intézet Analízis- és Rövidtávú Prognózis Központja – T.: 273-018
Megjelenik naponként
Évi előfizetési díja: 1760.- Ft. – Megrendelhető: 1024 Budapest, II., Kitaibel Pál u. 1. – T.: 353-500
Kiadásért felel: az OMSZ elnöke – Szerkesztésért felel: a KEI igazgatója

Jelmagyarázat a havi mellékletben

IDŐJÁRÁSI NAPIJELENTÉS

ЕЖЕДНЕВНЫЙ МЕТЕОРОЛОГИЧЕСКИЙ БЮЛЛЕТЕНЬ · DAILY WEATHER REPORT
BULLETIN QUOTIDIEN DE TEMPS · TÄGLICHER WETTERBERICHT

98. évfolyam 072. szám + Budapest + 1985. március 13. szerda

Az időjárási helyzet és a várható időjárás:

Észak-Európa fölött nagy sebességgel követik egymást az időjárási frontok. Emiatt ott változékony, szeles az idő és gyakran hull csapadék. Jelentős csapadékot jelentenek még Olaszországból is. Az ottani esőzést a Földközi-tenger fölött lévő nagy méretű ciklon okozza. A ciklon felhőzete fölnyúlik a Balkán-félszigetre is. Az Atlanti-óceántól Franciaországon, a Német-Lengyel síkságon át a Szovjetunió déli részéig egy kb. ezer km széles magas légnyomású zóna alakult ki. Ennek hatására csöndes az idő, főként reggel jellemző a köd, nincs számottevő csapadék, és sokfelé süt a nap. A sarkvidék térségéből hideg léghullámok indultak el a szárazföld délebbi területei felé. Ezek érkezése és a hatásukra bekövetkező nagy időváltozás hazánkban valószínüleg csak péntektől lesz tapasztalható.

Kedden Magyarország északkeleti részén napos idő volt, délen és nyugaton viszont jobbára borult maradt az ég. Az ország többi részén gyengén sütött a nap. Néhol egész nap megmaradt a köd. Gyenge eső, havas eső és hószállingózás inkább csak a Dunántúlon fordult elő. A tegnap reggel 7 óráig mért csapadék mennyisége általában 1-2 mm volt. A hőmérséklet csúcsértéke kedden általában 3 és 9 fok között alakult, de ködös helyeken csak -1, +2 fokot mértek. Éjszaka főleg az Alföldön keletkezett többfelé köd. Ennek egy része még délelőtt megmaradt. A hőmérséklet éjszaka +1, -4 fokig csökkent. Ma délelőtt az ország nagy részén sütött a nap. A hőmérséklet 11 órakor 0 és +6 fok között volt.

Ma 12 órakor Budapesten a hőmérséklet 6 fok volt, a tengerszintre átszámitott légnyomás 1026 mbar, mérsékelten süllyedt.

Várható időjárás csütörtök estig:

Változóan felhős, éjszaka és reggel párás, többfelé ködös idő várható. Számottevő csapadék még nem lesz.
A változó irányú, mérsékelt szél a Dunántúlon délire fordul, és fokozatosan megélénkül.

A legalacsonyabb éjszakai hőmérséklet a nyugati országrészben: -1 és +5, a keleti vidékeken -1 és -4 fok között,
a legmagasabb nappali hőmérséklet csütörtökön általában 9 és 14 fok között, néhány tartósan ködös helyen 5 fok közelében alakul.

Bártfai Erzsébet s.k.

A hőmérséklet napi középértéke és eltérése a sokévi átlagtól /Budapest belterületén/:

1985. III. 12.	3,1°C	-0,8°C

1871 óta ezen a napon Budapesten előfordult

legmagasabb hőmérséklet:	17,4°C /1936/,
legalacsonyabb hőmérséklet:	-12,0°C /1886/.

85.166.

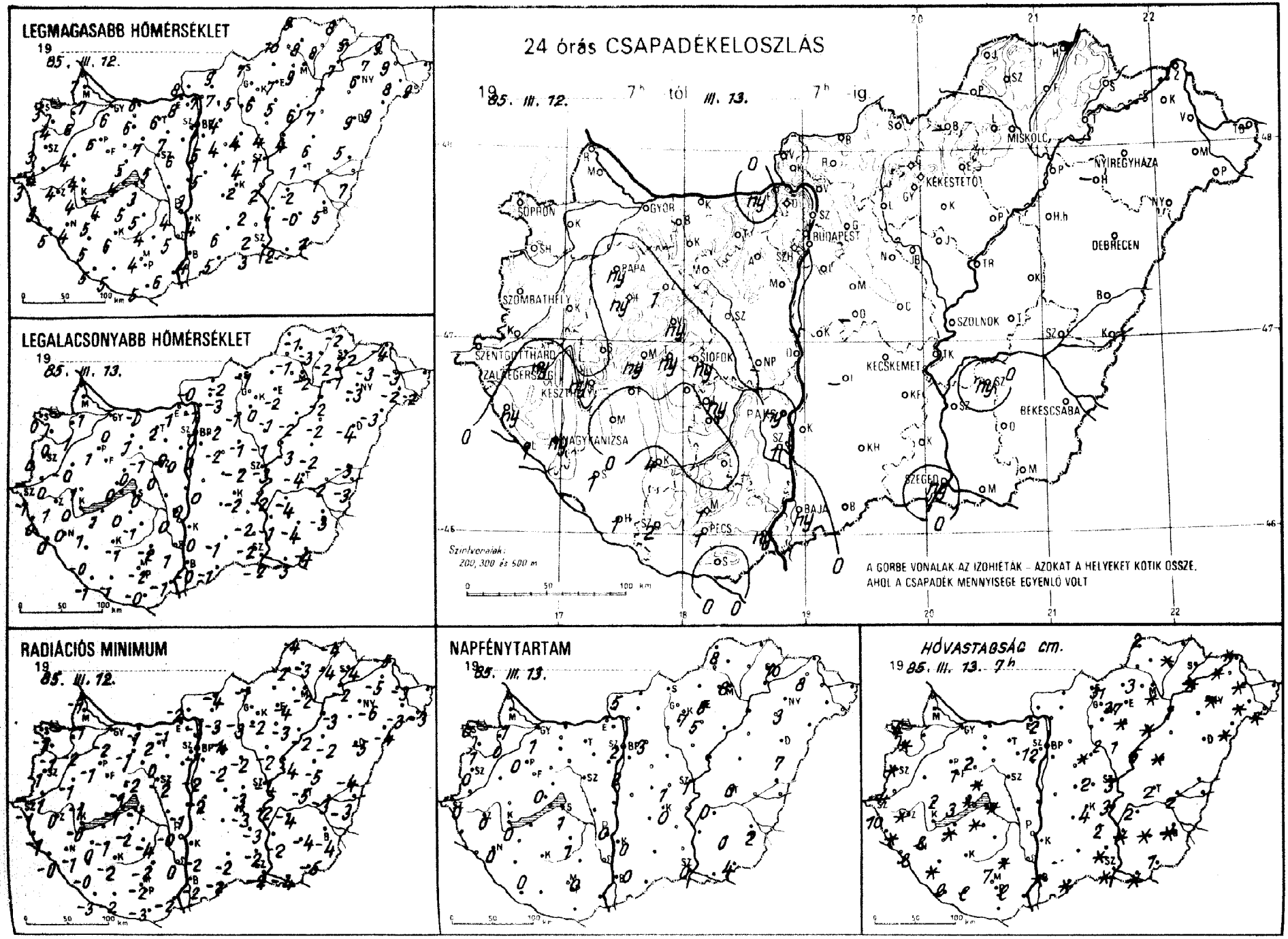
LEGMAGASABB HŐMÉRSÉKLET
19 85. III. 12.
LEGALACSONYABB HŐMÉRSÉKLET
19 85. III. 13.
24 órás CSAPADÉKELOSZLÁS
19 85. III. 12. 7h tól III. 13. 7h ig
SOPRON
GYŐR
BUDAPEST
MISKOLC
NYÍREGYHÁZA
KÉKESTETŐ
DEBRECEN
SZOMBATHELY
SZENTGOTTHÁRD
ZALAEGERSZEG
KESZTHELY
SIÓFOK
KECSKEMÉT
BÉKÉSCSABA
NAGYKANIZSA
SZEGED
BAJA
PÉCS
SZOLNOK
Szintvonalak: 200, 300 és 500 m
A GÖRBE VONALAK AZ IZOHIETÁK – AZOKAT A HELYEKET KÖTIK ÖSSZE, AHOL A CSAPADÉK MENNYISÉGE EGYENLŐ VOLT
RADIÁCIÓS MINIMUM
19 85. III. 12.
NAPFÉNYTARTAM
19 85. III. 13.
HÓVASTAGSÁG cm.
19 85. III. 13. 7h

19 07 ig az utolsó 24 óra adatai

állomás	csapadék (mm)	Hó cm	max. hőmérséklet	min. hőmérséklet	rad. min.	Előző napos órái
ór	. ≡		6	0	−2	1
puvár	. =		6	1	−2	0
sonmagyaróvár	. ⌴		7	1	−1	1
ka	.		7	1	−1	
pron	. =	4	3	0	−1	0
pronhorpács	. =	folt	4	0	−1	1
d	. =		4	−0	−1	
rmend	.	4	4	0	−1	
ntgotthárd	. =	10	3	−1	−1	0
mbathely	. =	folt	3	0	−1	0
ti	ny ✱ =	folt	5	0	−1	
enye	1 ✱	lep.	5	0	−0	
gykanizsa	ny ✱ =	lep.	4	0	−1	0
egerszeg	ny ✱ =	folt	4	1	0	0
kasgyepű	ny ✱ y	1	5	−0	−1	
sathely	ny ✱ =		4	0	−0	0
ncshely	ny ✱	3	4	−0	−2	0
r.	ny ≡		6	1	−1	0
meg	. =	2	4	1	−1	
ény	ny ✱ =	folt	4	0	−1	
siprém	ny ✱ =	folt	5	0	−1	
	1 ✱ =	2	3	−0	−1	
nyvid	.	folt	4	1	−1	
nokszt. györgy	1 ✱ =	lep.	5	−1	−3	0
gyosvár	4		6	−1	−2	
rtali	. =		5	1	0	
lok	ny ✱ ⌴	folt	3	0	−1	1
nugyszob	1 ✱	folt	5	−0	−0	
	.	folt	5	0	−2	
bolna	.		6	2	0	
tergom	ny =		8	1	−1	
ner	. =		6	1	−1	
marom	. =		6	−0	−1	
rabánya	.		6	2	2	
ktutdoboz	. =		7	0	0	
naújvaros	.		3	0	−1	
rtonvásár	. =		6	0	−2	
r	. ≡		7	−1	−2	
gyhörcsökp.	−		−	−	−	
hadbattyán	. =		5	0	−1	
eszemcse	ny ✱		5	−1	−4	1
ngyel	.	folt	4	−2	−2	
k	ny ✱ ≡		4	0	−0	0
kszárd	1 ✱ =		5	1	0	
padtető	1 ✱	7	1	−3	−4	
hács	ny ,		6	−1	−2	
s	1 ✱ =	lep.	4	−2	−2	0
klós	.		5	−0	−3	
igetvár	2 ✱ ≡	lep.	5	−1	−2	
daörs	. ≡		6	1	−2	
. Lőrinc	. ≡		5	0	−2	2
. Met. Int.	. =		7	0	−1	2
. Szab. hegy	. =	12	4	0	−0	
gléd	. ≡	2	4	−2	−3	1
bogókő	.	2	3	−0	−1	
dolló	.		4	−2	−4	3
rályrét	. ⌴		5	−0	−2	
nor	. ≡		4	−2	−2	
gykáta	. ≡	folt	4	−1	−2	
ntendre	. =		7	0	−1	

19 07 ig az utolsó 24 óra adatai

állomás	csapadék (mm)	Hó cm	max. hőmérséklet	min. hőmérséklet	rad. min.	Előző napos órái
Vác	. ≡		7	−1	−3	
Vámosmikola	. =		8	−0	−2	5
Baja	ny ✱ =	folt	4	−0	−2	0
Bácsalmás	.	folt	5	−1	−2	
Izsák	−		−	−	−	
Kalocsa	.		4	−0	−2	0
Kecskemét	. ∀	4	2	−2	−3	0
Kiskunfélegyháza	. ≡	2	2	−2	−3	
Kiskunhalas	. ⌴		6	−1	−2	
Kunszentmiklós	. ⌴		5	−0	−2	
Tiszakécske	. ≡	3	2	−2	−2	
Balassagyarmat	. =		9	−2	−4	
Romhány	.		7	−3	−3	
Salgótarján	.		7	−1	−1	
Eger	. =	−	7	−2	−4	8
Galyatető	.	31	5	−2	−3	
Gyöngyös	. ⌴		6	0	−2	
Kékestető	.	37	3	−2	−4	7
Kompolt	.	folt	5	−1	−3	5
Lőrinci	. ⌴		5	−1	−3	
Poroszló	. =	folt	6	−2	−2	
Jászapáti	. =	1	4	−1	−2	
Jászberény	. =	2	3	−2	−3	
Kerecsend	. ≡	folt	6	−2	−5	
Szolnok	. ≡	3	1	−3	−4	1
Tiszaroff	. ⌴	5	4	−3	−4	
Túrkeve	. ≡	2	1	−4	−5	0
Kistelek	. ≡	folt	2	−2	−2	
Makó	. ≡	folt	2	−3	−4	
Szeged	ny ≡ ,	folt	3	−2	−2	0
Szentes	. ≡	folt	1	−1	−2	
Borsodnadasd	−	−	−	−	−	
Fügöd	. ⌴	folt	8	−2	−4	
Hidasnémeti	. =		8	−2	−4	
Jósvafő	. =	2	9	−1	−4	8
Lillafüred	.	3	7	−1	−2	
Miskolc	. ⌴	folt	9	−2	−2	8
Putnok	. ≡		10	−1	−2	
Sárospatak	. =		5	−2	−4	10
Szendrőlád	. ⌴		8	−3	−3	
Tokaj	.	folt	7	−1	−2	
Kisvárda	. =	folt	7	−3	−5	8
Mátészalka	. ⌴	folt	8	−2	−3	
Nyíregyháza	. ⌴	folt	6	−3	−6	3
Nyírlugos	. ⌴	folt	9	−3	−4	
Pátyod	. ⌴	folt	9	−2	−3	
Tiszabecs	−	−	−	−	−	
Vásárosnaményi	. ⌴	folt	9	−3	−3	
Záhony	. ≡	folt	9	−4	−5	
Berettyóújfalu	. ≡		5	−3	−4	
Debrecen	. ≡		9	−4	−5	7
Hajdúdorog	−		−	−	−	
Hortobágy	. ⌴		7	−2	−2	
Körösszakál	. ≡		7	−3	−3	
Polgár	. ≡	1	7	−2	−3	
Békéscsaba	. ∀	folt	5	−3	−4	2
Mezőhegyes	. ∀	1	2	−4	−5	4
Orosháza	. ≡	folt	−0	−4	−4	0
Szarvas	ny ≡ ,	2	−2	−4	−4	0
Szeghalom	. ≡	2	1	−2	−3	

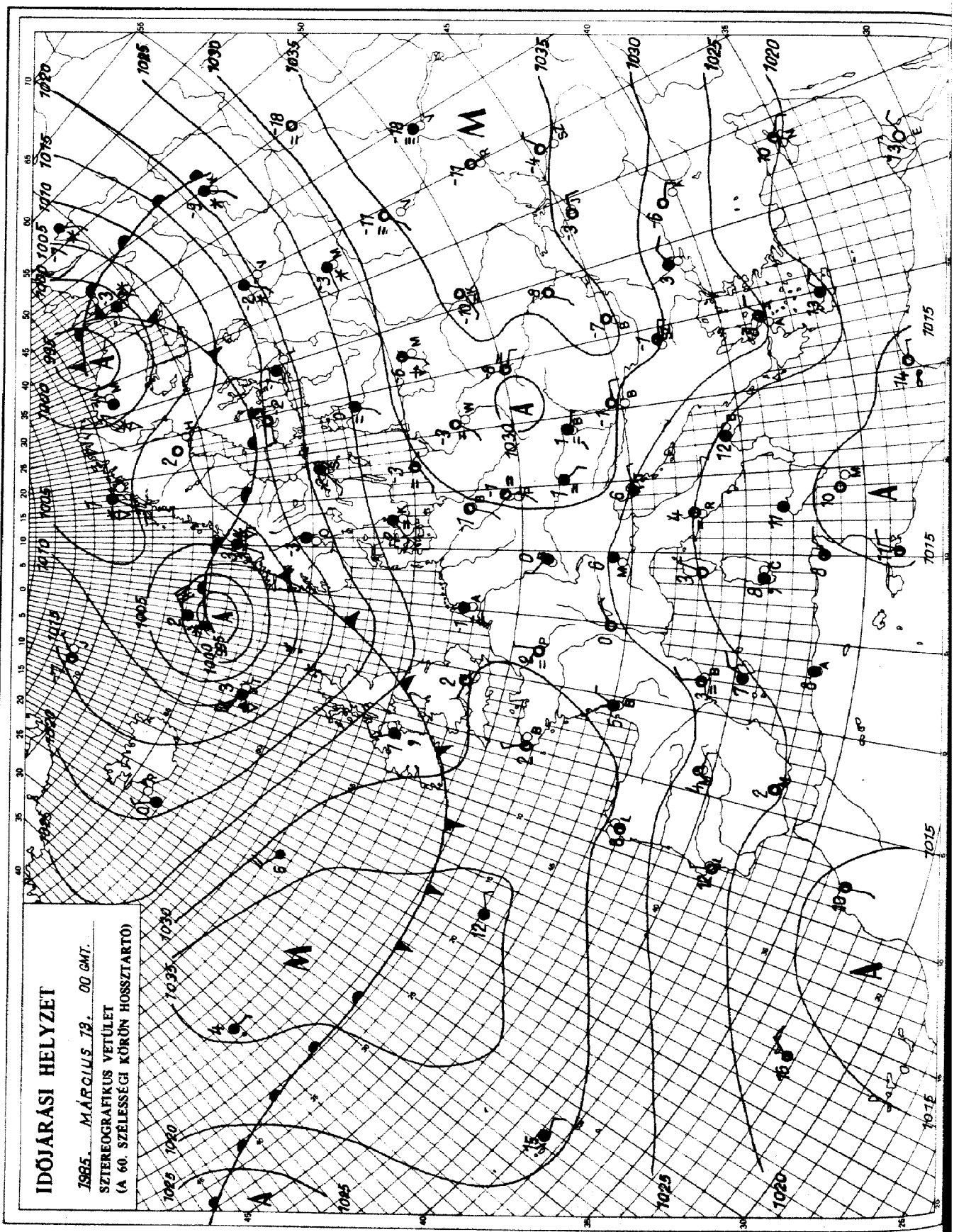

KIADJA: ORSZÁGOS METEOROLÓGIAI SZOLGÁLAT
Készíti: Központi Előrejelző Intézet Analízis- és Rövidtávú Prognózis Központja – T.: 273-018
Megjelenik naponként
Évi előfizetési díja: 1760 Ft. – Megrendelhető: 1024 Budapest, II., Kitaibel Pál u. 1. – T.: 353-500
Kiadásért felel: az OMSZ elnöke – Szerkesztésért felel: a KEI igazgatója

Jelmagyarázat a havi mellékletben

IDŐJÁRÁSI NAPIJELENTÉS

ЕЖЕДНЕВНЫЙ МЕТЕОРОЛОГИЧЕСКИЙ БЮЛЛЕТЕНЬ · DAILY WEATHER REPORT
BULLETIN QUOTIDIEN DE TEMPS · TÄGLICHER WETTERBERICHT

98. évfolyam 073. szám + Budapest + 1985. március 14. csütörtök

Az időjárási helyzet és a várható időjárás:

Középpontjával a Norvég-tenger fölött egy mérsékelt égövi ciklon örvénylik. Ennek hidegfrontja ma reggel a Helsinki -Hamburg - Brüsszel - Párizs vonal mentén húzódott. Ennek néhány száz kilométeres környezetében erősen felhős volt az ég, futó záporokat, hózáporokat jelentettek. Egy másik légörvény található a Földközi-tenger középső része fölött. Ez utóbbi elsősorban az Appennini- és a Balkán-félszigeten okozott többfelé esőt, egy-két helyen zivatart. A Kárpát-medencében péntek estig egyrészt a közelgő hidegfront, másrészt a tőlünk délre örvénylő ciklon újraéledése miatt, ismét felhősebb idő várható, és kisebb esőkre is számitani kell.

Hazánkban csütörtökön változóan felhős volt az ég, általában 3, 8 órán át sütött a nap. A hőmérséklet csúcsértéke az ország nagy részén 6 és 11 fok között alakult. Éjszaka többfelé erősen párás volt a levegő, helyenként köd képződött. A hőmérséklet hajnalban 0 és -5 fok között alakult. Csütörtök délelőtt változóan felhős volt az ég, a köd nagy része föloszlott. A hőmérséklet 11 órakor 0 és +5 fok között alakult.

Ma 12 órakor Budapesten a hőmérséklet 4 fok, a tengerszintre átszámitott légnyomás 1015 mbar, erősen süllyed.

Várható időjárás péntek estig:

Eleinte változóan, később többnyire erősen felhős lesz az ég. A késő esti, éjszakai óráktól egyre több helyütt várható eső, a hegyekben havas eső is előfordul. Éjszaka foltokban köd képződik. A kissé megélénkülő délkeleti szél pénteken a Dunántúlon északnyugatira fordul, átmenetileg erős széllökések is lesznek.
A várható legalacsonyabb éjszakai hőmérséklet -3 és +2,
legmagasabb nappali hőmérséklet pénteken 4 és 9 fok között alakul.

Bozóki István s.k.

TÁVOLABBI KILÁTÁSOK SZOMBATTÓL-KEDDIG:

Többször erősen megnövekszik a felhőzet, eső, havas eső, helyenként havazás is kialakulhat. A jövő héten megerősödik az északias szél.
A hőmérséklet átmenetileg csökken.
Legalacsonyabb hajnali hőmérséklet eleinte -1, +4, később -3, +2 fok között várható. Legmagasabb nappali hőmérséklet eleinte +5, 10, később +2, +7 fok között lesz.
Jelentős mennyiségü /legalább 5 mm napi/ csapadék az ország területének 60 százalékán várható.

KÖZÉPTÁVÚ ELŐREJELZŐ CSOPORT

A hőmérséklet napi középértéke és eltérése a sokévi átlagtól /Budapest belterületén/:
1985. III. 13. 4,7°C +0,5°C
1871 óta ezen a napon Budapesten előfordult
legmagasabb hőmérséklet: 18,3°C /1934/,
legalacsonyabb hőmérséklet: -14,5°C /1877/.

85.167.

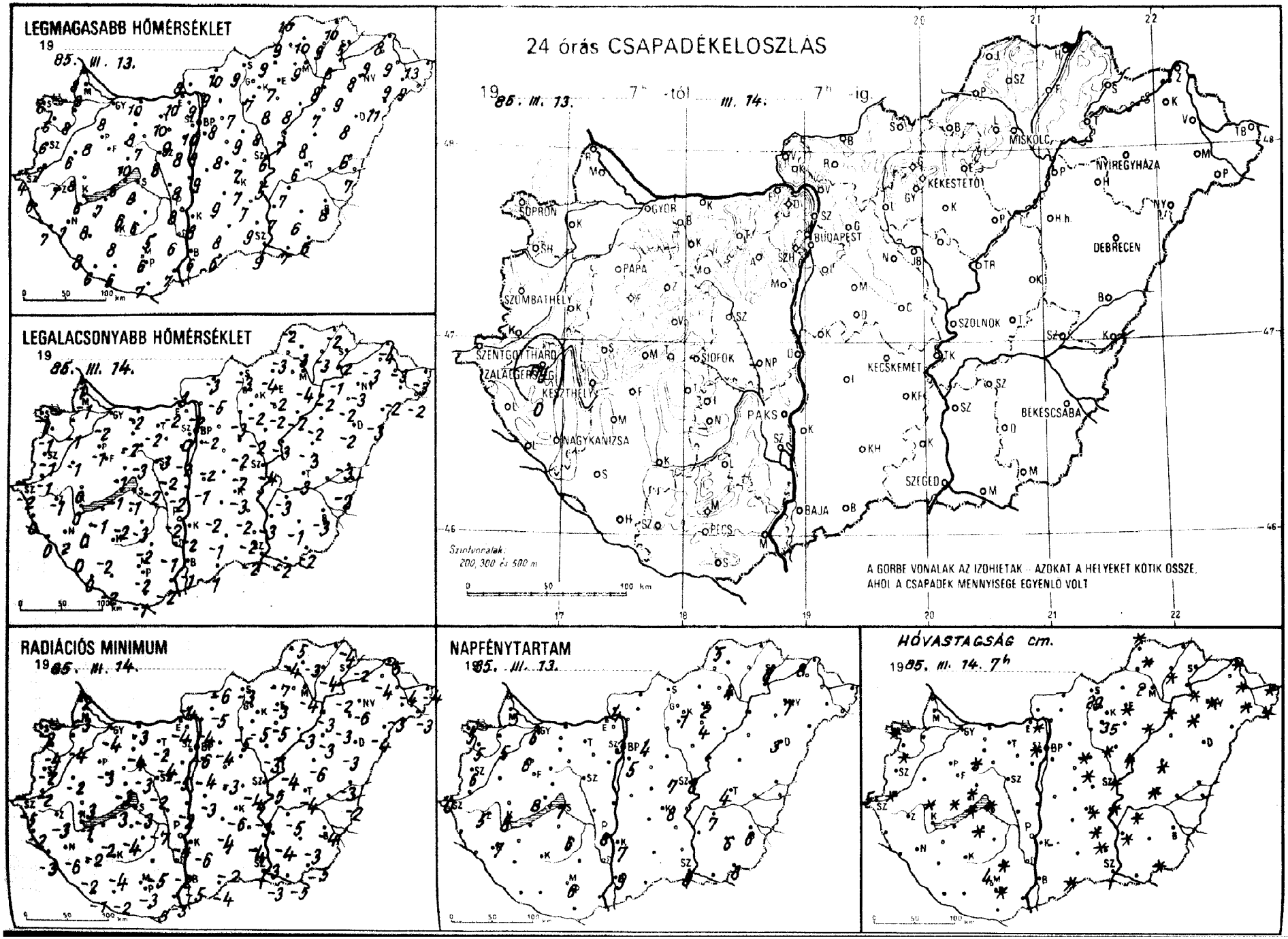
LEGMAGASABB HŐMÉRSÉKLET
19 85. III. 13.
LEGALACSONYABB HŐMÉRSÉKLET
19 85. III. 14.
24 órás CSAPADÉKELOSZLÁS
19 85. III. 13. 7h -tól III. 14. 7h -ig.
SOPRON
GYŐR
BUDAPEST
MISKOLC
NYÍREGYHÁZA
KEKESTETŐ
DEBRECEN
PAPA
SZOMBATHELY
SZOLNOK
SZENTGOTTHÁRD
ZALAEGERSZEG
KESZTHELY
SIÓFOK
PAKS
KECSKEMÉT
BÉKÉSCSABA
NAGYKANIZSA
SZEGED
BAJA
PÉCS
Szintvonalak: 200, 300 és 500 m
A GÖRBE VONALAK AZ IZOHIETÁK, AZOKAT A HELYEKET KÖTIK ÖSSZE, AHOL A CSAPADÉK MENNYISÉGE EGYENLŐ VOLT
RADIÁCIÓS MINIMUM
19 85. III. 14.
NAPFÉNYTARTAM
19 85. III. 13.
HÓVASTAGSÁG cm.
19 85. III. 14. 7h

1985. III. 14. 07 h-ig az utolsó 24 óra adatai

állomás	csapadék (mm)	Hó cm	max. hőmérséklet	min. hőmérséklet	rad. min.	Előző nap napos órái
Győr	• ⊔		8	-2	-4	6
Kapuvár	• ⊔		8	-1	-4	5
Mosonmagyaróvár	• ≡ V		8	-1	-3	5
Rajka	•		8	-1	-2	
Sopron	• =	folt	6	-1	-2	5
Sopronhorpács	• =	folt	6	-1	-4	5
Kőszeg	• =		6	-1	-2	
Körmend	•	folt	7	-1	-2	
Szentgotthárd	• =	5	4	-2	-5	0
Szombathely	• ⊔		6	-1	-2	6
Lenti	• ≡		6	-0	-2	
Letenye	• =		7	-0	-3	
Nagykanizsa	∘ ≡		7	2	0	7
Zalaegerszeg	ny * =		7	-1	-3	5
Farkasgyepű	•		6	-2	-4	
Keszthely	• ⊔		6	-0	-1	8
Meaeshely	• ⊔	folt	5	-2	-4	8
Pápa	• ⊔		8	-1	-3	6
Sümeg	• =	folt	6	-0	-3	
Tihany	• ⊔	folt	6	-1	-3	
Veszprém	• ⊔	folt	10	-1	-3	
Zirc	• ⊔	folt	5	-3	-5	
Bánd	•		7	-1	-2	
Bánokszt. György	• =		6	0	-1	5
Kaposvár	• ≡		8	-2	-4	
Marcali	•		8	0	-2	
Siófok	• ⊔	folt	8	-1	-3	7
Somogyszob	•		8	0	-2	
Tab	• ⊔	folt	6	-2	-4	
Bábolna	•		8	-2	-3	
Esztergom	• ≡		10	-2	-4	
Kisber	∘ ⊔		8	-2	-4	
Komárom	•		10	-2	-3	
Tatabánya	• ⊔		10	-2	-2	
Alcsutdoboz	• ⊔		9	-3	-4	
Dunaújváros	• ⊔		8	-2	-2	
Martonvásár	• ⊔		8	-2	-5	
Mór	• ≡		7	-3	-3	
Nagyhörcsökp.	–		–	–	–	
Szabadbattyán	• =		8	-2	-2	
Tétszemcse	• ⊔		6	-3	-7	6
Tengyel	•	folt	5	-2	-5	
Tata	∘ ⊔		8	-2	-4	8
Tétszékárd	• ⊔		6	-1	-2	
Árpádtető	• ≡	4	5	-1	-4	
Mohács	• ≡		7	-2	-3	
Pécs	• ⊔	folt	6	-2	-3	6
Siklós	• ⊔		7	-1	-5	
Szigetvár	• ≡		5	-2	-2	
Budaörs	• =		9	-2	-6	
Bp. Lőrinc	• ≡		8	-2	-4	5
Bp. Met. Int.	• =		10	0	-0	3
Bp. Szab. hegy	• ⊔	folt	6	-1	-5	
Cegléd	• =	folt	7	-2	-4	7
Dobogókő	•	folt	5	-2	-2	
Gödöllő	• ⊔		8	-2	-4	4
Királyrét	• ≡ V		8	-5	-6	
Monor	• ⊔		8	-2	-3	
Nagykáta	• ⊔	folt	9	-2	–	
Szentendre	• =		10	-2	-2	

1985. III. 14. 07 h-ig az utolsó 24 óra adatai

állomás	csapadék (mm)	Hó cm	max. hőmérséklet	min. hőmérséklet	rad. min.	Előző nap napos órái
Vác	• ≡ V		9	-2	-4	
Vámosmikola	• ⊔		9	-3	-4	4
Baja	• ⊔		6	-1	-5	9
Bácsalmás	∘	folt	6	-1	-4	
Izsák	• ⊔		9	-2	-4	
Kalocsa	• ⊔		8	-2	-6	7
Kecskemét	• ≡ V	folt	7	-3	-6	8
Kiskunfélegyháza	∘	folt	7	-2	-4	
Kiskunhalas	• ⊔		8	-1	-2	
Kunszentmiklós	• ⊔		9	-1	-3	
Tiszakécske	• ⊔	folt	5	-2	-5	
Balassagyarmat	• ≡		10	-3	-6	
Romhány	• =		9	-5	-5	
Salgótarján	• ⊔		9	-3	-3	
Eger	• =	folt	7	-2	-3	2
Galyatető	•	29	4	-2	-4	
Gyöngyös	• ⊔		7	-2	-5	
Kékestető	∘	35	4	-2	-4	1
Kompolt	• ⊔		8	-2	-5	4
Lőrinci	• ≡		7	-3	-5	
Poroszló	∘ =	folt	8	-2	-3	
Jászapáti	• ⊔		8	-2	-3	
Jászberény	• ⊔	folt	7	-3	-4	
Karcag	• ≡	folt	8	-3	-6	
Szolnok	• ≡ V	folt	6	-4	-5	8
Tiszaroff	• ≡	4	7	-3	-4	
Túrkeve	• ≡	folt	6	-3	-4	4
Kistelek	• =	folt	9	-2	-3	
Makó	• ⊔		7	-2	-5	
Szeged	• ≡ V		9	-2	-3	8
Szentes	• ⊔	folt	7	-3	-4	
Borsodnádasd	• ⊔		9	-4	-7	
Fugód	• =	folt	9	-3	-4	
Hidasnémeti	• =		10	-2	-4	
Jósvafő	• =	folt	10	-2	-5	5
Lillafured	•	2	7	-0	-3	
Miskolc	• ≡		9	-4	-4	4
Putnok	• ≡		9	-3	-4	
Sárospatak	• ≡		5	-2	-2	8
Szendrőlád	• ≡	folt	10	-3	-3	
Tokaj	∘	folt	8	-1	-2	
Kisvárda	• ⊔		9	-3	-4	8
Mátészalka	• ⊔	folt	9	-2	-3	
Nyíregyháza	• ≡	folt	8	-3	-6	7
Nyírlugos	• ≡		11	-3	-4	
Pátyod	• ⊔	folt	9	-2	-3	
Tiszabecs	• =	folt	13	-3	-4	
Vásárosnamény	• ⊔	folt	9	-3	-4	
Záhony	• ⊔	folt	8	-4	-5	
Berettyóújfalu	• ≡		6	-3	-3	
Debrecen	• ≡		8	-2	-3	3
Hajdúdorog	•	folt	9	-2	-3	
Hortobágy	• ≡		7	-2	-3	
Körösszakál	• ≡		7	-2	-2	
Polgár	• ≡	folt	8	-2	-3	
Békéscsaba	∘ ≡ V		8	-3	-4	6
Mezőhegyes	• ≡	folt	6	-2	-5	8
Orosháza	• ⊔		6	-1	-3	6
Szarvas	∘ ≡ V	folt	6	-3	-5	7
Szeghalom	–		–	–	–	

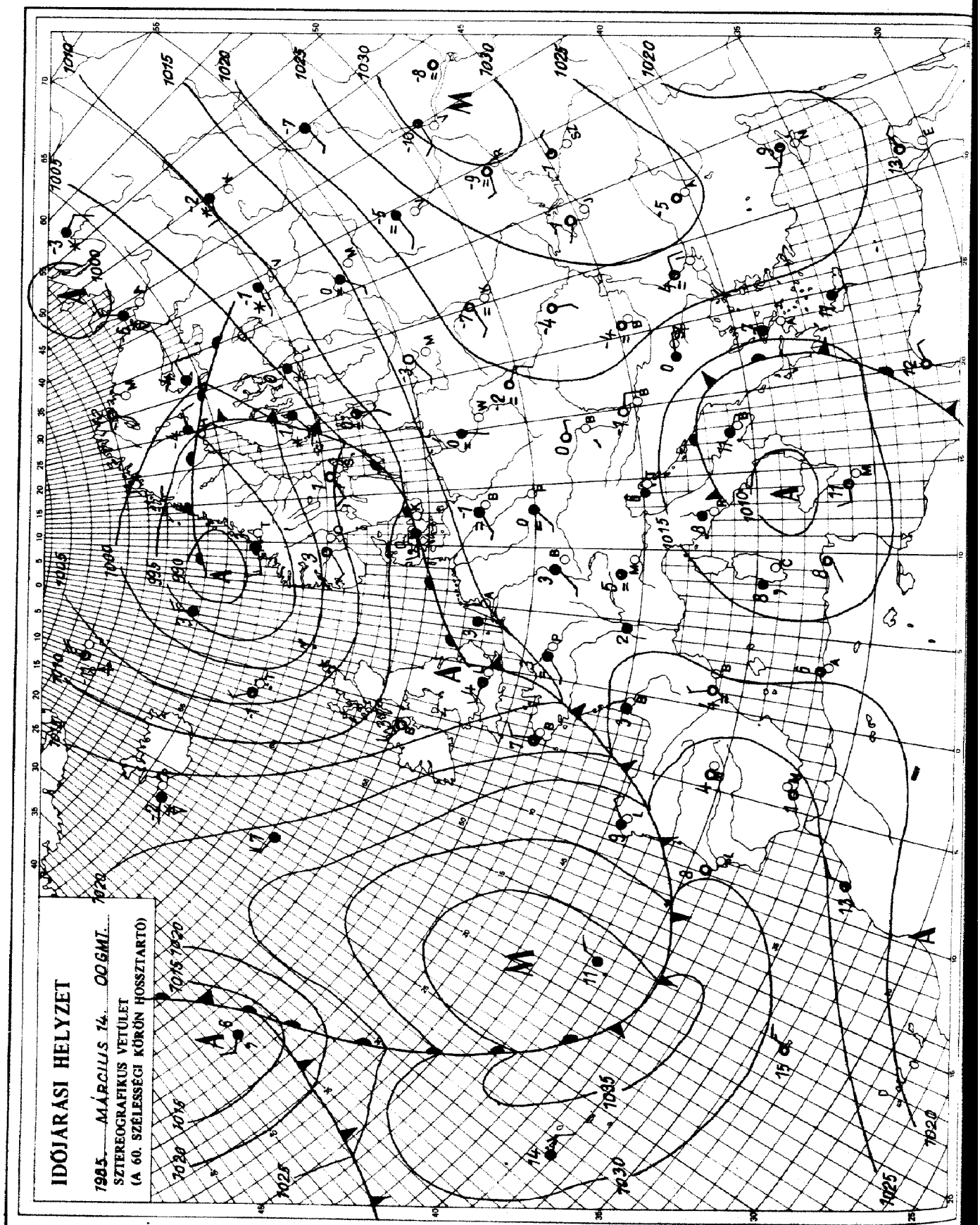

KIADJA: ORSZAGOS METEOROLOGIAI SZOLGÁLAT
Készíti: Központi Előrejelző Intézet Analízis- és Rövidtávú Prognózis Központja – T.: 273-018
Megjelenik naponként
Évi előfizetési díja: 1760.- Ft. – Megrendelhető: 1024 Budapest, II., Kitaibel Pál u. 1. – T.: 353-500
Kiadásért felel: az OMSZ elnöke – Szerkesztésért felel: a KEI igazgatója

Jelmagyarázat a havi mellékletben

IDŐJÁRÁSI NAPIJELENTÉS

ЕЖЕДНЕВНЫЙ МЕТЕОРОЛОГИЧЕСКИЙ БЮЛЛЕТЕНЬ • DAILY WEATHER REPORT
BULLETIN QUOTIDIEN DE TEMPS • TÄGLICHER WETTERBERICHT

98. évfolyam 074. szám + Budapest + 1985. március 15. péntek

Az időjárási helyzet és a várható időjárás:

Kelet-Európa felett magas légnyomású öv húzódik. A hajnali, reggeli pára és köd megszünését változóan felhős, túlnyomóan napos idő követi. A kontinens nagyobbik részén változékony az időjárás. A Botteni-öböl feletti középponttal ciklon örvénylik. Hatására a Skandináv-félszigeten, valamint a Szovjetunió északi területén gyakran havazik. Élénk északnyugati áramlattal sarki levegő sodródik Nyugat-Európán át a Földközi-tenger fölé. Az elmúlt 24 órában aktivizálódott az a mediterrán ciklon, amely pénteken a reggeli órákban az Appennini-félszigeten, továbbá az Adria mentén esőt, záport, a Kárpát-medencében és az Alpok déli vidékein esőt, havas esőt okozott.

Magyarországon csütörtökön a keleti, északkeleti megyékben változóan, másutt többnyire erősen felhős volt az ég. A köd nagy része még délelőtt feloszlott. Az esti óráktól egyre több helyütt eredt el az eső, a hegyekben helyenként havazni kezdett. A péntek reggelig lehullott csapadék mennyisége csapadéknyom és 7 mm között alakult. Csütörtökön a hőmérséklet csúcsértéke 3 és 10 fok között váltakozott, péntek hajnalre pedig -3 és +2 fokig hült le a levegő. Ma délelőtt országszerte borult, párás, nyugaton ködös idő volt. Főként a keleti országrészben fordult elő eső, esőszitálás, az Északi-középhegységben hószállingózás. A hőmérséklet 11 órakor az országban +2 és +6 fok között volt.

Ma 12 órakor Budapesten a hőmérséklet 3 fok, a tengerszintre átszámitott légnyomás 1009 mbar, alig változik.

Várható időjárás szombat estig:

Ma /pénteken/ és éjszaka folytatódik a borult, párás, ködös - főként keleten és délen gyakorta csapadékos idő. Többnyire eső, havas eső, a hegyekben hó várható.
Holnap időnként jelentősen csökken a felhőzet, átmenetileg hosszabb időre megszünik a csapadék, párás marad a levegő.
A légmozgás a Dunántúlon északnyugat felől megélénkül.

A legalacsonyabb éjszakai hőmérséklet általában 0 fok körül, északnyugaton -3 fok körül,
a legmagasabb nappali hőmérséklet szombaton 4, 9 fok között várható.

Török Dénes s.k.

A hőmérséklet napi középértéke és eltérése a sokévi átlagtól /Budapest belterületén/:

1985. III. 14.	3,3°C	-1,5°C

1871 óta ezen a napon Budapesten előfordult

legmagasabb hőmérséklet:	20,8°C /1957/,
legalacsonyabb hőmérséklet:	-9,5°C /1883/.

85.168.

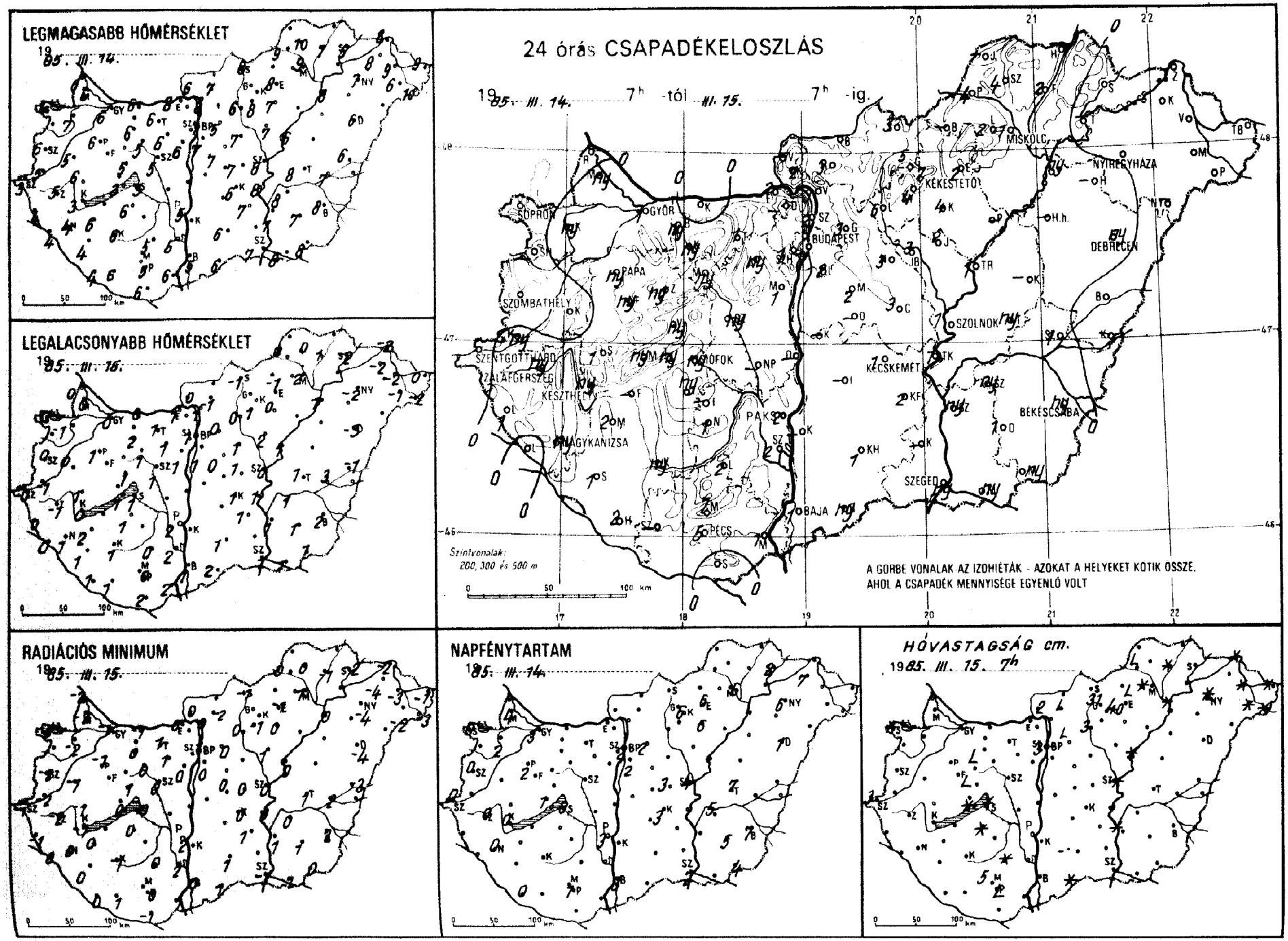
LEGMAGASABB HŐMÉRSÉKLET
1985. III. 14.
LEGALACSONYABB HŐMÉRSÉKLET
1985. III. 16.
24 órás CSAPADÉKELOSZLÁS
1985. III. 14. 7h -tól III. 15. 7h -ig.
MISKOLC
NYÍREGYHÁZA
KÉKESTETŐ
SOPRON
GYŐR
BUDAPEST
DEBRECEN
PAPA
SZOMBATHELY
SZOLNOK
SZENTGOTTHÁRD
KESZTHELY
KECSKEMÉT
MAGYKANIZSA
BÉKÉSCSABA
SZEGED
BAJA
PÉCS
Szintvonalak: 200, 300 és 500 m
A GÖRBE VONALAK AZ IZOHIÉTÁK - AZOKAT A HELYEKET KÖTIK ÖSSZE, AHOL A CSAPADÉK MENNYISÉGE EGYENLŐ VOLT
RADIÁCIÓS MINIMUM
1985. III. 15.
NAPFÉNYTARTAM
1985. III. 14.
HÓVASTAGSÁG cm.
1985. III. 15. 7h

1985. III. 15. 07 h-ig az utolsó 24 óra adatai

állomás	csapadék (mm)	Hó cm	max. hőmérséklet	min. hőmérséklet	rad. min.	Előző nap napos órái
ór	1 ≡		6	0	-1	3
guvár	ny =		7	-1	-2	2
sonmagyaróvár	ny ≡		6	0	-2	4
jka	◦ =		6	0	-2	
pron	• =	folt	4	0	-0	0
pronhorpács	-		-	-	-	-
id	• ≡		5	-0	-1	
rmend	ny		5	-1	-2	
nigotthárd	• =	3	3	0	-1	0
mbathely	• ⌴		6	-0	-2	0
nti	1 ≡		4	0	-1	
tenye	• ≡		4	0	-0	
gykanizsa	ny ≡		4	1	0	0
aegerszeg	ny ≡		5	-1	-2	0
rkasgyepű	ny ≡		4	0	-1	
szthely	ny ⌴		3	0	-1	0
ncshely	ny * = lep.		5	0	-1	1
pa	ny ≡		6	1	-1	2
meg	1 ≡		6	1	-1	
lany	ny ≡	folt	3	1	0	
szprém	ny ≡		5	1	1	
c	ny * =	lep.	4	0	-1	
nyód	-		-	-	-	
mokszt. györgy	2 ≡		4	1	0	0
posvár	ny		6	1	-1	
acali	2 ≡		6	2	0	
fok	ny =	folt	3	1	-0	0
mogyszob	1		4	1	0	
b	ny =	folt	6	1	-0	
boina	ny =		6	3	1	
ztergom	2 =		8	1	0	
sher	ny ≡		6	2	0	
márom	• ≡		6	0	-1	
tabánya	1		6	1	1	
csútdoboz	ny ≡		6	1	1	
naújváros	-		-	-	-	
tonvásár	1 ≡		6	1	0	
t	ny ≡		5	1	0	
gyhörcsökp.	-		-	-	-	
badbattyán	ny ≡		5	1	-0	
gszemcse	-		-	-	-	
rgyel	2 * =	folt	5	0	0	
ks	2 =		5	2	2	3
ékszárd	2 =		5	2	2	
padtető	7 * ≡	5	3	0	-1	
háes	1 =		6	2	1	
cs	5 * ⌴	lep.	5	0	-0	1
kós	• =		6	2	-1	
igetvár	- ≡		6	1	1	
daörs	1 ≡		6	1	0	
. Lőrinc	2 ≡		7	1	0	2
. Met. Int.	1 =		7	1	1	2
. Szab. hegy	1 * ≡	3	3	0	-2	
gléd	3 =		7	1	0	3
bogókő	-		-	-	-	
döllő	3 * ≡	lep.	5	0	0	2
lyrét	2 *	2	6	0	0	
nor	2 * ≡		7	0	-0	
gykáta	3 ≡		7	1	-	
ntendre	2 =		8	1	1	

1985. III. 15. 07 h-ig az utolsó 24 óra adatai

állomás	csapadék (mm)	Hó cm	max. hőmérséklet	min. hőmérséklet	rad. min.	Előző nap napos órái
Vác	3 * ≡		8	1	0	
Vámosmikola	-		-	-	-	
Baja	1 ≡		5	1	0	3
Bácsalmás	ny =	folt	6	2	1	
Izsák	-		-	-	-	
Kalocsa	-		-	-	-	
Kecskemét	1 =		6	1	0	3
Kiskunfélegyháza	2		7	1	1	
Kiskunhalas	1 =		6	1	1	
Kunszentmiklós	-		-	-	-	
Tiszakécske	1 * =		8	1	0	
Balassagyarmat	-		-	-	-	
Romhány	3 * ≡	lep.	7	-1	-2	
Salgótarján	3 *		8	-1	-1	
Eger	2 * ≡	lep.	8	-1	-1	6
Galyatető	5 * ≡	31	3	-3	-3	
Gyöngyös	4 * =		8	1	-1	
Kékestető	7 *	40	3	-2	-2	6
Kompolt	4		7	0	0	6
Lőrinci	6 * ≡	3	6	0	0	
Poroszló	-		-	-	-	
Jászapáti	2 =		7	2	1	
Jászberény	3 ≡		6	-0	-0	
Karcag	-		-	-	-	
Szolnok	1 *	folt	8	0	0	4
Tiszaroff	1 * =	folt	6	1	0	
Túrkeve	ny * =		8	1	1	7
Kistelek	-		-	-	-	
Makó	ny		8	1	1	
Szeged	ny =		7	1	-1	2
Szentes	ny	folt	7	1	1	
Borsodnádasd	-		-	-	-	
Füzöd	2 =	folt	7	1	-1	
Hidasnémeti	-		-	-	-	
Jósvafő	-		-	-	-	
Lillafüred	2 * ≡	folt	9	2	0	
Miskolc	1 ≡		9	2	1	6
Putnok	4 * ≡	lep.	9	0	0	
Sárospatak	• ≡		5	-2	-3	8
Szendrőlád	4 ≡		10	0	0	
Tokaj	-		-	-	-	
Kisvárda	• ⌴		8	-2	-4	7
Mátészalka	• ⌴	folt	6	-1	-2	
Nyíregyháza	• ≡	folt	7	-2	-4	6
Nyírlugos	-		-	-	-	
Pátyod	• ≡	folt	10	-2	-3	
Tiszabecs	• =	folt	9	0	-1	
Vásárosnamény	• ⌴	folt	9	-2	-3	
Záhony	• ≡	folt	8	-2	-3	
Berettyóújfalu	•		6	-1	-3	
Debrecen	ny		6	-3	-4	1
Hajdúdorog	-		-	-	-	
Hortobágy	-		-	-	-	
Körösszakál	-		-	-	-	
Polgár	ny * =	folt	8	1	-0	
Békéscsaba	ny =		8	2	2	7
Mezőhegyes	ny =		8	1	0	4
Orosháza	1 =		7	1	1	5
Szarvas	ny ≡		8	1	0	5
Szeghalom	1 =		7	3	2	

KIADJA: ORSZÁGOS METEOROLÓGIAI SZOLGÁLAT
Készíti: Központi Előrejelző Intézet Analízis- és Rövidtávú Prognózis Központja – T.: 273-018
Megjelenik naponként
Évi előfizetési díja: 1760 Ft. – Megrendelhető: 1024 Budapest, II., Kitaibel Pál u. 1. – T.: 353-500
Kiadásért felel: az OMSZ elnöke – Szerkesztésért felel: a KEI igazgatója

Jelmagyarázat a havi mellékletben

IDŐJÁRÁSI NAPIJELENTÉS

ЕЖЕДНЕВНЫЙ МЕТЕОРОЛОГИЧЕСКИЙ БЮЛЛЕТЕНЬ • DAILY WEATHER REPORT
BULLETIN QUOTIDIEN DE TEMPS • TÄGLICHER WETTERBERICHT

98. évfolyam 075. szám + Budapest + 1985. március 16. szombat

Az időjárási helyzet és a várható időjárás:

Kontinensszerte változatos, változékony az időjárás. Az óceán térségéből származó, nagy nedvességtartalmú légörvények vándorolnak a kontinens nyugati, délnyugati partvidékén át középső és keleti vidékei felé. Szombaton délelőtt a Kelet-európai alföldön és Skandináviában sokfelé havazott, a Balkán- és a Fekete-tenger térségében esett az eső, az Alpok nyugati oldalán és Franciaország nagy részén eső, havas eső esett, a Brit-szigetek térségében heves hózáporok voltak, néhol dörgés, villámlás kíséretében. A Kárpát-medencét átmenetileg száraz, majd ismét nagy nedvességtartalmú léghullám éri el.

Magyarországon pénteken országszerte borult volt az ég, a hegyekből havazást, máshonnan gyenge esőt jelentettek. A lehullott csapadék mennyisége csapadéknyom és 8 mm között volt. Pénteken a hőmérséklet csúcsértéke 1 és 8 fok között alakult. Szombaton hajnalban -3 és +3 fok közötti hőmérsékleteket mértek. Ma délelőtt túlnyomóan borult volt az ég, néhány helyen még esett az eső. A köd már csak egy-két helyen maradt meg. A hőmérséklet 11 órakor az országban 2 és 7 fok között volt.

Ma 12 órakor Budapesten a hőmérséklet 6 fok, a tengerszintre átszámított légnyomás 1008 mbar, gyengén süllyed.

Várható időjárás vasárnap estig:

Az időszak első felében időnként még csökken a felhőzet, és szórványos, többnyire gyenge eső várható. Később országszerte borult időre számithatunk, sokfelé lesz eső. A nyugati országrészben elsősorban a hajnali, reggeli órákban, a magasabb hegyekben egész nap havazás várható. Éjszaka többfelé erősen párás lesz a levegő, foltokban köd valószinü. A megélénkülő déli szelet vasárnap délután a Nyugat-Dunántúlon kissé megerősödő nyugati, északnyugati légáramlás váltja föl. Hüvös időre számithatunk.

A várható legalacsonyabb éjszakai hőmérséklet: 0 fok körül,
a legmagasabb nappali hőmérséklet vasárnap 5 fok közelében alakul.

Rábai Attila s.k.

A hőmérséklet napi középértéke és eltérése a sokévi átlagtól /Budapest belterületén/:

1985. III. 15.	3,6°C	-1,7°C

1871 óta ezen a napon Budapesten előfordult

legmagasabb hőmérséklet:	20,0°C /1979/,
legalacsonyabb hőmérséklet:	-10,7°C /1883/.

85.169.

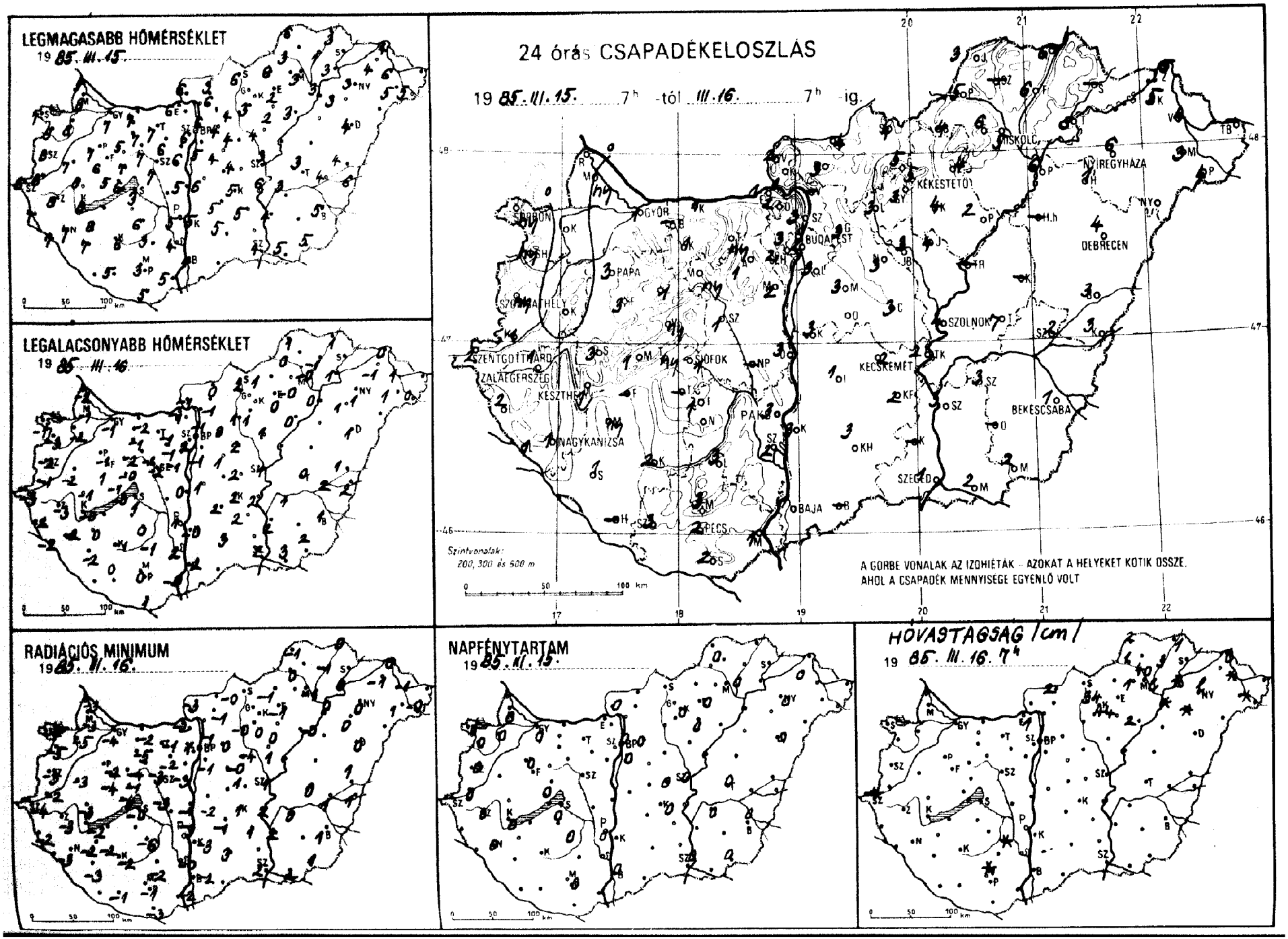
LEGMAGASABB HŐMÉRSÉKLET
19 85. III. 15.
LEGALACSONYABB HŐMÉRSÉKLET
19 85. III. 16.
24 órás CSAPADÉKELOSZLÁS
19 85. III. 15. 7h -tól III. 16. 7h -ig.
Szintvonalak:
200, 300 és 500 m
A GÖRBE VONALAK AZ IZOHIÉTÁK – AZOKAT A HELYEKET KÖTIK ÖSSZE,
AHOL A CSAPADÉK MENNYISÉGE EGYENLŐ VOLT
RADIÁCIÓS MINIMUM
19 85. III. 16.
NAPFÉNYTARTAM
19 85. III. 15.
HÓVASTAGSÁG /cm/
19 85. III. 16. 7h

1985. III. 16. 07-ig az utolsó 24 óra adatai

állomás	csapadék (mm)	Hó cm	max. hőmérséklet	min. hőmérséklet	rad. min.	Előző nap napos órái
Győr	1 ≡		7	-1	-4	0
Kapuvár	◦ V		8	-2	-5	0
Kosonmagyaróvár	ny V		8	-1	-3	0
Lajka	◦ ⊔		5	-2	-3	
Sopron	ny V ⊔		7	-1	-4	0
Sopronhorpács	ny ⊔		8	-3	-5	0
Zalaegerszeg	◦ ⊔		7	-2	-3	
Kormend	1 ≡		8	-1	-2	
Szentgotthárd	2 ≡	folt	6	-3	-4	0
Szombathely	ny V		8	-2	-3	0
Lenti	2 =		7	-2	-2	
Letenye	1 ≡		7	-2	-3	
Nagykanizsa	1 ≡		7	-2	-2	0
Zalaegerszeg	1 V		8	-3	-3	0
Farkasgyepű	3		6	1	-4	
Keszthely	1 ≡		8	-0	-2	0
Mencshely	1 ⊔		5	-1	-4	0
Pápa	3 V =		7	-1	-2	0
Sümeg	3 ;		8	-1	-3	
Tihany	ny ⊔		6	-0	-2	
Veszprém	ny ⊔		7	-0	-1	
Zirc	1 ⊔		5	-2	-4	
Fonyód	-		-	-	-	
Homokszt. györgy	-		-	-	-	-
Kaposvár	2		6	-1	-2	
Marcali	ny ;		8	0	-2	
Siófok	1 V		3	1	-0	0
Somogyszob	1 =		7	-2	-3	
Tab	-		-	-	-	
Zabolna	-		-	-	-	
Esztergom	1 =		6	-1	-2	
Kisbér	1 ⊔		7	-1	-5	
Komárom	1		7	-2	-2	
Tatabánya	ny		7	-1	-1	
Ácsútdoboz	1 V		6	-1	-2	
Dunaújváros	3		5	0	-1	
Martonvásár	2 ≡		6	-1	-3	
Mór	ny ⊔		7	-2	-3	
Nagyhörcsökp.	-		-	-	-	
Szabadbattyán	1 =		7	-2	-3	
Tiregszemcse	1 =		6	0	-6	0
Lengyel	3 ≡	folt	3	-1	-2	
Paks	3 ≡		5	1	-3	0
Szekszárd	2 =		4	2	0	
Árpádtető	3 =	folt	2	0	-1	
Mohács	1 =		5	-0	-2	
Pécs	2 ≡		3	0	-1	0
Siklós	2 ≡		5	1	-3	
Szigetvár	3 ≡		5	0	-1	
Budaörs	2 ≡		6	0	-4	
Bp. Lőrinc	3 ≡		5	-1	-1	0
Bp. Met. Int.	2 =		6	2	1	0
Bp. Szab. hegy	3 ⊔		2	0	-3	
Cegléd	3 =		4	2	1	0
Dobogókő	2 *	1	1	-2	-2	
Gödöllő	3 ≡		4	0	0	0
Királyrét	1 V		4	-3	-4	
Monor	3 ; ≡		4	1	-0	
Nagykáta	3 ≡		4	2	-4	
Szentendre	3 ≡		6	-1	-1	

1985. III. 16. 07-ig az utolsó 24 óra adatai

állomás	csapadék (mm)	Hó cm	max. hőmérséklet	min. hőmérséklet	rad. min.	Előző nap napos órái
Vác	-		-	-	-	
Vámosmikola	2 ≡		6	-1	-3	0
Baja	1 ≡		4	-2	-2	0
Bácsalmás	-		-	-	-	-
Izsák	1 =		5	2	-1	
Kalocsa	3 ≡		5	-0	-3	
Kecskemét	2 ≡		5	2	1	0
Kiskunfélegyháza	2 ≡		5	2	1	
Kiskunhalas	3 ≡		5	3	3	
Kunszentmiklós	3 =		6	1	-2	
Tiszakécske	2 * ≡		6	2	2	
Balassagyarmat	4 *		6	1	-1	
Romhány	3 ≡		6	-1	-1	
Salgótarján	4 * ≡		6	2	-	
Eger	4 * ≡		2	-0	-1	0
Galyatető	5 *	34	0	-2	-3	
Gyöngyös	3 =		3	1	0	
Kékestető	5 * V	44	-1	-3	-4	0
Kompolt	4 ≡		2	0	0	0
Lőrinci	3 * ≡		4	1	-0	
Poroszló	2 * ≡	2	3	0	-0	
Jászapáti	4 =		4	1	1	
Jászberény	3 ≡		4	1	-1	
Karcag	-		-	-	-	
Szolnok	4 ≡		3	1	1	0
Tiszaroff	-		-	-	-	
Túrkeve	7 *		3	0	0	0
Kistelek	-		-	-	-	
Makó	2 =		5	3	2	
Szeged	1 ≡		4	2	2	0
Szentes	3		4	2	2	
Borsodnádasd	4 * ≡	2	3	0	-0	
Füged	6 * =	3	1	-1	-1	
Hidasnémeti	6 =	1	3	1	0	
Jósvafő	3 * =	2	6	1	-1	0
Lillafüred	6 * ≡	1	2	1	0	
Miskolc	5 * ≡	lep.	3	-0	-1	0
Putnok	5 * ≡	1	3	0	0	
Sárospatak	-		-	-	-	-
Szendrőlád	-		-	-	-	
Tokaj	8 * =	folt	3	1	0	
Kisvárda	5 =		4	-1	-1	0
Mátészalka	3 ;		5	1	1	
Nyíregyháza	6 * =	lep.	3	1	0	0
Nyírlugos	-		-	-	-	
Pátyod	4 ≡	folt	5	0	-0	
Tiszabecs	-		-	-	-	
Vásárosnamény	4 ≡	folt	6	1	-1	
Záhony	5 * ≡	lep.	4	0	0	
Berettyóújfalu	3		4	1	1	
Debrecen	4 ≡		4	1	0	0
Hajdúdorog	1 * =	folt	3	1	0	
Hortobágy	-		-	-	-	
Körösszakál	3		6	2	1	
Polgár	6	folt	3	0	0	
Békéscsaba	1 ≡		5	1	1	0
Mezőhegyes	2 * ≡		5	2	1	0
Orosháza	-		-	-	-	-
Szarvas	3 ≡		3	1	0	0
Szeghalom	2 ; =		4	2	1	

KIADJA: ORSZÁGOS METEOROLÓGIAI SZOLGÁLAT
Készíti: Központi Előrejelző Intézet Analízis- és Rövidtávú Prognózis Központja – T.: 273-018
Megjelenik naponként
Évi előfizetési díja: 1200 Ft. – Megrendelhető: 1024 Budapest, II., Kitaibel Pál u. 1. – T.: 353-500
Kiadásért felel: az OMSZ elnöke – Szerkesztésért felel: a KEI igazgatója

Jelmagyarázat a havi mellékletben

IDŐJÁRÁSI NAPIJELENTÉS

ЕЖЕДНЕВНЫЙ МЕТЕОРОЛОГИЧЕСКИЙ БЮЛЛЕТЕНЬ · DAILY WEATHER REPORT
BULLETIN QUOTIDIEN DE TEMPS · TÄGLICHER WETTERBERICHT

98. évfolyam 076. szám + Budapest + 1985. március 17. vasárnap

Az időjárási helyzet és a várható időjárás:

Szárazföldünk északi, északkeleti részén még téliesen hideg az idő, és többfelé esik a hó. Észak-Európa felől hideg levegő áramlik a Brit-szigeteken és Franciaországon át a Földközi-tenger felé. A hideg léghullámok átmeneti felhősödést, futó záporokat és szélerősödést okoznak. Nagy méretű ciklon alakult ki Közép-Európa és Olaszország területe fölött. A ciklon széles felhőzetéből a Német-Lengyel síkságon és a Kárpátok vidékén kisebb eső, és gyenge havazás fordul elő. Az Alpok térségében és Olaszországban ugyanakkor jelentős csapadék hullik. A vastagabb felhőzónák délnyugatról Magyarország felé tartanak, és a következő 24 órában nálunk is több csapadékot okoznak.

Szombaton hazánk nagy részén borult idő volt, csak a nyugati, északnyugati megyékben mértek 2-8 órás napsütést. Sokfelé volt csapadék, napközben főként délen és keleten. A ma reggel 7 óráig lehullott csapadék mennyisége csapadéknyom és 5 mm között volt. A magasabban fekvő helyeken havazott, másutt inkább eső esett. A hőmérséklet csúcsértéke szombaton 3 és 10 fok között alakult. Ma éjszaka -1, +3 fokig hült le a levegő. Többfelé keletkezett köd, amelynek nagy része délelőtt megszünt. Délelőtt csak néhol szakadt föl kissé a felhőzet. Elszórtan volt eső, havas eső, a hegyekben hóesés. A hőmérséklet 11 órakor 3 és 10 fok között alakult.

Ma 12 órakor Budapesten 4 fokot mértek, a tengerszintre átszámitott légnyomás 1002 mbar, gyengén süllyed.

Várható időjárás hétfő estig:

Gyakran lesz borult az ég, csak kissé szakadozik föl a felhőzet. Ismétlődő esőre, főként a magasabban fekvő helyeken havazásra kell számitani. A csapadékmentes időszakokban köd keletkezik.
Vasárnap helyenként élénk délies, hétfőn jobbára északias, többfelé élénk, főleg a Dunántúlon erős szél várható.

Várható legalacsonyabb éjszakai hőmérséklet: 0 fok körül,
legmagasabb nappali hőmérséklet általában: 2 és 7 fok között valószinü.

Pálmási Judit s.k.

A hőmérséklet napi középértéke és eltérése a sokévi átlagtól /Budapest belterületén/:

1985. III. 16.	4,1°C	-1,4°C

1871 óta ezen a napon Budapesten előfordult

legmagasabb hőmérséklet:	20,6°C /1921/,
legalacsonyabb hőmérséklet:	-9,7°C /1889/.

85.170.

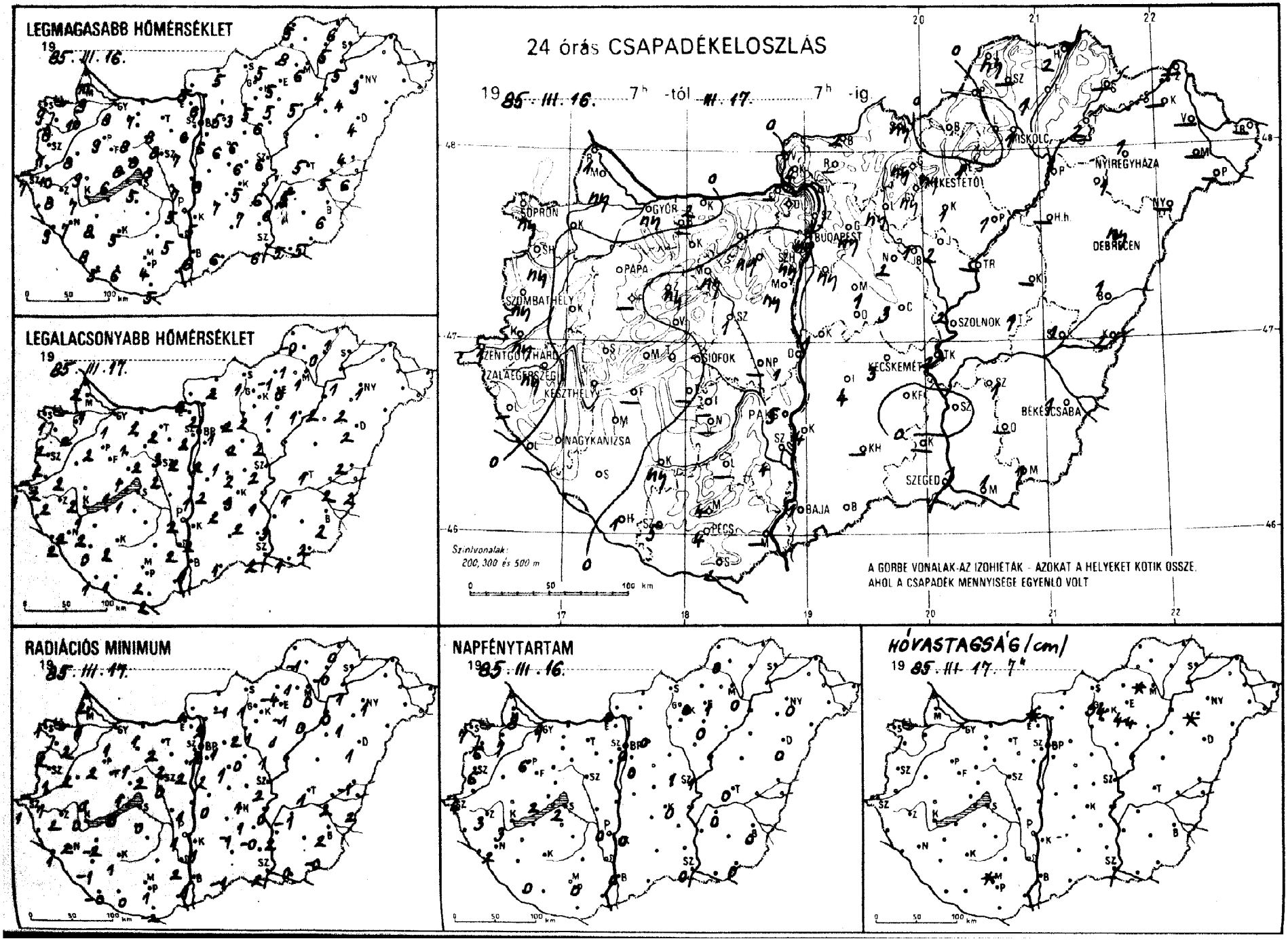
LEGMAGASABB HŐMÉRSÉKLET
19 85. III. 16.
LEGALACSONYABB HŐMÉRSÉKLET
19 85. III. 17.
24 órás CSAPADÉKELOSZLÁS
19 85. III. 16. 7h -tól III. 17. 7h -ig
SOPRON
GYŐR
BUDAPEST
MISKOLC
NYÍREGYHÁZA
KESZTHELY
SIÓFOK
KECSKEMÉT
SZOLNOK
DEBRECEN
BÉKÉSCSABA
SZEGED
PÉCS
BAJA
NAGYKANIZSA
SZOMBATHELY
PAPA
Szintvonalak: 200, 300 és 500 m
A GÖRBE VONALAK AZ IZOHIÉTÁK - AZOKAT A HELYEKET KÖTIK ÖSSZE, AHOL A CSAPADÉK MENNYISÉGE EGYENLŐ VOLT
RADIÁCIÓS MINIMUM
19 85. III. 17.
NAPFÉNYTARTAM
19 85. III. 16.
HÓVASTAGSÁG/cm/
19 85. III. 17. 7h

1985. III. 07. 7h az utolsó 24 óra adatai						
állomás	csapadék (mm)	Hó cm	max. hőmérséklet	min. hőmérséklet	rad. min.	Előző nap napos órái
Győr	ny ⊔		8	1	1	7
Kapuvár	∘ =		10	2	2	7
Mosonmagyaróvár	ny , =		9	1	1	8
Rajka	1 =		10	2	2	
Sopron	ny ⊔		9	1	1	7
Sopronhorpács	ny		8	2	2	6
Káld	∘		8	2	2	
Körmend	ny ,		10	2	1	
Szentgotthárd	1 ≡		7	1	1	4
Szombathely	ny ▬		7	2	1	6
Lenti	–		–	–	–	
Letenye	∘ ≡		9	2	1	
Nagykanizsa	∘ ≡		7	2	2	2
Zalaegerszeg	ny ≡		8	2	2	3
Farkasgyepű	–		–	–	–	
Keszthely	∘ ≡		7	1	0	3
Mencshely	∘ ≡		6	1	0	2
Pápa	∘ ≡		9	2	2	6
Sümeg	∘ ≡		9	2	0	
Tihany	∘ ≡	folt	6	1	-1	
Veszprém	∘ ≡		8	1	1	
Zirc	ny , ≡		7	0	-1	
Fonyód	–		–	–	–	
Homokszt. györgy	1 ≡		5	1	-0	0
Kaposvár	ny		5	2	1	
Marcali	∘		8	2	-2	
Siófok	. =		5	1	0	2
Somogyszob	.		8	0	-1	
Tab	–		–	–	–	
Bábolna	–		–	–	–	
Esztergom	–		–	–	–	
Kisbér	∘ ≡		8	1	-1	
Komárom	2 =		7	2	1	
Tatabánya	.		8	2	2	
Alcsútdoboz	ny ≡		8	3	2	
Dunaújváros	1 ,		7	1	-1	
Martonvásár	ny , ≡		7	2	2	–
Mór	ny ≡		8	2	2	
Nagyhörcsökp.	–		–	–	–	
Szabadbattyán	1 =		8	2	0	
Tegszemcse	–		–	–	–	–
Lengyel	–		–	–	–	
Paks	5 =		5	2	1	0
Szekszárd	4 ≡		5	2	2	
Árpádtető	4 ✱ ≡	folt	1	0	-0	
Mohács	–		–	–	–	
Pécs	4 ≡		4	2	1	0
Siklós	2 ≡		5	2	-2	
Szigetvár	5 ≡		6	1	0	
Budaörs	ny ≡		6	2	2	
Bp. Lőrinc	ny ≡		6	2	2	0
Bp. Met. Int.	ny		6	2	2	0
Bp. Szab. hegy	ny ✱ ≡	1	3	0	0	
Cegléd	3 =		6	2	1	1
Dobogókő	. ∀		2	-1	-1	
Gödöllő	ny ≡ ,		5	1	1	0
Királyrét	4 ✱ ≡	folt	4	1	-0	
Monor	1 , ≡		6	1	1	
Nagykáta	2 ≡		6	2	0	
Szentendre	. ≡		6	1	-1	

1985. III. 07. 7h az utolsó 24 óra adatai						
állomás	csapadék (mm)	Hó cm	max. hőmérséklet	min. hőmérséklet	rad. min.	Előző nap napos órái
Vác	∘ ≡		6	2	2	
Vámosmikola	∘ =		5	2	1	0
Baja	1 ≡		6	1	1	0
Bácsalmás	2 ≡		6	1	-1	
Izsák	4 , =		7	2	-1	
Kalocsa	4 ≡		5	2	1	0
Kecskemét	3 ≡		5	3	1	0
Kiskunfélegyháza	.		7	2	-0	
Kiskunhalas	–		–	–	–	
Kunszentmiklós	1 =		8	2	0	
Tiszakécske	2 ≡		6	1	0	
Balassagyarmat	2 =		5	2	-1	
Romhány	–		–	–	–	
Salgótarján	ny ≡		6	1	1	
Eger	1 , ≡		5	0	-1	1
Galyatető	ny ✱ ≡	34	-1	-3	-3	
Gyöngyös	ny , =		5	2	1	
Kékestető	ny ✱ ∀	44	-1	-3	-4	0
Kompolt	1 ,		5	1	1	0
Lőrinci	ny , ≡		3	2	2	
Poroszló	1 ≡		5	1	0	
Jászapáti	2 =		6	2	1	
Jászberény	1 ≡		5	1	1	
Karcag	–		–	–	–	
Szolnok	2 ∀ =		6	2	2	1
Tiszaroff	–		–	–	–	
Túrkeve	1 ✱ ≡		5	1	1	0
Kistelek	–		–	–	–	
Makó	1 ≡		5	1	0	
Szeged	1 ≡		6	2	2	0
Szentes	. ≈		6	3	2	
Borsodnádasd	∘ =		5	-1	-4	
Fügöd	1 =	folt	5	0	-0	
Hidasnémeti	2 =		6	1	0	
Jósvafő	ny =		5	-0	-1	0
Lillafüred	∘ ≡	folt	5	1	-1	
Miskolc	1 =		6	1	0	0
Putnok	. ≡		8	1	1	
Sárospatak	–		–	–	–	–
Szendrőlád	–		–	–	–	
Tokaj	2 =		5	1	1	
Kisvárda	–		–	–	–	
Mátészalka	–		–	–	–	
Nyíregyháza	1 ≡		3	1	1	0
Nyírlugos	–		–	–	–	
Pátyod	–		–	–	–	
Tiszabecs	–		–	–	–	
Vásárosnamény	–		–	–	–	
Záhony	–		–	–	–	
Berettyóújfalu	1 ≡		4	2	-1	
Debrecen	ny ≡		4	2	1	0
Hajdúdorog	1 =	folt	4	2	1	
Hortobágy	–		–	–	–	
Körösszakál	2		6	2	2	
Polgár	1 =		4	2	0	
Békéscsaba	1 ≡		6	2	2	0
Mezőhegyes	1 ≡		5	2	-0	0
Orosháza	–		–	–	–	–
Szarvas	1 ≡		5	1	-1	0
Szeghalom	1 , ≡		5	2	2	

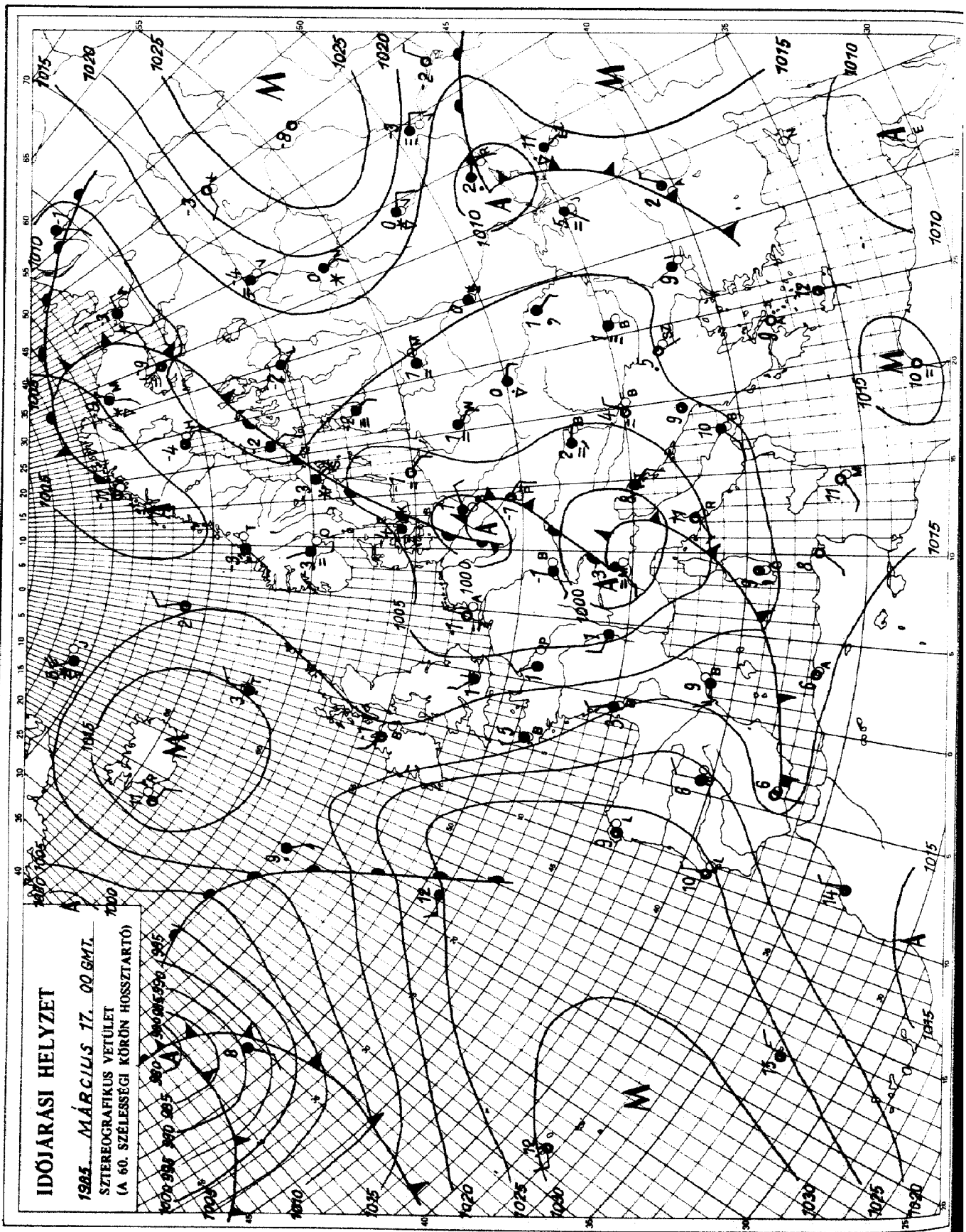

KIADJA: ORSZÁGOS METEOROLÓGIAI SZOLGÁLAT
Készíti: Központi Előrejelző Intézet Analízis- és Rövidtávú Prognózis Központja – T.: 273-018
Megjelenik naponként
Évi előfizetési díja: 1760.- Ft. – Megrendelhető: 1024 Budapest, II., Kitaibel Pál u. 1. – T.: 353-500
Kiadásért felel: az OMSZ elnöke – Szerkesztésért felel: a KEI igazgatója

Jelmagyarázat a havi mellékletben

IDŐJÁRÁSI NAPIJELENTÉS

ЕЖЕДНЕВНЫЙ МЕТЕОРОЛОГИЧЕСКИЙ БЮЛЛЕТЕНЬ · DAILY WEATHER REPORT
BULLETIN QUOTIDIEN DE TEMPS · TÄGLICHER WETTERBERICHT

98. évfolyam 077. szám + Budapest + 1985. március 18. hétfő

Az időjárási helyzet és a várható időjárás:

Franciaországtól a Fekete-tengerig, valamint a Balti-tengertől a Földközi-tengerig hatalmas méretü ciklon helyezkedik el. A ciklon hatására délről enyhe levegő áramlik a Balkán-félszigeten át észak felé, ugyanakkor északról hidegebb léghullámok érkeznek Nyugat-Európán át a Földközi-tenger és Közép-Európa térsége fölé. A hideg léghullámok vastag felhőzónákat hoznak létre, amelyekből jelentős mennyiségü csapadék hullik.

Vasárnap késő délután érte el hazánk nyugati részét egy ilyen jelentős csapadékot adó felhőzet. A nap nagy részében csak vékonyabb felhőtakaró borította országunkat. Helyenként föl is szakadt a felhőtakaró. Békés és Csongrád vidékén 3-4 órás napsütést is mértek. Többfelé volt, de csak gyenge eső, a magasabban fekvő helyeken hóesés. A hőmérséklet csúcsértéke vasárnap 4 és 15 fok között volt. A déli, délkeleti megyékben mérték a 10 fok feletti értékeket. Kora délután a nyugati megyékben megeredt az eső, majd később erős havazás kezdődött. Az esőzés lassan kelet felé terjedt. Az esőzés egyre erősödött, és zivatarokkal járt együtt. Heves zivatarok alakultak ki szélrohamokkal, helyenként felhőszakadással. A zivatarok délnyugatról északkelet felé terjedtek; a Dunántúlon sokfelé volt, keleten viszont már csak néhány helyen. A ma reggel 7 óráig lehullott csapadék mennyisége az ország nagy részén 1 és 10 mm között volt. 11-16 mm-t mértek Pest, Nógrád, Heves, Szolnok megyében, valamint a Dunántúl nyugati felén, Győr-Sopron, Vas és Zala megyében azonban előfordult 20-30 mm is. Éjszaka -2, +5 fokig csökkent a hőmérséklet. Ma délelőtt sokfelé fölszakadt a felhőzet. Elsősorban keleten és északon még kisebb csapadék előfordult. Futó esőket,a Mátrából kisebb havazást jelentettek. A hőmérséklet 11 órakor 2 és 8 fok között volt.

Ma 12 órakor Budapesten 5 fokot mértek, a tengerszintre átszámitott légnyomás 999 mbar, mérsékelten emelkedik.

Várható időjárás kedd estig:

Átmeneti kevésbé felhős időszak után nyugaton is megnövekszik a felhőzet, és többfelé - főként délen és keleten - újabb eső, a hegyekben havazás várható. Kedden délután a Dunántúlon futó hózáporok is előfordulhatnak. Ma többnyire mérsékelt, változó irányú, holnap a Dunántúlon időnként kissé megerősödő északnyugati szél várható.
A legalacsonyabb éjszakai hőmérséklet: -1, +4,
a legmagasabb nappali hőmérséklet kedden: +3, +8 fok között alakul.

Rábai Attila s.k.

TÁVOLABBI KILÁTÁSOK SZERDÁTÓL-SZOMBATIG:

Gyakran lesz felhős az ég, ismétlődő kisebb esőkre lehet számitani. Legalacsonyabb hajnali hőmérséklet 0, +5 fok között várható. Legmagasabb nappali hőmérséklet általában 4, 9 fok között, a kissé naposabb területeken 10 fok körül lesz. Jelentős mennyiségü /legalább 5 mm napi/ csapadék az ország területének 30 százalékán várható.

KÖZÉPTÁVÚ ELŐREJELZŐ CSOPORT

A hőmérséklet napi középértéke és eltérése a sokévi átlagtól /Budapest belterületén/: 1985. III. 17. 4,8°C -0,6°C

1871 óta ezen a napon Budapesten előfordult
legmagasabb hőmérséklet: 20,0°C /1972/,
legalacsonyabb hőmérséklet: -5,8°C /1895/.

85.171.

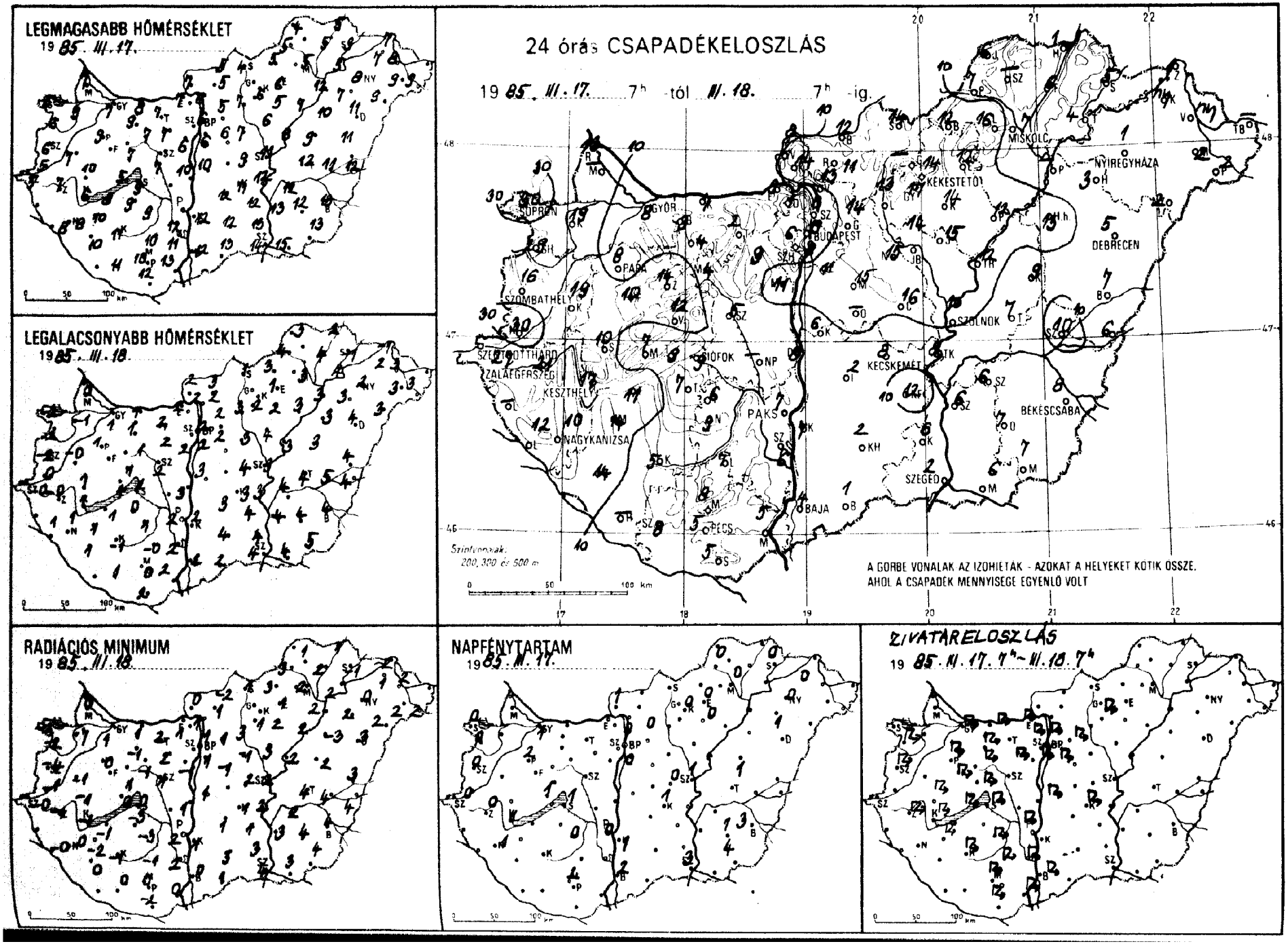
LEGMAGASABB HŐMÉRSÉKLET
1985. III. 17.
LEGALACSONYABB HŐMÉRSÉKLET
1985. III. 18.
24 órás CSAPADÉKELOSZLÁS
1985. III. 17. 7h -tól III. 18. 7h -ig.
MISKOLC
NYIREGYHÁZA
KEKESTETŐ
SOPRON
GYŐR
BUDAPEST
DEBRECEN
SZOMBATHELY
PAPA
SZOLNOK
SZENTGOTTHÁRD
SIÓFOK
KECSKEMÉT
ZALAEGERSZEG
KESZTHELY
PAKS
BÉKÉSCSABA
NAGYKANIZSA
SZEGED
BAJA
PÉCS
Szintvonalak: 200, 300 és 500 m
A GÖRBE VONALAK AZ IZOHIETÁK - AZOKAT A HELYEKET KÖTIK ÖSSZE, AHOL A CSAPADÉK MENNYISÉGE EGYENLŐ VOLT
RADIÁCIÓS MINIMUM
1985. III. 18.
NAPFÉNYTARTAM
1985. III. 17.
SZIVÁRELOSZLÁS
1985. III. 17. 7h - III. 18. 7h

1985. III. 07-ig az utolsó 24 óra adatai

állomás	csapadék (mm)	Hó cm	max. hőmérséklet	min. hőmérséklet	rad. min.	Előző nap napos órái
Győr	8 ⊼ =		7	1	1	1
Kapuvár	19 ▽ ✱	6	9	-1	-7	0
Mosonmagyaróvár	–		–	–	–	–
Rajka	13 ✱ •		7	0	0	
Sopron	30 ✱ =	20	5	-2	-2	0
Sopronhorpács	29 ✱ ⊼ =	16	6	-2	-2	0
Káld	19 ✱	1	7	-0	-1	
Körmend	30 ▽ ✱	12	5	0	-1	
Szentgotthárd	27 ✱ =	16	5	-0	-0	0
Szombathely	16 ✱ ▽ ⊼	12	6	-2	-4	0
Lenti	–		–	–	–	
Letenye	12 ✱ ≡		8	1	-0	
Nagykanizsa	10 =		8	1	0	1
Zalaegerszeg	27 ✱ ▽ ⊼ =	2	7	-0	-1	0
Farkasgyepű	10 ⊼	1 ep.	7	-1	-1	
Keszthely	17 ⊼		6	1	-1	1
Mencshely	7 ✱ ▽ =		6	0	-0	1
Pápa	8 ⊼ =		9	1	0	2
Sümeg	10 ⊼ =	1	10	1	-1	
Tihany	9 ⊼ =	folt	5	1	0	
Veszprém	12 ⊼		7	1	1	
Zirc	14 ✱ • =		5	-1	-1	
Fonyód	11		8	1	-1	
Homokszt. györgy	–		–	–	–	–
Kaposvár	5 ⊼		11	-1	-1	
Marcali	14 ⊼		10	1	-2	
Siófok	9 ⊼ =		9	1	0	1
Somogyszob	14 ✱ ▽		10	1	0	
Tab	7 ▽ =		9	0	-3	
Bábolna	3 ⊼		8	1	-0	
Esztergom	9 ⊼ =		7	2	1	
Kisbér	4 ⊼ =		9	1	-1	
Komárom	7 ⊼		8	1	1	
Tatabánya	2		7	2	2	
Alcsútdoboz	9 ⊼ =		7	2	2	
Dunaújváros	8		10	3	1	
Martonvásár	11 ▽ =		6	2	-1	
Mór	4 ▽ =		7	1	-1	
Nagyhörcsökp.	–		–	–	–	
Szabadbattyán	5 ⊼ =		7	2	1	
Tegszemcse	6 ⊼		9	1	-3	0
Lengyel	7 ⊼ =		10	-0	-1	
Paks	7 ⊼ =		12	2	2	0
Szekszárd	6 ⊼ =		11	2	2	
Árpádtető	8 ⊼ =	folt	8	-0	-2	
Mohács	5 ⊼ =		13	2	0	
Pécs	5 ⊼ ≡		10	0	0	2
Siklós	5 ▽ =		12	2	-2	
Szigetvár	8 ≡		11	1	0	
Budaörs	8 ⊼ =		6	2	1	
Bp. Lőrinc	11 ⊼ =		6	2	1	0
Bp. Met. Int.	9 ⊼ ≡		6	2	1	0
Bp. Szab. hegy	6 =		3	1	0	
Cegléd	16 ✱ ≡		9	4	2	0
Dobogókő	1 ✱ ≡	1	3	2	1	
Gödöllő	14 ✱ ▽		5	2	1	0
Királyrét	14 ⊼ ≡		3	1	-0	
Monor	15 ⊼ ≡		6	2	-1	
Nagykáta	15		7	3	-1	
Szentendre	8 ▽ =		6	2	1	

1985. III. 07-ig az utolsó 24 óra adatai

állomás	csapadék (mm)	Hó cm	max. hőmérséklet	min. hőmérséklet	rad. min.	Előző nap napos órái
Vác	13 ≡		6	2	1	
Vámosmikola	8 ▽ =		7	2	0	1
Baja	4 ⊼ ≡		12	2	0	2
Bácsalmás	1 =		13	2	1	
Izsák	2 =		12	3	1	
Kalocsa	7 ⊼		12	2	1	1
Kecskemét	8		11	3	1	1
Kiskunfélegyháza	12		12	4	1	
Kiskunhalas	2 =		12	4	3	
Kunszentmiklós	6 ⊼ =		10	3	1	
Tiszakécske	8		12	3	2	
Balassagyarmat	12 =		5	3	-2	
Romhány	11 ✱		5	2	1	
Salgótarján	14 ▽ ✱		4	1	1	
Eger	12 ▽ =		6	1	1	0
Galyatető	–	–	–	–	–	
Gyöngyös	17 ▽		6	2	1	
Kékestető	14 ✱ ⊼	50	0	-2	-3	0
Kompolt	14		5	2	2	0
Lőrinci	13 =		7	3	3	
Poroszló	12 ▽		7	3	2	
Jászapáti	15 =		6	4	3	
Jászberény	14		5	3	2	
Karcag	9 =		9	3	2	
Szolnok	10 ▽ =		11	3	2	1
Tiszaroff	12 =		8	3	2	
Túrkeve	7 ▽		12	4	4	1
Kistelek	6 ▽ =		13	4	3	
Makó	6 ▽		15	4	3	
Szeged	2 ▽ ≡		14	4	4	3
Szentes	6		13	4	3	
Borsodnádasd	12 ▽ ✱ ≡		5	3	3	
Fügöd	6 folt		5	4	2	
Hidasnémeti	1 =		5	2	1	
Jósvafő	6		4	3	1	0
Lillafüred	16 ▽ ≡ folt		3	2	1	
Miskolc	7 =		5	3	2	0
Putnok	7 =		5	4	3	
Sárospatak	5 =		3	-1	-1	0
Szendrőlád	–		–	–	–	
Tokaj	4 =		5	4	2	
Kisvárda	ny =		7	2	1	0
Mátészalka	2 ▽ folt		9	3	2	
Nyíregyháza	1 ≡		8	2	0	0
Nyírlugos	2 =		9	4	3	
Pátyod	2		9	3	2	
Tiszabecs	–		–	–	–	
Vásárosnamény	ny = folt		8	3	2	
Záhony	1		7	-1	-2	
Berettyóújfalu	7		11	4	3	
Debrecen	5 ▽ ≡		11	4	3	1
Hajdúdorog	3 =		7	3	2	
Hortobágy	13		10	3	-3	
Körösszakál	6		12	4	4	
Polgár	10		12	3	2	
Békéscsaba	8 ▽ ≡		13	4	4	3
Mezőhegyes	7		13	5	4	4
Orosháza	7		12	4	4	1
Szarvas	6 ▽ ≡		12	4	2	2
Szeghalom	10 =		11	5	4	

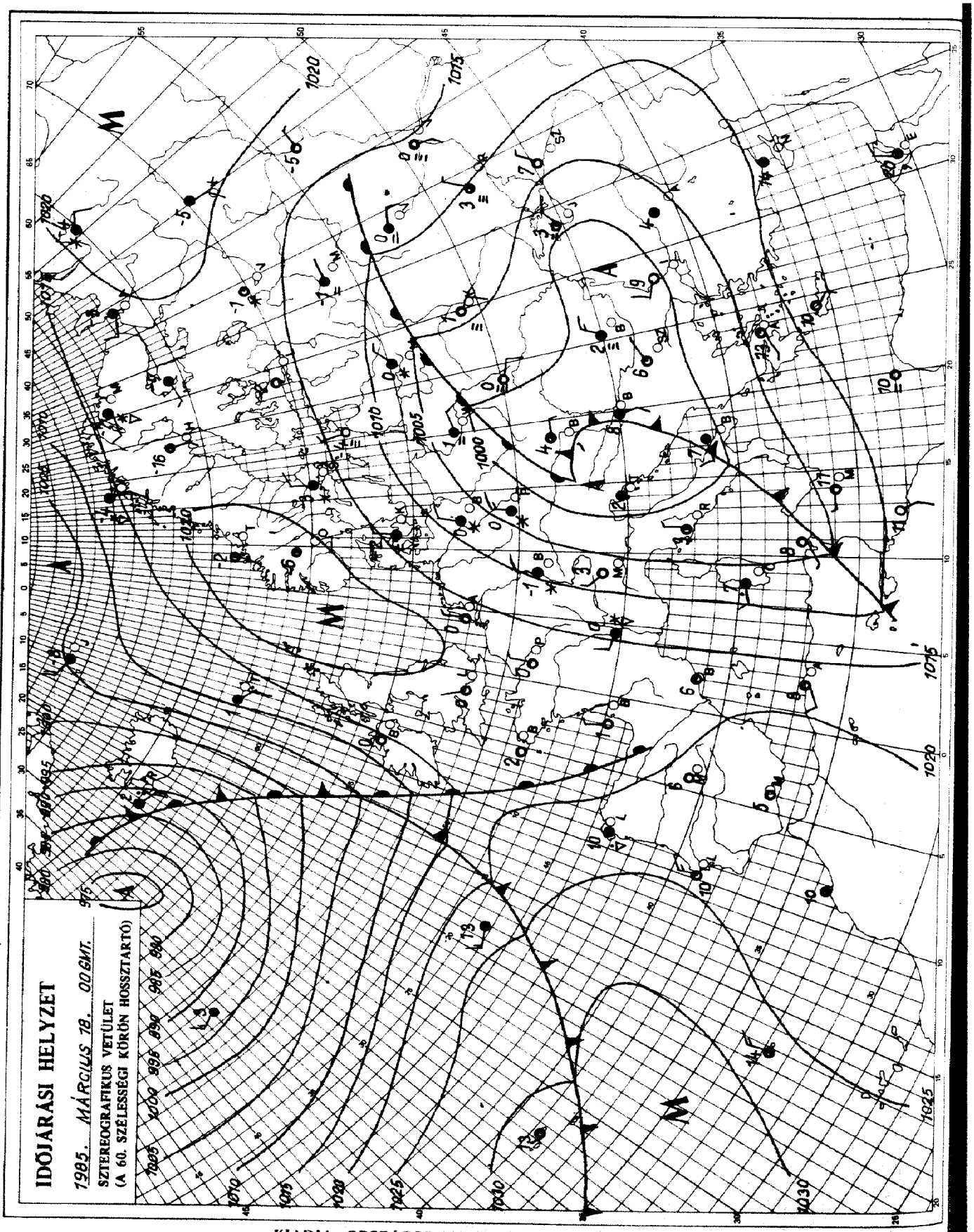

KIADJA: ORSZÁGOS METEOROLÓGIAI SZOLGÁLAT
Készíti: Központi Előrejelző Intézet Analízis- és Rövidtávú Prognózis Központja – T.: 273-018
Megjelenik naponként
Évi előfizetési díja: 1760,- Ft. – Megrendelhető: 1024 Budapest, II., Kitaibel Pál u. 1. – T.: 353-500
Kiadásért felel: az OMSZ elnöke – Szerkesztésért felel: a KEI igazgatója

Jelmagyarázat a havi mellékletben

IDŐJÁRÁSI NAPIJELENTÉS

ЕЖЕДНЕВНЫЙ МЕТЕОРОЛОГИЧЕСКИЙ БЮЛЛЕТЕНЬ · DAILY WEATHER REPORT
BULLETIN QUOTIDIEN DE TEMPS · TÄGLICHER WETTERBERICHT

98. évfolyam 078. szám. + Budapest + 1985. március 19. kedd

Az időjárási helyzet és a várható időjárás:

Kontinensünk északi felén anticiklon található, ezért az időjárásra a megmaradás a jellemző, általában mérsékelt a légmozgás, változóan felhős, párás az idő, Európa déli részén viszont továbbra is ciklonok határozzák meg az időjárást. Emiatt gyakran erősen felhős, vagy borult az ég, sokfelé csapadékos az idő. Mivel a Kárpát-medence időjárására hatással levő Földközi-tengeri légörvény lassanként a Balkán-félsziget déli része fölé helyeződik át, szerdán már kevesebb csapadék várható.

Hazánkban hétfőn változóan felhős volt az ég, általában 2, 6 órán át sütött a nap. A hőmérséklet csúcsértéke 4 és 11 fok között alakult. Az elmúlt 24 órában sokfelé volt csapadék, a Nyugat-Dunántúlról havazást, másunnan esőt, záport jelentettek. A ma reggel 7 óráig lehullott csapadék mennyisége csapadéknyom és 11 mm között alakult. A legalacsonyabb éjszakai hőmérséklet -2 és +6 fok között volt. A hajnali órákban többfelé megerősödött, a Dunántúlon helyenként viharossá fokozódott az északi, északkeleti szél. Délelőtt északkeleten napos, másutt viszont jobbára erősen felhős, vagy borult volt az ég. A Dunántúlon folytatódott a havazás, a déli megyékből esőt jelentettek. A hőmérséklet 1 órakor nyugaton -1 és +3, másutt 4 és 12 fok között változott.

Ma 12 órakor Budapesten a hőmérséklet 9 fok, a tengerszintre átszámított légnyomás 1000 mbar, alig változik.

Várható időjárás szerda estig:

Északkeleten a változóan felhős égből gyenge havazás, kisebb eső lehet.
Másutt túlnyomóan borult lesz az ég, és többfelé várható havazás, eső.
A ma sokhelyütt megerősödő, a Dunántúlon átmenetileg viharossá fokozódó északi, északkeleti szél holnapra mérséklődik.
Várható legalacsonyabb éjszakai hőmérséklet: északnyugaton 0 és -2, másutt +1 és +4 fok között,
legmagasabb nappali hőmérséklet szerdán: északnyugaton 4, az ország nagyobbik részén 9 fok körül alakul.

Bozóki István s.k.

A hőmérséklet napi középértéke és eltérése a sokévi átlagtól /Budapest belterületén/:

1985. III. 18.	5,2°C	-0,5°C

1871 óta ezen a napon Budapesten előfordult

legmagasabb hőmérséklet:	22,9°C /1961/,
legalacsonyabb hőmérséklet:	-5,8°C /1964/.

85.172.

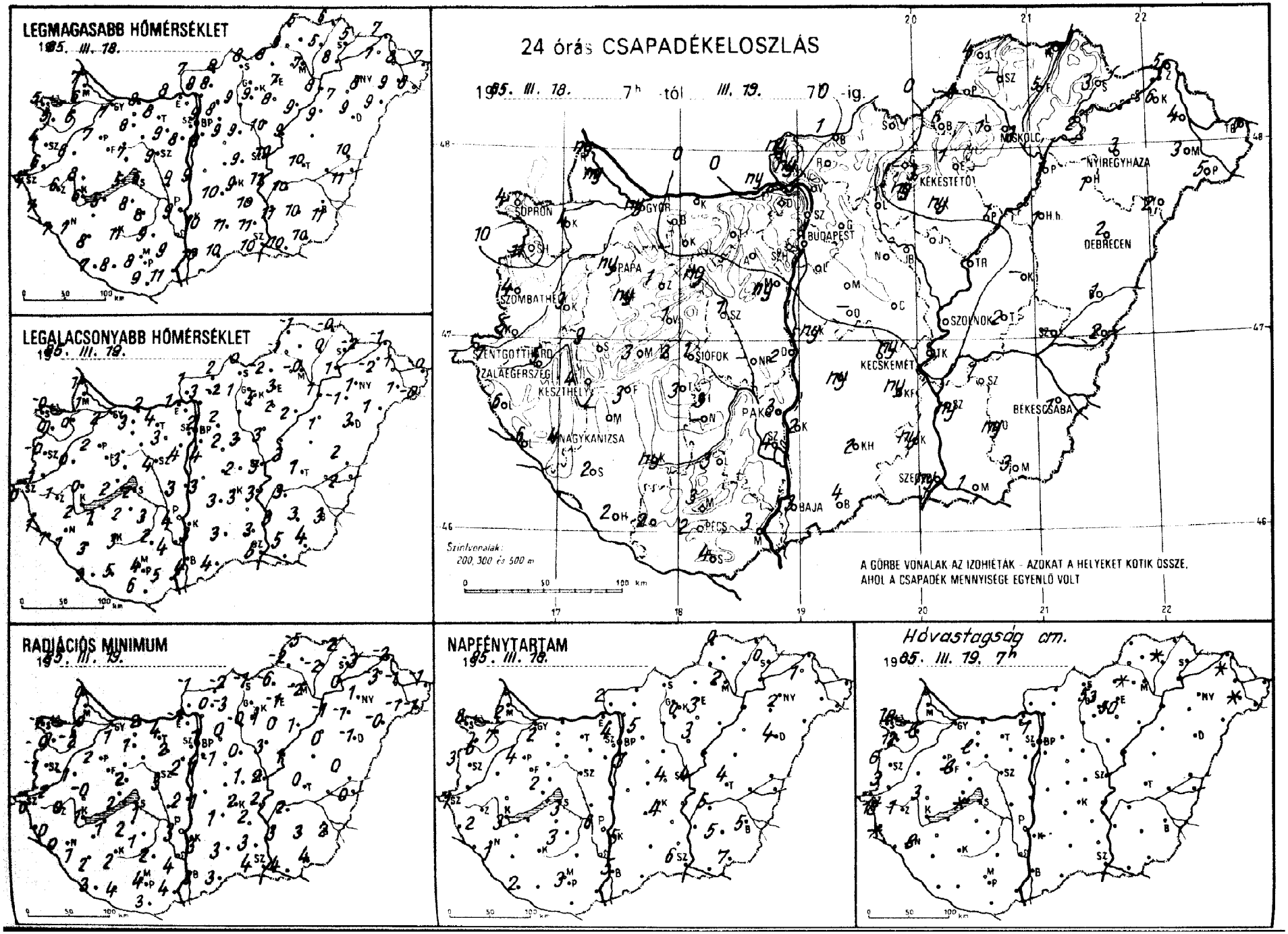
LEGMAGASABB HŐMÉRSÉKLET
1985. III. 18.
LEGALACSONYABB HŐMÉRSÉKLET
1985. III. 19.
24 órás CSAPADÉKELOSZLÁS
1985. III. 18. 7h -tól III. 19. 7h -ig.
SOPRON
GYŐR
BUDAPEST
MISKOLC
NYÍREGYHÁZA
KÉKESTETŐ
DEBRECEN
PAPA
SZOMBATHELY
SZOLNOK
SZENTGOTTHÁRD
ZALAEGERSZEG
KESZTHELY
SIÓFOK
KECSKEMÉT
NAGYKANIZSA
PAKS
BÉKÉSCSABA
SZEGED
BAJA
PÉCS
Szintvonalak: 200, 300 és 500 m
A GÖRBE VONALAK AZ IZOHIÉTÁK - AZOKAT A HELYEKET KÖTIK ÖSSZE, AHOL A CSAPADÉK MENNYISÉGE EGYENLŐ VOLT
RADIÁCIÓS MINIMUM
1985. III. 19.
NAPFÉNYTARTAM
1985. III. 18.
Hóvastagság cm.
1985. III. 19. 7h

1985. III. 19. 07 h-ig az utolsó 24 óra adatai

állomás	csapadék (mm)	Hó cm	max. hőmérséklet	min. hőmérséklet	rad. min.	Előző nap napos órái
Győr	ny		7	2	1	2
Kapuvár	4 ✱ =	lep.	6	0	-2	7
Mosonmagyaróvár	ny =		6	1	0	2
Rajka	ny =		7	1	0	
Sopron	4 ✱ =	18	5	-0	-1	8
Sopronhorpács	11 ✱ =	12	5	0	-0	6
Káld	3		6	-0	-1	
Körmend	5 ✱	3	6	1	-2	
Szentgotthárd	7 ✱ =	18	4	0	-0	1
Szombathely	4 ✱ =	6	4	-0	-1	3
Lenti	6 ✱ =	folt	7	1	-0	
Letenye	6 ✱		7	1	0	
Nagykanizsa	4 ✱ =	lep.	7	1	1	1
Zalaegerszeg	5 ✱ =	1	6	1	0	2
Farkasgyepű	ny ✱	lep.	6	0	0	
Keszthely	4		6	2	1	3
Mencshely	3 =		6	1	1	2
Pápa	ny		7	2	2	4
Sümeg	9 ✱ ≡	3	8	0	-0	
Tihany	2 =	folt	5	2	2	
Veszprém	1		7	3	2	
Zirc	1 ✱ =	lep.	6	0	0	
Fonyód	3		5	1	1	
Homokszt. györgy	2 =		7	3	3	2
Kaposvár	ny		11	3	2	
Marcali	–		–	–	–	
Siófok	1		5	2	1	3
Somogyszob	2		8	3	2	
Tab	3 =		8	2	2	
Bábolna	∘		7	4	3	
Esztergom	ny =		8	1	-1	
Kisbér	∘ ≡		8	3	1	
Komárom	∘		8	2	2	
Tatabánya	∘		8	4	4	
Alcsútdoboz	∘		9	3	2	
Dunaújváros	2		9	3	2	
Martonvásár	ny =		8	4	2	
Mór	ny =		8	3	3	
Nagyhörcsökp.	–		–	–	–	
Szabadbattyán	1 =		9	4	3	
Tegszemcse	3 =		8	3	1	3
Lengyel	3 =		9	2	2	
Paks	3 ∇̇		9	4	3	6
Szekszárd	4 =		9	4	4	
Árpádtető	3		5	3	1	
Mohács	3		11	5	4	
Pécs	2 ≡		8	4	4	.3
Siklós	4 =		9	6	3	
Szigetvár	2 ≡		8	5	4	
Budaörs	∘ =		9	3	3	
Bp. Lőrinc	∘ =		8	4	1	3
Bp. Met. Int.	∘ =		9	2	1	4
Bp. Szab. hegy	∘		3	-2	-2	
Cegléd	∘		9	2	1	4
Dobogókő	∘	1	2	-0	-1	
Gödöllő	∘		8	2	0	5
Királyrét	ny , V		7	-2	-4	
Monor	∘ ≡		9	2	-1	
Nagykáta	∘		9	3	0	
Szentendre	∘		10	3	2	

1985. III. 19. 07 h-ig az utolsó 24 óra adatai

állomás	csapadék (mm)	Hó cm	max. hőmérséklet	min. hőmérséklet	rad. min.	Előző nap napos órái
Vác	∘ =		9	3	0	
Vámosmikola	ny		7	1	-1	2
Baja	3		10	4	3	5
Bácsalmás	4 =		10	4	3	
Izsák	ny , =		10	3	1	
Kalocsa	2		10	3	3	5
Kecskemét	ny		9	3	2	4
Kiskunfélegyháza	ny ,		10	3	2	
Kiskunhalas	2 =		11	3	3	
Kunszentmiklós	ny =		9	3	1	
Tiszakécske	∘		11	3	2	
Balassagyarmat	1 ∇̇		8	2	-2	
Romhány	∘		8	-2	-3	
Salgótarján	∘		8	0	-1	
Eger	1 ∇̇		7	3	-1	3
Galyatető	∘	53	2	-2	-3	
Gyöngyös	ny ∇̇		9	5	1	
Kékestető	3 ✱ ∇̇ ∀	50	-0	-3	-3	0
Kompolt	ny		8	2	0	3
Lőrinci	∘ =		9	1	-0	
Poroszló	1		9	2	1	
Jászapáti	∘		10	3	3	
Jászberény	∘		8	3	2	
Karcag	–		–	–	–	
Szolnok	∘		10	3	2	4
Tiszaroff	∘ =		9	3	1	
Túrkeve	2 ∇̇		10	1	0	4
Kistelek	ny ∇̇ =		11	3	3	
Makó	1 ∇̇		10	5	4	
Szeged	ny ∇̇		10	5	4	6
Szentes	ny		11	3	3	
Borsodnádasd	6 ✱ ⌴		8	-2	-6	
Füged	5 ⌴	folt	5	0	-2	
Hidasnémeti	2 =		6	-0	-2	
Jósvafő	4 ⌴		5	-1	-5	0
Lillafüred	1 ∇̇ ≡	folt	6	-0	-2	
Miskolc	3 =		7	-0	-2	2
Putnok	4		9	-1	-2	
Sárospatak	3 ⌴		5	-2	-3	0
Szendrőlád	–		–	–	–	
Tokaj	2		8	1	0	
Kisvárda	6 ✱ ⌴		7	-2	-3	1
Mátészalka	3 ∇̇ ⌴	folt	9	1	-1	
Nyíregyháza	3		8	1	1	2
Nyírlugos	2 ⌴		9	1	-0	
Pátyod	5 ∇̇ ⌴		8	-0	-1	
Tiszabecs	7 =		7	-0	-1	
Vásárosnamény	4 ⌴	folt	8	1	-1	
Záhony	5 ⌴		7	-1	-2	
Berettyóújfalu	1 ∇̇		10	2	0	
Debrecen	2 ∇̇		9	3	-1	4
Hajdúdorog	1		7	-1	-1	
Hortobágy	1		9	1	0	
Körösszakál	2		11	2	0	
Polgár	1		8	1	-1	
Békéscsaba	1 ⌐ ▲		11	3	2	5
Mezőhegyes	3		10	4	4	7
Orosháza	ny ,		10	3	3	5
Szarvas	1 ∇̇		10	3	2	5
Szeghalom	–		–	–	–	

KIADJA: ORSZÁGOS METEOROLÓGIAI SZOLGÁLAT
Készíti: Központi Előrejelző Intézet Analízis- és Rövidtávú Prognózis Központja – T.: 273-018
Megjelenik naponként
Évi előfizetési díja: 1760,- Ft. – Megrendelhető: 1024 Budapest, II., Kitaibel Pál u. 1. – T.: 353-500
Kiadásért felel: az OMSZ elnöke – Szerkesztésért felel: a KEI igazgatója

Jelmagyarázat a havi mellékletben

IDŐJÁRÁSI NAPIJELENTÉS

ЕЖЕДНЕВНЫЙ МЕТЕОРОЛОГИЧЕСКИЙ БЮЛЛЕТЕНЬ · DAILY WEATHER REPORT
BULLETIN QUOTIDIEN DE TEMPS · TÄGLICHER WETTERBERICHT

98. évfolyam 079. szám + Budapest + 1985. március 20. szerda

Az időjárási helyzet és a várható időjárás:

Finn-öböl feletti középponttal nagy kiterjedésü magas légnyomású öv húzódik. A hajnali, reggeli pára és köd megszünését csendes, helyenként napos idő követi. Ugyanakkor Dél- és Nyugat-Európában változékony az időjárás. Égei-tenger feletti középponttal mediterrán ciklon örvénylik. Az enyhe, páradús léghullámok útját a Fekete-tenger mentén, a Balkán-félszigeten, valamint a Kárpát-medencében többfelé kiséri eső, zápor, az északabbra fekvő területeken pedig havazás. A Földközi-tenger nyugati medencéjében, a Pireneusi-félszigeten, továbbá a kontinens nyugati partvidékén szintén több helyütt esik az eső. Valószinü, hogy az elkövetkező időszakban a Kárpát-medencében folytatódik a változatos időjárás.

Hazánkban kedden a Dunántúlon visszatért a tél, a keleti országrészben viszont tavaszi enyhe idő volt. A déli és a nyugati megyékben többfelé esett az eső, illetve havazott. A reggelig lehullott csapadék mennyisége 10 és 20 mm között váltakozott, helyenként azonban ennél többet mértek. Például Keszthelyen 24, Marcaliban 26, Sümegen pedig 32 mm csapadék hullott. Napközben a többnyire erős északkeleti szelet főként a Dunántúlon kisérték viharos széllökések. Kedden a hőmérséklet csúcsértéke északnyugaton 0 és +8, a középső országrészben 9 és 13, a Tiszántúlon pedig 10 és 16 fok között alakult. Szerda hajnalra 0, +6 fokig hült le a levegő. Ma délelőtt folytatódott az erősen felhős idő, többfelé fordult elő eső, helyenként havas eső, havazás. A hőmérséklet 11 órakor az országban 2 és 11 fok között változott.

Ma 12 órakor Budapesten a hőmérséklet 9 fok, a tengerszintre átszámitott légnyomás 1005 mbar, gyengén emelkedik.

Várható időjárás csütörtök estig:

Lassanként az ország nagy részén felszakadozik a felhőzet, megszünik a csapadék, csütörtökön már hosszabb napos időszakok is várhatók. Nyugaton, délnyugaton valószinüleg túlnyomóan borult marad az idő, főként szerdán, majd csütörtök délutántól eső várható.
A déli, délkeleti szél csütörtökön egyre erősebb lesz.

A legalacsonyabb éjszakai hőmérséklet: 1, 6 fok között,
a legmagasabb nappali hőmérséklet csütörtökön általában 10, 14 fok között, nyugaton, délnyugaton kevéssel 10 fok alatt várható.

Török Dénes s.k.

A hőmérséklet napi középértéke és eltérése a sokévi átlagtól /Budapest belterületén/:

1985. III. 19.	7,8°C	+1,7°C

1871 óta ezen a napon Budapesten előfordult

legmagasabb hőmérséklet:	21,3°C /1938/,
legalacsonyabb hőmérséklet:	-9,7°C /1875/.

85.173.

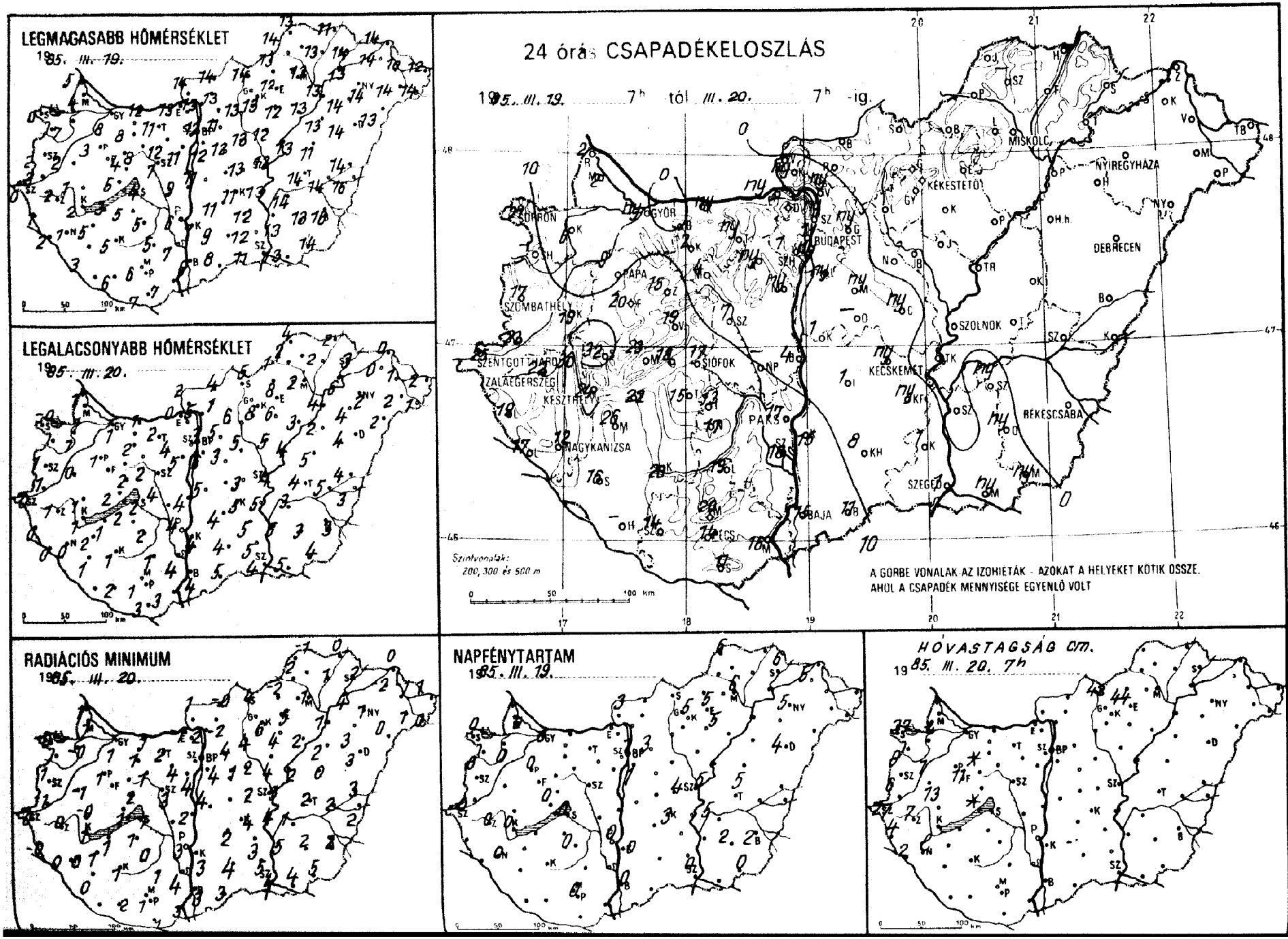
LEGMAGASABB HŐMÉRSÉKLET
1985. III. 19.
LEGALACSONYABB HŐMÉRSÉKLET
1985. III. 20.
24 órás CSAPADÉKELOSZLÁS
1985. III. 19. 7h tól III. 20. 7h -ig.
GYŐR
BUDAPEST
MISKOLC
NYIREGYHÁZA
KÉKESTETŐ
DEBRECEN
SZOMBATHELY
PAPA
SZOLNOK
SIÓFOK
KECSKEMÉT
BÉKÉSCSABA
PÁKS
NAGYKANIZSA
SZEGED
BAJA
PÉCS
Szintvonalak: 200, 300 és 500 m
A GÖRBE VONALAK AZ IZOHIETÁK - AZOKAT A HELYEKET KÖTIK ÖSSZE, AHOL A CSAPADÉK MENNYISÉGE EGYENLŐ VOLT
RADIÁCIÓS MINIMUM
1985. III. 20.
NAPFÉNYTARTAM
1985. III. 19.
HÓVASTAGSÁG cm.
1985. III. 20. 7h

1985. III. 30h-ig az utolsó 24 óra adatai

állomás	csapadék (mm)	Hó cm	max. hőmérséklet	min. hőmérséklet	rad. min.	Előző nap napos órái
Győr	ny =		8	1	1	0
Kapuvár	6 =	lep.	7	1	-0	0
Mosonmagyaróvár	2 =		4	1	1	0
Rajka	2 ✳		5	1	1	
Sopron	21 ✳	37	0	-0	-0	0
Sopronhorpács	–		–	–	–	–
Káld	19 •✳	1	2	0	-1	
Körmend	23 •✳	6	3	1	-1	
Szentgotthárd	25 ✳	27	0	0	0	0
Szombathely	17 ✳•	9	2	1	1	0
Lenti	19 •✳	4	1	0	-0	
Letenye	17 •✳	2	2	0	0	
Nagykanizsa	12 ✳•	lep.	1	0	0	0
Zalaegerszeg	22 ✳•=	7	2	1	0	0
Farkasgyepű	20 •✳	11	2	1	0	
Keszthely	24 ✳•=		2	1	1	0
Mencshely	23 ✳ ≡		2	1	0	0
Pápa	9 ✳•		3	1	1	0
Sumeg	32 ✳ ≡	13	1	1	-0	
Tihany	18 =	folt	5	2	1	
Veszprém	19 ✳.≡		4	2	2	
Zirc	15 ✳≡	folt	3	0	-1	
Fonyód	22 ≡		3	1	1	
Homokszt. györgy	–		–	–	–	--
Kaposvár	20		5	1	1	
Marcali	26 •✳		5	2	1	
Siófok	17 =		4	2	1	0
Somogyszob	16		3	1	0	
Tab	15 =		5	2	1	
Bábolna	∘		11	1	-1	
Esztergom	ny =		13	0	-1	
Kisbér	2 ≡		8	2	1	
Komárom	ny		12	1	1	
Tatabánya	ny =		11	2	2	
Alcsútdoboz	ny =		12	4	4	
Dunaújváros	4		9	4	2	
Martonvásár	ny , =		11	5	4	
Mór	4 =		8	2	1	
Nagyhörcsökp.	–		–	–	–	
Szabadbattyán	7 =		7	4	3	
Tregszemcse	13 =		5	2	0	0
Tengyel	19 =		5	1	1	
Paks	17 =		6	4	3	0
Szekszárd	18 =		7	4	4	
Árpádtető	20 =		4	2	1	
Mohács	16 =		7	3	3	
Pécs	14 ≡		6	1	1	0
Siklós	11 =		7	3	1	
Szigetvár	14 ≡		6	2	2	
Budaörs	ny		12	6	4	
Bp. Lőrinc	ny		12	6	4	1
Bp. Met. Int.	1		12	6	–	1
Bp. Szab. hegy	1 ,=		9	4	3	
Cegléd	ny ,=		13	3	2	4
Dobogókő	–		–	–	–	
Gödöllő	ny		11	5	4	3
Királyrét	ny ,		13	1	-2	
Monor	ny ✳		12	3	1	
Nagykáta	∘ =		13	5	2	
Szentendre	ny =		13	6	5	

1985. III. 30h-ig az utolsó 24 óra adatai

állomás	csapadék (mm)	Hó cm	max. hőmérséklet	min. hőmérséklet	rad. min.	Előző nap napos órái
Vác	ny =		13	5	2	
Vámosmikola	.		14	2	1	3
Baja	15 =		6	4	3	0
Bácsalmás	11 =		8	5	3	
Izsák	1 , =		11	4	2	
Kalocsa	15 =		7	4	3	0
Kecskemét	ny =		11	5	4	3
Kiskunfélegyháza	ny ,		12	5	3	
Kiskunhalas	8 =		9	4	4	
Kunszentmiklós	1 =		11	5	4	
Tiszakécske	.		13	5	4	
Balassagyarmat	. =		14	4	-0	
Romhány	.		13	-1	-2	
Salgótarján	.		14	5	4	
Eger	∘ =		12	8	5	5
Galyatető	.	42	1	-2	-2	
Gyöngyös	.		13	8	6	
Kékestető	. ⌴	44	4	2	1	5
Kompolt	.		12	6	4	5
Lőrinci	. =		13	6	4	
Poroszló	.		13	3	2	
Jászapáti	.		12	5	4	
Jászberény	.		11	5	4	
Karcag	. =		11	5	0	
Szolnok	.		13	4	3	5
Tiszaroff	. =		13	4	2	
Túrkeve	.		14	4	2	5
Kistelek	1 ∨ =		12	5	5	
Makó	ny =		13	5	5	
Szeged	1 =		11	4	4	0
Szentes	.		13	5	5	
Borsodnádasd	∘ ⌴		13	1	-2	
Fügöd	∘		13	2	1	
Hidasnémeti	. =		11	2	0	
Jósvafő	. ⌴		13	4	-1	6
Lillafüred	. =		12	2	-1	
Miskolc	. =		13	2	1	6
Putnok	. =		14	2	2	
Sárospatak	∘		14	3	2	6
Szendrőlád	–		–	–	–	
Tokaj	.		13	6	4	
Kisvárda	. =		14	0	-2	5
Mátészalka	.		14	2	1	
Nyíregyháza	∘		14	2	1	5
Nyírlugos	∘ =		13	2	0	
Pátyod	.		14	1	0	
Tiszabecs	. =		12	2	1	
Vásárosnamény	. =		10	1	-1	
Záhony	.		14	0	0	
Berettyóújfalu	.		14	4	3	
Debrecen	.		14	4	3	4
Hajdúdorog	.		14	4	3	
Hortobágy	.		13	2	2	
Körösszakál	.		16	3	2	
Polgár	.		13	4	1	
Békéscsaba	. ⌒		16	3	2	2
Mezőhegyes	ny , ≡		14	4	2	0
Orosháza	ny , ≡		13	3	2	2
Szarvas	ny ∨ ⌒		14	3	1	5
Szeghalom	. =		14	5	2	

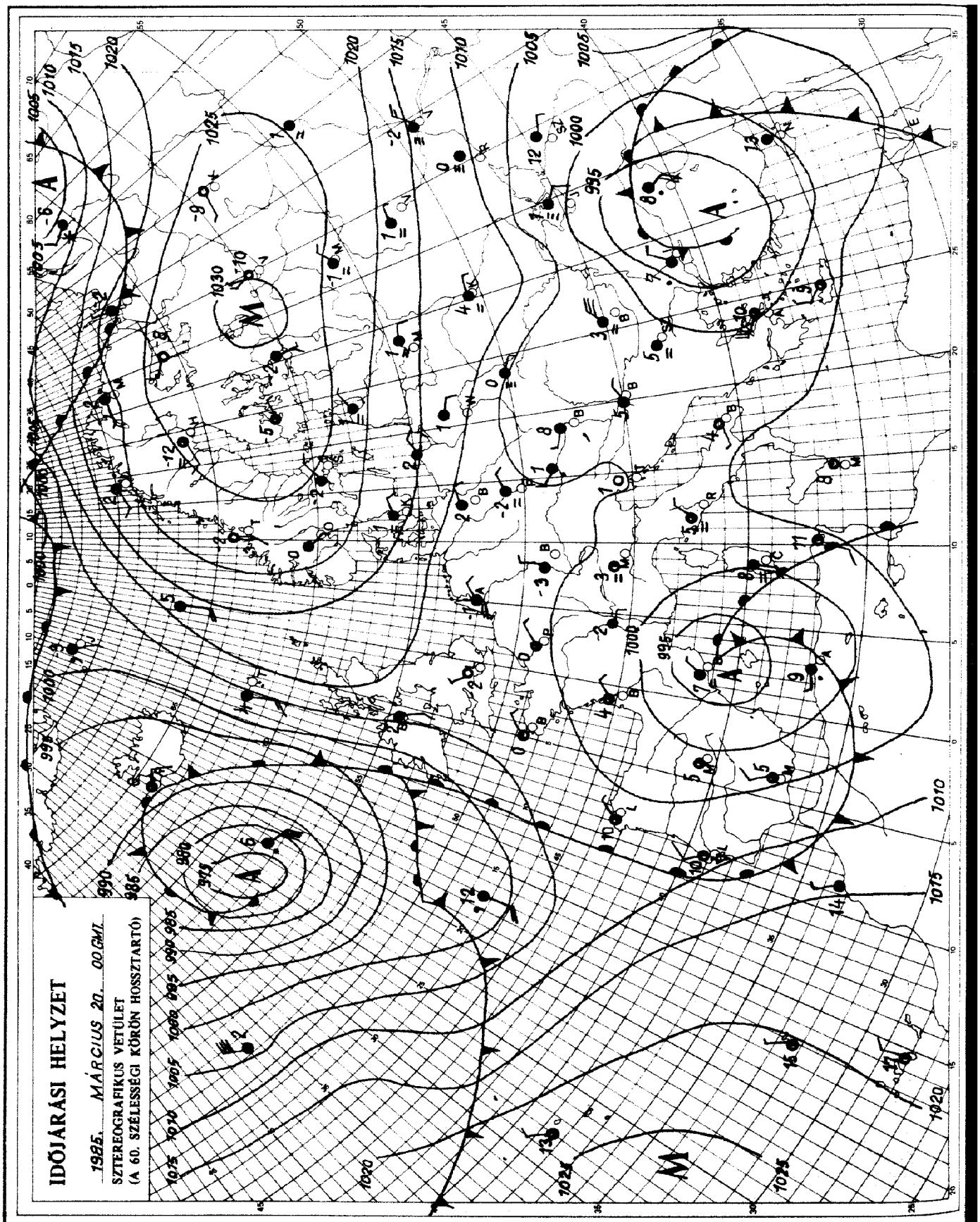

KIADJA: ORSZÁGOS METEOROLÓGIAI SZOLGÁLAT
Készíti: Központi Előrejelző Intézet Analízis- és Rövidtávú Prognózis Központja – T.: 273-018
Megjelenik naponként
Évi előfizetési díja: 1760,- Ft. – Megrendelhető: 1024 Budapest, II., Kitaibel Pál u. 1. – T.: 353-500
Kiadásért felel: az OMSZ elnöke – Szerkesztésért felel: a KEI igazgatója

Jelmagyarázat a havi mellékletben

IDŐJÁRÁSI NAPIJELENTÉS

ЕЖЕДНЕВНЫЙ МЕТЕОРОЛОГИЧЕСКИЙ БЮЛЛЕТЕНЬ · DAILY WEATHER REPORT
BULLETIN QUOTIDIEN DE TEMPS · TÄGLICHER WETTERBERICHT

98. évfolyam 080. szám + Budapest + 1985. március 21. csütörtök

Az időjárási helyzet és a várható időjárás:

Kontinensünk nagy részén változékony, gyakorta csapadékos időjárás uralkodik. A Grönland - Brit-szigetek - Appenninek - Fekete-tenger köriv mentén alacsony nyomású légörvények láncolata húzódik. A több mint 1000 kilométer átlagos átmérőjü légörvények területén óceáni eredetü, nagy nedvességtartalmú, illetve szubtrópusi eredetü, meleg léghullámok keverednek. Ennek hatására csütörtökön délelőtt a Brit-szigetek déli részén, Franciaország partvidékén, az Ibériai-félsziget északi részén, az Appennini-félszigeten, valamint a Fekete-tenger partvidékén jelentős mennyiségü eső hullott. A légörvények láncolata várhatóan kissé északabbra húzódik, igy részben hatással lesz a Kárpát-medence időjárására is.

Magyarország északkeleti vidékein szerdán 5, 6 órán át, nyugati vidékein 1, 2 órán át sütött a nap, másutt borult maradt az ég. Országszerte hullott kisebb-nagyobb mennyiségü eső, nyugaton eleinte havas eső. A legtöbb, 3-6 mm a Duna-Tisza köze térségében, a főváros környékén és a Dunántúl északkeleti részén hullott. A hőmérséklet csúcsértéke nyugaton csak 4, 8 fok között, az ország nagy részén 7, 12 fok között, északkeleten 12, 15 fok között alakult. Éjszaka mindenütt elállt az eső, helyenként köd képződött, a hőmérséklet hajnalra 0, +6 fok közé csökkent. Délelőtt változóan felhős idő volt, számottevő csapadékról nem érkezett jelentés, a köd lassanként mindenütt megszünt, megélénkült a keleti, délkeleti szél. A hőmérséklet 11 órakor nyugaton 3, 6 fok között, másutt 6, 11 fok között volt.

Ma 12 órakor Budapesten a hőmérséklet 10 fok, a tengerszintre átszámitott légnyomás 1009 mbar, gyengén süllyed.

Várható időjárás péntek estig:
Az ország délnyugati felében túlnyomóan borult, párás idő várható, többfelé újabb esővel, máshol időnként megnövekszik a felhőzet, eső nem lesz. Éjszaka többfelé képződik köd, amely a nappali órákban feloszlik. A keleti, délkeleti szél sokfelé élénk lesz.
Várható legalacsonyabb éjszakai hőmérséklet: -1, +4,
legmagasabb nappali hőmérséklet pénteken: délnyugaton 7, 10, máshol 10, 15 fok között.

H. Bóna Márta s.k.

TÁVOLABBI KILÁTÁSOK SZOMBATTÓL-KEDDIG:
Eleinte még az ország déli területein várható csapadék, majd a felhőzet felszakadozik és csapadék már nem valószinü. Legalacsonyabb hajnali hőmérséklet eleinte 0, +5, majd -2, +3 fok között várható. Legmagasabb nappali hőmérséklet 10 fok körül lesz. Jelentős mennyiségü /legalább napi 5 mm/ csapadék az ország területének 10 százalékán várható.

KÖZÉPTÁVÚ ELŐREJELZŐ CSOPORT

A hőmérséklet napi középértéke és eltérése a sokévi átlagtól /Budapest belterületén/:
1985. III. 20. 8,0°C +2,0°C

1871 óta ezen a napon Budapesten előfordult
legmagasabb hőmérséklet: 22,1°C /1957/,
legalacsonyabb hőmérséklet: -6,8°C /1899/.

85.184.

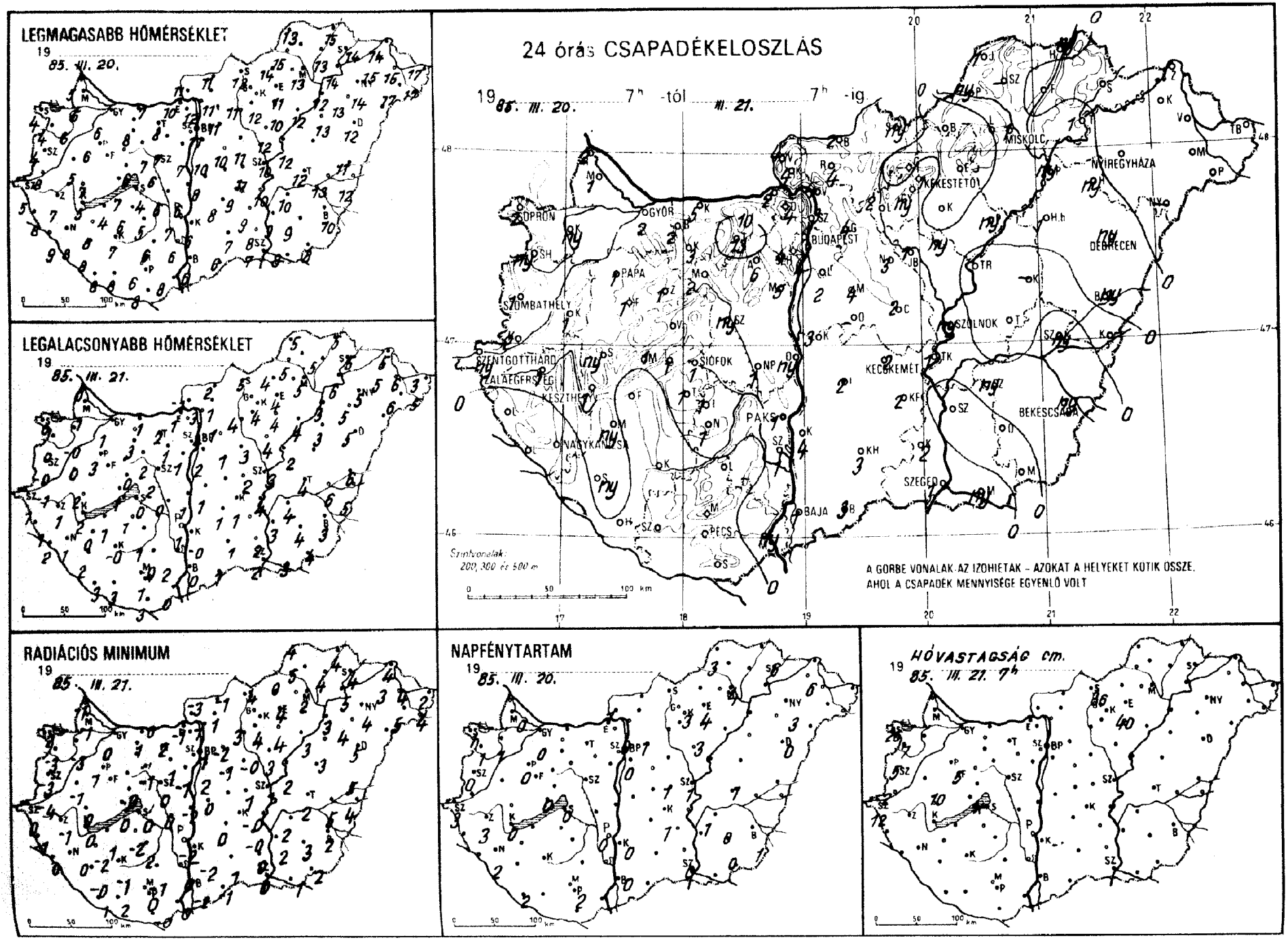
LEGMAGASABB HŐMÉRSÉKLET
19 85. III. 20.
LEGALACSONYABB HŐMÉRSÉKLET
19 85. III. 21.
24 órás CSAPADÉKELOSZLÁS
19 85. III. 20. 7h -tól III. 21. 7h -ig
SOPRON
GYŐR
BUDAPEST
MISKOLC
NYÍREGYHÁZA
KEKESTETŐ
DEBRECEN
SZOMBATHELY
PAPA
SZENTGOTTHÁRD
SIÓFOK
KECSKEMÉT
KESZTHELY
PAKS
BÉKÉSCSABA
SZEGED
BAJA
PÉCS
Szintvonalak: 200, 300 és 500 m
A GÖRBE VONALAK AZ IZOHIETÁK – AZOKAT A HELYEKET KÖTIK ÖSSZE, AHOL A CSAPADÉK MENNYISÉGE EGYENLŐ VOLT
RADIÁCIÓS MINIMUM
19 85. III. 21.
NAPFÉNYTARTAM
19 85. III. 20.
HÓVASTAGSÁG cm.
19 85. III. 21. 7h

1985. III. 07 2h-ig az utolsó 24 óra adatai

állomás	csapadék (mm)	Hó cm	max. hőmérséklet	min. hőmérséklet	rad. min.	Előző nap napos órái
Győr	2 ⌴		6	1	-0	0
Kapuvár	ny ∀ ⌴		6	-0	-3	1
Kosonmagyaróvár	1		5	1	-1	0
Rajka	2 ⌴		5	0	-1	
Sopron	2 ✱ ≡	26	4	0	-2	1
Sopronhorpács	ny ≡	7	4	0	-3	1
Zalaszentgrót	1 ≡		5	0	-1	
Körmend	2 ≡	2	8	-1	-4	
Szentgotthárd	ny ✱ ≡	12	5	1	0	3
Szombathely	1 ✱ ≡	5	4	-0	-3	0
Kenti	• ≡		8	1	-1	
Ketenye	• =		9	2	0	
Nagykanizsa	• =		8	1	0	4
Zalaegerszeg	1 ✱		7	1	-1	3
Farkasgyepű	1	5	4	1	-1	
Keszthely	1 ✱ =		5	2	0	0
Mencshely	1 ≡		3	1	-2	0
Pápa	1 ⌓		6	3	1	0
Sümeg	ny ≡ ,	10	7	2	0	
Tihany	1 ≡	folt	7	1	0	
Veszprém	1 ≡		6	0	-0	
Zirc	1 ≡		5	0	-1	
Bonyód	• ≡		4	1	1	
Bomokszt. györgy	• ≡		8	3	1	2
Kaposvár	•		7	-0	-1	
Marcali	ny , =		6	0	-2	
Siófok	1 =		4	0	0	0
Somogyszob	ny		8	2	-0	
Tab	1		5	1	-2	
Bábolna	2		7	2	-1	
Esztergom	2 =		10	1	-1	
Kisbér	3 ≡		8	3	1	
Komárom	5 =		7	1	0	
Tatabánya	13		8	2	2	
Kácsütdoboz	6 ≡		7	1	1	
Dunaújváros	ny		6	1	-2	
Martonvásár	5 ≡		7	-1	-1	
Mór	2 ≡		7	2	-1	
Nagyhörcsökp.	1		6	0	0	
Szabadbattyán	ny ≡ ,		6	2	0	
Tregszemcse	1 , ≡		5	1	-2	
Lengyel	• ≡		6	-0	-1	
Paks	1 ≡		7	1	-2	0
Szekszárd	1 ≡		6	2	0	
Árpádtető	• ≡		4	1	0	
Mohács	ny =		8	0	-0	
Pécs	• ≡		6	1	0	2
Siklós	•		8	3	-0	
Szigetvár	• ≡		8	3	2	
Budaörs	4 ∀ ≡		9	3	-1	
Bp. Lőrinc	2 ∀ ≡		10	2	2	0
Bp. Met. Int.	3		11	4	1	0
Bp. Szab. hegy	4 ≡		6	1	1	
Ceglédi	2 =		11	2	1	1
Dohogókő	4		5	0	0	
Gödöllő	4 =		11	1	-2	1
Királyrét	4		10	-1	-3	
Monor	4 ✱ =		10	1	-1	
Nagykáta	3 =		11	3	-0	
Szentendre	3 =		11	3	2	

1985. III. 07 2h-ig az utolsó 24 óra adatai

állomás	csapadék (mm)	Hó cm	max. hőmérséklet	min. hőmérséklet	rad. min.	Előző nap napos órái
Vác	4 =		12	3	1	
Vámosmikola	4 ⌴		11	-1	-3	1
Baja	1 ≡		6	0	-2	0
Bácsalmás	3		6	1	-1	
Izsák	2 =		8	1	.0	
Kalocsa	4		6	-0	-2	0
Kecskemét	2 ≡		9	1	-0	1
Kiskunfélegyháza	2		9	1	-0	
Kiskunhalas	3 =		7	1	1	
Kunszentmiklós	3 ≡		8	1	0	
Tiszakécske	1 ⌓		10	4	1	
Balassagyarmat	2 ∀ =		11	2	-1	
Romhány	4 ∀		11	1	1	
Salgótarján	ny		13	5	4	
Eger	• ≡		11	4	4	4
Galyatető	• ≡	36	6	-1	-2	
Gyöngyös	ny ,		12	4	4	
Kékestető	1 ∀ ≡	40	6	-2	-2	3
Kompolt	• ⌓		10	4	4	3
Lőrinci	2 ≡		11	4	3	
Poroszló	ny =		12	4	3	
Jászapáti	ny ≡		12	4	3	
Jászberény	1 ≡		11	3	2	
Karcag	–		–	–	–	
Szolnok	ny ≡		10	3	1	1
Tiszaroff	• ≡		12	2	2	
Túrkeve	• ⌓		12	4	2	1
Kistelek	2 ∀ =		8	2	0	
Makó	ny		8	3	1	
Szeged	1 ≡		7	2	0	0
Szentes	•		9	3	2	
Borsodnádasd	•		14	4	0	
Füged	• ≡		13	5	4	
Hidasnémeti	ny =		15	5	4	
Jósvafő	1 ≡		13	5	4	3
Lillafüred	• ≡		13	5	2	
Miskolc	1 =		13	5	2	4
Putnok	ny , ≡		15	5	5	
Sárospatak	• ≡		14	5	4	6
Szendrőlád	–		–	–	–	
Tokaj	1		14	6	5	
Kisvárda	• =		15	5	3	6
Mátészalka	•		17	6	5	
Nyíregyháza	• =		14	5	4	3
Nyírlugos	–		–	–	–	
Pátyod	• ⌓		17	5	4	
Tiszabecs	• =		17	3	2	
Vásárosnamény	• =		15	6	4	
Záhony	• =		14	5	4	
Berettyóújfalu	ny		11	6	5	
Debrecen	ny ∀ =		12	5	5	0
Hajdúdorog	ny , =		13	5	4	
Hortobágy	1		13	3	3	
Körösszakál	•		12	5	4	
Polgár	ny , =		12	3	3	
Békéscsaba	ny ∀ ⌓		10	3	2	1
Mezőhegyes	• ⌓		8	4	2	0
Orosháza	ny , ⌓		9	4	3	0
Szarvas	ny ⌓		10	4	2	1
Szeghalom	ny		13	6	5	

KIADJA: ORSZÁGOS METEOROLÓGIAI SZOLGÁLAT
Készíti: Központi Előrejelző Intézet Analízis- és Rövidtávú Prognózis Központja – T.: 273-018
Megjelenik naponként
Évi előfizetési díja: 1760,- Ft. – Megrendelhető: 1024 Budapest, II., Kitaibel Pál u. 1. – T.: 353-500
Kiadásért felel: az OMSZ elnöke – Szerkesztésért felel: a KEI igazgatója

Jelmagyarázat a havi mellékletben

IDŐJÁRÁSI NAPIJELENTÉS

ЕЖЕДНЕВНЫЙ МЕТЕОРОЛОГИЧЕСКИЙ БЮЛЛЕТЕНЬ · DAILY WEATHER REPORT
BULLETIN QUOTIDIEN DE TEMPS · TÄGLICHER WETTERBERICHT

98. évfolyam 081.szám + Budapest + 1985. március 22. péntek

Az időjárási helyzet és a várható időjárás:

Európa időjárását két markáns légköri képződmény határozza meg. A Britszigetek feletti középponttal nagy kiterjedésü ciklon örvénylik. Hatására Nyugat-, és Délnyugat-Európában igen változékony, csapadékos az időjárás. Ezzel szemben a Kelet-európai síkság területén anticiklon alakult ki, igy a Szovjetunió európai részén, Finnország és a Fekete-tenger térségében gyenge a légmozgás, csapadékmentes az idő. A két áramlási rendszer választóvonala kb. a Koppenhága, Berlin, Linz, Palermo vonalban húzható meg. A választóvonal mentén húzódó felhőrendszer várhatóan keletebbre helyeződik át.

Magyarországon csütörtökön a Dunántúlon borult, esős idő volt, mig a keleti országrészből 1, 9 órás napsütést is jelentettek, itt csapadék nem volt. A Dunántúlon lehullott csapadék mennyisége csapadéknyom és 4 mm között alakult. A legmagasabb nappali hőmérséklet a Dunántúlon 3, 12, másutt 10, 15 fok között volt. Ma hajnalban 0, +6 fok közötti értékeket mértek. Pénteken délelőtt a Dunántúlon még elszórtan esett az eső, az ország más részein közepesen felhős volt az ég. Megélénkült a délkeleti szél. A hőmérséklet 11 órakor nyugaton +4, +9 fok között, másutt +10, +12 fok között volt.

Ma 12 órakor Budapesten a hőmérséklet 12 fok, a tengerszintre átszámitott légnyomás 1008 mbar, mérsékelten süllyed.

Várható időjárás szombat estig:

Eleinte csak nyugaton, szombaton napközben viszont egyre több helyen lesz erősen felhős az ég, és eső is várható.
A délkeleti, déli szél főként napközben lesz sokfelé élénk, helyenként erős.
A hőmérséklet éjszaka általában 1, 6 fokig csökken, északkeleten gyenge fagy is várható.
Szombaton kora délután a Dunántúlon 7, máshol 12 fok körül alakul a hőmérséklet.

Pálmási Judit s.k.

A hőmérséklet napi középértéke és eltérése a sokévi átlagtól /Budapest belterületén/:

1985. III. 21.	7,9°C	+1,3°C

1871 óta ezen a napon Budapesten előfordult

legmagasabb hőmérséklet:	24,7°C /1974/.
legalacsonyabb hőmérséklet:	-7,5°C /1884/.

85.185.

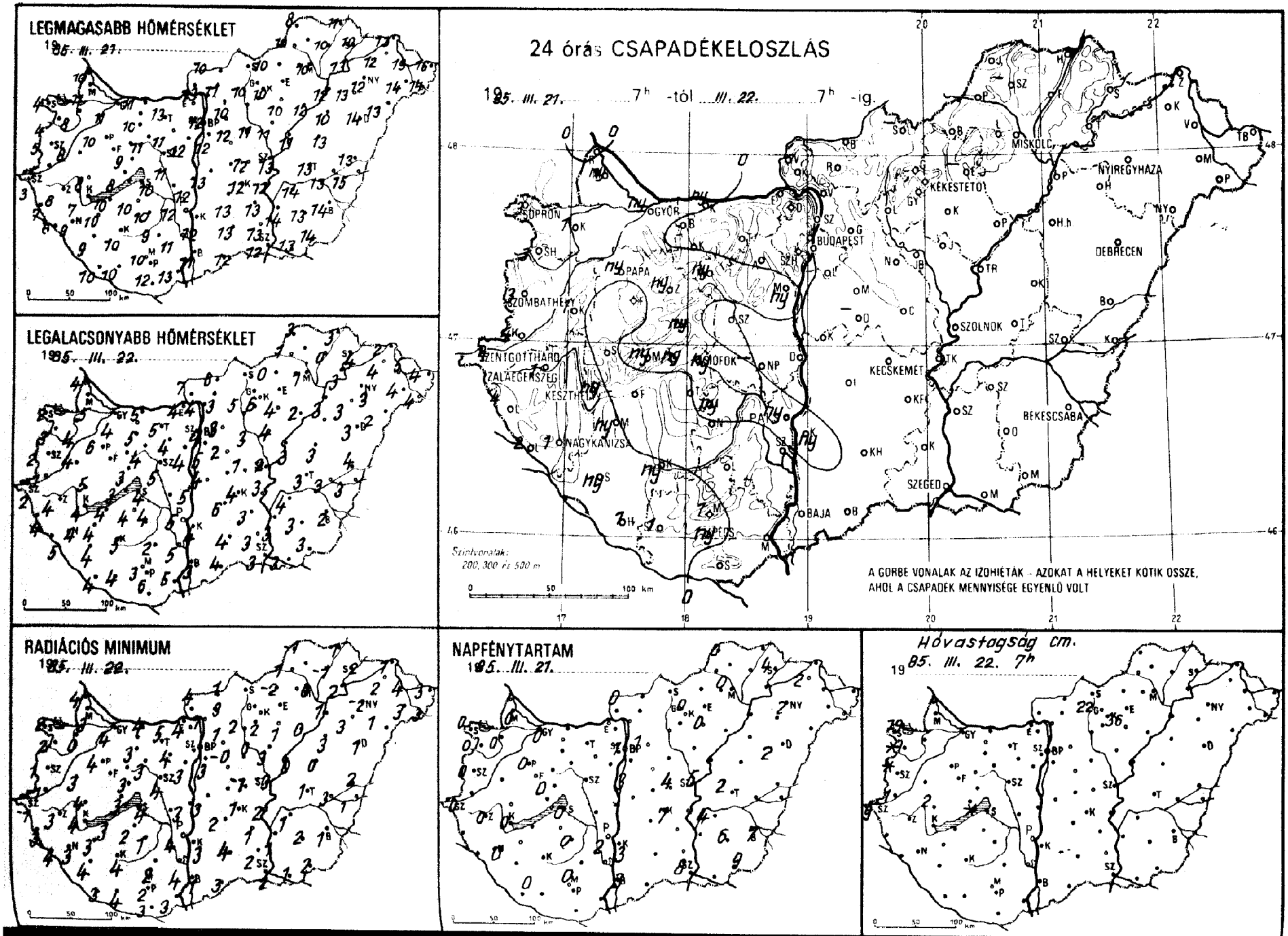
LEGMAGASABB HŐMÉRSÉKLET
1985. III. 21.
LEGALACSONYABB HŐMÉRSÉKLET
1985. III. 22.
24 órás CSAPADÉKELOSZLÁS
1985. III. 21. 7h -tól III. 22. 7h -ig.
A GÖRBE VONALAK AZ IZOHIÉTÁK - AZOKAT A HELYEKET KÖTIK ÖSSZE, AHOL A CSAPADÉK MENNYISÉGE EGYENLŐ VOLT
Szintvonalak: 200, 300 és 500 m
RADIÁCIÓS MINIMUM
1985. III. 22.
NAPFÉNYTARTAM
1985. III. 21.
Hóvastagság cm.
1985. III. 22. 7h

85. III. 22h-ig az utolsó 24 óra adatai						Előző nap napos órái
állomás	csapadék (mm)	Hó cm	max. hőmérséklet	min. hőmérséklet	rad. min.	
Győr	ny ⌣		11	4	4	0
Kapuvár	1 =		8	4	0	0
Mosonmagyaróvár	ny		11	5	3	0
Rajka	.		10	4	4	
Sopron	3 =	19	4	2	2	0
Sopronhorpács	3 ≡	folt	4	3	2	0
Káld	1		8	4	3	
Körmend	4	1	5	1	-1	
Szentgotthárd	4 ≡	9	3	2	-1	0
Szombathely	3 ≡	folt	5	2	1	0
Lenti	4 =		7	4	3	
Letenye	2 ≃		6	5	4	
Nagykanizsa	1 =		9	4	3	0
Zalaegerszeg	1 =		8	4	3	0
Farkasgyepű	.		8	3	3	
Keszthely	ny =		7	4	4	0
Mencshely	ny =		8	3	2	0
Pápa	ny ⌒		10	6	4	0
Sümeg	.	2	8	5	4	
Tihany	ny ≃	folt	8	3	3	
Veszprém	ny =		9	3	3	
Zirc	ny =		8	2	2	
Fonyód	.		10	4	3	
Homokszt. györgy	1 =		10	4	3	0
Kaposvár	ny		10	5	4	
Marcali	ny , =		10	4	3	
Siófok	ny		10	4	4	0
Somogyszob	ny , ⌒		9	4	4	
Tab	.		10	4	2	
Bábolna	–		–	–	–	
Esztergom	. =		13	4	4	
Kisbér	.		10	5	3	
Komárom	ny		11	5	4	
Tatabánya	.		13	5	5	
Alcsútdoboz	.		11	4	4	
Dunaújváros	.		12	5	3	
Martonvásár	ny ,		12	4	3	
Mór	ny ≃		11	4	3	
Nagyhörcsökp.	–		–	–	–	
Szabadbattyán	.		11	5	4	
Tegzemcse	ny		10	4	1	0
Lengyel	. =		9	2	2	
Paks	ny ≃		12	5	4	2
Szekszárd	.		11	5	4	
Árpádtető	1 =		8	2	1	
Mohács	.		13	5	3	
Pécs	ny ≡		10	3	2	0
Siklós	.		12	6	3	
Szigetvár	1 ≡		10	4	4	
Budaörs	. ≡		12	4	2	
Bp. Lőrinc	.		12	5	3	3
Bp. Met. Int.	. ≡		12	4	–	1
Bp. Szab. hegy	. =		10	2	1	
Cegléd	.		12	1	-1	4
Dobogókő	.		6	1	1	
Gödöllő	.		10	3	1	1
Királyrét	.		9	3	0	
Monor	. ≡		12	2	-0	
Nagykáta	. ≡		11	3	0	
Szentendre	. ≃		12	4	2	

85. III. 22h-ig az utolsó 24 óra adatai						Előző nap napos órái
állomás	csapadék (mm)	Hó cm	max. hőmérséklet	min. hőmérséklet	rad. min.	
Vác	. =		11	4	1	
Vámosmikola	.		10	7	4	0
Baja	. ≡		11	3	1	3
Bácsalmás	.		12	4	3	
Izsák	.		13	6	2	
Kalocsa	ny		12	4	3	3
Kecskemét	. ⌒		12	4	1	7
Kiskunfélegyháza	.		13	3	1	
Kiskunhalas	∘ ⌒		13	4	4	
Kunszentmiklós	. =		13	4	3	
Tiszakécske	.		12	3	2	
Balassagyarmat	. ≃		11	6	1	
Romhány	∘		10	3	3	
Salgótarján	–		–	–	–	
Eger	⌣		–	–	–	–
Galyatető	.	22	5	2	1	
Gyöngyös	. ⌒		10	6	2	
Kékestető	. ≡	36	3	-0	-1	0
Kompolt	. ⌒		10	4	1	0
Lőrinci	. =		10	5	2	
Poroszló	. ≃		12	2	0	
Jászapáti	.		11	4	3	
Jászberény	.		10	4	3	
Karcag	. =		13	3	0	
Szolnok	. ⌒		13	2	-1	5
Tiszaroff	. =		11	3	0	
Túrkeve	. ⌒		13	3	1	2
Kistelek	.		13	3	2	
Makó	.		13	3	1	
Szeged	.		12	3	2	8
Szentes	.		14	3	1	
Borsodnádasd	. =		10	0	-2	
Füged	. ≡		10	-0	-1	
Hidasnémeti	. ≃		11	3	1	
Jósvafő	. ≡		8	3	-1	0
Lillafüred	. ≃		10	2	-0	
Miskolc	. ≡		10	1	0	0
Putnok	. ≡		10	1	1	
Sárospatak	.		10	4	2	4
Szendrőlád	–		–	–	–	
Tokaj	.		13	3	2	
Kisvárda	. =		12	4	2	2
Mátészalka	.		14	4	3	
Nyíregyháza	. ⌣		12	3	-2	2
Nyírlugos	. ≡		13	2	1	
Pátyod	.		14	4	3	
Tiszabecs	. ⌒		16	4	3	
Vásárosnamény	∘ =		13	5	4	
Záhony	. ≡		13	2	1	
Berettyóújfalu	.		13	4	2	
Debrecen	. ⌣		14	3	1	2
Hajdúdorog	.		13	3	3	
Hortobágy	. =		10	3	3	
Körösszakál	.		15	3	1	
Polgár	. =		12	3	1	
Békéscsaba	∘ ⌒		14	2	1	7
Mezőhegyes	. ⌒		14	3	2	9
Orosháza	.		13	3	2	6
Szarvas	. ⌒		14	4	1	4
Szeghalom	.		13	3	3	

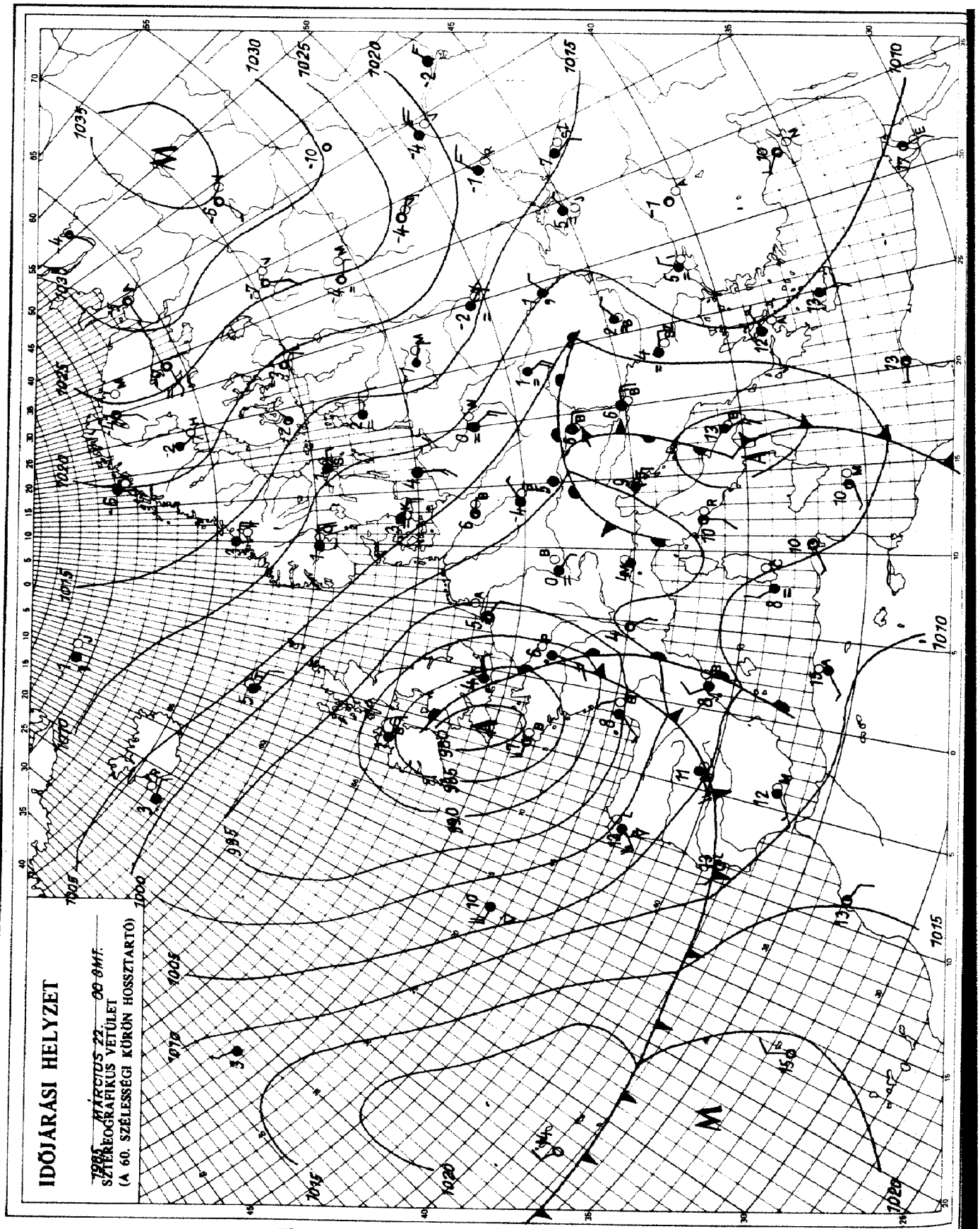

KIADJA: ORSZÁGOS METEOROLÓGIAI SZOLGÁLAT
Készíti: Központi Előrejelző Intézet Analízis- és Rövidtávú Prognózis Központja – T.: 273-018
Megjelenik naponként
Évi előfizetési díja: 1760.- Ft. – Megrendelhető: 1024 Budapest, II., Kitaibel Pál u. 1. – T.: 353-500
Kiadásért felel: az OMSZ elnöke – Szerkesztésért felel: a KEI igazgatója

Jelmagyarázat a havi mellékletben

IDŐJÁRÁSI NAPIJELENTÉS

ЕЖЕДНЕВНЫЙ МЕТЕОРОЛОГИЧЕСКИЙ БЮЛЛЕТЕНЬ · DAILY WEATHER REPORT
BULLETIN QUOTIDIEN DE TEMPS · TÄGLICHER WETTERBERICHT

98. évfolyam 082. szám + Budapest + 1985. március 23. szombat

Az időjárási helyzet és a várható időjárás:

Kelet- Északkelet-Európa térségében anticiklon, a szárazföld többi része fölött hatalmas méretü ciklon alakult ki. A magasnyomású képződmény hatására Finnországban, a Szovjetunió területén és a Fekete-tenger vidékén kevés a felhő, és csapadék nem hull. Ugyanakkor kontinensünk többi részén gyakori a felhősödés, és több helyről jelentenek esőt. A nyugat-európai ciklon egyre közelebb kerül Magyarországhoz, és délnyugatról felhőket sodor fölénk. Ezért a hét végén felhős időre és esőre is számitani kell, emiatt a fölmelegedés is gyöngül.

Pénteken hazánk északkeleti felében napos, enyhe idő volt, másutt változó mennyiségü felhőzet boritotta az eget. Délnyugaton, nyugaton egész nap esős, borult idő volt. A Baja - Siófok - Győr vonaltól délnyugatra 1, 5 mm közötti esőt mértek. A legmagasabb nappali hőmérséklet a napos területeken 10, 16, másutt 5, 10 fok között volt. Szombat hajnalra 0, 6 fokig hült le a levegő. Délelőtt az északkeleti megyék kivételével mindenütt borult volt az ég, a csapadékzóna lassanként északkelet felé terjedt. 11 órakor 3 és 11 fok között volt a hőmérséklet, délnyugaton volt hüvösebb.

Ma 12 órakor Budapesten a hőmérséklet 7 fok, a tengerszintre átszámitott légnyomás 1007 mbar, alig változik.

Várható időjárás vasárnap estig:

Északkeleten is megnövekszik a felhőzet és túlnyomóan borult, gyakran esős, hüvös idő várható. Vasárnap délnyugat felől csak délutántól szakadozik fel kissé a felhőzet.
A keleti, délkeleti szél sokfelé élénk lesz.
Várható legalacsonyabb éjszakai hőmérséklet: 0, 5,
legmagasabb nappali hőmérséklet vasárnap: 4, 9 fok között.

H. Bóna Márta s.k.

A hőmérséklet napi középértéke és eltérése a sokévi átlagtól /Budapest belterületén/:

1985. III. 22.	9,1°C	+1,8°C

1871 óta ezen a napon Budapesten előfordult

legmagasabb hőmérséklet:	25,4°C /1974/,
legalacsonyabb hőmérséklet:	-7,5°C /1884/.

85.186.

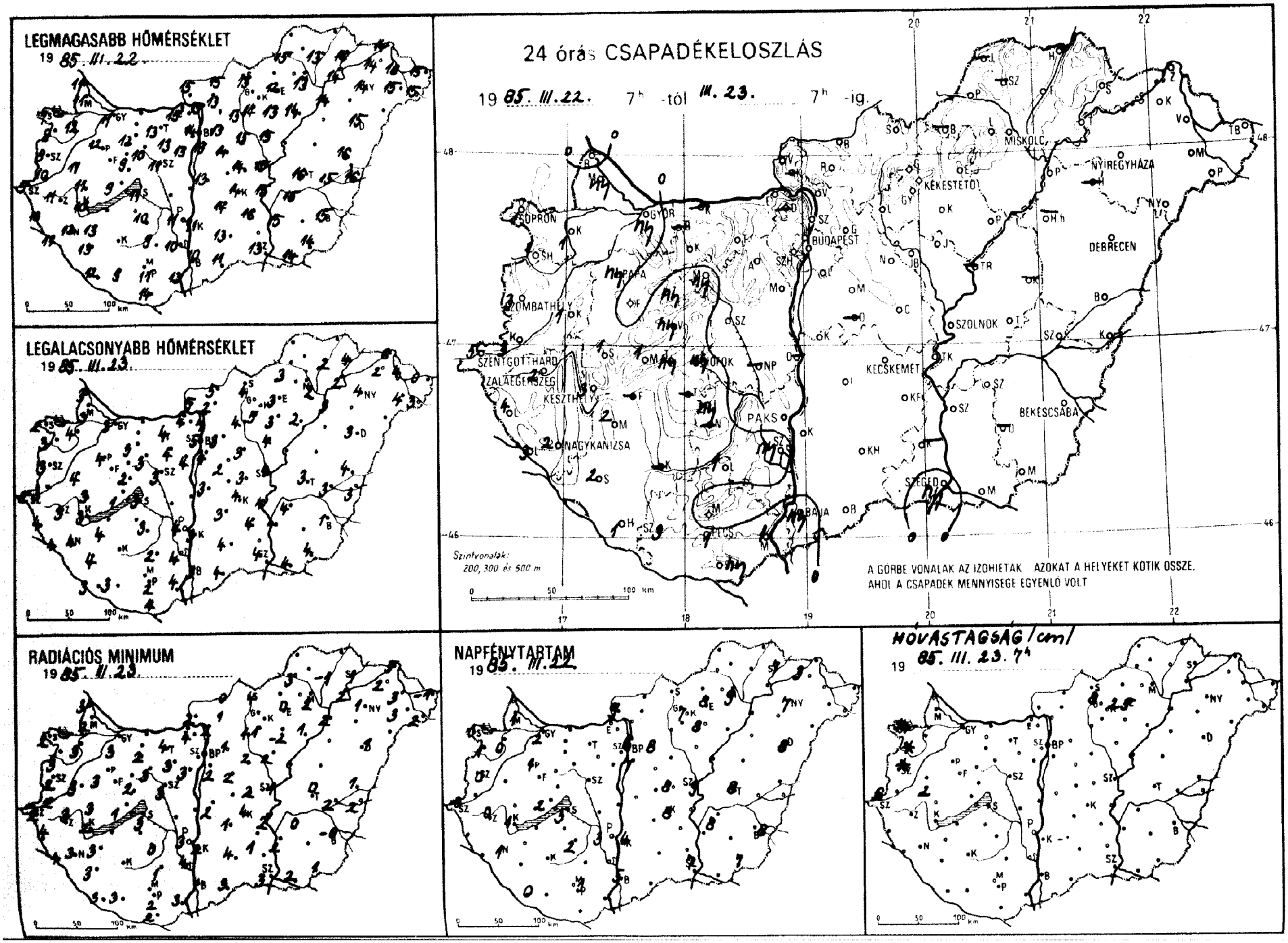
LEGMAGASABB HŐMÉRSÉKLET
19 85. III. 22.
LEGALACSONYABB HŐMÉRSÉKLET
19 85. III. 23.
24 órás CSAPADÉKELOSZLÁS
19 85. III. 22. 7h -tól III. 23. 7h -ig.
MISKOLC
NYÍREGYHÁZA
KÉKESTETŐ
SOPRON
GYŐR
BUDAPEST
DEBRECEN
SZOMBATHELY
PÁPA
SZOLNOK
SZENTGOTTHÁRD
ZALAEGERSZEG
KESZTHELY
KECSKEMÉT
PAKS
BÉKÉSCSABA
NAGYKANIZSA
SZEGED
BAJA
Szintvonalak:
200, 300 és 500 m
A GÖRBE VONALAK AZ IZOHIETÁK AZOKAT A HELYEKET KÖTIK ÖSSZE.
AHOL A CSAPADÉK MENNYISÉGE EGYENLŐ VOLT
RADIÁCIÓS MINIMUM
19 85. II. 23.
NAPFÉNYTARTAM
19 85. III. 22.
HÓVASTAGSÁG /cm/
19 85. III. 23. 7h

85.III.23.

1907-ig az utolsó 24 óra adatai

állomás	csapadék (mm)	Hó cm	max. hőmérséklet	min. hőmérséklet	rad. min.	Előző nap napos órái
Győr	ny ⌒		11	3	3	2
Kapuvár	1 ⌒ =		12	4	3	0
Mosonmagyaróvár	ny		11	3	2	1
Rajka	•		11	3	3	
Sopron	1 =	14	7	2	2	0
Sopronhorpács	1 =	folt	8	3	3	1
Kald	1		11	4	3	
Kormend	3		10	3	2	
Szentgotthárd	5 =	6	5	2	2	0
Szombathely	3 =	folt	8	3	2	0
Lenti	4 =		10	4	4	
Letenye	3 =		11	4	4	
Nagykanizsa	2 =		13	4	3	1
Zalaegerszeg	2 =		11	3	3	0
Farkasgyepű	•		9	2	1	
Keszthely	3 =		10	3	2	1
Mencshely	1 =		9	1	1	2
Pápa	ny		12	4	3	1
Sumeg	1 =	2	11	3	3	
Tihany	ny =		9	3	2	
Veszprém	ny =		9	2	2	
Zirc	ny =		8	1	1	
Tonyód	–		–	–	–	
Homokszt. györgy	1 =		12	3	3	0
Kaposvár	–		–	–	–	
Marcali	2 =		13	4	3	
Siófok	ny		11	3	3	3
Somogyszob	2		13	4	3	
Tab	–		–	–	–	
Babolna	–		–	–	–	
Esztergom	• ≈		15	4	4	
Kisbér	•		12	3	2	
Komárom	–		–	–	–	
Tatabánya	•		13	4	4	
Alcsútdoboz	•		13	4	3	
Dunaújváros	–		–	–	–	
Martonvásár	•		13	4	3	
Mór	ny =		10	3	3	
Nagyhörcsökp.	–		–	–	–	
Szabadbattyán	• =		11	3	3	
Fregszemcse	ny =		10	3	0	2
Lengyel	1 =		9	2	1	
Paks	•		11	4	3	3
Szekszárd	ny =		10	4	4	
Árpádtető	• =		7	1	0	
Mohács	1 =		13	4	3	
Pécs	1 =		11	2	2	1
Siklós	ny ≤		14	4	2	
Szigetvár	3 =		9	3	3	
Budaörs	•		14	4	2	
Bp. Lőrinc	•		13	4	2	7
Bp. Met. Int.	•		14	5	–	6
Bp. Szab. hegy	•		10	1	1	
Cegléd	•		14	3	2	8
Dobogókő	–		–	–	–	
Gödöllő	• =		13	3	1	8
Királyrét	–		–	–	–	
Monor	• ≡		14	2	2	
Nagykáta	•		15	3	2	
Szentendre	•		15	4	2	

85.III.23.

1907-ig az utolsó 24 óra adatai

állomás	csapadék (mm)	Hó cm	max. hőmérséklet	min. hőmérséklet	rad. min.	Előző nap napos órái
Vác	◦ =		15	4	2	
Vámosmikola	◦		15	5	2	9
Baja	ny		10	3	1	5
Bácsalmás	◦		11	4	3	
Izsák	•		14	3	1	
Kalocsa	•		11	3	2	4
Kecskemét	•		14	4	4	8
Kiskunfélegyháza	◦		16	4	1	
Kiskunhalas	◦ ⌒		13	4	4	
Kunszentmiklós	• =		13	3	2	
Tiszakécske	•		15	4	2	
Balassagyarmat	•		15	5	–0	
Romhány	•		13	2	1	
Salgótarján	•		13	4	4	
Eger	• =		12	3	0	8
Galyatető	•	8	7	0	–1	
Gyöngyös	•		14	5	1	
Kékestető	• ≈	25	7	0	–0	7
Kompolt	• ⊔		13	3	–2	8
Lőrinci	• =		13	4	1	
Poroszló	• =		14	2	1	
Jászapáti	• =		15	4	2	
Jászberény	•		13	4	2	
Karcag	–		–	–	–	
Szolnok	• ⌒		15	4	1	9
Tiszaroff	–		–	–	–	
Túrkeve	◦ ≠		16	3	0	8
Kistelek	–		–	–	–	
Makó	•		14	4	2	
Szeged	ny		13	4	3	7
Szentes	•		15	4	2	
Borsodnádasd	–		–	–	–	
Füged	• =		13	2	–1	
Hidasnémeti	• =		14	3	2	
Jósvafő	–		–	–	–	
Lillafüred	•		13	2	–1	
Miskolc	• ≡		13	2	2	9
Putnok	◦ ≡		15	3	3	
Sárospatak	◦		14	4	1	7
Szendrőlád	–		–	–	–	
Tokaj	•		14	2	2	
Kisvárda	• =		14	2	2	3
Mátészalka	•		15	4	3	
Nyíregyháza	•		14	4	1	7
Nyírlugos	–		–	–	–	
Pátyod	◦		15	3	2	
Tiszabecs	• =		15	0	–1	
Vásárosnamény	• =		16	4	3	
Záhony	•		14	6	5	
Berettyóújfalu	•		16	4	1	
Debrecen	• ⊔		15	3	1	8
Hajdúdorog	–		–	–	–	
Hortobágy	–		–	–	–	
Körösszakál	• ⌒		16	3	2	
Polgár	• ≈		14	3	2	
Békéscsaba	• ⌒		15	1	–0	8
Mezőhegyes	• ⌒		14	4	1	7
Orosháza	–		–	–	–	–
Szarvas	•		15	4	0	8
Szeghalom	• ≈		15	3	2	

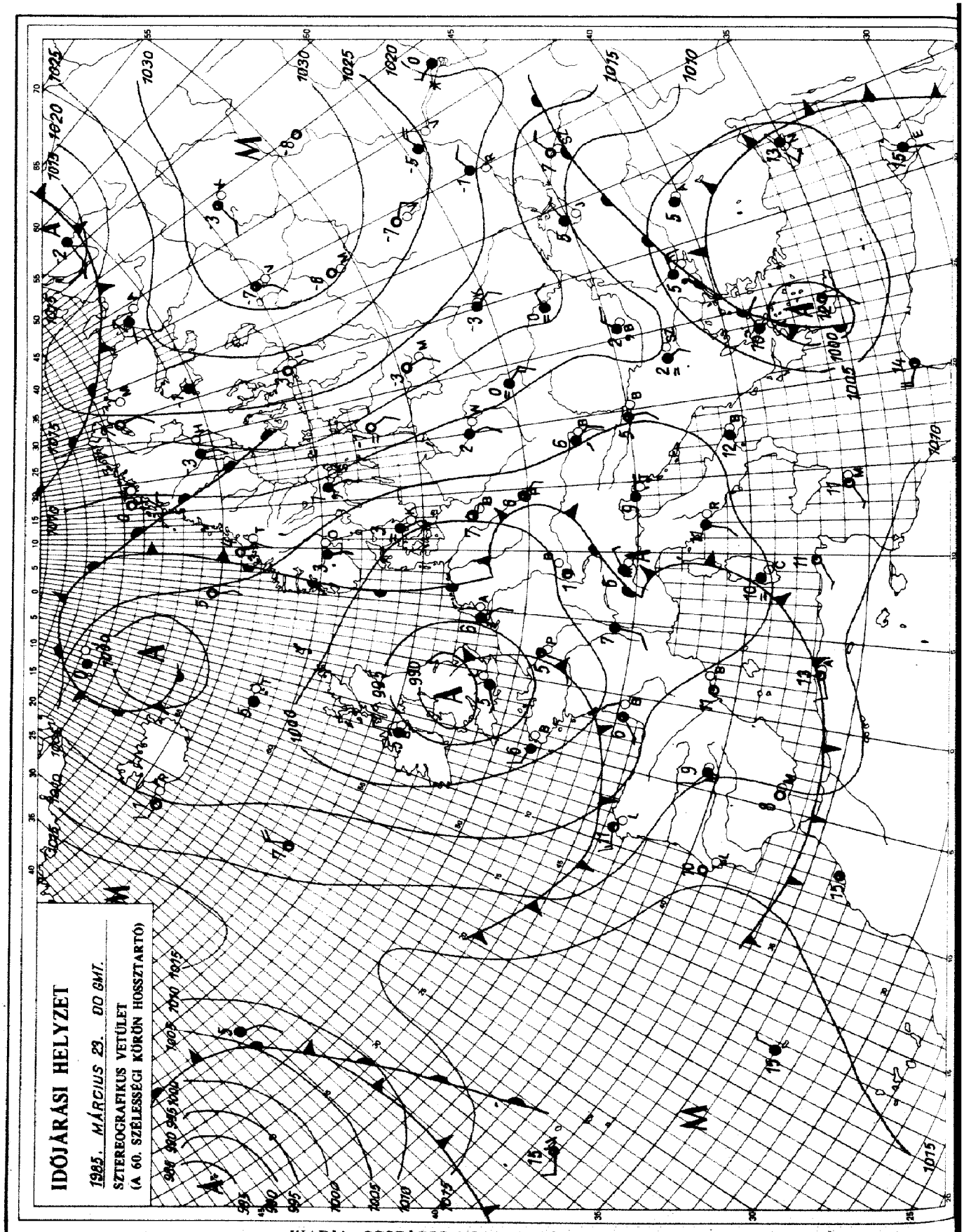

KIADJA: ORSZÁGOS METEOROLÓGIAI SZOLGÁLAT
Készíti: Központi Előrejelző Intézet Analízis- és Rövidtávú Prognózis Központja – T.: 273-018
Megjelenik naponként
Évi előfizetési díja: 1760.- Ft. – Megrendelhető: 1024 Budapest, II., Kitaibel Pál u. 1. – T.: 353-500
Kiadásért felel: az OMSZ elnöke – Szerkesztésért felel: a KEI igazgatója

Jelmagyarázat a havi mellékletben

IDŐJÁRÁSI NAPIJELENTÉS

ЕЖЕДНЕВНЫЙ МЕТЕОРОЛОГИЧЕСКИЙ БЮЛЛЕТЕНЬ · DAILY WEATHER REPORT
BULLETIN QUOTIDIEN DE TEMPS · TÄGLICHER WETTERBERICHT

98. évfolyam 083. szám + Budapest + 1985. március 24. vasárnap

Az időjárási helyzet és a várható időjárás:

Kelet-Európa felett magas légnyomású öv húzódik. Nagy területen a hajnali pára megszünését változóan felhős, túlnyomóan napos idő követi. A kontinens nagyobbik részén többnyire változékony az időjárás. A Brit-szigetek feletti középponttal mérsékelt égövi ciklon örvénylik. Emiatt több hullámban, váltakozó nedvességtartalmú, óceáni léghullámok sodródnak a szárazföld belseje fölé. A légköri frontok útját Nyugat- és Közép-Európában többfelé kiséri eső, zápor. Ugyancsak gyakran esik az eső Kisázsiában, illetve a Fekete-tenger partvidékén. Valószinü, hogy az elkövetkező időszakban a Kárpát-medencében csökken a felhőzet.

Magyarországon szombaton a keleti megyék kivételével borult volt az ég. Néhány órás napsütést inkább csak a Tiszántúlon mértek. Sokfelé esett az eső. A vasárnap reggelig lehullott csapadék mennyisége csapadéknyom és 5 mm között alakult. Időnként megélénkült a délkeleti szél. Szombaton a hőmérséklet csúcsértéke a Dunántúlon 4 és 10, másutt viszont 8 és 14 fok között volt. Vasárnap hajnalra országszerte 3, 6 fokig csökkent a hőmérséklet. Erősen párássá vált a levegő, foltokban köd képződött. Ma délelőtt folytatódott a túlnyomóan borult idő. Többfelé fordult elő újabb eső. A hőmérséklet 11 órakor az országban 4 és 10 fok között változott.

Ma 12 órakor Budapesten 7 fokot mértek, a tengerszintre átszámitott légnyomás 1010 mbar, gyengén emelkedik.

Várható időjárás hétfő estig:

Eleinte még jobbára borult idő lesz esővel, záporral. Később délnyugat felől csökken a felhőzet, és inkább keleten valószinü eső. Éjszaka erősen párás lesz a levegő, helyenként köd képződik. Időnként megélénkül a déli, délnyugati szél.

A várható legalacsonyabb éjszakai hőmérséklet: -1 és +4,
legmagasabb nappali hőmérséklet hétfőn általában 8 és 13 fok között alakul.

Bozóki István s.k.

A hőmérséklet napi középértéke és eltérése a sokévi átlagtól /Budapest belterületén/:

1985. III. 23. 6,7°C -0,8°C

1871 óta ezen a napon Budapesten előfordult

legmagasabb hőmérséklet: 24,8°C /1977/,
legalacsonyabb hőmérséklet: -9,3°C /1883/.

85.187.

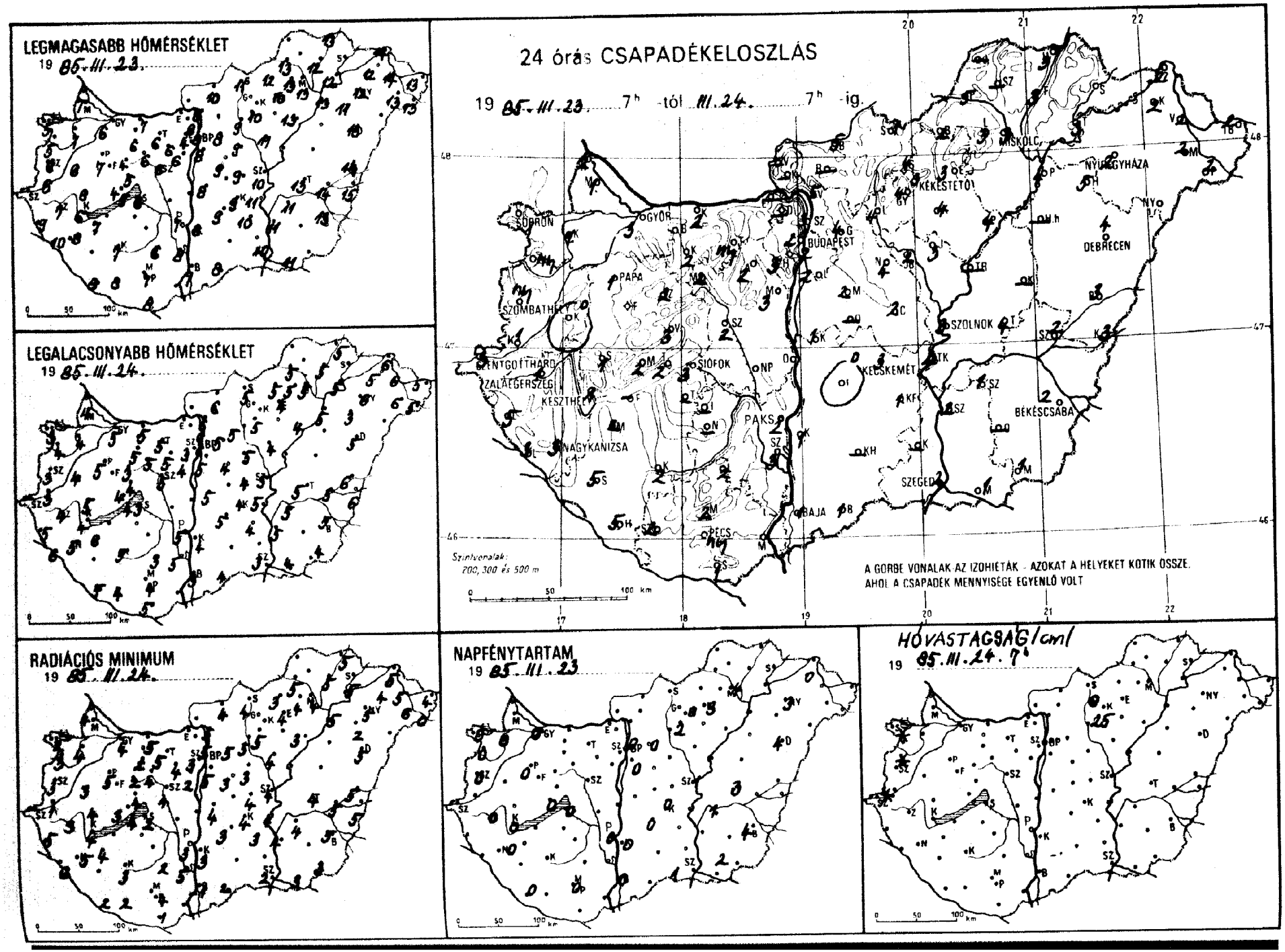
LEGMAGASABB HŐMÉRSÉKLET
19 85.III.23.
LEGALACSONYABB HŐMÉRSÉKLET
19 85.III.24.
24 órás CSAPADÉKELOSZLÁS
19 85.III.23. 7h -tól III.24. 7h -ig.
SOPRON
GYŐR
BUDAPEST
MISKOLC
NYÍREGYHÁZA
KÉKESTETŐ
DEBRECEN
PAPA
SZOMBATHELY
SZOLNOK
SIÓFOK
KECSKEMÉT
ZALAEGERSZEG
KESZTHELY
BÉKÉSCSABA
PAKS
NAGYKANIZSA
SZEGED
BAJA
PÉCS
Szintvonalak: 200, 300 és 500 m
A GÖRBE VONALAK AZ IZOHIETÁK - AZOKAT A HELYEKET KÖTIK ÖSSZE, AHOL A CSAPADÉK MENNYISÉGE EGYENLŐ VOLT
RADIÁCIÓS MINIMUM
19 85.III.24.
NAPFÉNYTARTAM
19 85.III.23
HÓVASTAGSÁG/cm/
19 85.III.24.7h

1985.III.24 07h-ig az utolsó 24 óra adatai						
állomás	csapadék (mm)	Hó cm	max. hőmérséklet	min. hőmérséklet	rad. min.	Előző nap napos órái
Győr	3 =		6	5	4	0
Kapuvár	1 v =		7	4	4	0
Mosonmagyaróvár	1 =		6	5	4	0
Fajka	2 =		7	4	4	
Sopron	1 =	folt	5	3	2	0
Sopronhorpács	ny =		5	4	3	0
Káld	. =		6	4	3	
Körmend	1		6	3	1	
Szentgotthárd	3 =	folt	6	3	3	0
Szombathely	ny =	folt	6	3	3	0
Lenti	5 =		9	5	5	
Letenye	3 =		10	6	6	
Nagykanizsa	3 =		8	5	5	0
Zalaegerszeg	1 =		7	4	3	0
Farkasgyepű	–		–	–	–	
Keszthely	1 =		6	4	4	0
Mencshely	2 =		4	4	3	0
Papa	1 =		7	5	5	0
Sumeg	1 =		6	5	4	
Tihany	2 =		5	4	4	
Veszprém	3 =		5	4	4	
Zirc	2 =		4	3	2	
Fonyód	–		–	–	–	
Homokszt. györgy	5 =		8	5	2	0
Kaposvár	2		7	5	3	
Marcali	2 , =		7	6	4	
Siofok	3 =		6	3	2	0
Somogyszob	5		8	4	2	
Tab	–		–	–	–	
Bábolna	–		–	–	–	
Esztergom	–		–	–	–	
Kisbér	2 =		6	5	2	
Komárom	2 =		7	5	5	
Tatabánya	ny		6	5	5	
Alcsútdoboz	2 =		6	5	4	
Dunaújváros	–		–	–	–	
Martonvásár	3 , =		6	4	2	
Mór	2 =		6	5	4	
Nagyhörcsökp.	–		–	–	–	
Szabadbattyán	2 =		6	5	4	
Fregszemcse	–		–	–	–	–
Lengyel	2 , =		6	3	2	
Paks	2 =		7	5	3	0
Szekszárd	3 =		8	5	5	
Árpádtető	2 =		5	4	3	
Mohács	–		–	–	–	
Pécs	ny =		7	4	4	0
Siklós	1		8	5	1	
Szigetvár	2 =		8	5	55	
Budaörs	2 =		8	5	5	
Bp. Lőrinc	2 =		8	5	5	0
Bp. Met. Int.	2 =		8	6	–	0
Bp. Szab. hegy	3 , =		4	3	3	
Cegléd	2 =		9	4	4	0
Dobogókő	–		–	–	–	
Gödöllő	4 =		8	5	5	0
Királyrét	–		–	–	–	
Monor	2 =		9	4	3	
Nagykáta	4 =		9	5	3	
Szentendre	4 =		8	6	5	

1985.III.24 07h-ig az utolsó 24 óra adatai						
állomás	csapadék (mm)	Hó cm	max. hőmérséklet	min. hőmérséklet	rad. min.	Előző nap napos órái
Vác	5 =		8	6	5	
Vámosmikola	–		–	–	–	–
Baja	1 =		7	3	–1	0
Bácsalmás	1 =		8	4	2	
Izsák	. =		9	5	3	
Kalocsa	1		6	4	3	0
Kecskemét	3		9	4	4	0
Kiskunfélegyháza	1 ,		10	4	3	
Kiskunhalas	–		–	–	–	
Kunszentmiklós	1 =		8	5	4	
Tiszakécske	2		11	5	4	
Balassagyarmat	5 =		10	6	4	
Romhány	–		–	–	–	
Salgótarján	8		11	5	4	
Eger	3 , =		10	4	4	3
Galyatető	4 * =	6	3	0	–1	
Gyöngyös	4 =		10	5	5	
Kékestető	3 * =	25	2	–0	–0	0
Kompolt	4		11	4	4	2
Lőrinci	4 =		9	5	5	
Poroszló	4		13	4	3	
Jászapáti	3 =		11	5	4	
Jászberény	2 =		10	4	4	
Karcag	–		–	–	–	
Szolnok	3		10	5	4	1
Tiszaroff	–		–	–	–	
Túrkeve	4 =		13	5	4	3
Kistelek	–		–	–	–	
Makó	1		11	4	3	
Szeged	2 v		10	3	2	1
Szentes	2		11	5	4	
Borsodnádasd	2 =		12	5	3	
Fügöd	3 =		12	5	5	
Hidasnémeti	3 =		13	5	5	
Jósvafő	–		–	–	–	–
Lillafured	3		13	4	4	
Miskolc	3 =		13	5	4	4
Putnok	5 =		13	5	5	
Sárospatak	–		–	–	–	–
Szendrőlád	–		–	–	–	
Tokaj	3 =		12	5	5	
Kisvárda	2 =		12	5	4	0
Mátészalka	2		13	6	6	
Nyíregyháza	2		12	6	5	3
Nyírlugos	–		–	–	–	
Pátyod	2		13	5	0	
Tiszabecs	2 =		13	5	4	
Vásárosnamény	2 =		14	6	5	
Záhony	2		14	6	5	
Berettyóújfalu	3 v		14	6	5	
Debrecen	4 v		13	5	5	4
Hajdúdorog	5 =		11	3	2	
Hortobágy	–		–	–	–	
Körösszakál	3		15	6	5	
Polgár	4 =		13	5	5	
Békéscsaba	2 n		13	5	5	4
Mezőhegyes	1		–	4	3	2
Orosháza	–		–	–	–	–
Szarvas	1		11	5	4	1
Szeghalom	2 , =		14	5	5	

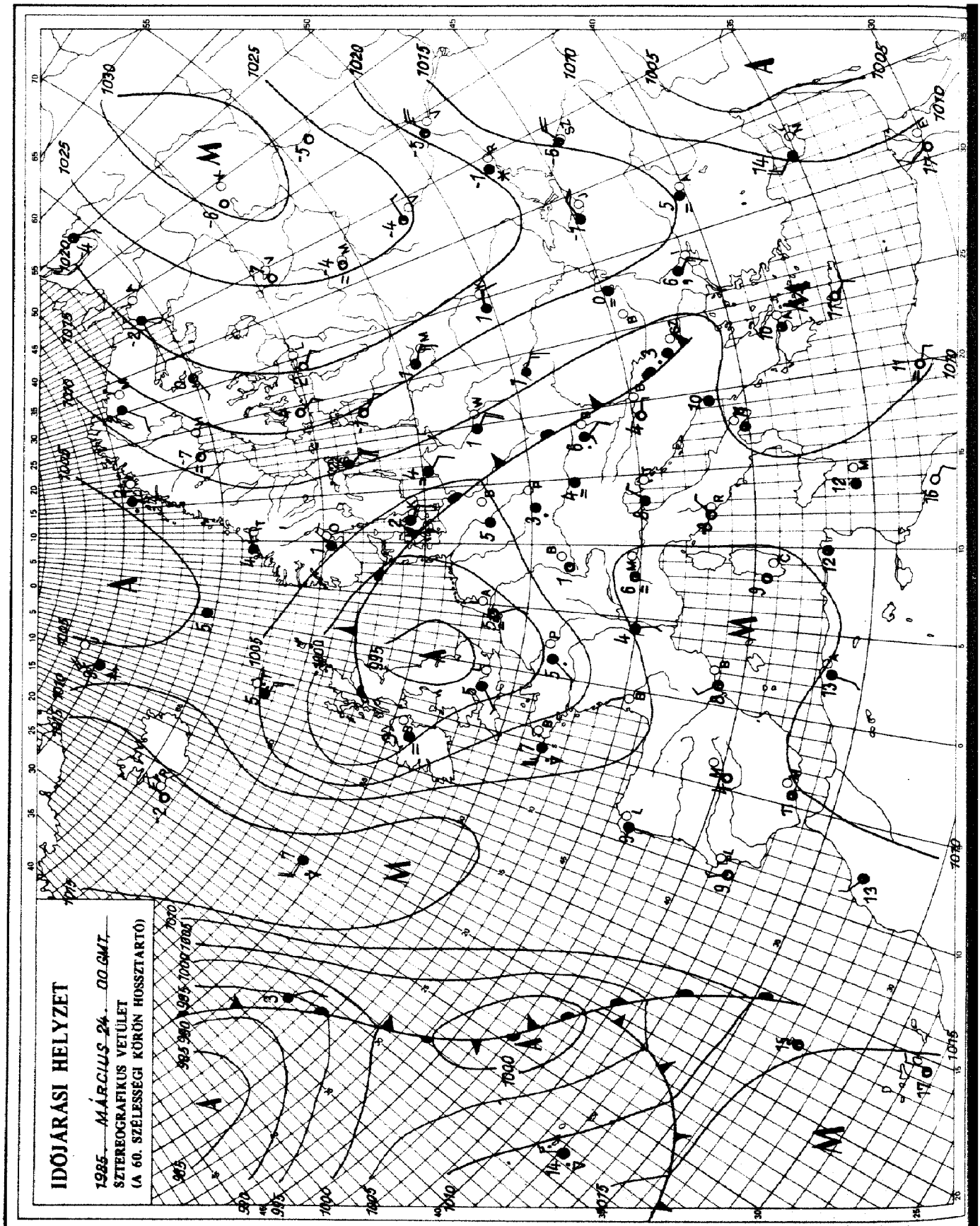

KIADJA: ORSZÁGOS METEOROLÓGIAI SZOLGÁLAT
Készíti: Központi Előrejelző Intézet Analízis- és Rövidtávú Prognózis Központja – T.: 273-018
Megjelenik naponként
Évi előfizetési díja: 1760,- Ft. – Megrendelhető: 1024 Budapest, II., Kitaibel Pál u. 1. – T.: 353-500
Kiadásért felel: az OMSZ elnöke – Szerkesztésért felel: a KEI igazgatója

Jelmagyarázat a havi mellékletben

IDŐJÁRÁSI NAPIJELENTÉS

ЕЖЕДНЕВНЫЙ МЕТЕОРОЛОГИЧЕСКИЙ БЮЛЛЕТЕНЬ · DAILY WEATHER REPORT
BULLETIN QUOTIDIEN DE TEMPS · TÄGLICHER WETTERBERICHT

98. évfolyam 084. szám + Budapest + 1985. március 25. hétfő

Az időjárási helyzet és a várható időjárás:

Kelet-Európában anticiklon hatására változóan felhős, párás, a hajnali, reggeli órákban elszórtan ködös az idő. A Brit-szigetek feletti középponttal mérsékelt égövi ciklon örvénylik. Ennek szakadozott felhő- és csapadéksávja az Északi-tengertől a Skandináv-félsziget déli részén, a Lengyel-alföldön, valamint a Kárpát-medencén át egészen a Balkán-félszigetig húzódik. Ugyancsak többfelé esik az eső, zápor a Vizcayai-öbölben, illetve a kontinens nyugati partvidékén. Valószinü, hogy az elkövetkező időszakban a Kárpát-medencében erősödik a felmelegedés.

Magyarországon vasárnap túlnyomóan borult, párás, helyenként tartósan ködös idő volt, csupán a késő délutáni óráktól szakadozott fel a felhőzet a déli megyékben. Csaknem országszerte hullott csapadék: többnyire eső, záporeső volt, a keleti és a déli országrészből azonban szórványos zivatart, északkeletről pedig havazást is jelentettek. A hétfő reggelig lehullott csapadék mennyisége általában nyom és 8 mm között volt, helyenként azonban többet is mértek. Például Gödöllőn 12, Túrkevén 16 mm volt a lehullott csapadék mennyisége. Vasárnap a hőmérséklet csúcsértéke általában 7 és 13 fok között alakult. Hétfő hajnalra -1, +6 fokig hült le a levegő. Éjszaka többfelé képződött köd, amelynek nagy része még délelőtt feloszlott. A változóan felhős égből elszórtan esett az eső. A hőmérséklet 11 órakor az országban 5 és 11 fok között változott.

Ma 12 órakor Budapesten a hőmérséklet 12 fok, a tengerszintre átszámitott légnyomás 1014 mbar, gyengén emelkedik.

Várható időjárás kedd estig:

Eleinte - főként délen és keleten - néhol még gyönge eső, záporeső várható, majd országszerte egyre kevesebb lesz a felhő. Kedden jobbára napos, száraz idő, egyre élénkebb délnyugati szél várható, jelentősebb felhősödés késő délután a Dunántúlon valószinü. Éjszaka, reggel helyenként ködös lesz az idő.
A legalacsonyabb éjszakai hőmérséklet 0, +5 fok között,
a legmagasabb nappali hőmérséklet kedden 12, 17 fok között alakul.

Török Dénes s.k.

TÁVOLABBI KILÁTÁSOK SZERDÁTÓL-SZOMBATIG:

Az időszak első felében borult idő valószinü ismétlődő esőkkel. Az időszak legvégén felszakadozik a felhőzet és néhány órás napsütés várható, de ekkor az éjszakai lehülés erősebb lesz, és helyenként gyenge fagy kialakulhat.
Legalacsonyabb hajnali hőmérséklet eleinte +2, +7, később -1, +4 fok között várható. Legmagasabb nappali hőmérséklet +9, 14 fok között lesz.
Jelentős mennyiségü /legalább 5 mm napi/ csapadék az ország területének 60 százalékán várható az időszak első felében.

KÖZÉPTÁVÚ ELŐREJELZŐ CSOPORT

A hőmérséklet napi középértéke és eltérése a sokévi átlagtól*/Budapest belterületén/:

1985. III. 24. 7,2°C -0,6°C

1871 óta ezen a napon Budapesten előfordult

legmagasabb hőmérséklet: 23,7°C /1977/,
legalacsonyabb hőmérséklet: -11,0°C /1883/.

85.188.

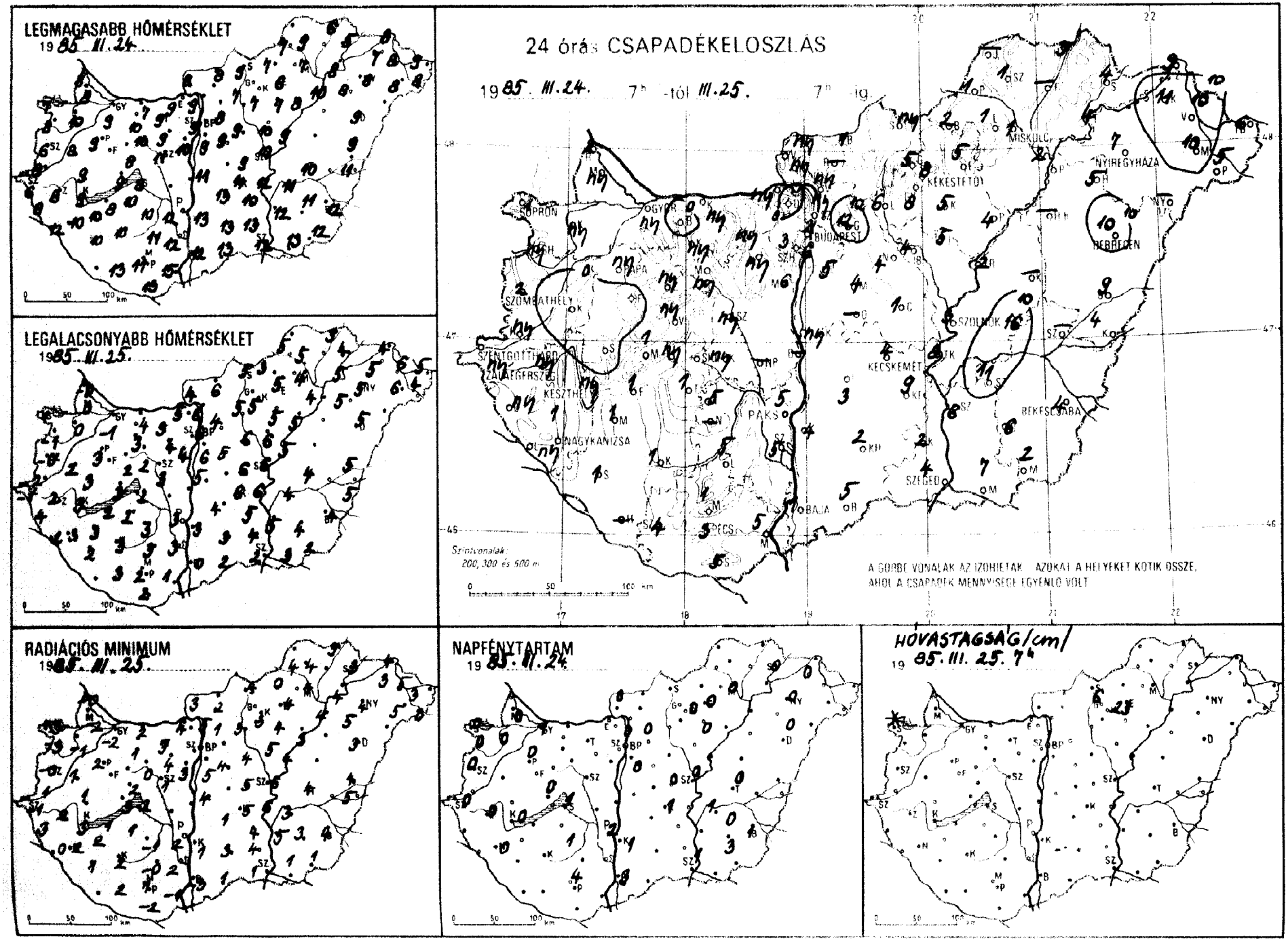
LEGMAGASABB HŐMÉRSÉKLET
19 85. 11. 24.
LEGALACSONYABB HŐMÉRSÉKLET
19 85. 11. 25.
24 órás CSAPADÉKELOSZLÁS
19 85. 11. 24. 7h -tól 11. 25. 7h -ig
SOPRON
GYŐR
BUDAPEST
MISKOLC
NYÍREGYHÁZA
KÉKESTETŐ
SZOMBATHELY
SZOLNOK
SZENTGOTTHÁRD
ZALAEGERSZEG
KESZTHELY
KECSKEMÉT
PAKS
NAGYKANIZSA
BÉKÉSCSABA
SZEGED
PÉCS
BAJA
Szintvonalak: 200, 300 és 500 m
A GÖRBE VONALAK AZ IZOHIETÁK AZOKAT A HELYEKET KÖTIK ÖSSZE, AHOL A CSAPADÉK MENNYISÉGE EGYENLŐ VOLT
RADIÁCIÓS MINIMUM
19 85. 11. 25.
NAPFÉNYTARTAM
19 85. 11. 24.
HÓVASTAGSÁG/cm/
19 85. 11. 25. 7h

1985.III.25-ig az utolsó 24 óra adatai						Előző nap napos órái
állomás	csapadék (mm)	Hó cm	max. hőmérséklet	min. hőmérséklet	rad. min.	
vör	ny ≡		9	−1	−2	1
gyuvár	ny ⸗ ≡		10	0	−1	0
sonmagyaróvár	ny ⸗ ≡		8	0	−2	0
aka	2 ≡		8	−0	−0	
eron	1 ∇ ≡ folt		7	1	−3	0
pronhorpács	ny ≡		8	−1	−3	0
[illegible]	• ≡		8	2	1	
rmend	ny ∇ ≡		8	2	1	
ntgotthárd	ny ≡		6	−1	−1	0
mbathely	2 ≡		6	−0	−0	0
[illegible]	ny ≡		8	4	3	
tenye	ny ≡		12	2	0	
gykanizsa	1 ∇ ≡		10	3	2	0
egerszeg	ny ⸗ ≡		8	2	2	0
rkasgyepű	•		8	2	−2	
ezthely	ny ≡		9	3	3	0
ecshely	1 ≡		8	2	−1	0
pa	ny ⸗ ≡		9	3	2	0
meg	• ≡		9	3	1	
hany	ny ≡		9	3	3	
eszprém	ny =		8	2	2	
ur	ny =		7	0	−1	
nyód	1 ⸗ ≡		8	2	1	
mokszt. györgy	–		–	–	–	–
posvár	1		10	3	2	
arcali	1 ⸗ =		10	3	2	
fok	ny ≡		8	2	2	1
mogyszob	1 ∇ ≡		10	2	1	
ab	1 ⸗ ≡		10	2	1	
bolna	• ≡		8	1	−1	
ztergom	ny =		9	5	4	
sbér	ny		10	3	1	
omárom	ny =		7	4	2	
atabánya	ny		9	3	3	
csútdoboz	ny ≡		9	4	4	
unaújváros	–		–	–	–	
artonvásár	6 ≡		10	4	3	
ór	ny ≡		10	2	0	
agyhörcsökp.	–		–	–	–	
zabadbattyán	ny ≡		11	3	1	
regszemcse	5 ≡		10	3	−1	1
engyel	5 ⊓		11	3	−0	
aks	5 ∇ ≡		12	3	2	2
zekszárd	5 ∇ ≡		12	3	2	
rpádtető	1 ≡		9	4	1	
ohács	5 ⊓ ▲ ≡		15	1	−1	
écs	3 ∇ ≡		11	2	1	4
iklós	5 ≡		13	2	−2	
zigetvár	4 ⊓ ≡		13	3	2	
udaörs	6 ∇ ≡		9	5	3	
p. Lőrinc	5 ∇ ≡		9	6	5	0
p. Met. Int.	2 ∇ =		9	6	–	0
p. Szab. hegy	3 =		5	4	3	
egléd	1 =		9	6	5	0
obogókő	• =		4	2	2	
ödöllő	12 ≡		8	4	1	0
irályrét	ny ≡		8	3	1	
onor	4 ∇ ✱ =		9	5	4	
agykáta	4 ≡		9	6	4	
zentendre	ny =		9	6	5	

1985.III.25-ig az utolsó 24 óra adatai						Előző nap napos órái
állomás	csapadék (mm)	Hó cm	max. hőmérséklet	min. hőmérséklet	rad. min.	
Vác	ny ⸗ ≡		9	6	5	
Vámosmikola	ny ≡		8	4	3	0
Baja	1 ∇ ≡		12	0	−3	3
Bacsalmás	5 ∇ ≡		13	2	1	
Izsák	3 ≡		13	4	1	
Kalocsa	4 ⊓ ≡		13	3	1	1
Kecskemét	4 ≡		11	6	5	1
Kiskunfélegyháza	9 ∇ ≡		10	5	4	
Kiskunhalas	2 ≡		13	3	3	
Kunszentmiklós	ny ≡		11	5	4	
Tiszakécske	8 ≡		12	6	6	
Balassagyarmat	1 =		8	6	2	
Romhány	–		–	–	–	
Salgótarján	ny ⸗ =		9	5	4	
Eger	5 ∇ =		6	5	4	0
Galyatető	5 ✱	6	2	−0	−0	
Gyöngyös	8 ≡		7	5	3	
Kékestető	8 ✱ ≡	23	1	0	0	0
Kompolt	5 =		7	5	4	0
Lőrinci	6 ≡		7	5	3	
Poroszló	4 =		8	5	3	
Jászapáti	5 ≡		10	6	6	
Jászberény	4 ≡		8	5	5	
Karcag	–		–	–	–	
Szolnok	3 ∇ ≡		10	6	6	0
Tiszaroff	2 =		9	5	4	
Túrkeve	16 ∇ ≡		10	4	4	0
Kistelek	2 ∇ ≡		13	4	4	
Makó	7 ∇ =		13	3	1	
Szeged	4 ∇ ≡		12	2	1	1
Szentes	6 ∇ ≡		12	5	5	
Borsodnádasd	2		7	3	0	
Füged	–		–	–	–	
Hidasnémeti	3 ≡		6	3	3	
Jósvafő	–		–	–	–	–
Lillafured	1 ≡		7	4	2	
Miskolc	1 =		7	4	4	0
Putnok	1 ≡		7	5	4	
Sárospatak	4 =		5	4	3	0
Szendrőlád	1 ⊔		9	5	4	
Tokaj	4 =		8	5	4	
Kisvárda	11 =		7	5	3	0
Mátészalka	10		8	6	5	
Nyíregyháza	7 ∇ =		8	5	4	0
Nyírlugos	–		–	–	–	
Pátyod	5 ⊓		8	4	3	
Tiszabecs	6 =		9	5	3	
Vásárosnamény	10 ∇ =		8	6	5	
Záhony	9		8	4	4	
Berettyóújfalu	9		9	5	4	
Debrecen	10 ∇ =		9	5	3	0
Hajdúdorog	5 =		8	5	5	
Hortobágy	–		–	–	–	
Körösszakál	4		11	5	5	
Polgár	2 =		10	4	4	
Békéscsaba	4 ∇ =		12	4	4	1
Mezőhegyes	2		12	2	1	3
Orosháza	6		11	4	3	0
Szarvas	11 ⊓ =		11	4	3	1
Szeghalom	–		–	–	–	

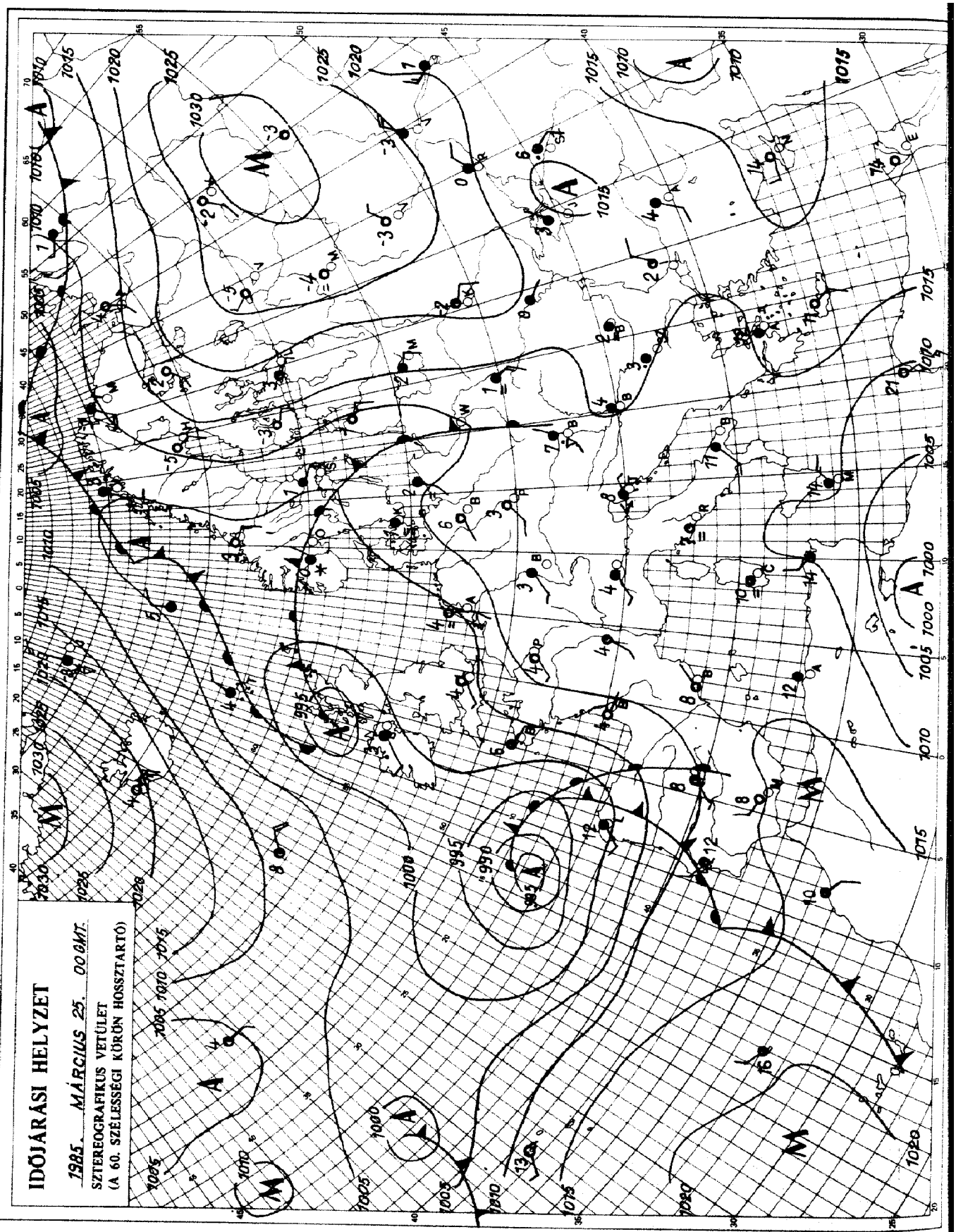

KIADJA: ORSZÁGOS METEOROLÓGIAI SZOLGÁLAT
Készíti: Központi Előrejelző Intézet Analízis- és Rövidtávú Prognózis Központja – T.: 273-018
Megjelenik naponként
Évi előfizetési díja: 1760.- Ft. – Megrendelhető: 1024 Budapest, II., Kitaibel Pál u. 1. – T.: 353-500
Kiadásért felel: az OMSZ elnöke – Szerkesztésért felel: a KEI igazgatója

Jelmagyarázat a havi mellékletben

IDŐJÁRÁSI NAPIJELENTÉS

ЕЖЕДНЕВНЫЙ МЕТЕОРОЛОГИЧЕСКИЙ БЮЛЛЕТЕНЬ · DAILY WEATHER REPORT
BULLETIN QUOTIDIEN DE TEMPS · TÄGLICHER WETTERBERICHT

98. évfolyam 085. szám + Budapest + 1985. március 26. kedd

Az időjárási helyzet és a várható időjárás:

Kontinensünk nyugati felén, Skandináviától az Ibériai-félszigetig illetve a Brit-szigetektől az Alpokig alacsony nyomású légörvények láncolata húzódik. A nagy nedvességtartalmú légörvények kedden délelőtt Skandináviában helyenként jelentős havazást, a Benelux államok és Észak-Ibéria térségében jelentős esőzést okoztak. A légörvények keleti oldalán egyre melegebb, nyugati oldalán viszont hideg levegő áramlik. A légörvényrendszer lassan sodródik kelet felé, rövidesen a Kárpát-medence időjárására is hatással lesz.

Magyarország nyugati, északnyugati részén hétfőn 7, 10 órán át sütött a nap, csapadékról nem érkezett jelentés. Reggel még sokfelé, kora délután már csak alig egy-két helyen volt ködös az idő. Az ország déli és keleti vidékein gyakorta volt borult az ég, délután záporok, zivatarok alakultak ki, a Tisza északi szakasza mentén néhol jégeső kíséretében. Az előfordult legtöbb csapadék csupán 6 mm volt. A hőmérséklet csúcsértéke a tartósan borongós keleti, délkeleti országrészben 10 fok körül, másutt 11, 15 fok között alakult. Kedd hajnalra általában 0, +5 fok közé, északkeleten helyenként kevéssel 0 fok alá csökkent a hőmérséklet. Kora délelőtt még többfelé, majd egyre kevesebb helyen volt ködös az idő, az ország nagy részén ragyogóan sütött a nap. A hőmérséklet 11 órakor a néhány ködös északkeleti területen 5 fok körül, az ország nagy részén 11, 15 fok között volt.

Ma 12 órakor Budapesten a hőmérséklet 13 fok, a tengerszintre átszámított légnyomás 1014 mbar, mérsékelten süllyed.

Várható időjárás szerda estig:

Eleinte jobbára derült, száraz idő lesz. Szerdán a délutáni óráktól délnyugat, nyugat felől erősen megnövekszik a felhőzet, és főként a Dunántúlon elszórtan zápor alakul ki.
A délnyugati szél főként napközben lesz élénk, gyakran erős.
A hajnali, kora reggeli órákban helyenként párás lesz a levegő.

A legalacsonyabb éjszakai hőmérséklet: 1, 6,
a legmagasabb nappali hőmérséklet szerdán 13, 18 fok között várható.

Bartha Péterné s.k.

A hőmérséklet napi középértéke és eltérése a sokévi átlagtól /Budapest belterületén/:

1985. III. 25. 9,5°C +1,3°C

1871 óta ezen a napon Budapesten előfordult

legmagasabb hőmérséklet: 25,4°C /1921/,
legalacsonyabb hőmérséklet: -11,0°C /1883/.

85.189.

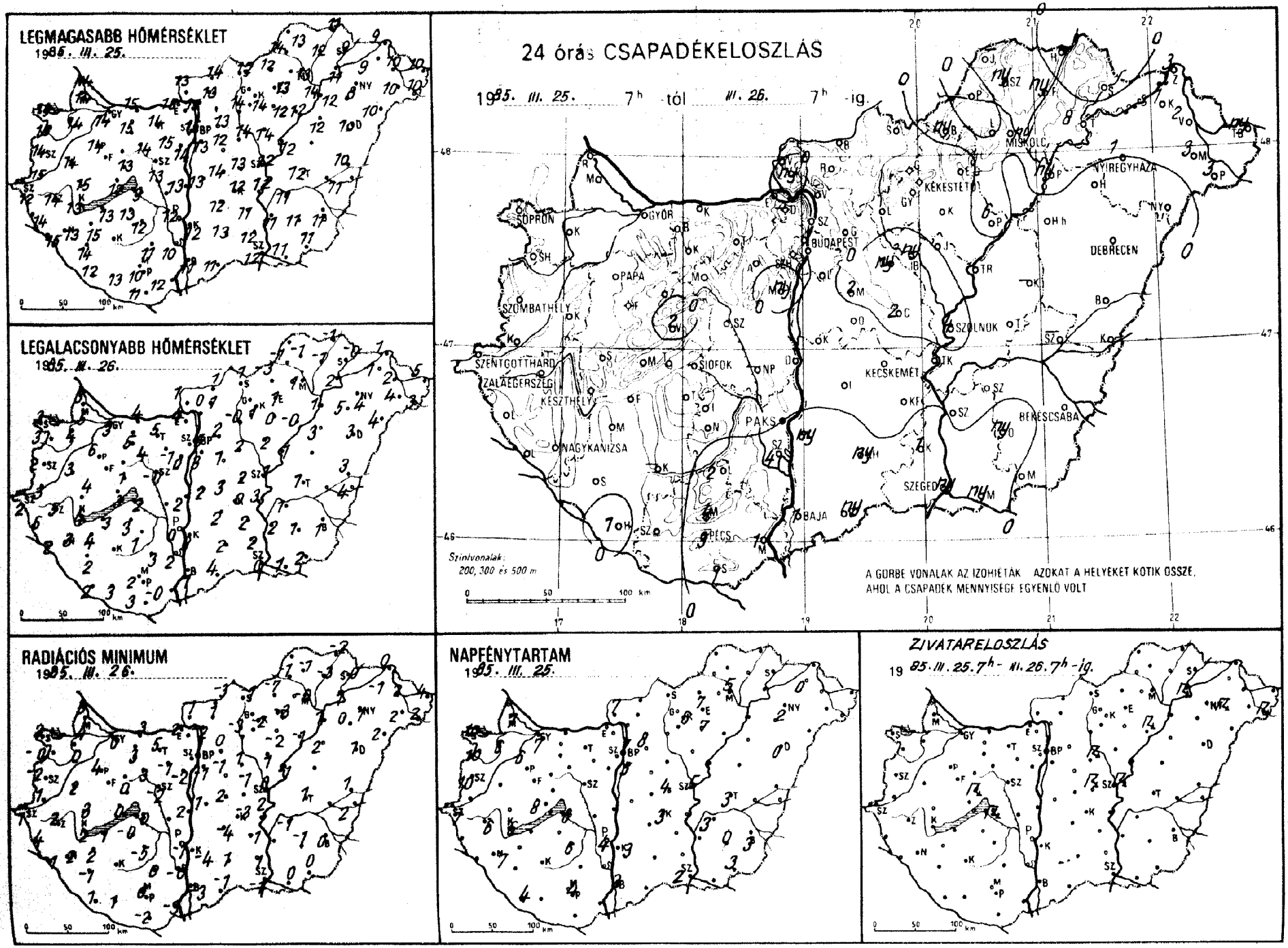
LEGMAGASABB HŐMÉRSÉKLET
1985. III. 25.
LEGALACSONYABB HŐMÉRSÉKLET
1985. III. 26.
24 órás CSAPADÉKELOSZLÁS
1985. III. 25. 7h -tól III. 26. 7h -ig.
Szintvonalak: 200, 300 és 500 m
A GÖRBE VONALAK AZ IZOHIÉTÁK AZOKAT A HELYEKET KÖTIK ÖSSZE, AHOL A CSAPADÉK MENNYISÉGE EGYENLŐ VOLT
RADIÁCIÓS MINIMUM
1985. III. 26.
NAPFÉNYTARTAM
1985. III. 25.
ZIVATARELOSZLÁS
1985. III. 25. 7h - III. 26. 7h -ig.

1985.III.26-ig az utolsó 24 óra adatai						Előző nap napos órái
állomás	csapadék (mm)	Hó cm	max. hőmérséklet	min. hőmérséklet	rad. min.	
Győr	• ≡		14	3	0	7
Kapuvár	• ⌓		14	4	0	6
Mosonmagyaróvár	•		14	5	4	7
Rajka	•		14	3	3	
Sopron	• =	folt	14	3	2	10
Sopronhorpács	◦ ≡		13	3	-0	10
Káld	•		14	3	2	
Körmend	•		15	3	1	
Szentgotthárd	•		12	2	1	7
Szombathely	• ≡		14	2	-2	10
Lenti	•		14	6	4	
Letenye	• ⌴		15	2	-1	
Nagykanizsa	• =		13	3	2	7
Zalaegerszeg	• ≡		14	5	2	6
Farkasgyepű	•		13	4	1	
Keszthely	◦ ≡		13	4	2	6
Mencshely	• ⌴		11	3	-1	8
Pápa	• ⌓		14	6	4	6
Sümeg	• ⌓		15	4	3	
Tihany	• ⌓		12	3	0	
Veszprém	2 ⟋ ≡		13	1	0	
Zirc	• ≡		12	2	-1	
Fonyód	•		13	3	1	
Homokszt. györgy	1 =		12	2	1	4
Kaposvár	–		–	–	–	
Marcali	• ⌓		15	4	2	
Siófok	• ⟋ ≡		9	2	0	6
Somogyszob	• ⌴		14	2	-1	
Tab	• ⌓		13	3	-0	
Bábolna	•		14	4	-0	
Esztergom	• =		15	4	2	
Kisbér	•		15	5	3	
Komárom	•		15	4	3	
Tatabánya	•		14	5	5	
Alcsútdoboz	• ≡		15	-1	-1	
Dunaújváros	•		13	2	2	
Martonvásár	ny ≡		14	0	-2	
Mór	• =		14	4	3	
Nagyhörcsökp.	–		–	–	–	
Szabadbattyán	• ≡		13	-0	-2	
Szegszemcse	• ⌴		12	1	-5	6
Tengyel	2		11	3	0	
Paks	• ≡		12	0	-1	4
Szekszárd	4 ⩒ ≡		10	2	-0	
Árpádtető	4 ≡		9	3	0	
Mohács	1 ≡		12	-0	-3	
Pécs	3 ≡		10	2	0	4
Siklós	1		11	3	-2	
Szigetvár	• ⌓		13	3	1	
Budaörs	• ≡		14	-1	-4	
Mp. Lőrinc	• ⌓		13	3	-1	5
Mp. Met. Int.	•		15	5	–	7
Mp. Szab. hegy	• ≡		12	3	2	
Kecskéd	2 ⟋ =		13	2	-1	4
Dobogókő	–		–	–	–	
Gödöllő	• ⌓		13	2	0	8
Királyrét	ny , ≡		13	-3	-5	
Monor	2		12	1	-1	
Nagykáta	ny ⟋ ≡		14	2	1	
Szentendre	• =		15	1	0	

1985.III.26h-ig az utolsó 24 óra adatai						Előző nap napos órái
állomás	csapadék (mm)	Hó cm	max. hőmérséklet	min. hőmérséklet	rad. min.	
Vác	• ≡		15	0	-2	
Vámosmikola	• ⌴		13	1	-1	7
Baja	1 ⩒ ≡		11	1	-3	3
Bácsalmás	ny , =		11	4	-1	
Izsák	• =		12	2	-4	
Kalocsa	ny ≡		12	0	-4	3
Kecskemét	• ≡		12	0	-3	3
Kiskunfélegyháza	• =		11	2	-1	
Kiskunhalas	ny ⌓		13	2	1	
Kunszentmiklós	• =		13	2	1	
Tiszakécske	• ≡		12	3	2	
Balassagyarmat	• ⌓		14	1	-3	
Romhány	• =		13	1	1	
Salgótarján	•		12	1	-1	
Eger	• ≡		13	1	-3	7
Galyatető	• ≡	folt	7	1	-0	
Gyöngyös	• ⌴		14	1	-2	
Kékestető	• ≡	20	5	0	-1	6
Kompolt	• ≡		12	0	-2	7
Lőrinci	• =		14	-0	-3	
Poroszló	6 ⟋▲ ≡		12	-0	-1	
Jászapáti	• ⌓		14	2	1	
Jászberény	ny , ≡		13	1	-1	
Karcag	–		–	–	–	
Szolnok	4 ⟋▲ ≡		12	1	0	5
Tiszaroff	• ≡		12	1	-1	
Túrkeve	• ≡		12	1	1	3
Kistelek	1 ⩒ =		12	2	1	
Makó	ny ⌓		11	1	0	
Szeged	ny ≡		12	0	-1	2
Szentes	• =		11	2	0	
Borsodnádasd	ny ⩒		12	-3	-7	
Füged	ny , ≡		12	-1	-3	
Hidasnémeti	• ≡		11	-1	-2	
Jósvafő	–		–	–	–	–
Lillafüred	• ≡		12	0	-2	
Miskolc	ny ≡		13	1	-0	5
Putnok	• ≡		14	-1	-1	
Sárospatak	• ≡		9	-0	-0	–
Szendrőlád	ny , ≡		13	-1	-1	
Tokaj	8 ⟋ ≡		11	2	1	
Kisvárda	1 ≡		9	1	-1	0
Mátészalka	3 ⩒ ≡		10	4	2	
Nyíregyháza	1 ⟋▲ ≡		8	4	1	2
Nyírlugos	•		10	4	2	
Pátyod	3 ⟋		10	3	2	
Tiszabecs	ny =		10	5	4	
Vásárosnamény	2 =		10	2	2	
Záhony	3 ≡		9	1	0	
Berettyóújfalu	• ⌴		10	3	1	
Debrecen	• ≡		10	3	1	0
Hajdúdorog	• =		12	5	0	
Hortobágy	• ≡		12	3	2	
Körösszakál	• ⌓		11	4	2	
Polgár	ny , =		14	1	1	
Békéscsaba	• ≡		11	1	0	3
Mezőhegyes	• ≡		11	2	0	3
Orosháza	ny ≡ ,		11	1	-1	0
Szarvas	• ≡		11	1	-1	3
Szeghalom	–		–	–	–	

KIADJA: ORSZÁGOS METEOROLÓGIAI SZOLGÁLAT
Készíti: Központi Előrejelző Intézet Analízis- és Rövidtávú Prognózis Központja – T.: 273-018
Megjelenik naponként
Évi előfizetési díja: 1760 Ft. – Megrendelhető: 1024 Budapest, II., Kitaibel Pál u. 1. – T.: 353-500
Kiadásért felel: az OMSZ elnöke – Szerkesztésért felel: a KEI igazgatója

Jelmagyarázat a havi mellékletben

IDŐJÁRÁSI NAPIJELENTÉS

ЕЖЕДНЕВНЫЙ МЕТЕОРОЛОГИЧЕСКИЙ БЮЛЛЕТЕНЬ · DAILY WEATHER REPORT
BULLETIN QUOTIDIEN DE TEMPS · TÄGLICHER WETTERBERICHT

98. évfolyam 086. szám + Budapest + 1985. március 27. szerda

Az időjárási helyzet és a várható időjárás:

Igen hideg, sarkvidéki levegő indult el a Norvég-tenger, majd az Északi-tengeren át Nyugat-Európa és Közép-Európa felé. A hidegfront vastagabb felhőzete szerda délelőtt eljutott Berlin - Grenoble vonaláig. A csütörtök estig tartó időszak alatt az emlitett hidegfront átvonul a Kárpát-medencén is. Lehülést, csapadékot és sokfelé erős szelet okoz. A nappali felmelegedés gyengül, a magasabb hegyekben, néhol északon a sikvidéken is, hózáporok is előfordulnak majd.

Magyarországon kedden általában napos, kissé szeles idő volt. A legmagasabb nappali hőmérséklet 12, 17 fok között volt. Ezzel szemben az Északi-középhegységben erősen felhős, kisebb körzetekben egész nap borult volt az ég. Néhány helyen futó zápor, jelentéktelen eső is előfordult. Kora délutánra mindössze 8, 12 fokig emelkedett a hőmérséklet. Szerda hajnalra általában 0, 7 fokig hült le a levegő, több helyről jelentettek talajmenti fagyot. Délelőtt néhány körzetben időnként megnövekedett a felhőzet, általában azonban napos volt az idő. 11 órára 9, 15 fokig emelkedett a hőmérséklet.

Ma 12 órakor Budapesten a hőmérséklet 13 fok volt, a tengerszintre átszámitott légnyomás 1006 mbar, erősen süllyed.

Várható időjárás csütörtök estig:

Átmenetileg jelentősen megváltozik az időjárás.
Nyugat felől erős felhősödés, csapadék és lehülés várható. Mindenütt számitani kell esőre, záporra, sőt zivatar is kialakulhat. Csütörtökön főként a hegyekben hózápor is lehet.
Jelentősebb felhőzet csökkenés napközben inkább csak északnyugaton valószinü.
Sokfelé megerősödik a délnyugati szél, majd csütörtökön egyre több helyen északnyugatira fordul és tovább erősödik.
A hőmérséklet csütörtökön éjszaka és napközben egyaránt 4 és 9 fok között várható.

Pálmási Judit s.k.

A hőmérséklet napi középértéke és eltérése a sokévi átlagtól /Budapest belterületén/:

1985. III. 26.	10,2°C	+1,7°C

1871 óta ezen a napon Budapesten előfordult

legmagasabb hőmérséklet:	24,1°C /1921/,
legalacsonyabb hőmérséklet:	-4,6°C /1899/.

85.190.

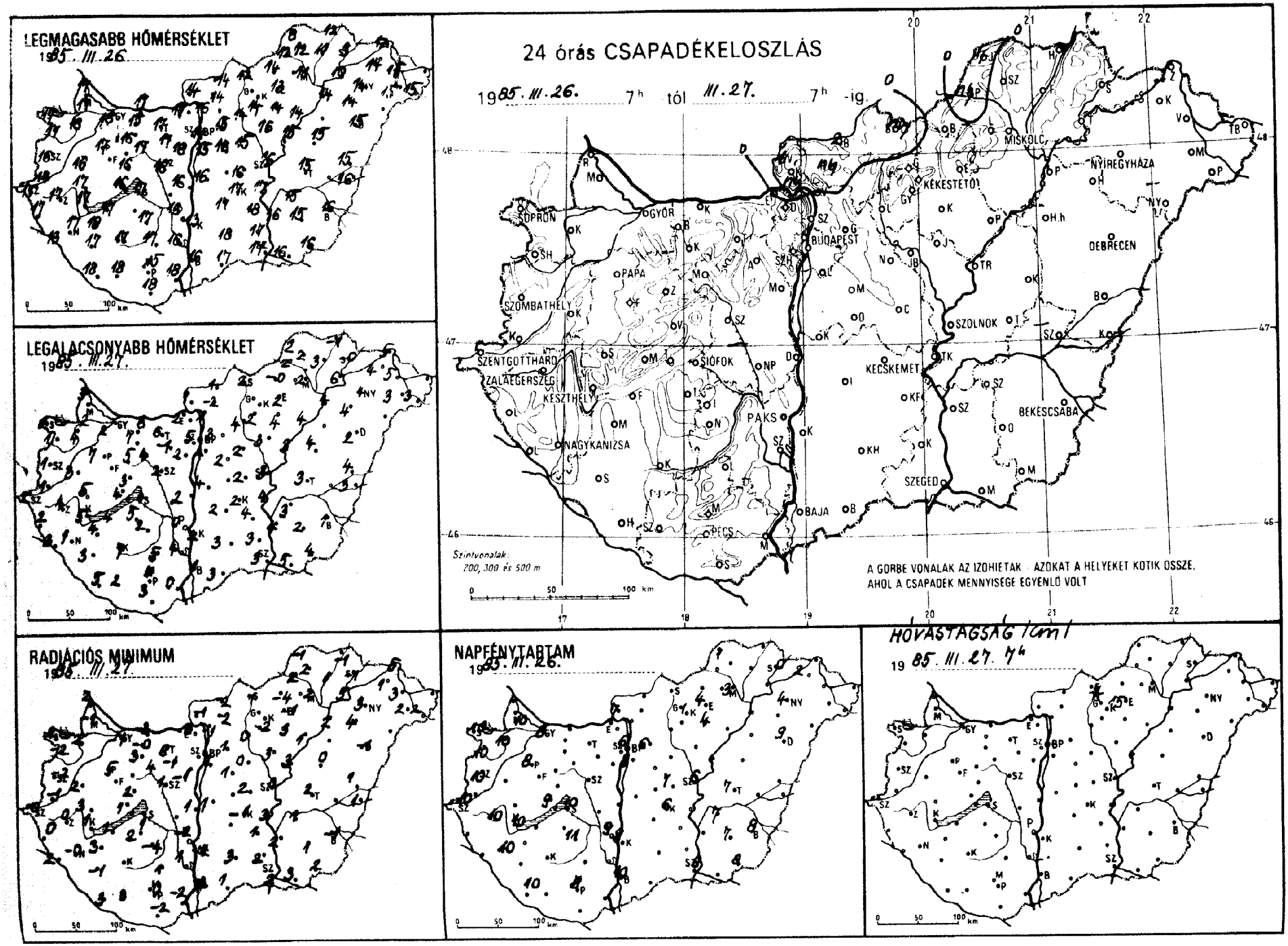
LEGMAGASABB HŐMÉRSÉKLET
1985. III. 26.
LEGALACSONYABB HŐMÉRSÉKLET
1985. III. 27.
24 órás CSAPADÉKELOSZLÁS
1985. III. 26. 7h tól III. 27. 7h -ig.
SOPRON
GYŐR
BUDAPEST
MISKOLC
NYÍREGYHÁZA
KÉKESTETŐ
DEBRECEN
PAPA
SZOMBATHELY
SZENTGOTTHÁRD
ZALAEGERSZEG
KESZTHELY
SIÓFOK
PAKS
NAGYKANIZSA
KECSKEMÉT
SZOLNOK
BÉKÉSCSABA
SZEGED
BAJA
PÉCS
Szintvonalak: 200, 300 és 500 m
A GÖRBE VONALAK AZ IZOHIETÁK AZOKAT A HELYEKET KÖTIK ÖSSZE, AHOL A CSAPADÉK MENNYISÉGE EGYENLŐ VOLT
RADIÁCIÓS MINIMUM
1985. III. 27.
NAPFÉNYTARTAM
1985. III. 26.
HŐMÉRSÉKLET (cm)
1985. III. 27. 7h

85. III. 27 h-ig az utolsó 24 óra adatai						Előző nap napos órái
állomás	csapadék (mm)	Hó cm	max. hőmérséklet	min. hőmérséklet	rad. min.	
Győr	. ▱		16	2	−1	8
Kapuvár	. ▱		18	4	2	10
Mosonmagyaróvár	. ⊔		17	2	−1	10
Rajka	.		17	3	2	
Sopron	. ▱	folt	17	2	2	10
Sopronhorpács	. ▱		17	1	−2	10
Káld	.		16	3	2	
Körmend	.		18	1	−1	
Szentgotthárd	. ⊔		15	2	0	10
Szombathely	. ⊔		16	1	−2	10
Kenti	.		17	2	0	
Ketenye	. =		13	3	2	
Nagykanizsa	. ▱		17	1	−0	10
Zalaegerszeg	. ▱		17	4	0	10
Farkasgyepű	.		16	5	3	
Keszthely	. ▱		17	5	2	10
Fencshely	. ▱		15	4	−1	9
Pápa	.		17	7	5	8
Ajmeg	.		17	5	3	
Sihany	. ▱		16	4	1	
Veszprém	. =		16	3	2	
Sirc	.		15	2	−2	
Tenyód	.		17	4	1	
Somokszt. györgy	. ≡		18	5	3	10
Kaposvár	.		17	7	1	
Marcali	.		18	4	3	
Siófok	. ▱		17	4	1	10
Somogyszob	. ▱		17	3	−1	
Fab	.		17	5	2	
Sibolna	.		15	7	−0	
Esztergom	. ≡		17	2	−0	
Csbér	.		16	5	3	
Komárom	.		17	6	3	
Tatabánya	.		17	6	6	
Ecsútdoboz	○ ⊔		17	−1	−1	
Dunaújváros	○		16	2	1	
Martonvásár	. ▱		16	2	−1	
Tor	. =		17	4	4	
Nagyhörcsökp.	—		—	—	—	
Szabadbattyán	. ≡		16	2	1	
Nagszemcse	. ⊔		17	2	−4	11
Lengyel	○		17	5	1	
Baks	. ⊔		16	0	−2	9
Mezekszárd	○ ≡		16	4	1	
Nyírpádtető	.		14	7	3	
Mohács	. ≡		18	0	−2	
Pécs	○ ≡		15	4	0	8
Siklós	.		18	3	−2	
Nagigetvár	. ▱		18	2	0	
Budaörs	○ =		15	2	−3	
Pp. Lőrinc	. ▱		15	4	1	8
Pp. Met. Int.	○		14	5	—	6
Pp. Szab. hegy	. =		13	5	1	
Pegléd	. =		15	2	2	7
Mogykő	.		11	4	4	
Nádöllő	. ▱		15	3	1	6
Nagyrét	ny ● V		14	−2	−4	
Monor	. =		16	2	1	
Nagykáta	○ ≡		15	2	0	
Szentendre	. =		16	3	1	

85. III. 27 h-ig az utolsó 24 óra adatai						Előző nap napos órái
állomás	csapadék (mm)	Hó cm	max. hőmérséklet	min. hőmérséklet	rad. min.	
Vác	. ▱		17	1	−1	
Vámosmikola	1 ≡		14	1	−1	7
Baja	. ≡		16	1	−2	10
Bácsalmás	.		17	3	1	
Izsák	.		17	2	—	
Kalocsa	. ≡		13	2	−2	9
Kecskemét	. ▱		17	2	−1	6
Kiskunfélegyháza	. =		18	4	1	
Kiskunhalas	. ▱		18	3	3	
Kunszentmiklós	. ≡		16	4	1	
Tiszakécske	.		17	4	3	
Balassagyarmat	2 ▽ ≡		14	1	−2	
Romhány	ny ▽		14	−2	−2	
Salgótarján	ny		12	2	1	
Eger	. ≡		13	2	−1	4
Galyatető	.	folt	5	3	2	
Gyöngyös	. ▱		14	2	−2	
Kékestető	. ≡	15	4	3	1	1
Kompolt	. ▱		14	4	3	4
Lőrinci	. =		14	4	0	
Poroszló	. ▱		14	4	1	
Jászapáti	. ⊓		16	3	3	
Jászberény	.		14	2	0	
Karcag	. =		15	4	0	
Szolnok	. ≡		16	3	0	6
Tiszaroff	. ▱		15	3	3	
Túrkeve	. ▱		15	3	2	7
Kistelek	. =		17	3	2	
Makó	. ⊓		16	5	3	
Szeged	. ≡		17	3	2	8
Szentes	.		16	4	2	
Borsodnádasd	. ≡		14	−0	−4	
Fügöd	. =		11	3	1	
Hidasnémeti	. ≡		12	−1	−1	
Jósvafő	4 ▽ ≡		8	2	−1	1
Lillafüred	. =		11	3	1	
Miskolc	. ≡		11	2	2	3
Putnok	ny ● ≡		12	2	2	
Sárospatak	. ▱		9	−0	−1	0
Szendrőlád	. ≡		12	2	2	
Tokaj	.		10	6	5	
Kisvárda	.		14	4	1	2
Mátészalka	.		15	3	2	
Nyíregyháza	. ▱		14	4	3	4
Nyírlugos	—		—	—	—	
Pátyod	. ▱		15	3	2	
Tiszabecs	—		—	—	—	
Vásárosnamény	.		15	5	3	
Záhony	.		12	5	5	
Berettyóújfalu	.		15	4	1	
Debrecen	. ≡		15	2	−1	9
Hajdúdorog	.		14	4	4	
Hortobágy	—		—	—	—	
Körösszakál	. ▱		16	3	1	
Polgár	. =		14	4	2	
Békéscsaba	. ⊔		16	1	−1	8
Mezőhegyes	. ▱		16	4	2	8
Orosháza	. ▱		15	2	1	7
Szarvas	. ≡		15	3	1	7
Szeghalom	—		—	—	—	

KIADJA: ORSZÁGOS METEOROLÓGIAI SZOLGÁLAT
Készíti: Központi Előrejelző Intézet Analízis- és Rövidtávú Prognózis Központja – T.: 273-018
Megjelenik naponként
Évi előfizetési díja: 1760,- Ft. – Megrendelhető: 1024 Budapest, II., Kitaibel Pál u. 1. – T.: 353-500
Kiadásért felel: az OMSZ elnöke – Szerkesztésért felel: a KEI igazgatója

Jelmagyarázat a havi mellékletben

IDŐJÁRÁSI NAPIJELENTÉS

ЕЖЕДНЕВНЫЙ МЕТЕОРОЛОГИЧЕСКИЙ БЮЛЛЕТЕНЬ · DAILY WEATHER REPORT
BULLETIN QUOTIDIEN DE TEMPS · TÄGLICHER WETTERBERICHT

98. évfolyam 087. szám + Budapest + 1985. március 28. csütörtök

Az időjárási helyzet és a várható időjárás:

Hatalmas méretü ciklon helyezkedik el Európa fölött. Ennek hatására a Földközi-tenger felől igen enyhe levegő áramlik a Balkán-félszigeten és a Keleti-Kárpátok vidékén át észak felé, illetve hideg léghullámok haladnak Nyugat-Európán át Közép-Európa felé. A kétféle levegőt elválasztó front széles felhőzetéből sokfelé hull csapadék. Ma éjszaka és reggel esőt jelentettek a Lengyel-alföldről, a Kárpátok térségéből és a Balkán-félszigetről. Záporok, hózáporok alakultak ki a Német-síkságon, és az Alpok vidékén. A hidegebb levegő eláraszt-ja Magyarországot is, de lassan megszünik a csapadék és holnap már kevesebb lesz a felhő.

Szerdán hazánkban 5-9 órán át sütött a nap. A gyenge felhősödésből csapadék napközben nem hullott. A hőmérséklet csúcsértéke 13 és 20 fok között volt. Az esti órákban nyugat felől egyre erősebb felhősödés kezdődött, és éjszaka az ország nyugati kétharmad részén csapadék is hullott. A ma reggel 7 óráig mért mennyiség az ország középső harmadában 1-4, a nyugati megyékben 5-10 mm volt. Vas és Zala megyéből jelentettek 12-18 mm-t, sőt Zalaegerszegen 20 mm-t mértek. A hőmérséklet éjszaka 3, 8 fokig csökkent. Ma délelőtt a csapadék keletre is átterjedt. Jobbára borult idő volt, sokfelé fújt erős, helyenként viharos északnyugati szél. A hőmérséklet 11 órakor a Dunántúlon 4 és 7, máshol 8 és 13 fok között volt.

Ma 12 órakor Budapesten 5 fok volt, a tengerszintre átszámitott légnyomás 1003 mbar, erősen emelkedik.

Várható időjárás péntek estig:

Eleinte országszerte erősen felhős lesz az ég, többfelé várható eső, zápor, helyenként hózápor. Később felhőátvonulások lesznek futó záporokkal, hózáporokkal. A ma még gyakran erős, időnként viharos lökésekkel kisért északnyugati, északi szelet pénteken kissé mérsékeltebb nyugati szél váltja föl. Az évszakhoz képest hüvös időre számithatunk.
A legalacsonyabb éjszakai hőmérséklet: 0 fok körül,
a legmagasabb nappali hőmérséklet pénteken: 4, 9 fok között alakul.

Rábai Attila s.k.

TÁVOLABBI KILÁTÁSOK SZOMBATTÓL-KEDDIG:

A következő napokban erős lesz a délnyugati szél, helyenként viharos lökéseket is elér. Fokozatos felmelegedés várható. Időnként futó záporok kialakulhatnak, de nem valószinü, hogy tartósan csapadékos lesz az idő. Legalacsonyabb hajnali hőmérséklet eleinte -1, +4, később +2, +7 fok között várható. Legmagasabb nappali hőmérséklet eleinte +6, 11, később 13, 18 fok között lesz. Jelentős mennyiségü /legalább 5 mm napi/ csapadék az ország területének 20 százalékán várható.

KÖZÉPTÁVÚ ELŐREJELZŐ CSOPORT

A hőmérséklet napi középértéke és eltérése a sokévi átlagtól /Budapest bel-területén/:

1985. III. 27.	11,1°C	+2,2°C

1871 óta ezen a napon Budapesten előfordult

legmagasabb hőmérséklet:	22,8°C /1921/,
legalacsonyabb hőmérséklet:	-6,4°C /1899/.

85.191.

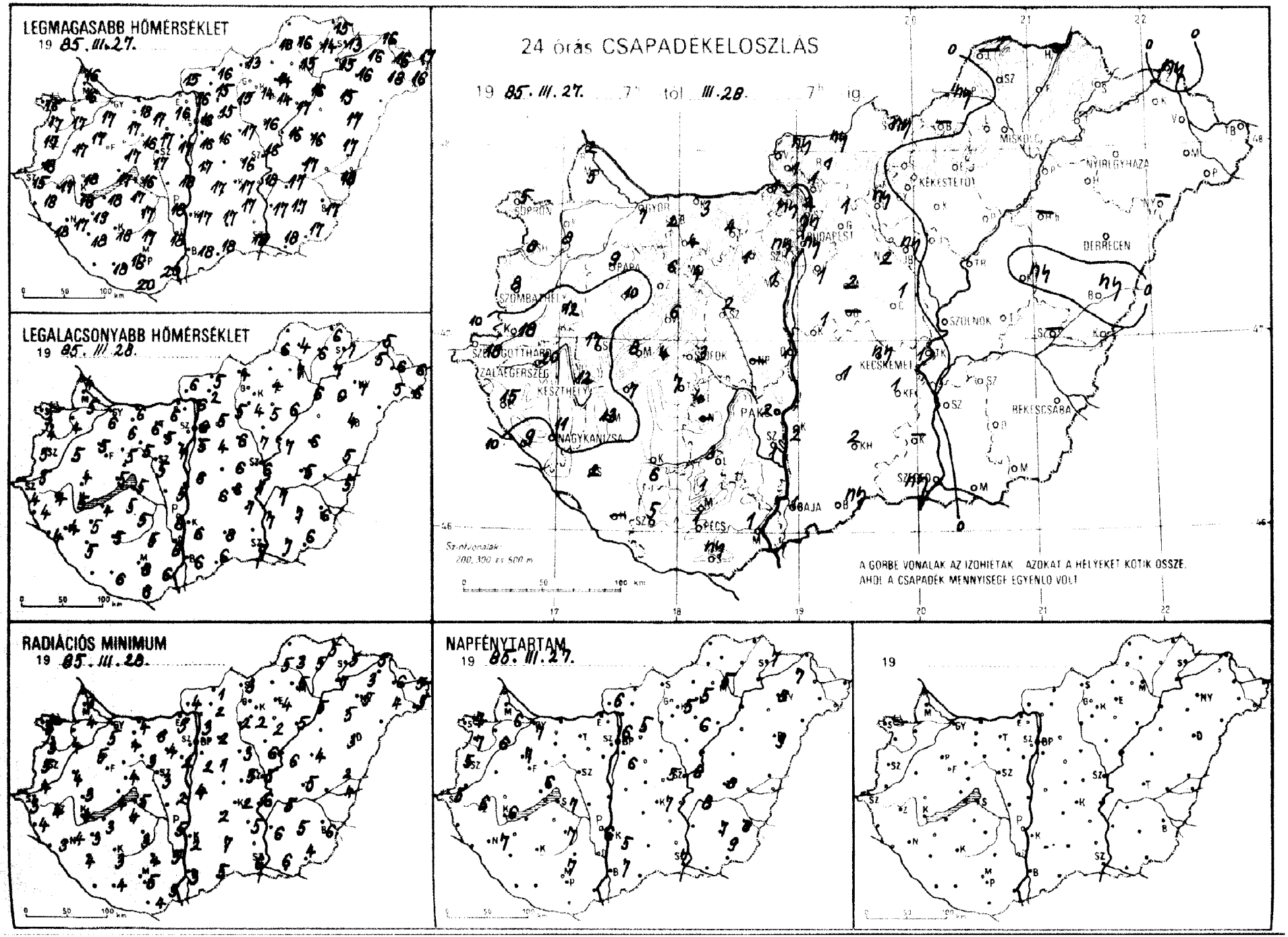
LEGMAGASABB HŐMÉRSÉKLET
19 85. III. 27.
LEGALACSONYABB HŐMÉRSÉKLET
19 85. III. 28.
24 órás CSAPADÉKELOSZLÁS
19 85. III. 27. 7h tól III. 28. 7h ig
A GÖRBE VONALAK AZ IZOHIETÁK AZOKAT A HELYEKET KÖTIK ÖSSZE, AHOL A CSAPADÉK MENNYISÉGE EGYENLŐ VOLT
RADIÁCIÓS MINIMUM
19 85. III. 28.
NAPFÉNYTARTAM
19 85. III. 27.
19

85.III.28.

19 ____ 07 h-ig az utolsó 24 óra adatai

állomás	csapadék (mm)	Hó cm	max. hőmérséklet	min. hőmérséklet	rad. min.	Előző nap napos órái
Győr	7 ⊓		17	6	5	7
Kapuvár	8 =		17	4	4	6
Mosonmagyaróvár	5		16	5	4	6
Rajka	2		16	4	3	
Sopron	5 ▽ =		16	3	3	7
Sopronhorpács	8 ⊓		17	4	3	7
Káld	12		17	5	4	
Kormend	18 ▽		18	5	4	
Szentgotthárd	18 ▽		15	4	3	5
Szombathely	8 ▽		17	5	5	5
Lenti	15 ▽ =		18	4	4	
Letenye	9		18	4	3	
Nagykanizsa	11 ▽		17	4	4	7
Zalaegerszeg	20 ▽		17	4	4	6
Farkasgyepű	10 ▽		16	3	3	
Keszthely	12 ▽ ⊓		18	5	4	6
Mencshely	8 =		16	3	2	6
Pápa	9 ▽		17	5	5	7
Sümeg	17		18	4	3	
Tihany	4 =		17	5	4	
Veszprém	6		17	5	4	
Zirc	6 =		16	3	3	
Bonyód	7		18	4	3	
Homokszt. györgy	–		–	–	–	–
Kaposvár	6		18	5	3	
Marcali	13 =		19	5	3	
Siófok	3 ▽ ⊓		16	5	5	7
Somogyszob	2		18	5	4	
Tab	7 =		17	5	4	
Dáboina	2 =		17	5	5	
Esztergom	1 =		16	6	5	
Kisbér	4 =		17	6	4	
Komárom	3 =		18	6	4	
Tatabánya	4		17	6	6	
Mesútdoboz	1 =		17	5	4	
Nanaújváros	1		18	5	2	
Martonvásár	1		17	4	2	
Mór	4 =		16	5	3	
Nagyhörcsökp.	–		–	–	–	
Szabadbattyán	2 =		17	5	3	
Tegszemcse	4 =		17	5	3	7
Tengyel	3 =		17	5	4	
Paks	2 ▽		18	6	5	6
Szekszárd	1 ▽ =		18	8	5	
Árpádtető	1 =		15	6	5	
Mohács	1 =		20	6	3	
Pécs	1		16	8	5	7
Siklós	ny		20	8	4	
Szigetvár	5 =		18	6	4	
Budaörs	ny =		16	5	3	
Bp. Lőrinc	1 ⊓		16	5	2	6
Bp. Met. Int.	ny		16	6	–	6
Bp. Szab. hegy	ny ⸗ =		13	3	2	
Cegléd	1 =		16	6	5	5
Dobogókő	ny ≡		11	2	2	
Godöllő	1 =		15	5	2	5
Királyrét	1		14	3	1	
Monor	2 =		16	4	1	
Nagykáta	2 =		17	6	3	
Szentendre	2		17	5	4	

85.III.28.

19 ____ 07 h-ig az utolsó 24 óra adatai

állomás	csapadék (mm)	Hó cm	max. hőmérséklet	min. hőmérséklet	rad. min.	Előző nap napos órái
Vác	1 =		16	6	3	
Vamosmikola	ny =		15	6	4	6
Baja	1 ▽		18	6	3	7
Bácsalmás	ny =		18	6	5	
Izsák	1 =		17	6	2	
Kalocsa	2		17	6	2	5
Kecskemet	ny =		17	6	2	7
Kiskunfélegyháza	1 ▽		17	7	5	
Kiskunhalas	2 ⊓		17	8	7	
Kunszentmiklós	1 =		17	6	4	
Tiszakécske	1		18	7	6	
Balassagyarmat	ny =		16	5	1	
Romhany	1		15	2	2	
Salgótarján	ny		13	4	3	
Eger	. =		14	4	4	5
Galyatető	.	folt	8	2	1	
Gyöngyös	.		14	4	2	
Kékestető	.	12	7	2	1	5
Kompolt	. ⊓		14	5	2	6
Lőrinci	ny =		15	5	2	
Poroszló	. ⊓		17	6	5	
Jászapáti	.		16	7	6	
Jászberény	ny ≡		15	5	4	
Karcag	ny =		16	6	4	
Szolnok	.		16	6	5	8
Tiszaroff	. =		16	7	6	
Túrkeve	.		17	5	5	8
Kistelek	–		–	–	–	
Makó	.		18	7	6	
Szeged	ny ▽ ⊓		18	7	6	7
Szentes	.		17	7	6	
Borsodnádasd	–		–	–	–	
Fügod	. =		14	6	5	
Hidasnémeti	. =		15	6	5	
Jósvafő	–		–	–	–	–
Lillafüred	. =		15	4	2	
Miskolc	. =		15	7	5	5
Putnok	ny ≡ ⸗		18	6	5	
Sárospatak	.		13	7	5	7
Szendrőlád	. ⊔		16	4	3	
Tokaj	.		15	7	7	
Kisvárda	. =		16	5	3	7
Mátészalka	.		18	5	4	
Nyiregyháza	.		16	7	5	8
Nyirlugos	–		–	–	–	
Pátyod	.		16	6	5	
Tiszabecs	. =		17	6	5	
Vásárosnamény	. =		16	6	6	
Záhony	ny		16	5	5	
Berettyóújfalu	ny ▽		17	5	2	
Debrecen	. ⊔		17	4	3	9
Hajdúdorog	. =		15	6	5	
Hortobágy	–		–	–	–	
Körösszakál	.		18	5	4	
Polgár	. =		16	6	5	
Békéscsaba	. ⊓		17	6	6	8
Mezőhegyes	.		17	6	4	9
Orosháza	.		17	7	5	7
Szarvas	. ⊓		17	7	5	8
Szeghalom	–		–	–	–	

KIADJA: ORSZÁGOS METEOROLÓGIAI SZOLGÁLAT
Készíti: Központi Előrejelző Intézet Analizis- és Rövidtávú Prognózis Központja – T.: 273-018
Megjelenik naponként
Évi előfizetési díja: 2.200,-Ft. – Megrendelhető: 1024 Budapest, II., Kitaibel Pál u. 1. – T.: 353-500
Kiadásért felel: az OMSZ elnöke – Szerkesztésért felel: a KEI igazgatója

Jelmagyarázat a havi mellékletben

IDŐJÁRÁSI NAPIJELENTÉS

ЕЖЕДНЕВНЫЙ МЕТЕОРОЛОГИЧЕСКИЙ БЮЛЛЕТЕНЬ · DAILY WEATHER REPORT
BULLETIN QUOTIDIEN DE TEMPS · TÄGLICHER WETTERBERICHT

98. évfolyam 088. szám + Budapest + 1985. március 29. péntek

Az időjárási helyzet és a várható időjárás:

Európa északi felén egy nagy kiterjedésü mérsékelt égövi ciklon határozza meg az időjárást. Ennek déli peremén több hullámban változó hőmérsékletü és nedvességü léghullámok haladnak nyugati, északnyugati áramlással a Szovjetunió európai területének középső része felé. A 45. északi szélességi körtől északra fekvő területeken ezért gyakran változik a felhőzeti kép, több helyről jelentenek záport, hózáport. A hét végére a magassági áramlás várhatóan délnyugat-északkeleti irányra változik, ezért a Kárpát-medence fölé az Atlanti-óceán délebbi részéről származó enyhébb léghullámok érkeznek.

Hazánkban csütörtökön egy hidegfront vonult át. Hatására országszerte erősen megnövekedett a felhőzet, és többfelé alakult ki eső, zápor. Néhány helyről hózáport, a keleti országrészből zivatart jelentettek. A ma reggel 7 óráig lehullott csapadék mennyisége csapadéknyom és 9 mm között volt. A hőmérséklet csúcsértéke a felhősebb nyugati országrészben 6, 11, a naposabb keleti megyékben 11, 16 fok között alakult. Napközben sokfelé fújt viharos északnyugati, északi szél, a legerősebb széllökések sebessége helyenként megközelitette az óránkénti 100 km-t. Éjszakára mindenütt csökkent a felhőzet, a szél jelentősen mérséklődött, ezért erős volt a hajnali lehülés. A legalacsonyabb hőmérséklet -5 és +2 fok között volt. Pénteken délelőtt jobbára napos idő volt, a nyugati, északnyugati szelet már csak helyenként kisérték erős széllökések. A hőmérséklet 11 órára 6, 8 fok közé emelkedett.

Ma 12 órakor Budapesten a hőmérséklet 8 fok, a tengerszintre átszámitott légnyomás 1019 mbar, alig változik.

Várható időjárás szombat estig:

Az ország nagyobbik részén túlnyomóan napos, száraz idő várható. Inkább csak az északi megyékben növekszik meg időnként erősebben a felhőzet. Ott elszórtan havazás, hózápor várható még ma, holnap szórványos eső, zápor valószinü. A több izben megélénkülő nyugatias szelet időnként erős széllökések kisérik.

A várható legalacsonyabb éjszakai hőmérséklet: +2 és -3 fok között
legmagasabb nappali hőmérséklet szombaton délen 14, északon viszont 10 fok körül alakul.

Bozóki István s.k.

A hőmérséklet napi középértéke és eltérése a sokévi átlagtól /Budapest belterületén/:

1985. III. 28. 7,6°C -1,1°C

1871 óta ezen a napon Budapesten előfordult

legmagasabb hőmérséklet: 22,8°C /1889, 1949/,
legalacsonyabb hőmérséklet: -6,5°C /1918/.

85.192.

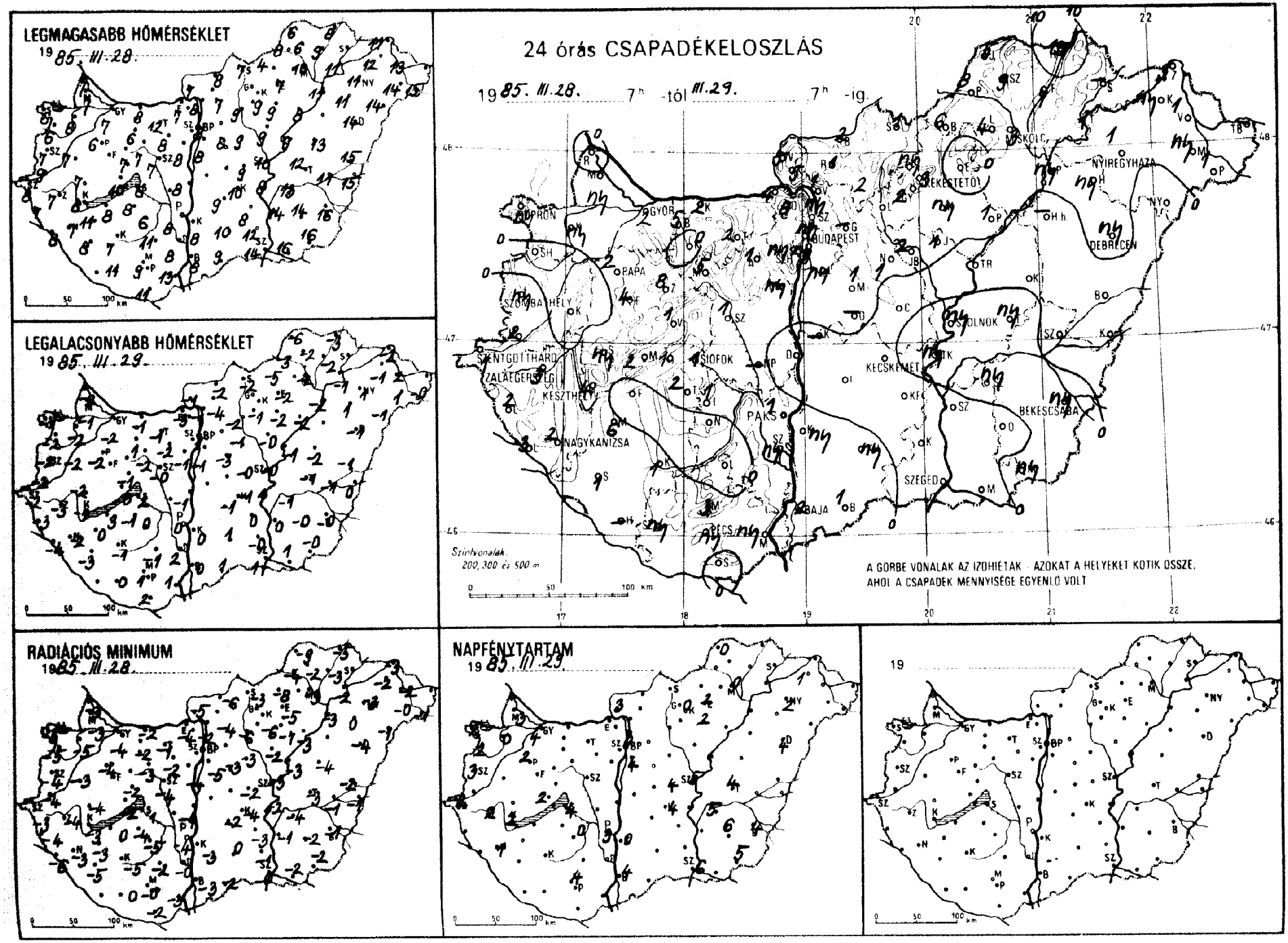
LEGMAGASABB HŐMÉRSÉKLET
1985. III. 28.
LEGALACSONYABB HŐMÉRSÉKLET
1985. III. 29.
24 órás CSAPADÉKELOSZLÁS
1985. III. 28. 7h -tól III. 29. 7h -ig
GYŐR
BUDAPEST
NYÍREGYHÁZA
DEBRECEN
PAPA
SZOMBATHELY
KESZTHELY
SIÓFOK
KECSKEMÉT
PAKS
NAGYKANIZSA
SZEGED
BAJA
BÉKÉSCSABA
Szintvonalak: 200, 300 és 500 m
A GÖRBE VONALAK AZ IZOHIETÁK - AZOKAT A HELYEKET KÖTIK ÖSSZE, AHOL A CSAPADÉK MENNYISÉGE EGYENLŐ VOLT
RADIÁCIÓS MINIMUM
1985. III. 28.
NAPFÉNYTARTAM
1985. III. 29.
19

1985. III. 29-ig az utolsó 24 óra adatai

állomás	csapadék (mm)	Hó cm	max. hőmérséklet	min. hőmérséklet	rad. min.	Előző nap napos órái
Győr	2.		7	-2	-4	4
Kapuvár	ny		8	-2	-5	0
Kosonmagyaróvár	ny		7	-1	-3	3
Fajka	.		7	-2	-3	
Sopron	ny		6	-1	-5	2
Sopronhorpács	.		6	-2	-5	2
Kőszeg	.		7	-2	-3	
Körmend	2		9	-2	-4	
Szentgotthárd	1		8	-2	-3	2
Szombathely	ny		7	-2	-4	3
Szenti	2		7	-3	-4	
Szetenye	3		8	-4	-6	
Nagykanizsa	2		7	-2	-3	1
Zalaegerszeg	3		7	-3	-4	2
Farkasgyepű	4		5	-2	-5	
Veszthely	4		8	-1	-3	2
Nencshely	2		5	-1	-4	2
Lupa	2		6	-2	-4	2
Szumeg	ny		7	-2	-4	
Vhany	1		10	-0	-2	
Veszprém	1		7	-1	-2	
Sárc	8		5	-2	-3	
Tinyód	.		8	3	0	
Komokszt. György	–		–	–	–	–
Kaposvár	1		7	-1	-5	
Barcali	6		11	0	-3	
Siófok	1		6	2	1	4
Somogyszob	1		8	-3	-5	
Kab	2		8	-1	-4	
Szabolna	5		7	-3	-4	
Esztergom	4	=	7	-3	-4	
Csbér	.		6	1	-2	
Komárom	2	=	8	-1	-2	
Kutabánya	2		12	-1	-1	
Tatcsútdoboz	1		8	-2	-2	
Dunaújváros	.		8	-1	-4	
Martonvásár	ny		8	-1	-4	
Mór	5		7	-2	-3	
Nagyhörcsökp.	–		–	–	–	
Szabadbattyán	1		7	-0	-4	
Fűzfőszemcse	1		6	0	-5	0
Csagyel	.		11	-1	-2	
Siks	1		8	0	-4	3
Székszárd	ny	=	8	2	-0	
Árpádtető	3		6	-1	-3	
Mohács	ny		13	1	-3	
Pécs	ny		9	1	-0	4
Siklós	.		11	2	-2	
Szigetvár	ny	=	11	0	0	
Pudaörs	ny		7	-0	-4	
Kp. Lőrinc	ny		8	-1	-5	4
Kp. Met. Int.	ny		8	1	–	3
Kp. Szab. hegy	ny		5	-2	-4	
Kecskéd	.		9	-0	-2	4
Dohogókő	8		2	-4	-4	
Bodóllő	–		–	–	–	
Királyrét	5		2	-3	-6	
Monor	1		8	-3	-3	
Nagykáta	1	=	9	-1	-3	
Szentendre	ny		9	0	-1	

1985. III. 29-ig az utolsó 24 óra adatai

állomás	csapadék (mm)	Hó cm	max. hőmérséklet	min. hőmérséklet	rad. min.	Előző nap napos órái
Vác	1		8	-1	-2	
Vámosmikola	5		7	1	-5	3
Baja	2		8	0	-3	4
Bácsalmás	1		9	1	-2	
Izsák	.		9	-1	-2	
Kalocsa	ny		8	0	-3	0
Kecskemét	.		10	1	-4	4
Kiskunfélegyháza	.		8	0	-3	
Kiskunhalas	ny		10	1	0	
Kunszentmiklós	–		–	–	–	
Tiszakécske	ny		8	1	-2	
Balassagyarmat	2		8	-2	-6	
Romhány	1		7	4	-4	
Salgótarján	1		7	-2	-3	
Eger	.		7	-2	-5	2
Galyatető	ny	folt	5	-7	-8	
Gyöngyös	2		9	-1	-6	
Kékestető	3	folt	3	-6	-7	0
Kompolt	ny		9	-2	-7	2
Lőrinci	2		9	-2	-6	
Poroszló	1		8	-2	-3	
Jászapáti	1		9	-0	-2	
Jászberény	2		7	-1	-2	
Karcag	.		13	-2	-4	
Szolnok	ny		10	-0	-3	5
Tiszaroff	.		9	-1	-3	
Túrkeve	ny		12	-1	-3	4
Kistelek	.		12	-0	-1	
Makó	.		16	1	-2	
Szeged	.	=	14	1	-0	6
Szentes	.		14	0	-1	
Borsodnádasd	6		4	-5	-8	
Füged	7	=	9	-2	-3	
Hidasnémeti	13	=	8	-3	-5	
Jósvafő	5		6	-6	-9	0
Lillafüred	4		9	-2	-3	
Miskolc	3		10	-2	-3	0
Putnok	8		8	-3	-4	
Sárospatak	–		–	–	–	–
Szendrőlád	9		6	-2	-2	
Tokaj	1		11	-1	-2	
Kisvárda	ny	=	12	-1	-2	1
Mátészalka	ny		14	1	-0	
Nyíregyháza	1		11	1	-3	2
Nyírlugos	.		14	-1	1	
Pátyod	1		15	-0	-1	
Tiszabecs	–		–	–	–	
Vásárosnamény	1	=	13	2	-2	
Záhony	3	=	11	-2	-3	
Berettyóújfalu	.		15	-1	-2	
Debrecen	ny	=	14	-1	-4	4
Hajdúdorog	ny		11	1	0	
Hortobágy	–		–	–	–	
Körösszakál	.		15	0	-1	
Polgár	ny		11	-2	-2	
Békéscsaba	ny		16	-0	-1	4
Mezőhegyes	ny		16	-0	-2	5
Orosháza	.		14	-0	-2	6
Szarvas	ny		13	-1	-4	5
Szeghalom	.		11	-1	-1	

KIADJA: ORSZÁGOS METEOROLÓGIAI SZOLGÁLAT
Készíti: Központi Előrejelző Intézet Analízis- és Rövidtávú Prognózis Központja – T.: 273-018
Megjelenik naponként
Évi előfizetési díja: 2.200,-Ft. – Megrendelhető: 1024 Budapest, II., Kitaibel Pál u. 1. – T.: 353-500
Kiadásért felel: az OMSZ elnöke – Szerkesztésért felel: a KEI igazgatója

Jelmagyarázat a havi mellékletben

IDŐJÁRÁSI NAPIJELENTÉS

ЕЖЕДНЕВНЫЙ МЕТЕОРОЛОГИЧЕСКИЙ БЮЛЛЕТЕНЬ · DAILY WEATHER REPORT
BULLETIN QUOTIDIEN DE TEMPS · TÄGLICHER WETTERBERICHT

98. évfolyam 089. szám. + Budapest + 1985. március 30. szombat

Az időjárási helyzet és a várható időjárás:

A Pireneusi-félszigettől Dél- és Közép-Európa nagy részén át egészen a Fekete-tengerig magasléghyomású öv húzódik. A hajnali, reggeli pára megszünését túlnyomóan napos idő követi. A kontinens nagyobbik részén változékony az időjárás. Az 55-ik szélességi kör mentén - több hullámban - óceáni eredetü nedves léghullámok vonulnak a szárazföld belseje fölé. A légköri frontok útját a Szovjetunió európai területén, a Német-Lengyel-alföldön, valamint a Britszigeteken gyakori eső, zápor, az északabbra fekvő részeken havazás, hózápor és erős szél jelzi. Valószinü, hogy az elkövetkező időszakban a Kárpát-medencében erősödik a nappali felmelegedés.

Magyarországon pénteken többnyire gyengén felhős, túlnyomóan napos idő volt. Számottevő csapadék sehol sem hullott, csupán néhány helyen fordult elő futó hózápor. A gyakran élénk nyugati, északnyugati szelet időnként erős szellökések kisérték. A hőmérséklet csúcsértéke 7 és 13 fok között alakult. Szombat hajnalra pedig +4 és -2 fokig hült le a levegő. Ma délelőtt országszerte folytatódott a változóan felhős, túlnyomóan napos, száraz, tiszta idő. A nyugati szél időnként megélénkült. A hőmérséklet 11 órakor az országban 8 és 15 fok között váltakozott.

Ma 12 órakor Budapesten a hőmérséklet 13 fok, a tengerszintre átszámitott légnyomás 1019 mbar, alig változik.

Várható időjárás vasárnap estig:

Jobbára derült, száraz, napos idő várható.
Délutánonként átmeneti, gyenge felhősödés valószinü.
A délnyugati szél napközben élénk, időnként erős, éjszaka mérsékelt lesz.
Várható legalacsonyabb éjszakai hőmérséklet: 1, 6 fok között,
legmagasabb nappali hőmérséklet vasárnap: 15, 19 fok között várható.

Török Dénes s.k.

A hőmérséklet napi középértéke és eltérése a sokévi átlagtól /Budapest belterületén/:

1985. III. 29. 5,6°C -2,8°C

1871 óta ezen a napon Budapesten előfordult

legmagasabb hőmérséklet: 23,2°C /1890/,
legalacsonyabb hőmérséklet: -5,7°C /1918/.

85.193.

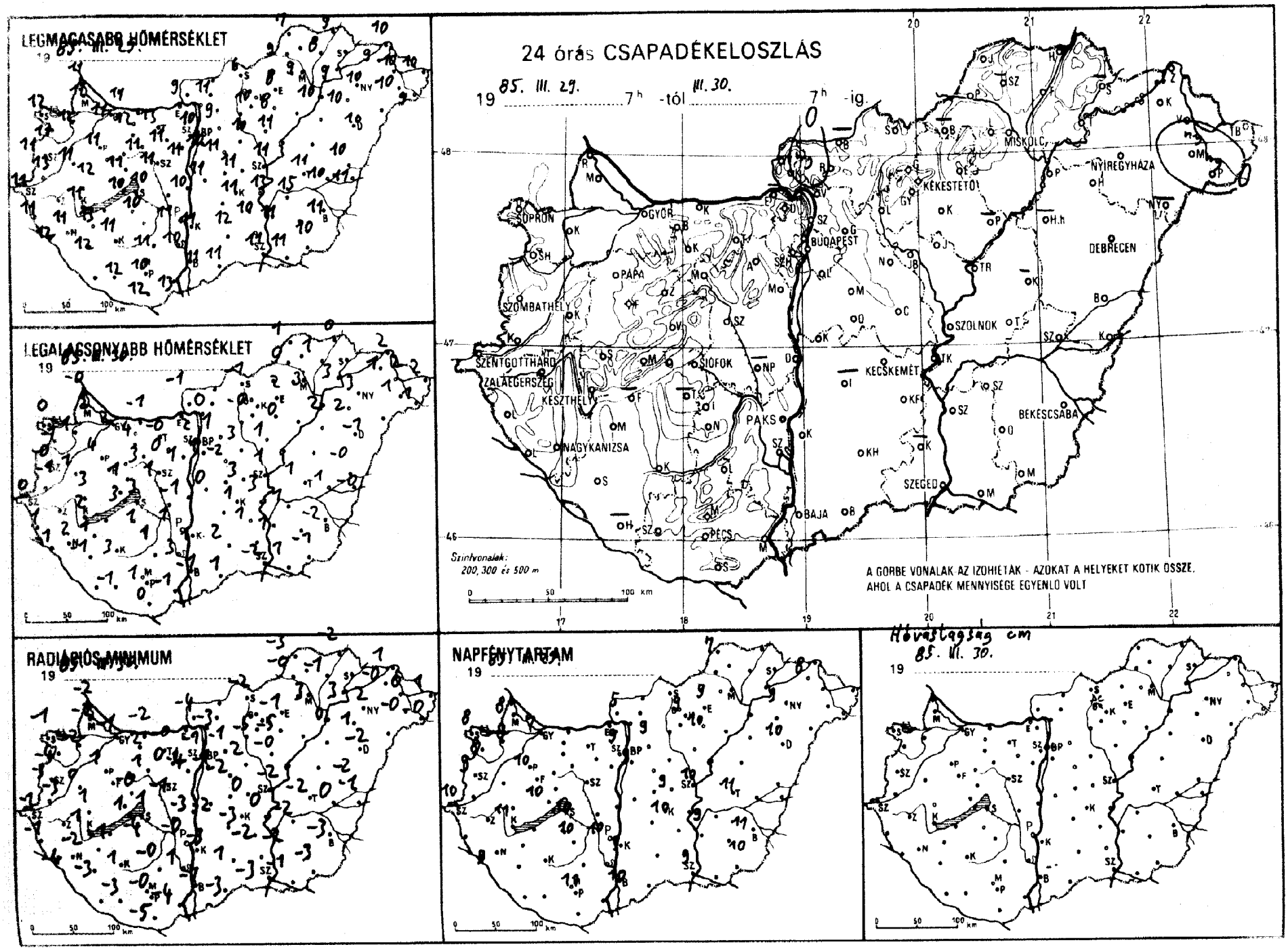
LEGMAGASABB HŐMÉRSÉKLET
19 85. III. 29.
LEGALACSONYABB HŐMÉRSÉKLET
19 85. III. 30.
24 órás CSAPADÉKELOSZLÁS
19 85. III. 29. 7h -tól III. 30. 7h -ig.
SOPRON
GYŐR
BUDAPEST
MISKOLC
NYÍREGYHÁZA
KÉKESTETŐ
DEBRECEN
PÁPA
SZOMBATHELY
SZOLNOK
SZENTGOTTHÁRD
ZALAEGERSZEG
KESZTHELY
SIÓFOK
KECSKEMÉT
BÉKÉSCSABA
PAKS
NAGYKANIZSA
SZEGED
BAJA
PÉCS
Szintvonalak: 200, 300 és 500 m
A GÖRBE VONALAK AZ IZOHIETÁK - AZOKAT A HELYEKET KÖTIK ÖSSZE, AHOL A CSAPADÉK MENNYISÉGE EGYENLŐ VOLT
RADIÁCIÓS MINIMUM
19 85. III. 30.
NAPFÉNYTARTAM
19 85. III. 30.
Hóvastagság cm
85. III. 30.
19

85. III. 30. 07 h-ig az utolsó 24 óra adatai

állomás	csapadék (mm)	Hó cm	max. hőmérséklet	min. hőmérséklet	rad. min.	Előző nap napos órái
Győr	.		11	2	-1	7
Kapuvár	.		12	1	-2	8
Mosonmagyaróvár	. ⌣		11	2	-2	8
Rajka	.		11	-0	-2	
Sopron	. ⌣		12	0	-1	8
Sopronhorpács	. ⌣		11	-1	-4	8
Káld	.		11	1	0	
Körmend	.		13	-1	-3	
Szentgotthárd	.		11	0	-1	10
Szombathely	. ⌣		11	-0	-3	9
Lenti	.		11	1	-1	
Letenye	. ⌣		12	-1	-4	
Nagykanizsa	. ⌣		11	2	-2	9
Zalaegerszeg	–		–	–	–	
Farkasgyepű	.		10	4	0	
Keszthely	. ≏		11	2	1	11
Mencshely	.		10	1	-1	10
Pápa	.		11	4	1	10
Sümeg	.		12	3	-1	
Tihany	. ⌒		10	3	1	
Veszprém	.		11	1	-0	
Zirc	.		9	2	-2	
Fonyód	–		–	–	–	
Homokszt. györgy	–		–	–	–	
Kaposvár	.		11	3	1	
Marcali	.		13	1	-1	
Siófok	.		10	3	1	10
Somogyszob	.		12	-1	-3	
Tab	–		–	–	–	
Bábolna	.		11	-0	-5	
Esztergom	–		–	–	–	
Kisbér	.		12	4	2	
Komárom	.		11	-1	-2	
Tatabánya	₀		13	-0	-0	
Alcsútdoboz	.		11	0	0	
Dunaújváros	. ⌣		10	-1	-3	
Martonvásár	. ≏		11	1	-4	
Mór	. =		11	3	1	
Nagyhörcsökp.	–		–	–	–	
Szabadbattyán	.		11	1	-1	
Iregszemcse	. ⌣		10	1	-4	10
Lengyel	.		11	1	-0	
Paks	.		11	1	-0	10
Szekszárd	.		10	3	1	
Árpádtető	.		8	2	-2	
Mohács	. ⌣		13	-1	-4	
Pécs	. ⌣		10	1	-0	11
Siklós	.		12	0	-5	
Szigetvár	. ⌣		12	-1	-3	
Budaörs	.		11	0	-4	
Bp. Lőrinc	.		10	1	-1	9
Bp. Met. Int.	.		10	2	-1	9
Bp. Szab. hegy	.		7	2	-1	
Cegléd	. ~		11	3	0	9
Dobogókő	.		5	1	2	
Gödöllő	.		9	1	-1	9
Királyrét	ny ≑		8	-3	-5	
Monor	.		11	-2	-2	
Nagykáta	.		10	3	0	
Szentendre	.		11	2	1	

85. III. 30. 07 h-ig az utolsó 24 óra adatai

állomás	csapadék (mm)	Hó cm	max. hőmérséklet	min. hőmérséklet	rad. min.	Előző nap napos órái
Vác	. ≏		11	0	-3	
Vámosmikola	. ⌣		9	-1	-4	5
Baja	. ⌣		11	-1	-7	10
Bácsalmás	.		11	1	-3	
Izsák	–		–	–	–	
Kalocsa	. ⌣		11	1	-3	9
Kecskemét	.		11	1	-3	10
Kiskunfélegyháza	₀		10	1	-2	
Kiskunhalas	. ≏		12	2	1	
Kunszentmiklós	.		11	0	-2	
Tiszakécske	.		13	3	0	
Balassagyarmat	–		–	–	–	
Romhány	.		9	-2	-2	
Salgótarján	.		6	-1	-2	
Eger	. =		8	2	-1	9
Galyatető	.		3	-2	-5	
Gyöngyös	. ⌣		10	-0	-5	
Kékestető	. folt		1	-2	-3	9
Kompolt	.		8	0	-5	10
Lőrinci	. ⌣		10	1	-3	
Poroszló	–		–	–	–	
Jászapáti	.		11	1	-0	
Jászberény	.		10	2	0	
Karcag	–		–	–	–	
Szolnok	. ⌣		11	1	-2	10
Tiszaroff	–		–	–	–	
Túrkeve	.		11	1	-2	11
Kistelek	–		–	–	–	
Makó	. ≏		11	1	-1	
Szeged	. ⌣		11	-2	-3	9
Szentes	.		11	1	-2	
Borsodnádasd	–		–	–	–	
Füged	.		8	1	-1	
Hidasnémeti	. =		9	0	-2	
Jósvafő	.		7	1	-3	7
Lillafüred	.		8	2	1	
Miskolc	.		9	3	3	–
Putnok	. ≈		9	0	-0	
Sárospatak	–		–	–	–	
Szendrőlád	–		–	–	–	
Tokaj	.		9	3	3	
Kisvárda	. =		9	1	-0	8
Mátészalka	ny ≑		10	1	-0	
Nyíregyháza	.		10	3	2	9
Nyírlugos	–		–	–	–	
Pátyod	ny		9	1	-0	
Tiszabecs	. =		10	2	1	
Vásárosnamény	.		10	2	0	
Záhony	.		10	2	1	
Berettyóújfalu	. ⌣		10	-0	-2	
Debrecen	.		10	-1	-2	10
Hajdúdorog	.		10	2	1	
Hortobágy	–		–	–	–	
Körösszakál	.		11	-0	-1	
Polgár	. =		10	2	0	
Békéscsaba	. ⌣		11	-2	-3	11
Mezőhegyes	. ⌣		10	-1	-3	10
Orosháza	–		–	–	–	
Szarvas	. ⌣		15	1	-2	9
Szeghalom	.		10	1	0	

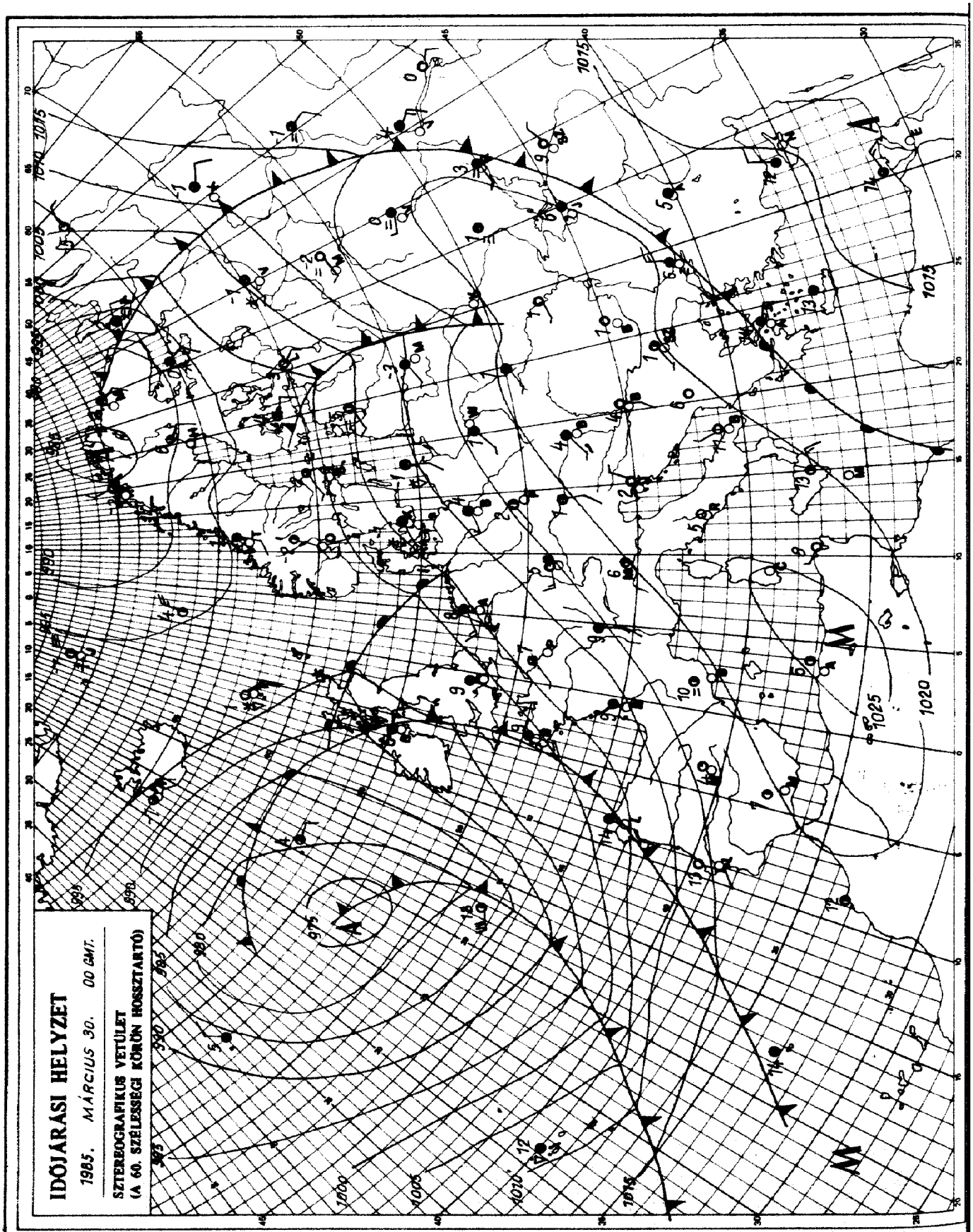

KIADJA: ORSZÁGOS METEOROLÓGIAI SZOLGÁLAT
Készíti: Központi Előrejelző Intézet Analízis- és Rövidtávú Prognózis Központja – T.: 273-018
Megjelenik naponként
Évi előfizetési díja: 2.200,-Ft. – Megrendelhető: 1024 Budapest, II., Kitaibel Pál u. 1. – T.: 353-500
Kiadásért felel: az OMSZ elnöke – Szerkesztésért felel: a KEI igazgatója

Jelmagyarázat a havi mellékletben

IDŐJÁRÁSI NAPIJELENTÉS

ЕЖЕДНЕВНЫЙ МЕТЕОРОЛОГИЧЕСКИЙ БЮЛЛЕТЕНЬ · DAILY WEATHER REPORT
BULLETIN QUOTIDIEN DE TEMPS · TÄGLICHER WETTERBERICHT

98. évfolyam 090. szám. + Budapest + 1985. március 31. vasárnap

Az időjárási helyzet és a várható időjárás:

Közép-Európa fölé délnyugati áramlással, eddig enyhe levegő áramlott. Emiatt a nappali felmelegedés a csütörtöki-pénteki lehülés után ismét elérte, sőt több fokkal meghaladta a március utolsó napjaiban szokásost. A következő 36 óra folyamán északnyugat felől kissé hidegebb, nedvesebb léghullám átvonulása várható a terület felett. Emiatt szeles, csapadékos, kissé hüvösebb idő lesz. A hüvösebb időszak nem igérkezik tartósnak, mivel az enyhébb légtömegek már nagy sebességgel követik az emlitett hideg levegőt.

Magyarországon szombaton általában napos idő volt. A legtöbb helyen 6, 10 órán át sütött a nap. Sokfelé élénk volt a nappali órákban a déli, délnyugati szél. Eső sehol sem esett. A legmagasabb nappali hőmérséklet 13, 19 fok között volt. Vasárnap virradóra általában 0, 7 fokig hült le a levegő, egy-két helyen azonban előfordult -1 fokos fagy is. Délelőtt derült, száraz idő volt. A déli, délnyugati szél egyre többfelé élénkült meg. A hőmérséklet 11 órakor 11, 14 fok között volt.

Ma 12 órakor Budapesten a hőmérséklet 14 fok, a tengerszintre átszámitott légnyomás 1015 mbar, gyengén süllyed.

Várható időjárás hétfő estig:

Eleinte napos, száraz idő lesz, majd késő délutántól nyugat felől átmenetileg megnövekszik a felhőzet, főként nyugaton és északon lesznek záporok, zivatarok.
Hétfőn felhőátvonulások lesznek eső nélkül.
A déli, délnyugati szél tovább élénkül, estétől fokozatosan északnyugatira fordul és megerősödik.
Várható legalacsonyabb éjszakai hőmérséklet: 4, 9,
legmagasabb nappali hőmérséklet vasárnap: 12, 17 fok között.

H. Bóna Márta s.k.

A hőmérséklet napi középértéke és eltérése a sokévi átlagtól /Budapest belterületén/:

1985. III. 30. 9,7°C +1,1°C

1871 óta ezen a napon Budapesten előfordult

legmagasabb hőmérséklet: 24,1°C /1926/,
legalacsonyabb hőmérséklet: -4,5°C /1918/.

85.194.

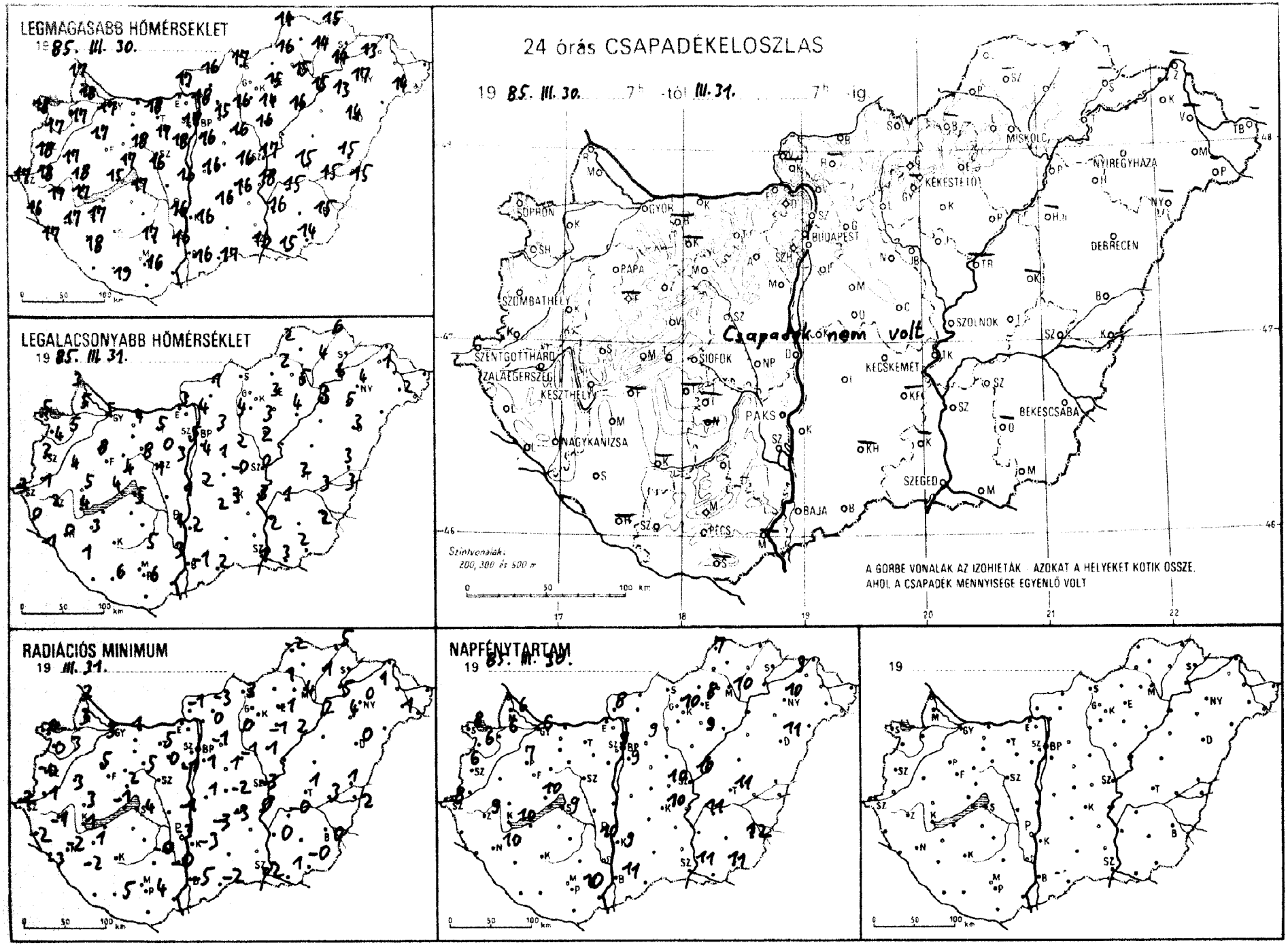
LEGMAGASABB HŐMÉRSEKLET
19 85. III. 30.
LEGALACSONYABB HŐMÉRSÉKLET
19 85. III. 31.
24 órás CSAPADÉKELOSZLAS
19 85. III. 30. 7h -tól III. 31. 7h -ig
Csapadék nem volt
A GORBE VONALAK AZ IZOHIETÁK AZOKAT A HELYEKET KOTIK OSSZE, AHOL A CSAPADÉK MENNYISEGE EGYENLŐ VOLT
Szintvonalak: 200, 300 és 500 m
RADIÁCIÓS MINIMUM
19 III. 31.
NAPFÉNYTARTAM
19 85. III. 30.
19
SOPRON
GYÖR
BUDAPEST
MISKOLC
NYÍREGYHÁZA
DEBRECEN
SZOMBATHELY
PAPA
SZOLNOK
SZENTGOTTHÁRD
ZALAEGERSZEG
KESZTHELY
SIÓFOK
KECSKEMÉT
PAKS
BÉKÉSCSABA
NAGYKANIZSA
SZEGED
BAJA
PÉCS

85. III. 31. 07 h-ig az utolsó 24 óra adatai

állomás	csapadék (mm)	Hó cm	max. hőmérséklet	min. hőmérséklet	rad. min	Előző nap napos órái
...ór	.		17	5	3	6
...epuvár	.		17	5	3	6
...sonmagyaróvár	.		18	5	3	6
...jka	.		17	3	2	
...pron	.		18	5	0	8
...pronhorpács	.		17	4	0	6
...ád	.		17	4	3	
...rmend	.		18	1	-1	
...entgotthárd	.		17	3	2	8
...ombathely	.		18	2	-0	6
...nti	.		16	-0	-2	
...etenye	.		17	-1	-3	
...gykanizsa	.		17	0	-2	
...laegerszeg	.		17	2	-1	9
...rkasgyepű	–		–	–	–	
...eszthely	.		17	4	1	10
...neshely	.		15	4	-1	10
...pa	.		17	8	5	7
...meg	.		18	5	3	
...hany	.		16	5	3	
...eszprém	.		17	4	2	
...rc	.		16	4	-1	
...nyód	–		–	–	–	
...mokszt. györgy	–		–	–	–	
...posvár	–		–	–	–	
...rcali	.		17	3	1	
...tok	.		17	5	4	9
...mogyszob	.		18	1	-2	
...r	–		–	–	–	
...holna	–		–	–	–	
...ztergom	–		–	–	–	
...sbér	–		–	–	–	
...márom	.		–	4	1	
...tabánya	.		18	5	5	
...csútdohoz	.		17	0	0	
...maújváros	.		16	1	-1	
...rtonvásár	.		18	3	-1	
...ár	.		18	8	5	
...gyhörcsökp.	–		–	–	–	
...abadbattyán	.		16	1	–	
...gyszemcse	–		–	–	–	
...ngyel	.		17	5	-0	
...ks	.		16	1	-3	10
...zekszárd	.		16	3	-0	
...padtető	.		13	8	4	
...hács	–		–	–	–	
...cs	.		16	6	4	10
...klós	–		–	–	–	
...igetvár	.		19	6	5	
...daörs	.		16	2	-3	
...Lőrinc	.		16	4	1	9
...Met. Int.	.		17	5	–	9
...Szab. hegy	.		13	7	5	
...egléd	.		16	-0	-2	10
...hogókő	.		13	7	6	
...sdöllő	.		15	3	-1	9
...irályrét	–		–	–	–	
...Monor	.		16	1	1	
...ágykáta	.		16	2	-1	
...zentendre	.		18	3	2	

85. III. 31. 07 h-ig az utolsó 24 óra adatai

állomás	csapadék (mm)	Hó cm	max. hőmérséklet	min. hőmérséklet	rad. min.	Előző nap napos órái
Vác	.		18	4	0	
Vámosmikola	.		17	3	-1	8
Baja	.		16	-1	-5	11
Bácsalmás	.		17	2	-2	
Izsák	.		16	2	-3	
Kalocsa	.		16	2	-3	9
Kecskemét	.		16	3	-3	10
Kiskunfélegyháza	.		16	3	-1	
Kiskunhalas	–		–	–	–	
Kunszentmiklós	.		16	2	1	
Tiszakécske	.		15	3	0	
Balassagyarmat	.		16	1	-3	
Romhány	–		–	–	–	
Salgótarján	.		17	–	3	
Eger	.		15	3	-1	8
Galyateto	.	folt	10	4	2	
Gyöngyös	–		–	–	–	
Kékestető	.	folt	7	4	2	10
Kompolt	.		14	3	-1	9
Lőrinci	.		16	4	0	
Poroszló	.		16	4	2	
Jászapati	.		16	2	1	
Jászberény	.		16	2	0	
Karcag	–		–	–	–	
Szolnok	.		17	0	-3	10
Tiszaroff	–		–	–	–	
Turkeve	.		15	2	1	11
Kistelek	–		–	–	–	
Mako	.		15	3	1	
Szeged	.		16	1	-2	11
Szentes	.		16	2	0	
Borsodnadasd	–		–	–	–	
Fugöd	.		14	4	1	
Hidasnémeti	.		15	6	5	
Jósvafő	.		14	2	-2	7
Lillafured	.		14	5	3	
Miskolc	.		15	5	4	10
Putnok	.		16	2	1	
Sárospatak	–		–	–	–	
Szendrőlád	–		–	–	–	
Tokaj	.		14	6	5	
Kisvárda	.		13	1	1	9
Mátészalka	.		14	2	1	
Nyíregyháza	.		17	4	0	10
Nyírlugos	–		–	–	–	
Pátyod	–		–	–	–	
Tiszabecs	–		–	–	–	
Vásárosnamény	–		–	–	–	
Záhony	–		–	–	–	
Berettyóújfalu	.		15	3	1	
Debrecen	.		14	3	0	11
Hajdúdorog	.		13	5	-4	
Hortobágy	–		–	–	–	
Körösszakál	.		15	3	2	
Polgár	.		15	3	1	
Békéscsaba	.		15	2	0	12
Mezőhegyes	.		14	2	-0	11
Orosháza	–		–	–	–	
Szarvas	.		15	1	-0	11
Szeghalom	.		15	3	3	

KIADJA: ORSZÁGOS METEOROLÓGIAI SZOLGÁLAT
Készíti: Központi Előrejelző Intézet Analízis- és Rövidtávú Prognózis Központja – T.: 273-018
Megjelenik naponként
Évi előfizetési díja: 2.200,- Ft. – Megrendelhető: 1024 Budapest, II., Kitaibel Pál u. 1. – T.: 353-500
Kiadásért felel: az OMSZ elnöke – Szerkesztésért felel: a KEI igazgatója

Jelmagyarázat a havi mellékletben