Magyar Országos Meteorológiai Intézet.

IDŐJÁRÁSI NAPIJELENTÉS

ЕЖЕДНЕВНЫЙ МЕТЕОРОЛОГИЧЕСКИЙ БЮЛЛЕТЕНЬ • DAILY SYNOPTIC MAP OF THE HUNGARIAN METEOROLOGICAL INSTITUTE • BULLETIN QUOTIDIEN DE L'INSTITUT MÉTÉOROLOGIQUE HONGROIS WETTERBERICHT DES UNGARISCHEN METEOROLOGISCHEN INSTITUTS

KIADJA AZ ORSZÁGOS METEOROLÓGIAI INTÉZET BUDAPEST II. KITAIBEL PÁL-UTCA 1 TEL.: KÖZPONT: 353-500 IDŐJELZŐ OSZT: 156-410

MEGJELENIK NAPONKÉNT • ELŐFIZETÉSI ÁRA A POSTAI KÖLTSÉGEL EGYÜTT NEGYEDÉVRE 60.— Ft KIADÁSÉRT FELELŐS AZ INTÉZET IGAZGATÓJA

69. évfolyam 275. szám. + Budapest + 1956. október 1.

Az időjárási helyzet ma reggel és a várható időjárás:

Közép- és Dél-Európa felett leszálló légáramlással tovább tart a csendes, száraz, az évszakhoz képest meleg idő. Az óceáni léghullámok egyelőre a Brit-szigeteken át északkeleti irányban haladnak, és szárazföldünk északi részén okoznak változékony időjárást.

Hazánkban vasárnap országszerte 24-27 fokig emelkedett a hőmérséklet. Eső sehol sem esett. Az éjszakai lehűlés általában 8-12 fokig terjedt.

Budapesten hétfőn 12 órakor a hőmérséklet 23 fok, a tengerszintre átszámitott légnyomás 768 mm, gyengén süllyedő irányzatu.

Várható időjárás kedd estig:

Kevés felhő.
Száraz, meleg idő.
Helyenként reggeli köd.
Mérsékelt déli, délnyugati szél.

Várható legalacsonyabb hőmérséklet ma éjjel: 10-13,
legmagasabb nappali hőmérséklet kedden:
24-27 fok között.

Tóvárynné

QC
989
.H9
I32
1956
Oct.-Dec.

A hőmérséklet és a légnyomás napi középértéke Budapesten és ezek eltérése a 75 évi átlagtól:

1956.IX.30.-án: 18,1 C°, 768,9 mm. Eltérés: +3,3 C°, +5,6 mm.

1871 óta ezen a napon előfordult

legmagasabb hőmérséklet	31,5 C°	/1932./
legalacsonyabb hőmérséklet	1,9 C°	/1921./

115 285

National Oceanic and Atmospheric Administration

Environmental Data Rescue Program

ERRATA NOTICE

One or more conditions of the original document may affect the quality of the image, such as:

Discolored pages
Faded or light ink
Binding intrudes into the text

This document has been imaged through the NOAA Environmental Data Rescue Program. To view the original document, please contact the NOAA Central Library in Silver Spring, MD at (301) 713-2607 x124 or www.reference@nodc.noaa.gov.

Information Manufacturing Corporation
Imaging Subcontractor
Rocket Center, West Virginia
September 14, 1999

Az Országos Meteorológiai Intézet Időjárási Napjelentése

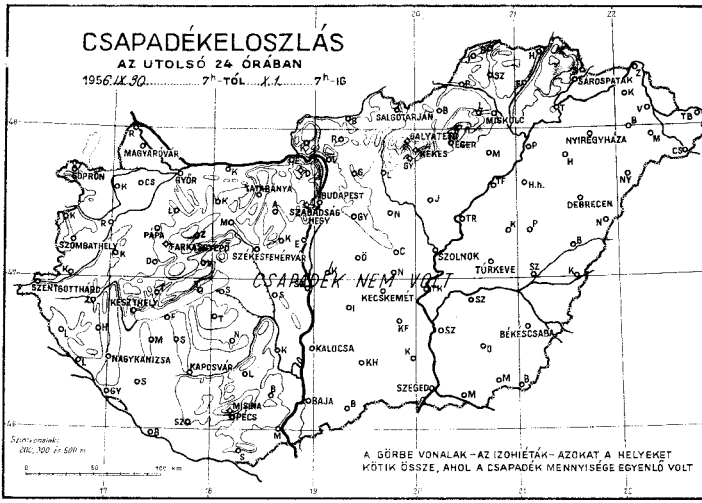

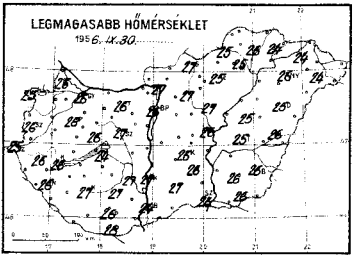

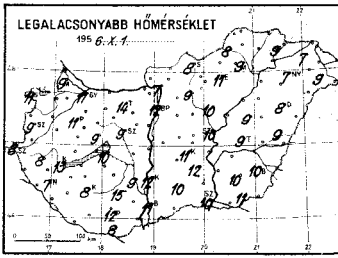

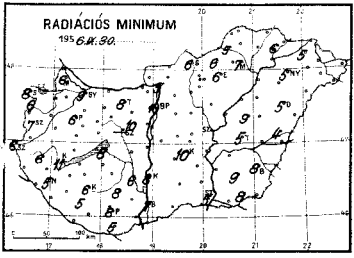

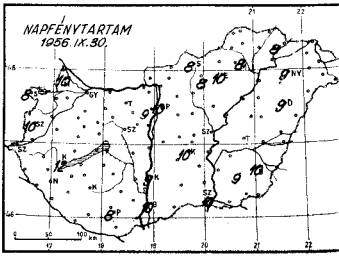

Időjárási helyzet 1956. év OKTÓBER hó 7. nap 7 óra

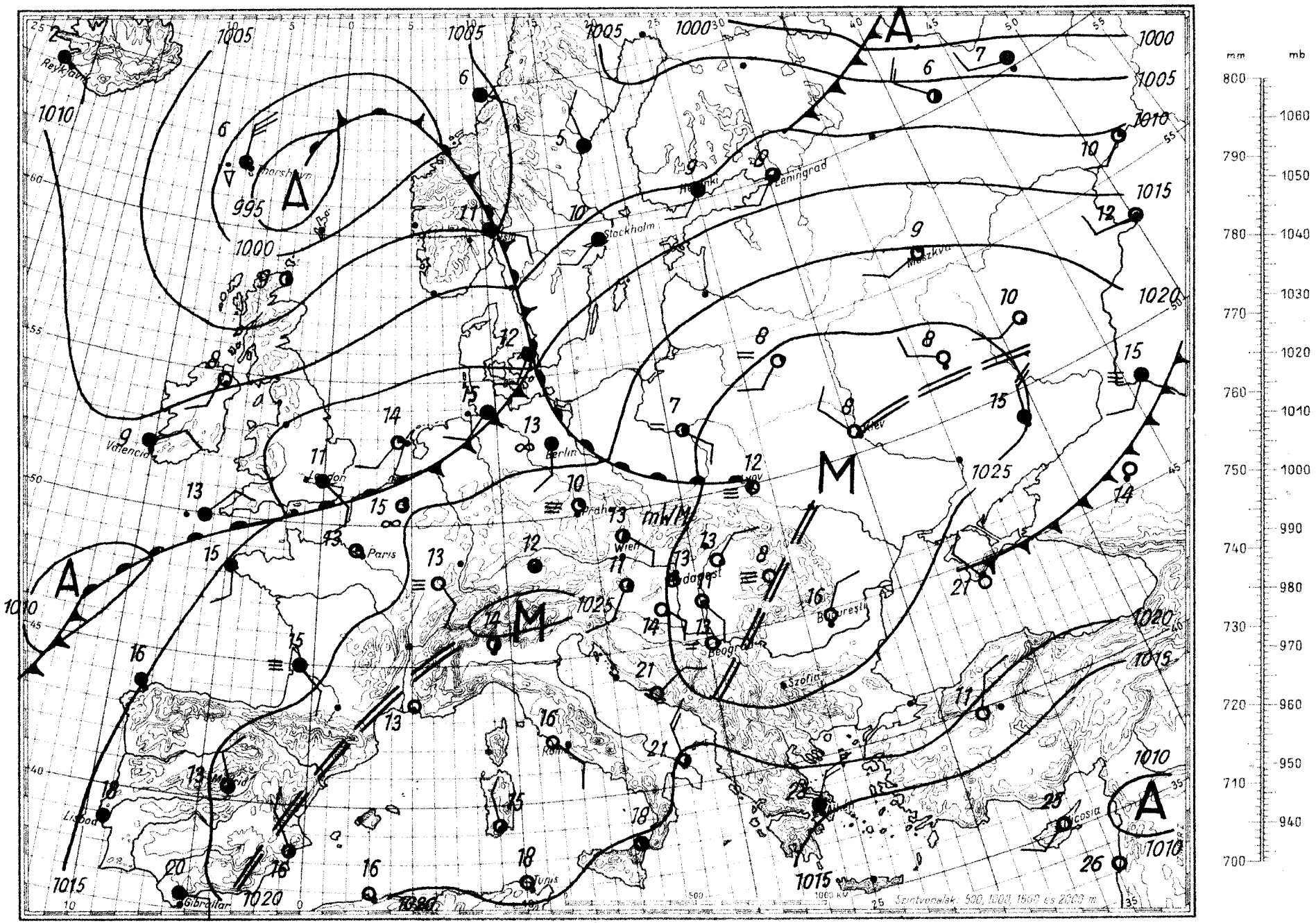

Magassági légállapotmérés

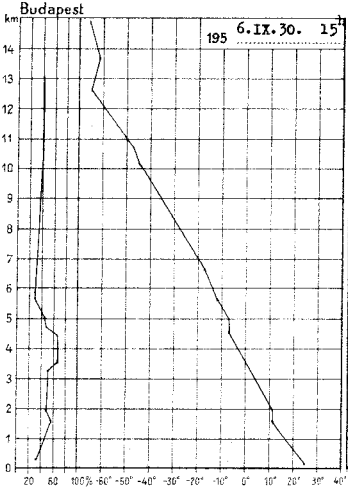

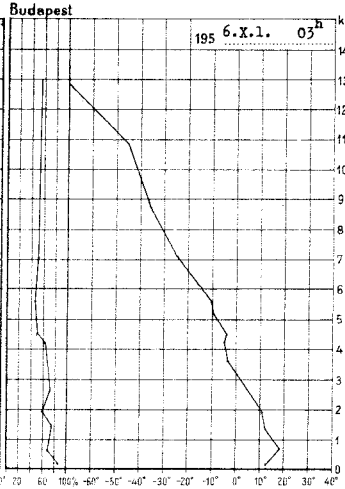

195 6.IX.30. 15h			
km	mb	C°	%
Talaj	1007.9	25.4	38
0.5	965	21.7	43
1	912	17.3	50
1.5	860	12.2	58
2	812	11.6	52
2.5	762	7.8	53
3	719	4.4	55
4	632	-3.2	70
5	557	-6.8	46
6	490	-13.1	37
7	429	-19.8	41
8	379	-27.8	43
9	325	-35.8	43
10	280	-44.8	43
11	241	-49.9	43
12	207	-58.0	42
13	176	-62.7	-
14	150	-63.2	-
15	127	-64.6	-

Magaslégköri időhelyzet

Az 50-ik szélességtől északra tart a zonális áramlás és a különböző hőmérsékletü óceáni légtömegek Spanyol- és Franciaország, valamint a Balti-tenger környékén melegedést, a Német-Alföldön és a Szovjetunió európai területének középső vidékén lehülést hoznak létre. Jugoszlávia légterében egy elzárt meleg, az Égei-tengeren pedig elzárt hideg légcsepp helyezkedik el, de csak jelentéktelen hőmérsékletváltozást okoznak. Hazánk felett a légkörben csak kisebb 1 fokot meg nem haladó hőmérsékletingadozások voltak. A 0 fok 150 m-rel süllyedt 3330 m-re, a -10 fok ezzel szemben 280 m-t emelkedve 5360 m-en volt m ma hajnalban.

Kallósné s.k.

195 6.X.1. 03h			
km	mb	C°	%
Talaj	1007.9	13.0	87
0.5	967	15.9	75
1	912	15.2	75
1.5	858	12.4	73
2	799	10.0	63
2.5	750	6.4	63
3	708	2.9	68
4	624	-3.8	65
5	550	-8.2	52
6	481	-15.0	52
7	420	-24.0	54
8	365	-31.6	57
9	317	-38.7	57
10	273	-47.1	56
11	235	-55.6	56
12	200	-63.7	56
13	171	-70.2	56
14	144	-68.6	-
15	122	-68.7	-

KÖZPONTI NYOMDA BUDAPEST, I., FÉNYKÉPÉSZ UTCA

1956. október hó, 1. nap hétfő, 69. évfolyam 275. sz.

	Reggeli észlelések 06 TMG					Az utolsó 24 óra adatai				
	Felhőzet (0–4)	Szélirány és erő (m/s)	Légnyomás (millibár)	Hőmérséklet (C°)	Csapadék (24 óra) (mm)	Hőmérséklet szélsőértékek				Napsütés (óra) tegnap
						tegnap napjai max.	éjszakai min.	Kalácsony min.		
Mosonmagyaróvár	0	NW 1	1023.9	14	.	25	9	6	10	
Sopron	3	ESE 2	23.4	13	.	25	11	8	8	
Szombathely	4 =	– 0	24.4	11	.	26	9	7	10	
Szentgotthárd	0 =	NW 1	24.4	10	.	25	8	6	–	
Pápa	0	SE 1	23.3	15	.	28	11	6	–	
Győr	0	ESE 1	23.9	12	.	26	11	9	–	
Tatabánya	1	ESE 4	24.4	16	.	26	14	8	–	
Székesfehérvár	0	– 0	–	12	.	27	9	–	–	
Siófok	0	– 0	24.8	11	.	24	10	8	–	
Keszthely	0	SE 1	24.8	13	.	26	13	11	12	
Zalaegerszeg	1	– 0	23.5	12	.	26	8	6	–	
Nagykanizsa	0 ≡	– 0	25.0	8	.	26	7	5	–	
Kaposvár	0	– 0	25.0	9	.	27	8	6	–	
Pécs	0	ESE 1	24.6	14	.	26	12	8	8	
Budapest M. I.	1	– 0	25.5	13	.	26	12	10	10	
Salgótarján	1 ∞	NW 1	26.1	10	.	27	8	6	8	
Eger	0 =	NW 1	25.9	13	.	25	11	6	10	
Miskolc	0 =	NNW 1	25.7	10	.	25	9	7	8	
Sárospatak	0	N 1	26.3	11	.	24	9	6	8	
Baja	0 =	– 0	25.0	12	.	24	11	7	10	
Kalocsa	0 ≡	– 0	24.8	12	.	27	12	8	9	
Kecskemét	0	– 0	25.1	12	.	26	11	10	10	
Szeged	0	ESE 1	25.1	11	.	26	10	5	10	
Szolnok	0	NNE 2	25.5	12	.	26	10	–	–	
Túrkeve	0	NW 1	–	11	.	25	9	5	–	
Békéscsaba	0	– 0	25.5	11	.	26	10	8	10	
Debrecen	0	– 0	25.9	12	.	25	8	5	9	
Nyíregyháza	0 ≡	– 0	26.1	9	.	26	7	5	9	
Kékestető (1000 m)**	0	S 1	909.3	12	.	19	10	–	8	
Galyatető (932 m)**	–	–	–	–	.	20	13	–	–	
Mátrafüred (534 m)*	0	E 1	966.3	17	.	25	16	–	–	
Szalajkaház (474 m)*	0	SE 1	966.3	16	.	24	15	–	9	
Parkagyepű (400 m)*	0	SE 4	965.2	17	.	27	16	13	–	

24 órai csapadék mm		24 órai csapadék mm		24 órai csapadék mm		24 órai csapadék mm	
Rajka	.	Tihany	.	Putnok	.	Zalony	.
Csorna	.	Fonyód	.	Jósvafő	.	Kisvárda	.
Kapuvár	.	Marcali	.	Bodvaszilas	.	Vásárosnamény	.
Kőszeg	.	Somogyvár	.	Lillafüred	.	Baktalórántháza	.
Rábagyarmat	.	Tab	.	Szendrőlád	.	Mátészalka	.
Körmend	.	Sárbogárd	.	Füzér	.	Tiszabecs	.
Lenti	.	Szabadszállás	.	Hidasnémeti	.	Csenger	.
Hahót	.	Nagykőrös	.	Satoraljaujhely	.	Nyírbogát	.
Letenye	.	Somogyszob	.	Tokaj	.	Polgár	.
Gyékényes	.	Bárse	.	Mezőkeresztes	.	Hajdúdorog	.
Kahl	.	Szigetvár	.	Parasznya	.	Hortobágy	.
Lövőpetrimalom	.	Lengyel	.	Juszapáti	.	Nagybéta	.
Devecser	.	Kaposfüredvég	.	Nagykata	.	Tiszaroff	.
Tapolca	.	Balatonpart	.	Gyöngyös	.	Karcag	.
Zirc	.	Mohács	.	Orkény	.	Puspokladány	.
Veszprém	.	Siklós	.	Kőszentmiklós	.	Berettyóújfalu	.
Komárom	.	Királyrét	.	Cegléd	.	Szeghalom	.
Kisbér	.	Balassagyarm.	.	Nagykőrös	.	Körösszakál	.
Mór	.	Rombány	.	Tiszakécske	.	Szarvas	.
Alsónt	.	Vác	.	Tésik	.	Szentes	.
Esztergom	.	Galgamácsa	.	Kiskunfélegyh.	.	Orosháza	.
Dobogókő	.	Lőrinci	.	Kiskunhalas	.	Makó	.
Ercsi	.	Gyöngyös	.	Bácsalmás	.	Mezőhegyes	.
Kapolnásnyék	.	Borsodnádasd	.	Kistelek	.	Battonya	.

* A légnyomás 500 gdm-re átszámítva ** A légnyomás 1000 gdm-re átszámítva

Magassági szélmérések

Óraadatok greenwichi középidőben

IX. 30.	Szhely 15 h		Győr 14 h		Pécs 15 h		Bpest 15 h		Bpest 18 h		Bpest 21 h		Bpest 24 h		Bpest 14 h		Debrecen 15 h	
	fok	m/s	fok	m/s	fok	m/s	fok	m/s	fok	m/s	fok	m/s	fok	m/s	fok	m/s	fok	m/s
Talaj	90	2	90	2	–	0	220	2	270	2	180	2	220	2	40	2	360	2
500 m	190	3	90	2	360	2	200	1	260	4	90	5	300	3	330	3	50	3
1000	190	3	140	1	360	2	100	1	290	6	310	5	330	4	330	3	10	1
1500	250	5	260	3	50	5	10	6	330	10	320	5	330	4	360	3	10	1
2000	240	7	270	6	50	5	330	4	330	7	330	9	330	8	40	7	340	6
3000	250	5	280	9	50	3	310	8	330	6	300	4	330	7	30	6	320	7
4000	250	6	280	8	20	1	290	6			290	6	320	7	20	5	320	7
5000	290	8	290	10	20	4	300	7							10	3	280	7
7000	290	13			330	8	290	12							340	10	280	7
9000	280	15			280	11	280	15							300	10	320	17
10000	290	12			280	11	280	15							290	11	300	20
12000	290	16			280	11	290	15							280	14	290	21
14000	290	16					290	13							260	8	280	27
16000	290	21					280	12							300	24	280	20
18000							270	10							300	45	280	20
20000																	280	20

X. 1.	Szhely 5 h		Pécs 4 h		Bpest 3 h		Bpest 5 h		Szeged 5 h		Debrecen 4 h							
	fok	m/s	fok	m/s	fok	m/s	fok	m/s	fok	m/s	fok	m/s	fok	m/s	fok	m/s	fok	m/s
Talaj	140	2	40	2	140	2	140	2	140	2	–	0						
500 m	200	9	150	2	160	3	160	4	70	2	90	6						
1000	200	9	100	3	160	3	160	4	90	2	90	6						
1500	210	10	110	5	160	3	230	4	30	2	90	6						
2000	210	10	110	5	240	4	230	4	80	3	90	6						
3000	230	9	60	7	270	7	270	6	60	3	70	9						
4000	280	6			270	7	290	9	90	3								
5000	290	6					290	9	340	5								
7000	290	12					300	10	320	7								
9000	280	14					300	16	350	11								
10000	290	14					300	13	350	12								
12000	290	15					290	7	340	7								
14000							280	14										
16000							280	14										
18000							280	13										
20000							270	8										

	fok	m/s	fok	m/s	fok	m/s	fok	m/s	fok	m/s	fok	m/s	fok	m/s	fok	m/s	fok	m/s
Talaj																		
500 m																		
1000																		
1500																		
2000																		
3000																		
4000																		
5000																		
7000																		
9000																		
10000																		
12000																		
14000																		
16000																		
18000																		
20000																		

ÉVI JELENTÉSEK BUDAPEST – V. PÉNZÜGYŐR UTCA

IDŐJÁRÁSI NAPIJELENTÉS

EGÉCHEBEHRI METEOROLOGISCHER ERGEBNISSE. • DAILY SYNOPTIC MAP OF THE HUNGARIAN METEOROLOGICAL INSTITUTE • BULLETIN QUOTIDIEN DE L'INSTITUT METÉOROLOGIQUE HONGROIS WETTERBERICHT DES UNGARISCHEN METEOROLOGISCHEN INSTITUTS

KIADJA AZ ORSZÁGOS METEOROLOGIAI INTÉZET BUDAPEST II., KITAIBEL PÁL UTCA 1. TEL.: KÖZPONT: 355-506 IRODÁZÓ OSZT.: 156-016

MEGJELENIK NAPONKÉNT • ELŐFIZETÉSI ÁRA A POSTAI KÖLTSÉGEK EGYÜTT NEGYEDÉVRE 60.— Ft KIADÁSÉRT FELELŐS AZ INTÉZET IGAZGATÓJA

69. évfolyam 276. szám. + Budapest + 1956. október 2.

Az időjárási helyzet ma reggel és a várható időjárás:

Európa déli felében meleg, nyárias az időjárás, és a nappali felmelegedés helyenként eléri a 28-30 fokot. Észak-Európán délnyugati szélből óceáni légnullámok vonulnak át, hűvösebb időjárást, és több helyen már a reggeli órákban záporokat okozva.

Hazánkban hétfőn száraz, meleg idő volt. A hőmérséklet napközben 25-28 fokig emelkedett, és éjszaka 10 fok alá csak az északkeleti és délnyugati megyékben hűlt le a levegő.

Budapesten kedden 12 órakor a hőmérséklet 24 fok, a tengerszintre átszámított légnyomás 765 mm, mérsékelten süllyedő irányzatu.

Várható időjárás szerda estig:

Nyugaton és északon felhőátvonulások, legfeljebb néhány helyen kisebb záporeső, máshol jobbára derült, száraz idő.
Mérsékelt, időnként élénkebb délnyugati, nyugati szél.
A meleg tovább tart.

Várható legalacsonyabb hőmérséklet ma éjjel: 10-13,
legmagasabb nappali hőmérséklet szerdán:
26-29 fok között.

Kalócsay

A hőmérséklet és a légnyomás napi középértéke Budapesten és ezek eltérése a 75 évi átlagtól:

1956.X.1-én: 18,1 C°, 767,8 mm. Eltérés: +3,3 C°, +4,8 mm.

1871 óta ezen a napon előfordult

legmagasabb hőmérséklet	30,8 C°	/1932./
legalacsonyabb hőmérséklet	2,0 C°	/1931./

Az Országos Meteorológiai Intézet Időjárási Napijelentése

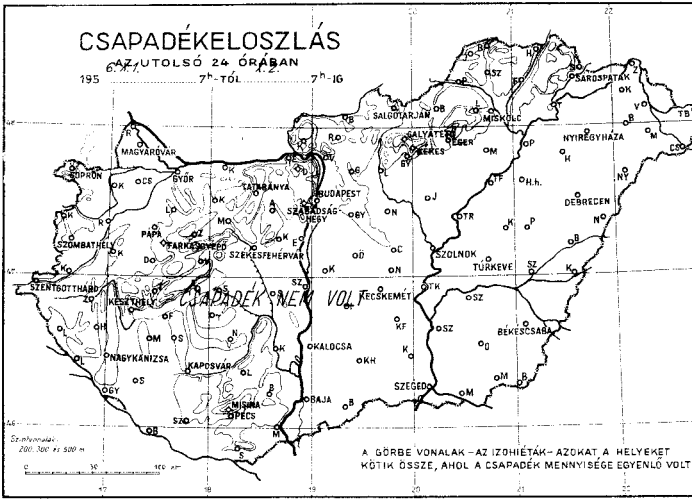

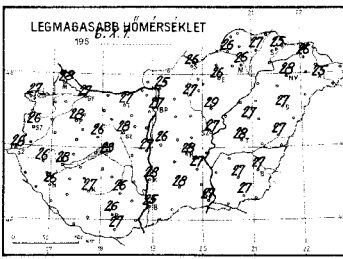

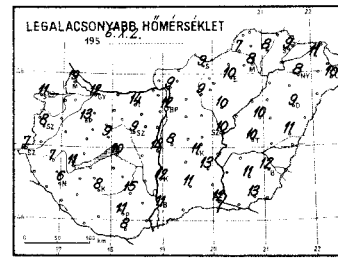

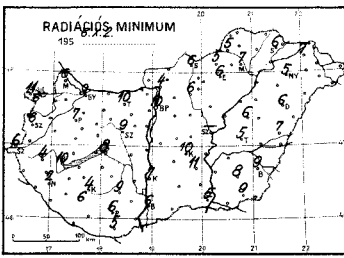

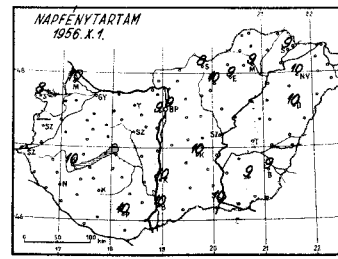

Időjárási helyzet 1956. év OKTÓBER hó 2 nap 7 óra

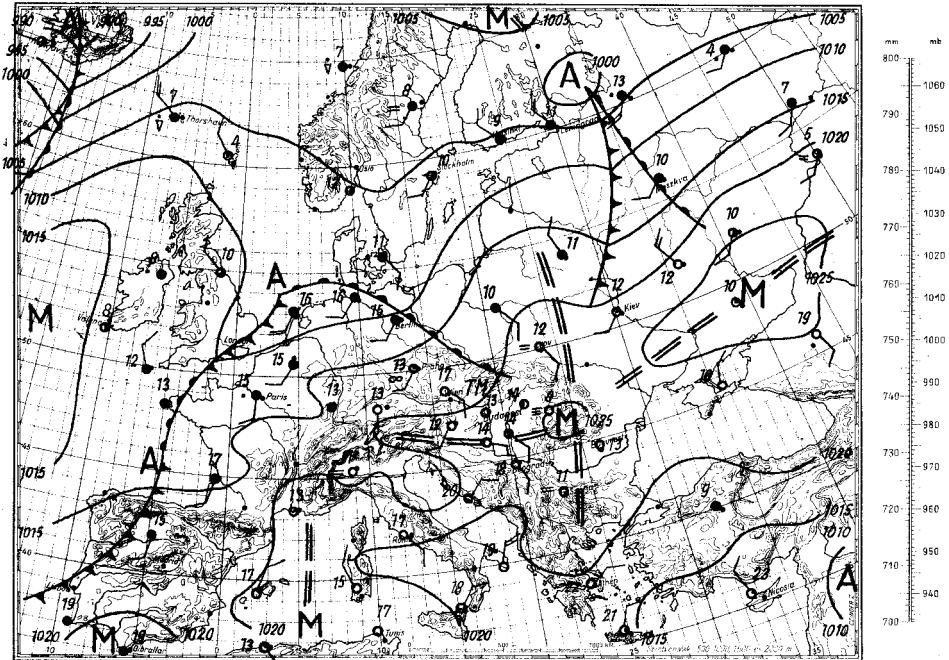

Magassági légállapotmérés

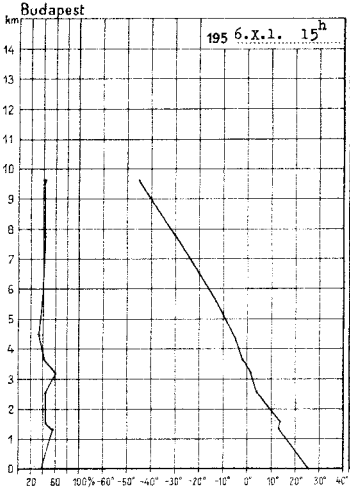

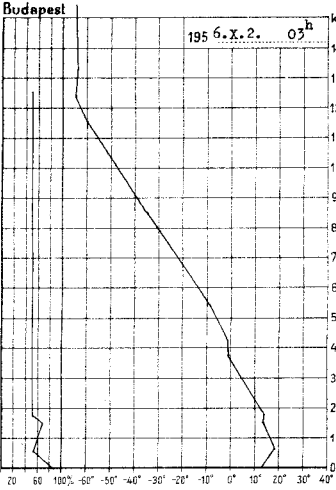

195 6.X.1. 15h			
km	mb	C°	%
Talaj	1005.6	25.8	38
0.5	961	21.3	45
1	907	16.0	52
1.5	858	13.3	47
2	808	9.6	44
2.5	760	5.1	44
3	716	2.0	57
4	630	-3.6	40
5	554	-9.2	38
6	488	-15.7	40
7	427	-23.2	41
8	371	-30.9	43
9	321	-39.8	43
10			
11			
12			
13			
14			
15			

Magaslégköri időhelyzet

Európa felett a magasban még tovább tart a délnyugati áramlás, és tulnyomórészt felmelegedés van folyamatban. Hideg advekció csak az Ural-hegységtől keletre eső vidékokon, valamint Brit-szigetek és Franciaország légterében van. Hazánk felett az utolsó 24 órában 9000 m-ig néhány fokos hőmérséklet-emelkedés következett be. 9000 m felett is csak igen gyenge volt a lehülés. A 0 fokos szint 350 m-rel 3680 m-re, a -10 fokos szint 170 m-rel 5530 m-re emelkedett.

Tónayné s.k.

195 6.X.2. 03h			
km	mb	C°	%
Talaj	1004.8	12.8	83
0.5	961	17.2	58
1	909	15.8	61
1.5	856	12.7	66
2	807	11.3	52
2.5	759	8.0	50
3	714	4.7	50
4	632	-0.7	47
5	557	-6.4	47
6	490	-13.5	48
7	427	-21.8	48
8	372	-30.0	49
9	323	-38.2	49
10	278	-46.3	49
11	238	-55.0	49
12	204	-61.8	49
13	174	-62.6	
14	148	-61.8	
15	126	-62.2	

[illegible] BUDAPEST [illegible] TÓMANYÉ GYULA

1956. október hó. 2. nap kedd 69. évfolyam 276. sz.

	Reggeli észlelések 06 TMG					Az utolsó 24 óra adatai				
	Felhőzet (0–4)	Szélirány és erő (m/s)		Légnyomás (millibár)	Hőmérséklet (C°)	Csapadék (24 óra) (mm)	Hőmérsékleti szélsőségek			Napsütés (órák) tegnap
							tegnapi napi max.	éjszakai min.	Radiációs min.	
Mosonmagyaróvár	0	SE	2	1020.2	15	.	28	9	6	10
Sopron	0	S	4	18.9	18	.	27	11	11	8
Szombathely	1	–	0	21.0	10	.	26	8	6	–
Szentgotthárd	4 =	NW	1	20.7	8	.	26	7	6	–
Pápa	0	S	1	19.9	13	.	28	12	7	–
Győr	0	WNW	1	19.9	13	.	27	13	9	–
Tatabánya	0	ESE	2	20.8	15	.	27	14	10	–
Székesfehérvár	0	–	0	–	15	.	28	9	–	–
Siófok	0	–	0	21.1	11	.	23	10	8	–
Keszthely	0	–	0	21.0	12	.	28	11	10	10
Zalaegerszeg	0 =	NW	1	20.4	8	.	26	7	4	–
Nagykanizsa	0	–	0	21.1	8	.	26	6	2	–
Kaposvár	0	E	2	22.0	10	.	27	8	4	–
Pécs	0	E	2	20.7	14	.	26	11	6	10
Budapest M. I.	0	–	0	21.6	13	.	27	12	10	9
Salgótarján	0	–	0	22.7	10	.	26	9	6	8
Eger	0 =	–	0	22.3	12	.	26	10	6	9
Miskolc	0 =	NW	1	21.9	9	.	26	8	7	9
Sárospatak	0	–	0	22.4	12	.	25	9	6	9
Baja	0	–	0	21.5	11	.	25	11	6	10
Kalocsa	0	S	1	21.3	14	.	28	12	7	10
Kecskemét	0	SE	1	21.2	13	.	28	11	10	10
Szeged	0	SE	3	22.0	14	.	27	12	5	10
Szolnok	0	–	0	22.3	12	.	27	10	–	–
Törökszentmiklós	0	W	1	–	12	.	28	10	5	–
Békéscsaba	0	SSE	2	22.4	13	.	27	12	9	9
Debrecen	0	–	0	23.6	10	.	27	9	6	10
Nyíregyháza	0 =	–	0	23.0	11	.	26	8	5	10
Kékestető (1000 m)**	0	SW	6	906.3	13	.	20	12	–	10
Gyergyótó (832 m)**	–	–		–	–	.	19	14	–	–
Csucsa (534 m)*	0 =	SE	2	962.5	16	.	26	14	–	–
Szabadszoghegy (474 m)*	0	SE	1	962.7	17	.	24	16	–	9
Farkasgyepü (400 m)*	0	SE	1	961.6	16	.	25	16	12	–

	24 órai csapadék mm		24 óra csapadék mm		24 óra csapadék mm		24 óra csapadék mm	
Balaton	•	Tihany	•	Putnok	•	Záhony	•	
Győr	•	Fonyód	•	Jósvafő	•	Kisvárda	•	
Komárom	•	Marcali	•	Rozsnyó	•	Vásáromnamény	•	
Budapest	•	Somogyvár	•	Lillafüred	•	Baktalórántháza	•	
Székesfehérvár	•	Tab	•	Szendrőlád	•	Mátészalka	•	
Szolnok	•	Sárbogárd	•	Füzesi	•	Tiszabecs	•	
Tatabánya	•	Szekszárd	•	Hejőszemere	•	Gemzse	•	
Budapest	•	Nagykónyi	•	Sárospatak	•	Nyírlugos	•	
Szombathely	•	Somogyszob	•	Tokaj	•	Polgár	•	
Szentgotthárd	•	Barcs	•	Megyaszó	•	Hajdúdorog	•	
Pápa	•	Szigetvár	•	Forró	•	Hortobágy	•	
Budapest	•	Lengyel	•	Jászapáti	•	Nagyléta	•	
Keszthely	•	Kaposfalvár	•	Nagykáta	•	Tiszaroff	•	
Budapest	•	Bátaapáti	•	Gyöngyös	•	Kaposvár	•	
Zalaegerszeg	•	Mohács	•	Orkény	•	Pusztakisdány	•	
Nagykanizsa	•	Siklós	•	Kunszentmiklós	•	Berettyóújfalu	•	
Budapest	•	Kiskőrös	•	Cegléd	•	Szeghalom	•	
Budapest	•	Balassagyarmat	•	Nagykőrös	•	Körösszakál	•	
Budapest	•	Bonhány	•	Tiszakécske	•	Szarvas	•	
Budapest	•	Vác	•	Izsak	•	Szentes	•	
Budapest	•	Galgamácsa	•	Kiskunfélegyh.	•	Orosháza	•	
Budapest	•	Lőrinci	•	Kiskunhalas	•	Makó	•	
Budapest	•	Gyöngyös	•	Bácsalmás	•	Mezőhegyes	•	
Budapest	•	Borsodnádasd	•	Kistelek	•	Battonya	•	

* A légnyomás 500 gdm-re átszámítva ** A légnyomás 1000 gdm-re átszámítva

Magassági szélmérések

Óraadatok greenwichi középidőben

X.1.	Szhely 15 h		Győr 15 h		Pécs 15 h		Bpest 9 h		Bpest 12 h		Bpest 15 h		Szeged 15 h		Debrecen 15 h	
	fok	m/s	fok	m/s	fok	m/s	fok	m/s	fok	m/s	fok	m/s	fok	m/s	fok	m/s
Talaj	180	2	220	7	140	2	270	2	220	2	270	2	140	2	220	2
500 m	200	5	190	5	140	5	160	6	180	3	180	3	190	3	230	3
1000	200	5	190	5	140	5	160	6	190	4	230	6	190	3	230	3
1500	220	8	230	4	130	8	220	6	230	5	230	6	130	5	250	3
2000	220	8	230	8	130	8	230	7	250	5	230	6	130	6	250	3
3000	230	5	260	9	110	2	260	6	250	6	280	5	350	2	310	7
4000	230	5	260	9	330	5	260	7	270	7	280	5	300	5	310	7
5000	280	6	290	8	210	3	280	8	290	8	280	12	280	3	290	9
7000	290	9			330	5	250	10	290	12	280	12	330	6	290	9
9000	280	11			330	5			280	6	290	18	330	9	290	14
10000	290	10			300	10			280	6	290	18	320	9	290	14
12000	290	9			300	10			280	16			290	11	290	14
14000	290	15			300	10							290	6	290	17
16000	290	15			300	14									300	33
18000	290	12			300	14										
20000	290	12			290	14										

X.2.	Nkanizsa 4 h		Pécs 4 h		Bpest 3 h		Bpest 6 h		Szeged 5 h		Debrecen 3 h					
	fok	m/s	fok	m/s	fok	m/s	fok	m/s	fok	m/s	fok	m/s	fok	m/s	fok	m/s
Talaj	90	2	90	2	–	0	140	2	90	2	–	0				
500 m	190	4	140	6	200	7	190	8	170	13	250	4				
1000	160	6	150	7	190	6	190	8	140	9	280	5				
1500	180	6	150	7	190	6	190	8	130	8	260	6				
2000			160	7	190	6	180	10	120	8	260	5				
3000			170	7	220	5	200	7	210	4						
4000			180	7			230	4	200	5						
5000							260	6	210	2						
7000							260	6	300	7						
9000							290	9	310	6						
10000							240	6	320	3						
12000							200	7	280	4						
14000																
16000																
18000																
20000																

	fok	m/s	fok	m/s	fok	m/s	fok	m/s	fok	m/s	fok	m/s	fok	m/s	fok	m/s
Talaj																
500 m																
1000																
1500																
2000																
3000																
4000																
5000																
7000																
9000																
10000																
12000																
14000																
16000																
18000																
20000																

SBP 37 NYOMDA BUDAPEST, IV. K. HONVÉDSÉG UTCA 9

IDŐJÁRÁSI NAPIJELENTÉS

ЕЖЕДНЕВНЫЙ МЕТЕОРОЛОГИЧЕСКИЙ БЮЛЛЕТЕНЬ • DAILY SYNOPTIC MAP OF THE HUNGARIAN METEOROLOGICAL INSTITUTE • BULLETIN QUOTIDIEN DE L'INSTITUT MÉTÉOROLOGIQUE HONGROIS WETTERBERICHT DES UNGARISCHEN METEOROLOGISCHEN INSTITUTS

KIADJA AZ ORSZÁGOS METEOROLOGIAI INTÉZET
BUDAPEST II. KITAIBEL PÁL-UTCA 1
TEL.: KÖZPONT: 353-500 IDŐJELZŐ OSZT: 150-410

MEGJELENIK NAPONKÉNT • ELŐFIZETÉSI ÁRA A POSTAI KÖLTSÉGEL EGYÜTT NEGYEDÉVRE 60.— Ft
KIADÁSÉRT FELELŐS AZ INTÉZET IGAZGATÓJA

69.évfolyam 277.szám + Budapest + 1956. október hó 3-án

Az időjárási helyzet ma reggel és a várható időjárás:

Az Atlanti óceán felől erős északnyugati, nyugati széllel előnyomuló hűvös levegő a Brit-szigeteken, Franciaországban már hűvösebb és sokfelé esős időjárást okozott. Európa középső és déli országaiban tegnap még 26-29 fokos maximum értékek alakultak ki.

Hazánkban kodden derült, száraz, meleg volt az idő. A hőmérséklet napközben 26-28 fokig emelkedett. Az éjszaka is enyhe volt, csak a nyugati és az északkeleti határszélen hűlt le 10 fok alá a levegő.

Budapesten szerdán 12 órakor a hőmérséklet 22 fok, a tengerszintre átszámitott légnyomás 760 mm, alig változik.

Várható időjárás csütörtök estig:

Felhőátvonulások, több helyen - elsősorban nyugaton - eső, helyenként zivatar.
Megélénkülő délnyugati, nyugati, később északnyugati szél.
A nappali felmelegedés csökken.

Várható legalacsonyabb hőmérséklet ma éjjel : 11-14, legmagasabb nappali hőmérséklet nyugaton : 19-22, keleten 23-26 fok között.

Tóvonyi

A hőmérséklet és a légnyomás napi középértéke Budapesten és ezek eltérése a 75 évi átlagtól:

1956.X.2-án: 18,4 C°, 764,2 mm. Eltérés: +3,8 C°, +1,8 mm.

1871 óta ezen a napon előfordult

legmagasabb hőmérséklet 27,7 C° /1932./
legalacsonyabb hőmérséklet 2,8 C° /1916./

Az Országos Meteorológiai Intézet Időjárási Napijelentése

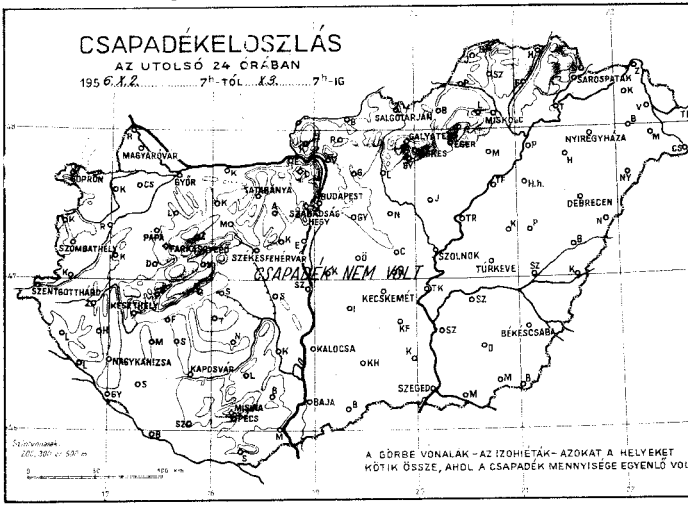

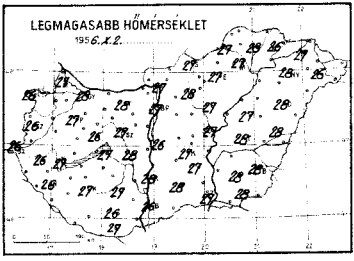

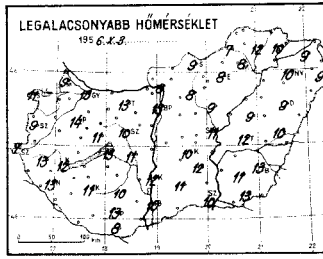

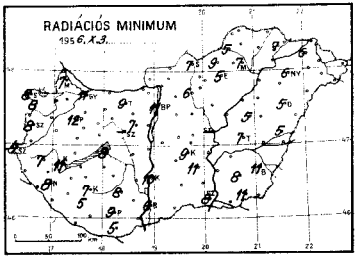

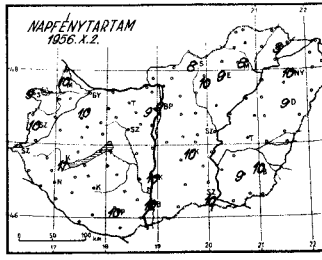

Időjárási helyzet 1956. év OKTÓBER hó 3. nap 7 óra

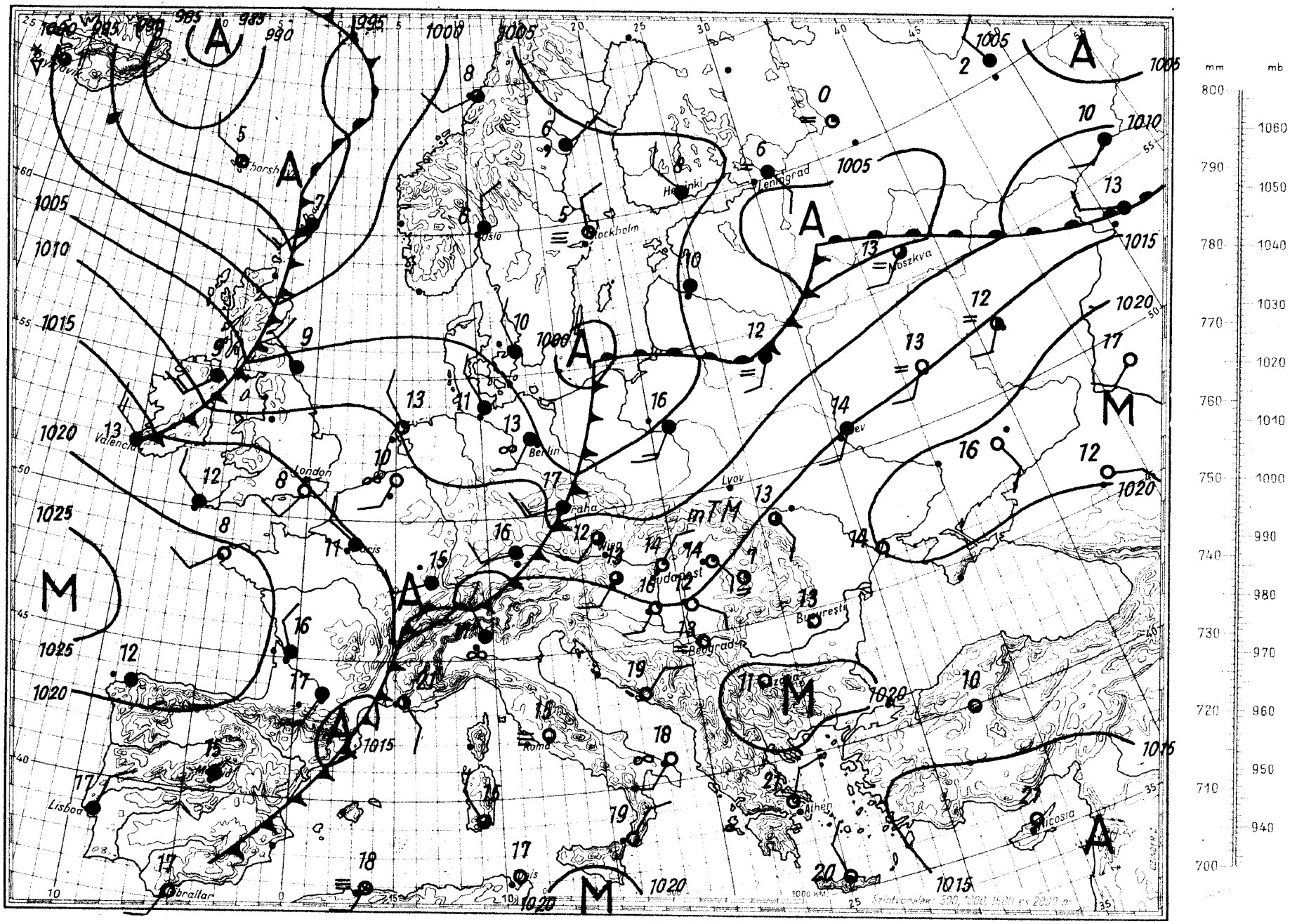

Magassági légállapotmérés

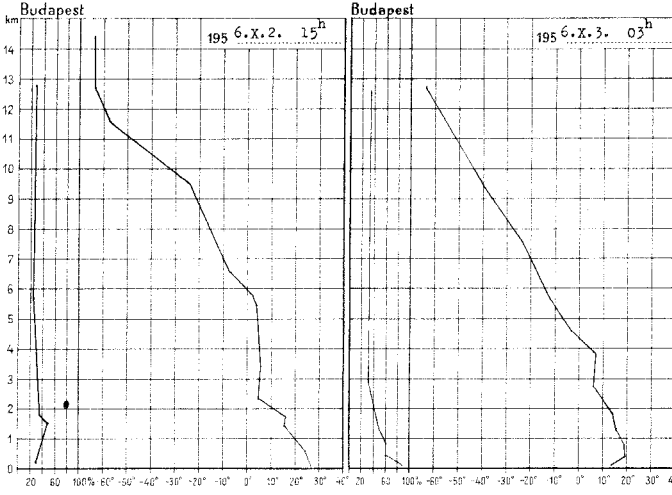

195 6.X.2. 15h			
km	mb	C°	%
Talaj	1001.3	26.6	30
0.5	960	24.6	33
1	908	19.9	39
1.5	856	15.2	45
2	807	14.2	34
2.5	761	10.8	34
3	717	7.4	24
4	633	2.9	27
5	558	-3.9	25
6	492	-9.8	24
7	431	-18.3	25
8	376	-26.6	25
9	326	-34.2	25
10	282	-41.6	25
11	243	-49.8	25
12	208	-57.9	25
13	177	-63.7	-
14	150	-63.2	-
15	127	-63.9	-

Magaslégköri időhelyzet

Közép-Európa felett ma hajnalra erőteljes lehűlést okozott egy ujabb hűvös tengeri léghullám behatolása. Az Afrikai meleg nyelv fokozatosan kelletebbre helyeződik át, és a Szovjetunió európai területein általában melegedés van folyamatban. A Kárpát-medence légterében még meleg advekció volt megfigyelhető ma hajnalig, ugy hogy minden szintben - a talajközeli kisugárzási lehűléstől eltekintve - 1-3 fokkal emelkedett a hőmérséklet. A 0 fok szintje 670 m-rel emelkedve 4350 m-re került. A -10 fokos szint magassága alig változott.

Kallósné s.k.

195 6.X.3. 03h			
km	mb	C°	%
Talaj	997.1	12.0	82
0.5	957	18.8	59
1	902	17.2	57
1.5	850	14.6	49
2	802	12.4	40
2.5	754	8.4	37
3	711	6.2	33
4	628	2.4	31
5	554	-5.4	29
6	487	-13.2	28
7	426	-20.4	28
8	371	-28.1	28
9	322	-36.2	28
10	278	-44.7	30
11	239	-53.3	32
12	204	-61.2	33
13	174	-65.0	-
14	147	-65.6	-
15	125	-60.4	-

1956. október hó. 3. nap szerda. 69. évfolyam 277. sz.

	Reggeli észlelések 06 TMG					Az utolsó 24 óra adatai				
	Felhőzet (0–4)	Szélirány és erősség (m/sec)	Légnyomás (millibár)	Hőmérséklet (°C)	Csapadék 24 óra alatt (mm)	Hőmérséklet (°Celsius) napnyugta napjának max.	éjszakai min.	hajnali min.	Napsütés (óra) tegnap
Mosonmagyaróvár	4	SE 1	1012.4	11	.	27	9	7	10
Sopron	3	NNW 2	12.8	12	.	26	11	8	9
Szombathely	4	SW 1	12.6	13	.	26	9	8	10
Szentgotthárd	2	– 0	13.1	11	.	26	7	4	–
Pápa	1	S 4	–	15	.	27	14	12	–
Győr	4	SW 2	12.0	16	.	28	15	11	–
Tatabánya	0	SE 1	12.4	14	.	28	13	9	–
Székesfehérvár	1	SE 2	–	12	.	27	10	–	–
Siófok	2	SSW 4	12.7	17	.	27	13	8	–
Keszthely	3	SE 1	13.2	13	.	27	12	11	11
Zalaegerszeg	3	SW 2	11.9	15	.	26	13	7	–
Nagykanizsa	3	SSW 3	13.0	16	.	26	13	8	–
Kaposvár	1	SSW 5	13.2	16	.	27	11	7	–
Pécs	1	SW 3	14.1	16	.	26	13	9	10
Budapest M. I.	1	NE 1	12.8	14	.	27	13	11	9
Salgótarján	1	E 1	14.1	10	.	27	9	7	8
Eger	1	– 0	14.9	11	.	27	8	5	9
Miskolc	4	– 0	13.9	12	.	27	8	7	8
Sárospatak	1	E 1	15.1	13	.	26	10	7	3
Bánréve	0	ESE 2	14.4	11	.	26	10	6	10
Kisvárda	1	S 2	13.6	12	.	28	12	10	10
Kecskemét	1	S 1	13.6	11	.	27	10	9	10
Szeged	0	SSE 3	15.3	12	.	27	10	8	10
Szolnok	1	SSW 4	14.1	14	.	27	11	–	–
Debrecen	1	S 2	–	14	.	28	12	7	–
Tokaj	0	S 2	15.4	14	.	28	13	11	10
Nyíregyháza	0	– 0	16.6	10	.	28	9	5	9
Gyula	2	– 0	15.9	12	.	28	10	6	10
Lökösháza (110 m)*	1	SW 2	898.3	13	.	20	12	–	10
Szolnok (92 m)*	–	–	–	–	.	20	12	–	–
Mátészalka (231 m)*	1	SW 6	961.6	17	.	25	16	–	–
Szabadszállás (474 m)*	1	SW 2	954.3	14	.	24	14	–	9
Kalocsa-szőlő (100 m)*	1	SSE 6	954.1	15	.	25	14	12	–

24 óra csapadék mm		24 óra csapadék mm		24 óra csapadék mm		24 óra csapadék mm	
Jánosháza	.	Tihany	.	Putnok	.	Zákány	.
Csorna	.	Fonyód	.	Josvafő	.	Kisvárda	.
Rábaszentmihály	.	Marcali	.	Bodrogszólát	.	Vásárosnamény	.
Kőszeg	.	Somogyvár	.	Lillafüred	.	Baktalórántháza	.
Bajánsenye	.	Tab	.	Szerencsfalud	.	Mátészalka	.
Szombathely	.	Sárbogard	.	Füzesd	.	Tiszabecs	.
Szentgotthárd	.	Sárbogárvárosi	.	Hidasnemeti	.	Csenger	.
Vasvár	.	Nagykónyi	.	Sátoraljaújhely	.	Nyírlugos	.
Szentgyörgyvár	.	Somogyszob	.	Tokaj	.	Fülpös	.
Szombathely	.	Baics	.	Mezőkeresztes	.	Hajdúdorog	.
Kőszeg	.	Segesvár	.	Poroszló	.	Hortobágy	.
Rábaszentmihály	.	Lengyel	.	Jászapáti	.	Nagyléta	.
Szombathely	.	Kozsdubovo	.	Nagykáta	.	Tiszacsege	.
Szentgyörgyvár	.	Bátaszéki	.	Gyöngyös	.	Karcag	.
Zala	.	Mohács	.	Orkény	.	Püspökladány	.
Zalaegerszeg	.	Siklós	.	Kunszentmiklós	.	Berettyóújfalu	.
Nagykanizsa	.	Királyrét	.	Cegléd	.	Szeghalom	.
Keszthely	.	Balassagyarm.	.	Nagykőrös	.	Körösszakál	.
Pápa	.	Rombány	.	Tiszakécske	.	Szarvas	.
Veszprém	.	Vác	.	Izsák	.	Szentes	.
Veszprémvarsány	.	Galgamácsa	.	Kiskunfélegyh.	.	Orosháza	.
Balatongyörök	.	Lőrinci	.	Kiskunhalas	.	Makó	.
Tapolca	.	Gyöngyös	.	Bácsalmás	.	Mezőhegyes	.
Csapadékmérők		Borsodnádasd	.	Kecskés	.	Battonya	.

* A légnyomás 300 gdm-re átszámítva ** A légnyomás 1000 gdm-re átszámítva

Magassági szélmérések

Óraadatok greenwichi középidőben

X.2.	Szhely 5 h		Szhely 15 h		Nkanizsa 15 h		Bpest 9 h		Bpest 15 h		Bpest 21 h		Pécs 15 h		Szeged 15 h		Debrecen 15 h	
	fok	m/s	fok	m/s	fok	m/s	fok	m/s	fok	m/s	fok	m/s	fok	m/s	fok	m/s	fok	m/s
Talaj	220	2	180	2	180	2	180	2	180	7	140	7	140	2	140	2	140	7
500 m	200	8	220	8	200	4	180	10	180	8	180	10	150	7	150	6	190	3
1000	200	8	220	8	230	6	180	10	180	8	180	10	150	7	160	7	190	3
1500	190	10	220	8	230	6	180	11	180	8	190	9	180	5	180	9	200	9
2000	190	10	210	12	240	6	180	13	210	12	200	12	180	11	190	8	200	9
3000	210	10	210	7	210	7	230	6	240	8	210	16	170	6	230	2	230	6
4000	210	10	240	11	240	6	220	6	240	8			220	5	210	4	250	5
5000	230	10	240	11	260	7	240	5	250	11			250	14	250	10	240	7
7000	250	5	260	13	260	11	260	9	270	8			240	14	270	10	280	10
9000	230	5	260	13	280	9	260	9	270	10			280	11	280	12	290	10
10000	230	5	280	12	280	4	260	2	270	10			280	8	320	7	280	11
12000	260	5	310	13	320	9	270	11	300	9			280	8	310	8	280	11
14000	240	12	310	13	300	13	270	13	270	15			290	11	310	9	280	11
16000	250	10	280	42			280	22					270	19				
18000	280	13	280	42			280	12					270	37				
20000	280	13					260	12										

X.2.	Győr 14 h															
	fok	m/s	fok	m/s	fok	m/s	fok	m/s	fok	m/s	fok	m/s	fok	m/s	fok	m/s
Talaj	180	2														
500 m	180	4														
1000	180	4														
1500	210	8														
2000	210	10														
3000	210	10														
4000	230	10														
5000	250	11														
7000																
9000																
10000																
12000																
14000																
16000																
18000																
20000																

X.3.	Nkanizsa 3 h		Győr 5 h		Bpest 3 h		Bpest 6 h		Bpest 9 h		Miskolc 6 h		Szeged 5 h		Debrecen 3 h	
	fok	m/s	fok	m/s	fok	m/s	fok	m/s	fok	m/s	fok	m/s	fok	m/s	fok	m/s
Talaj	180	2	220	2	180	2	180	2	220	7	–	0	180	2	140	7
500 m	250	30	240	12	220	13	230	17	240	7	210	7	250	10	210	15
1000	260	20	240	12	220	13	230	17	240	7	200	13	250	10	220	11
1500	250	14	220	10	240	12	210	18	240	11	200	13	250	10	220	11
2000			260	8	240	12	220	19	240	13	230	13	250	11	210	15
3000			270	7	240	10	230	16	240	13	230	12	250	11	210	15
4000			290	6	240	10	230	14	250	14	250	15	250	12		
5000									250	18	250	15	270	11		
7000									250	20			270	8		
8000													310	7		
10000													310	7		
12000													320	11		
14000																
16000																
18000																
20000																

ORSZÁGOS METEOROLOGIAI INTÉZET. F.V. POMMAYER GYULA

IDŐJÁRÁSI NAPIJELENTÉS

ЕЖЕДНЕВНЫЙ МЕТЕОРОЛОГИЧЕСКИЙ БЮЛЛЕТЕНЬ • DAILY SYNOPTIC MAP OF THE HUNGARIAN METEOROLOGICAL INSTITUTE • BULLETIN QUOTIDIEN DE L'INSTITUT MÉTÉOROLOGIQUE HONGROIS WETTERBERICHT DES UNGARISCHEN METEOROLOGISCHEN INSTITUTS

KIADJA AZ ORSZÁGOS METEOROLÓGIAI INTÉZET
BUDAPEST II, KITAIBEL PÁL-UTCA 1
TEL.: KÖZPONT: 353-500 IDŐJELZŐ OSZT: 150-410

MEGJELENIK NAPONKÉNT • ELŐFIZETÉSI ÁRA
A POSTAI KÖLTSÉGGEL EGYÜTT NEGYEDÉVRE 60— Ft
KIADÁSÉRT FELELŐS AZ INTÉZET IGAZGATÓJA

69. évfolyam 278. szám. + Budapest + 1956. október 4.

Az időjárási helyzet ma reggel és a várható időjárás:

A hűvös óceáni levegő Közép-Európán gyorsan áthaladva ma reggelre elérte a Szovjetunió nyugati határát, és benyomult a Kárpát-medencébe is. Az Alpokban, a Cseh-medencében, Lengyel- és Finnországban sokfelé esik az eső.

Hazánkban szerdán még meleg volt az idő. A hőmérséklet a Dunántulon 24-26, keleten 26-29 fokig emelkedett. Napközben fokozatosan befelhősödött az ég, de az eső az északnyugati és északi megyékben csak hajnalban eredt meg. A legalacsonyabb éjszakai hőmérséklet országszerte 12-15 fok volt.

Budapesten csütörtökön 12 órakor a hőmérséklet 15 fok, a tengerszintre átszámított légnyomás 762 mm, gyengén emelkedő irányzatu.

Várható időjárás péntek estig:

Erősen felhős idő, sok helyen eső, helyenként esetleg zivatar.
Élénk északi, északkeleti szél.
A hőmérséklet főként keleten csökken.

Várható legalacsonyabb hőmérséklet ma éjjel: nyugaton 8-11, keleten 10-13,
legmagasabb nappali hőmérséklet pénteken: 14-17 fok között.

Kalocsóné

A hőmérséklet és a légnyomás napi középértéke Budapesten és ezek eltérése a 75 évi átlagtól:

1956.X.3-án: 18,5 C°, 759,4 mm. Eltérés: +4,2 C°, -3,1 mm.

1871 óta ezen a napon előfordult

legmagasabb hőmérséklet 27,6 C° /1900./
legalacsonyabb hőmérséklet 1,9 C° /1930./

Az Országos Meteorológiai Intézet Időjárási Napijelentése

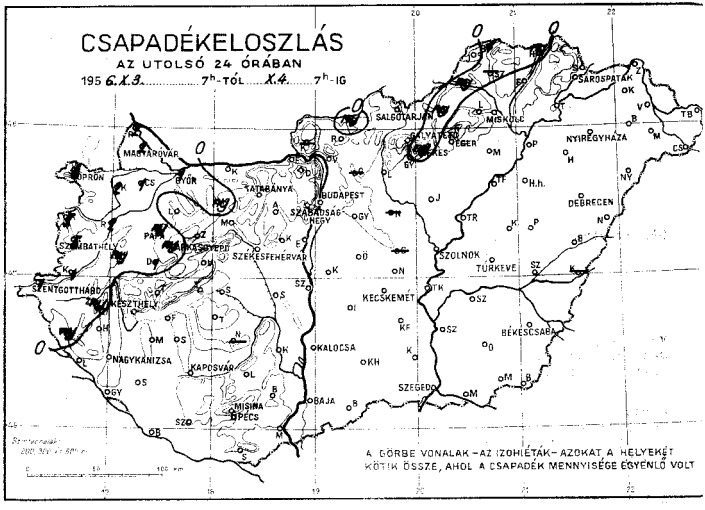

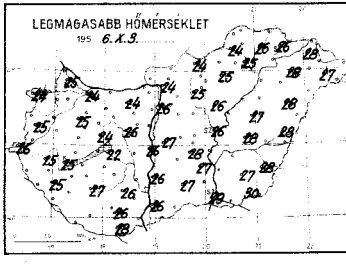

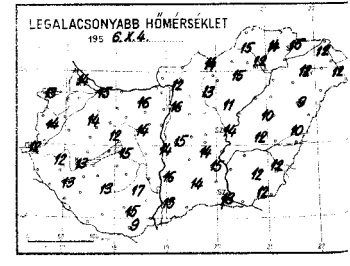

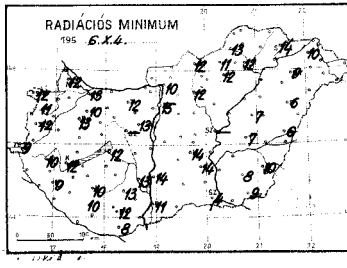

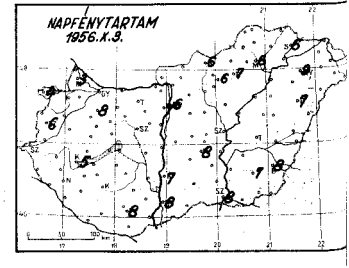

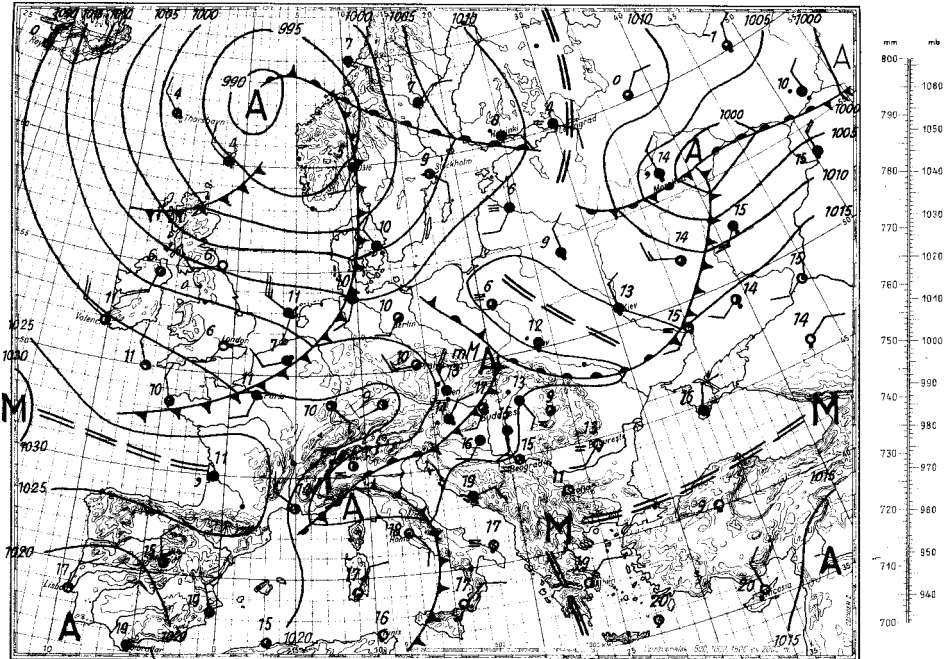
mm
mb
800
790
780
770
760
750
740
730
720
710
700
1060
1050
1040
1030
1020
1010
1000
990
980
970
960
950
940
A
M
995
990
1000
1005
1010
1015
1020
1025
1030

Magassági légállapotmérés

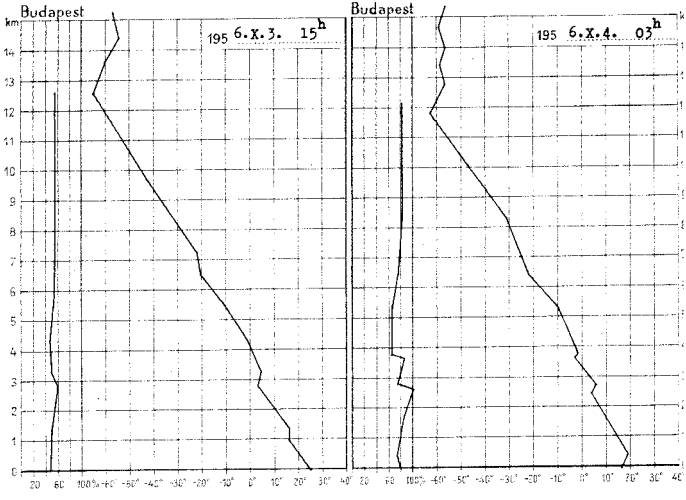

195 6.X.3. 15h			
km	mb	C°	%
Talaj	996.6	23.8	41
0.5	956	20.3	43
1	902	15.6	43
1.5	851	14.1	45
2	801	9.6	50
2.5	754	5.2	55
3	710	2.0	52
4	626	-1.0	43
5	550	-7.3	43
6	484	-15.1	44
7	423	-22.3	44
8	370	-29.6	43
9	320	-37.2	43
10	276	-45.0	43
11	236	-52.6	43
12	202	-61.7	43
13	172	-66.0	
14	147	-60.0	
15	126	-57.5	

Magaslégköri időhelyzet

Nyugat- és Közép-Európa felett az erős északnyugati, nyugati széllel nyomuló grönlandi levegő hatására erős lehülés van folyamatban. Felmelegedés csupán csak Svédország és a Szovjetunió európai területének keleti vidékein van. Hazánk légterében, az alsó 300 m-es réteget kivéve, az egész troposzférában hült a levegő. Emiatt a 0 fokos szint 950 m-rel, a -10 fokos szint 580 m-rel került alacsonyabbra és ma hajnalban 3400, illetve 5000 m-en volt. A tropopauza ma hajnalban 11,990 m, hőmérséklete -64,1 fok.

Tónayné s.k.

195 6.X.4. 03h			
km	mb	C°	%
Talaj	996.0	15.5	78
0.5	956	16.9	69
1	900	14.0	75
1.5	849	11.0	80
2	799	7.4	85
2.5	751	3.1	93
3	708	3.8	74
4	623	-2.9	60
5	550	-10.0	61
6	481	-17.2	66
7	420	-24.6	74
8	365	-31.1	76
9	316	-39.0	77
10	273	-47.2	77
11	234	-55.7	77
12	200	-64.1	77
13	170	-58.9	
14	145	-58.6	
15	124	-59.2	

1956. október hó, **4.** nap **csütörtök**
69. évfolyam **278.** sz.

	Reggeli észlelések 06 TMG					Az utolsó 24 óra adatai					
	Felhőzet (0–4)	Szélirány és erő (m/s)	Légnyomás (mélyhőr)	Hőmérséklet (°C)		Csapadék (24 órás mm)		Hőmérsékleti szélsőségek: legnagyobb nappali max.	éjszakai min.	Radiációs min.	Napsütés (órás tegnap)
Mosonmagyaróvár	4	W 6	1014.3	14		2		25	14	12	5
Sopron	4	NNW 6	15.4	13		4		24	13	12	4
Szombathely	4	NE 1	14.6	15		5		25	14	12	6
Szentgotthárd	4	NW 1	14.3	13		1		26	12	9	–
Pápa	4	W 4	13.9	15		ny		25	14	13	–
Győr	4	WNW 4	13.5	15		1		24	15	13	–
Tatabánya	4	W 6	13.1	16		.		24	16	12	–
Székesfehérvár	3	NW 2	–	16		.		26	14	–	–
Siófok	4	W 6	13.7	16		.		22	15	12	–
Keszthely	4	N 1	14.6	15		.		25	13	12	5
Zalaegerszeg	4	NE 3	13.7	14		ny		25	12	10	–
Nagykanizsa	4	NNW 1	13.5	14		.		25	13	9	–
Kaposvár	4	SSW 3	13.2	14		.		27	13	10	–
Pécs	4	SW 4	13.5	16		.		26	15	12	8
Budapest, M. I.	3	SSW 4	12.2	17		.		26	16	15	6
Nagytarcsa	4	SW 1	12.0	15		.		24	14	12	6
Eger	4	NE 1	12.7	15		.		25	15	12	7
Miskolc	4	S 3	12.4	14		.		25	12	12	6
Sárospatak	4	E 1	13.1	15		.		26	15	14	6
Baja	4	S 3	13.5	16		.		26	13	11	8
Kalocsa	4	S 2	14.2	16		.		26	16	14	7
Kecskemét	4	S 1	12.8	16		.		28	14	14	8
Szeged	4	S 3	14.1	15		.		29	13	9	8
Szolnok	4	SSW 2	13.5	16		.		26	14	–	–
Turkeve	4	S 1	–	16		.		28	12	7	–
Békéscsaba	4	S 1	14.4	14		.		28	12	10	8
Debrecen	4	SSE 2	15.0	13		.		28	9	6	7
Nyíregyháza	3	S 2	14.7	13		.		28	12	9	9
Kisvárda (1000 m)*	4	SSE 2	896.6	10		ny		20	10	–	6
Budapest (932 m)**	–	–	–	–		.		19	10	–	–
Miskolc (154 m)*	4	SW 4	955.7	17		.		24	15	–	–
Szabadszállás (474 m)*	4	SW 2	955.9	13		.		22	13	–	7
Debrecen (400 m)*	4	SW 4	955.9	14		ny		25	13	12	–

24 órás csapadék mm		24 órás csapadék mm		24 órás csapadék mm		24 órás csapadék mm	
Bajna	2	Tihany	.	Putnok	ny	Zalalövő	.
Csorna	1	Fenyőfő	.	Jósvafő	.	Kisvárda	.
Csepreg	2	Marcali	.	Borsodszirák	1	Vásárosnamény	.
Kőszeg	5	Somogyvár	.	Lillafüred	.	Beretty.újfalu	.
Nagycenk	2	Tab	.	Szendrőlád	–	Mátészalka	.
Fertőmeg	1	Sárbogárd	.	Füzér	.	Tiszalök	.
Lenti	ny	Szabadszállás	.	Hidasnémeti	ny	Csenger	.
Hidas	.	Nagybánya	–	Sóstófürdőfelső	.	Nyírlugos	.
Lelenye	.	Somogyszob	.	Tolna	.	Pálfa	.
Gelénes	.	Barcs	.	Mezőkeresztes	.	Hajdúdorog	.
Kőröshegy	ny	Szigetvár	.	Parasznya	.	Hortobágy	.
Balatonfüred	.	Lengyel	.	Jászapáti	.	Nagybárta	.
Tevel	1	Kozepfalucsg	.	Nagykata	–	Tiszaroff	.
Tapolca	.	Balassagyarmat	.	Gyöngyös	.	Karcag	.
Zalaegerszeg	.	Medves	.	Ordacsehi	.	Puspokladány	.
Keszthely	.	Sikló	.	Kunszentmiklós	.	Berettyóújfalu	.
Balatonszemes	.	Kozalegér	–	Cegléd	–	Szeghalom	.
Kaposvár	ny	Balassagyarmat	ny	Nagykőrös	.	Kétegyháza	–
Mór	.	Romhány	.	Tiszakécske	.	Szarvas	.
Mesztegnyő	.	Vác	.	Lőrinci	.	Szentes	.
Csurgónagymarton	.	Galgamácsa	–	Kiskunfélegyh.	.	Orosháza	.
Balatonkenese	.	Leánfa	.	Kiskunhalas	.	Makó	.
Fonyód	.	Gyöngyös	.	Bácsalmás	.	Mezőhegyes	.
Balatonlányok	.	Borsodnádasd	ny	Kecskés	.	Battonya	.

* A légnyomás 500 gdm-re átszámítva ** A légnyomás 1000 gdm-re átszámítva

Magassági szélmérések

Óraadatok greenwichi középidőben

X.3.	Szhely 15 h		Mkanizsa 15 h		Győr 15 h		Pécs 15 h		Bpest 12 h		Bpest 15 h		Bpest 18 h		Bpest 21 h		Bpest 24 h	
	fok	m/s	fok	m/s	fok	m/s	fok	m/s	fok	m/s	fok	m/s	fok	m/s	fok	m/s	fok	m/s
Talaj	140	2	220	2	320	7	270	2	270	2	320	2	320	2	320	2	140	
500 m	150	7	230	8	320	8	300	6	310	6	300	4	320	6	280	4	280	
1000	150	7	220	10	280	7	300	6	340	14	330	9	320	4	260	2	280	
1500	170	7	220	10	290	7	260	14	340	14	330	8	290	6	230	3	270	
2000	190	8			300	11	260	14	300	8	300	7	240	6	210	7	190	
3000	180	8			210	9	270	16	280	12	270	7						
4000	240	7					260	12	290	17	250	18						
5000	260	19					260	12	260	27	250	18						
7000	280	22					250	15			260	24						
9000																		
10000																		
12000																		
14000																		
16000																		
18000																		
20000																		

X.3.	Szeged 15 h		Miskolc 15 h		Debrecen 15 h											
	fok	m/s	fok	m/s	fok	m/s	fok	m/s	fok	m/s	fok	m/s	fok	m/s	fok	m/s
Talaj	220	2	270	2	270	7										
500 m	270	9	280	4	250	10										
1000	280	9	280	4	250	10										
1500	300	9	340	7	230	12										
2000	290	10	340	7	230	12										
3000	280	11			260	16										
4000					260	16										
5000					280	19										
7000					280	19										
9000																
10000																
12000																
14000																
16000																
18000																
20000																

X.4.	Mkanizsa 3 h		Pécs 3 h		Bpest 3 h		Bpest 6 h		Szeged 5 h		Miskolc 7 h		Debrecen 4 h					
	fok	m/s	fok	m/s	fok	m/s	fok	m/s	fok	m/s	fok	m/s	fok	m/s	fok	m/s	fok	m/s
Talaj	180	2	220	2	220	7	270	7	180	2	180	2	–	0				
500 m	240	15	250	13	220	12	240	16	250	12	140	10	160	4				
1000	250	20	250	13	220	12	260	21	250	14	180	14	180	5				
1500	250	20	250	15	220	12	250	19	250	18	200	16	210	6				
2000			260	14	200	12	250	16	250	18	220	14	210	6				
3000			260	14	240	17	250	20	240	19								
4000			260	14			250	20	250	22								
5000									230	19								
7000																		
9000																		
10000																		
12000																		
14000																		
16000																		
18000																		
20000																		

IDŐJÁRÁSI NAPIJELENTÉS

ЕЖЕДНЕВНЫЙ МЕТЕОРОЛОГИЧЕСКИЙ БЮЛЛЕТЕНЬ • DAILY SYNOPTIC MAP OF THE HUNGARIAN METEOROLOGICAL INSTITUTE • BULLETIN QUOTIDIEN DE L'INSTITUT MÉTÉOROLOGIQUE HONGROIS WETTERBERICHT DES UNGARISCHEN METEOROLOGISCHEN INSTITUTS

KIADJA AZ ORSZÁGOS METEOROLOGIAI INTÉZET BUDAPEST II. KITAIBEL PÁL-UTCA 1 TEL.: KÖZPONT: 353-500 IDŐJELZŐ ÓSZT: 150-110

MEGJELENIK NAPONKÉNT • FŐFIZETÉSI ÁRA A POSTAI KÖLTSÉGEK ELŐNYÜT NEGYEDÉVRE 60.- Ft KIADÁSÉRT FELELŐS AZ INTÉZET IGAZGATÓJA

69. évfolyam 279. szám. + Budapest + 1956. október 5.

Az időjárási helyzet ma reggel és a várható időjárás:

Grönland felől erős északnyugati széllel ujabb hideg levegő árasztotta el Európa nyugati részét. Ma reggelre a Brit-szigeteken 3-6, Franciaországban, Németországban és a Csehmedencében 4-8 fokos minimum értékek alakultak ki. Melegebb időjárás csak a Földközi-tenger vidékén van.

Hazánkba csütörtökön a reggeli órákban élénk északnyugati, északi széllel hűvös levegő nyomult be. A hőmérséklet napközben a Dunántul nagyrészén már csak 15-19 fokig emelkedett. A keleti megyékben és a déli határszélen azonban még meleg levegő volt uralmon és a felmelegedés 20-23, sőt Békéscsabán 25 fokig terjedt. Az elmult 24 óra alatt sokfelé volt eső. Kiemelkedőbb csapadékmennyiségek: Sárbogárdon 28, Gyékényesen 19, Zalaegerszegen 18, Lentiben 16, Lengyelben 13, Körmenden, Nagykörösön, Kaposvárott 12, Szentgotthárdon, Barcson 11, Hahóton, Somogyvárott, Szigetváron és Baján 10 mm. Ma hajnalban általában 7-11 fokig hűlt le a levegő.

Budapesten pénteken 12 órakor a hőmérséklet 16 fok, a tengerszintre átszámitott légnyomás 760 mm, gyengén süllyedő irányzatu.

Várható időjárás szombat estig:

Erősen felhős idő, sokfelé eső.
Mérsékelt, időnként kissé élénkebb déli, délnyugati szél.
A hőmérséklet alig változik.

Várható legalacsonyabb hőmérséklet ma éjjel: 9-12,
legmagasabb nappali hőmérséklet szombaton: 15-18 fok között, a Dunántulon egyes helyeken 15 fok alatt.

Tóvágó!

A hőmérséklet és a légnyomás napi középértéke Budapesten és ezek eltérése a 75 évi átlagtól:

1956.X.4-én: 15,4 C°, 759,9 mm. Eltérés: +1,9 C°, -4,1 mm.

1871 óta ezen a napon előfordult

legmagasabb hőmérséklet	26,7 C°	/1934./
legalacsonyabb hőmérséklet	0,5 C°	/1930./

Az Országos Meteorológiai Intézet Időjárási Napijelentése

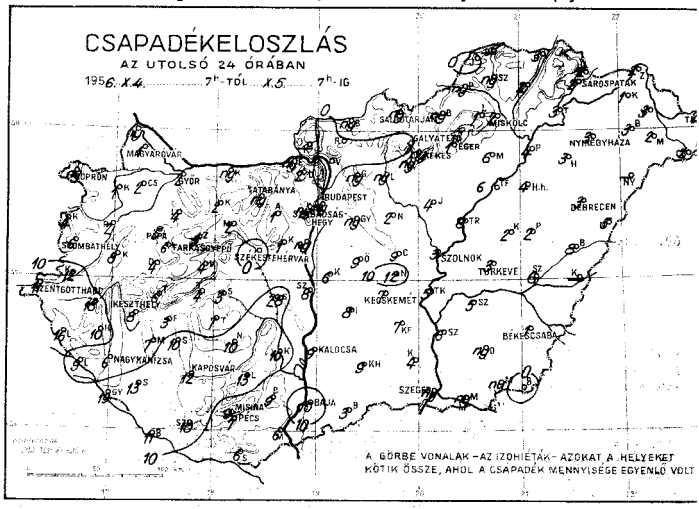

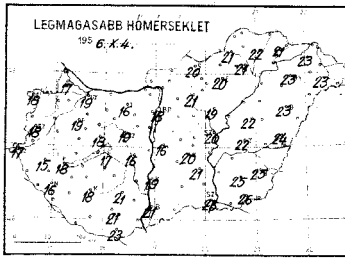

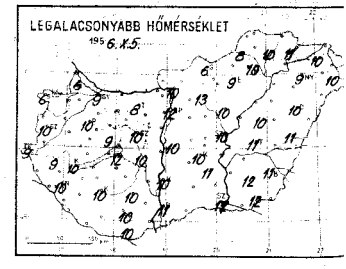

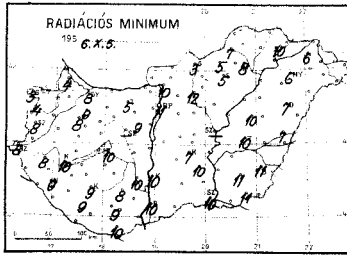

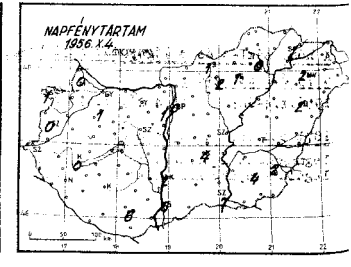

Időjárási helyzet 1956. év OKTÓBER hó 3. nap 7 óra

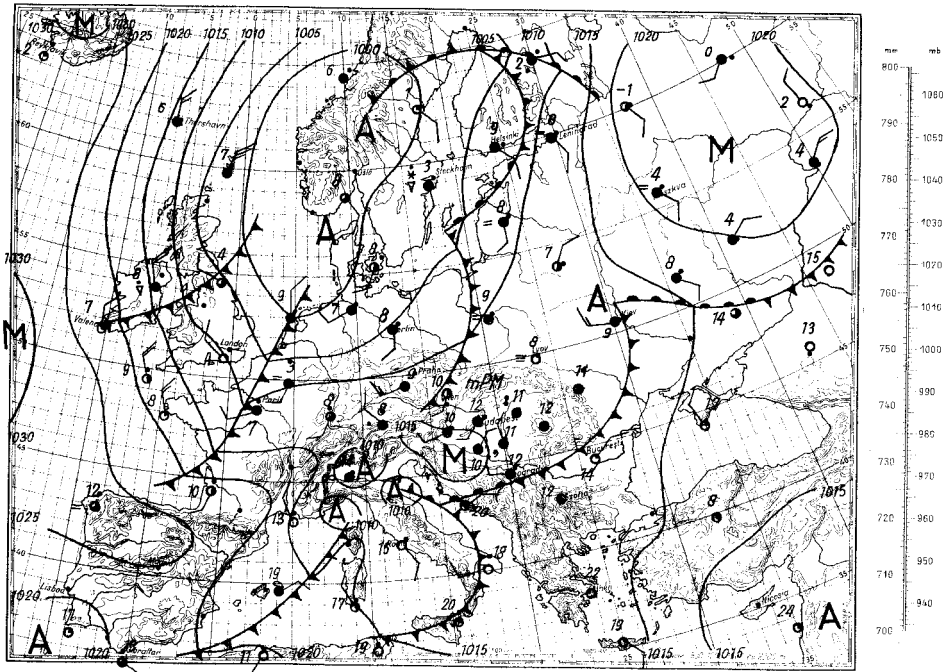

Magassági légállapotmérés

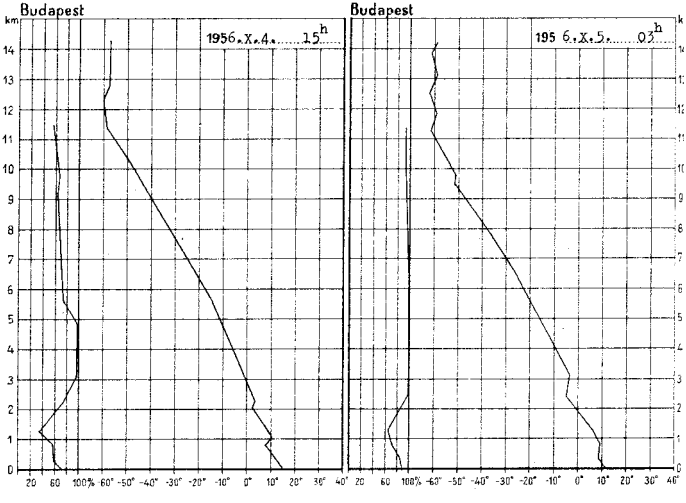

1956.X.4. 15h			
km	mb	C°	%
Talaj	998.6	14.8	72
0.5	957	12.4	58
1	901	10.0	53
1.5	848	7.8	47
2	798	4.0	67
2.5	750	1.9	80
3	705	-0.2	89
4	620	-5.3	94
5	547	-10.9	97
6	479	-17.1	73
7	419	-24.8	70
8	365	-32.3	68
9	316	-40.2	65
10	272	-45.9	64
11	233	-54.2	57
12	199	-58.2	-
13	170	-57.3	-
14	145	-56.5	-
15	124	-57.0	-

Magaslégköri időhelyzet

A hideg levegő zöme az Északi-tenger felett helyezkedik el és továbbra is Európa nyugati felében erőteljes lehülést hoz létre. Az óceán északi részén ujabb sarkvidéki eredetü légtömegek miatt folytatódik a lehülés. Ugyancsak hideg levegő érkezik az Ural környékére is erős északnyugati magassági áramlással. Melegedés Európában csupán a Balti-tenger, Moszkva térsége és Finnország felett van. Hazánk légterében fokozódott a lehülés, és a talajtól nagy magasságokig 5-8 fokkal hült a levegő. Ennek megfelelően a 0 fok 1400 m-rel, a -10 fok szintje 730 m-rel süllyedt, és ma hajnalban 2000, ill. 4270 m-en volt.

Kallósné s.k.

195 6.X.5. 03h			
km	mb	C°	%
Talaj	996.8	10.2	88
0.5	955	9.3	85
1	898	7.8	72
1.5	842	4.2	72
2	792	0.0	85
2.5	745	-4.3	98
3	699	-3.9	100
4	617	-8.2	100
5	541	-15.0	100
6	472	-22.1	100
7	412	-29.4	100
8	358	-37.2	98
9	308	-46.6	97
10	265	-53.0	95
11	226	-59.2	95
12	193	-59.9	-
13	164	-60.1	-
14	140	-60.2	-
15			

1956. október 5. péntek hónap nap

69. évfolyam **279.** szám

	Reggeli órák 6 GMT				Az utolsó 24 óra adatai				
	Felhőzet (0–4)	Szélirány és erősség (mps)	Légnyomás (millibár)	Hőmérséklet (°C)	Csapadék (24 óra) (mm)	Hőmérsékleti szélsőségek: legnagyobb napi max.	éjszakai min.	Reggeli max.	Napsütés (órai egység)
Mosonmagyaróvár	4	S 2	1014.1	10	1	17	6	4	0
Sopron	4	WSW 5	14.0	11	ny	18	6	3	1
Szombathely	4	SW 2	15.1	10	6	18	10	8	0
Szentgotthárd	4	NW 1	14.9	9	11	17	9	8	–
Pápa	4	SW 2	14.6	11	5	19	10	8	–
Győr	4	SSW 4	14.1	11	2	19	9	8	–
Tatabánya	4	NW 1	14.4	10	ny	16	8	5	–
Székesfehérvár	4	W 2	–	11	.	19	10	–	–
Siófok	4	SW 2	14.6	12	3	17	12	10	–
Keszthely	4	NW 1	15.4	10	8	18	10	10	0
Zalaegerszeg	4	SW 1	14.6	9	18	15	9	8	–
Nagykanizsa	4	– 0	14.1	10	6	16	10	9	–
Kaposvár	4	W 2	15.1	10	12	18	10	9	–
Pécs	4	NE 2	15.1	10	7	21	10	9	6
Budapest M. I.	4	SW 1	14.0	12	ny	18	12	11	0
Szolnokfürdő	4	NE 2	14.2	8	ny	20	6	3	1
Eger	4	– 0	13.7	10	1	20	9	5	1
Miskolc	4	E 2	12.7	10	2	21	10	8	0
Sátoraljaújhely	4	NW 1	13.0	11	2	21	11	10	1
Hajdúszoboszló	4	N 1	15.1	11	10	21	11	10	6
Debrecen	4	W 1	14.7	10	9	19	10	10	2
Nyíregyháza	4	– 0	13.6	10	7	20	10	7	4
Szolnok	4	NNW 5	14.4	11	ny	23	12	10	7
Szegedi	4	– 0	14.6	10	3	20	10	–	–
Szeged	4	N 1	–	11	3	22	11	10	–
Kecskemét	4	WNW 1	14.0	12	1	25	11	11	2
Baja	4	– 0	13.2	11	3	23	10	7	2
Szekszárd	4	– 0	13.9	11	3	23	9	6	2
Budapest (1040 m)*	4	SSW 1	895.9	6	ny	15	6	–	2
Budapest (1002 m)**	–	–	–	–	.	12	7	–	–
Budapest (534 m)*	4	NNW 4	955.3	7	9	19	6	–	–
Budapest-egy (474 m)*	4	W 1	954.7	8	ny	15	8	–	1
Budapest-egy (400 m)*	3	NW 2	955.5	9	6	19	8	8	–

24 óra csapadék mm		24 óra csapadék mm		24 óra csapadék mm		24 óra csapadék mm	
Budapest	ny	Tiszafüred	4	Dunaújváros	ny	Zalaszentgrót	2
Budaörs	2	Tiszafüred	3	Jászberény	.	Keszthely	1
Budapest	1	Mátészalka	7	Bonyhád	–	Vasvár	3
Budapest	4	Nyíregyháza	10	Lillafüred	1	Balatonszentgyörgy	3
Budapest-Gellértfürdő	2	Tata	7	Szombathely	ny	Mátészalka	2
Budapest-Kelenföld	12	Sárbogard	28	Fugod	2	Tiszafüred	2
Budapest-Pest	16	Szfehérvár	8	Hódmezővásárhely	3	Csongrád	2
Budapest-Szabadság tér	10	Nagykőrös	10	Sátoraljaújhely	2	Nyíregyháza	–
Budapest-Tétény	9	Szentgyörgy	13	Tokaj	3	Polgár	4
Budapest-Szt. László tér	19	Baracs	11	Mezőkeresztes	6	Hajdúdorog	3
Budapest-Zugló	8	Szigetvár	10	Parád	6	Hortobágy	4
Budapest-Szépvölgy	4	Lengyel	13	Jászapáti	4	Nagybeles	5
Budapest-Szt. Imre	4	Kunszentmárton	10	Nagykáta	2	Tiszaroff	8
Budapest-Tápiószele	6	Balatonfüred	9	Gyöngyös	ny	Karcag	2
Budapest-Zám	3	Mohács	6	Orkény	9	Püspökladány	2
Budapest-Szt. Gellért	4	Siklós	6	Kunszentmiklós	6	Berettyóújfalu	8
Budapest-Szt. Imre tér	ny	Kiralyegyháza	–	Cegléd	9	Szeghalom	6
Budapest-Kelenföldi	2	Balassagyarmat	ny	Nagykőrös	12	Körösszakál	–
Budaörs	2	Rimaszombat	.	Tiszakécske	5	Szarvas	5
Budaörs	1	Vác	.	Izsák	8	Szentes	6
Budapest-Gellértfürdő	ny	Galgamácsa	ny	Kiskunfélegyh.	7	Orosháza	ny
Budapest-Kőbánya	2	Erdőtarcsa	ny	Kiskunhalas	9	Makó	ny
Budapest-Szt. Imre tér	ny	Gyöngyös	ny	Bácsalmás	3	Mezőhegyes	ny
Budapest-Kelenföldi	1	Borsodnádasd	ny	Kistelek	4	Battonya	.

* A légnyomás 500 gdm-re átszámítva. ** A légnyomás 1000 gdm-re átszámítva

Magassági szélmérések

Óraadatok greenwichi középidőben

X.4.	Szhely 15 h		Győr 15 h		Pécs 15 h		Bpest 9 h		Bpest 12 h		Bpest 18 h		Miskolc 15 h		Debrecen 15 h	
	fok	m/s	fok	m/s	fok	m/s	fok	m/s	fok	m/s	fok	m/s	fok	m/s	fok	m/s
Talaj	360	2	270	2	360	7	270	12	270	7	270	2	270	7	270	7
500 m	350	15	320	12	10	10	310	12	320	10	330	8	300	9	270	11
1000	350	15	330	17	10	10	310	16	320	10	340	11	320	5	260	11
1500	340	7	320	13	230	2	310	16	290	13	260	6	310	3	260	18
2000	330	4			250	20			270	12	270	11	250	12	260	18
3000					240	13							250	14	240	20
4000															240	20
5000																
7000																
9000																
10000																
12000																
14000																
16000																
18000																
20000																

X.4.	Bpest 21 h		Bpest 24 h													
	fok	m/s	fok	m/s	fok	m/s	fok	m/s	fok	m/s	fok	m/s	fok	m/s	fok	m/s
Talaj	320	2	320	7												
500 m	330	10	350	8												
1000	270	11	330	2												
1500	300	5	290	4												
2000			270	9												
3000																
4000																
5000																
7000																
9000																
10000																
12000																
14000																
16000																
18000																
20000																

X.5.	Győr 6 h		Pécs 6 h		Bpest 3 h		Bpest 6 h									
	fok	m/s	fok	m/s	fok	m/s	fok	m/s	fok	m/s	fok	m/s	fok	m/s	fok	m/s
Talaj	140	2	320	2	220	7	270	7								
500 m	240	6	10	4	260	4	310	5								
1000	270	8	10	4	300	4	310	5								
1500	280	11	310	2	330	4	310	8								
2000	290	10	310	2	330	4	340	5								
3000							340	5								
4000																
5000																
7000																
9000																
10000																
12000																
14000																
16000																
18000																
20000																

ORTAT NYOMDA BUDAPEST 4 V. ROMANYI UTCZA

IDŐJÁRÁSI NAPIJELENTÉS

ЕЖЕДНЕВНЫЙ МЕТЕОРОЛОГИЧЕСКИЙ БЮЛЛЕТЕНЬ • DAILY SYNOPTIC MAP OF THE HUNGARIAN METEOROLOGICAL INSTITUTE • BULLETIN QUOTIDIEN DE L'INSTITUT MÉTÉOROLOGIQUE HONGROIS WETTERBERICHT DES UNGARISCHEN METEOROLOGISCHEN INSTITUTS

KIADJA AZ ORSZÁGOS METEOROLOGIAI INTÉZET
BUDAPEST II, KITAIBEL PÁL-UTCA 1
TEL.: KÖZPONT: 355-500 IDŐJÁRÓ OSZT: 150-110

MEGJELENIK NAPONKÉNT • ELŐFIZETÉSI ÁRA A POSTAI KÖLTSÉGGEL EGYÜTT NEGYEDÉVRE 60— Ft
KIADÁSÉRT FELELŐS AZ INTÉZET IGAZGATOJA

69. évfolyam 280. szám. + Budapest + 1956. október 6.

Az időjárási helyzet ma reggel és a várható időjárás:

Sarkvidéki hideg légtömegek nagy erővel törnek előre dél, délkelet felé. Az elmult napon már elérték Spanyol- és Olaszország északi határát és a Kárpát-medencén keresztül haladva első hullámuk benyomult Jugoszláviába is. Az Alpoktól és Kárpátoktól északra a hőmérséklet maximuma alig haladta meg a 10 fokot.

Hazánkban pénteken tovább csökkent a hőmérséklet. Nappal a legmagasabb értéke a nyugati határszélen 12-14, máshol 15-19 fok volt. Északa a Dunántulon 4-6, keleten 8-12 fokig hült le a levegő. Országszerte esett az eső. Nagyobb mennyiségű csapadék hullott Kapuvárott 32, Csornán, Körmenden, Ragyogóhidon 29, Sopronban, Mosonmagyaróvárott 26, Győrött, Szentgotthárdon, Lentiben, Letenyén, Mórott, Kisbéren 25, Kőszegen, Tapolcán, Parkasgyepün 24, Pápán 23, Zalaegerszegen 20 mm. Északkeleten néhány helyen zivatar is volt.

Budapesten szombaton 12 órakor a hőmérséklet 6 fok, a tengerszintre átszámitott légnyomás 751 mm, gyengén emelkedő irányzatu.

Várható időjárás vasárnap estig:

Felszakadozó felhőzet, ma sok helyen, holnap kevesebb helyen eső, a magasabb hegyeken esetleg futó havazás.
Élénk északnyugati, északi, időnként átmenetileg mérsékelt nyugati szél.
Az évszakhoz képest hideg idő.

Várható legalacsonyabb hőmérséklet ma éjjel: 2-5, helyenként gyenge fagy,
legmagasabb nappali hőmérséklet vasárnap: 8-11 fok között.

Kalmár

A hőmérséklet és a légnyomás napi középértéke Budapesten és ezek eltérése a 75 évi átlagtól:

1956.X.5-én: 14,2 C°, 757,8 mm. Eltérés: +0,8 C°, -6,3 mm.

1871 óta ezen a napon előfordult

legmagasabb hőmérséklet	29,5 C°	/1935./
legalacsonyabb hőmérséklet	0,1 C°	/1916./

Az Országos Meteorológiai Intézet Időjárási Napjelentése

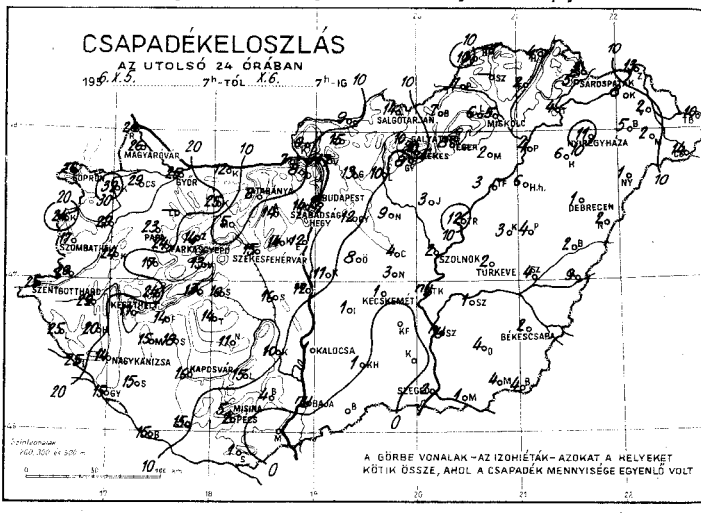

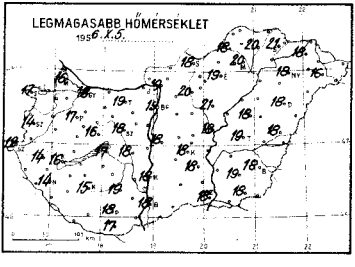

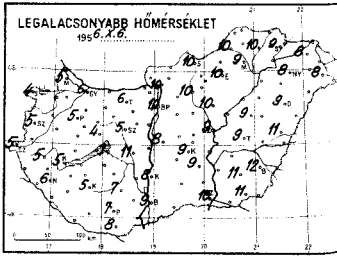

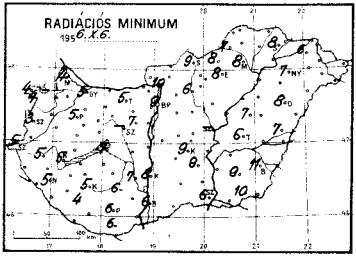

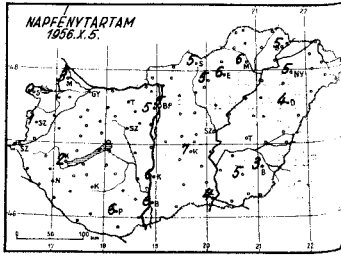

Időjárási helyzet 1956. év OKTÓBER hó 0. nap 7 óra

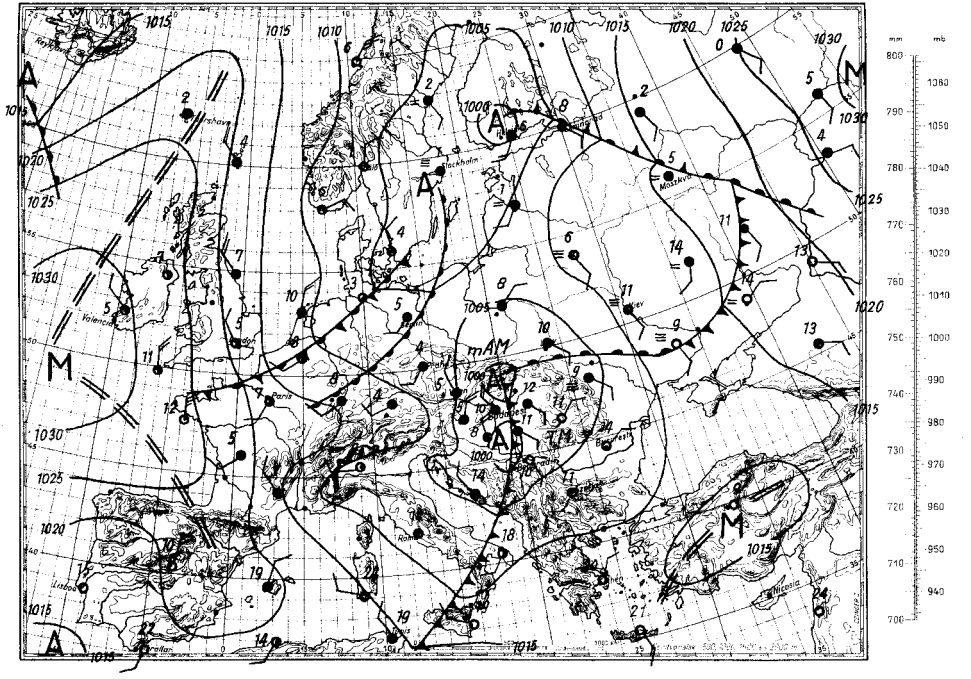

Magassági légállapotmérés

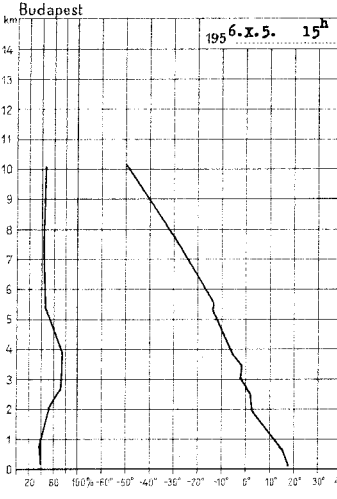

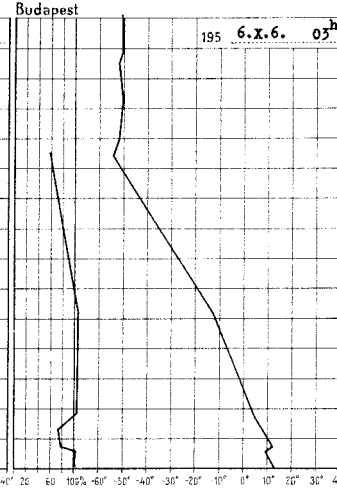

195 6.X.5. 15h			
km	mb	C°	%
Talaj	995.2	17.1	32
0·5	952	14.1	37
1	896	9.3	42
1·5	844	4.7	48
2	793	0.7	49
2·5	745	-0.4	57
3	700	-3.4	65
4	627	-8.2	63
5	643	-13.7	42
6	474	-19.0	41
7	413	-26.6	40
8	359	-33.8	40
9	310	-41.8	41
10			
11			
12			
13			
14			
15			

Magaslégköri időhelyzet

Európa nyugati része felett az erős északnyugati, északi szél-lel előretörő hideg léghullámok következtében lehűlés, szárazföldünk keleti felében ezzel szemben a nagyjából délről északfelé tartó áramlás miatt mindenütt felmelegedés van folyamatban. Budapest légterében 400 m-től 600 m-ig, 3000 m-től 3700 m-ig terjedő rétegben, valamint 6300 m felett gyenge hőmérséklet csökkenés, a többi rétegben ellenben hőmérsékletemelkedés következett be. A 0 fokos szint 450 m-rel magasabbra 2470 m-re emelkedett, a -10 fokos szint 90 m-rel 4180 m-re süllyedt.

Tónayné s.k.

195 6.X.6. 03h			
km	mb	C°	%
Talaj	984.2	11.0	97
0·5	945	9.1	99
1	888	7.8	68
1·5	836	5.6	83
2	787	3.1	100
2·5	739	-0.3	100
3	694	-3.5	100
4	610	-8.8	100
5	536	-14.0	100
6	469	-21.9	84
7	408	-29.8	56
8	354	-38.7	56
9	305	-47.0	54
10	261	-53.7	54
11	224	-53.8	
12	192	-52.3	
13	164	-52.6	
14	141	-52.8	
15	120	-55.0	

MAGYAR HONVÉDSÉG NYOMDÁJA BUDAPEST, I. V. ROMANYA-UTCA

1956. október hó,
6. nap szombat
69. évfolyam 280. sz.

	Reggeli észlelések 06 TMG					Az utolso 24 óra adatai					
	Felhőzet (0–4)	Szélirány és erő (m/s)	Légnyomás (millibar)	Hőmérséklet (C°)	Csapadék (24 óra) (mm)	Hőmérséklet szélsőértékek: legnagy napjának max.	éjszakai min.	Budapesti min.	Napsütése (óra) legnap.
Mosonmagyaróvár	4	NW 15	1003.5	6	26	16	5	4	3
Sopron	4	NNW 11	05.1	5	26	17	4	4	0
Szombathely	4	N 4	04.6	6	17	14	5	3	1
Szentgotthárd	4	– 0	04.4	6	25	12	5	5	–
Pápa	4	NW 19	04.3	5	23	17	5	5	–
Győr	4	NW 6	04.4	6	25	18	6	5	–
Tatabánya	4	NW 15	03.3	6	8	19	6	5	–
Székesfehérvár	4	N 15	–	6	15	18	5	–	–
Siófok	4	NNW 20	02.6	7	10	17	7	7	–
Keszthely	4	N 12	03.7	6	17	16	5	5	2
Zalaszerszeg	4	N 6	03.9	5	20	14	5	5	–
Nagykanizsa	4	N 5	04.3	6	14	14	6	5	–
Kaposvár	4	NNW 10	03.3	5	16	15	5	5	–
Pécs	4	NNW 8	01.3	8	2	18	7	6	6
Budapest M. I.	4	WNW 8	01.0	10	13	19	10	9	5
Salgótarján	4	NW 2	01.1	10	14	18	10	9	5
Eger	3 =	– 0	01.3	11	8	19	10	8	6
Miskolc	4	– 0	00.4	11	5	20	9	8	6
Sátoraljaújhely	4	N 1	05.6	11	5	21	9	8	5
Hajdúszoboszló	4	NW 4	00.3	9	ny	18	9	6	6
Kalocsa	4	NW 6	01.1	8	1	18	8	8	6
Kecskemét	3 ≡	– 0	00.2	10	1	18	9	9	7
Szeged	4	SSE 2	00.6	11	2	18	10	6	4
Szolnok	3 =	0	00.6	10	2	18	9	–	–
Túrkeve	3	W 1	–	11	2	19	9	6	–
Békéscsaba	4	S 4	00.6	13	2	18	12	11	3
Debrecen	4	– 0	01.5	12	1	18	9	8	4
Nyíregyháza	3	– 0	01.5	12	11	18	8	7	5
Kékestető (1000 m)**	4	SSW 2	884.2	7	10	13	6	–	5
Gyulavári (932 m)**	–	–	–	–	10	12	6	–	–
Miskolctető (534 m)*	4	NNW 15	940.9	4	5	15	4	–	–
Szalafőgelhegy (474 m)*	4	= NW 3	941.7	6	14	16	6	–	5
Farkasgyepü (400 m)*	4	NW 12	944.0	3	24	16	3	3	–

Rajka	26	Tihany	13	Putnok	7	Zalony	13	R
Csorna	29	Fonyód	14	Jósvafő	10	Kisvárda	8	R
Kapuvár	32	Marcali	15	Bodvaszilas	–	Vásárosnamény	2	
Kőszeg	24	Somogyvár	18	Lillafüred	6	Baktalórántháza	5	R
Nagycenk	29	Tab	14	Szendrőlád	–	Máriócsalka	2	R
Kőszeg	29	Sarbogárd	16	Fugyi	2	Tiszalöcs	10	
Lenti	26	Szabadszállás	12	Hidasnémeti	4	Ungvár	14	R
Halbó	20	Nagykőrös	11	Sátoraljaújhely	5	Nyírlugos	1	
Gelénye	25	Somogyszob	16	Tokaj	4	Polgár	4	
Szécsény	15	Baics	15	Mezőkeresztes	2	Hajdúdorog	6	R
Gyál	24	Segesvár	15	Pereszló	3	Hortobágy	6	
Budapest	–	Lengyel	15	Jászapáti	3	Nagyléta	2	
Dunaújváros	17	Kozárpiidony	10	Nagykáta	9	Tiszaroff	12	
Tapolca	24	Hátszapáti	4	Gyöngyös	12	R	Karcag	3	R
Zirc	14	Mohács	•	Orkény	8	Püspökladány	4	R
Veszprém	13	Siklós	1	Kunszentmiklós	11	Berettyóújfalu	2	R
Komárom	12	Királyrét	9	Gyöngyös	4	Szeghalom	4	
Kisbér	25	Balassagyarm.	9	Nagykőrös	3	Körösszakál	9	R
Mór	5	Romhány	15	Tiszakécske	ny	Szarvas	1	
Vértesi	14	Vác	17	Izsák	1	Szentes	ny	
Esztergom	7	Galgamácsa	13	Kiskunfélegyh.	•	Orosháza	4	
Dobogókő	8	Lőrinci	10	Kiskunhalas	1	Makó	1	R
Ercsi	12	Gyöngyös	8	Bácsalmás	•	Mezőhegyes	4	R
Kőszegfalvasy	14	Borsodnádasd	7	Kalocsa	•	Battonya	4	R

* A légnyomás 500 gdm-re átszámítva ** A légnyomás 1000 gdm-re átszámítva

Magassági szélmérések

Óraadatok greenwichi középidőben

X.5.	Szhely 14 h		Győr 15 h		Pécs 15 h		Bpest 9 h		Bpest 12 h		Bpest 15 h		Szeged 15 h		Miskolc 15 h		Debrecen 15 h	
	fok	m/s	fok	m/s	fok	m/s	fok	m/s	fok	m/s	fok	m/s	fok	m/s	fok	m/s	fok	m/s
Talaj	270	2	320	2	140	2	320	7	220	2	220	2	40	2	90	2	180	2
500 m	220	2	300	4	120	5	310	4	260	4	200	3	130	3	250	3	190	5
1000	220	2	250	2	130	7	310	4	290	5	70	1	150	4	250	3	210	4
1500	330	4	140	3	220	8	290	2	270	4	70	1	230	6	250	3	250	2
2000	300	8	140	3	200	8	290	2	270	4	100	8	230	13	250	3	250	2
3000			150	8	240	12					230	17	230	22	220	11		
4000											240	23	230	21	220	11		
5000											240	23	230	27				
7000																		
9000																		
10000																		
12000																		
14000																		
16000																		
18000																		
20000																		

X.6.	Szhely 7 h		Pécs 3 h		Bpest 9 h		Szeged 5 h											
	fok	m/s	fok	m/s	fok	m/s	fok	m/s	fok	m/s	fok	m/s	fok	m/s	fok	m/s	fok	m/s
Talaj	360	7	–	0	340	7	180	2										
500 m	340	26	250	2	310	8	230	15										
1000	340	26	330	3	210	5	230	16										
1500	350	23			190	10												
2000	360	17			220	12												
3000																		
4000																		
5000																		
7000																		
9000																		
10000																		
12000																		
14000																		
16000																		
18000																		
20000																		

	fok	m/s	fok	m/s	fok	m/s	fok	m/s	fok	m/s	fok	m/s	fok	m/s	fok	m/s	fok	m/s
Talaj																		
500 m																		
1000																		
1500																		
2000																		
3000																		
4000																		
5000																		
7000																		
9000																		
10000																		
12000																		
14000																		
16000																		
18000																		
20000																		

IDŐJÁRÁSI NAPIJELENTÉS

ЕЖЕДНЕВНЫЙ МЕТЕОРОЛОГИЧЕСКИЙ БЮЛЛЕТЕНЬ • DAILY SYNOPTIC MAP OF THE HUNGARIAN METEOROLOGICAL INSTITUTE • BULLETIN QUOTIDIEN DE L'INSTITUT MÉTÉOROLOGIQUE HONGROIS WETTERBERICHT DES UNGARISCHEN METEOROLOGISCHEN INSTITUTS

KIADJA AZ ORSZÁGOS METEOROLÓGIAI INTÉZET
BUDAPEST II. KITAIBEL PAL-UTCA 1
TEL.: KÖZPONT: 355-500 IDŐJELZŐ ÓSZT: 150-410

MEGJELENIK NAPONKÉNT • ELŐFIZETÉSI ÁRA A POSTAI KÖLTSÉGGEL EGYÜTT NEGYEDÉVRE 60·— Ft
KIADÁSÉRT FELELŐS AZ INTÉZET IGAZGATÓJA

69. évfolyam 281. szám. + Budapest + 1956. október 7.

Az időjárási helyzet ma reggel és a várható időjárás:

A sarkvidékről élénk északnyugati széllel betörő hideg levegő ma reggelre már elárasztotta Ukrajna nagy részét is. Közép-Európa területén kiépülőben van egy anticiklon, így fokozatosan emelkedik a nappali hőmérséklet. Ezzel szemben az éjszakai lehülés fokozódik.

Hazánkban szombaton sokfelé volt eső. A lehullott csapadék mennyisége országszerte 1-8 mm között volt. Móron 24, Tiszabecsen 18, Csengeren 17 mm-t mértek. A hőmérséklet napközben keleten csak 7-10 fokig,nyugaton 13-17 fokig emelkedett. Ma hajnalban általában 0-4 fokig hűlt le a levegő.

Budapesten vasárnap 12 órakor a hőmérséklet 11 fok, a tengerszintre átszámitott légnyomás 762 mm, gyengén emelkedő irányzatu.

Várható időjárás hétfő estig:

Kevesebb felhő, legfeljebb egy két helyen kisebb eső.
Mérsékelt nyugati, északnyugati szél.
Hideg éjszaka.

Várható legalacsonyabb hőmérséklet ma éjjel: 0-3, néhány helyen 0 fok alatt,
legmagasabb nappali hőmérséklet hétfőn: 15-18 fok között.

Makai Lászlóné s.k.

A hőmérséklet és a légnyomás napi középértéke Budapesten és ezek eltérése a 75 évi átlagtól:

1956.X.6-án: 7,7 C°, 753,0 mm. Eltérés: -5,5 C°, -11,2 mm.

1871 óta ezen a napon előfordult

legmagasabb hőmérséklet	28,7 C°	/1935./
legalacsonyabb hőmérséklet	2,1 C°	/1921./

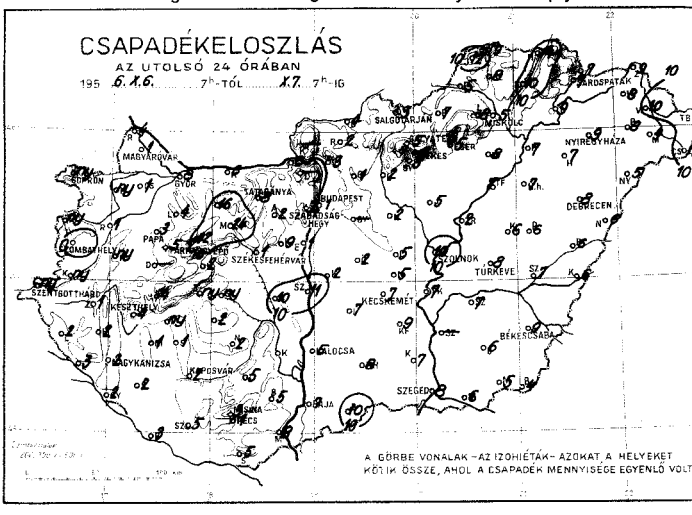
CSAPADÉKELOSZLÁS
AZ UTOLSÓ 24 ÓRÁBAN
195 6.X.6. 7h-TÓL X.7. 7h-IG
MAGYARÓVÁR
SOPRON
GYŐR
TATABÁNYA
BUDAPEST
SZABADSÁGHEGY
SALGÓTARJÁN
MISKOLC
NYÍREGYHÁZA
DEBRECEN
PÁPA
MOR
SZÉKESFEHÉRVÁR
SZOLNOK
TÖRKEVE
SZENTGOTTHÁRD
KESZTHELY
KECSKEMÉT
BÉKÉSCSABA
SZEGEDI
KAPOSVÁR
SZOMBATHELY
A GÖRBE VONALAK AZ IZOHIÉTÁK AZOKAT A HELYEKET KÖTIK ÖSSZE, AHOL A CSAPADÉK MENNYISÉGE EGYENLŐ VOLT

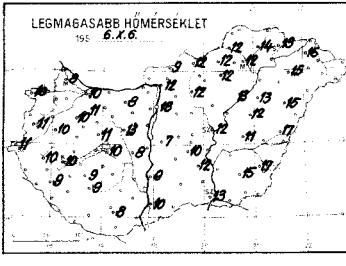
LEGMAGASABB HŐMÉRSÉKLET
195 6.X.6.

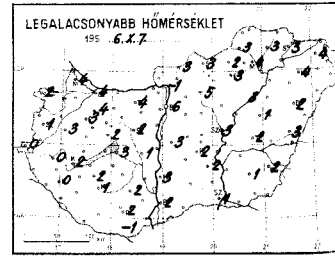
LEGALACSONYABB HŐMÉRSÉKLET
195 6.X.7.

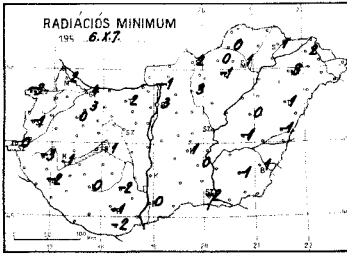
RADIÁCIÓS MINIMUM
195 6.X.7.

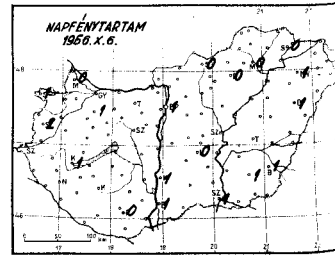
NAPFÉNYTARTAM
1956.X.6.

Időjárási helyzet 1956. év OKTÓBER hó 7. nap 7 óra

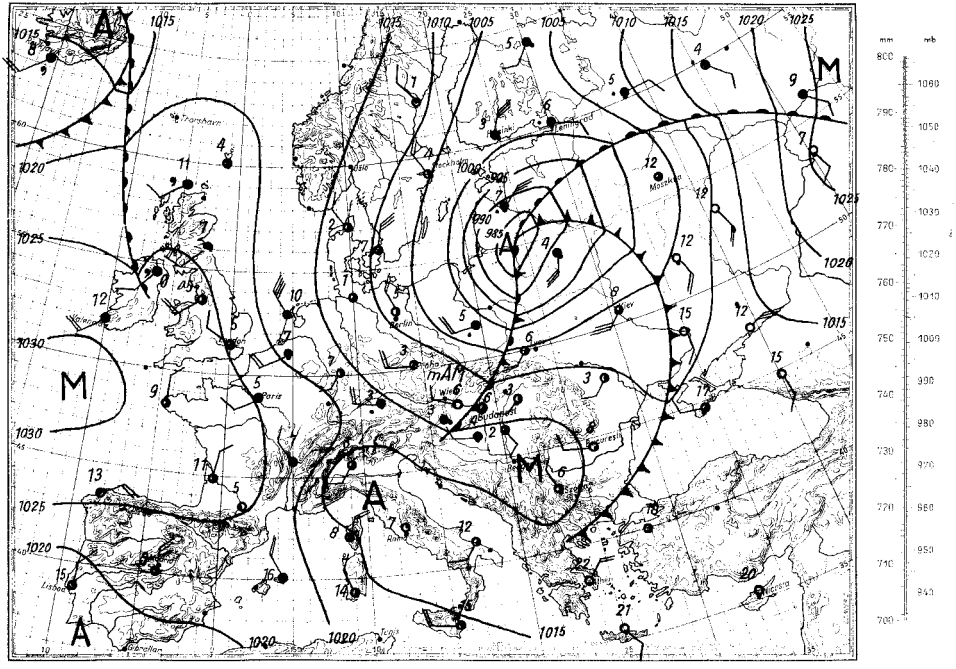

Magassági légállapotmérés

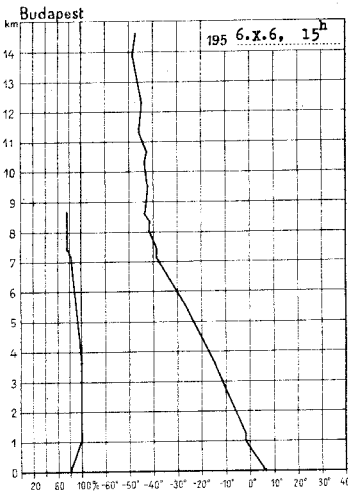

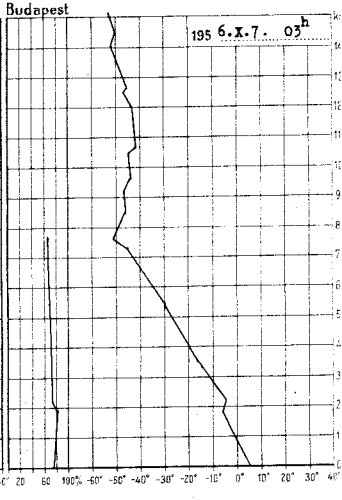

195 6.X.6. 15h			
km	mb	C°	%
Talaj	986.1	6.6	81
0-5	942	3.3	89
1	888	-1.0	100
1-5	833	-2.8	100
2	782	-5.6	100
2-5	732	-8.4	100
3	688	-11.2	100
4	602	-17.2	99
5	527	-23.7	93
6	485	-30.2	88
7	397	-37.6	83
8	343	-41.4	76
9	296	-42.2	
10	256	-43.0	
11	220	-44.4	
12	190	-45.2	
13	163	-46.5	
14	140	-48.4	
15			

Magaslégköri időhelyzet

Hazánk légterében az elmult 24 óra alatt az egész troposzférában igen erős lehülés következett be. A lehülés mértéke 4 km felett a 10 fokot is meghaladta. A 0 fokos szint 1530, a -10 fokos szint 1470 m-rel került alacsonyabbra, és ma hajnalban 940, illetve 2710 m-en volt. A tropopauza igen alacsonyan van, magassága mindössze 7720 m, hőmérséklete -50,9 fok.

Tónayné s.k.

195 6.X.7. 03h			
km	mb	C°	%
Talaj	993.9	5.5	78
0-5	950	3.0	79
1	894	-0.3	80
1-5	840	-3.9	81
2	788	-6.2	78
2-5	739	-8.1	71
3	692	-12.0	71
4	607	-19.9	71
5	530	-27.0	70
6	459	-35.7	69
7	396	-45.0	69
8	341	-49.8	66
9	293	-47.6	66
10	252	-44.1	
11	217	-43.8	
12	187	-44.0	
13	160	-47.0	
14	138	-50.9	
15	118	-53.0	

CARTEA ROMÂNEASCĂ BUCUREȘTI F. V. POPESCU-GIURGIU

1956. október hó. **7.** nap. **vasárnap.** **69.** évfolyam **281.** sz.

	Reggeli adatok (8 TMG)					Az utóbbi 24 óra adatai						
	Felhőzet (0–4)	Szélirány (8-os rózsa)	Szélerősség (0–5)	Légnyomás (millibar)	Hőmérséklet (°C)	Csapadék (24 órás mm)		Hőmérséklet, évszakosság			Napi átlag napi átlag	
								legnagyobb napi max.	legkisebb napi min.	kamatos napi		
Mosonmagyaróvár	0	N	4	1014.3	7	1		8	4	2	0	
Sopron	2	NW	3	14.9	7	ny		10	2	-3	1	
Szombathely	4	–	0	15.6	3	•		11	1	-1	2	
Szentgotthárd	0	NW	1	15.9	0	ny		11	0	0	–	
Pápa	3	S	1	14.5	4	3		10	3	0	–	
Győr	1	WNW	2	14.1	7	8		10	4	4	–	
Tatabánya	3	NW	4	13.7	7	8		8	4	2	–	
Szekesfehérvár	2	–	0	–	7	1		13	2	–	–	
Siófok	3	SSW	2	14.7	4	ny		10	3	1	–	
Keszthely	1	–	0	15.3	4	4		10	2	1	1	
Zalaegerszeg	3	–	0	14.1	2	1	Δ	10	0	-3	–	
Nagykanizsa	4	–	0	14.4	1	2		9	0	-2	–	
Kaposvár	4	–	0	15.5	2	2		9	1	0	–	
Pécs	4	W	1	15.0	4	1		8	2	-1	0	
Budapest M. I.	2	WNW	1	13.5	6	1		13	6	3	1	
Salgótarján	3	SW	6	13.0	5	3		12	3	2	0	
Eger	3	SW	1	12.7	6	5		12	3	-1	0	
Miskolc	3	SW	3	11.4	6	5		12	4	1	0	
Nyíregyháza	1	NW	6	15.9	7	7		13	3	1	0	
Baja	4	–	0	15.6	6	7		10	2	0	1	
Szolnok	3	–	0	14.7	4	5		9	3	–	1	
Kecskemét	2	WSW	2	13.7	4	7		10	2	1	0	
Szeged	3	S	1	15.4	2	8		13	1	-2	1	
Szarvas	1	SW	3	13.7	4	10		12	3	–	–	
Gyula	2	SW	2	–	3	8		11	2	-1	–	
Budapest adat	1	SW	2	15.3	2	9		17	2	1	1	
Debrecen	0	SW	4	13.8	3	8		15	2	1	1	
Nyíregyháza	0	SW	4	13.0	5	9		15	4	3	1	
Budapest (Hűtőház)*	4	WSW	4	892.6	-1	6		7	-1	–	0	
Budapest (892 m)**	–	–		–	–	5		8	-2	–	–	
Budapest (634 m)*	4	–	0	954.7	6	3		10	3	–	–	
Szombathely (474 m)*	1	SW	1	952.4	2	3		6	2	–	0	
Tata (Pap) (490 m)*	3	SW	1	953.6	3	5		10	2	0	–	

24 órás csapadék mm		24 órás csapadék mm		24 órás csapadék mm		24 órás csapadék mm	
Kőszeg	4	Tiszaörs	ny	Pilisszántó	5	Zalaegerszeg	9
Sopron	1	Fonyód	ny	Jászapáti	12	Keszthely	8
Szombathely	ny	Mátészalka	1	Berettyóújfalu	9	Vásárosnamény	10 R
Szentgyörgyvár	ny	Szombathely	1	Budapest (Gellérthegy)	8	Budapest (Pestszentlőrinc)	8
Tapolca	1	Tata	2	Szarvas	8	Miskolc-alsóhámor	4
Keszthely	ny	Sárbogárd	10	Fegyvernek	10	Tiszafüred	18 R
Letenye	2	Szekszárd	11	Hódmezővásárhely	14	Gyöngyös	17 R
Tihany	2	Nagykanizsa	2	Szécsénykovácsi	7	Szarvas	5
Siófok	3	Szombathely	2	Tiszafüred	9	Pécs	7
Balatonszemes	2	Harsány	3	Mezőkeresztes	8	Hajdúböszörmény	7
Kaposvár	ny	Szigetvár	5	Pereszteg	7	Hódmezővásárhely	7 R
Balatonszárszó	4	Lenti	5	Jászapáti	5	Nagyréde	6
Dombóvár	–	Keszthely	–	Nagykata	2	Tiszaörs	2
Tapolca	4	Bátaapáti	5	Gyöngyös	–	Karcag	6
Zala	12	Mohács	8	Orkény	2	Piszkéstető	6 R
Veszprém	2	Siklós	5	Kunszentmiklós	2	Berettyóújfalu	6 R
Komárom	6	Kiskőrös	–	Ócsa	5	Szeghalom	7
Kisbér	16	Balassagyarmat	4	Nagykőrös	5	Kunszentmárton	6
Mór	24	Rimaszombat	2	Tiszakécske	7	Szarvás	7
Abaújszántó	2	Vác	3	Izsak	7	Szentes	4
Esztergom	8	Galgamácsa	1	Kiskunfélegyh.	9	Orosháza	6
Dobogókő	–	Lőrinci	2	Kiskunlacháza	8	Makó	6
Eger	1	Gyöngyös	3	Bácsalmás	10	Mezőtúr-gyom	5
Bánréve	9	Borsodnádasd	7	Kistelek	7	Hatvanya	4

* A légnyomás 500 gdm-re átszámítva

** A légnyomás 1000 gdm-re átszámítva

Magassági szélmérések

Óraadatok greenwichi középidőben

X.6.	Szhely		Nkanizsa		Győr		Pécs		Bpest		Bpest		Bpest		Szeged			
	15 h		15 h		14 h		15 h		15 h		18 h		21 h		15 h			
	fok	m/s	fok	m/s	fok	m/s	fok	m/s	fok	m/s	fok	m/s	fok	m/s	fok	m/s	fok	m/s
Talaj	220	2	220	2	320	2	270	7	320	17	270	7	270	12	270	7		
500 m	270	6	240	10	300	9	240	8	310	27	290	15	290	14	290	16		
1000	290	10	295	12	310	22			310	27	290	18	290	14	290	15		
1500	290	10							310	27	310	26	300	16				
2000	290	10											300	16				
3000	300	13											300	16				
4000	300	17																
5000	310	23																
7000																		
9000																		
10000																		
12000																		
14000																		
16000																		
18000																		
20000																		

X.7.	Szhely		Nkanizsa		Győr		Pécs		Bpest		Bpest		Szeged		Debrecen			
	5 h		3 h		7 h		7 h		3 h		6 h		5 h		3 h			
	fok	m/s	fok	m/s	fok	m/s	fok	m/s	fok	m/s	fok	m/s	fok	m/s	fok	m/s	fok	m/s
Talaj	320	7	180	2	270	2	220	2	270	7	270	7	140	2	180	7		
500 m	290	7	260	3	300	17	160	1	300	21	290	17	300	3	210	10		
1000	290	7	270	3			120	3	290	15			300	3	200	14		
1500	280	9	300	4			170	4	290	15			260	8	200	14		
2000	280	9	290	9			220	3	229	15			270	9				
3000	300	11	290	15			290	8	280	17			280	14				
4000	300	18					290	8					270	22				
5000	300	23											270	23				
7000													260	23				
9000													260	37				
10000																		
12000																		
14000																		
16000																		
18000																		
20000																		

	fok	m/s	fok	m/s	fok	m/s	fok	m/s	fok	m/s	fok	m/s	fok	m/s	fok	m/s	fok	m/s
Talaj																		
500 m																		
1000																		
1500																		
2000																		
3000																		
4000																		
5000																		
7000																		
9000																		
10000																		
12000																		
14000																		
16000																		
18000																		
20000																		

OFSET NYOMDA BUDAPEST F. 4. POMMAYER GYULA

IDŐJÁRÁSI NAPIJELENTÉS

ЕЖЕДНЕВНЫЙ МЕТЕОРОЛОГИЧЕСКИЙ БЮЛЛЕТЕНЬ • DAILY SYNOPTIC MAP OF THE HUNGARIAN METEOROLOGICAL INSTITUTE • BULLETIN QUOTIDIEN DE L'INSTITUT MÉTÉOROLOGIQUE HONGROIS WETTERBERICHT DES UNGARISCHEN METEOROLOGISCHEN INSTITUTS

KIADJA AZ ORSZÁGOS METEOROLÓGIAI INTÉZET
BUDAPEST II. KITAIBEL PÁL-UTCA 1
TEL.: KÖZPONT: 353-500 IDŐJÁLZÓ OSZT.: 150-410

MEGJELENIK NAPONKÉNT • ELŐFIZETÉSI ÁRA A POSTAI KÖLTSÉGEL EGYÜTT NEGYEDÉVRE 60·— Ft
KIADÁSÉRT FELELŐS AZ INTÉZET IGAZGATÓJA

69. évfolyam 283. szám. + Budapest + 1956. október 8.

Az időjárási helyzet ma reggel és a várható időjárás:

Európa középső területei felett magasnyomásu gerinc alakult ki a La Manche-csatornától keletre a Volgáig, szárazabb, csendesebb, hideg időjárással. A Földközi tengeren ciklon helyzekedik el és hatására Olaszországban sokfelé esik az eső. Skandinávián át délkelet felé sarkvidéki levegő nyomul, és ma hajnalban a félsziget északi részein -5, -10 fokos fagyok voltak.

Hazánkban vasárnap már csak néhány helyen volt kisebb eső, Körmenden, Vásárosnaményban zivatarral, a Mátrában futó havazással. A reggeli erős lehülés után a hőmérséklet 11-14 fokig emelkedett. Az északi határszélen és a Tiszántulon 0, -2, máshol 1-5 fokig hült le a levegő az éjszakai órákban. A talajmenti légrétegekben sok helyen volt -2, -5 fokos fagy.

Budapesten hétfőn 12 órakor a hőmérséklet 11 fok, a tengerszintre átszámitott légnyomás 757 mm, alig változik.

Várható időjárás kedd estig:

Változó felhőzet, ma eső nélkül, holnap főként délen több helyen esővel.
Mérsékelt északkeleti, keleti szél.
A hőmérséklet alakulásában nem lesz lényeges változás.

Várható legalacsonyabb hőmérséklet ma éjjel: 1-4, talajmenti fagyok,
legmagasabb nappali hőmérséklet kedden: 12-15 fok között.

Szalóki

A hőmérséklet és a légnyomás napi középértéke Budapesten és ezek eltérése a 75 évi átlagtól:

1956.X.7-én: 8,6 C°, 762,0 mm. Eltérés: -4,5 C°, -2,3 mm.

1871 óta ezen a napon előfordult

legmagasabb hőmérséklet	27,5 C°	/1942./
legalacsonyabb hőmérséklet	1,1 C°	/1921./

Az Országos Meteorológiai Intézet Időjárási Napijelentése

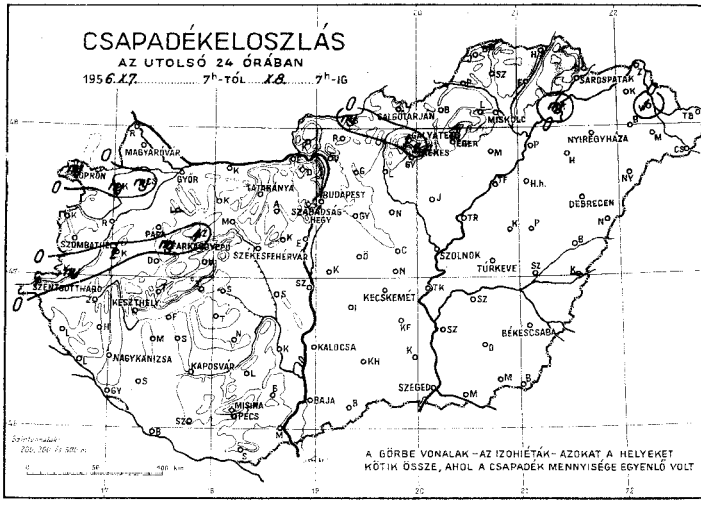

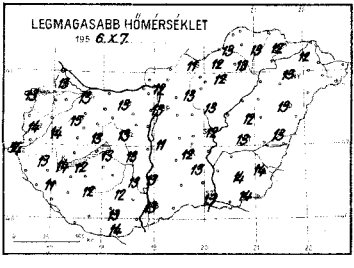

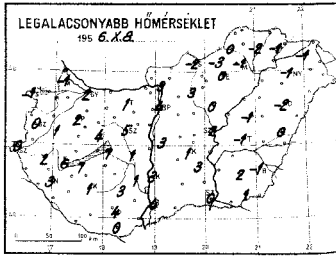

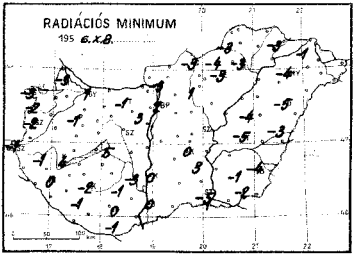

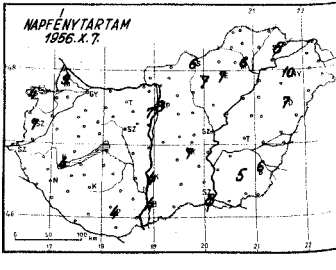

Időjárási helyzet 1956. év OKTÓBER hó 8. nap 7 óra

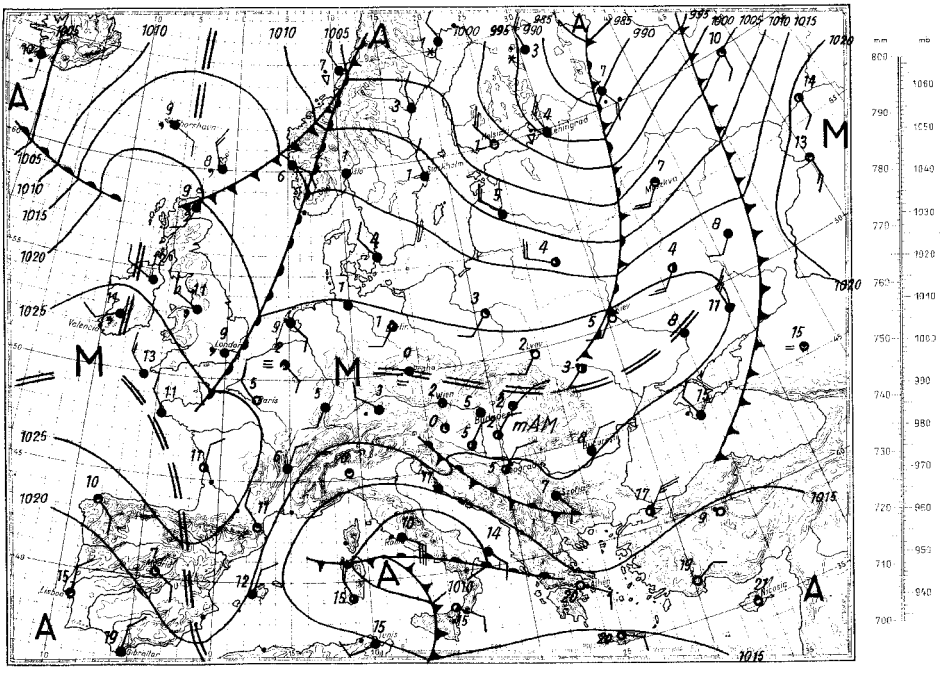

Magassági légállapotmérés

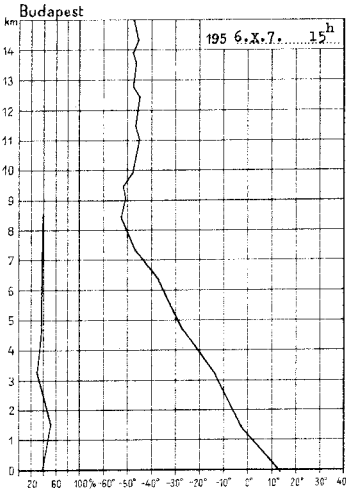

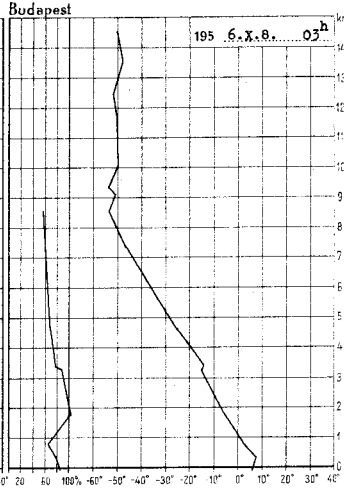

195 6.X.7. 15h			
km	mb	C°	%
Talaj	998.1	12.2	40
0.5	955	8.2	42
1	898	2.9	45
1.5	840	-2.2	49
2	792	-5.6	46
2.5	740	-8.8	42
3	697	-12.0	38
4	609	-20.0	37
5	532	-28.0	38
6	462	-36.3	37
7	399	-43.8	37
8	343	-50.0	37
9	294	-51.7	
10	252	-49.0	
11	217	-46.2	
12	187	-47.3	
13	160	-48.2	
14	138	-48.3	
15	118	-48.3	

Magaslégköri időhelyzet

A hideg levegő zöme Ausztria, Csehszlovákia, Németország és Magyarország felett helyezkedik el. Az Atlanti óceán felől északnyugati szél már enyhébb levegő nyomul, és a Brit-szigetek, Franciaország, valamint a Skandináv-félsziget légterében felmelegedés van folyamatban. A Szovjetunió európai területének középső vidékei és a Földközi-tenger nyugati medencéje felett azonban még továbbra is hideg advekció található. Hazánk légterében 2100 m-ig 2-3 fokos hőmérsékletemelkedés következett be, 2100 m felett nem volt lényeges változás. A 0 fokos szint 380 m-rel 1320 m-re emelkedett, a -10 fokos szint 50 m-rel 2660 m-re süllyedt.

Tónayné s.k.

195 6.X.8. 03h			
km	mb	C°	%
Talaj	1003.1	5.8	82
0.5	958	5.6	72
1	901	2.9	65
1.5	847	-1.3	83
2	795	-5.8	99
2.5	748	-9.0	93
3	700	-12.3	87
4	612	-18.8	72
5	533	-27.1	67
6	463	-35.3	64
7	402	-43.2	61
8	344	-50.4	57
9	296	-53.0	
10	253	-50.8	
11	217	-50.8	
12	186	-51.2	
13	160	-51.1	
14	137	-50.2	
15			

MELLÉKLET AZ ORSZÁGOS METEOROLÓGIAI INTÉZET
IDŐJÁRÁSI NAPIJELENTÉSÉHEZ

Budapest, 19 56. OKTÓBER hó 8. nap HÉTFŐ

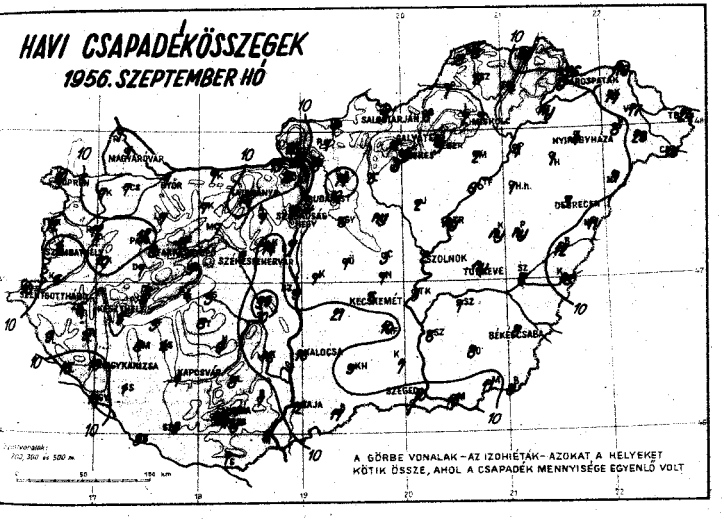

ÉGHAJLATI TÁVIRATOK ADATAI

1956. szeptember hóról

/ Az 1956. október 5-én közzétett átlagértékek, valamint eltérések a 30 évi törzsértékektől /.

ÁLLOMÁS	Légnyomás mb		Hőmérséklet C°		Nedvesség %		Csapadék mm	
Mosonmagyaróvár	1019,2	+1,2	16,6	+1,5	67	-10	1	-61
Pécs /Dohánygyár/	19,5	+1,7	18,3	+1,8	56	-15	ny	-56
Budapest M.I.	19,1	+1,3	17,2	+0,9	59	-12	4	-51
Szeged Egyetem	19,3	+1,8	18,5	+1,1	54	-16	10	-35
Debrecen Egyetem	19,3	+1,8	15,8	-0,1	/65/	-8	3	-46
Miskolc Rep.tér.	19,1	+1,8	15,9	+0,1	66	-9	7	-49

Útmutatás az Időjárási Napijelentés használatához

Az időjárási Napijelentés hazánk és Európa időjárásáról nyújt tájékoztatást. Az első oldalon találjuk az európai időjárási helyzet, valamint hazánk utolsó 24 óra alatti időjárásának rövid leírását és a várható időjárást a következő 36 órára. Ezen az oldalon szerepel meg a budapesti hőmérséklet és légnyomás előző napi középértéke és ezek eltérése a 75 éves átlagtól, valamint az 1871. óta azon a napon előfordult legmagasabb és legalacsonyabb hőmérséklet értéke és évszáma.

A második oldalon térképeken közöljük néhány időjárási elemi terület eloszlását hazánk felett. Az első bemutatja az utolsó 24 óra csapadékmennyiséget (mm-ben), az ötödik a nyom, azaz 0,4 mm, vagy ennél kisebb mennyiséget. A második térképen a kiadást megelőző napon észlelt napinál hőmérsékleti eltéréseket láthatjuk, a harmadikon az említett éjszaka alatti legalacsonyabb hőmérsékletet, a negyediken pedig a talajközeli rétegben észlelt legalacsonyabb hőmérsékletet (mindháromat Celsius-fokokban). Az ötödik térképen általában a kiadást megelőző napon mért napsütés időtartamát adjuk meg órákban. Hóréteg esetén azonban ezen a térképen közöljük a kiadás reggelen mért hóréteg magasságát cm-ben (f = folt, azaz nem összefüggő réteg).

A harmadik oldalon található a vázlatos kivonata annak a sokezer adatot tartalmazó időjárási munkatérképnek, amelynek alapján az Intézet időjelzése (prognózisa) készül. Az itt közölt térképen csak a legfontosabb állomások néhány közérdekű adata van feltüntetve. A felhőzet mennyiségét az állomás karika besötétítésének mértékével adjuk meg; a szél abból az irányból fúj, amerre a szélzászló rúdja mutat. A zászlócskák száma meghatározza a szélsebességet: egy hosszú zászló 5 méter másodpercenként (m/s) erősségű szélnek felel meg, egy rövid zászló 2,5 m/s-nek stb. Ill. A hőmérséklet Celsius-fokokban van feltüntetve az állomás karikától balra. Ez alatt találhatók esetenként az időjárás jellemzése, ha az észleléskor nevezetesebb időjárási esemény van, pl. csapadéknullás, köd, zivatar stb. A térképen láthatók meg az izobárok, az egyenlő légnyomású helyeket összekötő vonalak, valamint a különböző fogazással ellátott görbe vonalak, az ill. m. időjárási frontok (jelmagyarázatot l. alább).

A „A" a kis légnyomású terület (minimum, ciklon), az „M" a nagy légnyomású terület (maximum, anticiklon) középpontját jelöli. Fel van tüntetve azonkívül a Magyarország, vagy annak környékén uralkodó légtömegek fajtája nemzetközi rövidítésel. A betűk jelentése:

T = szubtrópusi
P = mérsékeltövi
A = sarkvidéki
F = leszálló
m = tengeri
c = szárazföldi
W = meleg
K = hűvös vagy hideg
M = légtömeg (levegő)
(Pl. cKM = szárazföldi hideg levegő.
mTM = tengeri, szubtrópusi levegő.)

A térkép melletti beosztás segítségével átvsmíthatjuk a Hg milliméterekben kifejezett légnyomás értéket millibár egységekre és viszont.

A 4. oldalon van a magassági légnyomásmérés eredménye, amelyet rádiós léggömbbel végeztek. Itt találjuk a talajon, valamint 500, 1000, 1500 stb. m magasságban a légnyomás magasságai millibárban, a hőmérsékletet Celsius-fokokban és a viszonylagos nedvességet százalékban. A mérési eredményeit rajzban is ábrázoljuk. A rajz vízszintes tengelyen a viszonylagos nedvességet, ill. a hőmérsékletet, a függőleges tengelyen pedig a magasságot tüntettük fel. A „Magasleghegyi időhelyzet" hazánk, ill. Közép-Európa felett elhelyezkedő légtömegekről tájékoztat.

Az 5. oldalon táblázatos alakban közöljük a hazánkban reggel 7 órakor (azaz 6 órakor greenwichi időben = 06 TMG) végzett megfigyelések eredményét, valamint az utolsó 24 óra néhány adatát, amelyek közül egyeseket a 2. oldalon térképeken is közlünk. A felhőzet mennyiségét az égbolt negyedében van megadva (0 = derült, 4 = borult), mellette esetenként feltüntetjük a nevezetesebb időjárási eseményeket (mint az időjárási térképen). A szélirány megjelölésére a nemzetközi rövidítéseket használjuk (N = észak, E = kelet, S = dél, W = nyugat), az erősség méter/másodpercben szerepel, a légnyomás tengerszintre átszámítva millibárokban (az ezresek és százasok száma csak szükség esetén van kiírva), valamennyi hőmérséklet adat Celsius-fokokban, a csapadék-mennyiség, mint a térképen, mm-ben. A következő hasábban esetenként feltüntetjük a reggeli észlelés alkalmával talált deret, rózsamarót (jégkéket), ill. a hóréteg vastagságát cm-ben. A táblázat utolsó oszlopában van a napsütés tartama órákban. A második táblázatban vannak a csapadéksúrgönyző állomások adatai: a csapadékmennyiség és hóretegvastagság.

A 6. oldalon vannak a magyarországi magasleghegyi szélmérések. Az egyes oszlopokban megtalálhatjuk a szél irányát a talajon, 500, 1000, 1500 stb. m magasságban. 360 fokos beosztás szerint (90 fok = kelet, 180 fok = dél, 270 fok = nyugat és 360 fok = észak), továbbá a szél sebességét m/s-okban.

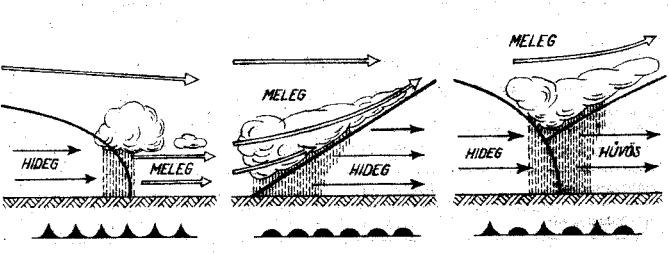

Hideg front **Meleg front** **Zárdott front (okklúzió)**

Az időjárási front két különböző sajátosságú légtömeg ütköző vonala. Hideg front, vagyis betörési front esetén a hideg levegő tör előre, maga alatt felemelve a melegebb levegőt. Meleg front, vagyis felsiklási front esetén a meleg levegő a hidegebbre felsiklik. Zárdott front, vagy okklúzió keletkezik akkor, ha a betörési front az előtte haladó felsiklási frontot utóléri és a meleg levegőt a magasba emelve, a talajtól teljesen elválasztja. A szaggatott kettős vonalak a lesiklási felületet jelzik. Lesiklási felület mentén is két különböző sajátosságú légtömeg érintkezik, de az egyik légtömeg lesiklási mozgást végez. Az időjárási frontok általában az időromlás (horulás, eső, zivatar, havazás, hirtelen kitörő szél) hordozói. A lesiklási felület mentén általában szép időjárás uralkodik, felhőtlen égbolt, szélcsend, legfeljebb vékony réteg kiangzárzói köd van.

LÉGIÜGYI NYOMDA BUDAPEST D.v. FÖHMANN GYÖRGY

1956. október hó. **8.** nap. **hétfő.** **69.** évfolyam **282.** sz.

	Reggeli észlelések 06 TMG					Az utolsó 24 óra adatai				
	Felhőzet (0–4)	Szélirány és erő (m/s)		Légnyomás (millibár)	Hőmérséklet (C°)	Csapadék (24 óra) (mm)	Hőmérséklet szélsőértékek			Napsütés órái tegnap
							tegnap napjának max.	éjszakai min.	Radiációs min.	
Mosonmagyaróvár	0	W	2	1023.3	3	.	13	-1	-3	9
Sopron	0	NW	2	24.0	0	ny	13	-1	-3	4
Szombathely	1	–	0	23.3	1	.	14	-0	-2	7
Szentgotthárd	1	NW	1	22.6	0	1	14	0	-1	–
Pápa	0	SW	1	22.6	4	.	15	2	-1	–
Győr	0	NE	1	22.3	3	.	13	2	1	–
Tatabánya	1	NW	1	22.7	3	.	13	1	-1	–
Székesfehérvár	3	W	2	–	6	.	13	5	–	–
Siófok	3	N	8	21.5	8	.	13	7	5	–
Keszthely	3	N	4	21.9	7	.	14	6	4	4
Zalaegerszeg	4	WNW	1	21.6	5	.	13	2	-1	–
Nagykanizsa	3	NNW	1	21.3	4	.	11	3	0	–
Kaposvár	0	–	0	21.9	2	.	12	1	-2	–
Pécs	2	NNE	3	20.7	5	.	13	4	0	4
Budapest M. I.	3	–	0	22.1	5	.	13	4	2	8
Salgótarján	0	N	1	22.9	0	.	11	-2	-3	6
Eger	0	W	1	22.3	2	.	12	0	-3	7
Miskolc	0	NNW	1	22.3	-0	.	13	-1	-3	6
Sárospatak	0	–	0	22.3	2	.	12	-1	-3	8
Baja	1	NE	2	21.0	4	.	13	4	-0	4
Kalocsa	3	N	2	22.1	4	.	13	3	0	4
Kecskemét	1	NNE	1	21.1	4	.	12	1	0	7
Szeged	1	NNE	2	21.1	2	.	13	0	-5	8
Szolnok	0	–	0	21.5	3	.	12	2	–	–
Törökszentmiklós	0	SE	1	–	1	.	13	-1	-5	–
Békéscsaba	0	NE	2	22.4	1	.	14	-1	-4	6
Debrecen	0	–	0	23.0	-1	.	13	-2	-5	7
Nyíregyháza	0	–	0	22.9	0	.	13	-1	-4	10
Kékestető (1100 m)**	1	SW	1	901.2	1	2	5	-0	–	7
Gerlistető (832 m)**	–	–		–	–	1	5	1	–	–
Mátrafüred (733 m)*	1	W	2	960.0	1	.	11	3	–	–
Szalajkaházhegy (474 m)*	1	NW	1	960.5	4	.	10	2	–	7
Parkoszpuszta (400 m)*	1	SW	2	961.1	3	ny	13	3	1	–

24 órai csapadék mm			24 órai csapadék mm			24 órai csapadék mm			24 órai csapadék mm		
Rajka	.		Tiszaug	.		Putnok	.		Zalaegerszeg	.	
Csorna	ny		Fonyód	.		Jósvafő	.		Kisvárda	.	
Kapuvár	ny		Marcali	.		Bükkszéplak	–		Vásárosnamény	1	K
Kőszeg	.		Somogyvár	.		Lillafüred	.		Baktalórántháza	.	
Bagyogszárd	.		Tab	.		Szendrőlád	.		Mátészalka	.	
Csornod	ny	K	Sárbogard	.		Füzesi	.		Tiszabecs	.	
Lenti	.		Szilsárvárd	.		Hidasnemeti	.		Gergely	.	
Halastó	.		Nagykónyi	.		Sátoraljaújhely	.		Nyírbogát	.	
Letenye	.		Somogyszob	.		Tokaj	ny	Δ	Polgár	.	
Gyékényes	.		Batrex	.		Mezőkeresztes	.		Hajdúdorog	.	
Eplény	2		Sárgavár	.		Parasznya	.		Hortobágy	.	
Lovászpatona	–		Lengyel	.		Jászapáti	.		Nagyléta	.	
Devecser	.		Kozárdi-tó	.		Nagykáta	.		Tiszatroff	.	
Tapolca	.		Bátaapáti	.		Gyomró	.		Karcag	.	
Zirc	1		Mohács	.		Örkény	.		Püspökladány	.	
Csesztreg	.		Siklós	.		Kunszentmiklós	.		Berettyóújfalu	.	
Komárom	.		Kiralyrét	.		Cegléd	.		Szeghalom	–	
Győr	.		Balassagyarm.	ny	Δ	Nagykőrös	.		Körösszakál	.	
Mór	.		Romhány	.		Tiszakécske	.		Szarvas	.	
Alcsut	.		Vác	.		Izsak	.		Szentes	.	
Esztergom	.		Galgamácsa	.		Kiskunfélegyh.	.		Orosháza	.	
Dobogókő	.		Őrbottyán	.		Kiskunhalas	.		Makó	.	
Erzsi	.		Gyöngyös	.		Bácsalmás	.		Mezőhegyes	.	
Kápolnásnyék	ny		Borsodnádasd	.		Kistelek	.		Battonya	.	

* A légnyomás 500 gdm-re átszámítva ** A légnyomás 1000 gdm-re átszámítva

Magassági szélmérések

Óraadatok greenwichi középidőben

X.7.	Szhely 15 h		Nkanizsa 13 h		Bpest 9 h		Bpest 12 h		Bpest 15 h		Bpest 18 h		Bpest 21 h		Bpest 24 h		Szeged 10 h	
	fok	m/s	fok	m/s	fok	m/s	fok	m/s	fok	m/s	fok	m/s	fok	m/s	fok	m/s	fok	m/s
Talaj	220	2	90	2	270	7	270	7	320	7	270	2	270	2	360	2	220	–
500 m	270	5	360	1	290	10	270	9	280	7	300	3	270	5	270	2	200	2
1000	250	4	280	6			270	9	280	7	270	5	240	4	240	4	230	4
1500	250	4	300	4			270	3	310	10	290	9	280	5	260	5	270	5
2000	270	5	300	5			260	13	270	11	290	9			260	5	280	11
3000	300	7	280	4			280	14	270	11							260	13
4000	310	11	240	6					270	11							280	14
5000			260	6														
7000			280	14														
9000																		
10000																		
12000																		
14000																		
16000																		
18000																		
20000																		

X.7.	Szeged 15 h		Miskolc 13 h		Debrecen 15 h											
	fok	m/s	fok	m/s	fok	m/s	fok	m/s	fok	m/s	fok	m/s	fok	m/s	fok	m/s
Talaj	360	2	270	2	220	2										
500 m	60	2	280	8	270	8										
1000	100	1	280	8	270	11										
1500	190	3	280	8	270	11										
2000	260	6	280	11	270	11										
3000	260	11	260	12	270	11										
4000	250	10	260	14												
5000	250	12	260	17												
7000																
9000																
10000																
12000																
14000																
16000																
18000																
20000																

X.8.	Szhely 5 h		Nkanizsa 4 h		Győr 5 h		Szeged 5 h		Bpest 3 h		Bpest 6 h		Bpest 9 h		Miskolc 5 h		Debrec 4 h	
	fok	m/s	fok	m/s	fok	m/s	fok	m/s	fok	m/s	fok	m/s	fok	m/s	fok	m/s	fok	m/s
Talaj	–	0	–	0	320	2	360	7	320	2	360	2	360	2	320	2	–	0
500 m	10	9	40	14	340	5	40	7	250	3	10	3	10	3	210	2	–	0
1000	360	8	70	7	340	5	30	7	250	3	260	3	10	3	250	5	20	2
1500	330	5	100	6	330	5	40	8	240	4	310	4	290	4	240	5		
2000	300	3	110	3	260	4	50	3	240	4			310	3	250	6		
3000	280	3			260	4	190	5					220	4	240	8		
4000	250	3					170	2					210	5	240	8		
5000	300	9					250	4					250	8	230	9		
7000	300	16					270	18					260	20				
9000	310	25					260	22					240	24				
10000	350	25					240	27					250	28				
12000	320	25											240	12				
14000																		
16000																		
18000																		
20000																		

ERDÉSZETI NYOMDA BUDAPEST F. V. TOMANYÉR GYULA

IDŐJÁRÁSI NAPIJELENTÉS

ЕЖЕДНЕВНЫЙ МЕТЕОРОЛОГИЧЕСКИЙ БЮЛЛЕТЕНЬ • DAILY SYNOPTIC MAP OF THE HUNGARIAN METEOROLOGICAL INSTITUTE • BULLETIN QUOTIDIEN DE L'INSTITUT MÉTÉOROLOGIQUE HONGROIS WETTERBERICHT DES UNGARISCHEN METEOROLOGISCHEN INSTITUTS

KIADJA AZ ORSZÁGOS METEOROLOGIAI INTÉZET BUDAPEST II. KITAIBEL PÁL-UTCA 1 TEL.: KÖZPONT: 353-500 IDŐJELZŐ OSZT: 150-410

MEGJELENIK NAPONKÉNT • ELŐFIZETÉSI ÁRA A POSTAI KÖLTSÉGEL EGYÜTT NEGYEDÉVRE 60·— Ft KIADÁSÉRT FELELŐS AZ INTÉZET IGAZGATÓJA

69. évfolyam 283. szám. + Budapest + 1956. október 9.

Az időjárási helyzet ma reggel és a várható időjárás:

Európa időjárási helyzetében lényeges változás nem történt. Szárazföldünk északi és középső részén hideg sarkvidéki eredetű levegő van uralmon. A hajnali lehűlés Svédországban és Finnországban -2, -5 fokig terjed. Ugyancsak fagyok voltak ma reggel Ausztria és Lengyelország területén. A délolaszországi ciklon Itália déli részén és a Balkán-félszigeten kisebb esőket okozott.

Hazánkban hétfőn csak kisebb felhőátvonulások voltak, eső seholsem esett. A hőmérséklet napközben 12-15 fokig emelkedett. Ma éjszaka az északi megyékben 2 méter magasban is -1, -2 fokos fagy alakult ki. A talaj közelében itt -2, -4 fokig hűlt le a levegő.

Budapesten kedden 12 órakor a hőmérséklet 11 fok, a tengerszintre átszámított légnyomás 764 mm, mérsékelten süllyedő irányzatu.

Várható időjárás szerda estig:

Felhős idő, több helyen /elsősorban keleten/ eső.
Mérsékelt, időnként kissé élénkebb északi, északkeleti szél.
Az éjszakai lehűlés főleg délen és keleten mérséklődik.
A nappali hőmérséklet alig változik.

Várható legalacsonyabb hőmérséklet ma éjjel: 2-5 fok között, északnyugaton helyenként még talajmenti fagyok lesznek.
Legmagasabb nappali hőmérséklet szerdán: 10-13 fok között.

Tóvagy

A hőmérséklet és a légnyomás napi középértéke Budapesten és ezek eltérése a 75 évi átlagtól:

1956.X.8-án: 8,3 C°, 766,3 mm. Eltérés: -4,7 C°, -2,7 mm.

1871 óta ezen a napon előfordult

legmagasabb hőmérséklet	27,2 C°	/1942./
legalacsonyabb hőmérséklet	0,0 C°	/1883./

Az Országos Meteorológiai Intézet Időjárási Napijelentése

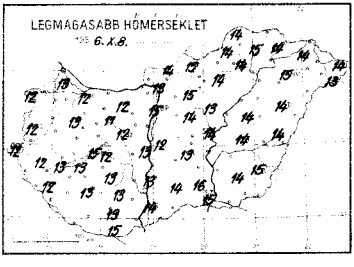

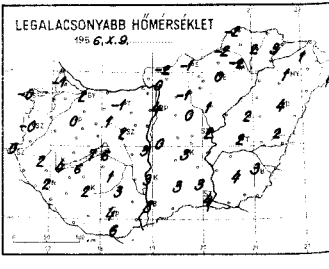

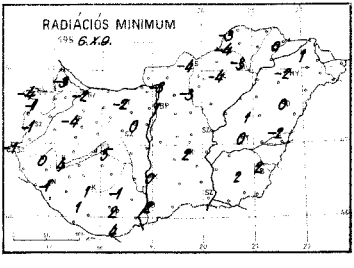

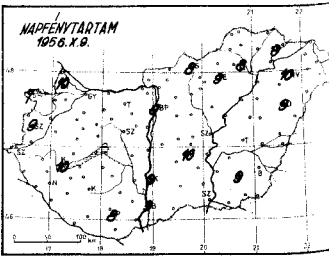

Időjárási helyzet 1956. év OKTÓBER hó nap 7 órá

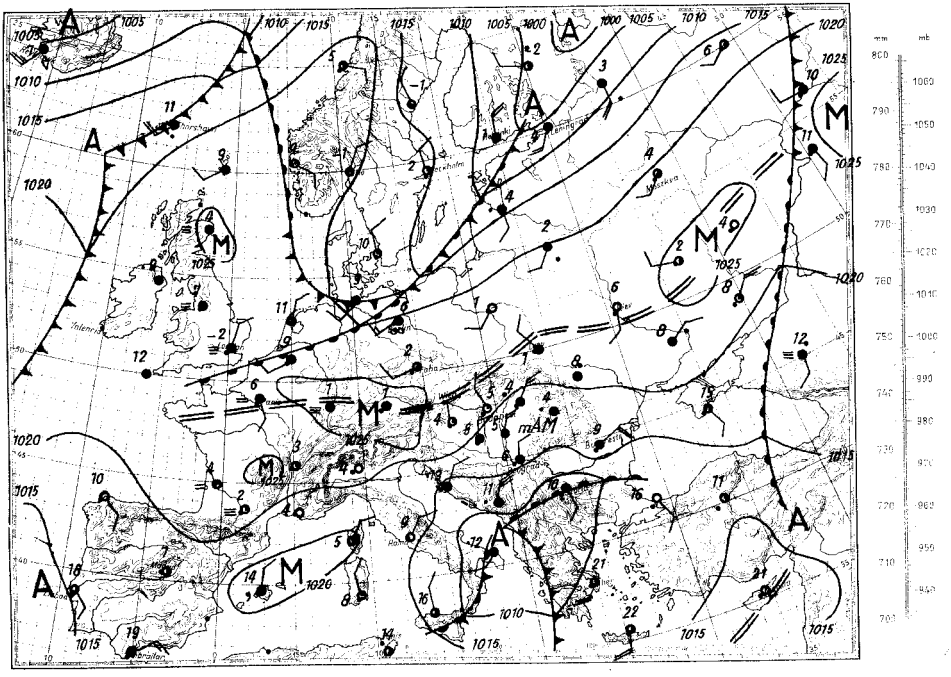

Magassági légállapotmérés

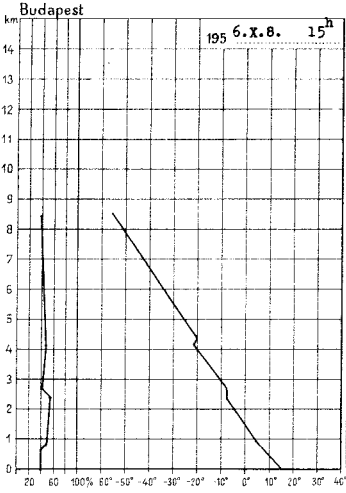

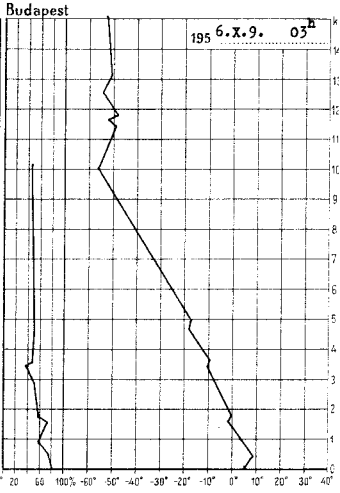

195 6.X.8. 15h			
km	mb	C°	%
Talaj	1003.9	12.9	37
0.5	960	7.7	39
1	905	3.2	47
1.5	850	-1.3	48
2	799	-5.7	50
2.5	749	-9.4	46
3	701	-12.3	41
4	614	-20.2	42
5	536	-26.4	41
6	465	-35.0	41
7	403	-43.3	40
8	346	-51.7	39
9			
10			
11			
12			
13			
14			
15			

Magaslégköri időhelyzet

A Közép-Európát elborító hideg levegő lassan melegszik. Az Északi-tenger felett meleg levegő helyezkedik el. Franciaország és a Szovjetunió európai területén, a déli részek kivételével, hideg advekció észlelhető. Hazánk felett 1500 m-ig nem változott lényegesen a hőmérséklet. Feljebb mérsékelt, majd erős felmelegedés következett be. A 0 fokos szint alig változott, magassága 1330 m, a -10 fokos szint 640 m-rel magasabbra, 3300 m-re került.

Pápainé s.k.

195 6.X.9. 03h			
km	mb	C°	%
Talaj	1003.0	4.3	78
0.5	960	7.3	67
1	903	3.1	58
1.5	849	-1.5	69
2	797	-3.1	52
2.5	748	-6.2	49
3	701	-8.8	44
4	617	-13.8	42
5	540	-17.7	44
6	471	-25.3	44
7	408	-33.2	44
8	354	-41.4	44
9	304	-49.8	44
10	261	-56.3	43
11	223	-52.6	
12	191	-50.7	
13	164	-51.2	
14	141	-51.8	
15	121	-51.3	

ORTVAY NYOMDA, BUDAPEST F.V. POMÁZI ÚT 1.

1956. október hó, **9.** nap, **kedd.** **69.** évfolyam **283.** sz.

Megfigyelési adatok 6 órakor	Reggeli csapadék 6 óráig (mm)	Szélirány és erősség (m/sec)	Légnyomás (milliban)	Homérséklet °C	Csapadék 24 órai (mm)	Hőmérsékleti szélsőértékek: csapadékos napokon	Hőmérsékleti szélsőértékek: csapadékos napokon	Hőmérsékleti szélsőértékek: csapadékos napokon	Napfényes órák száma
Mosonmagyaróvár	2	N 2	1022.3	4	.	13	-1	-3	10
Sopron	0	NNW 3	24.2	2	.	12	-0	-4	7
Szombathely	3	N 2	23.0	4	. ⌴	12	-0	-1	9
Szentgotthárd	1	NW 1	23.5	0	.	12	0	-1	-
Pápa	1	NE 1	23.0	2	.	13	0	-4	-
Győr	3	NNW 2	23.0	3	.	12	2	-2	-
Tatabánya	0	S 1	22.4	3	.	12	-1	-2	-
Székesfehérvár	3	N 2	-	3	.	12	2	-	-
Siófok	3	N 12	20.6	7	.	12	6	5	-
Keszthely	0	N 4	21.9	5	.	13	4	4	10
Szombathely	1	ENE 3	21.7	3	.	12	2	0	-
Nagykanizsa	1	N 4	21.6	3	. ⌴	12	2	-1	-
Kaposvár	3	NNW 6	21.0	4	.	13	2	1	-
Pécs	3	N 5	19.4	5	.	13	4	2	8
Budapest M. I.	1	NW 3	21.0	5	.	14	4	1	9
Salgótarján	0	E 2	21.4	1	. ⌴	15	-1	-4	8
Eger	0	W 1	21.6	3	.	14	0	-4	9
Miskolc	4 =	NNW 2	20.6	-1	.	14	-2	-3	8
Szolnok	1	NE 4	24.7	7	.	14	3	0	9
Hajdúszoboszló	3	N 5	19.3	4	.	14	3	2	9
Debrecen	4	N 4	20.4	4	.	13	3	0	9
Nyíregyháza	3	NNE 1	19.0	4	.	13	3	2	10
Szeged	3	NNE 6	17.6	5	.	15	4	-	-
Szentes	3	N 2	19.3	2	.	14	2	-	-
Gyula	3	N 4	-	3	.	14	2	0	-
Békéscsaba	3	NNE 4	17.2	4	.	15	3	2	-
Budapest	1	NE 4	19.8	4	.	14	4	0	9
Nyíregyháza	2	NE 4	20.4	4	. ⌴	15	1	-2	10
Budapest (1000 m)*	0	NE 1	900.2	-0	.	8	-1	-	8
Budapest (1950 m)**	-	-	-	-	.	9	0	-	-
Miskolc (555 m)*	4 =	N 15	957.7	2	.	10	1	-	-
Szolnok-szelepe (474 m)*	1	NW 1	959.4	5	. ⌴	11	4	-	7
Debrecen (400 m)*	1	NE 4	960.9	2	.	12	1	-1	-

24 órás csapadék mm			24 órás csapadék mm		24 órás csapadék mm		24 órás csapadék mm	
Baja	.		Tiborszállás	.	Pusztaszer	.	Zalaegerszeg	.
Szeged	.	⌴	Fonyód	.	Lovasfa	.	Keszthely	. ⌴
Szolnok	.		Marcali	.	Hódmezővásárhely	.	Tótszerdahely	.
Kecskemét	.		Somogyvár	.	Balatonfüred	.	Balatonfenyves	. ⌴
Nagykőrös	.		Tab	.	Szentkirály	.	Mátészalka	.
Kecskemét	.	⌴	Szabadszállás	.	Függed	.	Tiszafüred	.
Fegyvernek	.	⌴	Szekszárd	.	Hódmezővásárhely	.	Csongrád	. ⌴
Jászapáti	.		Nagykőrös	.	Sárvár	.	Nyíregyháza	.
Szolnok	.		Somogyszob	.	Tokaj	.	Polgár	.
Szolnok	.		Baros	.	Mezőkeresztes	.	Hajdúdorog	.
Szolnok	.		Szigetvár	.	Pornapa	.	Hortobágy	. ⌴
Szentpétertanya	.		Lengyel	.	Jászapáti	.	Nagybéla	. ⌴
Dévaványa	.		Kaposvár	.	Nagykáta	.	Tiszaroff	.
Gyoma	.		Bátaszék	.	Gyöngyös	.	Karcag	.
Zár	.		Mohács	.	Orkény	. ⌴	Puspokladány	.
Szarvas	.		Siklós	.	Kőszegszentmiklós	.	Berettyújfalu	.
Szarvas	.	⌴	Kiralyfyelet	.	Cegléd	. ⌴	Szeghalom	.
Kalocsa	.	⌴	Balassagyarmat	. ⌴	Nagykőrös	.	Kőrösszakál	.
Mór	.		Rábahídvány	. ⌴	Tiszakécske	.	Szarvas	.
Abaúr	.		Vác	.	Izsák	.	Szentes	.
Szombathely	.	⌴	Galgamácsa	.	Kiskunfélegyh.	.	Orosháza	.
Dobogókő	.		Lőrinci	.	Kiskunhalas	.	Makó	.
Eger	.		Gyöngyös	.	Bácsalmás	.	Mezőhegyes	.
Kapuvár	.		Borsodnádasd	.	Kisújszállás	.	Battonya	.

* A légnyomás 500 gdm-re átszámítva ** A légnyomás 1000 gdm-re átszámítva

Magassági szélmérések

Óraadatok greenwichi középidőben

X.8.	Szhely 15 h		Nkanizsa 15 h		Győr 15 h		Pécs 15 h		Bpest 9 h		Bpest 12 h		Bpest 15 h		Bpest 18 h		Bpest 21 h	
	fok	m/s	fok	m/s	fok	m/s	fok	m/s	fok	m/s	fok	m/s	fok	m/s	fok	m/s	fok	m/s
Talaj	40	7	360	2	320	2	40	2	–	0	360	2	320	2	360	2	360	2
500 m	20	11	20	10	340	2	40	11	10	4	350	3	10	4	20	4	30	6
1000	20	11	40	9	350	3	40	11	320	2	330	3	10	4	20	4	30	6
1500	360	9	60	8			60	12	300	3	350	3	20	2	50	4	80	8
2000	360	7	80	7			70	8	300	3	330	1	20	2	110	2	50	2
3000	320	8					90	9	190	2	220	6	60	2	190	2	200	2
4000	310	10					140	1	210	5	230	3	240	4			260	4
5000							130	13	250	9	230	12	240	12				
7000									260	18	250	15	240	19				
9000									250	21	250	29						
10000									250	12	240	32						
12000									250	12								
14000									240	10								
16000									240	10								
18000																		
20000																		

X.8.	Miskolc 15 h		Debrecen 10 h		Debrecen 16 h		Szeged 10 h											
	fok	m/s	fok	m/s	fok	m/s	fok	m/s	fok	m/s	fok	m/s	fok	m/s	fok	m/s	fok	m/s
Talaj	90	2	90	2	40	2	40	7										
500 m	100	1	90	3	60	8	40	9										
1000	–	0	10	3	60	8	40	9										
1500	50	1	50	4	50	7	40	7										
2000	320	3	10	5	50	7	60	3										
3000	260	6	220	2	180	1	110	3										
4000	230	6	210	4	230	6	130	1										
5000	240	11	210	6	230	6	180	9										
7000			250	16	220	12	220	12										
9000			250	25	240	26	220	24										
10000			240	35	250	28	230	26										
12000			220	38	250	28	230	15										
14000			230	18	240	26												
16000			230	18	240	26												
18000																		
20000																		

X.9.	Szhely 5 h		Nkanizsa 4 h		Győr 7 h		Pécs 4 h		Bpest 0 h		Bpest 3 h		Bpest 6 h		Debrecen 4 h			
	fok	m/s	fok	m/s	fok	m/s	fok	m/s	fok	m/s	fok	m/s	fok	m/s	fok	m/s	fok	m/s
Talaj	360	7	360	2	320	2	40	7	360	2	360	7	360	7	360	7		
500 m	360	19	20	16	340	3	30	13	30	4	30	7	30	9	50	11		
1000	360	19	40	9	340	3	30	13	60	4	30	7	20	9	50	11		
1500	10	16			350	7	30	10	220	2	50	6	20	9	30	10		
2000	10	17			360	10	50	11	230	1	50	6	20	5	10	9		
3000	20	19					50	11	260	1	20	2	30	7				
4000							50	11			300	4	30	1				
5000											220	8	230	3				
7000													230	12				
9000																		
10000																		
12000																		
14000																		
16000																		
18000																		
20000																		

OSZTALY NYOMDA BUDAPEST – F. V. POMMER GYULA

IDŐJÁRÁSI NAPIJELENTÉS

ЕЖЕДНЕВНЫЙ МЕТЕОРОЛОГИЧЕСКИЙ БЮЛЛЕТЕНЬ • DAILY SYNOPTIC MAP OF THE HUNGARIAN METEOROLOGICAL INSTITUTE • BULLETIN QUOTIDIEN DE L'INSTITUT MÉTÉOROLOGIQUE HONGROIS WETTERBERICHT DES UNGARISCHEN METEOROLOGISCHEN INSTITUTS

KIADJA AZ ORSZÁGOS METEOROLÓGIAI INTÉZET
BUDAPEST II., KITAIBEL PÁL-UTCA 1
TEL.: KÖZPONT: 353-500 IDŐJÁRÓ OSZT. 150-410

MEGJELENIK NAPONKÉNT • ELŐFIZETÉSI ÁRA A POSTAI KÖLTSÉGGEL EGYÜTT NEGYEDÉVRE 60·— Ft
KIADÁSÉRT FELELŐS AZ INTÉZET IGAZGATÓJA

69. évfolyam 284. szám. + Budapest + 1956. október 10.

Az időjárási helyzet ma reggel és a várható időjárás:

Közép-Európa felett megerősödik a leszálló légáramlás uralma. Reggel nagy területen alakul ki köd, és lassan erősödik a nappali felmelegedés. Ukrajnában, Erdélyben és a Balkán-félszigeten sokfelé esik az eső, a hideg levegőre délről felszikló meleg levegő hatására.

Hazánkban kedden erősen felhős volt az ég, főként az ország keleti felében, de eső csak néhány helyen hullott. A hőmérséklet nappal 11-13 fokig emelkedett. Az éjszakai lehülés gyengült. A Dunántulon és délen 5-8, máshol 2-5 fokig hűlt le a levegő, de Miskolcon, Putnokon, Salgótarjánban még fagyott.

Budapesten szerdán 12 órakor a hőmérséklet 12 fok, a tengerszintre átszámított légnyomás 767 mm, alig változik.

Várható időjárás csütörtök estig:

Változó felhőzet, néhány helyen futó eső.
Mérséklődő északi, északkeleti szél.
Hideg idő.

Várható legalacsonyabb hőmérséklet ma éjjel: keleten -1, +2, nyugaton 2-5,
legmagasabb nappali hőmérséklet csütörtökön: 9-12 fok között, helyenként 12 fok felett.

Kállósy

A hőmérséklet és a légnyomás napi középértéke Budapesten és ezek eltérése a 75 évi átlagtól:

1956.X.9-én: 8,5 C°, 764,5 mm. Eltérés: -4,4 C°, +1,4 mm.

1871 óta ezen a napon előfordult

legmagasabb hőmérséklet 27,5 C° /1935./
legalacsonyabb hőmérséklet 1,0 C° /1890./

Az Országos Meteorológiai Intézet Időjárási Napijelentése

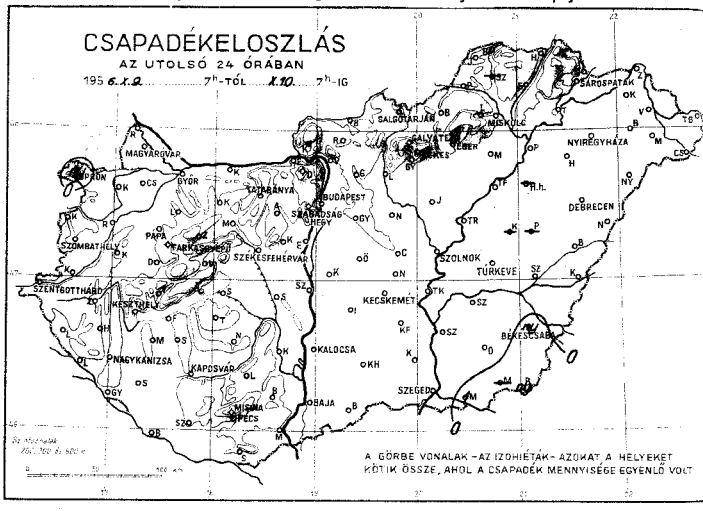

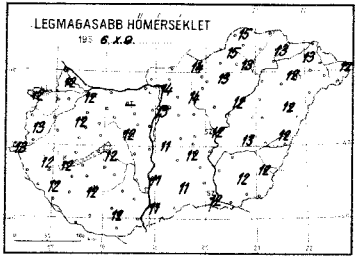

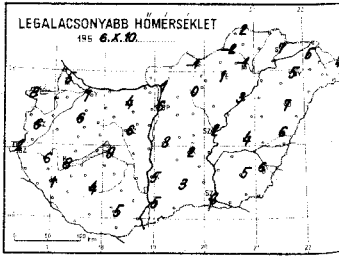

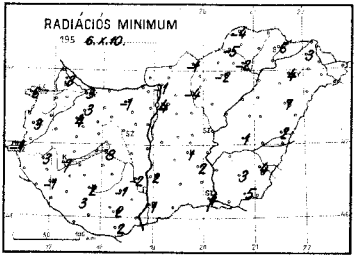

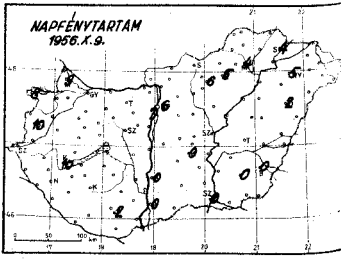

Időjárási helyzet 1956 év OKTÓBER hó 10. nap 7 óra

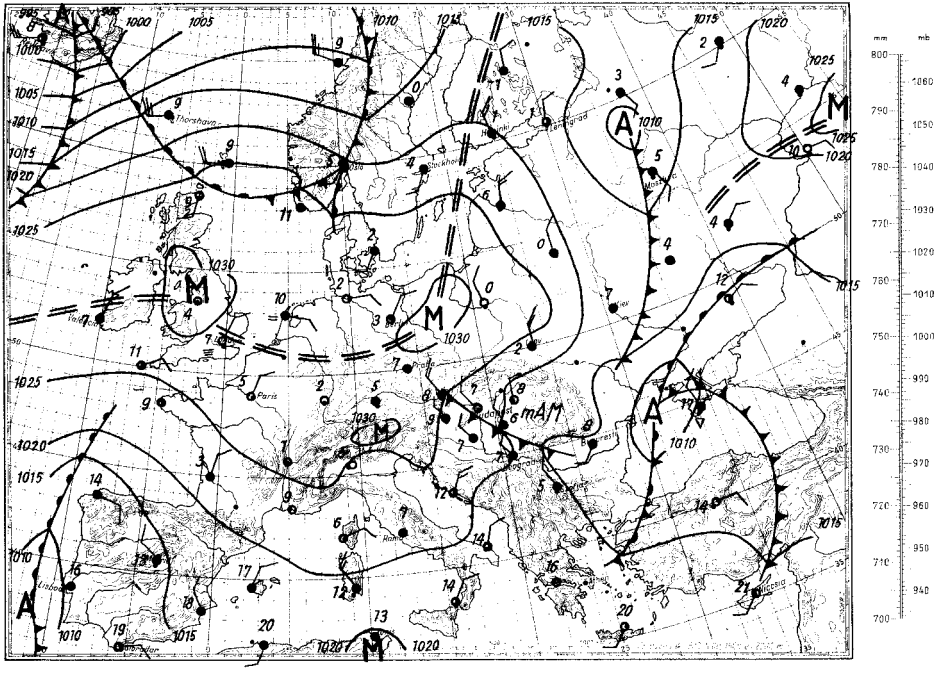

Magassági légállapotmérés

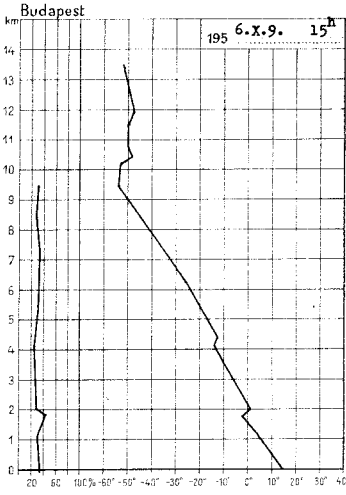

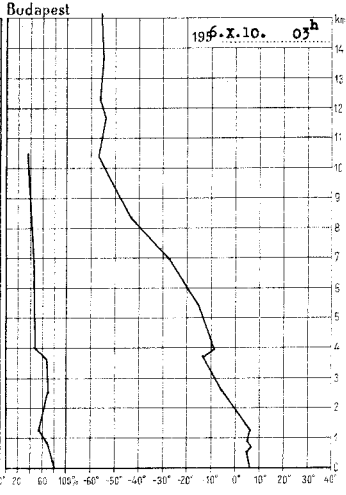

195 6.X.9. 15h			
km	mb	C°	%
Talaj	1000.0	13.2	35
0.5	959	9.9	35
1	903	5.1	34
1.5	848	1.0	39
2	798	0.6	34
2.5	749	-2.8	32
3	702	-6.0	31
4	619	-11.9	26
5	541	-16.9	31
6	472	-23.7	35
7	410	-32.7	39
8	354	-41.9	37
9	305	-49.8	36
10	262	-52.0	
11	225	-49.5	
12	193	-47.9	
13	166	-50.1	
14			
15			

Magaslégköri időhelyzet

Az Adriai-tenger felett és Leningrád térségében hideg levegő helyezkedik el, de komolyabb lehűlés csak Lengyelország és Ukrajna nyugati felében észlelhető. Nyugat- és Közép-Európában kisebb hőmérsékletingadozások vannak. A Skandináv-félszigeten meleg advekció mutatkozik. Hazánk felett a 150-650 és a 3400-3700 m-ig terjedő réteget kivéve, felmelegedés következett be. A 0 fokos szint 540 m-rel magasabbra, 1870 m-re került. -10 fokot a következő három szinten mértek: 3320, 3900 és 4020 m-en.

Pápainé s.k.

195 6.X.10. 03h			
km	mb	C°	%
Talaj	1001.9	5.9	79
0.5	959	5.3	74
1	901	5.7	60
1.5	848	2.7	61
2	798	-1.1	65
2.5	749	-4.9	68
3	701	-8.0	67
4	618	-9.9	50
5	540	-14.0	49
6	473	-20.1	47
7	412	-28.2	44
8	357	-38.9	41
9	308	-47.2	39
10	264	-54.9	36
11	226	-57.0	
12	193	-54.9	
13	165	-55.0	
14	140	-54.9	
15	121	-55.1	

1956. október. ... hó.
10. nap: szerda.
69. évfolyam 284. sz.

	Reggeli észlelések 06 TMsz				Az utolsó 24 óra adatai					
	Felhőzet (0 – 4)	Szélirány és erő (m/s)	Légnyomás (millibar)	Hőmérséklet (°C)	Csapadék (24 óra mm)	Hőmérséklet szélsőséges			Napsütés órák (egész nap)
						legmagasabb napi max.	legalacsonyabb napi min.	Kiadós hőm. min.	
Moosonmagyaróvár	4	NW 6	1023.5	9	.	12	5	3	9
Sopron	4	NNW 5	24.7	9	ny	12	8	6	8
Szombathely	3	N 4	23.9	9	.	13	6	3	10
Szentgotthárd	3	W 2	24.0	4	.	13	2	-1	–
Pápa	4	W 6	22.8	8	.	12	6	4	–
Győr	4 –	NW 4	23.1	9	.	12	7	3	–
Tatabánya	1	NW 6	22.6	7	.	–	4	-1	–
Székesfehérvár	3	N 4	–	9	.	12	6	–	–
Budapest	3	N 12	21.2	10	.	12	9	8	–
Kecskemét	0	N 4	22.7	9	.	12	8	7	10
Szolnok	3	NNW 3	22.6	9	.	12	6	3	–
Szeged	4	WNW 2	23.3	8	.	12	1	-1	–
Nagykanizsa	3	NNW 5	22.6	8	.	12	4	2	–
Kaposvár	2	WNW 2	21.6	7	.	12	5	2	2
Pécs	0	W 2	21.0	7	.	13	6	4	6
Budapest M. I.	1	– 0	22.3	0	.	14	-1	-4	7
Szolnoktiszapuszta	1 –	N 1	20.6	2	.	13	1	-2	5
Eger	4	NNW 2	20.3	2	.	13	-1	-2	4
Miskolc	3	N 9	–	9	.	13	7	6	4
Sárospatak	0	N 2	21.2	5	.	11	5	1	0
Bánréve	1	NW 2	21.3	6	.	11	5	2	0
Kalocsa	1 –	NW 1	20.3	2	.	12	2	1	0
Kecskemét	4	NNW 5	20.2	6	.	12	6	4	0
Szeged	2	NNW 2	20.2	4	.	12	2	–	–
Szolnok	0	NW 1	–	5	.	13	4	1	–
Tiszafüred	1	N 6	18.7	6	ny	12	6	4	0
Debrecen	0	NNE 4	19.1	7	.	12	7	7	2
Nyíregyháza	4	NW 6	20.0	8	.	12	5	4	5
Kékestető (1000 m)*	1	NE 1	900.0	2	.	7	0	–	6
Sátoraljaújhely (192 m)**	–	–	–	–	.	8	1	–	–
Miskolctapolca (224 m)*	1 –	N 15	959.5	5	.	8	3	–	–
Szabadszállás (143 m)*	0	NW 2	958.8	4	.	10	4	–	7
Budapest (140 m)*	4	NW 1	962.7	6	.	12	4	3	–

	24 óra csapadék mm		24 óra csapadék mm		24 óra csapadék mm		24 óra csapadék mm	
Bajna	.	Pilisvörösvár	.	Putnok	.	Zalaszentgrót	.	Kisvárda
Tata	.	Perbál	.	Jósvafő	.	Kisszőlős	.	Vásárosnamény
Kajdacs	.	Martonvásár	.	Bükkszenna	.	Nagykanizsa	.	Baktalórántháza
Csorna	.	Szentgyörgyvár	.	Lillafüred	.	Tab	.	Mátészalka
Tényő	.	Tab	.	Szécsény	–	Tiszafüred	.	Tiszalök
Pápa	.	Sárbogard	.	Tápiószele	.	Cegléd	.	Csongrád
Győr	.	Szekszárd	.	Hatvan	.	Szarvas	.	Nyíregyháza
Hidas	.	Nagykónyi	.	Salgótarján	.	Nyíregyháza	.	Debrecen
Lovászpatona	.	Somogyszob	.	Tokaj	.	Debrecen	.	Hajdúdorog
Tatabánya	.	Bárcs	.	Mezőkövesd	.	Hajdúböszörmény	.	Nagyléta
Bicske	.	Siófok	.	Pusztaszer	.	Szegvár	.	Karcag
Budapest	.	Szigetvár	.	Jászapáti	.	Karcag	–	Püspökladány
Budapest	.	Lengyel	.	Nagykáta	.	Berettyóújfalu	.	Szeghalom
Budapest	.	Kaposújlak	.	Gyöngyös	.	Szeghalom	.	Kisújszállás
Budapest	.	Hétvásár	.	Orkény	.	Szarvas	.	Szentes
Budapest	.	Molnár	.	Kunszentmiklós	.	Orosháza	.	Makó
Budapest	.	Siklós	.	Cegléd	.	Makó	1	Mezőhegyes
Budapest	.	Király-tó	.	Nagykőrös	.	Mezőhegyes	.	Battonya
Budapest	.	Balassagyarmat	.	Tiszakécske	.	Battonya	ny	
Mór	.	Bonhány	.	Lenk	.			
Alsó	.	Vác	.	Kiskunfélegyh.	.			
Kőszegszerdahely	.	Galgamácsa	.	Kiskunhalas	.			
Dobogókő	.	Lőrinci	.	Bácsalmás	.			
Eresi	.	Gyöngyös	.	Kistelek	.			
Kapolnásnyék	.	Borsodnádasd	.					

* A légnyomás 500 gdm-re átszámítva ** A légnyomás 1000 gdm-re átszámítva

Magassági szélmérések

Óraadatok greenwichi középidőben

X.9.	Sztely 16 h		Nkanizsa 17 h		Győr 14 h		Pécs 15 h		Bpest 9 h		Bpest 15 h		Bpest 18 h		Bpest 21 h		Szeged 15 h	
	fok	m/s	fok	m/s	fok	m/s	fok	m/s	fok	m/s	fok	m/s	fok	m/s	fok	m/s	fok	m/s
Talaj	360	7	360	7	360	12	360	7	360	7	320	7	320	12	320	7	360	2
500 m	350	18	360	13	340	13	350	11	20	9	360	7	360	11	40	7	10	9
1000	350	18	360	15	340	13	350	11	20	9	360	7	10	8	40	7	20	15
1500	350	17	360	18	360	13	10	9	10	7	20	6	20	8	20	8	20	17
2000	350	18	10	15	10	14	30	10	10	7	20	6	20	6	20	8	20	18
3000	20	13					20	15	40	5	20	6			30	11		
4000	40	15					20	15	60	1	30	6			50	7		
5000	70	17							210	3	90	6						
7000									190	5								
9000									180	21								
10000									180	21								
12000									160	2								
14000																		
16000																		
18000																		
20000																		

X.9.	Miskolc 15 h		Debrecen 15 h															
	fok	m/s	fok	m/s	fok	m/s	fok	m/s	fok	m/s	fok	m/s	fok	m/s	fok	m/s	fok	m/s
Talaj	40	7	360	7														
500 m	10	13	30	15														
1000	350	11	40	12														
1500	10	11	40	12														
2000	30	7	40	12														
3000	20	8	50	10														
4000	100	3																
5000																		
7000																		
9000																		
10000																		
12000																		
14000																		
16000																		
18000																		
20000																		

X.10.	Sztely 6 h		Nkanizsa 4 h		Bpest 0 h		Bpest 3 h		Bpest 6 h		Miskolc 5 h		Debrecen 4 h					
	fok	m/s	fok	m/s	fok	m/s	fok	m/s	fok	m/s	fok	m/s	fok	m/s	fok	m/s	fok	m/s
Talaj	320	7	270	2	320	7	320	2	360	7	320	2	360	7				
500 m	360	25	350	12	360	8	20	8	10	10	20	15	30	24				
1000	360	25	360	15	20	7	20	8	30	8	10	16	30	20				
1500	10	22			20	7	20	8	10	6	10	16	30	20				
2000	10	20			30	11	40	12	10	6			30	20				
3000	30	10			30	7	360	15	350	12								
4000	50	11					20	14	350	12								
5000									20	21								
7000									30	29								
9000									30	24								
10000																		
12000																		
14000																		
16000																		
18000																		
20000																		

DRUCK: MAGYAR BUDAPEST T. V. NYOMDA GYÁR

IDŐJÁRÁSI NAPIJELENTÉS

ЕЖЕДНЕВНЫЙ МЕТЕОРОЛОГИЧЕСКИЙ БЮЛЛЕТЕНЬ • DAILY SYNOPTIC MAP OF THE HUNGARIAN METEOROLOGICAL INSTITUTE • BULLETIN QUOTIDIEN DE L'INSTITUT MÉTÉOROLOGIQUE HONGROIS WETTERBERICHT DES UNGARISCHEN METEOROLOGISCHEN INSTITUTS

KIADJA AZ ORSZÁGOS METEOROLOGIAI INTÉZET
BUDAPEST II. KITAIBEL PÁL-UTCA 1
TEL.: KÖZPONT: 353-500 IDŐJELZŐ OSZT: 150-110

MEGJELENIK NAPONKÉNT • ELŐFIZETÉSI ÁRA A POSTAI KÖLTSÉGEK EGYÜTT NEGYEDÉVRE 60.— Ft
KIADÁSÉRT FELELŐS AZ INTÉZET IGAZGATOJA

69. évfolyam 285. szám. + Budapest + 1956. október 11.

Az időjárási helyzet ma reggel és a várható időjárás:

Nyugat- és Közép-Európa felett leszálló légáramlással tulnyomórészt száraz, csendes az idő. Az erős kisugárzás miatt sokfelé van hajnali fagy. Szárazföldünk északi részében az Atlanti-óceánról előnyomuló ciklonok változékony időjárást okoznak.

Hazánkban kedden változó volt a felhőzet és a délutáni órákban a Dunántulon néhány helyen jelentéktelen mennyiségü eső esett. A hőmérséklet napközben általában 12-16 fokig emelkedett. A Tiszántulon erős északkeleti szél fujt. Ma hajnalban a Duna-Tisza közén 0, +3, máshol 0, -3 fokig hült le a levegő. A talajközeli légrétegben helyenként -4, -7 fokig szállott le a hőmérséklet.

Budapesten csütörtökön 12 órakor a hőmérséklet 9 fok, a tengerszintre átszámitott légnyomás 774 mm, gyengén süllyedő irányzatu.

Várható időjárás péntek estig:

Változó felhőzet, legfeljebb néhány helyen kisebb eső.
Mérsékelt északi, északnyugati szél.
Az évszakhoz képest hideg idő.

Várható legalacsonyabb hőmérséklet ma éjjel: 0, -3,
legmagasabb nappali hőmérséklet pénteken: 11-14 fok között.

Tóvárnai

A hőmérséklet és a légnyomás napi középértéke Budapesten és ezek eltérése a 75 évi átlagtól:

1956.X.10-én: 9,7 C°, 967,7 mm. Eltérés: -3,0 C°, +4,7 mm.

1871 óta ezen a napon előfordult

legmagasabb hőmérséklet	25,9 C°	/1932./
legalacsonyabb hőmérséklet	-0,8 C°	/1899./

Az Országos Meteorológiai Intézet Időjárási Napijelentése

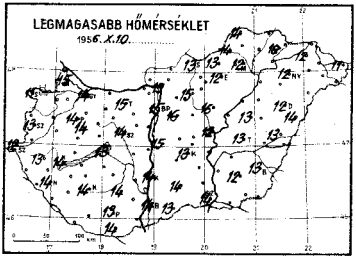

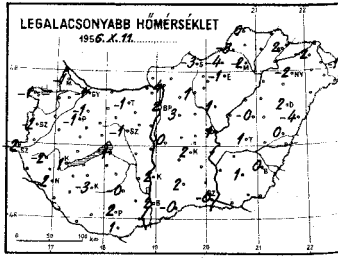

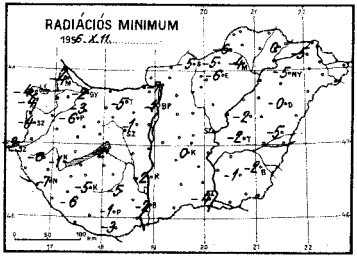

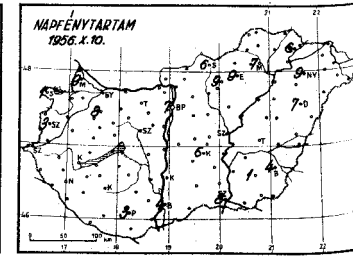

Időjárási helyzet 1956. év OKTÓBER hó 11. nap 7 óra

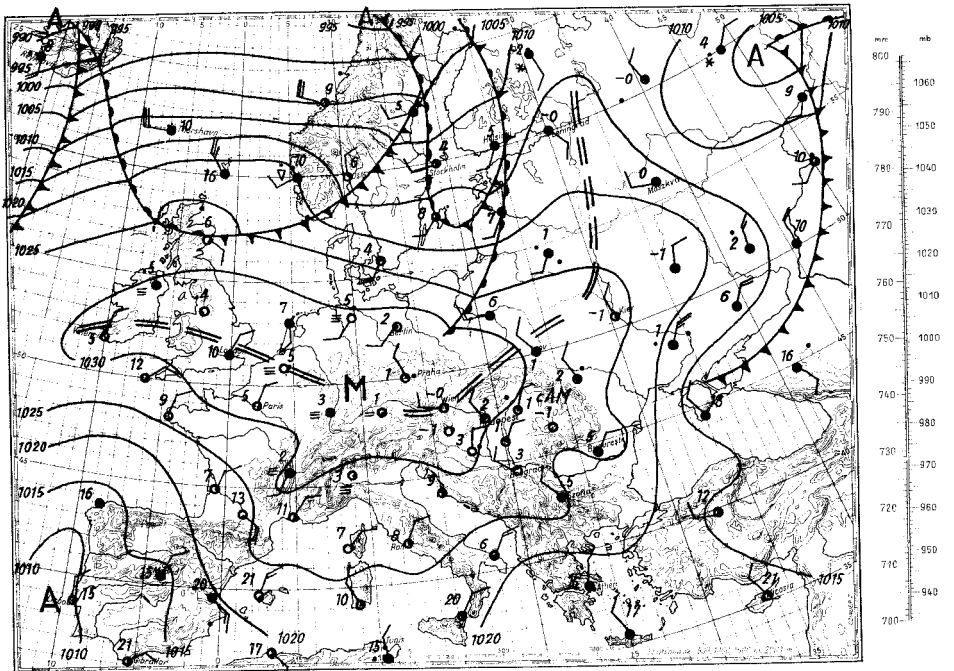
mm
mb
Praha
Paris
Wien
Budapest
Beograd
Moskva
Kiev
Bucharest
Sofia
Athina
Roma
Madrid
Lisbon
Helsinki
Stockholm
Copenhagen
Oslo
Reykjavik
Tunis
Algiers
Cairo
Jerusalem
Ankara
Istanbul
Tripoli
Malta
Nicosia
Rhodos
Tiflis
Erevan
Baku
Tashkent
Alma-Ata
Omsk
Novosibirsk
Irkutsk
Yakutsk
Vladivostok
Khabarovsk
Tokyo
Sapporo
Hong Kong
Bangkok
Calcutta
Karachi
Teheran
Bagdad
Damascus
Beirut
Tel Aviv
Amman
Cairo
Khartoum
Addis Abeba
Nairobi
Dar es Salaam
Lusaka
Salisbury
Pretoria
Windhoek
Cape Town
Luanda
Kinshasa
Dakar
Bamako
Abidjan
Accra
Lagos
Douala
Libreville
Brazzaville
Bangui
Fort Lamy
Kano
Tamanrasset
Bermuda
Nassau
Kingston
Havana
Miami
New Orleans
Brownsville
Mexico City
Guatemala
San Salvador
Managua
San José
Panama
Bogota
Caracas
Trinidad
Belem
Manaus
Iquitos
Lima
Quito
Rio de Janeiro
Sao Paulo
Buenos Aires
Montevideo
Asuncion
Santiago
Lima
Quito

Magassági légállapotmérés

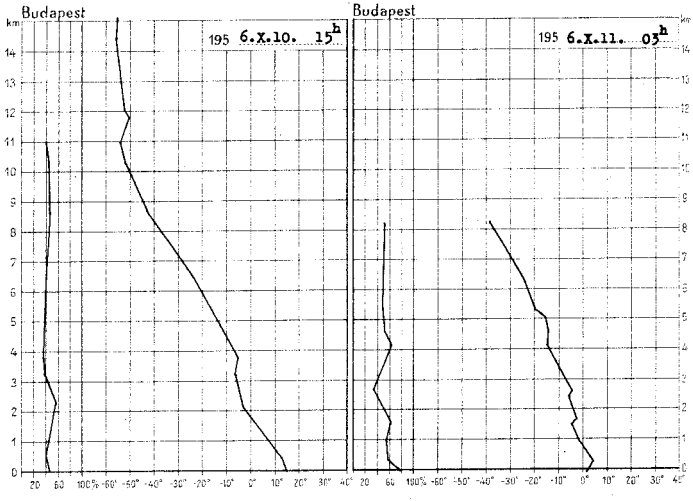

195 6.X.10. 15h			
km	mb	C°	%
Talaj	1005.6	13.8	41
0·5	962	10.1	40
1	908	6.2	43
1·5	853	1.9	46
2	801	-2.3	50
2·5	752	-4.9	46
3	705	-7.0	38
4	621	-8.0	32
5	544	-14.9	35
6	477	-21.8	35
7	414	-29.5	35
8	359	-38.0	37
9	310	-46.0	35
10	266	-52.5	35
11	228	-55.4	
12	195	-53.5	
13	166	-54.9	
14	142	-54.2	
15	121	-57.5	

Magaslégköri időhelyzet

A hideg levegő két centruma, amelyek tegnap az Adrián, ill. Leningrád térségében voltak lassan kelet felé huzódnak. Nyugat- és Közép-Európában nincs lényeges hőmérsékletváltozás. Dél-Európában hideg advekció észlelhető. Hazánk felett 7120 m-ig erősen csökkent a levegő hőmérséklete. Feletta gyenge felmelegedés tapasztalható. A 0 fokos szint 1090, a -10 fokos szint 690 m-rel alacsonyabbra, 780, ill. 3330 m-re került.

Pápainé s.k.

195 6.X.11. 03h			
km	mb	C°	%
Talaj	1012.2	1.0	71
0·5	968	2.0	55
1	911	-1.8	53
1·5	854	-5.0	58
2	812	-4.7	47
2·5	752	-5.8	37
3	706	-7.3	38
4	620	-14.8	57
5	542	-16.5	43
6	475	-24.4	43
7	412	-30.8	42
8	358	-37.9	43
9			
10			
11			
12			
13			
14			
15			

1956. **október** hó, 11. nap **csütörtök**. 69. évfolyam 285. sz.

	Reggeli észlelések 06 TMG				Az utolsó 24 óra adatai					
	Felhőzet (0–4)	Szélirány és erő (m/s)	Légnyomás (millibár)	Hőmérséklet (C°)	Csapadék (24 óra) (mm)		Hőmérséklet szélsőértékek: Legnapi napfényes max.	Éjszakai min.	Radiációs min.	Napsütés (óra) tegnap
Mosonmagyaróvár	0	– 0	1031.8	+1	.	⊔	15	–1	–4	9
Sopron	0	NNW 3	32.8	–0	ny		11	–1	–4	1
Szombathely	0	– 0	32.8	–1	.	⊔	13	–2	–4	3
Szentgotthárd	0	NW 1	32.7	–1	.		12	–2	–3	–
Pápa	0	N 1	32.2	0	.		14	–1	–6	–
Győr	0	NNW 2	31.9	–1	.	⊔	14	–1	–2	–
Tatabánya	0	SW 2	31.8	–0	.	⊔	15	–1	–5	–
Székesfehérvár	0	– 0	–	–2	.		14	–1		–
Siófok	0	– 0	31.3	3	.		13	1	–2	–
Keszthely	0	N 1	32.4	2	.		14	1	1	–
Zalaegerszeg	0	– 0	31.7	–2	.	⊔	13	–2	–6	–
Nagykanizsa	0	– 0	32.3	–1	.	⊔	14	–2	–7	–
Kaposvár	0	– 0	32.2	–2	.		14	–3	–5	–
Pécs	0	NNW 1	31.4	2	ny		13	2	–1	3
Budapest M. I.	0	NNW 2	31.0	3	.		15	2	–1	7
Salgótarján	4	NE 4	31.7	–2	.	⊔	13	–3	–5	6
Eger	1	– 0	31.3	–1	.		12	–1	–6	9
Miskolc	3	NNW 2	31.3	3	.		12	–2	–4	7
Sárospatak	1	N 1	31.5	4	.		10	2	0	6
Baja	0	NNW 1	30.7	2	ny	⊔	14	2	–2	4
Kalocsa	0	NNW 2	31.1	3	.		14	2	–2	–
Kecskemét	0	NW 1	30.0	2	.		13	2	0	6
Szeged	0	N 4	29.7	1	.		14	–0	–4	8
Szolnok	2	N 1	29.0	2	.		12	1	–	–
Túrkeve	0	N 1	–	3	.		13	1	–2	–
Békéscsaba	0	NNE 4	29.1	1	.		13	0	–2	4
Debrecen	0	NNE 2	30.3	2	.		12	2	–0	7
Nyíregyháza	3	NW 1	30.4	1	.		12	–2	–5	9
Kékestető (1000 m)**	3	N 2	907.9	–3	.		9	–4	–	9
Galyatető (932 m)**	–	–	–	–	.		9	–2	–	–
Mátraháza (534 m)*	0	NNE 1	969.1	2	ny		10	–0	–	–
Szobrándaghegy (474 m)*	0	NW 1	969.6	1	.		12	–1	–	7
Farkasgyepü (400 m)*	0	NW 1	969.3	0	.		12	–1	–3	–

	24 órai csapadék mm			24 óra csapadék mm			24 óra csapadék mm			24 óra csapadék mm		
Rajka	.		Tihany	.		Putnok	.		Zákány	.		
Csorna	.	⊔	Fenyőd	.	⊔	Jósvafő	.		Kisvárda	.		⊔
Kapuvár	.	⊔	Marcali	.		Bódvaszilas	.		Vásárosnamény	.		
Kőszeg	.		Somogyvár	.		Lillafüred	.		Baktalórántháza	.		⊔
Bagyogóhíd	.		Tab	.	⊔	Szendrőlád	.		Máriapócs	.		
Körmend	.		Sárbogárd	.		Füzesd	.		Tiszabecs	.		
Lenti	.	⊔	Székesfehérvár	.		Hidasnemeti	.		Csenger	.		⊔
Hahót	.		Nagykónyi	.		Satoraljaujhely	.		Nyírbogát	.		
Letenye	.		Somogyszob	.		Tokaj	.		Polgár	.		
Gyékényes	.		Barcs	.		Mezőkeresztes	.		Hajdúdorog	.		
Kőröshegy	.		Szigetvár	.	⊔	Poroszló	.		Hortobágy	.		
Lovászpatona	.		Lengyel	.		Jászapáti	.	⊔	Nagyléta	.		⊔
Devecser	.		Kaposvár	–		Nagykáta	.		Tiszaroff	.		
Tapolca	.		Balatonfüred	.		Gyöngyös	.		Karcag	.		
Zalaegerszeg	.	⊔	Mohács	.		Örkény	.		Puspokladány	.		
Veszprém	.	⊔	Siklós	ny		Kunszentmiklós	.		Berettyóújfalu	.		
Komárom	.		Királyrét	.		Cegléd	.	⊔	Szeghalom	.		
Kisláz	.		Balassagyarm.	.	⊔	Nagykőrös	.		Kőrösszakál	.		
Mór	.		Rimóhány	.		Tiszakécske	.		Szarvas	.		
Ácsot	.		Vác	.		Izsák	.		Szentes	.		
Esztergom	.		Galgamácsa	.		Kiskunfélegyh.	.		Orosháza	.		
Dobogókő	–		Lőrinci	.		Kiskunhalas	.		Makó	.		
Etyek	.		Gyöngyös	.	⊔	Bácsalmás	.		Mezőhegyes	.		
Kapolnásnyék	.	⊔	Borsodnádasd	.		Kistelek	.		Hattonya	.		

* A légnyomás 500 gdm-re átszámítva ** A légnyomás 1000 gdm-re átszámítva

Magassági szélmérések

Óraadatok greenwichi középidőben

X.10.	Szhely 15 h		Nkanizsa 15 h		Győr 15 h		Bpest 9 h		Bpest 12 h		Bpest 15 h		Bpest 18 h		Bpest 20 h		Szeged 15 h	
	fok	m/s	fok	m/s	fok	m/s	fok	m/s	fok	m/s	fok	m/s	fok	m/s	fok	m/s	fok	m/s
Talaj	360	7	360	7	320	2	360	2	360	7	360	7	90	2	180	2	360	7
500 m	360	14	10	13	350	7	50	6	10	2	40	7	70	5	70	4	10	9
1000	360	18	10	13	350	7	30	6	360	6	40	7	360	6	30	4	10	9
1500	360	22	360	8	20	6	10	9	10	7	40	7	360	7	340	6	360	15
2000	360	18	360	8	20	7	10	9	20	8	20	7	360	7	10	8	360	18
3000	20	19			20	10	340	7	20	13	20	15			10	11	20	13
4000	30	12									10	16			10	11	10	16
5000	50	5									10	14						
7000											10	17						
9000											10	19						
10000											10	19						
12000											10	19						
14000											10	10						
16000											350	8						
18000																		
20000																		

X.10.	Miskolc 15 h		Debrecen 15 h															
	fok	m/s	fok	m/s	fok	m/s	fok	m/s	fok	m/s	fok	m/s	fok	m/s	fok	m/s	fok	m/s
Talaj	40	7	360	7														
500 m	10	12	20	25														
1000	10	12	20	25														
1500	10	12	30	20														
2000			60	6														
3000			30	20														
4000			20	15														
5000			20	15														
7000			350	11														
9000																		
10000																		
12000																		
14000																		
16000																		
18000																		
20000																		

X.11.	Szhely 5 h		Nkanizsa 4 h		Győr 5 h		Bpest 3 h		Bpest 6 h		Szeged 5 h		Debrecen 3 h					
	fok	m/s	fok	m/s	fok	m/s	fok	m/s	fok	m/s	fok	m/s	fok	m/s	fok	m/s	fok	m/s
Talaj	320	2	–	0	320	2	360	2	320	7	320	2	360	7				
500 m	350	12	90	3	330	8	360	3	10	2	30	14	40	14				
1000	350	12			350	10	360	3	340	5	30	12	50	11				
1500	350	10			360	10	340	6	30	7	360	19	30	10				
2000	10	9			360	10	20	8	20	13	20	15	30	10				
3000	30	16			20	12	20	12	20	13	20	16						
4000	20	22							10	15	10	20						
5000	20	15							10	20	10	21						
7000	70	10							20	33	360	25						
9000	90	11							20	42	10	39						
10000	120	21									30	43						
12000																		
14000																		
16000																		
18000																		
20000																		

[illegible] NYOMDA BUDAPEST, V., ROMANYI UTCZA

IDŐJÁRÁSI NAPIJELENTÉS

EGÉDIHELYBŐL METEOROLOGIAI KIADVÁNYA • DAILY SYNOPTIC MAP OF THE HUNGARIAN METEOROLOGICAL INSTITUTE • BULLETIN QUOTIDIEN DE L'INSTITUT METEOROLOGIQUE HONGROIS WETTERBERICHT DES UNGARISCHEN METEOROLOGISCHEN INSTITUTS

KIADJA AZ ORSZÁGOS METEOROLOGIAI INTÉZET BUDAPEST II. KITAIBEL PÁL UTCA 1 TEL.: KÖZPONT: 355-500 IDŐJELZŐ OSZT. 158-110

MEGJELENIK NAPONKÉNT • ELŐFIZETÉSI ÁRA A POSTAI KÖLTSÉGEKKEL EGYÜTT NEGYEDÉVRE 60.— Ft KIADÁSÉRT FELELŐS AZ INTÉZET IGAZGATÓJA

69. évfolyam 286. szám. + Budapest + 1956. október 12.

Az időjárási helyzet ma reggel és a várható időjárás:

A Közép-Európa felett uralmon lévő leszálló légáramlás területe fokozatosan délebbre helyeződik át. Helyét nyugat- keleti irányu áramlás foglalja el, amellyel enyhébb óceáni léghullámok jutnak Észak- és lassan Közép-Európa fölé is.

Hazánkban csütörtökön kisebb felhőátvonulások voltak eső nélkül. A hőmérséklet országszerte 10-13 fokig emelkedett. Éjszaka ismét sokfelé fagyott. Az éjszakai lehülés általában 0, -4 fokig terjedt; az ország keleti felében a talajmentén -5, -7 fokot több helyen is mértek. A magasabb légrétegekben azonban már megjelent a melegebb levegő, ugyanis ma éjjel 4 órakor Budapesten a talajon -0,4 fok volt a hőmérséklet, de 400 m magasságban már +7, 1000 m-en +4 fokot jelzett a felbocsátott rádioszonda.

Budapesten péntéken 12 órakor a hőmérséklet 12 fok, a tengerszintre átszámitott légnyomás 772 mm, gyengén süllyedő irányzatu.

Várható időjárás szombat estig:

Kisebb felhőátvonulások, legfeljebb északon egy-két helyen kevés esővel.
Mérsékelt, időnként kissé élénkebb nyugati szél.
Több helyen reggeli köd.
Az éjszakai lehülés gyengül.
A nappali felmelegedés kissé erősödik.

Várható legalacsonyabb hőmérséklet ma éjjel: 3-6 fok között, helyenként talajmenti fagy,
legmagasabb nappali hőmérséklet szombaton: 14-17 fok között.

Kalotné

A hőmérséklet és a légnyomás napi középértéke Budapesten és ezek eltérése a 75 évi átlagtól:

1956.X.11-én: 6,4 C°, 773,1 mm. Eltérés: -5,8 C°, +9,6 mm.

1871 óta szen a napon előfordult

legmagasabb hőmérséklet 27,0 C° /1935./
legalacsonyabb hőmérséklet 0,9 C° /1925./

CSAPADÉKELOSZLÁS
AZ UTOLSÓ 24 ÓRÁBAN
195 6. X. 11. 7h-TÓL X. 12. 7h-IG
CSAPADÉK NEM VOLT
A GÖRBE VONALAK AZ ISOHIÉTÁK AZOKAT A HELYEKET KÖTIK ÖSSZE, AHOL A CSAPADÉK MENNYISÉGE EGYENLŐ VOLT
SOPRON
MAGYARÓVÁR
GYŐR
TATABÁNYA
BUDAPEST
SZABADSÁGHEGY
SAROSPATAK
SALGÓTARJÁN
MISKOLC
NYÍREGYHÁZA
DEBRECEN
SZOMBATHELY
PAPA
FARKASGYEPÜ
SZÉKESFEHÉRVÁR
SZOLNOK
TURKEVE
SZENTGOTTHÁRD
KESZTHELY
KECSKEMÉT
BÉKÉSCSABA
NAGYKANIZSA
KAPOSVÁR
OKALOCSA
SZEGED
MOHÁCS
PÉCS
BAJA

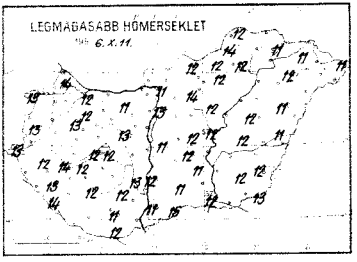
LEGMAGASABB HŐMÉRSÉKLET
195 6. X. 11.

LEGALACSONYABB HŐMÉRSÉKLET
195 6. X. 12.

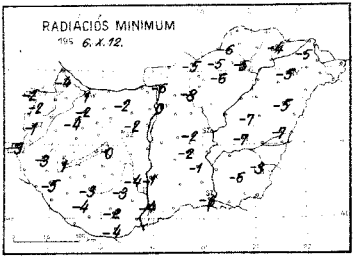
RADIACIÓS MINIMUM
195 6. X. 12.

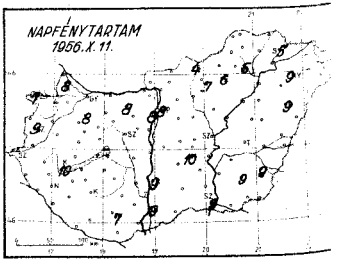
NAPFÉNYTARTAM
1956. X. 11.

Időjárási helyzet 1956. év OKTÓBER hó 12. nap 7 óra

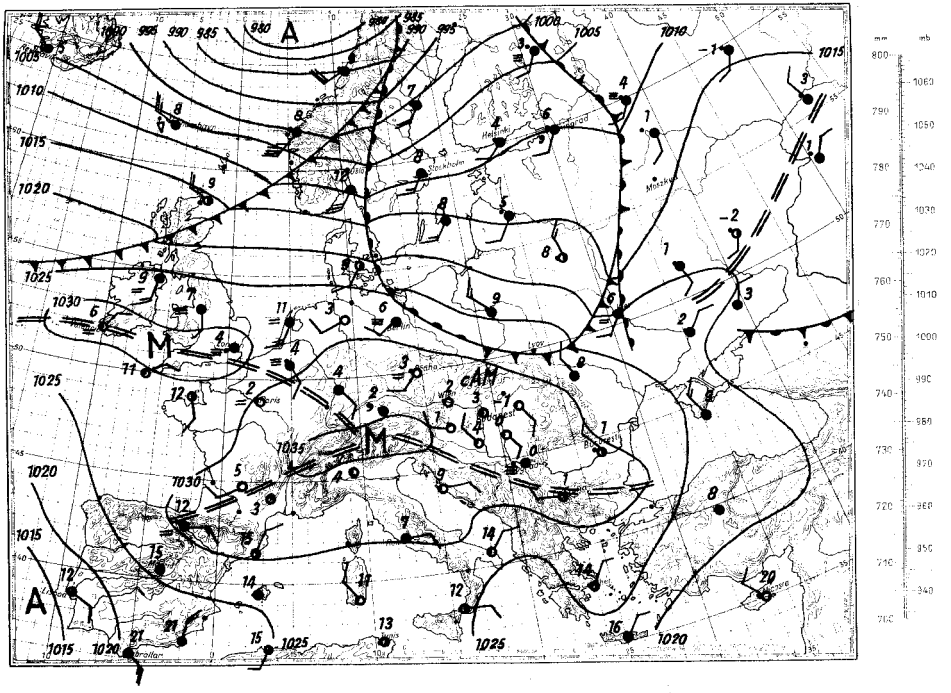

Magassági légállapotmérés

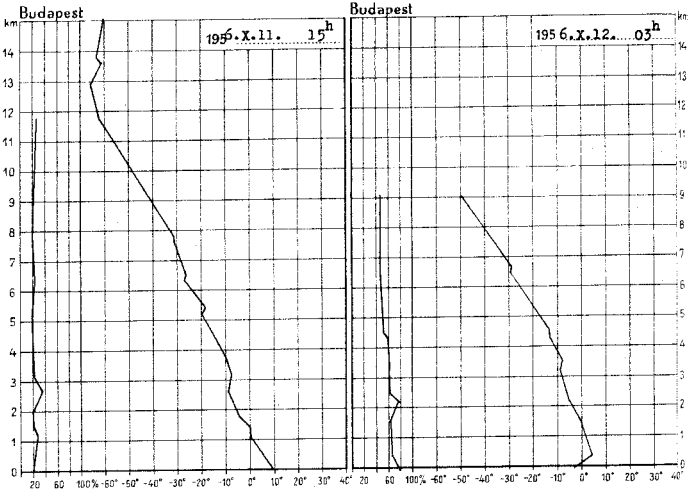

1956.X.11. 15h			
km	mb	C°	%
Talaj	1012.3	11.7	33
0·5	970	8.6	36
1	913	3.0	38
1·5	858	1.5	32
2	806	-1.7	29
2·5	757	-5.5	39
3	711	-5.6	35
4	625	-9.2	30
5	547	-16.5	29
6	478	-21.1	30
7	417	-26.3	29
8	363	-31.4	28
9	314	-38.8	28
10	271	-47.1	32
11	233	-54.1	33
12	198	-60.7	
13	169	-63.4	
14	144	-60.3	
15	123	-59.4	

Magaslégköri időhelyzet

Az elmult 24 óra alatt Nyugat- és Közép-Európában nem változott lényegesen a hőmérséklet. Lengyelország, a Baltikum és Finnország térségében felmelegedés észlelhető. A Szovjetunió európai részének keleti felében lehűlés van folyamatban. Hazánk felett az alsó 200 m-ben kisugárzás miatt, és 7000 m felett csökkent a levegő hőmérséklete. A közbeeső rétegben erős felmelegedés következett be. A talajközeli negatív hőmérsékletű réteg felett 150 m-ben már 0 fokot, 400 m-ben pedig 6,8 fokot mértek. A 0 fokos szint 1040, a -10 fokos szint 890 m-t emelkedett. Magasságuk ma hajnalban 1820, ill. 4220 m volt.

Pápainé s.k.

1956.X.12. 03h			
km	mb	C°	%
Talaj	1013.0	-0.4	89
0·5	970	6.3	80
1	912	3.8	83
1·5	858	1.6	76
2	805	-0.8	81
2·5	756	-2.2	76
3	711	-5.1	72
4	625	-8.8	63
5	550	-14.2	59
6	480	-22.3	58
7	417	-30.2	56
8	362	-38.6	55
9			
10			
11			
12			
13			
14			
15			

ORSZÁGOS METEOROLÓGIAI INTÉZET BUDAPEST V. V. POMMER GYULA

1956. október.

12. péntek.

69. sz. 286. sz.

| Megfigyelőállomás | Reggeli megfigyelés (6 TMK) | | |

Magassági szélmérések

Óraadatok greenwichi középidőben

X.11.	Szhely 16 h		Vkanizsa 15 h		Győr 15 h		Pécs 15 h		Bpest 9 h		Bpest 12 h		Bpest 15 h		Bpest 18 h		Bpest 21 h	
	fok	m/s	fok	m/s	fok	m/s	fok	m/s	fok	m/s	fok	m/s	fok	m/s	fok	m/s	fok	m/s
Talaj	–	0	40	2	360	2	320	2	270	2	270	2	–	0	360	2	270	2
500 m	300	3	10	4	330	6	310	4	330	2	300	2	–	0	340	5	330	4
1000	300	5	10	4	330	6	310	4	330	2	300	2	–	0	330	4	340	1
1500	10	7	10	11	360	10	60	7	10	4	350	7	330	8	360	5	330	4
2000	10	8	10	13	350	15	20	10	10	11	360	10	360	11	360	7	10	14
3000	10	12	10	17	360	19	10	15	10	11	350	12	10	18			10	18
4000	10	14			10	20	20	21	20	19	10	17	10	23				
5000							20	20	20	19	20	31	10	23				
6000													360	19				
8000													350	18				
10000													350	18				
12000													360	16				
14000													360	18				
16000													340	15				
18000													340	15				
20000																		

X.11.	Szeged 15 h		Miskolc 15 h		Debrecen 14 h													
	fok	m/s	fok	m/s	fok	m/s	fok	m/s	fok	m/s	fok	m/s	fok	m/s	fok	m/s	fok	m/s
Talaj	320	2	90	2	360	7												
500 m	350	5	280	4	360	3												
1000	350	5	320	3	350	4												
1500	350	5	330	6	350	4												
2000	350	6	350	8	10	11												
3000	360	10	10	9	10	11												
4000	10	18	340	11	360	12												
5000	20	31			20	18												
7000	10	26			10	28												
9000	10	27			10	28												
10000	10	26			10	28												
12000	10	28			10	30												
14000	360	30			20	35												
16000					20	35												
18000																		
20000																		

X.12.	Szhely 6 h		Vkanizsa 4 h		Győr 4 h		Pécs 3 h		Bpest 0 h		Bpest 3 h		Bpest 6 h		Szeged 5 h		Debrecen 4 h	
	fok	m/s	fok	m/s	fok	m/s	fok	m/s	fok	m/s	fok	m/s	fok	m/s	fok	m/s	fok	m/s
Talaj	270	2	180	2	320	2	320	7	220	2	270	2	220	2	180	2	140	7
500 m	310	2	300	3	350	7	340	7	300	3	310	8	310	6	290	5	250	5
1000	310	2	10	5	350	7	340	7	350	8	330	6	310	6	290	5	300	2
1500	350	5	360	8	20	7	40	7	360	9	330	10	330	15	310	6	300	2
2000	360	6	360	11	20	7	50	12	10	12	340	15	340	14	350	11	300	2
3000	10	9					60	12	350	15	350	13	350	14	350	15		
4000													350	15	360	17		
5000													350	20	360	22		
7000													350	20	10	19		
9000															20	32		
10000															30	28		
12000																		
14000																		
16000																		
18000																		
20000																		

IDŐJÁRÁSI NAPIJELENTÉS

ЕЖЕДНЕВНЫЙ МЕТЕОРОЛОГИЧЕСКИЙ БЮЛЛЕТЕНЬ • DAILY SYNOPTIC MAP OF THE HUNGARIAN METEOROLOGICAL INSTITUTE • BULLETIN QUOTIDIEN DE L'INSTITUT MÉTÉOROLOGIQUE HONGROIS WETTERBERICHT DES UNGARISCHEN METEOROLOGISCHEN INSTITUTS

KIADJA AZ ORSZÁGOS METEOROLÓGIAI INTÉZET
BUDAPEST II., KITAIBEL PÁL-UTCA 1
TEL.: KÖZPONT: 355-500 IDŐJELZŐ OSZT: 150-410

MEGJELENIK NAPONKÉNT • ELŐFIZETÉSI ÁRA
A POSTAI KÖLTSÉGGEL EGYÜTT NEGYEDÉVRE 60.— Ft
KIADÁSÉRT FELELŐS AZ INTÉZET IGAZGATÓJA

69. évfolyam 287. szám. + Budapest + 1956. október 13.

Az időjárási helyzet ma reggel és a várható időjárás:

Közép-Európát, valamint a Szovjetunió északnyugati vidékeit enyhébb óceáni levegő árasztotta el. Ma hajnalban Németországban és Lengyelországban 7-10, a Balti-tenger környékén is csak 3-6 fokig hűlt le a levegő, az előző napi 2-5 fokos fagyokkal szemben. A nappali felmelegedés Európa középső részein általában 14-18, a délnyugati vidékein 20-24 fokig terjedt.

Hazánkban pénteken kisebb felhőátvonulások voltak, eső sehol sem esett. A hőmérséklet napközben 13-17, Szentgotthárdon 19, fokig emelkedett. Hajnalban még többfelé volt 2 méter magasban is gyenge fagy.

Budapesten szombaton 12 órakor a hőmérséklet 14 fok, a tengerszintre átszámított légnyomás 769 mm, alig változik.

Várható időjárás vasárnap estig:

Kisebb felhőátvonulások, néhány helyen /főleg az északi megyékben/ futó eső.
Élénk északnyugati, nyugati szél.
Az éjszakai lehűlés tovább mérsékelődik.
A nappali hőmérséklet alig változik.

Várható legalacsonyabb hőmérséklet ma éjjel: 3-6, legmagasabb nappali hőmérséklet vasárnap: 15-18 fok között.

Szlonay

A hőmérséklet és a légnyomás napi középértéke Budapesten és ezek eltérése a 75 évi átlagtól:

1956.X.12-én: 7,9 C°, 772,1 mm. Eltérés: -4,1 C°, +8,1 mm.

1871 óta ezen a napon előfordult

legmagasabb hőmérséklet	24,9 C°	/1921./
legalacsonyabb hőmérséklet	0,9 C°	/1936./

Az Országos Meteorológiai Intézet Időjárási Napijelentése

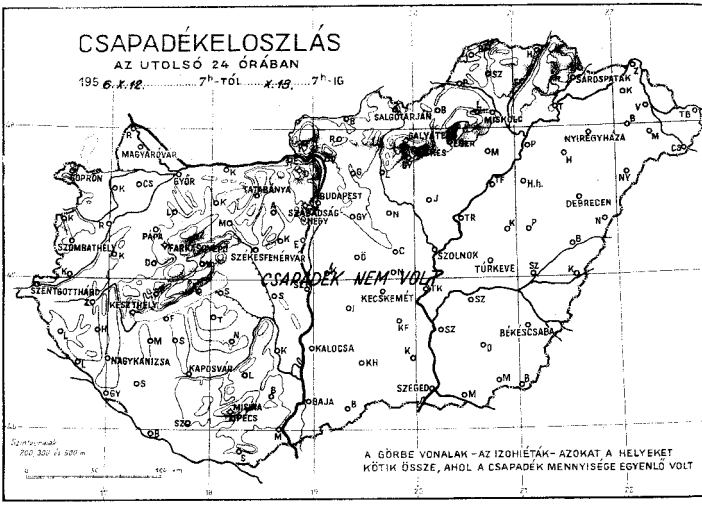

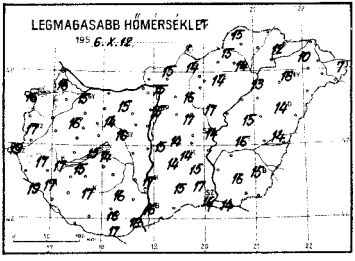

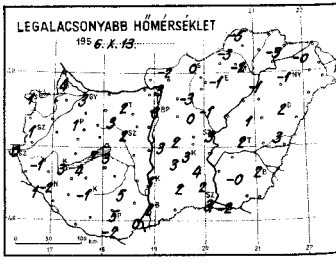

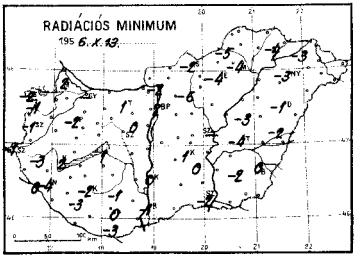

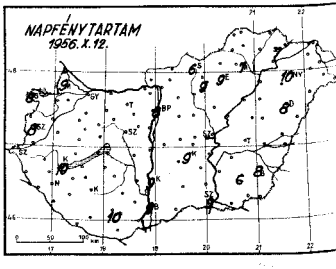

Időjárási helyzet 1956. év OKTÓBER hó 13. nap 7 óra

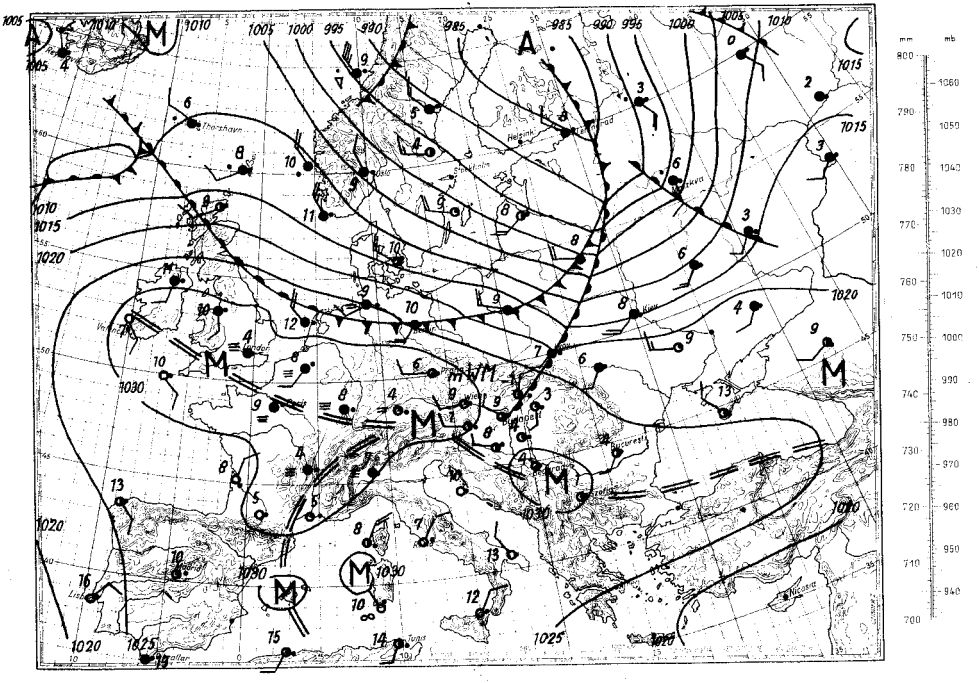

Magassági légállapotmérés

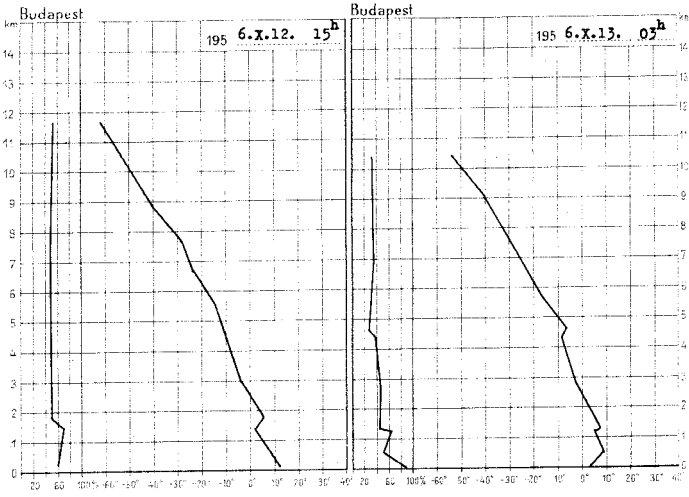

195 6.X.12. 15h			
km	mb	C°	%
Talaj	1010.9	12.0	62
0.5	967	8.9	65
1	911	4.9	67
1.5	858	5.0	59
2	806	3.4	55
2.5	757	0.0	55
3	711	-2.9	56
4	626	-7.8	56
5	550	-12.0	55
6	481	-18.3	51
7	421	-24.8	50
8	365	-33.9	48
9	316	-42.0	48
10	271	-49.8	49
11	232	-57.9	49
12			
13			
14			
15			

Magaslégköri időhelyzet

Dánia és Svédország térségében erős északnyugati magassági széllel hideg advekció észlelhető. Nyugat- és Közép-Európában tovább folytatódik a felmelegedés. A meleg levegő zöme Olaszország térségében helyezkedik el. A Szovjetunióban is meleg advekció tapasztalható már. Hazánk felett az egész troposzférában 2-6 fokot emelkedett a hőmérséklet. A 0 fokos szint 760, a -10 fokos szint 670 m-rel magasabbra, 2580, ill. 4890 m-re került.

Pápainé s.k.

195 6.X.13. 03h			
km	mb	C°	%
Talaj	1008.4	4.0	91
0.5	963	9.8	56
1	910	7.0	62
1.5	855	6.6	45
2	804	3.6	45
2.5	757	0.5	44
3	711	-2.2	43
4	625	-7.7	38
5	550	-10.9	32
6	482	-18.1	33
7	420	-25.7	33
8	365	-32.7	32
9	315	-40.6	32
10	272	-49.2	30
11			
12			
13			
14			
15			

1956. október. hó.
13. nap **szombat.**
69. évfolyam **287.** sz.

Reggeli órák adatai 06 TMG					Az utolsó 24 óra adatai						
	Felhőzet (0–4)	Szélirány és erő (m/sz)		Légnyomás (millibár)	Homérsékleti (C°)	Csapadék (24 óra mm)		Hőmérsékleti szélsőértékek			Napsütés órái tegnap
								tegnap napjának max.	éjszakai min.	hajnali min.	
Sopronnagycenkvár	1	NW 1		1027.8	7	•		16	4	2	9
Sopron	1	– 0		29.0	2	•	⌴	16	1	–2	8
Szombathely	4	S 1		28.4	2	•		17	1	–1	8
Szentgotthárd	3	WNW 1		28.6	0	•		19	0	–1	–
Pápa	1 (≡)	S 1		28.0	3	•		16	1	–2	–
Győr	3 –	WNW 1		27.7	4	•		15	3	–	–
Tatabánya	4	NW 1		27.5	4	•		15	2	–1	–
Székesfehérvár	0	– 0		–	9	•		16	2	–	–
Siófok	3	– 0		29.0	4	•		14	3	1	–
Keszthely	1 –	– 0		28.3	3	•		17	3	2	10
Zalaegerszeg	1 ≡	N 1		27.9	2	•	⌴	17	–1	–3	–
Nagykanizsa	1 ≡	– 0		28.6	–2	•	⌴	17	–2	–4	–
Kaposvár	1	– 0		28.4	1	•		17	–1	–2	–
Pécs	2	WNW 4		27.1	8	•		16	5	0	10
Budapest M. I.	3	WNW 4		26.3	9	•		15	6	2	8
Szőlő Szőlőn	3	– 0		26.5	2	•	⌴	14	0	–2	6
Eger	1 –	NW 1		26.0	0	•		14	–1	–4	9
Miskolc	3 ≡	– 0		26.9	–1	•	⌴	14	–2	–4	7
Salgótarján	1	– 0		29.9	–1	•		12	–3	–4	7
Bánya	3 –	SE 2		28.0	3	•	⌴	16	2	–1	9
Kaposvár	3	W 2		28.4	6	•		17	5	0	9
Kecskemét	3	WNW 2		26.0	7	•		14	3	1	9
Szeged	4	SSW 2		27.7	4	•		16	3	–2	9
Szolnok	4 –	WSW 2		26.0	5	•		14	3	–	–
Tiszafüred	4	SW 1		–	4	•		16	2	–4	–
Debrecen	1	WSW 3		27.0	3	•		15	2	0	8
Nyíregyháza	2 –	S 2		26.3	2	•		14	2	–1	8
Kékestető (1000 m)**	1	– 0		26.4	–0	•	⌴	16	–1	–3	10
Lahóczi (632 m)**	4	NW 6		905.2	7	•		10	4	–	9
Miskolctető (534 m)*	–	–		–	–	•		16	4	–	–
Szabadsághegy (474 m)*	2	NW 2		966.8	12	•		15	10	–	–
Farkasgyepü (400 m)*	2	NW 2		965.3	6	•	⌴	13	5	–	9
	1	WSW 2		967.2	8	•		16	7	2	–

24 óra csapadék mm			24 óra csapadék mm			24 óra csapadék mm			24 óra csapadék mm		
Rajka	•		Tihany	•		Putnok	•		Záhony	•	
Csorna	•	⌴	Fonyód	•		Jósvafő	•		Kisvárda	•	
Kapuvár	•		Marcali	•		Borsodszóda	•		Vásárosnamény	•	
Kőszeg	•		Somogyvár	•		Lillafüred	•		Baktalóránthháza	•	
Nagycenkhid	•	•	Tab	•		Szendrőlád	•		Mátészalka	•	
Kormend	•		Sárbogard	•		Füzesd	•	⌴	Tiszabecs	•	
Lenti	•	⌴	Székesfehérvár	•		Hidasnémeti	•		Csenger	•	⌴
Nagykanizsa	•		Nagykónyi	•		Sátoraljaújhely	•		Nyírlugos	•	
Letenye	•		Somogyszob	•		Tokaj	•		Polgár	•	
Gyanafalva	•		Barcs	•	⌴	Mezőkeresztes	•	⌴	Hajdúdorog	•	
Kaszó	•		Nagytevel	•	⌴	Füzesgyörk	•		Hortobágy	•	⌴
Csurgóvölgye	•		Lengyel	•		Jászapáti	•		Nagyléta	•	
Csurgó	•		Kozárpihelyeg	•		Nagykáta	•		Tiszaroff	•	
Tapolca	•		Balatonjenő	•		Gyöngyös	•		Karcag	•	
Zala	•		Mohács	•	⌴	Orkény	•	⌴	Puspokladány	•	
Veszprém	•	⌴	Siklós	•		Kunszentmiklós	•		Berettyóújfalu	•	
Komárom	•		Királyrét	•		Cegléd	•	⌴	Szeghalom	•	⌴
Kisbér	•		Hajósszigetvár	•		Nagykőrös	•		Körösszakál	•	
Mór	•		Romhány	•		Tiszakécske	•		Szarvas	•	⌴
Nagyút	•		Vác	•		Izsák	•		Szentes	•	
Csákvár	•		Galgamácsa	•		Kiskunfélegyh.	•		Orosháza	•	
Dobogókő	•		Lőrinci	•		Kiskunhalas	•		Makó	•	⌴
Eger	•		Gyöngyös	•		Bácsalmás	•		Mezőhegyes	•	
Kapuvásnyék	•		Hernádnémeti	•		Kistelek	•		Battonya	•	⌴

* A légnyomás 500 gdm-re átszámítva ** A légnyomás 1000 gdm-re átszámítva

Magassági szélmérések

Óraadatok greenwichi középidőben

X.12.	Szhely 15 h		Nkanizsa 15 h		Győr 14 h		Pécs 15 h		Bpest 9 h		Bpest 15 h		Szeged 15 h		Miskolc 15 h		Debrec 15 h	
	fok	m/s	fok	m/s	fok	m/s	fok	m/s	fok	m/s	fok	m/s	fok	m/s	fok	m/s	fok	m/s
Talaj	140	2	180	2	270	2	270	2	360	2	270	2	40	2	180	2	180	2
500 m	250	3	250	2	290	3	300	5	320	6	320	5	290	5	180	3	230	6
1000	250	3	290	6	310	10	300	5	320	8	340	5	300	6	–	0	230	6
1500	280	5	290	6	320	14	330	13	330	13	340	8	310	12	320	5	230	6
2000	300	6	300	7	330	15	350	14	340	15	340	10	330	12	340	9	240	6
3000	330	11	340	10			350	14	340	13	340	10	350	12	340	11	330	15
4000	330	11	350	13			350	14	340	17	340	13	350	12	340	11	340	17
5000	330	11	330	13			350	14			340	13	340	19	330	18	340	17
7000	330	16	340	15			350	20			340	20	340	23	340	22	340	23
9000	330	18	360	15			360	20			360	22	350	29	340	26	340	19
10000	350	17	360	15			360	20			360	22	360	19	340	26	340	19
12000	350	17	10	16			10	17			360	22					350	18
14000	360	21					10	17			350	16						
16000	360	23					10	17			350	16						
18000	360	23									310	11						
20000	10	31									340	12						

X.13.	Nkanizsa 3 h		Pécs 3 h		Bpest 0 h		Bpest 3 h		Bpest 6 h		Szeged 5 h		Debrecen 9 h					
	fok	m/s	fok	m/s	fok	m/s	fok	m/s	fok	m/s	fok	m/s	fok	m/s	fok	m/s	fok	m/s
Talaj	320	2	270	2	180	2	320	7	270	7	220	2	180	2				
500 m	330	4	310	5	220	4	300	11	280	19	300	7	280	6				
1000	340	6	310	5	260	5	300	11	300	16	290	10	320	5				
1500	320	7	330	7	260	5	310	12	330	20	290	9	320	5				
2000	330	5	330	7	320	10	310	12	330	20			340	8				
3000			340	10			310	12	330	14								
4000							330	14	330	18								
5000																		
7000																		
9000																		
10000																		
12000																		
14000																		
16000																		
18000																		
20000																		

	fok	m/s	fok	m/s	fok	m/s	fok	m/s	fok	m/s	fok	m/s	fok	m/s	fok	m/s	fok	m/s
Talaj																		
500 m																		
1000																		
1500																		
2000																		
3000																		
4000																		
5000																		
7000																		
9000																		
10000																		
12000																		
14000																		
16000																		
18000																		
20000																		

IDŐJÁRÁSI NAPIJELENTÉS

ЕЖЕДНЕВНЫЙ МЕТЕОРОЛОГИЧЕСКИЙ БЮЛЛЕТЕНЬ • DAILY SYNOPTIC MAP OF THE HUNGARIAN METEOROLOGICAL INSTITUTE • BULLETIN QUOTIDIEN DE L'INSTITUT METÉOROLOGIQUE HONGROIS WETTERBERICHT DES UNGARISCHEN METEOROLOGISCHEN INSTITUTS

KIADJA AZ ORSZÁGOS METEOROLÓGIAI INTÉZET
BUDAPEST II, KITAIBEL PÁL-UTCA 1
TEL.: KÖZPONT: 355-500 IDŐJELZŐ OSZT: 150-410

MEGJELENIK NAPONKÉNT • ELŐFIZETÉSI ÁRA A POSTAI KÖLTSÉGGEL EGYÜTT NEGYEDÉVRE 60·— Ft
KIADÁSÉRT FELELI AZ INTÉZET IGAZGATÓJA

69. évfolyam 288. szám. + Budapest + 1956. október 14.

Az időjárási helyzet ma reggel és a várható időjárás:

A Nyugat-Európa felett elhelyezkedő anticiklon, valamint a Szovjetuniót borító nagykiterjedésü ciklon együttes hatására a Skandináv-félszigetet, Németországot és Lengyelországot hideg, sarkvidéki eredetü légtömegek árasztják el. Hatásukra e területeken, valamint Ukrajnában és a Szovjetunióban erősen szeles, csapadékos az időjárás. Nyugat-Európában ezzel szemben a derült éjszaka következtében erős volt a reggeli ködképződés.

Hazánkban szombaton változó volt a felhőzet, de csak Sopronban hullott jelentéktelen mennyiségü csapadék. A nappali hőmérséklet az északkeleti megyékben 12-14, máshol általában 16-18 fokig emelkedett. Ma hajnalban nyugaton 1-4, keleten 4-7 fokig hült le a levegő.

Budapesten vasárnap 12 órakor a hőmérséklet 16 fok, a tengerszintre átszámitott légnyomás 766 mm, alig változik.

Várható időjárás hétfő estig:

Felhőátvonulások, ma néhány helyen, holnap több helyen, elsősorban északon és keleten eső.
Erős, időnként viharos északi, északkeleti szél.
A nappali hőmérséklet csökken.

Várható legalacsonyabb hőmérséklet ma éjjel: 3-6, délnyugaton helyenként 3 fok alatt, legmagasabb nappali hőmérséklet hétfőn: 11-14 fok között.

Lépp Ildikó s.k.

A hőmérséklet és a légnyomás napi középértéke Budapesten és ezek eltérése a 75 évi átlagtól:

1956.X.13-án: 10,9 C°, 768,9 mm. Eltérés: -1,0 C°, +5,0 mm.

1871 óta ezen a napon előfordult

legmagasabb hőmérséklet	25,5 C°	/1923./
legalacsonyabb hőmérséklet	0,3 C°	/1912,1919./

Az Országos Meteorológiai Intézet Időjárási Napijelentése

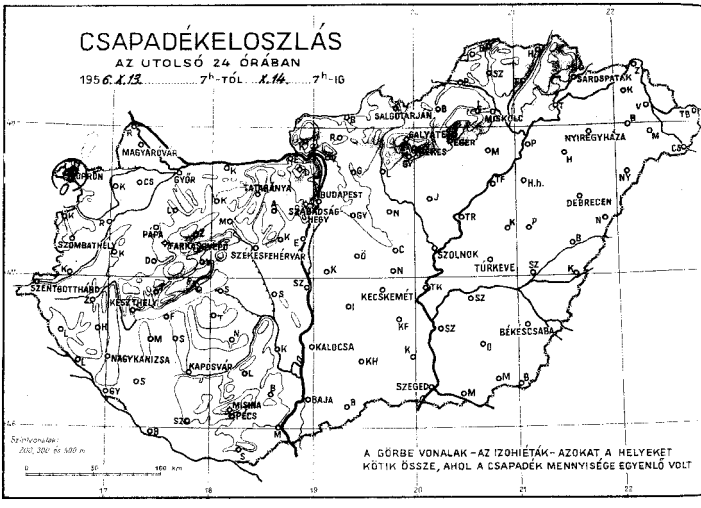

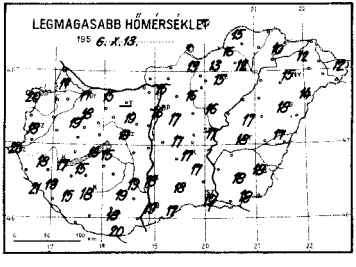

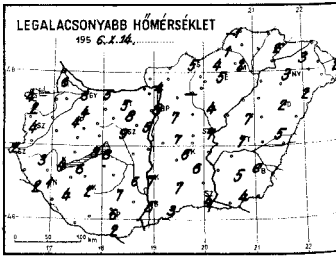

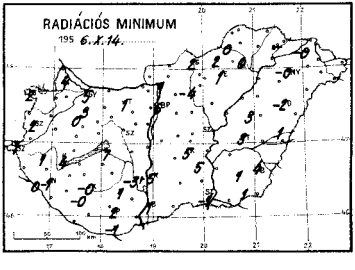

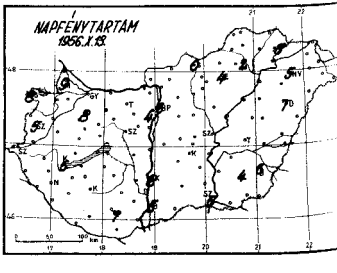

Időjárási helyzet 1956. év OKTÓBER hó 14. nap 7 óra

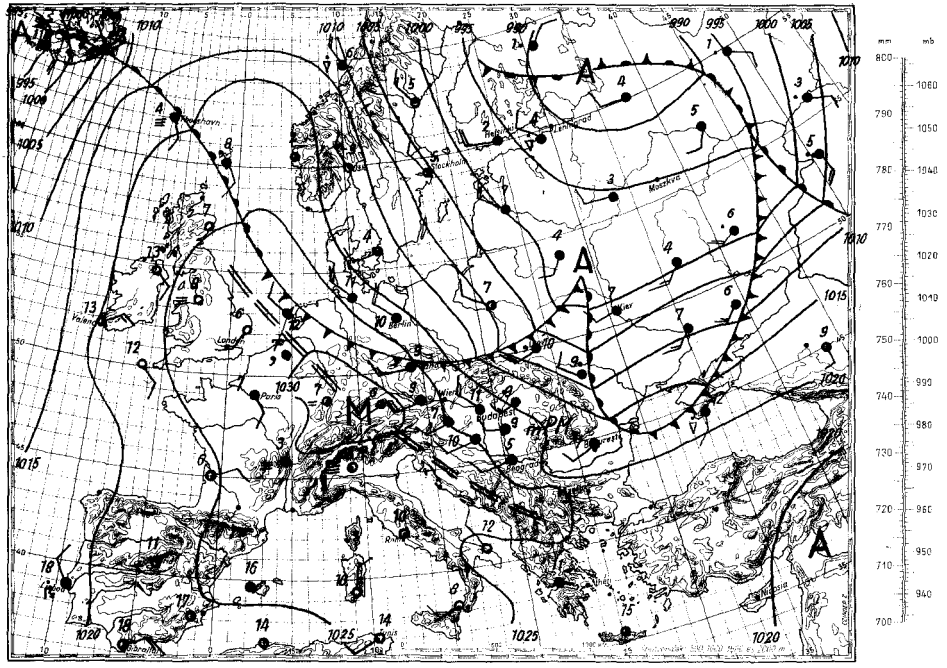
mm
mb
800
790
780
770
760
750
740
730
720
710
700
1060
1050
1040
1030
1020
1010
1000
990
980
970
960
950
940
London
Paris
Berlin
Wien
Budapest
Moskva
Kiev
Bucuresti
Beograd
Roma
Madrid
Lisbon
Valentia
Thorshavn
Reykjavik
Helsinki
Stockholm
Oslo
Copenhagen
Warszawa
Praha
Zagreb
Sofia
Athens
Istanbul
Ankara
Tbilisi
Baku
Tashkent
Alma-Ata
Nicosia
Tripoli
Algiers
Casablanca
Dakar
Las Palmas
Ponta Delgada
Bermuda
Washington
Ottawa
Winnipeg
Edmonton
Fairbanks
Anchorage
Honolulu
Nome
Point Barrow
Tokyo
Osaka
Hong Kong
Bangkok
Calcutta
Karachi
Teheran
Bombay
Colombo
Singapore
Manila
Shanghai
Peking
Hanoi
Darwin
Perth
Adelaide
Melbourne
Sydney
Brisbane
Wellington
Auckland
Nouméa
Suva
Apia
Pago Pago
Papeete
Tahiti
Rarotonga
Nuku'alofa
Honiara
Port Moresby
Rabaul
Ponape
Guam
Wake
Midway
Kwajalein
Truk
Koror
Iwo Jima
Hilo
Kodiak
Cordova
Juneau
Sitka
Yakutat
Nome
Point Barrow
Fairbanks
Anchorage
Honolulu

Magassági légállapotmérés

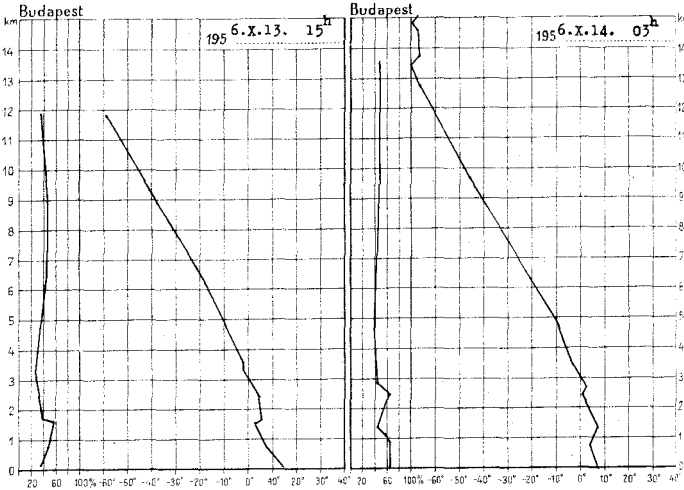

1956.X.13. 15h			
km	mb	C°	%
Talaj	1006.6	14.8	40
0.5	962	11.1	48
1	910	7.2	55
1.5	853	6.0	44
2	802	5.3	39
2.5	757	3.8	36
3	712	0.8	34
4	628	-4.3	36
5	552	-11.2	40
6	483	-17.8	43
7	422	-24.9	46
8	367	-32.0	46
9	312	-41.3	43
10	273	-46.9	37
11	234	-54.7	37
12			
13			
14			
15			

Magaslégköri időhelyzet

Hazánk felett 350-1000 m-ig terjedő réteget kivéve, emelkedett a levegő hőmérséklete. A felmelegedés mértéke a talajon és 3700 m-en elérte az 5 fokot. A 0 fokos szint 690, a -10 fokos szint 80 m-rel magasabbra, 3270, ill. 4970 m-re került. A troposzféra magassága 13400 m, hőmérséklete -70,0 fok.

Pápainé s.k.

1956.X.14. 03h			
km	mb	C°	%
Talaj	1004.7	9.2	68
0.5	960	7.5	68
1	905	6.7	61
1.5	852	7.3	52
2	802	4.1	57
2.5	753	1.0	63
3	708	1.4	45
4	625	-3.7	42
5	549	-10.5	42
6	482	-18.0	47
7	420	-25.2	47
8	365	-32.9	47
9	316	-40.3	47
10	273	-47.5	47
11	234	-54.6	47
12	199	-62.0	47
13	167	-68.7	47
14	144	-68.9	
15	122	-68.6	

1956. október. 14. nap: vasárnap. 69. évfolyam 288. sz.

	Reggeli észlelések 06 TMG					Az utolsó 24 óra alatt				
	Felhőzet (0–4)	Szélirány és erő (m/mp)		Légnyomás (millibár)	Homérséklet (°C)	Csapadék (24 órai mm)	Hőmérsékleti szélsőértékek tegnap napjának max.	éjszakai min.	Radiáció mm.	Napsütés órái tegnap
Mosonmagyaróvár	4	W	6	1023.3	12	.	17	6	4	9
Sopron	4	NNW	2	24.0	8	ny	20	4	2	8
Szombathely	4	–	0	25.2	4	.	13	4	2	5
Szentgotthárd	3	NNW	1	25.0	4	.	20	2	1	–
Pápa	1 (■)	S	2	24.2	6	.	19	4	0	–
Győr	4	W	2	23.7	7	.	17	6	5	–
Tatabánya	3	NW	1	23.1	7	.	–	5	1	–
Székesfehérvár	1	NW	2	–	12	.	18	9	–	–
Siófok	4	SW	5	23.8	9	.	15	8	7	–
Keszthely	3	N	1	25.3	6	.	17	4	4	5
Zalaegerszeg	4 =	NW	1	24.4	4	.	18	3	1	–
Nagykanizsa	4 =	–	0	25.2	2	.	19	1	-1	–
Kaposvár	2	–	0	24.8	3	.	18	2	-0	–
Pécs	3	WSW	2	23.8	10	.	18	6	2	7
Budapest M. O.	3	WNW	10	20.6	12	.	16	8	6	6
Salgótarján	3	W	4	20.1	8	.	13	5	2	0
Eger	3 =	W	2	18.7	10	.	15	5	1	4
Miskolc	4	W	9	15.5	11	.	12	2	0	2
Szerencsfürdő	3	N	1	20.8	7	.	10	2	–	3
Baja	4	NW	1	24.0	6	.	19	5	1	–
Kalocsa	4	W	1	24.4	7	.	18	7	5	5
Kecskemét	4	WNW	9	21.1	10	.	17	6	5	8
Szeged	4	WNW	5	22.6	9	.	19	4	-1	6
Szolnok	4	W	2	20.4	9	.	17	7	–	–
Túrkeve	4	W	1	–	8	.	18	7	3	–
Békéscsaba	3	WSW	2	21.1	8	.	18	6	4	6
Debrecen	4	WSW	2	18.6	7	.	18	2	-2	7
Nyíregyháza	4	SW	1	18.3	7	.	15	3	-0	5
Kékestető (1000 m)**	4	WNW	9	899.9	5	.	9	4	–	2
Galyatető (932 m)**	–	–		–	–	.	7	4	–	–
Mátraháza (534 m)*	3	SW	2	963.7	10	.	17	9	–	–
Szabadbattyán (474 m)*	4	NW	4	961.2	8	.	13	6	–	4
Farkasgyepü (410 m)*	3 =	NW	4	963.8	7	.	17	6	3	–

24 órai csapadék mm			24 órai csapadék mm			24 órai csapadék mm			24 órai csapadék mm		
Gyjka	.		Tihany	.		Pusztok	.		Zákány	.	
Csorna	.		Fonyód	.		Jósvafő	.		Kisvárda	.	
Kapuvár	.		Marcali	.		Hódvaszlás	.		Vásárosnamény	.	
Kőszeg	.		Somogyvár	.		Lillafüred	.		Baktalórántháza	.	
Bagyogybiid	.		Tab	.		Szuglófüld	.		Mátészalka	.	
Kormend	.		Sárbogárd	.		Füzesd	.		Tiszabecs	.	
Lenti	.		Szabadbattyán	.		Hidasnemeti	.		Csengor	.	
Halápi	.		Nagykónyi	.		Sátoraljaújhely	.		Nyírlugos	.	
Szombathely	.		Somogyszob	.		Tokaj	.		Polgár	.	
Gyékényes	.		Barcs	.		Mezőkeresztes	.		Hajdúdorog	.	
Kőröd	.		Szigetvár	.		Pirosajtó	.		Hortobágy	.	
Devecser	.		Lengyel	.		Jánosapáti	.		Nagykőta	.	
Tapolca	.		Kisújhely	.		Nagykata	.		Tiszaroff	.	
Zala	.		Bátaapáti	.		Gyöngyös	.		Karcag	.	
Veszprém	.		Mohács	.		Örkény	.		Puspokladány	.	
Komárom	.		Siklós	.		Kunszentmiklós	.		Berettyóújfalu	.	
Kisbér	.		Királyrét	.		Cegléd	.		Szeghalom	.	
Mór	.		Bakonygyarmat	.		Nagykőrös	.		Kőrösszakál	.	
Ajka	.		Rumbány	.		Tiszakécske	.		Szarvas	.	
Esztergom	.		Vác	.		Izsák	.		Szentes	.	
Dobogókő	.		Galgamácsa	.		Kiskunfélegyh.	.		Orosháza	.	
Erdő	.		Lőrinci	.		Kiskunhalas	.		Makó	.	
Kőszegfalvák	.		Gyöngyös	.		Bácsalmás	.		Mezőhegyes	.	
			Borsodnádasd	.		Kistelek	.		Battonya	.	

* A légnyomás 500 gdm-re átszámítva ** A légnyomás 1000 gdm-re átszámítva

Magassági szélmérések

Óraadatok greenwichi középidőben

X.13.	Szhely 5 h	Szhely 15 h	Mkenizsa 15 h	Győr 15 h	Pécs 16 h	Bpest 12 h	Bpest 15 h	Bpest 21 h	Szeged 11 h
	fok m/s	fok m/s	fok m/s	fok m/s	fok m/s	fok m/s	fok m/s	fok m/s	fok m/s
Talaj	320 2	140 2	220 2	320 2	270 2	320 7	320 7	270 2	320 2
500 m	270 3	270 3	260 3	300 10	280 7	300 17	300 16	310 12	280 13
1000	270 3	270 3	240 4	300 16	280 7	300 17	300 16	310 16	290 11
1500	310 9	280 5	300 8	300 23	300 11		300 16	310 16	310 22
2000	310 9	310 12	300 12	310 21	300 11		320 13		310 22
3000	310 5	320 21		310 21	340 16		320 13		310 9
4000	310 5	310 18							
5000	310 5	320 23							
7000	320 4	330 25							
9000	320 4	330 26							
10000	320 4	330 29							
12000	330 4								
14000	330 4								
16000	350 3								
18000	350 3								
20000	350 3								

X.13.	Miskolc 10 h	Miskolc 15 h	Debrecen 15 h						
	fok m/s	fok m/s	fok m/s	fok m/s	fok m/s	fok m/s	fok m/s	fok m/s	fok m/s
Talaj	– 0	180 2	320 7						
500 m	280 6	270 4	300 6						
1000	290 8	270 10	280 9						
1500	310 8	280 10	280 9						
2000	300 14	290 2	280 9						
3000	300 14	290 17	310 11						
4000	300 17	290 12	310 11						
5000									
7000									
9000									
10000									
12000									
14000									
16000									
18000									
20000									

X.14.	Szhely 6 h	Bpest 0 h	Bpest 3 h	Bpest 6 h	Bpest 9 h	Szeged 5 h	Debrecen 4 h		
	fok m/s	fok m/s	fok m/s	fok m/s	fok m/s	fok m/s	fok m/s	fok m/s	fok m/s
Talaj	220 2	320 7	360 7	320 7	320 7	270 2	220 7		
500 m	320 10	310 13	310 21	310 18	320 11	300 16	240 8		
1000	320 10	310 19	310 21	310 18	320 11	300 23	280 10		
1500	320 17		310 21	320 20		310 20	280 10		
2000	330 30		310 21	320 20		320 22			
3000	340 22		310 21			320 26			
4000	350 19								
5000	350 20								
7000									
9000									
10000									
12000									
14000									
16000									
18000									
20000									

IDŐJÁRÁSI NAPIJELENTÉS

ЕЖЕДНЕВНЫЙ МЕТЕОРОЛОГИЧЕСКИЙ БЮЛЛЕТЕНЬ • DAILY SYNOPTIC MAP OF THE HUNGARIAN METEOROLOGICAL INSTITUTE • BULLETIN QUOTIDIEN DE L'INSTITUT METEOROLOGIQUE HONGROIS WETTERBERICHT DES UNGARISCHEN METEOROLOGISCHEN INSTITUTS

KIADJA AZ ORSZÁGOS METEOROLÓGIAI INTÉZET
BUDAPEST II, KITAIBEL PÁL-UTCA 1
TEL.: KÖZPONT: 353-500 IDŐJELZŐ OSZT: 150-410

MEGJELENIK NAPONKÉNT • ELŐFIZETÉSI ÁRA A POSTAI KÖLTSÉGGEL EGYÜTT NEGYEDÉVRE 60.— Ft
KIADÁSÉRT FELELŐS AZ INTÉZET IGAZGATÓJA

69. évfolyam 289. szám. + Budapest + 1956. október 15.

Az időjárási helyzet ma reggel és a várható időjárás:

Európa nyugati részében leszálló légáramlással ismét csendes, száraz idő alakult ki. Kelet-Európában ezzel szemben az élénk ciklontevékenység következtében változékony sokfelé csapadékos az időjárás.

Hazánkban vasárnap felhőátvonulások voltak, az északkeleti megyékben néhány helyen kevés eső esett. A hőmérséklet napközben általában 15-19, a nyugati határszélen 20-22 fokig is emelkedett. Ma hajnalban északkeleten gyenge, -1, -3 fokos fagyok voltak, máshol csak 3-7 fokig hűlt le a levegő.

Budapesten hétfőn 12 órakor a hőmérséklet 13 fok, a tengerszintre átszámított légnyomás 770 mm, alig változik.

Várható időjárás kedd estig:

Keleten kevés felhő, nyugaton felhősebb, ködösebb idő eső nélkül.
Mérsékelt szél.
Enyhe nappal.

Várható legalacsonyabb hőmérséklet ma éjjel: nyugaton 5-8, keleten 0, +3 fok között, helyenként talajmenti fagy,
legmagasabb nappali hőmérséklet kedden: 14-17 fok között.

Tóvonyné

A hőmérséklet és a légnyomás napi középértéke Budapesten és ezek eltérése a 75 évi átlagtól:

1956.X.14-én: 13,5 C°, 766,4 mm. Eltérés: +1,6 C°, +2,4 mm.

1871 óta ezen a napon előfordult

legmagasabb hőmérséklet	23,8 C°	/1873./
legalacsonyabb hőmérséklet	1,4 C°	/1887./

Az Országos Meteorológiai Intézet Időjárási Napijelentése

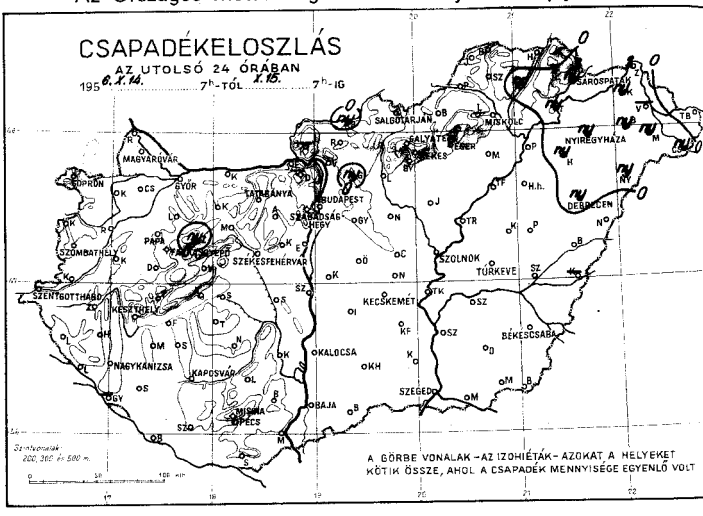

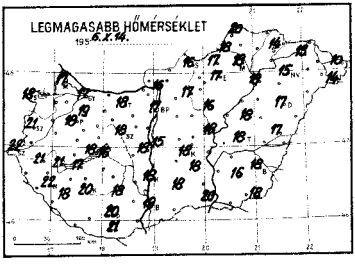

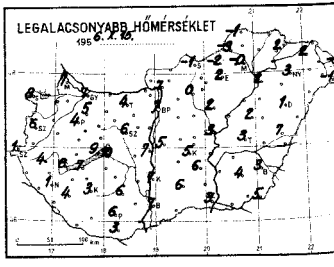

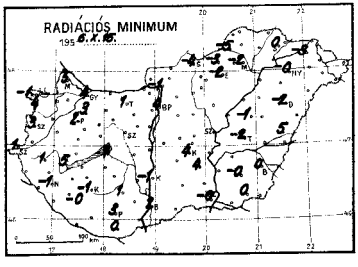

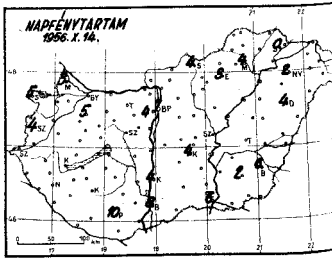

Időjárási helyzet 1956. év OKTÓBER hó 15. nap 7 óra

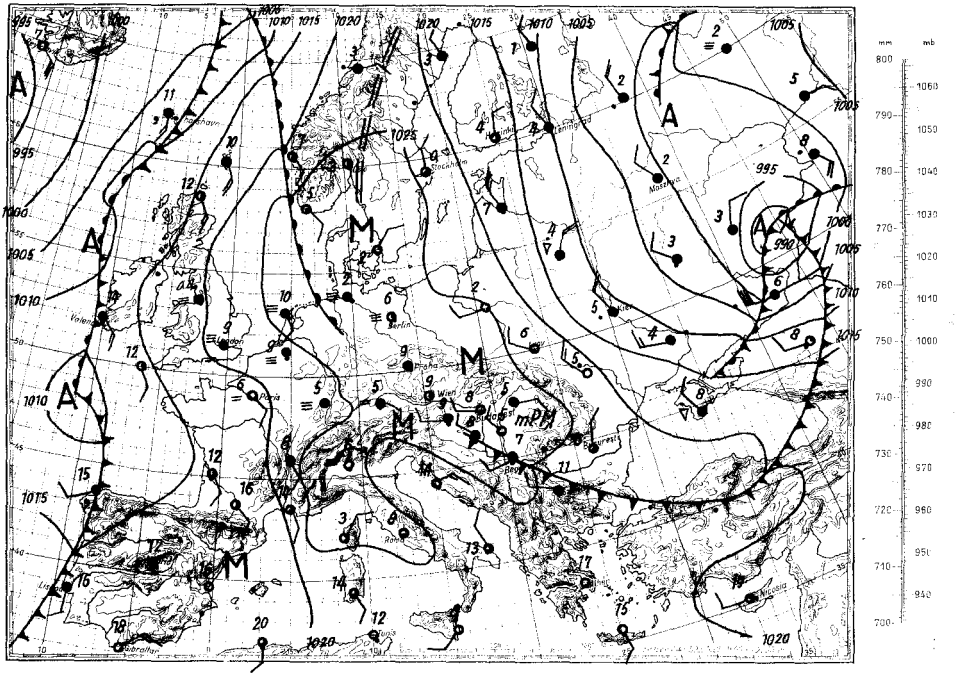

Magassági légállapotmérés

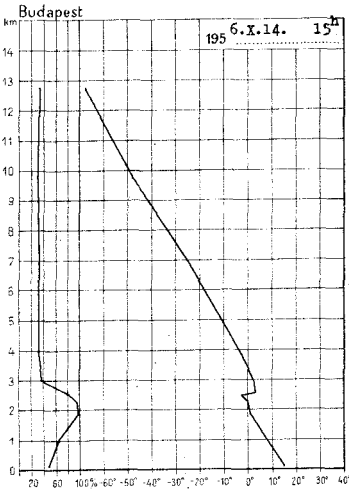

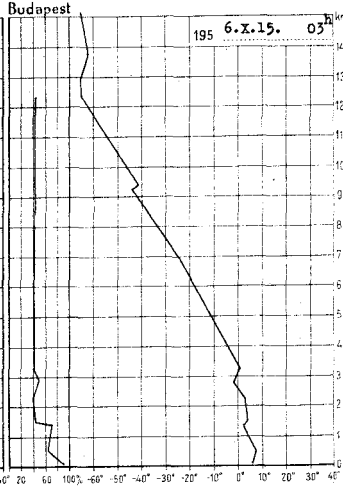

195 6.X.14. 15h			
km	mb	C°	%
Talaj	1003.8	16.2	52
0·5	961	13.0	58
1	907	8.6	68
1·5	853	4.3	92
2	802	0.6	100
2·5	753	3.6	51
3	709	2.9	40
4	626	-2.4	38
5	549	-9.8	37
6	483	-16.4	37
7	411	-23.9	36
8	367	-32.8	37
9	317	-41.8	37
10	273	-49.6	37
11	233	-57.1	37
12	199	-63.5	37
13			
14			
15			

Magaslégköri időhelyzet

Nyugat-Európa és Közép-Európa délnyugati részét az Afrikából származó meleg légtömeg boritja el. Ezen a vidéken nincs figyelemreméltó advekció. A Fekete-tenger vidékén lehülés észlelhető. Hazánk felett, a 380-900 m-ig terjedő réteget kivéve, gyenge hőmérsékletcsökkenés következett be. 0 fokot a következő három szinten mértek: 2740, 2920 és 3480 m-en. A -10 fokos szint 230 m-t süllyedt, magassága ma hajnalban 4740 m volt.

Pápainé s.k.

195 6.X.15. 03h			
km	mb	C°	%
Talaj	1007.4	7.2	92
0·5	963	8.2	69
1	909	5.2	72
1·5	854	4.4	48
2	802	2.5	44
2·5	754	1.1	47
3	710	0.4	45
4	625	-5.3	42
5	550	-11.7	47
6	482	-18.0	47
7	420	-25.5	43
8	366	-33.7	46
9	316	-40.7	46
10	272	-47.1	46
11	234	-54.7	46
12	200	-61.8	46
13	170	-64.7	
14	144	-62.5	
15	122	-64.8	

1956. október. hó.
15. nap. **hétfő.**
69. évfolyam **289.** sz.

	Reggeli észlelések 6 órakor					Az utolsó 24 óra adatai					
	Felhőzet (0–4)	Szélirány és erő (m/sec)	Légnyomás (millibár)	Hőmérséklet (C°)	Csapadék (24 óra) (mm)		Hőmérséklet szélsőségei tegnap napjának max.	éjszakai min.	Hajnali min.	Napsütés (óra) tegnap
Mosonmagyaróvár	2	NW 1	1027.1	8	•		17	7	5	3
Sopron	3	– 0	27.5	10	•		18	8	-1	5
Szombathely	4	– 0	27.5	9	•		21	6	3	4
Szentgotthárd	4 ■	NNW 1	27.8	2	•		22	1	1	–
Pápa	4	– 0	26.9	9	•		18	4	2	–
Győr	1 ■	N 1	26.9	8	•		17	7	4	–
Tatabánya	4 ■	– 0	27.0	5	•		18	4	1	–
Székesfehérvár	1	N 2	–	7	•		18	6	–	–
Siófok	4	SW 2	26.4	10	•		16	10	7	–
Keszthely	4	N 1	27.4	7	•		21	6	5	6
Zalaegerszeg	4	– 0	26.9	5	•		21	4	1	–
Nagykanizsa	0 ■	– 0	27.5	2	•		22	1	-1	–
Kaposvár	0 ■	– 0	27.3	3	•		20	3	-1	–
Pécs	0	WNW 2	26.6	8	•		20	6	3	10
Budapest M. J.	0	W 1	25.9	8	•		17	7	4	7
Salgótarján	0 ∞	N 1	27.5	0	•	⊔	16	-1	-4	4
Eger	1	NW 1	26.0	2	•		17	2	-2	3
Miskolc	0 ■	NNW 2	26.5	0	•		18	-0	-2	4
Sárospatak	3	NW 1	–	4	ny		14	2	0	0
Hajdú	1	– 0	26.3	7	•		19	7	2	6
Kalocsa	1 ■	WSW 1	25.9	9	•		18	7	-1	4
Kecskemét	0	WNW 2	25.3	7	•		18	5	4	4
Szeged	0 ■	NW 2	26.0	5	•		20	3	-0	6
Szolnok	0 ■	– 0	25.7	4	•		18	3	–	–
Túrkeve	2	W 2	–	5	•		18	3	-2	–
Békéscsaba	1	– 0	26.3	4	•		18	5	0	6
Debrecen	1	NE 1	26.8	2	ny		17	1	-2	4
Nyíregyháza	3	– 0	26.4	4	ny		15	3	-0	2
Kékestető (1000 m)**	0	N 2	905.5	0	•		8	-1	–	1
Gelvavétő (932 m)**	–	–	–	–	•		8	3	–	–
Mátrafüred (434 m)*	1 (■)	N 1	965.1	7	•		16	7	–	–
Szalafőgyhegy (474 m)*	0	NW 1	965.5	7	•		14	7	–	4
Farkasgyepü (490 m)*	3 ■	NW 1	966.1	8	•		17	8	6	–

Rajka	•	Tihany	•	Pusztek	•	Zalalövő	2		
Gönyű	•	Fonyód	•	Jósvafő	•	Kisvárda	ny		
Kapuvár	•	Marcali	•	Bodrogszilas	•	Vásárosnamény	–		
Csorna	•	Somogyvár	•	Lillafüred	•	Baktalórántháza	ny		
Nagyszékely	•	Tab	•	Szendrőlád	•	Mátészalka	ny		
Kőszeg	•	Sarbogárd	•	Füzér	ny	Tiszabecs	•		
Lenti	•	Szülőfaluvárosa	•	Hidasnémeti	•	Csengersima	ny		
Hahót	•	Nagykónyi	•	Sátoraljaújhely	3	Nyírlugos	ny		
Letenye	•	Somogyszob	•	Tokaj	ny	Polgár	•		
Gyékényes	–	Barcs	•	Mezőkövesd	•	Hajdúdorog	ny		
Babót	•	Szigetvár	•	Poroszló	•	Hortobágy	•		
Levelek-pusztaszer	•	Lengyel	•	Jászapáti	•	Nagyléta	•		
Ócsa	•	Kozéphutvég	–	Nagykáta	•	Tiszaroff	•		
Tápiószele	•	Bátaszék	•	Gyöngyös	•	Karcag	•		
Zám	ny	Mohács	•	Örkény	•	Füspokladány	•		
Vecsés	•	Siklós	•	Kunszentmiklós	•	Berettyóújfalu	•		
Kőszárhegy	•	Királyrét	•	Cegléd	•	Szeghalom	•		
Kisbér	•	Balassagyarmat	ny	Nagykőrös	•	Körösszakál	–		
Mór	•	Rimaszombat	•	Tiszakécske	•	Szarvas	•		
Alcsut	•	Vác	•	Izsák	•	Szentes	•		
Esztergom	•	Galgamácsa	ny	Kiskunfélegyh.	•	Orosháza	•		
Dorogháza	–	Lőrinci	•	Kiskunhalas	•	Makó	•		
Ercsi	•	Gyöngyös	•	Bácsalmás	•	Mezőhegyes	•		
Kápolnásnyék	•	Borsodnádasd	•	Kisújszállás	•	Battonya	•		

* A légnyomás 500 gdm-re átszámítva ** A légnyomás 1000 gdm-re átszámítva

Magassági szélmérések

Óraadatok greenwichi középidőben

X.14.	Szhely 15 h		Győr 15 h		Pécs 16 h		Bpest 12 h		Bpest 15 h		Bpest 18 h		Szeged 15 h		Miskolc 15 h		Debrecen 14 h	
	fok	m/s	fok	m/s	fok	m/s	fok	m/s	fok	m/s	fok	m/s	fok	m/s	fok	m/s	fok	m/s
Talaj	40	7	320	7	320	2	320	12	320	12	320	7	320	2	90	2	40	7
500 m	350	17	310	10	340	13	310	14	330	17	320	15	310	17	300	4	340	4
1000	350	17	320	15	340	13	310	14	330	17	330	15	310	16	280	9	300	7
1500	300	12	320	16	320	16			330	15	330	12	320	21	280	9	290	13
2000	300	12			320	16							320	20			310	10
3000					320	17							340	26				
4000					330	20												
5000					330	17												
7000																		
9000																		
10000																		
12000																		
14000																		
16000																		
18000																		
20000																		

X.15.	Szhely 5 h		Győr 5 h		Bpest 0 h		Bpest 3 h		Bpest 6 h		Szeged 2 h		Miskolc 5 h		Debrecen 4 h			
	fok	m/s	fok	m/s	fok	m/s	fok	m/s	fok	m/s	fok	m/s	fok	m/s	fok	m/s	fok	m/s
Talaj	270	2	320	2	320	7	320	2	320	2	270	2	300	2	–	0		
500 m	10	6	310	6	350	9	360	11	350	12	350	7	130	2	30	6		
1000	10	6	320	9	330	11	20	11	340	13	330	11	190	6	30	6		
1500	350	5	320	11	320	13	20	11	330	14	330	15			350	8		
2000					340	15	30	14	320	14	330	15						
3000									330	18								
4000									330	24								
5000									320	30								
7000																		
9000																		
10000																		
12000																		
14000																		
16000																		
18000																		
20000																		

	fok	m/s	fok	m/s	fok	m/s	fok	m/s	fok	m/s	fok	m/s	fok	m/s	fok	m/s	fok	m/s
Talaj																		
500 m																		
1000																		
1500																		
2000																		
3000																		
4000																		
5000																		
7000																		
9000																		
10000																		
12000																		
14000																		
16000																		
18000																		
20000																		

IDŐJÁRÁSI NAPIJELENTÉS

ЕЖЕДНЕВНЫЙ МЕТЕОРОЛОГИЧЕСКИЙ БЮЛЛЕТЕНЬ • DAILY SYNOPTIC MAP OF THE HUNGARIAN METEOROLOGICAL INSTITUTE • BULLETIN QUOTIDIEN DE L'INSTITUT METÉOROLOGIQUE HONGROIS
WETTERBERICHT DES UNGARISCHEN METEOROLOGISCHEN INSTITUTS

KIADJA AZ ORSZÁGOS METEOROLOGIAI INTÉZET
BUDAPEST II, KITAIBEL PÁL-UTCA 1
TEL.: KÖZPONT: 353-500 IDŐJÁRÓ OSZT: 150-110

MEGJELENIK NAPONKÉNT • ELŐFIZETÉSI ÁRA A POSTAI KÖLTSÉGEL EGYÜTT NEGYEDÉVRE 60.— Ft
KIADÁSÉRT FELELŐS AZ INTÉZET IGAZGATÓJA

69. évfolyam 290. szám. + Budapest + 1956. október 16.

Az időjárási helyzet ma reggel és a várható időjárás:

Szárazföldünk középső területei felett Novaja-Zemljától a Balti-tengeren és a Kárpát-medencén át délre egészen Afrikáig tart az anticiklon uralma csendes, száraz időjárással. Nyugati oldalán déli széllel enyhe tengeri levegő halad a Spitzbergák felé. Ezzel szemben keleti oldalán északról hideg levegő nyomul a Szovjetunió nyugati területeire. A Volga folyó környékén sokfelé esik az eső, helyenként hull a hó.

Hazánkban hétfőn folytatódott a száraz, napos idő, de északkelet felől hűvösebb levegő szivárgott be az országba, és gyengült a nappali felmelegedés. A hőmérséklet általában 14-17 fokig emelkedett. Éjszaka, bár a délnyugati megyékben 4-9 fokig hűlt csak le a levegő, és ott talajmenti fagy sem fordult elő, északon és a Tiszántulon 0, -3 fokig süllyedt a hőmérséklet. A talaj mentén több helyen fordult elő -3, -6 fokos fagy.

Budapesten kedden 12 órakor a hőmérséklet 12 fok, a tengerszintreáátszámitott légnyomás 771 mm, gyengén süllyedő irányzatu.

Várható időjárás szerda estig:

Kevés felhő, eső nélkül.
Gyenge légáramlás.
Helyenként reggeli köd.
Erős éjszakai lehűlés.
A nappali hőmérséklet alig változik.

Várható legalacsonyabb hőmérséklet ma éjjel: -2,-+1, nyugaton helyenként +1 fok felett, legmagasabb nappali hőmérséklet szerdán: 12-15 fok között.

Szalóki

A hőmérséklet és a légnyomás napi középértéke Budapesten és ezek eltérése a 75 évi átlagtól:

1956.X.15-én: 9,8 C°, 769,7 mm. Eltérés: -1,9 C°, +6,5 mm.

1871 óta ezen a napon előfordult

legmagasabb hőmérséklet	26,0 C°	/1916./
legalacsonyabb h mérséklet	-1,1 C°	/1913./

Az Országos Meteorológiai Intézet Időjárási Napijelentése

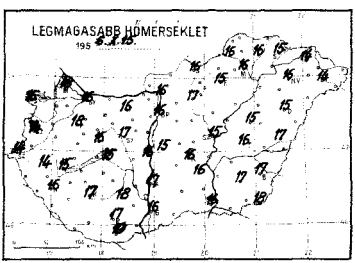

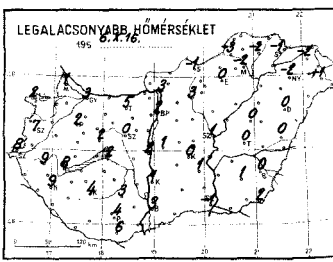

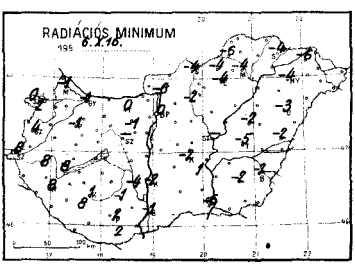

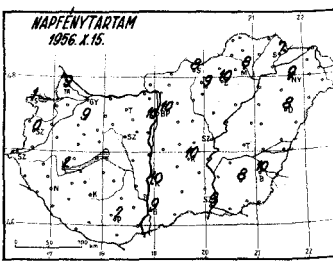

Időjárási helyzet 1956. év OKTÓBER hó 16. nap 7 óra

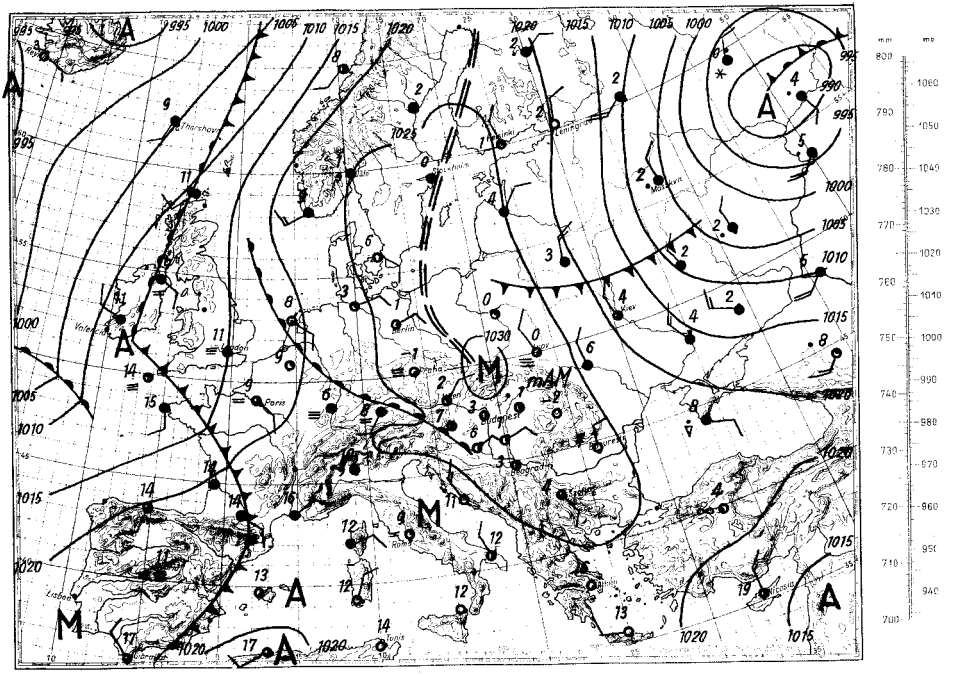

Magassági légállapotmérés

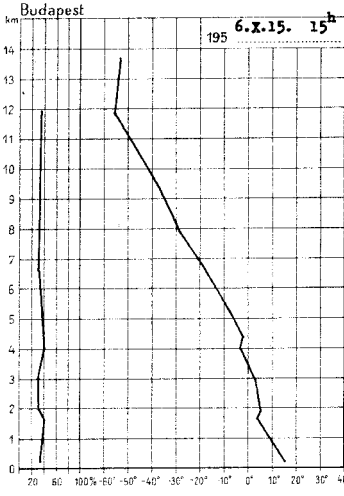

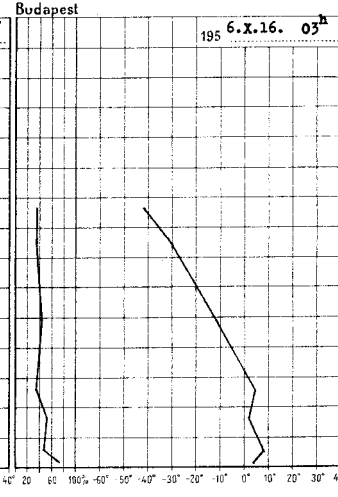

195 6.X.15. 15h			
km	mb	C°	%
Talaj	1008.0	15.3	34
0.5	962	11.9	35
1	910	7.3	38
1.5	856	4.1	38
2	804	5.0	34
2.5	758	4.0	34
3	711	2.1	34
4	629	-2.1	30
5	553	-8.0	30
6	485	-15.7	31
7	424	-23.2	31
8	370	-30.2	32
9	320	-37.0	34
10	276	-43.7	34
11	237	-50.7	34
12	203	-55.6	
13	174	-54.9	
14			
15			

Magaslégköri időhelyzet

Észak- és Közép-Európa felett meander áramlás alakult ki. A Szovjetunió felett sarkvidéki eredetű hideg levegő helyezkedik el, amely a Volga és az Ural között levő területen okoz erősebb lehülést. Meleg advekció a Skandináv-félsziget térségében található. Hazánk légterében az 1850-3000 m-ig terjedő réteget kivéve, csökkent a levegő hőmérséklete. A 0 fokos szint 140, a -10 fokos szint 230 m-rel alacsonyabbra, 3040, ill. 4510 m-re került.

Pápainé s.k.

195 6.X.16. 03h			
km	mb	C°	%
Talaj	1010	4.2	71
0.5	967	7.1	47
1	910	4.7	49
1.5	858	2.0	50
2	803	3.7	51
2.5	758	3.4	37
3	710	0.3	38
4	627	-6.2	40
5	550	-13.2	40
6	481	-21.0	40
7	420	-28.8	36
8	364	-37.3	36
9			
10			
11			
12			
13			
14			
15			

1956. október. hó,
16. nap **kedd.**
69. évfolyam **290.** sz.

	Reggeli észlelések 6 óra TMG				Az utolsó 24 óra adatai				
	Felhőzet (0–4)	Szélirány és erő (m/sec)		Légnyomás (millibar)	Hőmérséklet (C°)	Csapadék (24 óra) (mm)	Hőmérséklet szélsőértékek: napi átlagnál max.	Hőmérséklet szélsőértékek: éjszakai min.	Hőmérséklet szélsőértékek: Radiációs min.	Napsütés (órák) tegnap
Mosonmagyaróvár	3	E	1	1027.8	2	•	18	1	-1	9
Sopron	4	–	0	27.8	4	•	15	2	0	1
Szombathely	4	=	0	27.1	8	•	14	7	4	0
Szentgotthárd	4	=	NW	1	25.7	9	•	14	8	8	–
Pápa	1	=	–	0	26.9	4	•	18	2	-1	–
Győr	3		NE	2	27.1	4	•	16	3	-1	–
Tatabánya	0		SE	6	27.9	5	•	16	5	0	–
Szekesfehérvár	0		–	0	–	3	•	17	0	–	–
Siófok	0		WSW	2	27.4	3	•	15	2	0	–
Keszthely	4		SE	2	27.3	9	•	15	8	8	2
Zalaegerszeg	4		–	0	25.7	9	•	14	9	8	–
Nagykanizsa	4		ESE	1	26.4	9	•	16	9	8	–
Kaposvár	1		E	2	27.1	6	•	17	4	1	–
Pécs	2		NE	2	27.0	6	•	17	4	2	2
Budapest M. I.	0		–	0	28.8	3	•	16	2	0	10
Salgótarján	0		NE	1	29.7	0	•	16	-1	-4	8
Eger	0		–	0	29.0	1	•	15	0	-4	10
Miskolc	0		–	0	29.0	-1	•	16	-2	-4	8
Nyíregyháza	0		–	0	29.3	0	•	15	-1	-4	7
Huszt	0		–	0	27.5	3	•	16	3	-1	9
Kalocsa	1		N	1	27.7	2	•	17	1	-2	10
Kecskemét	0		NNE	1	27.5	1	•	16	0	-2	10
Szeged	1		NNE	2	27.7	1	•	16	-1	-6	9
Szolnok	0		–	0	28.2	2	•	15	1	–	–
Debrecen	0		SE	1	–	0	•	16	0	-5	–
Bekéscsaba	0		ENE	1	27.8	0	•	17	0	-2	10
Debrecen	0		–	0	28.4	1	•	15	0	-3	8
Nyíregyháza	0		–	0	29.1	-1	•	16	-2	-4	9
Kékestető (1000 m)**	0		W	1	907.4	0	•	9	-1	–	9
Gerlachfalvi csúcs (1962 m)**	–		–		–	–	•	11	2	–	–
Mátrahegy (1674 m)*	2		S	1	966.2	7	•	14	5	–	–
Szabadszállás (474 m)*	0		SE	1	966.2	5	•	14	4	–	10
Budapest-repülőtér (409 m)*	1		SSE	6	965.9	6	•	16	6	3	–

24 óra csapadék mm			24 óra csapadék mm			24 óra csapadék mm			24 óra csapadék mm		
Balla	•		Tibany	•		Tímnik	•		Zákány	•	
Csorna	•	▭	Fonyód	•		Jánosfa	•		Kisvárda	•	▭
Kapuvár	•		Marcali	•		Hodászfalva	•		Vásárosnamény	•	
Körmend	•		Somogyvár	•		Lillafüred	•		Baktalórántháza	•	▭
Szombathely	•		Tab	•		Szendrőlád	•		Mátészalka	•	
Szentgotthárd	•		Sárbogárd	•		Füzérd	•		Tiszabecs	•	
Tapolca	•		Székesfehérvár	•		Hidasnémeti	•		Gemzse	•	▭
Hahót	•		Nagykanizsa	•		Satoraljaújhely	•		Nyírbogát	•	
Letenye	•		Nemesgyörök	•		Tolcsva	•		Polgár	•	
Gyékényes	•		Barcs	•		Mezőkeresztes	•		Hajdúböszörmény	•	
Kőszeg	•		Szigetvár	•		Forroszló	•	▭	Hortobágy	•	▭
Csorvás	•		Lengyel	•		Jászapáti	•	▭	Nagyléta	•	▭
Dombegyház	•		Középpándvég	•	▭	Nagykáta	•		Tiszaroff	•	
Cegléd	•		Bátaszéki	•		Gyöngyös	•		Karcag	•	
Zric	•		Mohács	•		Örkény	•	▭	Puspokladány	•	
Vasvármegye	•	▭	Siklós	•		Kunszentmiklós	•		Berettyóújfalu	•	
Komárom	•	▭	Kiralyfét	•	▭	Cegléd	•	▭	Szeghalom	•	▭
Kaposvár	•		Bátaszegvárm.	•	▭	Nagykőrös	•	▭	Körösszakál	•	
Mór	•		Bonhádv	•	▭	Tiszakécske	•	▭	Szarvas	•	▭
Abaújszolnok	•		Vác	•		Izsák	•		Szentes	•	
Esztergom	•		Galgamácsa	•		Kiskunfélegyh.	•		Orosháza	•	
Dobogókő	•		Lőrinci	•		Kiskunhalas	•		Makó	•	▭
Eger	•		Gyöngyös	•		Bácsalmás	•		Mezőhegyes	•	
Kapolnásnyék	•		Borsodszécsénd	•	▭	Kistelek	•		Battonya	•	▭

* A légnyomás 500 gdm-re átszámítva ** A légnyomás 1000 gdm-re átszámítva

Magassági szélmérések

Óraadatok greenwichi középidőben

X.15.	Szhely 15 h		Győr 15 h		Pécs 15 h		Bpest 9 h		Bpest 9 h		Bpest 15 h		Bpest 18 h		Bpest 21 h		Szeged 15 h	
	fok	m/s	fok	m/s	fok	m/s	fok	m/s	fok	m/s	fok	m/s	fok	m/s	fok	m/s	fok	m/s
Talaj	220	2	360	2	360	2	320	2	320	2	360	2	90	2	90	7	40	2
500 m	250	3	330	3	10	4	20	5	10	6	340	3	50	2	120	4	10	4
1000	250	3	330	3	10	4	20	5	10	6	340	3	340	2	70	2	340	4
1500	270	3	330	3	300	4	350	8	350	11	340	7	20	4	60	5	320	6
2000	250	1	340	7	300	4	340	15	340	15	340	8	330	7	350	6	330	11
3000	350	5	340	7	330	13	330	16	330	16	330	17	330	7	340	9	320	15
4000	320	8	330	14	320	14	330	16	330	20	320	19			340	9	320	23
5000	300	13	310	23	320	14	330	22	330	28	320	19					320	27
7000	330	12			330	17	310	24			310	29					320	27
9000	310	13			310	24					310	31					310	31
10000	310	20			310	24					310	31					310	31
12000					310	34					300	34					310	41
14000					310	34					320	17					310	45
16000					310	34					320	23						
18000											320	14						
20000																		

X.15.	Miskolc 15 h		Debrecen 15 h															
	fok	m/s	fok	m/s	fok	m/s	fok	m/s	fok	m/s	fok	m/s	fok	m/s	fok	m/s	fok	m/s
Talaj	–	0	360	2														
500 m	50	2	350	2														
1000	300	3	340	2														
1500	300	3	340	2														
2000	320	7	350	8														
3000	330	16	350	8														
4000	320	20	350	10														
5000	330	15	350	10														
7000	320	22																
9000																		
10000																		
12000																		
14000																		
16000																		
18000																		
20000																		

X.16.	Szhely 6 h		Pécs 3 h		Bpest 0 h		Bpest 3 h		Bpest 6 h		Szeged 5 h		Debrecen 4 h					
	fok	m/s	fok	m/s	fok	m/s	fok	m/s	fok	m/s	fok	m/s	fok	m/s	fok	m/s	fok	m/s
Talaj	–	0	90	2	90	2	90	2	360	7	40	2	40	2				
500 m	190	7	130	7	130	4	130	4	140	5	70	8	70	5				
1000	190	7	110	5	120	2	140	2	180	3	70	7	20	5				
1500	200	6	330	8	80	2	90	1	130	2	50	4	10	4				
2000	220	8	330	8	330	5	10	4	360	5	20	5	100	4				
3000			330	8	340	6	350	8	360	8	330	6						
4000							350	8	360	8	350	8						
5000									340	14	330	10						
7000									340	14	340	15						
9000									340	14	310	21						
10000									340	14	320	26						
12000																		
14000																		
16000																		
18000																		
20000																		

IDŐJÁRÁSI NAPIJELENTÉS

ЕЖЕДНЕВНЫЙ МЕТЕОРОЛОГИЧЕСКИЙ БЮЛЛЕТЕНЬ • DAILY SYNOPTIC MAP OF THE HUNGARIAN METEOROLOGICAL INSTITUTE • BULLETIN QUOTIDIEN DE L'INSTITUT MÉTÉOROLOGIQUE HONGROIS WETTERBERICHT DES UNGARISCHEN METEOROLOGISCHEN INSTITUTS

KIADJA AZ ORSZÁGOS METEOROLOGIAI INTÉZET
BUDAPEST II. KITAIBEL PÁL-UTCA 1
TEL.: KÖZPONT: 353-500 IDŐJELZŐ OSZT: 150-410

MEGJELENIK NAPONKÉNT • ELŐFIZETÉSI ÁRA A POSTAI KÖLTSÉGGEL EGYÜTT NEGYEDÉVRE 60.— Ft
KIADÁSÉRT FELELŐS AZ INTÉZET IGAZGATÓJA

69. évfolyam 291. szám. + Budapest + 1956. október 17.

Az időjárási helyzet ma reggel és a várható időjárás:

Az óceáni léghullámok egyelőre a Brit-szigeteken át északkeleti irányban haladnak, és így az anticiklon uralma Közép-Európa felett tovább tart.

Hazánkban kedden is folytatódott a száraz, napos idő. A felmelegedés napközben 14-17 fokig terjedt. Ma hajnalban elszórtan az országban többfelé volt 2 méter magasban is gyenge fagy. A talajközeli légrétegben a Tiszántúlon -4, -5 fokos fagy alakult ki.

Budapesten szerdán 12 órakor a hőmérséklet 12 fok, a tengerszintre átszámított légnyomás 772 mm, alig változik.

Várható időjárás csütörtök estig:

Csendes, derült idő.
Több helyen, főleg nyugaton, reggeli ködképződés.
A nappali hőmérséklet emelkedik.

Várható legalacsonyabb hőmérséklet ma éjjel: nyugaton 1-4, keleten -1, +2,
legmagasabb nappali hőmérséklet csütörtökön: 16-19 fok között.

Flórián

A hőmérséklet és a légnyomás napi középértéke Budapesten és ezek eltérése a 75 évi átlagtól:

1956.X.16-án: 7,8 C°, 770,9 mm. Eltérés: -3,3 C°, +7,3 mm.

1871 óta ezen a napon előfordult

legmagasabb hőmérséklet	25,2 C°	/1953./
legalacsonyabb hőmérséklet	-0,3 C°	/1925./

Az Országos Meteorológiai Intézet Időjárási Napijelentése

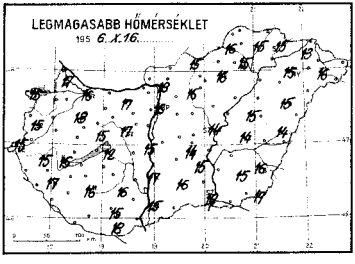

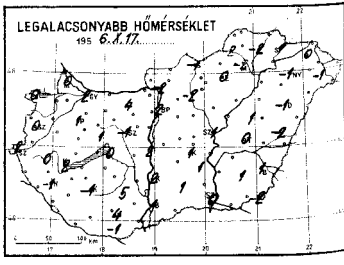

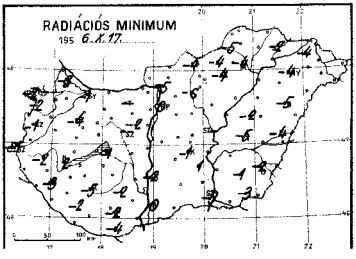

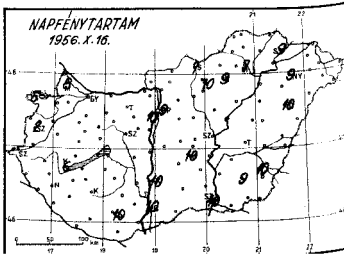

Időjárási helyzet ..... év ..... hónap ..... nap ..... óra

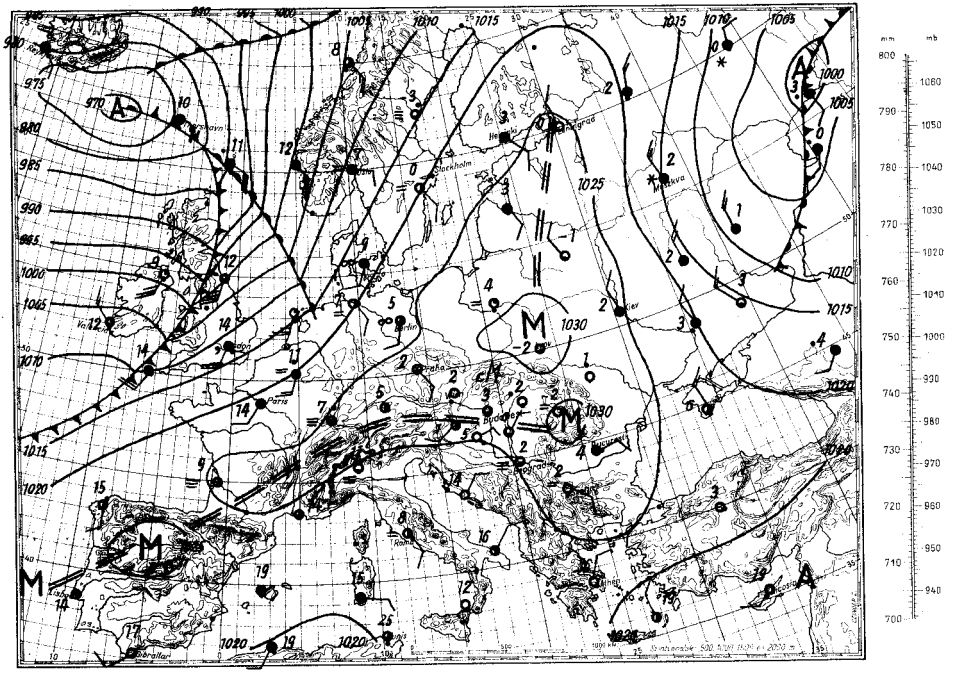

Magassági légállapotmérés

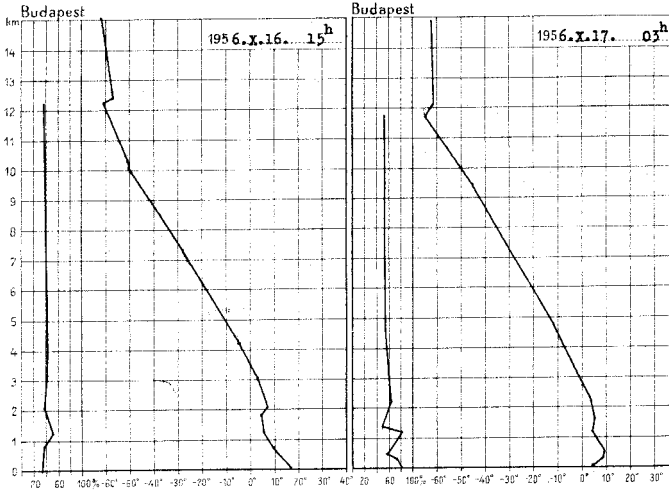

195 6.X.16. 15h			
km	mb	C°	%
Talaj	1009.1	15.0	31
0.5	967	12.0	33
1	910	7.6	38
1.5	857	4.7	45
2	804	5.2	39
2.5	757	4.1	39
3	712	2.3	40
4	629	-3.1	40
5	552	-10.0	40
6	485	-17.3	40
7	423	-25.3	40
8	369	-33.8	38
9	318	-42.0	38
10	274	-49.7	38
11	234	-55.9	38
12	201	-59.9	38
13	171	-58.4	-
14	146	-58.8	-
15	125	-60.2	-

Magaslégköri időhelyzet

Nyugat- és Észak-Európában fokozatosan délnyugativá válik az áramlás iránya, és ezáltal enyhébb óceáni levegő áramlik szárazföldünk fölé. Franciaországtól a Novaja Zemljáig meleg advekció észlelhető. A Szovjetunió európai részének felében továbbra is lehűlés tapasztalható. Hazánk felett a 2050-4800 m-ig terjedő réteget kivéve gyenge felmelegedés következett be. A 0 fokos szint 260 m-rel alacsonyabbra, 2780 m-re került. A -10 fokos szint alig változott, magassága 4460 m volt.

Pápainé s.k.

195 6.X.17. 03h			
km	mb	C°	%
Talaj	1010.9	3.7	79
0.5	969	8.0	63
1	911	4.9	70
1.5	857	3.8	48
2	804	3.4	58
2.5	758	1.4	58
3	712	-1.2	57
4	628	-7.1	54
5	550	-13.0	52
6	482	-20.5	48
7	420	-27.8	48
8	364	-35.7	51
9	315	-43.6	50
10	271	-51.4	48
11	232	-59.2	48
12	196	-66.0	-
13	167	-63.0	-
14	142	-64.7	-
15			

1956. október. hó.
17. nap **szerda.**
69. évfolyam **291.** szám

	Reggeli szélcsend 06 TMG				Az utolsó 24 óra adatai						
	Felhőzet (0–4)	Szélirány és erő (m/s)	Légnyomás (millibár)	Homérséklet (C°)	Csapadék (24 óra) (mm)		Hőmérséklet szélsőségek: tegnapi nappali max.	éjszakai min.	Radiációs min.	Napsütés (óra/tegnap)
Budapest-magyaróvár	0	– 0	1028.8	1	.		17	0	-3	8
Sopron	4	– 0	29.2	1	.		15	0	-2	5
Szombathely	0	– 0	26.6	2	.	⊔	15	0	-1	2
Szentgotthárd	4	– 0	28.8	2	.		15	2	-1	–
Pápa	0	SW 1	28.7	2	.		18	1	-4	–
Győr	0	SE 1	28.4	3	.		16	2	-1	–
Tatabánya	0	ESE 4	28.6	5	.		17	4	–	–
Székesfehérvár	0	– 0	–	0	.		17	-1	–	–
Siófok	0	– 0	29.0	1	.		12	0	-1	–
Keszthely	0	– 0	29.0	4	.		15	2	2	6
Zalaegerszeg	0	– 0	28.0	5	.		15	0	-2	–
Nagykanizsa	0	– 0	28.7	0	.	⊔	17	-1	-3	–
Kaposvár	0	E 1	28.7	0	.		16	-1	-5	–
Pécs	0	ENE 1	28.8	5	.	⊔	15	4	-2	10
Budapest M. I.	0	– 0	29.5	3	.		16	2	0	9
Salgótarján	0	NW 1	30.6	0	.	⊔	15	-1	-4	7
Eger	0	– NW 1	29.6	2	.		16	0	-4	9
Miskolc	0	N 1	29.7	-1	.	⊔	15	-2	-4	7
Sárospatak	0	– 0	–	3	.		15	1	-2	9
Baja	0	– NE 1	29.0	2	.	⊔	15	1	0	10
Kalocsa	0	– E 1	28.7	2	.		17	2	-2	10
Kecskemét	0	– 0	28.4	2	.		14	-1	+1	10
Szeged	0	NNE 2	29.1	0	.		16	0	-5	10
Szolnok	0	– 0	29.3	3	.		14	1	–	–
Túrkeve	0	NW 1	–	0	.		14	0	-5	–
Debrecen	0	NNE 1	29.0	1	.		16	1	-2	10
Nyíregyháza	0	NE 1	28.6	0	.		15	-1	-5	10
Kékestető (1000 m)**	0	– 0	29.9	0	.	⊔	15	-1	-4	9
Gyöngyös (332 m)**	0	WNW 1	908.3	2	.		10	1	–	10
Miskolctetető (534 m)*	–	–	–	–	.		10	4	–	–
Szilvásfalóhegy (474 m)*	0	– S 1	967.3	7	.		14	5	–	–
Tarkagyepu (400 m)*	0	SE 1	968.1	4	.	⊔	13	4	–	10
	0	SE 1	967.6	8	.		16	7	3	–

24 órai csapadék mm			24 órai csapadék mm			24 órai csapadék mm			24 órai csapadék mm		
Bajcsa	.		*Tiszavasvári*	.		*Putnok*	.		Zalaegerszeg	.	
Csorna	.	⊔	Fonyód	.		Jósvafő	.		Kisvárda	.	
Kőszeg	.		Marcali	.		Borsodszalaz	.		Vásárosnamény	.	
Kőszeg	.		Somogyvár	.		*Lillafüred*	.		*Baktalórántháza*	.	⊔
Hagyaróspuszta	.		Tab	.	⊔	Szendrőlád	.		Mátészalka	.	
Kőszegszerdahely	.		Szabadbattyán	.		Füzér	.	⊔	Tiszalök	.	
Lenti	.	⊔	Székesfehérvár	.		Hidasnémeti	.		Gyöngyös	.	⊔
Hahót	.		Nagykónyi	.		Sátoraljaújhely	.		Nyírbogát	.	
Letenye	.		Somogyszob	.		Tokaj	.		Polgár	.	
Gyékényes	.	⊔	Bárcs	.	⊔	Mezőkeresztes	.		Hajdúdorog	.	
Kálló	.	⊔	Szigetvár	.		Perkupa	.	⊔	Hortobágy	.	⊔
Lovászpatona	.		Lengyel	.		Jósvafő	.	⊔	Nagyleta	.	⊔
Tatabánya	.		Kaposfüred	.		Nagykata	.	⊔	Tiszaörös	.	
Fapolca	.		Hatvanpuszta	.		Gyöngyös	.		Karcag	.	
Zalaegerszeg	.	⊔	Mohács	.	⊔	Örkény	.	⊔	Puspokladány	.	
Veszprém	.	⊔	Siklós	.	⊔	Kunszentmiklós	.		Berettyóújfalu	.	⊔
Komárom	.	⊔	Kiralyrét	.		Ócsa	.	⊔	Szeghalom	.	⊔
Kisbér	.		Balassagyarmat	.		*Nagykőrös*	.	⊔	Körösszakál	.	
Mór	.		Rozsnyó	.	⊔	Tiszakeszke	.	⊔	Szatyva	.	⊔
Alcsut	.		Vác	.		Izsák	.		Szentes	.	
Esztergom	.		Galgamácsa	.		Kiskunfélegyh.	.		*Orosháza*	.	⊔
Dobogókő	.		Lőrinci	.		Kiskunhalas	.		Makó	.	⊔
Ercsi	.		Gyöngyös	.		Bácsalmás	.		Mezőhegyes	.	
Kápolnásnyék	.	⊔	Hernadnádasd	.		Kistelek	.		Battonya	.	⊔

* A légnyomás 500 gdm-re átszámítva ** A légnyomás 1000 gdm-re átszámítva

Magassági szélmérések

Óraadatok greenwichi középidőben

X.16.	Szhely 14 h		Győr 15 h		Nkanizsa 15 h		Pécs 15 h		Bpest 9 h		Bpest 9 h		Bpest 12 h		Bpest 18 h		Miskolc 8 h	
	fok	m/s	fok	m/s	fok	m/s	fok	m/s	fok	m/s	fok	m/s	fok	m/s	fok	m/s	fok	m/s
Talaj	180	2	40	2	180	2	90	7	90	2	180	7	–	0	–	0	360	2
500 m	200	3	90	2	90	2	80	3	190	3	210	3	200	0	220	1	50	3
1000	200	3	120	3	80	2	80	3	200	2	210	3	330	1	360	2	300	5
1500	210	4	130	2	90	3	120	1	170	0	120	1	330	1	360	2	320	8
2000	170	6	130	2			120	1	360	6	30	3	250	4	10	8	350	7
3000	90	2	360	3			350	3	360	6	360	7	240	6			350	11
4000	70	1	360	3			340	4	350	3	350	7						
5000	330	4	350	6			360	7	340	13	340	13						
7000	360	6	340	10			340	9	340	13	340	13						
9000	350	9					340	9	360	20	350	17						
10000	350	12					330	17	350	20	340	20						
12000	330	13					320	18			340	20						
14000	330	17					330	25										
16000	320	16					330	25										
18000	320	23																
20000	330	20																

X.16.	Bpest 21 h		Bpest 24 h															
	fok	m/s	fok	m/s	fok	m/s	fok	m/s	fok	m/s	fok	m/s	fok	m/s	fok	m/s	fok	m/s
Talaj	–	0	–	0														
500 m	260	1	290	2														
1000	40	1	230	1														
1500	290	1	250	3														
2000	110	1	350	4														
3000																		
4000																		
5000																		
7000																		
9000																		
10000																		
12000																		
14000																		
16000																		
18000																		
20000																		

X.17.	Győr 6 h		Bpest 5 h		Bpest		Szeged 5 h		Miskolc 5 h		Debrecen 4 h							
	fok	m/s	fok	m/s	fok	m/s	fok	m/s	fok	m/s	fok	m/s	fok	m/s	fok	m/s	fok	m/s
Talaj	140	2	–	0	–	0	360	0	360	2	360	2						
500 m	180	1	–	0	280	1	20	5	290	3	30	3						
1000	180	1	–	0	280	1	20	5	330	4	360	5						
1500	190	1	90	4	10	2	300	1			360	5						
2000	190	1	310	3	350	4	330	3			350	8						
3000	10	4	350	2	350	9	350	5			350	8						
4000	40	5	350	11	350	12	350	11										
5000			360	12	350	12	340	14										
7000					350	17	360	18										
9000					360	12	360	19										
10000					360	12	350	15										
12000					360	12	360	27										
14000																		
16000																		
18000																		
20000																		

IDŐJÁRÁSI NAPIJELENTÉS

ЕЖЕДНЕВНЫЙ МЕТЕОРОЛОГИЧЕСКИЙ БЮЛЛЕТЕНЬ • DAILY SYNOPTIC MAP OF THE HUNGARIAN METEOROLOGICAL INSTITUTE • BULLETIN QUOTIDIEN DE L'INSTITUT MÉTÉOROLOGIQUE HONGROIS WETTERBERICHT DES UNGARISCHEN METEOROLOGISCHEN INSTITUTS

KIADJA AZ ORSZÁGOS METEOROLOGIAI INTÉZET BUDAPEST II., KITAIBEL PÁL-UTCA 1 TEL.: KÖZPONT: 353-500 IDŐJÁRÓ ÓSZT: 150-410

MEGJELENIK NAPONKÉNT • ELŐFIZETÉSI ÁRA A POSTAI KÖLTSÉGEL EGYÜTT NEGYEDÉVRE 60·— Ft KIADÁSÉRT FELELI AZ INTÉZET IGAZGATÓJA

69. évfolyam 292. szám. + Budapest + 1956. október 18.

Az időjárási helyzet ma reggel és a várható időjárás:

Európa északi felét nagy erővel árasztják el az enyhe óceáni légtömegek. Hatásukra ma reggel az Alpok nyugati és északi lejtőin, a La-Manche-csatorna környékén és Finnországban sokfelé esett az eső. Szárazföldünk déli, délkeleti részein leszálló légáramlással tovább tart a csendes, száraz időjárás.

Hazánkban szerdán derült, csendes idő volt. A hőmérséklet országszerte 14-17 fokig emelkedett. Hajnalban a délnyugati és északkeleti megyékben voltak -1, -3 fokig terjedő fagyok, máshol 0, +3 fokig hűlt le a levegő. A talajmenti légrétegben -1, -4, a Tiszántúlon -4, -6 fokot észleltek.

Budapesten csütörtökön 12 órakor a hőmérséklet 14 fok, a tengerszintre átszámított légnyomás 770 mm, gyengén süllyedő irányzatu.

Várható időjárás péntek estig:

Párás, helyenként ködös idő.
Főként nyugaton és északon felhőátvonulások, legfeljebb néhány helyen esővel.
Mérsékelt déli, délnyugati szél.
Az éjszakai lehűlés gyengül.
A nappali enyhe ség tovább tart.

Várható legalacsonyabb hőmérséklet ma éjjel: az északnyugati felében 4-7, máshol 1-4 fok között, helyenként talajmenti fagy, legmagasabb nappali hőmérséklet pénteken: 17-20 fok között, egy-két helyen 20 fok felett.

Kalliszky

A hőmérséklet és a légnyomás napi középértéke Budapesten és ezek eltérése a 75 évi átlagtól:

1956.X.17-én: 7,9 C°, 771,3 mm. Eltérés: -2,7 C°, +7,6 mm.

1871 óta ezen a napon előfordult

legmagasabb hőmérséklet	25,8 C°	/1953./
legalacsonyabb hőmérséklet	-1,0 C°	/1899./

115 285

Az Országos Meteorológiai Intézet Időjárási Napijelentése

CSAPADÉKELOSZLÁS

AZ UTOLSÓ 24 ÓRÁBAN

195 6. X. 17. ..... 7h-TÓL ..... X. 18. ..... 7h-IG

CSAPADÉK NEM VOLT

Szintvonalak: 200, 300 és 500 m.

A GÖRBE VONALAK – AZ IZOHIÉTÁK – AZOKAT A HELYEKET KÖTIK ÖSSZE, AHOL A CSAPADÉK MENNYISÉGE EGYENLŐ VOLT

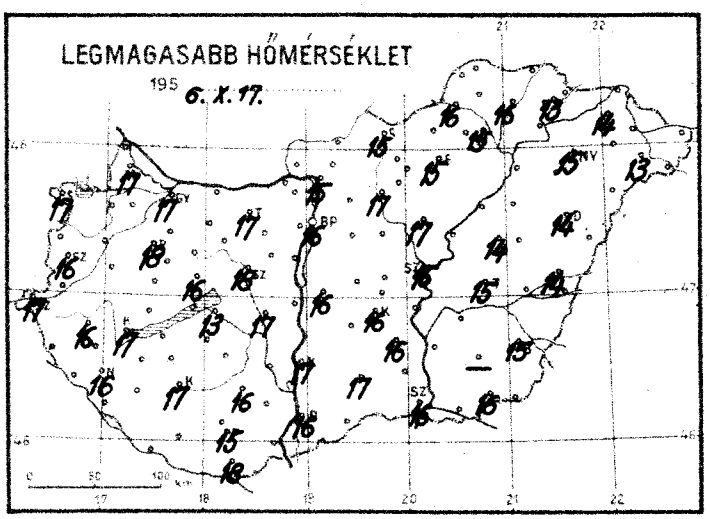

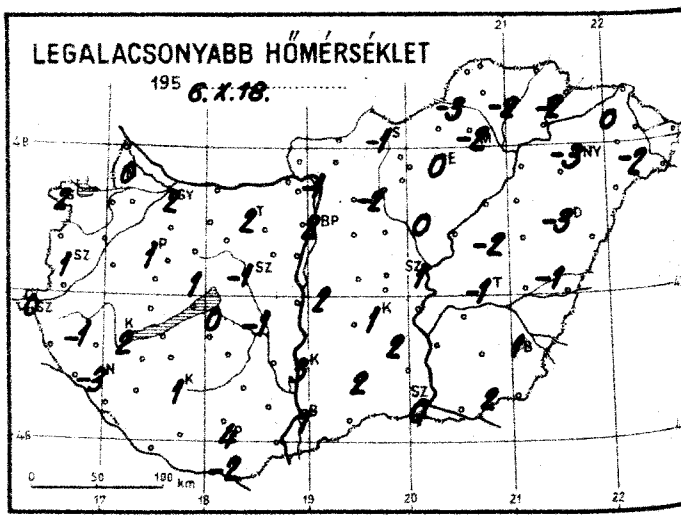

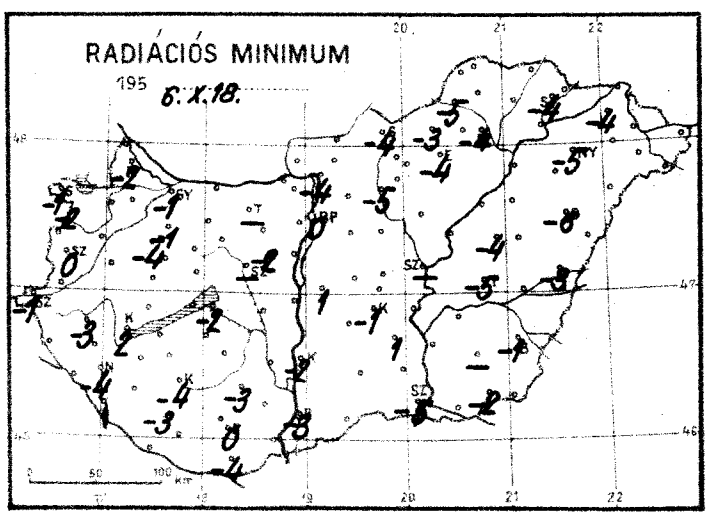

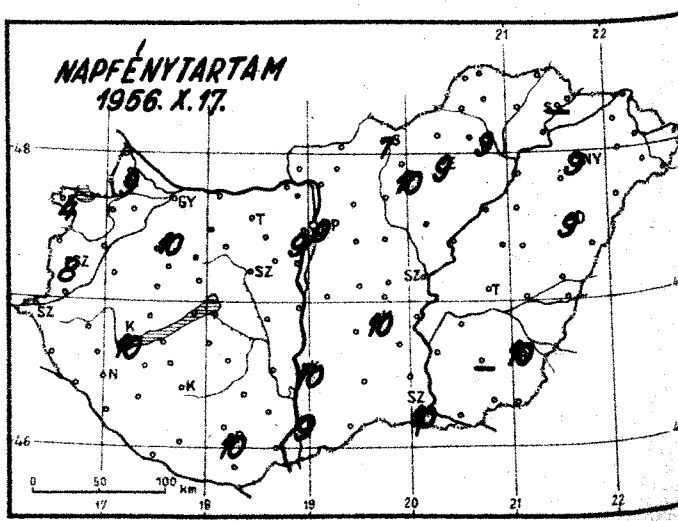

Időjárási helyzet 1956. év OKTÓBER hó 18. nap 7 óra

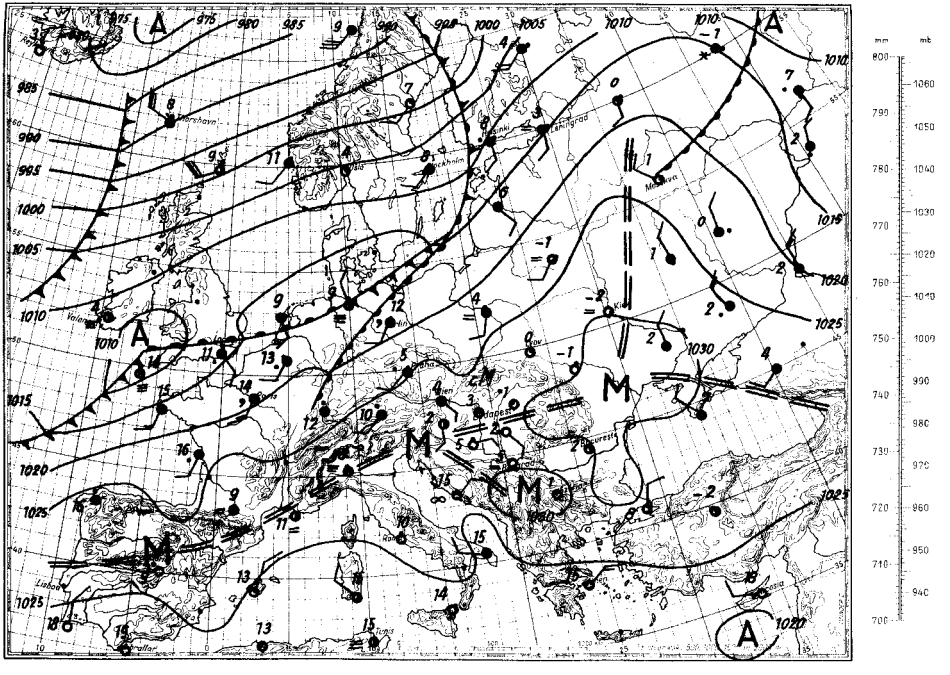

Magassági légállapotmérés

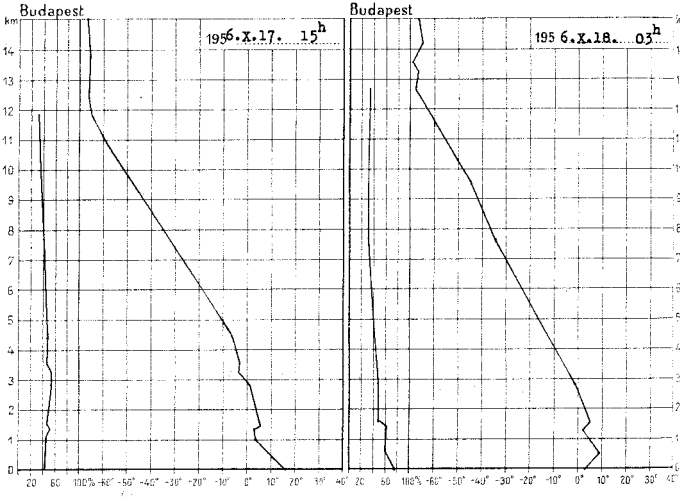

1956.X.17. 15h			
km	mb	C°	%
Talaj	1010.4	14.8	42
0.5	957	10.2	48
1	912	5.5	51
1.5	857	5.3	47
2	806	3.6	50
2.5	759	1.7	53
3	713	-0.4	55
4	628	-5.5	47
5	552	-11.9	47
6	484	-25.8	46
7	422	-25.8	46
8	367	-33.9	41
9	317	-42.7	39
10	272	-51.3	37
11	233	-59.0	35
12	198	-64.0	
13	168	-64.8	
14	143	-64.7	
15	122	-64.9	

Magaslégköri időhelyzet

Az erősebb délnyugati, nyugati áramlás következtében a Brit-szigetek, Franciaország, Németország légterében lényeges felmelegedés van folyamatban. Ugyancsak meleg advekció van a Szovjetunió európai területén, a Káspi-tenger vidékét kivéve. A Grönlandi eredetű hideg légtömegek a Skandináv-félsziget felett meglehülést okoznak. Hazánk légterében az elmult 24 óra alatt csak kisebb hőmérsékleti ingadozás következett be. A talajtól 500 m-ig, valamint 2300 m-től 8000 m-ig gyengén hült a levegő. A 0 fokos szint csak 30 m-rel, a -10 fokos 180 m-rel került alacsonyabbra, és ma hajnlaban 2750, illetve 4280 m-en volt.

1956.X.18. 03h			
km	mb	C°	%
Talaj	1010.6	2.6	78
0.5	968	8.3	63
1	911	5.3	62
1.5	857	4.6	54
2	805	3.2	54
2.5	756	1.2	49
3	712	-1.2	49
4	626	-8.0	49
5	550	-14.3	48
6	481	-21.3	46
7	418	-28.8	41
8	364	-35.8	35
9	271	-46.7	34
10	233	-54.0	34
11	233	-54.0	34
12	198	-61.8	34
13	168	-67.8	
14	143	-65.8	
15	121	-65.8	

Tónayné s.k.

1956. október. ... hó,
18. ... nap **csütörtök.**
69. évfolyam **292.** sz.

	Reggeli észlelések 06 TMG					Az utolsó 24 óra adatai					
	Felhőzet (0...4)	Szélirány és erő (m/s)	Légnyomás (millibár)	Hőmérséklet (C°)	Csapadék (24 óra) (mm)		Hőmérsékleti szélsőségek: legnagyobb napnyári max.	éjszakai min.	Rekord-min.	Napsütés (óra) egnap
Mosonmagyaróvár	3	S 2	1027.4	4	•		17	0	−2	9
Sopron	1 =	– 0	27.7	4	•		17	2	−1	4
Szombathely	4	– 0	28.2	2	•	⌣	16	1	0	8
Szentgotthárd	2 =	NW 1	28.0	1	•		17	0	−1	–
Pápa	1	SE 1	27.3	4	•		18	1	−4	–
Győr	4	SE 1	27.7	3	•		17	2	−1	–
Tatabánya	3	SSW 2	28.0	4	•		17	2	–	–
Székesfehérvár	1	– 0	–	2	•		18	−1	–	–
Siófok	1	SSE 2	28.3	1	•		13	0	−2	–
Keszthely	4 =	– 0	30.0	4	•		17	2	2	10
Zalaegerszeg	3	– 0	27.8	0	•	⌣	16	−1	−3	–
Nagykanizsa	1	NNW 1	28.7	−1	•		16	−3	−4	–
Kaposvár	0	– 0	28.7	−1	•		17	−1	−4	–
Pécs	0	NNE 1	28.3	5	•		15	4	0	10
Budapest, M. T.	1	– 0	28.3	3	•		16	2	0	9
Salgótarján	2	– 0	28.9	0	•		15	−1	−4	7
Eger	0 =	SW 1	28.8	1	•		15	0	−4	9
Miskolc	0	NNW 1	28.7	−1	•		15	−2	−4	9
Satoraljaujhely	1	– 0	–	0	•		13	−2	−4	–
Nyíregyháza	0	– 0	28.6	1	•		15	1	−3	9
Kalocsa	1 =	W 1	28.0	4	•		17	3	−2	10
Kecskemét	1	– 0	28.2	1	•		16	1	−1	10
Szeged	0	SE 1	29.0	2	•		16	0	−5	10
Szolnok	1 =	S 2	28.8	2	•		15	1	–	–
Törökszentmiklós	0	NW 1	–	0	•		15	−1	−5	–
Békéscsaba	0	SE 1	29.0	1	•		15	−1	−1	10
Debrecen	0 =	– 0	29.6	−2	•		14	−3	−6	9
Nyíregyháza	1	– 0	29.9	−1	•	⌣	15	−3	−5	9
Sátoraljaújhely (1000 m)**	1	WSW 2	908.2	4	•		10	3	–	10
Lillafüred (932 m)**	–	–	–	–	•		11	5	–	–
Miskolc (534 m)*	0 =	S 1	966.9	8	•		15	7	–	–
Szobránc-hegy (474 m)*	2	SW 1	967.3	6	•	⌣	14	5	–	9
Farkasgyepü (490 m)*	1	SW 2	967.2	8	•		16	7	3	–

24 órai csapadék mm			24 órai csapadék mm			24 órai csapadék mm			24 órai csapadék mm		
Jánka	•		Tiharny	•		Putnok	•		Záhony	•	
Cegléd	•		Fonyód	•		Jósvafő	•		Kisvárda	•	
Kecskemét	•		Marcali	•		Bódvaszilas	•		Vásárosnamény	•	
Kiskőrös	•		Somogyvár	•		Lillafüred	•		Baktalórántháza	•	
Kecskemét	•		Tab	•		Szendrőlád	•		Máriapócs	•	
Kecskemét	•		Sárbogárd	•		Füzesgyarmat	•	⌣	Tiszabecs	•	
Lenti	•		Székesfehérvár	•		Hidasnémeti	•		Csenger	•	
Harkány	•		Nagykónyi	•		Sátoraljaújhely	•		Nyírtura	•	
Letenye	•		Somogyszob	•		Tokaj	•	⌣	Polgár	•	
Tófkerepes	•		Bucsu	•	⌣	Mezőkeresztes	•	⌣	Hajdúdorog	•	
Kalocsa	•		Szegvár	•		Füzesgyarmat	•		Hortobágy	•	⌣
Szombathely	•		Lengyel	•		Jászapáti	•	⌣	Nagylétá	•	⌣
Szombathely	•		Kőszeghalom	•		Nagykáta	•		Tiszaroff	•	
Szentgyörgy	•		Balassagyarmat	•		Gyöngyös	•		Karcag	•	
Zala	•	⌣	Mohács	•	⌣	Örkény	•		Püspökladány	•	
Gyöngyösmellék	•	⌣	Siklós	•	⌣	Kunszentmiklós	•		Berettyóújfalu	•	⌣
Komárom	•	⌣	Királyrét	•	⌣	Cegléd	•	⌣	Szeghalom	•	⌣
Esztergom	•		Balassagyarm.	•		Nagykőrös	•		Körösszakál	•	
Mór	•		Romhány	•	⌣	Tiszakécske	•		Szarvas	•	⌣
Ásványráró	•		Vác	•		Izsák	•		Szentes	•	
Kőszeg	•		Galgamacsa	•		Kiskunfélegyh.	•		Orosháza	•	
Dobogókő	•		Lőrinci	•		Kiskunhalas	•		Makó	•	
Eger	•		Gyöngyös	•		Bácsalmás	•		Mezőhegyes	•	⌣
Kapuvár	•		Borsodnádasd	•	⌣	Kistelek	•		Battonya	•	⌣

* A légnyomás 500 gdm-re átszámítva ** A légnyomás 1000 gdm-re átszámítva

Magassági szélmérések

Óraadatok greenwichi középidőben

X.17.	Szhely 5 h		Szhely 15 h		Győr 15 h		Pécs 15 h		Bpest 9 h		Bpest 12 h		Bpest 15 h		Bpest 18 h		Bpest 21 h	
	fok	m/s	fok	m/s	fok	m/s	fok	m/s	fok	m/s	fok	m/s	fok	m/s	fok	m/s	fok	m/s
Talaj	220	2	180	2	180	2	140	2	140	2	220	2	270	2	180	2	–	0
500 m	200	7	200	6	190	3	120	4	270	2	250	3	250	2	260	2	230	4
1000	200	7	200	6	200	3	150	3	270	2	280	3	250	2	270	1	300	4
1500	170	7	60	2	200	4	150	3	330	1	310	2	260	2	320	1	300	3
2000	170	7	170	2	250	3	180	3	340	3	280	1	310	3	340	3	300	3
3000	80	1	360	1	310	3	320	3	340	5	340	4	340	4	320	4	340	2
4000	10	4	290	1	310	3	320	7	360	10	10	7	350	2			310	4
5000	10	4	250	5	310	3	340	6	350	10	350	6	330	10			310	4
7000	340	4	250	5	310	9	320	8	340	10	340	11	330	13			310	10
9000	40	7	260	10	290	12	330	8	350	18	330	17	320	15				
10000	40	7	260	10	290	12	310	9	350	18	330	17	320	15				
12000	20	4	310	12			330	9					340	17				
14000	20	6	310	12			340	21					350	15				
16000	20	6					350	22					320	13				
18000	40	6					350	22										
20000	40	6																

X.17.	Szeged 15 h		Miskolc 15 h		Debrecen 15 h											
	fok	m/s	fok	m/s	fok	m/s	fok	m/s	fok	m/s	fok	m/s	fok	m/s	fok	m/s
Talaj	360	2	140	2	360	2										
500 m	360	1	220	4	340	2										
1000	360	1	270	4	340	4										
1500	270	2	280	2	310	3										
2000	330	2	310	3	340	7										
3000	340	5	350	6	350	9										
4000	340	4	340	8	360	11										
5000	330	11	350	12	350	16										
7000	340	14	340	17	350	23										
9000	330	19	340	25	350	23										
10000	340	20	330	25	340	33										
12000	340	26	330	30	340	25										
14000	330	21	350	25	340	25										
16000																
18000																
20000																

X.18.	Szhely 5 h		Győr 6 h		Pécs 3 h		Bpest 0 h		Bpest 3 h		Bpest 6 h		Szeged 5 h		Miskolc 6 h		Debrecen 4 h	
	fok	m/s	fok	m/s	fok	m/s	fok	m/s	fok	m/s	fok	m/s	fok	m/s	fok	m/s	fok	m/s
Talaj	270	2	90	2	140	2	180	2	220	2	90	2	140	2	–	0	90	2
500 m	240	3	210	6	120	4	240	3	240	4	260	3	110	1	220	5	270	2
1000	240	3	200	3	120	4	270	1	270	3	260	3	50	2	220	5	270	2
1500	360	5	250	3	180	5	290	4	270	3	260	2	250	2	220	5	260	3
2000	10	4	330	4	150	6	300	2	280	2	240	4	260	2	260	6	260	3
3000	290	3	270	4	160	9			290	5	280	5	310	4	290	5		
4000	360	5							300	6	280	5	320	4	290	5		
5000	260	5							280	7	280	7	290	6				
7000													310	9				
9000													330	10				
10000													330	10				
12000																		
14000																		
16000																		
18000																		
20000																		

IDŐJÁRÁSI NAPIJELENTÉS

ЕЖЕДНЕВНЫЙ МЕТЕОРОЛОГИЧЕСКИЙ БЮЛЛЕТЕНЬ • DAILY SYNOPTIC MAP OF THE HUNGARIAN METEOROLOGICAL INSTITUTE • BULLETIN QUOTIDIEN DE L'INSTITUT MÉTÉOROLOGIQUE HONGROIS WETTERBERICHT DES UNGARISCHEN METEOROLOGISCHEN INSTITUTS

KIADJA AZ ORSZÁGOS METEOROLÓGIAI INTÉZET
BUDAPEST II., KITAIBEL PÁL-UTCA 1
TEL.: KÖZPONT: 353-500 IDŐJELZŐ OSZT: 150-410

MEGJELENIK NAPONKÉNT • ELŐFIZETÉSI ÁRA
A POSTAI KÖLTSÉGGEL EGYÜTT NEGYEDÉVRE 60·— Ft
KIADÁSÉRT FELELŐS AZ INTÉZET IGAZGATÓJA

69. évfolyam 293. szám. + Budapest + 1956. október 19.

Az időjárási helyzet ma reggel és a várható időjárás:

Az enyhe óceáni légtömegek Nyugat-Európa után Közép-Európa területére is benyomultak, és ma reggel Ausztriában, a Cseh-medencében és Lengyelországban sokfelé esett az eső. Francia- és Németországban az éjszaka folyamán csak 11-14 fokig szállott le a hőmérséklet.

Hazánkban csütörtökön negnövekedett a felhőzet, és az éjszakai óráktól kezdve néhány helyen jelentéktelen mennyiségü eső is esett. A hőmérséklet napközben 14-18 fokig emelkedett. Az éjszakai lehülés erősen mérséklődött, 2 méter magasban már csak 4-9 fokig hült le a levegő. Délkeleten azonban helyenként még volt talajmenti fagy.

Budapesten pénteken 12 órakor a hőmérséklet 13 fok, a tengerszintre átszámitott légnyomás 768 mm, alig változik.

Várható időjárás szombat estig:

Ma erősen felhős idő, több helyen még kisebb eső.
Holnap változó felhőzet, már csak néhány helyen kevés eső.
Mérsékelt légáramlás.
Az enyheség tovább tart.

Várható legalacsonyabb hőmérséklet ma éjjel: 7-10,
legmagasabb nappali hőmérséklet szombaton: 16-19
fok között.

Tóvayné

A hőmérséklet és a légnyomás napi középértéke Budapesten és ezek eltérése a 75 évi átlagtól:

1956.X.18-án: 9,0 C°, 769,6 mm. Eltérés: -1,7 C°, +6,0 mm.

1871 óta ezen a napon előfordult

legmagasabb hőmérséklet	27,0 C°	/1953./
legalacsonyabb hőmérséklet	0,2 C°	/1911./

Az Országos Meteorológiai Intézet Időjárási Napijelentése

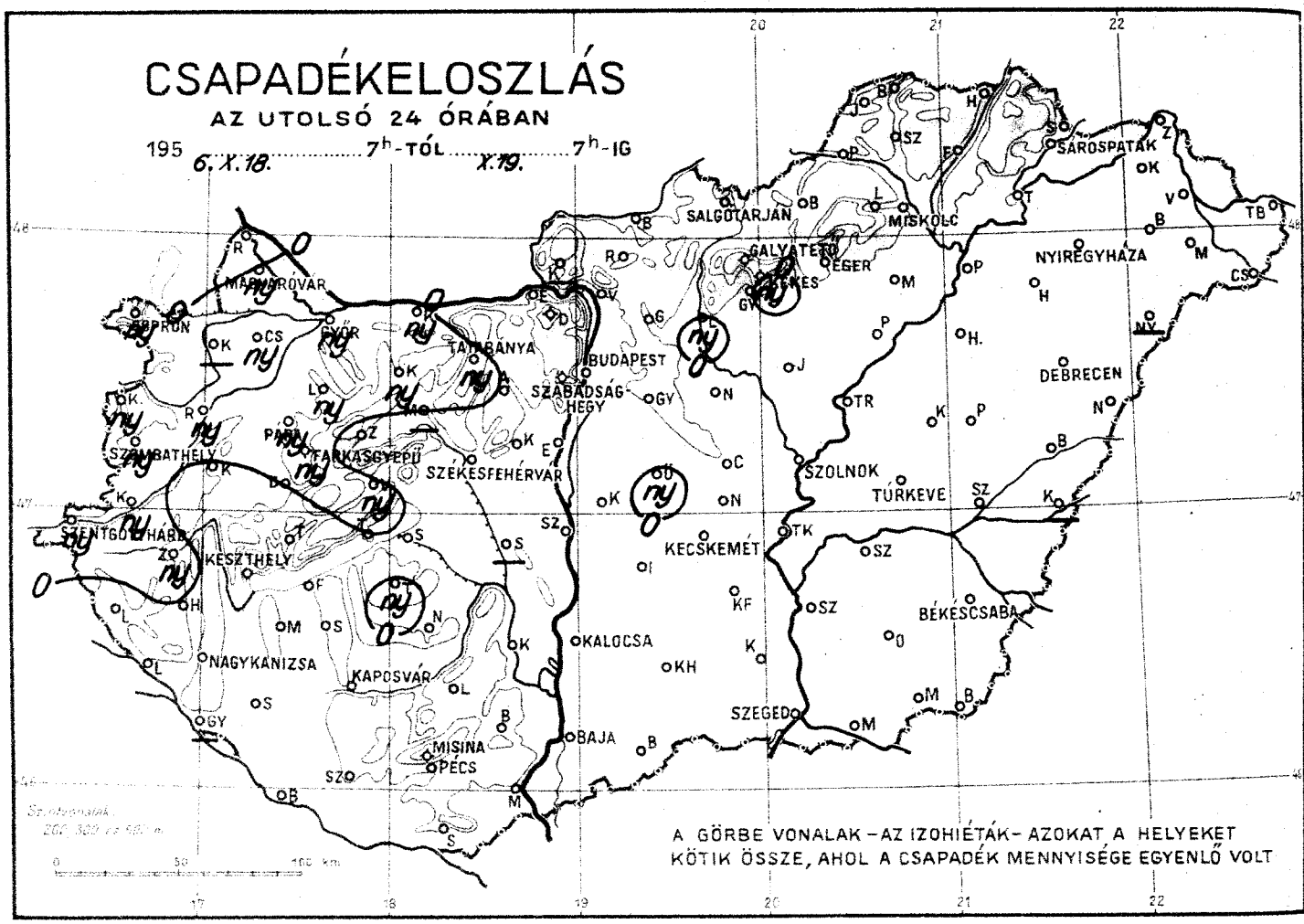

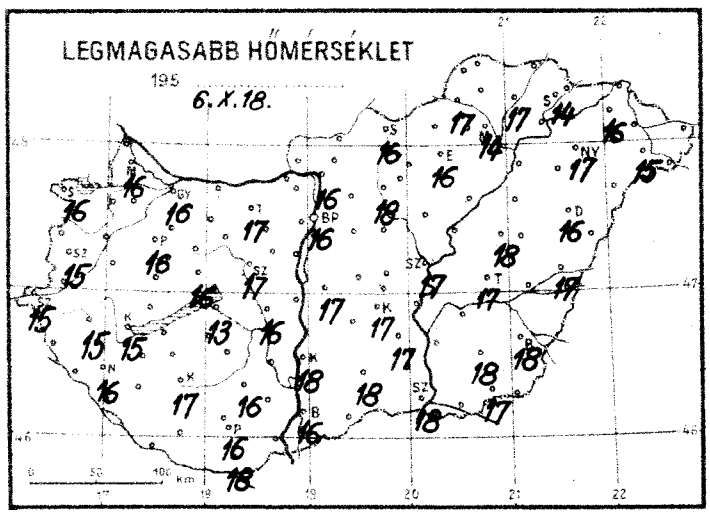

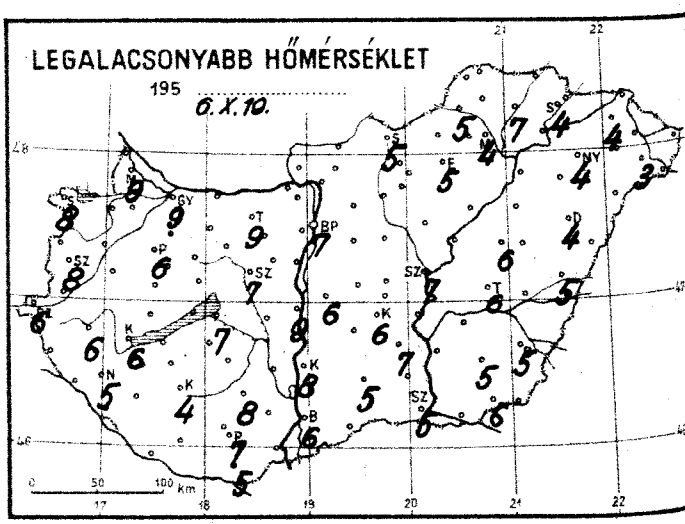

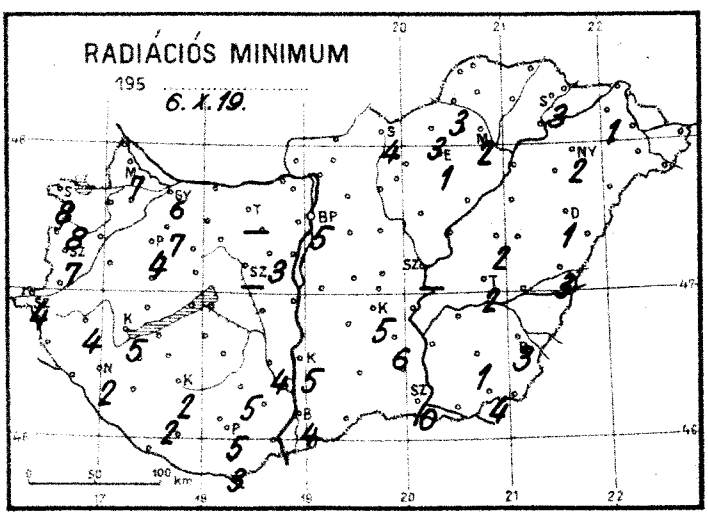

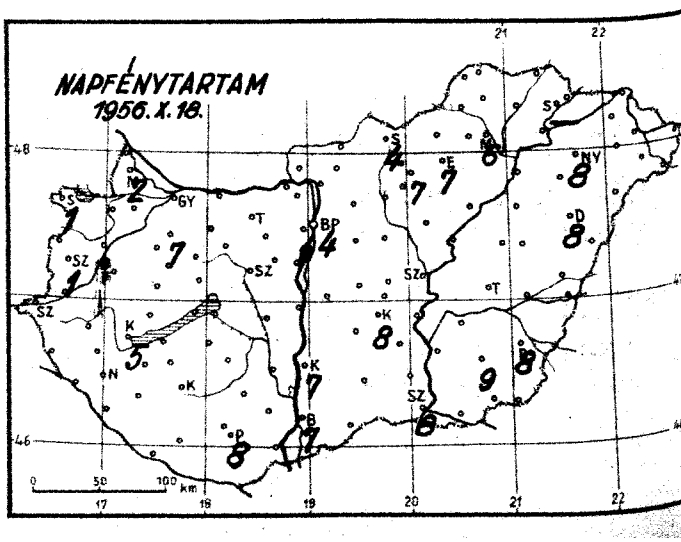

Időjárási helyzet 1956. év OKTÓBER hó 19. nap 7 óra

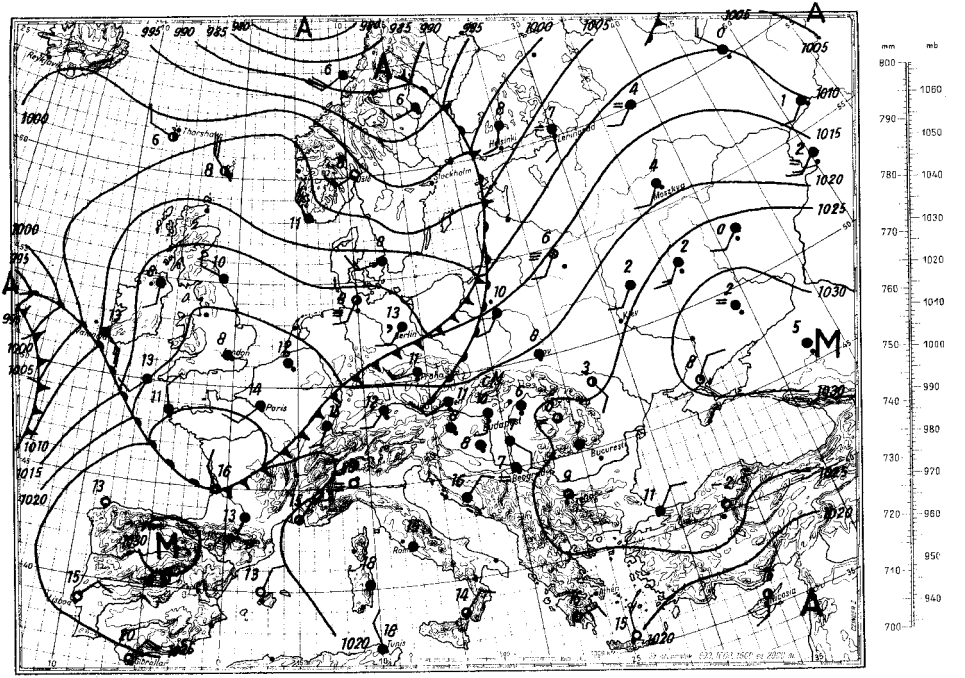

Magassági légállapotmérés

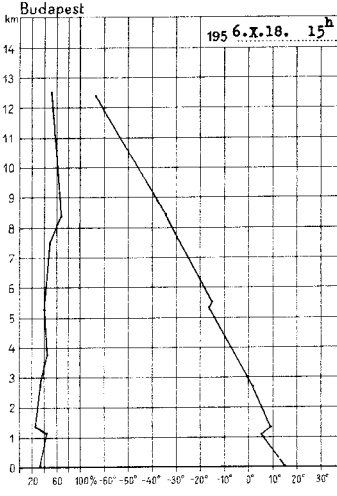

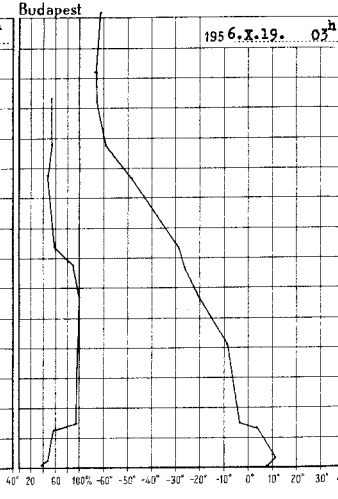

195 6.X.18. 15h			
km	mb	C°	%
Talaj	1008.0	15.2	39
0.5	964	11.9	40
1	909	7.1	43
1.5	855	7.8	30
2	805	5.3	32
2.5	759	3.1	35
3	711	0.3	39
4	628	-6.4	44
5	550	-14.0	42
6	482	-18.0	44
7	420	-25.0	49
8	365	-31.8	62
9	316	-38.8	65
10	274	-46.0	60
11	235	-53.3	57
12	201	-61.9	56
13	170	-64.0	-
14	144	-62.0	-
15	123	-62.1	-

Magaslégköri időhelyzet

Európa legnagyobb részén az óceáni enyhe légtömegek erőteljes beáramlása következtében meleg advekció van folyamatban, ami legerősebb Közép-Európa felett, és a Volga torkolatának környékén. A Skandinávfélszigeten és a Balti-tenger vidékén grönlandi eredetű hideg levegő kisebb lehűlést okoz. Hazánk légterében a talajközeli szintekben a felhőzet megakadályozta az erősebb kisugárzást és így 2-5 fokkal emelkedett a hőmérséklet. 1500 m-től 4200 m-ig gyenge lehűlés következett be, feljebb ismét kisebb melegedés. A 0 fok szintje 450 m-rel 2300 m-re süllyedt, a -10 magassága alig változott.

Kallósné s.k.

195 6.X.19. 03h			
km	mb	C°	%
Talaj	1006.1	7.8	40
0.5	961	10.1	54
1	908	7.2	56
1.5	854	4.4	60
2	802	1.7	76
2.5	752	-1.1	92
3	709	-3.7	96
4	622	-8.6	100
5	547	-14.6	100
6	478	-20.8	99
7	416	-26.1	90
8	362	-34.3	68
9	313	-42.6	55
10	269	-50.9	53
11	230	-50.8	56
12	196	-54.8	56
13	167	-62.8	-
14	142	-62.9	-
15	120	-62.0	-

1956. október hó, 19. nap ... péntek. ... 69. évfolyam 293. sz.

	Reggeli észlelések 06 TMG				Az utolsó 24 óra adatai				
	Felhőzet (0—4)	Szélirány és erő (m/s)	Légnyomás (millibár)	Hőmérséklet (C°)	Csapadék (24 óra) (mm)	Hőmérsékleti szélsőségek: tegnapi nappali max.	éjszakai min.	Rádiációs min.	Napsütés (óra) tegnap
Mosonmagyaróvár	4	S 1	1023.0	9	ny	16	9	7	2
Sopron	4	– 0	23.3	10	ny	16	8	8	1
Szombathely	4	– 0	23.5	8	ny	15	8	7	1
Szentgotthárd	4	– 0	23.1	8	ny	15	6	4	–
Pápa	4	SW 1	23.1	9	ny	16	6	4	–
Győr	4	SSW 1	22.7	10	ny	16	9	6	–
Tatabánya	4	SE 1	23.0	10	ny	17	9	–	–
Székesfehérvár	4	– 0	–	8	.	17	7	–	–
Siófok	4	SSE 1	23.9	7	.	13	7	5	–
Keszthely	4	– 0	24.0	8	.	15	6	5	5
Zalaegerszeg	4	SSW 1	23.1	7	ny	15	6	4	–
Nagykanizsa	4	WNW 2	24.0	6	.	16	5	2	–
Kaposvár	4	– 0	24.0	6	.	17	4	2	–
Pécs	4	– 0	23.5	8	.	16	7	5	8
Budapest M. I.	4	S 2	23.3	10	.	16	7	5	4
Salgótarján	4	N 1	23.9	7	.	16	5	4	4
Eger	4	– 0	23.9	6	.	16	5	1	7
Miskolc	4	– 0	23.5	6	.	14	4	2	6
Sárospatak	4	– 0	23.2	6	.	14	4	3	–
Baja	1	– 0	23.8	7	.	16	6	4	7
Kalocsa	4	E 1	23.4	8	.	18	8	5	7
Kecskemét	4	– 0	23.5	6	.	17	6	5	8
Szeged	4	SE 2	24.0	7	.	18	5	0	8
Szolnok	4	– 0	23.9	7	.	17	7	–	–
Túrkeve	4	SW 1	–	7	.	17	6	2	–
Békéscsaba	4	SE 2	24.0	7	.	18	5	3	8
Debrecen	4	– 0	24.8	6	.	16	4	1	8
Nyíregyháza	4	– 0	24.8	5	.	17	4	2	8
Kékestető (1000 m)**	4	SW 4	904.7	6	ny	11	5	–	7
Galyatető (932 m)**	–	–	–	–	.	12	6	–	–
Misnatető (534 m)*	4	NW 1	963.3	10	.	16	9	–	–
Szabadsághegy (474 m)*	4	SW 1	963.3	10	.	14	8	–	7
Farkasgyepü (400 m)*	4	SW 1	963.3	11	ny	14	9	8	–

24 órai csapadék mm		24 óra csapadék mm		24 óra csapadék mm		24 óra csapadék mm	
Rajka	.	Tihany	.	Putnok	.	Záhony	.
Csorna	ny	Fonyód	.	Jósvafő	.	Kisvárda	.
Kapuvár	–	Marcali	.	Bódvaszilas	.	Vásárosnamény	.
Kőszeg	ny	Somogyvár	.	Lillafüred	.	Baktalórántháza	.
Bagyogóhíd	ny	Tab	ny	Szendrőlád	.	Mátészalka	.
Körmend	ny	Sárbogárd	–	Fugód	.	Tiszabecs	.
Lenti	.	Sztálinváros	.	Hidasnémeti	.	Csenger	.
Iklód	.	Nagykónyi	.	Sátoraljaújhely	.	Nyírlugos	.
Letenye	.	Somogyszob	.	Tokaj	.	Polgár	–
Gyékényes	.	Bares	.	Mezőkeresztes	.	Hajdúdorog	.
Kaál	–	Szigetvár	.	Poroszló	.	Hortobágy	.
Lovászpatona	.	Lengyel	.	Jászapáti	.	Nagyléta	.
Dévecser	ny	Középhidvég	.	Nagykáta	.	Tiszaroff	.
Tapolca	.	Bátaapáti	.	Gyömrő	.	Karcag	.
Zirc	.	Mohács	.	Örkény	.	Püspökladány	.
Veszprém	.	Siklós	.	Kúnszentmiklós	ny	Berettyóújfalu	.
Komárom	ny	Királyrét	.	Cegléd	.	Szeghalom	.
Kisbér	ny	Balassagyarm.	–	Nagykőrös	.	Körösszakál	.
Mór	ny	Rombhány	.	Tiszakécske	.	Szarvas	–
Alcsut	–	Vác	.	Izsák	.	Szentes	.
Esztergom	.	Galgamácsa	.	Kiskunfélegyh.	.	Orosháza	.
Dobogókő	.	Lőrinci	.	Kiskunhalas	.	Makó	.
Eresi	.	Gyöngyös	ny	Bácsalmás	.	Mezőhegyes	.
Kápolnásnyék	.	Borsodnádasd	.	Kistelek	.	Battonya	.

* A légnyomás 500 gdm-re átszámítva ** A légnyomás 1000 gdm-re átszámítva

Magassági szélmérések

Óraadatok greenwichi középidőben

X.18.	Szhely 15 h		Győr 15 h		Mkanizsa 15 h		Pécs 15 h		Bpest 9 h		Bpest 12 h		Bpest 18 h		Bpest 21 h		Bpest 24 h	
	fok	m/s	fok	m/s	fok	m/s	fok	m/s	fok	m/s	fok	m/s	fok	m/s	fok	m/s	fok	m/s
Talaj	180	2	220	2	180	2	140	2	270	2	220	2	180	7	180	2	–	0
500 m	240	3	200	6	160	3	150	2	220	5	220	4	220	3	190	3	210	4
1000	240	3	180	8	210	1	150	2	220	5	230	4	220	3	240	4	230	4
1500	240	2	200	4	10	2	200	3	240	3	200	5	230	3	240	12	280	5
2000	340	2	270	4	30	4	200	3	260	5	260	5	250	4	260	3	320	5
3000	330	6	290	5	350	5	220	6	270	4	250	4	250	4	270	16	290	5
4000	260	5			270	9	220	6	260	3	250	5	270	8			270	7
5000	260	12			280	5			250	5								
7000	240	15							280	5								
9000									320	12								
10000									340	11								
12000									310	15								
14000									310	15								
16000																		
18000																		
20000																		

X.18.	Szeged 15 h		Miskolc 15 h		Debrecen 14 h		Bpest 15 h											
	fok	m/s	fok	m/s	fok	m/s	fok	m/s	fok	m/s	fok	m/s	fok	m/s	fok	m/s	fok	m/s
Talaj	180	2	–	0	140	2	220	2										
500 m	140	2	210	3	160	1	190	4										
1000	140	2	230	4	250	3	210	5										
1500	180	2	260	3	250	3	260	6										
2000	210	5	250	5	260	4	260	6										
3000	220	4	270	5	270	4	260	6										
4000	250	6			260	5	240	5										
5000	250	8			260	5	240	5										
7000	240	7			270	9	250	8										
9000	300	8			270	9	290	13										
10000	300	8					270	14										
12000							270	14										
14000							320	11										
16000							280	16										
18000							300	8										
20000							320	8										

X.19.	Győr 6 h		Pécs 3 h		Bpest 4 h		Bpest 6 h		Miskolc 5 h		Szeged 5 h		Debrecen 4 h		Szhely 6 h			
	fok	m/s	fok	m/s	fok	m/s	fok	m/s	fok	m/s	fok	m/s	fok	m/s	fok	m/s	fok	m/s
Talaj	180	2	–	0	–	0	180	7	–	0	90	2	140	2	–	0		
500 m	210	4	50	2	210	4	250	6	240	4	130	3	280	1	150	2		
1000	220	7	50	2	330	6	210	5	250	5	60	3	280	1	150	2		
1500	240	8	350	3	250	4	250	6	250	5	240	4	280	1	220	7		
2000			350	3					290	6	10	1			230	7		
3000															270	9		
4000																		
5000																		
7000																		
9000																		
10000																		
12000																		
14000																		
16000																		
18000																		
20000																		

CATALT NYOMDA BUDAPEST F. V. PORNYÉR GYULA

IDŐJÁRÁSI NAPIJELENTÉS

ЕЖЕДНЕВНЫЙ METEOРОЛОГИЧЕСКИЙ БЮЛЛЕТЕНЬ • DAILY SYNOPTIC MAP OF THE HUNGARIAN METEOROLOGICAL INSTITUTE • BULLETIN QUOTIDIEN DE L'INSTITUT MÉTÉOROLOGIQUE HONGROIS WETTERBERICHT DES UNGARISCHEN METEOROLOGISCHEN INSTITUTS

KIADJA AZ ORSZÁGOS METEOROLOGIAI INTÉZET BUDAPEST II. KITAIBEL PÁL-UTCA 1 TEL.: KÖZPONT: 353-500 IDŐJÁRÓ OSZT: 150-410

MEGJELENIK NAPONKÉNT • ELŐFIZETÉSI ÁRA A POSTAI KÖLTSÉGEL EGYÜTT NEGYEDÉVRE 60.— Ft KIADÁSÉRT FELELŐS AZ INTÉZET IGAZGATOJA

69.évfolyam 294. szám. + Budapest + 1956. október 20.

Az időjárási helyzet ma reggel és a várható időjárás:

Az európai szárazföldet több hullámban elárasztó enyhe óceáni levegő különösen az éjszakai hőmérsékletben hozott lényeges változást, ugyhogy hajnali fagy csak északon és a Kaukázusban fordult elő egy-két helyen. A nappali erősebb felmelegedést Közép-Európában nagy mértékben gátolja a sok helyen fellépő reggeli köd.

Hazánkban péntekan erősen felhős, párás volt az idő. Főként nyugaton és északon több helyen hullott kisebb eső. A hőmérséklet nyugaton és északon 13-17, máshol 17-19 fokig emelkedett. Ma hajnalban északkeleten és délnyugaton 3-6, az ország többi részén csak 7-10 fokig hűlt le a levegő. A talaj montén is megszüntek a fagyok.

Budapesten szombaton 12 órakor a hőmérséklet 17 fok, a tengerszintre átszámitott légnyomás 768 mm, gyengén süllyedő irányzatu.

Várható időjárás vasárnap estig:

A felhős, párás, helyenként ködös, enyhe idő tovább tart. Ma legfeljebb egy-két helyen, holnap délután nyugaton és északon több helyen eső.
Mérsékelt délnyugati, nyugati szél.

Várható legalacsonyabb hőmérséklet ma éjjel: 8-11, legmagasabb nappali hőmérséklet vasárnap: északnyugaton 13-16, máshol 16-19, keleten helyenként 19 fok felett.

A hőmérséklet és a légnyomás napi középértéke Budapesten és ezek eltérése a 75 évi átlagtól:

1956.X.19-én: 12,0 C°, 767,6 mm. Eltérés: +1,8 C°, +3,7 mm.

1871 óta ezen a napon előfordult

legmagasabb hőmérséklet	25,2 C°	/1954./
legalacsonyabb hőmérséklet	-0,7 C°	/1911./

Az Országos Meteorológiai Intézet Időjárási Napijelentése

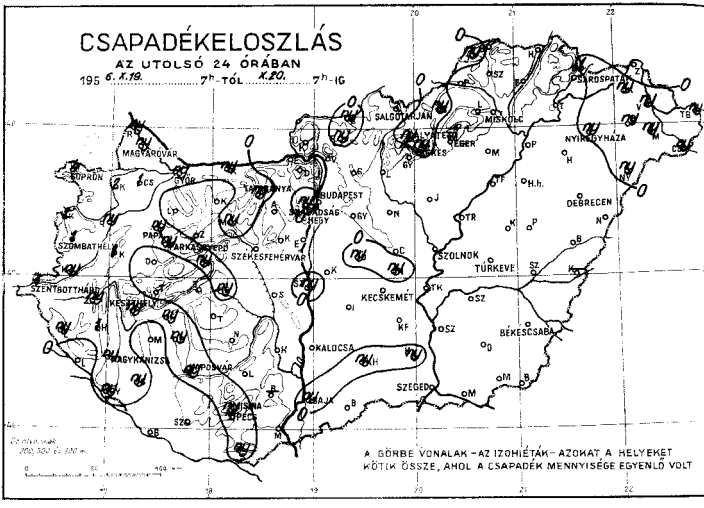

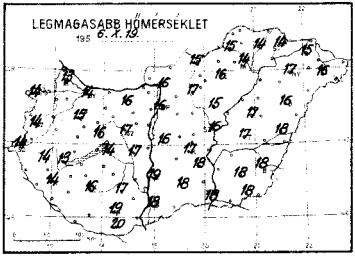

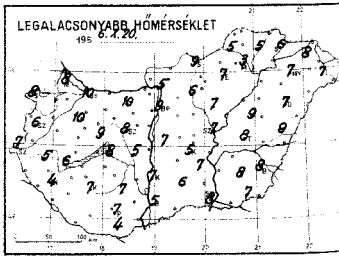

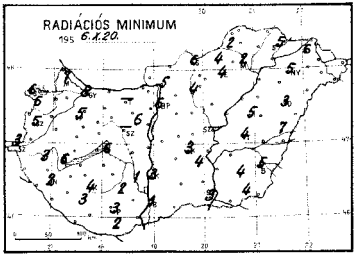

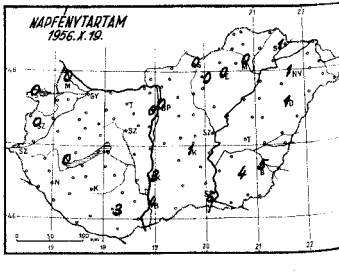

Időjárási helyzet 1956. év OKTÓBER hó 20 nap 7 óra

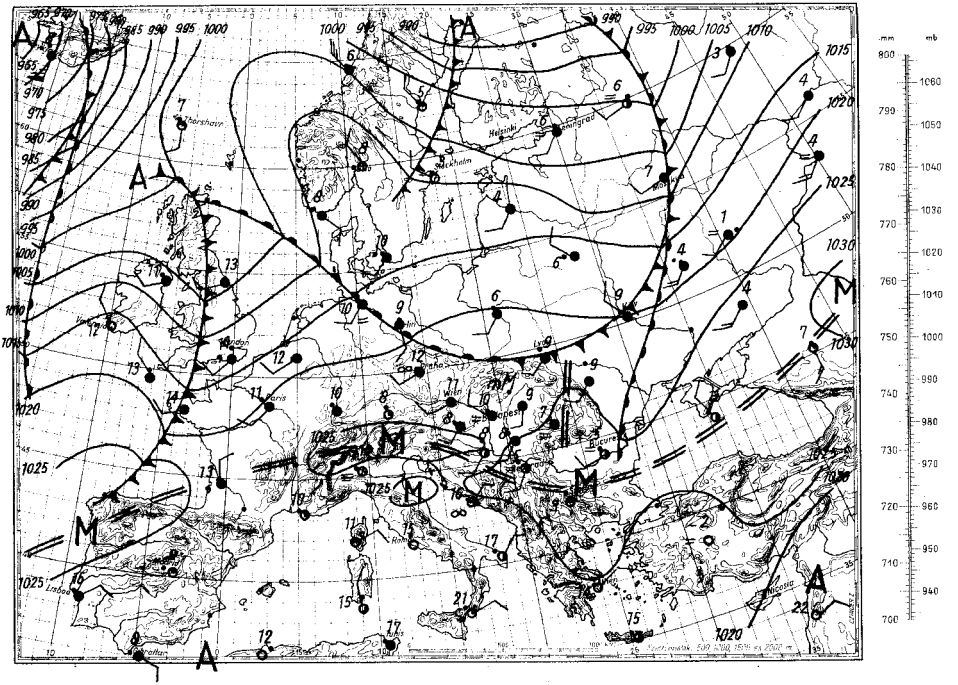

Magassági légállapotmérés

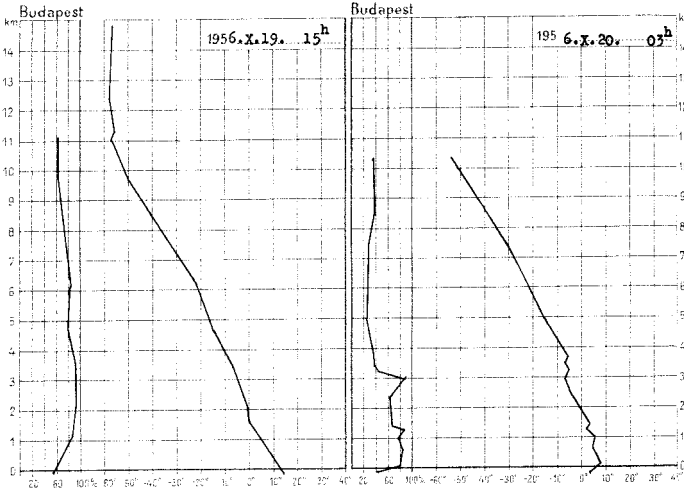

195 6.X.19. 15h			
km	mb	C°	%
Talaj	1005.9	15.2	54
0.5	961	12.3	69
1	907	8.0	85
1.5	853	4.2	95
2	801	1.8	99
2.5	752	-0.4	97
3	708	-2.8	95
4	624	-7.1	96
5	547	-12.5	87
6	479	-18.9	90
7	419	-26.6	82
8	363	-34.7	72
9	315	-42.5	67
10	270	-50.0	67
11	232	-54.7	67
12	198	-55.2	
13	169	-56.2	
14	145	-55.2	
15	124	-53.9	

Magaslégköri időhelyzet

Az enyhe óceáni léghullámok hatására további felmelegedés van folyamatban Németország, Dánia, Ausztria és a Csehmedence felett. A Grönlandi eredetü légtömegek azonban Észak-Európa, valamint Lengyelország és a Szovjetunió európai területének nyugati vidékein lehülést okoznak. Hazánk légterében az alsó 1000 m-ben kisebb hőmérséklet csökkenés következett be, 1000 m felett azonban az egész troposzférában melegedett a levegő tegnap óta.
A 0 fokos szint 120, a -10 fokos szint 540 m-rel került magasabbra, 2420, illetőleg 4780 m-re.

Tónayné s.k.

195 6.X.20. 03h			
km	mb	C°	%
Talaj	1006.7	6.2	50
0.5	961	9.1	92
1	909	7.6	93
1.5	853	5.9	87
2	801	3.2	75
2.5	753	-0.6	72
3	708	-4.7	93
4	624	-4.3	41
5	548	-11.7	35
6	481	-18.1	36
7	420	-25.2	38
8	366	-33.0	40
9	317	-40.8	42
10	273	-48.0	42
11			
12			
13			
14			
15			

1956. október. hó, **20.** nap, **szombat.** **69.** évfolyam **294.** sz.

Reggeli észlelések 06 TMG					Az utolsó 24 óra adatai				
Felhőzet (0–4)	Szélirány és erő (m/sec)	Légnyomás (millibar)	Hőmérséklet (C°)	Csapadék (24 óra) (mm)	Hőmérsékleti szélsőségek: Legnagyobb napi max.	Legkisebb napi min.	Átlagos napi max.	Átlagos napi min.	Napsütés (óra) legnap
4 =	S 1	1023.9	9	ny	13	8	7	0
3	– 0	24.0	10	4	14	6	8	0
4 ≡	– 0	24.0	7	1	14	6	5	0
4 ≡	– 0	24.4	8	1	14	7	3	–
1	S 4	23.9	11	ny	15	10	5	–
4	SW 2	23.5	11	ny	14	10	8	–
4	– 0	23.9	12	ny	16	10	–	–
2	– 0	–	9	.	17	8	–	–
3	SSW 1	24.8	10	ny	14	8	6	–
3	E 1	25.0	8	ny	13	6	6	0
4 ≡	– 0	24.4	7	ny	14	5	3	–
3 ≡	NW 1	25.3	4	ny	14	4	2	–
3	– 0	24.8	9	ny	16	7	4	–
1	SSW 1	24.8	8	.	19	7	3	3
4 =	W 1	24.2	10	.	16	9	6	0
4	NE 2	24.1	11	.	15	9	6	0
4 ≡	– 0	24.2	9	.	16	7	4	0
4 =	– 0	24.7	6	.	14	3	2	0
3	NW 1	–	7	.	14	6	5	1
3 =	– 0	25.1	5	ny	18	5	1	4
3 ≡	W 1	24.7	7	.	19	7	3	3
3 =	– 0	24.3	6	.	17	5	3	1
4	S 1	25.0	8	.	18	8	3	6
3	– 0	24.7	8	.	16	7	–	–
4 =	SW 1	–	8	.	17	8	4	–
4	SSW 1	24.7	11	.	18	8	5	5
4	– 0	24.6	9	.	16	7	3	1
4	– 0	24.6	8	ny	17	7	5	1
4	WSW 2	905.7	8	ny	10	6	–	0
–	–	–	–	ny	10	7	–	–
3	– 0	964.5	11	ny	16	9	–	–
4	SW 1	964.0	10	ny	13	8	–	0
1	SW 1	963.1	11	ny	13	10	7	–

Csapadék mm		Csapadék mm		Csapadék mm		Csapadék mm	
Tejfa	ny	Tihany	.	Pusztek	.	Zalaeny	.
Csorna	1	Fonyód	ny	Jánosháza	ny	Kisvárda	ny
Kapuvár	2	Marcali	.	Büdiszoláos	.	Vásárosnamény	ny
Kőszeg	2	Somogyvár	ny	Lillafüred	.	Baktalórántháza	ny
Nagycenkhegy	ny	Tab	.	Szombathely	.	Mátészalka	ny
Kőszeghegy	ny	Sárbogárd	ny	Fugyód	.	Tiszabecs	ny
Tata	1	Szekszárd	.	Hidasnemeti	1	Gesztely	ny
Bicske	.	Nagykónyi	ny	Salgótarjánhely	.	Nyírbogát	.
Csákvár	ny	Somogyszob	ny	Tokaj	.	Polgár	.
Csabrendek	1	Baics	.	Mezőkeresztes	.	Hajdudorog	.
Kőbánya	.	Szigetvár	.	Perecseny	.	Hortobágy	.
Budapest	.	Lengyel	.	Jászapáti	.	Nagyléta	.
Budaörs	.	Kaposfüredvég	–	Nagykáta	.	Tiszaroff	.
Gyáros	.	Bátaszárd	.	Gyöngyös	ny	Karcag	.
Vác	ny	Mohács	ny	Orlény	.	Puspokladány	.
Szobpuszta	ny	Siklós	.	Kunszentmiklós	.	Berettyóújfalu	.
Budaörs	.	Királyrét	ny	Cegléd	ny	Szeghalom	–
Kőbánya	ny	Baksaszegvárm.	ny	Nagykőrös	.	Kardoszkái	.
Mór	.	Rombány	.	Tiszakécske	.	Szarvas	.
Alcsut	.	Vác	.	Izsák	.	Szentes	.
Csertegom	.	Galgamácsa	.	Kiskunfélegyh.	ny	Orosháza	.
Dunagöröö	.	Lőrinci	.	Kiskunhalas	.	Makó	.
Tatai	.	Gyöngyös	ny	Bácsalmás	ny	Mezőhegyes	.
Kisszabadszék	.	Bernashalmi	.	Kistelek	.	Battonya	.

* A légnyomás 500 gdm-re átszámítva ** A légnyomás 1000 gdm-re átszámítva

Magassági szélmérések

Óraadatok greenwichi középidőben

X.19.	Ukanizsa 15 h		Győr 15 h		Pécs 15 h		Bpest 9 h		Bpest 12 h		Bpest 15 h		Bpest 18 h		Bpest 21 h		Szeged 15 h	
	fok	m/s	fok	m/s	fok	m/s	fok	m/s	fok	m/s	fok	m/s	fok	m/s	fok	m/s	fok	m/s
Talaj	–	0	220	2	320	2	270	2	270	2	270	7	–	0	320	2	360	2
500 m	320	4	250	8	270	2	280	4	280	4	310	4	280	7	280	5	330	2
1000	320	4	250	8	350	2	280	4	310	5	290	8	290	8	290	5	350	3
1500	330	8			310	7			300	9	290	8					10	7
2000					290	7					290	6					320	6
3000					300	8					330	6						
4000											340	9						
5000											330	8						
7000																		
9000																		
10000																		
12000																		
14000																		
16000																		
18000																		
20000																		

X.19.	Miskolc 15 h		Debrecen 15 h															
	fok	m/s	fok	m/s	fok	m/s	fok	m/s	fok	m/s	fok	m/s	fok	m/s	fok	m/s	fok	m/s
Talaj	–	0	–	0														
500 m	290	7	240	4														
1000	290	10	260	6														
1500	290	9	280	7														
2000	290	9	280	7														
3000																		
4000																		
5000																		
7000																		
9000																		
10000																		
12000																		
14000																		
16000																		
18000																		
20000																		

X.20.	Szhely 6 h		Bpest 24 h		Bpest 3 h		Bpest 6 h		Bpest 9 h		Pécs 3 h		Szeged 6 h		Debrecen 4 h			
	fok	m/s	fok	m/s	fok	m/s	fok	m/s	fok	m/s	fok	m/s	fok	m/s	fok	m/s	fok	m/s
Talaj	220	2	–	0	–	0	270	2	270	2	320	2	270	2	–	0		
500 m	210	2	270	5	270	3	250	3	240	5	280	4	220	3	200	7		
1000	250	5	270	5	270	3			300	6	280	4	220	3	200	7		
1500	250	5	320	2	310	10			300	6	40	4	250	6				
2000	260	6			310	10			290	6	350	5	310	6				
3000	270	8			310	10			300	3	350	5	10	5				
4000											360	7	310	5				
5000													310	6				
7000													330	9				
9000													320	10				
10000																		
12000																		
14000																		
16000																		
18000																		
20000																		

[illegible] NYOMDA BUDAPEST [illegible] FELELŐS VEZETŐ [illegible]

IDŐJÁRÁSI NAPIJELENTÉS

ЕЖЕДНЕВНЫЙ METEOРОЛОГИЧЕСКИЙ БЮЛЛЕТЕНЬ • DAILY SYNOPTIC MAP OF THE HUNGARIAN METEOROLOGICAL INSTITUTE • BULLETIN QUOTIDIEN DE L'INSTITUT MÉTÉOROLOGIQUE HONGROIS WETTERBERICHT DES UNGARISCHEN METEOROLOGISCHEN INSTITUTS

KIADJA AZ ORSZÁGOS METEOROLÓGIAI INTÉZET BUDAPEST II. KITAIBEL PÁL-UTCA 1 TEL.: KÖZPONT: 353-800 IDŐJELZŐ OSZT: 150-810

MEGJELENIK NAPONKÉNT • ELŐFIZETÉSI ÁRA A POSTAI KÖLTSÉGEKKEL EGYÜTT NEGYEDÉVRE 60.— Ft KIADÁSÉRT FELELŐS AZ INTÉZET IGAZGATÓJA

69. évfolyam 295. szám. + Budapest + 1956. október 21.

Az időjárási helyzet ma reggel és a várható időjárás:

Európa nyugati és déli területei felett a leszálló légmozgások következtében derültebb, szárazabb időjárás alakult ki. Az erős éjszakai lehűlések miatt, főleg Közép-Európában voltak reggeli ködök. Észak-Európán keresztül ezzel szemben a tengeri légtömegek gyors egymásutánban vonulnak kelet felé, változékony, szeles, csapadékos időjárást okozva.

Hazánkban szombaton az ország nagy részén jobbára derült, az északkeleti megyékben erősen felhős volt az égbolt. Egy-két helyen jelentéktelen mennyiségü csapadék hullott. A nappali hőmérséklet általában 18-20 fokig emelkedett. Ma hajnalban országszerte 5-8 fokig hűlt le a levegő.

Budapesten vasárnap 12 órakor a hőmérséklet 17 fok, a tengerszintre átszámitott légnyomás 771 mm, gyengén emelkedő irányzatu.

Várható időjárás hétfő estig:

Felhőátvonulások, egy-két helyen kisebb eső.
Változó irányu gyenge légáramlás.
Reggeli párásság, helyenkint köd.

Várható legalacsonyabb hőmérséklet ma éjjel: 4-7,
legmagasabb nappali hőmérséklet hétfőn: 17-20, helyenként 20 fok felett.

Lépp Ildikó s.k.

A hőmérséklet és a légnyomás napi középértéke Budapesten és ezek eltérése a 75 évi átlagtól:

1956.X.20-án: 13,3 C°, 767,5 mm. Eltérés: +3,3 C°, +3,8 mm.

1871 óta ezen a napon előfordult

legmagasabb hőmérséklet	23,5 C°	/1943./
legalacsonyabb hőmérséklet	-1,3 C°	/1920./

Az Országos Meteorológiai Intézet Időjárási Napjelentése

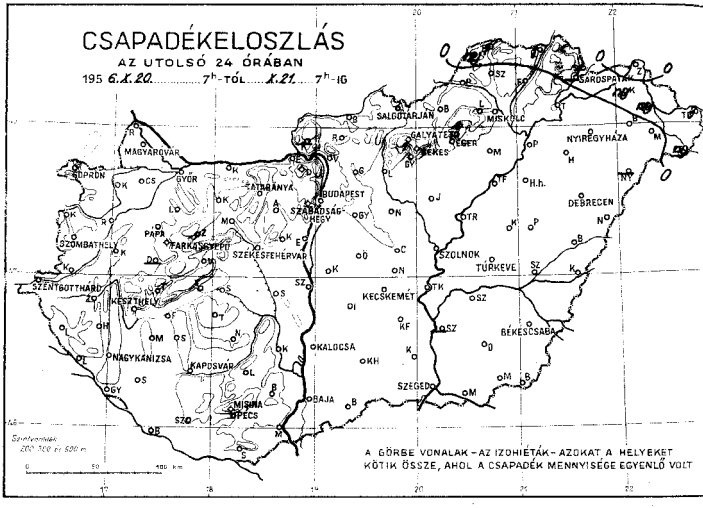

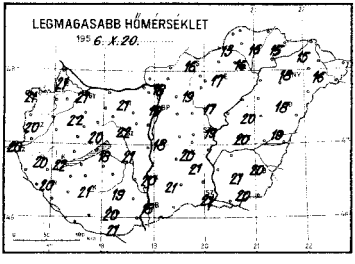

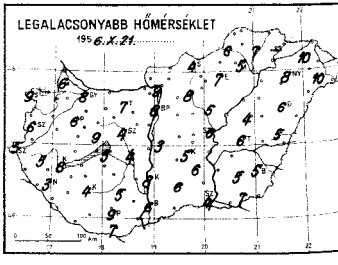

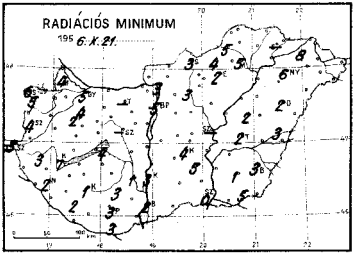

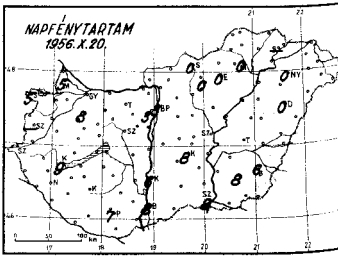

Időjárási helyzet 1956. év OKTÓBER hó 27. nap 7 óra

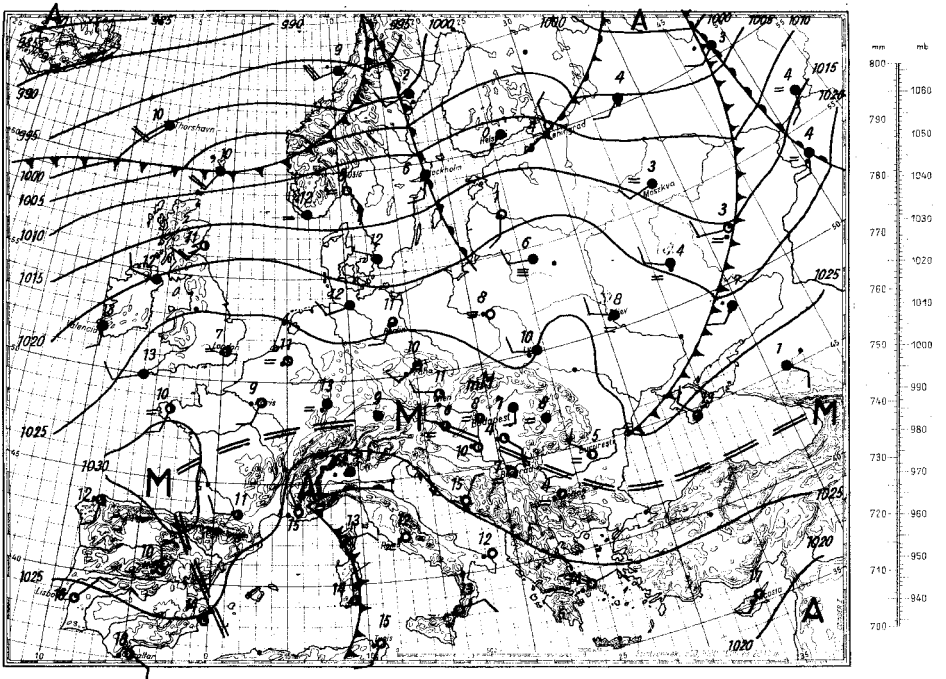

Magassági légállapotmérés

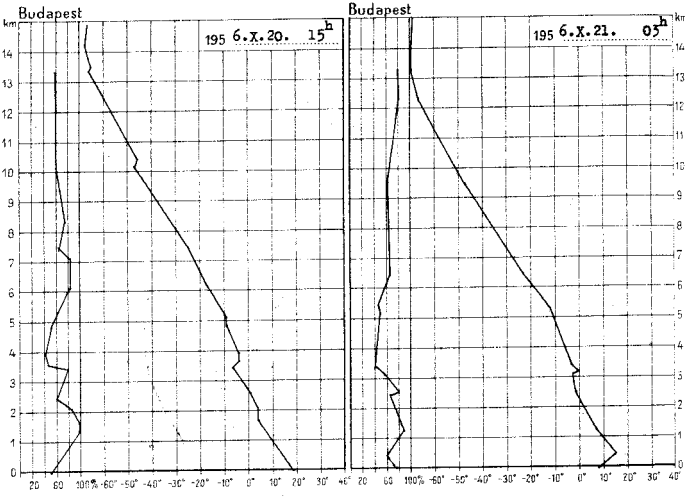

1956.X.20. 15h			
km	mb	C°	%
Talaj	1005.2	19.0	53
0.5	963	15.5	66
1	910	11.0	84
1.5	856	7.1	100
2	805	5.1	88
2.5	757	1.9	68
3	712	-1.7	70
4	624	-3.2	41
5	552	-8.2	58
6	485	-15.2	80
7	424	-21.3	85
8	369	-27.5	72
9	320	-35.2	72
10	274	-43.4	62
11	238	-49.5	61
12	204	-56.8	61
13	174	-63.4	61
14	148	-66.4	
15	125	-66.0	

Magaslégköri időhelyzet

Hazánk légterében az elmult 24 óra alatt csak kisebb hőmérsékletingadozások voltak. A 0 fokos szint 100 m-rel, a -10 fokos szint 140 m-rel került magasabbra és ma hajnalban 2520, illetve 4920 m-en volt. A tropopauza magassága 13250 m, hőmérséklete -69,0 fok.

Tónayné s.k.

195 6.X.21. 03h			
km	mb	C°	%
Talaj	1007.3	8.2	87
0.5	965	13.2	63
1	910	9.2	75
1.5	855	5.5	82
2	805	3.0	73
2.5	756	0.1	68
3	711	-1.6	61
4	626	-4.8	52
5	552	-10.6	48
6	483	-17.8	57
7	422	-26.4	66
8	367	-34.5	67
9	317	-42.3	66
10	272	-50.3	63
11	233	-57.4	62
12	198	-63.9	62
13	168	-67.5	61
14	142	-67.8	
15	121	-67.0	

1956. október. ... hó.
21. nap **vasárnap.** ...
69. évfolyam **295.** sz.

	Reggeli megfigyelések 06 TMG					Az utolsó 24 óra adatai					
	Felhőzet (0–4)	Szélirány és erő (m/s)	Légnyomás (millibár)	Hőmérséklet (°C)	Csapadék (24 óra) (mm)		Hőmérsékleti szélsőségek: legnagyobb napi max.	éjszakai min.	Radiációs min.	Napsütés (órás) tegnap
Sopronnagymarton	0 =	– 0	1027.4	10	•		21	6	4	5
Sopron	4	N 3	25.7	10	•		21	9	6	5
Szombathely	1	– 0	27.4	6	•		20	6	4	–
Szentgotthárd	1	WNW 1	27.1	6	•		20	5	3	–
Tata	0 ≡	S 1	26.5	6	•		22	6	2	–
Győr	1	W 2	25.5	8	•		21	8	5	–
Tatabánya	4 ≡	– 0	25.0	8	•		21	7	–	–
Székesfehérvár	0	– 0	–	9	•		22	4	–	–
Szolnok	1	SE 1	26.4	5	•		18	5	4	–
Budapest	0	– 0	26.9	8	•		22	8	4	9
Budapest-Ny.	1 =	– 0	25.9	6	•		20	5	3	–
Nagykanizsa	0 ≡	NW 1	26.4	5	•		20	3	2	–
Kaposvár	0	– 0	26.4	5	•		21	4	1	–
Pécs	0	– 0	26.0	10	•		20	9	3	7
Budapest-M. I.	3 =	– 0	25.3	8	•		19	8	5	3
Szolnokfürjes	3	– 0	27.6	7	•		16	4	3	0
Eger	3 =	– 0	26.1	8	•		17	7	2	0
Miskolc	4 ≡	– 0	26.6	6	•		16	5	5	0
Sátoraljaújhely	–	– –	–	–	–		15	–	–	–
Bánk	0	– 0	26.0	6	•		18	6	2	8
Kálosca	1 ≡	– 0	26.4	9	•		20	8	3	6
Kecskemét	1 =	– 0	25.5	6	•		20	5	4	8
Szeged	1	SE 1	26.4	4	•		21	4	0	8
Szolnok	2 =	– 0	26.0	8	•		19	6	–	–
Törökbecse	3	SW 1	–	7	•		20	6	2	–
Békéscsaba	1	SE 1	26.6	6	•		20	5	3	6
Debrecen	4	– 0	26.7	7	•		18	6	2	0
Nyíregyháza	4	– 0	26.6	8	•		18	8	6	0
Kékestető (1000 m)**	4	SW 4	908.0	8	•		9	7	–	0
Gánovce (1932 m)**	–	– –	–	–	•		10	9	–	–
Mátraháza (1334 m)*	0	– 0	966.3	14	•		18	12	–	–
Salánkszabadhegy (474 m)*	2	SW 1	966.1	11	•		16	10	–	3
Farkasgyepü (400 m)*	1 =	– 0	966.3	11	•		19	10	6	–

	24 óra csapadék mm		24 óra csapadék mm		24 óra csapadék mm		24 óra csapadék mm		24 óra csapadék mm	
Tajka	•	Tótmegy	•	Putnok	•		Zalony	•		
Csorna	•	Fonyód	•	Jósvafő	ny		Kisvárda	ny		
Kapuvár	•	Marcali	•	Bodvaszilas	1		Vásárosnamény	ny		
Rábaszeg	•	Somogyvár	•	Lillafüred	•		Baktalórántháza	•		
Nagycenk	•	Tab	•	Szendrőlád	•		Máriapócs	•		
Kőszeg	•	Sárbogárd	•	Füzesgyarmat	•		Tiszabecs	3		
Lenti	•	Szfehérvár	•	Hidasnémeti	1		Csengersima	ny		
Halastó	•	Nagykőrös	•	Sátoraljaújhely	1		Nyírbogdány	–		
Lebenye	•	Szolnoktaszó	•	Tokaj	•		Polgár	•		
Gyékényes	•	Baros	•	Mezőkeresztes	•		Hajdúdorog	•		
Kőröshegy	•	Szigetvár	•	Pétervásár	•		Hortobágy	•		
Letenyeújfalu	•	Lengyel	•	Jászapáti	•		Nagyléta	•		
Dombóvár	•	Kaposfüred	•	Nagykáta	•		Tiszaroff	•		
Tapolca	–	Bátaszék	•	Gyöngyös	•		Karcag	•		
Zala	•	Mohács	•	Orkény	•		Püspökladány	•		
Vonyarcvashegy	•	Siklós	•	Kunszentmiklós	•		Berettyóújfalu	•		
Komárom	•	Királyrét	–	Cegléd	•		Szeghalom	•		
Kisbér	•	Baksaszentmár.	•	Nagykőrös	•		Körösszakál	•		
Mór	•	Rombány	•	Tiszakécske	•		Szarvas	•		
Abaújszántó	•	Vác	•	Izsák	•		Szentes	–		
Encsencsom	•	Galgamácsa	•	Kiskunfélegyh.	•		Orosháza	•		
Dobogókő	•	Lőrinci	•	Kiskunlacháza	•		Makó	•		
Telkibánya	•	Gyöngyös	•	Bácsalmás	•		Mezőhegyes	•		
Kapolnásnyék	•	Borsodnádasd	•	Kistelek	•		Battonya	•		

* A légnyomás 500 gdm-re átszámítva ** A légnyomás 1000 gdm-re átszámítva

Magassági szélmérések

Óraadatok greenwichi középidőben

X. 20.	Szhely 15 h		Nkanizsa 15 h		Győr 15 h		Bpest 15 h		Bpest 18 h		Bpest 21 h		Szeged 15 h		Miskolc 15 h		Debrecen 15 h	
	fok	m/s	fok	m/s	fok	m/s	fok	m/s	fok	m/s	fok	m/s	fok	m/s	fok	m/s	fok	m/s
Talaj	220	2	180	7	180	2	220	2	180	2	180	2	220	2	360	2	220	2
500 m	200	7	210	7	190	9	220	4	190	4	210	4	210	4	260	5	240	6
1000	200	7	220	7	210	9	220	3	240	4	230	40	210	4	280	8	240	6
1500	240	7	240	8	220	8	290	7	270	4	270	5	250	5	280	8	240	6
2000	240	7	260	10	220	8	260	6	280	5	270	5	260	4	280	3	240	6
3000	270	6	250	4	220	8	270	7	310	6	210	6	320	2				
4000	310	8	330	6	270	9	310	9					280	9				
5000	300	7	360	8			330	11					290	11				
7000			350	13			330	11					300	10				
9000			330	11			320	15					330	14				
10000			330	14			320	15					350	14				
12000			340	16			260	20					350	11				
14000			350	17			360	23										
16000							330	12										
18000							320	11										
20000							330	14										

X. 21.	Szhely 6 h		Nkanizsa 3 h		Győr 5 h		Bpest 0 h		Bpest 3 h		Bpest 6 h		Szeged 5 h		Debrecen 3 h	
	fok	m/s	fok	m/s	fok	m/s	fok	m/s	fok	m/s	fok	m/s	fok	m/s	fok	m/s
Talaj	220	2	–	0	220	2	–	0	140	2	–	0	180	2	180	2
500 m	360	12	40	4	220	5	220	5	230	4	230	4	180	1	260	6
1000	360	12	40	4	240	8	220	4	230	4	240	4	200	2	260	6
1500	360	7			250	9	270	6	260	3	270	5	360	2	260	5
2000	330	4			250	9	250	5	300	7	290	5	310	5	260	5
3000	270	7					300	5	290	5	280	7	290	3		
4000	320	8							360	10	360	8	360	5		
5000	60	7							310	6			10	6		
7000	140	2							270	5			20	6		
9000	210	5											320	7		
10000	240	4											310	9		
12000	250	6														
14000	270	13														
16000	260	17														
18000	250	15														
20000	250	14														

	fok	m/s	fok	m/s	fok	m/s	fok	m/s	fok	m/s	fok	m/s	fok	m/s	fok	m/s	fok	m/s
Talaj																		
500 m																		
1000																		
1500																		
2000																		
3000																		
4000																		
5000																		
7000																		
9000																		
10000																		
12000																		
14000																		
16000																		
18000																		
20000																		

IDŐJÁRÁSI NAPIJELENTÉS

ЕЖЕДНЕВНЫЙ МЕТЕОРОЛОГИЧЕСКИЙ БЮЛЛЕТЕНЬ • DAILY SYNOPTIC MAP OF THE HUNGARIAN METEOROLOGICAL INSTITUTE • BULLETIN QUOTIDIEN DE L'INSTITUT MÉTÉOROLOGIQUE HONGROIS WETTERBERICHT DES UNGARISCHEN METEOROLOGISCHEN INSTITUTS

KIADJA AZ ORSZÁGOS METEOROLOGIAI INTÉZET
BUDAPEST II., KITAIBEL PÁL-UTCA 1
TEL.: KÖZPONT: 353-300 IDŐJELZŐ OSZT: 150-410

MEGJELENIK NAPONKÉNT • ELŐFIZETÉSI ÁRA
A POSTAI KÖLTSÉGGEL EGYÜTT NEGYEDÉVRE 60.— Ft
KIADÁSÉRT FELELŐS AZ INTÉZET IGAZGATÓJA

69. évfolyam 296. szám. + Budapest + 1956. október 22.

Az időjárási helyzet ma reggel és a várható időjárás:

Közép-Európa felett megerősödött a leszálló légáramlás uralma, és így tovább tart a csendes, reggeli ködös, nappal enyhe időjárás. Az óceáni léghullámok most Európa nyugati partjait érintve haladnak északkelet felé.

Hazánkban vasárnap északon és keleten felhős volt az ég, de eső csak Tiszabecsen hullott. A déli megyékben jobbára derült volt az idő. Nappal a hőmérséklet ismét 18-22 fokig emelkedett, éjszaka általában 3-5 fokig süllyedt. A talajmenti légrétegben helyenként 0, Szegeden -1 fokot észleltek.

Budapesten hétfőn 12 órakor a hőmérséklet 16 fok, a tengerszintre átszámított légnyomás 774 mm, gyengén süllyedő irányzatu.

Várható időjárás kedd estig:

Párás, nappal enyhe idő.
Többfelé köd, néhány helyen ködszitálás.
Gyenge légáramlás.

Várható legalacsonyabb hőmérséklet ma éjjel: 3-6, helyenként gyenge talajmenti fagy.
legmagasabb nappali hőmérséklet kedden: 18-21 fok között, helyenként 18 fok alatt.

Szalóki

A hőmérséklet és a légnyomás napi középértéke Budapesten és ezek eltérése a 75 évi átlagtól:

1956.X.21-én: 13,1 C°, 770,9 mm. Eltérés: +3,4 C°, +7,6 mm.

1871 óta ezen a napon előfordult

legmagasabb hőmérséklet	23,8 C°	/1943./
legalacsonyabb hőmérséklet	-2,6 C°	/1877./

Az Országos Meteorológiai Intézet Időjárási Napijelentése

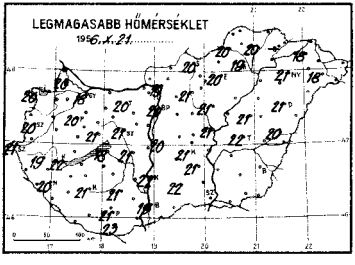

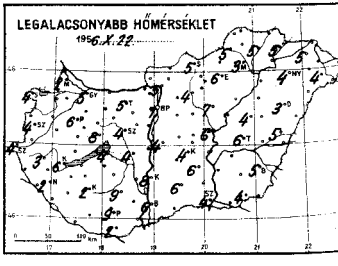

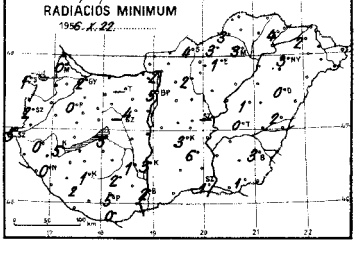

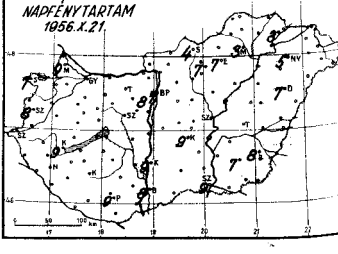

Időjárási helyzet *1956.* év *OKTÓBER* hó *22.* nap 7 óra

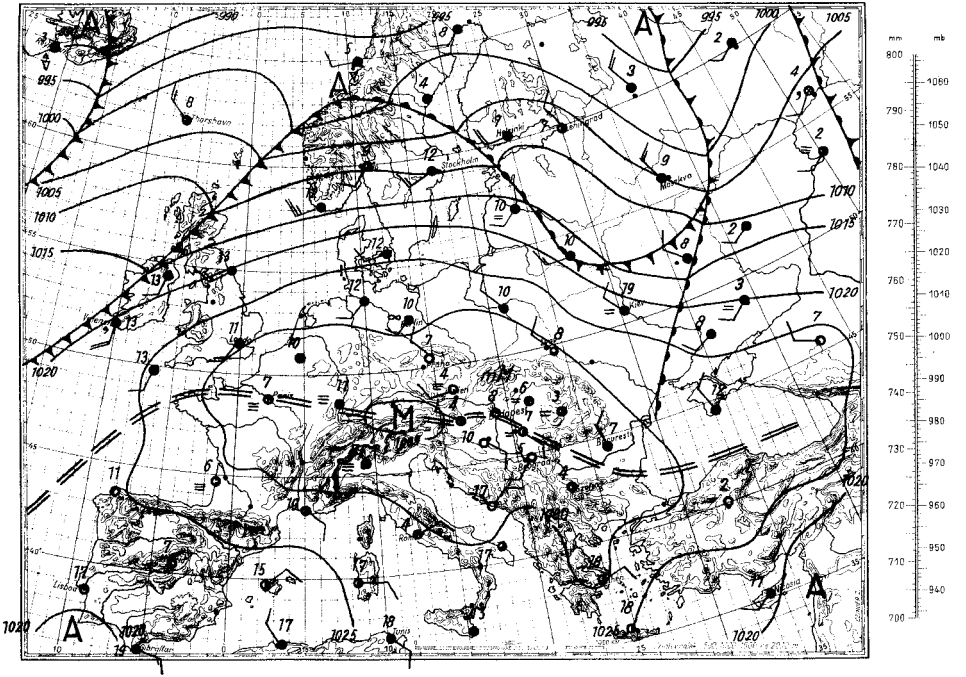
mm
mb
Stockholm
Moskva
Budapest
Bucuresti
Roma
Lisboa
Gibraltar
Athinai
Ankara
Kobenhavn
Beograd
Sofia
Wien
Praha
Berlin
Paris
Bern
Madrid
Oslo
Helsinki
Leningrad
Kiev
Tbilisi
Baku
Tashkent
Alma-Ata
Omsk
Tomsk
Irkutsk
Yakutsk
Tiksi
Dikson
Novosibirsk
Sverdlovsk
Kazan
Tallinn
Riga
Vilnius
Minsk
Kaliningrad
Odessa
Sevastopol
Rostov
Astrakhan
Krasnovodsk
Ashkhabad
Samarkand
Frunze
Alma-Ata
Ulan Bator
Peking
Tokio
Osaka
Hong Kong
Bangkok
Calcutta
Bombay
Karachi
Teheran
Bagdad
Damascus
Jerusalem
Cairo
Tripoli
Algiers
Tunis
Rabat
Dakar
Lima
Bogota
Caracas
Panama
Havana
Miami
New Orleans
Washington
New York
Boston
Montreal
Winnipeg
Edmonton
Vancouver
Los Angeles
San Francisco
Seattle
Denver
Chicago
Detroit
Toronto
Ottawa
Quebec
Halifax
Sydney
Reykjavik
Nuuk
Thule
Alert
Resolute
Frobisher Bay
Churchill
Fort Smith
Fort Nelson
Prince Rupert
Port Hardy
Tofino
Cape Spencer
Cape Ray
Cape Race
Cape Hopes Advance
Cape Farewell
Cape Dyrnes
Cape Nordkyn
Cape Kolka
Cape Ancona
Cape Bonifacio
Cape Sounion
Cape Ras Ashkar
Cape Ras Ashkar
Cape Ras Ashkar

Magassági légállapotmérés

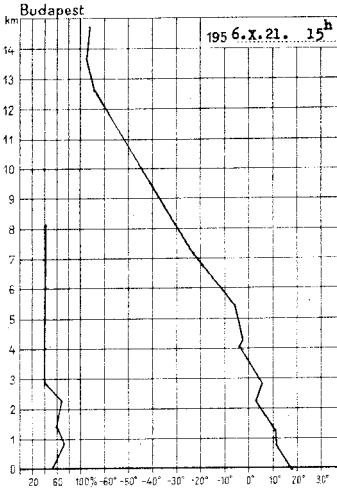

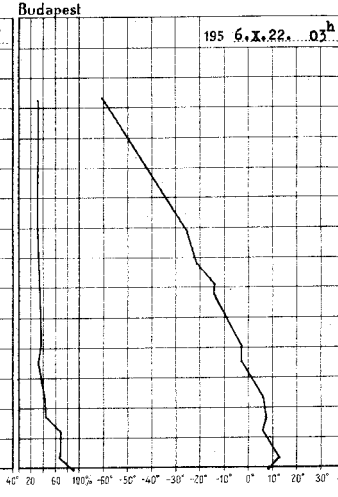

195 6.X.21. 15h			
km	mb	C°	%
Talaj	1011.5	19.4	55
0.5	968	15.7	63
1	913	11.3	70
1.5	860	9.1	63
2	810	5.0	69
2.5	760	4.5	58
3	714	5.4	41
4	632	-2.0	41
5	558	-6.8	41
6	490	-14.2	41
7	428	-21.8	42
8	372	-29.6	42
9	323	-36.4	41
10	279	-43.4	42
11	240	-50.9	45
12	205	-58.7	46
13	174	-64.8	46
14	148	-67.2	
15			

Magaslégköri időhelyzet

Nyugat- és Közép-Európában meleg levegő helyezkedik el, ezen a területen nincs figyelemreméltó advekció. Szovjetunió európai vidékén felmelegedés észlelhető. Hazánk felett a 440-1440 m-ig terjedő réteget kivéve, emelkedett a levegő hőmérséklete. A felmelegedés mértéke 8000 m felett meghaladta a 7 fokot. A 0 fokos szint 740, a -10 fokos szint 360 m-rel magasabbra, 3260, ill. 5280 m-re került.

Pápainé s.k.

195 6.X.22. 03h			
km	mb	C°	%
Talaj	1014.4	9.4	93
0.5	970	11.7	69
1	913	8.9	68
1.5	860	7.2	60
2	810	7.9	43
2.5	751	5.1	41
3	717	2.2	40
4	631	-3.3	38
5	557	-8.2	38
6	490	-14.0	38
7	427	-21.0	33
8	372	-26.3	33
9	323	-33.9	34
10	280	-40.7	34
11	241	-48.7	36
12	207	-57.5	
13			
14			
15			

NYOMTATTA A VÖRÖS BUDAPEST - B. V. NYOMDAJÁN GYORSAN

1956. október. hó,
22. nap: **hétfő.**
69. évfolyam **296.** sz.

	Reggeli észlelések 06 TMG				Az utolsó 24 óra adatai			
	Felhőzet (0–4)	Szélirány és erő (m/s)	Légnyomás (millibár)	Hőmérséklet (C°)	Csapadék (24 óra) (mm)	Hőmérsékleti szélsőségek: legnagyobb max.	legkisebb min.	Radiáció min.	Napsütés (óra) éjszakai min.	napsütés (óra) éjszakai max.
Mosonmagyaróvár	4 ≡	– 0	1033.1	4	•	20	2	0	9
Sopron	0	– 0	33.6	5	•	20	4	1	7
Szombathely	0	– 0	33.5	4	•	20	4	2	8
Szentgotthárd	4 ≡	– 0	33.1	4	•	21	4	3	–
Pápa	0	– 0	32.7	6	•	20	6	0	–
Győr	4 ≡	WSW 1	32.8	6	•	18	5	2	–
Tatabánya	4 ≡	S 1	32.7	6	•	20	5	–	–
Székesfehérvár	0	– 0	–	6	•	21	4	–	–
Siófok	0 ≡	SW 1	32.6	4	•	18	4	3	–
Keszthely	0	– 0	33.1	7	•	22	6	5	9
Zalaegerszeg	0 ≡	– 0	32.2	3	•	19	3	0	–
Nagykanizsa	0 ≡	– 0	33.2	2	•	20	2	0	–
Kaposvár	1 ≡	– 0	31.8	3	•	21	2	1	–
Pécs	0 ≡	ESE 1	32.3	10	•	21	9	5	9
Budapest M. T.	1	– 0	32.4	8	•	20	7	5	7
Salgótarján	4 ≡	– 0	33.4	6	•	20	5	4	4
Eger	1 ≡	– 0	32.7	6	•	20	6	1	7
Miskolc	4 ≡	NNW 1	33.0	7	•	19	3	3	3
Sárospatak	4 ≡	N 1	–	6	•	–	5	4	3
Baja	0 ≡	– 0	32.6	6	•	19	6	2	8
Kalocsa	0 ≡	W 1	32.2	8	•	22	8	3	9
Kecskemét	3 ≡	– 0	31.9	5	•	21	4	3	9
Szeged	2 ≡	SE 1	32.7	7	•	22	4	–1	9
Szolnok	3 ≡	– 0	32.6	6	•	21	6	–	–
Túrkeve	4	SW 1	–	7	•	22	6	0	–
Békéscsaba	1	– 0	32.8	5	•	22	5	3	8
Debrecen	1 ≡	– 0	32.8	4	•	21	3	0	7
Nyíregyháza	4 ≡	– 0	33.5	5	•	21	4	3	5
Kékestető (1000 m)**	3	SW 2	913.6	8	•	14	8	–	7
Galyatető (932 m)**	–	–	–	–	•	15	9	–	–
Mátraháza (534 m)*	0 ≡	NNW 1	972.1	13	•	20	12	–	–
Szabadszállás (474 m)*	1	SW 1	971.7	11	•	18	12	–	8
Farkasgyepü (400 m)*	0	– 0	972.9	12	•	20	11	5	–

	24 órai csapadék mm		24 óra csapadék mm		24 óra csapadék mm		24 óra csapadék mm	
Bajcsa	•	Tihany	•	Putnok	•	Zalony	•	
Csorna	•	Fonyód	•	Jósvafő	–	Kisvárda	•	
Kapuvár	•	Marcali	•	Hidvégardó	•	Vásárosnamény	–	
Kőszeg	•	Somogyvár	•	Lillafüred	•	Baktalórántháza	•	
Bagyogólmi	•	Tab	•	Szendrőlád	•	Máriaszalka	•	
Kormend	•	Sárbogard	•	Fugod	•	Tiszabecs	1	
Lenti	•	Szekszárd	•	Hidasnémeti	•	Csenger	•	
Babót	•	Nagykónyi	•	Sátoraljaújhely	•	Nyírbogát	–	
Lébény	•	Somogyszob	•	Tokaj	•	Polgár	•	
Gyékényes	•	Báta	•	Mezőkeresztes	•	Hajdúdorog	•	
Kőszeg	•	Szigetvár	•	Porozló	•	Hortobágy	•	
Lovászpatona	–	Lengyel	•	Jászapáti	•	Nagyléta	•	
Devecser	•	Középhidvég	•	Nagykáta	•	Tiszaroff	•	
Tapolca	•	Bátaszéki	•	Gyöngyös	•	Karcag	•	
Zalaegerszeg	•	Mohács	•	Örkény	•	Püspökladány	•	
Vasvár	•	Siklós	•	Kunszentmiklós	•	Berettyóújfalu	•	
Szombathely	•	Kiralyrét	•	Cegléd	•	Szeghalom	•	
Kőszeg	•	Bátaszegvárm.	•	Nagykőrös	•	Körösszakál	•	
Mór	•	Romhány	•	Tiszakécske	•	Szarvas	•	
Ajnácskő	•	Vác	•	Izsák	•	Szeghalom	•	
Kőszegfalva	•	Galgamácsa	•	Kiskunfélegyh.	•	Orosháza	•	
Dobogókő	•	Lőrinci	•	Kiskunhalas	•	Makó	•	
Fony	•	Gyöngyös	•	Bácsalmás	•	Mezőhegyes	•	
Kajdacsnyék	•	Borsodnádasd	•	Kistelek	•	Battonya	•	

* A légnyomás 500 gdm-re átszámítva ** A légnyomás 1000 gdm-re átszámítva

Magassági szélmérések

Óraadatok greenwichi középidőben

X.21.	Szhely 14 h		Nkanizsa 15 h		Győr 14 h		Bpest 9 h		Bpest 12 h		Bpest 15 h		Bpest 18 h		Szeged 15 h		Miskolc 15 h	
	fok	m/s	fok	m/s	fok	m/s	fok	m/s	fok	m/s	fok	m/s	fok	m/s	fok	m/s	fok	m/s
Talaj	40	2	360	2	360	2	140	2	220	2	180	2	360	2	220	2	90	2
500 m	350	2	20	3	330	5	230	1	220	4	270	3	30	2	240	2	150	3
1000	350	2	300	4	340	4	230	1	260	2	300	2	250	5	250	2	210	5
1500	320	5	330	2	340	4	270	4	230	2	250	3	220	5	270	3	280	3
2000	310	10	330	2	360	4	290	3	300	8	250	3	220	5	330	3	330	3
3000	50	6	40	7			280	6	20	6	360	3			360	7	310	7
4000	90	4	120	6			20	5	20	6	300	3			60	7	330	12
5000	180	7	170	4			310	5	310	6	320	6			350	6		
7000	200	6	210	3			330	6	300	5	350	6			360	6		
9000	250	3	320	1			300	9	350	15	350	7			360	16		
10000	280	1	20	8			320	12			350	7			360	16		
12000	350	5	360	8			310	16										
14000	330	7	360	11			330	12										
16000	350	7	10	16			330	12										
18000	310	8																
20000	130	9																

X.21.	Debrecen 14 h															
	fok	m/s	fok	m/s	fok	m/s	fok	m/s	fok	m/s	fok	m/s	fok	m/s	fok	m/s
Talaj	180	2														
500 m	290	1														
1000	290	1														
1500	290	3														
2000	330	4														
3000	360	5														
4000	340	11														
5000	340	11														
7000	340	15														
9000	350	20														
10000	10	15														
12000	10	15														
14000	10	18														
16000	10	18														
18000																
20000																

X.22.	Szhely 5 h		Nkanizsa 5 h		Pécs 3 h		Bpest 0 h		Bpest 3 h		Bpest 6 h		Bpest 9 h		Szeged 5 h		Debrecen 3 h	
	fok	m/s	fok	m/s	fok	m/s	fok	m/s	fok	m/s	fok	m/s	fok	m/s	fok	m/s	fok	m/s
Talaj	270	2	-	0	320	2	270	2	360	2	360	2	-	0	40	2	-	0
500 m	200	6	290	1	310	3	30	1	320	3	330	1	270	2	250	2	260	2
1000	200	6	250	2	310	3	330	3	320	3	310	2	270	2	250	2	300	2
1500	210	6	270	3	280	4			340	2	350	2	280	1	290	2	310	2
2000	260	2	290	1	280	4			10	3	290	7	40	5	270	3	310	2
3000	150	3			310	5			20	3	290	3	260	4	40	6		
4000	220	8			310	5							310	7	360	8		
5000	230	14													330	8		
7000	250	5													340	7		
9000	370	1													30	3		
10000	10	4																
12000	70	9																
14000	80	6																
16000	150	3																
18000																		
20000																		

STEINDRUCKEREI F. V. POMMER GYULA

IDŐJÁRÁSI NAPIJELENTÉS

ЕЖЕДНЕВНЫЙ МЕТЕОРОЛОГИЧЕСКИЙ БЮЛЛЕТЕНЬ • DAILY SYNOPTIC MAP OF THE HUNGARIAN METEOROLOGICAL INSTITUTE • BULLETIN QUOTIDIEN DE L'INSTITUT MÉTÉOROLOGIQUE HONGROIS WETTERBERICHT DES UNGARISCHEN METEOROLOGISCHEN INSTITUTS

KIADJA AZ ORSZÁGOS METEOROLÓGIAI INTÉZET BUDAPEST II, KITAIBEL PÁL-UTCA 1 TEL.: KÖZPONT: 355-500 IDŐJÁRÓ ÓSZT: 150-410

MEGJELENIK NAPONKÉNT • ELŐFIZETÉSI ÁRA A POSTAI KÖLTSÉGEK ÉGYÜTT NEGYEDÉVRE 60.— Ft KIADÁSÉRT FELELŐS AZ INTÉZET IGAZGATÓJA

69. évfolyam 297. szám. + Budapest + 1956. október 23.

Az időjárási helyzet ma reggel és a várható időjárás:

Az időjárási helyzetben nincs lényeges változás. Közép-Európa felett tovább tart az anticiklon uralma és vele a nappal enyhe párás, többfelé ködös idő. Az óceáni léghullámok egyelőre Anglián át északkeleti irányban haladnak.

Hazánkban hétfőn a reggeli és kora délelőtti órákban erősen párás, több helyen ködös volt az idő. Egy-két helyen gyenge ködszitálást észleltek. A hőmérséklet napközben 18-22 fokig emelkedett. Ma hajnalban ismét volt néhány helyen gyenge talajmenti fagy.

Budapesten kedden 12 órakor a hőmérséklet 16 fok, a tengerszintre átszámitott légnyomás 771 mm, gyengén süllyedő irányzatu.

Várható időjárás szerda estig:

Csendes, párás, sokfelé ködös idő, egy-két helyen ködszitálás.
Nappali enyhe ség.

Várható legalacsonyabb hőmérséklet ma éjjel: 3-6 fok között, helyenként gyenge talajmenti fagy,
legmagasabb nappali hőmérséklet szerdán 17-20 fok között, néhány helyen 17 fok alatt.

Tóvonyi

A hőmérséklet és a légnyomás napi középértéke Budapesten és ezek eltérése a 75 évi átlagtól:

1956.X.22-én: 11,9 C°, 773,4 mm. Eltérés: +2,2 C°, +10,3 mm.

1871 óta ezen a napon előfordult

legmagasabb hőmérséklet	23,8 C°	/1943./
legalacsonyabb hőmérséklet	-4,0 C°	/1908./

Az Országos Meteorológiai Intézet Időjárási Napijelentése

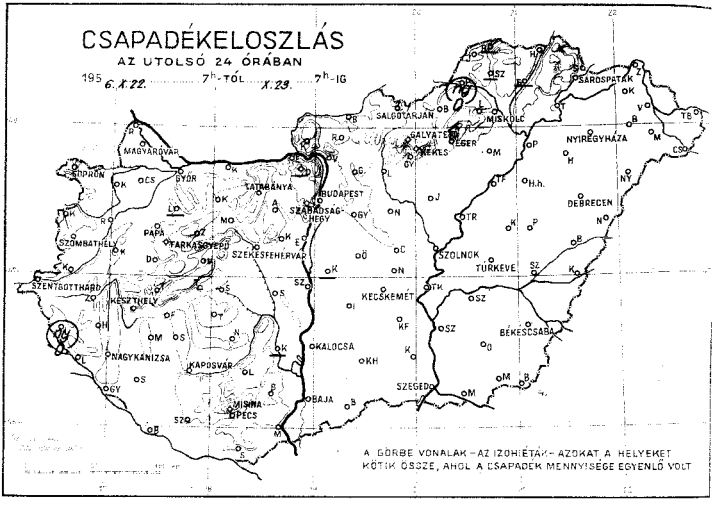

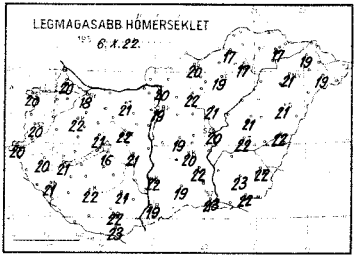

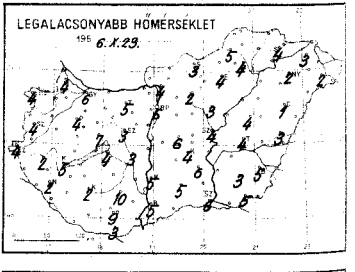

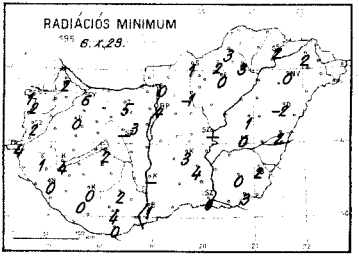

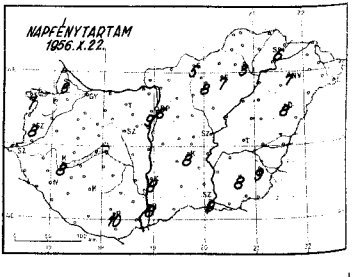

Időjárási helyzet 1956. év OKTÓBER hó 23. nap 7 óra

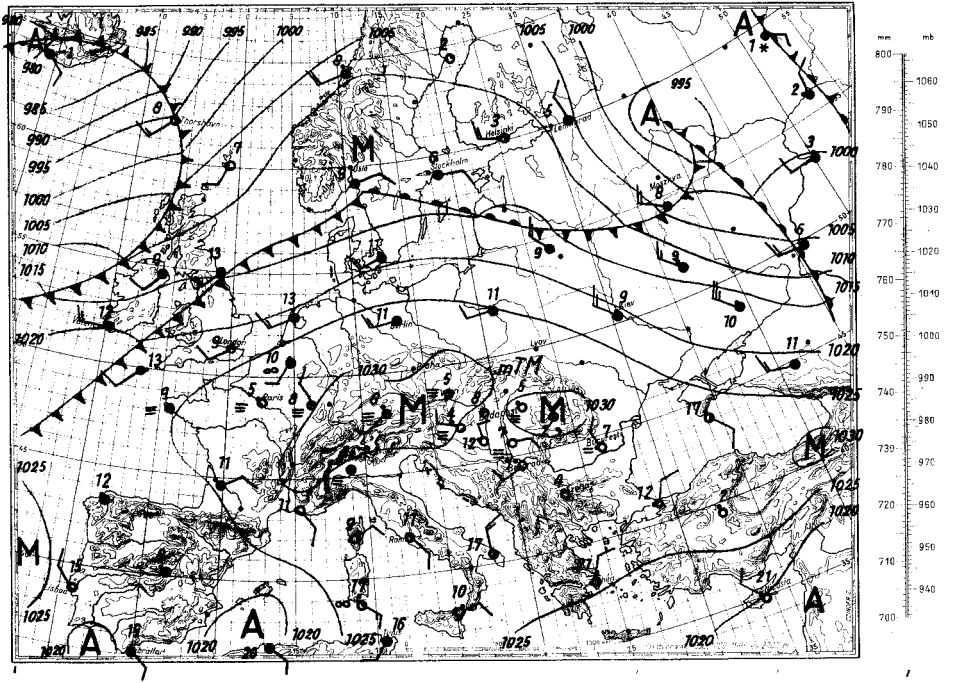

Magassági légállapotmérés

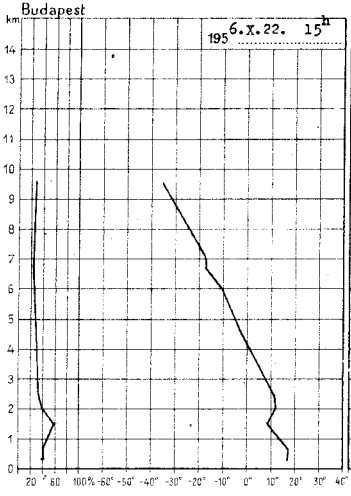

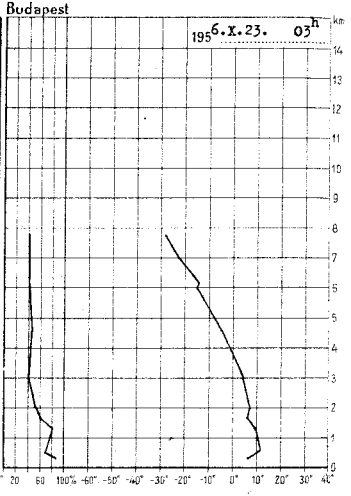

195 6.X.22. 15h			
km	mb	C°	%
Talaj	1013.0	19.6	49
0.5	971	18.0	52
1	918	13.7	58
1.5	863	10.9	61
2	814	12.9	45
2.5	767	11.0	42
3	722	8.1	40
4	638	2.1	40
5	562	-3.7	40
6	497	-10.0	37
7	435	-15.8	35
8	380	-24.0	37
9	332	-31.2	38
10			
11			
12			
13			
14			
15			

Magaslégköri időhelyzet

Európa középső területei felett elhelyezkedő meleg levegőben az elmult 24 óra alatt nem következett be változás. A Szovjetunió európai részének déli vidékén folytatódott a melegedés. Ezzel szemben az óceánról származó hűvösebb levegő erőteljes nyugati magassági széllel a Skandináv-félsziget felett gyenge, a Balti tenger környékén és Finnországban erős hidegadvekciót okoz. Hazánk légtorében a talajon 1 fokkal csökkent a hőmérséklet, feljebb azonban minden szinten 1-4 fokot kitevő melegedés jött létre. Így a 0 fok magassága 560 m-t emelkedve 5820 m-re került, a -10 fok szintje 120 m-rel volt magasabban ma hajnalban - 5400 m-en - mint előző éjszaka.

Kallósné s.k.

195 6.X.23. 03h			
km	mb	C°	%
Talaj	1012.0	8.5	96
0.5	970	13.2	80
1	818	11.2	84
1.5	860	8.3	66
2	811	9.0	59
2.5	761	7.1	54
3	718	5.0	51
4	634	-0.8	53
5	560	-7.0	52
6	491	-12.4	48
7	430	-21.4	47
8			
9			
10			
11			
12			
13			
14			
15			

OFFSET NYOMDA BUDAPEST, V., HAMAN U. 6/A.

1956. október. hó.
23. nap **kedd.**
69. évfolyam **297.** sz.

	Reggeli észlelések 6 órakor					Az utolsó 24 óra adatai				
	Felhőzet (0–4)	Szélirány és erő (m/s)	Légnyomás (mélyítve)	Hőmérséklet (°C)	Csapadék (24 órai érték)	Hőmérséklet-szélsőértékek: legnagyobb napi max.	legkisebb napi min.	átlagos napi min.	Napsütéses órák legnagy.
Mosonmagyaróvár	4 ≡	– 0	1030.3	4	•	20	4	2	6
Sopron	0 =	– 0	30.9	4	•	20	4	1	7
Szombathely	0	– 0	30.9	4	•	20	4	2	8
Kőszeghegyhárd	4 ≡	WNW 2	30.6	4	•	20	4	4	–
Pápa	0 =	– 0	30.0	6	•	22	4	0	–
Győr	4 ≡	W 2	30.0	7	•	18	6	6	–
Tatabánya	4 ≡	– 0	29.6	6	•	21	5	5	–
Székesfehérvár	0	– 0	–	5	•	22	3	–	–
Siófok	0 =	S 1	29.6	4	•	16	4	3	–
Keszthely	0	– 0	30.7	6	•	21	5	4	8
Zalaegerszeg	0 ≡	– 0	29.5	4	•	20	2	1	–
Nagykanizsa	0 ≡	W 1	30.4	3	•	21	2	0	–
Kaposvár	0 ≡	– 0	30.1	3	•	22	2	0	–
Pécs	0	NW 1	29.1	12	•	22	9	4	10
Budapest M. I.	0	– 0	29.5	8	•	19	6	4	6
Salgótarján	2 ≡	NW 2	30.5	4	•	20	3	1	5
Szécsény	0 =	– 0	30.7	5	•	19	4	0	7
Miskolc	4 ≡	NNW 3	29.6	6	•	17	4	3	3
Szerencs	4 ≡	– 0	–	6	•	17	4	2	6
Eger	0 =	– 0	29.7	6	•	19	5	1	8
Bükkszék	0 ≡	– 0	30.3	6	•	22	5	–	8
Kecskemét	0 ≡	– 0	29.0	5	•	20	4	3	8
Szeged	0 ≡	E 2	29.7	7	•	23	6	0	9
Szolnok	4 ≡	– 0	29.7	4	•	20	4	–	–
Debrecen	0 =	N 1	–	4	•	22	4	0	–
Kékcsanda	0 =	SE 1	29.6	5	•	22	5	2	9
Gyöngyös	0 =	– 0	30.0	2	•	21	1	–2	8
Nagykőrös	4 ≡	– 0	30.6	2	•	21	2	0	7
Budapest (1000 m)*	0	W 1	911.0	7	•	15	6	–	8
Budapest (862 m)**	–	–	–	–		15	10	–	–
Budapest (34 m)*	0 =	SW 1	969.6	14	•	20	12	–	–
Budapest szélvédő (474 m)*	0	SW 1	939.4	11	•	19	10	–	9
Budapest szélvédő (400 m)*	0 =	SW 1	969.3	10	•	21	10	5	–

24 óra csapadék mm		24 óra csapadék mm		24 óra csapadék mm		24 óra csapadék mm	
Dunaújváros	•	Tokaj	•	Parádfürdő	ny	Zalaegerszeg	•
Szolnok	•	Füzesgyarmat	•	Jászapáti	•	Kisvárda	•
Szarvas	•	Mátészalka	•	Budapest	–	Vásárosnamény	•
Kecskemét	•	Szamosszálka	•	Jánosháza	•	Bakonybánk	•
Szeged	•	Tata	•	Szombathely	–	Máriaremete	•
Kecskemét	•	Szelestei	•	Fagyal	–	Tiszafüred	•
Szeged	ny	Szilvásvárad	•	Hódmezővásárhely	•	Csongrád	•
Budapest	•	Nagykőrös	•	Salgótarján-Baglyas	•	Nyírbogát	•
Szolnok	•	Szombatfürdő	•	Tapolca	•	Polgár	•
Debrecen	•	Bánréve	•	Miskolc-Diósgyőr	•	Hajdúdorog	•
Szegedi	•	Szegecsér	•	Pornóapáti	•	Hortobágy	•
Szolnok-Szántó	–	Lengyel	•	Jászapáti	•	Nagyleta	•
Szeged	•	Kőszegfalva	–	Nagykata	•	Tiszaörös	•
Tiszafüred	•	Balatonapáti	•	Gyöngyös	•	Karcag	•
Szolnok	•	Mohács	•	Orkény	•	Pusztakócsány	•
Szegedi	•	Siklós	•	Kunszentmiklós	–	Berettyóújfalu	•
Szolnok	•	Keszthely	•	Cegléd	•	Szeghalom	•
Kecskemét	•	Balatonszemes	•	Nagykőrös	•	Körösszakál	•
Szeged	•	Rombány	•	Tiszakécske	•	Szarvas	•
Kecskemét	•	Vác	•	Izsák	•	Szentes	•
Szarvas	•	Galgamácsa	•	Kiskunfélegyh.	•	Orosháza	•
Dabasgödöl	–	Lőrinci	•	Kiskunhalas	•	Makó	•
Szeged	•	Gyöngyös	•	Bácsalmás	•	Mezőhegyes	•
Kecskemét	•	Hortobágyhíd	•	Kistelek	•	Battonya	•

* A légnyomás 500 gdm-re átszámítva ** A légnyomás 1000 gdm-re átszámítva

Magassági szélmérések

Óraadatok greenwichi középidőben

X.22.	Szhely 15 h		Győr 15 h		Nkanizsa 15 h		Pécs 15 h		Bpest 9 h		Bpest 12 h		Bpest 15 h		Bpest 18 h		Bpest 24 h	
	fok	m/s	fok	m/s	fok	m/s	fok	m/s	fok	m/s	fok	m/s	fok	m/s	fok	m/s	fok	m/s
Talaj	180	2	40	2	180	2	220	2	140	2	–	0	220	2	–	0	360	2
500 m	230	5	290	5	190	3	250	2	270	2	310	2	270	2	270	2	280	7
1000	230	5	250	4	220	5	250	1	270	2	310	2	310	3	300	2	310	4
1500	230	5	250	4	220	3	270	2	50	4	340	0	200	2	290	2	170	2
2000	240	6	180	4	290	3	270	2	50	4	60	3	140	1	160	1	240	1
3000	240	5	240	5	240	5	220	7	280	6	260	6	90	7				
4000	240	5	270	5	200	5	250	6	310	6	290	8	290	7				
5000	280	8	280	9	280	5	250	6	310	9	290	12	300	7				
7000	290	5			290	3	330	5	320	3			300	7				
9000	290	5			280	8	320	6	260	7			280	12				
10000	250	6			210	8	290	9	260	7			290	21				
12000	250	5			220	9			260	5			260	9				
14000	220	4			210	9			250	8								
16000	260	8			220	23			340	4								
18000	260	8																
20000	260	8																

X.22.	Miskolc 17 h		Debrecen 15 h		Szeged 15 h													
	fok	m/s	fok	m/s	fok	m/s	fok	m/s	fok	m/s	fok	m/s	fok	m/s	fok	m/s	fok	m/s
Talaj	90	2	220	2	220	2												
500 m	280	3	250	4	240	4												
1000	210	3	250	4	260	4												
1500	300	4	260	5	260	4												
2000	270	5	310	5	190	3												
3000	320	8	330	9	310	5												
4000	290	10	320	16	320	8												
5000			320	16	320	12												
7000			330	15	330	8												
9000			330	17	320	9												
10000			310	17	280	9												
12000			310	17	300	5												
14000			300	16	310	1												
16000			300	13	210	11												
18000			300	13														
20000			290	10														

X.23.	Bpest 3 h		Bpest 6 h		Bpest 9 h		Szeged 5 h											
	fok	m/s	fok	m/s	fok	m/s	fok	m/s	fok	m/s	fok	m/s	fok	m/s	fok	m/s	fok	m/s
Talaj	320	2	–	0	–	0	40	2										
500 m	290	4	260	3	250	4	330	4										
1000	290	4	260	3	270	4	330	5										
1500	270	4	290	5	290	5	310	7										
2000	280	3	310	6	290	5	200	4										
3000	300	9	290	5	310	4	290	9										
4000	300	9	310	9														
5000			310	13														
7000			310	13														
9000			290	10														
10000			310	14														
12000			310	14														
14000																		
16000																		
18000																		
20000																		

ATHENAEUM NYOMDA RÉSZVÉNYTÁRSULAT ... KÖNYVNYOMDÁJA

IDŐJÁRÁSI NAPIJELENTÉS

ЕЖЕДНЕВНЫЙ МЕТЕОРОЛОГИЧЕСКИЙ БЮЛЛЕТЕНЬ • DAILY SYNOPTIC MAP OF THE HUNGARIAN METEOROLOGICAL INSTITUTE • BULLETIN QUOTIDIEN DE L'INSTITUT METEOROLOGIQUE HONGROIS WETTERBERICHT DES UNGARISCHEN METEOROLOGISCHEN INSTITUTS

KIADJA AZ ORSZÁGOS METEOROLOGIAI INTÉZET BUDAPEST II., KITAIBEL PÁL U. CÍM: KÖZPONT: 353-500 HOMLÍZO OSZT: 150-110

MEGJELENIK NAPONKÉNT — ELŐFIZETÉSI ÁRA A POSTAI KÖLTSÉGEK ÉGYÜTT NEGYEDÉVRE 90.— Ft KIADÁSÉRT FELELŐS AZ INTÉZET IGAZGATÓJA

69. évfolyam 298. szám. + Budapest + 1956. október 24.

Az időjárási helyzet ma reggel és a várható időjárás:

Az időhelyzetben nincs lényeges változás. Az óceáni léghullámok továbbra is Anglián át északkeleti irányban haladnak, változékony időjárást okozva Európa északi részén. Közép-Európában tovább tart az anticiklon uralma és vele a nappal enyhe párás, többfelé ködös idő.

Hazánkban kedden csendes, párás, többfelé ködös volt az idő. A hőmérséklet a ködösebb helyeken 13-16, Miskolcon csak 12, máshol 19-22 fokig emelkedett. Ma hajnalra 3-6, Pécsett csak 9 fokig hűlt le a levegő.

Budapesten szerdán 12 órakor a hőmérséklet 12 fok, a tengerszintre átszámított légnyomás 768 mm, mérsékelten süllyedő irányzatu.

Várható időjárás csütörtök estig:

Kevés felhő, párás, sokfelé ködös idő.
Mérsékelt légáramlás.
Nappali enyheség.

Várható legalacsonyabb hőmérséklet ma éjjel: 2-5 fok között, helyenként gyenge talajmenti fagy,
legmagasabb nappali hőmérséklet csütörtökön: 17-20 fok között, néhány helyen 17 fok alatt.

A hőmérséklet és a légnyomás napi középértéke Budapesten és ezek eltérése a 75 évi átlagtól:

1956.X.23-án: 12,7 C°, 779,4 mm. Eltérés: 3,3 C°, 7,7 mm.

1871 óta ezen a napon előfordult

legmagasabb hőmérséklet	23,2 C°	/1943./
legalacsonyabb hőmérséklet	-3,2 C°	/1890./

Az Országos Meteorológiai Intézet Időjárási Napjelentése

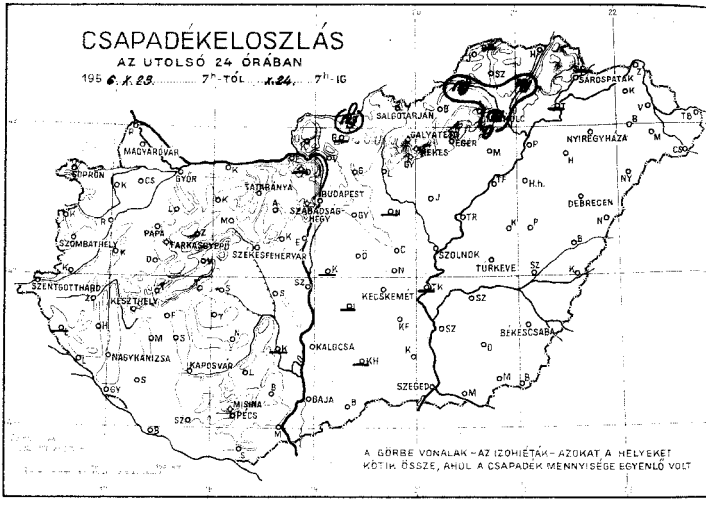

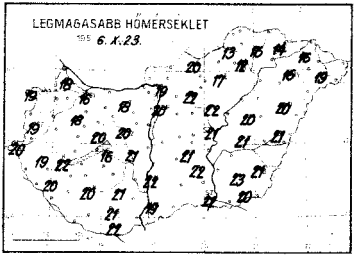

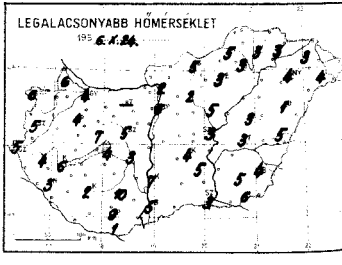

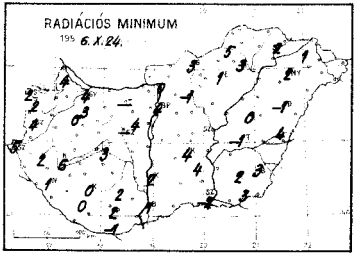

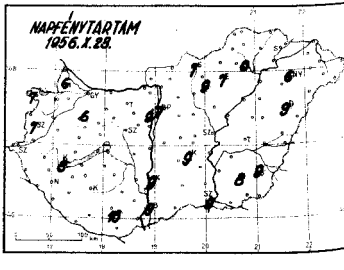

Időjárási helyzet 1956. év OKTÓBER hó 24. nap 7 óra

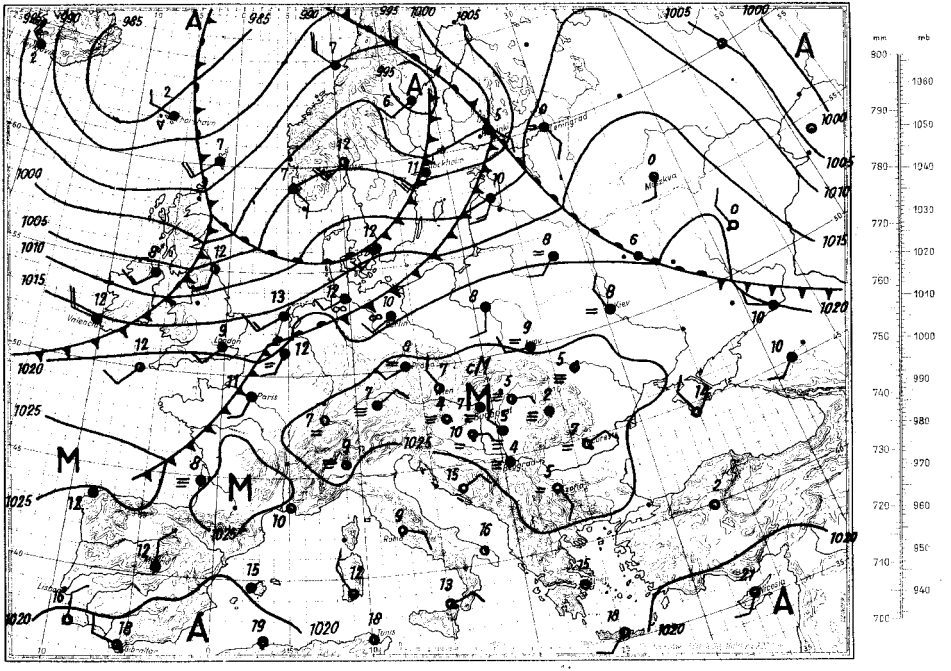

Magassági légállapotmérés

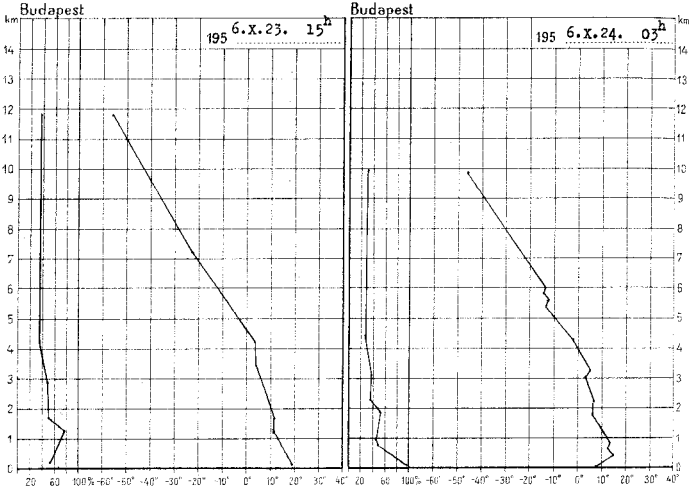

195 6.X.23. 15h			
km	mb	C°	%
Talaj	1007.5	19.6	51
0.5	964	15.4	59
1	912	11.3	43
1.5	857	10.6	53
2	807	8.9	46
2.5	760	7.2	44
3	716	4.7	41
4	632	1.5	36
5	557	-5.8	34
6	489	-13.3	33
7	427	-21.8	32
8	373	-29.0	33
9	323	-36.8	32
10	279	-45.7	31
11	240	-53.2	30
12			
13			
14			
15			

Magaslégköri időhelyzet

Budapest felett a talajközeli rétegben alig változott a levegő hőmérséklet, 2 km-től feljebb azonban 2-3 fokos lehülés jött létre. Ennek megfelelően 120, ill. 420 m-rel süllyedt a 0, és a -10 fokos szint magassága. Ma hajnalban magasságuk 3700, ill. 4980 m.

Kallósné s.k.

195 6.X.24. 03h			
km	mb	C°	%
Talaj	1007.8	8.6	95
0.5	965	12.2	58
1	911	10.9	42
1.5	856	8.0	44
2	806	6.2	42
2.5	758	4.4	36
3	713	1.7	34
4	630	-1.6	26
5	554	-10.3	25
6	486	-15.3	25
7	424	-23.7	25
8	369	-31.7	25
9	319	-39.9	25
10			
11			
12			
13			
14			
15			

1956. október. 24. szerda. 69. évfolyam 298. szám

	Reggeli észlelések 6 GMG					Az utolsó 24 óra adatai				
	Felhőzet (0–4)	Szélirány és erő (m/sec)	Légnyomás (milliban)	Hőmérséklet (C°)	Csapadék (24 óra) (mm)	Hőmérséklet szélsőértékek				Napsütés órái (egész)
						Legalacsonyabb napjaink	Legmagasabb napjaink	Éjszakai min.	Reggeli max.	
Szombathely	0	NW 1	1026.4	7	•	18	6	4	6	
Sopron	2	NW 3	27.0	6	•	19	6	2	7	
Szombathely	0 ■	– 0	27.1	5	•	19	5	4	7	
Szentgotthárd	4 ■	NW 1	26.6	5	•	20	5	5	–	
Pápa	0 ■	NE 1	26.2	6	•	18	4	0	–	
Győr	4 ■	WNW 2	26.4	4	•	16	4	4	–	
Tatabánya	–	–	–	–	•	18	–	–	–	
Veszprémfélvár	0	– 0	–	8	•	20	5	–	–	
Keszthely	0 ■	NNE 1	25.7	4	•	16	4	3	–	
Budapest	0	NE 1	26.6	8	•	22	6	6	8	
Budaörs	4 ■	NE 1	25.9	7	•	19	4	2	–	
Nagykanizsa	4 ■	N 2	26.1	6	•	20	3	1	–	
Kaposvár	4 ■	– 0	25.9	3	•	20	2	0	–	
Pécs	1 ■	SE 1	24.8	10	•	21	9	2	10	
Budapest M. I.	4 ■	– 0	25.2	6	•	20	6	4	7	
Szegedpárt	4 ■	S 1	25.6	7	•	20	5	3	7	
Eger	0 ■	– 0	25.2	4	•	17	3	–1	7	
Miskolc	4 ■	N 1	25.7	6	ny	12	3	3	0	
Szolnokpark	4 ■	N 1	–	8	•	14	3	2	3	
Debrecen	0	NNW 1	25.3	6	•	19	5	1	9	
Kecskemét	0 ■	– 0	26.7	7	•	22	7	2	9	
Szolnok	4 ■	– 0	24.6	4	•	21	4	4	9	
Szeged	4 ■	WNW 1	25.2	5	•	22	3	–2	9	
Szeged-Szőreg	4 ■	– 0	25.3	3	•	21	3	–	–	
Szeged-Tápé	0 ■	– 0	–	3	•	21	3	–1	–	
Szeged-Szőreg	0 ■	SE 1	25.6	5	•	21	4	3	9	
Szeged-Szőreg	1 ■	– 0	25.6	1	•	20	1	–1	9	
Szeged-Szőreg	4 ■	– 0	26.6	4	•	16	4	2	6	
Szeged-Szőreg (kép: m.)*	0	WNW 2	906.9	8	•	15	7	–	9	
Szeged-Szőreg (kép: m.)**	–	–	–	–	•	15	10	–	–	
Szeged-Szőreg (1434 m.)*	0 ■	N 1	965.3	12	•	20	11	–	–	
Szeged-Szőreg (1434 m.)**	2	SW 1	964.9	10	•	19	8	–	9	
Szeged-Szőreg (400 m.)*	0 ■	N 1	965.5	7	•	19	7	4	–	

24 óra csapadék mm		24 óra csapadék mm		24 óra csapadék mm		24 óra csapadék mm	
Győr	•	Tihany	•	Pátrohe	ny	Zalahaly	•
Tata	•	Fonyód	•	Jósvafő	•	Kisvárda	•
Bodajk	•	Marcali	•	Bodvaszilas	–	Vásárosnamény	•
Budapest	•	Somogyvár	•	Lillafüred	•	Bükkszentkereszt	•
Budapest-Ind.	•	Tab	•	Szendrőlád	•	Mátészalka	•
Budapest-Ind.	•	Siófok-part	•	Füzér	ny	Tiszabecs	•
Budapest-Ind.	–	Szabadbattyán	•	Hidasnémeti	•	Csengersima	•
Budapest-Ind.	•	Nagykónyi	•	Sárospatak	–	Nyírbátor	•
Budapest-Ind.	•	Somogyszob	•	Tokaj	–	Fülpös	•
Budapest-Ind.	•	Barcs	•	Mezőkeresztes	•	Hajdúdorog	•
Budapest-Ind.	•	Szentgyörgy	•	Füzesabony	•	Hortobágy	•
Budapest-Ind.	•	Lengyel	•	Jászapáti	•	Nagyecsed	•
Budapest-Ind.	•	Kaposfüredvég	–	Nagykáta	–	Tiszaroff	•
Budapest-Ind.	•	Bátaszék	•	Gyöngyös	•	Karcag	•
Budapest-Ind.	•	Mohács	•	Orosony	•	Püspökladány	•
Budapest-Ind.	•	Sikló	•	Kunszentmiklós	–	Berettyóújfalu	•
Budapest-Ind.	•	Kiralyrét	•	Cegléd	•	Szeghalom	•
Budapest-Ind.	•	Balassagyarmat	ny	Nagykőrös	•	Körösszakál	•
Budapest-Ind.	•	Romhány	–	Tiszakécske	–	Szarvas	•
Budapest-Ind.	•	Vác	•	Izsák	–	Szeghes	•
Budapest-Ind.	•	Gödöllő	•	Kiskunfélegyh.	•	Orosháza	•
Budapest-Ind.	–	Lőrinci	•	Kiskunhalas	–	Makó	•
Budapest-Ind.	•	Gyöngyös	•	Hódmezővásárh.	•	Mezőhegyes	•
Budapest-Ind.	•	Borsodnádasd	•	Kistelek	•	Battonya	•

* A légnyomás 500 gdm-re átszámítva ** A légnyomás 1000 gdm-re átszámítva

Magassági szélmérések

Óraadatok greenwichi középidőben

X.23.	Szhely 12 h		Szhely 15 h		Mkanizsa 15 h		Pécs 15 h		Bpest 9 h		Bpest 12 h		Bpest 15 h		Bpest 18 h		Bpest 21 h	
	fok	m/s	fok	m/s	fok	m/s	fok	m/s	fok	m/s	fok	m/s	fok	m/s	fok	m/s	fok	m/s
Talaj	270	2	180	2	90	2	270	2	220	7	270	2	270	2	320	2	360	2
500 m	220	3	190	1	80	1	360	1	260	2	270	3	270	3	330	2	270	2
1000	220	3	190	1	300	1	360	1	260	4	270	4	340	2	300	2	300	3
1500	280	3	300	4	330	2	360	1	280	4	300	5	340	2	310	4	300	3
2000	270	5	300	4	230	3	360	1	300	5	280	6	300	9	310	6	300	5
3000	260	4	270	4	240	7	260	4	330	4	280	6	250	4	290	8	290	8
4000	260	5	260	9	280	9	280	9	310	9	310	9	290	9			290	9
5000	270	8	260	9	280	7	300	8	310	9	310	12	300	7				
7000	290	5	340	8	360	4	320	4	310	10	310	9	300	9				
9000	270	11			280	8	330	9	300	13	300	13	290	15				
10000					260	8	330	9	300	13	310	18	290	15				
12000					230	10	230	8	290	14			280	14				
14000					230	10	280	8	270	9			270	10				
16000					240	18	230	6										
18000																		
20000																		

X.23.	Szeged 15 h		Debrecen 15 h															
	fok	m/s	fok	m/s	fok	m/s	fok	m/s	fok	m/s	fok	m/s	fok	m/s	fok	m/s	fok	m/s
Talaj	320	2	270	2														
500 m	300	2	290	2														
1000	280	3	260	2														
1500	280	3	260	2														
2000	320	5	260	4														
3000	290	7	300	6														
4000	290	7	300	6														
5000	330	8	320	9														
7000	330	10	300	14														
9000	310	11	300	20														
10000	310	11	320	18														
12000			320	18														
14000			300	18														
16000			300	18														
18000																		
20000																		

X.24.	Pécs 15 h		Bpest 3 h		Bpest 12 h		Debrecen 4 h											
	fok	m/s	fok	m/s	fok	m/s	fok	m/s	fok	m/s	fok	m/s	fok	m/s	fok	m/s	fok	m/s
Talaj	–	0	320	2	270	2	90	2										
500 m	110	1	30	6	270	1	230	3										
1000	90	1	30	6	290	3	230	3										
1500	130	3	30	6	290	6	230	3										
2000	130	3	360	9	280	3	250	3										
3000	290	7			300	5												
4000	290	7			290	8												
5000	260	6			270	7												
7000	250	6																
9000	220	5																
10000	200	9																
12000	200	9																
14000	230	17																
16000																		
18000																		
20000																		

IDŐJÁRÁSI NAPIJELENTÉS

ЕЖЕДНЕВНЫЙ МЕТЕОРОЛОГИЧЕСКИЙ БЮЛЛЕТЕНЬ • DAILY SYNOPTIC MAP OF THE HUNGARIAN METEOROLOGICAL INSTITUTE • BULLETIN QUOTIDIEN DE L'INSTITUT METEOROLOGIQUE HONGROIS WETTERBERICHT DES UNGARISCHEN METEOROLOGISCHEN INSTITUTS

KIADJA AZ ORSZÁGOS METEOROLÓGIAI INTÉZET BUDAPEST II. KITAIBEL PÁL-UTCA 1 TEL.: KÖZPONT: 353300 IDŐJELZŐ OSZT: 150-410

MEGJELENIK NAPONKÉNT • ELŐFIZETÉSI ÁRA A POSTAI KÖLTSÉGGEL EGYÜTT NEGYEDÉVRE 60·— Ft KIADÁSÉRT FELELŐS AZ INTÉZET IGAZGATÓJA

69. évfolyam 299. szám. + Budapest + 1956. október 25.

Az időjárási helyzet ma reggel és a várható időjárás:

Az óceáni léghullámok elárasztották Európa nyugati részét, emiatt a Brit-szigeteken, valamint Franciaországban erősen szeles az idő, és kisebb futó záporok voltak. Közép- és Dél-Európában tovább tart a csendes, enyhe, párás, sokfelé ködös időjárás.

Hazánkban szerdán a déli órákig igen sürü köd borította a talajt. A hőmérséklet napközben északkeleten csak 10-13, máshol általában 15-19 fokig emelkedett. Hajnalban 2-6 fokig hült le a levegő, a talajközelében délkeleten helyenként gyengén fagyott.

Budapesten csütörtökön 12 órakor a hőmérséklet 8 fok, a tengerszintre átszámitott légnyomás 764 mm, gyengén süllyedő irányzatu.

Várható időjárás péntek estig:

Ma: erősen párás, ködös idő, egy-két helyen ködszitálás.
Gyenge légáramlás.
Holnap: változó felhőzet, több helyen futó eső.
Mérsékelt délnyugati, nyugati, később helyenként élénkebb északnyugati szél.
A hőmérséklet alakulásában nem lesz lényeges változás.

Várható legalacsonyabb hőmérséklet ma éjjel: általában 2-5 fok között, de északnyugaton 5 fok felett,
legmagasabb nappali hőmérséklet pénteken: 11-14 fok között.

Tóvonyi

A hőmérséklet és a légnyomás napi középértéke Budapesten és ezek eltérése a 75 évi átlagtól:

1956.X.24-én: 9,0 C°, 767,8 mm. Eltérés: -0,4 C°, +5,6 mm.

1871 óta ezen a napon előfordult

legmagasabb hőmérséklet	23,7 C°	/1923./
legalacsonyabb hőmérséklet	-4,6 C°	/1890./

Az Országos Meteorológiai Intézet Időjárási Napijelentése

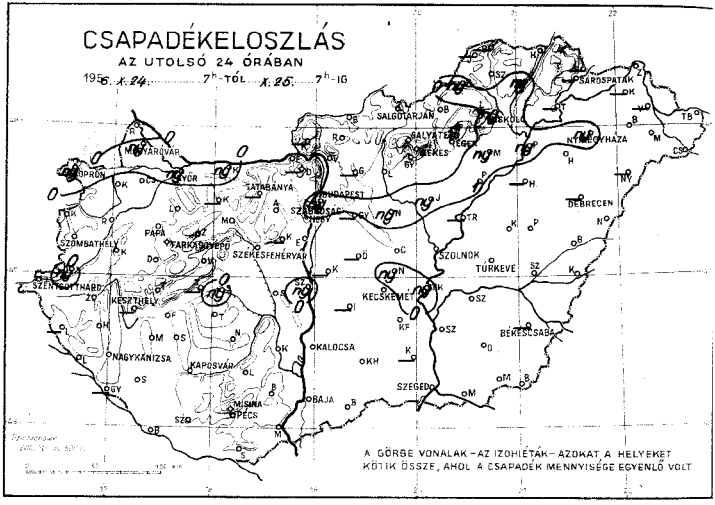

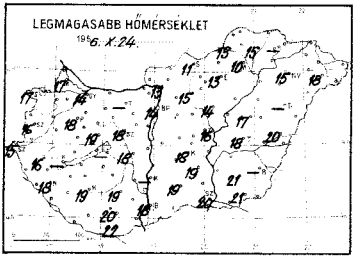

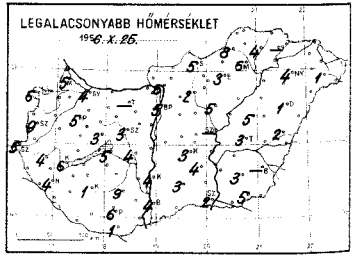

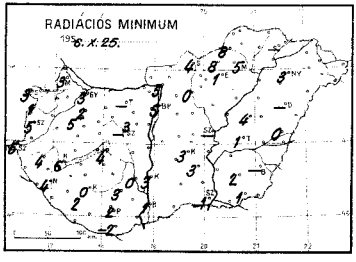

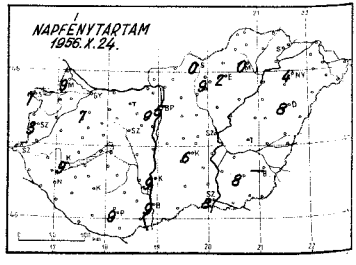

Időjárási helyzet 1956. év OKTÓBER hó 25. nap 7 óra

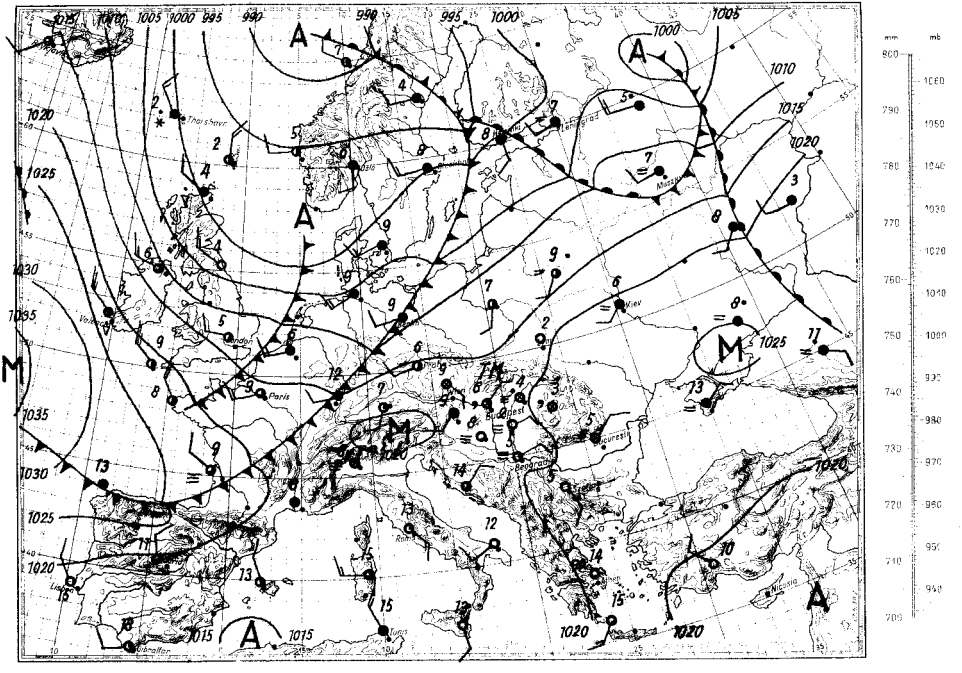

Magassági légállapotmérés

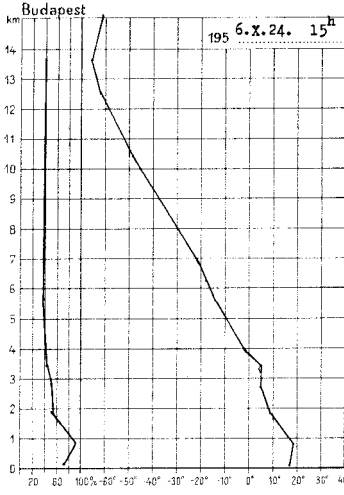

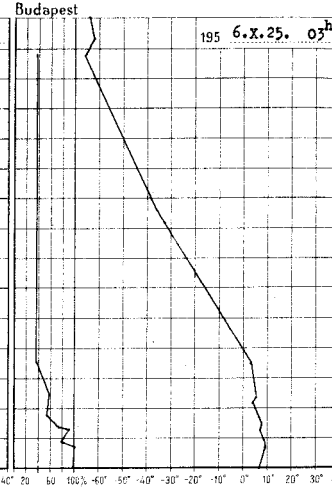

195 6.X.24. 15h			
km	mb	C°	%
Talaj	1005.3	15.4	66
0.5	960	12.8	77
1	907	7.0	78
1.5	853	8.9	62
2	803	7.3	48
2.5	757	4.5	46
3	711	3.1	43
4	627	-1.7	38
5	551	-10.6	38
6	484	-17.8	38
7	423	-23.9	38
8	368	-31.0	36
9	319	-38.7	36
10	275	-47.0	36
11	235	-54.0	36
12	201	-60.3	35
13	170	-66.0	35
14	145	-67.0	
15	124	-63.1	

Magaslégköri időhelyzet

Szárazföldünk fölé megindult a hűvös óceáni levegő beáramlása. Ennek következtében Nyugat-Európában hideg advekció észlelhető. A Szovjetunió nyugati területén még felmelegedés tapasztalható. Hazánk légterében minden szintben hőmérsékletcsökkenés következett be. A legerősebb lehűlés a talajtól 2500 m-ig volt /3 fok/, feljebb alig érte el az 1 fokot. A 0 fokos szint 30, a -10 fokos szint 90 m-rel süllyedt, és ma hajnalban 3670, ill. 4890 m-en volt.

Pápainé s.k.

195 6.X.25. 03h			
km	mb	C°	%
Talaj	1003.1	5.8	96
0.5	960	7.4	96
1	905	8.0	77
1.5	849	6.2	63
2	800	3.4	49
2.5	752	2.6	46
3	708	1.6	37
4	623	-2.7	32
5	548	-10.8	32
6	480	-18.9	31
7	419	-25.2	29
8	364	-33.6	29
9	315	-40.3	29
10	272	-47.0	29
11	233	-54.4	28
12	199	-60.7	28
13	168	-65.7	28
14	143	-68.4	
15	121	-67.2	

1956. október hó, **25.** nap **csütörtök.**

69. évfolyam **299.** sz.

	Reggeli észlelések 06 TMG				Az utolsó 24 óra adatai			
	Felhőzet (0–8)	Szélirány és erő (m/sz)	Légnyomás (millibár)	Hőmérséklet (°C)	Csapadék (24 óra mm)	Hőmérséklet szélsőségek: legmagasabb napközbeni max.	legalacsonyabb min.	Radiációs min.	Napsütés óránál tagolva
Mosonmagyaróvár	4 ≡	E 1	1019.3	7	ny	17	5	3	9
Sopron	4 •	– 0	18.9	9	ny	17	6	3	7
Szombathely	0	SW 1	18.6	10	•	16	9	5	3
Szentgotthárd	4 ≡	– 0	17.9	9	•	15	5	5	–
Pápa	4 ≡	– 0	19.1	6	•	18	3	–1	–
Győr	4 ≡	SSE 1	19.4	5	ny	14	4	3	–
Tatabánya	–	–	–	–	–	–	–	–	–
Szolnokpetervár	4 ≡	– 0	–	6	•	18	3	–	–
Szolnok	4 ,	SSE 1	19.5	5	ny	–	5	4	–
Kecskemét	4 ≡	W 1	19.7	7	–	–	6	6	9
Zalaegerszeg	4 ≡	– 0	18.6	6	•	16	4	4	–
Nagykanizsa	4 ≡	– 0	19.3	4	•	18	4	4	–
Szombatvár	0 ≡	– 0	19.3	1	•	19	1	0	–
Pécs	0 ≡	– 0	18.6	8	•	20	6	2	9
Budapest M. T.	4 ,	NE 1	19.9	6	ny	14	5	5	5
Salgótarján	4 ≡	– 0	20.6	6	•	11	5	4	0
Eger	4 ≡	– 0	20.7	4	•	13	3	1	2
Miskolc	4	– 0	19.8	8	ny	10	6	5	0
Sárospatak	–	–	–	–	–	–	–	–	–
Bánk	4 ≡	– 0	19.3	4	•	18	4	1	9
Kisvárda	4 ≡	NE 1	20.4	4	•	–	4	3	2
Kékestető	4 ≡	NE 1	19.4	4	•	18	3	3	6
Szeged	0 ≡	NE 1	19.9	2	•	20	2	–1	8
Szolnok	–	–	–	–	•	16	–	–	–
Debrecen	0 ≡	NW 1	–	5	•	18	3	–1	–
Békéscsaba	–	–	–	–	–	–	–	–	–
Debrecen	4 ≡	– 0	19.9	3	–	–	1	–	8
Nyíregyháza	4 ≡	– 0	20.7	7	ny	15	4	3	4
Kecskemét (1400 m)*	4 ≡	SW 6	901.5	7	•	14	6	–	9
Gánt (Budapest 1932 m)*	–	–	–	–	•	14	7	–	–
Mátrafüred (1334 m)*	0 ≡	S 1	958.9	11	•	18	10	–	–
Szombathely (1424 m)*	0	SW 1	959.3	8	•	17	7	–	9
Farkasgyepü (400 m)*	0 ≡	N 1	958.7	9	•	18	8	5	–

Rajka	•	Tótmány	–	Putnok	ny	Zalaszántó	•
Csorna	•	Fonyód	•	Jósvafő	–	Keszthely	–
Kapuvár	•	Marcali	•	Bodvaszilas	–	Vasvármegye	–
Kőszeg	•	Somogyvár	•	Lillafüred	–	Balatonszántóháza	•
Bázakerettye	•	Tab	•	Szendrőlád	•	Mátészalka	•
Kőszeg	ny	Sarbogard	•	Füzér	ny	Tiszabecs	•
Tata	–	Szántódvarsa	ny	Hidasnémeti	•	Gemzse	•
Bicske	•	Nagykónyi	•	Satoraljaújhely	–	Nyírbátor	–
Csákvár	•	Somogyszob	•	Tokaj	–	Polgár	ny
Gyékényes	–	Barcs	•	Mezőkeresztes	ny	Hajdúböszörmény	•
Tét	•	Szigetvár	•	Pusztaszó	–	Hortobágy	–
Csesztreg	•	Gemenc	•	Jászapáti	ny	Nagykáta	•
Lenkse	•	Kaposújlak	•	Nagykata	ny	Tiszaroff	–
Lepsény	•	Bátaszék	•	Gyöngyös	–	Karcag	•
Zám	•	Mohács	•	Gyöngyös	–	Püspökladány	•
Csepreg	•	Siklós	•	Kunszentmiklós	–	Berettyóújfalu	•
Rumatom	ny	Kardoskút	–	Cegléd	•	Szeghalom	•
Kőszeg	•	Hidasnémeti	•	Nagykőrös	ny	Kőrösszikkal	•
Mór	–	Rombány	•	Tiszakécske	ny	Szarvas	•
Ácsteg	•	Vác	•	Ócsa	–	Szeghalom	•
Kőszegpaty	•	Gödöllő	–	Kiskunfélegyh.	•	Orosháza	•
Dobogókő	–	Gyöngyös	•	Kiskőrösbánya	•	Makó	•
Lőrev	•	Gyöngyös	•	Bácsalmás	•	Mezőhegyes	•
Kőszegfalvavár	–	Borsodnádasd	•	Kistelek	–	Battonya	•

* A légnyomás 500 gém-re átszámítva. ** A légnyomás 1000 gém-re átszámítva.

Magassági szélmérések

Óraadatok greenwichi középidőben

X.24.	Szhely 15 h		Nkanizsa 15 h		Győr 15 h		Bpest 15 h		Szeged 15 h							
	fok	m/s	fok	m/s	fok	m/s	fok	m/s	fok	m/s	fok	m/s	fok	m/s	fok	m/s
Talaj	220	2	220	2	180	2	360	2	320	2						
500 m	220	5	190	1	60	4	270	2	310	2						
1000	220	5	210	2	260	3	300	4	260	3						
1500	220	3	160	6	260	3	300	4	230	1						
2000	240	4	150	2	270	6	300	4	100	1						
3000	260	10	180	4	270	5	260	4	90	1						
4000	270	6	250	5			280	7	280	6						
5000	260	10	250	8			260	8	280	6						
7000	250	7	250	8			260	10	270	6						
9000	230	9	200	13			250	11	200	7						
10000	230	11	210	13			250	11	210	7						
12000	230	8	210	13			250	18	230	8						
14000	240	19	230	15			250	18	230	12						
16000	250	21					280	10								
18000	250	19					260	10								
20000	250	19														

X.25.	Pécs 4 h															
	fok	m/s	fok	m/s	fok	m/s	fok	m/s	fok	m/s	fok	m/s	fok	m/s	fok	m/s
Talaj	40	2														
500 m	150	2														
1000	100	3														
1500	110	5														
2000	110	5														
3000	60	7														
4000																
5000																
7000																
9000																
10000																
12000																
14000																
16000																
18000																
20000																

	fok	m/s	fok	m/s	fok	m/s	fok	m/s	fok	m/s	fok	m/s	fok	m/s	fok	m/s
Talaj																
500 m																
1000																
1500																
2000																
3000																
4000																
5000																
7000																
9000																
10000																
12000																
14000																
16000																
18000																
20000																

Not in Gr - Retrieved

IDŐJÁRÁSI NAPIJELENTÉS

NAPI JELENTÉS A MAGYAR METEOROLOGIAI INTÉZET • DAILY SYNOPTIC MAP OF THE HUNGARIAN METEOROLOGICAL INSTITUTE • BULLETIN QUOTIDIEN DE L'INSTITUT METÉOROLOGIQUE HONGROIS WETTERBERICHT DES UNGARISCHEN METEOROLOGISCHEN INSTITUTS

KIADJA AZ ORSZÁGOS METEOROLOGIAI INTÉZET BUDAPEST II. KITAIBEL PÁL UTCA 1. TEL.: KÖZPONT: 355500 IDŐJÁRÓ ÓRA: 180410

MEGJELENIK NAPONKÉNT • ELŐFIZETÉSI ÁRA A POSTAI KÖLTSÉGGEL EGYÜTT NEGYEDÉVRE 60.— Ft KIADÁSÉRT FELELŐS AZ INTÉZET IGAZGATÓJA

69. évfolyam 305. szám. + Budapest + 1956. október 31.

Az időjárási helyzet ma reggel és a várható időjárás:

Európa északi felében a sarkvidéki légtömegekből hatalmas kiterjedésű anticiklon épült fel, amelyben tulnyomóan derült, száraz időjárás uralkodik. Az Alpok és Kárpátok vidékén még sokhelyen esik és havazik, az Adrián zivatarok vannak.

Hazánkban főkép a nyugati és déli megyékben volt ujból kisebb eső. Szigetváron azonban 14, Barcsony 11, Bátaapátin 10 mm eső hullott. A nappali felmelegedés szerdán sokhelyen még a 10 fokot is alig érte el. Hajnalban néhány helyen gyenge talajmenti fagy volt.

Budapesten szerdán 12 órakor a hőmérséklet 8 fok, a tengerszintre átszámitott légnyomás 768 mm, mérsékelten emelkedő irányzatu.

Várható időjárás csütörtök estig:

Változó felhőzet, több helyen még kisebb eső, a magasabb helyeken havaseső, havazás.
Mérsékelt, helyenként élénkebb északkeleti, keleti szél.
A hőmérséklet fokozatosan csökken.

Várható legalacsonyabb hőmérséklet ma éjjel: -1, +2, a déli határszélen +1, +4 fok között,
legmagasabb nappali hőmérséklet csütörtökön: +4, +7 fok között.

Dr. Ozorai s.k.

A hőmérséklet és a légnyomás napi középértéke Budapesten és ezek eltérése a 75 évi átlagtól:

1956. X. 30-án: 6,9 C°, 760,0 mm. Eltérés: -1,6 C°, -3,4 mm.

1871 óta ezen a napon előfordult

legmagasabb hőmérséklet	21,0 C°	/1926./
legalacsonyabb hőmérséklet	-8,9 C°	/1920./

Az Országos Meteorológiai Intézet Időjárási Napijelentése

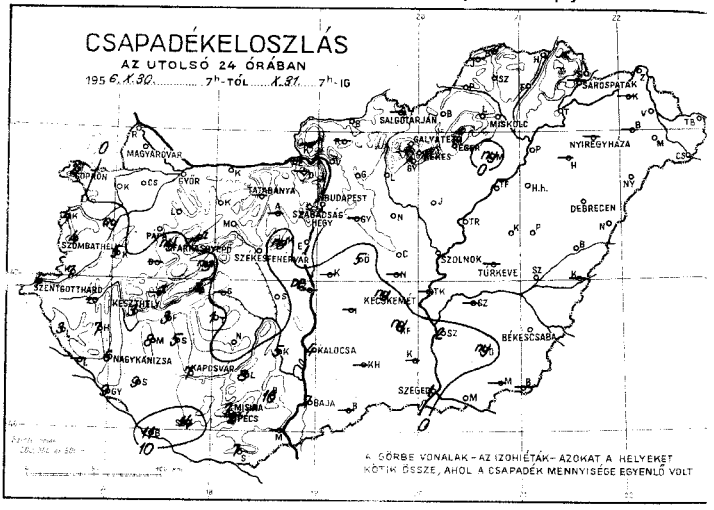

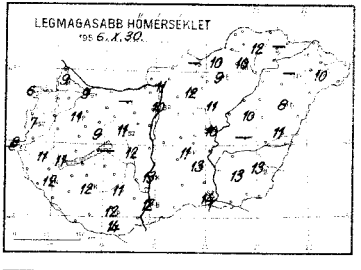

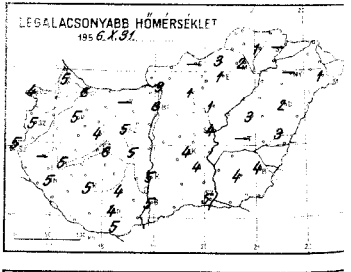

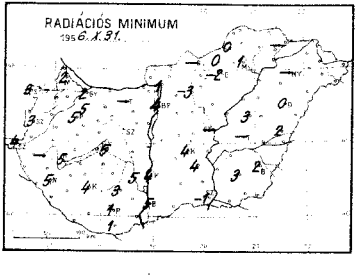

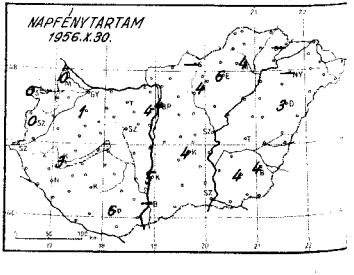

Időjárási helyzet 1956. év OKTÓBER hó 31. nap 7 óra

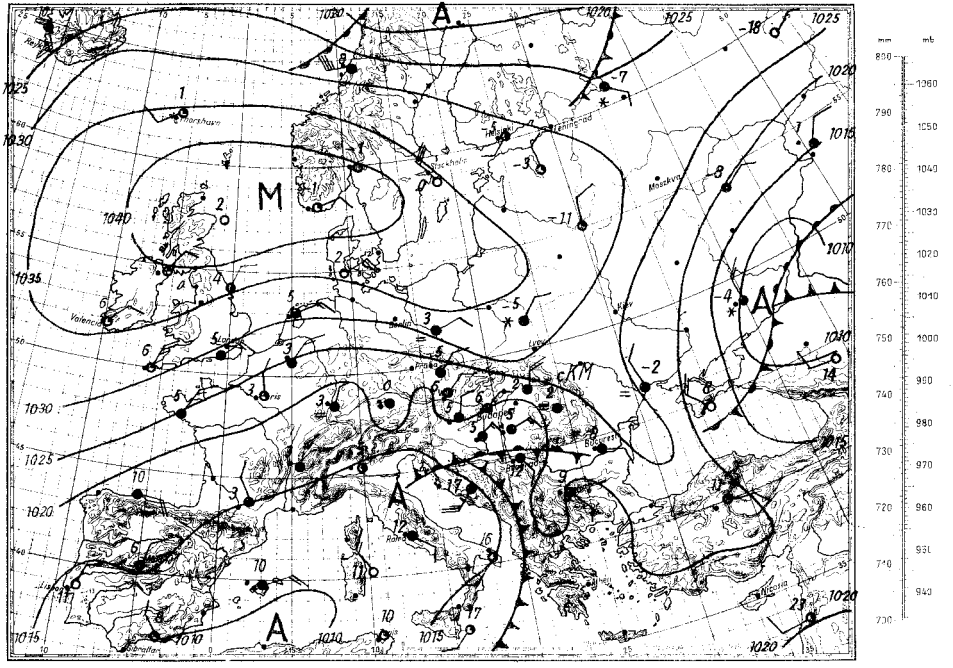

Magassági légállapotmérés

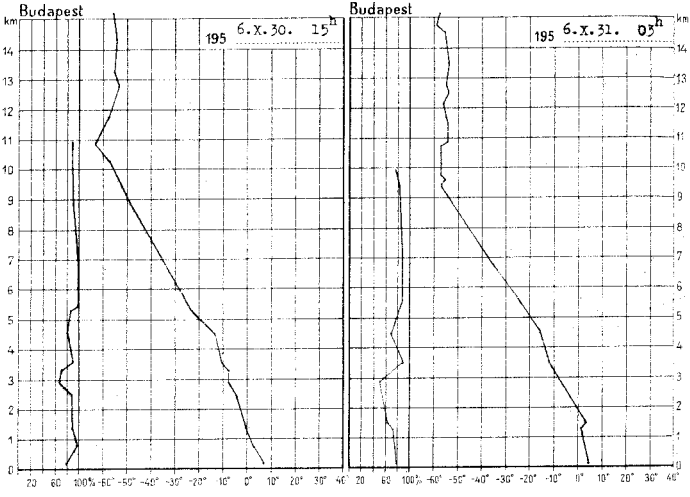

195 6.X.30. 15h			
km	mb	C°	%
Talaj	996.8	8.6	85
0.5	952	5.8	95
1	895	1.8	97
1.5	841	+0.7	94
2	791	+1.8	91
2.5	745	-4.3	82
3	698	-7.4	75
4	611	-11.9	87
5	538	-20.2	88
6	468	-27.1	100
7	407	-33.1	99
8	350	-41.7	97
9	302	-49.4	95
10	258	-56.8	94
11	221	-60.9	
12	188	-56.3	
13	161	-54.3	
14	138	-54.4	
15	118	-55.2	

Magaslégköri időhelyzet

Hazánk felett 900 m-ig, és 1200-7500 m-ig emelkedett a levegő hőmérséklete. A közbeeső rétegben és 7500 m felett gyenge lehűlés következett be. A tropopauza magassága 9700 m, hőmérséklete -57,6 fok. A 0 fokos szint 460, a -10 fokos szint 270 m-rel magasabbra, 1730, ill. 3300 m-re került.

Pápainé s.k.

195 6.X.31. 03h			
km	mb	C°	%
Talaj	1001.1	5.2	80
0.5	957	3.8	79
1	899	1.7	78
1.5	845	1.7	63
2	794	-1.6	60
2.5	747	-4.9	56
3	700	-8.0	62
4	615	-13.2	80
5	538	-20.0	83
6	469	-28.1	89
7	407	-36.0	87
8	352	-45.2	83
9	302	-54.7	82
10	257	-57.5	80
11	220	-53.2	
12	189	-55.1	
13	161	-53.9	
14	137	-55.0	
15	117	-58.4	

1956. október. hó,
31. nap **szerda.**
69. évf.nap **305.** sz.

	Reggeli észlelések ott TMK				Az utolsó 24 óra adatai					
	Felhőzet (0–4)	Szélirány és erő (m/s)	Légnyomás (millibar)	Hőmérséklet (°C)	Csapadék (24 óra alatt) mm	Homérsékleti szélsőségek: tegnap napjának max.	éjszakai min.	Radiációs min.	Napsütés órái (tegnap)
Nyíregyháza-vár	4	N 2	1022.6	5	.	9	5	2	0
Nyíregyháza	4 .	– 0	22.0	5	2	6	4	3	0
Szombathely	4	NNE 2	21.3	5	4	7	5	3	0
Szentgotthárd	4	N 4	19.9	5	4	8	5	4	–
Tihany	4	E 2	20.9	6	.	11	5	5	–
Győr	4	NNE 2	21.7	6	.	9	6	2	–
Tatabánya	–	–	–	–	–	–	–	–	–
Székesfehérvár	3	E 4	–	6	.	11	5	–	–
Siófok	4	ENE 7	19.7	6	–	–	6	5	–
Keszthely	4 .	NE 4	19.4	6	3	11	5	5	3
Zalaegerszeg	–	–	–	–	–	11	–	–	–
Nagykanizsa	4	NE 6	18.4	5	6	12	5	5	–
Kaposvár	4	ENE 5	19.0	5	7	12	5	4	–
Pécs	4	ENE 7	17.6	5	2	12	4	1	6
Budapest M. T.	4	NE 2	21.3	6	.	10	6	4	4
Salgótarján	–	–	–	–	–	–	–	–	–
Eger	3	– 0	21.7	5	.	9	–1	–2	6
Miskolc	4	NE 9	23.0	3	.	10	2	1	4
Sátoraljaújhely	–	–	–	–	–	–	–	–	–
Hajdúszoboszló	4	E 6	18.1	6	7	12	5	5	–
Debrecen	4	NNE 6	18.6	5	4	13	5	4	5
Kisvárda	4 ,	NE 4	20.2	5	ny	11	4	4	4
Nyíregyháza	4 .	NE 6	18.7	5	1	14	5	–1	–
Szolnok	4	NE 10	21.1	5	.	10	4	–	–
Túrkeve	–	–	–	–	–	–	–	–	–
Jászberény	4	NE 5	19.7	4	.	13	4	2	4
Gyöngyös	4	NNE 6	22.2	3	.	8	2	0	3
Szolnok-fürdő	–	–	–	–	–	–	–	–	–
Budapest-Lőrinc (100 m)**	4 =	NNE 2	901.1	–2	.	folt 3	–2	–	4
Budapest-Gellérthegy (142 m)**	–	–	–	–	.	4	2	–	–
Budapest-Szabadság-hegy (334 m)*	4 =	NE 12	956.7	4	7	9	3	–	–
Budapest-Szabadság-hegy (474 m)*	4	NE 2	960.3	4	.	8	3	–	4
Budapest-Lőrinc-hegy (480 m)*	4 .	ESE 4	959.0	5	ny	–	4	4	–

24 óra csapadék mm		24 óra csapadék mm		24 óra csapadék mm		24 óra csapadék mm	
Pápa	.	Tihany	4	Pátrohá	.	Zalaújvár	.
Csorna	.	Fenyőfő	3	Jánosháza	–	Kisvarda	–
Kőszeg	.	Martonvásár	8	Hodászfalva	–	Vásárosnamény	.
Szombathely	4	Somogyvár	5	Lillafüred	.	Baktalórántháza	–
Szentgotthárd	ny	Tab	1	Szendrőládi	.	Mátészalka	.
Kőszeg-puszta	7	Sárbogárd	.	Füzérradvány	.	Tiszabecs	.
Iván	3	**Budapest.**	–	Hidasnémeti	.	Csenger	.
Tét	7	Nagykőrös	–	Sárospatak-hely	.	Nyírbogát	.
Csorna	–	Szolnoktaszó	9	Tolcsva	.	Csécse	.
Kőszeg	9	Füzesgyarmat	11	Mezőkövesd	ny	Hajdúböszörmény	–
Sopron	5	Szigetvár	14	Parasznya	.	Hortobágy	.
Győr-szigetmonostor	.	Tengelic	8	Jósvafő	.	Nagyhegyes	.
Mosonszolnok	–	Kaposvár	5	Nagykónya	.	Tiszacsege	.
Csorna	–	Budapest	10	Gyöngyös	–	Karcag	.
Győr	.	Mohács	–	Orkény	5	Püspökladány	.
Szombathely	ny	Siklós	7	Kunszentmiklós	–	Berettyóújfalu	.
Rábatamási	.	Komló-tó	–	Cegléd	.	Szeghalom	.
Kőszeg	.	Budaörs-repülőtér	.	Nagykőrös	–	Kunszentmárton	–
Mór	.	Rimaszécsi	–	Tiszakécske	–	Szarvas	–
Csepel	–	Vác	.	Izsak	–	Szentes	2
Csákvár-gesztes	–	Galgamácsa	.	Kiskőrösfélegyh.	ny	Orosháza	ny
Felsőgalla	–	Jászapáti	.	Kunkunhalas	–	Makó	.
Ercsi	.	Gyöngyös	.	Bácsalmás	–	Mezőhegyes	–
Kajászszentpéter	ny	Borsodnádasd	.	Kistelek	–	Battonya	–

* A légnyomás 500 gdm-re átszámítva ** A légnyomás 1000 gdm-re átszámítva

Magassági szélmérések

Óraadatok greenwichi középidőben

X. 31.	Szhely 6 h		Győr 6 h		Pécs 3 h		Bpest 3 h		Bpest 6 h		Bpest 9 h							
	fok	m/s	fok	m/s	fok	m/s	fok	m/s	fok	m/s	fok	m/s	fok	m/s	fok	m/s	fok	m/s
Talaj	40	2	180	2	90	2	40	7	40	2	180	2						
500 m	60	14	10	5	140	2	80	19	70	17	30	3						
1000	90	14	30	3	140	2	80	19	90	15	350	5						
1500	90	14	320	4			130	6	110	7	270	6						
2000			230	7			130	6	80	4	250	9						
3000							130	3	80	4	250	5						
4000							250	7	210	4	240	11						
5000							270	7	230	8	260	9						
7000											260	13						
9000																		
10000																		
12000																		
14000																		
16000																		
18000																		
20000																		

	fok	m/s	fok	m/s	fok	m/s	fok	m/s	fok	m/s	fok	m/s	fok	m/s	fok	m/s	fok	m/s
Talaj																		
500 m																		
1000																		
1500																		
2000																		
3000																		
4000																		
5000																		
7000																		
9000																		
10000																		
12000																		
14000																		
16000																		
18000																		
20000																		

	fok	m/s	fok	m/s	fok	m/s	fok	m/s	fok	m/s	fok	m/s	fok	m/s	fok	m/s	fok	m/s
Talaj																		
500 m																		
1000																		
1500																		
2000																		
3000																		
4000																		
5000																		
7000																		
9000																		
10000																		
12000																		
14000																		
16000																		
18000																		
20000																		

SZALAY NYOMDA BUDAPEST IV. V. PÓNAKÉP UTCA 8

Nos. 1-2 - Not issued

A 2 Schmitt: I V year Nov. 1956

(Missing
have left
a letter)

IDŐJÁRÁSI NAPIJELENTÉS

ЕЖЕДНЕВНЫЙ МЕТЕОРОЛОГИЧЕСКИЙ БЮЛЛЕТЕНЬ • DAILY SYNOPTIC MAP OF THE HUNGARIAN METEOROLOGICAL INSTITUTE • BULLETIN QUOTIDIEN DE L'INSTITUT METEOROLOGIQUE HONGROIS WETTERBERICHT DES UNGARISCHEN METEOROLOGISCHEN INSTITUTS

KIADJA AZ ORSZÁGOS METEOROLÓGIAI INTÉZET
BUDAPEST II, KITAIBEL PÁL UTCA 1
TEL.: KÖZPONT: 353-500 IDŐJELZŐ OSZT: 150-410

MEGJELENIK NAPONKÉNT • ELŐFIZETÉSI ÁRA A POSTA KÖLTSÉGEI NÉLKÜL NEGYEDÉVRE 60.— Ft
KIADÁSÉRT FELELŐS AZ INTÉZET IGAZGATÓJA

69. évfolyam 308. szám. + Budapest + MAR 1956. november 3.

Az időjárási helyzet ma reggel és a várható időjárás:

Szárazföldünk középső vidékei fölé északnyugat felől különböző hőmérsékletű léghullámok érkeznek az Atlanti óceán északi részén elhelyezkedő magasnyomású léghalmaz hatására. A Földközi-tenger felől érkező enyhe légtömegek a Kárpát-medence helyett a Fekete-tenger felé vonulnak.

Hazánkban pénteken országszerte esett az eső, sőt sok helyen lehullott az első hó. A csapadék mennyisége nagy területeken meghaladta a 20 mm-t is. Ma reggel főleg a nyugati és északi megyékben 4-10 cm-es hóréteg borította a talajt. A hőmérséklet pénteken napközben csak 2-4 fokig emelkedett, és ma hajnalban általában a fagypont közelébe süllyedt.

Budapesten szombaton 12 órakor a hőmérséklet 4 fok, a tengerszintre átszámított légnyomás 759 mm, mérsékelten emelkedő irányzatu.

Várható időjárás vasárnap estig:

A felhőzet átmenetileg csökken, de még több helyen lesz kisebb eső, havaseső.
Mérsékelt, helyenként élénkebb szél.
Az évszakhoz képest hideg idő.

Várható legalacsonyabb hőmérséklet ma éjjel: nyugaton -3, 0, keleten -1, +2,
legmagasabb nappali hőmérséklet vasárnap: +4, +7 fok között.

A hőmérséklet és a légnyomás napi középértéke Budapesten és ezek eltérése a 75 évi átlagtól:

1956.XI.2-án: 0,8 C°, 756,4 mm. Eltérés: -6,7 C°, -8,0 mm.

1871 óta ezen a napon előfordult

legmagasabb hőmérséklet 22,2 C° /1928./
legalacsonyabb hőmérséklet -8,9 C° /1920./

Az Országos Meteorológiai Intézet Időjárási Napijelentése

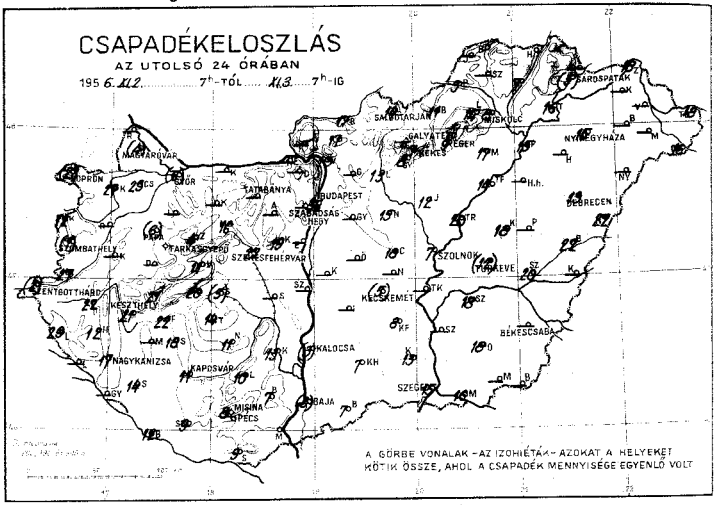

A zárójelben lévő adatok az utolsó 12 óra értékeit mutatják.

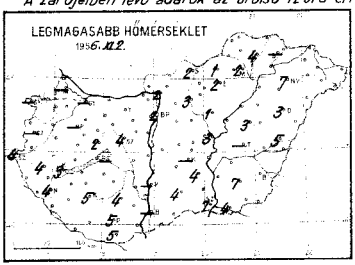

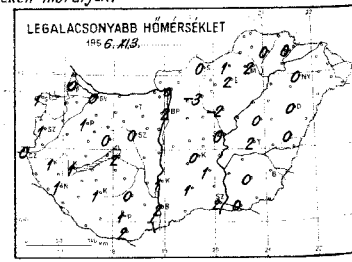

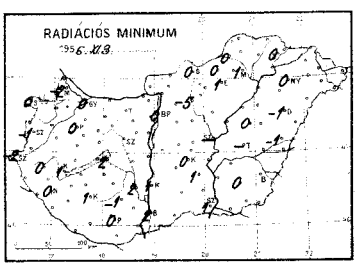

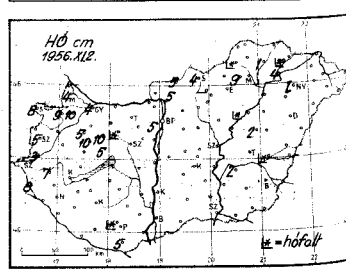

Időjárási helyzet 1950. év NOVEMBER hó 3. nap 7 óra

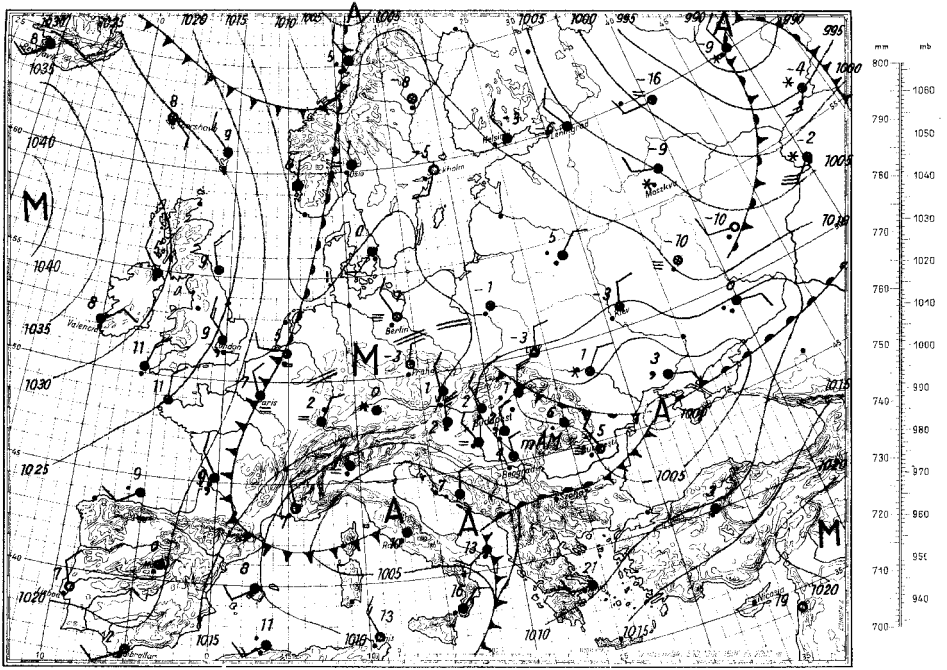
mm
mb
Moskva
Berlin
Praha
Paris
Wien
Budapest
Beograd
Bucuresti
Sofia
Nicosia
Helsinki
Stockholm
Oslo
Kopenhagen
Hamburg
Frankfurt
Bremen
Brüssel
London
Dublin
Valencia
Madrid
Lisbon
Roma
Athen
Istanbul
Ankara
Tbilisi
Kiev
Kharkov
Kazan
Kuopio
Tallinn
Riga
Vilnius
Minsk
Odessa
Sevastopol
Rostov
Saratov
Perm
Tashkent
Alma-Ata
Omsk
Novosibirsk
Irkutsk
Yakutsk
Tiksi
Dikson
Murmansk
Archangelsk
Vologda
Tobolsk
Krasnoyarsk
Chita
Khabarovsk
Vladivostok
Petropavlovsk
Ulan Bator
Peking
Shanghai
Hongkong
Tokio
Osaka
Seoul
Pusan
Taipeh
Manila
Bangkok
Rangoon
Calcutta
Bombay
Karachi
Teheran
Bagdad
Jerusalem
Kairo
Tripolis
Algier
Tunis
Casablanca
Dakar
Freetown
Accra
Lagos
Kano
Fort Lamy
Khartoum
Addis Abeba
Nairobi
Mombasa
Dar es Salaam
Tananarive
Windhoek
Kapstadt
Bloemfontein
Durban
Lourenco Marques
Salisbury
Lusaka
Leopoldville
Stanleyville
Elisabethville
Bangui
Brazzaville
Libreville
Port Gentil
Douala
Yaoundé
Bamako
Niamey
Tamanrasset
Bermuda
Nassau
Havana
Kingston
Port au Prince
Washington
New York
Boston
Chicago
Detroit
Cleveland
Pittsburgh
Toronto
Montreal
Winnipeg
Edmonton
Calgary
Vancouver
Seattle
San Francisco
Los Angeles
San Diego
Phoenix
Denver
Salt Lake City
Cheyenne
Bismarck
Minneapolis
Duluth
Kansas City
St. Louis
New Orleans
Mexico City
Guatemala
Panama
Bogota
Caracas
Trinidad
Belem
Manaus
Iquitos
Lima
La Paz
Santiago
Buenos Aires
Montevideo
Rio de Janeiro
Sao Paulo
Porto Alegre
Asuncion
Cuiaba
Cayenne
Paramaribo
Georgetown
Port Stanley
Tristan da Cunha
Ascension
Fernando Po
Sao Tome
Reykjavik
Thorshavn
Lerwick
Shannon
Cork
Valentia
Brest
Lisbon
Gibraltar
Malta
Cagliari
Palermo
Naples
Rome
Ancona
Venezia
Milano
Genova
Torino
Bordeaux
Marseille
Nice
Lyon
Strasbourg
Zürich
Basel
Bern
Genf
Luzern
Innsbruck
Graz
Klagenfurt
Salzburg
Linz
Prag
Brno
Ostrava
Pardubice
Budapest
Debrecen
Szeged
Pécs
Sopron
Miskolc
Bucuresti
Constanta
Craiova
Iasi
Cluj
Timisoara
Sofia
Varna
Plovdiv
Skopje
Beograd
Zagreb
Split
Dubrovnik
Sarajevo
Tirana
Athen
Thessaloniki
Patras
Kreta
Rhodos
Istanbul
Ankara
Samsun
Erzurum
Van
Diyarbakir
Adana
Antakya
Beirut
Damaskus
Amman
Jerusalem
Kairo
Alexandria
Port Said
Suez
Tripolis
Benghazi
Algier
Oran
Tunis
Sfax
Casablanca
Rabat
Tangier
Dakar
Bamako
Niamey
Tamanrasset
Freetown
Monrovia
Abidjan
Accra
Lagos
Kano
Fort Lamy
Khartoum
Addis Abeba
Nairobi
Mombasa
Dar es Salaam
Tananarive
Windhoek
Kapstadt
Bloemfontein
Durban
Lourenco Marques
Salisbury
Lusaka
Leopoldville
Stanleyville
Elisabethville
Bangui
Brazzaville
Libreville
Port Gentil
Douala
Yaoundé

Magassági légállapotmérés

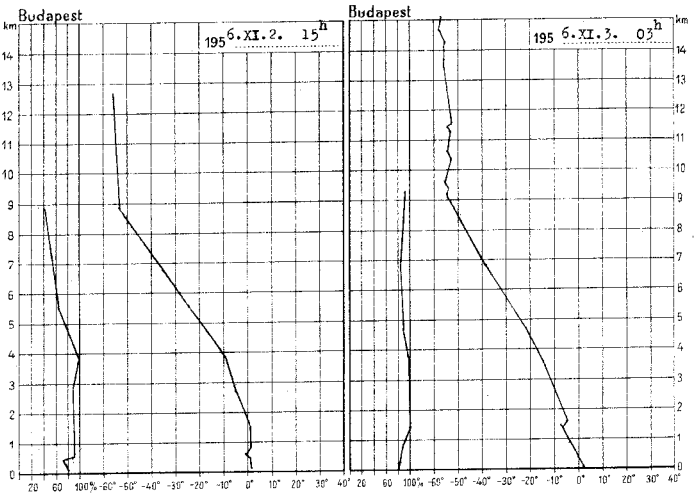

195 6.XI.2. 15h			
km	mb	C°	%
Talaj	988.0	1.9	82
0.5	943	0.1	93
1	889	1.0	90
1.5	844	-0.0	90
2	785	-1.6	90
2.5	747	-3.3	90
3	691	-5.6	93
4	608	-11.9	95
5	532	-19.8	74
6	463	-26.8	64
7	403	-34.5	58
8	346	-44.0	49
9	298	-51.8	42
10	256	-52.8	42
11	220	-54.6	
12	188	-55.7	
13			
14			
15			

Magaslégköri időhelyzet

Nyugat-Európában észak-északkeleti iránya széllel meleg advekció észlelhető. Az Alpok és a Kárpátok vidékén hideg advekció van. A Balkánon és a Fekete-tenger környékén felmelegedés tapasztalható. Hazánk felett 750 m-ig emelkedett a levegő hőmérséklete, felette lehűlés következett be. A 0 fokos szint 1340, a -10 fokos szint 970 m-rel alacsonyabbra, 490, ill. 2010 m-re került.

Pápainé s.k.

195 6.XI.3. 03h			
km	mb	C°	%
Talaj	988.7	1.9	85
0.5	943	0.0	89
1	888	-2.9	96
1.5	836	-4.6	100
2	783	-6.[illegible]	100
2.5	733	-8.6	100
3	688	-10.6	100
4	603	-16.1	96
5	526	-23.8	90
6	458	-31.7	87
7	397	-40.0	87
8	343	-48.0	90
9	294	-55.8	90
10	252	-55.8	90
11	215	-53.0	
12	175	-52.8	
13	158	-54.1	
14	138	-56.2	
15	117	-57.0	

1956. november hó.
3. nap: **szombat.**
69. évfolyam **308.** sz.

	Reggeli észlelések órái TMC					Az utolsó 24 óra adatai					
	Felhőzet (0–4)	Szélirány és erő (m/sec)	Légnyomás (millibar)	Hőmérséklet (°C)	Csapadék (24 óra mm) *	Hőmérséklet szélsőségek				Napsütés órái (napi összeg)
								éjszakai min.	kora délutáni max.	
Mosonmagyaróvár	2	N 6	1011.8	0	/4/	4	–	0	–2	0
Sopron	4	NNW 6	13.5	1	/2/	8	–	0	0	0
Szombathely	4	N 2	12.4	2	/1/	5	–	1	–1	0
Szentgotthárd	4	N 2	11.2	3	/2/		4	0	–2	–
Pápa	3	NE 6	11.4	1	/6/	5	–	1	0	–
Győr	4	NNE 4	10.3	1	/6/	4	–	0	0	–
Tatabánya	–	–	–	–	–		–	–	–	–
Székesfehérvár	3	N 15	–	2	22		4	0	–	–
Siófok	4	NNW 8	09.9	3	/5/		–	2	2	–
Keszthely	4	N 2	11.8	2	21		3	1	1	0
Zalaegerszeg	4	N 7	10.9	2	22	7	4	1	0	–
Nagykanizsa	4	N 2	11.4	1	17		4	1	0	–
Kaposvár	4 ✱	NNW 6	11.5	2	11		5	1	1	–
Pécs	4 =	WNW 5	10.3	1	3		5	1	0	0
Budapest M. I.	4	NW 1	09.1	2	16		2	2	0	0
Salgótarján	4	NE 6	09.6	1	14	4	2	0	0	0
Eger	4	NW 1	08.6	2	9		2	2	1	0
Miskolc	4	N 6	08.7	2	8		2	2	1	0
Nyíregyháza	3	N 9	11.1	1	/5/	folt	–	0	0	0
Debrecen	4 =	NW 4	09.6	3	/3/		–	2	2	0
Szolnok	4 ,	NW 1	09.0	2	/3/		–	1	1	0
Kecskemét	4 ✱	– 0	08.7	1	/5/		–	0	0	6
Szeged	4 ,	NW 2	09.2	2	15		7	2	1	0
Szolnok	4	– 0	09.1	1	7		3	0	–	–
Gyöngyös	4 .	NE 2	–	2	/12/		–	2	–	–
Debrecen	–	–	–	–	–		–	–	–	–
Debrecen	4 ✱	NNE 4	08.0	0	13	1	3	0	–1	0
Nyíregyháza	4 ✱	NW 2	08.6	0	15	lepel	7	0	0	0
Budapest (1000 m)**	4 ✱	NE 1	987.7	–6	7	–	7	–6	–	0
Budapest (1082 m)**	–	–	–	–	–	–	–	–	–	–
Wien (1484 m)*	4 =	N 2	948.5	–2	8	folt	2	–2	–	–
Schneeberg (1474 m)*	3	NE 1	947.7	–1		5	0	–1	–	0
Zugspitze (1400 m)*	4 =	NW 2	948.4	–1	/6/	10	–	–1	–2	–

24 óra csapadék mm		Hó cm.	24 óra csapadék mm		Hó cm	24 óra csapadék mm		Hó cm	24 óra csapadék mm		Hó cm
Budka	–		Tihany	20		Putnok	3	folt	Zalaszántó	18	
Budapest	23	10	Fonyód	22		Jósvafő	–		Kisvárda	–	
Budapest	27	9	Marcali	–		Bodvaszilas	–		Vásáros-namény	–	
Budapest	12		Somogyvár	18		Ózd	14	9	Baktalórántháza	–	
Budapest	–		Tab	14		Szendrőlád	–		Mátészalka	–	
Budapest	27	3	Szólláthegy	–		Eger	7	1	Tiszalök	18	
Budapest	29	8	Dunapent.	–		Bükkszenterzsébet	•		Csenger	16	
Budapest	12		Nagykónyi	11		Salgótarjánjárás	–		Nyírlugos	–	
Budapest	–		Somogyszob	14		Tokaj	16	4	Polgár	15	
Budapest	–		Barcs	12		Mezőkeresztes	17		Hajdúdorog	–	
Budapest	–		Szigetvár	9		Poroszló	14		Hortobágy	–	
Budapest	–		Lenyved	10		Jászapáti	12		Nagyléta	22	
Budapest	–		Kozepbidvg	13		Nagykáta	15		Tiszaroff	20	folt
Budapest	21		Hátmagyár	7		Gyöngyös	–		Karcag	18	2
Budapest	4	10	Mohács	10		Orkény	–		Püspökladány	–	
Budapest	11	5	Siklós	9	5	Kunszentmiklós	–		Berettyóújfalu	22	
Budapest	–		Kiralyfyrt	–		Cegléd	18		Szeghalom	20	folt
Budapest	–		Balassagyarm.	17	5	Nagykőrös	–		Kétegyháza	–	
Mor	16	folt	Rombány	17	5	Tiszakécske	–		Szarvas	18	2
Ajka	–		Vác	13		Izsák	–		Szentes	–	
Zirc	–		Galgamácsa	–		Kiskunfélegyh.	8		Orosháza	18	
Dobogókő	–		Lőrinci	13		Kiskunhalas	7		Makó	16	
Eger	–		Gyöngyös	8		Bácsalmás	7		Mezőhegyes	–	
Kőszegszerdahely	19		Borsodnádasd	11		Kistelek	13		Battonya	–	

A zárójelben lévő adatok az utolsó 12 óra értékeit mutatják.

* A légnyomás 500 gdm-re átszámítva ** A légnyomás 1000 gdm-re átszámítva

Magassági szélmérések

Óraadatok greenwichi középidőben

XI.3.	Szhely 6 h		Nkanizsa 4 h		Pécs 5 h											
	fok	m/s	fok	m/s	fok	m/s	fok	m/s	fok	m/s	fok	m/s	fok	m/s	fok	m/s
Talaj	360	7	140	2	320	2										
500 m	360	17	170	3	290	4										
1000	360	17														
1500	20	12														
2000	30	10														
3000																
4000																
5000																
7000																
9000																
10000																
12000																
14000																
16000																
18000																
20000																

	fok	m/s	fok	m/s	fok	m/s	fok	m/s	fok	m/s	fok	m/s	fok	m/s	fok	m/s
Talaj																
500 m																
1000																
1500																
2000																
3000																
4000																
5000																
7000																
9000																
10000																
12000																
14000																
16000																
18000																
20000																

	fok	m/s	fok	m/s	fok	m/s	fok	m/s	fok	m/s	fok	m/s	fok	m/s	fok	m/s
Talaj																
500 m																
1000																
1500																
2000																
3000																
4000																
5000																
7000																
9000																
10000																
12000																
14000																
16000																
18000																
20000																

ov. 4-30 - Not issued

2 Consult I Bojarow Dec. 1956

Dec. 1, 1956

ec. 2, 1956

Dec. 3, 1956

Dec. 4, 1956

(missing but I have a stub for them)

IDŐJÁRÁSI NAPIJELENTÉS

EKEJHEBBHII METEOPOCHOTHHECKHÍ BIOJIJETEHB • DAILY SYNOPTIC MAP OF THE HUNGARIAN METEOROLOGICAL INSTITUTE • BULLETIN QUOTIDIEN DE L'INSTITUT MÉTÉOROLOGIQUE HONGROIS WETTERBERICHT DES UNGARISCHEN METEOROLOGISCHEN INSTITUTS

Hungary

KIADJA AZ ORSZÁGOS METEOROLOGIAI INTÉZET
BUDAPEST II. KÉTHELY PALÁNTA UTCA 17
TELEFON: KÖZPONTI: 353-500 IDŐJÁRÓ OSZT.: 150-410

MEGJELENIK NAPONKÉNT - ELŐFIZETÉSI ÁRA A POSTAI KÖLTSÉGGEL EGYÜTT NEGYEDÉVRE 60.— Ft
KIADÁSÉRT FELELŐS AZ INTÉZET IGAZGATÓJA

69. évfolyam 340. szám. + Budapest + 1956. december 5.

Az időjárási helyzet ma reggel és a várható időjárás:

Erős északnyugati széllel tovább tart az óceáni légtömegek beáramlása Európa fölé. Hatásukra tegnap a déli órákban a Brit-szigeteken 10-13, Franciaországban, Németországban és Dániában 9-11 fokig emelkedett a hőmérséklet. A Szovjetunió európai területén az óceáni levegő nagy területen további havazásokat okozott.

Hazánkban kedden ismét sokfelé esett az eső. Lényegesebb, 5 mm-en felüli mennyiséget csak Sopronból és Tapolcáról jelentettek. Napközben a Tiszántúlon csak 1-3, az ország nagyrészén azonban 6-10 fokig melegedett fel a levegő. Ma hajnalban a délnyugati menyékben több helyen még gyenge fagy alakult ki.

Budapesten szerdán 12 órakor a hőmérséklet 10 fok, a tengerszintre átszámított légnyomás 764 mm, alig változik.

Várható időjárás csütörtök estig:

Felhőátvonulások, többfelé kisebb eső.
Élénk, helyenként erős nyugati, északnyugati szél.
Az évszakhoz képest enyhe idő.

Tóvonyi

A hőmérséklet és a légnyomás napi középértéke Budapesten és ezek eltérése a 75 évi átlagtól:

1956.XII.4-én: 4,7 C°, 756,0 mm. Eltérés: +3,0 C°, +1,5 mm.

1871 óta ezen a napon előfordult

legmagasabb hőmérséklet	16,2 C°	/1876./
legalacsonyabb hőmérséklet	-15,3 C°	/1882./

Az Országos Meteorológiai Intézet Időjárási Napijelentése

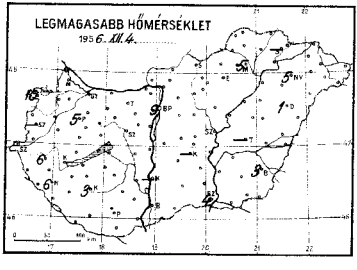

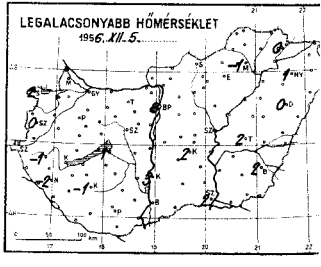

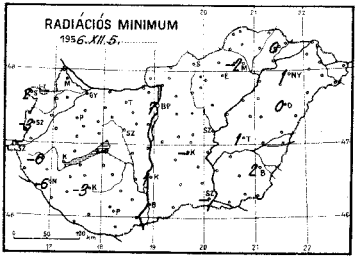

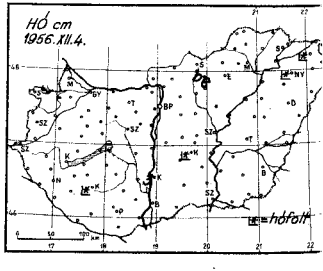

Időjárási helyzet 1950. év DECEMBER hó 9. nap 7 óra

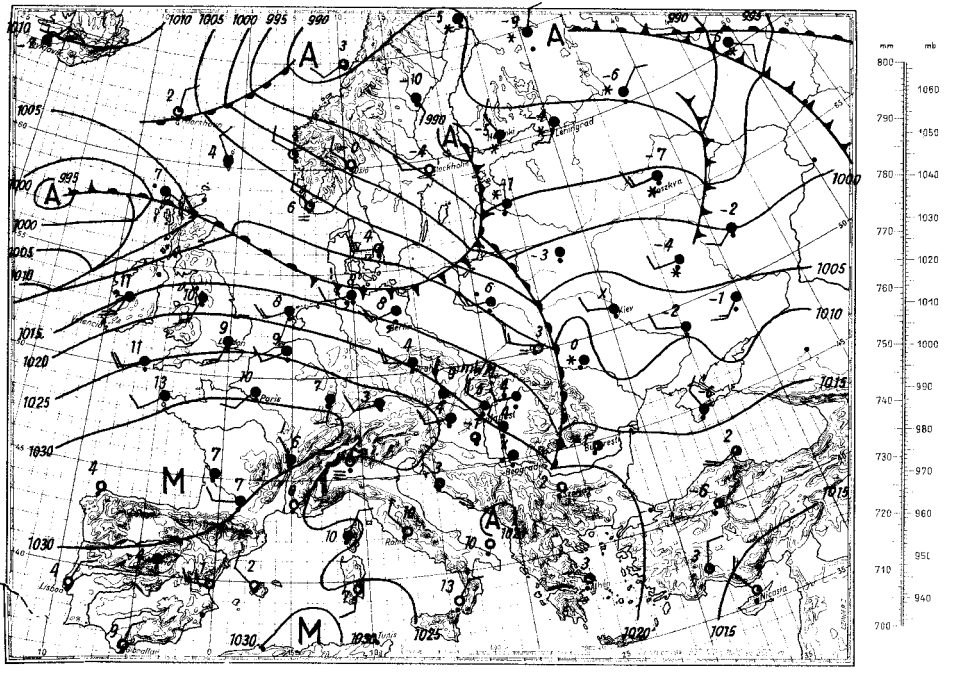

Magassági légállapotmérés

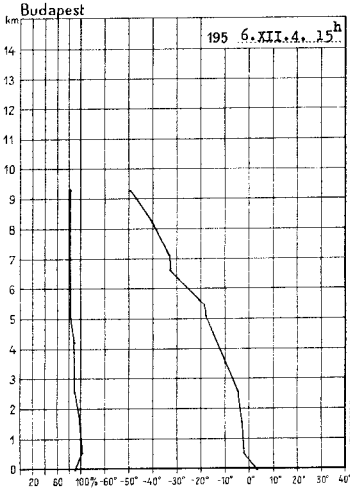

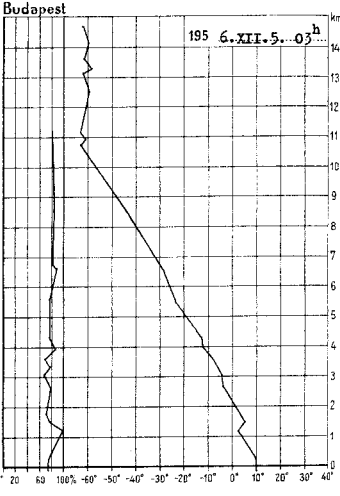

195 6.XII.4. 15h			
km	mb	C°	%
Talaj	1002.7	2.6	92
0-5	960	-0.7	97
1	901	-1.3	97
1-5	848	-1.3	94
2	795	-3.2	91
2-5	747	-5.6	87
3	699	7.7	85
4	614	-11.2	85
5	549	-18.1	81
6	470	-24.9	80
7	408	-32.2	80
8	353	-39.2	80
9	305	-47.2	80
10			
11			
12			
13			
14			
15			

Magaslégköri időhelyzet

Nyugat-Európába északnyugati magassági széllel óceáni levegő áramlik be, amely nem okoz különösebb hőmérsékletváltozást. Meleg advekció észlelhető a Szovjetunió nyugati határa mentén és az Ural vidékén. A Volga torkolatánál lehülés tapasztalható. Hazánk egész légterében erős felmelegedés következett be, amely 2200 m körül elérte a 10 fokot is. A 0 fokos szint 1840, a -10 fokos szint 1470 m-rel magasabbra, 2310, ill. 3840 m-re került.

Pápainé s.k.

195 6.XII.5. 03h			
km	mb	C°	%
Talaj	1000.4	9.8	75
0-5	960	8.8	77
1	902	4.8	88
1-5	849	3.0	87
2	798	2.0	71
2-5	750	-1.0	73
3	703	-4.0	69
4	620	-11.0	82
5	543	-16.7	70
6	474	-24.2	71
7	412	-30.8	80
8	357	-39.2	80
9	307	-47.3	77
10	265	-54.8	78
11	226	-62.0	78
12	192	-61.4	
13	163	-61.0	
14	139	-61.0	
15			

OFFSET NYOMDA BUDAPEST F.V. POMMER GYULA

1956. december hó, **5.** nap **szerda.**

69. évfolyam **340.** sz.

	Reggeli észlelések 06 TMG				Az utolsó 24 óra adatai					
	Felhőzet (0—4)	Szélirány és erő (m/s)	Légnyomás (millibár)	Hőmérséklet (C°)	Csapadék (24 óra) (mm)		Hőmérsékleti szélsőségek: tegnapi nappali max.	Hőmérsékleti szélsőségek: éjszakai min.	Hőmérsékleti szélsőségek: Radiációs min.	Napsütés (óra) tegnap
Mosonmagyaróvár			10.5							
Sopron	4	NNW 6	20.7	9	8		10	2	2	0
Szombathely	4	– 0	21.7	3	ny		–	0	-3	–
Szentgotthárd										
Pápa										
Győr										
Tatabánya										
Székesfehérvár										
Siófok	4	SW 2	21.3	2	3		5	1	–	–
Keszthely										
Zalaegerszeg	1	– 0	21.0	-1	1		6	-1	-6	–
Nagykanizsa	1	SSE 1	21.9	-2	ny		6	-2	-6	–
Kaposvár	3	– 0	22.6	-1	ny	folt	3	-1	-3	–
Pécs										
Budapest M. I.	4	WNW 8	18.7	10	1		9	8	7	0
Salgótarján										
Eger										
Miskolc	4 =	SSE 2	15.5	1	ny		5	-1	-2	2
Sárospatak	4	NE 1	18.5	1	.		–	0	0	–
Baja										
Kalocsa	4	WSW 4	21.1	3	ny	3	–	3	1	0
Kecskemét	4	SW 4	19.4	2	ny	folt	–	2	–	–
Szeged	4	NW 5	20.2	6	3		4	2	–	0
Szolnok										
Törökve	4	SW 4	–	9	.		–	2	1	–
Békéscsaba	4 .	W 4	18.3	7	5		3	2	2	0
Debrecen	4 .	WSW 3	16.4	6	2		1	0	0	–
Nyíregyháza	4 =	W 1	16.0	3	1	folt	5	1	1	–
Kékestető (1000 m)**	4	WNW 6	896.7	2	ny	6	–	1	–	0
Galyatető (932 m)**					3	bucka	1	-3	–	–
Misinatető (534 m)*										
Szabadsághegy (474 m)*										
Farkasgyepü (400 m)*										

24 órai csapadék mm			24 óra csapadék mm			24 óra csapadék mm			24 óra csapadék mm		
Rajka			Tihany			Putnok			Záhony		
Csorna			Fonyód			Jósvafő			Kisvárda	3	folt
Kapuvár			Marcali	3		Bódvaszilas			Vásárosnamény		
Kőszeg			Somogyvár	3		Lillafüred			Baktalórántháza		
Rábaszentmihály			Tab	4		Szendrőlád			Mátészalka	2	
Körmend			Sárbogárd			Fugöd			Tiszabecs	3	
Lenti			Sztálinváros			Hidasnémeti			Csenger	3	
Hahót			Nagykónyi			Sátoraljaújhely			Nyírlugos		
Letenye			Somogyszob	ny		Tokaj			Polgár		
Gyékényes			Barcs			Mezőkeresztes			Hajdúdorog		
Káld			Szigetvár			Poroszló			Hortobágy		
Lovászpatona			Lengyel			Jászapáti			Nagyléta		
Devecser			Középhidvég			Nagykáta			Tiszaroff		
Tapolca	7		Bátaapáti			Gyömrő			Karcag		
Zirc			Mohács			Örkény			Püspökladány		
Veszprém			Siklós			Kúnszentmiklós			Berettyóújfalu		
Komárom	4		Királyrét			Cegléd			Szeghalom		
Kisbér			Balassagyarm.			Nagykőrös			Kőrösszakál		
Mór			Romhány	2		Tiszakécske			Szarvas		
Alcsut			Vác			Izsák			Szentes		
Esztergom			Galgamácsa			Kiskunfélegyh.			Orosháza		
Dobogókő			Lőrinci			Kiskunhalas			Makó		
Eresi			Gyöngyös			Bácsalmás			Mezőhegyes		
Kápolnásnyék			Borsodnádasd			Kistelek			Battonya		

* A légnyomás 500 gdm-re átszámítva ** A légnyomás 1000 gdm-re átszámítva

Magassági szélmérések

Óraadatok greenwichi középidőben

XII. 5.	Bpest 7 h	Bpest 9 h								
	fok m/s	fok m/s	fok m/s	fok m/s	fok m/s	fok m/s	fok m/s	fok m/s	fok m/s	fok m/s
Talaj	270 12	320 12								
500 m	310 17	310 10								
1000										
1500										
2000										
3000										
4000										
5000										
7000										
9000										
10000										
12000										
14000										
16000										
18000										
20000										

	fok m/s	fok m/s	fok m/s	fok m/s	fok m/s	fok m/s	fok m/s	fok m/s	fok m/s	fok m/s
Talaj										
500 m										
1000										
1500										
2000										
3000										
4000										
5000										
7000										
9000										
10000										
12000										
14000										
16000										
18000										
20000										

	fok m/s	fok m/s	fok m/s	fok m/s	fok m/s	fok m/s	fok m/s	fok m/s	fok m/s	fok m/s
Talaj										
500 m										
1000										
1500										
2000										
3000										
4000										
5000										
7000										
9000										
10000										
12000										
14000										
16000										
18000										
20000										

[illegible] NYOMDA BUDAPEST [illegible] POMMER LAJOS

IDŐJÁRÁSI NAPIJELENTÉS

ЕЖЕДНЕВНЫЙ МЕТЕОРОЛОГИЧЕСКИЙ БЮЛЛЕТЕНЬ • DAILY SYNOPTIC MAP OF THE HUNGARIAN METEOROLOGICAL INSTITUTE • BULLETIN QUOTIDIEN DE L'INSTITUT METÉOROLOGIQUE HONGROIS WETTERBERICHT DES UNGARISCHEN METEOROLOGISCHEN INSTITUTS

KIADJA AZ ORSZÁGOS METEOROLOGIAI INTÉZET
BUDAPEST II. KITAIBEL PÁL-UTCA 1
TEL.: KÖZPONT: 353-500 IDŐJELZŐ OSZT: 150-410

MEGJELENIK NAPONKÉNT. ELŐFIZETÉSI ÁRA
A POSTAI KÖLTSÉGGEL EGYÜTT NEGYEDÉVRE 60.— Ft
KIADÁSÉRT FELELŐS AZ INTÉZET IGAZGATÓJA

69. évfolyam 341. szám. + Budapest + 1956. december 6.

Az időjárási helyzet ma reggel és a várható időjárás:

Európa időjárásában nincs lényeges változás; keleti felében még tartanak a fagyok, nagykiterjedésű havazással; Nyugati felében tovább folytatódik az évszakhoz képest enyhe idő.

Hazánkban szerdán átmenetileg kevesebb eső hullott, időnként megélénkült a szél, és a Dunántulon helyenként rövid időre kiderült az ég. A hőmérséklet napközben általában 9-13 fokig emelkedett, de délen még több helyen volt hajnali fagy. A fővárosban, valamint a Mátra környékén csak 7-8 fokig hűlt le a levegő.

Budapesten csütörtökön 12 órakor a hőmérséklet 7 fok, a tengerszintre átszámított légnyomás 762 mm, gyengén süllyedő irányzatu.

Várható időjárás péntek estig:

Holnap kevesebb felhő, többfelé, - főként ma - eső, havaseső, a hegyeken havazás.
Időnként élénk északnyugati szél.
Hidegebb idő.

Skamoska

A hőmérséklet és a légnyomás napi középértéke Budapesten és ezek eltérése a 75 évi átlagtól:

1956.XII.5-én: 9,6 C°, 763,7 mm. Eltérés: +7,6 C°, +0,9 mm.

1871 óta ezen a napon előfordult

legmagasabb hőmérséklet 14,3 C° /1915./
legalacsonyabb hőmérséklet -16,3 C° /1925./

Az Országos Meteorológiai Intézet Időjárási Napijelentése

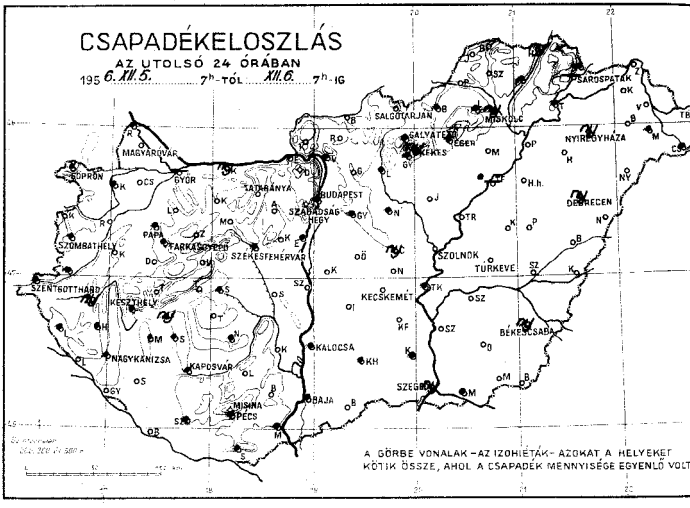

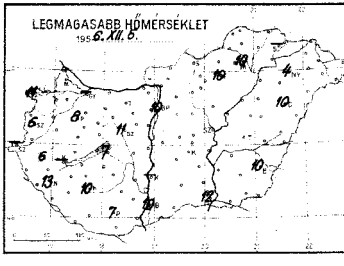

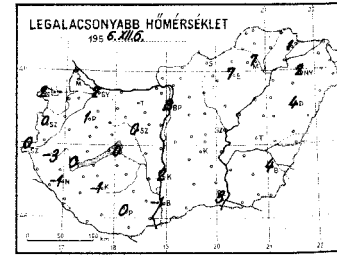

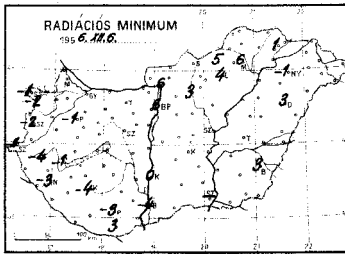

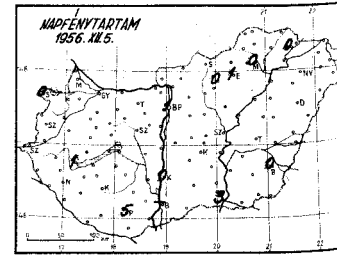

Időjárási helyzet 1956. év DECEMBER hó 6. nap 7 óra

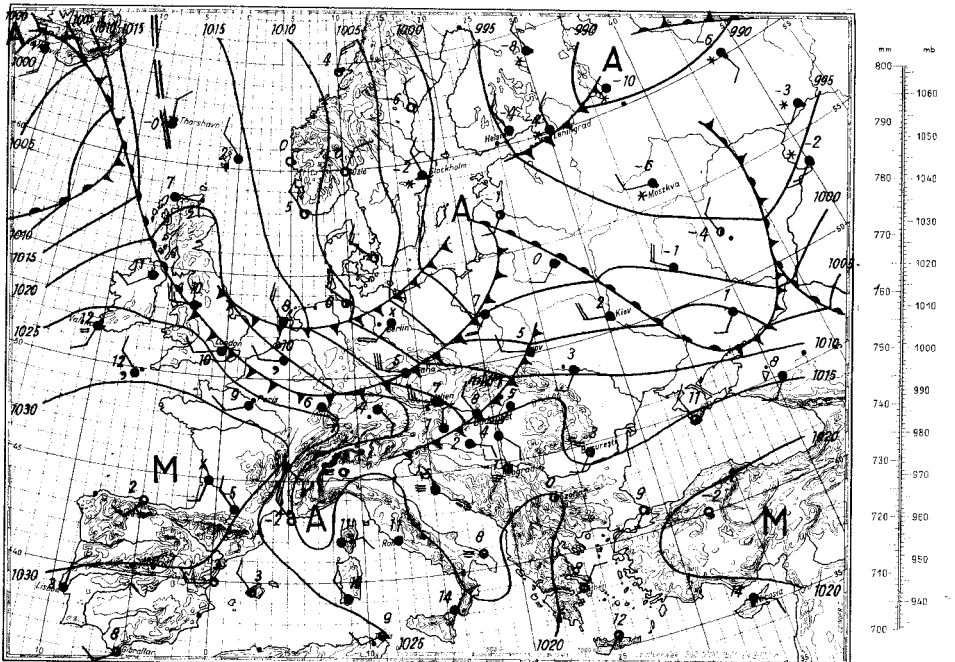

Magassági légállapotmérés

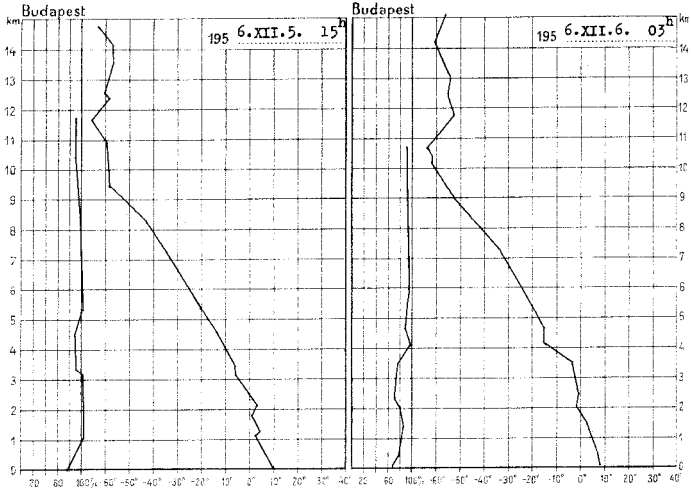

195	6.XII.5.	15h	
km	mb	C°	%
Talaj	1001.0	9.3	70
0.5	960	6.3	83
1	902	2.2	99
1.5	849	1.2	100
2	799	0.8	100
2.5	749	-2.0	100
3	702	-5.3	100
4	610	-7.7	85
5	541	-17.3	92
6	463	-25.2	100
7	410	-33.5	100
8	356	-41.9	97
9	307	-48.6	93
10	262	-55.8	88
11	223	-60.6	88
12	190	-62.6	
13	162	-58.9	
14	138	-57.2	
15			

Magaslégköri időhelyzet

Németország felett elzáródott hideg légcsepp helyezkedik el. Nyugat- és Közép-Európába északnyugati magassági széllel továbbra is különböző hőmérsékletü óceáni légtömegek érkeznek. Kelet-Európában lassu melegedés indult meg. Hazánk felett az egész troposzférában 2-5 fokos hőmérsékletcsökkenés következett be. A 0 fokos szint 950, a -10 fokos szint 520 m-rel alacsonyabbra, 1360, ill. 3320 m-re került.

Pápainé s.k.

195	6.XII.6.	03h	
km	mb	C°	%
Talaj	998.7	8.4	61
0.5	958	5.7	75
1	899	2.2	77
1.5	844	-0.4	78
2	792	-1.9	73
2.5	744	-2.8	65
3	699	-7.1	66
4	613	-16.0	89
5	537	-19.8	86
6	469	-27.8	89
7	407	-34.7	89
8	352	-43.2	85
9	303	-53.0	89
10	258	-60.9	89
11	220	-60.2	
12	188	-55.3	
13	160	-55.9	
14	137	-59.9	
15	116	-57.1	

1956. december 6. csütörtök

69. évfolyam 341. sz.

	Reggeli észlelések 06 TMG					Az utolsó 24 óra adatai					
	Felhőzet (0–4)	Szélirány és erő (0–9)		Légnyomás (millibár)	Hőmérséklet (°C)	Csapadék (24 órás mérés)	Hó cm	Hőmérséklet szélsőértékek: legmagasabb max.	éjszakai min.	Reggelig min.	Napsütés (órás tagolás)
Mosonmagyaróvár				1017.5	3						
Sopron	4	–	0	1017.5	3	.		11	2	–1	0
Szombathely	4	N	2	18.3	2	.		6	0	–2	–
Szentgotthárd	4	NW	1	17.2	1	.		–	0	–1	–
Pápa	3 =	SE	1	17.1	2	.		8	1	–1	–
Győr	4	WNW	2	–	2	–		–	2	–	–
Tatabánya											
Székesfehérvár	3	–	0	–	3	.		11	0	–	–
Siófok	4	N	1	17.2	1	.		7	0	–	–
Keszthely	3	–	0	17.3	1	.		–	0	–1	1
Zalaegerszeg	4 =	SE	1	16.3	–1	ny		6	–3	–4	–
Nagykanizsa	3 =	–	0	17.1	0	.		13	–1	–3	–
Kaposvár	4	–	0	15.5	0	.		10	–1	–4	–
Pécs	4	E	1	17.1	2	.	5	7	0	–3	5
Budapest M. T.	4	WNW	6	14.9	8	.		10	8	6	1
Salgótarján											
Eger	3	N	2	14.0	7	.		10	7	4	1
Miskolc	4	W	4	11.0	8	ny		10	7	6	0
Sátoraljaújhely	4	E	2	13.9	3	–		–	1	1	0
Baja	3 =	SE	1	16.8	1	.	folt	10	–1	–4	–
Kalocsa	4	WSW	2	17.3	3	.	folt	–	2	0	0
Kecskemét											
Szeged	4	SSE	1	17.0	4	ny		12	3	–	3
Szolnok											
Túrkeve											
Debrecen											
Békéscsaba	4	SW	2	16.8	5	ny		10	4	3	0
Debrecen	4	WSW	9	15.1	5	ny		10	4	3	–
Nyíregyháza	4 .	SW	4	13.2	5	ny		4	2	–1	–
Kékestető (1000 m)**	4	W	4	894.0	0	ny		3	0	–	0
Szalvatelep (802 m)**	–	–		–	–	.	folt	5	0	–	–
Miskolctető (1334 m)*											
Szolyvabükhegy (474 m)*											
Tornaszentandrás (400 m)*	3	WNW	2	955.9	4	.	1	–	1	–2	–

24 órás csapadék mm		Hó cm	24 órás csapadék mm		Hó cm	24 órás csapadék mm		24 órás csapadék mm	
Baktalórántháza	.		Tiszony			Pusztok		Zalaszántó	
Barcs			Fonyód	ny		Jósvafő		Kisvárda	
Bogyiszló	.	folt	Marcali	.		Bükkszentkereszt		Vásárosnamény	
Bucsu			Somogyvár			Lillafüred	.	Baktalórántháza	
Budapest			Tab			Szendrőládi		Máriapócs	.
Budapest	.		Siófok			Füzesgyarmat		Tiszabecs	.
Budapest	.		Balatonvárosi			Hidasnémeti	ny	Csengersima	.
Budapest	.		Nagykanizsa	.		Sátoraljaújhely	.	Nyírbogdány	
Budapest			Somogyszob	.		Tokaj	.	Pátyár	
Budapest			Báránd			Mezőkeresztes		Hajdúdorog	
Budapest			Szigetvár	.	4	Poroszló	.	Hortobágy	
Budapest			Lengyel			Jászapáti		Nagyléta	
Budapest			Kaposfüred			Nagykáta	.	Tiszacsege	
Budapest			Hatvanpuszta			Gyöngyös	.	Karcag	
Budapest			Mohács	.	folt	Orkény		Püspökladány	
Budapest			Siklós	.	folt	Kunszentmiklós		Berettyóújfalu	
Budapest	ny		Kaposvár			Cegléd	ny	Szeghalom	
Budapest			Balassagyarm.			Nagykőrös		Kormosszakál	
Budapest			Rombány			Tiszaörsöke	.	Szarvas	
Budapest			Vác	.		Lőrik		Szentes	
Budapest	.		Galgamácsa			Kiskunfélegyh.		Orosháza	
Budapest			Lőrinci	.		Kiskunhalas	.	Makó	.
Budapest	.		Gyöngyös	.		Bácsalmás		Mezőhegyes	
Budapest			Borsodnádasd	.		Kistelek	.	Battonya	

* A légnyomás 500 gdm-re átszámítva ** A légnyomás 1000 gdm-re átszámítva

Magassági szélmérések

Óraadatok greenwichi középidőben

XII.5.	Budapest 15 h								
	fok m/s	fok m/s	fok m/s	fok m/s	fok m/s	fok m/s	fok m/s	fok m/s	fok m/s
Talaj	320 12								
500 m	310 14								
1000	310 14								
1500	310 17								
2000	310 17								
3000	310 17								
4000	310 17								
5000									
7000									
9000									
10000									
12000									
14000									
16000									
18000									
20000									

XII.6.	Budapest 6 h								
	fok m/s	fok m/s	fok m/s	fok m/s	fok m/s	fok m/s	fok m/s	fok m/s	fok m/s
Talaj	270 7								
500 m	290 17								
1000	290 17								
1500	300 29								
2000	280 30								
3000									
4000									
5000									
7000									
9000									
10000									
12000									
14000									
16000									
18000									
20000									

	fok m/s	fok m/s	fok m/s	fok m/s	fok m/s	fok m/s	fok m/s	fok m/s	fok m/s
Talaj									
500 m									
1000									
1500									
2000									
3000									
4000									
5000									
7000									
9000									
10000									
12000									
14000									
16000									
18000									
20000									

LÉGI-HIVATAL NYOMDA — F. V. TOMANEK GYULA

IDŐJÁRÁSI NAPIJELENTÉS

ЕЖЕДНЕВНЫЙ МЕТЕОРОЛОГИЧЕСКИЙ БЮЛЛЕТЕНЬ • DAILY SYNOPTIC MAP OF THE HUNGARIAN METEOROLOGICAL INSTITUTE • BULLETIN QUOTIDIEN DE L'INSTITUT MÉTÉOROLOGIQUE HONGROIS WETTERBERICHT DES UNGARISCHEN METEOROLOGISCHEN INSTITUTS

KIADJA AZ ORSZÁGOS METEOROLOGIAI INTÉZET
BUDAPEST II. KITAIBEL PÁL-UTCA 1
TEL.: KÖZPONT: 353-560 IDŐJÁRÓ OSZT: 150-410

MEGJELENIK NAPONKÉNT • ELŐFIZETÉSI ÁRA A POSTAI KÖLTSÉGGEL EGYÜTT NEGYEDÉVRE 60.— Ft
KIADÁSÉRT FELELŐS AZ INTÉZET IGAZGATÓJA

69. évfolyam 342 szám. + Budapest + 1956. december 7.

Az időjárási helyzet ma reggel és a várható időjárás:

Nyugat-Európa felett megerősödött az anticiklon uralma, és ezzel gyengült az óceáni léghullámok beözönlése szárazföldünkre. Közép-Európa fölé északnyugat és észak felől most már hidegebb levegő áramlik.

Hazánkban csütörtökön felhőátvonulások voltak, és ismét többfelé esett az eső, a magasabb hegyeken havazott. A lehullott csapadék mennyisége az eddig beérkezett jelentések szerint seholsem haladta meg a 2 mm-t. A hőmérséklet napközben az erős szél ellenére általában 7-10, sőt Szombathelyen 13 fokig emelkedett. Ma hajnalban az északkeleti megyékből gyenge fagyot jelentettek.

Budapesten pénteken 12 órakor a hőmérséklet 3 fok, a tengerszintre átszámított légnyomás 769 mm, gyengén emelkedő irányzatu.

Várható időjárás szombat estig :

Jobbára felhős idő.
Néhány helyen kisebb eső vagy kisebb havazás.
Időnként élénkebb északnyugati-északi szél.
A hőmérséklet csökken.

Flóna gyné

A hőmérséklet és a légnyomás napi középértéke Budapesten és ezek eltérése a 75 évi átlagtól:

1956.XII.6-án: 7,4 C°, 761,5 mm. Eltérés: +5,3 C°, -0,8 mm.

1871 óta ezen a napon előfordult

legmagasabb hőmérséklet	13,6 C°	/1900./
legalacsonyabb hőmérséklet	-12,6 C°	/1925./

Az Országos Meteorológiai Intézet Időjárási Napijelentése

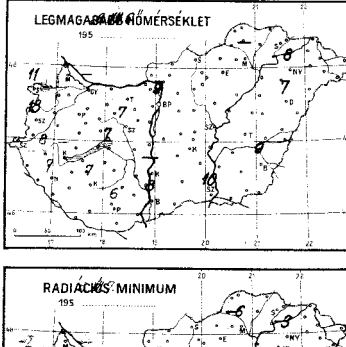

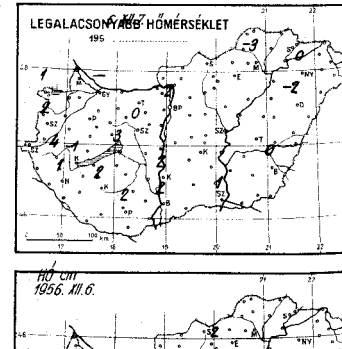

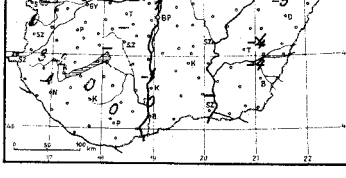

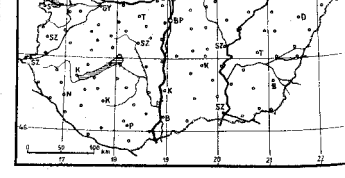

Időjárási helyzet 1956. év DECEMBER hó 7. nap 7 óra

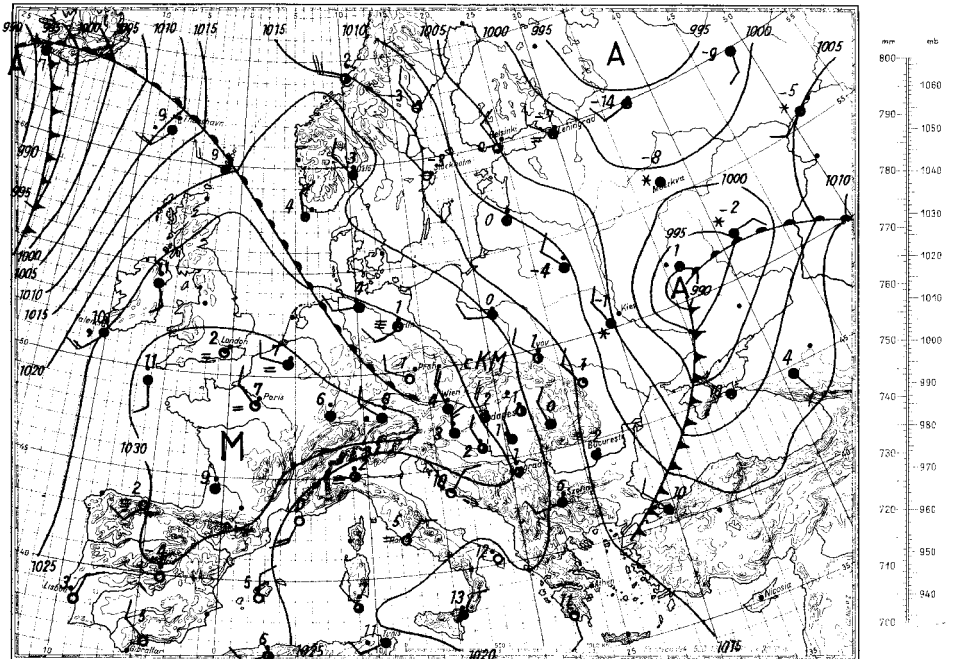

Magassági légállapotmérés

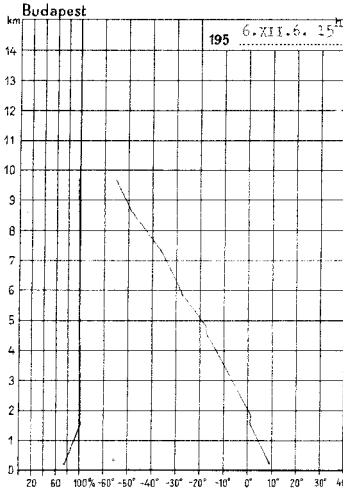

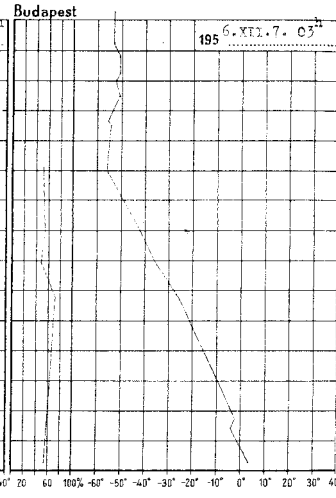

195 6.XII.6. 15h			
km	mb	C°	%
Talaj	996.2	7.3	72
0·5	975	5.7	92
1	8[illegible]	-2.0	[illegible]
1·5	845	-3.5	100
2	794	-2.2	100
2·5	743	-5.2	100
3	697	-9.2	100
4	611	-16.1	100
5	533	-22.3	100
6	464	-30.3	100
7	404	-36.7	100
8	347	-44.8	100
9	299	-51.6	100
10			
11			
12			
13			
14			
15			

Magaslégköri időhelyzet

[illegible] Budapest [illegible] 1 [illegible] [illegible] [illegible]

1956. december

7. péntek hó,
69. nap 342.
évfolyam sz.

	Reggeli észlelések 06 TMI				Az utolsó 24 órás adatok					
	Felhőzet (0–4)	Szélirány és erő (m/s)	Légnyomás (millibár)	Hőmérséklet (C°)	Csapadék (24 óra) (mm)	Hó cm	Homérsékleti szélsőségek: tegnapi napi max.	éjszakai min.	Fagypont alatti min.	Napsütés (óra) tegnap
Moosmaganyarovár	4	NNW 7	1026.7	3	ny		11	1	-2	2
Sopron	4	N 7	26.9	3	ny		13	2	0	–
Szombathely										
Szentgotthárd										
Pápa	4	NNW 6	25.5	2	–		–	–	–	–
Győr										
Tatabánya	4	– 0	–	3	.		7	0	–	–
Székesfehérvár	3	NNW 6	25.1	3	1		7	3	–	–
Siófok	4	N 6	–	0	.		–	-1	-2	7
Keszthely	4	NNE 6	23.8	4	ny		8	4	3	–
Zalaegerszeg	4	N 4	26.3	5	ny		7	1	-1	–
Nagykanizsa	4	NNE 3	26.0	2	1		7	2	0	–
Kaposvár	4	NW 2	23.7	3	ny		6	2	0	4
Pécs	4	NW 8	23.4	2	1		9	2	1	1
Budapest M. I.										
Salgótarján										
Eger	3	NNW 1	22.4	-1			–	-3	-6	2
Miskolc										
Sátoraljaújhely	3	NW 5	24.2	2	ny	folt	8	2	0	–
Baja	4	NW 2	23.8	3	.		–	2	-1	2
Kiskunfélegyháza										
Kecskemét	4	NNW 4	22.6	1	.		10	1	–	2
Szeged										
Szolnok										
Túrkeve	4	WNW 2	21.6	0	ny		9	0	-4	0
Békéscsaba	3	– 0	21.9	-1	1		7	-2	-5	–
Debrecen	4	NW 3	22.0	1	1		8	0	-3	2
Nyíregyháza	3	WNW 4	898.1	-5	ny	2	3	-5	–	0
Kékestető (1000 m)**										
Hegyhátő (932 m)**										
Miskolctető (534 m)*	3	NW 4	959.4	-1	.		6	-2	–	0
Szalonnahegy (474 m)*										
Parkoszgyepu (400 m)*										

24 órás csapadék mm		24 órás csapadék mm		24 órás csapadék mm		24 órás csapadék mm		24 órás csapadék mm	
Rajka		Tihany	ny	Patnok		Zöldmy	ny		
Csorna		Fonyód	1	Jósvafő		Kisvárda			
Kapuvár		Marcali	2	Bódvaszilas		Vásárosnamény			
Körmend		Somogyvár	1	Lillafüred		Baktalórántháza			
Bagyogszland		Tab		Szendrőlád		Mátészalka			
Kőszeg	.	Sárbogárd		Encsi		Tiszabecs			
Lenti	2	Szekszárd		Hidasnémeti		Gerenda			
Hahót		Nagykónyi		Sátoraljaújhely		Nyírbogát			
Lenkmyve		Somogyszob		Tokaj		Pelsőc			
Szentgyörgy		Bares		Mezőkeresztes	ny	Hajdúdorog			
Kabd		Szigetvár		Perkupa		Hortobágy	.		
Szombathely		Lengyel		Jósvafő		Nagyléta	.		
Vasvár		Középhegy		Nagykata	ny	Tiszacsege	.		
Zalaegerszeg		Bátaapáti		Gyöngyös		Karcag			
Tapolcafő		Mohács		Örkény	ny	Püspökladány			
Keszthely		Siklós		Kunszentmiklós		Berettyóújfalu			
Kisbér		Királyrét		Cegléd		Szeghalom			
Mór		Balassagyarm.		Nagykőrös		Körösladány			
Ásványráró		Romhány		Tiszakécske		Szarvas			
Tét		Vác		Izsák	.	Szeged			
Lébény-sziget		Galgamácsa		Kiskunfélegyh.		Orosháza			
Dunaszigetköz	ny	Lőrinci		Kiskunhalas		Makó			
Győr		Gyöngyös		Bácsalmás		Mezőhegyes			
Kapuvárnyék		Bernecebaráti		Kistelek		Battonya			

* A légnyomás 500 gdm-re átszámítva ** A légnyomás 1000 gdm-re átszámítva

Magassági szélmérések

Óraadatok greenwichi középidőben

XII.6.	Budapest 14 h								
	fok m/s	fok m/s	fok m/s	fok m/s	fok m/s	fok m/s	fok m/s	fok m/s	fok m/s
Talaj	320 12								
500 m	310 14								
1000	320 22								
1500	320 22								
2000									
3000									
4000									
5000									
7000									
9000									
10000									
12000									
14000									
16000									
18000									
20000									

XII.7.	Budapest 06 h								
	fok m/s	fok m/s	fok m/s	fok m/s	fok m/s	fok m/s	fok m/s	fok m/s	fok m/s
Talaj	320 7								
500 m	350 20								
1000	350 20								
1500	350 20								
2000	340 27								
3000									
4000									
5000									
7000									
9000									
10000									
12000									
14000									
16000									
18000									
20000									

	fok m/s	fok m/s	fok m/s	fok m/s	fok m/s	fok m/s	fok m/s	fok m/s	fok m/s
Talaj									
500 m									
1000									
1500									
2000									
3000									
4000									
5000									
7000									
9000									
10000									
12000									
14000									
16000									
18000									
20000									

IDŐJÁRÁSI NAPIJELENTÉS

ЕЖЕДНЕВНЫЙ МЕТЕОРОЛОГИЧЕСКИЙ БЮЛЛЕТЕНЬ • DAILY SYNOPTIC MAP OF THE HUNGARIAN METEOROLOGICAL INSTITUTE • BULLETIN QUOTIDIEN DE L'INSTITUT MÉTÉOROLOGIQUE HONGROIS WETTERBERICHT DES UNGARISCHEN METEOROLOGISCHEN INSTITUTS

KIADJA AZ ORSZÁGOS METEOROLÓGIAI INTÉZET
BUDAPEST II. KITAIBEL PÁL-UTCA 1
TEL.: KÖZPONT: 353500 IDŐJÁRÓ OSZT: 150410

MEGJELENIK NAPONKÉNT • ELŐFIZETÉSI ÁRA A POSTAI KÖLTSÉGGEL EGYÜTT NEGYEDÉVRE 60·— Ft
KIADÁSÉRT FELELŐS AZ INTÉZET IGAZGATÓJA

69. évfolyam 343. szám. + Budapest + 1956. december 8.

Az időjárási helyzet ma reggel és a várható időjárás:

Afrikától Franciaországon át a Skandináv-félsziget északi partvidékéig magasnyomású terület alakult ki. Ennek keleti oldalán a Spitzbergák felől hideg levegő nyomul dél felé. Első hulláma elérte a Kárpátok lejtőit.

Hazánkban pénteken felhőátvonulások voltak, de estig nem hullott csapadék. A hőmérséklet napközben általában 3-6 fokig emelkedett, éjszaka helyenként -2 fokig süllyedt. Ma hajnalban sok helyen esett az eső, a hegyeken havazott. A Szabadsághegyen 3 cm a hóréteg vastagsága.

Budapesten szombaton 12 órakor a hőmérséklet 5 fok, a tengerszintre átszámított légnyomás 767 mm, mérsékelten emelkedő irányzatu.

Várható időjárás vasárnap estig:

Felhőátvonulások, néhány helyen futó eső, havaseső, hó. Mérsékelt, keleten időnként még élénk északi szél. Éjszakai fagyok.
A nappali hőmérséklet néhány fokkal az olvadáspont felett lesz.

Szalóki

A hőmérséklet és a légnyomás napi középértéke Budapesten és ezek eltérése a 75 évi átlagtól:

1956.XII.7-én: 2,6 C°, 768.5 mm. Eltérés: +1,0 C°, +5,4 mm.

1871 óta ezen a napon előfordult

legmagasabb hőmérséklet	15,3 C°	/1915./
legalacsonyabb hőmérséklet	-15,0 C°	/1925./

Az Országos Meteorológiai Intézet Időjárási Napijelentése

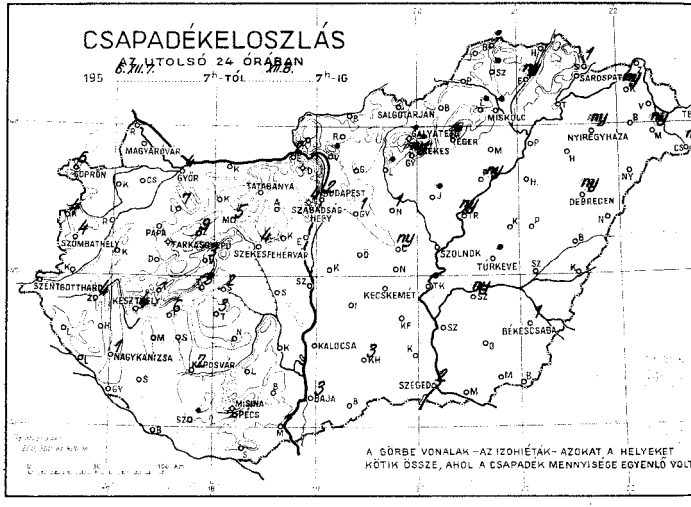

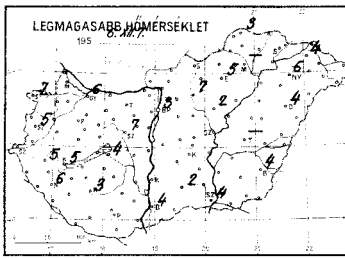

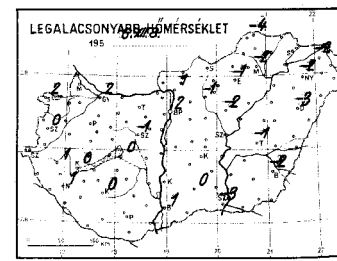

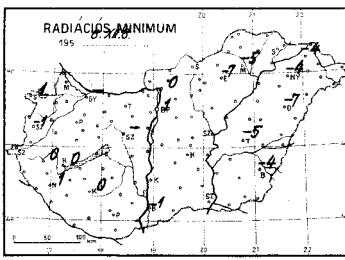

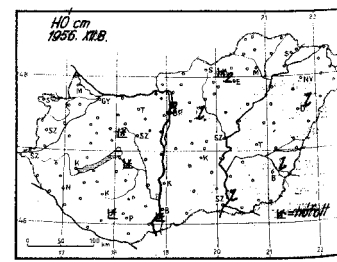

Időjárási helyzet 1950. év DECEMBER hó 8. nap 7 óra

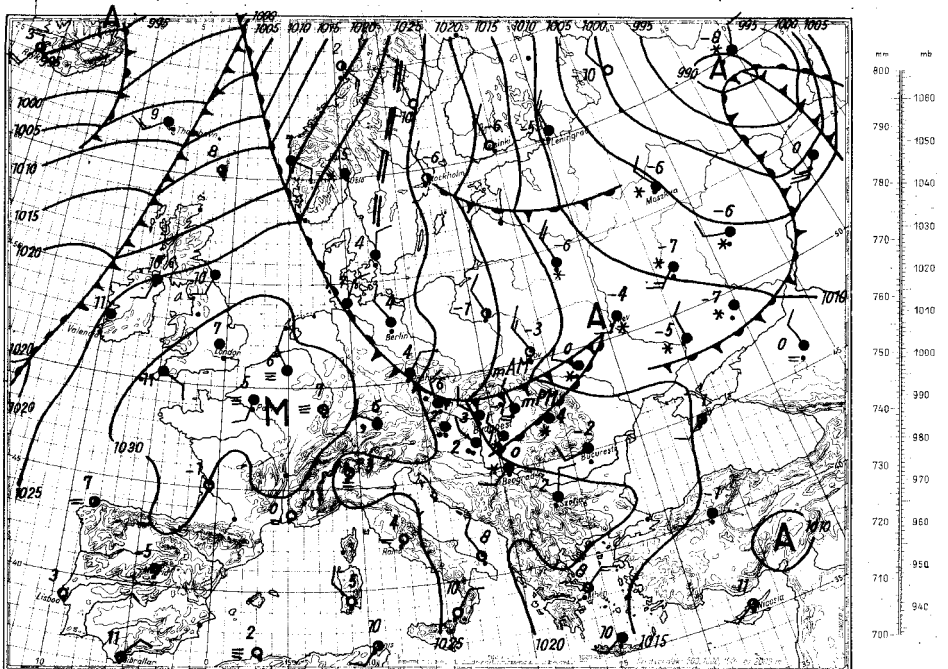

Magassági légállapotmérés

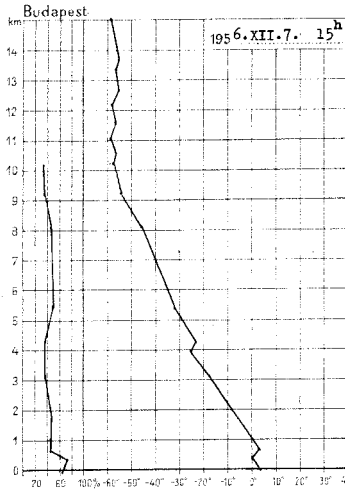

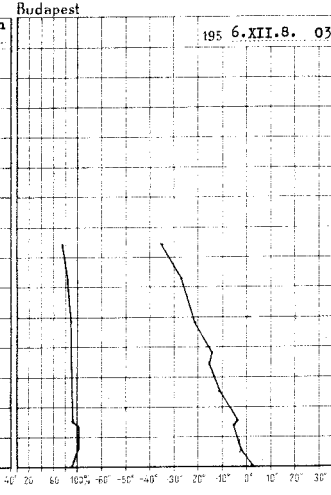

195 6.XII.7. 15h			
km	mb	C°	%
Talaj	1008.7	2.6	62
0.5	959	1.0	58
1	905	0.0	44
1.5	851	-3.8	44
2	799	-8.0	43
2.5	750	-12.7	41
3	701	-17.8	39
4	610	-24.5	38
5	532	-27.7	44
6	462	-34.0	46
7	401	-39.7	45
8	345	-45.2	40
9	297	-52.0	39
10	254	-57.1	35
11	216	-59.0	
12	185	-58.0	
13	158	-58.0	
14	135	-55.2	
15	116	-58.0	

Magaslégköri időhelyzet

Nyugat-Európában nincs lényeges hőmérsékletváltozás. Közép-Európába északi magassági széllel hideg levegő áramlik. A Fekete-tengertől északkeletre levő területen is lehülés észlelhető. Meleg advekció csak az Ural előtti területen tapasztalható. Hazánk felett 750 m-ig csökkent a levegő hőmérséklete, 3500 m-ig alig változott, felette melegedés következett be. A 0 fokos szint 240 m-rel alacsonyabbra, 340 m-re került, a -10 fokos szint 30 m-rel emelkedett, magassága 2590 m.

Pápainé s.k.

195 6.XII.8. 03h			
km	mb	C°	%
Talaj	1003.1	1.2	93
0.5	960	-0.8	99
1	901	-2.0	100
1.5	848	-3.2	96
2	793	-6.1	95
2.5	742	-9.6	95
3	696	-12.2	92
4	610	-15.1	89
5	534	-21.0	89
6	466	-26.8	88
7	404	-34.0	80
8			
9			
10			
11			
12			
13			
14			
15			

[illegible] PANNA NYOMDA [illegible] R.V. POMMER GYÖRGY

1956. december

8. szombat hó.
69. nap 343. évfolyam sz.

	Reggeli eszlelések 06 TMG					Az utolsó 24 óra adatai					
	Felhozet (0–4)	Szélirány és erő (m/sec)	Légnyomás (millibar)	Hőmérséklet (C°)	Csapadék (24 óra) (mm)	Hó cm	Hőmérséklet szélsőértékek: Legnagy. napsugár max.	éjszakai min.	Radiációs min.	Napsütés órái napban
Mosonmagyaróvár	4	NNW 4	1022.4	6	6		7	2	1	0
Sopron	4	– 0	22.7	2	4		5	0	-1	0
Szombathely										
Szentgotthárd										
Pápa	4	N 2	22.3	4	4		6	2	–	–
Győr										
Tatabánya	4	N 4	–	3	4		7	-1	–	–
Székesfehérvár	4	W 10	21.5	1	2		4	0	–	–
Budapest	4	– 0	22.9	1	4		5	0	0	0
Keszthely	4	WNW 2	21.6	2	4		5	1	0	–
Zalaegerszeg	4	SSE 2	22.6	1	1		6	1	1	–
Nagykanizsa	4	W 3	23.3	1	2		3	0	0	–
Kaposvár										
Pécs	4	WNW 4	19.7	3	2		3	2	1	0
Budapest M. T.										
Salgótarján	3	NW 2	19.5	1	.		5	-1	-7	–
Eger	3	WNW 3	18.7	-1	.		–	-2	-5	7
Miskolc										
Szegepuszta	4	WNW 5	21.0	2	3		4	1	-1	0
Debrecen										
Kecskemét										
Szeged	4*	WNW 7	19.9	1	2	lep.	4	-3	–	0
Szolnok	4	– 0	–	1	.		–	-1	-5	–
Törökszentmiklós	4	W 6	19.1	1	1	lep.	4	-2	-4	3
Békéscsaba	3	WSW 1	19.2	-1	ny	lep.	4	-3	-7	6
Debrecen	3	N 1	19.7	0	ny		6	-2	-4	6
Nyíregyháza	1	W 2	896.4	-4	.	2	1	-4	–	5
Kékestető (1060 m)*	–	–	–	–	.	folt	–	–	–	–
Szilvásvárad (932 m)*										
Miskolctető (534 m)*	4	NW 1	956.9	0	4	3	0	-1	–	0
Szalonnagnyog (474 m)*										
Farkasgyepű (490 m)*										

24 óra csapadék mm	Hó cm	24 óra csapadék mm	Hó cm	24 óra csapadék mm	Hó cm	24 óra csapadék mm	Hó cm
Bajna		Tihany	3 6	Putnok		Zalány	ny
Csorna		Fenyőfő		Jósvafő	.	Kisvárda	
Kapuvár	4	Martonvásár		Bükkszenlászló	.	Vásárosnamény	
Kőszeg		Somogyvár	3 folt	Lillafüred	.	Baktalórántháza	ny
Bakónyszőlős		Fáb		Szendrőlád	ny	Máriapócs	lo lep.
Bőcsmonyt		Sárbogard		Fingod	.	Tiszabecs	ny lep.
Lepsény		Székesfehérvár		Diósgyőr	1	Gönger	
Bakonycsernye		Nagykanizsa		Sárospatak		Nyírbogdány	
Tevel		Somogyszob		Tokaj		Pócsa	.
Bicske		Barcs	. folt	Mezőkövesd	ny	Balmazújváros	.
Kecel	7	Segesvár		Perecsény	.	Hortobágy	.
Csepel-sziget		Lengyel		Jósvafő	1	Nagylóta	ny
Csepel		Kaposfüredfürdő		Nagykata	1 lep.	Csaroff	
Csepel	9	Bátaapáti	. folt	Gyöngyös		Karcag	
Zirc	3 folt	Mohács		Orkény		Püspökladány	
Csesztreg		Siklós		Kunszentmiklós	ny	Berettyóújfalu	
Kőszeg		Kovácsi		Cegléd		Szeghalom	
Kőszeg	5	Balassagyarmat		Nagykőrös	.	Kőrös szakal	ny
Mór		Romhány	.	Tiszakécske		Szarvas	
Móron	2	Vác		Izsák		Szeged	
Csákvár		Galgamácsa	.	Kiskunfélegyh.	3	Orosháza	
Csákvár		Lőrinci	ny	Kiskunhalas		Makó	
Ercsi		Gyöngyös		Bácsalmás		Mezőhegyes	
Kisoroszi-hegy		Borsosnádasd		Kistelek		Battonya	

* A légnyomás 500 gdm-re átszámítva ** A légnyomás 1000 gdm-re átszámítva

Magassági szélmérések

Óraadatok greenwichi középidőben

XII.7.	Bpest 15 h								
	fok m/s	fok m/s	fok m/s	fok m/s	fok m/s	fok m/s	fok m/s	fok m/s	fok m/s
Talaj	360 7								
500 m	360 8								
1000	350 14								
1500	340 13								
2000	340 13								
3000	340 11								
4000									
5000									
7000									
9000									
10000									
12000									
14000									
16000									
18000									
20000									

XII.8.	Bpest 6 h	Bpest 9 h							
	fok m/s	fok m/s	fok m/s	fok m/s	fok m/s	fok m/s	fok m/s	fok m/s	fok m/s
Talaj	320 12	360 7							
500 m	350 14	10 12							
1000		10 12							
1500		10 12							
2000		360 19							
3000		340 26							
4000		330 40							
5000									
7000									
9000									
10000									
12000									
14000									
16000									
18000									
20000									

	fok m/s	fok m/s	fok m/s	fok m/s	fok m/s	fok m/s	fok m/s	fok m/s	fok m/s
Talaj									
500 m									
1000									
1500									
2000									
3000									
4000									
5000									
7000									
9000									
10000									
12000									
14000									
16000									
18000									
20000									

(4141) NYOMDA BUDAPEST F. V. POMÁVÉK GYULA

IDŐJÁRÁSI NAPIJELENTÉS

ЕЖЕДНЕВНЫЙ МЕТЕОРОЛОГИЧЕСКИЙ БЮЛЛЕТЕНЬ • DAILY SYNOPTIC MAP OF THE HUNGARIAN METEOROLOGICAL INSTITUTE • BULLETIN QUOTIDIEN DE L'INSTITUT MÉTÉOROLOGIQUE HONGROIS WETTERBERICHT DES UNGARISCHEN METEOROLOGISCHEN INSTITUTS

KIADJA AZ ORSZÁGOS METEOROLÓGIAI INTÉZET BUDAPEST II. KITAIBEL PÁL-UTCA 1 TEL.: KÖZPONT: 353500 IDŐJÁRÓ OSZT.: 150-410

MEGJELENIK NAPONKÉNT • ELŐFIZETÉSI ÁRA A POSTAI KÖLTSÉGGEL EGYÜTT NEGYEDÉVRE 60.— Ft KIADÁSÉRT FELELŐS AZ INTÉZET IGAZGATÓJA

69. évfolyam 344. szám. + Budapest + 1956.december 9.

Az időjárási helyzet ma reggel és a várható időjárás:

Európa nyugati része felett anticiklon van uralmon és emiatt az óceáni léghullámok a Brit-szigeteken át északnyugati irányban haladnak. Norvégia, Anglia, Németország és Franciaország területén továbbra is enyhe az időjárás, még az éjszakai órákban sem süllyedt fagypont alá a hőmérséklet. Kelet-Európában, valamint Lengyelországban és a Kárpát-medencében ellenben a Barents-tenger felől déli irányban előnyomuló hideg légtömegek hatására erősebb lehülés következett be. Finnországban és Svédország északi vidékein hajnalban -20, -25 fokos minimumértékek alakultak ki.

Hazánkban szombaton a Dunántulon borult volt az égbolt, és többfelé esett az eső, amely később havasesőbe ment át. A keleti megyékben tulnyomórészt derült, száraz volt az időjárás. A hőmérséklet napközben általában 3-6 fokig emelkedett. Az éjszakai lehülés megerősödött, országszerte -3, -7 fokos fagyok voltak. A talaj közelében helyenként -9, -10 fokig szállt le a hőmérséklet.

Budapesten vasárnap 12 órakor a hőmérséklet 2 fok, a tengerszintre átszámitott légnyomás 774 mm, gyengén süllyedő irányzatu.

Várható időjárás hétfő estig:

Nyugat felől növekvő felhőzet, holnap több helyen kisebb havazás, havaseső, eső.
Mérsékelt északnyugati, nyugati szél.
Az éjszakai lehülés nyugaton alig változik.
A nappali hőmérséklet országszerte alig változik.

Dr. Tónay Frigyesné s.k.

A hőmérséklet és a légnyomás napi középértéke Budapesten és ezek eltérése a 75 évi átlagtól:

1956.XII.8-án: 3,0 C°, 768,5 mm. Eltérés: +1,5 C°, +4,6 mm.

1871 óta ezen a napon előfordult:

legmagasabb hőmérséklet	14,6 C°	/1915./
legalacsonyabb hőmérséklet	-14,9 C°	/1925./

Az Országos Meteorológiai Intézet Időjárási Napijelentése

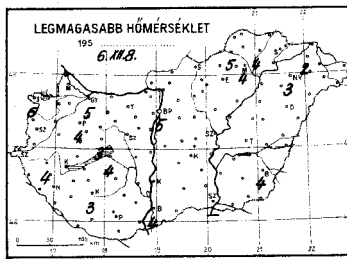

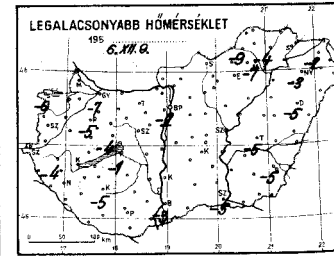

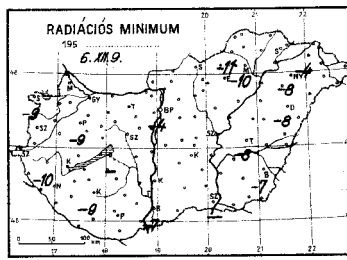

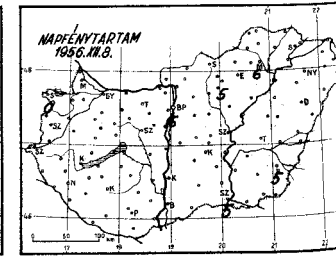

Időjárási helyzet 1950 év DECEMBER hó 9 nap 7 óra

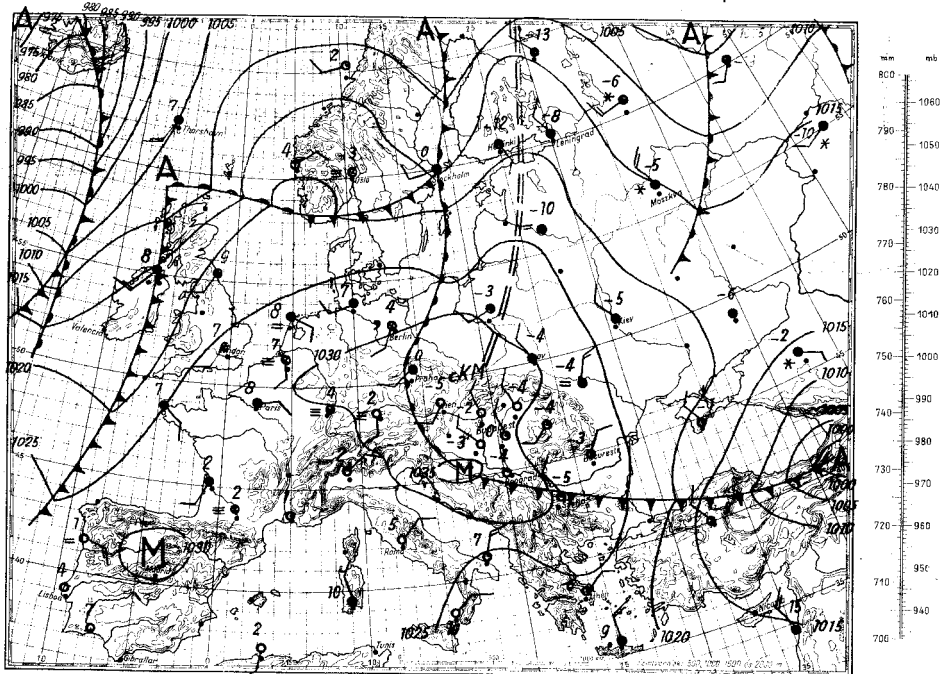

Magassági légállapotmérés

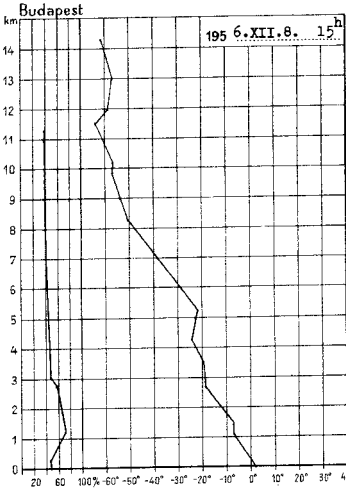

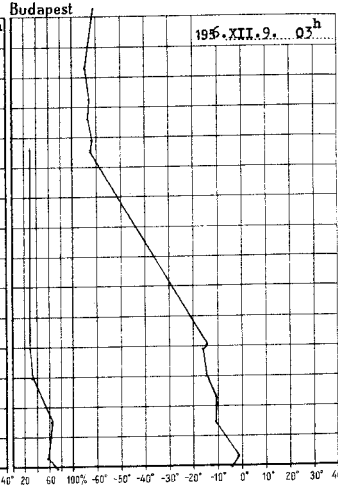

195 6.XII.8. 15h			
km	mb	C°	%
Talaj	1007.9	3.8	53
0.5	962	-0.4	59
1	905	-4.7	72
1.5	849	-7.4	71
2	796	-11.4	67
2.5	746	-15.4	63
3	697	-17.4	55
4	604	-20.7	51
5	533	-20.7	51
6	464	-26.4	48
7	404	-34.4	46
8	348	-43.1	46
9	300	-50.2	46
10	257	-55.2	46
11	219	-59.8	45
12	187	-57.8	
13	160	-56.3	
14	136	-59.0	
15	116	-57.7	

Magaslégköri időhelyzet

Hazánk felett 3300 m-ig csökkent a levegő hőmérséklete. Felett csak kisebb hőmérsékletingadozás következett be. A -10 fokos szint 240 m-t süllyedt, magassága ma hajnalban 2350 m volt. A sztratoszféra alsó határa 10680 m-en volt, hőmérséklete: -60,2 fok.

Pápainé s.k.

195 6.XII.9. 03h			
km	mb	C°	%
Talaj	1013.2	-2.3	78
0.5	968	-1.7	62
1	910	-5.4	65
1.5	852	-9.2	69
2	799	-9.9	55
2.5	749	-10.8	43
3	702	-13.6	40
4	615	-13.8	35
5	538	-19.3	37
6	469	-26.1	39
7	407	-33.6	39
8	353	-41.7	39
9	303	-49.6	39
10	260	-56.2	38
11	222	-60.6	
12	189	-61.4	
13	161	-63.2	
14	137	-61.4	
15	117	-60.3	

ORSZÁGOS METEOROLÓGIAI INTÉZET BUDAPEST F. V. POMMER GYULA

1956. december hó. 9. nap vasárnap. 69. évfolyam 344. sz.

	Reggeli észlelések 06 TMG				Az utolsó 24 óra adatai					
	Felhőzet (0–4)	Szélirány és erő (m/s)	Légnyomás (millibar)	Hőmérséklet (C°)	Csapadék (24 óra) (mm)	Hó cm.	Hőmérséklet szélsőértékek: tegnapi napnyugati max.	éjszakai min.	Radiációs min.	Napsütés (óra) tegnap
Mosonmagyaróvár										
Sopron	0	– 0	1034.6	–5	4		6	–6	–9	0
Szombathely										
Szentgotthárd										
Pápa	0	SW 1	33.6	–5	1		4	–5	–9	–
Győr	0	NW 3	32.2	–3	ny	⊔	5	–7	–	–
Tatabánya										
Székesfehérvár										
Siófok	0	NW 6	32.7	0	ny		4	–1	–	–
Keszthely										
Zalaegerszeg	0	W 2	33.6	–4	5		4	–4	–10	–
Nagykanizsa										
Kaposvár	0	– 0	34.0	–5	2		3	–5	–9	–
Pécs										
Budapest M. I.	0	NW 3	32.2	–2	.		5	–2	–4	6
Salgótarján										
Eger										
Miskolc	0	NW 2	31.8	–7	.		4	–7	–10	6
Sátoraljaújhely										
Baja	0	WNW 1	32.8	–3	.		4	–3	–7	–
Kalocsa										
Kecskemét										
Szeged	1	NNW 1	32.4	0	.		–	–5	–	5
Szolnok										
Túrkeve	0	N 1	–	–5	.		–	–5	–8	–
Békéscsaba	0	WNW 1	32.0	–5	.		4	–5	–7	5
Debrecen	0	NW 2	32.0	–4	.	⊔	3	–5	–8	–
Nyíregyháza	0	– 0	31.5	–2	ny		3	–3	–8	–
Kékestető (1000 m)**	0	W 2	907.3	–8	.	2	0	–10	–	5
Galyatető (932 m)**										
Mátraháza (534 m)*										
Szubaleghegy (424 m)*										
Karácsgyepü (400 m)*										

24 órai csapadék mm			24 órai csapadék mm			24 órai csapadék mm			24 órai csapadék mm		
Rajka			Tahony			Putnok			Zahony		
Csorna			Fonyód			Jósvafő			Kisvárda	ny	
Kapuvár			Marcali	3		Bódvaszilas			Vásárosnamény		
Kőszeg			Somogyvár	1		Lillafüred			Baktalórántháza		
Bagyogyhid			Tab	1	⊔	Szendrőlád			Mátészalka		
Karnonnal			Sarbogárd			Fugyi			Tyuzabes		
Lenti	7	⊔	Szfehérvár			Hidasnemeti			Csenger		
Hahót			Nagykónyi			Sátoraljaújhely			Nyírtura		
Letenye			Somogyszob	2		Tokaj			Polgár		
Gyékényes			Baros			Mezőkeresztes			Hajdúdorog		
Kálló			Székesvár			Poroszló			Hortobágy		
Lőrinczháza			Lengyel			Jászapáti			Nagyiota		
Iwonyár			Középpáldvég			Nagykáta			Tiszaroff		
Tapolca	2		Bátaapáti			Gyöngyös			Karcag		
Zirc			Mohacs			Örkény			Püspökladány		
Veszprém			Siklós			Kunszentmiklós			Berettyóújfalu		
Komárom			Királyrét			Cegléd			Szeghalom		
Kisbér			Balassagyarm.			Nagykőrös			Körösszakál		
Mór	ny		Romhány			Tiszakécske			Szarvas		
Alcsut			Vác			Izsák			Szentes		
Esztergom			Galgamácsa			Kiskunfélegyh.			Orosháza		
Dobogókő			Lőrinci			Kiskunhalas			Makó		
Ercsi			Gyöngyös			Bácsalmás			Mezőhegyes		
Sajószentpéter			Borsodnádasd			Kistelek			Battonya		

* A légnyomás 500 gdm-re átszámítva ** A légnyomás 1000 gdm-re átszámítva

Magassági szélmérések

Óraadatok greenwichi középidőben

XII.8.	Bpest 15 h								
	fok m/s	fok m/s	fok m/s	fok m/s	fok m/s	fok m/s	fok m/s	fok m/s	fok m/s
Talaj	320 2								
500 m	350 6								
1000	360 7								
1500	30 8								
2000	20 10								
3000	200 17								
4000	350 25								
5000	360 49								
7000	360 52								
9000									
10000									
12000									
14000									
16000									
18000									
20000									

XII.9.	Bpest 7 h	Bpest 9 h							
	fok m/s	fok m/s	fok m/s	fok m/s	fok m/s	fok m/s	fok m/s	fok m/s	fok m/s
Talaj	320 2	320 2							
500 m	340 1	320 3							
1000	360 5	260 3							
1500	10 9	10 10							
2000	10 19	10 10							
3000	10 19	10 16							
4000	30 27	20 24							
5000	10 32	20 29							
7000	260 33								
9000									
10000									
12000									
14000									
16000									
18000									
20000									

	fok m/s	fok m/s	fok m/s	fok m/s	fok m/s	fok m/s	fok m/s	fok m/s	fok m/s
Talaj									
500 m									
1000									
1500									
2000									
3000									
4000									
5000									
7000									
9000									
10000									
12000									
14000									
16000									
18000									
20000									

IDŐJÁRÁSI NAPIJELENTÉS

ЕЖЕДНЕВНЫЙ METEOPOLOGIHECKИЙ БЮЛЛЕТЕНЬ • DAILY SYNOPTIC MAP OF THE HUNGARIAN METEOROLOGICAL INSTITUTE • BULLETIN QUOTIDIEN DE L'INSTITUT METEOROLOGIQUE HONGROIS WETTERBERICHT DES UNGARISCHEN METEOROLOGISCHEN INSTITUTS

KIADJA AZ ORSZÁGOS METEOROLOGIAI INTÉZET BUDAPEST II. KITAIBEL PÁL-UTCA 2 TEL.: KÖZPONT: 355300 IDŐJÁRÓ OSZT.: 156-110

MEGJELENIK NAPONKÉNT • ELŐFIZETÉSI ÁRA A POSTAI KÖLTSÉGEL EGYÜTT NEGYEDÉVRE 60.— Ft KIADÁSÉRT FELELŐS AZ INTÉZET IGAZGATÓJA

69. évfolyam 345. szám. + Budapest + 1956. december 10.

Az időjárási helyzet ma reggel és a várható időjárás:

A nyugateurópai anticiklon délkelet felé helyeződik át. Így Európa északi részei felett nyugat-keleti irányu áramlás alakul ki, és ezzel ujabb óceáni léghullámok nyomulnak a szárazföld fölé. A Szovjetunió európai területén csaknem mindenütt havazik.

Hazánkban vasárnap változó volt a felhőzet, csapadék a beérkezett jelentések szerint nem volt. A hőmérséklet napközben néhány fokkal az olvadáspont fölé emelkedett, éjszaka azonban ismét erős volt a lehülés. A legalacsonyabb hőmérséklet -3, -6, a talaj közelében -4, -8 fok között volt. Sok helyen dér keletkezett.

Budapesten hétfőn 12 órakor a hőmérséklet 0 fok, a tengerszintre átszámitott légnyomás 771 mm, alig változik.

Várható időjárás kedd estig:

Párás idő, több helyen köd.
Néhány helyen ködszitálás, kisebb eső, havaseső.
Mérsékelt nyugati szél.
Az éjszakai lehülés gyengül, de keleten még lesznek fagyok.
A nappali hőmérséklet 1-2 fokkal olvadáspont felett lesz.

Dr. Kallósné s.k.

A hőmérséklet és a légnyomás napi középértéke Budapesten és ezek eltérése a 75 évi átlagtól:

1956.XII.9-én: -0,1 C°, 773,7 mm. Eltérés: -1,4 C°, +9,8 mm.

1871 óta ezen a napon előfordult:

legmagasabb hőmérséklet	11,5 C°	/1915./
legalacsonyabb hőmérséklet	-14,9 C°	/1925./

Az Országos Meteorológiai Intézet Időjárási Napijelentése

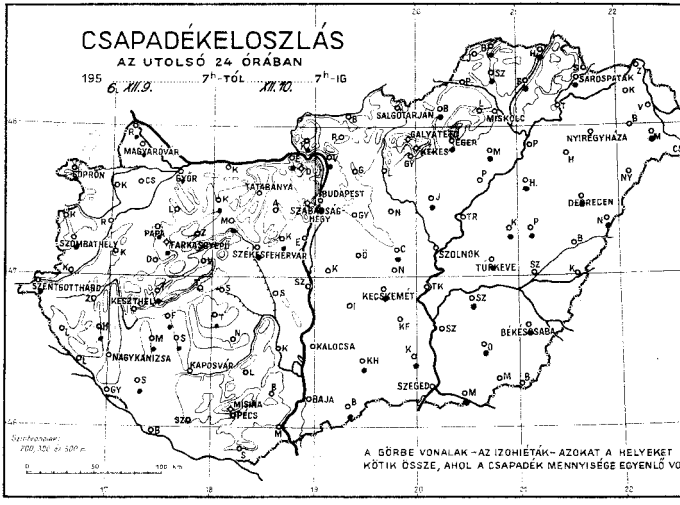

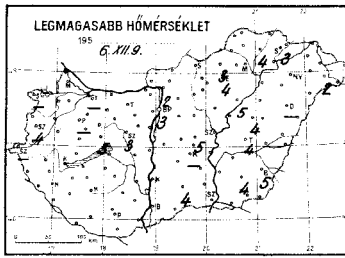

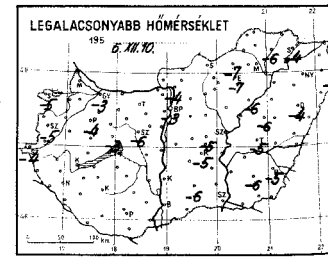

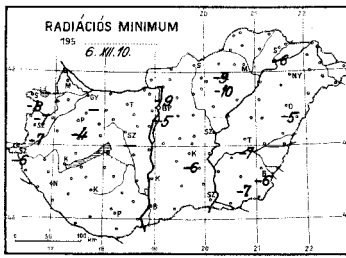

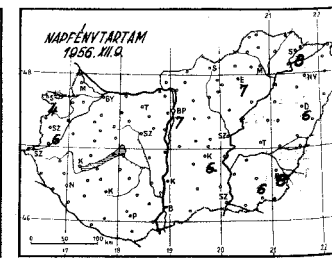

Időjárási helyzet 1933. év DECEMBER hó 10. nap 7 óra

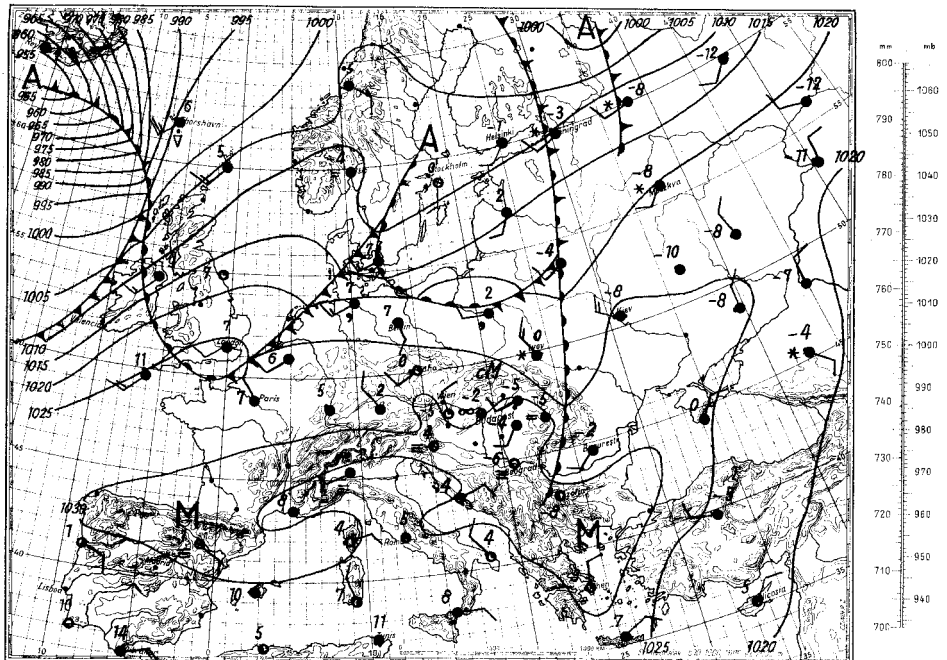
mm
mb
Paris
Helsinki
Leningrad
Moskva
Berlin
Budapest
Bucharest
Athens
Lisbon
Madrid
Rome
Vienna
Prague
Warszawa
Copenhagen
Stockholm
Oslo
Hamburg
Frankfurt
Munich
Zurich
Geneva
Marseille
Nice
Genova
Trieste
Zagreb
Belgrade
Sofia
Istanbul
Ankara
Cairo
Tripoli
Algiers
Tunis
Malta
Cagliari
Palermo
Catania
Bergen
Thorshavn
Reykjavik
Jan Mayen
Tromsø
Kiruna
Murmansk
Archangelsk
Kazan
Tiflis
Tashkent
Alma Ata
Omsk
Tomsk
Irkutsk
Yakutsk
Vladivostok
Khabarovsk
Petropavlovsk
Ekaterinburg
Kharkov
Odessa
Sevastopol
Rostov
Astrakhan
Kiev
Minsk
Riga
Tallinn
Kaunas
Vilnius
Lwów
Kraków
Wien
Bern
Basel
Lyon
Bordeaux
Toulouse
Nantes
Brest
Cherbourg
Le Havre
Dunkerque
Ostende
Amsterdam
Rotterdam
Groningen
Hannover
Leipzig
Dresden
Stuttgart
Augsburg
Innsbruck
Salzburg
Graz
Klagenfurt
Bolzano
Milano
Torino
Genova
Bologna
Firenze
Pisa
Roma
Napoli
Bari
Brindisi
Palermo
Catania
Cagliari
Sassari
Trieste
Venezia
Ancona
Pescara
Lecce
Taranto
Messina
Reggio Calabria
Malta
Tripoli
Benghazi
Tobruk
Alexandria
Cairo
Khartoum
Addis Abeba
Asmara
Dakar
Bamako
Niamey
Tamanrasset
Algiers
Tunis
Bizerte
Sfax
Gabes

Magassági légállapotmérés

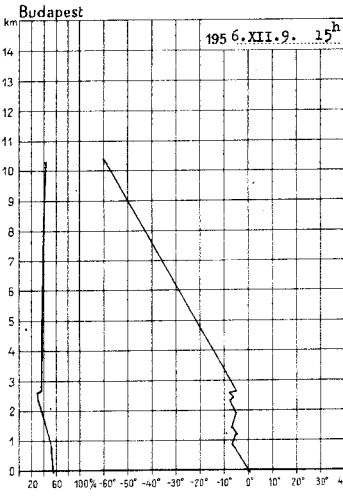

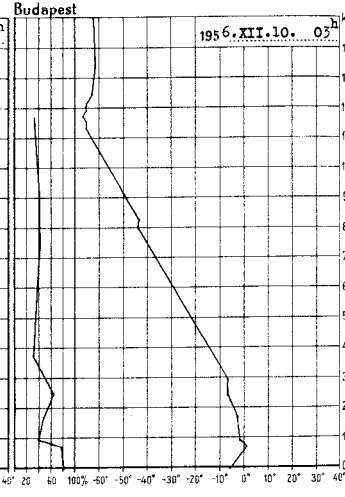

195 6.XII.9. 15h			
km	mb	C°	%
Talaj	1013.2	1.8	60
0.5	969	-1.0	59
1	911	-4.8	57
1.5	853	-5.5	47
2	801	-4.4	41
2.5	753	-5.5	38
3	707	-6.1	41
4	618	-13.0	45
5	543	-19.7	46
6	474	-26.7	46
7	412	-35.1	46
8	357	-42.7	46
9	306	-50.1	46
10	262	-56.7	46
11			
12			
13			
14			
15			

Magaslégköri időhelyzet

Szárazföldünk tulnyomó részén meleg advekció észlelhető. Hazánk felett az alsó 420 m-en és 5300 m felett csökkent a levegő hőmérséklete. A közbeeső rétegben erős melegedés következett be. 0 fokot a következő három szinten mértek: 580, 1000, és 1480 m-en. A -10 fokos szint 1330 m-rel magasabbra, 3680 m-re került.

Pápainé s.k.

1956.XII.10. 03h			
km	mb	C°	%
Talaj	1011.4	-4.2	83
0.5	968	-0.8	82
1	911	0.0	43
1.5	853	-0.1	42
2	801	-3.7	56
2.5	752	-6.8	65
3	706	-5.8	53
4	620	-12.1	37
5	543	-19.0	41
6	474	-26.7	43
7	412	-36.5	43
8	356	-41.7	43
9	306	-48.3	43
10	262	-54.9	40
11	224	-61.3	37
12	191	-63.6	
13	162	-61.6	
14	138	-61.1	
15	117	-61.3	

ATHENAEUM NYOMDA BUDAPEST I. V. POMPÉRY UTCA

1956. december hó. **10.** nap, **hétfő**. **69.** évfolyam **345.** sz.

	Reggeli észlelések (fél TMG)				Az utolsó 24 óra adatai					
	Felhőzet (0–4)	Szélirány és erő (m/s)	Légnyomás (millibár)	Hőmérséklet (C°)	Csapadék (24 óra) (mm)	Hó cm	Hőmérséklet szélsőségek: tegnap napjának max.	éjszakai min.	Hajnalban min.	Napsütés (óra) tegnap
Magyarországi vár										
Sopron	1	NW 1	1029.6	-5	.		-	-5	-8	4
Szombathely	0	- 0	29.9	-5	.		4	-5	-7	6
Szentgotthárd	1	WNW 1	33.9	-3	.		-	-4	-6	-
Pápa	0	S 4	29.1	-2	.		-	-4	-4	-
Győr	0	WSW 2	29.1	-2	.	⌴	-	-3	-	-
Tatabánya										
Székesfehérvár	2	- 0	-	-4	.		3	-6	-	-
Siófok										
Keszthely										
Zalaegerszeg										
Nagykanizsa										
Kaposvár										
Pécs										
Budapest M. I.	1 ≈	- 0	28.7	-2	.		3	-3	-5	7
Salgótarján										
Eger	4 ≈	- 0	29.2	-4	.		4	-7	-10	7
Miskolc										
Szécsénytanya	4	- 0	31.7	-3	.		3	-4	-6	8
Bánk										
Kabócsa										
Kecskemét	3	SW 1	29.5	-5	.		-	-5	-6	6
Szeged										
Szolnok										
Túrkeve	0	SW 1	-	-5	.		4	-5	-7	-
Békéscsaba	4 ≡	SSW 6	30.7	-4	.		5	-5	-6	8
Debrecen	4 ≡	SSW 2	30.0	-3	.		-	-4	-5	6
Nyíregyháza										
Kékestető (1000 m)**										
Galyatető (932 m)**										
Mátraháza (534 m)*										
Szabadsághegy (474 m)*										
Farkasgyepü (400 m)*	1	SW 4	-	-2	.	⌴	-	-3	-5	-

	24 órai csapadék mm		24 órai csapadék mm		24 órai csapadék mm		24 órai csapadék mm	
Rajka	.		Tihany		Putnok		Zákány	
Csorna	.		Fonyód	⌴	Jósvafő		Kisvárda	
Kapuvár			Marcali		Bükdvaszilas		Vásárosnamény	
Körmend			Somogyvár		Jánlafured		Baktalórántháza	
Bagyogszomb.			Tab	⌴	Szendrőlád		Mátészalka	
Szombathely	.		Sárbogárd		Fugod	.	Tiszabecs	.
Lenti	.		Szekszárd		Hidasnémeti	.	Csenger	.
Hahót			Szekszárdváros		Sátoraljaújhely	.	Nyírbogdány	.
Letenye	.		Nagykónyi		Tokaj		Polgár	
Szentgyörgyv.			Somogyszob		Borsodszemere		Hajdúdorog	
Kőszeg			Bares		Miskolc		Hortobágy	. ⌴
Szentgotthárd			Siófok		Parasztpuszta	.	Nagyléta	.
Szombathely			Balatonszemes		Jászapáti	. ⌴	Tiszaörös	
Szentgyörgyv.			Lenger		Nagykata		Tiszaroff	
Tapolca			Tapolca		Gyöngyös		Karcag	
Zala			Balatonfüred		Orkény		Puspokladány	.
Veszprém		⌴	Mohács		Kunszentmiklós		Berettyóújfalu	
Komárom			Siklós		Cegléd		Szeghalom	
Kisbér			Kiralytető		Nagykőrös		Körösszakál	
Mór		⌴	Balassagyarm.		Tiszakécske		Szarvas	
Alcsut	.		Romhány		Izsák		Szeges	. ⌴
Esztergom		⌴	Vác		Kiskunfélegyh.		Orosháza	
Dobogókő	.		Galgamácsa		Kiskunhalas	.	Makó	. ⌴
Ercsi			Lőrinci		Bácsalmás	.	Mezőhegyes	
Kapolnásnyék	.	⌴	Gyöngyös		Kistelek		Battonya	
			Bernecebaráti	⌴				

* A légnyomás 500 gdm-re átszámítva ** A légnyomás 1000 gdm-re átszámítva

Magassági szélmérések

Óraadatok greenwichi középidőben

XII.9.	Bpest 15 h								
	fok m/s	fok m/s	fok m/s	fok m/s	fok m/s	fok m/s	fok m/s	fok m/s	fok m/s
Talaj	270 2								
500 m	310 6								
1000	310 6								
1500	330 5								
2000	340 8								
3000	360 14								
4000	340 22								
5000	350 30								
7000	350 30								
9000	340 29								
10000									
15000									
17000									
19000									
20000									

XII.10.	Bpest 7 h								
	fok m/s	fok m/s	fok m/s	fok m/s	fok m/s	fok m/s	fok m/s	fok m/s	fok m/s
Talaj	220 2								
500 m	280 4								
1000	360 6								
1500	350 7								
2000	310 8								
3000	330 17								
4000	330 15								
5000	330 15								
7000	340 18								
9000	350 18								
10000	350 18								
12000									
14000									
16000									
18000									
20000									

	fok m/s	fok m/s	fok m/s	fok m/s	fok m/s	fok m/s	fok m/s	fok m/s	fok m/s
Talaj									
500 m									
1000									
1500									
2000									
3000									
4000									
5000									
7000									
9000									
10000									
12000									
14000									
16000									
18000									
20000									

IDŐJÁRÁSI NAPIJELENTÉS

ЕЖЕДНЕВНЫЙ МЕТЕОРОЛОГИЧЕСКИЙ БЮЛЛЕТЕНЬ • DAILY SYNOPTIC MAP OF THE HUNGARIAN METEOROLOGICAL INSTITUTE • BULLETIN QUOTIDIEN DE L'INSTITUT MÉTÉOROLOGIQUE HONGROIS WETTERBERICHT DES UNGARISCHEN METEOROLOGISCHEN INSTITUTS

KIADJA AZ ORSZÁGOS METEOROLÓGIAI INTÉZET BUDAPEST II. KITAIBEL PÁL UTCA 1 TEL.: KÖZPONT: 353-500 IDŐJELZŐ OSZT: 150-410

MEGJELENIK NAPONKÉNT • ELŐFIZETÉSI ÁRA A POSTAI KÖLTSÉGGEL EGYÜTT NEGYEDÉVRE 60·— Ft KIADÁSÉRT FELELŐS AZ INTÉZET IGAZGATÓJA

69. évfolyam 346. szám. + Budapest + 1956. december 11.

Az időjárási helyzet ma reggel és a várható időjárás:

Európa időjárásában az elmult 24 óra alatt nem történt lényeges változás. Dél-Európa felett anticiklon van uralmon, a kontinens többi területeire a nyugat-keleti irányban vonuló ciklonok enyhe óceáni levegőt szállitanak.

Hazánkban hétfőn az északkeleti megyékben néhány helyen kisebb havazás volt, a talajt ezen a vidéken vékony hóréteg fedi. A hőmérséklet napközben néhány fokkal az olvadáspont fölé emelkedett. Ma hajnalban országszerte gyenge fagyok alakultak ki.

Budapesten kedden 12 órakor a hőmérséklet 6 fok, a tengerszintre átszámitott légnyomás 770 mm, alig változik.

Várható időjárás szerda estig:

Változó felhőzet csapadék nélkül.
Több helyen reggeli köd.
Mérsékelt nyugati, északnyugati szél.
Éjszaka gyenge fagyok.
A nappali hőmérséklet alig változik.

Klónagné

A hőmérséklet és a légnyomás napi középértéke Budapesten és ezek eltérése a 75 évi átlagtól:

1956.XII.10-én: 0,0 C°, 770,6 mm. Eltérés: -0,9 C°, +7,3 mm.

1871 óta ezen a napon előfordult:

legmagasabb hőmérséklet	13,6 C°	/1915./
legalacsonyabb hőmérséklet	-15,7 C°	/1925./

Az Országos Meteorológiai Intézet Időjárási Napijelentése

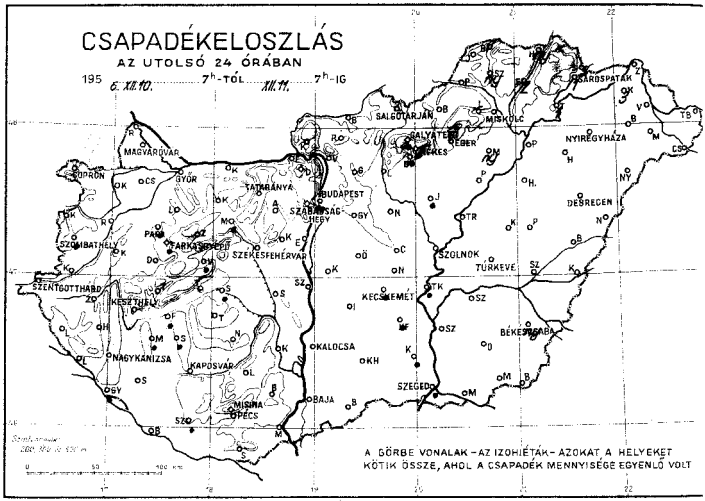

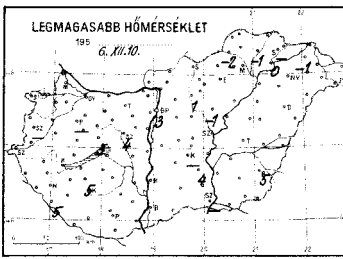

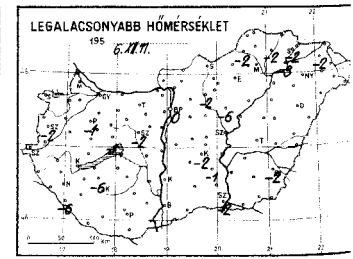

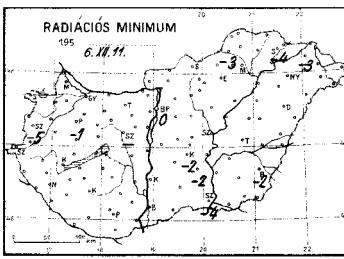

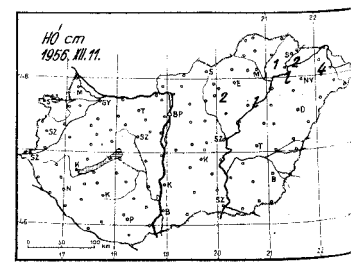

Időjárási helyzet 1956. év DECEMBER hó 11. nap 7 óra

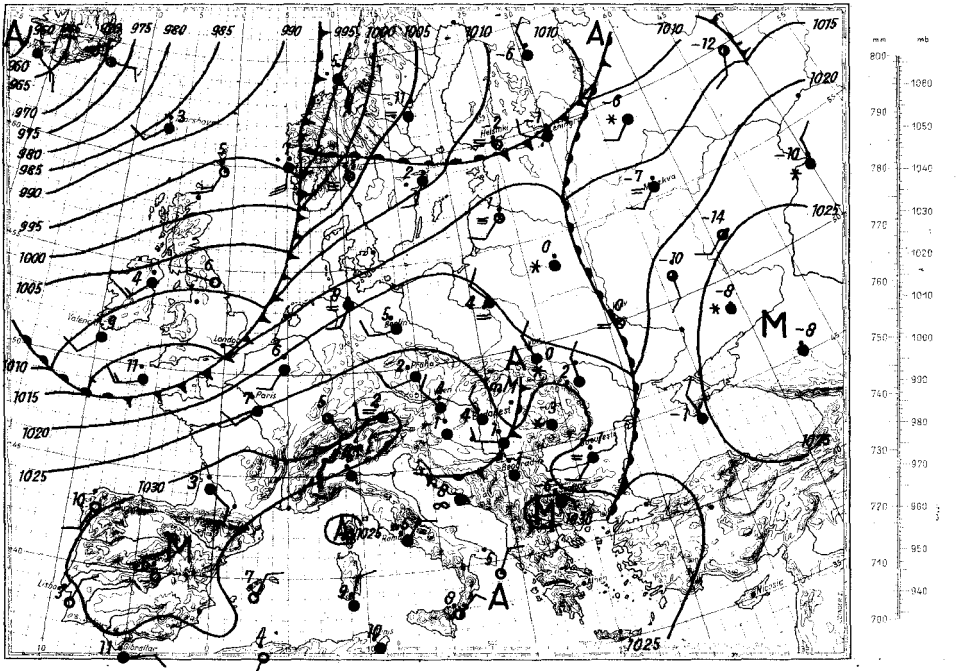

Magassági légállapotmérés

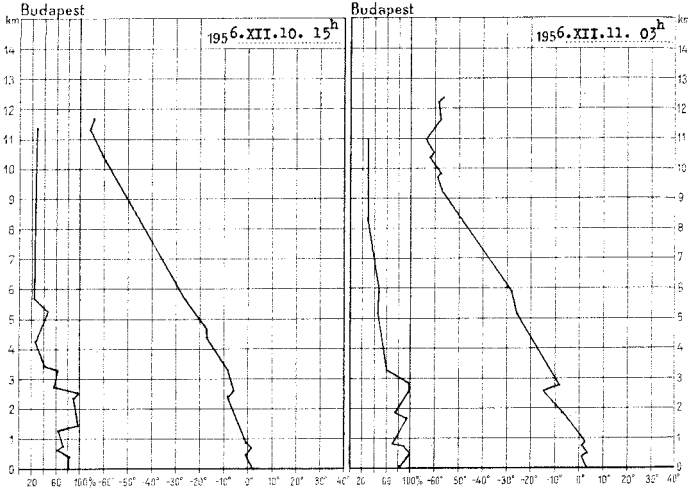

195 6.XII.10. 15h			
km	mb	C°	%
Talaj	1009.6	2.0	82
0·5	970	0,3	75
1	910	-0.5	69
1·5	852	-1,9	94
2	700	-5.8	100
2·5	750	-6.2	100
3	702	-7.0	62
4	619	-13.4	38
5	542	-19.6	43
6	472	-27.2	27
7	410	-34.7	30
8	353	-42.1	33
9	305	-49.5	34
10	260	-57.2	34
11	222	-62.0	34
12			
13			
14			
15			

Magaslégköri időhelyzet

Hollandián és Dánián keresztül meleg nyel huzódik a Skandináv félsziget déli részéig. Szárazföldünk felett az Északi-tenger kivételével mindenhol meleg advekció észlelhető. Hazánk felett 1000 m-ig emelkedett a levegő hőmérséklete. Felett hőmérsékletcsökkenés következett be. A 0 fokos szint 480, a -10 fokos szint 570 m-t süllyedt. Magasságuk ma hajnalban 1000, ill. 3110 m volt.

Pápainé s.k.

195 6.XII.11. 03h			
km	mb	C°	%
Talaj	1006.9	3.5	83
0·5	962	2.3	98
1	908	0,0	80
1·5	850	-4.0	90
2	797	-8.2	82
2·5	747	-13.0	100
3	700	-9.5	80
4	614	-16.4	57
5	534	-24.4	52
6	468	-29.2	45
7	404	-38.0	37
8	348	-47.0	34
9	300	-54.5	33
10	255	-59.2	33
11	218	-62.7	33
12	188	-57.3	
13			
14			
15			

1956. december hó, 11. nap kedd, 69. évfolyam 346. sz.

	Reggeli észlelések 06 TMG				Az utolsó 24 óra adatai					
	Felhőzet (0 - 4)	Szélirány és erő (m/sec)	Légnyomás (millibar)	Hőmérséklet (C°)	Csapadék (24 órai) (mm)	Hó cm	Hőmérséklet - szélsőségek: napnapi max.	éjszakai min.	Radiációs min.	Napsütés (órai) tegnap
Mosonmagyaróvár										
Sopron										
Szombathely	4	- 0	1028,3	-1	.		-	-2	-5	4
Szentgotthárd										
Pápa	4	SW 1	-	-	.		-	-1	-1	4
Győr										
Tatabánya										
Székesfehérvár	4	N 2	-	3			4	-2	-	-
Salgótarján										
Kecskemét										
Budapest										
Budapest, M. I.	4	NW 5	25,0	4	.		3	0	0	0
Salgótarján										
Eger										
Miskolc										
Szolnok	4	SW 1	-	-2	1	2	-	-2	-4	0
Hajdúszoboszló										
Kalocsa										
Kecskemét	4	WNW 2	25,2	2	.		-	-2	-2	6
Szeged	4	W 4	25,9	1	.		-	-2	-4	5
Szolnok										
Szarvas										
Békéscsaba	4	SSW 1	20,7	12	ny		5	-2	-2	0
Debrecen										
Nyíregyháza										
Kékestető (1000 m)**	3	WNW 2	902,6	-2	.	2	-	-4	-	1
Gánovetető (932 m)**	-	-	-	-	.		3	-4	-	-
Miskolctető (534 m)*										
Szentgyörgyhegy (474 m)*										
Farkasgyepü (400 m)*	4	WSW 2	965,6	0	.	folt		-1	-3	-

	24 órai csapadék mm		24 órai csapadék mm		24 órai csapadék mm		Hó cm	24 órai csapadék mm		Hó cm
Rajka			Tihany		Putnok	.		Zalaszentgrót		
Csorna			Fonyód	.	Jósvafő			Keszthely	3	4
Kapuvár			Marcali	.	Bódvaszilas			Vásárosnamény		
Kőszeg			Somogyvár	.	Lillafüred			Baktalórántháza		
Rábagyarmat			Tab		Szendrőlád	ny		Mátészalka		
Sármond			Sárbogard		Eger	2	1	Tiszafüred		
Lenti			Szekszárd		Hidasnémeti	ny		Csenger		
Hartal			Nagykónyi		Salgótarján	3		Nyírbogát		
Lebinye			Somogyszob		Tokaj	1	lepe	Polgár		
Zalaszántó			Baráti		Mezőkeresztes	ny	lepe	Hajdúdorog		
Kőrös	.		Szigetvár	.	Perkáta			Hortobágy		
Szombathelyi repülőtér			Lengyel		Jászapáti	.		Nagyiota		
Szombathely	.		Kaposvár		Nagykáta			Tiszaroff		
Szentgyörgyvár			Hátszegi		Gyöngyös			Karcag		
Zirc			Mohács		Örkény			Püspökladány		
Veszprém			Siklós		Kunszentmiklós			Berettyóújfalu		
Keszthely	.		Kisújtelep		Ceglédi			Szeghalom		
Balaton			Budaörsi repülőtér		Nagykőrös			Körösszakál		
Mór			Bonhány		Tiszakécske	.		Szarvas		
Várpalota	.		Vác		Izsák			Szeghegy		
Esztergom			Gödöllő		Kiskunfélegyh.	.		Orosháza		
Dobogókő			Létrehegy	.	Kiskunhalas			Makó		
Eger			Gyöngyös	.	Bácsalmás			Mezőhegyes		
Kazahstanyék			Borsodnádasd		Kistelek	.		Battonya		

* A légnyomás 500 gdm-re átszámítva ** A légnyomás 1000 gdm-re átszámítva

Magassági szélmérések

Óraadatok greenwichi középidőben

XII.11.	Brest 9 h.									
	fok m/s	fok m/s	fok m/s	fok m/s	fok m/s	fok m/s	fok m/s	fok m/s	fok m/s	fok m/s
Talaj	320 7									
500 m	310 12									
1000	350 22									
1500	340 11									
2000	350 6									
3000										
4000										
5000										
7000										
9000										
10000										
12000										
14000										
16000										
18000										
20000										

	fok m/s	fok m/s	fok m/s	fok m/s	fok m/s	fok m/s	fok m/s	fok m/s	fok m/s	fok m/s
Talaj										
500 m										
1000										
1500										
2000										
3000										
4000										
5000										
7000										
9000										
10000										
12000										
14000										
16000										
18000										
20000										

	fok m/s	fok m/s	fok m/s	fok m/s	fok m/s	fok m/s	fok m/s	fok m/s	fok m/s	fok m/s
Talaj										
500 m										
1000										
1500										
2000										
3000										
4000										
5000										
7000										
9000										
10000										
12000										
14000										
16000										
18000										
20000										

IDŐJÁRÁSI NAPIJELENTÉS

ЕЖЕДНЕВНЫЙ МЕТЕОРОЛОГИЧЕСКИЙ БЮЛЛЕТЕНЬ • DAILY SYNOPTIC MAP OF THE HUNGARIAN METEOROLOGICAL INSTITUTE • BULLETIN QUOTIDIEN DE L'INSTITUT MÉTÉOROLOGIQUE HONGROIS WETTERBERICHT DES UNGARISCHEN METEOROLOGISCHEN INSTITUTS

KIADJA AZ ORSZÁGOS METEOROLOGIAI INTÉZET BUDAPEST II., KITAIBEL PÁL UTCA 1. KÖZPONT: 155-300 ELŐFIZETŐ OSZT: 155-110

MEGJELENIK NAPONKÉNT • ELŐFIZETÉSI ÁRA A POSTAI KÖLTSÉGEKKEL EGYÜTT NEGYEDÉVRE 60·— Ft KIADÁSÉRT FELELŐS AZ INTÉZET IGAZGATÓJA

09. évfolyam 347. szám. + Budapest + 1956. december 12.

Az időjárási helyzet ma reggel és a várható időjárás:

Észak-Európán át tovább tart az óceáni légtömegek kelet felé vonulása. Az időjárási frontok érintik Közép-Európát is, ugy, hogy Német- és Lengyelországban is sokfelé esik az eső. Az Alpok és Kárpátok környékén, valamint a Balkánon ködös az idő.

Hazánkban kedden felhőátvonulások voltak, néhány helyen szállingózott a hó. A hőmérséklet napközben általában 2-4, a fővárosban 6 fokig emelkedett. Ma hajnalban országszerte voltak fagyok.

Budapesten szerdán 12 órakor a hőmérséklet 1 fok, a tengerszintre átszámitott légnyomás 771 mm, gyengén süllyedő irányzatu.

Várható időjárás csütörtök estig:

Párás idő, helyenként köd.
Néhány helyen, inkább csak északon kisebb eső.
Mérsékelt nyugati szél.
A nappali hőmérséklet emelkedik.

Dr. Kallós Imréné s.k.

A hőmérséklet és a légnyomás napi középértéke Budapesten és ezek eltérése a 75 évi átlagtól:

1956.XII.11-én: 3,7 C°, 769,9 mm. Eltérés: +2,6 C°, +6,7 mm.

1871 óta ezen a napon előfordult:

legmagasabb hőmérséklet 15,7 C° /1915./
legalacsonyabb hőmérséklet -15,3 C° /1902./

Az Országos Meteorológiai Intézet Időjárási Napjelentése

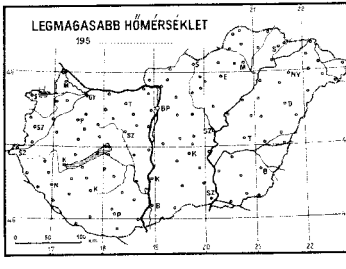

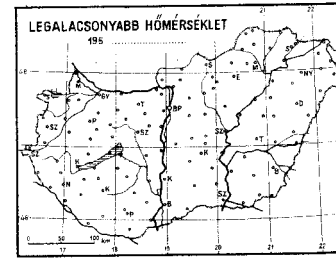

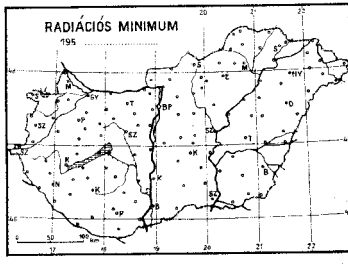

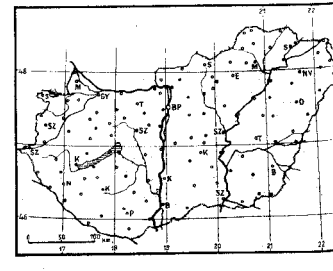

Időjárási helyzet 1956. év DECEMBER hó 12. nap 7 óra

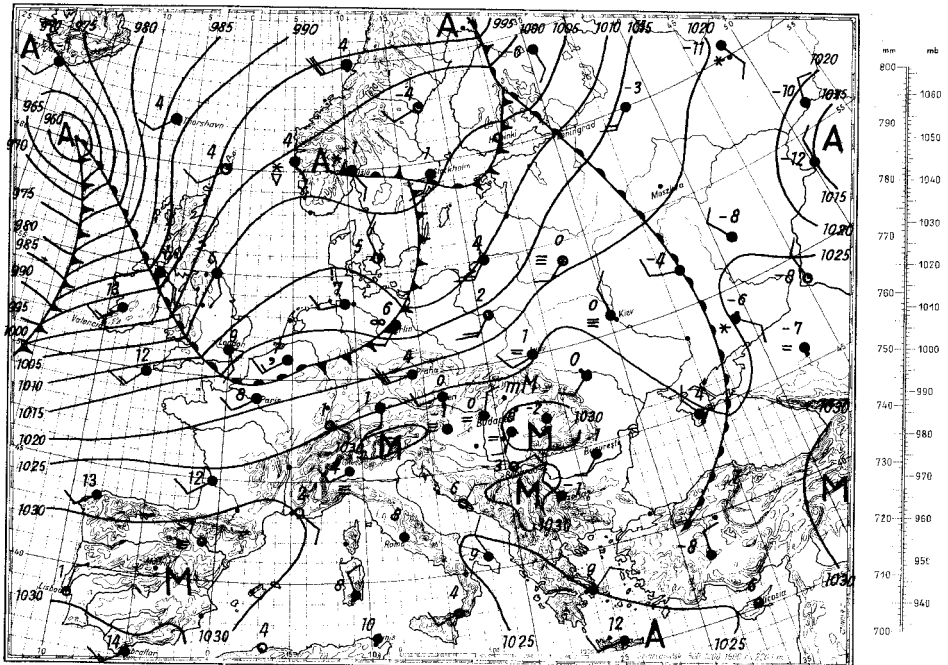

Magassági légállapotmérés

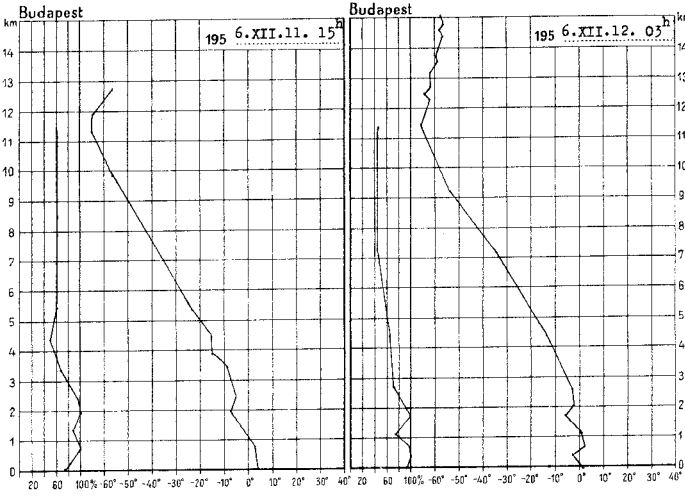

195 6.XII.11. 15h			
km	mb	C°	%
Talaj	1009.1	5.0	74
0·5	966	3.2	88
1	909	0.0	95
1·5	852	-4.1	93
2	799	-8.0	100
2·5	750	-7.0	94
3	702	-8.4	77
4	617	-13.7	57
5	539	-18.7	58
6	472	-25.3	60
7	410	-33.2	60
8	355	-41.3	60
9	305	-49.8	60
10	261	-57.7	60
11	222	-63.0	60
12	190	-62.3	60
13			
14			
15			

Magaslégköri időhelyzet

A Skandináv-félsziget kivételével szárazföldünk felett meleg advekció észlelhető. Hazánk felett 1100 m-ig csökkent, 1100-1820 m-ig nem változott a levegő hőmérséklete, feljebb melegedés következett be. 0 fokot a következő három szinten mértek: 180, 660 és 1040 m-en. A -10 fokos szint 710 m-rel magasabbra, 3820 m-re került. A sztratoszféra alsó határa 11340 m-en van, hőmérséklete: -67,2 fok.

Pápainé s.k.

195 6.XII.12. 03h			
km	mb	C°	%
Talaj	1010.4	0.4	93
0·5	966	-1.0	100
1	909	0.0	83
1·5	850	-4.0	92
2	800	-4.0	93
2·5	750	-2.7	76
3	703	-4.9	72
4	620	-11.1	63
5	542	-18.3	56
6	475	-26.1	48
7	412	-34.5	44
8	356	-42.7	43
9	306	-51.8	44
10	260	-58.8	46
11	222	-65.3	43
12	190	-65.2	-
13	161	-61.9	-
14	137	-59.2	-
15	117	-58.8	-

OMSZ NYOMDA BUDAPEST I. V. POMMAVER GYULA

1956. december. hó,
12. nap **szerda.**
69. évfolyam **347.** sz.

	Reggeli észlelések 06 TMG				Az utolsó 24 óra adatai					
	Felhőzet (0—4)	Szélirány és erő (m/m)	Légnyomás (millibar)	Hőmérséklet (C°)	Csapadék (24 óra) (mm)		Hőmérsékleti szélsőségek			Napsütéses órák tegnap
							tegnapi nappali max.	éjszakai min.	Radiáció min.	
Mosonmagyaróvár										
Sopron	4 =	— 0	27.8	-1	.		—	-2	-5	—
Szombathely										
Szentgotthárd										
Pápa										
Győr										
Tatabánya										
Székesfehérvár	0	— 0	20.1	2	.		4	-1	—	—
Siófok										
Keszthely										
Zalaegerszeg										
Nagykanizsa	0	— 0	28.4	-3	.		—	-3	-6	—
Kaposvár										
Pécs	4 =	N 1	28.6	0	.		6	0	0	6
Budapest M. I.										
Salgótarján										
Eger										
Miskolc										
Sárospatak										
Baja										
Kalocsa										
Kecskemét										
Szeged										
Szolnok										
Túrkeve	4 =	SSE 2	29.5	0	ny		2	-1	-1	1
Békéscsaba										
Debrecen										
Nyíregyháza	4	SSW 2	905.1	-1	.	2	—	-3	—	5
Kékestető (1000 m)**										
Galyatető (832 m)**										
Mátrafüred (534 m)*										
Szabadsághegy (474 m)*										
Farkasgyepü (400 m)*										

24 órai csapadék mm			24 óra csapadék mm			24 óra csapadék mm			24 óra csapadék mm		
Rajka			Tihany			Putnok			Záhony		
Csorna			Fonyód			Jósvafő			Kisvárda		
Kapuvár			Marcali			Bódvaszilas			Vásárosnamény		
Kőszeg			Somogyvár			Lillafured			Baktalórántháza		
Rábagyarló			Tab			Szendrőlád			Mátészalka		
Körmend			Sárbogárd			Füzesd			Tiszabecs		
Lenti			Szekszárd			Hidasnemeti			Csenger		
Hahót			Nagykónyi			Satoraljaujhely			Nyírtura		
Letenye			Somogyszob			ADATOK HIÁNYOZNAK			Polgár		
Gyékényes			Barcs			Mezőkeresztes			Hajdúdorog		
Küld			Szigetvár			Parasznya			Hortobágy		
Csávoszpuszta			Lengyel			Jászapáti			Nagyléta		
Csávoszer			Középhidvég			Nagykáta			Tiszaroff		
Tapolca			Bátaapáti			Gyöngyös			Karcag		
Zirc			Mohács			Őrkény			Puspokladány		
Veszprém			Siklós			Kunszentmiklós			Berettyóújfalu		
Komárom			Kaposvár			Cegléd			Szeghalom		
Kisbér			Bálásmagyarm.			Nagykőrös			Körösszakál		
Mór			Romhány			Tiszakécske			Szarvas		
Alcsut			Vác			Izsák			Szentes		
Esztergom			Galgamácsa			Kiskunfélegyh.			Orosháza		
Dunagöd			Lőrinci			Kiskunhalas			Makó		
Ercsi			Gyöngyös			Bácsalmás			Mezőhegyes		
Kápolnásnyék			Borsodnádasd			Kistelek			Battonya		

* A légnyomás 500 gdm-re átszámítva ** A légnyomás 1000 gdm-re átszámítva

Magassági szélmérések

Óraadatok greenwichi középidőben

	fok	m/s	fok	m/s	fok	m/s	fok	m/s	fok	m/s	fok	m/s
Talaj												
500 m												
1000												
1500												
2000												
3000												
4000												
5000												
7000												
9000												
10000												
12000												
14000												
16000												
18000												
20000												

	fok	m/s	fok	m/s	fok	m/s	fok	m/s	fok	m/s	fok	m/s
Talaj												
500 m												
1000												
1500												
2000												
3000												
4000												
5000												
7000												
9000												
10000												
12000												
14000												
16000												
18000												
20000												

	fok	m/s	fok	m/s	fok	m/s	fok	m/s	fok	m/s	fok	m/s
Talaj												
500 m												
1000												
1500												
2000												
3000												
4000												
5000												
7000												
9000												
10000												
12000												
14000												
16000												
18000												
20000												

[illegible] ATOMÉLŐ INTÉZET — [illegible] ÁLMOS [illegible]

IDŐJÁRÁSI NAPIJELENTÉS

ЕЖЕДНЕВНЫЙ МЕТЕОРОЛОГИЧЕСКИЙ БЮЛЛЕТЕНЬ • DAILY SYNOPTIC MAP OF THE HUNGARIAN METEOROLOGICAL INSTITUTE • BULLETIN QUOTIDIEN DE L'INSTITUT MÉTÉOROLOGIQUE HONGROIS WETTERBERICHT DES UNGARISCHEN METEOROLOGISCHEN INSTITUTS

KIADJA AZ ORSZÁGOS METEOROLOGIAI INTÉZET BUDAPEST II. KITAIBEL PÁL-UTCA 1 TEL.: KÖZPONT: 355300 IDŐJELZŐ OSZT: 150 110

MEGJELENIK NAPONKÉNT • ELŐFIZETÉSI ÁRA A POSTAI KÖLTSÉGGEL EGYÜTT NEGYEDÉVRE 60.— Ft KIADÁSÉRT FELELŐS AZ INTÉZET IGAZGATÓJA

69. évfolyam 348. szám. + Budapest + 1956. december 13.

Az időjárási helyzet ma reggel és a várható időjárás:

A napok óta tartó óceáni beáramlás következtében Európa északi felében tovább tart a változékony, csapadékos időjárás. A Szovjetunió európai részén is megenyhült a hideg, de még folytatódnak a havazások.

Hazánkban szerdán többfelé volt köd, néhány helyen kisebb eső. Nappal a hőmérséklet olvadáspont fölé emelkedett, éjszaka ismét -1, -4 fokos fagyok léptek fel.

Budapesten csütörtökön 12 órakor a hőmérséklet 3 fok, a tengerszintre átszámított légnyomás 766 mm, mérsékelten süllyedő irányzatu.

Várható időjárás péntek estig:

Változó felhőzet, többfelé havaseső, eső.
Mérsékelt délnyugati, később időnként élénk nyugati szél.
Helyenként még köd.
A hőmérséklet emelkedik.

Dr. Kallós Imréné s.k.

A hőmérséklet és a légnyomás napi középértéke Budapesten és ezek eltérése a 75 évi átlagtól:

1956.XII.12-én: 0,9 C°, 770,3 mm. Eltérés: -0,1 C°, +6,3 mm.

1871 óta ezen a napon előfordult

legmagasabb hőmérséklet	13,5 C°	/1915./
legalacsonyabb hőmérséklet	-16,1 C°	/1899./

Az Országos Meteorológiai Intézet Időjárási Napjelentése

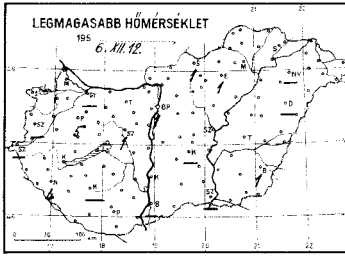

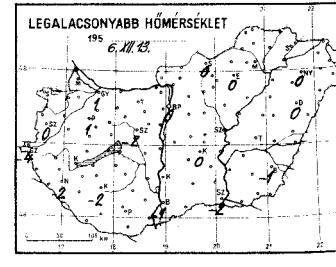

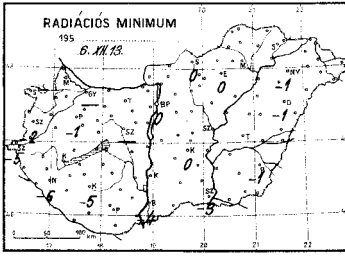

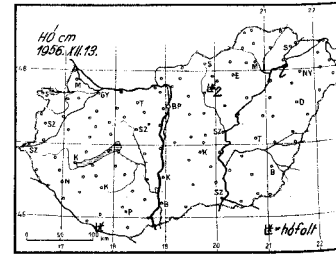

Időjárási helyzet 1950. év DECEMBER hó 13. nap 7 óra

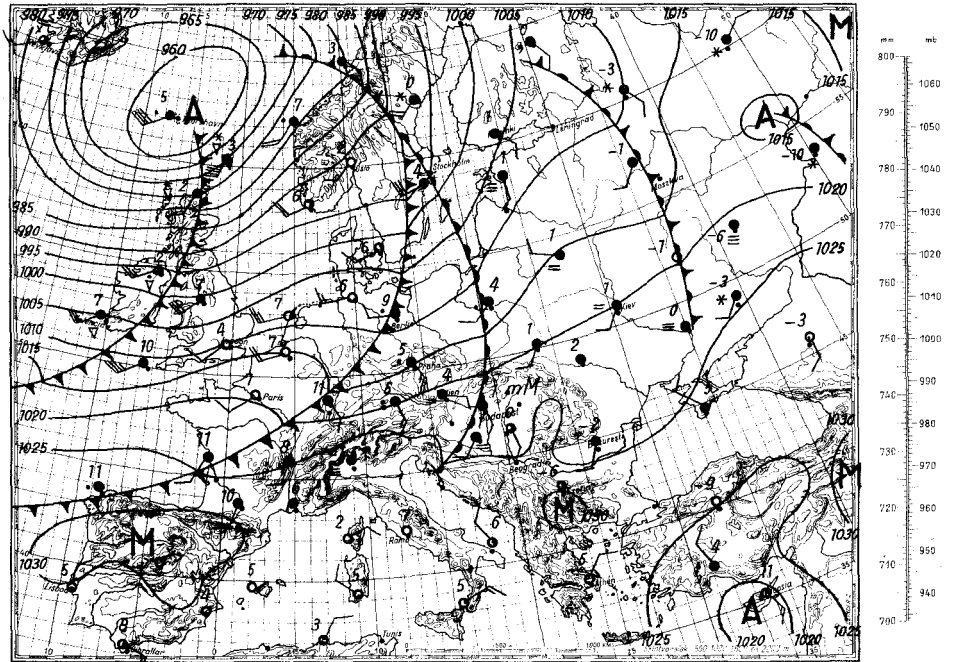

Magassági légállapotmérés

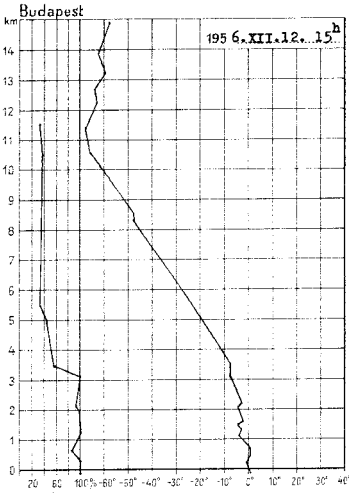

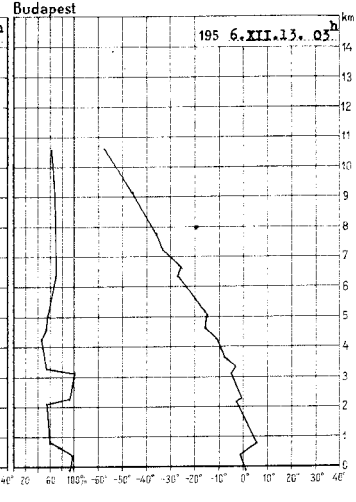

195 6.XII.12. 15h			
km	mb	C°	%
Talaj	1009.0	0.4	100
0.5	963	0.0	97
1	908	-0.4	87
1.5	851	-2.0	100
2	799	-2.0	100
2.5	750	-3.1	97
3	703	-6.9	100
4	620	-10.8	54
5	541	-19.1	43
6	472	-25.2	40
7	410	-34.7	43
8	365	-43.1	42
9	305	-50.1	38
10	262	-58.6	38
11	222	-66.3	37
12	188	-65.2	
13	160	-62.0	
14	137	-60.8	
15	116	-58.2	

Magaslégköri időhelyzet

Nyugat-Európa felett zonálissá vált az áramlás. Ezen a területen nincs figyelemreméltó advekció. Közép- és Kelet-Európában tovább tart a felmelegedés. Hazánk légtorében emelkedett a levegő hőmérséklete. Három szinten: 230, 500 és 1750 m-en mértek 0 fokot. A -10 fokos szint 280 m-t emelkedett. Magassága ma hajnalban 4100 m volt.

Pápainé s.k.

195 6.XII.13. 03h			
km	mb	C°	%
Talaj	1006.1	0.5	93
0.5	960	0.1	91
1	904	4.8	58
1.5	851	1.7	58
2	799	-1.6	57
2.5	750	-1.9	94
3	705	-4.8	98
4	620	-9.7	48
5	545	-15.1	46
6	477	-23.3	64
7	414	-29.6	67
8	360	-35.0	67
9	310	-44.9	66
10	266	-53.0	63
11			
12			
13			
14			
15			

1956. december. hó, **13.** nap **csütörtök.** **69.** évfolyam **348.** sz.

	Reggeli óraleolvasás 06 TMG					Az utolsó 24 óra adatai					
	Felhőzet (0–4)	Szélirány és erő (m/sec)	Légnyomás (millibár)	Hőmérséklet (C°)	Csapadék (24 óra) mm		Hőmérsékleti szélsőségek: tegnapi napi max.	éjszakai min.	Reggeleire min.	Napsütéses óra: tegnap
Mosonmagyaróvár										
Sopron										
Szombathely	4	SW 1	1021.6	1	/./		–	0	-2	0
Szentgotthárd	4	W 2	20.7	0	/./		–	-4	-5	–
Pápa	4	S 4	20.5	3	.		5	1	-1	
Győr	4	– 0	21.9	2	/./		–	1	–	
Tatabánya										
Székesfehérvár	4	– 0	–	0	.		1	-2	–	–
Siófok										
Keszthely										
Zalaegerszeg										
Nagykanizsa	2	SSE 2	22.7	-1	.		4	-2	-6	–
Kaposvár	4 =	SSW 4	23.1	1	/./		–	-2	-5	–
Pécs										
Budapest M. I.	4 =	SSE 2	22.9	1	.		1	0	0	0
Salgótarján	4 =	SE 1	22.7	1	ny		1	0	0	0
Eger	4 =	– 0	23.3	0	.		1	0	0	0
Miskolc										
Sárospatak										
Bajna	3 =	SSE 2	23.7	0	/./		–	-1	-4	3
Kalocsa										
Kecskemét	4 =	S 1	22.7	0	/./		–	0	0	2
Szeged	4	SSE 4	24.2	0	/./		–	-2	-3	2
Szolnok										
Tatabánya										
Békéscsaba	4 =	SSE 2	24.7	0	.		1	-1	-1	0
Debrecen	4 =	S 1	24.3	0	/ny/		–	0	-1	0
Nyíregyháza	4 =	SW 1	24.3	0	/ny/		–	0	-1	–
Kékestető (1000 m)**	4	SW 6	900.4	-1	/./	2	–	-3	–	0
Gánytető (932 m)**	–	–	–	–	.	folt	3	1	–	–
Miskolctető (534 m)*										
Szalajkatetőgy (474 m)*										
Farkasgyepü (400 m)*	4	SSW 2	959.9	2	/./	folt	–	1	0	–

24 órai csapadék mm			24 órai csapadék mm			24 órai csapadék mm			24 órai csapadék mm		
Bajna	.		Tihany			Putnok	.		Zákány		
Csorna			Fényeslit	.	⊔	Jósvafő			Kisvarda	3	
Kapuvár	.		Marcali	.		Borsodszirák	ny		Vásárosnamény		
Kőszeg	.		Somogyvár	.		Lillafüred	.		Baktalórántháza		
Nagycenk	.	⊔	Tab	.		Szendrőlád	ny		Máriapócs	2	
Körmend	.		Sarbogard			Fugyi	ny		Tiszanána	4	8
Lenti	.	⊔	Szabadbattyán			Hidasnémeti	1		Csenger	1	4
Hahót			Nagykanizsa			Szécsényújfalu			Nyírbogát		
Jánosháza			Somogyszob			Tokaj	1	lepel	Polgár		
Gyöngyös	.		Bárcs			Mezőkeresztes			Hajdúdorog	ny	
Sopron			Sárgesvár	.	folt	Perecseny			Hortobágy		
Szombathely	.		Lengyel			Jászapáti			Nagyléta	.	
Dombóvár	.		Kozephidvég			Nagykáta			Tiszacsege		
Tapolca			Hátszentgyörgy			Gyöngyös			Karcag	.	
Zirc	.		Mohács	.	⊔	Orkény			Püspökladány		
Veszprém	ny	⊔	Siklós			Kunszentmiklós			Berettyóújfalu		
Komárom	.	⊔	Kipkörös			Cegléd	.		Szegvár		
Kisbér			Balassagyarmat	.		Nagykőrös			Körösszakál		
Mór	.		Rombitály			Tiszakécske	.		Szarvas		
Acsalag			Vác	.		Izsák			Szeghalom		
Esztergom			Galgamácsa			Kiskunfélegyh.	.		Orosháza		
Dobogókő			Lőrinci			Kiskunlacháza	.		Mokó	.	
Gerecse			Gyöngyös			Bugacalmás			Mezőberény	.	
Csépadásznyék	.		Borsodnádasd			Kistelek	.		Battonya		

* A légnyomás 500 gdm-re átszámítva ** A légnyomás 1000 gdm-re átszámítva

Magassági szélmérések

Óraadatok greenwichi középidőben

XII.13.	Bpest 7 h								
	fok m/s	fok m/s	fok m/s	fok m/s	fok m/s	fok m/s	fok m/s	fok m/s	fok m/s
Talaj	180 2								
500 m	250 7								
1000	280 10								
1500	280 10								
2000									
3000									
4000									
5000									
7000									
9000									
10000									
12000									
14000									
16000									
18000									
20000									

	fok m/s	fok m/s	fok m/s	fok m/s	fok m/s	fok m/s	fok m/s	fok m/s	fok m/s
Talaj									
500 m									
1000									
1500									
2000									
3000									
4000									
5000									
7000									
9000									
10000									
12000									
14000									
16000									
18000									
20000									

	fok m/s	fok m/s	fok m/s	fok m/s	fok m/s	fok m/s	fok m/s	fok m/s	fok m/s
Talaj									
500 m									
1000									
1500									
2000									
3000									
4000									
5000									
7000									
9000									
10000									
12000									
14000									
16000									
18000									
20000									

IDŐJÁRÁSI NAPIJELENTÉS

ЕЖЕДНЕВНЫЙ МЕТЕОРОЛОГИЧЕСКИЙ БЮЛЛЕТЕНЬ • DAILY SYNOPTIC MAP OF THE HUNGARIAN METEOROLOGICAL INSTITUTE • BULLETIN QUOTIDIEN DE L'INSTITUT METEOROLOGIQUE HONGROIS WETTERBERICHT DES UNGARISCHEN METEOROLOGISCHEN INSTITUTS

KIADJA AZ ORSZÁGOS METEOROLOGIAI INTÉZET BUDAPEST II, KITAIBEL PÁL-UTCA 1 TEL.: KÖZPONT: 353-500 IDŐJELZŐ OSZT: 150-410

MEGJELENIK NAPONKÉNT • ELŐFIZETÉSI ÁRA A POSTAI KÖLTSÉGEL EGYÜTT NEGYEDÉVRE 60.— Ft KIADÁSÉRT FELELŐS AZ INTÉZET IGAZGATOJA

69. évfolyam 349. szám. + Budapest + 1956. december 14.

Az időjárási helyzet ma reggel és a várható időjárás:

Európa időjárását továbbra is a nyugat-keleti irányban gyors egymásutánban vonuló ciklonok irányitják. Hatásukra a Brit-szigeteken és Svédországban esik az eső, Norvégiában, Lengyelországban és a Szovjetunió európai területén sokfelé havazik. Nyugat- és Közép-Európában az évszakhoz képest enyhe az idő.

Hazánkban csütörtökön tulnyomórészt borult, párás volt az égbolt és sokfelé esett az eső, az északkeleti megyékben havazott. A lehullott csapadék mennyisége Tiszabecsen 17, Mátészalkán 10, Csengeren és Kisvárdán 9 mm volt. Ezen a területen 2-5 cm-es hótakaró boritja a talajt. A hőmérséklet napközben a Dunántulon és a déli megyékben 4-8, máshol csak 2-3 fokig emelkedett. Ma hajnalban országszerte általában 0, +3 fokig hült le a levegő. A talajközelében több helyen gyenge fagy alakult ki.

Budapesten pénteken 12 órakor a hőmérséklet 8 fok, a tengerszintre átszámitott légnyomás 767 mm, gyengén emelkedő irányzatu.

Várható időjárás szombat estig:

Változó felhőzet, az ország északi felében néhány helyen kisebb eső.
Mérsékelt nyugati, délnyugati szél.
Éjszaka gyenge fagyok.
A nappali hőmérséklet + 5 fok körül.

Dr. Tónayné s.k.

A hőmérséklet és a légnyomás napi középértéke Budapesten és ezek eltérése a 75 évi átlagtól:

1956.XII.13.-án: 2,7 C°, 765,5 mm. Eltérés: +1,6 C°, +0,7 mm.

1871 óta ezen a napon előfordult

legmagasabb hőmérséklet	12,0 C°	/1915./
legalacsonyabb hőmérséklet	-15,0 C°	/1902./

Az Országos Meteorológiai Intézet Időjárási Napijelentése

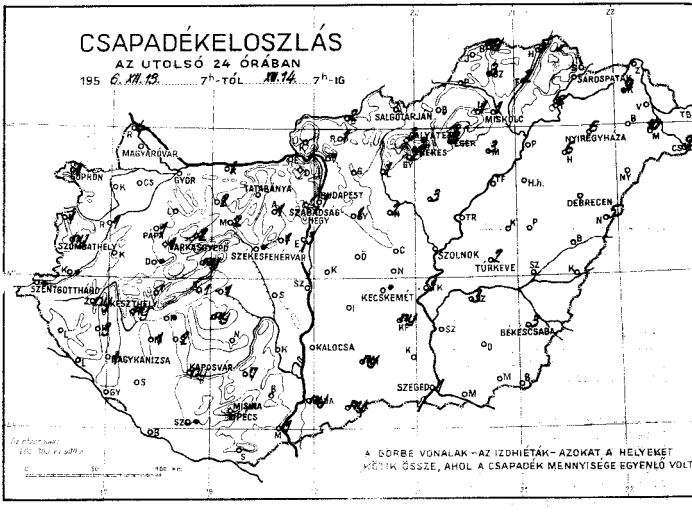

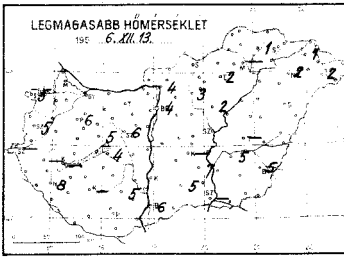

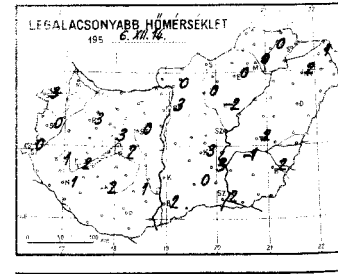

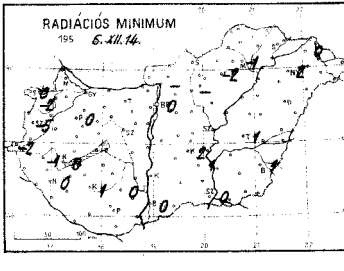

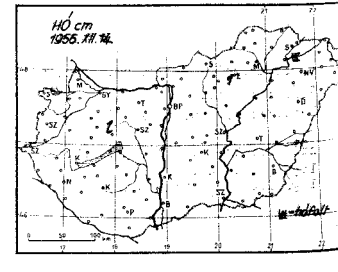

Időjárási helyzet *1956.* év *DECEMBER* hó *14.* nap 7 óra

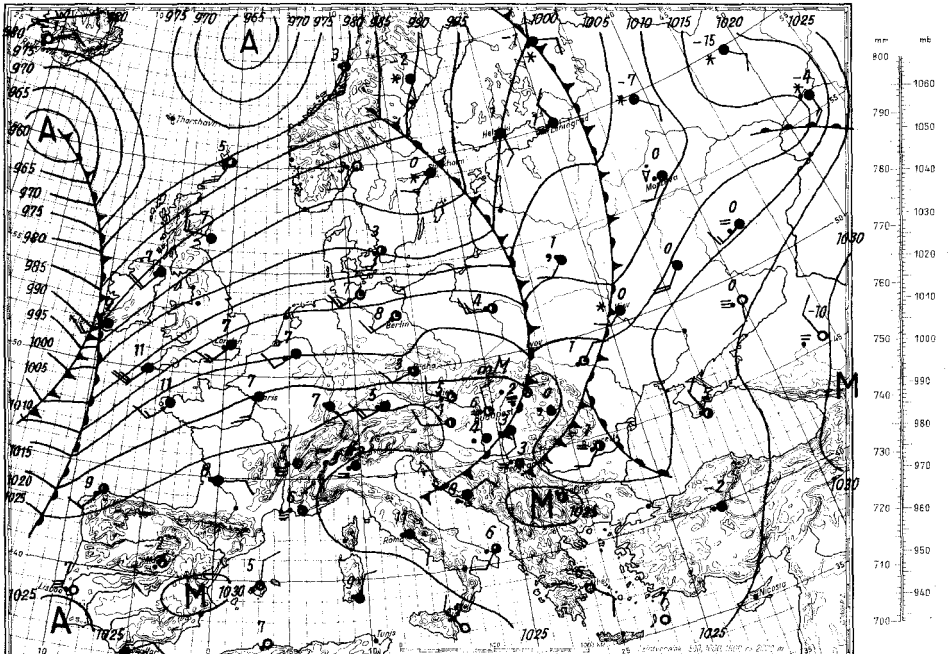
mm
mb
Thorshavn
Helsinki
Berlin
Moskva
Budapest
Roma
Palermo
Tunis
Madrid
Lisboa
Beograd
Sofia
Athen
Ankara
Istanbul
Kiev
Odessa
Tiflis
Baku
Taschkent
Alma-Ata
Tashkent
Bagdad
Teheran
Jerusalem
Kairo
Tripolis
Malta
Algier
Tunis
Palermo
Roma
Wien
Prag
Paris
London
Dublin
Reykjavik
Bergen
Oslo
Stockholm
Helsinki
Moskva
Kiev
Odessa
Istanbul
Ankara
Athen
Sofia
Beograd
Budapest
Berlin
Madrid
Lisboa
Palermo
Tunis
Malta
Algier

Magassági légállapotmérés

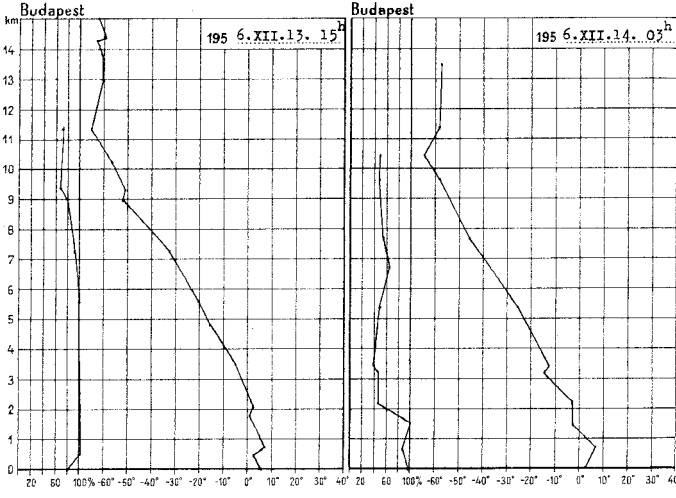

195 6.XII.13. 15h			
km	mb	C°	%
Talaj	1002.6	4.8	80
0·5	960	1.3	100
1	902	7.0	100
1·5	849	0.2	100
2	798	1.2	100
2·5	750	-0.9	100
3	704	-3.0	100
4	620	-9.0	100
5	543	-16.7	100
6	477	-23.0	98
7	413	-30.2	93
8	358	-40.2	85
9	306	-50.8	79
10	265	-56.6	84
11	225	-63.1	86
12	192	-64.2	
13	162	-60.8	
14	138	-61.0	
15	118	-61.4	

Magaslégköri időhelyzet

A Brit-szigetek vidékén erős meleg advekció észlelhető. Magyarország Lengyelország felett lehűlés tapasztalható. Kelet-Európában az északi rész kivételével tovább tart a felmelegedés. Hazánk felett 850 m-ig emelkedett a levegő hőmérséklete, feljebb hőmérséklet-csökkenés következett be. A 0 fokos szint 410, a -10 fokos szint 1120 m-rel alacsonyabbra, 1340, ill. 2980 m-re került.

Pápainé s.k.

195 6.XII.14. 03h			
km	mb	C°	%
Talaj	1003.4	2.5	97
0·5	960	6.0	88
1	906	3.3	92
1·5	849	-1.9	100
2	797	-1.9	55
2·5	749	-5.4	45
3	701	-10.3	43
4	615	-16.0	43
5	539	-22.9	46
6	470	-30.3	55
7	405	-38.8	51
8	350	-47.0	57
9	300	-54.1	55
10	256	-60.7	51
11	218	-60.7	
12	186	-59.0	
13	159	-58.7	
14			
15			

[illegible] BUDAPEST [illegible] ROMANYI GYULA

1956. december hó 14. péntek nap 69. évfolyam 349. sz.

	Reggeli észlelések 06 TMG					Az utolsó 24 óra adatai					
	Felhőzet (0–4)	Szélirány és erő (m/s)	Légnyomás (millibár)	Hőmérséklet (°C)	Csapadék 24 óra (mm)	Hó cm	Hőmérsékleti szélsőségek: Napi átlag	Éjszakai min.	Hajnali min.	Napsütés (órai tagban)
Mosonmagyaróvár	3	NNW 1	1023.4	3	1		5	3	0	0
Sopron	3	W 2	23.3	1	ny		5	0	-5	–
Szombathely	1 =	NW 1	23.4	0	/./		–	0	-2	–
Szentgotthárd	0	E 1	21.9	4	. 1		6	3	0	–
Pápa	1	NW 4	22.4	6	/1/		6	4	–	–
Győr										
Tatabánya										
Székesfehérvár	1	– 0	–	4	.		6	0	–	–
Siófok	3	NNW 4	21.9	7	1		4	2	–	–
Keszthely	3	E 1	24.0	2	/ny/		–	2	0	0
Zalaegerszeg	1	ESE 1	22.5	1	/ny/		–	1	-1	–
Nagykanizsa	4	– 0	23.9	2	1		8	1	0	–
Kaposvár	4	– 0	23.8	2	/ny/		–	2	1	–
Pécs										
Budapest M. I.	4 =	NW 4	21.6	6	1		4	3	0	0
Salgótarján										
Eger	3 =	– 0	20.6	1	3		2	0	-2	0
Miskolc	4 =	WNW 1	21.2	1	/1/		–	0	-1	0
Sárospatak										
Hajdúszoboszló	4 .	– 0	22.4	4	ny		6	2	0	2
Kalocsa										
Kecskemét	1	WNW 2	21.0	3	/./		–	3	2	1
Szeged	4	S 1	21.7	3	/1/		–	2	0	0
Szolnok										
Túrkeve	0	SW 1	–	3	/2/		–	2	1	–
Békéscsaba	3 =	SSW 2	21.6	3	3		5	2	1	0
Debrecen										
Nyíregyháza	4 =	– 0	21.2	2	6		2	2	2	–
Kékestető (1000 m)**	1	WNW 2	899.8	0	2	1	3	0	–	0
Galyatető (932 m)**	–	–	–	–	5		4	1	–	–
Mátraháza (454 m)*										
Szabadszállás (474 m)*										
Farkasgyepü (400 m)*	1	N 1	960.9	4	/1/	lepel	–	3	1	–

24 órás csapadék mm		Hó cm	24 órás csapadék mm		Hó cm	24 órás csapadék mm		Hó cm	24 órás csapadék mm		Hó cm
Lajka	4		Tihany	1		Parmak			Zöldmy		
Csorna			Fonyód	.		Jánosháza			Kisvárda	9	
Csornaújv.			Marcali	1		Hodászalma	ny		Vásárosnamény		
Kőszeg	1		Somogyvár	2		Lillafüred	1		Bükkalvégpihőza		
Csepreg-gubid	1		Tab	ny		Szombatfed	3		Mátészalka	10	
Kőszegfed	.		Surbogárd			Fugyel	2		Tiszalúcs	17	5
Tét			Szfehérvárcs			Hejőszentmtp	5		Csécsér	9	2
Hanta	3		Nagykónyi			Sárvár-jánjelly			Nyírtura		
Csepreg			Somogyszob			Tokaj	6	fol	Polgár		
Csákánydo			Baros			Mezőkeresztes	5		Hajdúdorog	6	
Sárd			Sajmegyi	.		Pipraszló			Hortobágy		
Csörnyeháza			Lengyel	7		Jászapáti	3		Nagybéla	5	
Csesztreg	.		Kozéphidvég			Nagykáta	2		Tiszaroff		
Gyöngyös			Bátaapáti			Gyöngyös	1		Karcag		
Pápa	2		Mohács	1		Ökörmező			Püspökladány		
Csesztve	ny		Siófok			Kunszentmiklós			Berettyóújfalu		
Csornom	1		Kiralyfa			Cegléd			Szeghalom		
Kőszeg	2		Balatonszárszó	2		Nagykőrös			Kunszakál		
Mór	2		Rumbang	1		Tiszakécske	1		Szarvas	3	
Alcsut	1		Vác	.		Izsák			Szentes		
Csákvár			Galgamácsa			Kiskunfélegyh.	ny		Orosháza		
Bicske			Lőrinci	1		Kiskunhalas	ny		Makó		
Fehérvár	3		Gyöngyös	2		Bácsalmás	ny		Mezőhegyes		
Kajárpusztaszik	1		Borsodnádasd			Kistelek	1		Battonya		

* A légnyomás 500 gdm-re átszámítva ** A légnyomás 1000 gdm-re átszámítva

Magassági szélmérések

Óraadatok greenwichi középidőben

XII.14.	Bpest 06 h		Bpest 09 h																	
	fok	m/s	fok	m/s	fok	m/s	fok	m/s	fok	m/s	fok	m/s	fok	m/s	fok	m/s	fok	m/s	fok	m/s
Talaj	320	7	320	2																
500 m	330	6	310	12																
1000	320	2	320	18																
1500	320	2	310	19																
2000			310	19																
3000			290	23																
4000			290	25																
5000																				
7000																				
9000																				
10000																				
12000																				
14000																				
16000																				
18000																				
20000																				

	fok	m/s	fok	m/s	fok	m/s	fok	m/s	fok	m/s	fok	m/s	fok	m/s	fok	m/s	fok	m/s	fok	m/s
Talaj																				
500 m																				
1000																				
1500																				
2000																				
3000																				
4000																				
5000																				
7000																				
9000																				
10000																				
12000																				
14000																				
16000																				
18000																				
20000																				

	fok	m/s	fok	m/s	fok	m/s	fok	m/s	fok	m/s	fok	m/s	fok	m/s	fok	m/s	fok	m/s	fok	m/s
Talaj																				
500 m																				
1000																				
1500																				
2000																				
3000																				
4000																				
5000																				
7000																				
9000																				
10000																				
12000																				
14000																				
16000																				
18000																				
20000																				

SZEGEDI NYOMDA BUDAPEST F. V. FŐMUNKÁS [illegible]

IDŐJÁRÁSI NAPIJELENTÉS

ЕЖЕДНЕВНЫЙ МЕТЕОРОЛОГИЧЕСКИЙ БЮЛЛЕТЕНЬ • DAILY SYNOPTIC MAP OF THE HUNGARIAN METEOROLOGICAL INSTITUTE • BULLETIN QUOTIDIEN DE L'INSTITUT MÉTÉOROLOGIQUE HONGROIS WETTERBERICHT DES UNGARISCHEN METEOROLOGISCHEN INSTITUTS

KIADJA AZ ORSZÁGOS METEOROLOGIAI INTÉZET
BUDAPEST II, KITAIBEL PÁL-UTCA 1
TEL.: KÖZPONT: 353-500 IDŐJELZŐ OSZT: 150-110

MEGJELENIK NAPONKÉNT • ELŐFIZETÉSI ÁRA
A POSTAI KÖLTSÉGGEL EGYÜTT NEGYEDÉVRE 60·— Ft
KIADÁSÉRT FELELI AZ INTÉZET IGAZGATOJA

69. évfolyam 350. szám. + Budapest + 1956. december 15.

Az időjárási helyzet ma reggel és a várható időjárás:

Európa felett egy nagy kiterjedésü ciklon helyezkedik el, amely további enyhe légtömegeket szállít az óceán felől szárazföldünkre.

Hazánkban pénteken a változó felhőzetből több helyen hullott kisebb eső. A hőmérséklet napközben az északkeleti megyékben ismét csak 2-3 fokig emelkedett, az ország többi részén azonban a 7-10 fokot is elérte. Ma hajnalban a talaj közelében sokfelé volt gyenge fagy.

Budapesten szombaton 12 órakor a hőmérséklet 6 fok, a tengerszintre átszámitott légnyomás 767 mm, alig változik.

Várható időjárás vasárnap estig:

Változó felhőzet, néhány helyen kisebb eső.
Több helyen köd.
Mérsékelt déli, délnyugati szél.
Enyhe idő.

Dr. Tónayné s.k.

A hőmérséklet és a légnyomás napi középértéke Budapesten és ezek eltérése a 75 évi átlagtól:

1956.XII.14-én: 6,6 C°, 767,2 mm. Eltérés: +5,9 C°, +2,5 mm.

1871 óta ezen a napon előfordult

legmagasabb hőmérséklet	10,3 C°	/1941./
legalacsonyabb hőmérséklet	-17,8 C°	/1902./

Az Országos Meteorológiai Intézet Időjárási Napijelentése

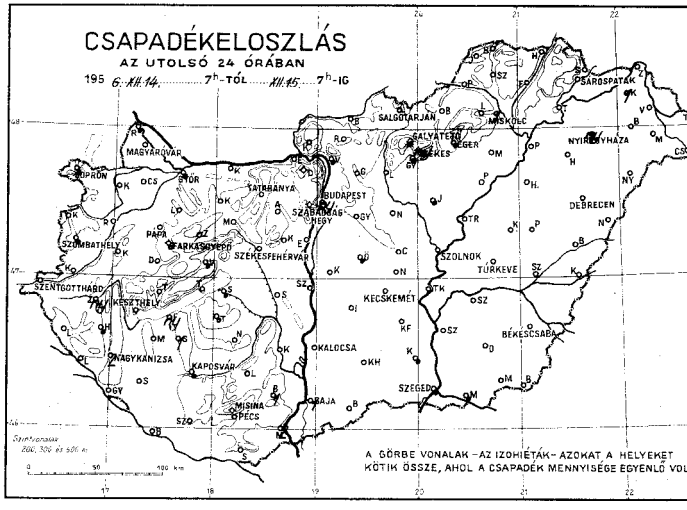

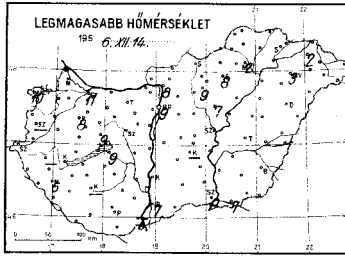

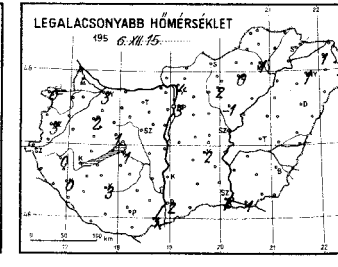

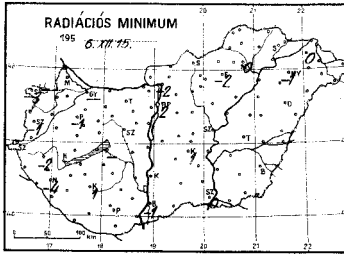

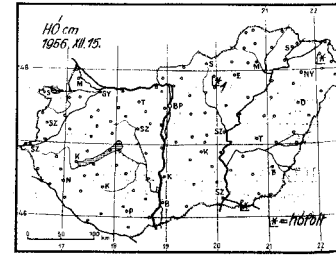

Időjárási helyzet 1956. év DECEMBER hó 15. nap 7 óra

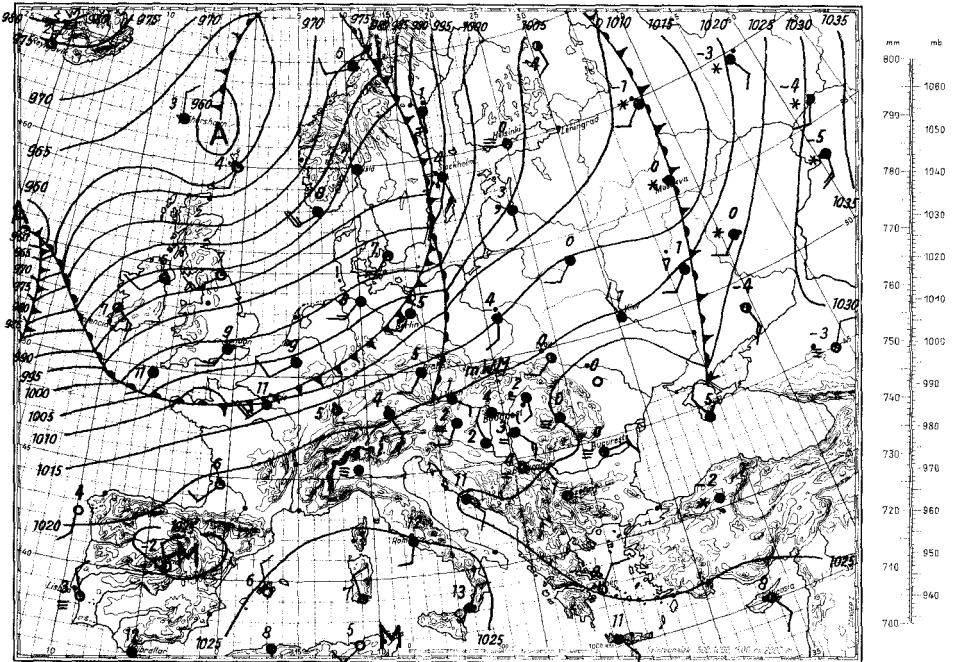

Magassági légállapotmérés

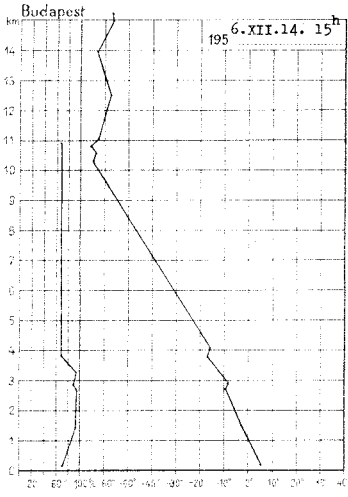

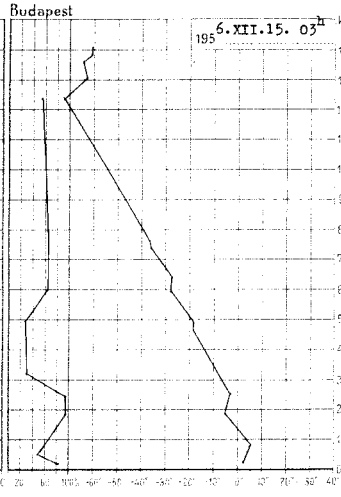

195 6.XII.14. 15h			
km	mb	C°	%
Talaj	1005.3	6.8	76
0.5	962	4.2	84
1	904	0.4	96
1.5	850	-2.7	100
2	798	5.8	100
2.5	750	8.7	100
3	703	10.2	99
4	617	15.8	78
5	538	24.0	77
6	468	31.1	79
7	406	37.9	80
8	351	46.6	82
9	300	55.3	79
10	256	61.8	77
11	218	60.8	
12	186	58.7	
13	168	59.3	
14	135	60.3	
15	115	55.2	

Magaslégköri időhelyzet

Nyugat- és Közép-Európa felett zonális az áramlás, és ez enyhe tengeri légtömegeket szállít. Hazánkban 1900 m-ig nem változott lényegesen a levegő hőmérséklete, felette melegedés következett be. A 0 fokos szint alig változott, magassága 1350 m, a -10 fokos szint 390 m-rel magasabbra, 3370 m-re került.

Pápainé s.k.

195 6.XII.15. 03h			
km	mb	C°	%
Talaj	1005.5	2.8	87
0.5	962	+6.1	61
1	904	+2.6	61
1.5	850	-1.1	90
2	799	1.4	100
2.5	750	3.4	74
3	703	7.1	56
4	618	14.9	37
5	542	19.6	43
6	472	26.7	69
7	409	33.2	70
8	355	38.9	70
9	306	47.3	69
10	263	55.4	66
11	224	62.8	63
12	190	69.4	61
13	161	60.8	
14			
15			

1956. december hó. **15.** nap **szombat**

69. évfolyam **350.** sz.

	Reggeli egyletek 06 TMG				Az utolsó 24 óra adatai					
	Felhőzet (0 - 4)	Szélirány és erő (m/s)	Légnyomás (millibár)	Hőmérséklet (C°)	Csapadék (24 óra) (mm)	Hó cm.	Hőmérsékleti szélsőségek: legnagyobb napjaki max.	éjszakai min.	Radiációs min.	Napsütés (órás) tegnap
Magyarmagyaróvár										
Sopron	4	- 0	1021.6	1	.		10	0	-3	1
Szombathely	4 =	SW 4	21.9	3	/./		-	3	-1	1
Szentgotthárd										
Pápa	1	SE 2	21.8	3	.		8	2	-1	-
Győr	3	SW 2	21.5	3	.		11	3	-	-
Tatabánya										
Székesfehérvár										
Siófok	3	- 0	22.4	1	.		9	1	-	-
Keszthely										
Zalaegerszeg	0	W 1	21.6	0	/ny/		-	0	-2	-
Nagykanizsa	1	SSW 3	22.6	1	.		6	0	-4	-
Kaposvár	3	SW 2	23.0	4	/./		-	3	1	-
Pécs										
Budapest M. I.	4	SE 1	22.6	4	ny		9	3	2	3
Salgótarján										
Eger	4 =	- 0	24.2	2	.		8	0	-2	3
Miskolc	4 =	SSE 4	23.5	1	1		2	1	0	0
Sárospatak										
Baja	3	NW 2	23.1	2	1		7	2	-1	-
Kalocsa										
Kecskemét	4	S 2	23.0	3	/./		-	2	1	4
Szeged	4 =	SE 6	23.8	3	.		9	3	0	-
Szolnok										
Tárkány										
Békéscsaba										
Debrecen										
Nyíregyháza	4 =	S 1	25.1	2	ny		3	1	-1	0
Kékestető (1000 m)**	4	SW 12	901.5	0	ny	1	4	0	-	3
Galyatető (932 m)**	-	-	-	-	.	folt	2	1	-	-
Mátraháza (534 m)*										
Szabadszállyhegy (474 m)*										
Farkasgyepü (400 m)*	1	S 2	960.3	2	/./	folt	-	2	1	-

24 órás csapadék mm		Hó cm.	24 óra csapadék mm		Hó cm.	24 óra csapadék mm		Hó cm.	24 óra csapadék mm		Hó cm.
Rajka	.		Tihany			Patnok			Zalony		
Csorna			Fonyód	ny		Jósvafő			Kisvárda	1	folt
Kapuvár			Marcali			Hidvégardó			Vásárosnamény		
Kőszeg			Somogyvár	1		Lillafüred			Baktalórántháza		
Sárvár			Tab	.		Szendrőlád			Máriaszalka		
Körmend			Sárbogard			Füzesd			Tiszabecs		
Lenti			Szfehérvár			Hidasnemeti			Csenger		
Halbó	.		Nagykónyi			Sárospatakhely			Nyírlugos		
Letenye			Somogyszob			Tokaj			Polgár		
Gyékényes			Bárse			Mezőkövesd			Hajdúdorog		
Kőröl			Szigetvár			Poroszló			Hortobágy		
Lovászpatona			Lengyel			Jászapáti	.		Nagyléta		
Devecser			Kaposfüredő			Nagykata			Tiszaroff		
Tapolca			Bátaapáti	1		Gyöngyös	.		Karcag		
Zala			Mohács	2		Orkény			Püspökladány		
Veszprém	.		Siklós			Kunszentmiklós			Berettyóújfalu		
Komárom			Királyrét			Cegléd			Szeghalom		
Kisbér			Balassagyarm.			Nagykőrös			Körösszakál		
Mór			Rounbánya			Tiszakécske			Szarvas		
Abaújszántó			Vác	.		Izsák			Szeghalom		
Szécsény			Galgamácsa			Kiskunfélegyh.			Orosháza		
Balassagyarmat			Lőrinci			Kiskunhalas			Makó		folt
Ózd			Gyöngyös	.		Bácsalmás			Mezőhegyes		
Sajólászlónyék			Boracsádasd			Kistelek	.		Battonya		

* A légnyomás 500 gdm-re átszámítva ** A légnyomás 1000 gdm-re átszámítva

Magassági szélmérések

Óraadatok greenwichi középidőben

XII.14.	Bpest 15 h								
	fok m/s	fok m/s	fok m/s	fok m/s	fok m/s	fok m/s	fok m/s	fok m/s	fok m/s
Talaj	270 2								
500 m	310 7								
1000	310 18								
1500	310 18								
2000	310 18								
3000	280 24								
4000	290 20								
5000									
7000									
9000									
10000									
12000									
14000									
16000									
18000									
20000									

XII.15.	Bpest 07 h								
	fok m/s	fok m/s	fok m/s	fok m/s	fok m/s	fok m/s	fok m/s	fok m/s	fok m/s
Talaj	180 2								
500 m	220 11								
1000	230 11								
1500									
2000									
3000									
4000									
5000									
7000									
9000									
10000									
12000									
14000									
16000									
18000									
20000									

	fok m/s	fok m/s	fok m/s	fok m/s	fok m/s	fok m/s	fok m/s	fok m/s	fok m/s
Talaj									
500 m									
1000									
1500									
2000									
3000									
4000									
5000									
7000									
9000									
10000									
12000									
14000									
16000									
18000									
20000									

ORSZ. ÉGHAJLATI SZOLGÁLAT BUDAPEST F. V. PERNAYER GYULA

IDŐJÁRÁSI NAPIJELENTÉS

ЕЖЕДНЕВНЫЙ МЕТЕОРОЛОГИЧЕСКИЙ БЮЛЛЕТЕНЬ • DAILY SYNOPTIC MAP OF THE HUNGARIAN METEOROLOGICAL INSTITUTE • BULLETIN QUOTIDIEN DE L'INSTITUT METÉOROLOGIQUE HONGROIS WETTERBERICHT DES UNGARISCHEN METEOROLOGISCHEN INSTITUTS

KIADJA AZ ORSZÁGOS METEOROLÓGIAI INTÉZET BUDAPEST II., KITAIBEL PÁL-UTCA 1 TEL.: KÖZPONT: 353-500 IDŐJÁRÓ OSZT.: 150-410

MEGJELENIK NAPONKÉNT • ELŐFIZETÉSI ÁRA A POSTAI KÖLTSÉGEL EGYÜTT NEGYEDÉVRE 60.— Ft KIADÁSÉRT FELELŐS AZ INTÉZET IGAZGATÓJA

69. évfolyam 351. szám. + Budapest + 1956. december 16.

Az időjárási helyzet ma reggel és a várható időjárás:

Európa felett délnyugatira fordult a szél, és ezzel enyhe óceáni légtömegek árasztják el a szárazföldet. Ma a kora reggeli órákban Francia- és Németországban 8-11 fok volt a hőmérséklet. A meleg levegő advekciója következtében a Kárpát-medence, a Havasalföld, valamint Ukrajna térségében nagykiterjedésű köd alakult ki.

Hazánkban szombaton többfelé volt köd, kisebb eső, a Mátrában kevés hó hullott. A hőmérséklet napközben 5-10, Sopronban 13 fokig emelkedett. Az éjszakai lehűlés +1, -3 fokig terjedt.

Budapesten vasárnap 12 órakor a hőmérséklet 3 fok, a tengerszintre átszámított légnyomás 770 mm, gyengén emelkedő irányzatu.

Várható időjárás hétfő estig:

Ma sokfelé köd.
Holnap a köd nyugaton felszakad.
Felhőátvonulások, nyugaton és északon néhány helyen kisebb eső; ködszitálás.
Mérsékelt, később élénkebb délnyugati, nyugati szél.
Az évszakhoz képest enyhe idő.

Dr. Kallós Imréné s.k.

A hőmérséklet és a légnyomás napi középértéke Budapesten és ezek eltérése a 75 évi átlagtól:

1956.XII.15-én: 6,0 C°, 766,9 mm. Eltérés: +5,1 C°, +2,5 mm.

1871 óta ezen a napon előfordult

legmagasabb hőmérséklet	12,8 C°	/1912./
legalacsonyabb hőmérséklet	-19,1 C°	/1879./

Az Országos Meteorológiai Intézet Időjárási Napijelentése

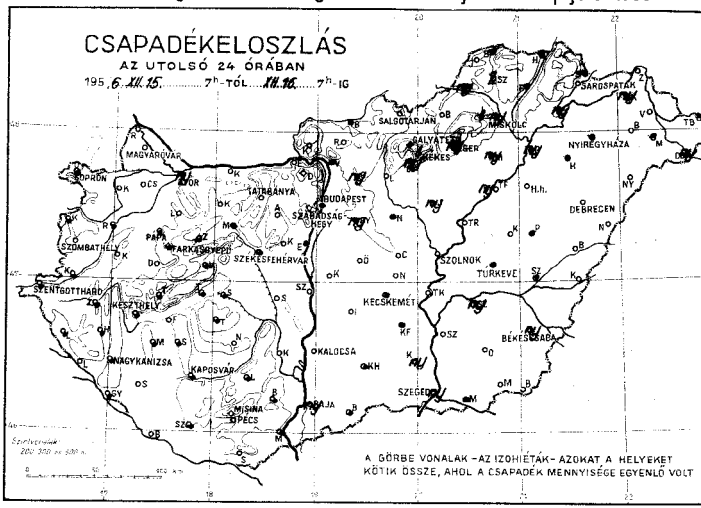

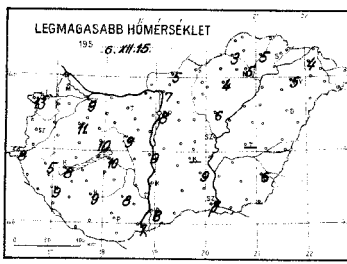

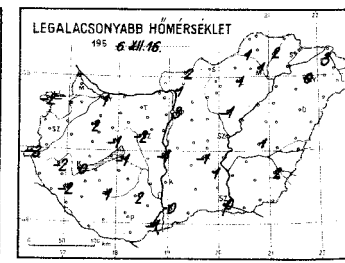

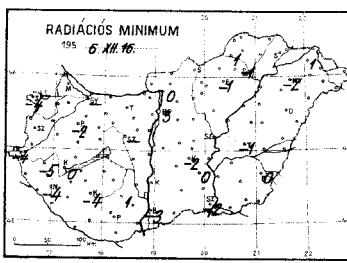

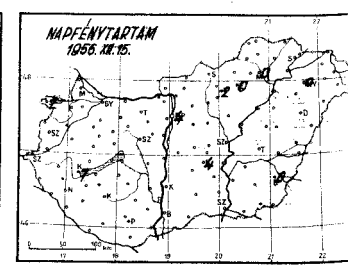

Időjárási helyzet 1956. év DECEMBER hó 16. nap 7 óra

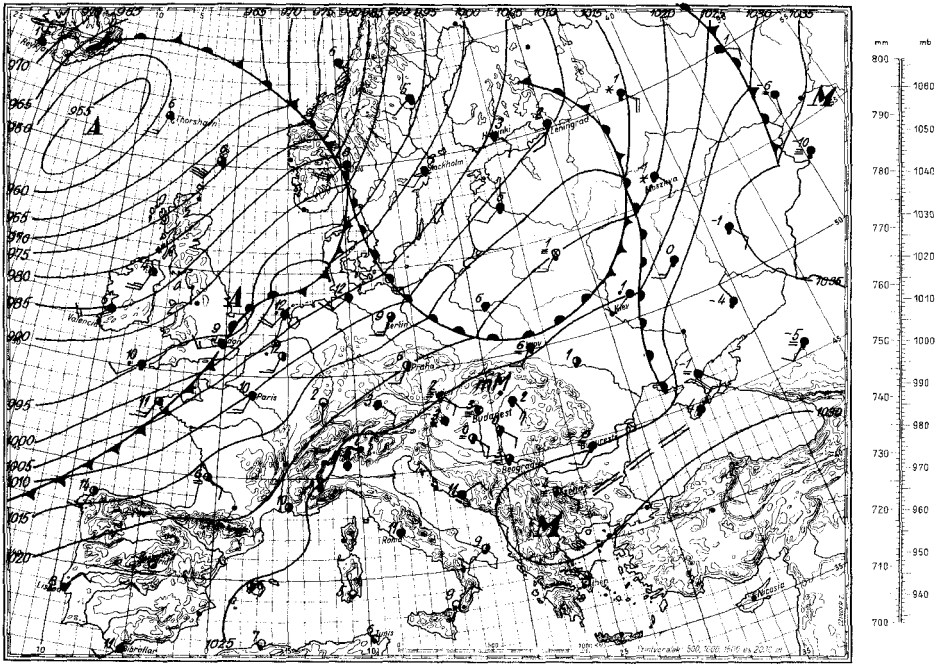

Magassági légállapotmérés

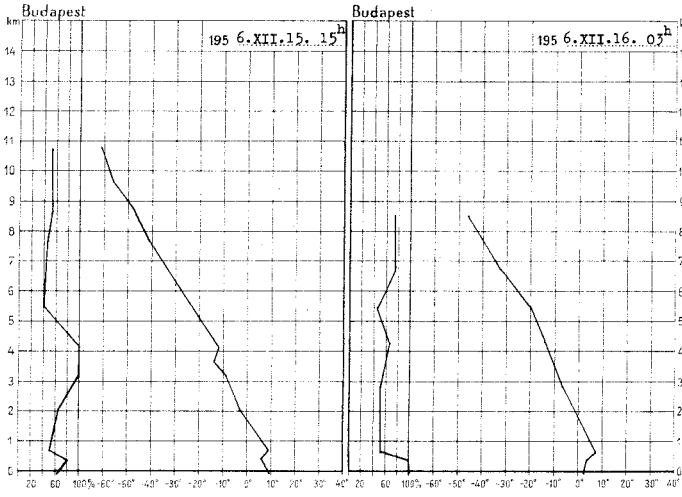

195 6.XII.15. 15h			
km	mb	C°	%
Talaj	1005.2	9.1	65
0.5	959	7.0	75
1	905	7.2	55
1.5	853	3.3	61
2	800	-1.0	67
2.5	750	-4.6	81
3	704	-8.0	95
4	620	-11.8	100
5	543	-17.4	65
6	474	-25.2	42
7	411	-33.9	44
8	356	-41.9	50
9	306	-50.0	56
10	264	-56.1	
11			
12			
13			
14			
15			

Magaslégköri időhelyzet

Hazánk felett 500-1200 m-ig és 3330-7120 m-ig emelkedett a levegő hőmérséklete. A közbeeső rétegekben és 7120 m felett gyenge hőmérsékletcsökkenés következett be. A 0 fokos szint 650, a -10 fokos szint 620 m-t emelkedett. Magasságuk ma hajnalban 2000, ill. 3890 m volt.

Pápainé s.k.

195 6.XII.16. 03h			
km	mb	C°	%
Talaj	1007.9	2.0	100
0.5	960	5.0	90
1	907	6.8	55
1.5	854	3.6	54
2	802	0.0	54
2.5	753	-3.4	54
3	707	-5.2	55
4	620	-10.6	62
5	544	-17.0	51
6	477	-24.2	57
7	413	-32.9	78
8	358	-42.0	78
9			
10			
11			
12			
13			
14			
15			

1956. december hó,
16. nap vasárnap.
69. évfolyam 351. sz.

	Tegnap délben (06 TMt)					Az utolsó 24 óra adatai					
	Felhőzet (0–4)	Szélirány és erő (m/s)	Légnyomás (milibár)	Hőmérséklet (C°)	Csapadék (24 órai mm)	Hó cm	Hőmérséklet szélsőségek: tegnapi napjuk max.	éjszakai min.	Radiációs min.	Napsütés órái tegnap
Mosonmagyaróvár	4	– 0	1025.2	-1	.		13	-2	-4	2
Sopron										
Szombathely										
Szentgotthárd	1	W 2	26.0	-2	.		8	-3	-4	–
Pápa	1	S 1	24.8	3	.		11	2	-2	–
Győr	4	NE 1	25.3	1	ny		9	1	–	–
Tatabánya										
Székesfehérvár	4	– 0	–	-1	.		9	-2	–	–
Siófok	0	– 0	25.9	-1	.		10	-1	–	–
Keszthely	4	SE 1	26.6	0	.		8	0	0	7
Zalaegerszeg	1	SSW 1	24.7	-1	.		5	-2	-5	–
Nagykanizsa	1	S 1	26.0	0	.	⌣	9	-2	-4	–
Kaposvár	3	SW 1	26.4	.	.		9	1	-4	–
Pécs										
Budapest M. I.	4	– 0	25.5	3	.		8	3	3	4
Déli tarján										
Eger	4	SE 1	26.9	2	ny		4	1	-1	0
Miskolc	4	SE 2	26.1	2	ny		5	1	-1	0
Sárospatak										
Baja	3	SE 1	26.9	0	ny		8	0	-3	
Kalocsa										
Kecskemét	1	S 1	25.7	0	/./		–	-1	-2	4
Szeged	3	SSE 2	26.7	0	ny		7	0	-2	–
Szolnok										
Debrecen	4	SW 1	–	2	/./		–	1	-1	–
Békéscsaba	3	S 2	27.7	2	ny		6	2	0	0
Debrecen										
Szombathely	4	– 0	27.4	1	.		5	0	-2	0
Kékestető (1000 m)**	3	SW 2	904.8	5	1	1	4	1	–	2
Gerlachfalva (932 m)**	–	–	–	–	.	folt	5	1	–	–
Mátyáshegy (334 m)*										
Gerlachfalvi-hágy (424 m)*										
Tátrafüredi-tó (400 m)*	2	S 1	963.5	3	/./		–	2	0	–

24 óra csapadék mm	Hó cm.	24 óra csapadék mm	Hó cm.	24 óra csapadék mm	Hó cm.	24 óra csapadék mm	Hó cm.
Gellénháza		Tibanyc •		Patnak	ny	Zalahony	
Ócsa		Fenyőfő		Józsefi		Kisvárda	ny
Kőszeg		Marcali •		Bódvaszilas	•	Vásárosnamény	
Kőszeg •		Somogyvár •		Lillafüred	1	Balkányházhaza	
Bakonycsernel •		Tab •	⌣	Szécsényi	2	Mátészalka	•
Csornaland •		Surbogard		Dugnai	•	Tiszabecs	•
Tata •	⌣	Szilárdvárosi		Hidasnemeti	•	Csenger	ny
Tatabánya •		Nagykónyi		Sárospatakfürdő	•	Nyírlugos	
Gyula		Somogyszob		Telkibánya	ny	Polgár	ny
Tiszakécske •		Barcs		Mezőkövesd	ny	Hajdúnánás	•
Tata •	⌣	Szigetvár •	folt	Petőmihály	ny	Hortobágy	
Csongrádfoma		Lengyel •		Jászapáti	ny	Nagyléta	
Tiszaörs		Kaszaháthegy		Nagykata	•	Tiszavasvári	
Tiszaörs •		Balatonfő •		Gyöngyös	ny ⌣	Kurcsag	
Zala •	⌣	Mohács •	⌣	Orkény		Hajdúdorog	•
Zalaszentgrót •	⌣	Siklós		Kunszentmiklós		Berettyóújfalu	
Kaposvár		Kittaly-rét		Cegléd		Szeghalom	•
Kaposvár		Balassagyarmat •		Nagykőrös		Körösszakál	
Mór •		Homonna		Tiszakécske		Szarvas	ny
Abony		Vác •		Izsák		Szentes	
Szentgyörgy		Galgamácsa	ny	Kiskunfélegyh.	•	Orosháza	
Dabas-gödöl		Lörinci		Kiskunhalas	•	Makó	•
Eger •		Gyöngyös	ny	Bácsalmás	•	Mezőhegyes	
Kőszeg-hársnyék		Berzsenyidiasd		Kistelek	ny	Battonya	

* A légnyomás 500 gém-re átszámítva ** A légnyomás 1000 gém-re átszámítva

Magassági szélmérések

Óraadatok greenwichi középidőben

XII.15.	Bpest 10 h								
	fok m/s	fok m/s	fok m/s	fok m/s	fok m/s	fok m/s	fok m/s	fok m/s	fok m/s
Talaj	220 2								
500 m	230 7								
1000	230 7								
1500	270 8								
2000	270 8								
3000	280 11								
4000									
5000									
7000									
9000									
10000									
12000									
14000									
16000									
18000									
20000									

	fok m/s	fok m/s	fok m/s	fok m/s	fok m/s	fok m/s	fok m/s	fok m/s	fok m/s
Talaj									
500 m									
1000									
1500									
2000									
3000									
4000									
5000									
7000									
9000									
10000									
12000									
14000									
16000									
18000									
20000									

	fok m/s	fok m/s	fok m/s	fok m/s	fok m/s	fok m/s	fok m/s	fok m/s	fok m/s
Talaj									
500 m									
1000									
1500									
2000									
3000									
4000									
5000									
7000									
9000									
10000									
12000									
14000									
16000									
18000									
20000									

GRAFT NYOMDA BUDAPEST V. ÉS POMMER GYULA

IDŐJÁRÁSI NAPIJELENTÉS

ЕЖЕДНЕВНЫЙ МЕТЕОРОЛОГИЧЕСКИЙ БЮЛЛЕТЕНЬ • DAILY SYNOPTIC MAP OF THE HUNGARIAN METEOROLOGICAL INSTITUTE • BULLETIN QUOTIDIEN DE L'INSTITUT MÉTÉOROLOGIQUE HONGROIS WETTERBERICHT DES UNGARISCHEN METEOROLOGISCHEN INSTITUTS

KIADJA AZ ORSZÁGOS METEOROLOGIAI INTÉZET BUDAPEST II. KITAIBEL PÁL-UTCA 1 TEL.: KÖZPONT: 353-500 IDŐJELZŐ OSZT: 150-110

MEGJELENIK NAPONKÉNT • ELŐFIZETÉSI ÁRA A POSTAI KÖLTSÉGEL EGYÜTT NEGYEDÉVRE 60.— Ft KIADÁSÉRT FELELŐS AZ INTÉZET IGAZGATÓJA

69. évfolyam 352. szám. + Budapest + 1956. december 17.

Az időjárási helyzet ma reggel és a várható időjárás:

Az óceáni légtömegek Európa nyugati, északnyugati területei felett délnyugati magassági széllel enyhe, csapadékos időjárást okoznak. Közép- és Kelet-Európában anticiklon van kialakulóban. E területek felett még ködös, párás az idő.

Hazánkban vasárnap az északi megyékben sokfelé volt köd, és napközben a hőmérséklet csak néhány fokkal emelkedett olvadáspont fölé, sőt Sopronban egész napon át fagypont alatt maradt. Az ország többi részén azonban, ahol több órán át sütött a nap, 7-11 fokig melegedett fel a levegő. Néhány helyen jelentéktelen mennyiségü ködszitálás volt. Ma hajnalban sok helyen gyenge fagy alakult ki.

Budapesten hétfőn 12 órakor a hőmérséklet 4 fok, a tengerszintre átszámitott légnyomás 776 mm, alig változik.

Várható időjárás kedd estig:

Párás, több helyen ködös idő.
Néhány helyen ködszitálás.
Gyenge légáramlás.
A hőmérséklet alig változik.

Tónay Frigyesné s.k.

A hőmérséklet és a légnyomás napi középértéke Budapesten és ezek eltérése a 75 évi átlagtól:

1956.XII.16-án: 3,3 C°, 770,9 mm. Eltérés: +2,5 C°, +6,2 mm.

1871 óta ezen a napon előfordult

legmagasabb hőmérséklet	15,4 C°	/1941./
legalacsonyabb hőmérséklet	-19,0 C°	/1879./

Az Országos Meteorológiai Intézet Időjárási Napijelentése

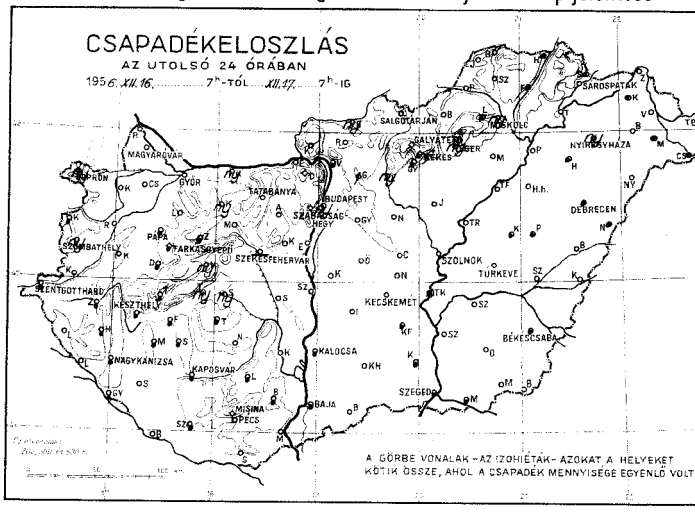

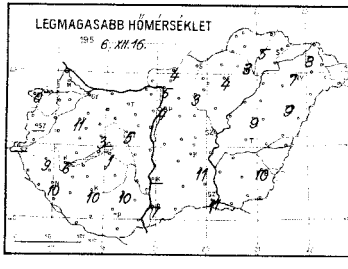

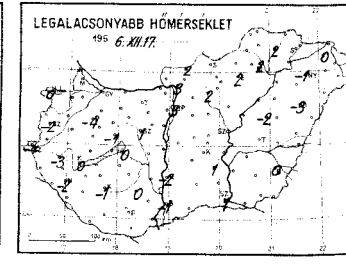

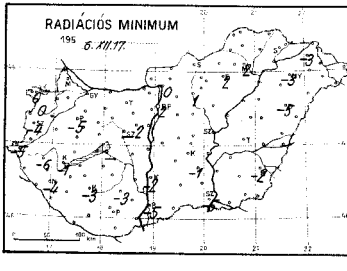

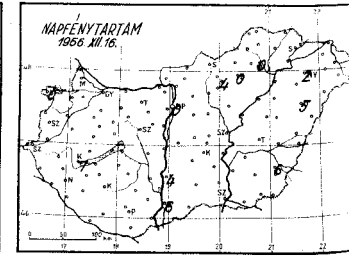

Időjárási helyzet 1956. év DECEMBER hó 17. nap 7 óra

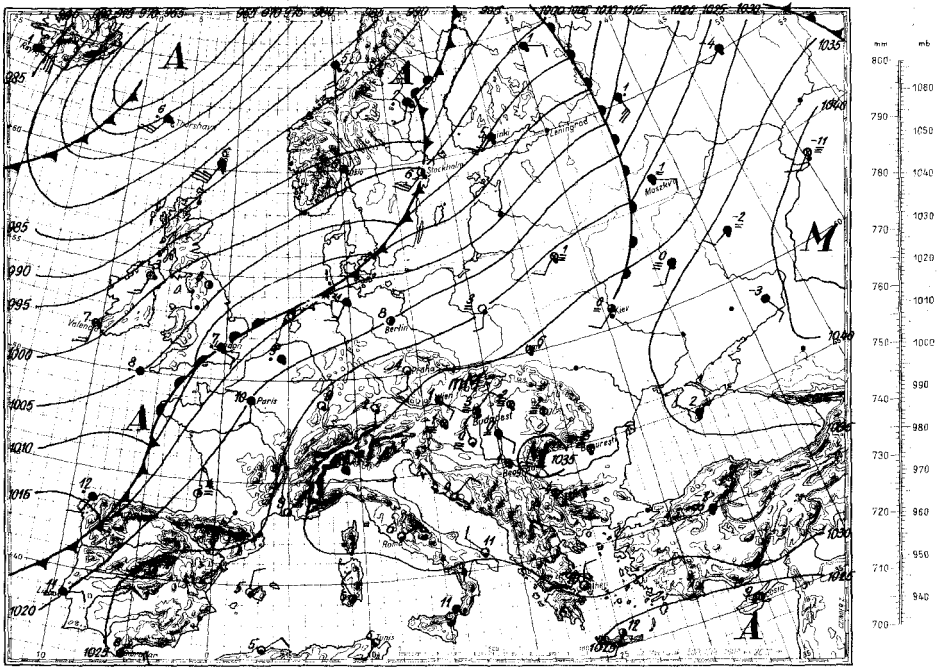

Magassági légállapotmérés

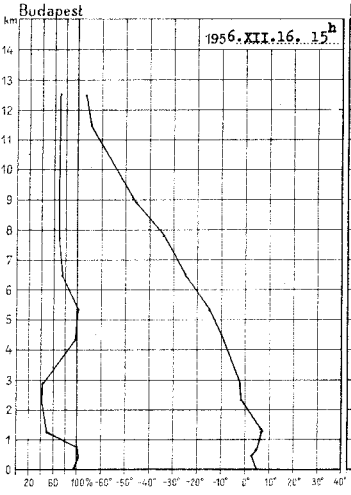

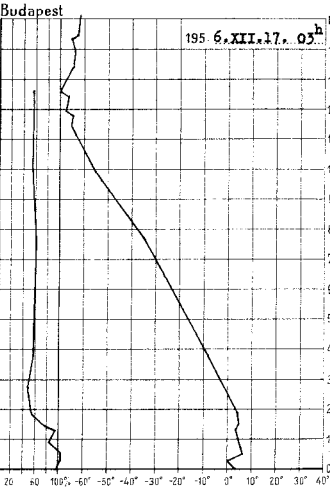

1956.XII.16. 15h			
km	mb	C°	%
Talaj	1010.3	4.1	97
0.5	968	3.2	100
1	910	6.2	64
1.5	856	5.1	47
2	805	1.3	43
2.5	750	-1.0	40
3	710	-1.7	44
4	625	-8.2	85
5	548	-15.0	99
6	480	-22.2	87
7	418	-29.4	72
8	363	-36.7	67
9	312	-46.8	67
10	268	-55.1	67
11	229	-61.4	67
12	194	-66.0	67
13			
14			
15			

Magaslégköri időhelyzet

A Brit-szigetek, Belgium, Hollandia és Dánia vidékén hideg advekció észlelhető. Közép-Európa felett meleg levegő helyezkedik el, ezen a területen nincs kifejezett advekció. Kelet-Európában tovább tart a felmelegedés. Hazánk légterében az alsó 400 m-en, 500-1500 m-ig és 4200-5300 m-ig csökkent a levegő hőmérséklete. A közbeeső rétegekben és 5300 m felett melegedés következett be. 0 fokot a következő három szinten mértek: 230, 300 és 2410 m-en. A -10 fokos szint 250 m-rel magasabbra, 3920 m-re került.

Pápainé s.k.

1956.XII.17. 03h			
km	mb	C°	%
Talaj	1014.6	1.8	94
0.5	971	4.6	100
1	916	3.3	88
1.5	859	3.6	75
2	804	2.6	53
2.5	757	-0.6	48
3	711	-3.7	48
4	627	-10.6	57
5	549	-17.0	60
6	480	-23.2	59
7	418	-30.3	60
8	362	-38.8	58
9	311	-48.0	55
10	267	-56.6	55
11	227	-64.7	53
12	192	-69.0	54
13	164	-67.6	
14	131	-64.8	
15	118	-62.7	

1956. december. 17. hétfő. 69. évfolyam 352. sz.

	Reggeli észlelések ott Tűz.				Az utolsó 24 óra adatai					
							Hőmérsékleti szélsőértékek			
	Felhőzet (0–4)	Szélirány és erő (Beaufort)	Légnyomás (mmHg)	Hőmérsékletek °C	Csapadék (24 órai mennyi)	Hó cm	Legnagyobb napjárás max.	Legkisebb min.	Hatóérték min.	Napsütés órái (legnap)
Mosonmagyaróvár										
Sopron	4 ≡	NNW 1	1032.2	0	ny		0	0	0	0
Szombathely	4 ≡	– 0	32.4	-1	/ny/		–	-2	-4	–
Szentgotthárd	4 ≡	ENE 1	33.5	-4	/./		–	-4	-5	–
Pápa	0 ≡	– 0	33.8	-3	.		11	-4	-5	–
Győr			32.3							
Tatabánya										
Székesfehérvár	4 ≡	E 4	–	2	–		5	1	–	
Siófok	4 ,	ESE 3	32.8	0	ny		1	0	–	–
Keszthely	4 ≡	E 1	31.9	1	.		6	0	-1	7
Zalaegerszeg	4 ≡	NE 1	31.3	-1	.		9	-3	-6	–
Nagykanizsa	1 =	N 1	31.8	-2	.		10	-2	-4	–
Kaposvár	0 =	– 0	32.4	0	.		10	-1	-3	–
Pécs										
Budapest M. I.	4 ≡	NE 2	33.1	3	ny		4	3	2	0
Budapest Pf.										
Eger	4 ≡	NE 2	33.7	4	ny		4	2	2	0
Miskolc	4 ≡	– 0	33.2	3	ny		3	2	2	0
Sátoraljaújhely										
Debrecen	0 ≡	NW 1	32.2	0	.		7	-1	-5	6
Kisvárda	4 ≡	E 4	33.2	-2	/./		–	-2	-2	4
Kecskemét										
Szeged	4 =	SSE 1	33.1	0	.		11	-1	-5	–
Szolnok										
Szarvas										
Békéscsaba	1 =	ESE 1	33.6	0	.		10	0	-2	6
Baja	4 ≡	– 0	34.4	-2	.		9	-3	-5	5
Nyíregyháza	4 ≡	– 0	34.5	2	ny		7	-1	-3	2
Budapest (1000 m)*	0	SW 6	911.3	2	.	folt	8	1	–	4
Budapest (850 m)**										
Miskolc (850 m)**										
Szombathely (474 m)*										
Farkasgyepü (600 m)*	1	SE 6	969.3	4	/./		–	2	0	–

24 órai csapadék mm		24 órai csapadék mm		24 órai csapadék mm		24 órai csapadék mm	
Kőszeg		Tihany	ny	Pilisvörösvár		Zalaszántó	
Csorna		Fonyód	•	Tinnye		Kisvárda	•
Csepreg		Marcali	•	Budaörs-repülőtér		Vásárosnamény	
Sárvár	•	Nemesgyörk	•	Budaörs	•	Baktalórántháza	
Lázsingfürd		Tab	•	Szigethalom		Máriapócs	•
Szombathely		Siófok		Tápiószele	•	Tiszalök	•
Szentgotthárd		Balatonszemes		Hatvan-repülőtér	•	Csenger	•
Lendva		Balatonfenyves		Salgótarján-repülőtér	•	Nyírbátor	
Dobó	•	Nagykanizsa		Tóalmás		Gulács	
Szentgyörgy		Balatonszemes		Mátraszőlős		Hajdúdorog	•
Szombathely	•	Barcs		Pétervásár		Hortobágy	
Kőszeg		Szigetvár	•	Jászapáti		Nagyléta	•
Szombathely	•	Iregszemcse	•	Nagykőrös		Tiszacsege	
Szombathely	•	Kaposfüredfürd		Gyöngyös		Karcag	•
Szombathely	•	Balatonpáty	•	Orkény		Puspokladány	•
Zala	•	Mohács		Monorierdő		Berettyóújfalu	
Vörösvár	ny	Siklós		Cegléd		Szeghalom	
Komárom	ny	Kiralyfa		Nagykőrös		Körösszakál	
Kisbér	ny	Balassagyarm.	ny	Tiszakécske	1	Szarvas	
Mór		Romhány		Izsák		Szentes	
Alcsut		Vác	•	Kiskunfélegyh.	•	Orosháza	
Kőbánya		Galgamácsa	1	Kiskunhalas		Makó	•
Budagyöki		Lőrinci	ny	Bácsalmás		Mezőhegyes	
Ercsi		Gyöngyös	•	Kistelek	•	Battonya	
Kopácsi-sapyék		Borsodnádasd					

* A légnyomás 500 gdm-re átszámítva ** A légnyomás 1000 gdm-re átszámítva

Magassági szélmérések

Óraadatok greenwichi középidőben

	fok	m/s	fok	m/s	fok	m/s	fok	m/s	fok	m/s	fok	m/s	fok	m/s	fok	m/s
Talaj																
500 m																
1000																
1500																
2000																
3000																
4000																
5000																
7000																
9000																
10000																
12000																
14000																
16000																
18000																
20000																

	fok	m/s	fok	m/s	fok	m/s	fok	m/s	fok	m/s	fok	m/s	fok	m/s	fok	m/s
Talaj																
500 m																
1000																
1500																
2000																
3000																
4000																
5000																
7000																
9000																
10000																
12000																
14000																
16000																
18000																
20000																

	fok	m/s	fok	m/s	fok	m/s	fok	m/s	fok	m/s	fok	m/s	fok	m/s	fok	m/s
Talaj																
500 m																
1000																
1500																
2000																
3000																
4000																
5000																
7000																
9000																
10000																
12000																
14000																
16000																
18000																
20000																

OMSZ NYOMDA BUDAPEST I. V. FELELŐS VEZETŐ

IDŐJÁRÁSI NAPIJELENTÉS

ЕЖЕДНЕВНЫЙ МЕТЕОРОЛОГИЧЕСКИЙ БЮЛЛЕТЕНЬ • DAILY SYNOPTIC MAP OF THE HUNGARIAN METEOROLOGICAL INSTITUTE • BULLETIN QUOTIDIEN DE L'INSTITUT MÉTÉOROLOGIQUE HONGROIS WETTERBERICHT DES UNGARISCHEN METEOROLOGISCHEN INSTITUTS

KIADJA AZ ORSZÁGOS METEOROLOGIAI INTÉZET
BUDAPEST II. KITAIBEL PÁL-UTCA 1
TEL.: KÖZPONT: 353-500 IDŐJELZŐ OSZT: 150-410

MEGJELENIK NAPONKÉNT • ELŐFIZETÉSI ÁRA A POSTAI KÖLTSÉGGEL EGYÜTT NEGYEDÉVRE 60.— Ft
KIADÁSÉRT FELELŐS AZ INTÉZET IGAZGATOJA

69. évfolyam 353. szám. + Budapest + 1956. december 18.

Az időjárási helyzet ma reggel és a várható időjárás:

Szárazföldünk felett tulnyomórészt délnyugati az áramlás, amely enyhe tengeri léghullámot szállit az Atlanti óceánról. Az Alpok és a Kárpátok környékén leszálló légáramlás alakult ki, és emiatt ezen a területen csendes, ködös az időjárás.

Hazánkban hétfőn csapadék csak jelentéktelen ködszitálás alakjában fordult elő. A hőmérséklet a délkeleti megyékben, ahol a köd hamarább felszakadozott, meghaladta a 10 fokot is, míg az ország többi részén csak 2-4, Szentgotthárdon pedig csak 0 fokot mértek. Az éjszaka folyamán sok helyen volt gyenge fagy.

Budapesten kedden 12 órakor a hőmérséklet 1 fok, a tengerszintre átszámitott légnyomás 776 mm, gyengén süllyedő irányzatu.

Várható időjárás szerda estig:

Továbbra is felhős, párás, ködös idő, legfeljebb kisebb köd-szitálással.
Gyenge légáramlás.
A hőmérsékletben nem lesz lényeges változás.

A hőmérséklet és a légnyomás napi középértéke Budapesten és ezek eltérése a 75 évi átlagtól:

1956.XII.17-én: 3,6 C°, 776,0 mm. Eltérés: +2,9 C°, +10,7 mm.

1871 óta ezen a napon előfordult

legmagasabb hőmérséklet	12,0 C°	/1886./
legalacsonyabb hőmérséklet	-12,4 C°	/1940./

Az Országos Meteorológiai Intézet Időjárási Napijelentése

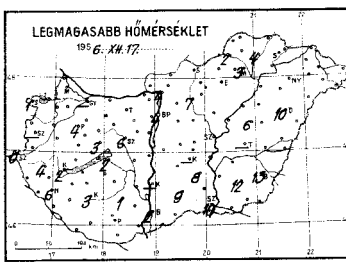

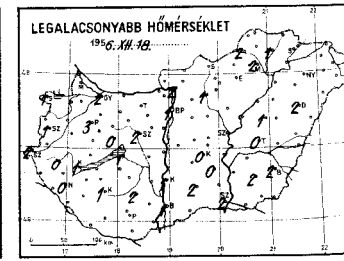

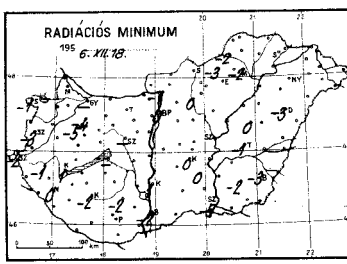

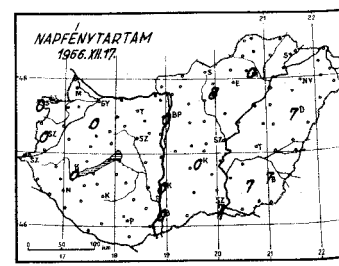

Időjárási helyzet 1956. év DECEMBER hó 18. nap 7 óra

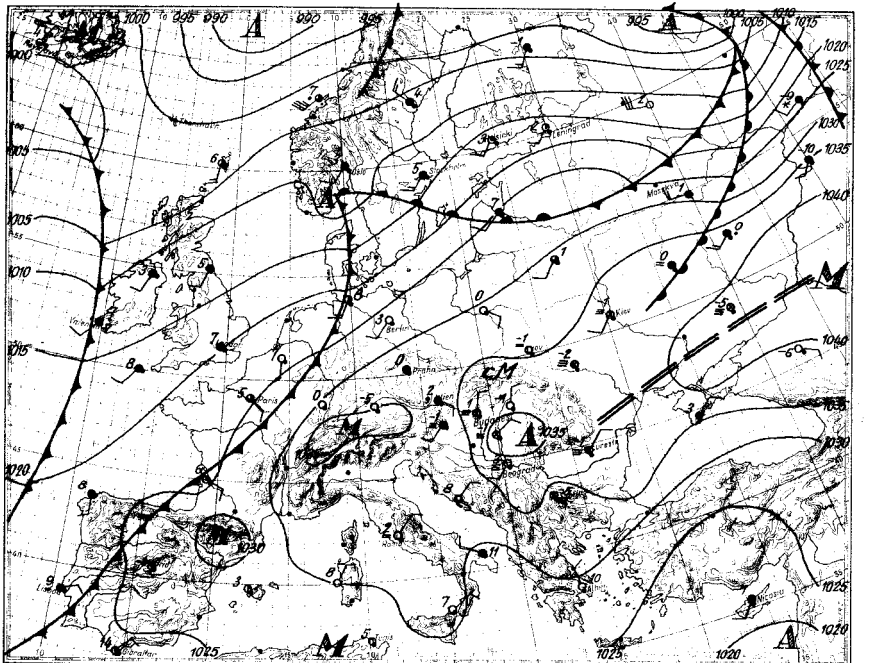

Magassági légállapotmérés

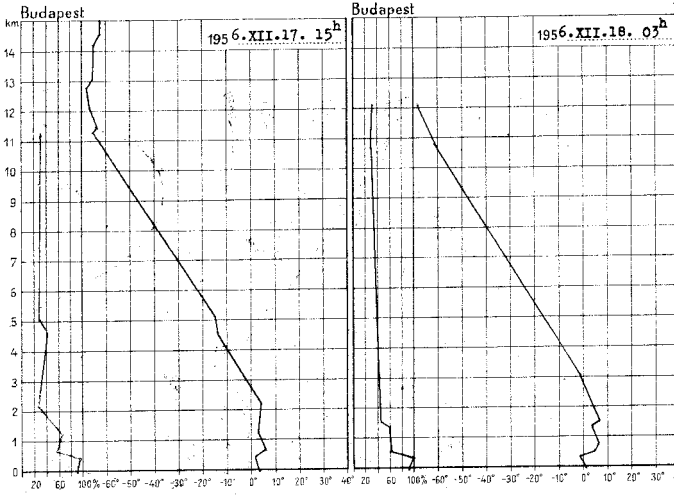

1956.XII.17. 15h			
km	mb	C°	%
Talaj	1016.8	4.3	97
0.5	973	2.7	94
1	917	5.3	65
1.5	860	4.1	58
2	809	4.7	38
2.5	762	2.7	34
3	716	-0.4	35
4	632	-6.8	40
5	554	-13.4	39
6	484	-20.6	37
7	423	-28.7	37
8	367	-37.2	35
9	317	-45.6	35
10	271	-54.0	35
11	231	-61.3	36
12	197	-66.2	
13	167	-65.9	
14	142	-63.5	
15	120	-61.2	

Magaslégköri időhelyzet

Délnyugati magassági széllel különböző hőmérsékletű légtömegek érkeznek szárazföldünk fölé. Ennek következtében Portugáliában és az Északi-tengeren vidékén hideg, a Biscayai-öbölben és a Balti-tenger környékén meleg advekció észlelhető. Közép-Európa felett továbbra is meleg levegő helyezkedik el. Hazánk légterében az alsó 500 m kivételével felmelegedés következett be. A 0 fokot a következő három szinten mértek: 260, 350 és 2850 m-en. A -10 fokos szint 640 m-t emelkedett, magassága ma hajnalban 4560 m.

Pápainé s.k.

1956.XII.18. 03h			
km	mb	C°	%
Talaj	1017.3	1.4	95
0.5	973	3.9	75
1	916	4.9	62
1.5	860	5.7	51
2	810	4.0	45
2.5	761	1.1	44
3	716	-0.4	44
4	631	-6.4	42
5	553	-13.0	41
6	484	-20.4	41
7	423	-28.1	41
8	367	-36.3	38
9	317	-45.4	36
10	271	-53.8	36
11	232	-61.4	36
12	197	-67.8	36
13			
14			
15			

CELT INTÉZET BUDAPEST - A. BERANEK VERLAG

1956. december ..... hó,
18. ..... nap ..... kedd.
69. évfolyam 353. sz.

	Reggeli észlelések 06 TMC					Az utolsó 24 óra adatai				
	Felhőzet (0–4)	Szélirány és erő (m/s)	Légnyomás (millibár)	Hőmérséklet (C°)	Csapadék (24 óra) (mm)	Hőmérsékleti szélsőértékek: tegnapi napjának max.	éjszakai min.	Radiációs min.	Napsütés (órák) tegnap	
Mosonmagyaróvár										
Sopron	4 ≡	– 0	1034.3	0	ny	1	–1	–1	0	
Szombathely	4 ≡	SW 2	34.7	–1	/ny/	–	–1	–3	0	
Szentgotthárd	4 ≡	NNE 1	35.0	–2	.	0	–2	–2	–	
Pápa	0 ≡	– 0	34.6	–3	.	4	–3	–5	–	
Győr	4 ≡	SE 1	34.4	–1	/ny/	–	–2	–	–	
Tatabánya										
Székesfehérvár	4 ≡	– 0	–	1	.	6	–2	–	–	
Siófok	4 ≡	– 0	34.9	1	ny	2	1	–	–	
Keszthely	4 ≡	SE 1	34.6	1	.	2	1	1	0	
Zalaegerszeg	4 ≡	S 1	33.7	0	.	4	0	–1	–	
Nagykanizsa	4 ≡	ESE 3	34.6	1	.	6	0	0	–	
Kaposvár	4 ≡	E 3	35.0	–1	.	3	–1	–2	–	
Pécs										
Budapest M. I.	4 ≡	N 2	35.5	1	ny	4	1	0	0	
Salgótarján										
Eger										
Miskolc	4 ≡	N 2	36.0	–2	ny	3	–2	–2	0	
Sárospatak										
Baja	4 ≡	NE 2	34.9	0	ny	2	–1	–2	0	
Kalocsa	4 ≡	NNE 2	35.4	1	/ny/	–	–1	–1	0	
Kecskemét	4 ≡	NE 1	34.7	0	/ny/	–	0	0	0	
Szeged	4 ≡	NNE 2	34.9	–1	.	10	–2	–5	7	
Szolnok										
Törökszentmiklós	4 ≡	N 1	–	0	/./	–	0	–1	–	
Békéscsaba	0 ≡	NNE 1	35.1	–2	.	13	–2	–3	7	
Debrecen	0 ≡	NNE 2	32.0	–2	.	10	–2	–3	7	
Nyíregyháza										
Kékestető (1000 m)**	0	SW 2	913.5	3	.	volt	7	2	–	8
Galyatető (932 m)**	–	–	–	–	.		7	4	–	–
Mátraháza (534 m)*										
Szabadszállás										
Farkasgyepü (400 m)*	0	SE 4	963.5	1	/./		–	1	–1	–

	24 óra csapadék mm		24 óra csapadék mm		24 óra csapadék mm		24 óra csapadék mm	
Bajna	.	Tihany	ny	Putnok	.	Zahony		
Csorna		Fonyód		Jósvafő		Kisvárda		
Kapuvár	.	Marcali	ny	Bükkszenlás	.	Vásárosnamény		
Kőszeg	.	Somogyvár	.	Lillafured	.	Baktalórántháza		
Bagyogóhid		Tab	ny	Szendrőlád	.	Máté szalka		
Kőrmend	1	Sárbogard		Fugod	.	Tiszabecs		
Lendi		Sztálinváros		Hidasnémeti	ny	Csenger		
Hahót	.	Nagykónyi		Sátoraljaújhely	.	Nyírlugos		
Gyanó		Somogyszob	.	Tokaj	.	Polgár		
Gyékényes	.	Barcs		Mezőkeresztes	.	Hajdúdorog	1	
Kálló		Szigetvár	.	Porozló		Hortobágy		
Lőrinciszpatonok	.	Lengyel	.	Jászapáti	ny	Nagyléta	.	
Dombóvár		Középhidvég		Nagykáta		Tiszaroff		
Tengelic		Bátaapáti	.	Gyöngyös	.	Karcag	1	
Zics	.	Mohács		Örkény	.	Püspökladány		
Vízvágómű	1	Siklós		Kunszentmiklós		Berettyóújfalu		
Komárom	.	Királyrét	.	Cegléd	ny	Szeghalom		
Kisbér	ny	Balassagyarm.	.	Nagykőrös		Kőrösszakál		
Mór		Rombány	.	Tiszakécske	1	Szarvas	.	
Alcsut		Vác	.	Izsák		Szentes		
Esztergom		Galgamácsa		Kiskunfélegyh.	ny	Orosháza	.	⊔
Dobogókő		Lőrinci	ny	Kiskunhalas	.	Makó	.	
Lovas	ny	Gyöngyös	.	Bácsalmás	.	Mezőhegyes		
Bajnalmányfő		Borsodnádasd		Kistelek	.	Battonya		

* A légnyomás 500 gdm-re átszámítva ** A légnyomás 1000 gdm-re átszámítva

Magassági szélmérések

Óraadatok greenwichi középidőben

	fok m/s	fok m/s	fok m/s	fok m/s	fok m/s	fok m/s	fok m/s	fok m/s	fok m/s
Talaj									
500 m									
1000									
1500									
2000									
3000									
4000									
5000									
7000									
9000									
10000									
12000									
14000									
16000									
18000									
20000									

	fok m/s	fok m/s	fok m/s	fok m/s	fok m/s	fok m/s	fok m/s	fok m/s	fok m/s
Talaj									
500 m									
1000									
1500									
2000									
3000									
4000									
5000									
7000									
9000									
10000									
12000									
14000									
16000									
18000									
20000									

	fok m/s	fok m/s	fok m/s	fok m/s	fok m/s	fok m/s	fok m/s	fok m/s	fok m/s
Talaj									
500 m									
1000									
1500									
2000									
3000									
4000									
5000									
7000									
9000									
10000									
12000									
14000									
16000									
18000									
20000									

CREDIT NYOMDA BUCAREST F.V. PÓMAVIR ÉVFUL.A

IDŐJÁRÁSI NAPIJELENTÉS

ЕЖЕДНЕВНЫЙ МЕТЕОРОЛОГИЧЕСКИЙ БЮЛЛЕТЕНЬ • DAILY SYNOPTIC MAP OF THE HUNGARIAN METEOROLOGICAL INSTITUTE • BULLETIN QUOTIDIEN DE L'INSTITUT MÉTÉOROLOGIQUE HONGROIS WETTERBERICHT DES UNGARISCHEN METEOROLOGISCHEN INSTITUTS

KIADJA AZ ORSZÁGOS METEOROLOGIAI INTÉZET
BUDAPEST II., KITAIBEL PÁL-UTCA 1
TEL.: KÖZPONT: 355-500 IDŐJELZŐ OSZT: 150-110

MEGJELENIK NAPONKÉNT • ELŐFIZETÉSI ÁRA A POSTAI KÖLTSÉGEL EGYÜTT NEGYEDÉVRE 60·— Ft
KIADÁSÉRT FELELŐS AZ INTÉZET IGAZGATÓJA

69. évfolyam 354. szám. + Budapest + 1956. december 19.

Az időjárási helyzet ma reggel és a várható időjárás:

Európa időjárásában nincs lényeges változás. Közép-Európát nagykiterjedésű köd borítja, a magasban áramló enyhe óceáni légtömegek hatására. A szárazföld északi felében sokfelé havazik, és tovább tart a nyugat-keleti irányu áramlás.

Hazánkban kedden országos volt a köd, több helyen ködszitálást, helyenként zuzmara keletkezett. Nappal a hőmérséklet 0, +4 fokig emelkedett, éjszaka 0, -4 fokig süllyedt.

Budapeston szerdán 12 órakor a hőmérséklet 0 fok, a tengerszintre átszámitott légnyomás 774 mm, gyengén süllyedő irányzatu.

Várható időjárás csütörtök estig:

Továbbra is párás, ködös idő, ködszitálással.
A magasabb hegyeken napsütés.
Gyenge légáramlás.
A hőmérsékletben nem lesz lényeges változás.

A hőmérséklet és a légnyomás napi közép-értéke Budapesten és ezek eltérése a 75 évi átlagtól:

1956. XII.18-án: 1,3 C°, 776,1 mm. Eltérés: +0,8 C°, +10,0 mm.

1871 óta ezen a napon előfordult

legmagasabb hőmérséklet	11,8 C°	/1886./
legalacsonyabb hőmérséklet	-11,3 C°	/1938./

Az Országos Meteorológiai Intézet Időjárási Napijelentése

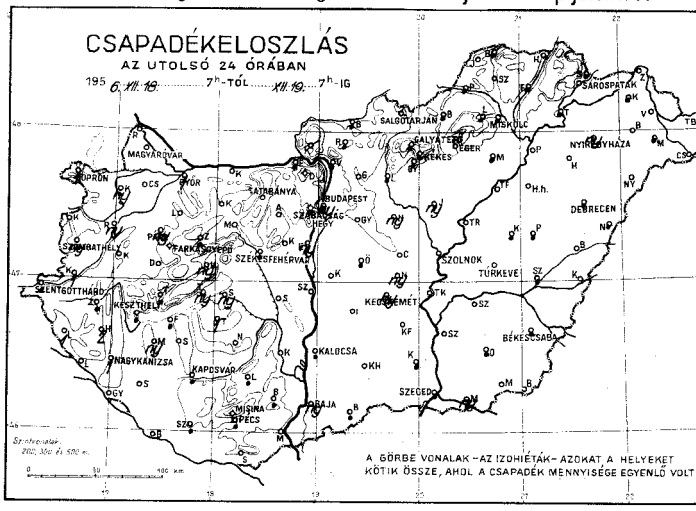

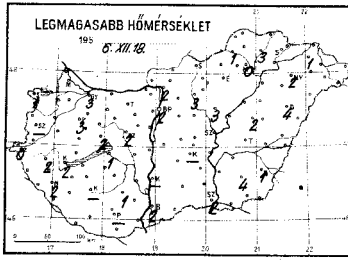

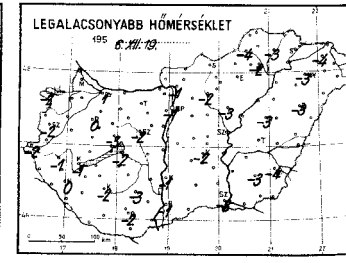

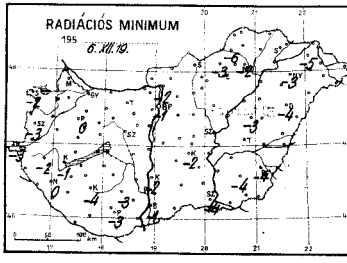

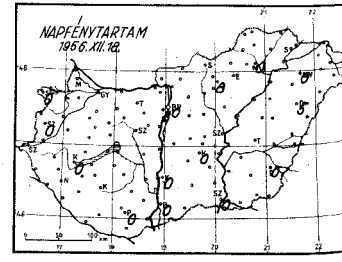

Időjárási helyzet 1990. év DECEMBER hó 19. nap 7 óra

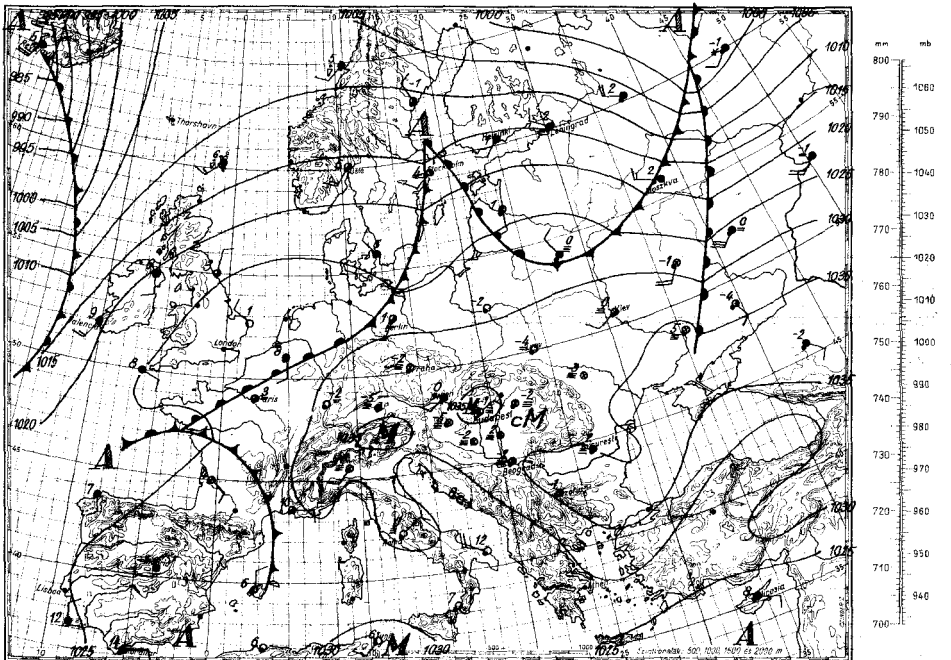

Magassági légállapotmérés

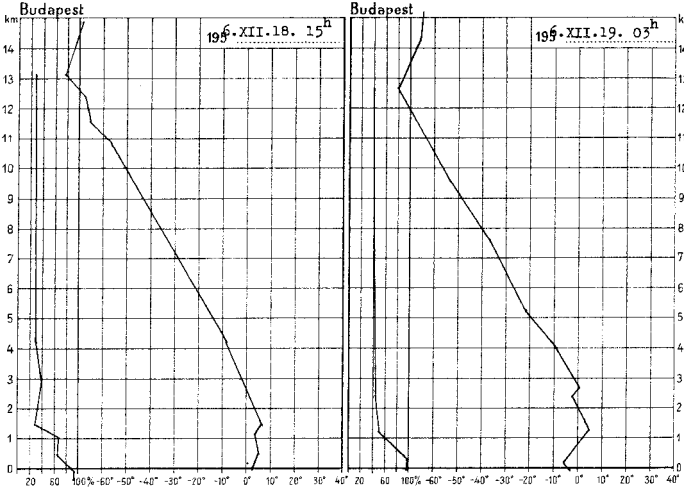

1956.XII.18. 15h			
km	mb	C°	%
Talaj	1016.0	2.9	100
0.5	961	6.4	73
1	911	5.0	72
1.5	860	8.2	41
2	810	6.1	40
2.5	760	3.1	40
3	711	0.0	41
4	630	-6.4	40
5	554	-12.7	38
6	487	-19.4	38
7	424	-27.1	35
8	368	-34.6	35
9	319	-42.0	35
10	273	-50.2	35
11	233	-57.0	35
12	199	-64.9	35
13	168	-73.7	35
14	142	-69.9	
15	120	-67.0	

Magaslégköri időhelyzet

A magaslégköri áramlási mezőben az elmult 24 órában nem következett be lényeges változás, de a legtöbb helyen, így Franciа- és Németország, a Skandináv-félsziget, valamint a Balti-tenger vidékén már hideg advekció észlelhető. Hazánk felett 1100-1500 m-ig terjedő réteget kivéve szintén csökkent a levegő hőmérséklete. 0 fokot négy szinten: 550, 2300, 2600 és 2720 m-en mértek. A -10 fokos szint 430 m-rel alacsonyabbra, 4130 m-re került.

Pápainé s.k.

1956.XII.19. 03h			
km	mb	C°	%
Talaj	1014.7	-2.0	100
0.5	959	-0.4	86
1	909	4.0	68
1.5	855	5.0	55
2	805	2.0	52
2.5	755	-0.6	48
3	710	-2.0	45
4	624	-9.0	44
5	550	-17.8	45
6	480	-25.3	46
7	417	-32.4	46
8	362	-39.3	45
9	311	-46.8	46
10	267	-53.7	45
11	229	-60.3	45
12	194	-67.6	45
13	165	-71.2	
14	139	-61.1	
15	118	-63.9	

[illegible] BUDAPEST [illegible] POMÁZI GYÁRA

1956. december hó, **19.** nap, **szerda.** **69.** évfolyam **354.** sz.

	Reggeli észlelések 06 TMG					Az utolsó 24 óra adatai				
	Felhőzet (0–4)	Szélirány és erő (m/s)	Légnyomás (millibár)	Hőmérséklet (C°)	Csapadék (24 óra) (mm)	H6 cm	Hőmérsékleti szélsőségek: legmagasabb napi max.	éjszakai min.	Reggeli min.	Napsütés (óra) tegnap
Mosonmagyaróvár										
Sopron	4 ≡	NNW 4	1033.6	-1	1		1	-2	-2	0
Szombathely	4 ,	– 0	33.2	-2	/ny/		–	-2	-3	0
Szentgotthárd	4 ≡	NNW 1	33.3	-1	.		0	-2	-3	–
Pápa	4 ,	SE 1	32.6	0	ny		3	0	0	–
Győr	4 ≡	WSW 2	32.7	1	1		3	1	–	–
Tatabánya										
Székesfehérvár	4 ≡	– 0	–	-1	.		2	-2	–	–
Siófok	4 ,	– 0	32.7	-1	ny		1	-2	–	–
Keszthely	4 ≡	E 1	33.1	-1	.		2	-1	-1	0
Zalaegerszeg	4 ≡	– 0	32.0	0	.		2	-1	-2	–
Nagykanizsa	4 ,	– 0	32.8	0	1		2	0	0	–
Kaposvár	4 ≡	– 0	32.8	-2	/./		–	-2	-4	–
Pécs	4 ≡	– 0	32.8	-2	/./	⌴	–	-2	-3	0
Budapest M. I.	4 ≡	NE 1	32.8	-1	ny		2	-1	-1	0
Salgótarján										
Eger										
Miskolc	4 ≡	N 2	33.0	-2	.		0	-2	-2	0
Sárospatak										
Baja	4 ≡	NE 1	32.3	-1	ny		2	-1	-1	0
Kalocsa	4 ≡	– 0	33.0	-1	/./		–	-1	-2	0
Kecskemét	4 ≡	E 1	32.2	-2	/ny/		–	-2	-2	0
Szeged	4 ≡	– 0	32.8	2	.		2	-3	-4	0
Szolnok										
Túrkeve										
Békéscsaba	4 ≡	– 0	33.5	-3	.	V	1	-4	-4	0
Debrecen	4 ≡	– 0	33.4	-3	.		4	-3	-4	5
Nyíregyháza	4 ≡	– 0	34.0	-3	ny		2	-3	-3	0
Kékestető (1000 m)*	0	SSW 2	910.6	3	.	Folt	8	2	–	8
Gerlachfalvi (1932 m)**	–	–	–	–	.		8	3	–	–
Csucsom (1534 m)*										
Szalámáshegy (474 m)*	0 ≡	S 1	969.9	0	.		8	-1	–	8
Farkasgyepü (440 m)*										

	24 óra csapadék mm		24 óra csapadék mm		24 óra csapadék mm		24 óra csapadék mm	
Rajka		Tihany	ny	Putnok	.	V	Zalaegerszeg	
Dunaremete		Fonyód		Jósvafő			Kisvárda	.
Kapuvár	ny	Marcali	ny	Bodvaszilas	.		Vásárosnamény	
Kőszeg		Somogyvár		Lillafüred	.		Baktalórántháza	
Lajtaújfalu	ny	Tab	1	Szendrőlád			Mátészalka	.
Kőrmend	1	Sárbogard		Füzesi	.		Tiszabecs	.
Jánosháza	1	Szabadbattyán		Hidas-mező	.		Csenger	.
Halastó	2	Nagykónyi		Sáromberke	.		Nyírbogdány	V
Lenti	.	Somogyszob		Tokaj	.		Polgár	
Gyékényes		Barcs		Mezőkövesd	.		Hajdúböszörmény	
Kaldi		Sárgetyúp	.	Putnok			Hortobágy	
Lovászpatona		Lengyel	.	Jánosapáti	ny		Nagyléta	.
Tarcsa		Kaposújlak		Nagykáta	ny		Tiszaroff	
Csapleda	.	Bátaszék	.	Gyöngyös			Karcag	.
Zala	.	Mohács		Orkény	.		Püspökladány	.
Veszprém	ny	Siklós		Kunszentmiklós			Berettyóújfalu	
Komárom		Királyrét		Cegléd			Szeghalom	.
Kesztely		Balassagyarm.	.	Nagykőrös	ny		Kétegyháza	
Mór		Romhány		Tiszakécske			Szarvas	
Alcsut		Vác	.	Izsák			Szeghe	
Tatabánya		Galgamácsa		Kiskunfélegyh.			Orosháza	.
Dobogókő	.	Lőrinci	.	Kiskunhalas			Makó	ny
Esztergom		Gyöngyös	.	Bácsalmás	.		Mezőhegyes	
Kápolnásnyék	ny	Borsodnádasd	.	Kistelek			Battonya	

* A légnyomás 500 gdm-re átszámítva ** A légnyomás 1000 gdm-re átszámítva

Magassági szélmérések

Óraadatok greenwichi középidőben

	fok	m/s	fok	m/s	fok	m/s	fok	m/s	fok	m/s	fok	m/s	fok	m/s	fok	m/s
Talaj																
500 m																
1000																
1500																
2000																
3000																
4000																
5000																
7000																
9000																
10000																
12000																
14000																
16000																
18000																
20000																

	fok	m/s	fok	m/s	fok	m/s	fok	m/s	fok	m/s	fok	m/s	fok	m/s	fok	m/s
Talaj																
500 m																
1000																
1500																
2000																
3000																
4000																
5000																
7000																
9000																
10000																
12000																
14000																
16000																
18000																
20000																

	fok	m/s	fok	m/s	fok	m/s	fok	m/s	fok	m/s	fok	m/s	fok	m/s	fok	m/s
Talaj																
500 m																
1000																
1500																
2000																
3000																
4000																
5000																
7000																
9000																
10000																
12000																
14000																
16000																
18000																
20000																

ORSZÁGOS MEteOROLÓGIAI INTÉZET NYOMDÁJA BUDAPEST

IDŐJÁRÁSI NAPIJELENTÉS

ЕЖЕДНЕВНЫЙ МЕТЕОРОЛОГИЧЕСКИЙ БЮЛЛЕТЕНЬ • DAILY SYNOPTIC MAP OF THE HUNGARIAN METEOROLOGICAL INSTITUTE • BULLETIN QUOTIDIEN DE L'INSTITUT METÉOROLOGIQUE HONGROIS WETTERBERICHT DES UNGARISCHEN METEOROLOGISCHEN INSTITUTS

KIADJA AZ ORSZÁGOS METEOROLÓGIAI INTÉZET BUDAPEST II., KITAIBEL PÁL UTCA 1. TEL.: KÖZPONT: 355500 IDŐJELZŐ OSZT: 150110

MEGJELENIK NAPONKÉNT • ELŐFIZETÉSI ÁRA A POSTAI KÖLTSÉGEL EGYÜTT NEGYEDÉVRE 60.— Ft KIADÁSÉRT FELELŐS AZ INTÉZET IGAZGATÓJA

69. évfolyam 355. szám. + Budapest + 1956. december 20.

Az időjárási helyzet ma reggel és a várható időjárás:

Európaszerte tovább tart az évszakhoz képest enyhe időjárás. Még a Szovjetunió európai részében is csak 0, -5 fokig terjed az éjszakai lehülés. A Szárazföld középső területeit borító ködtakaró lassan kelet felé terjeszkedik.

Hazánkban szerdán folytatódott az erősen ködös idő, ködszitálással. A hőmérséklet egész napon át 0 fok körül volt. A ködtakaró vastagsága kb 300 m volt, ugy, hogy hegyeink a ködtakaró felett napsütéses időt élveztek. Ma hajnalban országszerte 0, -4 fokig süllyedt a hőmérséklet.

Budapesten csütörtökön 12 órakor a hőmérséklet -1 fok, a tengerszintre átszámitott légnyomás 773 mm, alig változik.

Várható időjárás péntek estig:

Felhős, és főként keleten még ködös idő.
Sok helyen ködszitálás, vagy kisebb eső.
Gyenge szél.
Mérsékelt éjszakai fagyok.
A nappali hőmérséklet 0 fok körül lesz.

Szalóki

A hőmérséklet és a légnyomás napi középértéke Budapesten és ezek eltérése a 75 évi átlagtól:

1956.XII.19-én: -0,4 C°, 774,2 mm. Eltérés: -0,8 C°, +8,6 mm.

1871 óta ezen a napon előfordult

legmagasabb hőmérséklet	13,2 C°	/1886./
legalacsonyabb hőmérséklet	-13,9 C°	/1923./

Az Országos Meteorológiai Intézet Időjárási Napijelentése

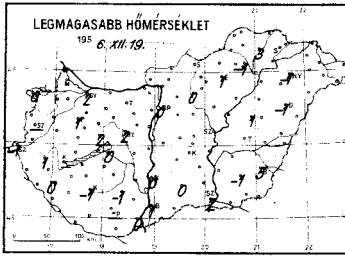

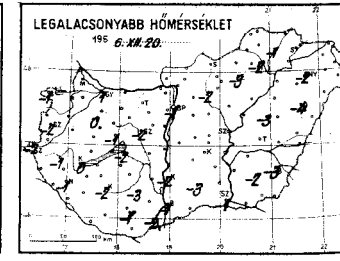

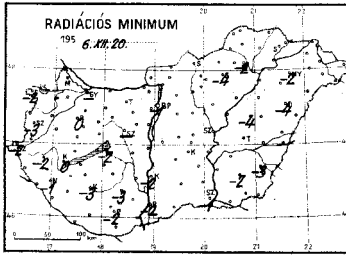

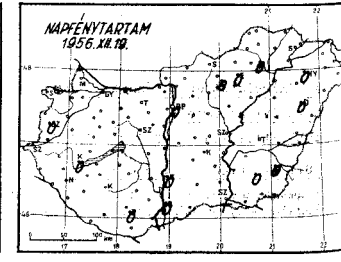

Időjárási helyzet *1956.* év *DECEMBER* hó *20.* nap 7 óra

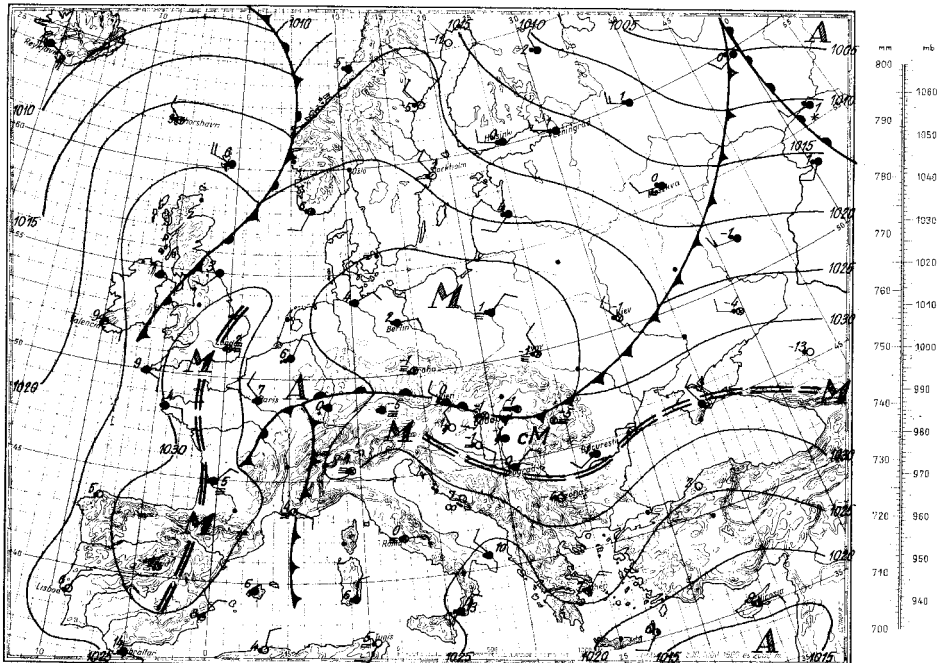
mm
mb
800
790
780
770
760
750
740
730
720
710
700
1060
1050
1040
1030
1020
1010
1000
990
980
970
960
950
940
A
M
cM
Berlin
Paris
Lisboa
Bucuresti
Roma
Athenai
Kobenhavn
Stockholm
Helsinki
Moscva
Beograd
Budapest
Wien
Praha
Bern
Madrid
Alger
Tripoli
Cairo
Jerusalem
Ankara
Istanbul
Sofia
Tunis
Malta
Gibraltar
Reykjavik
Bergen
Aberdeen
Dublin
Shannon
Valentia
Brest
Lyon
Marseille
Nice
Genova
Milano
Torino
Zurich
Munchen
Frankfurt
Hamburg
Leipzig
Dresden
Cuxhaven
Hannover
Essen
Koln
Stuttgart
Salzburg
Innsbruck
Graz
Klagenfurt
Bratislava
Ostrava
Krakow
Warszawa
Lodz
Poznan
Wrocław
Gdansk
Szczecin
Kaliningrad
Minsk
Kiev
Odessa
Sevastopol
Tbilisi
Baku
Tashkent
Alma-Ata
Omsk
Novosibirsk
Irkutsk
Yakutsk
Chita
Vladivostok
Khabarovsk
Tiksi
Murmansk
Arkhangelsk
Vologda
Kazan
Saratov
Astrakhan
Orenburg
Perm
Sverdlovsk
Tyumen
Barnaul
Tomsk
Krasnoyarsk
Bodo
Tromso
Vardo
Oslo
Stavanger
Bergen
Trondheim
Kristiansund
Lerwick
Stornoway
Valentia
Shannon
Dublin
Belfast
Aberdeen
Edinburgh
Manchester
Birmingham
London
Southampton
Cardiff
Brest
Lorient
Nantes
Bordeaux
Toulouse
Marseille
Nice
Ajaccio
Cagliari
Palermo
Catania
Napoli
Roma
Firenze
Milano
Torino
Genova
Bologna
Venezia
Trieste
Zagreb
Beograd
Sofia
Bucuresti
Constanta
Odessa
Sevastopol
Kiev
Minsk
Moscva
Kaliningrad
Gdansk
Szczecin
Poznan
Warszawa
Lodz
Krakow
Wrocław
Ostrava
Bratislava
Budapest
Wien
Graz
Klagenfurt
Innsbruck
Salzburg
Munchen
Stuttgart
Frankfurt
Hamburg
Hannover
Leipzig
Dresden
Cuxhaven
Essen
Koln
Bern
Zurich
Praha
Madrid
Lisboa
Alger
Tripoli
Cairo
Jerusalem
Ankara
Istanbul

Magassági légállapotmérés

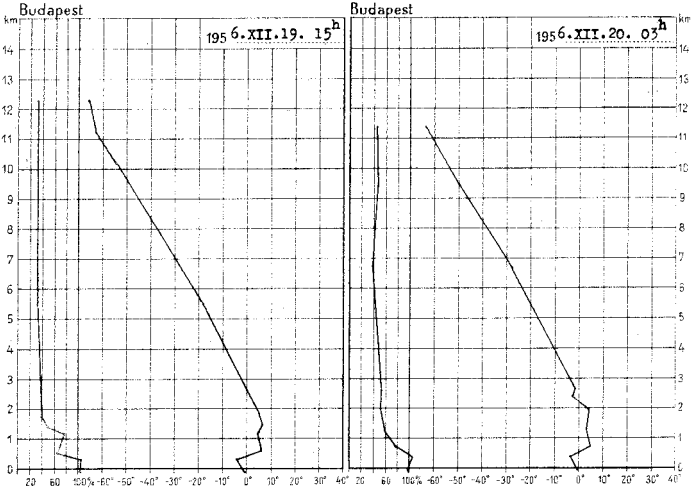

195 ..... 19. 15h			
km	mb	C°	%
Talaj	1015.7	-1.0	100
0.5	970	-1.8	93
1	911	4.6	54
1.5	854	4.8	45
2	804	3.8	38
2.5	756	0.8	37
3	710	-2.2	35
4	626	-8.2	39
5	548	-15.1	32
6	480	-22.3	32
7	419	-30.2	31
8	363	-38.0	31
9	313	-45.6	31
10	268	-53.0	31
11	229	-59.9	31
12	195	-65.3	31
13			
14			
15			

Magaslégköri időhelyzet

Tegnap a Biscayai-öbölben elhelyezkedő sekély ciklon ma reggelre Franciaország fölé került. Európa nyugati partjait meleg óceáni levegő közeliti meg. Nyugat- és Közép-Európában nincs lényeges advekció. Kelet-Európában megindult a lehülés. Hazánk felett az alsó 300 m-en, 720 és 900 m között és 4500 m felett gyenge felmelegedés következett be. A közbeeső rétegekben csökkent a levegő hőmérséklete. A 0 fokos szint 420 m-rel, a -10 fokos szint 50 m-rel alacsonyabbra, ill. 4080 m-re került.

Pápainé s.k.

195 6.XII.20. 03h			
km	mb	C°	%
Talaj	1012.8	-1.2	93
0.5	970	-4.0	98
1	911	3.7	71
1.5	854	2.2	60
2	802	2.6	49
2.5	753	-1.8	44
3	704	-3.2	46
4	625	-9.7	44
5	548	-16.3	42
6	479	-23.0	39
7	417	-30.3	40
8	371	-38.6	41
9	311	-46.1	42
10	268	-53.0	42
11	228	-59.6	42
12			
13			
14			
15			

1956. december hó
20. nap **csütörtök.**
69. évfolyam **355.** sz.

	Reggeli észlelések 06 TMG				Az utolsó 24 óra adatai				
	Felhőzet (0–4)	Szélirány (8 rép.)	Szélerősség (Bft)	Hőmérséklet (°C)	Csapadék 24 órai (mm)	H6 cm	Hőmérséklet szélsőségek: legnagyobb napjaik max.	legkisebb max.	legkisebb min.	Napsütés órái egynap
Mosonmagyaróvár										
Sopron	4	N	2	1031.8	-1	ny	0	-1	-2	0
Szombathely	4	N	1	31.7	-1	/./	-	-2	-3	0
Szentgotthárd	4	N	1	32.2	-2	ny	-1	-2	-2	-
Pápa	4	E	1	30.8	0	1	1	0	0	-
Győr	4	NNE	1		1	ny	2	1	-	-
Tatabánya										
Székesfehérvár	4	-	0	-	-1	.	2	-2	-	-
Siófok	4	SSE	1	30.9	-1	ny	0	-2	-2	-
Keszthely	4	N	1	29.7	0	/./	-	0	0	0
Zalaegerszeg	4	N	1	30.6	-1	ny	1	-1	-2	-
Nagykanizsa	4	N	3	31.1	0	ny	0	-1	-1	-
Kaposvár	4	E	1	31.2	-2	.	-1	-2	-3	-
Pécs	4	ESE	1	31.0	-1	/./	-	-1	-2	0
Budapest M. I.	4	SW	1	31.3	-1	ny	0	-1	-1	0
Salgótarján										
Eger	4	-	0	31.8	-3	.	1	-3	-4	0
Miskolc	4	NW	2	30.9	0	.	-1	-2	-2	0
Sárospatak										
Baja	4	NE	2	31.0	0	ny	1	-1	-2	0
Kunszeg	4	-	0	31.1	-1	.	0	-2	-2	0
Kecskemét										
Szeged	4	-	0	31.3	-1	ny	2	-1	-1	-
Szolnok										
Túrkeve										
Békéscsaba	4	NE	1	31.5	-2	ny	0	-3	-3	0
Debrecen	4	-	0	31.8	-1	.	-1	-4	-4	0
Nyíregyháza	4	-	0	31.3	-0	.	-1	-2	-2	0
Kékestető (1180 m)**	3	SSW	1	907.9	-1	.	7	-1	-	8
Galyatető (932 m)**	-	-	-	-	-	.	7	1	-	-
Miskolc-tető (534 m)*										
Szubatikahegy (474 m)*										
Farkasgyepü (400 m)*	4	-	0	967.6	-2	/ny/	-	-2	-2	-

24 órai csapadék mm		24 órai csapadék mm		24 órai csapadék mm		24 órai csapadék mm	
Rajka	ny	Tihany	ny	Putnok		Zákány	
Csorna		Fonyód	ny	Jósvafő		Kisvárda	
Kapuvár	ny	Marcali	1	Bódvaszilas		Vásárosnamény	
Kőszeg	.	Somogyvár	ny	Lillafüred	.	Baktalórántháza	
Nagycenk		Tab	.	Szendrőlád		Mátészalka	
Kőrmend		Sárbogárd		Füzesd	1	Tiszabecs	
Lenti		Szabadvárcsa		Hidasnémeti	ny	Gemenc	
Hahót	.	Nagykónyi		Sátoraljaújhely		Nyírtura	
Letenye		Somogyszob	.	Tokaj	.	Polgár	ny
Szombathely		Bárcs		Mezőkeresztes		Hajdúdorog	
Kőszeg		Sárgerevár	.	Pályazsák	1	Hortobágy	.
Vasszécsény		Lengyel	.	Jászapáti		Nagylóta	
Dunaszeg		Kozepfehérvár		Nagykáta	ny	Tiszaroff	
Tápszéna		Bátaapáti	ny	Gyöngyös		Karcag	
Zirc		Mohács	ny	Orkény		Püspökladány	.
Veszprém	ny	Siklós		Kunszentmiklós		Berettyóújfalu	
Komárom		Királyrét		Cegléd		Szeghalom	.
Kisbér		Hajósszarvas	ny	Nagykőrös		Kőrösszakál	
Mór	ny	Romhány		Tiszakécske		Szarvas	.
Alcsut		Vác		Izsák		Szentes	
Sztergom		Galgamácsa		Kiskunfélegyh.		Orosháza	
Dobogókő		Lőrinci	.	Kiskunhalas	.	Makó	ny
Erdőkürt		Gyöngyös	.	Baksaimás	.	Mezőhegyes	
Salgótarján		Borsodnádasd		Kistelek		Battonya	

* A légnyomás 500 gdm-re átszámítva. ** A légnyomás 1000 gdm-re átszámítva

Magassági szélmérések

Óraadatok greenwichi középidőben

	fok	m/s	fok	m/s	fok	m/s	fok	m/s	fok	m/s	fok	m/s	fok	m/s	fok	m/s	fok	m/s
Talaj																		
500 m																		
1000																		
1500																		
2000																		
3000																		
4000																		
5000																		
7000																		
9000																		
10000																		
12000																		
14000																		
16000																		
18000																		
20000																		

	fok	m/s	fok	m/s	fok	m/s	fok	m/s	fok	m/s	fok	m/s	fok	m/s	fok	m/s	fok	m/s
Talaj																		
500 m																		
1000																		
1500																		
2000																		
3000																		
4000																		
5000																		
7000																		
9000																		
10000																		
12000																		
14000																		
16000																		
18000																		
20000																		

	fok	m/s	fok	m/s	fok	m/s	fok	m/s	fok	m/s	fok	m/s	fok	m/s	fok	m/s	fok	m/s
Talaj																		
500 m																		
1000																		
1500																		
2000																		
3000																		
4000																		
5000																		
7000																		
9000																		
10000																		
12000																		
14000																		
16000																		
18000																		
20000																		

IDŐJÁRÁSI NAPIJELENTÉS

ЕЖЕДНЕВНЫЙ МЕТЕОРОЛОГИЧЕСКИЙ БЮЛЛЕТЕНЬ • DAILY SYNOPTIC MAP OF THE HUNGARIAN METEOROLOGICAL INSTITUTE • BULLETIN QUOTIDIEN DE L'INSTITUT MÉTÉOROLOGIQUE HONGROIS WETTERBERICHT DES UNGARISCHEN METEOROLOGISCHEN INSTITUTS

KIADJA AZ ORSZÁGOS METEOROLÓGIAI INTÉZET
BUDAPEST II. KITAIBEL PÁL-UTCA 1
TEL.: KÖZPONT: 353-500 IDŐJELZŐ ÖSZT: 150-410

MEGJELENIK NAPONKÉNT • ELŐFIZETÉSI ÁRA A POSTAI KÖLTSÉGEL EGYÜTT NEGYEDÉVRE 60.— Ft
KIADÁSÉRT FELELŐS AZ INTÉZET IGAZGATÓJA

69. évfolyam 356. szám. + Budapest + 1956. december 21.

Az időjárási helyzet ma reggel és a várható időjárás:

Szárazföldünk nyugati és középső része felett továbbra is enyhe, párás, ködös az idő. Kelet-Európában azonban északkeleti széllel már hidegebb levegő nyomul, ugyhogy a tegnapi nap folyamán a Szovjetunió európai területén a legtöbb helyen a nappali órákban sem emelkedett az olvadáspont fölé a hőmérséklet.

Hazánkban csütörtökön borult, ködös volt az időjárás, sokfelé ködszitálással. A hőmérséklet napközben Kaposvárott +4, máshol azonban csak -1, +1 fokig emelkedett. Az éjszaka folyamán országszerte gyenge fagy alakult ki.

Budapesten pénteken 12 órakor a hőmérséklet 0 fok, a tengerszintre átszámitott légnyomás 771 mm, gyengén süllyedő irányzatu.

Várható időjárás szombat estig:

Továbbra is borult, több helyen párás, ködös idő.
Sokfelé ködszitálás, helyenként ónoseső.
Mérsékelt déli, délnyugati szél.
A hőmérséklet alakulásában nem lesz lényeges változás.

Dr. Tónay Frigyesné s.k.

A hőmérséklet és a légnyomás napi középértéke Budapesten és ezek eltérése a 75 évi átlagtól:

1956.XII.20-án: -0,5 C°, 772,9 mm. Eltérés: -0,7 C°, +7,7 mm.

1871 óta ezen a napon előfordult

legmagasabb hőmérséklet	11,6 C°	/1886./
legalacsonyabb hőmérséklet	-15,5 C°	/1927./

Az Országos Meteorológiai Intézet Időjárási Napijelentése

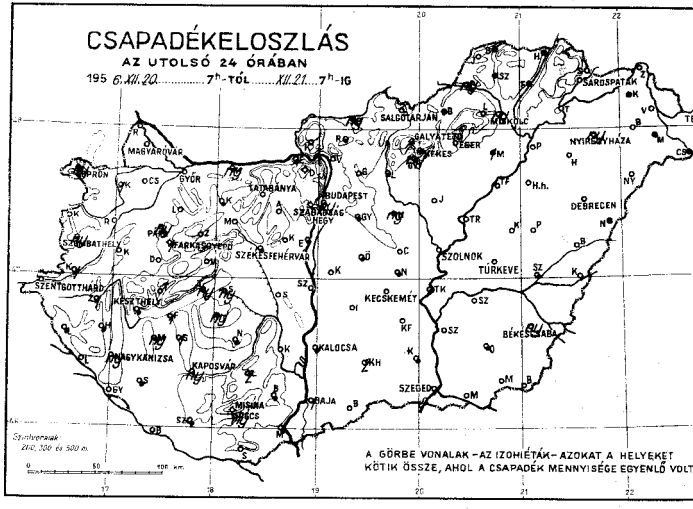

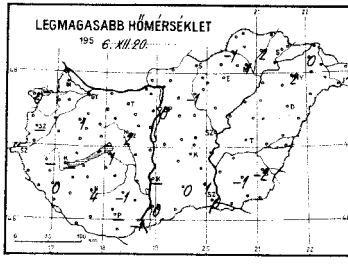

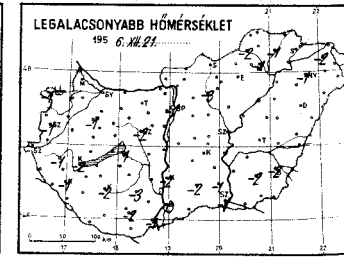

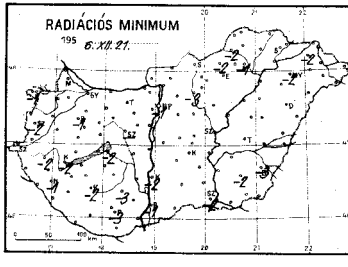

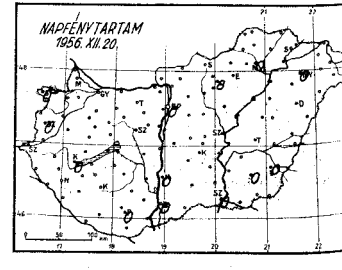

Időjárási helyzet 1956. év DECEMBER hó 27. nap 7 óra

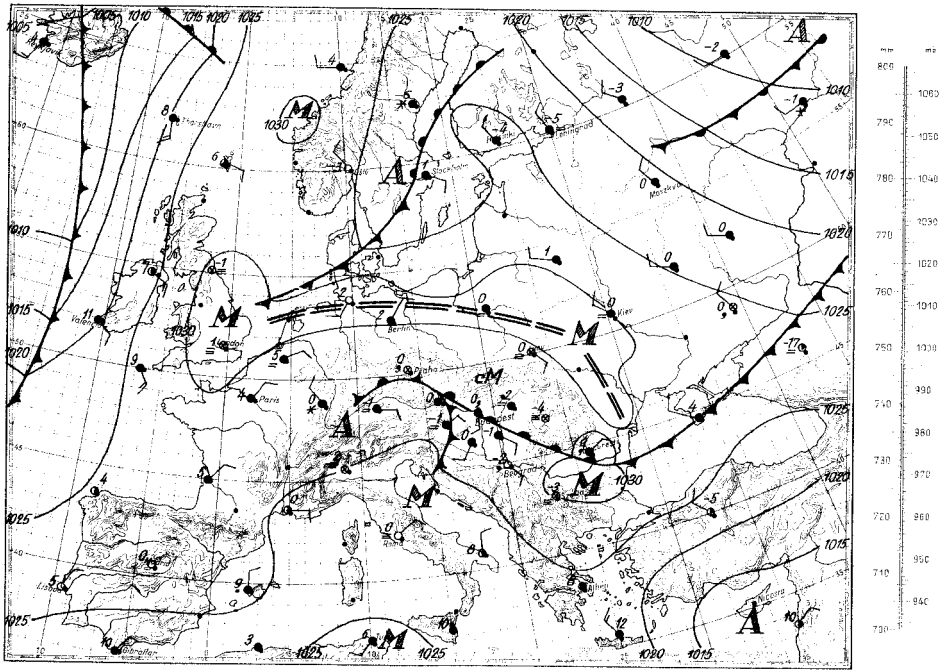

Magassági légállapotmérés

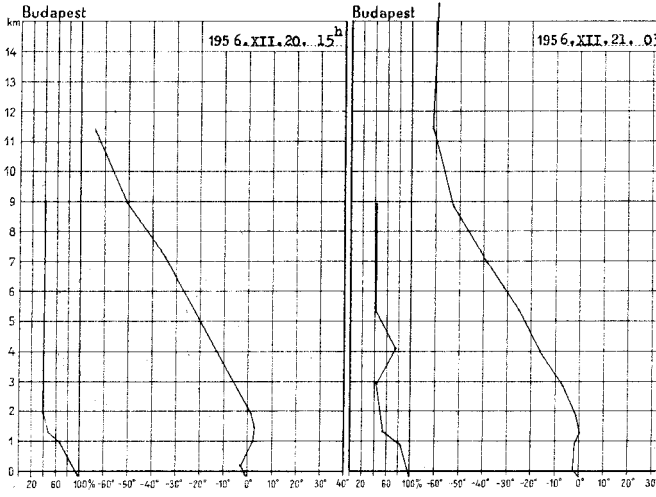

195 6.XII.20. 15h			
km	mb	C°	%
Talaj	1032.2	-3.2	100
0.5	968	-3.5	100
1	910	-3	51
1.5	854	1.8	53
2	803	1.3	44
2.5	754	-1.6	42
3	710	-4.2	42
4	624	10.8	41
5	546	-18.2	41
6	476	-26.6	41
7	414	-32.8	41
8	358	-41.1	41
9	308	-49.2	41
10	264	-56.6	41
11	225	-62.8	33
12			
13			
14			
15			

Magaslégköri időhelyzet

Szárazföldünk legnagyobb része felett nincs kifejezett áramlás, s emiatt lényeges advektív hőmérsékletváltozás sem tapasztalható. A Franciaország és Németország fölött elhelyezkedő elzárt hideg légtömb délkelet, ill. kelet felé terjeszkedik. Hazánk felett 2400 és 4300 m között, valamint az 500 m-ig terjedő talajközeli rétegben gyenge felmelegedés, egyébként már lehűlés következett be. A 0 fokos szint 820 m-rel /1580 m-re/, a -10 fokos szint pedig 540 m-rel /3540 m-re/ süllyedt. A tropopauza még mindig magasan /10780 m-en/ van és hideg /-62,8 fok/.

Dr. Ozorai s.k.

195 6.XII.21. 03h			
km	mb	C°	%
Talaj	1010.6	-0.6	100
0.5	964	-3.2	100
1	906	-1.8	86
1.5	852	+0.2	57
2	800	-1.8	52
2.5	750	-4.2	50
3	706	-6.4	47
4	620	13.9	46
5	542	21.5	45
6	473	28.5	44
7	410	36.7	43
8	354	44.6	43
9	304	52.2	43
10	260	58.0	43
11	222	62.8	
12	189	60.7	
13	160	59.2	
14	137	57.6	
15	117	58.3	

[illegible] BUDAPEST [illegible] POMMER GYULA

1956. december hó,
21. nap, péntek.
69. évfolyam 356. sz.

	Reggeli észlelések 06 TMG				Az utolsó 24 óra adatai					
	Felhőzet (0–4)	Szélirány és erő (m/s)	Légnyomás (millibár)	Hőmérséklet (C°)	Csapadék (24 óra) (mm)		Hőmérsékleti szélsőértékek: tegnap nappali max.	éjszakai min.	Radiáció min.	Napsütés (óra) tegnap
Miskolmagyaróvár										
Sopron	4	– 0	1028.6	–1	ny		0	–1	–1	0
Szombathely	4	– 0	30.0	–1	/ny/		–	–1	–2	0
Szentgotthárd										
Pápa										
Győr	4	SE 1	28.0	–1	ny		1	–1	–1	–
Tatabánya	4	– 0	–	–1	.		2	–2	–	–
Székesfehérvár	4	– 0	28.6	–1	ny		–1	–1	–2	–
Siófok	4	– 0	29.1	–1	/./		–	–2	–2	0
Keszthely	4	– 0	28.2	–1	/1/		–	–1	–2	–
Zalaegerszeg	4	SE 1	28.4	–1	ny		0	–1	–1	–
Nagykanizsa	4	– 0	28.8	–2	ny		4	–2	–2	–
Kaposvár	4	SSE 1	29.0	–1	/ny/		–	–2	–3	0
Pécs	4	S 1	28.4	0	ny		0	–1	–1	0
Budapest M. I.										
Salgótarján										
Eger	4	N 2	28.4	0	ny		1	–1	–1	0
Miskolc										
Sárospatak										
Bajia	4	SSW 2	28.4	0	1		0	0	–1	0
Kabosa	4	– 0	29.2	0	/./		–	–2	–2	0
Kecskemét										
Szeged	4	ESE 1	29.0	–1	1		0	–1	–2	0
Szolnok										
Túrkeve										
Békéscsaba	4	SW 1	29.1	–2	ny		–2	–2	–3	0
Debrecen										
Nyíregyháza	4 =	– 0	29.7	–1	ny		2	–1	–2	0
Kékestető (1000 m)**	4 =	E 2	904.2	–4	.	folt	2	–5	–	8
Galyatető (932 m)**	–	–	–	–			2	–2	–	–
Mátrafüred (534 m)*										
Szabadsághegy (474 m)*	4		965.3	–2	/1/	folt		–3	–3	–

24 óra csapadék mm		24 óra csapadék mm		24 óra csapadék mm		24 óra csapadék mm	
Rajka		Tihany	ny	Putnok	ny	Zákány	
Csorna		Fonyód	1	Jósvafő		Kisvárda	
Kapuvár	1	Marcali	ny	Borsvasztics		Vásárosnamény	
Kőszeg		Somogyvár	1	Lillafüred		Baktalórántháza	
Nagycenk		Tab	ny	Szendrőlád		Mátészalka	
Kőrmend	1	Sárbogárd		Fügöd		Tiszabecs	
Jánosi		Székesfehérvár		Hidasnémeti		Csengersima	
Halbók		Nagykónyi		Sátoraljaújhely		Nyírbogát	
Gelénye		Somogyszob		Tokaj		Polgár	
Gyékényes		Barcs		Mezőkeresztes	1	Hajdúdorog	
Kald		Szigetvár		Füzesgyörk		Hortobágy	
Lovászpatona		Lengyel	2	Jászapáti		Nagylétá	
Devecser		Kozéphidvég		Nagykáta	ny	Tiszaroff	
Tapolca		Bátaszék		Gyöngyös		Karcag	
Zirc		Mohács		Orkény		Puspokladány	
Veszprém		Siklós		Kunszentmiklós		Berettyóújfalu	
Komárom		Királyréti		Cegléd		Szeghalom	
Kisbér	ny	Balassagyarmat	ny	Nagykőrös		Körösszakál	V
Mór		Romhány		Tiszakécske		Szarvas	
Alcsut		Vác		Izsák		Szentes	
Esztergom		Galgamácsa		Kiskunfélegyh.		Orosháza	V
Dobogókő		Lőrinci		Kiskunhalas	2	Makó	
Irsai		Gyöngyös		Bácsalmás		Mezőhegyes	
Kápolnásnyék		Borsodnádasd	ny	Kistelek		Battonya	

* A légnyomás 500 gdm-re átszámítva ** A légnyomás 1000 gdm-re átszámítva

Magassági szélmérések

Óraadatok greenwichi középidőben

	fok m:s	fok m:s	fok m:s	fok m:s	fok m:s	fok m:s	fok m:s	fok m:s	fok m:s
Talaj									
500 m									
1000									
1500									
2000									
3000									
4000									
5000									
7000									
9000									
10000									
12000									
14000									
16000									
18000									
20000									

	fok m:s	fok m:s	fok m:s	fok m:s	fok m:s	fok m:s	fok m:s	fok m:s	fok m:s
Talaj									
500 m									
1000									
1500									
2000									
3000									
4000									
5000									
7000									
9000									
10000									
12000									
14000									
16000									
18000									
20000									

	fok m:s	fok m:s	fok m:s	fok m:s	fok m:s	fok m:s	fok m:s	fok m:s	fok m:s
Talaj									
500 m									
1000									
1500									
2000									
3000									
4000									
5000									
7000									
9000									
10000									
12000									
14000									
16000									
18000									
20000									

LÁTSZ. NYOMDA BUDAPEST F. v. POMMER GYULA

IDŐJÁRÁSI NAPIJELENTÉS

ЕЖЕДНЕВНЫЙ МЕТЕОРОЛОГИЧЕСКИЙ БЮЛЛЕТЕНЬ • DAILY SYNOPTIC MAP OF THE HUNGARIAN METEOROLOGICAL INSTITUTE • BULLETIN QUOTIDIEN DE L'INSTITUT METEOROLOGIQUE HONGROIS WETTERBERICHT DES UNGARISCHEN METEOROLOGISCHEN INSTITUTS

KIADJA AZ ORSZÁGOS METEOROLOGIAI INTÉZET
BUDAPEST II. KITAIBEL PÁL UTCA 1
TEL.: KÖZPONT: 353-500 IDŐJELZŐ OSZT.: 150-410

MEGJELENIK NAPONKÉNT. ELŐFIZETÉSI ÁRA A POSTAI KÖLTSÉGEKEN FELÜL NEGYEDÉVRE 60.- Ft
KIADÁSÉRT FELELŐS AZ INTÉZET IGAZGATOJA

69. évfolyam 357. szám. + Budapest, [illegible] 1956. december 22.

Az időjárási helyzet ma reggel és a várható időjárás:

Megindult Európa [illegible] átalakul[illegible]
A Szovjetunió európai területére benyomult [illegible] eredetű hideg[illegible]
vegő egy része a Balti-tengeren át [illegible] felé [illegible]
Lengyel- és Németországban már havazik.

Hazánkban pár[illegible] a többnapos köd
még többfelé volt köszontálás, kisebb [illegible]. Napközben a hőmérséklet [illegible]
szerte a 0 fok körülében maradt. Ége[illegible] egy alakult ki.

Budapesten szombaton [illegible] kor a hőmérséklet 0 [illegible]
a tengerszintre átszámított légnyomás 7[illegible] mm, gyorsan süllyedő tendenc[illegible]

Várható időjárás vasárnap estig:

Erősen felhős idő, [illegible] kisebb havazás, havazás.
Mérsékelt szél.
A hőmérséklet fokozatosan süllyed.

A hőmérséklet és a légnyomás napi középértéke Budapesten és ezek eltérése a 75 évi átlagtól:

1956.XII.21-én: 0,0 0°, 770,1 mm. Eltérés: -0,1 0°, +[illegible],2 mm.

1871 óta ezen a napon előfordult

legmagasabb hőmérséklet	13,6 0°	/1895./
legalacsonyabb hőmérséklet	-18,0 0°	/1927./

Az Országos Meteorológiai Intézet Időjárási Napijelentése

CSAPADÉKELOSZLÁS
AZ UTOLSÓ 24 ÓRÁBAN

195 6. XII. 21. 7h-TÓL 7h-IG

SÁROSPATAK
SALGÓTARJÁN
MISKOLC
GALYATETŐ
NYÍREGYHÁZA
MAGYARÓVÁR
SOPRON
GYŐR
TATABÁNYA
BUDAPEST
SZÁRADONY-HEGY
DEBRECEN
PAPA
SZOMBATHELY
VESZPRÉM
SZÉKESFEHÉRVÁR
SZOLNOK
TÜRKEVE
SZENTGOTTHÁRD
KESZTHELY
KECSKEMÉT
BÉKÉSCSABA
PÉCS-VÁNYKÁNIZSA
KAPOSVÁR
KALOCSA
SZEGED
MISKOLC-SZEG
PÉCS

Szintvonalak 200, 300 és 500 m.

A GÖRBE VONALAK – AZ IZOHÉTÁK – AZOKAT A HELYEKET KÖTIK ÖSSZE, AHOL A CSAPADÉK MENNYISÉGE EGYENLŐ VOLT

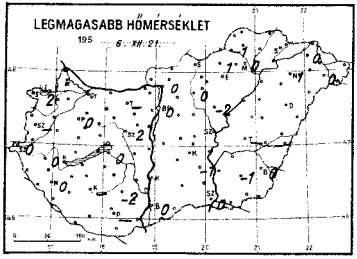

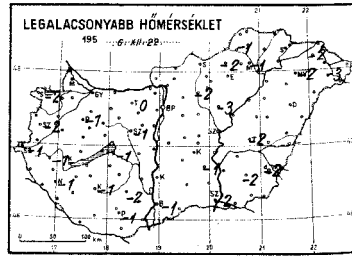

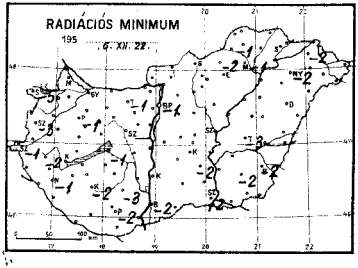

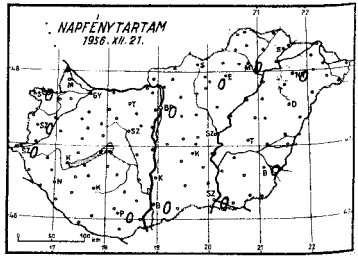

Időjárási helyzet 1956. év DECEMBER hó 22. nap 7 óra

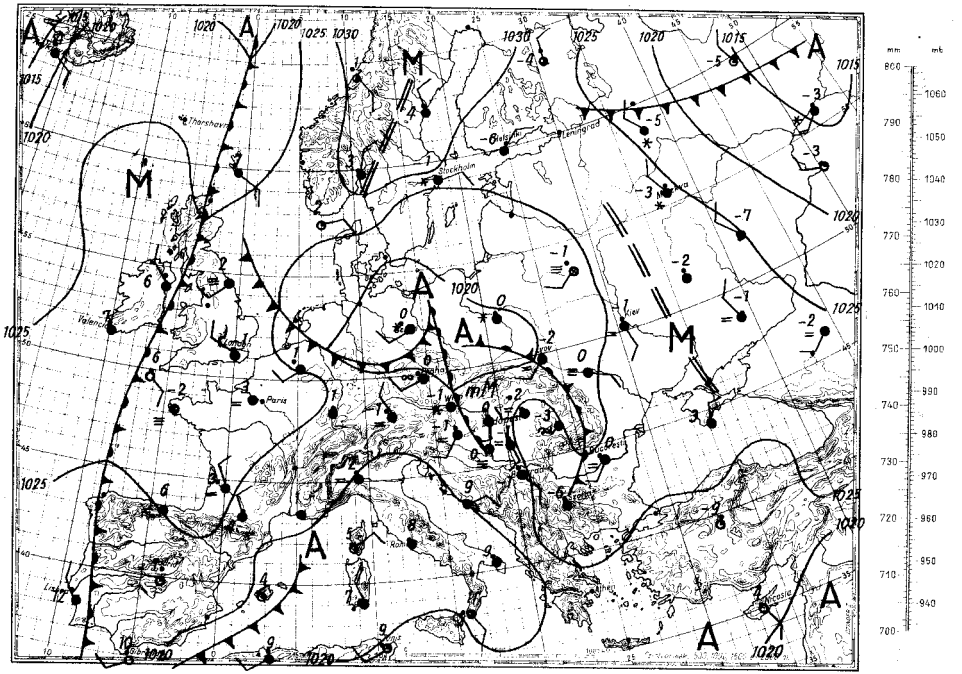

Magassági légállapotmérés

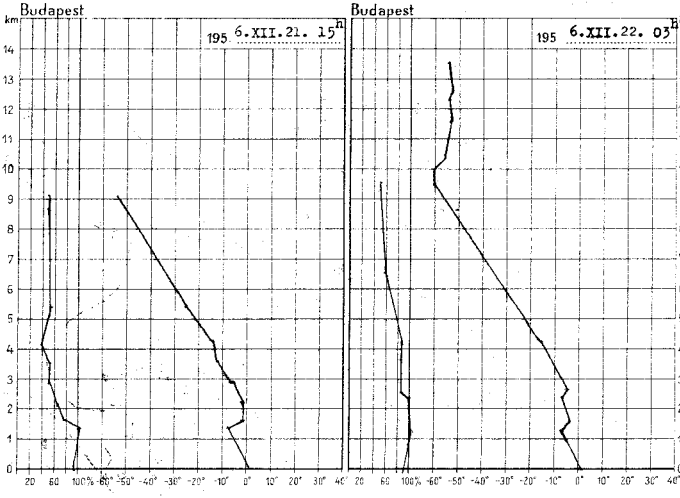

195 6.XII.21. 15h			
km	mb	°C°	%
Talaj	1011.3	0.1	93
0.5	965	-2.7	95
1	909	-6.7	99
1.5	851	-3.8	83
2	799	-1.7	66
2.5	744	-4.1	56
3	702	-7.2	52
4	618	-13.3	38
5	540	-21.8	38
6	470	-29.8	42
7	410	-37.2	45
8	350	-44.8	45
9	304	-53.2	45
10			
11			
12			
13			
14			
15			

Magaslégköri időhelyzet

Északi magassági széllel sarkvidéki eredetü hideg levegő borítja el Európa középső részét. A Skandináv-félsziget déli részétől Afrikáig hideg advekció van. Szovjetunió európai területén a tegnap megindult lehülés tovább folytatódik. Hazánk légterében 850 m-ig, és 6800 m felett gyenge hőmérséklet-emelkedés következett be, a közbeeső rétegben erős lehülés észlelhető. A 0 fokos szint 1580 m-ről leszállt a talajra, a -10 fokos szint pedig 540 m-t süllyedt, magassága 3000 m.

Pápainé s.k.

195 6.XII.22. 03h			
km	mb	C°	%
Talaj	1004.4	0.0	89
0.5	959	-2.8	94
1	901	-6.3	98
1.5	848	-5.7	100
2	793	-6.7	99
2.5	742	-7.8	89
3	697	-10.0	84
4	610	-16.8	84
5	532	-23.5	76
6	463	-30.8	64
7	403	-38.5	55
8	348	-47.2	50
9	297	-55.9	
10	253	-60.0	
11	217	-56.8	
12	186	-54.7	
13	159	-54.0	
14			
15			

1956. december hó **22.** nap **szombat**

69. évfolyam **357.** sz.

	Reggeli észlelések 06 TMG					Az utolsó 24 óra adatai					
	Felhőzet (0–4)	Szélirány és erő (m/s)		Légnyomás (millibar)	Hőmérséklet (°C)	Csapadék (24 óra) (mm)	Hó cm	Hőmérséklet szélsőértékek: tegnapi napi max.	éjszakai min.	Radiációs min.	Napsütés (óra) tegnap
Mosonmagyaróvár											
Sopron	4	–	0	1021.7	–1			2	–2	–5	0
Szombathely	4	SSW	1	23.0	–1	/		–	–2	–3	0
Szentgotthárd	4 =	NW	1	23.[illegible]	[illegible]	[illegible]		0	–1	–1	0
Pápa	4	E	1	22.6	–1	ny		0	–1	–1	–
Győr											
Tatabánya	4	ESE	2	23.0	0	[illegible]		–	0	–1	–
Székesfehérvár	4	S	2	–	3			2	–1	–	–
Siófok	4	SSE	1	23.4	0	ny		0	–1	–1	–
Keszthely											
Balatonszeng	4	SSE	1	22.3	–1	[illegible]		0	–1	–2	–
Nagykanizsa	4	–	0	23.5	–1	ny		0	–1	–1	–
Kapuvár	4 =	–	0	23.4	–1	/[illegible]/		–	–1	–2	–
Pécs	4 ≡	–	0	23.9	0	/[illegible]/		–	–1	–2	0
Budapest M. I.	4	S	2	23.4	0	ny		0	0	–1	0
Salgótarján											
Eger											
Miskolc	4	SW	3	23.4	–1	1		0	–1	–1	0
Sátoraljaújhely											
Debrecen	4	SE	1	24.0	–1	1		0	–1	–2	0
Nyíregyháza											
Szeged	4 =	SSE	2	24.7	–1	ny		0	–2	–2	0
Szolnok											
Törökszentmiklós	4	N	1	–	–1	/[illegible]/		–	–2	–3	–
Kecskemét	4 ,	SSW	2	25.0	–2	ny		0	–2	–2	0
Budapest											
Szombathely	4	SW	1	25.0	–2	ny		1	–2	–2	0
Kékestető (1000 m)**	4	–	0	899.7	–8	ny	fol t	–2	–8	–	0
Gerlachfalvi-tető (932 m)**	–	–		–	–	[illegible]		–	–	–	–
Miskolc-tető (534 m)*											
Csobánc-hegy (474 m)*											
Farkashegy-tető (400 m)*	4 ≡	SE	1	960.1	–2	/ny/	fol t	–	–2	–2	–

	24 órai csapadék mm		24 óra csapadék mm		24 óra csapadék mm		24 óra csapadék mm	
Rajka			Tihany	[illegible]	Putnok	ny	Zalony	
Csorna			Fonyód	ny	Jósvafő		Kisvárda	2
Kapuvár	[illegible]		Marcali	[illegible]	Bodvaszilas		Vásárosnamény	
Kőszeg			Somogyvár	[illegible]	Lillafured		Baktalórántháza	
Nagycenk			Tab	ny	Szendrőlád	2	Mátészalka	[illegible]
Kőszeg			Sárbogárd		Fugyi	ny	Tiszabecs	ny
Lenti	ny		Szűcsmárton		Hidasnemeti		Csenger	[illegible]
Hévíz			Nagykónyi		Sátoraljaújhely		Nyírbogdány	
Tapolca			Somogytetes	[illegible]	Tokaj		Polgár	
Szombathely	1		Bárcs		Mezőkeresztes	[illegible]	Hajdúdorog	
Szőcsény			Seregélyvár	[illegible]	Füzesgyarmat		Hortobágy	
Szentgyörgyvár			Lengyel	[illegible]	Jászapáti	3	Nagyléta	
Jánosháza			Kőszépítőverg		Nagykáta		Tiszaroff	
Szentgyörgyvár			Bátaapáti	[illegible]	Gyöngyös		Karcag	1
Zalaegerszeg	[illegible]		Mohács	[illegible]	Örkény		Püspökladány	[illegible]
Tófalu			Siklós		Künszentmiklós		Berettyóújfalu	
Zalaegerszeg			Királyrét	[illegible]	Cegléd	[illegible]	Szeghalom	
Kámaháza			Balassagyarmat	1	Nagykőrös		Kőrösszakál	
Kőszeg	[illegible]		Rónaszék		Tiszakécske	[illegible]	Szarvas	1
Vép			Vác	[illegible]	Tázlár		Szentes	
Alsószeg			Galgamácsa		Kiskunfélegyh.	3	Orosháza	[illegible]
Szentgyörgyvár	1		Lőrinci	1	Kiskunhalas		Makó	
Bőcsa-tó			Gyöngyös	[illegible]	Bácsalmás	[illegible]	Mezőhegyes	
Lenti			Borsodnádasd	2	Kistelek		Battonya	
Kőszegszomolyák	ny							

* A légnyomás 800 gdm-re átszámítva ** A légnyomás 1000 gdm-re átszámítva

Magassági szélmérések

Óraadatok greenwichi középidőben

	fok	m/s	fok	m/s	fok	m/s	fok	m/s	fok	m/s	fok	m/s	fok	m/s	fok	m/s	fok	m/s
Talaj																		
500 m																		
1000																		
1500																		
2000																		
3000																		
4000																		
5000																		
7000																		
9000																		
10000																		
12000																		
14000																		
16000																		
18000																		
20000																		

	fok	m/s	fok	m/s	fok	m/s	fok	m/s	fok	m/s	fok	m/s	fok	m/s	fok	m/s	fok	m/s
Talaj																		
500 m																		
1000																		
1500																		
2000																		
3000																		
4000																		
5000																		
7000																		
9000																		
10000																		
12000																		
14000																		
16000																		
18000																		
20000																		

	fok	m/s	fok	m/s	fok	m/s	fok	m/s	fok	m/s	fok	m/s	fok	m/s	fok	m/s	fok	m/s
Talaj																		
500 m																		
1000																		
1500																		
2000																		
3000																		
4000																		
5000																		
7000																		
9000																		
10000																		
12000																		
14000																		
16000																		
18000																		
20000																		

IDŐJÁRÁSI NAPIJELENTÉS

ЕЖЕДНЕВНЫЙ МЕТЕОРОЛОГИЧЕСКИЙ БЮЛЛЕТЕНЬ • DAILY SYNOPTIC MAP OF THE HUNGARIAN METEOROLOGICAL INSTITUTE • BULLETIN QUOTIDIEN DE L'INSTITUT MÉTÉOROLOGIQUE HONGROIS WETTERBERICHT DES UNGARISCHEN METEOROLOGISCHEN INSTITUTS

KIADJA AZ ORSZÁGOS METEOROLÓGIAI INTÉZET
BUDAPEST II. KITAIBEL PÁL-UTCA 1
TEL.: KÖZPONT: 355-500 IDŐJELZŐ OSZT: 150-410

MEGJELENIK NAPONKÉNT • ELŐFIZETÉSI ÁRA A POSTAI KÖLTSÉGGEL EGYÜTT NEGYEDÉVRE 60·— Ft
KIADÁSÉRT FELELŐS AZ INTÉZET IGAZGATÓJA

69. évfolyam 358. szám. + Budapest + 1956. december 23.

Az időjárási helyzet ma reggel és a várható időjárás:

Az Észak-Európa felett kialakult anticiklon északi, északkeleti légáramlással sarkvidéki hideg levegőt szállít a Szovjetunió európai területei fölé, és kiterjeszkedik Európa középső részeire is. A szárazföld felett uralmon volt enyhe levegő lassan délnyugat felé szorul. A két különböző hőmérsékletű légtömeg határán, nagykiterjedésü havazások indultak meg.

Hazánkban szombaton borult volt az égbolt és sokfelé havazott. Az eddig beérkezett jelentések szerint Körmenden 15, Kalocsán 10, Komáromban, Kisbéren és Szentgotthárdon 9, Szombathelyen, Pápán 8 mm csapadék hullott. A hőmérséklet napközben általában 0, +2 fokig emelkedett. Ma hajnalban országszerte -2, -5 fokos fagyok voltak. A Dunántulon általában 5-10 cm-es hóréteg boritja a talajt.

Budapesten vasárnap 12 órakor a hőmérséklet -1 fok, a tengerszintre átszámitott légnyomás 764 mm, gyengén süllyedő irányzatu.

Várható időjárás hétfő estig:

Borult idő, sokfelé további havazás.
Megélénkülő keleti, északkeleti szél. Hófuvások.
A hőmérséklet néhány fokkal a fagypont alatt lesz.

Vónagyné

A hőmérséklet és a légnyomás napi középértéke Budapesten és ezek eltérése a 75 évi átlagtól:

1956.XII.22-én: 0,0 C°, 767,2 mm. Eltérés: +0,4 C°, +1,2 mm.

1871 óta ezen a napon előfordult

legmagasabb hőmérséklet	11,5 C°	/1921./
legalacsonyabb hőmérséklet	-19,1 C°	/1927./

Az Országos Meteorológiai Intézet Időjárási Napijelentése

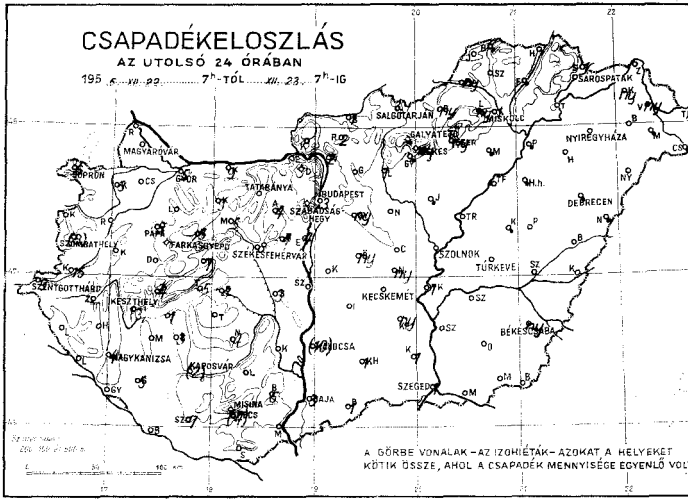

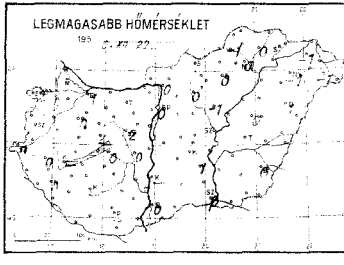

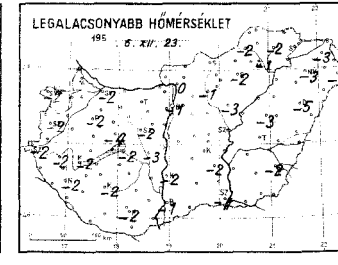

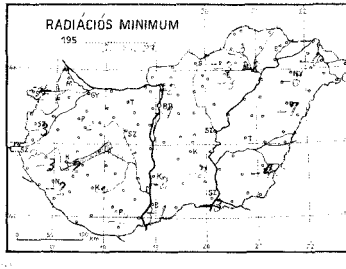

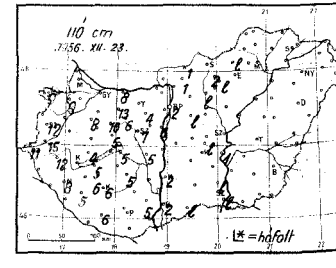

Időjárási helyzet 1956. év DECEMBER hó 23. nap 7 óra

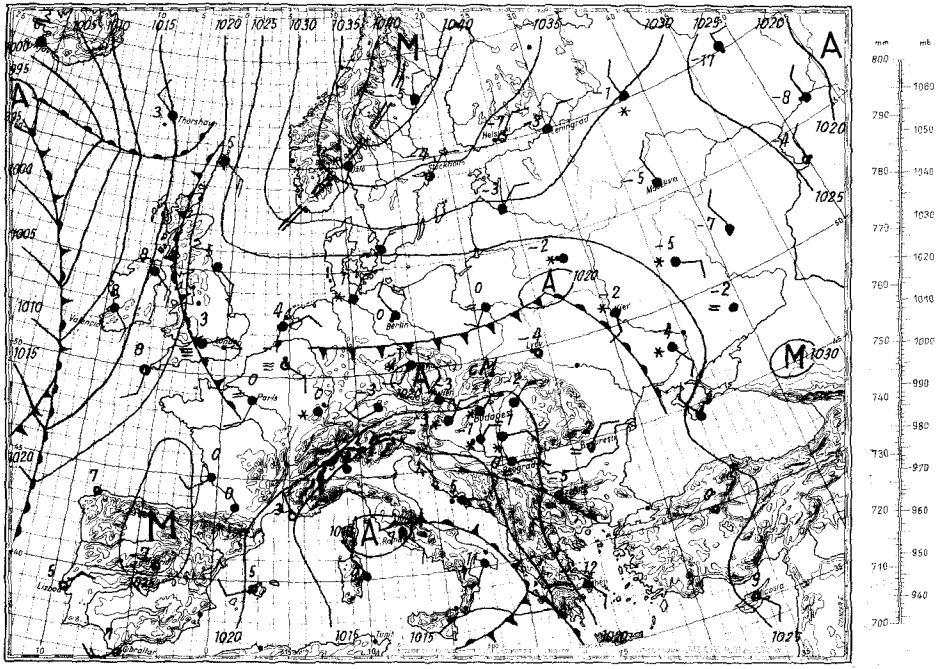

Magassági légállapotmérés

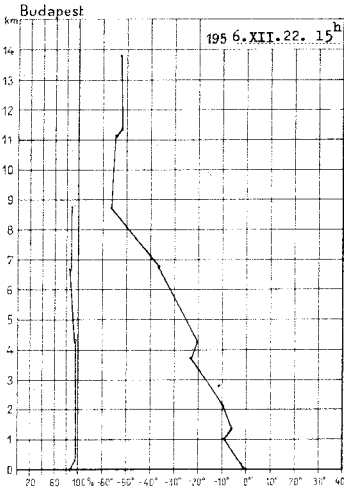



195 6.XII.22. 15h			
km	mb	C°	%
Talaj	1004.6	0.0	93
0.5	960	-2.8	100
1	901	-6.8	100
1.5	844	-6.2	100
2	792	-8.8	100
2.5	743	-11.8	100
3	696	-15.1	100
4	610	-21.2	100
5	531	-25.4	95
6	463	-31.8	90
7	402	-38.4	87
8	347	-45.8	87
9	298	-52.2	82
10	253	-55.3	-
11	218	-53.8	-
12	186	-51.6	-
13	159	-51.7	-
14			
15			

Magaslégköri időhelyzet

Európát a magasban hideg levegő borítja. Olaszország, a Balkán és a Fekete-tenger környékének kivételével, - ahol meleg advekció van, - európaszerte további lehűlés mutatkozik; legerősebben a Volga környékén és Nyugat-Európa felett. Hazánk légterében a tegnap megindult lehűlés mára folytatódott, 1-3 fokkal. A -10 fok magassága 270 m-rel süllyedt, és ma hajnalban 2730 m-en volt. A sztratoszféra igen alacsonyan 8860 m-en volt, hőmérséklete -58.6 fok.

Dr. Kallósné s.k.

195 6.XII.23. 03h			
km	mb	C°	%
Talaj	1001.7	-1.0	92
0.5	957	-5.0	92
1	897	-4.4	97
1.5	842	-6.6	93
2	791	-7.6	97
2.5	741	-9.7	100
3	695	-12.0	97
4	610	-19.8	88
5	530	-27.0	83
6	461	-35.0	80
7	398	-44.0	76
8	342	-51.9	74
9	293	-58.3	-
10	249	-57.3	-
11	213	-53.1	-
12	173	-50.9	-
13	156	-52.5	-
14			
15			

1956. december hó, **23.** nap: **vasárnap**
69. évfolyam **358.** sz.

	Reggeli észlelések 06 TMG					Az utolsó 24 óra adatai					
								Hőmérséklet szélsőségek			
	Felhőzet (0–4)	Szélirány és erő (max)	Légnyomás (millibar)	Hőmérséklet (°C)	Csapadék (24 óra) (mm)	Hó cm.	Napsütés (órai egész)	legmagasabb max.	legalacsonyabb min.	Rekordérték min.	Napsütés (órai egész)
Mosonmagyaróvár											
Sopron	4	* – 0	20.7	-2	6	9	2	-2	-2	0	
Szombathely	4	* NE 1	20.2	-2	/8/	12	–	-2	-3	0	
Szentgotthárd	4	* NNE 2	19.5	-2	9	11	0	-2	-2	–	
Pápa	4	* SW 2	19.4	-2	8	8	0	-2	-2	–	
Győr	4	* N 2	20.2	-1	5	7	1	-2	–	–	
Tatabánya											
Székesfehérvár	4	NE 2	–	-2	8	6	2	-2	–	–	
Sármellék	4	* NE 6	18.7	-1	4	5	0	-2	-2	–	
Keszthely	4	* E 1	18.9	/-1/	/3/	–	-2	-2	-2	0	
Zalaegerszeg	4	* SSE 1	18.9	-2		12	0	-2	-3	–	
Nagykanizsa	4	* NE 5	18.4	-2	4	8	0	-2	-2	–	
Kaposvár	4	* NE 3	17.7	-2	/2/	6	–	-2	-2	–	
Pécs	4	* WNW 1	17.1	-1	/4/		–	-2	-3	–	
Budapest M. I.	4	* NE 2	19.8	-1	3	2	0	-1	-1	0	
Salgótarján											
Eger	4	= E 3	20.4	-1	ny		0	-2	-3	0	
Miskolc	4	ENE 2	20.8	-1	1		0	-1	-2	0	
Sárospatak											
Baja	4	* NE 3	17.1	-1	3	2	0	-1	-1	0	
Kalocsa	4	* NE 6	18.7	-1	10	2	–	-2	-2	0	
Kecskemét											
Szeged	4	* ENE 4	17.7	-1	1	lepel	0	-1	-3	0	
Szolnok											
Törökszentmiklós											
Békéscsaba	4	= ENE 4	18.3	-2	ny		0	-2	-4	0	
Debrecen	4	NE 6	20.0	-2	.		1	-5	-7	0	
Nyíregyháza	4	NE 3	21.7	-2	ny		-1	-3	-6	0	
Kékestető (1000 m)*	4	* SE 1	896.6	-6	ny	lepel	-2	-7	–	0	
Galyatető (932 m)**	–	–	–	–	.	2	–	–	–	–	
Miskolctető (554 m)*											
Szalajka-völgy (474 m)*											
Parkgyűjtő (400 m)*											

24 órai csapadék mm	Hó cm.	24 órai csapadék mm	Hó cm.	24 órai csapadék mm	Hó cm.	24 órai csapadék mm	Hó cm.
Balaton		Tihany	5	Pornóc	ny	Zalalony	
Csurgó		Fonyód	1 5	Jánosfa	.	Kisvárda	ny
Lenyvár	8 9	Marcali		Boldogasszony	.	Vásárosnamény	ny
Kaposvár		Szamosvár	3 6	Gallatfürdő	ny	Bakta-forráshaza	
Nagyvejke		Tab		Szendrőlád		Miskolczalka	.
Kaposmérő	15 15	Sárbogárd	3 5	Fügöd	.	Tiszabecs	ny
Igrici		Szabadszállás		Hidasnémeti		Csenger	.
Hidas		Nagykőrös	4 5	Sajószentpéter	1	Nyírbogát	
Lakócsa		Szarvaszend	5 5	Tokaj		Pálfiszt	.
Szekszárd		Bátaszék		Mezőkeresztes	.	Hajdúdorog	
Kalocsa		Szigetvár	7 6	Polgár	.	Hortobágy	
Csongrádtanya		Lengyel		Jászapáti	.	Nagykata	.
Dunaújváros		Kaposfüredő		Nagykáta		Tiszaörs	
Tapolca	4 4	Bátaszék	6 5	Gyöngyös	ny	Kartag	.
Zala	5 10	Mohács		Orkény	ny	Puspokladány	
Csajágon	7 5	Siklós		Kunszentmiklós		Berettyóújfalu	
Keszthely	9 8	Királyrét		Cegléd	.	Szeghalom	
Kisláz	9 13	Bátaszegvárm.	1 1	Nagykőrös	ny	lepel	Kovászkamai
Mór	5 6	Romhány	2 1	Dezakszőke	1	1	Szarvas
Alcsut	4 4	Vác	2	Tápk			Szentes
Csákvár		Galgamácsa		Kiskunfélegyh.	ny		Orosháza
Bodajk		Lőrinci	1	lepel	Kiskunhalas	1	Makó
Úrkút	4 6	Gyöngyös	1		Bácsalmás	1	lepel	Mezőhegyes
Kápolnásnyék	4 7	Bánszállás	ny	lepel	Kistelek	1	lepel	Battonya

* A légnyomás 500 gdm-re átszámítva ** A légnyomás 1000 gdm-re átszámítva

Magassági szélmérések

Óraadatok greenwichi középidőben

	fok m/s	fok m/s	fok m/s	fok m/s	fok m/s	fok m/s	fok m/s	fok m/s	fok m/s
Talaj									
500 m									
1000									
1500									
2000									
3000									
4000									
5000									
7000									
9000									
10000									
12000									
14000									
16000									
18000									
20000									

	fok m/s	fok m/s	fok m/s	fok m/s	fok m/s	fok m/s	fok m/s	fok m/s	fok m/s
Talaj									
500 m									
1000									
1500									
2000									
3000									
4000									
5000									
7000									
9000									
10000									
12000									
14000									
16000									
18000									
20000									

	fok m/s	fok m/s	fok m/s	fok m/s	fok m/s	fok m/s	fok m/s	fok m/s	fok m/s
Talaj									
500 m									
1000									
1500									
2000									
3000									
4000									
5000									
7000									
9000									
10000									
12000									
14000									
16000									
18000									
20000									

IDŐJÁRÁSI NAPIJELENTÉS

ЕЖЕДНЕВНЫЙ МЕТЕОРОЛОГИЧЕСКИЙ БЮЛЛЕТЕНЬ • DAILY SYNOPTIC MAP OF THE HUNGARIAN METEOROLOGICAL INSTITUTE • BULLETIN QUOTIDIEN DE L'INSTITUT MÉTÉOROLOGIQUE HONGROIS WETTERBERICHT DES UNGARISCHEN METEOROLOGISCHEN INSTITUTS

KIADJA AZ ORSZÁGOS METEOROLÓGIAI INTÉZET
BUDAPEST II. KITAIBEL PÁL-UTCA 1
TEL.: KÖZPONT: 353-500 IDŐJELZŐ OSZT: 150-410

MEGJELENIK NAPONKÉNT • ELŐFIZETÉSI ÁRA A POSTAI KÖLTSÉGEKEL EGYÜTT NEGYEDÉVRE 60·— Ft
KIADÁSÉRT FELELŐS AZ INTÉZET IGAZGATÓJA

69. évfolyam 359. szám. + Budapest + 1956. december 24.

Az időjárási helyzet ma reggel és a várható időjárás:

Szárazföldünk egyre nagyobb részét árasztják el a hideg sarkvidéki és szárazföldi léghullámok. Ma reggel a Brit-szigetek, a Pirenneusi-félsziget és a Földközi-tenger mellékének kivételével mindenütt fagyott, sőt Észak-Svédországban -30 fok alá hült le a levegő. Közép-Európában nagy területen havazik.

Hazánkban vasárnap országszerte hullott a hó. A lehullott friss hóréteg vastagsága általában meghaladta az 5 cm, ugyhogy a napközben beálló gyenge olvadás ellenére is a legtöbb helyen 10 cm-nél vastagabb hóréteg borítja a talajt. A borult ég miatt az éjszakai lehűlés mérsékelt maradt, s így csak Szombathely vidékén volt -5 foknál erősebb fagy.

Budapesten hétfőn 12 órakor a hőmérséklet 0 fok, a tengerszintre átszámított légnyomás 760 mm, gyengén süllyedő irányzatu.

Várható időjárás kedd estig:

Erősen felhős idő, többfelé - elsősorban keleten és délen - további havazás.
Mérsékelt szél.
A hőmérséklet fokozatosan süllyed.

Dr. Ozorai s.k.

A hőmérséklet és a légnyomás napi középértéke Budapesten és ezek eltérése a 75 évi átlagtól:

1956.XII.23-án: -0,9 C°, 763,7 mm. Eltérés: -0,1 C°, -1,8 mm.

1871 óta ezen a napon előfordult

legmagasabb hőmérséklet	10,2 C°	/1901./
legalacsonyabb hőmérséklet	-17,6 C°	/1879./

Az Országos Meteorológiai Intézet Időjárási Napijelentése

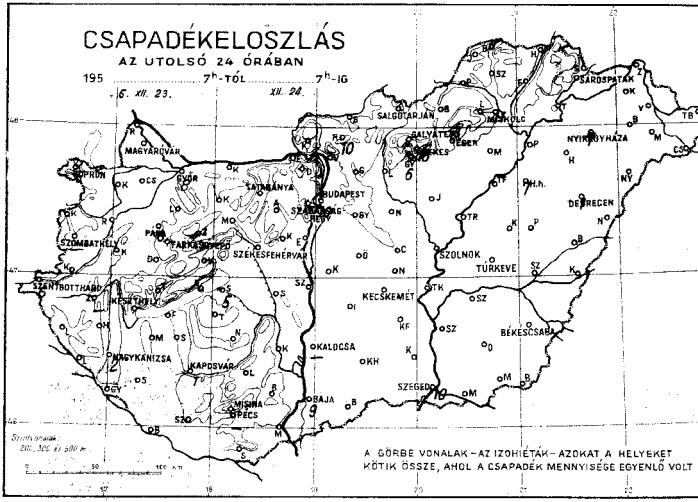

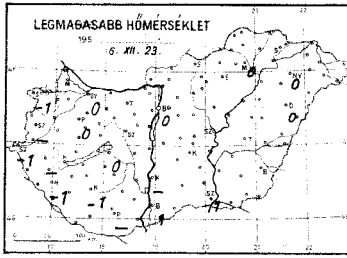

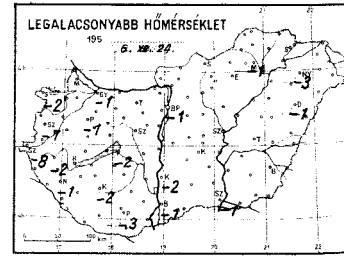

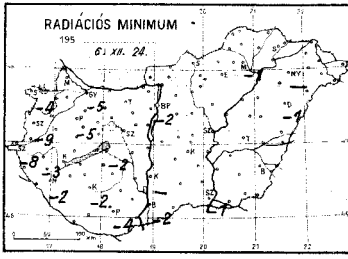

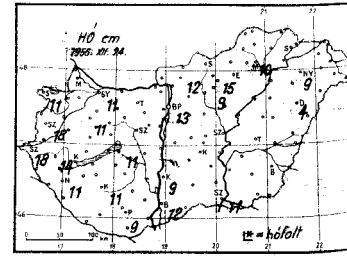

Időjárási helyzet 1951. év [illegible] hó 24. nap 7 óra

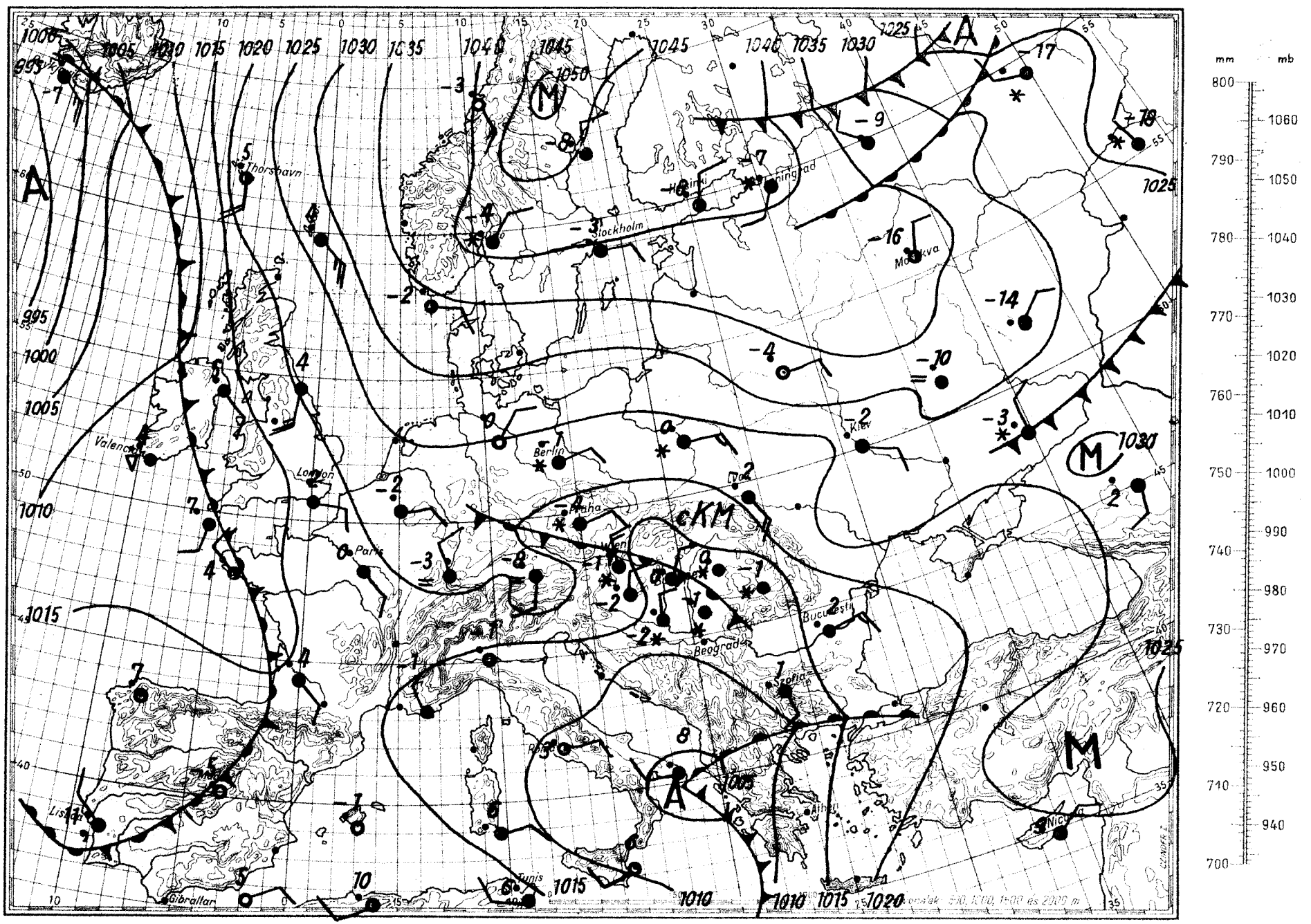

Magassági légállapotmérés

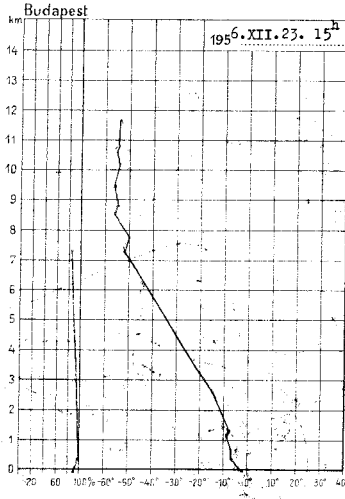

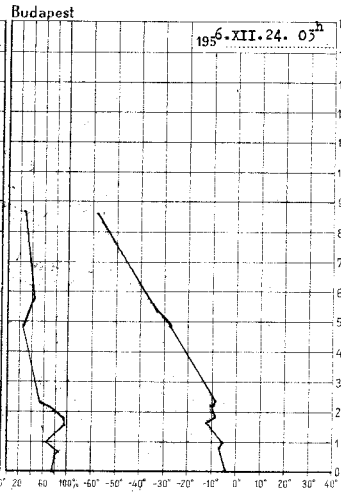

195 [illegible] 23. 16h			
km	mb	C°	%
Talaj	[illegible]	[illegible]	100
0.5	[illegible]	-4.0	97
1	[illegible]	-4.3	99
1.5	[illegible]	-7.2	100
2	700	-5.7	100
2.5	720	-8.1	98
3	[illegible]	-10.3	96
4	608	-17.5	84
5	[illegible]	-25.6	76
6	[illegible]	-33.4	72
7	[illegible]	-41.9	72
8	343	-50.5	72
9	303	-58.6	72
10	251	-57.4	
11	214	-53.2	
12	[illegible]	-52.8	
13			
14			
15			

Magaslégköri időhelyzet

Hazánk felett a 950-1650 m-ig és a 2600-2700 m-ig terjedő réteget kivéve emelkedett a levegő hőmérséklete. A -10 fokos szint alig változott, magassága 2670 m. A sztratoszféra alsó határa 10050 m-en volt, hőmérséklete -65,1 fok.

Pápainé s.k.

195 6.XII.24. 03h			
km	mb	C°	%
Talaj	996.8	-0.2	98
0.5	952	-3.0	99
1	895	-5.2	100
1.5	840	-6.8	100
2	787	-6.3	98
2.5	738	-8.8	87
3	693	-11.4	77
4	607	-17.3	91
5	529	-24.9	96
6	462	-32.8	93
7	399	-39.2	92
8	343	-47.6	91
9	294	-56.6	89
10	250	-54.8	87
11	214	-58.5	
12	183	-55.7	
13	156	-54.7	
14			
15			

1956. december hó, 24. napon kelt

69. évfolyam 359. sz.

	Reggeli észlelések 06 TMG					Az utolsó 24 óra adatai					
	Felhőzet (0–4)	Szélirány és erő (m/s)	Légnyomás (millibár)	Hőmérséklet (C°)	Csapadék (24 óra) (mm)	Hó cm.	Hőmérsékleti szélsőségek: Legnagy. napi max.	Éjszakai min.	Radiációs min.	Napsütés (óra) tegnap
Mosonmagyaróvár										
Sopron	4 *	N 6	16.5	-2	5	11	-0	-2	-4	0
Szombathely	4 *	N 5	15.9	-2	-	18	-	-7	-9	-
Szentgotthárd	4	WSW 1	16.6	-4	6	18	-1	-8	-8	-
Pápa	4	E 6	15.2	-1	4	11	-0	-1	-5	-
Győr	4	E 6	15.2	-1	8	11	0	-1	-5	-
Tatabánya										
Székesfehérvár										
Siófok	4	N 5	14.4	-1	5	11	0	-2	-2	-
Keszthely										
Zalaegerszeg										
Nagykanizsa	4	NNE 3	15.0	-1	-	14		-2	-3	-
Kaposvár	4	N 6	15.3	0	2	11	-1	-1	-2	-
Pécs	4	N 5	14.4	-1	1	11	-1	-2	-2	-
Budapest M. I.	4 *	NNW 3	14.1	-2	-	9	-	-3	-4	0
Salgótarján	4	N 1	13.9	0	10	13	0	-1	-2	0
Eger										
Miskolc	4 *	NE 2	14.3	-1	11	10	0	-1	-1	0
Sárospatak										
Nyíregyháza										
Debrecen	4 *	NW 2	13.2	0	9	12	1	-1	-2	0
Kalocsa	4 *	NNW 2	13.0	-1	-	9	-	-2	-	0
Kecskemét										
Szeged	4 *	- 0	13.2	-1	10	11	1	-1	-1	0
Szolnok										
Túrkeve										
Békéscsaba										
Debrecen	4 *	- 0	15.1	0	1	4	0	-1	-1	-
Nyíregyháza	4 *	N 2	14.0	-1	7	9	0	-3	-	-
Kékestető (1000 m)**	4 *	NE 1	891.7	-5	16	15	-4	-6	-	0
Gánt (1032 m)**										
Miskolc (534 m)*										
Szolnok (474 m)*										
Parkagyula (400 m)*										

24 óra csapadék mm	Hó cm.	24 óra csapadék mm	Hó cm.	24 óra csapadék mm	Hó cm.	24 óra csapadék mm	Hó cm.
Bajka		Tihany		Putnok		Zahony	
Csorna		Fonyod		Jósvafő		Kisvárda	
Kapuvár		Marcali		Hidvégardó		Vásárosnamény	
Kőszeg		Somogyvár		Lillafüred		Baktalórántháza	
Hagyaróbirót		Tab		Szendrőlád		Mátészalka	
Kőszegszerdahely		Sarbogard		Füzesd		Tiszalöke	
Lenti		Siófokrévfülöp		Hidasnémeti		Csenger	
Tapolca		Nagykónyi		Sárospatakhely		Nyírbogát	
Letenye		Somogyszob		Tokaj		Polgár	
Gyékényes		Barcs		Mezőkeresztes		Hajdúdorog	
Kőszeg		Nagyatád		Petrivente		Hortobágy	
Szombathely		Lengyel		Jászapáti		Nagyléta	7
Szentgotthárd		Kaposfüredvár		Nagykáta		Tiszaroff	
Zalaegerszeg		Balatonszárszó		Gyöngyös		Karcag	
Zalaegerszeg		Mohács		Orkény		Pusztakladány	
Nagykanizsa		Siklós		Kunszentmiklós		Berettyóújfalu	
Keszthely		Kiralyrét		Cegléd		Szeghalom	
Kaposvár		Hidasnagyvarsány		Nagykőrös		Körösszakál	
Mór		Romhány	10	Tiszakécske	12	Szarvas	
Ajnácskő		Vác		Izsák		Szentes	
Esztergom		Galgamácsa		Kiskunfélegyh.		Orosháza	
Budapest		Lőrinci		Kiskunhalas		Makó	
Érsek		Gyöngyös		Bácsalmás		Mezőhegyes	
Kapolnásnyék		Borsodnádasd	6	Kistelek	9	Battonya	

* A légnyomás 500 gdm-re átszámítva ** A légnyomás 1000 gdm-re átszámítva

Magassági szélmérések

Óraadatok greenwichi középidőben

	fok m/s	fok m/s	fok m/s	fok m/s	fok m/s	fok m/s	fok m/s	fok m/s	fok m/s
Talaj									
500 m									
1000									
1500									
2000									
3000									
4000									
5000									
7000									
9000									
10000									
12000									
14000									
16000									
18000									
20000									

	fok m/s	fok m/s	fok m/s	fok m/s	fok m/s	fok m/s	fok m/s	fok m/s	fok m/s
Talaj									
500 m									
1000									
1500									
2000									
3000									
4000									
5000									
7000									
9000									
10000									
12000									
14000									
16000									
18000									
20000									

	fok m/s	fok m/s	fok m/s	fok m/s	fok m/s	fok m/s	fok m/s	fok m/s	fok m/s
Talaj									
500 m									
1000									
1500									
2000									
3000									
4000									
5000									
7000									
9000									
10000									
12000									
14000									
16000									
18000									
20000									

OFFSET NYOMDA BUDAPEST F.V. POMAYER GYULA

IDŐJÁRÁSI NAPIJELENTÉS

ЕЖЕДНЕВНЫЙ МЕТЕОРОЛОГИЧЕСКИЙ БЮЛЛЕТЕНЬ • DAILY SYNOPTIC MAP OF THE HUNGARIAN METEOROLOGICAL INSTITUTE • BULLETIN QUOTIDIEN DE L'INSTITUT MÉTÉOROLOGIQUE HONGROIS WETTERBERICHT DES UNGARISCHEN METEOROLOGISCHEN INSTITUTS

KIADJA AZ ORSZÁGOS METEOROLÓGIAI INTÉZET
BUDAPEST II, KITAIBEL PÁL-UTCA 1
TEL.: KÖZPONT: 353-500 IDŐJELZŐ OSZT: 150-410

MEGJELENIK NAPONKÉNT • ELŐFIZETÉSI ÁRA A POSTAI KÖLTSÉGGEL EGYÜTT NEGYEDÉVRE 60·— Ft
KIADÁSÉRT FELELŐS AZ INTÉZET IGAZGATOJA

69. évfolyam 360 szám. + Budapest + 1956. december 25.

Az időjárási helyzet ma reggel és a várható időjárás:

Európaszerte megerősödött a hideg. Ma hajnalban már a Földközi-tenger vidékén is fagyott. Rómában ma reggel 0 fokot mértek. Svédország és Finnország északi vidékein az éjszakai órákban -33, -36, a Szovjetunió európai területén sok helyen -20, -25 fokig szállott le a hőmérséklet. Közép-Európában is -5, -8 fokos minimum értékek alakultak ki. Enyhébb időjárás csak a Brit-szigeteken, valamint Spanyolországban van.

Hazánkban hétfőn tulnyomórészt borult volt az idő, és főleg a keleti és északi megyékben sokfelé havazott. A hőmérséklet napközben -1, +1 fok körül mozgott. Az éjszakai lehülés fokozódott. A nyugati határszélen ma hajnalban -6, -10, az ország többi részén általában -1, -4 fokos fagyok voltak. A talajt a legtöbb helyen 15 cm-nél vastagabb hótakaró borítja.

Budapesten kedden 12 órakor a hőmérséklet -1 fok, a tengerszintre átszámitott légnyomás 762 mm, alig változik.

Várható időjárás szerda estig:

Felhős idő, több helyen még havazás.
Élénk, helyenként erős északi, északkeleti szél. Hófuvások.
A hőmérséklet tovább csökken.

Dr. Tónayné s.k.

A hőmérséklet és a légnyomás napi középértéke Budapesten és ezek eltérése a 75 évi átlagtól:

1956.XII.24-én: 0,4 C°, 760,0 mm. Eltérés: 0,9 C°, -5,9 mm.

1871 óta ezen a napon előfordult

legmagasabb hőmérséklet	9,5 C°	/1901./
legalacsonyabb hőmérséklet	-18,2 C°	/1879./

Az Országos Meteorológiai Intézet Időjárási Napijelentése

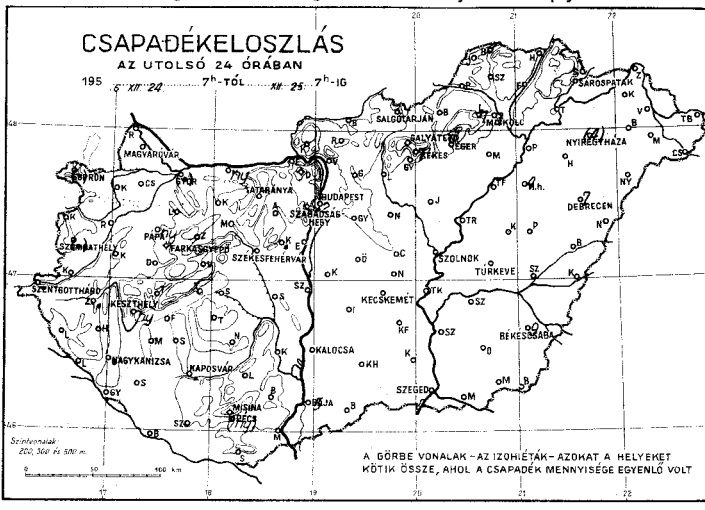

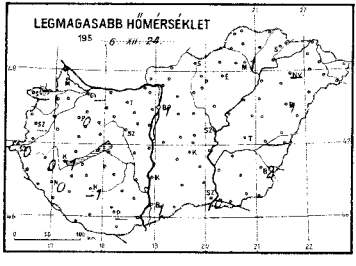

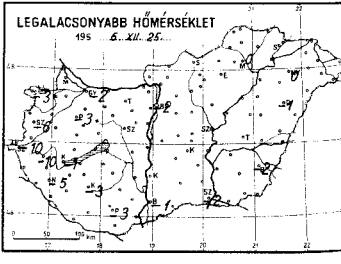

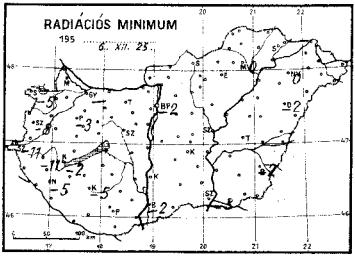

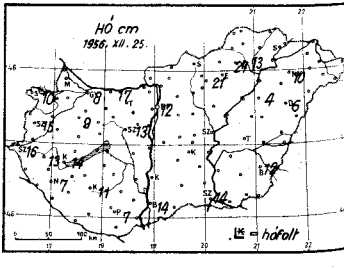

Időjárási helyzet 1956. év DECEMBER hó 25. nap 7 óra

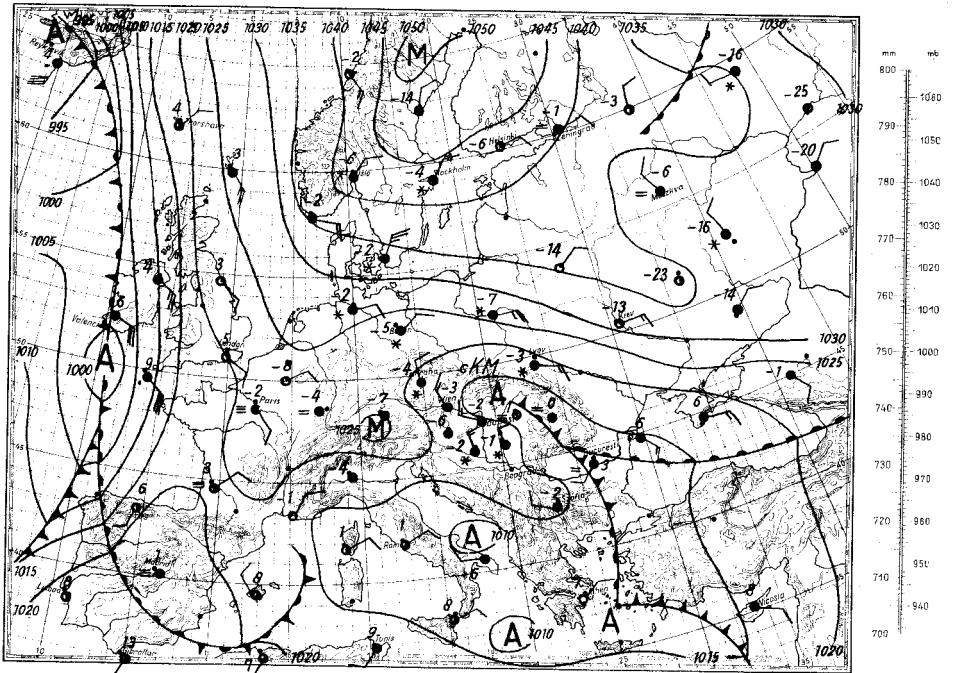

Magassági légállapotmérés

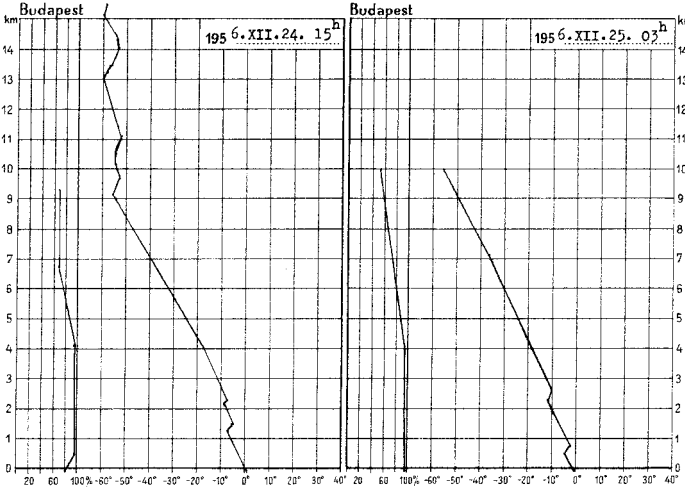

195 6.XII.24. 15h			
km	mb	C°	%
Talaj	995.0	1.1	81
0.5	950	-2.2	97
1	894	-3.0	100
1.5	839	-5.3	100
2	788	-6.1	100
2.5	740	-7.0	100
3	692	-10.0	100
4	607	-16.0	100
5	530	-23.0	92
6	461	-30.1	81
7	400	-37.0	71
8	345	-44.0	74
9	297	-51.7	
10	255	-52.1	
11	218	-52.0	
12	187	-53.2	
13	160	-57.0	
14	137	-53.0	
15	117	-57.0	

Magaslégköri időhelyzet

Hazánk felett 1650-2620 m között mérsékelt, 3500-4500 m között gyenge hőmérsékletcsökkenés következett be. A közbeeső rétegekben és 4500 m felett emelkedett a levegő hőmérséklete. -10 fokot két szinten: 2200 és 2720 m-en mértek.

Pápainé s.k.

195 6.XII.25. 03h			
km	mb	C°	%
Talaj	996.3	-0.6	92
0.5	951	-3.2	99
1	893	-3.0	100
1.5	839	-6.0	100
2	786	-8.8	100
2.5	739	-10.7	100
3	691	-11.9	99
4	606	-18.4	97
5	529	-24.0	92
6	460	-29.3	84
7			
8	400	-35.1	74
9	346	-41.3	61
10	298	-47.9	64
11	255	-54.1	54
12			
13			
14			
15			

OFFSET NYOMDA BUDAPEST I. V. FORMANYOS UTCA

1956. december ..... hó,
25. kedd. ..... nap
69. évfolyam 360. sz.

	Reggeli megfigyelések 06 TMG				Az utolsó 24 óra adatai				
	Felhőzet (0–4)	Szélirány és erő (m/s)	Légnyomás (millibár)	Hőmérséklet (C°)	Csapadék (24 óra) (mm)	Hó cm.	Hőmérsékleti szélsőségek: tegnap nappali max.	éjszakai min.	Radiációs min.	Napsütés (óra) tegnap
Mosonmagyaróvár										
Sopron	4	NNW 7	1018.7	-3	/./	10	–	-3	-5	1
Szombathely	4	– 0	17.2	-6	/./	15	–	-6	-8	–
Szentgotthárd	2	W 1	19.0	-10	.	16	0	-10	-11	–
Pápa	4	N 4	17.5	-2	ny	9	0	-3	-3	–
Győr	4	NW 6	17.3	-2	/./	8	–	-2	–	–
Tatabánya										
Székesfehérvár										
Siófok										
Keszthely	4	NW 13	15.7	-1	ny	14	1	-1	-2	–
Zalaegerszeg	4	W 1	17.3	-5	.	13	0	-10	-11	–
Nagykanizsa	4 =	– 0	18.0	-5	.	7	0	-5	-5	–
Kaposvár	4	– 0	17.9	-3	.	11	-1	-3	-5	–
Pécs	4 *	NW 7	17.0	-2	/ny/	7	–	-3	-4	0
Budapest M. I.	4	WNW 6	15.0	-2	2	12	1	-2	-2	1
Salgótarján										
Eger										
Miskolc	4 *	– 0	13.7	0	3	13	1	0	0	0
Sátoraljaújhely										
Hajdúszoboszló	4	W 4	16.0	-1	5	14	1	-1	-2	0
Kalocsa										
Kecskemét										
Szeged	4 *	NW 4	15.1	-1	6	14	0	-2	-3	0
Szolnok										
Túrkeve										
Békéscsaba	4 *	SW 1	15.3	-2	9	12	2	-2	-2	0
Debrecen	4 =	– 0	14.6	-1	7	6	1	-1	-2	–
Nyíregyháza	4 *	– 0	14.9	0	/4/	10	–	0	0	–
Kékestető (1000 m)**	4 *	– 0	891.9	-3	7	21	-3	-4	–	0
Galyatető (932 m)**										
Mátraháza (634 m)*										
Szalajkaszhegy (474 m)*										
Farkasgyepű (400 m)*										

24 órai csapadék mm		Hó cm.	24 órai csapadék mm		Hó cm.	24 órai csapadék mm		Hó cm.	24 órai csapadék mm		Hó cm.
Hajdúszoboszló			Tahony			Putnok			Zalaegerszeg		
Gyoma			Fonyód			Jósvafő			Kisvárda		
Kaposvár			Marcali			Bódvaszilas			Vásárosnamény		
Kisteleg			Somogyvár			Lillafüred	7	27	Baktalórántháza		
Nagycenkhely			Tab			Szendrőlád			Máriócsalád		
Kőszeg			Sárbogard			Füzesd			Tiszabecs		
Lenti			Székesfehérvár			Hidasnémeti			Gesztely		
Halastó			Nagykónyi			Satoraljaujhely			Nyírbogát		
Szentgyörgy			Somogyszob			Tokaj			Polgár		
Gyékényes			Bárcs			Mezőkeresztes			Hajdúdorog		
Kadarkút			Szigetvár			Poroszló			Hortobágy	4	
Lábszerpusztaság			Lengyel			Jászapáti			Nagyiéta		
Dombóvár			Kőröshidvég			Nagykáta	.		Tiszaroff		
Tapolca			Balatonfüred			Gyöngyös			Karcag		
Zala			Mohács			Orkény			Püspökladány		
Veszprém			Siklós			Kunszentmiklós			Berettyóújfalu		
Komárom	ny	17	Királyrét			Cegléd			Szeghalom		
Kisbér			Balassagyarm.			Nagykőrös			Körösszakál		
Mór			Romhány			Tiszakécske			Szarvas		
Alcsut			Vác			Izsák			Szentes		
Tatabánya			Galgamácsa			Kiskunfélegyh.			Orosháza		
Dobogókő			Lőrinci			Kiskunhalas			Makó		
Bicske			Gyöngyös			Baksalmás			Mezőhegyes		
Budapánynyék	.	13	Borsodnádasd			Kistelek			Battonya		

* A légnyomás 500 gdm-re átszámítva ** A légnyomás 1000 gdm-re átszámítva

Magassági szélmérések

Óraadatok greenwichi középidőben

XII.25.	Bpest 7 h		Bpest 9 h															
	fok	m/s	fok	m/s	fok	m/s	fok	m/s	fok	m/s	fok	m/s	fok	m/s	fok	m/s	fok	m/s
Talaj	320	2	330	7														
500 m	310	3	330	6														
1000	270	1	320	4														
1500	200	2																
2000																		
3000																		
4000																		
5000																		
7000																		
9000																		
10000																		
12000																		
14000																		
16000																		
18000																		
20000																		

	fok	m/s	fok	m/s	fok	m/s	fok	m/s	fok	m/s	fok	m/s	fok	m/s	fok	m/s	fok	m/s
Talaj																		
500 m																		
1000																		
1500																		
2000																		
3000																		
4000																		
5000																		
7000																		
9000																		
10000																		
12000																		
14000																		
16000																		
18000																		
20000																		

	fok	m/s	fok	m/s	fok	m/s	fok	m/s	fok	m/s	fok	m/s	fok	m/s	fok	m/s	fok	m/s
Talaj																		
500 m																		
1000																		
1500																		
2000																		
3000																		
4000																		
5000																		
7000																		
9000																		
10000																		
12000																		
14000																		
16000																		
18000																		
20000																		

IDŐJÁRÁSI NAPIJELENTÉS

ЕЖЕДНЕВНЫЙ МЕТЕОРОЛОГИЧЕСКИЙ БЮЛЛЕТЕНЬ • DAILY SYNOPTIC MAP OF THE HUNGARIAN METEOROLOGICAL INSTITUTE • BULLETIN QUOTIDIEN DE L'INSTITUT MÉTÉOROLOGIQUE HONGROIS WETTERBERICHT DES UNGARISCHEN METEOROLOGISCHEN INSTITUTS

KIADJA AZ ORSZÁGOS METEOROLOGIAI INTÉZET BUDAPEST II. KITAIBEL PÁL-UTCA 1 TEL.: KÖZPONT: 355-500 IDŐJÁRÓ OSZT: 150-410

MEGJELENIK NAPONKÉNT • ELŐFIZETÉSI ÁRA A POSTAI KÖLTSÉGEL EGYÜTT NEGYEDÉVRE 60.— Ft KIADÁSÉRT FELELŐS AZ INTÉZET IGAZGATOJA

69. évfolyam 361. szám. + Budapest + 1956. december 26.

Az időjárási helyzet ma reggel és a várható időjárás:

Szárazföldünk nagy részén, különösen Észak- és Kelet-Európában tovább fokozódik a hideg. Ugyanakkor Franciaországba már enyhébb tengeri léghullámok érkeztek, de ezeknek előnyomulását kelet felé megakadályozzák a hideg légtömegek. Közép-Európában sokfelé folytatódik a havazás.

Hazánkban kedden a hőmérséklet általában -1, +1 fokig emelkedett, de Zalaegerszegen csak -4 fok volt a legmagasabb érték. Többfelé havazott, főleg a keleti megyékben. A lehullott csapadék mennyisége azonban nem érte el a 10 mm-t. Az éjszakai lehülés a délnyugati vidékeken erős volt: Szentgotthárdon -14, Nagykanizsán -13 fokot jelentettek. Az ország többi részén általában -2, -5 fokig hűlt le a levegő.

Budapesten szerdán 12 órakor a hőmérséklet 0 fok, a tengerszintre átszámitott légnyomás 766 mm, alig változik.

Várható időjárás csütörtök estig:

Keleten is csökkenő felhőzet, de még egy-két helyen - főleg a Tiszántulon - kisebb havazás.
Mérsékelt - helyenként élénkebb - keleti, délkeleti szél.
Hófuvások.
A hőmérséklet tovább csökken.

Dr. Ozorai s.k.

A hőmérséklet és a légnyomás napi középértéke Budapesten és ezek eltérése a 75 évi átlagtól:

1956.XII.25-én: -1,0 C°, 762,2 mm. Eltérés: -0,1 C°, -2,9 mm.

1871 óta ezen a napon előfordult

legmagasabb hőmérséklet	9,6 C°	/1901./
legalacsonyabb hőmérséklet	-20,6 C°	/1879./

Az Országos Meteorológiai Intézet Időjárási Napijelentése

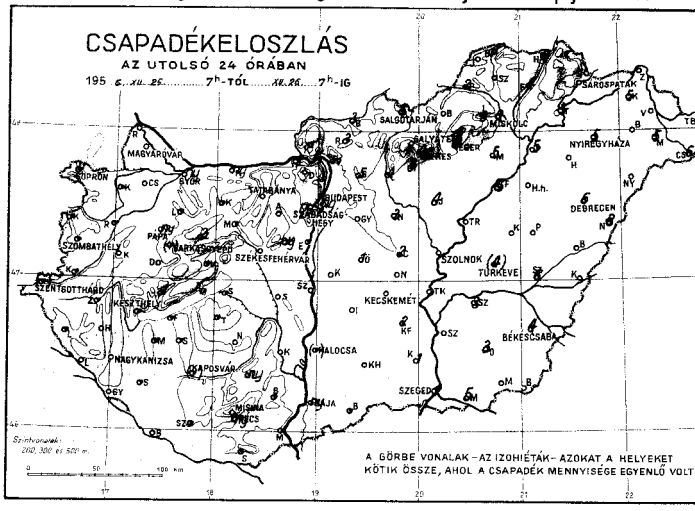

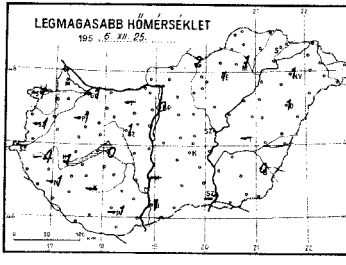

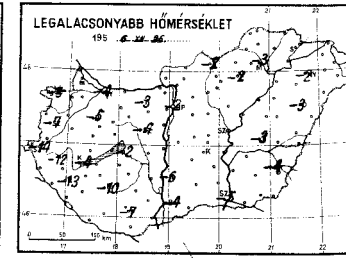

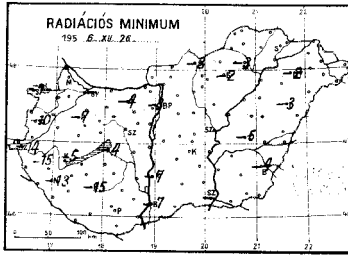

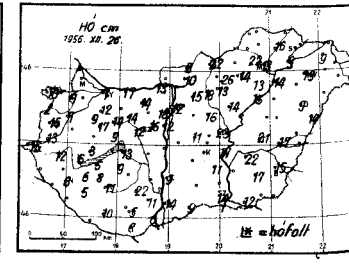

Időjárási helyzet 1955 év DECEMBER hó 26. nap 7 óra

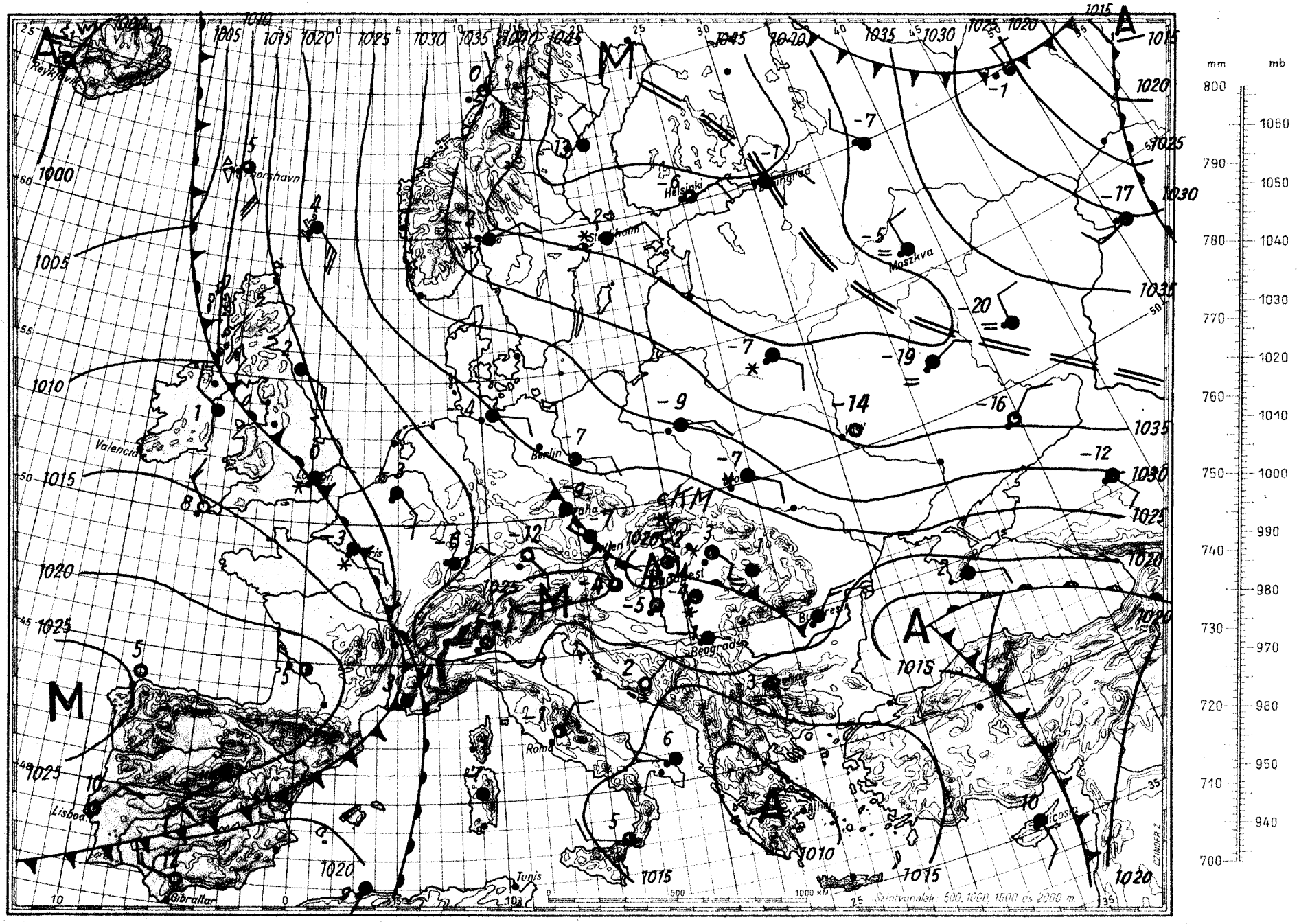

Magassági légállapotmérés

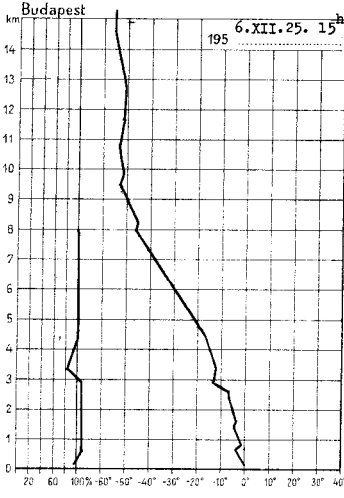

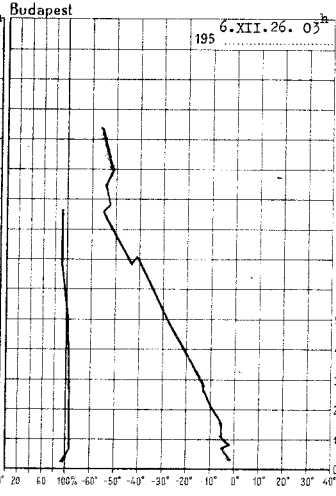

195 6.XII.25. 15h			
km	mb	C°	%
Talaj	998.4	-1.0	89
0.5	955	-3.4	100
1	897	-4.9	100
1.5	840	-6.4	100
2	790	-8.7	100
2.5	740	-11.3	100
3	693	-13.4	82
4	605	-18.4	91
5	529	-25.6	95
6	460	-33.7	97
7	398	-42.2	95
8	344	-47.5	
9	293	-51.3	
10	252	-52.8	
11	215	-53.8	
12	184	-51.8	
13	158	-52.0	
14	136	-54.7	
15	116	-56.9	

Magaslégköri időhelyzet

A Dél-Skandinávia valamint az Alpok és a Kárpát-medence térségében elhelyezkedő hideg levegőben az elmult 24 óra alatt lassu felmelegedés indult meg. Hazánk troposzférájában még csökkent a levegő hőmérséklete. A -10 fokos szint 1150 m-rel alacsonyabbra, 1570 m-re került.

Pápainé s.k.

195 6.XII.26. 03h			
km	mb	C°	%
Talaj	1000.4	-2.0	92
0.5	956	-4.8	100
1	897	-7.7	100
1.5	840	-9.8	100
2	786	-11.6	100
2.5	737	-13.9	100
3	689	-17.2	100
4	603	-23.8	100
5	526	-31.1	97
6	456	-38.6	88
7	393	-44.1	80
8	338	-52.0	84
9	288	-54.9	
10	248	-55.2	
11	211	-57.6	
12			
13			
14			
15			

...TAMPA BUDAPEST ... POMMER GYULA

1956. december ..... hó,
26. szerda. ..... nap
69. ..... évfolyam 361. sz.

	Reggeli észlelések 06 TMG					Az utolsó 24 óra adatai					
	Felhőzet (0 – 4)	Szélirány és erő (m/s)	Légnyomás (millibár)	Hőmérséklet (°C)	Csapadék (24 óra) (mm)	Hó cm.	Hőmérsékleti szélsőségek: tegnapi nappali max.	éjszakai min.	Radiációs min.	Napsütés (óra) tegnap
Mosonmagyaróvár										
Sopron	3	NNW 4	1022.0	-4	.	10	-1	-5	-7	1
Szombathely	3	NNW 3	25.7	-4	.	15	-1	-7	-10	-
Szentgotthárd	1	WSW 2	25.3	-13	/./	15	-	-14	-14	-
Pápa	2	N 2	21.3	-5	ny	9	-1	-5	-7	-
Győr	4	WNW 2	21.5	-4	ny	7	-1	-4	-	-
Tatabánya	4 *	WNW 4	20.8	-3	1	14	-	-3	-4	-
Székesfehérvár	4	N 4	-	-3	.	12	1	-4	-	-
Siófok	4	NW 3	20.6	-2	.	13	0	-2	-4	-
Keszthely	1	N 6	21.2	-3	.	6	1	-4	-5	0
Zalaegerszeg	1	NW 1	21.5	-10	.	12	-4	-12	-15	-
Nagykanizsa	2	- 0	22.6	-11	.	6	-1	-13	-13	-
Kaposvár	4	- 0	21.7	-8	/./	11	-	-10	-15	-
Pécs	4	WNW 1	21.3	-5	ny	5	-1	-7	-9	-
Budapest M. I.	4	NW 2	19.4	-2	ny	12	0	-2	-3	2
Salgótarján	4	NE 1	22.6	-2	5	22	2	-2	-3	0
Egri	4 *	E 2	20.3	-1	4	14	1	-2	-2	0
Miskolc	4 *	ENE 1	20.2	-3	8	13	1	-3	-3	0
Sárospatak										
Baja	4	W 2	21.0	-4	ny	14	1	-4	-7	0
Kalocsa	3	W 1	19.9	-3	/./	9	-	-6	-7	0
Kecskemét										
Szeged	4	- 0	20.3	-4	1	14	-1	-5	-	0
Szolnok										
Törökszentmiklós	4 *	N 1	-	-3	/4/	21	-	-3	-5	-
Békéscsaba	4 -	S 1	20.4	-3	4	15	0	-4	-4	0
Debrecen	4 *	SE 2	21.0	-3	6	9	1	-3	-3	-
Nyíregyháza	4 *	- 0	21.1	-2	5	13	1	-2	-2	-
Kékestető (1000 m)**	4 *	- 0	896.2	-5	4	26	-2	-5	-	0
Gyöngyös (474 m)*										
Visegrád (334 m)*										
Szobránc (474 m)*	4 *	NE 1	955.9	-4	ny	18	-4	-5	-	0
Kőszeg (400 m)*	3	N 1	957.6	-6	/./	17	-	-6	-8	-

	24 óra csapadék mm	Hó cm.		24 óra csapadék mm	Hó cm.		24 óra csapadék mm	Hó cm.		24 óra csapadék mm	Hó cm.
Rajka			Tihany	•		Füzesabony	2	-	Zákány		
Csorna			Fonyód	•	5	Jászfa			Kisvárda	5	9
Kapuvár	•	7	Marcali	•	6	Bodvaszilas			Vásárosnamény		
Kőszeg	•	1 cm.	Somogyvár	•	8	Lillafüred	9	22	Baktalórántháza		
Nagycenk	•	7	Tab	•	9	Szendrőlád			Mátészalka	5	
Körmend	•	13	Sarbogard			Fogod	4	16	Tiszabecs	4	6
Lenti	•		Székesfehérvár			Hidasnémeti	6		Csenger	6	7
Hidvégardó			Nagykónyi			Sátoraljaújhely			Nyírlugos		
Letenye			Somogyszob	•	5	Tokaj	5	9	Polgár	5	14
Gyékényes			Buzsák			Mezőkeresztes	5	13	Hajdúdorog		
Kőröshegy			Szigetvár	•	10	Mezőkövesd	5	19	Hortobágy		
Lovászpatona	•	12	Lengyel	ny	22	Parasznya	4	14	Nagyléta	8	14
Devecser			Kaposvár			Jászapáti	3	16	Tiszaroff		
Fűzfőpuszta	•	3	Bátaszék	•	11	Nagykata			Karcag		
Zirc	2	14	Mohács	•	6	Gyöngyös			Püspökladány		
Veszprém	•	9	Siklós	•	8	Örkény	1	11	Berettyóújfalu		
Komárom	ny	17	Királyrét			Kunszentmiklós	2	23	Szeghalom	6	17
Kisbér	•		Balassagyarm.	3	8	Cegléd			Kétegyháza		
Mór	•	14	Rimaszombat	3	10	Nagykőrös	3	17	Szarvas	3	22
Alcsut	1	13	Vác	•	-	Tiszakécske			Szentes		
Esztergom			Galgamácsa	5	15	Izsák	2	11	Orosháza	3	17
Dobogókő			Lőrinci	4	18	Kiskunfélegyh.			Makó	5	12
Ercsi	•	12	Gyöngyös	4	13	Kiskunhalas		9	Mezőhegyes		
Káposztásnyék	ny	16	Borsodnádasd			Bácsalmás	•		Battonya		
						Kistelek	1				

* A légnyomás 500 gdm-re átszámítva ** A légnyomás 1000 gdm-re átszámítva

Magassági szélmérések

Óraadatok greenwichi középidőben

	fok m/s	fok m/s	fok m/s	fok m/s	fok m/s	fok m/s	fok m/s	fok m/s	fok m/s	fok m/s
Talaj										
500 m										
1000										
1500										
2000										
3000										
4000										
5000										
7000										
9000										
10000										
12000										
14000										
16000										
18000										
20000										

	fok m/s	fok m/s	fok m/s	fok m/s	fok m/s	fok m/s	fok m/s	fok m/s	fok m/s	fok m/s
Talaj										
500 m										
1000										
1500										
2000										
3000										
4000										
5000										
7000										
9000										
10000										
12000										
14000										
16000										
18000										
20000										

	fok m/s	fok m/s	fok m/s	fok m/s	fok m/s	fok m/s	fok m/s	fok m/s	fok m/s	fok m/s
Talaj										
500 m										
1000										
1500										
2000										
3000										
4000										
5000										
7000										
9000										
10000										
12000										
14000										
16000										
18000										
20000										

ORSZ. METEOROL. INTÉZET BUDAPEST. F. V. HONVÉD-UTCA 9.

IDŐJÁRÁSI NAPIJELENTÉS

EGÉSZJELLEGŰ METEOROLOGIAI BIOLLETIN • DAILY SYNOPTIC MAP OF THE HUNGARIAN METEOROLOGICAL INSTITUTE • BULLETIN QUOTIDIEN DE L'INSTITUT METEOROLOGIQUE HONGROIS WETTERBERICHT DES UNGARISCHEN METEOROLOGISCHEN INSTITUTS

KIADJA AZ ORSZÁGOS METEOROLOGIAI INTÉZET BUDAPEST II., KITAIBEL PÁL UTCA 1. TEL.: KÖZPONT: 333-500 IDŐJELZŐ ÖSZT: 156-419

MEGJELENIK NAPONKÉNT - ELŐFIZETÉSI ÁRA A POSTAI KÖTSÉGEK EGYÜTT NEGYEDÉVRE 60.— Ft KIADÁSÉRT FELELŐS AZ INTÉZET IGAZGATÓJA

69. évfolyam 362. szám. + Budapest + 1956. december 27.

Az időjárási helyzet ma reggel és a várható időjárás:

Európa nagyrészén továbbra is hideg az idő. A hajnali lehűlés Közép-Európában helyenként -10, -15 fokig is terjedt. Franciaországban és Spanyolországban az enyhébb óceáni léghullámok hatására a reggeli órákban általában 1-4 fokos minimum értékek alakultak csak ki.

Hazánkban szerdán a Dunántulon felszakadozott a felhőzet, a keleti megyékben azonban továbbra is borult volt az égbolt és több helyről jelentettek kisebb havazást. A hőmérséklet az északkeleti megyéket kivéve egész napon át fagypont alatt maradt. Az éjszakai lehűlés főleg a nyugati határszélen volt erős. Szentgotthárdon -17, Szombathelyen és Zalaegerszegen -15, Sopronban és Nagykanizsán -13 fokig hűlt le a levegő.

Budapesten csütörtökön 12 órakor a hőmérséklet 1 fok, a tengerszintre átszámított légnyomás 769 mm, alig változik.

Várható időjárás péntek estig:

Változó felhőzet, néhány helyen, inkább csak a déli megyékben, kisebb havazás.
Mérsékelt északkeleti, keleti szél.
A hideg főkép keleten fokozódik.

Tóvayné

A hőmérséklet és a légnyomás napi középértéke Budapesten és ezek eltérése a 75 évi átlagtól:

1956.XII.26-án: -1,3 C°, 766,4 mm. Eltérés: -0,9 C°, +1,0 mm.

1871 óta ezen a napon előfordult

legmagasabb hőmérséklet 9,8 C° /1915./
legalacsonyabb hőmérséklet -15,5 C° /1887./

Az Országos Meteorológiai Intézet Időjárási Napijelentése

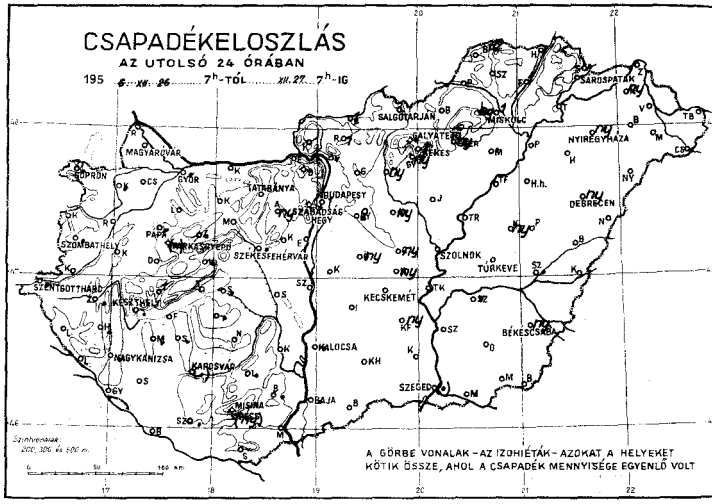

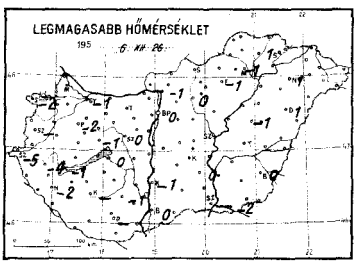

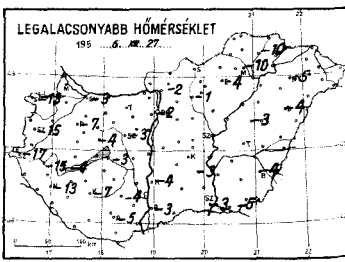

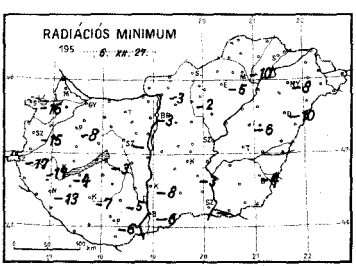

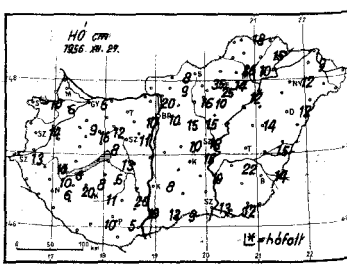

Időjárási helyzet 1956. év DECEMBER hó 27. nap 7 óra

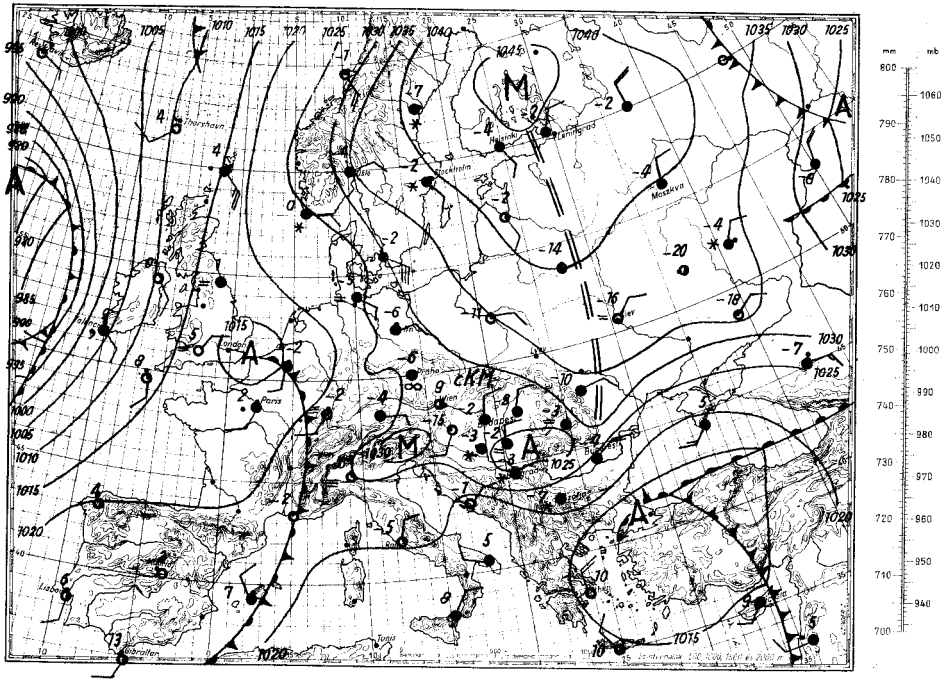

Magassági légállapotmérés

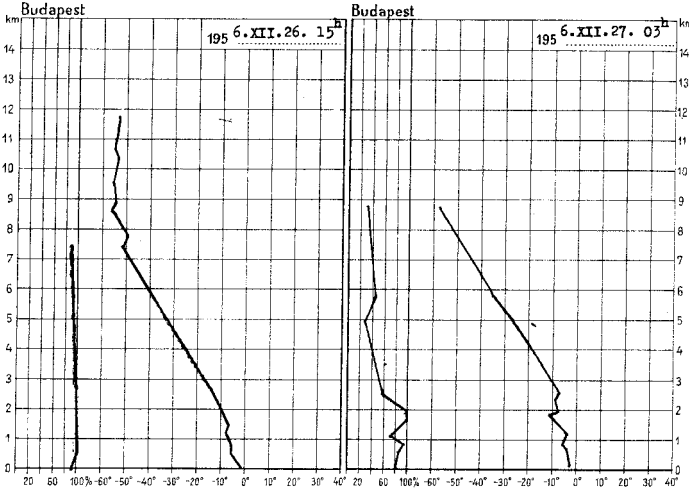

195 6.XII.26. 15h			
km	mb	C°	%
Talaj	1004.0	-0.4	96
0.5	957	-4.5	99
1	900	-6.6	100
1.5	844	-8.2	100
2	792	-10.4	100
2.5	742	-12.6	100
3	695	-15.4	100
4	608	-21.7	100
5	530	-28.9	100
6	460	-36.8	100
7	397	-45.7	97
8	342	-50.2	
9	292	-52.4	
10	250	-53.2	
11	214	-51.1	
12	183	-51.3	
13	157	-53.9	
14	134	-56.6	
15	115	-57.8	

Magaslégköri időhelyzet

Dél-Skandinávia, az Északi-tenger, a Kárpát-medence és Ukrajna felett hideg levegő záródott el. Ezzel szemben a Balcikum és Finnország légterében meleg levegő maradványa helyezkedik el. Az említett légtömegekben a Csehmedence, az Adria, és Németország felett lehülés van folyamatban. Erőteljes felmelegedés viszont a Fekete-tenger környékén van. Erős magassági széllel meleg levegő advekciója közeliti meg Nyugat-Európát. Budapest felett a talajtól nagy magasságokig 1-5 fokot kitevő felmelegedés indult meg, úgy, hogy a -10 fok magassága 1010 m-t emelkedve 2580 m-re került.

Dr. Kallósné s.k.

195 6.XII.27. 03h			
km	mb	C°	%
Talaj	1007.9	-1.1	85
0.5	962	-3.0	84
1	905	-4.0	77
1.5	848	-8.5	94
2	795	-8.3	87
2.5	745	-9.6	58
3	699	-12.6	51
4	613	-19.2	37
5	534	-27.2	30
6	463	-35.3	43
7	400	-44.2	42
8	345	-52.0	39
9	295	-56.7	
10	252	-55.7	
11	216	-54.2	
12	184	-55.8	
13	157	-57.3	
14	134	-59.1	
15	114	-61.0	

EVTSZ! NYOMDA, BUDAPEST I. V. POMÁZI ÚT 3.

1956. december hó, **27.** nap **csütörtök**, **69.** évfolyam **362.** sz.

	Reggeli észlelések 06 TMG				Az utolsó 24 óra adatai					
	Felhőzet (0–4)	Szélirány és erő (m/s)	Légnyomás (millibár)	Hőmérséklet (C°)	Csapadék (24 óra) (mm)	Hó cm.	Hőmérséklet szélsőértékek: tegnap napjának max.	éjszakai min.	Radiációs min.	Napsütés (óra) tegnap
Mosonmagyaróvár										
Sopron	0	NNE 2	1026.7	-13	.	10	-2	-13	-16	4
Szombathely	1	– 0	28.2	-13	.	14	–	-15	-15	4
Szentgotthárd	0	– 0	29.2	-17	.	13	-5	-17	-17	–
Pápa	4	– 0	26.6	-6	.	9	-2	-7	-8	–
Győr	4	SW 1	26.9	-2	.	6	-1	-3	–	–
Tatabánya										
Székesfehérvár	4	NE 1	–	-2	.	11	0	-3	–	–
Siófok	4	– 0	27.3	-3	.	13	0	-3	-3	–
Keszthely	4	N 1	27.0	-3	.	6	-1	-4	-4	6
Zalaegerszeg	0	WNW 3	27.5	-14	.	10	-4	-15	-17	–
Nagykanizsa	2	W 2	27.1	-6	.	6	-2	-13	-13	–
Kaposvár	4 =	– 0	26.3	-3	/./	11	–	-7	-7	–
Pécs	4 *	– 0	26.4	-3	/ny/	5	–	-5	-6	–
Budapest M. I.	4	NNW 1	26.1	-2	1	10	0	-2	-3	0
Salgótarján										
Eger	4 =	W 1	26.6	-2	ny	14	-1	-4	-5	0
Miskolc	4 =	NNW 2	26.1	-5	1	10	-1	-10	-10	0
Sárospatak										
Baja	4	NNE 3	25.6	-2	.	13	0	-3	-6	0
Kalocsa	2 =	N 1	25.9	-2	.	8	-1	-4	-8	0
Kecskemét										
Szeged	4 =	N 3	25.2	-2	/./	13	–	-3	–	0
Szolnok										
Törkevé										
Békéscsaba	4 =	N 2	25.2	-3	ny	14	0	-4	-4	0
Debrecen	4	NE 1	25.9	-3	ny	12	1	-4	-10	0
Nyíregyháza	4	NE 2	26.6	-3	ny	12	1	-5	-8	0
Kékestető (1000 m)**	4	SSE 1	902.3	-6	1	25	-4	-6	–	0
Gátyatető (932 m)**	–	–	–	–	.	35	–	–	–	–
Miskatető (634 m)*										
Szabadszállhegy (474 m)*										
Farkasgyepü (400 m)*	4	– 0		-5	/./	16	–	-5	-7	–

24 óra csapadék mm		Hó cm.	24 óra csapadék mm		Hó cm.	24 óra csapadék mm		Hó cm.	24 óra csapadék mm		Hó cm.
Bajka			Tihany	.		Pátrohó			Zalaony		
Csorna			Fenyőd			Jósvafő			Kisvárda	ny	9
Kapuvár	.	6	Martonvásár	.	20	Hidvégardó	2	18	Vásárosnamény		
Kőszeg			Somogyvár	.	8	Lillafüred	ny	26	Baktalórántháza		
Bagyogóhíd			Tab	.	6	Szendrőlád			Mátészalka		
Körmend			Sárbogárd			Fugyi	1	15	Tiszabecs		
Jánosháza			Szláminváros			Hidasnémeti	.		Csengersima		
Halápi	.	10	Nagykónyi			Sátoraljaújhely	.		Nyírbogdány		
Letenye			Somogyszob			Tolcsva			Polgár		
Tyúkónyom			Barcs			Mezőkeresztes	.	12	Hajdúdorog		
Kálló			Szigetvár	.	10	Putnok			Hortobágy		
Lovászpatona			Lengyel	.	20	Jósvafő			Nagyléta		
Debrecen			Kőröshegy			Nagykőta	ny	15	Tiszaroff		
Tapolca			Balatonfűzfő	.	10	Gyöngyös	2	15	Karcag	ny	14
Zirc	.	12	Mohács			Örkény	ny	10	Puspokladány		
Veszprém	.	8	Siklós			Kunszentmiklós			Berettyóújfalu		
Komárom			Kiskőrös			Cegléd	ny	18	Szeghalom	.	15
Kisbér			Balassagyarmat	1	8	Nagykőrös	ny	15	Körösszakál		
Mór			Rozsnyó	1	9	Tiszakécske			Szarvas	.	22
Abony	ny	10	Vác	.		Izsák			Szentes		
Szolnok			Galgamácsa			Kiskunfélegyh.	ny	10	Orosháza		
Debrecen	.	20	Lőrinci	ny	16	Kiskunhalas			Makó	.	12
Eresi			Gyöngyös	ny	10	Bácsalmás	.	9	Mezőhegyes		
Kápolnásnyék			Borsodnádasd			Kistelek			Battonya		

* A légnyomás 500 gdm-re átszámítva ** A légnyomás 1000 gdm-re átszámítva

Magassági szélmérések

Óraadatok greenwichi középidőben

	fok m.s	fok m.s	fok m.s	fok m.s	fok m.s	fok m.s	fok m.s	fok m.s	fok m.s
Talaj									
500 m									
1000									
1500									
2000									
3000									
4000									
5000									
7000									
9000									
10000									
12000									
14000									
16000									
18000									
20000									

	fok m.s	fok m.s	fok m.s	fok m.s	fok m.s	fok m.s	fok m.s	fok m.s	fok m.s
Talaj									
500 m									
1000									
1500									
2000									
3000									
4000									
5000									
7000									
9000									
10000									
12000									
14000									
16000									
18000									
20000									

	fok m.s	fok m.s	fok m.s	fok m.s	fok m.s	fok m.s	fok m.s	fok m.s	fok m.s
Talaj									
500 m									
1000									
1500									
2000									
3000									
4000									
5000									
7000									
9000									
10000									
12000									
14000									
16000									
18000									
20000									

IDŐJÁRÁSI NAPIJELENTÉS

ЕЖЕДНЕВНЫЙ МЕТЕОРОЛОГИЧЕСКИЙ БЮЛЛЕТЕНЬ • DAILY SYNOPTIC MAP OF THE HUNGARIAN METEOROLOGICAL INSTITUTE • BULLETIN QUOTIDIEN DE L'INSTITUT MÉTÉOROLOGIQUE HONGROIS WETTERBERICHT DES UNGARISCHEN METEOROLOGISCHEN INSTITUTS

KIADJA AZ ORSZÁGOS METEOROLOGIAI INTÉZET BUDAPEST II. KITAIBEL PÁL UTCA 1 TEL.: KÖZPONT: 353-500 IDŐJELZŐ OSZT: 156-110

MEGJELENIK NAPONKÉNT • ELŐFIZETÉSI ÁRA A POSTAI KÖLTSÉGGEL EGYÜTT NEGYEDÉVRE 60·— Ft KIADÁSÉRT FELELŐS AZ INTÉZET IGAZGATÓJA

69. évfolyam 363. szám. + Budapest + 1956. december 28.

Az időjárási helyzet ma reggel és a várható időjárás:

Nyugat-Európán déli széllel enyhe levegő halad át, és a partvidék mentén sokfelé esik az eső. Európa keleti felében tovább tart a nagykiterjedésű anticiklon uralma, hideg idővel. A hideg és meleg levegő határán a Balkán északi részén és az osztrák hegyekben havazik.

Hazánkban csütörtökön, főként délen és nyugaton voltak kisebb havazások. Kékestetőn, Lillafüreden 25, a Szabadsághegyen 16, Parkasgyepün 14 cm a hóréteg vastagsága. Országszerte nappal is tartott a fagy. Az éjszakai lehülés északkeleten fokozódott, -8, -11 fokig hült le a levegő. Ezzel szemben a Dunántulon gyengült a fagy, -4, -8 fok között volt a legalacsonyabb hőmérséklet.

Budapesten pénteken 12 órakor a hőmérséklet -4 fok, a tengerszintre átszámított légnyomás 770 mm, alig változik.

Várható időjárás szombat estig:

Hideg, felhős idő.
Többfelé, főként nyugaton és délen havazás.
Mérsékelt, nyugaton élénkebb keleti szél.

Kalmár

A hőmérséklet és a légnyomás napi középértéke Budapesten és ezek eltérése a 75 évi átlagtól:

1956.XII.27-én: 0,0 C°, 769,5 mm. Eltérés: +0,7 C°, +3,4 mm.

1871 óta ezen a napon előfordult

legmagasabb hőmérséklet	10,5 C°	/1912./
legalacsonyabb hőmérséklet	-16,7 C°	/1879./

Az Országos Meteorológiai Intézet Időjárási Napijelentése

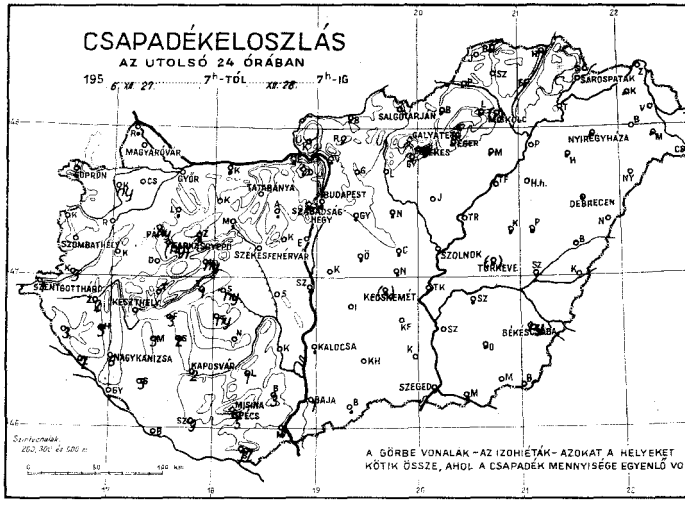

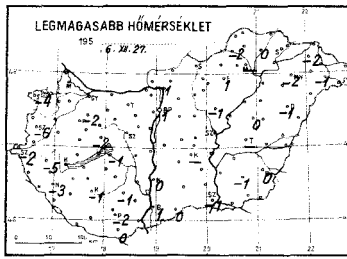

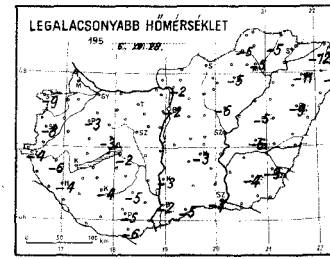

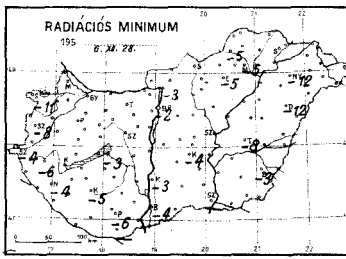

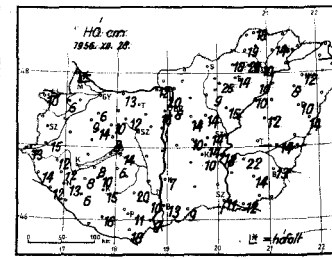

Időjárási helyzet 1956. év DECEMBER hó 28. nap 7 óra

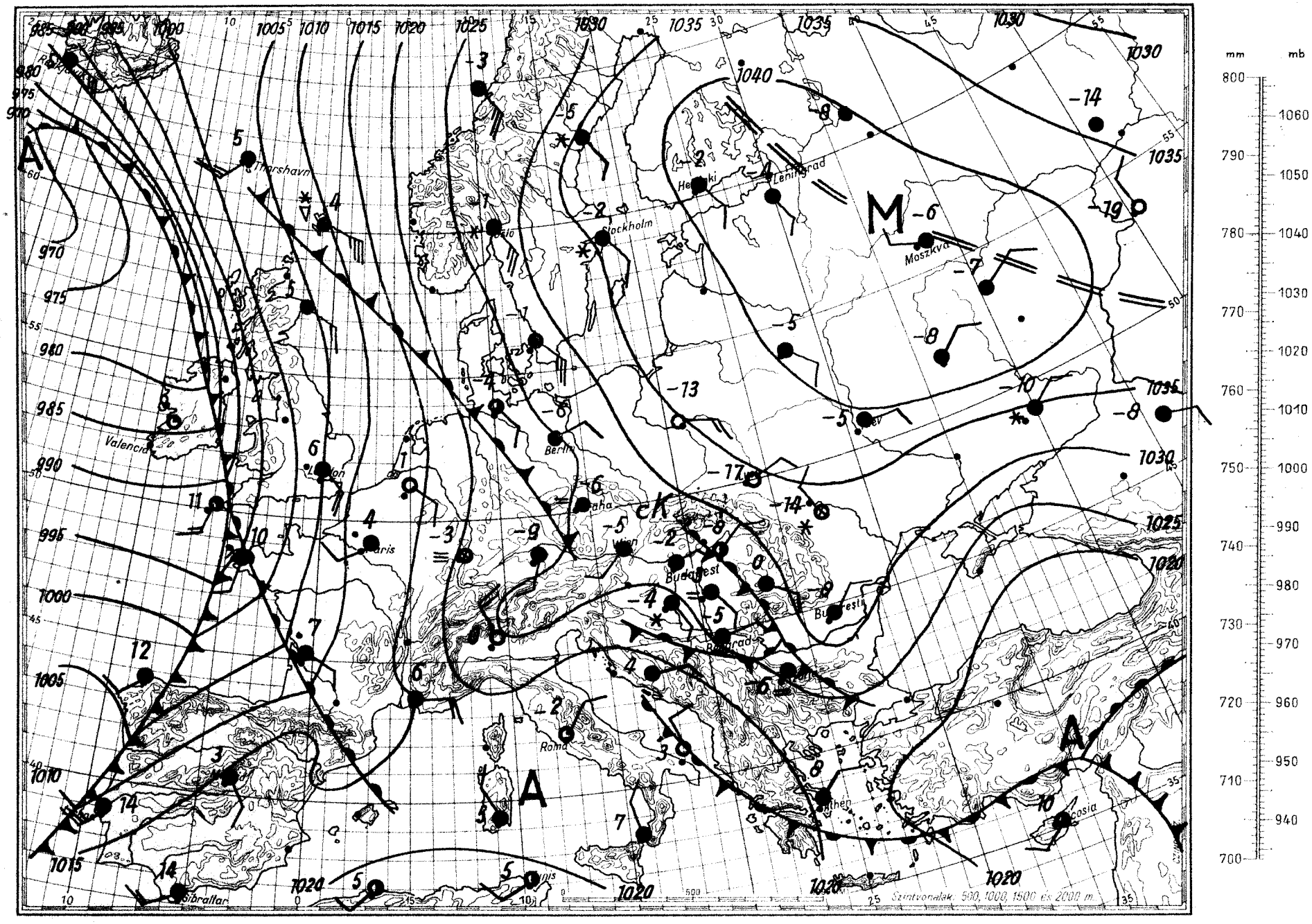

Magassági légállapotmérés

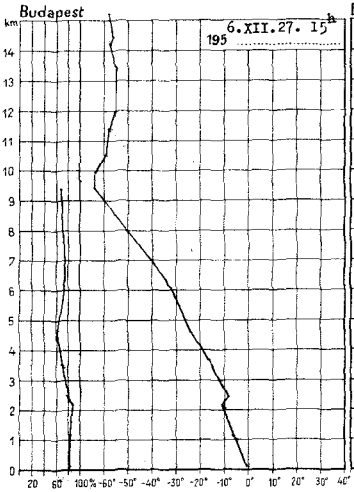

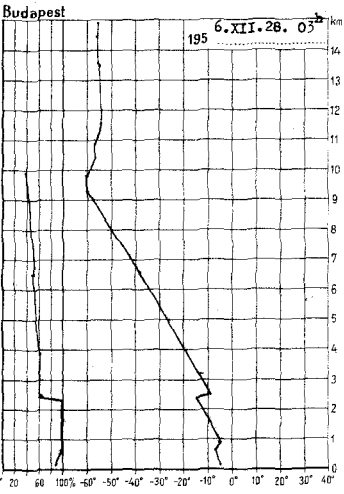

195 6.XII.27. 15h			
km	mb	C°	%
Talaj	1007.9	0.6	88
0.5	98[illegible]	-1.5	89
1	9[illegible]	-4.5	89
1.5	84[illegible]	-7.0	90
2	797	-9.5	93
2.5	745	-8.1	80
3	700	-11.7	79
4	611	-18.0	70
5	533	-24.7	70
6	464	-30.9	80
7	403	-39.8	80
8	346	-49.2	78
9	293	-59.0	76
10	254	-59.7	
11	216	-57.9	
12	185	-54.3	
13	159	-54.1	
14	136	-56.1	
15	115	-56.2	

Magaslégköri időhelyzet

Délnyugati magassági széllel Nyugat-Európában meleg advekció észlelhető. Elzárt hideg légcseppek találhatók az Alpok vidékén, Ukrajna és a Fekete-tenger térségében. Hazánk felett az első 650 m-en, 900-1300 és 2890 m felett gyengén emelkedett a levegő hőmérséklete. A közbeeső rétegekben hőmérséklet-csökkenés következett be. -10 fokot a következő három szinten mértek: 1870, 2330, és 2600 m-en.

Pápainé s.k.

195 6.XII.28. 03h			
km	mb	C°	%
Talaj	1008.2	-2.5	94
0.5	961	-5.0	100
1	904	-4.4	100
1.5	849	-7.7	100
2	792	-10.9	100
2.5	744	-9.4	99
3	699	-12.2	97
4	611	-18.9	58
5	532	-26.7	56
6	462	-34.9	51
7	401	-42.7	47
8	340	-50.4	44
9	295	-59.0	44
10	252	-57.2	
11	215	-54.8	
12	182	-52.9	
13	158	-53.1	
14	134	-55.0	
15			

"STYLE" NYOMDA BUDAPEST, V. V. PONYVÁSÉT ÜTCZE 4.

1956. december hó. 28. napjára. 69. évfolyam 363. sz.

	Reggeli észlelések 06 TMG					Az utolsó 24 óra adatai					
	Felhőzet (0–4)	Szélirány és erő (m/s)	Légnyomás (millibár)	Hőmérséklet (C°)	Csapadék (24 órás) (mm)	Hó cm.	Hőmérsékleti szélsőségek: tegnapi nappali max.	éjszakai min.	Radiációs min.	Napsütés (órás) tegnap
Mosonmagyaróvár										
Sopron	4	NNW 2	1026.4	-6	.	10	-4	-9	-11	0
Szombathely										
Szentgotthárd										
Pápa	4 *	W 1	25.7	-7	1	13	-6	-8	-8	-
Győr	4	- 0	25.0	-2	ny	9	-2	-4	-4	-
Tatabánya	-	-	25.7	-	-		-	-	-	-
Székesfehérvár										
Siófok										
Keszthely	4	SE 3	25.5	-2	ny	14	-1	-2	-3	-
Zalaegerszeg										
Nagykanizsa	4 *	NE 1	25.1	-5	2	12	-5	-6	-6	-
Kapuvár	4 *	N 2	24.8	-4	6	13	-3	-4	-4	-
Pécs	4 *	E 4	25.2	-3	2	15	-1	-4	-5	-
Budapest M. I.	4 *	ESE 4	25.3	-4	5	11	-2	-5	-6	0
Salgótarján	4	ENE 2	26.4	-2	.	8	1	-2	-2	0
Eger										
Miskolc	4	E 1	27.8	-5	.	14	1	-5	-5	0
Sárospatak	4	ESE 3	28.3	-5	/-/	10	-	-5	-5	0
Baja										
Kalocsa	4	SE 1	25.5	-2	1	13	1	-2	-4	0
Kecskemét	4	ESE 1	25.5	-3	.	7	0	-3	-3	0
Szeged	4 =	- 0	26.1	-3	/-/	10	-	-3	-4	0
Szolnok	4 =	ESE 2	26.1	-3	.	11	-1	-3	-	0
Törökve										
Békéscsaba	4 =	N 1	-	-4	/-/	-	-	-6	-8	-
Debrecen	4 *	S 1	26.9	-2	ny	13	0	-3	-3	0
Nyíregyháza	0	NE 4	28.2	-9	.	10	-1	-9	-12	0
Kékestető (1000 m)**	2	NE 2	29.2	-11	.	12	-2	-11	-12	0
Galyatető (942 m)**	4 *	E 2	902.1	-7	ny	25	-3	-8	-	0
Miskolctetető (534 m)*	-	-	-	-	.	35	-	-	-	-
Szubidándhegy (474 m)*	4 =	NE 1	961.7	-5	.	16	-1	-5	-	0
Farkasgyepü (400 m)*	4 =	SE 2	961.7	-4	/ny/	14	-	-4	-5	-

24 órás csapadék mm		Hó cm.	24 órás csapadék mm		Hó cm.	24 órás csapadék mm		Hó cm.	24 órás csapadék mm		Hó cm.
Rajka	.	folt	Tihany	1		Putnok	.	19	Zákány		
Pusztaszer			Fonyód	3	8	Jósvafő			Kisvárda	.	-
Kapuvár	ny	6	Marcali	3	8	Bodvaszilas		18	Vásárosnamény		
Kőszeg			Somogyvár	2	10	Lillafüred	.	25	Baktalórántháza		
Rábagyarmat			Tab	ny	6	Szendrőlád			Mátészalka	.	-
Kőrmend	3	15	Sárbogard			Fugyi		14	Tiszalucs		5
Lenti	3	14	Szabadszállás			Hajdanemeti	.		Csenger	.	6
Hahót	3	12	Nagykőrös			Sátoraljaújhely			Nyírbogát		
Letenye	7	12	Somogyszob			Tokaj			Folgár		
Gyékényes			Bares	3	6	Mezőkeresztes			Hajdúdorog		
Kőröshegy			Szegvár			Forgó	.	10	Hortobágy	.	8
Lovászpatona	.	6	Lengyel	9	16	Jászapáti	.	10	Nagyléta	.	14
Devecser			Kozárd	1	20	Nagykata	.	15	Tiszaroff		
Tapolca			Bátaapáti			Gyömrő	.	14	Kunsag	.	12
Zirc	.	10	Mohács	3	10	Ócsény	.	14	Püspökladány		
Veszprém	ny	8	Siklós	3	9	Kunszentmiklós	.	10	Berettyóújfalu		
Komárom		13	Kiralyrét	17	18	Cegléd			Szeghalom	.	14
Kisbér	.		Balassagyarm.			Nagykőrös	.	14	Körösszakál		
Mór	.	12	Rimaszo	.	7	Tiszakécske	.	18	Szarvas	.	22
Alcsut	.		Vác	.	8	Izsák			Szentes		
Esztergom	.	12	Galgamácsa			Kiskunfélegyh.			Orosháza		14
Dobogókő	.	20	Lőrinci			Kiskőrösbalas			Makó	.	12
Eresi			Gyöngyös	.	9	Bácsalmás	.		Mezőhegyes		
Képzőművészek			Borsodnádasd		18	Kistelek			Battonya		

* A légnyomás 500 gdm-re átszámítva ** A légnyomás 1000 gdm-re átszámítva

Magassági szélmérések

Óraadatok greenwichi középidőben

XII.27.	Bpest 15 h fok	m/s	fok	m/s	fok	m/s	fok	m/s	fok	m/s	fok	m/s	fok	m/s	fok	m/s
Talaj																
500 m	360	2														
1000	80	7														
1500	80	7														
2000	100	5														
3000																
4000																
5000																
7000																
9000																
10000																
12000																
14000																
16000																
18000																
20000																

	fok	m/s	fok	m/s	fok	m/s	fok	m/s	fok	m/s	fok	m/s	fok	m/s	fok	m/s
Talaj																
500 m																
1000																
1500																
2000																
3000																
4000																
5000																
7000																
9000																
10000																
12000																
14000																
16000																
18000																
20000																

	fok	m/s	fok	m/s	fok	m/s	fok	m/s	fok	m/s	fok	m/s	fok	m/s	fok	m/s
Talaj																
500 m																
1000																
1500																
2000																
3000																
4000																
5000																
7000																
9000																
10000																
12000																
14000																
16000																
18000																
20000																

STAMPF NYOMDA BUDAPEST I. v. ROMANTER UTCA

IDŐJÁRÁSI NAPIJELENTÉS

ЕЖЕДНЕВНЫЙ МЕТЕОРОЛОГИЧЕСКИЙ БЮЛЛЕТЕНЬ • DAILY SYNOPTIC MAP OF THE HUNGARIAN METEOROLOGICAL INSTITUTE • BULLETIN QUOTIDIEN DE L'INSTITUT METEOROLOGIQUE HONGROIS WETTERBERICHT DES UNGARISCHEN METEOROLOGISCHEN INSTITUTS

KIADJA AZ ORSZÁGOS METEOROLOGIAI INTÉZET BUDAPEST II. KITAIBEL PÁL-UTCA 1 TEL.: KÖZPONT: 353-200 IRODÁZÓ OSZT: 150-110

MEGJELENIK NAPONKÉNT • ELŐFIZETÉSI ÁRA A POSTAI KÖLTSÉGGEL EGYÜTT NEGYEDÉVRE 60.— Ft KIADÁSÉRT FELELŐS AZ INTÉZET IGAZGATÓJA

69. évfolyam 364. szám. + Budapest + 1956. december 29.

Az időjárási helyzet ma reggel és a várható időjárás:

Európa nyugati és keleti területei között nagy hőmérsékleti ellentét alakult ki. Kelet-Európában nappal sem emelkedik a hőmérséklet -4, több helyen a -10 fok fölé sem. Ezzel szemben a szárazföld nyugati vidékein többfelé még éjjel sem fagy.

Hazánkban pénteken többfelé, főként a Dunántulon volt kisebb havazás. A hőmérséklet nappal csak -1, -4 fokig emelkedett. Az éjszakai lehülés kissé fokozódott, általában -7, -10, északkeleten -12, -16 fokig süllyedt a hőmérséklet.

Budapesten szombaton 12 órakor a hőmérséklet -6 fok, a tengerszintre átszámított légnyomás 771 mm, gyengén süllyedő irányzatu.

Várható időjárás vasárnap estig:

A hideg tovább tart.
Felhős idő.
Több helyen, főként délen és nyugaton havazás.
Mérsékelt, a Dunántulon élénkebb keleti szél.

A hőmérséklet és a légnyomás napi középértéke Budapesten és ezek eltérése a 75 évi átlagtól:

1956.XII.28-án: -4,2 C°, 770,3 mm. Eltérés: -3,1 C°, +4,9 mm.

1871 óta ezen a napon előfordult

legmagasabb hőmérséklet 11,8 C° /1882./
legalacsonyabb hőmérséklet -17,1 C° /1879./

Az Országos Meteorológiai Intézet Időjárási Napijelentése

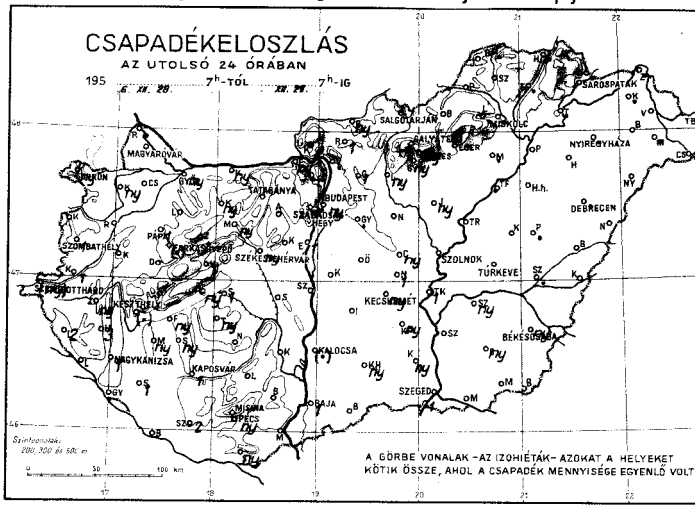

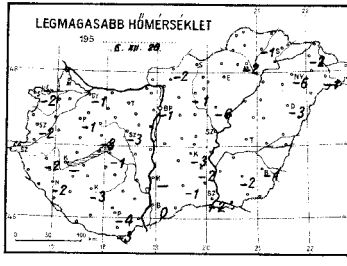

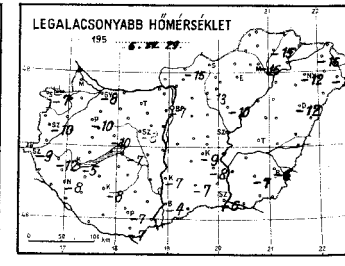

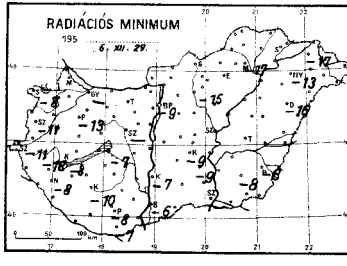

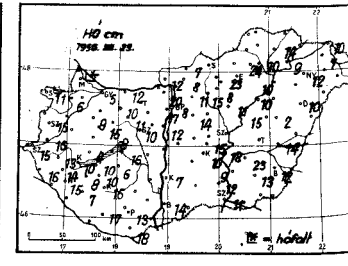

Időjárási helyzet 1956. év DECEMBER hó 23. nap 7 óra

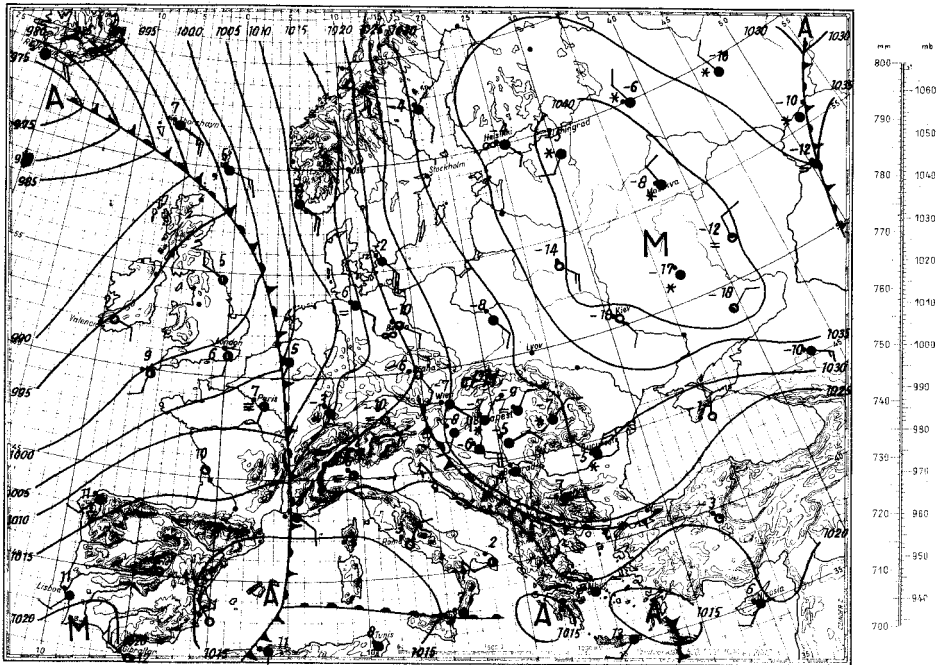

Magassági légállapotmérés

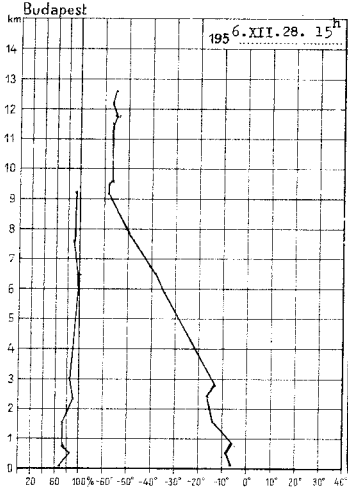

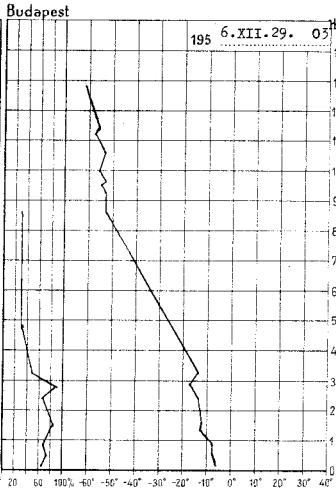

195 6.XII.28. 15h			
km	mb	C°	%
Talaj	1008.3	-5	72
0.5	962	-3.0	80
1	902	-8.7	77
1.5	848	-12.1	78
2	793	-14.3	87
2.5	743	-12.9	90
3	696	-13.3	87
4	608	-20.0	94
5	531	-27.2	98
6	462	-34.9	100
7	398	-43.3	98
8	342	-51.0	97
9	298	-57.4	97
10	249	-56.0	
11	214	-54.8	
12	183	-55.2	
13			
14			
15			

Magaslégköri időhelyzet

Nyugat-Európa területén továbbra is melegadvekció észlelhető. A Kárpát-medence és a Balkán-félsziget térségében hideg levegő helyezkedik el. Kelet-Európában az elmult 24 óra alatt nem következett be lényeges hőmérsékletváltozás. Hazánk légterében 3050 m-ig csökkent a levegő hőmérséklete, felette nem változott lényegesen. A -10 fokos szint 1660 m-t süllyedt, magassága ma hajnalban 940 m volt.

Pápainé s.k.

195 6.XII.29. 03h			
km	mb	C°	%
Talaj	1008.6	-6.6	64
0.5	961	-8.1	72
1	904	-10.3	76
1.5	846	-11.2	87
2	792	-12.1	80
2.5	741	-15.7	84
3	694	-14.4	57
4	607	-20.2	41
5	529	-27.0	33
6	460	-36.3	33
7	397	-42.6	32
8	341	-48.7	30
9	293	-51.6	
10	252	-54.5	
11	215	-57.0	
12	184	-57.8	
13			
14			
15			

ÁLLAMI NYOMDA BUDAPEST — F.V. POMPÉRY GYÖRGY

1956. december hó **29.** nap **szombat.** **69.** évfolyam **364.** sz.

	Reggeli észlelések 06 TMG					Az utolsó 24 óra adatai					
	Felhőzet (0 – 4)	Szélirány és erő (m/s)	Légnyomás (millibár)	Hőmérséklet (C°)	Csapadék (24 órai) (mm)	Hó cm.	Hőmérséklet szélsőségek: tegnapi nappali max.	éjszakai min.	Radiációs min.	Napsütés (óra) tegnap
Mosonmagyaróvár										
Sopron	4	SSE 3	1025.3	-7	ny	11	-2	-7	-8	0
Szombathely	4	– 0	25.9	-7	1	15	-2	-10	-11	0
Szentgotthárd	4	NNE 1	25.7	-7	/ny/	15	–	-9	-11	–
Pápa	4 *	ESE 1	25.4	-6	1	9	-1	-10	-13	–
Győr	4	SE 2	26.6	-6	ny	5	-1	-8	–	–
Tatabánya										
Székesfehérvár	4	– 0	–	-6	ny	10	-3	-8	–	–
Siófok	4 *	SE 3	26.1	-6	1	16	-1	-7	-7	–
Keszthely	4	E 1	26.1	-5	/./	10	–	-5	-8	0
Zalaegerszeg	4	E 1	25.2	-7	ny	13	-2	-12	-18	–
Nagykanizsa	4	E 2	25.7	-6	1	15	-2	-8	-8	–
Kaposvár	4	ESE 3	25.6	-6	1	16	-3	-8	-10	–
Pécs	4	E 6	25.6	-6	ny	13	-4	-7	-8	–
Budapest M. I.	4 *	ENE 2	27.5	-7	ny	8	-1	-7	-9	0
Salgótarján										
Eger	3 =	N 2	28.3	-7	.	14	0	-7	-13	3
Miskolc	4	NNW 1	28.4	-12	.	10	-2	-16	-17	5
Sárospatak										
Baja	4	ESE 6	26.4	-4	1	14	0	-4	-6	0
Kalocsa	4	E 4	25.9	-6	/./	7	–	-7	-7	0
Kecskemét	4 =	E 1	26.6	-7	ny	10	-3	-9	-9	0
Szeged	4	ENE 1	26.9	-5	1	11	-2	-6	–	0
Szolnok										
Túrkeve	4	SW 1	–	-8	/./	21	–	-8	-11	–
Békéscsaba	4 =	NE 2	27.4	-6	ny	12	-1	-6	-8	0
Debrecen	4	– 0	28.2	-11	.	10	-3	-12	-16	3
Nyíregyháza	4	– 0	29.1	-11	.	12	-6	-12	-13	7
Kékestető (1000 m)**	4	SSW 1	901.5	-9	ny	23	-5	-13	–	2
Galyatető (932 m)**	–	–	–	–	.	–	–	–	–	–
Mátrafüred (654 m)*										
Szabadszállás (474 m)*	4 =	SE 1	961.7	-9	1	17	-4	-10	–	0
Farkasgyepü (400 m)*	4	ENE 2	958.9	-8	/./	15	–	-10	-12	–

24 órai csapadék mm		Hó cm.	24 óra csapadék mm		Hó cm.	24 óra csapadék mm		Hó cm.	24 óra csapadék mm		Hó cm.
Rajka	.	fol	Tihany	ny		Putnok			Zalhony	.	10
Csorna			Fonyód	1	10	Jósvafő			Kisvarda	.	7
Kapuvár	ny	6	Marcali	ny	8	Bódvaszalas	.		Vásárosnamény		
Kőszeg			Somogyvár	ny	10	Lillafüred	.	24	Baktalórántháza		
Bagyogóhid			Tab	ny	6	Szendrőlád			Máriszallós	.	
Körmend	1	16	Sárbogárd			Fugéd	.	14	Tiszabecs	.	5
Lenti	2	16	Szabadváros			Hidasnémeti	.		Csenger	.	6
Hahót	3	14	Nagykónyi			Sátoraljaújhely	.		Nyírbogát		
Letenye			Somogycsob	1	7	Tokaj	.	9	Polgár		
Gyékényes			Barcs			Mezőkövesd	.	10	Hajdúdorog		
Kálló			Szigetvár	2	17	Perozló	.	10	Hortobágy		
Lovászpatona			Lengyel			Jászapáti	ny	11	Nagyléta		
Devecser			Középhalvég			Nagykáta			Tiszaroff	.	15
Tapolca	.	4	Bátaapáti			Gyöngyös	.	14	Karcag		
Zirc	.		Mohács			Orkény			Puspokladány	.	2
Veszprém	1	8	Siklós	ny	18	Kunszentmiklós			Berettyóújfalu		
Komárom	ny	12	Királyrét			Cegléd	ny		Szeghalom	.	14
Kisbér	ny	10	Balassagyarm.	ny	7	Nagykőrös	1	15	Körösszakál		
Mór	ny	11	Rimahány	1	8	Tiszakécske	1	18	Szarvas	ny	23
Alcsut			Vác	.		Izsák			Szentes		
Esztergom	ny	12	Galgamácsa	1	11	Kiskunfélegyh.	ny	9	Orosháza	ny	13
Dobogókő	.	20	Lőrinci	ny	15	Kiskunhalas	ny		Makó		
Ercsi	1	12	Gyöngyös	ny	8	Bácsalmás			Mezőhegyes		
Kápolnásnyék			Borsodnádasd			Kistelek	ny	12	Battonya		

* A légnyomás 500 gdm-re átszámítva ** A légnyomás 1000 gdm-re átszámítva

Magassági szélmérések

Óraadatok greenwichi középidőben

	fok	m/s	fok	m/s	fok	m/s	fok	m/s	fok	m/s	fok	m/s	fok	m/s	fok	m/s	fok	m/s	fok	m/s	fok	m/s	fok	m/s
Talaj																								
500 m																								
1000																								
1500																								
2000																								
3000																								
4000																								
5000																								
7000																								
9000																								
10000																								
12000																								
14000																								
16000																								
18000																								
20000																								

	fok	m/s	fok	m/s	fok	m/s	fok	m/s	fok	m/s	fok	m/s	fok	m/s	fok	m/s	fok	m/s	fok	m/s	fok	m/s	fok	m/s
Talaj																								
500 m																								
1000																								
1500																								
2000																								
3000																								
4000																								
5000																								
7000																								
9000																								
10000																								
12000																								
14000																								
16000																								
18000																								
20000																								

	fok	m/s	fok	m/s	fok	m/s	fok	m/s	fok	m/s	fok	m/s	fok	m/s	fok	m/s	fok	m/s	fok	m/s	fok	m/s	fok	m/s
Talaj																								
500 m																								
1000																								
1500																								
2000																								
3000																								
4000																								
5000																								
7000																								
9000																								
10000																								
12000																								
14000																								
16000																								
18000																								
20000																								

OFFICINA NAZIONALE BIGNAMI - V. ROMANI 17 MILANO

IDŐJÁRÁSI NAPIJELENTÉS

ЕЖЕДНЕВНЫЙ МЕТЕОРОЛОГИЧЕСКИЙ БЮЛЛЕТЕНЬ • DAILY SYNOPTIC MAP OF THE HUNGARIAN METEOROLOGICAL INSTITUTE • BULLETIN QUOTIDIEN DE L'INSTITUT MÉTÉOROLOGIQUE HONGROIS WETTERBERICHT DES UNGARISCHEN METEOROLOGISCHEN INSTITUTS

KIADJA AZ ORSZÁGOS METEOROLOGIAI INTÉZET
BUDAPEST II, KITAIBEL PÁL-UTCA 1
TEL.: KÖZPONT: 353-500 IDŐJELZŐ OSZT: 150-410

MEGJELENIK NAPONKÉNT • ELŐFIZETÉSI ÁRA A POSTAI KÖLTSÉGGEL EGYÜTT NEGYEDÉVRE 60·— Ft
KIADÁSÉRT FELELŐS AZ INTÉZET IGAZGATÓJA

69. évfolyam 366. szám. + Budapest + 1956. december 30.

Az időjárási helyzet ma reggel és a várható időjárás:

Az óceánról a Brit-szigetek fölé egy szokatlanul alacsony nyomással biró ciklon érkezett. Előtte, Nyugat-Európában megerősödött a déli szél, és az enyhe levegő északfelé áramlása. A szárazföld keleti felében hideg időjárással folytatódnak a nagykiterjedésü havazások.

Hazánkban szombaton az északkeleti megyék kivételével jobbára borult volt az ég, és a Dunántul északi felében több helyen szállingozott a hó. A hőmérséklet nappal általában -1, -5, Miskolcon és Kecskeméten csak -6 fokig emelkedett; éjszaka -5, -8, keleten -8, -12, Miskolcon -14, Fügödön -15, Putnokon -18 fokig süllyedt. A hegyeken sportolásra alkalmas hó fekszik. A hóréteg vastagsága Galyatetőn 27, Kékestetőn 21, Lilafüreden 24, a Bakonyban Farkasgyepün 14 cm.

Budapesten vasárnap 12 órakor a hőmérséklet -3 fok, a tengerszintre átszámitott légnyomás 770 mm, gyengén süllyedő irányzatu.

Várható időjárás hétfő estig:

Felhős idő, délen és nyugaton több helyen kisebb havazás.
Mérsékelt, a Dunántulon kissé élénkebb keleti szél.
Erős éjszakai fagyok.
A nappali hőmérséklet alakulásában nem lesz lényeges változás.

Dr. Kallósné s.k.

A hőmérséklet és a légnyomás napi középértéke Budapesten és ezek eltérése a 75 évi átlagtól:

1956.XII.29-én: -5,7 C°, 770,7 mm. Eltérés: -5,0 C°, +6,6 mm.

1871 óta ezen a napon előfordult

legmagasabb hőmérséklet	13,5 C°	/1947./
legalacsonyabb hőmérséklet	-16,5 C°	/1890./

Az Országos Meteorológiai Intézet Időjárási Napijelentése

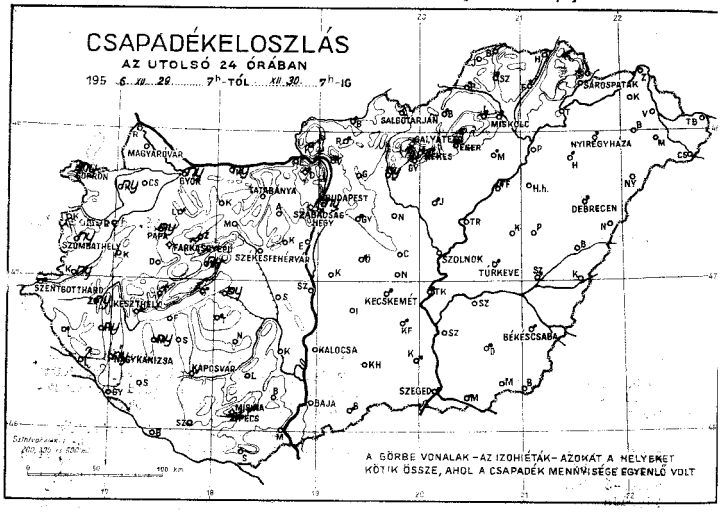

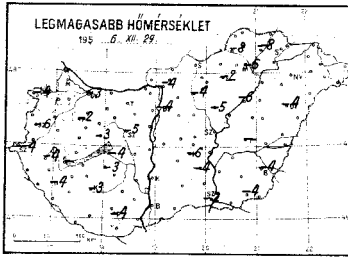

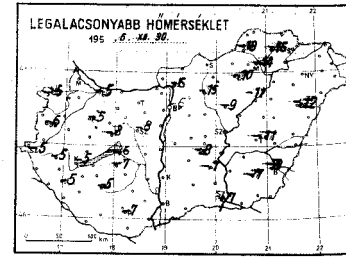

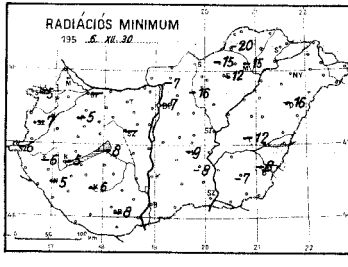

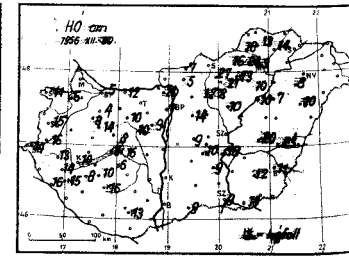

Időjárási helyzet 1956. év DECEMBER hó 30 nap 7 óra

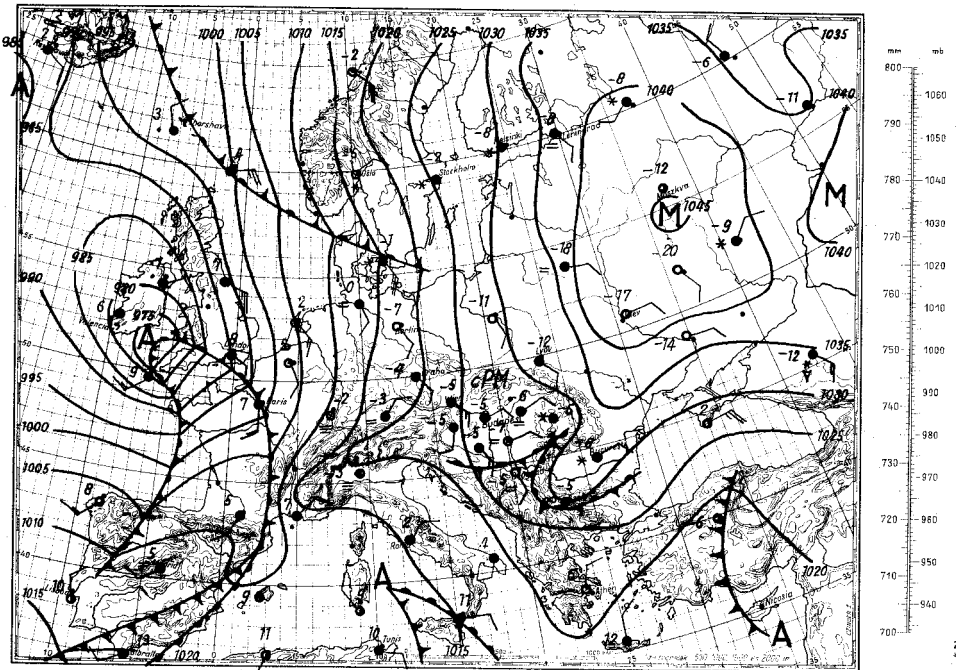
mm
mb
800
790
780
770
760
750
740
730
720
710
700
1060
1050
1040
1030
1020
1010
1000
990
980
970
960
950
940
A
M
Paris
Berlin
Moskva
Leningrad
Kiev
Wien
Budapest
Bucharest
Sofia
Athens
Nicosia
Tunis
Marseille
Barcelona
Madrid
Lisbon
Rome
Palermo
Cagliari
Ankara
Istanbul
Tiraspol
Odessa
Kharkov
Gorkiy
Kazan
Sverdlovsk
Tashkent
Alma-Ata
Omsk
Novosibirsk
Irkutsk
Yakutsk
Tiksi
Dikson
Murmansk
Reykjavik
Thorshavn
Stockholm
Helsinki
Oslo
Copenhagen
Hamburg
Frankfurt
Munchen
Zurich
Geneva
Milano
Genova
Bordeaux
Brest
Cherbourg
Le Havre
Lille
Nancy
Strasbourg
Lyon
Nice
Toulouse
Perpignan
Ajaccio
Bergen
Tromso
Vardo
Jan Mayen
Ostersund
Vaasa
Kuopio
Lahti
Riga
Tallinn
Vilnius
Minsk
Kaliningrad
Kishinev
Lvov
Kharkov
Rostov
Astrakhan

Magassági szélmérések

Óraadatok greenwichi középidőben

	fok	m/s	fok	m/s	fok	m/s	fok	m/s	fok	m/s	fok	m/s	fok	m/s	fok	m/s	fok	m/s
Talaj																		
500 m																		
1000																		
1500																		
2000																		
3000																		
4000																		
5000																		
7000																		
9000																		
10000																		
12000																		
14000																		
16000																		
18000																		
20000																		

	fok	m/s	fok	m/s	fok	m/s	fok	m/s	fok	m/s	fok	m/s	fok	m/s	fok	m/s	fok	m/s
Talaj																		
500 m																		
1000																		
1500																		
2000																		
3000																		
4000																		
5000																		
7000																		
8000																		
10000																		
12000																		
14000																		
16000																		
18000																		
20000																		

	fok	m/s	fok	m/s	fok	m/s	fok	m/s	fok	m/s	fok	m/s	fok	m/s	fok	m/s	fok	m/s
Talaj																		
500 m																		
1000																		
1500																		
2000																		
3000																		
4000																		
5000																		
7000																		
9000																		
10000																		
12000																		
14000																		
16000																		
18000																		
20000																		

LÉGIFOT NYOMDA BUDAPEST I. V. PORÁNYI ÉVKÖR

IDŐJÁRÁSI NAPIJELENTÉS

ЕЖЕДНЕВНЫЙ МЕТЕОРОЛОГИЧЕСКИЙ БЮЛЛЕТЕНЬ • DAILY SYNOPTIC MAP OF THE HUNGARIAN METEOROLOGICAL INSTITUTE • BULLETIN QUOTIDIEN DE L'INSTITUT MÉTÉOROLOGIQUE HONGROIS WETTERBERICHT DES UNGARISCHEN METEOROLOGISCHEN INSTITUTS

KIADJA AZ ORSZÁGOS METEOROLÓGIAI INTÉZET
BUDAPEST II, KITAIBEL PÁL-UTCA 1
TEL.: KÖZPONT: 353500 IDŐJÁRÓ OSZT: 150-410

MEGJELENIK NAPONKÉNT • ELŐFIZETÉSI ÁRA A POSTAI KÖLTSÉGGEL EGYÜTT NEGYEDÉVRE 60·— Ft
KIADÁSÉRT FELELŐS AZ INTÉZET IGAZGATÓJA

69. évfolyam 365. szám. + Budapest + 1956. december 31.

Az időjárási helyzet ma reggel és a várható időjárás:

A Kelet-Európát borító vastag hótakaró felett folytatódik a hideg időjárás. A hideg levegő délnyugat felé terjeszkedve elárasztotta Romániát. Ezzel szemben a Földközi-tengerre nagyon enyhe levegő nyomult be, ugy, hogy pl ma reggel Rómában +8 fok volt a legalacsonyabb hőmérséklet, és az Adria környékén esik az eső.

Hazánkban vasárnap erősen felhős volt az ég. Főként a Dunántulon volt több helyen havazás. A hőmérséklet nappal 0, -4 fokig emelkedett. Éjszaka általában -4, -9, Békéscsabán -11, Nyiregyházán -12 fokig hült le a levegő.

Budapesten hétfőn 12 órakor a hőmérséklet -1 fok, a tengerszintre átszámitott légnyomás 768 mm, gyengén süllyedő irányzatu.

Várható időjárás kedd estig:

Felhős idő, főként délen és a Dunántulon sok helyen havazás.
Megélénkülő keleti, délkeleti szél. Helyenként hófuvás, zuzmara.
A hideg nyugaton és délen átmenetileg gyengül, máshol tovább tart.

Dr. Kallósné s.k.

A hőmérséklet és a légnyomás napi középértéke Budapesten és ezek eltérése a 75 évi átlagtól:

1956.XII.30-án: -3,4 C°, 769,9 mm. Eltérés: -2,9 C°, +6,4 mm.

1871 óta ezen a napon előfordult

legmagasabb hőmérséklet	11,9 C°	/1925./
legalacsonyabb hőmérséklet	-16,4 C°	/1890./

Magassági szélmérések

Óraadatok greenwichi középidőben

	fok m/s	fok m/s	fok m/s	fok m/s	fok m/s	fok m/s	fok m/s	fok m/s	fok m/s
Talaj									
500 m									
1000									
1500									
2000									
3000									
4000									
5000									
7000									
9000									
10000									
12000									
14000									
16000									
18000									
20000									

	fok m/s	fok m/s	fok m/s	fok m/s	fok m/s	fok m/s	fok m/s	fok m/s	fok m/s
Talaj									
500 m									
1000									
1500									
2000									
3000									
4000									
5000									
7000									
9000									
10000									
12000									
14000									
16000									
18000									
20000									

	fok m/s	fok m/s	fok m/s	fok m/s	fok m/s	fok m/s	fok m/s	fok m/s	fok m/s
Talaj									
500 m									
1000									
1500									
2000									
3000									
4000									
5000									
7000									
9000									
10000									
12000									
14000									
16000									
18000									
20000									

ÉRTESÍTŐ NYOMDA BUDAPEST I. V. POMÁZI ÚT 6.

IDŐJÁRÁSI NAPIJELENTÉS

ЕЖЕДНЕВНЫЙ МЕТЕОРОЛОГИЧЕСКИЙ БЮЛЛЕТЕНЬ • DAILY SYNOPTIC MAP OF THE HUNGARIAN METEOROLOGICAL INSTITUTE • BULLETIN QUOTIDIEN DE L'INSTITUT MÉTÉOROLOGIQUE HONGROIS WETTERBERICHT DES UNGARISCHEN METEOROLOGISCHEN INSTITUTS

KIADJA AZ ORSZÁGOS METEOROLÓGIAI INTÉZET
BUDAPEST II, KITAIBEL PÁL-UTCA 1
TEL.: KÖZPONT: 355-500 IDŐJELZŐ OSZT: 150-410

MEGJELENIK NAPONKÉNT • ELŐFIZETÉSI ÁRA A POSTAI KÖLTSÉGEL EGYÜTT NEGYEDÉVRE 60.— Ft
KIADÁSÉRT FELELŐS AZ INTÉZET IGAZGATÓJA

69. évfolyam 365. szám. + Budapest + 1956. december 31.

Az időjárási helyzet ma reggel és a várható időjárás:

A Kelet-Európát borító vastag hótakaró felett folytatódik a hideg időjárás. A hideg levegő délnyugat felé terjeszkedve elárasztotta Romániát. Ezzel szemben a Földközi-tengerre nagyon enyhe levegő nyomult be, ugy, hogy pl ma reggel Rómában +8 fok volt a legalacsonyabb hőmérséklet, és az Adria környékén esik az eső.

Hazánkban vasárnap erősen felhős volt az ég. Főként a Dunántulon volt több helyen havazás. A hőmérséklet nappal 0, -4 fokig emelkedett. Éjszaka általában -4, -9, Békéscsabán -11, Nyiregyházán -12 fokig hült le a levegő.

Budapesten hétfőn 12 órakor a hőmérséklet -1 fok, a tengerszintre átszámitott légnyomás 768 mm, gyengén süllyedő irányzatu.

Várható időjárás kedd estig:

Felhős idő, főként délen és a Dunántulon sok helyen havazás.
Megélénkülő keleti, délkeleti szél. Helyenként hófuvás, zuzmara.
A hideg nyugaton és délen átmenetileg gyengül, máshol tovább tart.

Dr. Kallósné s.k.

A hőmérséklet és a légnyomás napi középértéke Budapesten és ezek eltérése a 75 évi átlagtól:

1956.XII.30-án: -3,4 C°, 769,9 mm. Eltérés: -2,9 C°, +6,4 mm.

1871 óta ezen a napon előfordult

legmagasabb hőmérséklet	11,9 C°	/1925./
legalacsonyabb hőmérséklet	-16,4 C°	/1890./

Az Országos Meteorológiai Intézet Időjárási Napijelentése

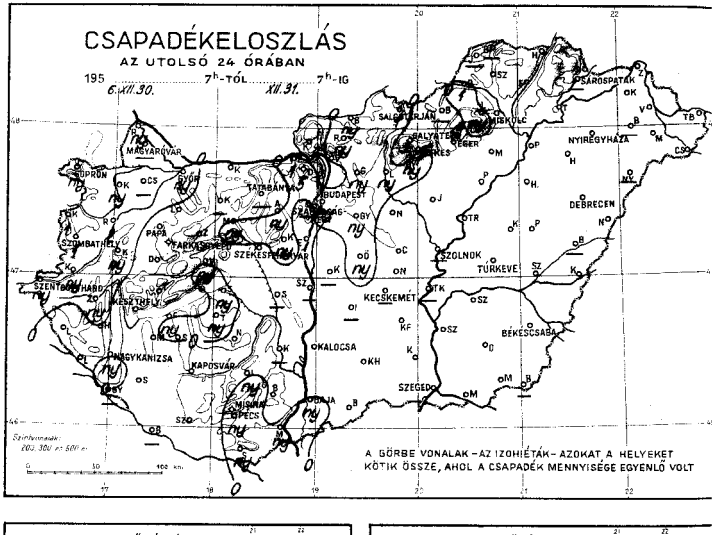

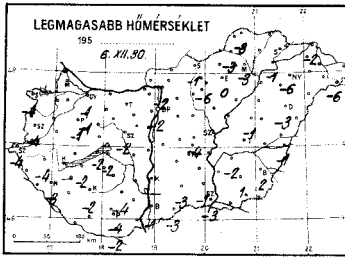

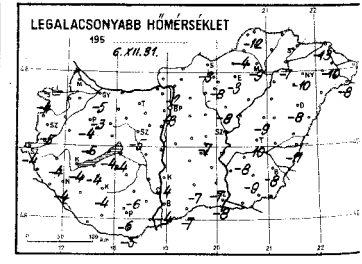

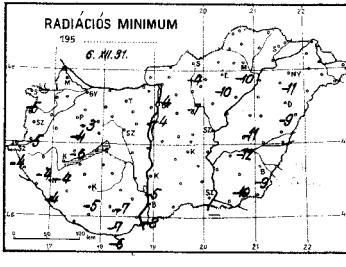

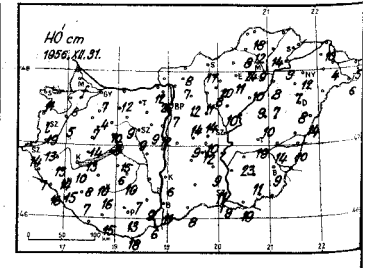

Időjárási helyzet 1958 év DECEMBER hó 31. nap 7 óra

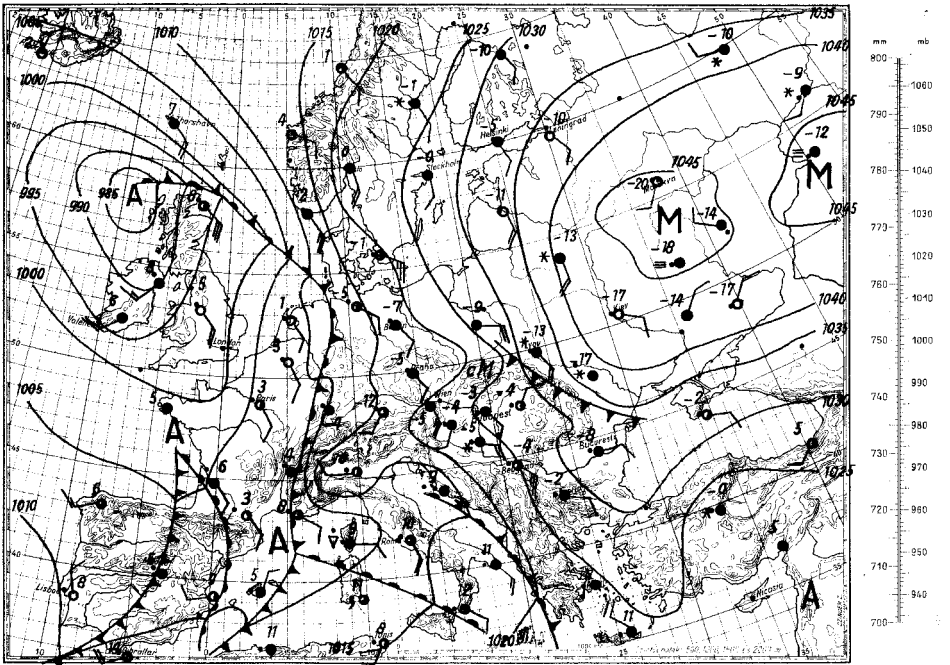

Magassági légállapotmérés

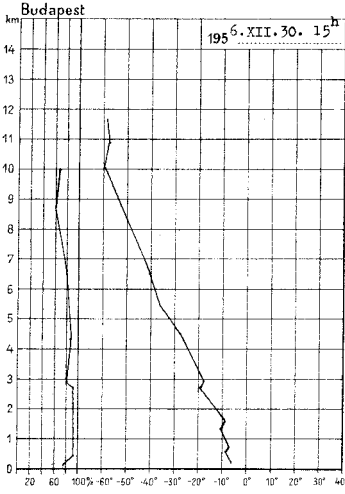

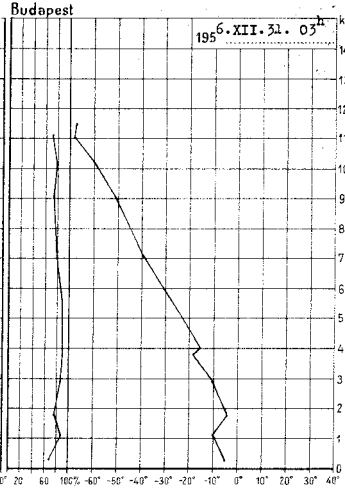

195 6.XII.30. 15h			
km	mb	C°	%
Talaj	1008.2	-7.5	82
0.5	951	-5.1	100
1	903	-8.2	100
1.5	848	-9.1	100
2	796	-12.3	100
2.5	743	-16.0	100
3	696	-16.2	92
4	608	-23.8	98
5	529	-30.8	95
6	457	-37.1	90
7	396	-42.0	85
8	341	-46.8	80
9	293	-51.3	77
10	251	-55.8	–
11	215	-54.0	–
12			
13			
14			
15			

Magaslégköri időhelyzet

A Skandináv-félszigeten, a Balti-tenger vidékén és Európa középső területein meleg advekció észlelhető. Figyelemreméltó lehűlés csak Lengyelország felett és a Kaukázustól északra van folyamatban. Hazánk légterében az alsó 1000 m-ben nem változott lényegesen a hőmérséklet, felette melegedés következett be. A felmelegedés mértéke 1500 m körül meghaladta a 9 fokot is. A -10 fokos szint 1670 m-rel magasabbra, 2840 m-re került.

Pápainé s.k.

195 6.XII.31. 03h			
km	mb	C°	%
Talaj	1007.0	-3.4	76
0.5	960	-5.2	85
1	902	-6.9	92
1.5	848	-1.8	87
2	797	-4.2	91
2.5	745	-7.6	98
3	699	-11.0	100
4	611	-15.9	100
5	535	-23.5	100
6	465	-30.7	96
7	402	-37.7	93
8	348	-43.5	90
9	300	-50.0	88
10	256	-58.0	90
11			
12			
13			
14			
15			

1956. december 6.
31. nap hétfő
69. évfolyam 365. sz.

	Reggeli észlelések 06 TMG					Az utolsó 24 óra adatai					
	Felhőzet (0–4)	Szélirány és erő (m/s)	Légnyomás (millibár)	Hőmérséklet (°C)	Csapadék (24 óra) (mm)	Hó cm.	Hőmérsékleti szélsőségek: tegnapi napi max.	éjszakai min.	Radiáció min.	Napsütés (óra) tegnap
Mosonmagyaróvár										
Sopron	4 ♦	SE 3	20.3	-4	ny	11	-4	-4	-5	0
Szombathely	4 *	SSW 3	22.0	-4	1	19	-4	-5	-5	-
Szentgotthárd	4	- 0	21.9	-4	ny	14	-4	-4	-4	-
Pápa	4	SW 3	21.9	-3	.	7	-1	-4	-4	-
Győr	4 ♦	SE 9	22.7	-3	ny	7	-1	-5	-	-
Tatabánya										
Székesfehérvár	4	SE 2	-	-4	.	9	-2	-5	-	-
Siófok	4	SE 2	23.4	-4	ny	15	-2	-4	-5	-
Keszthely	4	E 2	22.1	-3	.	10	-	-4	-4	0
Zalaegerszeg	4	SE 1	20.8	-4	ny	15	-4	-4	-4	-
Nagykanizsa	4	E 3	21.5	-3	ny	15	-3	-4	-4	-
Kaposvár	4	E 6	21.7	-5	.	16	-2	-4	-5	-
Pécs	4 *	E 6	22.4	-5	ny	13	-4	-6	-7	0
Budapest M. I.	4	SE 3	25.3	-3	ny	7	-2	-3	-4	0
Salgótarján	3	NE 4	26.3	-3	1	17	-1	-3	-4	0
Eger	4	E 1	26.6	-2	.	11	0	-3	-10	0
Miskolc	4 =	- 0	27.4	-6	.	9	-3	-9	-10	0
Sárospatak										
Baja	4	SSE 8	23.6	-3	ny	11	-3	-4	-8	-
Kalocsa	4	SSE 6	24.6	-4	/-/	6	-	-4	-5	0
Kecskemét										
Szeged	2	SE 6	24.3	-6	.	9	-3	-8	-	2
Szolnok										
Tiszafüred										
Békéscsaba	3	NE 1	-	-10	.	19	-	-10	-12	-
Debrecen	1	ESE 2	26.0	-8	.	9	+2	-8	-9	2
Nyíregyháza	3	NNE 2	27.8	-7	.	8	-3	-8	-9	-
Kékestető (1000 m)**	4 =	- 0	28.7	-9	.	12	-6	-10	-11	3
Galyatető (932 m)**	4	S 6	901.5	-7	1	20	-6	-8	-	1
Mátraháza (534 m)*										
Szabadszállás (474 m)*										
Farkasgyepü (490 m)*	4	SE 6		-6	.	14		-5	-6	-

24 órai csapadék mm	Hó cm.	24 órai csapadék mm	Hó cm.	24 órai csapadék mm	Hó cm.	24 órai csapadék mm	Hó cm.
Rajka ny	folt	Tihany		Putnok 1	8	Zalaegerszeg	10
Csorna -		Fonyód .		Jósvafő -		Kisvárda	
Kapuvár		Marcali	ny 8	Bodvaszilas		Vásárosnamény	4
Kőszeg ny	6	Somogyvár	8	Lillafüred .	18	Baktalórántháza .	
Bagyogóhid 1	lepe	Tab	10	Szendrőlád ny	24	Máriaszalka	
Kőrmend 2	5	Szabadbattyán	ny 6	Füzesd	12	Tiszalúc	
Lenti ny	13	Sárbogard		Hidasnémeti .	14	Gesztely	5
Halastó .		Székesfehérvár		Sátoraljaújhely .		Nyírtura	6
Letenye .	14	Sárosd	10	Sárospatak .		Polgár	
Gyékényes .	16	Somogyszob	7	Tokaj .	9	Hajdúdorog	8
Kálló -		Baros	-	Mezőkövesd .	10	Hortobágy	7
Lovászpatona ny	10	Szigetvár	15	Perecsló .	9	Nagyléta	7
Dovecser .	4	Lengyel	ny 7	Jászapáti .	10	Tiszaroff	14
Tapolca		Kozárd		Nagykata .	14	Karcag	15
Zirc .	13	Hátszegi	9	Gyöngyös ny	14	Füzesabony	10
Veszprém .	10	Mohács	ny 6	Örkény ny	9	Berettyóújfalu	
Komárom ny	8	Siklós	ny 18	Kunszentmiklós -		Szeghalom	14
Kisbér -	12	Királyrét	-	Cegléd .	10	Kőrösszakál	10
Mór		Balassagyarm.	ny 8	Nagykőrös .	12	Szarvas	23
Alsút ny	9	Bonyhád	ny 7	Tiszakeszi -		Szentes	
Esztergom ny		Vác		Izsák -		Orosháza	11
Dobogókő 1	12	Galgamácsa	ny 12	Kiskunfélegyh.	9	Makó	19
Ercsi 5	25	Lőrinci	ny 11	Kiskunlacháza		Mezőhegyes	
Kápolnásnyék ny	12	Gyöngyös	ny 8	Bácsalmás .	8	Battonya	
	9	Borsodnádasd		Kistelek	11		

* A légnyomás 500 gdm-re átszámítva ** A légnyomás 1000 gdm-re átszámítva

Magassági szélmérések

Óraadatok greenwichi középidőben

XII. 30.	~~Bpest 15 h~~ fok	m/s	fok	m/s	fok	m/s	fok	m/s	fok	m/s	fok	m/s	fok	m/s	fok	m/s
Talaj																
500 m	90	7														
1000	150	9														
1500	160	12														
2000																
3000																
4000																
5000																
7000																
9000																
10000																
12000																
14000																
16000																
18000																
20000																

XII. 31	~~Bpest 7 h~~ fok	m/s	fok	m/s	fok	m/s	fok	m/s	fok	m/s	fok	m/s	fok	m/s	fok	m/s
Talaj																
500 m	90	7														
1000	160	17														
1500	160	16														
2000	170	14														
3000																
4000																
5000																
7000																
9000																
10000																
12000																
14000																
16000																
18000																
20000																

	fok	m/s	fok	m/s	fok	m/s	fok	m/s	fok	m/s	fok	m/s	fok	m/s	fok	m/s
Talaj																
500 m																
1000																
1500																
2000																
3000																
4000																
5000																
7000																
9000																
10000																
12000																
14000																
16000																
18000																
20000																

LITHO-TIPOGRAFIA BUCAREST S.A. ROMÂNIA