Hungary.

MELLÉKLET AZ ORSZÁGOS METEOROLÓGIAI INTÉZET
IDŐJÁRÁSI NAPIJELENTÉSÉHEZ

AZ ELMÚLT IDŐJÁRÁS

LIBRARY
JAN 2000
National Oceanic & Atmospheric Administration
U.S. Dept. of Commerce

FRONTÁTVONULÁSI JEGYZÉK BUDAPESTRŐL

1956. JANUÁR

1		2	3	4
A frontátvonulás időpontja		B=betörési front Fel=felsiklási front V=vesztegló front	A front fejlettsége 0 gyenge 1 mérsékelt 2 erős	A front fontosabb meteorológiai jelenségei
Nap	Óra			
1	12	B	1	Szélrohamok 15 m/s.
1	20	Fel	1	Felhőátvonulás.
3	3	Fel	1	Praefrontális havaseső 0,3 mm.
3	8	B	0	Kis havaseső-zápor.
3	21	B	0	" "
5	5	B	1	Záporeső 0,1 mm.
6	11	B	0	Felhőátvonulás.
7	17	Fel	0	"
8	24	Fel	0	Kevés praefrontális havazás.
11	6	Fel	1	3 ó.-tól praefrontális havaseső 1,1 mm.
11	7	B	1	Záporeső 1,2 mm.
13	5	Fel	0	Felhőátvonulás.
14	6	Fel	1	Eső 3,1 mm.
15	6	Fel	1	0,3 mm praefrontális eső, ködben.
16	1	B	1	Szélrohamok 13 m/s.
16	16	B	1	" 14 "
17	19	B	0	Kis szélélénkülés.
18	17	Fel	1	Praefrontális eső 1,2 mm.
18	21	B	2	Záporeső 9,0 mm, erős légny. nyugtalanság.
19	4	B	2	Záporeső 0,7 mm, erős légny. nyugtalans, szél 15 m/s
20	6	B	0	Kis hózápor.
20	14	Fel	0	Felhőátvonulás.
20	17	B	0	Kis szélélénkülés.
21	14	Fel	0	Kevés praefrontális eső.
21	18	B	0	Kis szélélénkülés.
22	11	Fel	0	Felhőátvonulás.
22	22	B	0	Szélrohamok 9 m/s.
23	19	Fel	0	Felhőátvonulás.
24	19	Fel	0	"
24	17	B	2	Szélbetörés 22 m/s.
24	23	B	2	" 18 " , erős légny. nyugtalanság.
25	17	B	1	Hózápor 0,6 mm, erős légny. nyugtalanság.
25	21	B	2	Szélbetörés 18 m/s.
27	12	Fel	0	Praefr. hószállingózás.
27	23	B	1	Hózápor 8,4 mm.
30	12	Fel	0	Kevés praefrontális havazás.
31	7	Fel	1	Praefrontális havazás 0,1 mm.
31	10	B	0	Kis hózápor.

QC
989
.H9
I32
1956
Jan.-June

107 640

National Oceanic and Atmospheric Administration

Environmental Data Rescue Program

ERRATA NOTICE

One or more conditions of the original document may affect the quality of the image, such as:

Discolored pages
Faded or light ink
Binding intrudes into the text

This document has been imaged through the NOAA Environmental Data Rescue Program. To view the original document, please contact the NOAA Central Library in Silver Spring, MD at (301) 713-2607 x124 or www.reference@nodc.noaa.gov.

Information Manufacturing Corporation
Imaging Subcontractor
Rocket Center, West Virginia
September 14, 1999

LIBRARY

N.O.A.A.
U.S. Dept. of Commerce

MISSING:

February 1, 1956



A hónap rövid frontológiai jellemzése: A frontok száma és a felsiklási frontok számaránya igen nagy volt. Ennek ellenére 2 izben elég hosszú frontmentes időszakok is felléptek /jan.9 - 10 és 28 - 29./.

LÉGTÖMEGNAPTÁR
BUDAPEST, 1956. JANUÁR

A légtömeg megnevezése		Mikor érkezett Nap	Óra	Mikor vonult el Nap	Óra	Tartóssága óra	A következő légtömegtől elválasztó határfelület
Tengeri mérsékelt	mM	/december/		1	12	12	Betörési front
Sarkvidéki hideg	aC	1	12	2	19	31	Felsiklási front
Tengeri mérsékelt	mM	2	19	3	8	13	Betörési front
Sarkvidéki hideg	aC	3	8	3	21	13	"
Szárazföldi hideg	cC	3	21	5	5	32	"
Sarkvidéki hideg	aC	5	5	6	11	30	"
Szárazföldi hideg	cC	6	11	11	6	115	Felsiklási front
Szárazföldi mérs.	cM	11	6	11	7	1	Betörési front
Szárazföldi hideg	cC	11	7	13	5	46	Felsiklási front
Tengeri mérsékelt	mM	13	5	14	6	25	"
Tengeri enyhe	mW	14	6	14	20	14	Lesiklófelület
Szárazföldi mérs.	cM	14	20	15	6	10	Felsiklási front
Tengeri enyhe	mW	15	6	16	1	19	Betörési front
Szubtrópusi	tM	16	1	16	16	15	"
Tengeri mérséklet	mM	16	16	17	8	16	"
Szárazföldi mérs.	cM	17	8	18	17	33	Felsiklási front
Szubtrópusi	tM	18	17	18	21	4	Betörési front
Tengeri mérséklet	mM	18	21	21	14	65	Felsiklási front
Tengeri enyhe	mW	21	14	21	18	4	Betörési front
Tengeri mérsékelt	mM	21	18	22	11	17	Felsiklási front
Tengeri enyhe	mW	22	11	22	22	11	Betörési front
Tengeri mérsékelt	mM	22	22	23	19	21	Felsiklási front
Tengeri enyhe	mW	23	19	24	17	22	Betörési front
Sarkvidéki hideg	aC	24	17	25	21	28	"
Szárazföldi hideg	cC	25	21	27	12	39	Felsiklási front
Tengeri mérsékelt	mM	27	12	27	23	11	Betörési front
Szárazföldi hideg	cC	27	23	/febr./		97	-

Az egyes levegőfajták jelenlétének tartama a hónap folyamán:

Levegőfajta		óra	%
Sarkvidéki hideg	aC	102	14
Szárazföldi hideg	cC	329	44
Tengeri hideg	mC	-	-
Tengeri mérsékelt	mM	180	24
Tengeri enyhe	mW	70	9
Szárazföldi mérs.	cM	44	6
Szárazföldi meleg	cW	-	-
Szubtrópusi	tM	19	3

A hónap rövid légtömegtani jellemzése: A hónapot a levegőfajták igen gyors ütemű változása jellemezte.

Magyarország időjárása 1956. január havában.

Januárban igen enyhe, száraz időjárás uralkodott.

A hőmérséklet havi középértéke csak északon maradt 0 fok alatt, egyébként +1, +2 fok volt és 2 - 3 fokkal felülmúlta az átlagot. A legmagasabb hőmérséklet 10 - 15 fok volt 22, vagy 23-án, a legerősebb lehülés -12, -16, nyugaton -20 fokig terjedt 31-én. A fagyos napok száma 15 - 25, nyugaton és északon 28 - 29, a téli napoké 2 - 7 volt. A talajfagy a hónap első felében és végén mintegy 5 - 10 cm mélységig terjedt.

A légnyomás havi középértéke Budapesten, 130 m magasságban 750,9 mm volt, 2.6 mm-rel alacsonyabb, mint a sokévi átlag. A tengerszintre átszámitott érték 763,1 mm.

Hazánk nyugati és északnyugati, valamint északkeleti része volt a legszárazabb. A csapadékösszegek ezeken a vidékeken 20 mm alatt maradtak és nem érték el az átlag felét sem. A többi területeken, az Alföld déli részének kivételével 20 - 30 mm-es, átlag alatti csapadék hullott. Az Alföld déli része 30 - 50 mm csapadékot kapott. Az összegek ott kevéssel felülmúlták az átlagot. A legnagyobb havi csapadékösszeget Csanádpalotán mérték: 59 mm-t, a legkisebbet Tiszadobon: 3 mm-t. A 24 órai csapadékmaximumot Komlósfecskésről /Békés m/ jelentették: 37 mm-t 18-án. A csapadékos napok száma 1 mm-t meghaladó csapadékkal általában 3 - 6 volt és nem érte el az átlagot. A csapadék 1 - 7 napon hó alakjában hullott, számottevő hóréteg azonban csak a hónap utolsó napjain alakult ki.

A levegő viszonylagos nedvességének 75 - 85 %-os havi középértékei az átlag felett maradtak. A párolgás 15 - 25 mm-es havi összegei felülmúlták az átlagot.

A napsütés tartama északon 60 - 100, másutt 100 - 130 óra volt és sok helyen az átlag kétszeresét is elérte.

A nap- és égboltsugárzás havi összege Budapesten, a vizszintes síkon 2102 gcal/cm^2 volt.

BIND ENTIRE	LETTER SPINE EXACTLY AS BELOW:
NO COVERS	
REMOVE ADS POSSIBLE	
INDEX BACK	
INDEX FRONT	HUNGARY
COLOR NO. 1796	ORSZÁGOS METEOROLÓGIAI INTÉZET
PATTERN ON FILE	
~~XXX~~ SENT Sample vol. X	
NEW BINDING	IDŐJÁRÁSI NAPIJELENTÉS
GOLD PRINT XX	
BLACK PRINT	

SPECIAL INSTRUCTIONS

Bind as is

(See sample vol.)

JAN.-JUNE 1956

Make stubs

[In "Missing" sheet in bound vol.- As is.]

1 PLEASE PEEL OFF AT EXTENDED CARBON INSERT COPIES 1 AND 2 IN BOOK

IDŐJÁRÁSI ADATOK

1956. január hó

	Hőmérséklet C°								Csapadék					Napsütés
	Havi közép	Eltérés a norm.-tól	Abszolút max.	Nap	Abszolút min.	Nap	Fagyos nap	Téli nap	Összeg mm	A norm. %-ában	Eltérés a norm.-tól	Napok száma ≥1 mm	Havas nap	Összeg óra
Magyaróvár	0.6	+1.5	11.8	22.	-20.2	31.	24	7	13	34	-25	3	1	108
Keszthely	2.2	+2.5	14.1	22.	-13.3	31.	17	4	20	59	-14	3	4	125
Szentgotthárd	0.7	+2.6	14.2	22.	-12.0	31.	29	3	12	33	-24	1	4	104
Pécs	2.2	+2.7	15.2	22.	-15.7	31.	21	3	36	109	+3	4	3	96
Budapest	1.5	+1.9	11.2	22.	-12.3	31.	17	5	26	70	-11	5	6	99
Kalocsa	2.0	+2.7	14.3	22.	-12.7	31.	15	6	42	145	+13	3	4	104
Szolnok	1.0	+2.3	13.4	22.	-15.0	31.	21	4	31	129	+7	6	4	-
Miskolc	-0.3	+2.0	12.0	23.	-15.4	31.	28	4	6	22	-21	2	3	70
Kisvárda	0.4	+3.4	10.7	22.	-16.4	31.	21	2	14	44	-18	5	3	83
Debrecen	0.8	+2.5	12.3	22.	-15.6	31.	24	4	22	69	-10	3	4	99
Békéscsaba	1.4	+2.5	13.5	22.	-14.4	31.	19	5	37	112	+4	9	7	103
Kékestető	-3.8	-0.4	5.8	23.	-21.0	31.	29	18	45	122	+8	8	8	83

IDŐJÁRÁSI NAPIJELENTÉS

ЕЖЕДНЕВНЫЙ МЕТЕОРОЛОГИЧЕСКИЙ БЮЛЛЕТЕНЬ • DAILY SYNOPTIC MAP OF THE HUNGARIAN METEOROLOGICAL INSTITUTE • BULLETIN QUOTIDIEN DE L'INSTITUT MÉTÉOROLOGIQUE HONGROIS WETTERBERICHT DES UNGARISCHEN METEOROLOGISCHEN INSTITUTS

ADJA AZ ORSZÁGOS METEOROLÓGIAI INTÉZET
UDAPEST II, KITAIBEL PÁL-UTCA 1
EL.: KÖZPONT: 150-220 IDŐJELZŐ OSZT: 151-204, 150-110

MEGJELENIK NAPONKÉNT * ELŐFIZETÉSI ÁRA A POSTAI KÖLTSÉGGEL EGYÜTT NEGYEDÉVRE 60·— Ft
KIADÁSÉRT FELEL AZ INTÉZET IGAZGATÓJA

69. évfolyam. 1. szám. + Budapest + 1956. január 1.

Az időjárási helyzet ma reggel és a várható időjárás:

Az óceán felől érkező légtömegek hózáporokat okoznak Közép-Európa sok területén. Erős havazások vannak a Szovjetuniónak a Kaukázustól északra fekvő vidékein is, -1o fok -2o fok hőmérséklet mellett. Ugyanakkor Nyugat-Európa partvidékére +5 fok +1o fok hőmérsékletü légtömegek érkeztek. Hatásukra Angliában, Franciaországban sokfelé esik az eső.

Hazánkban szombaton erősen felhős volt az égbolt, a déli-délnyugati megyékben több helyen volt eső. A lehullott csapadék mennyisége általában 3 - 6 mm volt. A hőmérséklet 3 - 6 fokig emelkedett, éjszaka -2, +1 fokra hült le.

Budapesten vasárnap 12 órakor a hőmérséklet 4 fok, a tengerszintre átszámitott légnyomás 759 mm, alig változik.

Várható időjárás hétfőn estig:

Változó felhőzet, több helyen futó eső.
Mérséklet, időnként élénk délnyugati-nyugati szél.

Várható legalacsonyabb hőmérséklet ma éjjel: -2, +1 fok között,
legmagasabb nappali hőmérséklet hétfőn: +3, +6 fok között.

A fütés alapjául szolgáló várható napi középhőmérséklet:
+4 fok körül.

LIBRARY
APR 26 1956
WEATHER BUREAU

Tardos Béla s.k.

A hőmérséklet és a légnyomás napi középértéke Budapesten és ezek eltérése a 75 évi átlagtól:

1955.XII.31-én: 4,4 C°, 756,4 mm. Eltérés: +5,1 C°, -7,7 mm.

1871 óta esen a napon előfordult

legmagasabb hőmérséklet	13,5 C°	/1925./
legalacsonyabb hőmérséklet	-16,0 C°	/1890., 1895./

Az Országos Meteorológiai Intézet Időjárási Napjelentése

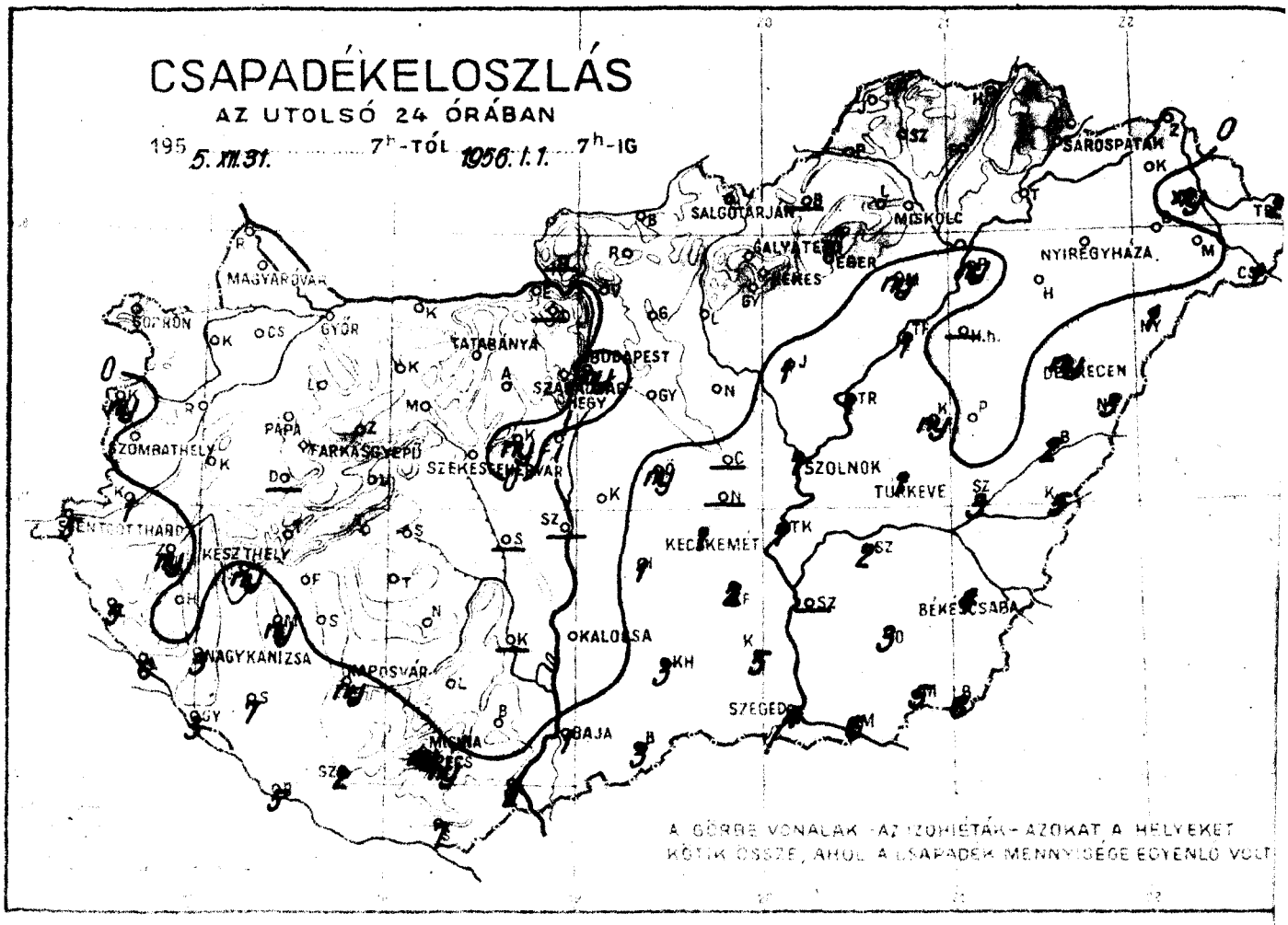

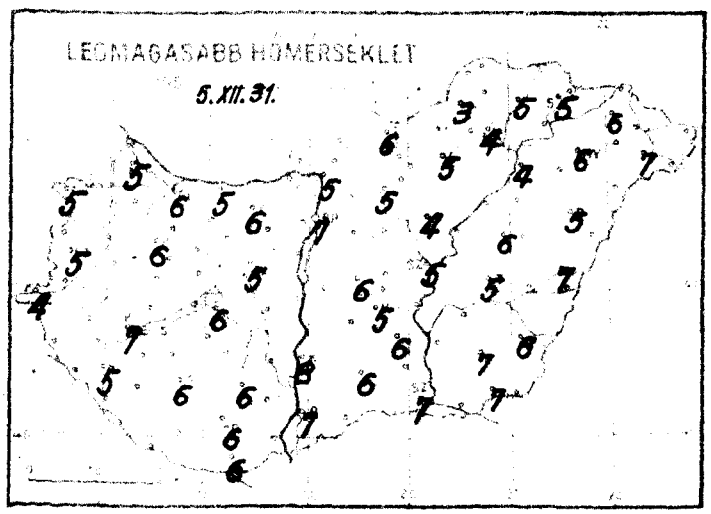

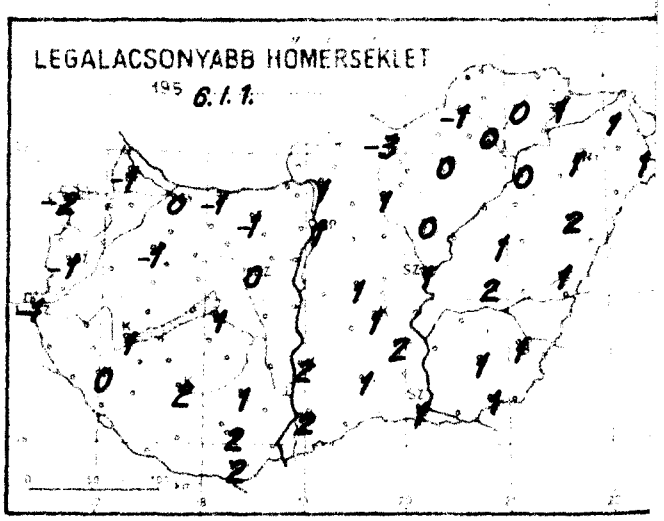

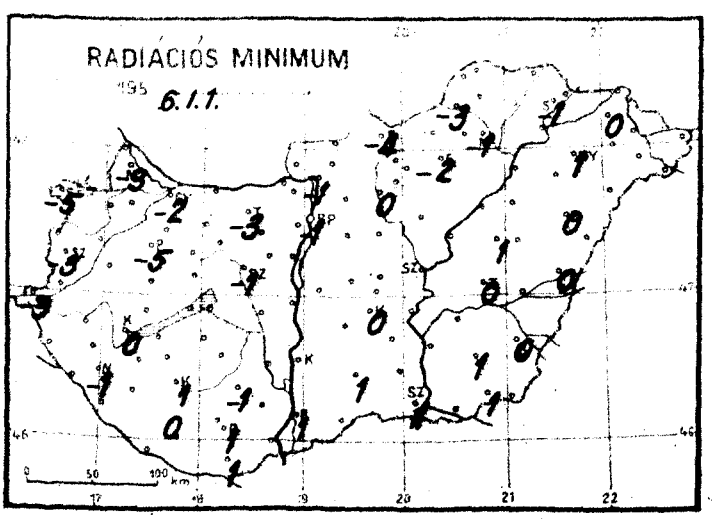

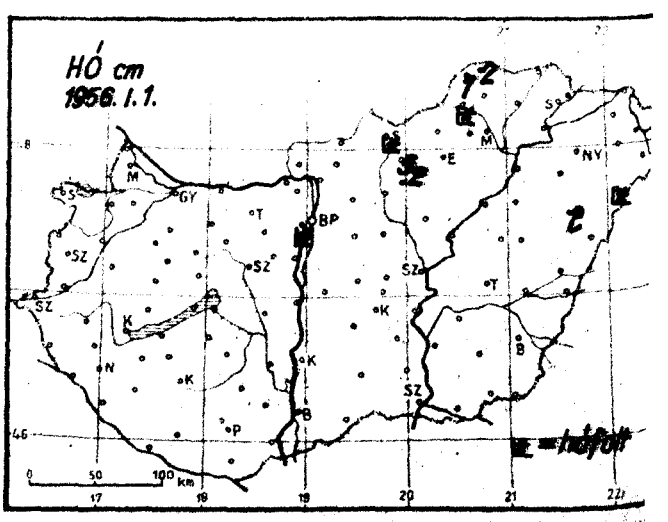

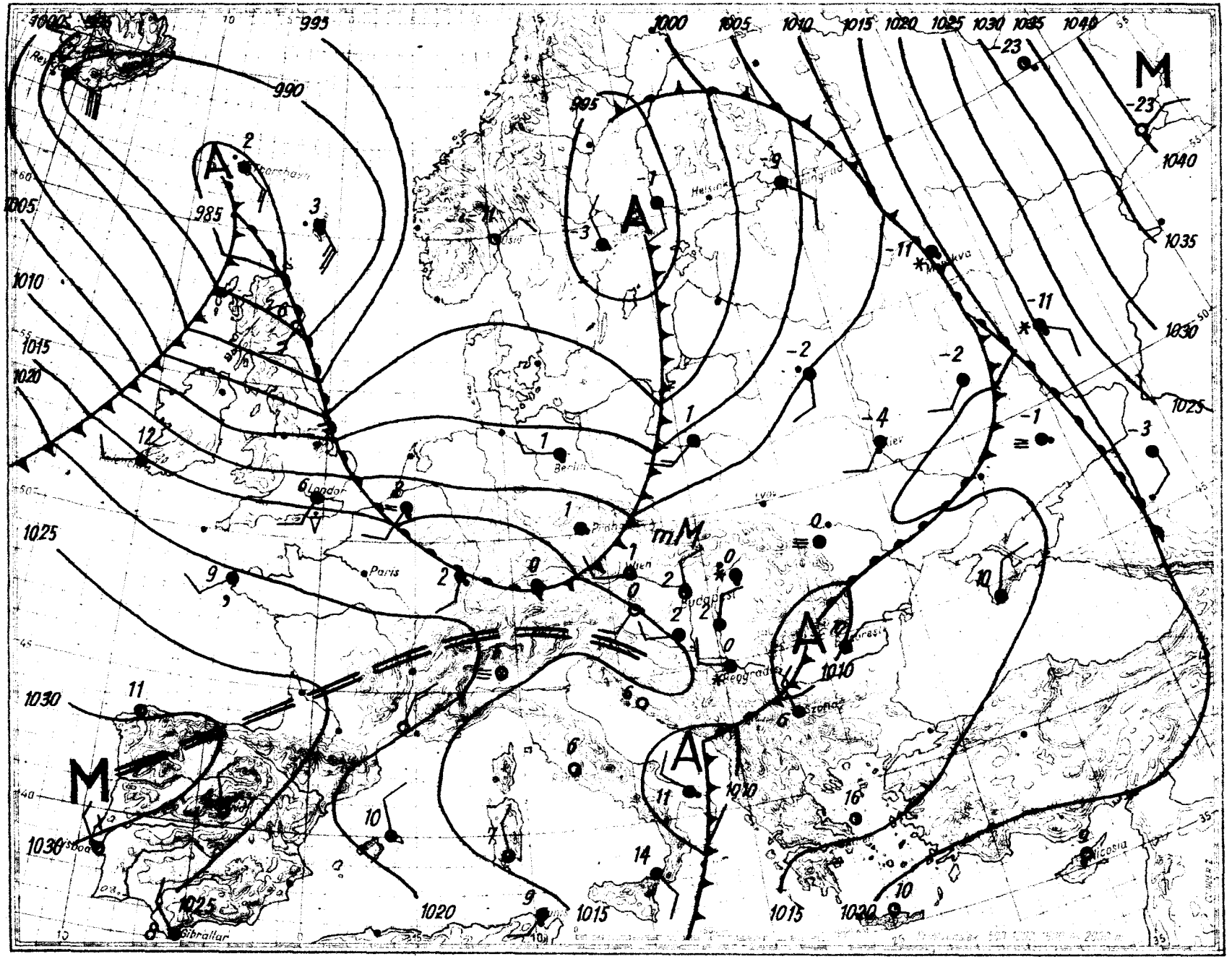

mm
mb
800
790
780
770
760
750
740
730
720
710
700
1060
1050
1040
1030
1020
1010
1000
990
980
970
960
950
940
995
990
985
1000
1005
1010
1015
1020
1025
1030
1035
1040
A
M
mM
Paris
Berlin
Wien
Budapest
Beograd
Szofia
Gibraltar
Nicosia

Magassági légállapotmérés

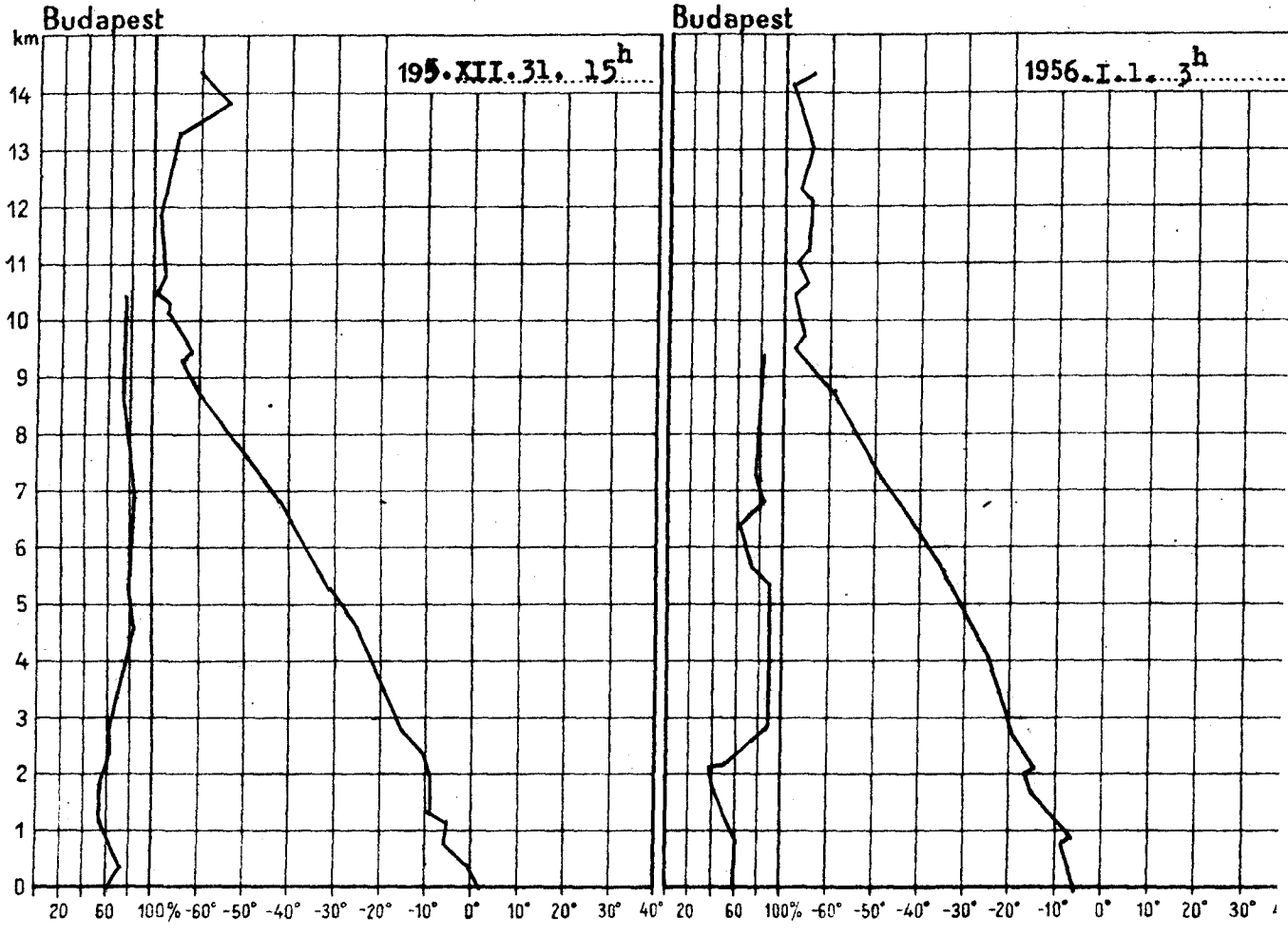

1955.XII.31. 15h			
km	mb	C°	%
Talaj	992.4	5.0	74
0·5	952	2.0	82
1	892	-1.2	72
1·5	839	-4.2	69
2	785	-5.8	70
2·5	738	-7.6	70
3	691	-11.7	78
4	604	-18.6	90
5	527	-25.6	90
6	459	-33.4	94
7	397	-40.5	90
8	342	-49.4	85
9	294	-57.6	84
10	249	-63.2	84
11	211	-65.2	
12	180	-65.4	
13	153	-62.7	
14	132	-60.1	
15	114	-57.9	

Magaslégköri időhelyzet

Hazánkban a talajtól 4 km-ig tovább hült a levegő, 2 - 5 fokkal. Feljebb azonban gyenge melegedés mutatkozott. A 0 fok 570 m-rel, 410 m-re, a -10 fok szintje 920 m-rel 1690 m-re süllyedt.

Dr.Kallósné s.k.

1956.I.1. 3h			
km	mb	C°	%
Talaj	996.2	-1.8	75
0·5	953	-0.7	45
1	894	-5.1	54
1·5	840	-8.6	64
2	786	-12.3	54
2·5	736	-13.6	77
3	690	-15.7	100
4	603	-20.3	100
5	526	-26.7	100
6	457	-33.5	83
7	396	-42.5	86
8	339	-50.4	91
9	290	-58.7	93
10	248	-63.8	
11	211	-63.6	
12	179	-61.2	
13	152	-61.9	
14	131	-64.3	
15			

1956. január hó
1. nap vasárnap
69. évfolyam 1. sz.

	Reggeli észlelések 06 TMG				Az utolsó 24 óra adatai					
	Felhőzet (0–8)	Szélirány és erő (m/s)	Légnyomás (mbar)	Hőmérséklet (°C)	Csapadék (24 óra) (mm)	Hó cm	Hőmérsékleti szélsőségek: Legalacsonyabb minimum	Legmagasabb minimum	Legmagasabb maximum	Napsütés (óra) tegnap
Budapest	0	S 2	1013.7	-1	.		5	-1	-3	0
Sopron	1	N 2	14.0	-2	.		5	-2	-5	3
Szombathely	2	SW 1	15.1	-1	.		5	-1	-3	0
Kőszeghegyfalva	3	NW 1	14.7	0	5		4	-1	-3	-
Pápa	3	NE 2	14.0	-1	.		6	-1	-5	-
Győr	4	W 1	14.0	0	.		6	0	-2	-
Tatabánya	4	W 1	13.6	1	.		6	-1	-3	-
Kékestető	3	- 0	-	1	.		5	0	-1	-
Nyíregyháza	4	W 1	14.7	1	ny		7	1	0	0
Kisvárda	4	- 0	15.1	0	3		5	0	-1	-
Kazincbarcika	4	- 0	14.9	2	ny		6	2	1	-
Eger	4	W 2	14.7	2	ny		6	2	1	0
Debrecen-Magyarbánya	3	NW 2	13.1	2	ny		7	1	-1	0
Debrecen-Nagyerdő	3	NW 2	12.8	-2	.	folt	6	-3	-4	0
Szolnok	3 -	W 1	13.5	1	.		5	0	-2	0
Kecskemét	4 -	NNW 3	11.7	0	.		4	0	-1	0
Baja	4	NW 1	-	1	.		5	1	-1	0
Kalocsa	4	NW 1	14.0	4	1		7	2	1	0
Mohács	4	NW 1	13.7	3	.		8	2	-	0
Pécs	4	NW 2	12.7	2	1		5	1	0	0
Siófok	4	N 2	13.1	2	4		7	1	1	0
Keszthely	4	- 0	12.8	1	1		5	1	-	-
Nagykanizsa	4 =	SW 1	-	2	1		5	2	0	-
Zalaegerszeg	4 ,	NW 1	12.7	1	4		6	1	0	0
Szombathely	4 *	NNW 1	13.0	1	ny	lepel	5	2	0	0
Szentgotthárd	4	- 0	12.6	2	.		6	1	1	0
Budapest-Lőrinc	3	W 2	890.4	-4	.	2	1	-4	-	0
Budapest-Kitaibel	3	NW 6	890.9	-4	.	3	0	-4	-	-
Budapest-Gellért	4	N 2	952.7	0	ny		7	-1	-	-
Budapest-Gellért**	4	NW 3	951.3	0	.	folt	3	-1	-	0
Budapest-Gellért**	2	- 0	952.8	-1	.		6	-1	-4	-

			Hó cm
Budapest	.		folt
Sopron	.		7
Szombathely	.		2
Kőszeghegyfalva	ny		
Pápa	.		
Győr	1		
Tatabánya	5		
Kékestető	ny		
Nyíregyháza	.		
Kisvárda	6		
Kazincbarcika	3		
Eger	.		
Debrecen-Magyarbánya	.		
Debrecen-Nagyerdő	.		
Szolnok	.		
Kecskemét	.		
Baja	-		
Kalocsa	.		
Mohács	.		
Pécs	.		
Siófok	.		
Keszthely	.		
Nagykanizsa	.		
Zalaegerszeg	.		
Szombathely	.		
Szentgotthárd	.		
Budapest-Lőrinc	.		
Budapest-Kitaibel	.		
Budapest-Gellért	.		
Budapest-Gellért**	.		
Budapest-Gellért**	.		

			Hó cm
Budapest	.		folt
Sopron	7		
Szombathely	2		
Kőszeghegyfalva	.		
Pápa	.		
Győr	.		
Tatabánya	.		
Kékestető	.		
Nyíregyháza	.		
Kisvárda	.		
Kazincbarcika	.		
Eger	.		
Debrecen-Magyarbánya	.		
Debrecen-Nagyerdő	.		
Szolnok	.		
Kecskemét	.		
Baja	.		
Kalocsa	.		
Mohács	ny		
Pécs	1		
Siófok	1		
Keszthely	.		
Nagykanizsa	.		
Zalaegerszeg	.		
Szombathely	ny		
Szentgotthárd	.		
Budapest-Lőrinc	.		
Budapest-Kitaibel	.		
Budapest-Gellért	.		
Budapest-Gellért**	.		
Budapest-Gellért**	.		

			Hó cm
Zalaegerszeg	.		
Kisvárda	.		
Kazincbarcika	ny		
Debrecen-Magyarbánya	.		
Debrecen-Nagyerdő	.		
Szolnok	2		
Kecskemét	1		
Baja	1		folt
Kalocsa	ny		
Mohács	.		
Pécs	.		
Siófok	3		
Keszthely	1		
Nagykanizsa	1		
Zalaegerszeg	.		
Szombathely	1		
Szentgotthárd	1		
Budapest-Lőrinc	ny		
Budapest-Kitaibel	.		
Budapest-Gellért	2		
Budapest-Gellért**	3		
Budapest-Gellért**	5		
Zalaegerszeg	.		
Kisvárda	.		
Kazincbarcika	ny		
Debrecen-Magyarbánya	.		
Debrecen-Nagyerdő	2		
Szolnok	3		
Kecskemét	-		
Baja	2		
Kalocsa	3		
Mohács	5		
Pécs	2		
Siófok	6		
Keszthely	1		
Nagykanizsa	1		
Zalaegerszeg	1		
Szombathely	ny		
Szentgotthárd	.		
Budapest-Lőrinc	2		
Budapest-Kitaibel	3		
Budapest-Gellért	5		
Budapest-Gellért**	2		
Budapest-Gellért**	-		

A légnyomás 500 gdm-re átszámítva ** A légnyomás 1000 gdm-re átszámítva

Magassági szélmérések

Óraadatok greenwichi középidőben

XII.31.	Szhely 11 h		Bpest 12 h		Bpest 15 h		Bpest 18 h		Szeged 9 h		Szeged 12 h		Debrecen 12 h					
	fok	m/s	fok	m/s	fok	m/s	fok	m/s	fok	m/s	fok	m/s	fok	m/s	fok	m/s	fok	m/s
Talaj	360	7	320	2	320	7	320	2	220	2	320	2	320	2				
500 m	10	15	350	10	10	7	20	4	360	4	320	7	360	9				
1000	10	15	350	10	360	8	30	3	310	6	310	8	360	11				
1500	310	10	350	15	340	9	10	4	310	3	340	3	350	6				
2000	310	7	290	7	290	5	330	3	10	3	80	5	320	14				
2500			280	6	240	6	310	5			190	9						
3000			280	6	240	6	310	5			190	9						
4000			250	8	250	6												
5000			260	17														
6000																		
7000																		
8000																		
9000																		
10000																		
11000																		
12000																		
13000																		
14000																		
15000																		
16000																		
17000																		
18000																		
19000																		
20000																		

I.1.	Szhely 9 h		Nkanizsa 7 h		Bpest 3 h		Bpest 6 h		Bpest 9 h		Szeged 7 h		Miskolc 9 h		Debrecen 7 h			
	fok	m/s	fok	m/s	fok	m/s	fok	m/s	fok	m/s	fok	m/s	fok	m/s	fok	m/s	fok	m/s
Talaj	270	7	270	2	320	2	320	7	270	2	270	2	140	2	-	0		
500 m	320	5	290	6	330	12	320	14	310	12	340	11	280	10	250	7		
1000	320	5	280	5	330	11	330	19	310	12	340	12	280	9				
1500	310	8	330	5	330	11	320	17	310	12	320	9	280	13				
2000	310	8	310	3	310	6	320	11	310	12	290	7						
2500	310	15	300	7														
3000	310	15	300	7														
4000	310	15	280	7														
5000	300	15																
6000	310	11																
7000	310	11																
8000	350	16																
9000	350	16																
10000	350	16																
11000																		
12000																		
13000																		
14000																		
15000																		
16000																		
17000																		
18000																		
19000																		
20000																		

OFFSET NYOMDA BUDAPEST F. V. POMAYER GYULA

DŐJÁRÁSI NAPIJELENTÉS

ЕЖЕДНЕВНЫЙ МЕТЕОРОЛОГИЧЕСКИЙ БЮЛЛЕТЕНЬ • DAILY SYNOPTIC MAP OF THE HUNGARIAN METEOROLOGICAL INSTITUTE • BULLETIN QUOTIDIEN DE L'INSTITUT MÉTÉOROLOGIQUE HONGROIS WETTERBERICHT DES UNGARISCHEN METEOROLOGISCHEN INSTITUTS

DJA AZ ORSZÁGOS METEOROLÓGIAI INTÉZET
DAPEST II, KITAIBEL PÁL-UTCA 1
: KÖZPONT: 150-220 IDŐJELZŐ OSZT: 151-204, 150-410

MEGJELENIK NAPONKÉNT • ELŐFIZETÉSI ÁRA
A POSTAI KÖLTSÉGGEL EGYÜTT NEGYEDÉVRE 60·— Ft
KIADÁSÉRT FELEL AZ INTÉZET IGAZGATÓJA

69. évfolyam. 32. szám. • Budapest • 1956. február hó 1.

Az időjárási helyzet ma reggel és a várható időjárás:

A keleteurópai hideg tovább terjeszkedik nyugat, délnyugat felé. Tegnap Párizsban még +5 fok volt a legalacsonyabb hőmérséklet ma reggelre azonban már -12 fokra hűlt le a levegő. A nappal is tartó -10 fokos fagy határa a Duna déli szakasza és a Dráva valamint Ausztria keleti határa, az Elba és Norvégia partvidéke mentén húzódik.

Hazánkban kedden fokozódott a hideg. A legmagasabb hőmérséklet nappal -6, -10 fok volt. Az éjszakai lehülés általában -13, -17, Győrben -18, Sopronban -19, Mosonmagyaróvárott -20 fokig terjedt. Napközben és éjszaka a Dunántúlon több helyen volt kisebb havazás.

Budapesten szerdán 12 órakor a hőmérséklet -12 fok, a tengerszintre átszámitott légnyomás 760 mm, mérsékelten süllyedő irányzatu.

Várható időjárás csütörtök estig:

Felhős, hideg idő.
Sok helyen havazás.
Élénk, helyenként erős északkeleti szél.
Hófúvások.

Várható legalacsonyabb hőmérséklet ma éjjel: általában -14, -17, északnyugaton -20, -23,
legmagasabb nappali hőmérséklet csütörtökön: délen -7, -10, máshol -11, -14 fok között.

A fütés alapjául szolgáló várható középhőmérséklet:
-4 fok alatt.



A hőmérséklet és a légnyomás napi középértéke Budapesten és ezek eltérése a 75 évi átlagtól:

1956. I.31-én: -11,0 C°, 763,7 mm. Eltérés: -10,7 C°, -1,1 mm.

1871 óta ezen a napon előfordult

legmagasabb hőmérséklet	12,3 C°	/1944./
legalacsonyabb hőmérséklet	-16,0 C°	/1947./

Az Országos Meteorológiai Intézet Időjárási Napijelentése

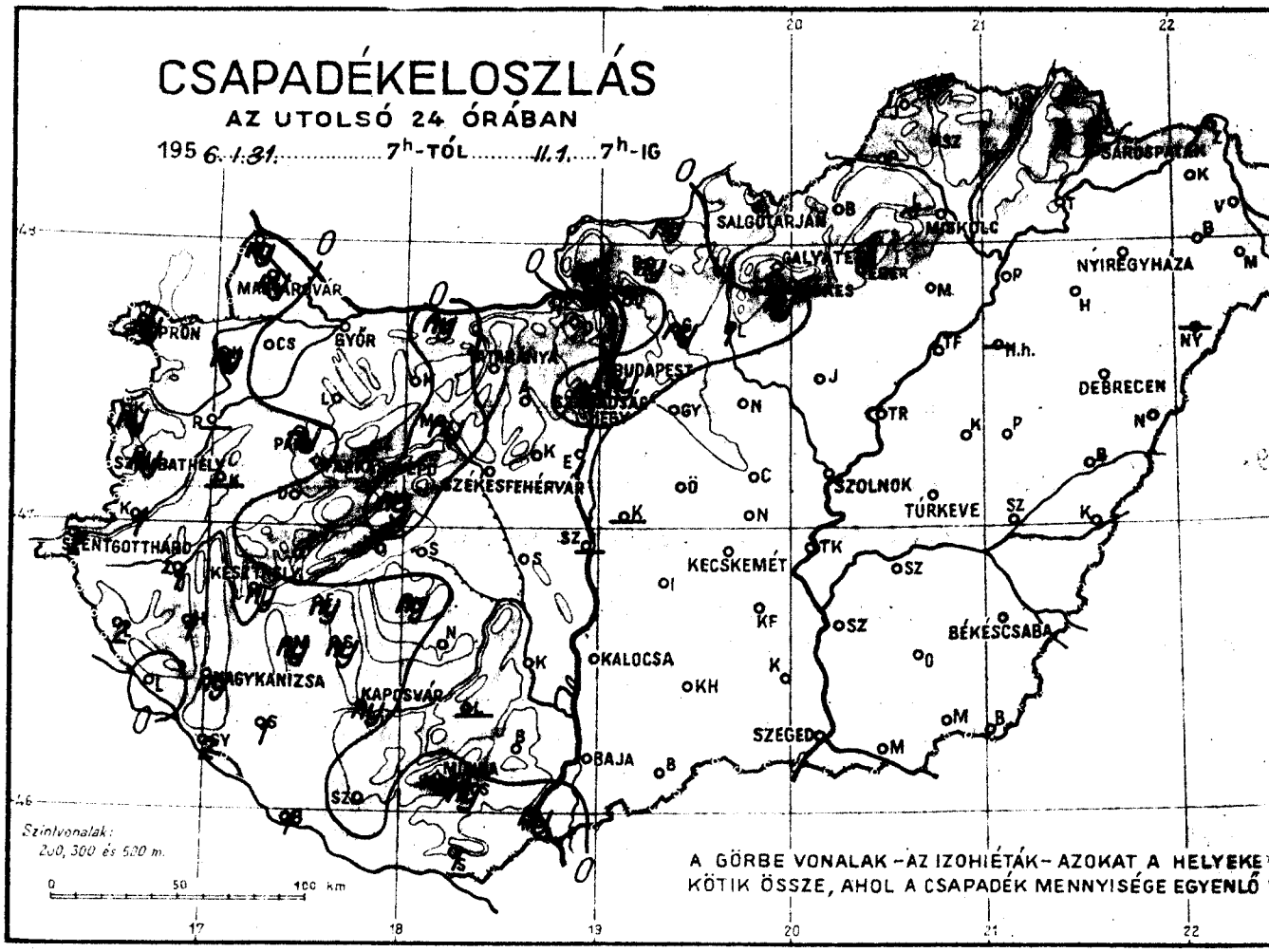

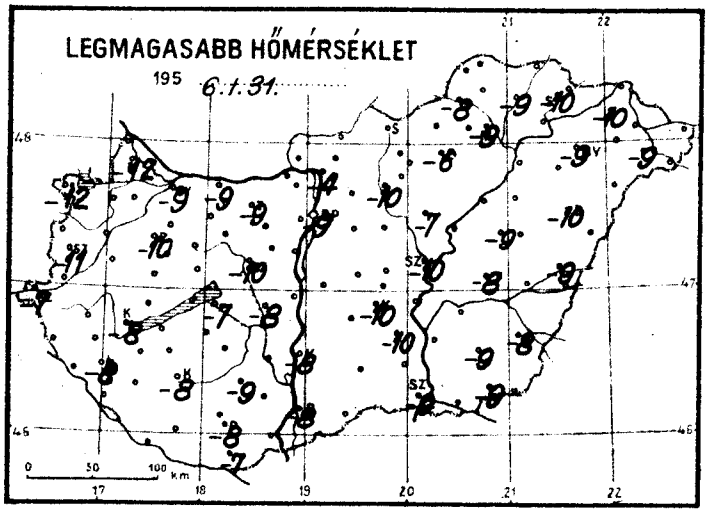

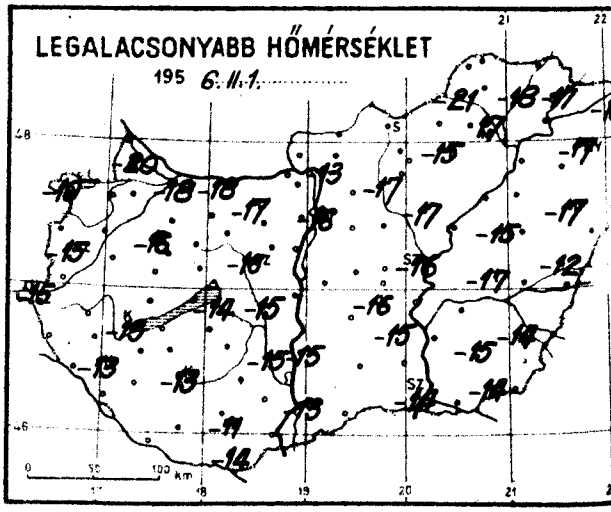

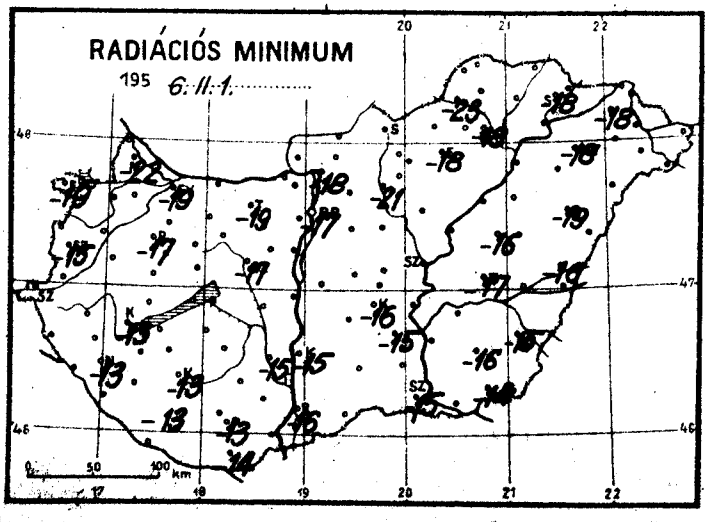

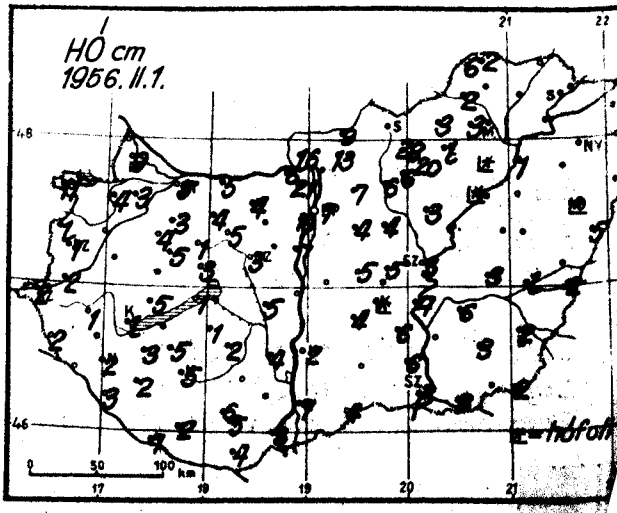

1956. február hó.
1. nap szerda
69. évfolyam 32. sz.

	Reggeli észlelések 06 TMG				Az utolsó 24 óra adatai					
	Felhőzet (0–4)	Szélirány és erő (m/s)	Légnyomás (millibár)	Hőmérséklet (C°)	Csapadék (24 óra) (mm)	Hó cm	Hőmérsékleti szélsőségek: tegnapi nappali max.	éjszakai min.	Radiációs min.	Napsütés (óra) tegnap
Mosonmagyaróvár	0	N 2	1017.6	-18	ny	9	-12	-20	-22	1
Sopron	4 *	NNW 4	18.4	-18	ny	11	-12	-19	-19	3
Szombathely	4	N 4	16.3	-15	ny	1	-11	-15	-15	0
Szentgotthárd	4	NE 4	15.5	-14	2	2	-7	-15	-	-
Pápa	3	N 4	16.0	-16	ny	4	-10	-16	-17	-
Győr	4	NNE 4	17.2	-17	.	5	-9	-18	-19	-
Tatabánya	1	NE 1	15.7	-17	.	4	-9	-17	-19	-
Székesfehérvár	3	NE 2	-	-15	.	3	-10	-16	-17	-
Keszthely	4	NE 9	14.3	-12	ny	lepel	-8	-13	-13	1
Nagykanizsa	4	NNE 6	13.6	-12	ny	2	-8	-13	-13	-
Kaposvár	0 =	NNE 12	13.4	-13	ny	5	-8	-13	-13	-
Pécs	4	ENE 7	10.7	-10	ny	5	-8	-11	-13	0
Budapest M. I.	0	N 3	15.5	-16	ny	7	-9	-16	-17	4
Salgótarján	-	-	-	-	-		-	-	-	-
Eger	1 =	N 1	16.2	-13	.	lepel	-6	-15	-18	6
Miskolc	1	N 5	16.7	-16	.		-9	-17	-18	8
Sárospatak	1	N 9	-	-15	.		-10	-17	-18	8
Baja	4	NNE 5	11.9	-13	.	7	-8	-13	-16	1
Kalocsa	4	N 15	13.1	-14	.	2	-8	-15	-15	4
Kecskemét	3	ENE 4	13.3	-16	.	folt	-10	-16	-16	6
Szeged	4	NNE 7	11.7	-14	.	3	-9	-14	-15	5
Szolnok	2	NE 18	13.1	-16	.	3	-10	-16	-	-
Túrkeve	0	NE 9	-	-15	.	3	-8	-17	-17	-
Békéscsaba	2	NNE 6	12.4	-14	.	2	-8	-14	-15	8
Debrecen	0	NNE 9	15.9	-17	.	folt	-10	-17	-19	8
Nyíregyháza	0	- 0	15.0	-17	.		-9	-17	-18	8
Kékestető (1000 m)**	4	NE 6	-	-19	.	20	-14	-22	-	2
Galyatető (932 m)**	4	NE 2	987.7	-22	.	28	-14	-22	-	-
Misinatető (534 m)*	4	NNE 12	945.6	-15	ny	6	-11	-16	-	-
Szabadsághegy (474 m)*	4	NE 1	949.7	-18	ny	10	-12	-19	-	3
Farkasgyepu (400 m)*	4	NW 1	949.7	-16		5	-9	-16	-16	-

24 óra csapadék mm		Hó cm	24 óra csapadék mm		Hó cm	24 órai csapadék mm		Hó cm	24 óra csapadék mm		Hó cm
Rajka	ny	lepel	Tihany	.	1	Putnok	.	2	Zálhony	.	
Csorna	.	3	Siófok	.		Jósvafő	.	6	Kisvárda	.	
Kapuvár	ny	4	Fonyód	ny	folt	Bódvaszilas	.	2	Vásárosnamény	.	
Kőszeg	ny	lepel	Marcali	ny	3	Lillafüred	.	3	Baktalórántháza	.	
Nagygoóhíd	-		Somogyvár	ny	5	Szendrőlád	.		Mátészalka	.	
Körmend	1	2	Tab	ny	1	Fugod	.		Tiszabecs	.	4
Lenti	2	2	Sárbogárd	.	5	Hadrasmémeti	.		Csenger	.	lepel
Zalaegerszeg	1	1	Sztálinváros	-		Satoraljaujhely	.		Nyírlugos	-	
Hahót	1		Nagykónyi	.	2	Tokaj	.		Polgár	.	1
Lotenye	.		Somogyszob	1	2	Mezőkeresztes	.	folt	Hajdúdorog	.	
Gyékényes	2	3	Bares	1	7	Jászapáti	.	3	Hortobágy	-	
Kald	-		Szigetvár	.	2	Nagykáta	.	4	Nagyléta	.	5
Lovászpatona	.	3	Lengyel	-		Gyomró	.	4	Tiszapéroszló	.	folt
Devecser	.		Középhidvég	.	4	Örkény	.	5	Tiszaroff	.	
Tapolca	.	5	Bátaapáti	.		Kunszentmiklós	-		Karcag	.	
Zirc	.	1	Mohács	ny	3	Ceglédi	.	5	Puspokladány	.	
Veszprém	ny	3	Siklós	1	4	Nagykőrös	.	4	Berettyóújfalu	.	
Komárom	ny	5	Királyrét	ny	16	Tiszakécske	.	4	Szeghalom	.	lepel
Kisbér	.	4	Balassagyarm.	ny	9	Izsák	.	4	Körösszakál	.	2
Mór	ny	5	Romhány	ny	13	Kiskunfélegyh.	.	6	Szarvas	.	6
Alcsut			Vác	.		Kiskunhalas	-		Szentes	.	
Esztergom	..	6	Galgamácsa	ny	7	Bácsalmás	.	4	Orosháza	.	3
Dobogókő	.	21	Lőrinci	1	6	Kistelek	.	6	Makó	.	3
Ercsi	.	7	Gyöngyös	ny	6				Mezőhegyes	.	
Kápolnásnyék	.		Borsodnádasd	.	3				Battonya	.	2

* A légnyomás 500 gdm-re átszámítva ** A légnyomás 1000 gdm-re átszámítva

Magassági szélmérések

Óraadatok greenwichi középidőben

I.31.	Szhely 10 h		Győr 15 h		Pécs 15 h		Bpest 10 h		Bpest 15 h		Bpest 21 h		Szeged 15 h		Debrecen 12 h		Debrecen 15 h	
	fok	m/s	fok	m/s	fok	m/s	fok	m/s	fok	m/s	fok	m/s	fok	m/s	fok	m/s	fok	m/s
Talaj	40	7	90	2	90	7	90	2	40	2	40	7	40	2	360	2	360	2
500 m	50	8	110	6	110	6	100	7	90	6	70	3	70	10	360	5	40	9
1000	50	8	140	8	110	6	200	3	120	2	70	3	80	8	330	3	360	5
1500	90	4	120	7	130	7	210	1	120	2	100	3	100	6	330	6	360	5
2000	120	4	120	7	170	7	300	3	120	2	260	3	120	5	330	6	340	6
2500	160	10			140	7	300	17	300	15	280	9			290	8	280	9
3000	160	10			140	7	300	17	300	15	280	9			290	8	280	9
4000	180	12					300	26	290	28					290	19	290	24
5000	190	12					300	32	290	32					290	41	290	35
6000									290	35					290	43	290	45
7000									290	35					290	43	290	45
8000									290	31					290	40	290	50
9000									290	31					290	40	290	50
10000									290	25					290	40		
11000									300	20								
12000									300	20								
13000									290	17								
14000									290	17								
15000																		
16000																		
17000																		
18000																		
19000																		
20000																		

II.1.	Győr 4 h		Pécs 7 h		Bpest 3 h		Bpest 9 h		Szeged 4 h		Szeged 6 h		Miskolc 8 h		Debrecen 4 h		Debrec 7 h	
	fok	m/s	fok	m/s	fok	m/s	fok	m/s	fok	m/s	fok	m/s	fok	m/s	fok	m/s	fok	m/s
Talaj	40	2	40	7	360	7	360	7	40	7	40	7	360	7	360	7	360	12
500 m	80	6	70	17	80	13	70	15	70	9	60	12	70	9	90	18	100	20
1000	140	9			50	6	90	16	90	8	70	10	80	9	100	7	90	20
1500	190	10			50	6	100	14	110	7	140	3	90	9	130	4	100	15
2000	300	13			80	6	80	11					70	9	110	2	100	15
2500					280	8	130	6					80	10			90	6
3000					280	8	130	6					80	10			90	6
4000													80	10			290	7
5000																	270	15
6000																	270	25
7000																	270	25
8000																	230	55
9000																	230	55
10000																	250	17
11000																		
12000																		
13000																		
14000																		
15000																		
16000																		
17000																		
18000																		
19000																		
20000																		

OFFSET NYOMDA, BUDAPEST F. V. POMAYER GYULA

IDŐJÁRÁSI NAPIJELENTÉS

ЕЖЕДНЕВНЫЙ МЕТЕОРОЛОГИЧЕСКИЙ БЮЛЛЕТЕНЬ • DAILY SYNOPTIC MAP OF THE HUNGARIAN METEOROLOGICAL INSTITUTE • BULLETIN QUOTIDIEN DE L'INSTITUT MÉTÉOROLOGIQUE HONGROIS WETTERBERICHT DES UNGARISCHEN METEOROLOGISCHEN INSTITUTS

KIADJA AZ ORSZÁGOS METEOROLÓGIAI INTÉZET
BUDAPEST II. KITAIBEL PÁL-UTCA 1
TEL.: KÖZPONT: 150-220 IDŐJELZŐ OSZT: 151-204, 150-410

MEGJELENIK NAPONKÉNT * ELŐFIZETÉSI ÁRA A POSTAI KÖLTSÉGGEL EGYÜTT NEGYEDÉVRE 60.— Ft
KIADÁSÉRT FELEL AZ INTÉZET IGAZGATÓJA

69. évfolyam. 2. szám. + Budapest + 1956. január hó 2.

Az időjárási helyzet ma reggel és a várható időjárás:

Közép-Európa felett ciklonok fejtik ki hatásukat, különböző hőmérsékletü légtömegeket szállitva, és emiatt sok helyen esik az eső, hull a hó. Az azori anticiklon lassan a Skandináv-félsziget felé terjeszkedik. Keleti oldalán sarkvidéki hideg levegő halad délnyugat felé.

Hazánkban vasárnap felhőátvonulások voltak, néhány helyen kisebb esővel, futó havazással. Napközben a hőmérséklet általában 3 - 6 fokig emelkedett. Ma hajnalban országszerte -1, -4 fokig terjedő fagy alakult ki. A talaj mentén a délnyugati és északkeleti megyékben -5, -9 fokig hült le a levegő.

Budapesten hétfőn 12 órakor a hőmérséklet 2 fok, a tengerszintre átszámitott légnyomás 758 mm, gyengén emelkedő irányzatu.

Várható időjárás kedd estig:

Felhős, hideg idő.
Ma legfeljebb egy-két helyen, holnap több helyen kisebb havaseső, havazás.
Mérsékelt, időnként élénkebb délnyugati, később északi, északkeletire forduló szél.

Várható legalacsonyabb hőmérséklet ma éjjel: -1, -4, legmagasabb nappali hőmérséklet kedden: 0, +3 fok között.

A fütés alapjául szolgáló várható középhőmérséklet:
0, -4 fok között.

Kovalovszki

A hőmérséklet és a légnyomás napi középértéke Budapesten és ezek eltérése a 75 évi átlagtól:

1956. I.1-én: 3,3 C°, 758,7 mm. Eltérés: +4,3 C°, -6,8 mm.

1871 óta ezen a napon előfordult

legmagasabb hőmérséklet	12,8 C°	/1921./
legalacsonyabb hőmérséklet	-18,9 C°	/1888./

Az Országos Meteorológiai Intézet Időjárási Napijelentése

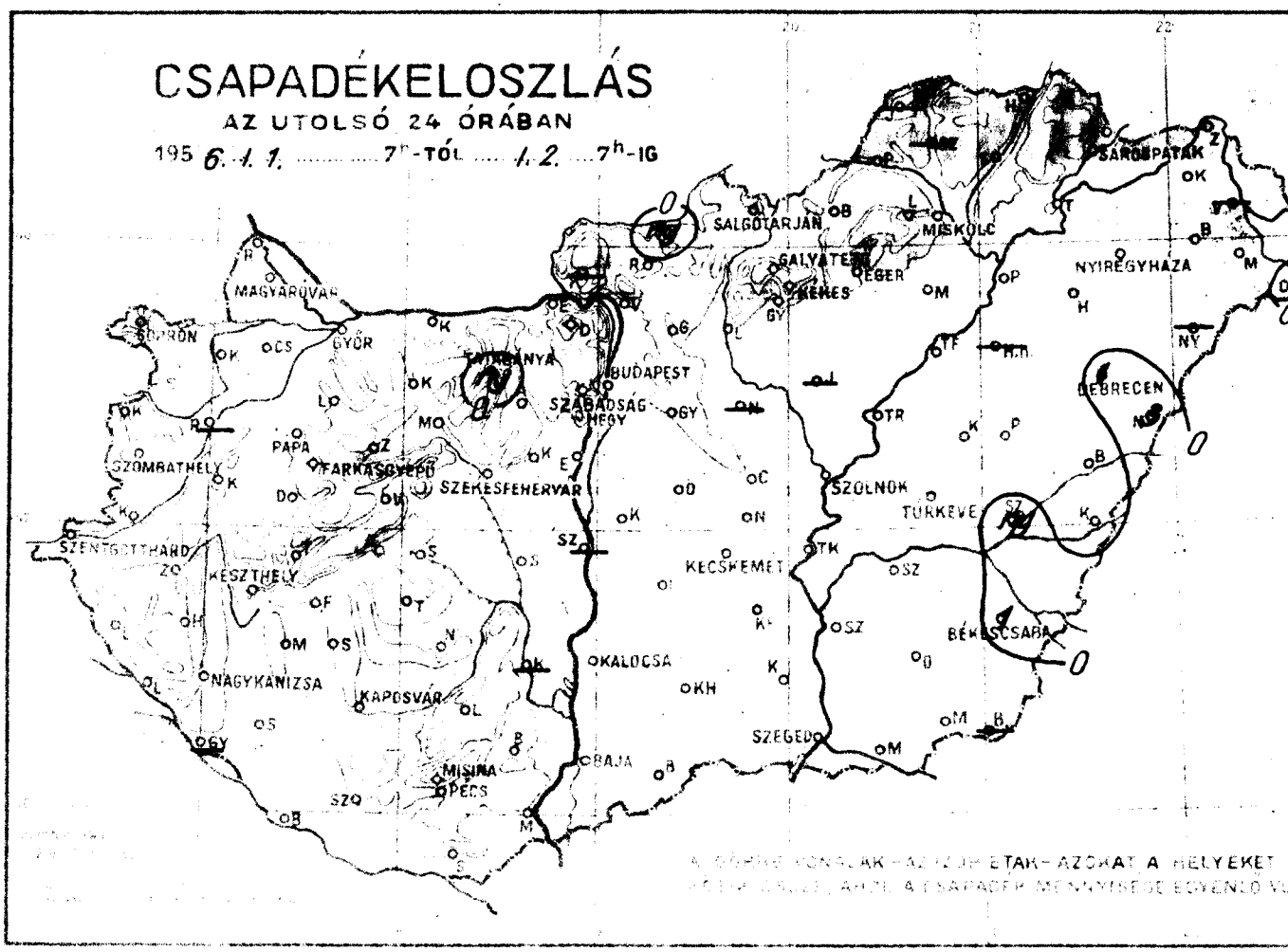

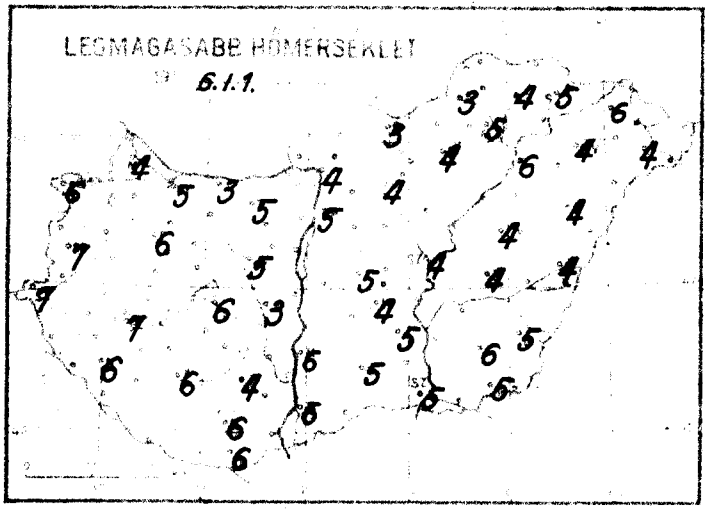

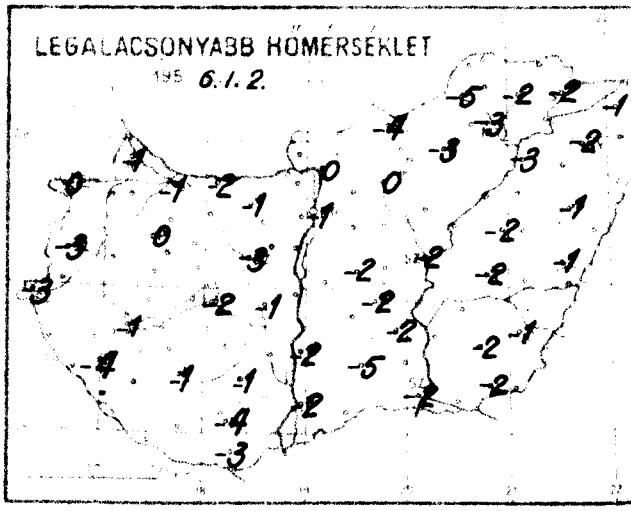

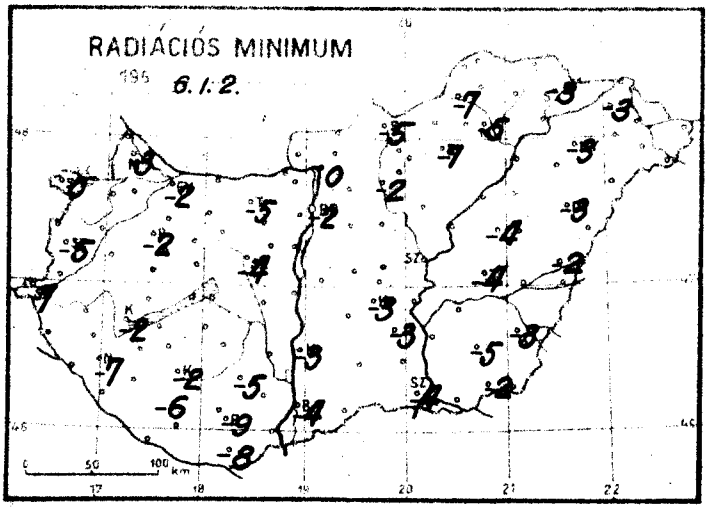

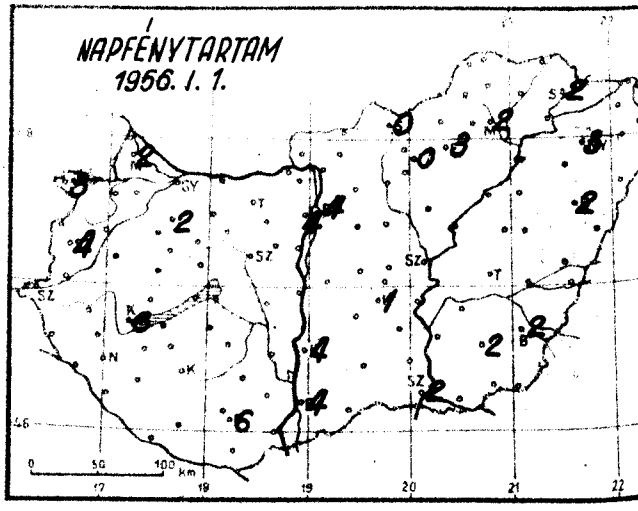

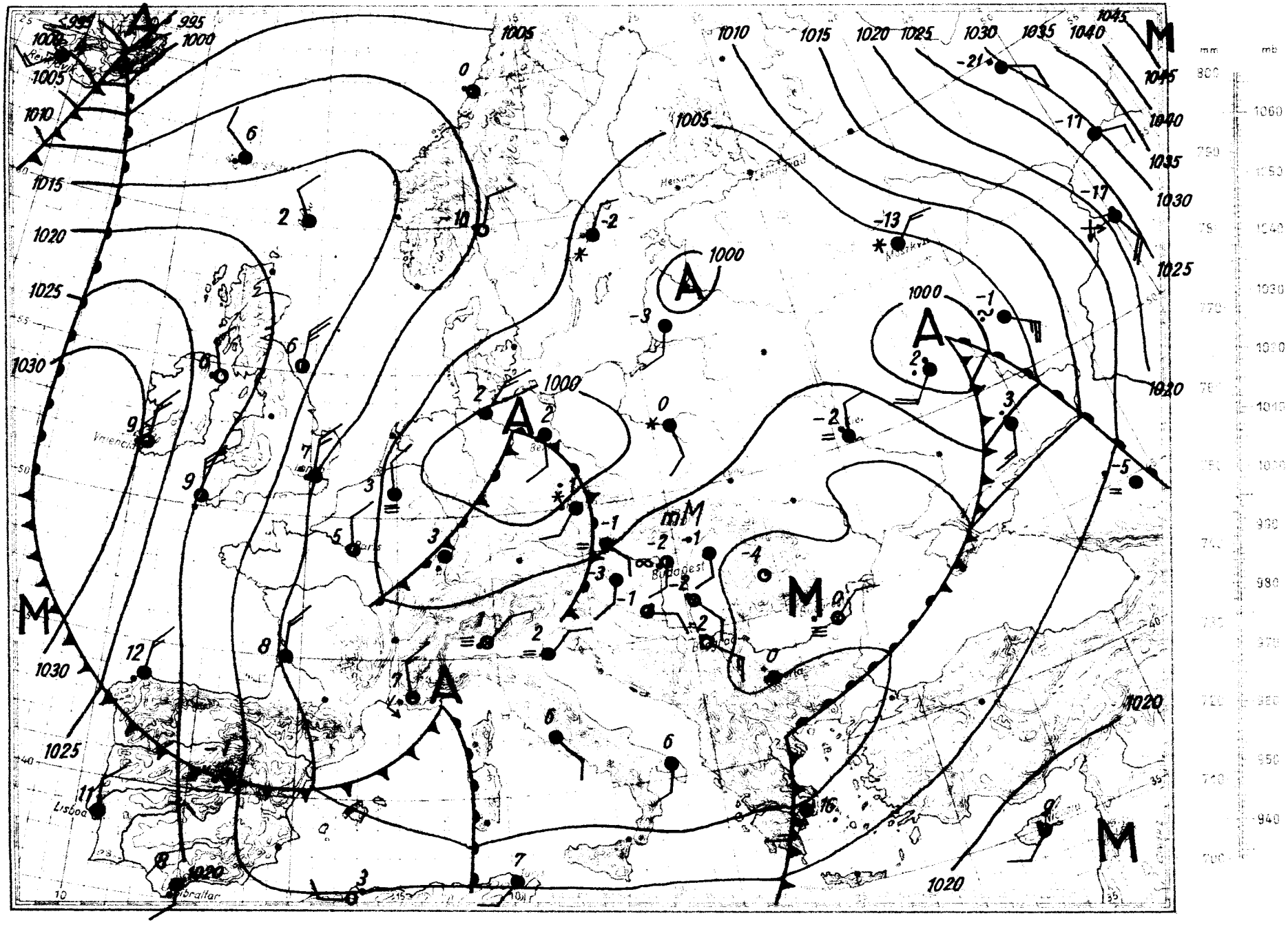

995
1000
1005
1010
1015
1020
1025
1030
1035
1040
1045
A
M
mM
Budapest
Lisboa
Gibraltar
mm
mb

Magassági légállapotmérés

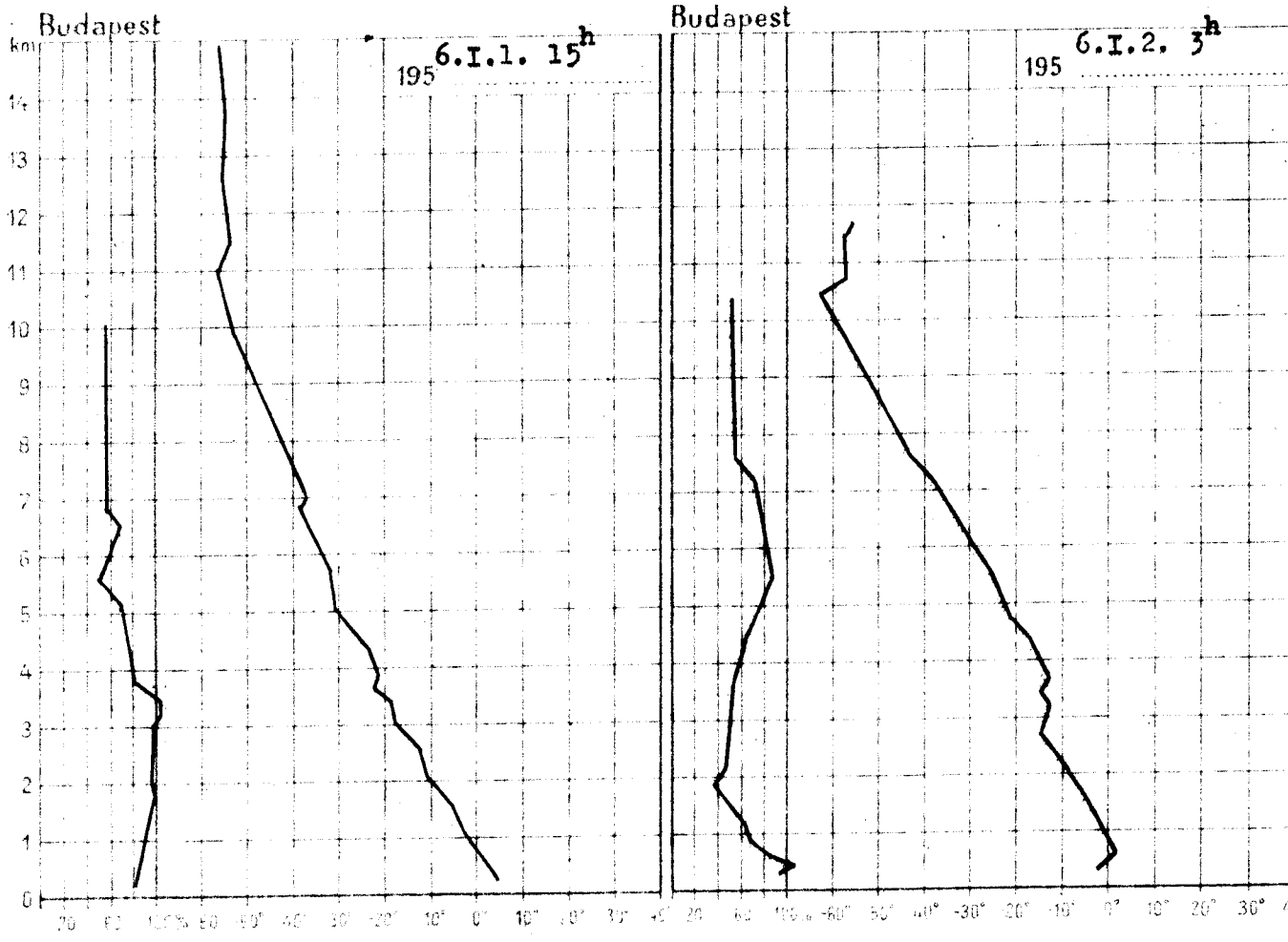

195 6.I.1. 15h			
km	mb	C°	%
Talaj	994.0	+3.6	79
0.5	950	+0.7	85
1	893	-3.6	89
1.5	838	-7.9	97
2	785	-11.3	93
2.5	734	-15.3	94
3	689	-19.8	100
4	601	-24.2	75
5	520	-30.8	62
6	454	-34.8	57
7	393	-38.7	56
8	340	-43.9	52
9	293	-49.2	54
10	250	-53.1	
11	214	-54.4	
12	184	-53.6	
13	156	-54.8	
14	135	-55.1	
15	115	-56.3	

Magaslégköri időhelyzet

Szárazföldünk nagy része felett kialakult a délkörmenti áramlás. Ez Nyugat- és Közép-Európában nem okoz egységes advekciót, hanem kisebb területek felett felváltva lehülést, ill. felmelegedést. Erőteljesebb felmelegedés csupán Kelet-Európában van a 60 fok N-tól délre. Ettől északra viszont mérsékelt lehülés tapasztalható. Hazánkban az elmult 24 óra folyamán a troposzféra legnagyobb részén néhány fokos felmelegedés következett be, de a legalsó 2oo m-es rétegben, valamint 22oo és 26oo m között gyenge lehülés állapitható meg.

Dr.Osorai s.k.

195 6.I.2. 3h			
km	mb	C°	%
Talaj	990.1	-1.8	9
0.5	945	-0.5	7
1	888	-3.3	5
1.5	834	-6.4	4
2	782	-10.3	4
2.5	731	-13.8	4
3	687	-12.7	5
4	602	-16.8	5
5	524	-23.5	6
6	457	-30.7	5
7	396	-39.0	5
8	342	-46.7	5
9	293	-53.7	5
10	250	-60.5	5
11	214	-56.8	
12			
13			
14			
15			

1956. január.

2. hétfő

69. 2.

						Hó cm			
4		S 6	1005.5	0	.		4	-1	-3	2
3		S 5	03.5	1	.		6	0	0	3
4		SW 1	06.1	-2	.		7	-3	-5	4
0		- 0	05.4	-3	.		7	-3	-7	-
2		SW 6	05.8	1	.		6	0	-2	-
4		SE 2	05.5	11	.		5	1	-2	-
0		SE 4	07.1	0	ny		5	-1	-5	-
4		SE 4	-	-2	.		5	-3	-4	-
3		SE 1	06.7	-1	.		7	-1	-2	6
1		- 0	07.1	-2	.	⌊	6	-4	-7	-
3		SSE 2	07.7	0	.		6	-1	-2	-
3		E 1	08.4	-1	.	⌊⌊	6	-4	-9	6
3	∞	S 2	08.3	-1	.	⌊⌊	5	-1	-2	4
1		N 2	08.6	-3	.		3	-4	-5	0
3	=	- 0	09.7	-2	.		4	-3	-7	3
0		SSE 1	08.7	-2	.		5	-3	-5	2
4		SW 1	-	-1	.		5	-2	-3	2
1		SE 3	08.7	-1	.	⌊	6	-2	-4	4
4		S 4	08.6	-1	.		6	-2	-3	4
4		NNE 1	08.6	-2	.		4	-2	-3	1
4	=	SE 5	09.5	-2	.		5	-2	-4	2
3		S 2	09.1	-2	.		4	-2	-	-
4	=	S 2	-	-2	.		4	-2	-4	-
4	=	S 2	09.9	-1	1		5	-1	-3	2
4	=	SSW 2	11.0	-1	1		4	-1	-3	2
4		S 2	10.3	-2	.	⌊	4	-2	-3	3
1		SW 6	-	-6	.	2	-2	-6	-	0
0		SW 4	900.7	-5	.	3	-4	-5	-	-
2	=	SSE 2	946.7	-3	.	⌊	3	-3	-	-
1		S 2	946.8	-2	.	folt	2	-3	-	4
3		S 3	944.8	-3	.		4	-2	-3	-

						Hó cm			
						folt			
						3			
								ny	
								-	
								3	⌊
								ny	⌊
									⌊
								-	

A légnyomás 500 gdm-re átszámítva ** A légnyomás 1000 gdm-re átszámítva

Magassági szélmérések

Óraadatok greenwichi középidőben

I.1.	Nkanissa 11 h		Győr 11 h		Pécs 14 h		Bpest 12 h		Bpest 18 h		Bpest 21 h		Szeged 10 h		Miskolc 13 h		Debrec 12 h	
	fok	m/s	fok	m/s	fok	m/s	fok	m/s	fok	m/s	fok	m/s	fok	m/s	fok	m/s	fok	m/s
Talaj	270	2	220	2	270	7	270	7	270	2	220	2	320	2	270	7	220	
500 m	250	7	290	16	260	9	310	11	290	9	260	11	330	12	280	10	270	1
1000	260	5	300	19	260	9	310	15	290	13	260	11	330	12	280	5	270	1
1500	290	5	300	16	290	9			290	13	240	8	330	11	290	7	290	1
2000	310	5			270	5			300	19	290	9	310	10			290	1
2500	310	9			300	9											280	1
3000	310	9			300	9											280	1
4000	290	14			280	10											260	1
5000	260	20			250	25											270	1
6000	250	20			250	28											280	1
7000	250	20			250	28											280	1
8000	250	25															290	1
9000	250	25															290	1
10000	260	22															280	1
11000																		
12000																		
13000																		
14000																		
15000																		
16000																		
17000																		
18000																		
19000																		
20000																		

I.2.	Szhely 8 h		Nkanissa 7 h		Pécs 8 h		Bpest 3 h		Bpest 7 h		Bpest 9 h		Debrecen 7 h					
	fok	m/s	fok	m/s	fok	m/s	fok	m/s	fok	m/s	fok	m/s	fok	m/s	fok	m/s	fok	m/s
Talaj	220	2	180	2	90	2	180	7	180	7	180	7	-	0				
500 m	220	11	220	11	190	8	220	13	200	10	190	6	210	7				
1000	220	11	240	12	190	8	220	13	200	10	190	16	210	7				
1500	160	4	240	12	250	5	200	9	210	13	190	16	200	5				
2000	120	3	250	10	250	5	200	9	210	10	210	10	220	3				
2500			260	9	250	5	270	6	240	6	230	6	230	3				
3000			260	9	250	5	270	6	240	6	230	6	230	3				
4000							270	6	200	3	230	7	270	3				
5000							320	8	360	2	290	3	310	5				
6000									250	1	170	5	320	2				
7000									250	1	170	5	320	2				
8000											340	15	260	11				
9000											340	15	260	11				
10000													260	13				
11000													270	11				
12000													270	11				
13000													290	11				
14000													290	11				
15000																		
16000																		
17000																		
18000																		
19000																		
20000																		

OFFSET NYOMDA BUDAPEST F. V. POMAYER GYULA

IDŐJÁRÁSI NAPIJELENTÉS

ЕЖЕДНЕВНЫЙ МЕТЕОРОЛОГИЧЕСКИЙ БЮЛЛЕТЕНЬ • DAILY SYNOPTIC MAP OF THE HUNGARIAN METEOROLOGICAL INSTITUTE • BULLETIN QUOTIDIEN DE L'INSTITUT MÉTÉOROLOGIQUE HONGROIS WETTERBERICHT DES UNGARISCHEN METEOROLOGISCHEN INSTITUTS

ADJA AZ ORSZÁGOS METEOROLÓGIAI INTÉZET
UDAPEST II, KITAIBEL PÁL-UTCA 1
EL.: KÖZPONT: 150-220 IDŐJELZŐ OSZT: 151-204, 150-410

MEGJELENIK NAPONKÉNT * ELŐFIZETÉSI ÁRA A POSTAI KÖLTSÉGGEL EGYÜTT NEGYEDÉVRE 60·— Ft
KIADÁSÉRT FELEL AZ INTÉZET IGAZGATÓJA

69. évfolyam. 3. szám. + Budapest + 1956. január hó 3.

Az időjárási helyzet ma reggel és a várható időjárás:

Nyugat- és Közép-Európa felett magasnyomású gerinc alakult ki. Tőle délre északkeleti, keleti széllel hideg levegő áramlik nyugat felé. Északon pedig enyhe óceáni levegő nyomul nyugatról a Szovjetunió északi területei fölé.

Hazánkban hétfőn fokozatosan beborult az ég, és az esti óráktól kezdve több helyen volt kisebb havazás, havaseső, eső. Napközben a Dunántúlon 2 - 5 fokig emelkedett a hőmérséklet, ezzel szemben keleten egyes helyeken a felmelegedés nem érte el az olvadáspontot sem. Éjszaka 0, -3 fokig hűlt le a levegő. A hegyeken még nincs sportolásra alkalmas hó.

Budapesten kedden 12 órakor a hőmérséklet 2 fok, a tengerszintre átszámított légnyomás 768 mm, erősen emelkedő irányzatu.

Várható időjárás szerda estig:

Változó felhőzet.
Több helyen főkép ma még eső, havaseső, havazás.
Mérsékelt északi, északkeleti szél.
Helyenként köd.
Az éjszakai lehülés erősödik.
A nappali hőmérséklet 0 fok közelében lesz.

Várható legalacsonyabb hőmérséklet ma éjjel: északkeleten és a Tiszántúlon -3, -6, máshol 0,-3,
legmagasabb nappali hőmérséklet szerdán: Tiszántúlon +1, -2, máshol +2, -1 fok között.

A fütés alapjául szolgáló várható középhőmérséklet:
0, -4 fok között.

A hőmérséklet és a légnyomás napi középértéke Budapesten és ezek eltérése a 75 évi átlagtól:

1956.I.2-án: 0,6 C°, 758,5 mm. Eltérés: +1,9 C°, -7,3 mm.

1871 óta ezen a napon előfordult

legmagasabb hőmérséklet	11,9 C°	/1921./
legalacsonyabb hőmérséklet	-21,6 C°	/1888./

Az Országos Meteorológiai Intézet Időjárási Napijelentése

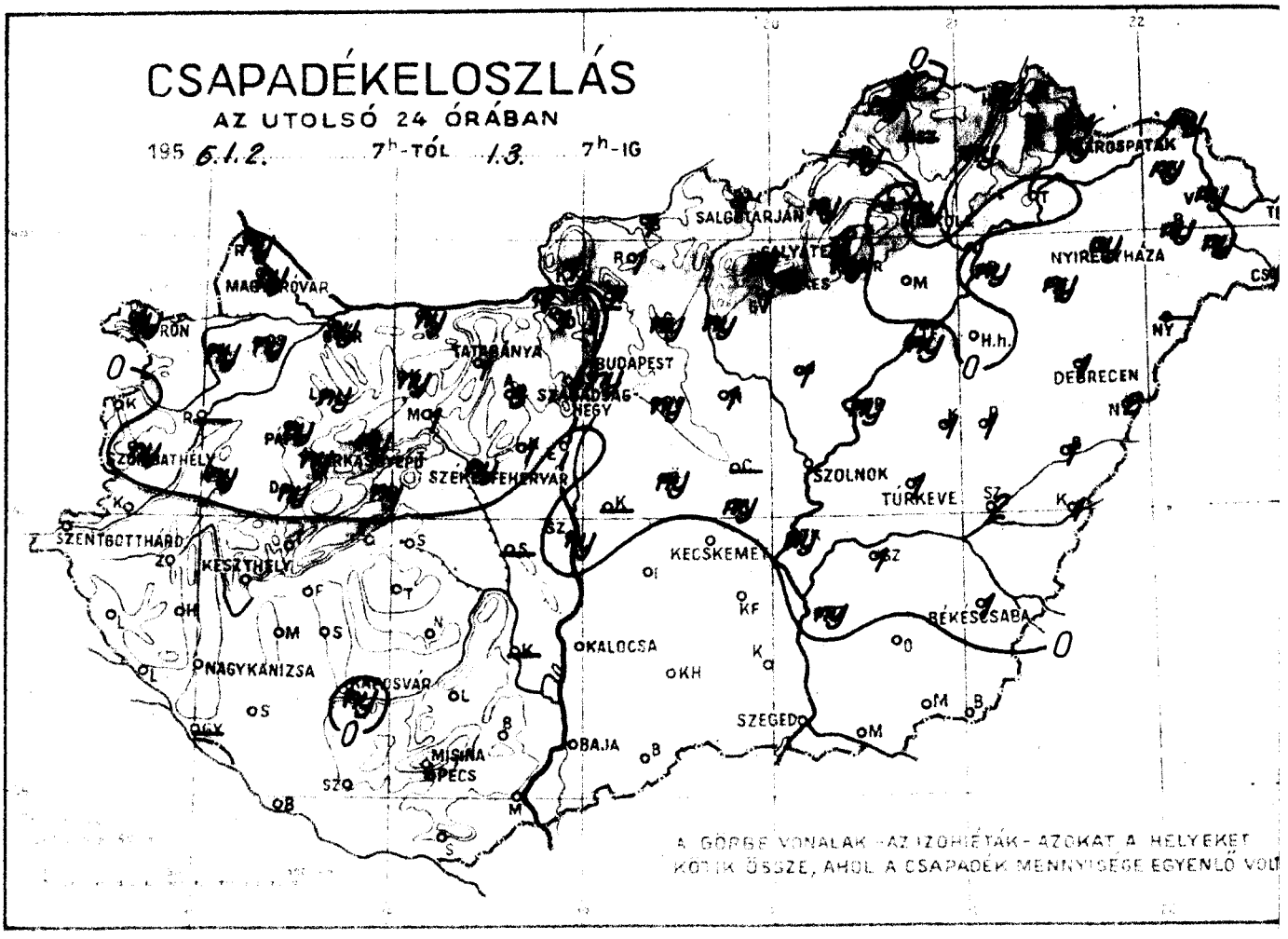

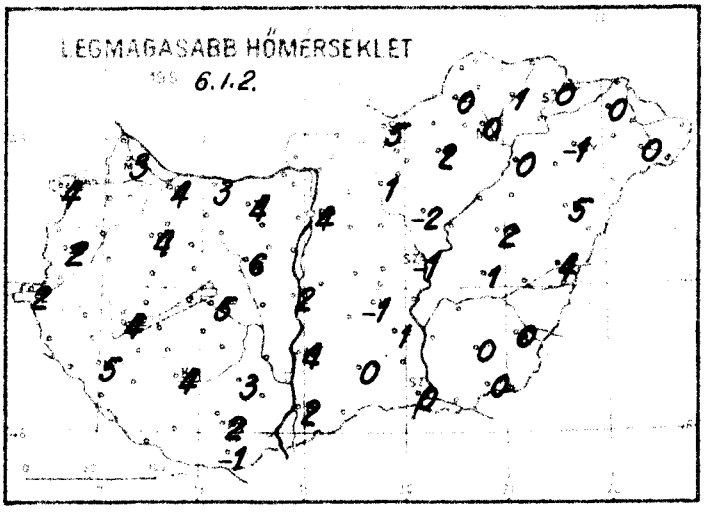

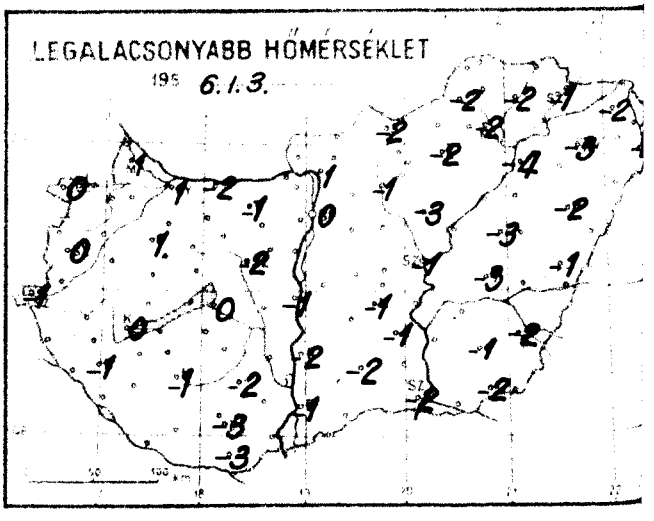

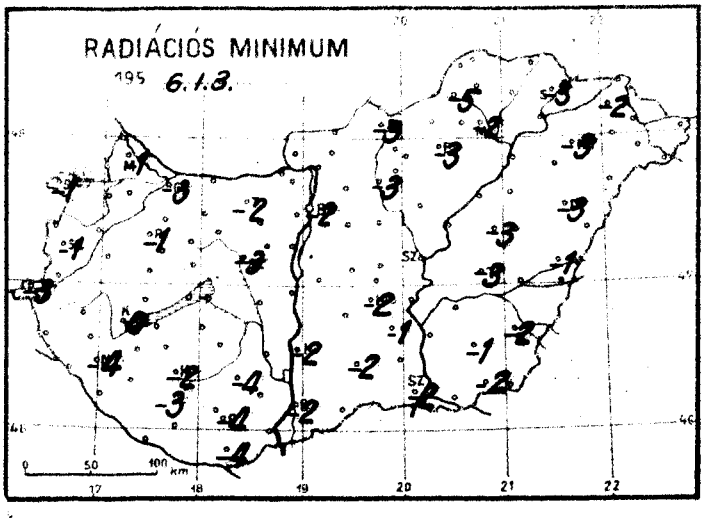

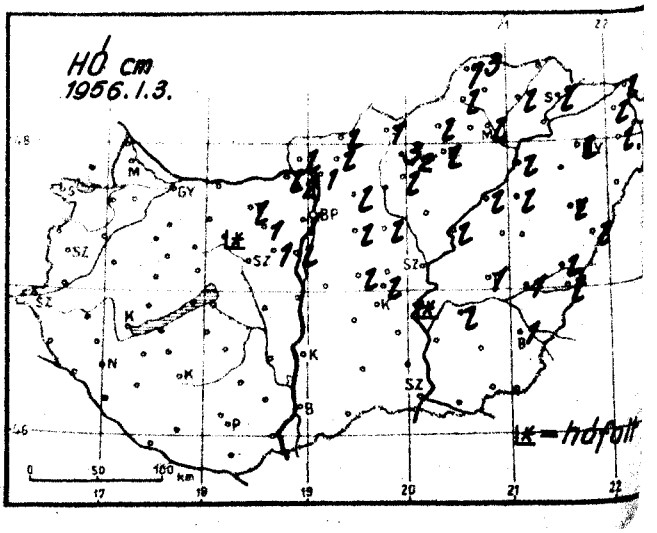

Időjárási helyzet 1956. év JANUAR hó 3. nap 7 óra

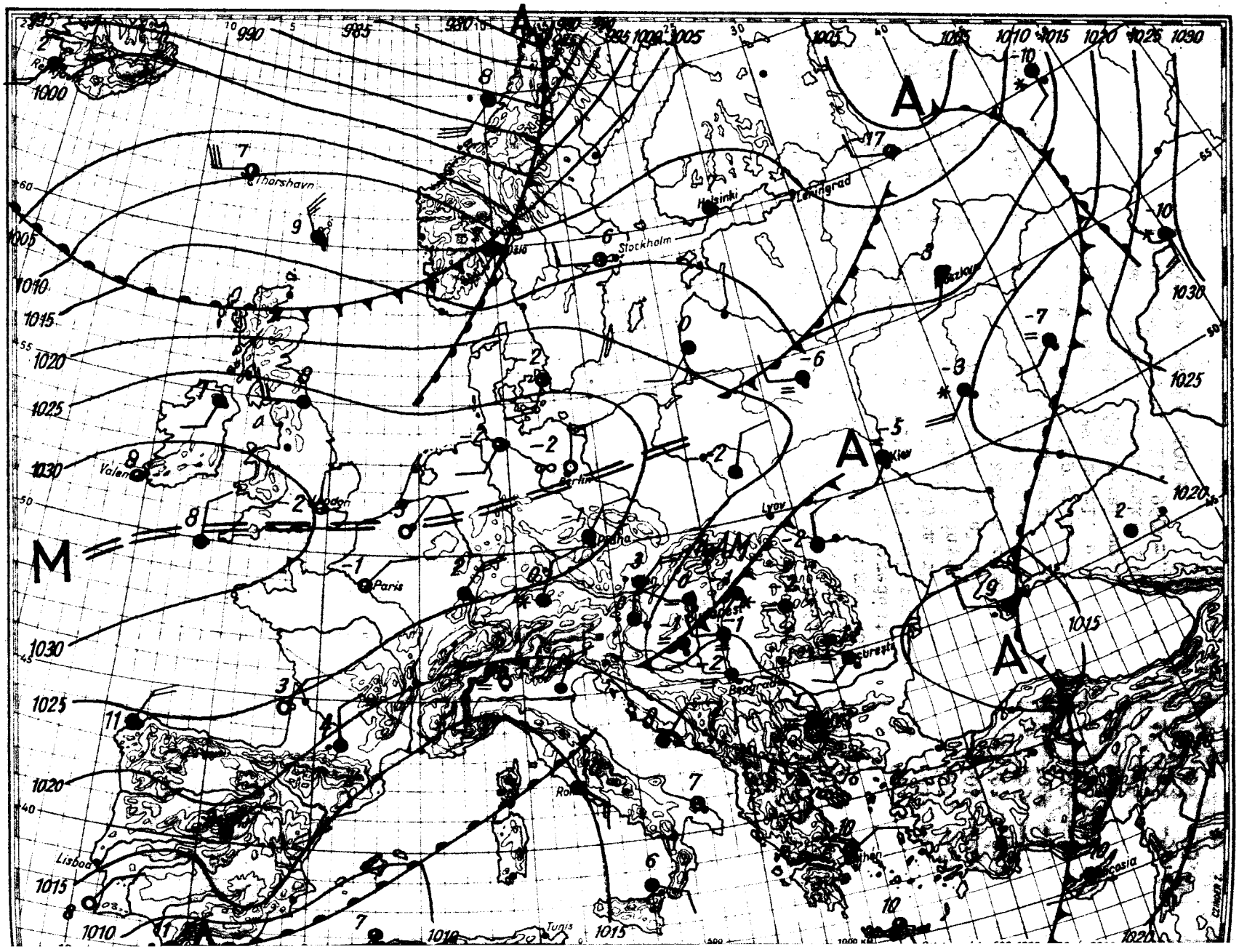

Magassági légállapotmérés



195 6.I.2. 15h			
km	mb	C°	%
Ia	994.1	+0.4	87
0.5	950	-2.1	89
1	892	-2.7	56
1.5	838	-5.0	40
2	786	-8.2	40
2.5	737	-10.9	46
3	690	-12.0	74
4	604	-18.2	85
5	528	-24.2	97
6	460	-30.9	90
7	398	-39.3	87
8			
9			
10			
11			
12			
13			
14			
15			

Magaslegköri időhelyzet

Az Atlanti-óceánról folytatódik a tengeri léghullámok beáramlása a szárazföldre. Ezek Skandinávián és az Északi-tenger környékén erőteljes felmelegedést okoznak, de Izlandtól keletre már erős lehülés van folyamatban. Közép-Európában nincs lényeges advekció. Hazánkban az elmult nap folyamán 500 és 2800 m között gyenge felmelegedés következett be, egyébként az egész troposzférában lehülés tapasztalható. A 0 fokos szint 580 m-rel, a -10 fokos szint pedig 440 m-rel emelkedett. Ma reggeli magasságuk: a 0 fokos szinté 480 m, ill. 960 m, a -10 fokosé pedig 2400 m.

195 6.I.3. 3h			
km	mb	C	
Talaj	1000.2	-0.4	92
0.5	958	+0.3	100
1	899	-0.4	94
1.5	844	-3.6	87
2	791	-7.2	85
2.5	741	-10.2	88
3	693	-13.2	86
4	601	-20.2	84
5	523	-27.3	66
6	455	-35.9	69
7	392	-43.9	67
8	337	-50.0	
9	289	-49.9	
10	248	-50.3	
11	213	-50.6	
12	183	-51.4	
13	156	-53.6	
14			
15			

Dr.Ozorai s.k.

1956. január 3. kedd

69. évfolyam 3. sz.

	4	,	NW	4	1020.6	2	ny		3	1	1	0
	4	.	NNW	6	21.1	3	ny		4	0	-1	0
	4	.	SW	1	21.0	0	ny		2	0	-1	0
	4	=	NNW	4	21.0	0	.		2	-1	-3	-
	4	=	-	0	21.1	2	ny		4	1	-1	-
	4		WNW	2	20.2	2	ny		4	1	-3	-
	4	*	WNW	1	19.9	0	1	lepel	4	-1	-2	-
	4	=	-	0	-	0	ny		6	-2	-3	-
	4		N	1	20.6	1	.		4	0	0	3
	4		-	0	19.9	0	.		5	-1	-4	-
	4	=	-	0	20.4	0	ny		4	-1	-2	-
	4	=	-	0	19.9	-1	.		2	-3	-4	4
	4	=	-	0	19.3	0	ny		4	0	-2	5
	4		SW	1	18.5	-1	1	1	5	-2	-3	3
	4	=	-	0	19.1	0	ny	lepel	2	-2	-3	2
	4	=	-	0	19.0	-1	ny	lepel	0	-2	-2	0
	4	=	NW	1	-	-1	ny	lepel	0	-1	-3	0
	4		-	0	19.8	0	.		2	-1	-2	2
	4		-	0	19.4	-1	.		4	-2	-2	4
	4	=	W	1	19.3	0	.		-1	-1	-2	0
	4	=	W	1	19.7	-1	.		0	-2	-2	0
	4	=	-	0	19.7	0	1		-1	-1	-	-
	4	=	SW	1	-	-1	1	1	1	-3	-3	-
	4	*	SSW	1	19.7	0	1	1	0	-2	-2	0
	4	*	W	1	18.7	-1	1	lepel	5	-2	-3	3
	4		-	0	19.4	-1	ny	lepel	-1	-3	-3	5
	4		W	1	897.9	-2	ny	2	-2	-4	-	3
	4	=	NW	2	897.3	-2	ny	3	-2	-5	-	-
	4		WNW	4	948.1	3	.		4	-1	-	-
	4		SW	1	947.2	-1	1	1	2	-3	-	5
	4	.	-	0	948.3	1	ny		3	0	-1	-

	Hó cm		Hó cm		Hó cm		Hó cm
	ny		.		ny	lepel	ny lepel
	ny		.		ny	7	ny lepel
	ny		.		.	3	ny
	.		.		.		ny lepel
	-		.		-		ny
	.		.		ny	lepel	1 lepel
	.	␣	-		ny		1 lepel
	.		ny		1		-
	.		.		.		ny lepel
	.		.		.		ny
	-		.		1		. lepel
	ny		.	␣	1	lepel	2 lepel
	ny		.		ny	lepel	ny lepel
	ny		-		ny	lepel	ny lepel
	.		.		-		1
	ny		.		-		1
	ny		.	␣	ny	lepel	1 lepel
	ny		1	lepel	ny	folt	2 1
	ny	folt	1	lepel	.		1 lepel
	1		1	lepel	.		1 lepel
	3	1	2	1	.		ny
	1	lepel	ny	lepel	.		.
	1	2	ny		.		.
	1	lepel	1	lepel			.
	1	1	ny	lepel			.

* A légnyomás 500 gdm-re átszámítva ** A légnyomás 1000 gdm-re átszámítva

Magassági szélmérések

Óraadatok greenwichi középidőben

I.2.

	Szolnok 13 h		Miskolc 12 h		Győr 9 h		Budapest 12 h		Szeged 14 h		Debrecen 11 h							
	fok	m/s	fok	m/s	fok	m/s	fok	m/s	fok	m/s	fok	m/s	fok	m/s	fok	m/s	fok	m/s
Talaj	220	2	180	7	180	2	180	2	140	2	–	0						
500 m	10	2	250	12	210	14	180	11	140	3	150	2						
1000	20	2	250	12	210	14	180	11			150	5						
1500	30	2	240	11	240	9	210	9			180	4						
2000			250	10	260	4	230	10			250	7						
2500			330	2	280	6	270	7			220	10						
3000			330	2	280	6	270	7			220	10						
4000			250	4			250	6			250	11						
5000			210	6			160	3			210	3						
6000			240	15			230	12			150	6						
7000			240	15			230	12			150	6						
8000							250	13			270	10						
9000							250	13			270	10						
10000											260	12						
11000											260	14						
12000											260	14						
13000											270	15						
14000											270	15						
15000											280	17						
16000											280	17						
17000											280	17						
18000											280	17						
19000																		
20000																		

I.3.

	Győr 7 h		Pécs 7 h		Budapest 3 h		Budapest 9 h		Szeged 7 h		Debrecen 6 h							
	fok	m/s	fok	m/s	fok	m/s	fok	m/s	fok	m/s	fok	m/s	fok	m/s	fok	m/s	fok	m/s
Talaj	320	7	–	0	–	0	220	2	220	2	220	2						
500 m	330	11	340	4	220	3	290	5	310	8	250	3						
1000			330	8					320	6								
1500			330	8														
2000			330	8														
2500			330	8														
3000			330	8														
4000																		
5000																		
6000																		
7000																		
8000																		
9000																		
10000																		
11000																		
12000																		
13000																		
14000																		
15000																		
16000																		
17000																		
18000																		
19000																		
20000																		

DŐJÁRÁSI NAPIJELENTÉS

ЕЖЕДНЕВНЫЙ МЕТЕОРОЛОГИЧЕСКИЙ БЮЛЛЕТЕНЬ • DAILY SYNOPTIC MAP OF THE HUNGARIAN METEOROLOGICAL INSTITUTE • BULLETIN QUOTIDIEN DE L'INSTITUT MÉTÉOROLOGIQUE HONGROIS WETTERBERICHT DES UNGARISCHEN METEOROLOGISCHEN INSTITUTS

ADJA AZ ORSZÁGOS METEOROLOGIAI INTÉZET
UDAPEST II, KITAIBEL PÁL-UTCA 1
L.: KÖZPONT: 150-220 IDŐJELZŐ OSZT: 151-204, 150-410

MEGJELENIK NAPONKÉNT • ELŐFIZETÉSI ÁRA
A POSTAI KÖLTSÉGGEL EGYÜTT NEGYEDÉVRE 60·— Ft
KIADÁSÉRT FELEL AZ INTÉZET IGAZGATOJA

69. évfolyam. 4. szám. + Budapest + 1956. január hó 4.

Az időjárási helyzet ma reggel és a várható időjárás:

Nyugat- és Közép-Európa felett megerősödött az anticiklon uralma, és csendes száraz, de hideg az idő. Az enyhe óceáni léghullámok északra kerülve Skandinávián át nyomulnak a szárazföldre, és további havazásokat okoznak a Szovjetunió európai területein.

Hazánkban kedden napközben jobbára borult volt az ég. A Dunántúlon több helyen eső, keleten hó hullott. A Mátrában Kékestetőn 10, Galyatetőn 11 cm a hó vastagsága. A hőmérséklet általában 0, +4 fokig emelkedett. Éjszaka országszerte kiderült az ég, és megerősödött a lehülés. Hajnalban a levegő -3, -6, Miskolcon -8, Egerben, Szolnokon -9, Salgótarjánban -10 fokig hült le.

Budapesten szerdán 12 órakor a hőmérséklet 0 fok, a tengerszintre átszámitott légnyomás 775 mm, gyengén süllyedő irányzatu.

Várható időjárás csütörtök estig:

Változó felhőzet, legfeljebb néhány helyen hószállingózás.
Több helyen köd.
Mérsékelt szél.
Erős éjszakai lehülés.
Nappal a hőmérséklet 0 fok közelében lesz.

Várható legalacsonyabb hőmérséklet ma éjjel: -4, -7,
legmagasabb nappali hőmérséklet csütörtökön: -2,
+1 fok között.

A fütés alapjául szolgáló várható középhőmérséklet:
0, -4 fok között.

A hőmérséklet és a légnyomás napi középértéke Budapesten és ezek eltérése a 75 évi átlagtól:

1956.I.3-án: 1,8 C°, 768,5 mm. Eltérés: +2,7 C°, +3,3 mm.

1871 óta ezen a napon előfordult

legmagasabb hőmérséklet	9,2 C°	/1922./
legalacsonyabb hőmérséklet	-18,5 C°	/1891./

Az Országos Meteorológiai Intézet Időjárási Napijelentése

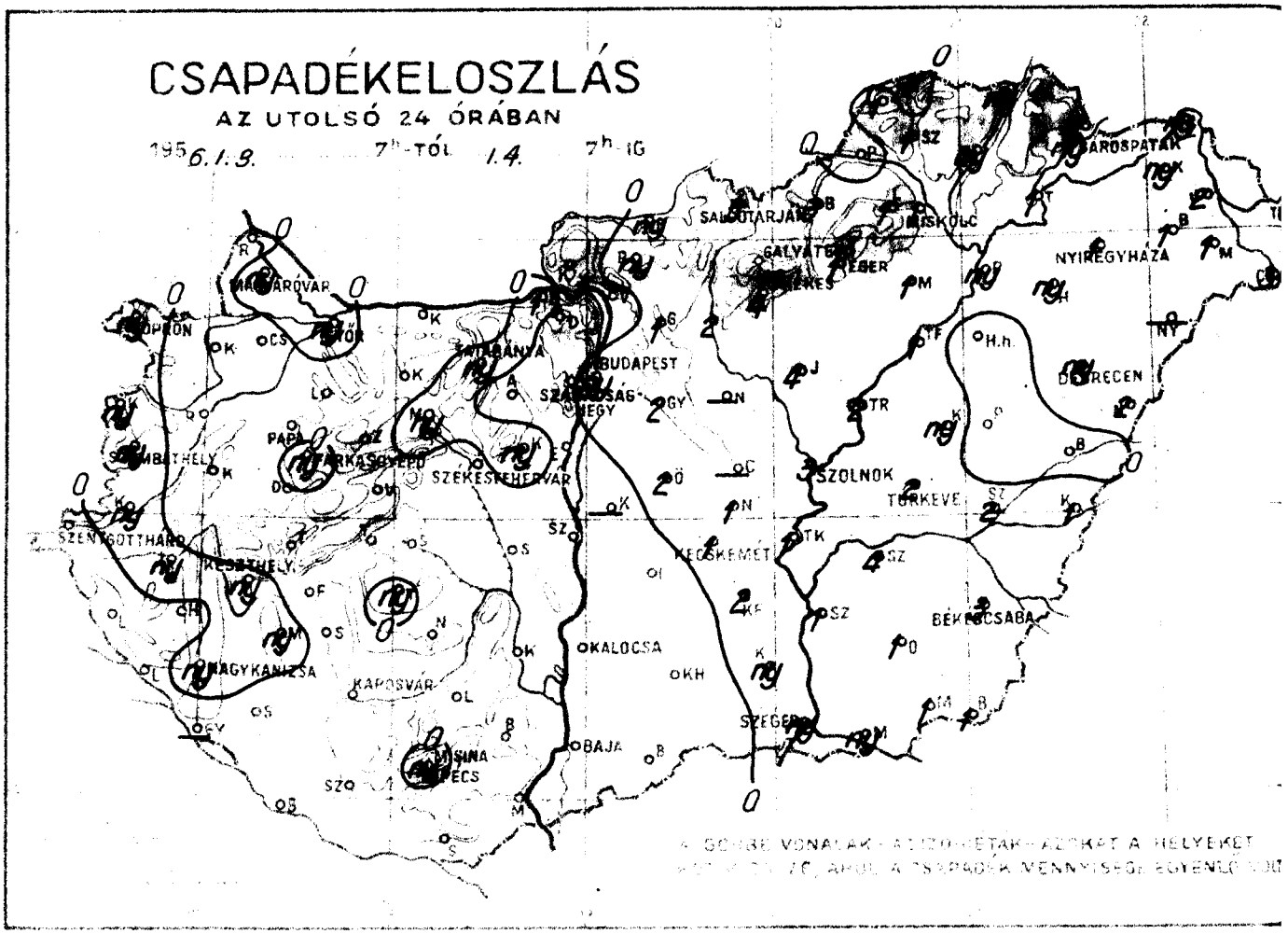

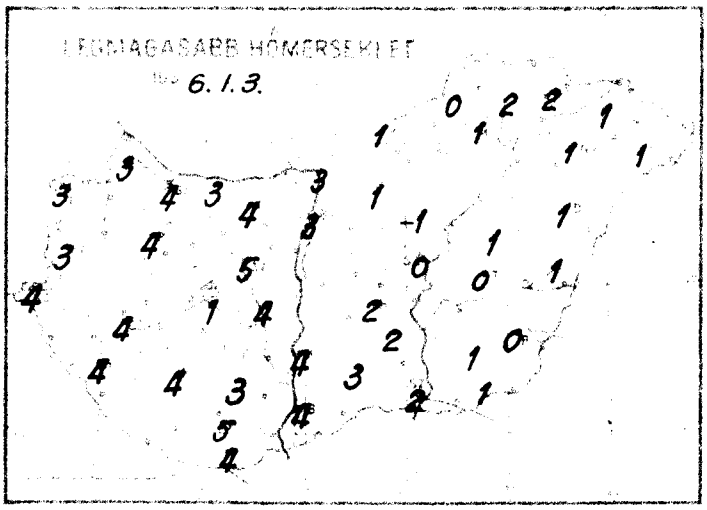



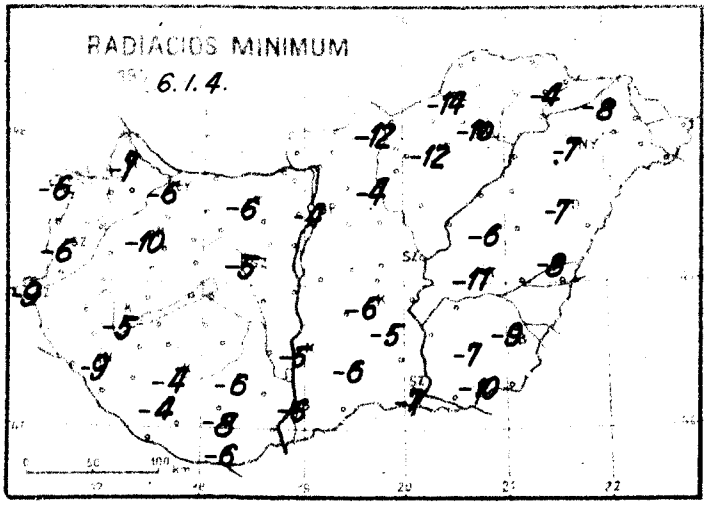

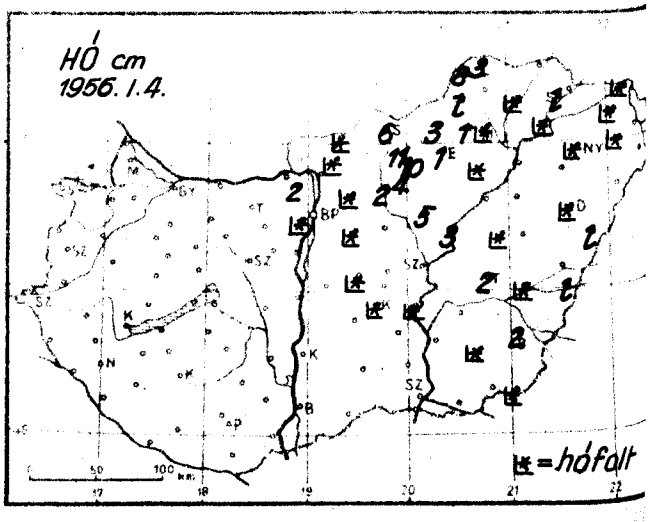

Időjárási helyzet 1956. év JANUÁR hó 4. nap 7 óra

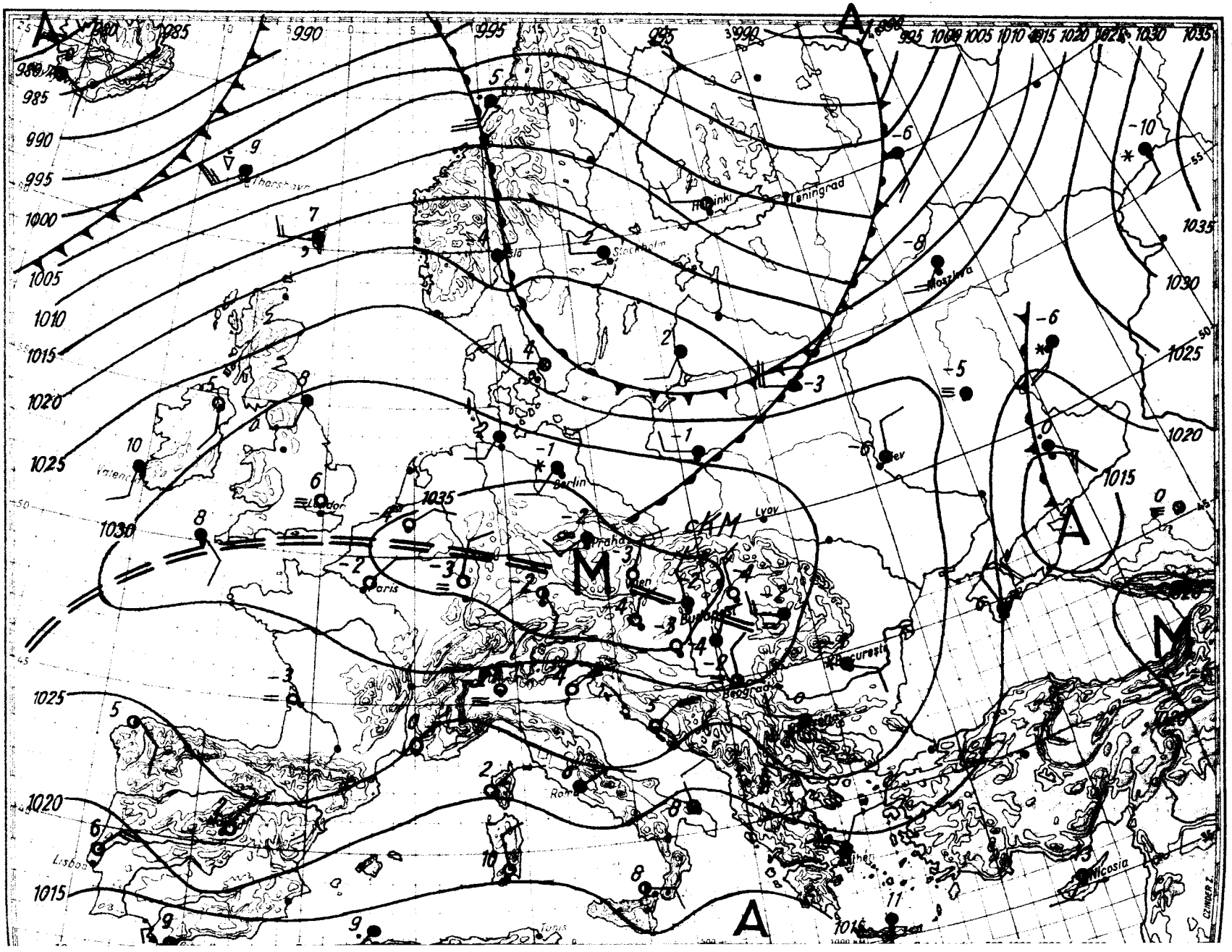

Magassági légállapotmérés

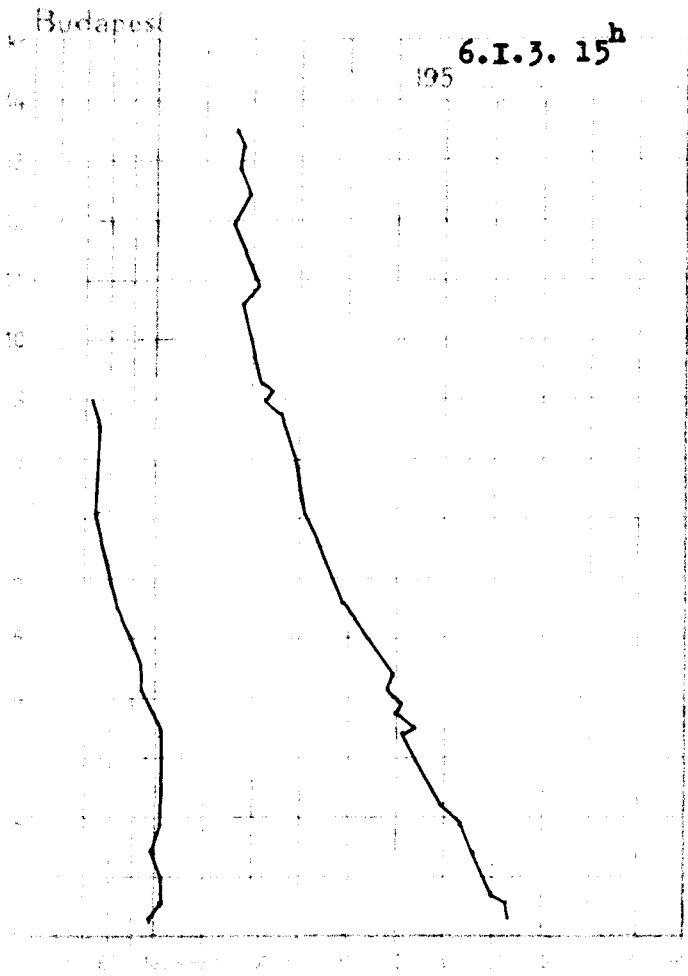



6.I.3. 15h

km	mb	C	%
	1007.9	+1.8	92
	962	-1.3	100
	905	-4.4	95
	849	-7.2	97
	795	-10.5	100
	745	-14.4	100
	698	-18.2	100
	610	-21.1	87
	531	-27.7	67
	461	-35.7	59
	399	-38.5	53
	345	-42.6	50
	297	-47.2	
	255	-50.0	
	219	-50.6	
	188	-51.0	
	160	-52.1	

Magaslégköri időhelyzet

Nyugat-Európa felett a magasban anticiklon épült fel. Grönland déli részén, valamint az Északi-fok körül pedig ciklon helyezkedik el. Ezek a nyomási képződmények igen erős áramlást biztositanak az Atlanti-óceán középső vidékeitől Finnországig és a Keleti-tenger környékéig, az óceán felett hideg, Észak-Európa felett meleg advekciót okozva. Szárazföldünk középső vidékein az anticiklon hatására gyenge a légáramlás; Lengyel- és Németországban felmelegedést, az Alpoktól délre lehülést vált ki. Hazánkban az utolsó 24 óra folyamán 2500 m alatt erős lehülés, efölött erős felmelegedés következett be. A -10 fok szintje 420 m-rel emelkedett. Az alsó rétegek lehülése miatt az egész troposzférában a hőmérséklet fagypont alatt van.

Dr.Ozorai s.k.

6.I.4. 3h

195

km	mb	C	%
talaj	1015.1	-1.8	79
0.5	970	-3.4	75
1	911	-5.8	84
1.5	854	-9.6	98
	800	-11.4	94
	751	-10.6	87
2.5	703	-11.1	83
3	616	-17.2	97
4	539	-19.3	86
5	469	-26.8	79
6	407	-35.0	75
7	351	-44.2	74
8	302	-52.0	74
9	259	-54.3	
10	222	-53.6	
11	190	-52.8	
12	162	-53.2	
13	139	-53.2	
14	119	-50.6	
15			

1956. január
4. szerda
69. évfolyam 4.

0		NW	4	1035.1	-4	ny		3	-5	-7	0
0		NNW	3	35.9	-4	ny	⌊	3	-5	-6	0
0		N	2	35.8	-3	ny		3	-4	-6	1
0		NW	1	35.5	-3	.		4	-6	-9	-
0	=	W	1	35.0	-5	.		4	-6	-10	-
0		SW	2	35.0	-5	ny		4	-5	-6	-
0		W	2	33.0	-4	ny	⌊	4	-4	-6	-
2		N	2	-	-3	.		5	-4	-5	-
0		W	1	35.1	-3	ny		4	-4	-5	0
0		-	0	35.3	-5	ny	⌊	4	-5	-9	-
1	=	NNW	1	34.3	-3	.		4	-3	-4	-
0		-	0	34.3	-3	.	⌊	5	-4	-8	3
3		NW	1	33.9	-2	ny		3	-3	-4	0
1		W	1	32.4	-4	5	6	1	-10	-12	0
1	=	-	0	-	-7	1	1	-	-9	-12	0
1		NNW	2	33.2	-8	1	folt	1	-8	-10	0
3		N	2	-	-2	ny	lepel	2	-2	-4	0
0		N	2	34.0	-3	.		4	-3	-6	0
1		-	0	33.3	-2	.		4	-3	-5	0
1		-	0	33.1	-4	1		2	-5	-6	0
3		N	5	33.3	-4	ny		2	-4	-7	0
0	=	NNW	1	33.7	-8	3		0	-9	-	-
0		NW	1	-	-6	2	2	0	-6	-11	-
0		NNW	2	32.3	-6	3	2	0	-7	-9	0
0		NNE	2	32.0	-4	ny	folt	1	-4	-7	0
0		N	3	32.7	-4	1	folt	1	-4	-7	0
0		-	0	908.0	-10	10	10	-2	-10	-	0
0		NE	1	908.0	-7	4	11	-2	-8	-	-
1	=	NE	1	970.0	-4	ny	⌊	3	-5	-	-
4		SW	1	970.7	-4	.	folt	1	-5	-	0
0		NW	1	970.4	-6	ny		1	-6	-8	-

Hó cm		Hó cm		Hó cm		Hó cm	
.		.		.	lepel	ny	folt
.	⌊	.		1	8	ny	folt
.	⌊	.	⌊	.	3	2	folt
ny		ny		1	1	1	
.		.		1		1	
ny		ny	⌊	ny	folt	2	3
.	⌊	.	⌊	ny		3	1
ny		.		2		-	
.		.		1	folt	ny	
.		.		1	folt	ny	
-		.		4	5	.	
.		.	⌊	-		2	lepel
.		.		2	folt	1	
.	⌊	.		2	folt	2	3
.		.		-		ny	folt
.		.		-		.	
.	⌊⌊⌊	.		1	folt	.	
.	⌊⌊⌊	.		1	folt	2	folt
ny		ny	folt	.		1	lepel
.		ny	folt	2		4	
1		.		.		1	
.	2	1	folt	.		1	folt
.		2	2	ny		ny	
ny	⌊	4	4			1	
		3	3			1	folt

* A hőgyomás 500 gdm-re átszámítva ** A hőgyomás 1000 gdm-re átszámítva

Magassági szélmérések

Óraadatok greenwichi középidőben

I.3.	Szhely 9 h		Szhely 13 h		Nkanizsa 11 h		Pécs 12 h		Bpest 21 h		Bpest 24 h		Szeged 12 h		Miskolc 14 h			
	fok	m/s	fok	m/s	fok	m/s	fok	m/s	fok	m/s	fok	m/s	fok	m/s	fok	m/s	fok	m/s
Talaj	360	7	360	7	360	7	40	7	40	2	360	2	270	2	360	2		
500 m	360	18	350	12	10	12	320	9	70	4	20	5	320	6	30	16		
1000	330	10	350	12			270	6	60	2	10	3	300	6	30	20		
1500	330	10	330	7					40	4	360	4						
2000	310	10	330	7					350	4	350	6						
2500	310	10									40	11						
3000	310	10									40	11						
4000	290	7									40	12						
5000																		
6000																		
7000																		
8000																		
9000																		
10000																		
11000																		
12000																		
13000																		
14000																		
15000																		
16000																		
17000																		
18000																		
19000																		
20000																		

I.4.	Szhely 8 h		Nkanizsa 7 h		Pécs 7 h		Bpest 3 h		Bpest 6 h		Szeged 6 h		Miskolc 7 h		Debrecen 6 h			
	fok	m/s	fok	m/s	fok	m/s	fok	m/s	fok	m/s	fok	m/s	fok	m/s	fok	m/s	fok	m/s
Talaj	360	2	360	2	90	2	360	2	360	2	360	2	320	2	360	7		
500 m	30	9	30	6	-	0	10	2	320	3	20	15	350	8	30	18		
1000	30	9	40	4	340	4	340	5	300	7	360	18	30	14	30	15		
1500	30	9	40	4			340	6	40	8	10	20	50	10	30	11		
2000	40	11	60	10			30	13	30	14	20	13	30	14	30	11		
2500	50	19	50	16			40	12	40	21	20	11	30	18	40	19		
3000	50	19	50	16			40	12	40	21	20	11	30	18	40	19		
4000	60	26	40	18			60	17			20	22			30	28		
5000	40	35	50	32							40	34			40	27		
6000	40	30	50	25											40	27		
7000	40	30	50	25											30	45		
8000	30	52													30	45		
9000	30	52													30	45		
10000	30	52													30	60		
11000																		
12000																		
13000																		
14000																		
15000																		
16000																		
17000																		
18000																		
19000																		
20000																		

IDŐJÁRÁSI NAPIJELENTÉS

ЕЖЕДНЕВНЫЙ МЕТЕОРОЛОГИЧЕСКИЙ БЮЛЛЕТЕНЬ • DAILY SYNOPTIC MAP OF THE HUNGARIAN METEOROLOGICAL INSTITUTE • BULLETIN QUOTIDIEN DE L'INSTITUT METEOROLOGIQUE HONGROIS WETTERBERICHT DES UNGARISCHEN METEOROLOGISCHEN INSTITUTS

KIADJA AZ ORSZÁGOS METEOROLOGIAI INTÉZET BUDAPEST II. KITAIBEL PÁL UTCA 1 TEL.: KÖZPONT: 150-220 IDŐJELZŐ OSZT: 151-204, 150-410

MEGJELENIK NAPONKÉNT - ELŐFIZETÉSI ÁRA A POSTAI KÖLTSÉGGEL EGYÜTT NEGYEDÉVRE 60.— Ft KIADÁSÉRT FELEL AZ INTÉZET IGAZGATÓJA

69. évfolyam. 5. szám. + Budapest + 1956. január hó 5.

Az időjárási helyzet ma reggel és a várható időjárás:

Az óceáni léghullámok továbbra is kerülő uton jutnak Szárazföldünk középső részei felé. A Brit-szigeteken keresztül először északkeleti irányba nyomulnak, majd a Skandináv-félszigetet elérve déli irányba haladnak és Ausztria, valamint a Kárpát-medence területét Lengyelországon keresztül érik el. A Szovjetunió európai területén anticiklon helyezkedik el.

Hazánkban szerdán változó volt a felhőzet, a hőmérséklet napközben -1, +2 fokig emelkedett. Az éjféli órákban megnövekedett a felhőzet és főleg a Dunántúlon többfelé hullott kisebb eső és hó. Ma hajnalra általában -2, -5, Salgótarjánban -8 fokig hült le a levegő. Sportolásra alkalmas hóréteg csak a Mátrában van.

Budapesten csütörtökön 12 órakor a hőmérséklet 1 fok, a tengerszintre átszámitott légnyomás 769 mm, mérsékelten emelkedő irányzatu.

Várható időjárás péntek estig:

Változó felhőzet, több helyen eső vagy hószállingózás.
Időnként élénkebb északi, északkeleti szél.
Éjszaka gyenge fagyok.
Nappal az évszakhoz képest enyhe idő.

Várható legalacsonyabb hőmérséklet ma éjjel: 0, -3,
legmagasabb nappali hőmérséklet pénteken: 1 - 4 fok között.

A fütés alapjául szolgáló várható középhőmérséklet:

0, +4 fok között.

Tónagyné

A hőmérséklet és a légnyomás napi középértéke Budapesten és ezek eltérése a 75 évi átlagtól:

1956. I.4-én: 0,4 C°, 774,2 mm. Eltérés: +1,2 C°, +9,4 mm.

1871 óta ezen a napon előfordult

legmagasabb hőmérséklet	14,0 C°	/1917./
legalacsonyabb hőmérséklet	-18,1 C°	/1891./

Az Országos Meteorológiai Intézet Időjárási Napijelentése

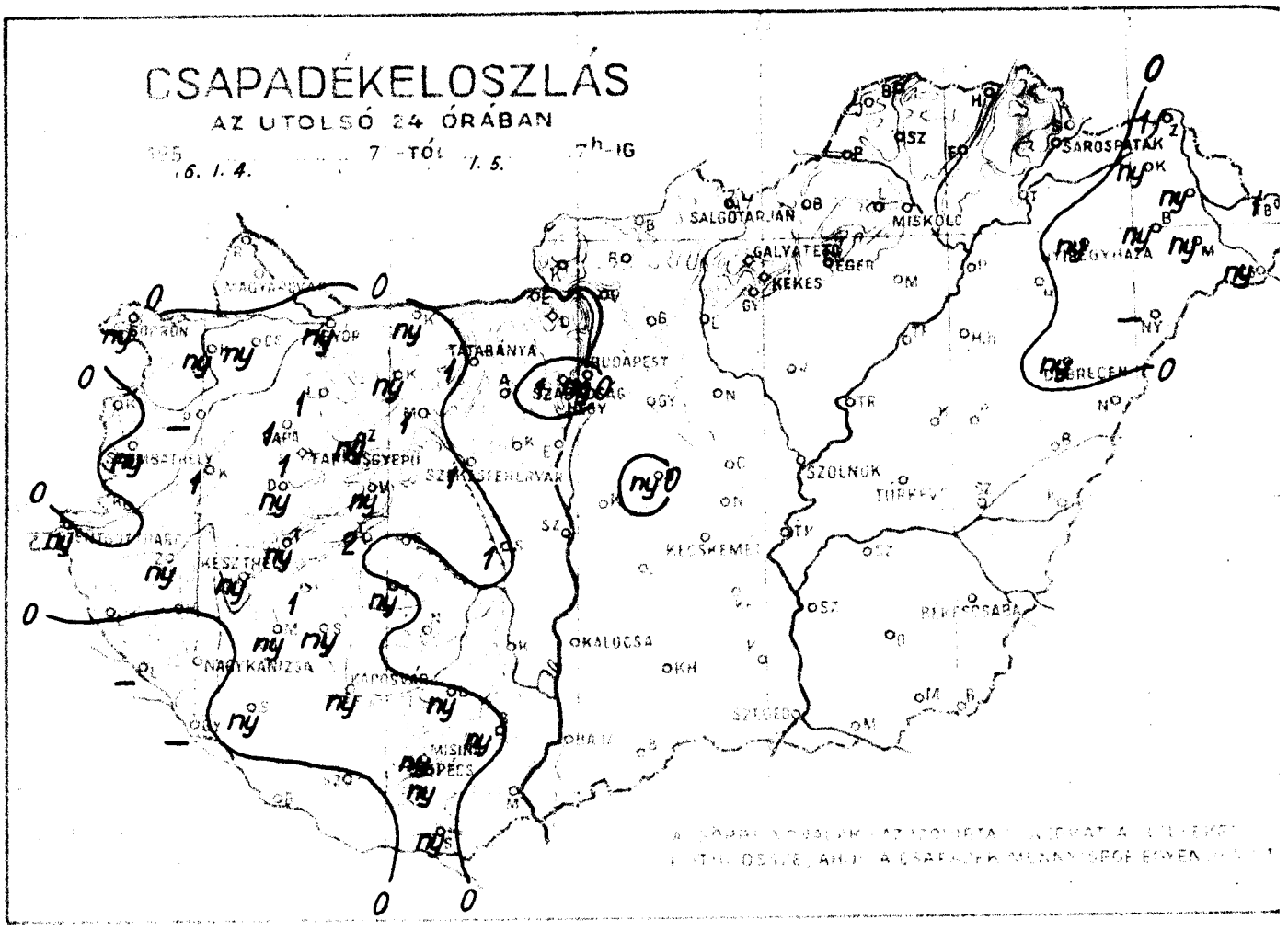

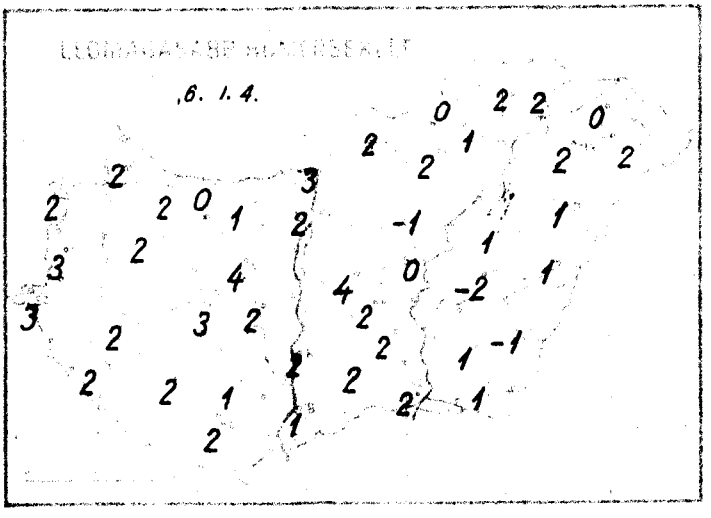

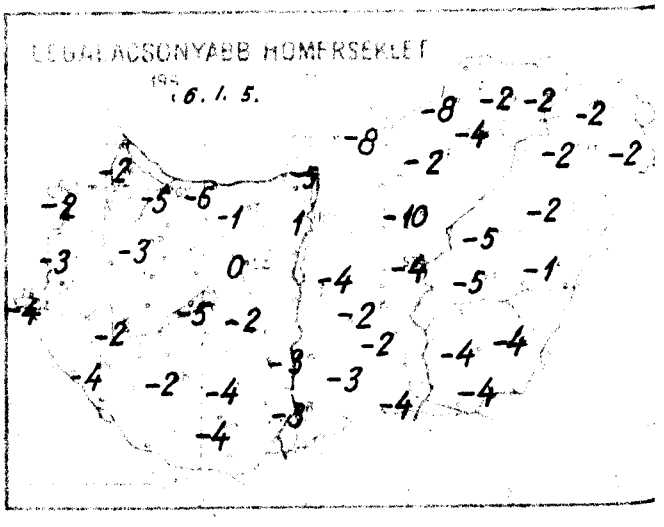

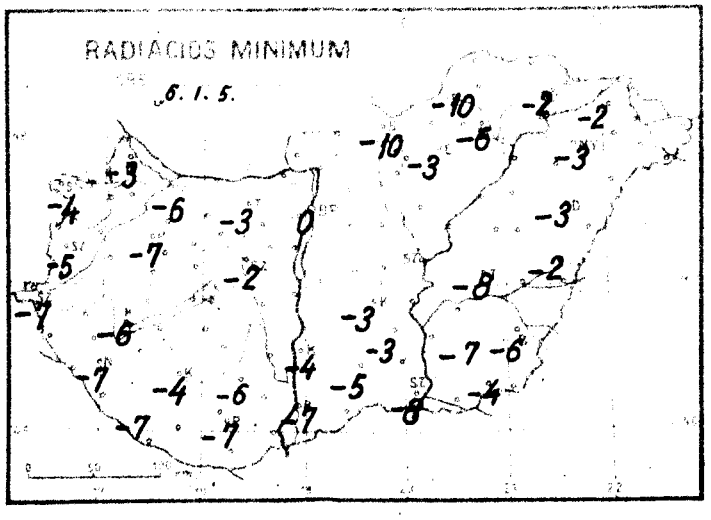

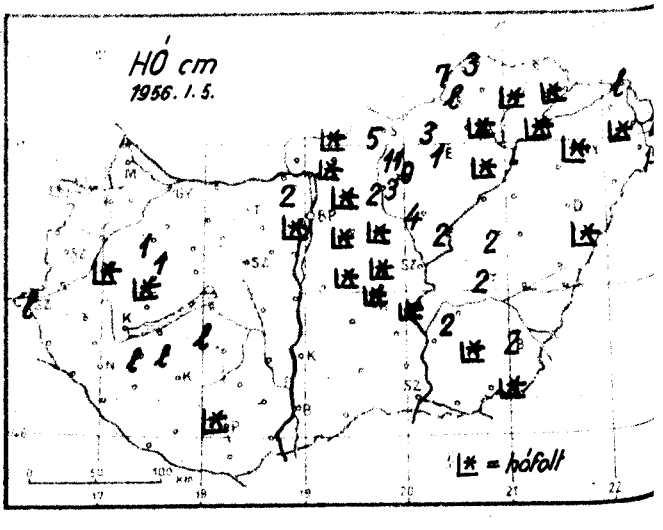

Időjárási helyzet 1956. év JANUÁR hó 5. nap 7 óra

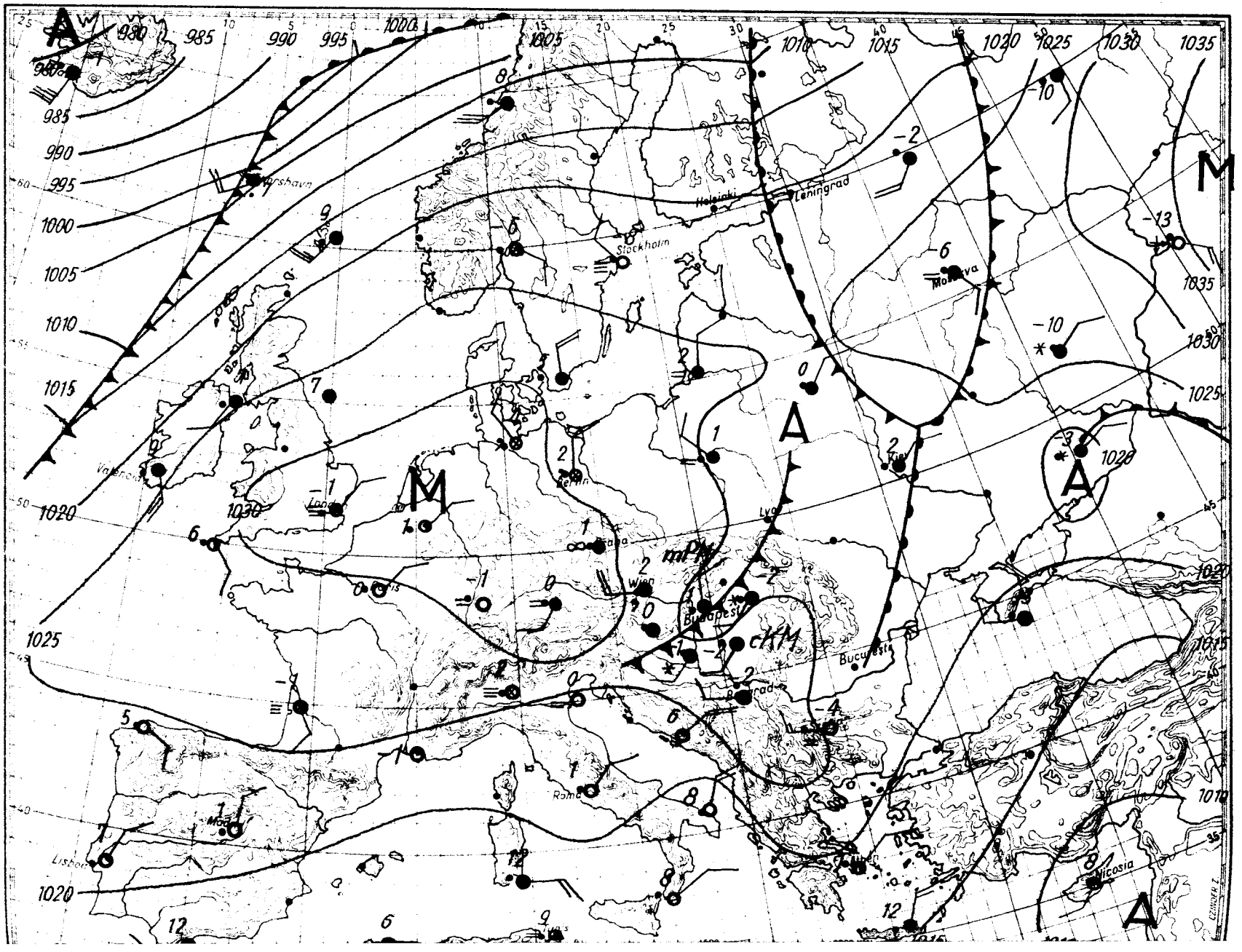

Magassági légállapotmérés

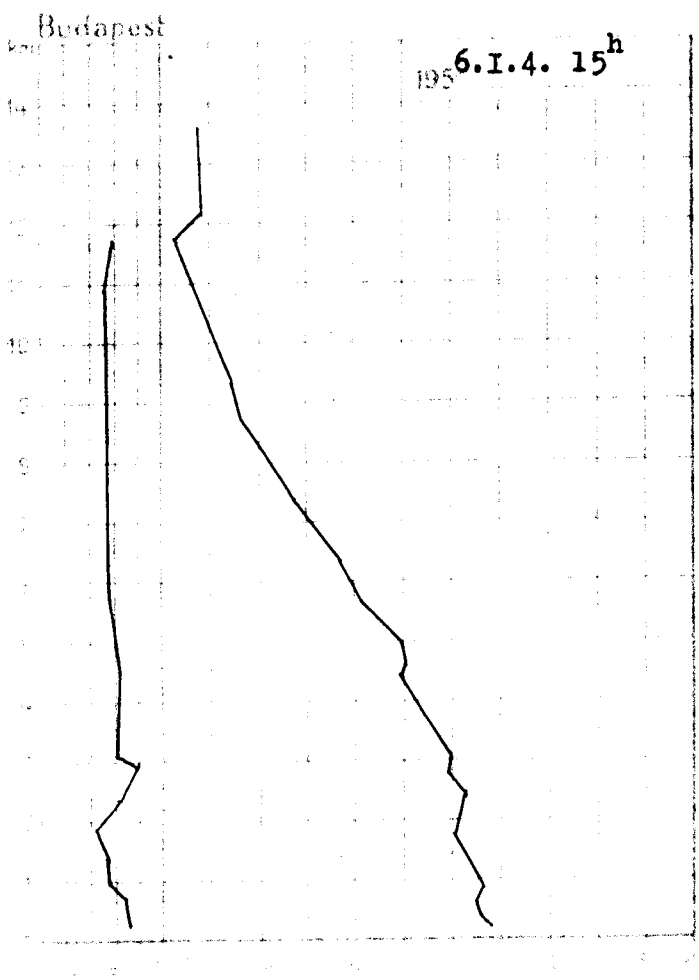



6.I.4. 15h

km	mb	C	%
	1014.3	0.2	82
	970	-1.4	78
	910	-2.9	64
	854	-6.3	58
	802	-5.2	71
	752	-7.5	81
	705	-9.6	72
	619	-16.8	72
	540	-22.0	68
	470	-30.1	62
	408	-39.3	60
	371	-47.4	59
	302	-54.0	58
	257	-59.2	58
	209	-63.6	59
	186	-61.7	
	158	-60.8	

Magaslégköri időhelyzet

Európa fölé megerősödött az enyhe óceáni levegő beáramlása, s ennek következtében a magasban erőteljes a meleg advekció csaknem az egész szárazföldön. Lehülés csupán a Balkánon, Dél-Franciaországban és a Kaukázusban figyelhető meg. Hazánk felett 47oo m-ig erősen, 4 - 9 fokkal emelkedett a hőmérséklet, feljebb gyengén hült a levegő. O fokot három magasságban mért a műszer: 23o, 62o és 134o m-en. A -1o fok szintje 61o m-rel emelkedett 343o m-re.

Dr.Kallósné s.k.

195 6.I.5. 3h

km	mb	C	%
Talaj	1008.3	+0.6	85
195	962	-1.9	64
1	908	+1.4	86
	851	-0.7	89
	799	-2.9	64
	750	-5.3	100
	704	-7.8	100
	619	-13.0	100
	541	-21.0	51
	472	-27.7	47
7	409	-35.2	47
8	353	-44.3	44
9	304	-53.7	43
10	259	-61.5	43
11	221	-63.6	
12	188	-58.3	
13	160	-58.3	
14	137	-60.2	
15	116	-60.2	

956. január
5. csütörtök
9. 5.

4		NW	6	1026.7	1	.		2	-2	-3	6
4	⁎	NNW	6	27.0	3	ny		2	-2	-4	6
4		NW	1	27.8	0	ny		3	-3	-5	8
4	*	WSW	1	27.1	-1	ny	lepel	3	-4	-7	-
4	*	W	2	26.7	0	1	1	2	-3	-7	-
4		WNW	2	26.4	1	ny		2	-5	-6	-
4	∾	W	4	25.3	0	1		1	-1	-3	-
4		NW	4	-	1	1		4	0	-2	-
4	*	N	1	26.6	0	ny		2	-2	-6	5
4		-	0	27.9	-1	.		2	-4	-7	-
4	⁎	-	0	27.0	0	ny		2	-2	-4	-
4	*	SW	3	27.0	-1	ny		2	-4	-7	6
4		NW	6	22.4	1	ny		2	1	0	4
4		SW	2	24.6	-2	.	5	2	-8	-10	4
4	=	E	1	24.6	-1	.	1	2	-2	-3	6
4		-	0	24.1	-2	.	folt	1	-4	-6	4
4	=	-	0	-	-1	.	folt	2	-2	-2	2
4	=	WSW	1	26.7	0	.		1	-3	-7	
4		W	2	26.0	0	.		2	-3	-4	6
4		W	1	24.0	0	.		2	-2	-3	7
4		W	4	25.7	-2	.		2	-4	-8	8
4		-	0	25.2	-1	.		0	-4	-	-
4	=	SW	1	-	-1	.	2	-2	-5	-8	-
4		SSW	2	25.6	-2	.	2	-1	-4	-6	7
4	*	SW	1	25.6	-2	ny		1	-2	-3	5
4	*	SW	5	25.0	-2	ny	folt	2	-2	-3	5
3		NE	2		-3	.	9	1	-4	-	6
4		NW	1	901.2	-3	.	11	-1	-4	-	-
4	⁎	NW	9	963.9	-2	ny	folt	-1	-4	-	-
4		NW	3	948.1	-2	1	folt	2	-3	-	8
4	⇕	NW	9	955.7	0	1	1	0	-3	-7	-

	Hó cm		Hó cm		Hó cm		Hó cm
.		2		.	lepel	1	lepel
ny		.		.	7	ny	
ny		1		.	3	ny	folt
.		ny	lepel	.		ny	
-		ny	lepel	.		ny	
.		ny	lepel	.	folt	1	2
.	⌴	1		.		ny	1
ny		.		.		-	
.		-		.	folt	.	
-		ny		.	folt	.	
-		.		.	4	.	
1	folt	.		.	folt	.	folt
1		ny	⌴	.	folt	.	
ny	folt	.		ny	folt	.	2
ny		ny		.		.	2
ny		.		.	folt	.	
ny		ny		.	folt	.	
ny		.		.	folt	.	
ny		.	folt	.		.	
1		.	folt	.		.	2
.		.		.		.	
.		.	folt	.		.	folt
.	2	.	2	.		.	
.		.	3			.	⌴
ny	⌴	.	3			.	folt

[illegible] 500 gdm-re átszámítva ** A légnyomás 1000 gdm-re átszámítva

Magassági szélmérések

Óraadatok greenwichi középidőben

I.4.	Szhely 13 h		Mkanizsa 11 h		Győr 11 h		Pécs 11 h		Bpest 12 h		Bpest 15 h		Szeged 12 h		Miskolc 13 h		Debrecen 10 h	
	fok	m/s	fok	m/s	fok	m/s	fok	m/s	fok	m/s	fok	m/s	fok	m/s	fok	m/s	fok	m/s
Talaj	40	2	360	2	320	2	140	2	320	2	220	2	360	7	360	2	360	2
500 m	360	11	360	6	350	6	340	7	310	3	310	3	360	11	280	4	30	10
1000	360	11	360	6	360	6	340	7	310	2	50	1	360	11	330	4	30	10
1500	30	9	30	6	30	7	30	7	70	2	360	5	30	11	320	8	40	12
2000	40	11	50	11	40	12	70	8	30	8	10	7	40	13	360	10	40	12
2500	30	18	50	11	30	11	60	20	20	13	40	11			350	9	30	20
3000	30	18	50	11	30	11	60	20	20	13	40	11			350	9	30	20
4000	70	20	60	25	50	29	60	20			40	20					30	20
5000	40	31	40	22	40	32					40	19					40	25
6000	50	37									40	33					20	28
7000	50	37									40	33					20	28
8000	50	48															20	23
9000	50	48															20	23
10000																		
11000																		
12000																		
13000																		
14000																		
15000																		
16000																		
17000																		
18000																		
19000																		
20000																		

I.5.	Szhely 7 h		Győr 7 h		Pécs 7 h		Bpest 3 h		Bpest 6 h		Bpest 9 h		Szeged 7 h		Miskolc 7 h		Debrecen 7 h	
	fok	m/s	fok	m/s	fok	m/s	fok	m/s	fok	m/s	fok	m/s	fok	m/s	fok	m/s	fok	m/s
Talaj	-	0	320	7	270	7	270	7	320	7	40	7	220	2	-	0	180	2
500 m	340	16	340	14	330	12	330	12	340	9	20	4	320	10	-	0	200	6
1000			360	21	330	16	340	10	360	9			290	8				
1500			10	20	330	16	350	12	360	11			290	5				
2000							20	12										
2500																		
3000																		
4000																		
5000																		
6000																		
7000																		
8000																		
9000																		
10000																		
11000																		
12000																		
13000																		
14000																		
15000																		
16000																		
17000																		
18000																		
19000																		
20000																		

IDŐJÁRÁSI NAPIJELENTÉS

ЕЖЕДНЕВНЫЙ МЕТЕОРОЛОГИЧЕСКИЙ БЮЛЛЕТЕНЬ • DAILY SYNOPTIC MAP OF THE HUNGARIAN METEOROLOGICAL INSTITUTE • BULLETIN QUOTIDIEN DE L'INSTITUT METÉOROLOGIQUE HONGROIS WETTERBERICHT DES UNGARISCHEN METEOROLOGISCHEN INSTITUTS

KIADJA AZ ORSZÁGOS METEOROLÓGIAI INTÉZET
BUDAPEST II., KITAIBEL PÁL-UTCA 1
TEL.: KÖZPONT: 150-220 IDŐJELZŐ OSZT: 151-204, 150-410

MEGJELENIK NAPONKÉNT • ELŐFIZETÉSI ÁRA A POSTAI KÖLTSÉGGEL EGYÜTT NEGYEDÉVRE 60.— Ft
KIADÁSÉRT FELEL AZ INTÉZET IGAZGATÓJA

69. évfolyam. 6. szám. + Budapest + 1956. január hó 6.

Az időjárási helyzet ma reggel és a várható időjárás:

Európa középső területei felett ismét magasnyomású gerinc alakul ki, és vele csendesebb, szárazabb idő. A Jóni-tengeren ciklon képződik, és Ukrajna felől a Balkánra érkező hideg levegővel szemben enyhébb tengeri levegőt szállit. A hideg és enyhe levegő határán, Bulgáriában havazik. Európa többi részén nincs lényeges változás az időjárásban.

Hazánkban csütörtökön erősen felhős volt az ég, és többfelé szállingózott a hó, szitált az eső. A hőmérséklet a Dunántúlon 2 - 5, keleten 0, +3 fokig emelkedett. Éjszaka nyugaton csupán 0, +3 fokig hült le a levegő, de keleten fagyott. A leghidegebb a Tiszántúlon volt, ahol -4, -6 fokos fagyok alakultak ki.

Budapesten pénteken 12 órakor a hőmérséklet 2 fok, a tengerszintre átszámitott légnyomás 771 mm, alig változik.

Várható időjárás szombat estig:

Felhős, párás idő. Helyenként köd.
Több helyen kisebb havazás.
Mérsékelt, helyenként élénkebb keleti, délkeleti szél.
Az éjszakai lehülés erősödik.
A nappali hőmérséklet 0 fok körül lesz.

Várható legalacsonyabb hőmérséklet ma éjjel: -2, -5, helyenként -5 fok alatt,
legmagasabb nappali hőmérséklet szombaton: +2, -1 fok között.

A fűtés alapjául szolgáló várható középhőmérséklet:
0, -4 fok között.

A hőmérséklet és a légnyomás napi középértéke Budapesten és ezek eltérése a 75 évi átlagtól:
1956.I.5-én: 1,5 C°, 768,7 mm. Eltérés: +2,6 C°, +3,2 mm.

1871 óta ezen a napon előfordult
legmagasabb hőmérséklet 10,0 C° /1919./
legalacsonyabb hőmérséklet -19,3 C° /1891./

Az Országos Meteorológiai Intézet Időjárási Napijelentése

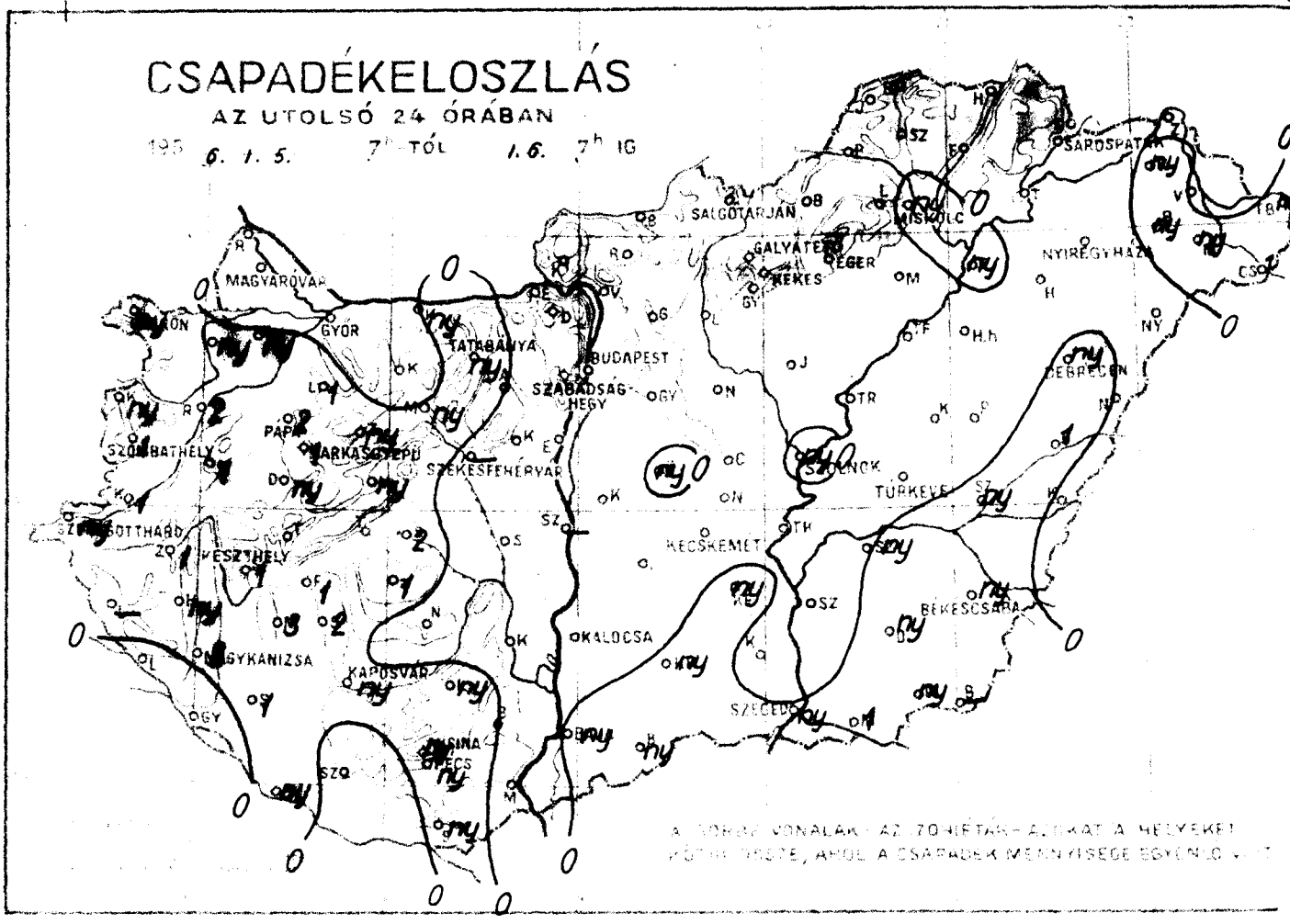



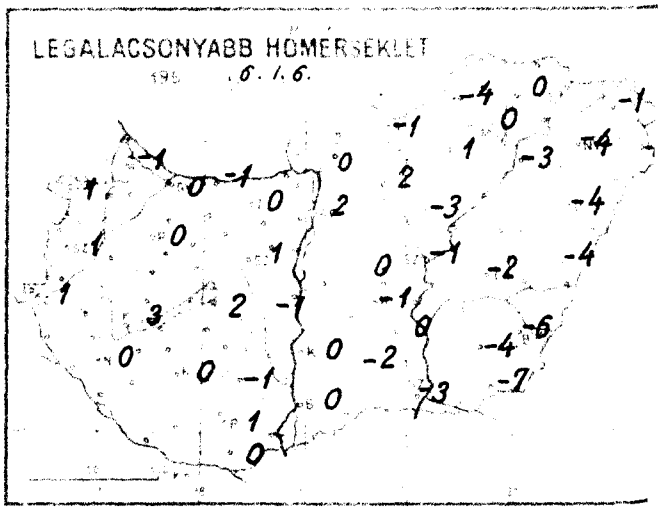

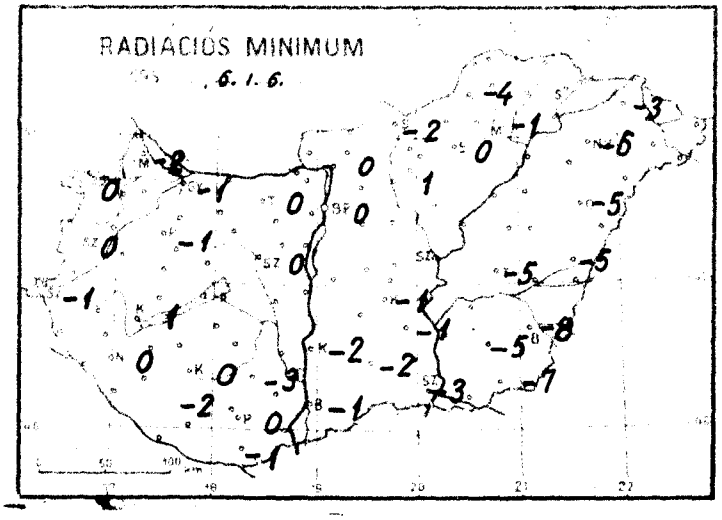

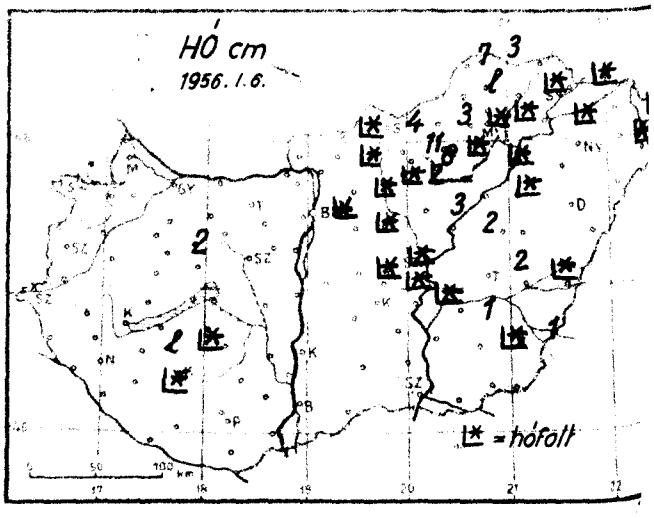

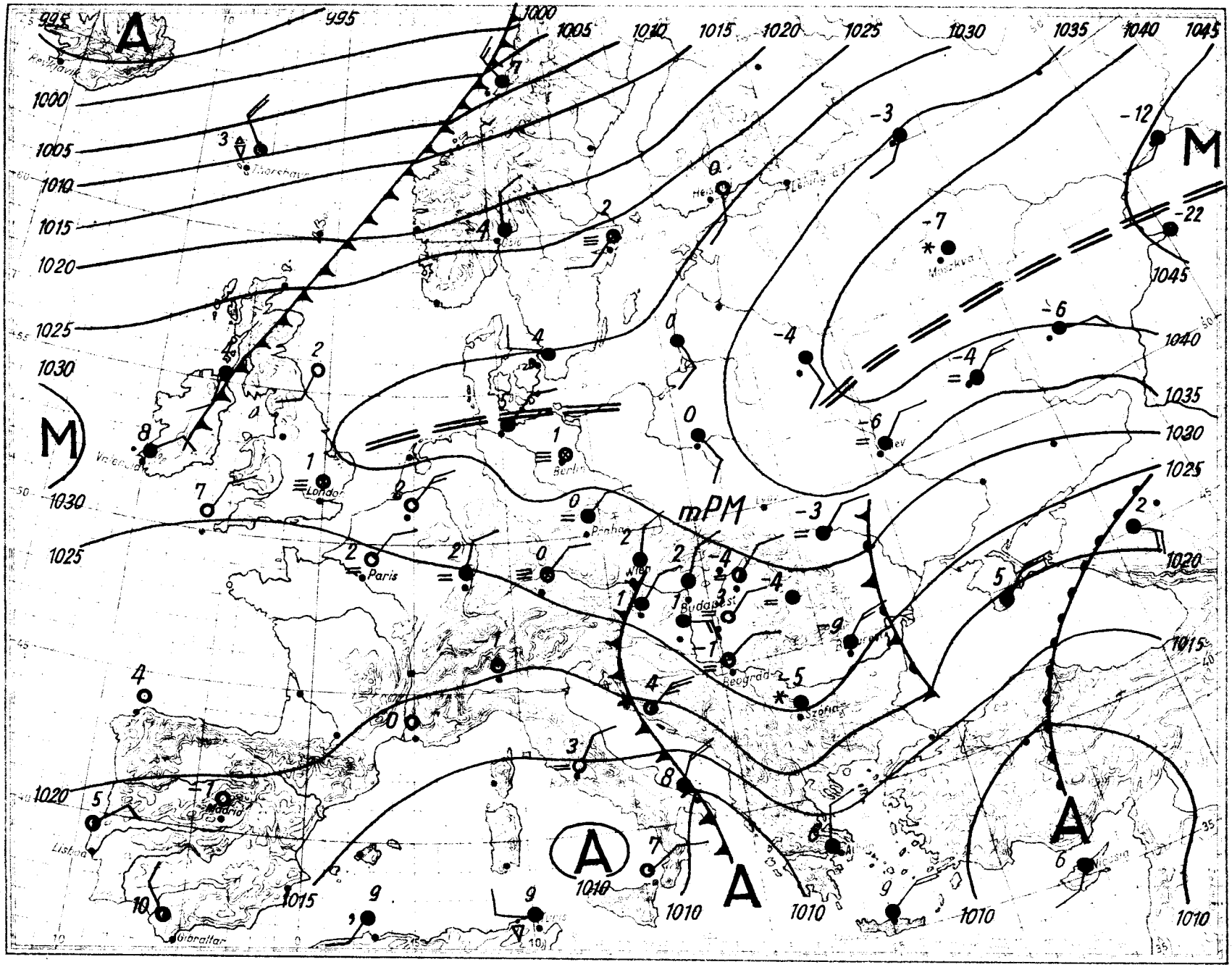

A
M
A
A
A
M
mPM
995
1000
1005
1010
1015
1020
1025
1030
1035
1040
1045
Reykjavik
Thorshavn
Oslo
Helsinki
Leningrad
Moskva
Kiev
Berlin
Praha
Wien
Budapest
Beograd
Szofia
Bucuresti
London
Paris
Madrid
Lisboa
Gibraltar
Nicosia

Magassági légállapotmérés

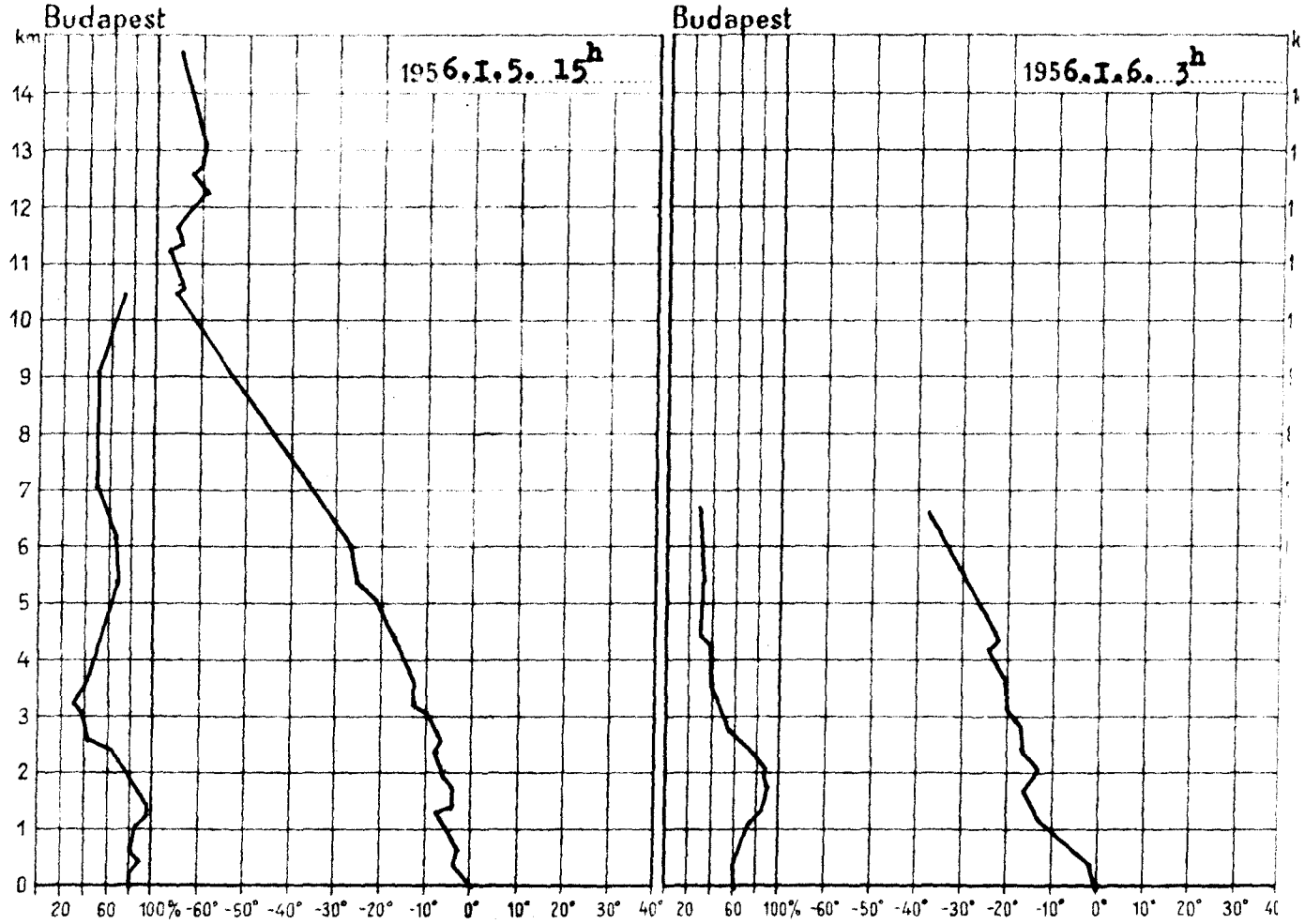

1956.I.5. 15h			
km	mb	C°	%
Talaj	1007.3	1.4	83
0·5	961	-1.4	93
1	902	-3.1	92
1·5	849	-4.1	100
2	795	-4.4	82
2·5	747	-7.3	67
3	701	-9.0	42
4	617	-12.8	51
5	539	-19.5	67
6	471	-26.0	70
7	409	-33.2	58
8	353	-42.1	55
9	303	-51.4	55
10	260	-60.0	55
11	222	-64.9	
12	188	-61.0	
13	170	-60.1	
14	136	-61.3	
15			

Magaslégköri időhelyzet

A Pireneusoktól a Novaja-Zemljáig egy meleg nyelv húzódik, amelynek keleti oldalán, a Szovjetunió európai területén, sőt még a Fekete-tenger és Törökország felett is erős meleg advekció van. Európa északnyugati partjait ujabb hidegebb levegő közelitette meg és ezért a Skandináv-félsziget térségében lehülés van folyamatban. A Balkánfélsziget feletti elzárt hideg légcsepp lehülést okoz Olaszország, Ausztria, Jugoszlávia területe felett. Hazánk légterében is 5oo m-től 4oo m-ig 6 - 9, feljebb általában 2 - 5 fokot hült a levegő. Az alsó 5oo m-ben gyenge felmelegedés történt. A 0 fok szintje 9oo m-rel 44o m-re, a -10 fok szintje 197o m-rel 146o m-re süllyedt.

1956.I.6. 3h			
km	mb	C°	%
Talaj	1008.7	2.0	70
0·5	964	-0.4	73
1	905	-5.5	82
1·5	849	-10.5	93
2	795	-11.0	97
2·5	745	-12.5	75
3	699	-15.4	59
4	610	-19.7	45
5	531	-24.4	39
6	462	-31.1	38
7			
8			
9			
10			
11			
12			
13			
14			
15			

Dr. Tónayné s.k.

OFFSET NYOMDA BUDAPEST F.V. POMAYER GYULA

1956. január

6. péntek

69. 6.

Felhőzet	Szélmány		Légnyomás	Hőmérsékleti	Csapadékfelhő	Hó cm	Hőmérsékleti			Napsütéses
4	N	2	1027.5	0	.		4	-1	-2	0
4	NNW	1	27.3	2	ny		4	1	0	0
4	N	1	27.1	1	1		4	1	0	0
4 =	N	1	26.6	2	ny		4	1	-1	-
4 =	N	2	26.8	0	2		3	0	-1	-
4	-	0	27.7	0	.		5	0	-1	-
4	NE	2	26.9	1	ny		3	0	0	-
4	NE	2	-	2	.		3	1	0	-
3	N	3	26.6	1	1		3	3	1	0
4	N	3	26.1	0	2		3	0	0	-
4 =	-	0	25.7	1	ny		2	0	0	-
4	E	6	25.1	1	ny		2	1	0	0
4	N	1	27.1	2	.		2	2	0	0
4 =	NE	4	27.5	0	.	4	1	-1	-2	0
4	E	4	27.0	2	.	folt	3	1	0	0
4	NW	2	28.0	1	ny	folt	2	0	-1	0
4	N	2	-	1	.		4	1	0	0
4	NNE	3	25.6	0	ny		2	0	-1	0
4	NE	4	25.7	1	.		2	0	-2	0
4	NE	2	25.7	0	.		1	-1	-1	0
0 =	NE	3	25.9	-3	ny		1	-3	-3	0
3	NE	6	26.0	0	ny		0	-1	-	-
0	NE	1	-	-2	.	2	0	-2	-5	-
0 =	E	1	26.4	-6	ny	1	0	-6	-8	0
1	ENE	4	27.8	-4	ny		0	-4	-5	0
1	NE	2	28.0	-2	.		2	-4	-6	0
4	NE	2	903.8	-6	.	8	0	-6	-	[illegible]
4	NE	2	904.2	-6	.	11	-1	-6	-	-
4	NE	4	962.3	-2	ny	V	0	-3	-	-
4	NE	2	964.7	-2	.	folt	-1	-2	-	0
4	-	0	964.3	0	1	lepel	1	-1	-1	-

	Hó cm		Hó cm		Hó cm		Hó cm
.		.		.	lepel	.	
ny		2		.	7	ny	
ny		1		.	3	.	folt
ny		3	lepel	.	folt	ny	folt
2		2	folt	.		ny	
1		1		.	folt	ny	2
-		.		.		1	8
1		.		.	folt	-	
ny		.		.	folt	ny	
.		1	folt	.	folt	.	
-		ny		.	3	.	
1		.		-		.	
1		ny		.	folt	.	folt
ny		.		ny	folt	.	2
.		.		-		-	
ny		.		.	folt	.	
ny		ny		.	folt	1	
ny		.		.	folt	ny	folt
.		.	folt	.		.	
ny		.	folt	ny		ny	1
.		.		ny		.	
.		.	folt	ny		ny	folt
.	1	.	folt	.		1	
.		.	2			ny	
-		.	3			-	

* A légnyomás 500 gdm-re átszámítva ** A légnyomás 1000 gdm-re átszámítva

Magassági szélmérések

Óraadatok greenwichi középidőben

I.5.

	Szhely 12 h fok	m/s	Győr 10 h fok	m/s	Pécs 11 h fok	m/s	Bpest 12 h fok	m/s	Bpest 15 h fok	m/s	Bpest 18 h fok	m/s	Bpest 21 h fok	m/s	Szeged 12 h fok	m/s	fok	m/s
Talaj	360	7	320	7	90	7	90	2	320	7	360	2	360	7	360	2		
500 m	360	19	360	17	320	12	60	5	80	11	40	9	70	10				
1000	340	22			320	12	80	1	50	9	40	9						
1500	340	22																
2000	340	22																
2500																		
3000																		
4000																		
5000																		
6000																		
7000																		
8000																		
9000																		
10000																		
11000																		
12000																		
13000																		
14000																		
15000																		
16000																		
17000																		
18000																		
19000																		
20000																		

I.6.

	Szhely 7 h fok	m/s	Nkanizsa 7 h fok	m/s	Pécs 7 h fok	m/s	Bpest 3 h fok	m/s	Bpest 6 h fok	m/s	Bpest 9 h fok	m/s	Szeged 7 h fok	m/s	fok	m/s	fok	m/s
Talaj	40	2	360	2	90	12	40	2	40	7	40	7	40	2				
500 m	110	7	60	9	70	13	80	10	80	10	90	11	100	14				
1000	100	7	70	11			60	8	70	7	110	9	100	14				
1500	100	7	70	13			60	8	100	4	110	9	100	9				
2000			60	17									100	11				
2500													80	17				
3000													80	17				
4000													80	18				
5000													100	15				
6000													60	23				
7000													60	23				
8000													50	32				
9000													50	32				
10000													40	46				
11000																		
12000																		
13000																		
14000																		
15000																		
16000																		
17000																		
18000																		
19000																		
20000																		

OFFSET NYOMDA BUDAPEST F. V. POMAYER GYULA

IDŐJÁRÁSI NAPIJELENTÉS

ЕЖЕДНЕВНЫЙ МЕТЕОРОЛОГИЧЕСКИЙ БЮЛЛЕТЕНЬ • DAILY SYNOPTIC MAP OF THE HUNGARIAN METEOROLOGICAL INSTITUTE • BULLETIN QUOTIDIEN DE L'INSTITUT MÉTÉOROLOGIQUE HONGROIS WETTERBERICHT DES UNGARISCHEN METEOROLOGISCHEN INSTITUTS

KIADJA AZ ORSZÁGOS METEOROLÓGIAI INTÉZET
BUDAPEST II. KITAIBEL PÁL-UTCA 1
TEL.: KÖZPONT: 150-220 IDŐJELZŐ OSZT: 151-204, 150-410

MEGJELENIK NAPONKÉNT • ELŐFIZETÉSI ÁRA A POSTAI KÖLTSÉGGEL EGYÜTT NEGYEDÉVRE 60·— Ft
KIADÁSÉRT FELEL AZ INTÉZET IGAZGATÓJA

69. évfolyam. 7. szám. + Budapest + 1956. január hó 7.

Az időjárási helyzet ma reggel és a várható időjárás:

Szárazföldünk középső részén az Azori-szigetektől az Uralhegység déli lejtőjéig magasnyomásu gerinc huzódik végig. Európa északi részein ciklonok vonulnak nyugat-keleti irányban. Az Olaszország feletti ciklon délkeleti széllel ismét enyhébb levegőt szállit a magasban Közép-Európa fölé, ahol a talajon jelenleg hideg levegő fekszik. A hideg és meleg levegő határán a Balkán-félszigeten havazik, az adriai partokon esik az eső.

Hazánkban pénteken a Dunántúlon néhány helyen kisebb hószállingózás volt. A hőmérséklet napközben országszerte +1, +4 fokig emelkedett. Ma hajnalban az erős kisugárzás miatt általában -3, -6 fokig hült le a levegő.

Budapesten szombaton 12 órakor a hőmérséklet 2 fok, a tengerszintre átszámitott légnyomás 766 mm, mérsékelten süllyedő irányzatu.

Várható időjárás vasárnap estig:

Felhős idő, több helyen, elsősorban délkeleten havazás, esetleg havaseső.
Mérsékelt, időnként élénkebb keleti szél.
Éjszaka mérsékelt erősségü fagyok.
A nappali hőmérséklet 0 fok közelében.

Várható legalacsonyabb hőmérséklet ma éjjel: -3, -6,
legmagasabb nappali hőmérséklet vasárnap: -1, +2 fok között.

A fütés alapjául szolgáló várható középhőmérséklet:
0, -4 fok között.

Tóth

A hőmérséklet és a légnyomás napi középértéke Budapesten és ezek eltérése a 75 évi átlagtól:

1956. I.6-án: 1,8 C°, 770,4 mm. Eltérés: +2,4 C°, +4,0 mm.

1871 óta ezen a napon előfordult

legmagasabb hőmérséklet	12,0 C°	/1903./
legalacsonyabb hőmérséklet	-17,8 C°	/1938./

Az Országos Meteorológiai Intézet Időjárási Napijelentése

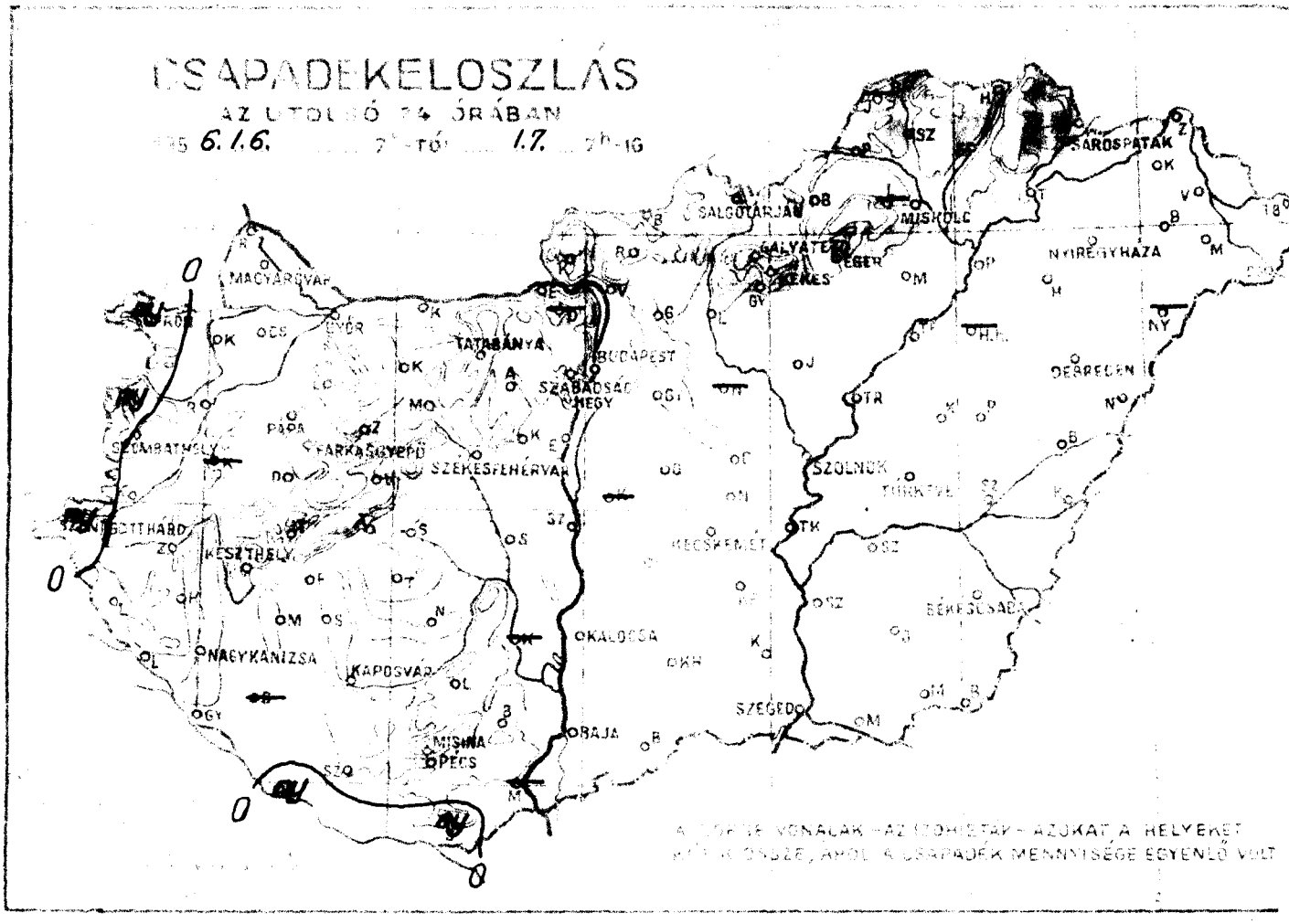

A [illegible] VONALAK AZ ISOHIETÁK AZOKAT A HELYEKET MUTATJÁK ÖSSZE, AHOL A CSAPADÉK MENNYISÉGE EGYENLŐ VOLT

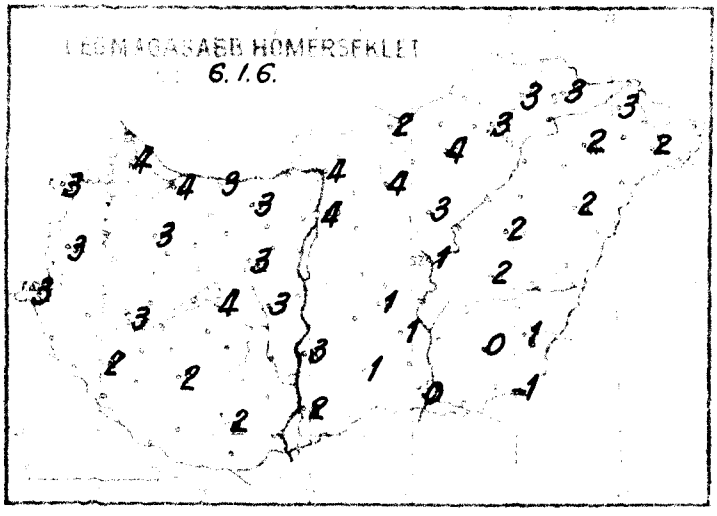

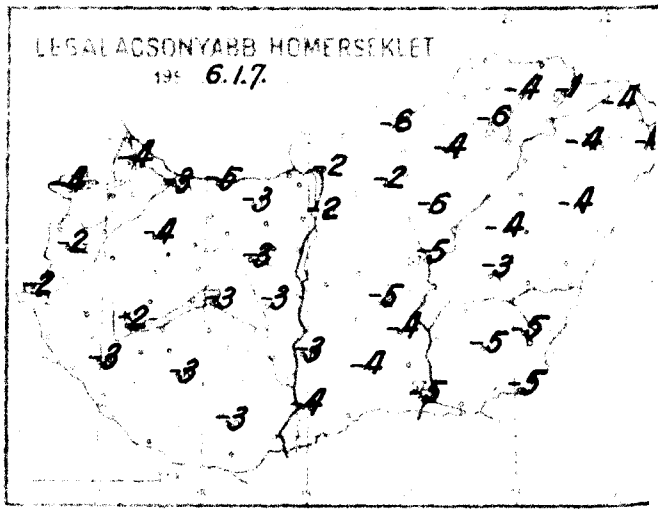

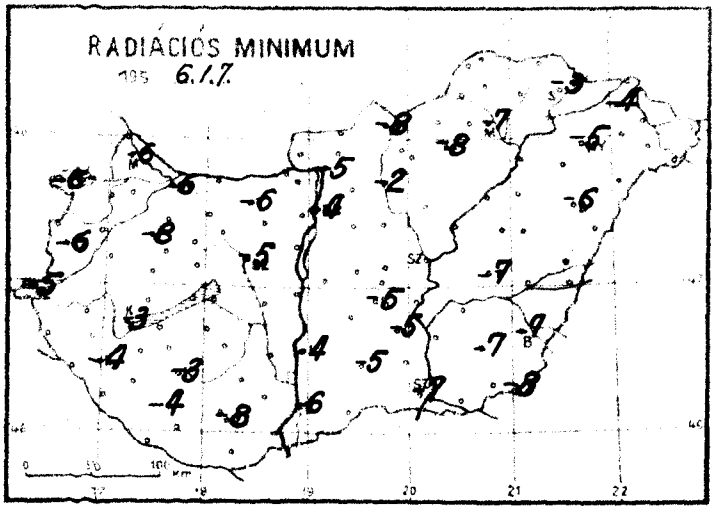

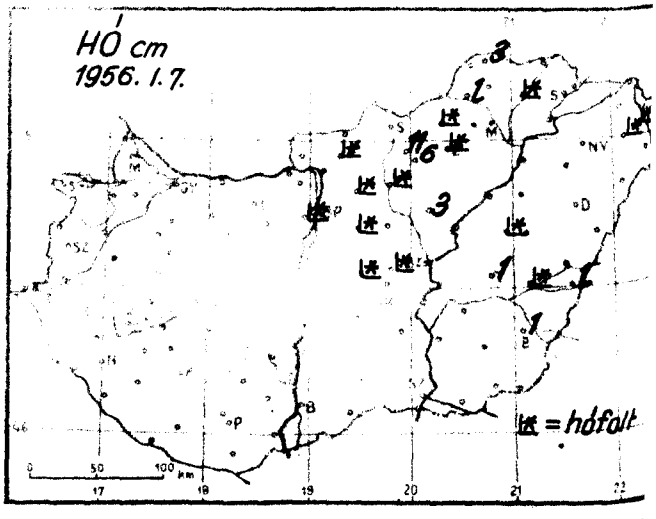

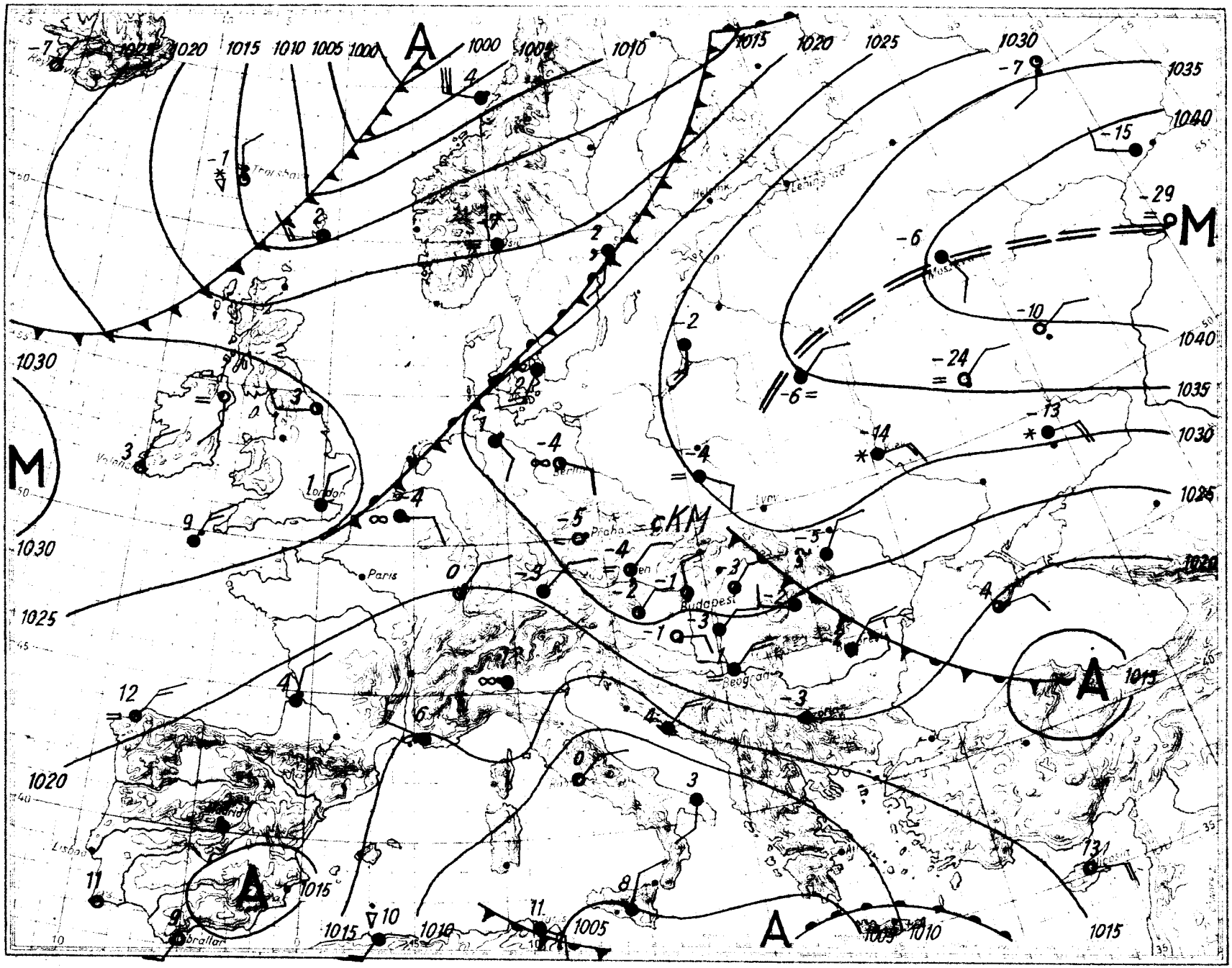

A
M
cKM
Paris
London
Budapest
Beograd
Praha
Lisbon
Leningrad
Helsinki
Lvov
Trondheim
Reykjavik
1000
1005
1010
1015
1020
1025
1030
1035
1040

Magassági légállapotmérés

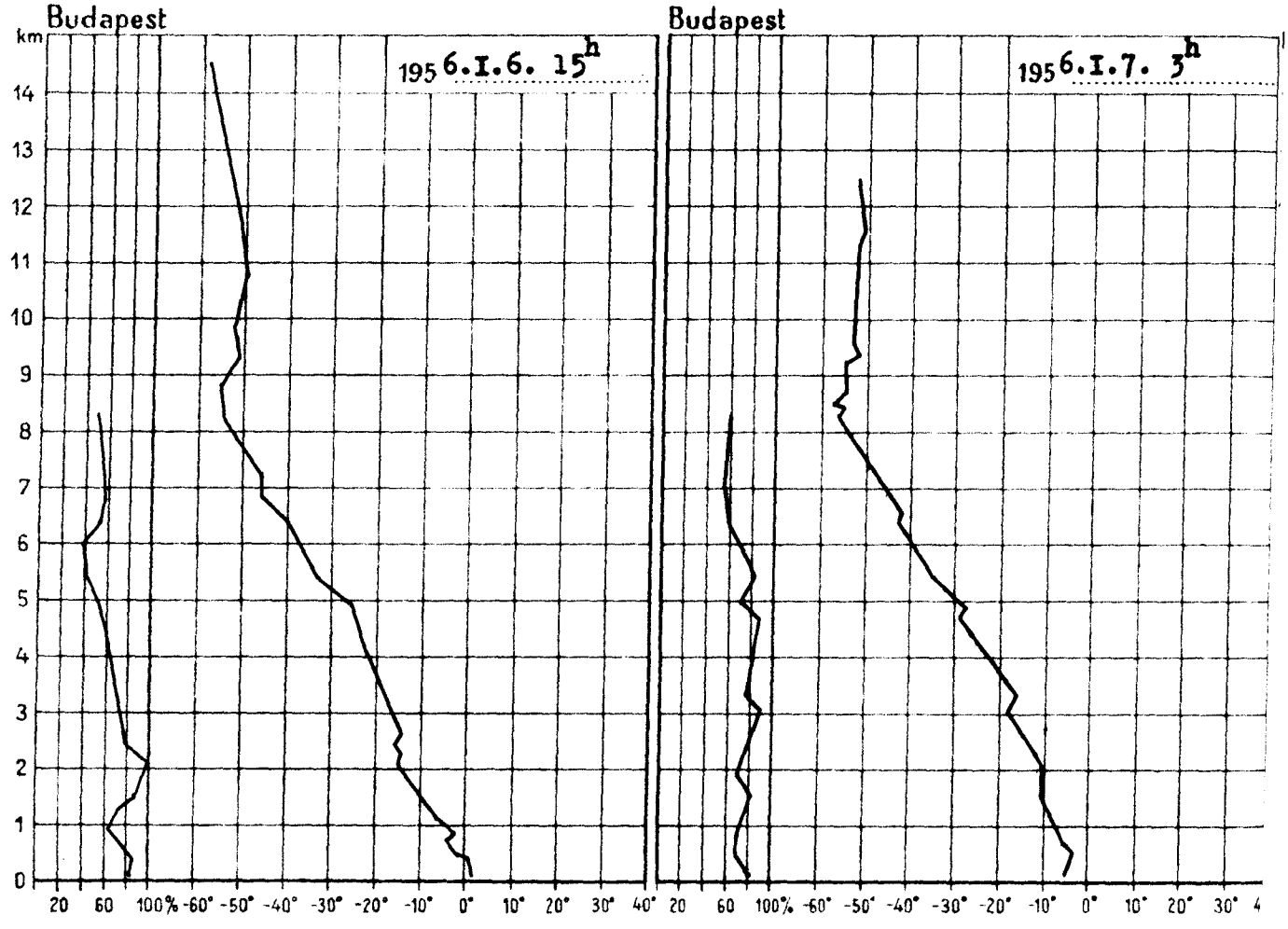

195 6.I.6. 15h

km	mb	C°	%
Talaj	1009.2	2.4	85
0·5	963	-2.3	77
1	906	-4.8	75
1·5	850	-8.5	86
2	796	-13.1	99
2·5	745	-14.7	79
3	697	-15.9	73
4	612	-21.5	62
5	532	-28.3	49
6	463	-37.1	47
7	398	-45.0	59
8	343	-52.6	54
9	293	-52.2	
10	251	-50.4	
11	211	-49.5	
12	184	-51.3	
13	158	-52.6	
14	136	-55.6	
15	116	-57.6	

Magaslégköri időhelyzet

A sarkvidéki eredetü hideg levegő zömmel az Ural-hegység és a Kárpát-medence felett helyezkedik el. A Jóni-tenger felett kialakult ciklon kimélyült, és a Balkánon, valamint Ukrajna felett meleg levegő erős advekcióját hozza létre, nyugati oldalán pedig elősegiti északkeleti magassági széllel a hideg levegő tovább haladását Közép-Európán át a Földközi-tengerre. Észak-Európában óceáni levegő okoz gyenge lehülést. Hazánk légterében a talajtól 1100 m-ig, majd 2200 m felett további 1 - 4 fokos hőmérsékletcsökkenés jött létre. A közbeeső 1100 m-es **rétegben már a déli enyhébb levegő felsiklása** gyenge melegedést okozott. A -10 fok szintje 540 m-rel 2000 m-re emelkedett.

195 6.I.7. 3h

km	mb	C°	%
Talaj	1008.0	-2.4	83
0·5	963	-3.3	76
1	905	-6.2	79
1·5	848	-8.4	86
2	794	-10.0	79
2·5	743	-13.4	87
3	697	-16.7	94
4	610	-22.2	86
5	530	-28.5	74
6	460	-37.2	65
7	397	-44.1	59
8	342	-54.0	62
9	292	-52.5	
10	251	-50.6	
11	215	-50.4	
12	184	-50.3	
13			
14			
15			

Dr.Kallósné s.k.

1956. január

7. szombat

69. 7.

						Hó cm				
0	E	2	1026.1	-4	.		4	-4	-6	4
4	NWN	1	25.6	-2	ny	⌊	3	-4	-6	0
3	N	2	25.0	-2	.		3	-2	-6	2
3	N	2	24.4	-2	ny		3	-2	-5	-
1	NE	2	24.5	-4	.		3	-4	-8	-
1	NNE	2	25.9	-3	.		4	-3	-6	-
0	NE	1	25.0	-3	.	⌊	3	-3	-6	-
2	-	0	-	-2	.		3	-3	-5	-
3	N	2	23.9	-2	.		3	-2	-3	2
4	NE	4	23.9	-2	.		2	-3	-4	-
4	NE	6	23.9	-2	.		2	-3	-3	-
0	E	3	23.1	-1	.	⌊	2	-3	-8	0
1	N	3	25.1	-1	.		4	-2	-4	3
1	NW	1	26.1	-5	.	4	2	-6	-8	3
1	NW	1	-	-2	.	folt	4	-4	-8	6
1	NNW	2	25.6	-5	.	⌊	3	-6	-7	2
3	N	2	-	-1	.		3	-1	-3	7
0	NE	2	23.8	-4	.	⌊	2	-4	-6	2
3	NE	1	24.3	-2	.		3	-3	-4	2
1	NE	1	22.6	-4	.		1	-5	-5	4
4	NE	3	23.5	-3	.		0	-5	-7	1
3	-	0	24.4	-4	.		1	-5	-	-
0	N	1	-	-3	.	1	2	-3	-7	-
4 =	N	1	23.9	-4	.	1	1	-5	-7	4
3	NE	2	25.0	-3	.		2	-4	-6	7
3	NE	5	25.3	-3	.		2	-4	-5	7
0	E	1	901.2	-8	.	6	0	-8	-	5
0	NW	2	901.3	-5	.	11	-4	-7	-	-
0	NNE	4	960.0	-5	.	⌊V	-2	-6	-	-
2	SE	2	962.0	-4	.	folt	0	-4	-	4
2	-	0	960.3	-4	.	lepel	0	-5	-7	-

		Hó cm		Hó cm		Hó cm
.	.		.	lepel	.	
. ⌊	.		.		.	⌊
.	.		.	3	.	folt
ny	.		.		.	folt
.	.		.		.	
.	.	⌊	.		.	2
. ⌊	.	⌊	.		.	2
.	.		.		.	
.	.		.	folt	.	
.	.		.		.	
.	ny		.	3	.	
.	.	⌊	.		.	
. ⌊	.		.	folt	.	
.	.		.	folt	.	
.	.		.		.	
. ⌊⌊	.		.	folt	.	
. ⌊⌊	ny		.	⌊⌊	.	
.	.		.	⌊	.	folt
.			.		.	lepel
. ⌊		folt	.		.	1
.	.		.		.	
.	.	folt	.	⌊	.	⌊
.	.	folt	.		.	
.	.	1	.		.	
. ⌊	.	folt	.		.	

* A légnyomás 500 gdm-re átszámítva ** A légnyomás 1000 gdm-re átszámítva

Magassági szélmérések

Óraadatok greenwichi középidőben

I.6.	Szhely 14 h		Mkanizsa 10 h		Győr 10 h		Pécs 13 h		Bpest 15 h		Bpest 21 h		Szeged 10 h		Miskolc 11 h		Debrece 11 h	
	fok	m/s	fok	m/s	fok	m/s	fok	m/s	fok	m/s	fok	m/s	fok	m/s	fok	m/s	fok	m/s
Talaj	40	2	40	2	90	2	90	2	90	7	40	7	360	2	360	2	40	2
500 m	40	5	80	11	100	7	130	3	70	13	80	12	100	8	80	3	110	15
1000	70	5	60	11	90	10			90	9	90	11	100	13	80	7	110	15
1500	100	12	80	10	90	11			90	9	90	11			100	7	110	15
2000	120	4	90	9	40	8			90	9	90	11			60	5	80	10
2500	120	8			120	9			80	11	110	13					80	15
3000	120	8			120	9			80	11	110	13					80	15
4000	100	23			100	14			90	18	100	22					80	15
5000					80	21			100	23							80	15
6000									60	21								
7000									60	21								
8000									80	27								
9000									80	27								
10000									60	21								
11000									60	21								
12000									60	21								
13000									50	15								
14000									50	15								
15000																		
16000																		
17000																		
18000																		
19000																		
20000																		

I.7.	Szhely 7 h		Bpest 3 h		Bpest 6 h		Bpest 9 h		Szeged 7 h		Miskolc 7 h		Debrecen 6 h					
	fok	m/s	fok	m/s	fok	m/s	fok	m/s	fok	m/s	fok	m/s	fok	m/s	fok	m/s	fok	m/s
Talaj	40	2	360	2	360	2	360	2	40	2	360	2	360	2				
500 m	70	13	100	7	80	11	90	10	60	8	60	5	80	10				
1000	70	13	100	7	80	11	90	10	80	7	60	5	80	10				
1500	80	9	110	13	90	6	120	9	120	8	110	7	110	6				
2000	80	9	110	13	120	7	110	8	90	7	100	7	110	6				
2500	120	15	110	16	120	15	110	8	100	16			70	13				
3000	120	15	110	16	120	15	110	8	100	16			70	13				
4000	110	19	130	18	110	17	90	12	110	18			100	21				
5000	110	19			110	22	90	14	130	18			100	21				
6000	160	23							130	18			110	25				
7000	100	23											110	25				
8000	100	23																
9000	100	23																
10000	90	25																
11000	90	25																
12000	90	25																
13000																		
14000																		
15000																		
16000																		
17000																		
18000																		
19000																		
20000																		

IDŐJÁRÁSI NAPIJELENTÉS

ЕЖЕДНЕВНЫЙ МЕТЕОРОЛОГИЧЕСКИЙ БЮЛЛЕТЕНЬ • DAILY SYNOPTIC MAP OF THE HUNGARIAN METEOROLOGICAL INSTITUTE • BULLETIN QUOTIDIEN DE L'INSTITUT METEOROLOGIQUE HONGROIS WETTERBERICHT DES UNGARISCHEN METEOROLOGISCHEN INSTITUTS

KIADJA AZ ORSZÁGOS METEOROLÓGIAI INTÉZET BUDAPEST II. KITAIBEL PÁL-UTCA 1 TEL.: KÖZPONT: 150-220 IDŐJELZŐ OSZT.: 151-201, 150-110

MEGJELENIK NAPONKÉNT • ELŐFIZETÉSI ÁRA A POSTAI KÉZBESÍTÉSSEL EGYÜTT NEGYEDÉVRE 60.– Ft KIADÁSÉRT FELEL AZ INTÉZET IGAZGATÓJA

69. évfolyam. 8. szám. + Budapest + 1956. január hó 8.

Az időjárási helyzet ma reggel és a várható időjárás:

Az Északi-tenger és a Földközi-tenger felett ciklonok fejtik ki hatásukat, különböző hőmérsékletü légtömeget szállitva, és emiatt Európának ezeken a vidékein sokfelé esik az eső, hull a hó. A Szovjetunió európai területén anticiklon helyezkedik el.

Hazánkban szombaton változó felhőzet mellett, főleg a nyugati részeken volt kisebb havazás, illetve hószállingózás. A hőmérséklet napközben 0, +3 fokig emelkedett, ma hajnalra -3, -6, északkeleten egy két helyen -7, -8 fokra hült le a levegő.

Budapesten vasárnap 12 órakor a hőmérséklet -2 fok, a tengerszintre átszámitott légnyomás 758 mm, mérsékelten süllyedő irányzatu.

Várható időjárás hétfőn estig:

Változó felhőzet, többfelé kisebb havazás, hószállingózás.
Mérsékelt keleti, délkeleti, majd déli szél.
A hőmérséklet lényegesen nem változik.

Várható legalacsonyabb hőmérséklet ma éjjel: -3, -6 ,
legmagasabb nappali hőmérséklet hétfőn: +2, -1 fok között.

A fütés alapjául szolgáló várható középhőmérséklet:

0, -4 fok között.

Máhr Jenő s.k.

A hőmérséklet és a légnyomás napi középértéke Budapesten és ezek eltérése a 75 évi átlagtól:

1956. I.7-én: 0,1 C°, 766,0 mm. Eltérés: +0,9 C°, +0,2 mm.

1871 óta ezen a napon előfordult

legmagasabb hőmérséklet	9,7 C°	/1912./
legalacsonyabb hőmérséklet	-16,5 C°	/1947./

Az Országos Meteorológiai Intézet Időjárási Napijelentése

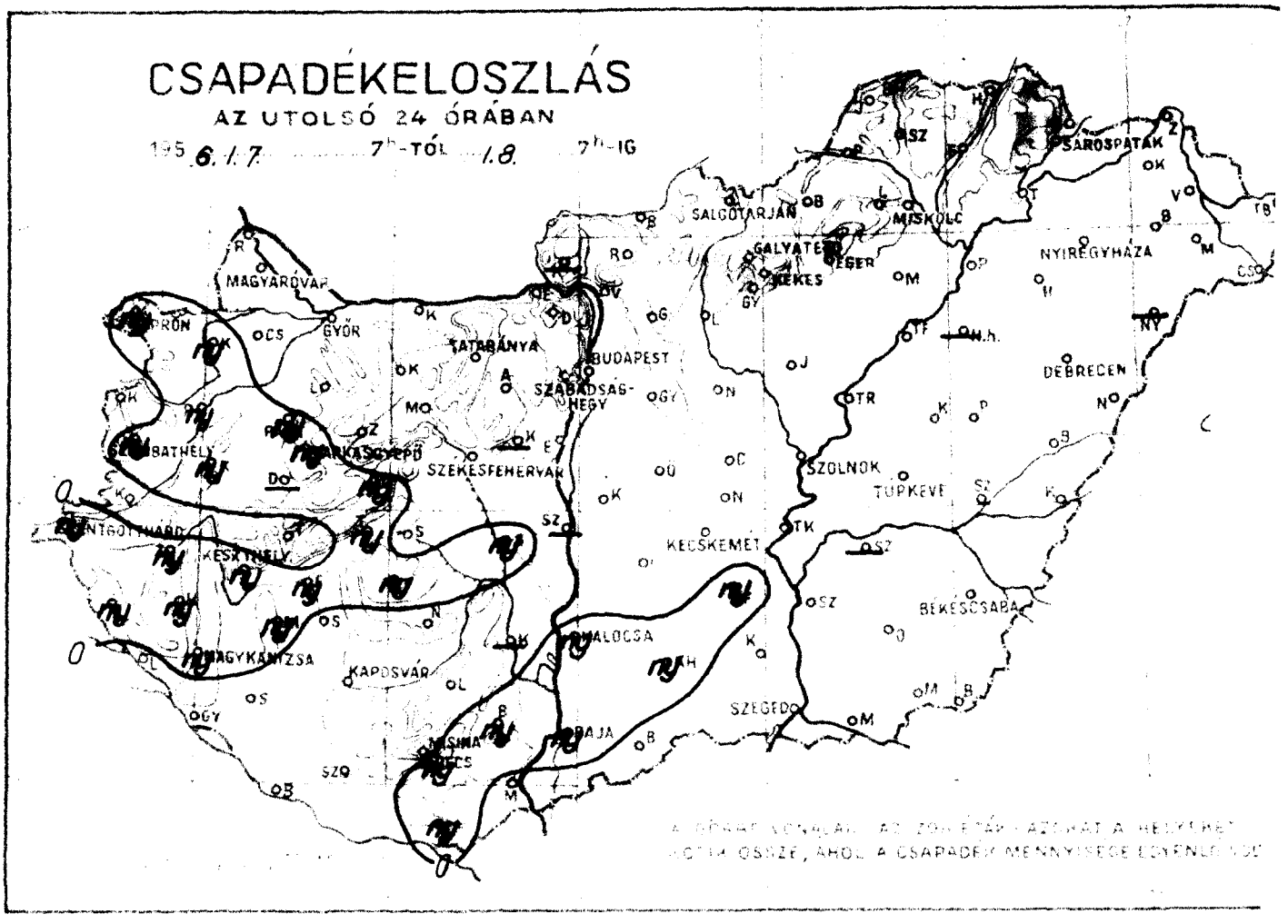



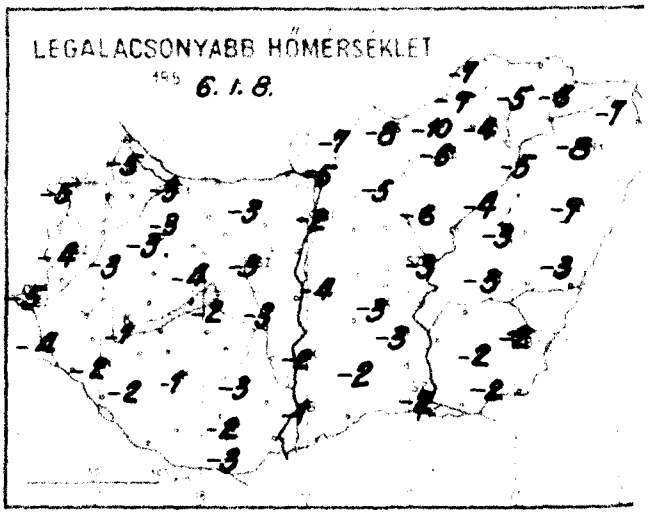

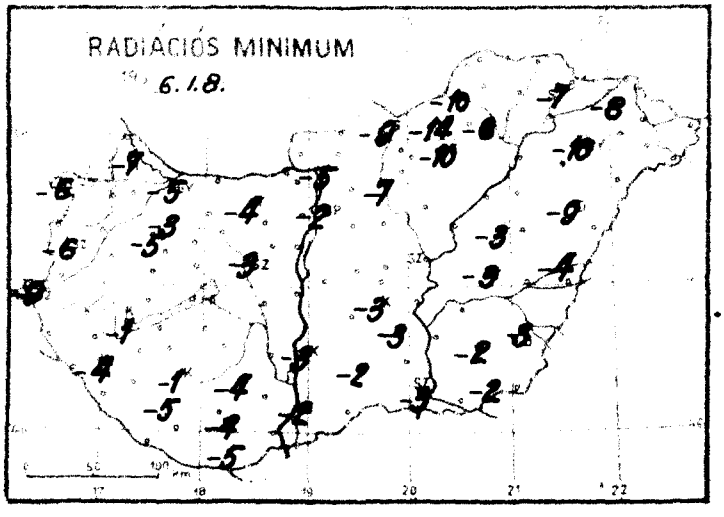

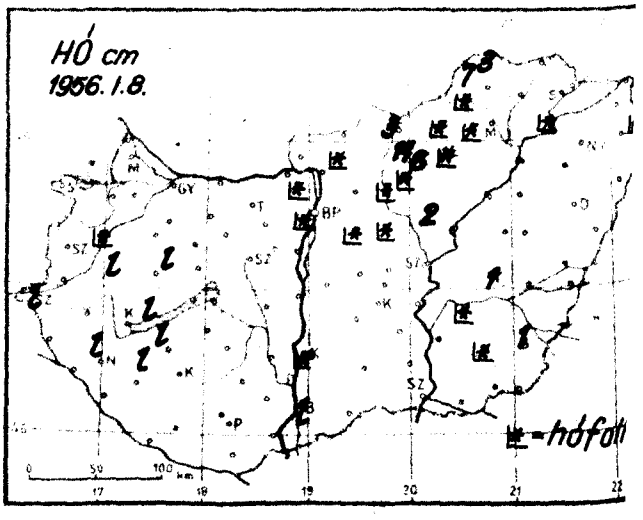

MELLÉKLET AZ ORSZÁGOS METEOROLÓGIAI INTÉZET

IDŐJÁRÁSI NAPIJELENTÉSÉHEZ

Budapest. 19 56. JANUÁR hó 9. nap HÉTFŐ

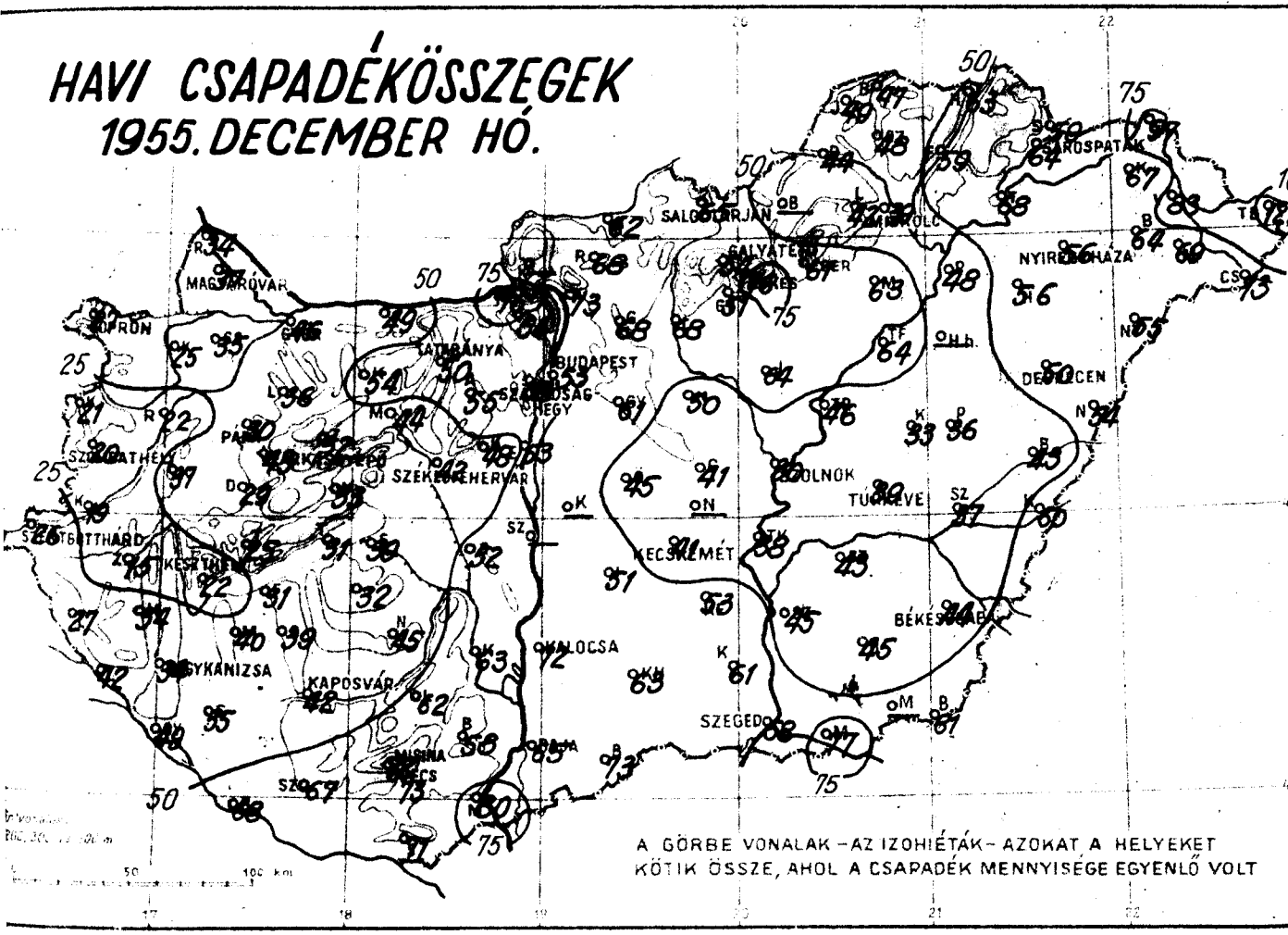

É G H A J L A T I T Á V I R A T O K

1955. december hóról.

Az 1956. január 5. és 6. napjain közzétett éghajlati adatok, valamint azok eltérése a 30 évi /1901-30/ törzsértékektől :

Á L L O M Á S	Légnyomás mb		Hőmérséklet C°		Nedvesség %		Csapadék mm	
Mosonmagyaróvár	1014,8	-3,3	2,9	+1,8	85	-4	37	-12
Pécs rep. tér	15,7	-2,7	3,6	+2,0	79	-7	73	+24
Budapest M.I.	14,8	-3,2	3,5	+2,0	78	-5	53	- 2
Szeged Egyetem	15,5	-2,8	3,6	+1,5	86	-1	56	+16
Debrecen Egyetem	15,2	-3,0	2,0	+1,3	87	+1	50	+ 3
Miskolc rep.tér	14,4	-4,0	1,9	+1,5	85	0	39	- 1

Útmutatás az Időjárási Napijelentés használatához

Az időjárási Napijelentés hazánk és Európa időjárásáról nyújt tájékoztatást. Az első oldalon találjuk az európai időjárási helyzet, valamint hazánk utolsó 24 óra alatti időjárásának rövid leírását és a várható időjárást a következő 36 órára. Ezen az oldalon szerepel még a budapesti hőmérséklet és légnyomás előző napi középértéke és ezek eltérése a 75 éves átlagtól, valamint az 1871. óta azon a napon előfordult legmagasabb és legalacsonyabb hőmérséklet értéke és évszáma.

A második oldalon térképeken közöljük néhány időjárási elem területi eloszlását hazánk felett. Az első bemutatja az utolsó 24 óra csapadékmennyiségét (mm-ben; ny = nyom, azaz 0,4 mm, vagy ennél kisebb mennyiség). A második térképen a kiadást megelőző napon észlelt nappali hőmérsékleti csúcsértéket láthatjuk, a harmadikon az elmúlt éjszaka alatti legalacsonyabb hőmérsékletet, a negyediken pedig a talajközeli rétegben észlelt legalacsonyabb hőmérsékletet (mindhármat Celsius-fokokban). Az ötödik térképen általában a kiadást megelőző napon mért napsütés időtartamát adjuk meg órákban. Hóréteg esetén azonban ezen a térképen közöljük a kiadás reggelén mért hóréteg magasságát cm-ben (f = folt, azaz nem összefüggő réteg).

A harmadik oldalon található a vázlatos kivonata annak a sokezer adatot tartalmazó időjárási munkatérképnek, amelynek alapján az Intézet időjelzése (prognózisa) készül. Az itt közölt térképen csak a legfontosabb állomások néhány közérdekű adata van feltüntetve: a felhőzet mennyiségét az állomás karika besötétítésének mértékével adjuk meg; a szél abból az irányból fúj, amerre a szélzászló rúdja mutat. A zászlócskák száma meghatározza a szélsebességet: egy hosszú zászló 5 méter másodpere (m/s) erősségű szélnek felel meg, egy rövid zászló 2,5 m/s-nek s. i. t. A hőmérséklet Celsius-fokokban van feltüntetve az állomás karikától balra. Ez alatt található esetenként az időjárás jellemzése, ha az észleléskor nevezetesebb időjárási esemény van, pl. csapadékhullás, köd, zivatar stb. A térképen láthatók még az izobárok, az egyenlő légnyomású helyeket összekötő vonalak, valamint a különböző fogazással ellátott görbe vonalak, az ú. n. időjárási frontok (jelmagyarázatot l. alább).

Az „A" a kis légnyomású terület (minimum, ciklon), az „M" a nagy légnyomású terület (maximum, anticiklon) középpontját jelöli. Fel van tüntetve azonkívül a Magyarországon, vagy annak környékén uralkodó légtömegek fajtája nemzetközi rövidítéssel. A betűk jelentése:

T = szubtrópusi
P = mérsékeltövi
A = sarkvidéki
F = leszálló
m = tengeri
c = szárazföldi
W = meleg
K = hűvös vagy hideg
M = légtömeg (levegő)

(Pl. cKM = szárazföldi hideg levegő, mTM = tengeri szubtrópusi levegő.)

A térkép melletti beosztás segítségével átszámíthatjuk a Hg milliméterekben kifejezett légnyomás értéket millibár egységekre és viszont.

A 4. oldalon van a magassági légállapotmérés eredménye, amelyet rádiós léggömbbel végeztek. Itt találjuk a talajon, valamint 500, 1000, 1500 stb. m magasságban a légnyomás nagyságát millibárban, a hőmérsékletet Celsius-fokokban és a viszonylagos nedvességet százalékban. A mérés eredményét rajzban is ábrázoljuk. A rajz vízszintes tengelyén a viszonylagos nedvességet, ill. a hőmérsékletet, a függőleges tengelyén pedig a magasságot tüntettük fel. A „Magaslégköri időhelyzet" hazánk, ill. Közép-Európa felett elhelyezkedő légtömegekről tájékoztat.

Az 5. oldalon táblázatos alakban közöljük a hazánkban reggel 7 órakor (azaz 6 órakor greenwichi időben = 06 TMG) végzett megfigyelések eredményét, valamint az utolsó 24 óra néhány adatát, amelyek közül egyeseket a 2. oldalon térképeken is közlünk. A felhőzet mennyiségét az égbolt negyedében van megadva (0 = derült, 4 = borult), mellette esetenként feltüntetjük a nevezetesebb időjárási eseményeket (mint az időjárási térképen). A szélirány megjelölésére a nemzetközi rövidítéseket használjuk (N = észak, E = kelet, S = dél, W = nyugat), az erősség méter/másodpere egységekben szerepel a légnyomás tengerszintre átszámítva millibárokban (az ezresek és százasok száma csak szükség esetén van kiírva), valamennyi hőmérsékleti adat Celsius-fokokban, a csapadék-mennyiség, mint a térképen, mm-ben. A következő hasábban esetenként feltüntetjük a reggeli észlelés alkalmával talált deret, zúzmarát (jelekkel), ill. a hóréteg vastagságát cm-ben. A táblázat utolsó oszlopában van a napsütés tartama órákban. A második táblázatban vannak a csapadékürgonyző állomások adatai: a csapadékmennyiség és hórétegvastagság.

A 6. oldalon vannak a magyarországi magaslégkori szélmérések. Az egyes oszlopokban megtalálhatjuk a szél irányát a talajon, 500, 1000, 1500 stb. m magasságban 360 fokos beosztás szerint (90 fok = kelet, 180 fok = dél, 270 fok = nyugat és 360 fok = észak), továbbá a szél sebességét m/s-okban.

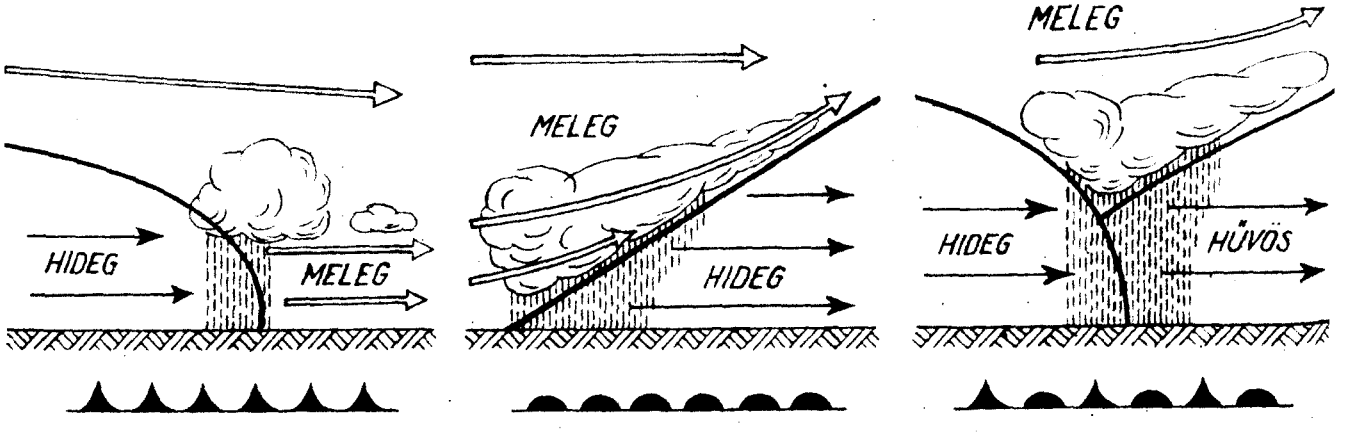

Hideg front **Meleg front** **Záródott front (okkluzió)**

Az időjárási front két különböző sajátosságú légtömeg ütköző vonala. Hideg front, vagyis betörési front esetén a hideg levegő tör előre, maga előtt felemelve a melegebb levegőt. Meleg front, vagyis felsiklási front esetén a meleg levegő a hidegebbre felsiklik. Záródott front, vagy okkluzió keletkezik akkor, ha a betörési front az előtte haladó felsiklási frontot utóléri és a meleg levegőt a magasba emelve, a talajtól teljesen elválasztja. A szaggatott kettős vonalak a lesiklási felületet jelzik. Lesiklási felület mentén is k különböző sajátosságú légtömeg érintkezik, de az egyik lé tömeg leszálló mozgást végez. Az időjárási frontok általáb az időromlás (borulás, eső, zivatar, havazás, hirtelen l törő szél) hordozói. A lesiklási felület mentén általáb szép időjárás uralkodik, felhőtlen égbolt, szélcsend, le feljebb vékony rétegű kisugárzási köd van.

Időjárási helyzet év hó nap 7 óra

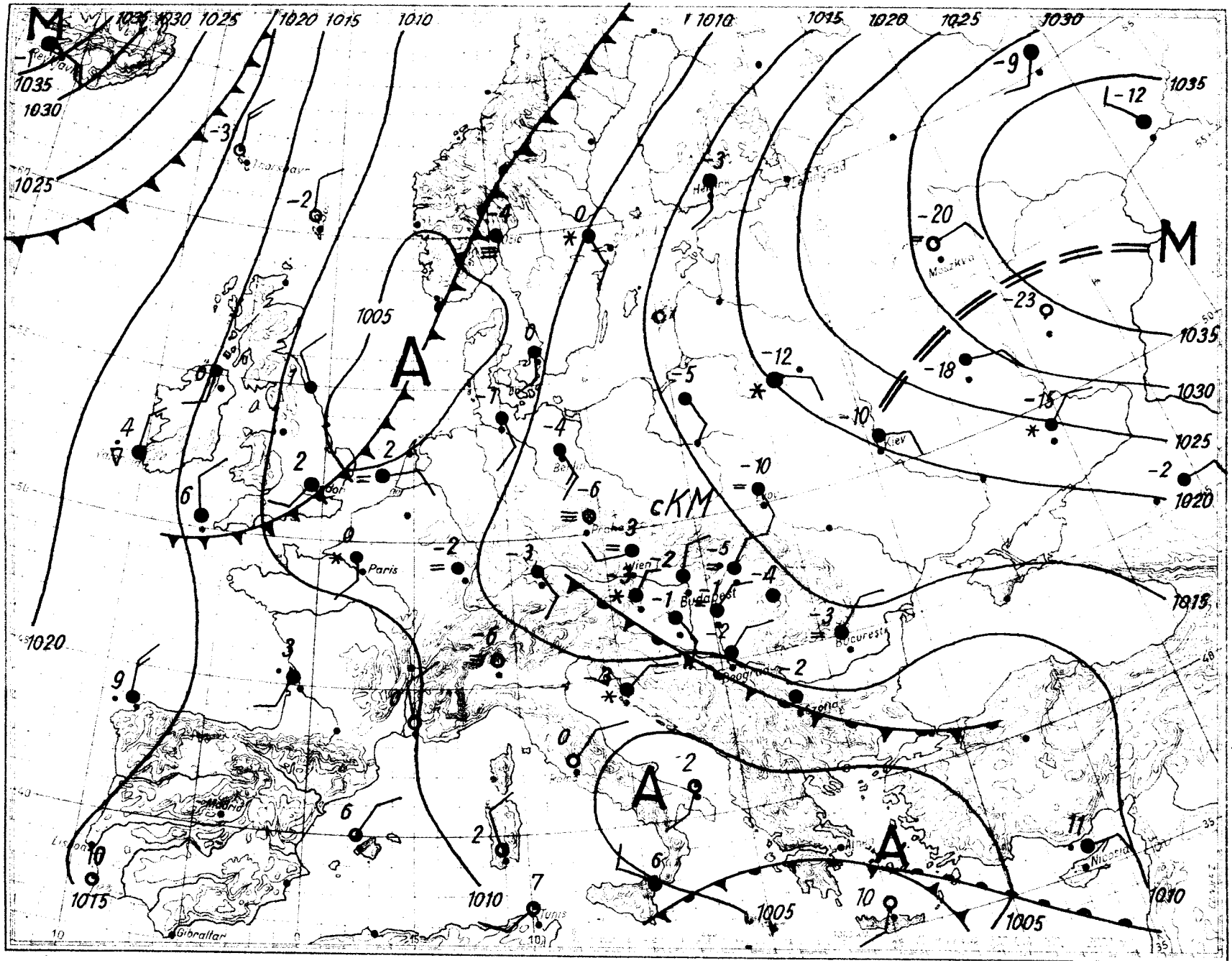

Magassági légállapotmérés

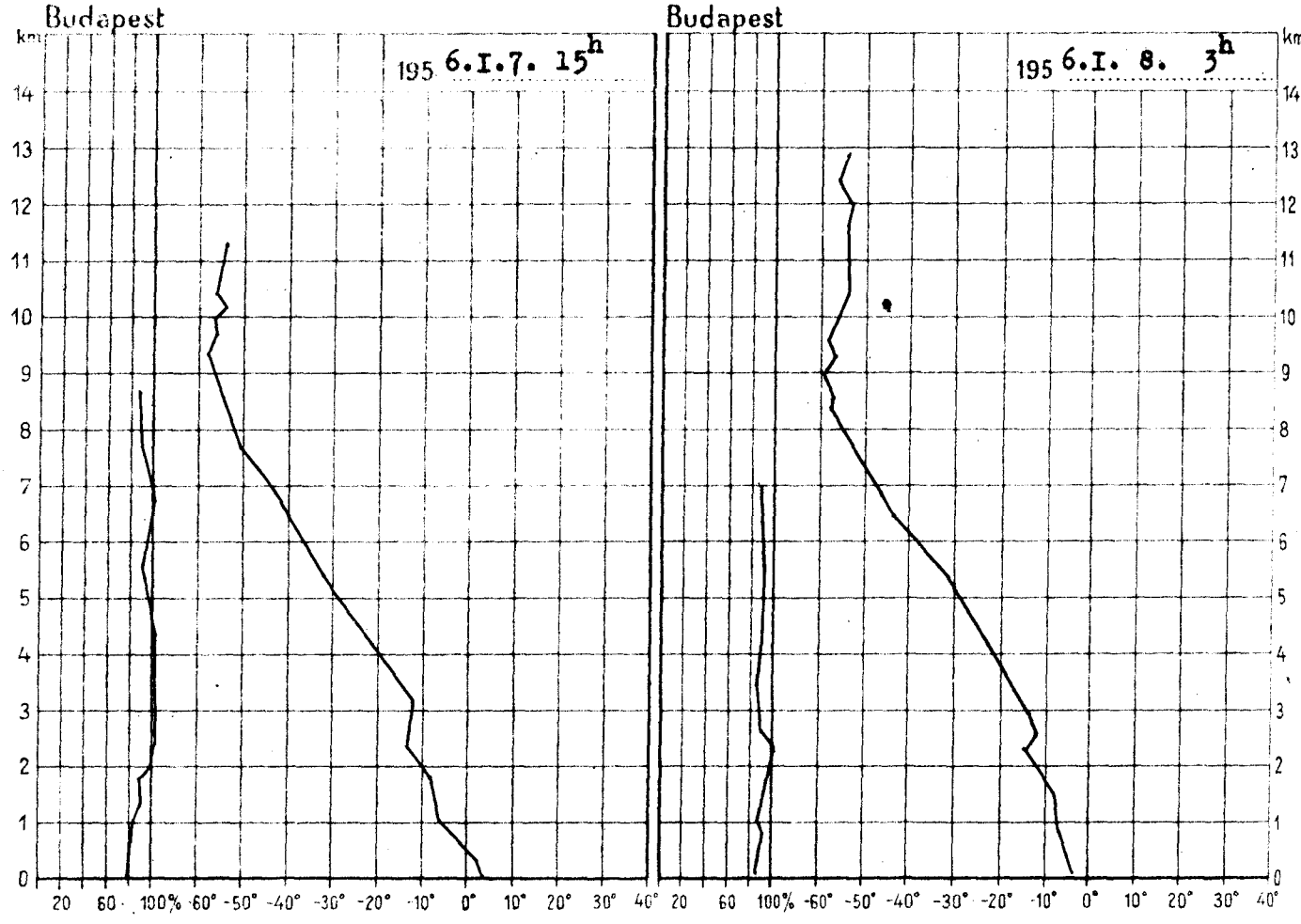

195 6.I.7. 15h

km	mb	C°	%
Talaj	1001.6	2.7	78
0·5	957	-1.2	79
1	899	-6.1	80
1·5	844	-7.4	84
2	790	-11.1	93
2·5	740	-14.3	99
3	693	-13.4	98
4	607	-20.5	99
5	529	-28.6	94
6	459	-36.8	93
7	397	-44.7	95
8	341	-52.4	
9	292	-57.1	
10	249	-55.7	
11	213	-53.8	
12			
13			
14			
15			

Magaslégköri időhelyzet

Hazánk felett a légkörben csak kisebb hőmérsékletingadozások voltak. A legerősebb lehülés 3 fok a 2km-es szintben, a legerősebb melegedés a 3 km-es magasságban jött létre /2 fok/. A -10 fok szintje 290 m-rel 1710 m-re süllyedt.

Dr.Kallós Imréné s.k.

195 6.I.8. 3h

km	mb	C°	%
Talaj	995.9	-2.2	86
0·5	950	-5.0	99
1	892	-6.7	90
1·5	838	-8.0	92
2	785	-12.7	97
2·5	734	-12.9	92
3	687	-14.8	89
4	602	-21.1	92
5	525	-29.1	94
6	455	-38.4	91
7	392	-47.5	88
8	336	-56.0	88
9	287	-58.5	
10	245	-55.3	
11	210	-54.6	
12	179	-54.2	
13			
14			
15			

1956. január

8. napja vasárnap

69. évfolyam 8. szám

Reggeli észlelések (8 óra)						Vízállás, 24 órás adatok		Hőmérséklet szélsőségei			Napsütéses órák száma egy napon
Felhőzet (0–4)		Szélirány és erősség (0–12)		Légnyomás (milliban)	Hőmérséklet (°C)	Csapadék 24 óra alatt (mm)	Hó cm	Legmagasabb napi	Éjszakai minimum	Reggeli	
4		NW	1	1012.2	-3	.		1	-5	-7	3
4	*	-	0	11.9	-4	ny		1	-5	-6	5
4	*	-	0	12.2	-3	ny		2	-4	-6	6
4	*	-	0	11.1	-3	ny	lepel	1	-5	-9	-
4	*	N	1	11.4	-2	ny		2	-3	-5	-
4		ESE	2	12.3	-2	.		1	-3	-5	-
4		E	2	11.0	-2	.		1	-3	-4	-
4		NE	2	-	-2	.		3	-3	-3	-
4	*	SE	1	11.4	-1	ny		3	-1	-1	7
4	*	-	0	11.5	-1	ny		1	-2	-4	-
4	-	NE	2	11.5	-1	.		1	-1	-1	-
4		ESE	4	11.3	-1	ny		2	-2	-4	5
4		N	2	12.2	-2	.		3	-2	-2	1
2		SE	2	13.3	-7	.	3	2	-8	-9	0
3	-	-	0	13.2	-5	.	folt	4	-6	-10	1
4		NW	2	12.6	-4	.		1	-4	-6	3
0		N	1	-	-5	.		0	-6	-7	8
4		-	0	11.3	-1	ny	lepel	2	-1	-2	3
4		E	2	12.0	-2	ny	lepel	2	-2	-3	6
4		E	1	11.5	-3	.		1	-3	-3	4
4	-	NE	3	11.4	-1	.		1	-2	-3	4
4		-	0	12.2	-3	.		1	-3	-	-
4	-	NE	1	-	-3	.	1	1	-3	-3	-
3	-	E	1	11.5	-2	.	1	0	-2	-3	1
2		-	0	14.2	-6	.		0	-7	-9	1
1		NE	2	12.8	-6	.		1	-8	-10	4
4		-	0	-	-6	.	6	0	-9	-	2
3		ENE	1	889.7	-6	.	11	-1	-8	-	-
4	-	E	1	948.4	-5	.	⌴ V	-2	-6	-	-
4		NE	2	949.5	-5	.	folt	0	-6	-	2
4	*	-	0	949.1	-3	ny	lepel	2	-4	-4	

	Hó cm		Hó cm		Hó cm		Hó cm
.		ny		.	folt	.	
.	⌴	.		.	7	.	
ny		ny	lepel	.	3	.	folt
.		ny	lepel	.	folt	.	folt
ny	folt	.		.		.	
.		ny		.		.	2
ny		ny		.		.	2
ny		-		.		-	
ny	lepel	.		.	folt	.	
.		.		.		.	
.		.		.	2	-	
ny	lepel	.		.	folt	.	⌴
.		.		.	folt	.	
-		-		.		.	folt
.	lepel	ny		.		.	folt
.		.				.	
ny		ny		.		.	
.		-		.		.	
.	⌴	.	⌴	.		.	
.		.	folt	ny		.	folt
.		.		ny		-	
.		.		.		.	folt
.	folt	.	folt	.		.	
.		.	folt			.	
-		.	folt			.	

* A hógyomás 500 gramm-ra átszámítva ** A hóguy más 1000 gramm-ra átszámítva

Magassági szélmérések

Óraadatok greenwichi középidőben

I.7.	Szhely 13 h		Mkanizsa 11 h		Győr 11 h		Pécs 8 h		Bpest 12 h		Bpest 15 h		Szeged 11 h		Miskolc 11 h		Debrecen 11 h	
	fok	m/s	fok	m/s	fok	m/s	fok	m/s	fok	m/s	fok	m/s	fok	m/s	fok	m/s	fok	m/s
Talaj	360	7	360	2	320	2	90	2	360	2	90	2	40	2	40	2	360	7
500 m	50	6	60	6	60	4	110	9	110	7	70	5	100	1	40	7	60	6
1000	50	6	90	8	60	4	110	9	110	7	110	5	80	5	100	4	90	5
1500	100	6	80	10	120	9	110	9	110	5	110	5	80	5	360	5	60	3
2000	100	6	100	13	100	10	90	16	80	7	70	6	90	5	360	5	30	5
2500	100	14			100	15	90	16	90	9	100	8	100	12			100	12
3000	100	14			100	15	90	16	90	9	100	8	100	12			100	12
4000	100	16			100	17	110	19	110	13	110	9	100	14			100	12
5000	120	16			110	24	110	19	110	15			130	7			120	19
6000	120	16					130	18	110	19			150	13			120	19
7000	120	16					130	18	110	19			150	13			120	19
8000	110	27					120	24					120	16			130	24
9000	110	27					120	24					120	16			130	24
10000							120	24										
11000							100	17										
12000							100	17										
13000							90	18										
14000							90	18										
15000							90	18										
16000							90	18										
17000																		
18000																		
19000																		
20000																		

I.8.	Pécs 8 h		Bpest 3 h		Bpest 6 h		Bpest 9 h		Szeged 6 h		Debrecen 7 h							
	fok	m/s	fok	m/s	fok	m/s	fok	m/s	fok	m/s	fok	m/s	fok	m/s	fok	m/s	fok	m/s
Talaj	90	7	40	7	40	2	90	2	40	2	40	2						
500 m	130	8	80	6	80	6	120	5			210	2						
1000	130	13	90	4	100	5	130	5			190	1						
1500	130	15	90	4	120	4	130	5			100	5						
2000	130	15	120	3			120	6			90	5						
2500											140	10						
3000											140	10						
4000											180	10						
5000											160	15						
6000											170	12						
7000											170	12						
8000											160	12						
9000											160	12						
10000											180	14						
11000											180	14						
12000											180	14						
13000											180	10						
14000											180	10						
15000											180	10						
16000											180	10						
17000																		
18000																		
19000																		
20000																		

OMSZ NYOMDA BUDAPEST F. V. POMÁZI GYULA

IDŐJÁRÁSI NAPIJELENTÉS

ЕЖЕДНЕВНЫЙ МЕТЕОРОЛОГИЧЕСКИЙ БЮЛЛЕТЕНЬ • DAILY SYNOPTIC MAP OF THE HUNGARIAN METEOROLOGICAL INSTITUTE • BULLETIN QUOTIDIEN DE L'INSTITUT MÉTÉOROLOGIQUE HONGROIS WETTERBERICHT DES UNGARISCHEN METEOROLOGISCHEN INSTITUTS

KIADJA AZ ORSZÁGOS METEOROLÓGIAI INTÉZET
BUDAPEST II. KITAIBEL PÁL-UTCA 1
TEL.: KÖZPONT: 150-220 IDŐJELZŐ OSZT.: 151-204, 150-410

MEGJELENIK NAPONKÉNT * ELŐFIZETÉSI ÁRA A POSTAI KÉZBESÍTÉSSEL EGYÜTT NEGYEDÉVRE 60·— Ft
KIADÁSÉRT FELEL AZ INTÉZET IGAZGATÓJA

69. évfolyam. 9. szám. + Budapest + 1956. január hó 9.

Az időjárási helyzet ma reggel és a várható időjárás:

Nyugat- és Dél-Európában fekvő ciklonok hatására a talajon fekvő hideg levegő fölé a magasban kissé enyhébb levegő nyomul. Anglia keleti partjain, Franciaországban, Spanyolország északi részén, sőt még a Pó-síkságon is több helyen havazik. Ugyancsak havazás van Románia és Bulgária határán. Szárazföldünk keleti részén anticiklon uralkodik, a Szovjetunió európai területén ma hajnalban sok helyen -15, -25 fokos fagyok alakultak ki.

Hazánkban vasárnap erősen felhős párás volt az égbolt, a déli és nyugati megyékben kevés hó is hullott. A hőmérséklet napközben majdnem mindenütt fagypont alatt maradt. Ma a reggeli órákban a Tiszántúlon és északkeleten -5, -7, máshol általában -1, -3 fokig hült le a levegő.

Budapesten hétfőn 12 órakor a hőmérséklet 0 fok, a tengerszintre átszámitott légnyomás 756 mm, alig változik.

Várható időjárás kedd estig:

Erősen felhős, párás idő, több helyen havazás.
Mérsékelt délkeleti, déli szél.
A hőmérséklet alig változik.

Várható legalacsonyabb hőmérséklet ma éjjel: -1, -4 fok között, északkeleten -4 fok alatt,
legmagasabb nappali hőmérséklet kedden: -1, +2 fok között.

A fütés alapjául szolgáló várható középhőmérséklet:

0, -4 fok között.

Dr. Tónay Frigyesné s.k.

A hőmérséklet és a légnyomás napi középértéke Budapesten és ezek eltérése a 75 évi átlagtól:

1956. I.8-án: -1,5 C°, 757,4 mm. Eltérés: -0,5 C°, -8,1 mm.

1871 óta ezen a napon előfordult

legmagasabb hőmérséklet	13,9 C°	/1919./
legalacsonyabb hőmérséklet	-15,8 C°	/1947./

Az Országos Meteorológiai Intézet Időjárási Napijelentése

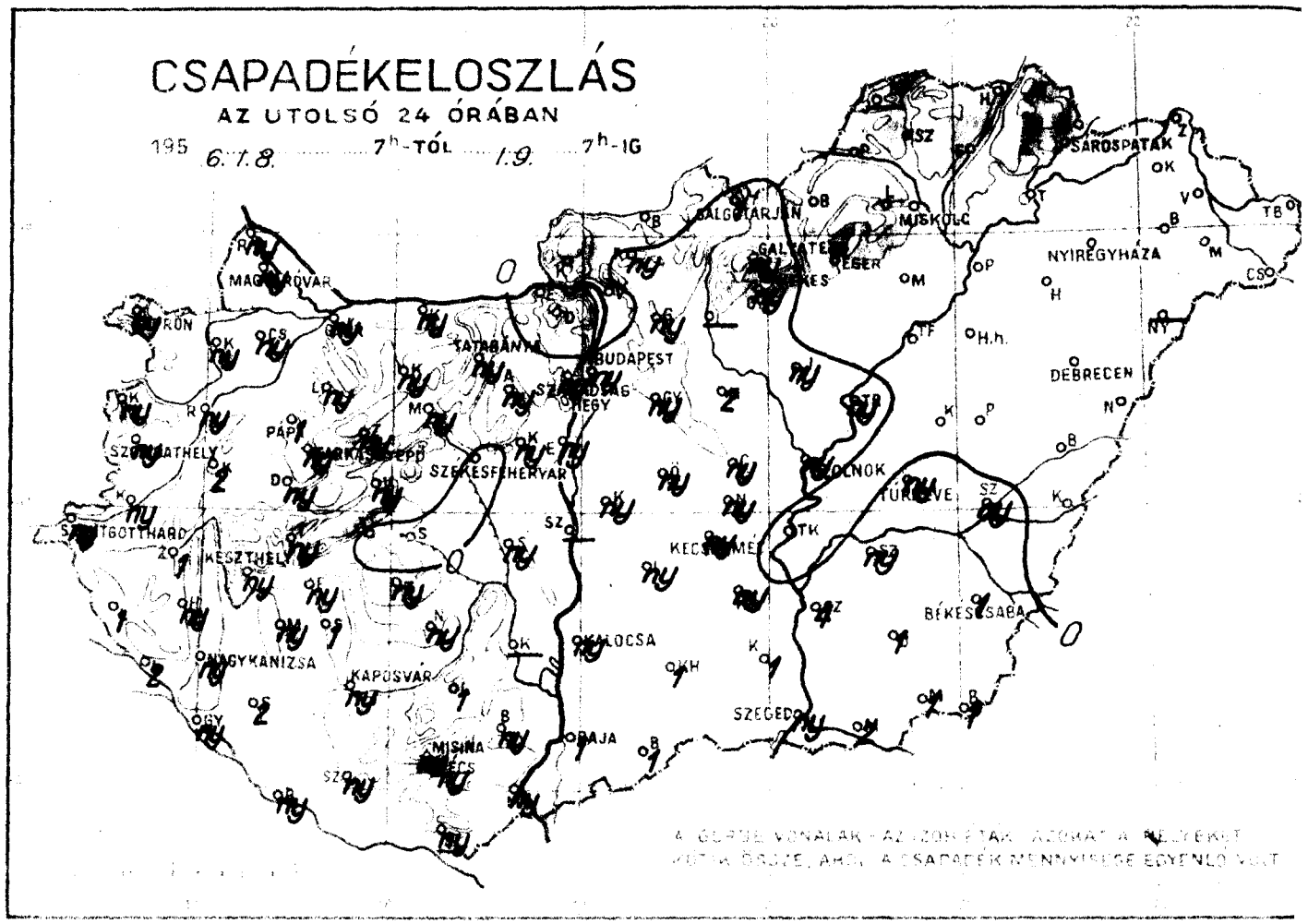

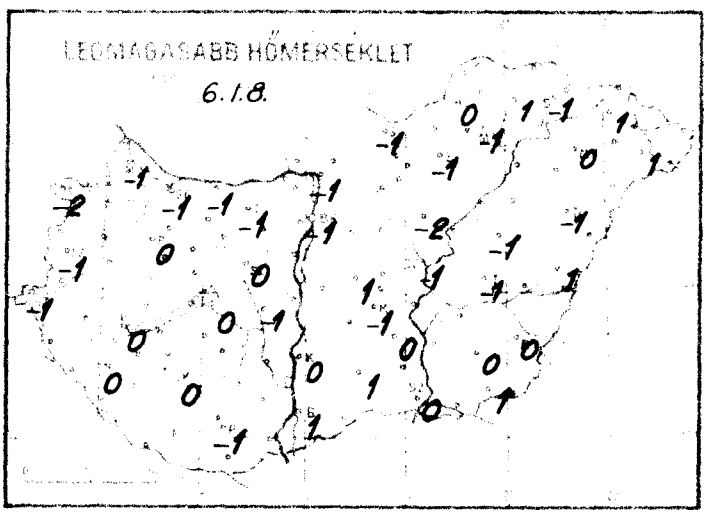

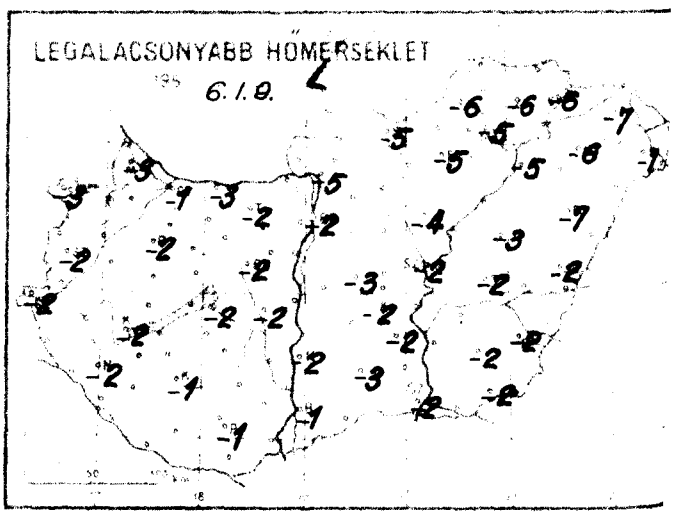

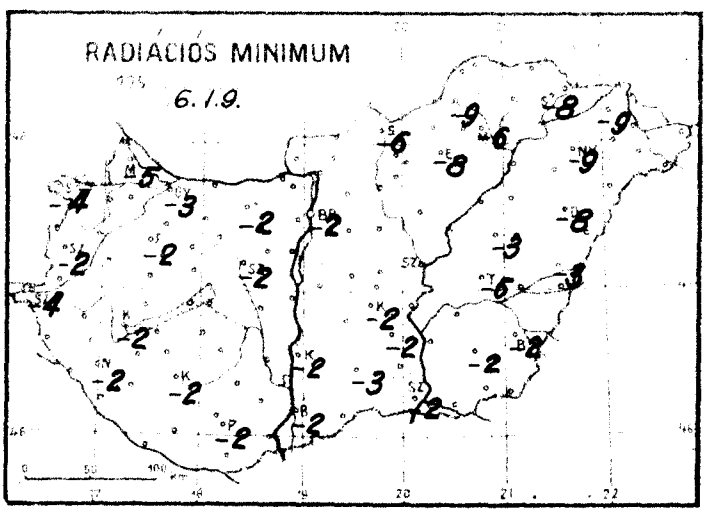

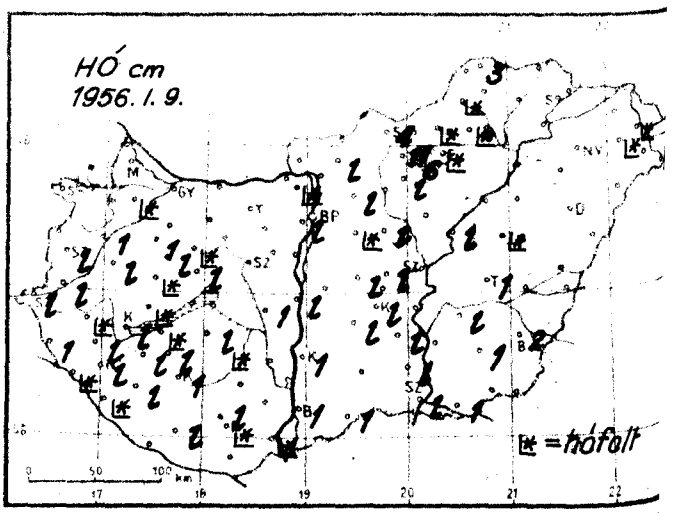

Időjárási helyzet 1950. év JANUÁR hó 9. nap 7 óra

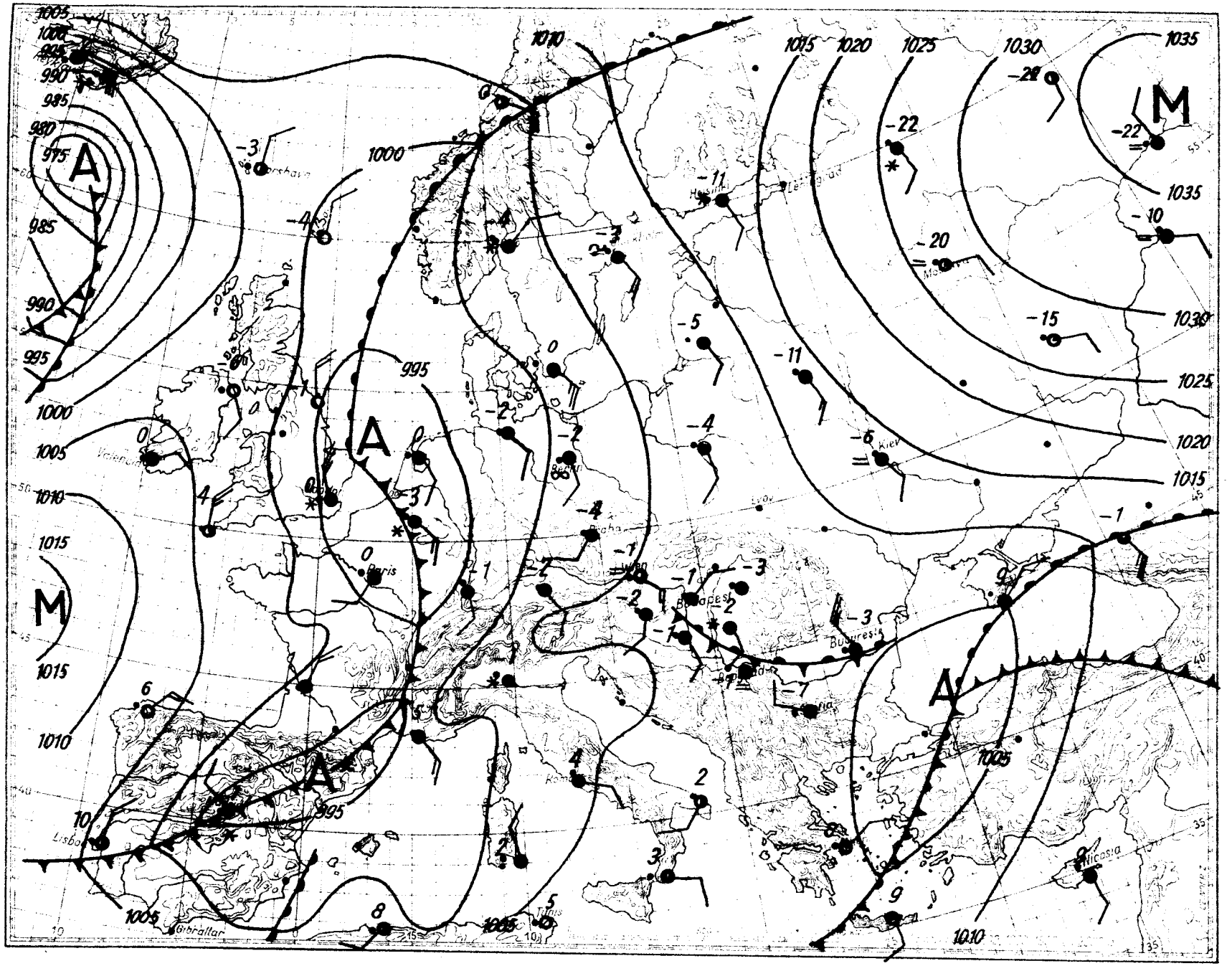

Magassági légállapotmérés

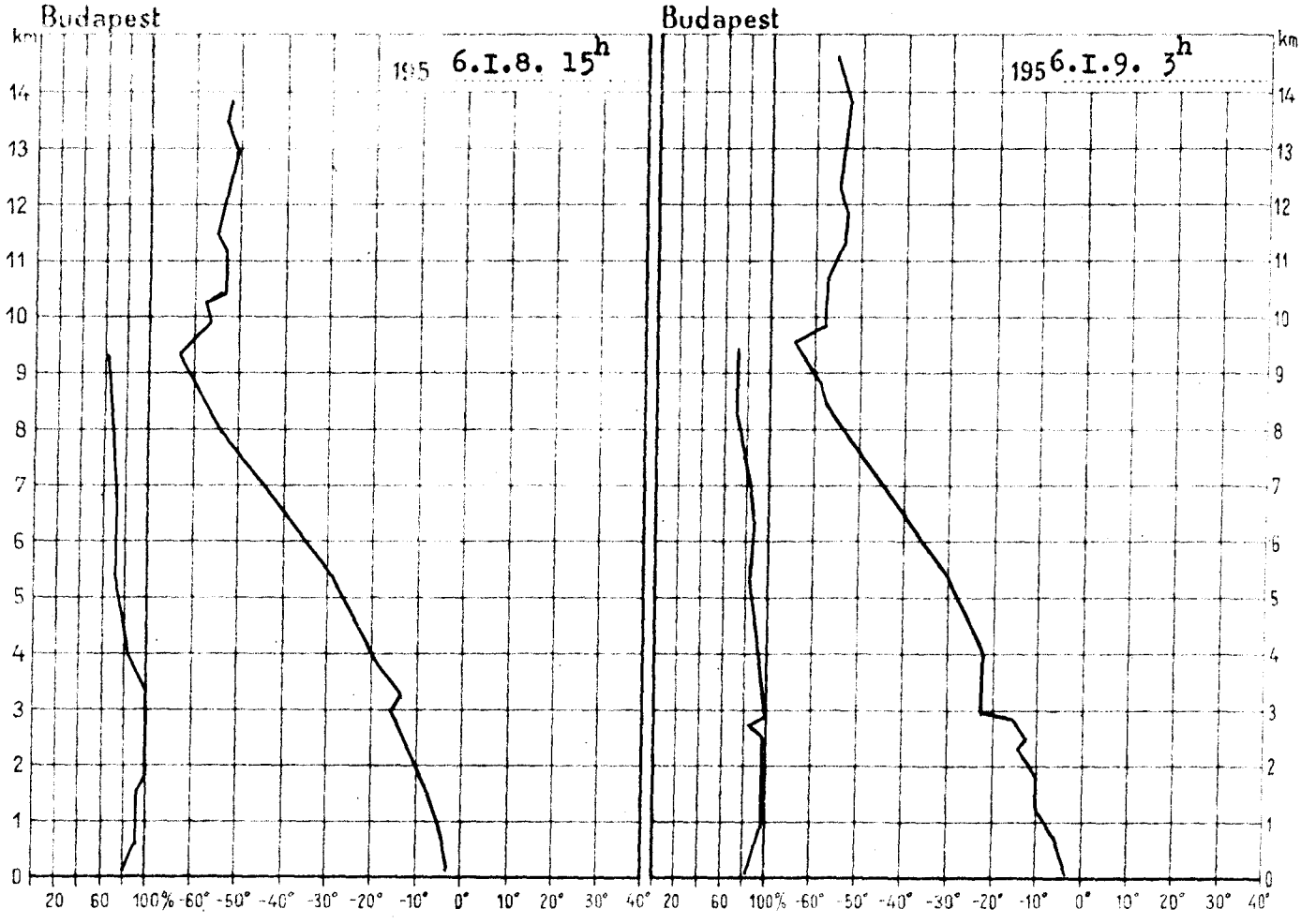

1956.I.8. 15h			
km	mb	C°	%
Talaj	991.0	-1.6	81
0·5	949	-4.6	92
1	888	-7.1	94
1·5	832	-10.1	96
2	780	-10.6	100
2·5	731	-12.7	100
3	686	-14.2	100
4	600	-19.1	88
5	523	-26.7	78
6	454	-35.0	70
7	392	-44.3	64
8	337	-53.9	64
9	288	-61.6	64
10	245	-56.2	
11	210	-52.6	
12	180	-52.4	
13	154	-50.9	
14			
15			

Magaslégköri időhelyzet

A keleteurópai anticiklon hideg levegője Közép-Európára, sőt a Balkánra és Olaszországra is kiterjeszkedett. Erre a hideg levegőre a magasban két irányból a Fekete-tenger, valamint a Földközi-tenger nyugati medencéje felől meleg levegő siklik fel. Emiatt a Krim-félszigettől Finnország északi részéig meleg advekció figyelhető meg. Ugyancsak gyengébb melegedés mutatkozik az Alpok nyugati lejtői felett. Európa középső területein nincs határozott advekció. Hazánk légterében az 1000-től 1300 m-ig terjedő vékony légréteget kivéve, - ahol gyenge hülés jött létre - minden szintben emelkedett 1 - 2 fokkal a hőmérséklet. A -10 fok szintje 130 m-rel 1840 m-re emelkedett.

1956.I.9. 3h			
km	mb	C°	%
Talaj	989.1	-1.4	90
0·5	946	-3.6	90
1	888	-7.0	100
1·5	830	-9.0	100
2	780	-11.1	100
2·5	730	-11.2	98
3	683	-14.9	88
4	599	-20.9	99
5	521	-27.7	90
6	452	-34.9	87
7	390	-43.4	82
8	337	-52.3	75
9	288	-59.2	73
10	246	-56.8	
11	209	-54.3	
12	180	-52.8	
13	154	-52.6	
14	132	-52.6	
15			

Dr.Kallósné s.k.

1956. január

9. hétfő

69. 9.

Felhőzet 0–8	Szélirány	Szélerősség 0–12	Légnyomás (760 Hgmm +)	Hőmérséklet (°C)	Hótakaró	Hőmérséklet (°C) 7 h	14 h	21 h	Napsütés óra
4	SE	4	1005.7	-1	ny		-1	-3	-5	0
4	SSE	4	04.6	-2	ny		-2	-3	-4	0
4	SW	2	05.6	-2	ny	lepel	-1	-2	-2	0
4	W	2	05.1	-2	ny	lepel	-1	-2	-4	-
4	SE	4	05.8	-1	1	1	0	-2	-2	-
4	SE	2	06.4	-1	ny		-1	-1	-3	-
4	ESE	4	06.6	-1	ny		-1	-2	-2	-
4	-	0	-	-1	.		0	-2	-2	-
4	SE	4	06.1	-1	ny	lepel	0	-2	-2	0
4	SSE	2	06.4	-2	ny	lepel	0	-2	-2	-
4 =	S	1	06.7	-1	ny	1	0	-1	-2	-
4	ESE	1	06.8	-1	ny	folt	-1	-1	-2	0
4	NNE	1	06.9	-1	ny		-1	-2	-2	0
3 =	SE	1	07.0	-4	1	4	-1	-5	-6	0
4 =	-	0	08.6	-3	.	folt	-1	-5	-8	0
3 =	-	0	07.9	-5	.		-1	-5	-6	0
4	N	1	-	-5	.		-1	-6	-8	4
4	E	1	07.0	-1	1	1	1	-1	-2	0
4 =	S	1	06.4	-1	ny	1	0	-2	-2	0
4 *	SE	2	06.7	-1	ny	lepel	-1	-2	-2	0
4 *	SSE	5	07.3	-2	ny	lepel	0	-2	-2	0
4 *	-	0	07.7	-2	ny		-1	-2	-	-
4	NE	1	-	-2	ny	1	-1	-2	-5	-
4	S	1	08.0	-2	1	2	0	-2	-2	0
4 *	-	0	08.7	-4	.		-1	-7	-8	1
4	-	0	09.0	-5	.		0	-6	-9	4
4	S	2	895.6	-7	.	6	-4	-7	-	0
4 =	E	2	885.9	-6	ny	11	-4	-7	-	-
4 =	SSW	1	944.3	-4	ny	lepel	-2	-5	-	-
4 =	NE	1	945.7	-5	ny	lepel	-4	-5	-	0
4	ENE	2	944.0	-3	ny	lepel	2	-4	-4	-

Hó cm	Hó cm	Hó cm	Hó cm
ny	.	. folt	.
ny folt	.	-	. ␣
ny folt	ny folt	. 3	. folt
ny	ny lepel	. folt	. folt
ny 1	1 lepel	.	.
ny lepel	ny lepel	. ␣	. 2
1 1	ny	.	. 2
1 folt		.	-
ny lepel	ny folt	.	.
2 folt	2 lepel	.	.
ny folt	ny	ny	.
2 lepel	ny lepel	2 lepel	.
ny	1	ny folt	.
ny folt	-	ny lepel	ny lepel
ny folt	ny	ny	. folt
ny folt	ny folt	ny lepel	.
ny lepel	ny	ny lepel	.
ny	.	.	ny
ny	.	ny lepel	.
ny	ny lepel	ny lepel	ny lepel
ny	.	1	4
.	ny lepel	1 1	1 1
. folt	-	1 lepel	2 1
ny lepel	ny lepel		1
ny 1	. folt		1

* A légnyomás 500 gőzmm-es úszásértéktől ** A légnyomás 1000 gőzmm-es úszásértéktől

Magassági szélmérések

Óraadatok greenwichi középidőben

I.8.	Szhely 17 h		Pécs 11 h		Bpest 12 h		Bpest 15 h		Bpest 18 h		Bpest 21 h		Szeged 11 h		Miskolc 10 h		Debrecen 11 h	
	fok	m/s	fok	m/s	fok	m/s	fok	m/s	fok	m/s	fok	m/s	fok	m/s	fok	m/s	fok	m/s
Talaj	–	0	90	2	90	2	90	2	–	0	–	0	–	0	360	2	40	2
500 m	190	3	90	9	160	3	170	3	150	2	120	2	140	4	360	2	100	1
1000	200	3	120	11	160	5	150	4	150	5	160	5	120	5	210	4	70	2
1500	200	3	130	14	120	6	140	7	150	5			130	6	210	4	70	2
2000	200	3					160	4							180	3		
2500							140	10										
3000							140	10										
4000							180	10										
5000																		
6000																		
7000																		
8000																		
9000																		
10000																		
11000																		
12000																		
13000																		
14000																		
15000																		
16000																		
17000																		
18000																		
19000																		
20000																		

I.9.	Szhely 8 h		Nkanizsa 7 h		Győr 8 h		Bpest 3 h		Bpest 6 h		Bpest 9 h		Debrecen 6 h					
	fok	m/s	fok	m/s	fok	m/s	fok	m/s	fok	m/s	fok	m/s	fok	m/s	fok	m/s	fok	m/s
Talaj	180	12	180	2	140	2	–	0	90	2	140	2	–	0				
500 m	190	10	170	5	170	7	170	4	170	7	170	8	180	2				
1000							170	6					–	0				
1500							170	11					360	2				
2000													160	1				
2500																		
3000																		
4000																		
5000																		
6000																		
7000																		
8000																		
9000																		
10000																		
11000																		
12000																		
13000																		
14000																		
15000																		
16000																		
17000																		
18000																		
19000																		
20000																		

IDŐJÁRÁSI NAPIJELENTÉS

ЕЖЕДНЕВНЫЙ МЕТЕОРОЛОГИЧЕСКИЙ БЮЛЛЕТЕНЬ • DAILY SYNOPTIC MAP OF THE HUNGARIAN METEOROLOGICAL INSTITUTE • BULLETIN QUOTIDIEN DE L'INSTITUT MÉTÉOROLOGIQUE HONGROIS WETTERBERICHT DES UNGARISCHEN METEOROLOGISCHEN INSTITUTS

KIADJA AZ ORSZÁGOS METEOROLÓGIAI INTÉZET
BUDAPEST II, KITAIBEL PÁL-UTCA 1
TEL.: KÖZPONT: 150-220 IDŐJELZŐ OSZT: 151-204, 150-410

MEGJELENIK NAPONKÉNT • ELŐFIZETÉSI ÁRA A POSTAI KÖLTSÉGGEL EGYÜTT NEGYEDÉVRE 60.— Ft
KIADÁSÉRT FELEL AZ INTÉZET IGAZGATÓJA

69. évfolyam. 10. szám. + Budapest + 1956. január hó 10.

Az időjárási helyzet ma reggel és a várható időjárás:

A kelet-európai hideg és az enyhébb óceáni légtömegek határán, Közép-Európa felett délkörmenti áramlás alakult ki. A Brit-szigetek időjárását nagykiterjedésü középponti ciklon teszi csapadékossá, a Genovai-öböl környéki szegélyciklon pedig Észak-Olaszországban okoz havazásokat.

Hazánkban hétfőn délelőtt megszüntek a kisebb havazások, A hőmérséklet napközben -1, +1 fokig emelkedett, éjszaka általában -1, -4, Békés és Csongrád megyében -5, -6 fokig süllyedt.

Budapesten kedden 12 órakor a hőmérséklet 0 fok, a tengerszintre átszámitott légnyomás 759 mm, alig változik.

Várható időjárás szerda estig:

Felhős idő.
Több helyen, főkép holnap és elsősorban nyugaton havazás, esetleg eső.
Mérsékelt, helyenként élénkebb délkeleti, déli szél.
Az éjszakai lehülés kissé gyengül.
A nappali hőmérséklet főkép délen emelkedik.

Várható legalacsonyabb hőmérséklet ma éjjel: 0, -3, a Tiszántúlon helyenként -3 fok alatt,
legmagasabb nappali hőmérséklet szerdán: északon -1, +2, délen 2 - 5 fok között.

A fütés alapjául szolgáló várható középhőmérséklet:

0, +4 fok között.

A hőmérséklet és a légnyomás napi középértéke Budapesten és ezek eltérése a 75 évi átlagtól:

1956. I.9-én: -0,6 C°, 756,5 mm. Eltérés: +0,4 C°, -8,7 mm.

1871 óta ezen a napon előfordult

legmagasabb hőmérséklet	11,7 C°	/1919./
legalacsonyabb hőmérséklet	-17,6 C°	/1893./

Az Országos Meteorológiai Intézet Időjárási Napjelentése

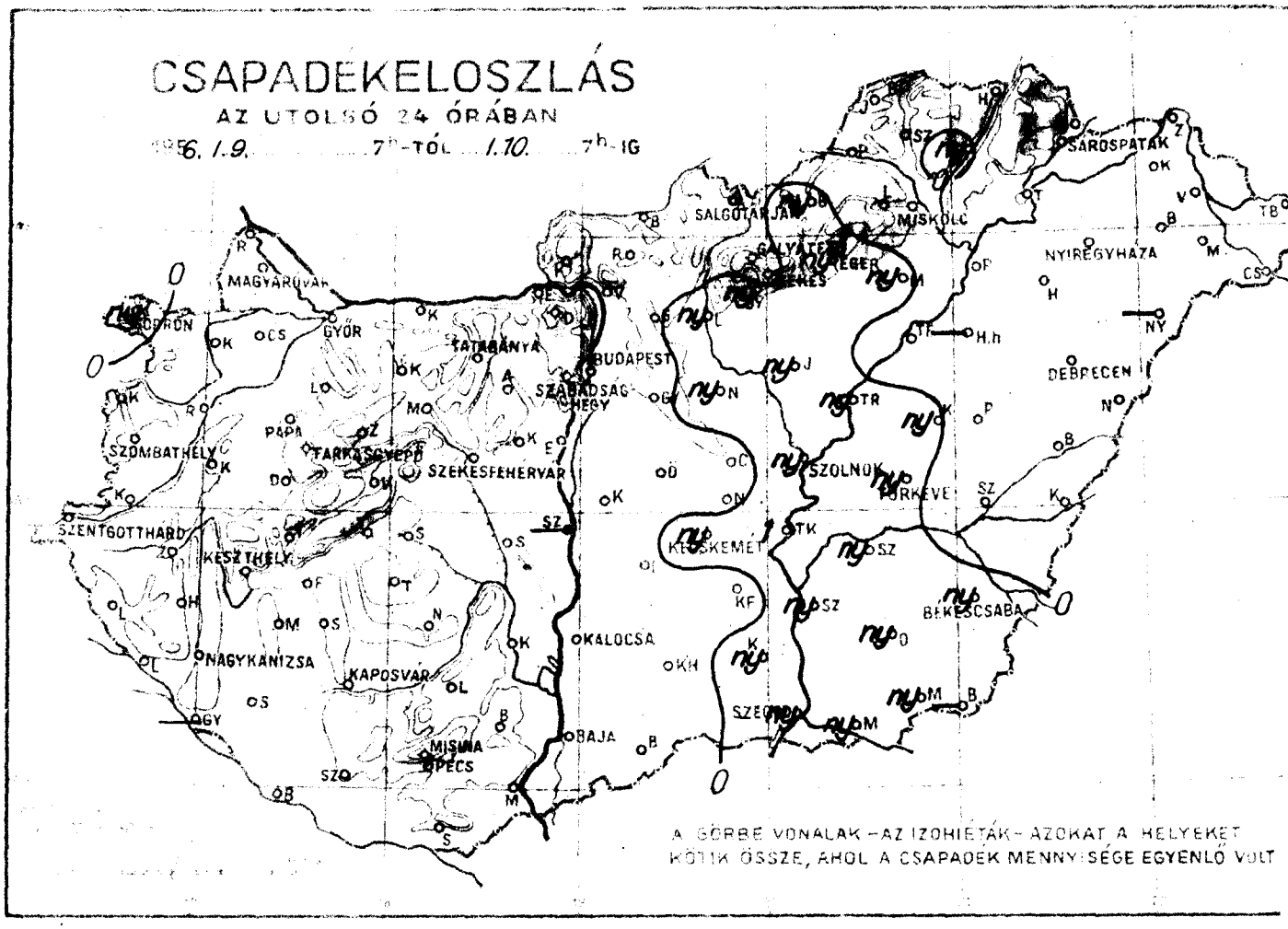

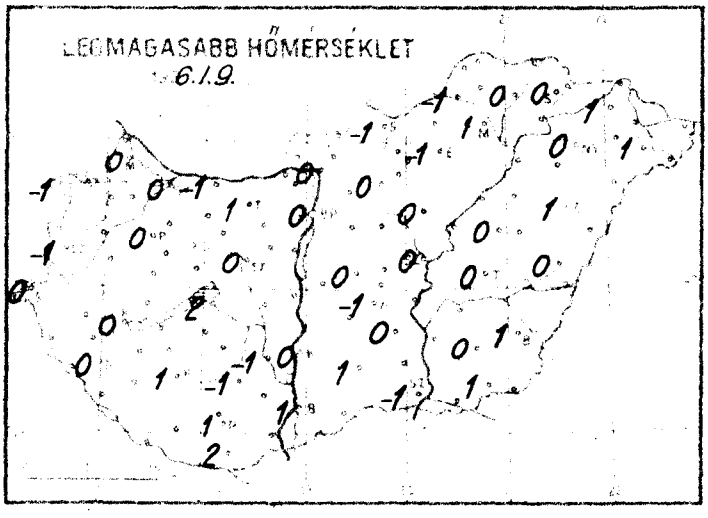

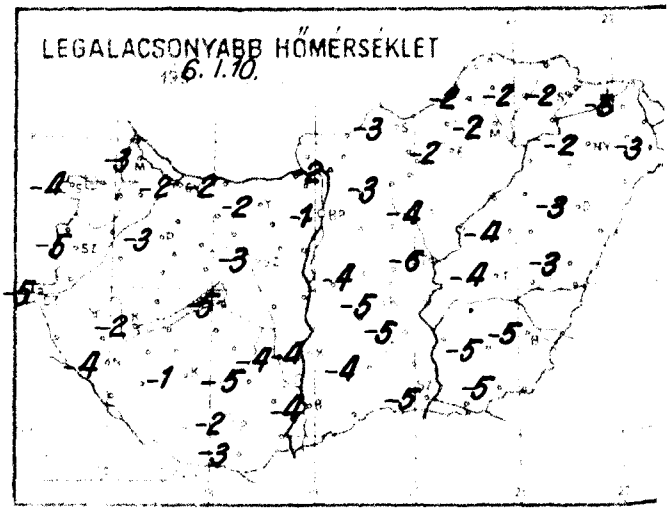

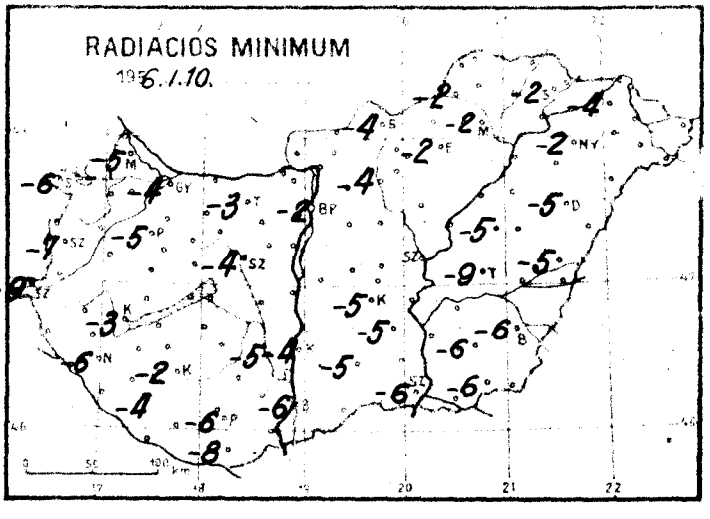

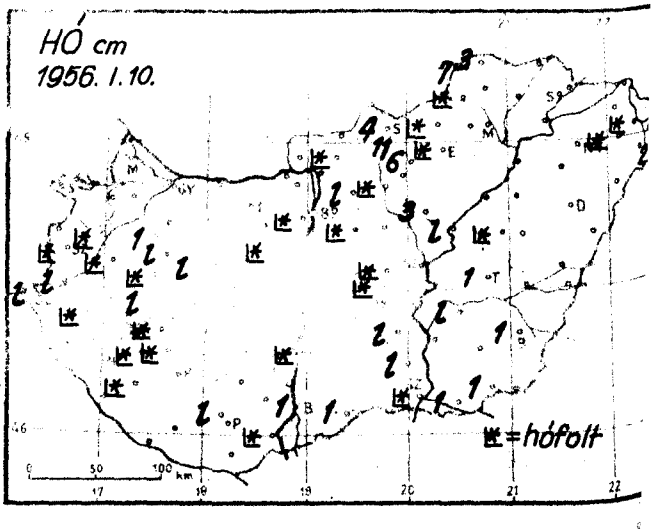

Időjárási helyzet 1956. év JANUÁR hó 10. nap 7 óra

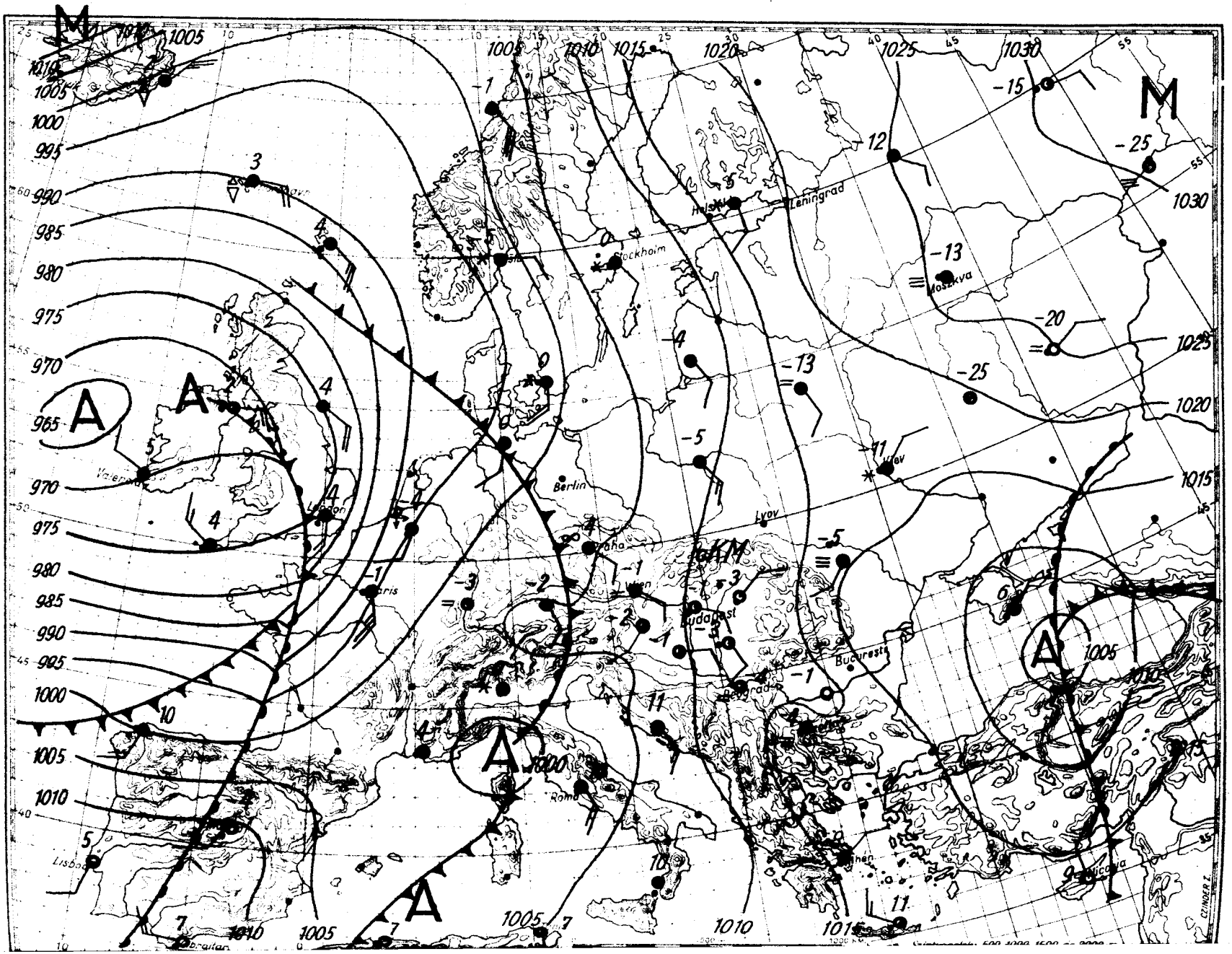

Magassági légállapotmérés

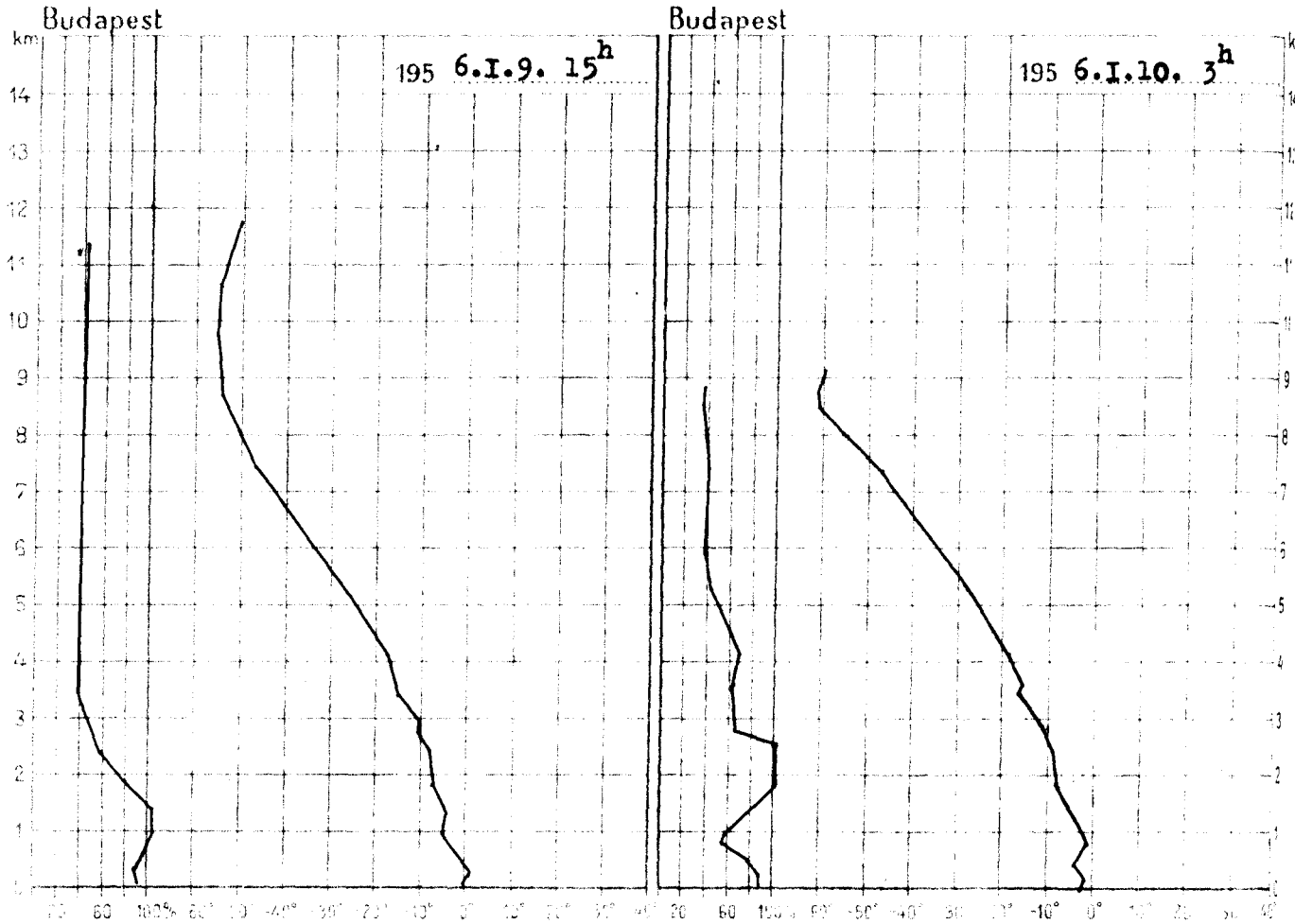

195 6.I.9. 15h			
km	mb	C°	%
Talaj	991.1	-0.4	85
0·5	948	-3.4	93
1	809	-7.2	100
1·5	833	-6.8	92
2	781	-8.3	72
2·5	731	-7.0	53
3	688	-11.6	43
4	602	-18.7	36
5	525	-26.1	37
6	456	-35.4	36
7	383	-44.6	36
8	338	-51.3	36
9	290	-56.6	
10	248	-56.1	
11	212	-54.3	
12			
13			
14			
15			

Magaslégköri időhelyzet

A Brit-szigetek feletti mély ciklon előoldalán délnyugati, déli széllel a Földközi-tengertől egészen a Kola-félszigetig meleg levegő áramlik, és emiatt Európa nyugati felében erős meleg advekció van. Ugyancsak felmelegedés van folyamatban a Kaspi-tenger vidékén. Lehülést csak a Szovjetunió európai területének középső vidékei felett találunk. Hazánk légterében, az alsó 300 m-es, valamint az 5600 m-től 6100 m-ig terjedő réteget kivéve, mindenütt melegedett a levegő. A -10 fokos szint ezért 810 m-rel emelkedett és ma hajnalban 2650 m-en volt.

Dr.Tónay Firgyesné s.k.

195 6.I.10. 3h			
km	mb	C°	%
Talaj	993.2	-1.8	86
0·5	949	-2.9	77
1	890	-1.9	59
1·5	837	-5.4	85
2	783	-8.1	100
2·5	734	-9.1	100
3	688	-12.2	62
4	603	-19.0	61
5	526	-26.4	42
6	456	-35.2	36
7	395	-44.9	36
8	338	-55.3	33
9	288	-60.8	
10			
11			
12			
13			
14			

1956. január
10. kedd
69. 10.

					Hó cm				
4	SE 4	1007.1	-2	.		0	-3	-5	0
3	ESE 2	05.0	0	ny		-1	-4	-6	0
4	- 0	07.1	-2	.	folt	-1	-5	-7	0
3	NNW 1	06.9	-5	.	lepel	0	-5	-9	-
3	SE 6	06.6	1	.	1	0	-3	-5	-
4	SE 4	06.7	0	.		0	-2	-4	-
1	ESE 2	08.8	-2	.		1	-2	-3	-
4	E 4	-	-3	.		0	-3	-4	-
1	SE 1	07.9	0	.		0	-2	-3	0
1	- 0	07.9	-2	.		0	-4	-6	-
4	S 4	08.6	2	.		1	-1	-2	-
3	E 3	10.1	-1	.		1	-2	-6	1
2	E 3	10.9	-1	.		0	-1	-2	0
4	N 2	11.9	-2	.	4	-1	-3	-4	0
4	E 1	13.1	-2	ny	folt	-1	-2	-2	0
4	SE 3	12.7	-1	.		1	-2	-2	0
4	SE 1	-	-2	.		0	-2	-2	3
4	SE 2	10.0	-2	.	1	1	-4	-6	0
4	E 2	09.5	-3	.	folt	0	-4	-4	0
3	SE 2	10.6	-4	ny		-1	-5	-5	0
3	SSE 5	11.3	-3	ny	folt	-1	-5	-6	0
2	ESE 4	12.0	-5	ny		0	-6	-	-
2	SE 1	-	-4	ny	1	0	-4	-9	-
1	SE 2	12.8	-5	ny	1	1	-5	-6	1
1	ESE 1	14.0	-3	.		1	-3	-5	0
4	E 1	13.7	-1	.		0	-2	-2	1
4	S 9	890.1	-6	.	6	-6	-8	-	0
4	SE 4	890.0	-6	ny	11	-6	-7	-	-
2 -	SSE 4	948.0	-2	.	lepel	-3	-4	-	-
3	NE 1	948.8	-4	.	folt	-2	-5	-	0
2	SE 6	945.9	-2	.	lepel	-3	-4	-5	-

	Hó cm		Hó cm		Hó cm		Hó cm
.		.		.	folt	.	
.		.		.	7	.	
.		.	folt	.	3	.	folt
.		.	folt	.		.	folt
.	folt	.	folt	.		.	
.	lepel	.	folt	ny		.	2
.	⌴	.	⌴	.		.	2
.	folt	-		.		-	
.		.		.		.	
.		.	folt	ny		.	
-		.		ny	3	-	
.	folt	.		ny		.	⌴
.		.		.	folt	.	
.	folt	.	⌴	.	⌴	ny	lepel
.	lepel	.		.		ny	folt
.	⌴	.	folt	.	folt	.	
.	lepel	.	⌴	.	folt	.	
.		.		1		.	⌴
.		.		.		.	
.		.	folt	.	lepel	ny	lepel
.		.		.		ny	
.		.	lepel	.	1	ny	⌴
.		ny	folt	ny	lepel	ny	1
.		ny				ny	1
.	folt	ny	folt			-	

A légnyomás 500 gdm-re átszámítva ** A légnyomás 1000 gdm-re átszámítva

Magassági szélmérések

Óraadatok greenwichi középidőben

I.9.	Szhely 14 h		Mkanizsa 11 h		Győr 11 h		Pécs 15 h		Bpest 15 h		Miskolc 11 h		Debrecen 10 h					
	fok	m/s	fok	m/s	fok	m/s	fok	m/s	fok	m/s	fok	m/s	fok	m/s	fok	m/s	fok	m/s
Talaj	180	7	180	2	180	7	180	2	180	7	140	2	220	2				
500 m	200	11	200	4	180	11	200	2	160	6	190	7	240	3				
1000	220	15					240	8			190	10	220	3				
1500							270	13					220	3				
2000							270	13					220	3				
2500							270	13										
3000							270	13										
4000																		
5000																		
6000																		
7000																		
8000																		
9000																		
10000																		
11000																		
12000																		
13000																		
14000																		
15000																		
16000																		
17000																		
18000																		
19000																		
20000																		

I.10.	Szhely 8 h		Mkanizsa 7 h		Győr 7 h		Pécs 9 h		Bpest 6 h		Bpest 9 h		Miskolc 9 h		Szeged 7 h		Debrec 6 h	
	fok	m/s	fok	m/s	fok	m/s	fok	m/s	fok	m/s	fok	m/s	fok	m/s	fok	m/s	fok	m
Talaj	220	2	-	0	140	7	90	7	90	7	90	7	140	2	140	2	90	2
500 m	190	20	180	15	200	18	160	12	180	10	180	13	130	4	150	12	170	8
1000	190	20	200	14	210	19	180	3	180	10	180	13			170	11	170	8
1500	210	20	220	15	220	18	210	13	230	10	210	18			210	7	230	8
2000	210	20	220	17	220	18	210	13	210	10	210	12			250	11	260	12
2500	210	20	220	17			230	12			240	18			230	9	260	12
3000	210	21	220	17			230	12			240	18			230	9	260	12
4000							240	14			230	17			230	16	280	14
5000							240	14							230	14	290	14
6000																	290	17
7000																	290	17
8000																	290	23
9000																	290	23
10000																	290	23
11000																	300	33
12000																	300	33
13000																	300	33
14000																	300	33
15000																		
16000																		
17000																		
18000																		
19000																		
20000																		

IDŐJÁRÁSI NAPIJELENTÉS

ЕЖЕДНЕВНЫЙ МЕТЕОРОЛОГИЧЕСКИЙ БЮЛЛЕТЕНЬ • DAILY SYNOPTIC MAP OF THE HUNGARIAN METEOROLOGICAL INSTITUTE • BULLETIN QUOTIDIEN DE L'INSTITUT MÉTÉOROLOGIQUE HONGROIS WETTERBERICHT DES UNGARISCHEN METEOROLOGISCHEN INSTITUTS

KIADJA AZ ORSZÁGOS METEOROLÓGIAI INTÉZET
BUDAPEST II, KITAIBEL PÁL-UTCA 1
TEL.: KÖZPONT: 150-220 IDŐJELZŐ OSZT: 151-204, 150-410

MEGJELENIK NAPONKÉNT • ELŐFIZETÉSI ÁRA A POSTAI KÖLTSÉGGEL EGYÜTT NEGYEDÉVRE 60.— Ft
KIADÁSÉRT FELEL AZ INTÉZET IGAZGATÓJA

69. évfolyam. 11. szám. + Budapest + 1956. január hó 11.

Az időjárási helyzet ma reggel és a várható időjárás:

Európa nyugati és keleti része közt továbbra is éles hőmérsékleti ellentét áll fenn. A Brit-szigetek feletti ciklon délnyugati széllel, óceáni levegőt szállit Nyugat- és Közép-Európa fölé, és változékony, enyhe időt okoz. A Szovjetunió európai területén változatlanul tart a kemény hideg.

Hazánkban kedden a késő délutáni óráktól kezdve a nyugati megyékben, éjszaka pedig már máshol is többfelé volt kevés havaseső, eső. A hőmérséklet napközben 1 - 5 fokig emelkedett. Az éjszakai lehülés is mérséklődött, és ma hajnalban már csak a Tiszántúlon észleltek -2, -5 fokos fagyot.

Budapesten szerdán 12 órakor a hőmérséklet 2 fok, a tengerszintre átszámitott légnyomás 759 mm, mérsékelten emelkedő irányzatu.

Várható időjárás csütörtök estig:

Változó felhőzet, több helyen eső.
Mérsékelt szél.
Enyhe idő.

Várható legalacsonyabb hőmérséklet ma éjjel: -1, +2,
legmagasabb nappali hőmérséklet csütörtökön:
északon 1 - 4, délen 4 - 7 fok között.

A fütés alapjául szolgáló várható középhőmérséklet:

0, +4 fok között.

Tóth

A hőmérséklet és a légnyomás napi középértéke Budapesten és ezek eltérése a 75 évi átlagtól:

1956. I.10-én: 0,8 C°, 757,9 mm. Eltérés: +1,9 C°, -7,4 mm.

1871 óta ezen a napon előfordult

legmagasabb hőmérséklet	13,6 C°	/1921./
legalacsonyabb hőmérséklet	-16,9 C°	/1901./

Az Országos Meteorológiai Intézet Időjárási Napijelentése

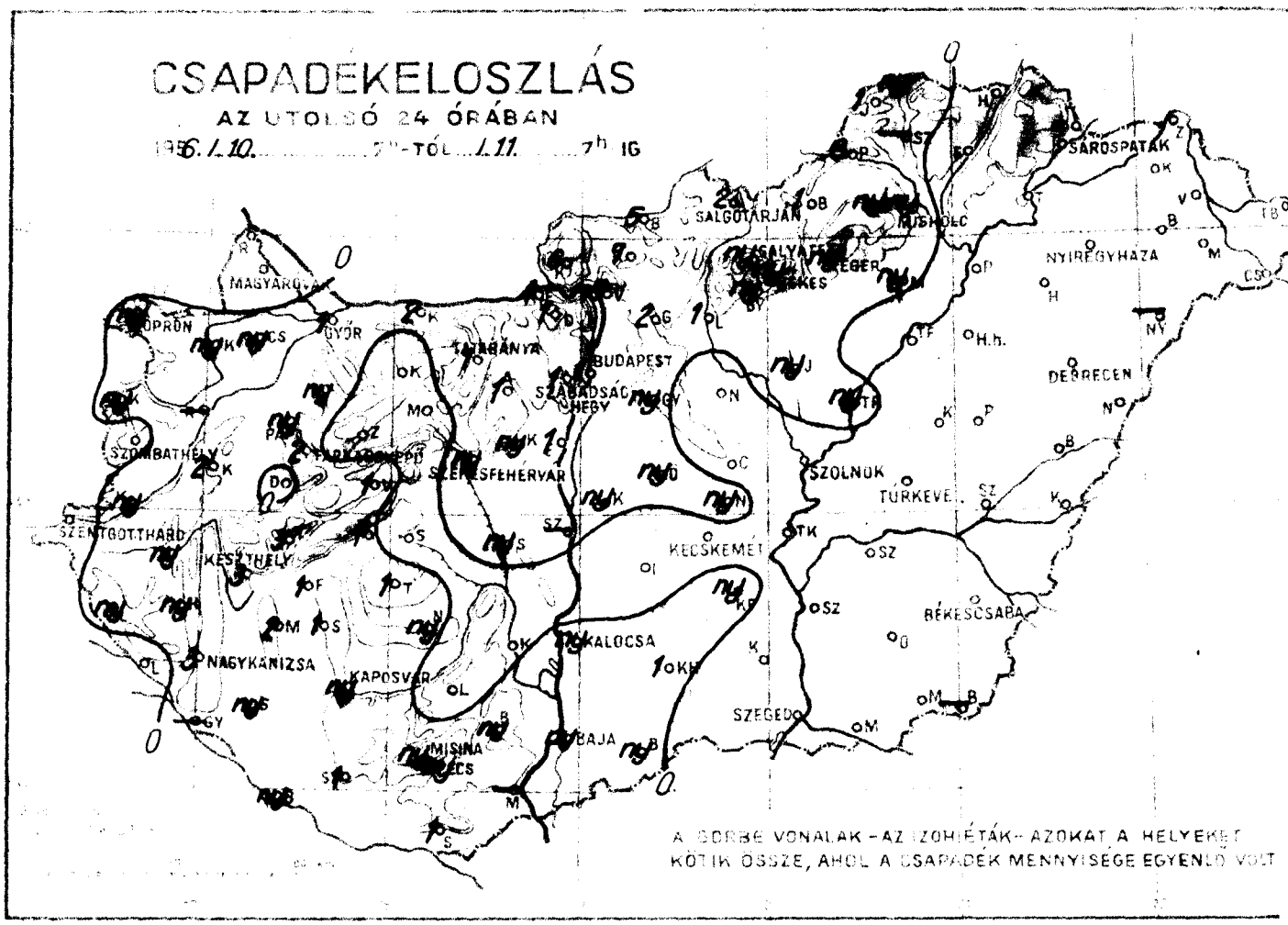



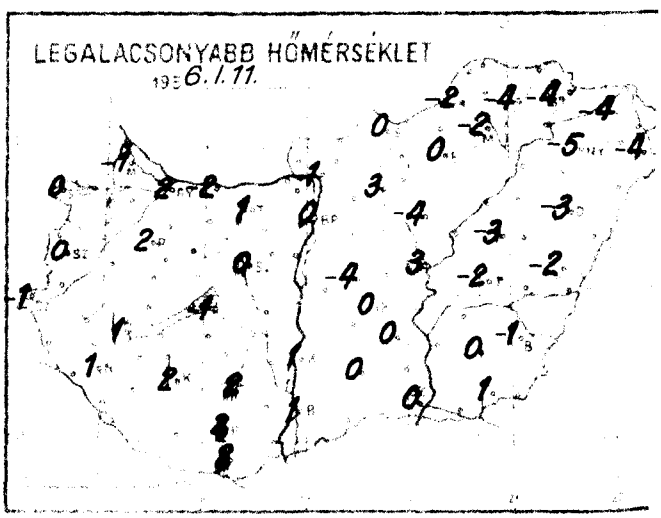

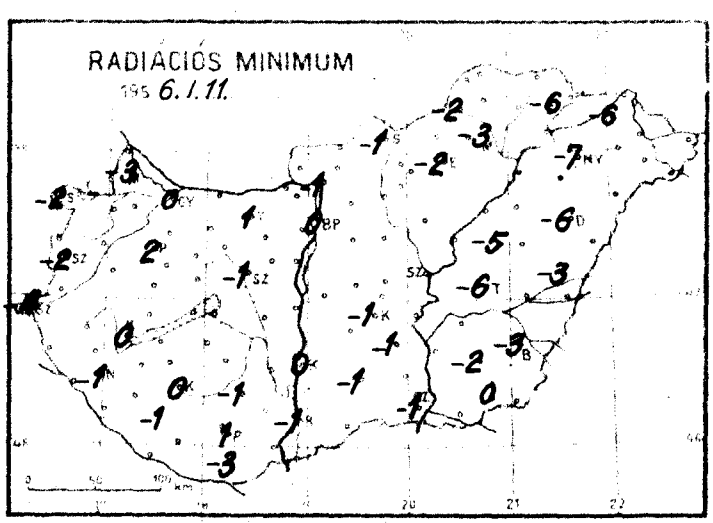

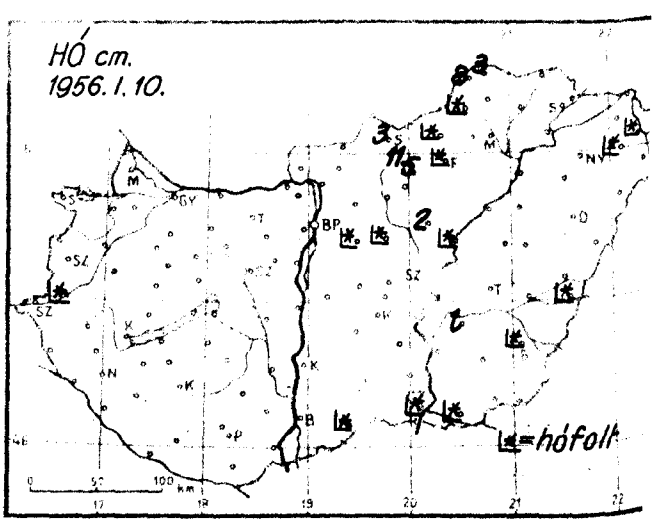

Időjárási helyzet 1956. év JANUÁR hó 11. nap 7 óra

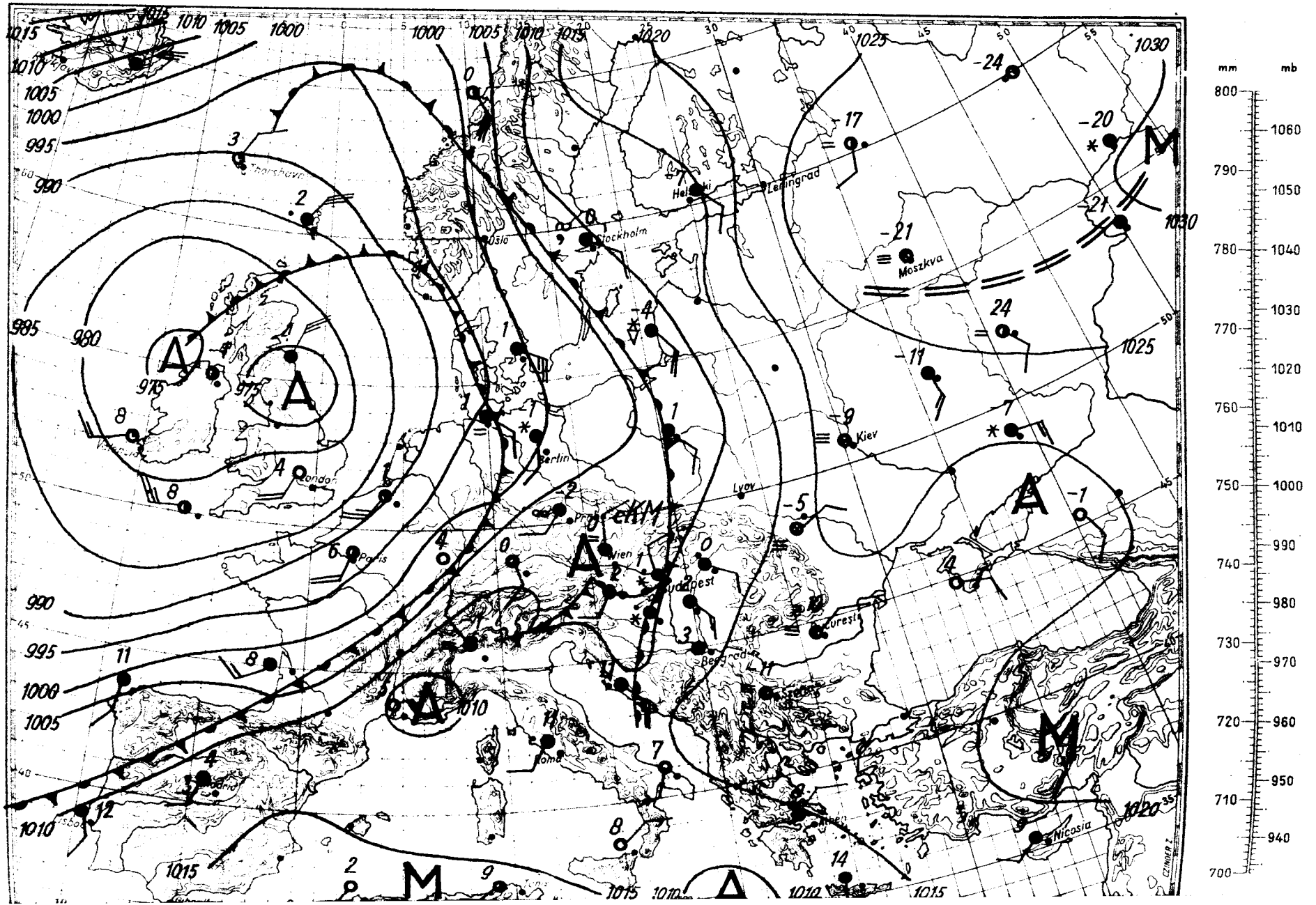

Magassági légállapotmérés

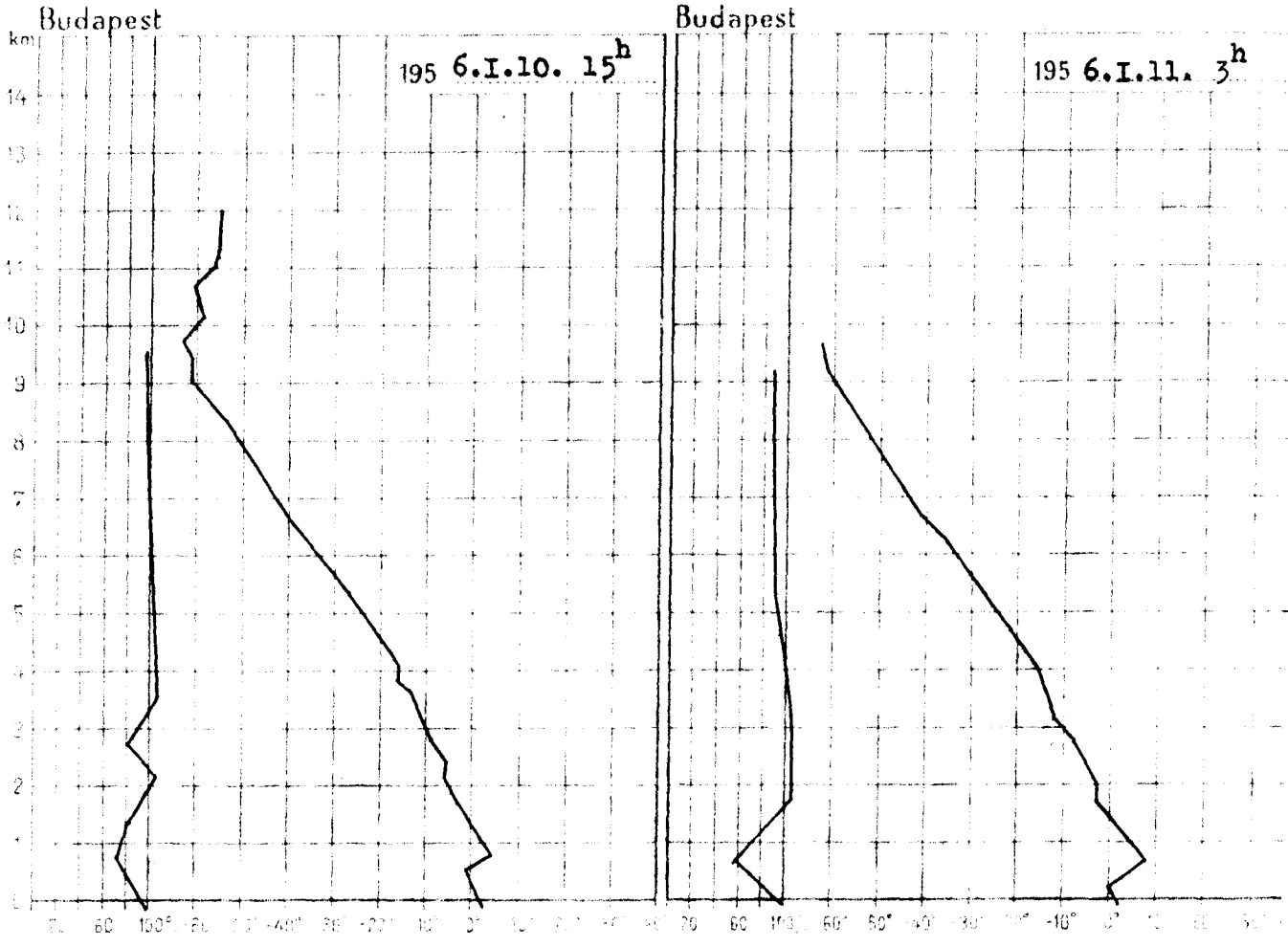

195 6.I.10. 15h			
km	mb	C°	%
Talaj	992.7	0.9	91
0·5	949	1.2	82
1	892	1.6	70
1·5	838	-2.1	82
2	787	-2.7	95
2·5	738	-7.3	87
3	692	-10.8	83
4	606	-17.1	100
5	530	-25.1	98
6	460	-33.4	93
7	397	-42.7	93
8	342	-52.3	93
9	292	-60.9	91
10	249	-63.4	
11	212	-58.8	
12	180	-56.3	
13			
14			
15			

Magaslégköri időhelyzet

Az óceáni légtömegek a magasban további felmelegedést hoznak létre Nyugat- és Közép-Európa, valamint a Skandináv-félsziget légterében. A Kelet-Európát borító hideg levegőben, bár kis mértékben, de ugyancsak melegedés figyelhető meg. Hazánk felett is folytatódott az erős melegedés. A hőmérséklet emelkedése különösen erős volt a 800 m-es magasságban, 7 fok, 0 fokot 3 szintben mért a műszer: 320, 420, és 1500 m-en. A -10 fok magassága 270 m-rel 2920 m-re emelkedett.

Dr.Kallósné s.k.

195 6.I.11. 3h			
km	mb	C°	%
Talaj	991.3	0.6	92
0·5	948	1.9	72
1	891	4.3	65
1·5	838	0.0	85
2	787	-3.3	100
2·5	738	-6.9	100
3	691	-10.6	100
4	607	-17.6	96
5	530	-25.1	91
6	462	-33.6	87
7	398	-42.7	85
8	342	-51.8	87
9	292	-60.3	87
10	249	-61.5	
11			
12			
13			
14			
15			

1956. január
11 szerda
69. 11.

						Hó cm				
0	SE	4	1006.3	1	.		3	-1	-3	0
4 =	NNW	4	06.7	0	ny		4	0	-2	0
4	NW	1	06.7	2	.		2	0	-2	0
4 =	NW	1	-	-1	.		2	-1	-4	-
1	S	6	06.3	5	ny		6	2	2	-
4	NNW	2	07.3	2	1		3	2	0	-
3 ,	ESE	4	07.7	2	1		3	1	1	-
3	E	4	-	1	ny		3	0	-1	-
1	S	1	07.7	3	3		4	1	0	1
4	S	5	07.8	4	3		5	1	-1	-
4	S	6	08.3	6	ny		7	2	0	-
4 *	-	0	09.3	3	ny		5	2	1	1
4 *	NW	1	09.8	1	1		2	0	0	1
4 .	E	4	08.5	0	2	3	2	0	-1	1
4 .	SE	1	10.3	1	ny	folt	2	0	-2	1
4	SE	3	10.6	-1	ny		1	-2	-3	1
4	N	1	-	-4	.		1	-4	-6	0
4 .	SW	2	10.1	2	ny		4	1	-1	
4 ,	SSW	4	08.4	2	ny		5	1	0	0
4	SSE	1	08.7	2	.		3	0	-1	2
4	SSE	6	10.4	2	.	folt	3	0	-1	5
4	S	5	09.6	1	.		1	-3	-	-
4	S	2	-	1	.		3	-2	-6	-
4	SSE	4	11.0	1	.	folt	5	-1	-3	6
3	SE	1	12.4	0	.		5	-3	-6	6
4	N	1	13.0	-4	.		2	-5	-7	0
4	SW	9	889.1	0	ny	5	-2	-8	-	0
4	SW	4	888.7	0	ny	11	-2	-4	-	-
4	SW	4	-	4	ny		5	2	-	-
4 .	SE	1	948.0	0	1		0	-2	-	1
1	SSE	6	946.8	0	2		2	1	0	-

	Hó cm		Hó cm		Hó cm		Hó cm
.		1		3	folt	.	
ny		.		1	8	.	
ny		1		ny	3	.	folt
ny		2		ny		.	folt
-		1		-		.	
ny	folt	1		.		.	2
ny		ny		.		.	2
ny		-		.		-	
ny		ny		.		.	
.		ny		ny		.	
-		ny		ny	2	.	
2		1		.	folt	.	
ny		.		ny	folt	.	
.		.		ny		ny	folt
3		ny		ny		.	
.		-				.	
1		1		ny		.	
2		6		.		.	
.		5		.		.	folt
.		7		ny		.	lepel
1		5		1		.	
4		2		ny	folt	.	
1		1		.		.	folt
1		ny				.	
ny		1	folt			-	

légnyomás 500 gdm-re átszámítva ** A légnyomás 1000 gdm-re átszámítva

Magassági szélmérések

Óraadatok greenwichi középidőben

I.10.	Szhely 13 h		Nkanizsa 11 h		Pécs 13 h		Bpest 12 h		Bpest 18 h		Szeged 11 h		Miskolc 14 h		Debrecen 11 h			
	fok	m/s	fok	m/s	fok	m/s	fok	m/s	fok	m/s	fok	m/s	fok	m/s	fok	m/s	fok	m/s
Talaj	220	2	90	2	90	2	90	7	90	7	140	9	90	2	90	2		
500 m	180	20	180	12	170	8	170	13	180	11	170	11	110	4	180	8		
1000	180	20	210	14	170	8	170	13	180	11	180	8			180	8		
1500	200	22	220	16	220	10	180	10			190	7			220	7		
2000	210	27	220	16	240	11	220	10			230	8			210	15		
2500	210	21			240	11	220	17			220	13			230	11		
3000	210	21			240	11	220	17			220	13			230	11		
4000					230	16	230	16			230	15			250	14		
5000					250	16					240	13			250	14		
6000											240	10			280	13		
7000											240	10			280	13		
8000											260	15			280	15		
9000											260	15			280	15		
10000											250	27			290	18		
11000											250	34						
12000											250	34						
13000																		
14000																		
15000																		
16000																		
17000																		
18000																		
19000																		
20000																		

I.11.	Nkanizsa 7 h		Győr 8 h		Bpest 3 h		Bpest 9 h		Szeged 6 h		Debrecen 7 h							
	fok	m/s	fok	m/s	fok	m/s	fok	m/s	fok	m/s	fok	m/s	fok	m/s	fok	m/s	fok	m/s
Talaj	180	7	140	2	40	2	90	7	140	2	90	2						
500 m	250	15	230	17	210	15	240	15	220	15	200	17						
1000	250	21	240	15	210	15	240	21	220	13	220	10						
1500	250	21	240	9	210	15	240	21	220	13	220	10						
2000	250	25	240	9			230	23	220	11	230	11						
2500							230	28										
3000							230	28										
4000																		
5000																		
6000																		
7000																		
8000																		
9000																		
10000																		
11000																		
12000																		
13000																		
14000																		
15000																		
16000																		
17000																		
18000																		
19000																		
20000																		

IDŐJÁRÁSI NAPIJELENTÉS

ЕЖЕДНЕВНЫЙ МЕТЕОРОЛОГИЧЕСКИЙ БЮЛЛЕТЕНЬ • DAILY SYNOPTIC MAP OF THE HUNGARIAN METEOROLOGICAL INSTITUTE • BULLETIN QUOTIDIEN DE L'INSTITUT MÉTÉOROLOGIQUE HONGROIS WETTERBERICHT DES UNGARISCHEN METEOROLOGISCHEN INSTITUTS

ADJA AZ ORSZÁGOS METEOROLÓGIAI INTÉZET
DAPEST II. KITAIBEL PÁL UTCA 1
KÖZPONT: 150-220 IDŐJÁRÁSJELZŐ OSZT: 150-201, 150-110

MEGJELENIK NAPONKÉNT • ELŐFIZETÉSI ÁRA A POSTAI KÉZBESÍTÉSSEL EGYÜTT NEGYEDÉVRE 60.— Ft
KIADÁSÉRT FELEL AZ INTÉZET IGAZGATÓJA

69. évfolyam. 12.szám + Budapest + 1956. január hó 12.

Az időjárási helyzet ma reggel és a várható időjárás:

Európa időjárásában nincs lényeges változás. Kelet-Európában, ahol vastag hótakaró boritja a talajt, tovább tart a hideg idő. Ezzel szemben a szárazföld nyugati felében az évszakhoz képest enyheség uralkodik.

Hazánkban szerdán hajnalban a Dunántulon, délelőtt pedig keleten hullott több helyen havaseső, eső. A hőmérséklet főkép a déli megyékben emelkedett. Északon csak 0, +3 fokig melegedett fel a levegő, de a Balatontól délre fekvő területeken a legmagasabb hőmérséklet 10-12 fok volt. Éjszaka kiderült az ég, s -1, -4 fokos fagyok léptek fel.

Budapesten csütörtökön 12 órakor a hőmérséklet 0 fok, a tengerszintre átszámitott légnyomás 764 mm, gyengén süllyedő irányzatú.

Várható időjárás péntek estig:

Enyhe, párás, főkép keleten ködös idő. Változó felhőzet.
Több helyen ködszitálás, vagy kisebb eső.
Mérsékelt déli, délnyugati szél.
Enyhe idő.

Várható legalacsonyabb hőmérséklet ma éjjel: +1, -2, helyenként -2 fok alatt,

legmagasabb nappali hőmérséklet pénteken: délnyugaton 8-11, máshol 3-6 fok között, helyenként 3 fok alatt.

A fütés alapjául szolgáló várható középhőmérséklet: Tolna, Baranya, Somogy megyékben +4, +7, máshol 0, +4 fok között.

Kállóné

A hőmérséklet és a légnyomás napi középértéke Budapesten és ezek eltérése a 75 évi átlagtól:

1956.I.11-én: 1.3 C°, 759.7 mm. Eltérés: +2.3 C°, -6.0 mm.

1871 óta ezen a napon előfordult

legmagasabb hőmérséklet 13.6 C° /1903./
legalacsonyabb hőmérséklet -14.5 C° /1940./

Magassági légállapotmérés

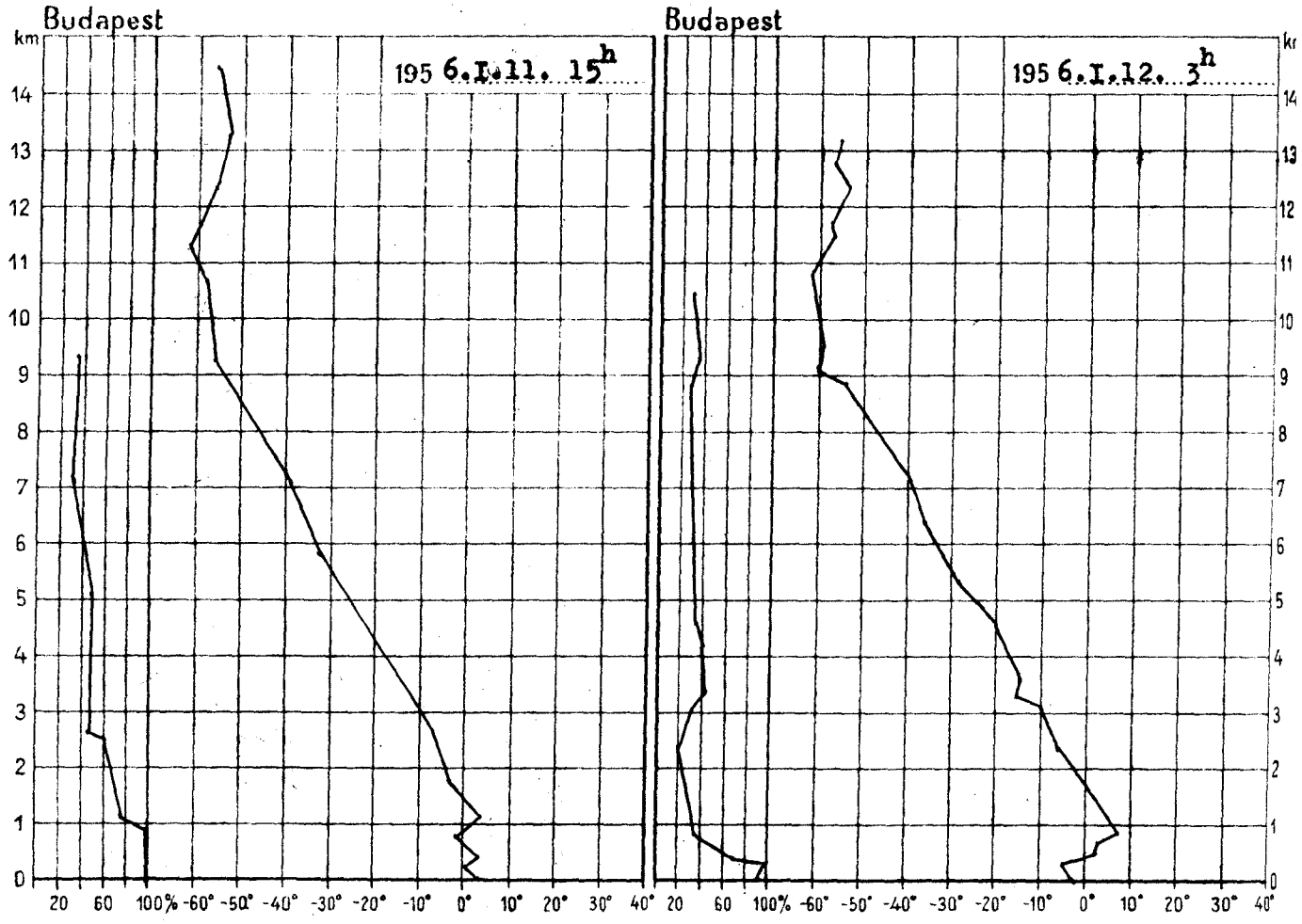

195 6.I.11. 15h			
km	mb	C°	%
Talaj	995.5	3.0	100
0·5	950	3.0	100
1	893	1.5	91
1·5	842	0.8	75
2	789	-2.9	68
2·5	740	-6.1	63
3	694	-9.1	50
4	610	-17.0	50
5	531	-25.1	50
6	462	-32.0	41
7	401	-37.9	37
8	346	-44.1	37
9	297	-52.8	38
10	254	-57.1	38
11	217	-59.0	38
12	185	-58.3	
13	158	-54.3	
14	135	-55.2	
15			

Magaslégköri időhelyzet

Európa nyugati része felett az óceáni léghullámok hatására folytatódott a felmelegedés. Ezzel szemben Kelet-Európa felett ismét kisebb lehülés van folyamatban. Hazánk légterében csak az alsó 350 m-ben, valamint a 3ooo m-től 35oo m-ig terjedő rétegben következett be lehülés, mig máshol mindenütt melegedett a levegő. 35o m-től looo m-ig lo,5 fokos inverzió van, ugyhogy looo m magasságban +8,5 fok a hőmérséklet. Az elmult 24 óra alatt a 0 fokos szint 38o m-rel, a -lo fokos szint 15o m-rel került magasabbra, 188o, illetve 3o7o m-re.

Dr.Tónayné s.k.

195 6.I.12. 3h			
km	mb	C°	%
Talaj	1001,6	-1.2	99
0·5	956	3.0	77
1	899	7.5	37
1·5	848	3.1	31
2	796	-1.0	27
2·5	748	-5.2	26
3	702	-9.6	37
4	616	-15.4	43
5	538	-22.8	37
6	468	-31.2	37
7	404	-38.9	37
8	348	-47.2	37
9	299	-55.0	39
10	155	-59.7	
11	218	-60.7	
12	186	-55.2	
13	159	-54.2	
14	136	-55.7	
15			

1956. január

12. csütörtök

69. 12.

Felhőzet 0-8	Szélirány	Szélerősség 0-12	Légnyomás (-700) mm	Relatív nedvesség %	Csapadék mm	Hó cm	Hőmérséklet °C: reggel	délben	Maximum	Napsütés órában (-6)
4	E	2	lol7.1	0	.		5	-2	-4	4
4 ≡	-	0	17.0	-2	.	⌊	4	-3	-5	3
1	-	0	17.3	-2	.		6	-3	-4	2
2 -	NW	1	16.8	-2	ny		8	-2	-6	-
3	SE	1	16.6	3	.		7	-1	-4	-
4	ENE	1	18.4	-1	.		5	-1	-4	-
4 ≡	ESE	6	18.o	o	ny		5	o	-1	-
4 ≡	E	2	-	-2	.		8	-3	-3	-
1	ESE	2	17.7	2	.		11	o	-2	7
3	SW	5	17.7	3	.		1o	-1	-5	-
1	S	1	19.o	4	.		11	3	o	-
2	-	0	19.9	0	1	⌊	12	-2	-5	4
4 ≡	NE	1	19.3	o	1		2	-1	-1	0
4 ≡	SE	1	2o.1	-1	5	2	2	-2	-3	o
4 ≡	-	0	2o.4	o	2		2	-1	-6	o
4 ≡	S	2	19.8	o	2		1	-1	-3	o
4	N	1	-	0	3		1	0	0	0
0 -	S	2	20.0	0	ny		6	-1	-4	3
1	S	2	19.1	1	1		1o	1	o	2
3 -	-	0	19.7	-3	.		6	-4	-4	3
1 -	SE	4	2o.7	-1	1		3	-1	-3	1
0 ≡	-	0	2o.6	-3	1		3	-4	-	-
0 ≡	S	2	-	-2	3		3	-2	-6	o
0 -	SSE	1	21.o	-1	1		3	-1	-4	0
4 ≡	-	0	21.2	0	2		3	o	-3	o
o ≡	-	0	2o.7	1	4		2	o	o	o
3	SW	2	-	1	2	4	2	o	-	o
4	SW	4	899.3	2	6	7	1	-5	-	-
2	SSW	6	957.7	4	.		8	4	-	-
2	SE	1	955.3	0	.	⌊	2	0	-	0
1	S	4	955.7	2	.	folt	7	1	-2	-

	Hó cm		Hó cm		Hó cm		Hó cm
ny		.		4	folt	4	
.	⌊	.		-		3	
.	⌊	.		-		5	
.		.		4		2	
-		.		-		3	
ny		.	⌊	4		4	folt
.	⌊	.	⌊	4		4	folt
.		-		2		-	
.		.		4		2	
.		-		-		4	
-		.		2	1	.	⌊
-		.		.	folt	2	
.		.		.	⌊folt	1	
.	⌊	-		ny	⌊V	1	folt
.		.		.	⌊	3	
.	⌊	Medves	ny ⌊	-		.	
.		Szabó	ny	1	⌊	2	
.	⌊	Kovács	-	1	⌊	ny	V
.		Bolyai gazdm.	ny	.		-	
.		Rendész	2	2	⌊	3	⌊
.		Vig	.	.		3	
.		Galgamácsa	1	1	⌊	1	⌊
.		Lőrinci	ny	2		1	
.		Gönyey	3		⌊	1	
.	⌊	Iparcsalád	4		folt	ny	⌊
						.	

* A higanyos 500 gdm-re átszámítva ** A higanyos 1000 gdm-re átszámítva

Magassági szélmérések

Óraadatok greenwichi középidőben

I.11.	Mkaniszsa 11 h		Győr 10 h		Pécs 10 h		Pécs 13 h		Bpest 18 h		Bpest 21 h		Szeged 10 h		Szeged 14 h		Debre 13 h	
	fok	m/s	fok	m/s	fok	m/s	fok	m/s	fok	m/s	fok	m/s	fok	m/s	fok	m/s	fok	m/s
Talaj	18o	7	22o	2	-	0	-	0	4o	2	32o	2	18o	2	18o	2	18o	
500 m	26o	14	25o	1	27o	14	27o	12	28o	2	23o	7	22o	14	25o	12	22o	I
1000	28o	12			27o	14	27o	12	33o	9	24o	7	24o	2o	26o	1o	24o	I
1500	28o	12			27o	14	27o	12	33o	5	27o	9	25o	19	26o	13		
2000	28o	6			27o	14	27o	12	28o	8	28o	11	25o	19	26o	14		
2500	32o	5					25o	15	28o	15					24o	19		
3000	32o	5					25o	15	28o	15					24o	19		
4000	27o	12					28o	19							25o	2o		
5000	28o	21					28o	19							26o	14		
6000	26o	22					29o	2o							26o	2o		
7000	26o	22					29o	2o							26o	2o		
8000							29o	2o							28o	31		
9000							29o	2o							28o	31		
10000							29o	2o							28o	31		
11000							29o	2o							28o	45		
12000							29o	2o							28o	45		
13000																		
14000																		
15000																		
16000																		
17000																		
18000																		
19000																		
20000																		

I.12.	Szhely 7 h		Mkaniszsa 7 h		Győr 7 h		Szeged 7 h		Debrecen 8 h									
	fok	m/s	fok	m/s	fok	m/s	fok	m/s	fok	m/s	fok	m/s	fok	m/s	fok	m/s	fok	m/s
Talaj	22o	2	18o	2	9o	2	18o	7	27o	2								
500 m	23o	9	14o	14	19o	7	21o	9	22o	11								
1000	23o	9	14o	2o	15o	9	26o	12	22o	11								
1500	19o	4	15o	16	14o	11	26o	12	26o	9								
2000	18o	1o	13o	12	18o	8	24o	11	27o	13								
2500	18o	12			24o	8	24o	13	29o	14								
3000	18o	12			24o	8	24o	13	29o	14								
4000	27o	12					28o	14	31o	17								
5000	27o	19					29o	18	32o	18								
6000	27o	22					28o	22	32o	18								
7000	27o	22					28o	22	32o	18								
8000	28o	24																
9000	28o	24																
10000																		
11000																		
12000																		
13000																		
14000																		
15000																		
16000																		
17000																		
18000																		
19000																		
20000																		

IDŐJÁRÁSI NAPIJELENTÉS

ЕЖЕДНЕВНЫЙ МЕТЕОРОЛОГИЧЕСКИЙ БЮЛЛЕТЕНЬ • DAILY SYNOPTIC MAP OF THE HUNGARIAN METEOROLOGICAL INSTITUTE • BULLETIN QUOTIDIEN DE L'INSTITUT MÉTÉOROLOGIQUE HONGROIS WETTERBERICHT DES UNGARISCHEN METEOROLOGISCHEN INSTITUTS

KIADJA AZ ORSZÁGOS METEOROLÓGIAI INTÉZET BUDAPEST II. KITAIBEL PÁL-UTCA 1 TEL.: KÖZPONT: 150-220 IDŐJELZŐ OSZT.: 151-201, 150-110

MEGJELENIK NAPONKÉNT • ELŐFIZETÉSI ÁRA A POSTAI KÖLTSÉGGEL EGYÜTT NEGYEDÉVRE 60·— Ft KIADÁSÉRT FELEL AZ INTÉZET IGAZGATÓJA

69. évfolyam. 13. szám. • Budapest • 1956. január hó 13.

Az időjárási helyzet ma reggel és a várható időjárás:

Az angliai ciklon továbbra is enyhe levegőt szállit Nyugat és Közép-Európa fölé, és emiatt Franciaországban és Németországban a felmelegedés legtöbb helyen eléri a 9 - 12 fokot is. Szárazföldünk keleti felében nappal is kemény fagyok vannak.

Hazánkban tegnap felhős, párás, helyenként ködös volt az idő. Több helyről kisebb esőt illetve ködszitálást jelentettek. Budapesten és az ország északi részének több más vidékén a köd délben is alig szakadt fel és emiatt a hőmérséklet napközben sem haladta meg a 0, +3 fokot. Az ország nagyrészén azonban 5 - 10, sőt délnyugaton 12 - 14 fokos nappali maximumok alakultak ki. Ma hajnalban a Dunántúlon több helyen volt gyenge fagy.

Budapesten pénteken 12 órakor a hőmérséklet 6 fok, a tengerszintre átszámitott légnyomás 762 mm, alig változik.

Várható időjárás szombat estig:

Változó felhőzet, néhány helyen eső.
Több helyen reggeli köd.
Mérsékelt szél.
Az enyhe idő tovább tart.

Várható legalacsonyabb hőmérséklet ma éjjel: -2, +1,
legmagasabb nappali hőmérséklet szombaton: általában 3 - 6 fok között, egyes helyeken 6 fok felett.

A fütés alapjául szolgáló várható középhőmérséklet:

0, +4 fok között.

Klónagné

A hőmérséklet és a légnyomás napi középértéke Budapesten és ezek eltérése a 75 évi átlagtól:

1956. I.12-én: 0,6 C°, 763,5 mm. Eltérés: +2,0 C°, -1,6 mm.

1871 óta ezen a napon előfordult

legmagasabb hőmérséklet	11,8 C°	/1920./
legalacsonyabb hőmérséklet	-16,7 C°	/1893./

Az Országos Meteorológiai Intézet Időjárási Napjelentese

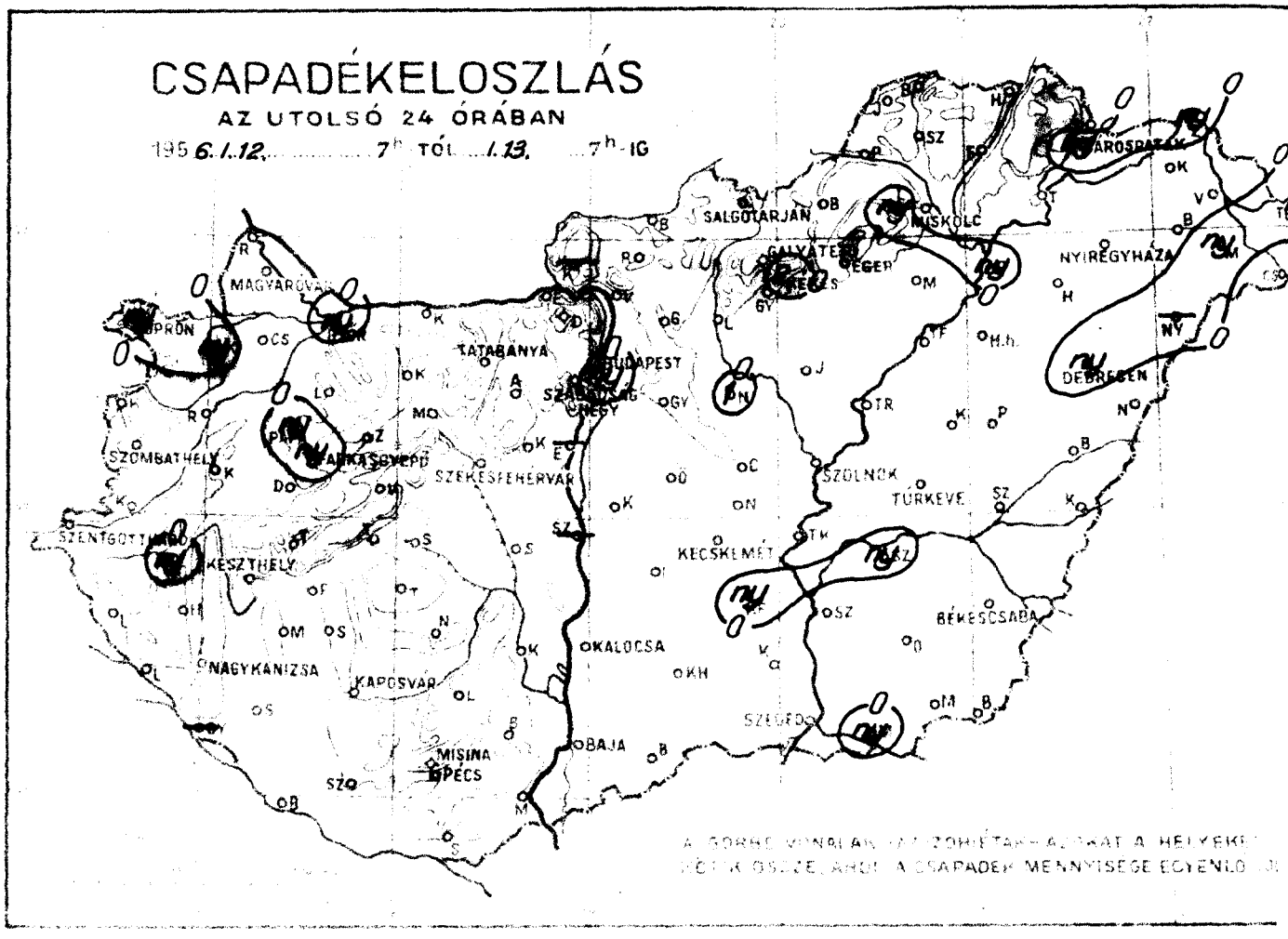

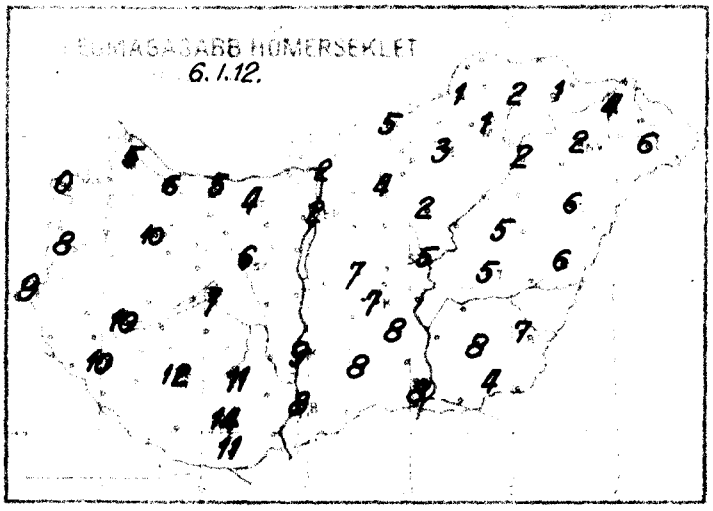

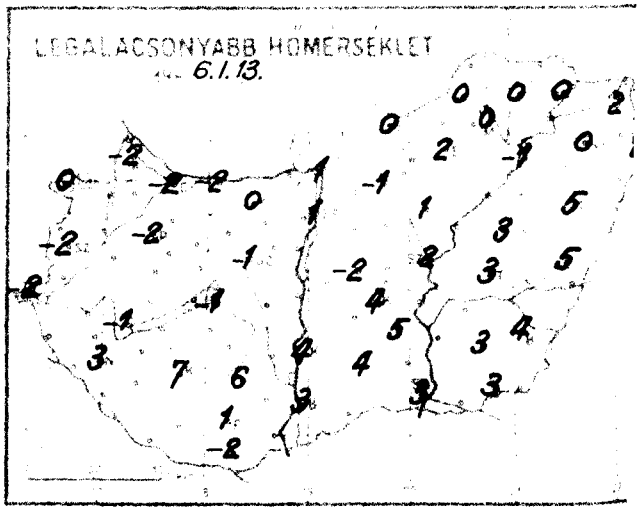

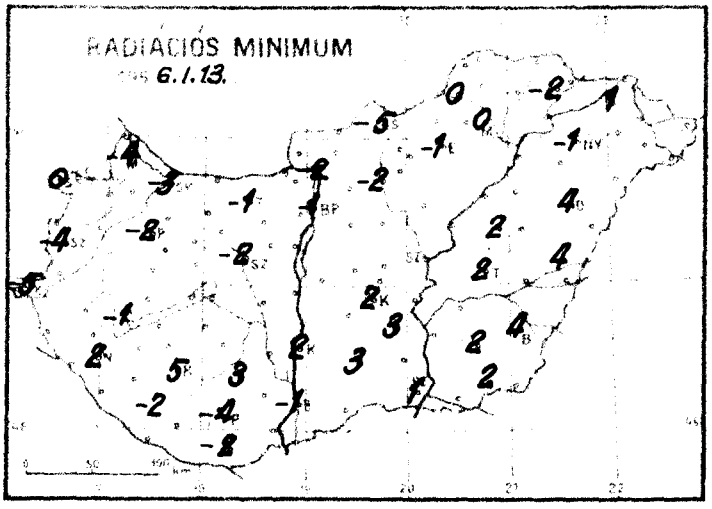

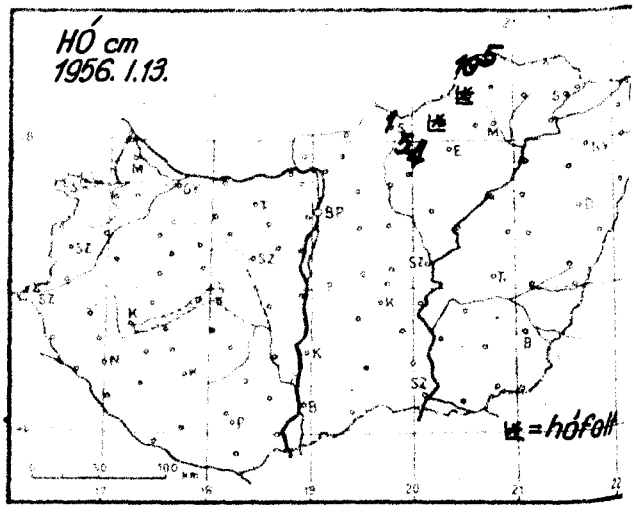

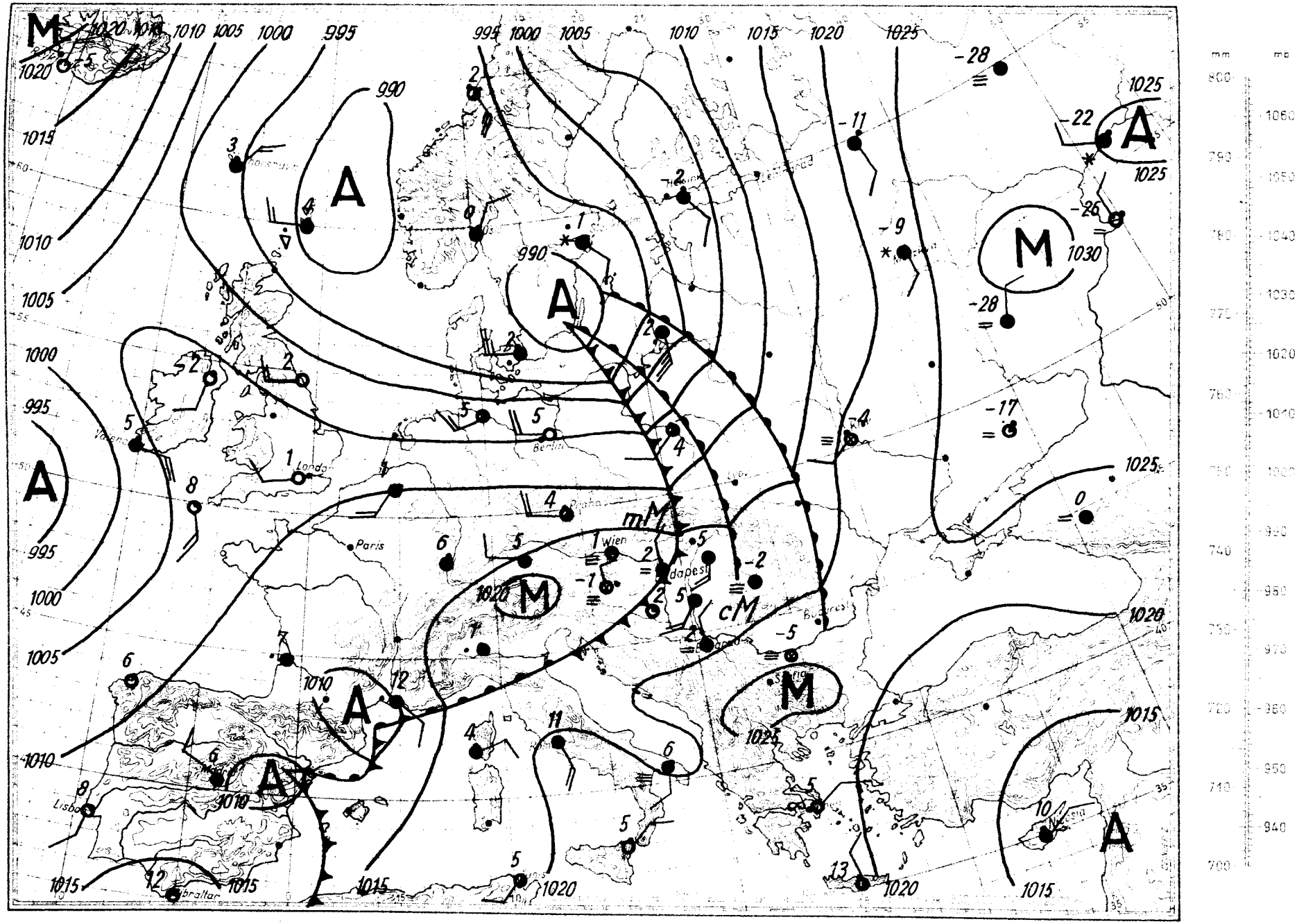

M
A
A
A
A
A
M
M
M
M
A
A
A
A
mM
cM
Paris
Wien
Berlin
Lisbon
Gibraltar
mm
mb

Magassági légállapotmérés

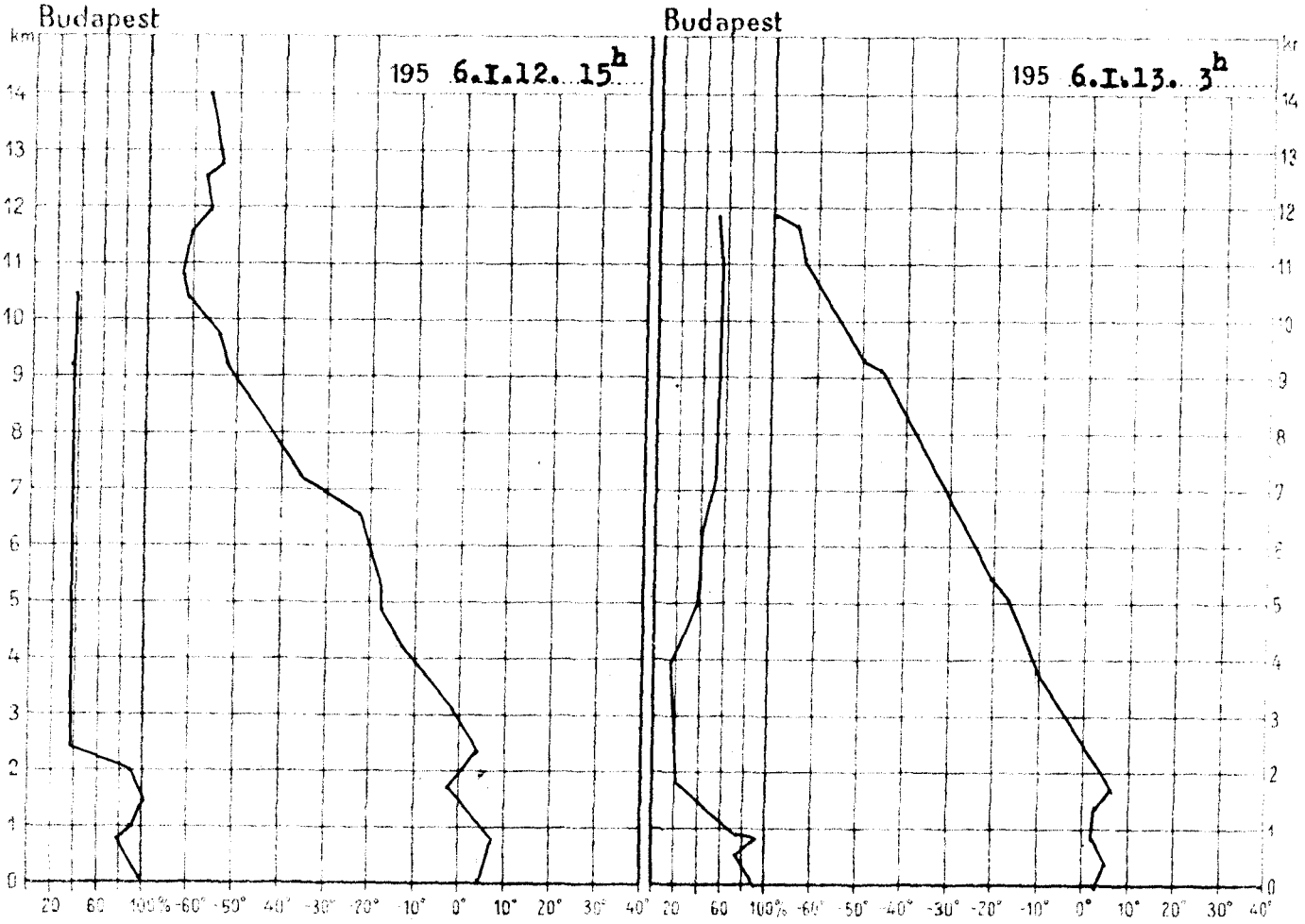

195 6.I.12. 15h			
km	mb	C°	%
Talaj	999.8	2.8	91
0.5	955	3.9	83
1	898	3.1	82
1.5	845	-0.7	93
2	793	-1.1	73
2.5	747	+1.1	36
3	700	-3.6	34
4	614	-12.3	33
5	539	-19.4	33
6	470	-28.4	34
7	407	-36.7	32
8	351	-45.7	31
9	302	-53.0	29
10	258	-59.4	28
11	220	-63.3	
12	177	-59.3	
13	160	-56.6	
14			
15			

Magaslégköri időhelyzet

Európa időjárását továbbra is az óceáni légtömegek határozzák meg. Az enyhe léghullámok közé azonban az Északi-tengeren át hidegebb levegő ékelődik be s igy a szárazföld felett általánosan uralkodó meleg advekciót a Brit-szigetek, Dánia, Németország és az Alpok felett hideg levegő advekciója szakitja meg. Hazánk légterében az előző napi nagyfoku inverzió erősen lecsökkent, és 500 és 1500 m között hülés következett be. A többi szintekben még erőteljes a melegedés, 3 - 6 fok, A 0 fok szintje 600 m-rel 2480 m-re, a -10 fok magassága további 730 m-rel 3800 m-re emelkedett.

195 6.I.13. 3h			
km	mb	C°	%
Talaj	996.0	2.0	86
0.5	953	4.4	72
1	897	2.2	68
1.5	843	2.2	38
2	791	3.4	28
2.5	743	-0.2	16
3	698	-3.5	14
4	613	-11.5	16
5	538	-18.4	30
6	480	-24.7	35
7	407	-32.6	43
8	353	-40.3	45
9	305	-48.0	45
10	261	-56.4	45
11	222	-65.0	44
12			
13			
14			
15			

Dr.Kallósné s.k.

OSSZ. ARCHIVUM BUDAPEST. K.V. POMAYER GYULA

1956. január
13. péntek
69. 13.

Felhőzet (0–4)	Szélirány	Szélerő (0–6)	Légnyomás (millibár)	Hőmérsékleti (°C)	Csapadék (24 órán)	Hó cm	Hőmérsékleti szélsőértékek: Legnapszámi	Szélsőértékek	Rendszerű	Nagy erőtérő (legnap)
4 =	N	2	1015.9	0	.		5	-2	-4	2
4 =	-	0	16.2	1	ny		0	0	0	0
4 =	-	0	16.6	-1	.	⊔	8	-2	-4	2
4 =	N	1	16.3	-2	.		9	-2	-5	-
4 ,	SW	2	16.3	1	ny		10	-2	-2	-
4 =	WNW	2	15.8	0	ny		6	-2	-3	-
4 =	S	1	15.0	0	.		4	0	-1	-
4	NE	2	-	1	.		6	-1	-2	-
1	NW	2	18.4	0	.		10	-1	-1	3
1	NNW	1	15.1	3	.		10	-3	2	-
3	S	2	-	7	.		12	7	5	-
2	-	0	15.8	2	.	⊔	14	1	-4	4
4 =	NW	1	15.0	2	ny		2	1	-1	0
4	NW	2	15.5	0	.	1	5	0	-5	0
4 =	NE	1	15.3	3	.		3	2	-1	0
4 =	N	2	15.8	1	ny		1	0	0	0
4 =	N	1	-	1	ny		1	0	-2	0
4	SW	1	15.7	3	.		8	3	-1	3
3	S	6	14.4	5	.		9	4	2	3
4	SW	2	14.1	5	.		7	4	2	4
4	SSW	7	15.7	5	.		8	3	1	7
1	S	3	14.7	3	.		5	2	-	-
4	S	2	-	4	.		5	3	2	-
4	S	6	15.8	4	.		7	4	4	6
4	S	4	16.8	5	ny		6	5	4	5
4	-	0	16.2	2	.		2	0	-1	0
4	SW	2	894.8	1	2	4	2	0	-	2
4	SW	1	895.1	1	.	5	4	0	-	-
3	SW	9	954.5	6	.		10	3	-	-
4 =	NW	1	953.2	0	.		4	0	-	4
4 .	-	0	953.5	-2	ny		8	-2	-3	-

				Hó cm			Hó cm		
.			.			.	folt		ny
.			.			.	10		.
ny			.			.	5		.
.			.			ny			.
.			.			.			ny
.			.			.			ny
.			.			.			.
ny			-			.			-
.			.			.			ny
.			.			.			.
-			.			.			.
.			.			1			.
.			.			.			.
.			.			.			.
.			.			.			.
.	⊔		.	⊔		.			.
.	⊔		.			.			.
.			-			.			.
.			.			.			.
.			.			ny			ny
.			.			.			.
.			.			.			.
.			.			.			ny
-			.						.
.			.	folt					.

* A légnyomás 500 gdm-re átszámítva ** A légnyomás 1000 gdm-re átszámítva

Magassági szélmérések

Óraadatok greenwichi középidőben

I.12.	Szhely 13 h		Győr 10 h		Pécs 9 h		Pécs 16 h		Bpest 12 h		Bpest 15 h		Bpest 21 h		Szeged 11 h		Debrecen 11 h	
	fok	m/s	fok	m/s	fok	m/s	fok	m/s	fok	m/s	fok	m/s	fok	m/s	fok	m/s	fok	m/s
Talaj	180	7	90	2	–	0	220	2	90	2	40	2	90	2	180	7	180	7
500 m	240	18	210	10	240	9	180	14	220	13	200	15	220	12	220	11	230	13
1000	240	18	210	10	250	19	240	21	230	16	230	12	230	12	220	10	230	13
1500	240	18	210	10	250	19					230	12			270	11	230	13
2000	190	4	220	10	260	18									270	15	230	13
2500	270	1	220	10	240	20									240	21	260	11
3000	270	1	220	10	240	20									240	21	260	11
4000	290	11	260	6	250	15									250	12	290	15
5000	280	21	270	20	270	12									270	17	290	15
6000	280	28													280	23	290	15
7000	280	28													280	23	290	15
8000	300	26															290	18
9000	300	26															290	18
10000	310	30															310	31
11000																	310	31
12000																	310	31
13000																	330	25
14000																	330	25
15000																		
16000																		
17000																		
18000																		
19000																		
20000																		

I.13.	Nkanizsa 8 h		Bpest 3 h		Bpest 9 h		Szeged 7 h		Debrecen 7 h									
	fok	m/s	fok	m/s	fok	m/s	fok	m/s	fok	m/s	fok	m/s	fok	m/s	fok	m/s	fok	m/s
Talaj	–	0	140	2	360	2	220	2	180	7								
500 m	260	15	220	4	60	3	240	18	230	19								
1000	260	15	220	4	330	2	260	17	240	10								
1500	300	8	240	8	20	12	270	17	210	15								
2000	350	7	320	5	10	15			210	15								
2500	270	11	300	6	70	8												
3000	270	11	300	6	70	8												
4000			280	11														
5000																		
6000																		
7000																		
8000																		
9000																		
10000																		
11000																		
12000																		
13000																		
14000																		
15000																		
16000																		
17000																		
18000																		
19000																		
20000																		

ROMAYER GYULA

IDŐJÁRÁSI NAPIJELENTÉS

ЕЖЕДНЕВНЫЙ МЕТЕОРОЛОГИЧЕСКИЙ БЮЛЛЕТЕНЬ • DAILY SYNOPTIC MAP OF THE HUNGARIAN METEOROLOGICAL INSTITUTE • BULLETIN QUOTIDIEN DE L'INSTITUT METEOROLOGIQUE HONGROIS WETTERBERICHT DES UNGARISCHEN METEOROLOGISCHEN INSTITUTS

KIADJA AZ ORSZÁGOS METEOROLOGIAI INTÉZET BUDAPEST II, KITAIBEL PÁL UTCA 1 TEL. KÖZPONT: 150-220 IDŐJELZŐ OSZT: 151-204, 150-410

MEGJELENIK NAPONKÉNT • FŐLŐFIZETÉSI ÁRA A POSTAI KÖLTSÉGGEL EGYÜTT NEGYEDÉVRE [illegible] Ft KIADÁSÉRT FELEL AZ INTÉZET IGAZGATÓJA

69. évfolyam. 14. szám. + Budapest + 1956. január hó 14.

Az időjárási helyzet ma reggel és a várható időjárás:

Közép-Európa felett átmenetileg anticiklon alakult ki, s benne nagy területeket köd borit. Éjszaka gyenge fagyok vannak, de nappal enyhe az idő. A Balkánon földközi-tengeri levegő, Nyugat-Európában, valamint a Balti-tenger környékén enyhe óceáni levegő okoz csapadékos időjárást.

Hazánkban pénteken változó volt a felhőzet, párás, a Dunántúlon ködös volt az idő. Napközben helyenként szitált a köd, este délen és nyugaton megeredt az eső. Ma reggelig pedig mindenütt volt kisebb eső. Nappal a hőmérséklet északon 3 - 6, délen 8 - 10, Kaposvárott 11, Pécsett 13 fokig emelkedett. Éjszaka délen csak 3 - 6, északon 0, +3 fokig hült le a levegő.

Budapesten szombaton 12 órakor a hőmérséklet 7 fok, a tengerszintre átszámitott légnyomás 766 mm, alig változik.

Várható időjárás vasárnap estig:

Csendes, párás, több helyen ködös idő.
Változó felhőzet, több helyen ködszitálás, vagy kisebb eső.
Helyenként gyenge hajnali fagy.
A nappali felmelegedés kissé gyengül.

Várható legalacsonyabb hőmérséklet ma éjjel: -2, +1,
legmagasabb nappali hőmérséklet vasárnap: 3 - 6,
helyenként 6 fok felett.

A fütés alapjául szolgáló várható középhőmérséklet:

0, +4 fok között.

A hőmérséklet és a légnyomás napi középértéke Budapesten és ezek eltérése a 75 évi átlagtól:

1956. I. 13-án: 3,8 C°, 762,3 mm. Eltérés: +5,4 C°, -2,8 mm.

1871 óta ezen a napon előfordult

legmagasabb hőmérséklet	15,0 C°	/1920./
legalacsonyabb hőmérséklet	-16,4 C°	/1896./

Magassági légállapotmérés

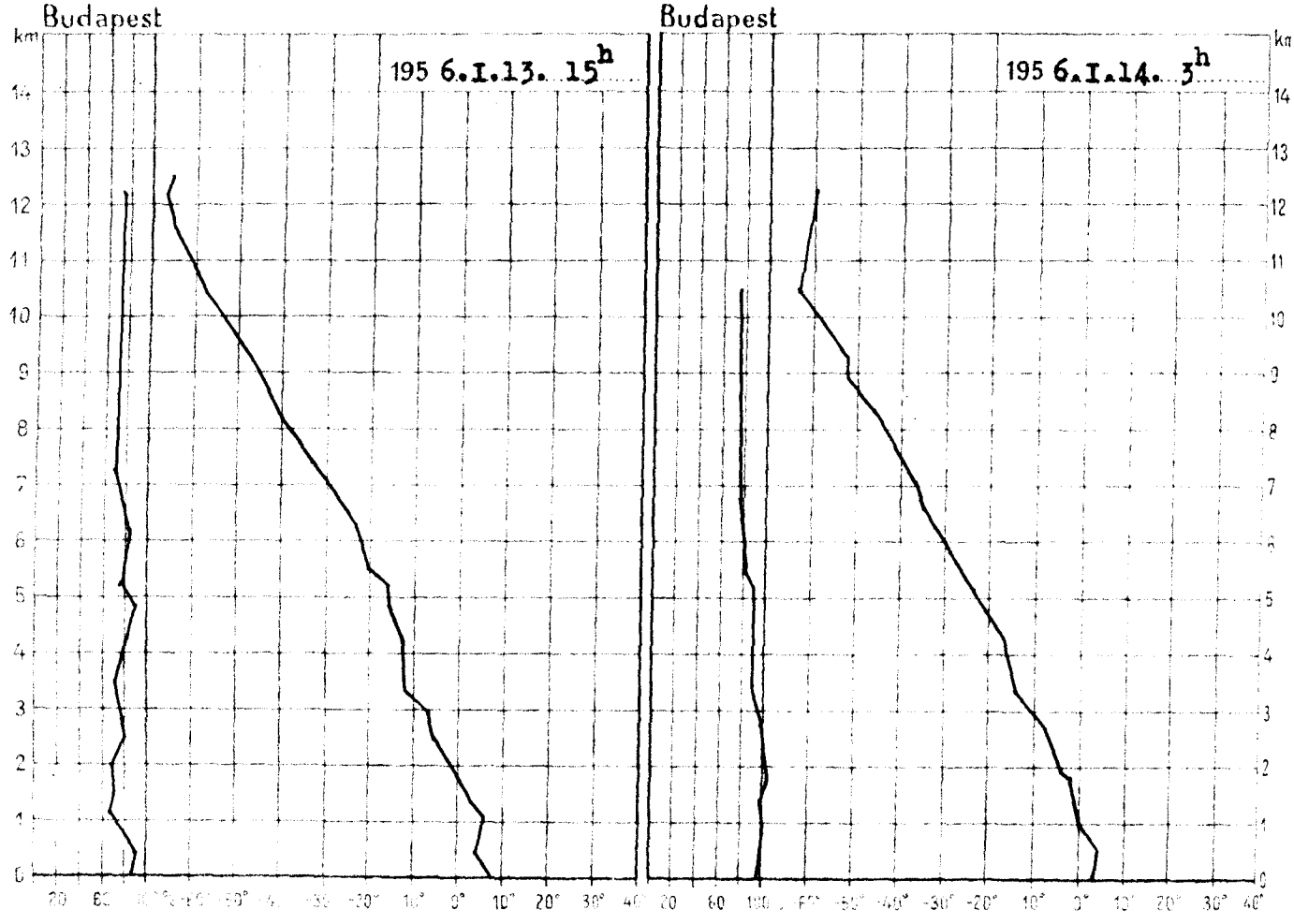

195 6.I.13. 15h			
km	mb	C°	%
Talaj	998.4	6.1	82
0·5	956	4.2	87
1	900	4.9	66
1·5	847	1.8	64
2	794	-1.9	65
2·5	746	-5.8	73
3	700	-7.7	73
4	616	-13.0	72
5	539	-17.5	75
6	470	-23.6	77
7	409	-31.7	65
8	354	-40.0	62
9	305	-47.4	63
10	262	-55.0	63
11	223	-61.7	63
12	190	-67.3	63
13			
14			
15			

Magaslégköri időhelyzet

Európa déli és középső része felett délnyugatiy nyugati a vezető áramlás. A különböző hőmérsékletü léghullámok Anglia, Franciaország, Németország, valamint a Szovjetunió európai területének középső vidékein felmelegedést, Lengyelország, a Balkán félsziget térségében pedig lehülést okoznak. Hazánk légterében tegnap óta az alsó 3oo m-től eltekintve általában 5 - 7 fokot hült a levegő. Emiatt a 0 fok szintje ma hajnalra 1560 m-rel 920 m-re, a -10 fokos szint 830 m-rel 2970 m-re süllyedt.

Dr. Tónayné s.k.

195 6.I.14. 3h			
km	mb	C°	%
Talaj	1001.3	2,3	93
0·5	958	1.2	95
1	900	-0.3	97
1·5	847	-2.0	98
2	794	-4.3	98
2·5	744	-7.2	97
3	698	-10.3	92
4	692	-16.0	86
5	535	-22.5	84
6	465	-30.0	80
7	404	-37.4	77
8	348	-44.7	74
9	299	-52.7	72
10	256	-60.2	71
11	218	-63.4	
12	185	-61.2	
13			
14			
15			

1956. január hó. 14. nap szombat 69. évfolyam 14. sz.	Reggeli észlelések 06 TMG				Az utolsó 24 óra adatai					
	Felhőzet (0–4)	Szélirány és erő (m/s)	Légnyomás (millibár)	Hőmérséklet (C°)	Csapadék (24 óra) (mm)	Hó cm	Hőmérsékleti szélsőségek: tegnapi éjszakai max.	éjszakai min.	Radiációs min.	Napsütés (óra) tegnap
[illegible]	4 =	NW 1	1020.8	1	3		3	1	1	0
[illegible]	2	– 0	21.3	1	2		7	1	-1	1
[illegible]	2 =	N 1	21.3	2	2	⌴	4	0	-1	1
[illegible]	4 =	NNW 1	21.6	0	1		3	0	-4	–
[illegible]	4 =	NW 1	21.1	2	2		6	1	1	–
[illegible]	4	W 1	21.3	2	3		3	1	0	–
[illegible]	4	NW 2	19.3	2	3		4	1	1	–
[illegible]	3	NE 4	–	2	3		4	1	0	–
[illegible]	1	NW 2	21.0	3	1		6	2	1	2
[illegible]	4 .	NNW 2	20.8	3	4		8	3	2	–
[illegible]	4 =	N 2	20.5	3	3		11	2	2	–
[illegible]	4 .	WNW 2	19.1	6	2		13	5	2	2
[illegible]	4	NE 1	19.4	3	3		7	2	1	4
[illegible]	4 =	NW 1	19.5	0	.		4	0	-1	0
[illegible]	4 =	– 0	19.3	1	2		6	0	-2	2
[illegible]	4	N 1	19.0	0	ny		5	0	-1	0
[illegible]	4 =	– 0	–	2	ny		7	1	0	2
[illegible]	4 =	NW 4	18.6	6	4		10	6	4	
[illegible]	4 =	N 1	18.7	4	6		8	3	3	4
[illegible]	4 =	NE 1	19.0	2	7		8	0	0	5
[illegible]	4 ;	S 2	18.6	4	3		9	2	1	1
[illegible]	4	– 0	19.1	1	1		8	1	–	–
[illegible]	4 =	NW 1	–	1	1		9	0	-2	–
[illegible]	4 .	E 1	19.4	2	3		9	2	2	3
[illegible]	4 =	– 0	19.9	1	ny		8	1	-1	1
[illegible]	4 =	– 0	19.9	1	ny		8	0	-1	2
[illegible]	4	– 0	899.2	0	ny	3	5	-1	–	3
[illegible]	4	NW 1	899.0	1	.	2	4	0	–	–
[illegible]	4 ,	N 6	957.5	3	2		9	2	–	–
[illegible]	4	NW 1	958.3	3	3		7	2	–	4
[illegible]	4 .	– 0	958.8	1	2		8	1	0	–

[illegible]		[illegible]		[illegible]		Hó cm	[illegible]	
[illegible]	2	[illegible]	2	[illegible]	ny	folt	[illegible]	3
[illegible]	2	[illegible]	3	[illegible]	–		[illegible]	2
[illegible]	1	[illegible]	2	[illegible]	.	3	[illegible]	.
[illegible]	1	[illegible]	4	[illegible]	.		[illegible]	2
[illegible]	1	[illegible]	4	[illegible]	–		[illegible]	1
[illegible]	1	[illegible]	4	[illegible]	.		[illegible]	2
[illegible]	.	[illegible]	6	[illegible]	1		[illegible]	1
[illegible]	2	[illegible]	–	[illegible]	.		[illegible]	1
[illegible]	2	[illegible]	.	[illegible]	1		[illegible]	.
[illegible]	3	[illegible]	4	[illegible]	ny		[illegible]	.
[illegible]	–	[illegible]	2	[illegible]	ny		[illegible]	2
[illegible]	1	[illegible]	1	[illegible]	2		[illegible]	.
[illegible]	1	[illegible]	5	[illegible]	6		[illegible]	.
[illegible]	.	[illegible]	9	[illegible]	6		[illegible]	.
[illegible]	1	[illegible]	2	[illegible]	5		[illegible]	1
[illegible]	1	[illegible]	2	[illegible]	4		[illegible]	2
[illegible]	1	[illegible]	1	[illegible]	9		[illegible]	.
[illegible]	3	[illegible]	–	[illegible]	7		[illegible]	.
[illegible]	2	[illegible]	ny	[illegible]	6		[illegible]	1
[illegible]	3	[illegible]	.	[illegible]	5		[illegible]	4
[illegible]	4	[illegible]	.	[illegible]	7		[illegible]	6
[illegible]	2	[illegible]	.	[illegible]	5		[illegible]	5
[illegible]	.	[illegible]	2	[illegible]	5		[illegible]	3
[illegible]	3	[illegible]	1				[illegible]	–
[illegible]	3	[illegible]	1				[illegible]	5

* A légnyomás 500 gdm-re átszámítva ** A légnyomás 1000 gdm-re átszámítva

Magassági szélmérések

Óraadatok greenwichi középidőben

I.15.

Szhely 9 h		Nkanizsa 11 h		Pécs 9 h		Pécs 13 h		Bpest 12 h		Bpest 15 h		Bpest 21 h		Szegad 10 h		Debrecen 11 h	
220	2	-	0	-	0	270	7	320	2	320	2	360	2	220	2	180	2
260	4	250	15	290	18	290	8	320	5	320	5	10	1	270	15	180	3
260	4	230	5	290	18	290	8	330	8	340	5	270	5	270	15	200	8
250	4	160	2	290	18	290	8	350	8	310	4	270	5	260	15		
250	4	60	6	290	18	270	3	350	12	340	7	230	3	260	15		
160	1	200	5			240	7	250	7	250	3	220	6	270	16		
160	1	200	5			240	7	250	7	250	3	220	6	270	16		
		250	10			240	7	250	6	260	6			270	27		
								270	13					260	33		
								270	25					280	24		
								270	25					280	24		
								270	31					280	32		
								270	31					280	32		
								270	25					280	29		

I.14.

Szhely 8 h		Nkanizsa 7 h		Bpest 9 h	
40	2	360	2	40	2
10	7	40	10	350	5
10	7			350	3
10	6			10	6
310	9			10	6
330	4			350	9
330	4			350	9
330	4			350	11
330	11			350	11
330	17				
330	17				
330	12				
330	12				
310	13				
310	13				
310	13				

IDŐJÁRÁSI NAPIJELENTÉS

ЕЖЕДНЕВНЫЙ МЕТЕОРОЛОГИЧЕСКИЙ БЮЛЛЕТЕНЬ • DAILY SYNOPTIC MAP OF THE HUNGARIAN METEOROLOGICAL INSTITUTE • BULLETIN QUOTIDIEN DE L'INSTITUT MÉTÉOROLOGIQUE HONGROIS WETTERBERICHT DES UNGARISCHEN METEOROLOGISCHEN INSTITUTS

KIADJA AZ ORSZÁGOS METEOROLÓGIAI INTÉZET
BUDAPEST II, KITAIBEL PÁL-UTCA 1
TEL.: KÖZPONT: 150-220 IDŐJELZŐ OSZT: 151-204, 150-410

MEGJELENIK NAPONKÉNT • ELŐFIZETÉSI ÁRA A POSTAI KÖLTSÉGGEL EGYÜTT NEGYEDÉVRE 60·— Ft
KIADÁSÉRT FELEL AZ INTÉZET IGAZGATÓJA

69. évfolyam. 15. szám. + Budapest + 1956. január hó 15.

LIBRARY
APR 26 1956
WEATHER BUREAU

Az időjárási helyzet ma reggel és a várható időjárás:

Délnyugat és nyugat felől ujabb enyhe légtömegek érkeztek földrészünkre és határsávukban - Portugáliától Észak-Lengyelországig - sok helyen okoznak esőt. Közép-Európában tovább tart az enyhe, ködös, csendes idő.

Hazánkban szombaton erősen párás, az évszakhoz képest szokatlanul enyhe volt az idő. Több helyen volt ködszitálás, de a lehullott csapadék mennyisége sehol sem haladta meg az 1 mm-t. A hőmérséklet napközben 4 - 7 fokig - Pécsett 11 fokig - emelkedett, ma hajnalban -1 +2 fokra - Győrben és Szentgotthárdon -2 fokra - hült le a levegő. Békéscsabán nem süllyedt +3, Szegeden +4 fok alá.

Budapesten vasárnap 12 órakor a hőmérséklet +4 fok, a tengerszintre átszámitott légnyomás 763 mm, erősen süllyedő irányzatu.

Várható időjárás hétfőn estig:

Változóan felhős, párás idő, reggel több felé köd.
Néhány helyen - főként a nyugati országrészekben - gyenge eső vagy ködszitálás.
Mérsékelt, időnként élénk déli, délnyugati szél.

Várható legalacsonyabb nappali hőmérséklet ma éjjel: -2, +1 fok között,
legmagasabb nappali hőmérséklet hétfőn: +3, +6 fok között.

A fütés alapjául szolgáló várható középhőmérséklet:

0, +4 fok között.

Tardos Béla s.k.

A hőmérséklet és a légnyomás napi középértéke Budapesten és ezek eltérése a 75 évi átlagtól:

1956. I.14-én: 4,0 C°, 765,8 mm. Eltérés: +5,5 C°, +0,3 mm.

1871 óta ezen a napon előfordult

legmagasabb hőmérséklet	15,1 C°	/1920./
legalacsonyabb hőmérséklet	-18,8 C°	/1893./

Az Országos Meteorológiai Intézet Időjárási Napijelentése

CSAPADÉKELOSZLÁS

AZ UTOLSÓ 24 ÓRÁBAN

195 6. I. 14. ..... 7h-TÓL ..... I. 15. 7h-IG

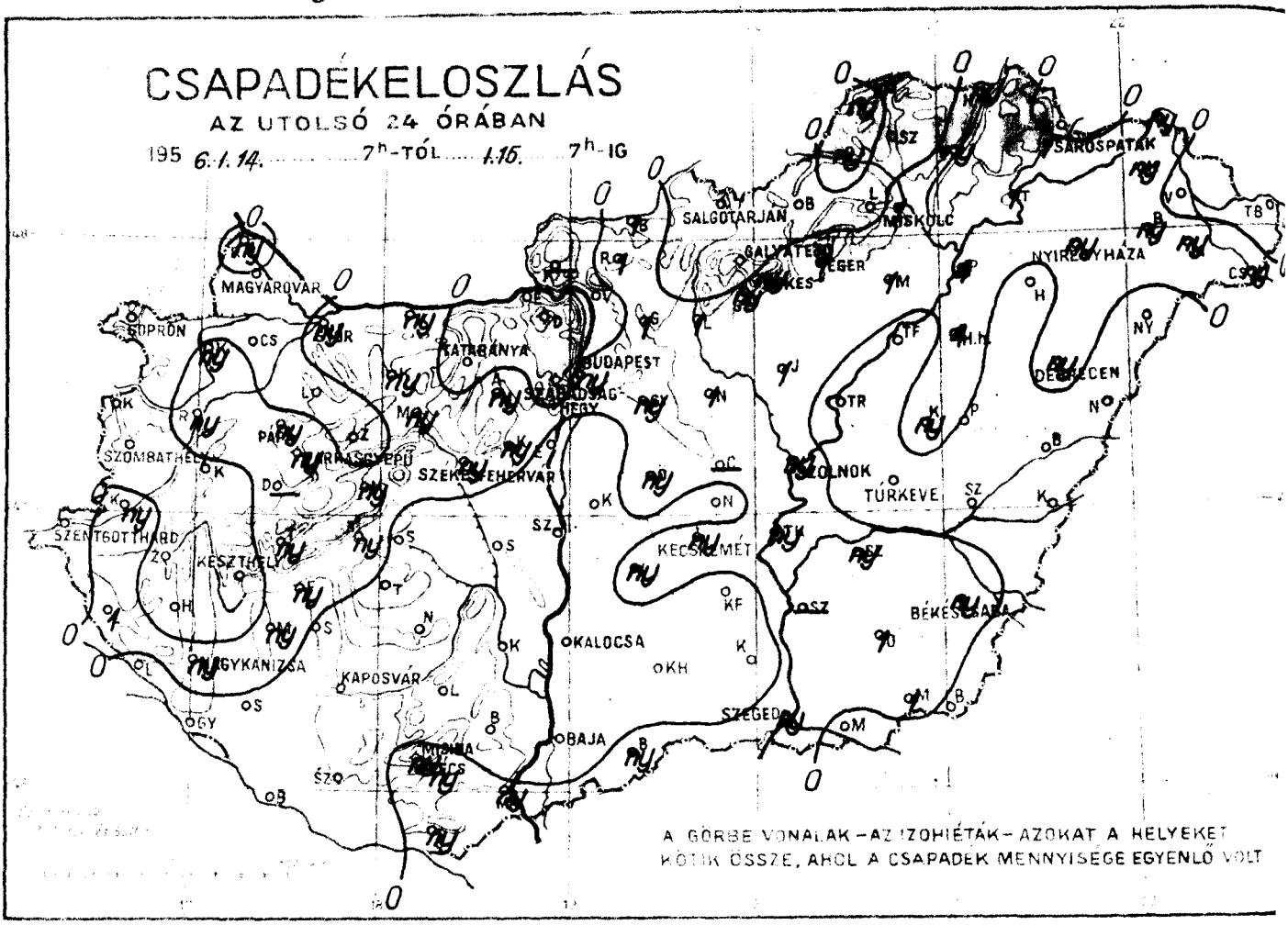

LEGMAGASABB HŐMÉRSÉKLET

195 6. I. 14.

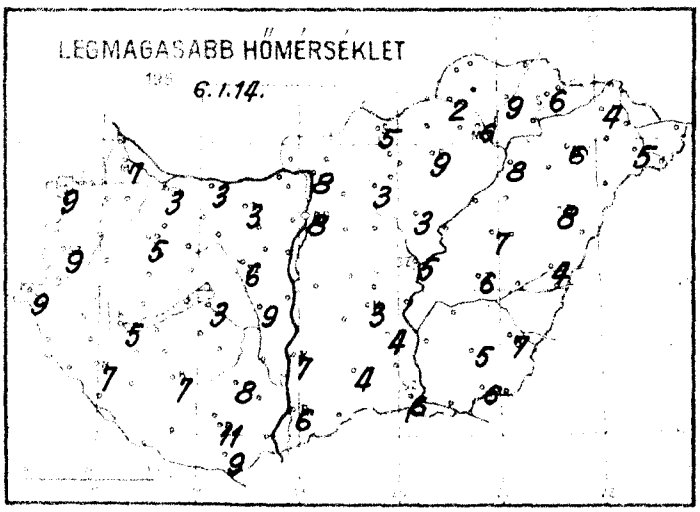

LEGALACSONYABB HŐMÉRSÉKLET

195 6. I. 15.

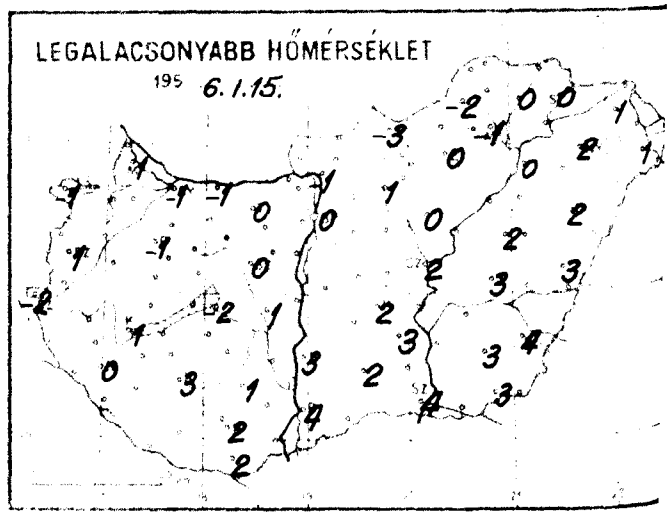

RADIÁCIÓS MINIMUM

195 6. I. 15.

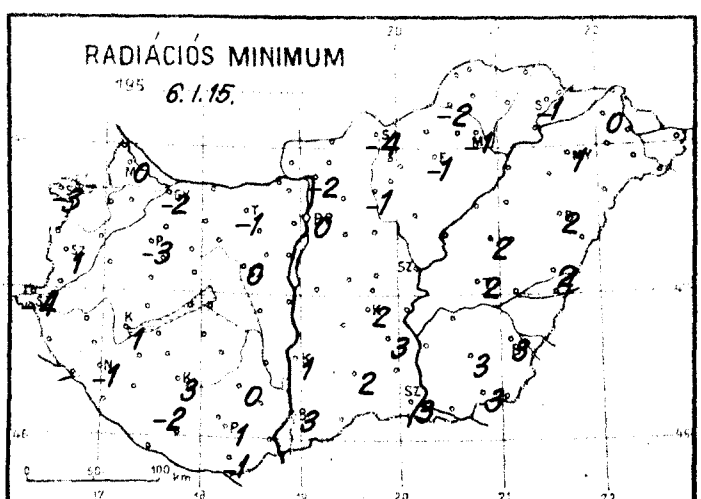

NAPFÉNYTARTAM

1956. I. 14.

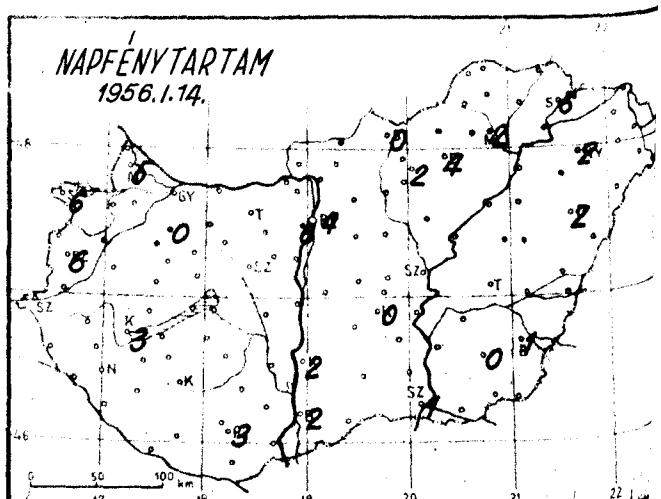

Időjárási helyzet 1956. év JANUÁR hó 15. nap 7 óra

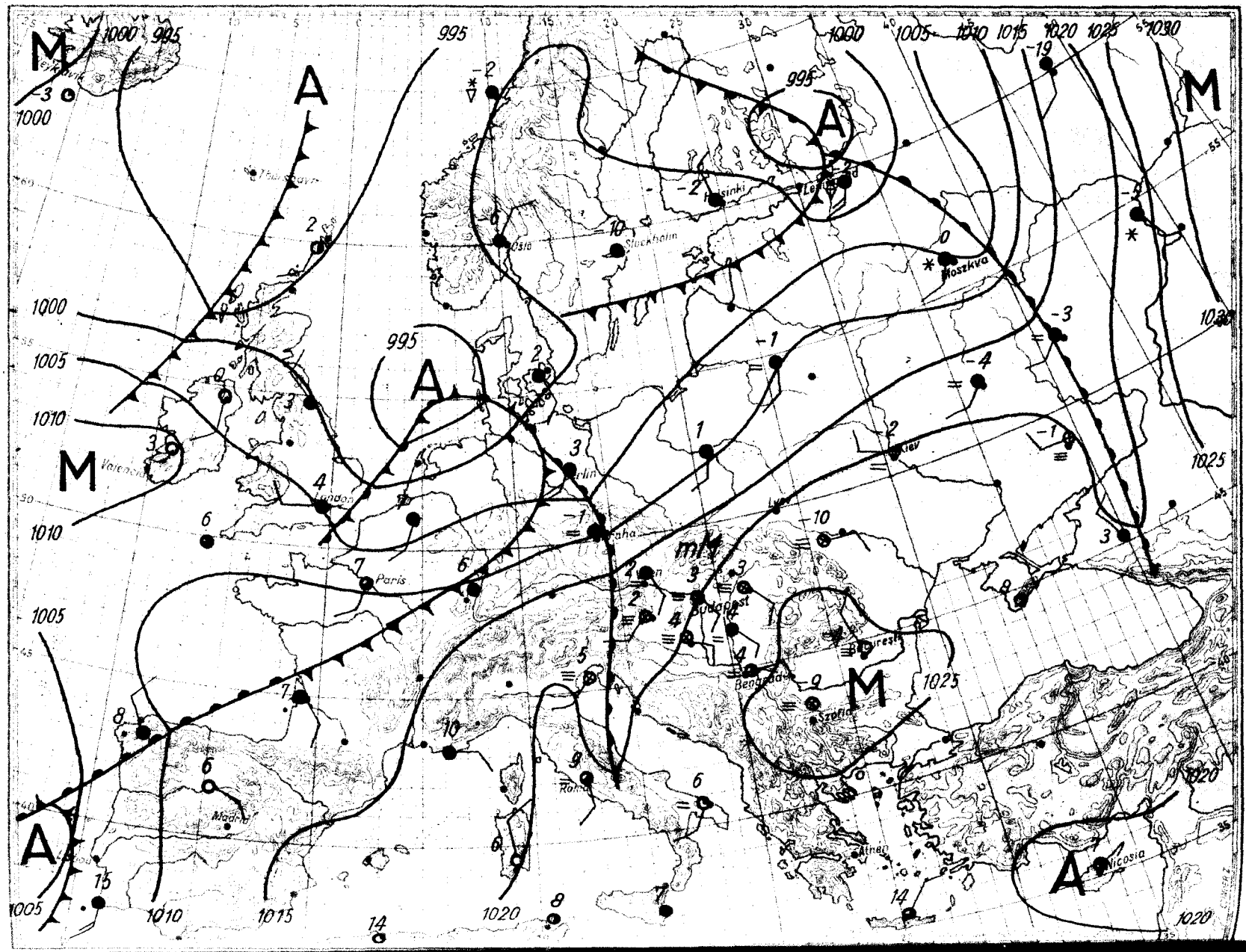

Magassági légállapotmérés

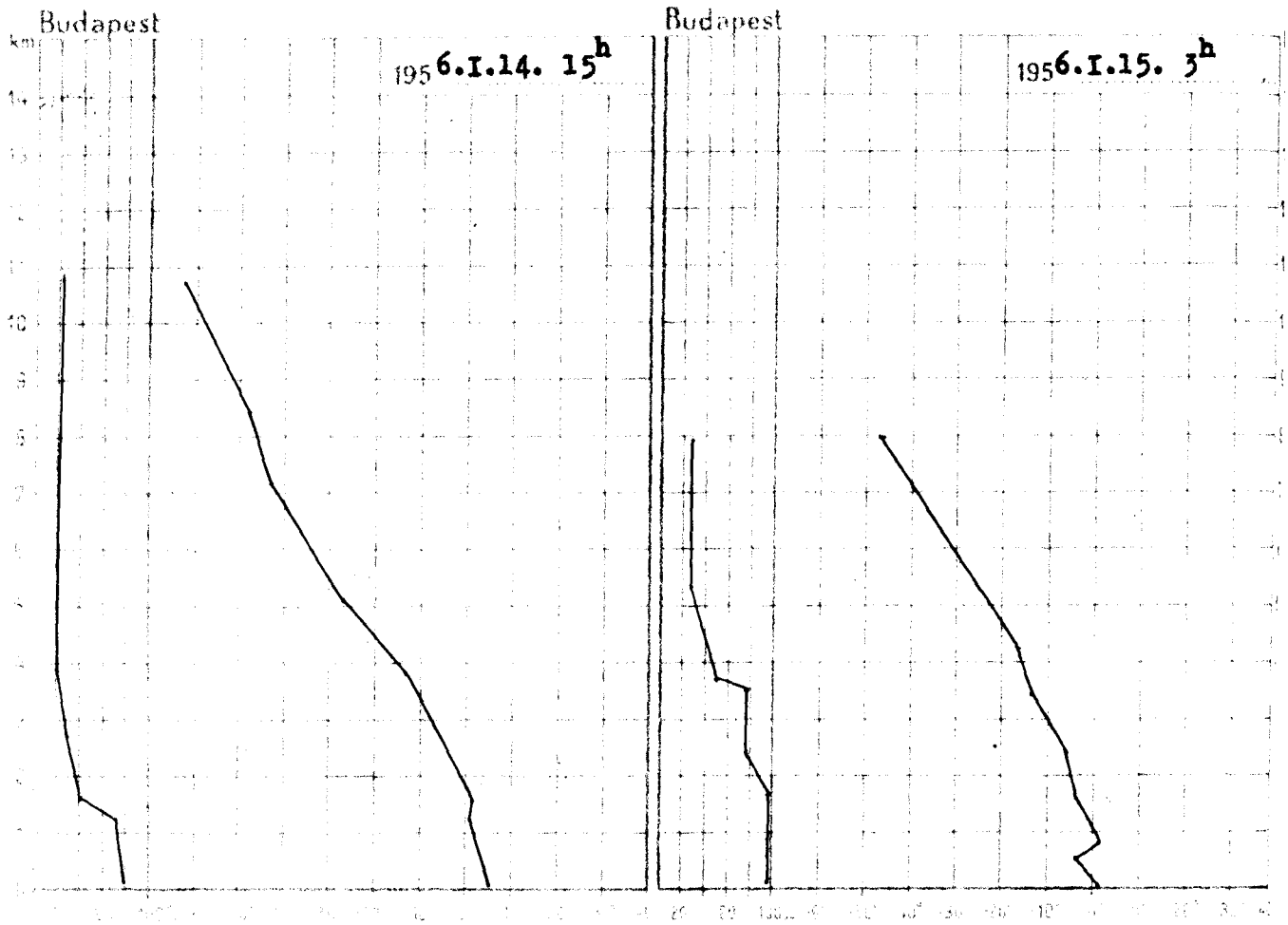

195 6.I.14. 15h			
km	mb	C°	%
Talaj	1003.9	6.6	82
0.5	960	4.3	78
1	904	1.8	73
1.5	849	1.2	43
2	797	-1.8	37
2.5	749	-4.7	32
3	702	-7.8	30
4	617	-14.6	27
5	539	-23.2	27
6	470	-31.2	27
7	406	-40.7	27
8	350	-47.8	25
9	300	-52.8	25
10	257	-58.6	26
11			
12			
13			
14			
15			

Magaslégköri időhelyzet

Hazánk légterében az elmúlt 24 óra alatt az alsó 600 m-es rétegben, továbbá 6200 m-től felfelé gyengén hült a levegő. 600 m-től 6200 m-ig általában 1 - 3 fokos felmelegedés következett be. Ma hajnalban a 0 fok három szintben található: 360, 580 és 1280 m-en. A -10 fokos szint 110 m-rel emelkedett tegnap óta 3080 m-re. A légkör egyensúlyi állapota stabilis.

Dr. Tónayné s.k.

195 6.I.15. 3h			
km	mb	C°	%
Talaj	1003.4	2.1	100
0.5	960	-0.8	100
1	902	1.7	100
1.5	848	-1.1	100
2	795	-3.6	90
2.5	748	-6.1	80
3	700	-9.4	80
4	616	-14.3	47
5	537	-21.3	33
6	469	-29.3	28
7	406	-37.8	30
8			
9			
10			
11			
12			
13			
14			
15			

1956. január 15. vasárnap

69. évfolyam 15. sz.

	Reggeli észlelési adatok kl. 7-kor				24 órás adatok		Hőmérséklet a szélirány szerint			Napsütéses órák száma a legnagyobb napon
	Felhőzet (0–10)	Szélirány és erősség (0–12)	Légnyomás redukálva (mb)	Hőmérséklet (°C)	Csapadék (24 óra alatt)	Hó cm	Legmelegebb napi érték	Középérték	Legalacsonyabb napi érték	
Magyarmagyaróvár	4	SE 4	1016.0	4	.		7	1	0	5
Sopron	2 ≡	NNW 1	15.1	-1	.		9	-1	-3	6
Szombathely	4 ≡	W 2	15.3	2	.		9	1	1	6
Szentgotthárd	4 ≡	- 0	16.2	0	.		9	-2	-4	-
Pécs	3	SSE 6	15.9	5	ny		5	-1	-3	-
Gyor	4	ESE 2	17.1	4	ny		3	-1	-2	-
Tatabánya	4	SE 4	18.1	3	.		3	0	-1	-
Szekesfehérvár	4 ≡	SE 4	-	3	ny		6	0	0	-
Kaposvár	4 ≡	SE 2	18.0	3	.		5	1	1	3
Nagykanizsa	4 ≡	SSW 5	18.3	4	ny		7	0	-1	-
Keszthely	4 ≡	S 6	18.7	4	.		7	3	3	-
Budapest	4 ≡	E 2	20.6	4	ny		11	2	1	3
Budapest M. I.	4 ≡	SSE 4	19.4	3	ny		8	0	0	4
Budapest	4 ≡	N 2	20.1	1	.	folt	5	-3	-4	0
Budapest	4 ≡	- 0	21.1	1	1		9	0	-1	4
Budapest	4 ≡	SSE 6	20.1	2	1		6	-1	-1	2
Budapest	4 ≡	NW 1	-	1	1		6	0	-1	6
Budapest	4 ≡	SW 4	20.4	4	.		6	4	3	2
Budapest	4 ≡	S 2	20.0	4	.		7	3	1	2
Budapest	4 ≡	S 2	19.7	3	ny		3	2	2	0
Budapest	4 ≡	SE 3	21.0	4	ny		6	4	3	1
Budapest	4 ≡	S 6	20.7	3	ny		5	2	-	-
Budapest	4 ≡	S 2	-	4	.		6	3	2	-
Budapest	4 ≡	SSE 6	21.6	4	ny		7	4	3	1
Budapest	4 ≡	ESE 1	21.8	3	ny		8	2	2	2
Budapest	4 ≡	- 0	21.9	2	ny		6	2	1	2
Budapest	4 ≡	S 4	-	-2	ny	3	3	-3	-	2
Budapest	4 ≡	SW 4	898.7	-2	.	4	-1	-3	-	-
Budapest	4 ≡	SSE 1	958.5	1	ny		7	0	-	-
Budapest			956.7	1	.		7	-2	-	6
Budapest	4	SSE 6	955.6	2	ny		7	1	0	-

24 órás csapadék mm		24 órás csapadék mm		Hó cm	24 órás csapadék mm		Hó cm	24 órás csapadék mm	
Pápa	ny	Tápió	ny		Encsencl	ny		Zirc	ny
Veszprém	.	Szolnok	.		Jászberény	ny	7	Kecskemét	ny
Keszthely	ny	Budapest	ny		Budapest	.	2	Városlőd	.
Budapest	.	Budapest	ny		Budapest	.		Budapest	ny
Budapest	ny	Budapest	.		Budapest	.		Miskolc	ny
Kecskemét	ny	Budapest	.		Budapest	ny		Budapest	.
Budapest	1	Budapest	.		Budapest	ny		Budapest	ny
Budapest	.	Budapest	-		Budapest	.		Budapest	.
Budapest	.	Budapest	-		Budapest	1		Budapest	4
Budapest	.	Budapest	.		Mezőkövesd	1		Budapest	.
Budapest	.	Budapest	.		Jászapáti	1		Budapest	4
Budapest	.	Budapest	.		Nagykáta	1		Budapest	.
Budapest	.	Budapest	.		Gyöngyös	ny		Budapest	.
Budapest	.	Kecskemét	.		Gyöngyös	ny		Budapest	.
Budapest	-	Kecskemét	.		Kunszentmiklós	.		Budapest	.
Budapest	ny	Bátaszék	.		Cegléd	-		Kalocsa	ny
Zirc	.	Mohács	ny		Nagykőrös	.		Pusztakladány	.
Veszprém	ny	Siklós	ny		Tiszakécske	ny		Berettyóújfalu	.
Komárom	ny	Kaposvár	-		Izsák	ny		Szeghalom	.
Kisbér	ny	Balassagyarm.	1		Kiskunfélegyh.	.		Körösszakál	.
Mór	ny	Rimóc	1		Kiskunhalas	.		Szarvas	ny
Alcsút	ny	Vác	.		Bácsalmás	ny		Szentes	-
Esztergom	.	Galgamácsa	1		Kistelek	.		Orosháza	1
Debrecen	.	Lőrinci	1					Makó	.
Eger	.	Gyöngyös	ny					Mezőhegyes	1
Képeshalom	ny	Borsodnádasd	.	folt				Battonya	.

* A légnyomás 500 gdm-re átszámítva ** A légnyomás 1000 gdm-re átszámítva

Magassági szélmérések

Óraadatok greenwichi középidőben

I.14.

	Szhely 13 h		Pécs 11 h		Pécs 15 h		Bpest 12 h		Bpest 15 h		Szeged 13 h		Miskolc 11 h					
	fok	m/s	fok	m/s	fok	m/s	fok	m/s	fok	m/s	fok	m/s	fok	m/s	fok	m/s	fok	m/s
Talaj	240	7	180	2	240	2	360	2	140	2	360	2	360	2				
500 m	230	8	40	5	170	5	360	4	200	3	40	6	70	2				
1000	230	9	40	5	320	5	340	2	220	3	30	5	340	2				
1500	230	8	40	6	320	5	320	1	220	3			300	2				
2000	220	6	40	7	320	5	10	2	240	2								
2500	220	6	10	7	340	5	340	4	330	4								
3000	220	6	10	7	340	5	340	4	330	4								
4000	160	3	10	7	340	5	360	11	310	8								
5000	280	1	10	7	340	5	330	11	330	10								
6000	340	4					330	14	330	5								
7000	340	4					330	14										
8000	310	18																
9000	310	18																
10000	310	18																
11000	340	19																
12000	340	19																
13000	340	19																
14000	340	19																
15000	330	13																
16000	330	13																
17000	320	13																
18000	320	13																
19000	360	13																
20000	360	13																

I.15.

	Győr 9 h		Pécs 13 h		Bpest 24 h		Szeged 7 h		Debrecen 15 h									
	fok	m/s	fok	m/s	fok	m/s	fok	m/s	fok	m/s	fok	m/s	fok	m/s	fok	m/s	fok	m/s
Talaj	90	2	90	2	270	2	180	2	180	7								
500 m	220	21	220	7	320	13	240	11	210	14								
1000			240	14	310	16	240	11	230	16								
1500			240	14	300	19	260	15	230	16								
2000			240	20			260	13	230	16								
2500			240	20			250	13	230	16								
3000							250	13	230	16								
4000							250	16	240	20								
5000																		
6000																		
7000																		
8000																		
9000																		
10000																		
11000																		
12000																		
13000																		
14000																		
15000																		
16000																		
17000																		
18000																		
19000																		
20000																		

OFFSET-NYOMDA, BUDAPEST F. V. POMAYER GYULA

IDŐJÁRÁSI NAPIJELENTÉS

ЕЖЕДНЕВНЫЙ МЕТЕОРОЛОГИЧЕСКИЙ БЮЛЛЕТЕНЬ • DAILY SYNOPTIC MAP OF THE HUNGARIAN METEOROLOGICAL INSTITUTE • BULLETIN QUOTIDIEN DE L'INSTITUT MÉTÉOROLOGIQUE HONGROIS WETTERBERICHT DES UNGARISCHEN METEOROLOGISCHEN INSTITUTS

KIADJA AZ ORSZÁGOS METEOROLÓGIAI INTÉZET | MEGJELENIK NAPONKÉNT • ELŐFIZETÉSI ÁRA
BUDAPEST II, KITAIBEL PÁL-UTCA | A POSTAI KÖLTSÉGGEL EGYÜTT NEGYEDÉVRE 60·— Ft
TEL.: KÖZPONT: 150-220 IDŐJELZŐ OSZT: 151-204, 150-410 | KIADÁSÉRT FELELŐS AZ INTÉZET IGAZGATÓJA

APR 26 1956
WEATHER BUREAU

69. évfolyam. 16. szám. + Budapest + 1956. január hó 16.

Az időjárási helyzet ma reggel és a várható időjárás:

Észak-Európán ciklonok sora vonul nyugatról kelet felé, óceáni levegővel árasztva el a szárazföldet. A Szovjetunió európai területére is benyuló enyhe léghullámok nagykiterjedésü havazásokat okoznak.

Hazánkban vasárnap sokfelé volt reggeli köd, helyenként ködszitálással. Az enyheség tovább tartott, és a hőmérséklet északkeleten 4 - 6, máshol 6 - 10 fokig emelkedett. Este keleten többfelé megeredt az eső. Éjszaka Szentgotthárd, Szombathely, valamint Miskolc környékén gyenge fagy alakult ki. Máshol általában 2 - 6 fok között volt a hőmérséklet legalacsonyabb értéke.

Budapesten hétfőn 12 órakor a hőmérséklet 9 fok, a tengerszintre átszámitott légnyomás 762 mm, gyengén süllyedő irányzatu.

Várható időjárás kedd estig:

Változó felhőzet, több helyen futó eső, a hegyeken hózáporok.
Helyenként köd.
Mérsékelt, helyenként élénkebb nyugati szél.
Az enyheség lassan mérséklődik.

Várható legalacsonyabb hőmérséklet ma éjjel: 0, +3, helyenként fagy,
legmagasabb nappali hőmérséklet hétfőn: északon 3 - 6, délen 6 - 9.

A fütés alapjául szolgáló várható középhőmérséklet:
0, +4 fok között.

A hőmérséklet és a légnyomás napi középértéke Budapesten és ezek eltérése a 75 évi átlagtól:

1956. I.15-én: 4,4 C°, 761,7 mm. Eltérés: +6,1 C°, -4,8 mm.

1871 óta ezen a napon előfordult

legmagasabb hőmérséklet	11,8 C°	/1873./
legalacsonyabb hőmérséklet	-16,4 C°	/1912./

Az Országos Meteorológiai Intézet Időjárási Napjelentése

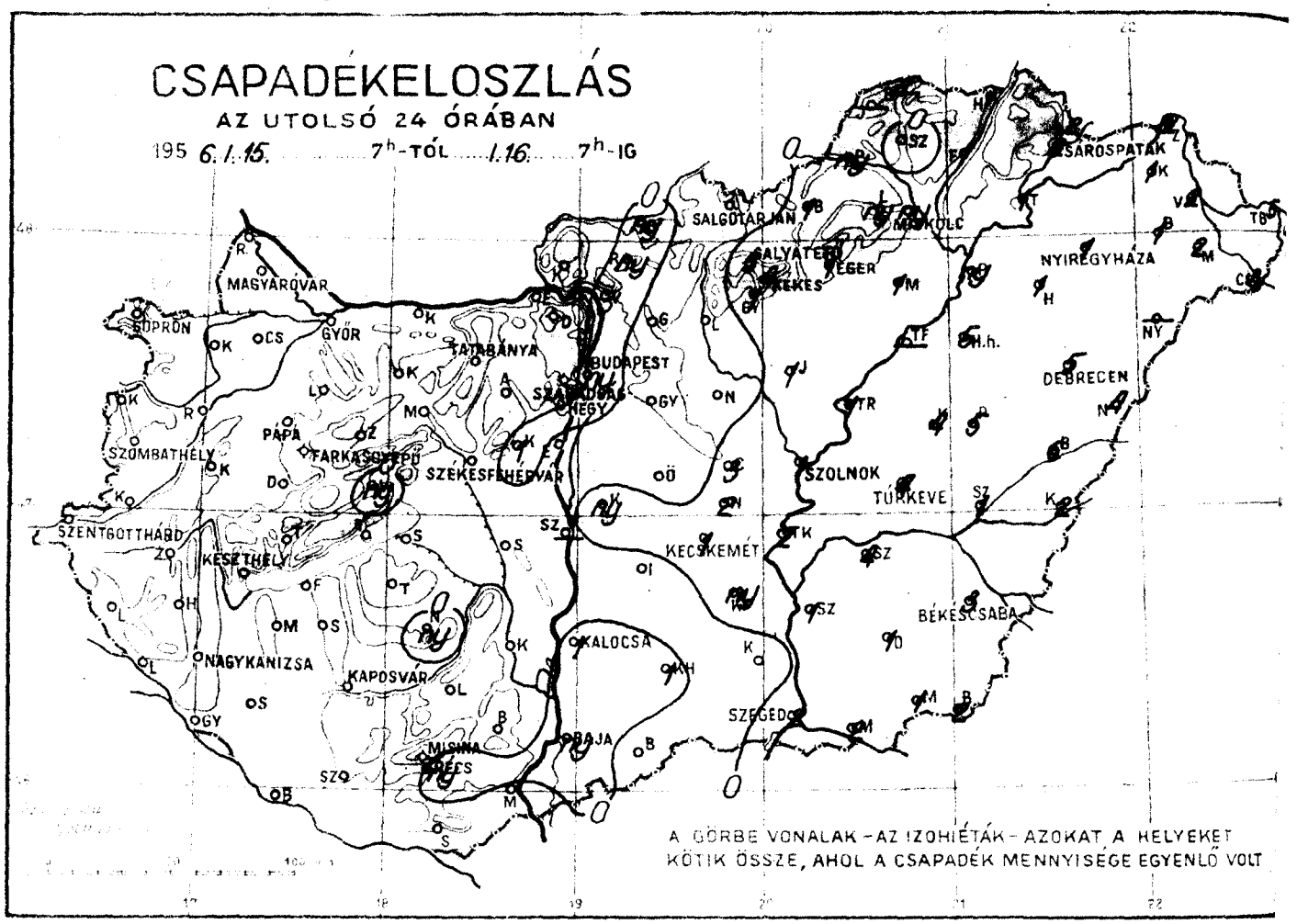

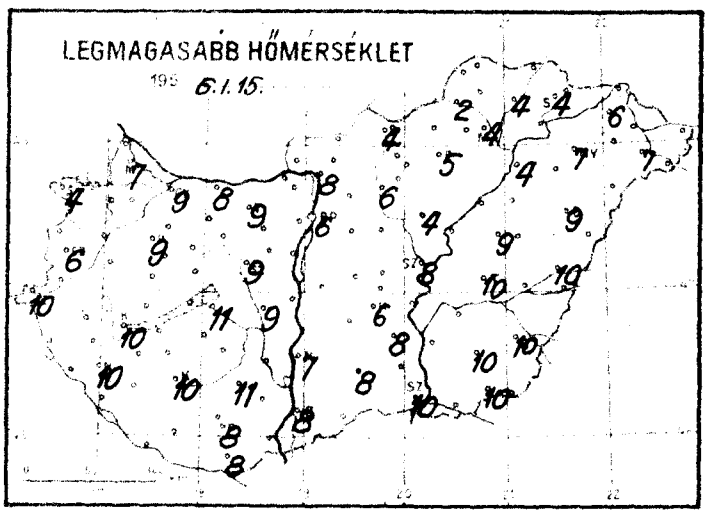

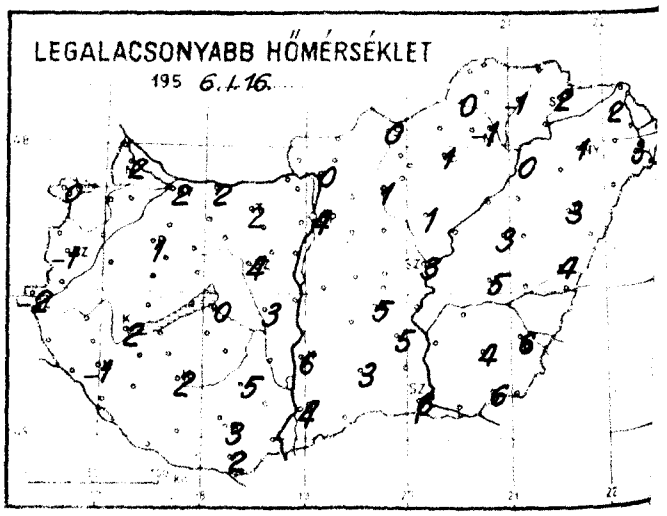

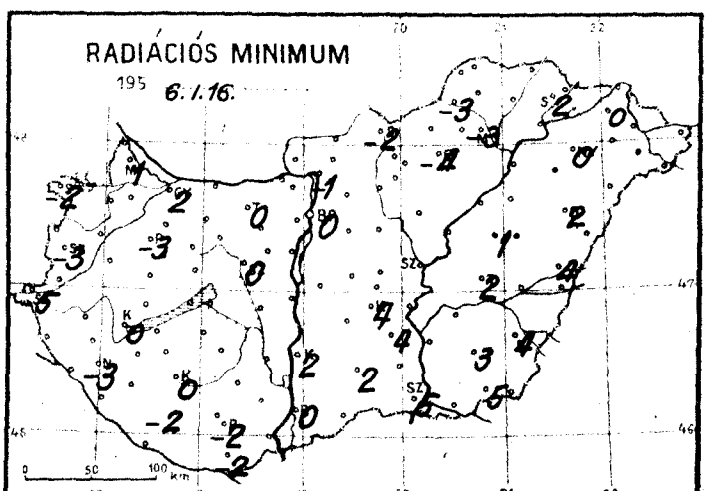

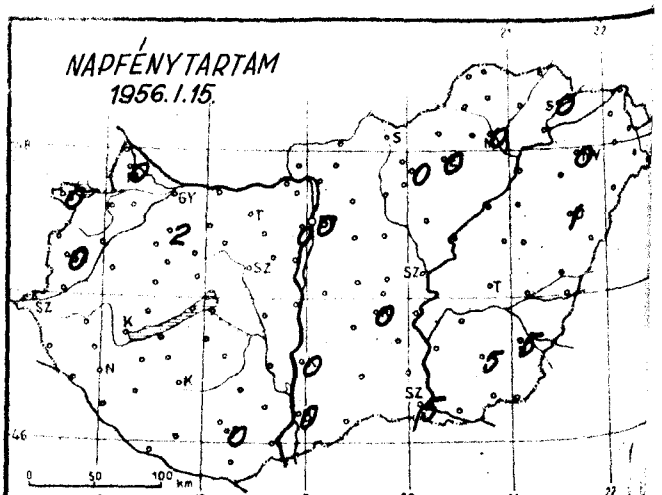

Időjárási helyzet 1956. év JANUÁR hó 16. nap 7 óra

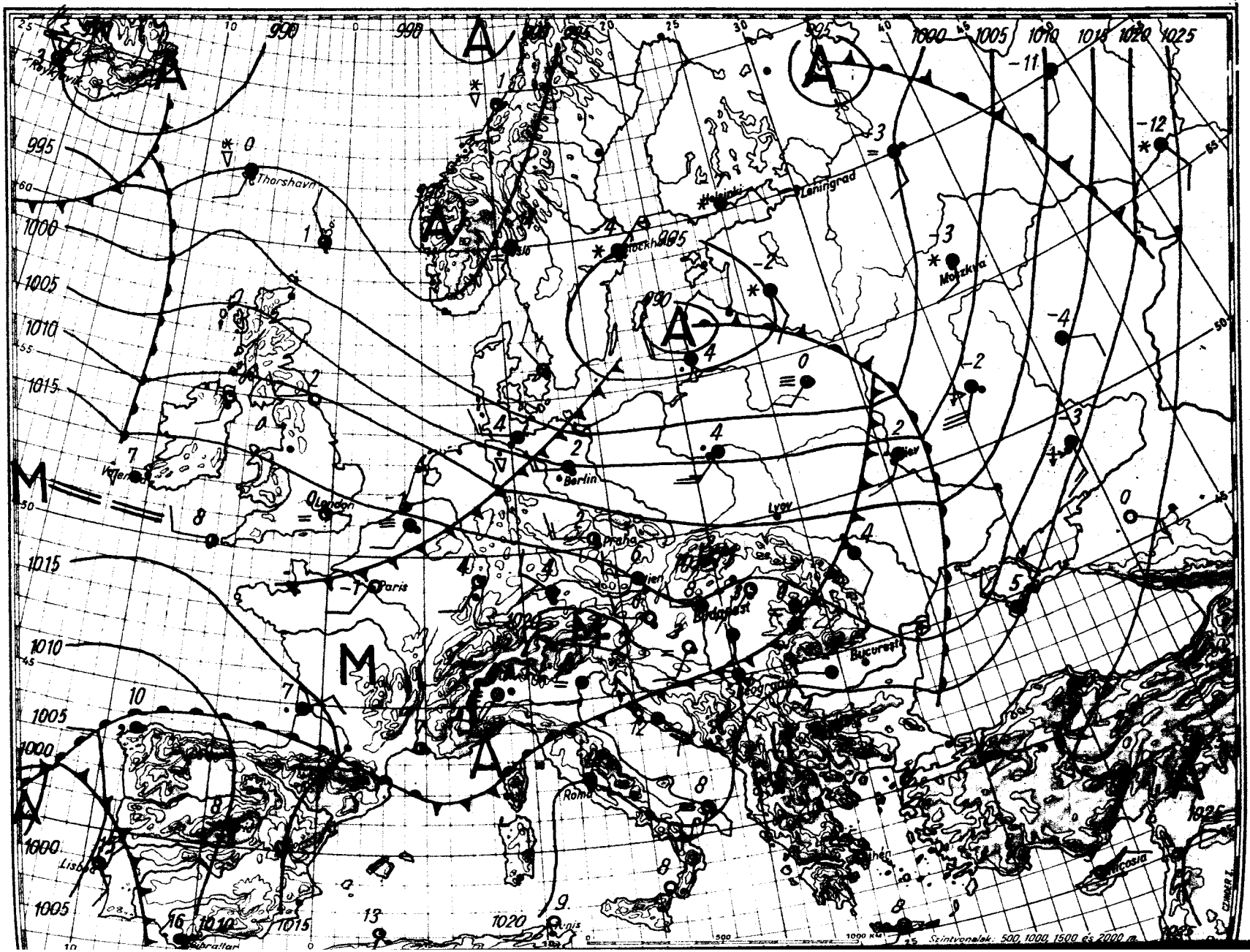

Magassági légállapotmérés

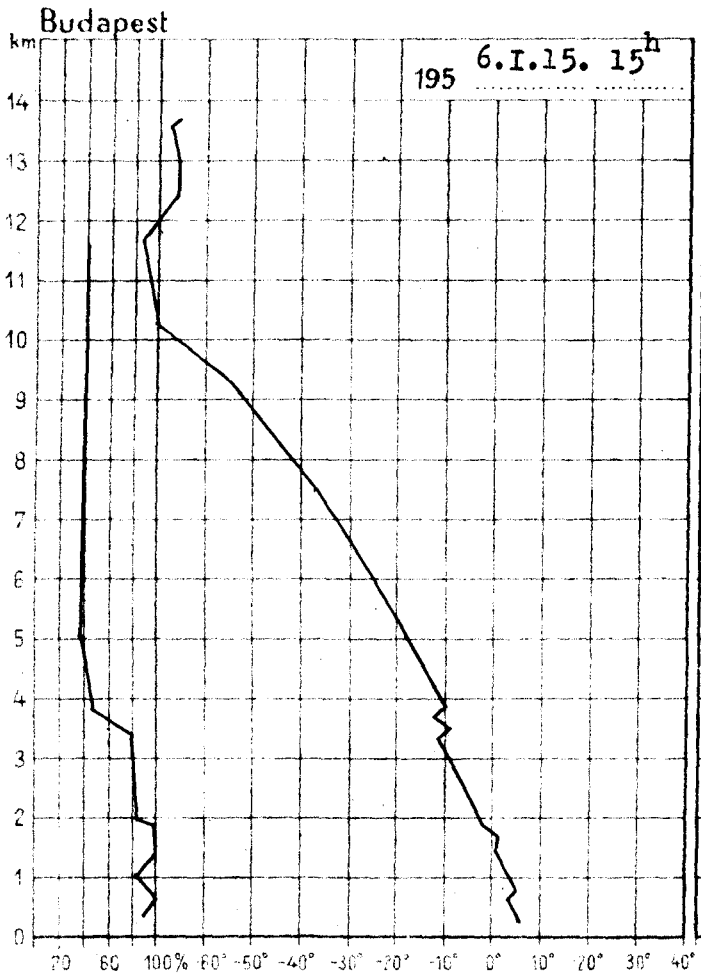

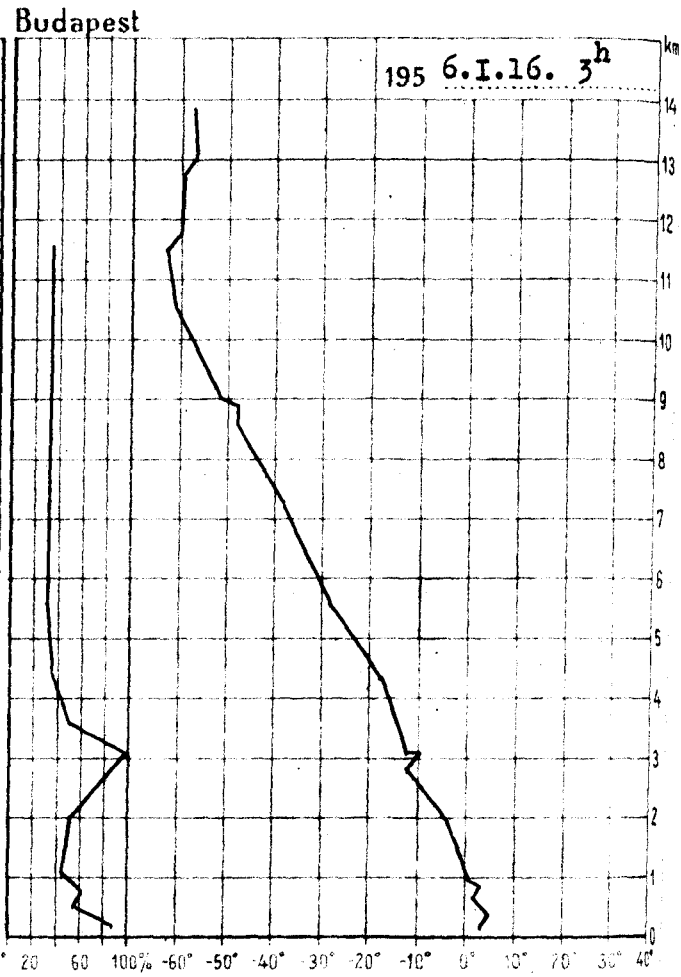

195 6.I.15. 15h

km	mb	C°	%
Talaj	996.8	5.8	94
0·5	953	4.7	95
1	896	2.2	96
1·5	843	-0.1	100
2	792	-3.2	83
2·5	742	-6.8	81
3	696	-10.3	79
4	642	-12.7	45
5	535	-20.1	37
6	467	-29.0	37
7	404	-37.0	36
8	349	-46.2	36
9	299	-56.0	36
10	255	-65.4	36
11	216	-72.4	
12	182	-69.4	
13	154	-67.8	
14			
15			

Magaslégköri időhelyzet

Az óceáni léghullámok északnyugati magassági széllel érkeznek a Brit-szigeteken keresztül Közép-Európa fölé, majd Ukrajnán át északkeleti irányba folytatják utjukat. Európa déli része felett nyugati az áramlás iránya. Szárazföldünk középső része felett lehülés, mig a nyugati partokon, valamint keleten felmelegedés van folyamatban. Hazánk légterében az alsó 1300 m-ben még melegedett a levegő, feljebb azonban néhány fokos lehülés következett be. A 0 fok szintje ma hajnalra 10 m-rel került alacsonyabbra, 1270 m-re. A -10 fok két szintben található: 2670 és 2850 m-en.

195 6.I.16. 3h

km	mb	C°	%
Talaj	996.7	4.5	90
0·5	953	4.2	62
1	896	2.0	48
1·5	841	-1.7	52
2	790	-4.8	62
2·5	742	-8.6	78
3	696	-11.3	87
4	610	-17.1	38
5	532	-24.5	32
6	463	-31.6	31
7	40[illegible]	-38.2	31
8	347	-45.6	29
9	297	-52.7	30
10	254	-59.4	30
11	217	-62.4	29
12	184	-61.2	
13	156	-58.6	
14			
15			

Dr.Tónayné s.k.

... BUDAPEST ... ROMAYER GYULA

1956. január hó 16. nap hétfő 69. évfolyam . 16. sz.	Reggeli észlelések 06 TMG				Az utóbb 24 óra adatai					
	Felhőzet (0–4)	Szélirány és erő (m/s)	Légnyomás (mill/bár)	Hőmérséklet (C°)	Csapadék (24 óra) (mm)	Hó cm	Hőmérsékleti szélsőségek: Legnagyobb napp. max.	Legnagyobb min.	Radiációs min.	Napsütés (óra) legnap
Mosonmagyaróvár	1	SW 2	1015.8	5	.		7	2	1	0
Sopron	1	NNW 1	16.3	1	.		4	0	-2	0
Szombathely	0	- 0	16.4	0	.		6	-1	-3	0
Szentgotthárd	0	WNW 1	16.6	-2	.		10	-2	-5	-
Pápa	1	W 3	15.9	2	.		9	1	-3	-
Győr	4	NW 1	15.8	2	.		9	2	2	-
Tatabánya	3	W 1	15.8	2	.		9	2	0	-
Székesfehérvár	3	- 0	-	4	.		9	4	0	-
Keszthely	0	NE 1	16.2	2	.		10	2	0	1
Nagykanizsa	0 =	NW 1	16.2	0	.		10	-1	-3	-
Kaposvár	0 =	SW 1	16.5	2	.		10	2	0	-
Pécs	0 =	WSW 1	16.4	3	ny		8	3	-2	0
Budapest M. I.	1	W 4	14.6	8	ny		6	4	0	0
Szeged	2 =	SE 4	14.9	2	.		4	0	-2	0
Eger	1 =	- 0	14.3	2	1		5	1	-4	0
Miskolc	1	SE 2	13.3	0	ny		4	-1	-3	0
Sárospatak	0	W 1	-	4	2		4	2	2	0
Bor	0	SE 1	16.4	4	ny		8	4	0	0
Kalocsa	3	S 2	16.0	6	1		7	6	2	0
Kecskemét	2	W 1	15.1	5	1		6	5	4	0
Szeged	4	S 2	16.4	7	2		10	6	5	5
Szolnok	1	- 0	15.3	5	1		8	3	-	-
Tiszafüred	3 =	SW 1	-	5	4		10	5	2	-
Rekaszalba	4	SW 2	16.2	6	3		10	6	4	5
Debrecen	1	WSW 2	15.8	3	5		9	3	2	1
Nyíregyháza	0	SW 2	14.7	2	1		7	1	0	0
Kékestető (1000 m)**	1	SW 6	895.2	0	4	3	2	-1	-	0
Galyatető (962 m)**	1	SW 6	895.1	0	3	3	2	0	-	-
Mátészalka (534 m)*	1	W 6	955.6	5	.		7	5	-	-
Szabadszállás (474 m)*	0	SW 3	953.5	4	.		5	3	-	0
Farkasgyepű (400 m)*	0	- 0	954.9	4	.		8	3	-2	-

24 óra csapadék mm			24 óra csapadék mm			24 óra csapadék mm			24 óra csapadék mm		
Rábca	.		Tihany	.		Pátrák	ny		Zábony	2	
Csorna	.		Siófok	.		Jósvafő	-		Kisvárda	1	
Kapuvár	.		Fonyód	.		Bódvaszda	-		Vásárosnamény	2	
Kőszeg	.		Marcali	.		Lillafüred	ny		Baktalórántháza	1	
Rágyörmed	.		Somogyvár	.		Szendrőlád	.		Mátészalka	2	
Körmend	.		Tarb	.		Füged	1		Tiszabecs	5	
Lenti	.		Sárhegard	.		Hidasnémeti	1		Csengőr	3	
Zalaegerszeg	.		Sztalinváros	-		Sátoraljaújhely	2		Nyírlugos	-	
Hahót	.		Nagykozta	ny		Tokaj	1		Pelgar	ny	
Letenye	.		Somogyszob	.		Mezőkeresztes	1		Hajdúdorog	1	
Gyékényes	.		Barcs	.		Jászapáti	1		Hortobágy	5	
Kaid	.		Szigetvár	.		Nagykáta	.		Nagyléta	4	
Lovászpatona	.		Lengyel	.		Gyomró	.		Tiszafüred	-	
Devecser	.		Kozephidveg	-		Örkény	-		Tiszaroff	1	
Tapolca	.		Bataapati	.		Kunszentmiklós	ny		Karcag	4	
Zirc	.		Mohács	.		Cegléd	3		Püspökladány	5	
Veszprém	ny		Siklós	.		Nagykőrös	2		Berettyóújfalu	6	
Komárom	.		Királyrét	.		Tiszakécske	2		Szeghalom	1	
Kisbér	.		Balassagyarm.	ny		Izsák	.		Körösszakál	2	
Mór	.		Romhány	ny		Kiskunfelegyh.	ny		Szarvas	4	
Alcsut	.		Vác	3		Kiskunhalas	1		Szentes	1	
Esztergom	.		Galgamácsa	.		Bácsalmás	.		Orosháza	1	
Dobogókő	.		Lőrinci	.		Kistelek	.		Makó	2	
Ercsi	.		Gyöngyös	1					Mezőhegyes	1	
Kápolnásnyék	1		Borsodnádasd	1					Battonya	2	

* A légnyomás 500 gdm-re átszámítva ** A légnyomás 1000 gdm-re átszámítva

Magassági szélmérések

Óraadatok greenwichi középidőben

I.15.	Szhely 15 h		Nkanizsa 15 h		Pécs 15 h		Debrecen 11 h									
	fok	m/s	fok	m/s	fok	m/s	fok	m/s	fok	m/s	fok	m/s	fok	m/s	fok	m/s
Talaj	240	2	180	7	-	0	180	7								
500 m	220	18	250	19	240	18	220	14								
1000	230	20	250	19	240	18	220	14								
1500	250	24	250	22	240	18	220	14								
2000			250	27	240	23	240	15								
2500					240	23	240	15								
3000							240	15								
4000							250	15								
5000							250	18								
6000																
7000																
8000																
9000																
10000																
11000																
12000																
13000																
14000																
15000																
16000																
17000																
18000																
19000																
20000																

I.16.	Szhely 7 h		Nkanizsa 7 h		Győr 8 h		Pécs 7 h		Epest 3 h		Bpest 6 h		Szeged 7 h		Miskolc 7 h		Debrecen 7 h	
	fok	m/s	fok	m/s	fok	m/s	fok	m/s	fok	m/s	fok	m/s	fok	m/s	fok	m/s	fok	m/s
Talaj	180	2	-	0	240	2	-	0	360	2	270	2	180	2	-	0	240	2
500 m	270	5	260	7	290	9	290	7	300	14	300	19	330	2	270	11	280	10
1000	270	5	270	5	280	18	290	7	300	24	290	18	340	3	280	17	280	10
1500	280	7	260	4	280	23	290	12	290	24	290	26	230	3	280	17	300	17
2000	280	15	240	3	270	17	290	12	270	20			230	6			290	24
2500	280	25	270	11			300	10									280	29
3000	280	25	270	11			300	10									280	29
4000	270	29					290	20									290	26
5000	300	36					290	27									300	33
6000	310	39					290	27										
7000	310	32																
8000																		
9000																		
10000																		
11000																		
12000																		
13000																		
14000																		
15000																		
16000																		
17000																		
18000																		
19000																		
20000																		

OFFSET NYOMDA BUDAPEST F. V. POMAYER GYULA

IDŐJÁRÁSI NAPIJELENTÉS

ÖSSENHEBHÉRÉ METEOROLOGIJHECKHÍ ÉKOLJETETIB • DAILY SYNOPTIC MAP OF THE HUNGARIAN METEOROLOGICAL INSTITUTE • BULLETIN QUOTIDIEN DE L'INSTITUT METEOROLOGIQUE HONGROIS WETTERBERICHT DES UNGARISCHEN METEOROLOGISCHEN INSTITUTS

KIADJA AZ ORSZÁGOS METEOROLOGIAI INTÉZET
BUDAPEST II. KITAIBEL PÁL-UTCA 1
KÖZPONT: 150-220 IDŐJÁRÁZÓ OSZT: 151-204 150-410

MEGJELENIK NAPONKÉNT • ELŐFIZETÉSI ÁRA A POSTAI KÖLTSÉGGEL EGYÜTT NEGYEDÉVRE [illegible]
KIADÁSÉRT FELEL AZ INTÉZET IGAZGATÓJA

69. évfolyam. 17. szám. + Budapest + 1956. január hó 17.

Az időjárási helyzet ma reggel és a várható időjárás:

Európa északi részén a nyugat - keleti irányban gyors egymásutánban haladó ciklonok változékony időjárást okoznak. Közép-Európa felett anticiklon alakult ki.

Hazánkban hétfőn napközben a több órás napsütés hatására 8 - 12, Kaposvárott 13 fokig emelkedett a hőmérséklet. A kora esti órákban elszórtan, néhány helyen futó záporeső, Békéscsabán, Orosházán és Nagykőrösön gyenge zivatar volt. Ma hajnalban az északi megyékben 0, -3 fokot mértek.

Budapesten kedden 12 órakor a hőmérséklet 7 fok, a tengerszintre átszámitott légnyomás 764 mm, mérsékelten süllyedő irányzatu.

Várható időjárás szerda estig:

Változó felhőzet, néhány helyen futó eső vagy hózápor.
Időnként élénkebb nyugati szél.
Éjszaka gyenge fagyok.
A nappali enyheség lassan mérséklődik.

Várható legalacsonyabb hőmérséklet ma éjjel: -1, -4,
legmagasabb nappali hőmérséklet szerdán: északon 2 - 5, délen 5 - 8 fok között.

A fütés alapjául szolgáló várható középhőmérséklet:

0, +4 fok között.

Tónagyné

A hőmérséklet és a légnyomás napi középértéke Budapesten és ezek eltérése a 75 évi átlagtól:

1956. I. 16-án: 7,2 C°, 762,6 mm. Eltérés: +8,6 C°, -2,9 mm.

1871 óta ezen a napon előfordult

legmagasabb hőmérséklet	8,4 C°	/1915./
legalacsonyabb hőmérséklet	-15,5 C°	/1893./

Az Országos Meteorológiai Intézet Időjárási Napijelentése

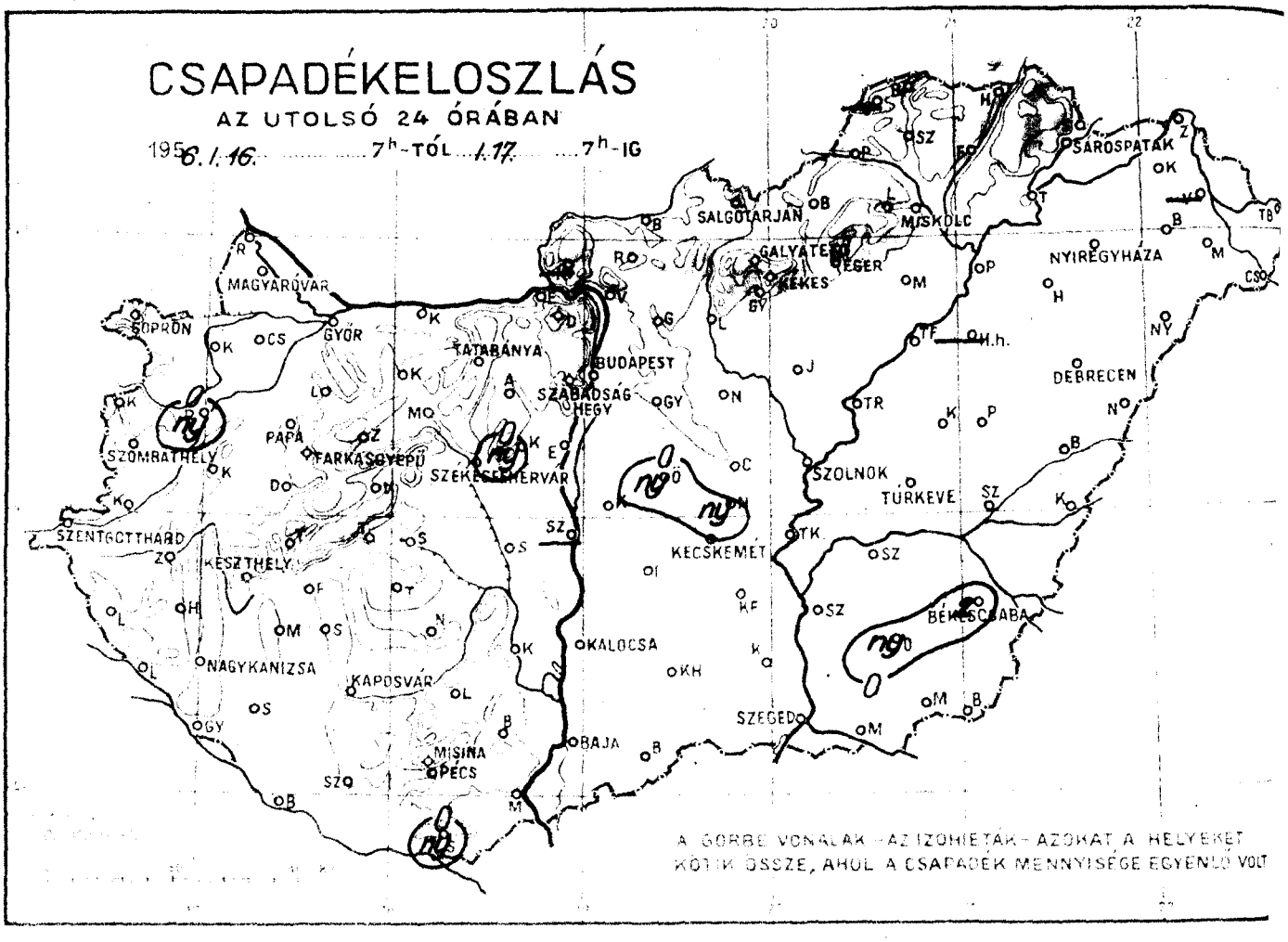

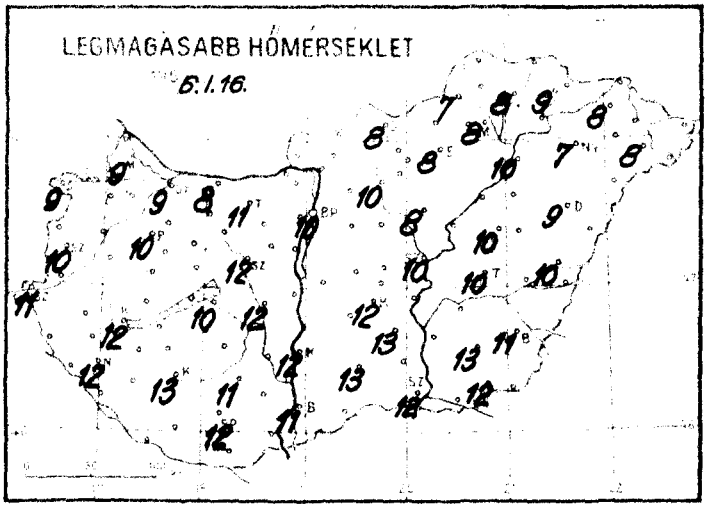

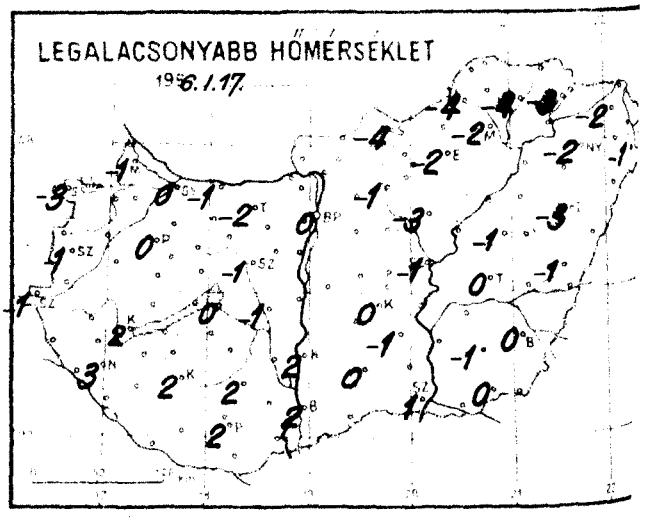

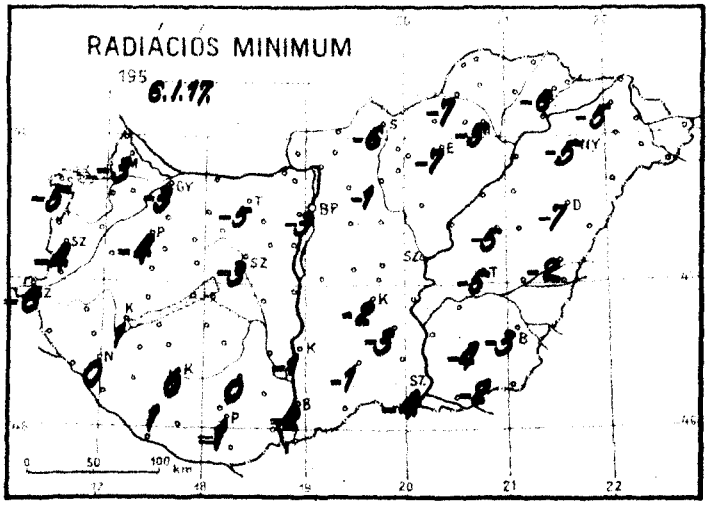

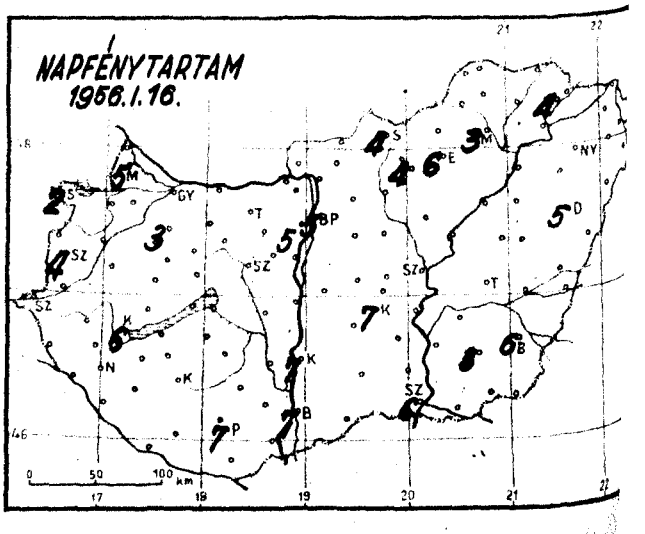

Vadjarasi helyzet 1956. év JANUAR hó 77. nap 7 óra

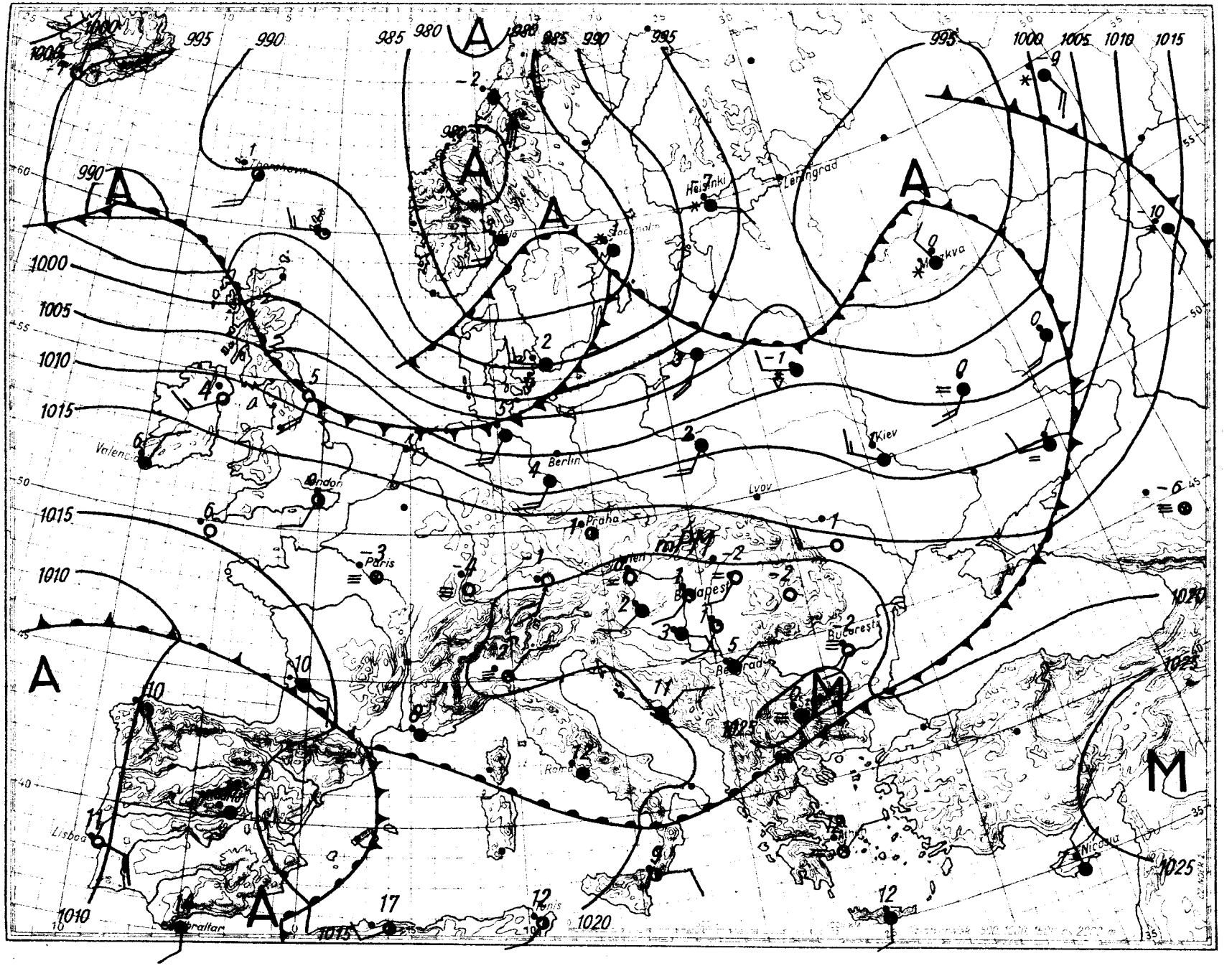

Magassági légállapotmérés

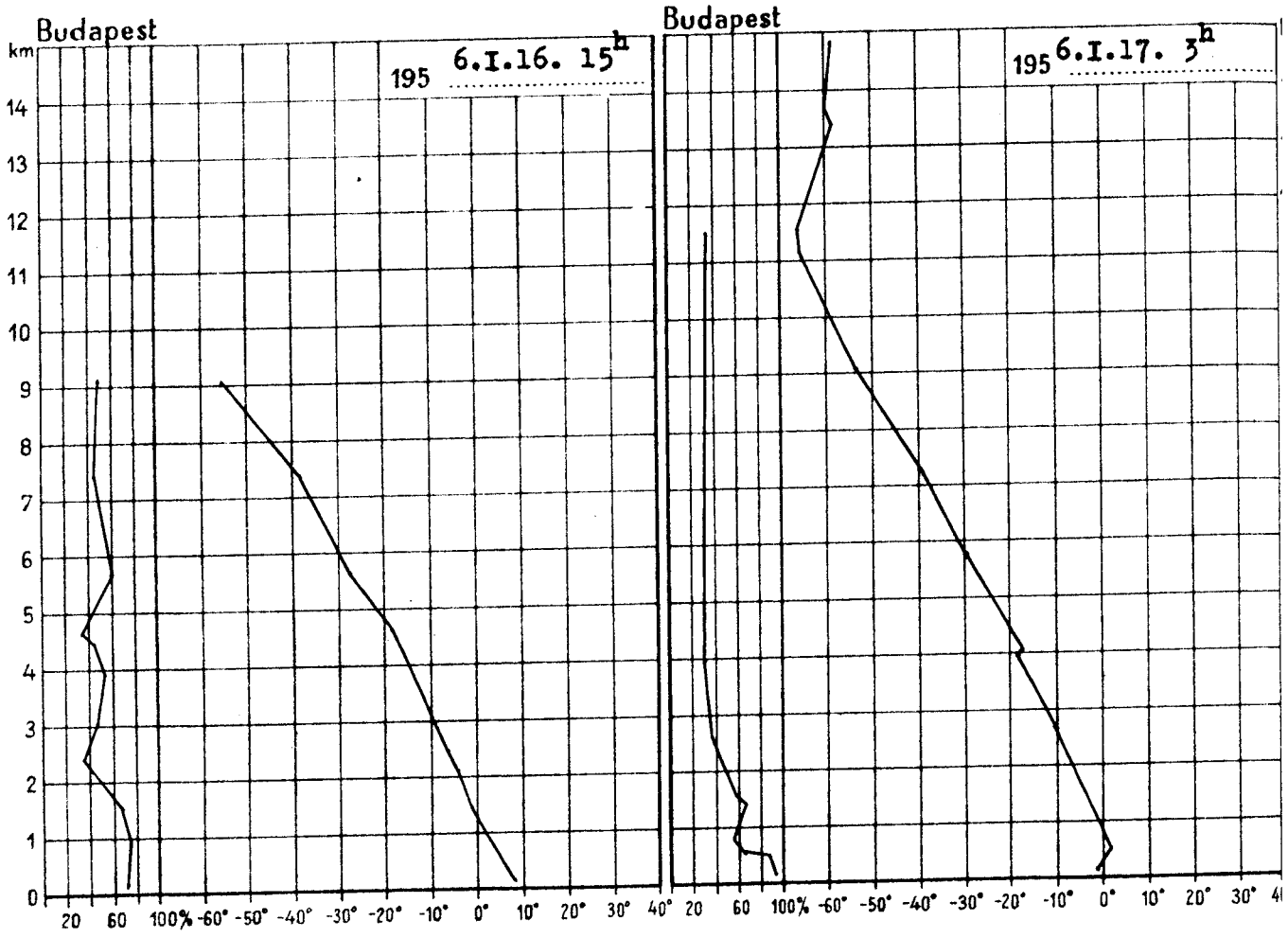

195 6.I.16. 15h			
km	mb	C°	%
Talaj	999.1	8.2	70
0·5	954	5.4	72
1	899	1.7	69
1·5	755	-2.3	58
2	792	-5.9	42
2·5	744	-7.6	37
3	697	-10.3	43
4	612	-16.3	47
5	534	-23.8	46
6	465	-31.3	43
7	403	-38.4	47
8	347	-46.8	48
9			
10			
11			
12			
13			
14			
15			

Magaslégköri időhelyzet

Grönlandtól Közép-Európán át Ukrajnáig északnyugati, délkeleti irányu áramlás alakult ki, viharos magassági szél mellett. Ez továbbra is szállitja a különböző hőmérsékletü óceáni légtömegeket a szárazföld fölé. Emiatt Közép-Európa felett gyorsan váltakozik a hideg és meleg advekció. Ukrajnától keletre délnyugati széllel enyhe levegő áramlik az Ural-hegység felé. Hazánk légterében a talaj közelében erősebb / 3 - 5 fok/, feljebb gyengébb / 1 - 2 fok/ lehülés jött létre. A 0 fok 670 m-rel süllyedt s két szintben 166 és 600 m-en is előfordult, a -10 fok magassága 250 m-rel került alacsonyabbra s ma hajnalban 2600 m-en volt.

195 6.I.17. 3h			
km	mb	C°	%
Talaj	1003.3	-0.5	94
0·5	958	0.8	61
1	901	-1.3	63
1·5	847	-3.7	58
2	794	-6.7	48
2·5	754	-9.6	38
3	698	+12.7	35
4	610	+17.7	33
5	533	+25.4	33
6	463	+31.7	33
7	403	+38.6	33
8	347	+45.7	33
9	298	+53.4	33
10	254	+59.3	33
11	217	+65.1	33
12	184	+63.3	
13	156	+59.6	
14	133	+60.2	
15	114	+59.3	

Dr.Kallósné s.k.

1956. január hó
17. nap **kedd**
69. évfolyam **17.** sz.

	Reggeli észlelések 06 TMG				Az utolsó 24 óra adatai					
	Felhőzet (0–4)	Szélirány és erő (m/s)	Légnyomás (millibar)	Hőmérséklet (°C)	Csapadék (24 óra) (mm)	Hó cm	Hőmérsékleti szélsőségek: Legnagyobb napos (°C)	Legkisebb (°C)	Radiációs (°C)	Napsütés óra/nap
	4	S 2	1020.3	1	.		9	-1	-3	5
	0	SSE 4	20.0	1	.		9	-3	-5	2
	4	- 0	20.1	2	.		10	-1	-4	4
	4	NW 1	20.1	0	.		11	-1	-6	-
	3	SW 2	20.6	1	.		10	0	-4	-
	4	SW 2	20.6	1	.		9	0	-3	-
	4	SSW 2	20.8	0	.	⌊	11	-2	-5	-
	3	- 0	-	0	.		12	-1	-3	-
	4	E 1	21.1	4	.		12	2	1	6
	4	- 0	21.2	4	.		12	3	0	-
	4	- 0	21.0	3	.		13	2	0	-
	4	E 1	21.8	3	.		12	2	-1	7
	1	SW 1	20.7	1	.		10	0	-3	5
	0	E 1	20.9	-3	.	folt	8	-4	-6	4
	0	- 0	20.0	-1	.		8	-2	-7	6
	0	- 0	19.4	-2	.	⌊	8	-2	-5	3
	0	- 0	-	-1	.		9	-3	-6	4
	4	- 0	21.6	3	.		11	2	-2	7
	4	SW 2	21.3	3	.		12	2	-1	7
	0	- 0	20.7	0	.		12	0	-2	7
	1	SSW 1	21.7	1	.		12	1	-4	6
	0	- 0	21.0	-1	.		10	-1	-	-
	0	W 1	20.1	4	.		10	0	-5	-
	1	SW 1	21.2	1	2	⌈	11	0	-3	6
	0	WSW 1	21.0	-2	.		9	-3	-7	5
	0	- 0	19.9	-1	.		7	-2	-5	-
	0	W 9	898.0	-3	.	2	-2	-3	-	4
	0	NW 6	897.9	-2	.	3	2	-2	-	-
	3	SE 2	959.9	2	.		10	2	-	-
	1	SW 1	958.8	-1	.		7	-1	-	5
	4	N 1	959.1	2	.		10	1	-3	-

					Hó cm				
	.	⌊		.			.		
	.			.			.		
	.			.	folt		–		
	.			.			.		⌊
	ny			.			.		
	.			.		⌊	.		
	.			.			.		⌊
	.			–			.		
	.			.			.		
	.			.			.		
	.			.			.		
	.			.			.		⌊
	.			.		⌊	**Poroszló**		
	.		⌊	.		⌊	.		⌊
	.			.		⌊	.		
	.			.			.		
	.			.			.		
	.			.			.		
	.			.	

Magassági szélmérések

Oraadatok greenwichi középidőben

I.16.	Szhely 15 h		Nkanizsa 14 h		Győr 15 h		Bpest 9 h		Bpest 15 h		Bpest 21 h		Szeged 15 h		Miskolc 15 h		Debrecen 11 h	
	90	2	-	0	270	7	220	2	270	7	320	12	220	2	270	7	220	7
	350	4	300	3	290	21	310	12	290	13	320	17	290	7	260	6	290	10
	350	4	300	3	290	21	310	12	290	14	300	13	290	7	280	13	290	14
	290	3	310	6	290	21	280	17	280	26	280	18	280	8	290	25	270	23
	280	10	290	6	290	33	280	21	280	26	290	25	280	8	290	25	270	23
	290	25	290	10	290	32	280	23	290	24			280	11	280	29	280	19
	290	25	290	10	290	32	280	23	290	24			280	11	280	29	280	19
	300	28			300	23	270	26	290	30			280	19			280	18
	290	27					280	28	290	30			280	28			280	23
	290	28					280	30	300	20			280	40			280	27
	290	28					280	30	300	20			280	40			280	27
	310	27					280	40	290	37								
	310	27					280	40	290	37								
									290	46								
									290	46								
									290	46								

I.17.	Szhely 8 h		Nkanizsa 7 h		Győr 7 h		Pécs 7 h		Bpest 3 h		Bpest 6 h		Bpest 9 h		Szeged 6 h		Debrecen 6 h	
	220	2	-	0	220	2	90	2	270	2	270	7	-	0	220	2	-	0
	220	14	160	10	210	12	160	9	310	9	280	7	230	10	320	4	270	9
	220	14	210	7	220	7	210	8	300	14	280	7	250	16	250	7	270	9
	230	12	260	11	240	16	270	11	280	17	280	11	250	16	260	8	280	15
	310	8			250	14	270	11	300	15	290	14	280	15	270	19	270	16
	280	20					300	10	300	18	290	15	280	20			300	17
	280	20					300	10	300	18	290	15	280	20			300	17
	290	18					290	16	300	18	300	19	290	14			290	20
	300	25									300	19					300	21
	310	31									300	23						
	310	31									300	23						
	320	31																
	320	31																
	330	31																

IDŐJÁRÁSI NAPIJELENTÉS

ЕЖЕДНЕВНЫЙ МЕТЕОРОЛОГИЧЕСКИЙ БЮЛЛЕТЕНЬ • DAILY SYNOPTIC MAP OF THE HUNGARIAN METEOROLOGICAL INSTITUTE • BULLETIN QUOTIDIEN DE L'INSTITUT MÉTÉOROLOGIQUE HONGROIS WETTERBERICHT DES UNGARISCHEN METEOROLOGISCHEN INSTITUTS

IADIA AZ ORSZÁGOS METEOROLÓGIAI INTÉZET
UDAPEST II, KITAIBEL PÁL-UTCA 1
EL.: KÖZPONT: 150-220 IDŐJELZŐ OSZT: 151-204, 150-410

MEGJELENIK NAPONKÉNT × ELŐFIZETÉSI ÁRA
A POSTAI KÖLTSÉGGEL EGYÜTT NEGYEDÉVRE 60·— Ft
KIADÁSÉRT FELEL AZ INTÉZET IGAZGATÓJA

69. évfolyam. 18. szám. + Budapest + 1956. január hó 18.

Az időjárási helyzet ma reggel és a várható időjárás:

Közép-Európa fölé délnyugati széllel enyhe óceáni levegő áramlik sok helyen ködöt, az Alpok környékén és a Rohne völgyében esőt okoz. A szárazföldön messze keletre behatolt enyhe levegő hatására a Szovjetunió európai területének nagyrészén havazik.

Hazánkban kedden változó volt a felhőzet, és ma reggelig csak elszórtan hullott pár csepp eső. A hőmérséklet nappal északkeleten 5 - 8, máshol 8 - 11, Pécsett 13 fokig emelkedett. Hajnalban északon 0, -3, délen 0, +4 fokig hült le a levegő.

Budapesten szerdán 12 órakor a hőmérséklet 3 fok, a tengerszintre átszámitott légnyomás 756 mm, erősen süllyedő irányzatu.

Várható időjárás csütörtök estig:

Erősen felhős, párás, enyhe idő.
Helyenként köd.
Sok helyen ködszitálás, eső.
Mérsékelt délnyugati, később élénkebb nyugati, északnyugati szél.

Várható legalacsonyabb hőmérséklet ma éjjel: 1 - 4,
legmagasabb nappali hőmérséklet csütörtökön: 7 - 10 fok között, helyenként 10 fok felett.

A fütés alapjául szolgáló várható középhőmérséklet:
4, 7 fok között.

Skalnicka

A hőmérséklet és a légnyomás napi középértéke Budapesten és ezek eltérése a 75 évi átlagtól:

1956. I.17-én: 4,8 C°, 763,2 mm. Eltérés: +5,2 C°, -1,6 mm.

1871 óta ezen a napon előfordult

legmagasabb hőmérséklet	12,8 C°	/1917./
legalacsonyabb hőmérséklet	-13,2 C°	/1912./

Az Országos Meteorológiai Intézet Időjárási Napijelentese

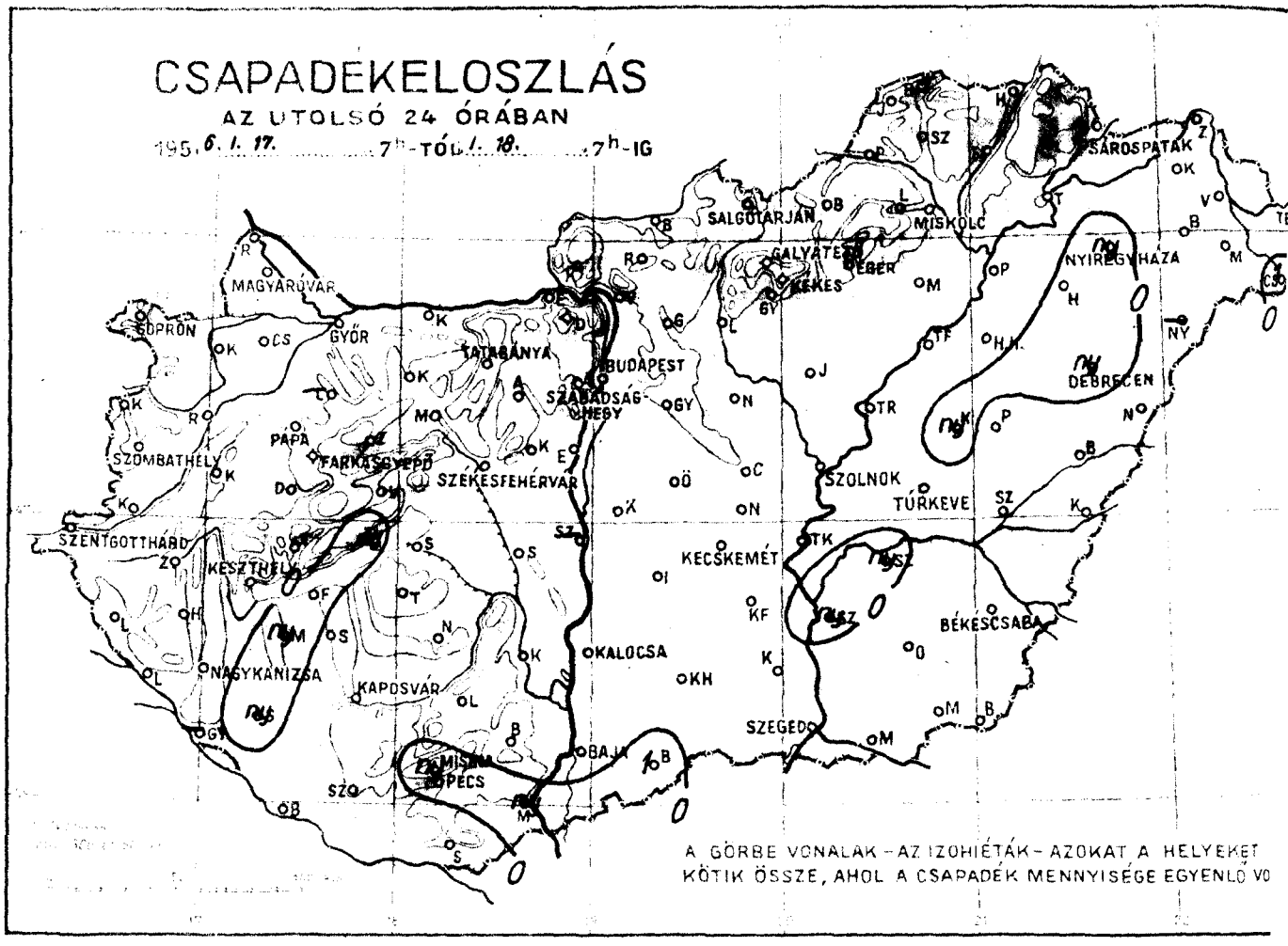

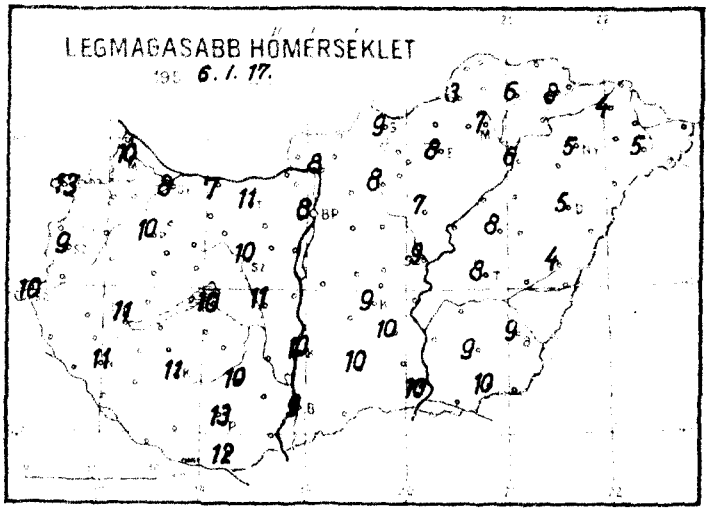

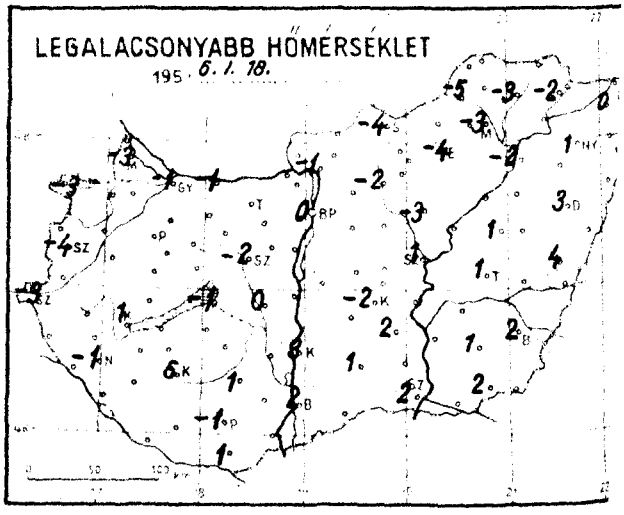

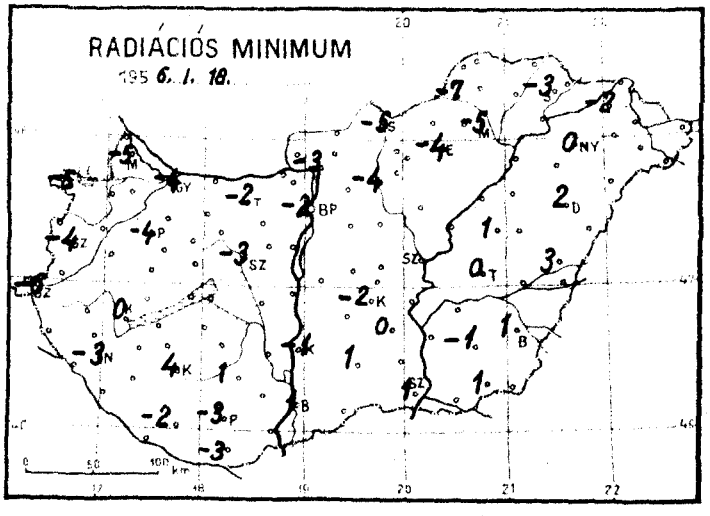

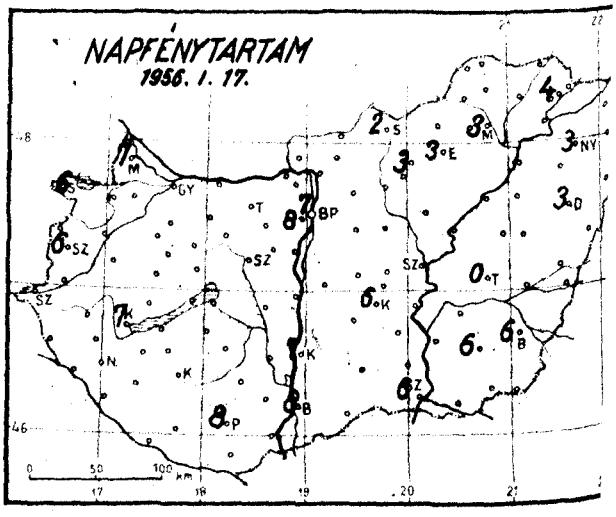

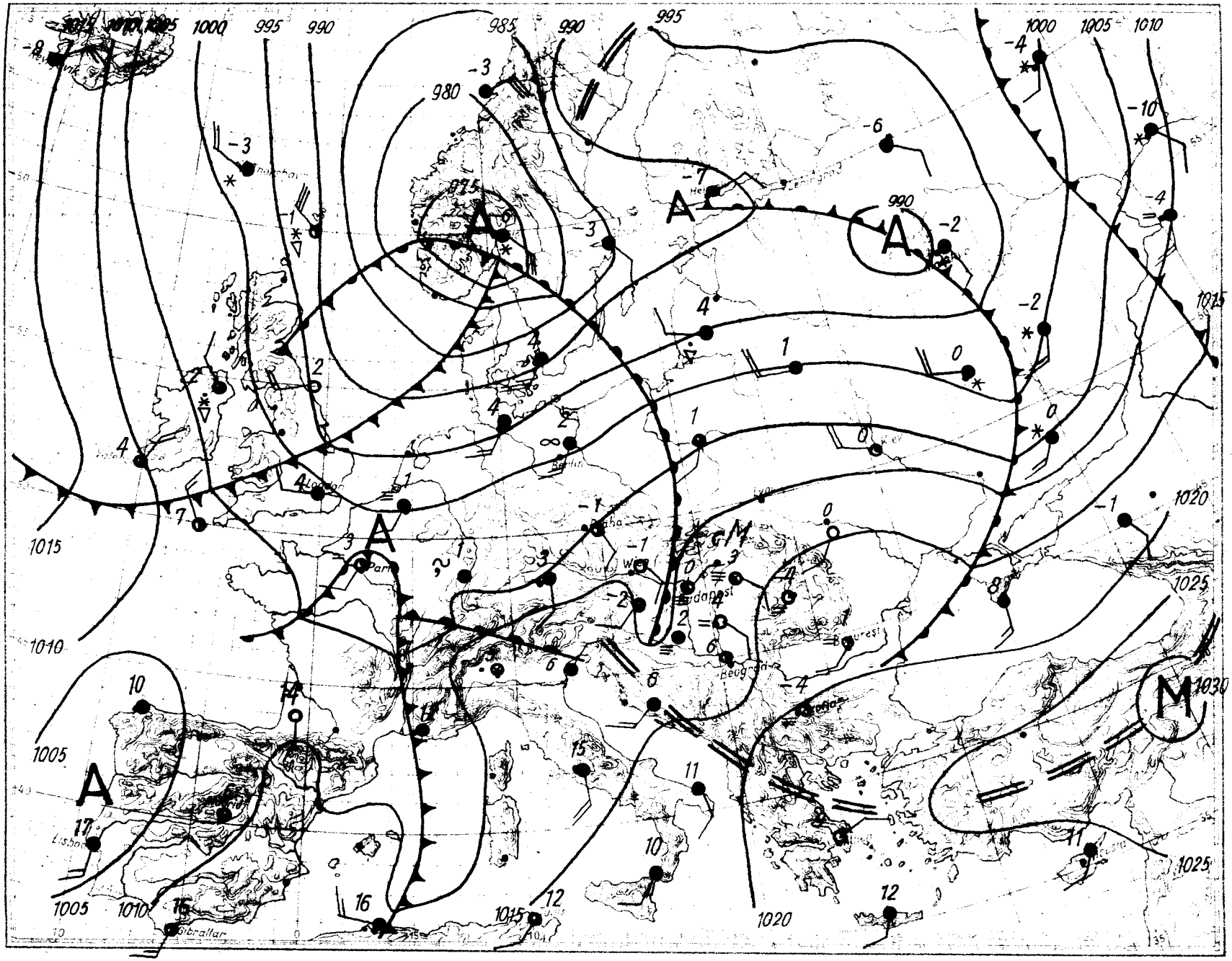
1000
995
990
985
990
995
1000
1005
1010
980
990
1015
1020
1025
1030
1005
1010
1015
1020
1025
A
A
A
A
A
M

Magassági légállapotmérés

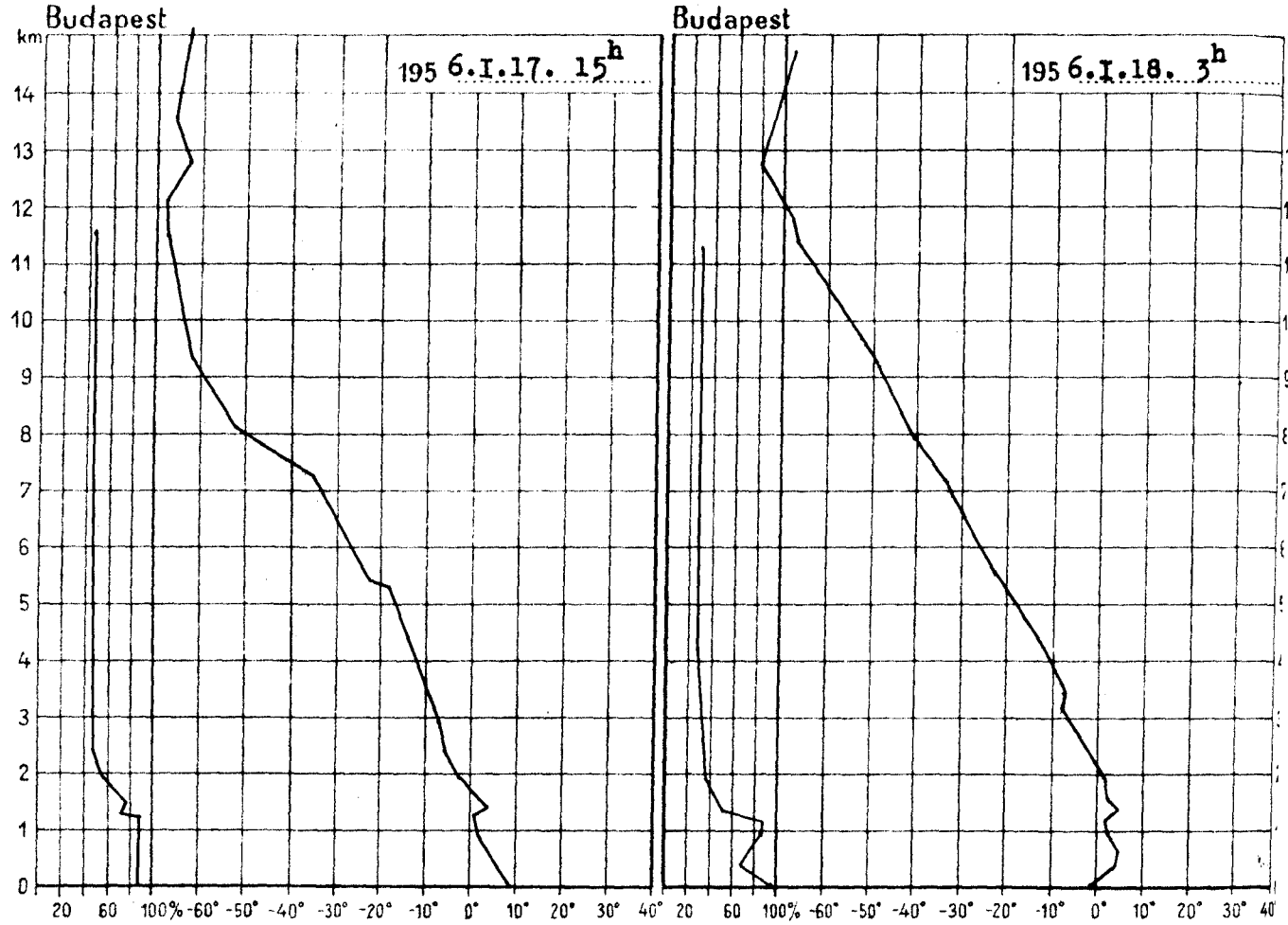

195 6.I.17. 15h			
km	mb	C°	%
Talaj	998.7	8.4	71
0·5	953	2.7	78
1	898	2.0	87
1·5	843	1.9	65
2	791	-2.0	54
2·5	742	-6.0	47
3	696	-7.3	47
4	612	-12.2	44
5	538	-18.4	42
6	469	-26.5	42
7	406	-35.6	42
8	352	-42.5	42
9	303	-50.7	42
10	259	-58.4	42
11	220	-65.0	42
12	187	-68.5	
13	159	-64.1	
14	135	-65.0	
15	115	-64.5	

Magaslégköri időhelyzet

Az óceáni enyhe léghullámok hatására Európa nagyrésze felett felmelegedés van folyamatban, és csak a Brit-szigetek, valamint Franciaország nyugati részén van hideg advekció az északnyugati magassági széllel előnyomuló grönlandi eredetü levegő következtében. Hazánk légterében a talajközelében az alsó 300 m-es rétegben gyenge hőmérsékletcsökkenés volt, 300 m-től felfelé azonban erős felmelegedés / 5 - 8 fokos/ történt. 0 fok két szinben volt található ma hajnalban: 200 m-en és 2220 m-en, a -10 fok szintje tegnap óta 1350 m-rel emelkedett 3950 m-re.

195 6.I.18. 3h			
km	mb	C°	%
Talaj	999.5	-1.0	98
0·5	953	4.7	72
1	897	3.8	84
1·5	842	4.5	46
2	792	2.0	37
2·5	743	-2.3	35
3	698	-5.7	33
4	613	-10.4	28
5	588	-18.0	27
6	469	-25.1	26
7	407	-32.9	26
8	352	-41.2	26
9	304	-49.1	26
10	260	-56.7	26
11	222	-66.6	26
12	188	-71.0	
13	158	-74.0	
14	134	-70.9	
15			

Dr.Tónayné s.k.

1956. január 18. szerda

69. évfolyam 18. szám

	Reggel 8 órakor (GMT)				Az utolsó 24 óra adatai				
	Felhőzet (0–4)	Szélirány és erőssége (m/s)	Légnyomás redukálva	Páratartalom (%)	Csapadék (24 óra)	Hó cm	Hőmérsékleti szélsőségek Legnagyobb	Legkisebb	Talajmenti minimum	Napi sugárzás órái legnagy
Sopron	4 ≡	S 1	1008.6	0	.		10	-3	-5	7
Szombathely	2 ≡	- 0	08.2	-2	.	⌊	13	-3	-5	6
Siófok	3	SW 1	09.3	-3	.	⌊	9	-4	-4	6
Keszthely	4 -	NW 2	08.8	-3	.		10	-3	-6	-
Pécs	2	S 1	08.7	2	.		10	-3	-4	-
Gyula	4	WNW 1	09.6	-1	.		8	-1	-4	-
Budapest-Lőrinc	4 ≡	ESE 6	09.7	3	.		11	-1	-2	-
Szolnok-Szandaszőlős	4 ≡	- 0	-	1	.		10	-2	-3	-
Kecskemét	1	SE 1	09.7	3	.		11	1	0	7
Nyíregyháza	3	S 2	10.6	4	.		11	-1	-3	-
Debrecen	2	SSW 4	10.2	7	.		11	6	4	-
Pápa	3 ≡	- 0	12.2	2	.	⌊	13	-1	-3	8
Budapest-MHI	4 ≡	NE 1	11.5	0	.		8	0	-2	7
Szentgotthárd	0 ≡	SW 2	13.3	-3	.	⌊	9	-4	-5	2
Kőszeg	4 ≡	- 0	12.8	-1	.		8	-4	-4	3
Mosonmagyaróvár	4 ≡	SE 2	12.6	-2	.		7	-3	-5	3
Győr	4 ≡	- 0	-	-1	.		8	-2	-3	4
Bajna	3	SE 4	11.8	3	.		9	2	-1	8
Kaposvár	4	S 4	12.2	3	.		10	3	-1	7
Kaposvár	1 ≡	SSE 1	11.4	1	.		9	-2	-2	6
Szeged	3 ≡	SSE 3	12.7	4	.		10	2	1	6
Szeged	1 ≡	S 3	11.9	1	.		9	-1	-	-
Tiszafüred	4 ≡	S 2	-	3	.		8	1	0	0
Budapest-Kitaibel	4 ≡	SSE 2	13.2	4	.		9	2	1	6
Budapest-Gilice	4 ≡	S 2	14.3	3	ny		5	3	2	3
Nagykanizsa	4 ≡	- 0	14.4	2	ny		5	1	0	3
Kékestető (Duvon m)**	4	SW 9	892.9	1	.	1	0	-3	-	3
Budapest-Gellért-hegy**	4 ≡	SW 6	892.5	0	.		1	0	-	-
Miskolc (234 m)*	3 ≡	- 0	951.2	6	ny		9	5	-	-
Budapest-Gellért-hegy (47 m)	4 ≡	SW 2	949.7	4	.		6	1	-	8
Budapest-Gellért-hegy (190 m)*	1	SSW 4	948.7	5	.		8	3	-	-

Az előző napi adatok			Az előző napi adatok			24 órai csapadék mm		Hó cm	Az előző napi adatok		
Budapest	•		Tihany	ny		Pécsely	•	⌊	Zalaegerszeg	•	
Győr	•		Siófok	•		Jásdfő	•	5	Keszthely	•	
Kőszeg	•	⌊	Fonyód	•		Bőszénfa	•	folt	Kaposvár	•	
Kecskemét	•		Marcali	ny		Lábod	•		Bajna	•	
Pápa	•		Nagyatád	•		Szenna	•		Mosonmagyaróvár	•	
Kőszeg	•		Fok	•	⌊	Pápa	•	⌊	Tatabánya	•	
Eger	•	⌊	Sárbogárd	•		Hódvehely	•		Csákvár	1	
Zalaegerszeg	•		Szabadbattyán	-		Sárszentmihály	•		Nyíregyháza	-	
Hatvan	•		Nagykanizsa	•		Tokaj	•		Polgár	•	
Tatabánya	•		Sümegprága	ny		Mezőkeresztes	•		Hajdúböszörmény	•	
Gyöngyös	-		Barcs	•		Jászapáti	•	⌊	Hortobágy	•	
Kalocsa	•		Szentlőrinc	•		Nagykáta	•	⌊	Nagykáta	•	
Budapest-Kitaibel	-		Lengyel	•		Gyömrő	•		Pereszlény	•	
Debrecen	•		Kozármisleny	•	⌊	Orkény	•		Pusztaszabolcs	•	
Tápiószele	•		Bátaapáti	•		Kunszentmiklós	•	⌊	Karcag	ny	
Zalaegerszeg	•		Mohács	ny		Cegléd	•		Püspökladány	•	
Veszprém	•	⌊	Siklós	•		Nagykőrös	•	⌊	Berettyóújfalu	•	
Komárom	•	⌊	Királyegyháza	•		Tiszakécske	•		Szeghalom	•	
Kisbér	•		Balassagyarmat	•	⌊	Izsák	•		Kocsord	•	
Mór	•		Romhány	•		Kiskunfélegyh.	•		Szarvas	ny	
Alcsút	•		Vác	•		Kiskunhalas	•		Szentes	ny	
Esztergom	•		Galgamácsa	•		Bácsalmás	1		Orosháza	•	
Dorog	•		Lőrinci	•		Kistelek	•		Makó	•	
Encs	•		Gyöngyös	•	⌊				Mezőhegyes	•	
Kazincbarcika	•		Borsodnádasd	•					Battonya	•	

* A légnyomás 500 gdm-re átszámítva ** A légnyomás 1000 gdm-re átszámítva

OFFSET NYOMDA BUDAPEST F. V. POMAYER GYULA

Magassági szélmérések

Óraadatok greenwichi középidőben

I.17.	Szhely 15 h		Nkanizsa 15 h		Győr 15 h		Pécs 15 h		Bpest 12 h		Bpest 18 h		Szeged 12 h		Miskolc 15 h		Debrecen 15 h	
	fok	m/s	fok	m/s	fok	m/s	fok	m/s	fok	m/s	fok	m/s	fok	m/s	fok	m/s	fok	m/s
Talaj	220	2	220	7	220	2	220	2	220	2	-	0	180	2	220	7	180	2
500 m	290	5	260	17	290	5	260	12	230	17	260	13	200	13	230	12	220	19
1000	290	5	260	17	290	12	260	12	240	18	260	11	220	12			220	19
1500	280	13	270	9	280	19	280	17	270	16	280	15	260	16			240	20
2000	280	13	290	12	280	19	280	17	270	19	290	22	280	15			270	19
2500	290	19	290	12	290	28	300	14	280	25			270	19				
3000	290	19	290	12	290	28	300	14	280	25			270	19				
4000	290	19	290	15	290	29	310	18	280	23			280	21				
5000	290	21			320	15	310	18					280	16				
6000	290	21			290	37	320	21					310	27				
7000	290	21			290	37	320	21					310	27				
8000	300	31			310	58	320	21					320	24				
9000	300	31			310	58	320	21					320	24				
10000	330	31			310	58	320	21					320	24				
11000	300	31					330	33					310	31				
12000	300	31					330	33					310	31				
13000	300	31					330	33					310	33				
14000	300	31					310	18					310	33				
15000							330	33										
16000							330	33										
17000																		
18000																		
19000																		
20000																		

I.18.	Nkanizsa 7 h		Bpest 9 h		Szeged 7 h		Debrecen 9 h									
	fok	m/s	fok	m/s	fok	m/s	fok	m/s	fok	m/s	fok	m/s	fok	m/s	fok	m/s
Talaj	180	2	90	2	140	2	180	7								
500 m	220	19	220	17	210	14	220	17								
1000	240	22	240	27	230	13	220	16								
1500	250	24			250	17	220	16								
2000					240	15										
2500																
3000																
4000																
5000																
6000																
7000																
8000																
9000																
10000																
11000																
12000																
13000																
14000																
15000																
16000																
17000																
18000																
19000																
20000																

IDŐJÁRÁSI NAPIJELENTÉS

ЕЖЕДНЕВНЫЙ МЕТЕОРОЛОГИЧЕСКИЙ БЮЛЛЕТЕНЬ • DAILY SYNOPTIC MAP OF THE HUNGARIAN METEOROLOGICAL INSTITUTE • BULLETIN QUOTIDIEN DE L'INSTITUT METEOROLOGIQUE HONGROIS WETTERBERICHT DES UNGARISCHEN METEOROLOGISCHEN INSTITUTS

KIADJA AZ ORSZÁGOS METEOROLÓGIAI INTÉZET
BUDAPEST II. KITAIBEL PÁL-UTCA 1
TEL.: KÖZPONT: 150-220 IDŐJELZŐ OSZT: 151-204, 150-410

MEGJELENIK NAPONKÉNT • ELŐFIZETÉSI ÁRA A POSTAI KÖLTSÉGGEL EGYÜTT NEGYEDÉVRE 60.— Ft
KIADÁSÉRT FELEL AZ INTÉZET IGAZGATOJA

69. évfolyam. 19. szám. + Budapest + 1956. január hó 19.

Az időjárási helyzet ma reggel és a várható időjárás:

A Brit-szigeteken keresztül erős északnyugati széllel hűvösebb levegő nyomul Közép-Európa fölé. A napok óta itt tartózkodó enyhe óceáni levegő keletre vonult; Ukrajnában még a reggeli órákban sem fagyott.

Hazánkban szerdán a délnyugati széllel áramló földközitengeri levegő hatására erősen felhős,ködös volt az idő, és országszerte esett az eső. Csanádpalotáról 34, Kiskunhalasról 32, Makóról, Mezőhegyesről 30, Kistelekről 28, Battonyáról 27 mm csapadékotjelentettek. A hőmérséklet napközben Sopronban csak 3, máshol azonban még 9 - 12, sőt Nagykanizsán 14 fokig emelkedett. Éjfélkor is az ország nagyrészén még 8 - 10 fokot mértek. A reggeli órákban élénk északnyugati széllel benyomuló hűvösebb levegő hatására azonban a hőmérséklet országszerte néhány fokkal csökkent, ugyhogy Szombathelyen délelőtt 10 órakor már csak 2 fok volt.

Budapesten csütörtökön 12 órakor a hőmérséklet 5 fok, a tengerszintre átszámitott légnyomás 760 mm, mérsékelten emelkedő irányzatu.

Várható időjárás péntek estig:

Változó felhőzet, néhány helyen futó eső, vagy hózápor.
Helyenként reggeli ködképződés.
Mérsékłődő északnyugati, nyugati szél.
A hőmérséklet csökken.

Várható legalacsonyabb hőmérséklet ma éjjel: -1, -4,
legmagasabb nappali hőmérséklet pénteken: 3 - 6 fok között.

A fütés alapjául szolgáló várható középhőmérséklet:

0, +4 fok között.

Tőmagyné

A hőmérséklet és a légnyomás napi középértéke Budapesten és ezek eltérése a 75 évi átlagtól:

1956. I.18-án: 4,3 C°, 754,2 mm. Eltérés: +5,2 C°, -11,3 mm.

1871 óta ezen a napon előfordult

legmagasabb hőmérséklet	11,4 C°	/1939./
legalacsonyabb hőmérséklet	-17,2 C°	/1891./

Az Országos Meteorológiai Intézet Időjárási Napijelentése

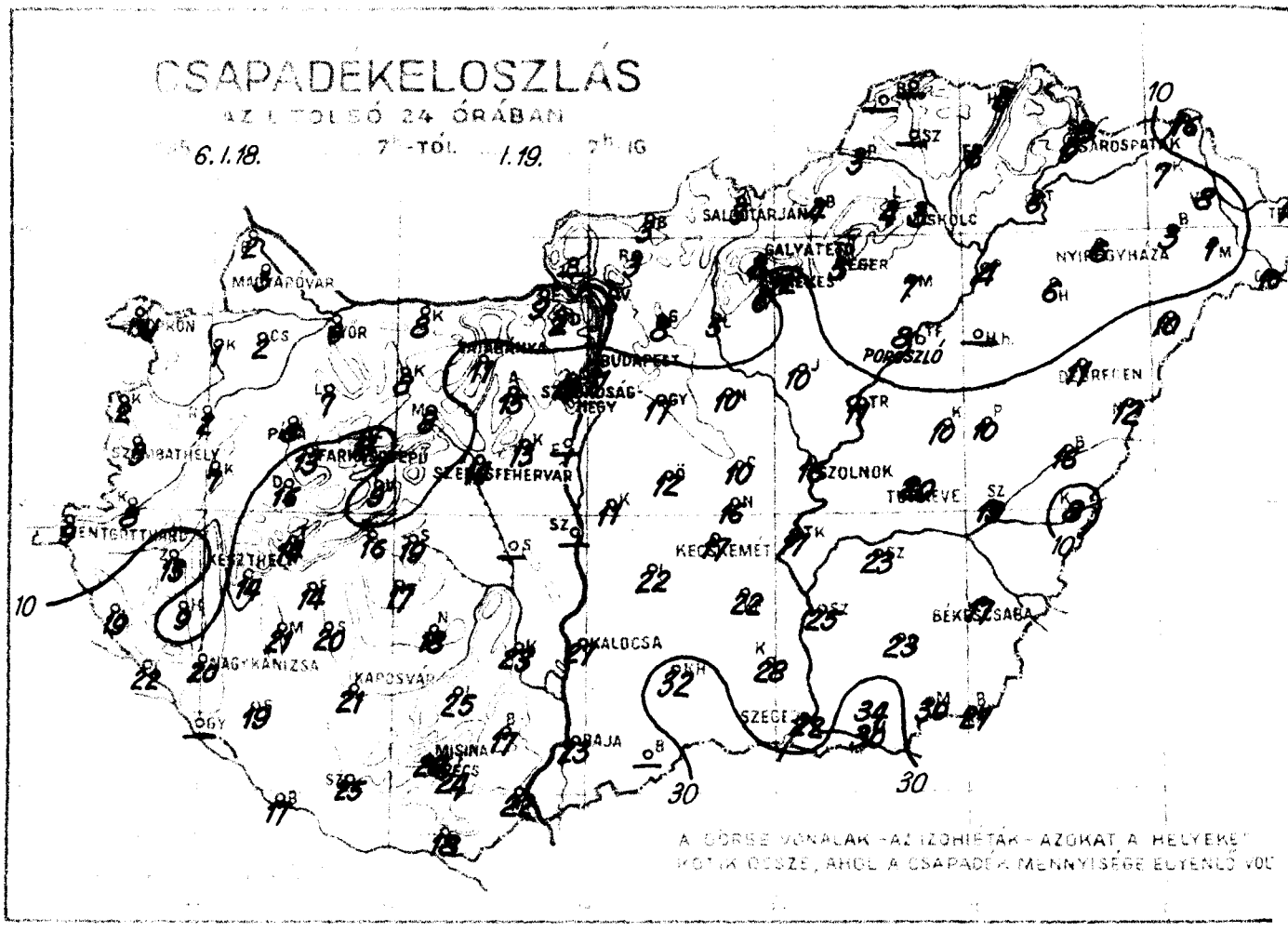



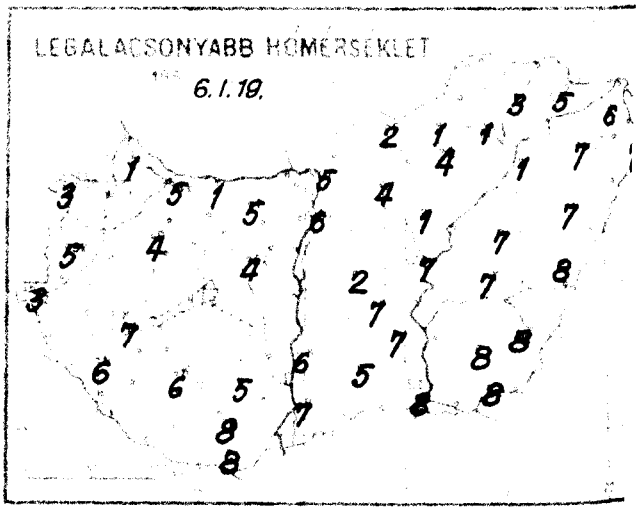

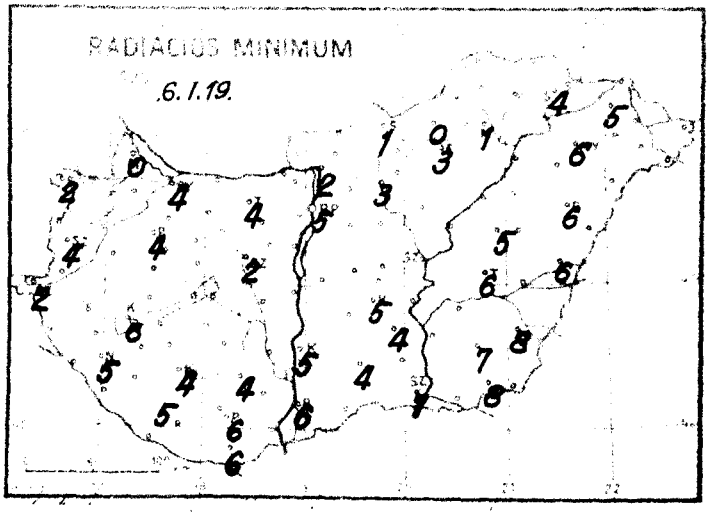

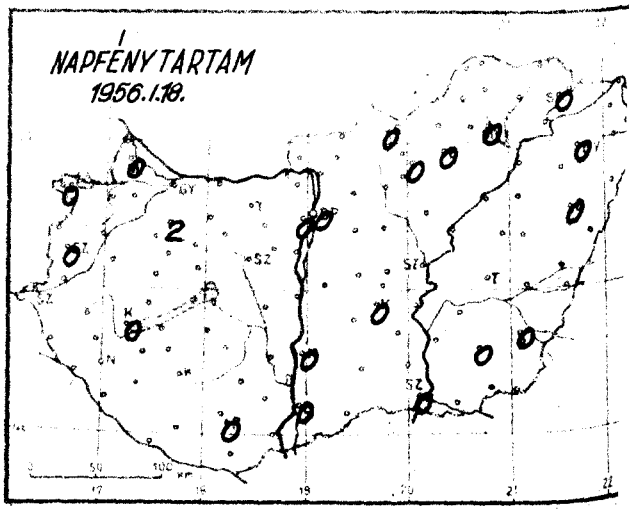

Időjárási helyzet 1956. év JANUÁR hó 19. nap 7 óra

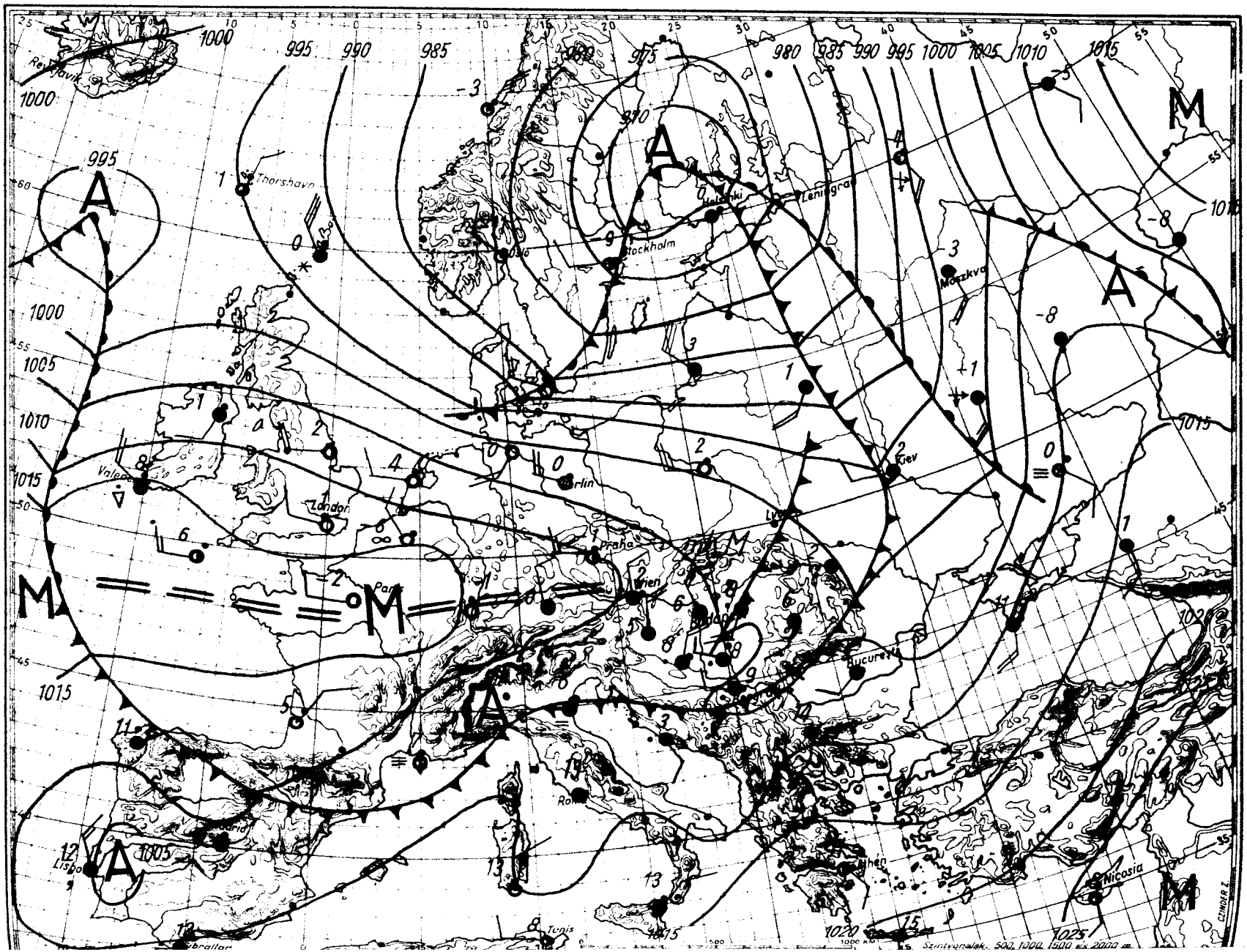

Magassági légállapotmérés

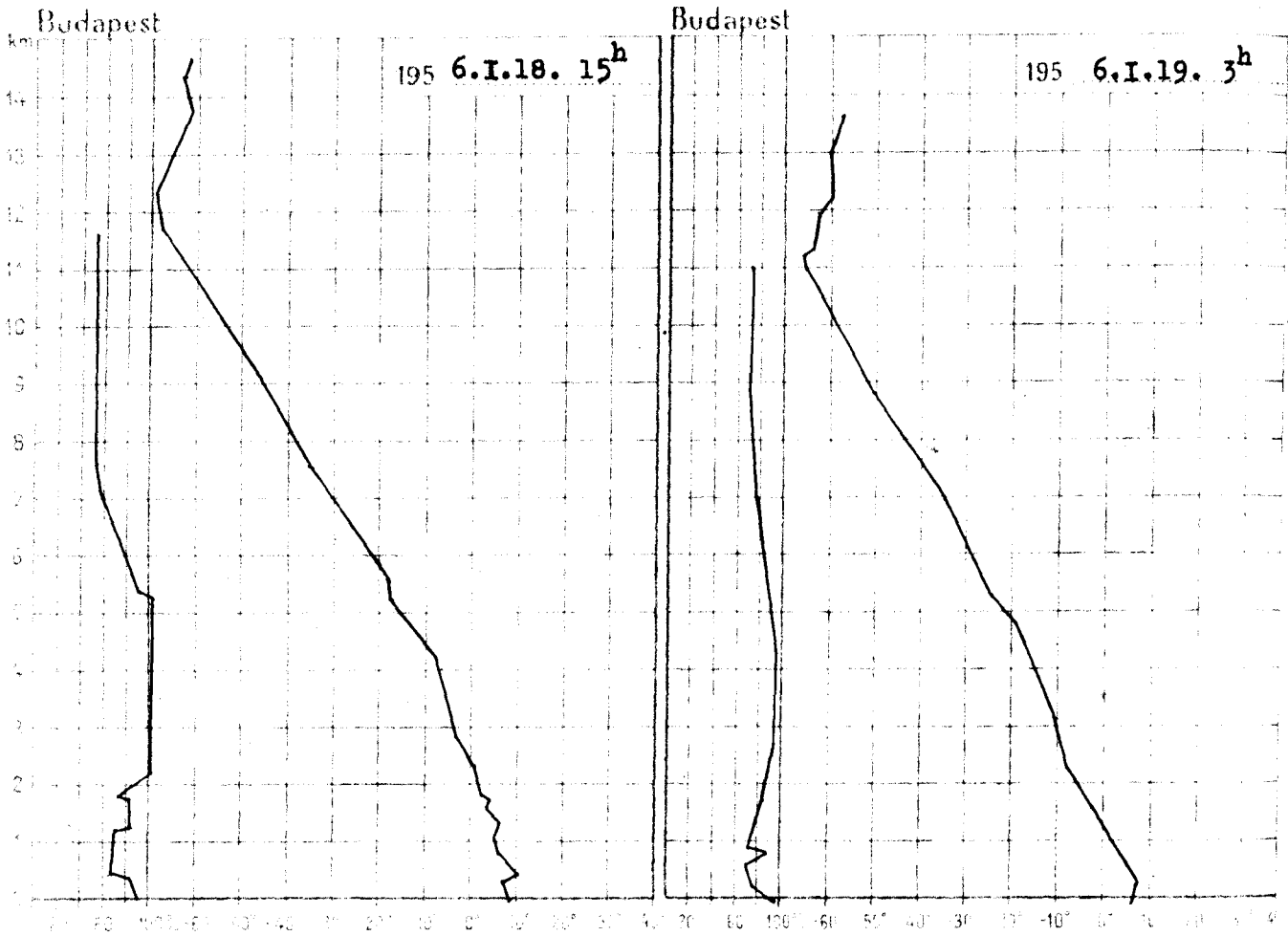

195 6.I.18. 15h			
km	mb	C°	%
Talaj	985.9	9.2	89
0.5	945	9.9	67
1	899	7.3	71
1.5	837	4.9	80
2	786	2.1	84
2.5	739	-0.9	100
3	694	-3.2	100
4	611	-7.8	100
5	537	-15.4	100
6	469	-21.4	77
7	408	-29.7	58
8	354	-38.4	51
9	306	-46.6	50
10	262	-55.2	48
11	223	-63.6	48
12	190	-69.4	
13	160	-68.0	
14	136	-64.5	
15			

Magaslégköri időhelyzet

A skandináviai magassági ciklon az enyhe légtömegek után grönlandi eredetü levegőt szállit Közép-Európa fölé, a magasban erős lehülést hozva létre. A kelet felé távozó meleg levegő hatására nagymértékü felmelegedés figyelhető meg a Szovjetunió nyugati határvidéke mentén, valamint Finnországban. Budapest légterében a talajt borító hideg levegővel szemben az éjszaka folyamán megélénkülő szél hatására tudott csak az enyhe levegő érvényesülni, ugy, hogy a talajtól 500 m-ig 6 - 8 fokkal emelkedett a hőmérséklet és igy rendkivül enyhe volt az éjjel. A magasabb szintekben azonban már éjfél után megindult az erős, 3 - 7 fokot kitevő lehülés. Igy a 0 fok magassága 877 m-rel 1343 m-re, a -10 szintje 880 m-rel 3070 m-re süllyedt.

Dr.Kallósné s.k.

1956.I.19. 3h			
km	mb	C°	%
Talaj	985.0	7.1	98
0.5	943	6.3	75
1	887	2.5	75
1.5	833	-1.2	80
2	782	-4.8	85
2.5	734	-7.8	90
3	688	-9.7	94
4	603	-14.7	95
5	528	-20.3	88
6	460	-27.8	81
7	400	-35.0	76
8	345	-43.2	73
9	297	-51.4	70
10	244	-58.0	70
11	216	-65.4	70
12	184	-63.6	
13	156	-61.3	
14	134	-58.8	
15	114	-58.7	

1956. január

19. csütörtök

69. 19.

| | | |

Magassági szélmérések

Óraadatok greenwichi középidőben

I.18.

	Szhely 15 h		Nkanizsa 15 h		Győr 15 h		Pécs 10 h		Pécs 15 h		Bpest 12 h		Szeged 16 h		Debrecen 11 h		Debrece 15 h	
	fok	m/s	fok	m/s	fok	m/s	fok	m/s	fok	m/s	fok	m/s	fok	m/s	fok	m/s	fok	m/s
Talaj	180	7	180	7	220	7	–	0	270	2	140	2	180	2	180	7	180	7
500 m	240	19	220	20	230	27	240	13	230	17	230	19	220	23	220	20	220	22
1000	240	19	230	20	250	25	240	13	230	17	240	25	220	23	220	20	230	20
1500	250	19	230	20	250	27	260	20	250	25	240	25	230	21	220	22	240	21
2000	250	19					270	22	250	25	250	27	240	24			240	21
2500	260	23					270	25	260	23								
3000	260	23					270	25	260	23								
4000							270	25										
5000																		
6000																		
7000																		
8000																		
9000																		
10000																		
11000																		
12000																		
13000																		
14000																		
15000																		
16000																		
17000																		
18000																		
19000																		
20000																		

I.19.

	Szhely 8 h		Győr 8 h		Bpest 6 h		Bpest 9 h		Miskolc 7 h		Debrecen 7 h							
	fok	m/s	fok	m/s	fok	m/s	fok	m/s	fok	m/s	fok	m/s	fok	m/s	fok	m/s	fok	m/s
Talaj	40	7	320	7	320	12	320	12	270	7	220	7						
500 m	330	15	340	19	320	22	340	14	290	16	260	12						
1000	330	15	340	19	310	19	340	14	320	10	270	13						
1500	300	14	320	24	310	19	320	27			270	13						
2000	300	14	320	24	300	23	310	37			300	18						
2500	290	24					300	20			310	22						
3000	290	24					300	20			310	22						
4000	270	29																
5000	260	27																
6000	260	40																
7000	260	40																
8000																		
9000																		
10000																		
11000																		
12000																		
13000																		
14000																		
15000																		
16000																		
17000																		
18000																		
19000																		
20000																		

IDŐJÁRÁSI NAPIJELENTÉS

ЕЖЕДНЕВНЫЙ МЕТЕОРОЛОГИЧЕСКИЙ БЮЛЛЕТЕНЬ • DAILY SYNOPTIC MAP OF THE HUNGARIAN METEOROLOGICAL INSTITUTE • BULLETIN QUOTIDIEN DE L'INSTITUT MÉTÉOROLOGIQUE HONGROIS WETTERBERICHT DES UNGARISCHEN METEOROLOGISCHEN INSTITUTS

KIADJA AZ ORSZÁGOS METEOROLÓGIAI INTÉZET
BUDAPEST II, KITAIBEL PÁL-UTCA 1
TEL.: KÖZPONT: 150-220 IDŐJELZŐ OSZT: 151-204, 150-410

MEGJELENIK NAPONKÉNT • ELŐFIZETÉSI ÁRA A POSTAI KÖLTSÉGGEL EGYÜTT NEGYEDÉVRE 60·— Ft
KIADÁSÉRT FELEL AZ INTÉZET IGAZGATÓJA

69. évfolyam. 20. szám. • Budapest • 1956. január hó 20.

Az időjárási helyzet ma reggel és a várható időjárás:

Európa időjárási helyzetében nincs lényeges változás. Szárazföldünk északi és középső részén az Óceán felől gyors egymásutánban érkező ciklonok miatt továbbra is változékony idő uralkodik. A Szovjetunió európai területére is benyomuló enyhe léghullámok nagy területen havazást okoznak.

Hazánkban csütörtökön a reggeli órákban megállt az eső és felszakadozott a felhőzet. A hőmérséklet napközben 6 - 9 fokig emelkedett. A késő esti órákban, valamint éjszaka elszórtan ismét néhány helyen kaptunk kisebb esőt, illetve hózáport; az elmult 24 óra alatt lehullott csapadék mennyisége azonban csak a délnyugati határszélen érte el az 5 mm-t. Ma hajnalban északon általában -1, -4 fokos fagy alakult ki.

Budapesten pénteken 12 órakor a hőmérséklet 5 fok, a tengerszintre átszámitott légnyomás 765 mm, alig változik.

Várható időjárás szombat estig:

Változó felhőzet, több helyen eső.
Helyenként, főleg délen és keleten reggeli köd.
Mérsékelt, időnként élénkebb délnyugati, nyugati, később északnyugati szél.
Enyhe idő.

Várható legalacsonyabb hőmérséklet ma éjjel: -1, +2,
legmagasabb nappali hőmérséklet szombaton: 4 - 7 fok között.

A fütés alapjául szolgáló várható középhőmérséklet:
0, +4 fok között.

Tóth Imre

A hőmérséklet és a légnyomás napi középértéke Budapesten és ezek eltérése a 75 évi átlagtól:
1956. I.19-én: 5,3 C°, 758,7 mm. Eltérés: +6,1 C°, -7,6 mm.

1871 óta ezen a napon előfordult
legmagasabb hőmérséklet 9,8 C° /1920./
legalacsonyabb hőmérséklet -15,7 C° /1942./

Az Országos Meteorológiai Intézet Időjárási Napijelentése

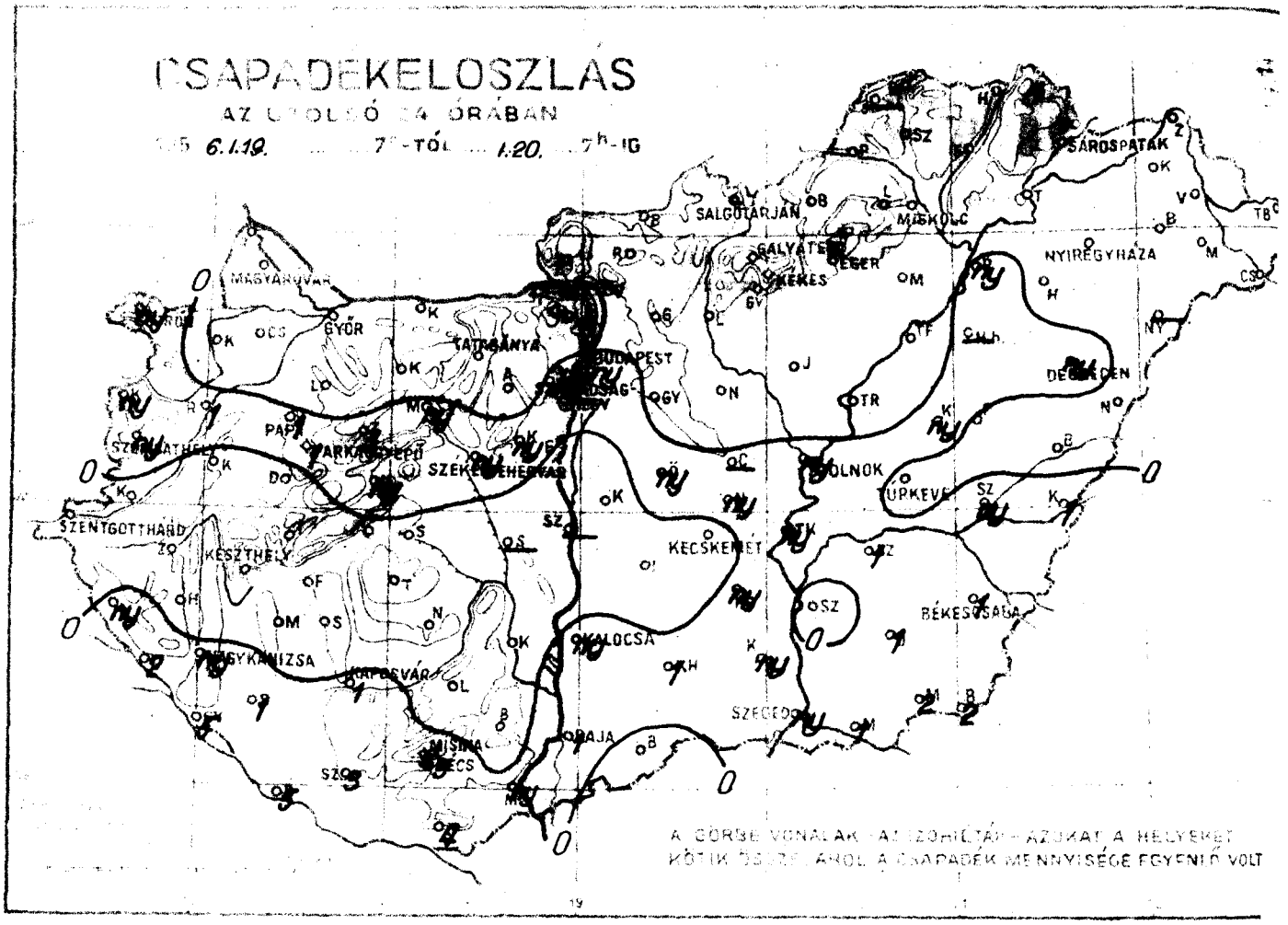

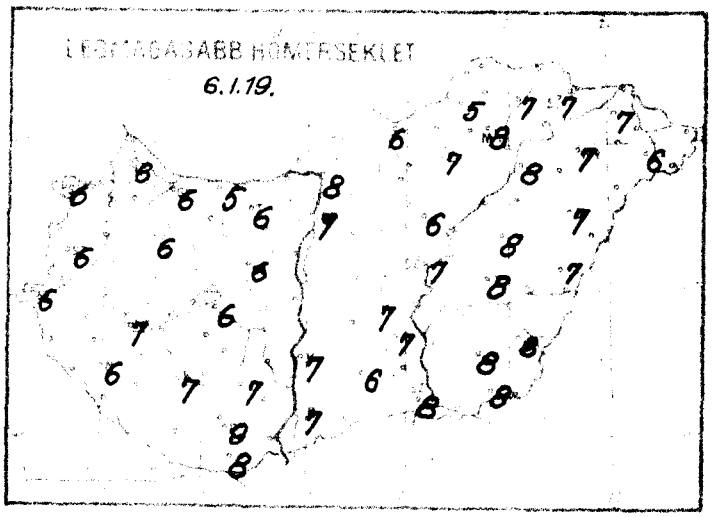

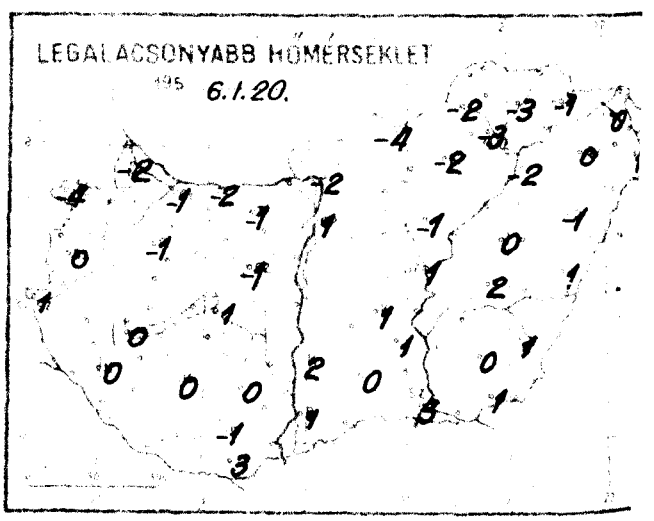

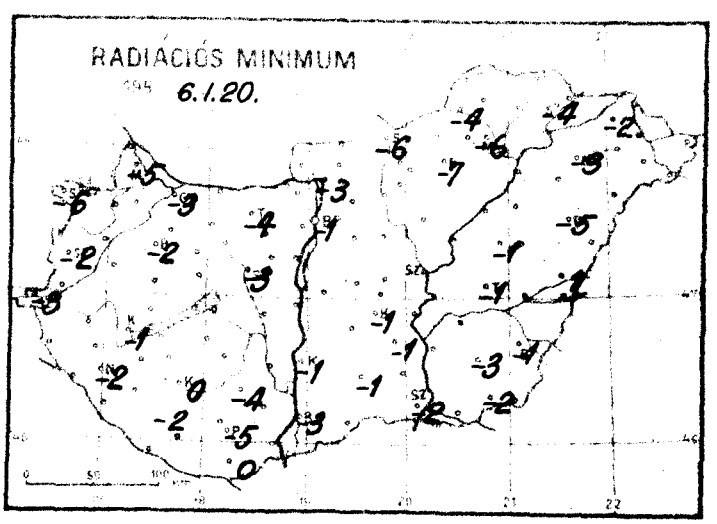

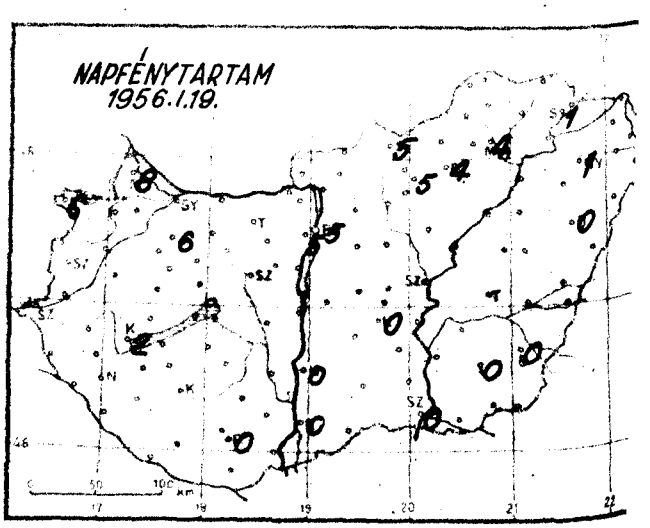

Időjárási helyzet 1956. év JANUÁR hó 20. nap 7 óra

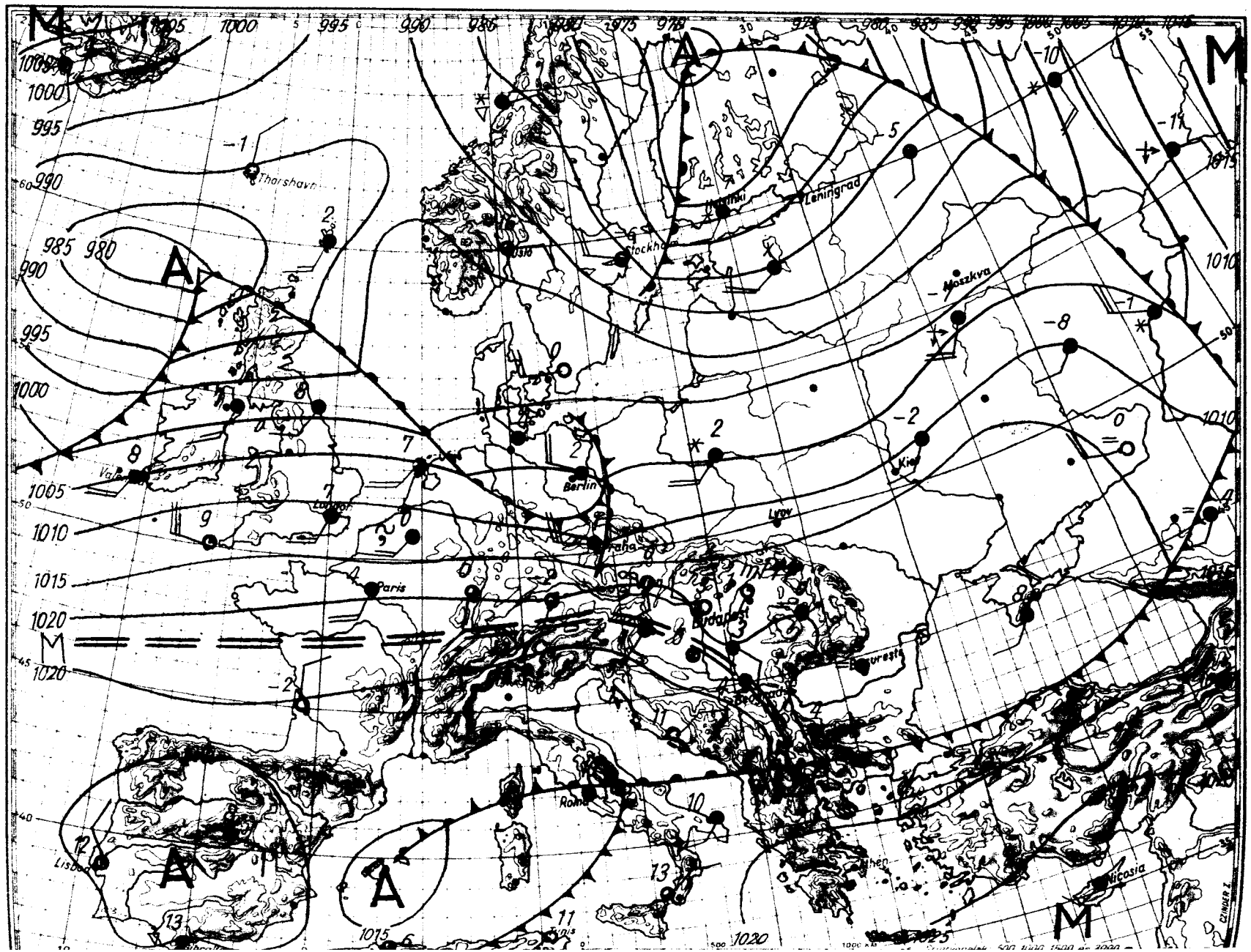

Magassági légállapotmérés

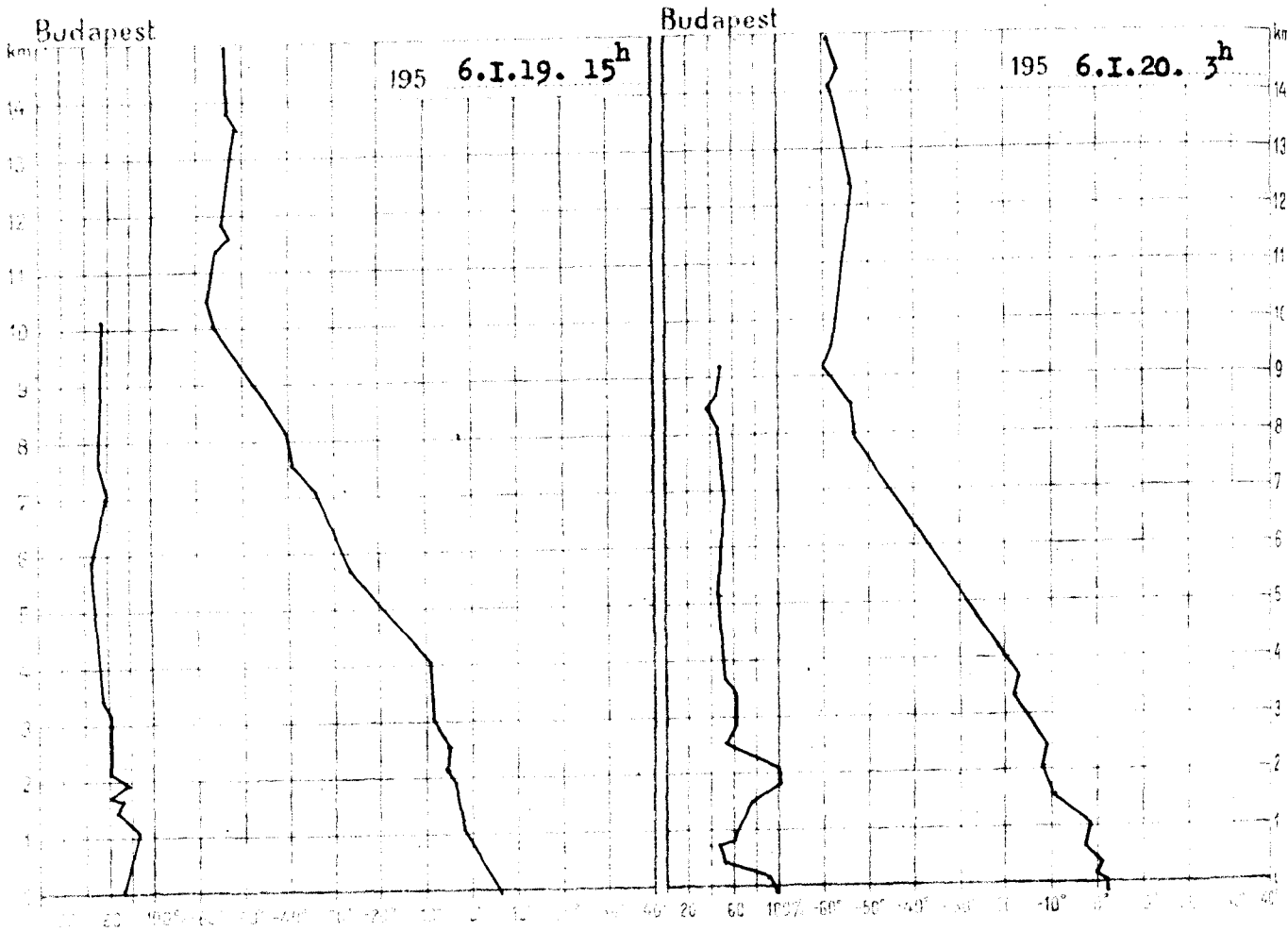

195 6.I.19. 15h			
km	mb	C°	%
Talaj	996.0	4.9	65
0·5	952	1.8	71
1	896	-2.7	78
1·5	840	-3.2	59
2	790	-5.9	69
2·5	740	-7.3	62
3	690	-10.0	50
4	609	-15.6	45
5	531	-23.7	41
6	463	-30.3	40
7	401	-37.7	41
8	347	-43.8	42
9	298	-50.0	41
10	255	-57.7	42
11	217	-59.7	
12	185	-56.6	
13	158	-55.9	
14	135	-56.8	
15	116	-57.0	

Magaslégköri időhelyzet

Szárazföldünk középső vidékei felett, nagyjából a 45 fok és 55 fok N között erős zónális légáramlás uralkodik, amely különböző hőmérsékletü, de az évszakhoz képest enyhe légtömegeket szállit. Ma hajnalban emiatt az Atlanti óceán középső részétől /kb. 20 fokW/ Lengyelországig és Romániáig felmelegedést, ettől a területtől a Volgáig lehülés volt folyamatban. Hazánkban az elmult 24 óra alatt még a lehülés volt érezhető az egész troposzférában. Ennek mértéke 5 - 10 fok. A 0 fokos, valamint a -10 fokos szint 1133, ill. 1340 m-rel süllyedt, s ma hajnali magasságuk 210, ill. 1730 m.

195 6.I.20. 3h			
km	mb	C°	%
Talaj	1001.0	0.3	91
0·5	958	-0.7	47
1	899	-3.1	57
1·5	853	-7.7	79
2	789	-12.0	94
2·5	739	-12.9	71
3	692	-15.5	77
4	606	-20.9	45
5	528	-29.3	42
6	457	-38.7	42
7	395	-45.2	41
8	338	-52.8	38
9	289	-60.6	37
10	247	-60.4	
11	211	-60.7	
12	179	-61.4	
13	152	-60.0	
14	130	-60.4	
15	111	-62.1	

Dr.Ozorai s.k.

1956. január
20. péntek
69. 20.

						Hó cm					
0	S	1	1019.0	-1	.		6	-2	-5	8
0	–	0	19.1	-1	ny	⌴	6	-4	-6	6
4	SW	2	19.8	2	ny		6	0	-2	
4	W	2	19.6	1	.		6	1	-3	-
0	NW	1	19.5	0	1		6	-1	-2	-
0	SSW	1	19.9	0	.		6	-1	-3	-
0	W	1	19.1	0	.		6	-1	-4	-
1	–	0	-	0	ny		6	-1	-3	-
0	NE	1	20.3	1	ny		7	0	-1	2
E	–	0	20.7	0	ny		6	0	-2	-
1 -	–	0	20.6	1	1		7	0	0	-
1	–	0	21.0	0	3	⌴	9	-1	-5	0
0	WNW	3	18.7	3	ny		7	1	-1	5
0	E	2	18.3	-2	.	⌴	6	-4	-6	5
0 -	NW	1	18.0	-1	.		7	-2	7	4
0	S	2	17.0	-2	.	⌴	8	-3	-6	4
0	SW	2	-	-1	.		7	-1	-4	1
0	S	1	20.7	1	1		7	1	-3	0
3	–	0	20.3	2	ny		7	2	-1	0
1	WSW	1	19.5	1	.		7	1	-1	0
3	SE	2	20.3	3	ny		8	3	-2	0
2	–	0	19.4	1	ny		7	1	–	–
3 -	SSW	1	–	2	.		8	2	-1	–
3	SW	1	20.6	1	1		8	1	-1	0
1	SW	1	19.4	0	ny		7	-1	-5	0
0	SW	6	17.7	0	.		7	0	-3	1
0	SW	9	895.6	-6	.	2	-1	-6	–	5
1	NW	7	896.4	-5	.	folt	0	-5	–	–
1 -	SE	1	958.4	0	2		4	-2	–	–
0	SW	1	957.2	-2	ny	lepel	3	-3	–	5
0	NW	1	957.5	-1	1	lepel	5	-1	-3	–

Hó cm				Hó cm			
.		.		.		.	⌴
.		.		–		.	
.		.		.	folt	.	
ny		.		.		.	
1		.		.		.	
.		.		.	⌴	.	
ny		-		.		.	
.		-		.		-	
.		.		.		ny	
2		1		.		.	
5		5		.		-	
.		3		.		.	
.		.		.	⌴	Pároszló .	
.		.		ny		.	
.		.		.		ny	
3	folt	ny		-		.	
ny	⌴	4		ny		.	
.	⌴	.		ny		ny	
.		.	Bak	.		1	
ny		.	Kiskorpádhegyh.	ny		Szarvas 1	
.		.	Keskenyalja	1		Szentes .	
.		.	Bárcsimajor	.		Orosháza 1	
.		.	Kistokaj	ny		Makó 1	
.		.				Mezőkovácsháza 2	
ny		.				Battonya 2	

* A legyezőnás 500 gdm-re átszámítva ** A legyezőnás 1000 gdm-re átszámítva

Magassági szélmérések

Óraadatok greenwichi középidőben

I.19.	Szhely 15 h		Nkanizsa 15 h		Győr 15 h		Pécs 15 h		Bpest 9 h		Bpest 15 h		Miskolc 15 h		Szeged 15 h		Debrecen 15 h	
	fok	m/s	fok	m/s	fok	m/s	fok	m/s	fok	m/s	fok	m/s	fok	m/s	fok	m/s	fok	m/s
Talaj	90	2	180	2	360	7	90	2	320	7	320	7	270	2	320	2	-	0
500 m	130	2	160	6	310	6	90	2	330	20	320	7	270	7	350	8	210	4
1000	130	2	70	2	290	12	350	6	330	13	320	17	210	5	340	10	230	4
1500	230	3	230	7	290	20			320	26	310	14	210	5	320	28	290	4
2000	280	11	220	10	280	26			310	19	300	27	280	5	300	15	290	14
2500	310	15			270	32					280	24	280	16	290	15	310	20
3000	310	15			270	32					280	24	280	16	290	15	310	20
4000	320	12			270	34					260	29						
5000	310	19			260	48					270	31						
6000	290	17									270	37						
7000	290	17									270	37						
8000											260	45						
9000											260	45						
10000											260	45						
11000											260	45						
12000											260	45						
13000																		
14000																		
15000																		
16000																		
17000																		
18000																		
19000																		
20000																		

I.20.	Nkanizsa 7 h		Győr 7 h		Bpest 3 h		Bpest 6 h		Bpest 9 h		Szeged 6 h		Miskolc 7 h		Debrecen 6 h			
	fok	m/s	fok	m/s	fok	m/s	fok	m/s	fok	m/s	fok	m/s	fok	m/s	fok	m/s	fok	m/s
Talaj	-	0	220	2	270	2	270	2	220	7	220	2	270	2	180	2		
500 m	220	3	220	17	300	15	260	11	230	12	290	3	280	7	260	13		
1000	200	3	220	17	300	15	260	11	290	11	270	4	290	13	300	15		
1500	270	9	270	14	260	15	290	18	290	11	290	7	290	25	280	26		
2000	310	9	290	19			290	22	290	17	300	17	290	25	280	26		
2500			300	29			300	29	300	28	290	26			280	25		
3000			300	29			300	29	300	28	290	26			280	25		
4000			310	31			310	29	290	29	290	23			280	25		
5000							300	35	290	29	290	28			310	28		
6000									290	29	300	34						
7000									290	29	300	34						
8000									290	29	290	32						
9000									290	29	290	32						
10000									300	21	300	34						
11000																		
12000																		
13000																		
14000																		
15000																		
16000																		
17000																		
18000																		
19000																		
20000																		

IDŐJÁRÁSI NAPIJELENTÉS

ЕЖЕДНЕВНЫЙ МЕТЕОРОЛОГИЧЕСКИЙ БЮЛЛЕТЕНЬ • DAILY SYNOPTIC MAP OF THE HUNGARIAN METEOROLOGICAL INSTITUTE • BULLETIN QUOTIDIEN DE L'INSTITUT METEOROLOGIQUE HONGROIS WETTERBERICHT DES UNGARISCHEN METEOROLOGISCHEN INSTITUTS

KIADJA AZ ORSZÁGOS METEOROLÓGIAI INTÉZET BUDAPEST II. KITAIBEL PÁL UTCA 1 TEL.: KÖZPONT: 150-220 IDŐJELZŐ OSZT.: 151-204, 150-110

MEGJELENIK NAPONKÉNT • ELŐFIZETÉSI ÁRA A POSTAI KÖLTSÉGGEL EGYÜTT NEGYEDÉVRE 60.— Ft
KIADÁSÉRT FELEL AZ INTÉZET IGAZGATÓJA

69.évfolyam. 21. szám. + Budapest + 1956. január hó 21.

Az időjárási helyzet ma reggel és a várható időjárás:

A skandináviai ciklon frontjai különböző hőmérsékletű légtömegeket szállitanak Európa északi és középső része fölé, és emiatt ott változékony és sokfelé csapadékos az időjárás. Európa déli országaiban anticiklon uralkodik.

Hazánkban pénteken változó volt a felhőzet. A hőmérséklet napközben északkeleten 3 - 5, másutt 7 - 10 fokig emelkedett. Az éjszakai órákban néhány helyen jelentéktelen mennyiségü eső esett. Ma hajnalban általában -2, +1 fokig hült le a levegő.

Budapesten szombaton 12 órakor a hőmérséklet 2 fok, a tengerszintre átszámitott légnyomás 763 mm, gyengén süllyedő irányzatu.

Várható időjárás vasárnap estig:

Felhőátvonulások, több helyen /elsősorban az északi megyékben/ eső, a magasabb hegyeken kisebb havazás.
Többfelé köd.
Mérsékelt, északon kissé élénkebb délnyugati, nyugati szél.
Az idő enyhe marad.

Várható legalacsonyabb hőmérséklet ma éjjel: 0, +3,
legmagasabb nappali hőmérséklet vasárnap: 3 - 6 fok között.

A fütés alapjául szolgáló várható középhőmérséklet:
0, +4 fok között.

Tóth

A hőmérséklet és a légnyomás napi középértéke Budapesten és ezek eltérése a 75 évi átlagtól:

1956. I.20-án: 4,3 C°, 765,1 mm. Eltérés: +5,5 C°, -1,7 mm.

1871 óta ezen a napon előfordult

legmagasabb hőmérséklet	13,6 C°	/1875./
legalacsonyabb hőmérséklet	-19,0 C°	/1873./

Az Országos Meteorológiai Intézet Időjárási Napijelentése

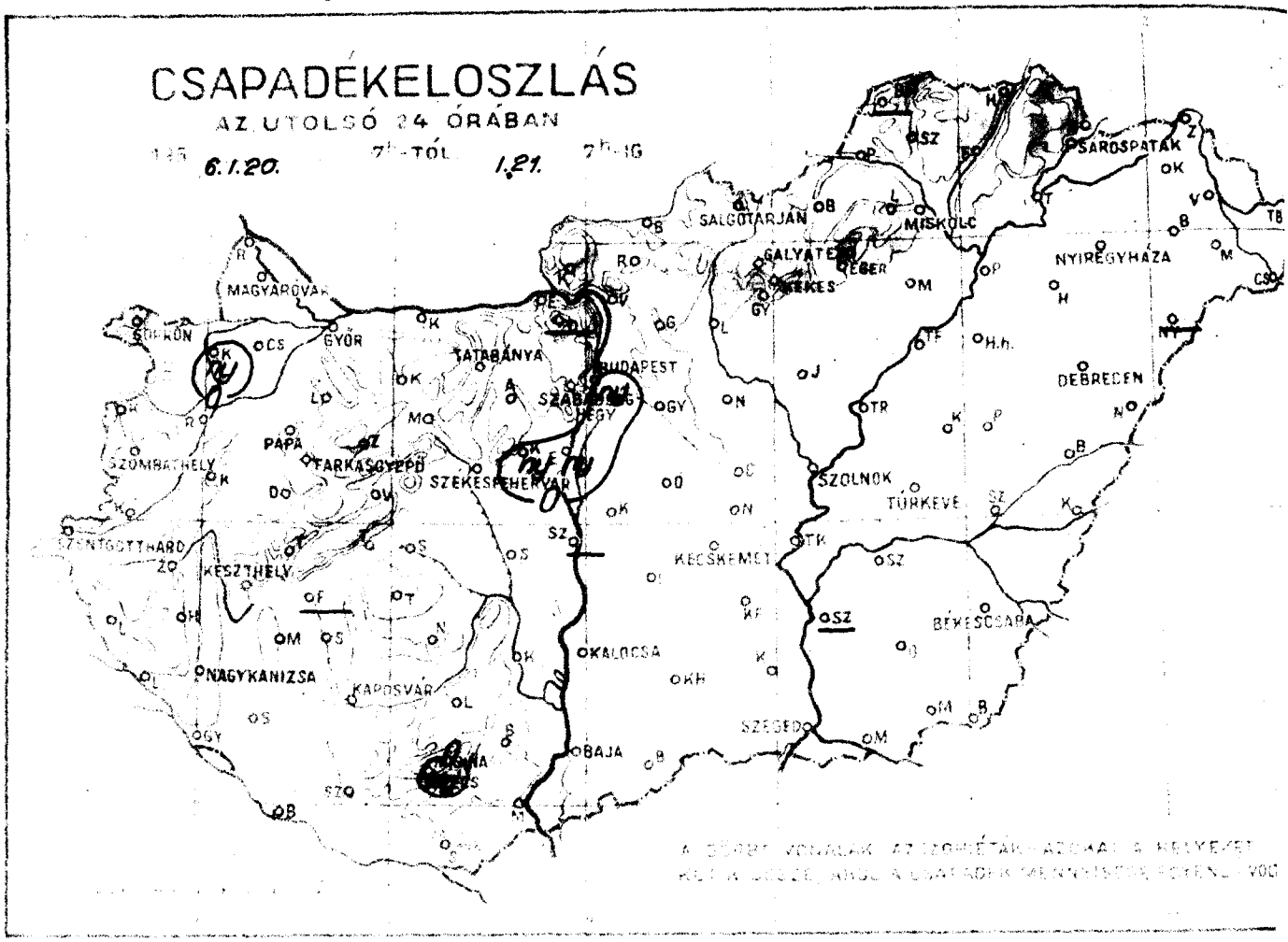

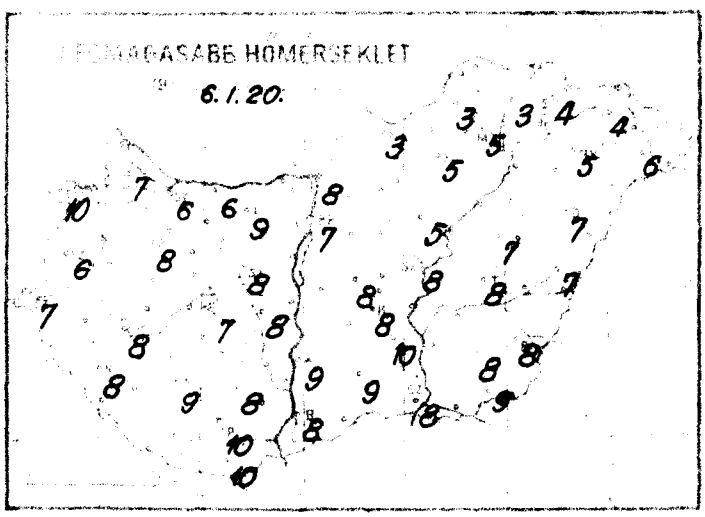

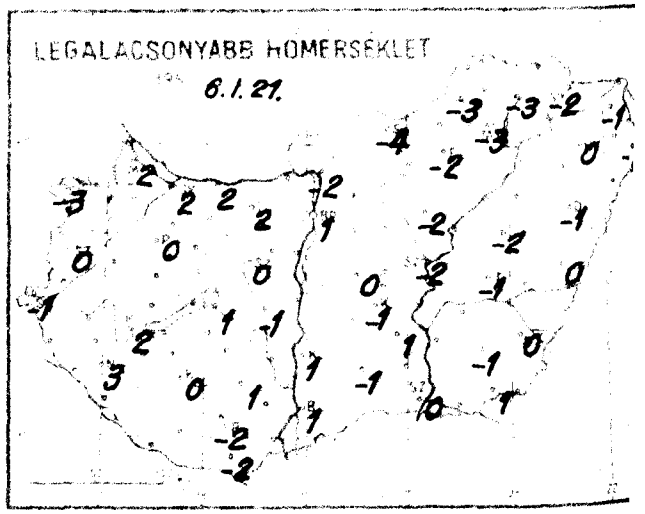

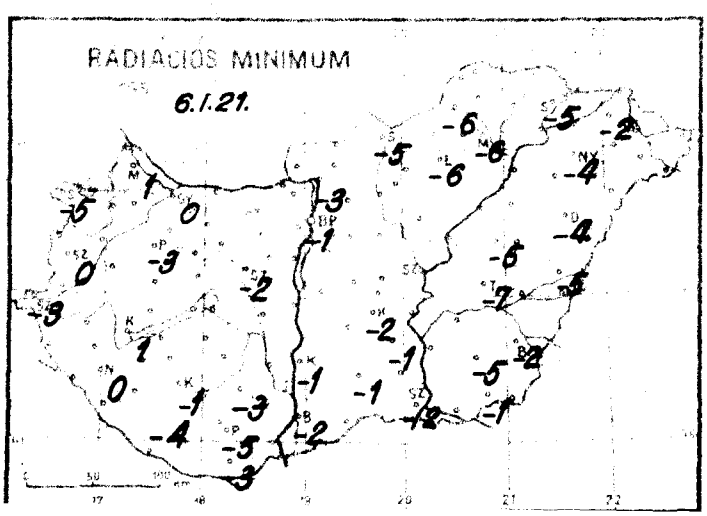

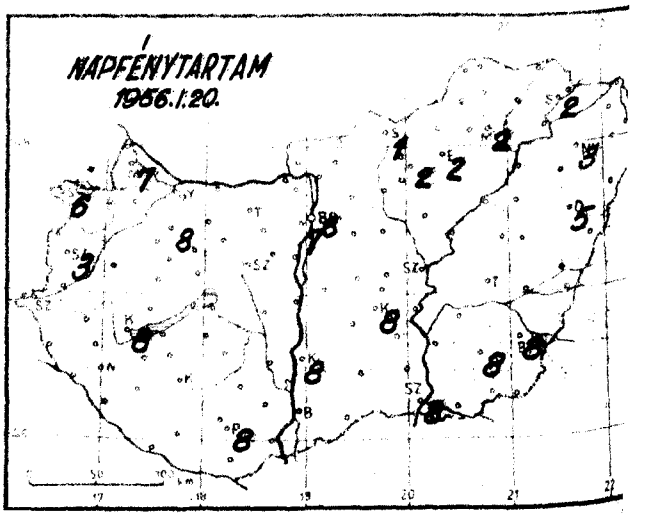

Időjárási helyzet 1956. év JANUÁR hó 21. nap 7 óra

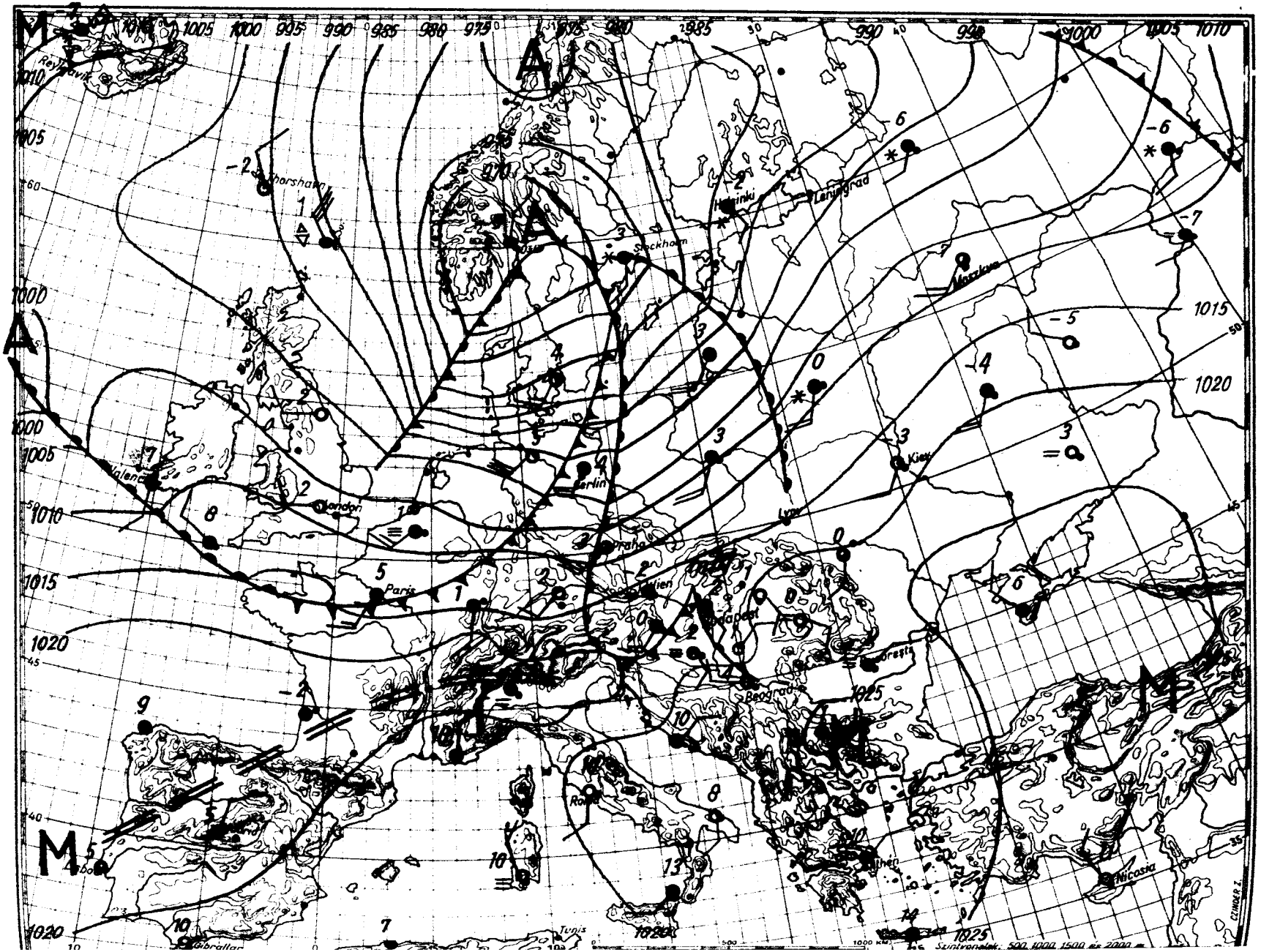

Magassági légállapotmérés

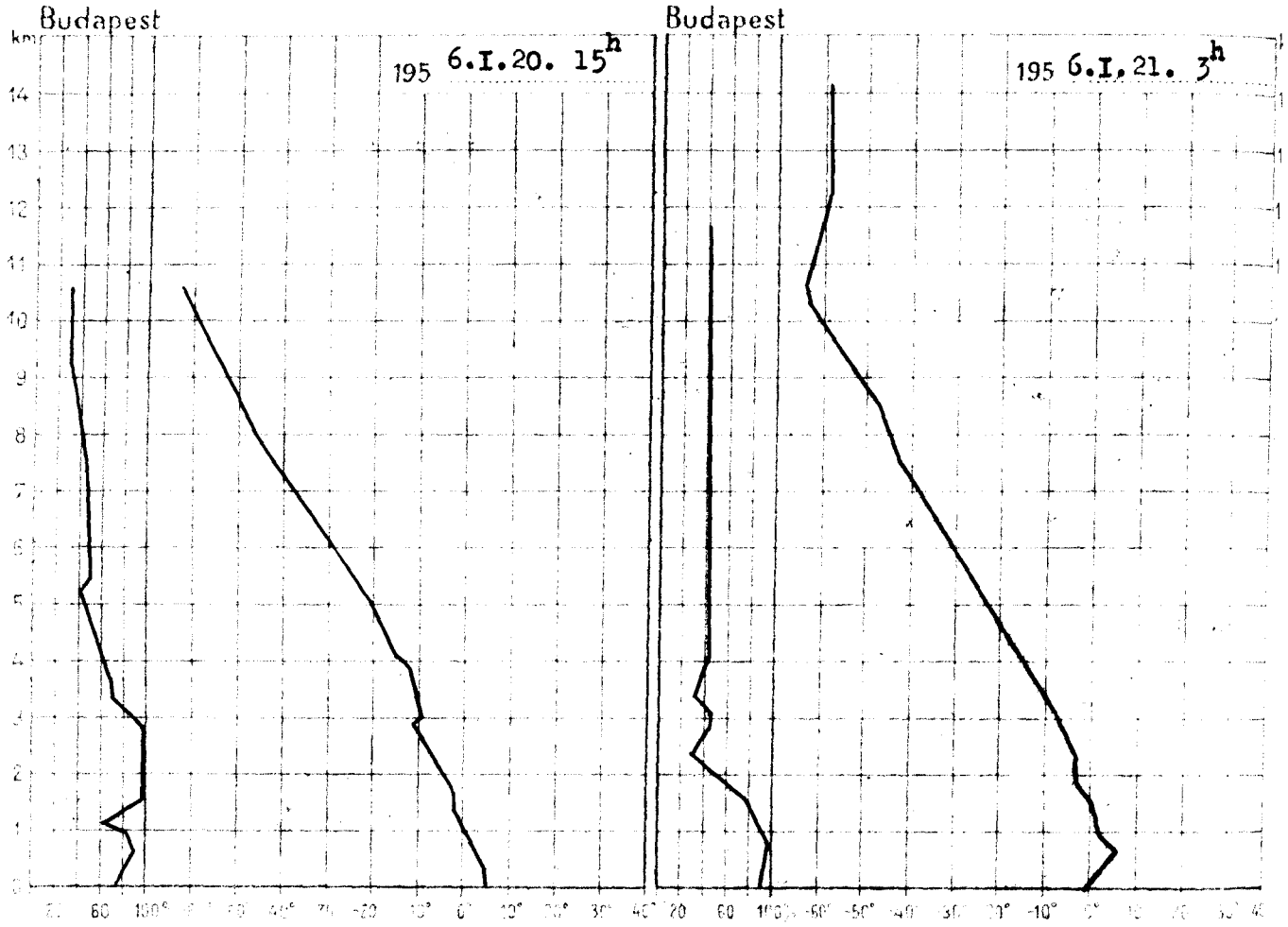

195 6.I.20. 15h			
km	mb	C°	%
Talaj	1002.7	7.2	79
0.5	959	3.1	92
1	902	1.9	67
1.5	848	-2.0	100
2	795	-4.3	100
2.5	741	-7.7	100
3	698	-9.9	82
4	612	-14.2	63
5	537	-20.8	47
6	467	-29.6	48
7	404	-38.2	46
8	348	-45.4	38
9	302	-52.1	33
10	257	-59.5	32
11			
12			
13			
14			
15			

Magaslégköri időhelyzet

Európa középső területei felett megerősödött a zonális áramlás. Ennek mentén most a Brit-szigetok és Németország felett hideg, keletre pedig a Volga torkolatánnak vidékéig meleg advekció van folyamatban. Az óceánon Grönlandtól az Északi-tenger felé északnyugati magassági széllel hideg levegő nyomul. Dél-Európa légterében gyenge melegedés figyelhető meg. Hazánk felett tegnapra bekövetkezett erős lehülést mára erős melegedés váltotta fel. A talajon alig változott a hőmérséklet, de 300 m-től feljebb 7 - 10 fokkal emelkedett. Ennek megfelelően a 0 fok szintje 1290 m-rel 1500 m-re, a -10 fok magassága 1770 m-rel 3500 m-re emelkedett.

1956.I.21. 3h			
km	mb	C°	%
Talaj	1001.9	0.5	94
0.5	950	3.6	98
1	902	3.6	93
1.5	848	0.3	78
2	795	-1.8	53
2.5	748	-3.6	41
3	699	-6.6	43
4	616	-13.9	42
5	538	-21.7	42
6	469	-29.8	43
7	406	-37.4	43
8	349	-45.8	41
9	302	-52.4	41
10	257	-59.7	41
11	218	-65.8	
12	187	-58.5	
13	159	-56.7	
14	136	-57.0	
15			

Dr.Kallósné s.k.

1956. január
21. szombat
69. 21.

							Hó cm				
4	S	4	1015.5	4	.		7	2	1	7
0 =	NNW	3	15.9	-2	.	⌊	10	-3	-5	6
4	SW	4	15.9	1	.		6	0	0	3
4 =	W	1	16.6	0	.		7	-1	-3	-
0	SW	6	15.5	4	.		8	0	-3	-
4	SW	2	16.0	3	.		6	2	0	-
4	SSE	6	16.8	4	.		9	2	-	-
4	SE	4	-	3	.		8	0	-2	-
0	SE	2	16.8	3	.		8	2	1	8
3	SSW	5	17.3	4	.		8	3	0	-
4 =	S	6	18.1	4	.		9	0	-1	-
4 =	WSW	2	18.7	2	.		10	-2	-5	8
4 ,	SSE	1	18.0	2	ny		7	1	-1	6
3 =	NW	2	19.2	-1	.	⌊	3	-4	-5	1
4 =	-	0	20.0	0	.		5	-2	-6	2
4 =	-	0	19.4	-1	.		5	-3	-6	2
3	-	0	-	0	.		4	-2	-5	2
0 -	SSE	2	18.9	1	.	⌊	8	1	-2	
0 =	SW	2	19.5	1	.		9	1	-1	8
0 -	SSE	1	18.7	0	.		8	-1	-2	8
0 -	SE	4	19.4	1	.		8	0	-2	8
0	-	0	19.4	-1	.		8	-2	-	-
0 -	S	1	-	-1	.		8	-1	-7	-
1	SSE	1	19.9	0	.		8	0	-2	8
0	-	0	20.8	-1	.		7	-1	-4	5
1	S	2	20.4	1	.	⌊	5	0	-4	3
4 =	SW	9	-	0	.			-1	-	2
4 =	SW	9	897.5	0	.	folt	0	0	-	-
0	SW	4	957.1	3	ny	folt	6	2	-	-
4 =	SE	2	956.4	1	.		5	0	-	7
4	SSE	6	954.9	3	.		8	2	0	-

				Hó cm			
.	.	.	.	.	.	.	⌊
ny	-	.	folt	.	.	.	⌊
.	.	.	.	.	.	.	⌊
.	.	.	⌊	.	.	ny	⌊
.	.	.	.	.	.	-	
.	-	.	.	.	.	.	
.	.	.	⌊⌊	.	.	.	⌊⌊
.	.	.	⌊⌊	.	Poroszló	.	⌊⌊
.	.	.	⌊⌊	.		.	
.	.	.	⌊⌊	.		.	
.	.	.	⌊	.		.	⌊
.	-	.	⌊	.		.	⌊
.	.	.		.		.	⌊
.	.	.		.		.	⌊
.	.	.

Magassági szélmérések

Óraadatok greenwichi középidőben

I.20.

	Szhely 15 h		Nkanizsa 15 h		Győr 15 h		Pécs 9 h		Bpest 15 h		Bpest 18 h		Bpest 21 h		Miskolc 15 h		Debrecen 10 h	
	fok	m/s	fok	m/s	fok	m/s	fok	m/s	fok	m/s	fok	m/s	fok	m/s	fok	m/s	fok	m/s
Talaj	270	2	220	2	220	2	-	0	220	7	220	2	180	2	220	2	220	7
500 m	270	3	230	5	260	5	210	4	270	10	260	5	200	5	250	5	250	13
1000	300	5	230	5	290	13	210	4	290	14	260	7	240	6	270	10	250	19
1500	280	14	220	3	300	22	310	9	300	16	260	7	270	8			270	22
2000	280	14	290	4	310	18	310	9	300	16			250	11			280	21
2500	280	14	260	7	300	13	310	17	280	20							300	24
3000	280	14	260	7	300	13	310	17	280	20							300	24
3500	280	14	280	10	280	13	310	19	290	22							300	27
4000	280	35			280	13	310	19	290	22							310	25
5000	290	20					310	19	280	24							290	34
6000	290	20					310	19	280	24							290	34
7000	290	20					300	29	280	22							290	44
8000	290	20					300	29	280	22							290	44
9000	220	21					300	29	280	18							290	44
10000	270	26					310	18	280	20								
11000	270	26					310	18	280	20								
12000	270	26					310	18	270	28								
13000	270	26					310	18	270	28								
14000	270	26					310	18	270	28								
15000																		
16000																		
17000																		
18000																		
19000																		
20000																		

I.21.

	Pécs 15 h		Debrecen 15 h		Bpest 0 h		Győr 8 h		Szeged 6 h		Debrecen 6 h							
	fok	m/s	fok	m/s	fok	m/s	fok	m/s	fok	m/s	fok	m/s	fok	m/s	fok	m/s	fok	m/s
Talaj	270	2	220	2	180	2	220	2	180	2	90	2						
500 m	290	6	240	18	210	9	220	11	200	11	210	14						
1000	290	6	260	18	190	14			200	11	210	14						
1500	330	4	260	18	200	13			200	11	210	16						
2000	330	4	300	18					230	11	230	18						
2500	310	12	300	18							230	18						
3000	310	12	300	18							230	18						
4000	310	12	300	18							250	18						
5000	290	18	300	22							230	18						
6000	300	20									240	21						
7000	300	20									240	21						
8000	300	20									250	27						
9000	300	20									250	27						
10000	290	19									250	27						
11000	290	19									260	33						
12000	290	19									260	33						
13000	290	19									270	35						
14000	290	19									270	35						
15000	270	19																
16000	270	19																
17000																		
18000																		
19000																		
20000																		

IDŐJÁRÁSI NAPIJELENTÉS

ЕЖЕДНЕВНЫЙ МЕТЕОРОЛОГИЧЕСКИЙ БЮЛЛЕТЕНЬ • DAILY SYNOPTIC MAP OF THE HUNGARIAN METEOROLOGICAL INSTITUTE • BULLETIN QUOTIDIEN DE L'INSTITUT MÉTÉOROLOGIQUE HONGROIS WETTERBERICHT DES UNGARISCHEN METEOROLOGISCHEN INSTITUTS

KIADJA AZ ORSZÁGOS METEOROLÓGIAI INTÉZET BUDAPEST II, KITAIBEL PÁL-UTCA 1 TEL.: KÖZPONT: 150-220 IDŐJELZŐ OSZT: 151-204, 150-410

MEGJELENIK NAPONKÉNT • ELŐFIZETÉSI ÁRA A POSTAI KÖLTSÉGGEL EGYÜTT NEGYEDÉVRE 60.— Ft KIADÁSÉRT FELEL AZ INTÉZET IGAZGATÓJA

69. évfolyam. 22. szám. + Budapest + 1956. január hó 22.

Az időjárási helyzet ma reggel és a várható időjárás:

Európa északi részein igen élénk a ciklontevékenység s ennek megfelelően rendkivül változékony, csapadékos, viharosan szeles az időjárás. A Kárpátok, Alpok vonalától délre ezzel szemben csendes, párás, a délelőtti órákban sok helyen ködös az idő.

Hazánkban szombaton változóan felhős, párás, helyenkint ködös volt az idő. Számottevő csapadék sehol sem hullott. A hőmérséklet 9 - 12 fokig, az erősebben ködös helyeken azonban - igy a Fővárosban, Miskolcon és Szolnokon - csak 3 - 5 fokig emelkedett. Ma hajnalban általában +2, -1 fokig hült le a levegő. A talaj közelében Zalaegerszegen -7, Szombathelyen -6, Nyiregyházán -5 fokot mértek.

Budapesten vasárnap 12 órakor a hőmérséklet 5 fok, a tengerszintre átszámitott légnyomás 762 mm, erősen süllyedő irányzatu.

Várható időjárás hétfő estig:

Felhőátvonulások.
Az északi megyékben több helyen eső, a magasabb hegyeken havaseső, havazás.
A reggeli, délelőtti órákban helyenkint köd.
Mérsékelt, az északi megyékben élénkebb délnyugati - nyugati szél.
A hőmérséklet alakulásában nem lesz lényeges változás.

Várható legalacsonyabb hőmérséklet ma éjjel: 0, +3, helyenkint gyenge fagy.
legmagasabb nappali hőmérséklet hétfőn: 4 - 7 fok, helyenkint 7 fok felett.

A fütés alapjául szolgáló várható napi középhőmérséklet:
0, +4 fok között.

Rajkay Ödön s.k.

A hőmérséklet és a légnyomás napi középértéke Budapesten és ezek eltérése a 75 évi átlagtól:

1956. I.21-én: 2,9 C°, 763,7 mm. Eltérés: +4,2 C°, -2,6 mm.

1871 óta ezen a napon előfordult

legmagasabb hőmérséklet	11,9 C°	/1918./
legalacsonyabb hőmérséklet	-18,9 C°	/1893./

Az Országos Meteorológiai Intézet Időjárási Napjelentése

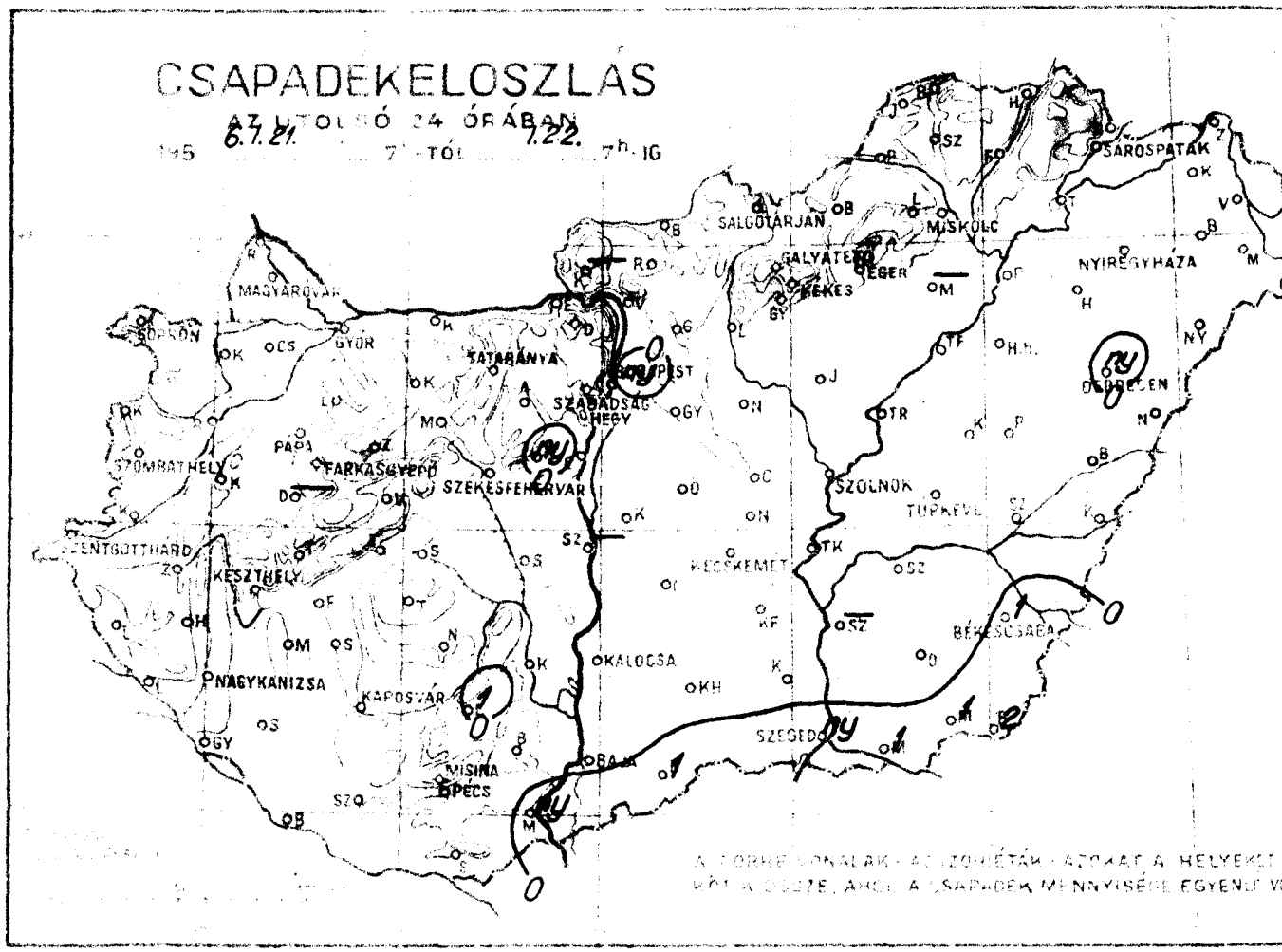





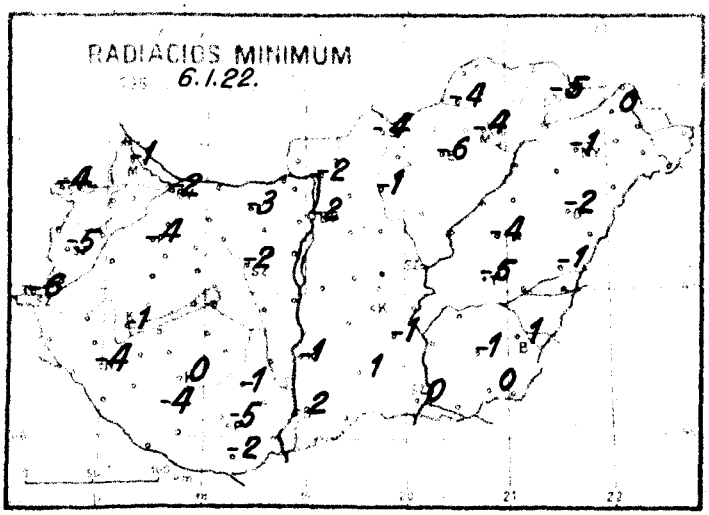

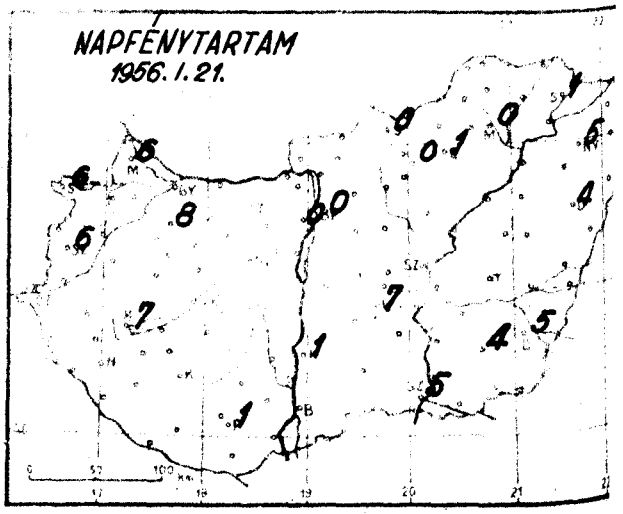

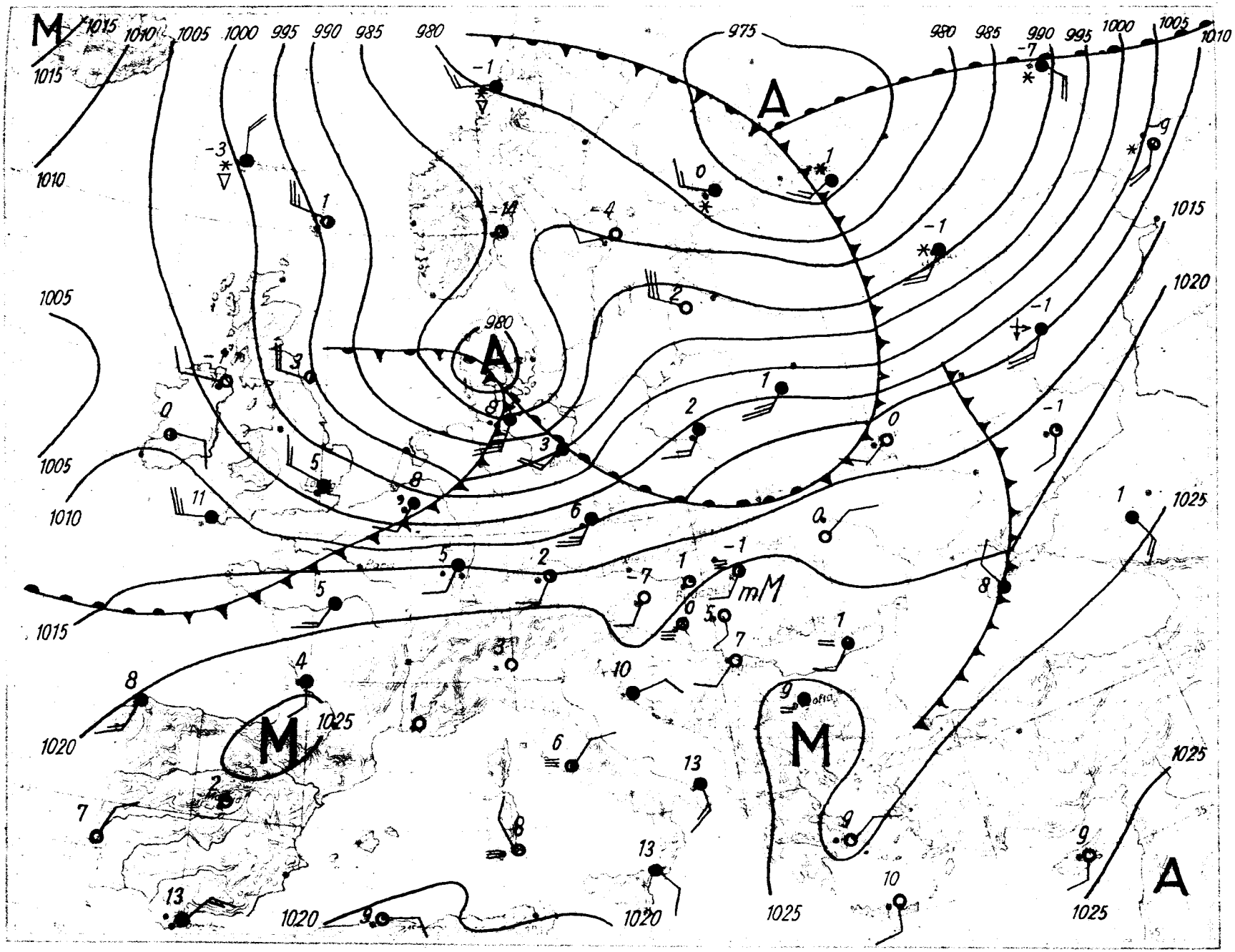
M
1015
1010
1005
1000
995
990
985
980
975
A
1020
1025
mM

Magassági légállapotmérés

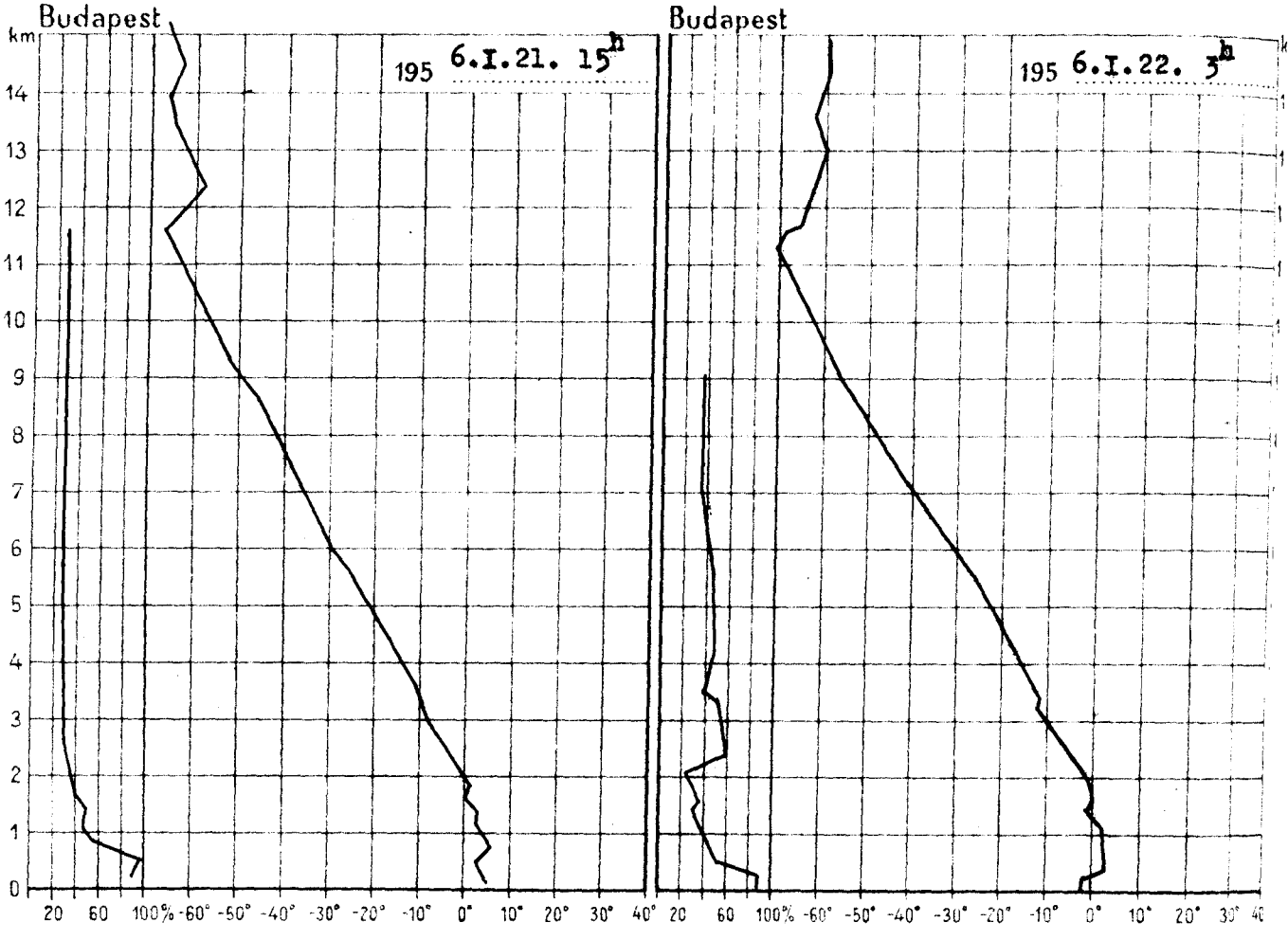

195 6.I.21. 15h			
km	mb	C°	%
Talaj	956	4.7	82
0·5	900	4.2	49
1	845	1.1	40
1·5	794	-1.2	36
2	746	-5.2	34
2·5	700	-8.1	33
3	615	-14.0	30
4	537	-21.7	27
5	468	-30.2	27
6	406	-36.6	27
7	351	-43.3	27
8	301	-51.0	26
9	257	-58.9	25
10	219	-66.0	25
11	187	-59.4	
12	149	-56.9	
13	136	-56.6	
14	116	-56.0	
15			

Magaslégköri időhelyzet

Hazánk felett a talajon 2 fokkal csökkent a hőmérséklet, 220 és 900 m közötti rétegben izotermia állt elő. Feljebb 1 - 3 fokkal hült a légkör. 0 fokot 3 szintben mért a műszer: 200, 1420 é 1810 m-en. A -10 fok magassaga 400 m-rel 3100 m-re süllyedt.

Dr.Kallósné s.k.

1956.I.22. 3h			
km	mb	C°	%
Talaj		-1.6	
0·5	959	3.9	60
1	901	3.7	40
1·5	846	0.3	39
2	795	-1.8	31
2·5	746	-5.8	40
3	700	-9.3	54
4	616	-15.0	52
5	537	-22.2	46
6	468	-30.0	40
7	406	-39.0	38
8	350	-47.8	39
9	300	-55.0	38
10	256	-62.0	38
11	217	-68.6	38
12	184	-65.0	
13	156	-60.9	
14	134	-61.0	
15	114	-60.0	

1956. január
22. vasárnap
69. 22.

						Hó cm				
0	SE	2	1016.4	1	.		8	1	-1	6
1	-	0	16.0	-1	.		10	-2	-4	6
1	SW	1	17.1	-2	.		10	-2	-5	6
0	WSW	2	17.6	-2	.		10	-2	-6	-
0	S	2	16.2	4	.		11	0	-4	-
0	SE	2	17.2	2	.		8	1	-2	-
0	E	2	17.7	3	.		12	0	-3	-
4	≡ SE	2	-	0	.		10	-1	-2	-
0	E	1	18.0	2	.		12	1	-1	7
0	SSW	4	18.0	4	.		12	-1	-4	-
0	SW	2	18.7	4	.		12	2	0	-
4	≡ -	0	20.0	0	.		8	-1	-5	1
1	-	0	18.3	1	ny		5	1	-2	0
0	N	2	18.5	-1	.		3	-2	-4	0
1	≡ -	0	19.5	-1	.		5	-3	-6	1
4	≡ -	0	18.9	-3	.		3	-3	-4	0
4	≡ -	0	-	-1	.		4	-1	-5	1
0	≡ E	2	19.5	2	.		7	2	2	-
0	≡ SW	2	18.9	3	.		6	2	-1	1
0	≡ -	0	18.9	-1	.		8	-2	-	7
4	S	3	20.0	5	ny		9	4	0	5
1	-	0	19.3	1	.		6	-1	-	-
3	S	1	-	1	.		7	1	-5	-
3	≡ S	1	20.0	3	1		9	3	1	5
0	SSW	1	20.0	0	ny		5	0	-2	4
4	≡ S	1	19.5	0	.		8	0	-1	5
0	SW	4	897.9	1	.	2	1	0	-	0
1	SW	4	898.0	2	.	folt	2	0	-	-
0	≡ SW	2	958.3	5	.		9	5	-	-
0	SE	2	957.1	3	.		5	2	-	0
0	SSE	4	956.1	3	.		10	2	-2	-

	.			.			.			.	
	.			.			.	3		.	
	.	⌴		.	⌴		.	folt		.	
	.			.			.			.	⌴
	.			.			.			.	
	.			.			.	⌴		.	
	.	⌴		.	⌴		.			ny	
	.			-			.			.	
	.			.			.			.	
	.			.			-			.	
	.			.			.	⌴		.	⌴
	.			.			.	⌴		.	
	.			1			.	⌴	Poroszló	.	⌴
	-			.	⌴		.	⌴		.	
	.			.			.	⌴		.	
	.	⌴		ny	⌴		.	⌴		.	
	.	⌴		.			.	⌴		.	
	.	⌴		-			.			.	
	.	⌴		.			.			.	
	.			.	⌴		.			.	⌴
	.			.			.			-	
	.			.			1			.	
	.			.			.			1	
	.			.	⌴					1	
	ny			.	⌴					2	

* A légnyomás 500 gdm-re átszámítva ** A légnyomás 1000 gdm-re átszámítva

Magassági mérések

Óraadatok greenwichi középidőben

I.21.	Szhely 10 h		Szhely 14 h		Győr 15 h		Pécs 15 h		Bpest 24 h		Szeged 11 h		Szeged 15 h		Debrecen 11 h		
	fok	m/s	fok	m/s	fok	m/s	fok	m/s	fok	m/s	fok	m/s	fok	m/s	fok	m/s	fok m/s
Talaj	270	7	220	2	220	2	220	2	180	2	220	2	220	2	220	2	
500 m	170	4	250	2	240	6	260	11	320	18	250	11	260	15	240	18	
1000	170	4	250	2	270	7	260	18	290	11	250	16	270	17	240	18	
1500	230	2	270	1	280	12	260	18			250	20	270	20	240	18	
2000	170	1	310	3	270	14					250	20	270	16	230	19	
2500	290	7	300	15	290	23					250	17			240	18	
3000	290	7	300	15	290	23					250	17			240	18	
4000	250	10	270	16	280	16									250	18	
5000	250	14	270	14	280	16									250	18	
6000	260	17	270	14	270	16									250	18	
7000	260	17	270	14	270	16									250	18	
8000	260	16	270	19											250	18	
9000	260	16	270	19											250	18	
10000	260	16	270	14											250	18	
11000	260	16	260	19											260	17	
12000	260	16	260	19											260	17	
13000	260	25	260	19													
14000	260	25	260	19													
15000	260	25	260	19													
16000	260	25	260	19													
17000	260	25	260	19													
18000	260	25	260	19													
19000	260	25															
20000	260	25															

I.22.	Szhely 7 h		Mkanizsa 7 h		Győr 8 h		Pécs 11 h		Bpest 12 h		Szeged 7 h		Szeged 10 h		Debrecen 12 h		
	fok	m/s	fok	m/s	fok	m/s	fok	m/s	fok	m/s	fok	m/s	fok	m/s	fok	m/s	fok m/s
Talaj	220	7	360	2	150	2	270	2	220	2	180	2	180	2	180	7	
500 m	230	11	230	19	210	16	250	17	240	20	220	11	230	15	230	20	
1000	230	11	240	23	210	16	260	20	250	29	260	15	230	15	240	21	
1500	220	9	240	28	200	11	260	20	250	32	250	16	250	20	240	21	
2000	220	9	230	18	200	11	260	20	250	26			250	17	250	23	
2500	240	20	230	18	230	18	240	15					240	21	240	21	
3000	240	20	230	18	230	18	240	15					240	21	240	21	
4000	260	20	240	13	260	22	260	8					250	13	260	23	
5000	260	19	240	13	240	15	250	15					230	13	260	23	
6000	250	22	240	13	270	17	270	4					240	15	260	23	
7000	250	22	240	17	270	4	270	4					240	15	260	23	
8000	280	20	250	11			270	4							270	19	
9000	280	20	250	11			270	4							270	19	
10000	290	11	280	8			270	4									
11000	300	9	290	9													
12000	300	9	290	9													
13000			270	24													
14000			270	24													
15000																	
16000																	
17000																	
18000																	
19000																	
20000																	

IDŐJÁRÁSI NAPIJELENTÉS

ЕЖЕДНЕВНЫЙ МЕТЕОРОЛОГИЧЕСКИЙ БЮЛЛЕТЕНЬ • DAILY SYNOPTIC MAP OF THE HUNGARIAN METEOROLOGICAL INSTITUTE • BULLETIN QUOTIDIEN DE L'INSTITUT MÉTÉOROLOGIQUE HONGROIS WETTERBERICHT DES UNGARISCHEN METEOROLOGISCHEN INSTITUTS

KIADJA AZ ORSZÁGOS METEOROLÓGIAI INTÉZET
BUDAPEST II, KITAIBEL PÁL-UTCA 1
TEL.: KÖZPONT: 150-220 IDŐJELZŐ OSZT: 151-204, 150-410

MEGJELENIK NAPONKÉNT • ELŐFIZETÉSI ARA A POSTAI KÖLTSÉGGEL EGYÜTT NEGYEDÉVRE 60.— Ft
KIADÁSÉRT FELEL AZ INTÉZET IGAZGATÓJA

69. évfolyam. 23. szám. + Budapest + 1956. január hó 23.

Az időjárási helyzet ma reggel és a várható időjárás:

Európa időjárásának alakulásában nincs lényeges változás. Észak-Európa felett ciklonok vonulnak egymásután, változékony időjárást okozva. Szárazföldünk déli felében, valamint középső részén a délnyugati áramlás következtében igen enyhe és főleg a reggeli és délelőtti órákban ködös az idő.

Hazánkban vasárnap a több órás napsütés hatására napközben az északkeleti megyékben 7 - 12, máshol 12 - 15 fokig emelkedett a hőmérséklet. Néhány helyen kevés eső esett. Ma hajnalban Szentgotthárdon -2, Szombathelyen és Salgótarjánban -1 fokos fagy alakult ki. Az ország nagy részén azonban igen enyhe volt az éjszaka is; éjfélkor Miskolcon és a Fővárosban 8, Pécsett 7 fokot észleltek.

Budapesten hétfőn 12 órakor a hőmérséklet 10 fok, a tengerszintre átszámított légnyomás 765 mm, alig változik.

Várható időjárás kedd estig:

Felhősebb, párásabb idő, több helyen eső.
Mérsékelt, később élénkebb délnyugati, nyugati szél.
Az enyheség még tart.

Várható legalacsonyabb hőmérséklet ma éjjel: 1 - 4,
legmagasabb nappali hőmérséklet kedden: 7 - 10 fok között.

A fűtés alapjául szolgáló várható középhőmérséklet:
4 - 7 fok között.

Tóvagyi

A hőmérséklet és a légnyomás napi középértéke Budapesten és ezek eltérése a 75 évi átlagtól:

1956. I. 22-én: 4,9 C°, 762,2 mm. Eltérés: +6,4 C°, -4,5 mm.

1871 óta ezen a napon előfordult

legmagasabb hőmérséklet	12,2 C°	/1918./
legalacsonyabb hőmérséklet	-19,4 C°	/1892./

Az Országos Meteorológiai Intézet Időjárási Napijelentése

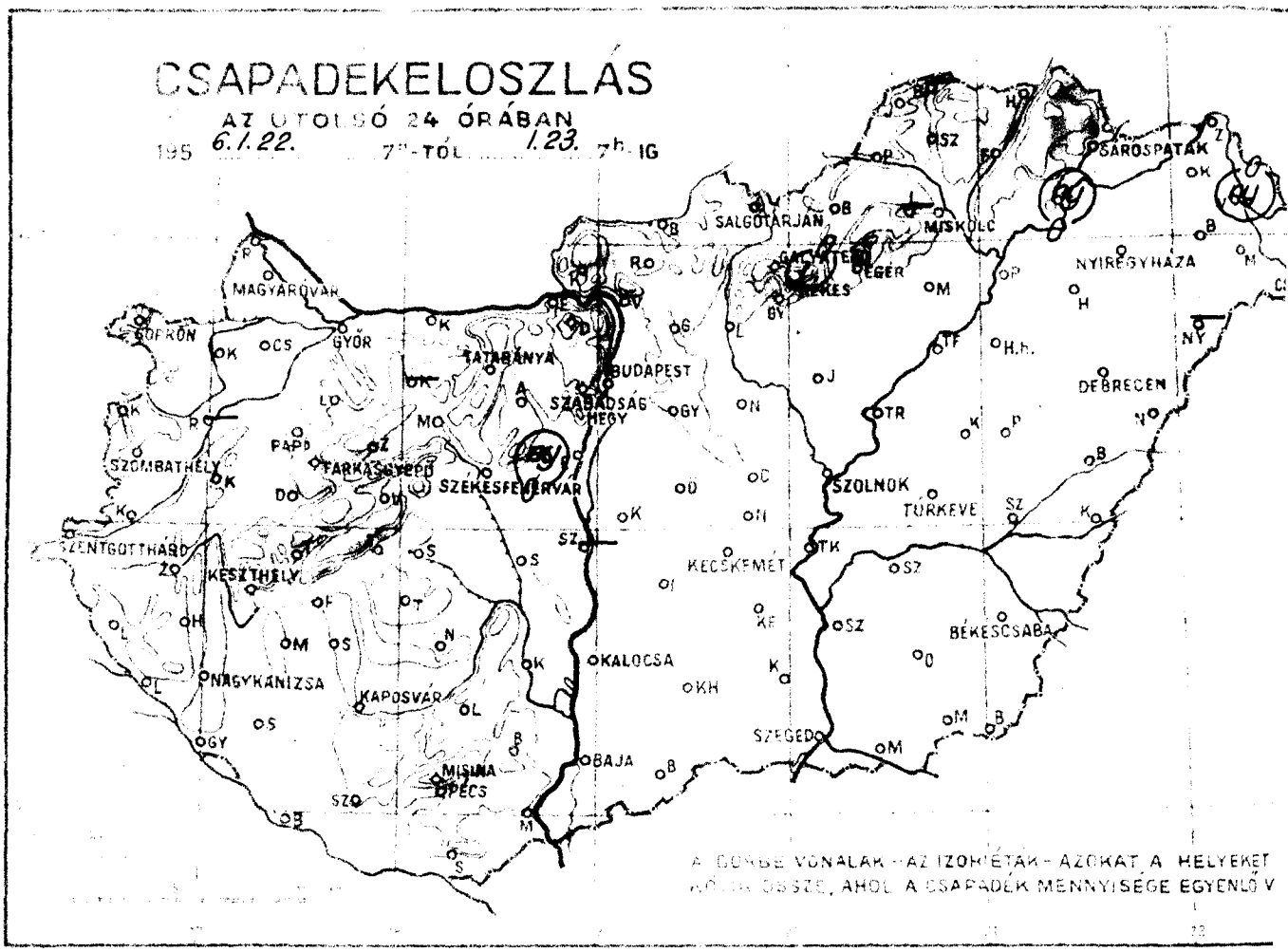

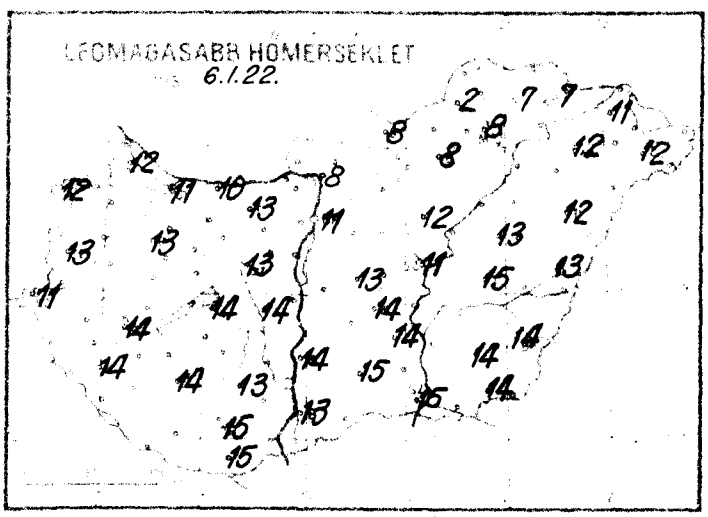

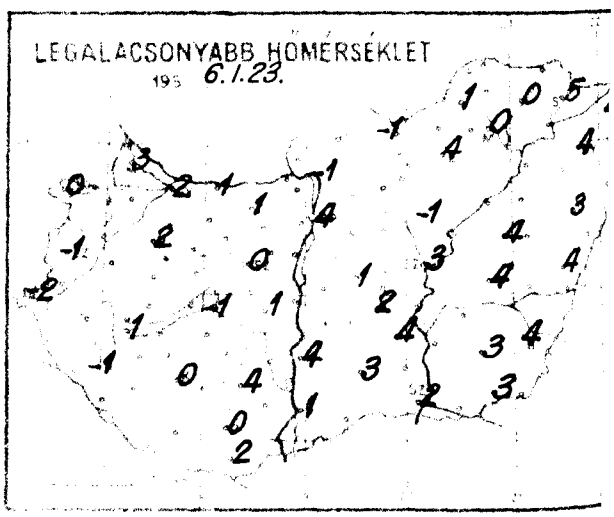

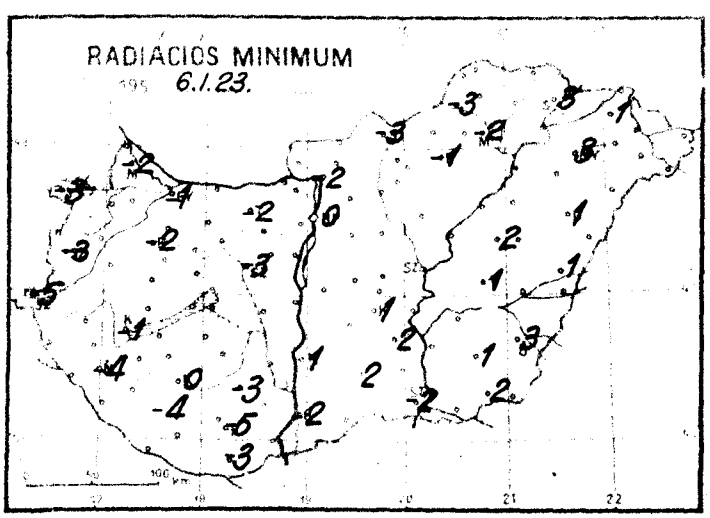

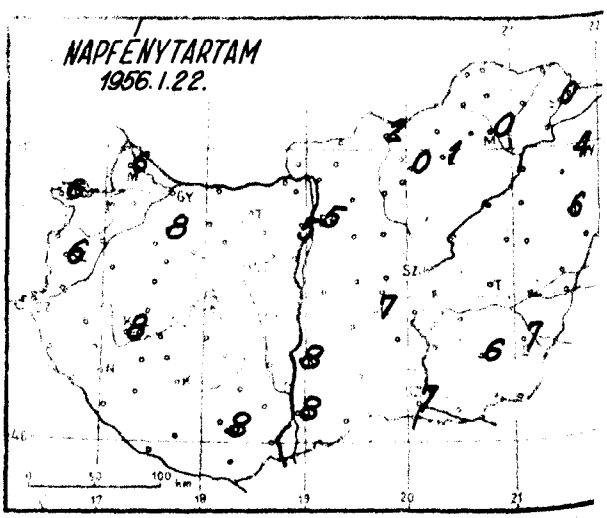

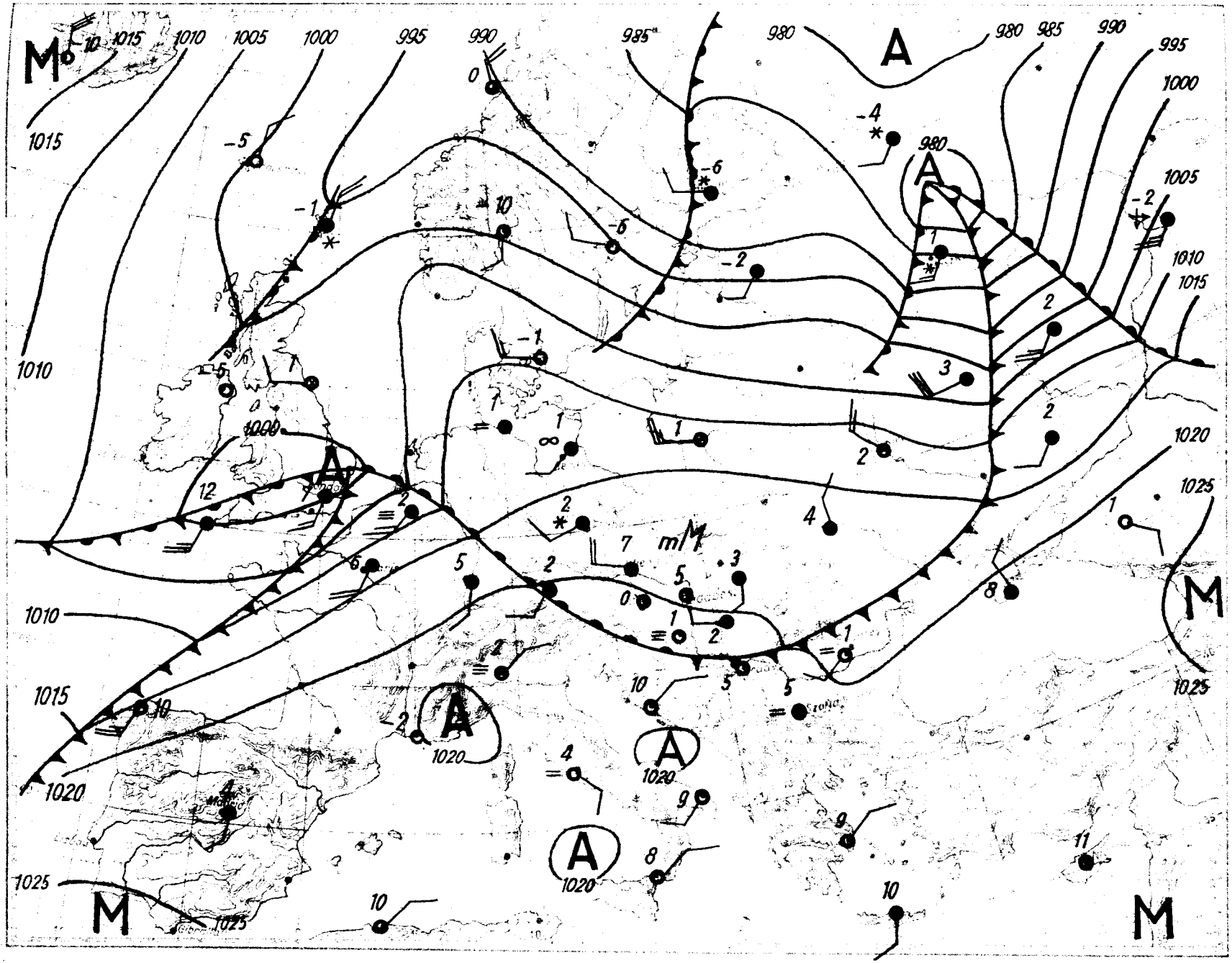
M
A
1015
1010
1005
1000
995
990
985
980
1020
1025
m/s

Magassági légállapotmérés

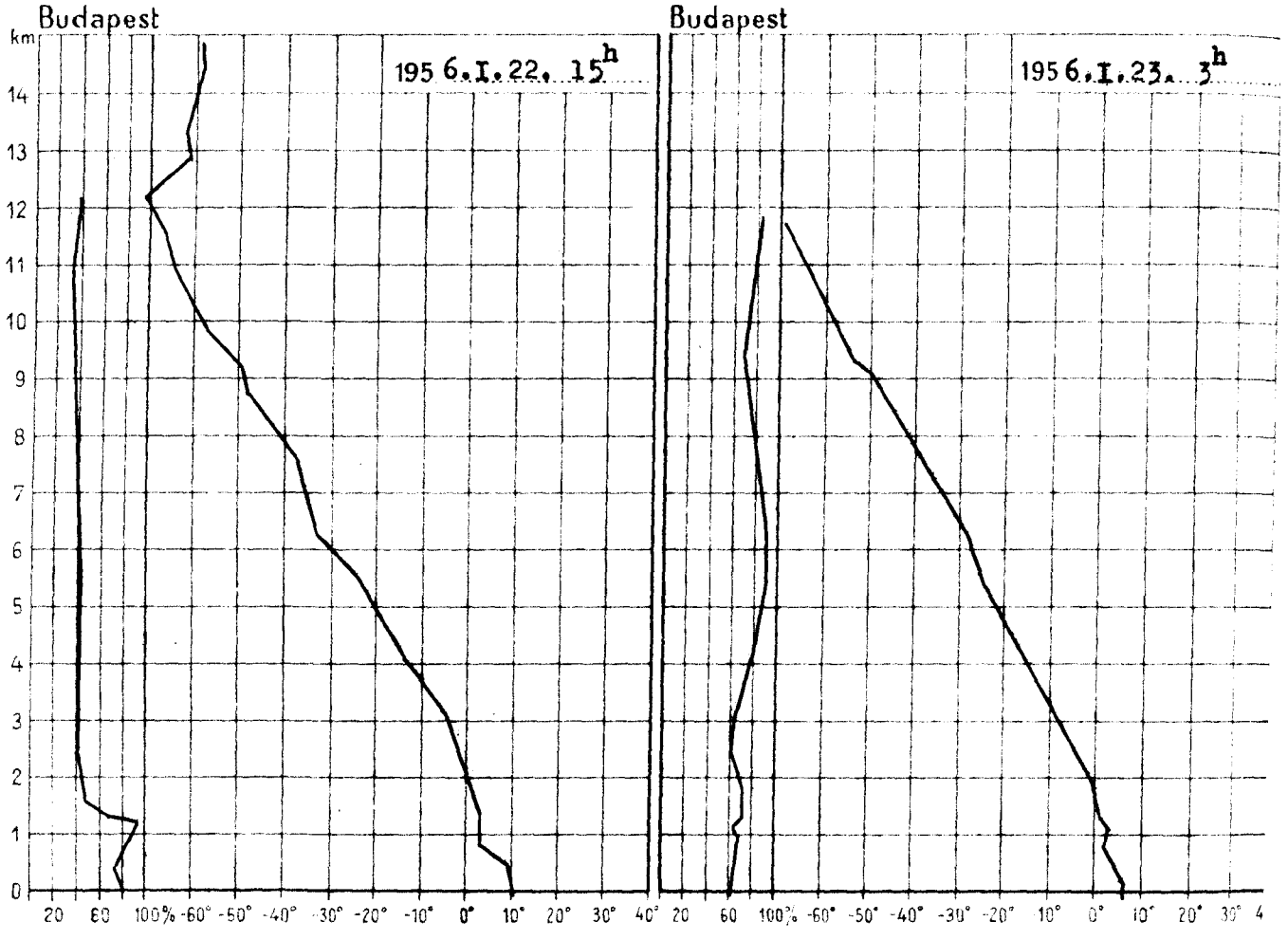

1956.I.22. 15h			
km	mb	C°	%
Talaj	996.7	- 11.2	82
0·5	954	9.2	77
1	898	4.7	90
1·5	846	2.7	51
2	795	1.3	48
2·5	746	-0.6	45
3	700	-3.9	44
4	617	-11.3	43
5	540	-18.8	43
6	470	-27.3	41
7	409	-34.6	40
8	353	-40.7	38
9	305	-49.0	38
10	261	-57.0	36
11	222	-63.9	37
12	189	-69.6	38
13	160	-60.8	
14	136	-59.7	
15	116	-58.6	

Magaslégköri időhelyzet

A szárazföld föléélénk délnyugati széllel áramló óceáni levegő erős meleg advekciót hoz létre Nyugat-Európa felett. Közép-Európa légterében gyenge, Ukrajna, Moszkva térsége és Finnország felett erősebb lehülés mutatkozik a magasban. A Volga folyó és az Ural-hegység közötti terü-l ten erős a melegedés. Hazánk felett minden szintben emelkedett a hőmérséklet; legerősebben a talajon /bár derült volt az éjszaka/ 2 fokkal, feljebb 2 - 3 fokkal. A 0 fok 170 m-rel magasabbra 1980 m-re, a -10 fok 490 m-rel 3590 m-re emelkedett.

Dr.Kallósné s.k.

1956.I.23. 3h			
km	mb	C°	%
Talaj	1001.3	7.8	67
0·5	958	6.4	69
1	901	4.7	71
1·5	848	2.0	73
2	795	-0.2	73
2·5	747	-3.1	68
3	703	-6.1	68
4	618	-12.7	80
5	540	-19.4	88
6	471	-25.5	93
7	410	-31.6	98
8	355	-39.7	81
9	306	-48.0	76
10	262	-55.7	73
11	223	-61.2	76
12			
13			
14			
15			

1956. január
23. hétfő
69. 23.

						Hó cm			
3	S 2	1019.8	5	,		12	3	2	6
1	- 0	19.9	0	.		12	0	-3	6
1	- 0	20.3	-1	.	⌊	13	-1	-3	6
1	NW 1	20.3	-1	.		14	-2	-5	-
0	S 1	19.5	2	.		13	2	-2	-
4	WNW 2	19.8	2	.		11	2	-1	-
1	NW 1	20.0	2	.	⌊	13	1	-2	-
2	- 0	-	1	.		13	0	-3	-
0	S 1	20.3	1	.		14	1	-1	8
1 ≡	NNW 1	20.4	0	.	⌊	14	-1	-4	-
0 ≡	- 0	20.9	1	.		14	0	0	-
0 ≡	- 0	21.1	1	.	⌊	15	0	-5	8
1	- 0	19.4	5	.		11	4	0	5
1 ≡	NE 2	18.0	1	.	⌊	8	-1	-3	2
4	- 0	18.4	4	.		8	4	-1	1
4	SE 1	17.2	4	.		8	0	-2	0
4	N 1	-	6	.		7	5	3	0
0	- 0	21.1	1	.		13	1	-2	8
1	SSW 1	20.2	5	.		14	4	1	8
1	WSW 1	19.7	3	.		14	2	1	7
4	W 3	20.8	2	.		15	2	-2	7
3	- 0	19.9	3	.		11	3	-	-
3	W 2	-	4	.		15	4	1	-
3	SW 1	20.0	4	.		14	4	3	7
4	SW 1	19.4	3	.		12	3	1	6
4	- 0	18.1	5	.		12	4	3	4
3	NW 2	898.0	1	1	2	3	1	-	0
4	NW 7	899.0	1	.	folt	4	1	-	-
1	SE 1	959.4	5	.		12	4	-	-
1	SW 1	958.5	3	.		9	2	-	5
1	- 0	958.7	5	.		12	3	-2	-

					Hó cm			
.	.		.	.		.	.	
.	.		.	.	folt	.	.	
.	.	⌊	.	-		.	ny	
.	.		.	-		.	.	
-	.		.	.		.	.	
.	.	⌊	.	.		.	.	
.	.		.	.		.	.	
.	.		.	.		.	-	
.	.		.	.		.	.	
.	.		.	ny		.	.	
.	.		.	.		.	.	
.	.		.	.		.	.	
.	.		.	.		.	.	
.	.		.	.		.	Poroszló	
.	.	⌊	.	.	⌊	.	.	
.	.		.	.	⌊	.	.	
.	.	⌊	.	.		.	.	
.	.		.	.		.	.	
.	.		.	.		.	.	
.	.		.	.		.	.	
-	.		.	.		.	.	
.	.		.	.		.	.	
.	.		.	.		.	.	
.	.		.	.		.	.	
.	.		.	.		.	.	
ny	.		.	.		.	.	

* A légnyomás 500 gémre átszámítva ** A hőmérséklet 1000 gémre átszámítva

Magassági szélmérések

Óraadatok greenwichi középidőben

I.22.	Szhely 15 h		Nkanizsa 8 h		Győr 15 h		Pécs 15 h		Bpest 15 h		Bpest 18 h		Szeged 15 h		Miskolc 15 h		Debrecen 15 h	
	fok	m/s	fok	m/s	fok	m/s	fok	m/s	fok	m/s	fok	m/s	fok	m/s	fok	m/s	fok	m/s
Talaj	270	2	220	7	220	2	170	7	220	12	220	7	180	2	360	2	180	7
500 m	240	7	240	20	220	5	260	17	250	17	240	12	240	16	240	9	240	21
1000	240	7	250	16	220	5	260	17	280	10	230	11	240	18	260	13	250	22
1500	270	5	260	15	290	14	270	17	300	15	280	10	260	20	270	13	250	22
2000	270	5	250	11	290	14	270	17	300	15	280	10	260	20	260	25	250	22
2500	270	11	250	11	280	20	270	17	280	17	280	18	250	22	260	21	240	25
3000	270	11	250	11	280	20	270	17	280	17	280	18	250	22	260	21	240	25
4000	280	19	250	11	280	20	270	17	280	17			260	18			260	27
5000	260	24	260	16	260	28	270	17	260	19			260	16			260	27
6000	260	27	260	16					280	15			260	11			260	22
7000	260	27	260	16					280	15			260	11			260	22
8000	250	28	270	7					270	13							270	19
9000	250	28	270	7					270	13							270	19
10000	240	27	280	7					300	14							270	19
11000									270	11							270	19
12000									270	11							270	19
13000									270	30							280	20
14000									270	30							280	20
15000									270	30								
16000									270	30								
17000																		
18000																		
19000																		
20000																		

I.23.	Győr 9 h		Bpest 3 h		Bpest 5 h		Bpest 9 h		Szeged 7 h		Miskolc 7 h		Debrecen 7 h					
	fok	m/s	fok	m/s	fok	m/s	fok	m/s	fok	m/s	fok	m/s	fok	m/s	fok	m/s	fok	m/s
Talaj	140	2	320	2	270	2	180	2	270	2	150	2	180	2				
500 m	210	8	310	13	300	14	320	8	320	4	290	11	290	12				
1000	210	8	310	15	300	14	310	12	320	6	300	9	290	12				
1500	260	9	310	15	290	17	280	13	330	9	310	9	290	10				
2000	270	13	300	19	300	19	280	13	300	7	320	11	300	10				
2500	250	18	270	16			270	20	290	12			300	18				
3000	250	18	270	16			270	20	290	12			300	18				
4000	260	22	270	16			270	20	290	10			290	18				
5000	290	18					280	19	290	16			290	18				
6000							280	20	290	14								
7000							280	20	290	14								
8000							280	26	280	21								
9000							280	26	280	21								
10000									290	20								
11000									290	24								
12000									290	24								
13000									290	25								
14000									290	25								
15000																		
16000																		
17000																		
18000																		
19000																		
20000																		

IDŐJÁRÁSI NAPIJELENTÉS

ЕЖЕДНЕВНЫЙ МЕТЕОРОЛОГИЧЕСКИЙ БЮЛЛЕТЕНЬ • DAILY SYNOPTIC MAP OF THE HUNGARIAN METEOROLOGICAL INSTITUTE • BULLETIN QUOTIDIEN DE L'INSTITUT METEOROLOGIQUE HONGROIS WETTERBERICHT DES UNGARISCHEN METEOROLOGISCHEN INSTITUTS

KIADJA AZ ORSZÁGOS METEOROLÓGIAI INTÉZET
BUDAPEST II. KITAIBEL PÁL UTCA 1
TEL.: KÖZPONT: 130-220 IDŐJELZŐ OSZT.: 131-201, 130-410

MEGJELENIK NAPONKÉNT • ELŐFIZETÉSI ÁRA A POSTAI KÖLTSÉGGEL EGYÜTT NEGYEDÉVRE 60.— Ft
KIADÁSÉRT FELEL AZ INTÉZET IGAZGATÓJA

69. évfolyam. 24. szám. + Budapest + 1956. január hó 24.

Az időjárási helyzet ma reggel és a várható időjárás:

A dániai ciklon hátoldalán a szárazföld fölé hideg grönlandi eredetü levegő nyomul, és ma reggelre már elérte az Alpok nyugati lejtőit. A Brit-szigeteken hózáporok vannak, Svájcban, Németországban viharos szél fúj, és esik az eső. A közép-európai enyhe levegő lassan délkelet felé húzódik.

Hazánkban hétfőn változó volt a felhőzet. Egy-két helyen ködszitálást észleltek. Az enyheség tovább tartott; a hőmérséklet legmagasabb értéke országszerte 10 - 13 fok volt. Éjszaka általában 1 - 4 fokig hült le a levegő, de északnyugaton helyenként gyenge fagy volt.

Budapesten kedden 12 órakor a hőmérséklet 9 fok, a tengerszintre átszámitott légnyomás 755 mm, erősen süllyedő irányzatu.

Várható időjárás szerda estig:

Változó felhőzet, sok helyen eső, helyenként zivatar, később főkép a hegyeken hózáporok.
Élénk, helyenként átmenetileg viharos délnyugati, nyugati, majd északnyugati, északi szél.
A hőmérséklet csökken.

Várható legalacsonyabb hőmérséklet ma éjjel: északnyugaton 0, -3, délkeleten 0, +3,
legmagasabb nappali hőmérséklet szerdán: 2 - 5 fok között.

A fütés alapjául szolgáló várható középhőmérséklet:
0, +4 fok között.

A hőmérséklet és a légnyomás napi középértéke Budapesten és ezek eltérése a 75 évi átlagtól:

1956. I.23-án: 7,2 C°, 763,5 mm. Eltérés: +8,5 C°, -3,7 mm.

1871 óta ezen a napon előfordult

legmagasabb hőmérséklet	13,5 C°	/1918./
legalacsonyabb hőmérséklet	-20.0 C°	/1881./

Az Országos Meteorológiai Intézet Időjárási Napijelentése

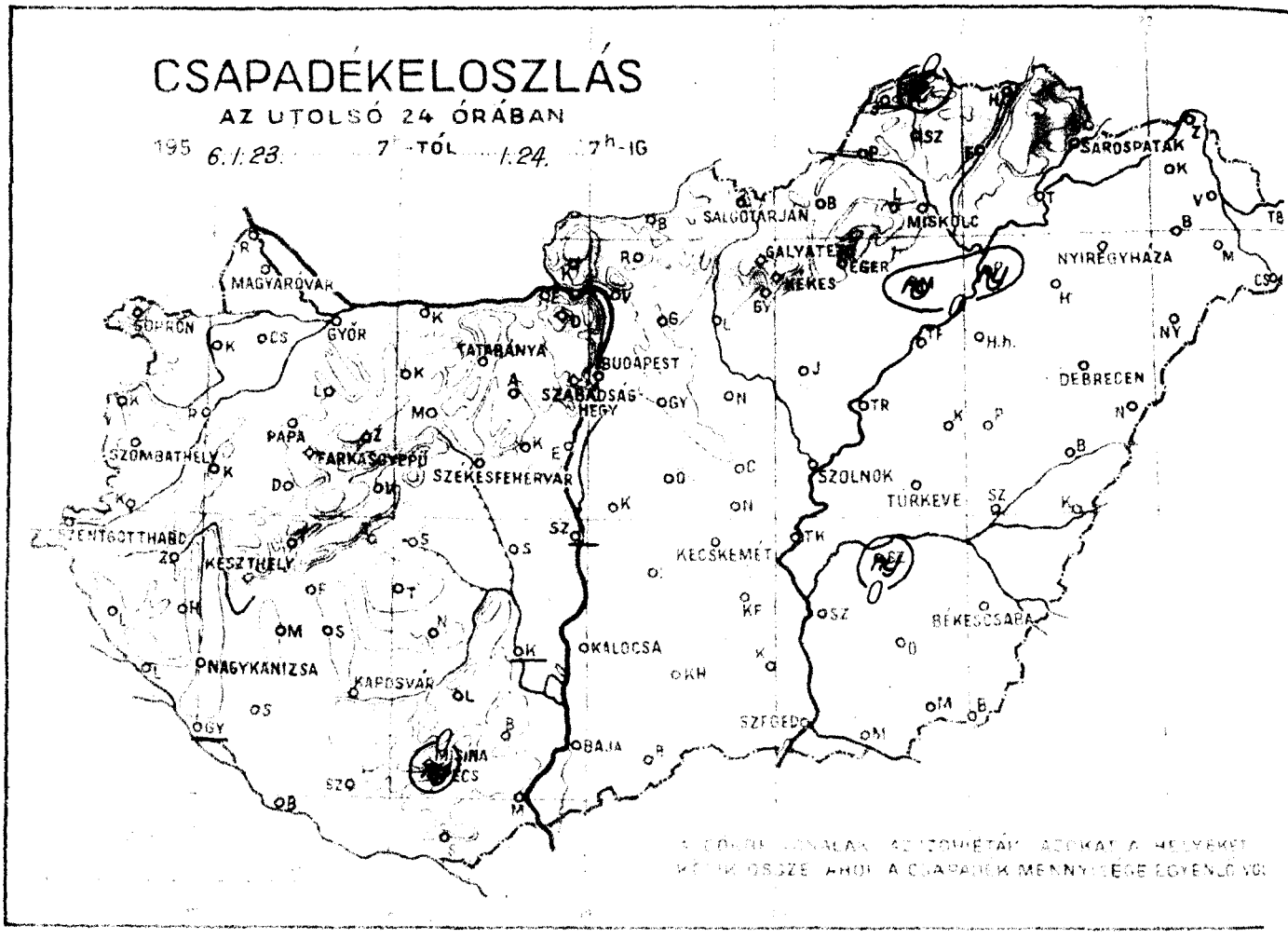

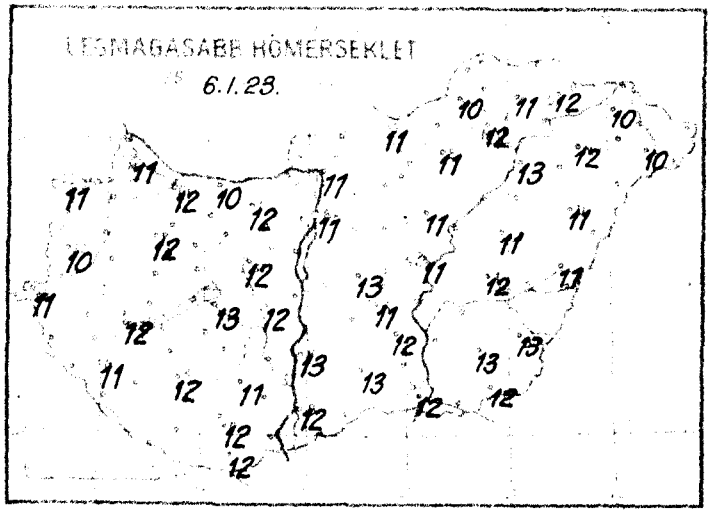

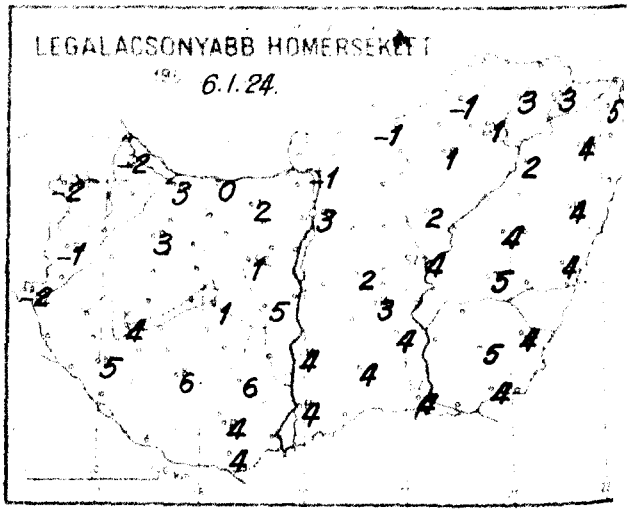

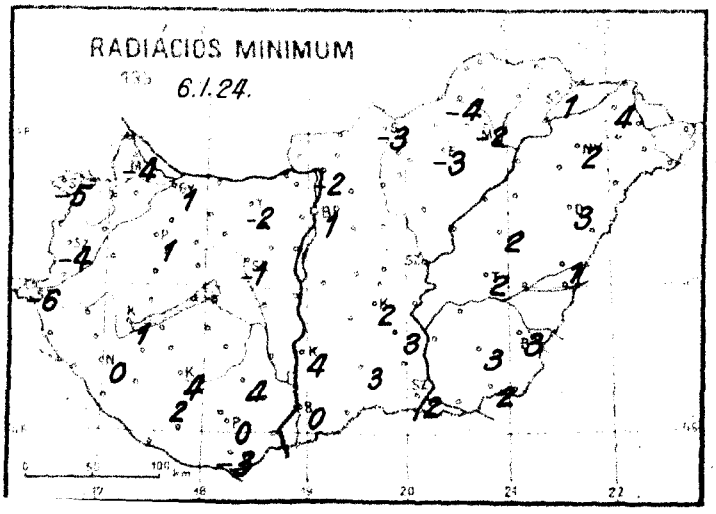

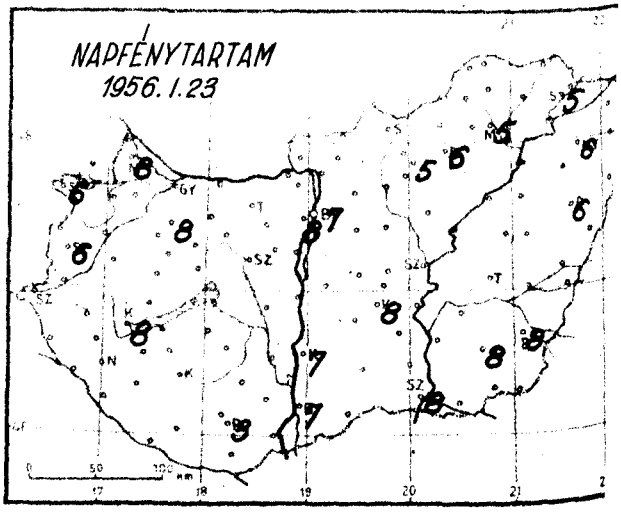

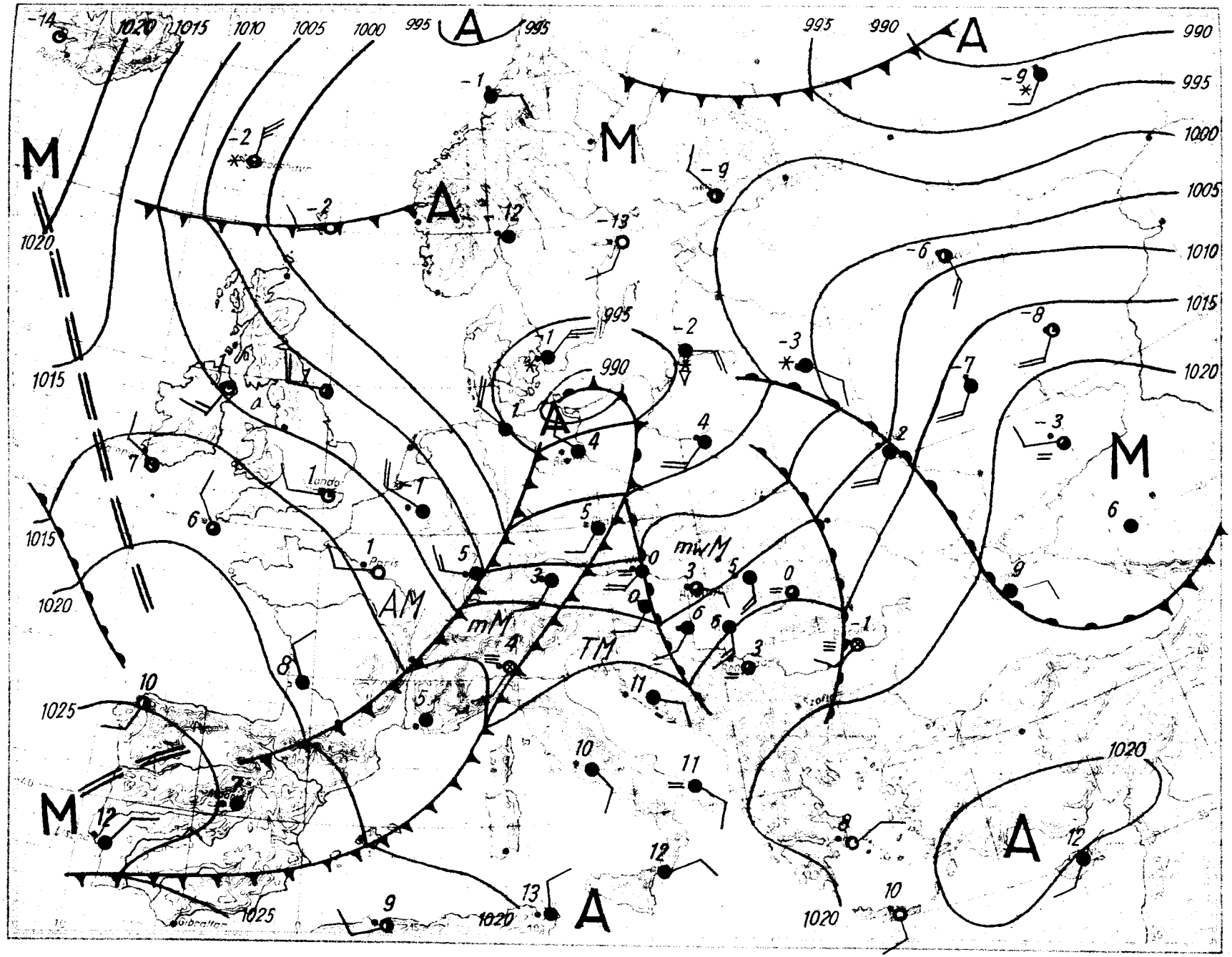

A
M
AM
mM
mwM
TM
1020
1015
1010
1005
1000
995
990
1025
Londo
Paris
Gibraltar

Magassági légállapotmérés

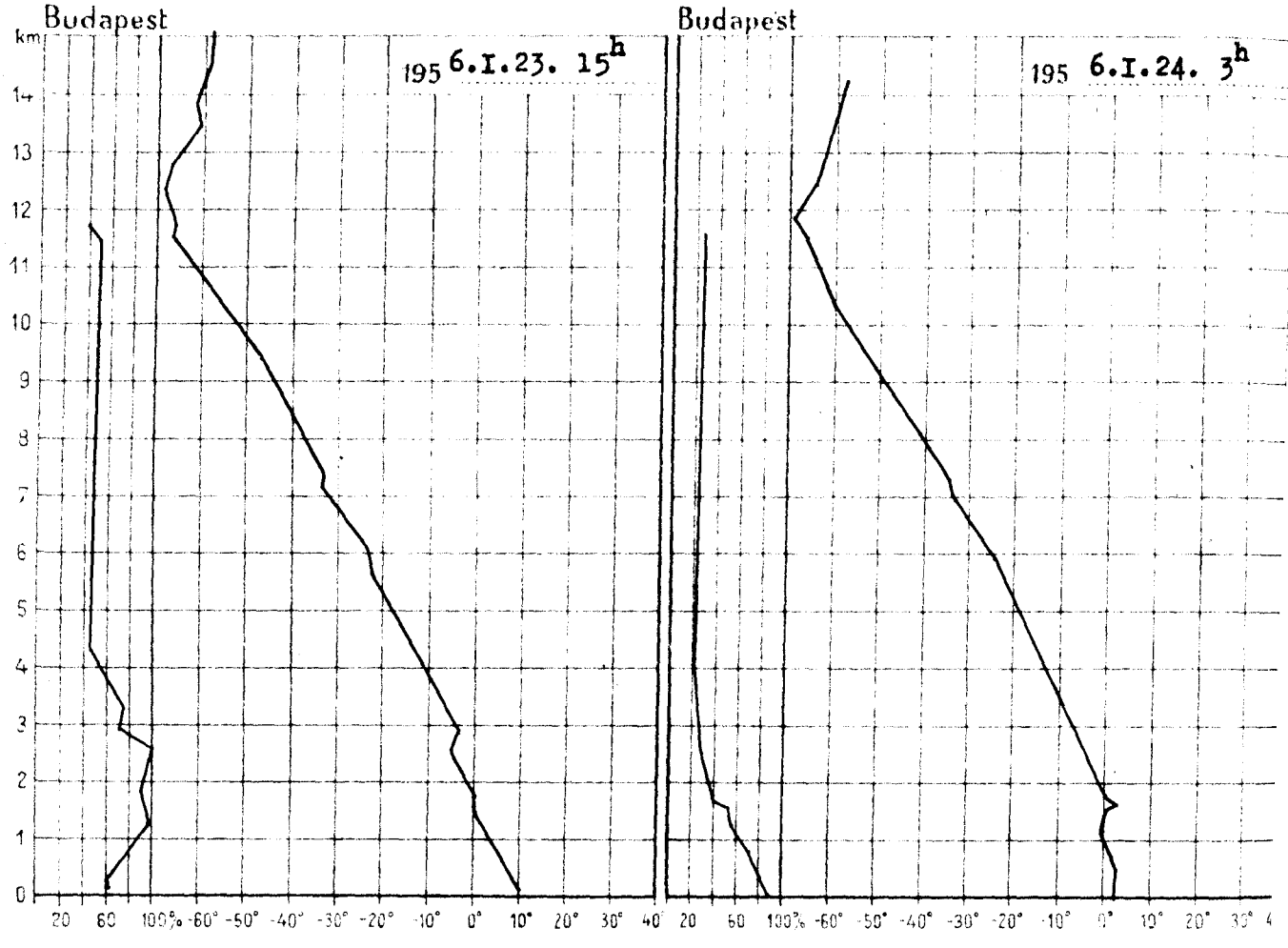

195 6.I.23. 15h			
km	mb	C°	%
Talaj	1001.2	10.4	62
0.5	959	7.8	74
1	901	4.3	91
1.5	846	1.6	93
2	794	-1.5	94
2.5	748	-4.7	96
3	702	-4.7	63
4	618	-10.9	45
5	541	-17.2	41
6	472	-23.6	42
7	411	-32.6	42
8	351	-38.4	45
9	307	-45.4	46
10	264	-53.3	46
11	225	-62.4	41
12	191	-68.0	
13	161	-65.5	
14	138	-62.0	
15	118	-59.6	

Magaslégköri időhelyzet

Európa nyugati részei fölé északnyugati magassúgi széllel előnyomuló grönlandi eredetü légtömegek hatására a Brit-szigetek, Franciaország, Németország és Ausztria felett lehülés van folyamatban. Ukrajna, valamint a Balti Sz.Sz.K. felett délnyugati széllel meleg, a Volga és az Ural között pedig hideg advekció van. Hazánk légterében a talajtól 2000 m-ig, továbbá 6200 m-től felfelé kissé hült a levegő. 2000 m-től 6200 m-ig néhány fokos felmelegedés következett be. Emiatt a 0 fok szintje 80 m-rel 2060 m-re, a -10 fok szintje 20 m-rel 3610 m-re emelkedett.

Dr.Tónayné s.k.

195 6.I.24. 3h			
km	mb	C°	%
Talaj	994.0	3.0	9
0.5	950	3.0	7
1	892	1.4	6
1.5	839	2.7	4
2	789	0.7	3
2.5	741	-2.7	3
3	696	-6.3	3
4	610	-12.6	2
5	534	-18.9	2
6	468	-24.3	2
7	406	-33.8	2
8	351	-41.9	2
9	302	-49.7	2
10	258	-57.5	2
11	220	-64.0	2
12	187	-68.6	2
13	159	-61.5	
14	135	-59.0	
15			

1956. január

24. kedd

69. 24.

	4	S 2	1007.5	0	.		11	-2	-4	8
	3	- 0	07.5	-2	.		11	-2	-5	6
	4	- 0	09.0	-1	.	⌊	10	-1	-4	6
	1 =	NNW 1	09.2	-2	.		11	-2	-6	-
	2	SE 9	08.0	5	.		12	3	1	-
	4	SSW 4	08.3	4	.		12	3	1	-
	4	ESE 4	07.1	2	.	⌊	12	2	-2	-
	2	- 0	-	2	.		12	1	-1	-
	1	SSE 1	09.2	5	.		12	4	1	8
	2	SSW 6	10.0	7	.		11	5	0	-
	3	SSW 4	10.7	7	.		12	6	4	-
	4	WSW 2	11.7	6	.		12	4	0	3
	3	E 2	09.9	3	.		11	3	1	7
	0	SW 1	10.7	0	.		11	-1	-3	-
	3 =	- 0	11.0	2	.		11	1	-3	6
	1 =	S 1	09.5	1	.		12	1	-2	5
	2	SW 2	-	3	.		12	3	1	5
	4	SW 4	11.7	6	.		12	4	0	7
	4	SSW 9	11.1	6	.		13	4	4	7
	3	SSW 2	10.2	4	.		11	3	2	8
	4	S 6	12.8	6	.		12	4	2	8
	3	WSW 6	11.0	4	.		11	4	-	-
	3	SW 6	-	5	.		12	5	2	-
	3	SSW 6	12.8	6	.		13	4	3	8
	3	SSW 6	13.0	5	.		11	4	3	6
	3	S 6	11.7	5	.		12	4	2	6
	4 =	SW 9	-	-1	.	2	6	-1	-	5
	4 =	SW 9	891.4	-1	.	folt	5	-1	-	-
	3	SW 4	951.3	4	ny		9	3	-	-
	2	SW 2	948.9	2	.	⌊	9	1	-	8
	3	S 6	948.5	4	.		10	2	0	-

	.	.			.				.		
	.	.			-				.		
	.	.			2				.		
	.	.			.				.		
	.	.			.				.		
	.	.			.				.		
	.	.			.				.		
	.	.			.				.		
	.	-			.				ny		
	.	.			ny				.		
	.	.			.				.		
	.	.			.				.		
	.	.			.				Poroszló		
	.	.			.				.		
	.	-			.				.		
	.	.			.				.		
	.	.			.				.		
	.	.			.				.		
	.	.			.				.		
	.	.			.				ny		
	.	.			.				.		
	.	.			.				.		
	.	.			.				.		
	.	.			.				.		
	.	.			.				.

Magassági szélmérések

Óraadatok greenwichi középidőben

I.23.	Szhely 8 h		Nkanizsa 7 h		Győr 15 h		Pécs 10 h		Bpest 12 h		Bpest 15 h		Szeged 15 h		Miskolc 17 h		Debrec 11 h	
	fok	m/s	fok	m/s	fok	m/s	fok	m/s	fok	m/s	fok	m/s	fok	m/s	fok	m/s	fok	m/s
Talaj	-	0	180	2	180	7	90	2	220	2	180	7	180	2	180	2	220	2
500 m	150	11	210	7	210	16	210	3	240	5	200	11	190	9	200	11	270	11
1000	150	11	200	7	210	20	240	6	240	5	220	11	190	9	210	18	270	11
1500	160	7	200	7	210	21	240	6	240	6	220	11	200	8	240	9	290	13
2000	160	7	180	9	210	14	260	10	230	14	230	14	240	9	240	9	280	20
2500	200	10	190	8	250	12	240	10	250	16	210	14	210	15	250	11	280	20
3000	200	10	190	8	250	12	240	10	250	16	210	14	210	15	250	11	280	20
3500	240	12	260	11	260	23	240	10	270	16	260	17	240	12			280	20
4000	270	16	290	12	260	21	270	11	270	18	270	15	250	14			280	17
4500	270	20	300	12			290	11	280	24	280	15	280	13			280	21
5000	270	20					290	11	280	24	280	15	280	13			280	21
5500	280	15					300	9	290	28	280	23	280	17			290	21
6000	280	15					300	9	290	28	280	23	280	17			290	21
6500	280	15					300	9	300	31			290	22			290	21
7000	280	15					300	9	300	31			290	27			290	21
7500	280	15					300	9	300	31			290	27			290	21
8000	280	12							290	38			290	27				
8500	280	12							290	38			290	27				
9000	280	19							280	34								
9500	280	19							280	34								
10000	280	19							280	34								
11000	280	19							280	34								
12000																		

1956. I.24.

I.23.	Szhely 15 h		Szeged 11 h		Szhely 7 h		Győr 7 h		Pécs 8 h		Bpest 3 h		Szeged 7 h		Miskolc 7 h		Debrec 7 h	
	fok	m/s	fok	m/s	fok	m/s	fok	m/s	fok	m/s	fok	m/s	fok	m/s	fok	m/s	fok	m/s
Talaj	180	7	150	2	220	2	220	7	220	7	220	7	180	2	180	2	180	7
500 m	210	13	210	5	230	16	230	22	240	22	250	12	230	18	240	5	260	2
1000	210	13	210	3	240	16	170	4	240	28	250	12	240	20	230	10	240	2
1500	220	11	210	8	240	16	260	4	240	33	270	2	240	20	230	10	240	2
2000	220	11	210	10	230	13	260	4	240	33	310	9	250	19			240	2
2500	260	11	250	7	240	12					260	7						
3000	260	11	250	7	240	12					260	7						
3500	270	17	260	13	250	8					250	19						
4000	260	16	260	9	260	16												
4500	270	21	280	12														
5000	270	21	280	12														
5500	270	21	300	20														
6000	270	21	300	20														
6500	270	21	300	20														
7000	280	25	300	24														
7500	280	25	300	24														
8000	280	25	290	33														
8500	280	25	290	33														
9000																		
9500																		
10000																		
11000																		
12000																		
13000																		
14000																		
15000																		
16000																		
17000																		
18000																		
19000																		
20000																		

IDŐJÁRÁSI NAPIJELENTÉS

ЕЖЕДНЕВНЫЙ МЕТЕОРОЛОГИЧЕСКИЙ БЮЛЛЕТЕНЬ • DAILY SYNOPTIC MAP OF THE HUNGARIAN METEOROLOGICAL INSTITUTE • BULLETIN QUOTIDIEN DE L'INSTITUT MÉTÉOROLOGIQUE HONGROIS WETTERBERICHT DES UNGARISCHEN METEOROLOGISCHEN INSTITUTS

KIADJA AZ ORSZÁGOS METEOROLÓGIAI INTÉZET
BUDAPEST II. KITAIBEL PÁL-UTCA 1
TEL.: KÖZPONT: 150-220 IDŐJELZŐ OSZT.: 151-201, 150-410

MEGJELENIK NAPONKÉNT • ELŐFIZETÉSI ÁRA A POSTAI KÉZBESÍTÉSSEL EGYÜTT NEGYEDÉVRE 60.— Ft
KIADÁSÉRT FELEL AZ INTÉZET IGAZGATÓJA

69. évfolyam 25. szám. + Budapest + 1956. január hó 25.

Az időjárási helyzet ma reggel és a várható időjárás:

A Balti Szovjet Szocialista Köztársaságok feletti ciklon hátoldalán viharos erősségű északnyugati széllel grönlandi eredetű levegő nyomul elő és Anglia, Hollandia, Németország, Csehszlovákia, Ausztria, Lengyelország területén sokfelé hózáporokat okoz.

Hazánkban kedden napközben még általában 8 - 12, a déli határszélen 13 - 14 fokig emelkedett a hőmérséklet. Az esti órákban a Kárpát-medencét is elárasztotta a hideg levegő; Szombathelyen 22 órakor már 0 fok volt. Az átvonuló felhőzetből több helyen kaptunk futó esőt. A csapadék mennyisége Lengyelben 6, Siklóson 5, Kisteleken, Záhonyban 4 mm volt. Ma hajnalban az északi megyékben gyenge fagy alakult ki.

Budapesten szerdán 12 órakor a hőmérséklet 4 fok, a tengerszintre átszámitott légnyomás 761 mm, alig változik.

Várható időjárás csütörtök estig:

Felhőátvonulások, több helyen futó havazás, esetleg havaseső.
Ma mérsékelt nyugati, északnyugati, holnap időnként élénkebb északi, északkeleti szél.
A hőmérséklet tovább csökken.

Várható legalacsonyabb hőmérséklet ma éjjel: -3, -6,
legmagasabb nappali hőmérséklet csütörtökön: 2 - 5 fok között.

A fütés alapjául szolgáló várható középhőmérséklet:
0,-4 fok között.

Tóthné

A hőmérséklet és a légnyomás napi középértéke Budapesten és ezek eltérése a 75 évi átlagtól:

1956. I. 24-én: 6,1 C°, 756,4 mm. Eltérés: +7,6 C°, -10,9 mm.

1871 óta ezen a napon előfordult

legmagasabb hőmérséklet	11,6 C°	/1918./
legalalcsonyabb hőmérséklet	-21,7 C°	/1942./

Az Országos Meteorológiai Intézet Időjárási Napjelentése

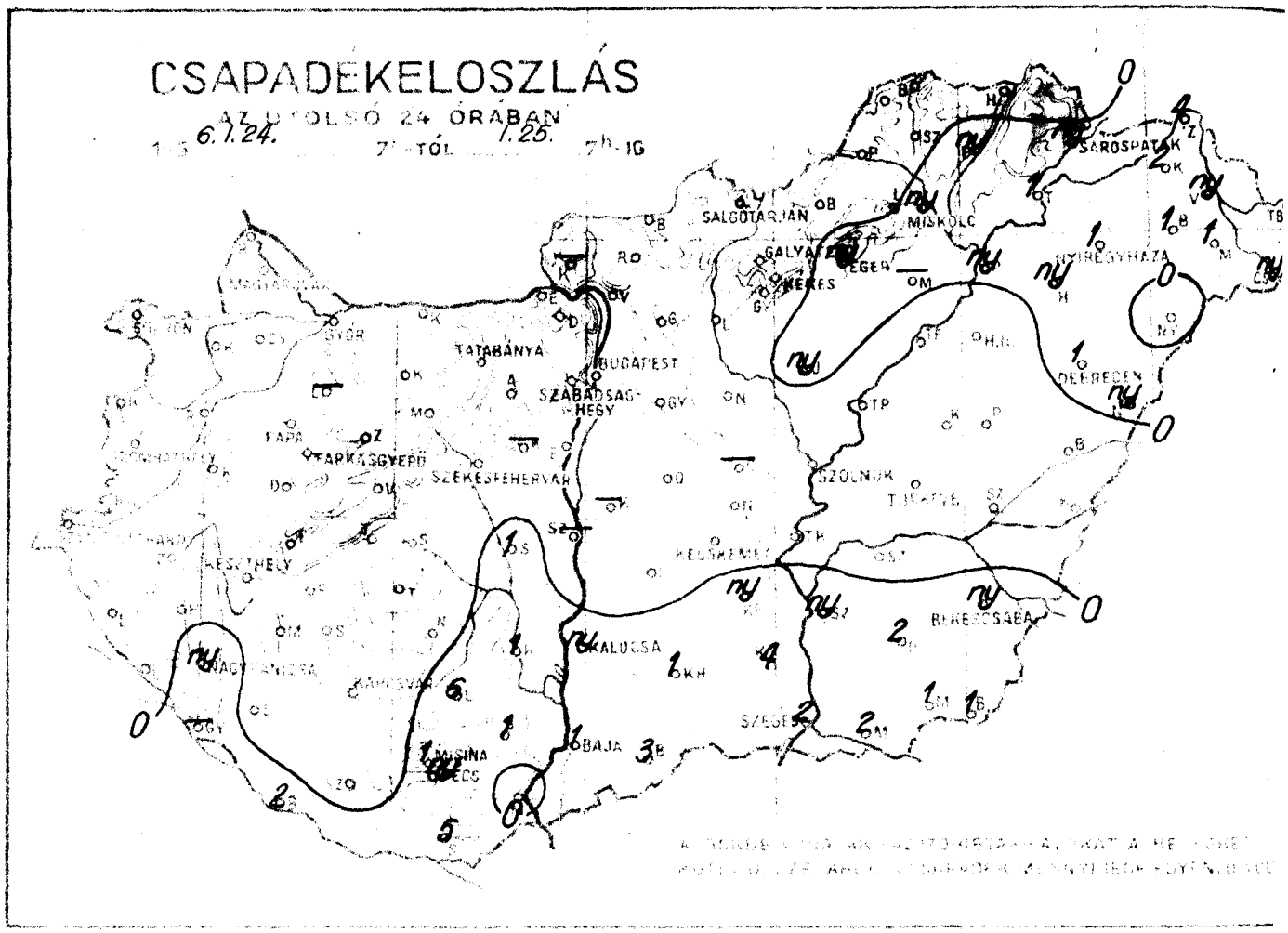

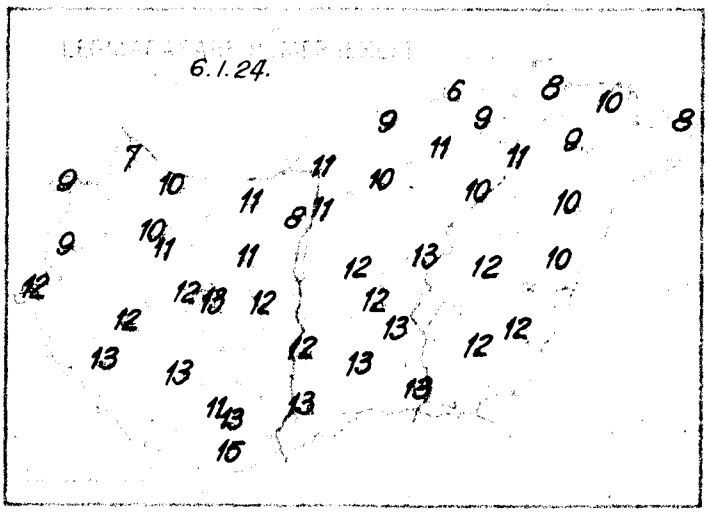



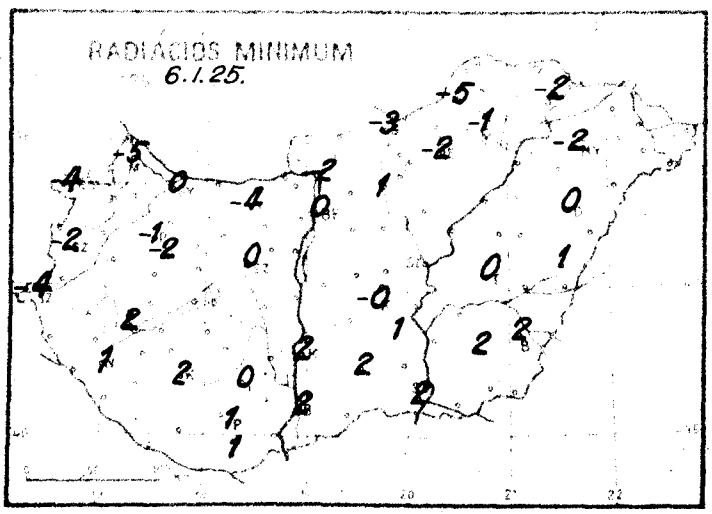

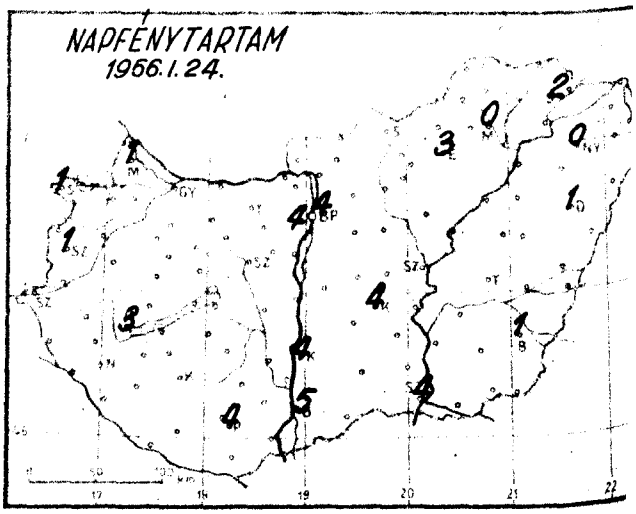

Időjárási helyzet 1956. év JANUÁR hó 25. nap 7 óra

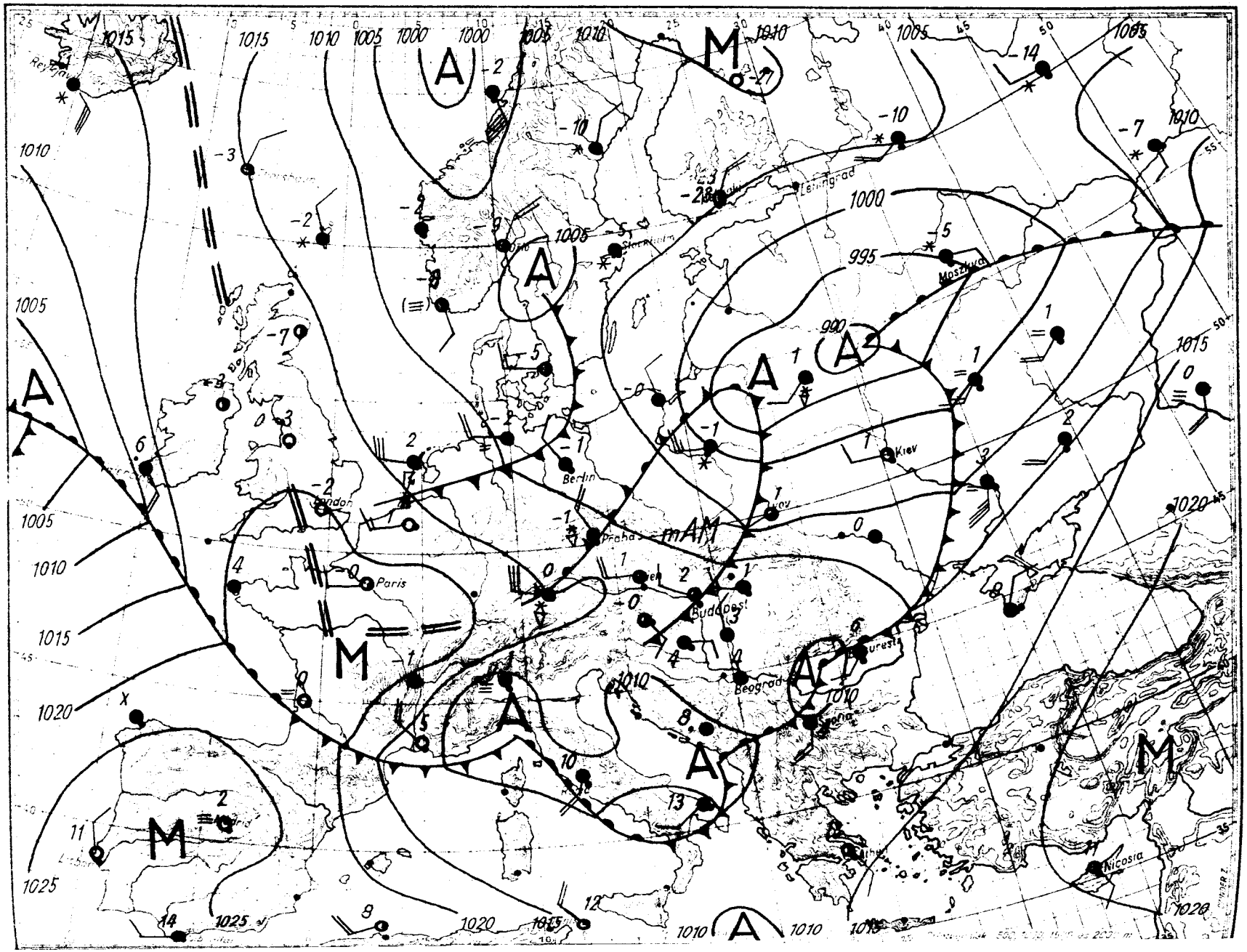

Magassági légállapotmérés

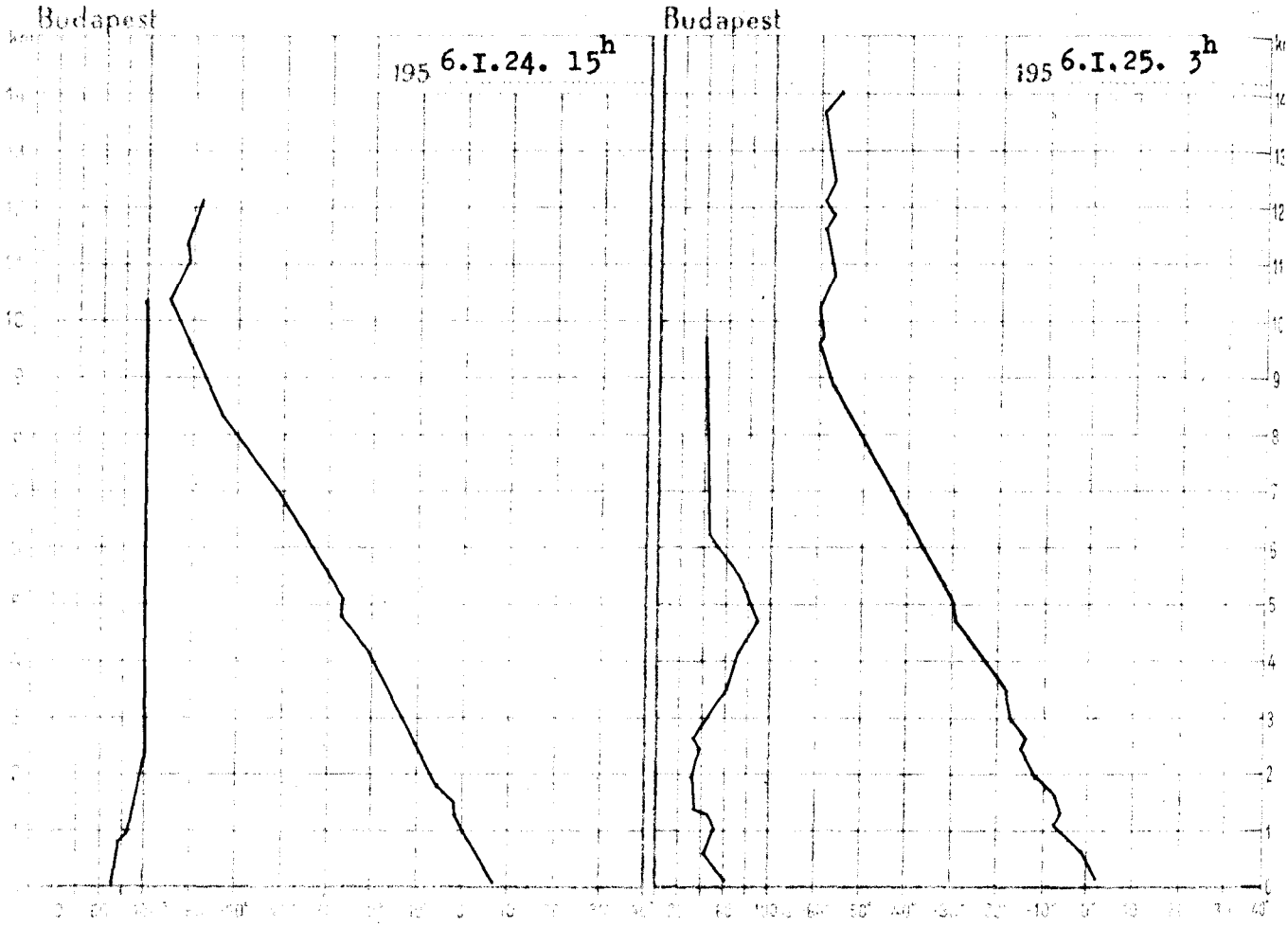

195 6.I.24. 15h			
km	mb	C°	%
Talaj	988.6	7.6	70
0·5	947	4.4	75
1	888	-0.2	85
1·5	836	-2.4	92
2	784	-6.6	96
2·5	734	-10.0	99
3	689	-12.2	99
4	603	-19.8	100
5	526	-26.0	100
6	457	-33.6	100
7	397	-41.4	100
8	342	-50.1	100
9	292	-56.4	100
10	248	-62.3	100
11	212	-60.3	
12	180	-57.9	
13			
14			
15			

Magaslégköri időhelyzet

Az északnyugati magassági széllel szárazföldünk fölé érkezett hideg grönlandi eredetü levegő zöme ma hajnalban Németország felett helyezkedett el, és további lehülést okoz Közép-Európa keleti vidékei felett. Európa nyugati felében nincs lényeges advekció, ezzel szemben Kelet-Európában, a Don és az Ural között ma hajnalban erőteljes felmelegedés figyelhető meg. Hazánkban az elmult 24 óra alatt igen erős lehülés következett be, ennek mértéke 1,5 és 6 km között meghaladta a 10 fokot is. Emiatt mind a 0 fokos, mind a -10 fokos szint jelentékenyen süllyedt: a 0 fokos szint magassága 1680 m-rel, a -10 fokos pedig 1830 m-rel. A ma reggeli értékeik 380 m, ill. 1780 m.

195 6.I.25. 3h			
km	mb	C°	%
Talaj	994.4	2.4	63
0·5	950	-1.2	40
1	892	-5.5	54
1·5	838	-8.0	36
2	785	+13.4	36
2·5	735	+13.3	36
3	689	+16.6	49
4	601	+23.4	76
5	523	+29.7	82
6	454	+36.4	52
7	393	+43.1	45
8	337	+50.0	45
9	289	+57.8	45
10	247	+59.0	45
11	211	-56.2	-
12	180	+57.8	-
13	154	+56.2	-
14	131	-54.6	-
15	112	+54.6	-

Dr.Ozorai s.k.

OFFSET NYOMDA BUDAPEST F.V. POMAYER GYULA

1956. január
25. szerda
69. 25.

| | | |

Magassági szélmérések

Óraadatok greenwichi középidőben

I.24.	Szhely 15 h		Nkanizsa 15 h		Győr 15 h		Pécs 16 h		Bpest 15 h		Bpest 21 h		Szeged 15 h		Miskolc 15 h		Debrec 15 h	
	fok	m/s	fok	m/s	fok	m/s	fok	m/s	fok	m/s	fok	m/s	fok	m/s	fok	m/s	fok	m/s
Talaj	220	2	220	7	320	7	270	2	270	12	320	7	220	2	320	2	180	7
500 m	260	7	260	13	300	19	260	12	300	17	310	24	250	16	240	6	220	14
1000	300	7	260	18	300	32	270	18	300	17	300	18	260	20	260	6	230	20
1500	290	7	260	20	300	28	270	18	300	17	290	17	260	21			240	20
2000	300	7	280	10	300	28	270	18	300	29	280	17	270	20			240	17
2500	300	13	270	4					280	19								
3000	300	13	270	4					280	19								
4000																		
5000																		
6000																		
7000																		
8000																		
9000																		
10000																		
11000																		
12000																		
13000																		
14000																		
15000																		
16000																		
17000																		
18000																		
19000																		
20000																		

I.25.	Nkanizsa 6 h		Bpest 3 h		Bpest 6 h		Bpest 9 h		Szeged 7 h		Miskolc 5 h		Debrecen 6 h					
	fok	m/s	fok	m/s	fok	m/s	fok	m/s	fok	m/s	fok	m/s	fok	m/s	fok	m/s	fok	m/s
Talaj	-	0	320	7	320	7	-	0	320	2	270	7	220	7				
500 m	70	6	330	11	330	18	320	9	360	7	330	8	300	10				
1000	60	6	330	17	330	18	320	15	350	10	320	7	300	6				
1500	10	9	310	24	330	18	330	20	340	10	320	14	330	8				
2000	360	13	310	30	320	21	320	16	330	14			330	11				
2500			260	20	300	20	310	18					310	18				
3000			260	20	300	20	310	18					310	18				
4000													290	21				
5000													230	9				
6000																		
7000																		
8000																		
9000																		
10000																		
11000																		
12000																		
13000																		
14000																		
15000																		
16000																		
17000																		
18000																		
19000																		
20000																		

OFFSET NYOMDA, BUDAPEST F. V. POMAYER GYULA

IDŐJÁRÁSI NAPIJELENTÉS

ЕЖЕДНЕВНЫЙ МЕТЕОРОЛОГИЧЕСКИЙ БЮЛЛЕТЕНЬ • DAILY SYNOPTIC MAP OF THE HUNGARIAN METEOROLOGICAL INSTITUTE • BULLETIN QUOTIDIEN DE L'INSTITUT MÉTÉOROLOGIQUE HONGROIS WETTERBERICHT DES UNGARISCHEN METEOROLOGISCHEN INSTITUTS

IADJA AZ ORSZAGOS METEOROLOGIAI INTÉZET
UDAPEST II. KITAIBEL PÁL-UTCA 1
EL.: KÖZPONT: 150-220 IDŐJELZŐ OSZT: 151-201, 150-410

MEGJELENIK NAPONKÉNT • ELŐFIZETÉSI ARA A POSTAI KÖLTSÉGGEL EGYÜTT NEGYEDÉVRE 60.— Ft
KIADÁSÉRT FELEL AZ INTÉZET IGAZGATOJA

69. évfolyam. 26. szám. + Budapest + 1956. január hó 26.

Az időjárási helyzet ma reggel és a várható időjárás:

Közép-Európa felett északi hideg légtömegek beáramlása folytán anticiklon épült fel s vele csendesebb, szárazabb, de egyben hidegebb lett az időjárás. Az enyhe óceáni levegő most a szárazföld nyugati partjai mentén halad északkelet felé. Kelet-Európában kissé még fokozódott a hideg.

Hazánkon szerdán hidegfront vonult át. A hőmérséklet az előző naphoz képest jelentékenyen csökkent. Nappal a legmagasabb hőmérséklet 4 - 6 fok volt. Ma hajnalban -1, -4 fokig hült le a levegő. Szentgotthárdon -7 fokot észleltek. A talaj mentén erősebb volt a fagy: -5, -8 fok, Szentgotthárdon -10 fok. Többfelé volt kisebb havazás. Dobogókőn 4, Kékestetőn 3, Galyatetőn és a Szabadsághegyen 1 cm a hó vastagsága.

Budapesten csütörtökön 12 órakor a hőmérséklet 1 fok, a tengerszintre átszámított légnyomás 767 mm, mérsékelten emelkedő irányzatu.

Várható időjárás péntek estig:

Ma keleten is csökkenő felhőzet, holnap nyugat felől lassu felhősödés.
Néhány helyen kisebb havazás. Helyenként reggeli köd.
Mérséklődő északi, északkeleti, holnap a Dunántúlon már déli, délnyugatira forduló szél.
Hideg idő.

Várható legalacsonyabb hőmérséklet ma éjjel: -4, -7, helyenként -7 fok alatt,
legmagasabb nappali hőmérséklet pénteken: 0, +3 fok között.

A fütés alapjául szolgáló várható középhőmérséklet:
0, -4 fok között.

Kállósné

A hőmérséklet és a légnyomás napi középértéke Budapesten és ezek eltérése a 75 évi átlagtól:

1956. I.25-én: 2,5 C°, 761,0 mm. Eltérés: +4,0 C°, -6,0 mm.

1871 óta ezen a napon előfordult

legmagasabb hőmérséklet	12,7 C°	/1918./
legalacsonyabb hőmérséklet	-21,5 C°	/1942./

Az Országos Meteorológiai Intézet Időjárási Napijelentése

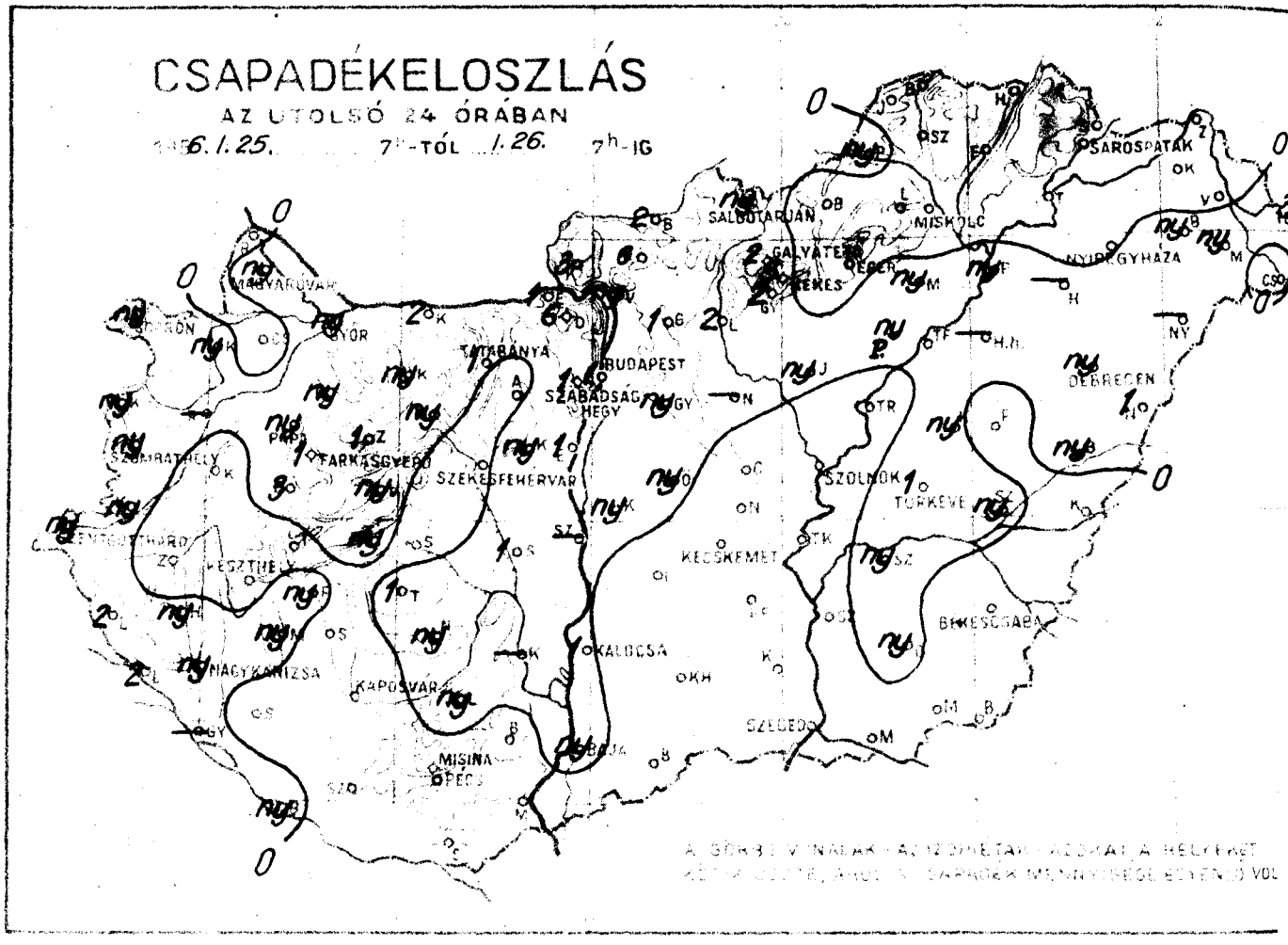

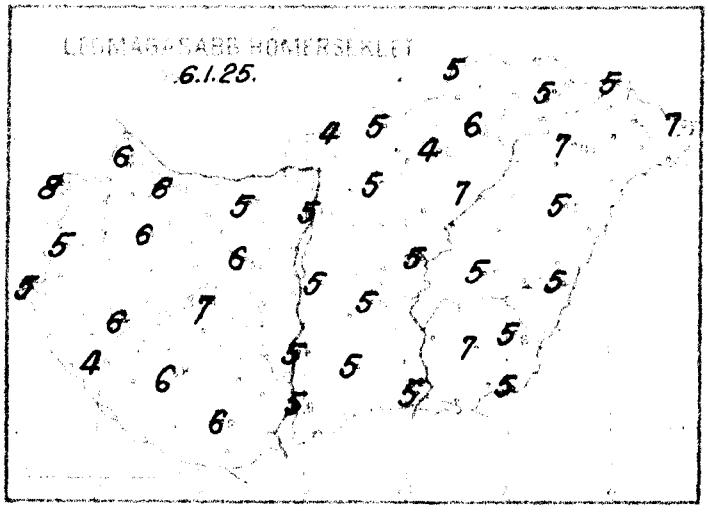

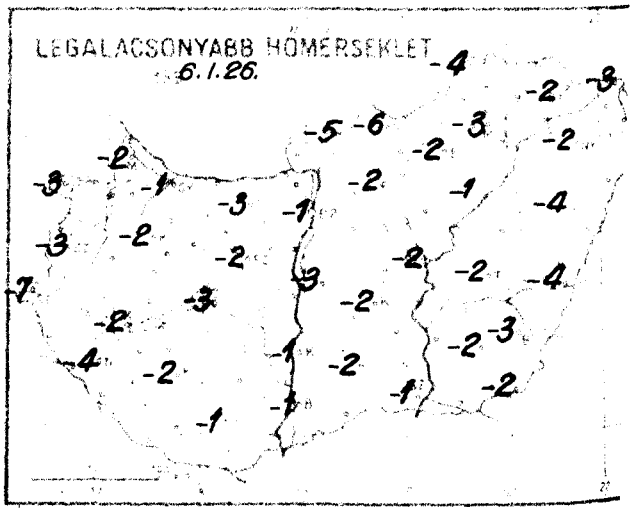

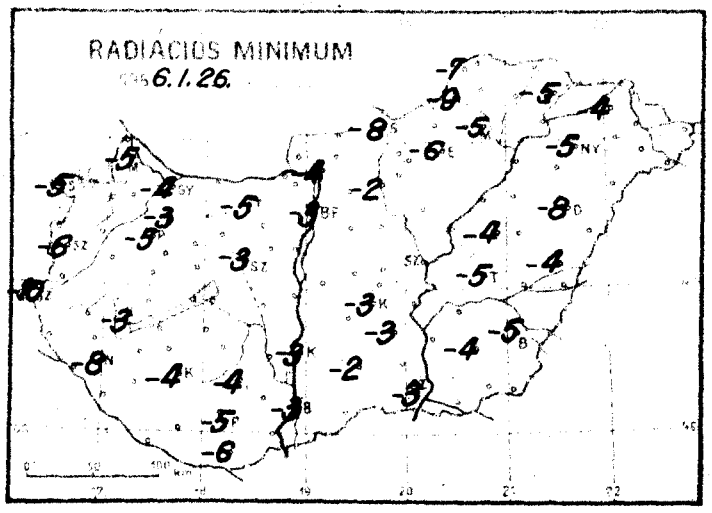

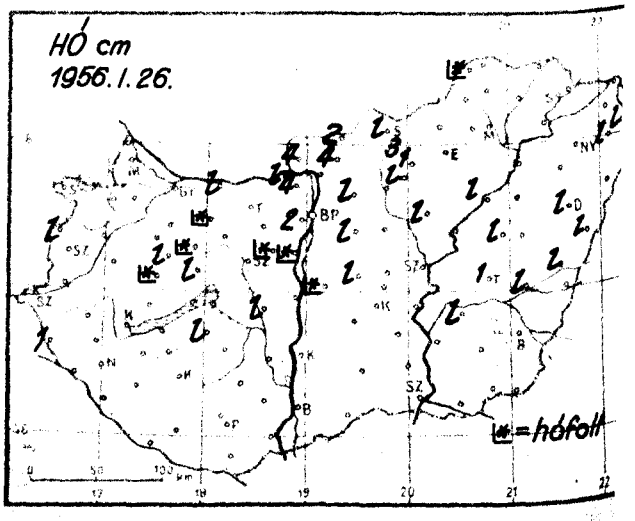

Időjárási helyzet 1956. év JANUÁR hó 26. nap 7 óra

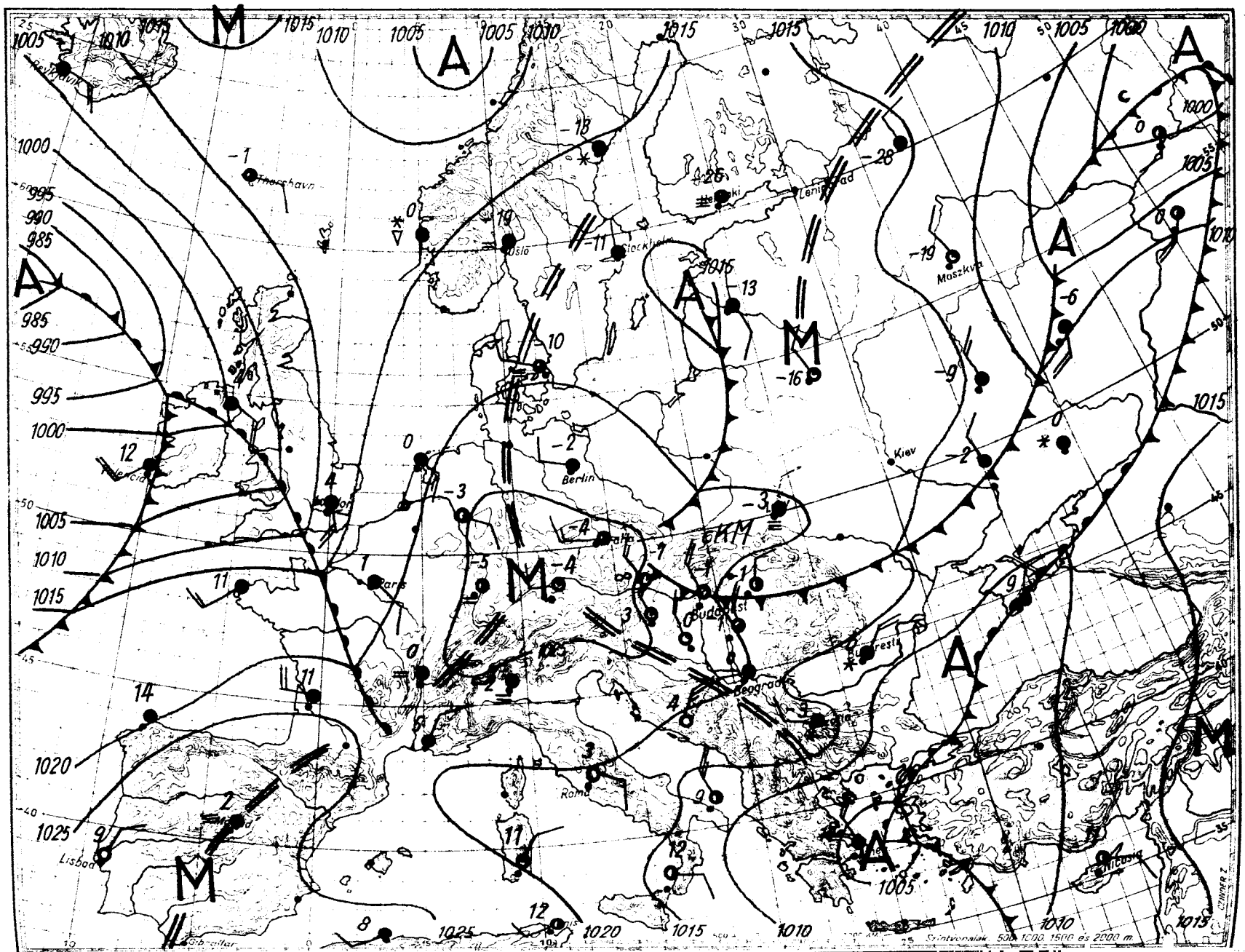

Magassági légállapotmérés

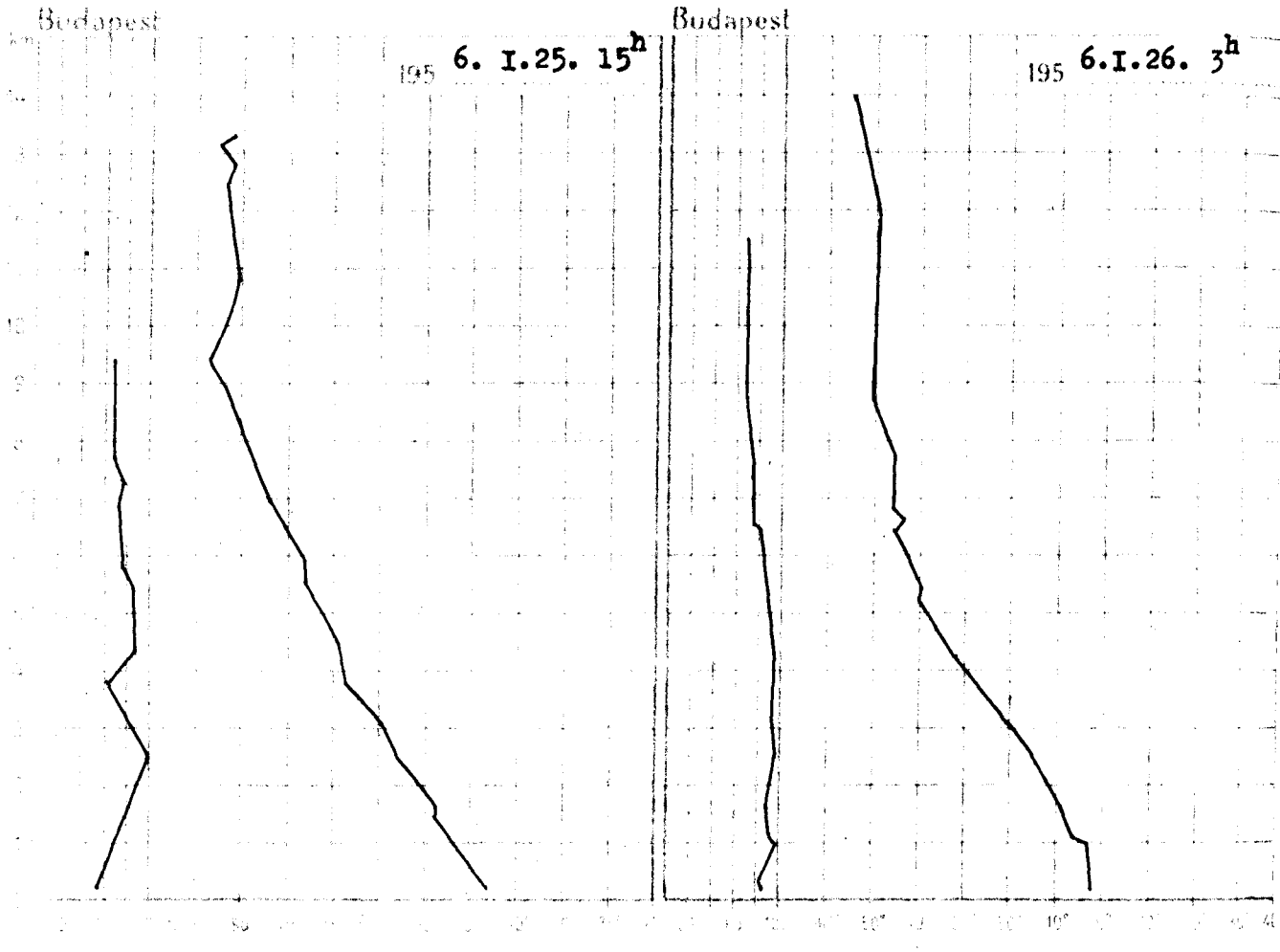

195 6.I.25. 15h

km	mb	C°	%
Talaj	996.8	4.9	58
0·5	953	1.1	65
1	896	-4.1	73
1·5	840	-9.0	82
2	785	-12.9	92
2·5	734	-16.7	95
3	688	-20.9	82
4	600	-27.6	86
5	520	-33.7	85
6	451	-37.8	79
7	390	-44.5	75
8	335	-49.5	72
9	287	-54.9	71
10	246	-52.8	-
11	211	-51.2	-
12	180	-52.4	-
13	154	-53.2	-
14			
15			

Magaslégköri időhelyzet

Szárazföldünk és az Atlanti-óceán északi vidékei felett az áramlás kisebb-nagyobb kilengésektől eltekintve zónális jellegü, továbbra is tengeri léghullámokat szállit Európa fölé. Emiatt Nyugat-Európában, sőt már Németország nagy része felett ismét meleg advekció van folyamatban. Hazánkban egy 1000 m-es magasságban lévő sekély réteg kivételével tovább hült a troposzféra. Ennek mértéke 5 km magasságban meghaladta a 10 fokot. A -10 fokos szint 80 m-rel, 1700 m-re süllyedt. Ma hajnalban az egész troposzférában 0 fok alatt volt a hőmérséklet.

Dr.Ozorai s.k.

195 6.I.26. 3h

km	mb	C°	%
Talaj	1000.6	-0.8	91
0·5	959	-2.1	96
1	898	-4.8	98
1·5	842	-8.3	93
2	790	-12.3	95
2·5	740	-16.4	99
3	693	-20.4	99
4	604	-29.6	98
5	523	-38.7	91
6	452	-43.3	83
7	389	-44.7	77
8	335	-46.5	75
9	287	-49.5	72
10	246	-49.6	72
11	212	-49.3	
12	181	-49.8	
13	155	-52.8	
14			
15			

1956. január
26. csütörtök
69. 26.

0	NW	6	1024.0	-2	ny		6	-2	-5	4
0	NNW	7	24.6	-3	ny		8	-3	-5	6
0	N	4	24.0	-2	ny		5	-3	-6	1
1	W	1	24.4	-6	ny		5	-7	-10	-
2	N	6	23.5	-2	ny		6	-2	-5	-
4	NE	2	23.5	-1	ny		6	-1	-4	-
0	NW	2	22.0	-2	1		5	-3	-5	-
1	NE	1	-	-1	.		6	-2	-3	-
0	N	6	22.7	0	.		6	-2	-3	2
1	NNW	5	23.7	-1	ny	⌴	4	-4	-8	0
0	NNW	4	22.9	-1	.		6	-2	-4	-
0	NNW	7	21.2	0	.		6	-1	-5	0
0	WNW	8	20.6	-1	1		5	-1	-3	6
3	NW	4	19.6	-4	ny	lepel	5	-6	-8	6
1 =	NW	1	19.4	-2	.		4	-2	-6	5
2	N	4	18.9	-2	.	⌴	6	-3	-5	7
3	N	4	-	0	.		5	-2	-5	8
0	NW	5	20.3	-1	ny		5	-1	-3	0
1	NW	9	20.2	-1	1		5	-1	-3	1
3	NNW	7	19.3	-2	.		5	-2	-3	2
2	NNW	7	18.9	-1	.		5	-1	-3	1
4	NNW	4	19.1	0	.		5	-2	-	-
4	NW	1	-	-1	1	1	5	-2	-5	-
3 =	NNW	2	17.9	-2	.		5	-3	-5	1
3	NE	6	19.0	-1	ny	lepel	5	-4	-8	6
3	N	9	18.7	-1	.		7	-2	-5	7
1	NW	1	896.0	-8	3	1	-2	-8	-	5
1	NW	1	897.0	-8	2	3	-2	-8	-	-
1 (≡)	NNW	12	958.1	-4	.		4	-5	-	-
0	NW	3	958.1	-5	1	2	3	-5	-	7
4	NNW	1	959.9	-3	1	lepel	4	-4	-5	-

		Hó cm			Hó cm			Hó cm			Hó cm
	.			ny			ny			.	
	..			.			.	folt		.	
	ny			ny			.			ny	lepel
	ny	lepel		ny			.			ny	lepel
	-			.			.			ny	
	ny			1	lepel		.			3	
	2	1		1	lepel		.			.	
	.			-			.			-	
	ny			ny			.			ny	
	2			.			ny			-	
	-			ny			ny	lepel		-	
	.			.			-			1	lepel
	my			ny			ny	lepel	Poroszló	ny	lepel
	3	folt		-			ny	lepel		.	
	.			.			ny	folt		ny	lepel
	1	folt		.			.			.	
	ny	lepel		.			.			ny	lepel
	2	lepel		3	4		.			ny	lepel
	ny	folt		2	2		.			.	
	ny			6	4		.			ny	lepel
	.			ny			.			.	
	1	lepel		1	lepel		.			ny	
	6	4		2			.			.	
	1	folt		2	lepel	Mátraháza	1	2		.	
	ny	folt		.						.	

* A légnyomás 500 gdm-re átszámítva ** A légnyomás 1000 gdm-re átszámítva

Magassági szélmérések

Óraadatok greenwichi középidőben

I.25.	Szhely 14 h		Nkanizsa 15 h		Győr 15 h		Pécs 15 h		Bpest 15 h		Bpest 18 h		Szeged 12 h		Szeged 15 h		Debrecen 15 h	
	fok	m/s	fok	m/s	fok	m/s	fok	m/s	fok	m/s	fok	m/s	fok	m/s	fok	m/s	fok	m/s
Talaj	270	2	220	2	320	12	270	2	270	12	320	17	320	2	320	2	220	7
500 m	320	10	240	6	310	20	240	3	300	8	320	15	330	13	330	12	290	10
1000	320	10	210	5	310	20	240	3	300	8	320	15	330	8	330	12	260	7
1500	320	16					-	0	310	9			320	7	330	12	260	7
2000	310	16					20	9	310	9			320	6	330	12	260	7
2500	310	25					30	13					310	13	330	6	270	7
3000	310	25					30	13					310	13	330	6	270	7
4000	300	21					30	13					250	20	280	21	290	10
5000	240	21															270	24
6000	220	23															240	23
7000	220	23															240	23
8000	210	30															240	38
9000	210	30															240	38
10000	210	30															240	38
11000																		
12000																		
13000																		
14000																		
15000																		
16000																		
17000																		
18000																		
19000																		
20000																		

I.26.	Szhely 7 h		Nkanizsa 6 h		Győr 8 h		Pécs 8 h		Bpest 3 h		Bpest 10 h		Szeged 7 h		Miskolc 5 h		Debrecen 7 h	
	fok	m/s	fok	m/s	fok	m/s	fok	m/s	fok	m/s	fok	m/s	fok	m/s	fok	m/s	fok	m/s
Talaj	360	7	360	2	320	7	360	7	320	7	360	7	320	2	360	2	360	7
500 m	350	21	360	12	350	13	10	14	360	15	350	13	360	17	10	10	30	18
1000	350	21	350	18	350	13	10	14	360	12	350	13			360	7	20	6
1500	350	24	350	18	340	14	40	17	360	9	360	11					360	7
2000	350	26	350	46			360	16	350	11	350	9					360	7
2500	350	26					360	16			330	5					20	9
3000	350	26					360	16			330	5					20	9
4000	340	28					350	12			350	7					10	8
5000							350	12			340	26					10	9
6000																	30	13
7000																	30	13
8000																		
9000																		
10000																		
11000																		
12000																		
13000																		
14000																		
15000																		
16000																		
17000																		
18000																		
19000																		
20000																		

IDŐJÁRÁSI NAPIJELENTÉS

ЕЖЕДНЕВНЫЙ МЕТЕОРОЛОГИЧЕСКИЙ БЮЛЛЕТЕНЬ • DAILY SYNOPTIC MAP OF THE HUNGARIAN METEOROLOGICAL INSTITUTE • BULLETIN QUOTIDIEN DE L'INSTITUT MÉTÉOROLOGIQUE HONGROIS WETTERBERICHT DES UNGARISCHEN METEOROLOGISCHEN INSTITUTS

KIADJA AZ ORSZÁGOS METEOROLÓGIAI INTÉZET
BUDAPEST II, KITAIBEL PÁL-UTCA 1
TEL.: KÖZPONT: 150-220 IDŐJELZŐ OSZT: 151-204, 150-410

MEGJELENIK NAPONKÉNT • ELŐFIZETÉSI ÁRA A POSTAI KÖLTSÉGGEL EGYÜTT NEGYEDÉVRE 60·— Ft
KIADÁSÉRT FELEL AZ INTÉZET IGAZGATÓJA

69. évfolyam. 27. szám. + Budapest + 1956. január hó 27.

Az időjárási helyzet ma reggel és a várható időjárás:

Európa nyugati része fölé ismét óceáni eredetü enyhébb légtömegek érkeztek és emiatt Németország, Csehszlovákia és Ausztria területén sokfelé havazik, illetve esik az eső. Szárazföldünk keleti felében változatlanul hideg levegő van uralmon.

Hazánkban csütörtökön északnyugaton és északkeleten néhány helyen kisebb havazás volt. A hőmérséklet napközben már csak 2 - 3 fokig emelkedett. Az éjszakai lehülés megerősödött, a Dunántúlon és a Tiszántúlon -3, -6, máshol -7, -10 fokot mértek. A talaj közelében Nyiregyházán -13, Egerben -12 fokig hült le a levegő.

Budapesten pénteken 12 órakor a hőmérséklet 0 fok, a tengerszintre átszámitott légnyomás 764 mm, mérsékelten süllyedő irányzatu.

Várható időjárás szombat estig:

Túlnyomóan borult, párás idő, sok helyen havazás, ónoseső, eső.
Ma mérsékelt déli, délnyugati, holnap élénkebb északnyugati, északi szél.
Az éjszakai lehülés mérséklődik, a nappali hőmérséklet alig változik.

Várható legalacsonyabb hőmérséklet ma éjjel: -1, -4,
legmagasabb nappali hőmérséklet szombaton: -1, +2 fok között.

A fütés alapjául szolgáló várható középhőmérséklet:
0, -4 fok között.

Tóvárné

A hőmérséklet és a légnyomás napi középértéke Budapesten és ezek eltérése a 75 évi átlagtól:

1956. I. 26-án: -0,3 C°, 766,9 mm. Eltérés: +0,5 C°, +0,9 mm.

1871 óta ezen a napon előfordult

legmagasabb hőmérséklet	11,4 C°	/1916./
legalacsonyabb hőmérséklet	-15,0 C°	/1881./

Az Országos Meteorológiai Intézet Időjárási Napijelentése

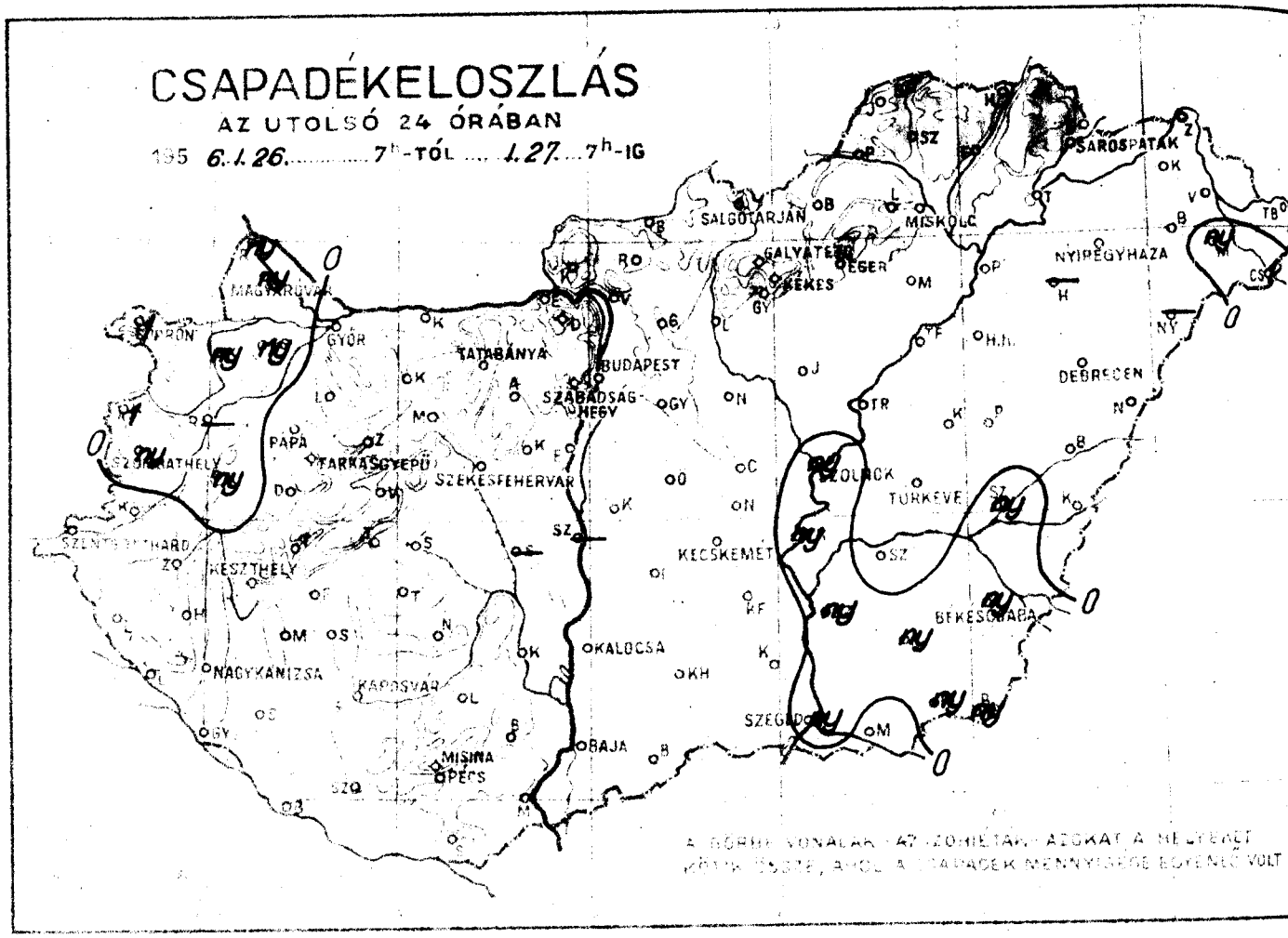

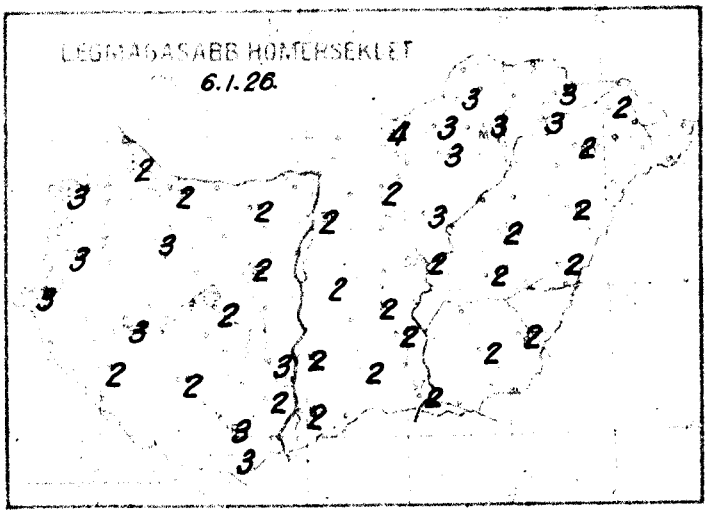



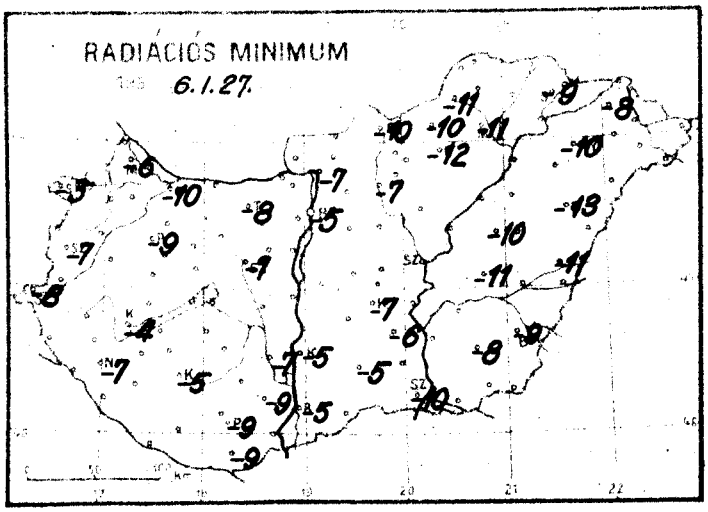

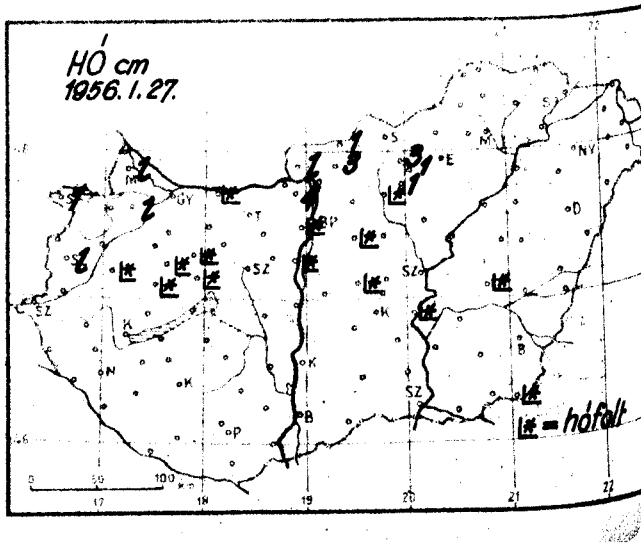

Időjárási helyzet 1956. év JANUÁR hó 27. nap 7 óra

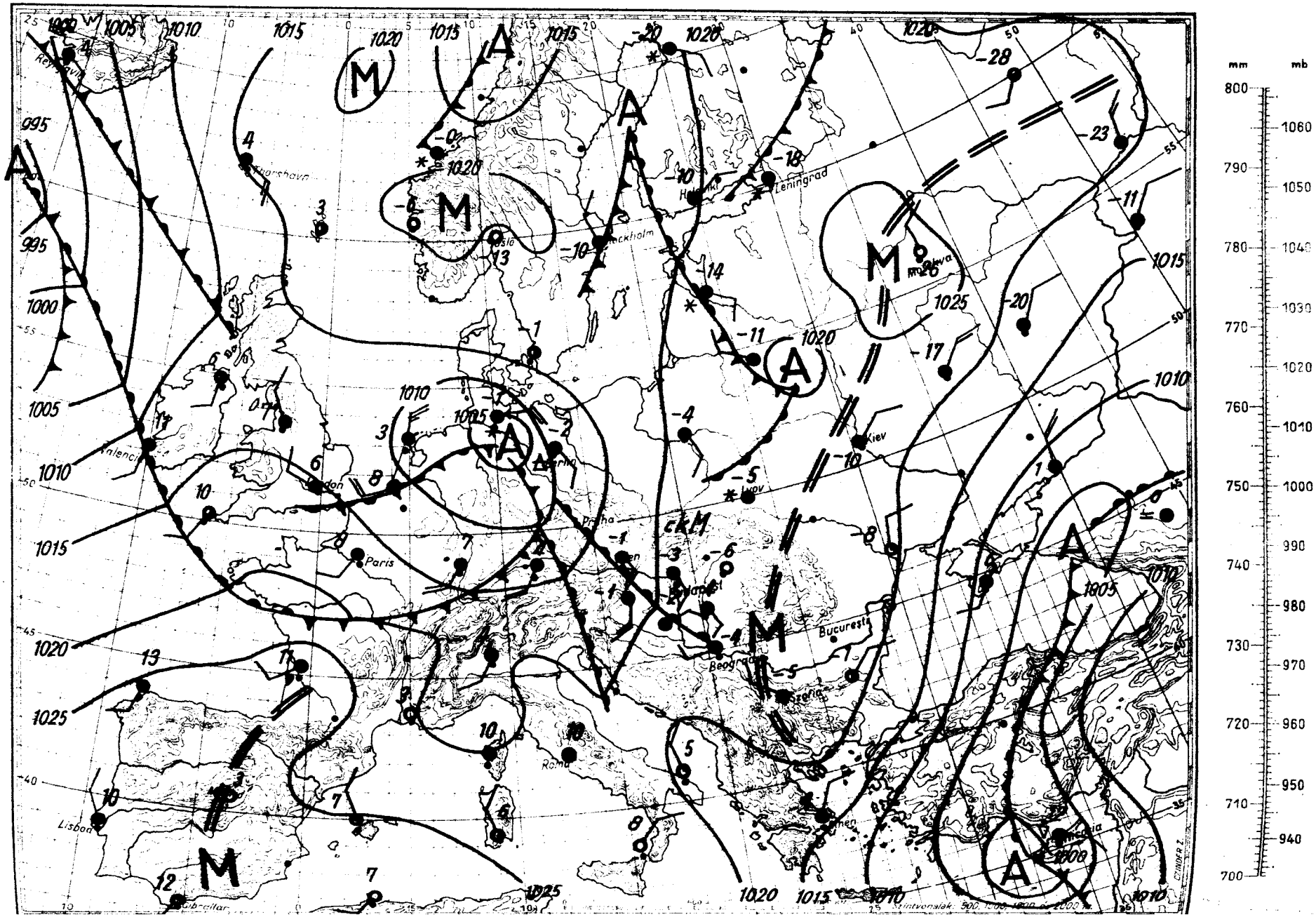

Magassági légállapotmérés

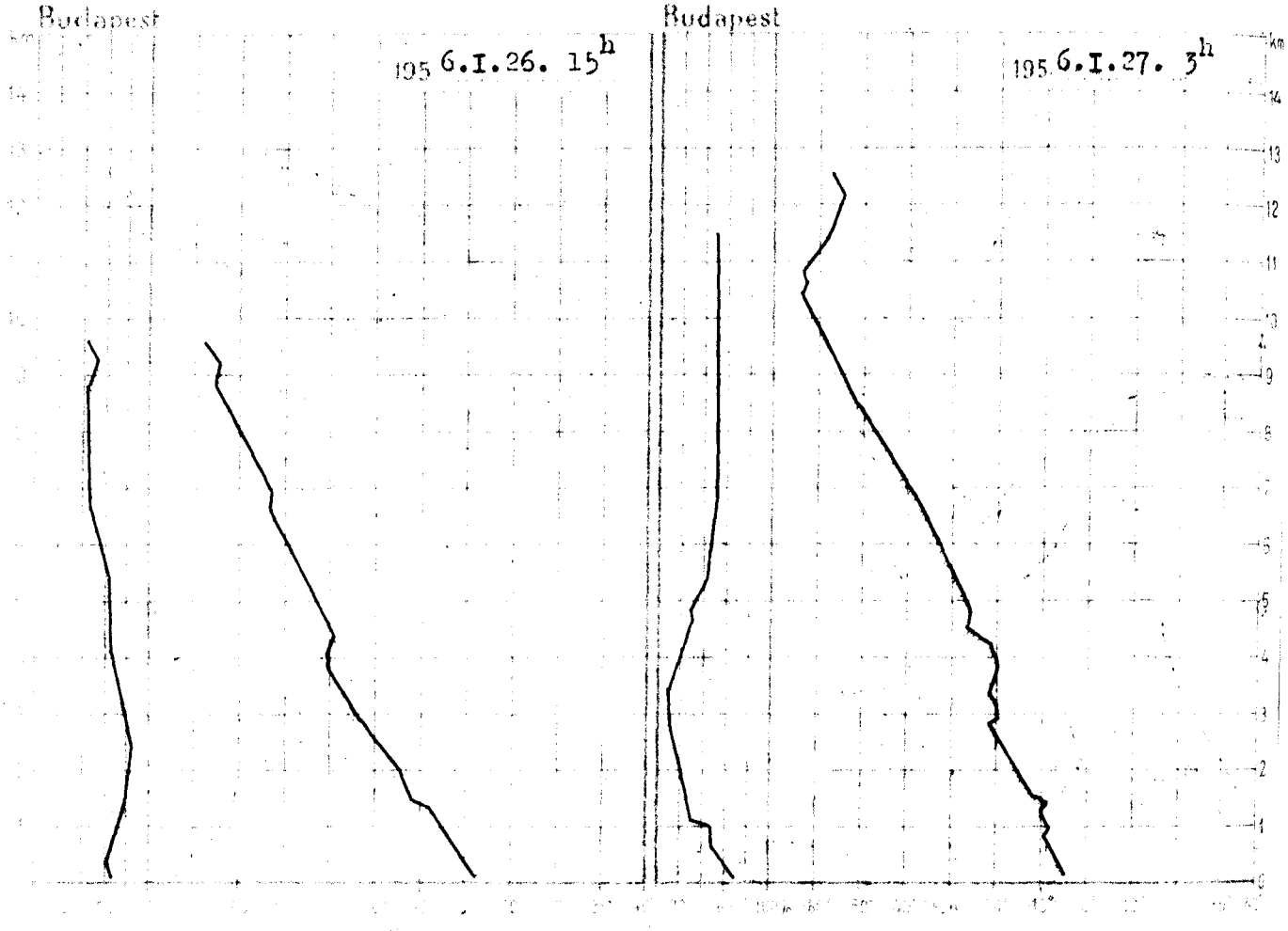

195 6.I.26. 15h			
km	mb	C°	%
talaj	1005.3	2.2	68
0.5	960	-1.3	72
1	902	-6.1	77
1.5	847	-10.6	82
2	792	-15.1	83
2.5	741	-19.2	84
3	694	-23.3	81
4	603	-29.8	70
5	524	-32.3	66
6	454	-37.8	57
7	392	-42.6	50
8	338	-48.2	52
9	289	-53.9	47
10			
11			
12			
13			
14			
15			

Magaslégköri időhelyzet

A viharos erővel előnyomuló tengeri léghullámok Nyugat- és Közép-Európában meleg advekciót okoznak. Az Északi-tengeren azonban már lehülés van folyamatban a Dánia felett kialakult ciklon hatására. Hazánkban az elmult nap folyamán a talaj és 3 km között még egy-két fokkal csökkent a hőmérséklet, de a magasabb szintoken igen erőteljes felmelegedés következett be. Az 5 km-es szint körül 12-13 fokkal emelkedett a hőmérséklet. Az alsó rétegek lehülése miatt a -10 fokos szint további 300 m-rel, 1400 m-re süllyedt.

Dr.Ozorai s.k.

1956.I.27. 3h			
km	mb	C°	%
talaj	1004.7	-5.2	70
0.5	960	-5.2	57
1	900	-8.3	36
1.5	846	-10.6	27
2	791	-14.1	23
2.5	740	-17.6	20
3	691	-19.7	18
4	605	-20.3	28
5	527	-26.0	39
6	459	-31.9	52
7	397	-37.7	54
8	342	-45.6	54
9	293	-53.0	54
10	252	-59.7	54
11	215	-60.2	
12	183	-55.0	
13			
14			
15			

1956. Január

27.	péntek
69.	27.

	4	SE	6	1017.1	-1	ny	lepel	2	-4	-6	7
	4 *	SSE	3	15.5	-2	1	1	3	-2	-3	7
	4	SSW	4	16.0	-1	ny	lepel	3	-3	-7	7
	3	S	4	15.7	0	.		3	-3	-8	-
	4	SE	6	17.3	0	.		3	-5	-9	-
	4	ESE	4	18.6	-0	.		2	-3	-10	-
	4	ESE	6	19.8	-3	.		2	-5	-8	-
	3	E	2	-	-2	.		2	-5	-7	-
	4	S	2	17.7	-0	.		3	-3	-4	8
	4	S	6	18.1	-0	.		2	-5	-7	-
	4	S	4	19.0	-1	.		2	-3	-5	-
	4	ENE	3	20.8	-2	.		3	-5	-9	8
	3	SSE	1	20.7	-3	.		2	-4	-5	8
	1	NE	2	22.6	-7	.		4	-8	-10	4
	1 =	-	0	22.6	-7	.		3	-8	-12	5
	0	-	0	22.9	-8	.		3	-8	-11	4
	1	N	1	-	-8	.		3	-8	-9	6
	4	SE	3	21.2	-2	.		2	-3	-5	8
	3	SE	1	20.7	-2	.		2	-4	-5	7
	3 =	-	0	21.1	-5	.		2	-6	-7	4
	3 =	SE	2	22.4	-4	ny		2	-4	-10	4
	3	-	0	22.1	-5	ny		2	-5	-	-
	3 =	W	1	-	-5	.	folt	2	-6	-11	-
	2	SSE	1	22.9	-6	ny		2	-6	-9	5
	0	-	0	23.5	-9	.		2	-9	-13	6
	0	-	0	20.4	-7	.		2	-8	-10	7
	3	SW	6	897.2	-10	.	1	-4	-10	-	3
	4	SW	3	897.7	-9	.	3	-4	-9	-	-
	4	S	1	957.6	-4	.		-1	-5	-	-
	3	SE	2	957.3	-6	.	folt	-0	-6	-	8
	4	SE	4	955.5	-3	.	folt	2	-5	-8	-

	Hó cm		Hó cm		Hó cm		Hó cm
ny		.		.	folt	.	
ny	lepel	.	V	.		.	
ny		.		.		.	
1		.		.		.	
-		.		.		ny	
.		.		.		.	
.		-		.		1	lepel
.		-		.		-	
.		.		.		.	
.		.		.		.	
.		.		.		-	
ny	folt	.		.	folt Poroszló	.	
.		.		.	folt	.	
.	folt	.		.		.	
.		.		.		.	
.	folt	.		.		.	
.	folt	.	V	.		.	
.		.	lepel	ny	folt	ny	V
.		.	1	.		.	
.		.	3	.		.	
.		.		.		ny	
.		.		.		ny	
.		.		.		.	
.	4	.	folt	.		.	
.	folt	.		. Mátraháza	1	ny	folt
.		.		.		ny	folt

* A légnyomás 500 gdin-re átszámítva ** A légnyomás 1000 gdin-re átszámítva

Magassági szélmérések

Óraadatok greenwichi középidőben

I.26.	Szhely 15 h		Nkanizsa 15 h		Győr 15 h		Pécs 15 h		Bpest 15 h		Bpest 17 h		Szeged 15 h		Miskolc 15 h		Debrecen 15 h	
	fok	m/s	fok	m/s	fok	m/s	fok	m/s	fok	m/s	fok	m/s	fok	m/s	fok	m/s	fok	m/s
Talaj	360	7	360	2	360	2	360	7	320	7	320	2	320	2	-	0	360	7
500 m	340	8	360	6	330	8	350	16	360	8	350	6	340	9	20	4	10	13
1000	340	8	340	11	330	8	350	16	10	6	20	3	350	9	360	4	10	13
1500	340	8	350	14	330	14	350	16	350	2	360	5	360	12			10	11
2000	340	11			340	13	350	16	360	14	20	8	360	8			10	11
2500	360	16			360	13	350	24	360	12	10	9					340	9
3000	360	16			360	13	350	24	360	12	10	9					340	9
4000	360	16			10	15			360	12							340	8
5000	330	20							350	37							340	5
6000	330	20							340	48							330	10
7000	330	20							340	48							330	10
8000									350	58							340	11
9000									350	58							340	11
10000									340	35							340	11
11000																		
12000																		
13000																		
14000																		
15000																		
16000																		
17000																		
18000																		
19000																		
20000																		

I.27.	Szhely 8 h		Nkanizsa 7 h		Győr 7 h		Pécs 8 h		Bpest 3 h		Bpest 9 h		Szeged 6 h		Miskolc 6 h		Debrecen 6 h	
	fok	m/s	fok	m/s	fok	m/s	fok	m/s	fok	m/s	fok	m/s	fok	m/s	fok	m/s	fok	m/s
Talaj	180	2	180	7	140	7	90	2	180	2	140	2	140	2	-	0	-	0
500 m	220	10	220	13	180	19	190	10	190	7	170	16	180	7	160	5	160	6
1000	240	9	240	14	200	28	190	10	210	6	180	12	180	7	220	6	200	3
1500	270	3	260	14	200	16	230	11	210	6	190	7	210	3	250	5	290	5
2000	290	4	280	11	200	16	260	15	350	5	210	9	230	4	280	3	270	6
2500									290	7			270	4	290	4	290	4
3000									290	7			270	4	290	4	290	4
4000									310	13			280	12			330	6
5000																	320	17
6000																	320	25
7000																	320	25
8000																	340	20
9000																	340	20
10000																	340	20
11000																		
12000																		
13000																		
14000																		
15000																		
16000																		
17000																		
18000																		
19000																		
20000																		

IDŐJÁRÁSI NAPIJELENTÉS

ЕЖЕДНЕВНЫЙ МЕТЕОРОЛОГИЧЕСКИЙ БЮЛЛЕТЕНЬ • DAILY SYNOPTIC MAP OF THE HUNGARIAN METEOROLOGICAL INSTITUTE • BULLETIN QUOTIDIEN DE L'INSTITUT MÉTÉOROLOGIQUE HONGROIS WETTERBERICHT DES UNGARISCHEN METEOROLOGISCHEN INSTITUTS

KIADJA AZ ORSZÁGOS METEOROLÓGIAI INTÉZET BUDAPEST II. KITAIBEL PÁL-UTCA 1 TEL.: KÖZPONT: 150-220 IDŐJELZŐ OSZT.: 151-204, 150-110

MEGJELENIK NAPONKÉNT • ELŐFIZETÉSI ARA A POSTAI KÖLTSÉGGEL EGYÜTT NEGYEDÉVRE 60'— Ft KIADÁSÉRT FELEL AZ INTÉZET IGAZGATOJA

69. évfolyam 28. szám. • Budapest • 1956. január hó 28.

Az időjárási helyzet ma reggel és a várható időjárás:

Afrika északi partjaitól Közép-Európán és Skandinávián át a Spitzbergákig magasnyomású gerinc alakult ki. Ennek keleti oldalán északkeleti széllel hideg levegő nyomul Közép-Európa fölé. Ma reggel már Lengyelországban és a Cseh medencében helyenként -10 fok alá süllyedt a hőmérséklet.

Hazánkban pénteken napközben 0, +3 fokig emelkedett a hőmérséklet és ma hajnalban -1, -4 fokig süllyedt. A déli órákban nyugaton megindult havazás Győr-Sopron megyében 10 - 14, a Dunántúl többi részén 5 - 8 cm-es hótakaróval vonta be a földeket. A havazás ma reggelig az északkeleti megyék kivételével az egész országra kiterjedt. A Mátrában Galyatetőn 14, Kékestetőn 13, Dobogókőn 19, a Szabadsághegyen 12 cm vastag hó van.

Budapesten szombaton 12 órakor a hőmérséklet 0 fok, a tengerszintre átszámított légnyomás 770 mm, mérsékelten emelkedő irányzatu.

Várható időjárás vasárnap estig:

Kisebb felhőátvonulások, néhány helyen gyenge havazás.
Helyenkint reggeli köd.
Lassan mérséklődő szél.
Erősödő éjszakai lehülés.
A nappali hőmérséklet 0 fok közelében lesz.

Várható legalacsonyabb hőmérséklet ma éjjel: -6, -9, helyenként -10 fok alatt,
legmagasabb nappali hőmérséklet vasárnap: -3, +0 fok között.

A fütés alapjául szolgáló várható középhőmérséklet:
-4, -7 fok között.

A hőmérséklet és a légnyomás napi középértéke Budapesten és ezek eltérése a 75 évi átlagtól:

1956. I. 27-én: -1,3 C°, 763,8 mm. Eltérés: -0,1 C°, -1,7 mm.

1871 óta ezen a napon előfordult

legmagasabb hőmérséklet	13,0 C°	/1936./
legalacsonyabb hőmérséklet	-15,6 C°	/1942./

Az Országos Meteorológiai Intézet Időjárási Napijelentése

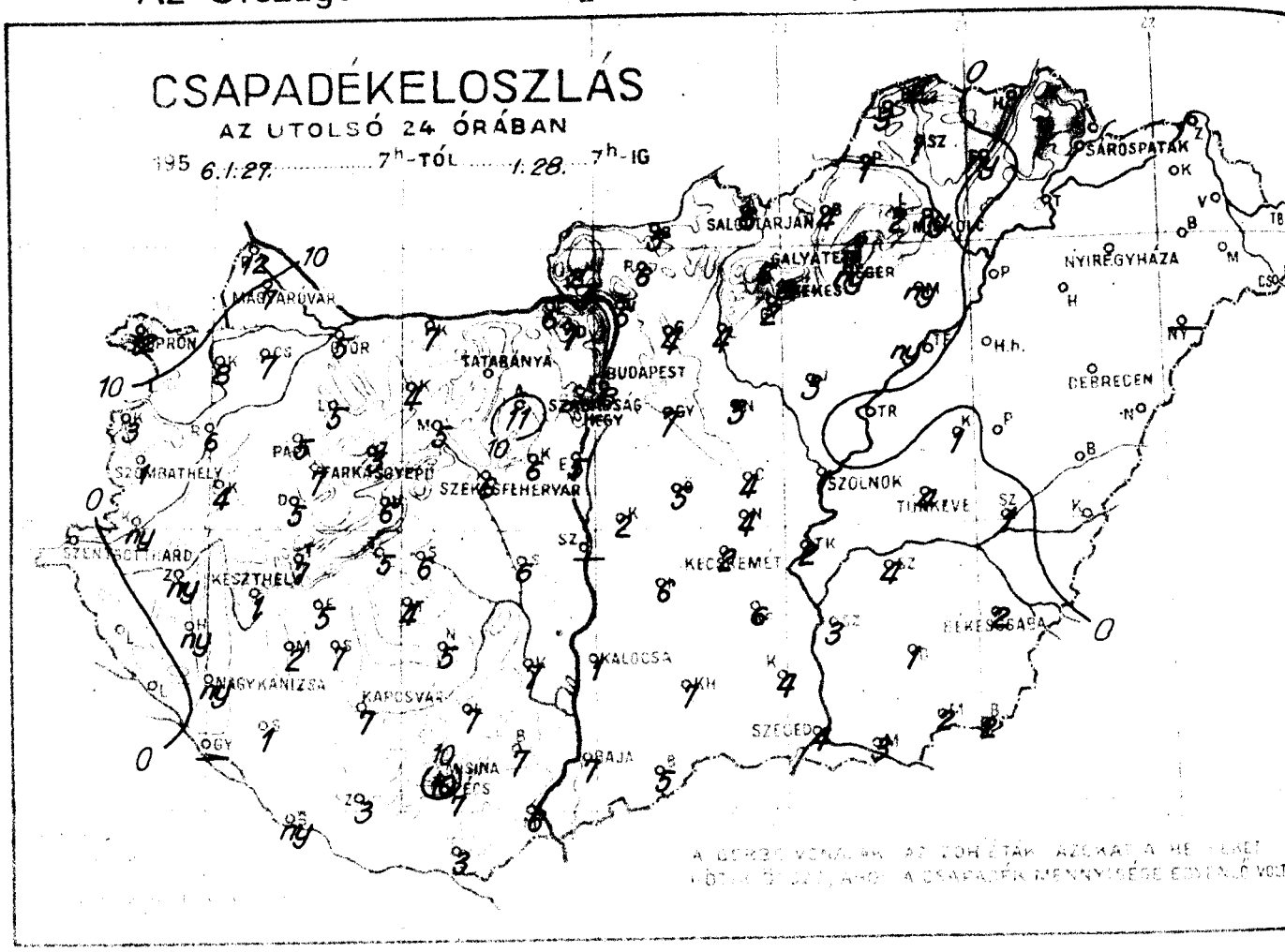

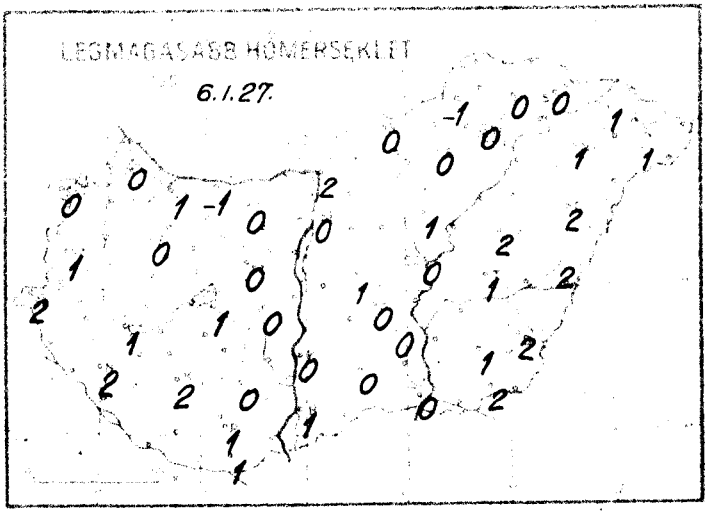

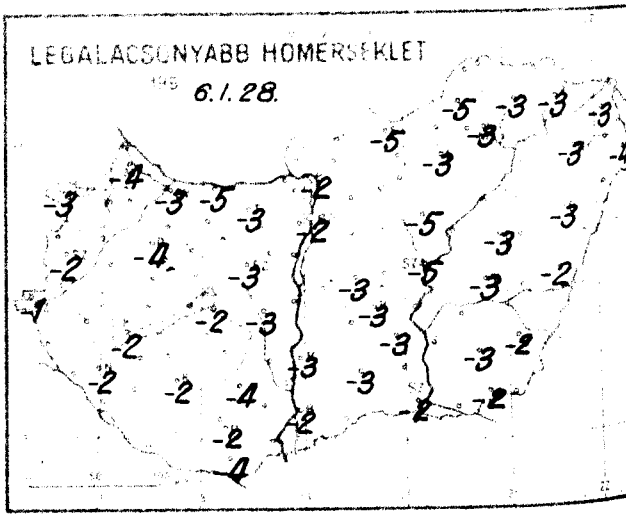

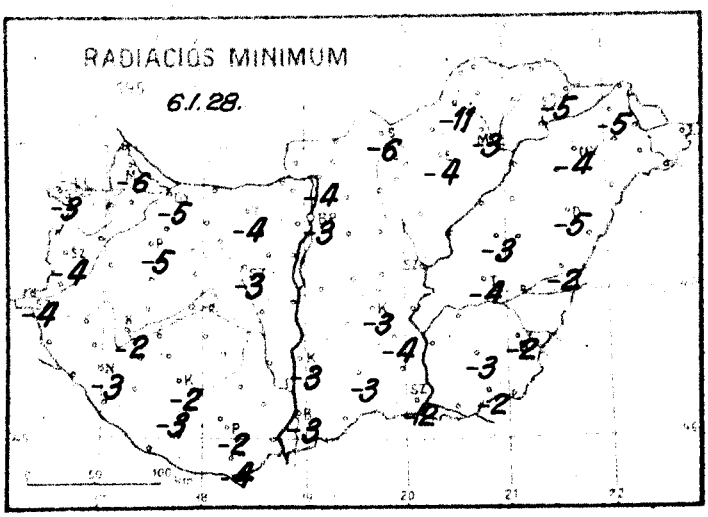

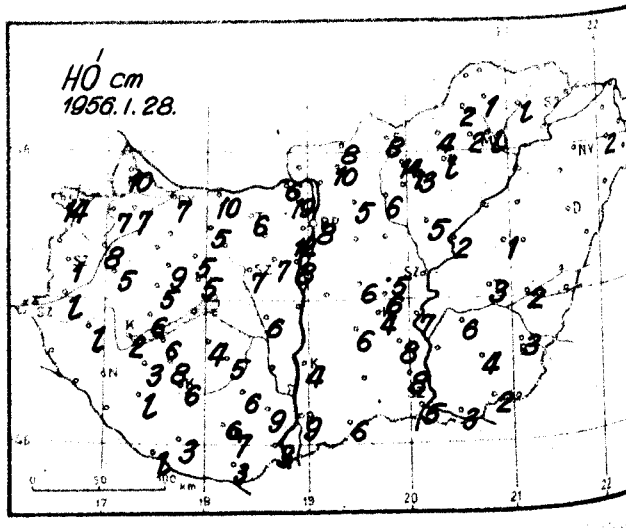

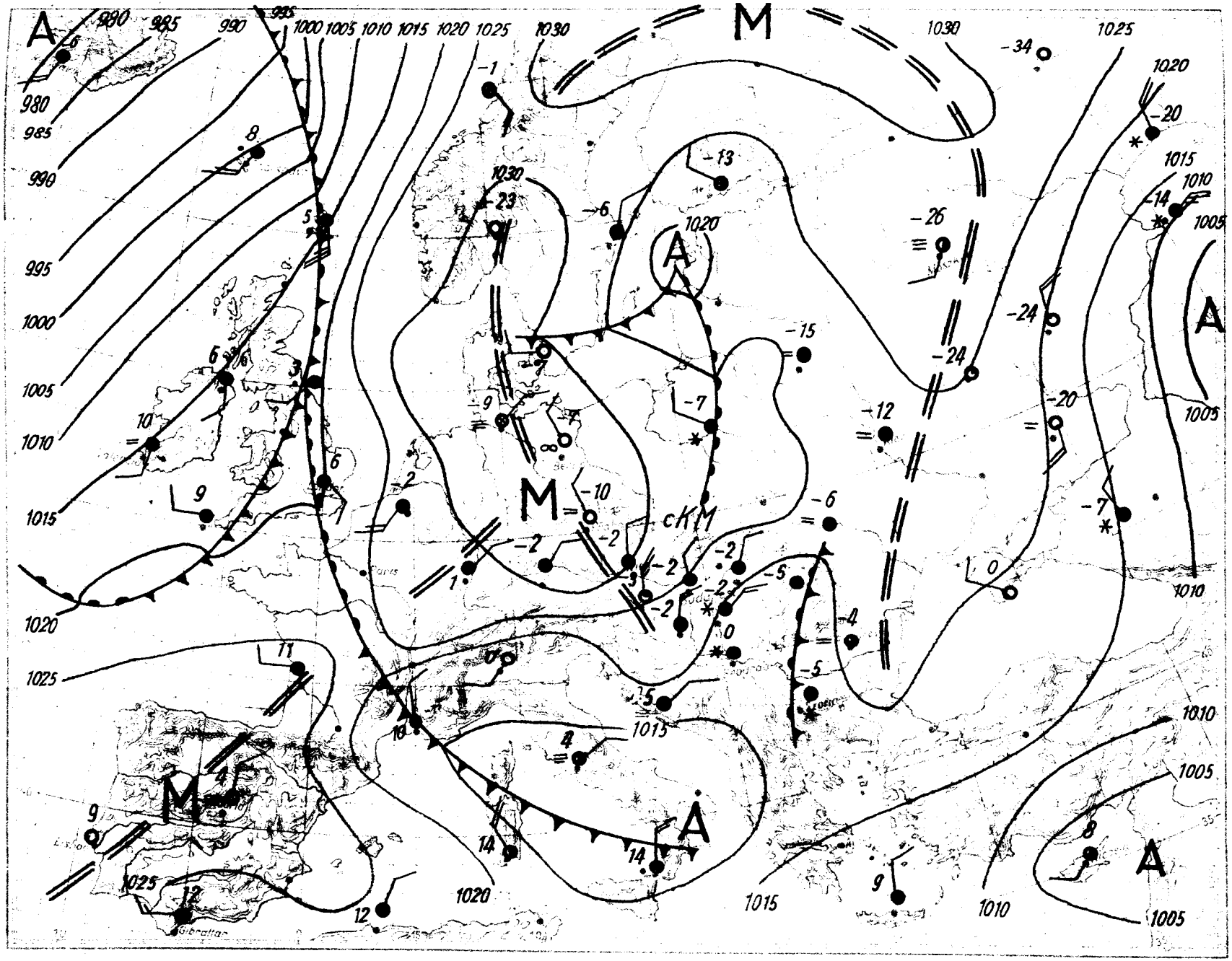
A
M
A
M
A
M
A
A
cKM
Gibraltar

Magassági légállapotmérés

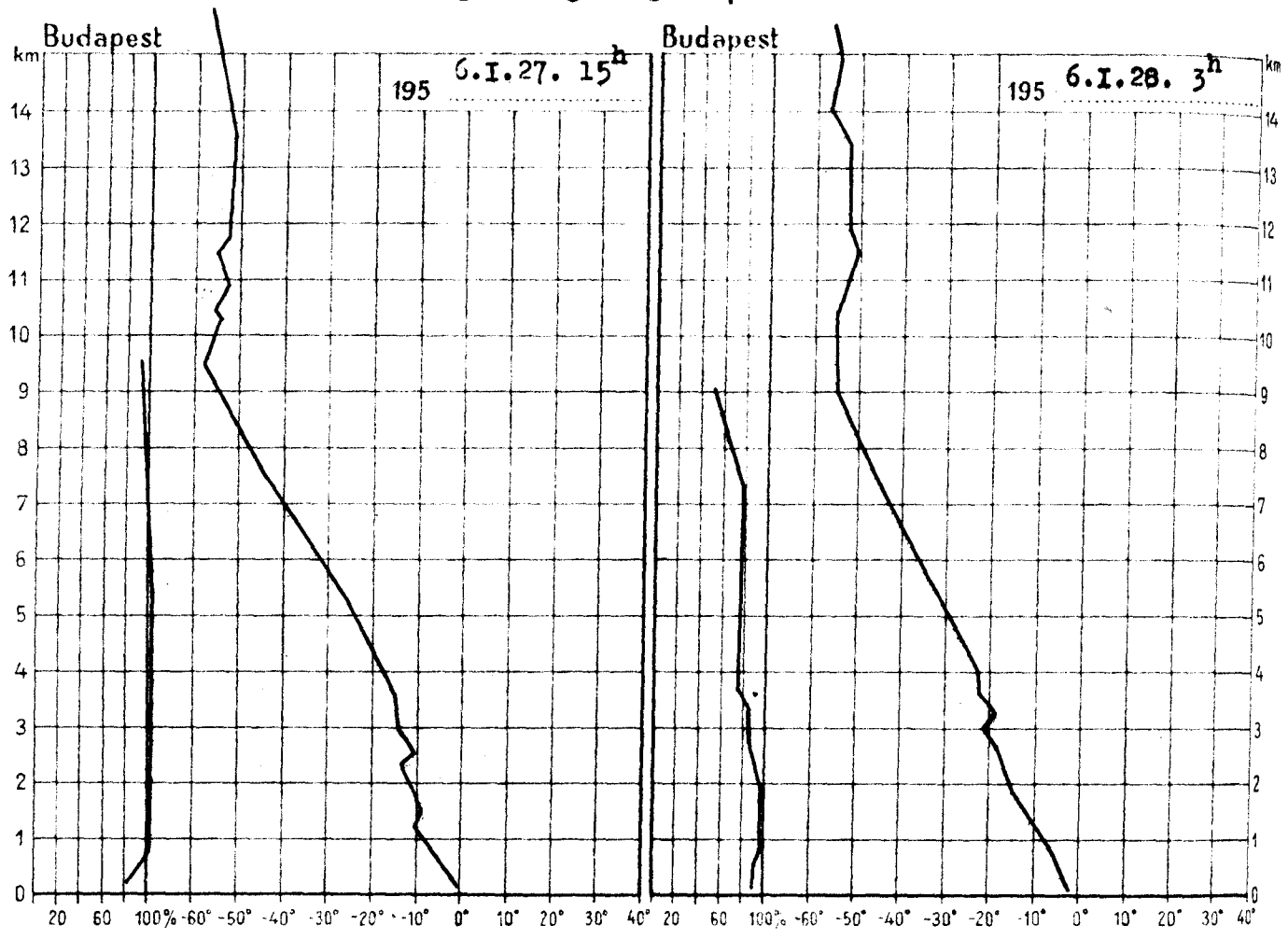

195 6.I.27. 15h

km	mb	C°	%
Talaj	999.1	-1.2	80
0·5	954	-5.7	98
1	896	-10.1	100
1·5	838	-11.3	100
2	785	-13.3	100
2·5	736	-12.3	100
3	690	-14.8	100
4	603	-19.4	100
5	526	-27.0	100
6	457	-35.1	96
7	396	-43.7	94
8	340	-50.7	89
9	291	-57.7	88
10	248	-55.7	
11	212	-54.4	
12	182	-53.1	
13	155	-53.0	
14	133	-54.3	
15	114	-56.7	

Magaslégköri időhelyzet

Az északnyugati, északi magasságu széllel nagy erővel nyomuló hideg levegő a Szovjetunió európai területén - kivéve a Kaspi-tengertől északra eső vidékeket - továbbá Németország, Csehszlovákia, Ausztria, Franciaország, Olaszország, a Kárpát-medence légterében erős hideg advekciót okozott. Melegedés csak a Brit-szigeteken, valamint a Skandináv-félszigot déli felében figyelhető meg az óceáni léghullámok hatására. Hazánk felett az utolsó 24 órában erősen hült a levegő, csak az alsó 200 m-ben volt gyenge melegedés. A -10 fokos szint 310 m-rel lo90 m-re süllyedt ma reggelre.

Dr.Tónayné s.k.

195 6.I.28. 3h

km	mb	C°	%
Talaj	1001.1	-2.4	90
0·5	956	-6.3	94
1	896	-9.4	96
1·5	841	+12.4	97
2	788	+15.7	95
2·5	737	+19.0	92
3	689	+20.2	91
4	601	+22.8	86
5	522	+30.8	85
6	454	+37.7	82
7	392	+44.4	75
8	337	+50.1	55
9	288	+55.9	
10	247	+56.8	
11	211	+53.0	
12	180	+53.4	
13	154	+54.0	
14	132	+57.6	
15	113	+57.3	

1956. január
28 szombat
69. 28.

Felhőzet (0–4)	Szélirány és erő	Légnyomás (mikrobár)	Hőmérsékleti	Csapadék (24 óra)	Hó cm	Hőmérséklet (szélfelhőzet)			Napsütés (óra)
						Legnap.	Szerakat	Radiáció	
0	NW 6	1027.0	-3	7	10	0	-4	-6	0
2 *	NNW 7	28.3	-3	12	14	0	-3	-3	0
3	N 9	26.0	-2	1	1	1	-2	-4	0
1	N 9	26.0	-1	.		2	-1	-4	-
0	N 6	26.1	-3	5	4	0	-4	-5	-
0	NNW 2	25.3	-3	5	7	1	-3	-5	-
4	NNW 4	24.0	-3	3	6	0	-3	-4	-
4	NW 3	-	-2	6	7	0	-3	-3	-
4	N 12	23.8	-1	1	2	1	-2	-2	0
4	N 12	23.9	-1	ny		2	-2	-3	-
4 =	N 6	23.7	-2	7	6	2	-2	-2	-
4	N 6	21.6	-2	7	7	1	-2	-2	0
4	NNW 3	23.1	-2	8	8	0	-2	-3	0
4	NW 4	22.3	-4	6	8	0	-5	-6	0
4	- 0	22.3	-2	ny	lepel	0	-3	-4	1
4 *	NNE 4	22.0	-2	ny	lepel	0	-3	-3	1
4	N 9	-	-1	.		0	-3	-5	3
4	N 8	20.6	-2	7	9	1	-2	-3	0
4 ⊹	N 12	20.6	-3	1	4	0	-3	-3	0
4 *	NNE 2	20.6	-3	2	4	0	-3	-3	0
4 *	NNE 7	18.7	-2	4	5	0	-2	-2	0
4 ⊹	NNE 16	21.0	-3	1		1	-5	-	-
4	N 2	-	-3	4	3	1	-3	-4	-
4 *	NNE 4	19.3	-2	2	3	2	-2	-2	2
4	NE 6	21.4	-2	.		2	-3	-5	2
4	NE 4	21.7	-2	.		1	-3	-4	2
4 *	- 0	898.4	-9	8	13	-6	-9	-	0
4 ≡	NE 1	898.9	-9	6	14	-7	-9	-	-
4 ⊹	N 6	956.0	-5	10	6	-3	-2	-	-
4	NW 1	960.3	-6	-	12	-3	-6	-	0
4	NW 2	961.2	-4	7	9	2	-5	-5	-

	Hó cm		Hó cm		Hó cm		Hó cm
12		5		1	2	.	
7	7	6		3	4	.	
8	7	5	6			.	
3		2	3	2	2	.	2
6	8	7	8	1	1	.	
ny	lepel	4	4	ny	lepel	.	5
.		6	6	.		.	lepel
ny	lepel	-		.		-	
ny		5	5	.		.	
.		1	lepel	ny		.	
-		ny	lepel	3	5	.	
4	5	3	3	3	5	.	
5		7	6	7		Poroszló	ny
5	5	7	8	5	6	2	2
7	6	7	9	2		1	1
3	5	6	3	4	5	.	
6	5	3	3	4	6	.	
7	10	-		2	7	1	2
4	5	5	8	6	6	.	
5		6	10	6	8	4	6
11		5		7		3	
6	6	Galgamácsa	4	5	Bácsalmás	5	6
7	19	Lőrinci	4	6	Kistelek	4	8
5	8	Gyöngyös	2			3	3
6	7	Borsódnádasd	4	4		2	2
						Baffonya	2

* A légnyomás 500 gdm-re átszámítva ** A légnyomás 1000 gdm-re átszámítva

... KIADÓMA BUDAPEST F. V. POMAYER GYULA

Magassági szélmérések

Óraadatok greenwichi középidőben

I.27.	Szhely 15 h	Pécs 15 h	Bpest 12 h	Szeged 14 h	Debrecen 12 h	Debrecen 15 h	Debrecen 17 h		
	fok m/s	fok m/s	fok m/s	fok m/s	fok m/s	fok m/s	fok m/s	fok m/s	fok m/s
Talaj	140 2	40 2	140 2	140 2	140 2	0 0	90 2		
500 m	210 8	200 7	160 10	150 15	170 5	140 5	120 4		
1000	280 7		180 13	170 11	170 5	140 5	160 4		
1500			190 11	230 6	190 8	170 6	180 7		
2000				270 6	200 4	190 6	210 6		
2500					240 7	240 6	290 4		
3000					240 7	240 6	290 4		
4000					280 8	290 9			
5000					300 15	310 4			
6000					310 23				
7000					310 23				
8000					320 23				
9000					320 33				
10000					300 8				
11000									
12000									
13000									
14000									
15000									
16000									
17000									
18000									
19000									
20000									

I.28.	Szhely 8 h	Nkanizsa 7 h	Bpest 6 h	Bpest 9 h	Debrecen 6 h				
	fok m/s	fok m/s	fok m/s	fok m/s	fok m/s	fok m/s	fok m/s	fok m/s	fok m/s
Talaj	360 12	360 12	360 7	360 7	360 7				
500 m	350 28	360 23	30 9	20 19	40 14				
1000	350 28		30 9	20 19	40 17				
1500	360 26			40 15	50 16				
2000	10 25			50 10	80 8				
2500	10 20			40 25					
3000	10 20			40 25					
4000	20 19								
5000									
6000									
7000									
8000									
9000									
10000									
11000									
12000									
13000									
14000									
15000									
16000									
17000									
18000									
19000									
20000									

IDŐJÁRÁSI NAPIJELENTÉS

ЕЖЕДНЕВНЫЙ МЕТЕОРОЛОГИЧЕСКИЙ БЮЛЛЕТЕНЬ • DAILY SYNOPTIC MAP OF THE HUNGARIAN METEOROLOGICAL INSTITUTE • BULLETIN QUOTIDIEN DE L'INSTITUT MÉTÉOROLOGIQUE HONGROIS WETTERBERICHT DES UNGARISCHEN METEOROLOGISCHEN INSTITUTS

KIADJA AZ ORSZÁGOS METEOROLÓGIAI INTÉZET
BUDAPEST II. KITAIBEL PÁL-UTCA 1
TEL.: KÖZPONT: 150-220 IDŐJELZŐ OSZT: 151-204, 150-410

MEGJELENIK NAPONKÉNT • ELŐFIZETÉSI ARA A POSTAI KÖLTSÉGGEL EGYÜTT NEGYEDÉVRE 60.— Ft
KIADÁSÉRT FELEL AZ INTÉZET IGAZGATÓJA

69. évfolyam. 29. szám. + Budapest + 1956. január hó 29.

Az időjárási helyzet ma reggel és a várható időjárás:

Észak-Európa felől tovább tart Közép és Kelet-Európába a hideg légtömegek beáramlása. Az óceán felett kialakult viharciklon, délnyugati széllel enyhe levegőt szállit a szárazföld nyugati partjaihoz.

Hazánkban szombaton a déli órákban a déli országrészeken is elállt a havazás. A hőmérséklet napközben -1, +2 fokig emelkedett, ma hajnalra -7, -10, Sopronban és Magyaróvárott -11 fokig hült le a levegő.

Budapesten vasárnap 12 órakor a hőmérséklet -2 fok, a tengerszintre átszámitott légnyomás 770 mm, alig változik.

Várható időjárás hétfőn estig:

Változó felhőzet, a reggeli órákban párás, helyenként ködös idő.
Legfeljebb egy-két helyen kisebb havazás.
Mérsékelt szél.
A hőmérséklet alakulásában nem lesz lényeges változás.

Várható legalacsonyabb hőmérséklet ma éjjel: -6, -9, helyenként -10 fok alatt,
legmagasabb nappali hőmérséklet hétfőn: 0, -3 fok között.

A fütés alapjául szolgáló várható középhőmérséklet:
-4, -7 fok között.

Máhr Jenő s.k.

A hőmérséklet és a légnyomás napi középértéke Budapesten és ezek eltérése a 75 évi átlagtól:

1956. I.28-án: -1.9 C°, 769,3 mm. Eltérés: -0,7 C°, +3,9 mm.

1871 óta ezen a napon előfordult

legmagasabb hőmérséklet	13,2 C°	/1944./
legalacsonyabb hőmérséklet	-18,9 C°	/1893./

Az Országos Meteorológiai Intézet Időjárási Napijelentése

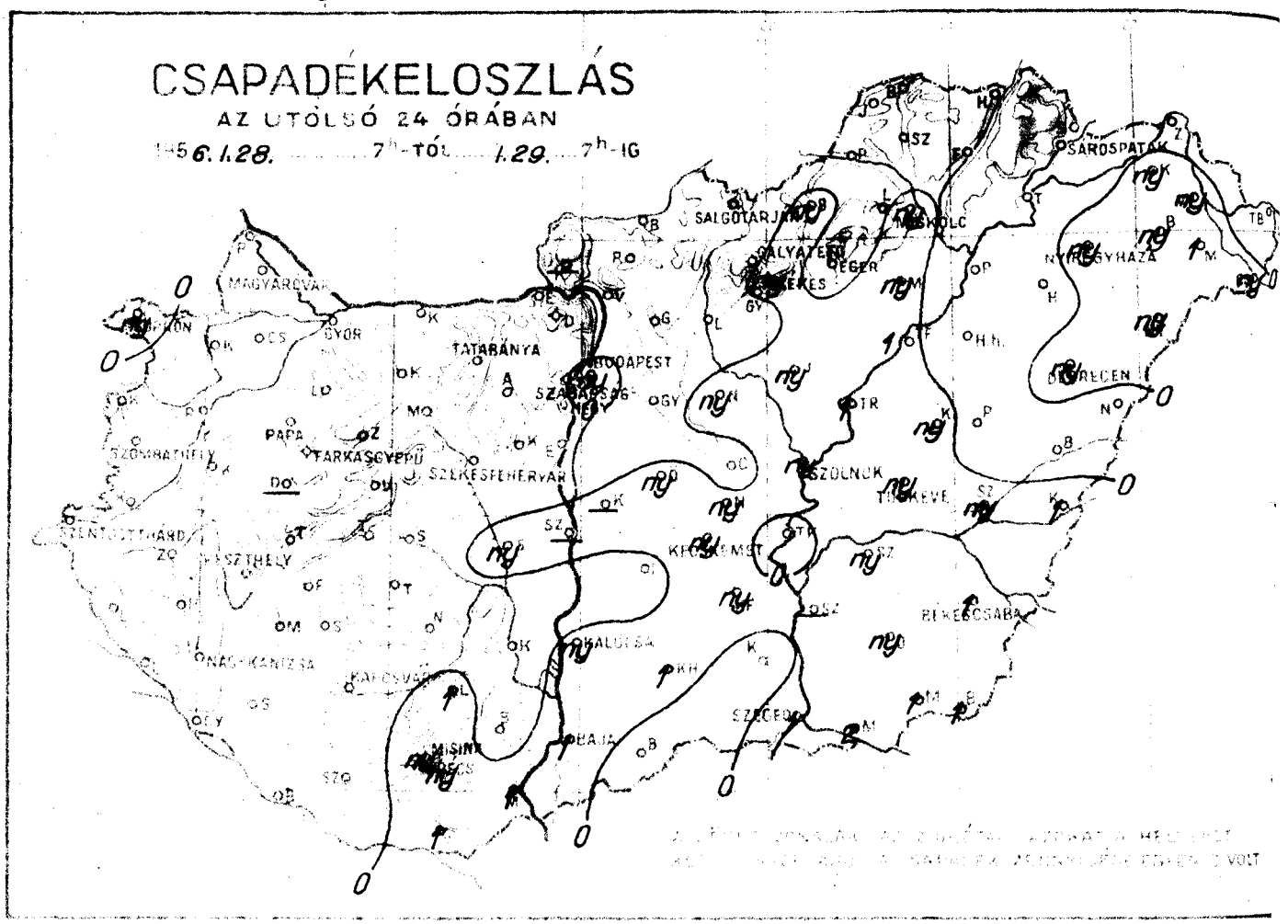



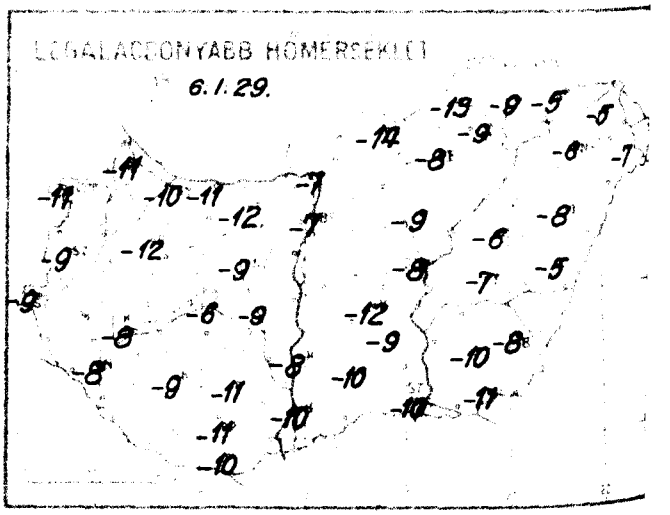

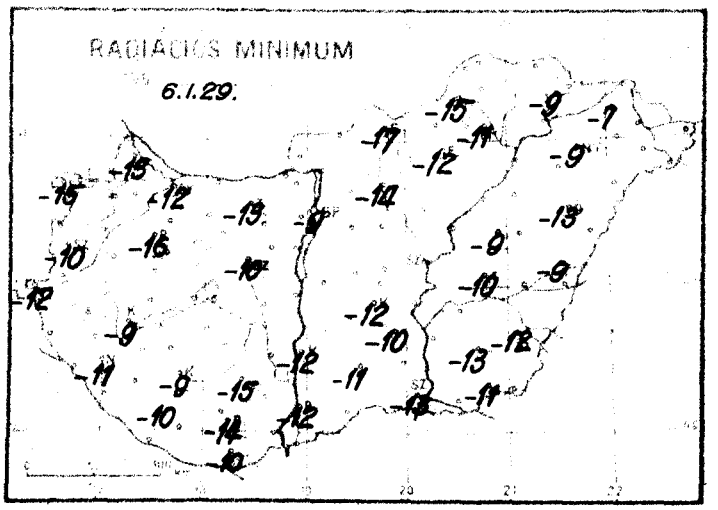

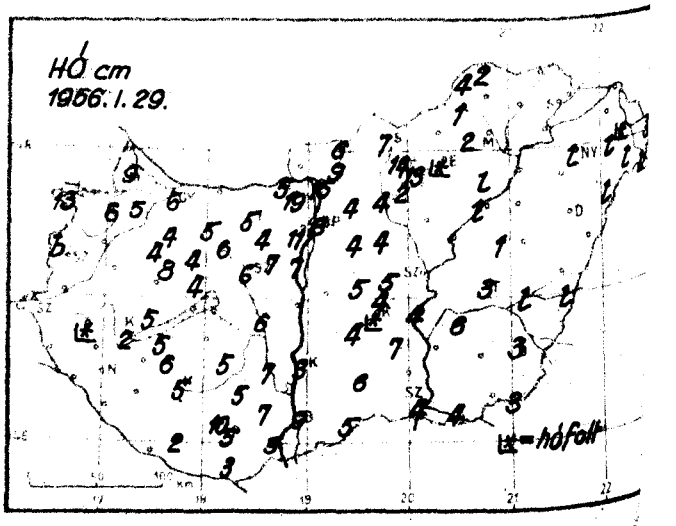

Időjárási helyzet 1956. JANUÁR 29.

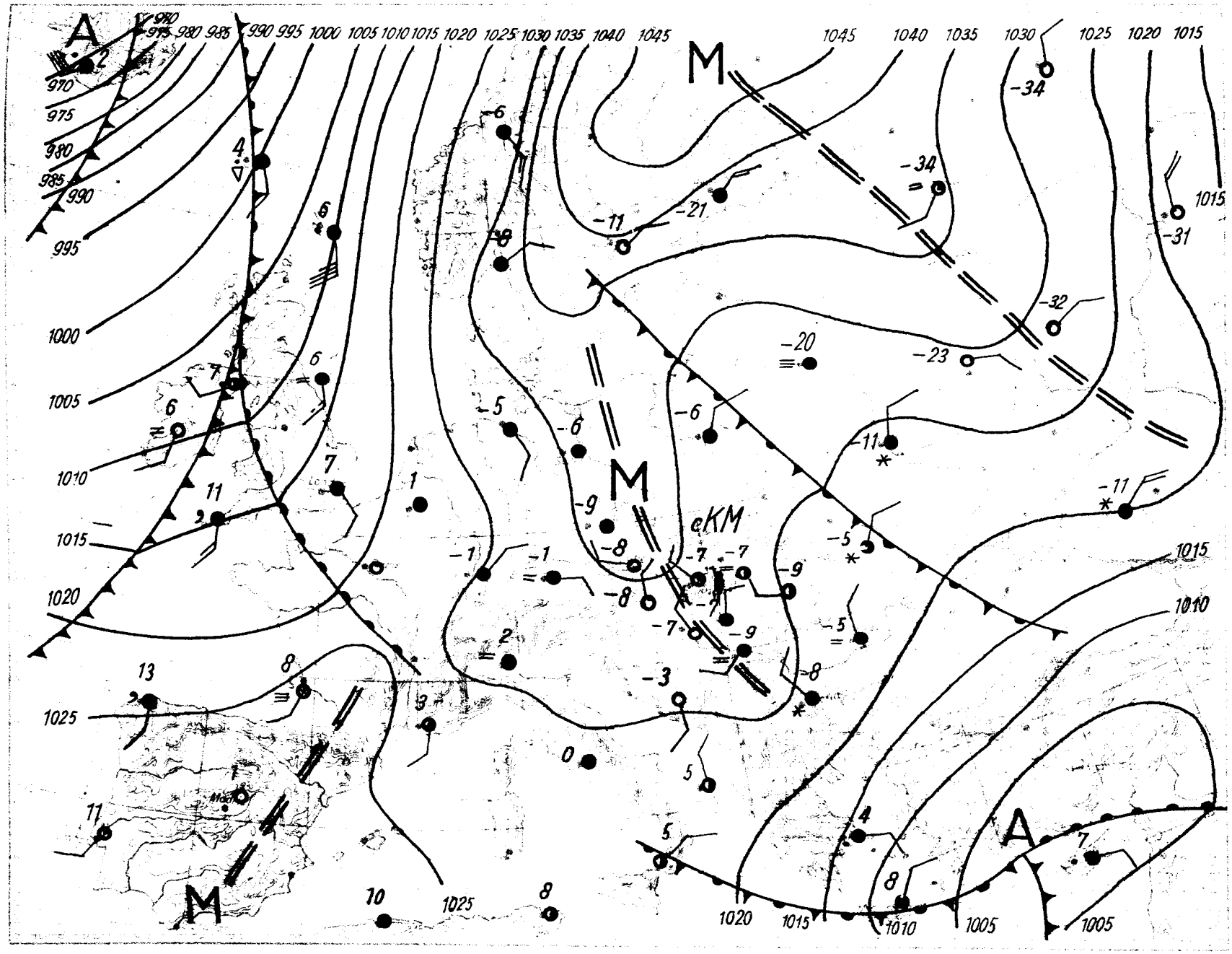

Magassági légállapotmérés

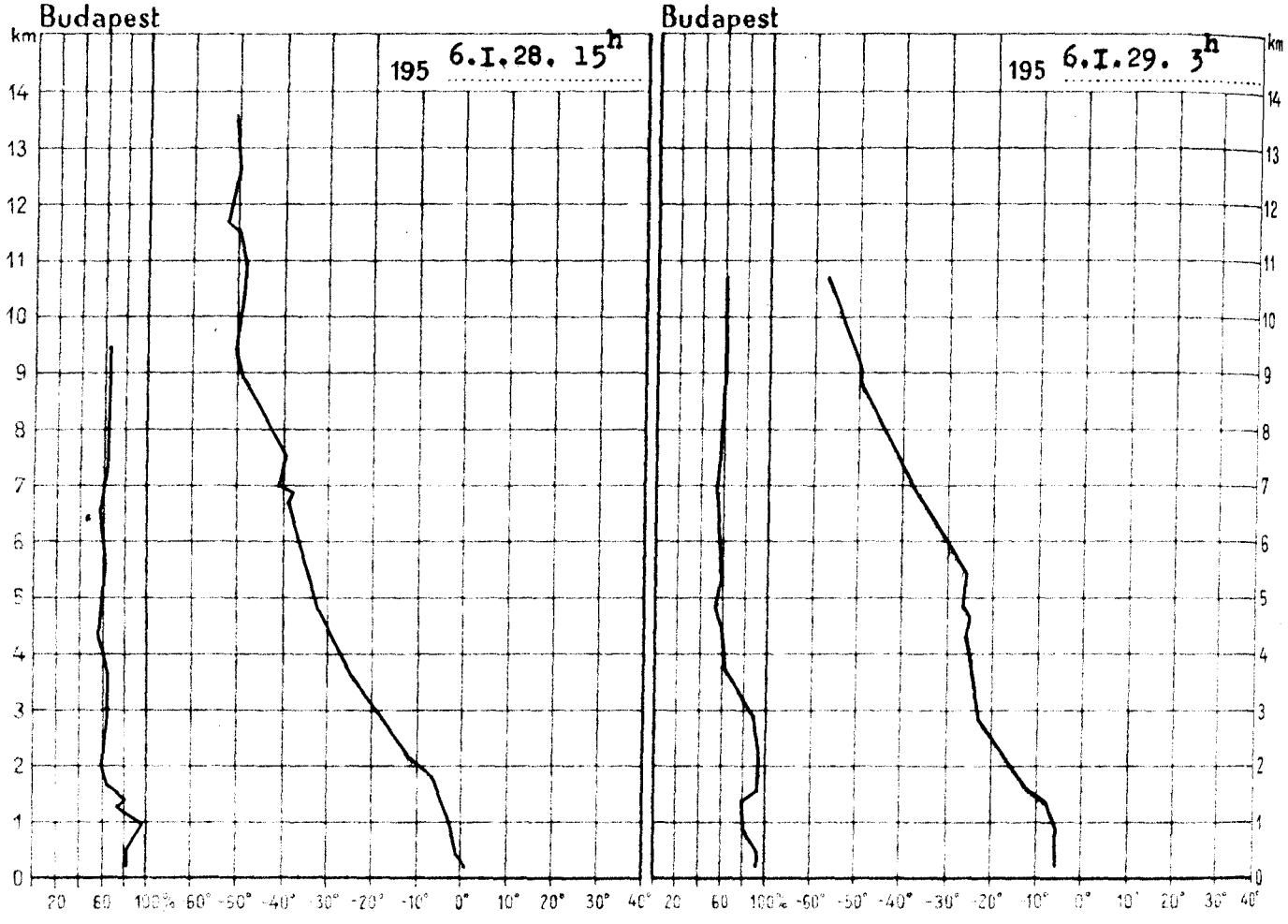

195 6.I.28. 15h			
km	mb	C°	%
Talaj	1008.7	-0.6	71
0·5	965	-2.9	76
1	907	-6.6	72
1·5	849	-9.5	68
2	795	-13.8	57
2·5	743	-18.3	54
3	696	-22.9	55
4	605	-30.3	54
5	524	-35.7	55
6	454	-39.0	48
7	391	-41.5	52
8	337	-45.6	49
9	289	-51.1	55
10	248	-50.4	
11	214	-51.3	
12	183	-52.5	
13	157	-53.0	
14			
15			

Magaslégköri időhelyzet

Hazánk légterében az elmult 24 óra alatt 4700 m-ig tovább hült a levegő, 2500 m-ig általában 2 - 3, felette 4 - 5 fokkal. 4500 m folett 4 - 5 fokos felmelegedés következett be. A -10 fokos szint tognap óta 310 m-rel 1090 m-re süllyedt ma reggelre. A légkör egyensúlyi állapota végig stabil.

Dr. Tónay s.k.

195 6.I.29. 3h			
km	mb	C°	%
Talaj	1009.0	-6.9	84
0·5	964	-6.5	77
1	904	-9.2	77
1·5	848	-13.6	82
2	792	-17.7	83
2·5	741	-21.6	81
3	693	-24.6	74
4	603	-27.2	53
5	524	-27.9	48
6	457	-32.4	50
7	391	-38.8	53
8	341	-45.4	55
9	292	-51.9	57
10	250	-57.3	53
11			
12			
13			
14			
15			

1956. január

29. vasárnap

69. 29.

						Hó cm					
0		W	2	1029.2	-10	.	9	-1	-11	-13	7
0		NNW	3	30.4	-11	ny	13	0	-11	-15	7
0		N	4	29.3	-6	.		0	-9	-10	6
0		W	2	29.5	-9	.		2	-9	-12	-
0		N	1	29.3	-11	.	4	0	-12	-16	-
3		WNW	1	29.0	-10	.	6	-1	-10	-12	-
4	=	WSW	4	2 .0	-10	.	5	-1	-12	-13	-
0		NE	3	-	-8	.	6	-1	-9	-10	-
0		NW	2	28.7	-7	.	2	-0	-8	-9	8
0		N	3	28.2	-6	.	⌴	0	-8	-11	-
0	=	-	0	27.9	-8	.	5	0	-9	-9	-
0		NW	4	27.8	-7	ny	5	0	-11	-14	5
1		WNW	2	26.7	--7	ny	8	2	-7	-9	7
0		NW	2	27.7	-11	.	7	2	-14	-17	6
0	=	-	0	26.3	-8	.	folt	2	-8	-12	7
0		NNE	2	25.7	-9	ny		1	-9	-11	7
1		N	1	-	-4	.		1	-5	-9	7
0		W	1	27.0	-8	1	9	0	-10	-12	3
0		NW	2	26.3	-8	ny	3	-1	-8	-12	5
2	=	NW	1	25.6	-11	ny	folt	0	-12	-12	6
4		NNW	4	25.7	-7	1	4	-1	-10	-13	4
4	=	-	0	26.3	-7	ny	4	1	-8	-	-
3	=	NW	1	-	-5	ny	3	0	-7	-11	-
3		NW	1	25.3	-6	1	3	1	-8	-12	4
1		-	0	25.6	-8	ny		1	-8	-13	6
0		N	2	25.6	-6	ny	lepel	0	-6	-9	7
0		-	0	-	-13	ny	13	-6	-14	-	3
0		NE	2	900.8	-11	.	14	-7	-11	-	-
0	=	N	12	-	-9	ny	10V	-1	-10	-	-
0		NE	1	962.9	-7	.	11	-1	-9	-	6
4		NNW	1	965.6	-10	.	8	-2	-10	-15	-

	Hó cm		Hó cm		Hó cm		Hó cm
.		.		.	1	.	
.	5	.		.	4	ny	
.	6	.	5	.	2	ny	folt
.	bucka	.		.	2	ny	lepel
.	5	.	6	.		1	lepel
.		.		.	⌴	.	3
.	⌴	ny	6	.		ny	lepel
.	folt	-		.		ny	lepel
.		.	5	.		.	
.		.	folt	ny	lepel	.	
.		.	folt	ny	4	.	
.		.	2	ny	4	.	
.	4	1	5	.	4	Porosaló 1	lepel
-		.	7	ny	5V	1	3
.	5	.	7	-		ny	1
.	4	1	3	.	5	.	
.	4	1	3	ny	4	.	
.		-		.	4	ny	lepel
.	5	.	6	.	4	1	lepel
.	6	.	9	ny	7	ny	6
.	4	.	15	1		-	
.	5	.	4	.	5	ny	⌴
.	19	.		.	6	2	4
.	7	.	2			1	
.	7⌴	ny	4			1	3

* A legmagasabb 500 gramos aszmannya ** A legmagasabb 1000 gramos aszmannya

Magassági szélmérések

Óraadatok greenwichi középidőben

I.28.

	Szhely 15 h		Nkanizsa 15 h		Győr 15 h		Pécs 15 h		Bpest 15 h		Bpest 18 h		Szeged 15 h		Miskolc 15 h		Debrecen 15 h	
	fok	m/s	fok	m/s	fok	m/s	fok	m/s	fok	m/s	fok	m/s	fok	m/s	fok	m/s	fok	m/s
Talaj	360	2	360	12	320	2	360	12	320	7	320	7	360	7	360	2	360	7
500 m	340	15	10	17	360	13	60	18	340	7	340	6	20	18	10	7	10	16
1000	340	14	20	17	360	13	60	18	340	7	340	7	30	17	10	7	30	15
1500	360	19			360	14	60	18	340	7	340	7	30	17	350	12	30	15
2000	360	17			360	14			350	11	340	8	20	19	360	15	30	15
2500	10	14			350	16			350	11			20	20	360	9	20	18
3000	10	14			350	16			350	11			20	20	360	9	20	18
4000	360	24			360	20			360	21			10	24	340	12	10	14
5000	10	46							10	36			10	27	360	12	360	20
6000	10	37							10	52			10	28			360	21
7000	10	37							10	52			10	28			360	21
8000	20	32							10	53			360	34			360	30
9000	20	32							10	53			360	34			360	30
10000																	360	24
11000																	360	24
12000																	360	24
13000																		
14000																		
15000																		
16000																		
17000																		
18000																		
19000																		
20000																		

I.29.

	Szhely 8 h		Nkanizsa 6 h		Győr 8 h		Pécs 8 h		Bpest 8 h		Bpest 9 h		Szeged 6 h		Miskolc 6 h		Debrecen 8 h	
	fok	m/s	fok	m/s	fok	m/s	fok	m/s	fok	m/s	fok	m/s	fok	m/s	fok	m/s	fok	m/s
Talaj	360	7	360	2	270	2	360	7	360	7	320	7	320	2	360	2	320	7
500 m	30	8	20	11	20	8	360	11	20	6	20	3	140	3	360	12	20	14
1000	30	8	360	9	20	8	360	11	20	6	70	2	70	3	360	14	20	14
1500	360	10	340	17	20	5	360	11	50	9	360	2	50	4	10	11	20	14
2000	360	11	330	14	350	7	360	11	20	6	350	7	30	3	350	10	30	8
2500	340	21	340	31			20	18	20	12	20	11			350	10	30	8
3000	340	21	340	31			20	18	20	12	20	11			350	10	30	8
4000	350	24					10	20	350	25	360	25			10	13	30	8
5000	250	32					10	20	350	40								
6000	350	30					10	20	340	52								
7000	350	30					10	20	340	52								
8000	350	30																
9000	350	30																
10000	350	30																
11000	340	36																
12000	340	36																
13000	340	36																
14000	340	36																
15000																		
16000																		
17000																		
18000																		
19000																		
20000																		

IDŐJÁRÁSI NAPIJELENTÉS

ЕЖЕДНЕВНЫЙ МЕТЕОРОЛОГИЧЕСКИЙ БЮЛЛЕТЕНЬ • DAILY SYNOPTIC MAP OF THE HUNGARIAN METEOROLOGICAL INSTITUTE • BULLETIN QUOTIDIEN DE L'INSTITUT METEOROLOGIQUE HONGROIS WETTERBERICHT DES UNGARISCHEN METEOROLOGISCHEN INSTITUTS

KIADJA AZ ORSZÁGOS METEOROLÓGIAI INTÉZET
BUDAPEST II, KITAIBEL PÁL-UTCA 1
TEL.: KÖZPONT: 150-220 IDŐJELZŐ OSZT: 151-201, 150-110

MEGJELENIK NAPONKÉNT • ELŐFIZETÉSI ARA A POSTAI KÖLTSÉGGEL EGYÜTT NEGYEDÉVRE 60·— Ft
KIADÁSÉRT FELEL AZ INTÉZET IGAZGATOJA

69. évfolyam. 30. szám. + Budapest + 1956. január hó 30.

Az időjárási helyzet ma reggel és a várható időjárás:

A skandináv anticiklon tovább erősödve, egyre nagyobb területre terjeszti ki uralmát. Déli részén keleti, északkeleti széllel hideg levegő áramlik Közép-Európa fölé. Az óceáni enyhe levegő a nyugati partvidék mentén halad észak felé. A hideg és enyhébb levegő határán az Alpokban, Lengyelországban, Dániában havazik.

Hazánkban vasárnap kisebb felhőátvonulások voltak. Keleten néhány helyen szállingózott a hó. A hőmérséklet napközben csak 0, -3 fokig emelkedett. Ma hajnalban fokozódott a lehülés. Északkeleten -7, -9, máshol -10, -16, Sopronban és Mosonmagyaróvárott -17 fokig hült le a levegő. Reggel az északi megyékben havazás indult meg.

Budapesten hétfőn 12 órakor a hőmérséklet -6 fok, a tengerszintre átszámitott légnyomás 765 mm, alig változik.

Várható időjárás kedd estig:

Változó felhőzet, délnyugaton felhősebb idő.
Több helyen kisebb havazás.
Mérsékelt, helyenként élénkebb északkeleti, keleti szél.
Az erős hideg tovább tart.

Várható legalacsonyabb hőmérséklet ma éjjel: -13, -16,
legmagasabb nappali hőmérséklet kedden: -4, -7
fok között.

A fütés alapjául szolgáló várható középhőmérséklet:
-4 fok alatt.

A hőmérséklet és a légnyomás napi középértéke Budapesten és ezek eltérése a 75 évi átlagtól:

1956. I.29-én: -4,8 C°, 769,2 mm. Eltérés: -3,8 C°, +4,0 mm.

1871 óta ezen a napon előfordult

legmagasabb hőmérséklet	10,6 C°	/1944./
legalacsonyabb hőmérséklet	-19,6 C°	/1893./

Az Országos Meteorológiai Intézet Időjárási Napijelentése

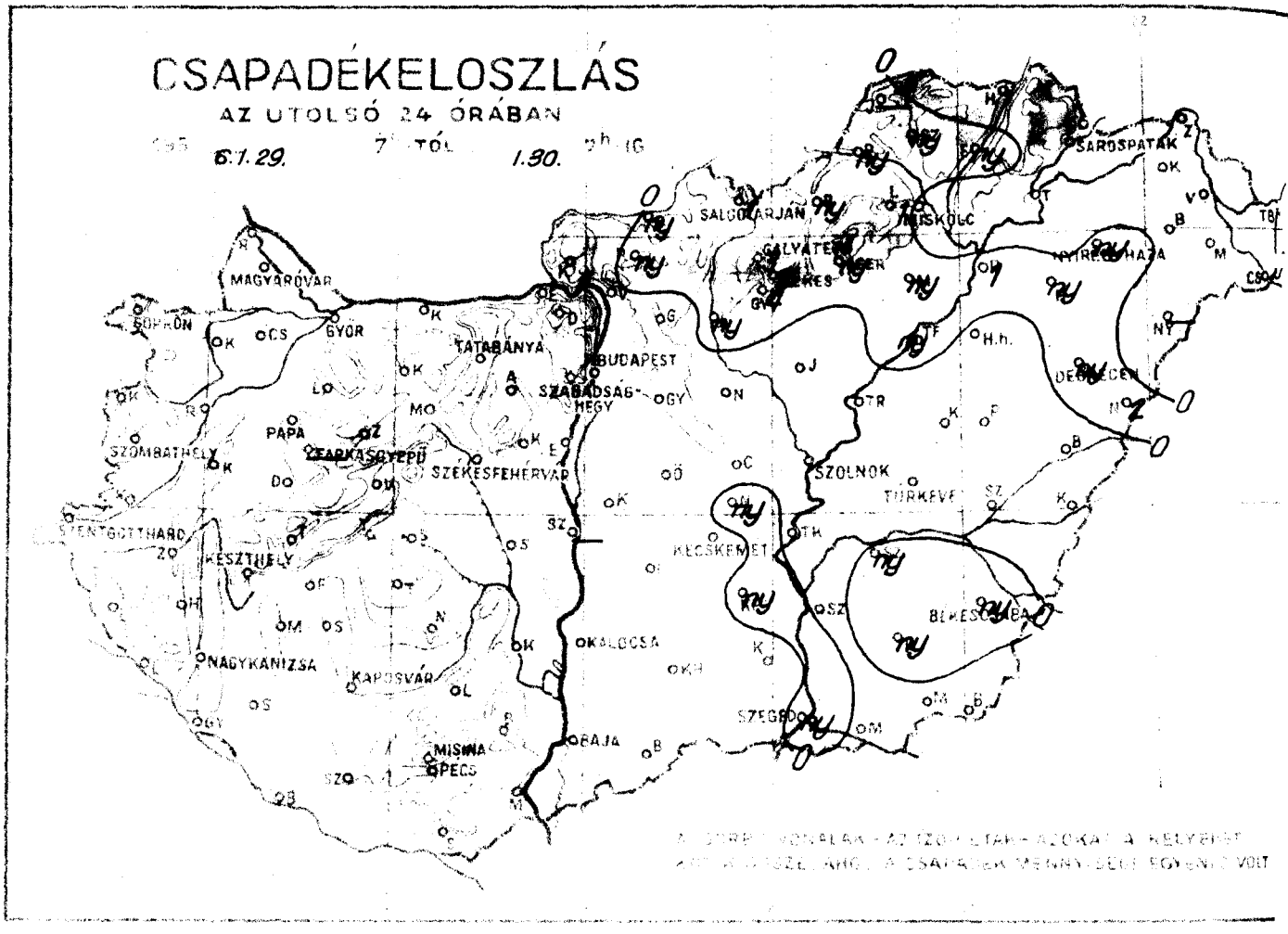

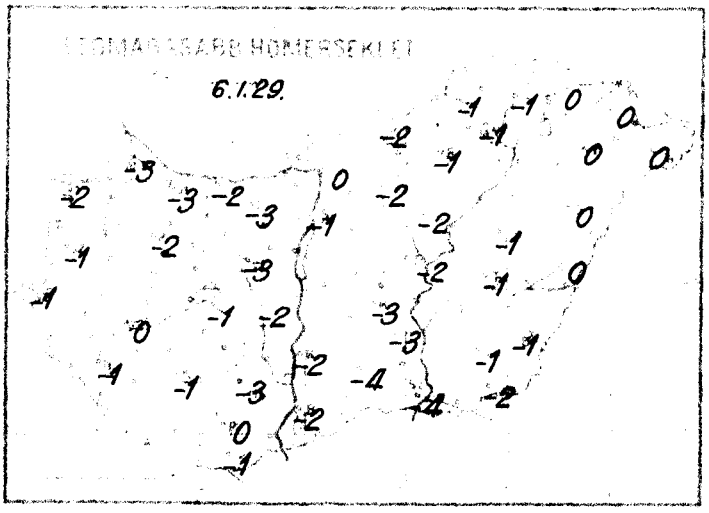

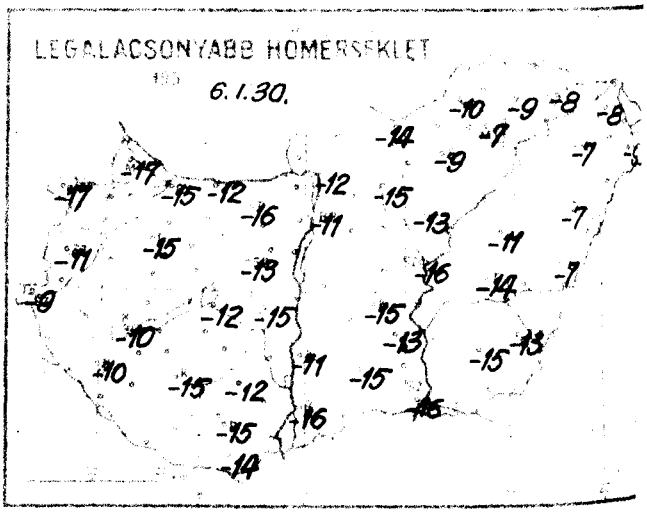

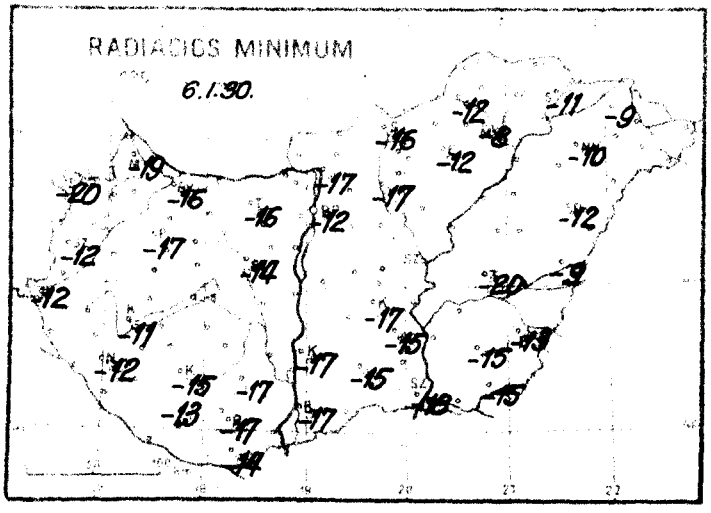

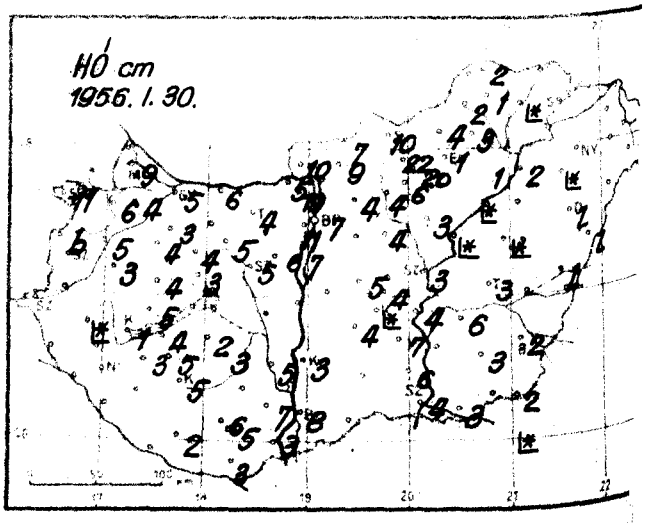

Időjárási helyzet 1956. év JANUÁR hó 30. nap 7 óra

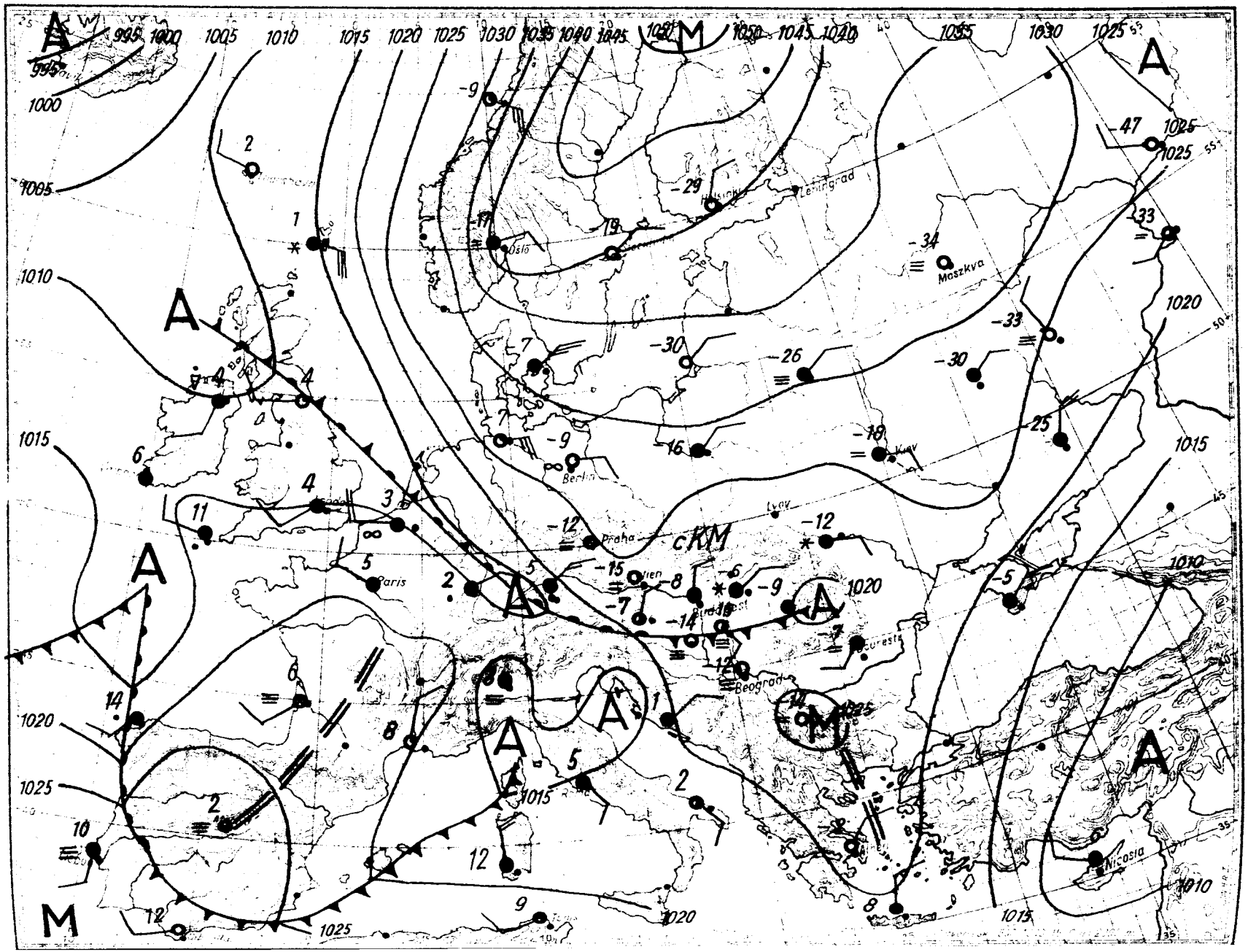

Magassági légállapotmérés

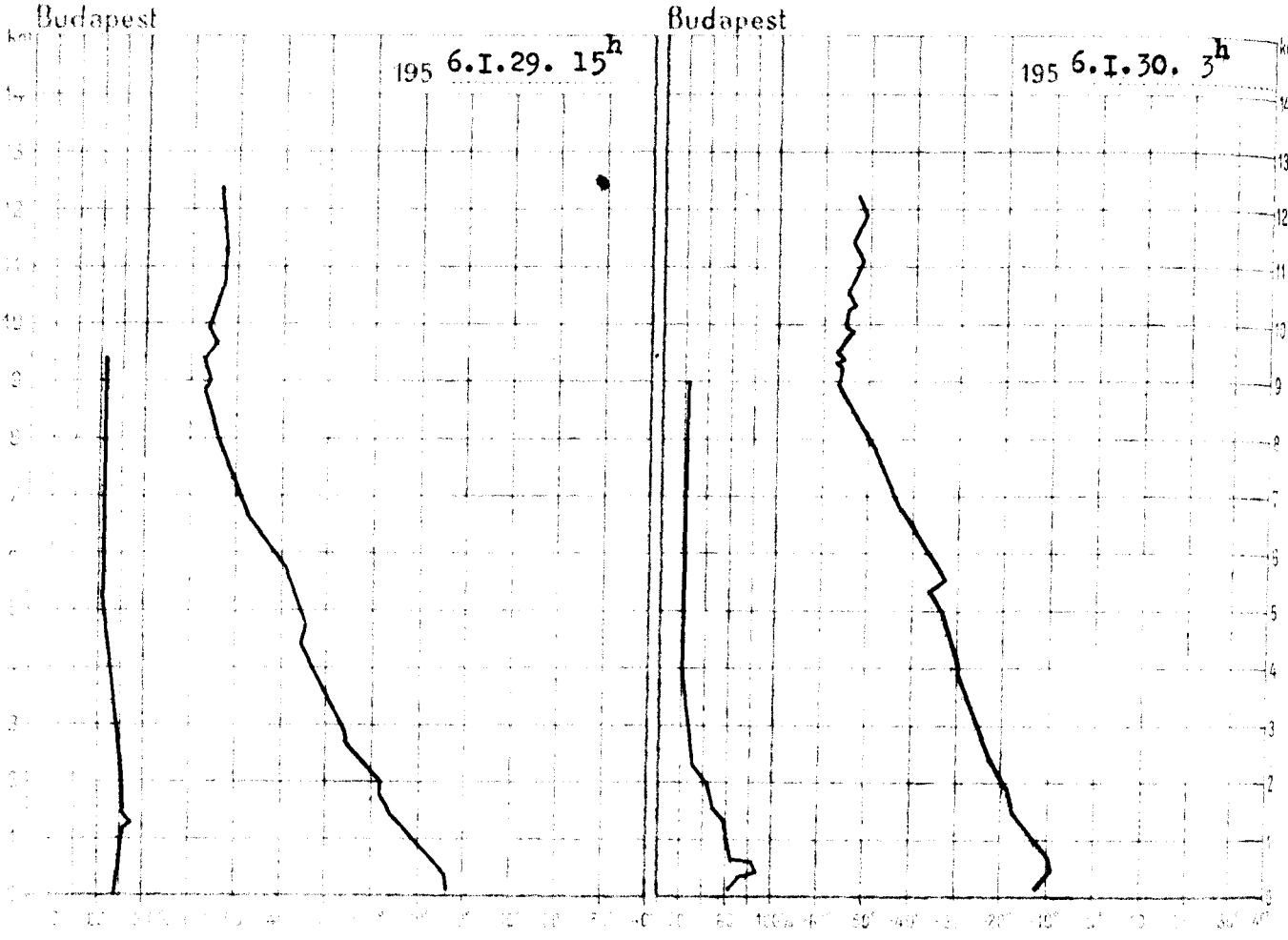

195 6.I.29. 15h			
km	mb	C°	%
Talaj	1007.1	-3.8	77
0.5	961	-7.2	79
1	902	-12.0	83
1.5	846	-16.3	83
2	790	-19.7	81
2.5	738	-24.0	78
3	689	-26.7	77
4	598	-33.0	72
5	518	-36.0	69
6	449	-41.4	69
7	386	-48.1	69
8	332	-52.7	69
9	283	-55.6	69
10	243	-54.8	
11	208	-52.2	
12	178	-52.0	
13			
14			
15			

Magaslégköri időhelyzet

Brit-szigetek, Franciaország, valamint Spanyolország és Olaszország kivételével szárazföldünk felett hideg levegő fekszik és további lehülés van folyamatban a Skandináv-félsziget, a Szovjetunió európai területe - az Uralhegység vidékétől és a Kaspi-tenger környékétől eltekintve - Lengyelország, Németország és a Balkán-félsziget légterében. Gyenge melegedés következett be ellenben Ausztria, Belgium körzetében. Hazánk felett is csak a 2300-tól 2800 m-ig terjedő rétegben volt 1 - 3 fokos hőmérséklet emelkedés, míg a többi rétegben végig hült a levegő. A hülés az 5300 m-es szintben volt legerősebb: 7,5 fok. -10 fok két szintben található ma hajnalban 162 és 670 m-en. Tegnap óta 400 m-rel került alacsonyabbra.

1956.I.30. 3h			
km	mb	C°	%
Talaj	1002.9	+11.3	65
0.5	955	-8.8	68
1	898	+12.9	62
1.5	840	+16.3	53
2	784	+ 9.6	42
2.5	732	+22.[illegible]	32
3	687	+21.9	28
4	598	+29.0	22
5	518	+33.1	23
6	450	+35.0	23
7	387	+45.[illegible]	23
8	334	+50.	23
9	287	+55.6	
10	245	+53.0	
11	208	-50.5	
12	179	+51.0	
13			
14			
15			

Dr.Tónayné s.k.

1956. január
30. hétfő
69. 30.

						Hó cm				
0	W	2	1022.0	-16	.	9	-3	-17	-19	6
0	NW	2	22.7	-13	.	11⌴	-2	-17	-20	5
4	NNE	1	21.1	-7	.		-1	-11	-12	7
4	NE	2	20.5	-6	.		1	-9	-12	-
0 =	N	1	22.0	-14	.	4	-2	-15	-17	-
0	W	2	22.4	-15	.	5	-3	-15	-16	-
4 =	W	1	21.7	-15	.	4 V	-3	-16	-16	-
4	-	0	-	-10	.	5	-3	-13	-14	-
4	W	1	20.2	-6	.	1	0	-10	-11	8
4	N	3	19.4	-6	.	⌴	-1	-10	-12	-
4 =	-	0	21.0	-13	.	5	-1	-15	-15	-
0 =	-	0	22.1	-14	.	5⌴	0	-15	-17	8
4	N	2	20.4	-8	.	7	-1	-11	-12	8
4 *	SW	2	21.0	-9	1	10	-2	-14	-16	5
4 =	-	0	21.1	-6	ny	1	1	-9	-12	8
4	ENE	1	20.6	-7	.		1	-7	-8	6
1	N	1	-	-7	.		0	-8	-11	7
0 =	E	2	20.8	-15	.	8	-2	-16	-17	6
0 =	-	0	21.1	-9	.	3	-2	-11	-17	6
0 =	-	0	20.0	-14	.	folt	-3	-15	-17	7
1 =	SSE	2	20.7	-15	ny	4	-4	-16	-18	7
4 =	-	0	20.4	-13	.	3	-2	-16	-	-
4 =	S	1	-	-12	.	3	-1	-14	-20	-
4 *	SSE	2	21.1	-12	ny	2	-1	-13	-13	6
4 *	ENE	2	21.1	-7	ny	lepel	-0	-7	-12	4
3	-	0	20.8	-7	ny		0	-7	-10	6
4 *	E	1	-	-13	2	20	-4	-14	-	5
4 *	-	0	894.9	-16	3	22	-6	-17	-	-
0 =	NNW	1	956.0	-9	.	6	-5	-9	-	-
4 =	SE	1	956.4	-10	.	11	-2	-12	-	8
-	-		-	-	-	-	-	-	-	-

	Hó cm		Hó cm		Hó cm		Hó cm
.		.		ny	2	.	
.	4	.		-		.	
.	6⌴	.	4	.	2	.	
.	bucka	.	3	1	3	.	
.	5	.	5	ny	1	.	
.		.	2	ny	folt	1	4
.	⌴	.	⌴V	.		.	lepel
.	folt	-		.		-	
.		.	3	.		1	2
.		.		ny	1	ny	folt
.		.		.	3	.	
.	3	.	2	.	4 V	2	lepel
.	3	.		.		Poroszló ny	folt
.	4	.	5	.	5 V	.	folt
.	5	.	7	.		.	folt
.	4	.	3	.	⌴	.	
.	3⌴	.	3	ny	4	.	lepel
.	6	.	10	.	4 V	.	
.		ny	7	.	4	.	
.	5	ny	9	ny	7	ny	6
.		.		.		.	
.	5	.	4	.	V	ny	3
.	19	ny	4	.	6	.	3
.	7	4	6			.	
.	6	ny	4			.	2V

Magassági szélmérések

Óraadatok greenwichi középidőben

I.29.	Szhely 15 h		Nkanizsa 15 h		Pécs 15 h		Bpest 15 h		Bpest 18 h		Bpest 21 h		Szeged 11 h		Szeged 15 h		Debrecen 11 h	
	fok	m/s	fok	m/s	fok	m/s	fok	m/s	fok	m/s	fok	m/s	fok	m/s	fok	m/s	fok	m/s
Talaj	40	7	360	2	320	2	360	2	360	7	220	7	180	2	320	7	360	2
500 m	320	5	310	2	350	6	280	4	350	4	310	4	230	5	330	4	10	8
1000	320	5	300	4	350	6	280	4	340	4	320	4	200	2	330	4	10	8
1500	320	5	350	4	350	5	320	3	340	4	310	2	260	3	350	6	10	6
2000	320	5	330	5	360	8	340	7	300	5	300	7	260	4	340	8	360	8
2500	340	11	340	6	360	6	360	10	330	11	330	9			360	10	20	11
3000	340	11	340	6	360	6	360	10	330	11	330	9			360	10	20	11
4000	340	20	340	25	360	15	350	19	330	23					360	14		
5000	350	33			360	42									350	34		
6000	340	27			360	29									330	53		
7000	340	27			360	29									330	53		
8000	340	28			360	9												
9000	340	28			360	9												
10000	340	28			360	29												
11000	340	28																
12000	340	28																
13000																		
14000																		
15000																		
16000																		
17000																		
18000																		
19000																		
20000																		

I.30.	Nkanizsa 7 h		Bpest 3 h		Bpest 6 h		Bpest 9 h											
	fok	m/s	fok	m/s	fok	m/s	fok	m/s	fok	m/s	fok	m/s	fok	m/s	fok	m/s	fok	m/s
Talaj	360	2	360	7	360	2	40	2										
500 m	30	3	310	4	330	4	90	9										
1000	330	2	340	3	330	4	70	7										
1500			320	6	320	5	30	7										
2000			320	6														
2500																		
3000																		
4000																		
5000																		
6000																		
7000																		
8000																		
9000																		
10000																		
11000																		
12000																		
13000																		
14000																		
15000																		
16000																		
17000																		
18000																		
19000																		
20000																		

OSSZET NYOMDA BUDAPEST F. V. POMAYER GYULA

IDŐJÁRÁSI NAPJELENTÉS

ЕЖЕДНЕВНЫЙ МЕТЕОРОЛОГИЧЕСКИЙ БЮЛЛЕТЕНЬ • DAILY SYNOPTIC MAP OF THE HUNGARIAN METEOROLOGICAL INSTITUTE • BULLETIN QUOTIDIEN DE L'INSTITUT METEOROLOGIQUE HONGROIS WETTERBERICHT DES UNGARISCHEN METEOROLOGISCHEN INSTITUTS

KIADJA AZ ORSZÁGOS METEOROLOGIAI INTÉZET BUDAPEST II, KITAIBEL PÁL-UTCA 1 TEL.: KÖZPONT: 150-220 IDŐJELZŐ OSZT: 151-201, 150-119

MEGJELENIK NAPONKÉNT • ELŐFIZETÉSI ÁRA A POSTAI KÖLTSÉGEKEN FELÜLT NEGYEDÉVRE 60.— Ft KIADÁSÉRT FELELŐ AZ INTÉZET IGAZGATÓJA

69. évfolyam. 31. szám. + Budapest + 1956. január hó 31.

LIBRARY APR 26 1956 WEATHER BUREAU

Az időjárási helyzet ma reggel és a várható időjárás:

A Shetland-szigetek - Amsterdam - Münster - Trieszt - Tirana - Konstantinápoly vonalától északra, illetve északkeletre eső területeken hideg levegő van uralmon. Ma reggel Ausztriában -6, -9, Németországban -16, -22, Lengyelországban -22, -27, Moszkva környékén -37, -41 fokos minimum hőmérsékletek alakultak ki. Enyhe időjárás csak Európa délnyugati részén Spanyolországban, Franciaországban, valamint Dél-Olaszországban van, ahol a délutáni órákban 8 - 14 fokig emelkedik a hőmérséklet.

Hazánkban hétfőn több helyen volt kisebb havazás. A hőmérséklet napközben általában -3, -7, de Kecskeméten, Szegeden -8, és Tatabányán csak -9 fokot ért el. Ma reggelre Mosonmagyaróvárott -20, Pápán -19, Sopronban, Kecskeméten -17, legtöbb helyen pedig -13, -16 fokig hült le a levegő.

Budapesten kedden 12 órakor a hőmérséklet -11 fok, a tengerszintre átszámitott légnyomás 764 mm, gyengén süllyedő irányzatu.

Várható időjárás szerda estig:

Változó felhőzet, több helyen, főleg a déli megyékben, havazás.
Mérsékelt, időnként élénkebb északi, északkeleti szél.
Az erős hideg tovább tart.

Várható legalacsonyabb hőmérséklet ma éjjel: északon -18, -21, délen -15, -18,
legmagasabb nappali hőmérséklet szerdán: -8, -11, fok között.

A fütés alapjául szolgáló várható középhőmérséklet:

-4 fok alatt.

A hőmérséklet és a légnyomás napi középértéke Budapesten és ezek eltérése a 75 évi átlagtól:

1956. I.30-án: -7,2 C°, 765,4 mm. Eltérés: -6,4 C°, +0,4 mm.

1871 óta ezen a napon előfordult

legmagasabb hőmérséklet	13,8 C°	/1898./
legalacsonyabb hőmérséklet	-15,7 C°	/1947./

Az Országos Meteorológiai Intézet Időjárási Napijelentése

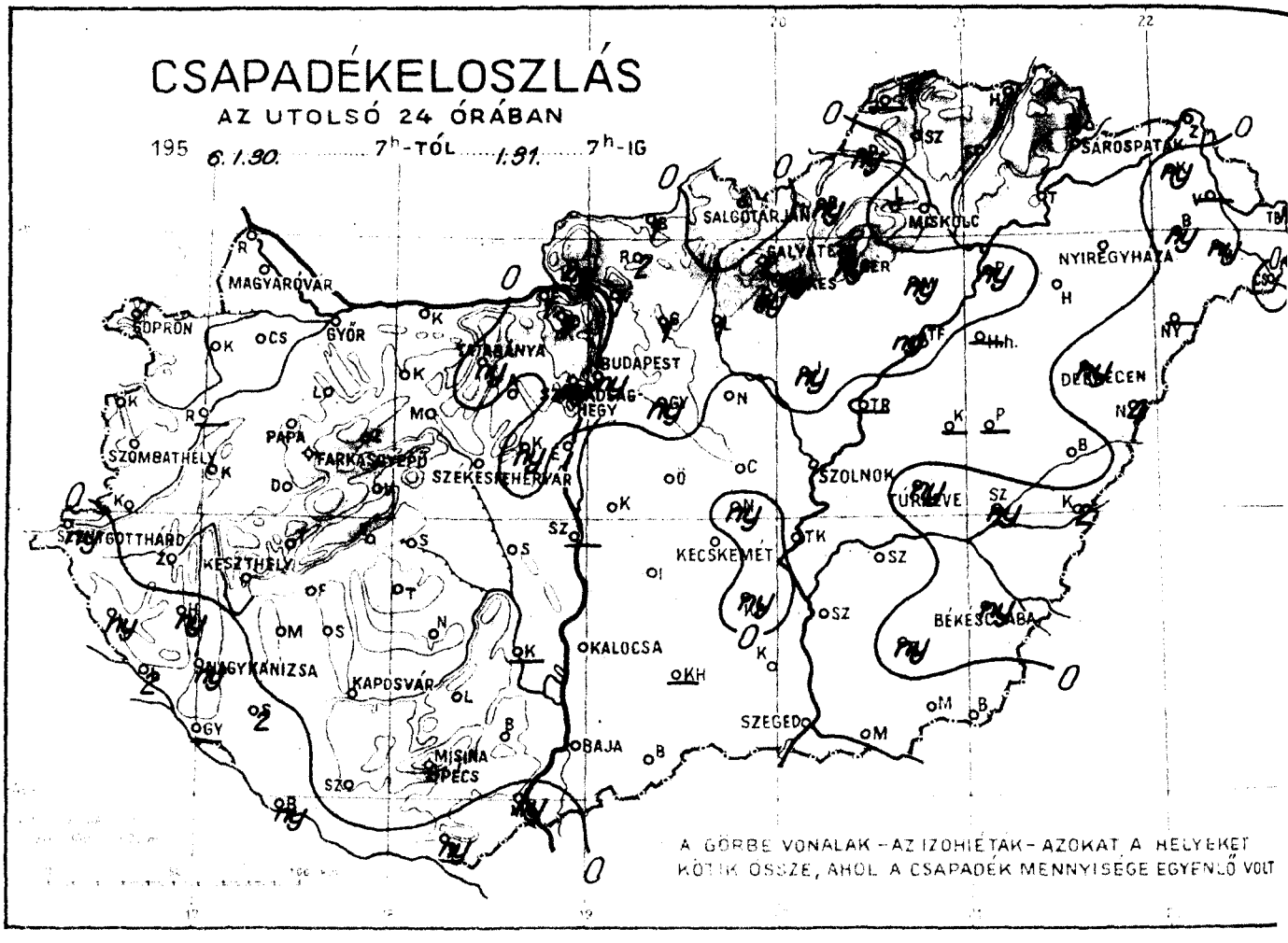

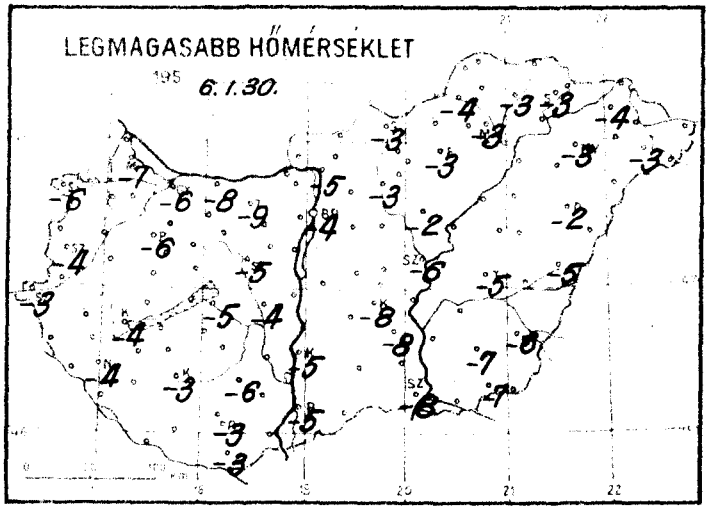

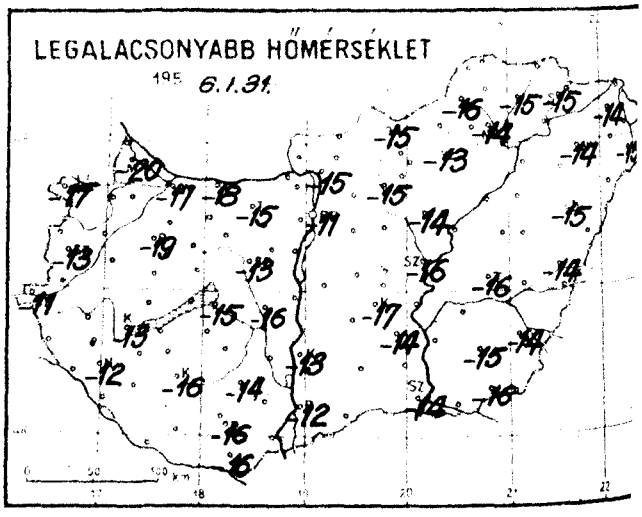

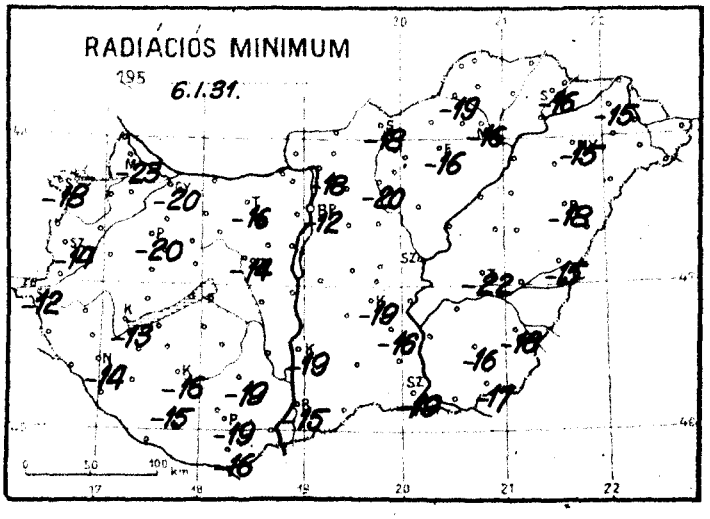

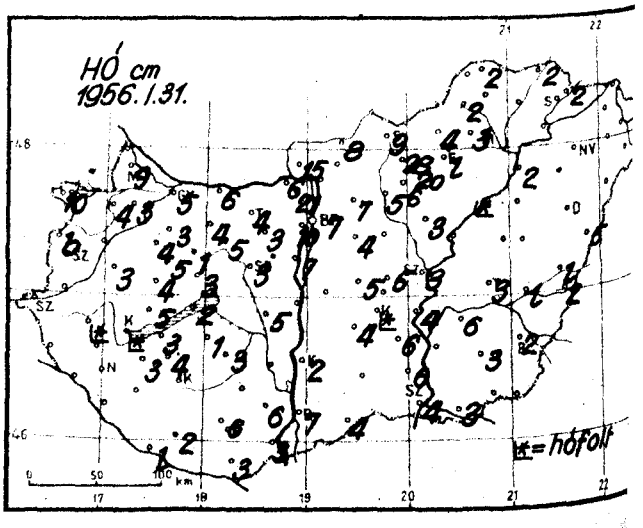

Időjárási helyzet 1956. év JANUÁR hó 31. nap 7 óra

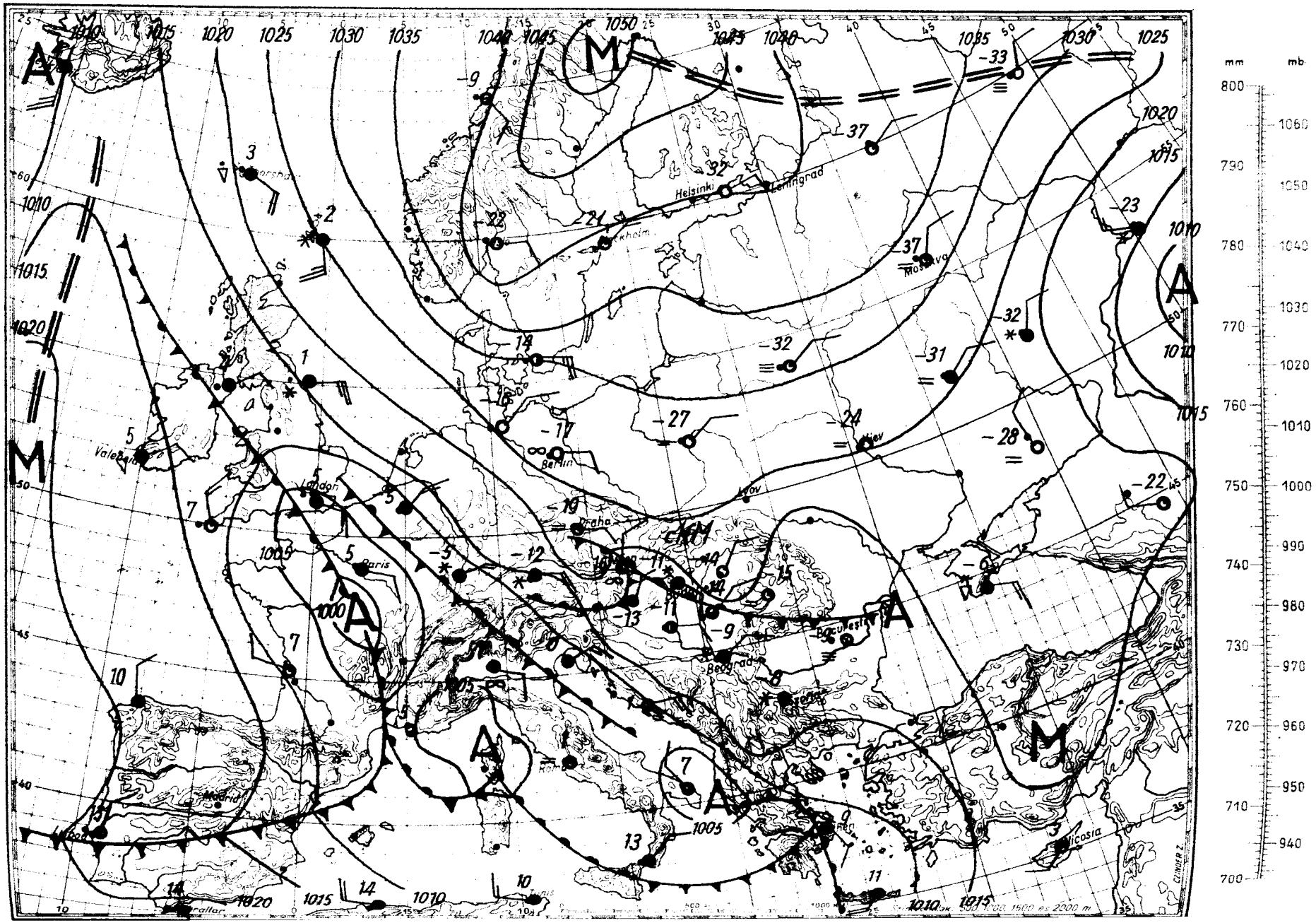

Magassági légállapotmérés





6.I.30. 15h

km	mb	C°	%
	1001.6	-4.8	68
	956	-8.4	78
	896	-12.7	76
	838	-16.7	70
	784	-20.8	73
	732	-20.8	55
	685	-22.7	52
	597	-25.7	46
	520	-29.2	41
	452	-33.7	39
	391	-41.3	37
	337	-48.4	36
	288	-55.7	35
	245	-64.0	34
	208	-64.7	

Magaslégköri időhelyzet

A Kelet- és Közép-Európát boritó hideg levegő zöme Moszkva térsége felett helyezkedik el. A skandináv anticiklon élénk északkeleti széllel ujabb hideg léghullámokat szállit Közép-Európa fölé, ugy,hogy a legerősebb hideg advekció Dél-Skandinávián kivül Dánia és Németország, valamint Lengyelország felett van. A franciaországi sekély ciklon a földközi-tengeri levegő gyenge meleg advekcióját hozza létre a Pó-sikság és a Rhone-folyó völgye felett. A Földközi-tenger keleti medencéjének enyhe levegője csupán a Balkánon tud melegedést okozni a magasban, ami a talajon havazásban nyilvánul meg. Hazánk légterében kisebb mértékben folytatódott a lehülés /1-3/ fok, a 2100 és 4500 m közötti réteg kivételével, ahol gyenge melegedést figyeltek meg. Az egész troposzférában -10 fok alatti hőmérséklet van.

195 6.I.31. 3h

km	mb	C°	%
Talaj	1001.0	-12.4	92
0.5	955	-12.4	75
1	894	-16.0	92
1.5	836	-20.4	97
2	782	-22.7	42
2.5	730	-22.2	60
3	683	-23.4	43
4	593	-27.7	43
5	515	-34.0	43
6	445	-41.4	45
7	384	-47.3	43
8	329	-55.2	43
9	281	-64,2	43
10	238	-61.8	
	203	-59.4	
	174	-56.8	
	148	-57.7	
	126	-55.2	
	108	-56.2	

1956. január hó
31. nap kedd
69. évfolyam 31. sz.

Reggeli észlelések 06 TMÉ					Az utolsó 24 óra adatai					
Felhőzet (0–8)	Szélirány és erő (m/s)	Légnyomás (* ill. ** adat) (mbar)	Hőmérséklet (°C)	Csapadék (24 óra alatt) (mm)	Hó cm	Hőmérséklet szélsőségek: legmagasabb (°C)	legalacsonyabb (°C)	Reggel 6 óra (°C)	Napsütéses órák száma negyedre kerekítve
0	NW 2	1020.2	-20	.	9	-7	-20	-23	6
1	NW 3	20.4	-17	.	10	-6	-17	-18	4
4	N 4	19.7	-13	.		-4	-13	-14	6
4	NE 2	18.1	-11	ny		-3	-11	-12	-
3 =	NW 1	19.8	-17	.	4	-6	-19	-20	-
0	- 0	19.7	-17	.	5	-6	-17	-20	-
3 =	SE 1	19.1	-13	ny	4	-9	-15	-16	-
4	NE 4	-	-11	.	3	-5	-13	-14	-
4	NE 2	19.0	-13	.	folt	-4	-13	-13	6
4	NE 3	18.9	-11	ny		-4	-12	-14	-
0 =	- 0	19.0	-15	.	5	-3	-16	-16	5
3	E 3	18.3	-11	.		-3	-16	-19	2
4 *	SE 3	19.1	-11	ny	7	-4	-11	-12	5
3 =	NE 1	19.6	-13	.	9	-3	-15	-18	5
4 =	- 0	19.7	-12	ny	lepel	-3	-13	-16	5
3	N 3	20.2	-14	.	⌴	-3	-14	-16	4
1	N 6	-	-14	.		-3	-15	-16	7
0	ENE 1	18.4	-12	.	7⌴	-5	-12	-15	3
4	E 1	18.6	-12	.	2	-5	-13	-19	1
4	- 0	19.0	-15	.	folt	-8	-17	-19	0
3	NE 2	18.6	-14	.	4	-8	-14	-19	0
0	NE 1	19.1	-14	.	3	-6	-16	-	-
0	NE 1	-	-14	ny	3	-5	-16	-22	-
1	NE 4	19.0	-14	ny	2	-6	-14	-16	0
0	NE 2	20.3	-15	ny	folt	-2	-15	-18	2
0	N 6	20.4	-14	.		-3	-14	-15	7
3	- 0	-	-19	ny	20	-10	-19	-	5
4 *	- 0	892.4	-17	2	28	-9	-17	-	-
1 =	NE 1	952.8	-14	.	6	-7	-15	-	-
3	SE 2	954.3	-15	ny	10V	-7	-16	-	3
0	- 0	953.5	-17	.	5	-5	-17	-21	-

		Hó cm			Hó cm			Hó cm			Hó cm
	.			,	2		ny	2		.	
	.	3		.			-			/ny	
	.	4		.	3⌴		.	2		-	
	.	bucka		.	3		.	3		ny	
	-			.	4		.			ny	
	.			.	1 V		.			ny	4
	ny			.	5⌴		.	2		.	lepel
	.	folt		-			.	2		-	
	ny			.	3		.			ny	2
	2			2			ny			.	
	-			ny	lepel		ny	3		-	
	.	3		.	2					4	5
	.	3		.			ny	4		Pozsoszló ny	folt
	.	4		-			.	5		-	
	.	5		.	6		.			-	
	.	1		ny	3		.	5		-	
	.	3		ny	3		ny	4		.	lepel
	.	6		ny	15		.	4		ny	lepel
	.	4		1	8		.	4 V		2	2
	.	5		2			ny	6		.	6
	.	3		1			-			.	
	1	6		1	7		.	4		ny	3
	1	21		1	5		.	6		.	3
	.	7		ny	6					.	
	ny	6⌴		ny	4					.	V

* A légnyomás 500 gdm-re átszámítva ** A légnyomás 1000 gdm-re átszámítva

OFFSET NYOMDA BUDAPEST F. V. PONTOS UTCA

Magassági szélmérések

Óradatok greenwichi középidőben

I.30.	Sahely 8 h		Sahely 15 h		Nkanissa 15 h		Győr 15 h		Pécs 10 h		Bpest 12 h		Bpest 15 h		Miskolc 15 h		Debrecen 15 h	
	fok	m/s	fok	m/s	fok	m/s	fok	m/s	fok	m/s	fok	m/s	fok	m/s	fok	m/s	fok	m/s
Föld	360	7	360	2	360	2	360	2	360	2	40	2	320	2	40	7	–	0
500 m	30	10	20	10	20	8	360	4	340	5	60	4	10	6	30	10	360	5
1000	30	10	20	10	20	8	360	4	310	5	50	8	10	6	30	15	10	5
1500	30	10	20	10	20	8	340	10	310	5	30	9	20	6			20	6
2000	30	10	330	10			350	10			360	7	20	6			20	7
2500	310	18	340	18			350	16			340	10	350	7				
3000	310	18	340	18			350	16			340	10	350	7				
3500			340	23			10	22			330	18	340	24				
4000			340	12							330	35	340	38				
4500											330	44	330	42				
5000											330	44	330	42				
5500													330	42				
6000													330	42				
6500													330	43				
7000													320	32				
7500													320	32				
8000																		
8500																		
9000																		
9500																		
10000																		
10500																		
11000																		
11500																		
12000																		
12500																		
13000																		
13500																		
14000																		
14500																		
15000																		
15500																		
16000																		
16500																		
17000																		
17500																		
18000																		
18500																		
19000																		
19500																		
20000																		

I.31.	Győr 7 h		Nkanissa 7 h		Bpest 3 h		Bpest 6 h		Szeged 7 h		Miskolc 5 h		Debrecen 5 h		Debrecen 6 h	
	fok	m/s	fok	m/s	fok	m/s	fok	m/s	fok	m/s	fok	m/s	fok	m/s	fok	m/s
Föld	220	7	360	2	90	2	90	2	40	2	360	2	360	2	360	2
500 m	150	5	50	5	200	2	120	11	50	3	20	5	20	7	30	8
1000	170	6	120	1	170	1	180	6	50	2	10	4	350	5	340	5
1500	170	5	350	3	260	9	210	2	100	4	340	7	350	6	340	5
2000	220	3					360	3	100	4			350	5	340	5
2500	350	4							280	14					320	8
3000	350	4							280	14					320	8
4000	290	17							100	2					300	16
5000															310	43
6000																
7000																
8000																
9000																
10000																
11000																
12000																
13000																
14000																
15000																
16000																
17000																
18000																
19000																
20000																

OFFSET NYOMDA BUDAPEST F. V. POMAYER GYULA

MELLÉKLET AZ ORSZÁGOS METEOROLÓGIAI INTÉZET

IDŐJÁRÁSI NAPIJELENTÉSÉHEZ

LIBRARY
APR 26 1956
WEATHER BUREAU

AZ ELMÚLT IDŐJÁRÁS

FRONTÁTVONULÁSI JEGYZÉK BUDAPESTRŐL

1956. FEBRUÁR

1		2	3	4
A frontátvonulás időpontja		B=betörési front Fel=felsiklási front V=veszteglő front	A front fejlettsége 0 gyenge 1 mérsékelt 2 erős	A front fontosabb meteorológiai jelenségei
Nap	Óra			
1	22	Fel	0	Kevés praefrontális havazás, 8 ó.-tól.
2	2	B	1	Hózápor 0,1 mm.
2	24	Fel	0	Felhőátvonulás.
6	7	Fel	0	"
6	9	B	1	Kis hózápor, szélrohamok 12 m/s.
6	24	B	1	Hózápor 0,2 mm.
7	14	B	1	Kis hózápor, szélrohamok 15 m/s.
8	2	B	1	Hózápor 0,2 mm.
9	4	Fel	2	Praefrontális havazás 8-án 18 ó.-tól 4,o mm, légny. zuhanás.
9	7	B	2	Szélbetörés 15 fokos nappali lehüléssel /délben -19 C/.
11	7	Fel	1	20 ó.-tól praefrontális havazás 0,6 mm, erős légny. nyugtalanság.
12	6	Fel	2	11 ó.-tól praefrontális havazás 7,9 mm, erős légny. nyugtalanság.
12	10	B	1	Hózápor 1,2 mm, szélrohamok 14 m/s.
13	1	B	2	Szélbetörés 20 m/s.
14	7	B	1	Hózápor 1,0 mm.
14	15	B	1	Hózápor 0,3 mm.
19	3	Fel	2	18-án 10 ó.-tól praefrontális havazás 25,3 mm.
20	4	Fel	1	21 ó.-tól praefrontális havazás és ónosesö 0,9 mm.
20	6	B	1	Hózápor 3,5 mm.
-	-	V	1	Veszteglő front 20-án 14 ó.-tól 22-én 8 ó.-ig, hó 5,9 mm.
22	17	B	0	Kis hózápor.
23	1	Fel	0	Kevés praefrontális havazás.
24	11	B	0	Kis szélélénkülés.
28	10	Fel	0	Felhőátvonulás.
29	3	Fel	1	Éjféltől praefrontális havazás, 1,5 mm.

A hónap rövid frontológiai jellemzése. A frontok száma és átlagos fejlettsége nem volt nagy. Kiemelkedő frontológiai események voltak a febr. 9-i nagy hidegbetörés /rendkivüli mértékü nappali lehüléssel/, és a febr. 19/20-ikai kiadós havazással járó felsiklási front.

LÉGTÖMEGNAPTÁR

BUDAPEST, 1956. FEBRUÁR

A légtömeg megnevezése	Mikor érkezett Nap	Óra	Mikor vonult el Nap	Óra	Tartóssága óra	A következő légtömegtől elválasztó határfelület
Szárazföldi hideg cC	/jan./		6	7	127	Felsiklási front
Tengeri mérsékelt mM	6	7	6	24	17	Betörési front
Szárazföldi hideg cC	6	24	9	4	52	Felsiklási front
Tengeri mérsékelt mM	9	4	9	7	3	Betörési front
Szárazföldi hideg cC	9	7	11	7	48	Felsiklási front
Szárazföldi mérsékelt cM	11	7	12	10	27	Betörési front
Szárazföldi hideg cC	12	10	19	3	161	Felsiklási front
Tengeri mérsékelt mM	19	3	20	6	27	Betörési front
Szárazföldi mérsékelt cM	20	6	22	17	59	"
Szárazföldi hideg cC	22	17	28	10	137	Felsiklási front
Tengeri mérsékelt mM	28	10	/márc./		38	-

Az egyes levegőfajták jelenlétének tartama a hónap folyamán:

Levegőfajta		óra	%
Sarkvidéki hideg	aC	-	-
Szárazföldi hideg	cC	525	75
Tengeri hideg	mC	-	-
Tengeri mérsékelt	mM	112	16
Tengeri enyhe	mW	-	-
Szárazföldi mérsékelt	cM	59	9
Szárazföldi meleg	cW	-	-
Szubtrópusi	tM	-	-

A hónap rövid légtömegtani jellemzése: Az uralkodó levegőfajta a rendkivül hideg kontinentális levegő volt.

Magyarország időjárása 1956. február havában.

Februárban rendkivül hideg időjárás uralkodott, átlag feletti csapadékkal.

A hőmérséklet havi középértékei -7, -10 fok között voltak és északon továbbá északkeleten 7 - 8, az ország többi részén 8 - 9,5 fokkal maradtak az átlag alatt. Az időjárás csak a hónap utolsó napjain enyhült meg. Ennek megfelelően a legmagasabb hőmérsékletet általában 29-én mérték +3, +8 fokos értékekkel. Északkeleten a maximum 19-én állott be. A havi legalacsonyabb hőmérséklet a Főváros belső területei kivételével -20 foknál alacsonyabb volt. A minimumot északnyugaton 10. az ország többi részén 17-e körül mérték. Hazánk leghidegebb része Lenti környéke volt, ahol -29 fokig hült le a levegő, sőt a talaj mentén -30,5 fokot is mértek. A hónap valamennyi napja fagyos volt csaknem minden állomásunkon. A téli napok száma is 20 - 27 között váltakozott. A talaj országszerte egész hónapon át 20 cm mélységig fagyott volt. A hónap második felében a talajfagy sok helyen 50 cm-nél is mélyebbre terjedt.

A légnyomás havi középértéke Budapesten, 130 m magasságban 750,1 mm volt, 1,9 mm-rel alacsonyabb, mint a sokévi átlag. A tengerszintre átszámitott érték 763,0 mm.

A legtöbb csapadékot a Dunántúl északi része, Tolna, Baranya, Hajdúság és az Északi hegyvidék kisebb területei kapták. Ott a 60 - 70 mm-es havi összegek elérték az átlag kétszeresét is. Az ország nagyrészén 30 - 60 mm csapadék hullott. Ezek az összegek az átlag és annak kétszerese között voltak. 20 - 30 mm-es, átlag alatti csapadékot mértek Vas megye északi részén, a Közép Tisza vidékén, valamint Békés megye déli területein. Kőszeg környékén a havi csapadékmennyiségek nem érték el a 20 mm-t sem. A csapadékos napok száma 1 mm-t meghaladó csapadékkal 6 - 12 között váltakozott és nyugaton átlagos, keleten átlag feletti volt. A csapadék az egész hónap folyamán hó alakjában hullott. A hóréteg a hónap végéig általában 30 - 40 cm-re növekedett. Keleten azonban ennél jóval alacsonyabb hóréteget mértek.

A levegő viszonylagos nedvességének 75 - 80 %-os havi középértékei seholsem érték el az átlagot. A párolgás 5 - 10 mm-es havi összegei az átlagnak mintegy felét tették ki.

A napsütés tartama északon 50 - 80 óra, másutt 70 - 110 óra között váltakozott és csak délen multa felül az átlagot. A nap- és égboltsugárzás havi összege Budapesten, a vizszintes sikon 3063 gcal/cm^2 volt.

IDŐJÁRÁSI ADATOK

1956. február hó

	Hőmérséklet C°								Csapadék					Napsütés
	Havi közép	Eltérés a norm.-tól	Abs. max.	Nap	Abs. min.	Nap	Fagyos nap	Téli nap	Összeg mm	A norm. %-ában	Eltérés a norm.-tól	Napok száma ≧1mm	Havas nap	Összeg óra
Magyaróvár	-9,5	-9,5	6,8	29.	-22.2	9.	29	27	44	138	+12	7	12	74
Keszthely	-8,0	-9,0	6,8	29.	-20,3	10.	29	25	42	127	+9	7	7	-
Szentgotthárd	-8,8	-8,5	8,0	29.	-24,6	13.	29	24	39	111	+4	8	11	68
Pécs	-7,8	-8,2	6,3	29.	-20,8	16.	29	23	37	116	+5	6	16	84
Budapest	-7,2	-8,2	6,4	29.	-18,8	10.	29	22	54	159	+20	10	16	69
Kalocsa	-8,0	-8,4	4,9	29.	-20,4	18.	29	25	56	170	+23	8	14	80
Szolnok	-8,5	-8,6	2,6	19.	-25,1	17.	29	23	38	136	+10	9	13	-
Miskolc	-8,6	-8,0	3,4	19.	-25.2	18.	29	24	40	138	+11	12	16	52
Kisvárda	-8,8	-7,4	4,5	19.	-23,5	18.	28	25	42	120	+7	9	13	76
Debrecen	-8,3	-7,9	7,6	19.	-22,0	17.	28	23	54	164	+21	11	15	88
Békéscsaba	-8,3	-8,7	3,4	19.	-24,0	17.	29	23	47	157	+17	10	15	90
Kékestető	-10,6	-7,7	0,6	29.	-22,5	1.	29	27	78	195	+38	15	16	90

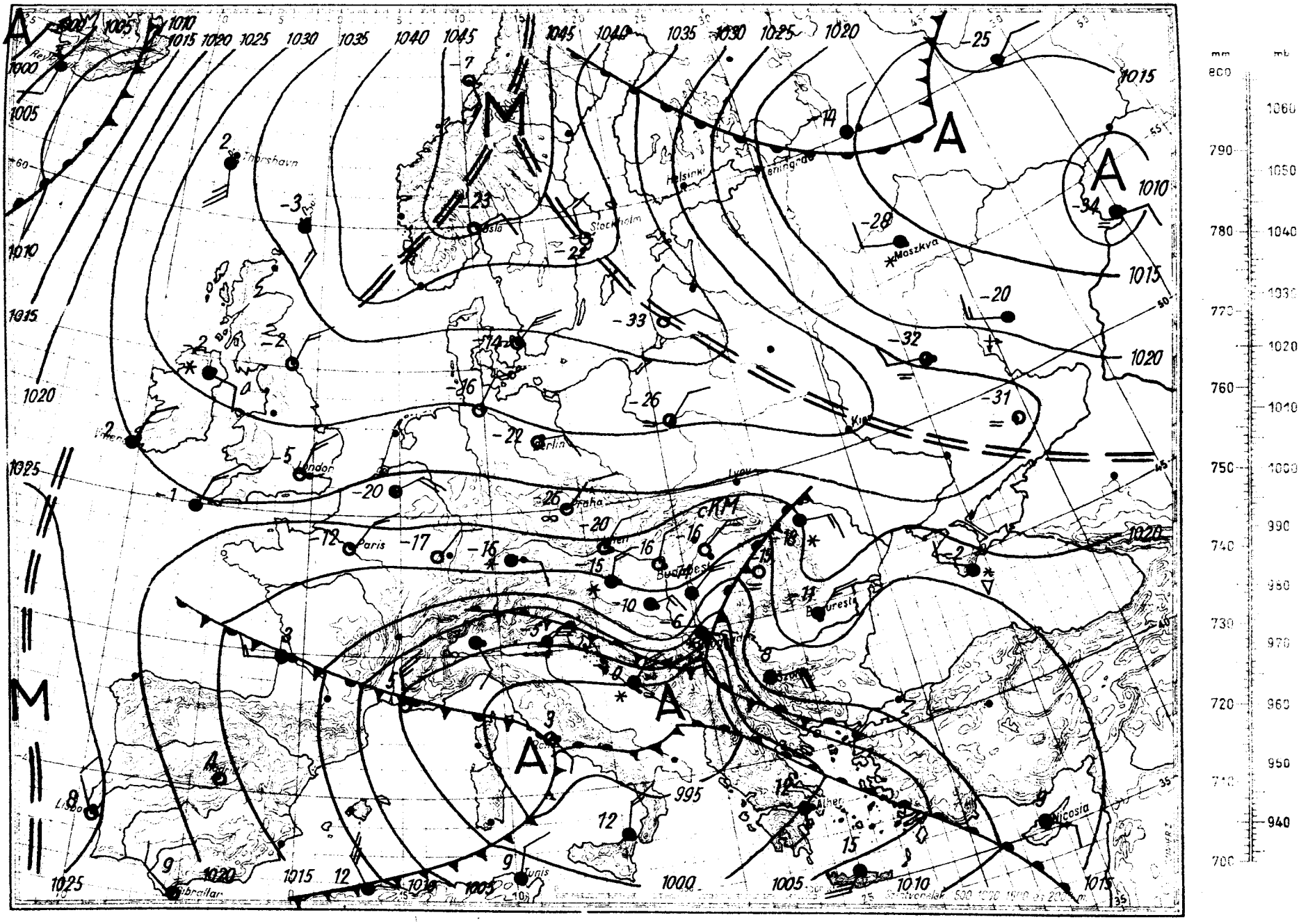

Thorshavn
Oslo
Stockholm
Helsinki
Leningrad
Moszkva
Kiev
Berlin
London
Paris
Praha
Lyon
Budapest
Bucuresti
Lisboa
Gibraltar
Tunis
Athen
Nicosia
mm
mb

Magassági légállapotmérés





195 6.I.31. 15h

km	mb	C°	%
	990.0	-9.8	74
	951	-12.7	78
	892	-17.3	85
	836	-21.5	91
	780	-25.6	98
	737	-23.8	78
	679	-23.8	73
	591	-27.9	64
	513	-32.9	64
	446	-39.4	64
	384	-45.0	64
	329	-51.6	64
	282	-56.0	64
	241	-56.3	64
	206	-50.3	

Magaslégköri időhelyzet

A nyugat-felé terjeszkedő hideg levegő hatására a Brit-szigetek, Franciaország és Németország légterében erős lehülés következett be. Észak felől ezzel szemben a magasban enyhébb légtömegek nyomulnak elő és a Skandináv-félsziget, a Balti Sz.Sz. Köztársaságok, valamint a Szovjetunió európai területének nyugati és középső vidékei felett erőteljes meleg advekció figyelhető meg. Ugyancsak felmelegedés van folyamatban a délnyugati széllel érkező földközi-tengeri léghullámok hatására a Balkán-félsziget körzetében. Hazánk felett az alsó 1600 m-ben tovább hült a levegő, felette azonban 3 - 5 fokos a melegedés. Az egész troposzférában ma hajnalban is -10 fok alatt van a hőmérséklet.

195 6.II.1. 3h

km	mb	C°	%
Talaj	997.6	+15.3	60
0.5	950	+15.8	52
1	890	+16.0	43
1.5	833	+21.2	64
2	780	-19.0	43
2.5	728	+17.7	55
3	680	+20.0	68
4	593	-25.2	43
5	515	+33.0	93
6	446	-42.5	79
7	385	-45.3	78
8	331	-52.9	73
9	283	-56.9	73
10	242	-56.1	73
	207	-54.2	
	177	-50.6	

Dr.Tónayné s.k.

IDŐJÁRÁSI NAPIJELENTÉS

ЕЖЕДНЕВНЫЙ МЕТЕОРОЛОГИЧЕСКИЙ БЮЛЛЕТЕНЬ • DAILY SYNOPTIC MAP OF THE HUNGARIAN METEOROLOGICAL INSTITUTE • BULLETIN QUOTIDIEN DE L'INSTITUT MÉTÉOROLOGIQUE HONGROIS WETTERBERICHT DES UNGARISCHEN METEOROLOGISCHEN INSTITUTS

KIADJA AZ ORSZÁGOS METEOROLÓGIAI INTÉZET BUDAPEST II. KITAIBEL PÁL-UTCA 1. KÖZPONT: 150-220 IDŐJELZŐ OSZT: 151-204, 150-410

MEGJELENIK NAPONKÉNT • ELŐFIZETÉSI ARA A POSTAI KÖLTSÉGGEL EGYÜTT NEGYEDÉVRE 60.— Ft KIADÁSÉRT FELEL AZ INTÉZET IGAZGATOJA

69. évfolyam. 33. szám. • Budapest • 1956. február hó 2.

Az időjárási helyzet ma reggel és a várható időjárás:

Az időjárás alakulásában nincs lényeges változás. A hideg levegő a Pireneusok - Marseille - Róma - Szófia - Szevasztopol - Rosztov vonaláig nyúlik le. Franciaország északi részein ma hajnalban -15, -19, Németországban -22, -25, Lengyelországban -23, -27 fokig hült le a levegő. Szárazföldünk északi vidékein a Skandináv-félszigeten csak -4, -10 fokos hajnali minimumok alakultak ki.

Hazánkban szerdán az északnyugati megyékben fokozódott a hideg, napközben is -13, -16 fokot mértek. Az ország többi részén általában -8, -12 fok volt a nappali legmagasabb hőmérséklet. A délelőtti óráktól kezdve sokfelé volt havazás és az élénk, helyenként erős északi szél következtében több helyen hófúvás keletkezett. Az éjszakai lehülés általában -13, -17, Szentgotthárdon -21, Sopronban és Mosonmagyaróvárott -18 fokig terjedt.

Budapesten csütörtökön 12 órakor a hőmérséklet -11 fok, a tengerszintre átszámított légnyomás 764 mm, gyengén emelkedő irányzatu.

Várható időjárás péntek estig:

Változó felhőzet, több helyen havazás.
Mérsékelt északi, északkeleti szél.
A nagy hideg tovább tart.

Várható legalacsonyabb hőmérséklet ma éjjel: -16, -19,
legmagasabb nappali hőmérséklet pénteken: -11, -14
fok között.

A fütés alapjául szolgáló várható középhőmérséklet:
-4 fok alatt.

Tóvay né

A hőmérséklet és a légnyomás napi középértéke Budapesten és ezek eltérése a 75 évi átlagtól:

1956. II.1-én: -11,9 C°, 760,5 mm. Eltérés: -11,7 C°, -3,8 mm.

1871 óta ezen a napon előfordult

legmagasabb hőmérséklet 15,2 C° /1944./
legalacsonyabb hőmérséklet -18,6 C° /1947./

Az Országos Meteorológiai Intézet Időjárási Napijelentése

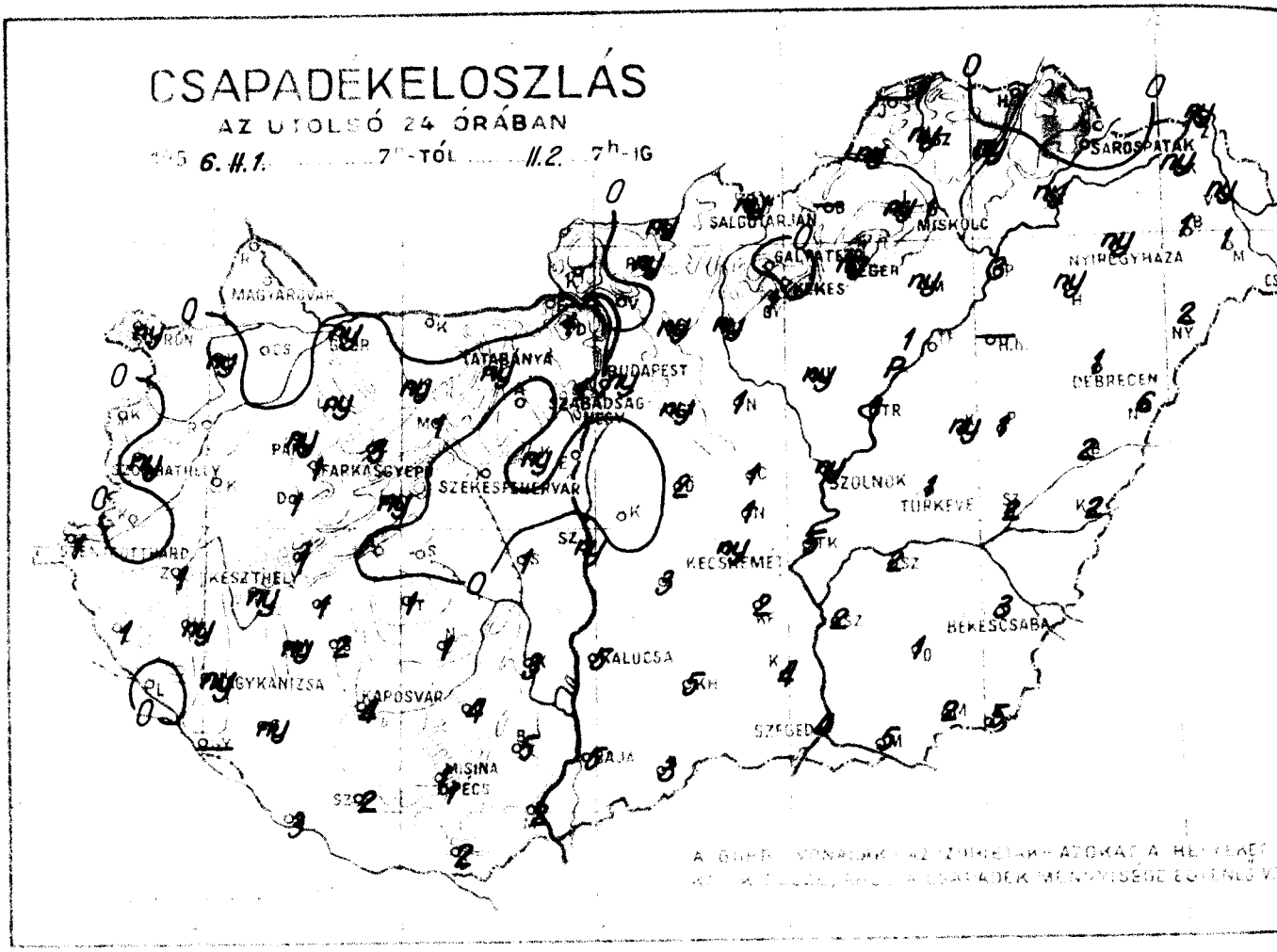

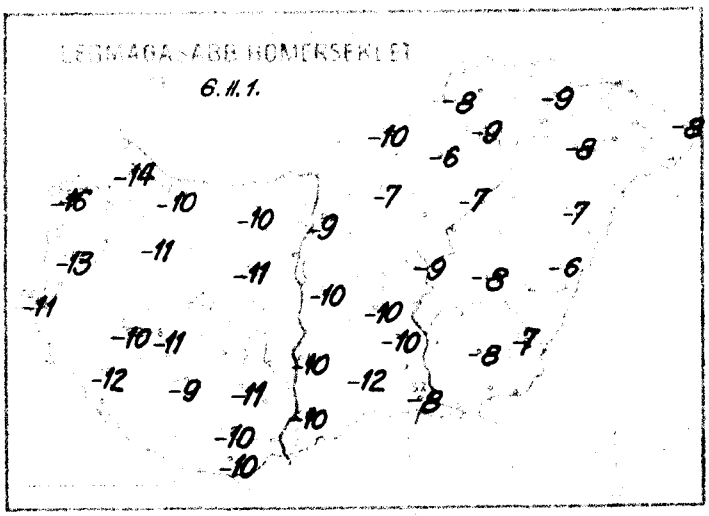

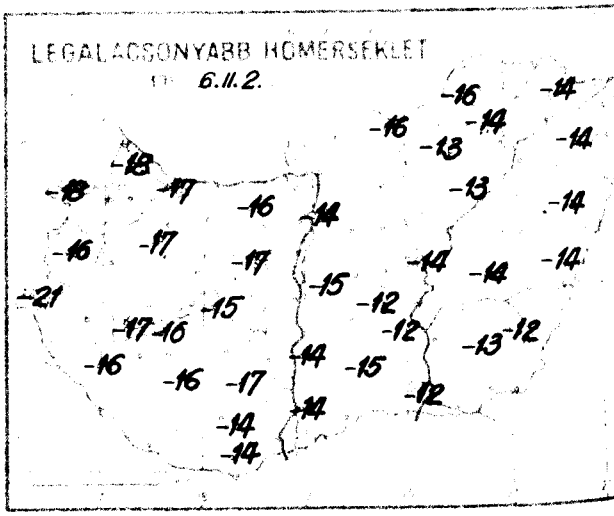

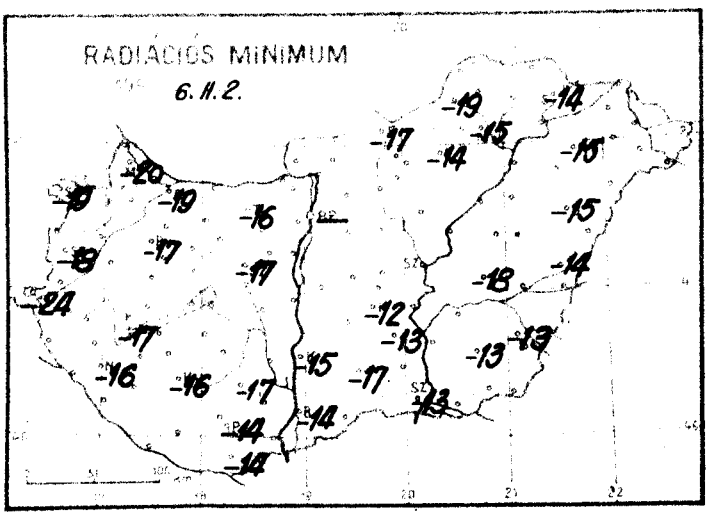

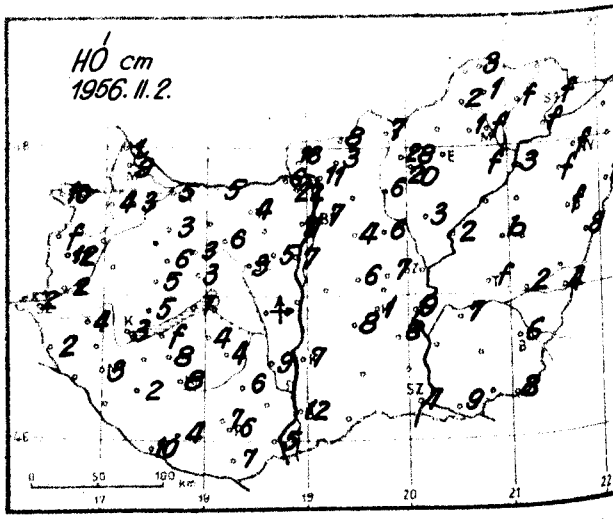

Idojarasi helyzet 1956. ev FEBRUAR

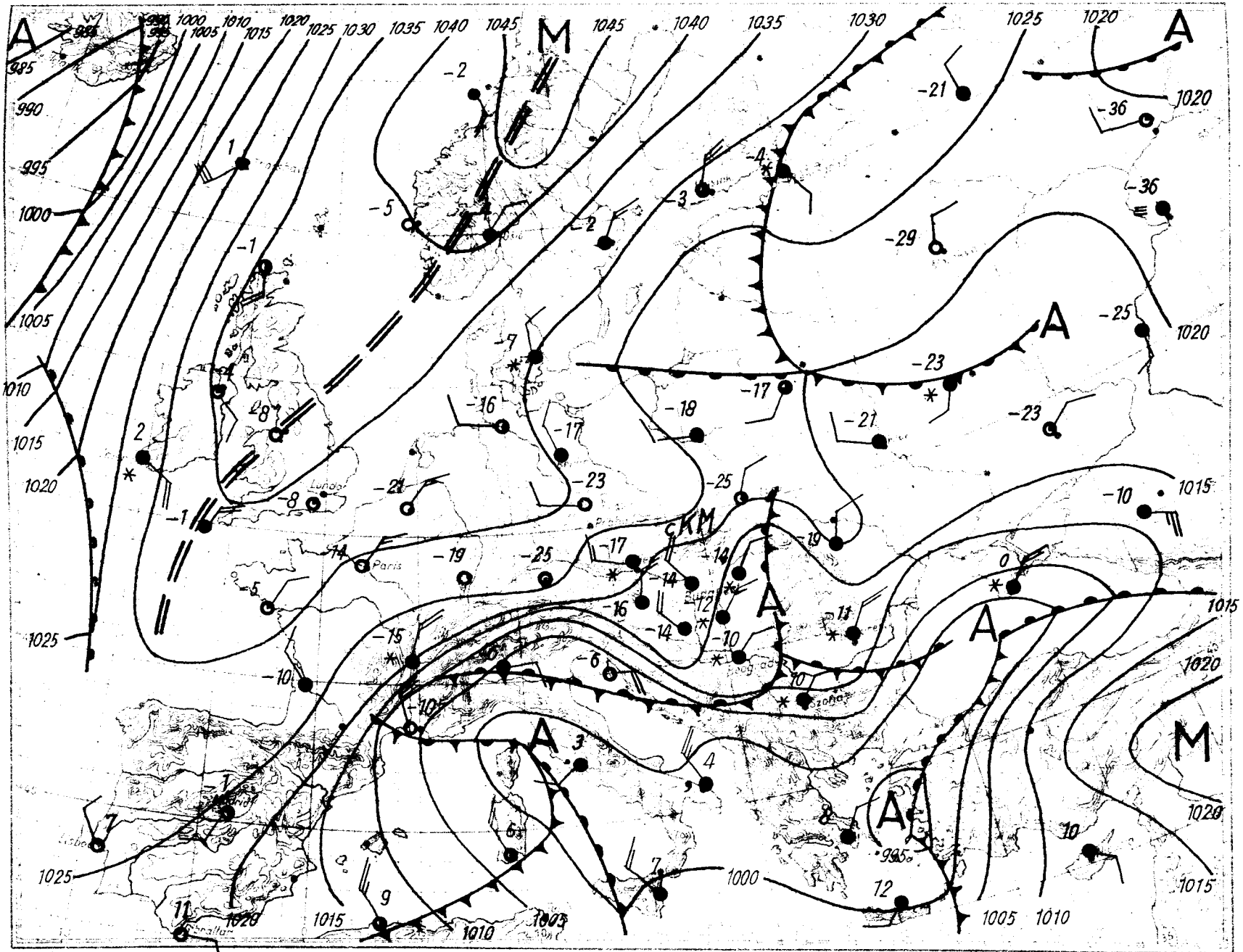

Magassági légállapotmérés

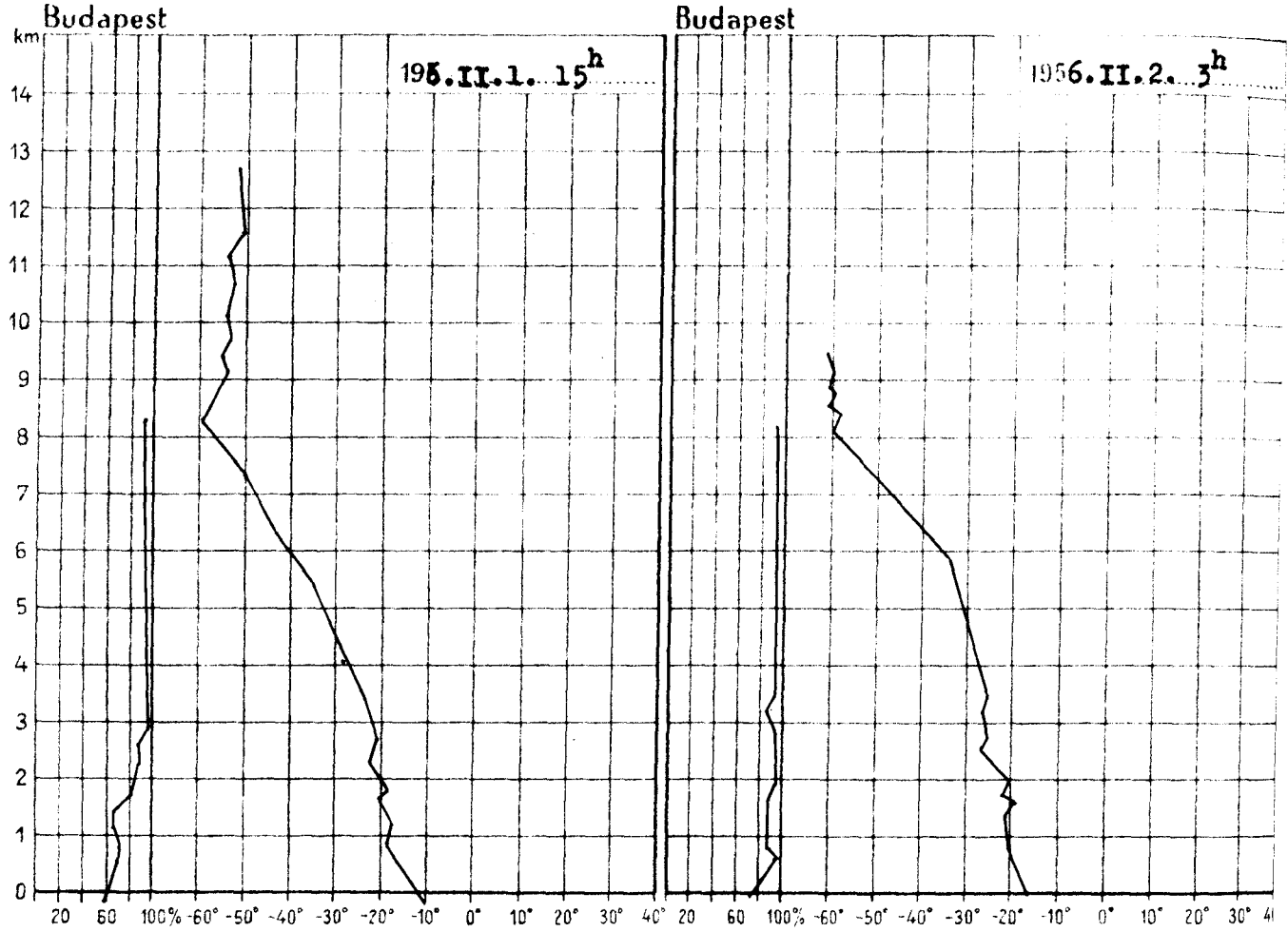

1956.II.1. 15h

km	mb	C°	%
Talaj	993.6	-9.6	61
0·5	946	-13.0	73
1	888	-17.8	76
1·5	830	-16.3	72
2	778	-17.8	87
2·5	726	-20.4	92
3	680	-20.2	98
4	593	-23.9	100
5	516	-30.2	100
6	448	-36.6	100
7	385	-44.6	100
8	332	-52.4	100
9	284	-55.0	100
10	244	-51.8	
11	207	-50.3	
12	179	-49.2	
13			
14			
15			

Magaslégköri időhelyzet

Az azori anticiklont és a skandináv anticiklont Irország és Skócia felett gerinc köti össze. Emiatt szárazföldünk legnagyobb része felett északkeleti az áramlás, amely általában gyenge lehülést okoz az érintett területeken. Az Európát elárasztó hideg levegő zöme egyrészt Svájc, másrészt a Volga középső szakasza vidékén fekszik. Hazánkban az elmúlt 24 óra alatt - két sekély rétegtől eltekintve - tovább hűlt a levegő. A legerősebb lehülés 2,5 km körül következett be, és mértéke meghaladta az 5 fokot is. A troposzférában ma hajnalban a legmagasabb hőmérséklet -13,2 fok volt.

Dr.Ozorai s.k.

1956.II.2. 3h

km	mb	C°	%
Talaj	996.3	-13.2	80
0·5	951	-16.2	99
1	890	-18.5	99
1·5	831	-18.2	99
2	776	-19.5	100
2·5	735	-23.3	100
3	678	-23.8	99
4	590	-27.1	100
5	513	-34.4	100
6	443	-41.4	100
7	381	-49.0	100
8	327	-56.8	100
9	278	-57.8	
10			
11			
12			
13			
14			
15			

1956. február
2. csütörtök
69. 33.

						Hó cm				
4		NW	12	1020.3	-18	.	9	-14	-18	-20	3
3	*	NNW	7	21.1	-18	ny	10	-16	-18	-19	3
4		N	9	19.1	-16	ny	12	-13	-16	-18	0
3		WSW	2	19.3	-20	1	2	-11	-21	-24	-
4		NW	9	19.9	-17	ny		-11	-17	-17	4
4		NNE	4	19.8	-17	ny	5	-10	-17	-19	-
4	*	WNW	6	18.4	-16	ny	4	-10	-16	-16	-
4		NW	12	-	-16	.	3	-11	-17	-17	-
4		N	9	18.4	-16	ny	3	-10	-17	-17	0
4	=	NNE	8	18.1	-16	ny	3	-12	-16	-16	-
4		N	4	17.7	-15	4	8	-9	-16	-16	-
4	=	NNW	6	15.9	-14	1	6	-10	-14	-14	0
4		WNW	6	16.3	-14	ny	7	-9	-14	-	0
3		NW	4	16.3	-15	ny	7	-10	-16	-17	3
1	=	NW	1	15.3	-12	ny		-6	-13	-14	0
3		N	6	16.4	-14	1	folt	-9	-14	-15	0
3		NE	2	-	-14	.	folt	-9	-14	-14	4
4		NW	4	15.5	-12	5	12	-10	-14	-14	0
4		N	6	-	-14	5	7	-10	-14	-15	0
4	=	NNW	1	14.1	-12	ny	1	-10	-12	-12	0
4	*	NNE	6	14.0	-12	4	7	-8	-12	-13	0
4	*	NNE	17	14.9	-12	ny		-9	-14	-	-
0	=	N	2	-	-13	1	folt	-8	-14	-18	-
4	*	NNE	6	13.6	-12	3	6	-7	-12	-13	0
4	*	ENE	6	15.6	-14	1	folt	-7	-14	-15	1
4		N	9	15.7	-14	ny	folt	-8	-14	-15	-
4		NE	2	888.0	-18	.	20	-16	-20	-	0
4		NE	4	887.8	-18	.	28	-16	-18	-	-
4	+	NNW	15	949.1	-17	1	7	-14	-18	-	-
4		NW	1	951.1	-16	1	11	-12	-16	-	0
4	+	NW	6	952.8	-19	1	6	-13	-19	-19	6

	Hó cm		Hó cm		Hó cm		Hó cm
.	lepel	.	1	ny	2		ny
.	3	.		-			ny
ny	4	1	folt	1	3		ny folt
.	folt	ny		ny	1		1
-		2	8	ny	1		1
.	2	1	4	ny	folt		ny 4
1	2	1	+	.			1 1
1	4	ny		.			2 buska
ny		1	4	ny	folt		3 3
.		ny	2	ny	folt		ny folt
-		3	10	ny	3		-
-		2	4	1	6		6 8
ny	3	4	6	ny	4	Poroszló	1
1	5	3	9	2	6		1 2
1	5	5		.			ny buska
3	3	2	5	1	7		1
ny	3	2	7	1	8		2
.	5	.	16	5	9		2 2
ny		ny	8	3	8		2 4
1	6	ny	3	2	8		2 7
.		.	11	5			2
.	6	ny		3			1
1	22	ny	6	4			5 9
.	7	1	6	Mátrahása	1 12		2
ny	5	-					5 8

* A légnyomás 500 gdmre átszámítva ** A légnyomás 1000 gdmre átszámítva

Magassági szélmérések

Óraadatok greenwichi középidőben

II.1.	Szhely 15 h		Győr 15 h		Bpest 9 h		Bpest 12 h		Bpest 15 h		Bpest 18 h		Debrecen 11 h		Debrecen 15 h			
	fok	m/s	fok	m/s	fok	m/s	fok	m/s	fok	m/s	fok	m/s	fok	m/s	fok	m/s	fok	m/s
Talaj	360	17	320	7	360	2	360	7	360	7	360	7	360	12	40	7		
500 m	360	15	350	9	40	6	70	19	50	7	70	6	80	16	60	12		
1000	20	13	20	10	70	7	70	19	70	11	80	9	150	4	80	12		
1500	20	13	60	10	60	5	80	12	70	7	60	6	120	5				
2000	20	13	60	10			90	4	80	10	90	5	100	8				
2500	60	10											210	5				
3000	60	10											210	5				
4000													210	5				
5000																		
6000																		
7000																		
8000																		
9000																		
10000																		
11000																		
12000																		
13000																		
14000																		
15000																		
16000																		
17000																		
18000																		
19000																		
20000																		

II.2.	Győr 8 h		Bpest 9 h															
	fok	m/s	fok	m/s	fok	m/s	fok	m/s	fok	m/s	fok	m/s	fok	m/s	fok	m/s	fok	m/s
Talaj	320	7	360	2														
500 m	340	9	70	5														
1000	350	5	50	5														
1500	50	5	20	2														
2000			130	3														
2500			140	9														
3000			140	9														
4000			160	5														
5000			160	9														
6000			270	3														
7000			270	3														
8000																		
9000																		
10000																		
11000																		
12000																		
13000																		
14000																		
15000																		
16000																		
17000																		
18000																		
19000																		
20000																		

IDŐJÁRÁSI NAPIJELENTÉS

ЕЖЕДНЕВНЫЙ МЕТЕОРОЛОГИЧЕСКИЙ БЮЛЛЕТЕНЬ • DAILY SYNOPTIC MAP OF THE HUNGARIAN METEOROLOGICAL INSTITUTE • BULLETIN QUOTIDIEN DE L'INSTITUT MÉTÉOROLOGIQUE HONGROIS WETTERBERICHT DES UNGARISCHEN METEOROLOGISCHEN INSTITUTS

KIADJA AZ ORSZÁGOS METEOROLÓGIAI INTÉZET BUDAPEST II. KITAIBEL PÁL-UTCA 1 TEL.: KÖZPONT: 150-220 IDŐJELZŐ OSZT: 151-204, 150-410

MEGJELENIK NAPONKÉNT • ELŐFIZETÉSI ÁRA A POSTAI KÖLTSÉGGEL EGYÜTT NEGYEDÉVRE 60·— Ft KIADÁSÉRT FELEL AZ INTÉZET IGAZGATÓJA

69. évfolyam. 34. szám. + Budapest + 1956. február hó 3.

Az időjárási helyzet ma reggel és a várható időjárás:

Finnország felől északkeleti széllel Lengyelország, Németország és a Cseh-medence fölé kissé enyhébb levegő érkezett, emiatt ott további havazások vannak. A hideg levegő viszont most már elárasztotta csaknem egész Olaszországot, sőt ma reggel már a Baleárokon és Afrika északi partvidékén is hózáporok voltak fagypont körüli hőmérséklettel.

Hazánkban csütörtökön élénk, helyenként erős északi szél fujt, és ismét többfelé volt kisebb havazás. A hőmérséklet napközben keleten -6, -9, a Dunántúlon csak -11, -14 fokig emelkedett. Ma hajnalban általában -13, -16, Mosonmagyaróvárott és Székesfehérváron -17, Kaposvárott, Tatabányán -18, Kecskeméten, Szegeden -18, Salgótarjánban -20 fokig hült le a levegő.

Budapesten pénteken 12 órakor a hőmérséklet -9 fok, a tengerszintre átszámitott légnyomás 768 mm, alig változik.

Várható időjárás szombat estig:

Változó felhőzet, néhány helyen havazás.
Időnként élénk északi, északkeleti szél. Hófuvások.
Hideg idő.

Várható legalacsonyabb hőmérséklet ma éjjel: -14, -17, helyenként -17 fok alatt,
legmagasabb nappali hőmérséklet szombaton: -7, -10 fok között.

A fütés alapjául szolgáló várható középhőmérséklet:
-4 fok alatt.

A hőmérséklet és a légnyomás napi középértéke Budapesten és ezek eltérése a 75 évi átlagtól:

1956. II.2-án: -11,3 C°, 764,0 mm. Eltérés: -11,6 C°, +0,3 mm.

1871 óta ezen a napon előfordult

legmagasabb hőmérséklet	12,4 C°	/1944./
legalacsonyabb hőmérséklet	-14,5 C°	/1929./

Az Országos Meteorológiai Intézet Időjárási Napijelentése

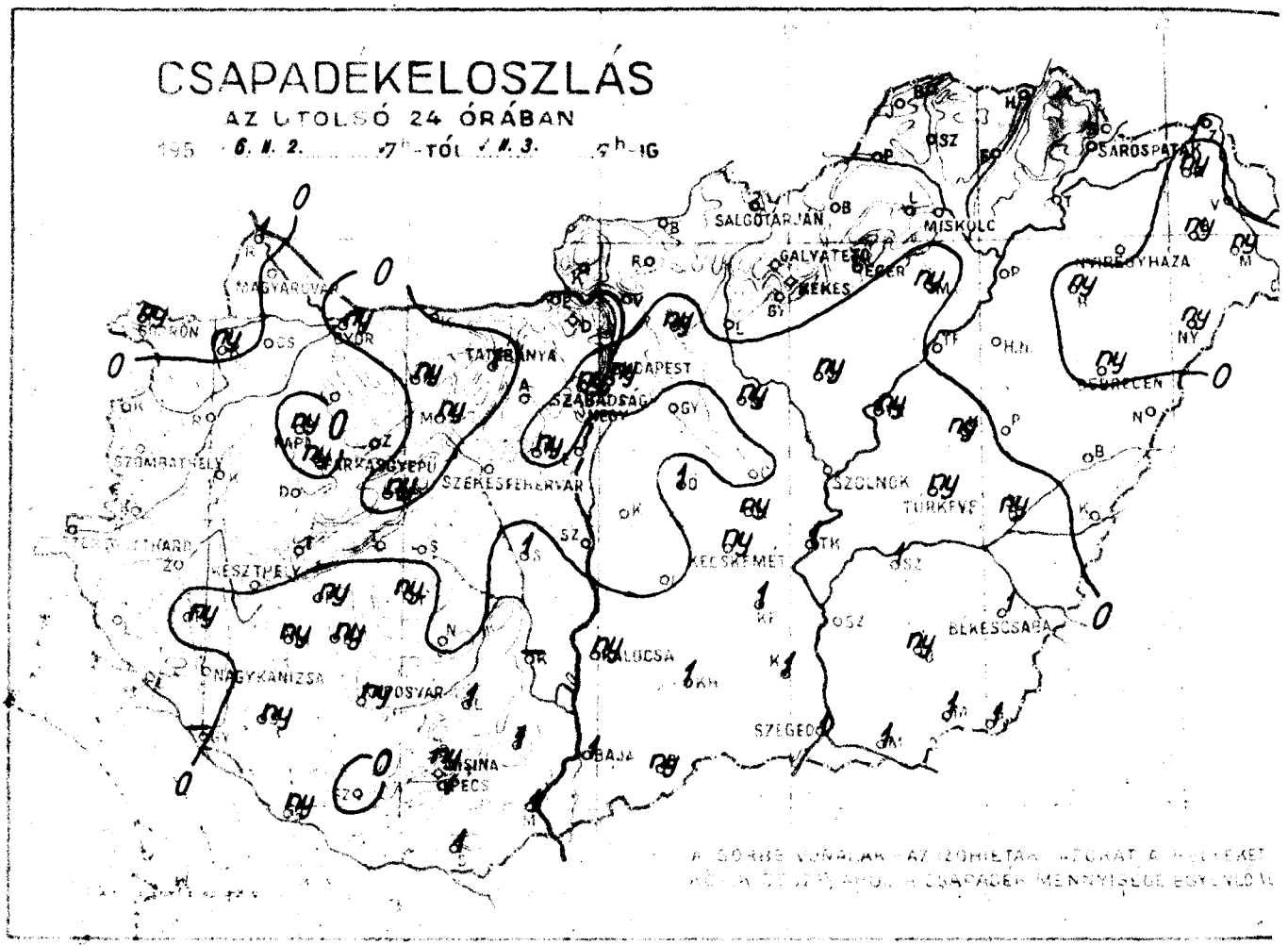

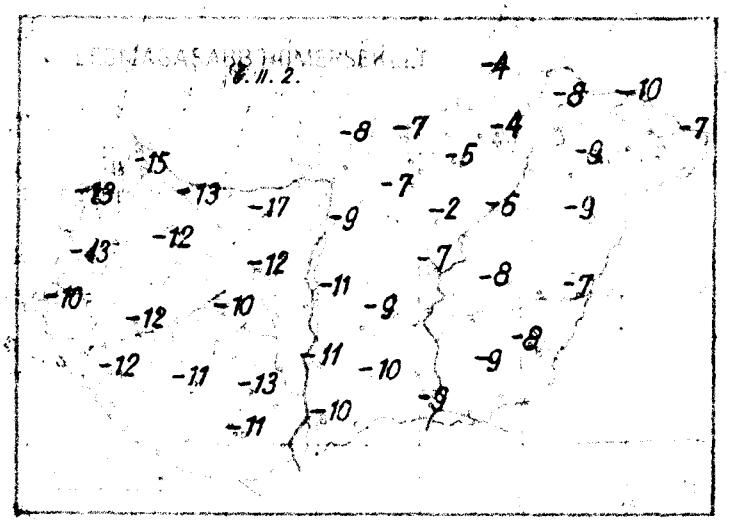

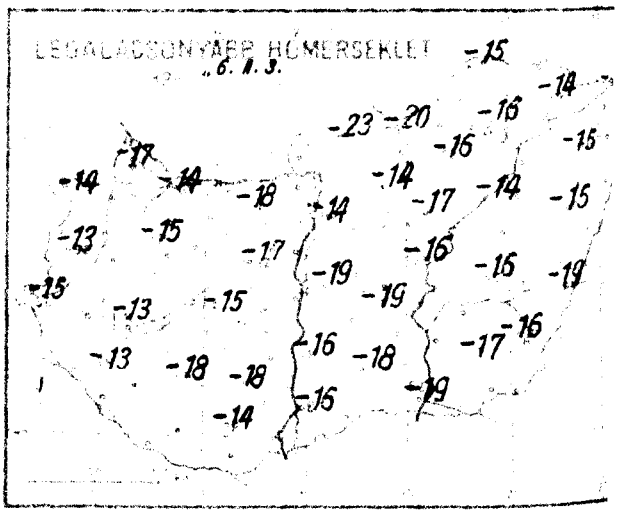

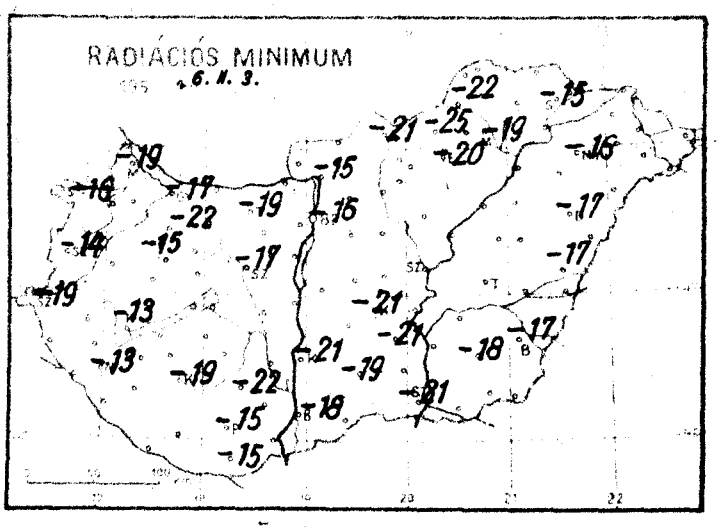

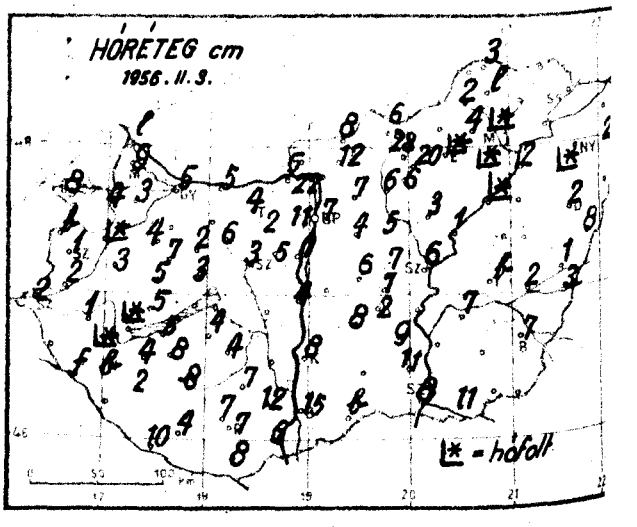

Idojarasi helyzet 1956. ev FEBRUAR no 3. nap 7 ora

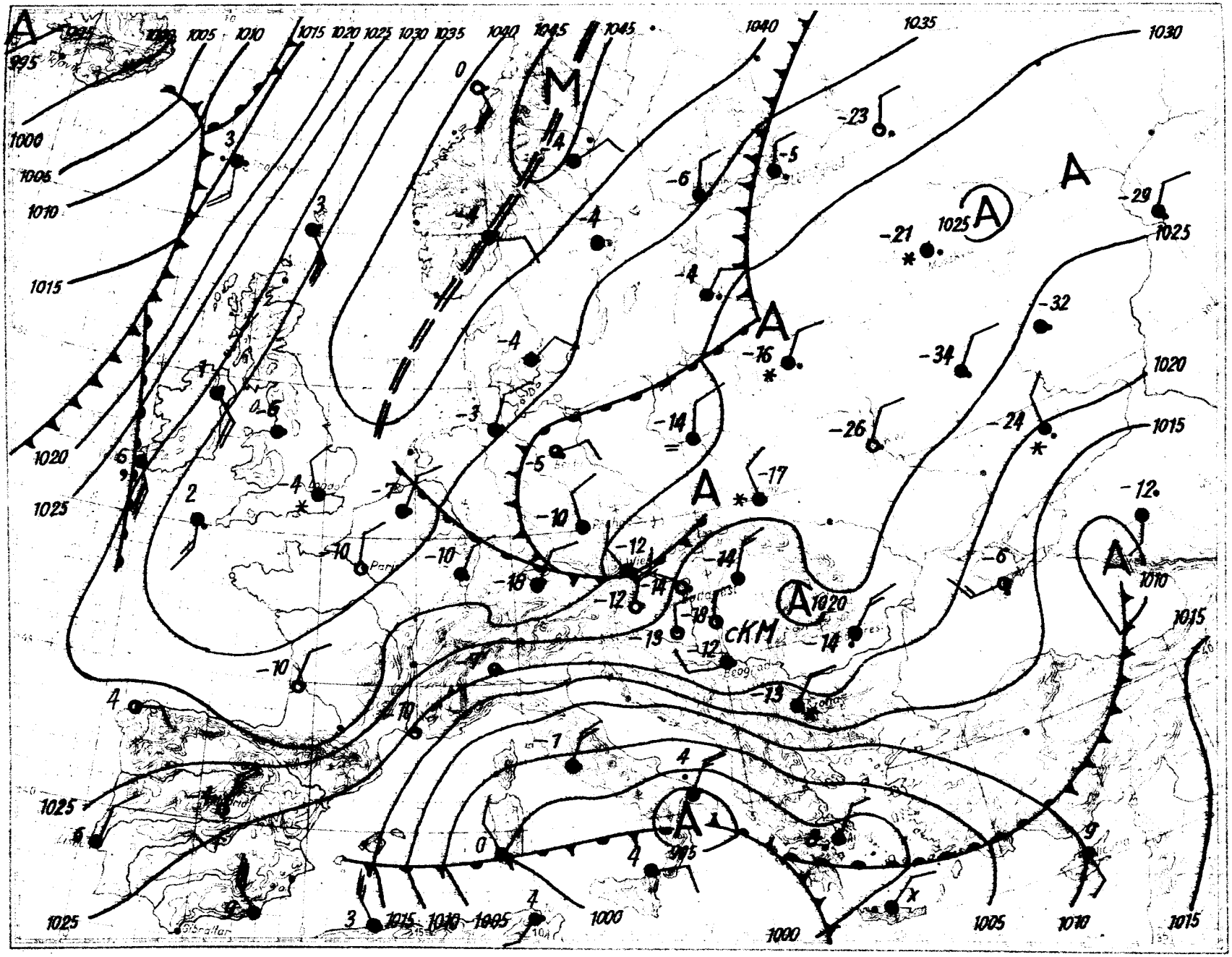

Magassági légállapotmérés

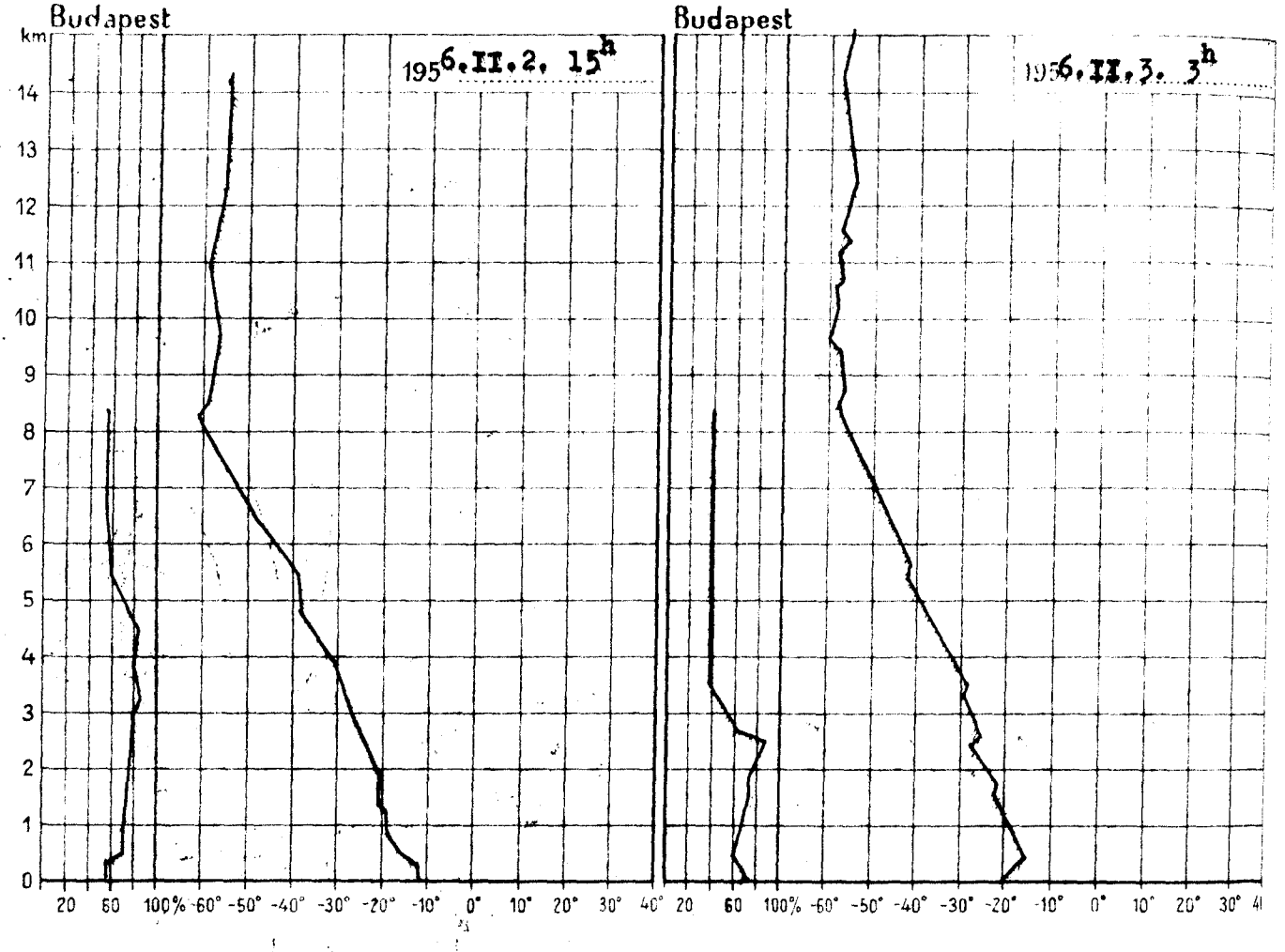

1956.II.2. 15h			
km	mb	C°	%
Talaj	1000.0	-9.2	76
0·5	952	-13.3	84
1	892	-15.6	82
1·5	837	-17.3	88
2	782	-18.3	86
2·5	730	-21.6	91
3	683	-24.3	97
4	595	-28.4	95
5	516	-35.4	80
6	447	-42.0	68
7	385	-48.8	64
8	330	-57.2	64
9	281	-56,2	
10	241	-53,8	
11	206	-56.1	
12	176	-54.6	
13	150	-52.8	
14	129	-52.5	
15			

Magaslégköri időhelyzet

A magasnyomásu gerinc Madeira-szigetétől Novaja Zemljáig továbbra is fennáll, Hatására az Ural északi részétől a Pireneusokig északkeleti a magassági szél, A Tirrén-tenger feletti ciklon Olaszországban és a Balkánon erős meleg advekciót hoz létre. Hazánkban az elmult nap folyamán 200 és 1500 m között, 2000 és 2300 m között, valamint 6500 m felett emelkedett a hőmérséklet, máshol néhány fokos lehülés következett be. A legerősebb felmelegedés 500 m körül lépett fel, ahol a mértéke 4 fok volt, de még igy is az egész troposzférában -10 foknál alacsonyabb a hőmérséklet.

1956.II.3. 3h			
km	mb	C°	%
Talaj	1004.2	-16,0	85
0·5	957	-12.7	78
1	896	-15,7	81
1·5	838	-18.8	83
2	783	-21.3	92
2·5	732	-22.7	87
3	685	-24.6	82
4	596	-29.7	80
5	516	-37.4	48
6	446	-41.6	48
7	384	-47.6	48
8	330	-53.3	48
9	282	-54.3	
10	242	-56.2	
11	207	-54.0	
12	176	-52.7	
13	151	-52.2	
14	129	-53.0	
15	111	-53.0	

Dr.Ozorai s.k.

1956. február

3. péntek

69. 34.

						Hó cm				
0	W	6	1027.4	-15	.	9	-15	-17	-19	3
4	NNW	7	28.2	-12	ny	8	-13	-14	-16	5
0	N	12	26.6	-12	.	1	-13	-13	-14	2
1	N	9	26.3	-11	.	2	-10	-15	-19	-
1	NW	4	26.0	-15	ny	4	-12	-15	-15	-
0	NNE	4	26.7	-13	ny	5	-13	-14	-17	-
0	WNW	2	26.1	-18	1	4	-17	-18	-19	-
4	N	6	-	-15	.	3	-12	-17	-17	-
0	N	12	25.0	-12	.	folt	-12	-13	-13	3
1	NNE	8	25.1	-12	.	bucka	-12	-13	-13	-
1 =	-	0	25.7	-18	ny	8	-11	-18	-19	-
1	N	5	24.3	-13	1	7	-11	-14	-15	1
0	WNW	1	24.3	-14	ny	7	-9	-14	-16	3
0	N	2	24.9	-19	.	6	-7	-20	-21	4
0 =	-	0	23.8	-15	.	folt	-5	-16	-20	5
0	NNW	3	23.5	-15	.	folt	-4	-16	-19	4
0	N	15	-	-14	.		-8	-14	-15	3
0 =	NNW	3	24.4	-16	1	15	-10	-16	-18	-
0	N	2	23.8	-16	ny	8	-11	-16	-21	0
0	-	0	23.3	-16	ny	2	-9	-19	-21	1
2	NNW	3	23.5	-18	1	8	-9	-19	-21	0
0	NE	10	23.4	-15	.	6	-7	-16	-	-
0	N	1	-	-16	ny	bucka	-8	-16	-21	-
3	N	2	22.6	-15	1	7	-8	-16	-17	1
1	NNE	9	23.4	-15	ny	2	-9	-15	-17	1
1	NE	9	25.0	-14	.		-9	-15	-16	2
0	NE	1	-	-20	.	20	-13	-20	-	0
0	NE	1	896.3	-19	.	28	-14	-19	-	-
1 =	NNW	6	957.2	-17	ny	7	-15	-18	-	-
0	NW	1	959.2	-15	ny	11	-12	-15	-	2
0	NW	1	961.2	-17	ny	7	-15	-17	-19	-

	Hó cm		Hó cm		Hó cm		Hó cm
1	lepel	.		.	2	.	
.	3	.		-		ny	
ny	4	ny	folt	.	3	.	
.	bucka	ny	4	.	4	ny	2
.	folt	ny	8	.	lepel	ny	
.	2	ny	4	.		.	4
.		1		.		ny	
.	1	.	4	.		ny	
ny	folt	.	4	.		.	2
.	folt	ny	2	ny	folt	ny	folt
-		ny	10	ny	3	.	
.	3	.	4	ny	5	.	8
.		1	7	.	4	Poroszló .	folt
.	5	-		1	6	ny	1
.	5	1	12	.		ny	
.	2	1	6	.	7	.	
ny	3	1	8	ny	7	.	1
.	5	-		1		ny	2
ny		.	8	.	8	.	3
ny	6	.	12	1	9	1	7
.	2	.		1		ny	
.	5	ny	7	ny	bucka	ny	
.	22	.	6	1	11	1	11
.	7	.	6	Mátraháza ny	11	1	
ny	5	.				1	10

* A légnyomás 500 gdm-re átszámítva ** A légnyomás 1000 gdm-re átszámítva

Magassági szélmérések

Óraadatok greenwichi középidőben

II.2.	Szhely 9 h		Szhely 15 h		Nkanizsa 15 h		Győr 15 h		Bpest 15 h		Bpest 18 h		Szeged 15 h		Miskolc 15 h		Debrecen 15 h	
	fok	m/s	fok	m/s	fok	m/s	fok	m/s	fok	m/s	fok	m/s	fok	m/s	fok	m/s	fok	m/s
Talaj	360	12	360	12	360	12	320	7	320	7	360	2	360	7	40	7	360	7
500 m	30	8	30	14	20	13	10	9	50	7	70	6	30	9	30	13	40	12
1000	30	8	30	14	40	11	40	6	60	7	70	6	40	9	30	13	30	8
1500	60	7	60	10			70	13	60	7	50	8			40	10	30	8
2000	60	7	110	3			60	9	50	8	50	7			40	10	60	3
2500	60	5	120	14					100	7	30	4			330	5	10	5
3000	60	5	120	14					100	7	30	4			330	5	10	5
4000	10	4	90	6					120	2	50	7					300	3
5000	60	9	120	7					290	7	30	7					280	6
6000	60	12	130	8					290	7							340	4
7000	60	12	130	8					290	7							340	4
8000			120	11					310	6							310	6
9000			120	11					310	6							310	6
10000			120	11					300	4							310	10
11000									300	5								
12000									300	5								
13000									280	8								
14000									280	8								
15000																		
16000																		
17000																		
18000																		
19000																		
20000																		

II.3.	Nkanizsa 4 h		Győr 3 h		Miskolc 3 h		Bpest 3 h		Bpest 6 h		Bpest 9 h		Szeged 7 h		Debrecen 4 h		Debrecen 7 h	
	fok	m/s	fok	m/s	fok	m/s	fok	m/s	fok	m/s	fok	m/s	fok	m/s	fok	m/s	fok	m/s
Talaj	360	7	320	7	360	2	360	2	360	2	40	2	320	2	360	7	360	7
500 m	30	8	350	13	10	14	50	7	40	7	30	7	30	14	60	8	60	10
1000	40	7	20	13	10	18	50	9	40	6	30	7	30	10	50	3	60	3
1500	30	6	20	13	50	8	50	9	20	9	20	7			30	5	60	5
2000	30	6	70	16	50	8	10	9	30	14	40	10			340	2	90	5
2500							10	9	30	13	40	10			20	4	130	5
3000							10	9	30	13	40	10			20	4	130	5
4000							10	9	20	10	20	11						
5000							10	9	360	10	40	10						
6000									320	12	30	8						
7000									320	12	30	8						
8000									290	9	10	8						
9000									290	9	10	8						
10000									300	9	10	8						
11000									340	9	360	8						
12000									340	9	360	8						
13000									350	7	350	7						
14000									350	7	350	7						
15000									310	6	300	6						
16000									310	6	300	6						
17000									310	7								
18000									310	7								
19000									310	10								
20000									310	10								

IDŐJÁRÁSI NAPIJELENTÉS

ЕЖЕДНЕВНЫЙ МЕТЕОРОЛОГИЧЕСКИЙ БЮЛЛЕТЕНЬ • DAILY SYNOPTIC MAP OF THE HUNGARIAN METEOROLOGICAL INSTITUTE • BULLETIN QUOTIDIEN DE L'INSTITUT MÉTÉOROLOGIQUE HONGROIS WETTERBERICHT DES UNGARISCHEN METEOROLOGISCHEN INSTITUTS

KIADJA AZ ORSZÁGOS METEOROLÓGIAI INTÉZET
BUDAPEST II. KITAIBEL PÁL-UTCA 1
TEL.: KÖZPONT: 150-220 IDŐJELZŐ OSZT.: 151-204, 150-410

MEGJELENIK NAPONKÉNT • ELŐFIZETÉSI ARA A POSTAI KÉZBESÍTÉSSEL EGYÜTT NEGYEDÉVRE 60.— Ft
KIADÁSÉRT FELEL AZ INTÉZET IGAZGATÓJA

69. évfolyam. 35. szám. + Budapest + 1956. február hó 4.

Az időjárási helyzet ma reggel és a várható időjárás:

Európa nyugati országaiban kissé mérséklődött a hideg. Irországban és Skóciában ma reggel nem szállt fagypont alá a hőmérséklet, Franciaországban pedig a tegnap éjszakai -11, -14 fokos fagyokkal szemben ma hajnalban -4, -8 fok volt. Ezzel szemben Észak-Európából ismét erősebb fagyokat jelentenek.

Hazánkban pénteken csak néhány helyen a nyugati megyékben volt kisebb havazás. A hőmérséklet napközben a több órás napsütés hatására országszerte -7, -10 fokig emelkedett. Az éjszakai lehülés a nyugati megyéinkben is mérséklődött, általában -10, -14 fokos minimumok alakultak ki, az ország nagy részén azonban -16, -20 fokra hült le a levegő.

Budapesten szombaton 12 órakor a hőmérséklet -11 fok, a tengerszintre átszámított légnyomás 772 mm, gyengén emelkedő irányzatu.

Várható időjárás vasárnap estig:

Északon felhősebb idő, több helyen havazás, délen kevesebb felhő, egy-két helyen hószállingózás.
Mérsékelt északnyugati szél.
Az éjszakai lehülés északon mérséklődik.
Egyébként a hideg tovább tart.

Várható legalacsonyabb hőmérséklet ma éjjel: északon -10, -13, délen -14, -17, helyenként -17 fok alatt,
legmagasabb nappali hőmérséklet vasárnap -5, -8 fok között.

A fütés alapjául szolgáló várható középhőmérséklet:
-4 fok alatt.

A hőmérséklet és a légnyomás napi középértéke Budapesten és ezek eltérése a 75 évi átlagtól:

1956. II. 3-án: -11,7 C°, 768,6 mm. Eltérés: -11,5 C°, +5,4 mm.

1871 óta ezen a napon előfordult

legmagasabb hőmérséklet	12,9 C°	/1944./
legalacsonyabb hőmérséklet	-17,6 C°	/1929./

Az Országos Meteorológiai Intézet Időjárási Napijelentése

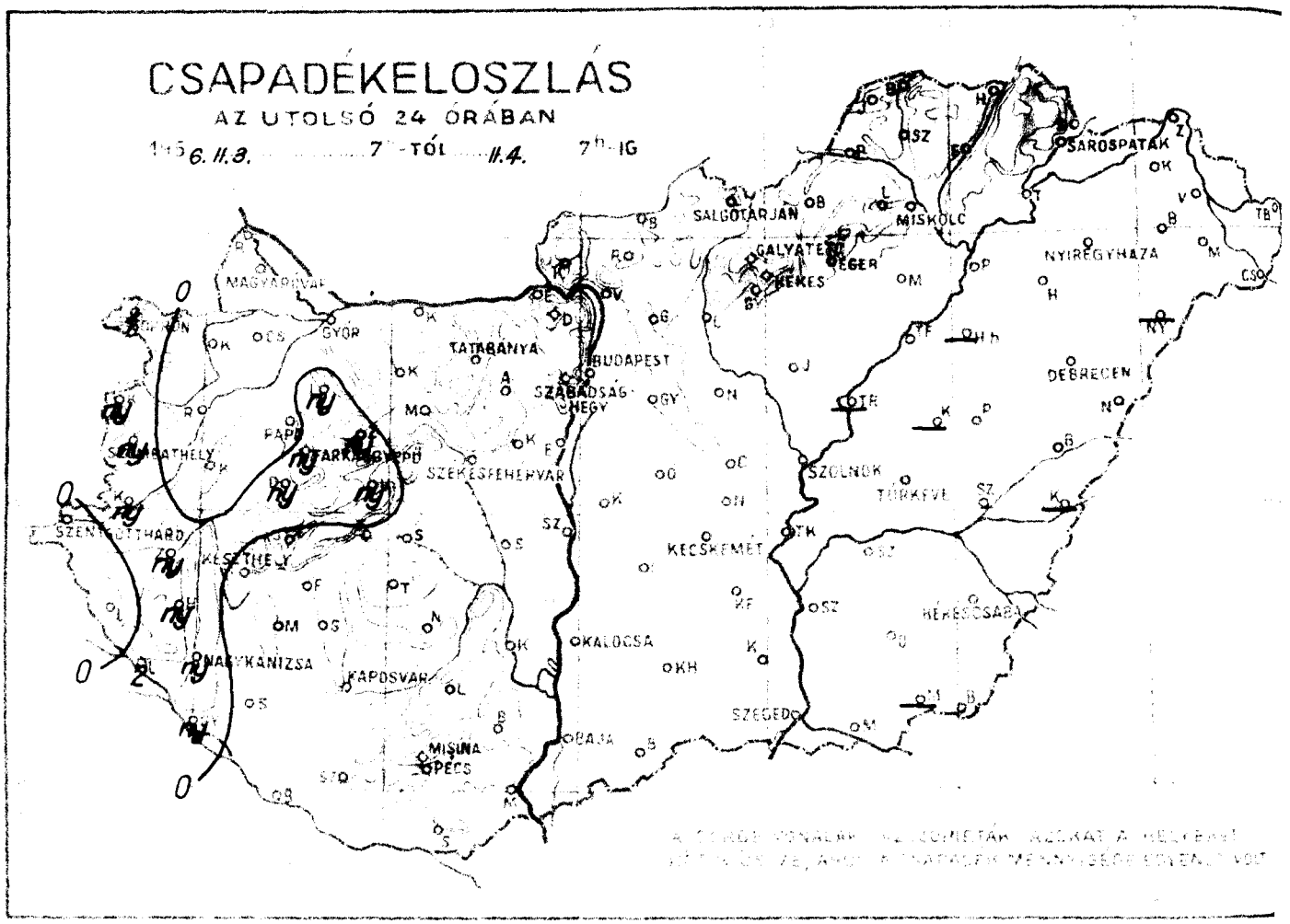

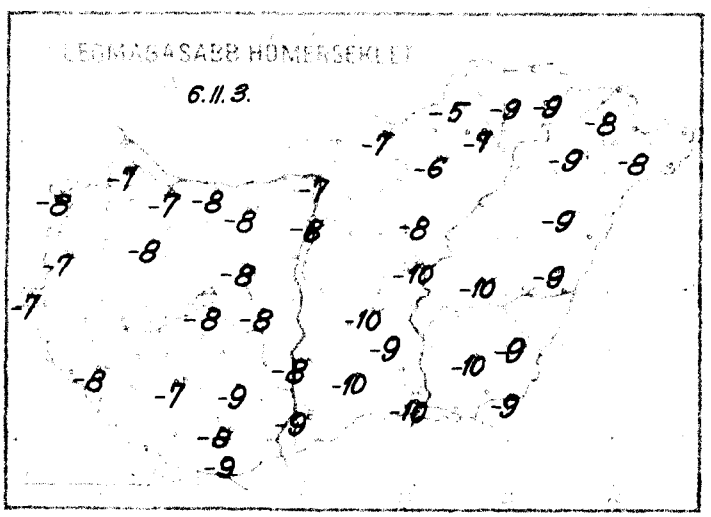

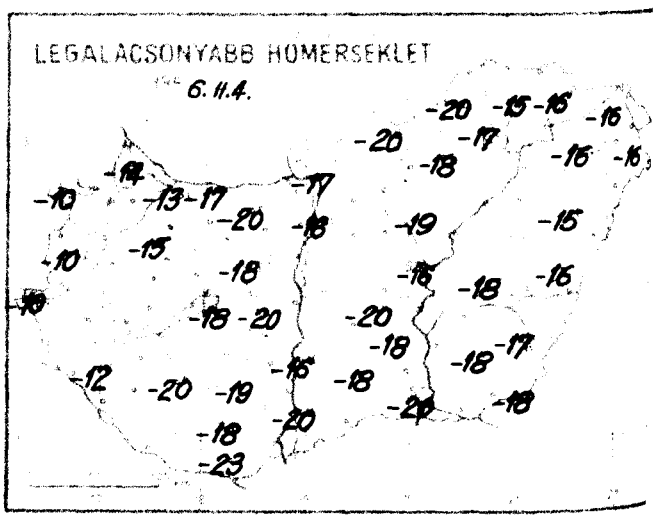

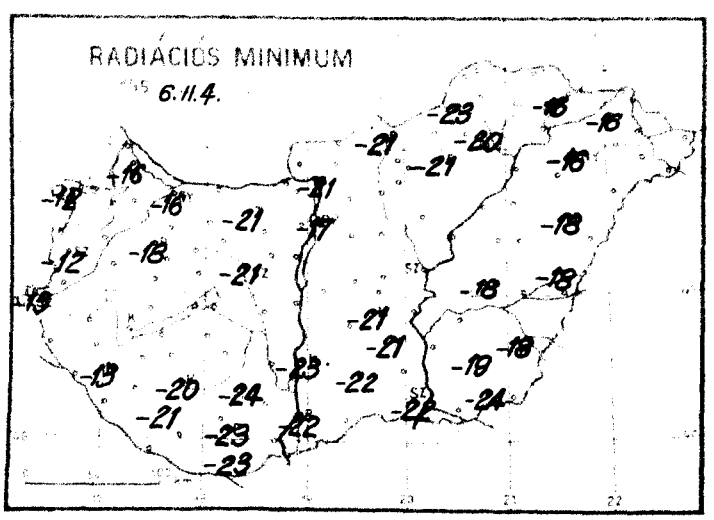

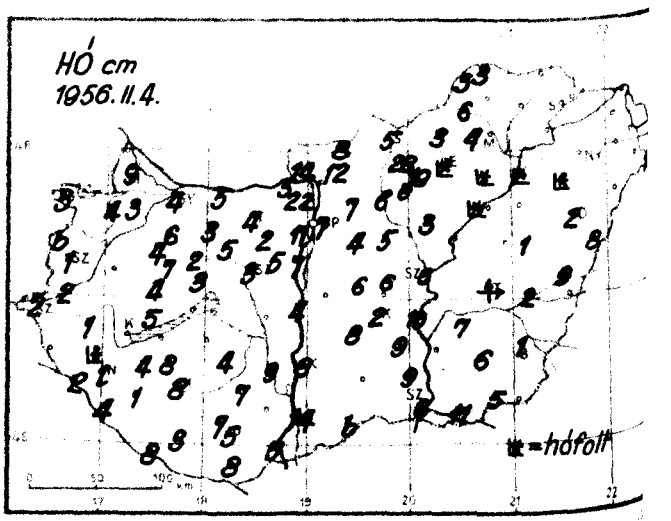

Idojarasi helyzet

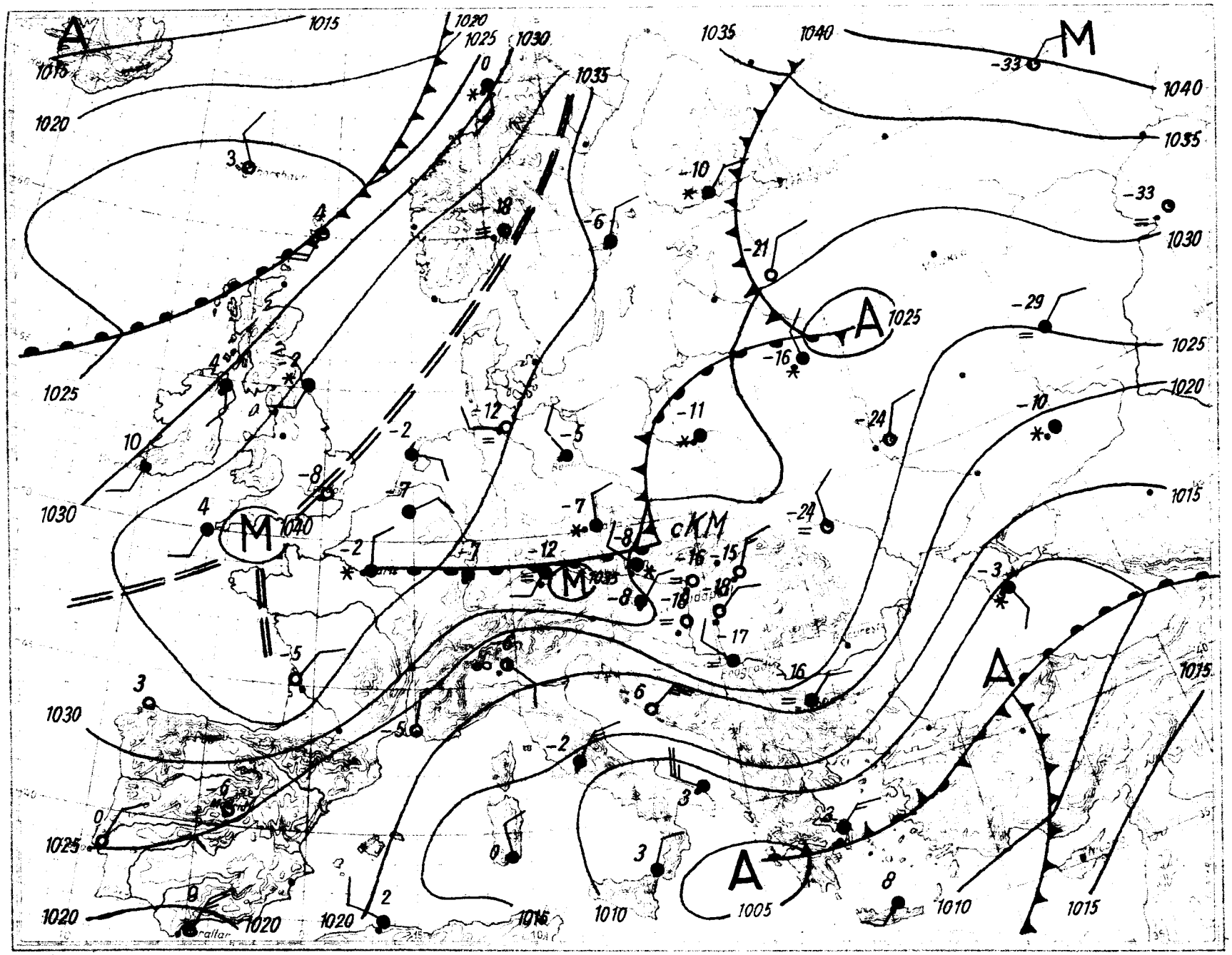

Magassági légállapotmérés

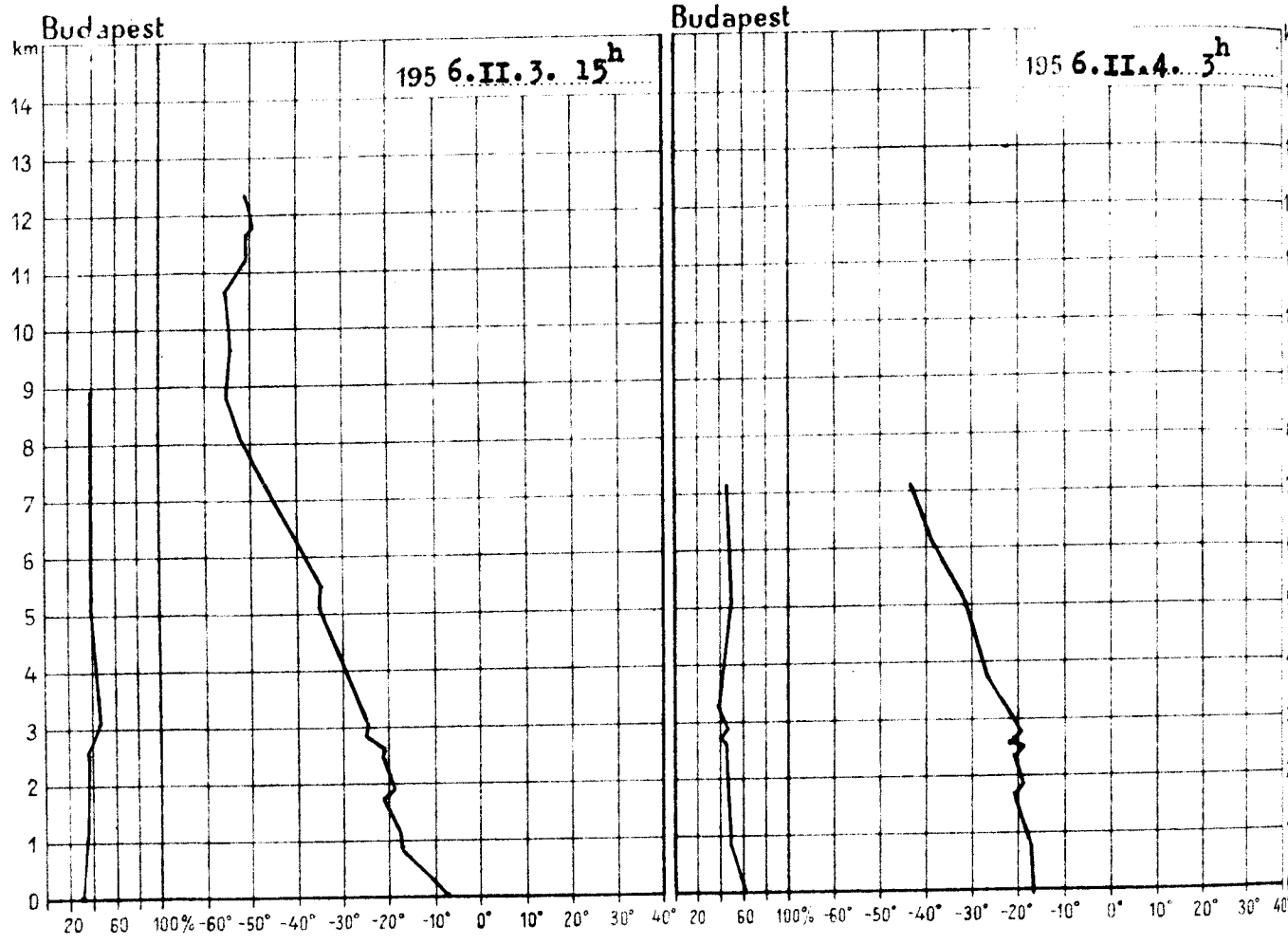

195 6.II.3. 15h			
km	mb	C°	%
Talaj	1005.5	-7.2	30
0·5	959	-12.3	33
1	898	-16.8	35
1·5	842	-19.3	35
2	788	-19.8	35
2·5	735	-21.6	35
3	685	-24.2	37
4	596	-29.3	37
5	518	-34.4	38
6	448	-39.2	37
7	386	-45.9	34
8	332	-51.9	40
9	284	-54.5	35
10	242	-54.1	35
11	208	-53.4	
12	178	-50.7	
13			
14			
15			

Magaslégköri időhelyzet

Az Európát boritó hideg levegő zöme a nagy Orosz-sikság, Ukrajna és a Földközi-tenger nyugati medencéje felett helyezkedik el. Emiatt bár Németország felett kisebb enyhülés következett be, az Ural északi vidékétől Lengyelországig, majd ismét Franciaországtól Spanyolországon át Afrika északi partjáig erőteljes hideg advekció van folyamatban. Komolyabb melegedés csupán a Kaukázus légterében és a Kirgiz-sztyeppéken van. Hazánk felett a talajtól 1300 m-ig még további gyenge hülés jött létre, feljebb azonban 2 - 7 fokkal melegedett a troposzféra.

Dr.Kallósné s.k.

195 6.II.4. 3h			
km	mb	C°	%
Talaj	1008.0	-15.8	60
0·5	960	-16.2	54
1	899	-17.2	49
1·5	841	-19.0	49
2	784	-18.8	48
2·5	733	-19.9	43
3	696	-20.1	42
4	600	-23.6	42
5	522	-30.0	46
6	453	-37.5	46
7	392	-42.9	46
8			
9			
10			
11			
12			
13			
14			
15			

1956. február
4. szombat
69. 35.

						Hó cm				
4	NW	1	1029.2	-12	.	9	-7	-14	-16	3
4 *	NNW	7	29.1	-8	1	3	-8	-10	-12	3
4	NNW	4	28.3	-8	ny	1	-7	-10	-12	4
4	N	1	28.2	-9	.	2	-7	-10	-13	-
3	N	4	27.9	-10	.	4	-8	-15	-18	-
0	NNE	2	28.3	-11	.	4	-7	-13	-16	-
3	SW	1	28.7	-19	.	4	-8	-20	-21	-
0	-	0	-	-16	.	3	-8	-18	-21	-
-	-		-	-	-	-	-	-	-	-
4 *	-	0	29.0	-12	ny	lepel	-8	-12	-13	-
0 =	-	0	29.7	-19	.	8	-7	-20	-20	-
0 =	-	0	29.3	-18	.	5	-8	-18	-23	8
0 =	-	0	28.2	-16	.	7	-8	-16	-17	6
0	NW	2	27.9	-19	.	5	-7	-20	-21	6
0 =	-	0	28.4	-17	.	folt	-6	-18	-21	7
0	NNW	2	27.5	-16	.		-7	-17	-20	8
0	NE	9	-	-15	.		-9	-16	-16	8
0 =	ENE	1	28.7	-20	.	14	-9	-20	-22	7
0	SW	1	27.9	-16	.	8	-8	-16	-23	8
0	-	0	29.9	-19	.	2	-10	-20	-21	8
0	NNE	3	28.3	-18	.	6	-10	-20	-22	8
1	-	0	28.3	-16	.	6	-10	-16	-	-
0 =	NW	1	-	-18	.	hófúvás	-10	-18	-18	-
0	N	2	27.3	-16	.	1	-9	-17	-18	5
0	NE	6	27.5	-15	.	2	-9	-15	-18	8
0	NE	9	27.4	-15	.		-9	-16	-16	9
0	NE	2	898.1	-21	.	19	-16	-21	-	6
0	NE	2	897.7	-20	.	28	-14	-20	-	-
0	-	0	-	-17	.	7	-13	-18	-	-
1	NE	1	962.1	-17	.	11	-9	-18	-	8
0	N	2	961.1	-14	ny	7	-9	-16	-20	-

	Hó cm		Hó cm		Hó cm		Hó cm
.		.		.	6	.	
.	3	.		.	5	.	
.	4	.	folt	.	3	.	
ny	bucka	.	4	.	4	.	
.	folt	.	8	.		.	
ny	2	.		.		.	4
.		.	⌴	.		.	1
ny	1	.	4	.		-	
ny	folt	.	4	.		.	folt
2	2	.	1	.	folt	.	folt
ny	4	.	8	.	3	-	
.	4	.	3	.	5	.	8
ny	6	.	7	.	4	Poroszló .	folt
ny	4	.	9	.	6	-	
.	5	.		.		-	
ny	2	.	5	.	6	.	1
ny	3	.	8	.	7	.	9
.	5	.	14	.	10	.	2
.	3	.	8	.	8	-	
.	5	.	12	.	9	.	7
.	2	.		.		.	
.	5	.	7	.	bucka	.	6
.	22	.	6	.	9	.	11
.	7	.	6			-	5
.	5 ⌴	.	3			.	

* A legnyomás 500 gdm-re átszámítva ** A legnyomás 1000 gdm-re átszámítva

Magassági szélmérések

Óraadatok greenwichi középidőben

II.3.	Szhely 16 h		Győr 15 h		Pécs 13 h		Pécs 15 h		Bpest 12 h		Bpest 15 h		Szeged 15 h		Debrecen 11 h		Debrecen 15 h	
	fok	m/s	fok	m/s	fok	m/s	fok	m/s	fok	m/s	fok	m/s	fok	m/s	fok	m/s	fok	m/s
Talaj	360	12	360	7	360	2	360	2	320	2	360	2	360	2	360	7	360	7
500 m	360	23	350	17	40	4	30	4	30	4	10	5	20	15	30	11	40	11
1000	360	23	360	14	40	4	30	4	20	10	10	5	20	15	30	11	40	11
1500	10	19	360	12	40	6	60	5	30	12	40	10	40	9	360	5	30	8
2000	20	20	20	12	40	6	60	5	30	12	40	10	50	4	360	3	360	3
2500					80	8	70	8			40	10	20	9	20	5	10	7
3000					80	8	70	8			40	10	20	9	20	5	10	7
4000							70	8			40	10	350	6	20	5	30	6
5000											60	28	250	22			30	6
6000											60	35	250	28			20	10
7000											60	35	250	28			20	10
8000											60	17					40	8
9000											60	17					40	8
10000											10	8					40	9
11000											50	6					350	8
12000											50	6					350	8
13000											350	7					10	25
14000											350	7					10	25
15000											350	7						
16000											350	7						
17000																		
18000																		
19000																		
20000																		

II.4.	Szhely 4 h		Nkanizsa 4 h		Győr 3 h		Bpest 3 h		Bpest 7 h		Bpest 9 h		Szeged 6 h		Miskolc 4 h		Debrecen 6 h	
	fok	m/s	fok	m/s	fok	m/s	fok	m/s	fok	m/s	fok	m/s	fok	m/s	fok	m/s	fok	m/s
Talaj	360	7	40	2	360	7	270	2	-	0	360	2	360	2	360	2	360	7
500 m	360	11	10	12	20	11	300	3	70	2	50	3	30	13	10	9	30	16
1000	20	16	20	20	350	6	300	3	70	8	50	3	20	13	10	9	30	16
1500	30	20	10	15	350	5	300	3	10	1	20	1	360	13	10	7	360	8
2000			10	18	350	6	340	3	70	3	40	4	40	9	30	4	360	8
2500					360	6	30	9	20	4	40	5	20	5			360	8
3000					360	6	30	9	20	4	40	5	20	5			360	8
4000									40	8	30	11	340	3			50	7
5000									30	14	20	9	60	15			50	7
6000									20	8	360	4	60	14			60	7
7000									20	8	360	4	60	14			60	7
8000									20	8	20	8	50	12			10	8
9000									20	8	20	8	50	12			10	8
10000									20	11	10	11	50	12			30	13
11000									30	16	30	15					30	13
12000									30	16	30	15					30	13
13000									30	15	30	10					40	7
14000									30	15	30	10					40	7
15000									30	15	30	10						
16000									30	15	30	10						
17000									20	10								
18000									20	10								
19000									20	10								
20000									20	10								

IDŐJÁRÁSI NAPIJELENTÉS

ЕЖЕДНЕВНЫЙ МЕТЕОРОЛОГИЧЕСКИЙ БЮЛЛЕТЕНЬ • DAILY SYNOPTIC MAP OF THE HUNGARIAN METEOROLOGICAL INSTITUTE • BULLETIN QUOTIDIEN DE L'INSTITUT METEOROLOGIQUE HONGROIS WETTERBERICHT DES UNGARISCHEN METEOROLOGISCHEN INSTITUTS

KIADJA AZ ORSZÁGOS METEOROLÓGIAI INTÉZET
BUDAPEST II., KITAIBEL PÁL UTCA 1
TEL.: KÖZPONT: 150-220 IDŐJELZŐ OSZT.: 151-204, 150-410

MEGJELENIK NAPONKÉNT • ELŐFIZETÉSI ÁRA A POSTAI KÖLTSÉGGEL EGYÜTT NEGYEDÉVRE 60.— Ft
KIADÁSÉRT FELEL AZ INTÉZET IGAZGATÓJA

69. évfolyam. 36. szám. + Budapest + 1956. február hó 5.

Az időjárási helyzet ma reggel és a várható időjárás:

Nyugat- és Észak-Európában folytatódik az enyhe, óceáni származásu létömegek beáramlása, de a Kárpát-medence időjárása még egy-két napig a Közép-Európát elboritó anticiklon hatása alatt még hideg, párás.

Hazánkban szombaton a nyugati országrészeken még volt kisebb havazás, de a lehullott csapadék mennyisége csak egy-két helyen érte el a 3 mm-t. A hőmérséklet napközben nyugaton -4, -7 fokig, keleten -7, -10 fokig emelkedett. Ma hajnalban nyugaton-14, -16 fokra, délen és keleten -20, -22 fokra csökkent.

Budapesten vasárnap 12 órakor a hőmérséklet -9 fok, a tengerszintre átszámitott légnyomás 777 mm, mérsékelten süllyedő irányzatu.

Várható időjárás hétfőn estig:

Felhős, párás, hideg idő, esetleg néhány helyen hószállingózás.
Mérsékelt szél.

Várható legalacsonyabb hőmérséklet ma éjjel nyugaton -13, -16 fok, keleten és délen -16, -19 fok között,
legmagasabb nappali hőmérséklet hétfőn: nyugaton -4, -7 fok, keleten -7, -10 fok között.

A fütés alapjául szolgáló várható középhőmérséklet:
-10 fok körül.

Hójelentés: Budai hegyek, Szabadsághegy 11 cm, Pilisi hegyek, Dobogókő 22 cm, Vaskapu 9 cm, Börzsöny, Királyrét 14 cm, Királyháza 16 cm, Kőrösmező 14 cm, Mátra, Galyatető 28 cm, Kékestető 19 cm, Parád-Vasvár 8 cm, Bükk, Lillafüred 4 cm, Bakony, Farkasgyepü 7, Mecsek, Misinatető 6 cm, Kozári vadászház 12 cm, Árpádtető 12 cm.

Tardos Béla s.k.

A hőmérséklet és a légnyomás napi középértéke Budapesten és ezek eltérése a 75 évi átlagtól:

1956. II.54-én: -11,9 C°, 776,6 mm. Eltérés: -12,0 C°, +11,7 mm.

1871 óta ezen a napon előfordult

legmagasabb hőmérséklet 12,4 C° /1926./
legalacsonyabb hőmérséklet -16,8 C° /1956./

Az Országos Meteorológiai Intézet Időjárási Napijelentése

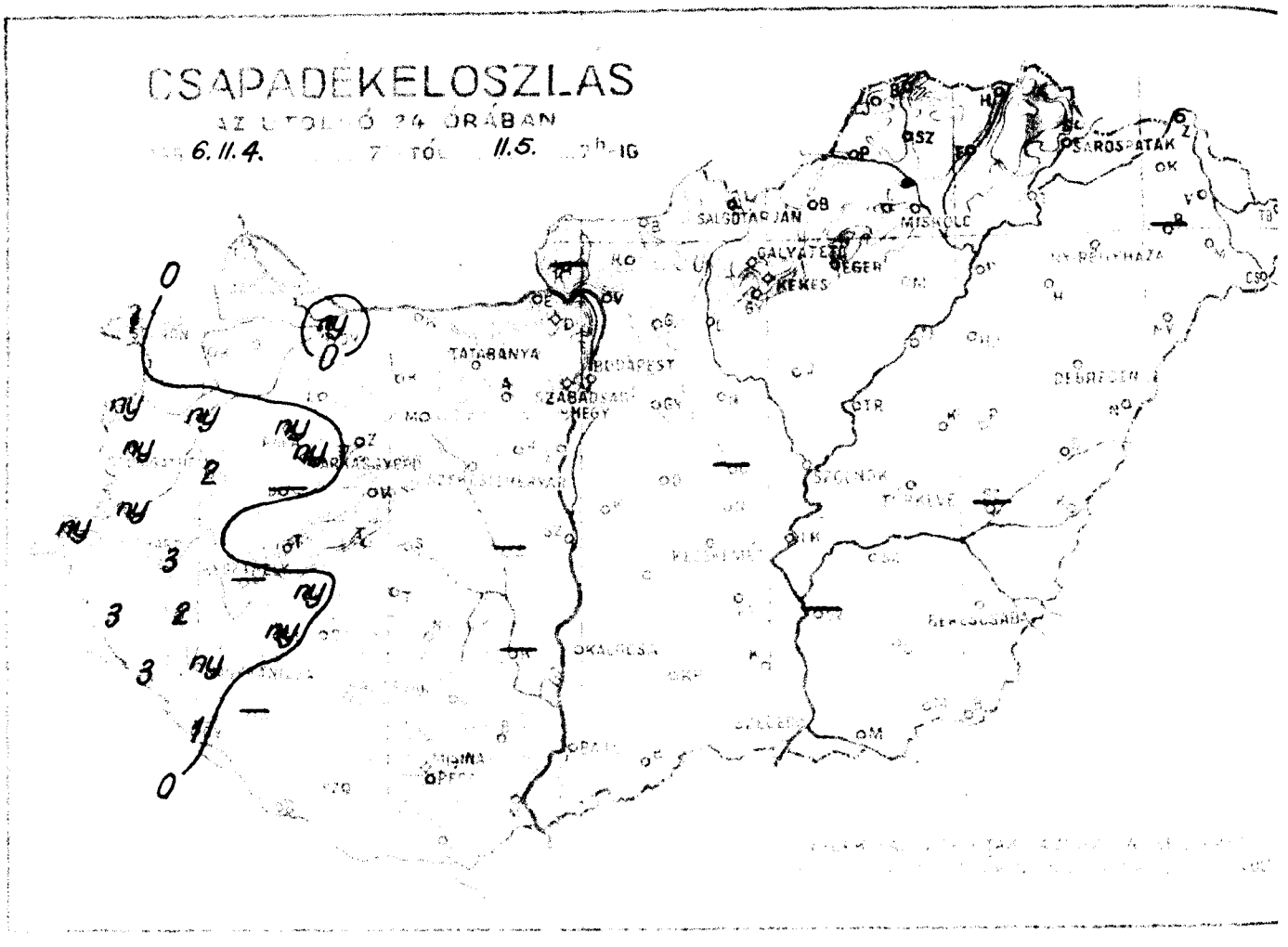



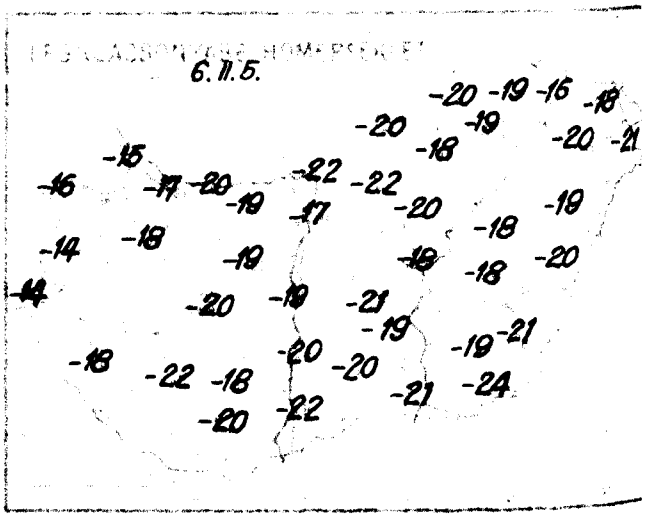

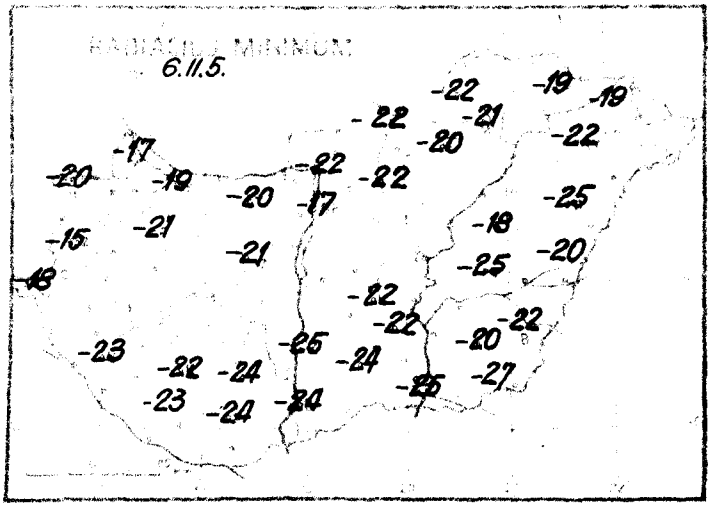

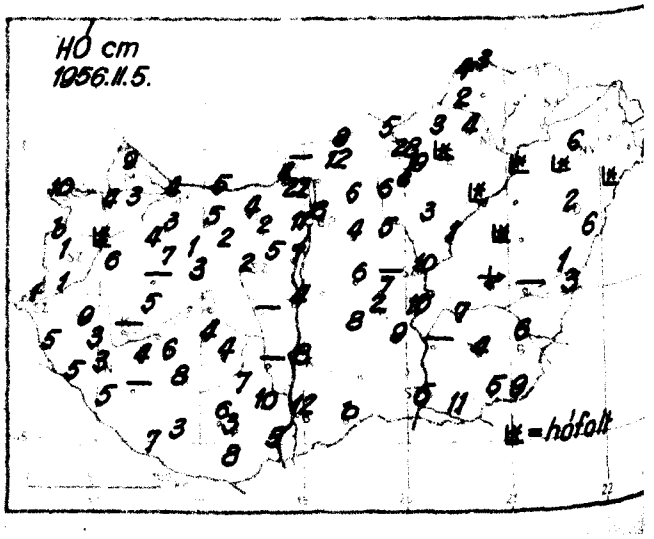

Időjárási helyzet 1956. év FEBRUÁR hó 5. nap 7 óra

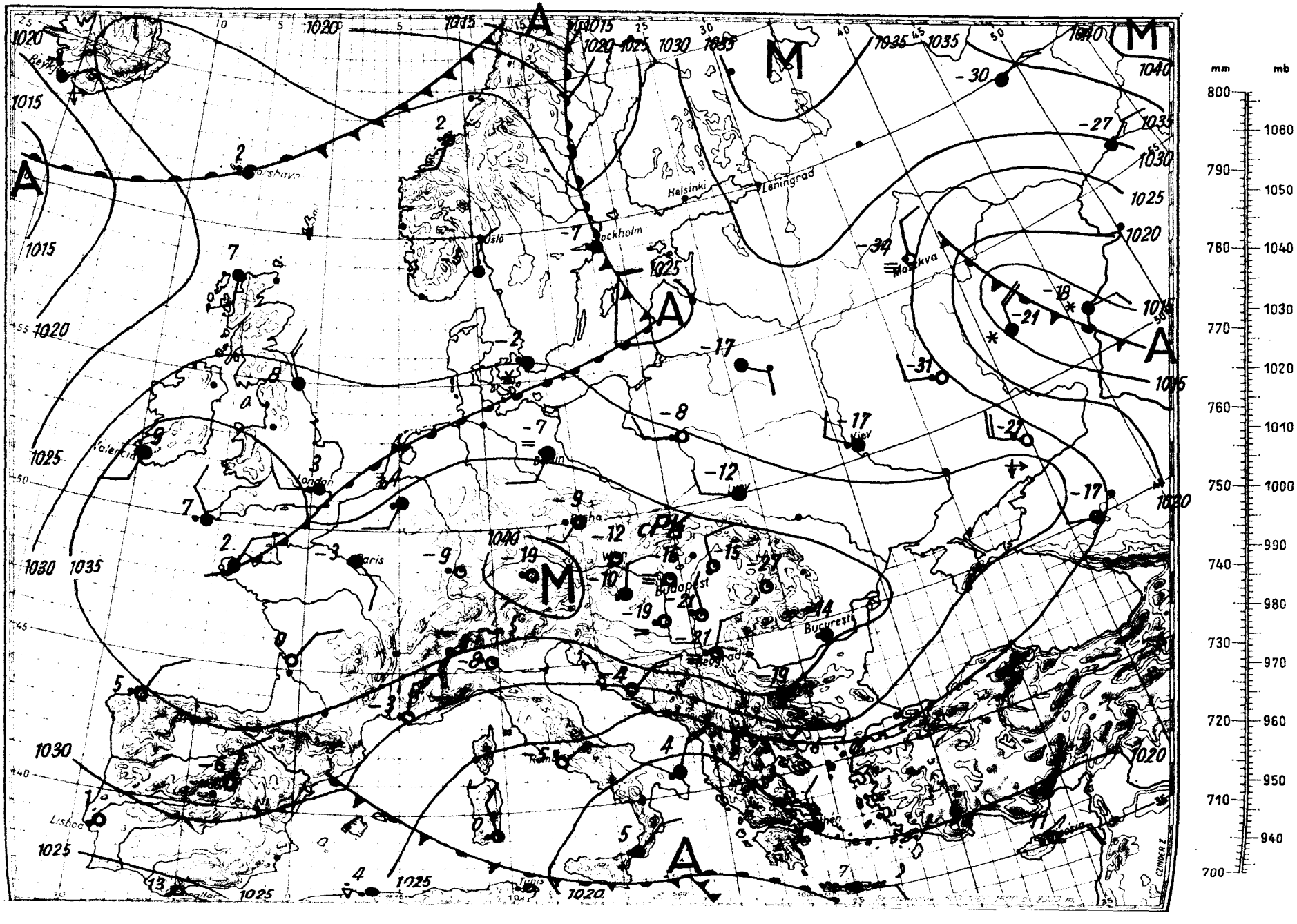

Magassági légállapotmérés



1956.II.4. 15h			
km	mb	C	%
Talaj	1012.2	-9.6	85
0.5	964	-13.5	88
1	905	-16.2	92
1.5	847	-18.9	96
2	790	-19.7	96
2.5	739	-21.4	96
3	692	-21.0	87
4	603	-24.5	85
5	525	-31.6	80
6	455	-37.9	79
7	393	-43.7	79
8	338	-49.8	75
9			
10			
11			
12			
13			
14			
15			

Magaslegköri időhelyzet

Hazánk felett az egész troposzférában lassu melegedés indult meg. Mértéke 1 - 3 fok az utolsó 24 órában.

Dr.Kallósné s.k.

1956.II.5. 3h			
km	mb	C	%
Talaj	1017.9	-15.9	75
0.5	969	-13.8	73
1	907	-14.8	64
1.5	850	-16.9	60
2	794	-18.2	55
2.5	743	-18.2	43
3	696	-18.1	40
4	606	-22.0	33
5	529	-27.8	37
6	459	-34.2	35
7			
8			
9			
10			
11			
12			
13			
14			
15			

1956. február

5. vasárnap

69. 36.

						Hó cm				
1	NW	2	1037.2	-12	.	9	-4	-15	-17	5
4	NNW	4	37.9	-11	1	10	-4	-16	-20	3
4	N	1	37.7	-12	ny	1	-3	-14	-15	2
3	-	0	37.3	-12	ny	1	-3	-14	-18	-
4	E	1	37.2	-15	ny	4	-5	-18	-21	-
4	SW	2	37.6	-15	ny	4	-6	-17	-19	-
4 =	-	0	36.0	-18	.	4	-7	-19	-20	-
0	-	0	-	-17	.	2	-9	-19	-21	-
-	-		-	-	-	-	-	-	-	-
0	NE	1	38.3	-17	ny	3	-6	-18	-23	-
0 =	-	0	38.9	-21	.	8	-8	-22	-22	-
0 =	-	0	38.1	-19	.	3	-8	-20	-24	7
1 =	-	0	37.2	-16	.	6	-9	-17	-17	4
1	NE	2	34.3	-19	.	5	-8	-20	-22	6
2 =	NW	1	36.7	-15	.	folt	-7	-18	-20	8
1	NNW	1	36.7	-17	.		-7	-19	-21	8
3	-	0	-	-16	.		-8	-16	-19	8
0 =	-	0	37.9	-19	.	12	-10	-22	-24	8
0	W	1	37.2	-19	.	8	-10	-20	-25	7
0 =	-	0	37.0	-19	.	2	-11	-21	-22	8
1 =	NNW	2	37.0	-21	.	5	-10	-21	-25	8
1 =	-	0	36.7	-16	.	10	-10	-18	-	-
0 =	W	1	-	-18	.	+	-14	-18	-25	-
1 =	-	0	37.1	-19	.	6	-10	-20	-22	9
1	-	0	-	-18	.	2	-10	-19	-25	9
1 =	-	0	37.1	-19	.	6	-10	-20	-22	9
1	N	1	906.4	-18	.	19	-13	-19	-	7
0	NE	2	906.6	-15	.	28	-15	-17	-	-
0 =	E	1	970.5	-16	.	6	-11	-20	-	-
1	SE	1	967.3	-16	.	11	-12	-17	-	2
3	N	1	969.5	-16	ny	7	-7	-17	-22	-

	Hó cm		Hó cm		Hó cm		Hó cm
.		.		.	2	.	
.	3	.		.	4	.	
.	4	ny	folt V	.	3	.	
ny	bucka	ny	4	.	4	-	
ny	folt	.	6	.		.	
ny	1	.	4	.	⌊	.	4
3	5	-		.		.	1
3	9	.	4	.		.	folt
2	3	.	4	.		.	folt
3	5	-		.		.	folt
1	5	.	7	.	3	.	
2	6	.	3	.	5	.	6
.	3	.	7	.	4	Poroszló	folt
-		-		.	6 V	.	1
.	5	.	10	.	V	.	folt
.	1	.	5	-		.	
.	3⌊	.	8	.	7	.	1
.	5	-		.	10	-	
.	5	.	8	.	8	.	3
.	2⌊	.	12	.	9	.	7
.	2	.		.		-	
.	4	.	6	.	bucka	.	4
.	22	.	6	.		.	11
.	7	.	6			.	5
.	5	.	3			.	9

Magassági szélmérések

Óraadatok greenwichi középidőben

II.4.

	Szhely 14 h		Győr 15 h		Pécs 8 h		Pécs 16 h		Bpest 12 h		Bpest 15 h		Szeged 9 h		Szeged 14 h		Debrecen 15 h	
	fok	m/s	fok	m/s	fok	m/s	fok	m/s	fok	m/s	fok	m/s	fok	m/s	fok	m/s	fok	m/s
Talaj	360	7	140	2	-	0	220	2	-	0	180	2	360	7	360	2	360	2
500 m	10	14	350	5	260	3	260	2	360	1	350	2	10	14	360	9	20	10
1000	20	13			330	3	360	8	10	5	350	9	10	17	10	10	20	10
1500	20	13			10	6	20	2	360	6	10	7	360	11	360	9	360	7
2000	40	10			10	6	20	2	10	5	10	5	30	3	360	9	10	7
2500	40	15			70	6	50	7	10	5	20	6	10	7	10	7	30	8
3000	40	15			70	6	50	7	10	5	20	6	10	7	10	7	30	8
4000					60	9	50	7	30	11	30	7	80	3	30	8	360	8
5000					60	9	50	13	20	7	40	7	60	12	20	6	350	8
6000					70	15	70	13	340	7	30	9	50	7	10	5	320	9
7000					70	15	70	13	340	7	30	9	50	7	10	5	320	9
8000					60	13	50	16	10	11			30	7	10	5	340	14
9000					60	13	50	16	10	11			30	7	10	5	340	14
10000					60	13	50	17	20	10			30	9	10	7	360	11
11000					50	12							30	19			20	17
12000					50	12							30	19			20	17
13000																	20	25
14000																	20	25
15000																	20	25
16000																	20	25
17000																		
18000																		
19000																		
20000																		

II.5.

	Szhely 3 h		Nkanizsa 4 h		Győr 12 h		Pécs 10 h		Bpest 3 h		Bpest 9 h		Szeged 7 h		Miskolc 7 h		Debrecen 8 h	
	fok	m/s	fok	m/s	fok	m/s	fok	m/s	fok	m/s	fok	m/s	fok	m/s	fok	m/s	fok	m/s
Talaj	360	2	360	7	360	2	180	2	-	0	220	2	360	2	360	2	270	2
500 m	330	5	30	7	10	8	220	1	270	3	250	6	40	10	40	5	330	6
1000	10	7	40	7	10	8	10	2	320	4	300	3	20	8	40	5	350	8
1500	10	7	30	6	10	8	70	7	10	6	50	7	30	16	30	11	20	10
2000	10	7	30	6	70	5	70	7	10	6	50	7	40	9	50	15	40	17
2500	350	12			360	10	70	6			30	6	20	8			40	17
3000	350	12			360	10	70	6			30	6	20	8			40	17
4000							70	6			30	6	20	10			20	15
5000							70	6					20	12			360	17
6000							60	6					20	18			360	27
7000							60	6					20	18			360	27
8000													10	18			360	34
9000													10	18			360	34
10000													10	18			360	30
11000													350	15				
12000													350	15				
13000													340	14				
14000													340	14				
15000																		
16000																		
17000																		
18000																		
19000																		
20000																		

IDŐJÁRÁSI NAPIJELENTÉS

ЕЖЕДНЕВНЫЙ МЕТЕОРОЛОГИЧЕСКИЙ БЮЛЛЕТЕНЬ • DAILY SYNOPTIC MAP OF THE HUNGARIAN METEOROLOGICAL INSTITUTE • BULLETIN QUOTIDIEN DE L'INSTITUT MÉTÉOROLOGIQUE HONGROIS WETTERBERICHT DES UNGARISCHEN METEOROLOGISCHEN INSTITUTS

KIADJA AZ ORSZÁGOS METEOROLOGIAI INTÉZET
BUDAPEST II. KITAIBEL PÁL-UTCA 1
TEL.: KÖZPONT: 150-220 IDŐJELZŐ OSZT: 151-204, 150-410

MEGJELENIK NAPONKÉNT • ELŐFIZETÉSI ÁRA A POSTAI KÖLTSÉGGEL EGYÜTT NEGYEDÉVRE 60'— Ft
KIADÁSÉRT FELEL AZ INTÉZET IGAZGATOJA

69. évfolyam. 37. szám. + Budapest + 1956. február hó 6.

Az időjárási helyzet ma reggel és a várható időjárás:

Nyugat-Európában és Közép-Európa egy részében tovább enyhült az idő. Ma hajnalban a Brit-szigeteken és Franciaország nyugati felében +3, +8 fokos hőmérséklet uralkodott. Németországban -6, -12, Lengyelországban pedig -3, -6 fokig hült le a levegő az éjszaka folyamán. Kelet-Európa nagy részén még mindig -30, -40, helyenként -45 fokos minimumok alakulnak ki.

Hazánkban vasárnap az átvonuló felhőzetből csak néhány helyen volt kisebb havazás. A hőmérséklet napközben országszerte -5, -8 fokig emelkedett. Az éjszakai lehülés is mérséklődött, Salgótarjánban -10, a Fővárosban -11, másutt általában -14, -17 fok volt a reggeli órákban.

Budapesten hétfőn 12 órakor a hőmérséklet -5 fok, a tengerszintre átszámitott légnyomás 769 mm, mérsékelten süllyedő irányzatu.

Várható időjárás kedd estig:

Felhős idő, több helyen kisebb havazás.
Ma mérsékelt légáramlás, holnap élénkebb északnyugati szél.
A hideg keleten is mérséklődik.

Várható legalacsonyabb hőmérséklet ma éjjel: nyugaton -7, -10, máshol -11, -14,
legmagasabb nappali hőmérséklet kedden: nyugaton -2, -5, máshol -4, -7 fok között.

A fütés alapjául szolgáló várható középhőmérséklet:
-4 fok alatt.

A hőmérséklet és a légnyomás napi középértéke Budapesten és ezek eltérése a 75 évi átlagtól:

1956. II.5-én: -11,9 C°, 776,6 mm. Eltérés: -12,0 C°, +11,7 mm.

1871 óta ezen a napon előfordult

legmagasabb hőmérséklet	12,4 C°	/1926./
legalacsonyabb hőmérséklet	-16,8 C°	/1956./

Az Országos Meteorológiai Intézet Időjárási Napijelentése

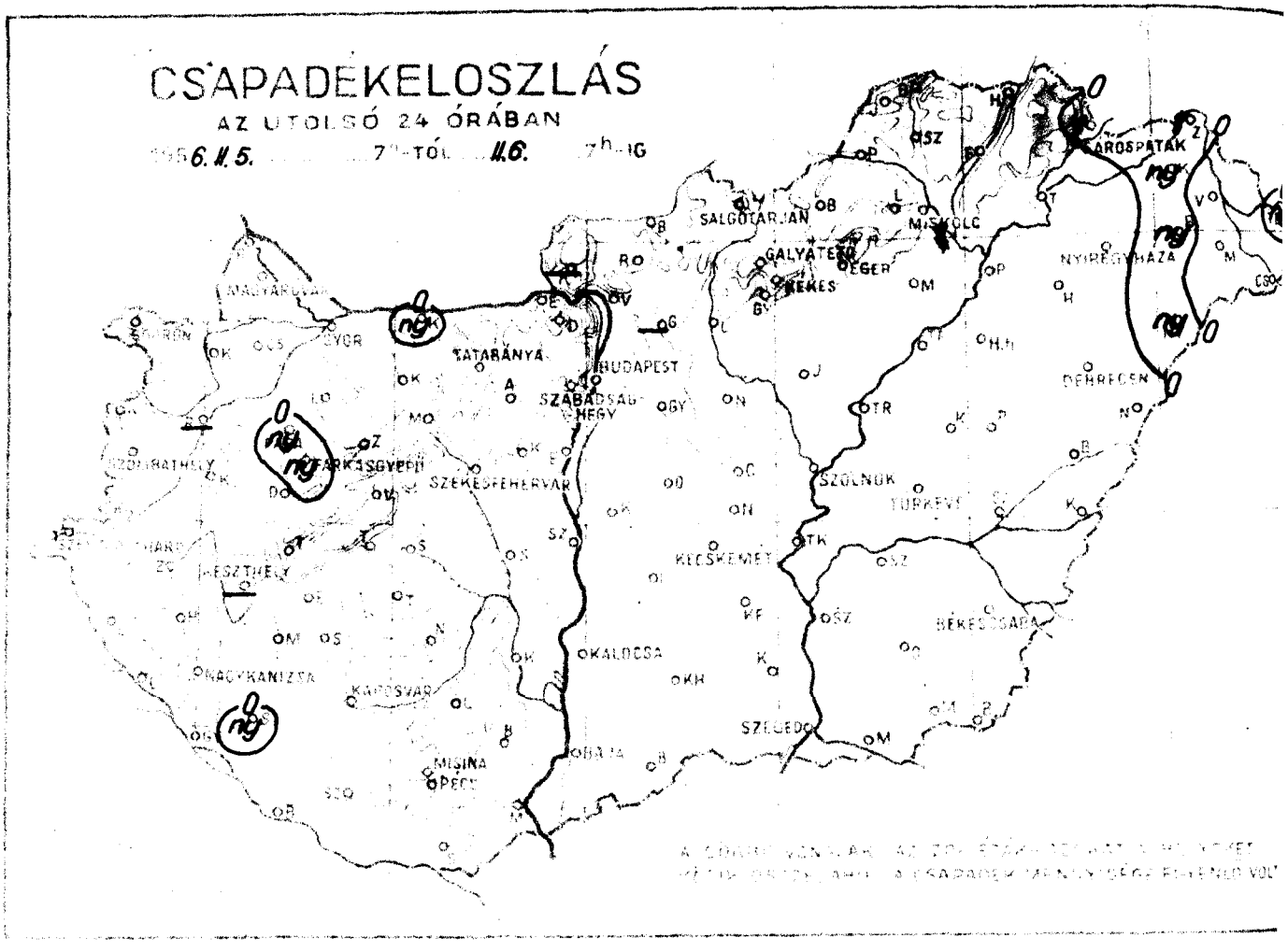

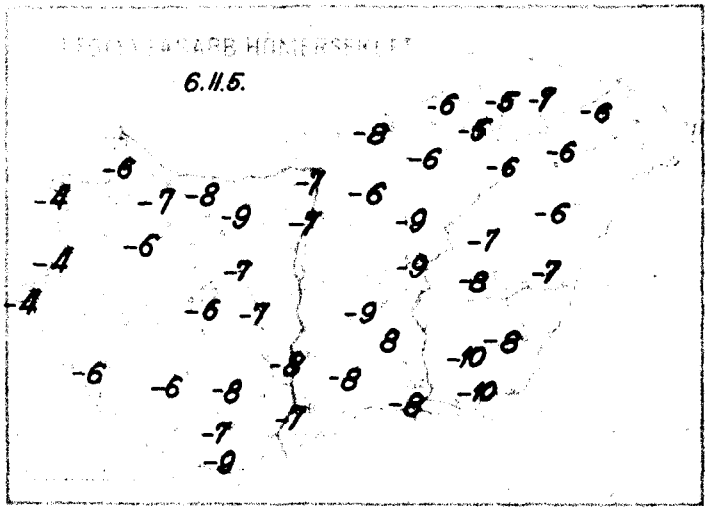

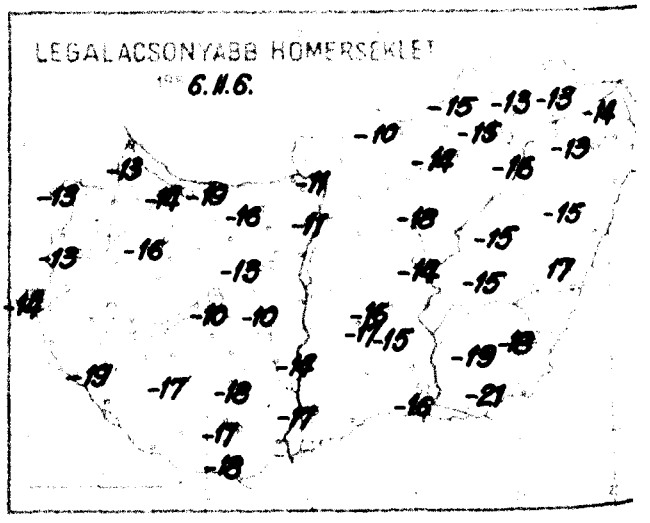

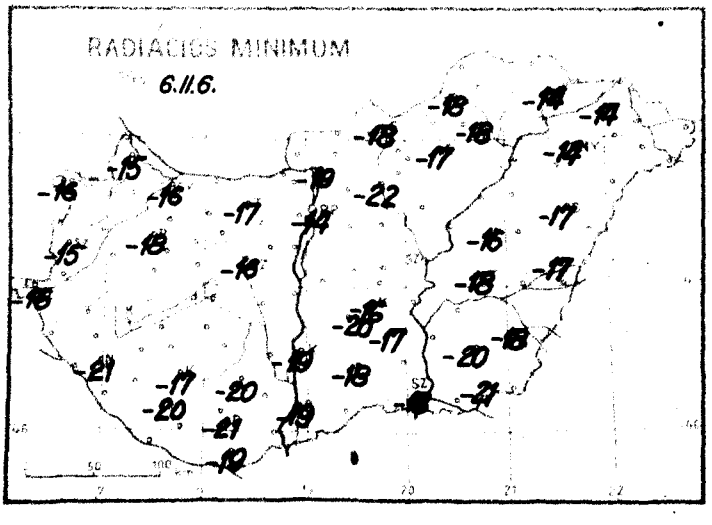

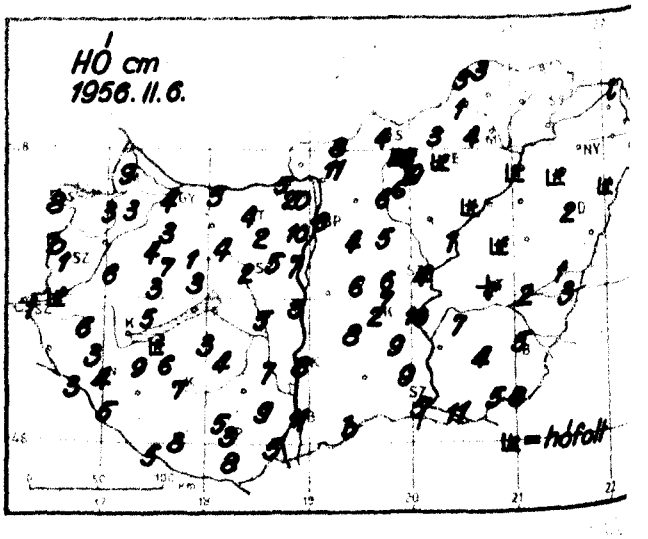

Időjárási helyzet 1956. év FEBRUÁR hó 6. nap 7 óra

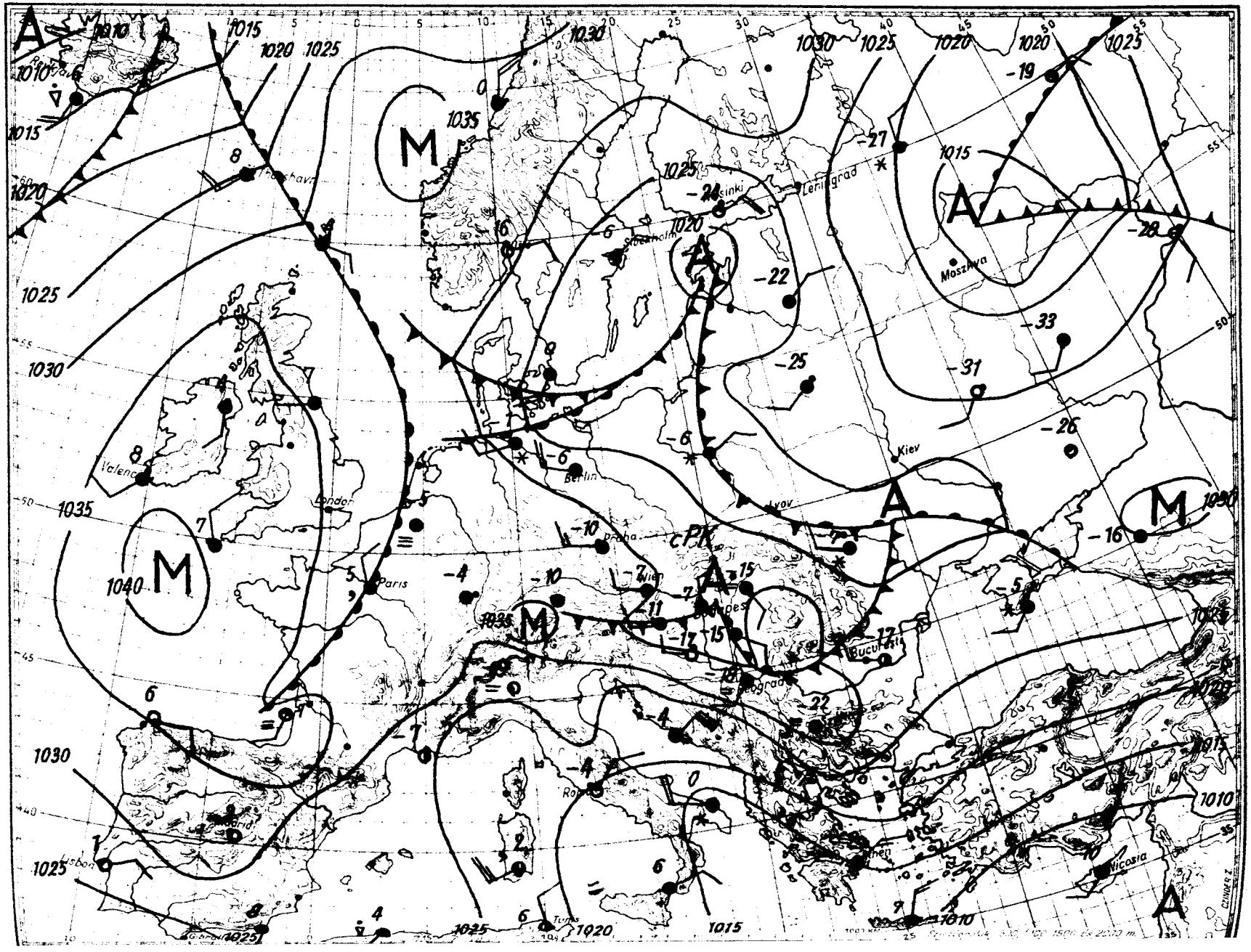

Magassági légállapotmérés

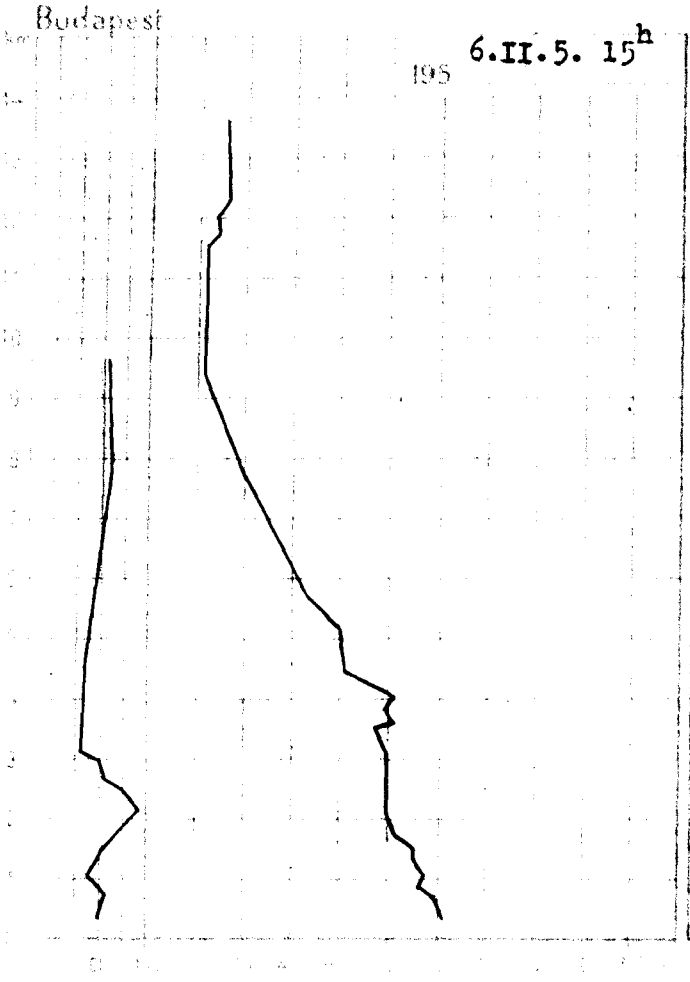



195 6.II.5. 15h

km	mb	C	%
	1015.9	-8.4	64
0.5	970	+11.3	67
1	909	-12.7	64
1.5	850	+16.3	80
2	795	-19.2	94
2.5	743	+18.0	69
3	696	+19.6	52
4	608	+26.4	52
5	527	+31.7	52
6	457	+37.8	69
7	394	+44.3	71
8	340	+50.6	69
9	290	+56.0	67
10	248	+56.3	
11	212	-57.8	
12	181	+52.5	
13	155	+52.8	
14			
15			

Magaslegköri időhelyzet

Európa felett a magasban meridionális áramlás alakult ki, mégpedig Nyugat- és Közép-Európa, valamint Kelet-Európa egyrésze felett észak-déli irányú, a Volga folyótól keletre pedig ellentétes. Az egész szárazföldet borító hideg levegőben Dánia, Német, Francia- és Lengyelország felett, ezen felül Moszkvától északkeletre tengeri levegő hatására meleg advekció figyelhető meg. Máshol még további lehülés jött létre. Hazánk felett a talajtól 2500 m-ig 1 - 3 fokkal emelkedett a hőmérséklet, feljebb azonban erősebb lehülés indult meg. Mértéke az elmult 24 óra alatt 3 - 8 fok. A -10 fokot két szintben, 420, és 680 m-en mért a műszer.

195 6.II.6. 3h

km	mb	C	%
Talaj	1011.0	-14.6	93
0.5	963	-8.9	70
1	904	-12.2	76
1.5	847	-14.2	74
2	792	-15.1	66
2.5	742	-18.2	79
3	694	-21.4	93
4	604	-29.4	97
5	524	-35.4	90
6	453	-41.6	76
7	390	-48.3	70
8	336	-53.7	67
9	286	-57.8	
10	244	-58.8	
11	208	-56.1	
12	176	-56.0	
13	152	-55.0	
14	130	-53.8	
15	111	-54.6	

Dr.Kallósné s.k.

1956. február
6. hétfő
69. 37.

						Hó cm				
4	NW	2	1029.6	-8	.	9	-6	-13	-15	2
1	NNW	6	29.9	-7	.	8	-4	-13	-16	3
3	NW	1	30.7	-11	.	1	-4	-13	-15	2
4	WNW	1	29.6	-13	.	1	-4	-14	-16	-
4	W	1	29.8	-11	ny	4	-6	-16	-18	-
4	W	2	30.3	-11	.	4	-7	-14	-16	-
4	NW	1	29.2	-12	.	4	-9	-16	-17	-
2	-	0	-	-12	.	2	-7	-13	-16	-
-	-		-	-	-	-	-	-	-	-
2 =	-	0	32.0	-16	.	4	-6	-19	-21	-
3 =	-	0	30.9	-16	.	7	-6	-17	-17	-
0	W	1	31.1	-17	.	3	-7	-17	-21	5
3	N	2	27.7	-7	.	6	-8	-11	-14	1
1	NW	2	28.8	-10	.	4	-8	-10	-18	0
3 =	NW	1	28.7	-13	.	folt	-6	-14	-17	1
4 =	E	1	28.7	-13	.	⌊	-5	-15	-18	0
4	E	1	-	-12	.		-7	-13	-14	1
0 =	SSW	1	30.0	-17	.	11	-7	-17	-19	6
1	W	1	29.2	-14	.	8	-8	-14	-19	3
0 =	W	2	28.3	-14	.	2	-9	-16	-16	4
4	SSE	2	29.9	-15	.	5	-8	-16	-18	6
2 =	W	2	28.3	-14	.	4	-9	-14	-	-
1 =	S	2	-	-15	.	+	-8	-15	-18	-
3 =	SSE	2	30.4	-18	.	5	-8	-18	-18	5
4	S	2	29.6	-15	.	2	-6	-15	-17	5
4 =	S	2	29.9	-13	.		-6	-13	-14	2
4	NE	1	-	-12	.	19	-10	-13	-	1
3	-	0	893.7	-11	.	28	-10	-15	-	-
1 =	NNW	4	966.3	-10	.	5	-8	-14	-	-
4	NW	3	963.5	-10	.	10	-9	-13	-	4
4 =	NW	6	964.7	-11	ny	7V	-7	-12	-18	-

	Hó cm		Hó cm		Hó cm		Hó cm
.		.		.	1	1	lepel
.	3	.		.	3	ny	
.	3	.	folt	.	3		
.	bucka	.	9	.	4	ny	
-		.	6	.		.	
.	folt	.	3	.		ny	4
.		.	5	.		.	1
.	6	.	3	1		ny	folt
.	3	.	4	.		.	folt
.	3	ny		.		.	folt
.	5	.	5	.		.	
.	6	.	3	.	5	.	4
.	3	.		.	4	Poroszló .	folt
.	3	.	7	.	6V	.	1
.	5	.	9			.	folt
.	1	.	5	.	6	.	
.	3	.	8	.	7	.	1
ny	5	-		.	10	.	2
.		.	8	Ezsak	8	.	3
.	4	.	11	.	9	.	7
.	2	.		.		.	
.	5	-		.	bucka	.	4
.	20	.	6	.	9	.	11
.	7	.	6			.	5
.	5	.	3			.	8

* Allegyezmas 500 gdm-re átszámítva ** A legyezmas 1000 gdm-re átszámítva

Magassági szélmérések

Óraadatok greenwichi középidőben

II.5.

	Szhely 9 h		Nkanizsa 15 h		Pécs 15 h		Bpest 15 h		Bpest 18 h		Szeged 14 h		Miskolc 15 h		Debrecen 12 h		Debre 15 h	
	fok	m/s	fok	m/s	fok	m/s	fok	m/s	fok	m/s	fok	m/s	fok	m/s	fok	m/s	fok	m/s
Talaj	360	7	-	0	270	7	360	2	270	2	270	2	-	0	-	0	-	0
500 m	360	11	30	6	320	3	300	3	320	8	300	7	260	2	40	3	310	3
1000	10	13	20	13	10	3	160	2	330	3	340	8	320	6	40	8	310	1
1500	20	12	20	13	60	4	80	4	40	3	50	8	10	7	40	12	40	12
2000			10	6	20	6	30	7	10	6	60	14	30	8	30	19	30	11
2500					20	6	350	6	360	6	360	7	340	11	30	8	40	12
3000					20	6	350	6	360	6	360	7	340	11	30	8	40	12
4000					360	6	350	6	340	7	20	5	310	8	340	10	350	11
5000					340	7	320	9			320	6			340	11	330	11
6000							310	16			300	12			340	14	320	11
7000							310	16			300	12			340	14	320	11
8000							310	12							340	19	320	11
9000							310	12							340	19	320	11
10000							320	12							350	19		
11000							330	14										
12000							330	14										
13000																		
14000																		
15000																		
16000																		
17000																		
18000																		
19000																		
20000																		

II.6.

	Nkanizsa 4 h		Győr 3 h		Pécs 7 h		Bpest 3 h		Bpest 6 h		Bpest 9 h		Szeged 7 h		Debrecen 4 h		Debre 7 h	
	fok	m/s	fok	m/s	fok	m/s	fok	m/s	fok	m/s	fok	m/s	fok	m/s	fok	m/s	fok	m/s
Talaj	-	0	220	2	270	2	270	2	180	2	-	0	140	2	180	2	180	2
500 m	20	11	230	5	10	10	350	6	340	10	340	8	330	5	230	9	220	10
1000	20	11	240	5	10	10	360	5	360	10	340	8	330	6	270	5	280	5
1500			270	7	30	7	20	4	360	10	340	8	330	6	300	7	20	5
2000					30	7	40	6	360	10	360	7	10	3	20	6	40	6
2500					60	6			360	7			40	18	10	8	340	3
3000					60	6			360	7			40	10	10	8	340	3
4000					60	6			10	11			50	10				
5000					60	6							350	6				
6000					360	7							280	11				
7000					360	7							280	11				
8000					290	8												
9000					290	8												
10000					250	7												
11000																		
12000																		
13000																		
14000																		
15000																		
16000																		
17000																		
18000																		
19000																		
20000																		

IDŐJÁRÁSI NAPIJELENTÉS

ЕЖЕДНЕВНЫЙ МЕТЕОРОЛОГИЧЕСКИЙ БЮЛЛЕТЕНЬ • DAILY SYNOPTIC MAP OF THE HUNGARIAN METEOROLOGICAL INSTITUTE • BULLETIN QUOTIDIEN DE L'INSTITUT MÉTÉOROLOGIQUE HONGROIS WETTERBERICHT DES UNGARISCHEN METEOROLOGISCHEN INSTITUTS

KIADJA AZ ORSZÁGOS METEOROLÓGIAI INTÉZET
BUDAPEST II, KITAIBEL PÁL-UTCA 1
TEL.: KÖZPONT: 150-220 IDŐJELZŐ OSZT: 151-204, 150-410

MEGJELENIK NAPONKÉNT • ELŐFIZETÉSI ÁRA A POSTAI KÖLTSÉGGEL EGYÜTT NEGYEDÉVRE 60·— Ft
KIADÁSÉRT FELEL AZ INTÉZET IGAZGATÓJA

69. évfolyam. 38. szám. + Budapest + 1956. február hó 7.

Az időjárási helyzet ma reggel és a várható időjárás:

Nyugat- Európában tovább folytatódott az enyhülés. Közép-Európában azonban csupán átmenetileg gyengült a hideg, mivel északkeleti széllel ujabb hideg légtömegek nyomulnak nyugat, délnyugat felé. Amig tegnap reggel Koppenhágában -1, Varsóban -6 fok volt, ma hajnalra az emlitett helyeken -14, illetve -18 fokra csökkent a hőmérséklet.

Hazánkban hétfőn fokozatosan beborult az ég, és sok helyen volt kisebb havazás. A hőmérséklet nappal nyugaton 0, -4, keleten -4, -8 fokig emelkedett általában, de Szegeden -9, Túrkevén és Békéscsabán -10 fok volt a hőmérséklet legmagasabb értéke. Az éjszakai lehülés a Dunántúlon -7, -11, keleten -13, -15, Debrecenben -18 fokig terjedt.

Budapesten kedden 12 órakor a hőmérséklet -6 fok, a tengerszintre átszámitott légnyomás 767 mm, alig változik.

Várható időjárás szerda estig:

Változó felhőzet, főkép ma több helyen még kisebb havazás. Mérsékelt, helyenként élénkebb északi, északkeleti szél. A hideg főként nyugaton fokozódik.

Várható legalacsonyabb hőmérséklet ma éjjel: -13, -16, helyenként -16 fok alatt,
legmagasabb nappali hőmérséklet szerdán: -7, -10 fok között.

A fütés alapjául szolgáló várható középhőmérséklet:

-4 fok alatt.

A hőmérséklet és a légnyomás napi középértéke Budapesten és ezek eltérése a 75 évi átlagtól:

1956. II.6-án: -6,3 C°, 768,1 mm. Eltérés: -6,2 C°, +3,3 mm.

1871 óta ezen a napon előfordult

legmagasabb hőmérséklet 12,5 C° /1933./
legalacsonyabb hőmérséklet -16,5 C° /1954./

Hibaigazitás.

A Napijelentés folyó évi 36. számának első oldalán alul a hőmérséklet és légnyomás napi közepeinek és eltéréseinek adatai helyesen a következőképen olvasandók:

1956. II.4-én: -12,9 C°, 773,2 mm. Eltérés: -13,1 C°, -9,2 mm.

1871 óta ezen a napon előfordult legmagasabb hőmérséklet 12,8 C°, /1923./
legalacsonyabb hőmérséklet -15,8 C°, /1956./

Az Országos Meteorológiai Intézet Időjárási Napijelentése

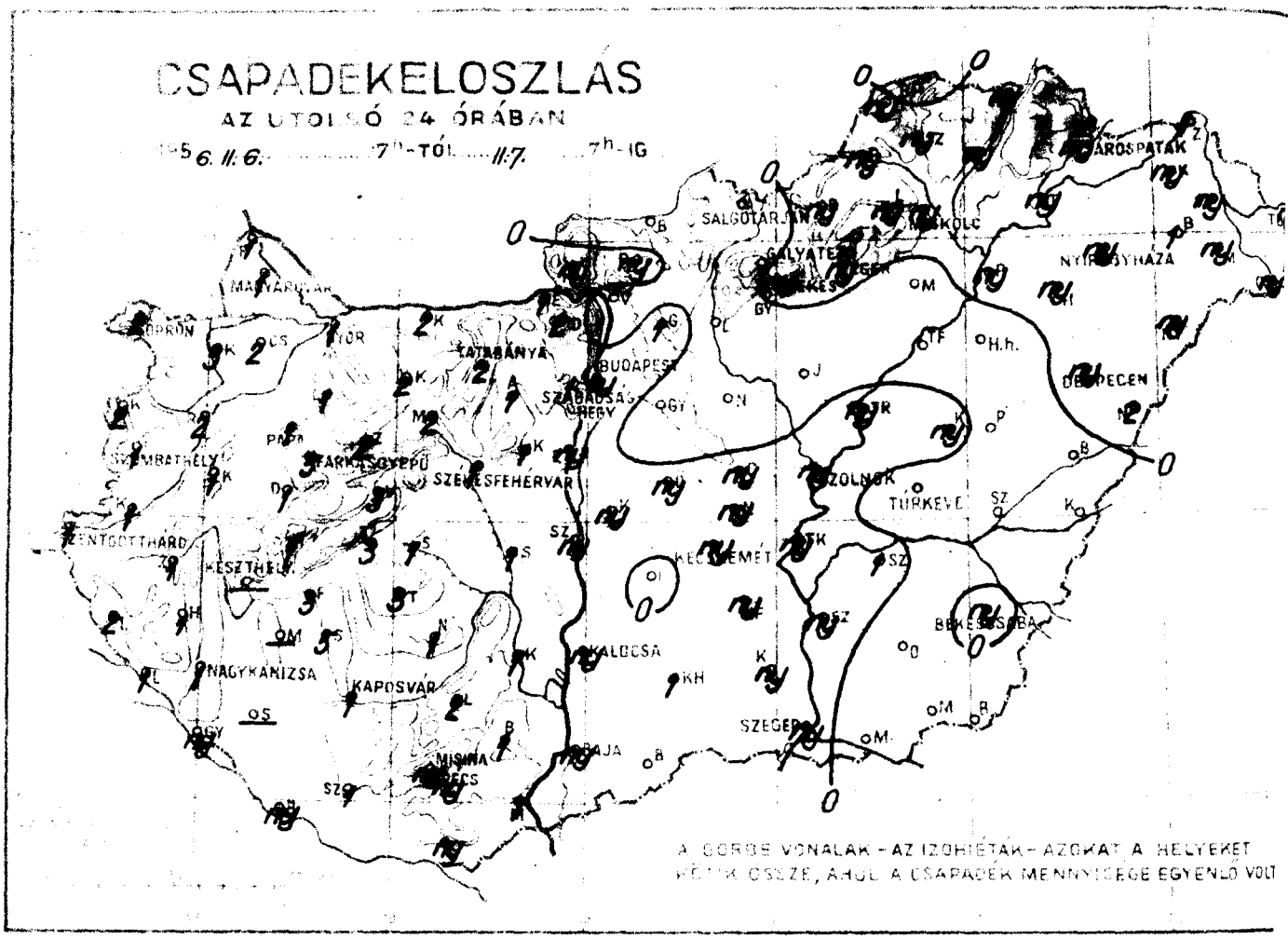

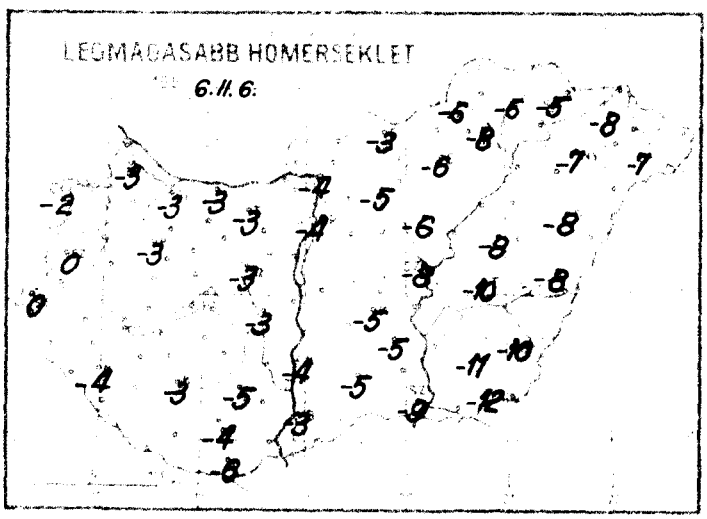

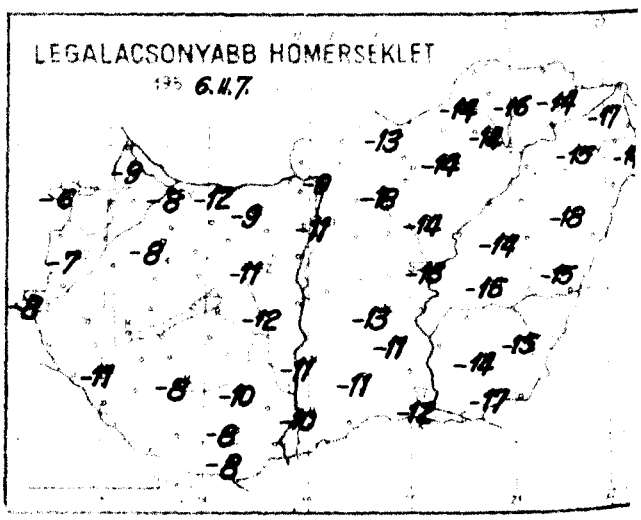

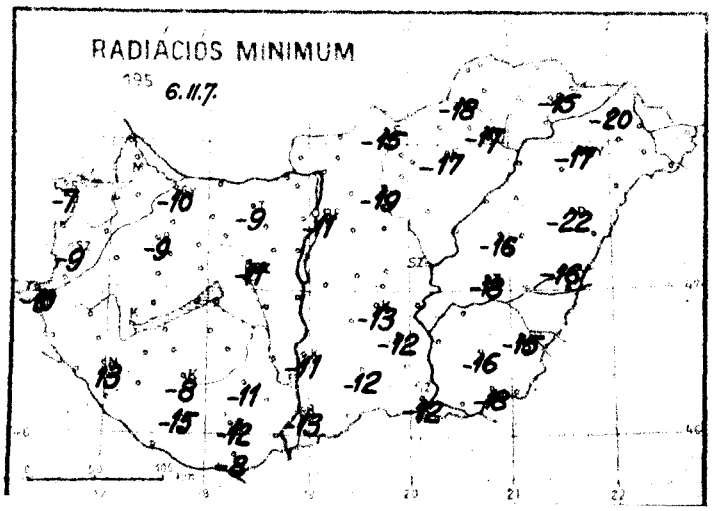

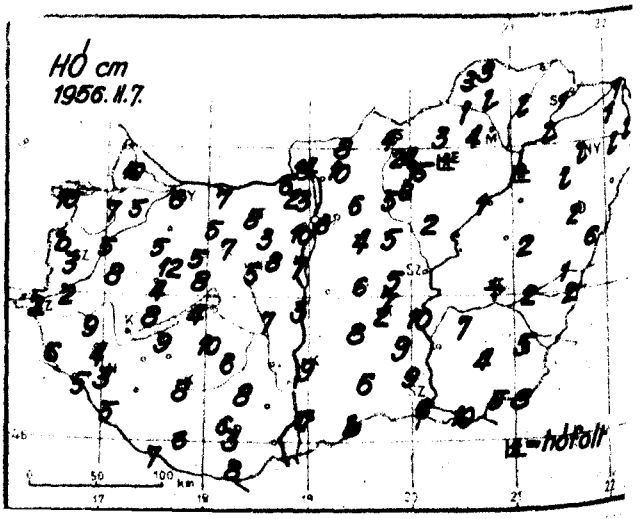

MELLÉKLET AZ ORSZÁGOS METEOROLÓGIAI INTÉZET

IDŐJÁRÁSI NAPIJELENTÉSÉHEZ

Budapest, 1956. FEBRUÁR hó 7. nap KEDD

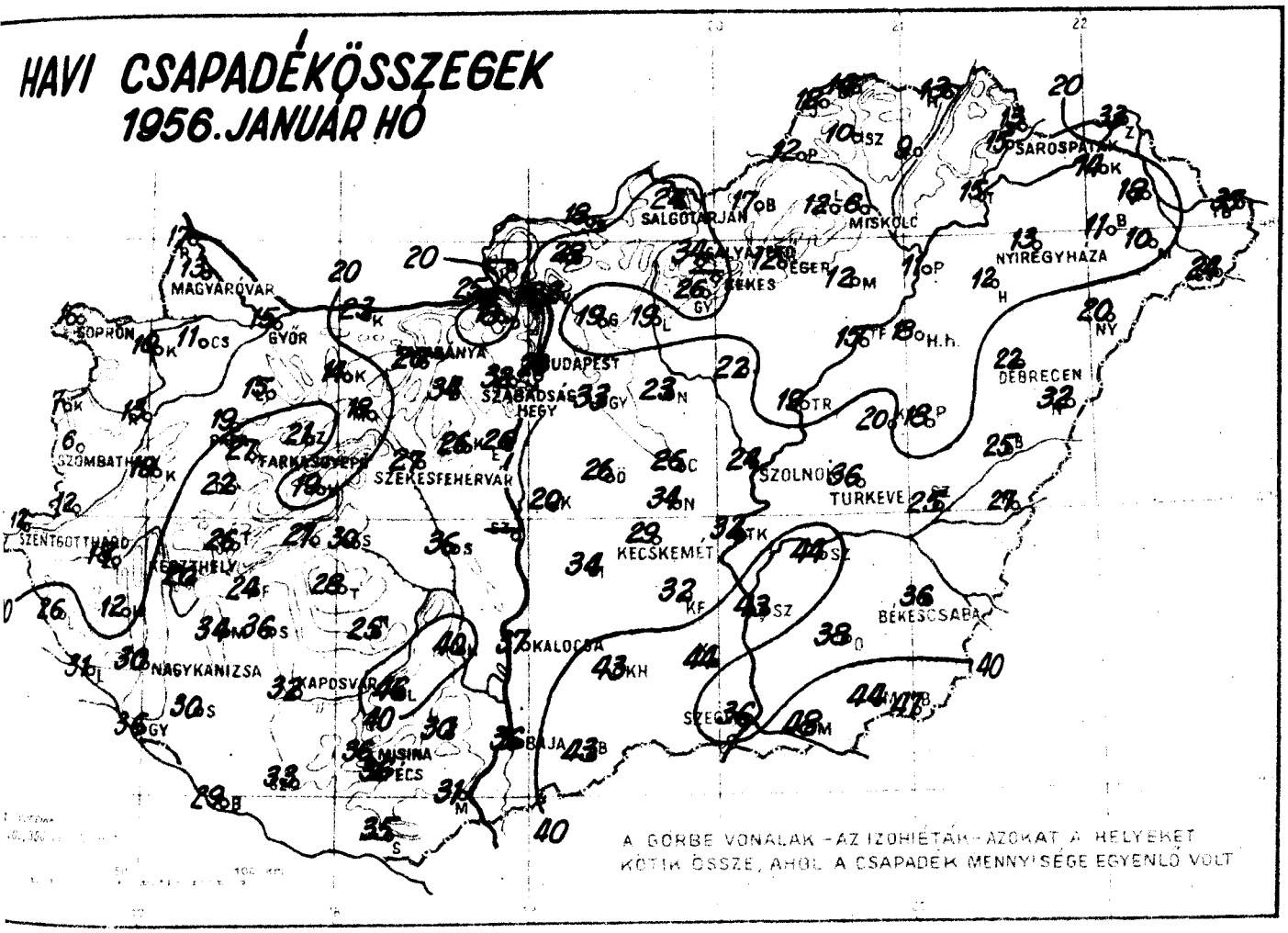

ÉGHAJLATI TÁVIRATOK

1956. január hóról.

Az 1956. február 5. és 6. napjain közzétett éghajlati adatok, valamint azok eltérése a 30 évi /1901-30/ törzsértékektől :

ÁLLOMÁS	Légnyomás mb		Hőmérséklet C°		Nedvesség %		Csapadék mm	
losonmagyaróvár	1017,3	-4,0	0,6	+1,5	82	-6	13	-25
écs rep.tér	18,1	-3,3	2,2	+2,6	76	-8	36	+ 3
udapest M.I.	17,6	-3,4	1,5	+1,9	77	-4	26	-12
zeged Egyetem	18,1	-3,0	1,8	+2,3	86	-2	33	+ 5
ebrecen Egyetem	18,0	-3,1	0,8	+2,5	79	-6	22	-11
iskolc rep.tér	17,3	-4,0	-0,3	+2,0	82	-3	6	-22

Útmutatás az Időjárási Napijelentés használatához

Az időjárási Napijelentés hazánk és Európa időjárásáról nyújt tájékoztatást. Az első oldalon találjuk az európai időjárási helyzet, valamint hazánk utolsó 24 óra alatti időjárásának rövid leírását és a várható időjárást a következő 36 órára. Ezen az oldalon szerepel még a budapesti hőmérséklet és légnyomás előző napi középértéke és ezek eltérése a 75 éves átlagtól, valamint az 1871. óta azon a napon előfordult legmagasabb és legalacsonyabb hőmérséklet értéke és évszáma.

A második oldalon térképeken közöljük néhány időjárási elem területi eloszlását hazánk felett. Az első bemutatja az utolsó 24 óra csapadékmennyiségét (mm-ben; ny = nyom, azaz 0.4 mm, vagy ennél kisebb mennyiség). A második térképen a kiadást megelőző napon észlelt nappali hőmérsékleti csúcsértéket láthatjuk, a harmadikon az elmúlt éjszaka alatti legalacsonyabb hőmérsékletet, a negyediken pedig a talajközeli rétegben észlelt legalacsonyabb hőmérsékletet (mindháromat Celsius-fokokban). Az ötödik térképen általában a kiadást megelőző napon mért napsütés időtartamát adjuk meg órákban. Hóréteg esetén azonban ezen a térképen közöljük a kiadás reggelén mért hóréteg magasságát cm-ben (f = folt, azaz nem összefüggő réteg).

A harmadik oldalon található a vázlatos kivonata annak a sokezer adatot tartalmazó időjárási munkatérképnek, amelynek alapján az Intézet időjelzése (prognózisa) készül. Az itt közölt térképen csak a legfontosabb állomások néhány közérdekű adata van feltüntetve: a felhőzet mennyiségét az állomás karika besötétítésének mértékével adjuk meg; a szél abból az irányból fúj, amerre a szélzászló rúdja mutat. A zászlócskák száma meghatározza a szélsebességet: egy hosszú zászló 5 méter másodpere (m/s) erősségű szélnek felel meg, egy rövid zászló 2,5 m/s-nek s. i. t. A hőmérséklet Celsius-fokokban van feltüntetve az állomás karikától balra. Ez alatt található esetenként az időjárás jellemzése, ha az észleléskor nevezetesebb időjárási esemény van, pl. csapadékhullás, köd, zivatar stb. A térképen láthatók még az izobárok, az egyenlő légnyomású helyeket összekötő vonalak, valamint a különböző fogazással ellátott görbe vonalak, az ú. n. időjárási frontok (jelmagyarázatot l. alább).

Az „A" a kis légnyomású terület (minimum, ciklon), az „M" a nagy légnyomású terület (maximum, anticiklon) középpontját jelöli. Fel van tüntetve azonkívül a Magyarországon, vagy annak környékén uralkodó légtömegek fajtája nemzetközi rövidítéssel. A betűk jelentése:

T = szubtrópusi
P = mérsékeltövi
A = sarkvidéki
F = leszálló
m = tengeri
c = szárazföldi
W = meleg
K = hűvös vagy hideg
M = légtömeg (levegő)

(Pl. cKM = szárazföldi hideg levegő,
mTM = tengeri szubtrópusi levegő.)

A térkép melletti beosztás segítségével átszámíthatjuk a Hg millimétrekben kifejezett légnyomás értéket millibár egységekre és viszont.

A 4. oldalon van a magassági légállapotmérés eredménye, amelyet rádiós léggömbbel végeztek. Itt találjuk a talajon, valamint 500, 1000, 1500 stb. m magasságban a légnyomás nagyságát millibárban, a hőmérsékletet Celsius-fokokban és a viszonylagos nedvességet százalékban. A mérés eredményét rajzban is ábrázoljuk. A rajz vízszintes tengelyén a viszonylagos nedvességet, ill. a hőmérsékletet, a függőleges tengelyén pedig a magasságot tüntettük fel. A „Magaslégkori időhelyzet" hazánk, ill. Közép-Európa felett elhelyezkedő légtömegekről tájékoztat.

Az 5. oldalon táblázatos alakban közöljük a hazánkban reggel 7 órakor (azaz 6 órakor greenwichi időben = 06 TMG) végzett megfigyelések eredményét, valamint az utolsó 24 óra néhány adatát, amelyek közül egyeseket a 2. oldalon térképeken is közlünk. A felhőzet mennyisége az égbolt negyedeiben van megadva (0 = derült, 4 = borult), mellette esetenként feltüntetjük a nevezetesebb időjárási eseményeket (mint az időjárási térképen). A szélirány megjelölésére a nemzetközi rövidítéseket használjuk (N = észak, E = kelet, S = dél, W = nyugat), az erősség méter/másodperc egységekben szerepel, a légnyomás tengerszintre átszámítva millibárokban (az ezresek és százasok száma csak szükség esetén van kiírva), valamennyi hőmérsékleti adat Celsius-fokokban, a csapadék-mennyiség, mint a térképen, mm-ben. A következő hasábban esetenként feltüntetjük a reggeli észlelés alkalmával talált deret, zúzmarát (jelekkel), ill. a hóréteg vastagságát cm-ben. A táblázat utolsó oszlopában van a napsütés tartama órákban. A második táblázatban vannak a csapadéksürgönyző állomások adatai: a csapadékmennyiség és hótétegvastagság.

A 6. oldalon vannak a magyarországi magaslégköri szélmérések. Az egyes oszlopokban megtalálhatjuk a szél irányát a talajon, 500, 1000, 1500 stb. m magasságban 360 fokos beosztás szerint (90 fok = kelet, 180 fok = dél, 270 fok = nyugat és 360 fok = észak), továbbá a szél sebességét m/s-okban.

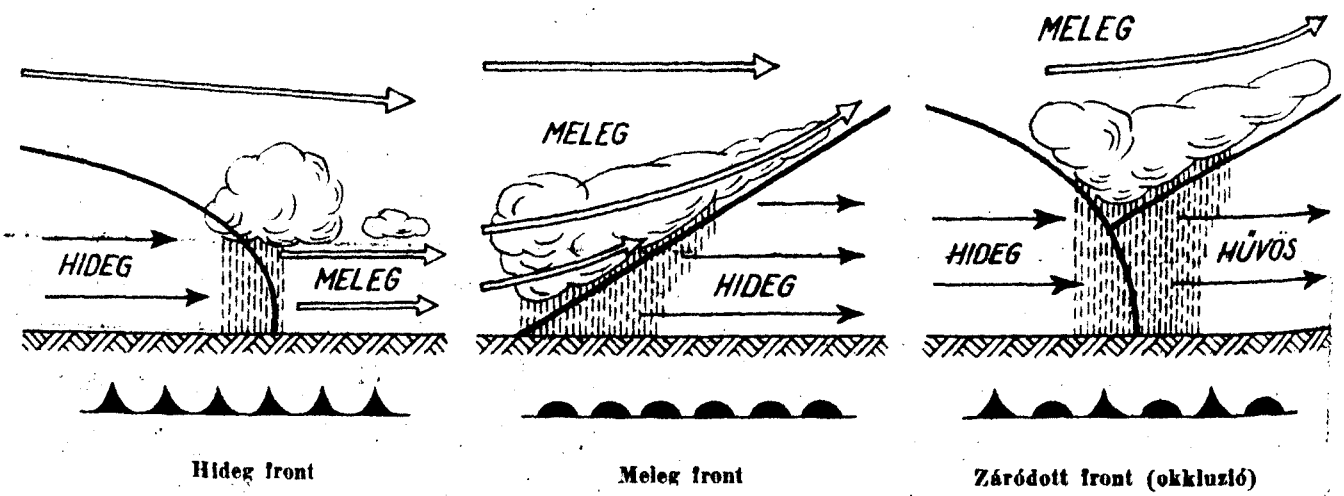

Hideg front **Meleg front** **Záródott front (okkluzió)**

Az időjárási front két különböző sajátosságú légtömeg ütköző vonala. Hideg front, vagyis betörési front esetén a hideg levegő tör előre, maga előtt felemelve a melegebb levegőt. Meleg front, vagyis felsiklási front esetén a meleg levegő a hidegebbre felsiklik. Záródott front, vagy okkluzió keletkezik akkor, ha a betörési front az előtte haladó felsiklási frontot utóléri és a meleg levegőt a magasba emelve, a talajtól teljesen elválasztja. A szaggatott-kettős vonalak a lesiklási felületet jelzik. Lesiklási felület mentén is két különböző sajátosságú légtömeg érintkezik, de az egyik légtömeg leszálló mozgást végez. Az időjárási frontok általában az időromlás (borulás, eső, zivatar, havazás, hirtelen kitörő szél) hordozói. A lesiklási felület mentén általában szép időjárás uralkodik, felhőtlen égbolt, szélcsend, legfeljebb vékony rétegű kisugárzási köd van.

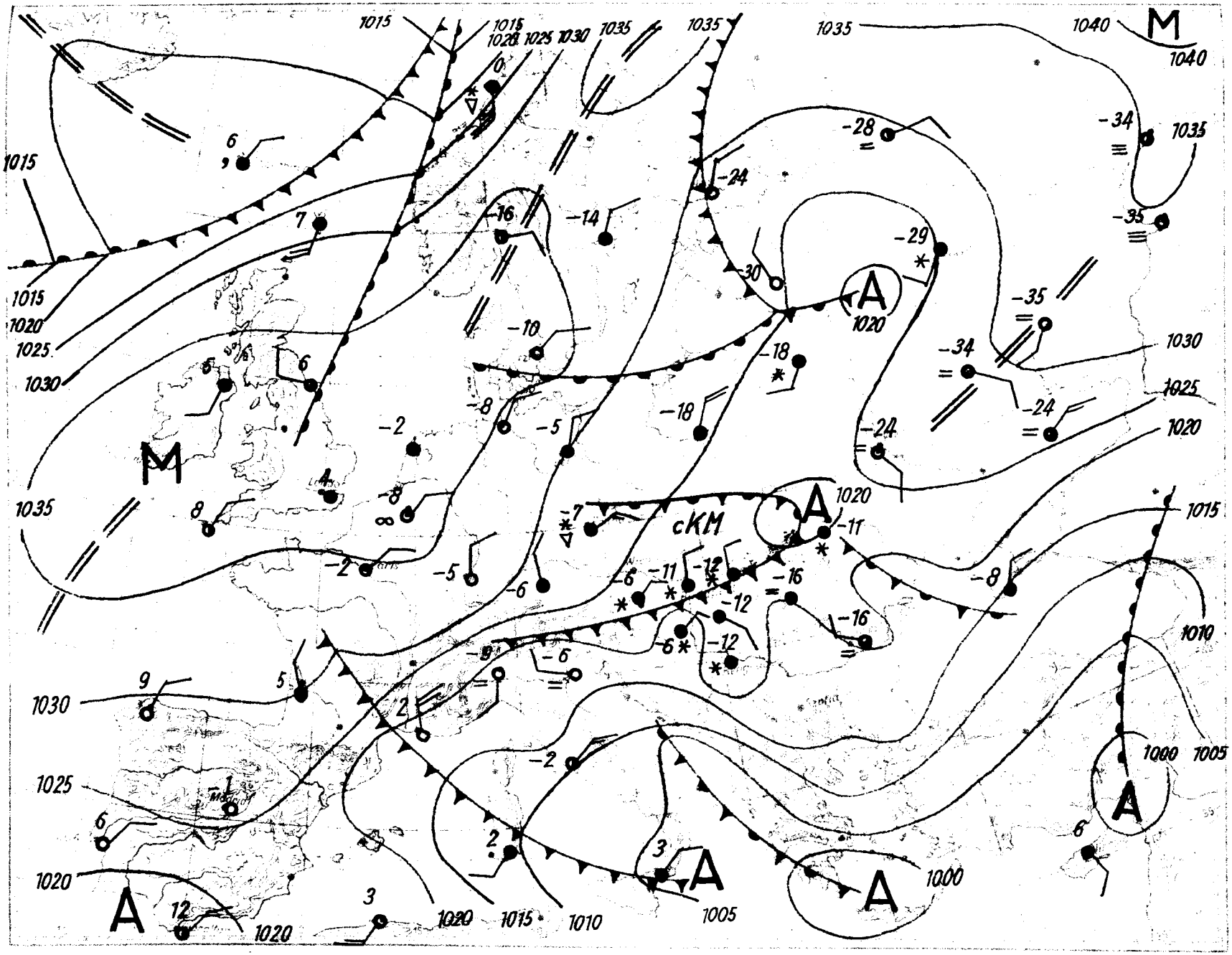

1015
1020
1025
1030
1035
1040
M
A
cKM
1010
1005
1000

Magassági légállapotmérés

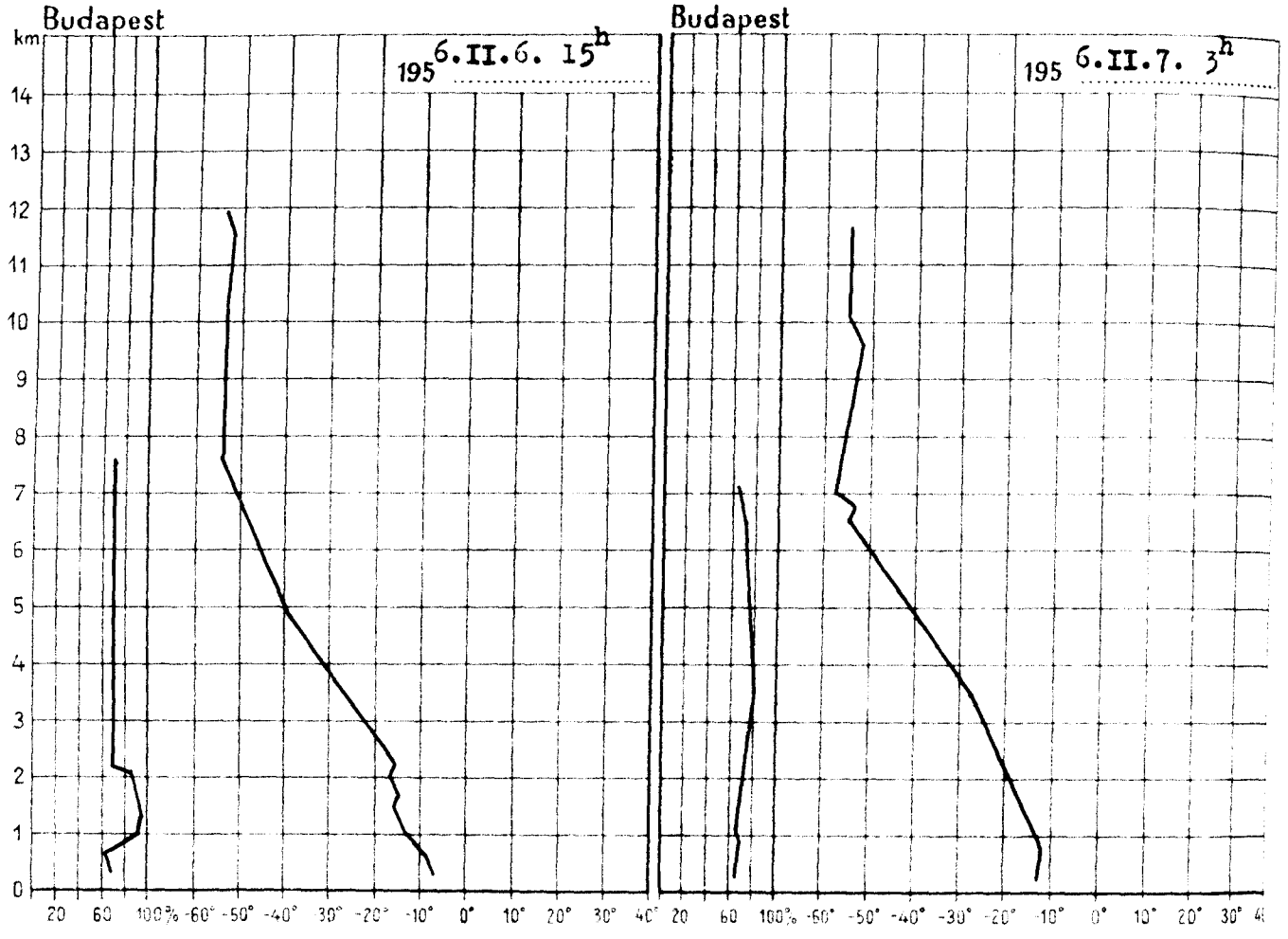

195 6.II.6. 15h			
km	mb	C°	%
Talaj	1004.6	-6.4	73
0·5	959	-9.5	79
1	898	-12.0	100
1·5	842	-13.2	93
2	788	-14.7	67
2·5	734	-19.4	62
3	688	-23.2	72
4	600	-31.5	75
5	519	-39.7	75
6	447	-46.3	74
7	385	-51.2	73
8	330	-52.7	73
9	291	-52.9	
10	248	-52.7	
11	213	-51.3	
12			
13			
14			
15			

Magaslégköri időhelyzet

A hideg levegő zöme a Kárpát-medence, valamint a Ladoga-tó és Onega tótól délkeletre eső területek felett helyezkedik el. További lehülés van folyamatban Finnország, továbbá Nyugat- és Közép-Európa légterében és a Földközi-tenger keleti medencéje felett. Európa keletibb részein a délkeleti magassági széllel előnyomuló enyhébb levegő hatására viszont meleg advekció van. Hazánkban csak az alsó 350 m-ben melegedett a levegő, felette az egész troposzférában lehülés van folyamatban. A lehülés mértéke általában 3 - 5 fok.

Dr. Tónayné s.k.

195 6.II.7. 3h			
km	mb	C°	%
Talaj	1002.1	-10.9	74
0·5	955	-10.5	74
1	895	-12.6	75
1·5	839	-15.9	78
2	785	-19.3	80
2·5	733	-22.5	83
3	684	-25.7	85
4	595	-33.2	83
5	515	-41.1	79
6	442	-50.0	76
7	380	-54.1	73
8	323	-56.1	
9	267	-52.8	
10	237	-53.2	
11	203	-53.2	
12			
13			
14			
15			

OFFSET NYOMDA BUDAPEST F. V. POMAVER GYULA

1956. február
7. kedd
69. 38.

						Hó cm				
4	NW	2	1022.9	-9	1	10	-3	-9	-	0
4 *	NNW	5	23.4	-6	2	10	-2	-6	-7	1
4 *	N	4	20.4	-6	1	3	0	-7	-9	2
4 *	N	1	21.2	-5	1	2	0	-8	-10	-
4 *	N	2	21.3	-7	1	5	-3	-8	-9	-
4 *	NE	2	22.3	-8	1	6	-3	-8	-10	-
4 *	ESE	4	21.6	-9	2	8	-3	-9	-9	-
4 *	-	0	-	-10	1	5	-3	-11	-11	-
-	-		-	-	-	-	-	-	-	-
4 *	-	0	20.7	-8	1	3	-4	-11	-13	-
4 *	N	2	20.3	-6	1	8	-3	-8	-8	-
4 *	NE	1	19.8	-6	ny	3	-4	-8	-12	1
4 *	N	2	22.4	-11	ny	6	-4	-11	-11	1
3 =	S	1	21.1	-12	.	4	-3	-13	-15	2
0 =	-	0	22.4	-12	ny	folt	-6	-14	-17	0
4 *	NNW	2	21.7	-12	ny		-8	-14	-17	0
4	-	0	-	-13	ny	1	-5	-14	-15	0
4 =	NE	2	20.4	-10	ny	11	-3	-10	-13	1
4 =	N	2	20.7	-10	ny	9	-4	-11	-11	0
4 *	ENE	1	20.8	-12	ny	2	-5	-13	-13	4
4	SE	1	21.0	-12	ny	6	-9	-12	-12	4
3 *	NNE	1	21.6	-13	ny	4	-8	-13	-	-
4 =	NE	1	-	-12	.	+	-10	-15	-18	-
4 =	-	0	21.6	-13	ny	5	-10	-15	-15	3
4 *	-	0	22.2	-15	ny	2	-8	-18	-22	1
1 =	-	0	22.4	-14	ny	lepel	-7	-15	-17	1
4	-	0	-	-13	ny	15	-6	-15	-	1
1	NE	2	881.1	-12	.	24	-7	-13	-	-
4 *	NE	1	955.5	-10	ny	6 V	-7	-10	-	-
4 *	NE	1	957.3	-13	1	10	-13	-14	-	2
4 *	N	1	958.9	-8	3	12	-6	-8	-9	-

		Hó cm			Hó cm			Hó cm			Hó cm
	1			3	4		ny	1		1	1
	2	5		1			ny	3		ny	1
	3	7		3	9		.	3		ny	lepel
	2	bucka		-			ny	4		1	lepel
	2	5		5	14		ny	lepel		ny	
	1	2		3	10		ny	lepel		ny	4
	2	6		1	7		ny			ny	1
	1	9		ny	3		2			ny	
	1	4		1	6		ny	lepel		ny	folt
	1	5		-			.			ny	lepel
	ny	5		ny	7		.	2		.	
	1	8		1	6		.	5		2	6
	1			2			.	4	Poroszló	.	⌴
	1	4		1	8		ny	6		ny	1
	1	8		1			ny			ny	
	2	5		1			ny	5		.	2
	3	8		ny	8		ny	7		.	1
	2	7		ny	14		ny	10		.	2
	2	5		.	8		.	8		.	2
	2	7		ny	10		ny	9		.	7
	1	3		.			1	6		ny	
	1	6		1	6		ny	bucka		.	4
	2	23		.	5		ny	9		.	10
	ny	7		.	6					.	5
	1	8		ny	3					.	8

* A légnyomás 500 gdm-re átszámítva. ** A légnyomás 1000 gdm-re átszámítva.

OFFSET NYOMDA BUDAPEST, IF V. POMAYER GYULA

Magassági szélmérések

Óraadatok greenwichi középidőben

II.6.	Szhely 10 h		Szhely 15 h		Pécs 15 h		Bpest 12 h		Bpest 15 h		Bpest 18 h		Szeged 15 h		Debrecen 11 h		Debrecen 15 h	
	fok	m/s	fok	m/s	fok	m/s	fok	m/s	fok	m/s	fok	m/s	fok	m/s	fok	m/s	fok	m/s
Talaj	320	2	360	7	270	2	90	2	90	7	90	2	180	2	180	7	180	2
500 m	350	12	320	6	320	7	340	5	320	7	340	4	280	4	220	6	210	5
1000	350	12	320	6			340	5							220	6	210	3
1500	10	13	330	10											270	3	210	3
2000	10	13	350	13											330	2	330	5
2500	20	9	360	9											330	6	310	5
3000	20	9	360	9											330	6	310	5
4000	30	8	10	6											340	6	310	8
5000	10	9	350	7											320	6	350	8
6000	350	8																
7000	350	8																
8000																		
9000																		
10000																		
11000																		
12000																		
13000																		
14000																		
15000																		
16000																		
17000																		
18000																		
19000																		
20000																		

II.7.	Győr 8 h		Bpest 3 h		Bpest 6 h		Bpest 9 h		Miskolc 3 h		Szeged 4 h		Szeged 6 h		Debrecen 8 h			
	fok	m/s	fok	m/s	fok	m/s	fok	m/s	fok	m/s	fok	m/s	fok	m/s	fok	m/s	fok	m/s
Talaj	320	2	40	2	360	2	360	2	360	2	90	2	140	2	360	2		
500 m	300	13	70	4	50	7	20	7	70	3	80	2	50	4	20	7		
1000	20	14	70	4	50	7	60	7	40	6					20	7		
1500			70	4	50	10	40	7	40	6					50	8		
2000			350	9	50	10	40	8	50	9					50	8		
2500			350	9	50	8	30	9										
3000			350	9	50	8	30	9										
4000							30	9										
5000																		
6000																		
7000																		
8000																		
9000																		
10000																		
11000																		
12000																		
13000																		
14000																		
15000																		
16000																		
17000																		
18000																		
19000																		
20000																		

IDŐJÁRÁSI NAPIJELENTÉS

ЕЖЕДНЕВНЫЙ МЕТЕОРОЛОГИЧЕСКИЙ БЮЛЛЕТЕНЬ • DAILY SYNOPTIC MAP OF THE HUNGARIAN METEOROLOGICAL INSTITUTE • BULLETIN QUOTIDIEN DE L'INSTITUT MÉTÉOROLOGIQUE HONGROIS WETTERBERICHT DES UNGARISCHEN METEOROLOGISCHEN INSTITUTS

KIADJA AZ ORSZÁGOS METEOROLÓGIAI INTÉZET
BUDAPEST II, KITAIBEL PÁL-UTCA 1
TEL.: KÖZPONT: 150-220 IDŐJELZŐ OSZT.: 151-204, 150-410

MEGJELENIK NAPONKÉNT • ELŐFIZETÉSI ÁRA A POSTAI KÖLTSÉGGEL EGYÜTT NEGYEDÉVRE 60.— Ft
KIADÁSÉRT FELEL AZ INTÉZET IGAZGATÓJA

69. évfolyam. 39. szám. + Budapest + 1956. február hó 8.

Az időjárási helyzet ma reggel és a várható időjárás:

. **Észak-Európában, továbbá Németországban, Csehszlovákiában és Lengyelországban nagy területen havazik a valamivel enyhébb északnyugati légtömegek előnyomulása következtében. Az éjszaki lehülés azonban még Európaszerte erős volt, csupán csak a Brit-szigeteken és a norvég tengerparton enyhült lényegesebben a hideg.**

Hazánkban kedden főleg a délelőtti órákban ismét sok helyen volt kisebb havazás. A lehullott csapadék mennyisége azonban csak Kékestetőn érte el az 5 mm-t. A hőmérséklet napközben nyugaton -3, -5, keleten -5, -8 fokig emelkedett. Ma reggelre északkeleten és a Tiszántúlon még mindig -15, -18 fokig hült le a levegő.

Budapesten szerdán 12 órakor a hőmérséklet -7 fok, a tengerszintre átszámitott légnyomás 765 mm, rendkivül erősen süllyedő irányzatu.

Várható időjárás csütörtök estig:

Változó felhőzet, több helyen, főleg nyugaton havazás. Megerősödő, holnap északkeletire forduló szél. Hófúvások. Hideg idő.

Várható legalacsonyabb hőmérséklet ma éjjel: nyugaton -9, -12, keleten -14, -17,
legmagasabb nappali hőmérséklet csütörtökön: -5, -8 fok között,

A fütés alapjául szolgáló várható középhőmérséklet:

-4 fok alatt.

A hőmérséklet és a légnyomás napi középértéke Budapesten és ezek eltérése a 75 évi átlagtól:

1956. II. 7-én: -8,1 C°, 767,0 mm. Eltérés: -8,0 C°, +2,0 mm.

1871 óta ezen a napon előfordult

legmagasabb hőmérséklet	12,2 C°	/1951./
legalacsonyabb hőmérséklet	-15,2 C°	/1911./

Az Országos Meteorológiai Intézet Időjárási Napijelentése

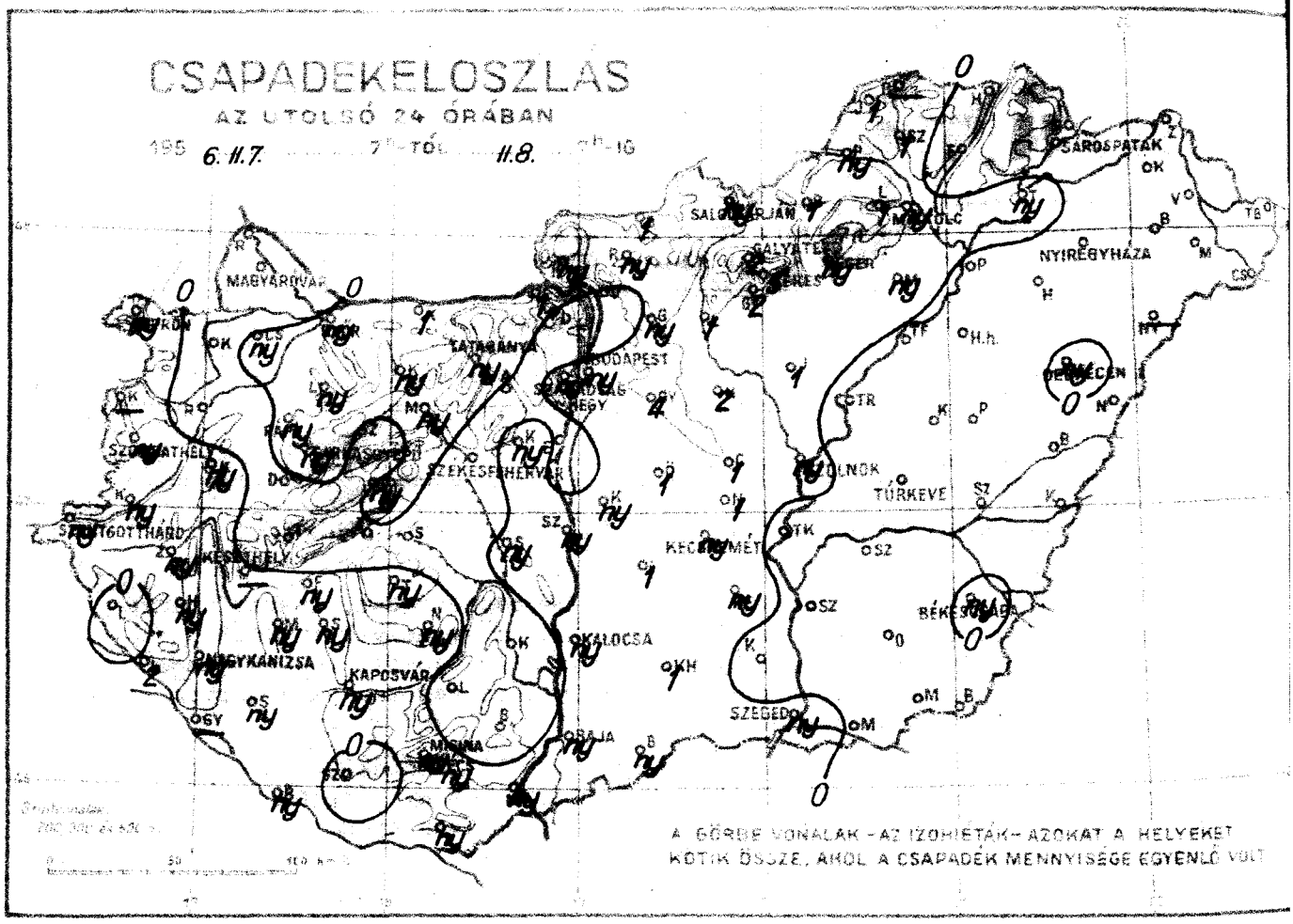

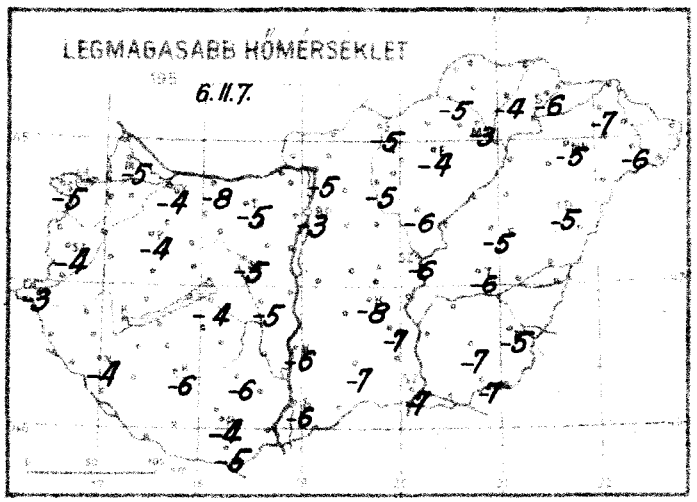

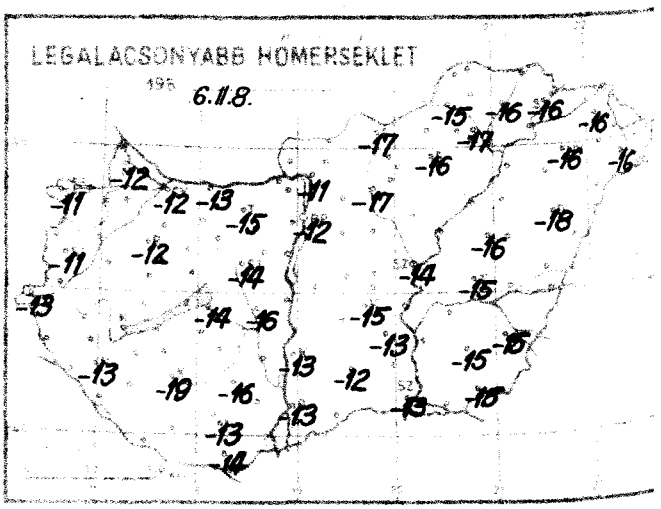

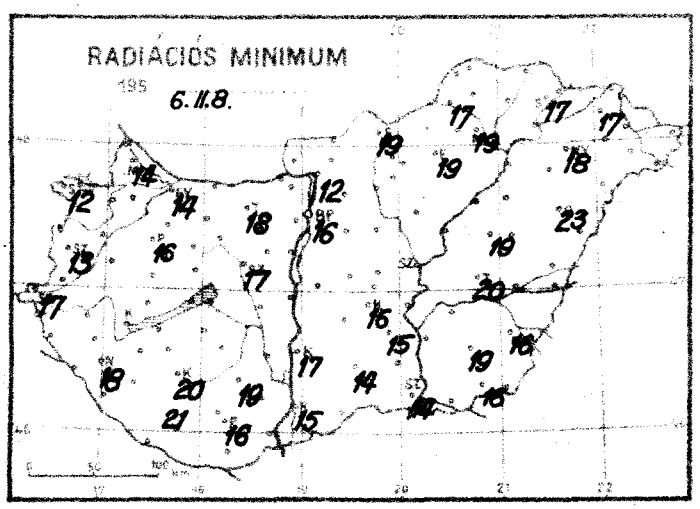

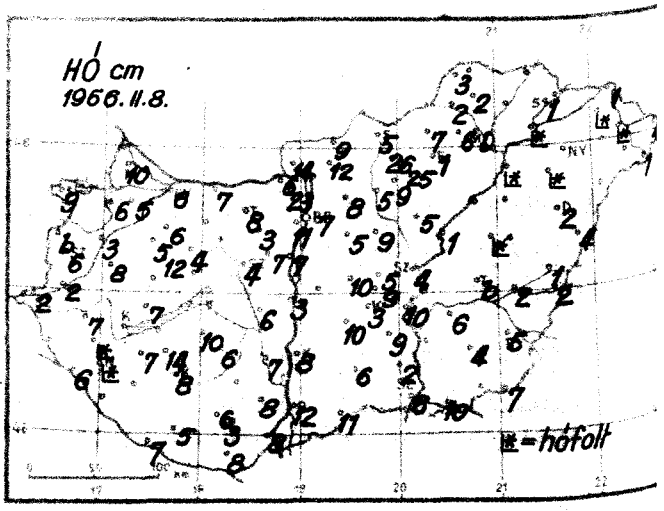

Időjárási helyzet 1900. év FEBRUÁR hó 6. nap 7 óra

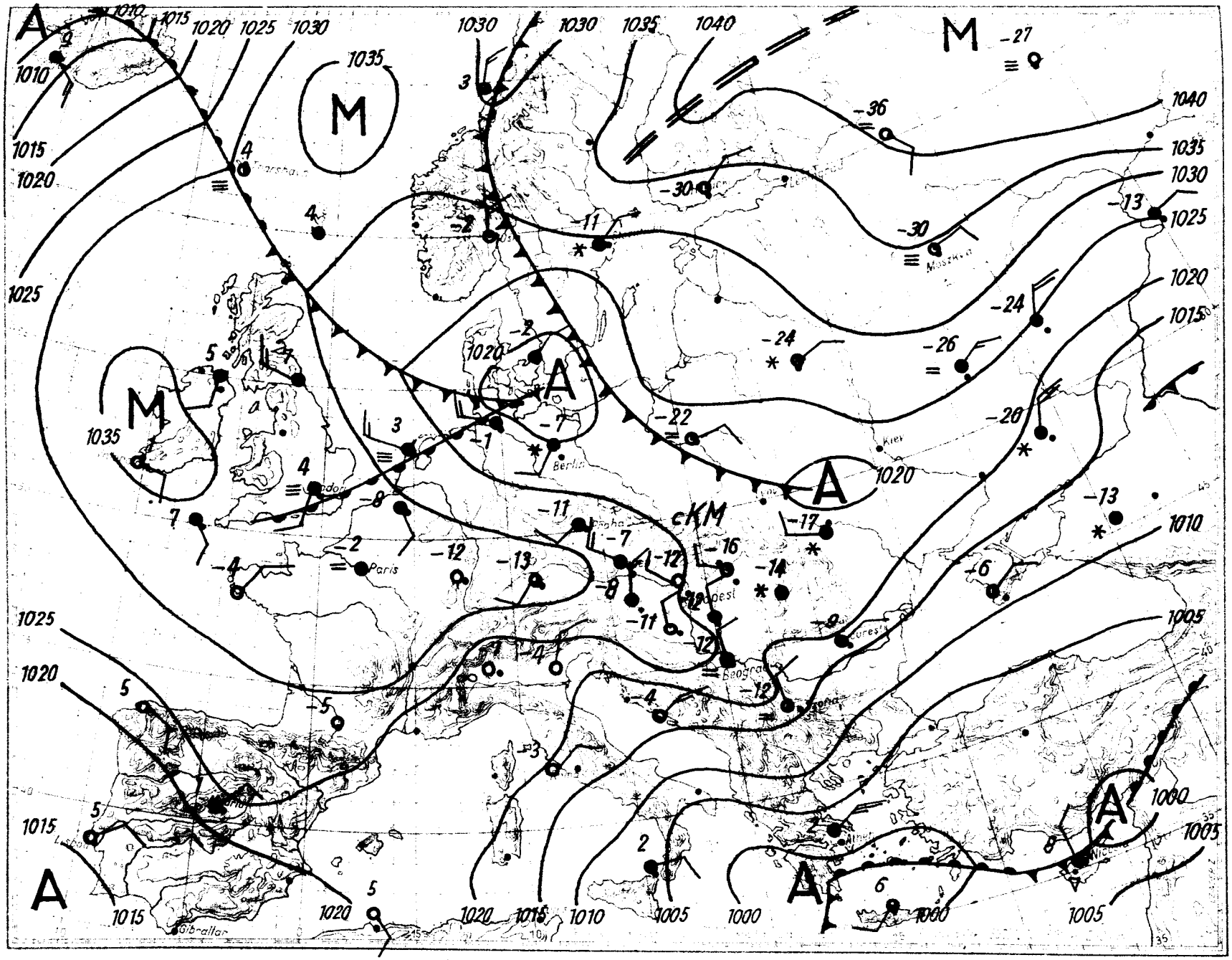

Magassági légállapotmérés

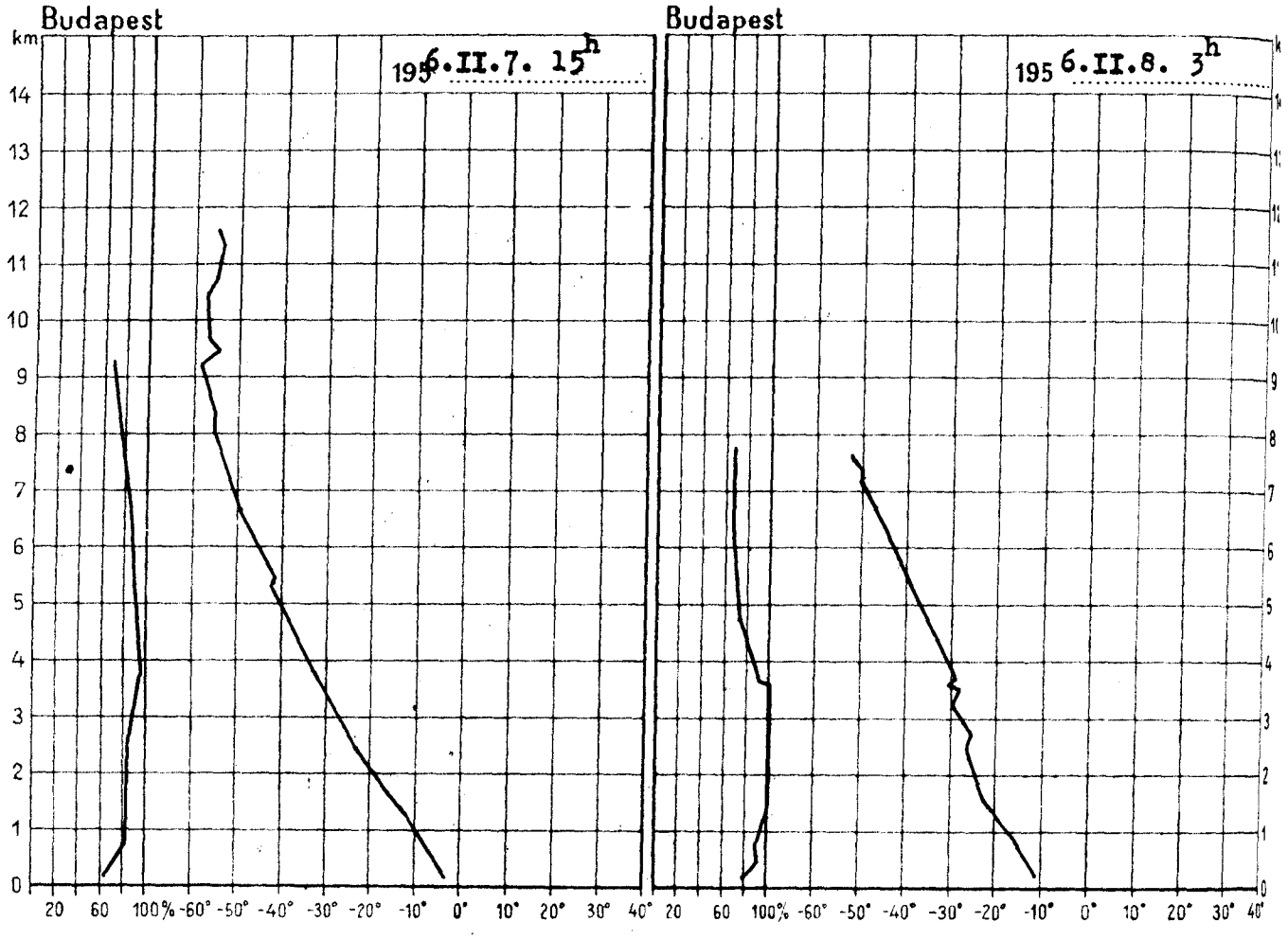

195 6.II.7. 15h

km	mb	C°	%
Talaj	1003.8	-4.0	65
0·5	957	-7.2	77
1	899	-10.7	80
1·5	841	-15.1	80
2	787	-19.6	81
2·5	735	-23.8	82
3	688	-26.9	86
4	597	-33.3	92
5	517	-39.8	88
6	447	-41.9	83
7	385	-51.4	77
8	327	-55.4	72
9	280	-58.9	66
10	239	-56.3	
11	204	-55.2	
12			
13			
14			
15			

Magaslégköri időhelyzet

Skandinávia északi részétől Közép-Európán át Afrikáig megerősödött északi széllel különböző hőmérsékletü légtömegek áramlanak, Skandinávia felett és az Alpoktól délre hideg, Németország légterében meleg advekciót hozva létre. A Kelet-Európát borító hideg levegőben erős melegedés figyelhető meg a magasban. Hazánk felett a talajon alig változott a hőmérséklet, feljebb 3500 m-ig 3 - 6 fokkal tovább csökkent, e felett 1 - 3 fokkal melegedett a levegő.

Dr. Kallósné s.k.

195 6.II.8. 3h

km	mb	C°	%
Talaj	1007.0	-10.6	81
0·5	957	-13.9	93
1	899	-17.7	97
1·5	839	-22.0	100
2	782	-25.2	100
2·5	731	-26.3	100
3	682	-28.8	100
4	593	-31.8	89
5	513	-38.0	72
6	443	-44.3	65
7	380	-50.2	67
8			
9			
10			
11			
12			
13			
14			
15			

OFFSET NYOMDA, BUDAPEST F. V. POMAVER GYULA

1956. február
8. szerda
69. 39.

						Hó cm				
4	NW	6	1025.6	-8	.	10	-5	-12	-14	5
4	NNW	9	25.7	-8	ny	9	-5	-11	-12	3
4	N	6	26.3	-8	ny	6	-4	-11	-13	5
4	WNW	2	27.3	-13	ny	2	-3	-13	-17	-
4 *	N	1	25.5	-11	ny	5	-4	-12	-16	-
4	NNW	4	25.9	-9	ny	6	-4	-12	-14	-
4 *	WNW	1	25.5	-13	ny	8	-5	-15	-18	-
0	NW	2	-	-12	.	4	-5	-14	-17	-
-	-		-	-	-	-	-	-	-	-
3	-	0	26.6	-13	ny	folt	-4	-13	-18	-
1	-	0	27.3	-18	ny	8	-6	-19	-20	-
0	N	5	26.1	-11	ny	3	-4	-13	-16	2
0	WNW	2	24.4	-12	ny	7	-3	-12	-16	4
0 =	SW	2	24.8	-15	ny	5	-5	-17	-19	2
1 =	SW	1	23.2	-15	ny	1	-4	-16	-19	1
3 =	-	0	22.6	-15	ny	lepel	-3	-17	-19	0
3	NW	1	-	-15	.	1	-6	-16	-17	2
4 *	NE	3	25.7	-11	ny	12	-6	-13	-15	1
4	NW	1	25.2	-11	ny	8	-6	-13	-17	3
1	WNW	1	23.7	-13	ny	3	-8	-15	-16	6
4	NNW	4	24.3	-12	ny	6	-7	-13	-14	6
3	-	0	24.0	-14	ny	4	-6	-14	-	-
0 =	W	1	-	-14	.	bucka	-6	-15	-20	-
1	NNW	2	24.0	-14	ny	5	-5	-15	-16	6
1 -	-	0	24.0	-18	ny	2	-5	-18	-23	4
4	W	2	23.9	-15	.		-5	-16	-18	2
2	SW	2	-	-16	5	25	-7	-18	-	2
0	NW	4	894.9	-16	2	26	-8	-17	-	-
0	NNW	12	-	-15	ny	6	-7	-17	-	-
4	NW	3	959.1	-14	ny	11	-5	-15	-	6
4 *	NW	1	962.0	-12	ny	12	-6	-15	-17	-

	Hó cm		Hó cm		Hó cm		Hó cm
.		.		ny	2	.	1
ny	5	.		1	3	.	folt
.	6	ny	folt	-		.	folt
-	bucka	ny	7	1	6	.	
.	3+	ny	14	1	2	.	
ny	2	ny	10	.		.	4
.		ny	6	.		.	1
ny	7	ny	3	.		-	
ny	folt	ny	6	ny	folt	.	folt
2	6	ny		ny		.	folt
-		ny	7	1	5	.	
ny	8	.	5	2	9	.	4
ny	6	.		4	5	Poroszló .	
.	3	.	7	1	10	.	1
.	7	.	8	ny		.	folt
.	4	ny	8	1	5	.	
ny	8	ny	8	1	9	.	1
1	7	ny	14	.	10	.	2
ny		1	9	1	10	.	2
ny		ny	12	ny	9	.	6
.	3	.		1	6	.	
1	6	ny	8	ny	11	.	4
.	23	1	5	.	2	.	10
.	7	2	9			.	
ny	7	1	7			.	7

* A légnyomás 500 gdm-re átszámítva ** A légnyomás 1000 gdm-re átszámítva

OFFSET NYOMDA BUDAPEST F. V. ZSMAYER ÚTJA

Magas[illegible]mérések

Óraadatok greenwichi középidőben

II.7.	Szhely 15 h		Nkanizsa 15 h		Győr 15 h		Pécs 15 h		Bpest 15 h		Bpest 18 h		Szeged 15 h		Miskolc 15 h		Debrecen 11 h	
	fok	m/s	fok	m/s	fok	m/s	fok	m/s	fok	m/s	fok	m/s	fok	m/s	fok	m/s	fok	m/s
Talaj	360	7	360	7	360	12	360	7	320	7	180	7	320	2	360	2	360	2
500 m	350	24	10	14	350	24	30	9	340	3	340	2	10	11	30	5	30	10
1000	350	24	10	20	350	23	30	9	340	1	250	2	10	9	350	2	30	10
1500	350	31	20	15	350	34	40	10	360	2	280	2	30	7	20	4	30	10
2000	350	31	20	13	350	33	40	10	50	7	10	0	20	9	360	4	30	10
2500	350	29					60	13	360	8	10	5	30	9			10	5
3000	350	29					60	13	360	8	10	5	30	9			10	5
4000	350	19							20	11							10	6
5000	340	31							20	10								
6000	340	31							30	14								
7000	340	31							30	14								
8000									30	17								
9000									30	17								
10000																		
11000																		
12000																		
13000																		
14000																		
15000																		
16000																		
17000																		
18000																		
19000																		
20000																		

II.8.	Szhely 4 h		Nkanizsa 4 h		Győr 3 h		Pécs 7 h		Bpest 6 h		Bpest 9 h		Szeged 7 h		Miskolc 4 h		Debrecen 4 h	
	fok	m/s	fok	m/s	fok	m/s	fok	m/s	fok	m/s	fok	m/s	fok	m/s	fok	m/s	fok	m/s
Talaj	360	7	360	2	320	2	180	2	320	2	320	7	320	2	-	0	360	7
500 m	360	12	10	16	340	5	20	18	340	10	330	13	350	9	330	5	20	6
1000	360	12	10	16	350	10	20	18	350	11	340	20	40	9	350	7	20	6
1500	360	12	10	14	360	17	20	18	350	15	340	20	360	7	360	10	20	6
2000	340	12	10	20			20	18	340	16	340	20	350	11	360	10	20	6
2500	340	12					10	12	340	16	350	22					30	6
3000	340	12					10	12	340	16	350	22					30	6
4000	340	21					10	12									30	6
5000							20	25									30	6
6000							20	25										
7000							20	25										
8000							10	28										
9000							10	28										
10000																		
11000																		
12000																		
13000																		
14000																		
15000																		
16000																		
17000																		
18000																		
19000																		
20000																		

IDŐJÁRÁSI NAPIJELENTÉS

ЕЖЕДНЕВНЫЙ МЕТЕОРОЛОГИЧЕСКИЙ БЮЛЛЕТЕНЬ • DAILY SYNOPTIC MAP OF THE HUNGARIAN METEOROLOGICAL INSTITUTE • BULLETIN QUOTIDIEN DE L'INSTITUT MÉTÉOROLOGIQUE HONGROIS WETTERBERICHT DES UNGARISCHEN METEOROLOGISCHEN INSTITUTS

KIADJA AZ ORSZÁGOS METEOROLÓGIAI INTÉZET
BUDAPEST II, KITAIBEL PÁL-UTCA 1
TEL.: KÖZPONT: 150-220 IDŐJELZŐ OSZT.: 151-204, 150-410

MEGJELENIK NAPONKÉNT • ELŐFIZETÉSI ARA A POSTAI KÖLTSÉGGEL EGYÜTT NEGYEDÉVRE 60.— Ft
KIADÁSÉRT FELEL AZ INTÉZET IGAZGATOJA

69. évfolyam. 40. szám. + Budapest + 1956. február hó 9.

Az időjárási helyzet ma reggel és a várható időjárás:

Az Északkelet-Európa feletti anticiklon hideg levegője fokozatosan terjeszkedik dél felé, és ma reggel hazánk területére is benyomult.

Hazánkban szerdán többhelyen volt kisebb havazás, az éjszaka folyamán pedig kiadós havazások léptek fel. A megerősödő szélben igen sokhelyen hófúvás keletkezett és az utakon hóakadályok képződtek. Az országot általában 5 - 10 cm vastag hóréteg boritja, a Duna-Tisza közén a hóvastagság meghaladja a 10 cm-t. A hőmérséklet legmagasabb értéke tegnap nyugaton -1, -4 és keleten -4, -7 fok közt váltakozott. Az éjjeli lehülés általában -11, -14 fokig terjedt. A mai délelőtt folyamán ujabb hideg szélbetörés következtében a hőmérséklet Budapesten -7 fokról -18 fokra süllyedt, az északnyugati megyékben -20 fok alatti hőmérséklet is előfordult: Győrben -21, Mosonmagyaróváron -22 fok.

Budapesten csütörtökön 12 órakor a hőmérséklet -18 fok, a tengerszintre átszámitott légnyomás 763 mm, erősen emelkedő irányzatu.

Várható időjárás péntek estig:

Felhős idő, több helyen havazás.
Élénk, helyenként erős, holnap is csak lassan gyengülő északi, északkeleti szél.
Hófúvások.
A hideg délen és keleten fokozódik, máshol a nagy hideg tovább tart.

Várható legalacsonyabb hőmérséklet ma éjjel: nyugaton -23, -26, keleten -20, -23,
legmagasabb nappali hőmérséklet pénteken: -15, -18 fok között.

A fütés alapjául szolgáló várható középhőmérséklet:

-4 fok alatt.

A hőmérséklet és a légnyomás napi középértéke Budapesten és ezek eltérése a 75 évi átlagtól:

1956. II.8-án: -8,1 C°, 763,9 mm. Eltérés: -7,7 C°, -1,5 mm.

1871 óta ezen a napon előfordult

legmagasabb hőmérséklet 12,5 C° /1894./
legalacsonyabb hőmérséklet -16,8 C° /1929./

Az Országos Meteorológiai Intézet Időjárási Napjelentése

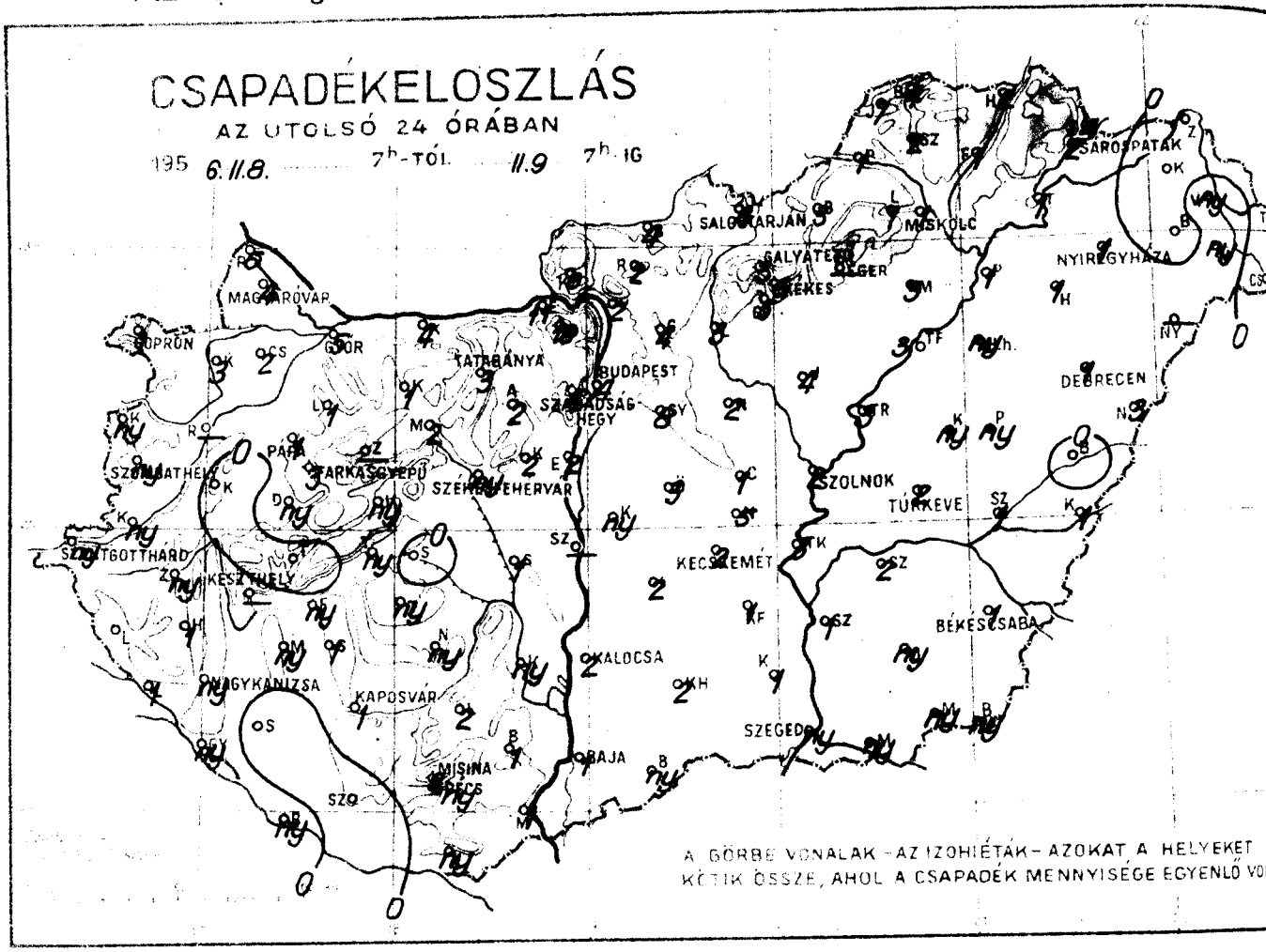

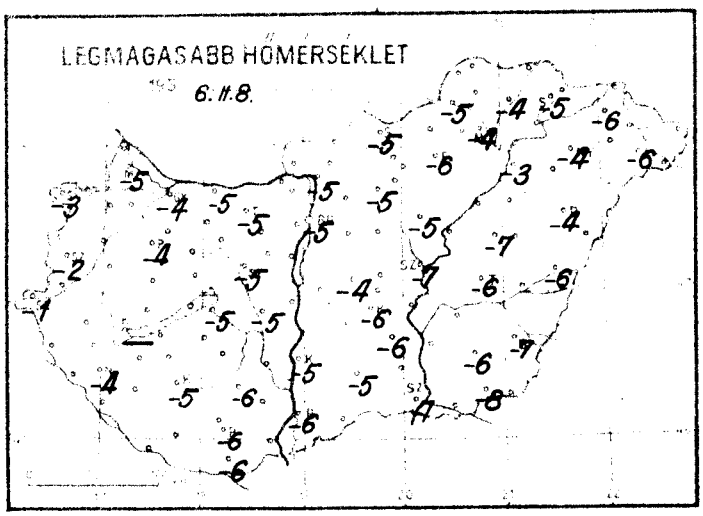

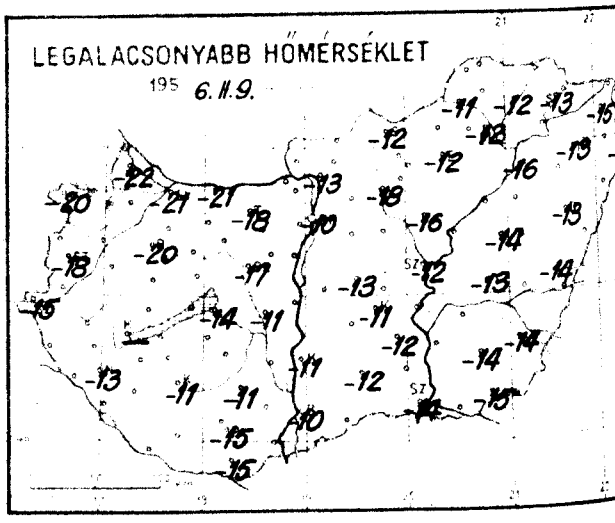

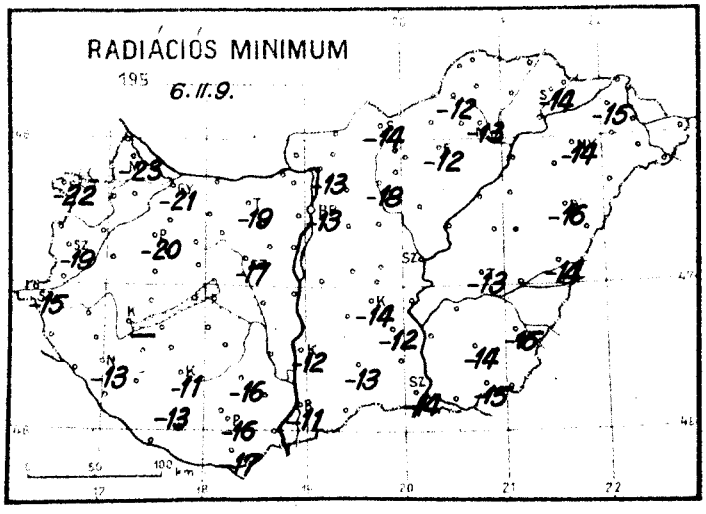

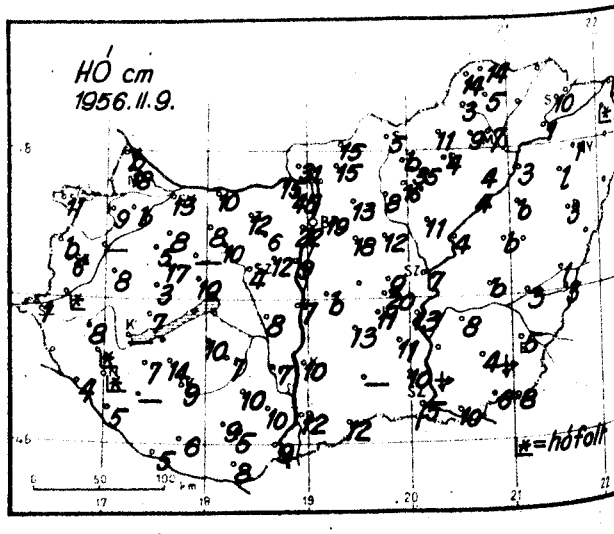

Az Országos Meteorológiai Intézet Időjárási Napijelentése

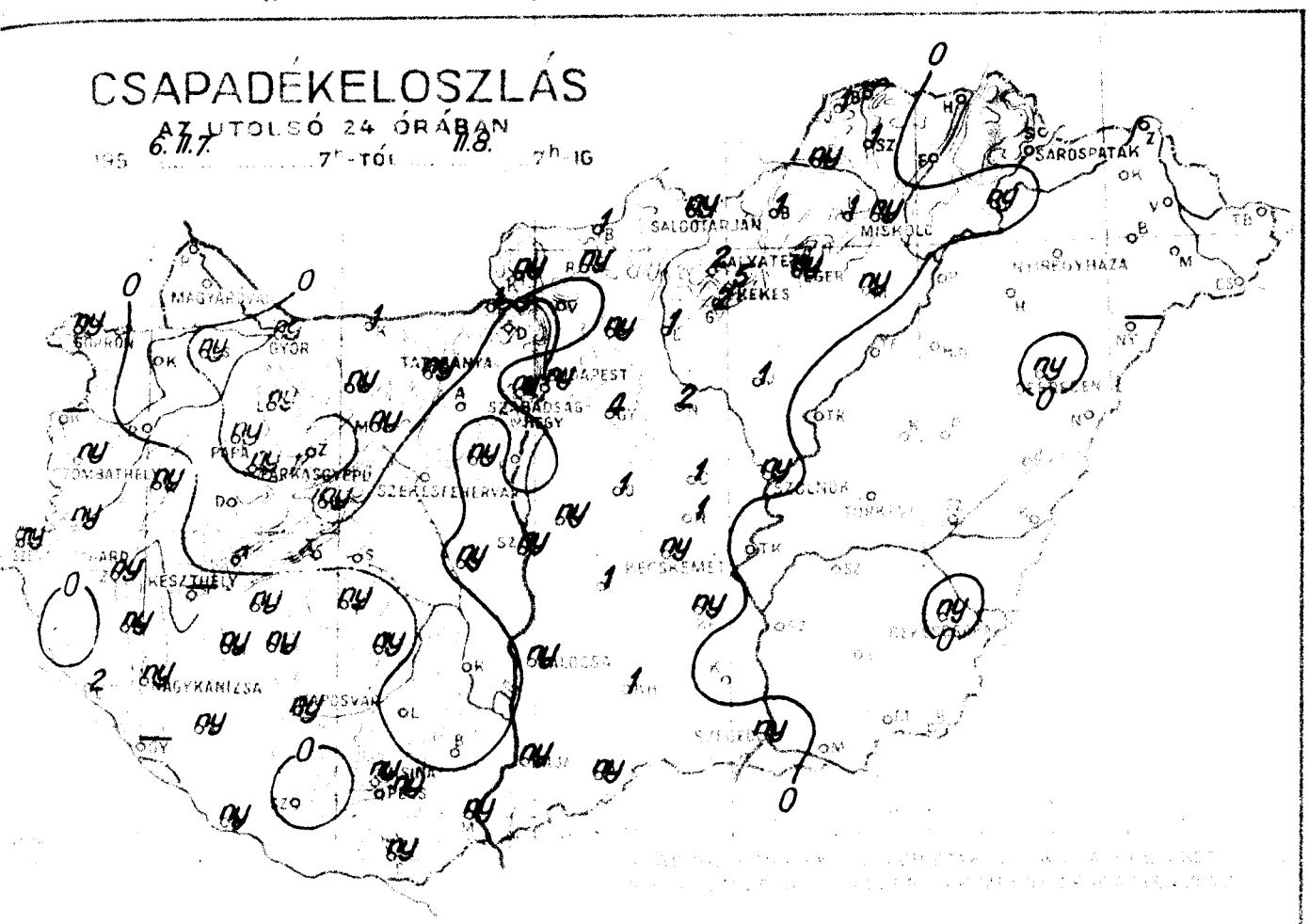

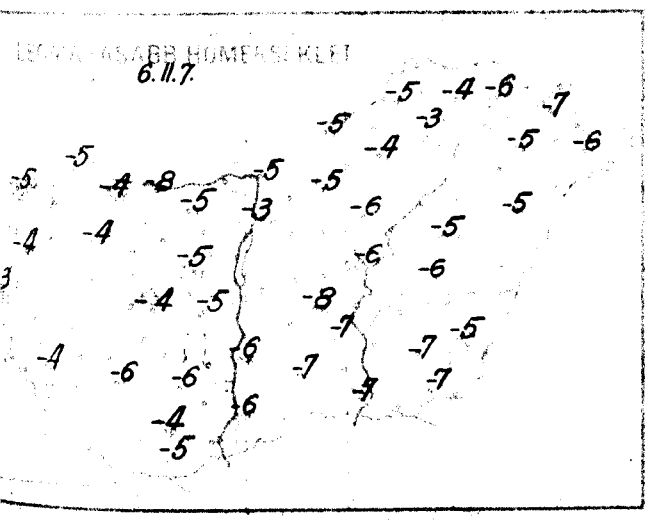

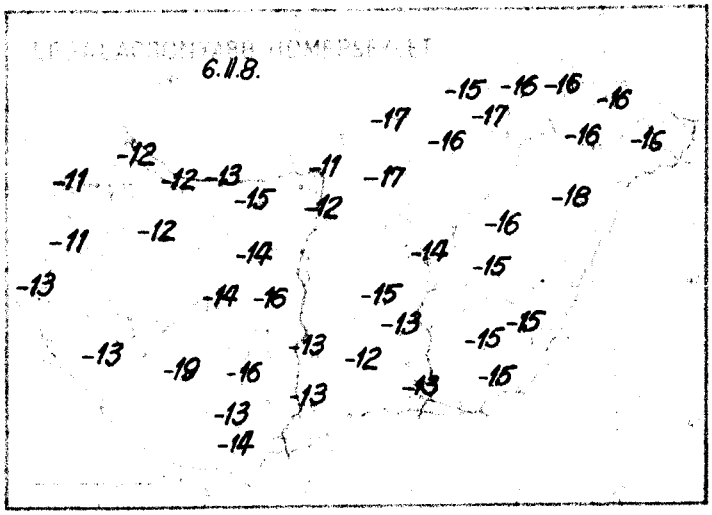

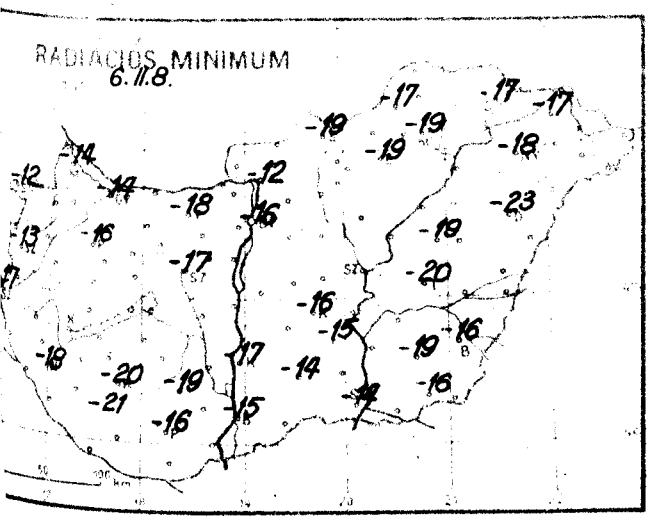

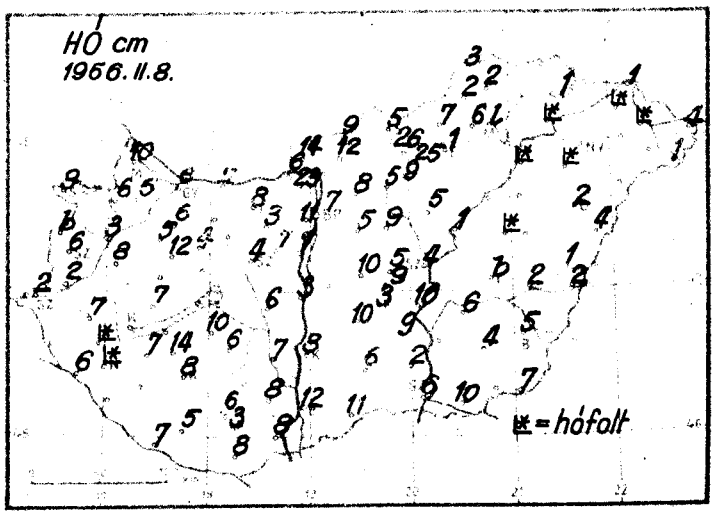

IDŐJÁRÁSI NAPIJELENTÉS

ЕЖЕДНЕВНЫЙ МЕТЕОРОЛОГИЧЕСКИЙ БЮЛЛЕТЕНЬ • DAILY SYNOPTIC MAP OF THE HUNGARIAN METEOROLOGICAL INSTITUTE • BULLETIN QUOTIDIEN DE L'INSTITUT MÉTÉOROLOGIQUE HONGROIS WETTERBERICHT DES UNGARISCHEN METEOROLOGISCHEN INSTITUTS

KIADJA AZ ORSZÁGOS METEOROLÓGIAI INTÉZET
BUDAPEST II, KITAIBEL PÁL-UTCA 1
TEL.: KÖZPONT: 150-220 IDŐJELZŐ OSZT: 151-204, 150-410

MEGJELENIK NAPONKÉNT • ELŐFIZETÉSI ÁRA
A POSTAI KÖLTSÉGGEL EGYÜTT NEGYEDÉVRE 60.— Ft
KIADÁSÉRT FELEL AZ INTÉZET IGAZGATÓJA

Az időjárási helyzet ma reggel és a várható időjárás:

Beragasztandó az 1956. február hó 8-i Napijelentés 2. oldalára. / A radiációs minimumok térképén a "-" jelek technikai okokból lemaradtak./

- - - - - - - - -

Korrektur zur 2. Seite des Wetterberichtes vom 8. Oktober 1956. /Für Einklebung./

- - - - - - - - -

Correction to the 2nd page of the "Daily Synoptic Map" from the 8th October 1956. /To stick to the suitable page./

Időjárási helyzet 1956. év FEBRUÁR hó 9. nap 7 óra

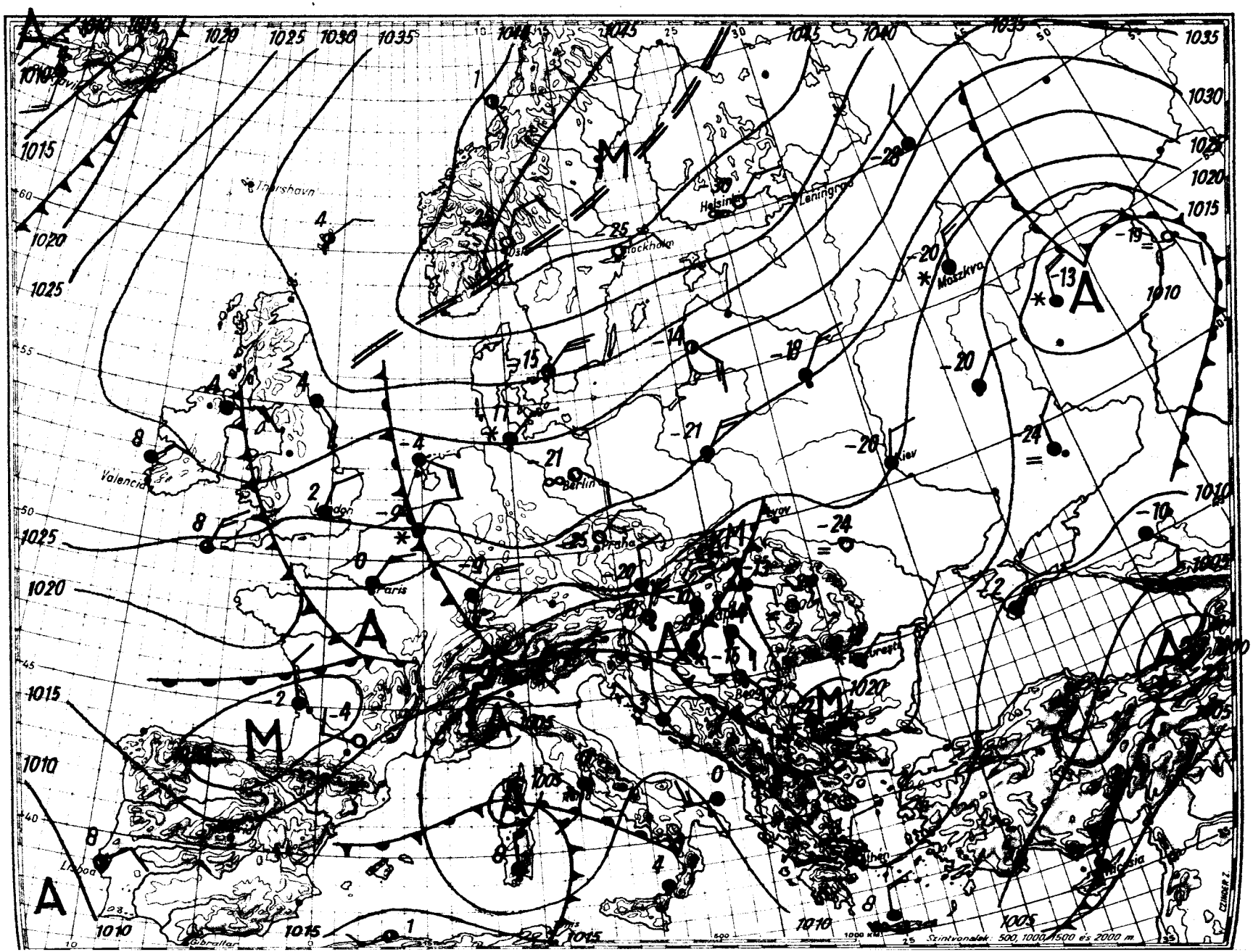

Magassági légállapotmérés

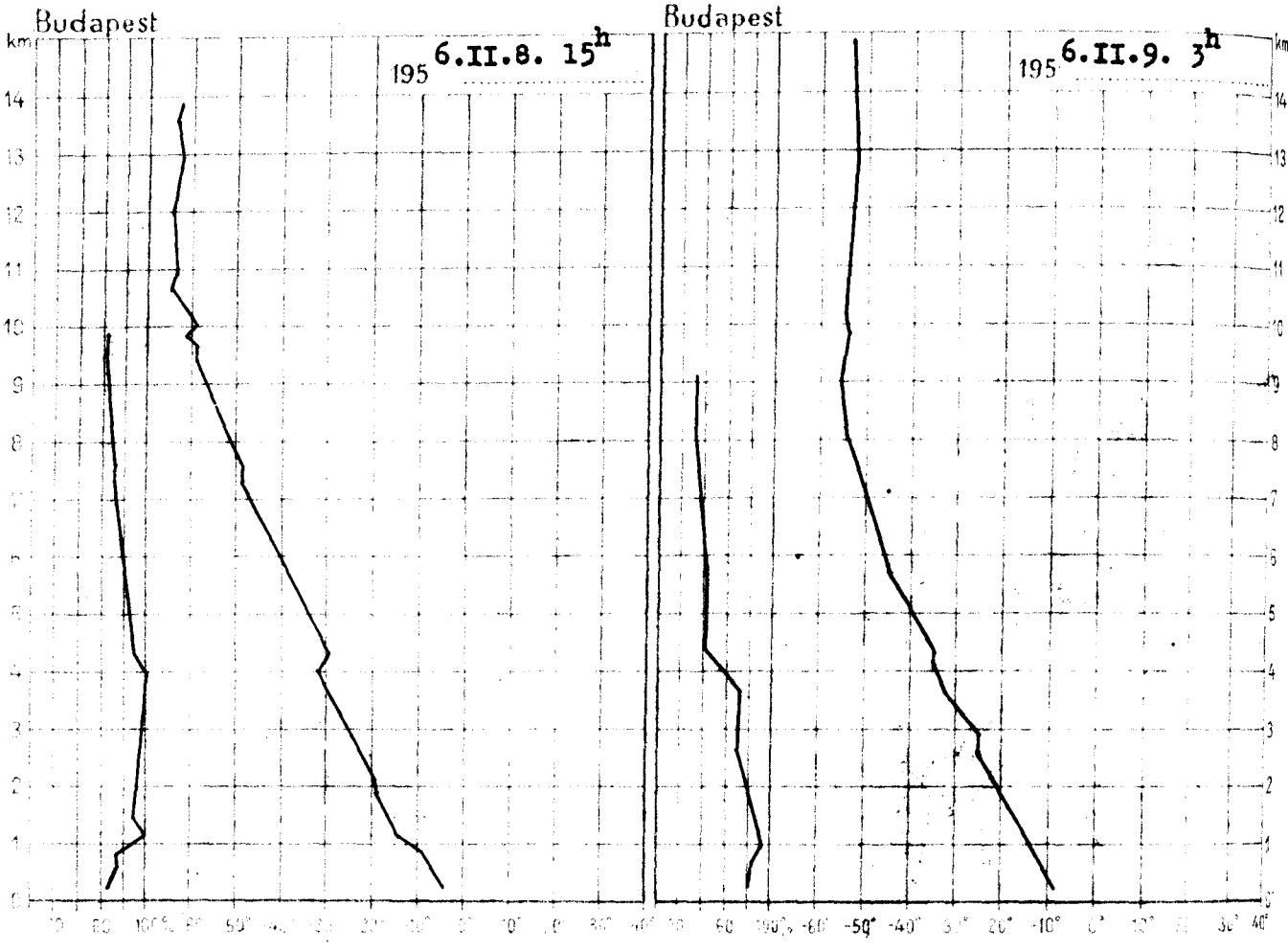

195 6.II.8. 15h			
km	mb	C°	%
Talaj	998.3	-4.8	63
0.5	953	-9.7	74
1	893	-14.1	98
1.5	837	-18.0	91
2	781	-20.2	91
2.5	729	-22.6	90
3	682	-25.0	89
4	593	-29.9	96
5	516	-35.6	92
6	445	-41.7	90
7	383	-48.3	72
8	329	-52.3	67
9	281	-57.8	64
10	240	-59.3	
11	205	-53.8	
12	175	-54.6	
13	150	-51.4	
14			
15			

Magaslégköri időhelyzet

Szárazföldünk északnyugati partjai előtt anticiklon helyezkedik el, Közép-Európa felett pedig egy nagy magasságokig felnyuló ciklon. Ezeknek a légnyomási képződményeknek az áramrendszere északkeleti magassági széllel rendkivül hideg levegőt szállit Lengyelországba, Németország keleti vidékeire és a Kárpát-medencébe. Dél-Lengyelország felett az 1000 és az 500 mb-os szint közötti levegőréteg közepes virtuális hőmérséklete -27 fok /a rétegvastagság 4920 gpm/. Budapest légterét ez az ujabb hideg hullám csak a reggeli órákban érte el. Emiatt a hajnali mérésben a tegnap reggeli méréshez viszonyitva az alsó 3 km-es rétegben még felmelegedés mutatkozott.

Dr.Ozorai s.k.

195 6.II.9. 3h			
km	mb	C°	%
Talaj	991.9	-8.2	82
0.5	948	-11.2	88
1	888	-14.0	92
1.5	830	-17.5	84
2	776	-21.6	78
2.5	724	-24.6	73
3	677	-27.8	73
4	588	-34.6	50
5	508	-39.8	42
6	438	-45.7	42
7	377	-50.2	39
8	323	-53.4	35
9	276	-54.8	
10	237	-53.4	
11	202	-52.7	
12	173	-52.6	
13	148	-51.4	
14	127	-52.0	
15	109	-50.9	

1956. február
9. csütörtök
69. 40.

	0	NW 4	1018.0	-22	4	18	-5	-22	-23	1
	0	NNW 4	19.3	-20	1	11	-3	-20	-22	2
	3 ⸸	N 12	15.3	-18	ny	6	-2	-18	-19	1
	4 *	ENE 5	14.4	-14	ny	1	-1	-15	-15	-
	4	N 6	17.5	-20	1	5	-4	-20	-20	-
	1	NW 4	16.4	-20	5	13	-4	-21	-21	-
	1	NW 6	15.4	-18	3	12	-5	-18	-19	-
	3	NW 4	-	-17	ny	4	-5	-17	-17	-
	-	-	-	-	-	-	-	-	-	-
	4	N 8	13.7	-13	ny	folt	-4	-13	-13	-
	4	NW 2	13.8	-10	1	9	-5	-11	-11	-
	4 *	- 0	13.2	-9	ny	5	-6	-15	-16	4
	3	NW 2	11.4	-10	4	19	-5	-10	-13	6
	4 *	NW 6	11.5	-11	4	5	-5	-12	-14	5
	4 *	SE 1	13.7	-12	-	4	-6	-12	-12	7
	4 *	SE 4	13.6	-12	1	7	-4	-12	-13	5
	4 *	E 1	-	-13	2	10	-5	-13	-14	3
	4 *	SE 5	13.5	-10	1	12	-6	-10	-11	5
	4	SE 2	12.7	-10	2	10	-5	-11	-12	6
	4 ⸸	N 2	12.6	-11	2	11	-6	-11	-14	6
	4 *	SSE 7	14.6	-14	ny	5	-7	-14	-14	7
	4 ⸸	S 18	13.0	-12	2	7	-7	-12	-	-
	4 =	S 6	-	-13	2	bucka	-6	-13	-13	-
	4 *	SSE 4	15.5	-13	1	5	-7	-14	-15	7
	4	SE 2	16.7	-13	1	3	-4	-13	-16	8
	4 *	SE 3	16.2	-12	1	1	-4	-13	-14	7
	4 *	S 12	-	-17	6	35	-	-17	-	5
	4	NE 7	885.6	-16	3	bucka	-12	-18	-	-
	4 *	WNW 1	948.4	-11	2	9	-9	-12	-	-
	4	SW 2	947.6	-14	4	22	-8	-15	-	5
	3	NW 2	950.1	-21	3	17	-6	-21	-21	-

		Hó cm			Hó cm			Hó cm			Hó cm
	6	bucka		ny			1	3		.	lepel
	2	bucka		.			7	14		.	folt
	3	9 ⸸		ny	⸸		4	14		ny	
	ny	bucka		ny	7		1	9		.	
	-			1	14		2	5		ny	
	ny	folt		ny	10		1			.	4
	.			1	8		2			.	1
	ny	8		-	7		4			-	
	1	folt		ny	7		1	1		1	3
	1	4		-			3	4		1	lepel
	ny	5		ny	5		4	11		ny	bucka
	.	8		.	6		2	12		3	
	1	8		2	10		8	18	Poroszló	3	4
	ny	3		ny	7		3	14		3	4
	.	7		1	10		ny	bucka		ny	bucka
	-			1	9		1	9		ny	
	ny	10		ny	8		5	20		.	1
	4	10		6	31		3	13		1	3
	1	8		4	15		2	13		2	8
	2	10		2	15		1	11		2	8
	2	6		2			2			1	
	11	15		2	13		ny	12		ny	4 ⸸
	19	45		3	8		1	10 ⸸		ny	10
	2	9		5	16					ny	6
	2	12		3	11					ny	8

* A légnyomás 500 gdm-re átszámítva ** A légnyomás 1000 gdm-re átszámítva

Magassági szélmérések

Óraadatok greenwichi középidőben

II.8.	Szhely 15 h	Mkanizsa 15 h	Győr 15 h	Pécs 16 h	Bpest 12 h	Bpest 15 h	Szeged 15 h	Miskolc 15 h	Debrecen 15 h
	fok m/s	fok m/s	fok m/s	fok m/s	fok m/s	fok m/s	fok m/s	fok m/s	fok m/s
Talaj	180 7	220 2	320 2	270 2	320 7	320 7	220 2	270 2	220 7
500 m	220 9	200 3	310 13	320 8	340 15	320 5	310 8	210 4	220 8
1000	220 9	- 0	310 13	320 8	350 13	320 5	310 8	210 4	230 10
1500	240 9	10 6	300 17		350 13	330 8	310 8	230 6	240 9
2000	280 11					330 13	320 9	250 6	280 3
2500	340 17					330 16		290 5	340 12
3000	340 17					330 16		290 5	340 12
4000	350 17								350 23
5000	360 17								350 11
6000	10 23								350 31
7000	10 23								350 31
8000									350 33
9000									350 33
10000									350 33
11000									350 27
12000									350 27
13000									340 25
14000									340 25
15000									
16000									
17000									
18000									
19000									
20000									

II.9.	Bpest 3 h	Bpest 6 h	Bpest 9 h	Szeged 4 h	Szeged 7 h				
	fok m/s	fok m/s	fok m/s	fok m/s	fok m/s	fok m/s	fok m/s	fok m/s	fok m/s
Talaj	220 7	270 7	320 7	180 2	140 2				
500 m	260 10	310 6	320 5	210 8	170 9				
1000	290 8	310 8	270 5	210 11	230 8				
1500	260 8	270 5	250 13	270 8					
2000			250 13						
2500			260 16						
3000			260 16						
4000			280 17						
5000									
6000									
7000									
8000									
9000									
10000									
11000									
12000									
13000									
14000									
15000									
16000									
17000									
18000									
19000									
20000									

IDŐJÁRÁSI NAPIJELENTÉS

[illegible] METEOROLOGICAL INSTITUTE • BULLETIN QUOTIDIEN DE L'INSTITUT [illegible] HONGROIS
WETTERBERICHT DES UNGARISCHEN METEOROLOGISCHEN INSTITUTS

[illegible] AZ ORSZÁGOS METEOROLOGIAI INTÉZET
[illegible] KIADÁSÁBAN [illegible]

MEGJELENIK NAPONKÉNT A FLŐFIZETÉSI ÁRA
A POSTAI KÖLTSÉGGEL EGYÜTT NEGYEDÉVRE [illegible]
KIADÁSÉRT FELELŐ AZ INTÉZET IGAZGATÓJA

69. évfolyam. 41. szám. + Budapest + 1956. február hó 10.

Az időjárási helyzet ma reggel és a várható időjárás:

Európa időjárásában az elmult 24 óra alatt nem történt lényeges változás, szárazföldünk nagy részén, Spanyolországot, valamint Dél-Olaszországot kivéve, változatlanul tart a nagy hideg. Csehszlovákiában -28, -32, Ausztriában -23, -28, Németországban -16, -18 fokos éjszakai fagyokkal. A Szovjetunió európai területén kissé mérséklődött a hideg, általában -25, -30 fokig szállt le hajnalban a hőmérséklet. Az Adriai-tenger felett tartózkodó ciklon délnyugati magassági széllel enyhébb levegőt szállit észak felé és emiatt Jugoszláviában és Ausztria területén erősen havazik.

Hazánkban csütörtökön az erős északi széllel benyomuló hideg levegő következtében a délelőtt folyamán a nyugati megyékben erősen süllyedt a hőmérséklet és a déli órákban is -18, -20 fokot mutatott a hőmérő. Budapesten 13 órakor -19 fokot mértünk, ilyen alacsony déli hőmérséklet a Meteorológiai Intézet feljegyzéseiben eddig csak 1929 február 11-én szerepelt még. Az éjszaka folyamán a hideg a déli és keleti országrészekre is átterjedt és ma hajnalban már mindenütt -18, -22, sőt északon néhány helyen -23 fokos minimumok alakultak ki.

Budapesten pénteken 12 órakor a hőmérséklet -12 fok, a tengerszintre átszámitott légnyomás 765 mm, mérsékelten süllyedő irányzatu.

Várható időjárás szombat estig:

Felhős idő, sokfelé havazás.
Élénk, helyenként erős északkeleti, keleti szél.
Hófúvások.
A nagy hideg kissé mérséklődik.

Várható legalacsonyabb hőmérséklet ma éjjel: -16, -19,
legmagasabb nappali hőmérséklet szombaton: -9, -12 fok között.

A fütés alapjául szolgáló várható középhőmérséklet:

-4 fok alatt.

A hőmérséklet és a légnyomás napi középértéke Budapesten és ezek eltérése a 75 évi átlagtól:

1956. II.9-én: -15,0 C°, 762,8 mm. Eltérés: -14,8 C°, -2,4 mm.

1871 óta ezen a napon előfordult

legmagasabb hőmérséklet	13,5 C°	/1928./
legalacsonyabb hőmérséklet	-19,0 C°	/1917./

[illegible]

Az Országos Meteorológiai Intézet Időjárási Napijelentése

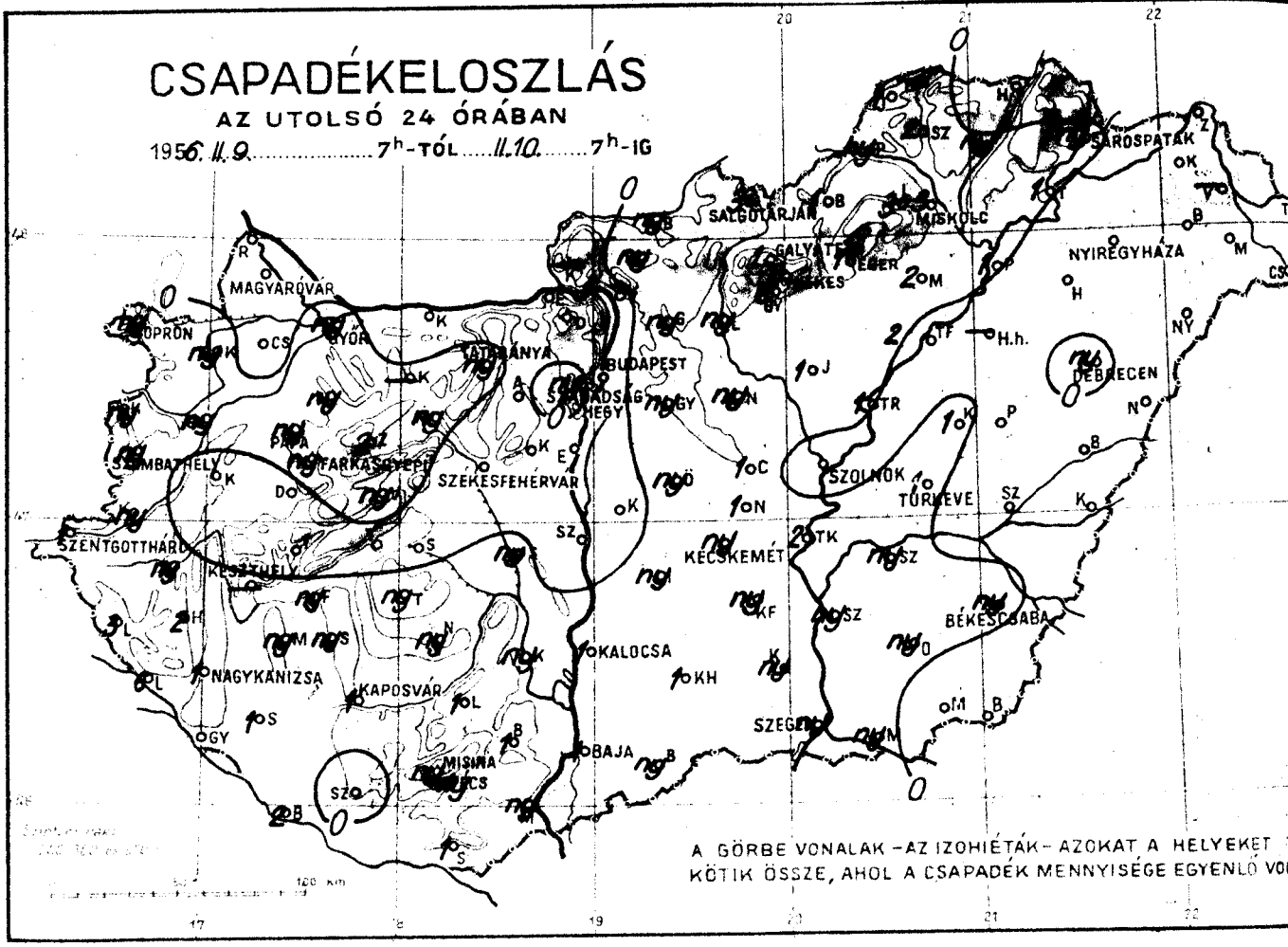

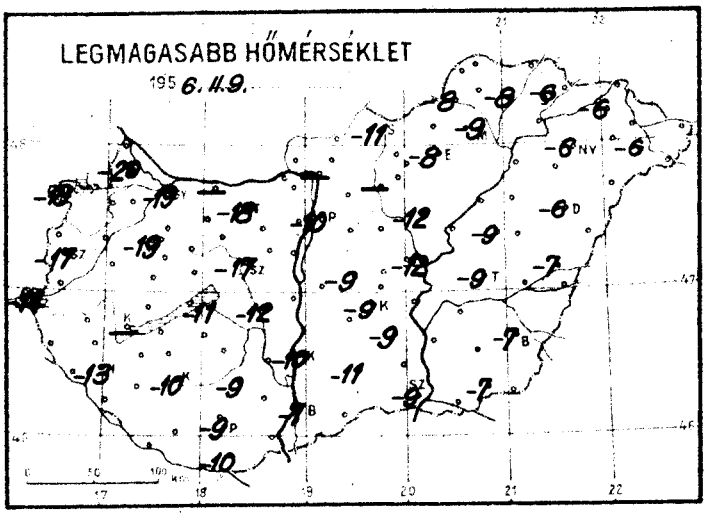

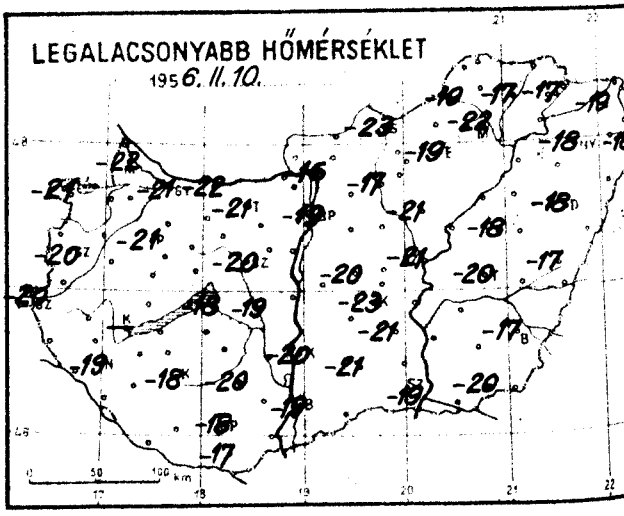

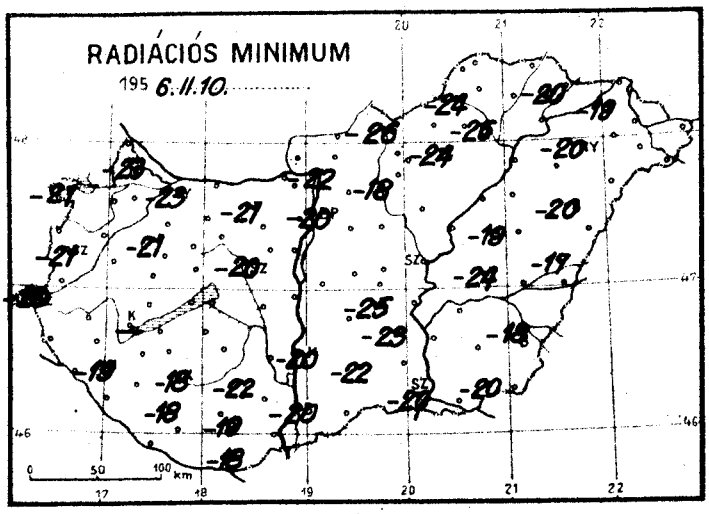

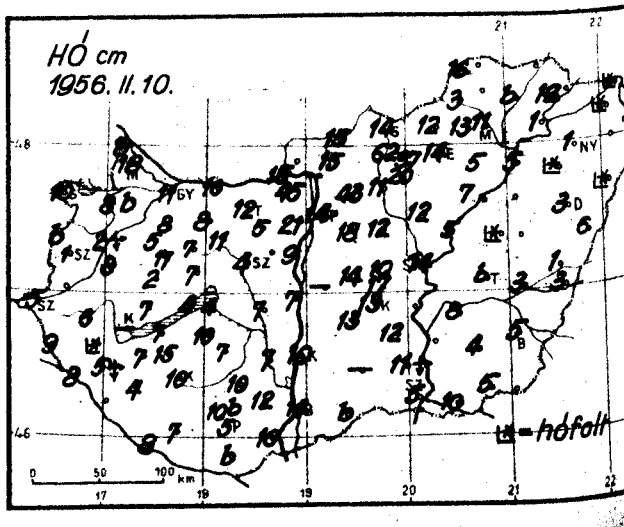

Időjárási helyzet 1956. év FEBRUÁR hó 10. nap 7 óra

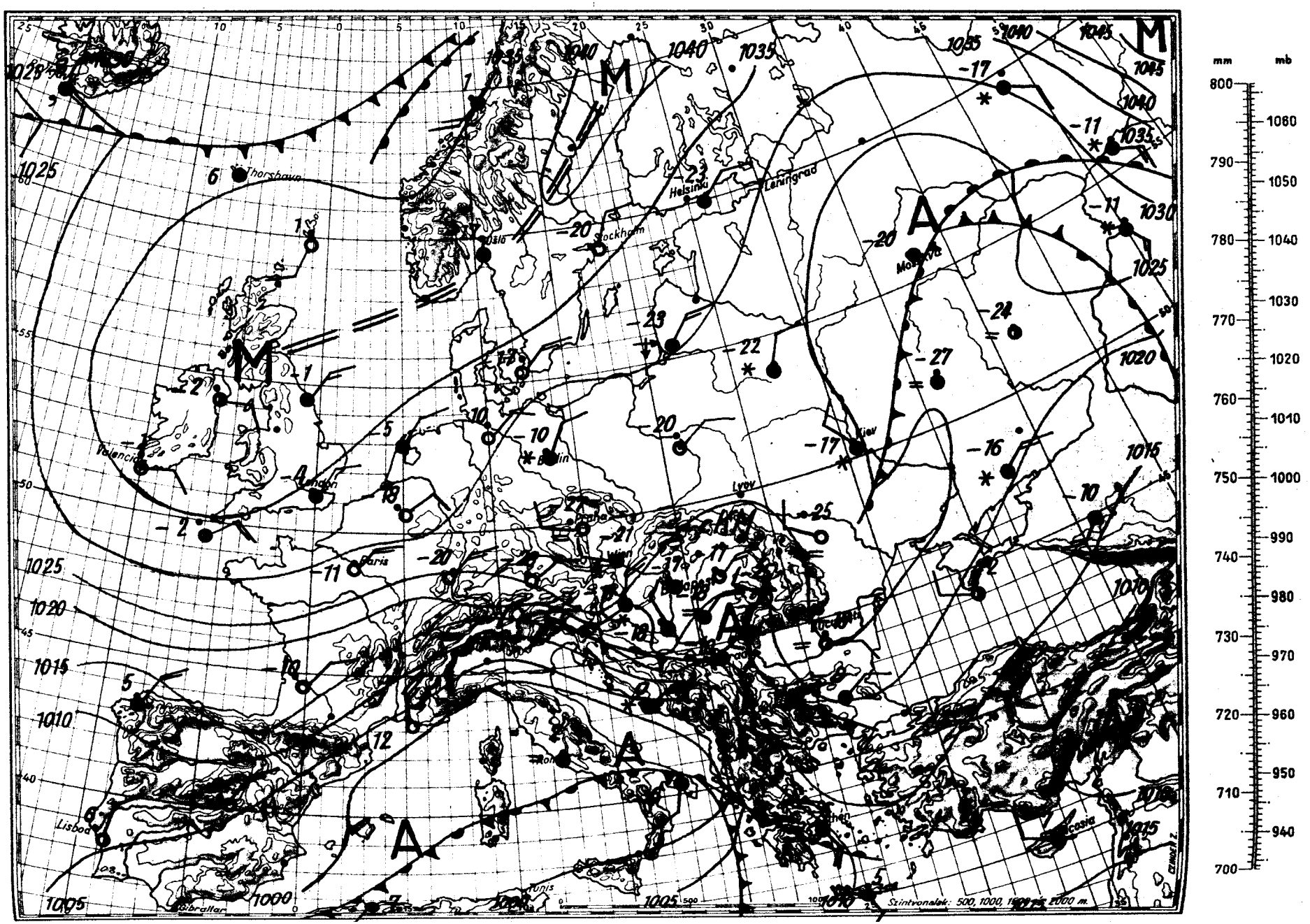

Magassági légállapotmérés

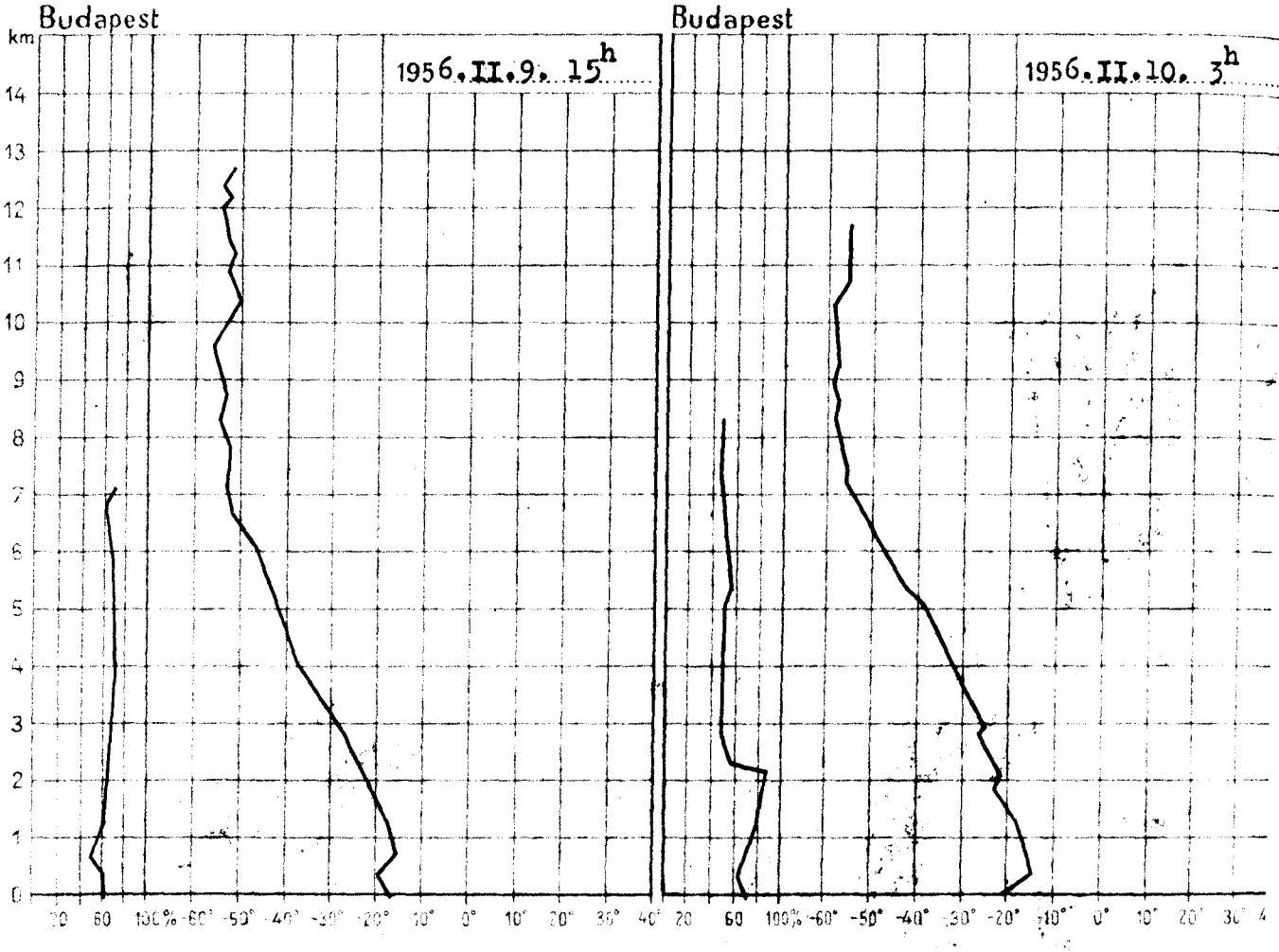

1956.II.9. 15h			
km	mb	C°	%
Talaj	1000.0	+16.2	63
0·5	954	+18.2	58
1	892	+16.0	57
1·5	833	+17.8	62
2	779	+21.3	63
2·5	728	+24.2	65
3	680	+27.7	65
4	590	+36.3	65
5	510	+41.1	65
6	440	+45.8	66
7	378	+50.7	62
8	323	+51.8	
9	276	+52.9	
10	237	+53.8	
11	203	+51.1	
12	174	+52.1	
13			
14			
15			

Magaslégköri időhelyzet

Az Európát borító hideg levegő zöme a Kóla-félszigot és a Cseh-medence felett helyezkedik el. A Novaja- Zemljától Spanyolországig uralkodó északkeleti áramlás már a Földközi-tenger nyugati medencéjébe is leszállitotta a hideget s a legerősebb hideg advekció ott figyelhető meg. A genovai ciklon ezzel szemben most délnyugati széllel meleg levegővel árasztja el a Balkánt, Ausztriát, valamint Olaszországot, a magasban erőteljes melegedést hozva létre. Az Ural-hegység és a Volga folyó közötti területen meleg advekció van a déli légáramlás következtében. Hazánk felett a talajtól 1800 m-ig még további lehülés jött létre, a magasabb szintekben azonban már 1 - 5 fokos melegedés mutatkozott.

1956.II.10. 3h			
km	mb	C°	%
Talaj	1002.9	-19.6	71
0·5	956	-14.2	68
1	897	-15.9	77
1·5	838	-18.0	82
2	781	-20.4	88
2·5	731	-22.0	51
3	684	-23.0	5[illegible]
4	596	-30.2	5[illegible]
5	516	-38.2	5[illegible]
6	446	-44.0	5[illegible]
7	383	-5[illegible].7	5[illegible]
8	328	-5[illegible].2	5[illegible]
9	279	-56.8	
10	238	-56.8	
11	204	-54.8	
12			
13			
14			
15			

Dr.Kallósné s.k.

OFFSET-NYOMDA BUDAPEST F. V. POMAVER GYULA

1956. február hó.
10. nap péntek
69. évfolyam 41. sz.

	Reggeli észlelések 06 TMG					Az utolsó 24 óra adatai					
	Felhőzet (0–4)	Szélirány és erő (m/s)		Légnyomás (millibár)	Hőmérséklet (°C)	Csapadék (24 óra) mm	Hó cm	Hőmérsékleti szélsőségek: tegnapi nappali max.	éjszakai min.	Reggeli min.	Napsütés (óra) tegnap
Mosonmagyaróvár	4	N	6	1024.6	-20	.	18	-20	-22	-23	1
Sopron	4 *	NNW	9	25.3	-20	ny	10	-18	-21	-21	2
Szombathely	4 *	N	9	23.9	-18	ny	1	-17	-20	-21	0
Szentgotthárd	4 *	N	1	22.9	-18	1	5	-14	-20	-20	-
Pápa	4 *	N	6	24.1	-20	ny	5	-19	-21	-21	-
[illegible]	4 *	NW	2	24.8	-19	ny	11	-19	-21	-23	-
Farkasfa	4	W	1	23.9	-20	ny	12	-18	-21	-21	-
Szombathely-Savaria	4	N	9	-	-19	.	4	-17	-20	-20	-
Kőszeg	-	-		-	-	-	-	-	-	-	-
Nagykanizsa	4	NNE	9	21.5	-19	1	5+	-13	-19	-19	-
Kaposvár	4	N	6	21.7	-16	1	10	-10	-18	-18	-
[illegible]	4	NNW	2	19.4	-18	ny	5	-9	-18	-19	0
[illegible]	4 ≈	-	0	21.7	-17	.	14	-10	-19	-20	0
[illegible]	0 ≡	SW	2	23.5	-22	3	14	-11	-23	-26	0
[illegible]	1 ≈	-	0	22.1	-18	1	14	-8	-19	-24	0
[illegible]	0	N	2	22.9	-22	3	11	-9	-22	-25	0
[illegible]	1	N	2	-	-16	ny	12	-6	-17	-20	2
[illegible]	4	N	5	20.2	-18	1	14	-7	-19	-20	0
[illegible]	4	N	4	20.6	-19	1	10	-10	-20	-20	0
[illegible]	4	NE	2	20.4	-20	ny	13	-9	-23	-25	0
[illegible]	4 ≈	NNE	3	20.0	-18	ny	5	-9	-19	-20	1
[illegible]	4	NE	4	20.7	-20	.	14	-12	-21	-	-
[illegible]	3 ≈	NE	1	-	-18	1	bucka	-9	-20	-24	-
[illegible]	3 ≈	NNE	2	19.8	-17	ny	5	-7	-17	-18	1
[illegible]	3	NE	6	21.9	-18	ny	3	-6	-18	-20	1
[illegible]	0	NE	4	23.5	-18	.	1	-6	-18	-20	1
[illegible]	1	E	4	-	-18	2	37	-18	-19	-	0
[illegible]	3	NE	4	894.7	-16	1	62	-15	-17	-	-
[illegible]	4 ≈	N	2	953.2	-21	ny	10 b	-10	-22	-	-
[illegible]*	4	NE	1	956.1	-15	ny	21	-14	-20	-	0
[illegible]*	4	NW	1	956.7	-22	ny	17	-20	-23	-23	-

24 [illegible] csapadék mm		Hó cm	24 óra csapadék mm		Hó cm	24 óra csapadék mm		Hó cm	24 óra csapadék mm		Hó cm
[illegible]	.	bucka	Tapolca	.	4	Pápa-ók	ny	3	Zalaegerszeg	.	folt
[illegible]	.	bucka	Sümeg	.	4	Jánosrét	1	16	Kiskanda	.	folt
Kapuvár	ny	8	Fonyód	ny	7	Bodmér-szőlő	-		Városrésmúzeum	-	
Kaposvár	ny	bucka	Marcali	ny	7	Lullahegy-i	3	13	Baktalórántháza	.	
Barcs-Gyékényes	ny	2+	Somogyvár	ny	15	Szentkirály	2		Mátészalka	.	
Kaposmérő	ny		Tab	ny	10	[illegible]	ny	bucka	Tiszabecs	.	4
Gyöngyös	3	9	Sarlóspuszta	ny	7	Hollóstanya	.		Csenger	.	1
Zalaegerszeg	ny	6	Szentlőrinc	.	7	Sátoraljaújhely	.		Nyírbogdány	.	folt
Hatvan	2	folt	Nagykanizsa	ny	7	Fehérg	1	1	Polgár	1	5
Lenti	6	8	Somogyszob	1	4	Mezőkeresztes	2	5	Hajdúdorog	.	folt
Gyula-[illegible]	-		Barcs	2	8	Jászapáti	1	12	Hortobágy	-	
Kalocsa	.	8	Segesvár	.	7	Nagykáta	ny	12	Nagyléta	.	6
Lenti-[illegible]	ny	8	Lenti	1	10	Gyomro	ny	18	Povosz16	2	7
Dombóvár	.	2	Kaposfüredvég	ny	7	Örkény	ny	14	Tiszaroff	1	5
Tapolca	.	7	Bátaszék	1	12	Kunszentmiklós	-		Karcag	ny	folt
Zirc	2	7	Mohács	ny	10	Cegléd	1	10	Püspökladány	.	
Veszprém	ny	7	Siklós	1	bucka	Nagykőrös	1	17	Berettyóújfalu	.	1
Komárom	.	10	Királyrét	-		Tiszakécske	2	14	Szeghalom	.	3
Kisbér	-	8	Bátaszentgyörgy	ny	15	Izsák	ny	13	Körösszakál	.	3
Mór	ny	11	Rombány	ny	15	Kiskunfélegyh.	ny	12	Szarvas	ny	8
Alcsút	.	5	Vác	.		Kiskunhalas	1		Szentes	ny	
Esztergom	.	15	Galgamácsa	ny	43+	Bácsalmás	ny	bucka	Orosháza	ny	4
Dobogókő	.	45	Lőrinci	ny	11	Kistelek	ny	11+	Makó	ny	10
Érsekvadkert	.	9	Gyöngyös	6	20				Mezőhegyes	.	5
Kapolnásnyék	.		Borsodnádasd	1	12				Battonya	.	V

* A légnyomás 500 gdm-re átszámítva ** A légnyomás 1000 gdm-re átszámítva

OFFSET NYOMDA BUDAPEST F. V. POMAYER GYULA

Magassági szélmérések

Óraadatok greenwichi középidőben

II.9.	Szhely 15 h		Győr 14 h		Pécs 10 h		Bpest 12 h		Bpest 15 h		Szeged 15 h		Miskolc 15 h		Debrecen 11 h		Debrecen 15 h	
	fok	m/s	fok	m/s	fok	m/s	fok	m/s	fok	m/s	fok	m/s	fok	m/s	fok	m/s	fok	m/s
Talaj	360	12	320	7	360	7	320	7	360	7	360	7	-	0	-	0	-	0
500 m	360	16	340	18	50	8	340	5	340	3	90	4	100	5	140	1	20	1
1000	360	16			70	7	310	6	310	2	140	5	100	5	120	5	10	2
1500	360	16					270	11	300	7	130	7	270	11	130	8	140	3
2000	350	15					270	17	190	8	180	5	140	10	100	2	190	3
2500	360	15									200	4					310	6
3000	360	15									200	4					320	6
4000																		
5000																		
6000																		
7000																		
8000																		
9000																		
10000																		
11000																		
12000																		
13000																		
14000																		
15000																		
16000																		
17000																		
18000																		
19000																		
20000																		

II.10.	Nkanizsa 4 h		Pécs 7 h		Bpest 6 h		Bpest 10 h		Szeged 4 h		Szeged 6 h		Miskolc 3 h		Debrecen 4 h		Debrecen 7 h	
	fok	m/s	fok	m/s	fok	m/s	fok	m/s	fok	m/s	fok	m/s	fok	m/s	fok	m/s	fok	m/s
Talaj	40	7	360	2	360	7	360	7	360	2	360	2	360	2	360	7	360	7
500 m	60	9	110	11	100	11	90	15	80	9	90	11	50	4	80	8	90	16
1000	100	8	80	13	100	9	90	15	80	5	80	12	80	5	70	5	80	13
1500			80	13	100	9	100	16	110	8	100	10	90	7	70	5	80	14
2000			80	13	120	10	100	16			110	15	190	6	120	3	90	10
2500					150	14	140	20			140	14	220	7	200	9	150	17
3000					150	14	140	20			140	14	220	7	200	9	150	17
4000																	170	10
5000																		
6000																		
7000																		
8000																		
9000																		
10000																		
11000																		
12000																		
13000																		
14000																		
15000																		
16000																		
17000																		
18000																		
19000																		
20000																		

OFFSET NYOMDA BUDAPEST F. V. POMAYER GYULA

IDŐJÁRÁSI NAPIJELENTÉS

ЕЖЕДНЕВНЫЙ МЕТЕОРОЛОГИЧЕСКИЙ БЮЛЛЕТЕНЬ • DAILY SYNOPTIC MAP OF THE HUNGARIAN METEOROLOGICAL INSTITUTE • BULLETIN QUOTIDIEN DE L'INSTITUT MÉTÉOROLOGIQUE HONGROIS WETTERBERICHT DES UNGARISCHEN METEOROLOGISCHEN INSTITUTS

KIADJA AZ ORSZÁGOS METEOROLÓGIAI INTÉZET BUDAPEST II, KITAIBEL PÁL-UTCA 1 TEL.: KÖZPONT: 150-220 IDŐJELZŐ OSZT: 151-204, 150-410

MEGJELENIK NAPONKÉNT • ELŐFIZETÉSI ÁRA A POSTAI KÖLTSÉGGEL EGYÜTT NEGYEDÉVRE 60·— Ft KIADÁSÉRT FELEL AZ INTÉZET IGAZGATÓJA

69. évfolyam. 42. szám. • Budapest • 1956. február hó 11.

Az időjárási helyzet ma reggel és a várható időjárás:

Az Európát borító hideg levegőre két irányból, egyrészt Afrika felől a Balkánon át, másrészt az óceánról Skandinávián át siklik fel enyhe levegő. Emiatt nagykiterjedésü havazások vannak az Alpoktól délre fekvő területeken, valamint a Skandináv-félszigeten.

Hazánkban pénteken estére országszerte beborult az ég és az északkeleti megyék kivételével mindenütt havazott. A csapadék mennyisége csak a nyugati megyékben haladta meg az 11 m-t. A hőmérséklet napközben a Dunántúlon -12, -15, keleten -6, -9 fokig emelkedett. Az éjszakai lehülés az előző naphoz képest erősen mérséklődött; csupán -10, -15 fokig süllyedt a hőmérséklet.

Budapesten szombaton 12 órakor a hőmérséklet -4 fok, a tengerszintre átszámitott légnyomás 758 mm, erősen süllyedő irányzatu.

Várható időjárás vasárnap estig:

Erősen felhős idő, sok helyen havazás, délkeleten esetleg havaseső.
Élénk északkeleti, keleti szél, hófúvások.
A hideg átmenetileg még gyengül.

Várható legalacsonyabb hőmérséklet ma éjjel: keleten -7, -10, nyugaton -10, -13,
legmagasabb nappali hőmérséklet vasárnap: keleten -1, -4, nyugaton -5, -8, helyenként -8 fok alatt.

A fütés alapjául szolgáló várható középhőmérséklet:
-4 fok alatt.

A hőmérséklet és a légnyomás napi középértéke Budapesten és ezek eltérése a 75 évi átlagtól:

1956. II.10-én: -11,3 C°, 764,9 mm. Eltérés: -11,0 C°, +0,3 mm.

1871 óta ezen a napon előfordult

legmagasabb hőmérséklet	15,4 C°	/1925./
legalacsonyabb hőmérséklet	-21,8 C°	/1929./

Az Országos Meteorológiai Intézet Időjárási Napijelentése

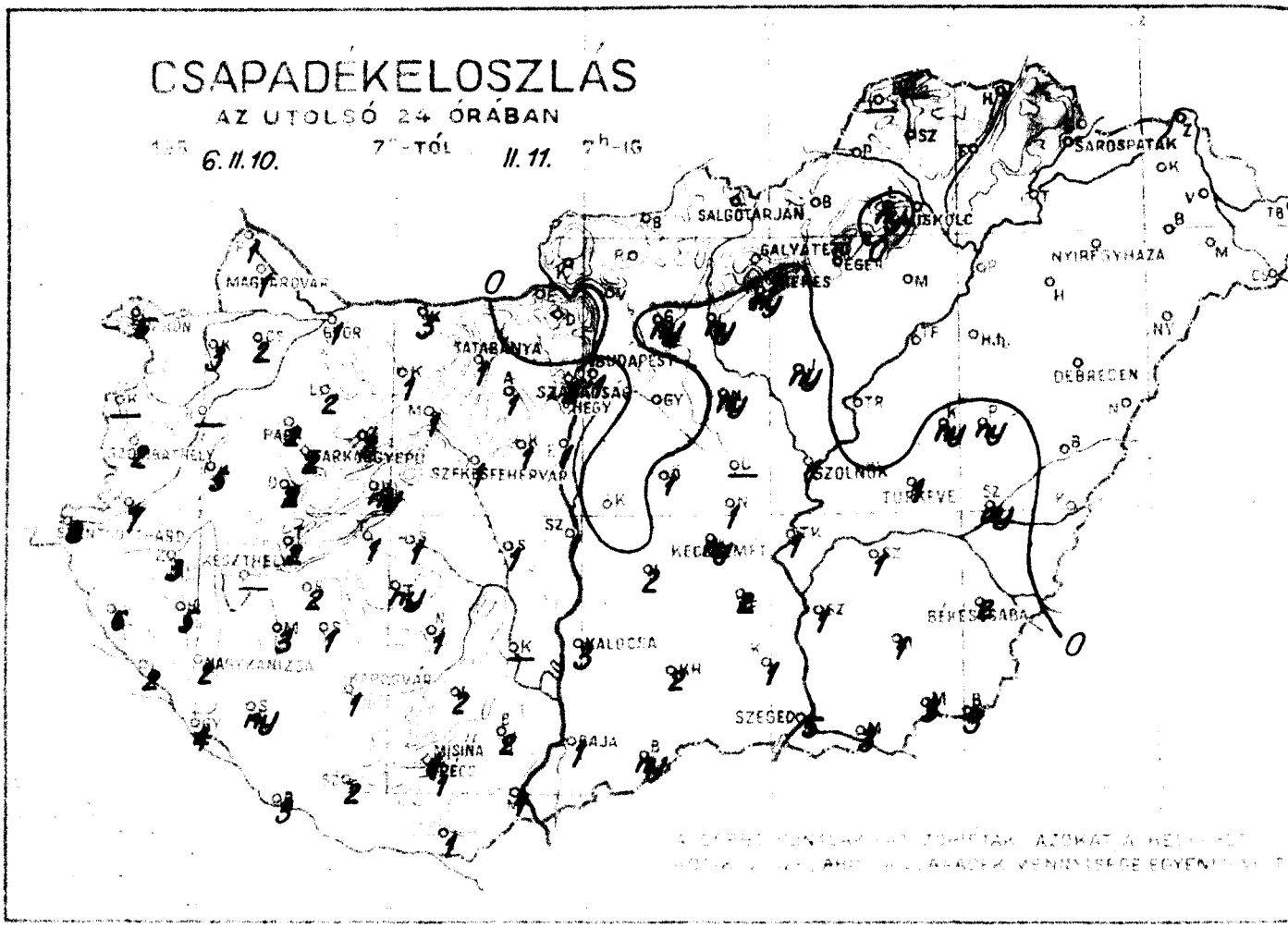

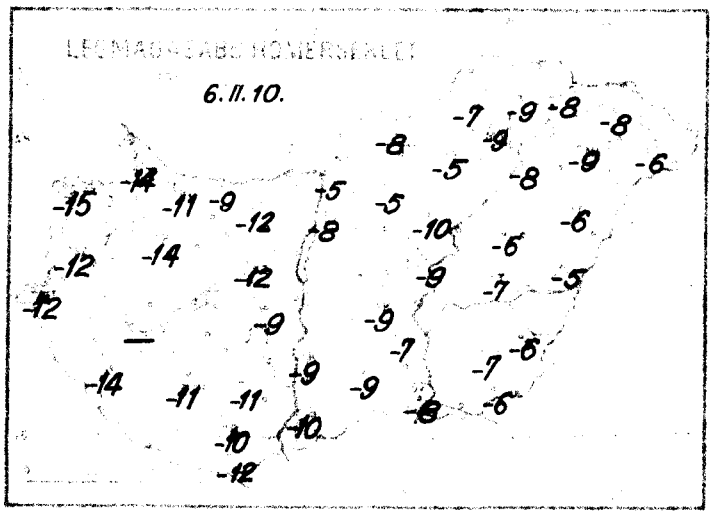

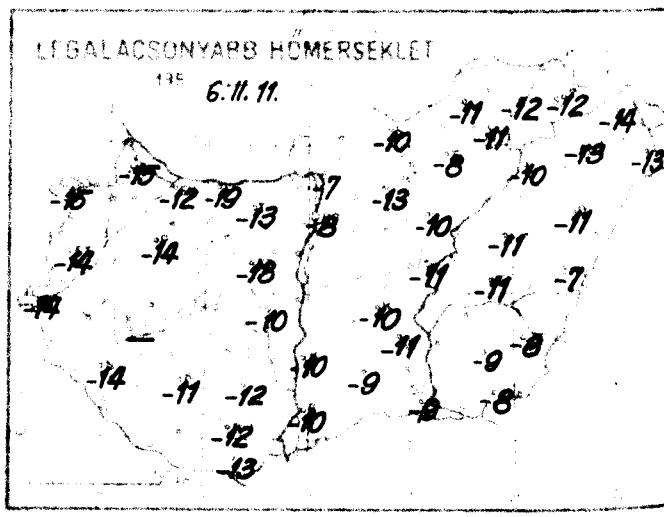

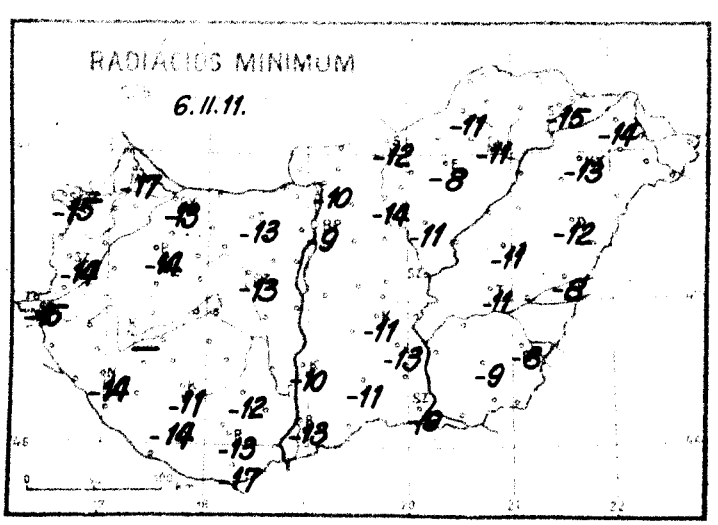

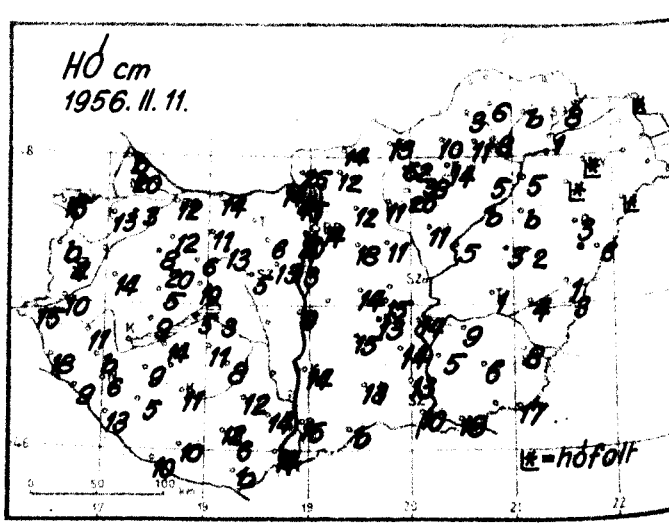

Időjárási helyzet *1956.* év *FEBRUAR* hó *11.* nap *7* óra

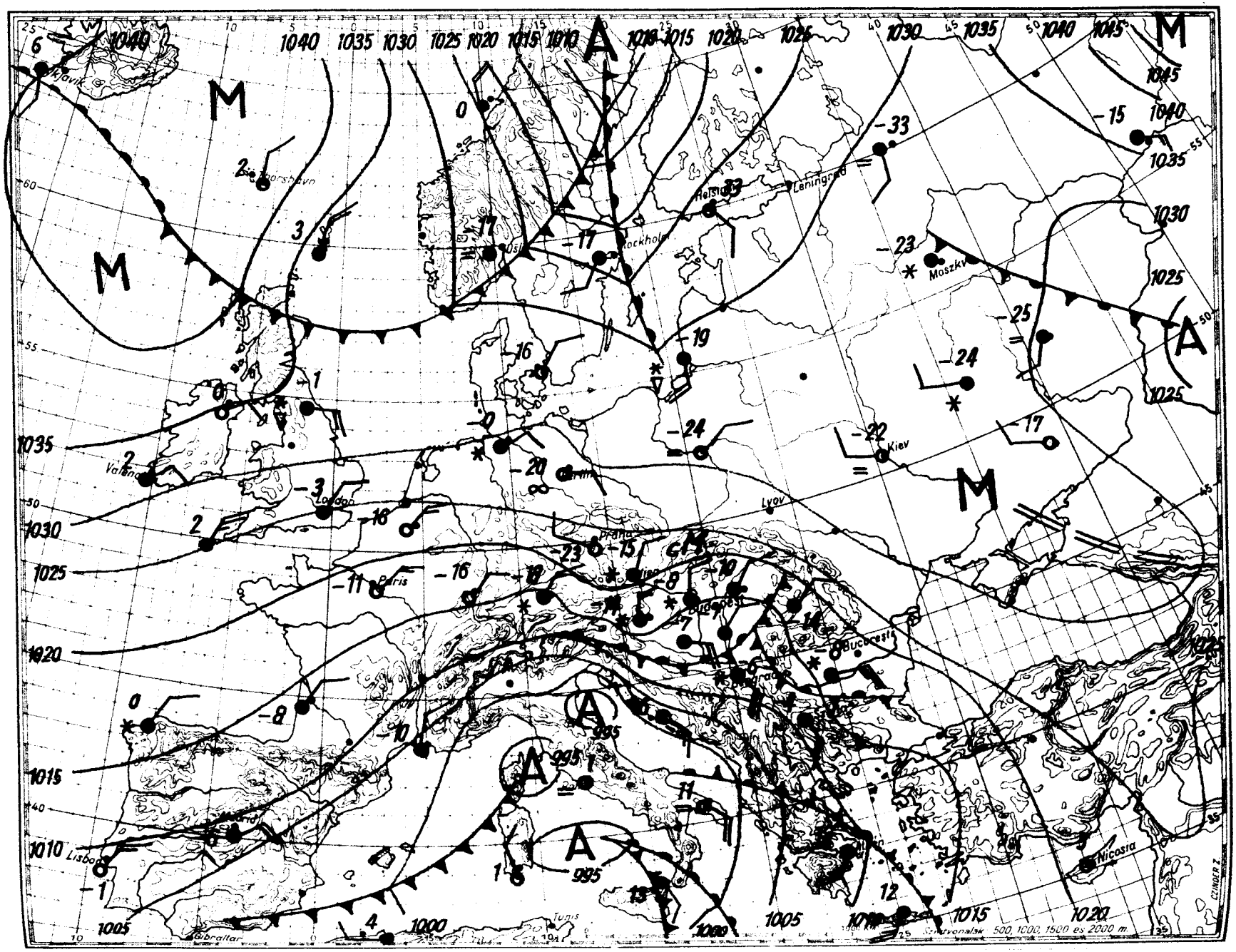

Magassági légállapotmérés

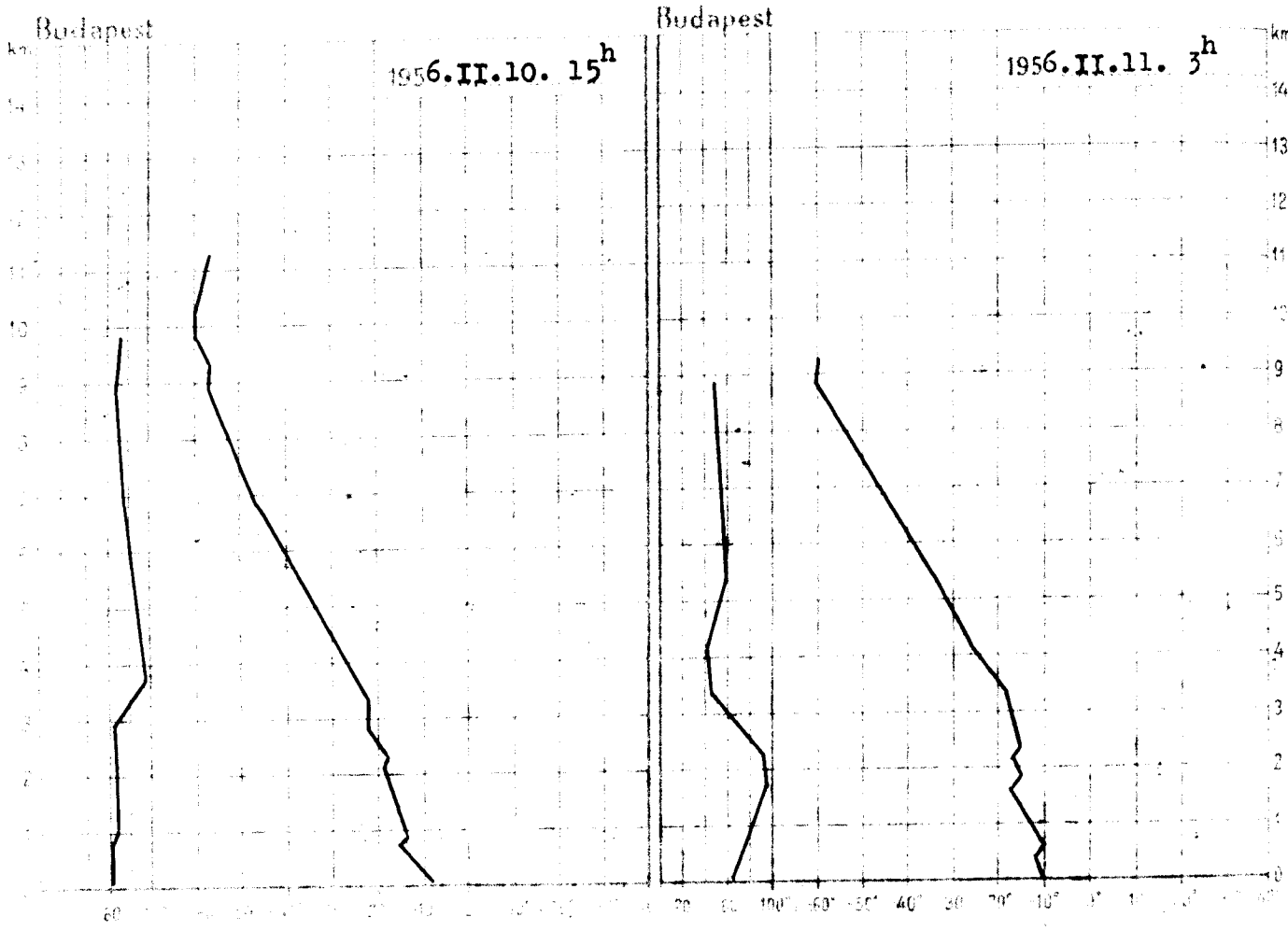

1956.II.10. 15h			
km	mb	C°	%
	999.5	-7.2	69
0.5	955	-10.1	67
1	893	-11.7	72
1.5	838	-14.0	72
2	785	-15.3	72
2.5	731	-18.4	73
3	684	-20.4	70
4	596	-24.3	100
5	518	-31.0	97
6	450	-37.8	91
7	388	-45.0	82
8	333	-50.7	80
9	285	-56.3	75
10	245	-58.2	78
11	210	-56.0	
12			
13			
14			
15			

Magaslégköri időhelyzet

A hideg levegő Franciaország és Spanyolország légteréig jutott el, ahol az utolsó 24 órában további lehülést okozott. Európa középső részei fölé tovább tart a délkeleti széllel előnyomuló enyhe levegő áramlása és ezért a Balkán-félsziget, a Cseh- és Kárpát-medence, valamint Ausztria felett meleg advekció van. Az óceáni léghullámok a Skandináv-félszigetet körzetében okoztak felmelegedést. Hazánk felett végig az egész troposzférában erőteljes volt a melegedés / 9 - 12 fokos/. A -10 fokos szint ma reggel 740 m-en volt található.

Dr.Tónayné s.k.

1956.II.11. 3h			
km	mb	C°	%
Talaj	998.4	-8.1	74
0.5	972	-9.1	82
1	892	-11.3	92
1.5	835	-13.7	97
2	782	-13.4	100
2.5	733	-13.0	87
3	689	-14.7	67
4	602	-22.2	50
5	523	-29.0	58
6	453	-35.9	61
7	392	-43.2	61
8	336	-50.9	58
9	287	-59.0	57
10			
11			
12			
13			
14			
15			

1956. február

11. szombat

69. 42.

4 *	N	2	1017.1	-11	1	20	-14	-16	-17	0
4 *	NNW	5	18.1	-15	5	15	-15	-15	-15	0
4 *	N	9	15.4	-13	2	4	-12	-14	-14	0
4 *	NNE	1	14.9	-11	8	-15	-12	-14	-15	-
4	N	2	15.2	-12	2	8	-14	-14	-14	-
4	N	4	17.0	-9	1	12	-11	-12	-13	-
4	E	2	14.7	-8	1		-12	-13	-13	-
4	NW	4	-	-7	1	5	-12	-13	-13	-
-	-		-	-	-	-	-	-	-	-
4 *	NNE	6	13.2	-12	2	6+	-14	-14	-14	-
4	NE	6	12.5	-9	1	11	-11	-11	-11	-
4	E	8	11.7	-7	1	6	-10	-12	-13	0
4 *	N	3	15.4	-8	1	14	-8	-8	-9	0
4	NE	2	18.5	-9	.	13+	-8	-10	-12	1
4	NE	2	16.7	-5	.	14	-5	-8	-8	0
4	N	2	17.9	-10	.	8	-9	-11	-11	1
4	N	2	-	-9	.	8	-8	-12	-15	1
4 *	NNE	2	12.2	-8	1	16	-10	-10	-13	0
4	NNE	4	12.3	-9	3	14	-9	-10	-10	0
4	ENE	4	13.5	-9	ny	13	-9	-10	-11	0
4	NE	4	12.6	-7	5	10	-8	-9	-9	0
4 +	NE	18	14.7	-10	1		-9	-11	-	-
4 =	NE	2	-	-10	1	1	-7	-11	-11	-
4 *	NE	9	13.5	-8	2	8	-6	-8	-8	0
4	NE	9	17.5	-11	.	3	-6	-11	-12	3
4	NE	1	18.9	-12	.	folt	-9	-13	-13	6
4	NE	2	890.9	-11	1	38	-12	-14	-	1
4	NE	2	890.7	-11	.	62	-14	-14	-	-
4 *	ENE	6	947.0	-10	1	12 V	-13	-14	-	-
4 *	NE	3	950.9	-11	2	20	-11	-11	-	1
4 *	-	0	950.4	-12	2	20	-9	-17	-17	-

	Hó cm		Hó cm		Hó cm		Hó cm
1	bucka	1	5	.	3	.	folt
2	3	1	3	-		.	
3	13+	2	14	-		.	
-	bucka	3	9	ny	11	.	
-		1		.	6	.	
7	10	ny	11	.	bucka	.	4
6	18	1		.		.	1
3	11	1	9	.		.	folt
5	bucka	1	8	.	1	.	5
2	9	ny	5	.	5	.	folt
4	13	3	10	ny	11	.	bucka
5	14	2	10	ny	11	.	6
2	12	2	12	.	18	Poroszló .	bucka
2	5	-		1	14	.	5
2	9	2	14	.		ny	3
3	6	1	14	-		ny	2
ny	10	1	bucka	1	15	.	1
3	14	.	25	1	14	ny	4
1	11	.	14	2	15	.	3
1	13	.	12	2	14	1	9
1	6	.		2	12	1	5
.	14	ny	12	ny	bucka	1	6
.	45	ny	11	1	13	3	18
1	3	ny	20			3	
1	13	.	10			3	17

* A legnyomás 500 gdm-re átszámítva ** A legnyomás 1000 gdm-re átszámítva

Magassági szélmérések

Óraadatok greenwichi középidőben

II.10.	Bpest 12 h		Bpest 15 h		Bpest 18 h		Szeged 14 h		Miskolc 15 h		Debrecen 12 h		Debrecen 15 h					
	fok	m/s	fok	m/s	fok	m/s	fok	m/s	fok	m/s	fok	m/s	fok	m/s	fok	m/s	fok	m/s
Talaj	40	7	40	12	40	7	40	2	40	2	40	7	40	12				
500 m	80	13	80	8	90	7	120	6	70	8	90	20	120	10				
1000	90	13	100	14					90	16	100	18	120	10				
1500	90	13	100	14					90	16	100	23	130	8				
2000	120	14	100	14					90	16	100	19	130	8				
2500			140	13					130	9	160	12	180	11				
3000			140	13					130	9	160	12	180	11				
4000									150	12	150	15	180	11				
5000											140	10	170	11				
6000																		
7000																		
8000																		
9000																		
10000																		
11000																		
12000																		
13000																		
14000																		
15000																		
16000																		
17000																		
18000																		
19000																		
20000																		

II.11.	Pécs 6 h		Bpest 3 h		Bpest 6 h		Bpest 9 h		Szeged 7 h		Miskolc 4 h		Debrecen 4 h		Debrecen 6 h			
	fok	m/s	fok	m/s	fok	m/s	fok	m/s	fok	m/s	fok	m/s	fok	m/s	fok	m/s	fok	m/s
Talaj	90	7	40	2	40	7	90	12	40	2	360	2	360	7	360	7		
500 m	70	15	120	8	100	13	80	23	90	14	90	7	90	6	80	10		
1000			120	8	100	13	90	20	100	13	80	7	90	6	110	7		
1500							110	20	130	15	140	10	110	6	120	6		
2000							110	20			140	10			160	8		
2500															120	6		
3000															120	6		
4000																		
5000																		
6000																		
7000																		
8000																		
9000																		
10000																		
11000																		
12000																		
13000																		
14000																		
15000																		
16000																		
17000																		
18000																		
19000																		
20000																		

IDŐJÁRÁSI NAPIJELENTÉS

ЕЖЕДНЕВНЫЙ МЕТЕОРОЛОГИЧЕСКИЙ БЮЛЛЕТЕНЬ • DAILY SYNOPTIC MAP OF THE HUNGARIAN METEOROLOGICAL INSTITUTE • BULLETIN QUOTIDIEN DE L'INSTITUT MÉTÉOROLOGIQUE HONGROIS WETTERBERICHT DES UNGARISCHEN METEOROLOGISCHEN INSTITUTS

KIADJA AZ ORSZÁGOS METEOROLÓGIAI INTÉZET
BUDAPEST II. KITAIBEL PÁL-UTCA 1
TEL.: KÖZPONT: 150-220 IDŐJELZŐ OSZT: 151-204, 150-410

MEGJELENIK NAPONKÉNT • ELŐFIZETÉSI ÁRA A POSTAI KÖLTSÉGGEL EGYÜTT NEGYEDÉVRE 60'— Ft
KIADÁSÉRT FELEL AZ INTÉZET IGAZGATÓJA

69. évfolyam. 43. szám. + Budapest + 1956. február hó 12.

Az időjárási helyzet ma reggel és a várható időjárás:

A Földközi-tenger feletti ciklon, amely a legutóbbi 36 óra folyamán melegebb légtömegeket szállitott a Balkán és a Kárpát-medence fölé, kelet - északkelet felé helyeződik át és jelenleg Ukrajna felett okoz erős havazást. Nyomában ujból megindul északnyugat - észak felől a hidegebb levegő beáramlása. Az enyhe óceáni légtömegek a Brit szigeteken keresztül és a Skandináv-félsziget nyugati partjai mentén haladnak északkelet felé.

Hazánkban szombaton sok helyen volt havazás. A csapadék mennyisége az ország északkeleti felében 5 - 8 mm volt, délnyugati felében azonban 5 mm alatt, sőt a legtöbb helyen 2 mm alatt maradt. A hőmérséklet a keleti határszélen +1 fokig, az ország középső részein -3, -6 fokig, a nyugati megyékben azonban csak -7, -10 fokig emelkedett. Ma hajnalban általában -5, -8 fokra, a Dunántúlon -8, -11, helyenkint -12 fokra hült le a levegő.

Budapesten vasárnap 12 órakor a hőmérséklet -8 fok, a tengerszintre átszámitott légnyomás 750 mm, alig változik.

Várható időjárás hétfő estig:

Jobbára borult idő. Több helyen - főleg keleten és délen - havazás. Hófúvások.
Élénk, helyenkint erős északi, északnyugati szél.
A hőmérséklet csökken.

Várható legalacsonyabb hőmérséklet ma éjjel: keleten -10, -13, nyugaton -14, -17, helyenkint -17 fok alatt,
legmagasabb nappali hőmérséklet hétfőn: -6, -9 fok, nyugaton helyenkint -9 -12 fok.

A fütés alapjául szolgáló várható napi közphőmérséklet:
-4 fok alatt.

Rajkay Ödön s.k.

A hőmérséklet és a légnyomás napi középértéke Budapesten és ezek eltérése a 75 évi átlagtól:

1956. II.11-én: -4,5 C°, 757,9 mm. Eltérés: -4,3 C°, -6,7 mm.

1871 óta ezen a napon előfordult

legmagasabb hőmérséklet	14,8 C°	/1918./
legalacsonyabb hőmérséklet	-23,4 C°	/1929./

Az Országos Meteorológiai Intézet Időjárási Napijelentése

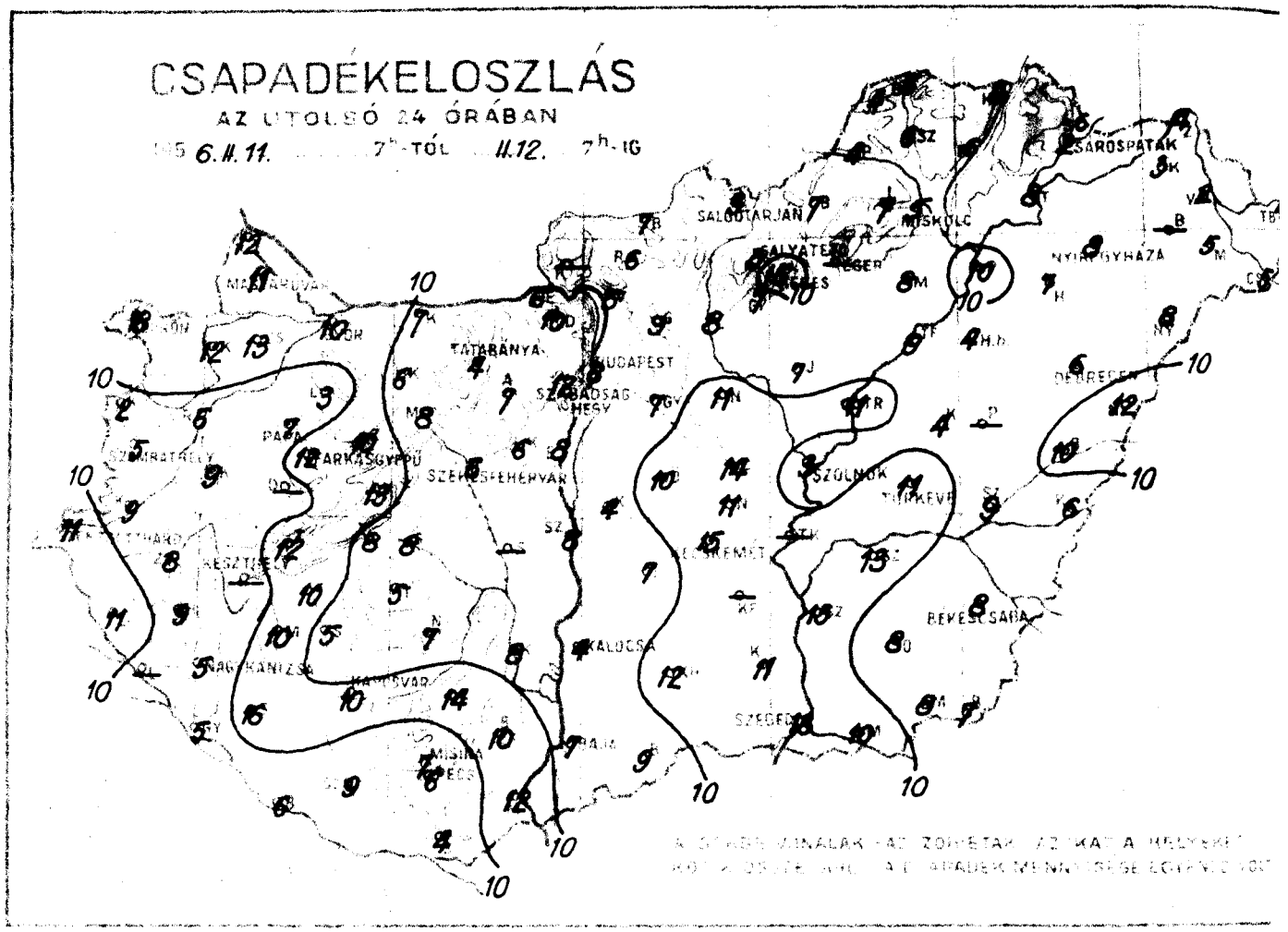



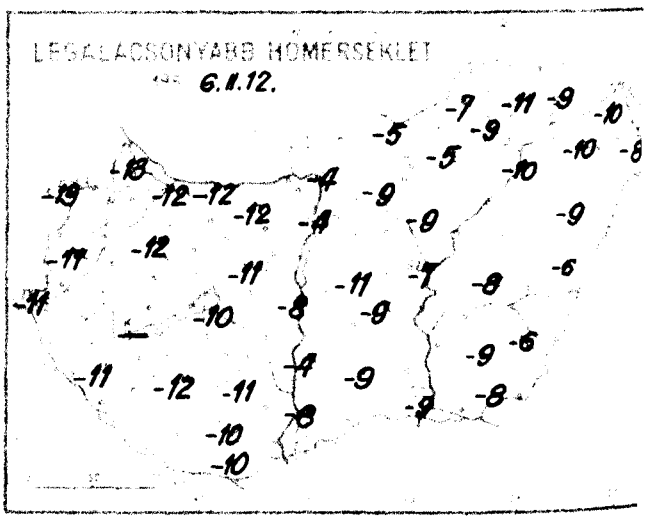

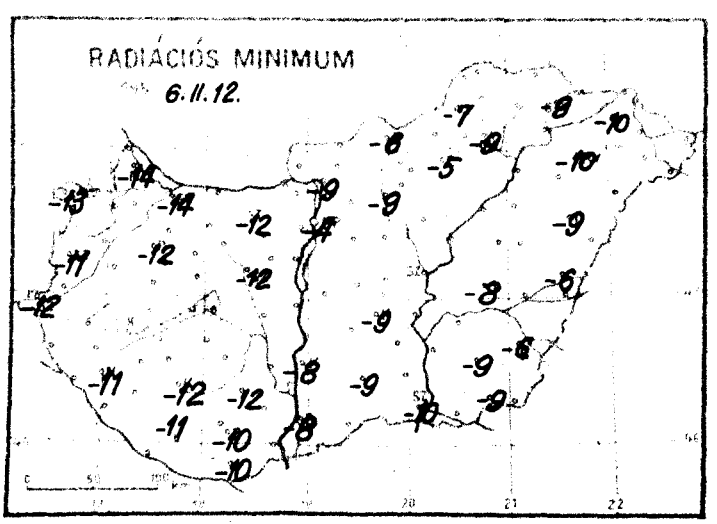

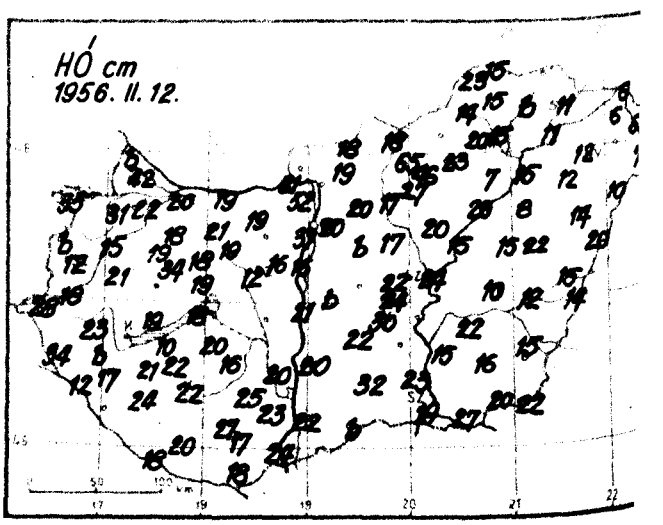

Időjárási helyzet 1956. év FEBRUÁR hó 12. nap 7 óra

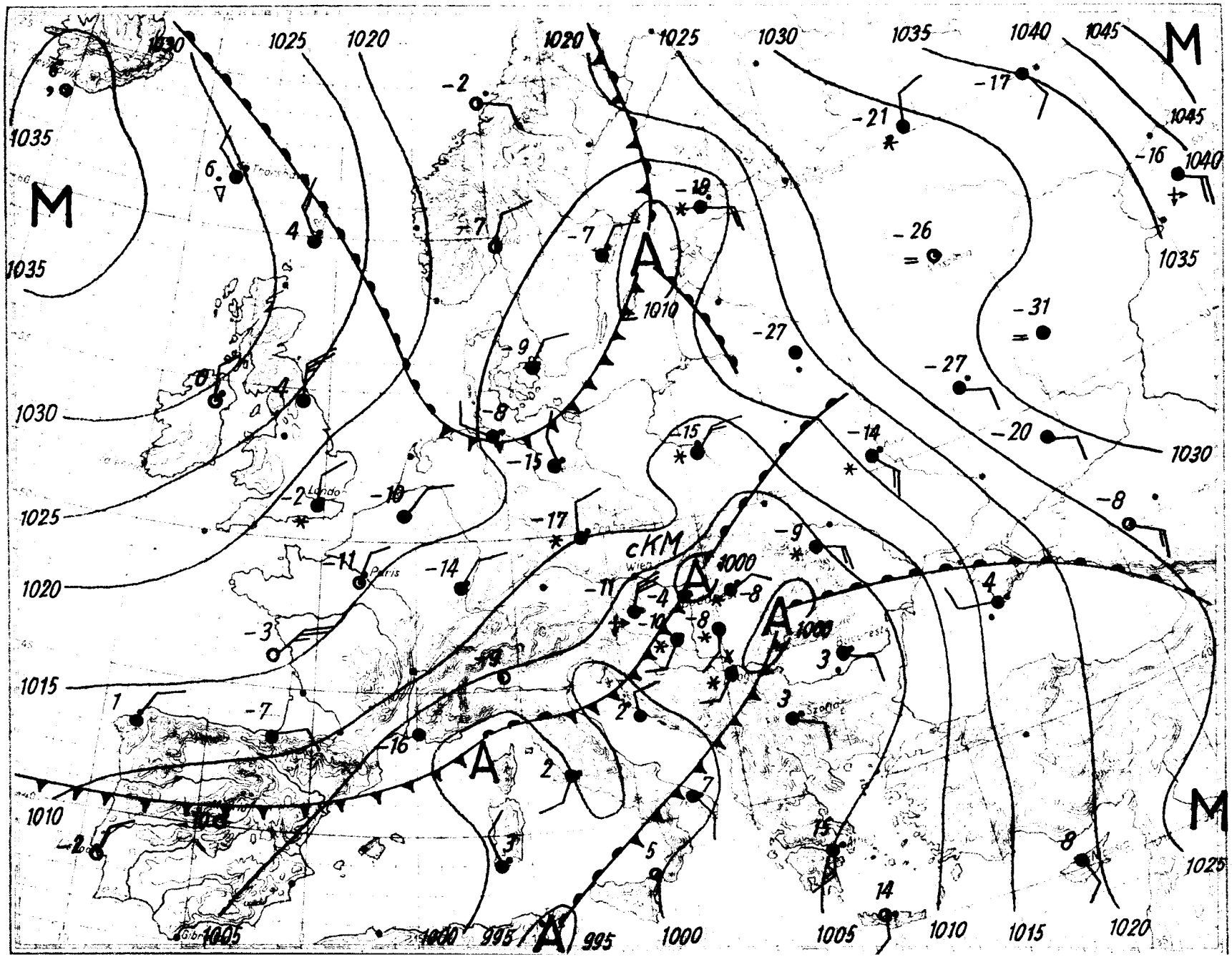

Magassági légállapotmérés

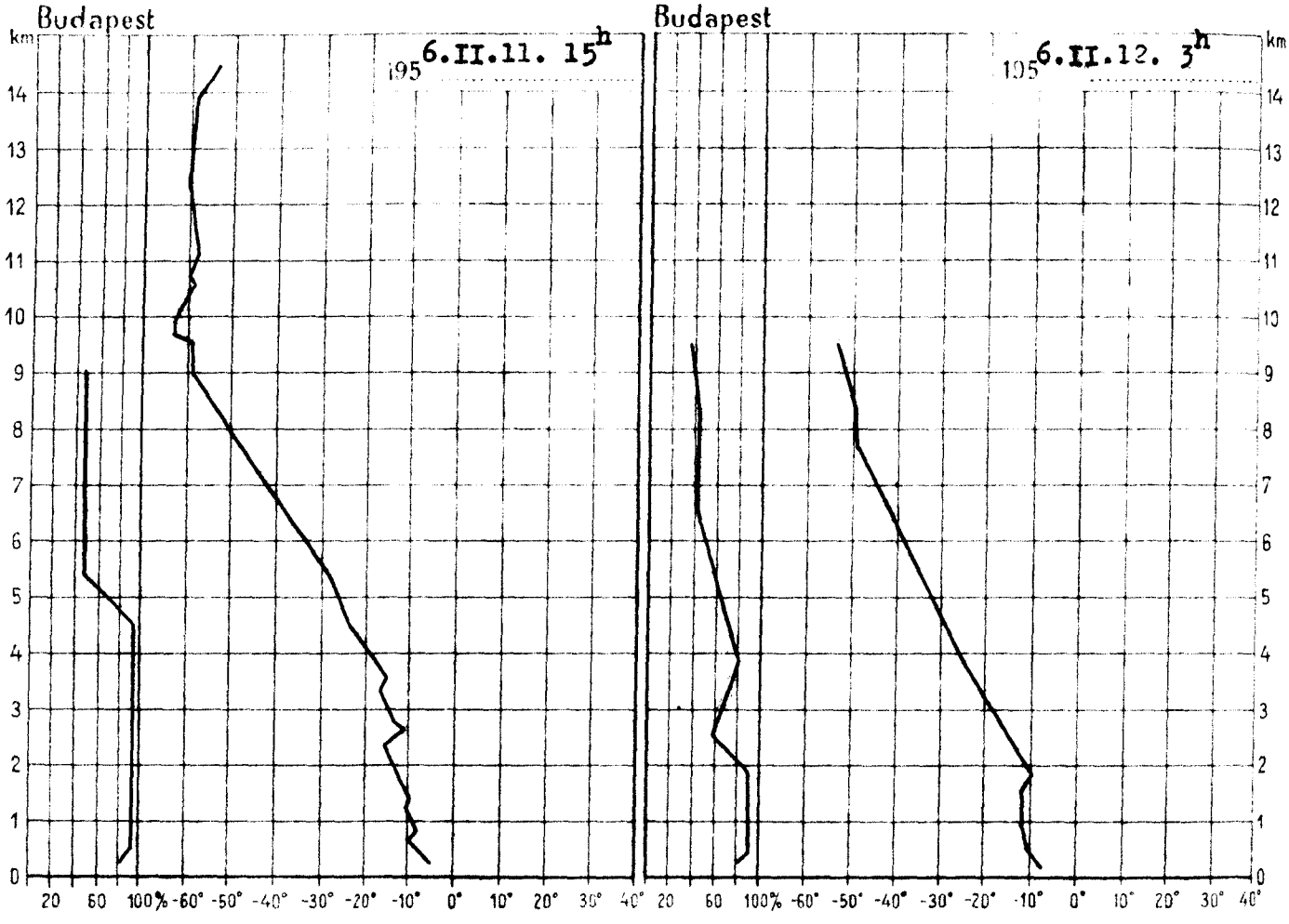

195 6.II.11. 15h

km	mb	C°	%
Talaj	990.1	-3.2	89
0·5	947	-6.3	100
1	888	-7.0	100
1·5	832	-8.6	100
2	779	-11.7	100
2·5	730	-10.4	97
3	685	-12.8	100
4	600	-18.4	100
5	525	-25.8	60
6	455	-34.4	56
7	393	-43.0	56
8	338	-51.8	55
9	288	-57.7	
10	246	-59.2	
11	210	-56.1	
12	180	-57.8	
13	155	-57.0	
14	131	-52.8	
15			

Magaslégköri időhelyzet

Hazánk felett az elmult 24 óra alatt az alsó 2 km-ben még tovább melegedett a levegő, felette azonban már 2 - 3 fokos hülés következett be. A -10 fok szintje ma hajnalban 2600 m-en volt.

Dr.Tónaymé s.k.

195 6.II.12. 3h

km	mb	C°	%
Talaj	983.4	+5.2	92
0·5	940	+7.5	100
1	880	+9.4	100
1·5	826	+8.2	100
2	774	+9.5	84
2·5	725	-13.7	70
3	679	-17.8	75
4	593	-24.2	84
5	516	-31.4	73
6	447	-37.8	56
7	386	-43.7	48
8	332	-47.1	48
9	286	-51.1	45
10			
11			
12			
13			
14			
15			

1956. február

12. vasárnap

69. 43.

						Hó cm					
4	⊹	NW	12	1005.8	-13	11	42	-11	-13	-14	0
4	*	NNW	6	05.2	-13	18	35	-12	-13	-13	0
4		N	4	02.9	-10	5	12	-8	-11	-11	0
4		-	0	02.9	-10	11	28	-8	-11	-12	-
4	*	N	4	01.2	-12	7	19	-10	-12	-12	-
4		WNW	2	03.5	-12	10	20	-6	-12	-14	-
4		WNW	2	02.3	-11	4	19	-2	-12	-12	-
4		N	4	-	-11	6	12	-3	-11	-12	-
-		-		-	-	-	-	-	-	-	-
4	=	NNW	3	03.1	-11	5	17	-10	-11	-11	-
4	≡	-	0	02.2	-11	10	22	-7	-12	-12	-
4	*	WSW	2	01.5	-10	6	17	-4	-10	-10	0
4		-	0	00.0	-4	8	20	-2	-4	-4	0
4	≡	E	2	99.6	-4	3	18	-2	-5	-6	0
4		E	2	01.6	-4	-	23	-1	-5	-5	0
4	*	ENE	2	01.7	-9	5	15	-2	-9	-9	0
3	*	N	1	-	-8	2	11	-3	-9	-9	3
4	*	SW	2	00.5	-7	7	22	-3	-8	-8	0
4	≡	W	1	00.2	-2	4	20V	-4	-4	-8	0
4	=	-	0	00.2	-8	15	30	-3	-9	-9	0
4	*	S	4	01.2	-8	13	19	-2	-9	-10	0
0		SE	4	00.2	-7	3	24	-3	-7	-	-
4	=	NE	2	-	-7	11	10	-3	-8	-8	-
4	*	SE	1	02.4	-6	8	15	+1	-6	-6	0
4		ENE	1	02.6	-9	6	14	0	-9	-9	0
4	*	NE	2	02.3	-9	8	12	-4	-10	-10	2
4		SSE	2	877.7	-8	15	46	-7	-8	-	0
4	≡	NE	1	878.0	-7	3	65	-7	-8	-	-
4	*	NW	1	937.6	-8	7	27	-7	-9	-	-
4		NE	1	937.0	-7	12	37	-4	-8	-	0
4	*	NW	2	938.9	-14	12	34	-9	-14	-14	-

	Hó cm		Hó cm		Hó cm		Hó cm
12	bucka	8	18	4	14	4	6
13	22	8		4	23	3	6
12	31	10	10	3	15	2	5
2	bucka	10	21	7	20	-	-
6	15	5	22	6	15	5	7
9	18	5	20	6	bucka	4	14
11	34	-		4		5	5
8	23	8	21	6		8	10
9	bucka	7	16	8	11	10	15
-	12	16	24	8	7	7	12
5		6	18	7	20	4	8
9	21	9	20	11	17	12	20
3	18	14	25	7	bucka	Poroszló 9	20
-		8	20	10		11	15
12	19	10	23	4	bucka	4	15
10	18	12	24	14	22	-	22
13	19	4	18	11	24	10	15
7	19	-		-		9	12
6	21	7	18	7	22	6	14
8	19	6	19	-		13	22
7		5		12	32	13	15
6	21	9	20	9	bucka	8	16
10	52	8	17	11	23	10	27
8	16	7	27			8	20
6	16	7				7	22

* A légnyomás 500 gdmre átszámítva ** A légnyomás 1000 gdmre átszámítva

Magassági szélmérések

Óraadatok greenwichi középidőben

II.11.	Bpest 12 h		Miskolc 15 h		Debrecen 11 h		Debrecen 15 h									
	fok	m/s	fok	m/s	fok	m/s	fok	m/s	fok	m/s	fok	m/s	fok	m/s	fok	m/s
Talaj	40	7	40	2	40	7	40	7								
500 m	100	16	90	6	90	16	10	14								
1000	120	12			210	16	90	6								
1500					180	11	130	6								
2000					120	9										
2500					110	9										
3000					110	9										
4000																
5000																
6000																
7000																
8000																
9000																
10000																
11000																
12000																
13000																
14000																
15000																
16000																
17000																
18000																
19000																
20000																

II.12.	Szhely 8 h		Pécs 11 h		Bpest 3 h		Szeged 7 h									
	fok	m/s	fok	m/s	fok	m/s	fok	m/s	fok	m/s	fok	m/s	fok	m/s	fok	m/s
Talaj	360	7	320	2	90	2	180	2								
500 m	360	7	340	7	90	4	220	6								
1000	360	7														
1500	20	9														
2000	20	9														
2500																
3000																
4000																
5000																
6000																
7000																
8000																
9000																
10000																
11000																
12000																
13000																
14000																
15000																
16000																
17000																
18000																
19000																
20000																

IDŐJÁRÁSI NAPIJELENTÉS

ЕЖЕДНЕВНЫЙ МЕТЕОРОЛОГИЧЕСКИЙ БЮЛЛЕТЕНЬ • DAILY SYNOPTIC MAP OF THE HUNGARIAN METEOROLOGICAL INSTITUTE • BULLETIN QUOTIDIEN DE L'INSTITUT MÉTÉOROLOGIQUE HONGROIS WETTERBERICHT DES UNGARISCHEN METEOROLOGISCHEN INSTITUTS

KIADJA AZ ORSZÁGOS METEOROLÓGIAI INTÉZET BUDAPEST II. KITAIBEL PÁL-UTCA 1 TEL.: KÖZPONT: 150-220 IDŐJELZŐ OSZT.: 151-201, 150-410

MEGJELENIK NAPONKÉNT • ELŐFIZETÉSI ÁRA A POSTAI KÉZBESÍTÉSSEL EGYÜTT NEGYEDÉVRE 60.— Ft KIADÁSÉRT FELEL AZ INTÉZET IGAZGATÓJA

69. évfolyam. 44. szám. • Budapest • 1956. február hó 13.

Az időjárási helyzet ma reggel és a várható időjárás:

A földközi-tengeri ciklonok okozta átmeneti enyhülés után ismét hidegebbre fordult az Alpok és Kárpátok környékének időjárása, az északi széllel előrenyomuló szárazföldi eredetü hideg levegő hatására. Skandinávián és Dánián át Franciaország fölé ujabb ciklon érkezett és folytatja utját dél felé.

Hazánkban vasárnap erősen felhős volt az ég és országszerte havazott. A hőmérséklet nappal keleten -4, -8, nyugaton -7, -10 fokig emelkedett. Éjszaka megélénkülő, majd viharossá fokozódó széllel ismét hideg levegő tört az országba és fokozódott az éjszakai lehülés. Északkeleten -9, -11, az ország déli felében -10, -12, az északnyugati megyékben -16, -20, Szombathelyen -21, Szentgotthárdon -25 fokig süllyedt a hőmérséklet.

Budapesten hétfőn 12 órakor a hőmérséklet -11 fok, a tengerszintre átszámitott légnyomás 749 mm, gyengén emelkedő irányzatu.

Várható időjárás kedd estig:

Változó felhőzet, több helyen havazás.
Lassan mérséklődő szél.
Az éjszakai lehülés keleten erősödik, a nappali hőmérséklet alig változik.

Várható legalacsonyabb hőmérséklet ma éjjel: -16, -19, helyenként -19 fok alatt,
legmagasabb nappali hőmérséklet kedden: -9, -12 fok között.

A fütés alapjául szolgáló várható középhőmérséklet:
-4 fok alatt.

A hőmérséklet és a légnyomás napi középértéke Budapesten és ezek eltérése a 75 évi átlagtól:

1956. II.12-én: -8,2 C°, 750,6 mm. Eltérés: -8,3 C°, -12,8 mm.

1871 óta ezen a napon előfordult

legmagasabb hőmérséklet	14,4 C°	/1925./
legalacsonyabb hőmérséklet	-18,3 C°	/1929./

Az Országos Meteorológiai Intézet Időjárási Napijelentése

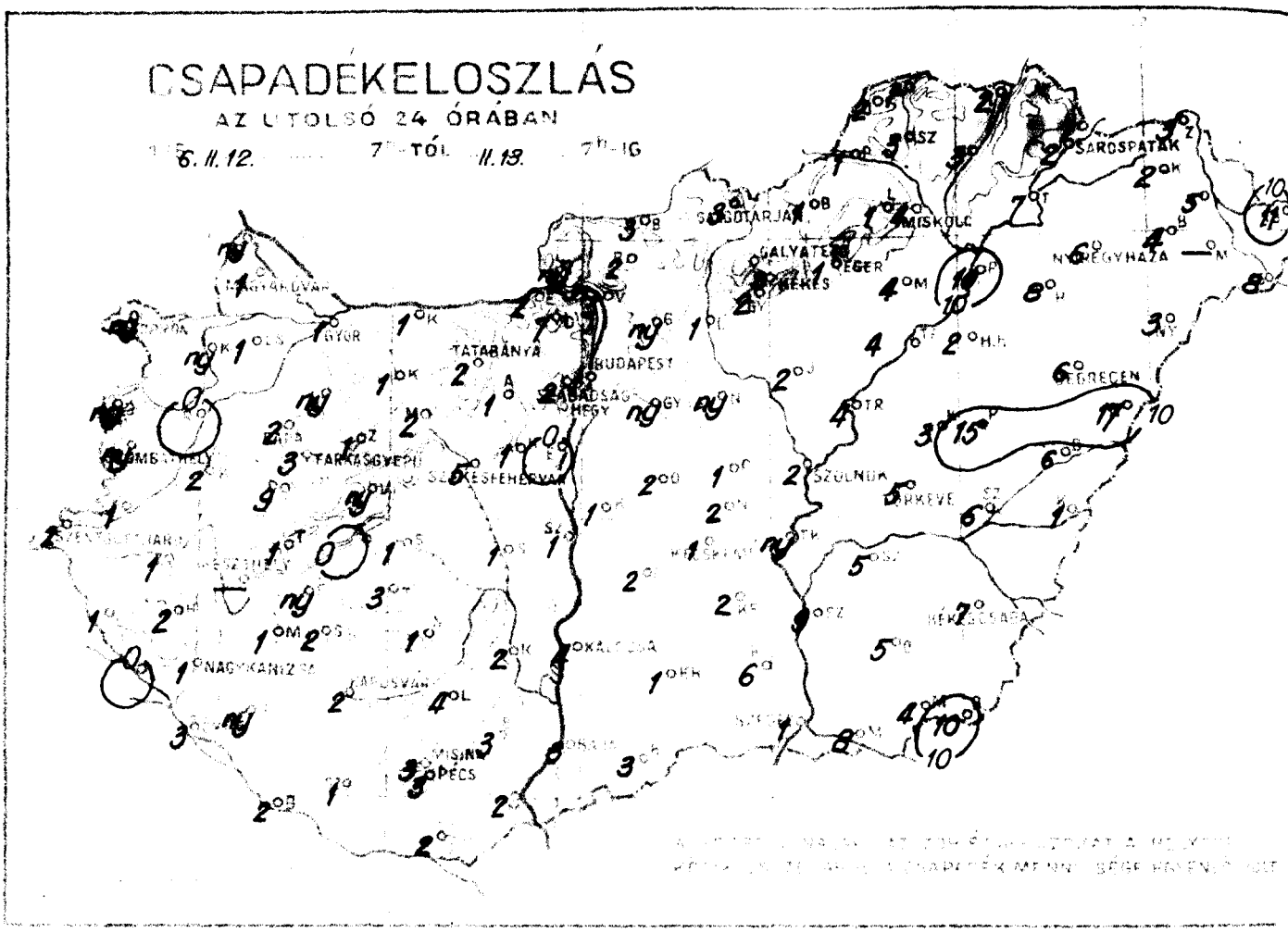



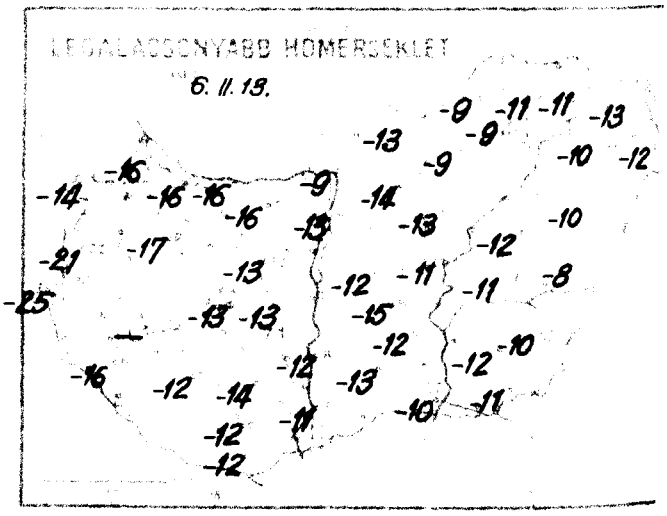

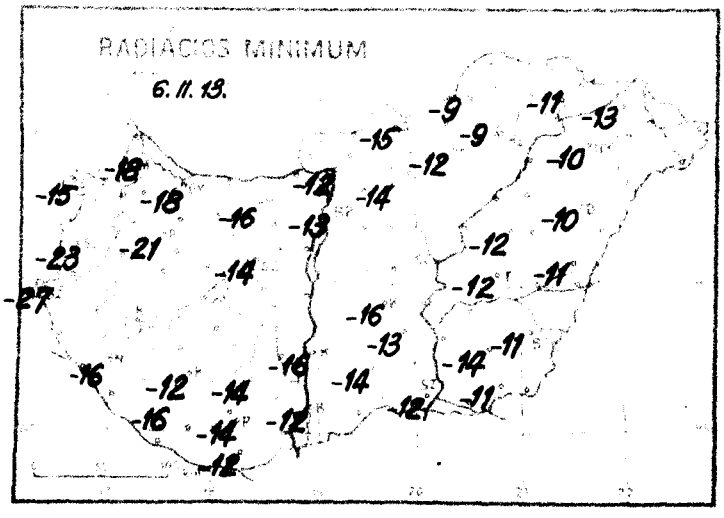

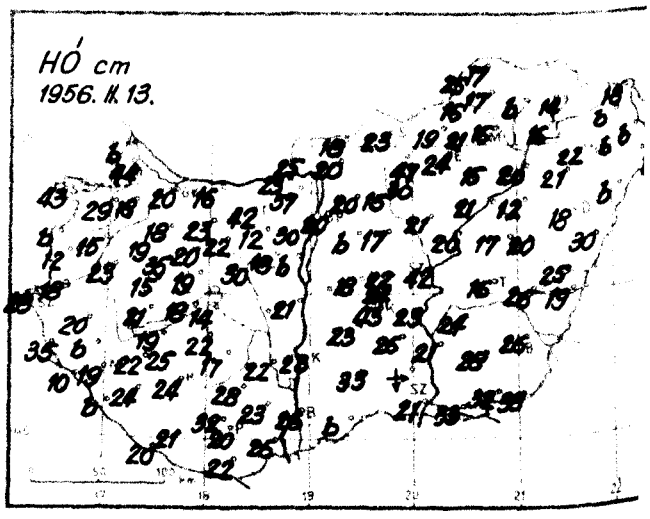

Időjárási helyzet 1956. év FEBRUÁR hó 13. nap 7 óra

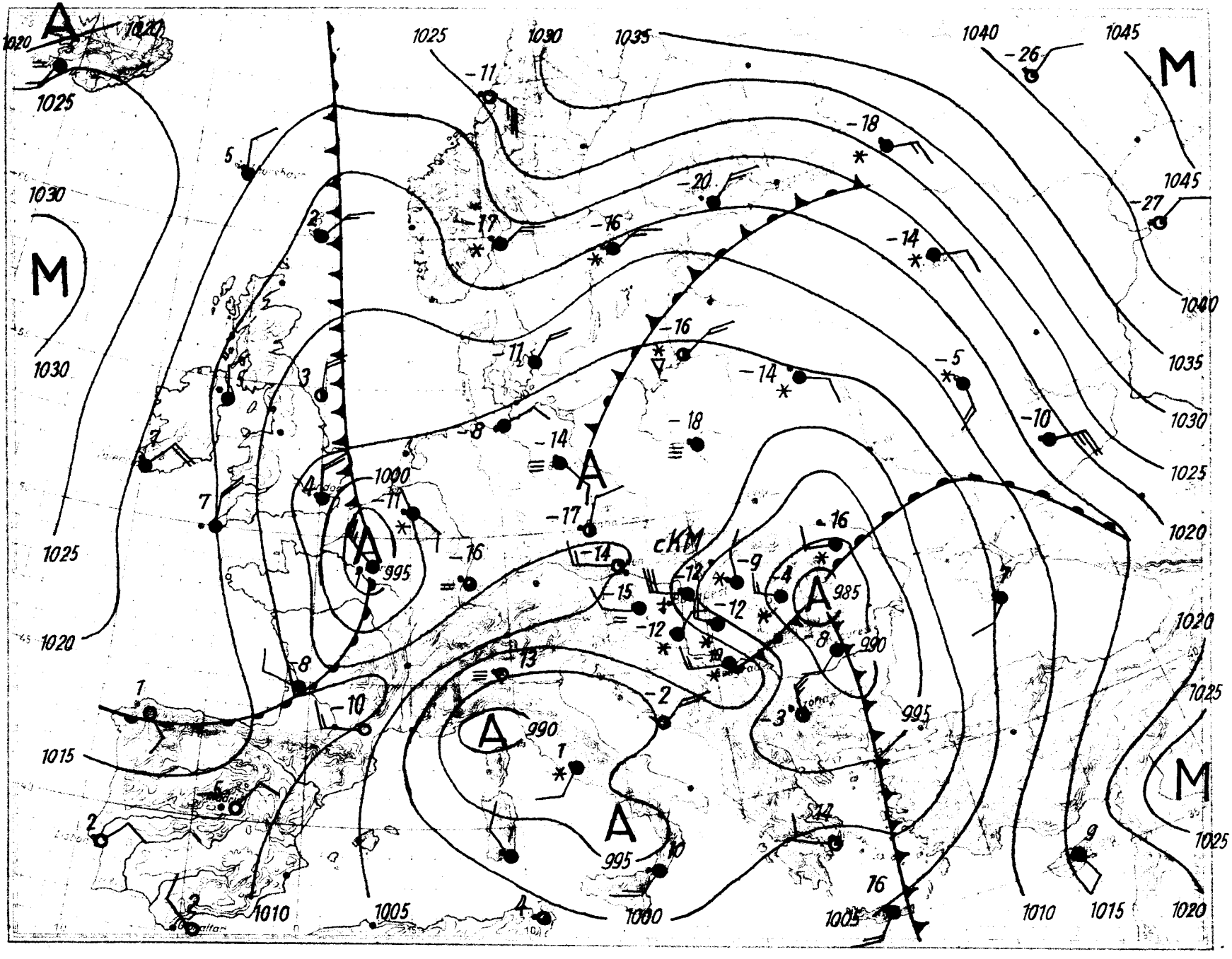

Magassági légállapotmérés

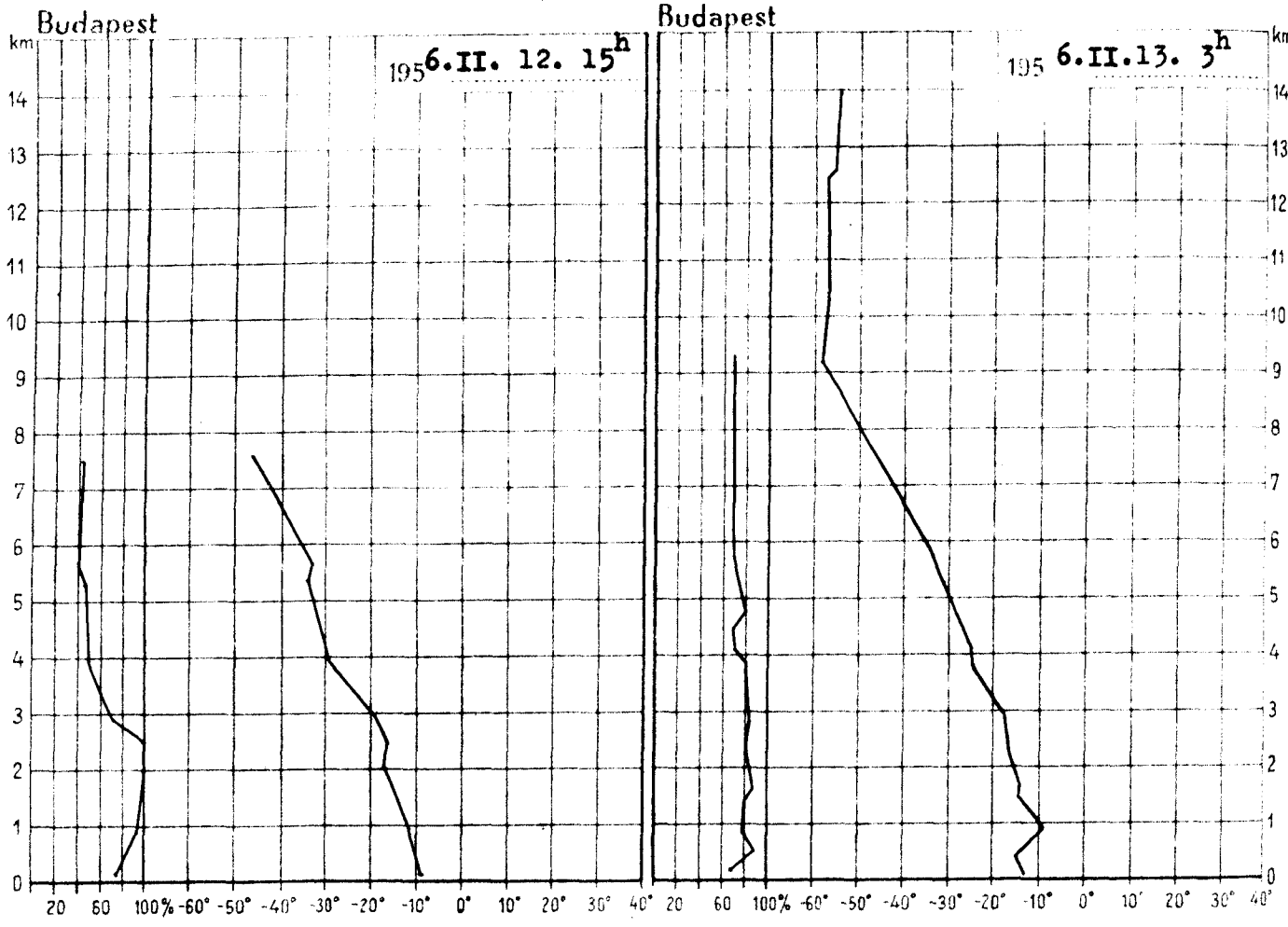

195 6.II.12. 15h			
km	mb	C°	%
Talaj	983.4	-9.0	77
0·5	939	-9.8	87
1	881	-11.2	97
1·5	826	-13.6	98
2	772	-16.0	100
2·5	722	-16.1	93
3	677	-20.3	72
4	588	-29.6	50
5	510	-32.8	45
6	445	-34.6	40
7	383	-42.0	42
8			
9			
10			
11			
12			
13			
14			
15			

Magaslégköri időhelyzet

A Nyugat- és Észak-Európát borító hideg levegő zöme Ausztria és a Cseh-medence, valamint Svédország déli része felett helyezkedett el, és emiatt a Skandinávfélsziget légterében, továbbá Dél-Európa felett erős hideg advekció van. Az elmúlt napokban a Földközi-tenger felett tartózkodó meleg levegő északfelé haladt, a Ladoga- és Onyega tó-ig nyomult előre, úgyhogy Romániában, Ukrajnában, a Szovjetunió európai területének középső vidékein, a Balti Sz. Sz. Köztársaságokban és Finnországban erős felmelegedés van folyamatban. Hazánk légterében 3300 m-től felfelé még kisebb hőmérséklet-emelkedés következett be, az alsó 3300 m-ben azonban ismét erős, helyenként 5-6 fokos a lehülés. A -10 fok két szintben volt ma reggel található 600 m-en és 1030 m-en.

Dr.Tónayné s.k.

195 6.II.13. 3h			
km	mb	C°	%
Talaj	977.2	-11.6	76
0·5	933	-15.7	91
1	873	-9.5	83
1·5	820	-12.0	91
2	768	-14.5	87
2·5	718	-15.7	86
3	672	-19.8	85
4	585	-22.8	78
5	510	-28.1	80
6	444	-34.4	77
7	384	-41.9	76
8	329	-49.9	76
9	282	-57.9	76
10	241	-56.8	
11	206	-57.8	
12	176	-55.4	
13	151	-54.3	
14			
15			

1956. február 13. hétfő 69. 44.						Hó cm					
	4	NW	2	1001.5	-16	1	44	-10	-16	-18	0
	1 ⸸	NNW	7	01.9	-14	ny	43	-9	-14	-15	0
	4 *	NW	2	02.1	-17	ny	12	-8	-21	-23	0
	4	NW	1	02.9	-20	2	28	-7	-25	-27	-
	2	N	2	02.1	-14	2	19	-10	-17	-21	-
	4	NW	4	00.0	-14	1	20	-9	-16	-18	-
	4 ⸸	WNW	15	09.3	-13	2	42	-10	-16	-16	-
	3	N	15	-	-13	5	30	-3	-13	-14	-
	-	-		-	-	-		-	-	-	-
	3	W	1	02.3	-16	1	19	-9	-16	-16	-
	4 =	NNW	4	01.2	-12	2	24	-8	-12	-12	-
	4 *	NNE	2	00.4	-12	3	20	-7	-12	-14	0
	4 ⸸	W	13	994.6	-12	1	20	-4	-13	-13	0
	4 =	W	2	93.7	-12	3	23	-3	-13	-15	0
	4 =	NW	2	92.4	-8	1	24	-6	-9	-12	0
	4 *	NW	6	91.5	-8	4	16	-6	-9	-9	0
	4 *	N	6	-	-10	2	14	-4	-11	-11	0
	4 *	W	6	1000.0	-11	3	26	-5	-11	-12	1
	4	N	6	998.7	-11	4	23	-6	-12	-16	0
	4	NW	9	95.3	-12	1	43	-6	-15	-16	0
	4 *	WNW	9	97.3	-12	1	21	-5	-10	-12	2
	4 *	W	6	94.1	-11	2	42	-4	-11	-	-
	4 =	W	6	-	-10	5	16	-5	-11	-12	-
	4 *	WSW	9	95.3	-10	7	26	-5	-10	-11	0
	4 *	NW	6	92.7	-9	6	18	-5	-10	-10	0
	4 *	N	12	91.1	-10	6	22	-7	-10	-10	0
	4 *	NNW	2	869.5	-12	3	47	-7	-14	-	0
	-	-		-	-	-	-	-	-	-	-
	4 ⸸	NNW	15	935.1	-15	3	32	-6	-16	-	-
	4	SW	3	932.7	-16	2	30	-5	-18	-	0
	3	NW	2	936.7	-16	3	35	-12	-16	-17	-

Hó cm		Hó cm		Hó cm		Hó cm	
ny	bucka	.	18	1	16	3	18
1	18	1	14	2	25	2	bucka
ny	29	ny	19	1	17	5	bucka
ny	bucka	1	22	1	21	4	bucka
.	15	2	25	3	17	-	
1	18	3	22	3	bucka	11	bucka
1	35	1		2		8	bucka
1	20	1	21	7		3	bucka
2	bucka	1	17	7	16	10	20
.	10	ny	24	4	15	8	21
3	bucka	2	20	2	21	2	12
2	23	1	21	ny	17	17	30
ny	18	4	28	ny	bucka	Poroszló 4	21
9	15	2	22	2	18	4	20
1	21	3	23	1		3	17
1	20	2	26 ⸸	1	22 ⸸	15	20
ny	19	2	22	2	24 ⸸	6	25
1	16	ny	25	ny	23	6	26
1	23	3	18	2	23	1	19
2	22	2	20	2	26	5	24
1	12	3		1	33	9	21
2	23	ny	20	3	bucka	5	28
7	57	1	15	6	⸸	8	33
.	bucka	2	30			4	32⸸
1	18	1	19			10	38

Magassági szélmérések

Óraadatok greenwichi középidőben

II.12.	Szhely 15 h	Nkanizsa 15 h	Pécs 15 h	Bpest 15 h	Bpest 21 h	Szeged 15 h	Miskolc 15 h	Debrecen 15 h
Talaj	40 7	360 2	320 2	320 7	360 2	320 7	140 2	180 2
500 m	340 8	20 7	10 7	300 3	30 7	260 5	130 5	190 8
1000	340 8	360 4	10 7	300 3	360 3			
1500	320 9	360 4	30 11					
2000	270 4		30 15					
2500	260 9		40 17					
3000	260 9		40 17					
4000	220 9		40 17					
5000	190 9							
6000	210 18							
7000	210 18							
8000	230 54							
9000	230 54							
10000	280 64							
11000								
12000								
13000								
14000								
15000								
16000								
17000								
18000								
19000								
20000								

II.13.	Szhely 4 h	Nkanizsa 4 h	Győr 3 h	Pécs 9 h	Bpest 3 h	Bpest 9 h
Talaj	320 2	360 2	320 7	320 7	320 2	320 7
500 m	330 17	360 9	340 26	360 9	350 13	320 10
1000	330 17	30 6	350 16	360 9		300 8
1500	260 11			360 9		260 10
2000	230 11			330 11		260 8
2500	110 10			330 11		250 11
3000	110 10			330 11		250 11
4000				330 16		
5000				330 16		
6000						
7000						
8000						
9000						
10000						
11000						
12000						
13000						
14000						
15000						
16000						
17000						
18000						
19000						
20000						

OFFSET NYOMDA BUDAPEST F V POMAYER GYULA

IDŐJÁRÁSI NAPIJELENTÉS

ЕЖЕДНЕВНЫЙ МЕТЕОРОЛОГИЧЕСКИЙ БЮЛЛЕТЕНЬ • DAILY SYNOPTIC MAP OF THE HUNGARIAN METEOROLOGICAL INSTITUTE • BULLETIN QUOTIDIEN DE L'INSTITUT MÉTÉOROLOGIQUE HONGROIS WETTERBERICHT DES UNGARISCHEN METEOROLOGISCHEN INSTITUTS

KIADJA AZ ORSZÁGOS METEOROLÓGIAI INTÉZET
BUDAPEST II, KITAIBEL PÁL-UTCA 1
TEL.: KÖZPONT: 150-220 IDŐJELZŐ OSZT: 151-204, 150-410

MEGJELENIK NAPONKÉNT • ELŐFIZETÉSI ÁRA A POSTAI KÖLTSÉGGEL EGYÜTT NEGYEDÉVRE 60·— Ft
KIADÁSÉRT FELEL AZ INTÉZET IGAZGATÓJA

69. évfolyam. 45. szám. • Budapest • 1956. február hó 14.

Az időjárási helyzet ma reggel és a várható időjárás:

Szárazföldünk időjárásban nincs lényeges változás. Európaszerte tovább tart az erős hideg. Ma reggel Rómában -3, Párisban -12, Berlinben -21, Moszkvában -10 fok volt a hőmérséklet.

Hazánkban hétfőn ismét sokfelé havazott erős északnyugati széllel. A lehullott csapadék mennyisége csak néhány helyen érte el az 5 mm-t. A hőmérséklet napközben -6, -9 fokig emelkedett. Az éjszakai lehülés az északkeleti megyékben és a Tiszántúlon volt legerősebb, ott 2 méter magasságban is -19, -22 fokig hült le a levegő. A talaj közelében Debrecenben -27, Nyiregyházán -26 fokot mértek.

Budapesten kedden 12 órakor a hőmérséklet -10 fok, a tengerszintre átszámitott légnyomás 750 mm, alig változik.

Várható időjárás szerda estig:

Felhőátvonulások, több helyen havazás.
Élénk északnyugati, északi szél.
A hideg tovább tart.

Várható legalacsonyabb hőmérséklet ma éjjel: nyugaton -14, -17, fok között, helyenként -17 fok alatt, keleten: -12, -15,
legmagasabb nappali hőmérséklet szerdán: -8, -11 fok között.

A fütés alapjául szolgáló várható középhőmérséklet:

-4 fok alatt.

A hőmérséklet és a légnyomás napi középértéke Budapesten és ezek eltérése a 75 évi átlagtól:

1956. II.13-án: -11,3 C°, 748,6 mm. Eltérés: -11,2 C°, -15,5 mm.

1871 óta ezen a napon előfordult

legmagasabb hőmérséklet	14,5 C°	/1925./
legalacsonyabb hőmérséklet	-18,3 C°	/1929./

Az Országos Meteorológiai Intézet Időjárási Napijelentése

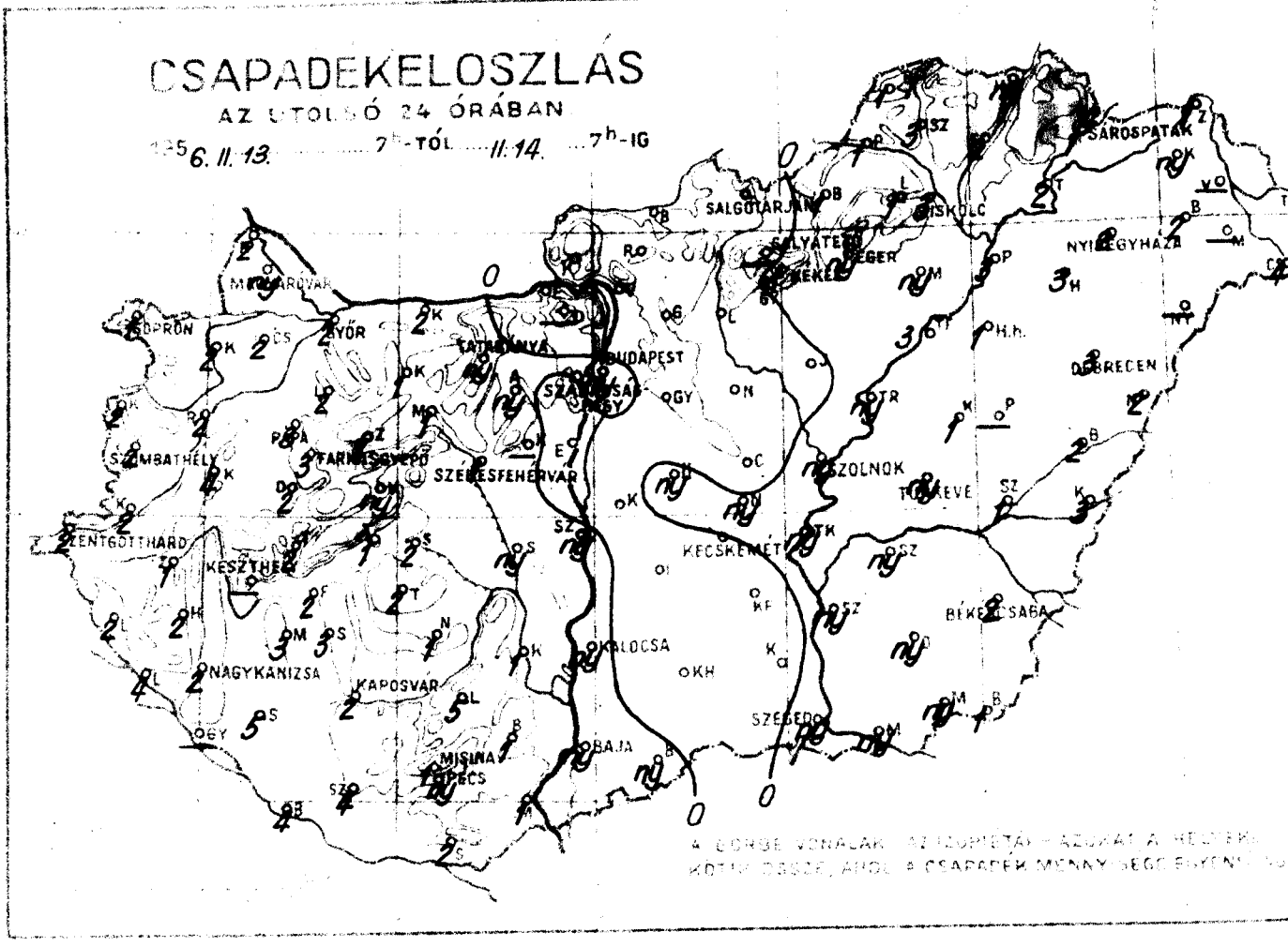

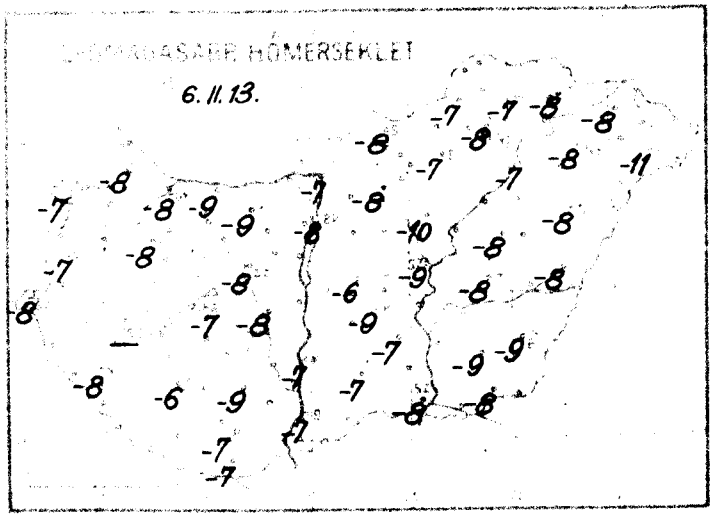

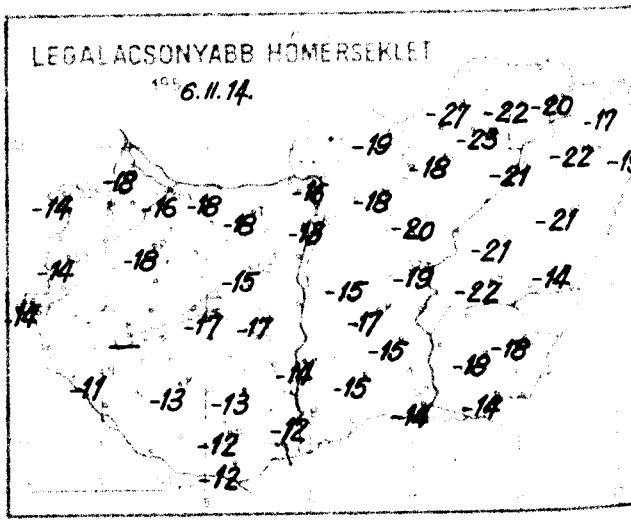

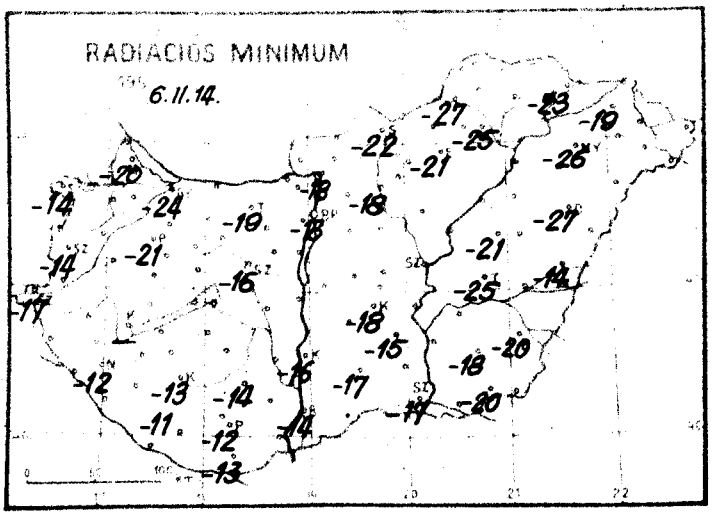

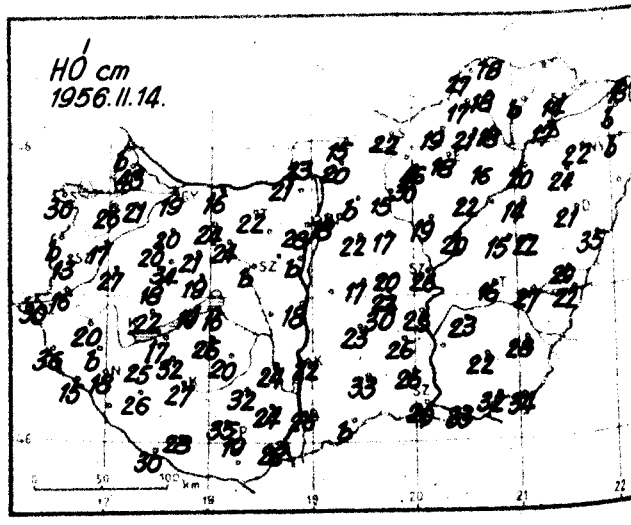

Időjárási helyzet 1956. év FEBRUÁR hó 14. nap 7 órá

Magassági légállapotmérés

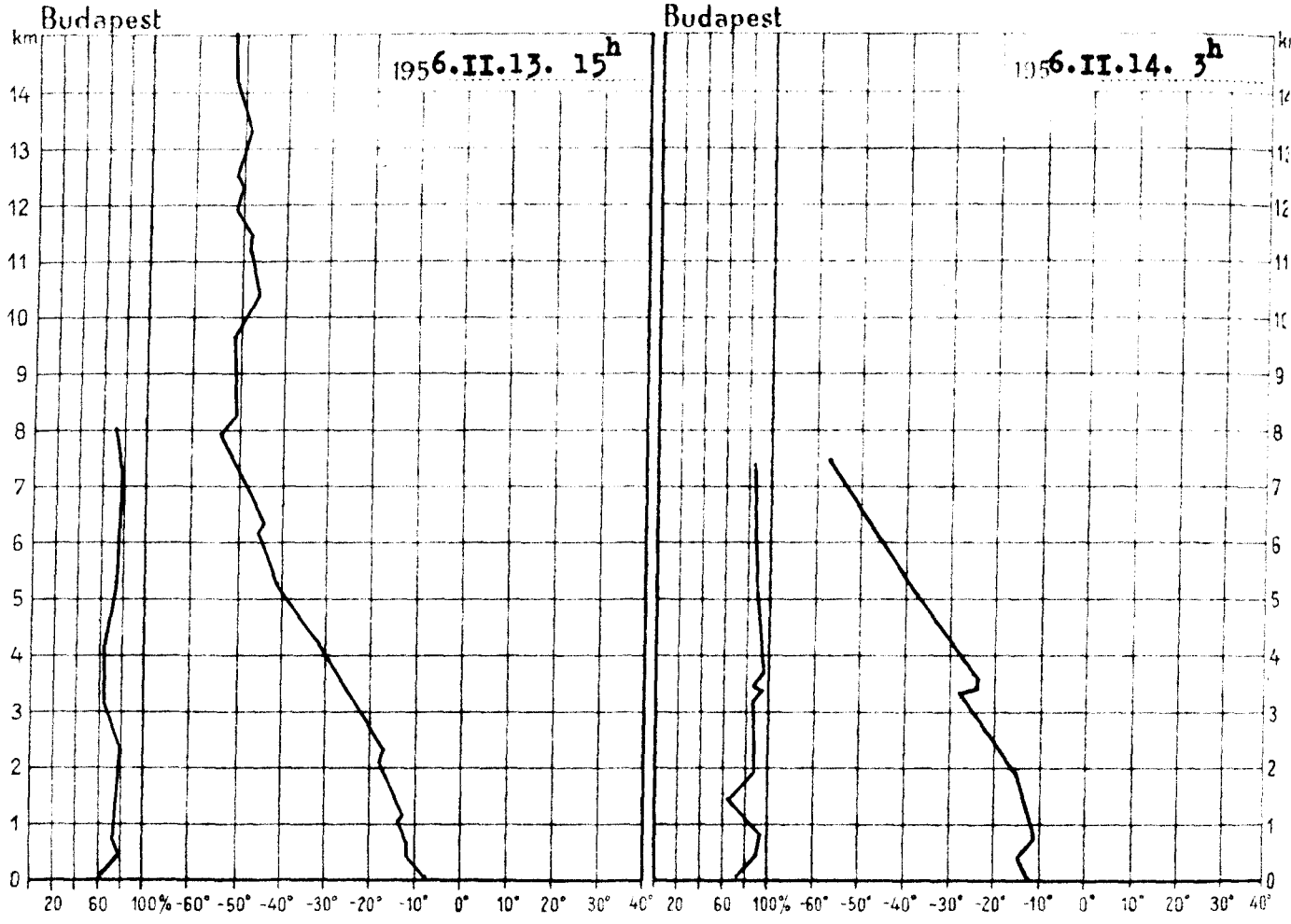

195 6.II.13. 15h			
km	mb	C°	%
Talaj	980.7	-8.4	59
0·5	937	-11.7	75
1	877	-13.7	74
1·5	820	-15.4	77
2	777	-18.2	78
2·5	718	-20.2	73
3	670	-23.4	63
4	583	-30.6	62
5	507	-38.2	67
6	436	-45.0	70
7	375	-49.0	74
8	322	-53.0	
9	276	-51.2	
10	237	-49.8	
11	203	-49.5	
12	175	-50.8	
13	150	-50.2	
14	128	-52.4	
15	110	-53.0	

Magaslégköri időhelyzet

Közép-Európa felett komplex ciklon helyezkedik el. Körülötte erős magassági széllel áramlik az enyhébb, illetve hideg levegő. Emiatt a Balkán, Ukrajna, a Szovjetunió nyugati területei, a Baltikum, sőt még Dánia felett is erőteljes meleg advekció figyelhető meg. Ezzel szemben Nyugat-Európa és a Földközi-tenger felett lehülés van folyamatban. Hazánk felett az átvonuló különböző hőmérsékletű légtömegek hatására gyorsan váltja fel a melegedést lehülés. A talajtól 2100 m-ig csak kisebb hőmérsékletingadozás következett be az elmúlt 24 óra alatt, feljebb azonban a tegnapi melegedés 3 - 10 fokot kitevő lehülés váltotta mára fel.

195 6.II.14. 3h			
km	mb	C°	%
Talaj	981.5	-11.2	72
0·5	938	-12.8	93
1	878	-10.7	71
1·5	822	-11.5	78
2	770	-14.2	90
2·5	719	-18.6	92
3	673	-22.8	95
4	587	-27.8	88
5	510	-37.8	84
6	440	-45.1	83
7	376	-53.1	83
8			
9			
10			
11			
12			
13			
14			
15			

Dr.Kallósné s.k.

1956. február
14. kedd
69. 45.

						Hó cm				
4 *	NW	9	1002.9	-12	ny	43	-8	-18	-20	5
4 +	NNW	7	1002.7	-10	1	30	-7	-14	-14	4
4	NNE	2	1001.9	-11	2	13	-7	-14	-14	2
4	-	0	1002.0	-11	2	30	-8	-14	-17	-
4 *	N	2	1002.3	-11	3	20	-7	-18	-21	-
4 *	NW	2	1002.6	-12	2	19	-8	-16	-24	-
4 *	NW	2	1000.8	-12	ny	22	-9	-18	-19	-
4 *	N	12	-	-11	1	bucka	-8	-15	-16	-
-	-		-	-	-	-	-	-	-	-
4 *	N	4	1001.5	-11	2	18	-6	-11	-12	-
4 *	NNW	1	1000.8	-11	2	27	-6	-13	-13	-
4 *	SSW	2	1000.0	-11	ny	19	-7	-12	-12	8
4 *	NW	2	999.8	-11	ny	18	-8	-13	-13	6
3 =	SE	4	999.3	-14	.	22	-8	-19	-22	4
3	NW	2	998.4	-12	ny	18	-7	-18	-21	0
4	NNW	4	999.0	-17	3	18	-8	-23	-25	0
3	N	2	-	-9	1	14	-8	-20	-23	0
4	N	4	999.8	-12	ny	26	-7	-12	-14	-
4 *	N	2	1000.2	-13	ny	22	-7	-14	-16	7
4 =	NW	2	998.9	-14	.	30	-9	-17	-18	7
4 =	N	5	998.7	-13	ny	20	-8	-14	-17	6
4 *	NNW	4	998.6	-13	ny	26	-9	-19	-	-
4	N	1	-	-14	ny	16	-8	-22	-25	-
4 =	NNE	2	997.7	-13	2	28	-9	-18	-20	5
0	ENE	2	998.6	-13	3	21	-8	-21	-27	1
4	NE	2	998.6	-12	2	22	-8	-22	-26	0
4	NE	1	874.4	-11	1	46	-9	-17	-	1
-	-		-	-	-	-	-	-	-	-
4 *	NNW	9	-	-14	1	35	-11	-15	-	-
4	NW	2	935.9	-13	.	28	-11	-15	-	5
4 *	NW	1	937.6	-14	3	34	-9	-14	-16	-

	Hó cm			Hó cm			Hó cm			Hó cm
2	bucka		1	19		1	17		1	18
2	21		2	16		1	27		ny	bucka
2	26		2	17		1	18		-	
2	bucka		3	25		1	21		2	bucka
2	17		3	32		3	18		-	
2	16		2	26		2	bucka		3	32
2	36		ny			ny			4	25
1	20		ny	18		4			-	
2	bucka		1	20		2	17		3	20
4	15		5	26		ny	16		3	24
-			4	30		.	19		1	14
4	22		4	28		.	17		2	35
2	20		5	32		.	22	Poroszló	3	22
2	18		1	22		ny	17		ny	20
2	22		1	24		.			1	15
1	21		1	28		.	20		-	22
ny	19		2			ny	22		2	29
2	16		.	23		ny	23		1	27
1	24		.	15		.	23		3	22
1	24		.	20		.	26		ny	23
ny			.			.	33		ny	
.	21		.	bucka		ny	bucka		ny	22
-			.	15		.	26		ny	33
.	bucka		.	30					ny	32
-			1	19					1	34

* A légnyomás 500 gdm-re átszámítva ** A légnyomás 1000 gdm-re átszámítva

Magassági szélmérések

Óraadatok greenwichi középidőben

II.13.	Szhely 15 h		Nkanizsa 15 h		Győr 15 h		Pécs 16 h		Bpest 15 h		Bpest 18 h		Bpest 21 h		Szeged 14 h		Debrece 15 h	
	fok	m/s	fok	m/s	fok	m/s	fok	m/s	fok	m/s	fok	m/s	fok	m/s	fok	m/s	fok	m/s
Talaj	-	0	-	0	320	2	360	7	320	7	-	0	360	2	270	2	180	7
500 m	10	8	30	6	330	10	20	5	330	10	340	4	90	1	310	9	220	13
1000	10	8	30	6	330	10	20	5	290	8	330	5	350	2	310	7	220	13
1500	340	7	350	4	320	13	20	5	290	8	280	7	190	2	270	7	240	15
2000	280	4	220	4	290	12	260	9	260	14	250	7	200	8	260	11	250	22
2500	280	4	240	10	260	15	250	14	250	14			200	13	250	16	240	22
3000	280	4	240	10	260	15	250	14	250	14			200	13	250	16	240	22
4000	230	4	230	21			250	14	250	25					240	22		
5000	190	4					250	14	220	21					240	28		
6000	190	15					230	20	240	22								
7000	190	15					230	20	240	22								
8000							230	20	200	19								
9000							230	20	200	19								
10000									230	20								
11000									230	20								
12000									230	20								
13000									250	25								
14000									250	25								
15000									240	21								
16000									240	21								
17000																		
18000																		
19000																		
20000																		

II.14.	Pécs 3 h		Bpest 3 h		Szeged 4 h		Szeged 7 h		Debrecen 4 h		Debrecen 6 h							
	fok	m/s	fok	m/s	fok	m/s	fok	m/s	fok	m/s	fok	m/s	fok	m/s	fok	m/s	fok	m/s
Talaj	360	2	40	2	360	2	320	7	360	7	360	7						
500 m	40	3	30	7	50	5	20	10	90	8	70	8						
1000	70	1	120	4	90	5	140	3	60	5	60	3						
1500	40	9	170	7					170	6	220	1						
2000	40	9	160	14					170	6	200	1						
2500											160	6						
3000											160	6						
4000											210	13						
5000											210	13						
6000																		
7000																		
8000																		
9000																		
10000																		
11000																		
12000																		
13000																		
14000																		
15000																		
16000																		
17000																		
18000																		
19000																		
20000																		

IDŐJÁRÁSI NAPJELENTÉS

ЕЖЕДНЕВНЫЙ МЕТЕОРОЛОГИЧЕСКИЙ БЮЛЛЕТЕНЬ • DAILY SYNOPTIC MAP OF THE HUNGARIAN METEOROLOGICAL INSTITUTE • BULLETIN QUOTIDIEN DE L'INSTITUT MÉTÉOROLOGIQUE HONGROIS WETTERBERICHT DES UNGARISCHEN METEOROLOGISCHEN INSTITUTS

KIADJA AZ ORSZÁGOS METEOROLÓGIAI INTÉZET
BUDAPEST II, KITAIBEL PÁL-UTCA 1
TEL.: KÖZPONT: 150-220 IDŐJELZŐ OSZT: 151-204, 150-410

MEGJELENIK KÖZPONTONKÉNT • ELŐFIZETÉSI ÁRA A POSTAI KÖLTSÉGGEL EGYÜTT NEGYEDÉVRE 60'— Ft
KIADÁSÉRT FELELŐS AZ INTÉZET IGAZGATÓJA

LIBRARY
APR 26 1956
WEATHER BUREAU

69. évfolyam. 46. szám. • Budapest • 1956. február hó 15.

Az időjárási helyzet ma reggel és a várható időjárás:

Európaszerte tart a hideg idő. Különösen szokatlan mértékű a hideg Franciaországban. Például ma reggel Párizsban -9, Toursban -10, Lyonban -21 fokos fagy alakult ki. Komolyabb enyhülés csak Ukrajnában van. Ott tegnap helyenként +4, +7 fokig emelkedett a hőmérséklet.

Hazánkban sokfelé tovább tartott kedden a havazás. Nappal a hőmérséklet -4, -8 fokig emelkedett. Éjszaka a lehülés általában -11, -14 fokig terjedt, de a nyugati határmenti megyékben éjjel kiderült az ég és -20, -22 fokig süllyedt a hőmérséklet.

Budapesten szerdán 12 órakor a hőmérséklet -8 fok, a tengerszintre átszámitott légnyomás 758 mm, mérsékelten emelkedő irányzatu.

Várható időjárás csütörtök estig:

Felhős, hideg idő, több helyen /főkép keleten/ még havazás. Időnként élénk szél.

Várható legalacsonyabb hőmérséklet ma éjjel: -13, -18, helyenként -18 fok alatt,
legmagasabb nappali hőmérséklet csütörtökön: -6, -11 fok között.

A fütés alapjául szolgáló várható középhőmérséklet:

-4 fok alatt.

A hőmérséklet és a légnyomás napi középértéke Budapesten és ezek eltérése a 75 évi átlagtól:

1956. II.14-én: -8,9 C°, 750,2 mm. Eltérés: -8,8 C°, -10,1 mm.

1871 óta ezen a napon előfordult

legmagasabb hőmérséklet	15,4 C°	/1925./
legalacsonyabb hőmérséklet	-14,1 C°	/1940./

Az Országos Meteorológiai Intézet Időjárási Napijelentése

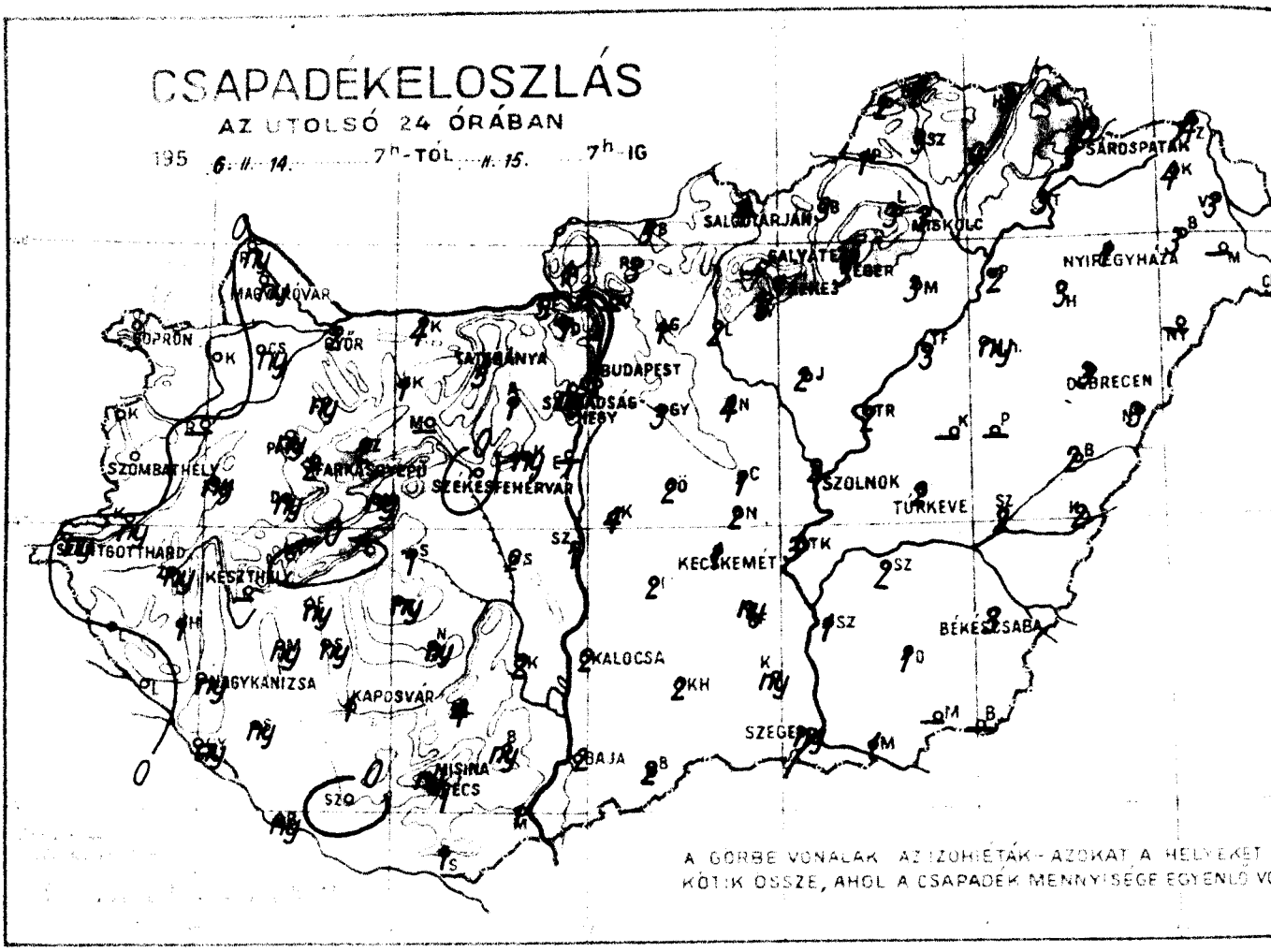

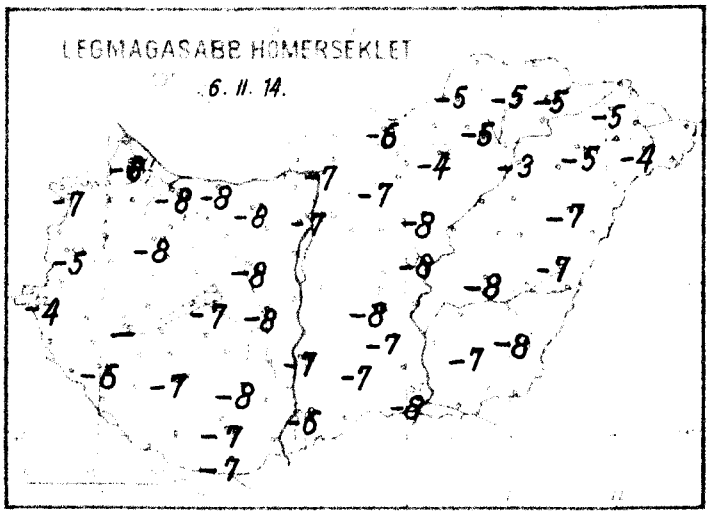

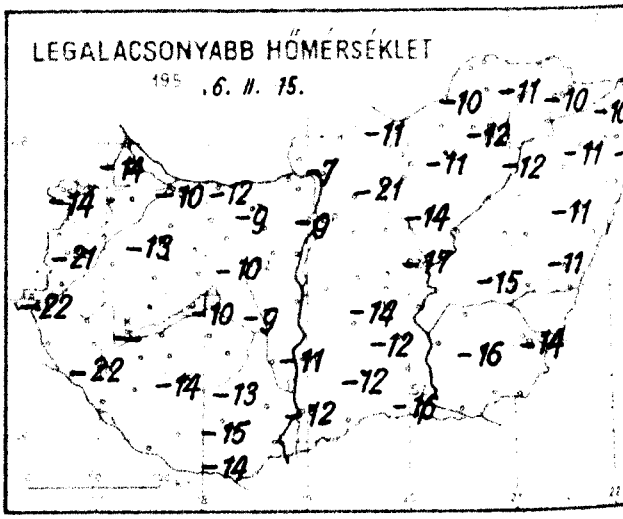

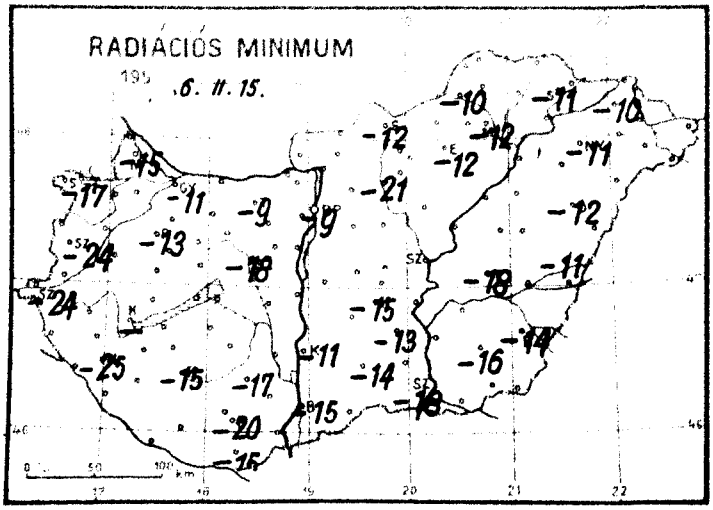

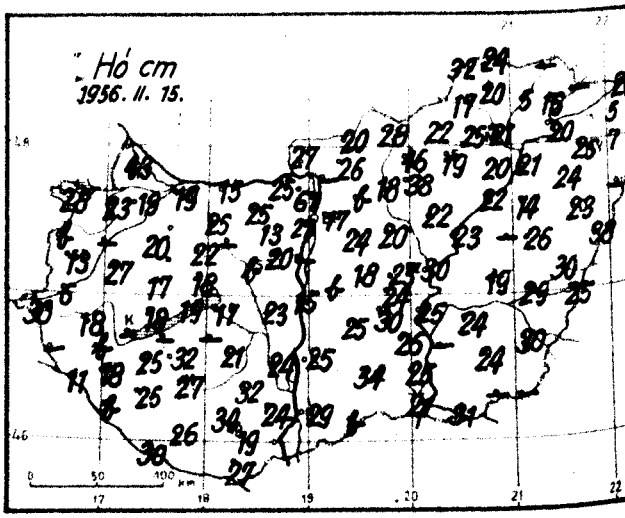

Időjárási helyzet 1956 év FEBRUÁR hó 15. nap 7 óra

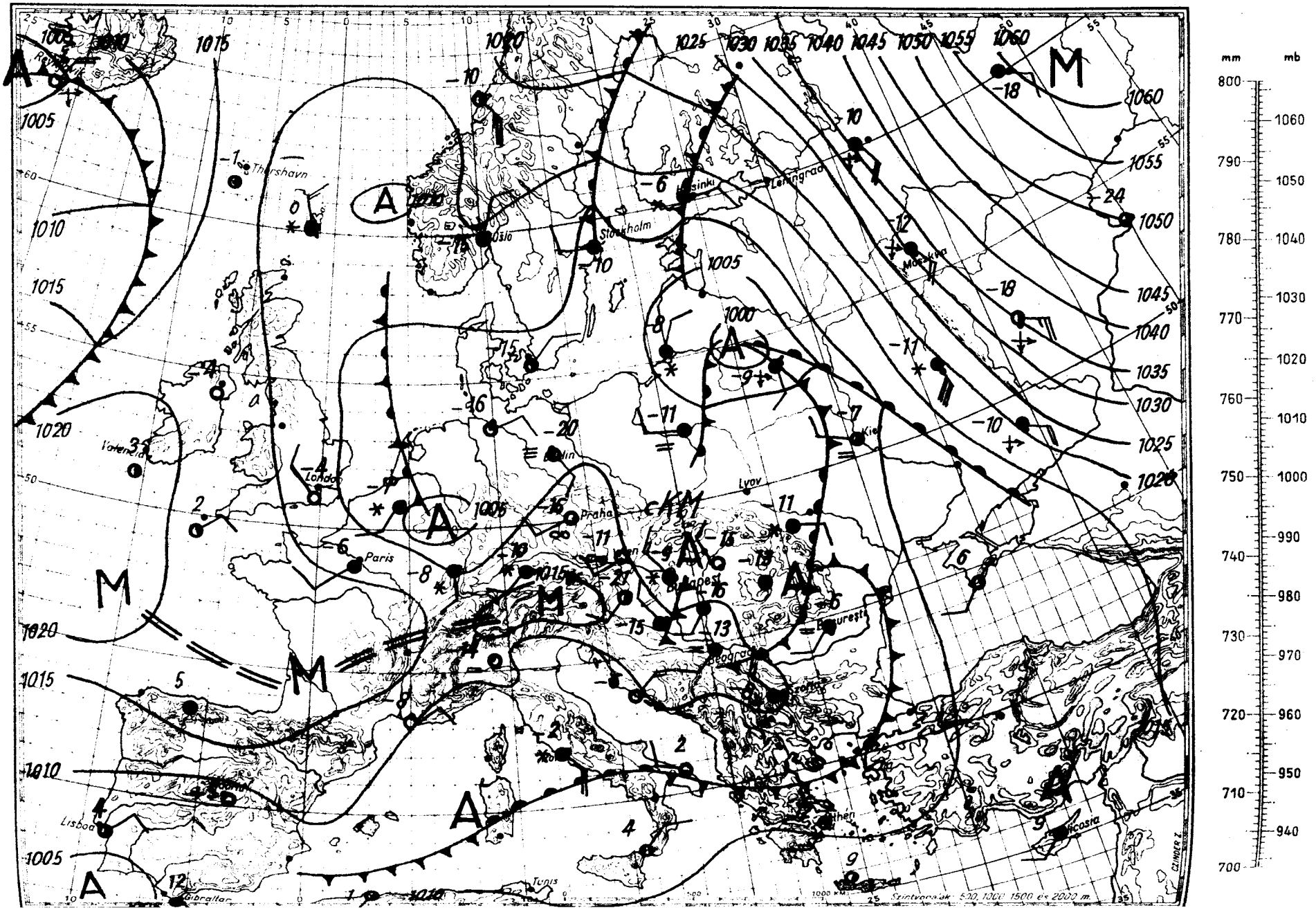

Magassági légállapotmérés

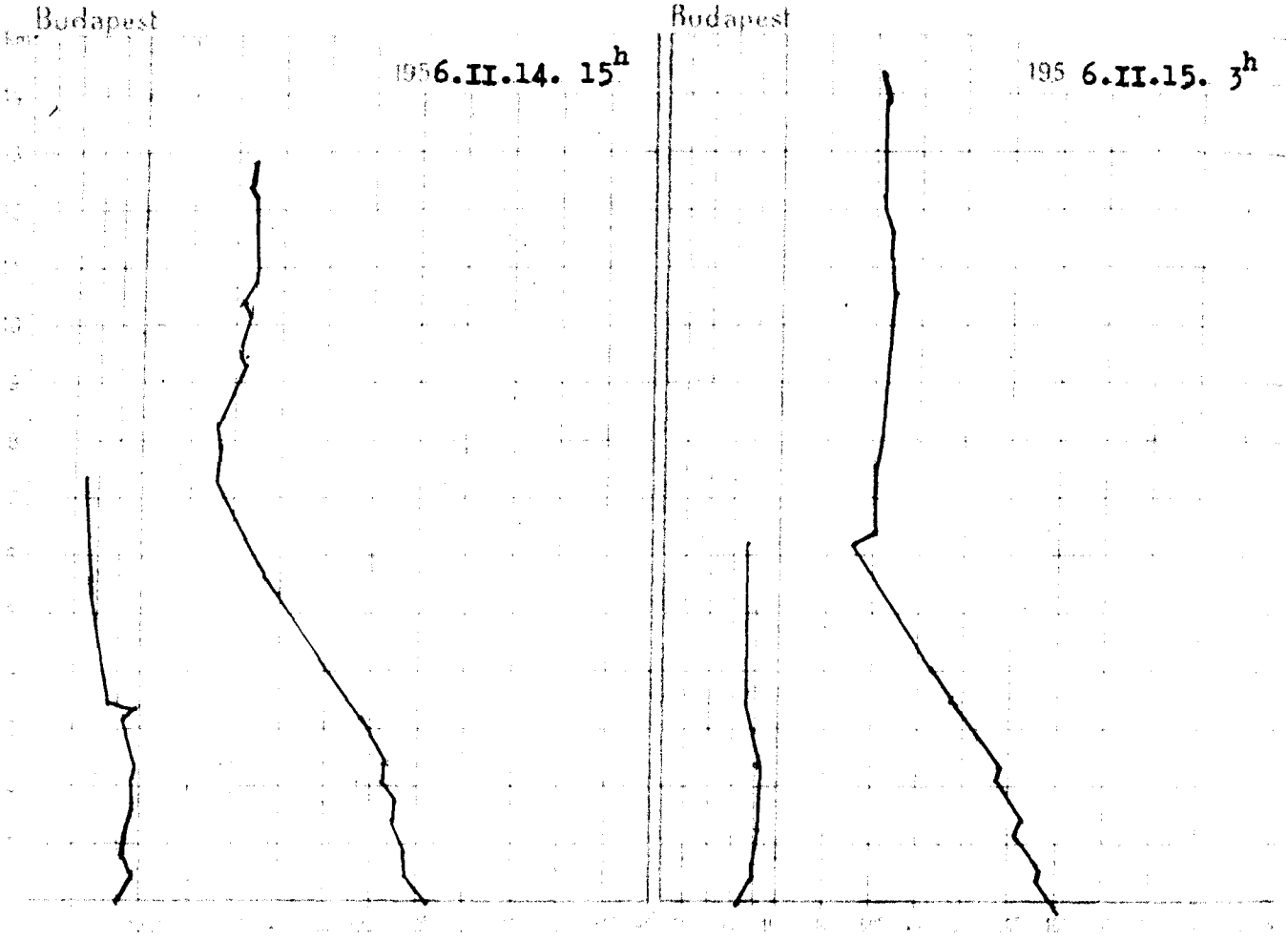

1956.II.14. 15h			
km	mb	C°	%
Talaj	980.7	-7.1	81
0.5	936	-10.8	93
1	877	-11.8	87
1.5	822	-14.3	91
2	769	-15.8	96
2.5	719	-16.4	98
3	673	-19.8	87
4	586	-28.0	66
5	510	-36.5	57
6	441	-44.1	51
7	379	-50.8	50
8	325	-52.2	
9	277	-50.4	
10	238	-47.2	
11	205	-45.8	
12	176	-46.0	
13	152	-46.1	
14	131	-46.1	
15	112	-45.8	

Magaslégköri időhelyzet

A Közép-Európa feletti ciklon körül áramló enyhébb és hidegebb levegő hatására ma reggelre Franciaország, a Balkán-félsziget, valamint Svédország, Finnország, és a Szovjetunió európai területének légterében /Ukrajna kivételével/ figyelhető meg felmelegedés, ezzel szemben Norvégia, Dánia, Olaszország és Ukrajna felett lehülés van folyamatban. Hazánkban csak az alsó 800 m-ben volt egészen gyenge 1 - 2 fokos hőmérsékletmelkedés, 800 m-től felfelé azonban általában 4 - 6 fokos hülés következett be. A -10 fokos szint ma hajnalban 260 m-en volt található.

Dr.Tónayné s.k.

1956.II.15. 3h			
km	mb	C°	%
Talaj	986.0	-9.1	72
0.5	941	-11.7	81
1	881	-14.6	85
1.5	825	-16.1	87
2	772	-19.4	86
2.5	721	-21.2	85
3	674	-25.2	83
4	586	-33.8	78
5	506	-42.4	76
6	434	-50.5	76
7	373	-49.1	
8	321	-47.8	
9	276	-45.9	
10	237	-44.7	
11	204	-46.0	
12	176	-46.8	
13	151	-48.3	
14	130	-48.1	
15			

1956. február

15. szerda

69. 46.

4		NW 2	1010.4	-12	ny	43	-8	-14	-15	0
1		NNW 2	11.3	-14	.	28	-7	-14	-17	3
1		NW 1	12.0	-21	.	13	-5	-21	-24	1
0		NW 1	12.0	-21	ny	30	-4	-22	-24	-
4		W 1	10.5	-13	ny	20	-8	-13	-13	-
4		NW 3	09.6	-10	2	19	-8	-10	-11	-
4	≠	WNW 15	07.9	-9	5	25	-8	-9	-9	-
3		NW 9	-	-9	.	bucka	-8	-10	-18	-
-		-	-	-	-	-	-	-	-	-
0	=	- 0	12.2	-22	ny	18	-6	-22	-25	-
4	=	- 0	11.6	-14	1	27	-7	-14	-15	-
0	=	WNW 1	11.4	-15	1	19	-7	-15	-20	2
4		WNW 6	06.4	-9	1	17	-7	-9	-9	0
4	*	NW 4	05.7	-9	4	28	-6	-11	-12	0
4	=	- 0	07.1	-11	3	19	-4	-11	-12	0
4	*	SE 1	07.0	-11	3	21	-5	-12	-12	0
4	*	SE 1	-	-10	3	16	-5	-10	-11	1
0		W 2	05.7	-10	2	29	-6	-12	-15	3
4		NW 4	08.2	-11	2	25	-7	-11	-11	2
4	*	WNW 2	06.9	-10	1	30	-8	-14	-15	0
4		SSW 5	09.3	-16	ny	21	-8	-16	-18	2
4		SW 2	07.0	-10	2	30	-8	-17	-	-
4	*	S 1	-	-10	2	19	-8	-15	-18	-
4	*	SSW 2	08.6	-10	3	30	-8	-14	-14	0
4	*	S 6	09.1	-11	3	23	-7	-11	-12	1
4	*	SE 1	07.9	-10	1	25	-5	-11	-11	1
4	*	SE 1	880.2	-15	1	46	-8	-15	-	0
-		-	-	-	-	-	-	-	-	-
4	=	NW 12	945.7	-12	ny	34	-11	-13	-	-
4	*	SW 2	943.3	-12	ny	27	-10	-12	-	0
4	≠	NW 2	945.3	-12	2	34	-10	-13	-14	-

	Hó cm		Hó cm		Hó cm		Hó cm
	ny	bucka	.	19	1	17	4	20
	ny	19	1	17	2	32	4	5
	.	23	ny		2	24	3	bucka
	.	bucka	ny	25	3	25	3	7
	-		ny	32	3	20	-	
	ny	6	ny		2	5	3	35
	.		2	23	3		3	28
	ny	18	1	15	8		-	
	1	bucka	ny	21	3	20	2	21
	.	11	ny	25	3	20	3	24
	ny	bucka	ny	30	2	22	ny	14
	ny	27	.	26	4	20	3	38
	ny	bucka	4	32	3	24	Poroszló	3	22
	ny	17	2	24	2	18	2	23
	.	18	ny	24	Kunszentmiklós	4	bucka	Karcag	-	
Zsámbok	2	22	Mikebuda	1	28	Cegléd	1	23	Pusztaszabolcs	-	26
Veszprém	ny	18	Siklós	1	27	Szászberek	2	24	Berettyóújfalu	2	30
Keszthely	4	15	Kaposvár	1	27	Tószeg-sáp	3	25	Szeghalom	2	29
Kaposvár	1	25	Babarcszőlős	5	20	Izsák	2	25	Kétegyháza	2	25
Mór	-		Rumbaky	5	26	Kiskunfélegyh.	ny	26	Szarvas	2	24
Alcsút	1	13	Vác	-		Kiskunhalas	2	34	Szentes	1	
Esztergom	5	25	Galgamácsa	1	bucka	Bácsalmás	2	bucka	Orosháza	1	24
Dobogókő	7	67	Lőrinci	2	18	Kistelek	ny	25	Makó	1	31
Encs	-		Gyöngyös	5	38				Mezőhegyes	-	
Kapuvár-nyék	ny	20	Borsodnádasd	3	22				Battonya	-	

* A légnyomás 500 gdm-re átszámítva ** A légnyomás 1000 gdm-re átszámítva

Magassági szélmérések

Óraadatok greenwichi középidőben

II.14.	Szhely 10 h		Szhely 15 h		Nkanizsa 15 h		Bpest 15 h		Bpest 18 h		Szeged 15 h		Miskolc 12 h		Debrecen 12 h		Debrec 15 h	
	fok	m/s	fok	m/s	fok	m/s	fok	m/s	fok	m/s	fok	m/s	fok	m/s	fok	m/s	fok	m/s
Felsz.	360	7	360	7	360	2	320	7	360	2	220	2	360	2	270	2	220	2
500 m	340	23	340	18	340	6	310	4	340	3	270	5	30	4	10	5	230	2
1000	340	23	340	18	350	10	310	1	240	1	270	5	30	4	160	1	20	2
1500	350	21	340	21			310	1	220	2	260	5	20	2	180	4	230	5
2000	360	14	360	15			180	8			270	6			200	5	210	8
2500	10	12	360	12			190	7			210	12			200	6	200	9
3000	10	12	360	12			190	7			210	12			200	6	200	9
4000	20	10	360	12			180	11			220	15					190	12
5000	360	21	350	17			180	11			220	19					190	12
6000	330	24	330	22			160	21										
7000	330	24	330	22			160	21										
8000			310	21														
9000			310	21														
10000																		
11000																		
12000																		
13000																		
14000																		
15000																		
16000																		
17000																		
18000																		
19000																		
20000																		

II.15.	Nkanizsa 4 h		Bpest 9 h		Szeged 6 h											
	fok	m/s	fok	m/s	fok	m/s	fok	m/s	fok	m/s	fok	m/s	fok	m/s	fok	m/s
Felsz.	-	0	320	7	220	7										
500 m	360	1	320	9	290	13										
1000	300	6			290	10										
1500	300	6			270	11										
2000					260	13										
2500																
3000																
4000																
5000																
6000																
7000																
8000																
9000																
10000																
11000																
12000																
13000																
14000																
15000																
16000																
17000																
18000																
19000																
20000																

IDŐJÁRÁSI NAPIJELENTÉS

ЕЖЕДНЕВНЫЙ МЕТЕОРОЛОГИЧЕСКИЙ БЮЛЛЕТЕНЬ • DAILY SYNOPTIC MAP OF THE HUNGARIAN METEOROLOGICAL INSTITUTE • BULLETIN QUOTIDIEN DU SERVICE METEOROLOGIQUE HONGROIS WETTERBERICHT DES UNGARISCHEN METEOROLOGISCHEN INSTITUTS

KIADJA AZ ORSZÁGOS METEOROLÓGIAI INTÉZET MEGJELENIK NAPONKÉNT • ELŐFIZETÉSI ÁRA
BUDAPEST II. KITAIBEL PÁL-UTCA A POSTAI KÖLTSÉGGEL EGYÜTT NEGYEDÉVRE 60.— Ft
TEL.: KÖZPONT: 150-220 IDŐJELZŐ OSZT.: 151-201, 150-11[illegible] KIADÁSÉRT FELEL AZ INTÉZET IGAZGATÓJA

LIBRARY APR 26 1956 WEATHER BUREAU

69. évfolyam. 47. szám. + Budapest + 1956. február hó 16.

Az időjárási helyzet ma reggel és a várható időjárás:

Az Atlanti-óceán felől a Brit-szigeteken és a Skandináv partokon északkelet felé áramló enyhébb levegő Anglia területén és Norvégiában kissé mérsékelte a hideget. Ugyancsak gyengült a hideg Bulgáriában és a Havas Alföldön a délnyugati széllel előnyomuló földközi-tengeri levegő következtében. Európa többi részén változatlanul tart a szokatlanul erős tél.

Hazánkban szerdán, főleg a keleti megyékben ismét sokfelé volt kisebb havazás. A hőmérséklet napközben -5, -7 fokig emelkedett. Ma hajnalban a derült égbolt alatt erős volt a kisugárzás és emiatt országszerte -15 fok alá hűlt le a levegő, sőt Zalaegerszegen, Kaposvárott -25, Nagykanizsán -27 fokos fagy alakult ki. A talaj közelében Zalaegerszegen -29 fokot mértek.

Budapesten csütörtökön 12 órakor a hőmérséklet -9 fok, a tengerszintre átszámított légnyomás 762 mm, alig változik.

Várható időjárás péntek estig:

Keleten több, nyugaton kevesebb felhő.
Több helyen, elsősorban a keleti megyékben, havazás.
Mérsékelt szél.
Hideg idő.

Várható legalacsonyabb hőmérséklet ma éjjel: keleten -15, -18,
nyugaton: -19, -24,
legmagasabb nappali hőmérséklet pénteken: -8, -13 fok között.

A fütés alapjául szolgáló várható középhőmérséklet:

-4 fok alatt.

A hőmérséklet és a légnyomás napi középértéke Budapesten és ezek eltérése a 75 évi átlagtól:

1956. II.15-én: -9,1 C°, 758,1 mm. Eltérés: -9,1 C°, -7,0 mm.

1871 óta ezen a napon előfordult

legmagasabb hőmérséklet 17,7 C° /1925./
legalacsonyabb hőmérséklet -18,1 C° /1940./

Az Országos Meteorológiai Intézet Időjárási Napijelentése

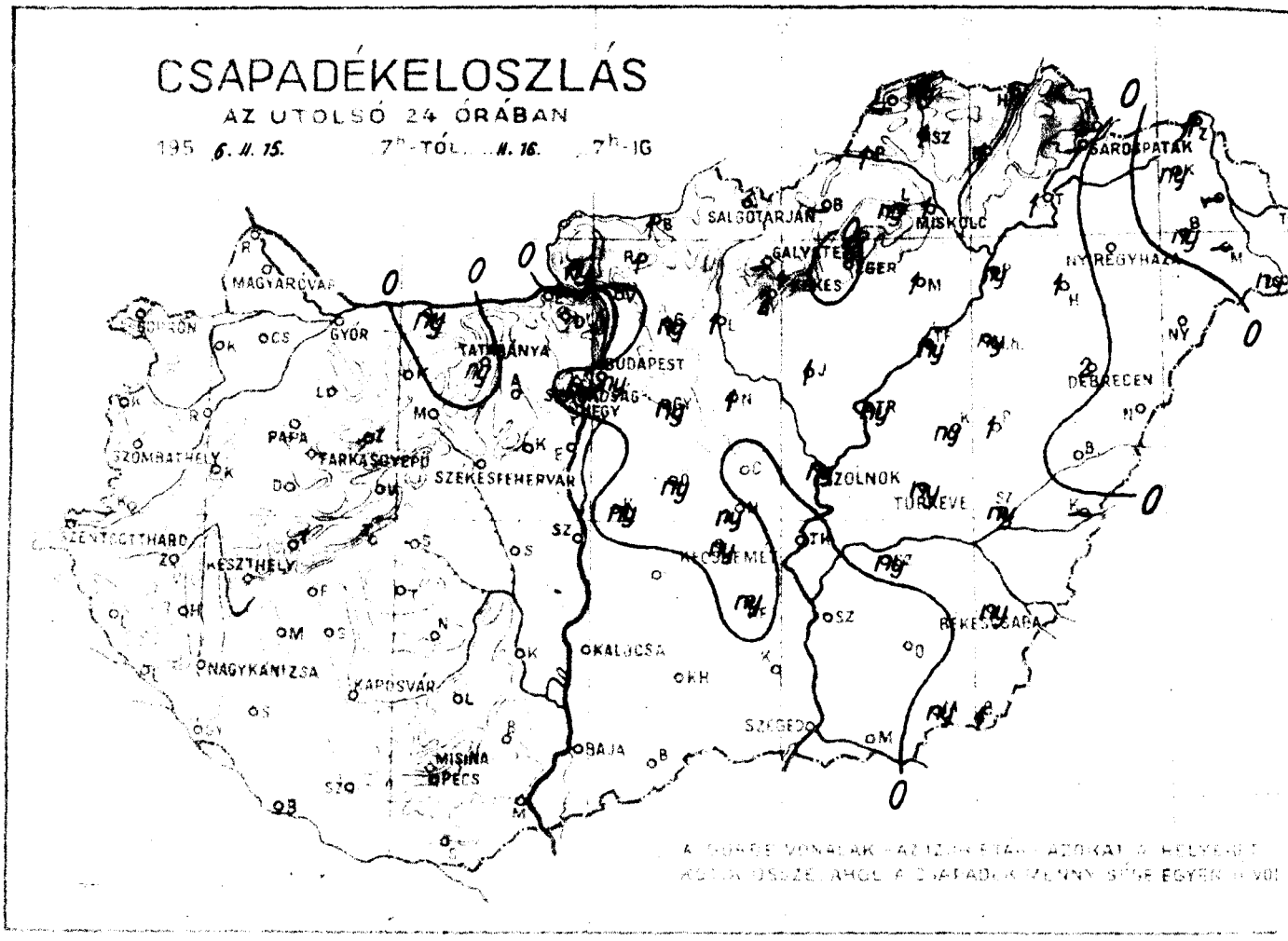

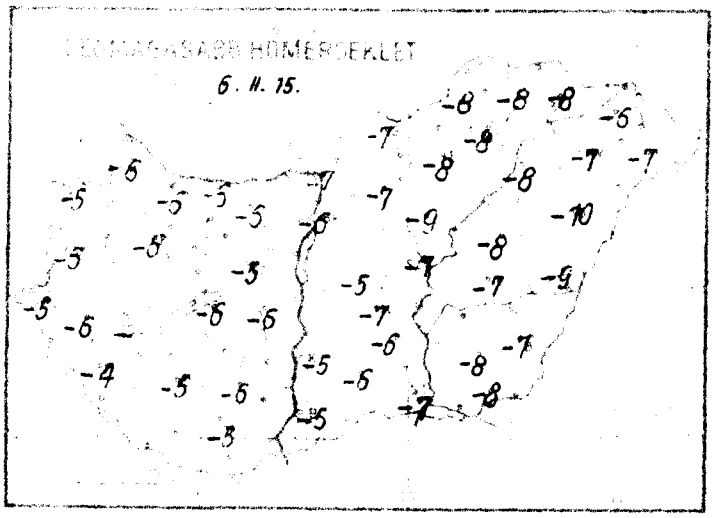

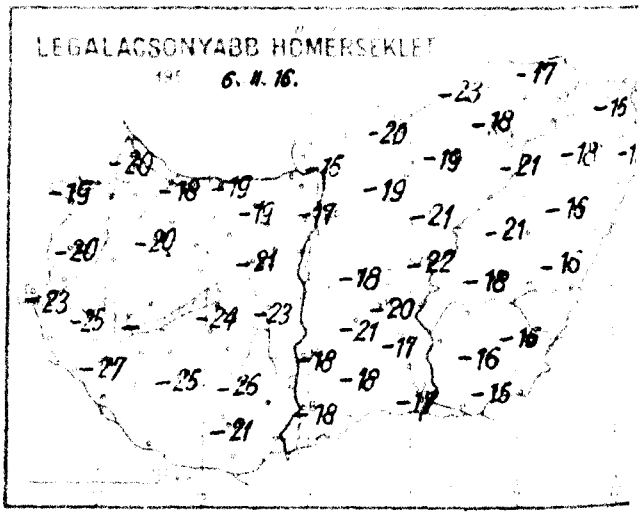

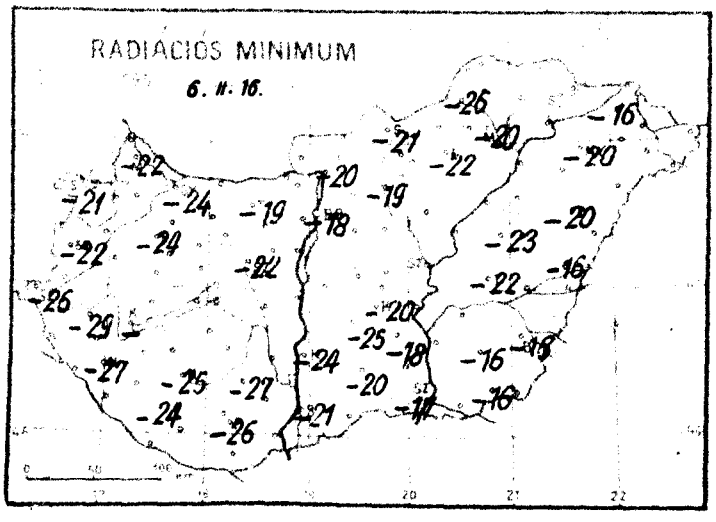

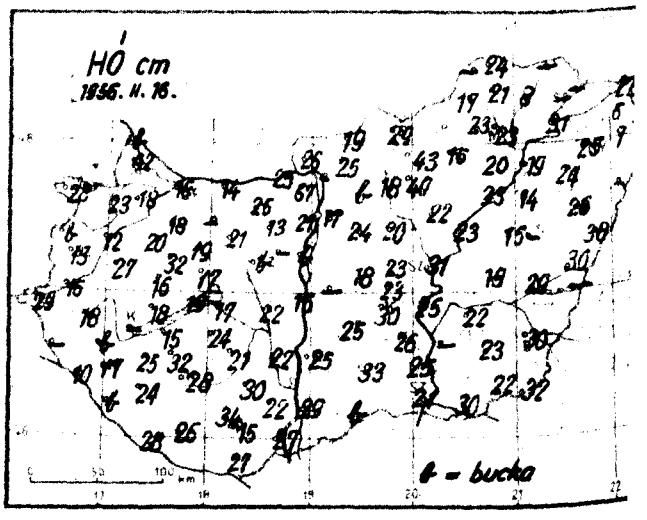

Időjárási helyzet 1956. év FEBRUÁR hó 16. nap 7 óra

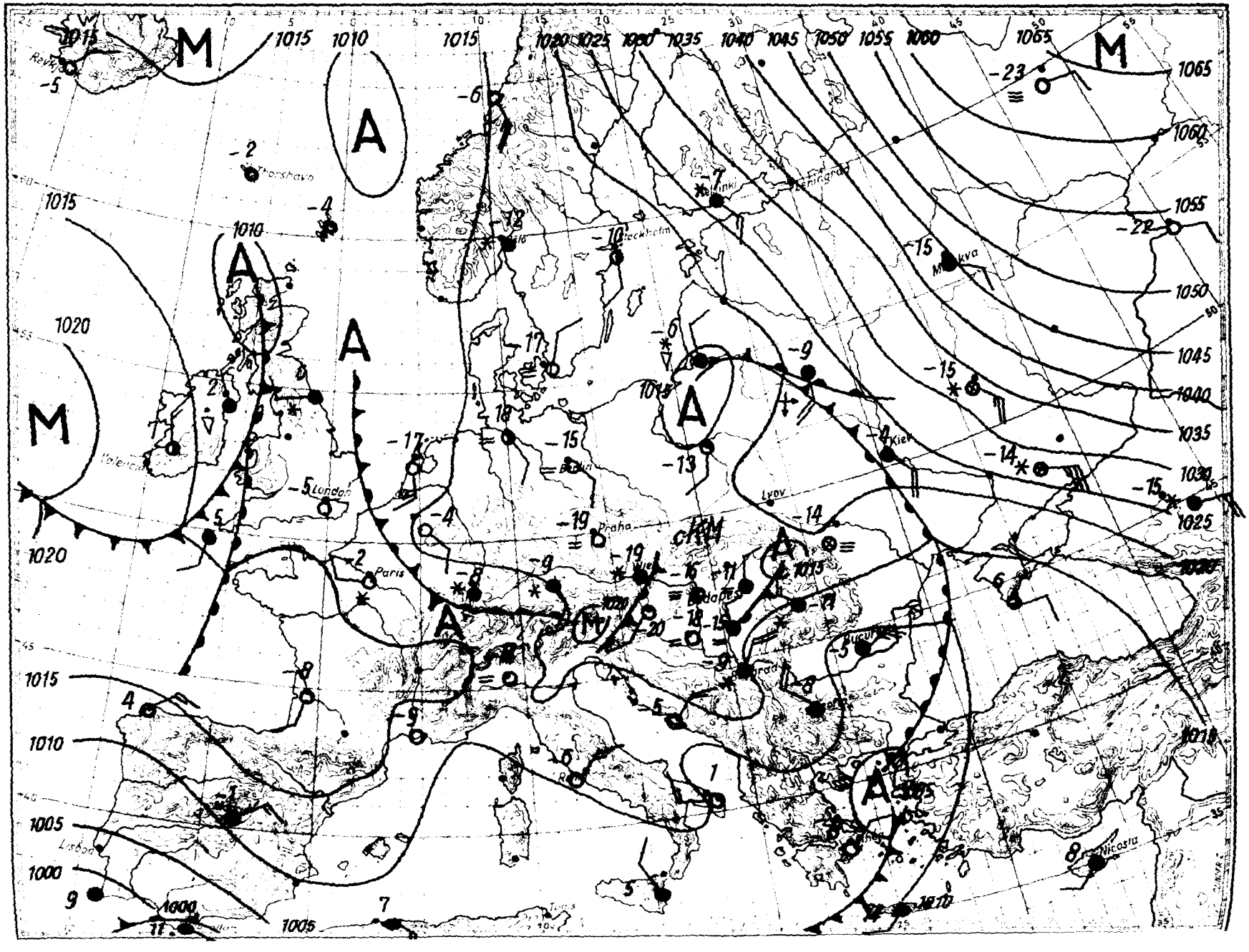

Magassági légállapotmérés

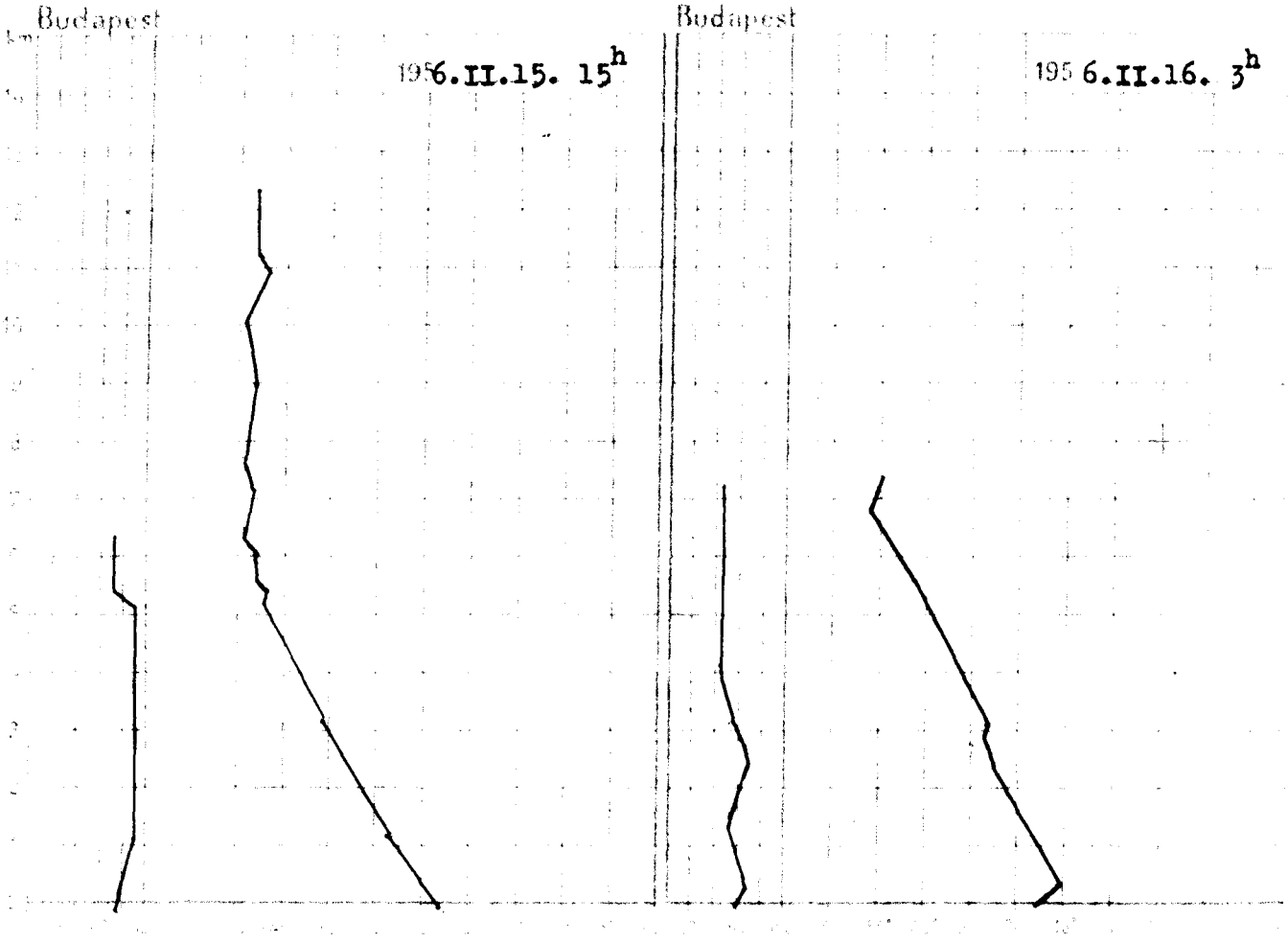

km	6.II.15. 15h mb	C°	%
	993.5	-6.6	70
	949	-10.0	74
	890	-14.5	79
1.5	831	-19.0	84
2	778	-22.5	85
2.5	721	-25.9	77
3	678	-29.7	73
4	588	-34.7	86
5	509	-42.1	86
6	436	-45.8	72
7	375	-46.8	
8	322	-48.4	
9	277	-45.7	
10	238	-47.5	
11	205	-43.4	
12	176	-45.0	
13			
14			
15			

Magaslégköri időhelyzet

A hideg levegő zömmel Lengyelország és a Kárpát-medence, valamint Dél-Skandinávia felett helyezkedik el. Déli és keleti határán a magasban nagy hőmérsékleti gradiensek léptek fel. A Fekete-tengertől Ukrajnán át a Spitzbergákig meleg nyelv nyúlik északra. A Kirgiz-sztyeppén keresztül ujabb hideg levegő áramlik északnyugatra Finnország felé. Erőteljesebb meleg advekció figyelhető meg a Balkán és a Keleti-Kárpátok felett, hideg advekció pedig Leningrád térségében. Hazánk légterében az erős éjszakai kisugárzás következtében a talajon 6.5 fokkal, feljebb 4500 m-ig gyengén hült, felette 2 - 6 fokkal melegedett a levegő.

km	6.II.16. 3h mb	C°	%
Talaj	998.6	-15.6	60
0.5	951	-11.4	67
1	890	-14.7	61
1.5	833	-17.5	56
2	782	-20.9	60
2.5	729	-24.7	69
3	681	-25.5	60
4	590	-31.5	45
5	512	-36.9	48
6	442	-43.0	50
7	380	-50.4	52
8			
9			
10			
11			
12			
13			
14			
15			

Dr.Kallósné s.k.

1956. február
16. csütörtök
69. 47.

						Hó cm				
0	=	-	0	1018.0	-19	.	42	-6	-20	-22	0
0		NW	2	17.9	-18	.	28	-5	-19	-21	3
0		NW	1	17.7	-20	.	13	-6	-20	-22	4
0		NNW	2	18.1	-23	.	29	-5	-23	-26	-
0	≡	S	1	17.9	-18	.	20	-6	-20	-24	-
4	=	NE	2	18.3	-18	.	18	-6	-18	-24	-
0		SE	1	17.5	-19	ny	25	-6	-19	-19	-
4		-	0	-	-19	.	bucka	-5	-21	-22	-
-		-		-	-	-	-	-	-	-	-
1	≡	-	0	18.1	-27	.	17	-4	-27	-27	-
4	≡	-	0	18.7	-25	.	28	-5	-25	-25	-
0	=	-	0	17.7	-18	.	15	-5	-21	-26	6
4	≡	-	0	17.9	-16	ny	17	-6	-17	-18	1
0		SE	1	18.7	-19	1	29	-7	-20	-21	0
4	=	-	0	17.6	-15	.	15	-8	-19	-22	0
4	*	NNW	3	17.3	-14	1	23	-8	-18	-20	0
-		-		-	-	-	-	-	-	-	-
0	≡	NE	2	17.5	-18	.	29⌴	-5	-18	-21	8
1	≡	W	1	16.2	-16	.	25	-5	-13	-24	6
4	=	N	1	17.1	-13	ny	30	-7	-20	-20	5
4	=	NNW	2	16.8	-15	.	21	-7	-17	-17	7
2	=	W	2	17.5	-20	ny	31	-7	-22	-	-
4		N	1	-	-17	ny	19	-7	-16	-22	-
4	*	NNW	1	15.9	-12	ny	30	-7	-16	-16	4
4	*	-	0	17.1	-12	2	26	-10	-16	-20	0
4	=	N	1	17.5	-14	.	25	-7	-18	-20	0
4		W	1	889.9	-16	1	43	-12	-17	-	0
-		-		-	-	-	-	-	-	-	-
0	∞	SSE	1	952.0	-11	.	32	-6	-12	-	-
3		SE	1	952.8	-14	ny	27	-9	-15	-	1
0		S	1	952.6	-13	.	32	-7	-13	-20	-

Hó cm	Hó cm	Hó cm		Hó cm
. bucka	. 19	1 17 V	1	22
. 18	. 17	-	ny	6
. 23	. 15 V	ny 24	-	
. bucka	. 25	ny 23	ny	7
. 12	. 32	1 21	-	
. 16	. 24	1 8 V	1	36
.	. 22 V	1	ny	28
. 18	. 15	-	-	
. bucka	. 21	1 21	ny	19
. 10	. 24	1 20 V	1	24
. bucka	. 28	1 22	ny	14
. 27	. 26	1 20	.	38
. 18	. 30	ny 24	Porosszló ny	23V
. 16	. 22	ny 18 V	ny	23
. 18	. 22	ny	ny	13
. 19	. 27	. 23⌴	1	
. 17⌴	. 27	ny 23	.	30
ny 14	ny 26	. 25	ny	29
.	1 19	. 25	-	
. 21	1 25	ny 26	ny	22
. 13	.	. 33	.	
. 25	ny bucka	. bucka	.	23
. 67	1 18	. 25	.	30
- bucka	2 40		ny	26
-	-		1	32

* Vízszintes bot gólya az összesítésben ** Vízszintes bot gólya az összesítésben

Magassági szélmérések

Óraadatok greenwichi középidőben

II.15.	Szhely 15 h		Nkanizsa 15 h		Győr 15 h		Pécs 15 h		Bpest 15 h		Bpest 18 h		Bpest 24 h		Szeged 14 h		Debrece 10 h	
	fok	m/s	fok	m/s	fok	m/s	fok	m/s	fok	m/s	fok	m/s	fok	m/s	fok	m/s	fok	m/s
Talaj	180	2	-	0	220	2	-	0	270	7	220	7	140	2	220	2	180	7
500 m	240	6	230	4	270	5	280	8	300	10	290	7	270	1	270	10	200	11
1000	240	6	260	4			280	8	300	10	280	8	270	1	270	10		
1500	260	5	300	5			280	8	300	10	280	8	270	5	290	14		
2000	270	4	300	5			290	10	280	10	280	8			260	14		
2500	310	12	300	11			310	14	280	10					250	17		
3000	310	12	300	11			310	14	280	10					250	17		
4000	310	11	260	10			310	14	250	8					250	15		
5000	290	9	270	12			320	17	250	8					250	18		
6000	280	13							250	10								
7000	280	13							250	10								
8000	280	15							240	11								
9000	280	15							240	11								
10000	280	15																
11000	270	13																
12000	270	13																
13000																		
14000																		
15000																		
16000																		
17000																		
18000																		
19000																		
20000																		

II.16.	Szhely 3 h		Nkanizsa 4 h		Győr 4 h		Pécs 3 h		Bpest 3 h		Bpest 6 h		Bpest 9 h		Szeged 7 h		Debrece 4 h	
	fok	m/s	fok	m/s	fok	m/s	fok	m/s	fok	m/s	fok	m/s	fok	m/s	fok	m/s	fok	m/s
Talaj	270	2	-	0	40	2	-	0	-	0	360	2	360	9	360	2	360	7
500 m	300	2	210	1	210	6	220	2	160	5	250	2	260	4	350	5	50	3
1000	300	2	190	3			220	2	180	4	250	2	260	8	360	6	20	3
1500	270	3	360	1			220	3	180	4	280	3	270	5	360	9	200	3
2000	270	3	340	4					180	4	290	6	290	5	360	11		
2500	270	8	320	4														
3000	270	8	320	4														
4000																		
5000																		
6000																		
7000																		
8000																		
9000																		
10000																		
11000																		
12000																		
13000																		
14000																		
15000																		
16000																		
17000																		
18000																		
19000																		
20000																		

OFFSET NYOMDA BUDAPEST F. V. POMÁZI GYÁRA

IDŐJÁRÁSI NAPIJELENTÉS

ЕЖЕДНЕВНЫЙ МЕТЕОРОЛОГИЧЕСКИЙ БЮЛЛЕТЕНЬ • DAILY SYNOPTIC MAP OF THE HUNGARIAN METEOROLOGICAL INSTITUTE • BULLETIN QUOTIDIEN DE L'INSTITUT METEOROLOGIQUE HONGROIS WETTERBERICHT DES UNGARISCHEN METEOROLOGISCHEN INSTITUTS

KIADJA AZ ORSZÁGOS METEOROLÓGIAI INTÉZET BUDAPEST II. KITAIBEL PÁL UTCA 1 TEL.: KÖZPONT: 150-220 IDŐJELZŐ OSZT.: 151-201, 150-110

MEGJELENIK NAPONKÉNT • ELŐFIZETÉSI ÁRA A POSTAI KÖLTSÉGGEL EGYÜTT NEGYEDÉVRE 60.– Ft
KIADÁSÉRT FELEL AZ INTÉZET IGAZGATÓJA

69. évfolyam. 48. szám. + Budapest + 1956. február hó 17.

Az időjárási helyzet ma reggel és a várható időjárás:

Az Ural hegység északi vidékeinek kivételével Európában az elmúlt éjszaka leghidegebb a Kárpát-medencében és a Dinári-alpok környékén volt. A kelet-európai anticiklon egyre jobban terjeszkedik nyugat, délnyugat felé és továbbra is fenntartja a szárazföldön a hideg időjárást.

Hazánkban csütörtökön a Dunántúlon jobbára derült volt az ég, de keleten még voltak kisebb havazások. Délen és keleten többfelé keletkezett köd. A hőmérséklet napközben -4, -10 fokig emelkedett. Ma hajnalban főkép keleten fokozódott a hideg. Északon általában -19, -22, délen -23, -26, Nagykanizsán -27 fokig süllyedt a hőmérséklet. A fővárosban reggel -16,6 fok volt. Ehhez hasonló hideg ezen a napon csak 1895-ben volt /-15,8 fok/.

Budapesten pénteken 12 órakor a hőmérséklet -11 fok, a tengerszintre átszámított légnyomás 766 mm, alig változik.

Várható időjárás szombat estig:

Párás, ködös, hideg idő.
Ma kevés felhő, legfeljebb egy-két helyen hószállingózás, holnap több felhő és elsősorban keleten többhelyen havazás.
Mérsékelt keleti szél.

Várható legalacsonyabb hőmérséklet ma éjjel: -19, -24,
legmagasabb nappali hőmérséklet szombaton: -8, -13 fok között.

A fütés alapjául szolgáló várható középhőmérséklet:
-4 fok alatt.

A hőmérséklet és a légnyomás napi középértéke Budapesten és ezek eltérése a 75 évi átlagtól:

1956. II.16-án: -11,6 C°, 763,3 mm. Eltérés: -11,6 C°, -1,7 mm.

1871 óta ezen a napon előfordult

legmagasabb hőmérséklet	15,2 C°	/1925./
legalacsonyabb hőmérséklet	-17,9 C°	/1940./

Az Országos Meteorológiai Intézet Időjárási Napijelentése

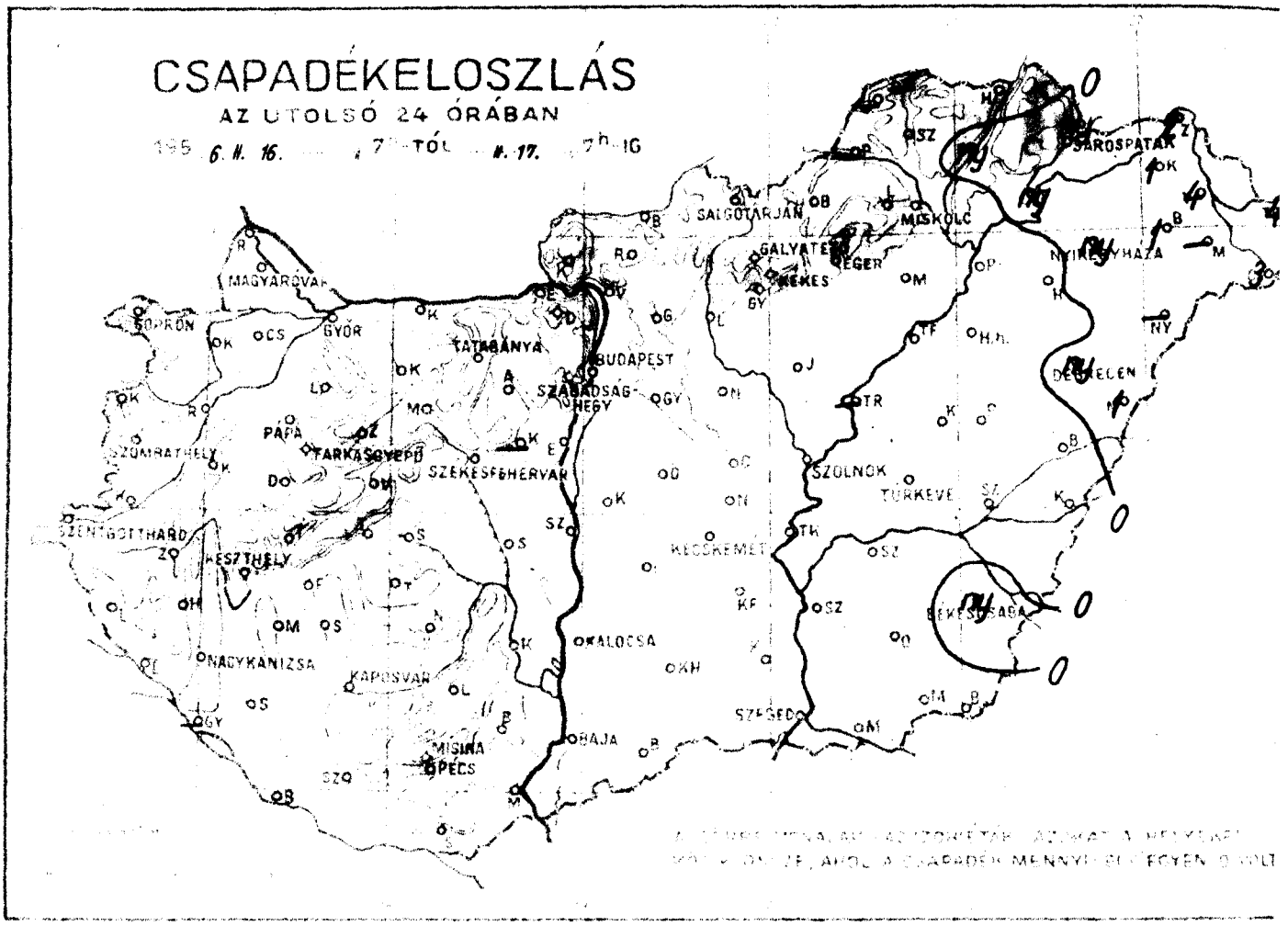

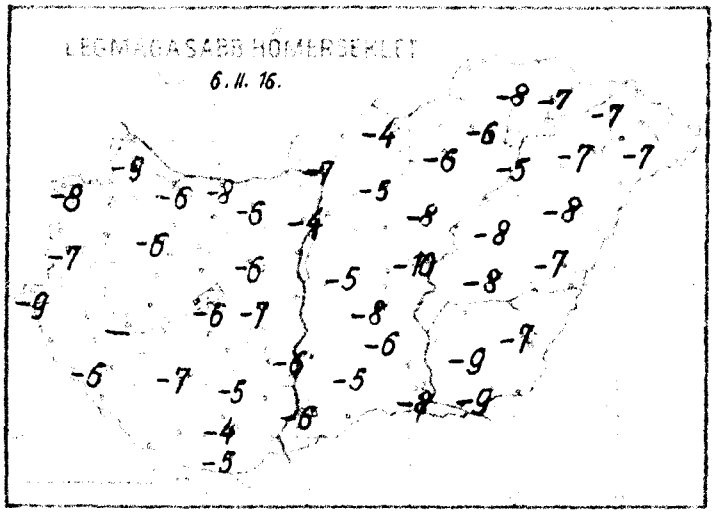

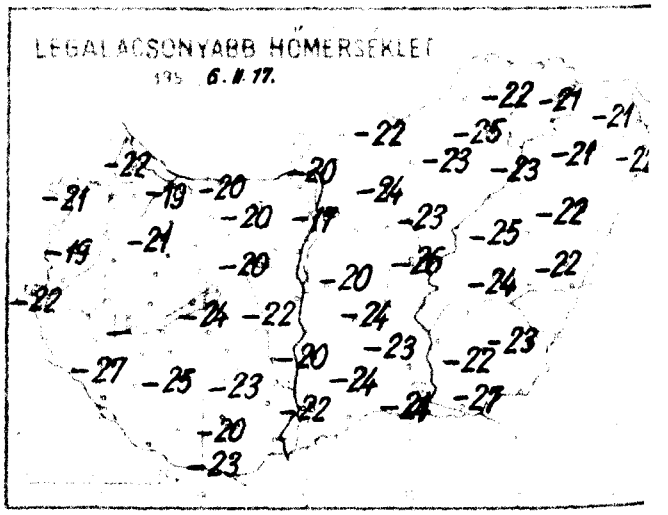

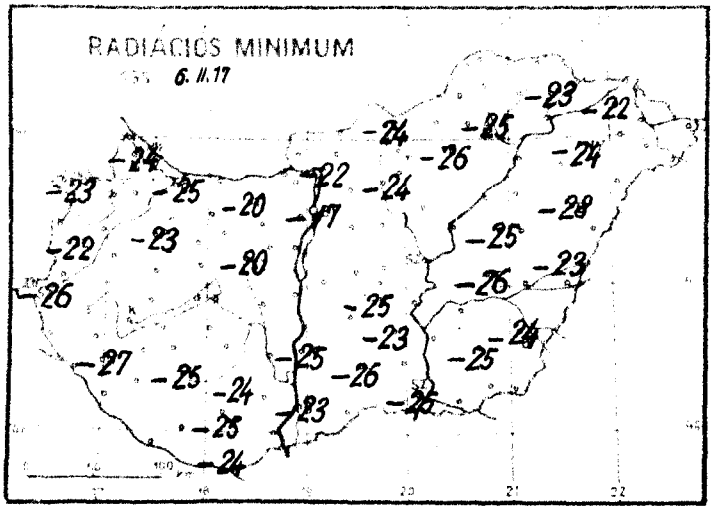

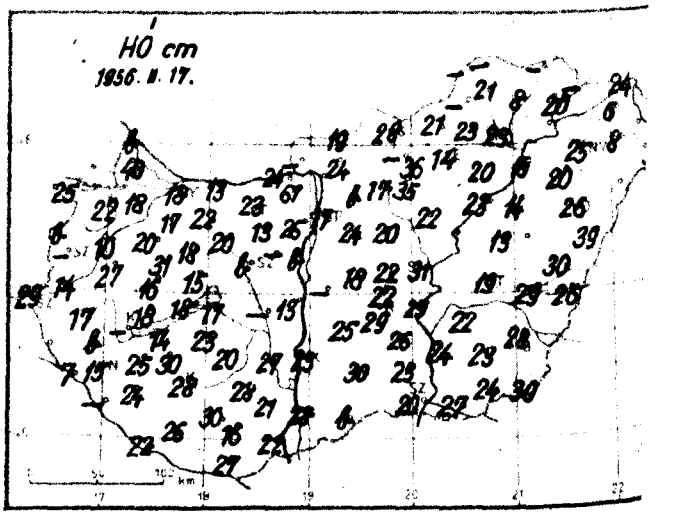

Időjárási helyzet 1956. év FEBRUÁR hó 17. nap 7 óra

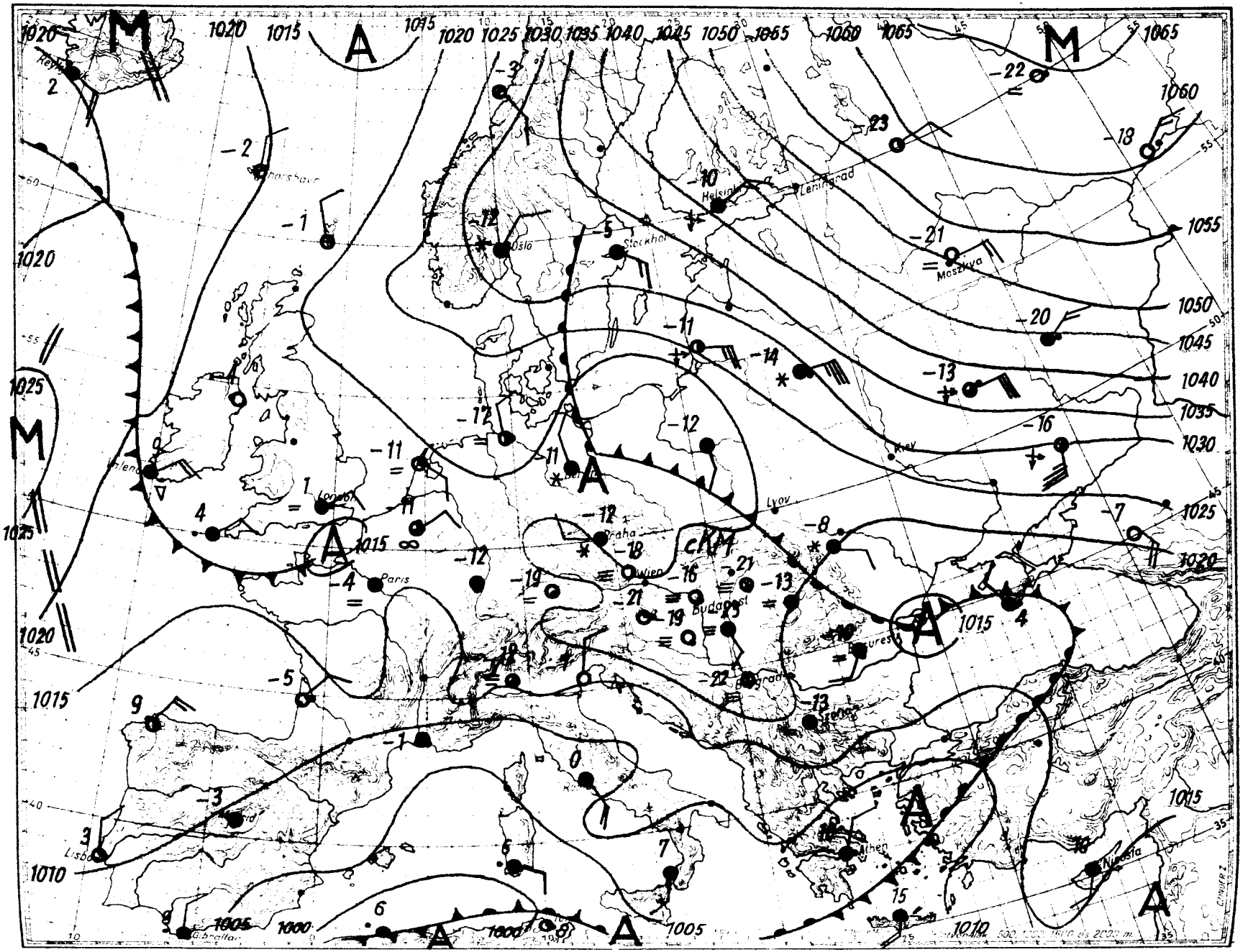

Magassági légállapotmérés



6.II.16. 15h

998.9	-9.2	80
954	-10.3	78
893	-14.1	72
837	-17.8	72
780	-21.8	77
728	-22.8	77
680	-27.2	77
591	-33.2	75
512	-39.8	73
443	-41.1	
380	-44.0	
327	-47.3	
281	-49.1	
241	-50.2	

Magaslégköri időhelyzet

A hideg levegő zöme változatlanul Dél-Skandinávia, valamint a Cseh- és Kárpát-medence felett helyezkedik el. A Kaukázustól a Finn-öbölig felnyuló meleg levegőnyelv nyugati oldalán azonban délnyugati magassági szél hatására erős melegedés van folyamatban a Földközi-tenger, a Balkán-félsziget, Törökország, Ukrajna, a Balti Sz.Sz. K. valamint a Fekete-tenger és a Káspi-tengertől északra eső területek légterében. Szárazföldünk többi része felett azonban hideg advekció van. Hazánk térségében csak a talaj közelében hült tovább 3 fokkal a levegő, felette végig az egész troposzférában 1 - 3 fokos a melegedés. A -10 fok két szintben volt ma reggel található: 360 m-en és 640 m-en.

195 6.II. 17. 3h

km	mb	°C	
talaj	1000.8	-18.7	67
1	957	-9.2	74
2	896	-11.8	62
2	839	-14.6	75
2	783	-13.8	81
3	731	-21.2	80
4	683	-24.2	69
5	597	-30.2	74
6	518	-34.3	57
7	449	-36.3	52
8	387	-40.4	44
9	333	-44.9	42
10	286	-46.8	44
11			

Dr.Tónayné s.k.

1956. február
17. péntek
69. 48.

						Hó cm				
0	=	E	1	1021.0	-22	.	40	-9	-22	-24	4
0		-	0	21.3	-21	.	25⌴	-8	-21	-23	5
1		NW	1	20.7	-18	.		-7	-19	-22	3
0	=	-	0	20.8	-22	.	29	-9	-22	-26	-
0	≡	S	1	20.6	-20	.	20	-6	-21	-23	-
4	=	ESE	1	21.2	-19		18	-6	-19	-25	-
4	≡	SE	1	20.4	-19	.	23V	-6	-20	-20	-
2		-	0	-	-19	.	bucka	-6	-20	-20	-
-		-		-	-	-		-	-	-	-
0	=	-	0	21.1	-26	.	15	-6	-27	-27	-
4	≡	-	0	21.2	-25	.	28	-7	-25	-25	-
0	≡	-	0	20.8	-19	.	16	-4	-20	-25	4
0	≡	-	0	20.7	-16	.	17	-4	-17	-17	2
2	≡	NE	2	21.7	-20	.	28	-4	-22	-24	4
0	≡			22.0	-22	.	14	-6	-23	-26	3
4	≡	-	0	22.3	-23	.	23	-6	-25	-25	0
4	≡	-	0	-	-19	ny	20V	-7	-21	-23	0
4	≡	E	1	20.6	-21	.	28V	-6	-22	-23	5
4	≡	-	0	20.4	-18	.	23	-6	-20	-25	3
0	≡	-	0	20.8	-24	.	29	-8	-24	-25	4
4	≡	SE	1	21.7	-23	.	20V	-8	-24	-25	6
4	≡	-	0	21.2	-24	.	31V	-10	-26	-	-
4	≡	S	1	-	-24	.	19	-8	-24	-26	-
4	≡	SE	1	21.9	-22	ny	28V	-7	-23	-24	1
4	≡	-	0	21.9	-21	ny	26V	-8	-22	-28	0
4		-	0	23.8	-20	ny	25V	-7	-21	-24	0
0		W	2	892.4	-15	.	36	-9	-16	-	3
-		-		-	-	-		-	-	-	-
2	=	S	2	954.8	-12	.	30	-6	-12	-	-
0		SW	1	955.2	-13	.	26	-6	-14	-	8
0		SSE	1	955.3	-12	.	31	-6	-14	-	-

	Hó cm		Hó cm		Hó cm		Hó cm
.	bucka	.	18	-		2	24
.	18 V	.	17	-		1	6
.	22⌴	.	14	-		4	V
.	bucka	.	25	.	23	1	8
.	10	.	30	.	21	-	
.	14	.	23	ny	8	4	39
.		.	⌴V	.		3	30V
.	17	.	13	.		-	
.	bucka	.	20	ny	20 V	.	19
.	7	.	24	.	20	.	20
-		.	22	.	22	.	14V
.	27	.	26	.	20 V	1	39
.	17	.	28	.	24	Poroszló .	23V
.	16	.	27	.	18 V	-	
.	18	.	21	.		.	13
.	18	.	22	.	22	.	⌴
.	15⌴	.	27	.	22	.	30
.	13	-		.	25	.	29V
.	22	.	19	.	25	.	26
.	20	.	24	.	26	.	22⌴
.	13	.	20	.	30	.	24
.	24	.	bucka	.	bucka	.	23
.	67	.	17	.	25	.	27
.	bucka	.	35			.	24
-		.	21			.	30V

Magassági szélmérések

Óraadatok greenwichi középidőben

II.16.	Szhely 10 h		Nkanizsa 15 h		Győr 15 h		Pécs 15 h		Bpest 15 h		Bpest 21 h		Szeged 14 h		Miskolc 15 h		Debrece 15 h	
	fok	m/s	fok	m/s	fok	m/s	fok	m/s	fok	m/s	fok	m/s	fok	m/s	fok	m/s	fok	m/s
Talaj	-	0	-	0	320	2	220	2	220	2	270	2	360	2	-	0	270	2
500 m	210	6	230	6	250	4	250	3	290	7	250	6	320	5	280	4	310	10
1000	210	6	220	8	250	4	250	3	290	7	260	4	310	6	300	6	310	10
1500	210	6	230	7	250	4	270	3	290	7	260	4	310	6	300	6	300	9
2000	250	4	230	7	250	5	270	3	290	6	250	9	330	5			300	9
2500	290	7	300	7	290	7	350	4	290	6			310	7				
3000	290	7	300	7	290	7	350	4	290	6			310	7				
4000	300	8	200	12			300	7	270	5			240	7				
5000	290	16					310	16	250	6			230	19				
6000	290	10					280	13	240	21			240	33				
7000	290	10					280	13	240	21			240	33				
8000	290	10					280	29	240	22			240	33				
9000	290	10					280	29	240	22			240	33				
10000	290	10					280	29	250	22			230	31				
11000	290	13																
12000	290	13																
13000	290	13																
14000	290	13																
15000	290	13																
16000	290	13																
17000																		
18000																		
19000																		
20000																		

II.17.	Szhely 4 h		Nkanizsa 4 h		Pécs 3 h		Bpest 3 h		Bpest 9 h									
	fok	m/s	fok	m/s	fok	m/s	fok	m/s	fok	m/s	fok	m/s	fok	m/s	fok	m/s	fok	m/s
Talaj	220	7	-	0	-	0	140	2	40	2								
500 m	240	3	210	9	200	4	260	6	220	6								
1000	240	3	220	4	200	4	250	5	220	6								
1500	240	3	300	5	250	4	260	7	220	8								
2000	270	4	300	5	250	3			220	8								
2500	270	3			250	4			270	12								
3000	270	3			250	4			270	12								
4000	270	4							280	15								
5000																		
6000																		
7000																		
8000																		
9000																		
10000																		
11000																		
12000																		
13000																		
14000																		
15000																		
16000																		
17000																		
18000																		
19000																		
20000																		

OFFSET NYOMDA BUDAPEST F. V. POMÁYER GYULA

IDŐJÁRÁSI NAPIJELENTÉS

ЕЖЕДНЕВНЫЙ МЕТЕОРОЛОГИЧЕСКИЙ БЮЛЛЕТЕНЬ • DAILY SYNOPTIC MAP OF THE HUNGARIAN METEOROLOGICAL INSTITUTE • BULLETIN QUOTIDIEN DE L'INSTITUT MÉTÉOROLOGIQUE HONGROIS WETTERBERICHT DES UNGARISCHEN METEOROLOGISCHEN INSTITUTS

KIADJA AZ ORSZÁGOS METEOROLÓGIAI INTÉZET
BUDAPEST II. KITAIBEL PÁL-UTCA 1
TEL.: KÖZPONT: 156-220 IDŐJELZŐ OSZT.: 151-201, 150-410

MEGJELENIK NAPONKÉNT • ELŐFIZETÉSI ÁRA A POSTAI KÉZBESÍTÉSSEL EGYÜTT NEGYEDÉVRE 60.— Ft
KIADÁSÉRT FELEL AZ INTÉZET IGAZGATÓJA

69. évfolyam. 49. szám. + Budapest + 1956. február hó 18.

Az időjárási helyzet ma reggel és a várható időjárás:

Az Európát boritó hideg levegő fölé a Tirrén-tenger irányából enyhébb levegő nyomul elő és emiatt Jugoszláviában és Olaszország középső vidékein nagy havazás indult meg.

Hazánkban pénteken erősen párás és sokfelé ködös volt az idő. A keleti megyékben még az esti órákban sem szakadozott fel a köd és a hőmérséklet még -10 fokon alul, sőt egyes területeken -15 fokon alul maradt. A nyugati megyékben viszont több órán át sütött a nap és a hőmérséklet napközben -14, -8 fokig emelkedett. Az éjszakai lehülés ma is igen erős volt. Pécsen -14, a fővárosban -15, az ország nagyrészében azonban -18, -22, sőt Miskolcon -25 fok volt a legalacsonyabb hőmérséklet. A reggeli órákban az ország déli részein megkezdődött a havazás és a délelőtt folyamán már a fővárost is elérte.

Budapesten szombaton 12 órakor a hőmérséklet -7 fok, a tengerszintre átszámitott légnyomás 761 mm, erősen süllyedő irányzatu.

Várható időjárás vasárnap estig:

Borult, párás, helyenként ködös idő.
Sokfelé havazás, délkeleten esetleg ónoseső.
Erősödő északi, északkeleti szél. Hófúvások.
Az éjszakai lehülés lényegesen mérséklődik.
A nappali hőmérséklet néhány fokkal 0 fok alatt lesz.

Várható legalacsonyabb hőmérséklet ma éjjel: keleten -4, -7,
nyugaton -7, -12,
legmagasabb nappali hőmérséklet vasárnap: 0, -5 fok között.

A fütés alapjául szolgáló várható középhőmérséklet:
-4 fok alatt.

A hőmérséklet és a légnyomás napi középértéke Budapesten és ezek eltérése a 75 évi átlagtól:

1956. II. 17-én: -12,5 C°, 766,2 mm. Eltérés: -13,1 C°, +2,1 mm.

1871 óta ezen a napon előfordult

legmagasabb hőmérséklet	13,7 C°	/1935./
legalacsonyabb hőmérséklet	-16,6 C°	/1956./

Az Országos Meteorológiai Intézet Időjárási Napijelentése

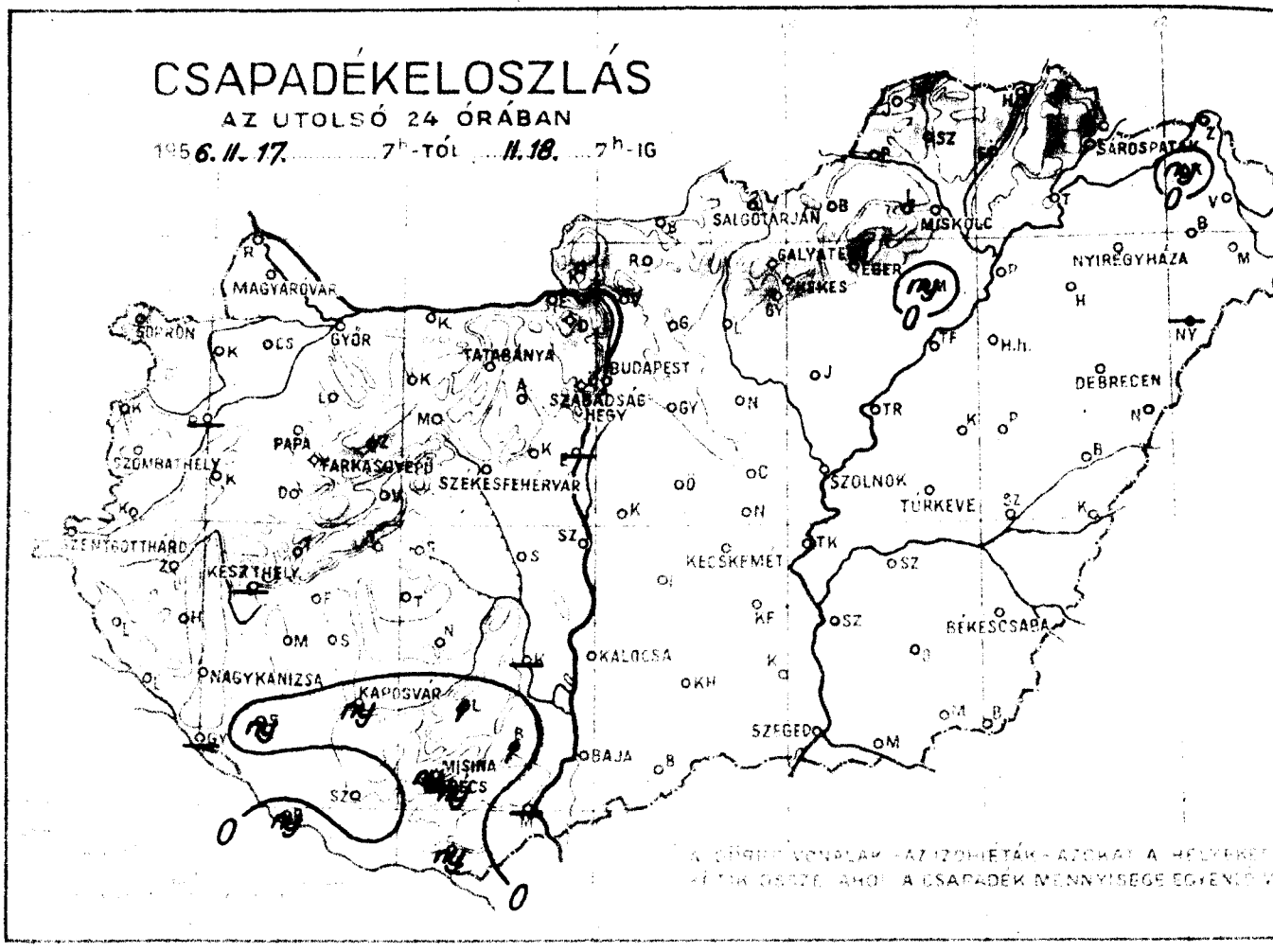

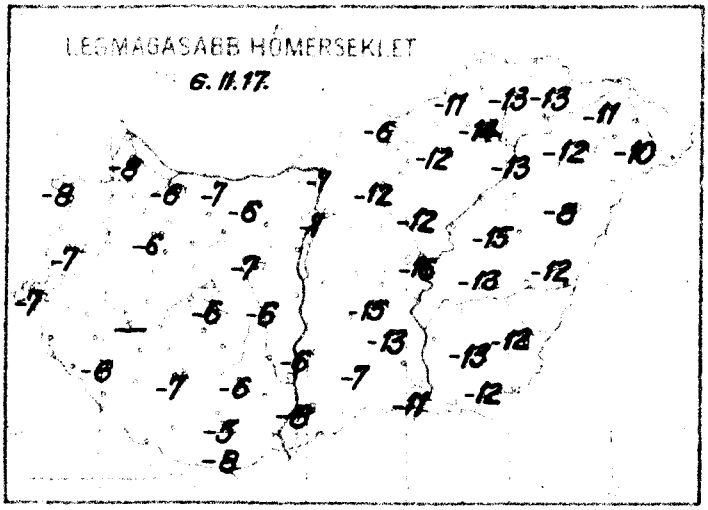

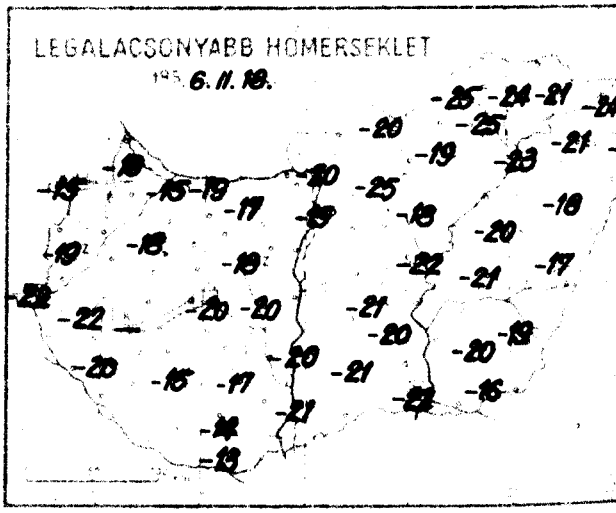

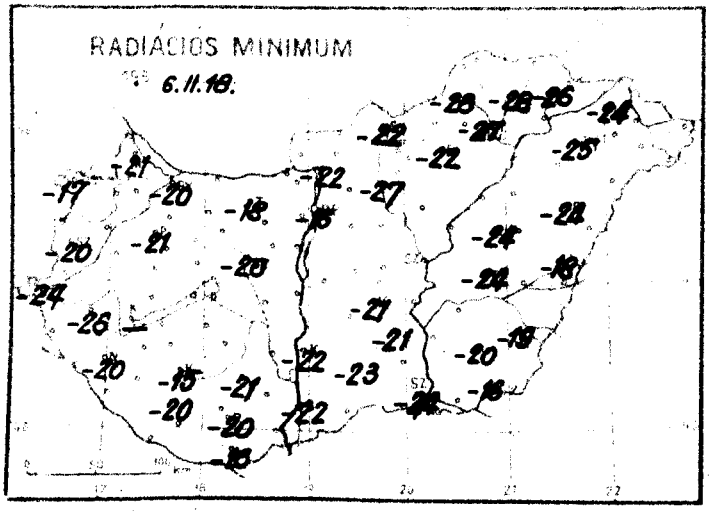

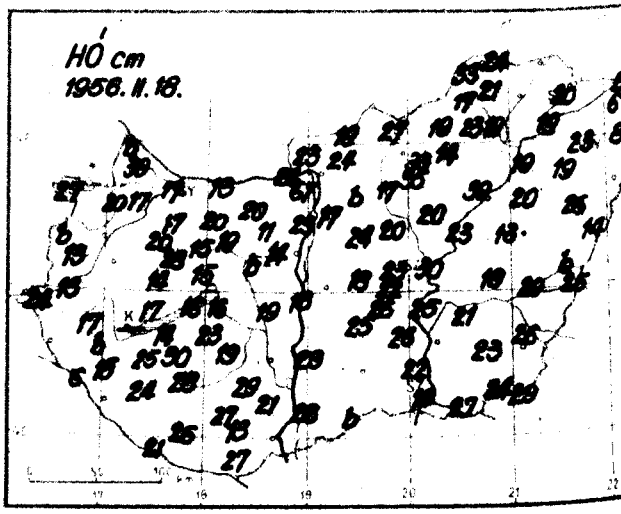

Időjárási helyzet 1956. év FEBRUAR hó 18. nap 7 óra

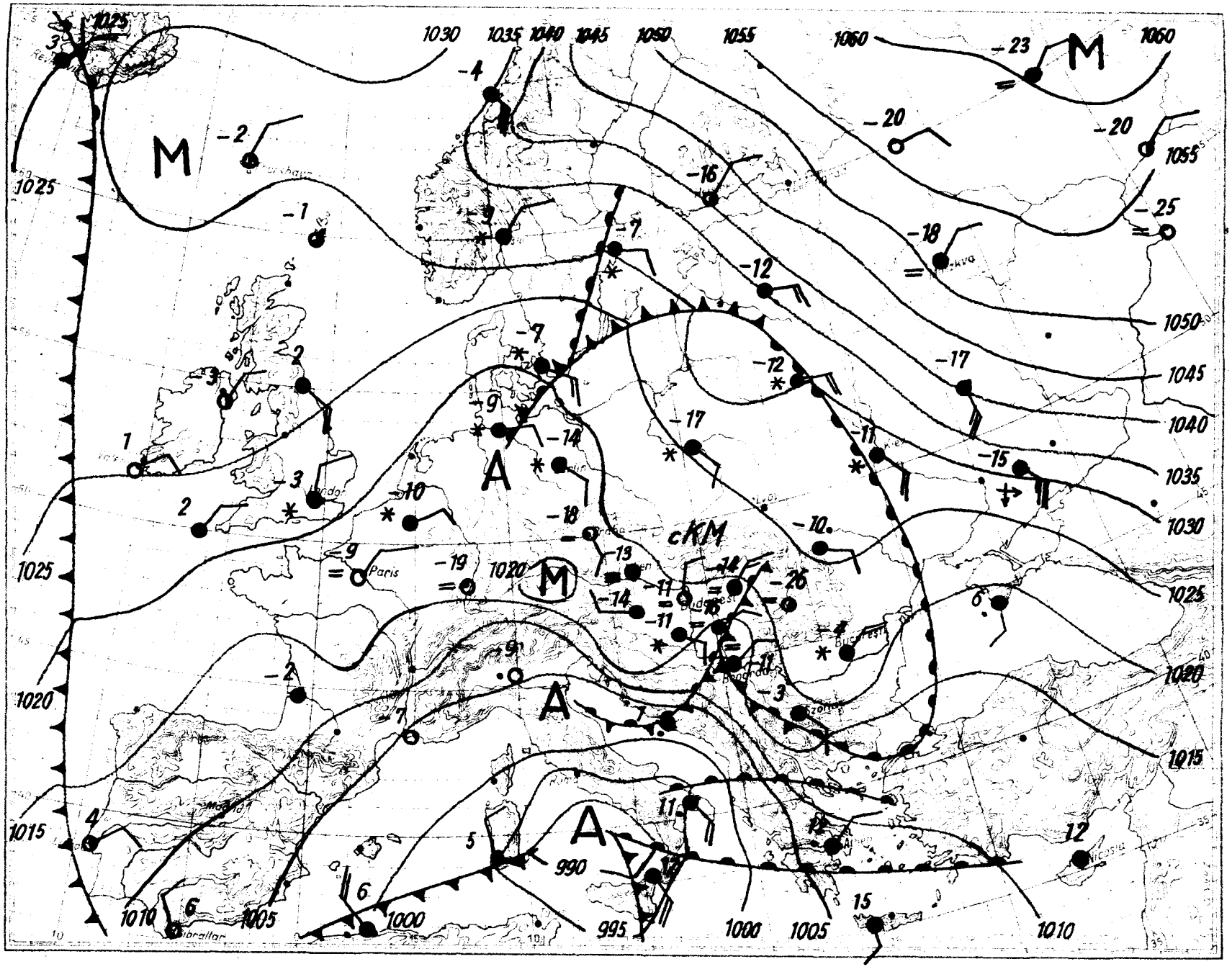

Magassági légállapotmérés

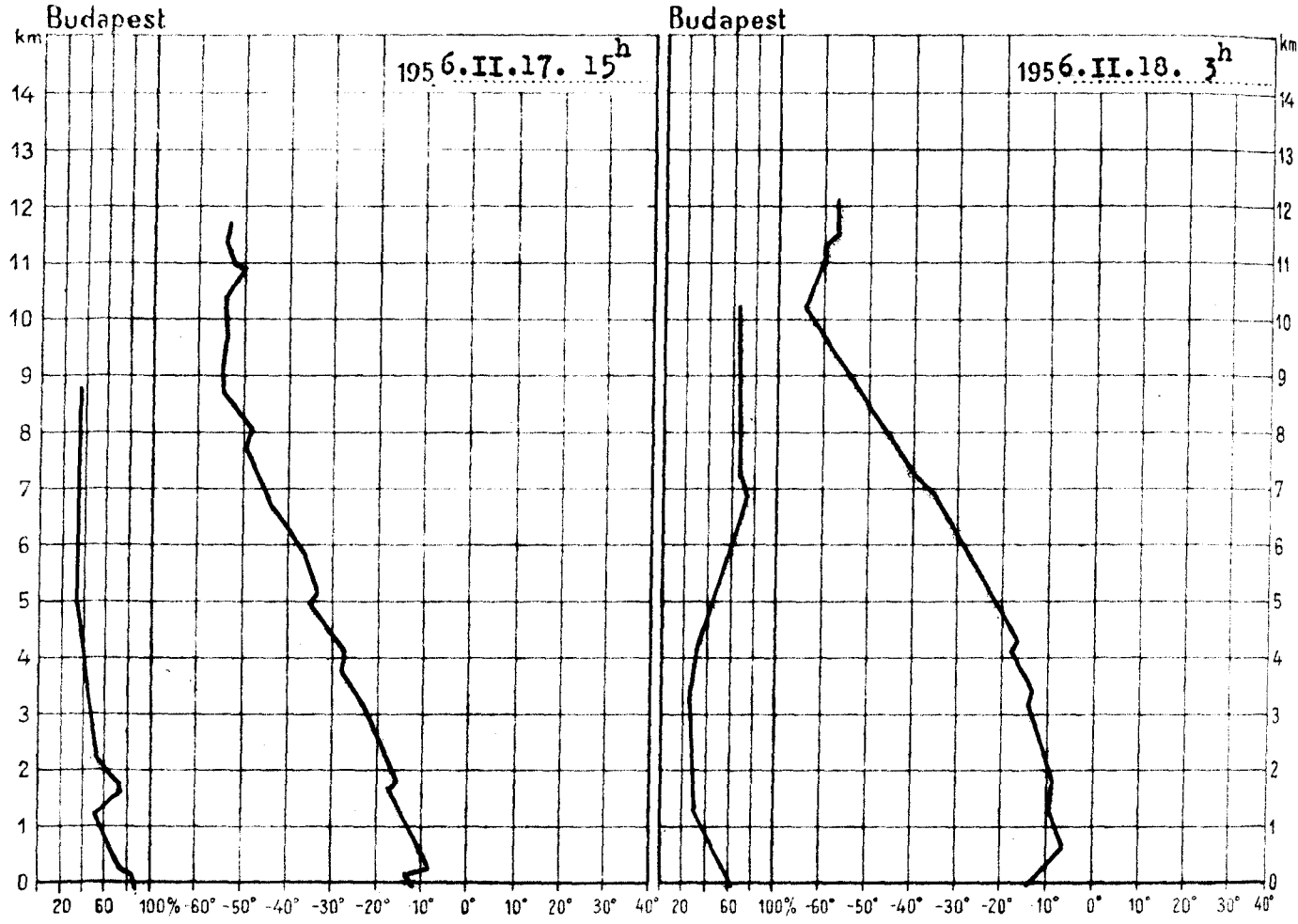

195 6.II.17. 15h

km	mb	C°	%
Talaj	1003.1	+10.6	84
0·5	956	+10.2	69
1	896	+12.5	59
1·5	840	+14.9	66
2	787	+16.6	72
2·5	736	+18.8	53
3	688	+21.3	49
4	599	+27.5	42
5	522	+33.8	37
6	452	+36.0	38
7	390	+42.8	37
8	335	+49.0	38
9	288	+53.2	
10	246	+52.7	
11	211	+50.8	
12			
13			
14			
15			

Magaslégköri időhelyzet

A Közép-Európa felett elzáródott igen hideg levegő zöme lassan nyugat felé helyeződik át. A kelet-európai hideg levegő központja a Volga folyótól északkeletre van. A két hideg légtömeg közé meleg nyelv ékelődik be erős meleg advekciót okozva Görögországtól a Baltikumig. Hazánk felett 1800 m-ig 4 - 6 feljebb 12 - 14 fokkal emelkedett a hőmérséklet. 1200 m-ben 7 fokos inverzió alakult ki. Így bár a talajon -13,6 fok volt a hőmérséklet, feljebb -10 fokos szint kétszer is előfordult: 400 és 2240 m-en.

Dr.Kallósné s.k.

195 6.II.18. 3h

km	mb	C°	%
Talaj	1001.7	-13.6	61
0·5	956	-8.8	52
1	896	-7.5	45
1·5	840	-8.8	37
2	788	-9.2	36
2·5	738	-10.9	34
3	692	-12.7	32
4	606	-15.8	34
5	530	-20.0	55
6	463	-26.8	65
7	402	-33.4	76
8	348	-41.0	72
9	299	-50.1	71
10	256	-59.3	71
11	218	-59.9	
12	186	-56.8	
13			
14			
15			

OFFSET NYOMDA, BUDAPEST F. V. POMAVER GYULA

1956. február

18. szombat

69. 49.

					Hó cm				
4	=	NW	1	1019.4	-15	.	39	-8	-18	-21	4
4	=	SE	1	19.3	-14	.	27	-3	-15	-17	4
4		NW	1	18.7	-14	.	13	-7	-19	-20	4
0	•	-	0	18.6	-17	.	24	-7	-22	-24	-
4	=	-	0	18.5	-15	.	20	-6	-18	-21	-
4	=	NE	1	19.9	-15	.	17	-6	-15	-20	-
4	=	E	1	17.9	-14	.	20	-6	-17	-19	-
4		-	0	-	-16	.	bucka	-7	-18	-20	-
-		--		-	-	-	-	-	-	-	-
4	=	NNE	4	17.1	-12	.	15	-6	-20	-20	-
4	*	ENE	2	17.4	-14	ny	28	-7	-15	-15	-
4	*	E	6	15.9	-11	ny	13	-5	-14	-20	5
0	=	N	2	18.4	-11	.	17	-7	-15	-16	1
0	=	E	2	20.9	-20	.	27	-6	-20	-22	4
1	=	NW	1	20.0	-16	.	14	-12	-19	-23	4
0	=	NNW	2	20.7	-23	.	19	-14	-25	-27	0
4		N	1	-	-21	.	20	-13	-21	-26	0
4	=	NW	1	17.0	-15	.	28	-8	-21	-22	5
4	=	N	4	17.6	-14	.	23	-6	-20	-22	2
4	=	ENE	2	18.3	-16	.	26	-15	-21	-21	2
4	=	NNE	4	17.1	-16	.	19	-11	-22	-24	3
4	=	NE	5	18.3	-16	.	30	-16	-22	-	-
4		N	1	-	-17	.	19	-13	-21	-24	-
4	=	NE	3	17.5	-16	.	23	-12	-19	-19	3
3		E	4	19.6	-15	.	26	-8	-20	-24	3
-		NW		21.5	-19	.	23	-12	-21	-25	2
1		ENE	6	892.4	-12	.	33	-8	-16	-	6
-		-		-	-	-	-	-	-	-	-
4	*	NE	4	950.4	-13	ny	27	-5	-14	-	-
4		NE	3	952.5	-11	.	26	-7	-14	-	8
4		NE	1	952.8	-11	.	28	-4	-14	-17	-

	Hó cm		Hó cm		Hó cm		Hó cm
.	bucka	.	16	.	17	.	24
.	17 V	.	16	.	33	ny	6 V
.	20	.	14	.	24	.	V
.	bucka	.	25	.	23	.	8
-		.	30	.	21	.	
.	13	.	23	.	-	.	39
.		.	19	.		.	30
.	17	.	13	.		-	
.	bucka	.	19	.	19	.	19
.	6	ny	24	ny	20	.	19
-		ny	21	.	20	.	20
-		.	26	.	20	.	14 V
.	17	1	29	.	24	.	39
.	14	-		.	18	.	23 V
.	17	1	21	.		.	13
.	15	-		.	23	.	⌊
.	15⌊	ny	27	.	22	.	bucka
.	13	.	23	.	25	.	29 V
.	20	.	19	.	25	.	25 V
.	19	.	24	.	26	.	21 V
.	11	.		.		.	
.	24	.	bucka	.	bucka	.	23
.	67	.	17	.	22	.	27
-		.	35			.	24
.	14	.	19			.	29

* A [illegible] 500 gl-ig [illegible] ** A [illegible] 1956 [illegible]

Magassági szélmérések

Óraadatok greenwichi középidőben

II.17.

Szhely 15 h		Nkanizsa 15 h		Győr 15 h		Pécs 15 h		Bpest 12 h		Bpest 15 h		Szeged 14 h		Debrecen 10 h		Debrecen 15 h	
Fok	m/s	Fok	m/s	Fok	m/s	Fok	m/s	Fok	m/s	Fok	m/s	Fok	m/s	Fok	m/s	Fok	m/s
180	2	90	2	140	2	90	2	140	2	90	2	40	2	–	0	360	2
210	8	150	9	200	11	120	7	200	7	200	4	60	5	260	5	350	2
210	8	150	9	200	12	150	9	220	8	220	5	90	6	260	5	330	3
200	12	150	9	210	12	150	9	230	8	220	4	90	6	240	6	310	1
210	9	130	5	230	8	110	9	270	7	240	3	60	6	240	6	310	2
220	10	10	6	220	10	160	4	270	9	260	6	140	2	250	8	250	1
220	10	10	6	220	10	160	4	270	9	260	6	140	2	250	8	250	1
230	12	200	8	240	15	210	7	260	12	250	11	200	3	260	19	270	9
230	12	240	15	250	20	210	11	250	20	240	22	230	17	260	15	250	11
240	23	240	24			210	11			250	23	250	23	260	13	240	23
240	23	240	24			210	11			250	23	250	23	260	13	240	23
260	25									250	28	260	31			210	25
250	25									250	28	260	31			210	25
250	26									260	32	260	42			250	25
										250	28					230	25
										250	28					230	25
																230	25

II.18.

Szhely 7 h		Nkanizsa 4 h		Győr 3 h		Pécs 3 h		Bpest 3 h		Bpest 6 h		Szeged 4 h		Debrecen 4 h		Debrecen 6 h	
Fok	m/s	Fok	m/s	Fok	m/s	Fok	m/s	Fok	m/s	Fok	m/s	Fok	m/s	Fok	m/s	Fok	m/s
40	2	360	2	140	2	90	7	360	2	40	2	360	7	40	7	40	7
110	6	80	11	240	8	100	15	90	12	90	18	60	9	80	13	120	5
110	6	80	11	240	10	100	15	90	12	110	13	70	8	100	4	140	8
140	8	90	8	250	9	110	18	110	10	140	9			100	10	170	11
150	10	130	12			120	18	120	10					150	8	150	15
160	12							200	16					150	8	170	13
160	12							200	16					150	8	170	13
																200	15
																190	16

OFFSET NYOMDA BUDAPEST F. V. POMAYER GYULA

IDŐJÁRÁSI NAPIJELENTÉS

ЕЖЕДНЕВНЫЙ МЕТЕОРОЛОГИЧЕСКИЙ БЮЛЛЕТЕНЬ • DAILY SYNOPTIC MAP OF THE HUNGARIAN METEOROLOGICAL INSTITUTE • BULLETIN QUOTIDIEN DE L'INSTITUT MÉTÉOROLOGIQUE HONGROIS WETTERBERICHT DES UNGARISCHEN METEOROLOGISCHEN INSTITUTS

KIADJA AZ ORSZÁGOS METEOROLÓGIAI INTÉZET
BUDAPEST II, KITAIBEL PÁL-UTCA 1
TEL.: KÖZPONT: 150-220 IDŐJELZŐ OSZT: 151-204, 150-410

MEGJELENIK NAPONKÉNT • ELŐFIZETÉSI ÁRA A POSTAI KÖLTSÉGGEL EGYÜTT NEGYEDÉVRE 60·— Ft
KIADÁSÉRT FELEL AZ INTÉZET IGAZGATÓJA

69. évfolyam. 50. szám. + Budapest + 1956. február hó 19.

Az időjárási helyzet ma reggel és a várható időjárás:

A Földközi-tenger felett elhelyezkedő ciklon meleg levegőt szállit észak felé. Igy az Európát borító hideg levegőre a Balkánon és Kárpát-medencén át enyhe levegő siklik fel. Emiatt Közép- és Kelet-Európában nagykiterjedésü havazások vannak.

Hazánkban szombaton, főleg a Dunántúlon, sokfelé havazott, keleten havaseső, eső esett. A hőmérséklet napközben keleten 0, -3, nyugaton -6, -9 fokig emelkedett.

Budapesten vasárnap 12 órakor a hőmérséklet 0 fok, a tengerszintre átszámitott légnyomás 756 mm, mérsékelten emelkedő irányzatu.

Várható időjárás hétfőn estig:

Jobbára borult, párás, helyenként ködös idő. Többhelyen havazás, havaseső, esetleg eső.
Mérsékelt, időnként megélénkülő keleti, délkeleti szél.
A nappali hőmérséklet 0 fok körül lesz.

Várható legalacsonyabb hőmérséklet ma éjjel: keleten -1, -4, nyugaton -6, -9 fok között,
legmagasabb nappali hőmérséklet hétfőn: keleten +2, -1, nyugaton -1, -4 fok között.

A fütés alapjául szolgáló várható középhőmérséklet:

Dunántúl -4 fok alatt, máshol 0, -4 fok között.

Máhr Jenő s.k.

A hőmérséklet és a légnyomás napi középértéke Budapesten és ezek eltérése a 75 évi átlagtól:

1956. II. 18-án: -7,3 C°, 758,5 mm. Eltérés: -8,3 C°, -5,5 mm.

1871 óta ezen a napon előfordult

legmagasabb hőmérséklet	14,8 C°	/1919./
legalacsonyabb hőmérséklet	-18.0 C°	/1895./

Az Országos Meteorológiai Intézet Időjárási Napijelentése

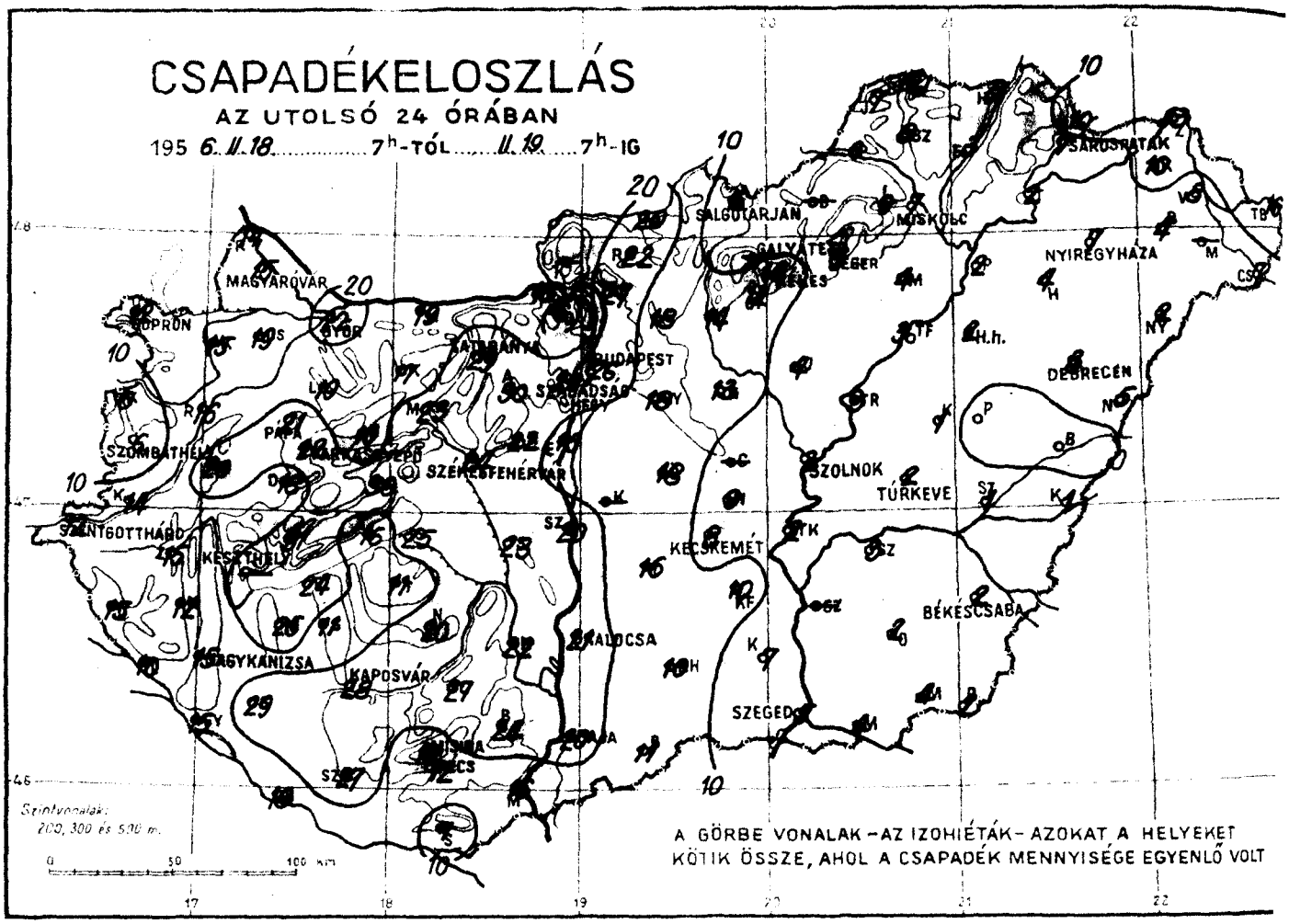

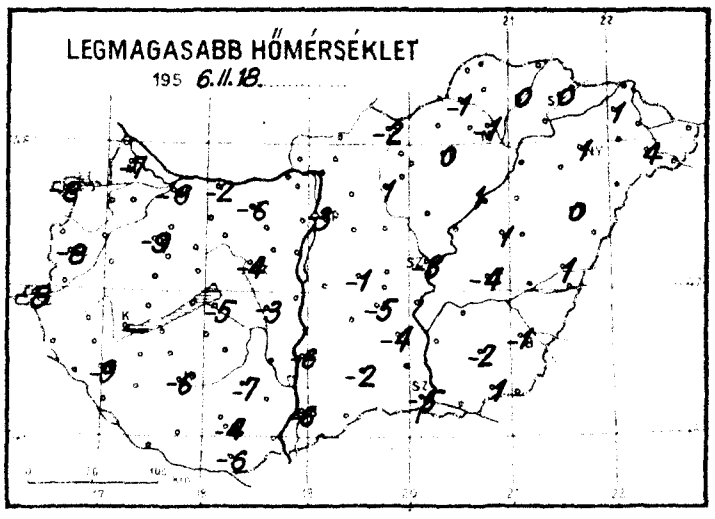

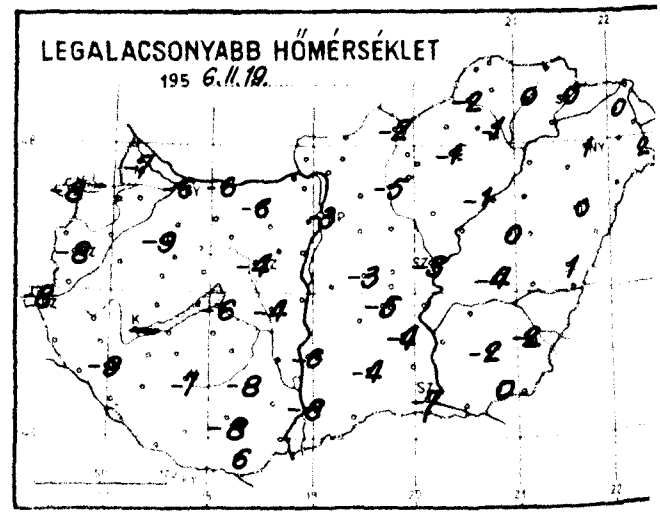

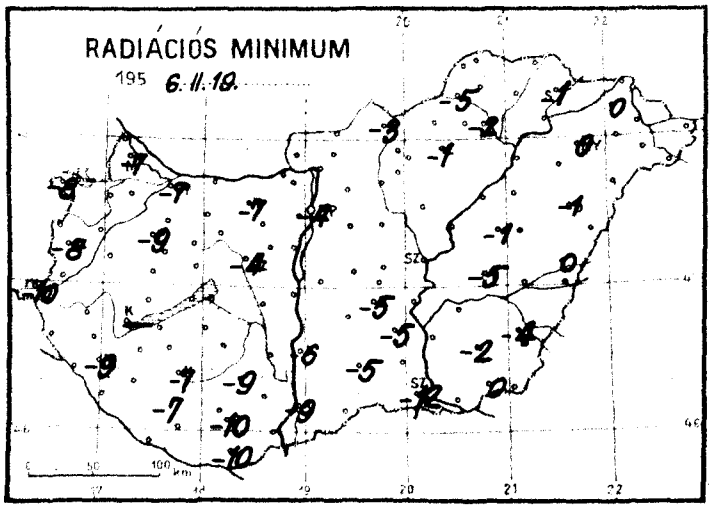

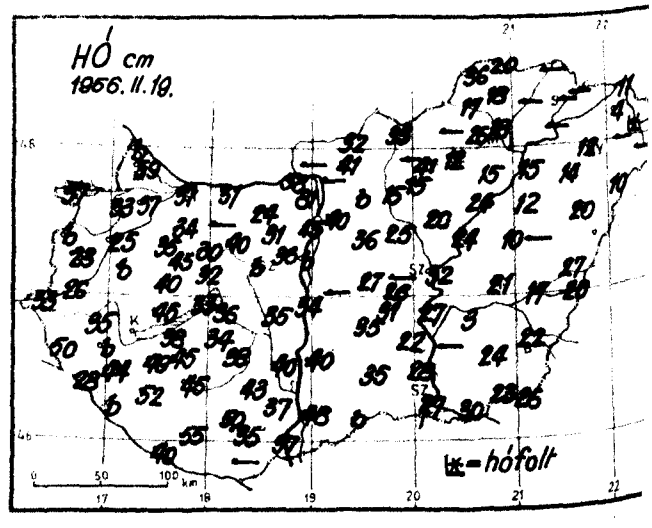

Időjárási helyzet 1956. év FEBRUÁR hó 19. nap 7 óra

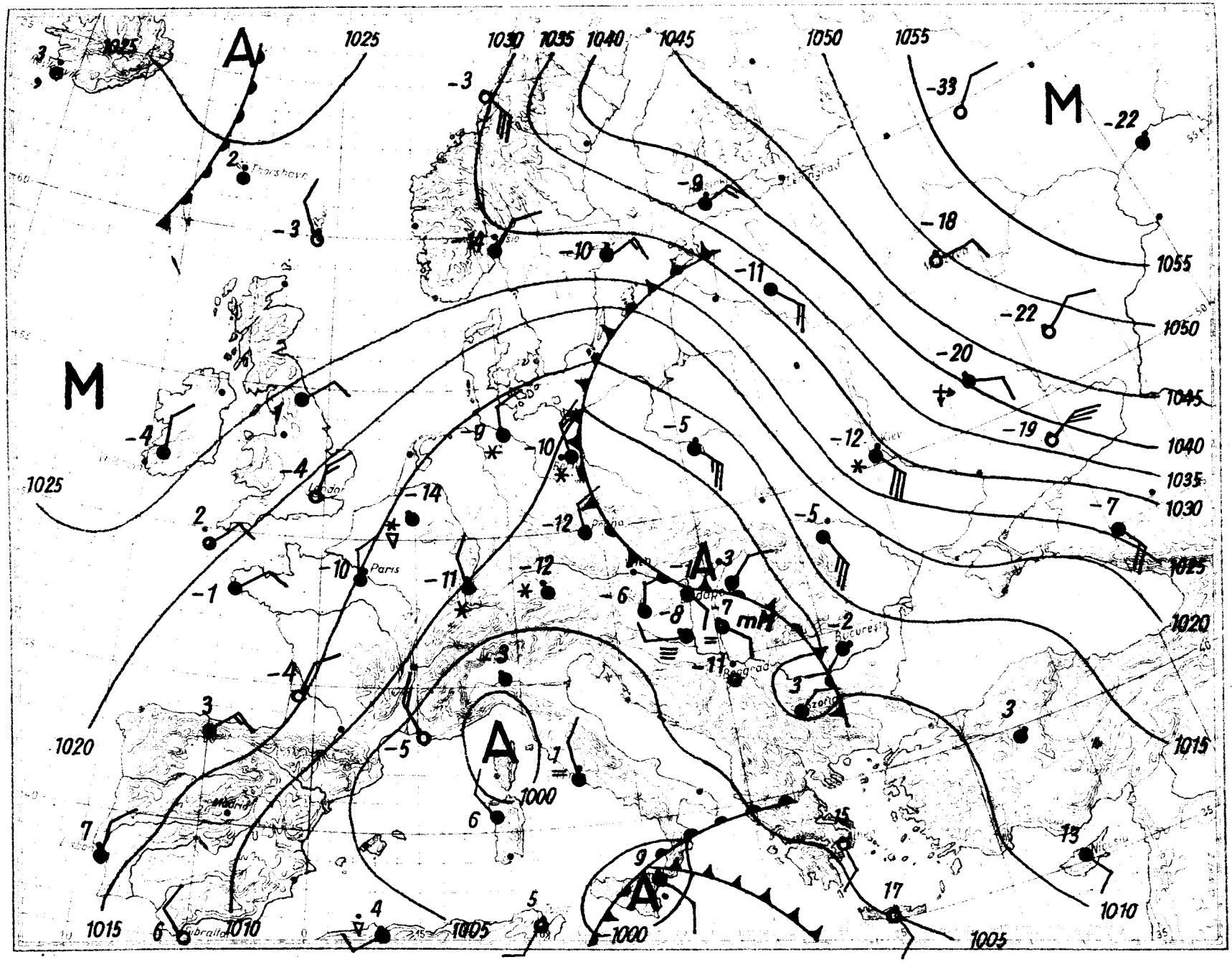

Magassági légállapotmérés

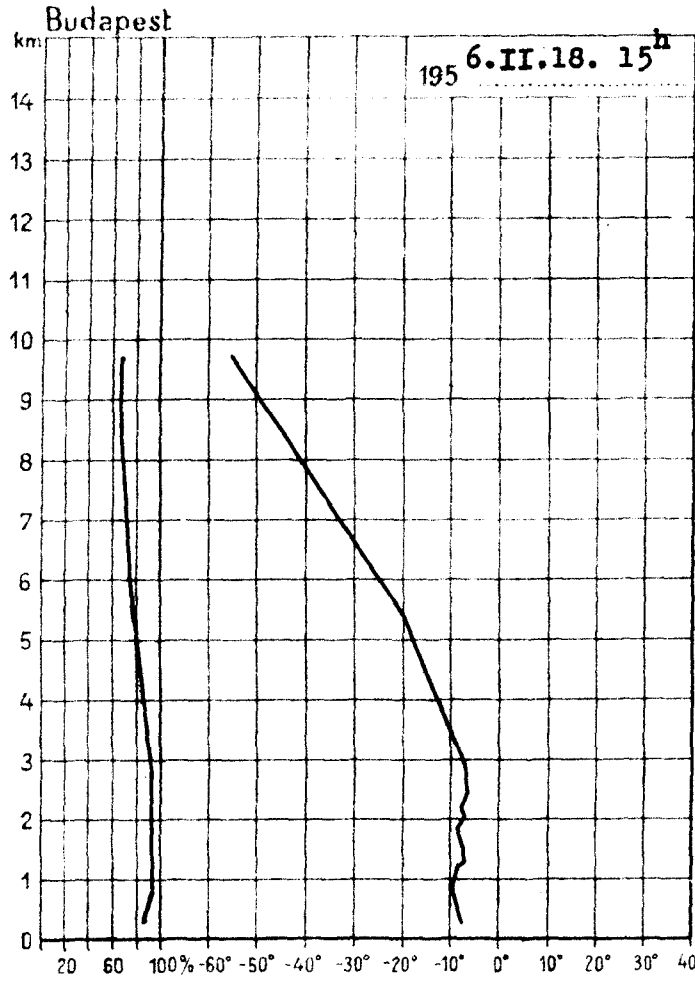

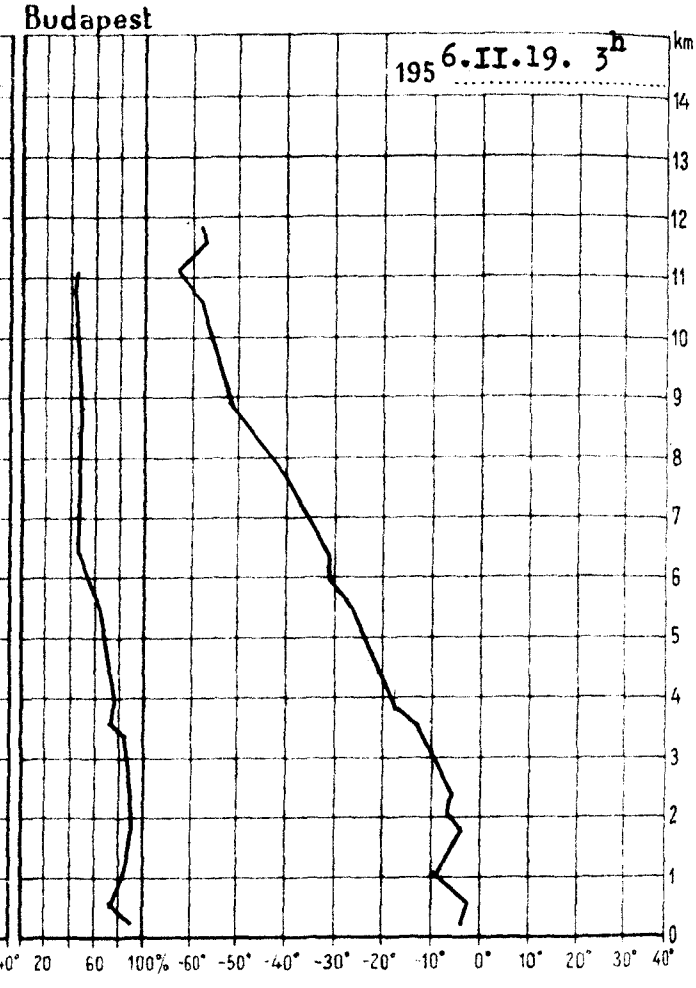

195 6.II.18. 15h

km	mb	C°	%
Talaj	990.6	-5.2	93
0·5	943	-6.9	99
1	885	-4.7	100
1·5	833	-6.1	100
2	782	-5.9	100
2·5	731	-4.0	100
3	687	-6.1	98
4	603	-12.1	93
5	530	-18.4	85
6	462	-25.6	82
7	403	-32.8	79
8	347	-43.4	75
9	300	-48.6	75
10			
11			
12			
13			
14			
15			

Magaslégköri időhelyzet

Hazánkban az elmúlt 24 óra alatt különösen erős melegedés jött létre a talajon, 13,3 fok, ugy, hogy a hőmérséklet a 0 fok közelébe emelkedett. Feljebb 3500 m-ig 1 - 6 fokos hőmérsékletemelkedést mutatott a mérés, e felett azonban még gyengén hült a troposzféra. A sztratoszféra magassága 10900 m magasan volt ma hajnalban, hőmérséklete -60,1 fok.

Dr.Kallósné s.k.

195 6.II.19. 3h

km	mb	C°	%
Talaj	986.0	-0.3	98
0·5	942	-2.5	90
1	885	-6.5	97
1·5	831	-2.1	99
2	780	-2.9	100
2·5	731	-4.8	98
3	688	-8.7	95
4	603	-16.0	85
5	526	-22.9	78
6	458	-29.3	61
7	396	-35.5	58
8	342	-43.6	58
9	295	-51.1	57
10	253	-56.7	52
11	216	-59.0	
12			
13			
14			
15			

OFFSET NYOMDA, BUDAPEST F. v. POMAVER GYULA

1956. február hó
19. nap **vasárnap**
69. évfolyam **50.** sz.

	Reggeli észlelések 6 GMT				Az utolsó 24 óra adatai					
	Felhőzet (0–4)	Szélirány és erő (m/s)	Légnyomás (méllibár)	Hőmérséklet (°C)	Csapadék (24 óra) (mm)	Hó cm	Hőmérsékleti szélsőségek tegnapi nappali max.	éjszakai min.	Radiációs min.	Napsütés (óra) tegnap
Mosonmagyaróvár	4	NW 1	1005.2	-7	15	59	-7	-7	-7	0
Sopron	4 *	NNW 4	05.7	-7	12	37	-8	-8	-8	0
Szombathely	4	N 2	04.7	-6	6	23	-8	-8	-8	0
Szentgotthárd	4 *	- 0	05.2	-7	12	33	-8	-8	-10	-
Pápa	4 ≡	- 0	04.8	-7	21	35	-9	-9	-9	-
Győr	4	NW 1	05.3	-6	22	37	-6	-6	-7	-
Tatabánya	4	E 2	04.6	-1	29	24	-6	-6	-7	-
Székesfehérvár	4 *	SE 2	-	-2	24	bucka	-4	-4	-4	-
Keszthely	-	-	-	-	-	-	-	-	-	-
Nagykanizsa	4 *	N 1	05.3	-6	15	44	-9	-9	-9	-
Kaposvár	4 ≡	- 0	-	-7	28	45	-6	-7	-7	-
Pécs	4 ≡	W 2	05.2	-8	12	35	-4	-8	-10	0
Budapest M. I.	4	SE 2	04.8	-1	26	40	-3	-3	-4	0
Salgótarján	4 ≡	SE 2	06.6	1	6	33	-2	-2	-3	0
Eger	4	E 1	05.7	3	5	12	0	-1	-1	0
Miskolc	4 .	WNW 1	05.7	1	7	18	-1	-1	-2	0
Sárospatak	4 .	NE 1	-	3	7		0	0	-1	1
Baja	4 ≡	SSW 1	05.5	-8	20	48	-6	-8	-9	0
Kalocsa	4	E 1	04.3	-5	21	40	-6	-6	-6	0
Kecskemét	4	SE 1	05.2	-3	8	31	-5	-5	-5	0
Szeged	1 ≡	SE 1	05.3	-7	5	27	-5	-7	-12	0
Szolnok	4	- 0	06.1	0	2	32	-3	-3	-	-
Túrkeve	4	NE 1	-	1	2	21	-4	-4	-5	-
Békéscsaba	4 ≡	NW 1	05.3	0	2	22	-1	-2	-4	0
Debrecen	4	- 0	06.2	2	3	20	0	0	-1	0
Nyíregyháza	4 ∾	- 0	07.1	1	7	12	1	1	0	2
Kékestető (1000 m)**	4 ≡	W 6	884.8	-4	16	41	-4	-4	-	0
Gánc-hegy (932 m)**	-	-	-	-	-	-	-	-	-	-
Mátraszentimre (534 m)*	4 ≡	S 1	-	-8	18	50V	-7	-9	-	-
Szilvásvárad-hegy (474 m)*	4	SE 1	943.3	-4	25	45	-5	-5	-	0
Farkas-gyepű (400 m)*	4 *	- 0	942.0	-9	22	45	-9	-10	-10	-

24 óra csapadék mm		Hó cm	24 óra csapadék mm		Hó cm	24 órai csapadék mm		Hó cm	24 óra csapadék mm		Hó cm
Bajna	14	bucka	Tihany	16	33	Pirtosk	6	17	Zalaszentmihály	13	11
Csorna	19	37	Siófok	25	36	Jászfelsőszentgyörgy	7	36	Kisvárda	10	4
Kőszeg	15	33	Fonyód	24	38	Beskeszalas	ny	20	Vásárosnamény	8	folt
Körmend	6	bucka	Marcali	25	49	Lébényszentmiklós	9	26	Baktalórántháza	4	
Pápakovácsi	16	25	Somogyvár	11	45	Szentlőrinckáta	8	18	Mátészalka	-	
Komárom	14	26	Tab	11	34	Pázsit	3		Tiszalök	16	23
Lenti	15	50	Sárbogárd	23	35	Hajdúszoboszló	8		Cegléd	7	14
Zalaegerszeg	15	35	Szabadbattyán	20	34	Sárrétudvari	10		Nyíregyháza	2	10
Hajmáskér	12	bucka	Nagykanizsa	20	38	Debrecen	2		Debrecen	2	15
Lenti	10	28	Somogyszob	29	52	Mezőkövesd	4	15	Hajdúdorog	4	14
Győrszemere	15	bucka	Barcs	18	40	Jászapáti	4	20	Hortobágy	2	12
Kaposvár	20	bucka	Szigetvár	27	55	Nagykáta	13	25	Nagyléta	5	25
Lovászpatona	19	34	Lengyel	27	43	Gyöngyös	18	36	Poroszló	3	24
Devecser	18	40	Középplébány	22	40	Orkény	18	27	Füzesabony	3	24
Tapolca	31	45	Bátaszék	24	37	Kunszentmiklós	-		Karcag	1	10
Zirc	10	30	Mohács	16	37	Cegléd	-		Püspökladány	.	
Veszprém	30	32	Siklós	7		Nagykőrös	9	26	Berettyóújfalu	.	27
Komárom	19	31	Királyrét	-		Tiszakécske	2	27	Szeghalom	1	17
Kisbér	17		Balassagyarm.	20	32	Izsák	16	35	Körösszakál	1	20
Mór	23	40	Romhány	22	41	Kiskunfélegyh.	10	22	Szarvas	3	22
Alcsút	30	31	Vác	27		Kiskunhalas	10	35	Szentes	-	
Esztergom	18	58	Galgamácsa	18	bucka	Hásaabnas	11	bucka	Orosháza	2	24
Dorog-Kér	6	81	Lőrinci	14	15	Kistelek	7	28	Makó	4	30
Etyek	16	bucka	Gyöngyös	12	15				Mezőhegyes	4	23
Kápolnásnyék	28	36	Borsosnádasd	-					Battonya	2	26

* A légnyomás 500 gdm-re átszámítva ** A légnyomás 1000 gdm-re átszámítva

OMSZ ÉLET NYOMDA BUDAPEST F. V. POMÁZI NYOMDA

Magassági szélmérések

Óraadatok greenwichi középidőben

II.18.	Szeged 15 h		Miskolc 15 h		Debrecen 11 h		Debrecen 15 h									
	fok	m/s	fok	m/s	fok	m/s	fok	m/s	fok	m/s	fok	m/s	fok	m/s	fok	m/s
Talaj	360	2	360	2	40	7	40	7								
500 m	140	16	80	7	80	8	150	6								
1000			110	10	80	5	150	14								
1500					150	14	170	20								
2000					160	16	190	18								
2500					190	18										
3000					190	18										
4000																
5000																
6000																
7000																
8000																
9000																
10000																
11000																
12000																
13000																
14000																
15000																
16000																
17000																
18000																
19000																
20000																

II.19.	Szhely 6 h		Bpest 6 h		Bpest 12 h		Szeged 7 h		Szeged 11 h		Debrecen 4 h		Debrecen 6 h		Debrecen 12 h			
	fok	m/s	fok	m/s	fok	m/s	fok	m/s	fok	m/s	fok	m/s	fok	m/s	fok	m/s	fok	m/s
Talaj	360	2	140	7	140	2	90	2	320	2	-	0	40	2	-	0		
500 m	30	10	190	12	160	8	160	26	160	18	200	8	190	5	210	3		
1000	30	10					180	22	170	16	190	16	180	16	190	9		
1500	60	9					200	16	200	10	190	16	180	16	190	9		
2000	90	8					180	23	190	11			210	16				
2500							180	20	160	14								
3000							180	20	160	14								
4000							180	20	180	20								
5000																		
6000																		
7000																		
8000																		
9000																		
10000																		
11000																		
12000																		
13000																		
14000																		
15000																		
16000																		
17000																		
18000																		
19000																		
20000																		

OFFSET NYOMDA BUDAPEST F. V. POMAYER GYULA

IDŐJÁRÁSI NAPIJELENTÉS

ЕЖЕДНЕВНЫЙ МЕТЕОРОЛОГИЧЕСКИЙ БЮЛЛЕТЕНЬ • DAILY SYNOPTIC MAP OF THE HUNGARIAN METEOROLOGICAL INSTITUTE • BULLETIN QUOTIDIEN DE L'INSTITUT METEOROLOGIQUE HONGROIS WETTERBERICHT DES UNGARISCHEN METEOROLOGISCHEN INSTITUTS

KIADJA AZ ORSZÁGOS METEOROLÓGIAI INTÉZET BUDAPEST II. KITAIBEL PÁL-UTCA 1 TEL.: KÖZPONT: 150-220 IDŐJELZŐ OSZT.: 151-201, 150-410

MEGJELENIK NAPONKÉNT • ELŐFIZETÉSI ÁRA A POSTAI KÖLTSÉGGEL EGYÜTT NEGYEDÉVRE 60.— Ft
KIADÁSÉRT FELEL AZ INTÉZET IGAZGATÓJA

69. évfolyam. 51. szám. + Budapest + 1956. február hó 20.

Az időjárási helyzet ma reggel és a várható időjárás:

A délkeleti magassági széllel áramló enyhe földközi-tengeri levegő Olaszország, Jugoszlávia, a Kárpát-medence és Ukrajna területén mérsékelte a hideget. A Balkán-félszigeten és Ukrajnában ma hajnalban -4, -7 fokos fagy uralkodott, az elmult napok -18, -20 fokos hőmérsékleteivel szemben. Európa nagy részén azonban tovább tart a kemény hideg.

Hazánkban vasárnap ismét sokfelé havazott, a keleti megyékben eső esett. A csapadék mennyisége Baján 24, Rajkán 23, Győrött 16, Móron 15, Komáromban és Tatabányán 14 mm volt. A hőmérséklet napközben nyugaton csak -1, -4, keleten +2, +7 fokig emelkedett. Ma hajnalban a Dunántúlon -5, -10, a Duna-Tisza-közén -1, -3, fokig hült le a levegő. A Tiszántúlon és északkeleten 0, +1 fok volt a legalacsonyabb hőmérséklet. Az ország egész területét vastag hótakaró boritja, a Dunántúlon eléri a 40 - 70 cm-t is.

Budapesten hétfőn 12 órakor a hőmérséklet -1 fok, a tengerszintre átszámitott légnyomás 756 mm, erősen emelkedő irányzatu.

Várható időjárás kedd estig:

Erősen felhős idő, sokfelé havazás.
Időnként élénkebb, változó irányu szél. A Dunántúlon hófúvások.
A hőmérséklet elsősorban keleten csökken.

Várható legalacsonyabb hőmérséklet ma éjjel: nyugaton -7, -10, keleten: -2, -5,
legmagasabb nappali hőmérséklet kedden: -1, -4 fok között.

A fütés alapjául szolgáló várható középhőmérséklet:

általában 0, -4 fok között, azonban Győr-Sopron, Vas, Zala, Veszprém, Somogy megyékben -4 fok alatt.

A hőmérséklet és a légnyomás napi középértéke Budapesten és ezek eltérése a 75 évi átlagtól:

1956. II. 19-én: -0,4 C°, 755,5 mm. Eltérés: -1,3 C°, -9,1 mm.

1871 óta ezen a napon előfordult

legmagasabb hőmérséklet	12,0 C°	/1935./
legalacsonyabb hőmérséklet	-17,4 C°	/1895./

Az Országos Meteorológiai Intézet Időjárási Napijelentése

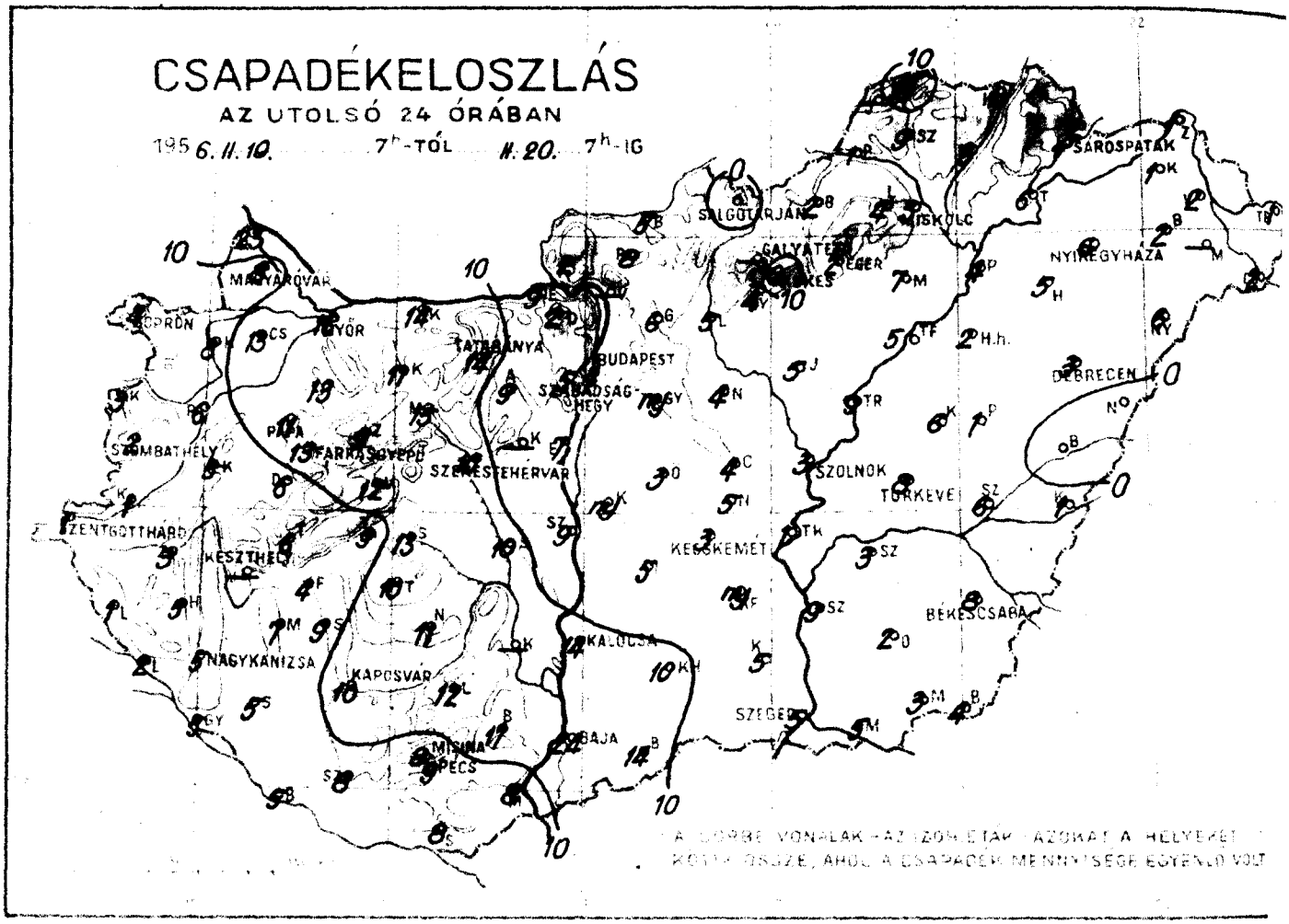

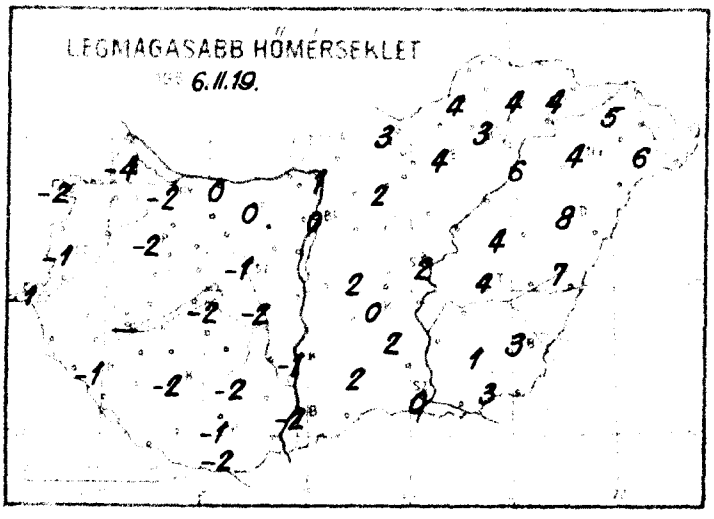

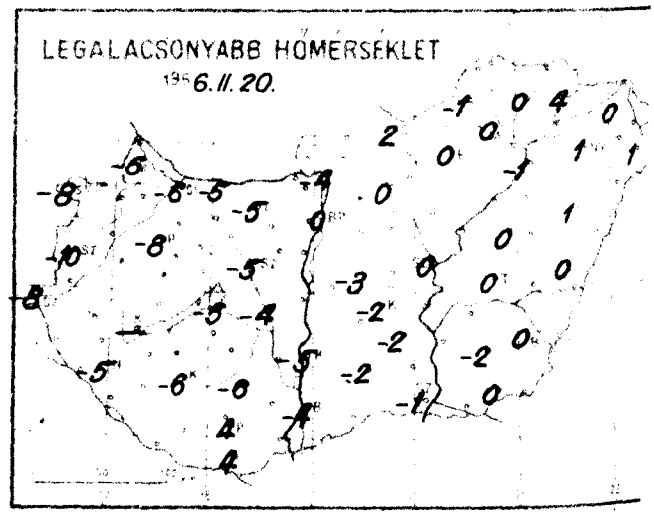

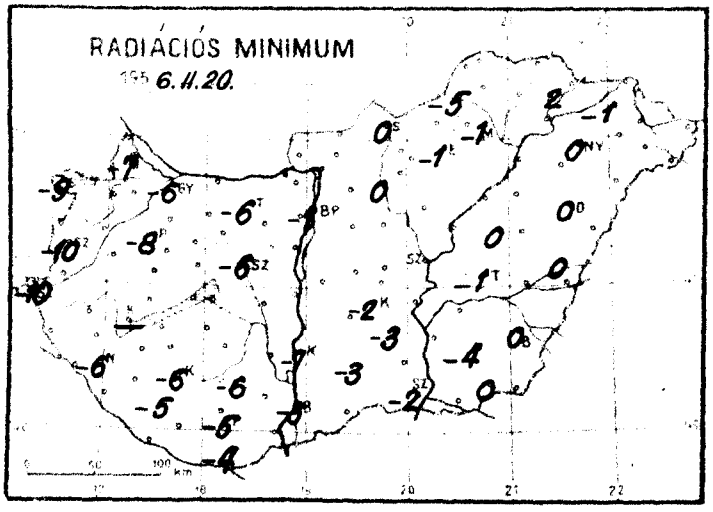

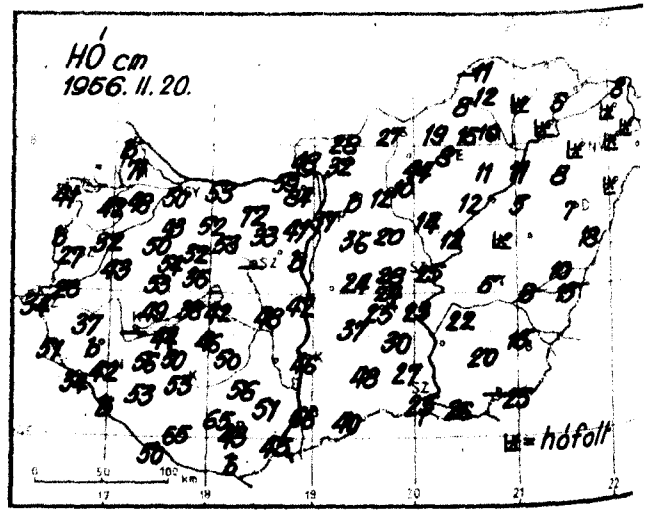

Időjárási helyzet 1956. év FEBRUAR hó 20. nap 7 óra

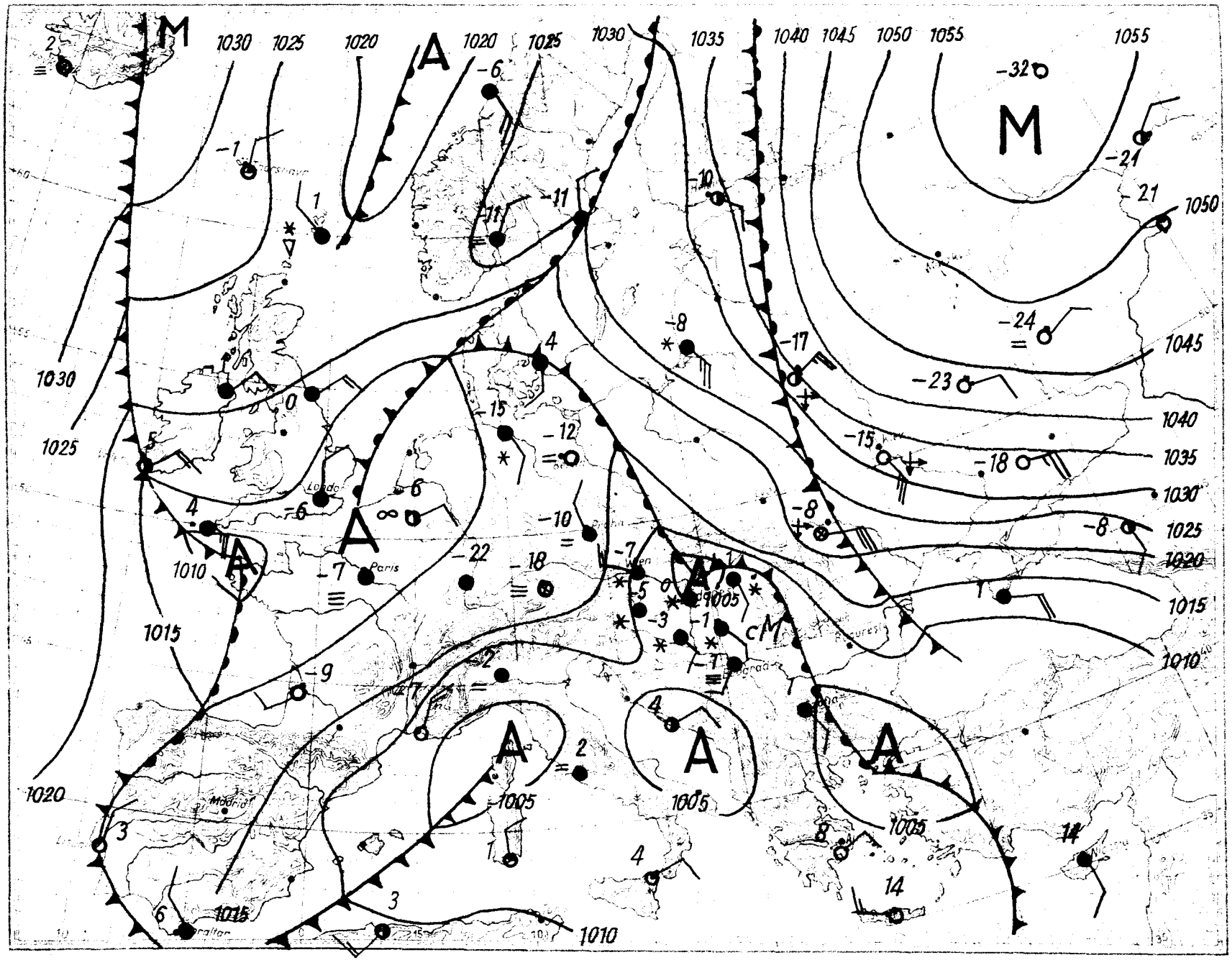

Magassági légállapotmérés

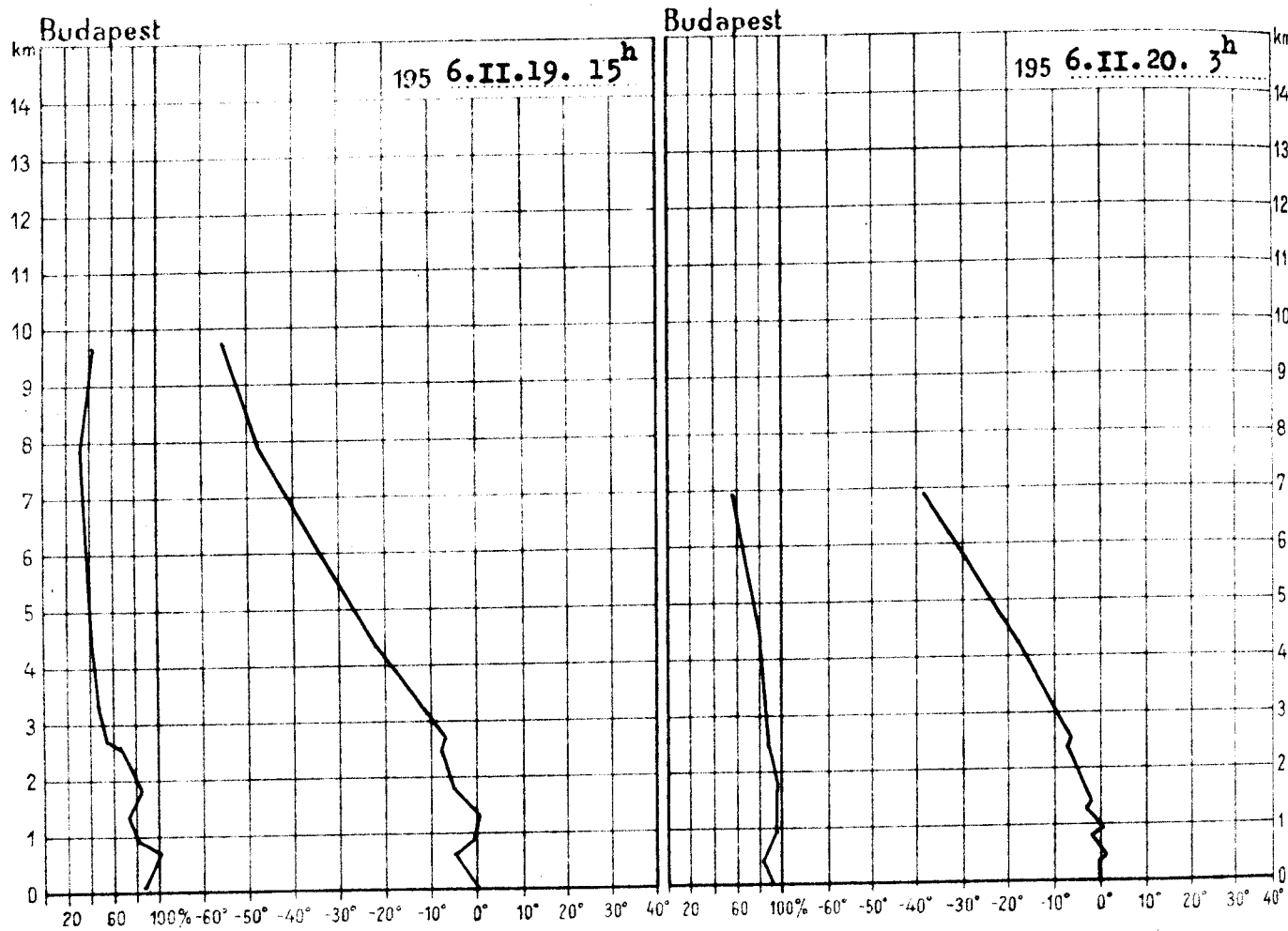

195 6.II.19. 15h			
km	mb	C°	%
Talaj	990.9	0.4	86
0·5	950	-2.9	97
1	891	-0.1	82
1·5	837	-1.8	80
2	783	-5.2	82
2·5	735	-7.6	71
3	689	-9.6	53
4	605	-18.2	43
5	528	-26.2	42
6	460	-33.3	42
7	398	-40.0	38
8	343	-46.3	37
9	294	-51.2	42
10			
11			
12			
13			
14			
15			

Magaslégköri időhelyzet

A kelet-európai anticiklon délnyugat felé halad. Déli oldalán ujabb hideg levegőt szállit a Fekete-tenger és Ukrajna fölé. A közép-európai ciklonccsalád még enyhe levegőt szállit a Havas-Alföldön, a Kárpát-medencén és Lengyelországon át Finnország fölé. Az enyhe levegő advekcióját azonban már lezárja egyrészt a Kirgiz-sztyeppekről áramló, másrészt már korábban a Földközi-tengerre lejutott hideg levegő. Hazánk felett csak kisebb hőmérsékletingadozások voltak tegnapról mára, azonban 1 km-es szintben még erősen emelkedett 6.6 fokkal a hőmérséklet. A többszörös inverzió következtében a 0 fok 3 szintben /680, 830, 1040 m/ fordult elő. A -10 fok magassága 3120 m-en volt.

195 6.II.20. 3h			
km	mb	C°	%
Talaj	986.1	0.8	93
0·5	942	1.0	91
1	888	0.3	100
1·5	832	-1.4	100
2	781	-4.2	98
2·5	733	-6.0	95
3	687	-9.2	90
4	602	-15.8	85
5	527	-23.1	82
6	458	-30.8	75
7			
8			
9			
10			
11			
12			
13			
14			
15			

Dr.Kallósné s.k.

OFFSET NYOMDA, BUDAPEST F. V. POMAYER GYULA

1956. február
20. hétfő
69. 51.

4 *	NW 12	1007.0	-6	8	71	-4	-6	-7	2
4 *	NNW10	07.9	-5	4	41	-2	-8	-9	1
4 *	NW 1	07.8	-5	2	27	-1	-10	-10	2
4 *	- 0	07.8	-5	1	34	-1	-8	-10	-
4 *	- 0	07.8	-5	11	50	-2	-8	-8	-
4 *	NW 4	07.4	-6	16	50	-2	-6	-6	-
4 *	ESE 1	07.1	-5	14	72	0	-5	-6	-
4	- 0	-	-4	10		-1	-5	-6	-
-	-	-	-	-		-	-	-	-
4 *	W 1	08.3	-5	5	42	-1	-5	-6	-
4 ≡	NNW 2	06.5	-5	10	53	-2	-6	-6	-
4 *	ESE 4	06.7	-3	9	43	-1	-4	-5	2
4 *	- 0	04.4	0	4	37	0	0	-1	0
4	NE 4	04.5	4	.	27	3	2	0	0
4	SE 2	06.3	1	2	8	4	0	-1	0
4 .	SE 2	05.5	2	3	10	3	0	-1	0
4 .	NE 1	-	4	1	5	4	4	2	0
4 *	W 1	06.6	-2	24	66	-2	-4	-4	1
4	W 1	05.9	-3	14	46	-1	-5	-7	1
4 *	WSW 2	05.3	-2	3	25	0	-2	-2	6
4 *	SSE 1	06.6	-1	5	25	0	-1	-2	7
4 *	S 2	05.9	0	3	25	2	0	-	-
4 *	SW 1	-	0	8	5	4	0	-1	-
4 *	SW 2	07.0	0	8	15	3	0	0	0
4 *	SSW 2	06.3	1	3	7	8	1	0	0
4 .	E 2	07.0	2	6	folt	4	1	0	0
4 *	S 4	884.3	-2	10	44	-2	-3	-	0
-	-	-	-	-		-	-	-	-
4 *	NW 2	944.1	-4	8	65	-2	-7	-	-
4 *	NE 1	943.5	-1	5	47	-3	-5	-	0
4 *	NNE 1	944.1	-7	13	54	-2	-9	-9	-

	Hó cm			Hó cm			Hó cm			Hó cm
23	bucka		9	38		1	8		1	8
13	48		13	42		-			1	folt
8	42		4	44		18	11		2	folt
3	bucka		7	56		4	15		2	folt
6	32		9	50		9	12		-	
1	26		10	46		3			1	14
1	51		10	48		1			2	9
3	37		9	42		2			6	folt
5	bucka		11	50		6	folt		4	11
2	34		5	50		9	11		5	8
5	bucka		5	50		5	14		2	55
5	43		8	65		4	20		.	18
13	43		12	51		ny	36	Poroszló	5	12
6	53		-			3	24		9	12
6	49		17	51		ny			6	folt
9	32		8	bucka		4			1	
12	36		8	bucka		5	24		.	
14	53		2	48		1	23		6	8
11	52		5	28		5	37		1	15
15	53		8	32		ny	30		3	22
9	33		-			10	48		9	
9	59		6	bucka		14	40		2	20
2	84		5	12		5	27		5	26
7	bucka		4	10					3	
-			2	19					4	25

* A légnyomás 500 gdm-re átszámítva ** A légnyomás 1000 gdm-re átszámítva

Magassági szélmérések

Óraadatok greenwichi középidőben

II.19.	Szhely 15 h		Nkanizsa 15 h		Győr 15 h		Pécs 15 h		Bpest 15 h		Bpest 18 h		Szeged 15 h		Miskolc 15 h		Debrecen 15 h	
	fok	m/s	fok	m/s	fok	m/s	fok	m/s	fok	m/s	fok	m/s	fok	m/s	fok	m/s	fok	m/s
Talaj	90	2	40	2	140	2	220	2	320	2	360	2	360	2	-	0	360	2
500 m	250	1	340	1	120	5	140	6	280	1	120	7	160	12	210	4	50	3
1000	250	1	270	1			150	8			100	5	170	19	210	7	180	4
1500	250	7					160	10			160	5						
2000	240	9																
2500	190	12																
3000	190	12																
4000	190	12																
5000	190	12																
6000	160	12																
7000	150	12																
8000																		
9000																		
10000																		
11000																		
12000																		
13000																		
14000																		
15000																		
16000																		
17000																		
18000																		
19000																		
20000																		

II.20.	Szeged 9 h	
	fok	m/s
Talaj	180	2
500 m	190	11
1000		
1500		
2000		
2500		
3000		
4000		
5000		
6000		
7000		
8000		
9000		
10000		
11000		
12000		
13000		
14000		
15000		
16000		
17000		
18000		
19000		
20000		

OFFSET NYOMDA BUDAPEST F. V. POMAYER GYULA

IDŐJÁRÁSI NAPIJELENTÉS

ЕЖЕДНЕВНЫЙ МЕТЕОРОЛОГИЧЕСКИЙ БЮЛЛЕТЕНЬ • DAILY SYNOPTIC MAP OF THE HUNGARIAN METEOROLOGICAL INSTITUTE • BULLETIN QUOTIDIEN DE L'INSTITUT MÉTÉOROLOGIQUE HONGROIS WETTERBERICHT DES UNGARISCHEN METEOROLOGISCHEN INSTITUTS

KIADJA AZ ORSZÁGOS METEOROLÓGIAI INTÉZET
BUDAPEST II, KITAIBEL PÁL-UTCA 1
TEL.: KÖZPONT: 150-220 IDŐJELZŐ OSZT: 151-204, 150-410

MEGJELENIK NAPONKÉNT * ELŐFIZETÉSI ÁRA A POSTAI KÖLTSÉGGEL EGYÜTT NEGYEDÉVRE 60'— Ft
KIADÁSÉRT FELEL AZ INTÉZET IGAZGATÓJA

69. évfolyam. 52. szám. + Budapest + 1956. február hó 21.

Az időjárási helyzet ma reggel és a várható időjárás:

A kelet-európai hideg lassan ismét nyugat, délnyugat felé nyomul, és a rövid, átmeneti enyhülést már megszüntette Ukrajnában, a Havas-Alföldön és Lengyelországban. Az emlitett területeken ma hajnalban ujból -13, -18 fokig süllyedt a hőmérséklet.

Hazánkba a Kárpátok koszorúja miatt csak lassan szivárog be a hideg levegő északnyugatról és délkeletről. A hőmérséklet hétfőn napközben a Dunántúlon 0, -3, keleten 0, +3 fokig emelkedett. Az éjszakai lehülés fokozódott: nyugaton -7, -9, keleten -2, -5 fokot észleltek. Országszerte volt havazás. 10 mm -t meghaladó csapadék az ország északkeleti negyedében hullott.

Budapesten kedden 12 órakor a hőmérséklet -3 fok, a tengerszintre átszámitott légnyomás 760 mm, mérsékelten emelkedő irányzatu.

Várható időjárás szerda estig:

Kelet felől felszakadozó felhőzet.
Sok helyen, - főleg ma- havazás.
Mérsékelt, később élénkülő keleti szél.
A hőmérséklet főkép keleten tovább süllyed.

Várható legalacsonyabb hőmérséklet ma éjjel: -8, -13,
legmagasabb nappali hőmérséklet szerdán: -4, -8
fok között.

A fütés alapjául szolgáló várható középhőmérséklet:
-4 fok alatt.

A hőmérséklet és a légnyomás napi középértéke Budapesten és ezek eltérése a 75 évi átlagtól:

1956. II.20-án: -0,8 C°, 755,9 mm. Eltérés: -2,2 C°, -8,4 mm.

1871 óta ezen a napon előfordult

legmagasabb hőmérséklet	14,2 C°	/1931./
legalacsonyabb hőmérséklet	-18,2 C°	/1895./

Az Országos Meteorológiai Intézet Időjárási Napijelentése

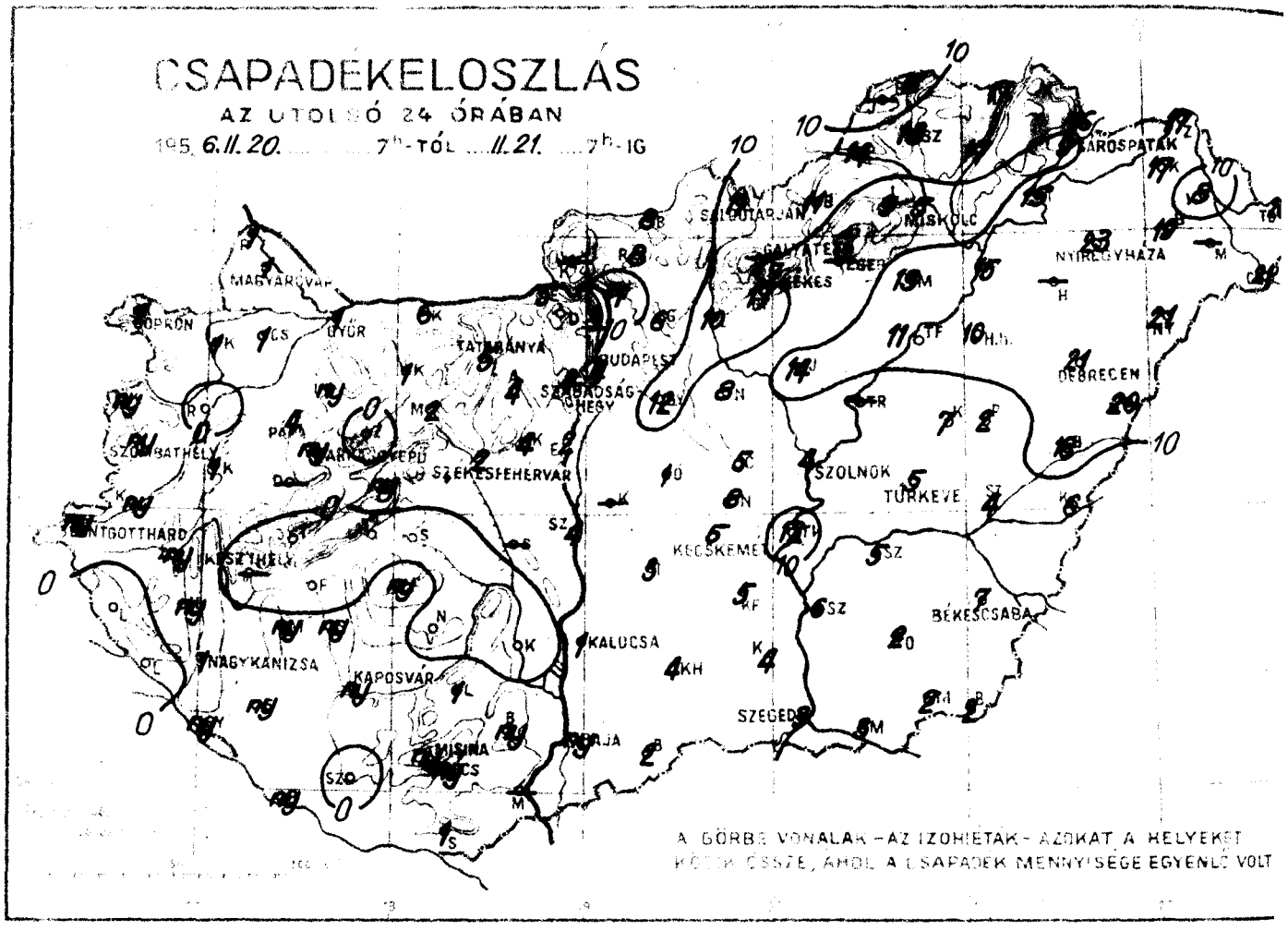

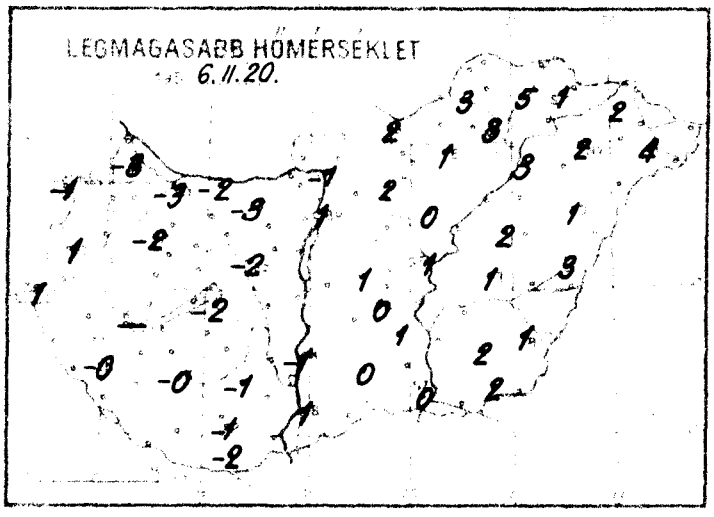

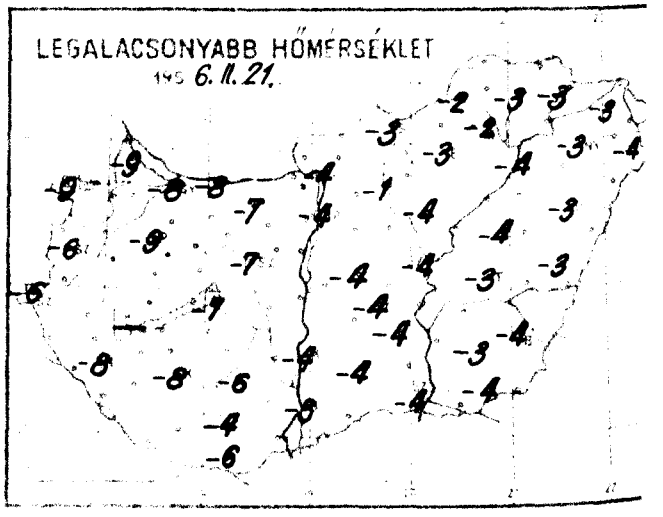

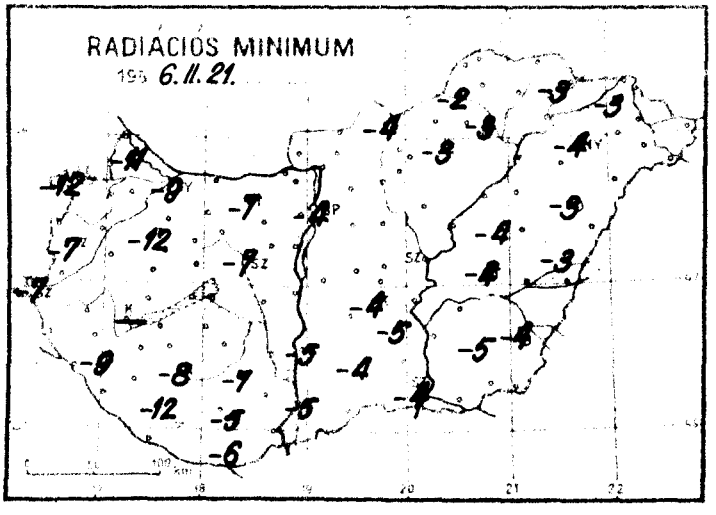

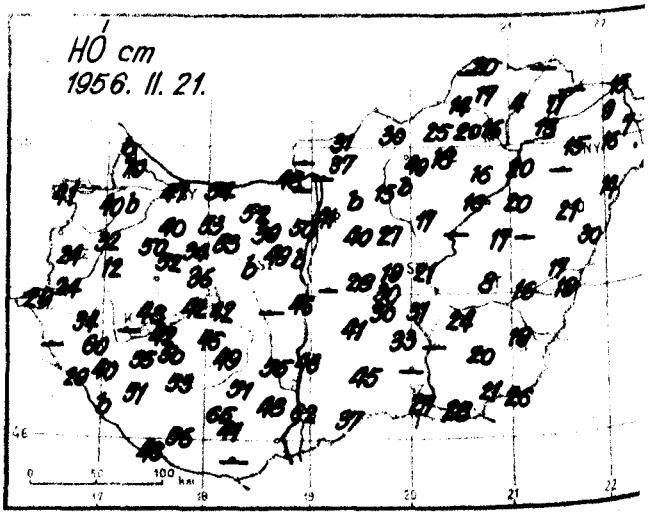

Időjárási helyzet *1956.* év *FEBRUÁR* hó *21* nap 7 óra

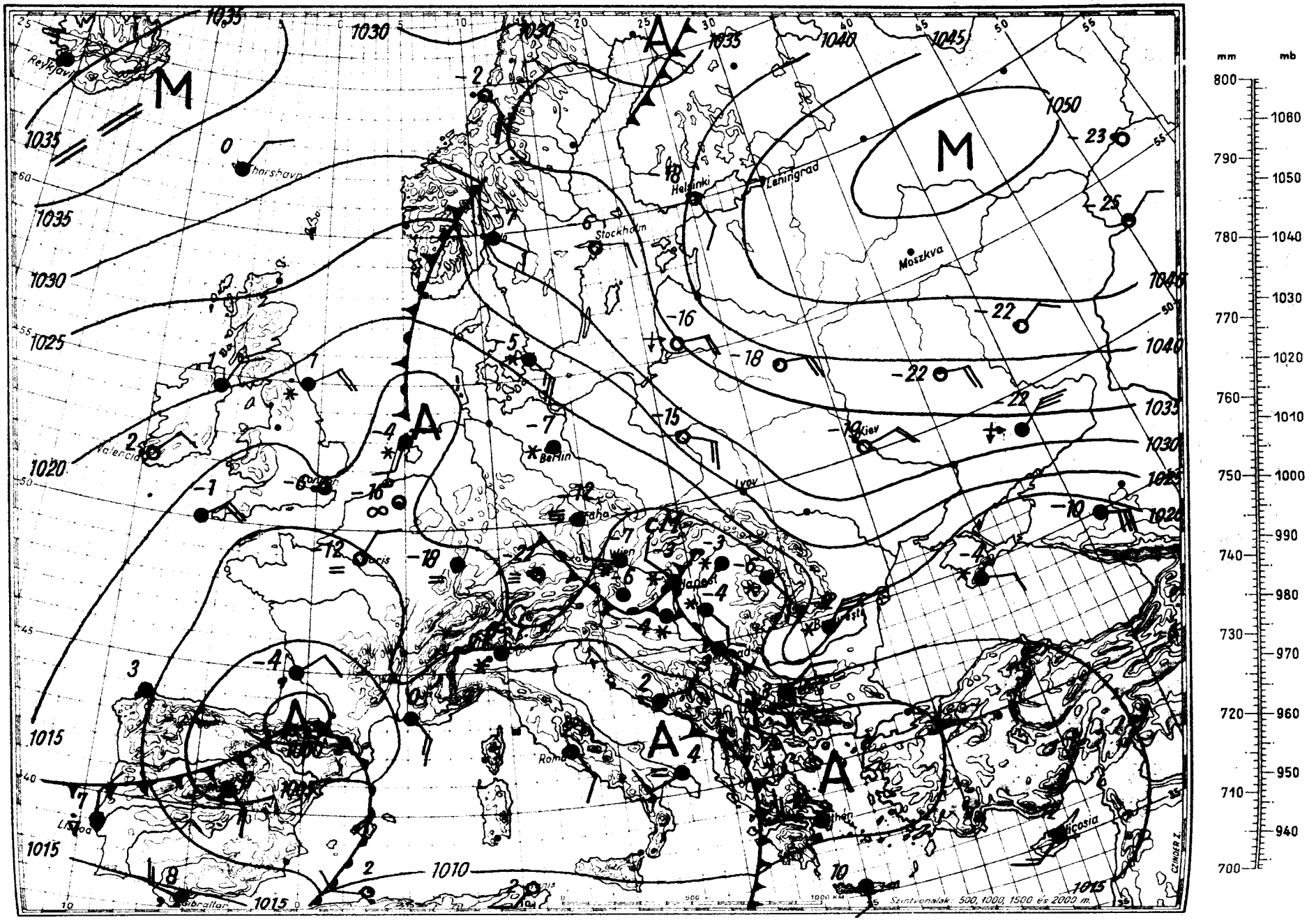

Magassági légállapotmérés

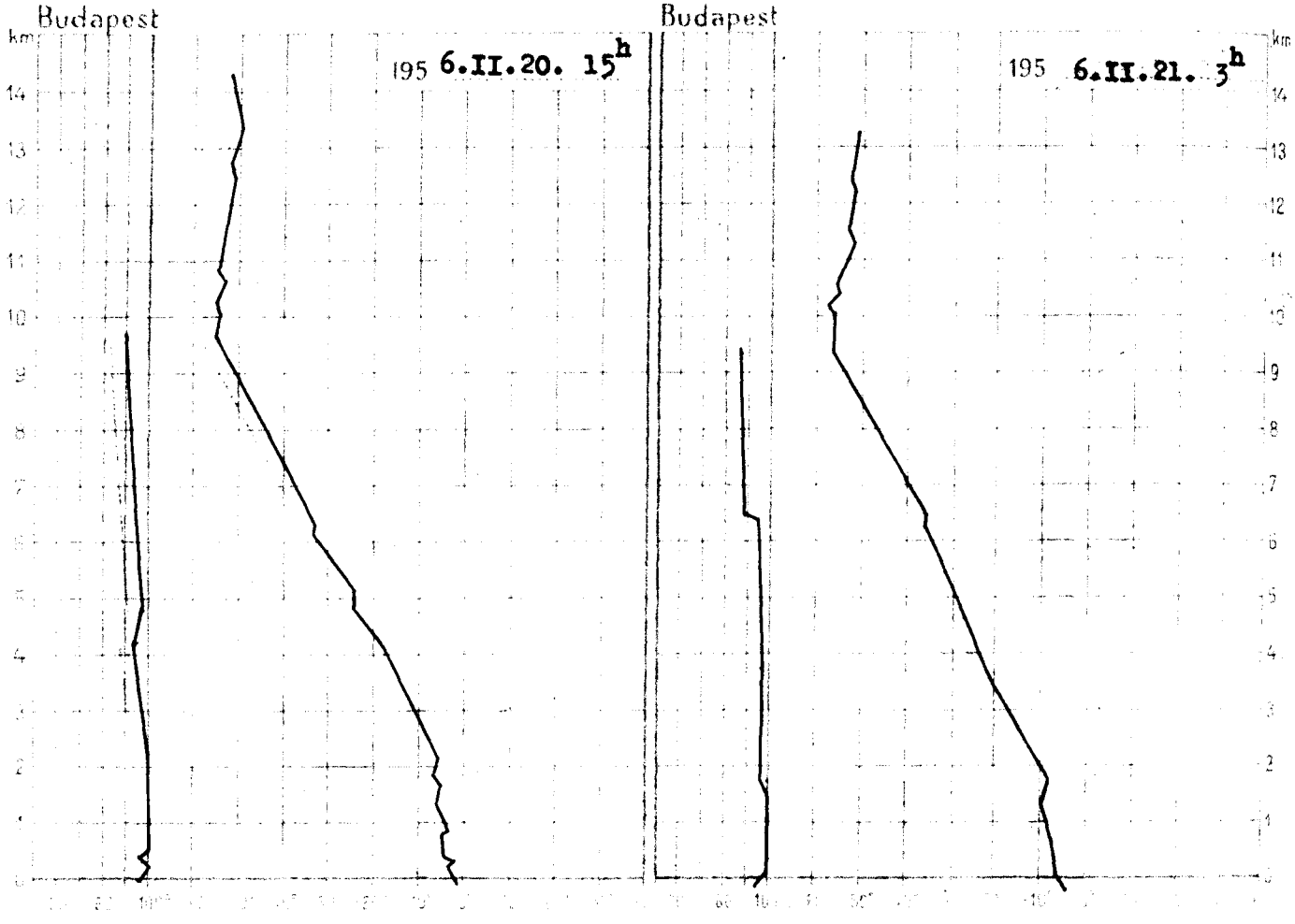

195 6.II.20. 15h			
km	mb	C°	%
Talaj	989.9	-0.9	93
0.5	947	-2.2	98
1	888	-3.4	100
1.5	834	-5.6	100
2	782	-6.0	100
2.5	734	-7.6	99
3	689	-10.8	97
4	603	-17.8	91
5	527	-24.2	90
6	458	-30.8	84
7	398	-37.1	84
8	343	-44.0	82
9	295	-50.7	80
10	252	-55.4	
11	216	-55.3	
12	184	-52.7	
13	158	-51.8	
14	135	-51.9	
15			

Magaslégköri időhelyzet

A Grönland és a Brit-szigetek között hosszabb idő óta tartózkodó anticiklon keleti oldalán az északi sark felől előnyomuló hideg levegő Irország és az attól délre eső területek felett lehülést okoz. Ugyancsak lehülés van folyamatban Németország, Lengyelország, Ukrajna és a Balti Sz.Sz.K.-ok, valamint a Fekete-tengertől északra elterülő vidékek légterében a kelet-európai anticiklon déli oldalán keletfelé előretörő hidegebb légtömegek hatására. Ezzel szemben melegedés következett be az Alpok, Jugoszlávia, Görögország és Törökország felett a Földközi-tengerről északi irányba áthelyeződött enyhe léghullámok miatt. Hazánk légterébe ismét keleti magassági széllel hideg levegő nyomult. A -10 fokos szint 920 m-rel süllyedt és ma hajnalban 920 m-en volt található.

Dr.Tónayné s.k.

195 6.II.21. 3h			
km	mb	C°	%
Talaj	992.8	-3.3	91
0.5	948	-5.1	100
1	889	-6.6	100
1.5	835	-8.6	100
2	782	-8.8	98
2.5	733	-11.6	95
3	687	-14.4	94
4	601	-20.7	95
5	523	-27.6	90
6	455	-33.8	88
7	394	-38.9	78
8	339	-45.6	74
9	292	-52.6	73
10	249	-56.6	
11	213	-55.1	
12	182	-52.4	
13	156	-52.0	
14			
15			

1956. február
21. kedd
69. 52.

	4 *	NW	2	1012.6	-8	1	70	-3	-9	-11	0
	4	NW	4	13.2	-8	2	41	-1	-9	-12	0
	4 =	-	0	13.0	-6	ny	24	1	-6	-7	0
	4 =	-	0	11.2	-5	ny	29	1	-6	-7	-
	4 ≡	N	1	12.3	-7	4	50	-2	-9	-12	-
	4 *	W	1	12.7	-7	1	47	-3	-8	-9	-
	4 *	W	1	12.3	-7	5	52	-3	-7	-7	-
	4	-	0	-	-6	2	bucka	-2	-7	-7	-
	-	-		-	-	-	-	-	-	-	-
	4 =	NNE	2	12.4	-5	1	40	-0	-8	-9	-
	4 ≡	N	1	12.4	-6	ny	53	-0	-8	-8	-
	4 *	-	0	11.9	-4	ny	41	-1	-4	-5	0
	4 *	WNW	1	11.7	-3	4	41	1	-4	-4	0
	4 *	E	6	11.7	-2	11	30	2	-3	-4	0
	4 ≡	-	0	12.7	-3	-	18	1	-3	-3	0
	4 *	SE	1	12.6	-2	5	16	3	-2	-3	0
	4 *	SE	1	-	-3	9	11	1	-3	-3	0
	4 ≡	NE	1	11.7	-3	ny	62	1	-3	-5	0
	4 =	-	0	11.5	-4	1	46	-1	-4	-5	0
	4 *	-	0	11.5	-3	5	30	0	-4	-4	0
	4 *	SSE	4	12.2	-4	3	27	0	-4	-4	0
	4 *	S	3	12.3	-4	4	21	1	-4	-	-
	4 *	SW	2	-	-3	5	8	1	-3	-4	-
	4 *	S	1	12.1	-4	7	19	1	-4	-4	0
	4 *	-	0	14.2	-3	21	21	1	-3	-3	0
	4 *	-	0	13.5	-2	23	15	2	-3	-4	0
	4 *	SE	2	888.4	-8	7	49	0	-8	-	0
	-	-		-	-	-	-	-	-	-	-
	4 ≡	NNW	1	948.7	-6	ny	65	3	-7	-	-
	4 *	NE	1	948.9	-6	4	50	0	-6	-	0
	4	N	1	948.8	-9	ny	52	-4	-9	-11	-

		Hó cm			Hó cm			Hó cm			Hó cm
	1	bucka		.	42		14	14		17	15
	1	bucka		.	42		-			17	9
	1	40		.	43		6	20		8	7
	ny			ny	55		9	20		19	16
	.	32		ny	50		13	17		-	
	ny	24		ny	45		17	4		20	21
	.			-			17			21	24
	ny	34		4	46		16			21	14
	ny	60		.	49		15	13		15	20
	.	29		ny	51		13	16		-	
	ny	bucka		ny	48		14	17		10	10
	1	42		.	55		8	27		20	30
	ny	40		1	51		12	40	Poroszló	11	16
	-			.	55		1	28		-	
	.	48		ny	48		-			7	17
	.	34		-			5	19		2	
	ny	36		1			8	30		18	17
	6	54		-			12	31		4	16
	1	53		8	31		3	41		6	19
	2	53		8	37		5	33		5	24
	4	39		11			4	45		6	
	5	48		6	bucka		2	37		2	20
	-			10	15		4			3	28
	2	bucka		17	bucka					2	21
	4	49		11	25					2	26

* A légnyomás 500 gdm-re átszámítva ** A légnyomás 1000 gdm-re átszámítva

LIFESET NYOMDA BUDAPEST F. V. POMAYER GYULA

Magassági szélmérések

Óraadatok greenwichi középidőben

II.20.	Szhely 11 h		Szhely 15 h		Nkanizsa 15 h		Győr 15 h		Pécs 15 h		Szeged 15 h							
	fok	m/s	fok	m/s	fok	m/s	fok	m/s	fok	m/s	fok	m/s	fok	m/s	fok	m/s	fok	m/s
Talaj	-	0	90	2	-	0	320	2	320	2	180	2						
500 m	340	6	280	7	280	2	340	10	360	8	260	3						
1000	340	6	280	7	350	4			360	8								
1500	340	6	240	4														
2000	340	6	210	5														
2500	230	2	210	8														
3000	230	2	210	8														
4000	160	8																
5000																		
6000																		
7000																		
8000																		
9000																		
10000																		
11000																		
12000																		
13000																		
14000																		
15000																		
16000																		
17000																		
18000																		
19000																		
20000																		

II.21.	Nkanizsa 4 h		Győr 3 h		Pécs 4 h													
	fok	m/s	fok	m/s	fok	m/s	fok	m/s	fok	m/s	fok	m/s	fok	m/s	fok	m/s	fok	m/s
Talaj	360	2	320	2	-	0												
500 m	340	3	340	10	-	0												
1000																		
1500																		
2000																		
2500																		
3000																		
4000																		
5000																		
6000																		
7000																		
8000																		
9000																		
10000																		
11000																		
12000																		
13000																		
14000																		
15000																		
16000																		
17000																		
18000																		
19000																		
20000																		

OFFSET NYOMDA BUDAPEST F. V. POMAYER GYULA

IDŐJÁRÁSI NAPIJELENTÉS

ЕЖЕДНЕВНЫЙ МЕТЕОРОЛОГИЧЕСКИЙ БЮЛЛЕТЕНЬ • DAILY SYNOPTIC MAP OF THE HUNGARIAN METEOROLOGICAL INSTITUTE • BULLETIN QUOTIDIEN DE L'INSTITUT METEOROLOGIQUE HONGROIS WETTERBERICHT DES UNGARISCHEN METEOROLOGISCHEN INSTITUTS

KIADJA AZ ORSZÁGOS METEOROLOGIAI INTÉZET BUDAPEST II. KITAIBEL PÁL-UTCA 1 TELEFON: 1.9.220 IDŐJELZŐ ÖSZT: 151-201, 156-116

MEGJELENIK NAPONKÉNT • ELŐFIZETÉSI ÁRA A POSTAI KÖLTSÉGGEL EGYÜTT NEGYEDÉVRE 60.- Ft KIADÁSÉRT FELELI AZ INTÉZET IGAZGATÓJA

69. évfolyam. 53. szám. + Budapest + 1956. február hó 22.

Az időjárási helyzet ma reggel és a várható időjárás:

Európa időjárásában nincs lényeges változás. A szárazföld nagy részét borító hideg levegő az Alpoktól, ill. Kárpátoktól délre fekvő területeken uralmon lévő kissé enyhébb levegő határán, a Kárpát-medencében, Ausztriában és a Balkánon havazások vannak.

Hazánkban kedden jobbára borult volt az ég, és a délnyugati megyék kivételével mindenütt volt kisebb havazás. A hőmérséklet napközben 0, -3 fokig emelkedett. Ma hajnalban a lehülés keleten erősebb lett. Országszerte -6, -10 fokig süllyedt a hőmérséklet.

Budapesten szerdán 12 órakor a hőmérséklet -4 fok, a tengerszintre átszámitott légnyomás 763 mm, gyengén süllyedő irányzatu.

Várható időjárás csütörtök estig:

Felhős idő, több helyen, főkép délen havazás.
Mérsékelt, helyenként élénkebb keleti, délkeleti szél.
Az éjszakai lehülés erősödik.
A nappali hőmérséklet néhány fokkal az olvadáspont alatt lesz.

Várható legalacsonyabb hőmérséklet ma éjjel: -8, -13,
legmagasabb nappali hőmérséklet csütörtökön: -3, -8 fok között.

A fütés alapjául szolgáló várható középhőmérséklet:
-4 fok alatt.

A hőmérséklet és a légnyomás napi középértéke Budapesten és ezek eltérése a 75 évi átlagtól:

1956. II. 21-én: -2,8 C°, 760,0 mm. Eltérés: -4,1 C°, -4,2 mm.

1871 óta ezen a napon előfordult

legmagasabb hőmérséklet	13,0 C°	/1885., 1949./
legalacsonyabb hőmérséklet	-13,3 C°	/1895./

Az Országos Meteorológiai Intézet Időjárási Napijelentése

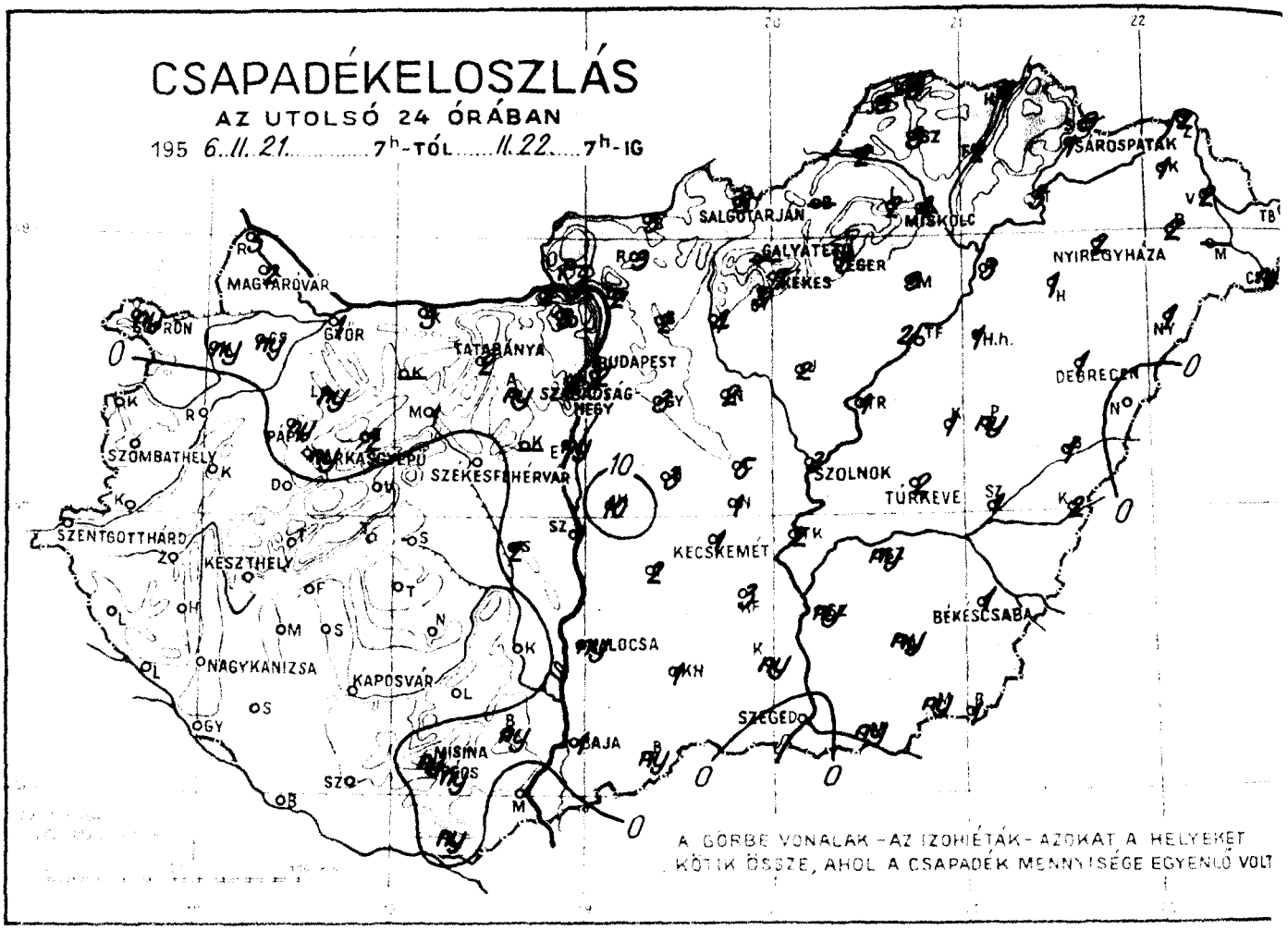

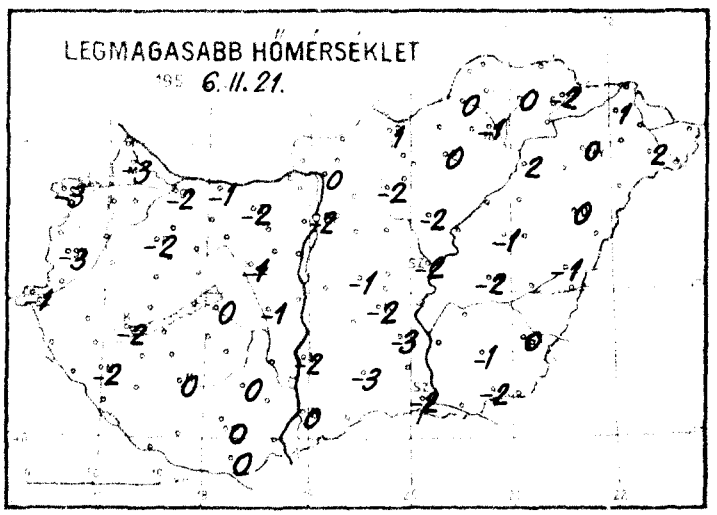

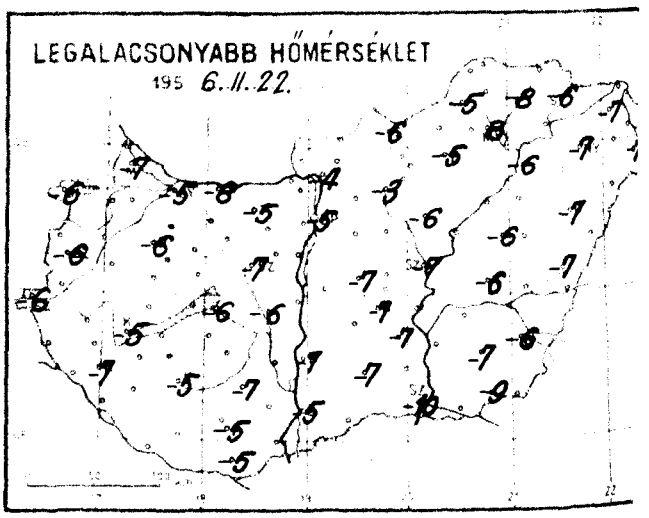

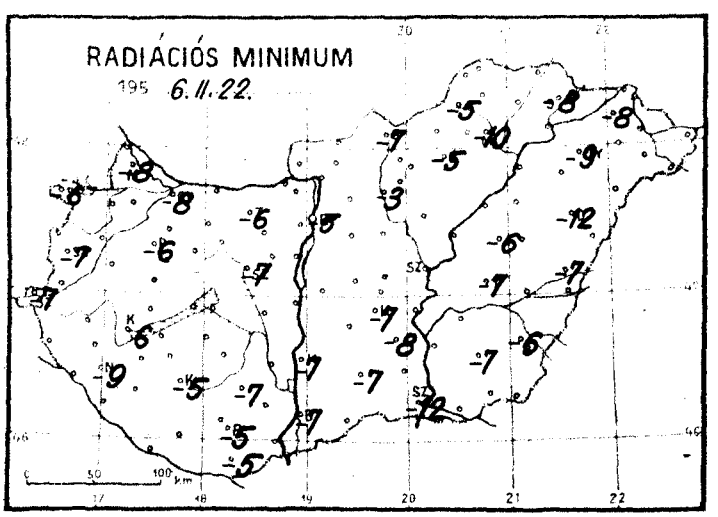

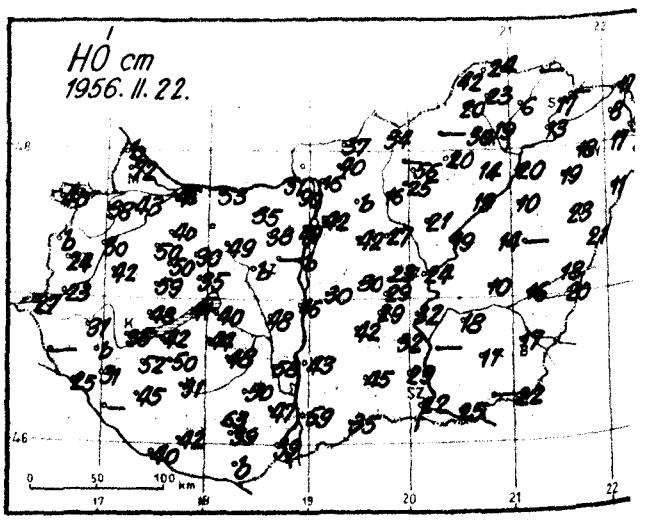

Időjárási helyzet 1956. év FEBRUÁR hó 22. nap 7 óra

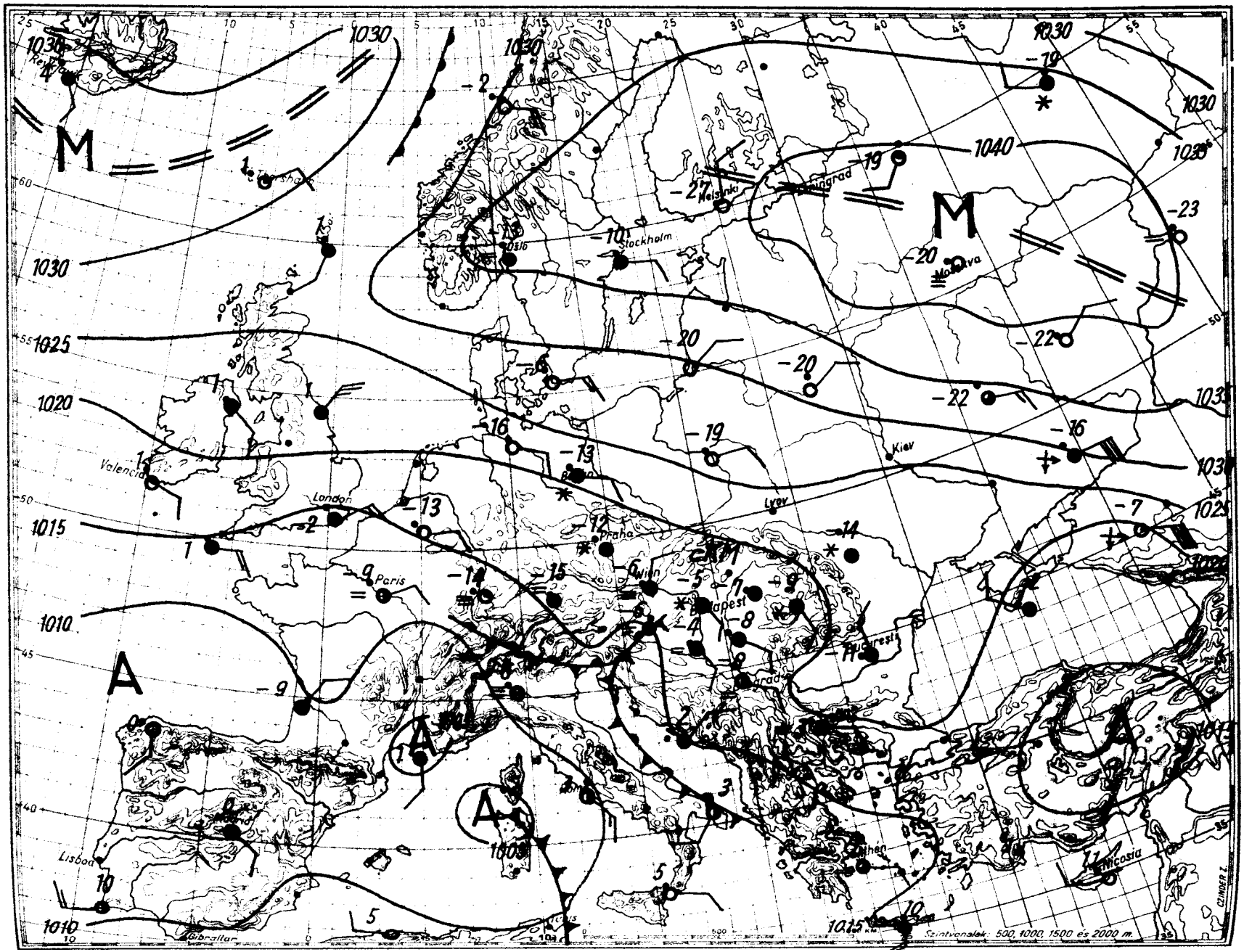

Magassági légállapotmérés

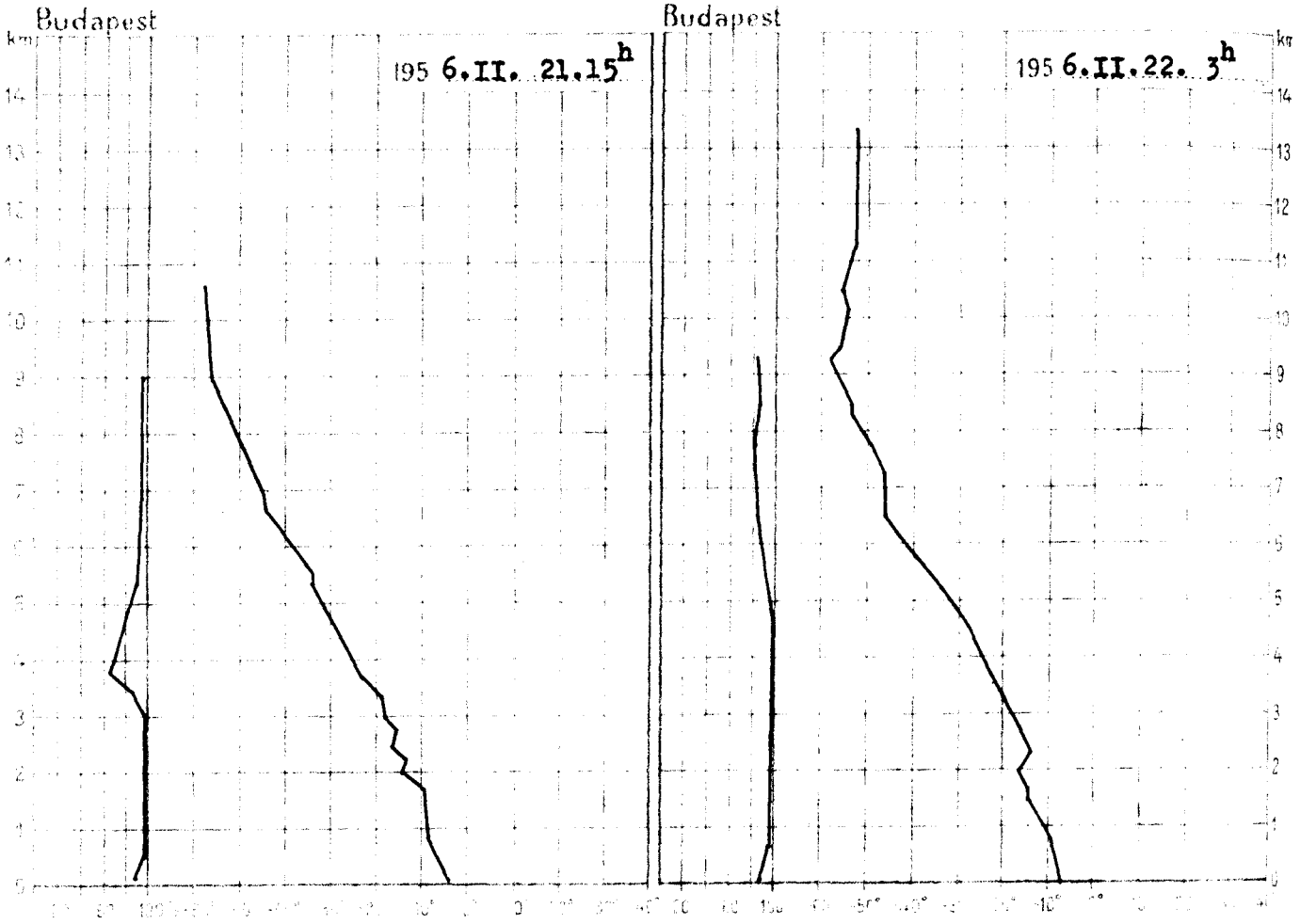

195 6.II.21. 15h			
km	mb	C°	%
Talaj	995.7	-2.5	96
0·5	950	-6.3	100
1	892	-8.1	100
1·5	837	-9.0	100
2	782	-12.4	100
2·5	735	-15.0	100
3	689	-16.9	98
4	600	-23.8	84
5	521	-31.7	88
6	452	-38.3	94
7	390	-45.3	96
8	335	-51.1	96
9	287	-56.4	96
10	245	-57.3	96
11			
12			
13			
14			
15			

Magaslegköri időhelyzet

Szárazföldünk nagy részét továbbra is hideg légtömegek boritják. A magasabb szinteken is mutatkozó magasnyomásu gerinc hatására Lengyelországtól a Britszigetekig lehülés van folyamatban, mig Ukrajna felett a Fekete-tengerről érkező enyhébb levegő felmelegedést okoz. Hasonlóképpen felmlegedés tapasztalható Skandinávia felett. Szárazföldünk egyéb részei felett nincs lényeges advekció. Hazánkban az elmúlt 24 óra alatt az egész troposzférában lehülés következett be, amely 2ooo m körül egy sekély rétegben, valamint 55oo m felett meghaladta az 5 fokot is. A -10 fokos szint ma reggel 12oo m-en volt, vagyis ujabb 1ooo m-rel süllyedt.

1956.II.22. 3h			
km	mb	C°	%
Talaj	998.3	-5.1	96
0·5	953	-6.9	99
1	892	-8.3	100
1·5	837	-12.4	100
2	781	-14.3	100
2·5	733	-13.6	100
3	688	-16.9	100
4	602	-23.4	100
5	522	-31.7	97
6	452	-39.4	91
7	390	-45.7	83
8	335	-51.0	84
9	286	-56.9	82
10	245	-55.6	
11	210	-53.8	
12	180	-52.2	
13	153	-52.5	
14			
15			

Dr.Ozorai s.k.

1956. február hó
22. nap szerda
69. évfolyam 53. sz.

Reggeli észlelések (6 GMT)					Az utolsó 24 óra adatai					
Felhőzet (0–4)	Szélirány és erő (m/s)	Légnyomás (mbar)	Hőmérséklet (°C)		Csapadék (24 óra) mm	Hó cm	Hőmérsékleti szélsőségek			Napsütés óra/nap
							legnagyobb napi max.	éjszakai min.	hajnali min.	
–	–	–	–		2	72	-3	-7	-8	0
4 *	SE 1	15.1	-6		ny	40	-3	-6	-6	0
4 ≡	– 0	15.3	-5		.	24	-3	-6	-7	0
4 =	– 0	14.6	-5		.	27	-1	-6	-7	–
4 ≡	S 1	15.2	-4		ny	50	-2	-6	-6	–
4	SE 2	15.9	-4		1	46	-2	-5	-8	–
4	ESE 6	15.8	-5		2	55	-2	-5	-6	–
4	– 0	–	-6		.	bucka	-1	-7	-7	–
4	NE 1	–	-4		.	35	-2	-5	-6	–
4 =	– 0	15.1	-5		.	31	-2	-7	-9	–
4 ≡	NNE 2	15.9	-5		.	51	0	-5	-5	–
4 =	ESE 3	15.5	-4		ny	39	0	-5	-5	0
4 *	SE 2	16.6	-5		2	42	-2	-5	-5	0
4	SW 2	17.0	-5		3	34	1	-6	-7	0
4 *	– 0	17.5	-5		3	20	0	-5	-5	0
4 *	E 1	17.0	-7		4	19	-1	-8	-10	0
4	– 0	–	-6		1	15	-2	-6	-8	0
4	E 3	15.9	-6		1	59	0	-6	-7	0
4	ESE 1	15.5	-7		ny	43	-2	-7	-7	0
4	SSE 2	16.3	-7		1	29	-2	-7	-7	0
4	SE 5	17.2	-8		ny	22	-2	-10	-12	2
4 *	S 2	17.5	-7		3	24	-2	-7	–	–
4	NE 1	–	-6		2	10	-2	-6	-7	–
4 *	SSE 1	17.5	-6		1	17	0	-6	-6	0
4	ESE 1	18.0	-7		1	23	0	-7	-12	0
4 =	NE 1	17.9	-7		2	18	0	-7	-9	0
4 *	– 0	892.0	-10		7	56	-4	-10	–	0
–	–	–	–		–	–	–	–	–	–
4 *	SE 1	952.1	-7		ny	63V	-3	-8	–	–
4	NE 1	953.2	-8		2	49	-4	-8	–	0
4 ∽	SE 2	953.2	-6		ny	50	-3	-7	-7	–

	Hó cm		Hó cm		Hó cm		Hó cm
5	bucka	.	41	2	20	2	17
ny	43	.	40	5	42	1	8
ny	38	.	42	3	24	2	5
.	bucka	.	52	2	30	2	17
.	30	.	50	3	23	–	
.	23	.	44	2	6	1	20
.		2	48	4		ny	22
.	31	1	46	8		1	11
.	bucka	.	48	3	13	3	20
.	25	.	45	3	14	1	19
–		.	40	2	21	1	10
.	42	.	42	2	27	.	21
ny	40	.	50	3	42	Poroszló	2 19
.	59	.	58	3	30	1	19
.	48	ny	47	10	30	1	14
2	30	.	39	5	23	ny	
.	35	ny	bucka	1	29	1	18
3	53	–		2	32	1	16
–		5	37	2	42	2	20
1	49	3	40	3	32	ny	18
ny	38	2	16	1	45	ny	
2	51	2	bucka	ny	35	ny	17
3	90	4	16	ny	29	ny	25
ny	bucka	9	25			ny	
–		–				1	22

* A légnyomás 500 gdm-re átszámítva ** A légnyomás 1000 gdm-re átszámítva

Magassági szélmérések

Óraadatok greenwichi középidőben

II.21.	Szhely 9 h		Szhely 15 h		Nkanizsa 15 h		Pécs 15 h		Bpest 12 h		Bpest 15 h		Szeged 15 h	
	180	2	140	2	-	0	-	0	140	2	140	2	180	7
	280	3	230	4	190	1	30	2	160	4	140	3	150	8
	280	3	230	4	220	4	80	1					150	8
	300	5	230	6	230	4							180	5
	300	7	230	6									160	3
			240	6									290	4
			240	6									290	4
													280	10
													260	8
													260	6
													260	6
													110	14
													110	14
													90	13

II.22.	Szhely 4 h		Nkanizsa 4 h		Pécs 3 h		Bpest 3 h		Bpest 9 h		Szeged 4 h		Szeged 7 h		Debrecen 4 h		Debrece 6 h	
	-	0	-	0	140	2	90	2	140	7	140	2	140	2	-	0	-	0
	200	8	140	7	140	4	160	3	160	10	160	8	150	12	80	3	20	1
	200	8			80	5	260	5	130	5	230	4	170	2	300	3	10	1
	210	9			80	5	260	5	270	3					300	2	270	1
	220	10					210	5	240	8					300	2		
	250	14							240	8					270	5		
	250	14							240	8					270	5		
									260	6								
									260	6								
									210	4								
									210	4								

OFFSET NYOMDA, BUDAPEST F. V. POMAYER GYULA

IDŐJÁRÁSI NAPIJELENTÉS

ЕЖЕДНЕВНЫЙ МЕТЕОРОЛОГИЧЕСКИЙ БЮЛЛЕТЕНЬ • DAILY SYNOPTIC MAP OF THE HUNGARIAN METEOROLOGICAL INSTITUTE • BULLETIN QUOTIDIEN DE L'INSTITUT MÉTÉOROLOGIQUE HONGROIS WETTERBERICHT DES UNGARISCHEN METEOROLOGISCHEN INSTITUTS

KIADJA AZ ORSZÁGOS METEOROLÓGIAI INTÉZET BUDAPEST II. KITAIBEL PÁL UTCA 1. TEL.: KÖZPONT: 150-220 IDŐJELZŐ OSZT.: 151-201, 150-110

MEGJELENIK NAPONKÉNT • ELŐFIZETÉSI ÁRA A POSTAI KÖLTSÉGGEL EGYÜTT NEGYEDÉVRE 60.— Ft KIADÁSÉRT FELEL AZ INTÉZET IGAZGATÓJA

69. évfolyam. 54. szám. + Budapest + 1956. február hó 23.

Az időjárási helyzet ma reggel és a várható időjárás:

Európa északi részén továbbra is anticiklon van uralmon. A hőmérséklet a hajnali órákban a Szovjetunió európai területén 1-15, -25, Németországban és Lengyelországban -15, -20, Franciaországban -10, -15 fokig süllyedt. Az óceáni eredetü enyhébb légtömegek csak szárazföldünk déli részét érintik.

Hazánkban szerdán még többfelé volt kisebb havazás. A felmelegedés napközben -1, -4 fokot ért el. Ma hajnalra az északi megyékben -5, -8, a déli megyékben azonban -14, -18, Szegeden -19 fokig hült le a levegő.

Budapesten csütörtökön 12 órakor a hőmérséklet -3 fok, a tengerszintre átszámitott légnyomás 763 mm, alig változik.

Várható időjárás péntek estig:

Változó felhőzet, több helyen kisebb havazás.
Helyenként köd.
Mérsékelt, változó irányu szél.
Az éjszakai lehülés az északi megyékben erősödik.
A nappali hőmérséklet néhány fokkal a fagypont alatt lesz.

Várható legalacsonyabb hőmérséklet ma éjjel: -10, -15 fok között, északkeleten egy-két helyen -15 fok alatt,
legmagasabb nappali hőmérséklet pénteken: 0, -5 fok között.

A fütés alapjául szolgáló várható középhőmérséklet:
-4 fok alatt.

A hőmérséklet és a légnyomás napi középértéke Budapesten és ezek eltérése a 75 évi átlagtól:

1956. II. 23-án: -4,0 C°, 762,7 mm. Eltérés: -5,5 C°, -1,5 mm.

1871 óta ezen a napon előfordult

legmagasabb hőmérséklet	15,2 C°	/1903./
legalacsonyabb hőmérséklet	-17,6 C°	/1929./

Az Országos Meteorológiai Intézet Időjárási Napijelentése

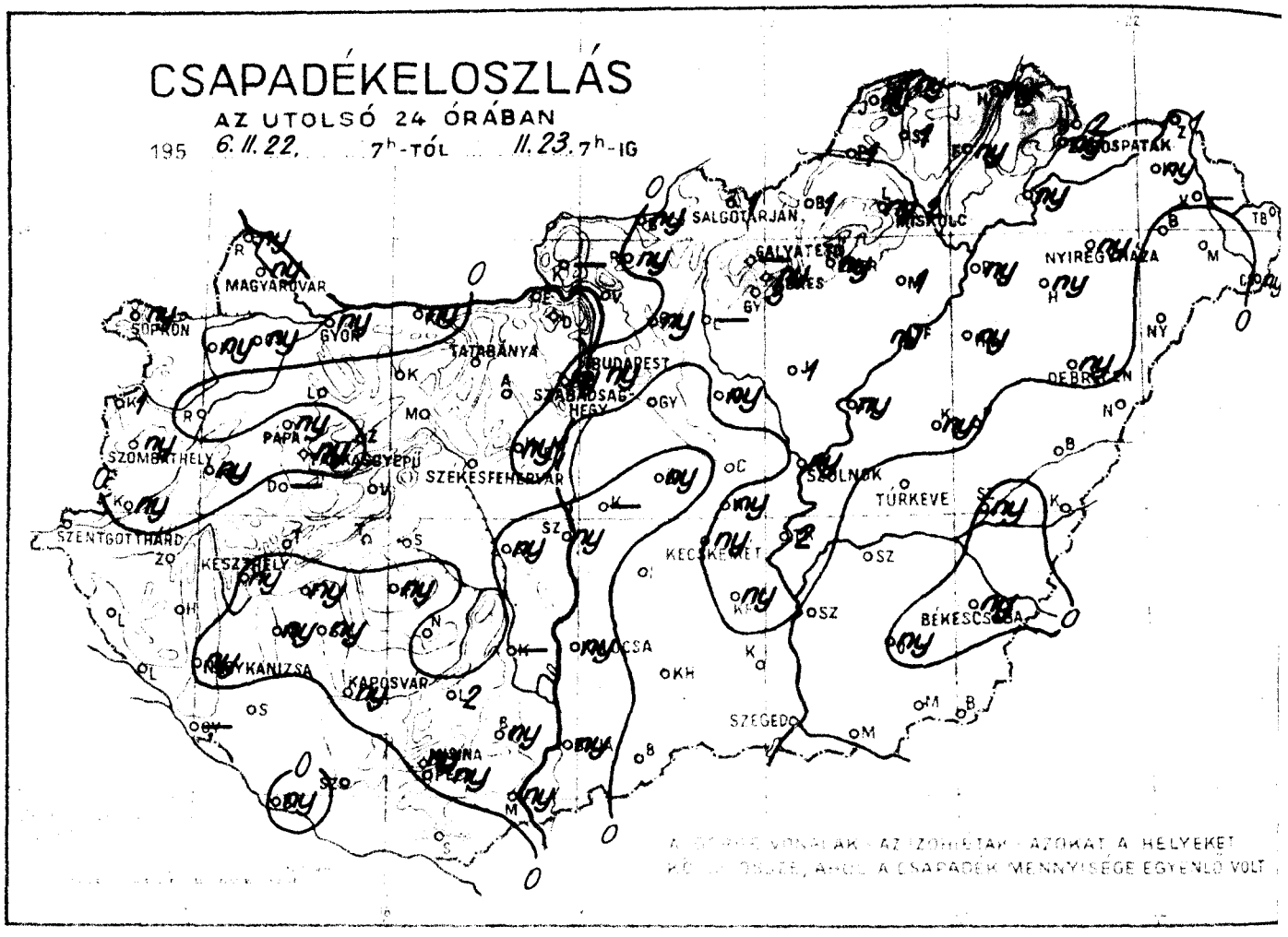

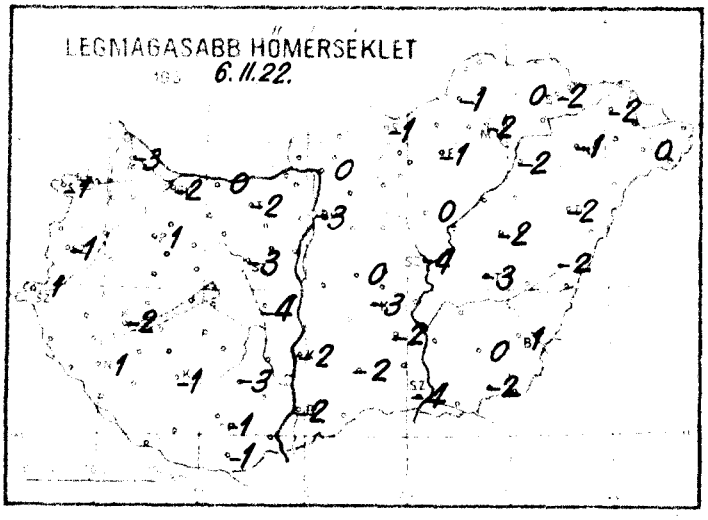

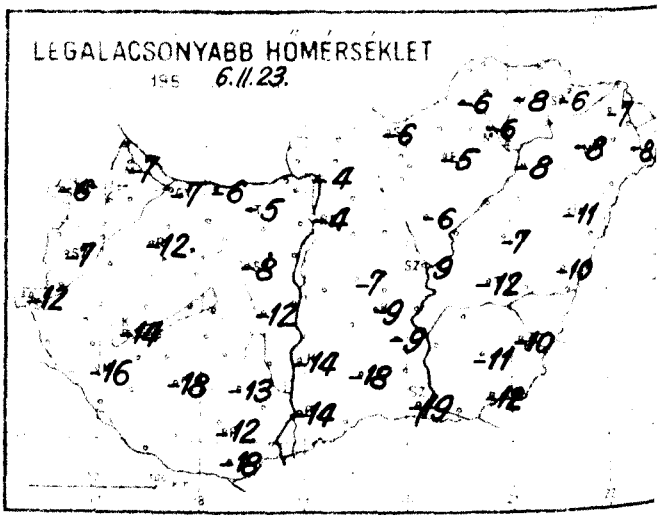

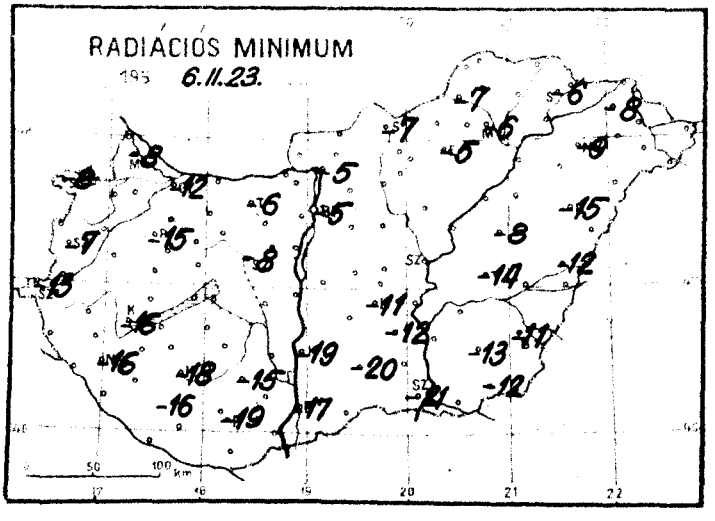

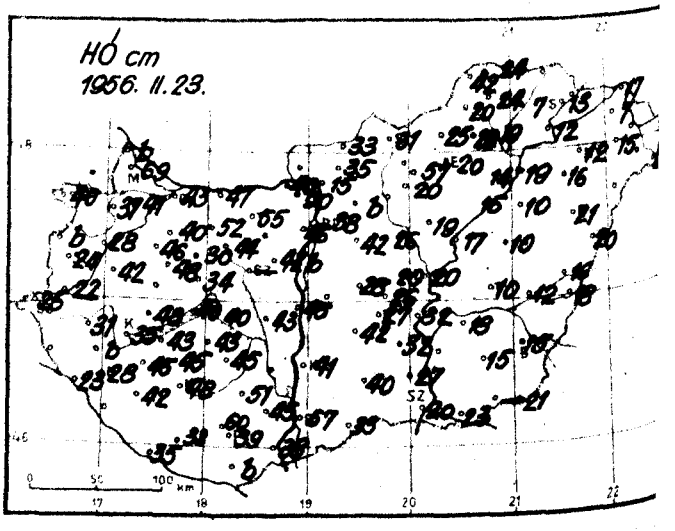

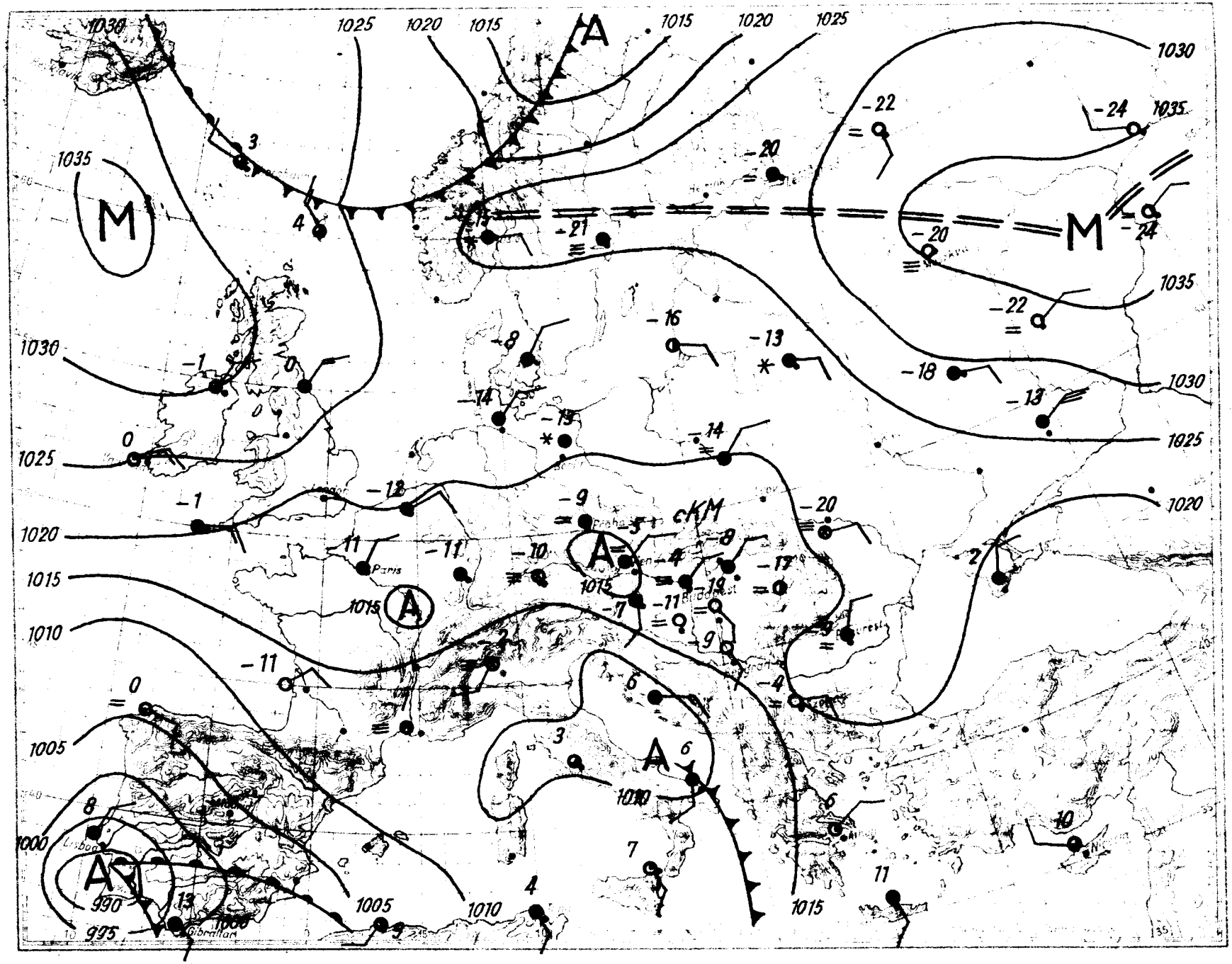

1030
1025
1020
1015
A
1015
1020
1025
1030
1035
M
3
4
-22
-24
1035
-20
-21
-20
M
-24
1035
-22
-16
-13
-8
-18
1030
-1
0
-14
-13
-13
1030
1025
0
-14
1025
-12
-1
-9
cKM
-20
1020
1020
-11
-11
-10
A
-4
-8
-17
2
1015
Paris
1015
A
1015
-7
-11
-19
1010
-9
-11
-2
-4
0
6
1005
3
A
6
1010
6
8
10
1000
A
7
11
990
13
1005
1010
4
1015
995
1000
Gibraltar

Magassági légállapotmérés

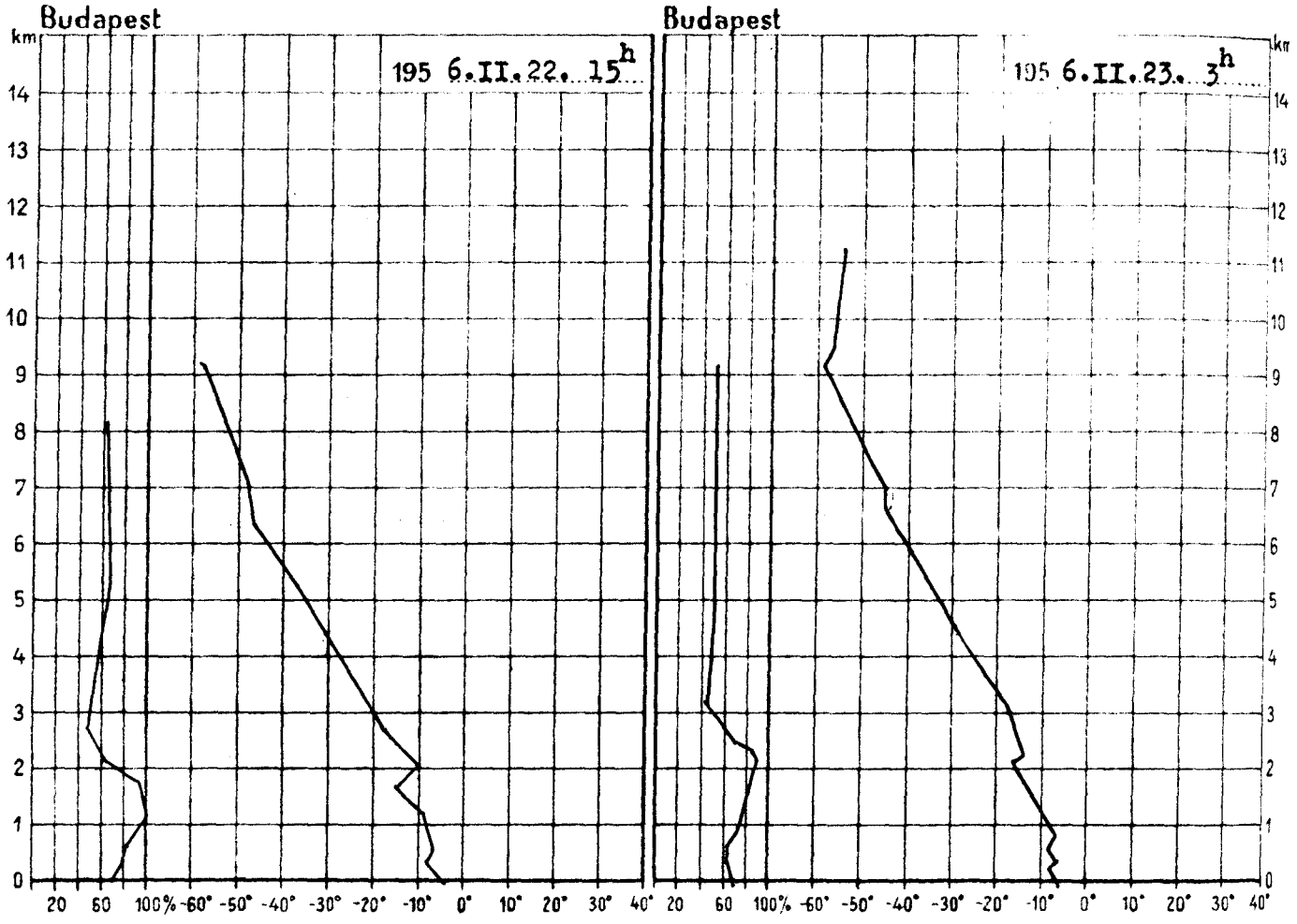

195 6.II.22. 15h			
km	mb	C°	%
Talaj	998.4	-3.2	71
0·5	954	-7.1	82
1	894	-8.6	97
1·5	839	-11.3	98
2	783	-11.2	71
2·5	734	-14.1	55
3	687	-18.2	51
4	600	-26.4	58
5	520	-34.8	63
6	451	-42.1	62
7	388	-48.5	61
8	333	-52.9	60
9	284	-58.1	60
10			
11			
12			
13			
14			
15			

Magaslégköri időhelyzet

Szárazföldünk nagy része felett nincs lényeges advekció. De a Biscayai-öböl felett elhelyezkedő ciklon hatására erős felmelegedés mutatkozik Spanyolország, valamint Északnyugat-Afrika felett és kisebb mértékben a Balkán légterében is. Skandinávia fele ezzel szemben erős sarkvidéki hideg kitörés van előnyomulóban. Hazánkban az elmult nap folyamán csaknem az egész troposzférában gyenge felmelegedés következett be. A -10 fokos szint emiatt 400 m-rel 1600 m-re emelkedett.

Dr.Ozorai s.k.

1956.II.23. 3h			
km.	mb	C°	%
Talaj	998.0	-5.0	75
0·5	956	-5.4	70
1	895	-5.7	77
1·5	840	-9.2	82
2	785	-11.9	87
2·5	734	-12.9	81
3	689	-15.3	57
4	601	-23.2	50
5	523	-31.1	52
6	455	-37.8	52
7	391	-43.7	52
8	337	-50.3	52
9	288	-56.9	52
10	247	-56.2	52
11	212	-54.6	
12			
13			
14			
15			

OMIKK NYOMDA BUDAPEST

1956. február hó.
23. nap csütörtök
69. évfolyam 54. sz.

	Reggeli észlelés (6 TMC)					Az utolsó 24 óra adatai					
	Felhőzet (0–4)	Szélirány és erő (m/s)	Légnyomás (mélhbár)	Hőmérséklet (°C)	Csapadék (24 óra) (mm)	Hó cm	Hőmérsékleti szélsőségek: tegnapi nappali max.	éjszakai min.	Hadiácsos min.	Napsütés (óra) tegnap
Mosonmagyaróvár	4	E 2	1015.7	-6	ny	69	-5	-7	-8	0
Sopron	4 =	- 0	15.3	-6	ny	40	-1	-6	-8	0
Szombathely	4 =	S 1	15.5	-7	ny	24	-1	-7	-7	0
Szombathely	4 =	- 0	15.3	-9	.	25	1	-12	-15	-
Pár	4	NW 1	15.5	-10	ny	46	1	-12	-15	-
Gyor	4	SE 2	15.3	-7	ny	43	-2	-7	-12	-
Tatabánya	4	SE 12	15.8	-5	.	55	-2	-5	-6	-
Szombathely	1	- 0	-	-7	.		-3	-8	-8	-
Kaposvár	0	E 1	-	-13	ny	35	-2	-14	-16	-
Nagykanizsa	0 =	NNE 1	15.8	-16	ny	28V	1	-16	-16	-
Kaposvár	4 =	- 0	16.0	-17	ny	48V	-1	-18	-18	-
Pécs	0 =	- 0	15.5	-11	ny	39	-1	-12	-17	4
Bakonyi Mérő	4 =	NE 2	16.4	-4	ny	38	-3	-4	-5	2
Szentes	4	E 2	16.6	-5	1	31	-1	-6	-7	0
Eger	4 *	- 0	17.2	-4	ny	20	-1	-5	-5	2
Miskolc	4 *	- 0	16.0	-5	2	19	-2	-6	-6	0
Szombathely	4	E 1	-	-6	ny	13	-2	-6	-6	0
Pécs	0	ESE 2	16.3	-14	ny	57⌴	-2	-14	-17	5
Kaposvár	1 =	E 1	15.8	-13	ny	41V	-2	-14	-19	2
Eger	4 =	- 0	16.2	-7	ny	27	-3	-9	-11	1
Szombathely	0 =	SE 2	17.1	-19	.	20	-4	-19	-21	2
Szombathely	4 =	- 0	17.0	-6	ny	20	-4	-9	-	-
Szombathely	4 =	NE 1	-	-6	.	10	-3	-12	-14	-
Szombathely	4 =	ESE 1	17.2	-10	ny	15	1	-10	-11	6
Szombathely	4 =	- 0	18.2	-8	ny	21	-2	-11	-15	3
Szombathely	4	SE 1	18.7	-7	ny	12	-1	-8	-9	4
Szombathely	4 *	SW 2	892.2	-8	ny	57	-7	-9	-	0
Szombathely	-	-	-	-	-		-	-	-	-
Szombathely	0	SE 1	951.9	-4	ny	60⌴	-2	-7	-	-
Szombathely	4	NE 1	953.2	-7	ny	46	-5	-8	-	1
Szombathely	4	SE 4	951.2	-7	ny	48	-2	-9	-10	-

24 óra csapadék mm		Hó cm	24 óra csapadék mm		Hó cm	24 óra csapadék mm		Hó cm	24 óra csapadék mm		Hó cm
Bakonyi	ny	bucka	Tiszaörs	.	40	Pécs	1	20	Zalaszegi	1	17
Csorna	ny	41	Szőrök	.	40	Szentes	ny	42	Kisszeg	ny	7
Kaposvár	ny	37	Fenyőfő	ny	43	Hódmezőv.	ny	24	Vásárosnamény	-	
Kaposvár	1	bucka	Mátrafüred	ny	45	Szolnok	ny	28	Balatonfüred	.	15
Bakonyi	.	28	Szombathely	ny	45	Szolnok	1	24	Mátrafüred	.	
Kaposvár	ny	22	Tata	ny	43	Fogadó	ny	7	Tiszaörs	1	20
Lenti	.		Sárbogárd	ny	43⌴	Lenti	ny		Csorgó	ny	24
Zalaszegi	.	31	Szombathely	ny	45	Szombathely	2		Nagykanizsa	-	
Mátrafüred	.	bucka	Nagykanizsa	.	45	Tolnay	1	12	Fogadó	ny	19
Lenti	.	23	Szombathely	.	42	Mezőhegyes	1	14	Hajdúböszörmény	ny	16
Szombathely	-		Bárcs	ny	35	Pécs	1	19	Hortobágy	ny	10
Fehér	ny	42	Szigetvár	.	38	Nagykanizsa	ny	26	Nagyléta	.	20
Lovaszpatona	.	40	Lengyel	2	51	Gyöngyös	.	42	Poroszló	ny	15
Dévaszt	-		Kozépfalvegy	-		Orkény	ny	28	Tiszaroff	ny	17
Tapolca	.	48	Bátaapáti	ny	45	Konszentmiklós	-		Kátrag	ny	10
Zirc	.	30	Mohács	ny	38	Cegléd	.	20	Pospókhadány	.	
Veszprém	ny	34 V	Siklós	.	bucka	Nagykőrös	ny	26	Berettyóújfalu	.	16
Kemenesmagy	ny	47	Királyrét	-		Tiszakécske	2	32	Szeghalom	ny	12
Kisbér	.	52 '	Balassagyarm.	ny	33	Izsák	.	42	Kőrösszakál	.	18
Mór	.	44	Bombány	ny	35	Kiskunfelegyh.	ny	32	Szarvas	.	18
Alesut	.	34	Vác	.	15	Kiskunhalas	.	40	Szentes	.	
Esztergom	.	40	Galgamácsa	ny	bucka	Bácsalmás	.	33	Orosháza	ny	15
Dobogókő	.	90	Lőrinci	-		Kistelek	.	27	Makó	.	23
Erce	.	bucka	Gyöngyös	3	20				Mezőhegyes	.	
Kápolnásnyék	ny	42	Borsodnádasd	1	25				Battonya	.	21V

* A légnyomás 500 gdm-re átszámítva ** A légnyomás 1000 gdm-re átszámítva

OFFSET NYOMDA, BUDAPEST F. V. POMÁZER ...

Magassági szélmérések

Óraadatok greenwichi középidőben

II.22.	Szhely 15 h		Nkanizsa 15 h		Győr 15 h		Pécs 16 h		Bpest 12 h		Bpest 21 h		Szeged 11 h		Szeged 15 h		Debrecen 15 h	
	fok	m/s	fok	m/s	fok	m/s	fok	m/s	fok	m/s	fok	m/s	fok	m/s	fok	m/s	fok	m/s
Talaj	140	2	140	2	140	7	90	2	90	2	90	7	140	2	140	2	270	2
500 m	210	5	170	5	170	4	170	7	160	7	140	9	140	9	140	9	210	2
1000	210	5	210	7	190	7	230	6	150	6	220	6	160	3	140	5	210	2
1500	210	5	220	7	190	7	230	6	160	4	240	5	190	5	180	2	260	3
2000	210	5	250	7			250	8					200	3	190	7	260	5
2500	220	8	250	6			250	8					220	5	230	10	270	8
3000	220	8	250	6			250	8					220	5	230	10	270	8
4000	220	8	280	4											240	8	290	9
5000	240	15															270	11
6000																	270	8
7000																	270	8
8000																	160	1
9000																	160	1
10000																		
11000																		
12000																		
13000																		
14000																		
15000																		
16000																		
17000																		
18000																		
19000																		
20000																		

II.23.	Szhely 4 h		Nkanizsa 4 h		Pécs 3 h		Bpest 6 h		Bpest 9 h		Szeged 4 h		Debrecen 4 h		Debrecen 6 h			
	fok	m/s	fok	m/s	fok	m/s	fok	m/s	fok	m/s	fok	m/s	fok	m/s	fok	m/s	fok	m/s
Talaj	140	2	-	0	-	0	90	7	90	2	140	2	40	7	40	2		
500 m	230	4	200	4	160	3	150	6	190	9	130	5	160	2	180	4		
1000	230	4	240	6	160	3	210	8	180	9	150	1	220	2				
1500			260	10	180	4	220	5	200	5	-	0	320	4				
2000							240	5	210	7	280	5	300	3				
2500													260	4				
3000													260	4				
4000																		
5000																		
6000																		
7000																		
8000																		
9000																		
10000																		
11000																		
12000																		
13000																		
14000																		
15000																		
16000																		
17000																		
18000																		
19000																		
20000																		

OFFSET NYOMDA BUDAPEST F. V. POMAYER GYULA

IDŐJÁRÁSI NAPIJELENTÉS

ЕЖЕДНЕВНЫЙ МЕТЕОРОЛОГИЧЕСКИЙ БЮЛЛЕТЕНЬ • DAILY SYNOPTIC MAP OF THE HUNGARIAN METEOROLOGICAL INSTITUTE • BULLETIN QUOTIDIEN DE L'INSTITUT MÉTÉOROLOGIQUE HONGROIS WETTERBERICHT DES UNGARISCHEN METEOROLOGISCHEN INSTITUTS

KIADJA AZ ORSZÁGOS METEOROLÓGIAI INTÉZET
BUDAPEST II, KITAIBEL PÁL-UTCA 1
TEL.: KÖZPONT: 150-220 IDŐJELZŐ OSZT: 151-204, 150-410

MEGJELENIK NAPONKÉNT * ELŐFIZETÉSI ÁRA A POSTAI KÖLTSÉGGEL EGYÜTT NEGYEDÉVRE 60·— Ft
KIADÁSÉRT FELEL AZ INTÉZET IGAZGATÓJA

69. évfolyam. 55. szám. + Budapest + 1956. február hó 24.

Az időjárási helyzet ma reggel és a várható időjárás:

Európa időjárásában nincs lényeges változás. Szárazföldünk nagy részén hideg levegő van uralmon. Csütörtökön délben Londonban 0, Párisban -8, Berlinben -11, Prágában -12, Varsóban és Moszkvában -11 fok volt. Európa déli országaiban ezzel szemben a földközitengeri enyhébb légtömegek hatására fölmelegedés van folyamatban; Rómában tegnap 12 órakor +11 fokot észleltek.

Hazánkban csütörtökön az északkeleti megyékben még több helyen volt kisebb havazás. A hőmérséklet napközben 0, -3 fokot ért el. Ma hajnalban a déli megyékben az erős kisugárzás következtében -11, -16 fokig süllyedt a hőmérséklet. Északon általában -6, -10 fokos hajnali minimumok alakultak ki.

Budapesten pénteken 12 órakor a hőmérséklet 0 fok, a tengerszintre átszámított légnyomás 767 mm, gyengén emelkedő irányzatu.

Várható időjárás szombat estig:

Változó felhőzet, néhány helyen kisebb havazás.
Mérsékelt északi, északkeleti szél.
Az éjszakai lehülés északon erősödik.
A nappali hőmérséklet 0 fok körül lesz.

Várható legalacsonyabb hőmérséklet ma éjjel: -10, -15 fok között, északnyugaton helyenként -15 fok alatt,
legmagasabb nappali hőmérséklet szombaton: 0, -5 fok között.

A fütés alapjául szolgáló várható középhőmérséklet:
-4 fok alatt.

A hőmérséklet és a légnyomás napi középértéke Budapesten és ezek eltérése a 75 évi átlagtól:

1956.II.23-án: -2,8 C°, 763,0 mm. Eltérés: -4,8 C°,-0,8 mm.

1871 óta ezen a napon előfordult

legmagasabb hőmérséklet	18,0 C°	/1903./
legalacsonyabb hőmérséklet	-12,8 C°	/1901./

Az Országos Meteorológiai Intézet időjárási Napijelentése

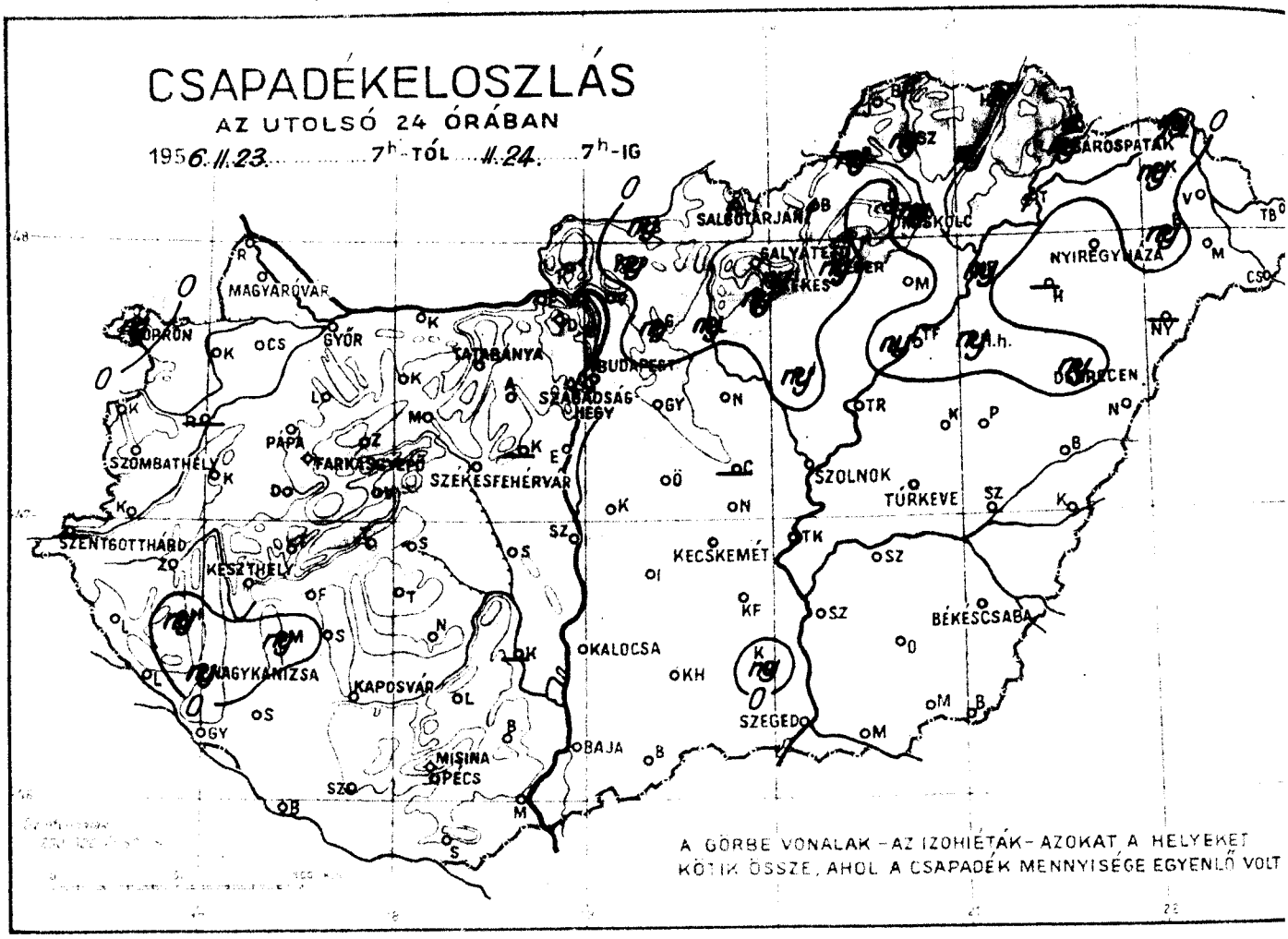

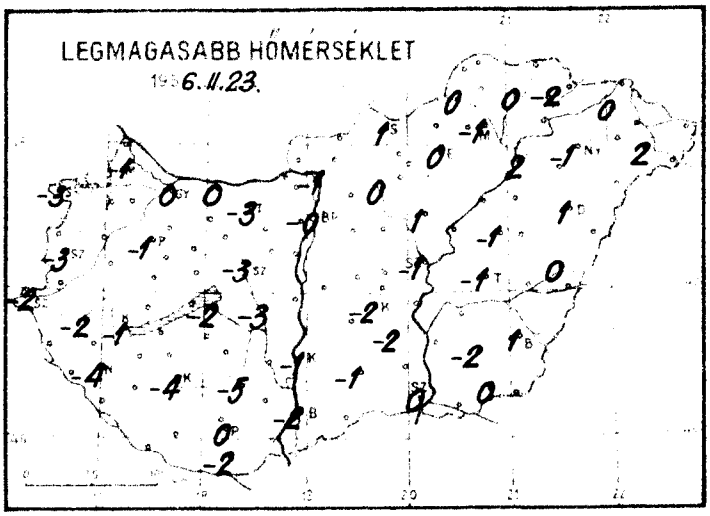

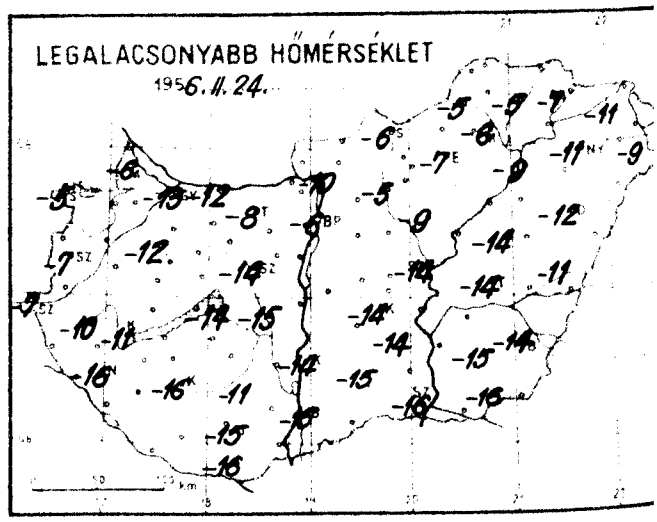

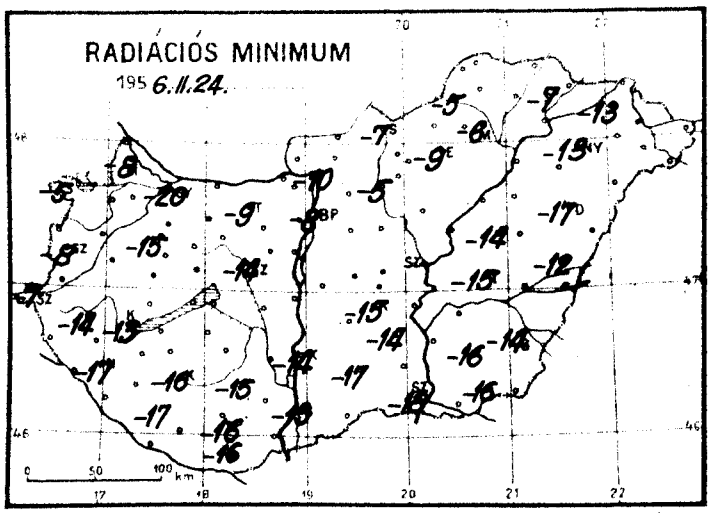

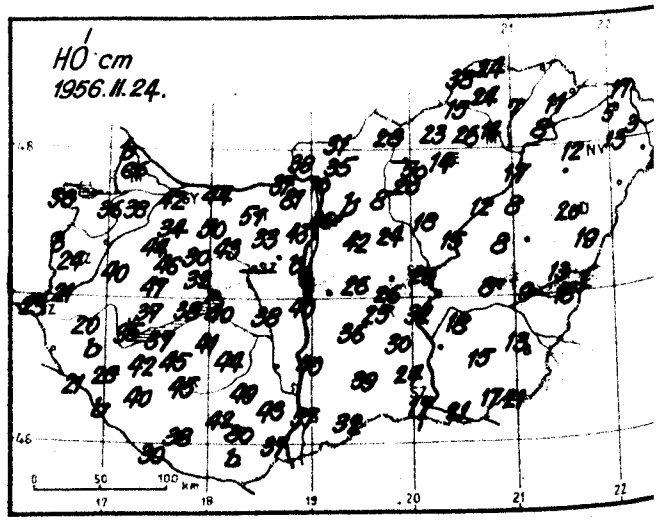

Időjárási helyzet 1956. év FEBRUAR hó 24. nap 7 óra

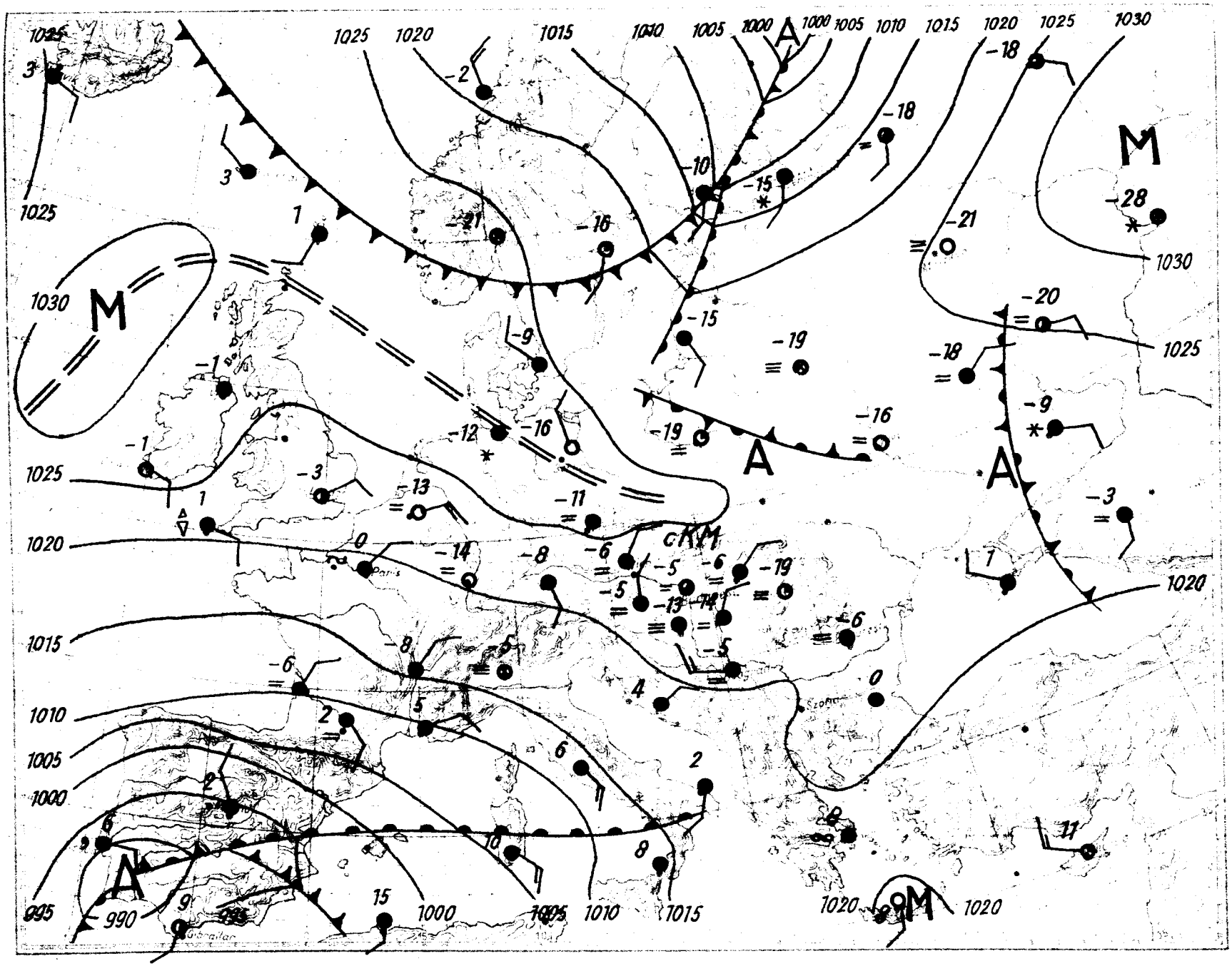

Magassági légállapotmérés

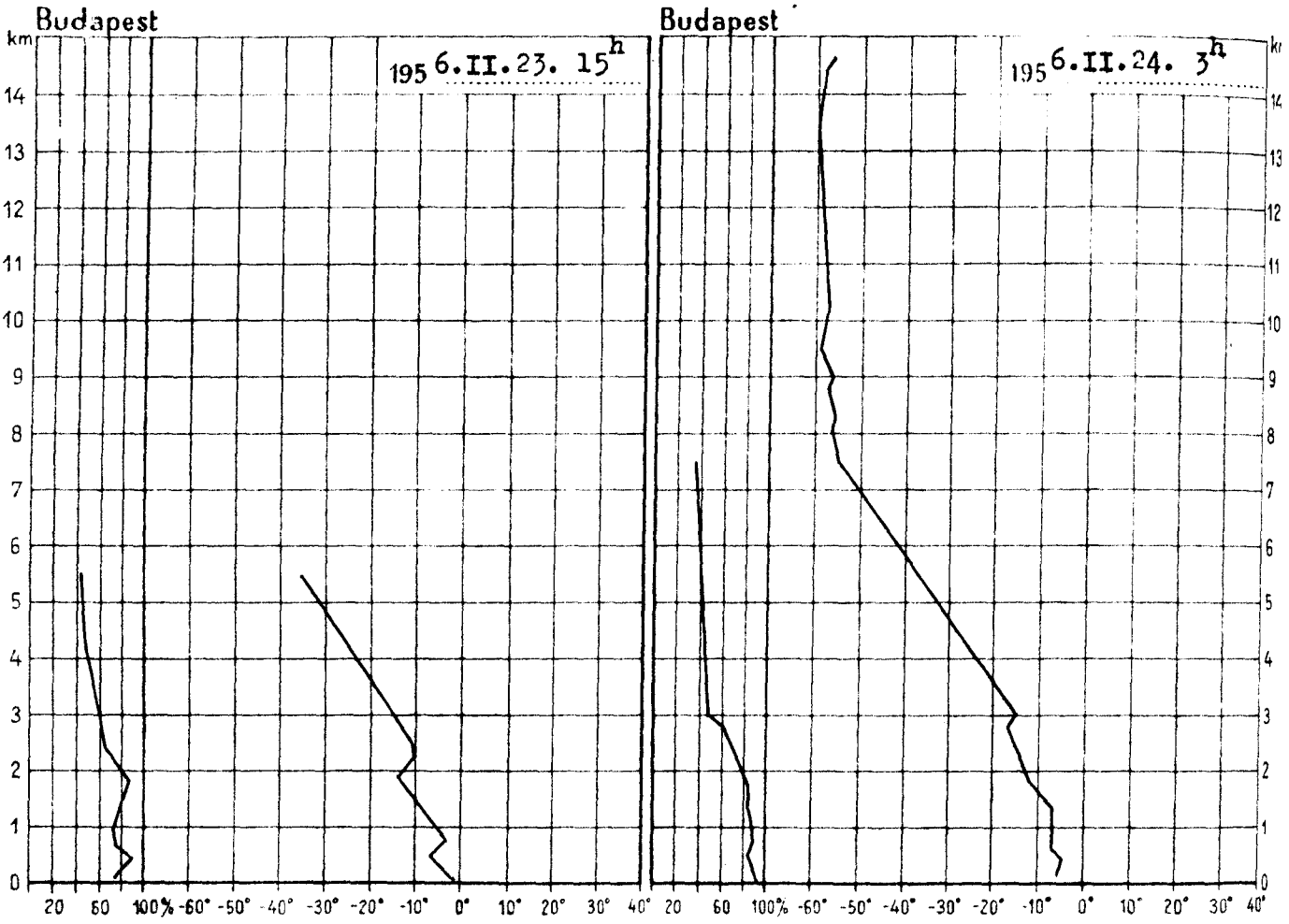

195 6.II.23. 15h			
km	mb	C°	%
Talaj	990.0	-1.2	72
0·5	955	-6.3	84
1	896	-6.5	72
1·5	840	-9.8	83
2	787	-12.1	81
2·5	738	-11.7	59
3	690	-15.6	52
4	604	-24.7	44
5	525	-32.7	42
6			
7			
8			
9			
10			
11			
12			
13			
14			
15			

Magaslégköri időhelyzet

A Grönland felől előnyomuló hideg levegő ma hajnalban már Skandináviában, Finnországban és a Szovjetunió északi vidékei felett okozott lehülést. A Földközi-tenger nyugati medencéjében, valamint Dél-Franciaországban meleg advekciót okoz a Spanyolország felett stacionáriussá vált ciklon. Közép-Európában nincs lényeges változás. Hazánkban az elmult nap folyamán a magasabb szintekben még folytatódott a lehülés, 2500 m alatt csak lényegtelen felmelegedések ill. lehülések tapasztalhatók. A -10 fokos szint 20 m-rel emelkedett, s ma reggel 1620 m-en volt.

Dr. Ozorai s.k.

195 6.II.24. 3h			
km	mb	C°	%
Talaj	1001.5	-5.1	96
0·5	957	-5.3	88
1	898	-5.9	80
1·5	841	-8.9	64
2	788	-11.2	70
2·5	740	-13.7	64
3	692	-15.3	48
4	604	-23.9	45
5	526	-32.8	43
6	455	-41.4	41
7	391	-50.0	40
8	355	-56.4	
9	287	-56.7	
10	244	-56.8	
11	208	-56.8	
12	178	-57.6	
13	152	-58.2	
14	130	-58.4	
15	110	-57.7	

1956. február
24. péntek
69. nap 55. hét

Észlelési adatok 7 órakor					Szinoptikus 24 órás adatok					
Felhőzet (0–4)	Szélirány és erő (0–8)	Légnyomás (mb-ban)	Hőmérséklet (°C)	Csapadék (24 óra) (mm)	Hó cm	Hőmérsékleti szélsőségek: legalacsonyabb éjszakai	éjszakai perc.	Reggeli perc.	Napsütés (óra) tegnap
4 =	W 2	1022.6	-5	.	66	-1	-6	-8	0
4	NNW 4	23.1	-5	ny	38	-3	-5	-5	0
4 =	N 4	22.6	-4	.	24	-3	-7	-8	0
4 *	- 0	22.9	-5	-	23	-2	-7	-7	-
4 ≡	NW 2	22.3	-5	.	44	-1	-12	-15	-
4	W 1	22.4	-6	.	42	0	-13	-20	-
4	- 0	22.3	-8	.	51	-3	-8	-9	-
4	- 0	-	-8	.		-3	-14	-14	-
4	N 1	-	-6	.	35	-1	-11	-13	-
4 =	- 0	23.0	-11	ny	26	-4	-16	-17	-
4 ≡	- 0	22.9	-13	.	45	-4	-16	-16	-
4 ≡	- 0	22.1	-13	.	30	0	-15	-16	7
3 =	- 0	21.1	-5	.	36	-0	-6	-8	2
4 ≡	NE 2	20.6	-5	1	28	1	-6	-7	0
4 =	- 0	20.7	-4	ny	14	0	-7	-9	6
4 =	NNW 2	20.6	-4	ny	14	-1	-6	-6	1
4	N 1	-	-5	ny	11	-2	-7	-7	0
4 ≡	N 1	21.7	-12	.	57V	-2	-13	-13	-
4 ≡	W 1	20.7	-13	.	40V	-1	-14	-14	6
3 =	NE 1	20.3	-8	.	25	-2	-14	-15	7
3 =	N 1	21.5	-14	.	17	0	-16	-18	7
2 ≡	- 0	21.1	-11	.	20	-1	-14	-	-
4	NE 1	-	-10	.	8	-1	-14	-15	-
0 -	NNW 1	21.1	-14	.	13	1	-14	-14	8
4	- 0	21.1	-7	ny	20	1	-12	-17	6
4 =	NE 2	21.0	-5	.	12	-1	-11	-13	5
4	SSW 1	896.3	-7	ny	50	-2	-7	-	0
-	-	-	-	-	-	-	-	-	-
3 ≡	N 1	-	-5	.	42⌴	3	-8	-	-
3	NE 1	957.7	-5	.	43	-4	-7	-	2
4 ≡	NE 1	958.5	-6	.	46	0	-8	-13	-

24 órás csapadék mm-ben		Hó cm
Rajka	.	bucka
Csorna	.	38
Kapuvár	.	36
Kőszeg	.	bucka
Rábagyarmat	-	
Körmend	.	21
Lenti	.	
Zalaegerszeg	.	29
Hahót	ny	bucka
Letenye	.	21
Gyékényes	.	bucka
Kvéd	.	40
Balatonfenyves	.	34
Dombóvár	.	47
Tapolca	.	37
Zirc	.	30
Veszprém	.	32V
Komárom	.	44
Kisbér	.	50
Mór	.	43
Alcsút	.	33
Esztergom	.	37
Dobogókő	.	81
Érsi	.	bucka
Kápolnásnyék	-	

24 órás csapadék mm-ben		Hó cm
Tihany	.	38
Siófok	.	40V
Fonyód	.	37
Marcali	ny	42
Somogyvár	.	45
Tab	.	41V
Sárbogárd	.	38V
Székesfehérvár	.	40
Nagykanizsa	.	44
Szombathely	.	40
Pápa	.	30
Sopronkőhida	.	38
Lenti	.	49
Kőszeghalom	-	
Bakonybél	.	43
Mohács	.	37
Siklós	.	bucka
Királyrét	.	39
Balassagyarm.	ny	31
Rimóbánya	ny	35
Vác	.	10
Galgamácsa	ny	bucka
Lőrinci	ny	8
Gyöngyös	ny	20
Borsodnádasd	1	23

		Hó cm
Pécs	ny	15
Nagyatád	1	38
Barcs	.	24
Pécsvárad	.	26
Szekszárd	ny	24
Paks	ny	7
Dunaföldvár	1	
Kalocsa-Szabadka	2	
Tököl	1	8
Mezőkovácsháza	-	
Keszthely	ny	18
Nagykanizsa	.	24
Gyömrő	.	42
Orkény	.	26V
Kunszentmiklós	.	V
Cegléd	-	
Nagykőrös	.	26
Tiszakécske	.	32
Izsák	.	36
Kiskunfélegyh.	.	30
Kiskunhalas	.	39
Bácsalmás	.	32
Kistelek	ny	24

24 órás csapadék mm-ben		Hó cm
Zákány	ny	17
Kiskúti	ny	5
Vásárosnamény	.	3
Balkányhalmajugy	ny	13
Mátészalka	.	
Tiszalök	.	20
Csenger	.	23
Nyíregyháza	-	
Pócspetri	ny	17
Hajdúdorog	-	
Berettyóújfalu	ny	8
Nagyléta	.	19V
Debrecen	ny	12⌴
Tiszaroff	.	15
Karcag	.	8
Puspokladány	.	
Berettyóújfalu	.	13
Szeghalom	.	9V
Körösszakál	.	18
Szarvas	.	18V
Szentes	.	
Orosháza	.	15V
Makó	.	21
Mezőhegyes	.	17
Battonya	.	21V

* A légnyomás 500 gdm-re átszámítva ** A légnyomás 1000 gdm-re átszámítva

OFFSET NYOMDA BUDAPEST F. V. POMAYER GYULA

Magassági szélmérések

Óraadatok greenwichi középidőben

II.23.	Szhely 15 h		Nkanizsa 15 h		Győr 15 h		Pécs 15 h		Bpest 15 h		Bpest 18 h		Szeged 11 h		Miskolc 15 h		Debrecen 15 h	
	fok	m/s	fok	m/s	fok	m/s	fok	m/s	fok	m/s	fok	m/s	fok	m/s	fok	m/s	fok	m/s
Talaj	40	7	360	2	140	2	140	2	90	2	90	2	140	2	-	0	-	0
500 m	10	1	40	4	160	1	150	4	170	5	200	5	130	10	250	1	70	2
1000	10	1	210	1	190	7	210	3	230	5	230	1	130	10	250	4	2 0	3
1500	230	8	220	6	220	12	210	3	210	3	280	3	210	6	250	8	210	3
2000	230	4	220	6	230	13	280	3	270	7	230	4	210	7			2?0	5
2500	250	4	240	5	280	8	260	8	270	7			290	15			270	4
3000	250	4	240	5	280	8	260	8	270	7			290	15			270	4
4000	270	4	250	7	270	7	260	8	290	8			290	15			230	9
5000	290	12	290	10			300	16	310	13			280	13			290	11
6000	290	16	290	11			300	16	290	12			290	21			310	19
7000	290	16	290	11			300	16	290	12			290	21			310	19
8000			270	17			300	16	290	16			280	26			300	18
9000			270	17			300	16	290	16			280	26			300	18
10000			270	17			300	16	290	16			280	13			300	18
11000													280	14			300	21
12000													280	14			300	21
13000																	300	19
14000																	300	19
15000																		
16000																		
17000																		
18000																		
19000																		
20000																		

II.24.	Szhely 4 h		Szhely 8 h		Győr 7 h		Pécs 3 h		Bpest 6 h		Bpest 10 h		Szeged 4 h		Debrecen 4 h		Debrecen 6 h	
	fok	m/s	fok	m/s	fok	m/s	fok	m/s	fok	m/s	fok	m/s	fok	m/s	fok	m/s	fok	m/s
Talaj	320	7	360	7	270	2	-	0	360	2	320	2	360	2	40	2	40	2
500 m	360	8	360	8	360	9	-	0	60	2	260	2	40	3	310	?	190	3
1000			360	8	350	6	160	3	260	5	260	2	90	2	280	3	240	4
1500			360	10					220	9	250	11			300	5	280	2
2000			10	15					270	12	270	12			300	4	320	6
2500															310	4		
3000															310	4		
4000																		
5000																		
6000																		
7000																		
8000																		
9000																		
10000																		
11000																		
12000																		
13000																		
14000																		
15000																		
16000																		
17000																		
18000																		
19000																		
20000																		

OFFSET NYOMDA BUDAPEST F. V. POMAYER GYULA

IDŐJÁRÁSI NAPIJELENTÉS

ЕЖЕДНЕВНЫЙ МЕТЕОРОЛОГИЧЕСКИЙ БЮЛЛЕТЕНЬ • DAILY SYNOPTIC MAP OF THE HUNGARIAN METEOROLOGICAL INSTITUTE • BULLETIN QUOTIDIEN DE L'INSTITUT METEOROLOGIQUE HONGROIS WETTERBERICHT DES UNGARISCHEN METEOROLOGISCHEN INSTITUTS

KIADJA AZ ORSZÁGOS METEOROLÓGIAI INTÉZET
BUDAPEST II., KITAIBEL PÁL-UTCA 1
TEL.: KÖZPONT: 130-220 IDŐJELZŐ OSZT.: 151-201, 130-119

MEGJELENIK NAPONKÉNT • ELŐFIZETÉSI ÁRA
A POSTAI KÖLTSÉGGEL EGYÜTT NEGYEDÉVRE 60.— Ft
KIADÁSÉRT FELEL AZ INTÉZET IGAZGATÓJA

69. évfolyam. 56. szám. + Budapest + 1956. február hó 25

Az időjárási helyzet ma reggel és a várható időjárás:

A spanyolországi veszteglő ciklon áramlási rendszerével a Földközi-tenger felől enyhe levegőt szállit Franciaország, Olaszország és Közép-Európa fölé. Ugyanakkor azonban északnyugati széllel grönlandi eredetü hidegebb léghullámok is nyomulnak szárazföldünk középső vidékei fölé.

Hazánkban pénteken az északkeleti megyékben ismét volt több helyen kisebb havazás. A hőmérséklet napközben általában -3, +3 fokig emelkedett. Az éjszakai lehülés erős volt. Mosonmagyaróvárról -22, Szombathelyről -19, Pápáról -20, Sopronból -18 fokot jelentettek. A Fővárosban és a délnyugati határszélen azonban csak -6, -9 fokig hült le a levegő.

Budapesten szombaton 12 órakor a hőmérséklet -4 fok, a tengerszintre átszámitott légnyomás 772 mm, alig változik.

Várható időjárás vasárnap estig:

Nyugaton felhős, párás idő, több helyen havazás.
Keleten kevesebb felhő, csak néhány helyen havazás.
Mérsékelt északkeleti, keleti szél.
Az éjszakai lehülés nyugaton mérséklődik, keleten erősödik.
A nappali hőmérséklet 0 fok közelében lesz.

Várható legalacsonyabb hőmérséklet ma éjjel: általában -10, -15, északkeleten -15, -20, legmagasabb nappali hőmérséklet vasárnap: +1, -4 fok között.

A fütés alapjául szolgáló várható középhőmérséklet:

-4 fok alatt.

A hőmérséklet és a légnyomás napi középértéke Budapesten és ezek eltérése a 75 évi átlagtól:

1956. II. 24-én: -2,5 C°, 767,4 mm. Eltérés: -4,5 C°, +3,6 mm.

1871 óta esen a napon előfordult

legmagasabb hőmérséklet	13,8 C°	/1914./
legalacsonyabb hőmérséklet	-11,0 C°	/1940./

Az Országos Meteorológiai Intézet Időjárási Napijelentése



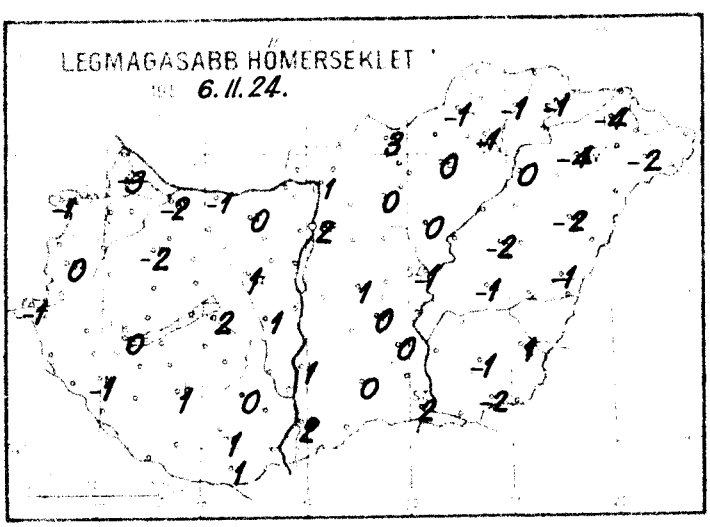

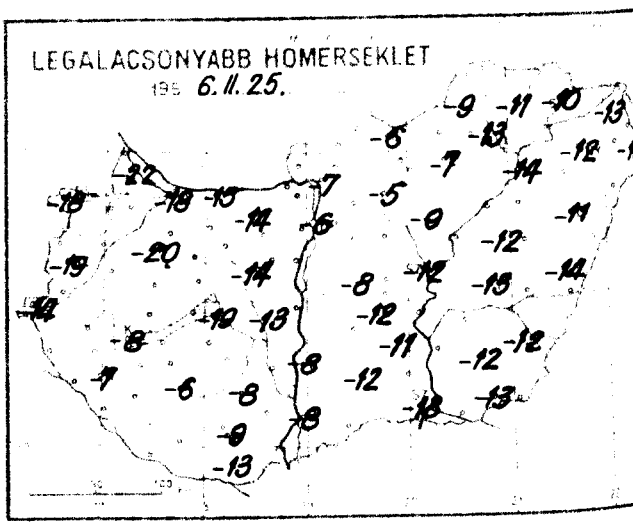

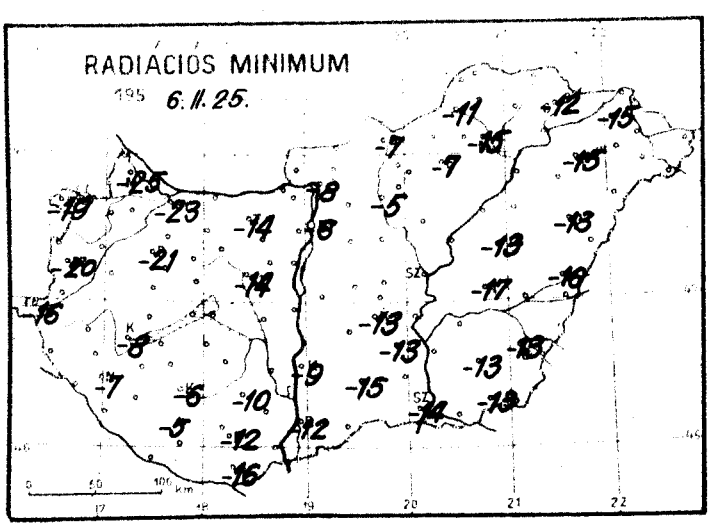

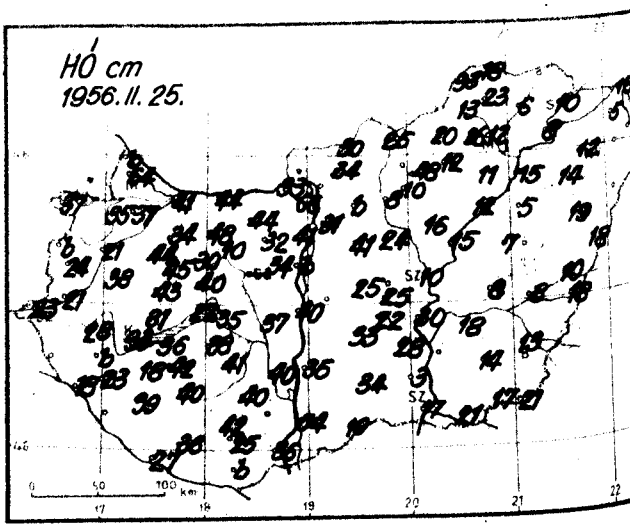

Időjárási helyzet 1956. év FEBRUAR hó 25. nap 7 óra

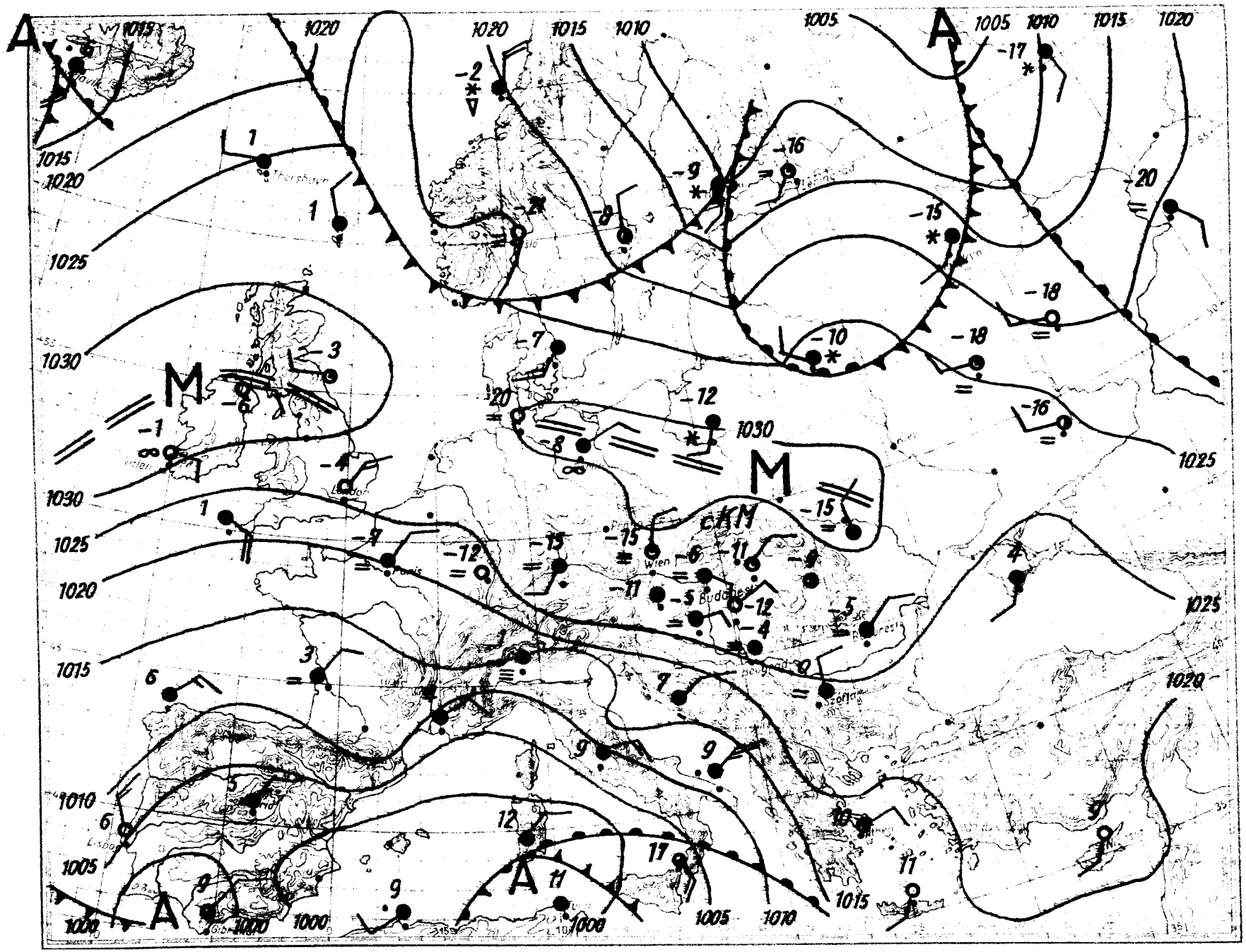

Magassági légállapotmérés

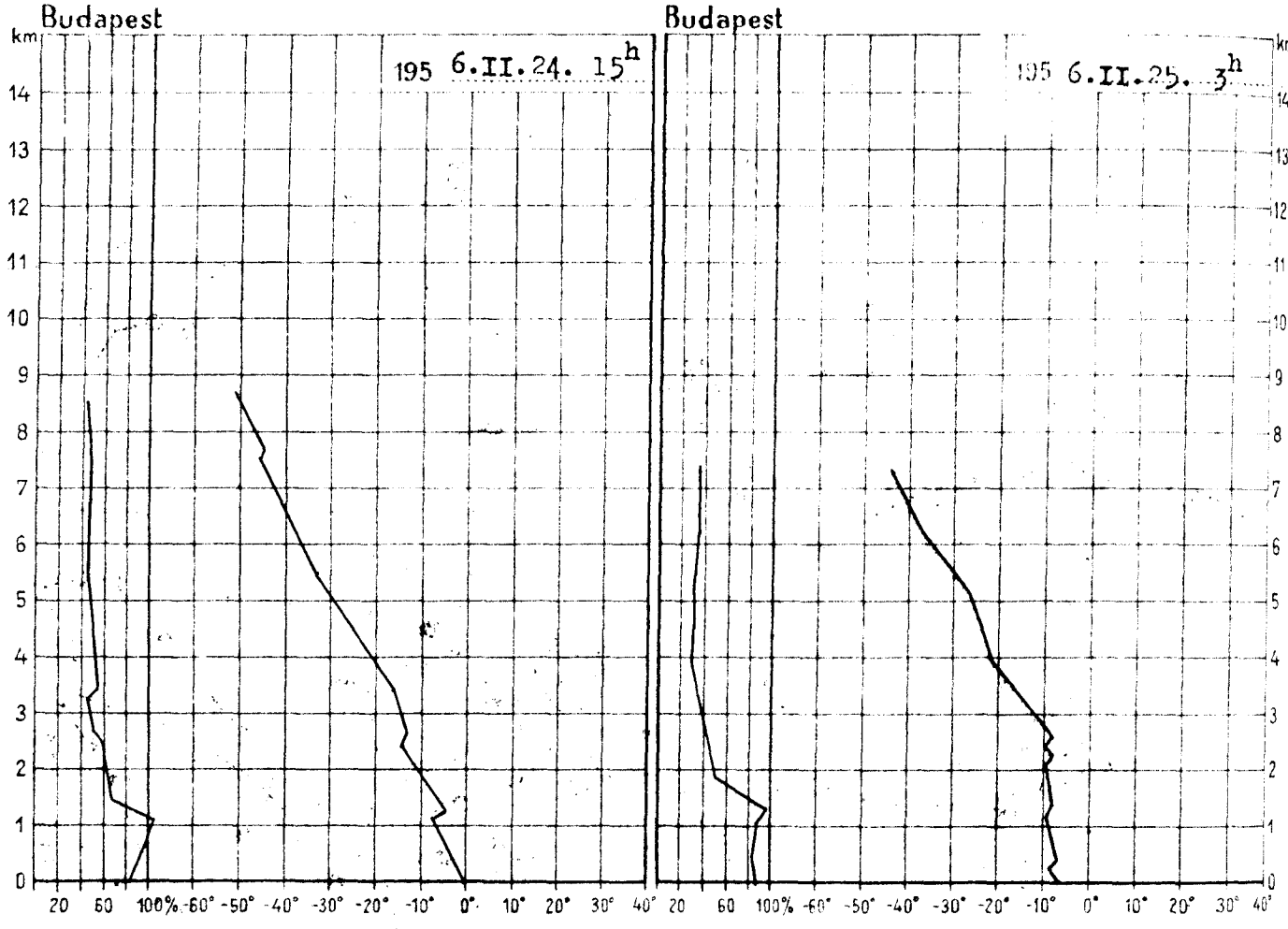

195 6.II.24. 15h			
km	mb	C°	%
Talaj	1005.2	-0.3	80
0·5	960	-4.0	88
1	902	-4.7	98
1·5	846	-7.5	65
2	791	-10.7	60
2·5	742	-13.7	56
3	697	-15.1	45
4	608	-21.2	45
5	530	-27.9	42
6	460	-34.9	42
7	398	-41.6	42
8	343	-47.2	40
9			
10			
11			
12			
13			
14			
15			

Magaslégköri időhelyzet

A grönlandi kitörésből származó hideg levegő a Szovjetunió északi vidékein okoz lehülést. Mögötte valamivel enyhébb levegő halad, s igy Skandinávia felett gyenge meleg advekció figyelhető meg. A délnyugati magassági ciklon középpontja ma reggelre már Marokkóra helyeződött át. Hatására folytatódik a fölmelegedés a Földközi-tenger nyugati medencéje, Dél-Franciaország és az Alpok felett. Hazánkban az elmult nap folyamán 1300 m alatt még hült a levegő, de a magasabb szintekben fölmelegedés indult meg. A -10 fokos szint 1180 m-rel 2800 m-re emelkedett, de 1010 és 1070 m között is -10 fok alatti hőmérséklet volt.

Dr.Ozorai s.k.

195 6.II.25. 3h			
km	mb	C°	%
Talaj	1009.5	-6.0	85
0·5	962	-6.9	82
1	904	-9.9	86
1·5	848	-7.7	76
2	796	-8.4	45
2·5	744	-9.0	41
3	698	-11.8	37
4	610	-20.3	30
5	532	-26.7	30
6	463	-34.8	31
7	400	-41.6	32
8			
9			
10			
11			
12			
13			
14			
15			

1956. február

25. szombat hó.

69. 56. nap

évfolyam sz.

Felhőzet (0–4)	Szélirány és erő (m/s)	Légnyomás (mélhőr)	Hőmérséklet (°C)	Csapadék (24 óra)	Hó cm	Hőmérséklet, szélsőségek: Legnap. (tegnap) max.	Hőmérséklet, szélsőségek: Éjszakai min.	Hőmérséklet, szélsőségek: Radiációs min.	Napsütés (óra) (tegnap)
4 =	NW 1	1029.3	-20	.	64	-3	-22	-25	8
4 =	- 0	28.8	-14	.	37	-1	-18	-19	5
4 =	NW 1	28.2	-11	.	24	0	-19	-20	0
4 =	- 0	27.8	-10	ny	23 V	-1	-14	-16	-
0	- 0	28.5	-18	.	44	-2	-20	-21	-
4	NE 2	29.5	-17	.	41	-2	-18	-23	-
4	ESE 3	28.0	-6	.	44	0	-14	-14	-
4	- 0	-	-10	.		1	-14	-14	-
4	NW 1	-	-7	.	33	0	-8	-8	-
4	N 2	26.7	-7	.	23	-1	-7	-7	-
4 =	N 6	27.0	-5	.	40	1	-6	-6	-
4 =	ENE 4	27.1	-5	.	25	1	-9	-12	4
4 =	SE 1	28.3	-6	.	31	2	-6	-6	4
4 =	SE 4	28.3	-6	.	25	3	-6	-7	5
4 =	- 0	28.3	-7	.	12	0	-7	-7	0
4	NNW 1	28.8	-12	ny	12	-1	-13	-15	0
0	N 1	-	-10	.	10	1	-10	-12	3
4	ENE 3	27.4	-7	.	54	2	-8	-12	3
4	NE 1	27.7	-8	.	35	1	-8	-9	2
4	ENE 1	27.9	-12	.	22	0	-12	-13	0
0	NE 2	28.2	-12	.	17	2	-13	-14	5
3	- 0	28.8	-12	.	10	-1	-12	-	-
0 =	NE 1	-	-12	.	8	-1	-13	-17	-
0	NE 2	28.3	-12	.	13	1	-12	-13	2
1	ENE 4	29.0	-11	ny	19	-2	-11	-13	2
0	NE 2	28.6	-10	ny	12	-4	-12	-15	0
4	- 0	901.7	-10	.	48	-5	-10	-	0
-	-	-	-	-		-	-	-	-
4 =	NE 2	962.7	-9	.	42	-2	-10	-	-
4	NE 1	964.3	-9	.	41	1	-9	-	6
0	SE 2	962.7	-9	ny	45	-2	-10	-18	-

		Hó cm			Hó cm			Hó cm			Hó cm
[illegible]	.	bucka	[illegible]	.	22	[illegible]	.	13	[illegible]	ny	18
[illegible]	.	37 V	[illegible]	.	35	[illegible]	1	33	[illegible]	ny	5
[illegible]	.	35 ⊔	[illegible]	.	36	[illegible]	ny	18	[illegible]	-	
[illegible]	.	bucka	[illegible]	.	18	[illegible]	.	26	[illegible]	ny	
[illegible]	.	21	[illegible]	.	42	[illegible]	.	23	[illegible]	ny	
[illegible]	.	21	[illegible]	.	38	[illegible]	ny	6	[illegible]	ny	20
[illegible]	.		[illegible]	.	37	[illegible]	ny		[illegible]	ny	22
[illegible]	.	28	[illegible]	.	40	[illegible]	10		[illegible]	-	
[illegible]	.	bucka	[illegible]	.	41	[illegible]	ny	8	[illegible]	ny	15
[illegible]	.	18	[illegible]	.	39	[illegible]	.	11	[illegible]	ny	14
[illegible]	.		[illegible]	.	27	[illegible]	.	16	[illegible]	ny	5
[illegible]	.	38	[illegible]	.	36	[illegible]	.	24	[illegible]	.	18
[illegible]	.	34	[illegible]	.	40	[illegible]	.	41	Poroszló	.	12
[illegible]	.	43	[illegible]	.	40	[illegible]	.	25	[illegible]	.	15
[illegible]	.	31	[illegible]	-		[illegible]	.		[illegible]	.	7
[illegible]	.	30	[illegible]	.	36	[illegible]	-		[illegible]	.	
[illegible]	.	29	Siklós	.	bucka	[illegible]	.	25	[illegible]	.	10
[illegible]	.	44	Kiralyrét	-		[illegible]	.	30	[illegible]	.	8
[illegible]	.	48	Balassagyarm	.	30	[illegible]	.	33	[illegible]	.	18
[illegible]	.	40	[illegible]	.	34	[illegible]	.	28	[illegible]	.	18
[illegible]	.	32	[illegible]	.		[illegible]	.	34	[illegible]	.	
Esztergom	.	33	Galgamacsa	.	bucka	[illegible]	.	29	[illegible]	.	14
[illegible]	.	66	[illegible]	.	4	[illegible]	.	3	[illegible]	.	21
[illegible]	.	bucka	Gyöngyös	.	10		.		Mezőhegyes	.	17
Kapolnásnyék	.	34	Borsodnádasd	.	20				[illegible]	.	21

* A légnyomás 500 gdm-re átszámítva ** A légnyomás 1000 gdm-re átszámítva

Magassági szélmérések

Óraadatok greenwichi középidőben

II.24.	Szhely 15 h		Nkanizsa 15 h		Győr 15 h		Pécs 15 h		Bpest 15 h		Bpest 18 h		Szeged 15 h		Miskolc 15 h		Debrecen 15 h	
	40	2	360	2	270	2	-	0	90	2	90	2	320	2	140	2	270	2
	360	6	20	4	360	7	10	2	360	2	30	2	340	6	60	7	360	7
	360	6	20	4	360	7	330	3	310	2	30	5	280	4	320	3	360	7
	40	6	280	4	30	6	290	4	360	5	30	4	260	4			30	6
	20	3			30	6	290	4			330	10	260	4			30	6
	290	6			320	8	320	5			330	10	290	9			320	8
	290	6			320	8	320	5			330	10	290	9			320	8
	340	6			320	13	320	5					280	12			320	13
	20	5			350	14	70	4									350	14
	60	4			360	12	360	4									360	12
	60	4					360	4									360	12
	290	23					10	5										
	290	23					10	5										
	290	46																
	290	29																
	290	29																
	300	21																
	300	21																
	290	19																
	290	19																
	280	21																
	280	21																

II.25.	Szhely 3 h		Nkanizsa 4 h		Győr 3 h		Pécs 3 h		Bpest 3 h		Bpest 9 h		Szeged 4 h		Miskolc 3 h		Debrecen 6 h	
	220	2	360	2	270	2	40	2	140	2	180	2	40	2	360	2	360	2
	210	4	80	4	310	3	120	3	120	2	160	3	70	4	360	3	360	10
	210	4	150	2	340	4	360	5	100	2	130	2	310	1	320	5	360	10
	170	6			340	4	20	5							20	3	20	7
	170	7			30	5									10	3	50	5
	200	8															10	9
	200	8															10	9
	220	11															360	8
																	360	
																	70	5
																	70	5
																	270	3
																	270	3
																	260	7
																	280	5
																	280	5

IDŐJÁRÁSI NAPIJELENTÉS

ЕЖЕДНЕВНЫЙ МЕТЕОРОЛОГИЧЕСКИЙ БЮЛЛЕТЕНЬ • DAILY SYNOPTIC MAP OF THE HUNGARIAN METEOROLOGICAL INSTITUTE • BULLETIN QUOTIDIEN DE L'INSTITUT MÉTÉOROLOGIQUE HONGROIS WETTERBERICHT DES UNGARISCHEN METEOROLOGISCHEN INSTITUTS

KIADJA AZ ORSZÁGOS METEOROLÓGIAI INTÉZET
BUDAPEST II, KITAIBEL PÁL-UTCA 1
TEL.: KÖZPONT: 150-220 IDŐJELZŐ OSZT: 151-204, 150-410

MEGJELENIK NAPONKÉNT • ELŐFIZETÉSI ÁRA A POSTAI KÖLTSÉGGEL EGYÜTT NEGYEDÉVRE 60·— Ft
KIADÁSÉRT FELEL AZ INTÉZET IGAZGATÓJA

69. évfolyam. 57. szám. + Budapest + 1956. február hó 26.

Az időjárási helyzet ma reggel és a várható időjárás:

A Földközi-tengeren kialakult közepes erősségü ciklon enyhe levegőt szállit a Balkánon át a Kárpát-medence felé, azonban a tőlünk északra fekvő nagy nyomásu terület még nem engedi meg gyors térfoglalását. Igy a Balkánon havas, esős az időjárás. Európa északi és északnyugati részei az Atlanti-óceán felől előnyomuló enyhe légtömegek hatása alá kerültek, ezért ott is sokfelé van havazás.

Hazánkban szombaton csak nyugaton hullott néhány helyen kevés hó. A hőmérséklet napközben -1, -4 fokig emelkedett, ma hajnalban általában -12, -16, a délnyugati országrészben -6, -10 fokig, Győrben -20 fokig süllyedt.

Budapesten vasárnap 12 órakor a hőmérséklet -1 fok, a tengerszintre átszámitott légnyomás 766 mm, gyengén süllyedő irányzatu.

Várható időjárás hétfőn estig:

Felhős idő, több felé - főként a déli részeken - havazás.
Mérsékelt északkeleti-keleti szél.
A hőmérséklet kissé emelkedik.

Várható legalacsonyabb hőmérséklet ma éjjel: délen -6, -10, északon -9, -15 fok között,
legmagasabb nappali hőmérséklet hétfőn: +1, -4 fok között.

A fütés alapjául szolgáló várható középhőmérséklet: -4 fok alatt.

Tardos Béla s.k.

A hőmérséklet és a légnyomás napi középértéke Budapesten és ezek eltérése a 75 évi átlagtól:

1956. II. 25-én: -5,1 C°, 770,8 mm. Eltérés: -7,2 C°, +6,5 mm.

1871 óta ezen a napon előfordult

legmagasabb hőmérséklet	15,0 C°	/1914./
legalacsonyabb hőmérséklet	-13,8 C°	/1888./

Az Országos Meteorológiai Intézet Időjárási Napijelentése



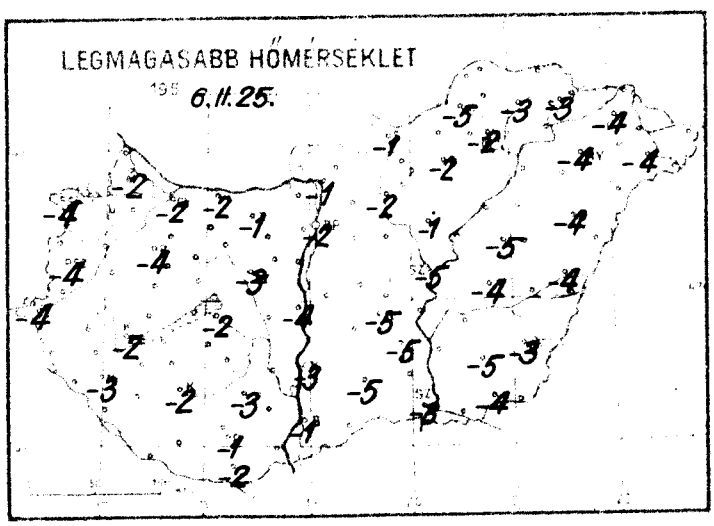

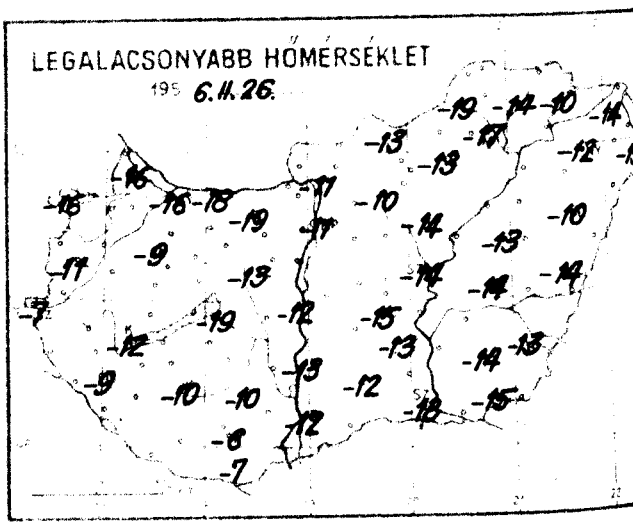

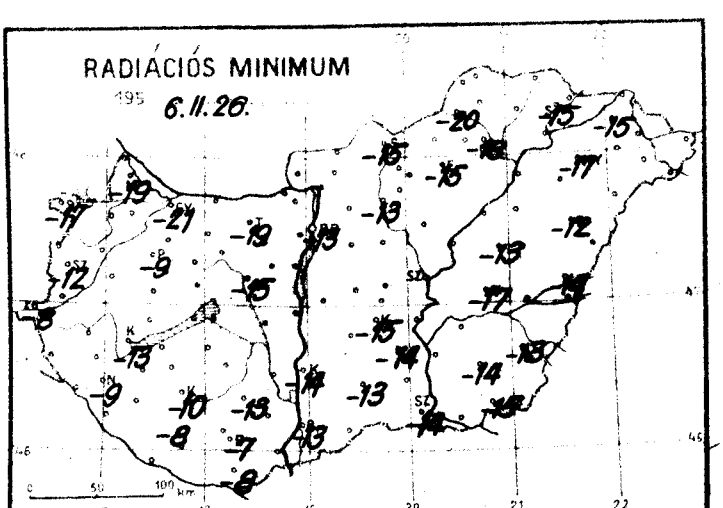

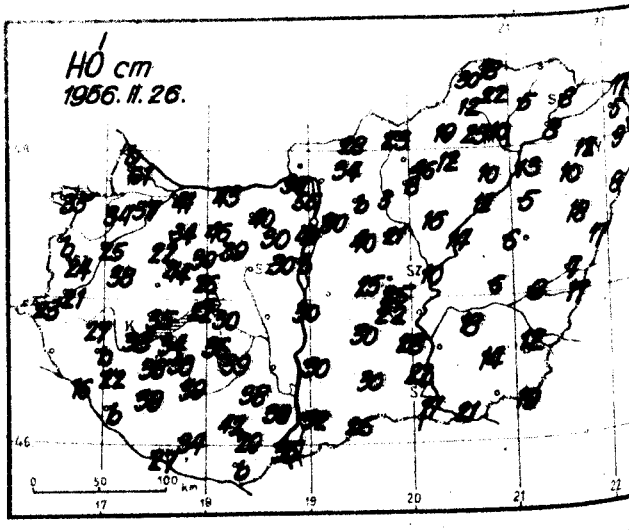

Időjárási helyzet . 1956. év . FEBRUAR hó . 26. nap 7 óra

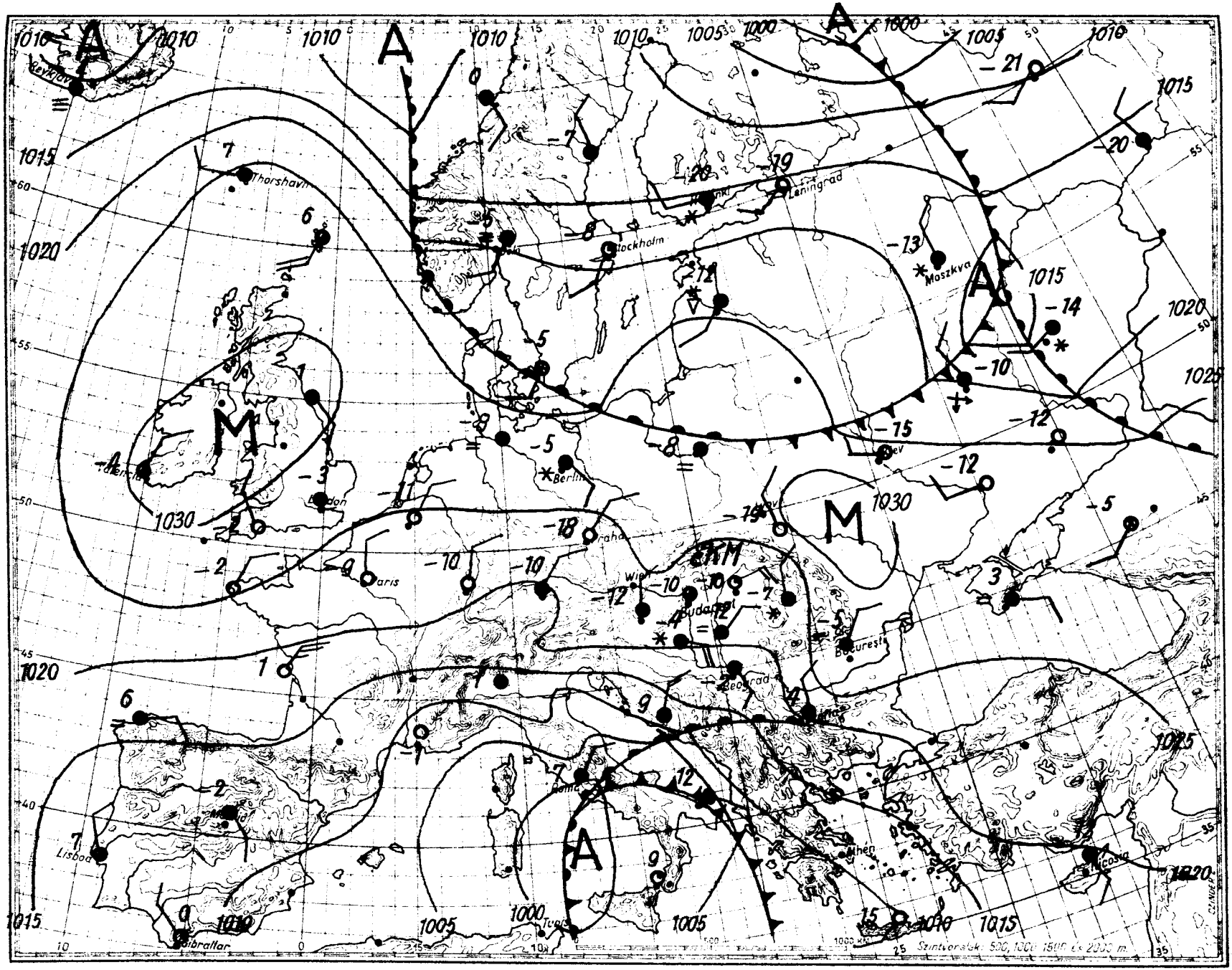

Magassági légállapotmérés





1956.II.25. 15h		
km mb	t	
1010.4	-4.6	68
968	-5.2	88
907	-9.0	95
848	-6.6	95
797	-6.0	77
748	-7.2	58
700	-10.8	54
612	-18.7	46
534	-25.2	58
465	-32.1	55
403	-39.2	54
347	-46.6	58
298	-54.2	57
254	-61.2	51
217	-64.1	
184	-63.0	
156	-65.6	
133	-60.0	

Magasságban időhelyzet

Hazánkban egy sekély talajközeli rétegtől eltekintve felmelegedés következett be az elmult 24 óra alatt a troposzférában. A felmelegedés 1000 m körül volt a legerősebb: 7 fok. Ebben a magasságban volt ma hajnalban a legmelegebb a troposzférában: -3,3 fok.

Dr.Ozorai s.k.

1956.II.26. 3h		
km mb	t	
1005.2	-8.8	89
960	-6.1	96
902	-3.8	77
848	-5.2	72
792	-6.1	62
742	-8.0	54
698	-10.8	51
611	-16.4	48
533	-23.5	52
466	-33.3	56
403	-40.0	60
347	-48.0	63
297	-57.1	62
253	-63.0	65

1956. február
26. vasárnap
69. 57.

						Hó cm				
4	=	N	1	1025.0	-14	.	61	-2	-16	-19	3
3	=	-	0	25.5	-14	ny	35	-4	-16	-17	2
2		N	2	23.8	-10	ny	24	-4	-11	-12	0
4	=	NNE	2	22.7	-6	ny	23	-4	-7	-8	-
4		NE	6	22.7	-7	.	22	-4	-9	-9	-
4	≡	ESE	1	25.1	-14	ny	41	-2	-16	-21	-
4	=	-	0	25.2	-18	.	40V	-1	-19	-19	-
2		-	0	-	-11	.		-3	-13	-15	-
4		NW	1	-	-12	ny	33	-2	-12	-13	-
4		NE	6	22.7	-7	ny	22	-3	-9	-9	-
4	=	NE	4	21.9	-8	.	39	-2	-10	-10	-
4	*	E	6	20.2	-4	ny	20	-1	-6	-7	1
3		-	0	23.8	-10	.	30	-2	-11	-13	3
1		NW	2	24.5	-13	.	23	-1	-13	-15	3
1		-	0	23.5	-9	.	12	-2	-13	-15	3
3	=	NNW	4	25.1	-17	.	10	-2	-17	-18	7
3		NE	1	-	-10	.	8	-3	-10	-15	9
4		N	4	21.3	-10	.	52	-1	-12	-13	-
4		N	4	21.7	-12	.	30	-3	-13	-14	4
3	=	NNE	2	22.0	-14	.	22	-5	-15	-15	8
4	=	NNE	5	21.2	-12	.	17	-3	-13	-14	9
3		E	8	22.7	-13	.	10	-5	-14	-	-
1		NE	2	-	-10	.	6	-4	-14	-17	-
1	=	NNE	2	20.3	-13	.	12	-3	-13	-13	9
0		E	6	23.2	-10	.	18	-4	-10	-12	10
1		NE	6	25.1	-9	.	12	-4	-12	-17	10
4		NE	2	898.3	-10	.	46	-3	-11	-	4
-		-		-	-	-		-	-	-	-
4	*	NE	6	956.0	-6	ny	42	-4	-8	-	-
3		NE	3	959.2	-7	.	40	-4	-9	-	4
4		-	0	958.5	-9	.	44	-3	-10	-15	-

		Hó cm			Hó cm			Hó cm			Hó cm
	.	bucka		.	22		.	12V		.	17
	.	37V		.	30V		.	30		.	5
	.	34V		.	34		.	18		.	3
	.	bucka		ny	38		.	25		.	9
	.	25		.	38		.	22		.	
	ny	21		.	36V		.	5		.	20
	.			-			.			.	20
	ny	27		.	30		.			.	8
	.	bucka		.	39		.	8		.	13
	ny	16		ny	39		.	10		.	10
	ny	bucka		ny	27		.	15		.	5
	.	38		.	34		.	21		.	17
	.	34		.	38		.	40	Pereszlén	.	12
	-			-			.	25		.	14
	.	35		.	39		-			.	6
	.	30		.	35		-			.	
	.	26V		.	bucka		.	25		.	7
	.	43		-			-			.	8
	.	46		.	28		.	30		.	17
	.	39		.	34		.	28		.	18
	.	30		.			.	30		-	
	.	30		.	bucka		.	26		.	14
	.	35		.	3		.	22		.	11
	.	bucka		.	8					.	
	.	30		.	19					.	19

* A légnyomás 500 gdm-re átszámítva ** A légnyomás 1000 gdm-re átszámítva

Magassági szélmérések

Óraadatok greenwichi középidőben

II.25.	Szhely 15 h		Nkanizsa 15 h		Győr 15 h		Pécs 15 h		Bpest 12 h		Bpest 15 h		Szeged 8 h		Miskolc 15 h		Debrecen 15 h	
	fok	m/s	fok	m/s	fok	m/s	fok	m/s	fok	m/s	fok	m/s	fok	m/s	fok	m/s	fok	m/s
Talaj	220	2	40	2	90	2	90	2	-	0	180	2	40	2	-	0	360	2
500 m	180	10	120	6	150	5	100	10	200	1	90	2	90	4	30	2	50	8
1000	180	10	120	6	170	5	100	10	180	4	170	3	90	4	350	3	10	5
1500	180	10					110	14	180	4	170	3	160	4	90	2	10	5
2000	180	10					110	14	170	6	150	8	160	4	120	1	240	5
2500	200	11					120	13	130	6	180	4	90	2	200	4	90	2
3000	200	11					120	13	130	6	180	4	90	2	200	4	90	2
4000									170	6	180	4	80	4	270	4	280	4
5000									210	7	290	9	210	1	270	4	250	5
6000											290	14	290	13	240	6	220	7
7000											290	14	290	13	240	6	220	7
8000											260	20	270	17	240	11	290	18
9000											260	20	270	17	240	11	290	18
10000											260	20	270	22			290	20
11000													250	16			280	25
12000													250	16			280	25
13000																	280	25
14000																	280	25
15000																	280	25
16000																	280	25
17000																	280	25
18000																	280	25
19000																		
20000																		

II.26.	Szhely 3 h		Nkanizsa 4 h		Pécs 3 h		Bpest 3 h		Bpest 9 h		Bpest 12 h		Szeged 4 h		Debrecen 7 h		Debrecen 11 h	
	fok	m/s	fok	m/s	fok	m/s	fok	m/s	fok	m/s	fok	m/s	fok	m/s	fok	m/s	fok	m/s
Talaj	-	0	40	7	90	2	40	2	360	7	320	12	40	2	40	7	360	7
500 m	140	4	80	9	100	6	90	6	90	11	80	10	100	8	90	20	90	15
1000	180	8	90	7	120	8	90	6	90	11	100	13	100	10	90	15	90	11
1500	180	8	100	9			110	8	80	7	90	7	200	9	90	15	100	8
2000	180	8					110	11	110	12	90	10	120	6	110	8	100	8
2500	200	12					130	8	110	12	90	10			90	8	100	5
3000	200	12					130	8	110	12	90	10			90	8	100	5
4000	200	9					110	3	120	6	90	7			90	8	100	5
5000							250	3	80	3					110	3	360	4
6000									220	1					280	3	280	5
7000									220	1					280	3	280	5
8000									270	13					290	8	270	6
9000									270	13					290	8	270	6
10000															280	14		
11000															270	24		
12000															270	24		
13000															270	15		
14000															270	15		
15000															250	16		
16000															250	16		
17000																		
18000																		
19000																		
20000																		

OMSZ NYOMDA BUDAPEST F.V. POMÁZI GYULA

IDŐJÁRÁSI NAPIJELENTÉS

ЕЖЕДНЕВНЫЙ МЕТЕОРОЛОГИЧЕСКИЙ БЮЛЛЕТЕНЬ • DAILY SYNOPTIC MAP OF THE HUNGARIAN METEOROLOGICAL INSTITUTE • BULLETIN QUOTIDIEN DE L'INSTITUT MÉTÉOROLOGIQUE HONGROIS WETTERBERICHT DES UNGARISCHEN METEOROLOGISCHEN INSTITUTS

KIADJA AZ ORSZÁGOS METEOROLÓGIAI INTÉZET
BUDAPEST II. KITAIBEL PÁL-UTCA 1
TEL.: KÖZPONT: 150-220 IDŐJELZŐ OSZT: 151-204, 150-410

MEGJELENIK NAPONKÉNT * ELŐFIZETÉSI ÁRA A POSTAI KÖLTSÉGGEL EGYÜTT NEGYEDÉVRE 60.— Ft
KIADÁSÉRT FELEL AZ INTÉZET IGAZGATÓJA

69. évfolyam. 58. szám. + Budapest + 1956. február hó 27.

Az időjárási helyzet ma reggel és a várható időjárás:

Az óceáni enyhe léghullámok egyelőre Európa északi részén át haladnak nyugat-keleti irányba. Ezenkivül a Földközi-tenger felől északi irányba áramlanak melegebb légtömegek és e miatt Olaszországban sokfelé esik az eső, Bulgária területén és a Havasalföldön havazik.

Hazánkban vasárnap a déli megyékben volt kisebb havazás. A hőmérséklet napközben általában 0, -4 fokig emelkedett. A Fővárosban délután 16 órakor +2 fok volt. Az éjszakai lehülés ismét erős lett. Tatabányán, Szombathelyen -20, Mosonmagyaróváron -19, Szentgotthárdon, Pápán -18 fokig hült le a levegő, a déli megyékben azonban az éjszakai órákban is túlnyomóan borult volt az ég és csak -4, -7 fok volt a legalacsonyabb hőmérséklet.

Budapesten hétfőn 12 órakor a hőmérséklet -3 fok, a tengerszintre átszámított légnyomás 766 mm, gyengén süllyedő irányzatu.

Várható időjárás kedd estig:

Felhős, párás, helyenként ködös idő.
Több helyen kisebb havazás.
Mérsékelt szél.
Az éjszakai lehülés nyugaton mérséklődik.
A nappali hőmérséklet néhány fokkal 0 fok alatt lesz.

Várható legalacsonyabb hőmérséklet ma éjjel: -8, -13 fok között, délkeleten egy-két helyen -13 fok alatt,
legmagasabb nappali hőmérséklet kedden: -5, 0 fok között.

A fütés alapjául szolgáló várható középhőmérséklet:
-4 fok alatt.

Tóvay Ferenc

A hőmérséklet és a légnyomás napi középértéke Budapesten és ezek eltérése a 75 évi átlagtól:

1956. II.26-án: -4,3 C°, 766,2 mm. Eltérés: -6,8 C°, +2,7 mm.

1871 óta ezen a napon előfordult

legmagasabb hőmérséklet	15,2 C°	/1914./
legalacsonyabb hőmérséklet	-11,8 C°	/1888./

Az Országos Meteorológiai Intézet Időjárási Napijelentése



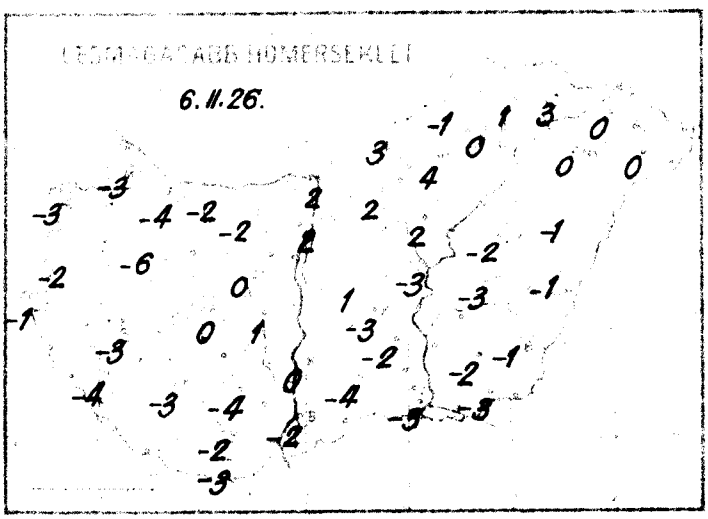

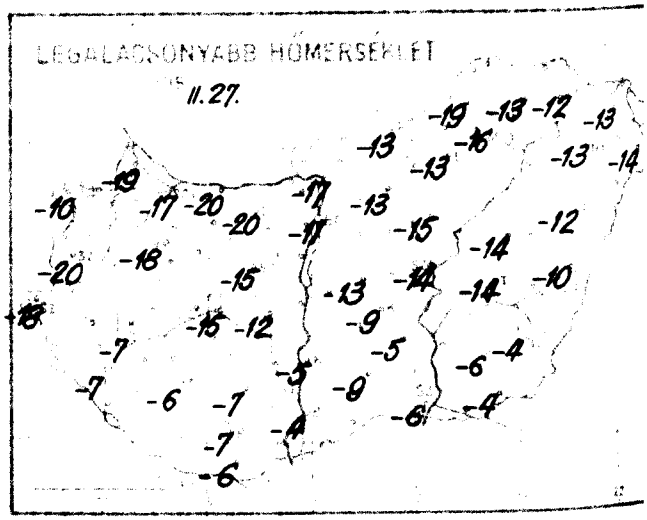

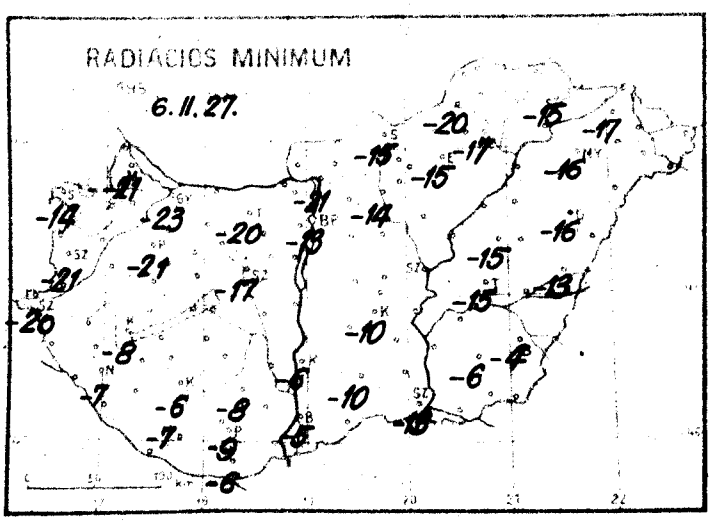

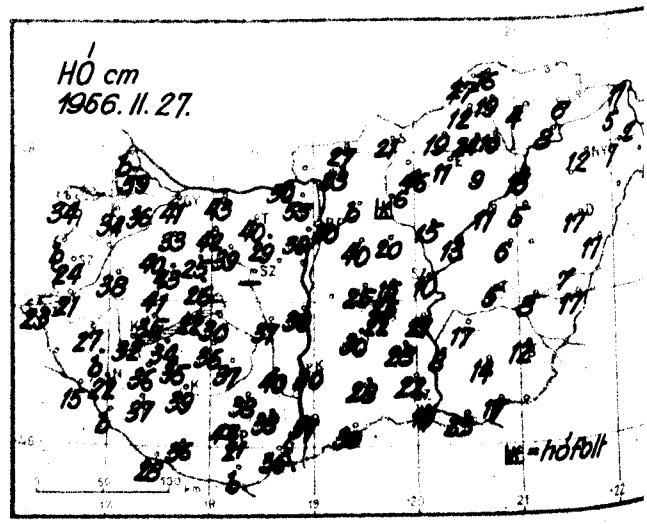

Időjárási helyzet 1956. év FEBRUAR hó 27. nap 7 óra

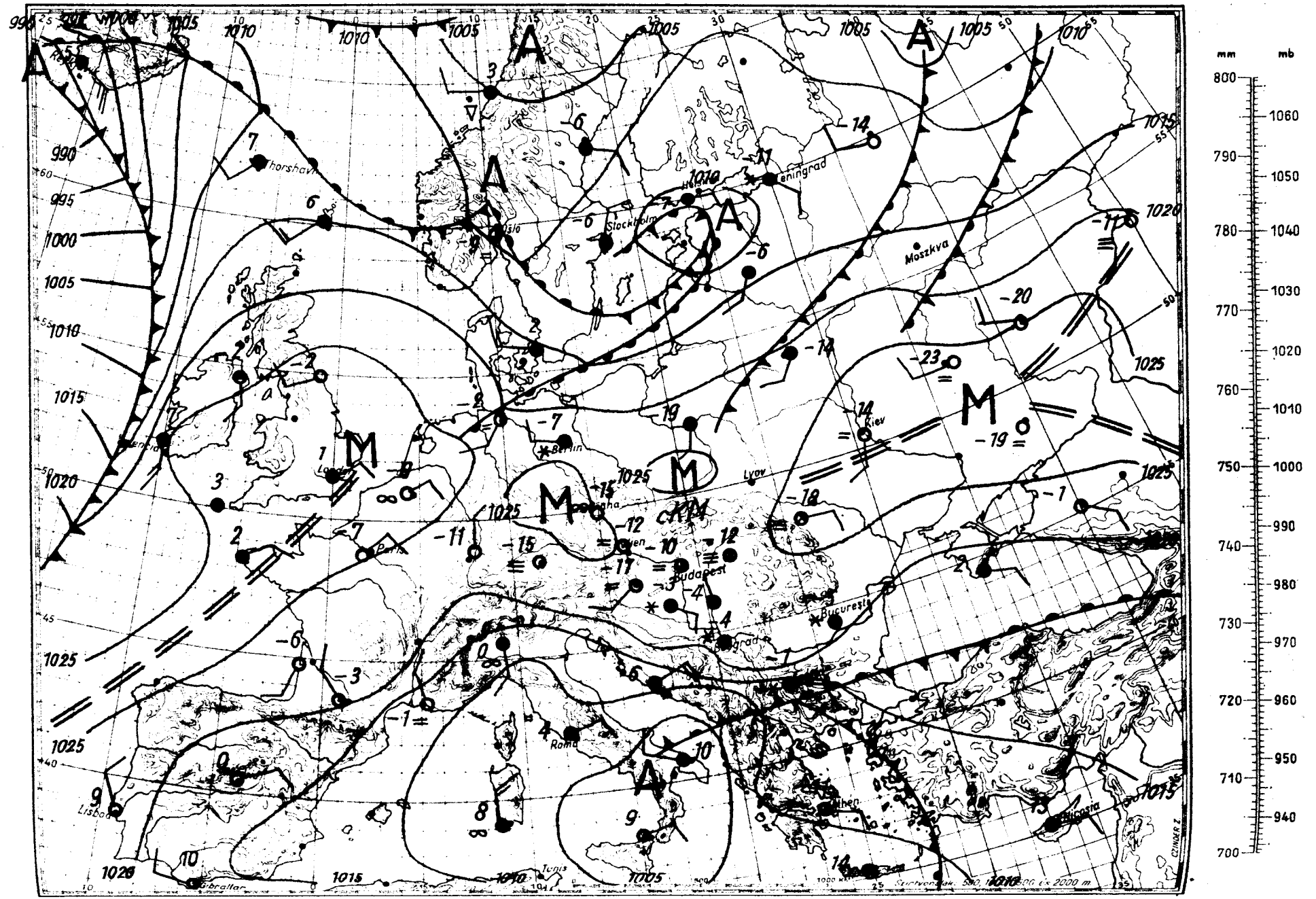

Magassági légállapotmérés

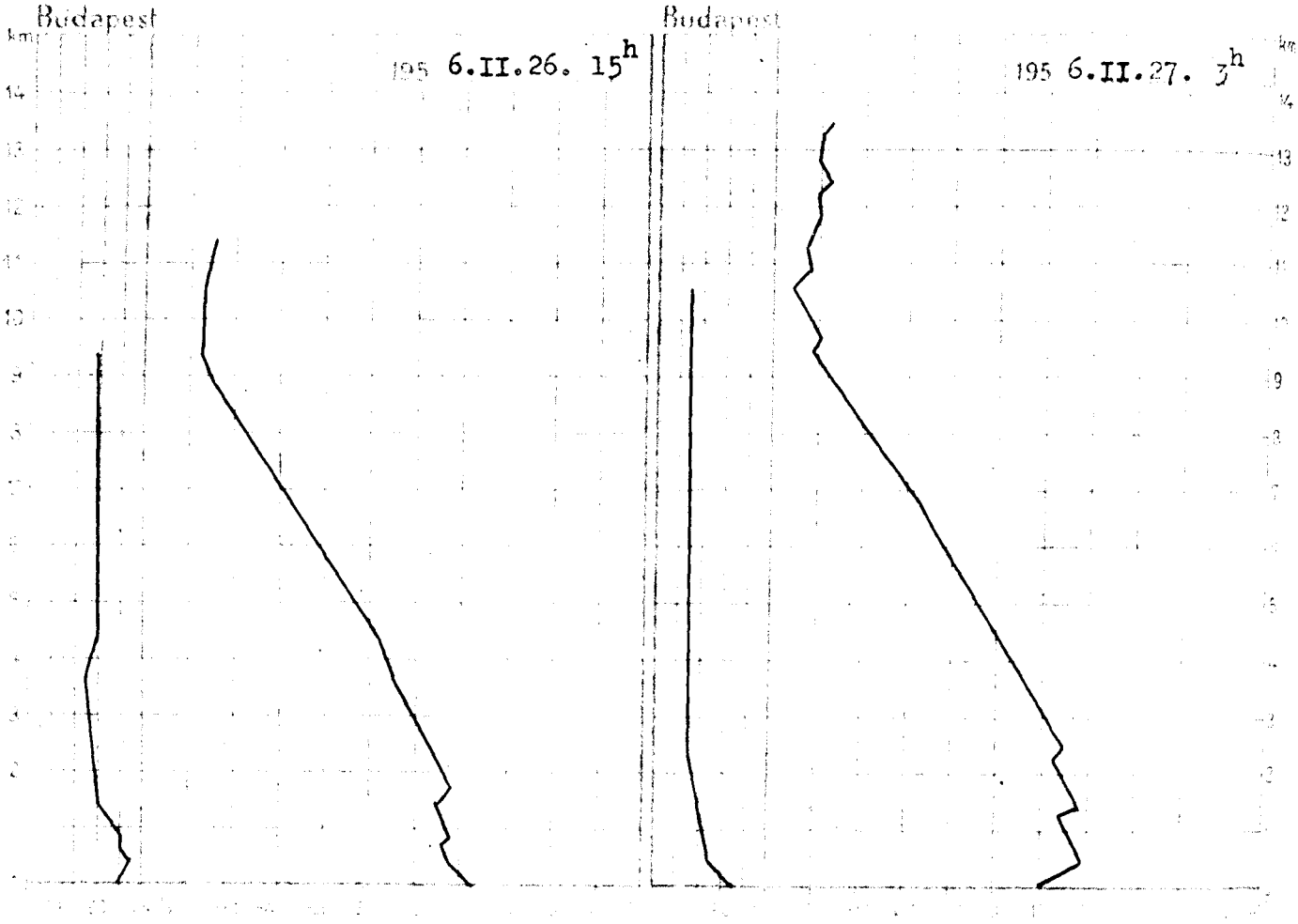

195 6.II.26. 15h			
km	mb	C	%
Talaj	1001.7	+1.6	72
0.5	956	-3.4	80
1	898	-4.5	72
1.5	843	-5.3	55
2	792	-5.0	51
2.5	742	-8.3	49
3	696	-11.6	47
4	610	-16.6	43
5	532	-24.5	52
6	463	-32.2	52
7	402	-40.5	52
8	346	-48.8	52
9	295	-57.3	52
10	252	-59.4	
11	215	-56.8	
12			
13			
14			
15			

Magaslegköri időhelyzet

Szárazföldünk nagy része felett északnyugati áramlás jutott uralomra. Ez Észak- és Kelet-Európában kevés kivétellel fölmelegedést okoz. A Kárpátok és Alpok vidékén a dél-olaszországi magassági ciklon hatására keleti áramlással lehülés van folyamatban. Hazánk felett az utolsó 24 óra alatt a talaj és 200 m, 1000 és 1300 m között, valamint 3200 m fölött gyenge lehülés, a közbülső rétegekben pedig felmelegedés következett be. A -10 fokos szint 110 m-rel emelkedett, ma hajnalban 2950 m-en volt. A talajinverzióban a -10 fokos szint 150 m-en volt található. A troposzféra legmagasabb hőmérsékleti szintje 600 m-en van. Ott a hőmérséklet -1,6 fok. A tropopauza magas /10410 m/ és hideg /-66,6 fok/.

Dr. Ozorai s.k.

195 6.II.27. 3h			
km	mb	C	%
Talaj	1002.1	-10.2	63
0.5	957	-1.6	44
1	898	-4.5	41
1.5	842	-3.0	31
2	790	-5.6	28
2.5	741	-7.0	25
3	696	-10.4	24
4	610	-17.2	22
5	532	-24.5	22
6	463	-32.3	21
7	401	-40.2	21
8	346	-47.9	21
9	296	-56.5	21
10	252	-63.4	21
11	214	-64.2	
12	182	-60.6	
13	155	-60.7	
14			
15			

1956. február
27. hétfő
69. 58.

Felhőzet	Szélirány	Legnyomás	Hőmérséklet	Csapadék	Hó cm	Hőmérséklet			Napsütés
0 =	NW 2	1022.9	-18	.	59	-3	-19	-21	3
1	NW 6	22.6	-9	.	34	-3	-10	-14	4
1	N 2	23.4	-19	.	24	-2	-20	-21	0
3 ≡	- 0	22.9	-17	.	23	-1	-18	-20	-
0 ≡	SE 1	22.6	-16	.	40	-6	-18	-21	-
4	W 2	23.1	-17	ny	41	-4	-17	-23	-
4 ≡	- 0	22.4	-18	.	40	-2	-20	-20	-
3	- 0	-	-15	.		0	-15	-17	-
4	N 1	-	-7	.	32	-3	-7	-8	-
4 =	N 4	21.0	-7	ny	22	-4	-7	-7	-
4 =	NE 1	20.8	-5	ny	39	-3	-6	-6	-
4 *	E 3	20.4	-3	1	21	-2	-7	-9	0
3 =	- 0	20.8	-10	.	30	2	-11	-13	4
0	N 1	21.7	-12	.	21	3	-13	-15	7
0 =	- 0	21.3	-10	.	11	4	-13	-15	8
0 ≡	NNW 3	21.2	-10	.	10	0	-16	-17	7
0	NW 1	-	-10	.	6	3	-12	-15	9
4 *	W 1	20.3	-4	1	51	-2	-4	-5	0
4	N 1	20.6	-5	.	30	0	-5	-6	0
3 =	- 0	20.3	-9	.	22	-3	-9	-10	4
4 *	NW 1	20.2	-4	2	19	-3	-6	-13	1
3 =	- 0	20.8	-14	.	10	-3	-14	-	-
4 ≡	NE 1	-	-14	ny	5	-3	-14	-15	-
4 =	WSW 1	20.2	-4	.	12	-1	-4	-4	4
3	E 2	21.5	-12	.	17	-1	-12	-16	9
0	- 0	21.2	-12	.	12	0	-13	-16	10
1	ENE 1	896.4	-9	.	46	-1	-11	-	8
-	-	-	-	-		-	-	-	-
4 *	E 1	956.5	-5	2	44	-4	-6	-	-
1	SE 1	956.6	-6	.	39	-1	-6	-	6
1	N 1	958.5	-11	.	43	-2	-11	-14	-

	Hó cm		Hó cm		Hó cm		Hó cm
.	bucka	.	22	.	12	.	17
.	36V	.	30	.	27	.	5
.	34⊔	.	34	.	16	.	2
.	bucka	.	36	.	24	.	7
-		.	35	.	19	.	
.	21	.	36	.	4	.	18
.		.	37	.		.	18
.	27	.	30	.		-	
.	bucka	.	37	.	8	.	13
.	15	ny	37	.	9	-	
.	bucka	2	28	.	15	.	5
.	38	1	36	.	20	.	17
.	33	ny	38	.	40	Poroszló .	11⊔
.	41	.	40	.	25V	.	13
.	35	.	38	.	V	.	6
.	25	1	36	.	15	.	
.	26	4	bucka	.	25	.	7
.	43	-		.	21	.	8
.	42⊔	.	27	.	30	.	17
.	39	.	33	.	28	.	17
.	29	.		1	28	.	8
.	30	.	bucka	2	30	.	14
.	55	.	folt	.	22	2	23
-		.	6			1	17
-		.	19			-	

* A legnyomás 500 gdm-re átszámítva ** A legnyomás 1000 gdm-re átszámítva

Magassági szélmérések

Óraadatok greenwichi középidőben

II.26.	Szhely 15 h		Nkanizsa 15 h		Győr 15 h		Pécs 15 h		Bpest 15 h		Bpest 21 h		Szeged 15 h		Miskolc 15 h		Debrecen 15 h	
	fok	m/s	fok	m/s	fok	m/s	fok	m/s	fok	m/s	fok	m/s	fok	m/s	fok	m/s	fok	m/s
Talaj	270	7	360	7	270	2	270	2	40	2	360	7	360	2	360	2	360	7
500 m	30	7	50	9	30	3	90	4	70	6	40	3	90	3	80	8	130	5
1000	30	7	80	8	40	4	110	7	70	6	70	6	140	2	80	8	160	3
1500	90	5			90	11	130	7	90	5	80	9	160	5	80	8	160	3
2000	100	11			90	11			80	9	80	8	100	4	80	8	110	5
2500	100	11			100	14			80	9	80	8			40	6	70	6
3000	100	11			100	14			80	9	80	8			40	6	70	6
4000	80	10			100	14			70	7	90	9			60	10	70	6
5000					70	10			60	2					40	5	10	6
6000					80	3									360	5	280	4
7000					80	3									360	5	280	4
8000																	280	10
9000																	280	10
10000																	280	15
11000																	290	16
12000																	290	16
13000																	280	19
14000																	280	19
15000																	270	13
16000																	270	13
17000																	270	10
18000																	270	10
19000																		
20000																		

II.27	Szhely 3 h		Nkanizsa 4 h		Győr 3 h		Bpest 3 h		Bpest 6 h		Bpest 9 h		Szeged 7 h		Debrecen 4 h		Debrec 7 h	
	fok	m/s	fok	m/s	fok	m/s	fok	m/s	fok	m/s	fok	m/s	fok	m/s	fok	m/s	fok	m/s
Talaj	-	0	360	2	280	2	90	2	40	2	40	2	320	2	360	2	-	0
500 m	30	4	60	4	350	4	100	3	30	1	290	1	340	2	220	4	170	4
1000	30	4	110	5	350	5	100	5	130	1	230	2	-	0	190	3	170	4
1500	90	8	80	8	80	6	130	5	90	5	200	5			250	1	200	3
2000	90	8	80	8	80	6	110	5	80	7	80	5			100	7	-	0
2500	70	5					130	4	80	8	80	7			70	8	20	4
3000	70	5					130	4	80	8	80	7			70	8	20	4
4000							130	7	90	10	80	7			70	7	40	8
5000									80	9	60	7			70	7	70	5
6000									80	9	70	4					50	4
7000									80	9	70	4					50	4
8000									330	4	320	7						
9000									330	4	320	7						
10000									310	10	300	6						
11000									310	12	290	10						
12000									310	12	290	10						
13000									310	11								
14000									310	11								
15000									280	21								
16000									280	21								
17000									260	23								
18000									260	23								
19000									280	26								
20000									280	26								

IDŐJÁRÁSI NAPIJELENTÉS

ЕЖЕДНЕВНЫЙ МЕТЕОРОЛОГИЧЕСКИЙ БЮЛЛЕТЕНЬ • DAILY SYNOPTIC MAP OF THE HUNGARIAN METEOROLOGICAL INSTITUTE • BULLETIN QUOTIDIEN DE L'INSTITUT MÉTÉOROLOGIQUE HONGROIS WETTERBERICHT DES UNGARISCHEN METEOROLOGISCHEN INSTITUTS

KIADJA AZ ORSZÁGOS METEOROLÓGIAI INTÉZET
BUDAPEST II. KITAIBEL PÁL-UTCA 1
TEL.: KÖZPONT: 150-220 IDŐJELZŐ OSZT: 151-204, 150-410

MEGJELENIK NAPONKÉNT • ELŐFIZETÉSI ÁRA A POSTAI KÖLTSÉGGEL EGYÜTT NEGYEDÉVRE 60'— Ft
KIADÁSÉRT FELEL AZ INTÉZET IGAZGATÓJA

69. évfolyam. 59. szám. + Budapest + 1956. február hó 28.

Az időjárási helyzet ma reggel és a várható időjárás:

Az 50-ik szélességi foktól északra fekvő területeken a nyugat-keleti irányba áramló enyhe óceáni léghullámok jelentékeny felmelegedést okoztak. Ma hajnalban a Brit-szigeteken csak 1 - 2 helyen szállott 0 fok alá a hőmérséklet. Hollandiában, Belgiumban és Németország északi részén 0, -3 fok volt a legalacsonyabb érték. Prágában hétfőn a reggeli órákban még -18 fokot észleltek, ma pedig -3 fok volt a hajnali minimum. Az óceáni légtömegek a Szovjetunió európai területén is erősen éreztetik hatásukat. Ma éjszaka Moszkvában -11 fokot mértek az előző napi -20 fokkal szemben. Európa déli részében az elmult 24 óra alatt nem történt lényeges változás.

Hazánkban hétfőn a reggeli órákban a déli megyékben még néhány helyen volt kisebb hószállingózás. A hőmérséklet napközben a több órás napsütés hatására országszerte -2, +2 fokig emelkedett. Ma reggel Nagykanizsáról -20, Szentgotthárdról -18, Pápáról és Keszthelyről -16 fokot jelentettek.

Budapesten kedden 12 órakor a hőmérséklet +1 fok, a tengerszintre átszámitott légnyomás 766 mm, alig változik.

Várható időjárás szerda estig:

Változó felhőzet, néhány helyen kevés eső, ónoseső, vagy hó.
Több helyen köd.
Időnként élénkebb délnyugati, nyugati szél.
Az éjszakai lehülés az évszakhoz képest erős marad.
A nappali hőmérséklet 0 fok körül.

Várható legalacsonyabb hőmérséklet ma éjjel: északnyugaton -5, -10, máshol -10, -15,
legmagasabb nappali hőmérséklet szerdán: -1, +3 fok között.

A fütés alapjául szolgáló várható középhőmérséklet:
0, -4 fok között.

A hőmérséklet és a légnyomás napi középértéke Budapesten és ezek eltérése a 75 évi átlagtól:

1956. II.27-én: -5,1 C°, 765,7 mm. Eltérés: -8,3 C°, +2,7 mm.

1871 óta ezen a napon előfordult

legmagasabb hőmérséklet	17,8 C°	/1914./
legalacsonyabb hőmérséklet	-11,2 C°	/1956./

Az Országos Meteorológiai Intézet Időjárási Napijelentése

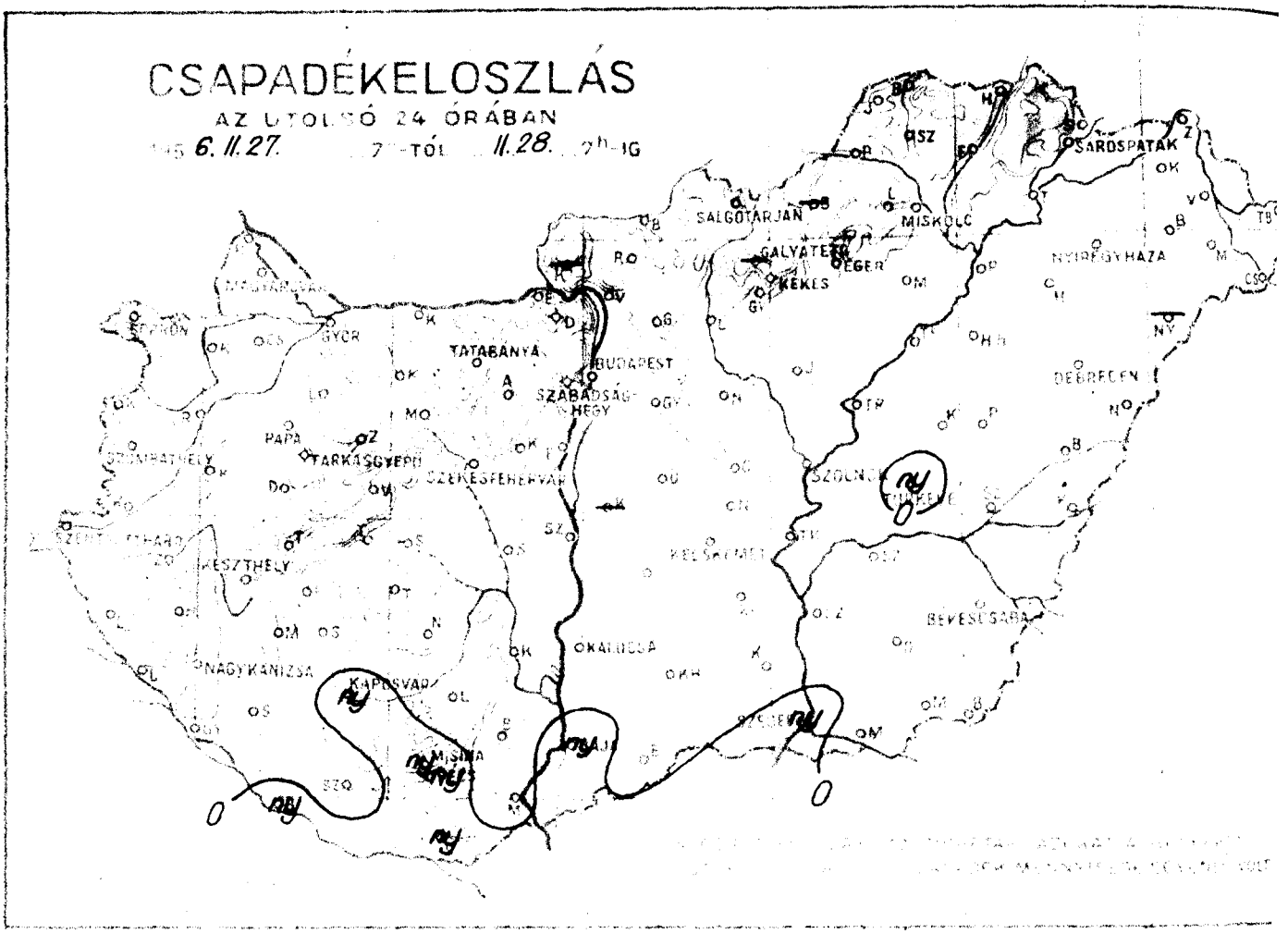



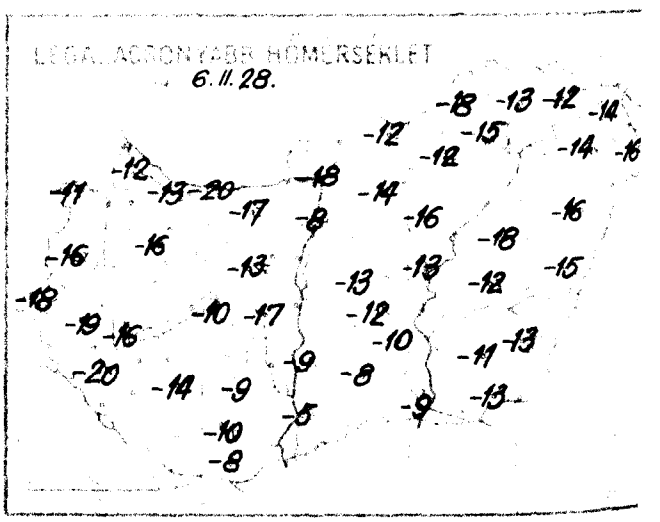

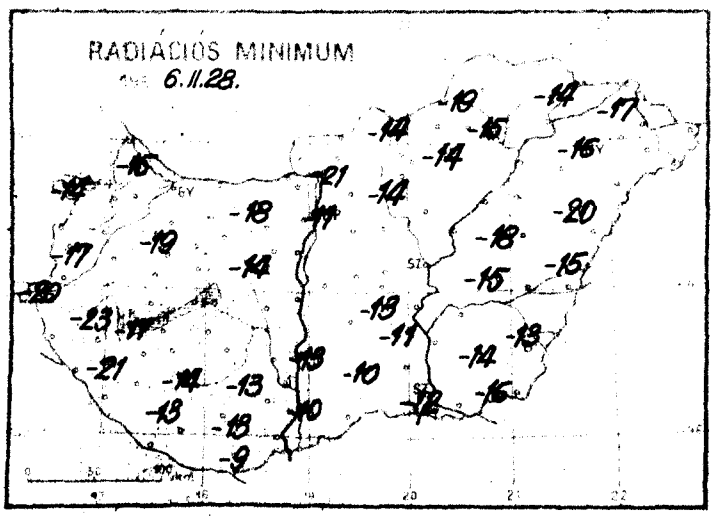

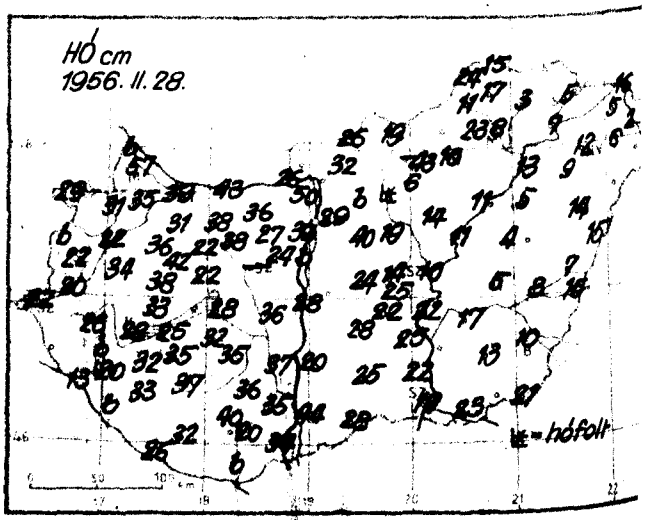

Időjárási helyzet 1930. év FEBRUÁR hó 28. nap 7 óra

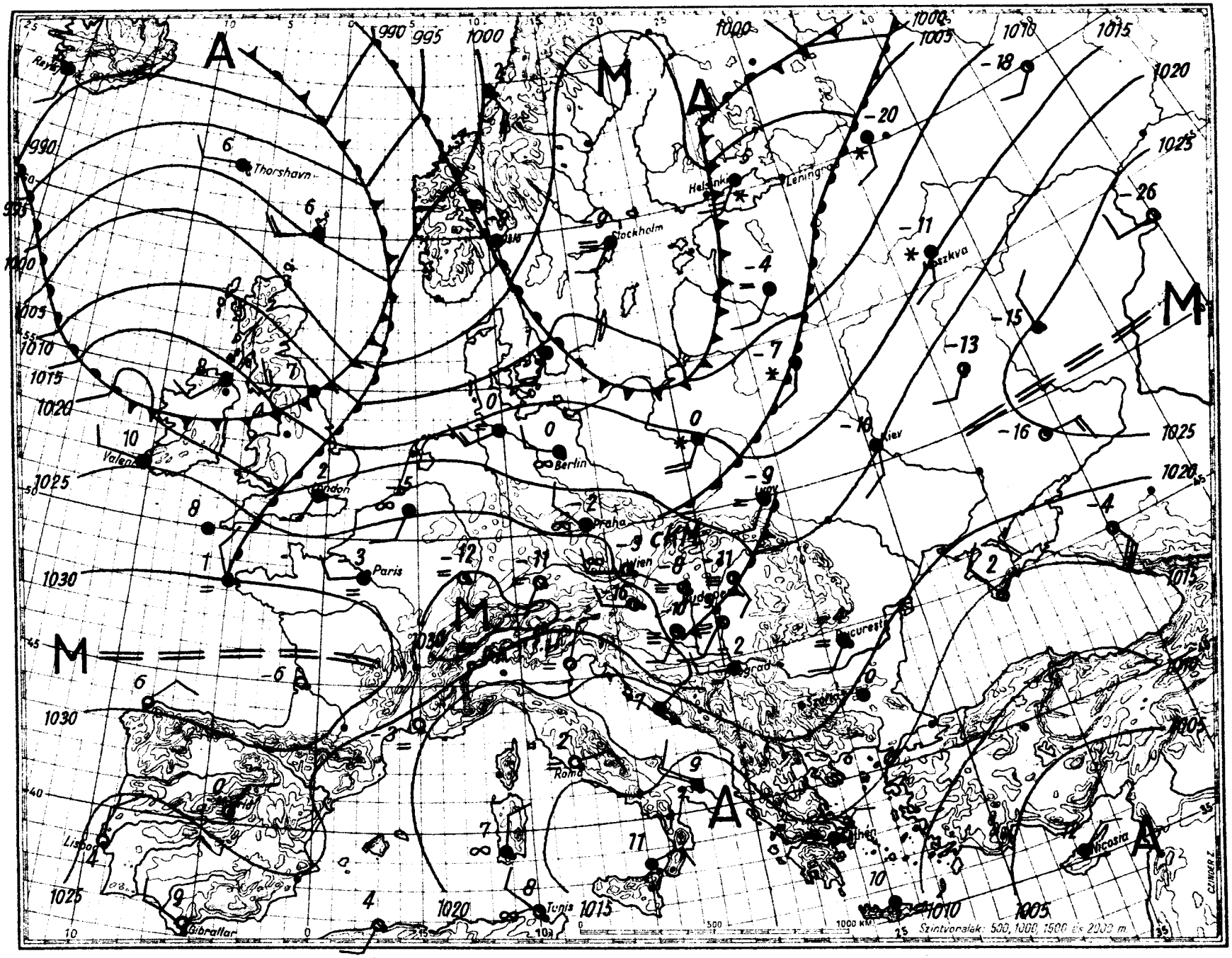

Magassági légállapotmérés

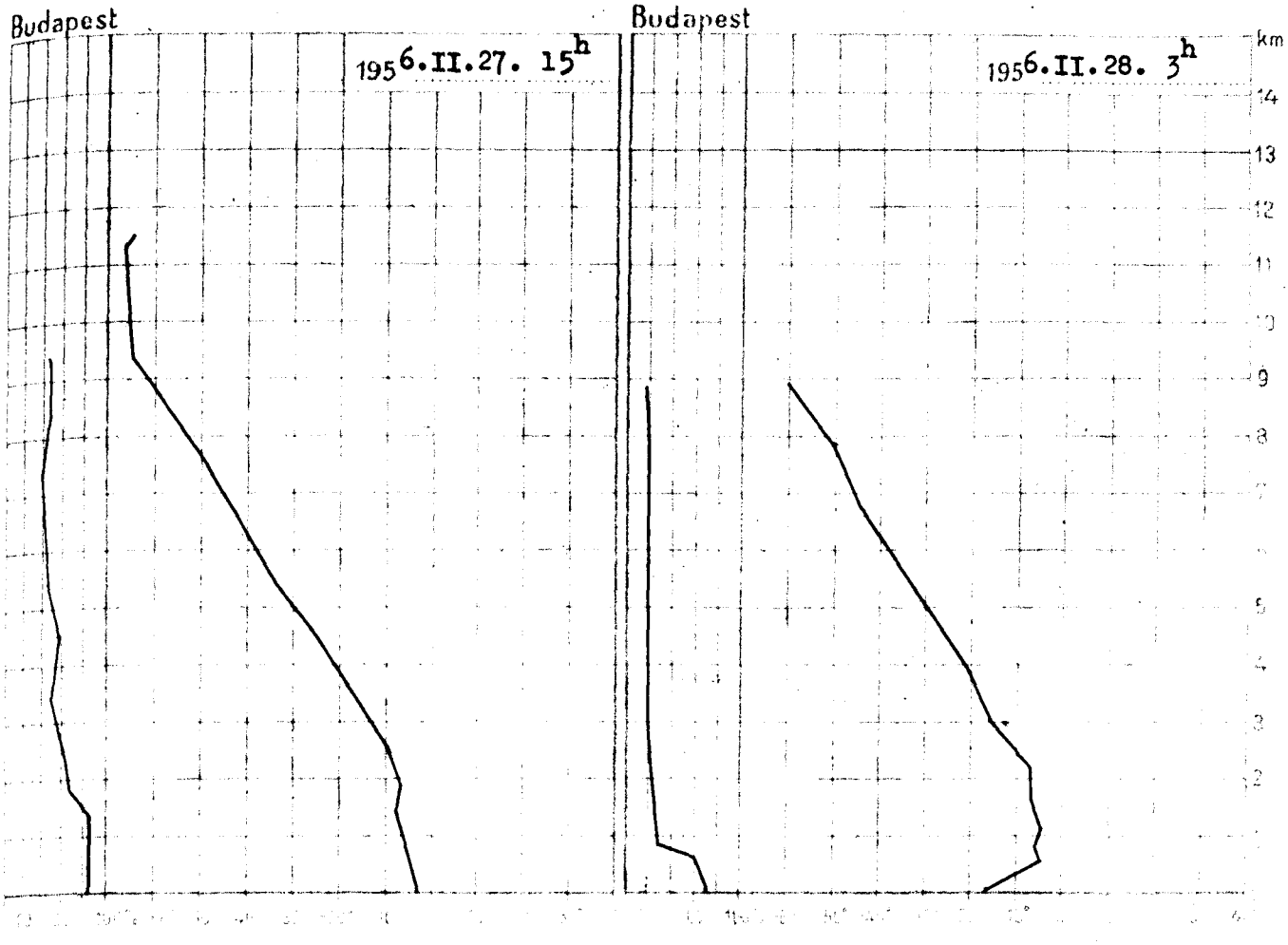

1956.II.27. 15h			
km	mb	C°	%
Talaj	1001.7	-1.8	90
0.5	959	-2.5	90
1	899	-4.7	90
1.5	845	-5.5	88
2	795	-5.9	76
2.5	748	-8.2	66
3	702	-12.1	61
4	614	-19.5	58
5	534	-27.3	55
6	464	-35.9	52
7	402	-43.5	50
8	345	-51.7	51
9	295	-59.6	52
10	252	-65.3	
11	213	-65.9	
12			
13			
14			
15			

Magaslegköri időhelyzet

Szárazföldünk egyre nagyobb területe felett alakul ki a zónális áramlás, amely jelenleg enyhe tengeri léghullámokat szállit a szárazföld erősen lehült belseje fölé. Hideg advekciót ma hajnalban csak Észak-Skandinávia fölött lehet megfigyelni. Hazánkban az elmúlt nap folyamán 2500 m feletti szintekben, valamint 1400 és 1700, a talaj és 600 m között még hült a levegő, de közbülső rétegekben már gyengén melegedett a levegő. A -10 fokos szint ujból kettő volt: az egyik a talajinverziós rétegben 290 m-en, a másik 2650 m-en. Az utóbbi 24 óra alatt 300 m-rel süllyedt. A felszállás, amely 8861 m-ig tartott, a tropopauzát nem érte el /a csucsponton a hőmérséklet -58,0 fok/.

Dr.Ozorai s.k.

1956.II.28. 3h			
km	mb	C°	%
Talaj	1002.7	-14.4	79
0.5	959	-2.9	68
1	899	-1.8	37
1.5	844	-3.3	33
2	791	-4.2	30
2.5	742	-8.3	28
3	697	-12.8	27
4	609	-19.9	27
5	531	-27.4	27
6	461	-35.6	27
7	398	-42.8	27
8	342	-50.0	27
9			
10			
11			
12			
13			
14			
15			

1956. február
28. kedd.
69. 59.

						Hó cm				
0		NW	2	1023.4	-5	.	57	-2	-12	-15	6
1		NW	4	23.7	-6	.	29	2	-11	-14	8
0		NW	2	25.3	-14	.	22	0	-16	-17	6
0	=	NW	1	25.6	-17	.	22	1	-18	-20	-
0	≡	S	1	23.9	-10	.	36	-1	-16	-19	-
3		W	2	23.7	-13	.	39	-3	-13	-	-
0	=	NW	1	23.7	-14	.	36	-2	-17	-18	-
0		-	0	-	-7	.		2	-13	-14	-
4		-	0	-	-16	.	28	2	-16	-17	-
0	≡	-	0	26.1	-20	.	20	0	-20	-21	-
4	≡	N	1	24.8	-12	ny	37	1	-14	-14	-
1	≡	WSW	5	24.1	-10	ny	20	1	-10	-13	0
1	≡	-	0	21.3	-8	.	⌊29	2	-8	-11	6
1		NW	2	22.1	-11	.	19	4	-12	-14	6
1		SW	1	21.9	-11	.	10	4	-12	-14	9
3	≡	NNW	1	21.7	-14	.	8	0	-15	-15	6
4		NW	1	-	-11	.	5	5	-12	-14	9
0	≡	W	1	23.0	-5	ny	⌊44	3	-5	-10	0
0	=	W	2	22.4	-9	.	20	1	-9	-13	0
0	=	W	2	21.3	-11	.	22	-1	-12	-13	1
4	≡	SW	3	23.0	-9	ny	19	-1	-9	-12	0
1	=	W	2	21.7	-13	.	10	-2	-13	-	-
1	=	S	1	-	-12	ny	5	-3	-12	-15	-
0	≡	S	1	22.7	-12	.	V 10	-2	-13	-13	3
4	≡	SW	1	22.2	-11	.	14	2	-16	-20	8
3	=	S	1	22.0	-12	.	12	-1	-14	-16	9
3		NW	1	896.3	-6	.	43	0	-9	-	9
-		-		-	-	-		-	-	-	-
0	↓	NW	12	959.2	-5	ny	40	-1	-6	-	-
0		NW	2	958.0	-4	.	39	2	-8	-	9
0		NNW	1	959.2	-7	.	42	2	-9	-16	-

	Hó cm		Hó cm		Hó cm		Hó cm
.	bucka	.		.	11	.	16
.	35	.	28	.	24	.	5⌊
.	31	.	25	.	15	.	2
.	bucka	.	32	.	23	.	6
.	22	.	35	.	17	.	
.	20	.	32	.	3	.	18
.		.	36	.		.	17V
.	26	.	28	.		.	
.	bucka	.	35	.	7	.	13
.	13	.	33	.	9	.	9⌊
.	bucka	ny	26	.	14	.	5V
.	34	.	32	.	19	.	15V
.	31	.	36	.	40	Pozsaszló	11⌊
.	38	.	37	.	24 V	.	11
.	33	.	35	-		.	4
.	22	.	34	.	14	.	
.	22	ny	bucka	.	25	.	7
.	43	-		.	22	.	8V
.	38	.	26	.	28	.	15
.	38	.	3⌊	.	25	.	17V
.	27	.		.	25	.	
.	26	.	bucka	.	28	.	13V
.	50	.	folt	.	22	.	23
.	bucka	.	6			.	
.	24	-				.	21

* A hegyesen 500 gilnére összeírva ** A hernyomás 1000 gilnére átszámítva

Magassági szélmérések

Óraadatok greenwichi középidőben

II.27.	Szhely 15 h		Nkanizsa 15 h		Győr 15 h		Pécs 15 h		Bpest 15 h		Bpest 21 h		Szeged 15 h		Miskolc 15 h		Debrecen 15 h	
	fok	m/s	fok	m/s	fok	m/s	fok	m/s	fok	m/s	fok	m/s	fok	m/s	fok	m/s	fok	m/s
Talaj	-	0	360	2	270	2	140	2	220	2	270	2	360	2	140	2	-	0
500 m	30	3	70	4	270	4	160	3	310	4	290	5	340	5	-	0	250	2
1000	30	3	30	4	270	4	140	7	290	4	310	4	340	6	300	4	230	4
1500	40	5	100	5	10	5	140	1	320	2	40	2	70	6	20	4	240	3
2000	60	7	50	5	40	5	200	3	50	5	20	4			360	4	10	2
2500	70	8	70	9	70	7	70	3	50	5	350	3			30	3	60	5
3000	70	8	70	9	70	7	70	3	50	5	350	3			30	3	60	5
4000	80	8	80	7	60	7			20	4					30	3	20	5
5000	80	8	80	10	50	6			20	4							330	9
6000	80	6							10	5							330	8
7000	80	6							10	5							330	8
8000	310	8							300	6							320	9
9000	310	8							300	6							320	9
10000	290	11							300	12							340	10
11000	300	11							290	11							300	12
12000	300	11							290	11							300	12
13000	280	16															290	19
14000	280	16															290	19
15000	290	11															360	15
16000	290	11															360	15
17000	270	14															310	15
18000	270	14															310	15
19000																		
20000																		

II.28.	Szhely 4 h		Győr 3 h		Pécs 3 h		Bpest 3 h		Bpest 6 h		Bpest 9 h		Szeged 4 h		Miskolc 3 h		Debrecen 4 h	
	fok	m/s	fok	m/s	fok	m/s	fok	m/s	fok	m/s	fok	m/s	fok	m/s	fok	m/s	fok	m/s
Talaj	270	2	320	2	270	2	270	2	320	2	360	2	220	2	360	2	-	0
500 m	310	4	320	5	310	6	330	7	240	10	330	15	270	8	200	3	230	5
1000	310	4	330	9	310	6	330	7	340	8			280	9	220	4	260	4
1500	330	16	340	8	20	6	330	7	340	8			280	9	220	4	290	4
2000	320	11	350	13	20	5	310	8	310	7			330	3				
2500	330	11			30	4	310	8	310	9			360	5				
3000	330	11			30	4	310	8	310	9			360	5				
4000	320	13			30	4			310	9			340	3				
5000	310	8																
6000																		
7000																		
8000																		
9000																		
10000																		
11000																		
12000																		
13000																		
14000																		
15000																		
16000																		
17000																		
18000																		
19000																		
20000																		

IDŐJÁRÁSI NAPIJELENTÉS

ЕЖЕДНЕВНЫЙ МЕТЕОРОЛОГИЧЕСКИЙ БЮЛЛЕТЕНЬ • DAILY SYNOPTIC MAP OF THE HUNGARIAN METEOROLOGICAL INSTITUTE • BULLETIN QUOTIDIEN DE L'INSTITUT MÉTÉOROLOGIQUE HONGROIS WETTERBERICHT DES UNGARISCHEN METEOROLOGISCHEN INSTITUTS

KIADJA AZ ORSZÁGOS METEOROLÓGIAI INTÉZET | MEGJELENIK NAPONKÉNT • ELŐFIZETÉSI ÁRA
BUDAPEST II. KITAIBEL PÁL-UTCA 1 | A POSTAI KÉZBESÍTÉSSEL EGYÜTT NEGYEDÉVRE 60·— Ft
TEL.: KÖZPONT: 150-220 IDŐJELZŐ OSZT.: 151-201, 150-110 | KIADÁSÉRT FELEL AZ INTÉZET IGAZGATÓJA

LIBRARY
APR 26 1956
WEATHER BUREAU

69. évfolyam. 60. szám. + Budapest + 1956. február hó 29.

Az időjárási helyzet ma reggel és a várható időjárás:

Az Óceán felől több hullámban érkező enyhe légtömegek Európaszerte jelentékeny felmelegedést okoztak. Ma hajnalban Londonban +6, Párisban +3, Berlinben 0 és Prágában -2 fok volt. Az óceáni levegő Kelet-Európába is enyhülést hozott; éjjel már csak néhány helyen, főleg az Uralhegység vidékén és a Don és Volga folyók alsó folyásánál hült le a levegő -15 fok alá. Moszkvában -5 fok volt a legalacsonyabb érték.

Hazánk nyugati felét, a Dunántúlt és a Duna-Tisza-közét, kedden elárasztotta az enyhe óceáni levegő, és emiatt napközben már +1, +6 fokig melegedett fel a levegő. A Tiszántúlon azonban még délben is gyenge fagy volt. Az éjféli óráktól kezdve többfelé volt az országban kisebb havazás, havaseső. Az éjszakai lehülés is erősen mérséklődött; általában -2, -8 fokig terjedt.

Budapesten szerdán 12 órakor a hőmérséklet 4 fok, a tengerszintre átszámitott légnyomás 766 mm, mérsékelten emelkedő irányzatu.

Várható időjárás csütörtök estig:

Változó felhőzet, néhány helyen futó eső.
Több helyen reggeli köd.
Mérséklődő északnyugati, nyugati szél.
Éjszaka gyenge fagyok, nappal olvadás.

Várható legalacsonyabb hőmérséklet ma éjjel: általában -2, -7, a Főváros belterületein 0 fok közelében,
legmagasabb nappali hőmérséklet csütörtökön: +2, +7 fok között.

A fütés alapjául szolgáló várható középhőmérséklet:
0, +4 fok között.

Tóvárosi

A hőmérséklet és a légnyomás napi középértéke Budapesten és ezek eltérése a 75 évi átlagtól:

1956. II. 28-án: -1,7 C°, 765,4 mm. Eltérés: -5,2 C°, +2,7 mm.

1871 óta ezen a napon előfordult

legmagasabb hőmérséklet	17,2 C°	/1927./
legalacsonyabb hőmérséklet	-11,6 C°	/1890./

Az Országos Meteorológiai Intézet Időjárási Napijelentése

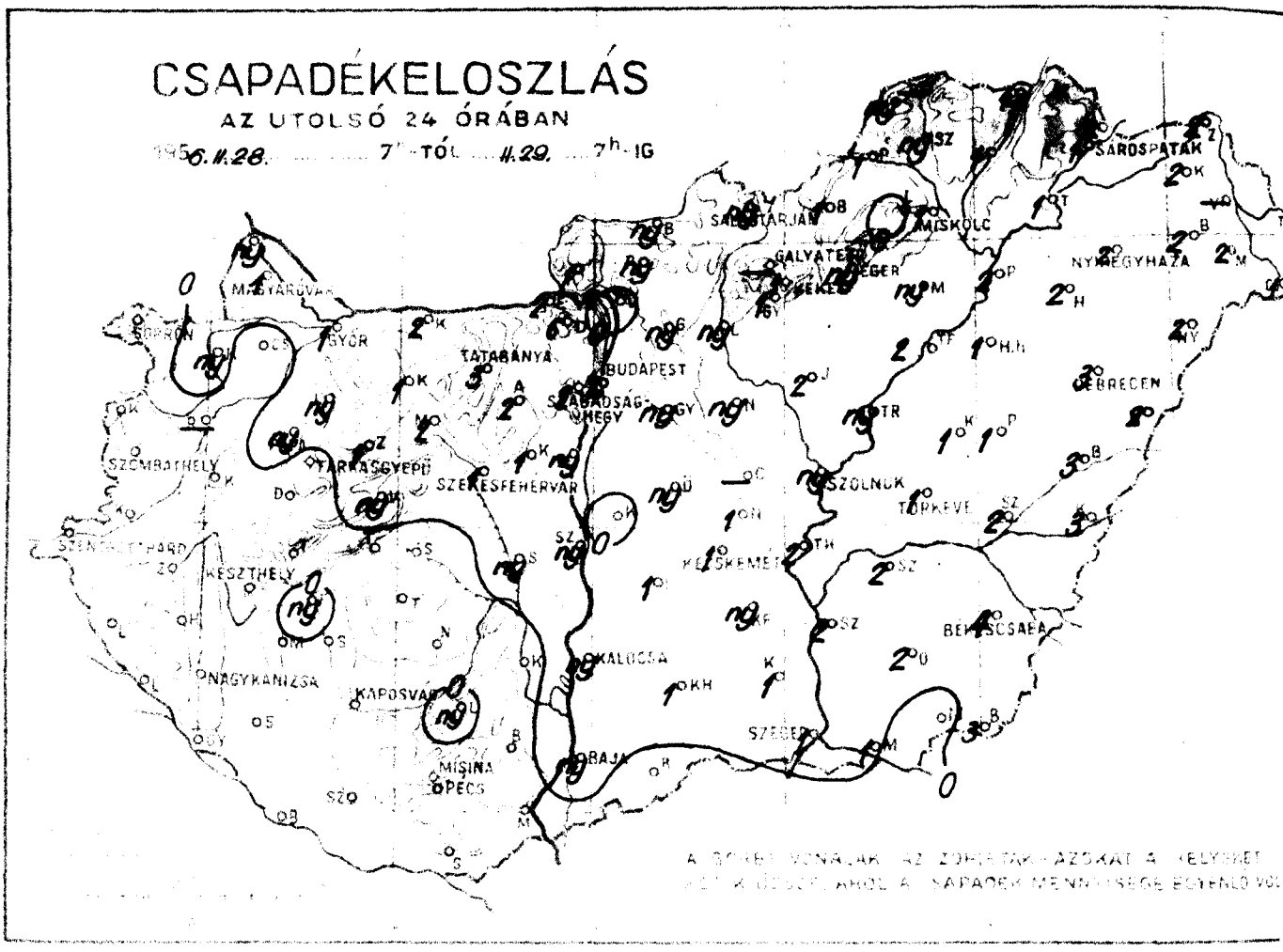

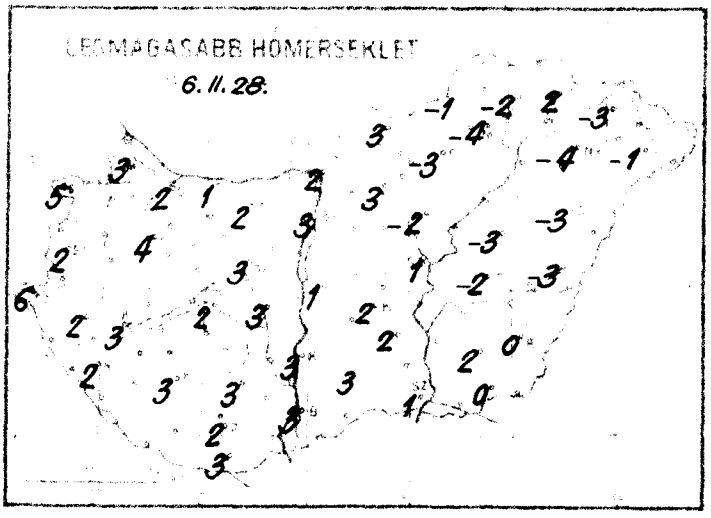

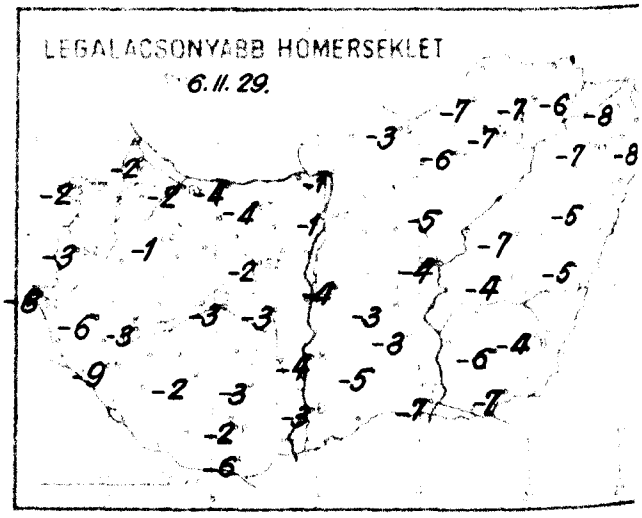

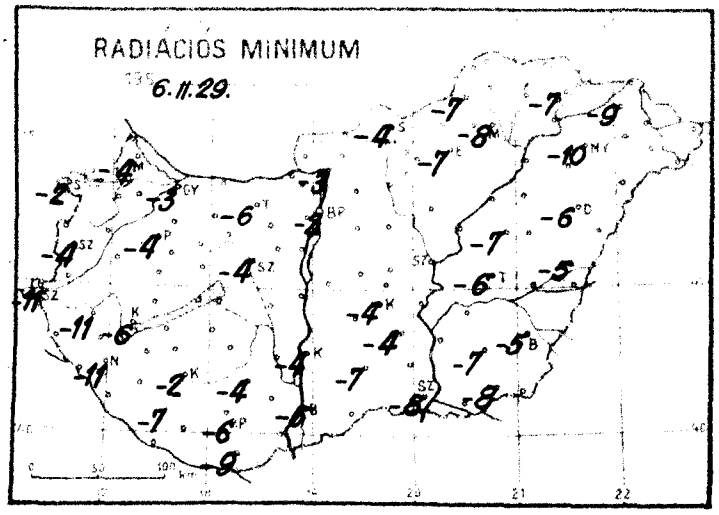

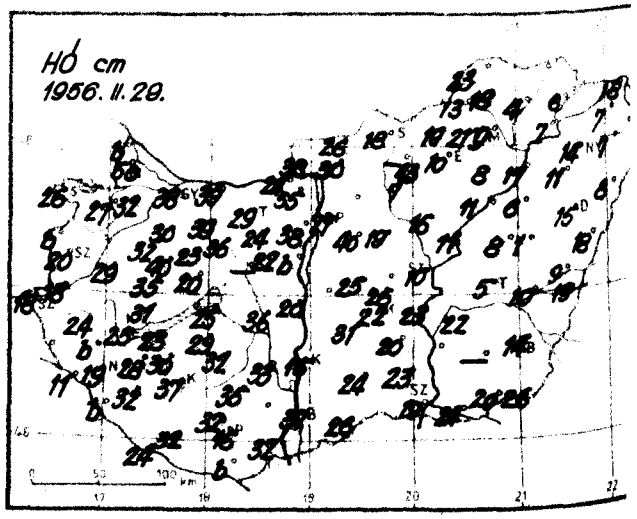

Időjárási helyzet . 1956. év . FEBRUÁR hó . 29. nap 7 óra

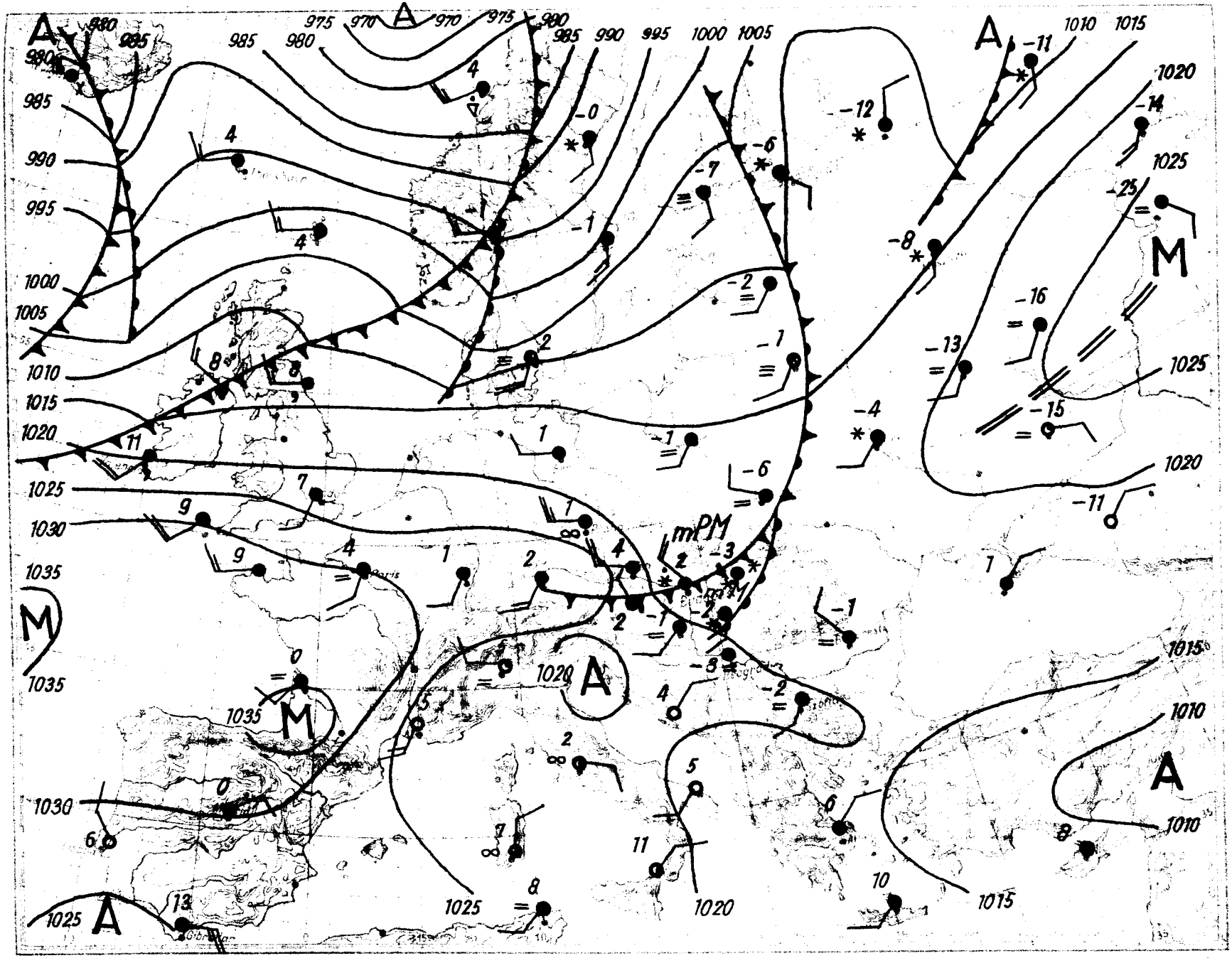

Magassági légállapotmérés

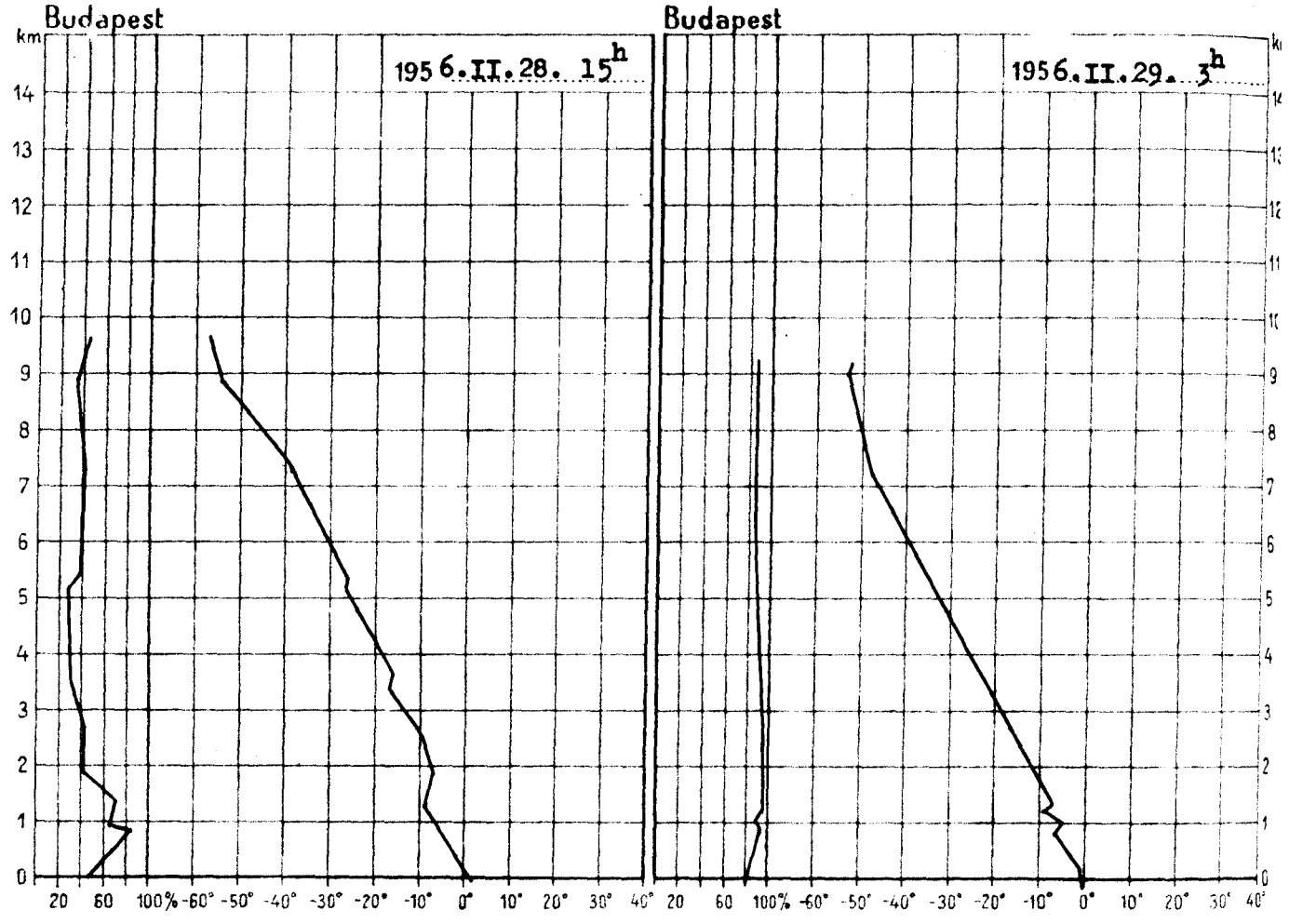

1956.II.28. 15h			
km	mb	C°	%
Talaj	1002.0	2.8	54
0·5	958	-0.7	70
1	899	-5.1	71
1·5	844	-7.6	71
2	790	-5.9	45
2·5	741	-8.4	45
3	695	-11.6	40
4	610	-16.8	33
5	532	-24.2	33
6	464	-30.0	39
7	402	-36.8	40
8	348	-44.4	38
9	297	-53.1	37
10			
11			
12			
13			
14			
15			

Magaslégköri időhelyzet

A főként Nyugat- és Észak-Európa felett élénk zónális áramlás szárazföldünk nagy részén további felmelegedést okoz. Az Atlanti-óceán középső vidékein lehülés van folyamatban egy napokkal ezelőtt a Baffin-öblön keresztül előnyomult hideg kitörés miatt. Hazánkban az elmult 24 óra alatt gyors változások voltak, amelyek eredményeképpen csaknem az egész troposzférában 500 m felett ma reggel néhány fokkal alacsonyabb volt a hőmérséklet, mint egy nappal előbb. A tegnap hajnali igen erős talajinverzió az időközben fellépő élénk nyugati szél hatására felszámolódott, emiatt a talajon kb. 16 fokos felmelegedés lépett fel. A 0 fokos szint 340 m-re emelkedett, a -10 fokos szint pedig 550 m-rel 2100 m-re süllyedt. A tropopauza ma reggel 9090 m-en volt és ott a hőmérséklet -52.8 fok.

Dr.Ozorai s.k.

1956.II.29. 3h			
km	mb	C°	%
Talaj	999.3	1.2	85
0·5	954	-1.2	93
1	898	-4.0	98
1·5	842	-6.1	100
2	789	-9.4	94
2·5	740	-12.5	89
3	693	-16.2	89
4	604	-23.7	89
5	526	-30.7	89
6	457	-38.0	89
7	394	-44.8	89
8	338	-49.4	89
9	290	-52.5	89
10			
11			
12			
13			
14			
15			

OFFSET NYOMDA BUDAPEST - F. V. HOMAYER GYULA

1956. február
29. szerda
69. 60.

						Hó cm				
4	W	6	1o20.2	2	1	50	3	-2	-4	7
4	NNW	4	21.0	2	.	26	5	-2	-2	7
3	E	1	21.0	0	.	20	2	-3	-4	5
1	W	5	21.5	-8	.	18	6	-8	-11	-
4	W	4	20.1	3	ny	32	4	-1	-4	-
4	NW	4	19.7	3	1	38	2	-2	-3	-
4	NW	15	19.1	1	3	29	2	-4	-6	-
4 ,	NE	4	-	2	1		3	-2	-4	-
4	SE	1	-	-3	.	25	3	-3	-6	-
1 =	SSW	2	21.3	-6	.	19	2	-9	-11	-
4 =	SE	2	21.2	-1	.	37	3	-2	-2	-
4 =	WSW	3	20.7	-1	.	16	2	-2	-6	7
4 *	WNW	9	16.8	2	2	27	3	-1	-2	7
4 ≡	SW	2	20.4	-2	ny	18	3	-3	-4	4
4 ≡	S	1	18.4	-5	ny	10	-3	-6	-7	4
4 =	NNW	3	18.6	-6	1	9	-4	-7	-8	1
4	NE	1	-	-6	1	6	2	-6	-7	0
4 θ	SW	2	20.0	-2	ny	37	3	-3	-5	8
4 *	W	2	19.8	1	ny	15	3	-4	-4	6
4 *	W	4	17.2	0	1	22	2	-3	-4	8
4 *	S	3	19.0	-2	1	19	1	-7	-8	8
4	WNW	3	17.7	0	ny	10	1	-4	-	-
4	S	1	-	0	1	5	-2	-4	-6	-
4 *	SW	2	18.0	-2	4	14	0	-4	-5	4
4 *	-	0	18.7	-3	3	15	-3	-5	-6	3
4 *	NE	2	19.1	-6	2	14	-4	-7	-10	3
4	WNW	2	894.6	-5	1	43	0	-7	-	4
-	-		-	-	-	-	-	-	-	-
4 ∞	NNW	4	958.3	-1	.	32	2	-2	-	-
4 *	NW	4	955.7	-1	2	38	1	-4	-	7
4 *	WNW	2	958.4	1	ny	40	4	-1	-3	-

	Hó cm		Hó cm		Hó cm		Hó cm
ny	bucka	.		1	13		2 18
.	32	.	25	ny	23		2 7
ny	27	ny	23	-			-
.	bucka	.	28	.	21		2 7
-		.	30	ny	18		2
.	18	.	29	1	4		1 19
.		ny	36	1			1 17
.	24	ny	20	2			2 8
.	bucka	.	32	1	7		2 17
.	11	.	32	ny	8		2 11
.	bucka	.	24	2	16		1 6
.	29	.	32	ny	19		2 18
ny	30	ny	35	ny	40	**Poroszló**	2 11
.	35	.	33	ny	25		ny 11
.	31	.	33	.			1 8
1	23	.	32	-			1 1
ny	20	.	bucka	1	26		3 9
2	39	1	38	2	23		2 10
1	39	ny	26	1	31		3 19
2	36	ny	30	ny	20		2 22
2	24	.		1	24		2
2	24	ny		1	26		2
6	55	ny		1	23		1 24
ny	bucka	1	7				. 20
1	22	1	19				3 26

* A légynyomás 500 gdm-re átszámítva ** A légynyomás 1000 gdm-re átszámítva

Magassági szélmérések

Óraadatok greenwichi középidőben

II.28.	Szhely 15 h		Nkanizsa 15 h		Győr 15 h		Pécs 15 h		Bpest 15 h		Bpest 21 h		Szeged 12 h		Miskolc 11 h		Debrecen 15 h	
	fok	m/s	fok	m/s	fok	m/s	fok	m/s	fok	m/s	fok	m/s	fok	m/s	fok	m/s	fok	m/s
Talaj	140	2	220	7	270	2	270	2	320	7	270	2	270	7	140	2	180	2
500 m	270	7	230	8	310	17	280	5	290	7	270	5	320	10	-	0	230	8
1000	270	7	230	8	290	14	300	5	310	20	310	14	320	8	350	1	230	8
1500	330	12	310	8	290	14	300	5	310	23	310	22	310	9	-	0	260	7
2000	330	17	310	12	310	18	330	10	310	17	310	24	320	7	70	2	260	7
2500	320	27	320	12	320	21	340	16	310	17			300	12	290	5	300	13
3000	320	27	320	12	320	21	340	16	310	17			300	12	290	5	300	13
4000	320	23	340	15			340	16	330	16			300	15			300	18
5000	320	26					350	16									300	18
6000	320	26															340	22
7000	320	26															340	22
8000																		
9000																		
10000																		
11000																		
12000																		
13000																		
14000																		
15000																		
16000																		
17000																		
18000																		
19000																		
20000																		

II.29.	Szhely 3 h		Nkanizsa 4 h		Győr 3 h		Pécs 4 h		Bpest 3 h		Bpest 9 h		Szeged 9 h		Miskolc 3 h		Debrecen 7 h	
	fok	m/s	fok	m/s	fok	m/s	fok	m/s	fok	m/s	fok	m/s	fok	m/s	fok	m/s	fok	m/s
Talaj	180	2	220	2	270	7	270	2	320	7	320	7	320	7	360	2	-	0
500 m	320	10	330	12	290	13	340	9	310	21	330	15	330	13	20	2	330	2
1000	320	10	320	14			340	9	320	15								
1500	330	15	340	16														
2000	320	10	340	16														
2500	330	15																
3000	330	15																
4000	330	15																
5000	330	14																
6000																		
7000																		
8000																		
9000																		
10000																		
11000																		
12000																		
13000																		
14000																		
15000																		
16000																		
17000																		
18000																		
19000																		
20000																		

MELLÉKLET AZ ORSZÁGOS METEOROLÓGIAI INTÉZET
IDŐJÁRÁSI NAPIJELENTÉSÉHEZ

AZ ELMÚLT IDŐJÁRÁS

FRONTÁTVONULÁSI JEGYZÉK BUDAPESTRŐL

1956. MÁRCIUS

1		2	3	4
A frontátvonulás időpontja		B=betörési front Fel=felsiklási front V=veszteglő front	A front fejlettsége 0 gyenge 1 mérsékelt 2 erős	A front fontosabb meteorológiai jelenségei
Nap	Óra			
1	8	Fel	1	Praferontális eső 29-én 22 ó.-tól, 1.0 mm.
1	16	B	2	Szélbetörés 24 m/s, erős légny. nyugtalanság.
1	23	B	2	Uj szélvihar 19 m/s, erős légny. nyugtalanság.
2	15	Fel	1	8 órától praefrontális havazás 7.2 mm,
2	18	B	2	Szélvihar 21 m/s, záporeső 0.2 mm, erős légny.nyugt.
3	2	B	1	Záporeső 4.0 mm, erős légny. nyugtalanság.
3	8	B	2	Hózápor 11.1 mm, szél 16 m/s.
3	18	B	1	Kis záporeső.
4	15	Fel	1	10 ó.-tól praefr. eső 4.0 mm, erős légny.nyugt.
4	21	B	1	Záporeső 1.3 mm, erős légny. nyugtalanság.
5	11	B	2	Szélbetörés 20 m/s, erős légny. nyugtalanság.
5	13	B	1	Havaseső-zápor 0.1 mm, erős légny. nyugtalanság.
5	17	B	1	Hózápor 0.2 mm, erős légny. nyugtalanság.
7	11	Fel	1	Kevés praefr. eső 6 ó.-tól, erős légny.nyugtalanság
7	18	B	2	Hózápor 1.2 mm, szél 18 m/s.
7	22	B	1	Hózápor 0.1 mm.
8	13	B	0	Kis hózápor.
10	24	Fel	1	12 ó.-tól praefrontális havazás 0.8 mm.
11	9	B	0	Kis hózápor.
12	24	Fel	1	Praefrontális havazás 0.5 mm.
13	14	B	0	Kis hózápor.
-	-	V	1	Veszteglő front 14-én 16-tól 22 ó.-ig, 0.1 mm havazás
18	13	Fel	1	Hószállingózás 0.2 mm.
19	15	B	0	Kis szélélénkülés.
22	16	Fel	0	Kevés praefr. eső.
22	18	B	1	Kis záporeső.
23	21	B	0	Kis szélélénkülés.
27	3	Fel	2	26-án 9 ó.-tól praefr. havaseső, 5.1 mm.
27	6	B	0	Kis hózápor.
29	14	Fel	0	Felhőátvonulás.
31	12	Fel	0	Felhőátvonulás.

197 040

A hónap rövid frontológiai jellemzése: A hónapnak különösen az első fele frontátvonulásokban igen gazdag volt és erős fejlettségü frontok is nagy számban

LÉGTÖMEGNAPTÁR

BUDAPEST, 1956. MÁRCIUS

A légtömeg megnevezése		Mikor érkezett		Mikor vonult el		Tartóssága	A következő légtömegtől elválasztó határterület.
		Nap	Óra	Nap	Óra	óra	
Tengeri mérsékelt	mM	/febr./		1	8	8	Felsiklási front
Tengeri enyhe	mW	1	8	1	16	8	Betörési front
Tengeri mérsékelt	mM	1	16	2	15	23	Felsiklási front
Tengeri meleg	mW	2	15	2	18	3	Betörési front
Tengeri mérsékelt	mM	2	18	5	11	65	Betörési front
Sarkvidéki hideg	aC	5	11	7	22	59	Betörési front
Szárazföldi hideg	cC	7	22	16	22	216	Veszteglő front mobilizálódás
Szárazföldi mérsékelt	cM	16	22	19	15	65	Betörési front
Szárazföldi hideg	cC	19	15	22	16	73	Felsiklási front
Szárazföldi márs.	cM	22	16	23	21	29	Betörési front
Szárazföldi hideg	cC	23	21	27	3	78	Felsiklási front
Szárazföldi mérs.	cM	27	3	27	6	3	Betörési front
Szárazföldi hideg	cC	27	6	28	24	42	Lesiklófelület
Szárazföldi mérs.	cM	28	24	/ápr./		72	-

Az egyes levegőfajták jelenlétének tartama a hónap folyamán:

Levegőfajta		óra	%
Sarkvidéki hideg	aC	59	7
Szárazföldi hideg	cC	409	55
Tengeri hideg	mC	-	-
Tengeri mérsékelt	mM	96	13
Tengeri enyhe	mW	11	2
Szárazföldi mérs.	cM	169	22
Szárazföldi meleg	cW	-	-
Szubtrópusi	tM	-	-

A hónap rövid légtömegtani jellemzése: A hónap uralkodó levegőfajtája a leghidegebb levegőfajta /cC/ volt, emellett azonban még a cM és aC levegőfajták is hideg időjárást biztositottak. Szubtrópusi levegő a hónap folyamán egyáltalán nem fordult elő.

Magyarország időjárása 1956. március havában.

Márciusban rendkivül hüvös, száraz időjárás uralkodott.

A hőmérséklet csak a hónap első öt és utolsó napjain emelkedett az átlag fölé, egyébként nem érte el az átlagot. A havi középértékek országszerte +1, +2 fok között váltakoztak és 3 - 4 fokkal maradtak a sokévi átlag alatt. A havi legmagasabb hőmérséklet 16 - 19 fok volt a hónap utolsó napjain. A legerősebb lehülés -6, -8, északon -12, -15 fokig terjedt 11, vagy 12-én. A fagyos napok száma 20-26 volt. Még 1-5 téli nap is előfordult.

A légnyomás havi középértéke Budapesten, 130 m. magasságban 752.6 mm volt, 2.8 mm-rel magasabb, mint a sok évi átlag. A tengerszintre átszámitott érték 764.8 mm.

Az ország legszárazabb része a Sajó, Hernád, Tisza /Tokajtól délre/ és Hármas-Körös vidéke volt, ahol a 10 mm-nél is kisebb összegek nem érték el az átlag negyedét, sőt Miskolc és Turkeve környékén egytizedét sem. A legkisebb havi összeget Karcagról jelentették: 1.4 mm-t. Az Alföld többi része, továbbá a Dunántul a Balatontól délre 10-20 mm csapadékot kapott, de a havi összegek még ott sem érték el az átlag felét. A Közép-Dunántulon, valamint a Tisza felső szakaszán 20-40 mm csapadékot mértek. Ezek az összegek az átlagot megközelitő mennyiségek. Átlag feletti csapadék csak a Dunántul északnyugati szegletében és a Börzsönyben esett, ahol 40-80 mm volt az összeg. A maximális havi csapadékösszeget, 95 mm-t Diósjenőn mérték. A 24 órai csapadékmaximumot, 38 mm-t Nógrádról jelentették 2-án.

A csapadékos napok száma 1 mm-t meghaladó csapadékkal 1-5 között váltakozott és az átlag alatt maradt. A csapadék többnyire hó, vagy havaseső alakjában esett. A hónap első felében sokfelé még hó boritotta a talajt.

A levegő viszonylagos nedvességének havi középértéke 70-75, a Dunántulon 70-80 % volt. A párolgás 25-50 mm-es havi összegei nem mutattak nagy eltérést az átlagtól.

A napsütés tartama általában 100-120 óra között váltakozott és 20-40 órával maradt az átlag alatt. A napfény összege csak északkeleten multa felül kevéssel az átlagot. A nap- és égboltsugárzás havi összege Budapesten, a vizszintes síkon 5230 gcal/cm^2 volt.

IDŐJÁRÁSI ADATOK

1956 március hó

	Hőmérséklet C°								Csapadék					Napsütés
	Havi közép	Eltérés a norm.-tól	Abs. max.	Nap	Abs. min.	Nap	Fagyos nap	Téli nap	Összeg mm	A norm. %-ában	Eltérés a norm.-tól	Napok száma	Havas nap	Összeg óra
Magyaróvár	2.4	-2.8	15.7	30	-8.0	12	20	1	57	154	+20	7	9	112
Keszthely	2.0	-4.5	17.9	31	-7.2	12	21	2	18	44	-23	5	6	-
Szentgotthárd	1.9	-2.8	19.4	31	-7.5	11	29	2	35	81	-8	2	3	109
Pécs	1.9	-4.0	17.9	30	-8.1	11	26	2	18	41	-26	4	6	108
Budapest	2.9	-3.4	18.3	31	-7.8	12	12	1	36	82	-8	5	9	95
Kalocsa	2.4	-3.7	17.7	31	-6.0	10	18	0	10	29	-24	5	4	108
Szolnok	2.4	-3.5	18.8	31	-8.0	10	19	2	5	16	-26	3	1	-
Miskolc	2.1	-3.0	18.0	31	-11.7	11	24	2	3	9	-31	1	3	126
Kisvárda	1.4	-4.1	16.2	31	-15.3	12	24	3	11	32	-23	4	7	173
Debrecen	1.3	-3.9	18.3	31	-12.0	12	27	5	13	37	-22	6	8	158
Békéscsaba	2.3	-4.2	18.7	31	-8.2	12	22	2	7	20	-28	3	3	104
Kékestető	-3.7	-4.3	10.0	30	-14.5	12	30	18	37	71	-25	10	11	113

IDŐJÁRÁSI NAPIJELENTÉS

ЕЖЕДНЕВНЫЙ МЕТЕОРОЛОГИЧЕСКИЙ БЮЛЛЕТЕНЬ • DAILY SYNOPTIC MAP OF THE HUNGARIAN METEOROLOGICAL INSTITUTE • BULLETIN QUOTIDIEN DE L'INSTITUT MÉTÉOROLOGIQUE HONGROIS WETTERBERICHT DES UNGARISCHEN METEOROLOGISCHEN INSTITUTS

KIADJA AZ ORSZÁGOS METEOROLÓGIAI INTÉZET
BUDAPEST II, KITAIBEL PÁL-UTCA 1
TEL.: KÖZPONT: 150-220 IDŐJELZŐ OSZT.: 151-201, 150-410

MEGJELENIK NAPONKÉNT • ELŐFIZETÉSI ÁRA A POSTAI KÖLTSÉGGEL EGYÜTT NEGYEDÉVRE 60·— Ft
KIADÁSÉRT FELEL AZ INTÉZET IGAZGATÓJA

69.évfolyam. 61.szám. + Budapest + 1956. március hó 1.

Az időjárási helyzet ma reggel és a várható időjárás:

Az Atlanti-óceán felől erős nyugati széllel előnyomuló enyhe légtömegek miatt Európa-szerte változékony és szeles időjárás uralkodik.

Hazánkban szerdán napközben a hőmérséklet Szombathelyen +9, Sopronban és Szentgotthárdon +8, az ország nagyrészén +2, +6 fokig emelkedett. A szerda reggeli, valamint a ma reggeli órákban többfelé volt kisebb havazás illetve eső. Az éjszakai lehülés mérséklődött. A nyugati megyékben általában -1, +2, a keleti megyékben azonban még mindig -5, -8 fokig hült le a levegő.

Budapesten csütörtökön 12 órakor a hőmérséklet 7 fok, a tengerszintre átszámitott légnyomás 760 mm, alig változik.

Várható időjárás péntek estig:

Felhőátvonulások, sokfelé futó eső, futó havazás.
Élénk, időnként erős északnyugati, északi szél.
Enyhe idő.

Várható legalacsonyabb hőmérséklet ma éjjel: -2, +3,
legmagasabb nappali hőmérséklet pénteken: 4 - 7 fok között.

A fütés alapjául szolgáló várható középhőmérséklet:

0, +4 fok között.



Tóvagyi

A hőmérséklet és a légnyomás napi középértéke Budapesten és ezek eltérése a 75. évi átlagtól:

1956. II. 29-én: 3,6 C°, 765,1 mm. Eltérés: 0,1 C°, 2,6 mm.

1871 óta ezen a napon előfordult

legmagasabb hőmérséklet 13,8 C° /1912./
legalacsonyabb hőmérséklet -14,6 C° /1888./

Az Országos Meteorológiai Intézet Időjárási Napjelentése

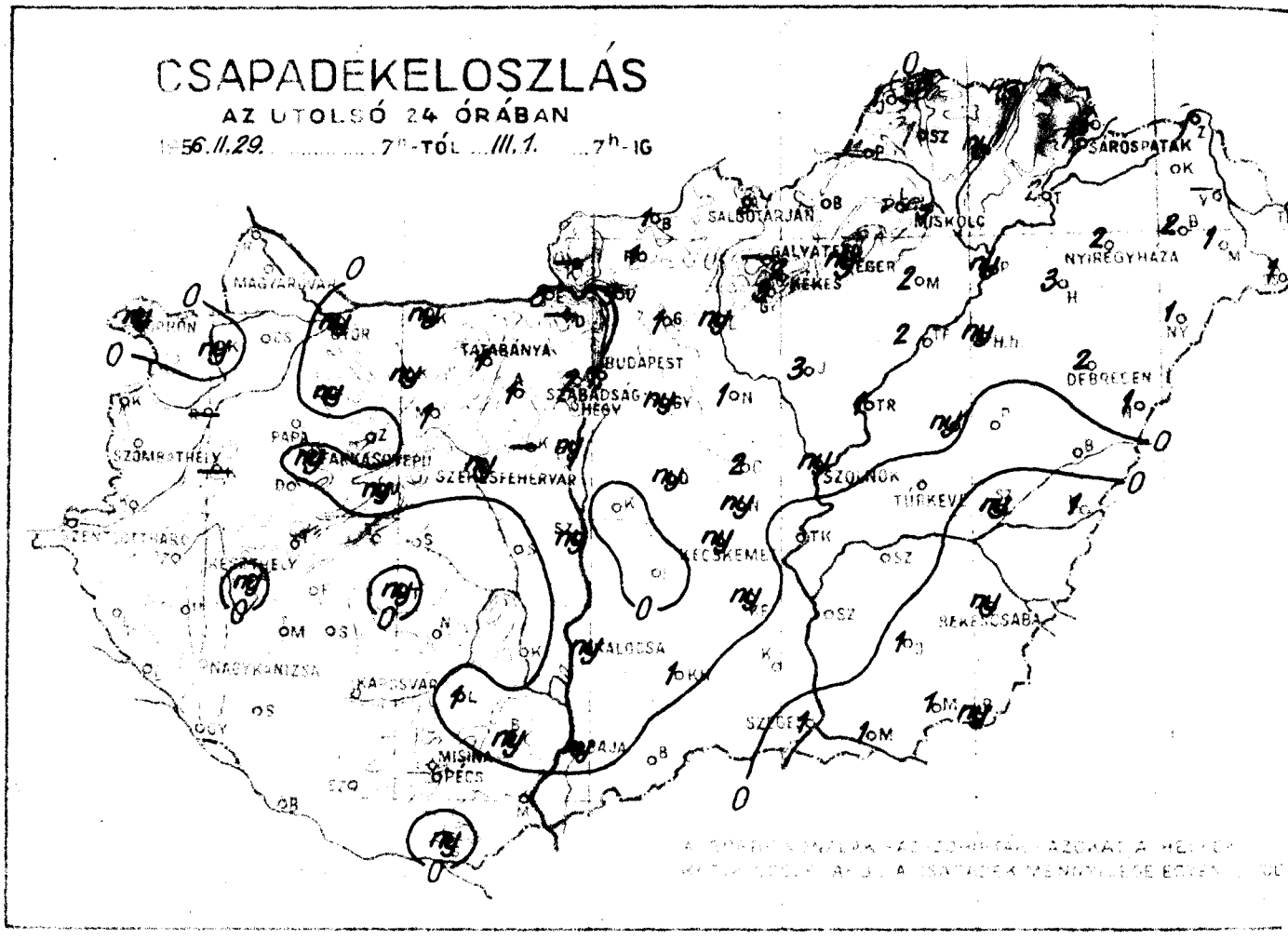

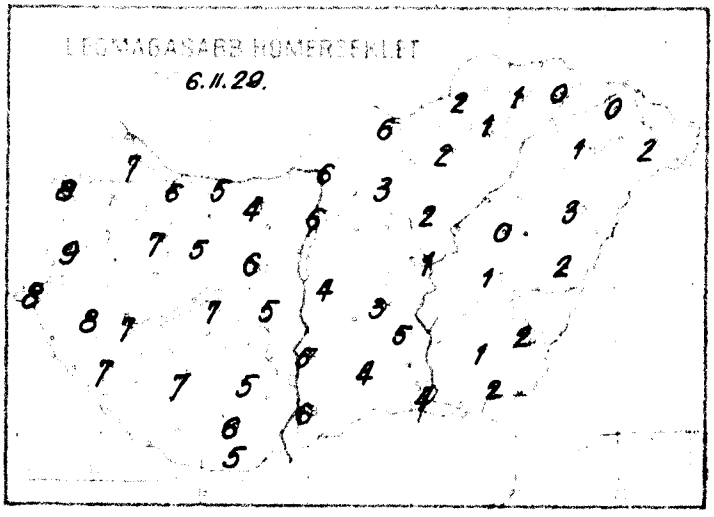

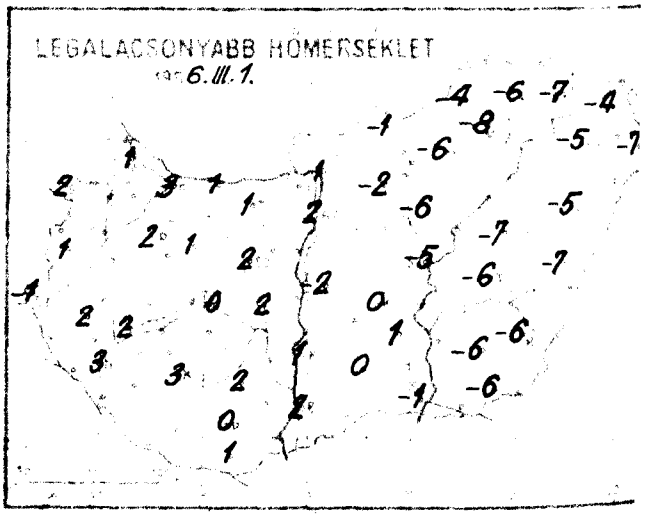

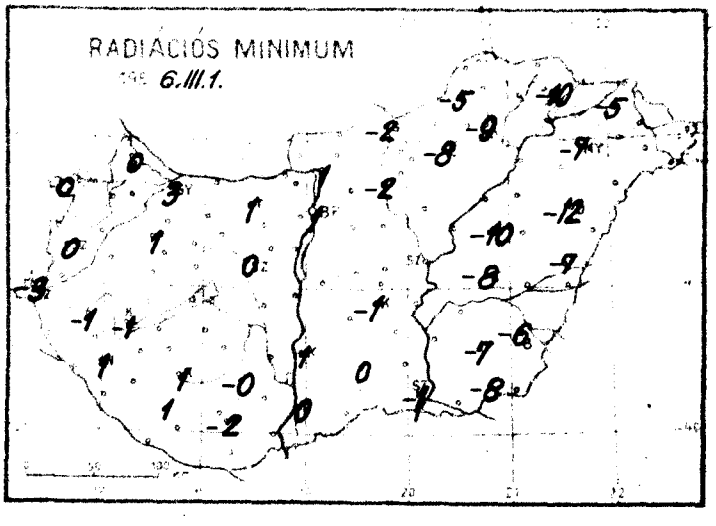

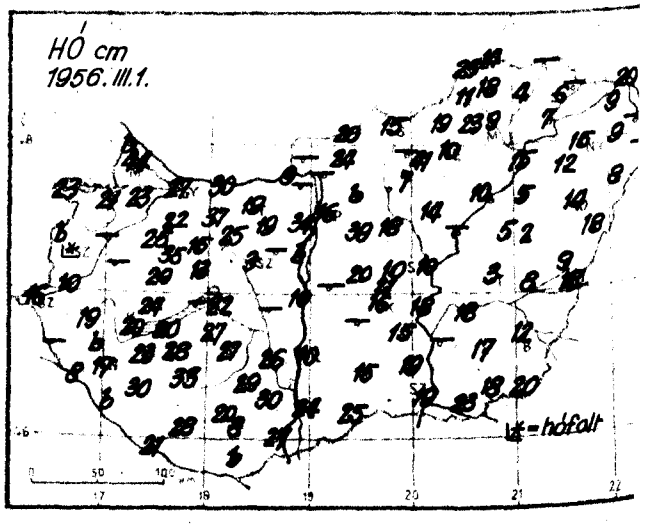

Időjárási helyzet 1956. év MÁRCIUS hó 1. nap 7 óra

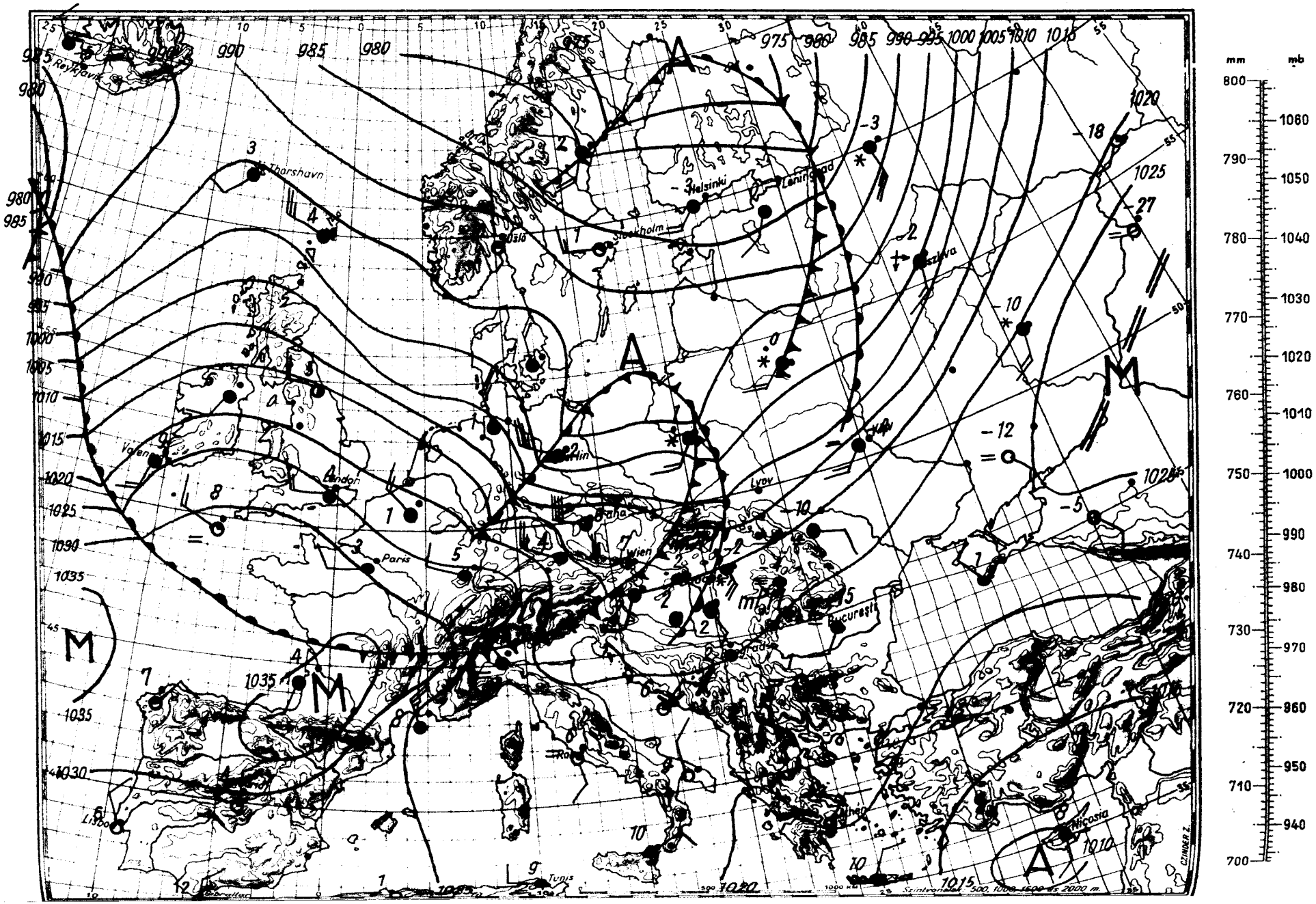

Magassági légállapotmérés

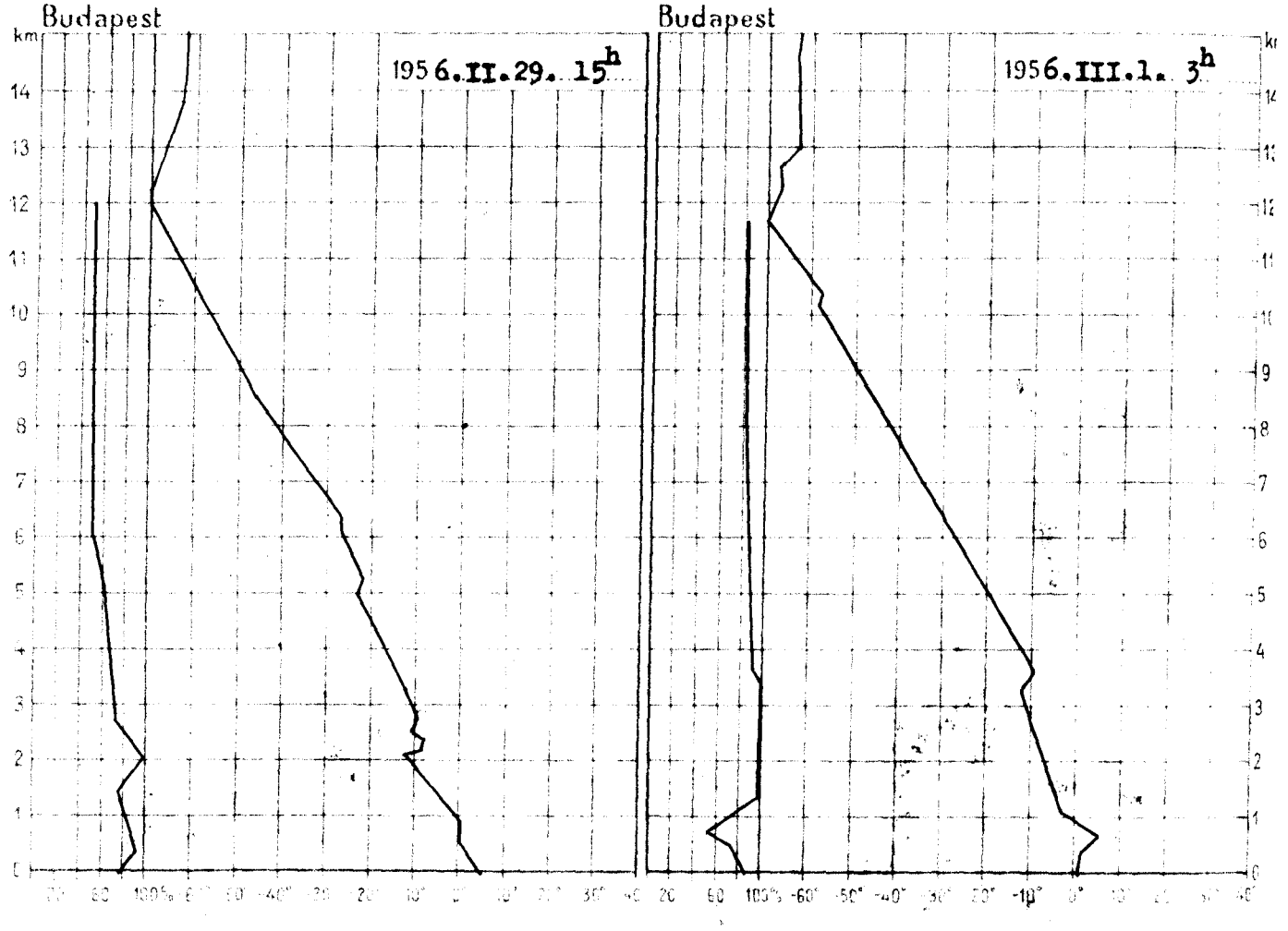

1956. II.29. 15h			
km	mb	C°	%
Talaj	1003.9	5.8	78
0.5	959	1.5	87
1	902	-0.8	81
1.5	846	-5.4	83
2	793	-10.1	98
2.5	744	-8.8	87
3	698	-10.2	76
4	613	-15.7	68
5	536	-23.0	62
6	467	-27.2	58
7	405	-33.4	57
8	351	-41.0	57
9	302	-48.6	56
10	259	-55.5	52
11	222	-62.8	52
12	188	-69.5	52
13	159	-67.3	
14	134	-64.1	
15	114	-63.6	

Magaslégköri időhelyzet

Az Atlanti-óceán középső vidékei felett a zonális áramlás megerősödött. Ez az áramlás a szárazföld fölött is folytatódik, és a 20 fok E-ig igen heves, onnan kezdve kelet felé mérsékelt erősségü. A szállitott légtömegek különböző hőmérsékletüek. Igy a Brit-szigeteken, valamint az Odertól és az Alpoktól keletre felmelegedés, Német- és Franciaországban pedig lehülés van folyamatban. Hazánkat a magasban szubtrópusi eredetü léghullám árasztotta el. Az egész troposzférában erős felmelegedés következett be. Ennek mértéke 3700 és 6800 m között meghaladta a 10 fokot is. A légtömeg szubtrópusi eredetére utal a tropopauza is, amely ma reggel 11629 m magasan volt, és ott a hőmérséklet -70,0 fok C. A 0 fokos szint 980 m-rel /1320 m-re/, a -10 fokos szint pedig 1600 m-rel /3700 m-re/ emelkedett.

Dr. Ozorai s.k.

1956.III.1. 3h			
km	mb	C°	%
Talaj	1000.0	2.1	87
0.5	956	2.3	75
1	899	2.7	75
1.5	844	-1.1	100
2	792	-3.7	100
2.5	744	-6.2	100
3	698	-8.4	100
4	614	-11.7	97
5	537	-18.0	96
6	469	-25.4	92
7	407	-33.3	87
8	353	-41.2	83
9	304	-48.2	82
10	260	-56.8	82
11	222	-64.1	81
12	188	-61.4	
13	160	-62.3	
14	136	-62.8	
15	116	-62.0	

1956. március

1. csütörtök

69. 61.

4		W	9	1014.5	7	.	44	7	1	0	2
4	.	NNW	1	15.5	3	ny	23	8	2	0	3
4		W	2	15.0	3	.	folt	9	1	0	6
4		NW	1	14.6	0	.	16	8	-1	-3	-
4		S	4	15.5	4	.	25	7	2	1	-
4		WSW	4	14.6	3	ny	27	6	3	3	-
4		SW	2	14.9	2	1	19	4	1	1	-
4	:										
4	:	-	0	-	3	ny	3	6	2	0	-
4		E	1	-	2	ny	20	7	2	-1	-
4		SW	6	15.5	3	.	17	7	3	1	-
3		SSW	9	14.3	4	ny	33	7	3	1	-
4		-	0	16.8	2	.	8	6	0	-2	3
4	.	E	1	14.7	2	1	16	6	2	1	4
4	.	S	4	13.6	1	ny	15	6	-1	-2	6
4	≈	SW	2	14.1	1	ny	10	2	-6	-8	5
4	;	N	3	13.3	-3	ny	9	1	-8	-9	2
4	*	S	2	-	-1	1	6	0	-7	-10	0
4		SSE	4	16.6	2	ny	24	6	2	0	4
4		SW	4	16.4	2	ny	10	5	1	1	4
4		SSW	2	15.0	2	ny	16	3	0	-1	5
4		SSE	4	17.5	2	1	19	4	-1	-1	3
4		SSW	5	15.3	1	ny	10	1	-5	-	-
4		SW	5	-	-1	.	3	1	-6	-8	-
4	≈	S	6	17.3	-1	ny	12	2	-6	-6	4
4	*	SSW	5	17.0	-1	2	14	3	-5	-12	4
4	*	S	8	15.5	0	2	15	1	-5	-7	2
4	*	SW	9	892.6	-2	2	41	0	-3	-	4
-		-		-	-	-		-	-	-	-
4		SW	6	954.9	3	.	20	4	2	-	-
4	.	SW	2	953.3	0	2	34	3	-0	-	4
4		SE	1	953.9	4	ny	35	6	2	1	-

	Hó cm		Hó cm		Hó cm		Hó cm
.	bucka	.		1	11		6 20
.	23	.	22	1	25		3 9
ny	21	.	20	.	14		-
.	bucka	.	23	1	23		2 9
-		.	28	1	18		1
.	10	ny	22	ny	4		3 22
.		.		ny			1 16
.	19	ny	10	2			1 8
.	bucka	.	27	2	7		ny 15
.	8	.	30	2	5		3 12
.	bucka	.	21	3	14		ny 5
-		.	28	1	18		1 18
ny	22	1	29	ny	39	Poroszló	2 10
.	29	.	26	ny	20		1
.	24	ny	30	.			ny 5
.	15	.	27	2	10		. 2
ny	13	ny	bucka	.	21		. 9
ny	30	-		.	18		ny 8
ny	37	1	20	.			1 18
1	25	1	24	ny	15		. 18
1	19	3		1	15		.
3	19	1	bucka	.	25		1 17
-		ny		.	19		1 23
ny	bucka	3	7				1 18
-		2	19				ny 20

* A légnyomás 500 gramm-ra átszámítva ** A légnyomás 1000 gramm-ra átszámítva

Magassági szélmérések

Óraadatok greenwichi középidőben

II.29.	Szhely 15 h		Mkanizsa 15 h		Győr 15 h		Pécs 15 h		Bpest 12 h		Bpest 15 h		Szeged 12 h		Miskolc 15 h		Debre 15 h	
	fok	m/s	fok	m/s	fok	m/s	fok	m/s	fok	m/s	fok	m/s	fok	m/s	fok	m/s	fok	m/s
Talaj	220	2	220	2	270	2	180	2	320	12	320	7	-	0	140	2	-	
500 m	220	5	360	2	320	11	20	11	350	12	340	8	30	5	210	4	10	
1000	280	8	320	6	320	19	20	11	350	12	340	9	20	6			20	
1500	310	10	320	10	320	19	10	22	340	13	340	9	10	12			350	
2000	310	16	330	15			10	15	340	8	340	9	10	18			360	
2500	340	23	350	15			20	12					10	18			350	
3000	340	23	350	15			20	12					10	18			350	
4000	350	31					20	18					20	18			340	
5000																	340	
6000																		
7000																		
8000																		
9000																		
10000																		
11000																		
12000																		
13000																		
14000																		
15000																		
16000																		
17000																		
18000																		
19000																		
20000																		

III.1.	Szhely 4 h		Mkanizsa 4 h		Győr 6 h		Bpest 9 h		Szeged 4 h		Miskolc 9 h							
	fok	m/s	fok	m/s	fok	m/s	fok	m/s	fok	m/s	fok	m/s	fok	m/s	fok	m/s	fok	m/s
Talaj	220	7	180	7	270	2	180	2	180	7	220	7						
500 m	240	7	260	13	300	22	310	21	230	11	270	11						
1000	270	8	260	8	300	36	310	11	260	10	290	16						
1500	290	11	260	9			300	46										
2000	300	17	300	11			300	46										
2500	310	20																
3000	310	20																
4000																		
5000																		
6000																		
7000																		
8000																		
9000																		
10000																		
11000																		
12000																		
13000																		
14000																		
15000																		
16000																		
17000																		
18000																		
19000																		
20000																		

IDŐJÁRÁSI NAPIJELENTÉS

ЕЖЕДНЕВНЫЙ МЕТЕОРОЛОГИЧЕСКИЙ БЮЛЛЕТЕНЬ • DAILY SYNOPTIC MAP OF THE HUNGARIAN METEOROLOGICAL INSTITUTE • BULLETIN QUOTIDIEN DE L'INSTITUT MÉTÉOROLOGIQUE HONGROIS WETTERBERICHT DES UNGARISCHEN METEOROLOGISCHEN INSTITUTS

KIADJA AZ ORSZÁGOS METEOROLÓGIAI INTÉZET
BUDAPEST II, KITAIBEL PÁL-UTCA 1
TEL.: KÖZPONT: 150-220 IDŐJELZŐ OSZT: 151-204, 150-410

MEGJELENIK NAPONKÉNT • ELŐFIZETÉSI ÁRA A POSTAI KÖLTSÉGGEL EGYÜTT NEGYEDÉVRE 60·— Ft
KIADÁSÉRT FELEL AZ INTÉZET IGAZGATÓJA

69.évfolyam.62. szám. + Budapest + 1956. március hó 2.

Az időjárási helyzet ma reggel és a várható időjárás:

Az Atlanti-óceánról érkező meleg és hideg frontok igen gyorsan követik egymást, és emiatt Angliától Ukrajnáig erős, helyenként viharos délnyugati, nyugati szél kíséretében csapadékos, változékony az idő.

Hazánkban csütörtökön az átvonuló felhőzetből többfelé volt futó havazás és futó eső. A hőmérséklet napközben az erős nyugati szél ellenére is +4, +9, sőt Szombathelyen +11, Sárospatakon +12 fokig emelkedett. Ma hajnalban általában +1, -5 fok között volt a legalacsonyabb érték, de egyes szélvédettebb helyeken, pl. Nagykanizsán -8 fokig is lehült a levegő.

Budapesten pénteken 12 órakor a hőmérséklet 2 fok, a tengerszintre átszámított légnyomás 757 mm, erősen süllyedő irányzatu.

Várható időjárás szombat estig:

Felhőátvonulások, sokfelé eső, havazás.
Viharossá fokozódó nyugati, északnyugati szél.
Az éjszakai lehülés mérséklődik.
A nappali hőmérséklet kissé emelkedik.

Várható legalacsonyabb hőmérséklet ma éjjel: 0, +3,
legmagasabb nappali hőmérséklet szombaton: 5 – 8 fok között.

A fütés alapjául szolgáló várható középhőmérséklet:

0, +4 fok között.

L. Tóth

A hőmérséklet és a légnyomás napi középértéke Budapesten és ezek eltérése a 75 évi átlagtól:

1956. III. 1-én. 4,5 C°, 761,6 mm. Eltérés: +1,0 C°, -0,9 mm.

1871 óta ezen a napon előfordult

legmagasabb hőmérséklet	16,2 C°	/1934./
legalacsonyabb hőmérséklet	-13,2 C°	/1891./

Az Országos Meteorológiai Intézet Időjárási Napijelentése

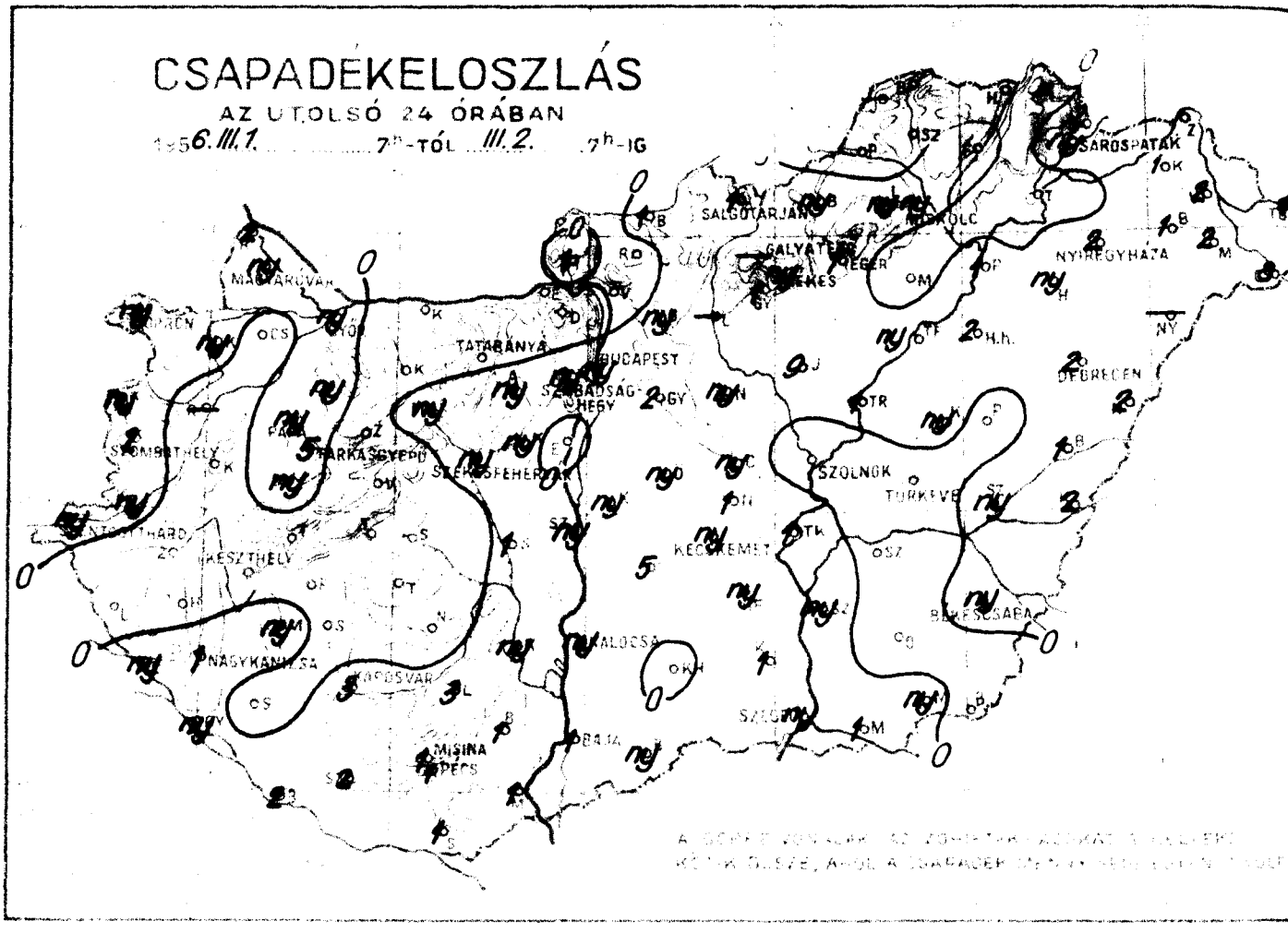

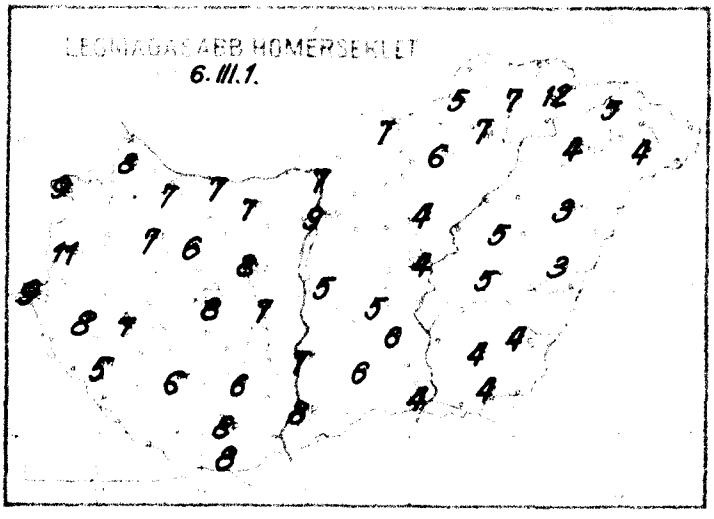



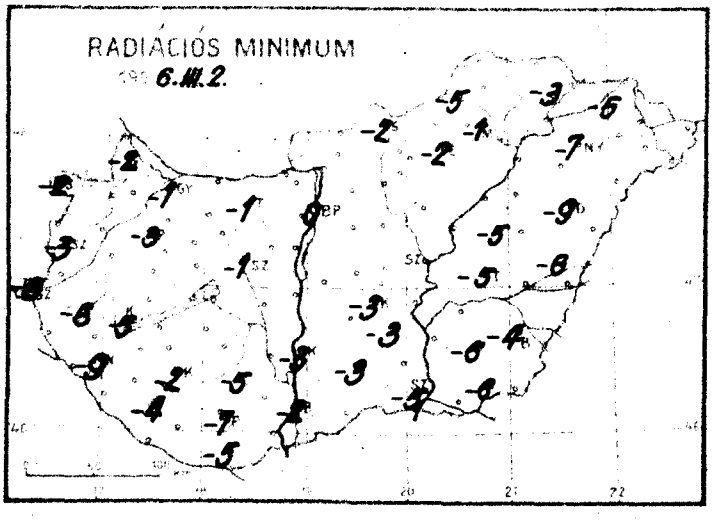

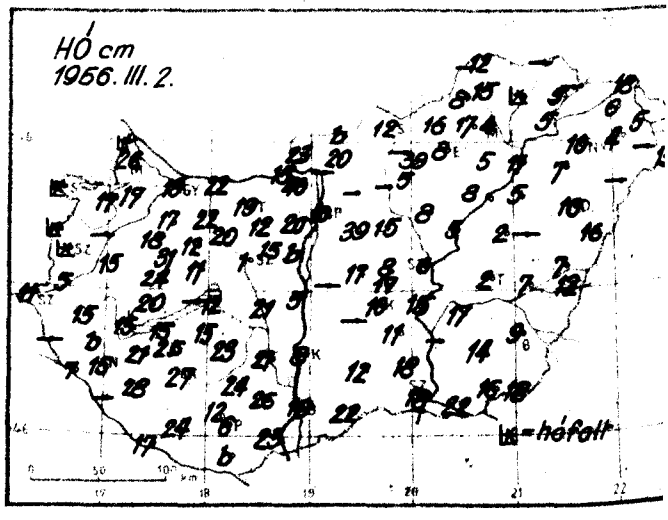

Időjárási helyzet 1956. év MÁRCIUS hó 2. nap 7 óra

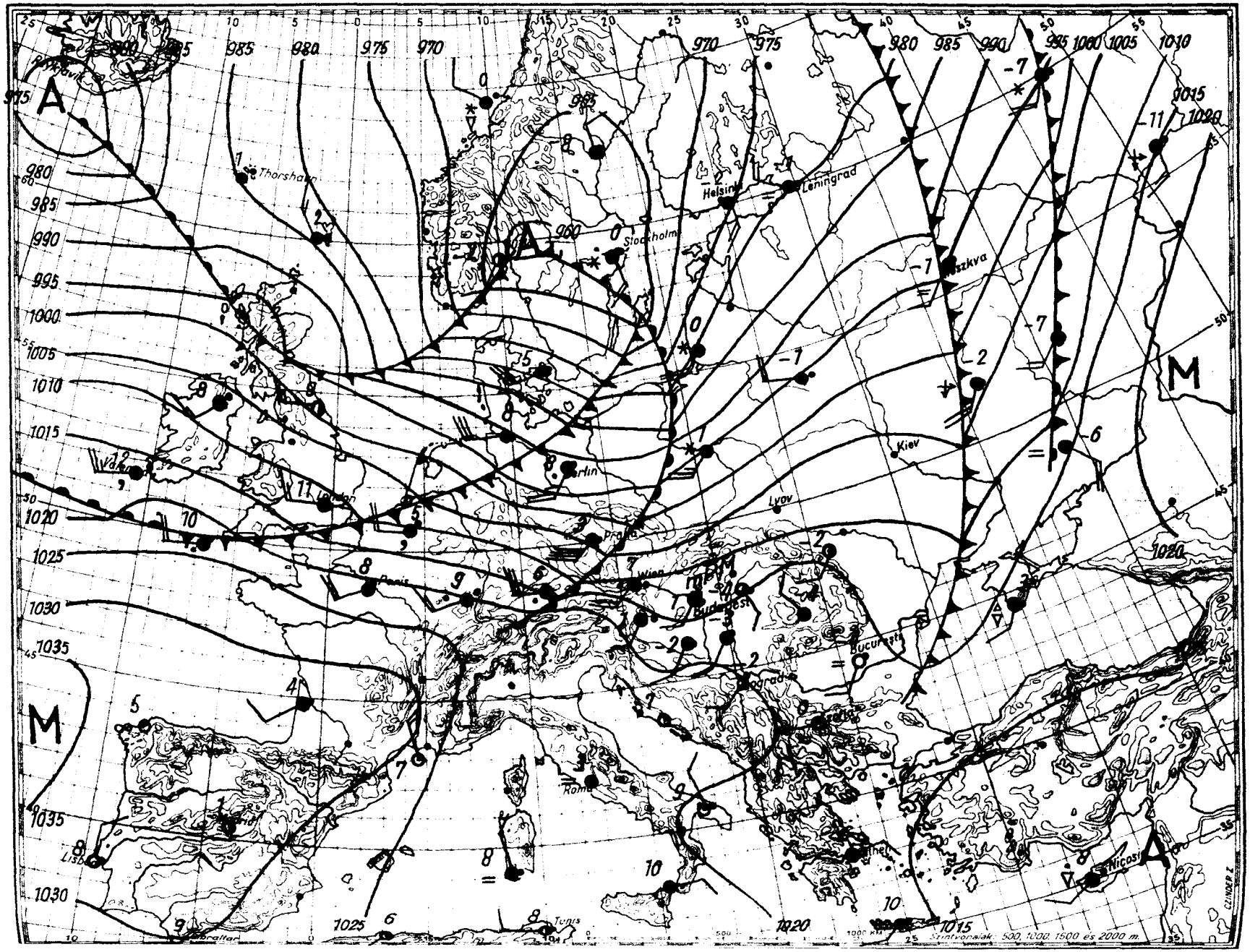

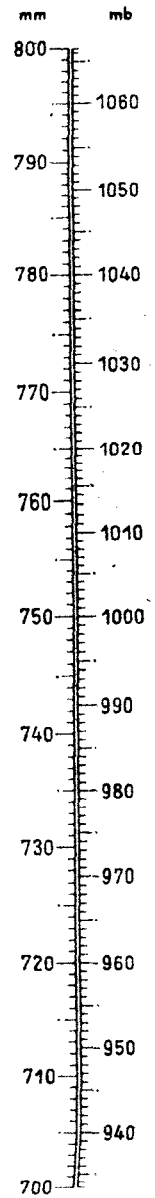

Magassági légállapotmérés

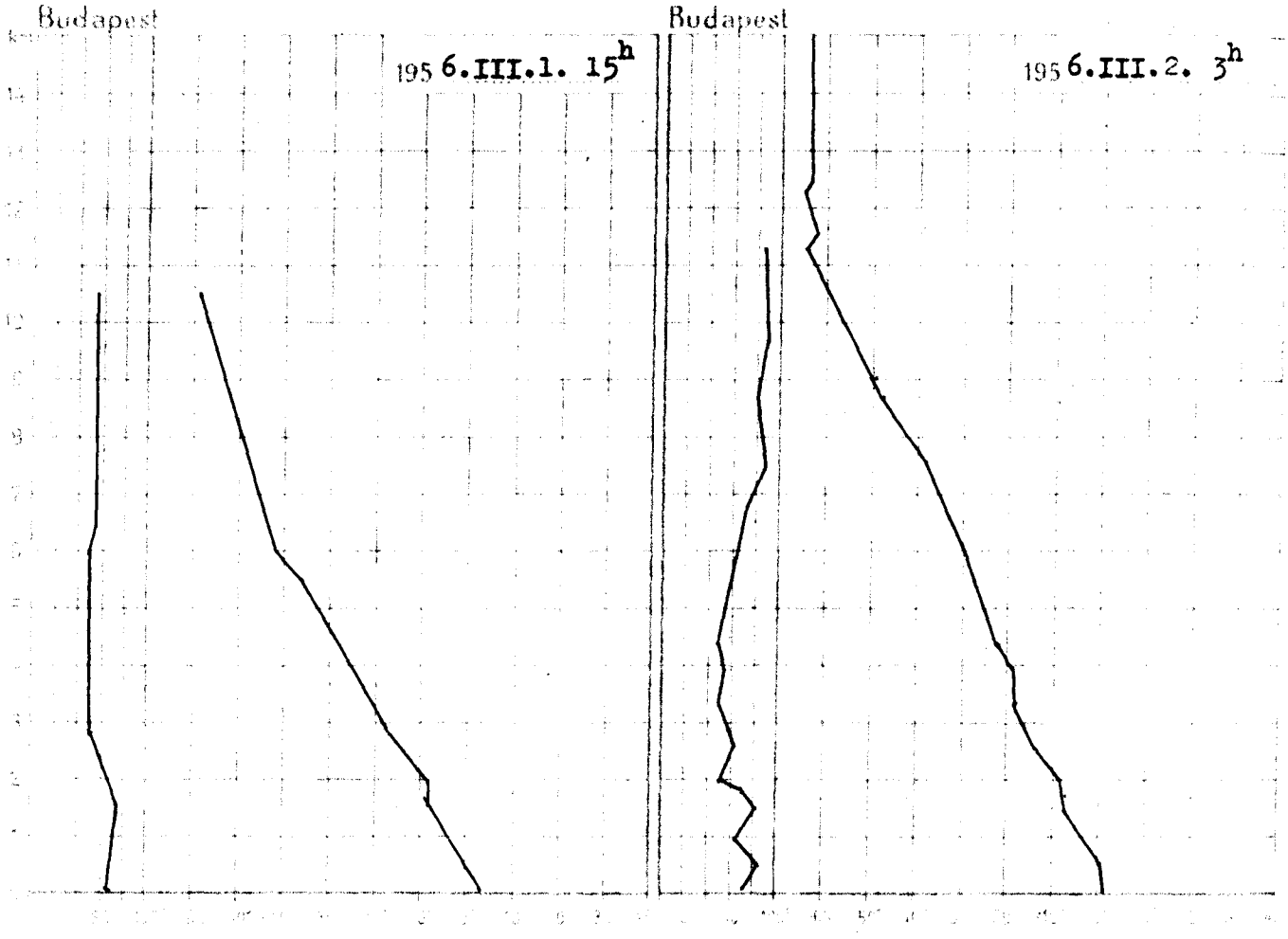

195 6.III.1. 15h			
km	mb	C°	%
Talaj	997.2	3.5	65
0.5	951.	0.6	68
1	897	-3.4	73
1.5	841	-8.0	74
2	787	-9.5	61
2.5	738	-13.9	55
3	690	-18.1	51
4	604	-25.5	51
5	525	-33.2	52
6	453	-40.4	55
7	391	-44.2	55
8	336	-49.7	55
9	288	-53.4	53
10	246	-57.8	52
11			
12			
13			
14			
15			

Magaslégköri időhelyzet

Szárazföldünk és az Atlanti-óceán felett továbbra is igen erős a nagyjából az 50-55 fok N szélességek körül kigyózó zonális áramlás, amely a Brit-szigetektől nyugatra, valamint az Északi-tengeren erős lehülést, ezzel szemben Német- és Lengyelország fölött, továbbá az urali vidékeken intenziv felmelegedést okoz. Grőland és a Spitzbergák felől hideg sarkvidéki kitörés van folyamatban, de a zonális áramlásnál lényegesen gyengébb széllel. Hazánkban ismét igen gyors változások játszódtak le az elmult nap folyamán. Az első 12 órában 5 - 10, sőt 3500 és 6000 m között majdnem 15 fokos lehülés következett be, a második 12 órában pedig 1200 m-től felfelé 5 - 10 fokot melegedett a légkör. Minthogy a lehülés volt erősebb, 24 óra alatt a 0 fokos szint 680 m-t /640 m-ig/, a -10 fokos szint pedig 1320 m-t /2380 m-ig/ süllyedt. A tropopauza is alacsonyab-

195 6.III.2. 3h			
km	mb	C°	%
Talaj	1000.0	1.8	77
0.5	954	1.1	89
1	897	-2.5	71
1.5	841	-6.2	82
2	790	-7.6	59
2.5	741	-10.7	63
3	696	-14.5	58
4	609	-18.2	54
5	531	-23.0	58
6	462	-29.9	67
7	402	-35.0	80
8	346	-42.0	85
9	298	-49.1	85
10	256	-55.3	86
11	219	-62.7	86
12	187	-63.3	
13	158	-64.0	
14	135	-64.1	
15	115	-64.0	

1956. március

2. péntek

69. 62.

						Hó cm					
4	.	S	4	1013.0	3	ny	26	8	1	-2	7
4		SSW	8	14.0	5	ny	folt	9	0	-2	7
4		W	2	15.4	1	2	folt	11	-1	-3	6
4		W	2	14.9	2	ny	11	9	-4	-8	-
4		S	12	13.8	3	ny	18	7	-1	-3	-
4		SSW	4	14.7	1	ny	19	7	0	-1	-
4		S	4	13.6	4	.	19	7	0	-1	-
4		W	6	-	1	ny	1	8	0	-1	-
4		E	1	-	-1	.	15	7	-4	-5	-
4		SSW	6	17.7	1	1	15	5	-8	-9	-
4		SSW	9	17.8	2	3	27	6	-1	-2	-
4		SW	1	19.4	-2	1	6	8	-4	-7	0
4		SSW	3	14.7	1	ny	10	9	1	0	5
4		W	4	14.5	1	1	12	7	-1	-2	6
4	=	SW	3	15.0	1	1	8	6	0	-2	3
4		SW	4	13.1	2	ny	4	7	1	-1	5
4		SW	2	-	0	ny	5	12	-2	-3	2
4		SW	3	18.1	1	1	19	8	-1	-2	1
4		SW	2	18.3	1	ny	8	7	-1	-3	0
4		WSW	2	16.6	0	ny	10	5	-2	-3	0
4		SW	5	18.6	-3	ny	18	4	-3	-5	0
3		W	4	16.6	-1	.	6	4	-1	-	-
0		SW	1	-	-2	.	2	5	-2	-5	-
3		SSW	2	17.6	-3	ny	9	4	-3	-4	0
1		SSW	1	17.2	-3	2	10	3	-5	-9	8
1		SSW	2	15.4	-4	2	10	4	-5	-7	0
4		WSW	15	892.2	-4	ny	39	0	-4	-	5
-		-		-	-	-	-	-	-	-	-
4		SW	6	956.3	0	1	12	6	-1	-	-
4		SW	2	953.3	-0	ny	29	5	-2	-	2
4		SSW	9	954.4	1	5	31	6	-1	-4	-

	Hó cm		Hó cm		Hó cm		Hó cm
2	folt	.		.	8	2	18
.	17	.	12	-		1	6
ny	17	.	15	.	12	2	5
ny	folt	ny	21	ny	17	1	4
-		.	25	.	15	2	
ny	5	.	15	1	folt	4	20
.		1	21	.		8	13
.	15	ny	5	2		-	
.	bucka	.	23	.	5	1	11
ny	7	.	28	.	5	ny	7
ny		2	17	9	8	2	5
.	15	2	24	ny	15	2	16
ny	17	3	24	2	39	Poroszló ny	8
ny	24	ny	21	ny	17	1	5
.	20	1	26	ny		ny	2
.	12	1	23	ny	8	.	
.	11	1	bucka	1	17	1	7
.	22	1	23	1	15	ny	7
.	22	1	bucka	5		2	12
ny	20	.	20	ny	11	.	17
ny	12	.		.	12	ny	
.	15	ny		ny	22	.	14
.	40	-		1	18	1	22
.	bucka	1	5			ny	16
ny	15	ny	16			.	18

* A fényesség 500 gélre átszámítva ** A légnyomás 1000 gélre átszámítva

Magassági szélmérések

Óraadatok greenwichi középidőben

III.1.	Szhely 15 h		Nkanizsa 15 h		Győr 15 h		Pécs 15 h		Bpest 15 h		Bpest 21 h		Szeged 15 h		Miskolc 15 h		Debre 15 h	
	fok	m/s	fok	m/s	fok	m/s	fok	m/s	fok	m/s	fok	m/s	fok	m/s	fok	m/s	fok	
Talaj	320	17	270	2	320	7	220	2	320	17	320	12	270	7	320	7	270	
500 m	310	21	310	9	300	24	330	8	310	25	330	15	310	20	190	19	290	
1000	310	21	330	9	310	30	350	18	310	39	330	18	320	23	200	16	290	
1500	310	31	330	9			350	28	310	39	330	18	320	23			310	
2000	310	37	320	20			350	28	320	23	330	15	330	26			320	
2500	320	35					310	33	310	31			310	30				
3000	320	35					310	33	310	31			310	30				
4000	310	14																
5000	300	28																
6000	290	35																
7000	290	35																
8000	290	34																
9000	290	34																
10000	280	31																
11000																		
12000																		
13000																		
14000																		
15000																		
16000																		
17000																		
18000																		
19000																		
20000																		

III.2.	Szhely 4 h		Nkanizsa 4 h		Pécs 3 h		Bpest 3 h		Bpest 9 h		Szeged 4 h		Miskolc 3 h		Debrecen 4 h		Debr 7 h	
	fok	m/s	fok	m/s	fok	m/s	fok	m/s	fok	m/s	fok	m/s	fok	m/s	fok	m/s	fok	
Talaj	220	7	-	0	-	0	270	2	270	7	270	2	320	7	180	2	180	
500 m	240	17	220	7	280	3	310	16	240	17	330	16	290	9	240	4	230	1
1000	240	17	230	7	320	12	320	19	250	31	330	16	260	6	220	4	240	1
1500	300	17	270	15	320	17	310	18			320	10	250	8	210	6	280	1
2000	300	20	270	12	320	17	310	18			320	12	290	11	260	11	290	2
2500	330	20					310	14			300	13	290	11	280	18	280	1
3000	330	20					310	14			300	13	290	11	280	18	280	1
4000	340	19					300	13									310	2
5000																		
6000																		
7000																		
8000																		
9000																		
10000																		
11000																		
12000																		
13000																		
14000																		
15000																		
16000																		
17000																		
18000																		
19000																		
20000																		

IDŐJÁRÁSI NAPIJELENTÉS

ЕЖЕДНЕВНЫЙ МЕТЕОРОЛОГИЧЕСКИЙ БЮЛЛЕТЕНЬ • DAILY SYNOPTIC MAP OF THE HUNGARIAN METEOROLOGICAL INSTITUTE • BULLETIN QUOTIDIEN DE L'INSTITUT MÉTÉOROLOGIQUE HONGROIS WETTERBERICHT DES UNGARISCHEN METEOROLOGISCHEN INSTITUTS

KIADJA AZ ORSZÁGOS METEOROLÓGIAI INTÉZET
BUDAPEST II, KITAIBEL PÁL-UTCA 1
TEL.: KÖZPONT: 150-220 IDŐJELZŐ OSZT: 151-204, 150-410

MEGJELENIK NAPONKÉNT • ELŐFIZETÉSI ÁRA A POSTAI KÖLTSÉGGEL EGYÜTT NEGYEDÉVRE 60·— Ft
KIADÁSÉRT FELEL AZ INTÉZET IGAZGATÓJA

69. évfolyam. 63. szám. + Budapest + 1956. március hó 3.

Az időjárási helyzet ma reggel és a várható időjárás:

Az időjárás alakulásában az elmult 24 óra alatt nem történt lényeges változás. Szárazföldünk felett továbbra is az enyhe óceáni légtömegek uralkodnak.

Hazánkban pénteken tulnyomóan borult volt az égbolt, és ismét sokfelé havazott illetve esett az eső. A szél az esti órákban viharossá fokozódott, Budapesten a legerősebb széllökés sebessége 22 m volt másodpercenként. A lehullott csapadék mennyisége Mosonmagyaróvárott 20, Bodvaszilason 18, Csornán 17, Kapuváron 16, Sopronban, Vácott 15 mm-t tett ki. A hőmérséklet napközben nyugaton 8 - 12, keleten 3 - 6 fokig emelkedett. Az éjszaka folyamán általában 1 - 5 fokig hült le a levegő.

Budapesten szombaton 12 órakor a hőmérséklet 4 fok, a tengerszintre átszámitott légnyomás 756 mm, mérsékelten emelkedő irányzatu.

Várható időjárás vasárnap estig:

Jobbára borult idő, sokfelé eső.
Időnként még élénk északnyugati, nyugati szél.
Az enyheség tovább tart.

Várható legalacsonyabb hőmérséklet ma éjjel: 1 - 4,
legmagasabb nappali hőmérséklet vasárnap: 6 - 9 fok között.

A fütés alapjául szolgáló várható középhőmérséklet:

4 fok felett.

Tóvayné

A hőmérséklet és a légnyomás napi középértéke Budapesten és ezek eltérése a 75 évi átlagtól:

1956.III.2.-án: 4,6 C°, 756,2 mm, Eltérés: +1,1 C°, -5,6 mm.

1871 óta ezen a napon előfordult:

legmagasabb hőmérséklet 16,6 C°, /1927./
legalacsonyabb hőmérséklet -15,1 C° /1886./

Magassági légállapotmérés

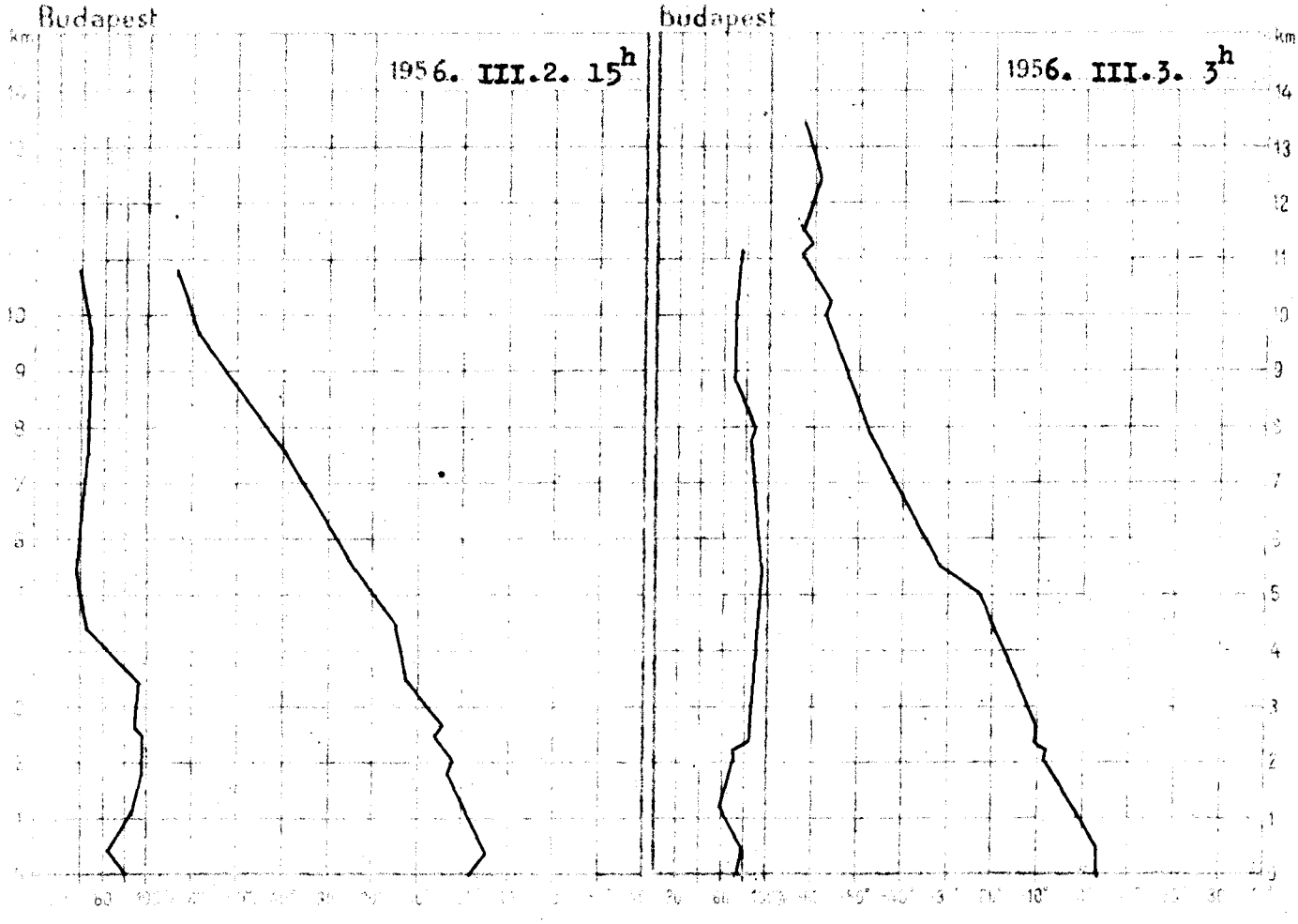

1956. III.2. 15h			
km	mb	C°	%
Talaj	988	3.2	81
0.5	948	6.4	73
1	890	4.0	85
1.5	839	0.4	97
2	785	-2.5	100
2.5	739	-5.0	100
3	695	-6.5	86
4	608	-17.9	73
5	530	-17.9	44
6	465	-26.5	38
7	404	-34.5	36
8	349	-42.5	50
9	301	-49.2	52
10	258	-57.3	51
11			
12			
13			
14			
15			

Magaslégköri időhelyzet

A zonális áramlás erőssége kissé mérséklődött, de még megszakitás nélkül tart Észak-Amerikától Ázsiáig. Az izotermák csaknem párhuzamos lefutásuak az izohipszákkal, emiatt lényeges advekció nincsen. Erősebb lehülés csak Grönland és a norvég partok között figyelhető meg, de ez a hideg kiáramlás is lezáródott már. Hazánkban szintén folytatódtak a gyors változások, amelyek eredményeképpen a troposzféra alsó szintjeiben felmelegedés, 4500 m-től felfelé pedig lehülés következett be a tegnap hajnali állapotokhoz képest. A 0 fokos szint 24 óra alatt 790 m-rel, a -10 fokos szint pedig 520 m-rel emelkedett. A ma reggeli magasságuk 1330, ill. 2900 m.

Dr. Ozorai s.k.

1956. III.3. 3h			
km	mb	C°	%
Talaj	986	4.8	81
0.5	945	3.9	73
1	889	1.6	74
1.5	837	-1.3	66
2	782	-6.4	75
2.5	735	-8.5	85
3	689	-10.6	87
4	602	-17.4	99
5	524	-24.4	100
6	458	-32.0	99
7	402	-38.4	95
8	343	-47.3	92
9	295	-52.1	73
10	252.	-56.6	74
11	225	-61.0	75
12			
13			
14			
15			

OFFSET NYOMDA BUDAPEST F. V. POMAYER GYULA

1956. március

hó.

3. **szombat**

69. **63.**

évfolyam sz.

	Megfigyelés a 7 órai terminusban				Az előző 24 órai időszakban					
	Felhőzet (0–8)	Szélirány és erő (fok)	Légnyomás (mbár)	Hőmérséklet (C°)	Csapadék (24 óra) mm	Hó cm	Hőmérsékleti szélsőségek: tegnapi napi max.	tegnapi napi min.	Radiációs min.	Napsütés (óra) tegnap
Mosonmagyaróvár	4	W 4	1005.9	-3	20	9	9	4	2	0
Sopron	4	NW 4	07.0	6	15	folt	12	3	2	0
Szombathely	4	NW 1	08.0	2	ny	folt	9	1	0	0
Szentgotthárd	4	NNW 1	07.8	0	.	8	11	0	-3	-
Pápa	4	W 1	06.5	5	9	14	7	3	2	-
Győr	4	NW 6	05.9	6	14	10	8	4	4	-
Tatabánya	4	W 6	04.8	4	6	16	8	3	2	-
Székesfehérvár	4	N 15	-	6	10	folt	7	3	2	-
Kesztely	4	E 1	-	3	.	10	8	2	-1	-
Nagykanizsa	4	SE 1	08.7	2	.	12	9	2	-1	-
Kaposvár	4	S 2	08.4	3	.	19	7	2	-0	-
Pécs	4	NNW 3	08.3	6	.	folt	7	6	2	1
Budapest M. I.	4	W 4	04.2	6	11	folt	10	5	3	0
Salgótarján	3	NW 9	02.5	3	6	10	6	2	1	0
Eger	-	-	-	-	-	-	-	-	-	-
Miskolc	4	WSW 3	00.4	5	1	folt	8	5	2	0
Sátoraljaújhely	3	NW 2	-	4	1	4	6	1	0	0
Hajdúszoboszló	4	W 5	08.6	5	ny	11	6	4	1	0
Kalocsa	4	W 4	07.7	4	1	5	6	3	2	0
Kecskemét	4	W 4	04.6	3	4	7	4	2	1	0
Szeged	4	W 9	06.3	3	1	17	3	1	1	0
Szolnok	4	WNW 10	03.7	3	6	5	3	2	-	-
Túrkeve	4	SW 2	-	3	1	1	3	3	-1	-
Békéscsaba	4	W 12	04.4	3	2	5	4	3	2	0
Debrecen	4	WNW 2	02.4	2	3	8	2	1	1	0
Nyíregyháza	3	W 4	01.7	1	1	8	2	1	-4	0
Kékestető (1000 m)**	4	* WNW 6	882.9	-1	6	37	2	-1	.	0
Cserhalom (962 m)**	-	-	-	-	-	-	-	-	-	-
Mátraháza (534 m)*	4	NNW 9	947.4	3	.	5	6	2	-	-
Kabhegy (474 m)*	4	NW 3	943.7	2	6	26	6	1	-	0
Farkasgyepű (400 m)*	4	NW 3	946.3	4	5	24	7	2	1	-

24 óra csapadék mm	Hó cm	24 óra csapadék mm	Hó cm	24 óra csapadék mm	Hó cm	24 óra csapadék mm	Hó cm
Rajka 12	folt	Tihany 1		Patak 1	4	Zalaegerszeg 10	14
Csorna 17	folt	Siófok .	8	Jánosháza -		Keszthely 3	6
Kapuvár 16	10	Fonyód .	folt	Bőszénfa 18	10	Veszprémgalsa 21	8
Kőszeg 6	folt	Marcali ny	17	Dombóvár 1	13	Pápakovácsi 3	2
Rábagyarmat 7	folt	Somogyvár .	20	Szombathely 1	11	Mátraszőlős 6	
Bogyoszlód .	3	Tab 1	8	Fügéd ny	folt	Pétervására 8	31
Komárom .		Siófok-Garád 1	18	Hatvan 1		Csenger 7	12
Lenti .		Szentgotthárd .		Sárospatak -		Nyírbogát -	
Zalaegerszeg .		Nagykanizsa 2	17	Tokaj ny	folt	Debrecen 1	9
Hatvan .	folt	Somogyszob .	22	Mezőkeresztes -		Hajdúböszörmény 2	4
Dorog .	5	Barcs .	14	Jászapáti ny	4	Hortobágy ny	3
Gyékényes -		Szigetvár .	20	Nagykáta 3	10	Nagyléta 3	13
Kaló .	7	Lengyel ny	18	Gyöngyös 6	28	Pomáz 1	5
Lovászpatona 11	folt	Kaposszentjakab 1	16	Orkény 6	folt	Tiszaroff ny	3
Bicske 6	19	Bátaapáti 8	19	Kunszentmiklós ny		Karcag ny	folt
Tápiószele .	19	Mohács .	19	Cegléd 5	folt	Püspökladány 6	
Zirc 13		Siklós .	folt	Nagykőrös 5	14	Berettyóújfalu 4	4
Veszprém 7	folt	Királyrét -		Tiszakécske 2	9	Szeghalom 4	3
Komárom 8	12	Balassagyarm. 6	bucka	Izsák .	19	Körösszakál 4	10
Kisbér 12		Romhány 15	folt	Kiskunfélegyh. 3	9	Szarvas 2	15
Mór 8	9	Vác 15		Kiskunhalas 3	10	Szentes 2	
Aicsut 8	7	Galgamácsa 7	folt	Bácsalmás 1	17	Orosháza 3	11
Esztergom 11	10	Lőrinci 2		Kistelek 2	10	Makó 1	19
Dorogkő 7	38	Gyöngyös 3	folt			Mezőhegyes 2	13
Ercsi 3	bucka	Borsodnádasd 2	13			Battonya 3	15
Kápolnásnyék 7	8						

* A légnyomás 500 gdm-re átszámítva ** A légnyomás 1000 gdm-re átszámítva

OFFSET NYOMDA BUDAPEST F V POMAVER GYULA

Magassági szélmérések

Óraadatok greenwichi középidőben

III.2.

	Sshely 15 h		Nkanizsa 15 h		Bpest 16 h		Bpest 21 h		Szeged 15 h		Miskolc 15 h		Debrecen 15 h			
	fok	m/s	fok	m/s	fok	m/s	fok	m/s	fok	m/s	fok	m/s	fok	m/s	fok	m/s
Talaj	220	7	220	7	270	2	320	12	220	2	180	7	180	15		
500 m	230	8	260	17	270	19	300	15	250	26	280	5	250	20		
1000	250	7	280	16	300	29			280	27			270	22		
1500	270	10	290	16	300	29			290	10						
2000	280	10	300	17												
2500																
3000																
4000																
5000																
6000																
7000																
8000																
9000																
10000																
11000																
12000																
13000																
14000																
15000																
16000																
17000																
18000																
19000																
20000																

III.3.

	Nkanizsa 4 h		Pécs 3 h		Pécs 7 h		Bpest 3 h		Bpest 6 h		Szeged 7 h		Debrecen 4 h		Debrecen 6 h		
	fok	m/s	fok	m/s	fok	m/s	fok	m/s	fok	m/s	fok	m/s	fok	m/s	fok	m/s	fok m/s
Talaj	90	2	180	2	270	2	320	17	270	7	270	7	270	12	270	2	
500 m	70	2	40	8	340	5	320	21	310	22	310	20	310	18	300	18	
1000	300	4	20	14	290	5	330	24	310	29	320	23	320	14	320	14	
1500	310	10	20	14	290	11			320	32	320	34	320	14	320	14	
2000			20	14	290	11			320	35	310	42	330	15	320	20	
2500					300	14									330	30	
3000					300	14									330	30	
4000															320	36	
5000															320	36	
6000																	
7000																	
8000																	
9000																	
10000																	
11000																	
12000																	
13000																	
14000																	
15000																	
16000																	
17000																	
18000																	
19000																	
20000																	

IDŐJÁRÁSI NAPIJELENTÉS

ЕЖЕДНЕВНЫЙ МЕТЕОРОЛОГИЧЕСКИЙ БЮЛЛЕТЕНЬ • DAILY SYNOPTIC MAP OF THE HUNGARIAN METEOROLOGICAL INSTITUTE • BULLETIN QUOTIDIEN DE L'INSTITUT MÉTÉOROLOGIQUE HONGROIS WETTERBERICHT DES UNGARISCHEN METEOROLOGISCHEN INSTITUTS

KIADJA AZ ORSZÁGOS METEOROLÓGIAI INTÉZET
BUDAPEST II, KITAIBEL PÁL-UTCA 1
TEL.: KÖZPONT: 150-220 IDŐJELZŐ OSZT: 151-204, 150-410

MEGJELENIK NAPONKÉNT • ELŐFIZETÉSI ÁRA A POSTAI KÖLTSÉGGEL EGYÜTT NEGYEDÉVRE 60·— Ft
KIADÁSÉRT FELEL AZ INTÉZET IGAZGATÓJA

69. évfolyam. 64. szám. + Budapest + 1956. március hó 4.

Az időjárási helyzet ma reggel és a várható időjárás:

Európa legnagyobb részén változékony, szeles, csapadékos az idő. A csendesebb, szárazabb időjárás uralma szárazföldünk délnyugati - déli részeire és az Ural környékére korlátozódik. A hőmérséklet általában mindenütt az évszaknak megfelelő, csak Svéd- és Finnországban van még most is erős hideg.

Hazánkban szombaton sokfelé volt eső. A legkiadósabb csapadék az ország nyugati részein hullott: Csornán 19, Sopronban, Kapuváron, Zircen 18, Pápán 15 mm-t mértek. A hőmérséklet szombaton 4 - 8 fokig, Sárospatakon 10 fokig emelkedett. Ma hajnalban 0, +3 fokig, az északi - északkeleti megyékben helyenkint 0, -2 fokig hült le a levegő.

Budapesten vasárnap 12 órakor a hőmérséklet 3 fok, a tengerszintre átszámitott légnyomás 758 mm, mérsékelten süllyedő irányzatu.

Várható időjárás hétfő estig:

Változó felhőzet. Ma többfelé, holnap kevesebb helyen eső.
Ma mérsékelt délnyugati - nyugati, holnap élénk, helyenkint erős nyugati - északnyugati szél.
A hőmérséklet alakulásában nem lesz lényeges változás.

Várható legalacsonyabb hőmérséklet ma éjjel: 0, +4,
legmagasabb nappali hőmérséklet hétfőn: +4, +8 fok között.

A fütés alapjául szolgáló várható középhőmérséklet:

+4 fok felett.

Rajkay Ödön s.k.

A hőmérséklet és a légnyomás napi középértéke Budapesten és ezek eltérése a 75 évi átlagtól:

1956. III.3-án: 5,3 C°, 755,7 mm. Eltérés: +1,8 C°, -7,3 mm.

1871 óta ezen a napon előfordult

legmagasabb hőmérséklet	18,3 C°	/1918./1920./
legalacsonyabb hőmérséklet	-13,6 C°	/1929./

Az Országos Meteorológiai Intézet Időjárási Napijelentése

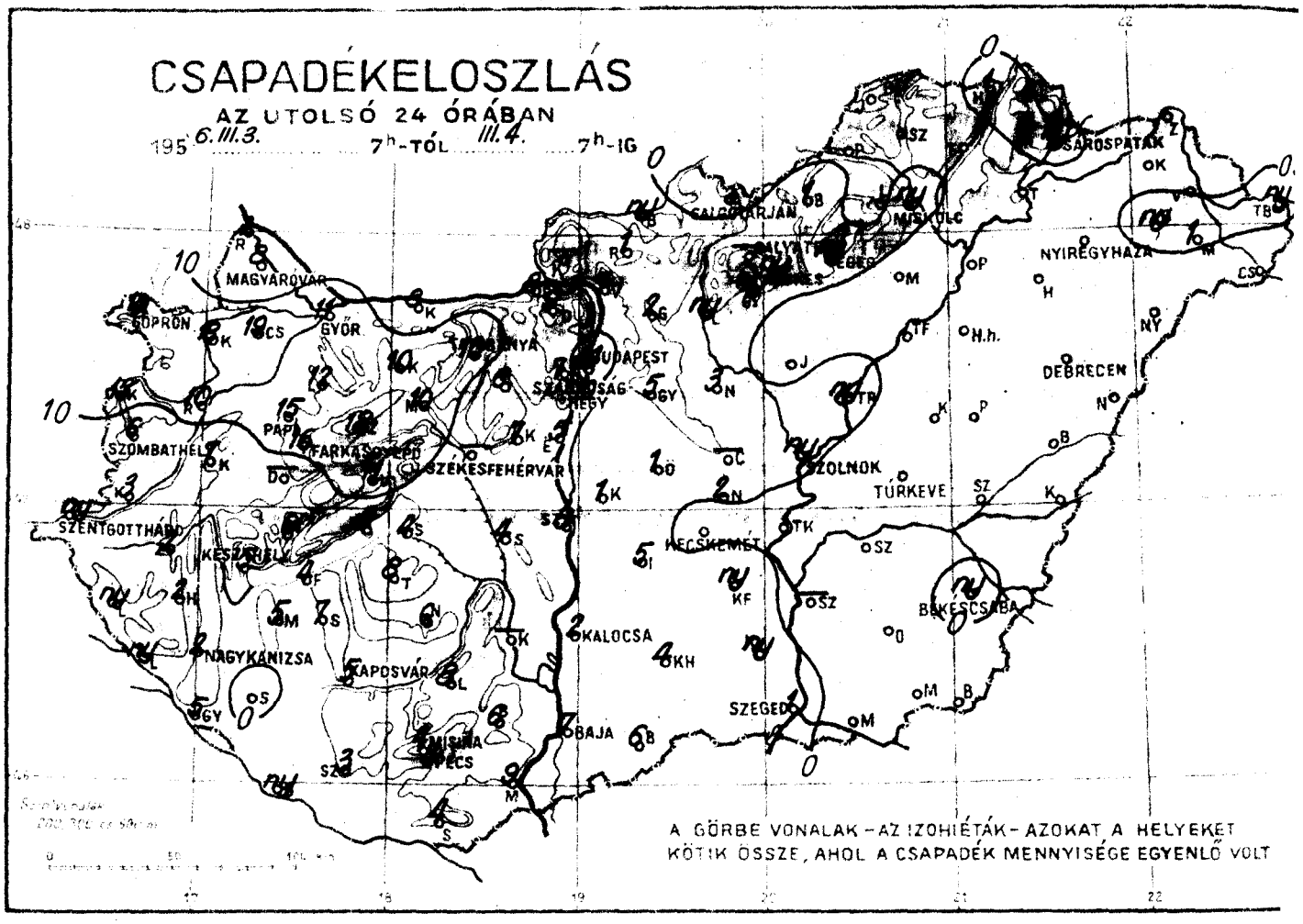

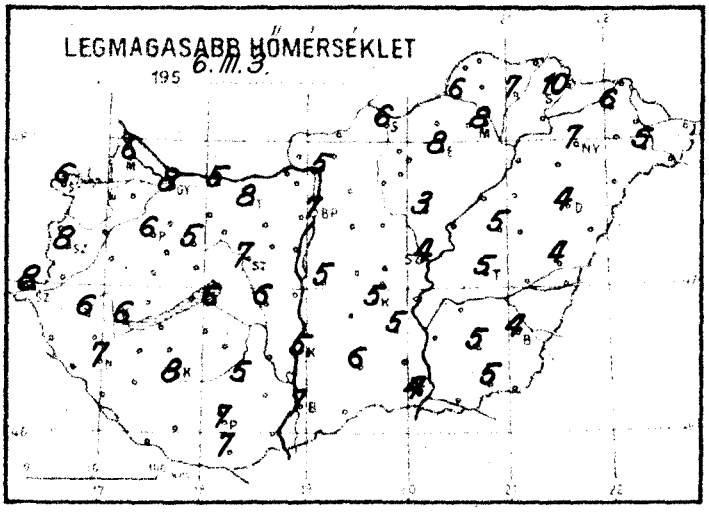

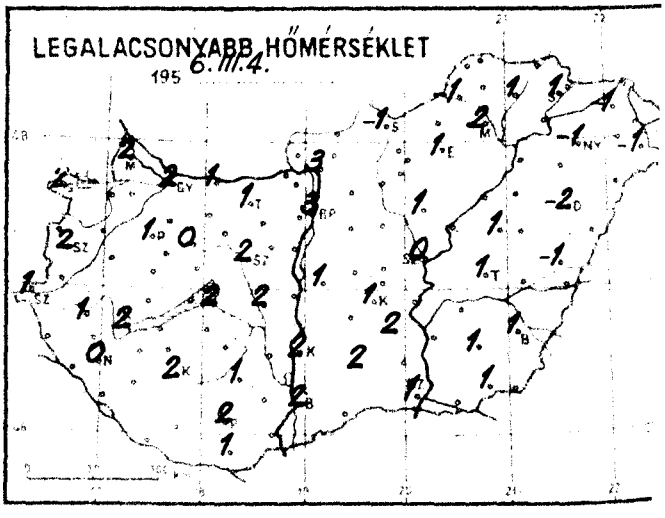

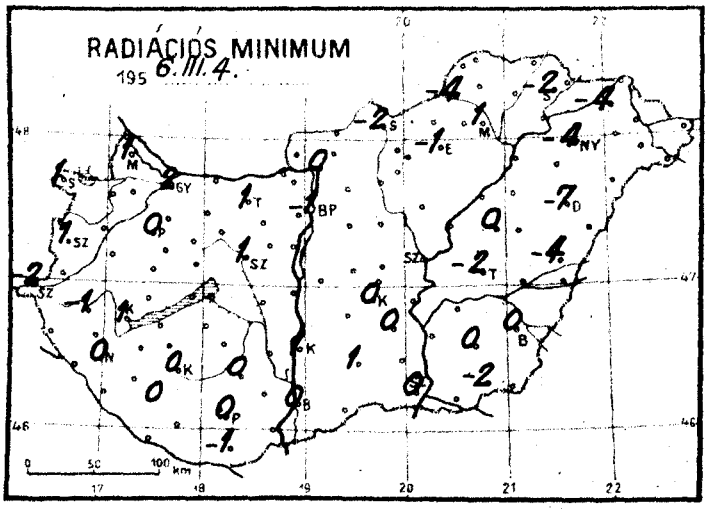

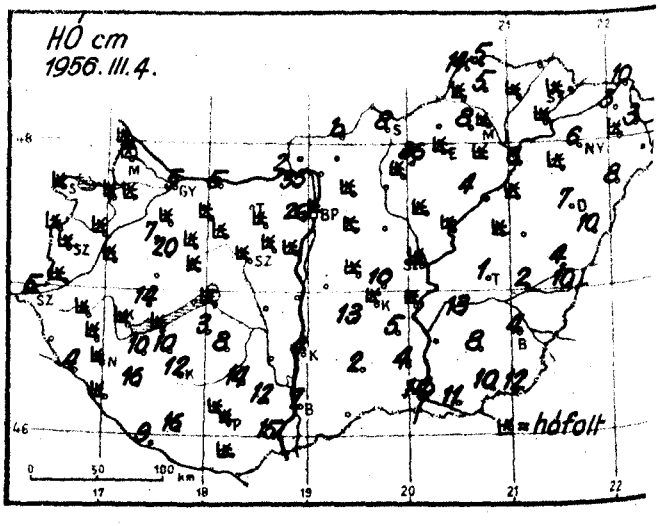

Időjárási helyzet 1956. év MARCIUS hó 4. nap 7 óra

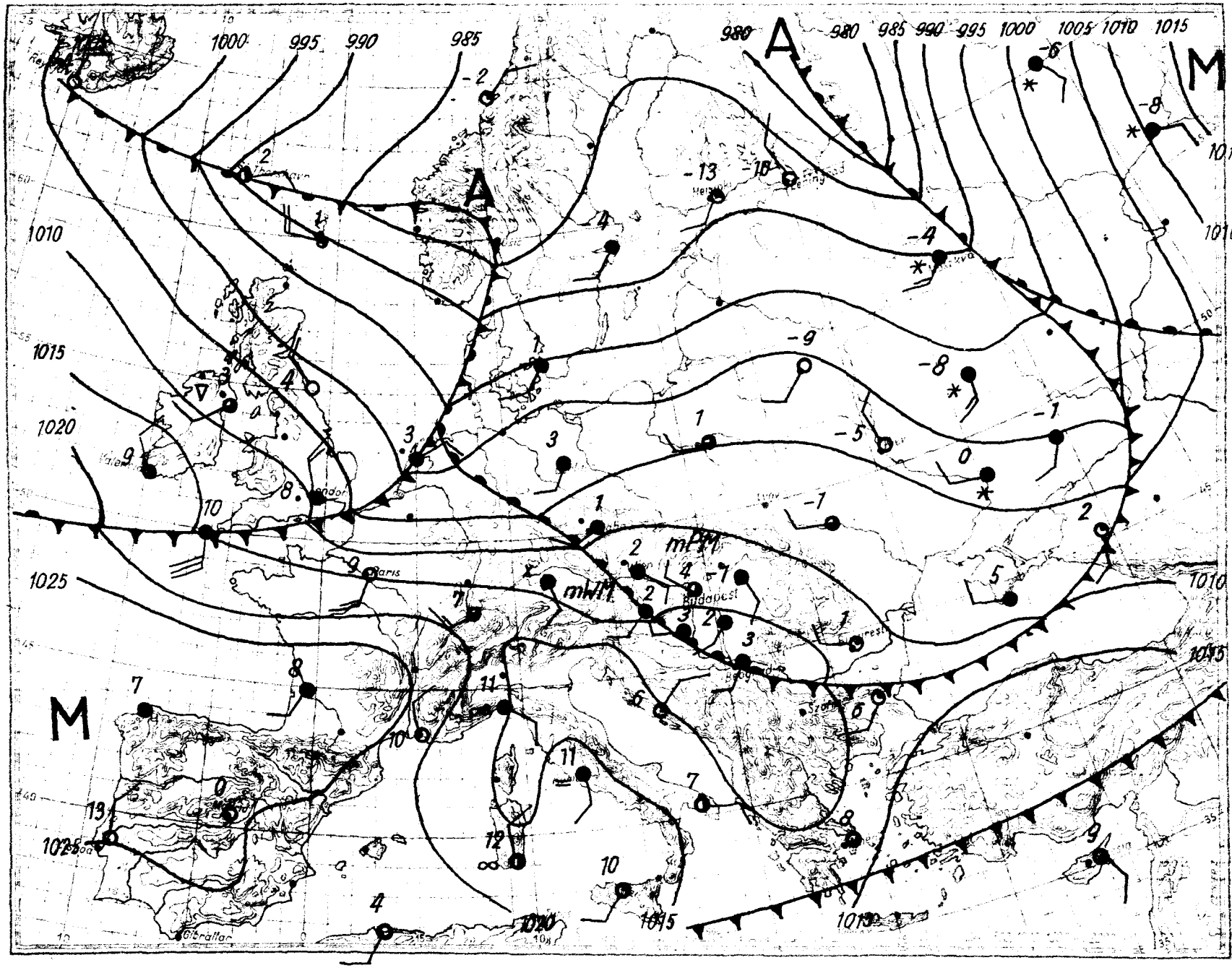

Magassági légállapotmérés

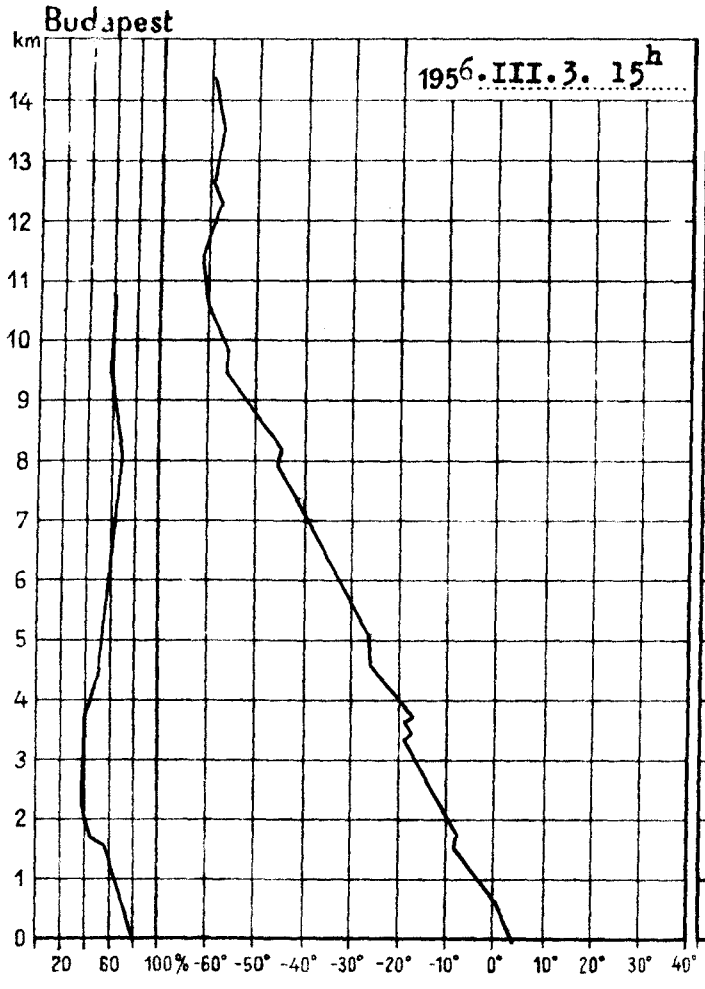

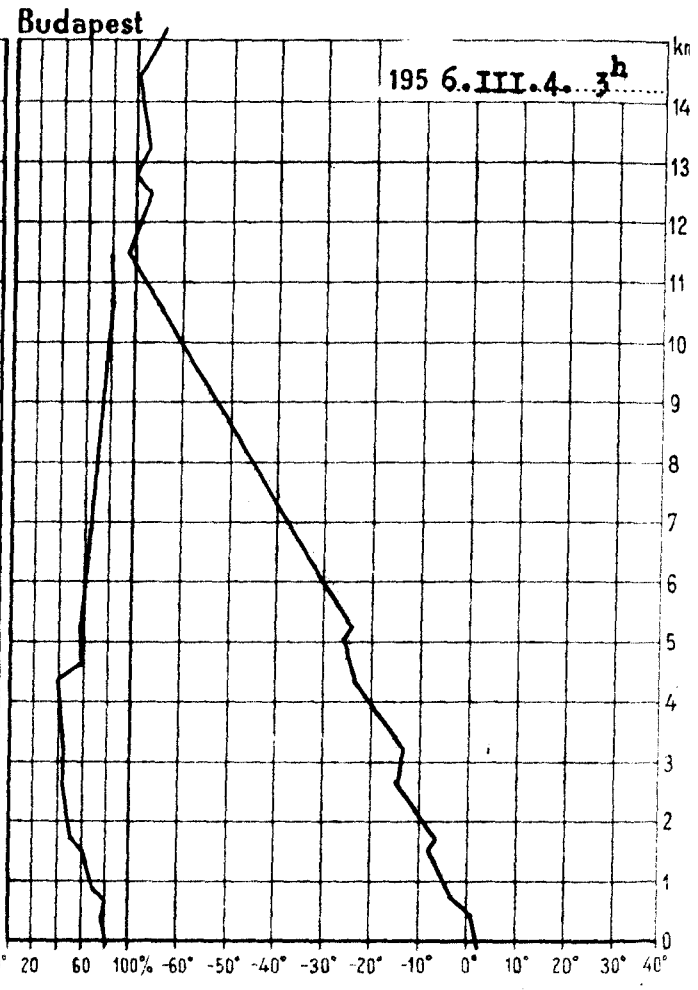

1956.III.3. 15h			
km	mb	C°	%
Talaj	989.9	5.0	83
0·5	948	1.7	65
1	890	-1.1	59
1·5	835	-5.2	59
2	794	-7.7	47
2·5	734	-11.4	41
3	689	-14.8	44
4	602	-18.8	48
5	524	-24.7	57
6	457	-31.4	71
7	396	-37.9	75
8	342	-44.4	74
9	292	-48.6	69
10	252	-55.0	66
11	208	-59.9	
12	183	-57.9	
13	156	-57.8	
14	133	-57.7	
15	114	-59.4	

Magaslégköri időhelyzet

Szárazföldünk felett továbbra is a zonális áramlás uralkodik. Hazánkban folytatódtak a gyors változások. Az elmult 24 óra alatt 4500 m és a talaj között néhány fokos lehülés, a magasabb szintekben pedig néhány fokos felmelegedés következett be. A 0 fokos szint 590 m-rel, a -10 fokos szint pedig 410 m-rel süllyedt. Ma hajnali magasságuk 740 ill. 2490 m. A tropopauza aránylag magas /11570 m/ és hideg /-70,0 fok C./

Dr.Ozorai s.k.

1956.III.4. 3h			
km	mb	C°	%
Talaj	995.8	3.2	86
0·5	952	2.1	82
1	894	-1.0	74
1·5	839	-5.2	68
2	788	-7.1	56
2·5	738	-10.1	52
3	692	-12.0	49
4	608	-17.8	43
5	530	-23.3	62
6	468	-27.8	68
7	402	-35.4	68
8	347	-43.8	75
9	297	-51.0	82
10	254	-57.8	82
11	217	-64.5	82
12	184	-68.2	
13	156	-68.4	
14	132	-68.2	
15	112	-64.7	

OFFSET NYOMDA BUDAPEST F.V. POMÁZER GYULA

1956. március 4. reggel — vasárnap 57. évfolyam 64. szám

Reggel 7 órakor (8 EMG)

Az előző 24 óra adatai

	Felhőzet (0–4)	Szélirány és erő (m/s)	Légnyomás (mill.bár)	Hőmérséklet (°C)	Csapadék (24 óra) (mm)	Hó cm	Hőmérséklet szélsőértékek: reggeli talajmenti min.	légszárasz 2 m.	Bőnáros min.	Napsütéses óra/nap
Mosonmagyaróvár	4	NW 2	1013.5	3	8	folt	6	2	1	0
Sopron	4	SSE 5	13.3	3	18	folt	6	2	1	0
Szombathely	4	SW 1	14.7	2	6	folt	8	2	1	0
Szentgotthárd	4	- 0	14.4	3	ny	5	8	1	-2	-
Pápa	4	SW 1	14.1	3	15	7	6	1	0	-
Ikrény	4	W 2	13.9	3	11	5	8	2	2	-
Tatabánya	4	W 4	12.6	3	10		8	1	1	-
Székesfehérvár	3	- 0	-	4	-	folt	7	2	1	-
Kecskemét	4	NW 1	-	2	5	folt	6	2	1	-
Szegedkamüsza	4	- 0	15.5	2	2	folt	7	0	0	-
Kaposvár	4	W 1	15.6	2	5	12	8	2	0	-
Pécs	4	W 1	15.3	3	3	folt	7	2	0	0
Budapest M. I.	2	W 2	13.3	4	11	folt	7	3	-1	0
Szolnok	3	NE 2	12.6	0	.	8	6	-1	-2	0
Eger	3	W 2	12.6	2	ny	folt	8	1	-1	2
Miskolc	4	SSE 3	11.9	2	ny	folt	8	2	1	5
Szerencstak	4	E 1	-	2	ny	folt	10	1	-2	6
Bánd	4	- 0	14.9	2	7	7	7	2	0	0
Kalocsa	4	W 1	14.7	2	2	4	5	2	1	0
Kecskemét	3	W 2	13.9	2	.	folt	5	1	0	0
Szeged	4	SSW 1	15.1	2	1	14	4	1	0	0
Szolnok	3	- 0	14.0	1	ny	folt	4	0	-	-
Túrkeve	4	SW 1	-	2	.	1	5	1	-2	-
Békéscsaba	4	SW 2	14.3	2	ny	4	4	1	0	0
Debrecen	4	SW 1	13.9	0	.	7	4	-2	-7	4
Nyíregyháza	4	SW 1	12.7	0	.	6	7	-1	-4	8
Kékestető (1060 m)**	3	W 2	891.7	-3	ny	36	-1	-4	-	0
Gánt (932 m)**	-	-	-	-	-		-	-	-	-
Marcaltő (534 m)*	4	NNW 1	954.0	3	4	folt	6	0	-	-
Szombathely (474 m)*	3	SW 1	952.7	1	7	26	2	-0	-	0
Farkasgyepű (400 m)*	4	NW 1	953.1	2	16	20	4	1	0	-

24 óra csapadék mm		Hó cm	24 óra csapadék mm		Hó cm	24 óra csapadék mm		Hó cm	24 óra csapadék mm		Hó cm
Pápa	2	folt	Tahony	8		Pátrók	.	folt	Zalaegerszeg	.	10
Csorna	19	folt	Siófok	4	folt	Lovasfő	.	14	Kaszaszda	.	3
Kőszeg	18	folt	Fonyód	4	folt	Bakonyszentlászló	.	5	Vászoly-csanyteleg	.	3
Körmend	12	folt	Marcali	5	10	Csákvár	.	8	Balatonfüredkenese	ny	folt
Nagykanizsa	10	folt	Somogyvár	7	10	Sárkeresztúr	.	5	Mátészalka	1	
Keszthely	3	folt	Tab	8	3	Pusztavám	.	folt	Tiszabecs	ny	28
Lenti	ny		Siófok-part	4	12	Budaörs-repülőtér	1		Csenger	.	10
Zalaegerszeg	2	folt	Szántód-rév	8		Sukoró-jegenyés	.		Nyírtura	.	8
Balaton	2	folt	Nagykanizsa	6	8	Bicske	.	folt	Polgár	.	6
Gyenesdiás	ny	4	Somogyvámos	.	16	Mátraszentimre	.	folt	Hajdúböszörmény	.	folt
Gyékényes	5	folt	Barcs	ny	9	Jászapáti	.	folt	Berettyóújfalu	.	folt
Kaposvár	7	folt	Szigetvár	3	16	Nagykáta	3		Nagyléta	.	10
Balatonszabadi	12	folt	Lengyel	8	14	Gyöngyös	5	folt	Poroszló	.	4
Dombóvár	-		Kaposvár	-		Orkény	1	folt	Tiszaroff	ny	folt
Tapolca	6	14	Balatonlelle	6	12	Kunszentmiklós	1		Karcag	.	folt
Zirc	18	folt	Mohács	9	15	Cegléd	-		Puspokladány	.	
Veszprém	11	folt	Siklós	4	folt	Nagykőrös	2	10	Berettyóújfalu	.	4
Komárom	8	5	Királyrét	-		Tiszakécske	.	folt	Szeghalom	.	2
Kisbér	10	folt	Balassagyarmat	ny	bucka	Izsák	5	13	Körösszakál	.	10
Mór	10	folt	Rimóny	1		Kiskunfélegyh.	ny	5	Szarvas	.	13
Aiesut	6	folt	Vác	7		Kiskunhalas	4	2	Szentes	-	
Esztergom	8	2	Galgamácsa	2	folt	Bácsalmás	6		Orosháza	.	8
Dobogókő	9	35	Lőrinci	ny		Kistelek	ny	4	Makó	ny	11
Etyek	5	folt	Gyöngyös	ny	folt				Mezőhegyes	.	10
Kápolnásnyék	7	folt	Borsodnádasd	1					Battonya	.	12

* A légnyomás 500 gdm-re átszámítva ** A légnyomás 1000 gdm-re átszámítva

OFFSET NYOMDA BUDAPEST F. V. POMAVER GYULA

Magassági szélmérések

Óraadatok greenwichi középidőben

III.3.	Szhely 15 h		Pécs 15 h		Bpest 12 h		Bpest 15 h		Bpest 21 h		Szeged 15 h		Miskolc 15 h		Debrecen 11 h		Debrece 15 h	
	fok	m/s	fok	m/s	fok	m/s	fok	m/s	fok	m/s	fok	m/s	fok	m/s	fok	m/s	fok	m/s
Talaj	320	4	270	2	270	12	320	12	320	7	270	7	270	7	270	7	270	7
500 m	320	12	340	15	320	25	320	21	320	15	310	25	300	18	290	17	320	19
1000	320	18	340	15	320	27	320	21	330	18	320	23	310	18	310	15	320	19
1500	320	20	340	15	320	27	320	21	320	22	310	37	330	14	310	20	320	19
2000	320	21	340	20	310	28	320	29	330	23	320	44	330	23	310	19	320	19
2500	300	20					320	32	320	29					320	21	320	16
3000	300	20							320	29					320	21	320	16
4000	300	20															320	25
5000																	320	25
6000																	310	42
7000																	310	42
8000																	320	24
9000																	320	24
10000																	320	28
11000																	320	28
12000																	320	28
13000																		
14000																		
15000																		
16000																		
17000																		
18000																		
19000																		
20000																		

III.4.	Szhely 7 h		Pécs 10 h		Bpest 3 h		Bpest 6 h		Bpest 9 h		Szeged 4 h		Debrecen 4 h		Debrecen 7 h			
	fok	m/s	fok	m/s	fok	m/s	fok	m/s	fok	m/s	fok	m/s	fok	m/s	fok	m/s	fok	m/s
Talaj	220	2	180	2	320	7	220	2	270	7	220	2	-	0	180	2		
500 m	230	8	230	8	320	14	310	12	290	7	310	11	320	10	290	7		
1000	240	12	270	13	320	12	310	14	270	9	320	13	310	8	300	8		
1500	240	12	270	13	330	15	310	12			320	15	310	8	300	9		
2000			300	14			310	12			320	17	300	12	280	9		
2500			330	16									290	11	320	21		
3000			330	16									290	11	320	21		
4000													280	12	320	9		
5000															320	42		
6000																		
7000																		
8000																		
9000																		
10000																		
11000																		
12000																		
13000																		
14000																		
15000																		
16000																		
17000																		
18000																		
19000																		
20000																		

OFFSET NYOMDA, BUDAPEST F. V. POMAYER GYULA

IDŐJÁRÁSI NAPIJELENTÉS

ЕЖЕДНЕВНЫЙ МЕТЕОРОЛОГИЧЕСКИЙ БЮЛЛЕТЕНЬ • DAILY SYNOPTIC MAP OF THE HUNGARIAN METEOROLOGICAL INSTITUTE • BULLETIN QUOTIDIEN DE L'INSTITUT MÉTÉOROLOGIQUE HONGROIS WETTERBERICHT DES UNGARISCHEN METEOROLOGISCHEN INSTITUTS

KIADJA AZ ORSZÁGOS METEOROLOGIAI INTÉZET
BUDAPEST II, KITAIBEL PÁL-UTCA 1
TEL.: KÖZPONT: 150-220 IDŐJELZŐ OSZT: 151-204, 150-410

MEGJELENIK NAPONKÉNT • ELŐFIZETÉSI ÁRA A POSTAI KÖLTSÉGGEL EGYÜTT NEGYEDÉVRE 60·— Ft
KIADÁSÉRT FELEL AZ INTÉZET IGAZGATÓJA

69. évfolyam. 65. szám. + Budapest + 1956. március hó 5.

Az időjárási helyzet ma reggel és a várható időjárás:

Európa nyugati és délnyugati partjain anticiklon épült fel, ugyhogy a Brit-szigeteken, Franciaországban és Spanyolországban derültebb és szárazabb az idő. Szárazföldünk középső részei fölé északnyugat felől hűvösebb levegő nyomult. A Skandináv-félsziget északi részén -15, -18, déli részén -2, -7 fokos hajnali fagyok alakultak ki. Németországban és Lengyelországban is voltak gyenge 0, -1 fokig terjedő gyenge fagyok.

Hazánkban vasárnap, a délnyugati megyéket kivéve, ismét sokfelé esett az eső. A lehullott csapadék mennyisége csak Jósvafőn és Dobogókőn haladta meg a 10 mm-t, másutt általában 2 - 6 mm hullott. A hőmérséklet napközben a Dunától keletre eső területeken 3 - 5, máshol 6 - 10, Sopronban 12 fokig emelkedett. Ma hajnalban elszórtan több helyen volt -1, -2 fokos fagy. A talajközeli rétegekben a Dunántúlon -3, -6 fokig hült le a levegő.

Budapesten hétfőn 12 órakor a hőmérséklet 6 fok, a tengerszintre átszámitott légnyomás 758 mm, gyengén emelkedő irányzatu.

Várható időjárás kedd estig:

Felhőátvonulások, több helyen futó eső vagy hózápor.
Időnként élénk nyugati, északnyugati szél.
A hőmérséklet csökken.

Várható legalacsonyabb hőmérséklet ma éjjel: -1, -4,
legmagasabb nappali hőmérséklet kedden: 3 - 6 fok között.

A fütés alapjául szolgáló várható középhőmérséklet:
0, +4 fok között.

A hőmérséklet és a légnyomás napi középértéke Budapesten és ezek eltérése a 75 évi átlagtól:

1956. III. 4-én: 5,3 C°, 756,7 mm. Eltérés: +2,1 C°, -6,6 mm.

1871 óta ezen a napon előfordult

legmagasabb hőmérséklet	18,9 C°	/1920./
legalacsonyabb hőmérséklet	-12,0 C°	/1890./

Az Országos Meteorológiai Intézet Időjárási Napjelentése

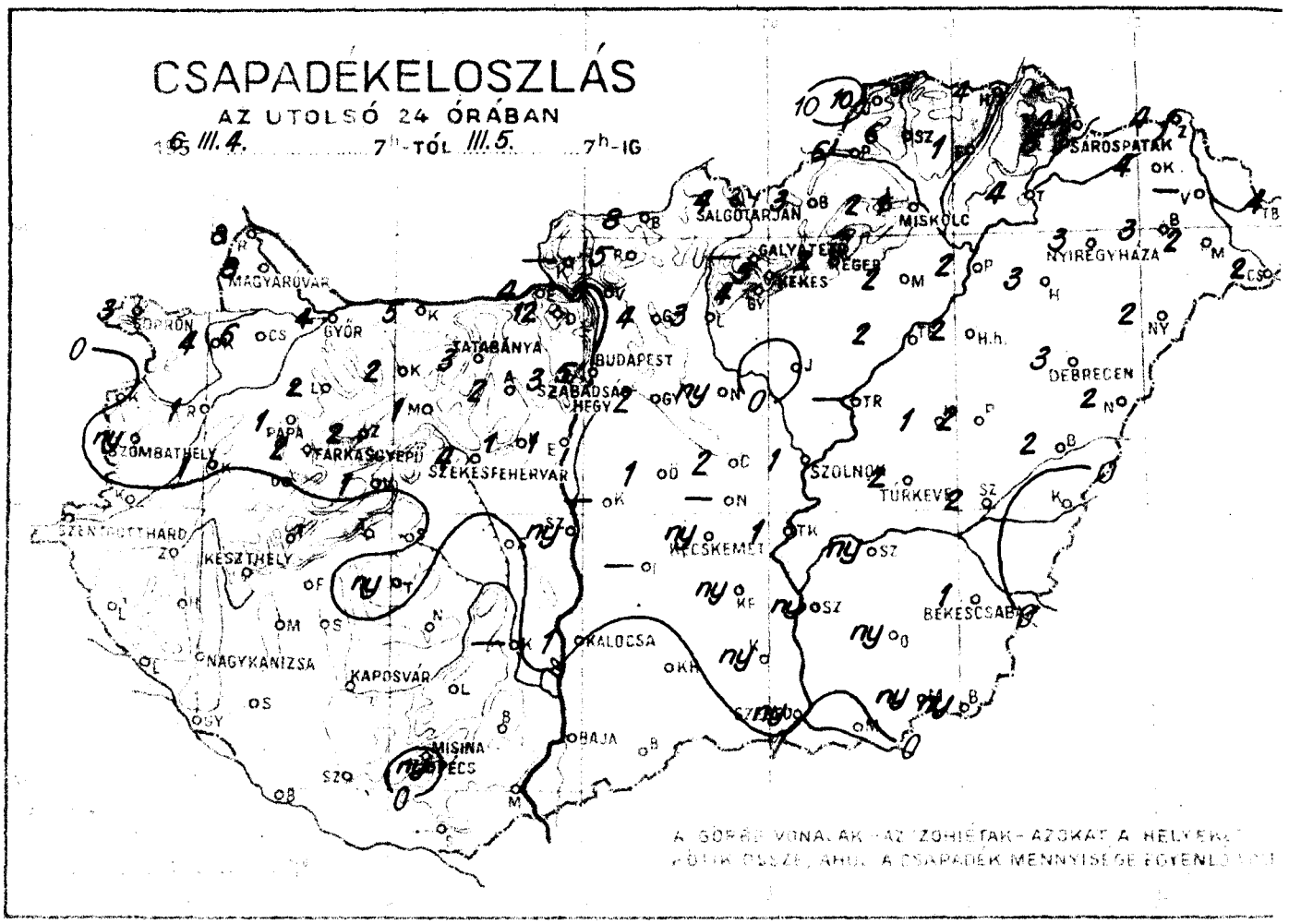

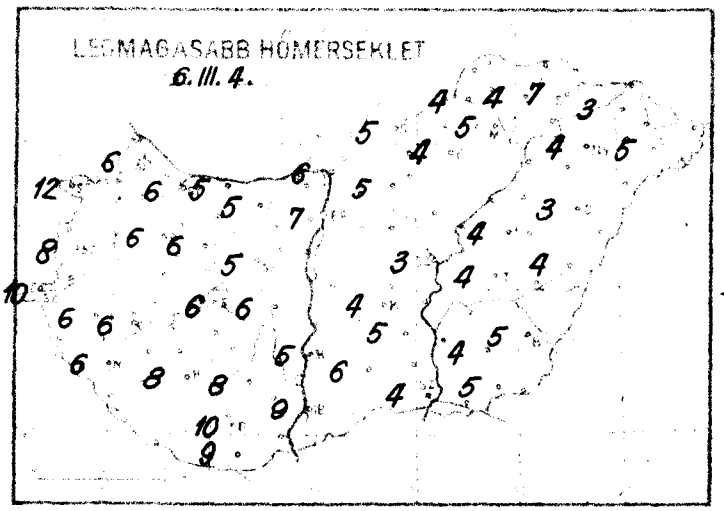

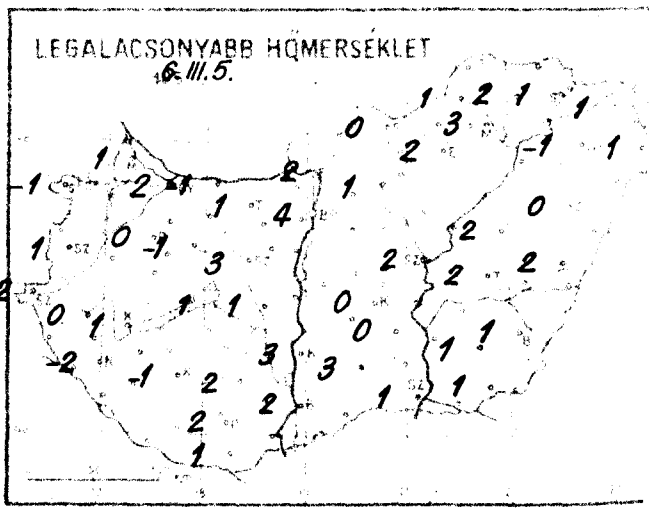

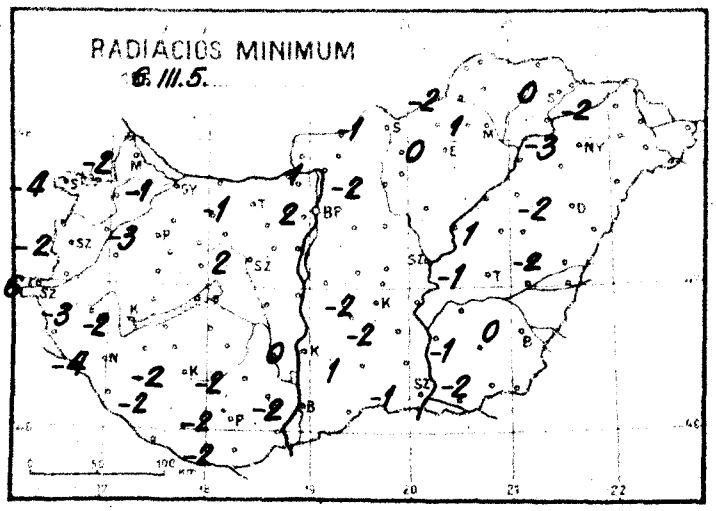

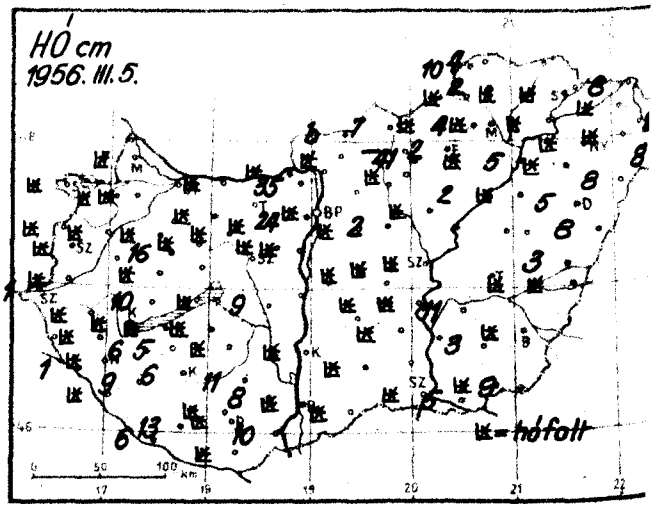

Időjárási helyzet 1956. év MÁRCIUS hó 5. nap 7 óra

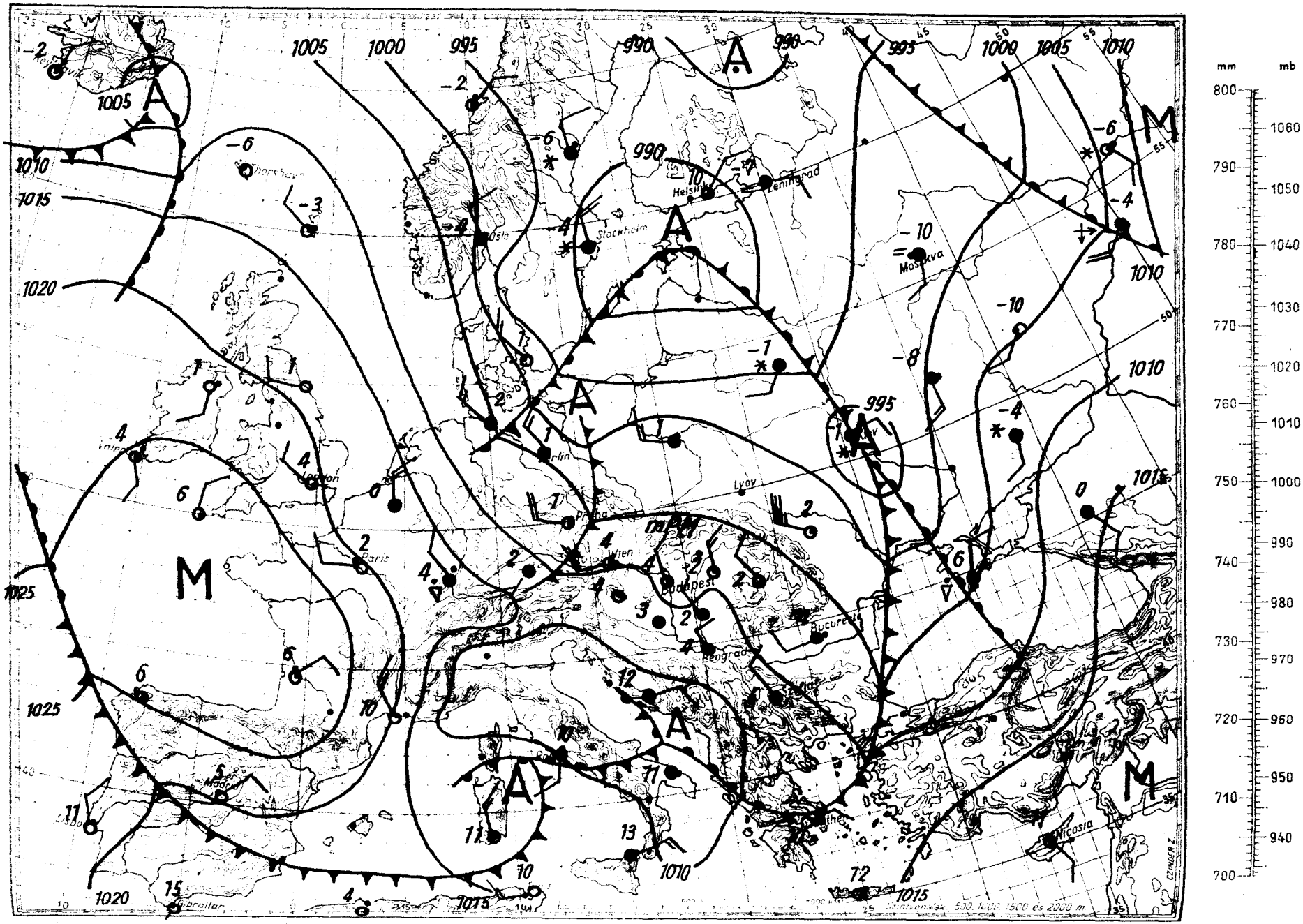

Magassági légállapotmérés

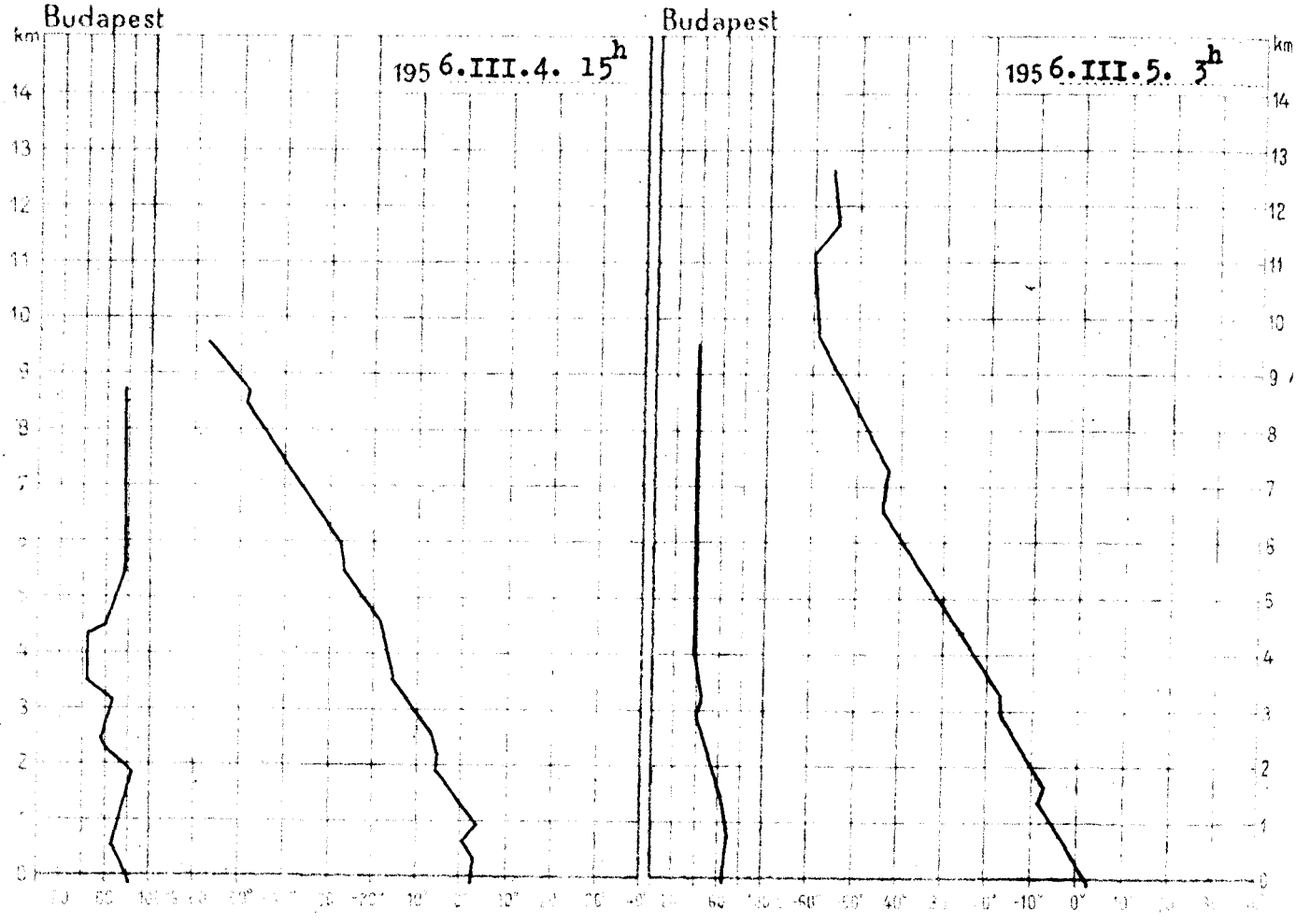

1956.III.4. 15h			
km	mb	C°	%
Talaj	989.1	3.8	91
0.5	947	4.2	80
1	890	5.0	81
1.5	836	1.0	92
2	785	-2.7	90
2.5	738	-3.7	65
3	692	-7.7	66
4	608	-13.0	55
5	532	-18.5	71
6	463	-25.1	83
7	404	-32.1	83
8	348	-40.3	83
9	301	-47.0	80
10			
11			
12			
13			
14			
15			

Magaslégköri időhelyzet

A zonális áramlás mindinkább átalakul délkörmentivé. Emiatt az Atlanti-óceán keleti felén, valamint az Ural vidékén nagyjából délies, Nyugat- és Közép-Európában pedig északnyugati a magassági szél. Az előbbi felmelegedést, az utóbbi lehülést okoz. Hazánkban az elmult nap folyamán az alsóbb rétegekben nem volt lényeges hőmérsékleti változás, 2200 és 7700 m között pedig 3 - 5 fokkal csökkent a hőmérséklet. A 0 fokos szint 90, a -10 fokos pedig 100 m-rel süllyedt, 650 ill. 2390 m-ig. A régi, szubtrópusi tropopauza feloszlóban van, s a beáramló hidegebb légtömegeknek megfelelően alacsonyabb szinten melegebb tropopauza fog kialakulni.

Dr. Ozorai s.k.

1956.III.5. 3h			
km	mb	C°	%
Talaj	992.7	3.8	72
0.5	948	-2.0	75
1	890	-4.0	76
1.5	835	-6.6	75
2	784	-6.9	62
2.5	735	-10.7	55
3	689	-14.7	47
4	602	-21.8	43
5	525	-27.1	43
6	456	-35.3	44
7	395	-41.2	44
8	341	-44.9	43
9	293	-51.5	42
10	251	-57.4	
11	214	-58.0	
12	184	-57.4	
13			
14			
15			

OFFSET NYOMDA BUDAPEST F. v. POMAYER GYULA

1956. március
5. hétfő
69. 65.

4	W	2	1010.1	2	8	folt	6	1	-2	0
0	SE	1	09.7	1	3	folt	12	-1	-4	1
1	-	0	11.5	2	ny	folt	8	1	-2	3
3	NW	1	11.4	-1	.	1	10	-2	-6	-
0	N	1	11.2	2	1	folt	6	0	-3	-
0	W	1	10.7	2	4		6	2	-1	-
0	NW	2	10.7	1	3		5	1	-1	-
1	N	4	-	4	4		5	3	2	-
4	N	1	-	2	.	folt	6	1	-2	-
3	N	3	11.0	2	.	folt	6	-2	-4	-
3	S	1	11.6	-1	.	6	8	-1	-2	-
4	-	0	11.5	3	ny	folt	10	2	-2	1
0	NW	8	09.8	4	5	folt	7	4	2	1
0	W	2	09.4	1	4	7	5	0	-1	0
0	NW	1	08.2	3	2	2	4	2	0	0
0	NW	10	06.6	3	1	folt	5	3	1	0
1	N	1	-	4	5	folt	7	1	0	0
4	NNW	1	10.9	2	.	folt	9	2	-2	2
2	W	1	10.9	4	1	folt	5	3	0	0
1	WNW	2	09.5	2	ny	folt	4	0	-2	0
3	WNW	4	10.7	2	ny	folt	4	1	-1	1
1	N	8	09.2	3	1	folt	3	2	-	-
0	SW	1	-	2	2		4	2	-1	-
3	SW	2	10.4	2	1	folt	5	1	0	0
1	-	0	08.4	1	3	5	3	0	-2	-
1	N	1	07.8	0	3	folt	4	-1	-3	0
0	WNW	4	887.3	.	5	41	0	-4	-	0
-	-		-	-	-		-	-	-	-
3	N	1	950.4	2	.	folt	7	2	-	-
0	NW	3	948.5	1	3	24	5	0	-	0
4	N	1	949.7	1	2	16	5	0	-3	-

	Hó cm		Hó cm		Hó cm		Hó cm
	8		.		6 folt		4 8
	6 folt		. folt		10 10		4 folt
	4 folt		. folt		- 4		-
	. folt		. 6		2 4		3 folt
	1 folt		. 5		6 2		2
	. folt		ny folt		1 folt		4 24
	. ⌴		. 9		4		2 8
	. folt		ny		4		2 8
	. folt		. folt		4 folt		2 5
	. 1		. 9		2 folt		3 folt
	. folt		. 6		. folt		2 folt
	1 folt		. 13		ny 2		2 8
	2		. 11		2 folt	Poroszló	2 2
	. folt		-		1 folt		-
	. 10		. 8		-		1
	2 folt		. 10		2 folt		2
	1 folt		. folt		-		2 3
	5 folt		-		1 folt		2 folt
	2 folt		8 bucka		-		. folt
	1 folt		5 folt		ny folt		ny 11
	2 folt		3		. folt		ny
	4 folt		4		. folt		ny 3
	12 35		3		ny		. 5
	1 folt		4 folt				ny folt
	1 folt		3 folt				ny 9

* A légnyomás 500 gdm-re átszámítva ** A légnyomás 1000 gdm-re átszámítva

Magassági szélmérések

Óraadatok greenwichi középidőben

III.4.	Szhely 15 h		Nkanizsa 15 h		Győr 15 h		Pécs 16 h		Bpest 15 h		Szeged 15 h							
	fok	m/s	fok	m/s	fok	m/s	fok	m/s	fok	m/s	fok	m/s	fok	m/s	fok	m/s	fok	m/s
Talaj	180	7	180	2	220	7	-	0	220	6	140	7						
500 m	300	5	240	14	300	10	300	20	240	15	200	14						
1000	300	5	250	29	290	14	300	20	290	11	260	16						
1500	310	7	240	29	290	30	300	20	290	15	260	21						
2000	290	17	240	29			320	12	280	38	270	24						
2500	280	23					320	19	280	38	300	26						
3000	280	23					320	19	280	38	300	26						
4000	280	25																
5000	270	25																
6000	260	24																
7000	260	24																
8000	250	24																
9000	250	24																
10000																		
11000																		
12000																		
13000																		
14000																		
15000																		
16000																		
17000																		
18000																		
19000																		
20000																		

III.5.	Szhely 4 h		Nkanizsa 4 h		Győr 4 h		Pécs 3 h		Bpest 3 h		Szeged 4 h		Miskolc 3 h		Debrecen 6 h			
	fok	m/s	fok	m/s	fok	m/s	fok	m/s	fok	m/s	fok	m/s	fok	m/s	fok	m/s	fok	m/s
Talaj	320	2	-	0	270	2	320	7	180	12	270	2	270	12	220	2		
500 m	350	9	340	10	310	11	10	11'	320	19	330	19	310	18	340	13		
1000	350	6	330	12	310	13	10	13	320	19	330	21	320	14	340	13		
1500	360	9	330	12			10	15	320	16	320	24	320	14	10	8		
2000	350	9	310	18					310	25	310	19	320	17	330	7		
2500	340	10	290	20					310	25	300	28	330	12	320	24		
3000	340	10	290	20					310	25	300	28	330	12	320	24		
4000	320	11	280	24											300	18		
5000															290	20		
6000																		
7000																		
8000																		
9000																		
10000																		
11000																		
12000																		
13000																		
14000																		
15000																		
16000																		
17000																		
18000																		
19000																		
20000																		

IDŐJÁRÁSI NAPIJELENTÉS

ЕЖЕДНЕВНЫЙ МЕТЕОРОЛОГИЧЕСКИЙ БЮЛЛЕТЕНЬ • DAILY SYNOPTIC MAP OF THE HUNGARIAN METEOROLOGICAL INSTITUTE • BULLETIN QUOTIDIEN DE L'INSTITUT MÉTÉOROLOGIQUE HONGROIS WETTERBERICHT DES UNGARISCHEN METEOROLOGISCHEN INSTITUTS

KIADJA AZ ORSZÁGOS METEOROLÓGIAI INTÉZET
BUDAPEST II, KITAIBEL PÁL UTCA 1
TEL.: KÖZPONT: 150-220 IDŐJELZŐ OSZT: 151-204, 150-410

MEGJELENIK NAPONKÉNT • ELŐFIZETÉSI ARA A POSTAI KÖLTSÉGGEL EGYÜTT NEGYEDÉVRE 60·— Ft
KIADÁSÉRT FELEL AZ INTÉZET IGAZGATÓJA

69. évfolyam. 66. szám. + Budapest + 1956. március hó 6.

Az időjárási helyzet ma reggel és a várható időjárás:

A Skandináv-félszigeten át erős északnyugati széllel előnyomuló hideg levegő Jugoszláviáig jutott előre, utjában jelentékeny lehülést okozva. Finnországban -22, -23, Svédország déli részein -10, -18, Németország, Lengyelország területén -1, -4 fokos hajnali minimumok alakultak ki.

Hazánkban kedden erős északnyugati széllel a délelőtti órákban nyomult be a hideg levegő, és sokfelé okozott futó esőket, illetve hózáporokat. A lehullott csapadék mennyisége általában 1 mm alatt maradt. A hőmérséklet napközben még 5 - 9 fokig emelkedett. Az éjszakai lehülés megerősödött, és országszerte 0, -3 fokig hült le a levegő.

Budapesten kedden 12 órakor a hőmérséklet 1 fok, a tengerszintre átszámitott légnyomás 767 mm, alig változik.

Várható időjárás szerda estig:

Felhőátvonulások, ma többfelé futó hózápor és élénk északnyugati, északi szél.
Holnap sokfelé havazás, havaseső, eső és mérsékeltebb nyugati, délnyugati szél.
Éjszaka gyenge fagyok.
A nappali hőmérséklet alig változik.

Várható legalacsonyabb hőmérséklet ma éjjel: -2, +1,
legmagasabb nappali hőmérséklet szerdán: 3 - 6 fok között.

A fütés alapjául szolgáló várható középhőmérséklet:

0, +4 fok között.

Tónagyné

A hőmérséklet és a légnyomás napi középértéke Budapesten és ezek eltérése a 75 évi átlagtól:

1956. III.5-én: 5,2 C°, 758,9 mm. Eltérés: +1,4 C°, -3,9 mm.

1871 óta ezen a napon előfordult

legmagasabb hőmérséklet	22,2 C°	/1920./
legalacsonyabb hőmérséklet	-13,9 C°	/1890./

Az Országos Meteorológiai Intézet Időjárási Napijelentése

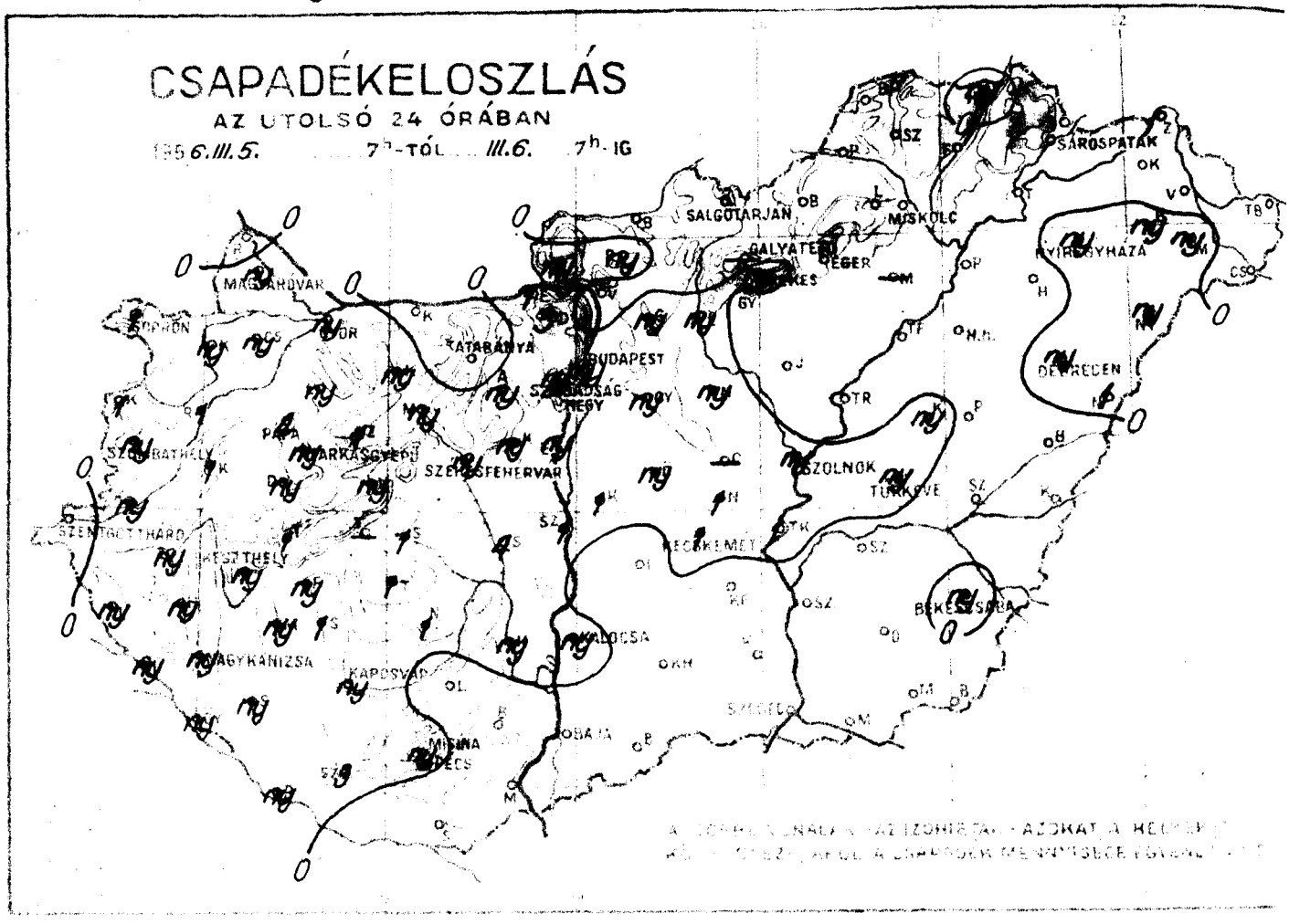

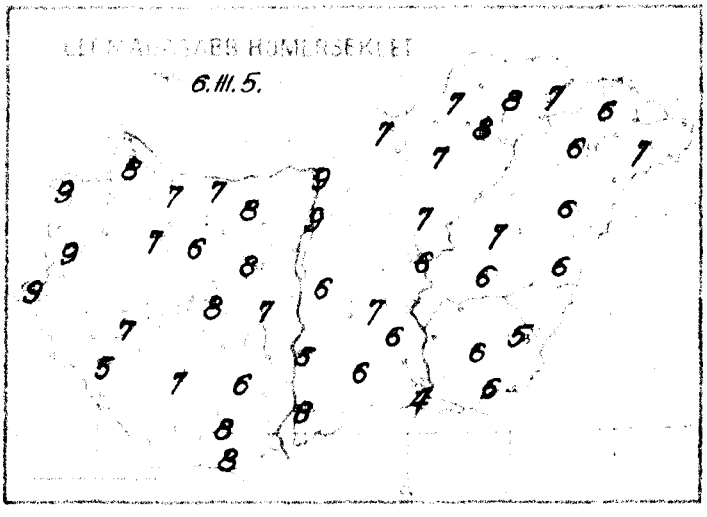

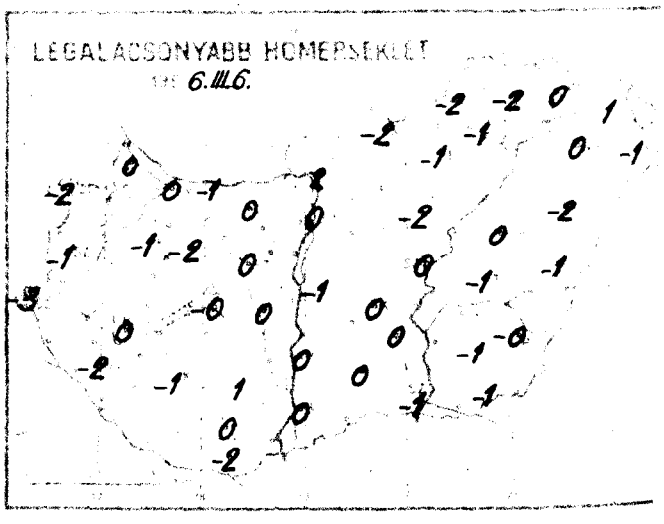

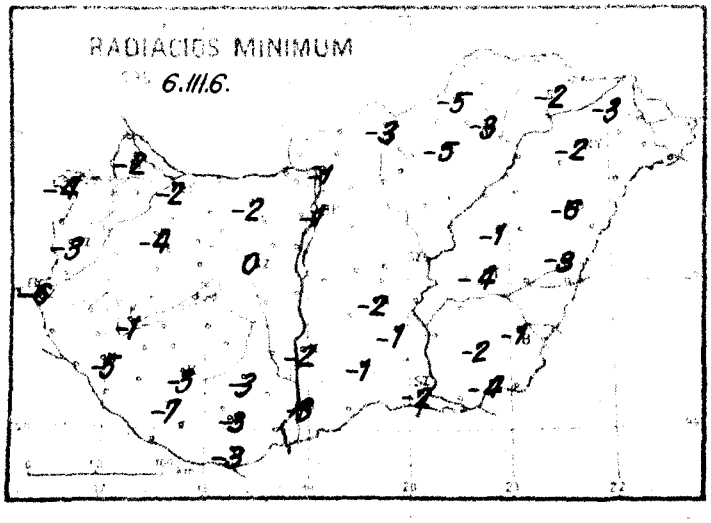

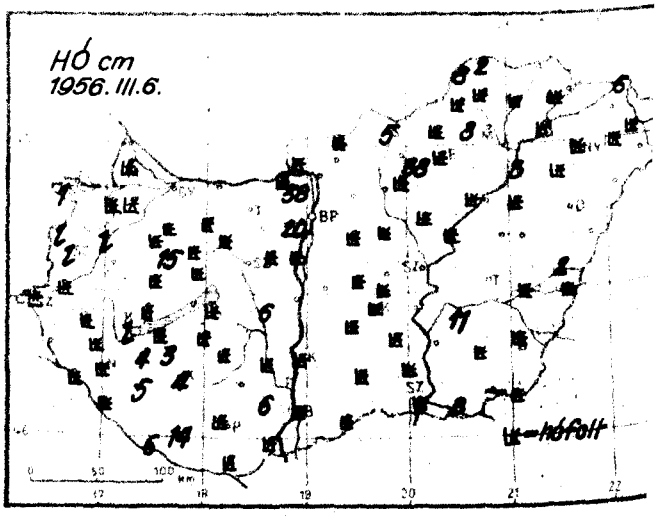

MELLÉKLET AZ ORSZÁGOS METEOROLÓGIAI INTÉZET

IDŐJÁRÁSI NAPIJELENTÉSÉHEZ

Budapest 1956. MÁRCIUS hó 6. nap KEDD

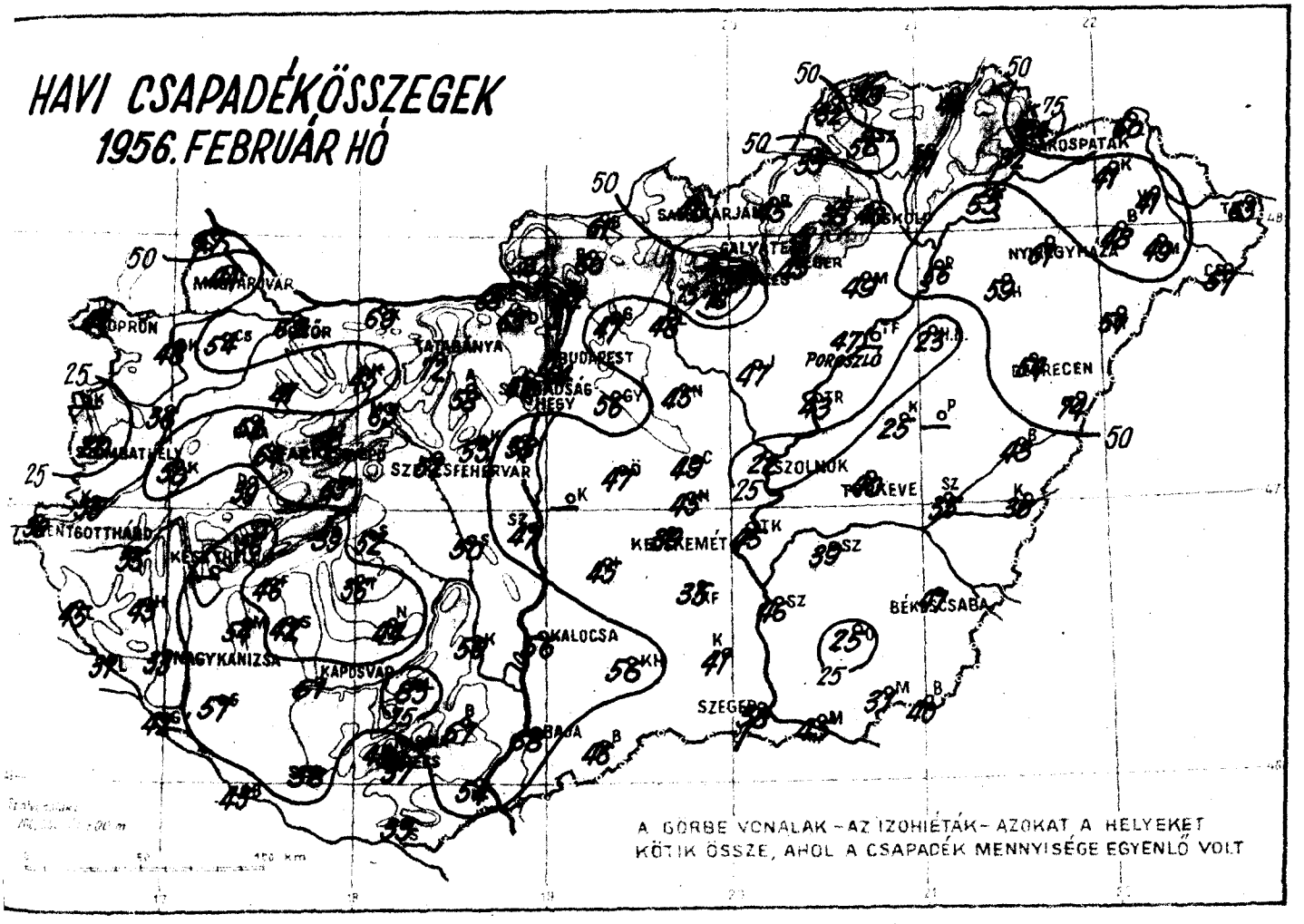

É G H A J L A T I T Á V I R A T O K

1956. február hóról.

Az 1956. március 5. és 6. napjain közzétett éghajlati adatok, valamint azok eltérése a 30 évi /1901-30/ törzsértékektől:

ÁLLOMÁS	Légnyomás mb		Hőmérséklet C°		Nedvesség %		Csapadék mm	
Mosonmagyaróvár	1018,4	-0,6	-9,5	-9,5	82	-3	44	+12
Pécs rep.tér	17,1	-2,2	-7,8	-8,2	74	-8	37	+ 5
Budapest M.I.	17,0	-1,9	-7,2	-8,2	75	-2	54	+19
Szeged Egyetem	17,1	-1,9	-8,2	-9,0	83	0	38	+ 8
Debrecen Egyetem	17,3	-1,6	-8,3	-7,9	78	-2	54	+20
Miskolc rep.tér	17,3	-1,6	-8,6	-8,0	78	-1	40	+13

Útmutatás az Időjárási Napijelentés használatához

Az időjárási Napijelentés hazánk és Európa időjárásáról nyújt tájékoztatást. Az első oldalon találjuk az európai időjárási helyzet, valamint hazánk utolsó 24 óra alatti időjárásának rövid leírását és a várható időjárást a következő 36 órára. Ezen az oldalon szerepel még a budapesti hőmérséklet és légnyomás előző napi középértéke és ezek eltérése a 75 éves átlagtól, valamint az 1871. óta azon a napon előfordult legmagasabb és legalacsonyabb hőmérséklet értéke és évszáma.

A második oldalon térképeken közöljük néhány időjárási elem területi eloszlását hazánk felett. Az első bemutatja az utolsó 24 óra csapadékmennyiségét (mm-ben; ny = nyom, azaz 0.4 mm, vagy ennél kisebb mennyiségi). A második térképen a kiadást megelőző napon észlelt nappali hőmérsékleti csúcsértéket láthatjuk, a harmadikon az elmúlt éjszaka alatti legalacsonyabb hőmérsékletet, a negyediken pedig a talajközeli rétegben észlelt legalacsonyabb hőmérsékletet (mindhármat Celsius-fokokban). Az ötödik térképen általában a kiadást megelőző napon mért napsütés időtartamát adjuk meg órákban. Hóréteg esetén azonban ezen a térképen közöljük a kiadás reggelén mért hóréteg magasságát cm-ben (f = folt, azaz nem összefüggő réteg).

A harmadik oldalon található a vázlatos kivonata annak a sokezer adatot tartalmazó időjárási munkatérképnek, amelynek alapján az Intézet időjelzése (prognózisa) készül. Az itt közölt térképen csak a legfontosabb állomások néhány közérdekű adata van feltüntetve: a felhőzet mennyiségét az állomás karika besötétítésének mértékével adjuk meg; a szél abból az irányból fúj, amerre a szélzászló rúdja mutat. A zászlócskák száma meghatározza a szélsebességet: egy hosszú zászló 5 méter másodpere (m/s) erősségű szélnek felel meg, egy rövid zászló 2.5 m/s-nek s. i. t. A hőmérséklet Celsius-fokokban van feltüntetve az állomás karikától balra. Ez alatt található esetenként az időjárás jellemzése, ha az észleléskor nevezetesebb időjárási esemény van, pl. csapadékhullás, köd, zivatar stb. A térképen láthatók még az izobárok, az egyenlő légnyomású helyeket összekötő vonalak, valamint a különböző fogazással ellátott gorbe vonalak, az ú. n. időjárási frontok (jelmagyarázatot l. alább).

Az „A" a kis légnyomású terület (minimum, ciklon), az „M" a nagy légnyomású terület (maximum, anticiklon) középpontját jelöli. Fel van tüntetve azonkívül a Magyarországon, vagy annak környékén uralkodó légtömegek fajtája nemzetközi rövidítéssel. A betűk jelentése:

T = szubtrópusi
P = mérsékeltövi
A = sarkvidéki
F = leszálló
m = tengeri
c = szárazföldi
W = meleg
K = hűvös vagy hideg
M = légtömeg (levegő)

(Pl. cKM = szárazföldi hideg levegő, mTM = tengeri szubtropusi levegő.)

A térkép melletti beosztás segítségével átszámíthatjuk a Hg milliméterekben kifejezett légnyomás értéket millibár egységekre és viszont.

A 4. oldalon van a magassági légállapotmérés eredménye, amelyet rádiós léggömbbel végeztek. Itt találjuk a talajon, valamint 500, 1000, 1500 stb. m magasságban a légnyomás nagyságát millibárban, a hőmérsékletet Celsius-fokokban és a viszonylagos nedvességet százalékban. A mérés eredményét rajzban is ábrázoljuk. A rajz vízszintes tengelyén a viszonylagos nedvességet, ill. a hőmérsékletet, a függőleges tengelyén pedig a magasságot tüntettük fel. A „Magaslégkori időhelyzet" hazánk, ill. Közép-Európa felett elhelyezkedő légtömegekről tájékoztat.

Az 5. oldalon táblázatos alakban közöljük a hazánkban reggel 7 órakor (azaz 6 órakor greenwichi időben = 06 TMG) végzett megfigyelések eredményét, valamint az utolsó 24 óra néhány adatát, amelyek közül egyeseket, a 2. oldalon térképeken is közlünk. A felhőzet mennyisége az égboltot negyedeiben van megadva (0 = derült, 4 = borult), mellette esetenként feltüntetjük a nevezetesebb időjárási eseményeket (mint az időjárási térképen). A szélirány megjelölésére a nemzetközi rövidítéseket használjuk (N = észak, E = kelet, S = dél, W = nyugat), az erősség méter/másodpere egységekben szerepel, a légnyomás tengerszintre átszámítva millibárokban (az ezresek és százasok száma csak szükség esetén van kiírva), valamennyi hőmérsékleti adat Celsius-fokokban, a csapadék-mennyiség, mint a térképen, mm-ben. A következő hasábban esetenként feltüntetjük a reggeli észlelés alkalmával talált deret, zúzmarát (jelekkel), ill. a hóréteg vastagságát cm-ben. A táblázat utolsó oszlopában van a napsütés tartama órákban. A második táblázatban vannak a csapadéksurgönyző állomások adatai: a csapadékmennyiség és hórétegvastagság.

A 6. oldalon vannak a magyarországi magaslégkori szélmérések. Az egyes oszlopokban megtalálhatjuk a szél irányát a talajon, 500, 1000, 1500 stb. m magasságban 360 fokos beosztás szerint (90 fok = kelet, 180 fok = dél, 270 fok = nyugat és 360 fok = észak), továbbá a szél sebességét m/s-okban.

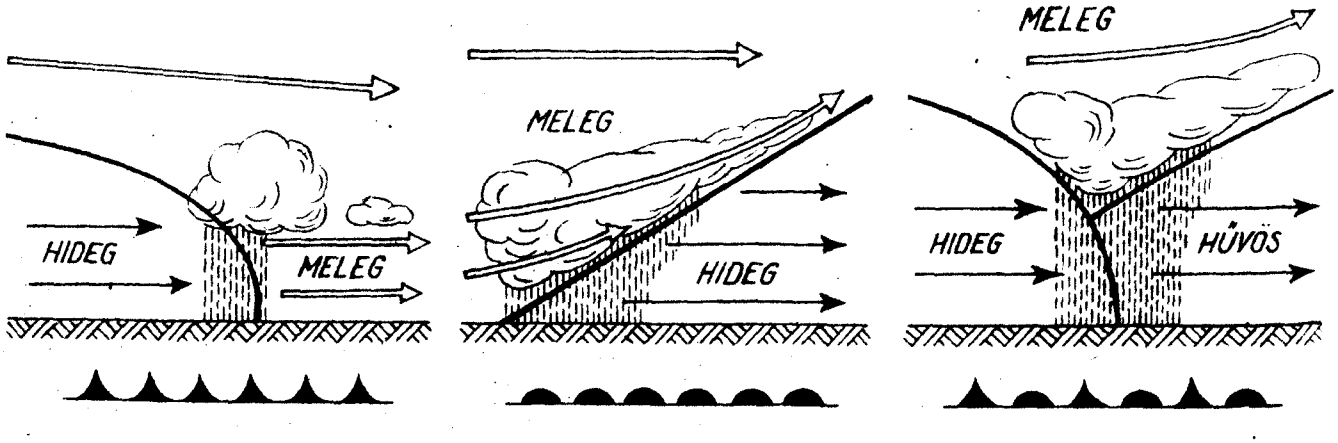

Hideg front **Meleg front** **Záródott front (okkluzió)**

Az időjárási front két különböző sajátosságú légtömeg ütköző vonala. Hideg front, vagyis betörési front esetén a hideg levegő tör előre, maga előtt felemelve a melegebb levegőt. Meleg front, vagyis felsiklási front esetén a meleg levegő a hidegebbre felsiklik. Záródott front, vagy okkluzió keletkezik akkor, ha a betörési front az előtte haladó felsiklási frontot utóléri és a meleg levegőt a magasba emelve, a talajtól teljesen elválasztja. A szaggatott kettős vonalak a lesiklási felületet jelzik. Lesiklási felület mentén is két különböző sajátosságú légtömeg érintkezik, de az egyik légtömeg leszálló mozgást végez. Az időjárási frontok általában az időromlás (borulás, eső, zivatar, havazás, hirtelen kitörő szél) hordozói. A lesiklási felület mentén általában szép időjárás uralkodik, felhőtlen égbolt, szélcsend, legfeljebb vékony rétegű kisugárzási köd van.

Időjárási helyzet *1956.* év *MÁRCIUS* hó *6.* nap 7 óra

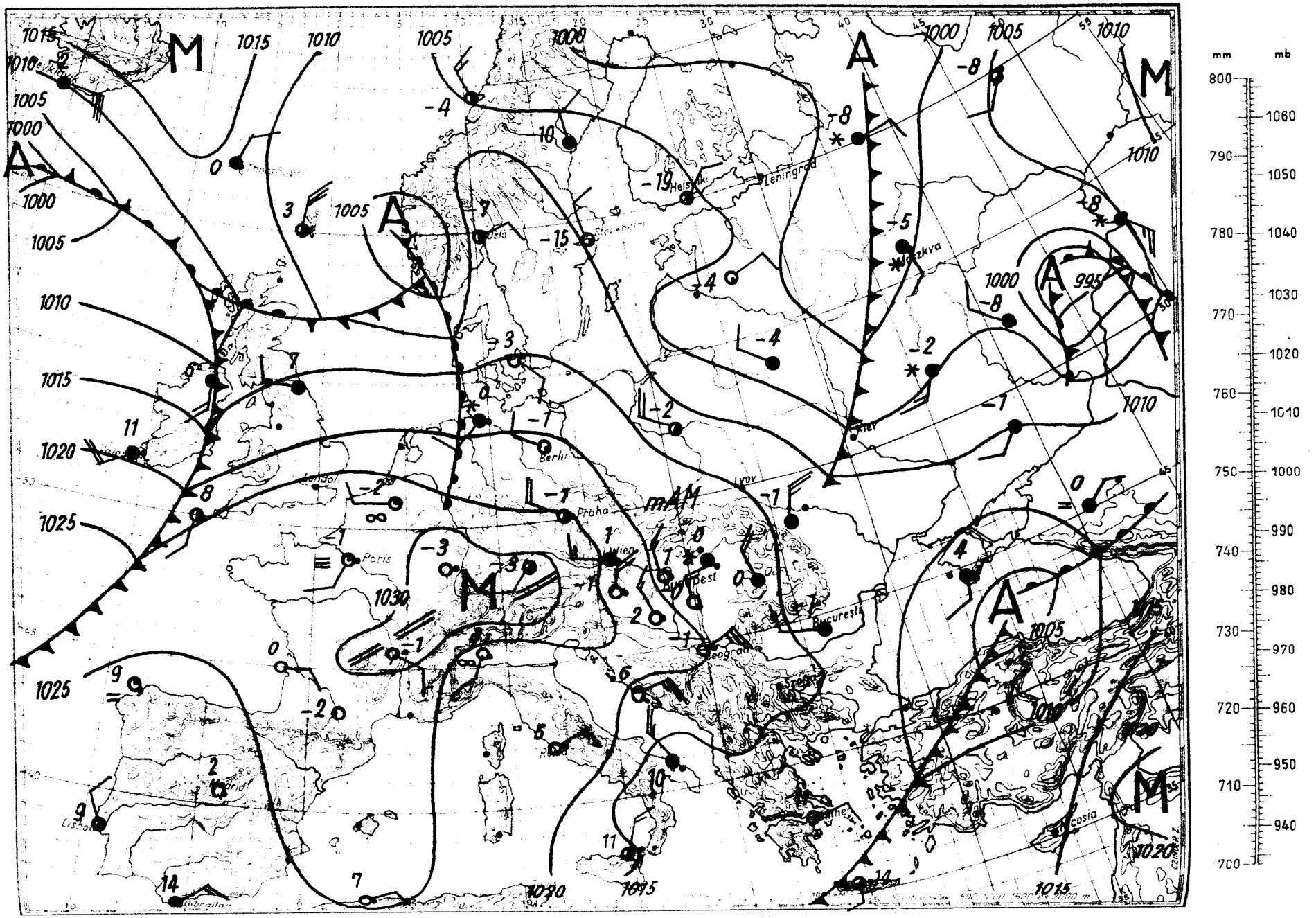

Magassági légállapotmérés

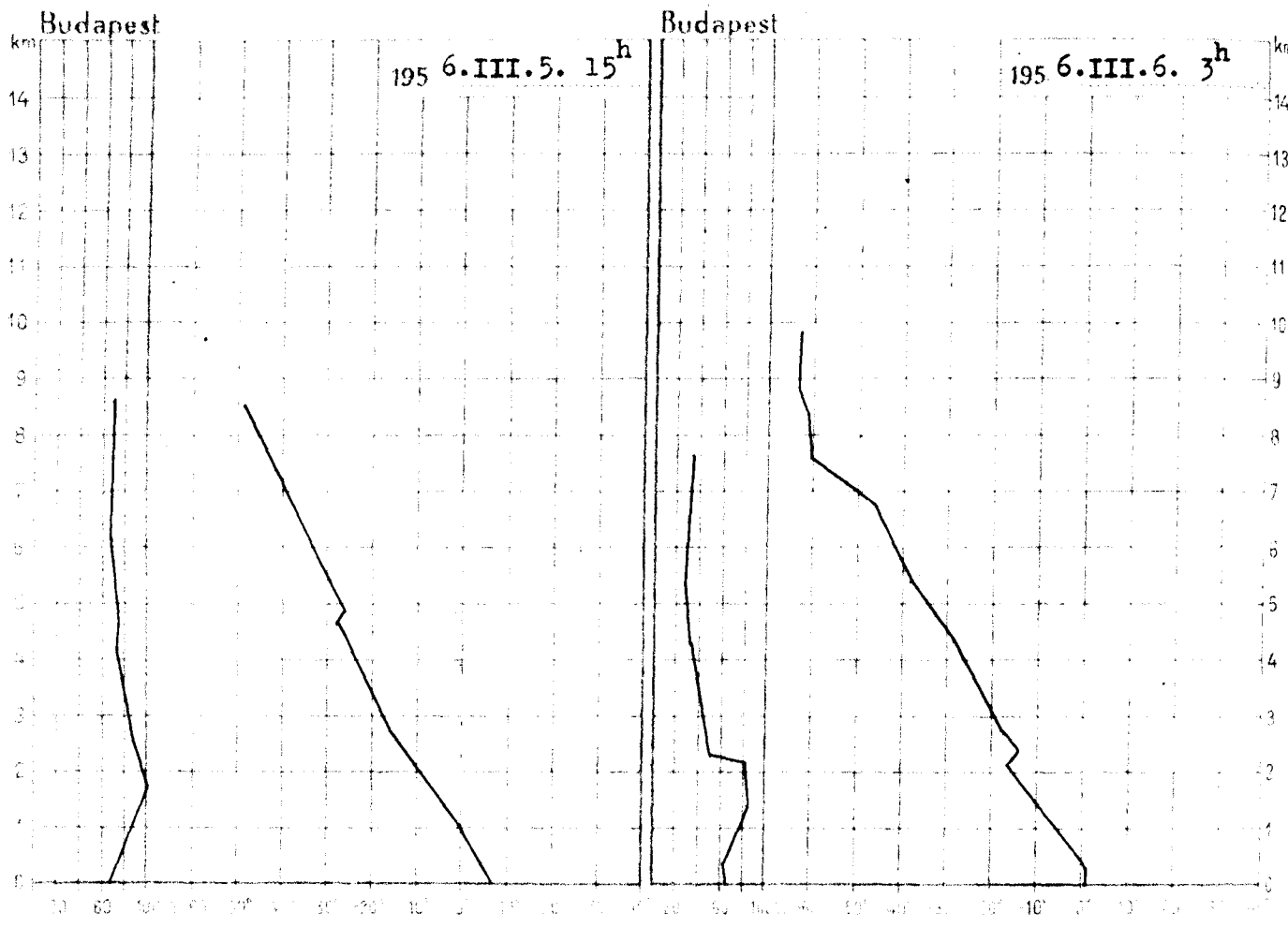

195 6.III.5. 15h			
km	mb	C°	%
Talaj	992.6	7.8	67
0.5	941	4.2	77
1	894	-0.3	90
1.5	838	-5.3	97
2	784	-9.8	97
2.5	735	-13.2	92
3	689	-16.6	86
4	602	-23.4	76
5	523	-27.8	73
6	456	-33.4	70
7	394	-39.8	70
8	340	-45.9	70
9			
10			
11			
12			
13			
14			
15			

Magaslégköri időhelyzet

Szárazföldünk nyugati fele fölött a 30 - 35 fok E hosszúságig tovább tart az északnyugati áramlás, amely a Brit-szigeteken, az Északi-tengeren és Németországban meleg advekciót, Észak-Európában, valamint a Kárpátoktól és az Alpoktól délre hideg advekciót okoz. Európa keleti részén túlnyomórészt felmelegedés van folyamatban délnyugati magassági széllel. Hazánkban az elmult nap folyamán erős lehülés következett be. A 0 fokos szint 390 m-rel, a -10 fokos pedig 1050 m-rel süllyedt, és ma reggel 260 m-en, ill. 1340 m-en volt található. A tropopauza igen alacsony /7630 m/ és meleg /-50,0 fok C/.

Dr.Ozorai s.k.

195 6.III.6. 3h			
km	mb	C°	%
Talaj	1001.1	0.4	65
0.5	958	-2.1	68
1	898	-6.9	80
1.5	842	-11.2	83
2	788	-15.0	80
2.5	738	-15.0	49
3	690	-18.1	43
4	602	-26.6	37
5	523	-34.6	32
6	453	-41.2	32
7	390	-47.2	34
8	337	-50.1	34
9	287	-52.0	
10			
11			
12			
13			
14			
15			

1956. március
6. kedd
69. 66.

3	NW 4	1024.2	1	ny	folt	8	0	-2	6
2	NNW 8	24.6	0	1	1	9	-2	-4	6
0	NNW 6	24.7	0	ny	lepel	9	-1	-3	5
3	NW 1	25.2	-2	.	folt	9	-3	-6	-
2	W 6	23.8	1	4	folt	7	-1	-4	-
4	NW 6	23.0	1	ny		7	0	-2	-
1	NW 15	21.1	0	.		8	0	-2	-
2	- 0	-	1	ny		8	0	0	-
2	N 6	-	1	ny	lepel	7	0	-1	-
1	NNE 3	24.4	0	ny	folt	5	-2	-5	-
1	NNW 4	24.1	1	ny	4	7	-1	-3	-
1	NW 6	22.9	2	.		8	0	-3	0
0	NW 7	19.9	1	ny		9	0	-1	8
2	N 4	18.6	-1	.	5	7	-2	-3	3
1	NW 1	19.3	0	.	folt	7	-1	-5	9
1	WNW 6	18.1	-0	.		8	-1	-3	9
2	N 1	-	0	.	folt	7	0	-2	8
0	N 4	22.1	1	.	folt	8	0	-3	0
0	N 6	21.0	1	ny	folt	5	0	-2	0
0	NW 4	19.5	0	1	folt	7	0	-2	5
0	NNW 6	20.2	0	.	folt	4	-1	-2	0
1	WNW 6	19.4	0	ny		6	0	-	-
1	SW 1	-	0	ny		6	-1	-4	-
3	NW 4	18.7	0	ny	folt	5	-0	-1	1
4	- 0	18.8	-1	ny	folt	6	-2	-6	7
4	NE 2	18.4	0	ny	folt	6	0	-2	9
1	NW 4	895.7	-7	ny	38	1	-7	-	7
-	-	-	-	-		-	-	-	-
1	NNW 12	959.4	-2	ny	folt	7	-3	-	-
0	NW 4	958.1	-2	ny	20	5	-3	-	6
4	NW 4	960.9	-1	ny	15	6	-2	-4	-

	Hó cm		Hó cm		Hó cm		Hó cm
.		-		.	folt	.	6
ny	folt	1	folt	.	8	.	
ny	folt	ny	folt	.	2	.	folt
1	lepel	ny	4	.	3	ny	folt
1	lepel	1	3	.	folt	ny	
ny	folt	1	folt	.	⌴folt	.	21
ny	⌴	4	6	ny		.	folt
ny	folt	1		.		ny	2
ny	folt	1	folt	.	folt	.	3
ny	folt	ny	5	-		.	folt
ny	folt	ny	6	.	folt	.	folt
1	folt	3	14	ny	folt	1	8
ny	folt	-		ny	folt	Poroszló .	folt
ny	folt	ny	folt	ny	folt	.	folt
1	folt	.	6	1		ny	
1	folt	.	folt	-		.	
ny	⌴folt	.	folt	1	folt	.	2
.		ny	folt	1	folt	.	folt
ny	folt	.	folt	.	folt	.	folt
ny	folt	ny		.	folt	.	11
ny		.		.	folt	.	
1	folt	ny		.	folt	.	folt
3	36	ny		.	folt	.	3
ny	folt	.	folt			.	
ny	⌴folt	.	folt			.	folt

* A légnyomás 500 gdm-re átszámítva. ** A légnyomás 1000 gdm-re átszámítva.

Magassági szélmérések

Óraadatok greenwichi középidőben

III.5.	Szhely 15 h		Nkanizsa 15 h		Győr 14 h		Pécs 15 h		Bpest 15 h		Bpest 24 h		Szeged 15 h		Miskolc 15 h		Debrecen 15 h	
	fok	m/s	fok	m/s	fok	m/s	fok	m/s	fok	m/s	fok	m/s	fok	m/s	fok	m/s	fok	m/s
Talaj	360	2	180	2	320	7	270	2	320	7	320	7	270	7	320	7	270	7
500 m	310	10	270	1	320	16	300	6	300	14	330	18	280	15	270	9	290	18
1000	310	10			320	19	350	7	310	15	330	20	290	10	320	10	290	18
1500	310	10			320	20	350	7	310	15	330	15	320	16	320	10	290	15
2000	340	14			320	21	360	14	310	15			330	17	330	11	310	10
2500	330	24					360	17	310	15			330	20	330	16	330	13
3000	330	24					360	17	310	15			330	20	330	16	330	13
4000	320	26					360	22	310	15			330	17			310	18
5000	310	19							280	32							300	21
6000	310	19							260	40							280	29
7000	310	19							260	40							280	29
8000	290	20																
9000	290	20																
10000	290	20																
11000	290	18																
12000	290	18																
13000	290	18																
14000	290	18																
15000	290	18																
16000	290	18																
17000	290	18																
18000	290	18																
19000																		
20000																		

III.6.	Szhely 3 h		Nkanizsa 4 h		Győr 3 h		Pécs 3 h		Bpest 3 h		Szeged 4 h		Szeged 7 h		Miskolc 3 h		Debrecen 6 h	
	fok	m/s	fok	m/s	fok	m/s	fok	m/s	fok	m/s	fok	m/s	fok	m/s	fok	m/s	fok	m/s
Talaj	360	2	360	2	320	2	320	7	320	7	320	7	320	7	320	2	-	0
500 m	320	8	350	8	320	10	340	10	320	15	340	17	320	20	330	4	30	4
1000	320	8	300	12	330	14	360	11	340	18	340	15	330	28	330	14	20	3
1500	320	8			330	12	360	15	330	18	330	25	340	31	330	14	20	3
2000	320	8			340	14	10	19	320	25	340	18	330	34	320	15		
2500	310	10					360	18	320	15			320	15	310	6		
3000	310	10					360	18	320	15			320	15	310	6		
4000	300	14							320	15								
5000																		
6000																		
7000																		
8000																		
9000																		
10000																		
11000																		
12000																		
13000																		
14000																		
15000																		
16000																		
17000																		
18000																		
19000																		
20000																		

IDŐJÁRÁSI NAPIJELENTÉS

ЕЖЕДНЕВНЫЙ МЕТЕОРОЛОГИЧЕСКИЙ БЮЛЛЕТЕНЬ • DAILY SYNOPTIC MAP OF THE HUNGARIAN METEOROLOGICAL INSTITUTE • BULLETIN QUOTIDIEN DE L'INSTITUT MÉTÉOROLOGIQUE HONGROIS WETTERBERICHT DES UNGARISCHEN METEOROLOGISCHEN INSTITUTS

KIADJA AZ ORSZÁGOS METEOROLÓGIAI INTÉZET
BUDAPEST II, KITAIBEL PÁL-UTCA 1
TEL.: KÖZPONT: 150-220 IDŐJELZŐ OSZT: 151-204, 150-410

MEGJELENIK NAPONKÉNT • ELŐFIZETÉSI ÁRA A POSTAI KÖLTSÉGGEL EGYÜTT NEGYEDÉVRE 60·— Ft
KIADÁSÉRT FELEL AZ INTÉZET IGAZGATÓJA

69. évfolyam. 67. szám. + Budapest + 1956. március hó 7.

Az időjárási helyzet ma reggel és a várható időjárás:

Közép-Európa fölé átmenetileg nyugat felől enyhébb óceáni levegő nyomult. Emiatt Németországban és Csehszlovákiában esik az eső. A Skandináv-félszigeten keresztül azonban folytatódik a sarkvidéki eredetű hideg levegő déli irányba való előretörése. Svédországban ma reggel -13, -16, Dániában -2, -7, Lengyelországban -2, -8 fokig süllyedt le a hőmérséklet.

Hazánkban kedden az átvonuló felhőzetből többfelé kaptunk hózáport. A lehullott csapadék mennyisége az északkeleti megyékben 1 - 3 mm volt, másutt az 1 mm alatt maradt. A hőmérséklet napközben az élénk északnyugati, északi szél ellenére is 3 - 8 fokig emelkedett. Ma hajnalban Sárospatakon -4, máshol általában +2, -2 fokig hült le a levegő.

Budapesten szerdán 12 órakor a hőmérséklet 4 fok, a tengerszintre átszámított légnyomás 758 mm, mérsékelten süllyedő irányzatu.

Várható időjárás csütörtök estig:

Felhőátvonulások, többfelé eső, majd havazás.
Mérsékelt délnyugati, nyugati, később élénk, helyenként erős északnyugati, északi szél.
Éjszaka gyenge fagyok.
A nappali hőmérséklet alig változik.

Várható legalacsonyabb hőmérséklet ma éjjel: 0, -3,
legmagasabb nappali hőmérséklet csütörtökön: 3 - 6 fok között.

A fütés alapjául szolgáló várható középhőmérséklet:

0, +4 fok között.

Távolabbi kilátások:

Megerősödő éjszakai fagyok.

A hőmérséklet és a légnyomás napi középértéke Budapesten és ezek eltérése a 75 évi átlagtól:

1956. III. 6-án: 2,6 C°, 765,7 mm. Eltérés: -1,3 C°, +3,5 mm.

1871 óta ezen a napon előfordult

legmagasabb hőmérséklet	18,9 C°	/1920./
legalacsonyabb hőmérséklet	-10,2 C°	/1888./

Az Országos Meteorológiai Intézet Időjárási Napjelentése

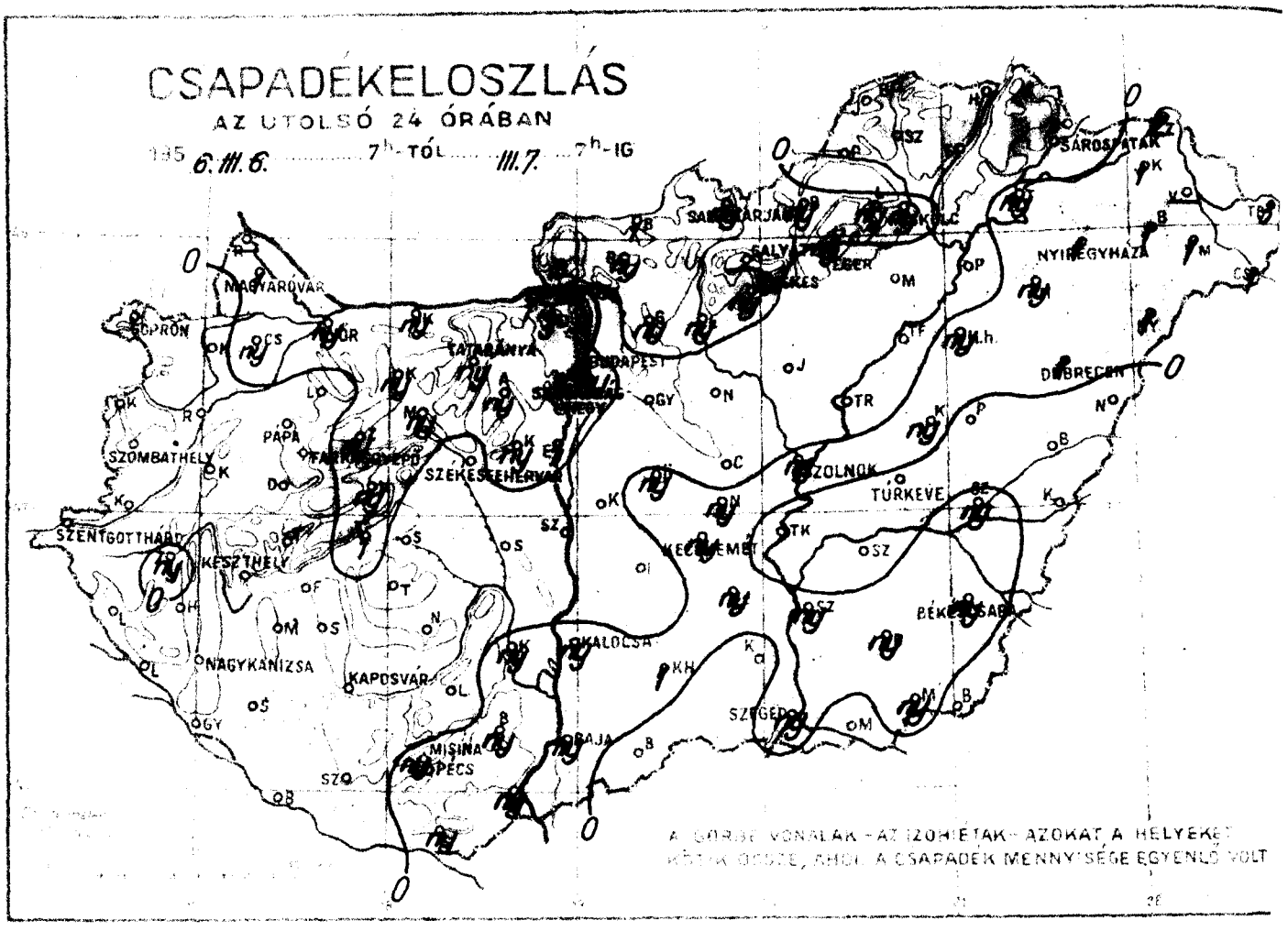

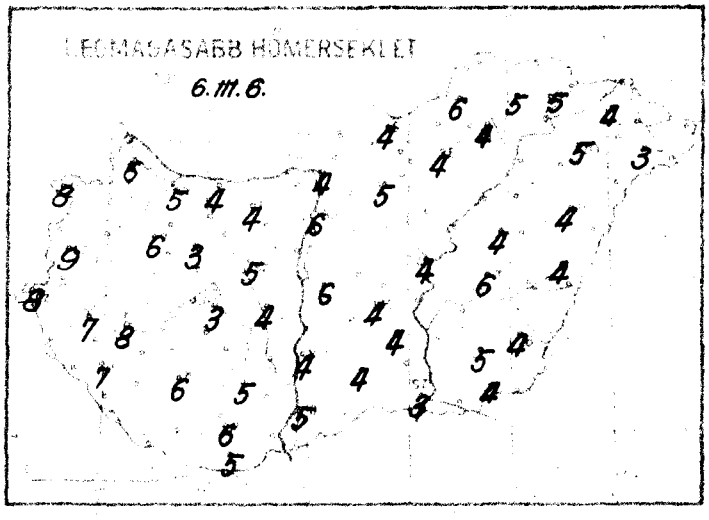



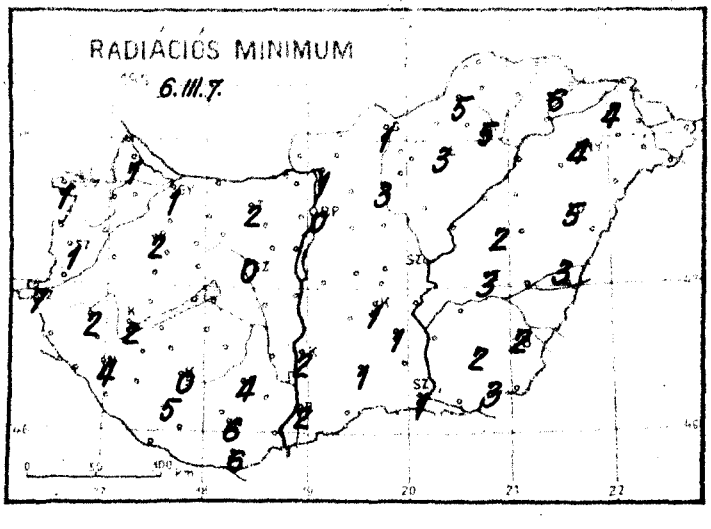

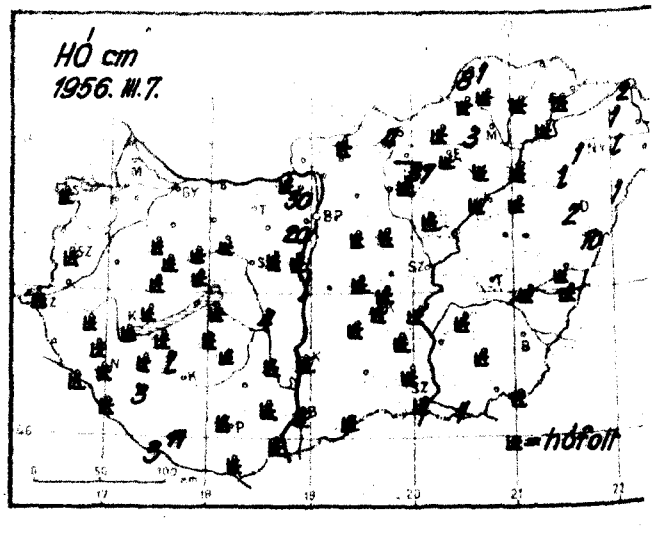

Időjárási helyzet 1956. év MÁRCIUS hó 7. nap 7 óra

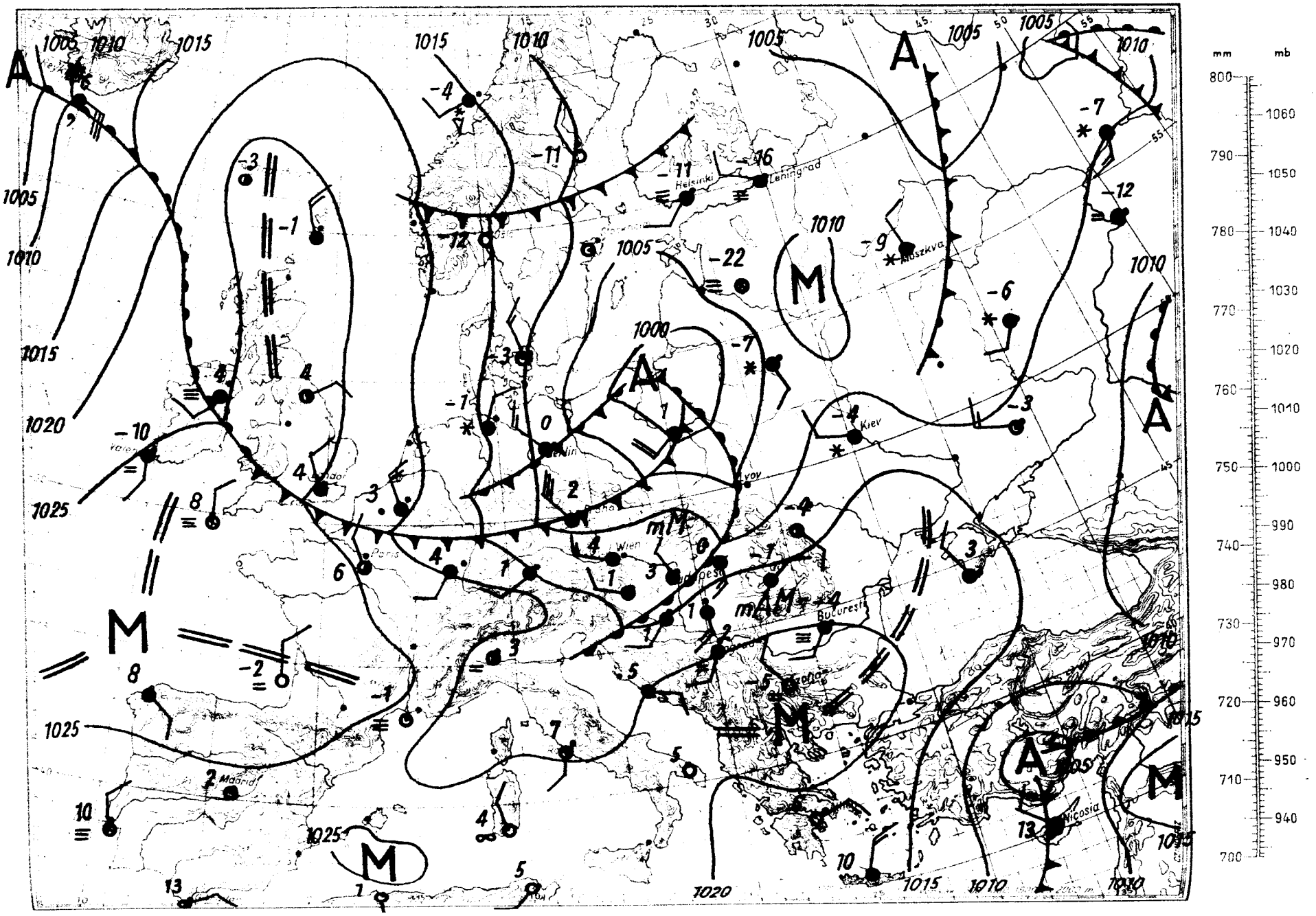

Magassági légállapotmérés

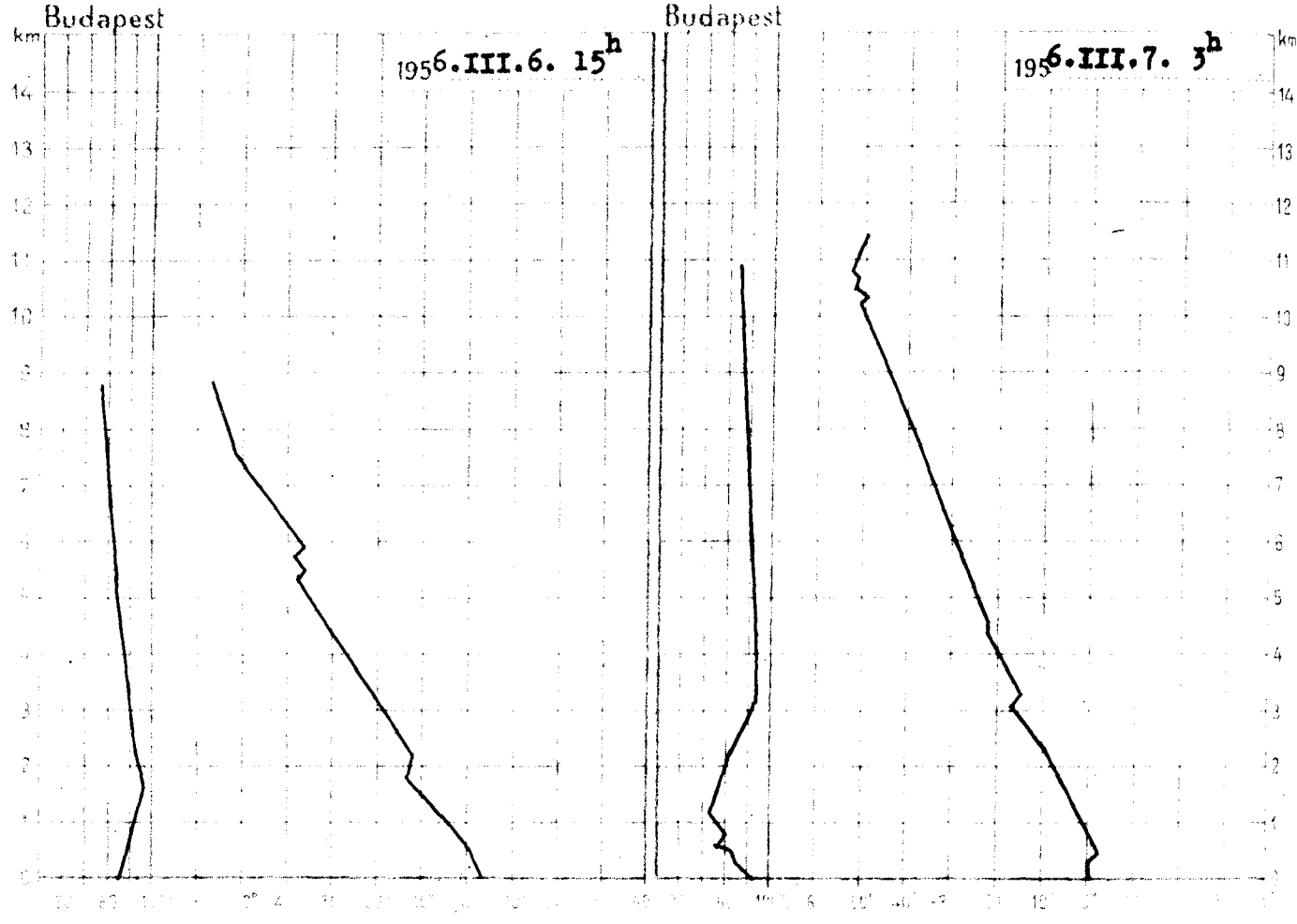

1956.III.6. 15h			
km	mb	C°	%
Talaj	1004.0	3.7	71
0.5	959	-0.1	79
1	902	-4.6	86
1.5	845	-9.4	90
2	793	-11.7	88
2.5	743	-13.8	81
3	695	-17.8	76
4	606	-26.2	70
5	526	-34.4	69
6	456	-37.7	64
7	394	-43.8	60
8	338	-51.4	60
9			
10			
11			
12			
13			
14			
15			

Magaslégköri időhelyzet

Az áramlás a szárazföldünk és az Atlanti-óceán északi részei felett már csaknem teljesen átalakult délkörmentivé. Grönland, Izland és a Brit-szigetek térségében erős meleg advekció figyelhető meg, a szárazföld felett azonban a legtöbb helyen lehülés van folyamatban, kivéve Lengyelországot és a Kárpát-medencét. Hazánkban 24 óra alatt erős felmelegedés következett be, amelynek mértéke 5 km felett meghaladta a 10 fokot is. A 0 fokos szint 570 m-re, a -10 fokos pedig 870 m-rel emelkedett. A ma reggeli magasságuk 830, ill. 2210 m. A tropopauza is emelkedett, de még meleg /10840 m, -51,1 fok C/.

1956.III.7. 3h			
km	mb	C	%
Talaj	998.3	0.5	86
0.5	954	1.2	58
1	897	-1.0	50
1.5	842	-4.7	54
2	789	-8.4	62
2.5	740	-12.0	56
3	694	-15.4	84
4	607	-19.0	89
5	530	-22.9	86
6	462	-28.0	84
7	401	-33.4	81
8	348	-38.7	80
9	299	-44.5	79
10	257	-48.9	76
11	221	-50.7	
12			
13			
14			
15			

Dr.Ozorai s.k.

1956. március

7. szerda

69. 67.

							Hó cm					
	4	W	1	1013.0	2	1	folt	6	1	-1	3	
	4	SSE	1	12.6	1	.	folt	8	1	-1	5	
	4	NNW	2	14.7	1	.	folt	9	0	-1	8	
	4	NW	1	15.4	-2	.	folt	8	-2	-7	-	
	4	S	2	14.1	2	.	folt	6	1	-2	-	
	4	SW	2	14.7	1	ny		5	1	1	-	
	0 *	W	2	14.1	2	ny		4	0	-2	-	
	3	-	0	-	1	.		5	0	0	-	
	4	N	1	-	1	.	folt	8	0	-2	-	
	4	SW	4	15.5	2	.	folt	7	0	-4	-	
	4	SSW	6	14.1	2	.		6	1	0	-	
	4	SW	3	16.6	1	.		6	-2	-6	8	
	4	NW	3	13.7	3	ny		6	2	-0	8	
	4 *	SW	6	13.6	1	ny	4	4	0	-1	8	
	4	W	2	14.1	1	.	folt	4	1	-3	9	
	4	SSW	4	12.4	1	ny		4	2	-5	7	
	4 *	SW	2	-	0	.	folt	5	-4	-6	8	
	4	SW	3	15.8	0	ny	folt	5	0	-2	7	
	4	W	1	15.1	2	ny	folt	4	0	-2	6	
	4	WNW	2	14.4	1	ny	folt	4	0	-1	7	
	4	S	6	15.9	1	ny	folt	3	0	-1	8	
	4	WSW	3	14.9	1	ny		4	0	-	-	
	4	S	1	-	1	.		6	1	-3	-	
	4	SSW	6	16.0	0	ny		4	0	-2	7	
	4	SSW	6	16.3	0	1	2	4	-2	-5	6	
	4 *	SW	4	14.7	0	1	1	5	-2	-4	8	
	4 *	SW	6	891.4	-4	2	37	-2	-5	-	8	
	-	-		-	-	-		-	-	-	-	
	4	SW	4	954.1	1	ny	folt	2	-1	-	-	
	4	SW	2	953.7	-0	1	20	2	-2	-	8	
	4	SW	1	952.8	0	.	folt	6	-2	-2	-	

	Hó cm		Hó cm		Hó cm		Hó cm
-		1		.	folt	2	2
ny		.	folt	.	8	1	1
.	folt	.	folt	.	1	-	
.		.	folt	ny	3	1	lepel
.	folt	.	lepel	.	folt	1	
.		.	folt	.	folt	3	24
.		.	4	.		1	1
ny	folt	.		.		1	1
.	folt	.	folt	ny	folt	.	folt
.	folt	.	3	.	folt	ny	lepel
.	folt	.	3	.	folt	ny	folt
.	folt	.	11	.	folt	2	10
.		.		.	folt	Porosz16	. folt
.	folt	ny	folt	ny	folt	.	
.	folt	ny	folt	.		ny	
ny	folt	ny	folt	.		.	
ny	folt	ny	folt	ny	folt	.	folt
ny		Kissvárad		.	folt	ny	folt
ny		Bélapátfalva	1 folt	.	folt	.	folt
ny	folt	Rimaszombat	ny	Kassa	ny folt	.	folt
ny		Var	.	Kassa-Lajosfalu	1	Szentes	ny
1	folt	Galgamácsa	ny	Baracska	. folt	Orosháza	ny folt
3	30	Boroszló	ny	Kecskemét	ny folt	Makó	. 1
1	folt	Gyöngyös	ny folt			Mezőhegyes	ny
ny	folt	Borsodnádasd	ny folt			Bakonya	. folt

* A higanyoszlop 500 gramm-os átszámítva ** A higanyoszlop 1000 gramm-os átszámítva

Magassági szélmérések

Óraadatok greenwichi középidőben

III.6.

	Szhely 9 h		Szhely 15 h		Nkanizsa 15 h		Pécs 15 h		Bpest 15 h		Szeged 19 h		Miskolc 10 h		Debrecen 11 h		Debrecen 15 h	
	fok	m/s	fok	m/s	fok	m/s	fok	m/s	fok	m/s	fok	m/s	fok	m/s	fok	m/s	fok	m/s
Talaj	320	7	270	2	220	2	220	7	320	7	320	7	320	7	180	2	270	2
500 m	330	19	280	6	290	7	270	11	320	14	310	13	310	13	260	4	300	5
1000	330	19	280	6	300	8	270	11	320	14	320	16	320	13	290	5	310	8
1500	330	34	300	4	310	8	340	11	320	21	320	16	340	14	320	9	310	8
2000	340	37	310	7	300	10	330	19	320	21	330	16	360	11	320	9	320	12
2500	340	28	340	12	350	20	350	20	360	9			340	19	320	15	320	16
3000	340	28	340	12	350	20	350	20	360	9			340	19	320	15	320	16
4000	350	11	350	24	340	27	350	20	340	20			330	22	310	16	330	21
5000	350	22					360	23	350	34			330	20	310	18	320	23
6000	360	16							340	28					320	18	320	23
7000	360	16							340	28					320	18	320	23
8000	10	17							340	47					320	25		
9000	10	17							340	47					320	25		
10000	20	14							330	53					320	20		
11000	30	12													320	20		
12000	30	12													320	20		
13000																		
14000																		
15000																		
16000																		
17000																		
18000																		
19000																		
20000																		

III.7.

	Szhely 4 h		Nkanizsa 4 h		Győr 3 h		Pécs 3 h		Bpest 3 h		Bpest 6 h		Miskolc 4 h		Debrecen 4 h		Debrecen 6 h	
	fok	m/s	fok	m/s	fok	m/s	fok	m/s	fok	m/s	fok	m/s	fok	m/s	fok	m/s	fok	m/s
Talaj	270	2	220	7	270	2	-	0	220	2	220	2	270	2	180	7	180	2
500 m	280	5	260	11	280	9	270	3	220	6	280	19	280	14	220	11	230	12
1000	280	3	270	7	290	12	300	5	240	9	280	19	280	16	250	11	250	12
1500	270	11	290	8			300	5	270	16	280	26						
2000	280	17	300	11			320	7	270	16	280	26						
2500	300	25																
3000	300	25																
4000	310	26																
5000																		
6000																		
7000																		
8000																		
9000																		
10000																		
11000																		
12000																		
13000																		
14000																		
15000																		
16000																		
17000																		
18000																		
19000																		
20000																		

OFFSET NYOMDA BUDAPEST F.V. POMÁZER GYULA

IDŐJÁRÁSI NAPIJELENTÉS

ЕЖЕДНЕВНЫЙ МЕТЕОРОЛОГИЧЕСКИЙ БЮЛЛЕТЕНЬ • DAILY SYNOPTIC MAP OF THE HUNGARIAN METEOROLOGICAL INSTITUTE • BULLETIN QUOTIDIEN DE L'INSTITUT MÉTÉOROLOGIQUE HONGROIS WETTERBERICHT DES UNGARISCHEN METEOROLOGISCHEN INSTITUTS

KIADJA AZ ORSZÁGOS METEOROLÓGIAI INTÉZET
BUDAPEST II, KITAIBEL PÁL-UTCA 1
TEL.: KÖZPONT: 150-220 IDŐJELZŐ OSZT: 151-204, 150-410

MEGJELENIK NAPONKÉNT * ELŐFIZETÉSI ÁRA A POSTAI KÖLTSÉGGEL EGYÜTT NEGYEDÉVRE 60·— Ft
KIADÁSÉRT FELEL AZ INTÉZET IGAZGATÓJA

69. évfolyam. 68. szám. + Budapest + 1956. március hó 8.

Az időjárási helyzet ma reggel és a várható időjárás:

A La-Manche-csatorna felett kialakult anticiklon keleti oldalán hideg sarkvidéki levegő nyomul dél felé, és ma reggelre keresztülhatolva Lengyelországon elárasztotta a Kárpát-medencét is.

Hazánkban szerdán jobbára borult volt az ég, és sok helyen esett az eső. Délután a megélénkülő széllel érkező hideg levegő hatására fokozatosan csökkent a hőmérséklet, és többfelé voltak hózáporok. Napközben a hőmérséklet még általában északon 2 - 5, délen 5 - 8 fokig emelkedett, de éjszaka fagyok alakultak ki. Az éjszakai lehülés -3, -7 fokig terjedt.

Budapesten csütörtökön 12 órakor a hőmérséklet -1 fok, a tengerszintre átszámitott légnyomás 765 mm, gyengén emelkedő irányzatu.

Várható időjárás péntek estig:

Változó felhőzet, több helyen kisebb havazás.
Helyenként még élénk északi szél.
Hideg idő.

Várható legalacsonyabb hőmérséklet ma éjjel: -5, -8, helyenként -8 fok alatt,
legmagasabb nappali hőmérséklet pénteken: -1, +2 fok között.

A fütés alapjául szolgáló várható középhőmérséklet:

0, -4 fok között.

Kalócsai

A hőmérséklet és a légnyomás napi középértéke Budapesten és ezek eltérése a 75 évi átlagtól:

1956. III.7-én: 2,7 C°, 759,6 mm. Eltérés: -1,7 C°, -1,8 mm.

1871 óta ezen a napon előfordult

legmagasabb hőmérséklet	22,9 C°	/1920./
legalacsonyabb hőmérséklet	-12,0 C°	/1892./

Az Országos Meteorológiai Intézet Időjárási Napijelentése

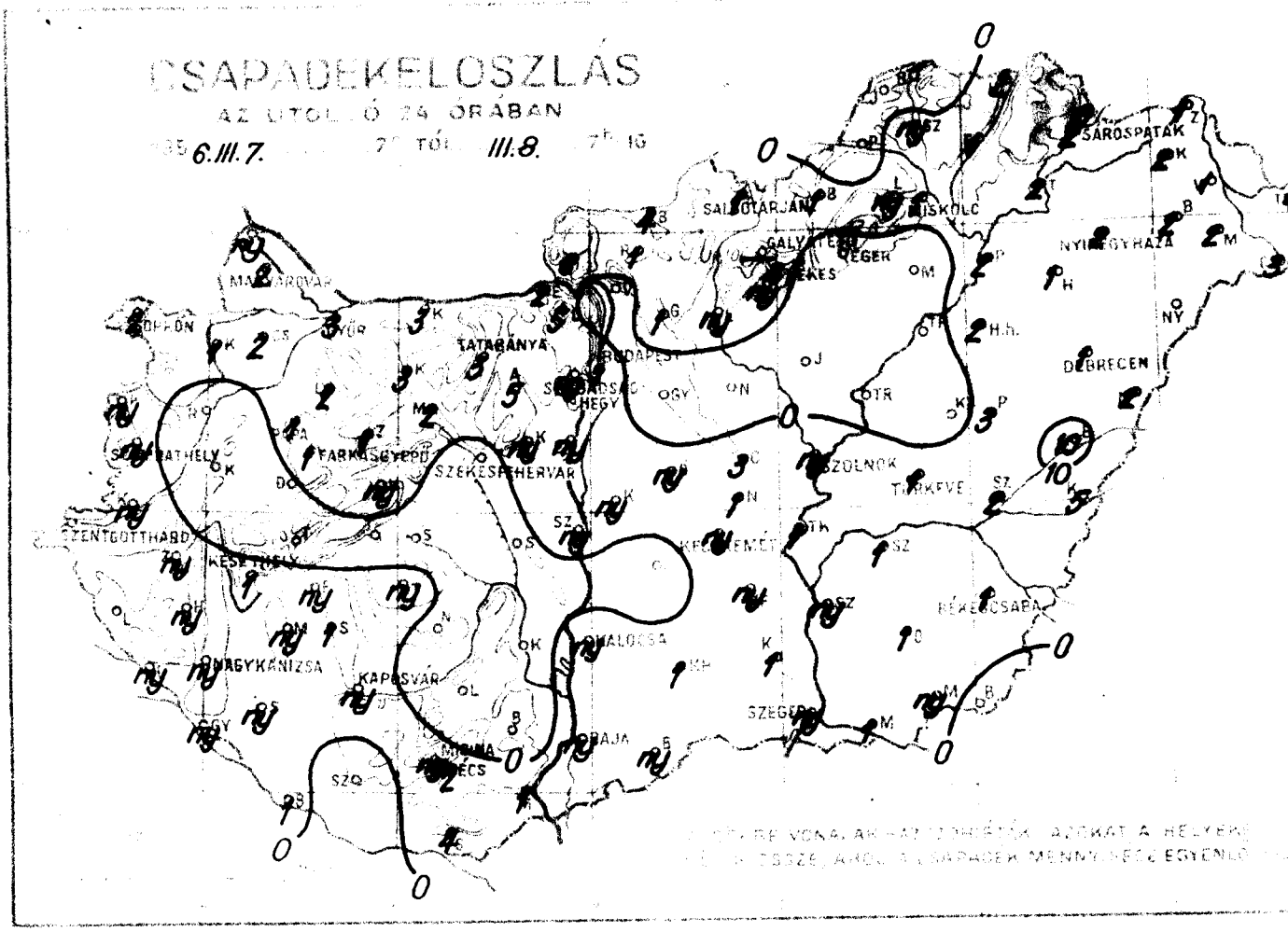

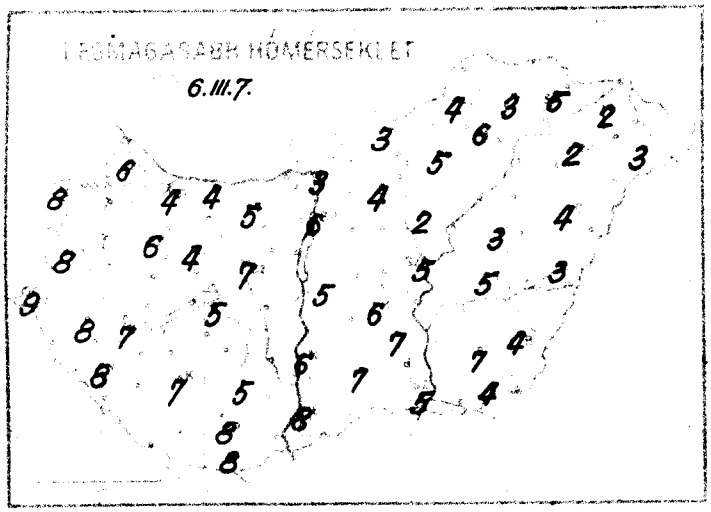

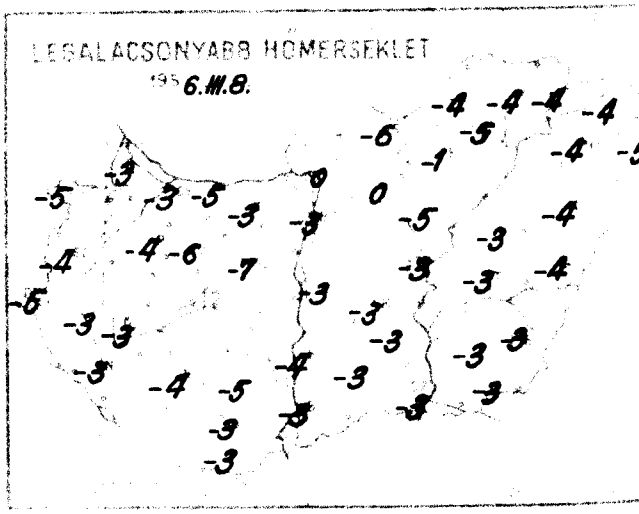

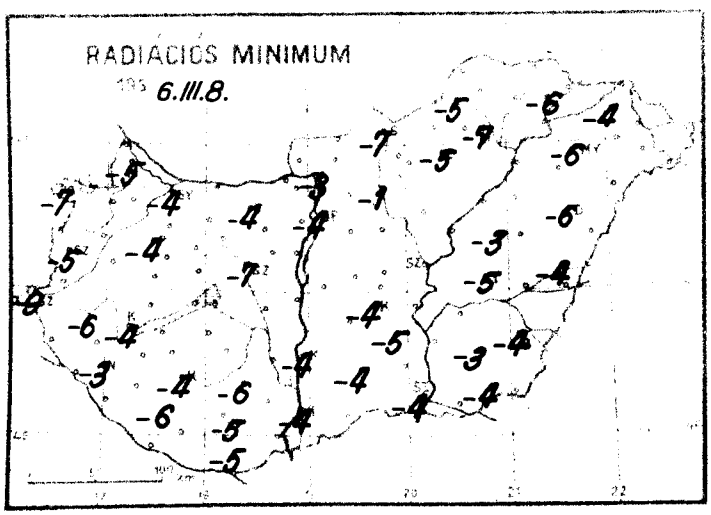

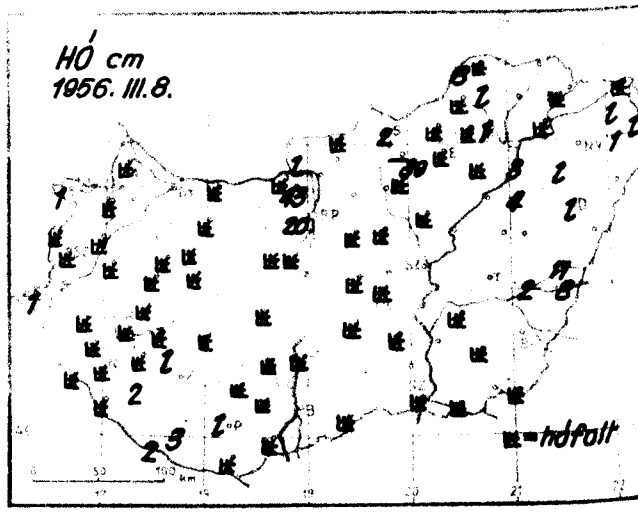

Az Országos Meteorológiai Intézet Időjárási Napijelentése

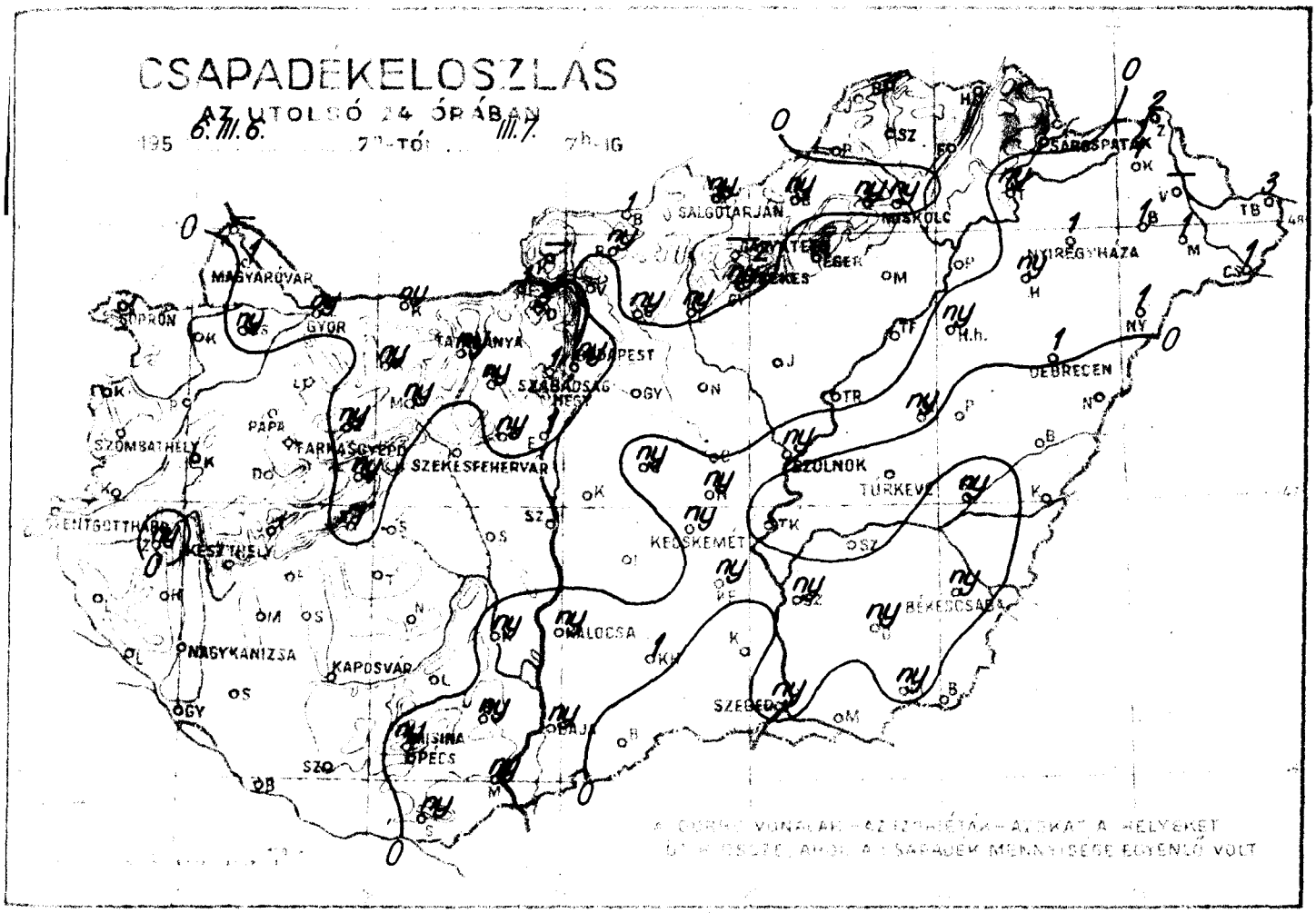

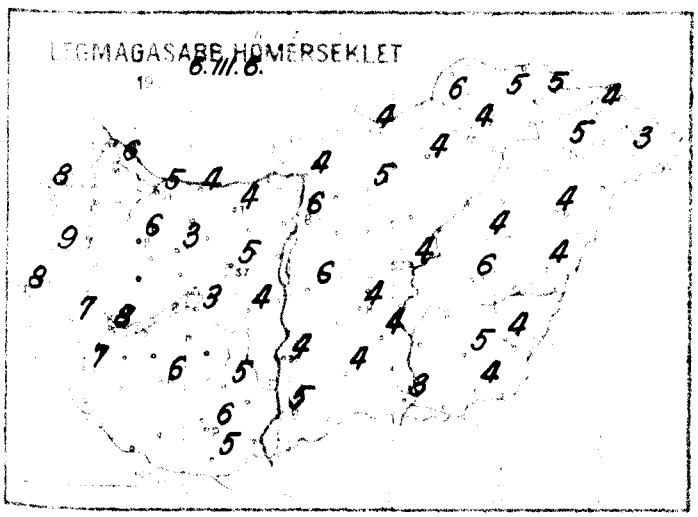



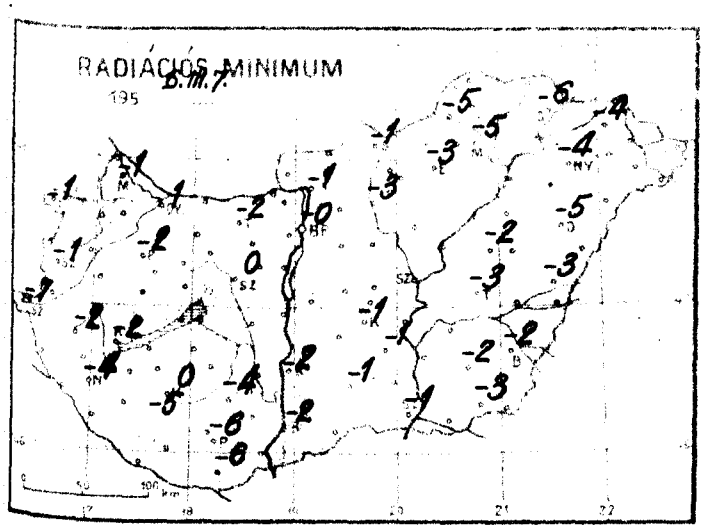

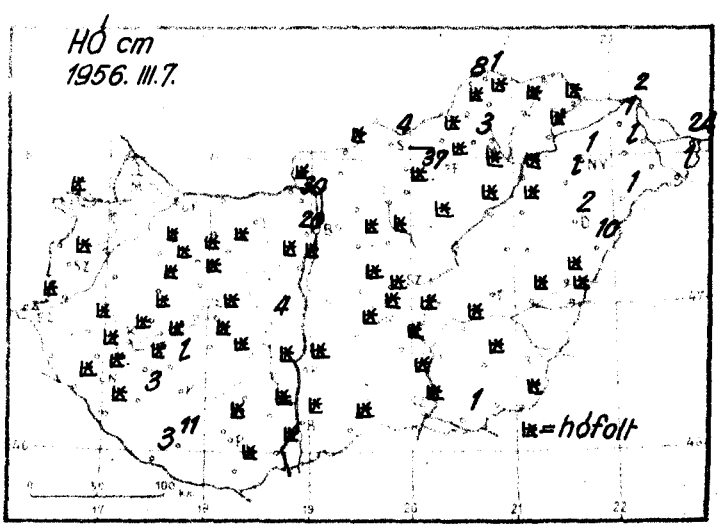

IDŐJÁRÁSI NAPIJELENTÉS

ЕЖЕДНЕВНЫЙ МЕТЕОРОЛОГИЧЕСКИЙ БЮЛЛЕТЕНЬ • DAILY SYNOPTIC MAP OF THE HUNGARIAN METEOROLOGICAL INSTITUTE • BULLETIN QUOTIDIEN DE L'INSTITUT MÉTÉOROLOGIQUE HONGROIS WETTERBERICHT DES UNGARISCHEN METEOROLOGISCHEN INSTITUTS

KIADJA AZ ORSZÁGOS METEOROLÓGIAI INTÉZET
BUDAPEST II, KITAIBEL PÁL-UTCA 1
TEL.: KÖZPONT: 150-220 IDŐJELZŐ OSZT: 151-204, 150-410

MEGJELENIK NAPONKÉNT • ELŐFIZETÉSI ÁRA
A POSTAI KÖLTSÉGGEL EGYÜTT NEGYEDÉVRE 60'— Ft
KIADÁSÉRT FELEL AZ INTÉZET IGAZGATÓJA

Az időjárási helyzet ma reggel és a várható időjárás:

Beragasztandó az 1956. március hó 7-i Napijelentés 2. oldalára.
/A minimumok térképein a "-" jelek technikai okokból lemaradtak./

- - - - - - - - -

Korrektur zur 2. Seite des Wetterberichtes vom 7. März 1956.
/Für Einklebung./

- - - - - - - - -

Correction to the 2nd page of the "Daily Synoptic Map" from the 7th March 1956. /To stick to the suitable page./

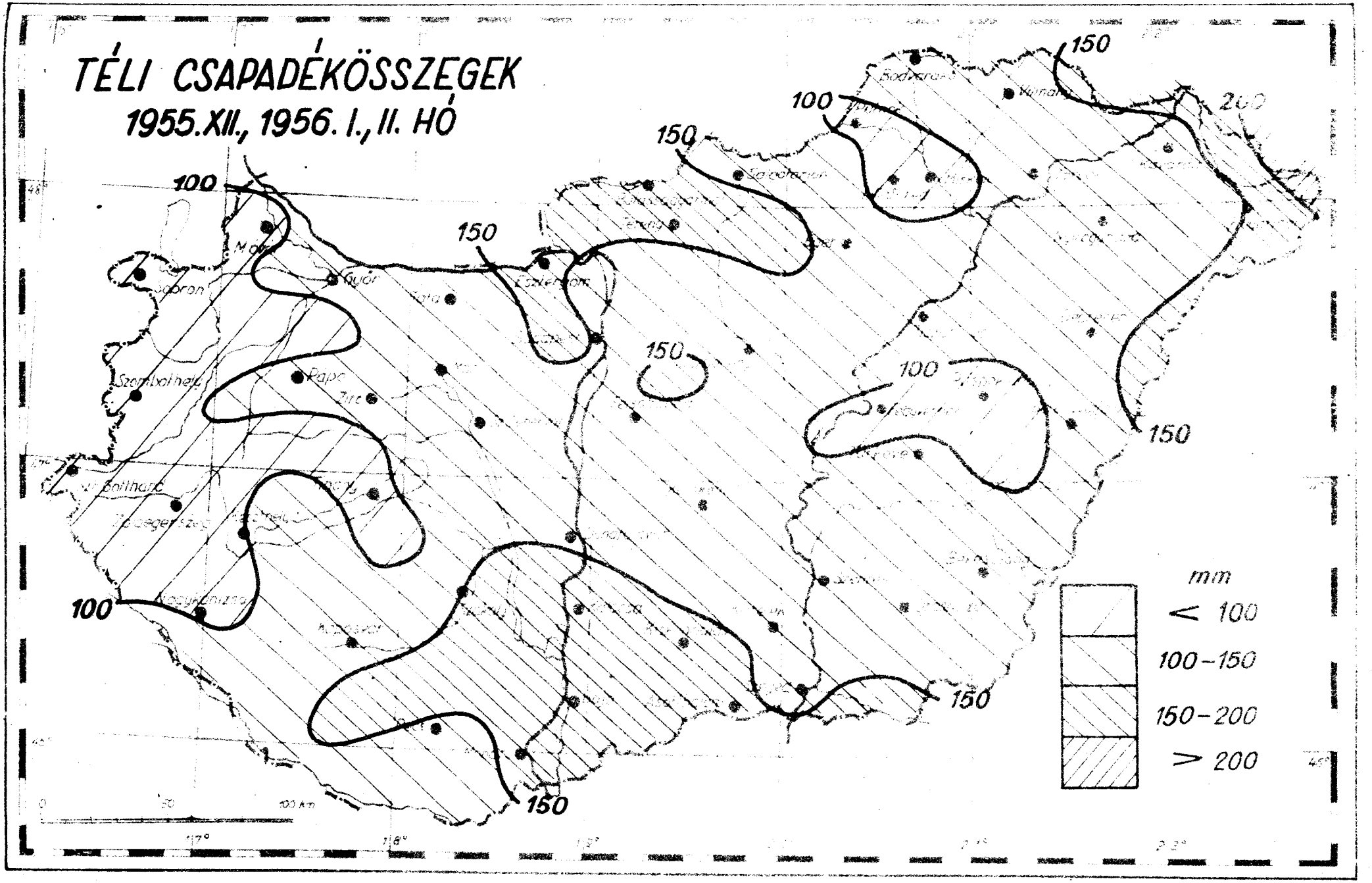
TÉLI CSAPADÉKÖSSZEGEK
1955.XII., 1956. I., II. HÓ
100
150
100
150
150
100
150
100
150
150
mm
< 100
100–150
150–200
> 200
0
50
100 km

Időjárási helyzet 1956. év MÁRCIUS hó 8. nap 7 óra

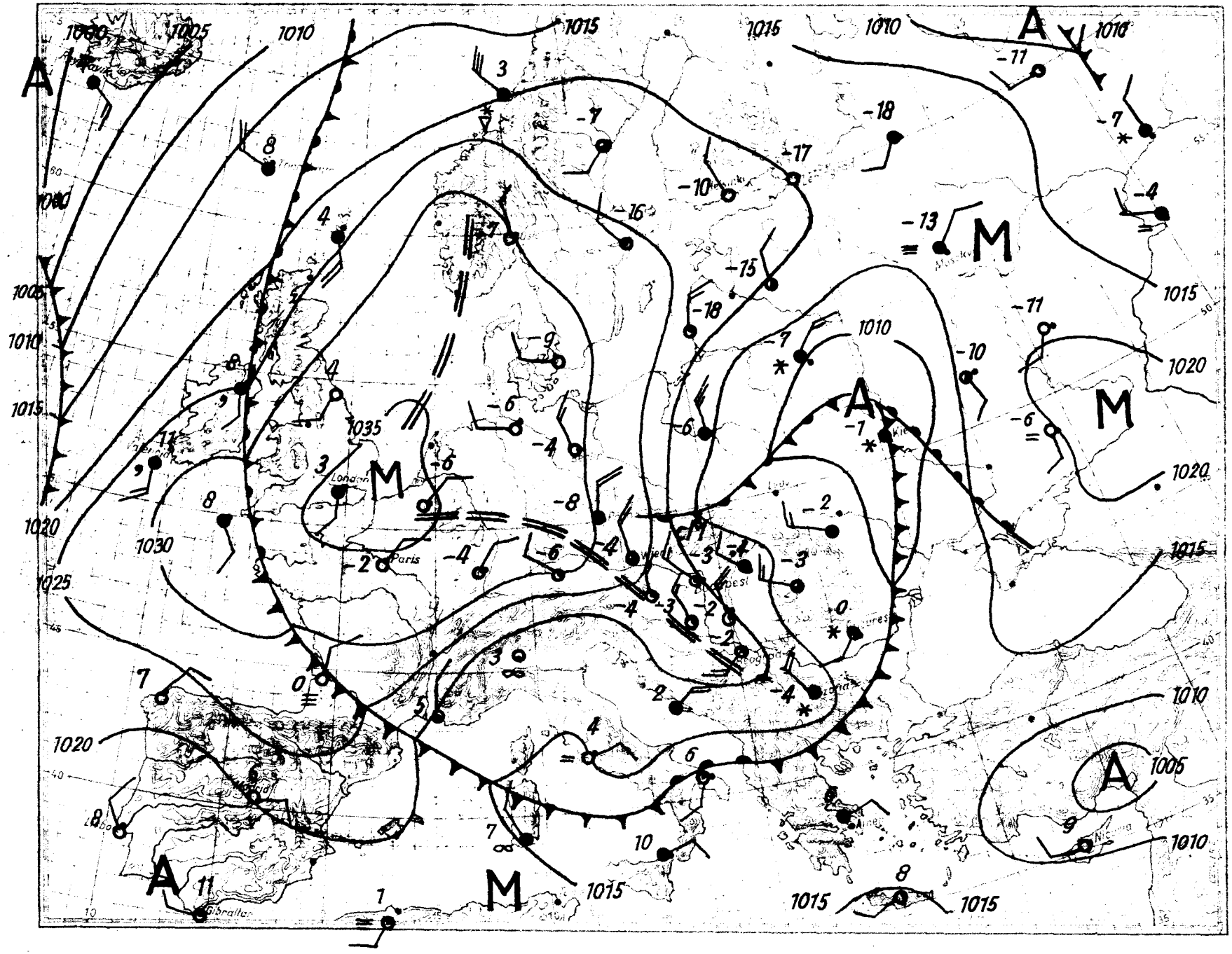

Magassági légállapotmérés

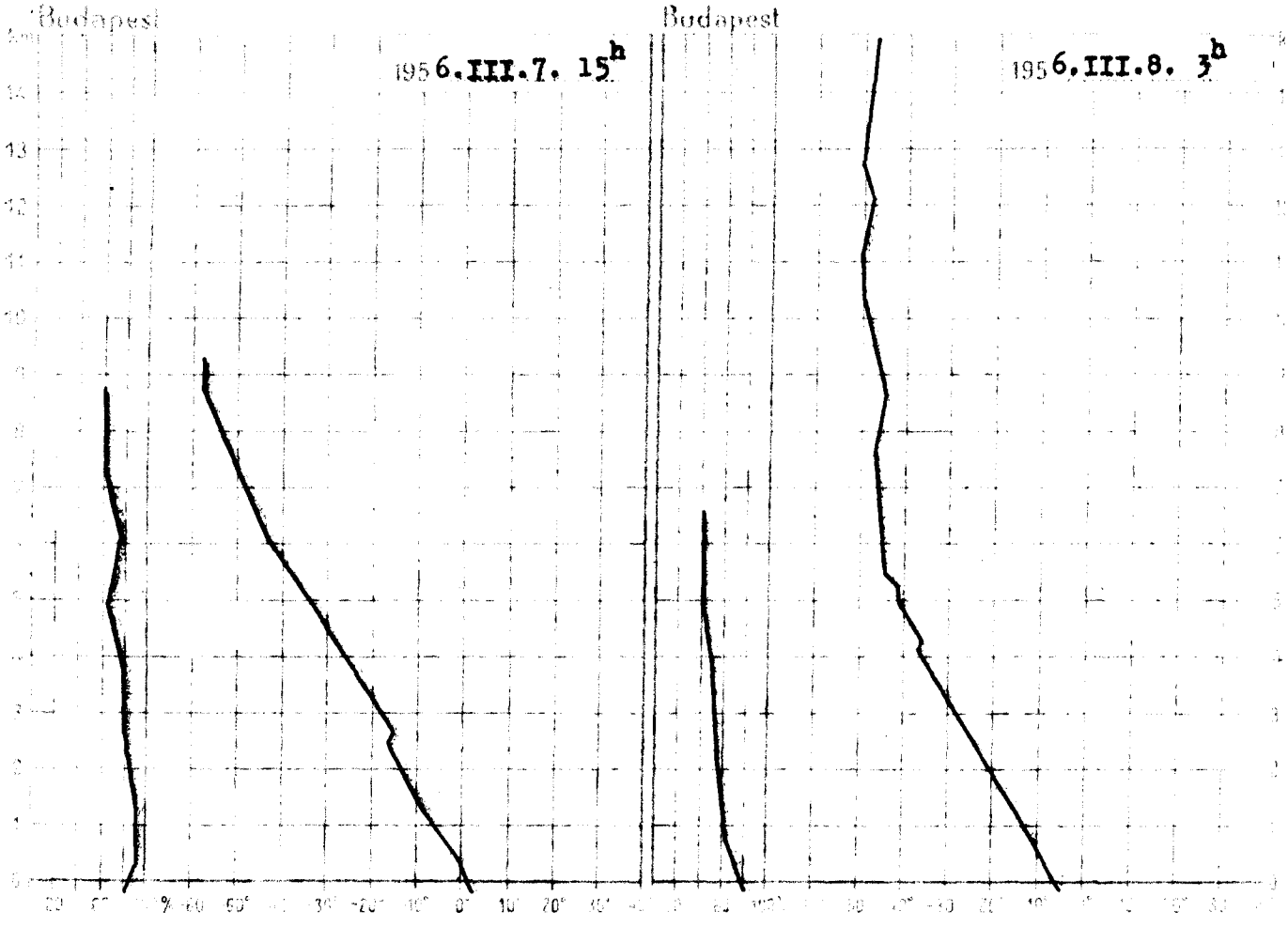

1956.III.7. 15h			
km	mb	C°	%
Talaj	992.0	4.2	93
0.5	949	1.6	99
1	890	-2.0	100
1.5	835	-5.5	99
2	782	-8.9	96
2.5	733	-12.3	93
3	688	-14.4	90
4	602	-21.5	88
5	524	-29.9	80
6	454	-38.3	81
7	392	-45.3	80
8	337	-50.7	77
9	289	-55.0	
10			
11			
12			
13			
14			
15			

Magaslégköri időhelyzet

A magaslégköri szinoptikus helyzetben az elmult 24 óra alatt nem történt lényeges változás. Az áramlás iránya Európa nyugati része felett észak-déli, a keleti felében pedig délről észak felé halad. Az óceáni enyhébb légtömegek további felmelegedést okoztak a Britszigetek és a Skandináv-félsziget légterében. Gyenge melegedés figyelhető meg Ukrajna és Lengyelország térségében is, valamint az Ural hegység vidékén. Szárazföldünk többi részén lehülés van folyamatban. Hazánk felett tegnap óta igen erős hőmérséklet csökkenés következett be, 2,5 km-től felfelé a lehülés mértéke meghaladta a 10 fokot. A -10 fokos szint 1010 m-rel került alacsonyabbra. Ma hajnalban 1100 m-en volt található.

1956.III.8. 3h			
km	mb	C°	%
Talaj	999.4	-2.3	86
0.5	953	-5.4	82
1	893	-9.8	75
1.5	839	-12.0	64
2	784	-17.0	62
2.5	733	-21.0	60
3	687	-25.0	60
4	595	-33.8	59
5	516	-38.7	53
6	446	-41.5	52
7	384	-43.9	
8	330	-44.1	
9	285	-43.1	
10	245	-46.6	
11	211	-48.7	
12	181	-46.6	
13	156	-47.7	
14	134	-47.7	
15	115	-46.4	

Dr. Tónayné s.k.

OFFSET NYOMDA BUDAPEST, F. V. POMAVER GYULA

1956. március
8. csütörtök
69. 68.

						Hó cm				
1	NW 12	1023.7	-3	2	folt	6	-3	-5	0
0	NNW 8	25.0	-5	2	1	8	-5	-7	0
1	N 6	25.0	-4	ny	folt	8	-4	-5	1
3	N 4	24.7	-3	.	1	9	-5	-9	-
0	NW 12	22.8	-3	1		6	-4	-4	-
1	NW 6	23.0	-3	3		4	-3	-4	-
3	NW 19	20.6	-3	3		5	-3	-4	-
2	N 15	-	-3	.		7	-7	-7	-
0	N 6	-	-2	1	folt	7	-3	-4	-
1	NNW 9	23.9	-2	ny	folt	8	-3	-3	-
0	NNW12	22.6	-3	ny		7	-4	-4	-
0	NW 7	22.7	-3	2		8	-3	-5	1
3	WNW 7	18.9	-3	1		6	-3	-4	0
3	NE 4	17.4	-5	1	2	3	-6	-7	0
1	- 0	16.0	1	.	folt	5	-1	-5	0
3	WNW 6	15.5	-3	1	1	6	-5	-7	0
3	NW 1	-	-3	2	folt	5	-4	-6	0
0	N 6	20.6	-3	ny		8	-3	-4	2
0	NNW12	19.8	-3	ny	folt	6	-4	-4	0
1	NNW 6	17.6	-3	ny		6	-3	-4	0
1	NNW13	17.9	-2	ny	folt	5	-3	-4	0
1	NW 12	17.3	-3	ny		5	-3	-	-
0	NW 1	-	-3	1		5	-3	-5	-
4	NW 6	16.8	-2	1		4	-3	-4	0
3	WNW 1	16.8	-4	1	lepel	4	-4	-6	0
1	NW 1	16.0	-4	2		2	-4	-6	1
1	W 2	892.0	-11	4	39	-3	-11	-	0
-	-	-	-	-		-	-	-	-
1	NNW15	-	-7	ny	lepel	4	-7	-	-
3	SW 3	955.7	-7	ny	20	2	-8	-	0
1	NW 9	959.1	-6	1	folt	4	-6	-7	-

	Hó cm		Hó cm		Hó cm		Hó cm
ny		.		.	folt	1	folt
2		.		.	folt	2	lepel
1	folt	ny	folt	.	folt	1	lepel
ny	folt	ny	folt	ny	folt	2	1
.	folt	1	lepel	ny	lepel	2	
ny		ny	folt	1		4	
.		.	folt	2		3	1
ny	folt	ny		8		-	
ny	folt	.		2	folt	2	3
ny	folt	ny	2	.	folt	1	lepel
ny	folt	1	2	.	folt	2	4
.	folt	.	3	.	folt	2	8
2		.	folt	.	folt	Poroszló .	
.	folt	.	folt	ny	folt	.	
.	folt	.	folt	ny		.	
1	folt	1	folt	3		3	
ny	folt	4	folt	1	folt	10	11
3	folt	6	lepel	1		2	2
3		4	folt	.	folt	5	8
2	folt	1		ny	folt	1	folt
5		.		1		ny	
2	folt	1		ny	folt	1	folt
5	43	ny		1		1	folt
ny	folt	ny	folt			ny	
ny	folt	1	folt			.	folt

* A legnyomás 500 gdm-re átszámítva ** A legnyomás 1000 gdm-re átszámítva

Magassági szélmérések

Óraadatok greenwichi középidőben

III.7.	Nkanizsa 15 h		Pécs 10 h		Pécs 15 h		Bpest 12 h		Bpest 21 h		Bpest 24 h		Szeged 15 h		Miskolc 15 h		Debrece 15 h	
	fok	m/s	fok	m/s	fok	m/s	fok	m/s	fok	m/s	fok	m/s	fok	m/s	fok	m/s	fok	m/s
Talaj	220	2	270	7	270	7	270	7	320	7	320	7	180	2	180	2	180	7
500 m	250	8	270	18	270	16	270	10	320	11	340	17	270	10	270	10	240	15
1000	280	10	270	18	270	16	270	15	320	11	340	17	270	12			270	18
1500	310	11	280	12	270	16	270	21					280	14				
2000	300	13	280	12	310	13	290	20										
2500			280	12	310	13												
3000			280	12	310	13												
4000																		
5000																		
6000																		
7000																		
8000																		
9000																		
10000																		
11000																		
12000																		
13000																		
14000																		
15000																		
16000																		
17000																		
18000																		
19000																		
20000																		

III.8.	Szhely 4 h		Nkanizsa 4 h		Győr 6 h		Pécs 4 h		Bpest 3 h		Bpest 9 h		Szeged 4 h		Szeged 9 h		Debrece 7 h	
	fok	m/s	fok	m/s	fok	m/s	fok	m/s	fok	m/s	fok	m/s	fok	m/s	fok	m/s	fok	m/s
Talaj	320	7	360	17	320	12	320	12	320	17	320	12	320	7	320	7	270	2
500 m	340	22	340	19	320	19	330	20	340	20	320	28	330	22	320	17	360	13
1000	340	22	340	22	330	25	330	15	340	20	340	23			330	14	340	9
1500	350	25			350	26			350	19	360	21					350	10
2000	360	28			350	24			350	21							360	10
2500	360	28															330	10
3000	360	28															330	10
4000																	290	11
5000																	290	8
6000																	300	5
7000																	300	5
8000																	250	10
9000																	250	10
10000																	280	12
11000																	280	16
12000																	280	16
13000																		
14000																		
15000																		
16000																		
17000																		
18000																		
19000																		
20000																		

IDŐJÁRÁSI NAPIJELENTÉS

ЕЖЕДНЕВНЫЙ МЕТЕОРОЛОГИЧЕСКИЙ БЮЛЛЕТЕНЬ • DAILY SYNOPTIC MAP OF THE HUNGARIAN METEOROLOGICAL INSTITUTE • BULLETIN QUOTIDIEN DE L'INSTITUT METEOROLOGIQUE HONGROIS WETTERBERICHT DES UNGARISCHEN METEOROLOGISCHEN INSTITUTS

KIADJA AZ ORSZÁGOS METEOROLÓGIAI INTÉZET BUDAPEST II. KITAIBEL PÁL UTCA 1 TEL.: KÖZPONT: 150-220 IDŐJELZŐ OSZT: 151-204, 150-410

MEGJELENIK NAPONKÉNT • ELŐFIZETÉSI ÁRA A POSTAI KÖLTSÉGEK EGYÜTT NEGYEDÉVRE 60.— Ft KIADÁSÉRT FELEL AZ INTÉZET IGAZGATÓJA

69. évfolyam. 69. szám. + Budapest + 1956. március hó 9.

Az időjárási helyzet ma reggel és a várható időjárás:

Európaszerte ismét hideg levegő van uralmon. A hajnali órákban Londonban -2, Berlinben -5, Oslóban -16, Varsóban -12, Moszkvában -7, Bukarestben -11 fokig hült le a levegő.

Hazánkban csütörtökön felhőátvonulások voltak, és ismét többfelé hullott kevés hó. A lehullott csapadék mennyisége a keleti határszélen 1 - 4 mm volt, másutt azonban az 1 mm-t sem érte el. Az erős, helyenként viharos északnyugati, északi szél még az esti órákban sem mérséklődött. A hőmérséklet napközben is 0 fok közelében maradt. Az éjszakai lehülés -4, -7 fokig terjedt. A talajközeli rétegben Szegeden és Nyiregyházán -10 fokot mértek.

Budapesten pénteken 12 órakor a hőmérséklet 0 fok, a tengerszintre átszámitott légnyomás 769 mm, alig változik.

Várható időjárás szombat estig:

Változó felhőzet, csapadék nélkül.
Helyenként hajnali köd.
Gyengülő északi, északkeleti szél.
Az éjszakai lehülés erősödik, a nappali hőmérséklet kissé emelkedik.

Várható legalacsonyabb hőmérséklet ma éjjel: -6, -10 fok között, a hófödte helyeken -10 fok alatt,
legmagasabb nappali hőmérséklet szombaton: 0, +3 fok között.

A fütés alapjául szolgáló várható középhőmérséklet:
0, -4 fok között.

Tóth

A hőmérséklet és a légnyomás napi középértéke Budapesten és ezek eltérése a 75 évi átlagtól:

1956. III.8-án: -2,2 C°, 765,9 mm. Eltérés: -6,5 C°, +4,2 mm.

1871 óta ezen a napon előfordult

legmagasabb hőmérséklet 23,0 C° /1920./
legalacsonyabb hőmérséklet -12,4 C° /1892./

Az Országos Meteorológiai Intézet Időjárási Napijelentése

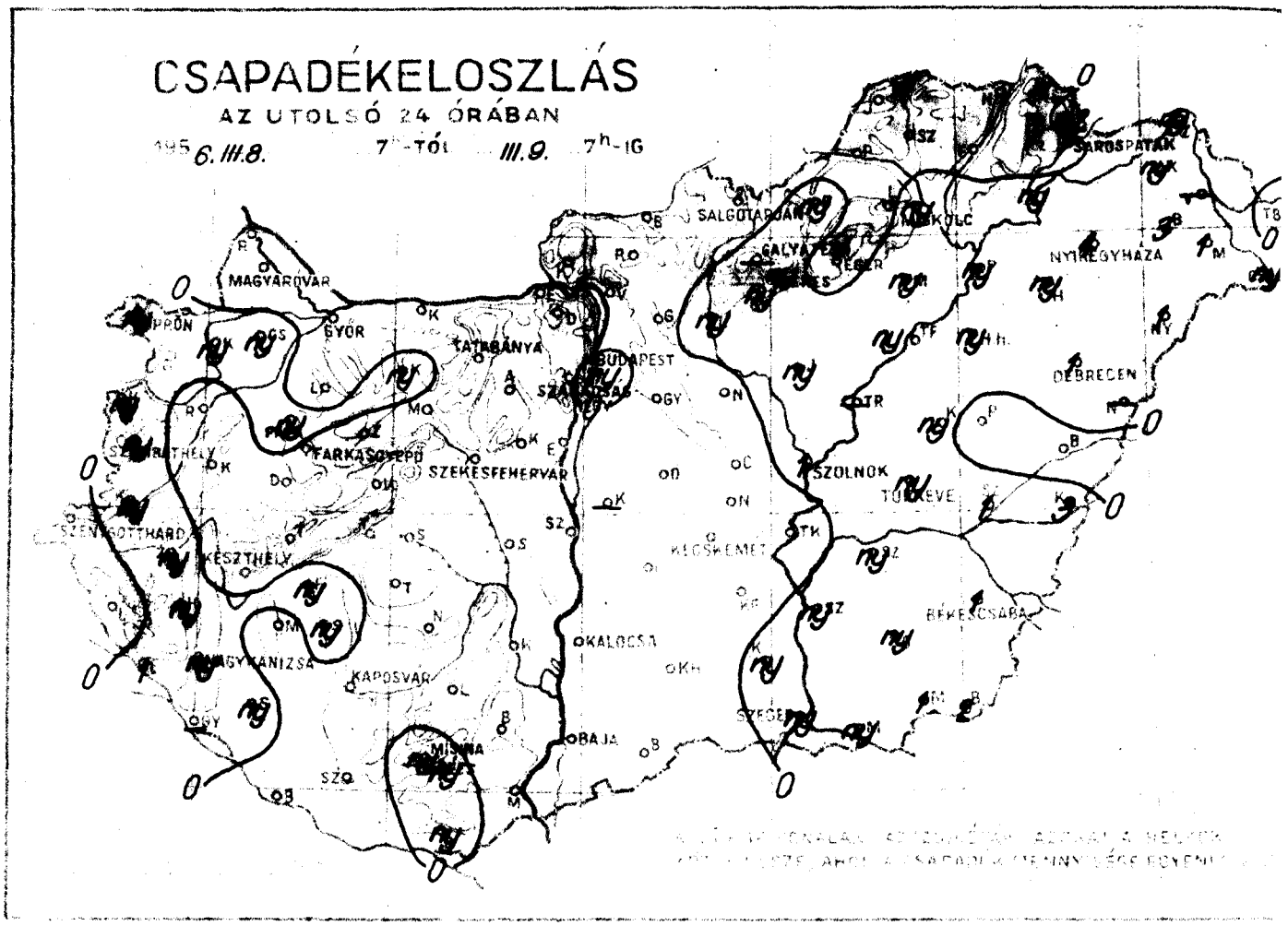

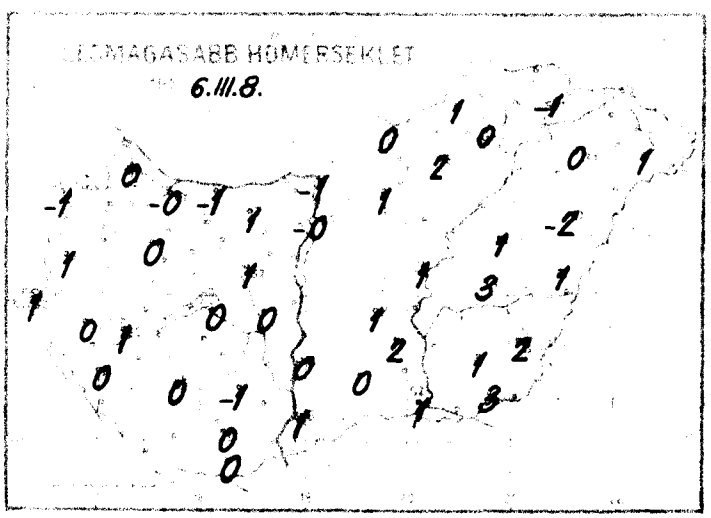

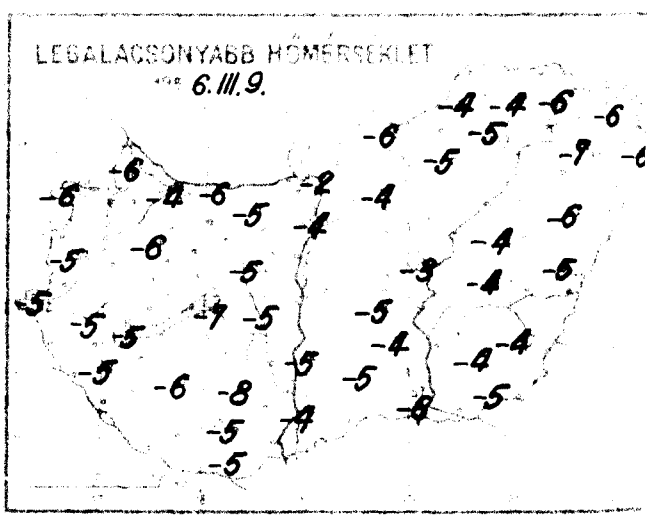

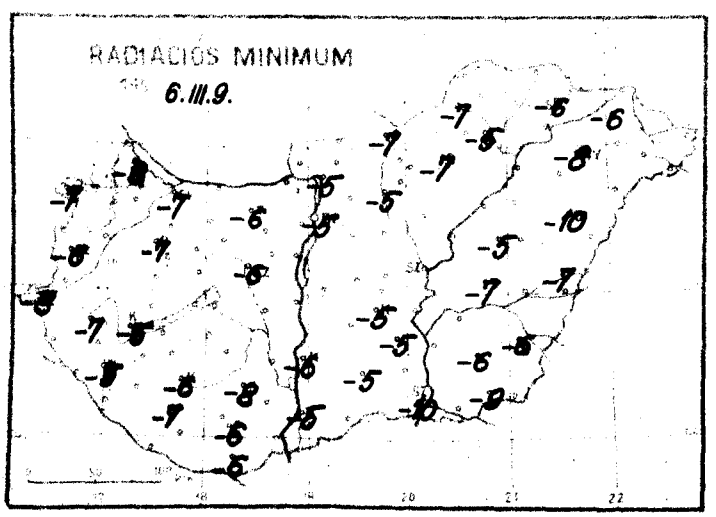

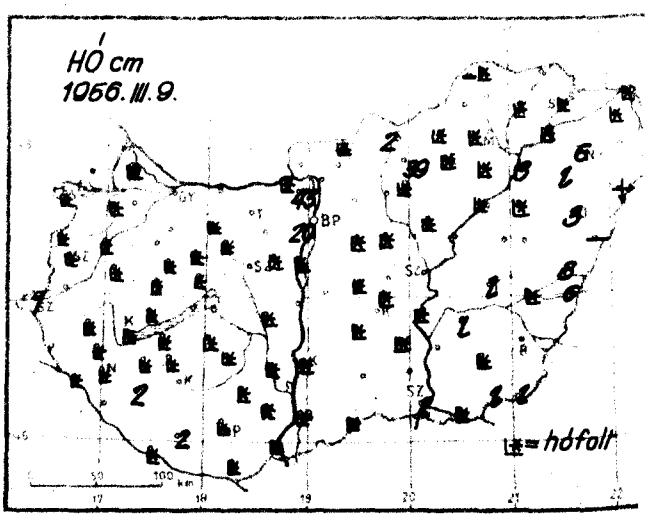

Időjárási helyzet 1956. év MÁRCIUS hó 9. nap 7 óra

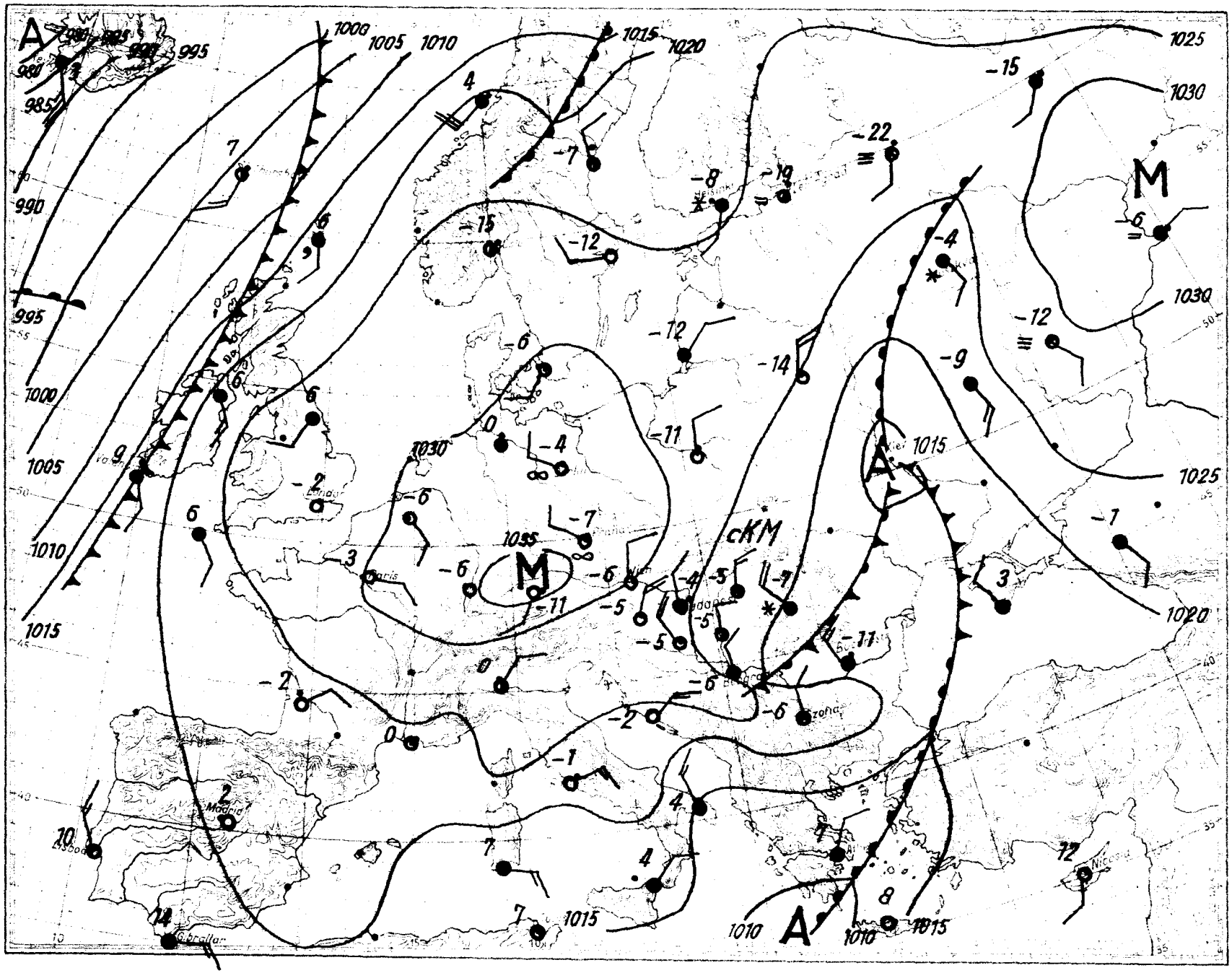

Magassági légállapotmérés

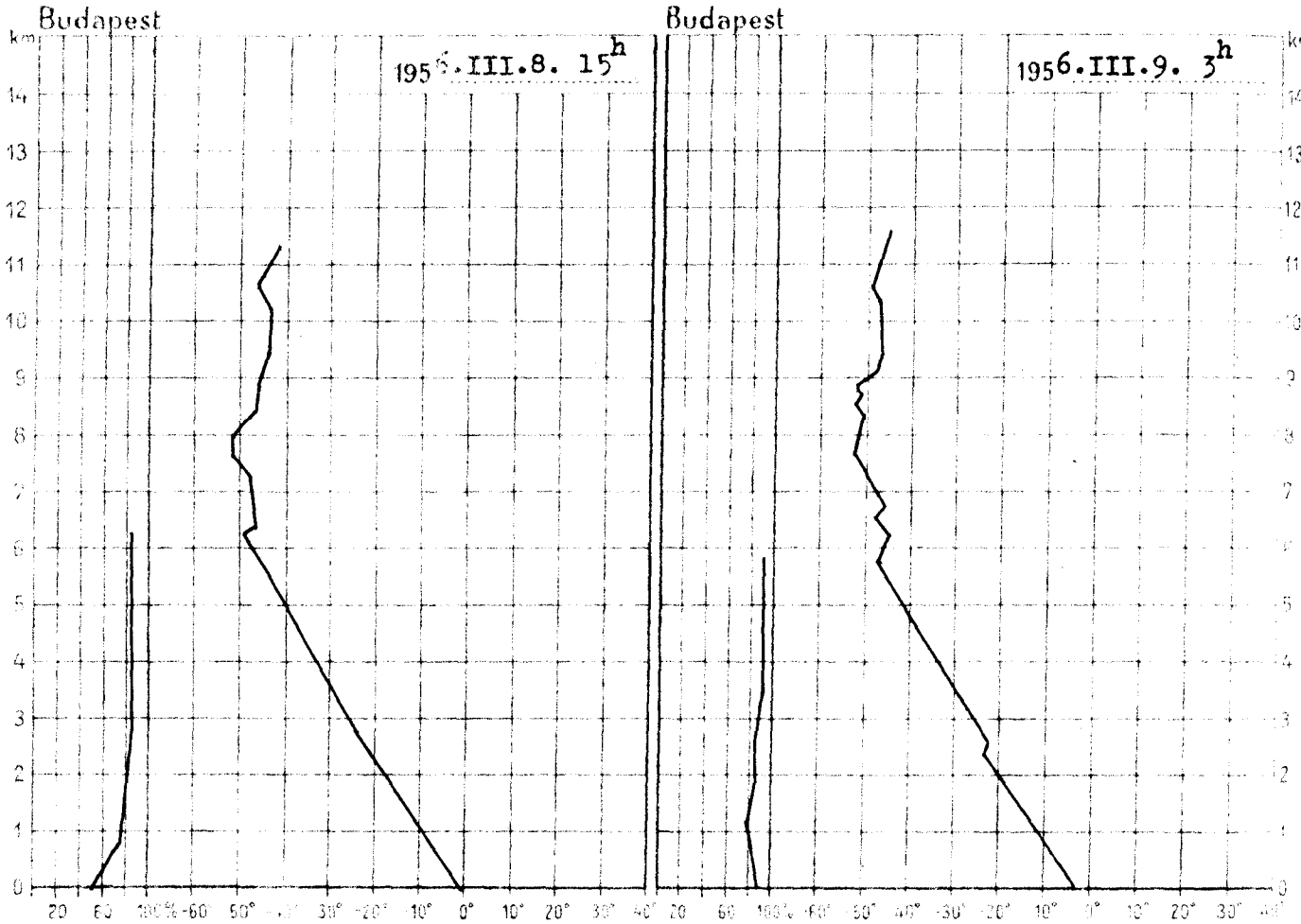

1956.III.8. 15h			
km	mb	C°	%
Talaj	1002.6	-0.3	54
0·5	959	-4.3	67
1	899	-9.4	78
1·5	842	-13.2	79
2	789	-17.2	82
2·5	737	-21.2	83
3	689	-25.1	85
4	599	-32.9	85
5	518	-40.2	87
6	448	-47.7	85
7	384	-47.2	
8	331	-50.1	
9	283	-47.0	
10	244	-44.8	
11	208	-44.9	
12			
13			
14			
15			

Magaslégköri időhelyzet

Európa felett erőteljes meridionális áramlás alakult ki: Nyugat-Európa felett észak déli irányu, ezzel szembon a Szovjetunió európai területe felett délről észak felé áramlik a levegő. Az erős északi magassági széllel haladó hideg levegő zöme ma hajnalban a Kárpát-medence felett helyezkedett el és már az Alpoktól délre okoz erőteljes lehülést. Mögötte enyhébb óceáni levegő áramlik, és a Sarkvidéktől délre Skandinávia, Finnország, valamint Német- és Lengyelország felett erőteljes melegedés indult meg hatására. Hazánk légterében még folytatódott a lehülés, de sokkal gyengébb mértékben mint az előző napon. A hőmérsékletcsökkenés csak két vékony légrétegben haladta meg a 2 fokot. A -10 fok magassága 170 m-rel 930 m-re süllyedt.

Dr.Kallósné s.k.

1956.III.9. 3h			
km	mb	C°	%
Talaj	1007.5	-3.8	89
0·5	960	-7.3	85
1	902	-10.4	82
1·5	847	-14.7	82
2	790	-19.1	85
2·5	739	-21.8	85
3	690	-25.4	87
4	599	-33.3	91
5	518	-41.5	91
6	448	-46.0	91
7	386	-47.0	
8	331	-50.9	
9	283	-49.6	
10	243	-48.0	
11	208	-47.9	
12			
13			
14			
15			

1956. március 9. péntek 69. 69.										
	0	N 4	1029.3	-4	.	folt	0	-6	-8	6
	0	NNW 7	30.0	-6	ny	folt	-1	-6	-7	5
	0	NE 6	29.2	-5	ny	folt	1	-5	-6	9
	0	N 6	29.3	-4	.	1	1	-5	-8	-
	0	N 6	27.5	-5	ny		0	-6	-7	-
	0	NNW 4	28.3	-4	.		-0	-4	-7	-
	0	NNW 15	26.3	-5	.		1	-5	-6	-
	1	NE 12	-	-4	.		1	-5	-6	-
	0	N 12	-	-4	.	folt	1	-5	-5	-
	1	N 6	27.8	-4	ny	folt	0	-5	-5	-
	0	NNW 6	27.3	-5	.		0	-6	-6	-
	0	NNW 8	25.6	-5	ny		0	-5	-6	8
	4	WNW 5	25.3	-4	ny		-0	-4	-5	0
	3	N 4	24.6	-5	.	2	0	-6	-7	1
	4	N 1	23.8	-4	.	folt	2	-5	-7	0
	4	NNW 7	23.5	-4	ny		0	-5	-5	0
	3	N 4	-	-5	.	folt	-1	-6	-6	0
	0	NNW 5	25.2	-4	.	folt	1	-4	-5	7
	1	N 3	24.3	-4	.	folt	0	-5	-6	8
	1	NNW 1	23.9	-4	.		1	-5	-5	6
	3	NNW 4	24.0	-5	ny	2	1	-6	-10	4
	4	N 5	24.2	-3	1		1	-3	-	-
	3	NW 1	-	-3	ny	lepel	3	-4	-7	-
	4	NNE 6	23.7	-4	1	1	2	-4	-6	4
	3	NNE 2	24.0	-6	1	3	-2	-6	-10	4
	3	NE 7	23.5	-6	4	6	0	-7	-8	0
	4	WNW 2	898.1	-12	ny	39	-6	-12	-	1
	-	-	-	-	-		-	-	-	-
	0	NNW 15	961.5	-8	ny	folt	-3	-9	-	-
	4	NW 3	961.5	-8	.	20	-4	-9	-	0
	3	NW 6	963.3	-7	.	folt	-2	-8	-9	-

Hó cm		Hó cm		Hó cm			Hó cm	
.		.		.			ny	folt
ny		.		-			ny	folt
ny	folt	ny	folt	.	folt		-	
ny	folt	.	folt	.	folt		3	
.	folt	ny	folt	.			1	
ny		.	folt	.	folt		.	30
.		.	folt	.			ny	1
ny	folt	.		2			1	+
ny	folt	.	folt	ny	folt		ny	3
1	folt	ny	2	ny	folt		ny	lepel
-		.	folt	ny	folt		ny	folt
.	folt	.	2	.	folt		-	
.		.	folt	.	folt	Poroszló	ny	folt
.	folt	.	folt	.	folt		-	
.	folt	.	folt	-			ny	
.	folt	.	folt	.			.	
.	folt	ny	folt	.	folt		.	8
.		-		.	folt		1	folt
ny	folt	.	folt	.	folt		3	6
.	folt	.		.	folt		ny	lepel
.		.		.			ny	
.	folt	.		.	folt		ny	folt
.	43	ny		ny			ny	folt
.	folt	ny	folt				1	lepel
.	folt	ny	folt				2	lepel

* A hőmérő 500 gr-os súlyozással. ** A hőmérő 1000 gr-os súlyozással

Magassági szélmérések

Óraadatok greenwichi középidőben

III.8.	Szhely 15 h	Nkanizsa 15 h	Győr 15 h	Pécs 15 h	Bpest 15 h	Bpest 18 h	Bpest 21 h	Szeged 16 h	Debrecen 10 h
	fok m/s	fok m/s	fok m/s	fok m/s	fok m/s	fok m/s	fok m/s	fok m/s	fok m/s
Talaj	360 12	360 12	320 7	360 12	320 17	320 12	360 7	320 7	320 7
500	350 13	360 20	340 10	360 25	340 18	340 14	360 17	340 21	320 10
1000	350 15	350 17	350 16	360 25	340 18	360 15	20 8	350 19	330 14
1500	350 15	350 17	350 29	360 25	350 11	20 14	30 7	360 12	330 14
2000	350 15			360 24	350 11		40 10	350 14	350 8
2500	360 10			10 22	50 7				20 8
3000	360 10			10 22	50 7				20 8
3500	350 18								
4000	340 16								
4500									
5000									
6000									
7000									
8000									
9000									
10000									
11000									
12000									
13000									
14000									
15000									
16000									
17000									
18000									
19000									
20000									

III.9,	Szhely 6 h	Nkanizsa 4 h	Győr 3 h	Pécs 3 h	Bpest 4 h	Bpest 6 h	Bpest 9 h	Szeged 4 h	Debrecen 6 h
	fok m/s	fok m/s	fok m/s	fok m/s	fok m/s	fok m/s	fok m/s	fok m/s	fok m/s
Talaj	360 12	360 7	360 12	360 7	360 7	320 7	360 7	320 2	360 7
500	360 24	360 17	10 16	20 10	20 8	30 7	30 6	20 9	360 15
1000	360 24	360 17	20 24	40 7	20 6	90 6	30 6	10 6	360 15
1500	350 26	10 20	20 27	60 4	20 2	90 10	10 3	10 15	20 20
2000	350 26			30 7	330 2	70 10	50 4	360 12	30 21
2500	20 22			30 7	40 7	50 8	30 13		20 20
3000	20 22			30 7	40 7	50 8	30 13		20 20
4000	30 19			20 8			30 13		10 18
5000	50 20						20 16		10 18
6000							40 23		360 26
7000							40 23		360 26
8000							50 16		320 25
9000							50 16		320 25
10000									300 20
11000									
12000									
13000									
14000									
15000									
16000									
17000									
18000									
19000									
20000									

IDŐJÁRÁSI NAPIJELENTÉS

ЕЖЕДНЕВНЫЙ МЕТЕОРОЛОГИЧЕСКИЙ БЮЛЛЕТЕНЬ • DAILY SYNOPTIC MAP OF THE HUNGARIAN METEOROLOGICAL INSTITUTE • BULLETIN QUOTIDIEN DE L'INSTITUT MÉTÉOROLOGIQUE HONGROIS WETTERBERICHT DES UNGARISCHEN METEOROLOGISCHEN INSTITUTS

KIADJA AZ ORSZÁGOS METEOROLÓGIAI INTÉZET
BUDAPEST II, KITAIBEL PÁL-UTCA 1
TEL.: KÖZPONT: 150-220 IDŐJELZŐ OSZT: 151-201, 150-110

MEGJELENIK NAPONKÉNT • ELŐFIZETÉSI ÁRA A POSTAI KÖLTSÉGGEL EGYÜTT NEGYEDÉVRE 60.— Ft
KIADÁSÉRT FELEL AZ INTÉZET IGAZGATÓJA

69. évfolyam. 70. szám. + Budapest + 1956. március hó 10.

Az időjárási helyzet ma reggel és a várható időjárás:

Az Európa nagy részét borító hideg levegőre a Fekete-tenger felől enyhébb levegő siklik fel, és emiatt Ukrajnában, sőt már Lengyelországban is sok helyen havazik. Az enyhébb levegő megkerülve a Kárpátokat északnyugat felől áramlik a magasban a Kárpát-medence fölé.

Hazánkban pénteken változó volt a felhőzet, s még élénk volt az északi szél. Estig csak egy-két helyen volt hószállingózás, éjszaka azonban a Dunántúlon havazás indult meg. A hőmérséklet napközben -2, +1 fokig emelkedett. Éjszaka a derült keleti megyékben -6, -11, a borult Dunántúlon -2, -6 fokig hült le a levegő.

Budapesten szombaton 12 órakor a hőmérséklet -0 fok, a tengerszintre átszámitott légnyomás 762 mm, mérsékelten süllyedő irányzatu.

Várható időjárás vasárnap estig:

Felhős idő, sok helyen havazás.
Időnként élénk szél. Főképp a Dunántúlon hófúvások.
Hideg idő.

Várható legalacsonyabb hőmérséklet ma éjjel: -2, -5,
legmagasabb nappali hőmérséklet vasárnap: -2, +1

A fütés alapjául szolgáló várható középhőmérséklet:
0, -4 fok között.

Kállóte

A hőmérséklet és a légnyomás napi középértéke Budapesten és ezek eltérése a 75 évi átlagtól:

1956. III.9-én: -1,8 C°, 768,7 mm. Eltérés: -6,1 C°, +6,3 mm.

1871 óta ezen a napon előfordult

legmagasabb hőmérséklet	18,0 C°	/1914./
legalacsonyabb hőmérséklet	-10,8 C°	/1892./

Az Országos Meteorológiai Intézet Tajárási Napijelentése

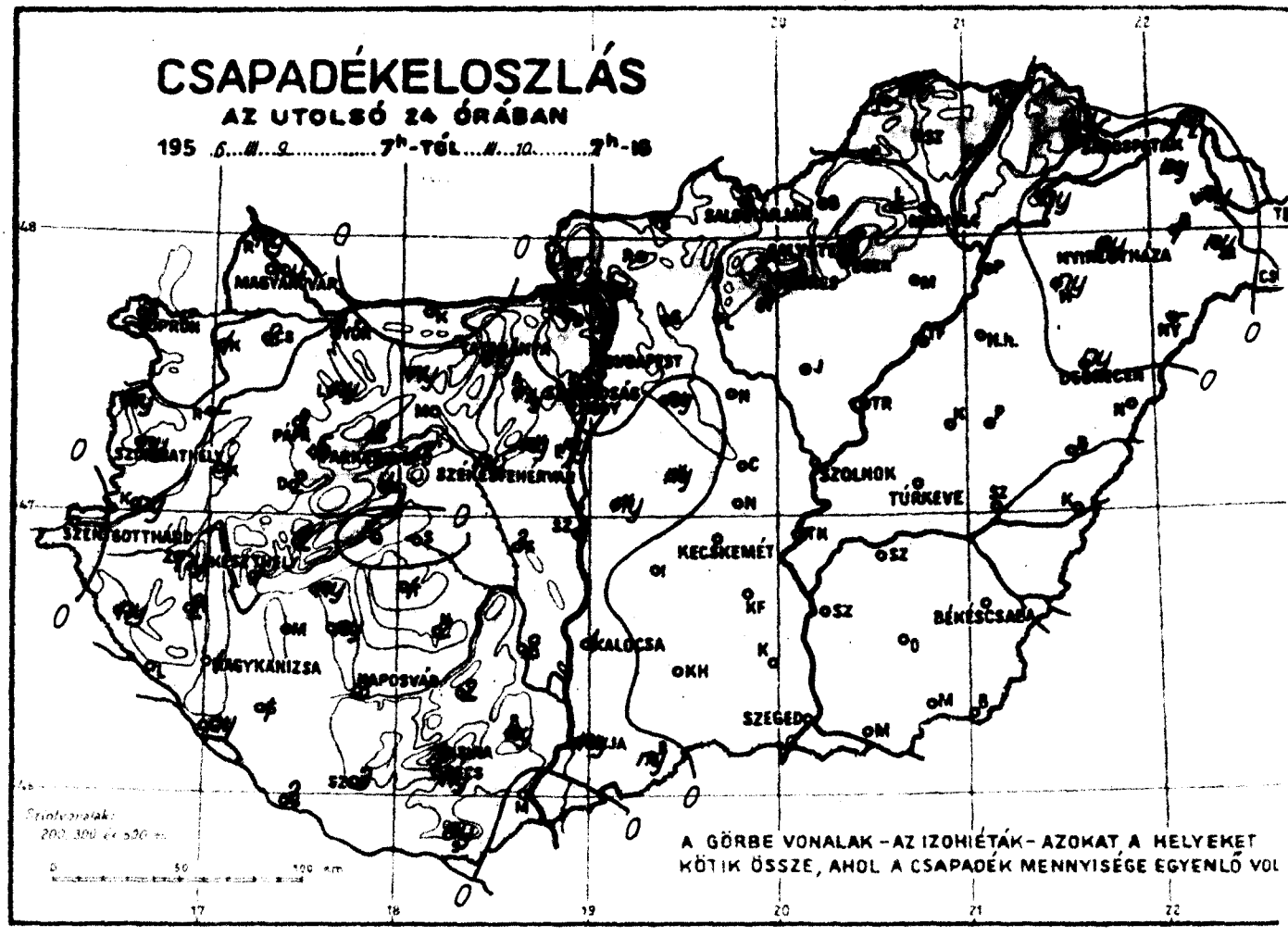

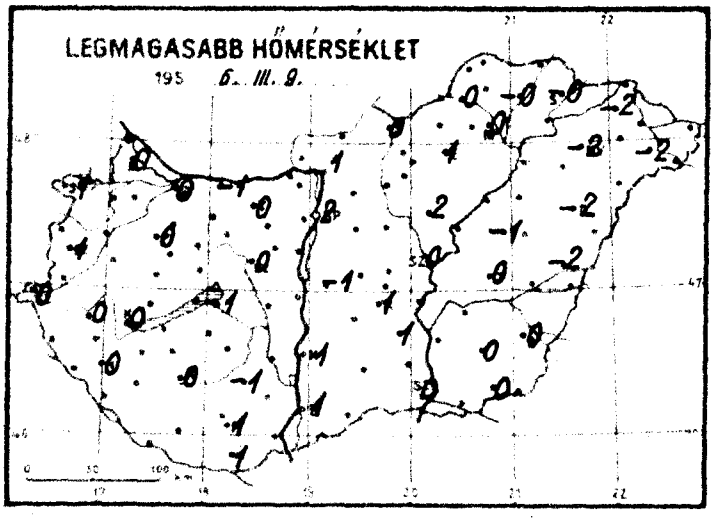

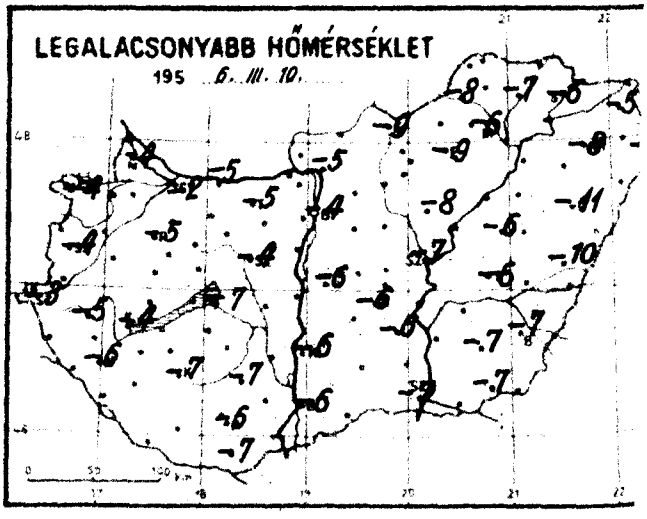

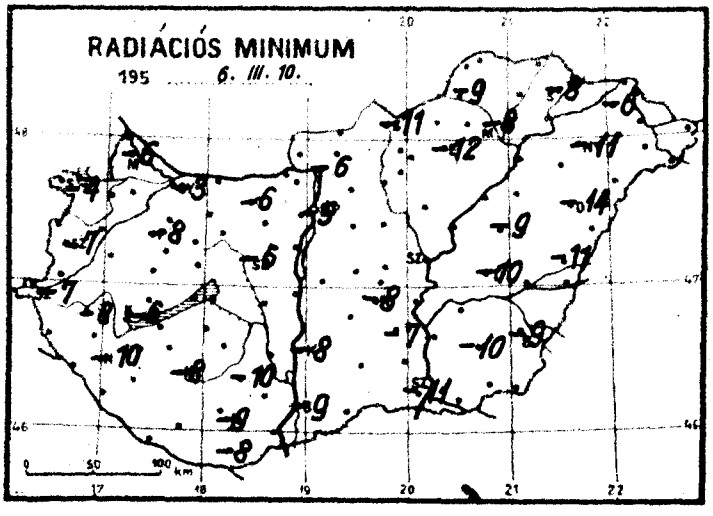

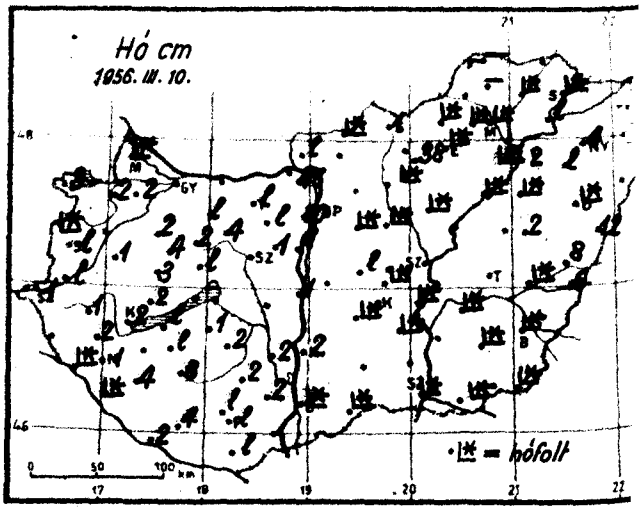

Időjárási helyzet *1956.* év *MÁRCIUS* hó *10.* nap 7 óra

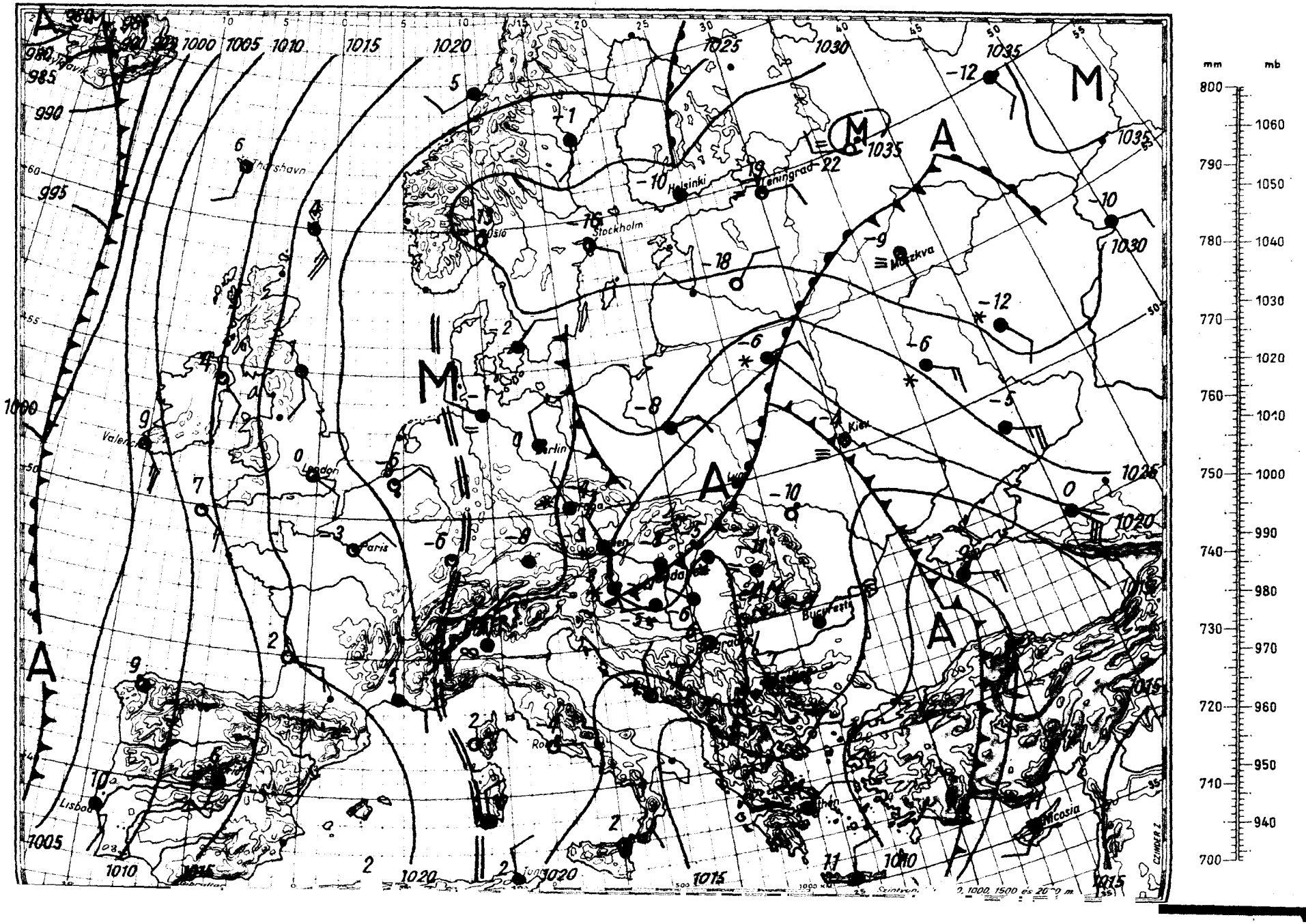

Magassági légállapotmérés

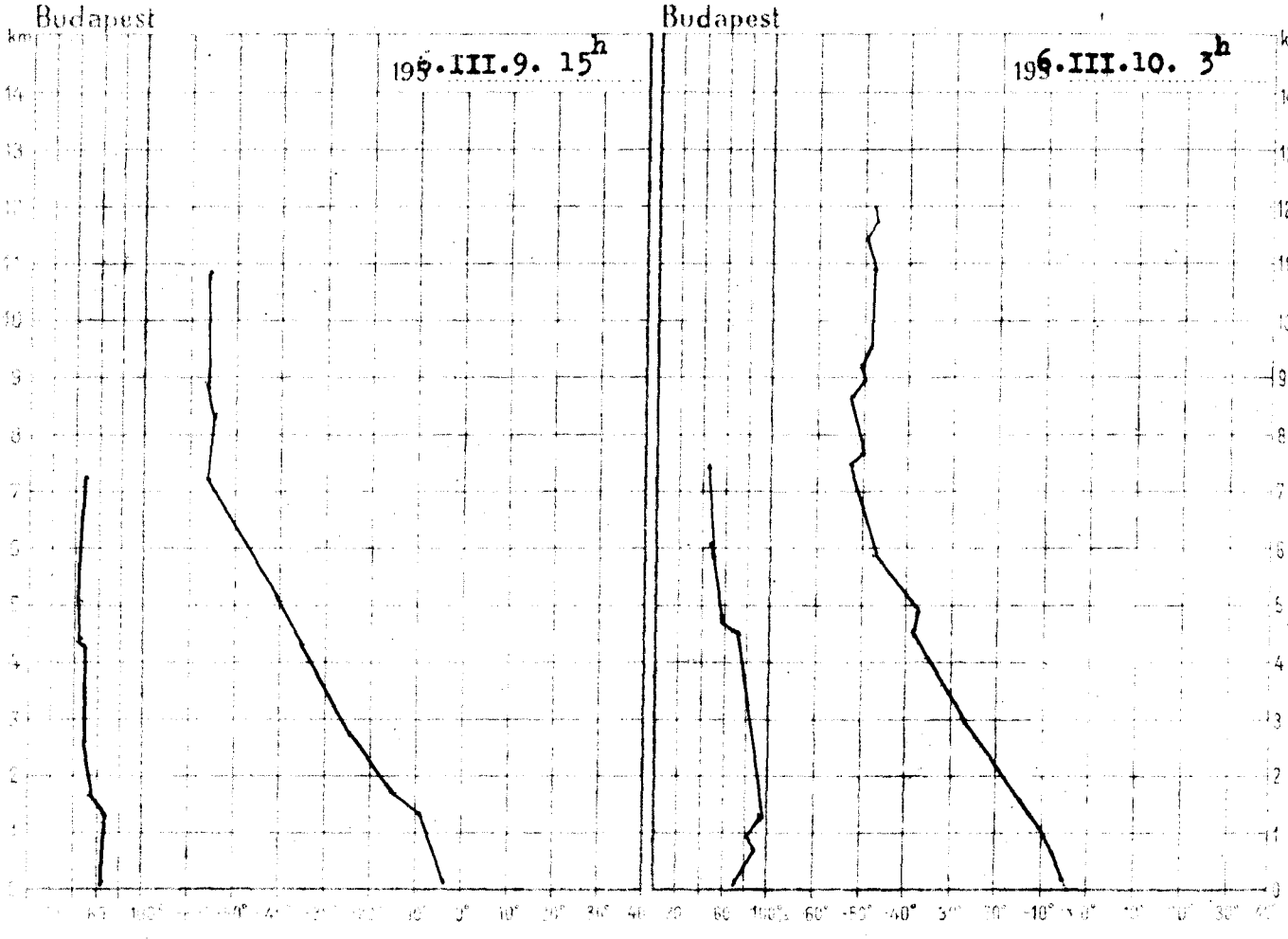

1956.III.9. 15h			
km	mb	C°	%
Talaj	1006.6	1.0	50
0.5	962	-2.6	49
1	903	-7.2	49
1.5	847	-12.0	58
2	792	-16.9	63
2.5	740	-21.4	68
3	692	-25.8	66
4	601	-33.4	65
5	522	-38.9	68
6	450	-46.6	57
7	386	-53.3	56
8	330	-52.2	
9	282	-54.3	
10	242	-53.3	
11			
12			
13			
14			
15			

Magaslégköri időhelyzet

Spanyolországtól a Novaja Zemljáig a magasban egy meleg nyelv nyulik fel, amelynek északi oldalán erős meleg advekció figyelhető meg. Az Ural hegységtől az Adriai-tengerig viszont hideg levegő terül el és további lehülés van még folyamatban Ausztria, Olaszország és a Földközi-tenger légterében. A Balkán-félsziget feletti ciklon előoldalán délnyugati magassági széllel feláramló meleg levegő következtében a Fekete-tenger, Ukrajna és a Szovjetunió európai területének középső vidékein erőteljes a meleg advekció. Hazánk felett a 2400 m-től 3200 m-ig, valamint a 3500 m-től 4300 m-ig terjedő rétegben volt csak gyenge lehülés, máshol néhány fokos hőmérséklet emelkedés következett be. Ma hajnalban az egész troposzférában 0 fok alatti volt a hőmérséklet a -10 fokos szint 54 m-rel 984 m-re emelkedett.

Dr. Tónayné s.k.

1956.III.10. 3h			
km	mb	C°	%
Talaj	1002.7	-3.8	79
0.5	958	-7.0	94
1	898	-10.1	98
1.5	841	-13.8	95
2	788	-17.5	89
2.5	736	-21.8	89
3	687	-25.7	88
4	597	-33.6	82
5	517	-38.4	62
6	446	-49.8	58
7	383	-49.8	56
8	329	-50.5	
9	282	-48.8	
10	243	-47.5	
11	208	-47.2	
12			
13			
14			
15			

1956. március hó.
10. nap **szombat**
69. évfolyam **70.** sz.

	Reggeli észlelések 06 TMG				Az utolsó 24 óra adatai				
	Felhőzet (0 – 8)	Szélirány és erő (m/s)	Légnyomás (millibár)	Hőmérséklet (C°)	Csapadék (24 óra) (mm)	Hó cm	Hőmérsékleti szélsőségek tegnapi nappali max.	éjszakai min.	Radiációs min.	Napsütés (óra) tegnap
Mosonmagyaróvár	4 *	NW 4	19.9	-2	ny	folt	0	-4	-6	9
Sopron	4 *	NNW 6	20.8	-3	3	3	1	-4	-4	9
Szombathely	4 *	N 2	20.6	-2	ny	lepel	1	-4	-7	-
Szentgotthárd	4	NW 2	20.3	-2	.	1	0	-3	-7	-
Pápa	4 *	NW 6	18.3	-3	2	2	0	-5	-8	-
Győr	4	NW 4	19.8	-2	1		0	-2	-3	-
Tatabánya	4 *	NW 6	18.6	-2	ny	lepel	0	-5	-6	-
Székesfehérvár	3	NE 2	-	-3	ny		0	-4	-6	-
Keszthely	4 *	NW 2	-	-3	1	2	0	-4	-6	-
Nagykanizsa	4 *	NW 3	21.2	-3	1	1	0	-6	-10	-
Kaposvár	4 *	- 0	20.1	-7	3	3	0	-7	-8	-
Pécs	4 *	W 1	20.6	-5	ny	lepel	1	-6	-9	7
Budapest M. I.	4	SSW 1	18.4	-3	.		2	-4	-5	9
Budapest-Lőrinc	3	W 2	19.2	-8	.	1	0	-9	-11	6
Eger	1 =	- 0	19.4	-8	.	folt	1	-9	-12	
Miskolc	4	N 2	17.9	-5	.	folt	0	-6	-8	3
Sátoraljaújhely	3	W 1	-	-5	.	folt	-0	-6	-8	6
Baja	4	SE 1	21.1	-4	ny	folt	1	-6	-9	-
Kalocsa	4 *	W 1	19.4	-4	1	2	1	-6	-8	8
Kecskemét	1	- 0	18.6	-6	.		1	-6	-8	9
Szeged	2	W 2	19.7	-6	.	folt	0	-7	-11	10
Szolnok	3	W 2	19.0	-6	.		0	-7	-	-
Törökszentmiklós	2 =	N 1	-	-6	.		0	-6	-10	-
Békéscsaba	4	- 0	19.4	-6	.	folt	0	-7	-9	8
Debrecen	3 *	- 0	20.0	-7	ny	folt	-2	-11	-14	9
Nyíregyháza	4 *	- 0	19.8	-5	ny	4	-2	-8	-11	8
Kékestető (1000 m)**	4	NW 1	893.1	-12	.	38	-5	-14	-	7
Gerenavár (932 m)**	-	-	-	-	-	-	-	-	-	-
Mátraháza (634 m)*	4 *	NW 4	-	-7	1	lepel	-3	-9	-	-
Sátoraljaújhegy (474 m)*	4	NW 1	955.1	-6	.	20	-1	-8	-	9
Farkasgyepű (400 m)*	4 *	NW 4	956.5	-5	5	4	-2	-7	-10	-

	24 óra csapadék mm	Hó cm
Bajna	ny	
Csorna	2	2
Csornavár	1	2
Kőszeg	ny	folt
Rábagyarmat	-	
Répcelak	ny	lepel
Tét	ny	
Zalaegerszeg	ny	1
Bábolna	2	2
Bicske	2	folt
Csákvár	ny	folt
Kulcs	1	1
Lovasberény-tanya	ny	
Dorog	2	3
Tápiószele	2	2
Zsámbék	2	2
Veszprém	1	lepel
Komárom	.	
Kisbér	ny	lepel
Mór	2	4
Alcsút	ny	lepel
Esztergom	ny	
Dobogókő	.	23
Érsekvadkert	ny	lepel
Kápolnásnyék	ny	1

	24 óra csapadék mm	Hó cm
Tihany	.	
Szentkirály	.	
Enying	ny	lepel
Martonvásár	-	
Szabadegyháza	ny	lepel
Tác	1	1
Sárbogárd	3	
Sárkeresztúr	1	1
Nagykanizsa	2	2
Szentgyörgyvölgy	1	4
Gárdony	2	2
Székesfehérvár	3	4
Lovasberény	2	2
Kozmaháza	2	2
Bátaapáti	ny	2
Mohács	.	
Siklós	ny	lepel
Királyrét	.	lepel
Balassagyarm.	.	folt
Romhány	.	
Vác	.	
Galgamácsa	.	
Lőrinci	.	
Gyöngyös	.	folt
Borsodnádasd	.	folt

	24 óra csapadék mm	Hó cm
Petnek	.	
Dessewffy	-	
Jánosháza	-	
Celldömölk	.	folt
Szombathely	-	
Fogaras	.	folt
Bükkszentkereszt	.	
Mezőkeresztes	.	folt
Jászapáti	.	folt
Nagykáta	.	folt
Gyöngyös	ny	folt
Orkény	ny	lepel
Kunszentmiklós	ny	
Cegléd	.	
Nagykőrös	.	folt
Tiszakécske	.	folt
Izsák	.	folt
Kiskunfélegyh.	.	folt
Kiskunhalas	-	
Bácsalmás	ny	lepel
Kistelek	.	

	24 óra csapadék mm	Hó cm
Zalaszentgrót	1	1
Kisvárda	ny	1
Vásárosnamény	ny	folt
Baktalórántháza	1	3
Mátészalka	ny	
Tiszabecs	.	30
Csenger	.	1
Nyírbéltek	-	
Fegyvernek	.	2
Hajdúböszörmény	ny	lepel
Hajdúnánás	.	folt
Nagyléta	.	12
Pocsaj	.	folt
Tiszaroff	.	
Karcag	.	
Püspökladány	.	2
Berettyóújfalu	.	8
Szeghalom	.	folt
Körösszakál	.	6
Szarvas	.	folt
Szentes	.	
Orosháza	.	folt
Makó	.	folt
Mezőhegyes	.	
Battonya	.	folt

* A légnyomás 500 gdm-re átszámítva ** A légnyomás 1000 gdm-re átszámítva

Magassági szélmérések

Óraadatok greenwichi középidőben

III.9.	Szhely 15 h		Skanizsa 15 h		Győr 15 h		Pécs 15 h		Bpest 15 h		Bpest 21 h		Szeged 14 h		Miskolc 16 h		Debrecen 14 h	
	fok	m/s	fok	m/s	fok	m/s	fok	m/s	fok	m/s	fok	m/s	fok	m/s	fok	m/s	fok	m/s
Talaj	360	7	360	12	360	7	360	2	320	2	360	2	360	7	360	7	360	7
500 m	10	15	10	13	360	15	30	6	310	2	20	8	360	13	360	11	10	18
1000	10	21	10	10	10	11	30	10	330	5	30	4	360	15	10	13	10	17
1500	350	12			20	13	30	10	320	5	30	4	360	13	10	13	30	22
2000	360	16			20	15	40	14	320	5	60	1	360	15	20	13	20	23
2500	10	21			10	18			330	5	10	12	10	16	30	13	10	18
3000	10	21			10	18			330	5	10	12	10	16	30	13	10	18
4000					30	17			30	13	20	11	360	16			10	17
5000													20	11			360	15
6000																	290	5
7000																	290	5
8000																	340	11
9000																	340	11
10000																		
11000																		
12000																		
13000																		
14000																		
15000																		
16000																		
17000																		
18000																		
19000																		
20000																		

III.10.	Pécs 4 h		Bpest 0 h		Bpest 3 h		Bpest 6 h		Bpest 9 h		Szeged 3 h		Miskolc 6 h		Debrecen 4 h		Debrec 6 h	
	fok	m/s	fok	m/s	fok	m/s	fok	m/s	fok	m/s	fok	m/s	fok	m/s	fok	m/s	fok	m/s
Talaj	270	2	320	2	270	2	270	2	320	2	270	2	-	0	-	0	-	0
500 m	360	5	20	2	330	6	330	6	340	4	50	3	250	5	250	4	310	3
1000	10	7	290	1	330	6			340	4	30	3	250	5	350	6	300	6
1500	10	7	360	9	350	8							310	5	350	6	300	7
2000	30	10	10	10	10	3							360	10	360	10	300	5
2500			10	7									360	10	20	12		
3000			10	7									360	10	20	12		
4000															20	12		
5000																		
6000																		
7000																		
8000																		
9000																		
10000																		
11000																		
12000																		
13000																		
14000																		
15000																		
16000																		
17000																		
18000																		
19000																		
20000																		

IDŐJÁRÁSI NAPIJELENTÉS

ЕЖЕДНЕВНЫЙ МЕТЕОРОЛОГИЧЕСКИЙ БЮЛЛЕТЕНЬ • DAILY SYNOPTIC MAP OF THE HUNGARIAN METEOROLOGICAL INSTITUTE • BULLETIN QUOTIDIEN DE L'INSTITUT MÉTÉOROLOGIQUE HONGROIS WETTERBERICHT DES UNGARISCHEN METEOROLOGISCHEN INSTITUTS

KIADJA AZ ORSZÁGOS METEOROLOGIAI INTÉZET BUDAPEST II, KITAIBEL PÁL-UTCA 1 TEL.: KÖZPONT: 150-220 IDŐJELZŐ OSZT: 151-204, 150-410

MEGJELENIK NAPONKÉNT * ELŐFIZETÉSI ÁRA A POSTAI KÖLTSÉGGEL EGYÜTT NEGYEDÉVRE 60.— Ft KIADÁSÉRT FELEL AZ INTÉZET IGAZGATÓJA

69. évfolyam. 71. szám. + Budapest + 1956. március hó 11.

Az időjárási helyzet ma reggel és a várható időjárás:

A közép-európai időjárásban nem történt lényeges változás. Németország keleti felében, Lengyelországban, de ezenkivül Ausztriában és Jugoszláviában is vannak gyenge havazások, általában -3,-7 fok körüli hőmérséklet mellett.

Hazánkban szombaton sokfelé volt havazás. A lehullott csapadék mennyisége Romhányon 8 mm, Vácott 6 mm, Dobogókőn 24 mm, az ország többi részén általában 1 - 2 mm volt. A hőmérséklet szombaton általában -3, +1 fokig emelkedett, ma hajnalban -6, -10 fokra csökkent.

Budapesten vasárnap 12 órakor a hőmérséklet -3 fok, a tengerszintre átszámitott légnyomás 766 mm, alig változik.

Várható időjárás hétfőn estig:

Változóan felhős idő, helyenként havazás.
Változó irányu gyenge, időnként megélénkülő szél.

Várható legalacsonyabb hőmérséklet ma éjjel: -5, -9 fok között, egy-két helyen -9 fok alatt,
legmagasabb nappali hőmérséklet hétfőn: -3, +2 fok között.

A fütés alapjául szolgáló várható napi középhőmérséklet:
-4 fok alatt.

Tardos Béla s.k.

A hőmérséklet és a légnyomás napi középértéke Budapesten és ezek eltérése a 75 évi átlagtól:

1956. III.10-én: -2,1 C°, 763,0 mm. Eltérés: -6,7 C°, +0,9 mm.

1871 óta ezen a napon előfordult

legmagasabb hőmérséklet	19,5 C°	/1914./
legalacsonyabb hőmérséklet	-10,2 C°	/1895./

Meteorológiai Intézet Időjárási Napijelentése

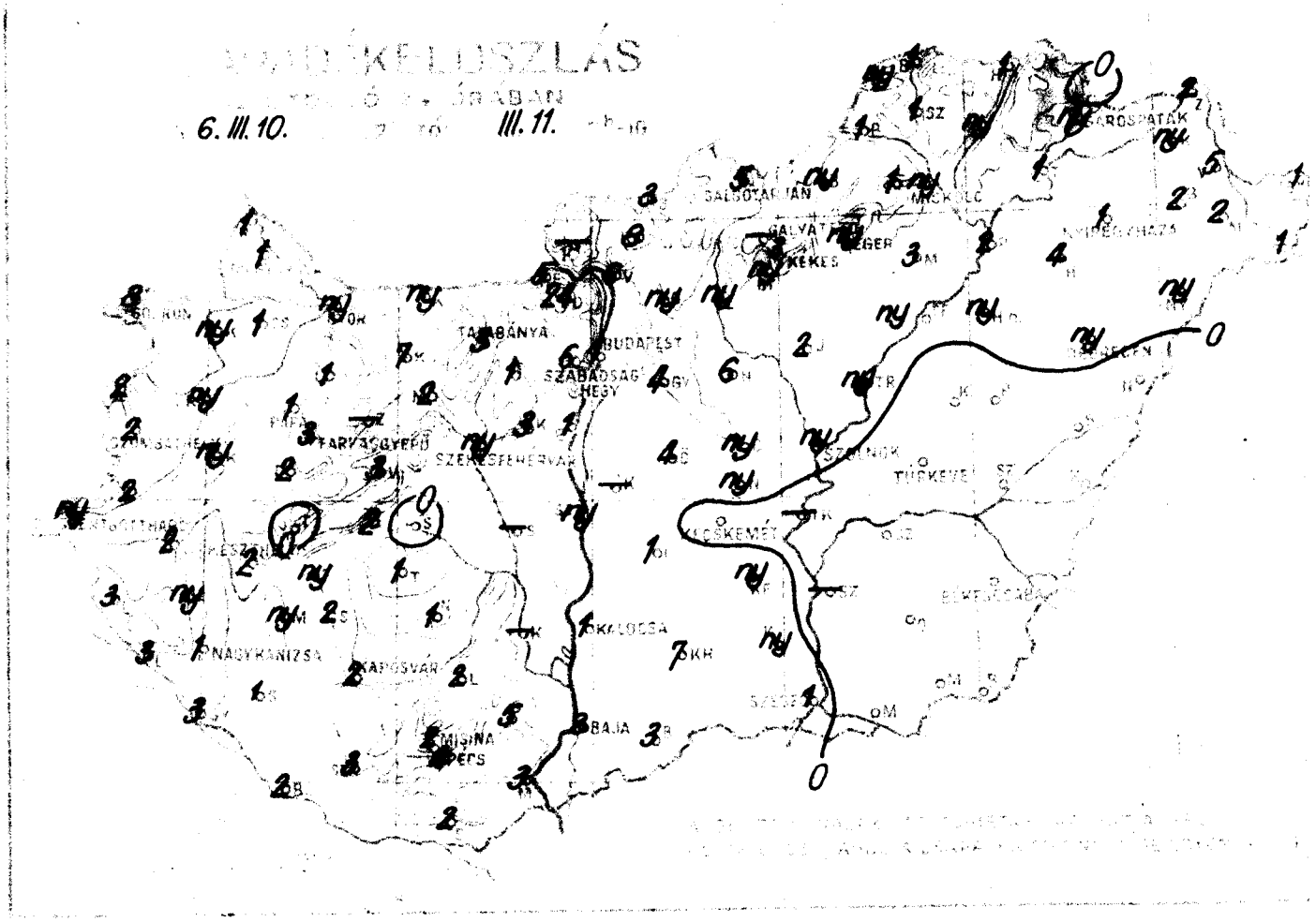



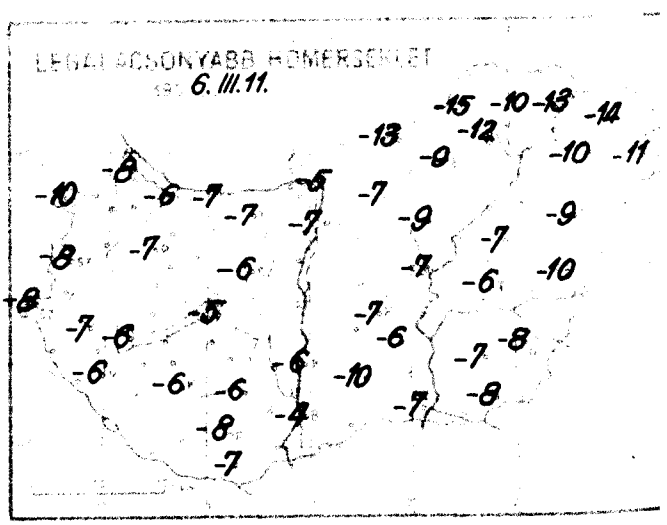

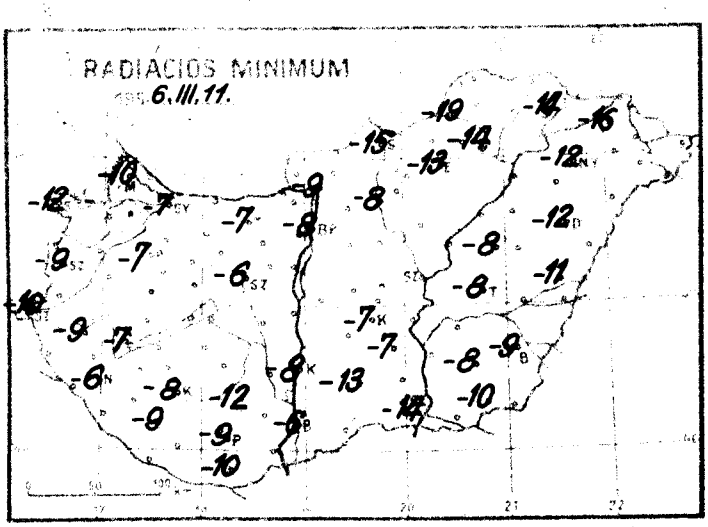

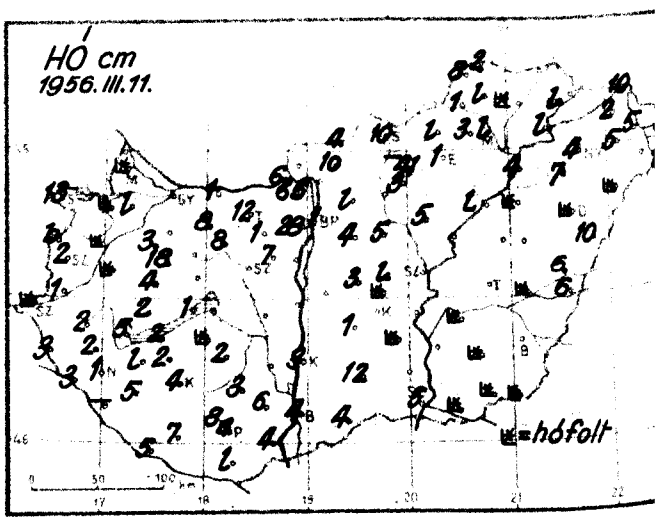

Időjárási helyzet 1956. év MÁRCIUS hó 11. nap 7 óra

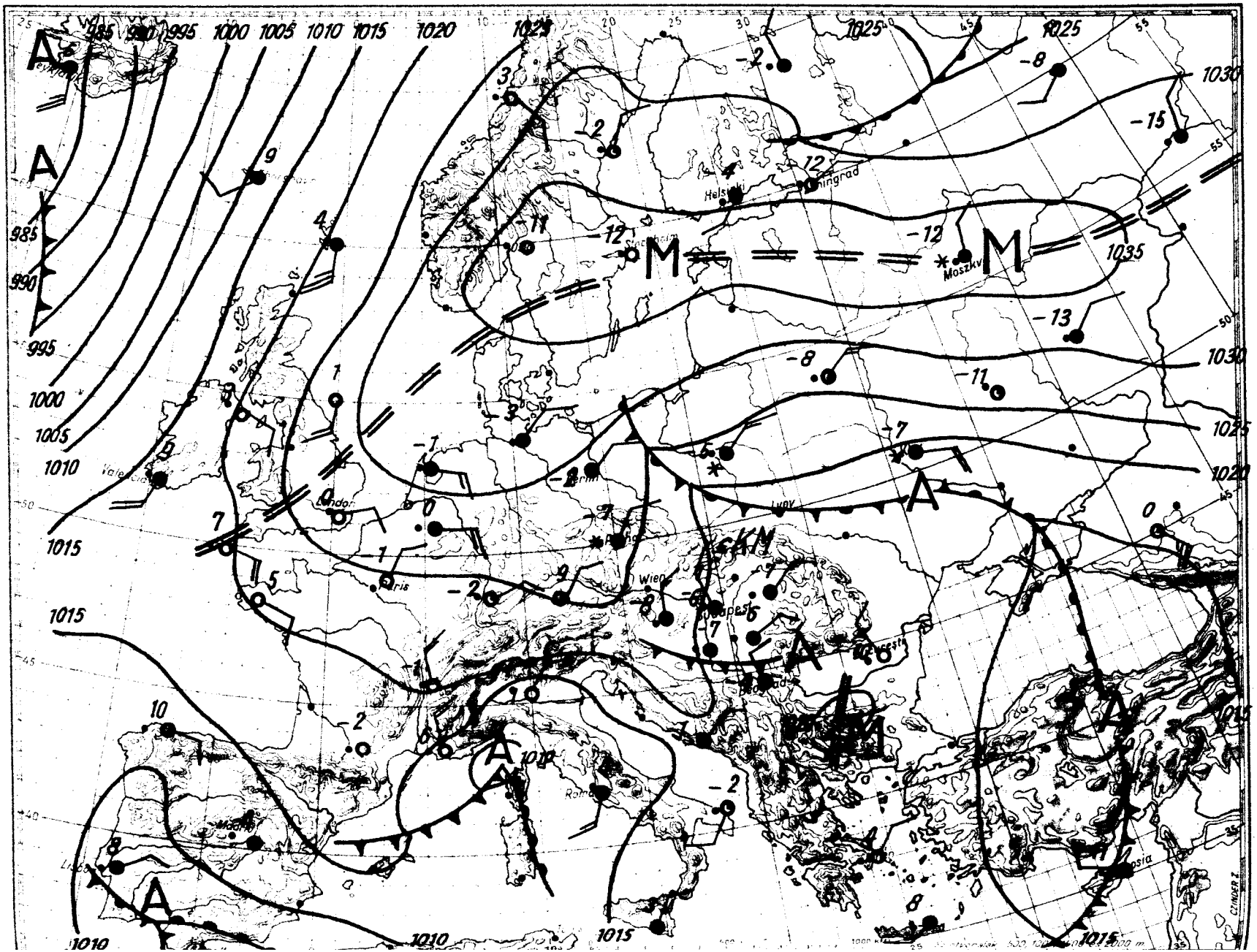

Magassági légállapotmérés

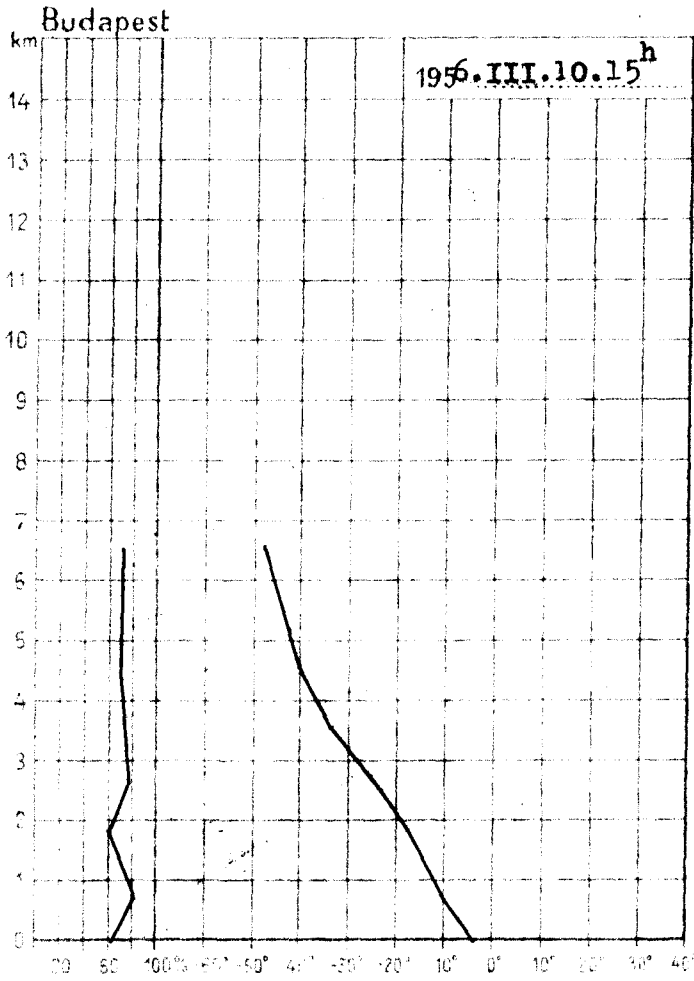

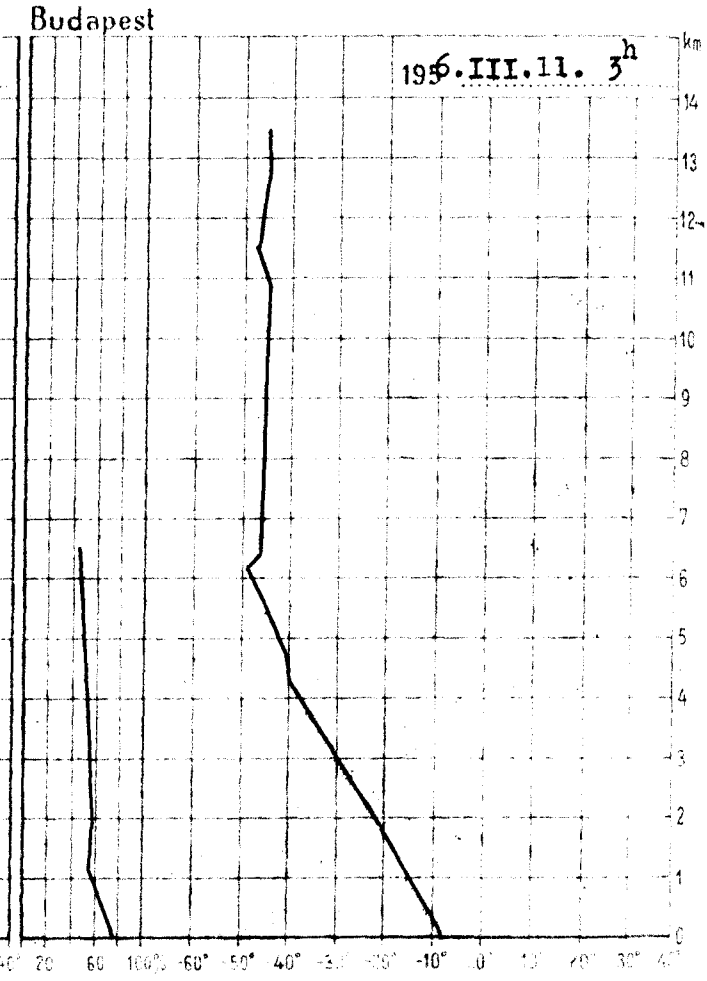

1956.III.10. 15h			
km	mb	C°	%
Talaj	997.0	-0.8	74
0.5	951	-4.7	84
1	892	-9.4	85
1.5	838	12.4	77
2	782	16.3	70
2.5	732	20.7	80
3	686	24.8	82
4	595	33.9	81
5	514	-39.8	80
6	444	-43.2	80
7			
8			
9			
10			
11			
12			
13			
14			
15			

Magaslégköri időhelyzet

Hazánk légterében az elmult 24 óra alatt 5400 m-ig hült a levegő, felette melegedett. A lehülés mértéke az 1900 m-től 4300 m-ig terjedő rétegben azonban csak néhány tized fokot tett ki. A -10 fokos szint tegnap óta 274 m-rel került alacsonyabbra 710 m-re. A troposzféra igen alacsonyan van /6080 m-en/, és nagyon meleg /-45.2 fok/.

Dr.Tónayné .s.k.

1956.III.11. 3h			
km	mb	C°	%
Talaj	999.5	-5.5	83
0.5	953	-8.5	77
1	892	-12.1	67
1.5	836	-16.3	62
2	782	-18.3	62
2.5	731	-22.2	62
3	683	-26.1	62
4	595	-34.0	60
5	513	-39.9	59
6	443	-45.3	58
7	382	-45.5	57
8	329	-45.0	
9	282	-43.7	
10	244	-42.7	
11	210	-42.3	
12	181	-43.0	
13	156	-41.8	
14			
15			

1956. március

11. vasárnap

69. 71.

							Hó cm				
3		NW	2	1021.1	-7	1	folt	1	-8	-10	2
4	*	NNW	6	22.0	-7	8	13	-0	-10	-12	0
3		N	4	21.9	-8	2	2	2	-8	-9	2
3		N	1	21.1	-7	ny	folt	2	-8	-10	-
4	*	NW	4	20.3	-6	1	3	1	-7	-7	-
4		NNW	2	20.8	-6	ny		1	-6	-7	-
4	*	NW	4	19.9	-6	3	12	1	-7	-7	-
4	*	-	0	-	-5	ny		1	-6	-6	-
3	*	N	4	-	-6	2	5	2	-6	-7	-
4		NNW	7	20.4	-6	1	1	0	-6	-6	-
4		NNW	2	18.7	-5	2	4	-0	-6	-8	-
4		-	0	18.9	-7	4	4	0	-8	-9	0
4		NW	6	19.3	-6	1	1	0	-7	-8	0
1		N	4	20.9	-13	5	10	1	-13	-15	2
3		-	0	19.1	-8	ny	1	-1	-9	-13	1
0	=	N	2	19.3	-11	ny	lepel	-4	-12	-14	1
0		-	0	-	-12	ny	lepel	-2	-13	-14	0
4	*	NNE	2	18.3	-4	3	4	1	-4	-6	2
4		NNE	2	18.0	-5	1	3	0	-6	-8	0
3		NE	1	18.3	-6	.		-1	-7	-7	2
4		NE	2	18.3	-6	1	5	-0	-7	-14	5
1		NE	2	19.0	-7	ny		0	-7	-	-
4		NE	1	-	-6	.		0	-6	-8	-
3		E	1	19.0	-8	.		0	-8	-9	2
3		ENE	2	18.4	-8	ny	folt	-1	-9	-12	6
0		-	0	20.1	-10	1	4	-1	-10	-12	3
2		NW	1	893.1	-12	3	41	-7	-14	-	0
-		-		-	-	-		-	-	-	-
3	=	N	2	954.3	-8	2	8 V	-5	-9	-	-
4		NE	1	955.9	-10	6	28	-2	-11	-	2
4	*	N	1	956.1	-8	3	18	-0	-8	-12	-

	Hó cm		Hó cm		Hó cm		Hó cm
1		2	1	1	1	2	10
1	lepel	.		ny	8	ny	2
ny	folt	ny	2	1	2	5	5V
2	bucka	ny	lepel	1	3	2	5
ny	folt	2	2	1	lepel	2	
2	1	1	folt	ny	folt	1	31
3	3	-		1		1	1
2	2	ny		.		ny	folt
ny	2	1	2	1	lepel	2	4
3	3	1	5	3	5	4	7
3		2	5	2	5	ny	folt
1	folt	3	7	6	5	.	10
1		2	3	4	4	Poroszló ny	lepel
2	4	-		4	3	ny	
.	2	5	6	-		.	
-		3	4	ny	lepel	.	
3		2	lepel	ny	folt	.	6
ny	1	-		-		.	folt V
7	8	3	4	1	1	.	6
2	8	8	10	ny	folt	.	folt
1	1	6		7	12	-	
5	6	ny	lepel	3	4	.	folt
24	65	ny		ny		.	folt
1	lepel	ny	3			.	folt
3	7	ny	lepel			.	folt

* A [illegible] 600 gfok-ig [illegible]. ** A [illegible] 1000 gfok-ig [illegible].

Magassági szélmérések

Óraadatok greenwichi középidőben

III.10.	Szhely 15 h		Nkanizsa 15 h		Győr 15 h		Pécs 14 h		Bpest 15 h		Bpest 18 h		Szeged 15 h		Miskolc 11 h		Debrecen 15 h	
	fok	m/s	fok	m/s	fok	m/s	fok	m/s	fok	m/s	fok	m/s	fok	m/s	fok	m/s	fok	m/s
Talaj	320	7	360	7	360	12	320	2	140	2	140	2	140	2	360	2	180	7
500 m	360	17	360	8	350	15	330	7	90	1	100	4	140	5	40	2	200	5
1000	360	17			350	15	330	7	10	5	70	4	180	4	70	2	220	4
1500	360	23			350	10	340	8	10	5	40	4			10	4	330	3
2000	350	21					360	7	20	9	30	5					10	3
2500	350	23															340	3
3000	350	23															340	3
4000																	360	3
5000																	270	3
6000																	240	6
7000																	240	6
8000																	100	8
9000																	100	8
10000																	70	5
11000																	80	6
12000																	80	6
13000																	90	6
14000																	90	6
15000																	90	6
16000																	90	6
17000																		
18000																		
19000																		
20000																		

III.11.	Szhely 6 h		Nkanizsa 4 h		Pécs 7 h		Bpest 6 h		Bpest 9 h		Szeged 4 h		Miskolc 4 h		Debrecen 4 h		Debrecen 6 h	
	fok	m/s	fok	m/s	fok	m/s	fok	m/s	fok	m/s	fok	m/s	fok	m/s	fok	m/s	fok	m/s
Talaj	360	2	360	7	90	2	-	0	-	0	40	2	360	2	360	2	360	2
500 m	360	16	360	10	60	5	70	4	-	0	90	7	30	5	50	3	150	2
1000	360	16			50	6	250	4	260	4	90	4	40	3	310	3	310	2
1500	360	17					250	4	270	4	60	7	300	5	310	3	310	10
2000	10	14					320	2	340	4	80	2	320	7	340	5	340	5
2500	20	14					340	1	270	3	10	4			310	7	310	6
3000	20	14					340	1	270	3	10	4			310	7	310	6
4000	30	13					60	6	340	4								
5000	50	19					70	6	80	5								
6000	50	19					70	13	100	7								
7000	50	19					70	13	100	7								
8000	60	19					70	13	80	18								
9000	60	19					70	13	80	18								
10000	60	25					80	14										
11000							60	8										
12000							60	8										
13000							80	6										
14000							80	6										
15000							10	5										
16000							10	5										
17000																		
18000																		
19000																		
20000																		

IDŐJÁRÁSI NAPIJELENTÉS

ЕЖЕДНЕВНЫЙ МЕТЕОРОЛОГИЧЕСКИЙ БЮЛЛЕТЕНЬ • DAILY SYNOPTIC MAP OF THE HUNGARIAN METEOROLOGICAL INSTITUTE • BULLETIN QUOTIDIEN DE L'INSTITUT MÉTÉOROLOGIQUE HONGROIS WETTERBERICHT DES UNGARISCHEN METEOROLOGISCHEN INSTITUTS

ADJA AZ ORSZÁGOS METEOROLÓGIAI INTÉZET
UDAPEST II, KITAIBEL PÁL-UTCA 1
EL.: KÖZPONT: 150-220 IDŐJELZŐ OSZT: 151-204, 150-410

MEGJELENIK NAPONKÉNT * ELŐFIZETÉSI ÁRA A POSTAI KÖLTSÉGGEL EGYÜTT NEGYEDÉVRE 60·— Ft
KIADÁSÉRT FELEL AZ INTÉZET IGAZGATÓJA

69. évfolyam. 72. szám. + Budapest + 1956. március hó 12.

Az időjárási helyzet ma reggel és a várható időjárás:

Európa időjárását továbbra is a központilag Dél-Skandinávia felett elhelyezkedő anticiklon irányitja. Emiatt tovább tart a téli időjárás. Kisebb enyhülést csupán Észak-Európán át a Szovjetunió északi részére benyomult tengeri levegő okoz. Az Azori-szigetek felől a Tirrén-tenger fölé érkezett ciklon maga előtt ugyancsak enyhe levegőt szállit a magasban a Balkán és a Kárpát-medence fölé, hatása Görögországban és Jugoszláviában nagykiterjedésü havazásokban mutatkozik.

Hazánkban vasárnap változó volt a felhőzet. Nyugaton és délen többfelé voltak hózáporok. A hőmérséklet napközben +1, -3 fokig emelkedett. Éjszaka ismét erős fagyok alakultak ki. Délen -5, -10, északon -8, -12 fokig hült le a levegő.

Budapesten hétfőn 12 órakor a hőmérséklet -1 fok, a tengerszintre átszámitott légnyomás 766 mm, gyengén süllyedő irányzatu.

Várható időjárás kedd estig:

Növekvő felhőzet, többfelé - főkép délen - havazás.
Időnként élénk északi, északkeleti szél.
Az éjszakai lehülés gyengül, a nappali hőmérséklet alig változik.

Várható legalacsonyabb hőmérséklet ma éjjel: -3, -8,
legmagasabb nappali hőmérséklet kedden: +2, -3 fok között.

A fütés alapjául szolgáló várható középhőmérséklet:

0, -4 fok között.

A hőmérséklet és a légnyomás napi középértéke Budapesten és ezek eltérése a 75 évi átlagtól:

1956. III.11-én: -4,3 C°, 766,0 mm. Eltérés: -9,0 C°, +3,9 mm.

1871 óta ezen a napon előfordult

legmagasabb hőmérséklet	19,0 C°	/1882./
legalacsonyabb hőmérséklet	-12,0 C°	/1886./

Az Országos Meteorológiai Intézet Időjárási Napijelentése

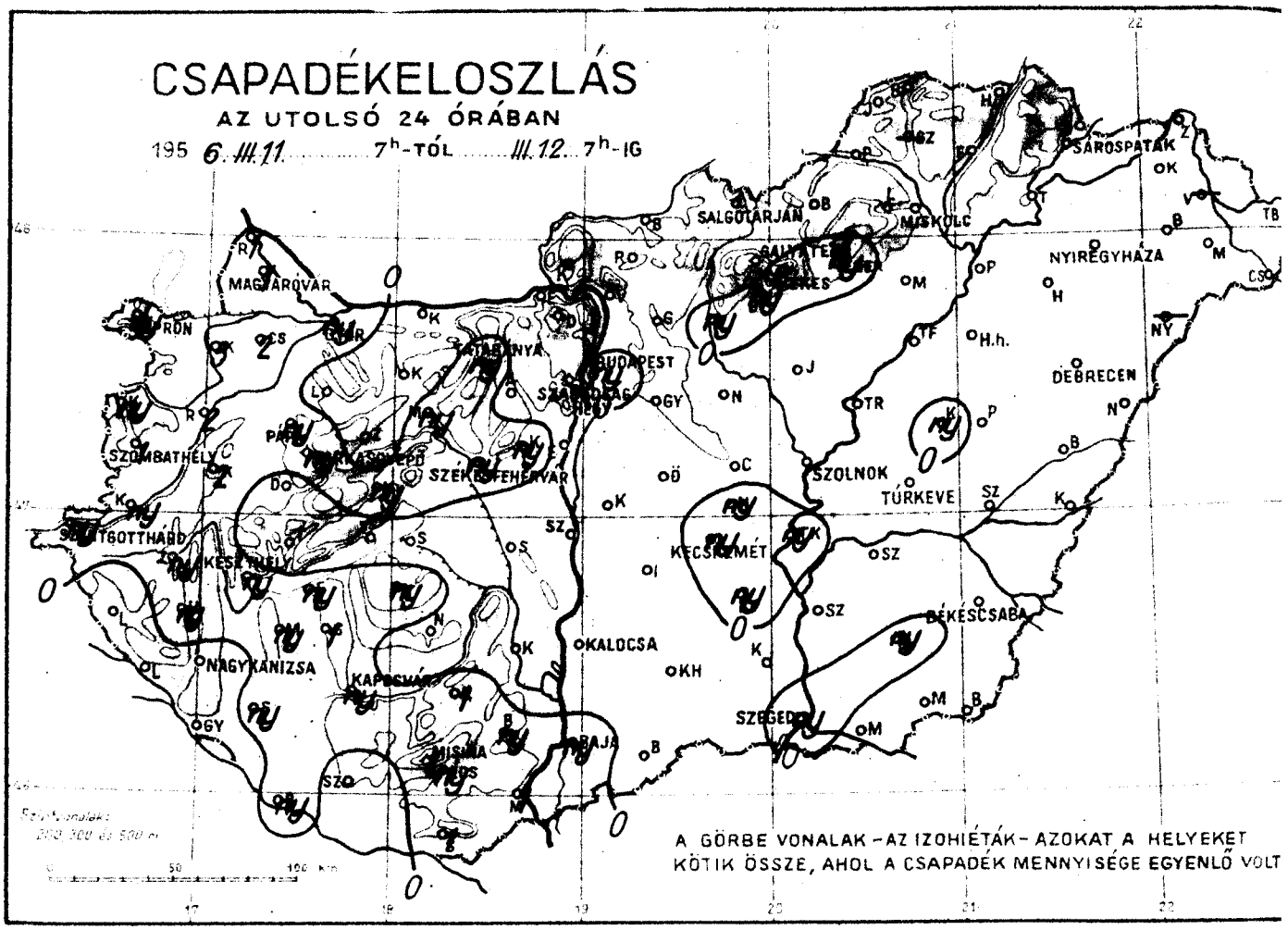

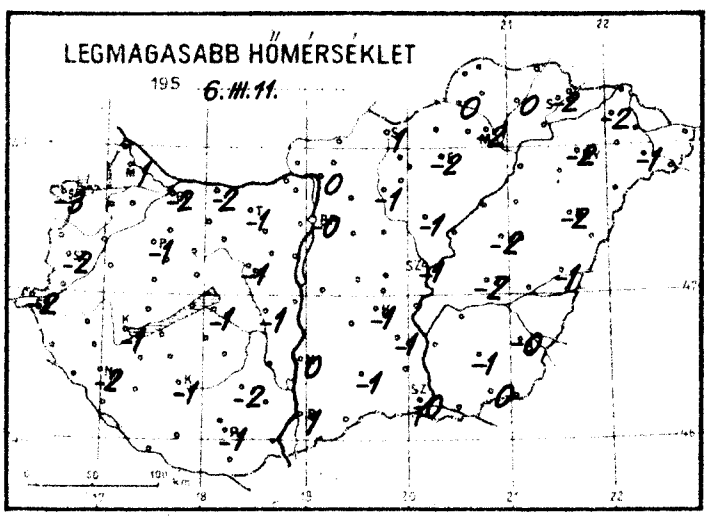

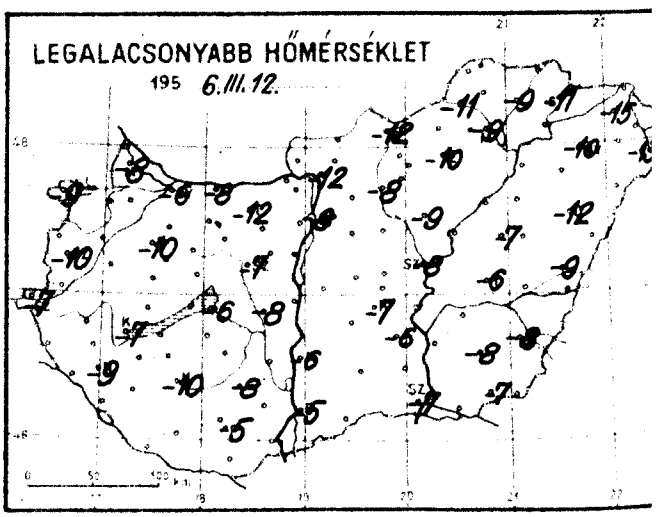

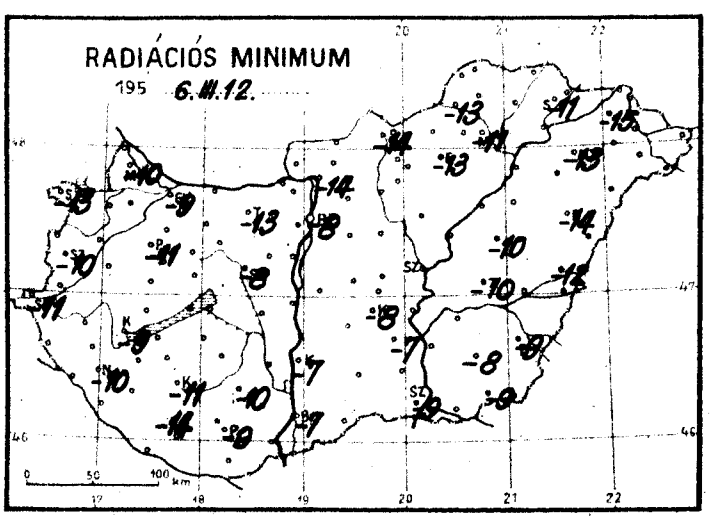

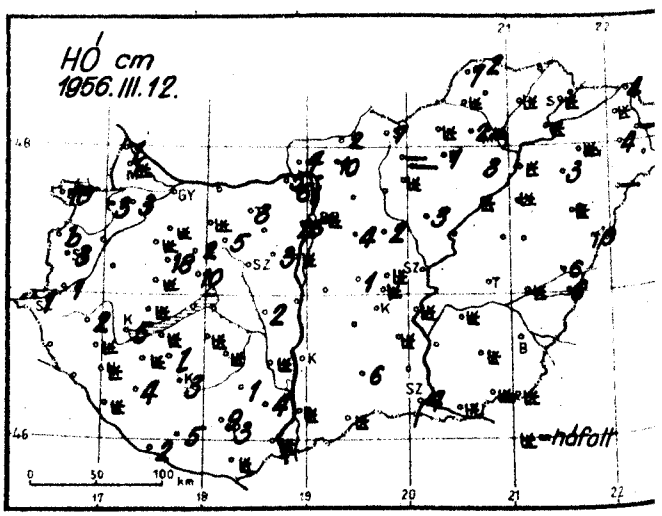

Időjárási helyzet 1956. év MÁRCIUS hó 12. nap 7 óra

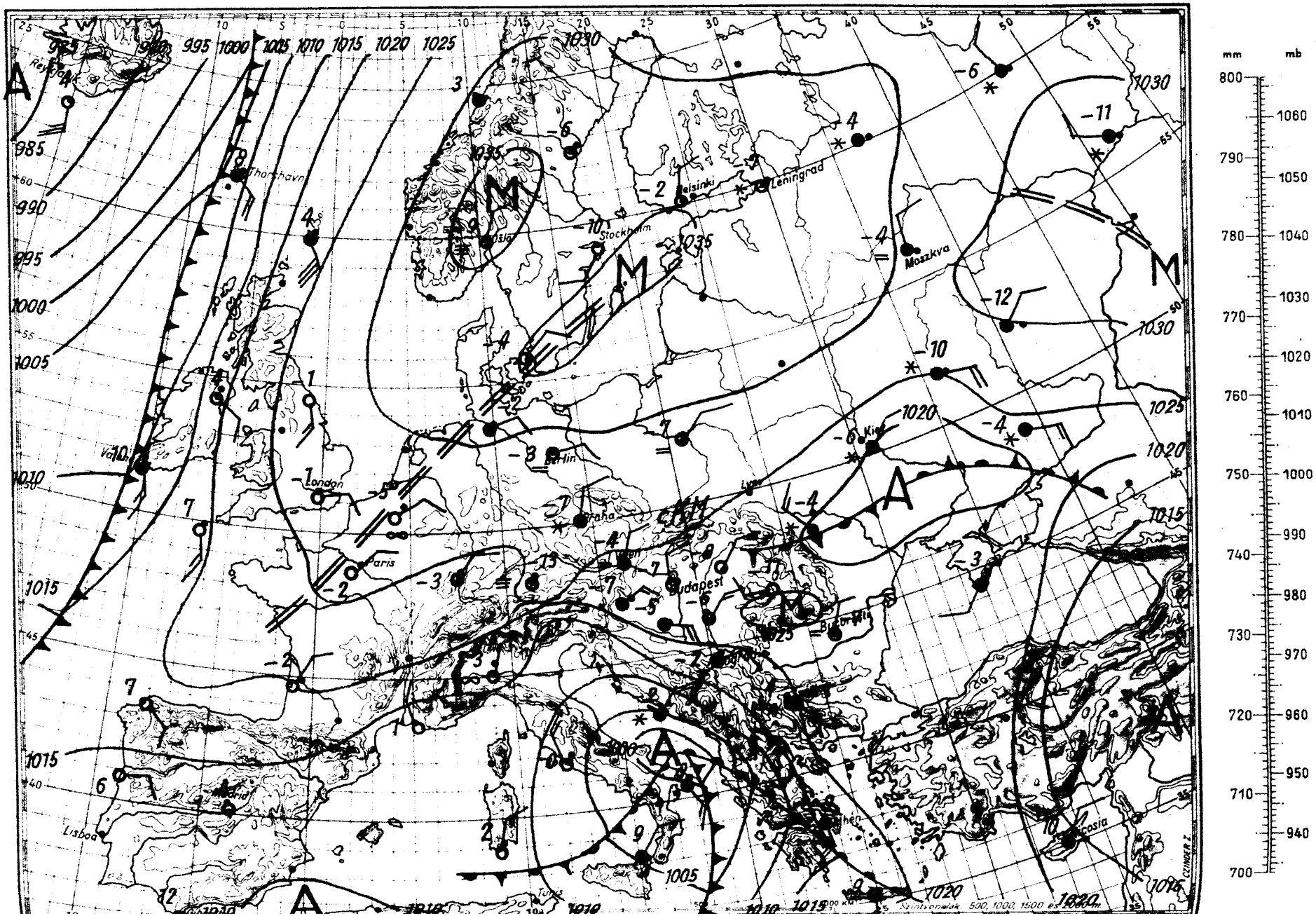

Magassági légállapotmérés

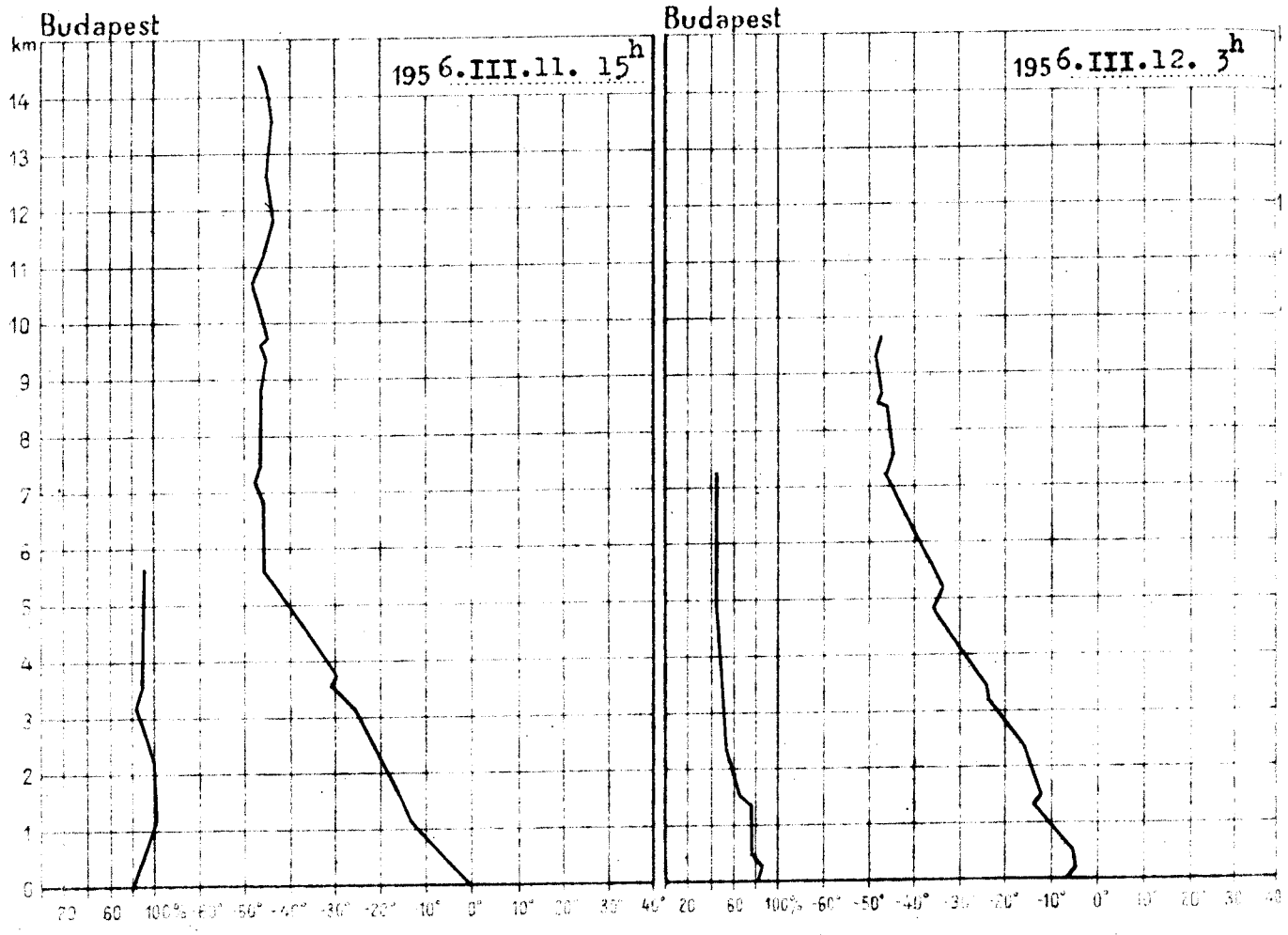

195 6.III.11. 15h			
km	mb	C°	%
Talaj	1003.3	-0.2	80
0.5	959	-6.3	86
1	899	-12.4	97
1.5	842	-15.0	100
2	788	-18.3	100
2.5	736	-22.1	95
3	689	-25.9	89
4	598	-32.9	89
5	518	-40.7	90
6	447	-46.1	90
7	383	-48.0	-
8	330	-47.5	-
9	284	-46.8	-
10	244	-46.4	-
11	210	-46.2	-
12	181	-44.3	-
13	155	-44.7	-
14	134	-44.2	-
15			

Magaslégköri időhelyzet

A hideg levegő zöme ma hajnalban Ausztria és a Kárpát-medence felett helyezkedett el, és igy további lehülés van folyamatban Franciaország, Spanyolország Németország, Ausztria és Olaszország légterében. Az Olaszország feletti ciklon előoldalán délnyugati magassági széllel előnyomuló enyhébb légtömegek hatására azonban a Balkán-félsziget felett igen erős meleg advekció van. Ugyancsak lényeges felmelegedés van folyamatban a Szovjetunió európai területének északi vidékein az Atlanti-óceánról származó enyhébb léghullámok következtében. Hazánk légterében is melegedett a levegő az elmult 24 óra alatt. A -10 fokos szint 980 m-re emelkedett /emelkedése: 270 m./. A troposzféra is magasabban, 7210 m-en található ma reggel /emelkedése: 130 m/, hőmérséklete: -46.5 fok.

Dr.Tónayné s.k.

195 6.III.12. 3h			
km	mb	C°	%
Talaj	1005.5	-6.7	82
0.5	959	-6.0	74
1	901	-10.2	73
1.5	846	-12.2	63
2	790	-14.7	57
2.5	739	-17.7	53
3	692	-21.3	50
4	602	-27.7	47
5	523	-34.8	45
6	453	-39.2	45
7	392	-45.2	45
8	337	-47.7	-
9	288	-48.6	-
10			
11			
12			
13			
14			
15			

1956. március hó
12. nap **hétfő**
69. évfolyam **72.** sz.

	Reggeli megfigyelések (7 GMT)				Az előző 24 óra adatai					
	Felhőzet (0–4)	Szélirány és erősség (Beaufort)	Légnyomás (millibar)	Hőmérséklet (°C)	Csapadék (24 óra) (mm)	Hó cm	Hőmérséklet szélsőségei			Napsütés (óra) (egynap)
							legalacsonyabb min.	legmagasabb max.	Radiációs min.	
Mosonmagyaróvár	0	N 1	1023.8	-6	1	folt	1	-8	-10	2
Sopron	4 =	NNW 2	24.4	-6	ny	10	-3	-9	-13	1
Szombathely	4 =	NE 1	23.9	-6	1	3	-2	-10	-10	3
Szentgotthárd	4	NE 4	23.0	-5	ny	1	-2	-7	-11	-
Pápa	0 =	N 2	23.5	-7	ny	folt	-1	-10	-11	-
Győr	0	ENE 2	23.8	-6	ny	␣	-2	-6	-9	-
Tatabánya	0	NE 1	23.4	-10	ny	3	-1	-12	-13	-
Székesfehérvár	0	- 0	-	-6	ny		-1	-7	-8	-
Keszthely	4	N 1	-	-6	ny	5	-1	-7	-9	-
Nagykanizsa	4	NNE 3	22.7	-8	.	folt	-2	-9	-10	-
Kaposvár	4 =	N 2	21.7	-7	ny	3	-1	-10	-11	-
Pécs	4	E 9	20.9	-5	ny	3	-1	-5	-9	0
Budapest M. I.	0	N 2	23.1	-7	ny	folt	-0	-8	-8	4
Budapest Pestszentlőrinc	0	NE 4	25.2	-11	.	7	1	-12	-14	8
Budapest Lőrinc	0 =	- 0	24.2	-9	ny	1	-2	-10	-13	6
Mátyásföld	0 =	NNW 2	24.3	-8	.	folt	-2	-9	-11	6
Budapest Szentlélek tér	0	NE 1	-	-8	.	folt	-2	-11	-11	8
Vác	4	ENE 2	20.7	-5	ny	folt	1	-5	-7	5
Balassagyarmat	4	NNE 4	21.5	-5	.		0	-6	-7	5
Kecskemét	1 =	NE 2	21.9	-6	ny		-1	-7	-8	5
Szeged	3	NNE 6	21.5	-6	ny	4	-0	-7	-9	5
Szolnok	0	NE 4	22.7	-6	.		-1	-8	-	-
Cegléd	0 =	NE 1	-	-6	.		-2	-6	-10	-
Békéscsaba	0	ENE 7	22.6	-8	.		-0	-8	-9	6
Debrecen	0	ENE 2	24.0	-9	.	folt	-2	-12	-14	6
Nyíregyháza	0	NE 1	25.5	-10	.	folt	-2	-10	-13	9
Kékestető (1000 m)**	0	E 2	897.0	-12	2		-9	-14	-	0
Gerlachfalva (952 m)**	-	-	-	-	-		-	-	-	-
Mesmarcsúcs (1534 m)*	4 =	NE 6	956.5	-8	1	9	-5	-9	-	-
Kéktoronyság. (1474 m)*	0	NE 2	958.9	-9	.	25	-3	-10	-	7
Lomnicky-csúcs (2400 m)*	0	- 0	958.0	-9	ny	18	-2	-10	-15	-

24 óra csapadék mm		Hó cm	24 óra csapadék mm		Hó cm	24 óra csapadék mm		Hó cm	24 óra csapadék mm		Hó cm
Fertőd	1	lepel	Tihany	.		Pincehely	.	folt	Zalaegerszeg	.	V 4
Csorna	2	3	Siófok	.		Dombóvár	.	7	Keszthely	.	Vfolt
Kapuvár	3	3	Enese	ny	folt	Bátaszék	.	2	Veszprém-Jutasi Obs.	-	
Kőszeg	ny	bucka	Mezőföld	ny	folt	Lajosmizse	.	2	Baktalórántháza	.	4
Bérbaltavár	2		Sóvágyvár	1	lepel	Szolnok-Szajol	-		Mátészalka	.	
Kőszegfalva	ny	1	Fót	ny	folt	Encsencs	.	folt	Tiszabecs	.	31
Lenti	.		Szob-gáton	.	2	Hatvan-puszta	.		Csenger	.	folt
Zalaegerszeg	ny	2	Szécsénke	.		Salgótarján-pincéby	.		Nyírlugos	-	
Rédics	ny	folt	Nagykanizsa	.	folt	Tokaj	.	folt	Fehérgyarmat	.	folt
Letenye	.	1	Somogyvámos	ny	4	Mezőkeresztes	.	3	Hajdúdorog	.	3
Nagykanizsa	.	folt	Barcs	ny	2	Jászapáti	.	3	Hortobágy	.	folt
Kaposvár	2	3	Szigetvár	.	5	Nagykáta	.	2	Nagyléta	.	10
Lovászpatona	.	folt	Lengyel	1	1	Gyöngyös	.	4	**Poroszló**	.	folt
Devecser	.	folt	Közepfalva	.	folt	Orkény	.	1	Eszterág	.	
Tapolca	.	folt	Barnag-puszta	ny	4	Kunszentmiklós	-		Kaszaper	ny	
Zirc	.	2	Mohács	1	folt	Cegléd	.	folt	Püspökladány	.	
Veszprém	ny	10	Siklós	1	folt	Nagykőrös	ny	folt	Berettyóújfalu	.	6
Komárom	.	␣	Királyrét	.	4	Tiszakécske	ny	folt	Szeghalom	.	folt
Kisbér	.	folt	Baksa-nagyvarm.	.	2	Izsák	.	folt	Körösszakál	.	6
Mór	ny	5	Rombány	.	10	Kiskunfélegyh.	ny	folt	Szarvas	.	folt
Alcsút	.		Vác	.		Kiskunhalas	.	6	Szentes	.	
Esztergom	.	5	Galgamácsa	.		Bácsalmás	.	folt	Orosháza	ny	folt
Dobogókő	.	61	Lőrinci	ny		Kistelek	.		Makó	.	folt
Érsekvadkert	.	folt	Gyöngyös	ny	folt				Mezőhegyes	.	folt
Kajdacsnasnyék	ny	3	Borsodnádasd	.	folt				Battonya	.	folt

* A légnyomás 500 gdm-re átszámítva ** A légnyomás 1000 gdm-re átszámítva

Magassági szélmérések

Óraadatok greenwichi középidőben

III.11.	Szhely 15 h		Nkanizsa 15 h		Győr 14 h		Pécs 15 h		Bpest 12 h		Bpest 22 h		Szeged 14 h		Miskolc 15 h		Debrecen 15 h	
	fok	m/s	fok	m/s	fok	m/s	fok	m/s	fok	m/s	fok	m/s	fok	m/s	fok	m/s	fok	m/s
Talaj	360	2	360	7	360	2	90	2	220	2	90	2	40	2	180	2	40	2
500 m	360	8	20	5	360	3	70	3	260	2	50	2	50	4	180	1	40	2
1000	360	11	20	5	360	3	70	3	330	2	90	1	80	3	30	2	350	3
1500	360	11	360	4	330	5	50	4	260	4	350	1	70	2			320	3
2000	360	11	40	1			50	4	250	5	10	1	70	7			300	8
2500	10	10							270	6	80	5	360	3			350	3
3000	10	10							270	6	80	5	360	3			350	3
4000	20	13											360	3			350	3
5000													80	4			350	3
6000													110	8				
7000													110	8				
8000																		
9000																		
10000																		
11000																		
12000																		
13000																		
14000																		
15000																		
16000																		
17000																		
18000																		
19000																		
20000																		

III.12.	Nkanizsa 4 h		Győr 4 h		Pécs 3 h		Bpest 1 h		Bpest 3 h		Szeged 4 h		Szeged 8 h		Debrecen 6 h			
	fok	m/s	fok	m/s	fok	m/s	fok	m/s	fok	m/s	fok	m/s	fok	m/s	fok	m/s	fok	m/s
Talaj	360	2	40	2	90	7	360	2	40	2	40	2	40	7	360	7		
500 m	60	9	40	6	90	15	80	2	40	7	50	10	80	14	60	12		
1000			50	10	90	13	90	1	40	7	50	12	80	12	60	12		
1500					90	13	50	2	60	6			90	12	70	10		
2000					60	14	60	4	30	7			100	9	80	10		
2500					60	14			100	12			110	9	80	10		
3000					60	14			100	12			110	9	80	10		
4000									130	4			30	9	90	6		
5000									250	6					90	6		
6000															260	10		
7000															260	10		
8000															260	10		
9000															260	10		
10000															100	10		
11000															100	10		
12000															100	10		
13000															100	10		
14000															100	10		
15000															110	8		
16000															110	8		
17000															110	8		
18000															110	8		
19000															110	8		
20000															130	8		
															130	8		

IDŐJÁRÁSI NAPIJELENTÉS

ЕЖЕДНЕВНЫЙ МЕТЕОРОЛОГИЧЕСКИЙ БЮЛЛЕТЕНЬ • DAILY SYNOPTIC MAP OF THE HUNGARIAN METEOROLOGICAL INSTITUTE • BULLETIN QUOTIDIEN DE L'INSTITUT MÉTÉOROLOGIQUE HONGROIS WETTERBERICHT DES UNGARISCHEN METEOROLOGISCHEN INSTITUTS

KIADJA AZ ORSZÁGOS METEOROLÓGIAI INTÉZET BUDAPEST II. KITAIBEL PÁL-UTCA 1 TEL.: KÖZPONT: 150-220 IDŐJELZŐ OSZT.: 151-204, 150-410

MEGJELENIK NAPONKÉNT • ELŐFIZETÉSI ÁRA A POSTAI KÖLTSÉGGEL EGYÜTT NEGYEDÉVRE 60.— Ft KIADÁSÉRT FELEL AZ INTÉZET IGAZGATÓJA

69. évfolyam. 73. szám. + Budapest + 1956. március hó 13.

Az időjárási helyzet ma reggel és a várható időjárás:

Az Adriai-tenger feletti ciklon délkeleti magassági széllel enyhe levegőt szállitott a Balkán és a Kárpát-medence fölé, emiatt ezen a területen sokfelé havazott. A meleg levegő a talajon azonban nem jutott uralomra, igy a hajnali órákban továbbra is mérsékelt erősségü fagyok voltak a déli országokban; Rómában ma reggel -5 fokot mértek. Európa északi és nyugati felében anticiklon helyezkedik el.

Hazánkban hétfőn a változó felhőzetből északon néhány helyen futó havazás volt. A hőmérséklet napközben -1, +2 fokig emelkedett. A késő esti órákban, főleg a nyugati és déli megyékben, megnövekedett a felhőzet, és éjféltől kezdve az emlitett területeken sokfelé havazott. Az éjszakai lehülés mérséklődött, -2, -5 fokos hajnali minimumok alakultak ki.

Budapesten kedden 12 órakor a hőmérséklet 0 fok, a tengerszintre átszámitott légnyomás 764 mm, alig változik.

Várható időjárás szerda estig:

Változó felhőzet, több helyen havazás.
Mérsékelt, időnként élénkebb északi, északkeleti szél.
Éjszakai fagyok.
Nappal gyenge olvadás.

Várható legalacsonyabb hőmérséklet ma éjjel: -3, -7,
legmagasabb nappali hőmérséklet szerdán: -2, +2
fok között.

A fütés alapjául szolgáló várható középhőmérséklet:

0, -4 fok között.

Tónagyné!

A hőmérséklet és a légnyomás napi középértéke Budapesten és ezek eltérése a 75 évi átlagtól:

1956. III.12-én: -2,9 C°, 765,1 mm. Eltérés: -7,5 C°, +3,0 mm.

1871 óta ezen a napon előfordult

legmagasabb hőmérséklet	17,4 C°	/1936./
legalacsonyabb hőmérséklet	-12,0 C°	/1886./

Az Országos Meteorológiai Intézet Időjárási Napijelentése

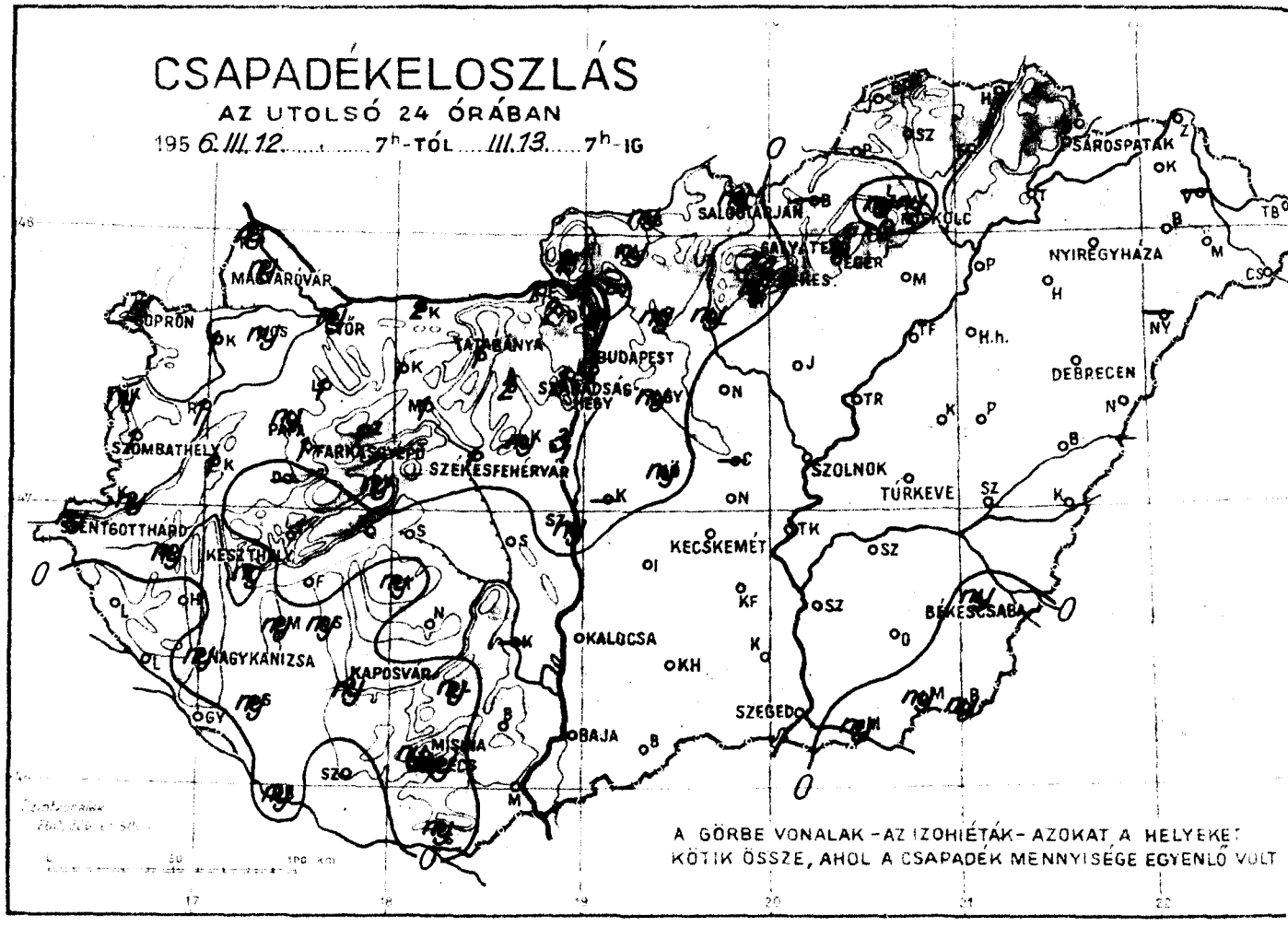

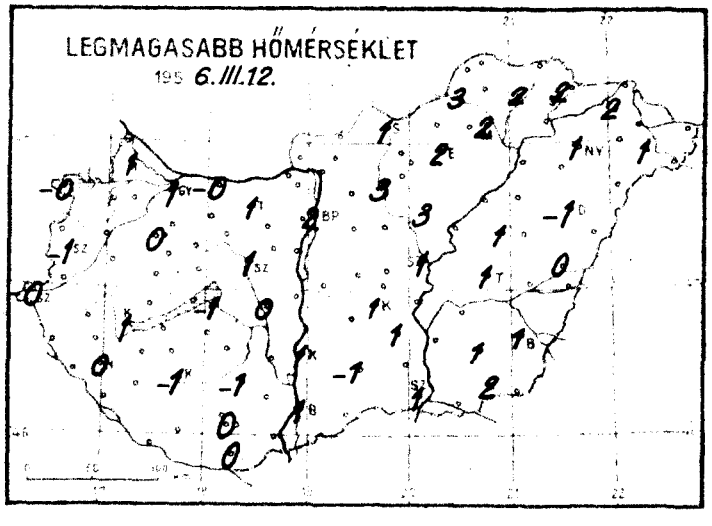

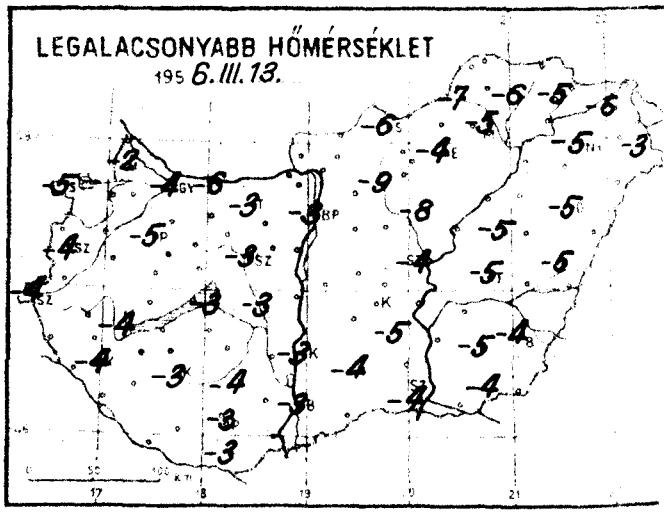

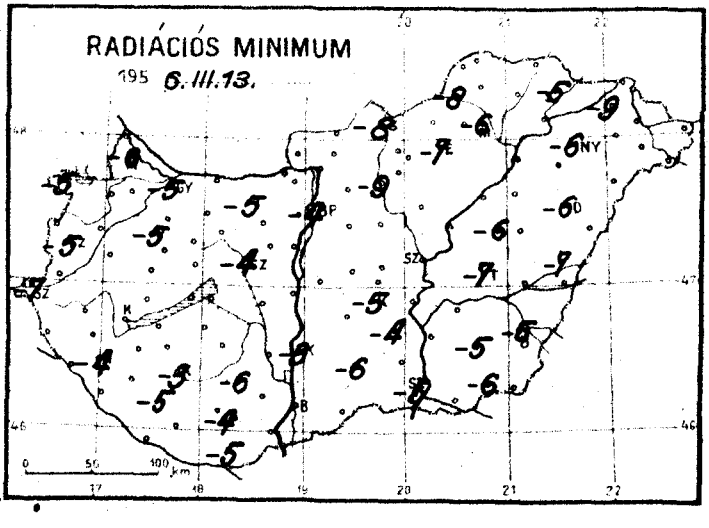

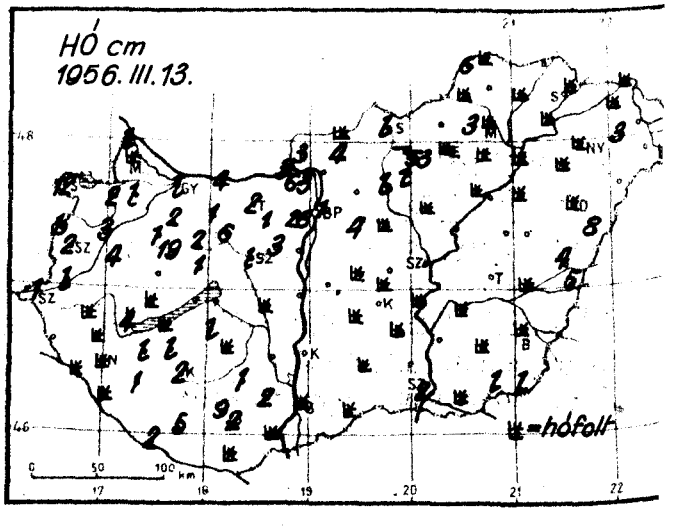

Időjárási helyzet 1956. év MÁRCIUS hó 15. nap 7 óra

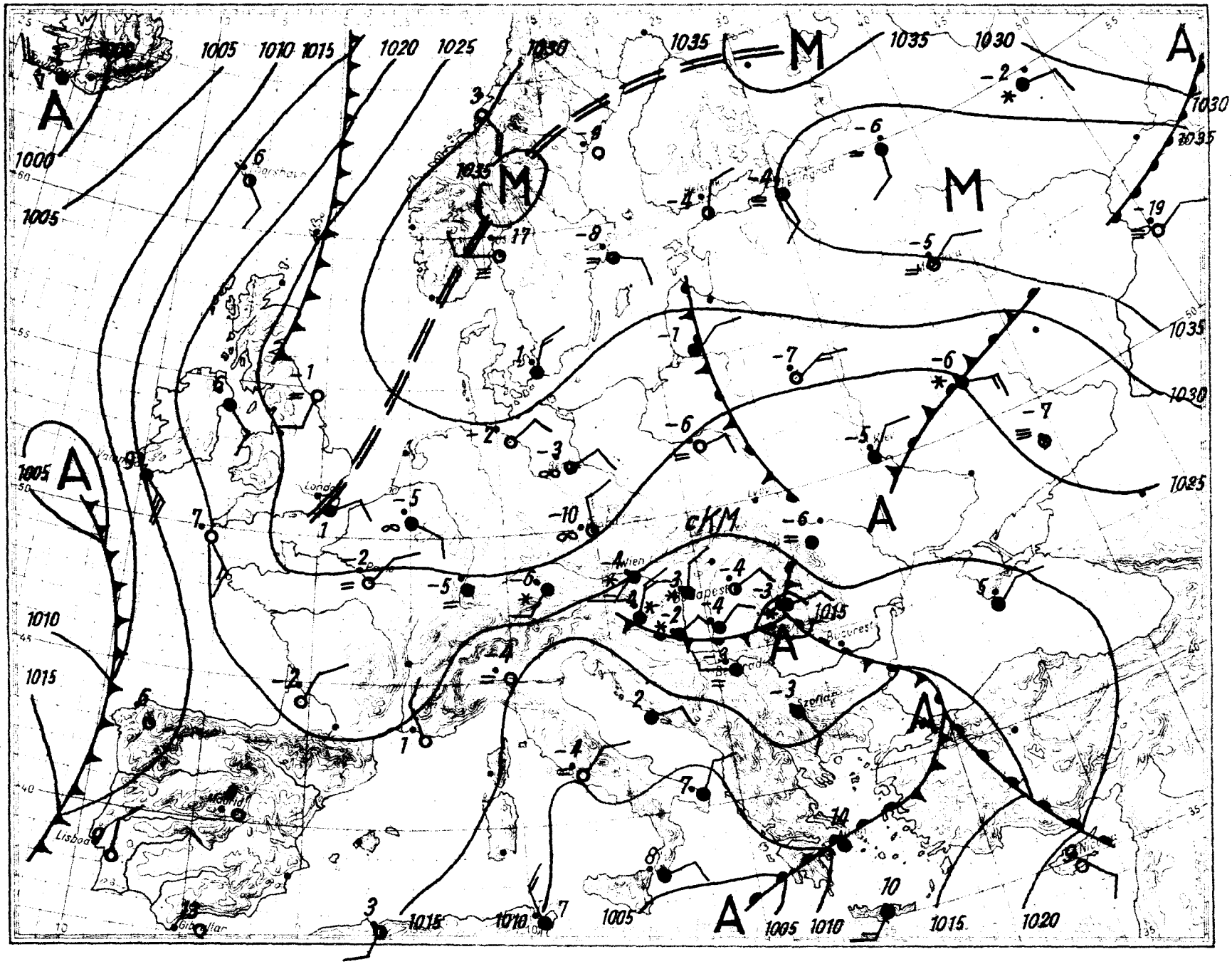

Magassági légállapotmérés

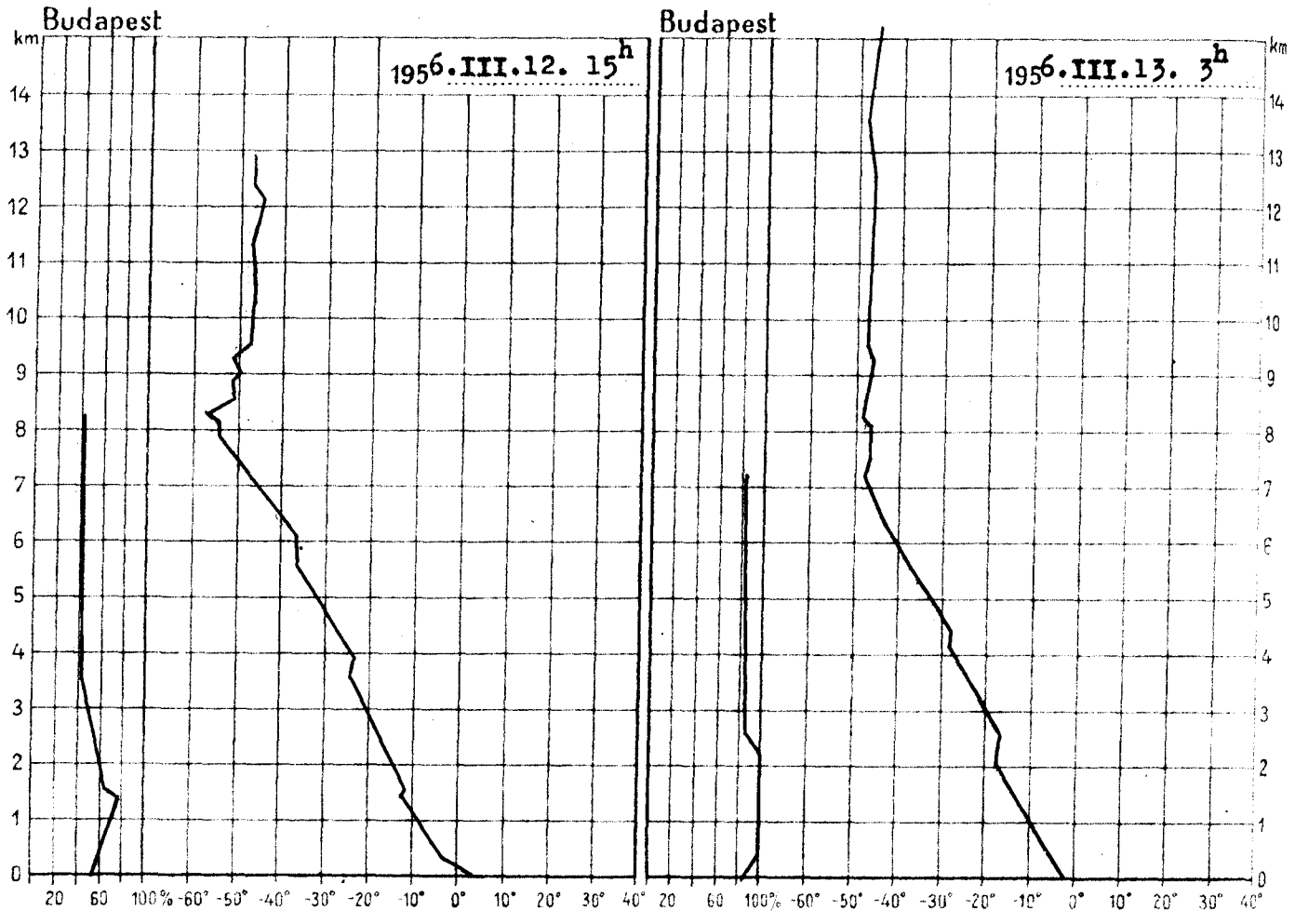

1956.III.12. 15h			
km	mb	C°	%
Talaj	1000.7	3.0	54
0·5	958	-3.6	62
1	898	-8.1	70
1·5	841	-11.2	72
2	787	-13.2	62
2·5	737	-16.0	54
3	691	-18.9	50
4	603	-23.2	47
5	524	-29.9	47
6	454	-36.9	47
7	392	-45.7	47
8	338	-53.7	47
9	288	-49.7	-
10	247	-47.4	-
11	212	-46.2	-
12	183	-44.8	-
13	158	-46.0	-
14			
15			

Magaslégköri időhelyzet

Az Alpok és Kárpátok, valamint Ukrajna felett hideg levegő helyezkedik el továbbra is. Közép-Európa és a Földközi-tenger nyugati medencéje felett, bár gyengébb mértékben, még folytatódik a lehülés. Dél-Olaszország, a Balkán és a Fekete-tenger légterében meleg advekció figyelhető meg. Tengeri enyhe levegő okoz felmelegedést Finnországban és a Volgától északra fekvő területek felett. Hazánkban az elmult 24 óra alatt a troposzférában nem következett be lényeges változás. A talajon megnövekedett felhőzet miatt gyengült a kisugárzás, és 5 fokkal emelkedett a hőmérséklet. Feljebb 1 fokot el nem érő hőmérsékletingadozás volt. Csupán a 1500-tól 2200 m-ig terjedő vékony légrétegben érte el a lehülés a 2 fokot. Ezeknek megfelelően a -10 fok szintje mindössze 8 m-rel emelkedett, s ma hajnalban 958 m-en volt.

1956.III.13. 3h			
km	mb	C°	%
Talaj	999.3	-2.1	88
0·5	954	-6.0	100
1	895	-10.3	100
1·5	840	-14.0	100
2	784	-18.0	100
2·5	734	-18.0	91
3	686	-20.5	87
4	598	-28.3	87
5	518	-34.0	87
6	450	-40.7	87
7	388	-47.1	84
8	334	-47.7	-
9	286	-48.0	-
10	246	-48.2	-
11	211	-47.4	-
12	182	-47.7	-
13	156	-47.3	-
14	134	-47.4	-
15	115	-45.8	-

1956. március hó
13. nap kedd
69. évfolyam 73. sz.

	Reggel 7 órakor (6 GMT)				Napi értékek					
	Felhőzet (0–4)	Szélirány és erősség (Beaufort)	Légnyomás (mb-ban)	Hőmérséklet (°C)	Csapadék (24 óra) (mm)	Hó cm	Hőmérséklet szélsőértékek			Napsütés (óra) Legnap
							legnagyobb napsütés	reggel	délben	
Miskolc	4	NW 2	1018.6	-3	ny	folt	1	-2	-6	8
Sopron	4 *	NNW 6	19.4	-4	5	12	-0	-5	-5	5
Szombathely	4 *	NE 2	19.3	-4	1	2	-1	-4	-5	5
Szentgotthárd	4	NNE 2	18.3	-3	ny	1	-0	-4	-7	-
Pápa	4 *	N 4	17.8	-4	ny	1	0	-5	-5	-
Győr	4	NW 14	18.1	-4	ny	lepel	1	-4	-5	-
Tatabánya	4 *	ESE 2	17.3	-3	1	2	1	-3	-5	-
Szombathely	4 *	- 0	-	-2	1	lepel	1	-3	-4	-
Keszthely	4 *	N 6	-	-3	ny	4	1	-4	-5	-
Nagykanizsa	4 *	NNE 6	18.1	-3	ny	folt	0	-4	-4	-
Kaposvár	4 *	NNE 1	17.1	-2	ny	2	-1	-3	-3	-
Pécs	4 *	NE 2	17.3	-2	ny	2	0	-3	-4	2
Budapest-Mf.	4 *	N 2	17.5	-3	1	1	2	-3	-4	8
Szolnok	4	W 6	18.1	-5	ny	lepel	1	-6	-8	7
Eger	1 =	NW 1	17.5	-4	.	folt	2	-4	-7	8
Debrecen	3	N 3	17.5	-4	ny	folt	2	-5	-6	6
Nyíregyháza	1	N 3	-	-4	.	folt	2	-5	-5	6
Békéscsaba	4	NNE 1	17.1	-2	.	folt	1	-3	-5	-
Kecskemét	4	NE 2	17.2	-2	.		1	-3	-3	0
Kiskunmajsa	3	- 0	16.6	-4	.		1	-5	-5	5
Szeged	4	NNE 4	16.4	-4	.	2	1	-4	-5	2
Szolnok	3	NNE 12	16.7	-4	.		1	-4	-	-
Budapest	3	NE 1	-	-4	.		1	-5	-7	-
Baja	4 *	NE 1	16.2	-4	ny	folt	1	-4	-5	5
Debrecen	3	NE 2	17.8	-5	.	folt	-1	-5	-6	7
Nyíregyháza	2	SW 4	18.1	-5	.	folt	1	-5	-6	7
Kékestető (Mátra)	2	NE 2	892.6	-11	2	53	-4	-11	-	8
Kékestető (Sugárút)	-	-	-	-	-	-	-	-	-	-
Visegrád	4 =	NE 1	953.9	-6	ny	9V	-4	-7	-	-
Budapest (Lágymányos)	4	NE 2	954.7	-7	1	26	-2	-7	-	9
Budapest (Gellérthegy)	4 *	N 1	954.7	-6	1	19	-1	-6	-7	-

	Hó cm		Hó cm		Hó cm	24 óra csapadék mm		Hó cm
Ipolytarnóc	ny lepel	Cered	.		. folt	Zalaegerszeg	.	folt
Salgótarján	ny lepel	Hatvan	.		. 6	Kiskunfélegyháza	.	folt
Kazincbarcika	1 2	Pásztó	.	folt	. folt	Vác (Csörgő-patak)	-	
Bánhorváti	ny bucka	Mátraháza	ny	lepel	ny 3	Budakalász-Harsás	.	3
Bánhorváti (Kilátó)	1 3	Szurdokpüspöki	ny	lepel	.	Mátraszása	.	
Kékestető	ny lepel	Eger	ny	lepel	. folt	Encsencs	.	3
Eger	.	Siklósbodony	.	folt	.	Csongrád	.	folt
Zalaegerszeg	ny folt	Siklósnagyfalu	ny		.	Szentgotthárd	-	
Budapest	. folt	Szigetvár	.	folt	. folt	Pécs	.	folt
Budapest	. folt	Szigetvár	ny	1	. folt	Hajmáskér	.	folt
Budapest	. folt	Barcs	ny	2	. folt	Bonyhád	.	folt
Budapest	1 4	Szigetvár	.	5	. folt	Nagykónya	.	8
Budapest (Meteor tér)	1 2	Lengyel	ny	1	ny 4	Orosháza	ny	folt
Budapest	-	Kaposvár (Belváros)	-		ny folt	Pusztaföldvár	.	
Tihany	. folt	Balatonfüred	.	2	-	Kalocsa	.	
Zirc	1 2	Mohács	.	folt	-	Püspökladány	.	
Veszprém	ny 1	Siklós	ny	folt	. folt	Berettyóújfalu	.	4
Kaposvár	2 4	Kiskőrös	2	3	. folt	Szeghalom	.	folt
Kaposvár	1 1	Baksa (Csengőd)	ny	folt	. folt	Körösszakál	.	5
Mór	1 6	Rumbuny	ny	4	. folt	Szarvas	.	folt
Alcsút	2 1	Vác	.		. folt	Szentes	.	
Esztergom	1 3	Galgamácsa	ny		. folt	Orosháza	.	folt
Dobogókő	2 63	Görmec	ny	lepel	Kistokaj	Makó	ny	folt
Érsekvadkert	3	Gyöngyös	ny	lepel		Mezőhegyes	ny	lepel
Kápolnásnyék	ny 3	Borsosnémadasd	-			Battonya	ny	lepel

* A légnyomás 500 gdm-re átszámítva ** A légnyomás 1000 gdm-re átszámítva

Magassági szélmérések

Óraadatok greenwichi közép szerint

III.12.	Szhely 9 h		Nkanizsa 14 h		Szhely 15 h		Győr 14 h		Pécs 15 h		Bpest 11 h		Szeged 14 h		Miskolc 15 h		Debrecen 9 h	
	fok	m/s	fok	m/s	fok	m/s	fok	m/s	fok	m/s	fok	m/s	fok	m/s	fok	m/s	fok	m/s
Talaj	40	7	360	7	360	7	40	7	90	12	40	7	40	7	40	7	360	2
500 m	30	11	40	7	10	15	20	18	60	10	60	11	50	10	30	8	60	8
1000	30	11	40	11	10	15	30	12	70	18	70	10	80	16	30	8	60	8
1500	60	10	50	15			40	7	80	19	100	11	80	10	40	6	90	13
2000	60	10							80	19	90	8	90	10	100	9	90	13
2500									80	19	90	14			100	9	110	10
3000									80	19	90	14			100	9	110	10
4000											110	16					90	14
5000											100	2					90	14
6000																	240	23
7000																	240	23
8000																	280	10
9000																	280	10
10000																	50	3
11000																	150	10
12000																	150	10
13000																	100	3
14000																	100	3
15000																	140	3
16000																	140	3
17000																	140	3
18000																	140	3
19000																	140	3
20000																	140	3

III.13.	Nkanizsa 3 h		Pécs 3 h		Szeged 3 h		Debrecen 3 h		Debrecen 6 h							
	fok	m/s	fok	m/s	fok	m/s	fok	m/s	fok	m/s	fok	m/s	fok	m/s	fok	m/s
Talaj	360	7	40	2	90	2	360	7	360	2						
500 m	10	10	50	8	40	4	180	5	140	5						
1000			50	8	360	4	180	5	120	5						
1500			60	10	80	2	160	4	80	5						
2000					20	3	160	4	90	5						
2500							140	5	130	5						
3000							140	5	130	5						
4000							140	5	190	9						
5000									160	8						
6000									140	8						
7000									140	8						
8000									110	13						
9000									110	13						
10000									150	12						
11000									150	15						
12000									150	15						
13000																
14000																
15000																
16000																
17000																
18000																
19000																
20000																

IDŐJÁRÁSI NAPIJELENTÉS

ЕЖЕДНЕВНЫЙ МЕТЕОРОЛОГИЧЕСКИЙ БЮЛЛЕТЕНЬ • DAILY SYNOPTIC MAP OF THE HUNGARIAN METEOROLOGICAL INSTITUTE • BULLETIN QUOTIDIEN DE L'INSTITUT MÉTÉOROLOGIQUE HONGROIS WETTERBERICHT DES UNGARISCHEN METEOROLOGISCHEN INSTITUTS

KIADJA AZ ORSZÁGOS METEOROLÓGIAI INTÉZET
BUDAPEST II. KITAIBEL PÁL-UTCA 1
TEL.: KÖZPONT: 150-229 IDŐJELZŐ OSZT: 151-204, 150-410

MEGJELENIK NAPONKÉNT • ELŐFIZETÉSI ÁRA A POSTAI KÖLTSÉGGEL EGYÜTT NEGYEDÉVRE 60.— Ft
KIADÁSÉRT FELEL AZ INTÉZET IGAZGATÓJA

69. évfolyam. 74. szám. + Budapest + 1956. március hó 14.

Az időjárási helyzet ma reggel és a várható időjárás:

A földközi-tengeri ciklon nagy kiterjedésü havazásokat okozva Jugoszláviában és Romániában, lassan a Balkánon át Ukrajna felé mozog. A magasban a Fekete-tenger környékéről származó és Közép-Európa fölé érkezett enyhébb levegő Lengyelországban és az Alpokban hoz létre havazást.

Hazánkban kedden többfelé volt kisebb havazás. A hőmérséklet napközben -2, +2 fokig emelkedett, és ma hajnalban ismét -2, -5 fokig hült le.

Budapesten szerdán 12 órakor a hőmérséklet +2 fok, a tengerszintre átszámitott légnyomás 758 mm, gyengén süllyedő irányzatu.

Várható időjárás csütörtök estig:

Erősen felhős idő, sok helyen havazás, esetleg havaseső.
Élénk északi, északkeleti szél. Hófúvás.
A hőmérséklet alig változik.

Várható legalacsonyabb hőmérséklet ma éjjel: -1, -4,
legmagasabb nappali hőmérséklet csütörtökön: -2, +2 fok között.

A fütés alapjául szolgáló várható középhőmérséklet:
0, -4 fok között.

Kállóle

A hőmérséklet és a légnyomás napi középértéke Budapesten és ezek eltérése a 75 évi átlagtól:

1956. III.13-án: -0,6 C°, 763,2 mm. Eltérés: -5,0 C°, +0,8 mm.

1871 óta ezen a napon előfordult

legmagasabb hőmérséklet	18,3 C°	/1934./
legalacsonyabb hőmérséklet	-14,5 C°	/1877./

Az Országos Meteorológiai Intézet Időjárási Napijelentése

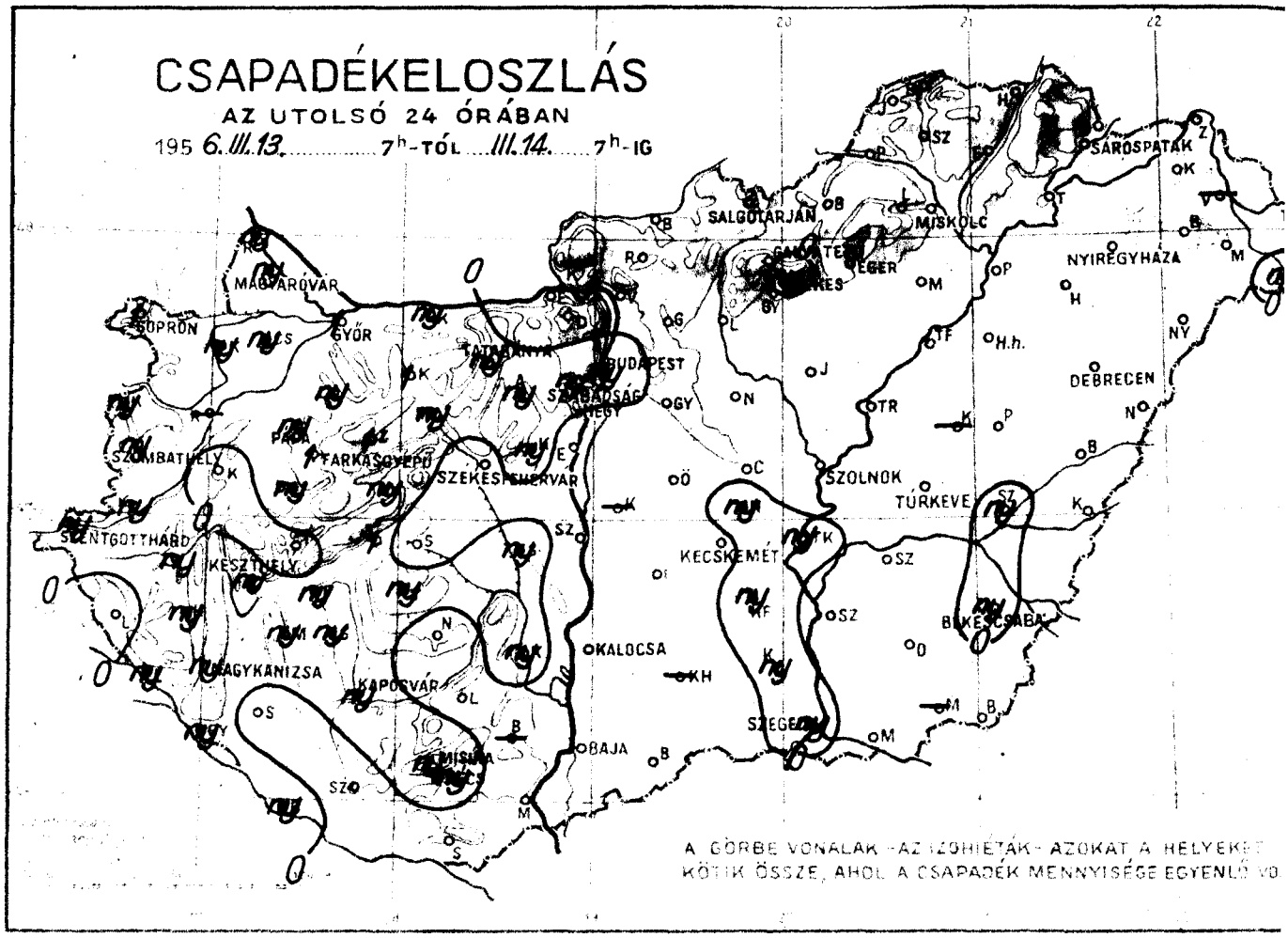

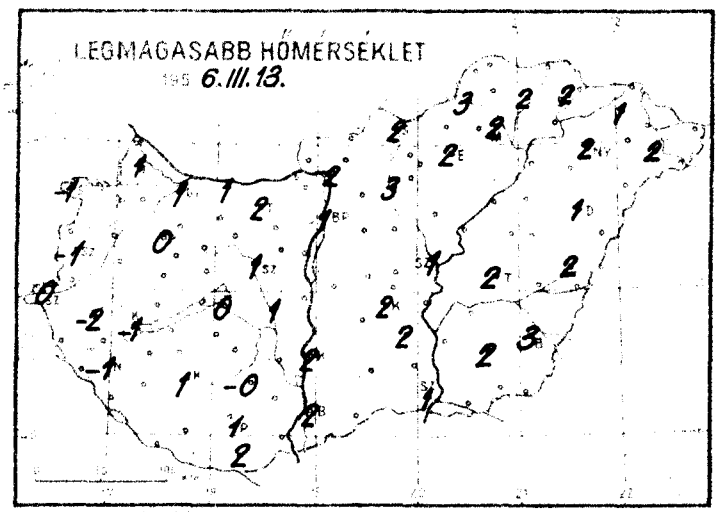

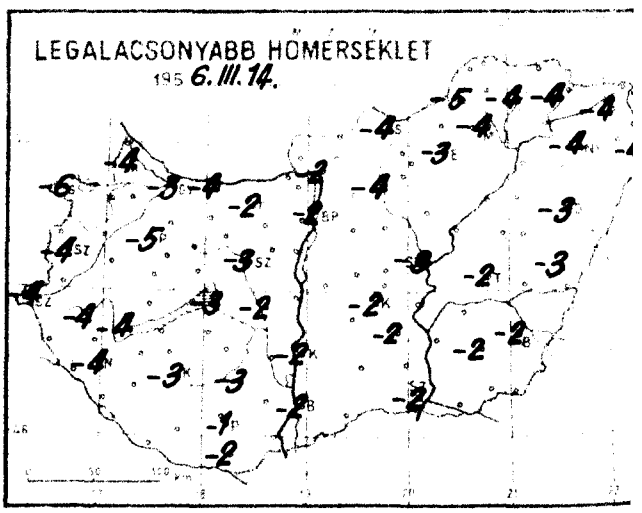

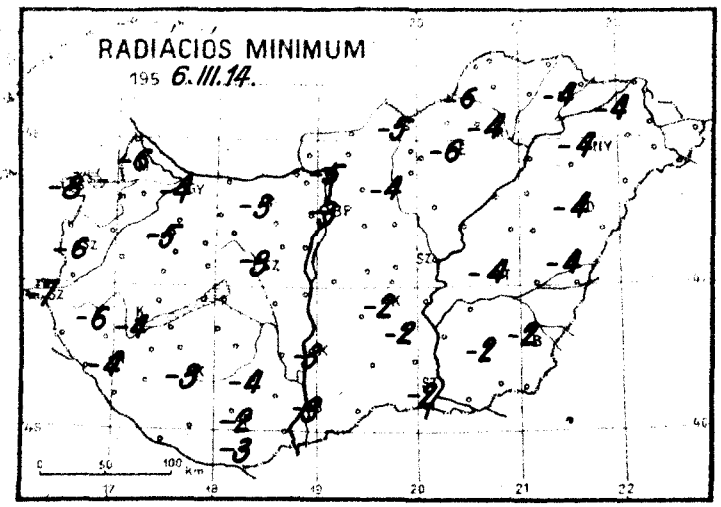

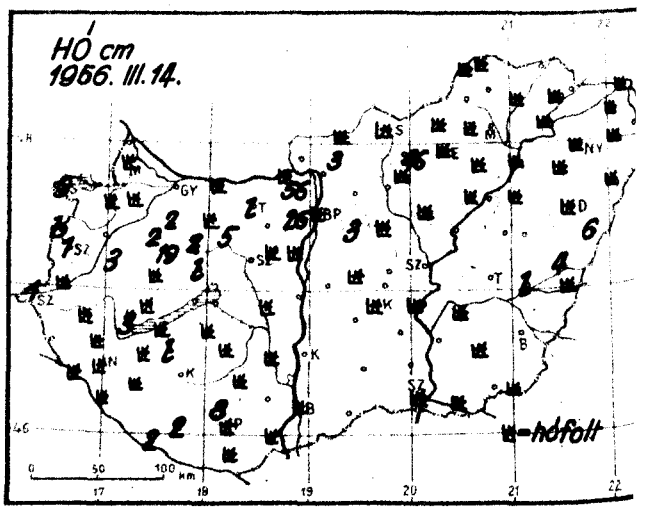

Időjárási helyzet *1956.* év *MÁRCIUS* hó *14.* nap *7* óra

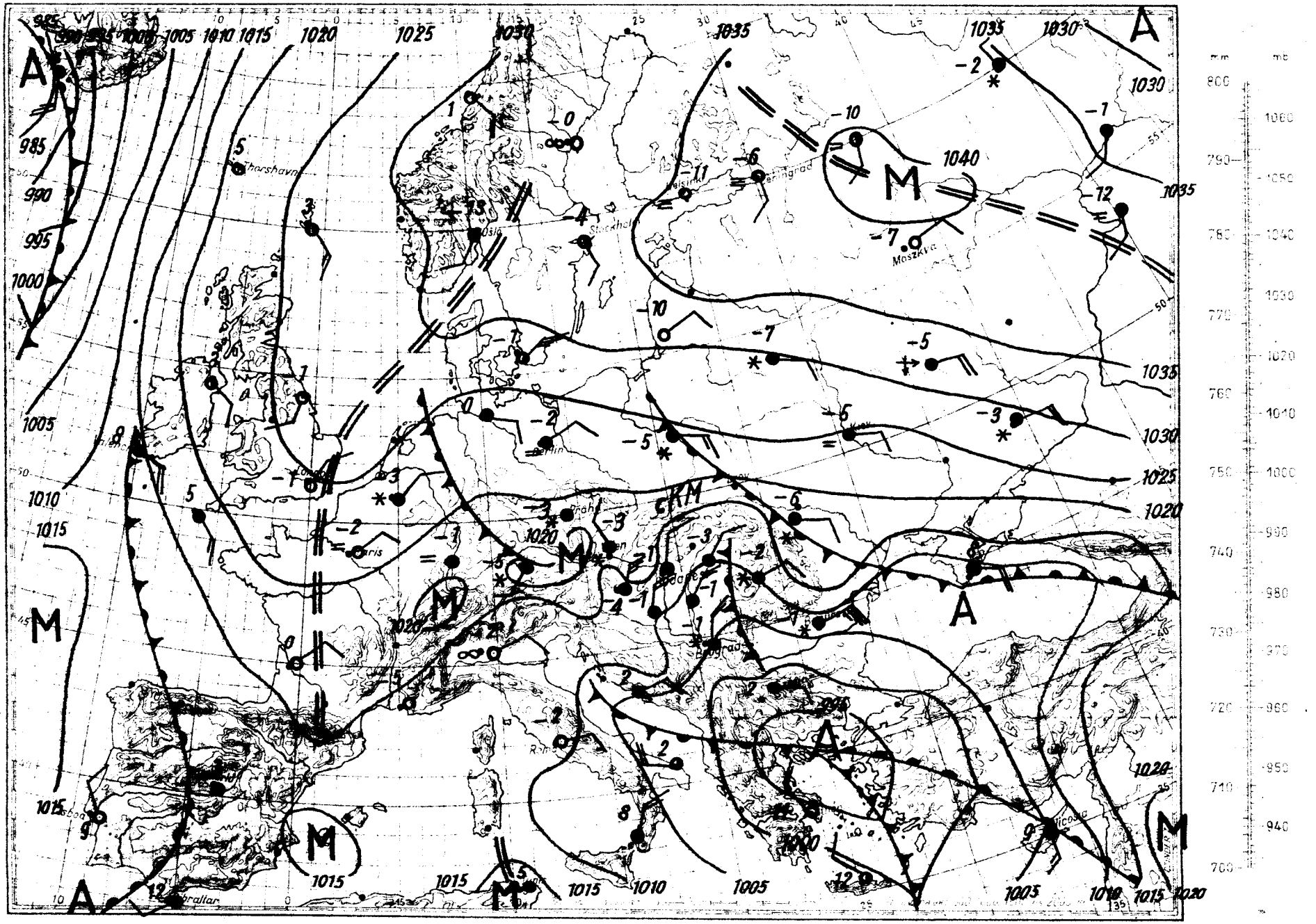

Magassági légállapotmérés

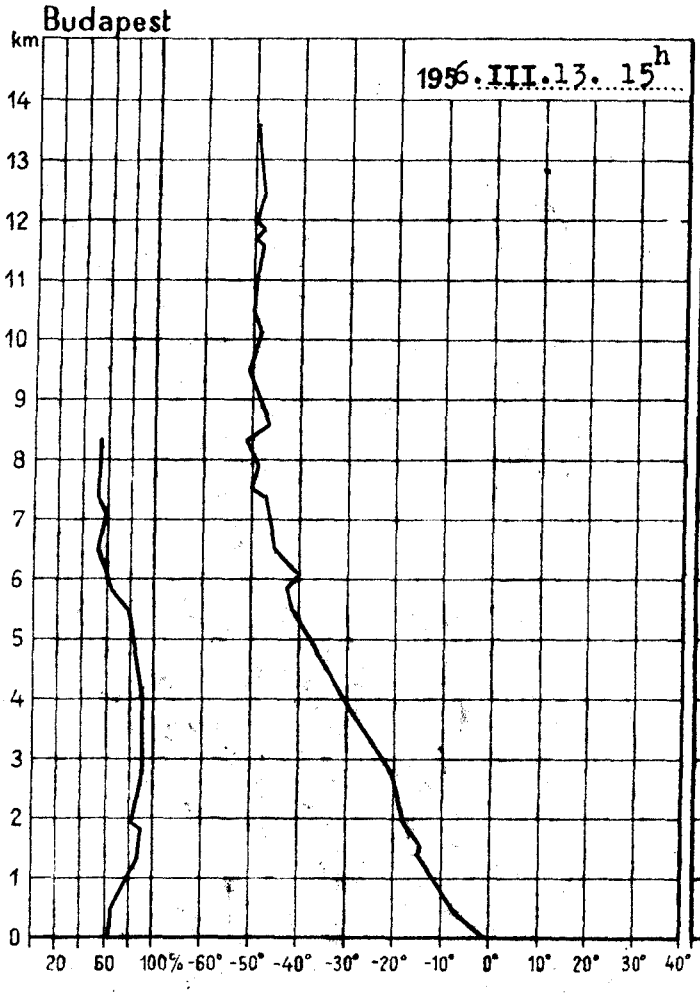

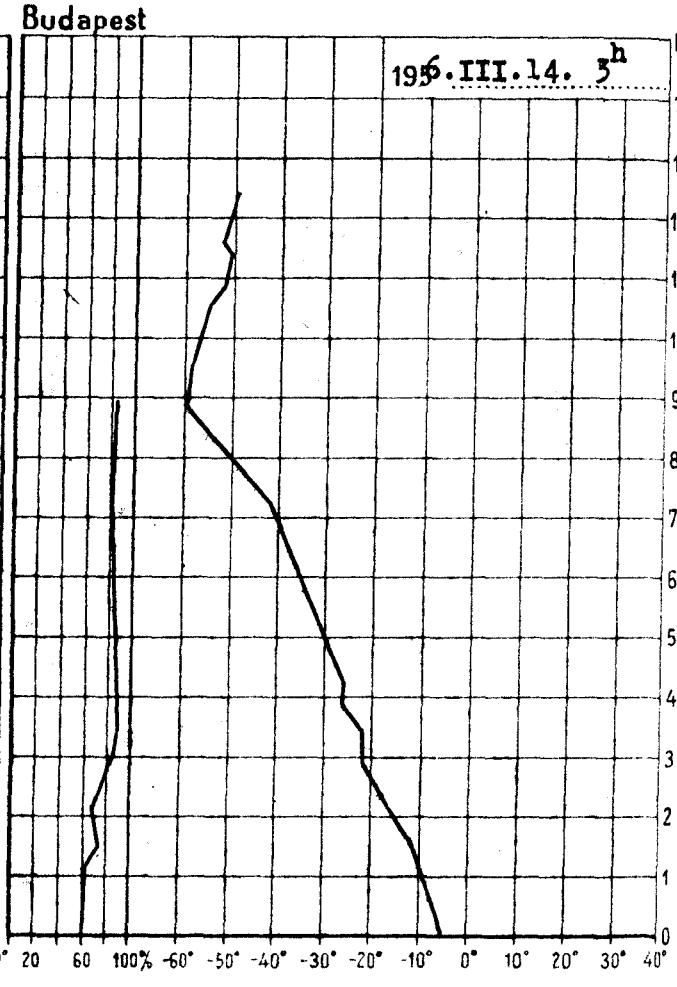

1956.III.13. 15h			
km	mb	C°	%
Talaj	999.5	1.2	72
0·5	949	-3.5	76
1	896	-7.7	87
1·5	842	-11.7	100
2	784	-15.1	97
2·5	734	-17.0	99
3	689	-19.1	100
4	601	-27.9	100
5	521	-35.4	94
6	451	-39.4	74
7	390	-42.6	67
8	336	-46.5	66
9	289	-48.1	64
10	252	-46.7	61
11	217	-46.2	-
12	186	-46.6	-
13	160	-45.5	-
14			
15			

Magaslégköri időhelyzet

A hideg levegő zöme az Alpok és az Adriai-tenger, valamint a Szovjetunió európai területének középső vidékei felett helyezkedik el. Németország, Franciaország légterében folytatódott a lehülés. Ugyancsak hült a levegő a Földközi-tenger középső medencéje felett. Az olaszországi ciklon előoldalán délkeleti széllel előnyomuló enyhe levegő hatására azonban a Balkán félszigeten, Kárpát-medencében, Törökországban és Ukrajnában felmelegedés van folyamatban. Az óceáni enyhébb légtömegek most az Ural vidékénél okoznak hőmérséklet emelkedést, a nyomában érkező hidegebb léghullámok miatt azonban a Skandináv-félsziget felett ismét hült a levegő. Budapest felett az alsó 1000 m-ben, valamint a 2800 m-től 3200 m-ig terjedő rétegben csak gyenge, 2 - 4 fokos volt a felmelegedés, a többi rétegben 5 - 9 fokot is kitett.

1956.III.14. 3h			
km	mb	C°	%
Talaj	995.3	-1.8	70
0·5	950	-3.6	72
1	892	-6.9	68
1·5	838	-9.0	86
2	784	-12.0	81
2·5	732	-16.0	86
3	686	-19.5	94
4	600	-22.7	100
5	522	-26.2	100
6	452	-21.0	100
7	394	-38.0	98
8	340	-46.8	96
9	292	-56.0	95
10	249	-53.6	89
11	214	-49.4	-
12	184	-48.3	-
13			
14			
15			

OFFSET NYOMDA BUDAPEST F.V. POMAYER GYULA

1956. március hó
14. szerda napja
69. 74. sz.
évfolyam

	Reggeli észlelések 07 TMG				Az utolsó 24 óra adatai					
	Felhőzet (0–4)	Szélirány és erő (m/sec)	Légnyomás (mBar)	Hőmérséklet (°C)	Csapadék (24 óra) mm	Hó cm	Hőmérsékleti szélsőségek			Napsütés (óra) tegnap
							Reggeli talajmenti min.	éjszakai min.	Bárhőmérő min.	
Mosonmagyaróvár	4	NW 6	1015.3	-3	ny	folt	1	-4	-6	2
Sopron	4 *	NNW 6	16.7	-4	1	9	-1	-6	-8	1
Szombathely	4	NE 6	15.3	-4	ny	1	-1	-4	-6	3
Szentgotthárd	4	N 9	14.3	-3	ny	1	0	-4	-7	-
Pápa	4 *	N 6	14.7	-4	ny	2	0	-5	-5	-
Győr	4	NW 2	15.0	-3	1		1	-3	-4	-
Tatabánya	4	NW 2	13.2	-2	ny	lepel	2	-2	-3	-
Szé[illegible]sd[illegible]vár	4	NE 4	-	-2	.		1	-3	-3	-
K[illegible]rhely	4	N 12	-	-3	ny	3	-1	-4	-4	-
Nagykanizsa	4	N 10	13.6	-3	ny	folt	-1	-4	-4	-
K[illegible]csvár	4	N 6	11.7	-2	ny		1	-3	-3	-
P[illegible]	4	N 10	10.0	-1	ny	folt	1	-1	-2	0
P[illegible]csi M.I.	4	N 2	12.4	-1	ny	folt	1	-2	-3	4
S[illegible]tfalva	4	NW 2	13.0	-3	.	folt	2	-4	-5	4
[illegible]	4	N 2	13.0	-1	.	folt	2	-3	-6	6
M[illegible]	4	NE 6	13.6	-3	.		2	-4	-4	5
S[illegible]adok	4	N 9	-	-2	.	folt	2	-4	-4	8
[illegible]	4	N 10	09.5	-1	.	folt	2	-2	-3	7
[illegible]	4	N 12	11.0	-1	.		2	-2	-3	3
[illegible]	4	NNE 6	09.7	-2	.		2	-2	-2	7
[illegible]	4	NNE 9	08.3	-1	ny	folt	1	-2	-2	3
[illegible]	4 *	NNE 13	10.5	-2	.		1	-3	-	-
[illegible]	4	NE 6	-	-2	.		2	-2	-4	-
[illegible]	4	NE 9	08.3	-2	ny		3	-2	-2	1
[illegible]	4	ENE 6	12.7	-3	.	folt	1	-3	-4	7
[illegible]	4	NE 9	12.3	-3	.	folt	2	-4	-4	9
[illegible]	4	NNE 4	889.3	-9	ny	46	-3	-11	-	4
[illegible]	-	-	-	-	-		-	-	-	-
[illegible]	4	N 19	946.9	-5	ny	8	-3	-6	-	-
[illegible]	4	NE 1	950.3	-4	ny	26	-1	-5	-	4
[illegible]	4	N 1	951.1	-6	1	19	-0	-7	-7	-

[illegible]	Hó cm
[illegible]	ny
[illegible]	ny
[illegible]	ny
[illegible]	ny
[illegible]	-
[illegible]	ny
[illegible]	.
[illegible]	ny
[illegible]	ny
[illegible]	ny
[illegible]	ny
[illegible]	.
[illegible]	ny
[illegible]	ny
[illegible]	1
[illegible]	ny
[illegible]	ny
[illegible]	.
[illegible]	.
[illegible]	ny
[illegible]	.
[illegible]	.
[illegible]	.

Magassági szélmérések

Óraadatok greenwichi középidőben

III.13.	Szhely 15 h		Győr 5 h		Pécs 15 h		Bpest 9 h		Bpest 15 h		Szeged 15 h		Miskolc 15 h		Debrecen 11 h		Debrec 15 h	
	fok	m/s	fok	m/s	fok	m/s	fok	m/s	fok	m/s	fok	m/s	fok	m/s	fok	m/s	fok	m/s
Talaj	360	7	360	2	40	2	40	2	40	7	40	2	90	2	-	0	360	2
500 m	10	10	10	6	30	9	60	6	70	10	60	6	60	6	80	3	70	9
1000	10	10	10	6	30	9	60	6	70	10	60	6	60	6	80	3	100	7
1500	10	10					20	6	60	7			80	7	110	4	110	4
2000	30	7					70	5	100	7			100	9	170	4	160	5
2500	50	5					140	4							120	3	120	6
3000	50	5					140	4							120	3	120	6
4000	90	10					140	8							110	6	130	9
5000	100	12					130	9							100	13	130	10
6000	130	23					110	14							110	19	130	8
7000	130	23					110	14							110	19	130	8
8000	140	24					110	10							130	13	140	6
9000	140	24					110	10							130	13	140	6
10000							120	4							130	13	140	6
11000							170	7										
12000							170	7										
13000							190	2										
14000							190	7										
15000							190	2										
16000							190	2										
17000																		
18000																		
19000																		
20000																		

III.14.	Szhely 5 h		Győr 3 h		Pécs 3 h		Bpest 0 h		Bpest 4 h		Bpest 6 h		Szeged 4 h		Miskolc 4 h		Debrec 4 h	
	fok	m/s	fok	m/s	fok	m/s	fok	m/s	fok	m/s	fok	m/s	fok	m/s	fok	m/s	fok	m/s
Talaj	360	12	360	2	40	7	360	7	360	7	360	7	360	2	360	2	360	7
500 m	360	12	20	7	30	11	40	7	50	9	40	9	30	14	50	11	40	20
1000	360	12	20	7	40	11	60	7	70	7	60	9	30	11	80	9	60	12
1500	10	12			40	11	60	6	70	7	60	9	90	13	80	9	90	12
2000	10	12			40	11	70	4	60	7					100	7		
2500	50	15					130	8	80	7								
3000	50	15							80	7								
4000																		
5000																		
6000																		
7000																		
8000																		
9000																		
10000																		
11000																		
12000																		
13000																		
14000																		
15000																		
16000																		
17000																		
18000																		
19000																		
20000																		

OFFSET NYOMDA BUDAPEST F. U. POMAYER GYULA

IDŐJÁRÁSI NAPIJELENTÉS

ЕЖЕДНЕВНЫЙ МЕТЕОРОЛОГИЧЕСКИЙ БЮЛЛЕТЕНЬ • DAILY SYNOPTICAL REPORT OF THE HUNGARIAN METEOROLOGICAL INSTITUTE • BULLETIN QUOTIDIEN DE L'INSTITUT MÉTÉOROLOGIQUE HONGROIS WETTERBERICHT DES UNGARISCHEN METEOROLOGISCHEN INSTITUTS

LIBRARY APR 26 1956 WEATHER BUREAU

KIADJA AZ ORSZÁGOS METEOROLÓGIAI INTÉZET
BUDAPEST II, KITAIBEL PÁL-UTCA 1
TEL.: KÖZPONT: 150-220 IDŐJELZŐ OSZT: 151-201, 150-410

MEGJELENIK NAPONKÉNT • ELŐFIZETÉSI ÁRA A POSTAI KÖLTSÉGGEL EGYÜTT NEGYEDÉVRE 60.— Ft
KIADÁSÉRT FELELŐS: [illegible] INTÉZET IGAZGATOJA

69. évfolyam. 75. szám. + Budapest + 1956. március hó 15.

Az időjárási helyzet ma reggel és a várható időjárás:

A Fekete-tenger feletti ciklon lassan kitöltődik, és már csak Romániában és Bulgáriában okoz néhány helyen havazást. Ugyancsak havazások vannak Németország, Hollandia és Belgium területén. Egyébként Európa-szerte tovább tart a hideg idő. A hajnali órákban mindössze a norvég partokon, valamint a Brit-szigeteken és az Ibériai-félszigeten nem volt fagy.

Hazánkban szerdán egész nap borult volt az égbolt, és a nyugati határszél kivételével sokfelé havazott. A lehullott csapadék mennyisége csak Baján érte el az 5 mm-t. A hőmérséklet napközben 0, +3 fokig emelkedett. Ma hajnalban gyenge, 0, -4 fokot kitevő fagyok voltak.

Budapesten csütörtökön 12 órakor a hőmérséklet 4 fok, a tengerszintre átszámitott légnyomás 761 mm, alig változik.

Várható időjárás péntek estig:

Változó felhőzet, néhány helyen kisebb havazás.
Mérsékelt északi, északkeleti szél.
Az éjszakai lehülés erősödik.
A nappali hőmérséklet néhány fokkal az olvadáspont felett.

Várható legalacsonyabb hőmérséklet ma éjjel: -2, -7,
legmagasabb nappali hőmérséklet pénteken: 3 - 6 fok között.

A fütés alapjául szolgáló várható középhőmérséklet:

0, +4 fok között.

T. Tóthné

A hőmérséklet és a légnyomás napi középértéke Budapesten és ezek eltérése a 75 évi átlagtól:

1956. III.14-én: 0,6 C°, 758,9 mm. Eltérés: -3,9 C°, -3,7 mm.

1871 óta ezen a napon előfordult

legmagasabb hőmérséklet	18,4 C°	/1934./
legalacsonyabb hőmérséklet	-9,5 C°	/1883./

Az Országos Meteorológiai Intézet Időjárási Napijelentése

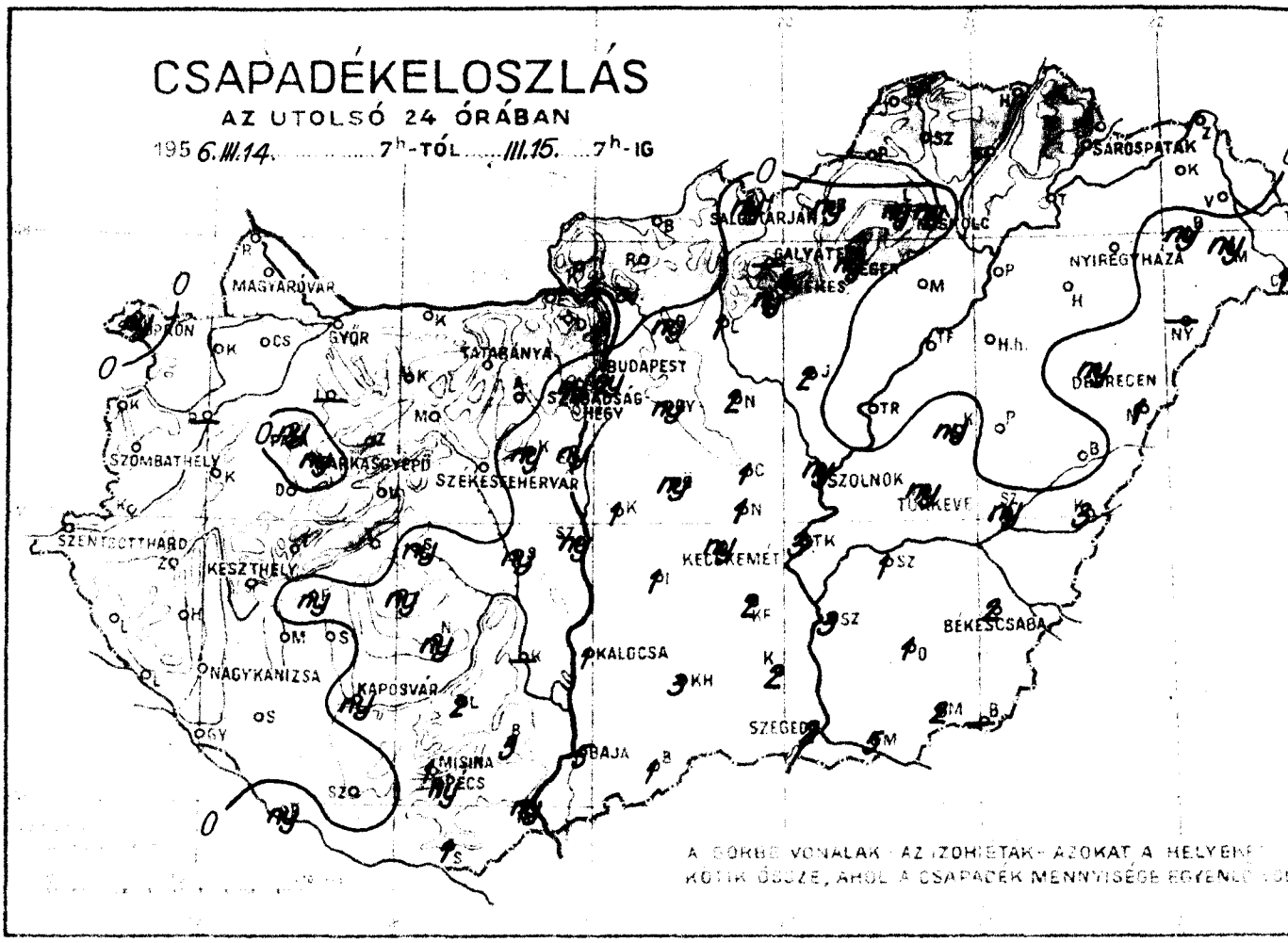

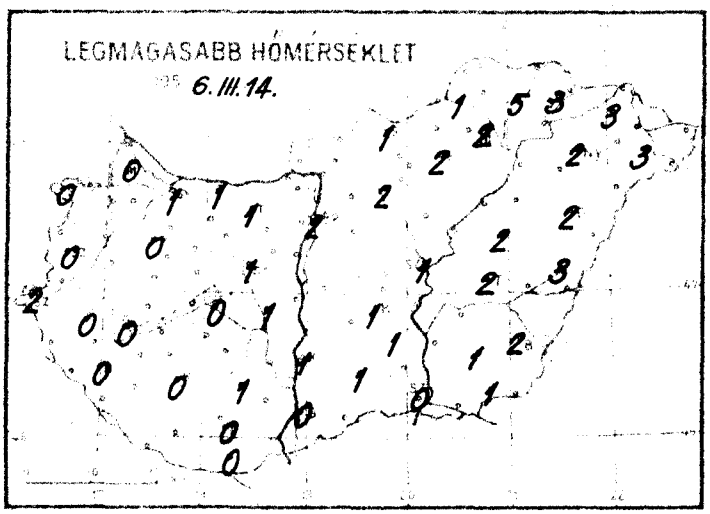

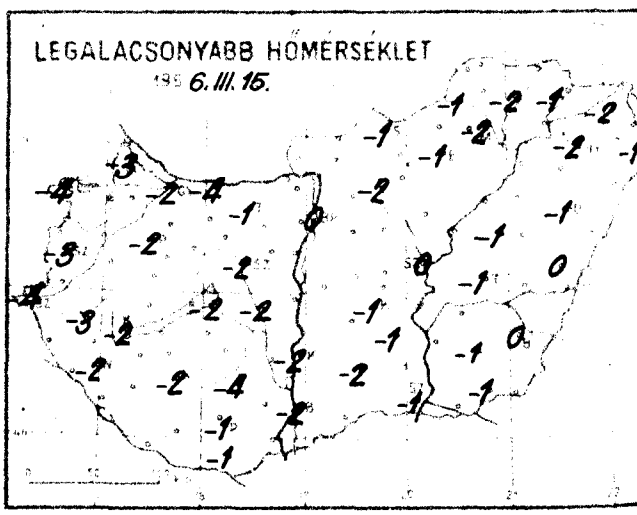

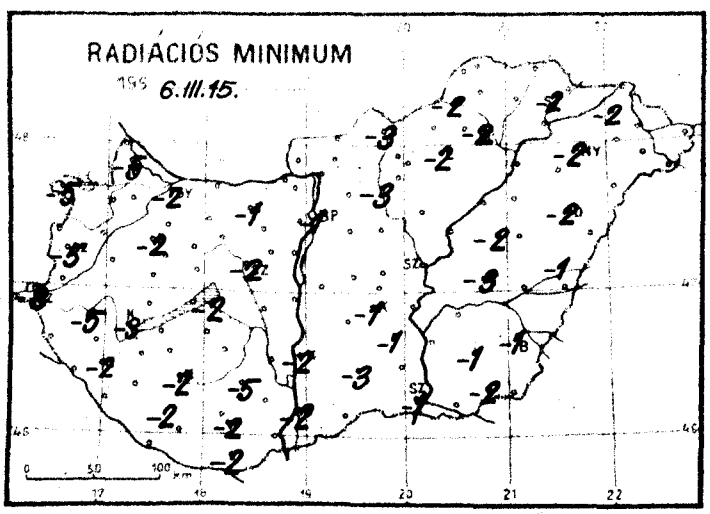

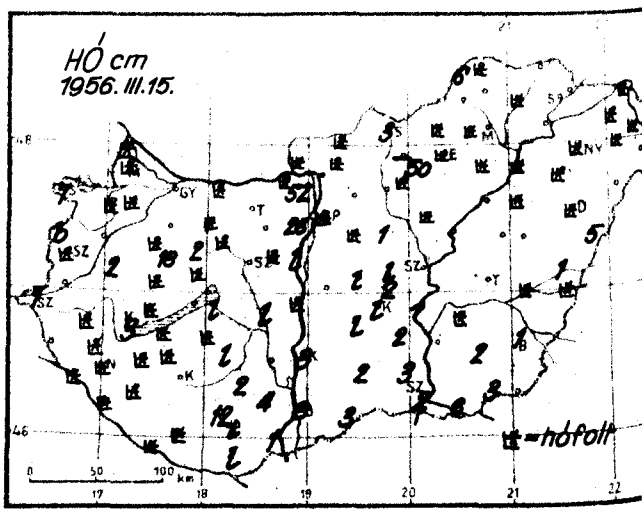

Időjárási helyzet 1956. év MÁRCIUS hó 15. nap 7 óra

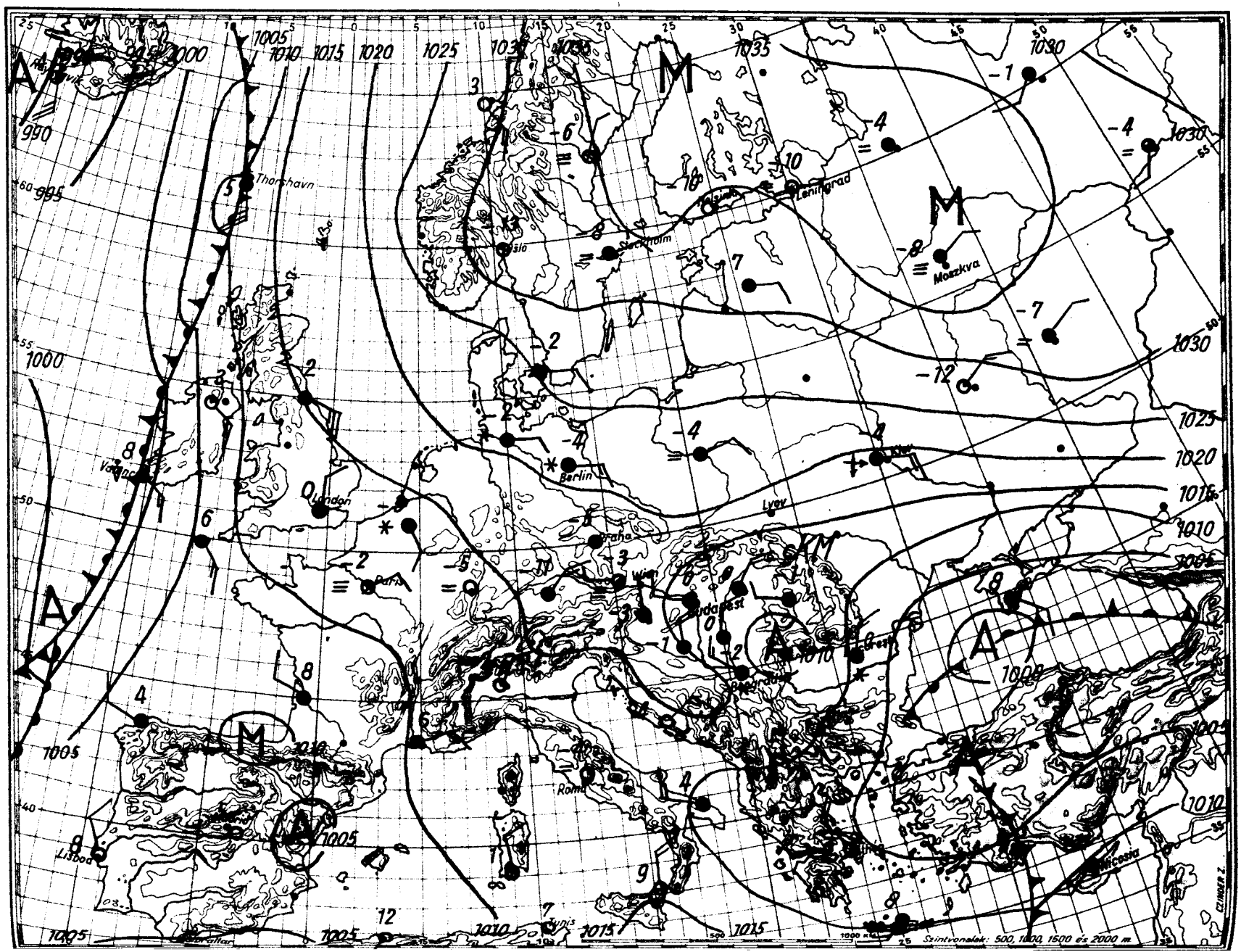

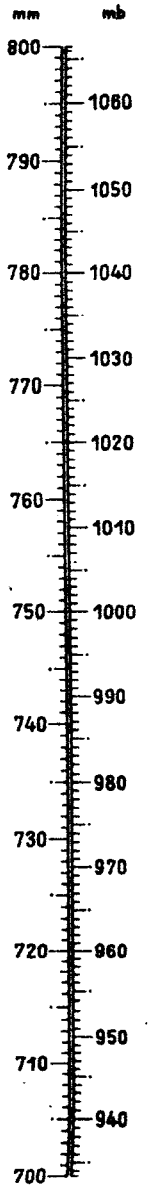

Magassági légállapotmérés

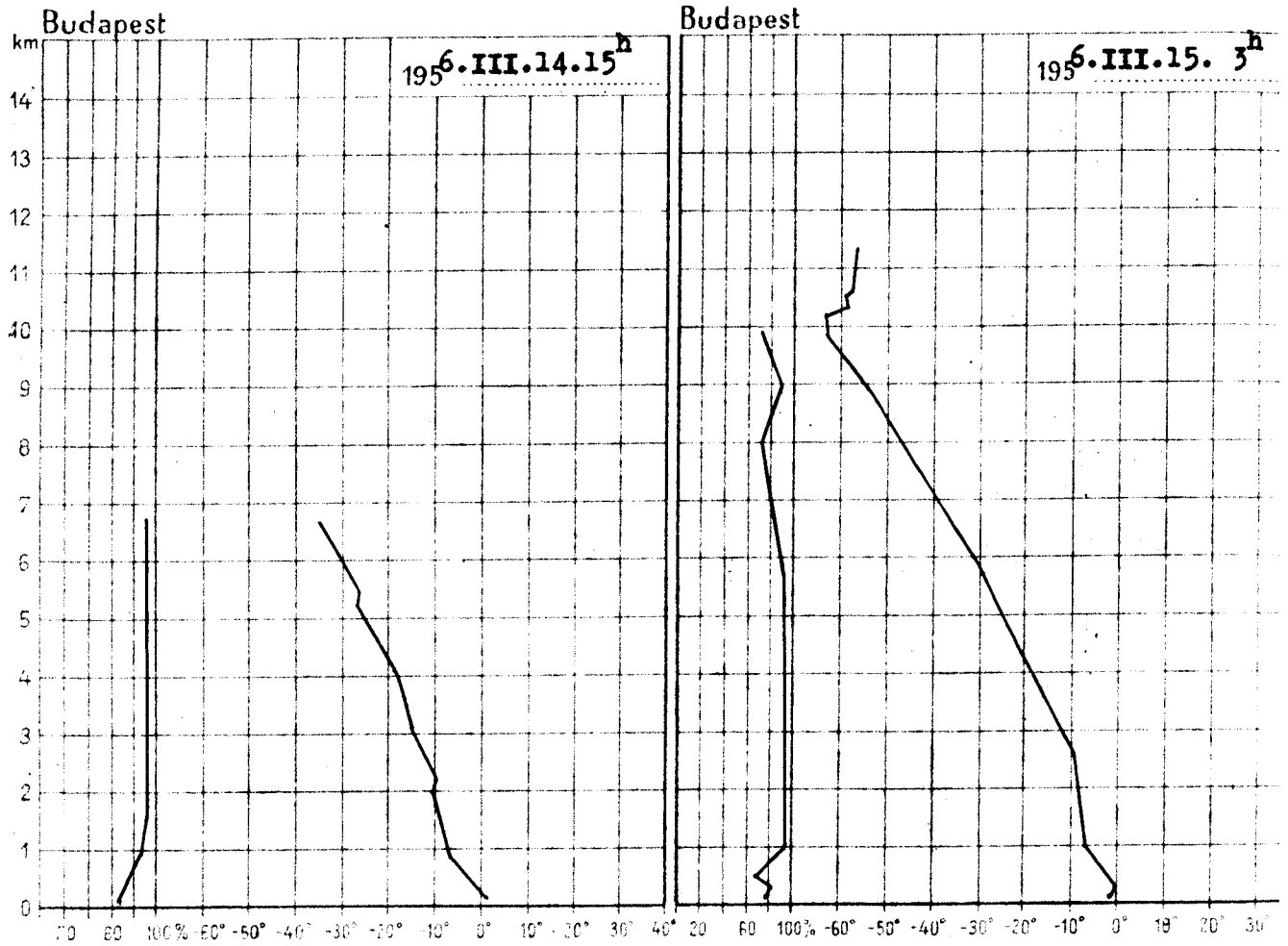

195 6.III.14. 15h			
km	mb	C°	%
Talaj	992.4	2.0	77
0·5	950	-1.5	87
1	892	-5.2	95
1·5	837	-7.7	100
2	785	-8.7	100
2·5	735	-10.2	100
3	690	-12.5	100
4	602	-17.6	100
5	527	-22.9	100
6	460	-27.1	100
7			
8			
9			
10			
11			
12			
13			
14			
15			

Magaslégköri időhelyzet

A balkáni ciklon enyhe levegője erőteljes melegedést hoz létre a Fekete-tengertől északra egészen a Volgáig, valamint a Kárpát-medence, Lengyelország és Németország légterében. A szárazföld többi részén nincs lényeges advekció. Hazánk felett az előző nap megindult lassu melegedés megerősödött, különösen a 2300 m-től 4100 m-ig terjedő rétegben, ahol 5 - 9 fokkal emelkedett a hőmérséklet. 0 fokot két szintben, 140 és 270 m-en mért a műszer. A -10 fok 1120 m-rel emelkedett 2730 m-re.

Dr.Kallósné s.k.

195 6.III.15. 3h			
km	mb	C°	%
Talaj	995.0	0.0	8
0·5	950	-1.2	8
1	894	-4.6	10
1·5	838	-6.0	10
2	787	-7.3	10
2·5	738	-8.9	10
3	692	-11.0	10
4	607	-16.7	10
5	529	-24.2	10
6	460	-30.5	10
7	398	-37.8	10
8	343	-45.9	9
9	296	-52.8	9
10	253	-60.7	-
11	217	-55.2	-
12			
13			
14			
15			

1956. március

15. csütörtök

69. 75.

	4	NW	4	1015.9	-2	.	folt	0	-3	-5	0
	4	NNW	4	17.2	-3	ny	7	0	-4	-5	0
	4	N	1	16.8	-2	.	folt	0	-3	-5	0
	4	-	0	17.0	-3	.	1	2	-4	-8	-
	4	W	2	15.6	-2	ny	folt	0	-2	-2	-
	4	NNW	2	16.0	-1	.		1	-2	-2	-
	4	WNW	4	15.3	-1	.		1	-1	-1	-
	4	NE	2	-	-1	.		1	-2	-2	-
	4	N	4	-	-1	.	3	0	-2	-3	-
	4	NNW	4	16.6	-2	.	folt	0	-2	-2	-
4	= N		2	16.0	-1	ny		0	-2	-2	-
	4	NNW	8	14.9	-1	ny	lepel	-0	-1	-2	0
	4	W	3	14.0	-0	ny	folt	2	-0	-1	0
	4	-	0	13.9	0	ny	3	1	-1	-3	0
2	= NW		1	13.6	0	ny	folt	2	-1	-2	0
	4	N	3	14.0	0	ny		2	-2	-2	0
	3	N	4	-	0	.		3	-1	-2	0
	4	N	5	14.1	-1	5	8	0	-2	-2	0
	4	N	6	14.3	-1	1	3	1	-2	-2	0
4	= NW		2	13.1	0	ny	lepel	1	-1	-1	0
	4	N	7	12.6	0	2	2	0	-1	-1	0
	4	N	4	13.3	0	ny		1	0	-	-
	4	N	1	-	0	ny		2	-1	-3	-
	4	NNE	6	11.5	0	2	1	2	0	-1	0
	4	NNE	6	13.4	0	ny	folt	2	-1	-2	0
	4	N	6	13.2	0	.	folt	2	-2	-2	0
	4	NNE	2	891.7	-5	4	50	-4	-6	-	0
	-	-		-	-	-		-	-	-	-
4	* N		4	-	-5	1	12	-4	-6	-	-
	4	NW	1	952.3	-3	ny	26	0	-4	-	0
	4	NW	2	952.8	-4	ny	18	-2	-5	-6	-

		Hó cm			Hó cm			Hó cm			Hó cm
	.	folt		.			.			.	folt
	.	folt		ny	lepel		.	6		.	folt
	.	folt		ny	folt		.	folt		.	folt
	.	bucka		.	folt		ny	folt		ny	folt
	-			.	folt		.			ny	
	.			ny	folt		.	folt		ny	
	.			ny	lepel		.			1	folt
	.	folt		ny	folt		.			-	
	.	folt		ny	lepel		.	folt		.	folt
	.	folt		.	folt		.	folt		.	folt
	.	folt		ny	folt		2	folt		.	folt
	.	2		.	folt		2	1	Nagykőrös	1	5
	-			2	2		ny	folt	Boroszló	.	
	.	folt		-			ny	lepel		.	
	.	folt		3	4		1			ny	
	.	2		ny	1		1	lepel		.	
	.	folt		1	lepel		1	2		.	1
	.	folt		.	folt		3	1		.	folt
	.	folt		.	folt		1	lepel		3	folt
	.	folt		.	folt		2	2		1	folt
	.			.			3	2		3	
	.	folt		ny			1	3		1	2
	.	52		1			2	3		5	6
	ny	lepel		ny	folt					2	3
	ny	folt		ny	folt					-	

* A légnyomás 500 gdm-re átszámítva ** A légnyomás 1000 gdm-re átszámítva

Magassági szélmérések

Óraadatok greenwichi középidőben

III.14.	Szhely 15 h		Győr 15 h		Pécs 15 h		Nkanizsa 15 h		Bpest 9 h		Bpest 11 h		Debrecen 6 h		Debrecen 15 h		
	fok	m/s	fok	m/s	fok	m/s	fok	m/s	fok	m/s	fok	m/s	fok	m/s	fok	m/s	fok m
Talaj	320	12	320	12	320	2	360	12	40	7	360	7	360	7	40	7	
500 m	350	25	340	12	360	14	10	16	50	8	60	7	80	16	70	18	
1000	10	18	350	14	360	14	10	16	50	13	60	12	80	16	110	14	
1500	10	18									60	10	110	18	120	17	
2000	40	17													100	8	
2500															100	8	
3000															100	8	
4000																	
5000																	
6000																	
7000																	
8000																	
9000																	
10000																	
11000																	
12000																	
13000																	
14000																	
15000																	
16000																	
17000																	
18000																	
19000																	
20000																	

III.15.	Szhely 3 h		Győr 3 h		Nkanizsa 3 h		Pécs 3 h		Bpest 0 h		Bpest 5 h		Szeged 3 h		Miskolc 3		Debre 3 h
	fok	m/s	fok	m/s	fok	m/s	fok	m/s	fok	m/s	fok	m/s	fok	m/s	fok	m/s	fok m
Talaj	360	2	320	2	360	7	360	7	360	2	360	7	360	7	360	2	360 I
500 m	350	4	340	5	340	8	340	12	30	8	20	3	30	13	40	6	50 I
1000	360	7			360	7	360	11	50	7	70	3	50	1	40	6	70 I
1500	360	7					10	12	60	7	50	3	20	5	130	5	70 I
2000	10	8					10	12					30	8	80	4	
2500	40	9															
3000	40	9															
4000																	
5000																	
6000																	
7000																	
8000																	
9000																	
10000																	
11000																	
12000																	
13000																	
14000																	
15000																	
16000																	
17000																	
18000																	
19000																	
20000																	

IDŐJÁRÁSI NAPJELENTÉS

ЕЖЕДНЕВНЫЙ МЕТЕОРОЛОГИЧЕСКИЙ БЮЛЛЕТЕНЬ ... SYNOPTIC MAP OF THE HUNGARIAN METEOROLOGICAL INSTITUTE • BULLETIN QUOTIDIEN DE L'INSTITUT MÉTÉOROLOGIQUE HONGROIS WETTERBERICHT DES UNGARISCHEN METEOROLOGISCHEN INSTITUTS

KIADJA AZ ORSZÁGOS METEOROLÓGIAI INTÉZET
BUDAPEST II, KITAIBEL PÁL-UTCA
TEL.: KÖZPONT: 150-220 IDŐJELZŐ OSZT: 151-204, 150-41...

MEGJELENIK NAPONKÉNT * ELŐFIZETÉSI ÁRA A POSTAI KÖLTSÉGEL EGYÜTT NEGYEDÉVRE 60.— Ft
KIADÁSÉRT FELELŐS AZ INTÉZET IGAZGATÓJA

LIBRARY
AUG 1 1956
WEATHER BUREAU

69. évfolyam. 76. szám. + Budapest + 1956. március hó 16.

Az időjárási helyzet ma reggel és a várható időjárás:

Az Azori-szigetek felől enyhébb levegő érkezett a Földközi-tenger nyugati medencéje fölé. Európa nyugati felében lassan déli, délkeletire fordul a szél, és fokozatosan enyhül az idő. A kelet-európai anticiklon uralma és vele a hideg, száraz idő tovább tart.

Hazánkban csütörtökön erősen felhős volt az ég, de csak egy-két helyen szállingózott a hó. A hideg gyengült, és nappal a hőmérséklet 4 - 7 fokig emelkedett. Éjszaka az ország nagy részén 0, -2, a nyugati határmenti megyékben -3, -7 fokig hült le a levegő.

Budapesten pénteken 12 órakor a hőmérséklet 4 fok, a tengerszintre átszámitott légnyomás 766 mm, gyengén emelkedik.

Várható időjárás szombat estig:

Párás, felhős, helyenként ködös idő.
Néhány helyen havaseső, eső.
Mérsékelt délkeleti, déli szél.
Az éjszakai lehülés a nyugati megyékben gyengül.
Enyhe nappal.

Várható legalacsonyabb hőmérséklet ma éjjel: 0, -4,
legmagasabb nappali hőmérséklet szombaton: 3 - 8 fok között.

A fütés alapjául szolgáló várható középhőmérséklet:

0, +4 fok között.

A hőmérséklet és a légnyomás napi középértéke Budapesten és ezek eltérése a 75 évi átlagtól:

1956. III.15-én: 1,5 C°, 761,8 mm. Eltérés: -3,4 C°, -0,6 mm.

1871 óta ezen a napon előfordult

legmagasabb hőmérséklet	19,8 C°	/1913./
legalacsonyabb hőmérséklet	-7,0 C°	/1883./

Az Országos Meteorológiai Intézet Időjárási Napijelentése

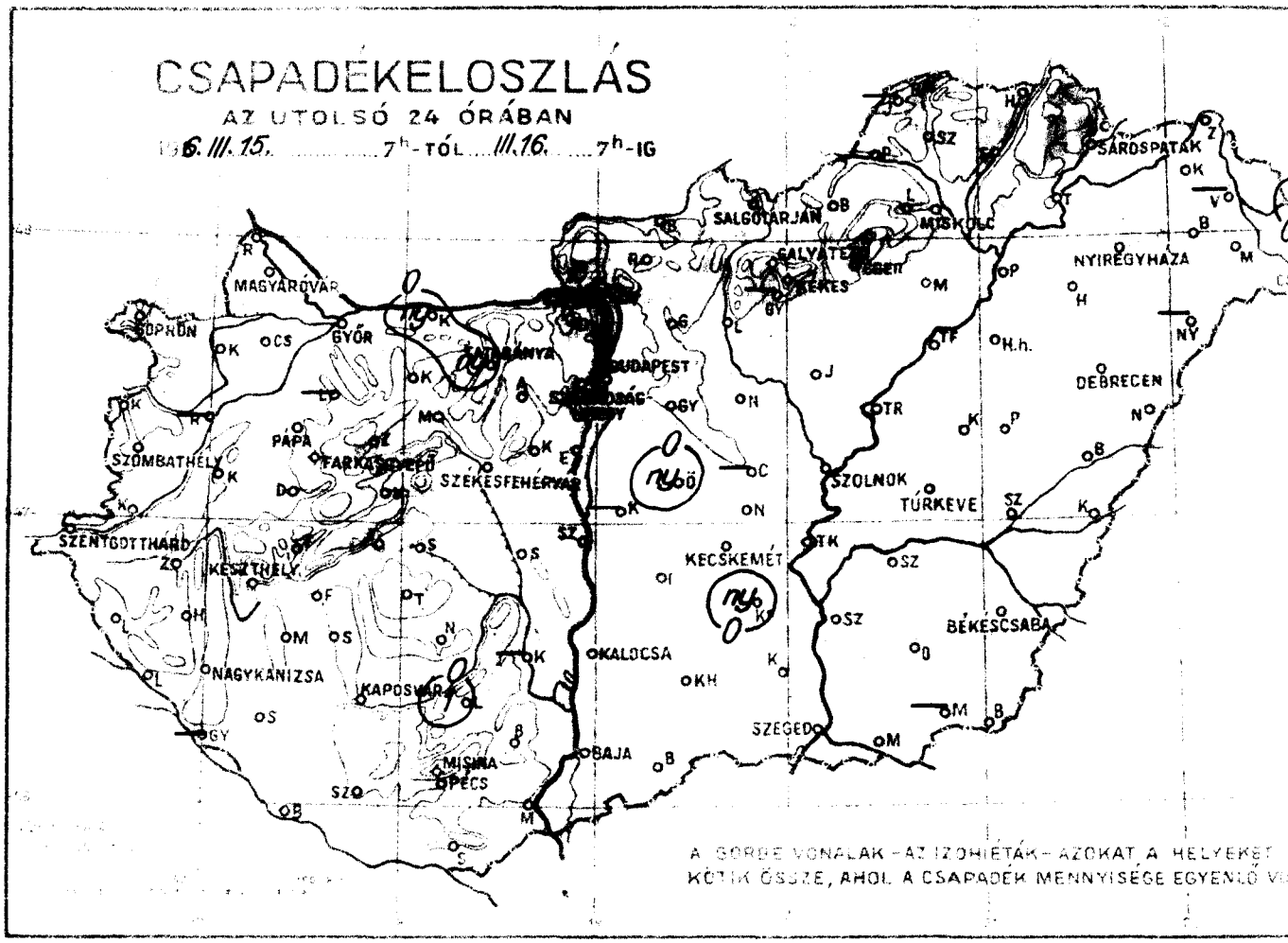

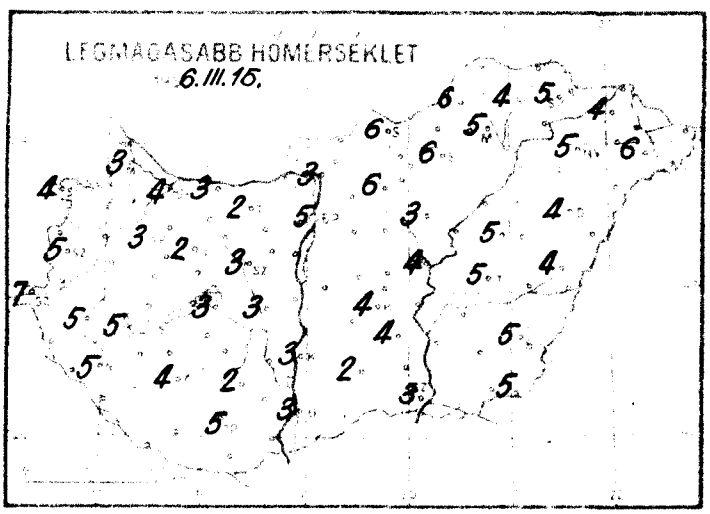

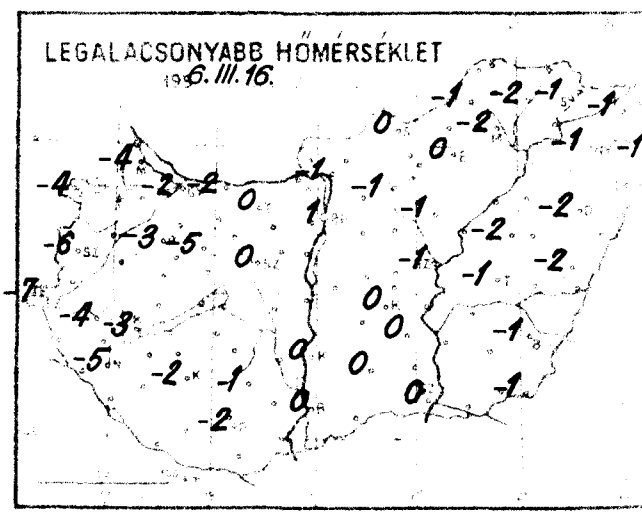

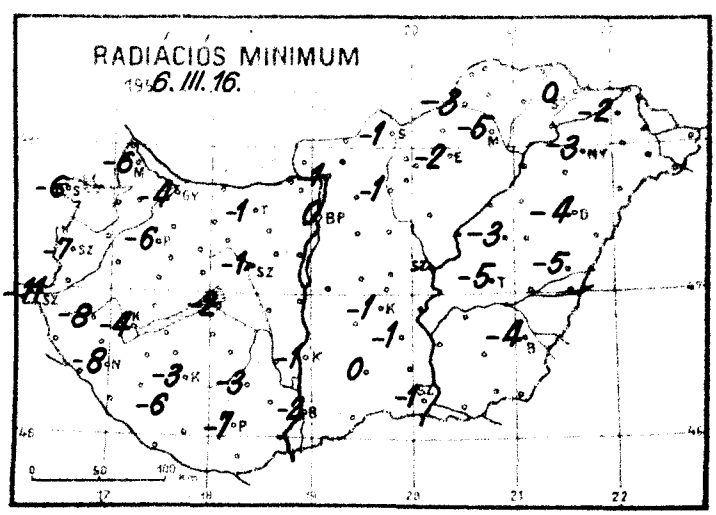

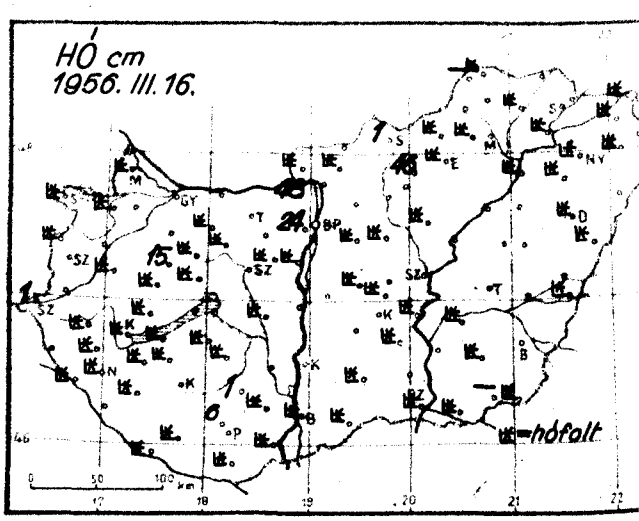

Magassági légállapotmérés

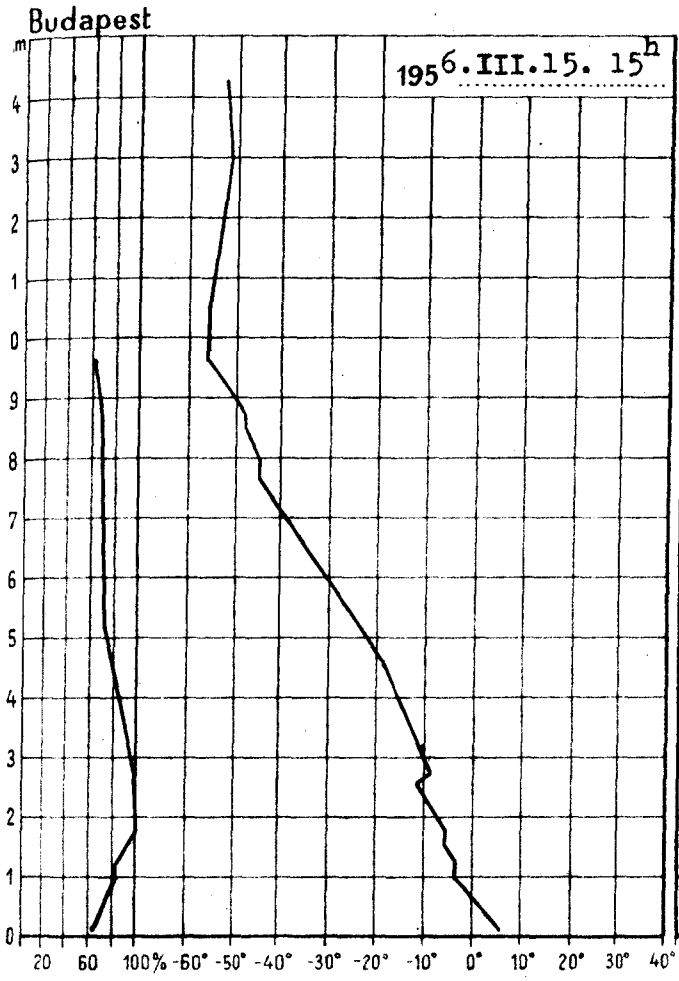

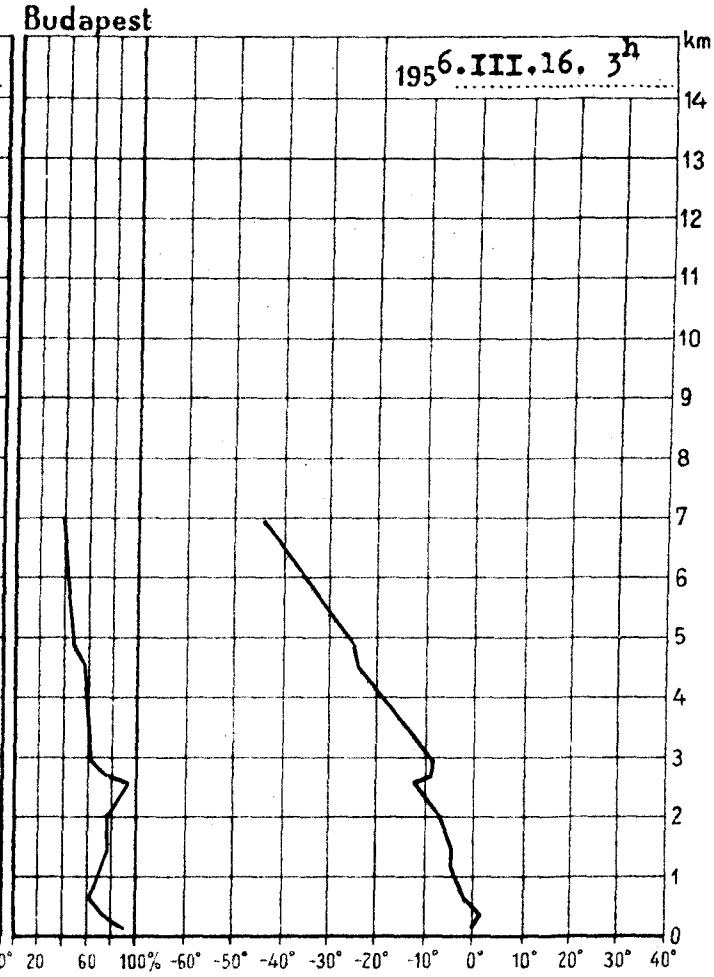

195 6.III.15. 15h			
km	mb	C°	%
Talaj	998.0	5.6	67
0·5	953	2.0	74
1	896	2.6	84
1·5	842	-4.8	97
2	790	-6.3	100
2·5	741	-9.8	100
3	695	-10.3	97
4	610	-17.2	86
5	532	-22.8	78
6	464	-29.7	72
7	402	-38.1	70
8	346	-45.0	70
9	297	-52.2	68
10	254	-56.4	-
11	218	-53.0	-
12	187	-52.8	-
13	160	-51.2	-
14	137	-51.8	-
15			

Magaslégköri időhelyzet

Európa nyugati felében a Földközi-tengertől Dániáig az erőteljes délnyugati áramlás miatt felmelegedés van folyamatban. Ugyancsak melegedett a levegő Kisázsia, a Káspi-tó és az attól északra fekvő területek térségében. Lehülést csak a Földközi-tenger keleti medencéjében, valamint az Ural hegység déli vidékénél találunk. Hazánk felett 3200 m-ig kisebb hőmérséklet ingadozás volt, azaz 1900 m-től 2700 m-ig gyenge lehülés, a talajtól 1900 m-ig, továbbá 2700 m-től a 3200 m-ig terjedő rétegben kisebb felmelegedés. 3200 m-től ugyancsak hült a levegő, a lehülés mértéke azonban általában 3 - 5 fokot tett ki. A 0 fokos szint ma hajnalban 420 m-en volt. A -10 fok 3 szintben található: 2240, 2600 és 2970 m-en.

Dr. Tónayné s.k.

195 6.III.16. 3h			
km	mb	C°	%
Talaj	1000.8	0.1	89
0·5	957	-0.6	66
1	899	-2.9	74
1·5	844	-4.6	79
2	792	-7.8	82
2·5	742	-10.4	89
3	696	-10.3	62
4	610	-18.6	59
5	532	-25.2	48
6	462	-34.8	43
7			
8			
9			
10			
11			
12			
13			
14			
15			

Időjárási helyzet 1956. év MÁRCIUS hó 16. nap 7 óra

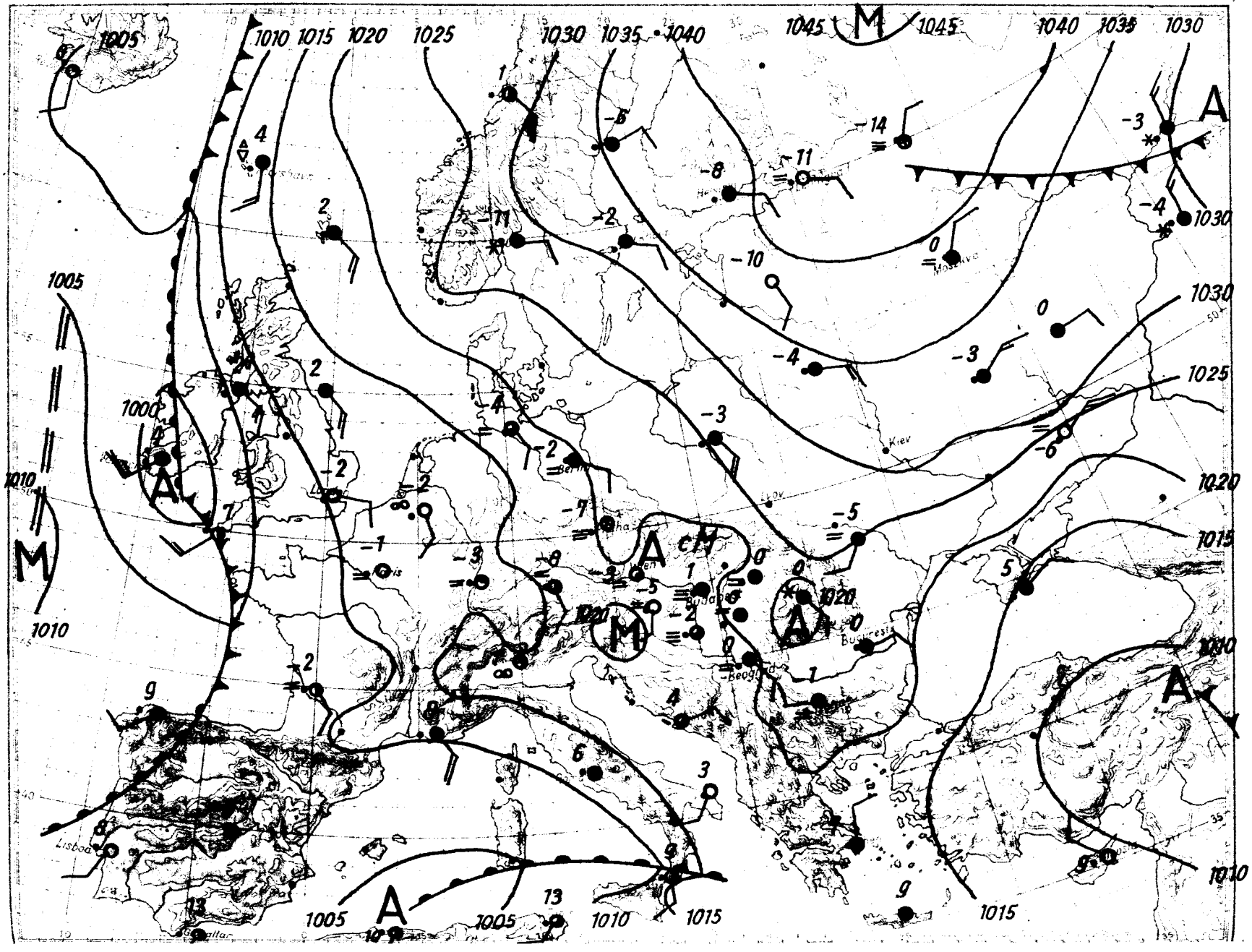

56. március
16. péntek
69. 76.

						Hó cm				
3 =	S	1	1019.8	-3	.	folt	3	-4	-6	3
0	-	0	19.1	-4	.	folt	4	-4	-6	6
0 =	-	0	19.5	-5	.	⊔	5	-6	-7	7
0 =	-	0	19.8	-6	.	1	7	-7	-11	-
1 ≡	-	0	19.2	-1	.		3	-3	-6	-
4	ESE	2	19.5	0	.		4	-2	-4	-
4 =	SE	2	19.3	1	ny		2	0	-1	-
4	-	0	-	1			3	0	-1	-
1	E	1	-	-3	.	folt	5	-3	-4	-
2 =	-	0	19.3	-4	.	folt	5	-5	-8	-
4 =	-	0	19.7	-1	.		4	-2	-3	-
3 ≡	-	0	19.7	-2	.	⊔	5	-2	-7	1
4 ≡	-	0	19.7	1	.		5	1	0	0
4	SE	1	19.7	0	.	1	6	0	-1	0
3 =	-	0	19.7	1	.	folt	6	0	-2	0
4 =	NW	1	20.2	0	.		5	-2	-5	0
4	N	1	-	2	.		5	1	0	1
4 =	E	1	19.4	0	.	folt	3	0	-2	0
4 =	S	1	19.4	1	.		3	0	-1	0
4 =	-	0	19.3	0	.		4	0	-1	0
4 =	-	0	19.7	0	.	folt	3	0	-1	2
4 =	-	0	20.3	1	.		4	-1	-	-
4 =	N	1	-	0	.		5	-1	-5	-
4 =	SSE	1	20.2	0	.		5	-1	-4	3
4 =	-	0	20.4	0	.	folt	4	-2	-4	3
4	NE	2	20.7	0	.	folt	5	-1	-3	2
4	NNE	1	897.3	-3	.	46	0	-4	-	0
-	-		-	-	-		-	-	-	-
4 ≡	S	1	-	-2	.	6	1	-3	-	-
4	E	1	957.7	0	.	24	2	-1		0
3 =	SE	1	957.2	-1	.	15	3	-2	-4	-

		Hó cm			Hó cm			Hó cm			Hó cm
	.			.			.			.	folt
	.	⊔		.			-			.	folt
	.	folt		.	folt⊔		.	folt		-	
	.	folt		.	folt		.	folt		.	folt
	-			.	folt		.			.	
	.	⊔		.	folt		.	folt⊔		1	
	.	⊔		.	folt		.			.	folt
	.	folt		.			.			-	
	.	folt		.	folt		.	folt		.	folt
	.	folt		.	folt		.			.	folt
	-			.	folt		.	folt		.	
	.	folt		.	folt		.	folt		.	folt
	-			1	1		.	folt	Poroszló	.	
	.	folt		-			ny	folt		.	
	.	folt		.	folt		-			.	
	.	folt		.	folt		-			.	
	.	folt		.	folt		.	folt		.	
	ny			.	folt		.	folt		.	
	.	folt		.			.			.	folt
	.	folt		.	folt		.	folt		.	folt
	.			.			.			.	
	.			.			.	folt		.	folt
	.	48		.			.			.	folt
	.	folt		-						-	
	.	folt		.	folt					.	folt

* A légnyomás 500 gdm-re átszámítva ** A légnyomás 1000 gdm-re átszámítva

F. V. POMAVÉR GYULA

Magassági szélmérések

Óraadatok greenwichi középidőben

III.15.	Szhely 9 h		Szhely 15 h		Debrecen 15 h		Nkanizsa 15 h		Győr 15 h		Pécs 10 h		Pécs 15 h		Bpest 12 h		Bpest 15 h	
	fok	m/s	fok	m/s	fok	m/s	fok	m/s	fok	m/s	fok	m/s	fok	m/s	fok	m/s	fok	m/s
Talaj	360	2	90	2	360	7	-	0	360	2	320	2	-	0	360	2	270	2
500 m	330	6	210	2	60	4	-	0	300	3	360	3	-	0	310	4	360	3
1000	330	6	210	2	60	4	40	1	290	3	360	3	360	1	90	2	340	1
1500	310	1	250	3	40	3	320	3	300	3	50	3	150	2	100	1	350	4
2000	130	2	220	5	360	3	260	3			50	3	150	2	20	2		
2500	200	2	240	1	130	4	220	6			50	5	200	2	110	4		
3000	200	2	240	1	130	4	220	6			50	5	200	2	110	4		
4000	180	5	200	6	130	7	210	3			50	5	230	2				
5000	180	9	200	8	100	3	210	9										
6000	200	13	200	13	170	6	200	13										
7000	200	13	200	13	170	6	200	13										
8000	300	12	210	9	170	8			Bpest		Szeged		Debrecen		Debrecen		Miskolc	
9000	300	12	210	9	170	8	III.15.		21 h		19 h		6 h		11 h		21 h	
10000	200	17	210	10	170	8	Talaj		220	2	360	7	360	7	360	2	320	2
11000	210	21	250	13	180	5	500		130	2	350	7	70	12	60	7	40	4
12000	210	21	250	13	180	5	1000		130	2	360	6	80	6	90	9	40	4
13000			260	19	270	5	1500		280	1	80	1	80	6	120	5	70	4
14000			260	19	270	5	2000		330	2	60	3	50	9	120	7	70	3
15000			280	25	250	5	2500						40	10	90	5	130	8
16000			280	25	250	5	3000						40	10	90	5	130	8
17000			300	32	240	5	4000						40	10	110	5	120	5
18000			300	32	240	5	5000											
19000			310	43	240	5	6000											
20000			310	43	240	5	7000											

III.16.	Szhely 3 h		Nkanizsa 3 h		Győr 3 h		Pécs 4 h		Bpest 3 h		Bpest 6 h		Szeged 4 h		Miskolc 3 h		Debrece 4 h	
	fok	m/s	fok	m/s	fok	m/s	fok	m/s	fok	m/s	fok	m/s	fok	m/s	fok	m/s	fok	m/s
Talaj	240	7	-	0	180	2	-	0	-	0	270	2	90	2	360	2	90	2
500 m	180	7	160	4	170	3	80	2	180	3	170	3	200	2	40	2	150	4
1000	180	7	180	4	170	5	80	2	170	3	150	3	270	2	60	1	150	2
1500	190	8	170	3	180	7	80	2	40	2	120	2	60	1	160	3	150	2
2000	190	8			170	7	110	3	270	1	130	2	60	1	160	3	150	4
2500	220	4					110	3							140	3	140	5
3000	220	4													140	3	140	5
4000	220	3															140	4
5000	200	6																
6000	220	6																
7000	220	6																
8000																		
9000																		
10000																		
11000																		
12000																		
13000																		
14000																		
15000																		
16000																		
17000																		
18000																		
19000																		
20000																		

OFFSET NYOMDA BUDAPEST V. POMÁVER GYULA

IDŐJÁRÁSI NAPIJELENTÉS

ЕЖЕДНЕВНЫЙ МЕТЕОРОЛОГИЧЕСКИЙ БЮЛЛЕТЕНЬ • DAILY SYNOPTIC MAP OF THE HUNGARIAN METEOROLOGICAL INSTITUTE • BULLETIN QUOTIDIEN DE L'INSTITUT MÉTÉOROLOGIQUE HONGROIS WETTERBERICHT DES UNGARISCHEN METEOROLOGISCHEN INSTITUTS

KIADJA AZ ORSZÁGOS METEOROLÓGIAI INTÉZET BUDAPEST II. KITAIBEL PÁL-UTCA 1 TEL.: KÖZPONT: 150-220 IDŐJELZŐ OSZT: 151-201, 150-110

MEGJELENIK NAPONKÉNT • ELŐFIZETÉSI ÁRA A POSTAI KÖLTSÉGGEL EGYÜTT NEGYEDÉVRE 60.— Ft KIADÁSÉRT FELEL AZ INTÉZET IGAZGATÓJA

69. évfolyam. 77. szám. + Budapest + 1956. március hó 17.

Az időjárási helyzet ma reggel és a várható időjárás:

Európa északi része felett hosszabb idő óta anticiklon helyezkedik el, és emiatt szárazföldünk déli felében keleti volt az áramlás iránya. Az erősödő óceáni ciklontevékenység következtében az áramlás mindjobban délkeleti, délire fordul, és ezzel enyhe légtömegek jutnak Közép-Európa fölé is. Az enyhülés egyelőre csak Olaszországban és a Jugoszláv tengerparton lényegesebb, ahol ma reggel +3, +7 fokot mértek.

Hazánkban pénteken a nyugati megyékben változó volt a felhőzet, és a több órás napsütés hatására 7 - 9 fokig emelkedett a hőmérséklet napközben. A keleti megyékben ezzel szemben egész napon át borult volt az égbolt, és több helyen esett kevés eső. A felmelegedés ezen a területen 4 - 6 fokig terjedt. Az éjszakai lehülés mérséklődött, általában -2, +2 fokos hajnali minimumok alakultak ki.

Budapesten szombaton 12 órakor a hőmérséklet 3 fok, a tengerszintre átszámított légnyomás 769 mm, gyengén emelkedő irányzatu.

Várható időjárás vasárnap estig:

Felhős, párás, enyhe idő.
Reggeli ködképződés.
Több helyen kisebb eső vagy ködszitálás.
Mérsékelt délkeleti, déli szél.
Éjszaka még helyenként gyenge fagy.

Várható legalacsonyabb hőmérséklet ma éjjel: -2, +2,
legmagasabb nappali hőmérséklet vasárnap: 4 - 8
fok között.

A fütés alapjául szolgáló várható középhőmérséklet:

0, +4 fok között.

Klónagne!

A hőmérséklet és a légnyomás napi középértéke Budapesten és ezek eltérése a 75 évi átlagtól:

1956. III.16-án: 3,5 C°, 765,9 mm. Eltérés: -1,6 C°, +2,6 mm.

1871 óta ezen a napon előfordult

legmagasabb hőmérséklet	20,6 C°	/1921./
legalacsonyabb hőmérséklet	-9,7 C°	/1889./

Az Országos Meteorológiai Intézet Időjárási Napijelentése

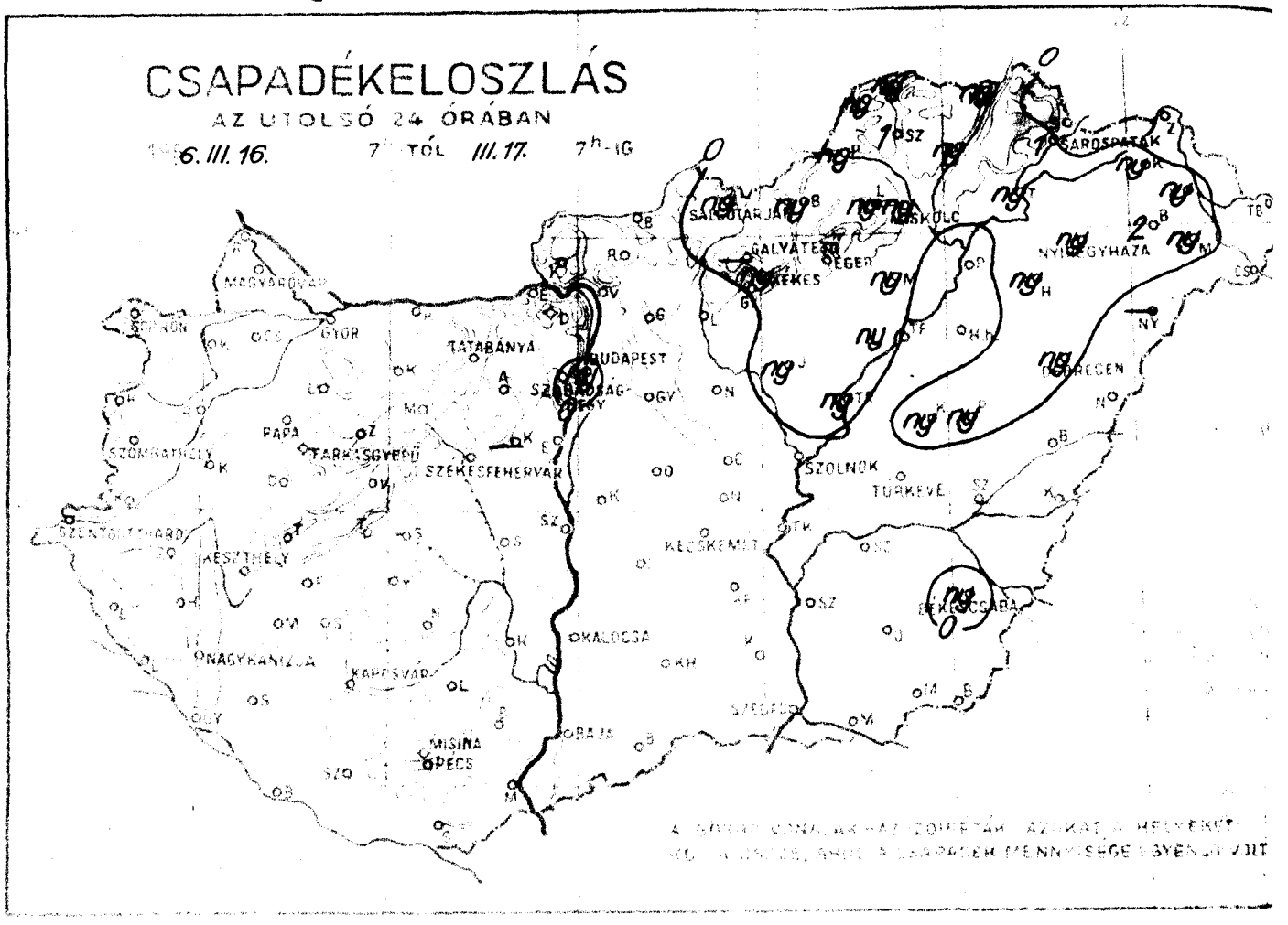

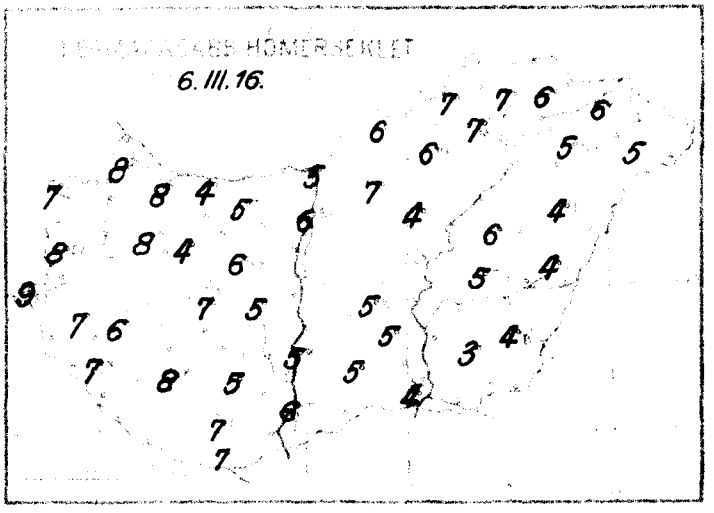

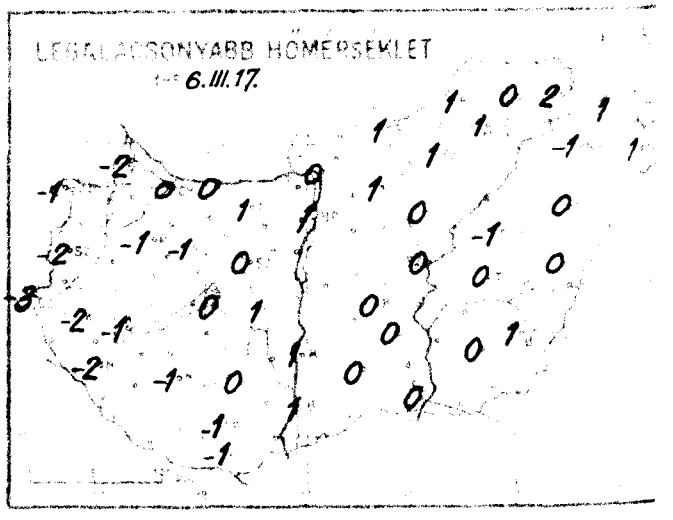

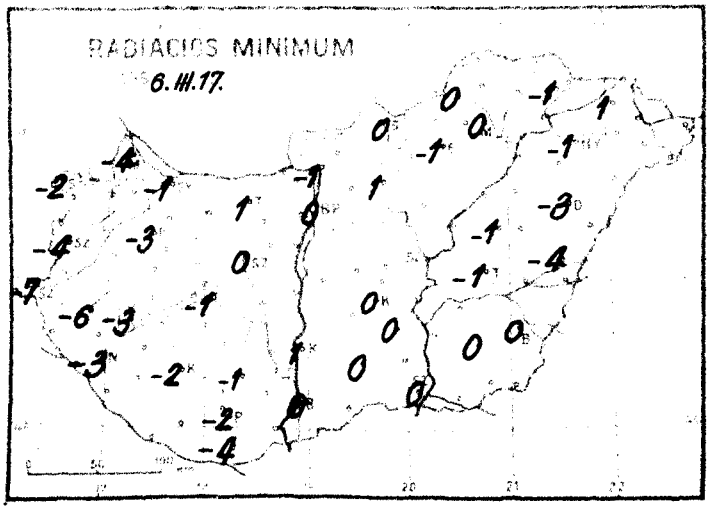

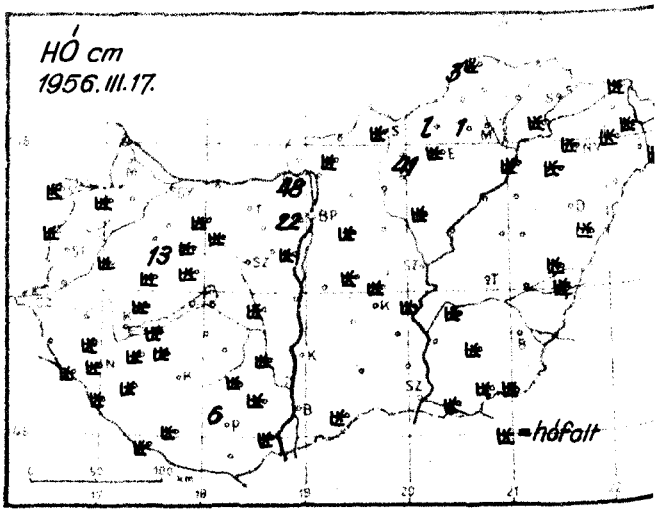

Időjárási helyzet 1936. év MÁRCIUS hó 11. nap 7 óra

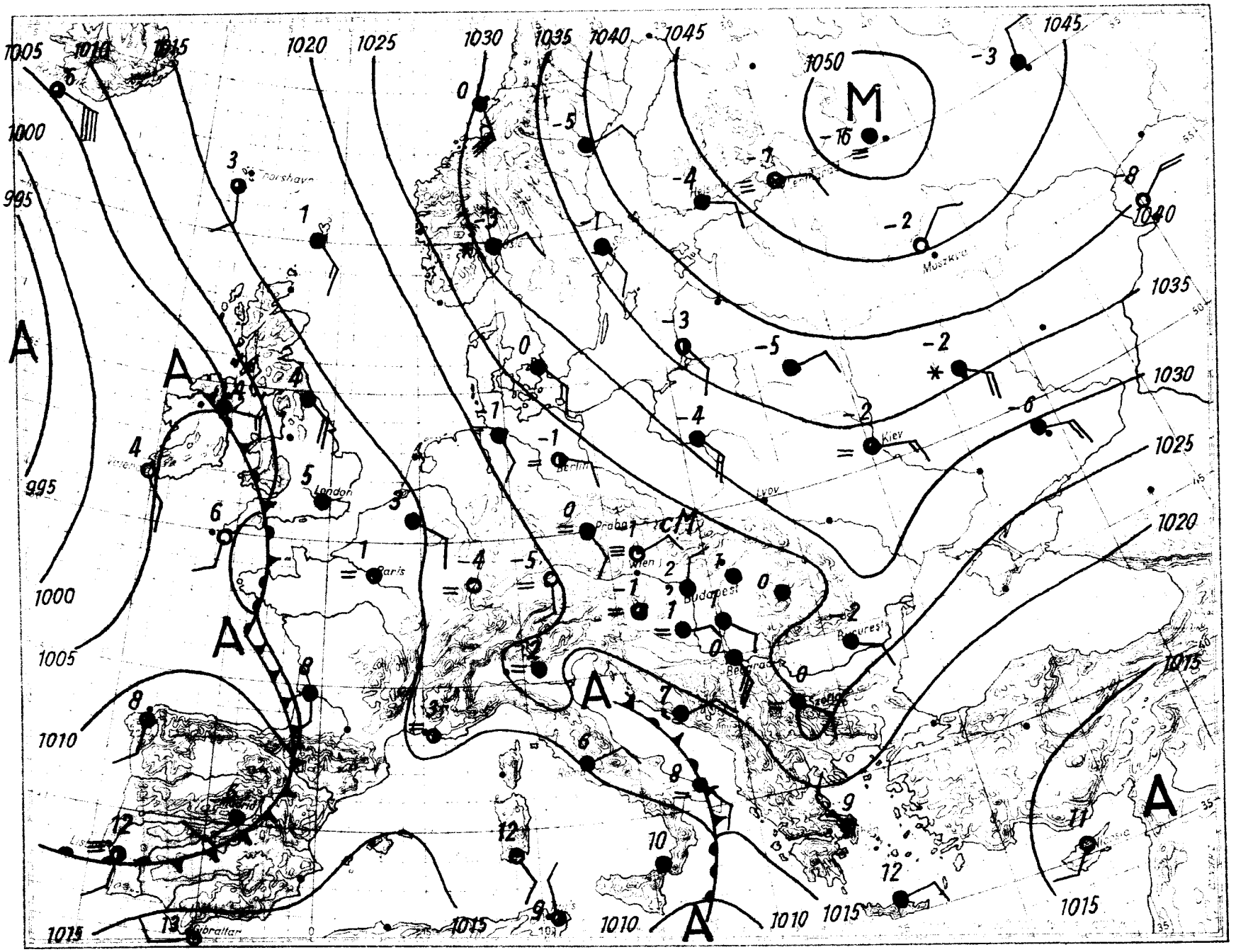

Magassági légállapotmérés

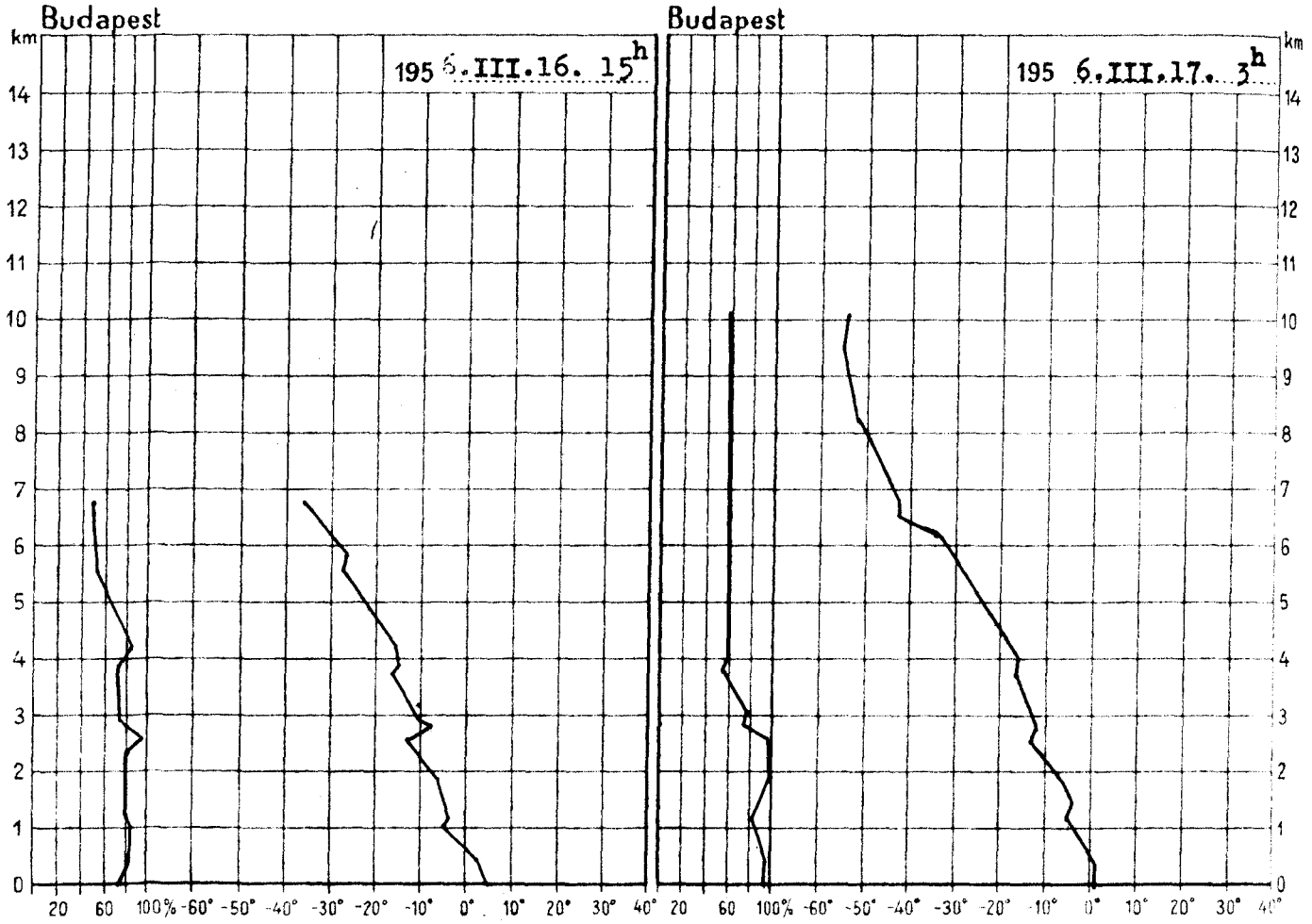

195 6.III.16. 15h

km	mb	C°	%
Talaj	1003.4	5.9	71
0·5	965	2.0	83
1	904	-4.0	83
1·5	849	-4.4	83
2	793	-7.0	83
2·5	742	-11.7	90
3	696	-10.3	78
4	610	-15.5	78
5	533	-23.0	69
6	467	-29.5	55
7			
8			
9			
10			
11			
12			
13			
14			
15			

Magaslégköri időhelyzet

Az óceán felett elhelyezkedő középponti ciklon enyhe levegővel árasztja el Spanyolországot, a Britszigeteket, Dániát és Dél-Skandináviát. Egyiptomi eredetü levegő pedig a Balkánon okoz meleg advekciót. Jelentősebb lehülés van folyamatban a Volga folyó és az Ural hegység közötti területeken. Hazánk felett a troposzférában nem következett be lényeges változás. Az egymás fölötti rétegekben kisebb lehülések és hőmérsékletemelkedések jöttek létre. Legerősebb volt a melegedés 2 - 3 fok 3900 és 4600 m között. A 0 fok 60 m-rel, 480 m-re emelkedett, a -10 fok magassága 660 m-rel 2310 m-re süllyedt.

Dr.Kallósné s.k.

195 6.III.17. 3h

km	mb	C°	%
Talaj	1006.9	0.8	93
0·5	960	-0.3	93
1	904	-3.1	88
1·5	848	-4.4	92
2	795	-7.5	100
2·5	742	-11.1	100
3	699	-11.5	93
4	611	-16.1	58
5	536	-25.0	56
6	468	-34.2	58
7	403	-41.6	60
8	346	-49.4	60
9	297	-53.0	60
10	254	-54.1	60
11			
12			
13			
14			
15			

1956. március 17. szombat 69. 77.							Hó cm				
	4 =	SE	2	1023.7	1	.		8	-2	-4	7
	4	SE	4	23.3	-1	.	folt	7	-1	-2	8
	4 =	N	1	23.3	-1	.		8	-2	-4	7
	4 ≡	-	0	23.0	-2	.		9	-3	-7	-
	3 ≡	SE	1	22.7	0	.		8	-1	-3	-
	4	ESE	2	23.7	1	.		8	0	-1	-
	4 =	SE	4	23.5	2	.		5	1	1	-
	4	NE	2	-	1	.		6	0	0	-
	4	E	1	-	0	.		6	-1	-3	-
	4 =	E	2	22.6	0	.	folt	7	-2	-3	-
	4 =	NE	4	22.3	0	.		8	-1	-2	-
	4 =	ENE	5	22.6	1	.		7	-1	-2	5
	4 ,	N	1	24.2	2	ny		6	1	0	0
	4 *	E	2	24.5	1	ny	folt	6	1	0	0
	4 =	-	0	24.4	2	.	folt	6	1	-1	0
	4 .	NNW	1	24.3	1	ny		7	1	0	2
	4	NW	1	-	2	1		6	2	-1	0
	4 =	SSE	3	23.0	1	.		6	1	0	0
	4 =	E	2	23.1	1	.		5	1	1	0
	4 ≡	-	0	23.7	1	.		5	0	0	0
	4	SE	2	23.9	1	.		4	0	0	0
	4 =	-	0	24.6	1	.		5	0	-	-
	4 ≡	S	1	-	0	.		5	0	-1	-
	4 .	S	1	24.3	1	ny		4	1	0	0
	4	ENE	1	24.4	1	ny		4	0	-3	0
	4 =	NE	1	25.2	0	ny	folt	5	-1	-1	0
	4 *	E	1	901.5	-3	ny	41	0	-4	-	0
	-	-		-	-	-		-	-	-	-
	4 ≡	ENE	2	959.7	-2	.	6V	4	-3	-	-
	4 ≡	NE	1	961.9	-1	.	22	2	-2	-	0
	3	ESE	2	960.1	-1	.	13	6	-1	-2	-

	Hó cm		Hó cm		Hó cm		Hó cm
.		.		ny		.	folt
.		.		ny	3	ny	
.	folt	.	␣ folt	ny	folt	ny	folt
.	folt	.	folt	ny	1	2	folt
.		.	folt	1		ny	
.		.		ny		.	
.	␣	.	folt	ny		.	folt
.		.		.		-	
.	folt	.		ny	folt	.	folt
.	folt	.	folt	ny		ny	folt
.	folt	.	folt	ny	folt	.	
.	folt	.	folt	.		.	folt
.		.	folt	.	folt	Poroszló ny	
.	folt	.	folt	.	folt	ny	
.	folt	.	folt	-		ny	
.	folt	.	folt	-		ny	
.	folt	.		.	folt	.	folt
.		.		.	folt	.	
.	folt	.		.		.	folt
.	folt	.	folt	.		.	folt
.		.		.		.	
.		.		.	folt	.	folt
.	48	.		.		.	folt
.	folt	.				.	folt
-		ny	lepel			.	folt

* A legnyomás 500 gdm-re átszámítva ** A legnyomás 1000 gdm-re átszámítva

Magassági szélmérések

Óraadatok greenwichi középidőben

III.16.	Nkanizsa 15 h		Győr 15 h		Pécs 15 h		Bpest 9 h		Bpest 12 h		Bpest 14 h		Bpest 18 h		Bpest 21 h		Miskolc 15 h	
	fok	m/s	fok	m/s	fok	m/s	fok	m/s	fok	m/s	fok	m/s	fok	m/s	fok	m/s	fok	m/s
Talaj	90	2	140	2	40	7	140	7	140	2	90	2	90	2	90	2	140	2
500 m	160	6	160	7	110	5	140	3	130	3	100	3	130	5	120	4	130	4
1000	160	6	160	8	130	3	120	4	120	4	130	4			160	4		
1500	180	6	160	7	130	3	150	2	120	4	130	4			140	4		
2000	200	5	160	7	130	3	190	2			140	1						
2500	200	4	210	6	320	4												
3000	200	4	210	6	320	4												
4000	250	3	290	4	320	4												
5000	230	4	220	4	240	2												
6000	230	4	220	4	240	2												
7000	170	9	270	5	190	4												
8000	230	4	250	9	250	8												
9000	230	4	250	9	250	8												
10000	260	14	250	9	250	8												
11000	260	12			270	16												
12000	260	12			270	16												
13000					260	12												
14000					260	12												
15000					260	16												
16000					260	16												
17000					240	18												
18000					240	18												
19000																		
20000																		

III.16.	Szhely 10 h		Szhely 15 h		Szeged 14 h		Debrecen 6 h		Debrecen 15 h	
	fok	m/s	fok	m/s	fok	m/s	fok	m/s	fok	m/s
Talaj	220	2	140	2	90	2	-	0	-	0
500	190	8	160	9	150	7	160	3	110	5
1000	190	9	170	7	160	7	140	4	180	5
1500	190	11	190	6	140	4	110	4	180	5
2000	190	11	190	9	110	5	120	3	160	2
2500	200	5	190	6			160	4	140	6
3000	200	5	190	6			160	4	140	6
4000	210	5	240	2						
5000	210	4	200	10						
6000	210	4	200	10						
7000	210	6	200	10						

III.17.	Szhely 4 h		Nkanizsa 4 h		Győr 3 h		Pécs 3 h		Bpest 0 h		Bpest 3 h		Bpest 6 h		Szeged 4 h		Debrecen 4 h	
	fok	m/s	fok	m/s	fok	m/s	fok	m/s	fok	m/s	fok	m/s	fok	m/s	fok	m/s	fok	m/s
Talaj	-	0	-	0	140	2	90	2	90	2	90	2	90	2	140	2	40	2
500 m	160	4	130	5	180	8	140	4	160	5	150	5	110	6	140	9	20	2
1000	160	4	120	4	170	7	120	4	160	5	150	5	150	6	130	8	60	2
1500	160	4	140	7	200	12	120	4	130	2	130	4					140	2
2000	200	3	130	7	220	12	100	5	120	1	100	3					140	2
2500	200	3					320	3										
3000	200	3					320	3										
4000	150	4																
5000																		
6000																		
7000																		
8000																		
9000																		
10000																		
11000																		
12000																		
13000																		
14000																		
15000																		
16000																		
17000																		
18000																		
19000																		
20000																		

OFFSET NYOMDA BUDAPEST F. V. POMAYER GYULA

IDŐJÁRÁSI NAPIJELENTÉS

ЕЖЕДНЕВНЫЙ МЕТЕОРОЛОГИЧЕСКИЙ БЮЛЛЕТЕНЬ • DAILY SYNOPTIC MAP OF THE HUNGARIAN METEOROLOGICAL INSTITUTE • BULLETIN QUOTIDIEN DE L'INSTITUT MÉTÉOROLOGIQUE HONGROIS WETTERBERICHT DES UNGARISCHEN METEOROLOGISCHEN INSTITUTS

KIADJA AZ ORSZÁGOS METEOROLÓGIAI INTÉZET
BUDAPEST II. KITAIBEL PÁL-UTCA 1
TEL.: KÖZPONT: 150-220 IDŐJELZŐ OSZT: 151-204, 150-410

MEGJELENIK NAPONKÉNT • ELŐFIZETÉSI ÁRA A POSTAI KÖLTSÉGGEL EGYÜTT NEGYEDÉVRE 60'— Ft
KIADÁSÉRT FELEL AZ INTÉZET IGAZGATÓJA

69. évfolyam. 78. szám. + Budapest + 1956. március hó 18.

Az időjárási helyzet ma reggel és a várható időjárás:

Európa időjárását továbbra is az Atlanti-óceán felett elhelyezkedő ciklon és a Szovjetunió felett elterülő anticiklon irányitja. Igy az időjárás alakulásában az elmult 24 óra alatt nem történt lényeges változás.

Hazánkban szombaton többfelé volt kisebb eső. A hőmérséklet napközben +2, +8 fokig emelkedett, ma hajnalra +1, -4 fokig hült le a levegő.

Budapesten vasárnap 12 órakor a hőmérséklet +1 fok, a tengerszintre átszámitott légnyomás 770 mm, alig változik.

Várható időjárás hétfőn estig:

Felhős, párás idő, Többfelé kisebb eső.
Mérsékelt, időnként megélénkülő délkeleti, déli szél.
Éjszaka helyenként még gyenge fagy.

Várható legalacsonyabb hőmérséklet ma éjjel: 0, -3 fok,
legmagasabb nappali hőmérséklet hétfőn: +2, +5 fok között.

A fütés alapjául szolgáló várható középhőmérséklet:

0, +4 fok között.

Máhr Jenő s.k.

A hőmérséklet és a légnyomás napi középértéke Budapesten és ezek eltérése a 75 évi átlagtól:

1956. III.17-én: 3,4 C°, 768,2 mm. Eltérés: -2,1 C°, +5,4 mm.

1871 óta ezen a napon előfordult

legmagasabb hőmérséklet	19,7 C°	/1938./
legalacsonyabb hőmérséklet	-5,8 C°	/1895./

Az Országos Meteorológiai Intézet Időjárási Napijelentése

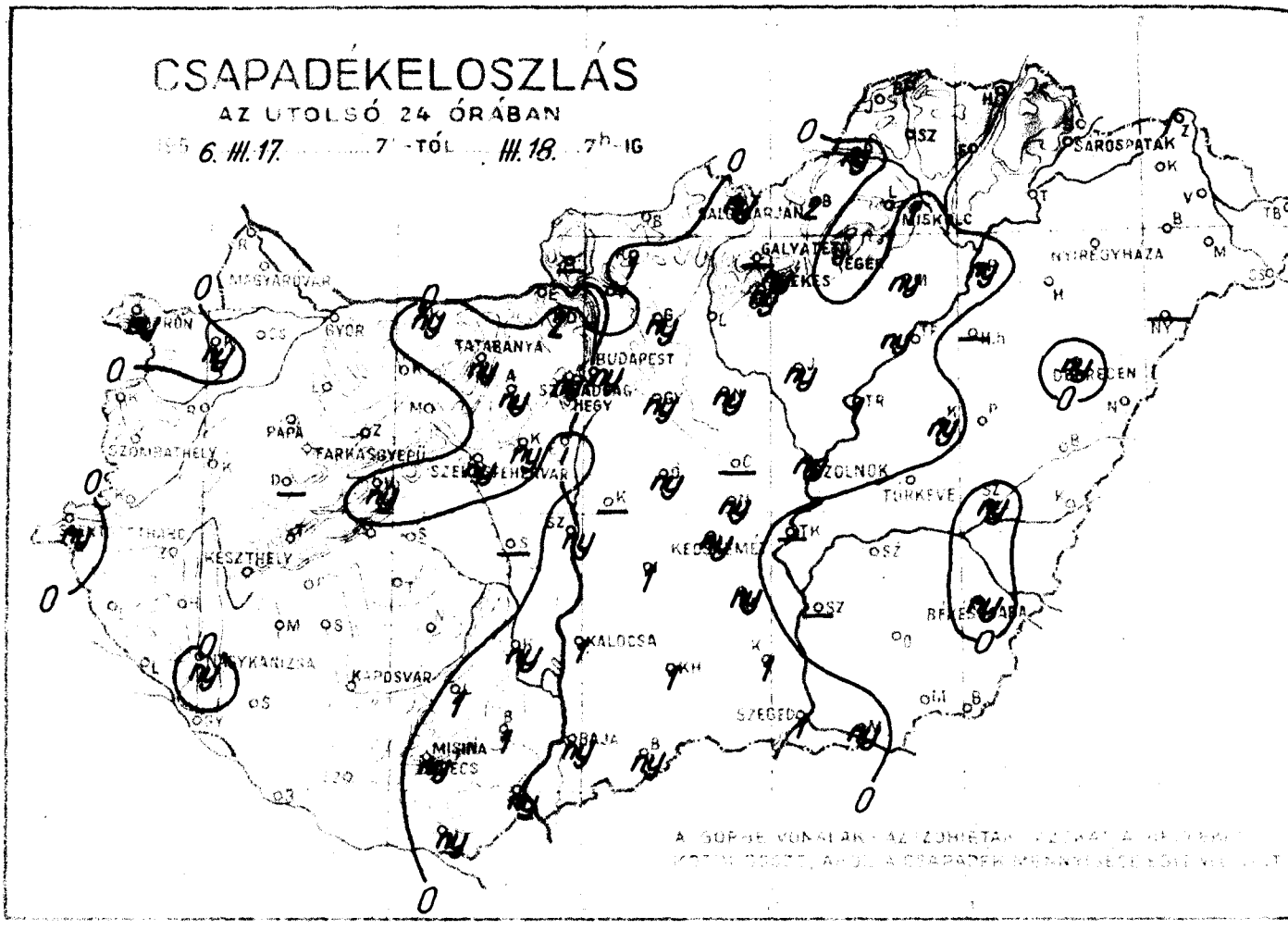

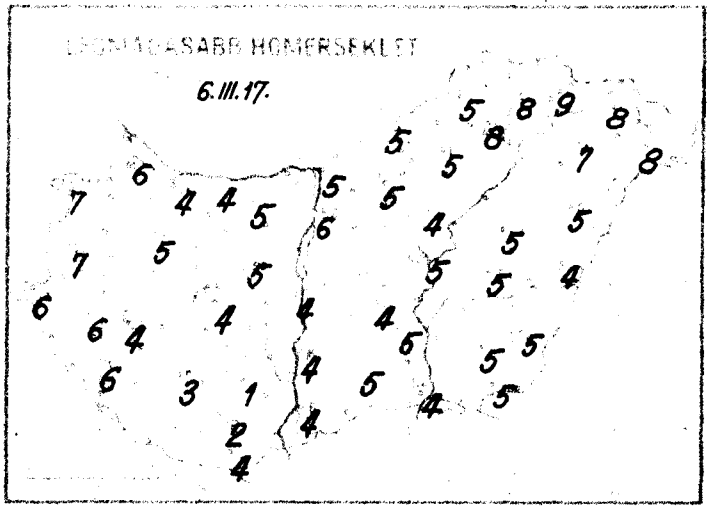

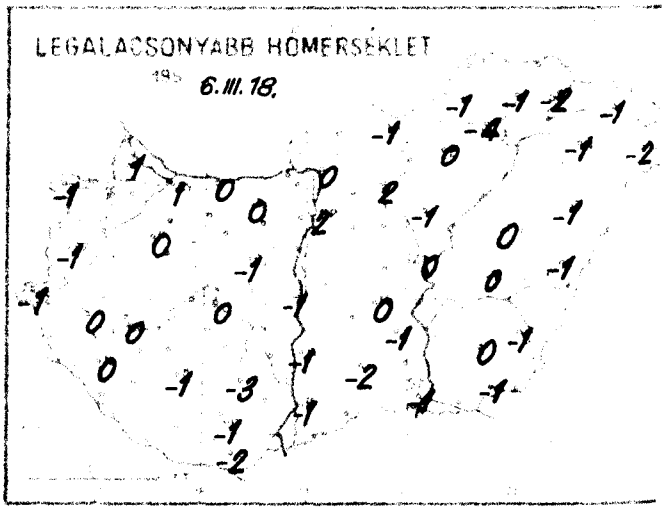

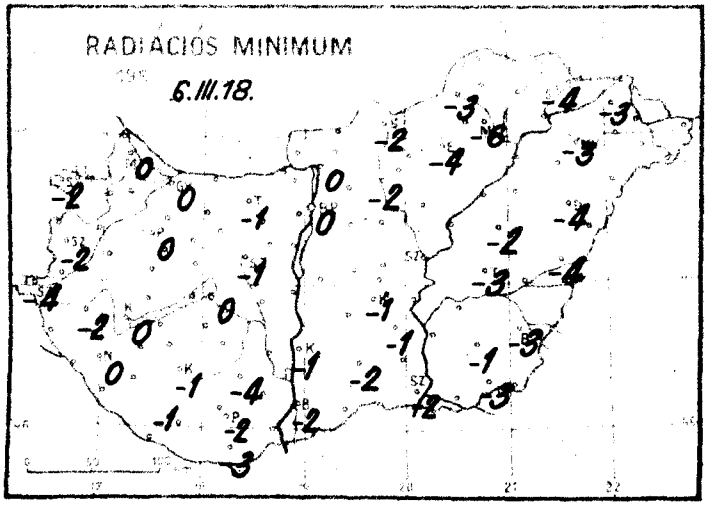

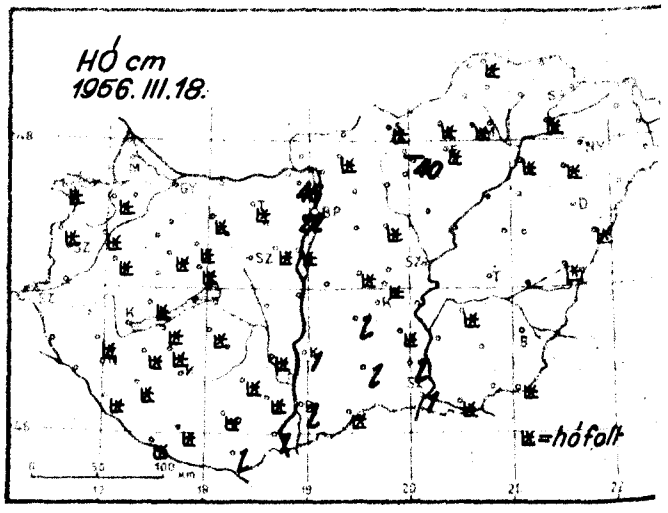

Időjárási helyzet *1956.* év *MÁRCIUS* hó *18.* nap *7* óra

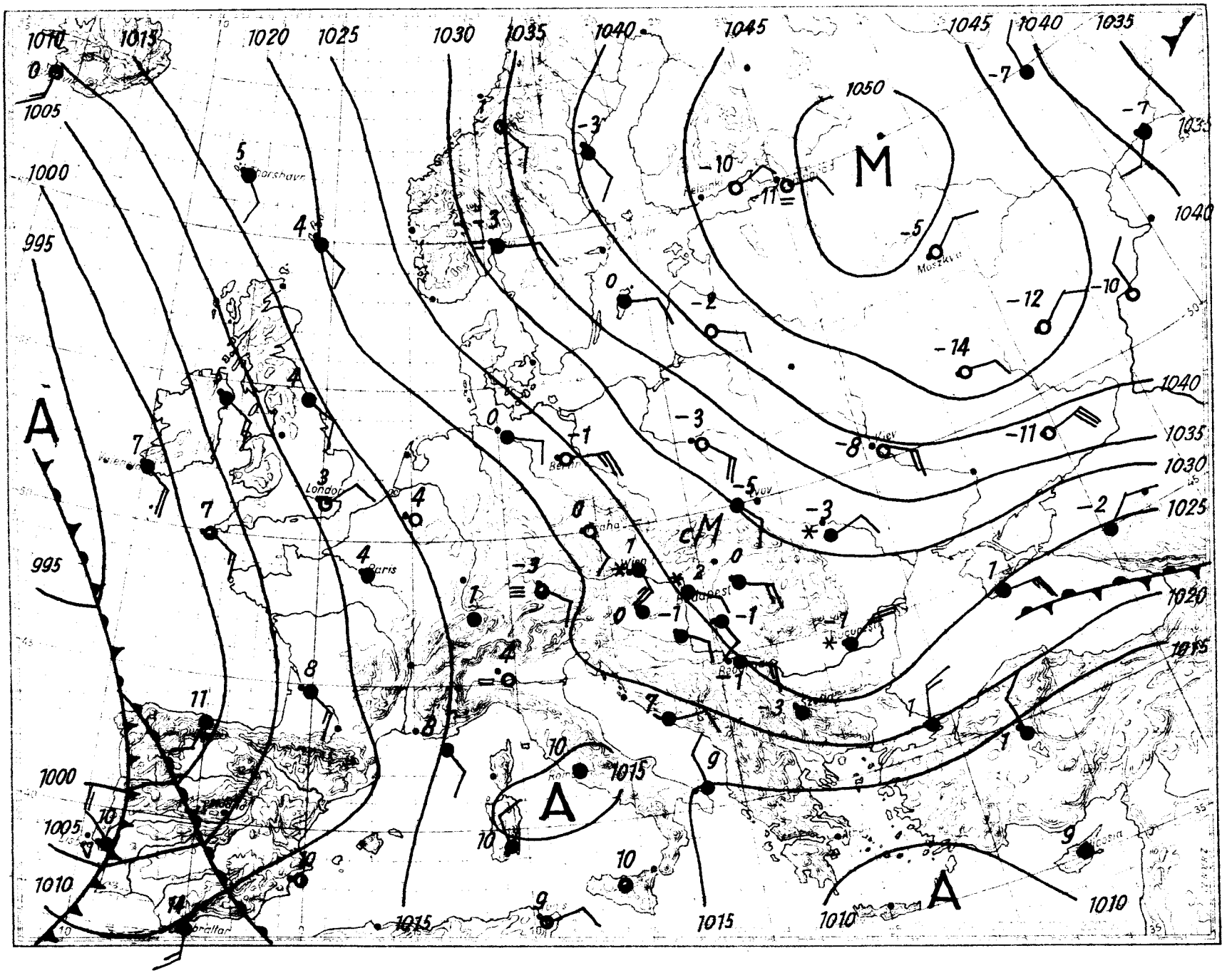

Magassági légállapotmérés

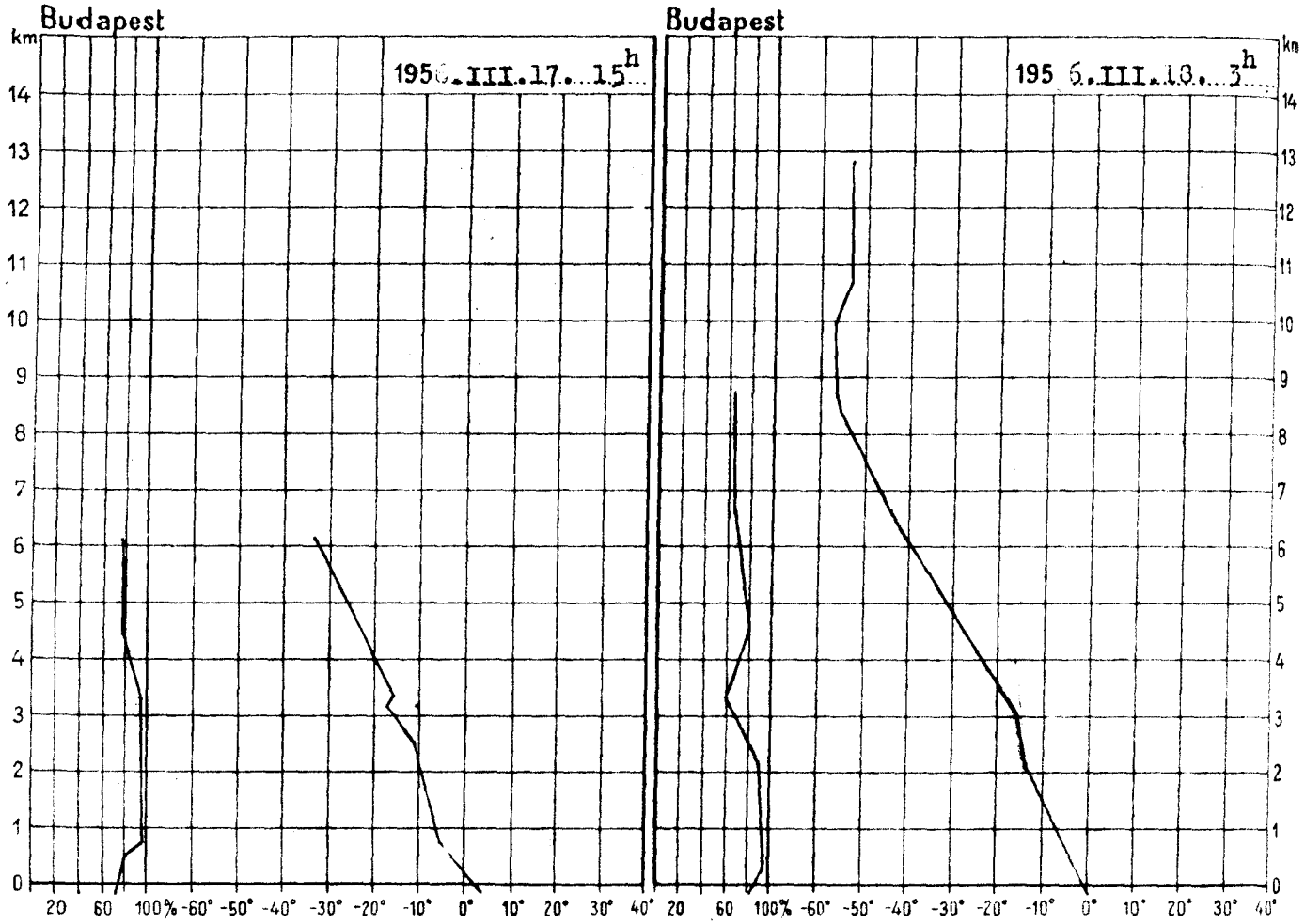

1956.III.17. 15h			
km	mb	C°	%
Talaj	1006.4	5.2	79
0·5	960	-1.7	86
1	908	-3.8	100
1·5	849	-5.7	100
2	795	-8.3	100
2·5	744	-9.9	100
3	698	+12.4	100
4	612	+16.8	93
5	534	+22.7	83
6	466	+29.8	83
7			
8			
9			
10			
11			
12			
13			
14			
15			

Magaslégköri időhelyzet

Nyugat-Európa felett déli áramlással folytatódik a melegedós. A szárazföld középső területein nincs lényeges advekció. Hazánkban a talajon kissé emelkedett a hőmérséklet, feljebb az egész troposzférában hült a levegő 2 - 4 fokkal. Ennek megfelelően a 0 fok 90 m-rol 390 m-re, a -10 fok 310 m-rel 2 km-re süllyedt. A tropopauza magassága 8897 m-en volt, hőmérséklete -54,2 fok.

Dr.Kallósné s.k.

1956.III.18. 3h			
km	mb	C°	%
Talaj	1007.1	1.6	90
0·5	960	-0.8	100
1	902	-3.5	100
1·5	849	-6.5	100
2	794	-9.9	98
2·5	744	-12.1	91
3	699	-13.5	80
4	611	-19.8	74
5	583	-27.1	80
6	464	-34.6	75
7	402	-42.6	75
8	347	-49.0	70
9	299	-54.2	
10	256	-54.3	
11	217	-50.6	
12	185	-50.7	
13			
14			
15			

1956. március
18. vasárnap
69. 78.

						Hó cm					
4		SE	2	1025.6	1	.		6	1	0	0
4	*	SSE	2	25.1	0	ny	folt	7	-1	-2	6
4		-	0	23.7	0	.		7	-1	-2	8
4		-	0	24.4	0	ny		6	-1	-4	-
4		E	1	24.7	1	.		5	0	0	-
4		SE	1	25.5	1	.		4	1	0	-
4	,	S	1	25.7	1	ny	folt	5	0	-1	-
4		-	0	-	0	ny		5	-1	-1	-
4		SE	1	-	0	.		4	0	0	-
4		ENE	2	24.4	0	ny		6	0	0	-
4		ENE	6	24.9	0	.		3	-1	-1	-
4		E	5	24.6	-1	..		2	-1	-2	0
4	*	E	3	25.0	2	ny		6	2	0	0
1		E	9	26.2	0	ny	folt	5	-1	-2	0
1		NE	2	26.4	0	.	folt	5	0	-4	0
2		N	1	27.4	-1	1		8	-4	-6	1
1		N	1	-	0	.		9	-2	-4	0
2		SE	3	25.2	0	ny	lepel	4	-1	-2	
4		S	1	26.1	0	1	1	4	-1	-1	0
4		SW	1	25.3	0	ny		4	0	-1	0
4		SSE	1	25.6	-1	1	1	4	-1	-2	1
4		-	0	25.6	0	ny		5	0	-	-
4	=	S	1	-	0	.		5	0	-3	-
4	=	W	2	25.7	0	ny		5	-1	-3	0
2		ESE	2	27.2	-1	ny		5	-1	-4	0
1		E	4	27.8	0	.		7	-1	-3	3
3		NE	10	902.4	-6	ny	40	-2	-6	-	0
-		-		-	-	-		-	-	-	-
4		E	2	961.3	-5	ny	folt	-2	-5	-	-
4	=	NE	1	963.1	-2	ny	22	2	-2	-	0
4		SE	3	962.3	-1	.	folt	2	-1	-2	-

	Hó cm		Hó cm		Hó cm		Hó cm
.		.		ny		.	
.		.		.	2	.	
ny	folt	.	folt	.	folt	.	
.	folt	.	folt	.	folt	.	
.	folt	.	folt	.		.	
.		.	folt	.	⌴	.	
.		-		.		.	folt
.		ny		.		-	
.	folt	.		.	folt	ny	folt
.		.	folt	ny		.	folt
.	folt	.	folt	ny		-	
.	folt	.	folt	ny	folt	.	folt
.		1	folt	ny		Poroszló ny	
-		ny	folt	ny	folt	1	
.	folt	1	folt	-		ny	
.	folt	ny	1	-		.	
ny	folt	ny	lepel	ny	folt	.	folt
ny		-		-		ny	
.		ny		1	lepel	.	
.	folt	1	folt	ny	folt	.	folt
ny		.		1	lepel	-	
.		ny		ny	folt	Oroshaza .	
2	46	.		1	lepel	Mako ny	folt
.	folt	ny				.	
ny	folt	2	folt			.	folt

* A legyorsas 500 gbiro-re szamitva ** A legyorsas 1000 gbiro-re szamitva

Magassági szélmérések

Óraadatok greenwichi középidőben

III.17.	Szhely 15 h		Nkanizsa 15 h		Pécs 15 h		Bpest 12 h		Bpest 15 h		Szeged 15 h		Miskolc 16 h		Debrecen 11 h		Debrecen 15 h	
	fok	m/s	fok	m/s	fok	m/s	fok	m/s	fok	m/s	fok	m/s	fok	m/s	fok	m/s	fok	m/s
Talaj	140	2	90	7	90	2	100	2	90	2	140	2	90	2	–	0	–	0
500 m	130	5	80	5	110	13	160	5	120	4	80	5	110	5	–	0	100	3
1000	130	5	80	5	110	13	140	6	130	3	100	7	110	5	160	1		
1500	130	5	20	6	110	13	120	6			120	9	100	6				
2000	120	7	40	5	110	13					130	8						
2500	120	7																
3000	120	7																
4000	120	7																
5000	120	8																
6000	170	9																
7000	170	9																
8000																		
9000																		
10000																		
11000																		
12000																		
13000																		
14000																		
15000																		
16000																		
17000																		
18000																		
19000																		
20000																		

III.18.	Szhely 7 h		Nkanizsa 4 h		Pécs 10 h		Bpest 11 h		Szeged 5 h		Szeged 8 h		Miskolc 3 h		Debrecen 7 h		Debrecen 10 h	
	fok	m/s	fok	m/s	fok	m/s	fok	m/s	fok	m/s	fok	m/s	fok	m/s	fok	m/s	fok	m/s
Talaj	–	0	90	2	90	7	90	2	140	2	40	2	360	2	90	7	90	7
500 m	–	0	120	8	110	11	80	5	130	7	110	5	110	6	90	6	110	12
1000	140	4	110	10	120	14			130	7	130	6			90	6	110	15
1500	140	4			120	14			90	8					90	6	120	4
2000	130	6			120	14			90	4					110	10	120	13
2500	130	6			110	6									130	10	130	16
3000	130	6			110	6									130	10	130	16
4000					110	6									130	10	130	16
5000					360	4									130	10	80	9
6000					70	8									60	7	80	9
7000					70	8									60	7	80	9
8000					110	10									60	7	80	9
9000					110	10									60	7	80	9
10000					110	10									100	7	80	9
11000					110	10									50	7	40	5
12000					110	10									50	7	40	5
13000															50	7	40	5
14000															50	7	40	5
15000															70	7		
16000															70	7		
17000																		
18000																		
19000																		
20000																		

IDŐJÁRÁSI NAPJELENTÉS

69. évfolyam. 79. szám. + Budapest + 1956. március hó 19.

Az időjárási helyzet ma reggel és a várható időjárás:

Szárazföldünk időjárásában nem történt lényeges változás. Európa keleti és északi részén továbbra is anticiklon van uralmon, és emiatt Közép-Európa fölé változatlanul kelet, délkelet felől érkeznek a légtömegek. Nyugat-Európa időjárását az Atlanti-óceán feletti stacionárius ciklon irányitja.

Hazánkban vasárnap túlnyomóan felhős volt az égbolt, és az ország északnyugati részében több helyen hullott kevés hó, illetve eső. A hőmérséklet napközben 4 - 7 fokig emelkedett. Ma hajnalban 0, -5, Szentgotthárdon -6 fokig hült le a levegő.

Budapesten hétfőn 12 órakor a hőmérséklet 2 fok, a tengerszintre átszámitott légnyomás 769 mm, alig változik.

Várható időjárás kedd estig:

Változó felhőzet, néhány helyen futó hózápor.
Mérsékelt, időnként élénkebb északkeleti, keleti szél.
Az éjszakai lehülés főleg keleten erősödik.
A nappali hőmérséklet 0 fok közelében lesz.

Várható legalacsonyabb hőmérséklet ma éjjel: -5, -10,
legmagasabb nappali hőmérséklet kedden: -1, +2 fok között.

A fütés alapjául szolgáló várható középhőmérséklet:

0, -4 fok között.

Tóvagyi

A hőmérséklet és a légnyomás napi középértéke Budapesten és ezek eltérése a 75 évi átlagtól:

1956. III.18-án: 2,2 C°, 769,0 mm. Eltérés: -4,1 C°, +6,5 mm.

1871 óta ezen a napon előfordult

legmagasabb hőmérséklet	19,5 C°	/1916./
legalacsonyabb hőmérséklet	-5,6 C°	/1940./

Az Országos Meteorológiai Intézet Időjárási Napijelentése

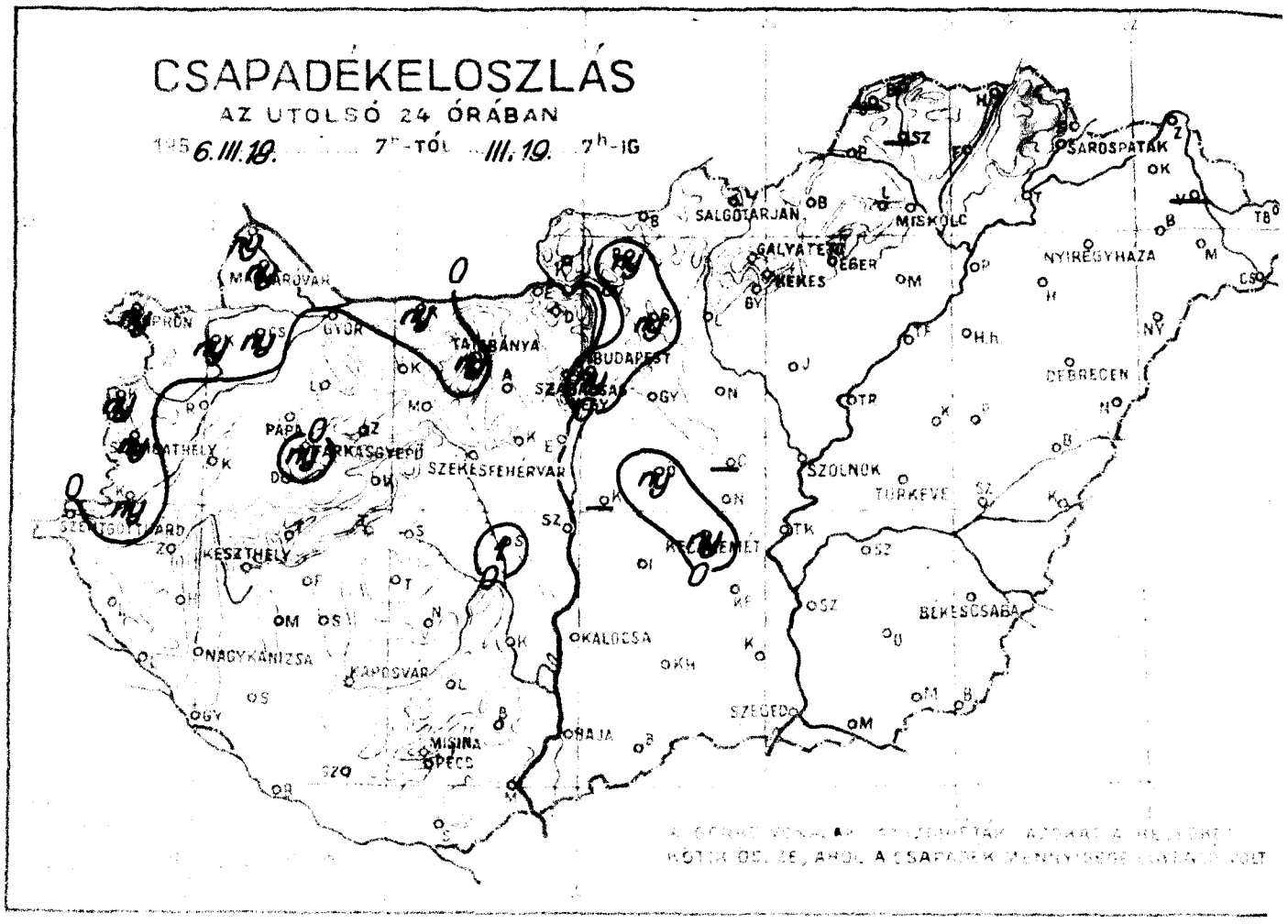

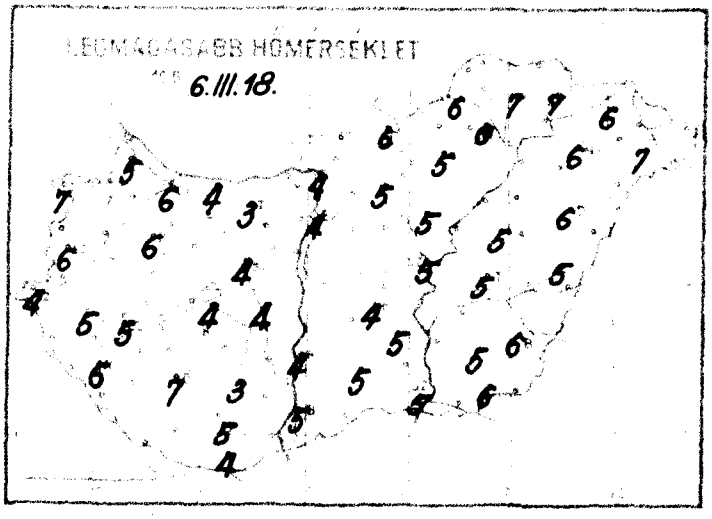

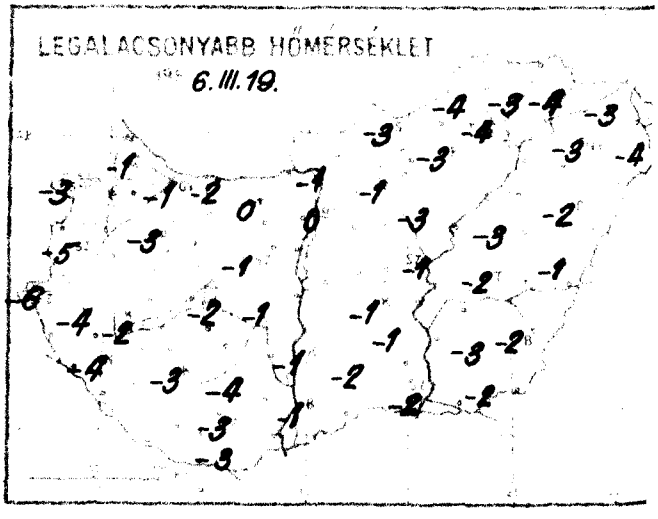

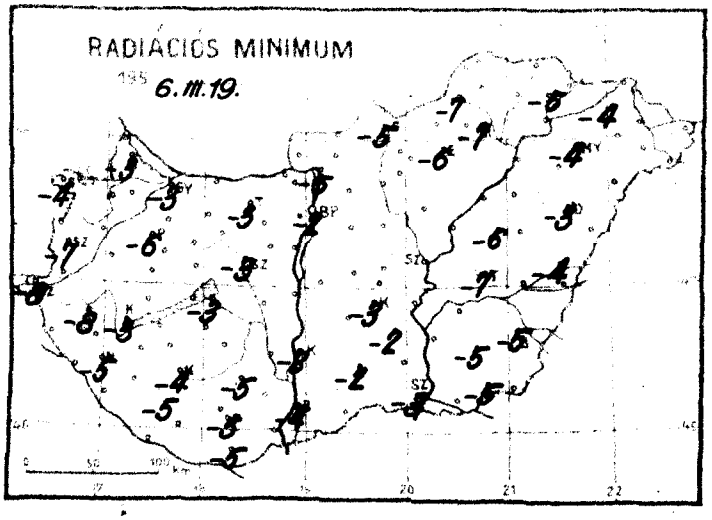

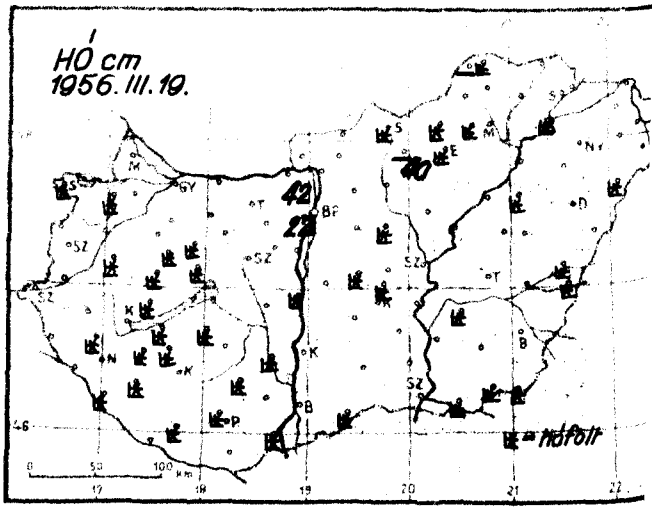

Időjárási helyzet 1956. év MÁRCIUS hó 19. nap 7 óra

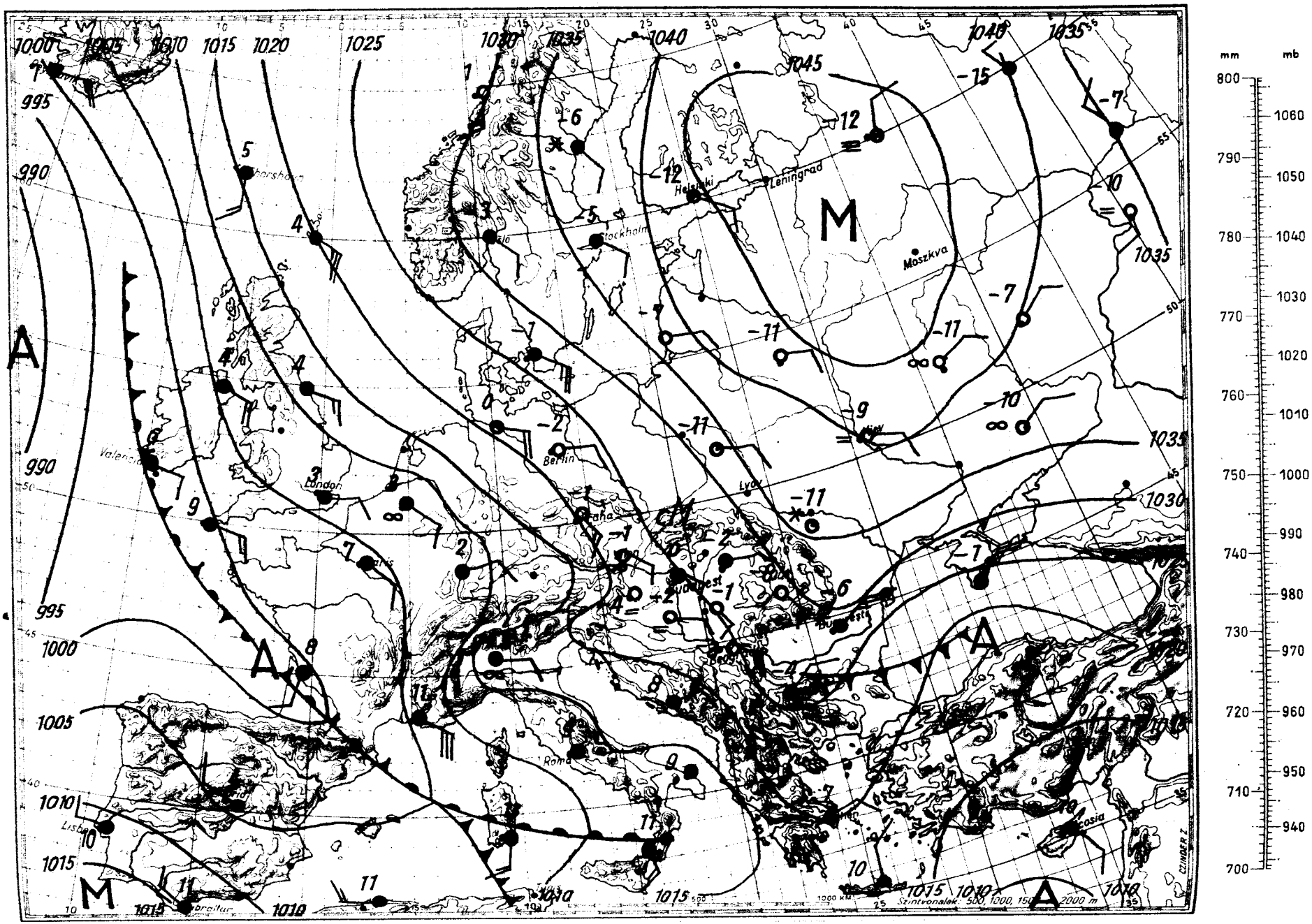

Magassági légállapotmérés

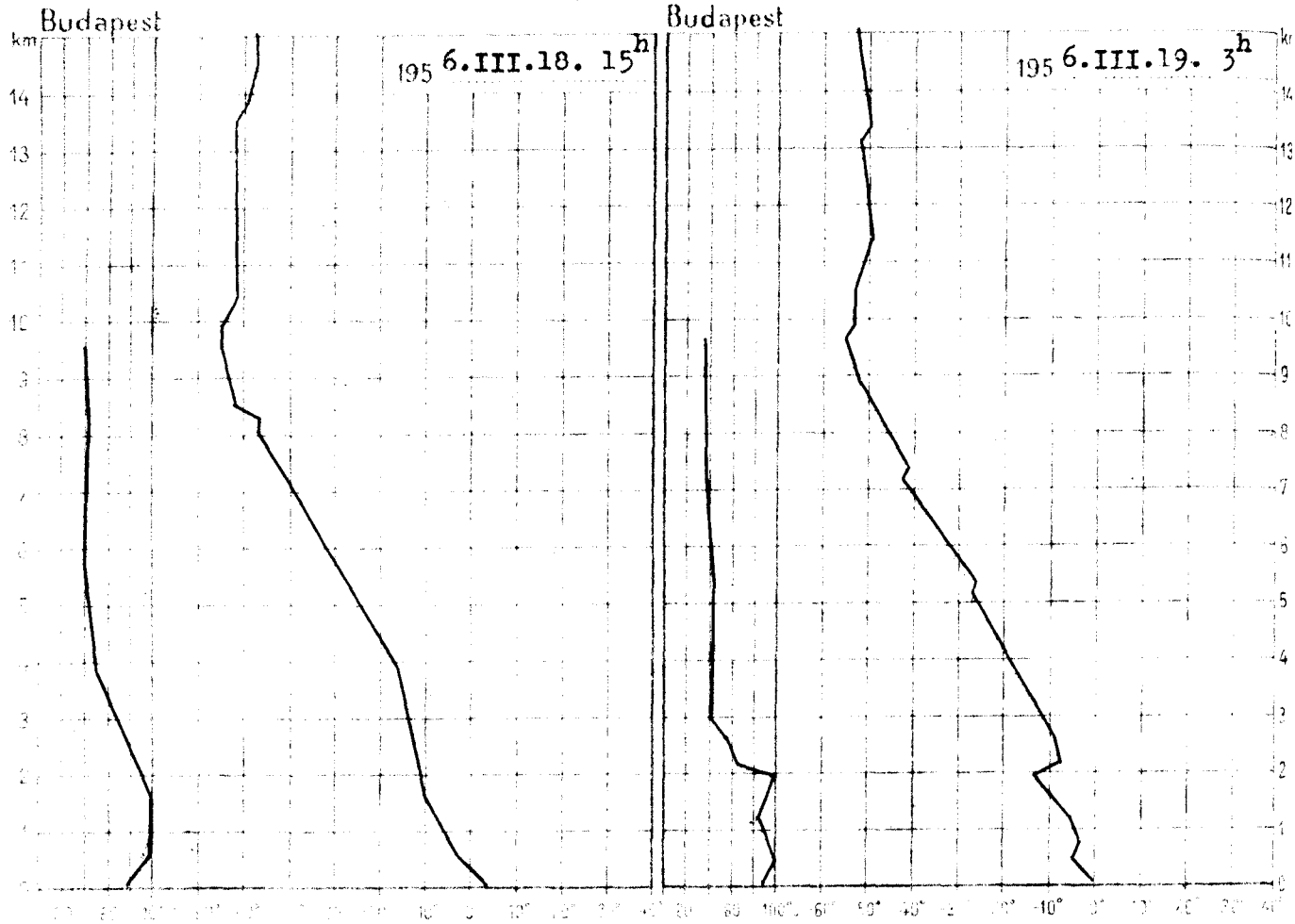

195 6.III.18. 15h			
km	mb	C°	%
Talaj	1007.1	3.8	79
0·5	962	-1.4	97
1	905	-4.8	100
1·5	848	-8.7	100
2	795	-10.8	93
2·5	744	-12.3	82
3	697	-13.6	71
4	611	-16.8	52
5	533	-23.8	46
6	464	-31.2	42
7	403	-38.8	41
8	346	-47.2	43
9	298	-51.7	43
10	254	-52.4	-
11	218	-50.2	-
12	188	-50.2	-
13	161	-49.4	-
14	138	-48.8	-
15	119	-46.8	-

Magaslégköri időhelyzet

A stacioner jellegü keleteurópai anticiklon déli oldalán, a Donyec-medencében gyenge, Ukrajna és az Északkeleti-Kárpátok felett erősebb hideg advekció figyelhető meg. Az azori eredetü enyhe levegő Spanyolországtól a Spitzbergákig további felmelegedést okoz. Hazánk légterében a talajtól 2 km-ig gyengén hült, feljebb 1 - 2 fokkal melegedett a levegő. -10 fokos hőmérsékletet három magasságban, mégpedig 1660, 2040 és 2700 m-en jelzett a müszer.

Dr.Kallósné s.k.

195 6.III.19. 3h			
km	mb	C°	%
Talaj	1006.3	-0.2	88
0·5	961	-3.3	98
1	903	-4.2	87
1·5	845	-8.5	91
2	793	-10.5	87
2·5	744	-9.0	57
3	697	-11.1	45
4	612	-17.7	45
5	534	-26.4	44
6	464	-33.3	42
7	403	-40.2	40
8	347	-45.7	40
9	297	-51.2	39
10	254	-53.2	-
11	218	-50.7	-
12	187	-49.8	-
13	160	-50.6	-
14	138	-50.2	-
15	118	-51.8	-

1956. március
19. hétfő
69. 79.

					Hó cm				
0	SE	2	1023.7	0	ny		5	-1	-3	1
0	SSE	3	23.5	-2	ny	folt	7	-3	-4	2
0 =	-	0	23.8	-3	ny		6	-5	-7	2
1 =	-	0	23.7	-5	ny	V	4	-6	-8	-
0	-	0	23.0	-1	.		6	-3	-6	-
0	ESE	2	23.4	-1	.	⌴	6	-1	-3	-
4	SE	4	24.2	0	ny		3	0	-3	-
4	SE	4	-	0	.		4	-1	-3	-
0	SE	2	-	-2	.		5	-2	-3	-
3	ENE	1	23.4	-2	.	⌴	6	-4	-5	-
0	SE	6	23.6	-2	.		7	-3	-4	-
0 =	E	4	23.9	-2	.	⌴	5	-3	-5	6
4	SE	1	25.0	0	ny		4	0	-2	0
0	N	6	25.8	-2	.	folt	6	-3	-5	7
1	NE	1	26.1	-1	.	folt	5	-3	-6	6
4	E	2	26.6	-1	.		6	-4	-7	8
0	E	1	-	-2	.		7	-4	-5	10
0	SE	5	24.4	-1	.		5	-1	-4	4
3	E	1	24.3	-1	.		4	-1	-3	1
4	SE	2	24.4	0	ny		4	-1	-3	1
0	SSE	3	25.0	-1	.		5	-2	-3	5
4	-	0	25.2	0	.		5	-1	-	-
4	W	1	-	-1	.		5	-2	-7	-
1	SSE	1	25.7	-1	.		6	-2	-5	0
2	ESE	2	26.6	-2	.		6	-2	-3	6
0	E	4	27.8	-3	.		6	-3	-4	10
0	-	0	901.2	-8	.	40	-2	-8	-	2
-	-		-	-	-		-	-	-	-
0	ENE	2	960.0	-6	.	foltV	1	-6	-	-
4	SE	1	962.1	-3	.	22	-1	-3	-	0
0	SE	6	960.3	-3	ny	folt	3	-3	-6	-

	Hó cm		Hó cm		Hó cm		Hó cm
	ny	.		.		.	
	ny ⌴	.		-		.	
	ny ⌴ folt	.	folt	.	folt	-	
	ny	.	folt	.	folt	.	
	.	.	folt	-		.	
	ny	.	folt	.	⌴	.	
	. ⌴	1	lepel	.		.	folt
	.	.		.		.	folt
	. folt	.		. ⌴	folt	.	
	.	.	folt	.		.	
	. folt	.		.		.	folt
	. folt	.	folt	. ⌴	folt	.	
	.	.	folt	.		.	
	. folt	.	folt	ny	folt	.	
	. folt	.		-		.	
	. folt	.	folt	-		.	
	. ⌴ folt	.		.	folt	.	folt
	ny ⌴	-		.		.	⌴
	. ⌴	.		.		.	folt
	.	ny	⌴	.		.	folt
	.	.		.		.	
	.	ny		.	folt	.	
	. 42	.		.		.	folt
	. folt	.				.	folt
	.	. ⌴	folt			.	folt

* A légnyomás 500 gpont-ra átszámítva ** A légnyomás 1000 gpont-ra átszámítva

Magassági szélmérések

Óraadatok greenwichi középidőben

III.18.

Szhely 15 h		Nkanizsa 15 h		Győr 15 h		Pécs 15 h		Bpest 15 h		Bpest 21 h		Szeged 15 h		Miskolc 15 h		Debrecen 15 h	
140	2	90	7	90	7	90	7	90	7	90	2	90	2	90	2	90	7
150	10	80	5	120	7	120	10	100	4	110	6	80	2	90	6	100	10
150	10	110	4	130	9	120	10			100	6	110	2	110	7	100	10
160	9					130	15			120	6			110	13	110	14
						130	15							110	13	160	11
						130	5									130	13
						130	5									130	13
						170	4									110	18
																120	10
																120	10
																120	10
																110	12
																110	12
																110	12
																70	8
																70	8

III.19.

Szhely 4 h		Nkanizsa 4 h		Győr 3 h		Pécs 3 h		Bpest 3 h		Bpest 4 h		Bpest 9 h		Szeged 4 h		Debrecen 6 h	
-	0	-	0	90	2	90	2	180	2	90	2	40	7	140	2	90	2
140	10	140	10	150	11	100	4	170	3	140	5	120	4	140	7	230	2
140	10	140	8	140	14	110	10	110	6	140	4	120	4	110	5	230	2
150	14	160	3	180	7	130	12	120	7	140	5	130	6			70	3
150	11			150	10	130	12			120	8					70	5
150	11									160	9					110	15
150	11									160	9					110	15
150	11									120	8					80	13
																80	13
																70	11
																70	11
																70	15
																70	15

IDŐJÁRÁSI NAPIJELENTÉS

ЕЖЕДНЕВНЫЙ МЕТЕОРОЛОГИЧЕСКИЙ БЮЛЛЕТЕНЬ • DAILY SYNOPTIC MAP OF THE HUNGARIAN METEOROLOGICAL INSTITUTE • BULLETIN QUOTIDIEN DE L'INSTITUT MÉTÉOROLOGIQUE HONGROIS WETTERBERICHT DES UNGARISCHEN METEOROLOGISCHEN INSTITUTS

KIADJA AZ ORSZÁGOS METEOROLÓGIAI INTÉZET
BUDAPEST II, KITAIBEL PÁL-UTCA 1
TEL.: KÖZPONT: 150-220 IDŐJELZŐ OSZT: 151-204, 150-410

MEGJELENIK NAPONKÉNT • ELŐFIZETÉSI ÁRA
A POSTAI KÖLTSÉGGEL EGYÜTT NEGYEDÉVRE 60·— Ft
KIADÁSÉRT FELEL AZ INTÉZET IGAZGATÓJA

69. évfolyam. 80. szám. + Budapest + 1956. március 20.

Az időjárási helyzet ma reggel és a várható időjárás:

A Földközi-tengerre és Nyugat-Európába benyomult enyhébb tengeri levegő csak lassan tud érvényesülni a Kelet-Európát még mindig borító hideg levegővel szemben. Olaszországban már véget ért a szokatlanul erős és hosszu tél.

Hazánkban hétfőn a változó felhőzetből délután néhány helyen hózáporok voltak. A nappali felmelegedés általában 2 - 6 fokot ért el. Ma hajnalban nyugaton -2, -4, keleten -4, -6 fokig süllyedt a hőmérséklet.

Budapesten kedden 12 órakor a hőmérséklet 3 fok, a tengerszintre átszámitott légnyomás 769 mm, gyengén süllyedő irányzatu.

Várható időjárás szerda estig:

Nyugaton erősen felhős idő, keleten változó felhőzet.
Több helyen kisebb havazás, havaseső, később eső.
Időnként élénk keleti, délkeleti szél.
Éjszakai fagyok.
A nappali hőmérséklet fokozatosan emelkedik.

Várható legalacsonyabb hőmérséklet ma éjjel: nyugaton 0, -3, keleten -3, -6,
legmagasabb nappali hőmérséklet szerdán: 4 - 7 fok között.

A fütés alapjául szolgáló várható középhőmérséklet:
0, -4 fok között.

Szanóké

A hőmérséklet és a légnyomás napi középértéke Budapesten és ezek eltérése a 75 évi átlagtól:

1956. III.19-én: 0,8 C°, 768,9 mm. Eltérés: -5,7 C°, +7,0 mm.

1871 óta ezen a napon előfordult

legmagasabb hőmérséklet	21,3 C°	/1938./
legalacsonyabb hőmérséklet	-9,7 C°	/1875./

Az Országos Meteorológiai Intézet Időjárási Napijelentése

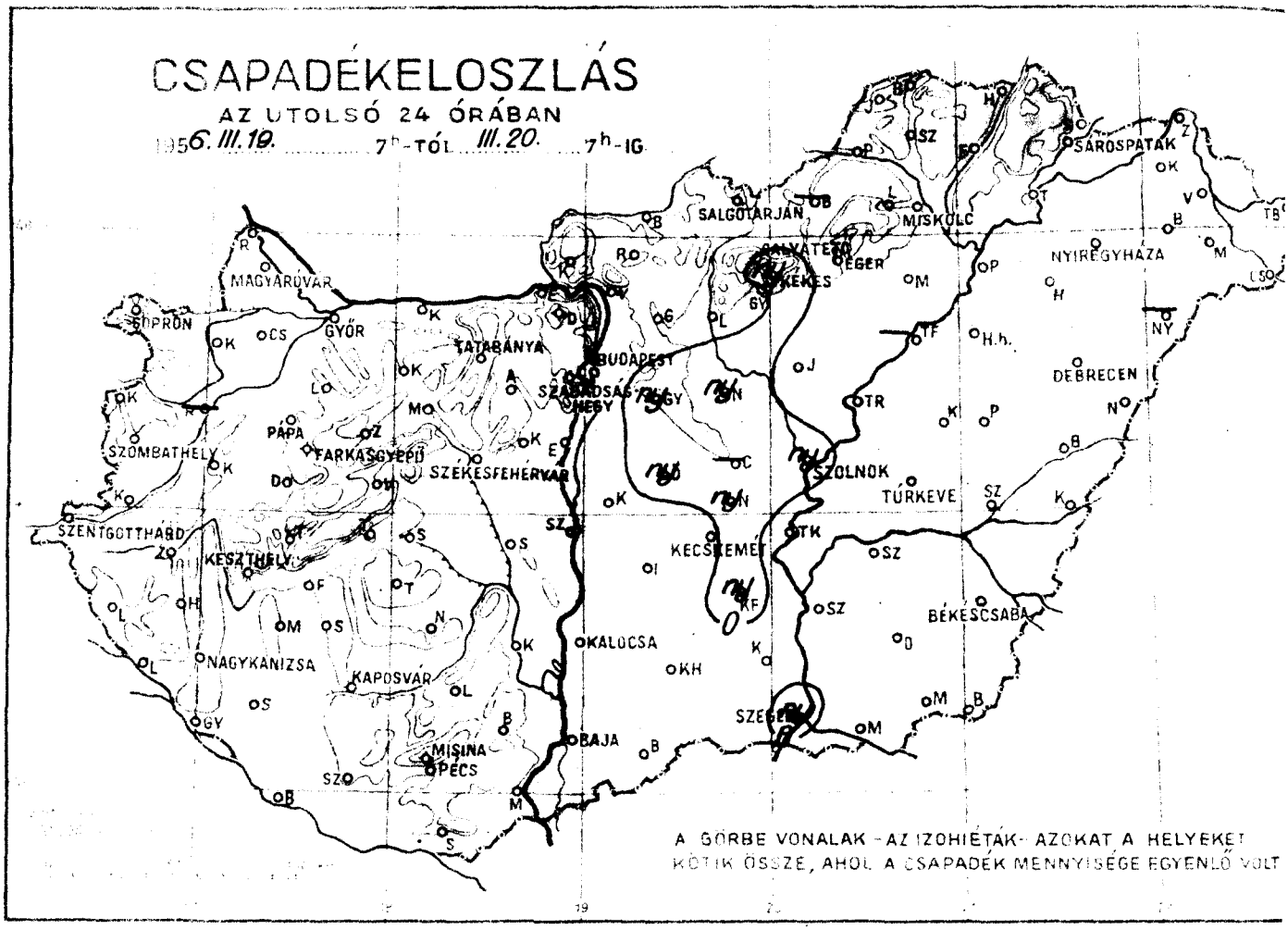

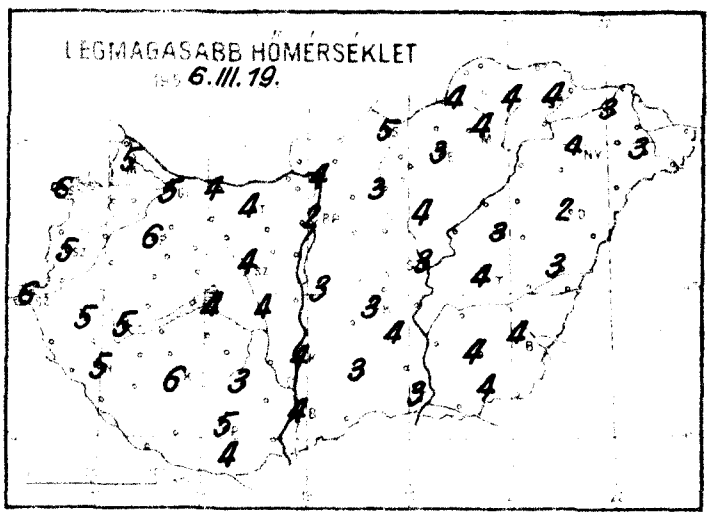

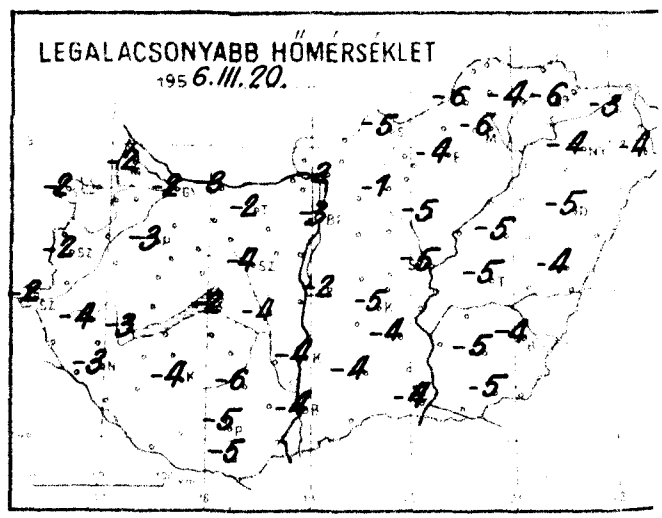

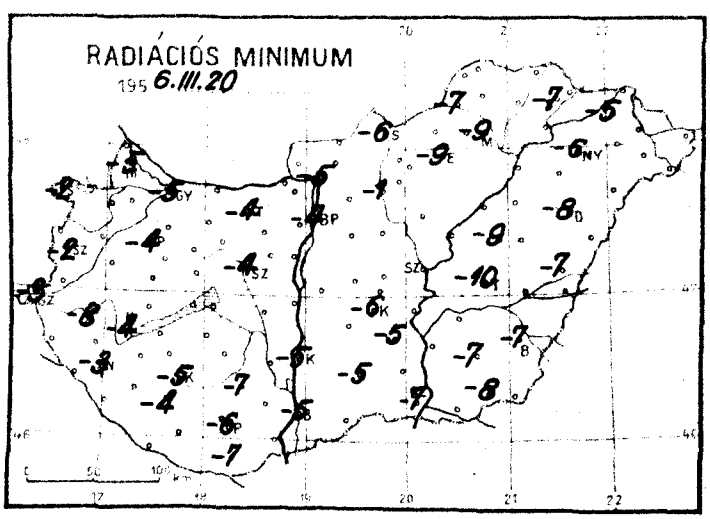

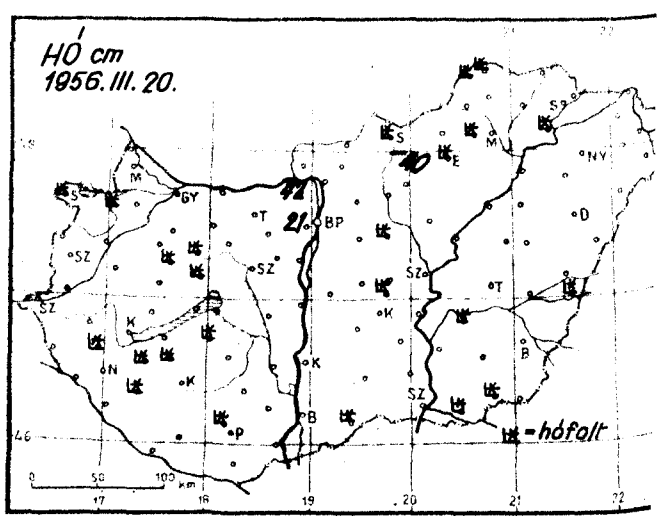

Időjárási helyzet 1956. év MÁRCIUS hó 20. nap 7 óra

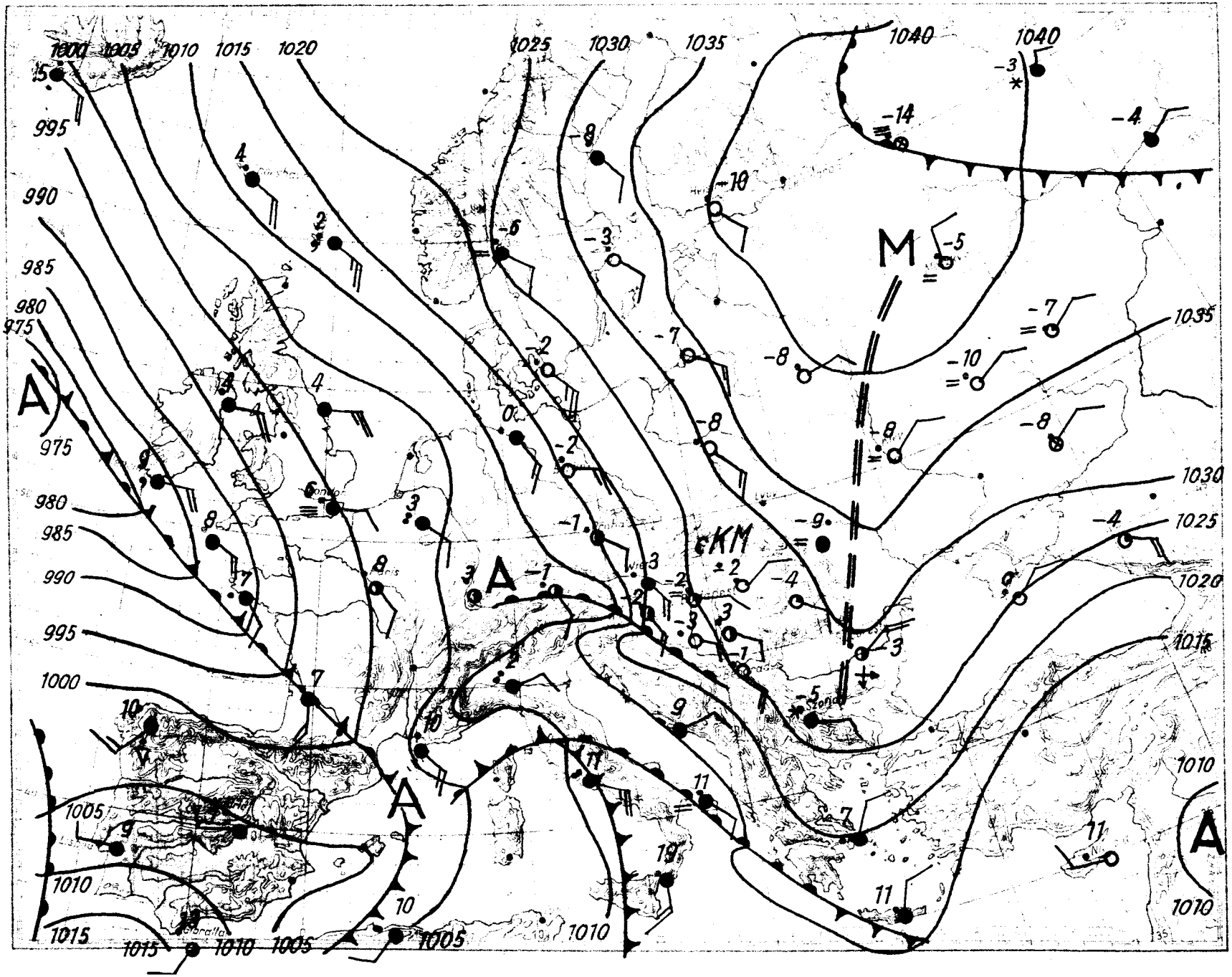

Magassági légállapotmérés

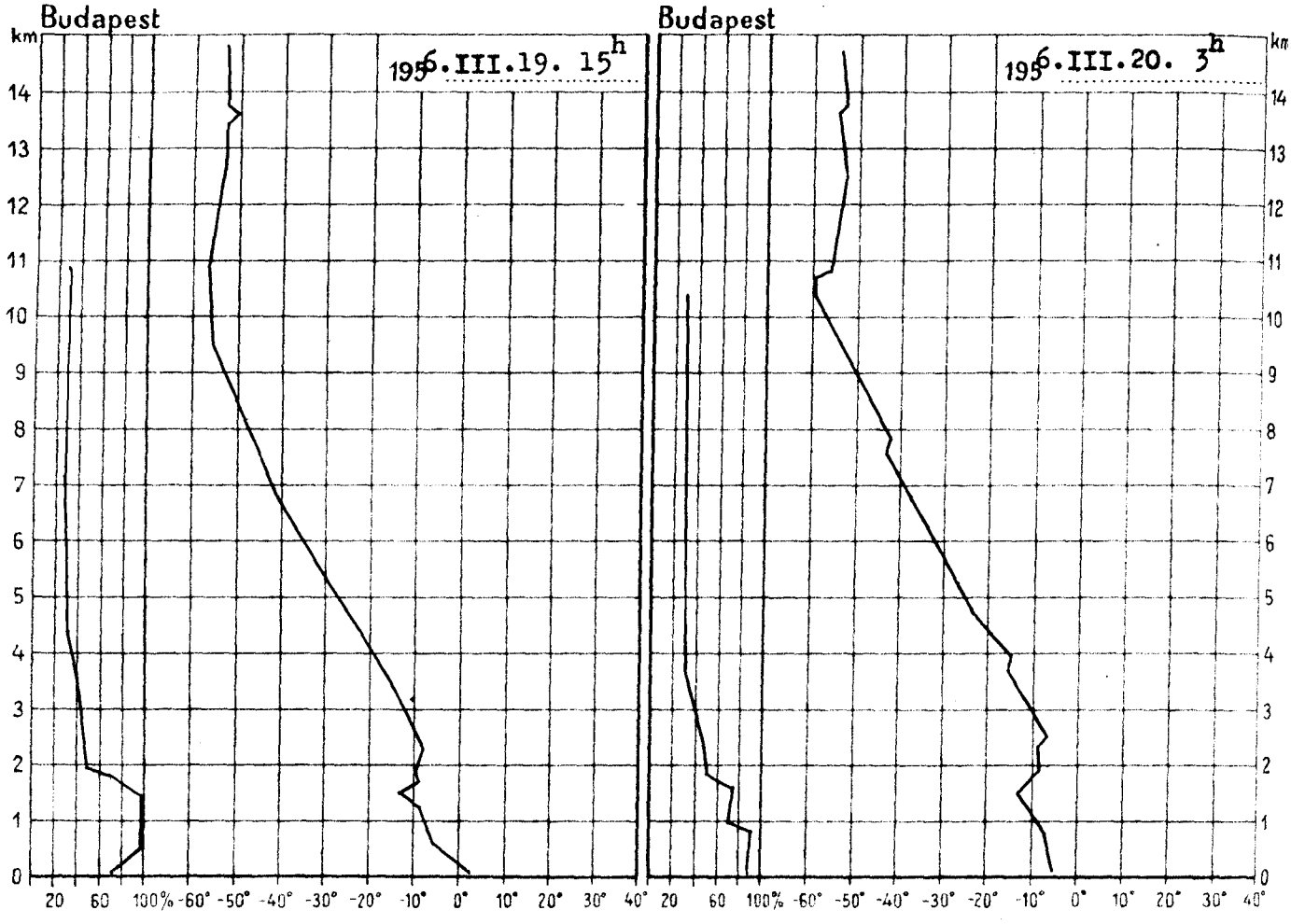

1956.III.19. 15h			
km	mb	C°	%
Talaj	1006.6	2.8	75
0·5	960	-3.8	99
1	903	-7.9	100
1·5	848	-10.7	90
2	793	-9.0	55
2·5	745	-9.5	46
3	698	-12.0	44
4	610	-18.6	39
5	532	-26.0	36
6	463	-33.8	36
7	402	-40.4	36
8	346	-46.4	36
9	298	-51.6	36
10	255	-54.8	36
11	218	-54.8	
12	187	-51.9	
13	159	-50.6	
14	139	-50.6	
15	101	-50.9	

Magaslégköri időhelyzet

Európa nyugati része felett - az Ibériai félszigetet kivéve délről északfelé haladnak a légtömegek. Szárazföldünk középső részei fölött azonban továbbra is északkeleti, keleti az áramlás iránya. Románia feletti elzárt hideg légcsepp hatására Lengyelországban további erős hideg advekció van. Kisebb lehülés van még folyamatban Franciaország, valamint a Szovjetunió európai területének középső vidékein. Európa többi részén azonban az elmult 24 óra alatt melegedés következett. Hazánk légterében az alsó 1700 m-ben még hült 2 - 4 fokkal a levegő, 1700 m-től felfelé azonban már gyenge felmelegedés figyelhető meg. Ma hajnalban az egész troposzférában 0 fok alatt volt a hőmérséklet. A -10 fokot 3 szintben mért a műszer: 1300, 1700, és 3000 m-en.

1956.III.20. 3h			
km	mb	C°	%
Talaj	1007.5	-4.8	91
0·5	960	-5.0	94
1	903	-7.5	78
1·5	849	-11.0	77
2	795	-8.7	53
2·5	746	-8.0	50
3	698	-10.0	44
4	611	-15.0	38
5	534	-23.0	36
6	454	-30.4	38
7	403	-37.4	35
8	348	-42.5	34
9	300	-50.5	34
10	257	-56.7	35
11	220	-55.1	
12	188	-53.1	
13	161	-52.0	
14	138	-52.4	
15	118	-52.4	

Dr. Tónayné s.k.

1956. március

20. kedd

69. 80.

	0	E 9	1023.4	-2	.		5	-2	-5	6
	4	SE 7	21.9	-2	.	folt	6	-2	-2	7
	4	SE 4	22.6	-2	.		5	-2	-2	7
	4	NW 1	21.7	-1	.		6	-2	-3	-
	1	E 2	23.2	-2	.		6	-3	-4	-
	0	SE 6	23.8	-2	.	⌊	5	-2	-5	-
	1	SE 9	24.4	-2	.	⌊	4	-2	-4	-
	1	SE 2	-	-2	.		4	-4	-4	-
	4	E 4	-	-3	.		5	-3	-4	-
	4	ESE 5	22.4	-2	.		5	-3	-3	-
	2	E 4	24.0	-3	.		6	-4	-5	-
	0	E 6	24.3	-4	.		5	-5	-6	10
	1	E 2	25.1	-2	.		2	-3	-4	0
	0	SE 2	26.3	-4	.	folt	5	-5	-6	9
	0	E 1	26.7	-3	.	folt	3	-4	-9	7
	0	- 0	26.9	-5	.		4	-6	-9	9
	0	N 1	-	-3	.		4	-6	-7	10
	0	E 5	24.6	-3	.		4	-4	-5	9
	1	E 1	23.5	-3	.		4	-4	-5	6
	1	ESE 1	25.0	-4	.		3	-5	-6	4
	0	ESE 3	25.3	-3	ny		3	-4	-7	5
	0	- 0	25.5	-2	ny		3	-5	-	-
	0	NE 1	-	-5	.		4	-5	-10	-
	0 =	ESE 1	25.9	-3	.		4	-4	-7	3
	0	ESE 4	26.3	-2	.		2	-5	-8	9
	0	E 6	27.3	-2	.		4	-4	-6	10
	0	SE 4	901.1	-8	ny	40	-4	-10	-	8
	-	-	-	-	-		-	-	-	-
	2 =	ESE 4	959.6	-8	.	folt	0	-8	-	-
	3	SE 1	962.0	-5	.	21	0	-7	-	0
	1	SE 6	959.9	-5	.	folt	3	-6	-7	-

		Hó cm			Hó cm			Hó cm			Hó cm
	.			.			.	⌊		.	
	.	⌊		.			.	folt		.	⌊
	.	folt		.			.	folt		.	
	.			.	folt		.	folt		.	
	-			.	folt		.			.	
	.			.	folt		.	⌊		.	folt
	.			.			.			.	
	.			.			.			-	
	.	folt		.			.	folt		.	
	.			.	folt		.	⌊		.	
	-			.			.	⌊		.	⌊
	.			.			ny	folt		.	
	.			.			ny			**Poroszló**	
	.			.			ny			-	
	.			.			.			.	
	.	folt		.			-			.	⌊
	.	folt		.			ny	folt		.	
	.	⌊		.	folt		.	⌊		.	⌊
	.			.			.			.	folt
	.			.	⌊		ny	⌊		.	folt
	.			.			.			.	
	.			.			.	folt		.	⌊
	.	42		.			.			.	folt
	.	folt		.						.	folt
	.			-						.	⌊

* A légnyomás 500 gdm-re átszámítva ** A légnyomás 1000 gdm-re átszámítva

Magassági szélmérések

Óraadatok greenwichi középidőben

III.19.	Szhely 9 h		Nkanizsa 15 h		Győr 15 h		Pécs 17 h		Bpest 12 h		Bpest 15 h		Bpest 18 h		Bpest 21 h		Bpest 25 h	
	fok	m/s	fok	m/s	fok	m/s	fok	m/s	fok	m/s	fok	m/s	fok	m/s	fok	m/s	fok	m/s
Talaj	180	2	140	7	140	7	90	7	90	2	40	7	90	7	90	2	90	7
500 m	150	14	120	7	160	19	100	12	90	4	130	5	110	7	110	9	130	8
1000	150	14	120	7	160	11	100	12			130	5	140	6	130	6	130	8
1500	160	13	140	6			220	5							120	5	150	8
2000	170	9	150	8											120	10		
2500	160	12	160	3														
3000	160	12	160	3														
4000	160	12	200	4	1956.		Szeged		Miskolc		Miskolc		Debrecen		Debrecen			
5000	180	4	300	22	III.19.		15 h		10 h		15 h		11 h		15 h			
6000	330	2	320	14	talaj		140	2	90	7	90	2	90	7	90	7		
7000	330	2	320	14	500		100	6	100	10	90	5	90	8	100	10		
8000	330	8	320	20	1000		90	5	100	10	110	10	90	8	110	13		
9000	330	8	320	20	1500				100	10	110	10	90	6	100	10		
10000	330	19	320	24	2000				120	12	120	13	90	11	110	16		
11000	330	25	310	24	2500				110	12	110	9	90	15	110	16		
12000	330	25	310	24	3000				110	12	110	9	90	15	110	16		
13000	330	26	320	14	4000						90	11	70	24	80	12		
14000	330	26	320	14	5000								60	11	70	10		
15000	330	28	310	14	6000								60	11	40	7		
16000	330	28	310	14	7000								60	11	40	7		
17000	330	28			8000								30	10				
18000	330	28			9000								80	10				
19000																		
20000																		

III.20.	Nkanizsa 4 h		Győr 3 h		Pécs 4 h		Bpest 3 h		Bpest 6 h		Bpest 9 h		Szeged 3 h		Miskolc 4 h		Debrece 6 h	
	fok	m/s	fok	m/s	fok	m/s	fok	m/s	fok	m/s	fok	m/s	fok	m/s	fok	m/s	fok	m/s
Talaj	140	2	140	7	90	7	140	2	140	2	140	7	90	2	-	0	90	7
500 m	130	17	150	25	120	11	130	8	130	9	130	8	130	10	130	6	100	10
1000			160	17	120	3	130	8	140	10	130	8	120	8	100	5	100	10
1500			170	18	120	3	140	11	140	10	140	13	130	11	130	12	110	8
2000					320	3	140	8	130	10	140	13	100	14	130	12	110	8
2500					50	3	120	6	110	8	130	9	60	9	110	13	100	14
3000					50	3	120	6	110	8	130	9	60	9	110	13	100	14
4000							40	3	70	4	130	9					110	11
5000							60	3	360	4	100	3					80	15
6000									340	14	140	6					60	19
7000									340	14	140	6					60	19
8000											340	25					20	23
9000											340	25					20	23
10000											340	25					20	23
11000											340	31					30	19
12000											340	31					30	19
13000																		
14000																		
15000																		
16000																		
17000																		
18000																		
19000																		
20000																		

IDŐJÁRÁSI NAPIJELENTÉS

ЕЖЕДНЕВНЫЙ МЕТЕОРОЛОГИЧЕСКИЙ БЮЛЛЕТЕНЬ • DAILY SYNOPTIC MAP OF THE HUNGARIAN METEOROLOGICAL INSTITUTE • BULLETIN QUOTIDIEN DE L'INSTITUT METÉOROLOGIQUE HONGROIS WETTERBERICHT DES UNGARISCHEN METEOROLOGISCHEN INSTITUTS

KIADJA AZ ORSZÁGOS METEOROLOGIAI INTÉZET BUDAPEST II. KITAIBEL PAL-UTCA 1 III. KÖZPONT: 150-220 IDŐJELZŐ OSZT: 151-204, 150-410

MEGJELENIK NAPONKÉNT • ELŐFIZETÉSI ÁRA A POSTAI KÖLTSÉGGEL EGYÜTT NEGYEDÉVRE 60·— Ft KIADÁSÉRT FELEL AZ INTÉZET IGAZGATÓJA

69. évfolyam. 81. szám. + Budapest + 1956. március hó 21.

Az időjárási helyzet ma reggel és a várható időjárás:

Az enyhe óceáni levegő csak nagyon lassan tud előnyomulni az Európa nagyrészét boritó hideg levegővel szemben. Tavaszi időjárás egyelőre csak Franciaországban, az Ibériai-félszigeten és Olaszországban van. Ma hajnalban Budapesten -1, Prágában és Berlinben -2, Moszkvában -9 fok volt a legalacsonyabb hőmérséklet.

Hazánkban kedden a Dunántúlon erősen felhős volt az égbolt, és a délnyugati határszélen néhány helyen jelentéktelen mennyiségü hó illetve havaseső esett. A hőmérséklet napközben a legtöbb helyen csak 0, +3 fokig emelkedett. A keleti megyékben változó volt a felhőzet, csapadék nem hullott. A felmelegedés a több órás napsütés hatására itt 4 - 6 fokot ért el. Ma hajnalban északkeleten és a Tiszántúlon ismét -4, -6 fokig hült le a levegő. A talajközelében Egerben -8, Miskolcon és Debrecenben -9 fokot mértek.

Budapesten szerdán 12 órakor a hőmérséklet 2 fok, a tengerszintre átszámitott légnyomás 769 mm, gyengén süllyedő irányzatu.

Várható időjárás csütörtök estig:

Felhős idő, több helyen, elsősorban nyugaton havazás, havaseső, eső.
Mérsékelt, időnként élénkebb délkeleti, déli szél.
Az éjszakai lehülés -főleg keleten- mérséklődik.
A nappali hőmérséklet kissé emelkedik.

Várható legalacsonyabb hőmérséklet ma éjjel: nyugaton -1, +2, keleten -1, -4,
legmagasabb nappali hőmérséklet csütörtökön: 2 - 6 fok között.

A fütés alapjául szolgáló várható középhőmérséklet:

0, +4 fok között.

Zlónyné

A hőmérséklet és a légnyomás napi középértéke Budapesten és ezek eltérése a 75 évi átlagtól:

1956. III.20-án: 1,4 c°, 768,3 mm. Eltérés: -5,5 C°, 7,2 mm.

1871 óta ezen a napon előfordult

legmagasabb hőmérséklet	22,0 C°	/1938./
legalacsonyabb hőmérséklet	-6,8 C°	/1899./

Az Országos Meteorológiai Intézet Időjárási Napijelentése

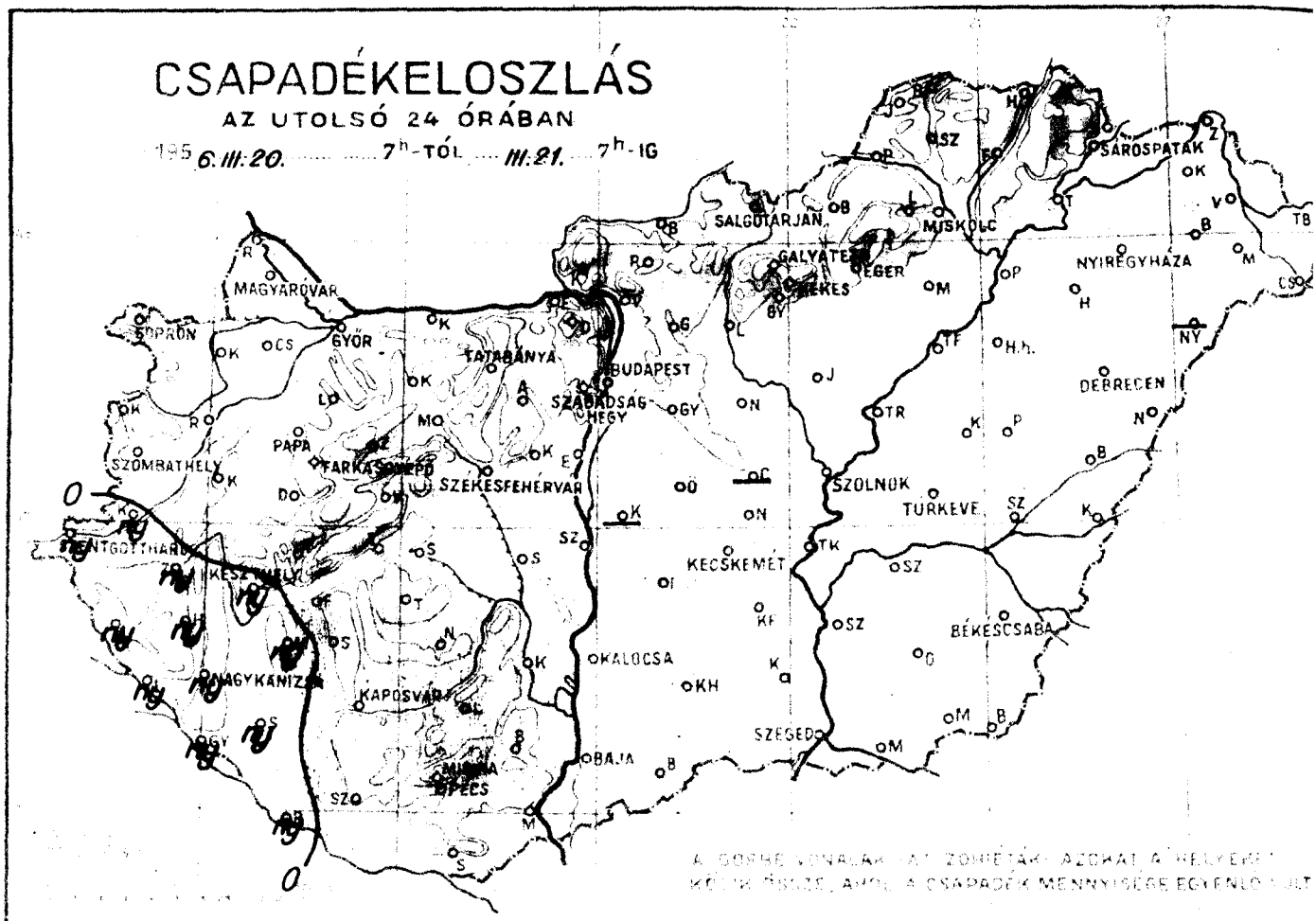

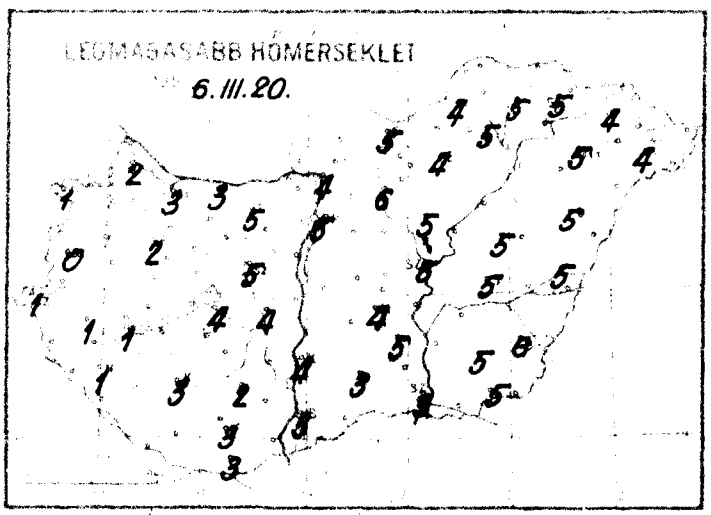

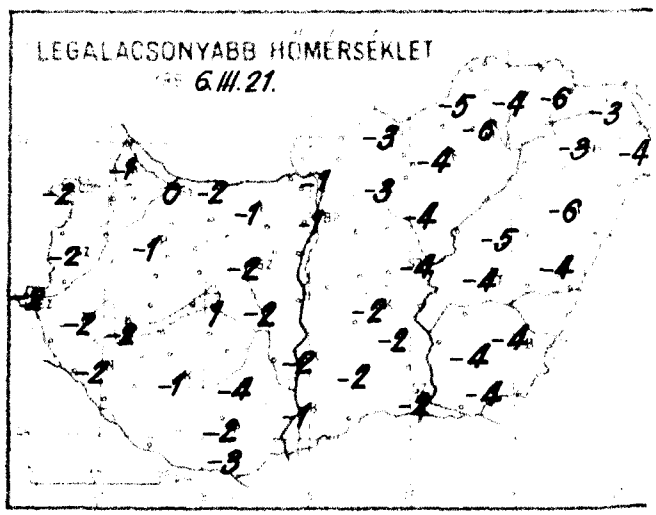

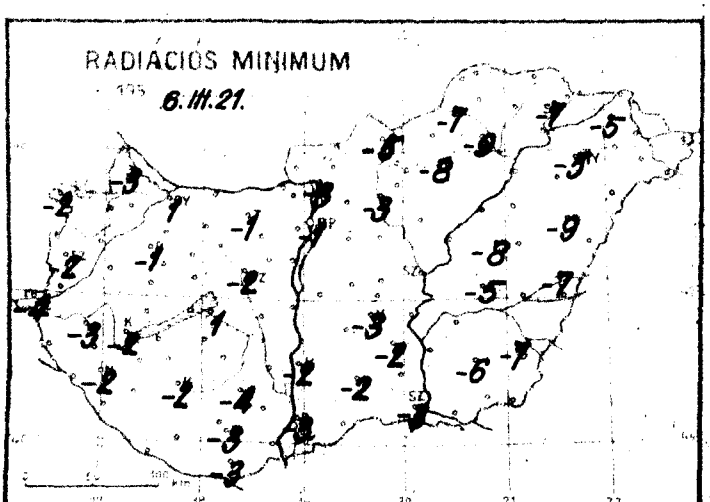

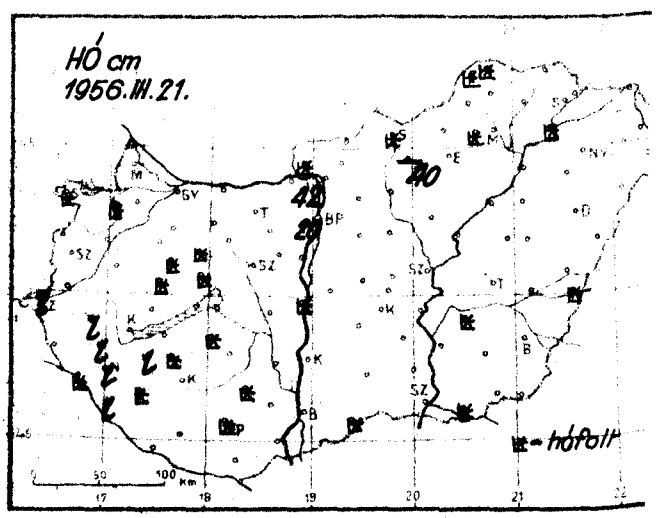

Időjárási helyzet 1956. év MÁRCIUS hó 21. nap 7 óra

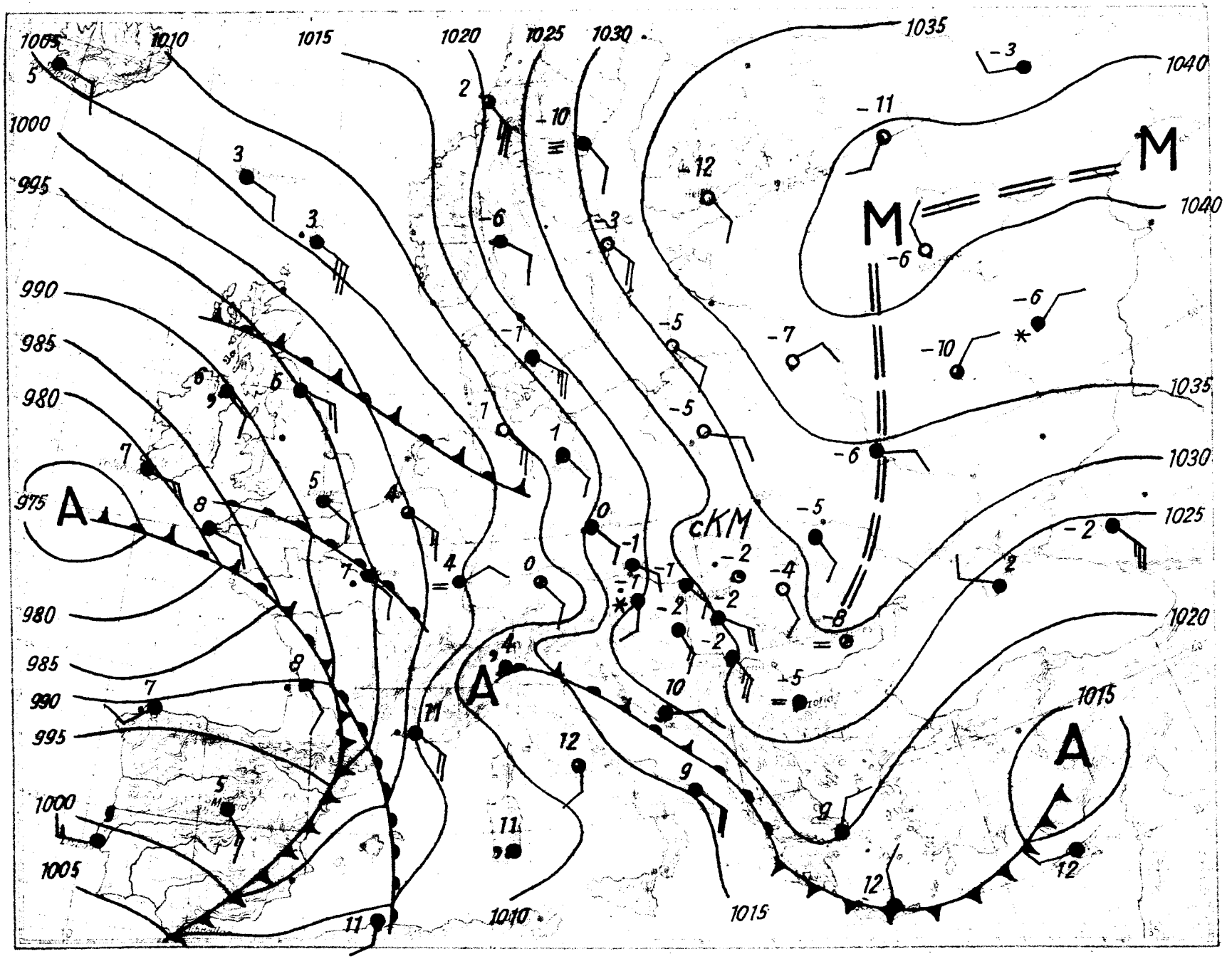

Magassági légállapotmérés

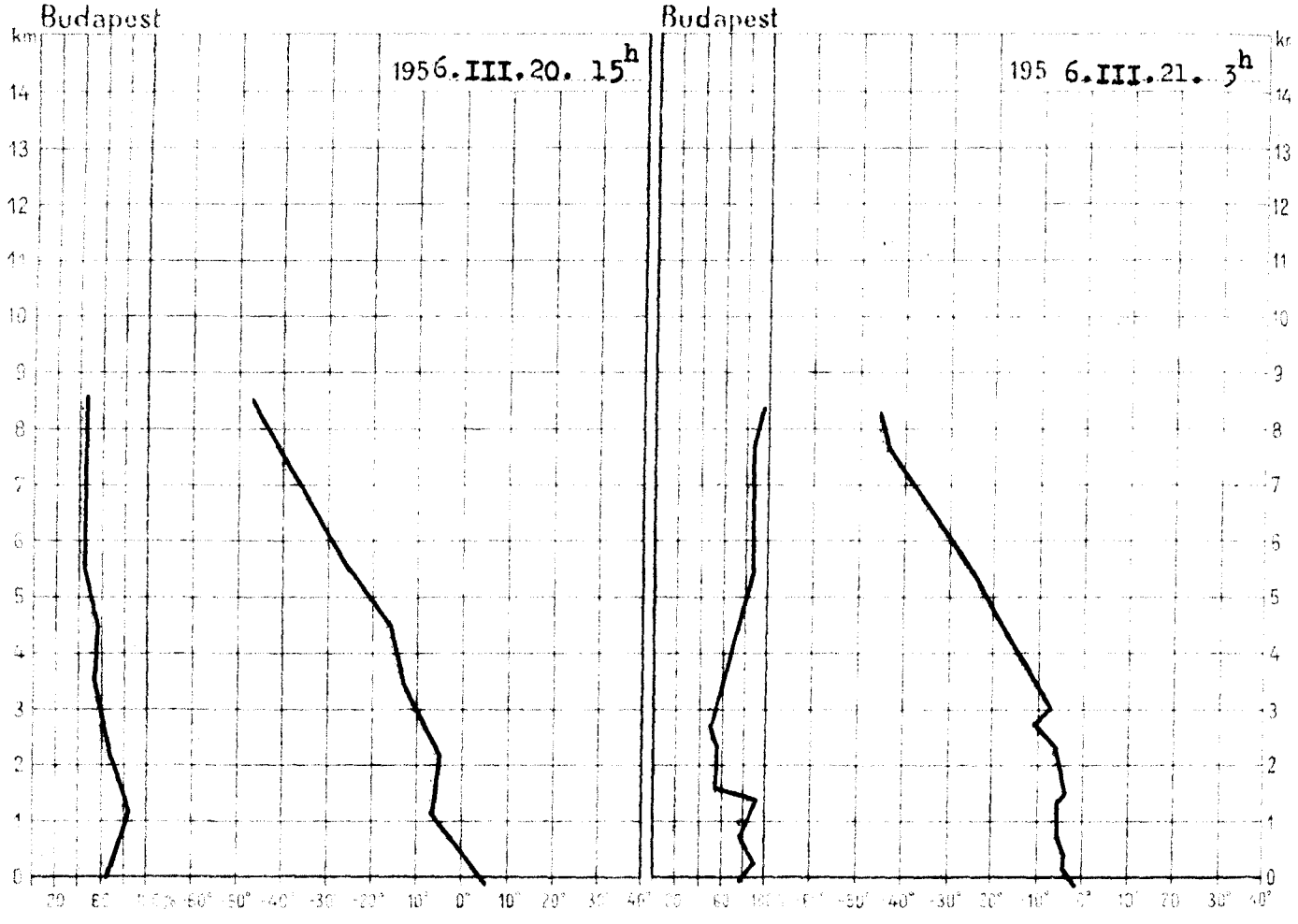

1956.III.20. 15h			
km	mb	C°	%
Talaj	1005.6	4.6	64
0·5	960	0.8	72
1	901	-4.4	80
1·5	848	-6.6	82
2	797	-6.0	74
2·5	747	-6.7	66
3	700	-8.0	61
4	614	-14.0	54
5	538	-20.6	51
6	469	-27.8	46
7	406	-34.8	46
8	351	-42.3	46
9			
10			
11			
12			
13			
14			
15			

Magaslégköri időhelyzet

Nyugat-Európa felett megerősödött a déli, délnyugati áramlás, és a magasban Észak-Afrikától Közép-Európán át Finnországig nyuló meleg nyelv mentén erőteljes a meleg advekció. A Havasalföld légterében elzárodott a hideg levegő. A kelet-európai máximum déli oldalán erőteljes lehülés figyelhető meg az Ural hegység felől áramló hideg levegő hatására. Hazánkban minden szintben emelkedett a hőmérséklet, a talajtól 4 km-ig 2 - 5 fokkal, feljebb 1 - 2 fokkal. A -10 fok szintje 360 m-rel emelkedett 3360 m-re.

Dr.Kallósné s.k.

1956.III.21. 3h			
km	mb	C°	%
Talaj	1006.6	-1.3	79
0·5	960	-3.0	83
1	903	-5.6	80
1·5	848	-5.0	90
2	795	-4.0	55
2·5	746	-6.6	55
3	700	-9.8	51
4	539	-14.?	62
5	469	-21.0	75
6	469	-28.4	85
7	405	-36.5	86
8	351	-44.9	85
9			
10			
11			
12			
13			
14			
15			

1956. március

21. szerda

69. 81.

Időjárás 0 1 2	Szélirány	Szélerősség	Légnyomás (mm)	Hőmérséklet (°C)	Csapadék (24 óra)	Hó cm	Hőmérséklet (°C) 7 óra	14 óra	21 óra	Napi átlag
4	SE	9	1022.6	0	.		2	-1	-3	1
4	SSE	7	20.8	-1	.	folt	1	-2	-2	2
4	SW	6	22.6	-1	.		0	-2	-2	0
4 *	N	1	21.9	-1	ny	lepel	1	-2	-4	-
4	SE	2	22.0	0	.		2	-1	-1	-
4	SE	6	22.4	0	.		3	0	-1	-
4	SE	5	23.7	-1	.		5	-1	-1	-
4	SE	4	-	-1	.		5	-2	-2	-
4 *	SE	2	-	-1	ny		1	-2	-2	-
4	SE	4	22.6	-1	ny	lepel	1	-2	-2	-
4	E	6	22.7	-1	.		3	-1	-2	-
4	ESE	7	23.1	-2	.		3	-2	-3	5
4	SE	3	24.7	-1	.		5	-1	-1	8
4	S	1	25.8	-2	.	folt	5	-3	-5	10
3 =	-	0	26.4	-2	.		4	-4	-8	10
3	NW	1	26.3	-3	.	⌴	5	-6	-9	9
1	NW	1	-	-2	.		5	-6	-7	10
4	SE	8	24.0	-1	.		3	-1	-3	10
4	SE	4	24.0	-2	.		4	-2	-2	10
4	SE	1	24.8	-2	.		4	-2	-3	10
4	SE	6	25.1	-2	.		3	-2	-3	10
3	E	2	25.9	-2	.		5	-4	-	-
4	E	1	-	-4	.		5	-4	-5	-
1 =	ENE	1	26.1	-3	.		6	-4	-7	8
0	-	0	26.6	-1	.		5	-6	-9	10
0	E	1	26.9	-2	.		5	-3	-5	11
3	SE	1	901.3	-7	.	40	-1	-9	-	9
-	-		-	-	-		-	-	-	-
4 =	E	6	959.5	-6	.	folt	-1	-6	-	-
4	SE	2	962.0	-4	.	20	2	-5	-	8
4	ESE	9	958.8	-3	.	folt	0	-7	-7	-

	Hó cm		Hó cm		Hó cm		Hó cm
.		.		.	folt	.	
.		.		.	folt	.	
.	folt	.		.	folt	.	
.		ny	lepel	.		.	
.		.	folt	.		.	
ny		.	folt	.	⌴	.	folt
ny		.		.		.	
ny	lepel	.		.		.	
ny	lepel	.		.	folt	.	
ny	folt	ny	folt	.		.	
ny	lepel	ny		.	⌴	.	
.		.		.		.	
.		.	folt	.		Poroszló	. ⌴
.	folt	.		.		.	
.		.		.		.	
.	folt	.		.	⌴	. ⌴	
.	folt	.		.		.	⌴
.		.	folt	.		.	folt
.		.		.		Kesznyéten	. folt
.		.		.		Szentes	.
.		.		.		Szentes	.
.		Vac		.	folt	Orosháza	.
.		Galgamácsa		.		Mako	. folt
.	42	Encsencs		.		Mezőkovácsháza	.
.	folt	Gyöngyös		.		Baromlaka	. ⌴
.		Boconádfalva		.			

* A Egyenmas 500 gdm-re átszámítva ** A Egyenmas 1000 gdm-re átszámítva

Magassági szélmérések

Óraadatok greenwichi középidőben

III.20.	Szhely 15 h		Nkanizsa 15 h		Győr 15 h		Pécs 15 h		Szeged 10 h		Szeged 15		Debrecen 11 h		Debrecen 15 h		Budapes 12 h	
	fok	m/s	fok	m/s	fok	m/s	fok	m/s	fok	m/s	fok	m/s	fok	m/s	fok	m/s	fok	m/s
Talaj	140	2	140	2	140	7	90	12	140	21	180	2	140	7	90	7	140	7
500 m	170	11	130	6	140	14	120	15	120	8	140	3	110	7	130	3	130	6
1000	170	11	140	9	150	16	120	15	110	9	140	5	110	7	130	3	130	6
1500	190	10	140	8	160	22	140	15	110	9	130	9	110	11	150	3	140	11
2000	180	12	170	8	170	22	140	15	110	11	130	11	110	11	130	13	140	7
2500	180	12					150	6	90	10	90	6	110	7	130	17	140	9
3000	180	12					150	6	90	10	90	6	110	11	130	17	140	9
4000							10	5	60	9	60	6	110	8	110	11	150	3
5000							320	13	10	12			70	11	100	7	130	3
6000									10	12			70	11	100	7	130	3
7000									350	17			60	13	60	10	330	10
8000			Miskolc		Bpest		Bpest		Bpest				60	13	40	13	340	23
9000	III.21.		11 h		15 h		18 h		21 h				60	13	40	13	340	23
10000	Talaj		90	7	180	7	140	7	140	2			60	13	40	13	340	27
11000	500		100	8	120	8	130	9	140	8			60	14			340	27
12000	1000		100	8	120	8	130	9	140	12			60	14			340	23
13000	1500		120	12	120	8	160	8	160	10							330	9
14000	2000		120	12	160	8	150	7	170	7							330	9
15000	2500				160	5	150	7										
16000	3000				160	5												
17000	4000				200	1												
18000	5000				320	6												
19000	6000				330	21												
20000	7000				330	21												

III.21.	Szhely 3 h		Győr 3 h		Pécs 3 h		Bpest 0 h		Bpest 3 h		Bpest 6 h		Miskolc 3 h		Szeged 4 h		Debrece 4 h	
	fok	m/s	fok	m/s	fok	m/s	fok	m/s	fok	m/s	fok	m/s	fok	m/s	fok	m/s	fok	m/s
Talaj	180	2	140	7	140	7	140	2	140	7	90	2	360	2	140	7	220	2
500 m	180	7	160	18	160	6	140	7	170	8	160	10	130	4	140	8	270	3
1000	170	7	160	18	180	9	140	10	140	10	140	6	110	5	150	10	190	3
1500	170	7			180	9	140	9	160	8	140	6	120	7	130	1	220	1
2000	170	7			170	10	160	8	190	5	180	7			130	1	220	1
2500					180	11	180	8	150	4								
3000					180	11	180	8	150	4								
4000																		
5000																		
6000																		
7000																		
8000																		
9000																		
10000																		
11000																		
12000																		
13000																		
14000																		
15000																		
16000																		
17000																		
18000																		
19000																		
20000																		

IDŐJÁRÁSI NAPIJELENTÉS

ЕЖЕДНЕВНЫЙ МЕТЕОРОЛОГИЧЕСКИЙ БЮЛЛЕТЕНЬ • DAILY SYNOPTIC MAP OF THE HUNGARIAN METEOROLOGICAL INSTITUTE • BULLETIN QUOTIDIEN DE L'INSTITUT MÉTÉOROLOGIQUE HONGROIS WETTERBERICHT DES UNGARISCHEN METEOROLOGISCHEN INSTITUTS

KIADJA AZ ORSZÁGOS METEOROLÓGIAI INTÉZET
BUDAPEST II. KITAIBEL PÁL-UTCA 1
TEL.: KÖZPONT: 150-220 IDŐJELZŐ OSZT: 151-204, 150-410

MEGJELENIK NAPONKÉNT • ELŐFIZETÉSI ÁRA A POSTAI KÖLTSÉGGEL EGYÜTT NEGYEDÉVRE 60.— Ft
KIADÁSÉRT FELEL AZ INTÉZET IGAZGATÓJA

69. évfolyam. 82. szám. + Budapest + 1956. március hó 22.

Az időjárási helyzet ma reggel és a várható időjárás:

Nyugat-Európában az enyhe óceáni levegő hatására a Britszigetek északi részének kivételével tegnap napközben 10 fok fölé emelkedett a hőmérséklet. Kelet-Európában azonban a legtöbb helyen még nappal is tartott a fagy.

Hazánkban szerdán a Dunántúlon erősen felhős volt az idő, keleten változó volt a felhőzet. Több helyen hullott jelentéktelen mennyiségü hó, havaseső, eső. A hőmérséklet nyugaton 1 - 4, keleten 4 - 7 fokig emelkedett. Éjszaka csupán -1, +1 fokig hült le a levegő.

Budapesten csütörtökön 12 órakor a hőmérséklet 4 fok, a tengerszintre átszámitott légnyomás 769 mm, gyengén emelkedő irányzatu.

Várható időjárás péntek estig:

Felhős idő, több helyen kisebb eső.
Mérsékelt, helyenként élénkebb délkeleti, déli szél.
A hőmérséklet tovább emelkedik.

Várható legalacsonyabb hőmérséklet ma éjjel: 0, +3, egy-két helyen gyenge fagy,
legmagasabb nappali hőmérséklet pénteken: 6 - 10 fok között, délnyugaton 10 fok felett.

A fütés alapjául szolgáló várható középhőmérséklet:
0, +4 fok között.

Skalnáné

A hőmérséklet és a légnyomás napi középértéke Budapesten és ezek eltérése a 75 évi átlagtól:

1956. III.21-én: 2,1 C°, 768,3 mm. Eltérés: -4,6 C°, +7,1 mm.

1871 óta ezen a napon előfordult

legmagasabb hőmérséklet	22,8 C°	/1938./
legalacsonyabb hőmérséklet	-7,5 C°	/1887./

Az Országos Meteorológiai Intézet Időjárási Napijelentése

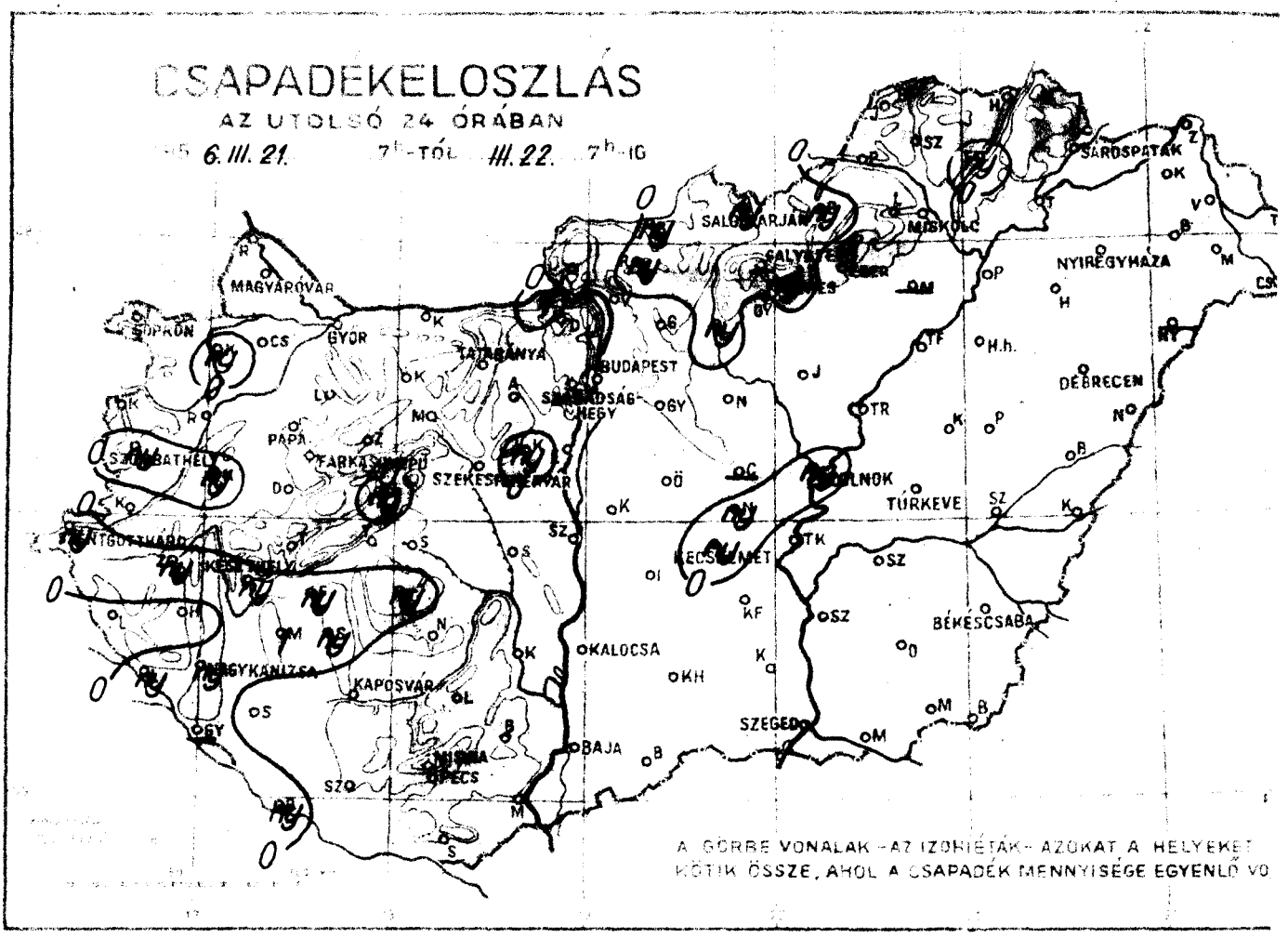

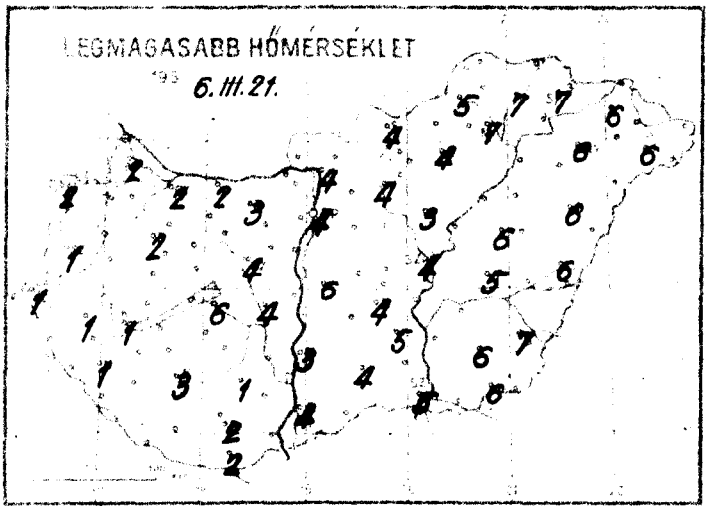

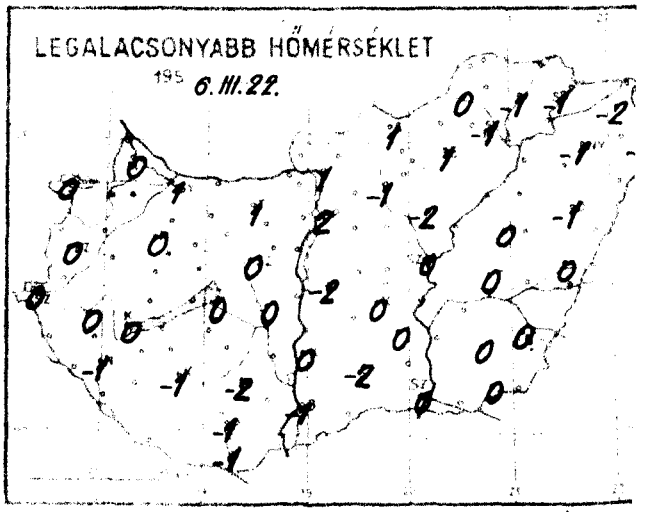

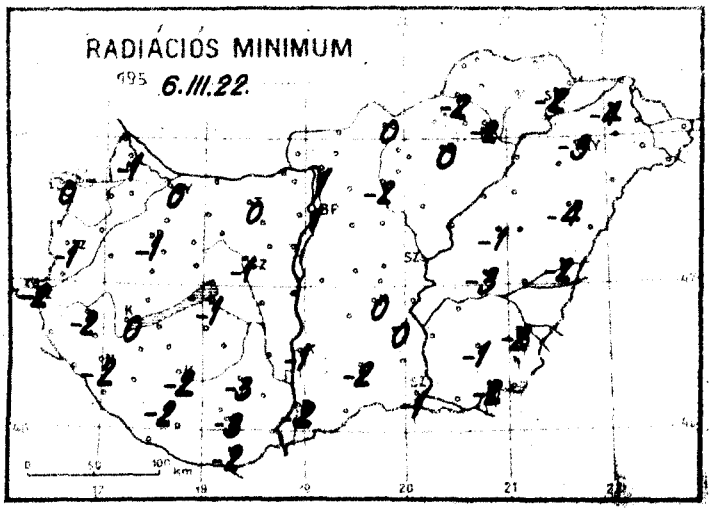

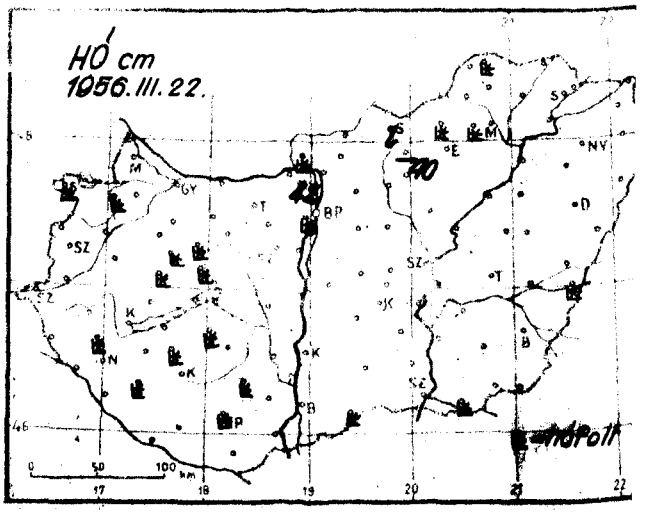

Időjárási helyzet 1950. év MÁRCIUS hó 22. nap 7 óra

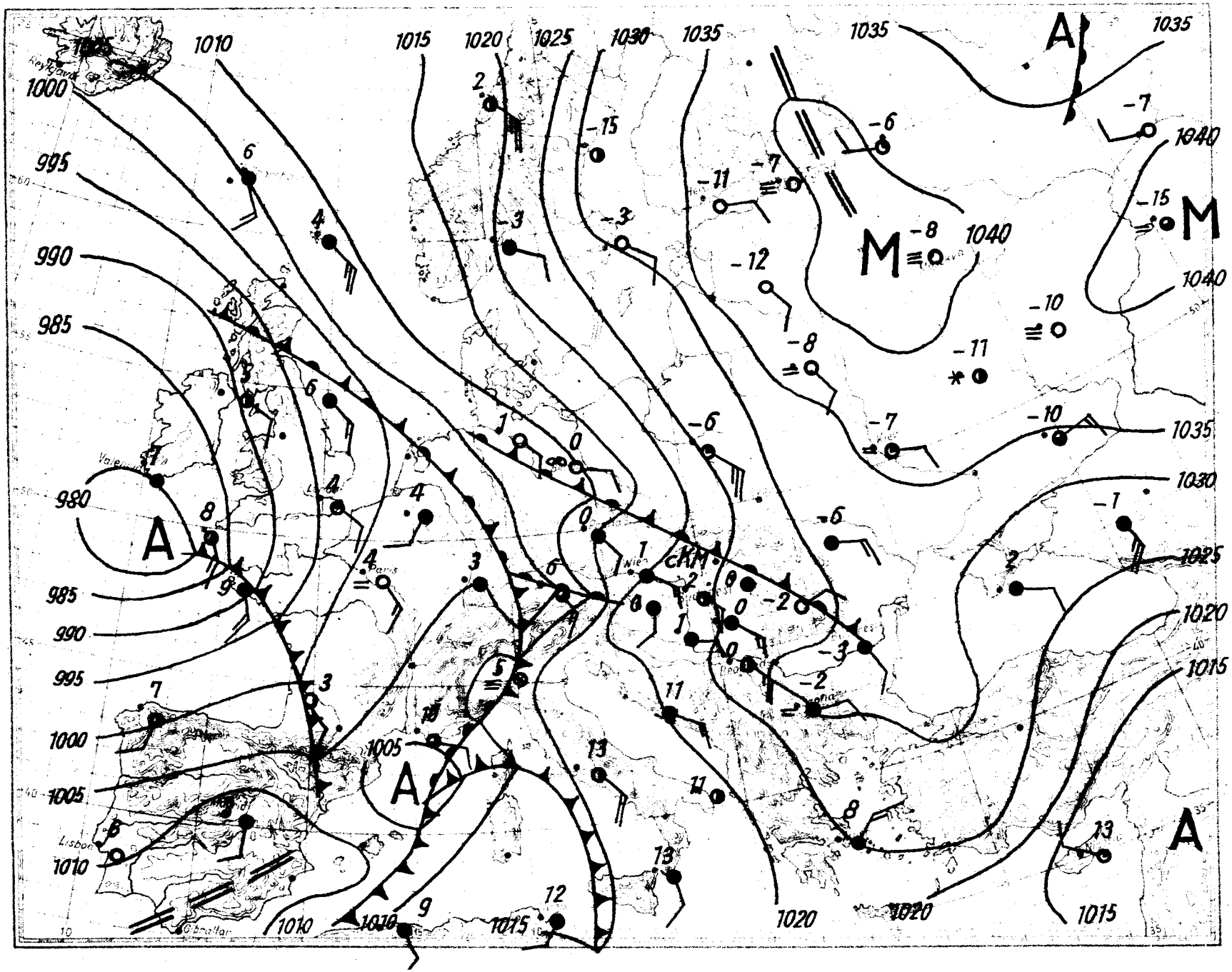

Magassági légállapotmérés

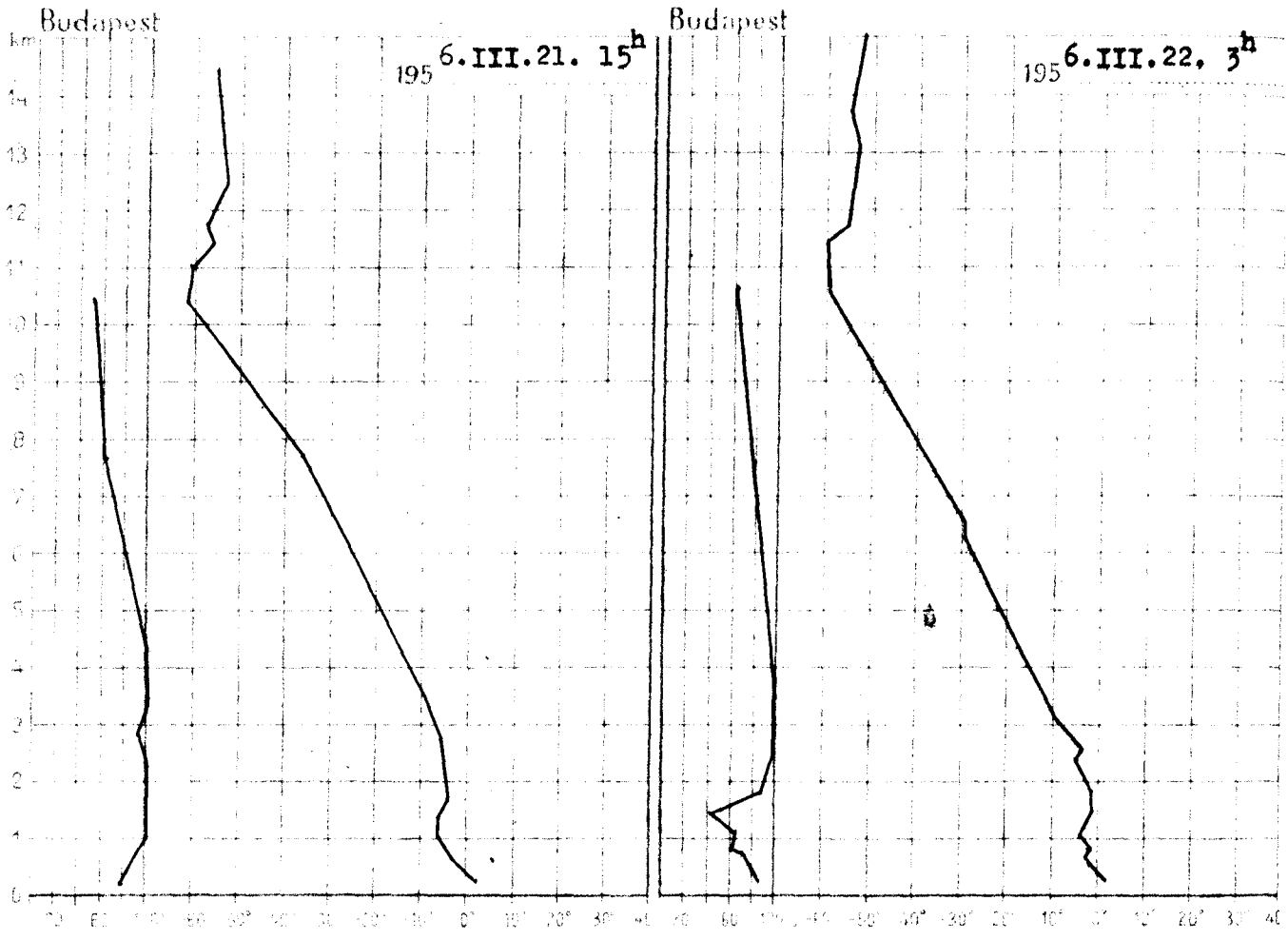

195 6.III.21. 15h			
km	mb	C°	%
Talaj	1006.1	2.2	76
0·5	960	-2.5	91
1	903	-6.2	100
1·5	847	-3.4	100
2	794	-4.8	100
2·5	746	-5.7	97
3	700	-8.2	99
4	615	-13.6	100
5	539	-19.9	93
6	469	-26.7	77
7	407	-33.5	66
8	352	-41.6	62
9	303	-50.7	58
10	260	-58.8	52
11	222	-58.8	-
12	189	-55.0	-
13	162	-52.6	-
14	138	-55.2	-
15			

Magaslégköri időhelyzet

Európa nyugati része felett a délről északfelé haladó légtömegek hatására a magasban továbbra is erőteljes felmelegedés van folyamatban. Ugyancsak melegedett a levegő Finnország, a Kola-félsziget, a Novaja Zemlja és az Ural hegység vidékén az óceáni enyhébb levegő miatt. Hideg advekció van azonban még mindig Lengyelország és Törökország felett az északkelet felől előnyomuló hideg levegő következtében. Hazánk légterében az alsó 3100 m-ben 1 - 3 fokos felmelegedés volt, felette 6000 m-ig jelentéktelen, /0,1 - 0,4 foknyi/ lehülés, míg hajnalban 300 m-en a -10 fok 3130 m-en volt.

Dr. Tónayné s.k.

195 6.III.22. 3h			
km	mb	C°	%
Talaj	1006.0	1.6	83
0·5	962	-0.6	64
1	903	-1.9	56
1·5	848	-0.4	74
2	797	-3.0	94
2·5	748	-5.4	100
3	702	-9.9	100
4	616	-14.6	94
5	538	-21.1	92
6	470	-28.7	84
7	407	-34.7	81
8	353	-42.1	69
9	303	-50.8	63
10	259	-57.6	62
11	221	-59.9	-
12	189	-54.4	-
13	162	-52.5	-
14	138	-52.2	-
15			

1956. március

22. csütörtök

69. 82.

						Hó cm				
	4	SE 4	1021.1	2	.		2	0	-1	0
	4	SE 8	18.7	1	.	folt	2	0	0	1
	4 =	SW 1	21.1	1	ny		1	0	-1	0
	4	NW 1	20.7	1	ny		1	0	-2	-
	4	SE 6	20.5	2	.		2	0	-1	-
	4	SE 6	21.5	1	.		2	1	0	-
	4	SE 15	22.7	1	.		3	1	0	-
	3	SE 4	-	1	.		4	0	-1	-
	4	SE 2	-	0	ny		1	0	0	-
	4	SE 3	21.9	0	ny		1	-1	-2	-
	4	E 1	22.1	2	.		3	-1	-2	-
	4	ENE 3	23.4	1	.		2	-1	-3	0
	3	ESE 2	23.9	2	.		4	2	1	0
	4 *	NE 2	25.3	2	ny	lepel	4	1	0	0
	4 =	- 0	26.3	2	.		4	1	0	4
	4 =	- 0	25.9	0	.		7	-1	-2	7
	4	E 1	-	1	.		7	-1	-2	10
	3	ESE 4	23.7	0	.		4	-1	-2	1
	4	SE 2	23.5	0	.		3	0	-1	0
	4	SE 4	24.2	0	ny		4	0	0	0
	4	SE 7	25.3	0	.		5	0	-1	2
	4	SE 2	25.5	1	ny		4	0	-	-
	4	E 1	-	1	.		5	0	-3	-
	4	SE 1	26.1	1	.		7	0	-2	2
	4	- 0	26.6	1	.		6	-1	-4	8
	4	E 1	26.7	1	.		6	-1	-3	10
	4	S 4	902.1	-4	ny	40	-3	-6	-	1
	-	-	-	-	-		-	-	-	-
	4 =	ESE 6	960.3	-2	.	folt	-2	-4	-	-
	2	SE 3	961.7	-2	.	folt	0	-2	-	0
	4	SE 6	959.2	-1	.	folt	0	-2	-3	-

		Hó cm			Hó cm			Hó cm			Hó cm
	.			.			.			.	
	.			.			.	folt		.	
	ny	folt		ny			.			.	
	.			1			.	folt		.	
	.			ny	folt		.			.	
	.			ny	folt		ny			.	folt
	.			.			.			.	folt
	ny			.			.			-	
	.	folt		.			.			.	
	ny			.	folt		-			.	
	-			ny			.			.	
	ny			.			.			.	
	.			.	folt		.			Porosló	
	.	folt		.			.			.	
	.			.			.			.	
	.	folt		.			-			.	
	ny	folt		.			ny			.	
	.			.	folt		.			.	folt
	.			ny			.			.	
	.			ny			.			.	
	.			.			.	folt		.	
	1			.			.			.	
	.	42		ny			.			.	folt
	.			.						.	
	ny			ny	folt					.	

* A légnyomás 500 gdm-re átszámítva ** A légnyomás 1000 gdm-re átszámítva

Magassági szélmérések

Óraadatok greenwichi középidőben

III.21.	Szhely 15 h		Nkanizsa 15 h		Győr 15 h		Pécs 9 h		Pécs 15 h		Szeged 16 h		Debrecen 6 h		Debrecen 10 h		Debrecen 13 h	
	fok	m/s	fok	m/s	fok	m/s	fok	m/s	fok	m/s	fok	m/s	fok	m/s	fok	m/s	fok	m/s
Talaj	180	7	140	2	140	7	90	7	90	7	180	2	320	2	360	2	40	2
500 m	180	10	150	5	150	16	120	8	110	7	120	5	230	2	30	2	100	3
1000	180	10	180	7	170	22	150	11	150	9	140	10	230	2	70	3	170	9
1500					180	20	180	8	190	8	180	3	140	5	180	7	170	9
2000							180	8	200	6	140	5	120	5	160	19	170	9
2500							180	7	200	6	300	10	150	4	140	4	90	3
3000							180	7	200	6	300	10	150	4	140	4	90	3
4000													130	5	120	3	250	3
5000													90	3	120	6	340	8
6000			Miskolc		Bpest		Bpest		Bpest		Bpest		340	9	360	19	330	23
7000	III.21.		15 h		9 h		15 h		18 h		21 h		340	9	360	19	330	23
8000	Talaj		140	2	90	7	140	7	180	7	90	2	340	38	340	19	330	33
9000	500		150	2	150	9	150	7	140	9	150	9	340	38	340	19	330	33
10000	1000		150	4	150	12	160	14	180	7	160	13	340	33	340	19	330	33
11000	1500		170	6	150	9	160	14	180	7	170	7	340	19	340	33	350	35
12000	2000		170	6	170	9	210	6					340	19	340	33	350	35
13000	2500		210	4	290	10							340	20	340	26	350	35
14000	3000		210	4	290	10							340	20	340	26	350	35
15000	4000		10	5									340	20	340	26		
16000													340	20	340	26		
17000																		
18000																		
19000																		
20000																		

III.22.	Szhely 4 h		Nkanizsa 4 h		Győr 4 h		Bpest 0 h		Bpest 3 h		Bpest 6 h		Bpest 9 h		Debrecen 4 h		Debrecen 6 h	
	fok	m/s	fok	m/s	fok	m/s	fok	m/s	fok	m/s	fok	m/s	fok	m/s	fok	m/s	fok	m/s
Talaj	180	2	140	2	140	2	90	2	140	7	140	7	140	2	-	0	-	0
500 m	190	17	200	8	190	12	140	9	160	12	140	15	160	9	180	2	190	3
1000			210	10	210	15	170	8	160	12	160	10	180	7	180	4	200	6
1500					190	16	210	8	190	9	210	9			160	4	170	6
2000															150	6	190	5
2500															150	6	310	8
3000															150	6	310	8
4000																		
5000																		
6000																		
7000																		
8000																		
9000																		
10000																		
11000																		
12000																		
13000																		
14000																		
15000																		
16000																		
17000																		
18000																		
19000																		
20000																		

IDŐJÁRÁSI NAPIJELENTÉS

ЕЖЕДНЕВНЫЙ МЕТЕОРОЛОГИЧЕСКИЙ БЮЛЛЕТЕНЬ • DAILY SYNOPTIC MAP OF THE HUNGARIAN METEOROLOGICAL INSTITUTE • BULLETIN QUOTIDIEN DE L'INSTITUT MÉTÉOROLOGIQUE HONGROIS WETTERBERICHT DES UNGARISCHEN METEOROLOGISCHEN INSTITUTS

KIADJA AZ ORSZÁGOS METEOROLÓGIAI INTÉZET BUDAPEST II., KITAIBEL PÁL-UTCA 1. TEL.: KÖZPONT: 150-220 IDŐJELZŐ OSZT.: 151-204, 150-410

MEGJELENIK NAPONKÉNT * ELŐFIZETÉSI ÁRA A POSTAI KÖLTSÉGGEL EGYÜTT NEGYEDÉVRE 60.— Ft KIADÁSÉRT FELEL AZ INTÉZET IGAZGATÓJA

69. évfolyam. 83. szám. + Budapest + 1956. március hó 23.

Az időjárási helyzet ma reggel és a várható időjárás:

Az enyhe óceáni légtömegek egyre mélyebben nyomulnak Közép-Európa fölé. Csütörtökön délben Franciaországban 11-14, Németországban 10-12 fokot mértek. Olaszországban a földközitengeri léghullámok hatására sok helyen már 14-18 fokig emelkedett a hőmérséklet. Európa keleti részén azonban még mindig hideg levegő van uralmon, ott a hajnali órákban -10, -15 fokos minimumok alakulnak ki.

Hazánkban csütörtökön felhős volt az égbolt, de csak elszórtan néhány helyen esett jelentéktelen mennyiségü eső. A felmelegedés általában 6-10, Szentgotthárdon 12 fokot ért el. Éjszaka -1, +2 fokig hült le a levegő.

Budapesten pénteken 12 órakor a hőmérséklet 8 fok, a tengerszintre átszámitott légnyomás 768 mm, mérsékelten süllyedő irányzatu.

Várható időjárás szombat estig:

Változó felhőzet, néhány helyen kisebb eső.
Mérsékelt, helyenként élénkebb délkeleti, déli szél.
Enyhe idő.

Várható legalacsonyabb hőmérséklet ma éjjel: 0, +3,
legmagasabb nappali hőmérséklet szombaton: 10 - 14 fok között.

A fütés alapjául szolgáló várható középhőmérséklet:

4 - 7 fok között.

A hőmérséklet és a légnyomás napi középértéke Budapesten és ezek eltérése a 75 évi átlagtól:

1956. III.22-én: 4,0 C°, 768,2 mm. Eltérés: -9,7 C°, +6,2 mm.

1871 óta ezen a napon előfordult

legmagasabb hőmérséklet	23,3 C°	/1938./
legalacsonyabb hőmérséklet	-7,0 C°	/1889./

Az Országos Meteorológiai Intézet Időjárási Napjelentése

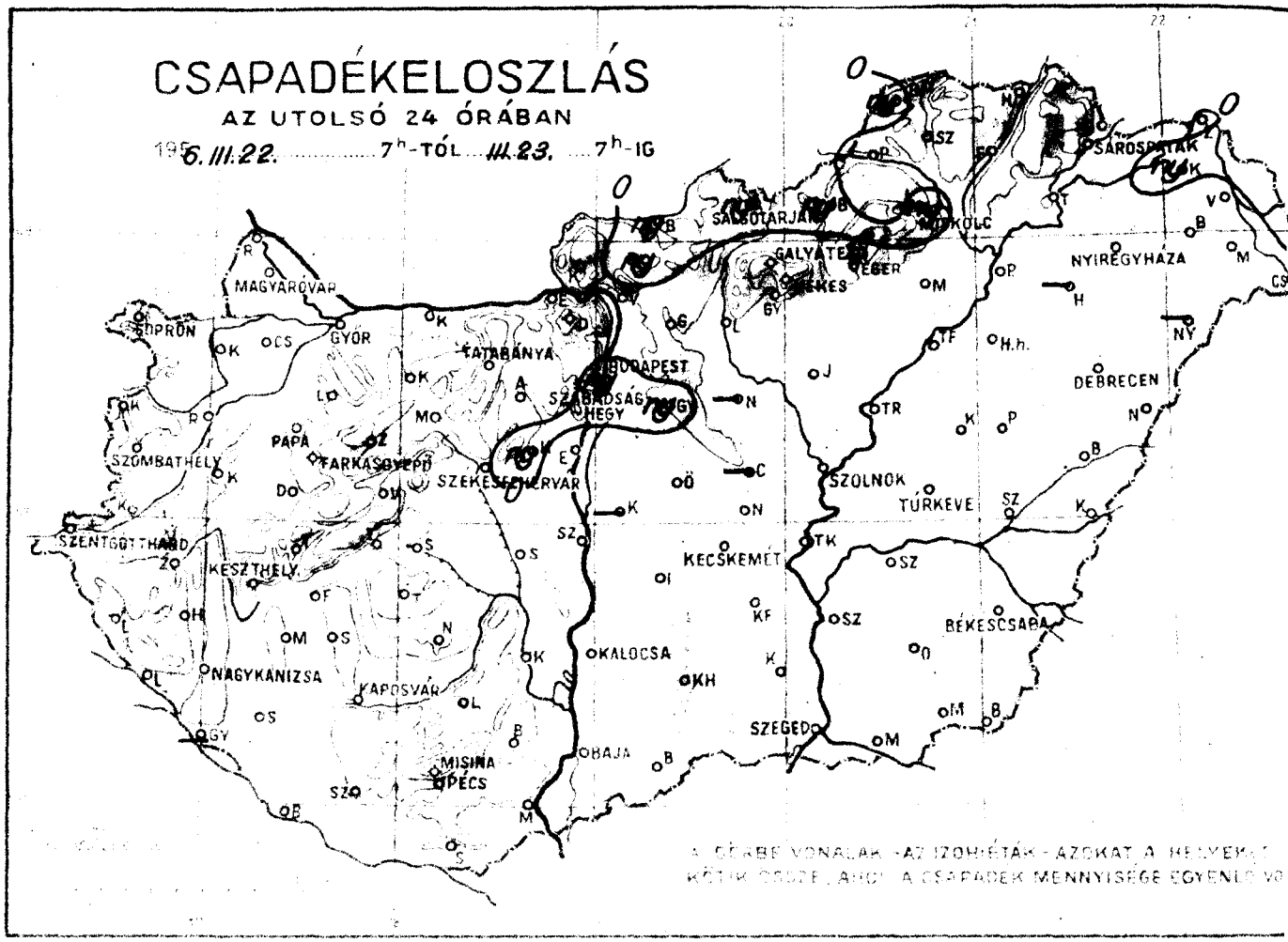

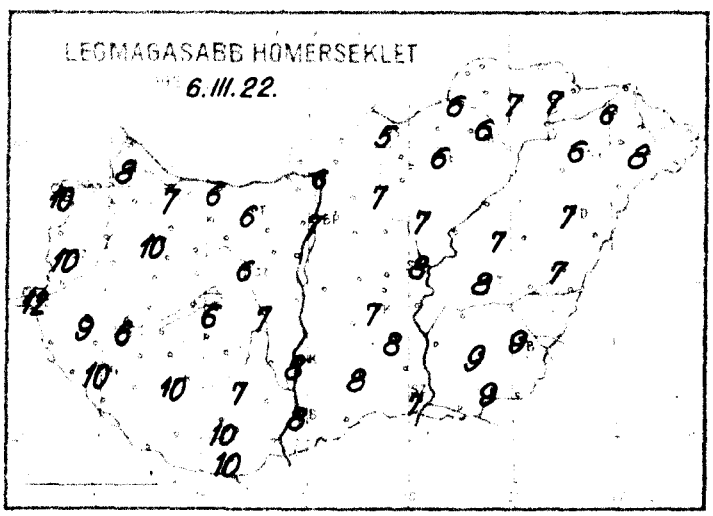

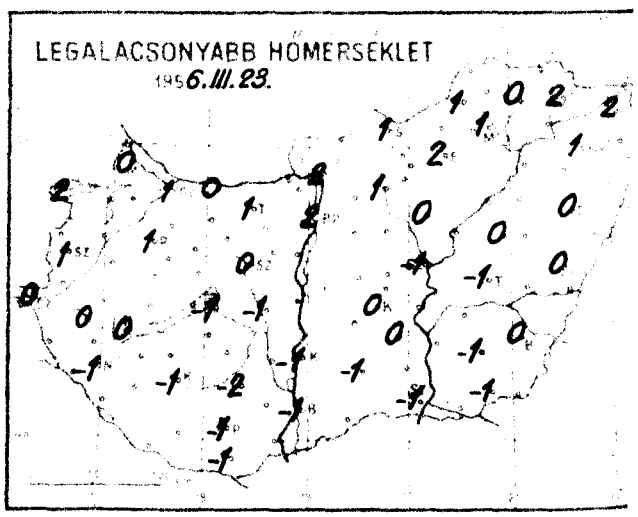

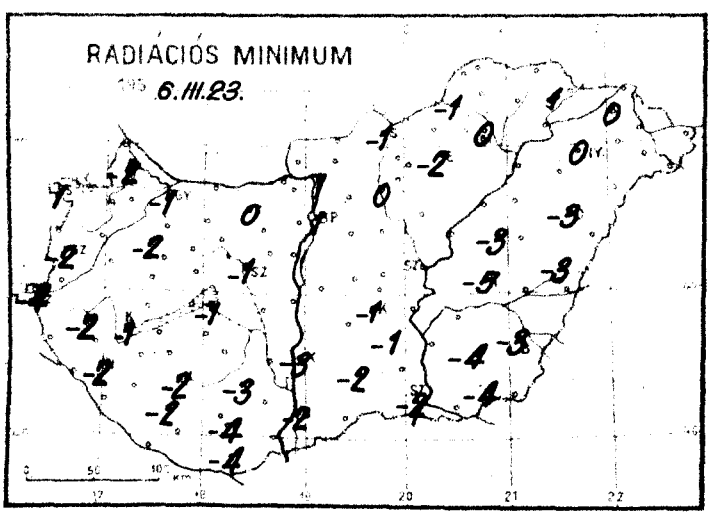

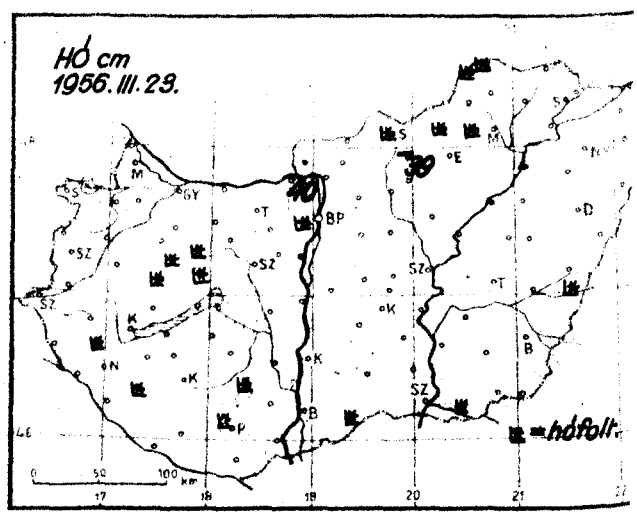

Időjárási helyzet 1956. év MARCIUS hó 23. nap 7 óra

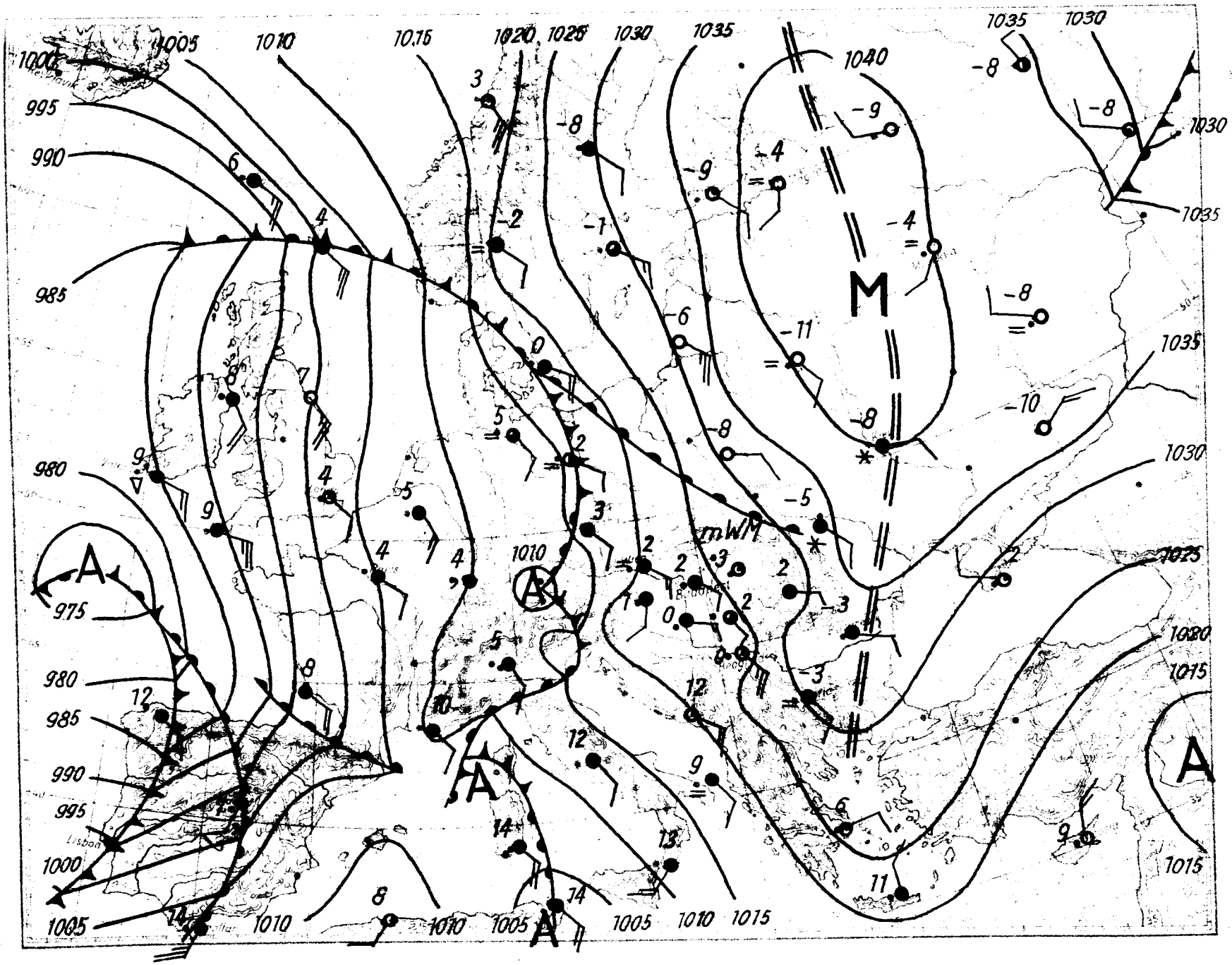

Magassági légállapotmérés

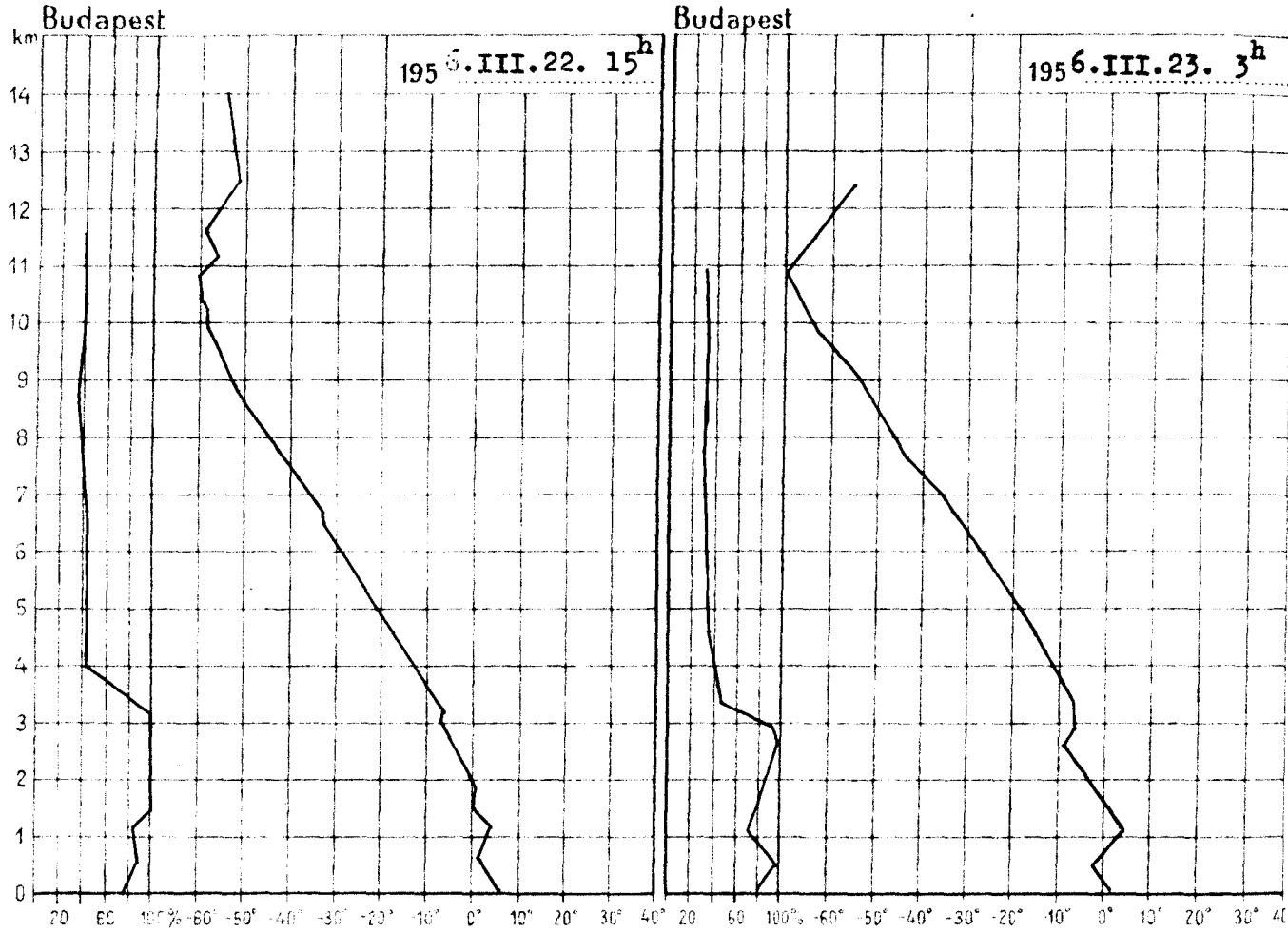

195 6.III.22. 15h			
km	mb	C°	%
Talaj	1004.4	6.1	74
0·5	960	1.1	84
1	903	2.5	87
1·5	850	1.3	96
2	798	-0.7	100
2·5	750	-4.0	100
3	704	-7.4	100
4	617	+11.7	98
5	540	+19.4	44
6	471	+27.4	44
7	408	+34.0	44
8	354	+43.0	44
9	305	+51.7	39
10	260	+58.6	40
11	222	+57.2	-
12	190	+54.7	-
13	163	+50.7	-
14			
15			

Magaslégköri időhelyzet

Az óceán és az európai szárazföld felett erőteljes délkörmenti áramlás alakult ki. Mégpedig az óceánon észak-déli áramlással erőteljes hideg advekció figyelhető meg. Észak déli irányu a szél az Ural-hegység és a Volga folyó közötti területeken is gyenge lehüléssel. Nyugat Európa felett déli- északi magassági széllel folytatódik a felmelegedés Afrikától a Spitzbergákig. Hazánk légterében az egész troposzférában további melegedés jött létre. A hőmérséklet legerősebben 600 m-től 1900 m-ig 3 - 7 fokkal, majd 2800 - 5500 m-ig 2 - 5 fokkal emelkedett. 0 fokot három szintben mért a müszer: 410, 430, és 1700 m-en. A -10 fok 760 m-rel magasabban, 3890 m-en volt ma hajnalban mint előző éjjel.

Dr. Kallósné s.k.

195 6.III.23. 3h			
km	mb	C°	%
Talaj	1006.1	2.1	82
0·5	961	0.3	97
1	902	4.9	75
1·5	850	1.8	81
2	799	-2.4	90
2·5	750	-6.4	97
3	704	-6.0	83
4	620	-10.4	44
5	542	-18.0	38
6	472	-26.9	37
7	410	-36.1	37
8	354	-45.0	36
9	304	-52.9	34
10	260	-62.0	37
11	221	-65.0	-
12	188	-57.4	-
13			
14			
15			

1956. március

23. péntek

69. 83.

Reggeli szinoptikus adatok (6 UT)					Napi adatok (24 óra adatai)					
Felhőzet (0 – 4)	Szélirány és erősség (m/s)	Légnyomás (milliban)	Hőmérséklet (°C)	Csapadék (24 óra)	Hó cm	Hőmérsékleti szélsőségek: legnagyobb napi hőingás	éjszakai min.	hasábos min.	Napsütés (óra) legnagyobb napi
0	SE 6	1022.0	2	.		8	0	-2	3
4 =	SE 4	20.3	2	.		10	2	1	5
4 =	SW 4	21.6	1	.		10	1	-2	0
4 =	- 0	20.7	2	.		12	0	-4	-
1 =	W 2	20.7	4	.		10	1	-2	-
4	SE 6	22.4	1	.		7	1	-1	-
3	ESE 5	23.7	1	.		6	1	0	-
1	NW 2	-	2	.		6	0	-1	-
4	E 6	-	1	.		6	0	-1	-
4 =	E 1	21.7	0	.		10	-1	-2	-
3 =	E 1	24.0	0	.		10	-1	-2	-
4 =	E 6	23.0	0	.		10	-1	-4	4
4	ESE 3	24.8	2	ny		7	2	1	1
3	SE 2	25.8	1	ny	folt	5	1	-1	0
3 =	W 1	25.7	3	.		6	2	-2	0
4 =	NNW 1	25.5	2	ny		6	1	0	0
4	N 1	-	4	.		7	2	1	0
1	ESE 5	23.3	0	.		8	-1	-2	7
2 =	SE 4	23.4	0	.		8	-1	-3	4
3	SE 4	24.3	1	.		7	0	-1	1
3	SE 5	24.8	0	.		7	-1	-2	3
3 =	E 1	25.6	1	.		8	-1	-	-
2	NE 1	-	1	.		8	-1	-5	-
1 =	- 0	25.5	1	.		9	0	-3	1
1	- 0	25.8	1	.		7	0	-3	0
3	- 0	26.9	1	.		6	1	0	0
4	SSE 4	903.5	-1	.	39	-1	-3	-	0
-	-	-	-	-		-	-	-	-
3	SE 2	960.0	2	.	folt	5	-1	--	-
3	SE 3	962.5	-1	.	folt	3	-2	-	-
3	ESE 4	961.1	0	.	folt	5	-1	-2	-

		Hó cm			Hó cm			Hó cm			Hó cm
	.			.			ny	folt	Zákony	ny	
	.		Sz	.			.	folt	Kecskemét	ny	
R	.		P	.		M	.	folt	Nyíregyháza	.	
K	.		M	.			.		Kalocsa	.	
R	.		S	.			.		Miskolc-Görömböly	.	
R	.		I	.			.		Miskolc	ny	folt
I	.			.			.		Tiszafüred	.	
Z	.			.			.		Szolnok	.	
H	.	folt		.			.		Szeged	-	
	.			.	folt		.		Békéscsaba	.	
	.			.		M	.		Debrecen	-	
	.			.			.		Hortobágy	.	
	.			.			.		Nyíregyháza	.	
	.			.	folt		ny		Záhony	Forgószél	.
	.	folt	K	.			-		Tiszafüred	.	
	.			.			-		Kecskemét	.	
	.		B	.			.		Pápa-Ikervár	.	
	.	folt	M	.			.		Budapest-Lágym.	.	
	.	folt	Sp	.			.		Budapest-Pestsz.	.	
	.		K	.			.		Siófok	.	
	.		B	.			.		Budapest-Kelenf.	.	folt
	.			ny			.		Budapest	.	
	.			ny			.		Kőszeg	.	
	.		V	.			.		Szombathely	.	
	.		G	.			.	folt	Örségi	.	
	.	40	L	.			.		Makó	.	folt
	.		G	.					Mezőhegyes	.	
	ny			ny	folt				Bartorgya	.	

* A légnyomás 500 gdm-re átszámítva ** A légnyomás 1000 gdm-re átszámítva

Magassági szélmérések

Óraadatok greenwichi középidőben

III.22.	Szhely 15 h		Nkanizsa 15 h		Győr 15 h		Pécs 15 h		Bpest 12 h		Bpest 15 h		Bpest 18 h		Bpest 21 h		Bpest 24 h	
	fok	m/s	fok	m/s	fok	m/s	fok	m/s	fok	m/s	fok	m/s	fok	m/s	fok	m/s	fok	m/s
Talaj	140	12	140	2	140	12	140	7	140	12	140	7	90	7	90	7	90	7
500 m	200	14	170	6	180	20	180	4	160	10	130	11	130	10	140	15	150	13
1000	120	20	210	15	200	11	180	4	190	8	170	9	190	7	200	7	200	8
1500	230	22	220	15	220	24	240	7	210	9	200	9	200	9	200	7	200	8
2000	230	22	220	15	230	24	220	10	210	9							200	6
2500	230	21					220	10										
3000	230	21					220	10										
4000	230	21					230	11										
5000	250	25																

III.23.	Szeged 14 h		Miskolc 15 h		Debrecen 10 h		Debrecen 15 h	
	fok	m/s	fok	m/s	fok	m/s	fok	m/s
Talaj	140	7	140	2	-	0	90	2
500	140	12	150	7	90	4	130	4
1000	160	7	150	7	160	3	170	8
1500	180	4	180	12	180	6	180	6
2000	200	5	210	9	160	7	200	7
2500	270	4			290	6	280	10
3000	270	4			290	6	280	10
4000	250	13					280	10
5000	310	8						
6000	310	8						
7000	330	20						
8000	310	26						
9000	310	26						

III.23.	Nkanizsa Győr 3 h				Pécs 3 h		Bpest 3 h		Bpest 6 h		Szeged 3 h		Miskolc 3 h		Debrecen 4 h		Debrec 6 h	
	fok	m/s	fok	m/s	fok	m/s	fok	m/s	fok	m/s	fok	m/s	fok	m/s	fok	m/s	fok	m/s
Talaj	-	0	140	7	90	2	90	7	140	7	140	7	360	2	-	0	-	0
500 m	210	8	160	15	190	3	150	12	150	11	150	9	110	3	130	2	130	4
1000	210	8	100	15	160	5	190	9	160	7	150	2	100	4	190	5	130	6
1500	210	8	200	20	160	5	190	9	180	9	120	3	190	5	200	6	160	8
2000					150	5	220	7	180	9	100	3	250	2	190	2	160	8
2500					150	5					290	3					300	6
3000					150	5					290	3					300	6
4000																	140	3
5000																	330	13
6000																	330	13
7000																	330	28
8000																	330	21
9000																	330	21
10000																	330	21
11000																		
12000																		
13000																		
14000																		
15000																		
16000																		
17000																		
18000																		
19000																		
20000																		

IDŐJÁRÁSI NAPIJELENTÉS

ЕЖЕДНЕВНЫЙ МЕТЕОРОЛОГИЧЕСКИЙ БЮЛЛЕТЕНЬ • DAILY SYNOPTIC MAP OF THE HUNGARIAN METEOROLOGICAL INSTITUTE • BULLETIN QUOTIDIEN DE L'INSTITUT MÉTÉOROLOGIQUE HONGROIS WETTERBERICHT DES UNGARISCHEN METEOROLOGISCHEN INSTITUTS

KIADJA AZ ORSZÁGOS METEOROLÓGIAI INTÉZET
BUDAPEST II, KITAIBEL PÁL-UTCA 1
TEL.: KÖZPONT: 150-220 IDŐJELZŐ OSZT: 151-204, 150-410

MEGJELENIK NAPONKÉNT • ELŐFIZETÉSI ÁRA A POSTAI KÖLTSÉGGEL EGYÜTT NEGYEDÉVRE 60'— Ft
KIADÁSÉRT FELEL AZ INTÉZET IGAZGATÓJA

69. évfolyam. 84. szám. + Budapest + 1956. március hó 24.

Az időjárási helyzet ma reggel és a várható időjárás:

Európa időjárását két nagykiterjedésü nyomásközpont, a kelet-európai anticiklon és a nyugati partok előtt elhelyezkedő ciklon irányitja. Hatásukra Nyugat-Európában már beköszöntött a tavasz, keleten azonban még tart a tél.

Hazánkban pénteken felhős volt az ég, de csapadék sehol sem hullott. A hőmérséklet tovább emelkedett, és általában 9-12, a Tiszántúlon 12-14 fokot ért el a felmelegedés. Éjszaka 0, -2 fokig hült le a levegő.

Budapesten szombaton 12 órakor a hőmérséklet 5 fok, a tengerszintre átszámitott légnyomás 766 mm, mérsékelten süllyedő irányzatu.

Várható időjárás vasárnap estig:

Felhős idő, több helyen eső.
Mérsékelt, helyenként élénk délkeleti szél.
Az éjszakai hőmérséklet fagypont körül.
A nappali felmelegedés főkép nyugaton erősödik.

Várható legalacsonyabb hőmérséklet ma éjjel: 0, +3, helyenként gyenge fagy,
legmagasabb nappali hőmérséklet vasárnap: 6 - 9 helyenként 9 fok felett.

A fütés alapjául szolgáló várható középhőmérséklet:
4 - 7 fok között.

A hőmérséklet és a légnyomás napi középértéke Budapesten és ezek eltérése a 75 évi átlagtól:

1956. III.23-án: 5,7 C°, 767,5 mm. Eltérés: -0,8 C°, +5,7 mm.

1871 óta ezen a napon előfordult

legmagasabb hőmérséklet	23,0 C°	/1913./
legalacsonyabb hőmérséklet	-9,3 C°	/1883./

Az Országos Meteorológiai Intézet Időjárási Napijelentése

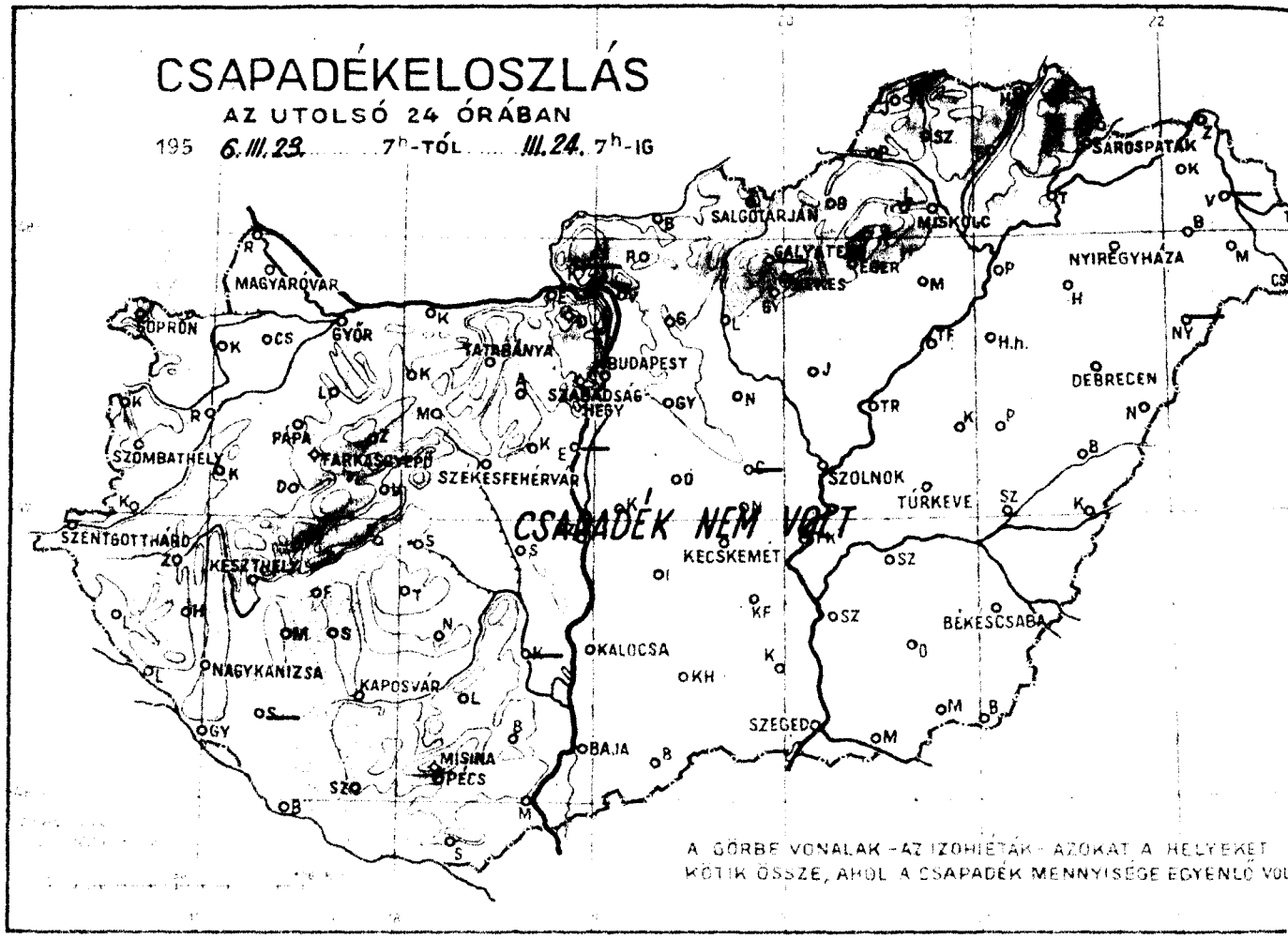

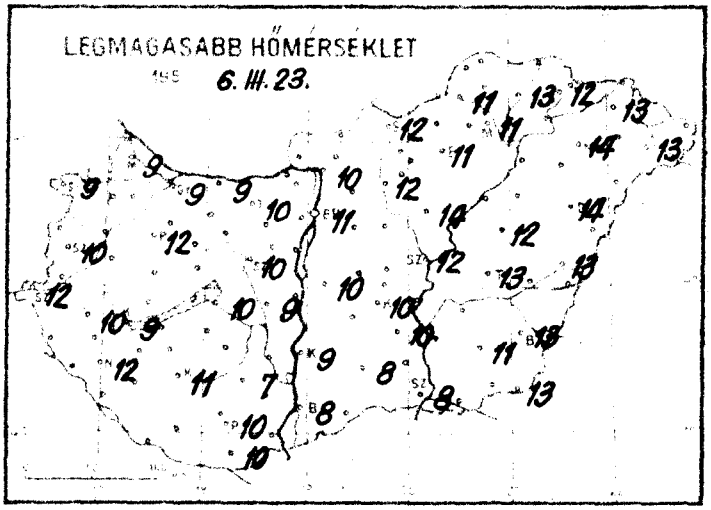

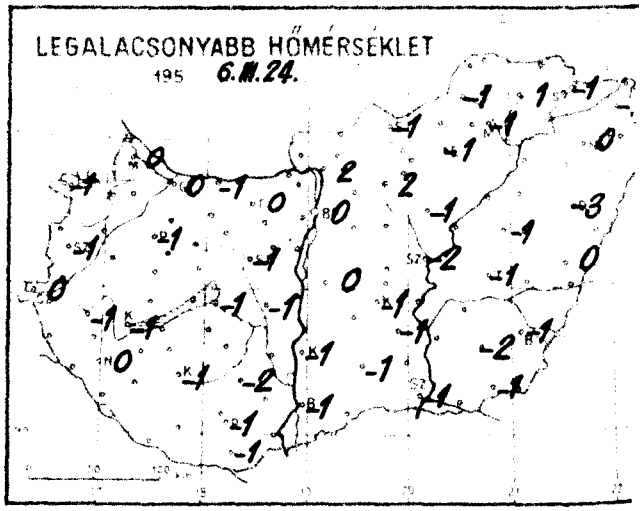

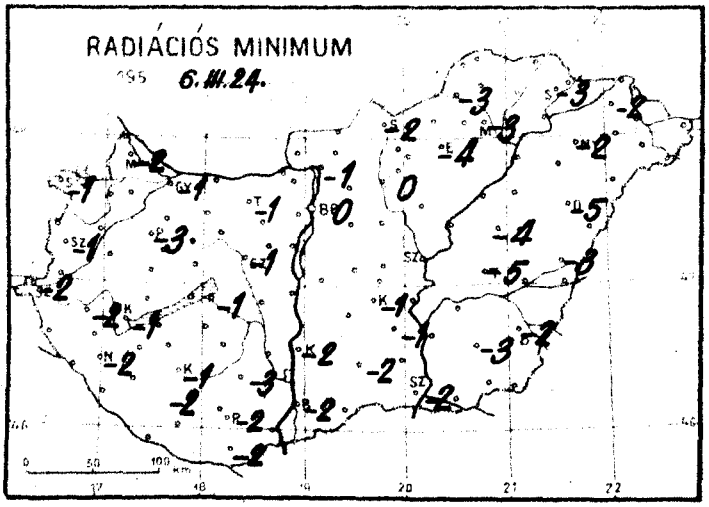

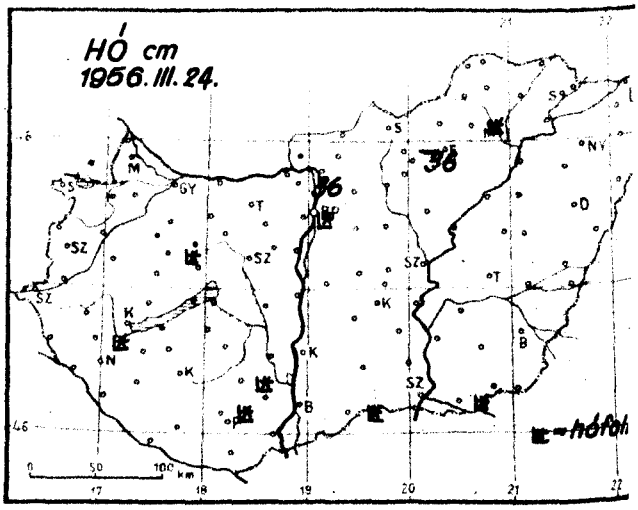

Időjárási helyzet *1956.* év *MÁRCIUS* hó *24.* nap 7 óra

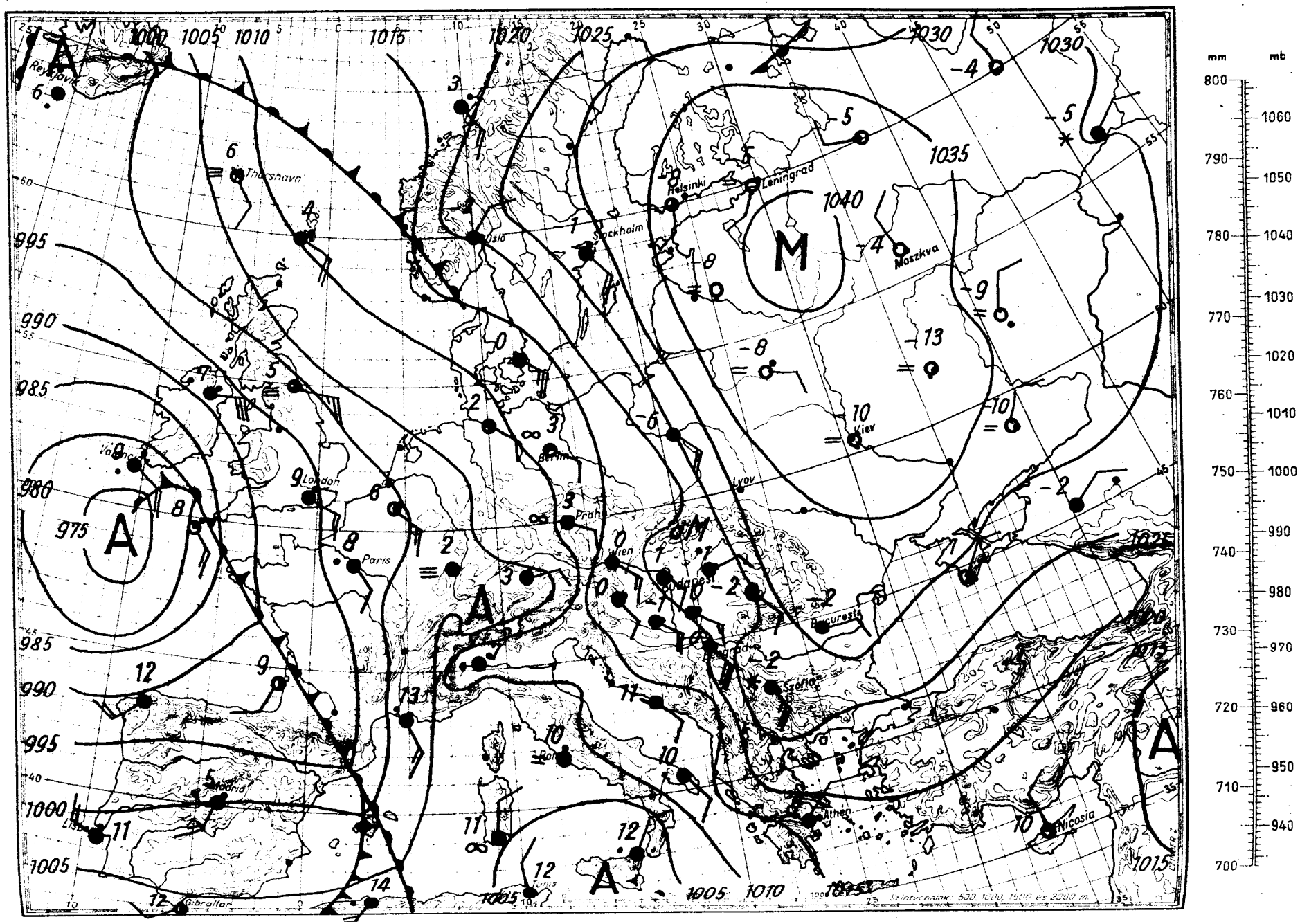

Magassági légállapotmérés

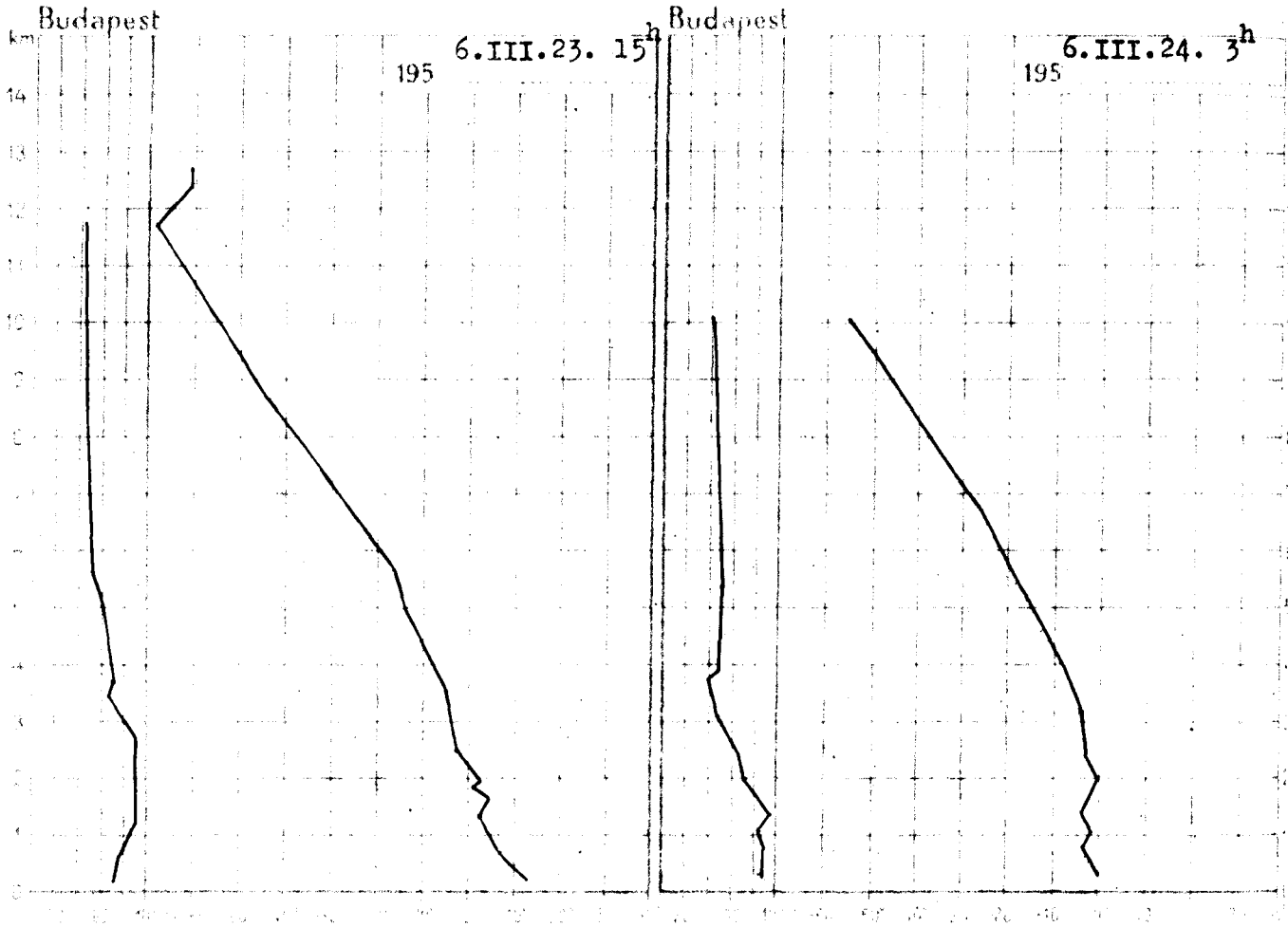

195 6.III.23. 15h			
km	mb	C°	%
Talaj	1004.7	11.0	62
0.5	960	6.2	66
1	905	2.0	81
1.5	850	2.0	87
2	799	-1.0	93
2.5	750	-3.3	85
3	704	-5.9	74
4	609	-9.4	53
5	544	-16.0	52
6	475	-22.4	47
7	412	-31.4	47
8	357	-40.0	47
9	307	-48.0	45
10	264	-56.0	44
11	225	-64.0	44
12	192	-65.0	
13			
14			
15			

Magaslégköri időhelyzet

Nyugat-Európa felett déli-északi a magassági szél iránya. Emiatt a Brit-szigetek, Németország és a Skandináv-félsziget felett felmelegedés van folyamatban. Az enyhe légtömegek után azonban az Atlanti-óceán északibb tájairól származó hidegebb légtömegek áramlanak. A Kelet-Európa feletti hideg levegő kissé nyugat felé tolódott el. Hazánk légterében az elmult 24 óra 1700 m-ig 2-6 fokos lehülés következett be. 1700 m-től felfelé a 3200 és 3600 m közötti szakaszt kivéve /ahol néhány tizednyi hőmérséklet csökkenés következett be/ melegedett a levegő. Ma hajnalban az egész troposzférában 0 fok alatt volt a hőmérséklet. A -10 fok 3990 m-en volt található.

Dr.Tónayné s.k.

195 6.III.24. 3h			
km	mb	C°	%
Talaj	1003.1	-0.2	86
0.5	959	-2.5	86
1	901	-2.2	90
1.5	849	-1.3	78
2	797	-2.0	65
2.5	747	-3.2	56
3	700	-4.0	45
4	614	-10.1	46
5	539	-17.3	48
6	471	-24.0	46
7	409	-31.6	44
8	355	-40.0	41
9	305	-48.4	41
10			
11			
12			
13			
14			
15			

1956. március

24. szombat

69. nap 84. év(folyam)

	Reggeli észlelések 06 [illegible]				Az utolsó 24 óra adatai					
	Felhőzet (0–4)	Szélirány és erő (m/s)	Légnyomás (redukálva)	Hőmérséklet (°C)	Csapadék (24 óra) (mm)	Hó cm	Hőmérsékleti szélsőségek: Legmagasabb napi max.	Legalacsonyabb min.	Radiációs min.	Napsütés (óra) Tegnap
[illegible]	4	SE 9	18.7	0	.		9	0	-2	4
[illegible]	4	SE 10	17.1	0	.		9	-1	-2	1
[illegible]	4	SSE 2	18.4	0	.		10	-1	-1	2
[illegible]	4	N 1	17.2	0	.		12	0	-2	-
[illegible]	4	W 2	17.8	0	.		12	-1	-3	-
[illegible]	4	SE 6	18.9	0	.		9	0	-1	-
[illegible]	4	SE 15	19.7	0	.		10	0	-1	-
[illegible]	4	SE 4	-	0	.		10	-1	-1	-
[illegible]	4	E 6	-	0	.		9	-1	-1	-
[illegible]	4	SE 5	17.5	0	.		12	0	-2	-
[illegible]	4	E 4	20.0	0	.		11	-1	-1	-
[illegible]	4	E 8	18.7	-1	.		10	-1	-2	8
[illegible]	4	SE 3	21.6	1	.		11	0	0	6
[illegible]	4	E 2	22.5	0	.	⌴	12	-1	-2	5
[illegible]	4	- 0	23.4	0	.		11	-1	-4	6
[illegible]	4	ESE 1	23.3	0	.		11	-1	-3	1
[illegible]	4	NW 1	-	0	.		12	-1	-3	6
[illegible]	4	SSE II	19.1	0	.		8	-1	-2	7
[illegible]	4	E 4	19.7	0	.		9	-1	-2	8
[illegible]	4	ENE 1	21.0	-1	.		10	-1	-1	8
[illegible]	4	SE 6	21.1	0	.		8	-1	-2	8
[illegible]	4	ESE 2	22.1	-1	.		12	-2	-	-
[illegible]	4	E 1	-	0	.		13	-1	-5	-
[illegible]	4	ESE 1	21.9	0	.		13	-1	-2	8
[illegible]	4	ENE 1	23.1	1	.		14	-3	-5	9
[illegible]	4	E 2	24.2	1	.		14	0	-2	8
[illegible]	4	S 12	899.5	-3	.	36	4	-4	-	7
[illegible]	-	-	-	-	-		-	-	-	-
[illegible]	4	E 4	955.7	-4	.	folt	5	-5	-	-
[illegible]	4	SE 5	958.7	-2	.	folt	6	-3	-	8
[illegible]	4	SE 9	955.1	-2	.	folt	8	-3	-3	-

		Hó cm			Hó cm			Hó cm			Hó cm
[illegible]	.		[illegible]	.		[illegible]	.		[illegible]	.	
[illegible]	.		[illegible]	.		[illegible]	–		[illegible]	.	
[illegible]	.		[illegible]	.		[illegible]	–		[illegible]	–	
[illegible]	.		[illegible]	.		[illegible]	.	folt	[illegible]	.	
[illegible]	.		[illegible]	.		[illegible]	.		[illegible]	.	
[illegible]	.		[illegible]	.		[illegible]	.	⌴	[illegible]	.	folt
[illegible]	.		[illegible]	.		[illegible]	.		[illegible]	.	folt
[illegible]	.		[illegible]	.		[illegible]	.		[illegible]	–	
[illegible]	.		[illegible]	.		[illegible]	.		[illegible]	.	
[illegible]	.	folt	[illegible]	.		[illegible]	.		[illegible]	.	
[illegible]	.		[illegible]	–		[illegible]	.		[illegible]	.	
[illegible]	.		[illegible]	.		[illegible]	.		[illegible]	.	⌴
[illegible]	.		[illegible]	.		[illegible]	.		[illegible]	.	⌴
[illegible]	.		[illegible]	.		[illegible]	.		[illegible]	Poroszló	
[illegible]	.		[illegible]	–		[illegible]	.		[illegible]	.	
[illegible]	.		[illegible]	.		[illegible]	.		[illegible]	.	
[illegible]	.		[illegible]	.		[illegible]	–		[illegible]	.	
[illegible]	.		[illegible]	.		[illegible]	.		[illegible]	.	
[illegible]	.		[illegible]	.		[illegible]	.		[illegible]	.	
[illegible]	.		[illegible]	–		[illegible]	.		[illegible]	.	
[illegible]	.		[illegible]	.

Magassági szélmérések

Óraadatok greenwichi középidőben

III.23.	Szhely 11 h		Szhely 15 h		Győr 15 h		Pécs 15 h		Szeged 15 h		Miskolc 10 h		Bpest 9 h		Bpest 15 h		Debrecen 15 h	
	fok	m/s	fok	m/s	fok	m/s	fok	m/s	fok	m/s	fok	m/s	fok	m/s	fok	m/s	fok	m/s
Talaj	160	2	140	2	140	7	90	7	140	7	–	0	140	7	180	2	–	0
500 m	160	13	170	10	160	16	140	8	140	16	100	4	140	8	120	9	80	2
1000	160	13	170	10	170	13	140	8	130	13	110	6	140	8	160	7	80	2
1500	160	13	180	14	160	14	140	8	130	8	150	7	150	6	160	7	130	6
2000	190	15	190	14	180	13	150	10	150	7	150	7	180	6	160	7	130	6
2500	220	15	200	13	200	9	200	6	190	4	180	5	240	3	220	4	140	6
3000	220	15	200	13	200	9	200	6	190	4	180	5	240	3	220	4	140	6
4000							200	6	260	3			260	4	220	4	180	4
5000							190	10					310	3	320	6	150	3
6000													310	14	300	12	280	7
7000													310	14	300	12	280	7
8000													310	15	310	15	340	18
9000													310	15	310	15	340	18
10000													320	23	320	22	330	28
11000															300	19	340	25
12000															300	19	340	25
13000																	340	40
14000																	340	40
15000																	330	50
16000																	330	50
17000																	330	50
18000																	330	50
19000																		
20000																		

III.23.	Debrecen 11 h		Bpest 12 h		Bpest 18 h		Bpest 21 h		Bpest 24 h	
	fok	m/s	fok	m/s	fok	m/s	fok	m/s	fok	m/s
Talaj	–	0	90	7	140	2	180	2	140	2
500	130	4	140	6	130	8	140	10	160	13
1000	130	4	140	10	130	11	140	10	140	13
1500	130	4	140	10	150	9	150	8	150	10
2000	130	4	140	10	160	8	150	8		
2500	100	3	220	4						
3000	100	3	200	4						
4000	240	3	180	4						
5000	320	14	240	4						
6000	340	18	260	6						
7000	340	18	260	6						
8000	320	23								
9000	320	23								

III.24.	Győr 3 h		Pécs 3 g		Bpest 3 h		Bpest 6 h		Szeged 8 h		Debrecen 4 h		Debrecen 6 h					
	fok	m/s	fok	m/s	fok	m/s	fok	m/s	fok	m/s	fok	m/s	fok	m/s	fok	m/s	fok	m/s
Talaj	140	7	90	7	180	7	140	7	140	12	40	7	40	7				
500 m	150	10	140	7	170	14	150	15	140	24	50	2	80	8				
1000	160	12	140	8	130	16	150	15	150	27	90	2	10	8				
1500	170	12	140	8	130	16	140	18	120	16	100	2	110	3				
2000			160	10	180	10	170	11	140	10	100	2	130	8				
2500			160	6	210	5	180	12	190	7			150	9				
3000			160	6	210	5	180	12	190	7			150	9				
4000					270	6	160	4	300	5			60	4				
5000							240	8	320	2			330	7				
6000													300	10				
7000													300	10				
8000																		
9000																		
10000																		
11000																		
12000																		
13000																		
14000																		
15000																		
16000																		
17000																		
18000																		
19000																		
20000																		

IDŐJÁRÁSI NAPIJELENTÉS

ЕЖЕДНЕВНЫЙ МЕТЕОРОЛОГИЧЕСКИЙ БЮЛЛЕТЕНЬ • DAILY SYNOPTIC MAP OF THE HUNGARIAN METEOROLOGICAL INSTITUTE • BULLETIN QUOTIDIEN DE L'INSTITUT MÉTÉOROLOGIQUE HONGROIS WETTERBERICHT DES UNGARISCHEN METEOROLOGISCHEN INSTITUTS

KIADJA AZ ORSZÁGOS METEOROLÓGIAI INTÉZET
BUDAPEST II, KITAIBEL PÁL-UTCA 1
TEL.: KÖZPONT: 150-220 IDŐJELZŐ OSZT: 151-204, 150-410

MEGJELENIK NAPONKÉNT * ELŐFIZETÉSI ÁRA A POSTAI KÖLTSÉGGEL EGYÜTT NEGYEDÉVRE 60·— Ft
KIADÁSÉRT FELEL AZ INTÉZET IGAZGATÓJA

69. évfolyam. 85. szám. + Budapest + 1956. március hó 25.

Az időjárási helyzet ma reggel és a várható időjárás:

Európa időjárásában már kb. egy hete nincs lényeges változás. Nyugat-Európát már elárazstották az óceán felől jövő enyhébb légtömegek. Európa keleti felében azonban még alig gyengül a már több hete fennálló erős hideg anticiklon uralma.

Hazánkban szombaton nagyrészt borult volt az idő, csapadékot azonban sehonnan sem jelentettek. A hőmérséklet 6, 8 fokig, Zalaegerszegen csak 4 fokig emelkedett. Ma hajnalban országszerte 0, +2 fokig hült le a levegő, sőt néhány helyen -1 fokos fagy alakult ki.

Budapesten vasárnap délben a hőmérséklet 4 fok, a tengerszintre átszámitott légnyomás 765 mm, gyengén süllyedő irányzatu.

Várható időjárás hétfőn estig:

Jobbára borult idő. Több helyen - elsősorban az ország délnyugati felében - eső.
Mérsékelt, helyenkint élénk délkeleti szél.
A hőmérséklet alakulásában nem lesz lényeges változás.

Várható legalacsonyabb hőmérséklet ma éjjel: 0, +3 fok között, esetleg néhány helyen gyenge fagy,
legmagasabb nappali hőmérséklet hétfőn: 4, 8 fok között.

A fütés alapjául szolgáló várható napi középhőmérséklet:
0, +4 fok között.

Rajkay Ödön s.k.

A hőmérséklet és a légnyomás napi középértéke Budapesten és ezek eltérése a 75 évi átlagtól:
1956. III.24-én: 3,6 C°, 765,3 mm. Eltérés: -3,6 C°, +4,1 mm.

1871 óta ezen a napon előfordult

legmagasabb hőmérséklet	21,7 C°	/1921./
legalacsonyabb hőmérséklet	-11,0 C°	/1883./

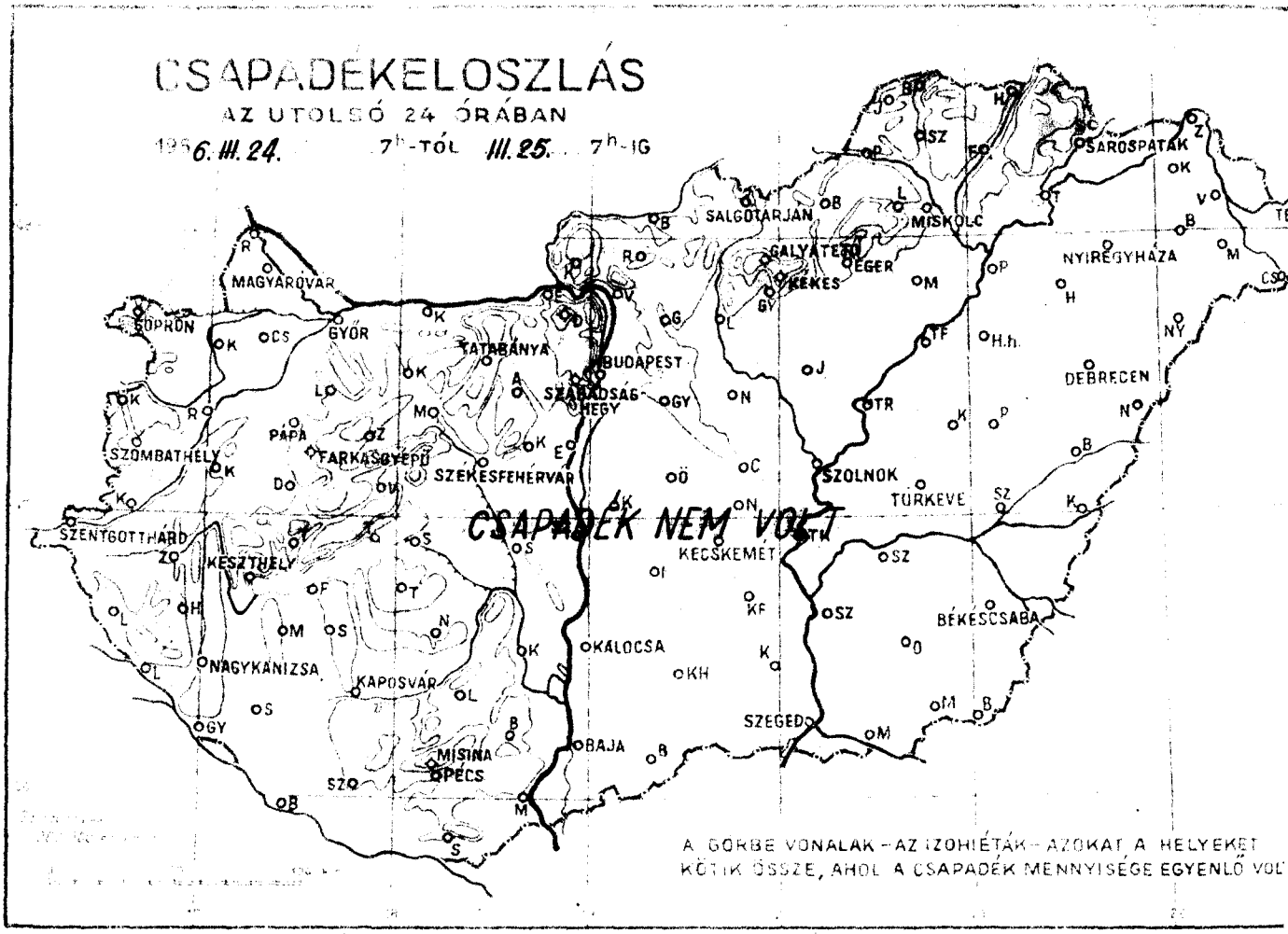
CSAPADÉKELOSZLÁS
AZ UTOLSÓ 24 ÓRÁBAN
1956. III. 24. 7h-TÓL III. 25. 7h-IG
CSAPADÉK NEM VOLT
A GÖRBE VONALAK – AZ IZOHIÉTÁK – AZOKAT A HELYEKET KÖTIK ÖSSZE, AHOL A CSAPADÉK MENNYISÉGE EGYENLŐ VOLT
SOPRON
MAGYARÓVÁR
GYŐR
TATABÁNYA
BUDAPEST
SZÉKESFEHÉRVÁR
SZOMBATHELY
PÁPA
TÁRKÁNYPÜSPÖKI
KESZTHELY
SZENTGOTTHÁRD
NAGYKANIZSA
KAPOSVÁR
PÉCS
MISINA
BAJA
KALOCSA
KECSKEMÉT
SZEGED
SZOLNOK
TÚRKEVE
MISKOLC
SALGÓTARJÁN
GALYATETŐ
EGER
KEKES
NYÍREGYHÁZA
DEBRECEN
BÉKÉSCSABA
SÁROSPATAK

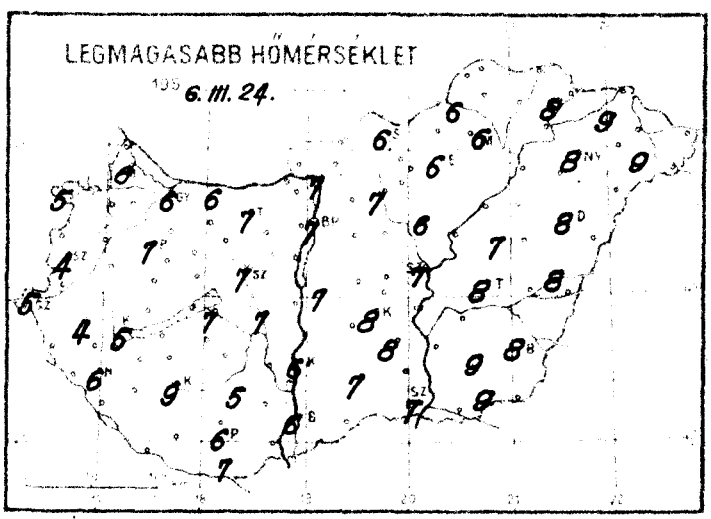
LEGMAGASABB HŐMÉRSÉKLET
1956. III. 24.

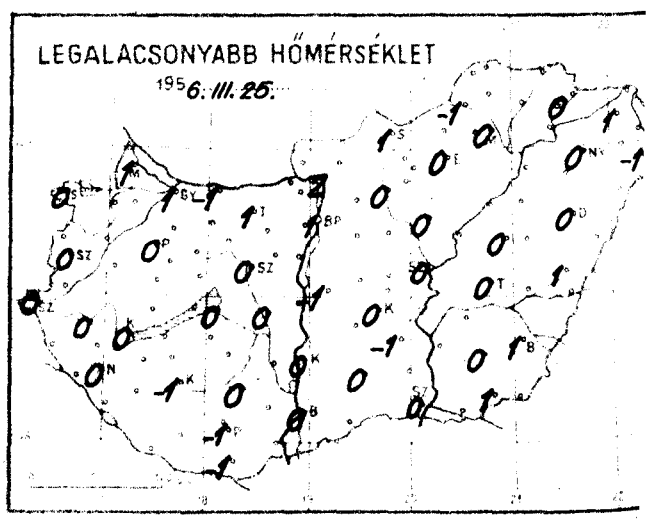
LEGALACSONYABB HŐMÉRSÉKLET
1956. III. 25.

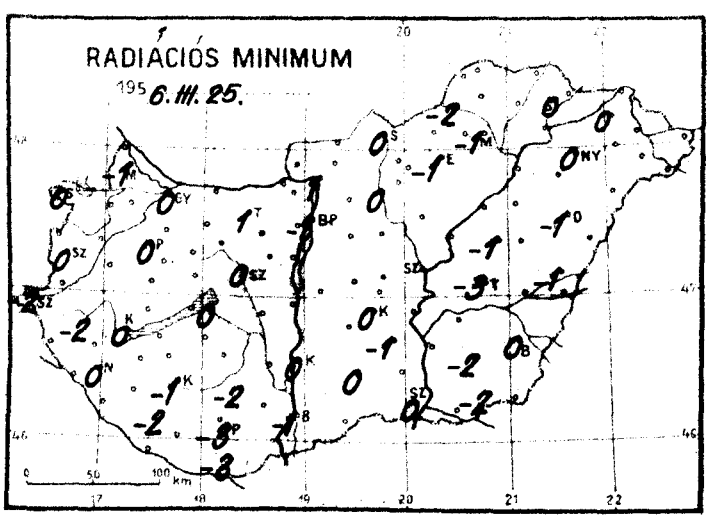
RADIÁCIÓS MINIMUM
1956. III. 25.

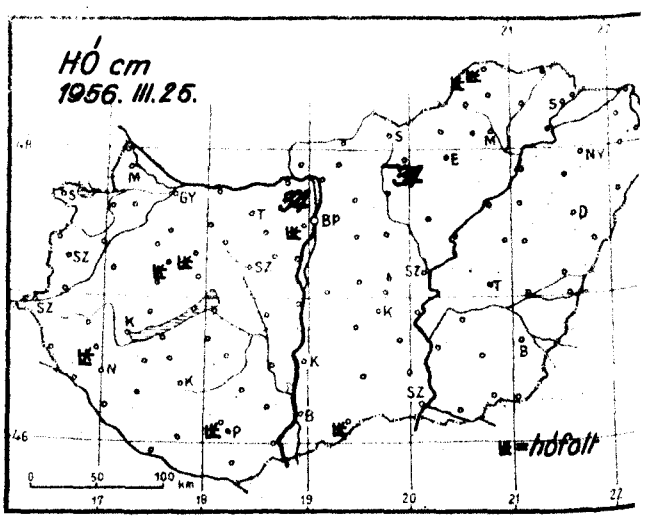
HÓ cm
1956. III. 25.
= hófolt

Időjárási helyzet . 1956. év . MÁRCIUS hó . 25. nap 7 óra

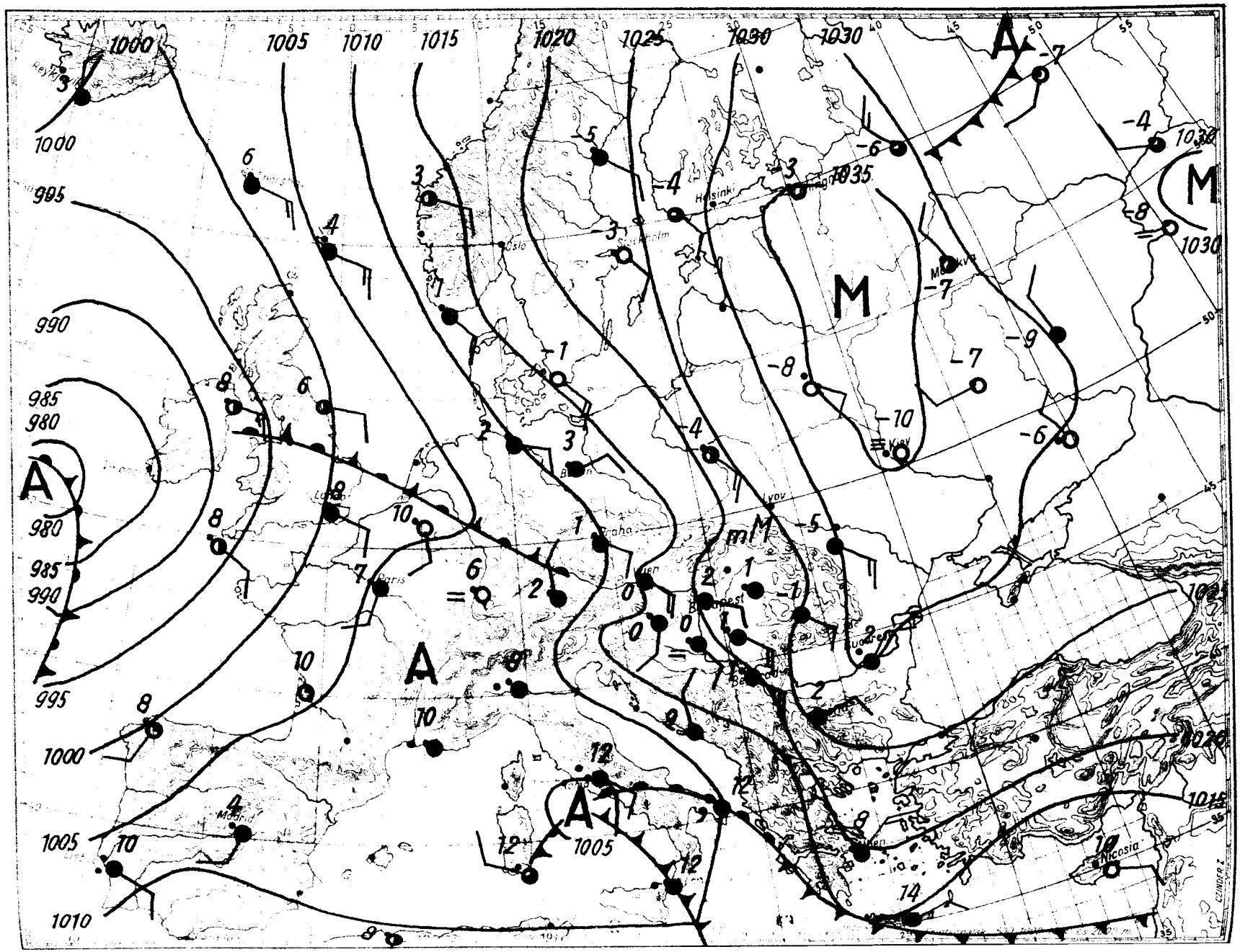

Magassági légállapotmérés

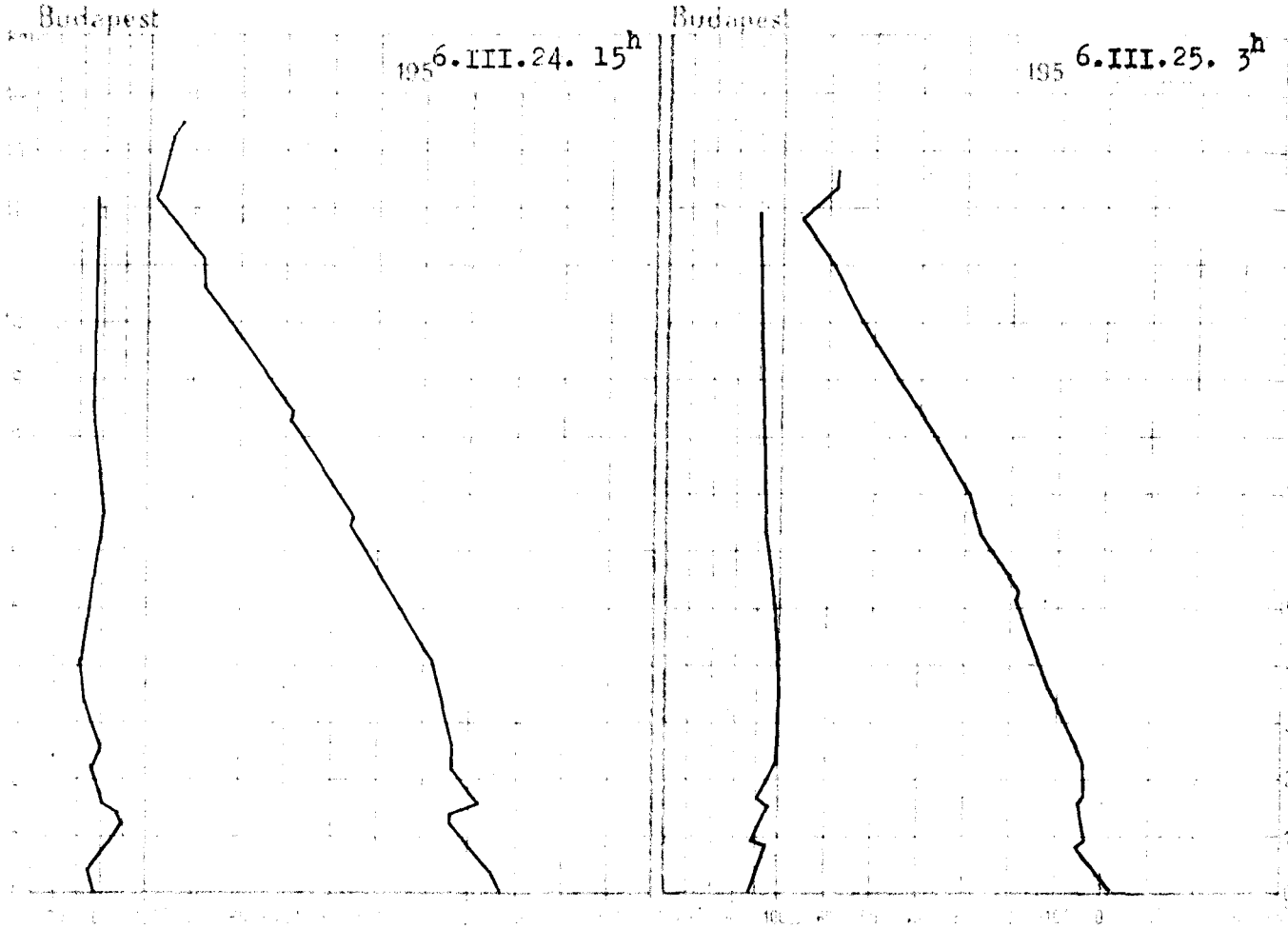

195 6.III.24. 15h			
km	mb	C	%
	1001.7	7.0	55
	957	3.0	56
	901	-1.3	72
	845	-1.2	68
	793	-1.4	50
	746	-2.5	60
	700	-5.3	52
	617	-8.6	43
	542	-15.9	53
	473	-22.6	59
	412	-29.1	59
	357	-37.3	56
	308	-43.4	52
	264	-51.3	52
	227	-58.0	54
	193	-66.8	55
	163	-63.0	

Magaslegköri időhelyzet

Hazánk légterében az elmult 24 óra alatt az alsó 700 m-ben, valamint 6200 m felett gyenge felmelegedés, a közbeeső, azaz 700 m-től 6200 m-ig terjedő rétegben lehülés következett be. Emiatt az alsó 280 m-es rétegben pozitiv lett a levegő hőmérséklete, ezzel szemben a -10 fokos szint 430 m-rel 3560 m-re süllyedt. A tropopauza ma hajnalban 11,860 m-en volt, hőmérséklete -65,5 fok.

Dr.Tónayné s.k.

195 6.III.25. 3h			
km	mb	C	%
Talaj	1002.4	1.2	73
	957	-1.8	82
	900	-3.6	80
	843	-5.3	91
	792	-4.1	90
	744	-4.5	100
	698	-6.8	100
	613	-12.6	99
	537	-18.7	95
	469	-24.6	89
	408	-29.8	88
	354	-37.4	84
	306	-44.6	83
	262	-52.2	82
	224	-59.6	81
	191	-63.5	

1956. március

25. vasárnap

69. 85.

	4	SE 6	1017.6	1	.		6	1	-1	0
	4	SSE 7	15.8	0	.		5	0	0	0
	4	S 2	16.8	0	.		4	0	0	0
	4	W 1	16.4	0	.		5	0	-2	-
	4	SE 9	16.7	1	.		7	0	0	-
	4	SE 6	17.6	1	.		6	1	0	-
	4	ESE 9	18.6	1	.		7	1	1	-
	4	SE 9	-	1	.		7	0	0	-
	4	E 4	-	1	.		5	0	0	-
	4	SE 5	17.5	0	.		6	0	0	-
	4	NE 1	18.1	0	.		9	-1	-1	-
	4 =	E 5	18.6	0	.		6	-1	-3	0
	4	SE 3	20.2	2	.		7	1	1	0
	4	NE 4	21.4	2	.		6	1	0	0
	4 =	- 0	21.6	1	.		6	0	-1	1
	4 =	- 0	21.3	1	.		6	0	-1	0
	4	NE 1	-	2	.		8	0	0	0
	4	SSE 12	19.3	1	.		6	0	-1	2
	4	SE 4	19.4	1	.		6	0	0	2
	4	SE 1	20.3	1	.		8	0	0	1
	4	SE 8	20.8	1	.		7	0	0	2
	4	- 0	21.2	1	.		7	0	-	-
	4	SW 1	-	1	.		8	0	-3	-
	4	ESE 1	21.5	1	.		8	1	0	0
	4	NE 1	22.3	1	.		8	0	-1	1
	4	SE 2	22.1	2	.		8	0	0	0
	4	S 12	898.6	-3	.	34	0	-5	-	0
	-	-	-	-	-		-	-	-	-
	4 =	E 4	955.9	-3	.	foltv	2	-4	-	-
	4	SE 5	957.7	-2	.	folt	3	-2	-	0
	4	SE 9	954.4	-2	.	folt	4	-2	-2	-

		Hó cm			Hó cm			Hó cm
	.			.			.	
	.			.	folt		.	
	.			.	folt		.	
	.			.			.	
	.			.			.	
	.			.			.	folt
	.			.			.	folt
	.			.			.	
	.	folt		.			.	
	.			.			.	
	.			.			.	
	.			.			.	
	.			.			.	
	.			.			.	
	.	folt		.			.	
	.			.			.	
	.			.			.	
	.			.			.	
	.			.			.	
	.			.			.	
	.			.			.	
	.			.			.	
	.	34		.			.	folt
	.			.			.	
	.			.			.	

* A légnyomás 500 gdm-re átszámítva ** A légnyomás 1000 gdm-re átszámítva

Magassági szélmérések

Óraadatok greenwichi középidőben

III.24.	Nkanizsa 15 h		Győr 15 h		Pécs 10 h		Pécs 15 h		Bpest 10 h		Bpest 15 h		Bpest 18 h		Bpest 21 h		Szeged 14 h	
	fok	m/s	fok	m/s	fok	m/s	fok	m/s	fok	m/s	fok	m/s	fok	m/s	fok	m/s	fok	m/s
Talaj	140	7	140	7	90	7	90	7	140	7	140	12	180	2	140	2	140	7
500 m	120	6	150	11	100	11	110	11	150	17	140	13	160	14	160	12	150	14
1000			140	18	100	11	150	9	150	17	140	13	150	14	150	10	150	22
1500					120	14	150	9	140	16	140	16	170	13	200	6	120	13
2000							160	8	150	17	180	20	220	3	170	4	170	7
2500							170	8	160	5	180	8			230	5	150	6
3000							170	8	160	5	180	8			230	5	150	6
4000									230	6	230	4					60	3
5000									240	7	250	8						
6000									250	10	250	11						
7000									250	10	250	11						
8000	III.24.		Szhely		Miskolc		Debrecen		Debrecen		340	2						
9000			15 h		15 h		11 h		15 h		340	2						
10000	Talaj		180	2	90	2	-	0	-	0	320	2						
11000	500 m		160	7	130	3	160	7	270	1								
12000	1000				210	4	160	4	270	1								
13000	1500				180	8	170	7	150	7								
14000	2000				150	12	150	9	160	14								
15000	3000				150	8	150	9	130	8								
16000	4000				260	3	180	1	130	8								
17000	5000						330	2	360	1								
18000	7000						330	5	340	4								
19000	9000						330	5										
20000	0000																	

III.25.	Szhely 9 h		Nkanizsa 3 h		Győr 3 h		Pécs 3 h		Bpest 0 h		Bpest 3 h		Bpest 6 h		Bpest 9 h		Szeged 7 h	
	fok	m/s	fok	m/s	fok	m/s	fok	m/s	fok	m/s	fok	m/s	fok	m/s	fok	m/s	fok	m/s
Talaj	180	7	90	2	140	7	90	7	140	7	140	7	140	7	140	7	140	7
500 m	180	8	150	3	170	16	90	8	160	20	170	21	170	22	160	16	150	20
1000	180	8			180	15	90	8	140	12	170	21	170	22	170	19	160	27
1500	170	12					110	10	160	12			150	15	140	18	150	15
2000							130	12	200	4					160	11	130	16
2500									180	7					210	8		
3000									180	7					210	8		
4000																		
5000																		
6000	III.25.		Debrecen 4 h		Debrecen 7 h		Debrecen 10 h											
7000																		
8000	Talaj		-	0	-	0	-	0										
9000	500 m		220	4	310	1	-	0										
10000	1000		240	1	320	1	50	2										
11000	1500		130	3	100	2	180	3										
12000	2000		160	6	150	4	190	6										
13000	3000		160	6	150	7	180	5										
14000	4000				150	7	220	2										
15000	5000																	
16000	7000																	
17000	9000																	
18000	0000																	
19000	2000																	
20000	4000																	

IDŐJÁRÁSI NAPIJELENTÉS

ЕЖЕДНЕВНЫЙ МЕТЕОРОЛОГИЧЕСКИЙ БЮЛЛЕТЕНЬ • DAILY SYNOPTIC MAP OF THE HUNGARIAN METEOROLOGICAL INSTITUTE • BULLETIN QUOTIDIEN DE L'INSTITUT MÉTÉOROLOGIQUE HONGROIS WETTERBERICHT DES UNGARISCHEN METEOROLOGISCHEN INSTITUTS

KIADJA AZ ORSZÁGOS METEOROLÓGIAI INTÉZET
BUDAPEST II, KITAIBEL PÁL-UTCA 1
TEL.: KÖZPONT: 150-220 IDŐJELZŐ OSZT: 151-204, 150-410

MEGJELENIK NAPONKÉNT • ELŐFIZETÉSI ÁRA
A POSTAI KÖLTSÉGGEL EGYÜTT NEGYEDÉVRE 60·— Ft
KIADÁSÉRT FELEL AZ INTÉZET IGAZGATÓJA

69. évfolyam. 86. szám. + Budapest + 1956. március hó 26.

Az időjárási helyzet ma reggel és a várható időjárás:

A kelet-európai anticiklon lassan Közép-Európa fölé terjeszkedik. Az óceáni ciklon kitöltődése miatt meggyengült az enyhe óceáni levegő beáramlása Nyugat-Európa fölé.

Hazánkban vasárnap erősen felhős volt az ég, de csak néhány helyen volt kisebb eső, vagy hószállingózás. Napközben a hőmérséklet 4 - 8 fokig emelkedett, éjszaka +2, -2 fokig süllyedt.

Budapesten hétfőn 12 órakor a hőmérséklet 3 fok, a tengerszintre átszámitott légnyomás 765 mm, alig változik.

Várható időjárás kedd estig:

Felhős, az évszakhoz képest hűvös idő.
Több helyen kisebb havazás, havaseső, eső.
Mérsékelt helyenként élénkebb délkeleti, keleti szél.

Várható legalacsonyabb hőmérséklet ma éjjel: -2, +2,
legmagasabb nappali hőmérséklet kedden: 5 - 9 fok között.

A fütés alapjául szolgáló várható középhőmérséklet:

0, +4 fok között.

A hőmérséklet és a légnyomás napi középértéke Budapesten és ezek eltérése a 75 évi átlagtól:

1956. III.25-én: 3,8 C°, 765,8 mm. Eltérés: -3,9 C°, +4,1 mm.

1871 óta ezen a napon előfordult

legmagasabb hőmérséklet	25,4 C°	/1921./
legalacsonyabb hőmérséklet	-11,0 C°	/1883./

Az Országos Meteorológiai Intézet Időjárási Napijelentése

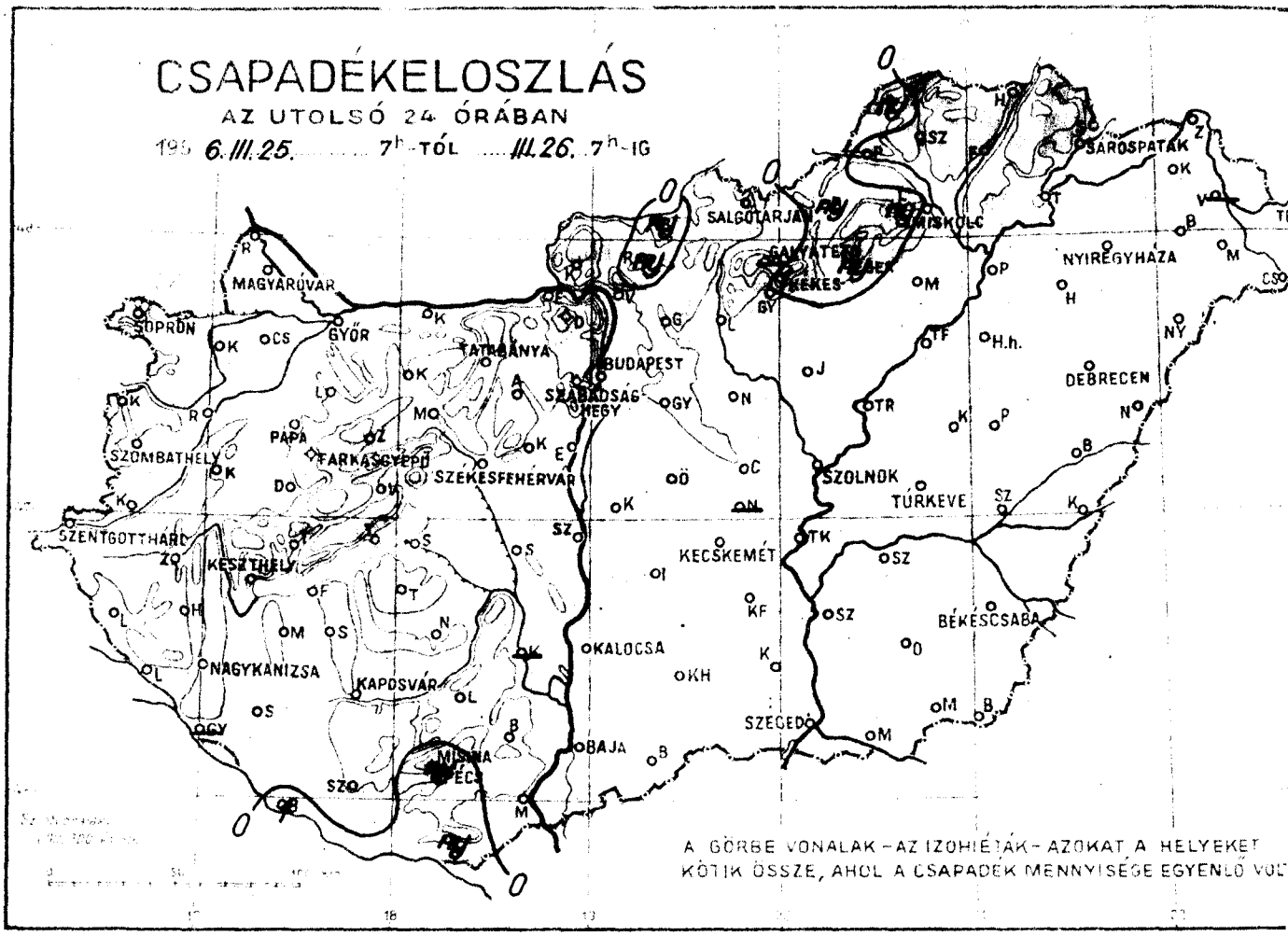

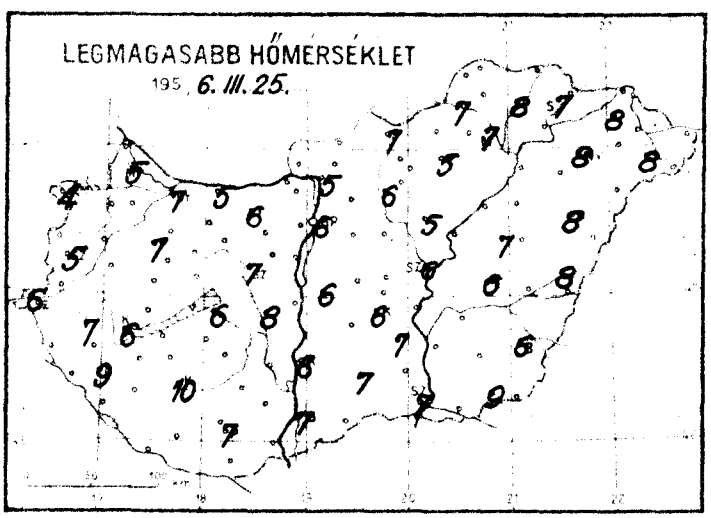

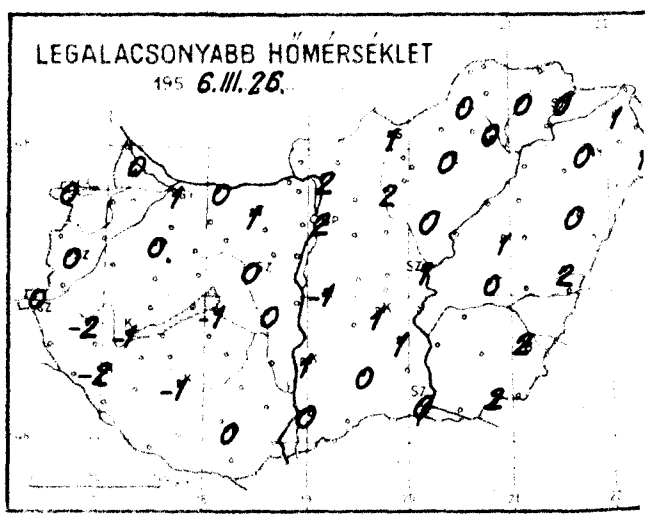

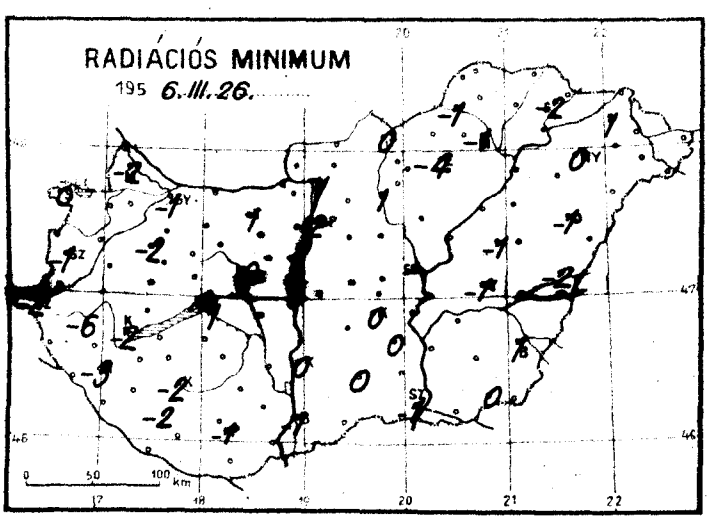

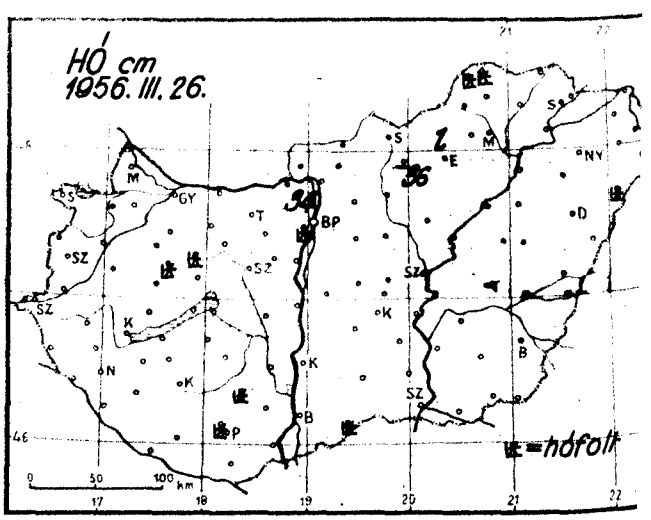

Időjárási helyzet 1956. év MARCIUS hó 20. nap 7 óra

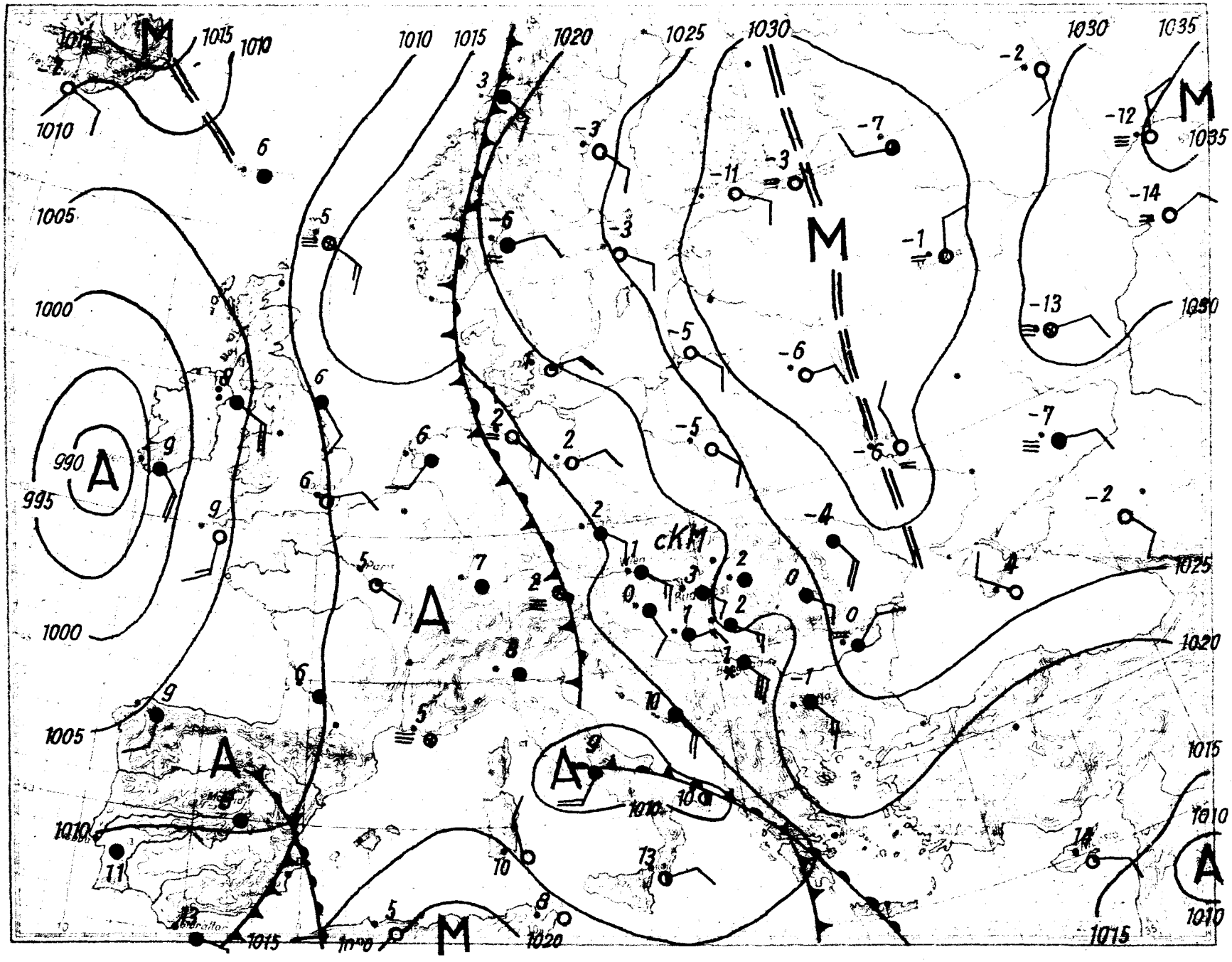

Magassági légállapotmérés

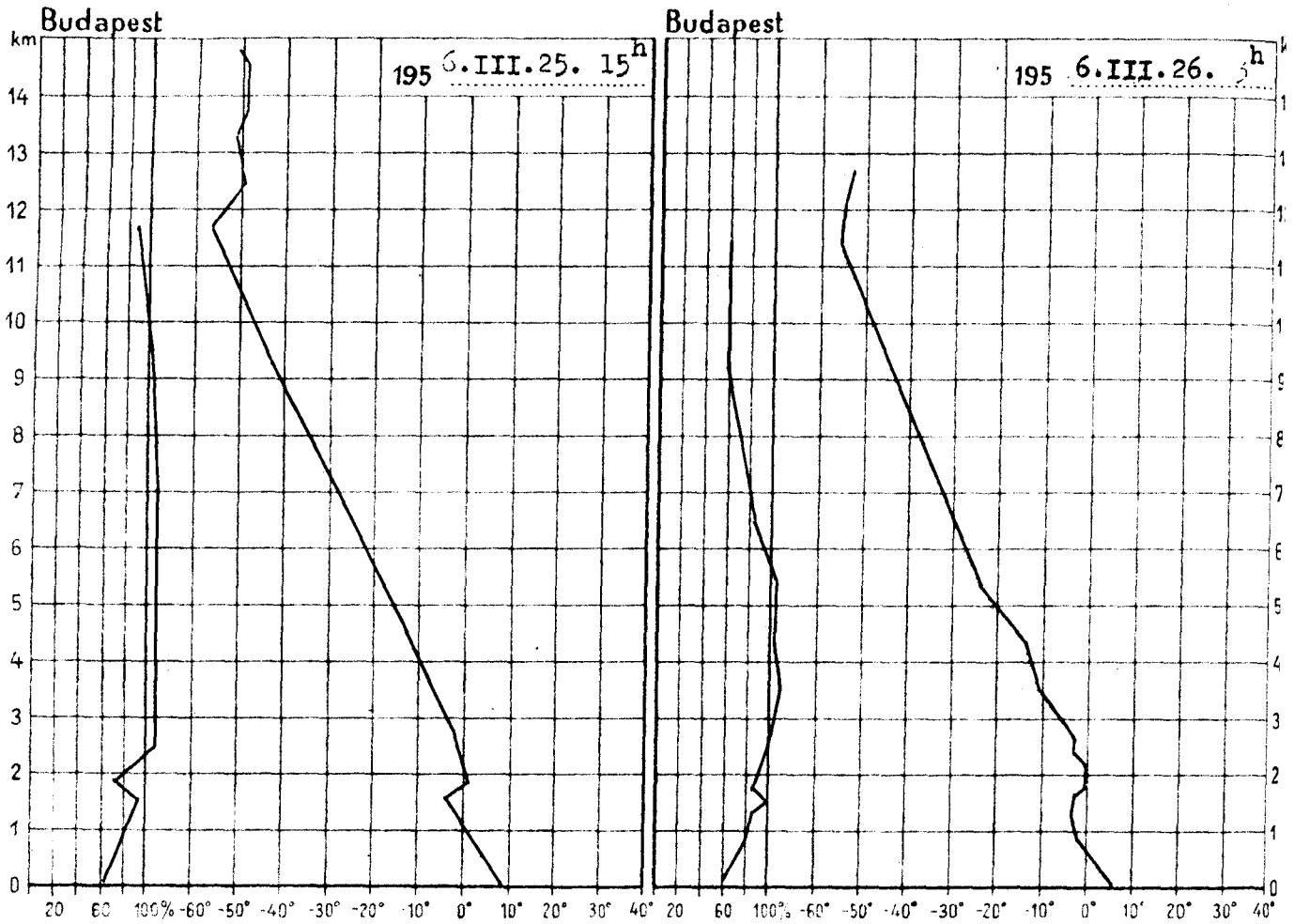

195 6.III.25. 15h

km	mb	C°	%
Talaj	1001.6	5.7	55
0·5	957	2.4	63
1	900	-2.1	74
1·5	845	-4.0	74
2	793	-2.1	75
2·5	744	-4.1	100
3	699	-6.0	100
4	613	-11.1	100
5	538	-17.0	100
6	468	-23.6	100
7	408	-30.8	100
8	355	-36.8	100
9	306	-43.5	94
10	263	-49.5	88
11	225	-55.3	82
12	193	-55.6	-
13	163	-52.3	-
14	145	-51.0	-
15			

Magaslégköri időhelyzet

A Földközi-tenger nyugati medencéjétől a Skandináv-félsziget északi csucsáig meleg nyelv nyúlik fel és ennek keleti oldalán Norvégia, Svédország és Finnország felett felmelegedés van folyamatban. Szárazföldünk többi részén hideg levegő van. Hazánk légterében az alsó 900 m-ben, valamint a 1500 m-től a 2500 m-ig terjedő rétegben 1 - 2 fokot melegedett a levegő, a troposzféra többi szintjében azonban lehülés volt. A lehülés mértéke 5200 m-ben volt a legerősebb /5 fok/. A 0 fokos szint 100 m-rol magasabbra került /380 m-re/, a -10 fokos szint 310 m-rel süllyedt /3250 m-re/.

195 6.III.26. 3h

km	mb	C°	%
Talaj	1000.7	3.6	52
0·5	955	-1.0	66
1	898	-4.8	75
1·5	845	-5.0	87
2	792	-2.0	83
2·5	743	-4.5	88
3	696	-8.2	95
4	611	-14.3	96
5	534	-22.4	95
6	465	-28.4	85
7	403	-34.4	68
8	349	-40.7	50
9	302	-47.0	52
10	258	-52.0	50
11	222	-56.6	48
12	190	-58.2	-
13			
14			
15			

ORSZÁGOS NYOMDA BUDAPEST F. V. POMÁVER GYULA

1956. március

26. hétfő

69. 86.

	Felhőzet (0–8)	Szélirány és erősség (0–12)	Légnyomás (mm)	Légnyomás változása (mm)	Csapadék (24 óra)	Hó cm	Hőmérséklet (°C) egész napra	Hőmérséklet (°C) éjszakai min.	Hőmérséklet (°C) nappali max.	Napsütéses órák egész napra
	4	E 6	1018.0	1	.		5	0	-2	0
	4	ESE 5	17.5	0	.		4	0	0	0
	4	S 1	17.6	0	.		5	0	-1	0
	4	NW 1	17.0	1	.		6	0	-2	-
	2	E 4	17.2	1	.		7	0	-2	-
	4	SE 4	18.3	1	.		7	1	-1	-
	4	SE 15	18.4	2	.		6	1	1	-
	4	SE 2	-	2	.		7	0	0	-
	4	E 1	-	0	.		6	-1	-2	-
	4	E 1	17.3	0	.		9	-2	-3	-
	4	NE 2	17.6	-1	.		10	-1	-2	-
	4	ENE 6	17.3	1	.		7	0	-1	0
	4	SE 3	19.1	3	.		6	2	2	0
	4	= N 2	20.0	2	.		7	1	0	0
	4	SE 1	20.2	3	ny		5	0	-4	0
	4	N 1	20.0	2	.		7	0	-1	0
	4	NE 1	-	2	.		7	0	-2	0
	4	SE 4	17.7	1	.		7	0	-1	
	4	ESE 6	17.6	1	.		6	1	0	4
	4	SE 2	19.0	2	.		6	1	0	0
	4	SE 7	19.3	2	.		7	0	-1	1
	4	SE 1	20.0	2	.		6	1	-	-
	4	= E 1	-	2	.		6	0	-1	-
	4	ESE 1	19.8	3	.		6	2	1	0
	4	- 0	20.4	2	.		8	0	-1	0
	4	NE 1	20.3	2	.		8	0	0	1
	4	* SE 2	897.7	-4	1	36	-2	-4	-	0
	-	-	-	-	-		-	-	-	-
	4	* E 1	954.9	-2	ny	folt	2	-4	-	-
	4	SE 3	957.2	-1	.	folt	2	-1	-	0
	4	ESE 6	955.3	-2	.	folt	4	-2	-2	-

24 óra csapadék mm		Hó cm	24 óra csapadék mm		Hó cm	24 óra csapadék mm		Hó cm	24 óra csapadék mm		Hó cm
	.		Tápiószele	.		Lajosmizse	.		Zalaegerszeg	.	
	.		Szolnok	.		Kecskemét	ny	folt	Kisvarda	.	
	.		Fegyvernek	.	⌴	Gödöllő	.	folt	Vásárosnamény	-	
	.		Martfű	.		Budapest	ny		Budaörs Kertészeti Főisk.	.	
	.		Szentgyörgy	.		Szigetcsép	.		Mátészalka	.	
	.		Tarb	.		Budaörs	.		Tiszalök	.	
	.		Szentgyörgy	.		Budapest	.		Debrecen	.	
	.		Szentkirály	.		Szigetszentmiklós	.		Nyíregyháza	.	folt
	.		Nagykörös	.		Tököl	.		Polgár	.	
	.		Szentkirály	.		Mezőkovácsháza	.		Hajdúböszörmény	.	
	-		Bácsa	1		Kecskemét	.		Hortobágy	.	
	.		Szegvár	.		Nagykáta	.		Nagylétta	.	
	.		Lengyel	.	folt	Gyömrő	.		Debrecen	.	
	.		Kozepkhalom	-		Orkény	.		Tiszaeszlár	.	
	.		Bátmapáti	.		Kunszentmiklós	.		Karcag	.	
	.	folt	Mohács	.		Cegléd	.		Puspokladány	.	
	.		Siklós	ny		Nagykáta	-		Berettyóújfalu	.	
	.		Királyrét	.		Tiszakécske	.		Szeghalom	.	
	.		Balassagyarm.	ny		Izsák	.		Körösszakál	.	
	.		[illegible]	ny		[illegible]ségyh.	.		[illegible]	.	
	.		Vác	.		Kiskunhalas	.		Szentes	.	
	.		Galgamácsa	.		Baesalmás	.	folt	Orosháza	.	
	.	34	Lőrinci	.		Kistelek	.		Makó	.	
	.		Gyöngyös	.					Mezőhegyes	.	
	.		Borsodnádasd	ny	lepel				Battonya	.	

Poroszló

* A légnyomás 500 gdm-re átszámítva ** A légnyomás 1000 gdm-re átszámítva

Magassági szélmérések

Óraadatok greenwichi középidőben

III. 25.	Szhely 15 h		Nkanizsa 14 h		Győr 15 h		Pécs 15 h		Bpest 12 h		Bpest 15 h		Szeged 14 h		Miskolc 16 h		Debrecen 15 h	
	fok	m/s	fok	m/s	fok	m/s	fok	m/s	fok	m/s	fok	m/s	fok	m/s	fok	m/s	fok	m/s
Talaj	140	7	90	7	140	12	90	7	140	12	140	12	140	12	220	2	-	0
500 m	160	8	160	4	140	14	130	9	160	14	140	14	150	22	150	3	60	1
1000	160	8	160	4	140	13	130	9	170	16	140	14	150	22	140	4	160	4
1500	180	8	190	3			130	9	150	16	140	14	150	17	140	4	160	4
2000									170	10	200	5	140	18			170	8
2500									220	6	230	5	180	5			170	6
3000									220	6	230	5	180	5			170	6
4000													240	6			300	3
5000													270	10				
6000													280	11				
7000													280	11				
8000																		
9000																		
10000																		
11000																		
12000																		
13000																		
14000																		
15000																		
16000																		
17000																		
18000																		
19000																		
20000																		

III. 26.	Szhely 3 h		Nkanizsa 3 h		Bpest 3 h		Bpest 4 h		Bpest 9 h		Szeged 4 h		Miskolc 3 h		Debrecen 4 h		Debrec 6 h	
	fok	m/s	fok	m/s	fok	m/s	fok	m/s	fok	m/s	fok	m/s	fok	m/s	fok	m/s	fok	m/s
Talaj	140	2	-	0	140	7	90	7	140	12	140	2	360	2	-	0	-	0
500 m	170	8	110	3	160	10	150	8	150	12	160	23	160	1	190	1	250	3
1000			130	3	160	10					170	18	170	3	250	2	10	4
1500					140	10							210	5	190	3	80	6
2000					160	3									170	5	130	5
2500															190	6	170	5
3000															190	6	170	5
4000																	160	10
5000																	160	10
6000																	180	14
7000																	180	14
8000																	180	12
9000																	180	12
10000																		
11000																		
12000																		
13000																		
14000																		
15000																		
16000																		
17000																		
18000																		
19000																		
20000																		

IDŐJÁRÁSI NAPIJELENTÉS

ЕЖЕДНЕВНЫЙ МЕТЕОРОЛОГИЧЕСКИЙ БЮЛЛЕТЕНЬ • DAILY SYNOPTIC MAP OF THE HUNGARIAN METEOROLOGICAL INSTITUTE • BULLETIN QUOTIDIEN DE L'INSTITUT MÉTÉOROLOGIQUE HONGROIS WETTERBERICHT DES UNGARISCHEN METEOROLOGISCHEN INSTITUTS

KIADJA AZ ORSZÁGOS METEOROLÓGIAI INTÉZET
BUDAPEST II, KITAIBEL PÁL-UTCA 1
TEL.: KÖZPONT: 150-220 IDŐJELZŐ OSZT: 151-201, 150-410

MEGJELENIK NAPONKÉNT • ELŐFIZETÉSI ÁRA A POSTAI KÖLTSÉGGEL EGYÜTT NEGYEDÉVRE 60.— Ft
KIADÁSÉRT FELEL AZ INTÉZET IGAZGATÓJA

69. évfolyam. 87. szám. + Budapest + 1956. március hó 27.

Az időjárási helyzet ma reggel és a várható időjárás:

Franciaország, Olaszország és az Ibériai-félsziget kivételével Európa-szerte az évszakhoz képest hűvös az idő. A hajnali órákban Kelet-Európában még több helyen -15 alá hült a levegő.

Hazánkban hétfőn erősen felhős volt az égbolt, és főleg a délutáni óráktól kezdve sokfelé havazott, illetve esett az eső. A lehullott csapadék mennyisége a Dunántúlon több helyen meghaladta a 10 mm-t. Igy Hahóton 17, Kőszegen, Kapuvárott 15, Szentgotthárdon 14 mm esett. A dunántúli kiadósabb havazás következtében a nyugati megyéket 3-8 cm-es uj hó boritja. A hőmérséklet napközben keleten 6-11, máshol általában 3-6 fokig emelkedett. Ma hajnalban csak elszórtan volt néhány helyen gyenge fagy.

Budapesten kedden 12 órakor a hőmérséklet 5 fok, a tengerszintre átszámitott légnyomás 769 mm, alig változik.

Várható időjárás szerda estig:

Nyugaton felhős idő, több helyen kisebb havazás, havaseső, eső.
Mérsékelt keleti, délkeleti szél.
Éjszaka helyenként gyenge fagy.
A nappali hőmérséklet főkép nyugaton emelkedik.

Várható legalacsonyabb hőmérséklet ma éjjel: -1, +2,
legmagasabb nappali hőmérséklet szerdán: nyugaton 3 - 6 , keleten 8 - 11 fok között.

A fütés alapjául szolgáló várható középhőmérséklet:

Hajdu-Bihar, Békés, Csongrád, Szolnok, Bács-Kiskun megyékben 4 - 7, másutt 0 - 4 fok között.

Tóth

A hőmérséklet és a légnyomás napi középértéke Budapesten és ezek eltérése a 75 évi átlagtól:

1956. III.26-án: 2,7 C°, 765,4 mm. Eltérés: -5,4 C°, +5,4 mm.

1871 óta ezen a napon előfordult

legmagasabb hőmérséklet	24,1 C°	/1921./
legalacsonyabb hőmérséklet	-4,6 C°	/1899./

Az Országos Meteorológiai Intézet Időjárási Napijelentése

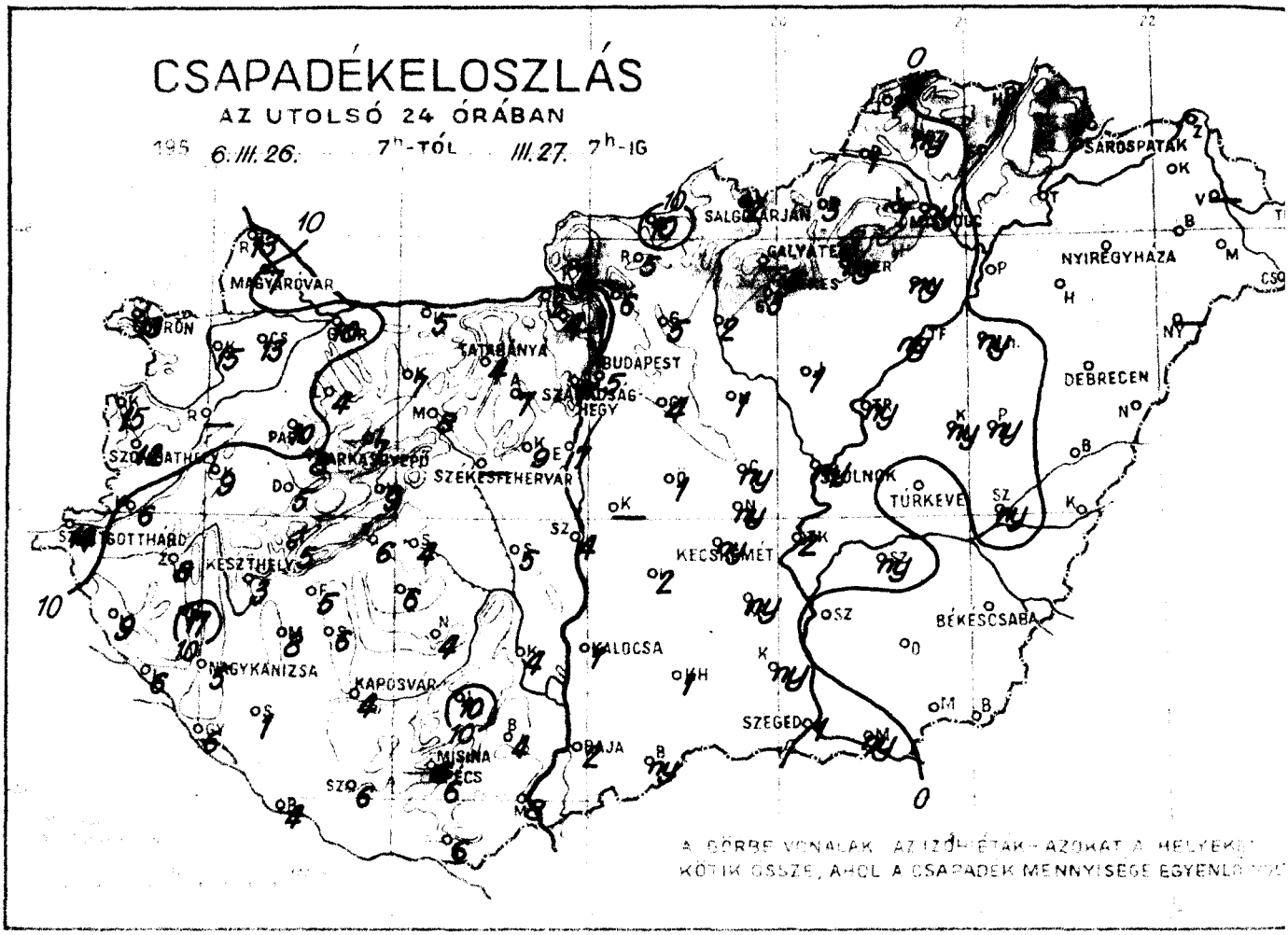

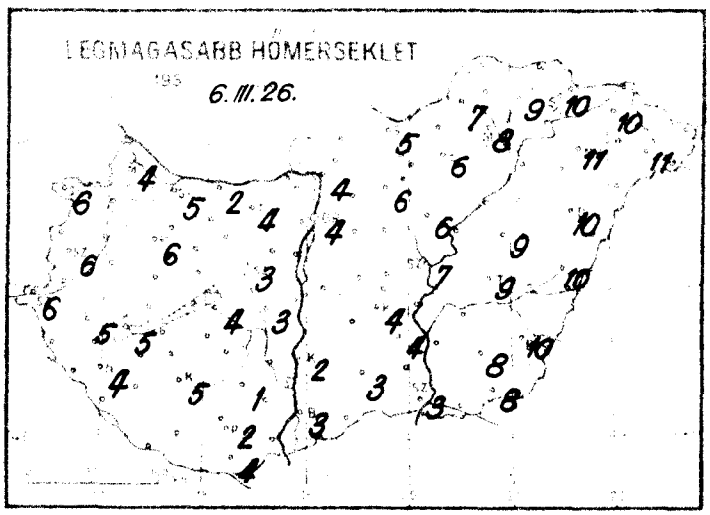

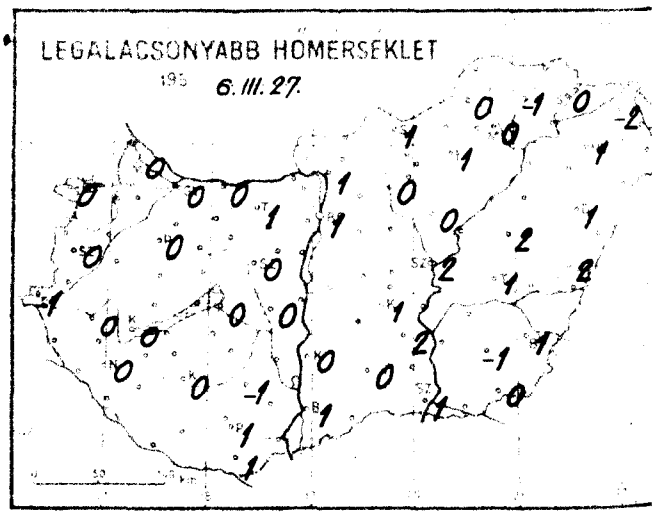

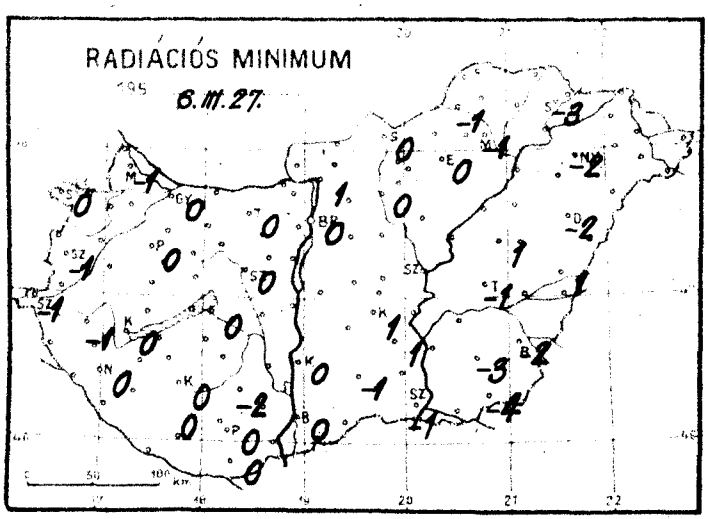

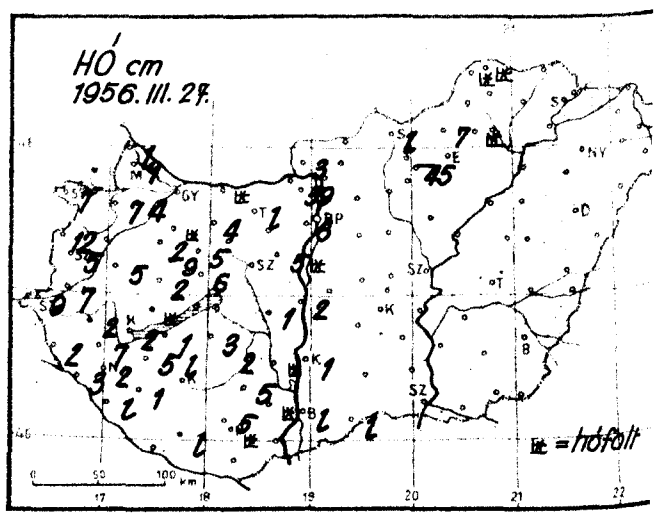

Időjárási helyzet 1956. év MARCIUS hó 21. nap 7 óra

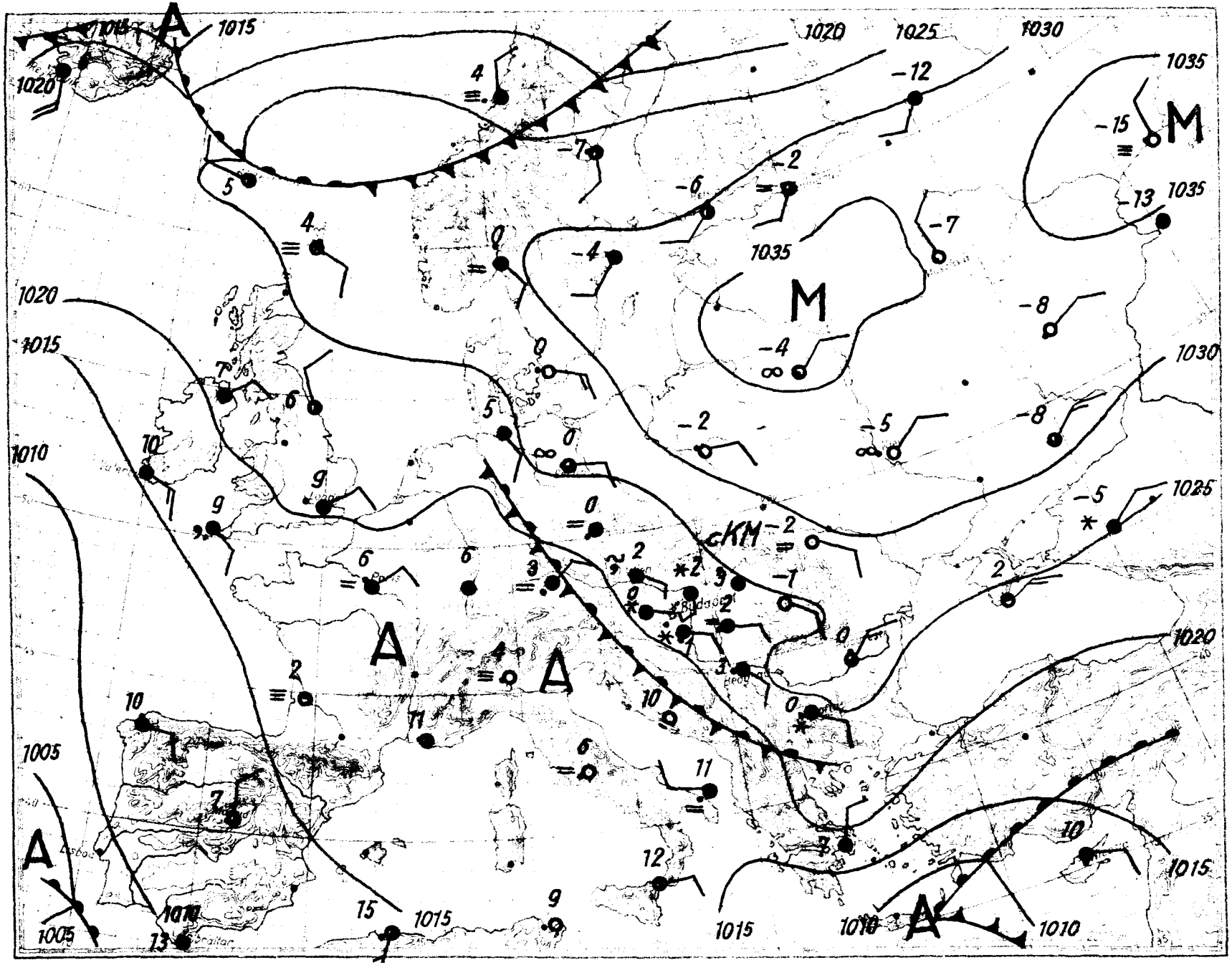

Magassági légállapotmérés

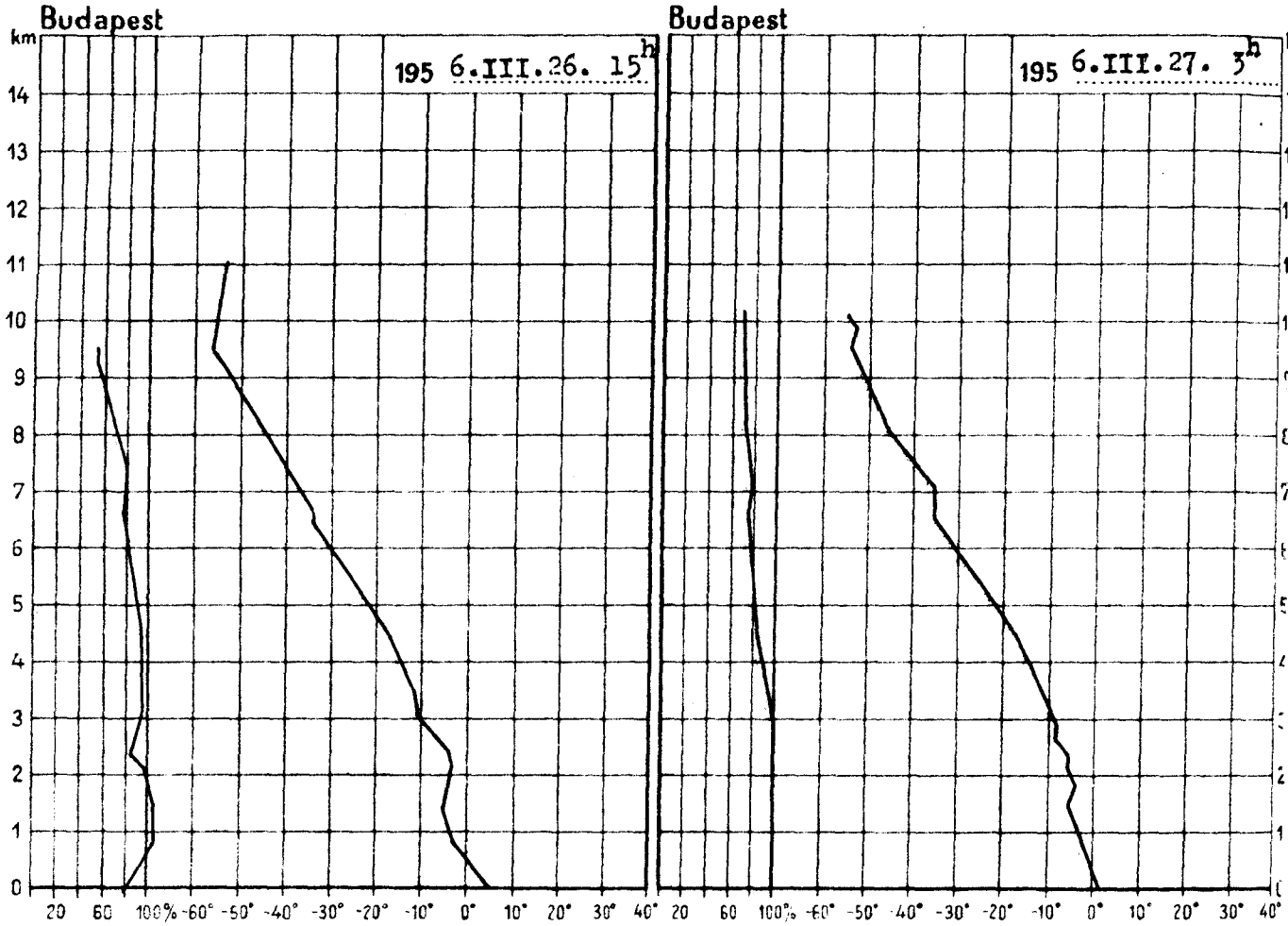

195 6.III.26. 15h

km	mb	C°	%
Talaj	1002.4	3.4	76
0·5	959	0.0	88
1	900	-3.9	100
1·5	843	-5.5	100
2	791	-4.5	93
2·5	741	-5.9	85
3	696	-10.2	88
4	611	-15.6	89
5	534	-21.4	89
6	466	-29.9	83
7	403	-37.3	76
8	348	-45.0	70
9	300	-52.9	58
10	257	-55.9	-
11	220	-53.8	-
12			
13			
14			
15			

Magaslégköri időhelyzet

A Földközi-tenger felől Franciaországon, Dánián át Finnországig nyuló meleg nyelv választja el az óceán és Kelet-Európa felett elhelyezkedő hideg légtömegeket. Európa középső területe felett a különböző hőmérsékletü légtömegek lassu keveredése megy végbe, és emiatt hideg és meleg advekció váltja egymást. Hazánk légterében a 600-1400 m-ig terjedő vékony réteg kivételével, -ahol emelkedett a hőmérséklet-, 1-2 fokkal hült a levegő. Ennek megfelelően a 0 fok 90 m-rel süllyedve 790 m-en volt ma hajnalban. A -10 fok szintje pedig 210 m-rel került alacsonyabbra, 3040 m-re.

Dr.Kallósné s.k.

195 6.III.27. 3h

km	mb	C°	%
Talaj	1004.6	0.8	9[illegible]
0·5	960	-0.9	9[illegible]
1	901	-3.3	94
1·5	847	-5.6	94
2	795	-5.8	98
2·5	745	-7.5	100
3	698	-9.9	99
4	613	-16.2	89
5	535	-23.4	84
6	465	-31.1	80
7	402	-37.3	82
8	348	-45.3	72
9	300	-49.1	68
10	257	-54.9	66
11			
12			
13			
14			
15			

1956. március
27. kedd
69. 87.

Felhőzet (0–4)	Szélirány	Légnyomás (mill.)	Hőmérséklet (°C)	Csapadék (24 órán)	Hó cm	Hőmérsékleti szélsőségek: Legalacsonyabb	Legalacsonyabb	Legalacsonyabb	Napsütés (órán)
4 *	SE 4	1023.3	1	7	1	4	0	-1	0
4 *	ESE 3	22.3	0	13	7	6	0	0	0
4 *	- 0	22.3	0	12	5	6	0	-1	0
4	- 0	20.8	0	14	9	6	-1	-1	-
4 *	SE 1	21.9	1	10	2	6	0	0	-
4 *	SE 2	22.4	1	10		5	0	0	-
4	SE 15	16.4	1	4	lepel	4	1	0	-
4	W 4	-	1	-		3	0	0	-
4 *	SE 2	-	1	3	2	5	0	0	-
4 *	ENE 1	21.7	0	5	2	4	0	0	-
4 *	NE 1	23.2	0	4		5	0	0	-
4 *	E 4	22.3	1	6	folt	2	1	0	0
4 *	S 2	24.2	2	5		4	1	0	0
4	N 1	24.5	1	2	lepel	5	1	0	0
3 =	- 0	24.2	2	ny		6	1	0	0
4	- 0	24.6	2	ny		8	0	-1	0
4	N 1	-	2	.		10	0	-3	3
4 ,	E 2	23.0	1	2	lepel	3	1	0	0
4 *	ESE 4	22.6	1	1	1	2	0	0	0
4	ENE 1	23.3	2	ny		4	1	1	0
4 =	E 2	23.7	2	1		3	1	-1	0
4 .	N 1	24.0	2	ny		7	2	-	-
4	SW 1	-	3	. .		9	1	-1	-
4 =	ENE 2	23.9	3	.		10	1	-2	0
4	- 0	24.4	3	.		10	1	-2	2
4 =	E 1	24.3	3	.		11	1	-2	6
4 *	- 0	901.7	-2	5	45	-1	-2	-	0
-	-	-	-	-		-	-	-	-
4 ≡	E 1	959.2	-2	6	5	-1	-2	-	-
4 *	SE 2	961.7	-2	7	6	1	-2	-	0
4 *	ESE 6	959.5	-1	8	9	2	-1	-1	-

		Hó cm			Hó cm			Hó cm			Hó cm
	13	lepel		6			1			.	
	13	4		4			1	folt		.	
	15	7		5	1		.	folt		-	
	15	12		8	5		1	folt		.	
	-			6	lepel		ny			.	
	6	7		6	3		.			.	
	9	2		5	1		.			.	
	8	2		4	2		.			-	
	17	7		4	2		.			.	
	6	3		1	1		ny			.	
	6	lepel		4			1			ny	
	9	5		6	lepel		1			.	
	4	folt		10	5		4		Poroszló	ny	
	3	2		4	folt		1			ny	
	5	folt		4	folt		-			ny	
	7	5		8			ny			ny	
	9	6		6			ny			.	
	5	folt		2	3		2			ny	
	7			10			2			.	
	8	4		5			ny			ny	
	7			6			1			.	
	3			5			ny	lepel		.	
	4	39		2			ny			ny	
	7	folt		3						.	
	9	5		3	7					.	

* A légnyomás 500 gdm-re átszámítva ** A légnyomás 1000 gdm-re átszámítva

Magassági szélmérések

Óraadatok greenwichi középidőben

III.26.	Szhely 5 h		Mkanizsa 15 h		Bpest 12 h		Bpest 15 h		Debrecen 10 h		Debrecen 15 h		Szeged 16 h					
	fok	m/s	fok	m/s	fok	m/s	fok	m/s	fok	m/s	fok	m/s	fok	m/s	fok	m/s	fok	m/s
Talaj	180	7	90	2	140	7	180	2	-	0	-	0	140	2				
600 m	170	4	120	2	150	10	150	5	80	3	50	2	160	8				
1000									80	4	80	2						
1500									120	5	70	4						
2000									140	7	70	4						
2500									150	9								
3000									150	9								
4000																		
5000																		
6000																		
7000																		
8000																		
9000																		
10000																		
11000																		
12000																		
13000																		
14000																		
15000																		
16000																		
17000																		
18000																		
19000																		
20000																		

III.27.	Bpest 3 h		Bpest 6 h		Miskolc 4 h		Szeged 4 h		Debrecen 4 h		Debrecen 6 h							
	fok	m/s	fok	m/s	fok	m/s	fok	m/s	fok	m/s	fok	m/s	fok	m/s	fok	m/s	fok	m/s
Talaj	180	7	140	2	360	2	90	2	-	0	-	0						
500 m	150	12	160	11	100	3	140	7	290	2	360	2						
1000	120	10	140	10			140	9	190	4	360	1						
1500	120	10	130	9			140	9	150	3	110	3						
2000									140	5	110	3						
2500									110	7	130	8						
3000									110	7	130	8						
4000									120	11	130	8						
5000																		
6000																		
7000																		
8000																		
9000																		
10000																		
11000																		
12000																		
13000																		
14000																		
15000																		
16000																		
17000																		
18000																		
19000																		
20000																		

IDŐJÁRÁSI NAPIJELENTÉS

AZ ORSZÁGOS METEOROLÓGIAI INTÉZET
MEGJELENIK NAPONKÉNT
69. évfolyam 88. szám. + Budapest + 1956. március 28.

Az időjárási helyzet ma reggel és a várható időjárás:

A kelet-európai anticiklon dél és nyugat felé terjeszkedése következtében szárazabbra fordult Közép- és Délkelet-Európa időjárása. Észak-Európába az óceánról enyhébb levegő nyomul, és a hideg gyengülését, havazást, ill. esőt okoz a Balti-tenger környékén.

Hazánkban kedden a Dunántulon jobbára borult volt az ég, és a nyugati megyékben 10 - 20 mm-t elérő kiadós csapadék hullott, kezdetben havazás, később havaseső, eső alakjában. A hőmérséklet csak 1 - 5 fokig emelkedett. Ezzel szemben az ország többi részén, ahol változó volt a felhőzet, és csak jelentéktelen eső esett, a felmelegedés elérte a 7 - 12 fokot. Ma hajnalban a Tiszántulon és északon -1, -4 fokig hült le a levegő. Máshol a 0 fok közelében maradt a hőmérséklet.

Budapesten szerdán 12 órakor a hőmérséklet 8 fok, a tengerszintre átszámitott légnyomás 773 mm, alig változik.

Várható időjárás csütörtök estig:

Változó felhőzet, legfeljebb néhány helyen kisebb eső, vagy futó havazás.
Mérsékelt keleti, délkeleti szél.
Az éjszakai lehülés főképp nyugaton erősödik.
A nappali hőmérséklet alig változik.

Várható legalacsonyabb hőmérséklet ma éjjel: -1, -4,
legmagasabb nappali hőmérséklet csütörtökön:
9 - 13 fok között.

A fütés alapjául szolgáló várható középhőmérséklet:

4 és 7 fok között.

A hőmérséklet és a légnyomás napi középértéke Budapesten és ezek eltérése a 75 évi átlagtól:

1956. III. 27-én: 4.6 C°, 768.4 mm. Eltérés: -3.9 C°, +8.5 mm.

1871 óta ezen a napon előfordult

legmagasabb hőmérséklet	22.8 C°	/1921/
legalacsonyabb hőmérséklet	-6.4 C°	/1899/

Az Országos Meteorológiai Intézet Időjárási Napjelentése

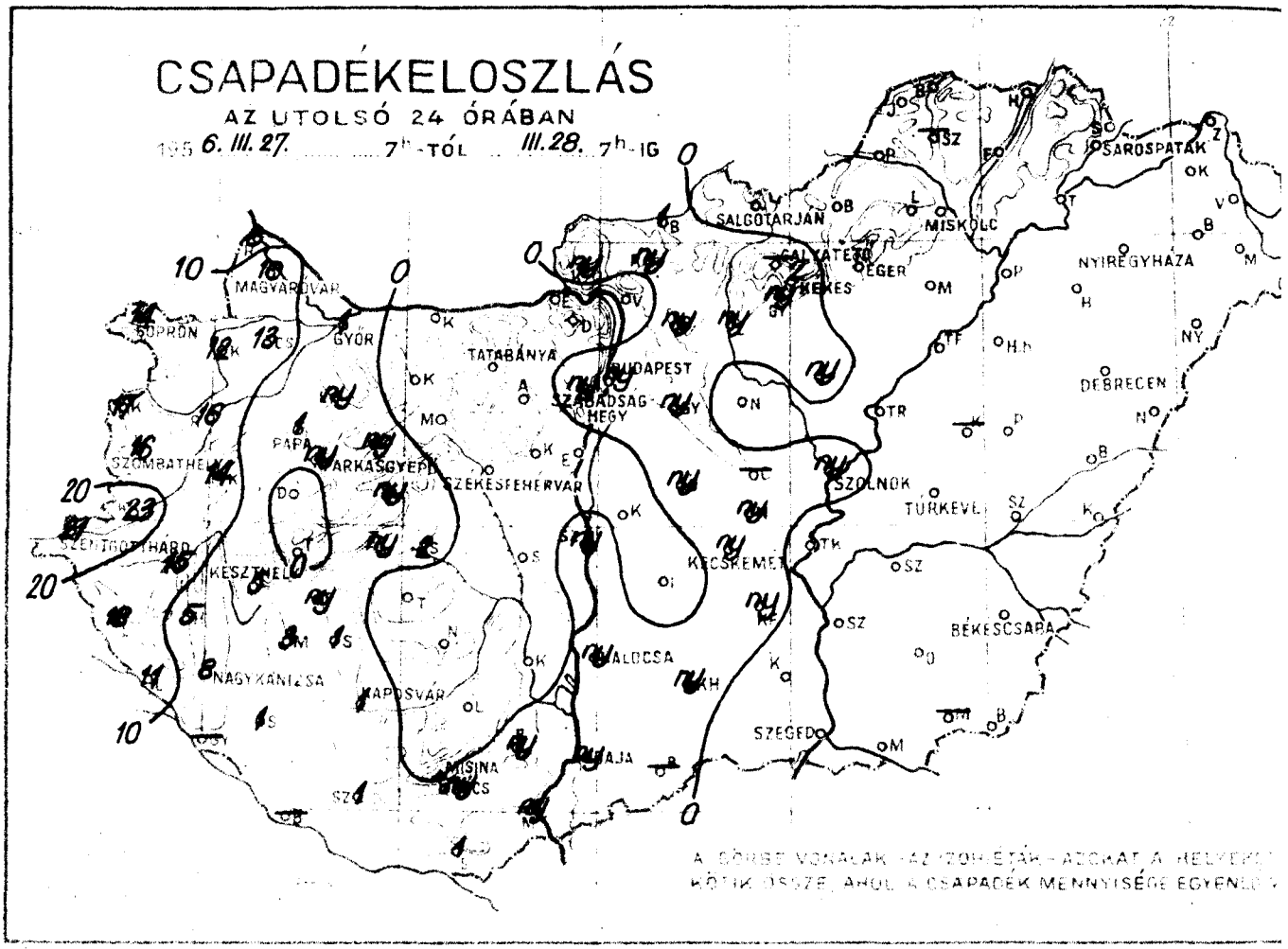

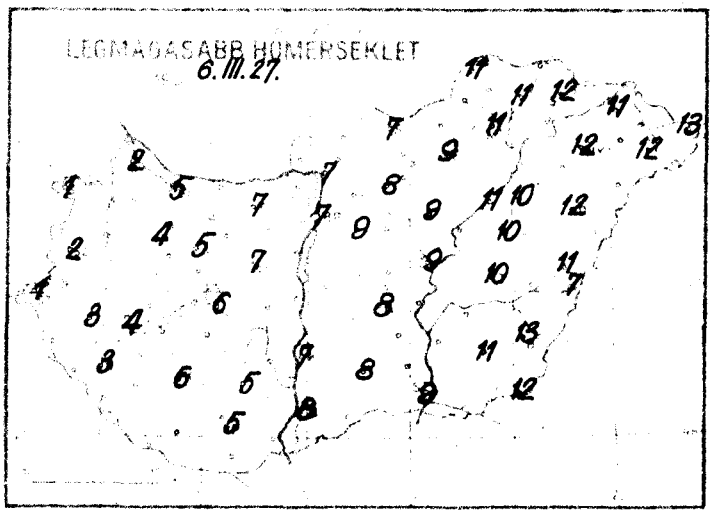

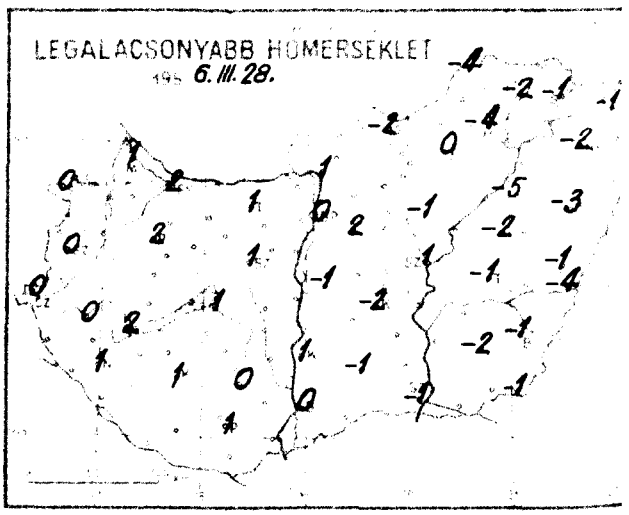

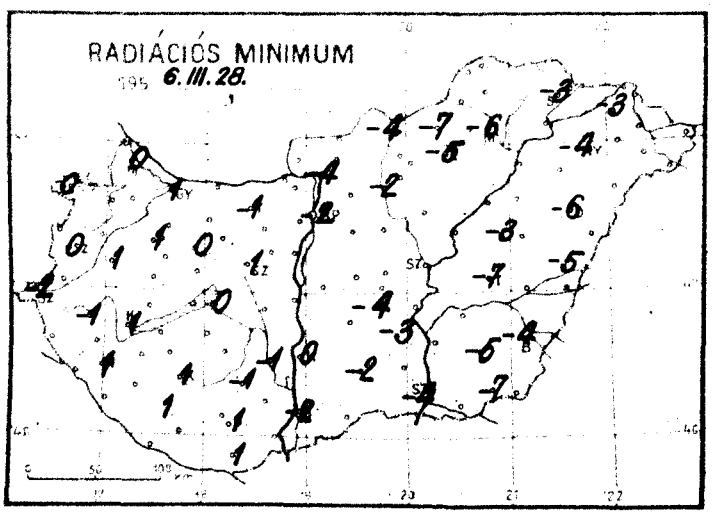

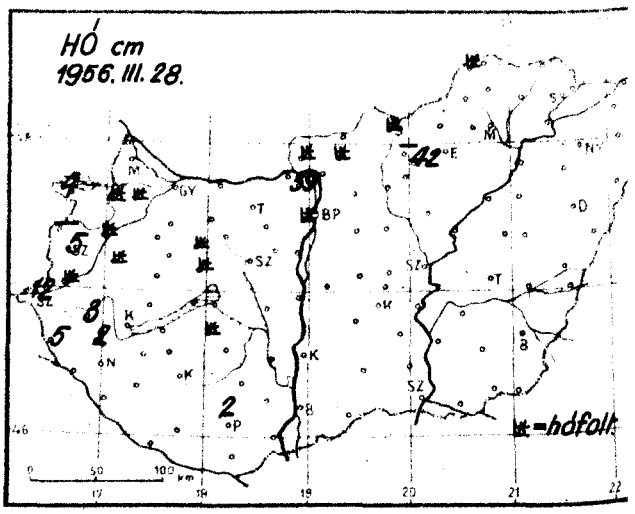

Időjárási helyzet 1956. év MARCIUS hó 28. nap 7 óra

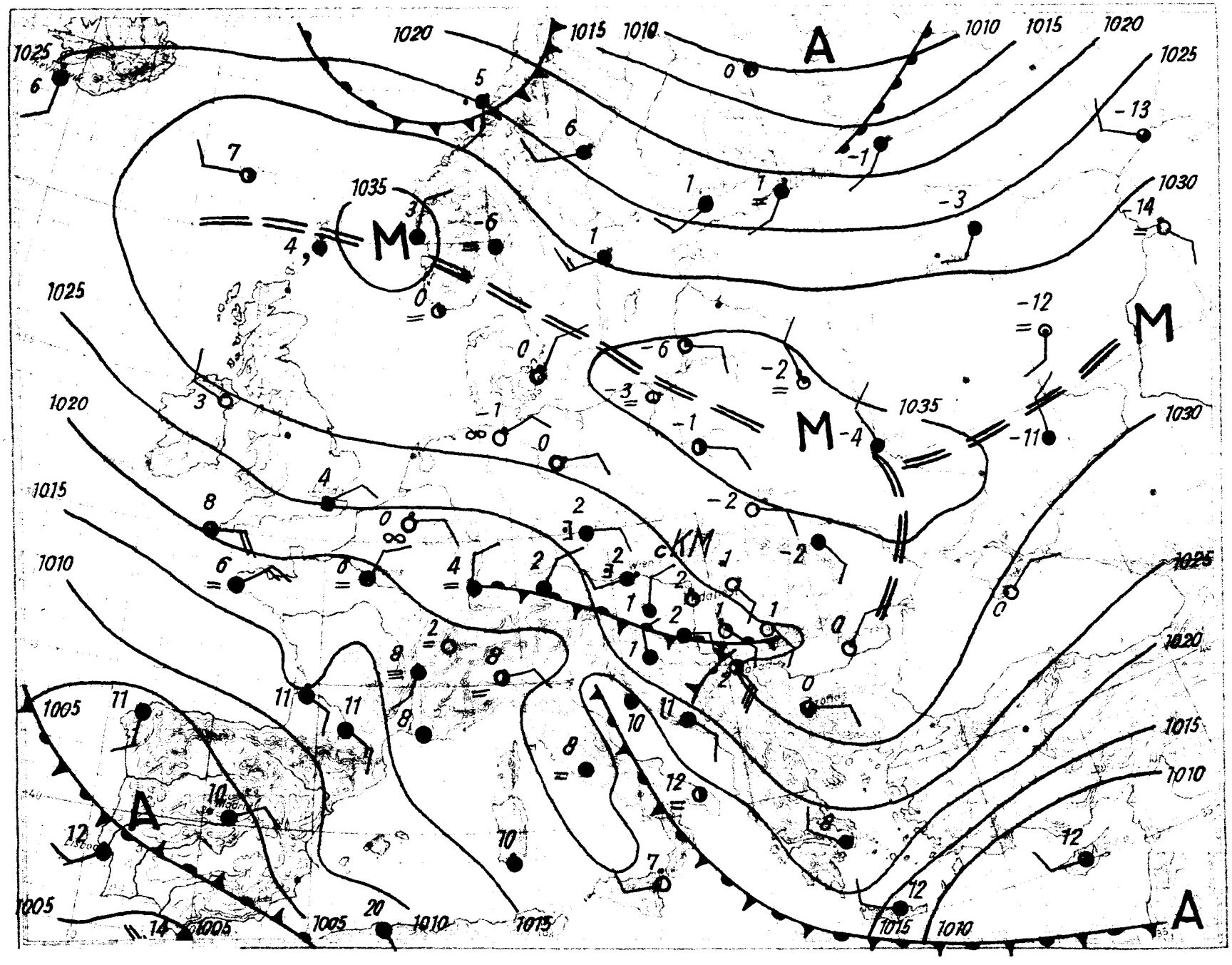

Magassági légállapotmérés

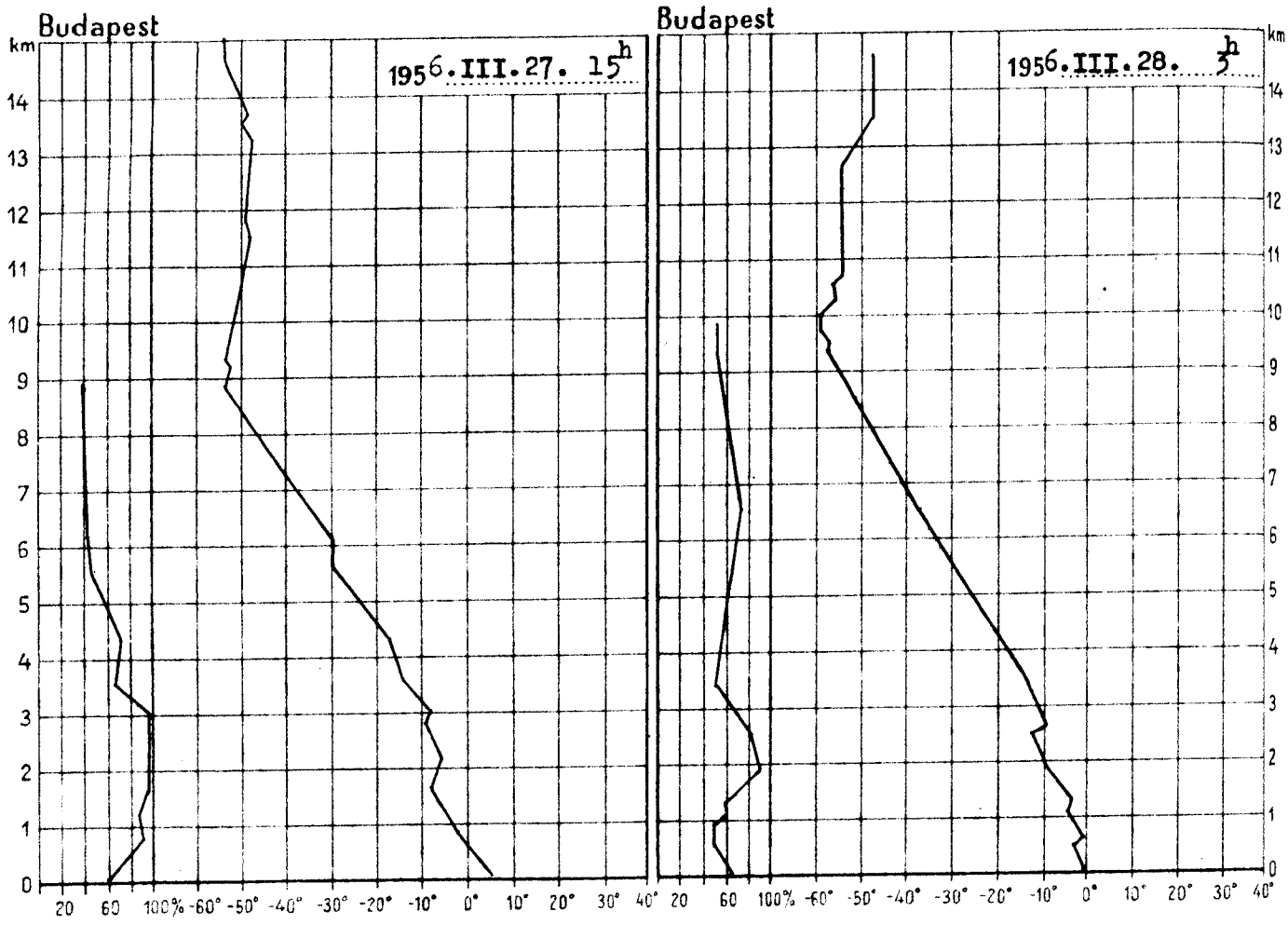

1956.III.27. 15h			
km	mb	C°	%
Talaj	1007.5	7.4	64
0·5	963	3.8	76
1	907	-1.2	93
1·5	851	-5.1	98
2	798	-4.6	100
2·5	749	-6.3	100
3	703	-7.6	100
4	618	-14.7	72
5	540	-22.6	56
6	470	-29.7	50
7	407	-37.6	47
8	350	-45.6	46
9	302	-51.2	43
10	258	-50.5	-
11	222	-48.4	-
12	191	-48.6	-
13	164	-48.2	-
14	141	-49.9	-
15	120	-52.0	-

Magaslégköri időhelyzet

Szárazföldünk nagy részét még mindig hideg légtömegek boritják. Az Izlandtól Ukrajnáig terjedő anticiklon déli oldalán, Közép-Európában lehülés, északon pedig felmelegedés figyelhető meg. Hazánkban az elmult 24 óra alatt az alsó 1700 m-es rétegben gyenge felmelegedés, efölött pedig gyenge lehülés következett be. A 0 és a -10 fokos szint három-három helyen található /460, 620, 820 m-en ill. 2220, 2520, 2680 m-en/.

Dr. Ozorai s.k.

1956.III.28. 3h			
km	mb	C°	%
Talaj	1010.6	0.9	72
0·5	967	-0.1	57
1	910	-1.8	62
1·5	851	-4.8	80
2	800	-8.8	94
2·5	750	-10.2	83
3	702	-11.1	73
4	617	-16.7	65
5	539	-24.1	66
6	468	-31.7	71
7	406	-39.6	72
8	349	-47.3	60
9	299	-54.2	59
10	256	-58.1	58
11	218	-52.0	-
12	188	-52.1	-
13	161	-50.9	-
14	138	-47.0	-
15			

1956. március

28. szerda

69. 88.

4 =	N	2	1029.6	3	10		2	1	0	0
4	S	2	29.6	2	14	4	1	0	0	0
4	-	0	29.3	2	16	5	2	0	0	0
4 *	N	1	28.7	1	21	12	1	0	-2	-
4	SE	1	28.8	3	1		4	2	1	-
4	SE	2	29.3	3	1		5	2	1	-
4	SE	2	29.2	3	.		7	1	-1	-
2	-	0	-	3	.		7	1	1	-
4	E	1	-	3	5		4	2	1	-
4	NE	3	27.3	2	8		3	1	1	-
4	NE	1	28.6	1	1		6	1	1	-
4	E	5	28.3	2	ny		5	1	1	0
1	-	0	29.7	2	ny		7	0	-2	0
0	E	2	30.6	-2	.	folt	7	-2	-4	0
4 =	-	0	29.9	1	.		9	0	-5	4
0 =	N	1	30.3	-1	.	⌴	11	-4	-6	4
0	NE	1	-	3	.		12	-1	-3	10
3	ESE	4	28.7	3	ny		8	0	-2	0
3	ESE	1	29.1	2	ny		7	1	0	0
1	-	0	29.2	1	ny		8	-2	-4	0
1	ESE	2	29.9	1	.		9	-1	-4	2
1	WNW	2	30.0	2	ny		9	1	-	-
0	W	1	-	1	.		10	-1	-7	-
0	SE	1	29.9	1	.		13	-1	-4	5
0	-	0	30.4	1	.		12	-3	-6	5
0	E	1	29.9	1	.		12	-2	-4	9
0	-	0	907.1	-2	2	42	1	-4	-	0
-	-		-	-	-	-	-	-	-	-
4 =	E	6	965.2	-1	.	2	1	-2	-	-
0	SE	1	974.7	1	ny	folt	3	-2	-	0
4	E	1	965.9	1	ny		3	1	0	5

	Hó cm		Hó cm		Hó cm		Hó cm
	8		ny		.		.
	13	folt	2		.	folt	.
	12	folt	ny		.		.
	17		3		.		.
	16	folt	1		-		.
	23	folt	.	folt	.		.
	18	5	.	folt	.		.
	15	3	ny		.		.
	5	2	.		.		.
	11		1		.		.
	-		-		ny		.
	14	folt	1		.		.
	ny		.		ny		.
	.		.		ny		.
	.		ny		.		.
	ny	folt	ny		-		.
	ny	folt	1		ny		.
	.		ny	folt	.		.
	.		1		.		.
	.		ny	folt	ny		.
	.		.		ny		.
	.		.		.		.
	.		ny		.		.
	.	39	ny		-		.
	.		ny		.		.
	.		.				.

4 =	N	2	1029.6	3	10		2	1	0	0
4	S	2	29.6	2	14	4	1	0	0	0
4	-	0	29.3	2	16	5	2	0	0	0
4 *	N	1	28.7	1	21	12	1	0	-2	-
4	SE	1	28.8	3	1		4	2	1	-
4	SE	2	29.3	3	1		5	2	1	-
4	SE	2	29.2	3	.		7	1	-1	-
2	-	0	-	3	.		7	1	1	-
4	E	1	-	3	5		4	2	1	-
4	NE	3	27.3	2	8		3	1	1	-
4	NE	1	28.6	1	1		6	1	1	-
4	E	5	28.3	2	ny		5	1	1	0
1	-	0	29.7	2	ny		7	0	-2	0
0	E	2	30.6	-2	.	folt	7	-2	-4	0
4 =	-	0	29.9	1	.		9	0	-5	4
0 =	N	1	30.3	-1	.	⌴	11	-4	-6	4
0	NE	1	-	3	.		12	-1	-3	10
3	ESE	4	28.7	3	ny		8	0	-2	0
3	ESE	1	29.1	2	ny		7	1	0	0
1	-	0	29.2	1	ny		8	-2	-4	0
1	ESE	2	29.9	1	.		9	-1	-4	2
1	WNW	2	30.0	2	ny		9	1	-	-
0	W	1	-	1	.		10	-1	-7	-
0	SE	1	29.9	1	.		13	-1	-4	5
0	-	0	30.4	1	.		12	-3	-6	5
0	E	1	29.9	1	.		12	-2	-4	9
0	-	0	907.1	-2	2	42	1	-4	-	0
-	-		-	-	-	-	-	-	-	-
4 =	E	6	965.2	-1	.	2	1	-2	-	-
0	SE	1	974.7	1	ny	folt	3	-2	-	0
4	E	1	965.9	1	ny		3	1	0	5

	Hó cm		Hó cm		Hó cm		Hó cm
	8		ny		.		.
	13	folt	2		.	folt	.
	12	folt	ny		.		.
	17		3		.		.
	16	folt	1		-		.
	23	folt	.	folt	.		.
	18	5	.	folt	.		.
	15	3	ny		.		.
	5	2	.		.		.
	11		1		.		.
	-		-		ny		.
	14	folt	1		.		.
	ny		.		ny		.
	.		.		ny		.
	.		ny		.		.
	ny	folt	ny		-		.
	ny	folt	1		ny		.
	.		ny	folt	.		.
	.		1		.		.
	.		ny	folt	ny		.
	.		.		ny		.
	.		.		.		.
	.		ny		.		.
	.	39	ny		-		.
	.		ny		.		.
	.		.				.

* A légynyomás 500 gélmére átszámítva ** A légynyomás 1000 gélmére átszámítva

Magassági szélmérések

Óradatok greenwichi középidőben

III.27.	Győr 15 h	Pécs 15 h	Bpest 15 h	Bpest 18 h	Bpest 21 h	Szeged 15 h	Miskolc 15 h	Debrecen 11 h	Debrecen 15 h
	140 2	90 7	90 2	90 2	90 7	180 2	140 2	- 0	- 0
	140 14	100 12	110 6	120 7	110 7	140 4	110 5	50 1	70 3
	150 16	1	120 4	140 7	120 7	120 4	110 9	120 2	70 3
				140 10	140 7		100 8		90 5
				130 7			110 7		110 7
									140 13
									140 13
									130 10
									90 8
									110 3
									110 3
									130 3
									130 3
									130 3

III.28.	Győr 7 h	Pécs 3 h	Bpest 3 h	Bpest 6 h	Bpest 9 h	Szeged 3 h	Miskolc 3 h	Debrecen 4 h
	140 2	90 7	- 0	- 0	- 0	140 2	360 2	180 7
	170 11	120 9	200 5	170 3	80 2	130 9	80 5	200 1
	130 9	120 13	70 5	90 2	110 2	90 9	110 7	80 4
	140 2		100 8	90 2	110 9	110 11	100 5	80 4
	120 13		140 7	110 9	110 9	110 11	90 7	80 4
			110 6	110 9	110 15	80 6		
			110 6	110 9	110 15	80 6		
			60 4	50 5	70 6	350 7		
			- 0	340 4	30 6			
			100 3	320 9	350 9			
			100 3	320 9	350 9			
			100 3	10 5	30 11			
			100 3	10 5	30 11			
			110 3	40 8	60 15			
			110 3	340 10	60 16			
			110 3	340 10	60 16			
				310 16	360 12			
				310 16	360 12			
				320 23	320 18			
				320 23	320 18			
				320 23	320 24			
				320 23	320 24			
				310 23	310 28			
				310 23	310 28			

IDŐJÁRÁSI NAPIJELENTÉS

ЕЖЕДНЕВНЫЙ МЕТЕОРОЛОГИЧЕСКИЙ БЮЛЛЕТЕНЬ • DAILY SYNOPTIC MAP OF THE HUNGARIAN METEOROLOGICAL INSTITUTE • BULLETIN QUOTIDIEN DE L'INSTITUT MÉTÉOROLOGIQUE HONGROIS WETTERBERICHT DES UNGARISCHEN METEOROLOGISCHEN INSTITUTS

KIADJA AZ ORSZÁGOS METEOROLÓGIAI INTÉZET
BUDAPEST II. KITAIBEL PÁL-UTCA 1
TEL.: KÖZPONT: 150-220 IDŐJELZŐ OSZT: 151-204, 150-410

MEGJELENIK NAPONKÉNT • ELŐFIZETÉSI ÁRA A POSTAI KÖLTSÉGGEL EGYÜTT NEGYEDÉVRE 60.— Ft
KIADÁSÉRT FELEL AZ INTÉZET IGAZGATOJA

69. évfolyam 89. szám. + Budapest + 1956. március 29.

Az időjárási helyzet ma reggel és a várható időjárás:

Az óceáni enyhe léghullámok, amelyek eddig csak szárazföldünk északi vidékeit érintették, mélyebben betörtek a Szovjetunió belsejébe, és déli irányban haladnak tovább. Az enyhe levegő után azonban már ujabb hideg légtömeg tör előre a Spitzbergák felől. Közép-Európában átmenetileg anticiklon épült fel.

Hazánkban szerdán a nyugati megyékben is felszakadozott a felhőzet, és már csak Szentgotthárdon hullott jelentéktelen mennyiségü hó. A hőmérséklet napközben - a több órás napsütés következtében - általában 10 - 12, a nyugati határszélen 7 - 9 fokig emelkedett. Az éjszakai lehülés az évszakhoz képest erős volt. Szentgotthárdon -7, Miskolcon -5 fokig hült le a levegő. A talaj közelében Pécsett -10 fokot mértek.

Budapesten csütörtökön 12 órakor a hőmérséklet 10 fok, a tengerszinre átszámitott légnyomás 772 mm, mérsékelten süllyedő irányzatu.

Várható időjárás péntek estig:

Ma kevés felhő, száraz idő.
Holnap felhőátvonulások, néhány helyen - főleg keleten - futóeső, ill. futó havazás.
Mérsékelt szél.
Az éjszakai lehülés kissé gyengül.
A nappali hőmérséklet alig változik.

Várható legalacsonyabb hőmérséklet ma éjjel: 0, -3, helyenként -3 fok alatt.
legmagasabb nappali hőmérséklet pénteken: 9-13 fok között.

A fütés alapjául szolgáló várható középhőmérséklet:

4 és 7 fok között.

Stómagné

A hőmérséklet és a légnyomás napi középértéke Budapesten és ezek eltérése a 75. évi átlagtól:

1956.III. 28-án: 5.5 C°, 772.9 mm. Eltérés: -3.2 C°, +13.0 mm.

1871 óta ezen a napon előfordult

legmagasabb hőmérséklet	23.1 C°	/1949/
legalacsonyabb hőmérséklet	-6.5 C°	/1918/

Az Országos Meteorológiai Intézet Időjárási Napijelentése

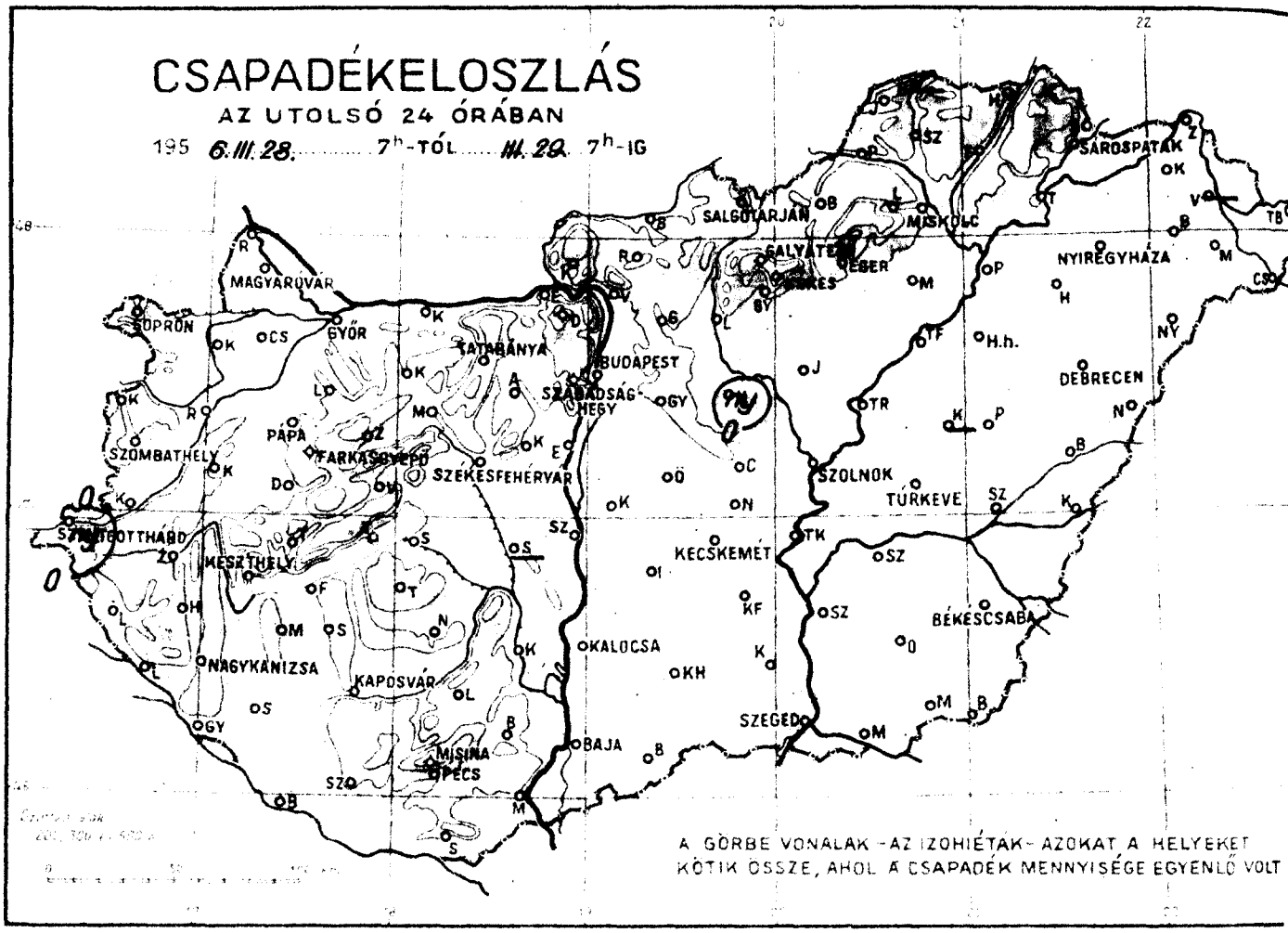

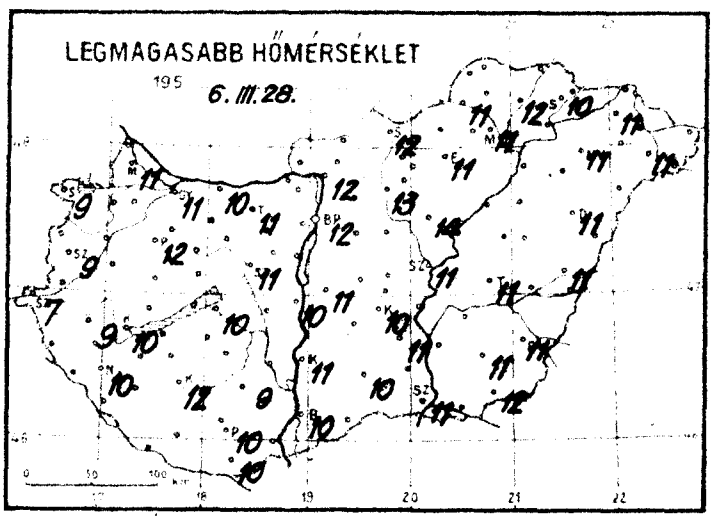

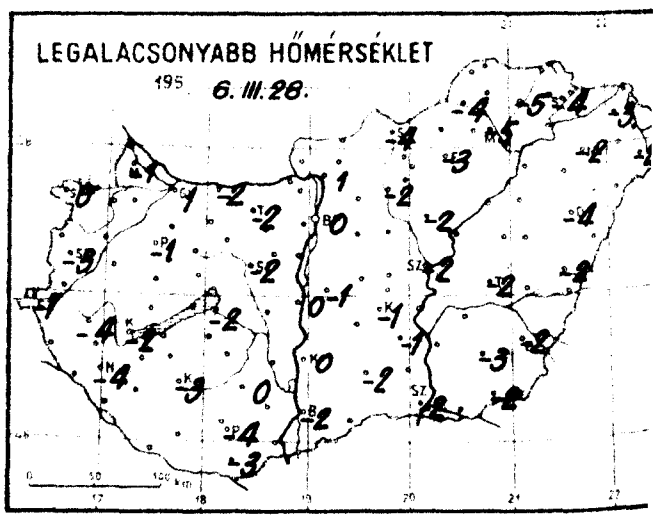

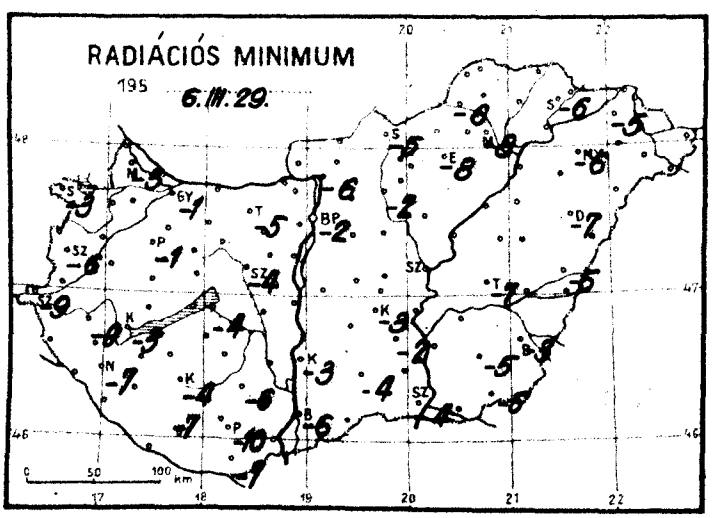

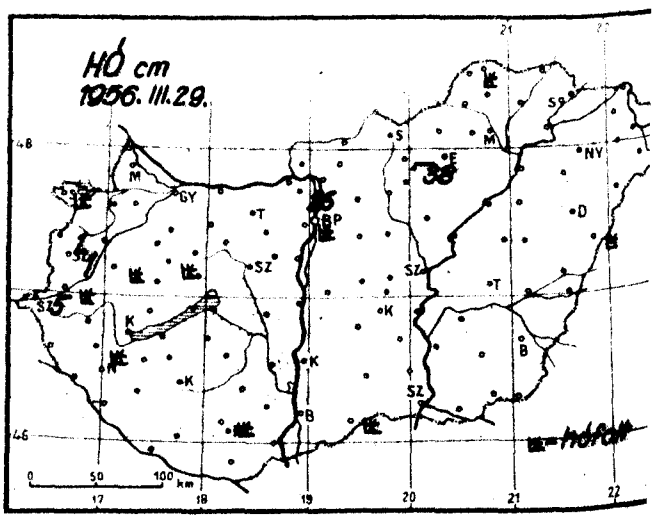

Időjárási helyzet 1956. év MÁRCIUS hó 29. nap 7 óra

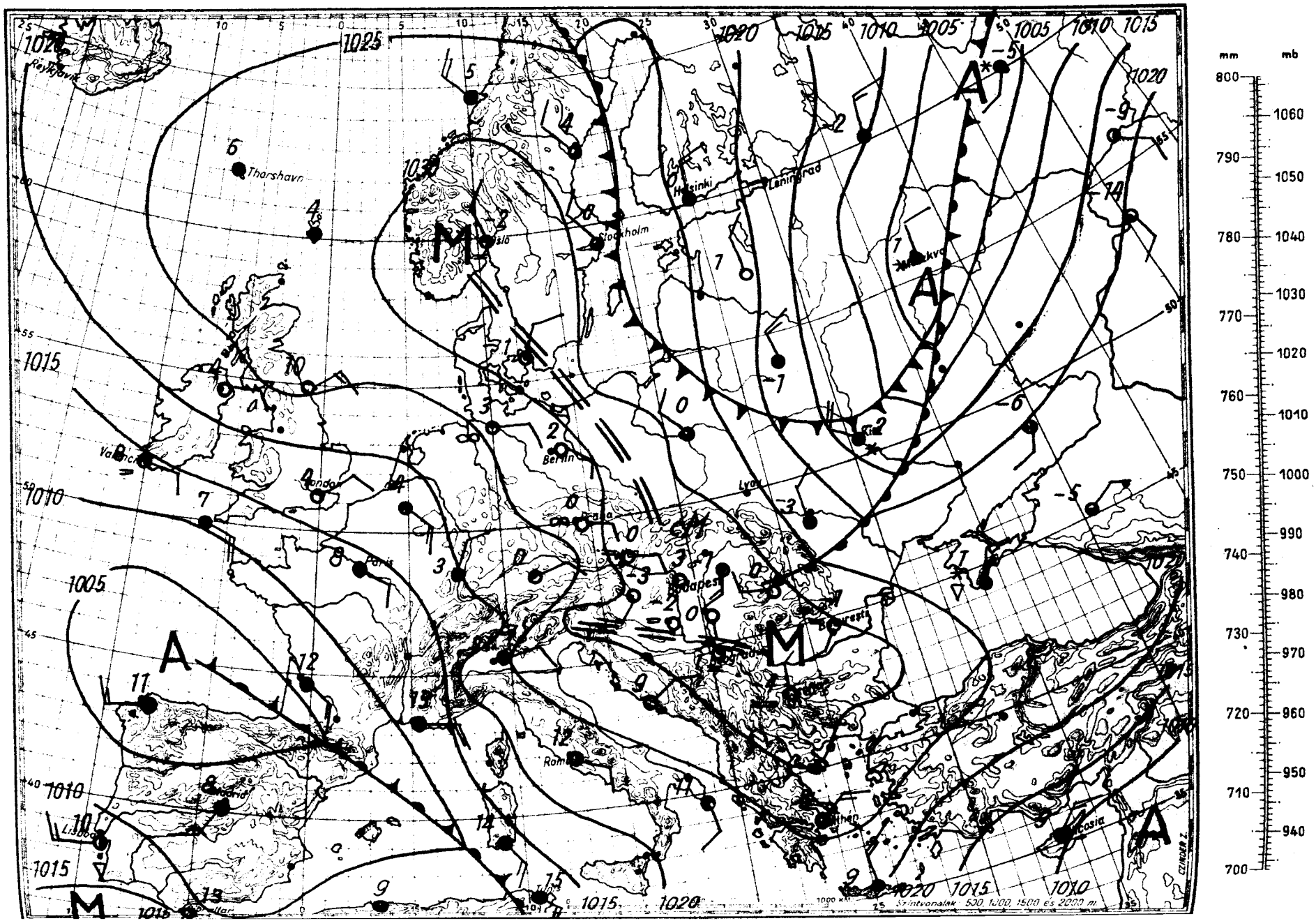

Magassági légállapotmérés

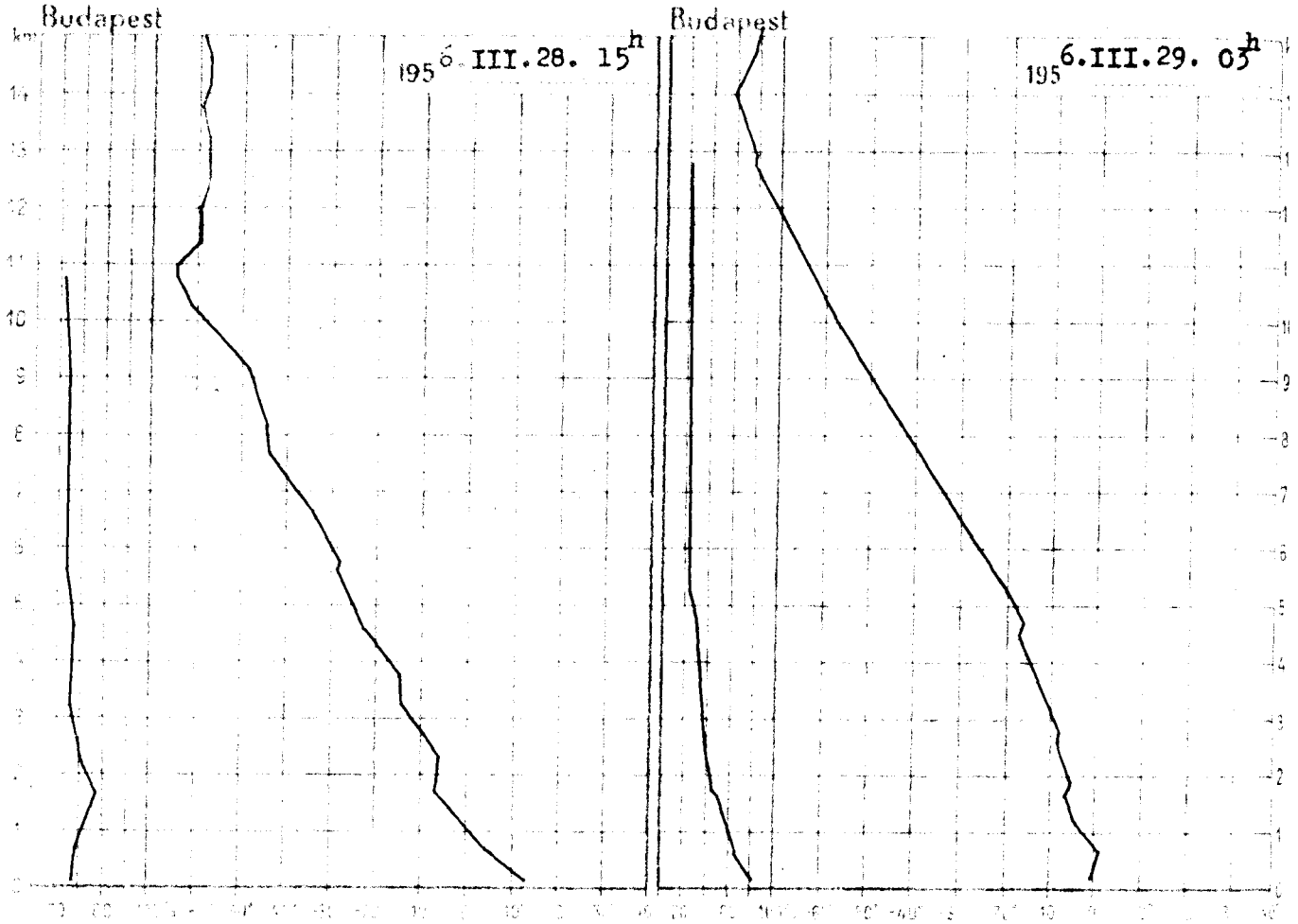

1956.III.28. 15h			
km	mb	C°	%
Talaj	1012.7	12.4	36
0·5	970.	7.0	36
1	913	1.7	43
1·5	857	-3.7	50
2	802	-6.0	47
2·5	750	-8.0	40
3	707	-11.7	35
4	619	-16.5	33
5	541	-25.0	33
6	470	-29.8	32
7	408	-36.1	32
8	353	-42.4	32
9	303	-49.5	31
10	260	-58.0	29
11	221	-61.8	29
12	189	-59.1	-
13	161	-57.0	-
14	147	-57.2	-
15	117	-58.0	-

Magaslégköri időhelyzet

A keletóeurópai magasnyomású gerinc Európa középső területei fölé helyeződött át. A közép-európai anticiklon keleti oldalán különböző hőmérsékletü légtömegek haladnak dél felé, Észak-Európa felett hideg, a Balti-SzSzK, Lengyelország, Ukrajna és Moszkva térségében erőteljes meleg advekciót hozva létre. Nyugat-Európa felett azori eredetü levegő hatására folytatódik a melegedés. Hazánk légterében a talaj közelében kisugárzás következtében kissé csökkent, feljebb azonban az egész troposzférában 3 - 6 fokkal emelkedett a hőmérséklet. A 0 fok magassága alig változott, és ma hajnalban 810 m-en volt. A -10 fok szintje 350 m-t emelkedett, 3030 m-re.

Dr.Kallósné s.k.

1956.III.29. 03h			
km	mb	C°	%
Talaj	1013.5	0.2	85
0·5	968	1.7	76
1	910	-1.8	66
1·5	854	-4.9	56
2	802	-4.9	45
2·5	752	-7.1	41
3	707	-8.3	38
4	619	-14.0	30
5	541	-18.6	30
6	472	-26.2	30
7	410	-33.8	30
8	355	-41.0	30
9	306	-47.7	30
10	263	-52.7	30
11	224	-62.7	-
12	190	-70.0	-
13	160	-75.2	-
14	145	-77.2	-
15	114	-72.9	-

1956. március hó
29. nap csütörtök
69. évfolyam 89. sz.

	Reggeli észlelések 06 TMG				Az utolsó 24 óra adatai					
	Felhőzet (0–4)	Szélirány és erő (m/s)	Légnyomás (mbar)	Hőmérséklet (°C)	Csapadék (24 óra) (mm)	Hó cm	Hőmérsékleti szélsőségek			Napsütés (óra) /napi
							/napi/ max.	éjszakai min.	Radiációs min.	
Mosonmagyaróvár	0	- 0	1031.5	2	.		11	-1	-3	9
Sopron	0	SSE 5	29.5	4	.	folt	9	0	-3	8
Szombathely	0	- 0	30.3	-2	.	1	9	-3	-6	6
Szentgotthárd	0 =	NW 1	32.6	-6	ay	5	7	-7	-9	-
Pápa	0	SE 1	31.1	1	.		12	-1	-1	-
Győr	0	SE 2	31.9	2	.		11	1	-1	-
Tatabánya	0	- 0	31.8	0	.	⌊	11	-2	-5	-
Székesfehérvár	1	- 0	-	2	.		11	-2	-4	-
Keszthely	0	E 1	-	0	.		10	-2	-3	-
Nagykanizsa	0 =	- 0	32.3	-1	.	⌊	10	-4	-7	-
Kaposvár	0	- 0	31.9	-3	.		12	-3	-4	-
P[illegible]	0 =	- 0	32.0	-2	.	⌊	10	-4	-10	8
B[illegible] M. É.	0	- 0	31.3	3	.		12	0	-2	9
Siófok[illegible]	0	SE 1	31.9	-3	.	⌊	12	-4	-5	9
P[illegible]	0 =	- 0	31.0	-1	.		11	-3	-8	10
W[illegible]	0 =	NW 1	30.3	-2	.	⌊	11	-5	-8	9
Sz[illegible]tatak	0	NW 1	-	0	.		10	-4	-6	10
Bu[illegible]	0	- 0	32.2	-1	.	⌊	10	-2	-6	10
K[illegible]a	0 =	SW 1	31.8	1	.		11	0	-3	9
K[illegible]szeg	0 =	W 1	30.9	0	.		10	-1	-3	11
N[illegible]d	0	S 2	32.0	0	.		11	-2	-4	10
S[illegible]ja	0	- 0	31.1	0	.		11	-2	-	-
[illegible]	0	SW 1	-	0	.		11	-2	-7	-
P[illegible]csaba	0	S 2	32.0	-1	.		11	-2	-3	10
[illegible]	0	SW 4	31.6	0	.		11	-4	-7	10
N[illegible]házza	0	S 4	31.8	0	.	⌊	11	-2	-6	11
K[illegible]ret (1000 m)**	0	- 0	908.2	-1	.	38	4	-4	-	10
[illegible] (963.2 m)**	-	-	-	-	-	-	-	-	-	-
M[illegible]rhalom (534 m)*	0 =	SSW 1	-	2	.	⌊folt	6	0	-	-
S[illegible]hegy (474 m)*	0	SW 1	969.3	3	.	folt	8	1	-	10
P[illegible]sagyepen (400 m)*	0	S 1	968.9	2	.	folt	0	0	-3	-

24 óra csapadék mm		Hó cm	24 óra csapadék mm		Hó cm	24 óra csapadék mm		Hó cm	24 óra csapadék mm		Hó cm
Fertőd	.		Tápiószele	.		Pomáz	.	⌊	Zákány	.	
Csorna	.	⌊	Szolnok	.		Dunavarsány	.	folt	Kisvárda	.	⌊
Kapuvár	.		Jászapáti	.	⌊	Budaörs	–		Vásárosnamény	–	
Kőszeg	.	lepel	Mezőtúr	.		Lábatlan	.		Baktalórántháza	.	
Pápasalamon	.		Somogyvár	.		Szentendre	.		Mátészalka	.	
Kaposvár	.	folt	Tab	.	⌊	Fegyvernek	.	⌊	Tiszalök	.	
Lenti	.	⌊	Sárbogárd	–		Hidasnémeti	.		Csenger	.	⌊
Zalaegerszeg	.		Sztálinváros	.		Sátoraljaújhely	.		Nyírbogdány	.	
Hahót	.	folt	Nagykáta	.		Tokaj	.	⌊	Polgár	.	
Letenye	.		Somogyszob	.		Mezőkeresztes	.	⌊	Hajdúdorog	.	⌊
Gyékényes	.	⌊	Baracs	.		Jászapáti	.		Hortobágy	.	⌊
Kaposvár	.	folt	Szigetvár	.		Nagykáta	ny	⌊	Nagylétá	.	⌊folt
Lovászpatona	.	⌊	Lengyel	.		Gyomaendrőd	.	⌊	Tiszafüred	.	⌊
Devecser	.		Középhalmág	.	⌊	Orkény	.	⌊	Tiszaörs	.	
Tapolca	.		Bátaapáti	.		Kunszentmiklós	.	⌊	Karcag	–	
Zirc	.	⌊	Mohács	.	⌊	Cegléd	.		Püspökladány	.	⌊
Veszprém	.	⌊	Siklós	.	⌊	Nagykőrös	.	⌊	Berettyóújfalu	.	⌊
Komárom	.	⌊	Királyrét	.		Tiszakécske	.		Szeghalom	.	⌊
Kisbér	.	⌊	Bakonyszentlászló	.		Izsák	.		Körösszakál	.	
Mór	.		Romhány	.	⌊	Kiskunfélegyh.	.	⌊	Szarvas	.	
Alcsút	.		Vác	.		Kiskunhalas	.		Szentes	.	
Esztergom	.	⌊	Galgamácsa	.		Bácsalmás	.	⌊folt	Orosháza	.	⌊
Dobogókő	.	26	Lőrinci	.		Kistelek	.		Makó	.	⌊
Eresi	.	⌊	Gyöngyös	.					Mezőhegyes	.	⌊
Kápolnásnyék	.	⌊	Borsodnádasd	.	⌊				Battonya	.	⌊

* A légnyomás 500 gdm-re átszámítva ** A légnyomás 1000 gdm-re átszámítva

Magassági szélmérések

Óraadatok greenwichi középidőben

III.28.

	Szhely 15 h		Debrecen 10 h		Debrecen 15 h		Pécs 15 h		Szeged 11 h		Szeged 15 h		Nkanizsa 15 h		Bpest 12 h		Bpest 15 h	
	fok	m/s	fok	m/s	fok	m/s	fok	m/s	fok	m/s	fok	m/s	fok	m/s	fok	m/s	fok	m/s
Talaj	-	0	90	2	90	2	140	7	140	2	140	2	140	2	40	2	40	2
500 m	140	9	70	6	80	5	120	10	90	4	110	5	100	4	80	3	70	5
1000	140	9	90	7	80	5	110	9	80	7	80	9	110	7	90	6	70	5
1500	140	9	90	7	80	5	110	9	80	9	70	7	130	10	90	6	70	5
2000	140	9	80	10	80	5	110	9	80	12	70	4	110	7	100	5	90	7
2500	140	9	60	13	60	11	110	7	80	12	70	12	80	6	100	5	80	7
3000	140	9	60	13	60	11	90	7	70	8	70	12	80	6	100	5	80	7
4000	130	8	60	13	60	11	60	5	50	8	40	10	60	4	70	6	50	8
5000	140	4	40	14	60	14			30	13	10	11			20	9	30	7
6000	90	3	20	15	60	14			Győr		Bpest		Bpest		20	9	90	19
7000	90	3	20	15	60	20	III.28		14 h		18 h		21 h		100	21	90	19
8000	50	3	350	15	70	28	talaj		140	2	90	2	90	2			90	20
9000	50	3	350	15	70	28	500		140	4	110	4	140	2			90	20
10000	20	4	20	12	70	28	1000		140	4	80	5	80	4			90	20
11000	40	3	20	12	70	28	1500				70	6	60	8			360	10
12000	40	3	20	12	70	28	2000				80	6	80	4			360	10
13000	90	4					2500				70	8	50	8				
14000	90	4					3000				70	8	50	8				
15000	80	9					4000											
16000	80	9					5000											
17000	80	9					6000											
18000	80	9					7000											
19000	80	9																
20000	80	9																

III.29.

	Szhely 3 h		Bpest 0 h		Bpest 3 h		Bpest 6 h		Debrecen 4 h		Debrecen 6 h							
	fok	m/s	fok	m/s	fok	m/s	fok	m/s	fok	m/s	fok	m/s	fok	m/s	fok	m/s	fok	m/s
Talaj	220	2	360	2	320	2	320	2	180	2	180	7						
500 m	190	10	280	2	300	5	280	3	260	5	290	8						
1000	190	8	80	2	300	5	270	2	290	5	280	8						
1500	190	8	60	6	20	2	20	2	290	4	330	7						
2000	190	8	80	9	180	2	30	3	30	7	350	12						
2500	170	6			40	5	300	11	50	10	360	12						
3000	170	6			40	5	300	11	50	10	360	12						
4000	170	6			20	11	20	12			360	13						
5000	160	6			20	13	60	13			10	23						
6000							70	19			30	26						
7000							70	19			30	26						
8000							70	27			30	26						
9000							70	27			30	26						
10000							70	27										
11000																		
12000																		
13000																		
14000																		
15000																		
16000																		
17000																		
18000																		
19000																		
20000																		

IDŐJÁRÁSI NAPIJELENTÉS

ЕЖЕДНЕВНЫЙ МЕТЕОРОЛОГИЧЕСКИЙ БЮЛЛЕТЕНЬ • DAILY SYNOPTIC MAP OF THE HUNGARIAN METEOROLOGICAL INSTITUTE • BULLETIN QUOTIDIEN DE L'INSTITUT MÉTÉOROLOGIQUE HONGROIS WETTERBERICHT DES UNGARISCHEN METEOROLOGISCHEN INSTITUTS

IADJA AZ ORSZÁGOS METEOROLOGIAI INTÉZET
BUDAPEST II, KITAIBEL PÁL-UTCA 1
EL.: KÖZPONT: 150-220 IDŐJELZŐ OSZT: 151-204, 150-410

MEGJELENIK NAPONKÉNT • ELŐFIZETÉSI ÁRA A POSTAI KÖLTSÉGGEL EGYÜTT NEGYEDÉVRE 60'— Ft
KIADÁSÉRT FELEL AZ INTÉZET IGAZGATOJA

69.évfolyam 90. szám. + Budapest + 1956. március 30.

Az időjárási helyzet ma reggel és a várható időjárás:

Nyugat-Európában és Közép-Európa nagy részén tavasziasra fordult az időjárás, nappal 10 fok fölé emelkedett a hőmérséklet, éjszaka pedig megszüntek a fagyok. A szárazföld keleti felében is lassan gyengül a hideg az északnyugatról benyomuló óceáni léghullámok hatására.

Hazánkban csütörtökön derült volt az ég, és fokozódott a nappali enyheség. Általában 12 - 14, északkeleten 15 - 17 fokot észleltek napközben. Éjjel még voltak gyenge fagyok.

Budapesten pénteken 12 órakor a hőmérséklet 12 fok, a tengerszintre átszámított légnyomás 768 mm, mérsékelten süllyedő irányzatu.

Várható időjárás szombat estig:

Ma jobbára derült idő.
Holnap több felhő és legfeljebb néhány helyen zápores.
Mérsékelt, helyenként kissé élénkebb szél.
Az éjszakai lehülés tovább gyengül.
Nappal enyheség.

Várható legalacsonyabb hőmérséklet ma éjjel: 0, +3, egy-két helyen gyenge fagy.
legmagasabb nappali hőmérséklet pénteken: 14 - 17 fok között.

A fütés alapjául szolgáló várható középhőmérséklet:
7 - 10 fok között.

A hőmérséklet és a légnyomás napi középértéke Budapesten és ezek eltérése a 75 évi átlagtól:

1956. III. 29-én: 7.5 C°, 771.1 mm. Eltérés: -0.9 C°, +11.2 mm.

1871 óta ezen a napon előfordult

legmagasabb hőmérséklet	23.2 C°	/1890/
legalacsonyabb hőmérséklet	-5.7 C°	/1918/

Az Országos Meteorológiai Intézet Időjárási Napijelentése



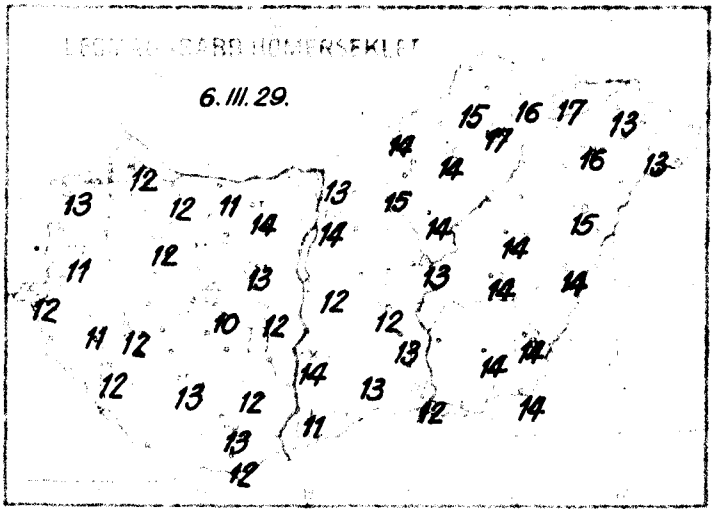



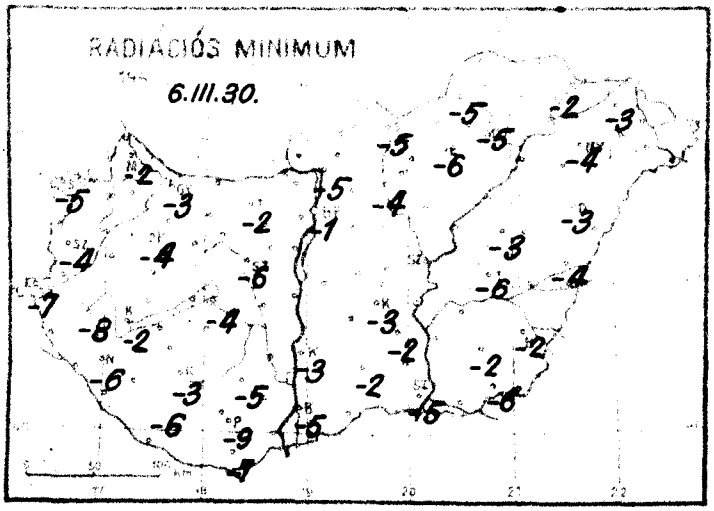

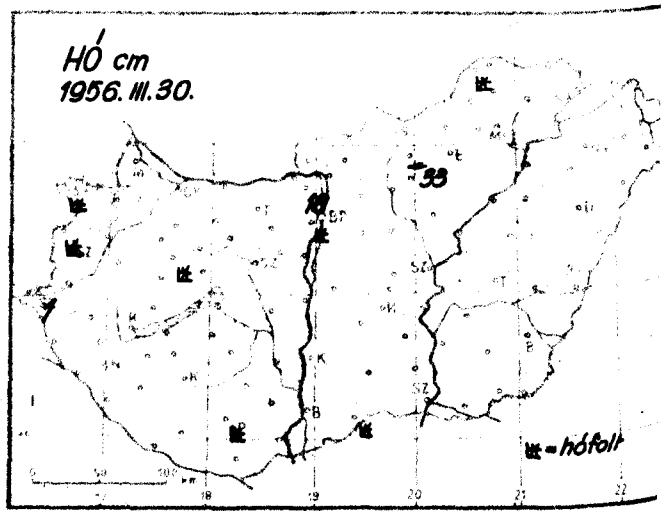

Időjárási helyzet 1956. év MÁRCIUS hó 30. nap 7 óra

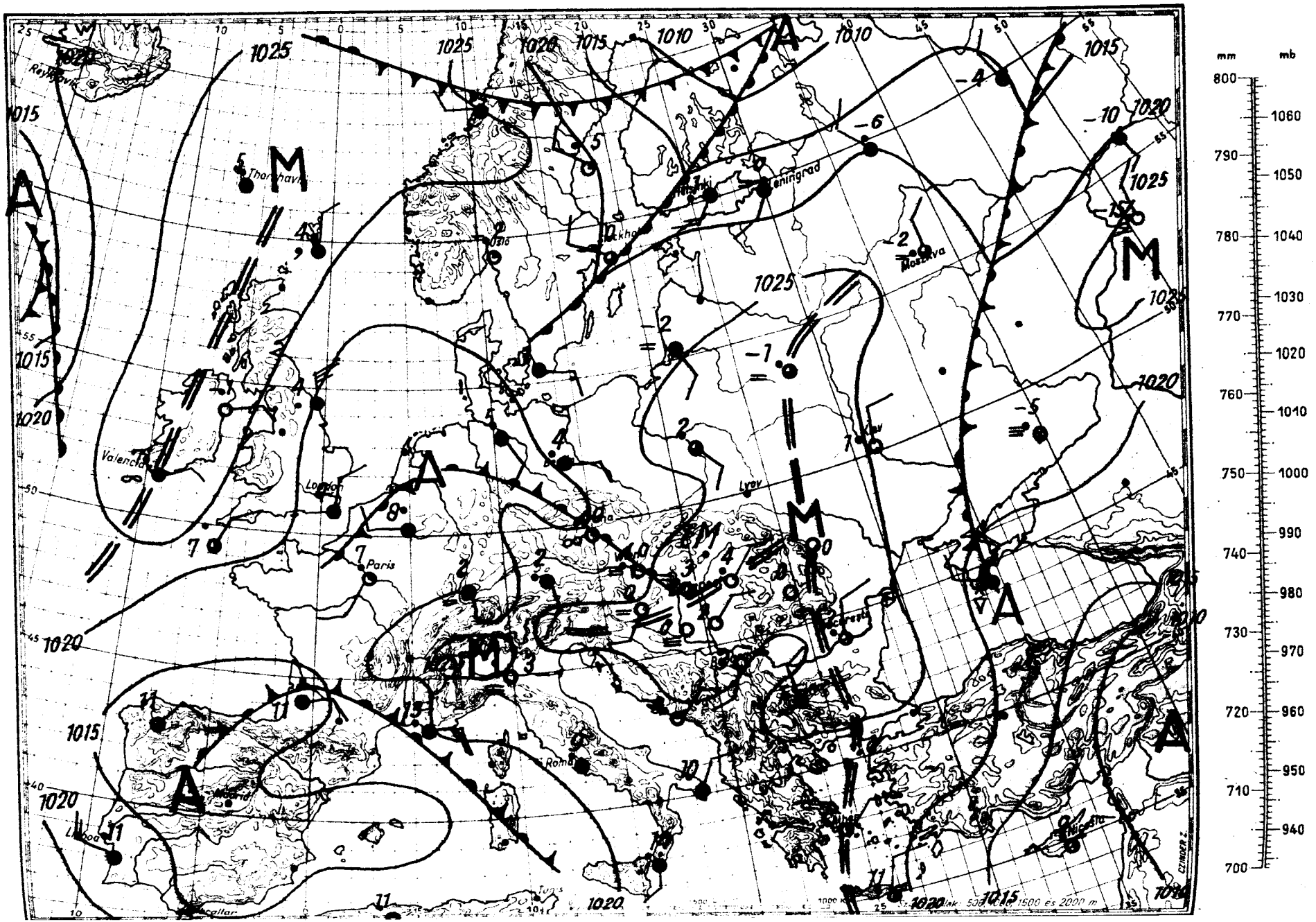

Magassági légállapotmérés

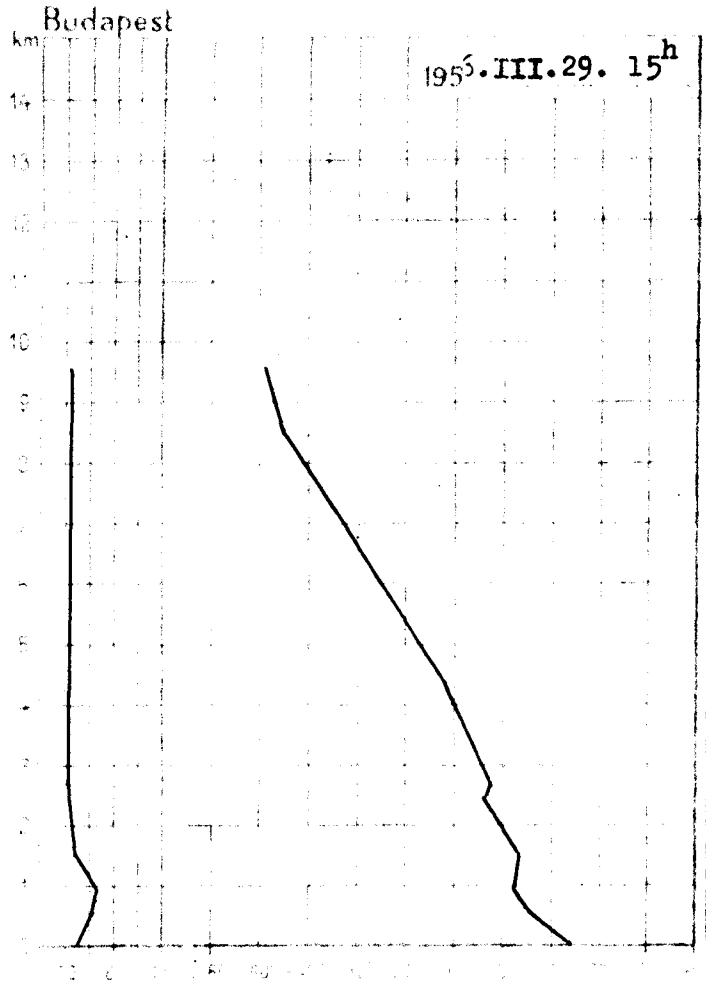



1956.III.29. 15h			
km	mb	C°	
Talaj	1008.0	14.6	36
0.5	962	8.4	42
1	908	3.0	46
1.5	853	3.3	35
2	803	-3.5	29
2.5	752	-2.4	23
3	707	-3.7	23
4	621	-9.3	23
5	544	-16.1	23
6	476	-23.8	23
7	413	-32.2	23
8	358	-40.1	23
9	309	-46.9	23
10			
11			
12			
13			
14			
15			

Magaslégkori időhelyzet

Az óceáni különböző hőmérsékletü léghullámok Észak-Európán át nyugat-keleti irányban haladnak, majd Finnország térségében déli irányban folytatják utjukat, és a Skandináv-félsziget, valamint Ukrajna felett hideg, a Fehértenger, Onyega-tó, Ladoga-tó, a Balti SzSzK, továbbá a Feketetenger légterében meleg advekciót hoznak létre. A Brit-szigeteken és Európa délnyugati részén hideg levegő fekszik. Budapest felett tegnap óta az egész troposzférában erős /6-10 fokos/ felmelegedés történt. Emiatt a 0 fokos szint 2190 m-rel, a -10 fokos szint 1360 m-rel /3000, illetve 4490 m-re/ emelkedett.

Dr. Tónayné s.k.

1956.III.30. 03h			
km	mb	C°	
Talaj	1007.9	2.2	79
0.5	963	7.5	51
1	909	5.0	43
1.5	853	4.7	33
2	802	2.9	29
2.5	755	3.3	29
3	711	0.0	28
4	626	-7.2	27
5	550	-13.0	27
6	480	-19.6	25
7			
8			
9			
10			
11			
12			
13			
14			
15			

1956. március
30 péntek
69. 90.

						Hó cm				
0		SE 2	1025.3	4	.		12	-1	-2	10
0		S 4	23.8	4	.	folt	13	-3	-5	9
0		- 0	25.2	0	.	⌊	11	-2	-4	10
0		NW 1	25.9	-2	.	1	12	-3	-7	-
0		S 3	-	5	.		12	0	-4	-
0		ESE 1	25.3	3	.		12	1	-3	-
0		SE 2	25.9	4	.		14	0	-2	-
0		- 0	-	2	.		13	2	-6	-
0		E 1	-	2	.		12	-1	-2	-
0	=	- 0	26.3	0	.	⌊	12	-3	-6	-
0		- 0	26.9	-1	.		13	-2	-3	-
0	=	- 0	26.3	0	.	⌊	13	-3	-9	10
0	=	- 0	26.0	3	.		14	1	-1	10
0		NE 1	27.3	-3	.	⌊	14	-3	-5	9
0	=	- 0	26.7	2	.		14	-1	-6	10
0	=	- 0	26.6	0	.	⌊	17	-3	-5	10
0		N 1	-	3	.		17	1	-2	11
0	=	- 0	26.1	0	.	⌊	11	-1	-5	10
0		- 0	26.7	4	.		14	2	-3	9
0		- 0	25.9	2	.		12	0	-3	11
0		NNE 3	25.9	2	.		12	0	-5	10
0	=	N 1	26.1	4	.		13	1	-	-
0		NE 1	-	3	.		14	0	-6	-
0		NNE 2	26.1	2	.		14	1	-2	10
0		NE 1	26.4	3	.		15	1	-3	10
0		NE 1	26.4	3	.		16	0	-4	11
0		- 0	905.1	2	.	33	8	0	-	11
-		- -	-	-	-	-	-	-	-	-
0		SSE 1	964.3	6	.	folt	10	4	-	-
0		SE 1	964.8	4	.	folt	10	2	-	11
0		SE 1	963.7	4	.	folt	12	3	-2	-

Hó cm	Hó cm	Hó cm	Hó cm
.	.	.	.
.	.	. folt	.
.	.	.	.
. folt	.	.	.
.	.	.	.
.	.	.	.
.	.	.	.
.	.	.	.
.	.	.	.
.	.	.	.
.	.	.	.
.	.	.	.
.	.	.	.
.	.	.	. Poroszló
.	.	.	.
.	.	.	.
.	.	.	.
.	.	.	.
.	.	.	.
.	.	.	.
.	.	.	.
.	.	.	.
.	.	.	.
.	.	.	.
.	.	.	.
.	.	.	.
.	.	.	.
.	.	.	.
.	.	. folt	.
. 18	.	.	.
.	.	.	.

* A napsütéses órák számítása. ** A napi órás hőmérő adatai szerint.

Magassági szélmérések

Óraadatok greenwichi középidőben

III.29.	Szhely 15 h		Nkanizsa 15 h		Győr 14 h		Pécs 15 h		Bpest 15 h		Bpest 22 h		Szeged 14 h		Miskolc 16 h		Debrecen 15 h	
	fok	m/s	fok	m/s	fok	m/s	fok	m/s	fok	m/s	fok	m/s	fok	m/s	fok	m/s	fok	m/s
Talaj	220	2	220	2	180	2	220	2	320	7	360	22	270	2	320	7	270	12
500 m	230	7	210	3	210	3	270	1	290	5	30	3	290	7	310	6	290	8
1000	230	7	210	3	210	3	10	2	320	10	60	6	310	6	350	8	290	8
1500	190	3	190	2	60	3	40	7	80	6	360	1	350	5	20	9	240	9
2000	190	3	110	2	10	1	40	7	30	5	70	4	10	9	20	14	10	18
2500	110	6	60	3	90	6	20	10	40	15	40	9	20	13			20	28
3000	110	6	60	3	90	6	20	10	40	15	40	9	20	13			20	28
4000	120	7	90	7	80	10	70	19	40	15			30	20			20	28
5000	100	12	80	8			70	19	40	15			20	20			20	27
6000	80	11	70	9			50	13	40	13			30	20			20	27
7000	80	11	70	9			50	13	40	13			30	20			20	27
8000	110	10	90	12			50	13	40	13							20	27
9000	110	10	90	12			50	13	40	13							20	27
10000	110	10	100	11			60	11	40	13								
11000	110	10	130	9			60	11	50	12								
12000	110	10	130	9			60	11	50	12								
13000	140	10					90	10	360	6								
14000	140	10					90	10	360	6								
15000	90	10					90	10										
16000	90	10					90	10										
17000	90	10					20	13										
18000	90	10					20	13										
19000							20	13										
20000							20	13										

III.30	Szhely 3 h		Nkanizsa 4 h		Győr 4 h		Pécs 3 h		Bpest 3 h		Szeged 4 h		Debrecen 4 h		Debrecen 6 h			
	fok	m/s	fok	m/s	fok	m/s	fok	m/s	fok	m/s	fok	m/s	fok	m/s	fok	m/s	fok	m/s
Talaj	220	2	-	0	140	7	-	0	140	2	320	2	360	7	360	7		
500 m	230	9	200	5	160	4	-	?	140	9	50	8	30	8	40	22		
1000	230	6	170	3	160	4	40	1	160	5	30	3	30	8	40	22		
1500	170	6	170	5	180	6	40	2	220	5	360	9	20	12	80	10		
2000	140	6			170	8	60	4	70	3	50	8	20	12	40	5		
2500	100	5			140	10	60	5	20	7	30	10	30	19	20	15		
3000	100	5			140	10	60	5	20	7	30	10	30	19	20	15		
4000	100	5							50	6	20	12	20	12	20	15		
5000													20	12	20	20		
6000															20	20		
7000															20	20		
8000															40	31		
9000															40	31		
10000															10	25		
11000															10	25		
12000															10	25		
13000															10	23		
14000															10	23		
15000															10	23		
16000															10	23		
17000																		
18000																		
19000																		
20000																		

IDŐJÁRÁSI NAPIJELENTÉS

ЕЖЕДНЕВНЫЙ МЕТЕОРОЛОГИЧЕСКИЙ БЮЛЛЕТЕНЬ • DAILY SYNOPTIC MAP OF THE HUNGARIAN METEOROLOGICAL INSTITUTE • BULLETIN QUOTIDIEN DE L'INSTITUT MÉTÉOROLOGIQUE HONGROIS
WETTERBERICHT DES UNGARISCHEN METEOROLOGISCHEN INSTITUTS

KIADJA AZ ORSZÁGOS METEOROLÓGIAI INTÉZET
BUDAPEST II. KITAIBEL PÁL-UTCA 1
TEL.: KÖZPONT: 150-220 IDŐJELZŐ OSZT: 151-204, 150-410

MEGJELENIK NAPONKÉNT • ELŐFIZETÉSI ÁRA A POSTAI KÉZBESÍTÉSSEL EGYÜTT NEGYEDÉVRE 60.— Ft
KIADÁSÉRT FELELŐS AZ INTÉZET IGAZGATÓJA

69. évfolyam 91. szám. + Budapest + 1956. március 31.

LIBRARY AUG 1 1956 WEATHER BUREAU

Az időjárási helyzet ma reggel és a várható időjárás:

A Skandináv-félszigeten át északnyugati, északi magassági széllel ismét hűvösebb levegő nyomul Közép-Európa irányába, amely ma reggel Németország illetve Lengyelország északi határáig jutott előre. A felmelegedés tegnapanyugati és déli országokban tovább fokozódott. Délben Berlinben 16, Rómában 18, Párisban 20 fok volt.

Hazánkban pénteken a délutáni órákban a Dunántulon kisebb felhőátvonulások voltak, egyébként napközben országszerte derült volt az égbolt. A hőmérséklet napközben a több órás napsütés hatására 15 - 18 fokig emelkedett. Ma hajnalban csak északkeleten és a nyugati határszélen volt néhány helyen gyenge fagy.

Budapesten szombaton 12 órakor a hőmérséklet 14 fok, a tengerszintre átszámított légnyomás 762 mm, mérsékelten süllyedő irányzatu.

Várható időjárás vasárnap estig:

Felhőátvonulások, legfeljebb néhány helyen futó eső.
Mérsékelt szél.
Az éjszakai lehülés gyengül, a fagy megszünik.
A nappali hőmérséklet nyugaton csökken, máshol alig változik.

Várható legalacsonyabb hőmérséklet ma éjjel: 1 - 4,
legmagasabb nappali hőmérséklet vasárnap: nyugaton 12 - 15, keleten 15 - 18 fok között.

A fütés alapjául szolgáló várható középhőmérséklet:

7 - 10 fok között.

Tóth

A hőmérséklet és a légnyomás napi középértéke Budapesten és ezek eltérése a 75 évi átlagtól:

1956. III. 30-án: 8.6 C°, 767.4 mm. Eltérés: -0.2 C°, +7.4 mm.

1871 óta ezen a napon előfordult

legmagasabb hőmérséklet	24.1 C°	/1926/
legalacsonyabb hőmérséklet	-4.5 C°	/1918/

Az Országos Meteorológiai Intézet Időjárási Napijelentése

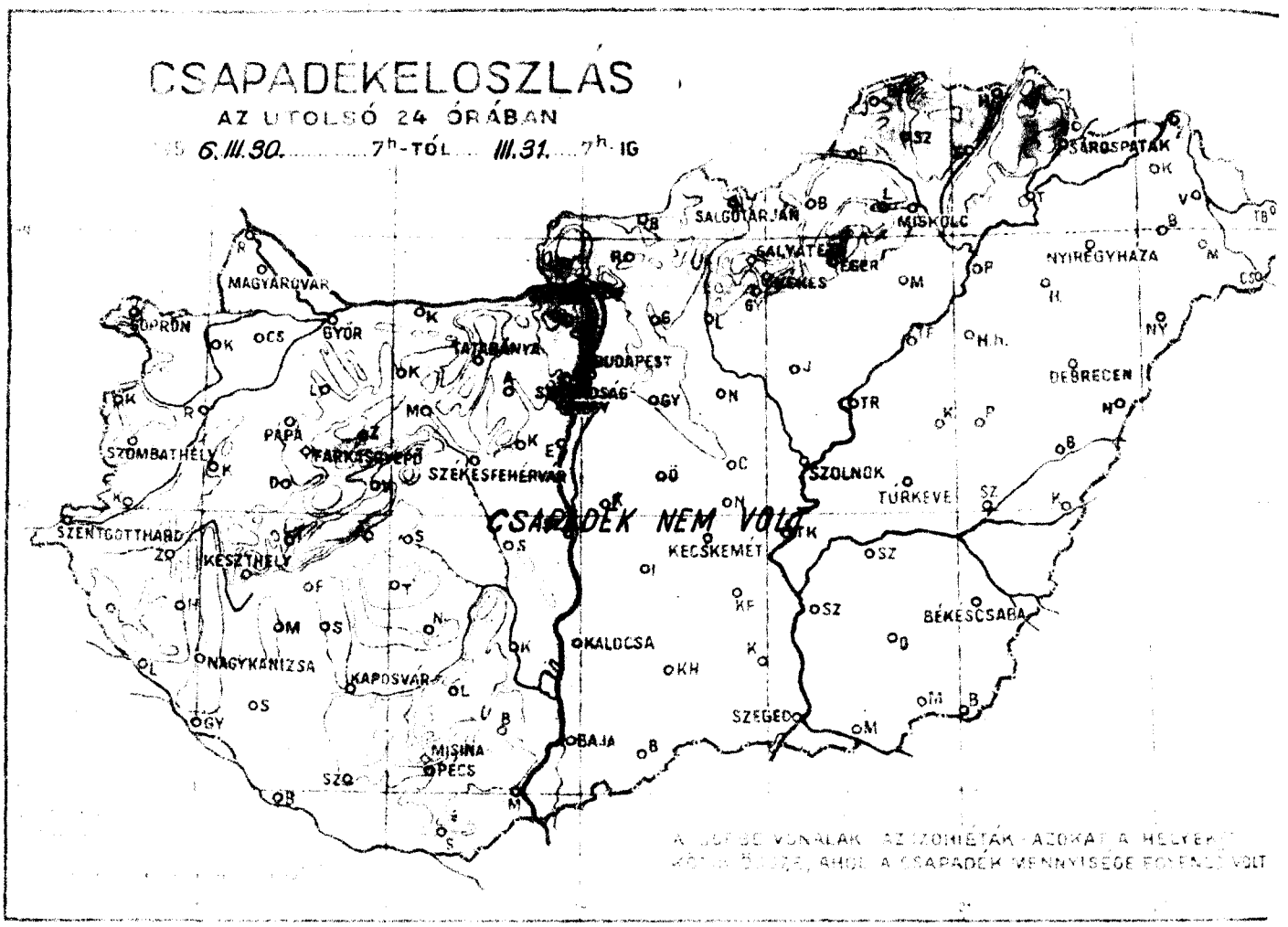

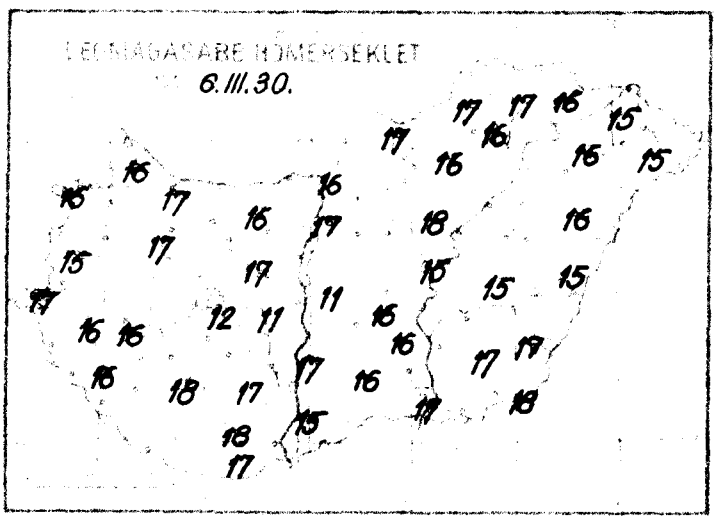



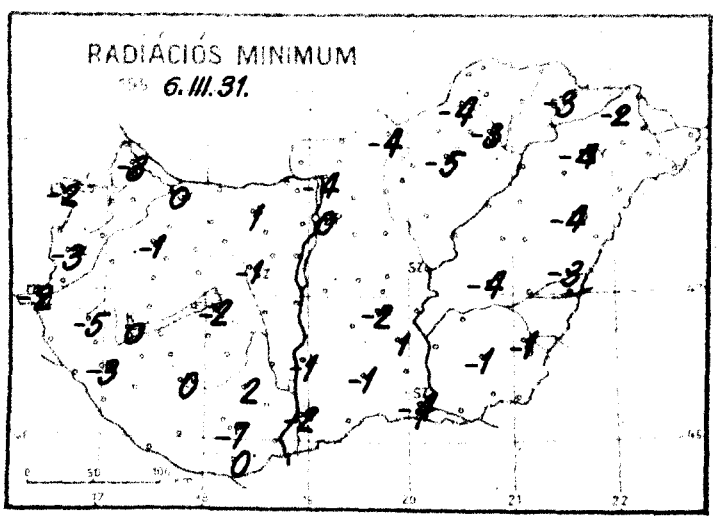

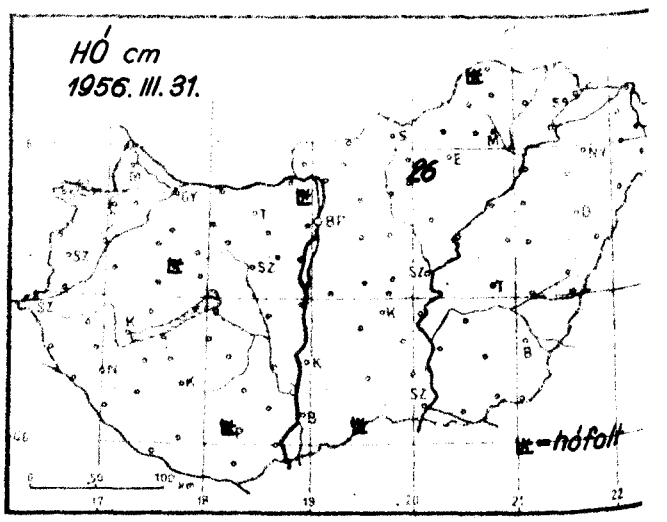

Időjárási helyzet 1956. év MÁRCIUS hó 31. napján 7 óra

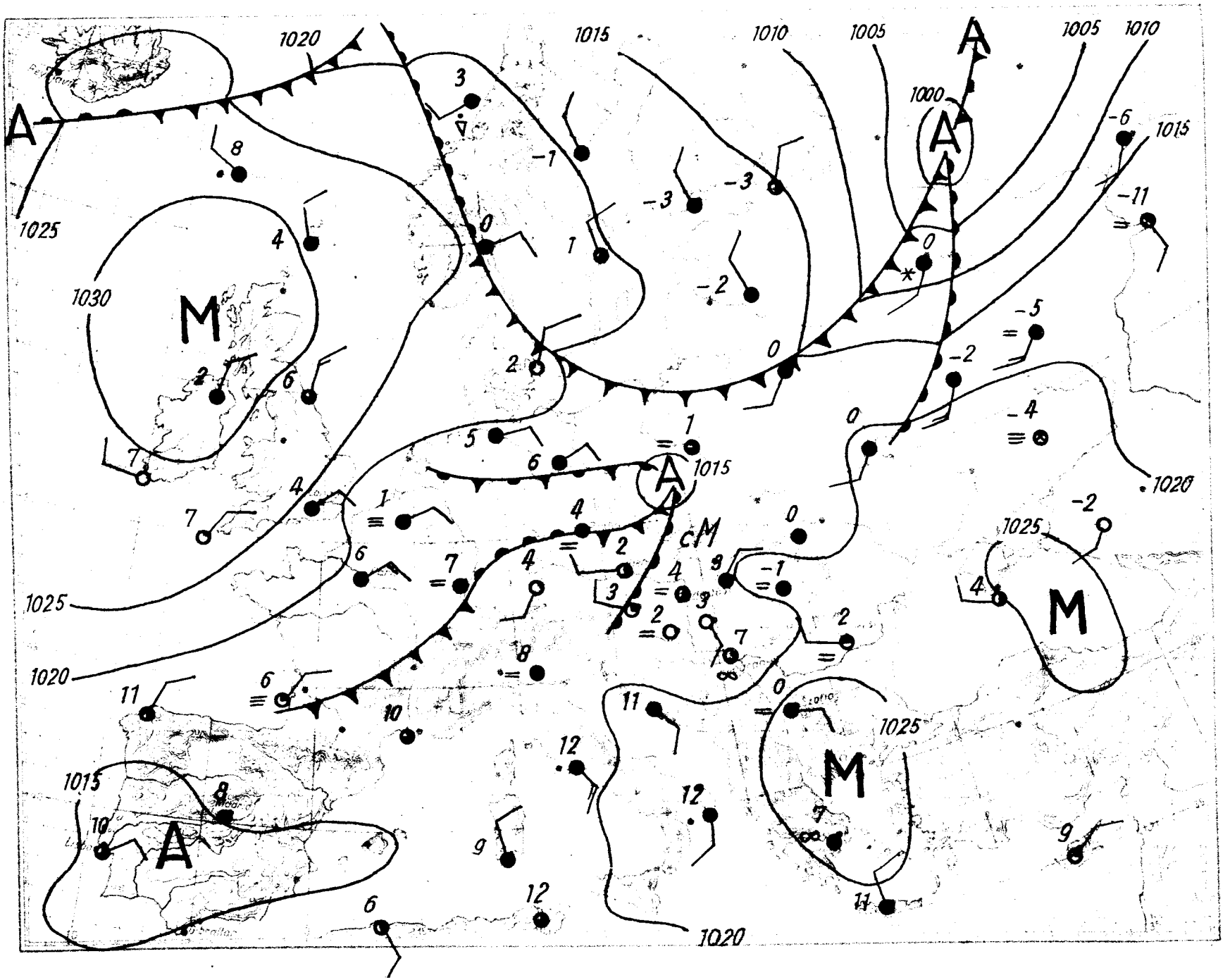

Magassági légállapotmérés

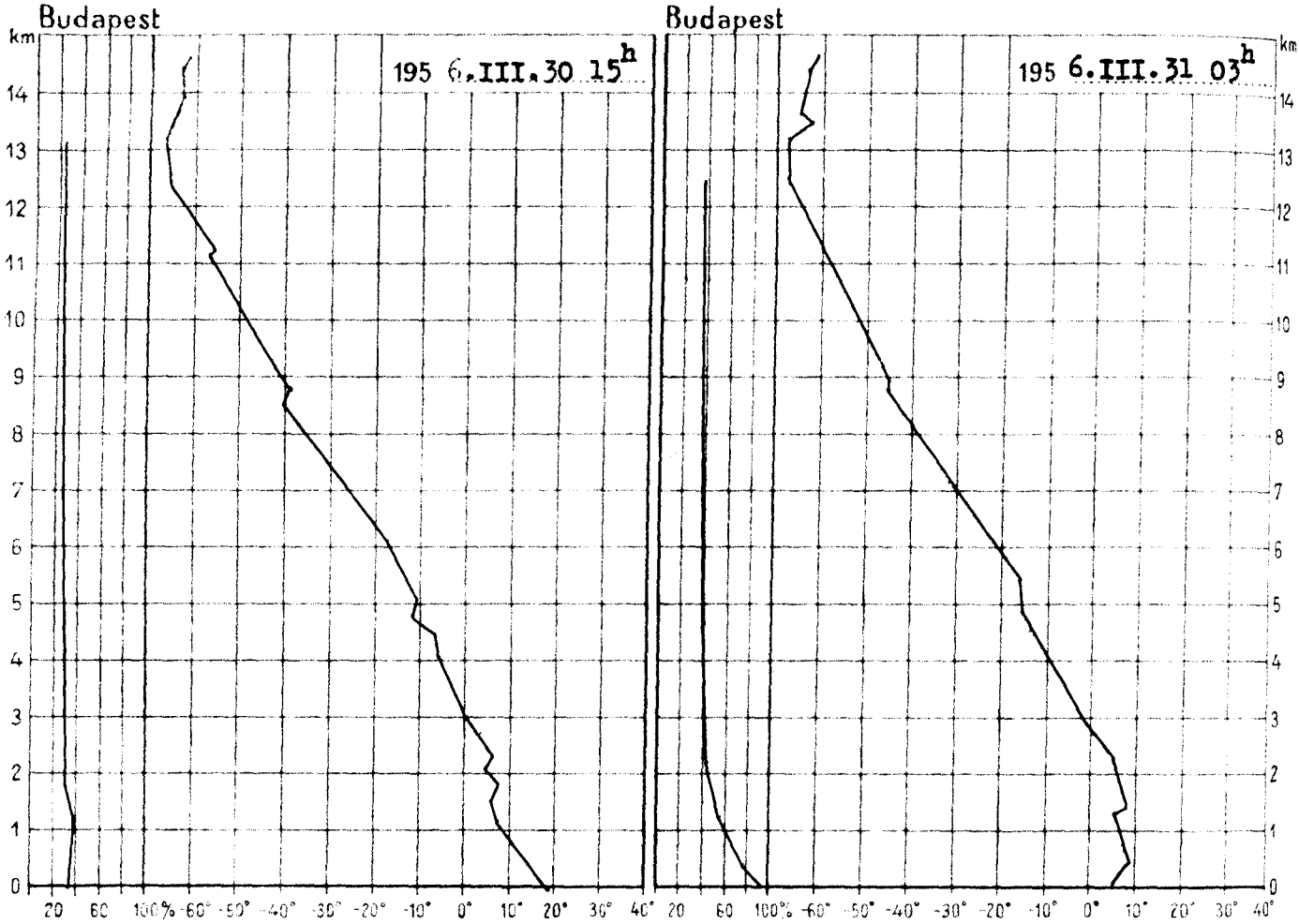

195 6.III.30 15h			
km	mb	C°	%
Talaj	1004.7	17.4	27
0·5	962	11.4	29
1	908	7.4	32
1·5	853	5.0	29
2	802	6.0	25
2·5	755	2.8	25
3	710	-0.4	24
4	624	-6.5	25
5	549	-11.6	22
6	481	-19.7	22
7	419	-27.0	22
8	365	-34.8	22
9	315	-41.4	22
10	271	-49.6	22
11	232	-57.5	22
12	198	-62.8	21
13	168	-67.3	21
14	142	-62.8	
15	121	-61.9	

Magaslégköri időhelyzet

Közép-Európa felett meleg levegő helyezkedik el. Az 55-ik szélességtől délre Európában meleg advekció figyelhető meg. Észak-Európa fölé élénk északnyugati magassági széllel sarkvidéki levegő nyomul. Hazánk légterében a talajtól 2200 m-ig még folytatódott a gyenge melegedés, de a magasban északnyugat felől megjelent hideg levegő miatt 1 - 3 fokos lehülés mutatkozik már. A 0 fok magassága 330 m-rel 2670 m-re, a -10 fok szintje 450 m-rel 4040 m-re süllyedt.

Dr. Kallósné s.k.

195 6.III.31 03h			
km	mb	C°	%
Talaj	1000.8	4.2	84
0·5	958	7.1	67
1	901	5.3	52
1·5	847	5.1	42
2	797	3.4	40
2·5	750	0.9	39
3	704	-2.1	39
4	621	-9.8	39
5	544	-17.8	37
6	474	-24.6	37
7	413	-31.9	37
8	357	-39.8	37
9	308	-46.7	37
10	264	-53.8	37
11	226	-59.4	37
12	192	-66.2	36
13	152	-69.3	
14	138	-64.4	
15	117	-63.3	

1956. március
31 szombat
69. 91.

						Hó cm				
0	-	0	1016.0	5	.		16	1	-3	10
1	NNW	4	16.4	3	.		16	0	-2	8
0	-	0	16.0	4	.		15	1	-3	10
0	WSW	1	16.7	4	.		17	0	-2	-
0	S	4	15.4	8	.		17	4	-1	-
4	SSE	1	16.4	5	.		17	4	0	-
4	ESE	12	16.6	6	.		16	5	1	-
0	-	0	-	4	.		17	2	-1	-
0	SE	1	-	5	.		16	3	0	-
1	SW	2	16.6	6	.		16	1	-3	-
0	SE	4	17.8	4	.		18	1	0	-
0	-	0	18.4	2	.		18	0	-7	10
2	-	0	17.7	4	.		17	2	0	10
0	SW	1	19.0	-1	.	⌊	17	-2	-4	9
1	-	0	19.0	2	.		16	-1	-5	10
4	-	0	18.6	1	.	⌊	16	-2	-3	9
1	NW	1	-	2	.		16	-1	-3	11
0	SE	2	17.7	3	.		15	1	-2	10
0	S	1	18.3	4	.		17	3	-1	10
1	SSE	1	18.0	2	.		16	1	-2	11
0	SSE	3	18.3	3	.		17	2	-4	10
4	SE	3	18.6	3	.		15	-	-	-
1	SE	1	-	3	.		15	2	-4	-
1	ESE	1	19.0	4	.		17	2	-1	10
4	-	0	20.0	2	.		16	-1	-4	11
2	-	0	19.4	4	.	⌊	16	1	-4	11
4	SW	2	898.1	2	.	26	10	1	-	0
-	-	-	-	-	-	-	-	-	-	-
0	WSW	6	957.3	8	.	folt	15	6	-	-
3	SE	1	956.5	4	.		13	2	-	11
0	SE	2	955.6	6	.	folt	16	5	2	-

	Hó cm		Hó cm		Hó cm		Hó cm
.		.		.	⌊	.	
.	⌊	.		.	folt	.	
.		.		.		.	⌊
.		.		.		.	
.		.		.	⌊	.	
.	⌊	.		.		.	⌊
.		.		.	⌊	.	
.		.		.		.	
.		.		.		.	⌊
.		.		.		.	
.		.		.		Poroszló .	
.		.	⌊	.	⌊	.	
.		.		.		.	
.	⌊	.	⌊	.	⌊	.	
.		.		.		.	⌊
.		.		.		.	
.		.		.		.	
.		.		.		.	
.	folt	.		.	folt	.	⌊
.		.		.		.	
.	⌊	.	⌊	.		.	

* A légnyomás 500 gdm-re átszámítva ** A légnyomás 1000 gdm-re átszámítva

Magassági szélmérések

Óraadatok greenwichi középidőben

III.30	Szhely 16.h fok	m/s	Nkanizsa 15 h fok	m/s	Győr 15 h fok	m/s	Pécs 15 h fok	m/s	Bpest 9 h fok	m/s	Bpest 15 h fok	m/s	Szeged 15 h fok	m/s	Miskolc 16 h fok	m/s	Debrecen 16 h fok	m/s
Talaj	220	2	180	2	150	7	150	2	220	2	220	2	90	2	180	2	-	0
500 m	180	10	170	7	220	8	150	3	130	3	190	4	100	1	170	7	160	1
1000	180	10	170	7	220	8	150	3	160	7	190	4	130	1	230	4	330	1
1500	200	13	210	8	220	11	150	7	160	7	200	3	90	4	280	4	190	2
2000	220	16	210	8	220	11	180	5	190	2	40	9	180	2			-	0
2500	220	20	180	8	250	6	150	7	60	5	210	3	-	0			350	1
3000	220	20	180	8	250	6	150	7	60	5	210	3	-	0			350	1
4000	210	6	210	6	200	6	180	5	260	18	160	2	90	3			10	4
5000	200	6	170	5	200	6	180	5	310	1	220	7	230	7			330	5
6000	220	9	200	9	220	19	210	4	70	8	230	12	210	6			330	5
7000	220	9	200	9	220	19	210	4	70	8	230	12	210	6			330	5
8000	220	16	190	11	220	21	210	16	210	4	260	13					300	10
9000	220	16	190	11	220	21	210	16	210	4	260	13					300	10
10000	220	16	200	17	220	21	210	16	250	6	260	13					290	18
11000			220	13			230	16	250	13	260	17					300	24
12000			220	13			230	16	250	13	260	17					300	24
13000							260	11	260	18	290	15					300	25
14000							260	11	260	18	290	15					300	25
15000							220	5	280	11							300	26
16000							220	5	280	11							300	26
17000									320	16								
18000									320	16								
19000									320	26								
20000									320	26								

III.31	Szhely 4 h fok	m/s	Nkanizsa 3 h fok	m/s	Győr 3 h fok	m/s	Pécs 4 h fok	m/s	Bpest 3 h fok	m/s	Bpest 6 h fok	m/s	Szeged 4 h fok	m/s	Miskolc 3 h fok	m/s	Debrecen 4 h fok	m/s
Talaj	220	2	-	0	140	2	-	0	180	2	140	2	140	2	-	0	-	0
500 m	230	8	240	8	190	5	260	9	210	7	210	4	190	5	240	7	220	12
1000	230	8	240	8	190	6	260	9	210	5	240	6	260	5			210	9
1500	270	3	220	7	190	7	240	10	210	10	240	9	200	5			230	10
2000	270	3			200	10	240	10	200	13	230	9	210	5			230	10
2500	210	10					220	7	250	8	230	9	290	3			280	8
3000	210	10					220	7	250	8	230	9	290	3			280	8
4000	210	6							250	8	260	8					280	8
5000	220	7									280	9						
6000											250	10						
7000											250	10						
8000											270	12						
9000											270	12						
10000											270	12						
11000																		
12000																		
13000																		
14000																		
15000																		
16000																		
17000																		
18000																		
19000																		
20000																		

MELLÉKLET AZ ORSZÁGOS METEOROLÓGIAI INTÉZET

IDŐJÁRÁSI NAPIJELENTÉSEHEZ

LIBRARY
AUG 1 1956
WEATHER BUREAU

AZ ELMÚLT IDŐJÁRÁS

FRONTÁTVONULÁSI JEGYZÉK BUDAPESTRŐL

1956. ÁPRILIS.

1		2	3	4
A frontátvonulás időpontja		B=betörési front Fel=felsiklási front V=veszteglő front	A front fejlettsége 0 gyenge 1 mérsékelt 2 erős	A front fontosabb meteorológiai jelenségei
Nap	Óra			
1	8	B	0	Kis szélélénkülés.
2	3	B	1	Kis zápores̋.
2	22	B	0	Szélrohamok 14 m/s.
3	9	Fel	0	Felhőátvonulások.
4	10	B	2	Szélbetörés 18 m/s.
4	19	B	1	Kis zápores̋.
5	4	B	1	Szél 12 m/s, erős légny.nyugtalanság.
6	22	B	2	Szélbetörés 22 m/s.
7	14	B	2	Kis hózápor. szél 21 m/s.
8	4	B	2	Szélbetörés 18 m/s.
9	20	Fel	1	Praefr. eső 0,1 mm.
11	19	B	1	Szél 11 m/s, erős légny.nyugtalanság.
12	7	B	1	Zápores̋ 0,2 mm.
12	17	B	1	Zápores̋ 1,0 mm, erős légny.nyugtalanság.
12	19	B	1	Zápores̋ 1,9 mm, " " "
12	20	B	2	Zápores̋ 1,8 mm, " " " pesti oldalon heves z.
13	10	Fel	0	Felhőátvonulás.
14	0	B	0	Kis szélélénkülés.
14	17	Fel	0	Felhőátvonulás.
15	7	B	1	Kis zápores̋.
16	10	Fel	0	Felhőátvonulás.
17	22	B	1	Kis zápores̋.
18	7	B	1	Zápores̋ 0,2 mm.
18	17	B	2	Zápores̋ 1,4 mm,közeli zivatar,erős légny.nyugt.
18	21	B	1	Kis zápores̋, erős légny.nyugtalanság.
20	7	B	1	Havaseső-zápor 0,3 mm.
20	17	B	1	Kis zápores̋.
23	9	Fel	2	14 ó.-tól praefr.eső 9,0 mm.
23	15	B	1	Kis szélélénkülés.
24	22	B	0	Szélrohamok 11 m/s.
25	23	B	1	Zápores̋ 0,5 mm.
26	14	B	0	Kis zápores̋.
26	18	B	0	" "
27	3	B	2	Zivatar 3,3 mm, erős légny.nyugtalanság.
27	10	Fel	1	6 ó.-tól praefr. eső 2,5 mm.
27	12	B	1	Zápores̋ 0,3 mm.
27	22	B	2	Zivatar 0,6 mm.
28	3	Fel	1	5 ó.-tól praefrontális eső 0,4 mm.

1	2	3	4
28 11	B	2	Zivatar 3,2 mm.
28 15	B	2	Zivatar és jégeső 2,1 mm, szél 17 m/s, erős légny.nyug
29 18	Fel	1	Kevés praefr.eső, erős légny.nyugtalanság.
30 2	Fel	1	2 ó.-tól praefrontális eső, 8,5 mm.
30 13	B	1	Kis záporeső, szél 10 m/s, erős légny. nyugtalanság
30 19	B	1	Záporeső 4,0 mm.
30 22	B	1	Záporeső 0,3 mm.

A hónap rövid frontológiai jellemzése: A frontok száma rendkivül nagy volt. Az előrehaladott évszak ellenére még a felsiklási frontok is meglehetősen nagy számban jelentkeztek.

LÉGTÖMEGNAPTÁR
BUDAPEST, 1956. ÁPRILIS

A légtömeg megnevezése		Mikor érkezett Nap	Mikor érkezett óra	Mikor vonult el Nap	Mikor vonult el óra	Tartósága óra	A következő légtömegtől elválasztó határfelület
Szárazföldi mérsékelt	cM	/márc./		2	3	27	Betörési front
Tengeri hideg	mC	2	3	2	22	19	" "
Szárazföldi hideg	cC	2	22	3	9	11	Felsiklási front
Szárazföldi mérsékelt	cM	3	9	4	10	25	Betörési front
Sarkvidéki hideg	aC	4	10	6	22	60	" "
Szárazföldi hideg	cC	6	22	9	20	70	Felsiklási front
Tengeri mérsékelt	mM	9	20	11	4	32	Lesiklófelület
Szárazföldi mérsékelt	cM	11	4	11	19	15	Betörési front
Tengeri mérsékelt	mM	11	19	12	17	22	Betörési front
Szubtrópusi	tM	12	17	18	7	134	Betörési front
Tengeri mérsékelt	mM	18	7	18	21	14	" "
Sarkvidéki hideg	aC	18	21	20	7	34	" "
Szárazföldi hideg	cC	20	7	21	6	23	Lesiklófelület
Szárazföldi mérsékelt	cM	21	6	23	9	51	Felsiklási front.
Tengeri mérsékelt	mM	23	9	23	15	6	Betörési front
Szárazföldi mérsékelt	cM	23	15	25	23	56	" "
Tengeri mérsékelt	mM	25	23	26	18	19	" "
Szárazföldi mérsékelt	cM	26	18	28	6	36	Felsiklási front
Tengeri mérsékelt	mM	28	6	30	19	61	Betörési front
Szárazföldi mérsékelt	cM	30	19	30	22	3	" "
Tengeri mérsékelt	mM	30	22	/május/		2	-

Az egyes levegőfajták jelenlétének tartama a hónap folyamán:

Levegőfajta		óra	%
Sarkvidéki hideg	aC	94	13
Szárazföldi hideg	cC	104	14
Tengeri hideg	mC	19	3
Tengeri mérsékelt	mM	156	22
Tengeri enyhe	mW	-	-
Szárazföldi mérsékelt	cM	213	30
Szárazföldi meleg	cW	-	-
Szubtrópusi	tM	134	18

A hónap rövid légtömegtani jellemzése: A levegőfajták igen sebes ütemben váltogatták egymást. Legnagyobb együttes időtartama volt a szárazföldi mérsékelt és a szubtrópusi levegőfajtának.

Magyarország időjárása 1956. április havában.

Áprilisban mind a hőmérséklet, mind a csapadék az átlag körül volt.

A hónap folyamán váltakozva követték egymást az átlagnál hüvösebb és melegebb időszakok. A hőmérséklet havi középértékei 9-11 fok között voltak és csak néhány tized fokos eltérést mutattak az átlaghoz képest. A havi legnagyobb felmelegedés 23-27 fokig terjedt 16 vagy 17-én. A legerősebb hajnali lehülés -2 és -7 fok között váltakozott 8 vagy 9-én. Fagyos nap 2-6, nyugaton és északon 8-10 fordult elő. Sok helyen volt 1-3 nyári nap.

A légnyomás havi középértéke Budapesten, 130 méter magasságban 745.6 mm volt, 1.4 mm-rel alacsonyabb, mint a sokévi átlag. A tengerszintre átszámitott érték 757.4 mm.

Az ország legszárazabb része a Cserehát, továbbá Záhony és Kisvárda vidéke volt. Ott a csapadék havi összegei 20 mm alatt maradtak és az átlag felét sem érték el. Mintegy 20-50 mm eső esett a Dunántúl északi és középső területein, az Északi hegyvidéken, továbbá az Alföld nagy részén. Ezek a mennyiségek az átlag és annak fele között maradtak. Hazánk egyéb területein a havi összegek meghaladták az 50 mm-t, sőt a Dunántúl délnyugati részén és a Hármas-Kőrös vidékén a 80 mm-t is. A havi csapadékmennyiségek ezeken a területeken felülmúlták az átlagot, sőt Szentgotthárd környékén az átlag kétszeresét is megközelitették. A havi legnagyobb csapadékösszeg 136 mm volt Felsőszölnökön /Vas-m/. A legkisebb havi összeget, 11 mm-t Mikóházáról /Borsod A.Z. m./ jelentették. A 24 óra alatt mért maximális csapadékmennyiség 50 mm volt Lökösházán /Békés m/ 23-án. A csapadékos napok száma 1 mm-t meghaladó csapadékkal 5-10 között váltakozott és általában nem tért el lényegesen az átlagtól. Havas nap már nem fordult elő.

A levegő viszonylagos nedvességének 60-70 %-os havi középértékei az átlag alatt maradtak. A párolgás 60-100 mm-es havi összegei ezzel szemben meghaladták az átlagot.

A napsütés tartama 150-190 óra között váltakozott és nem tért el lényegesen az átlagtól. A nap- és égboltsugárzás havi összege Budapesten, a vizszintes sikon 11.316 gcal/cm^2 volt.

I D Ő J Á R Á S I A D A T O K

1956. április hó.

	Hőmérséklet C°								Csapadék					Napsütés
	Havi közép	Eltérés a norm.-tól	Abs. max.	Nap	Abs. min.	Nap	Fagyos nap	Nyári nap	Összeg mm	A norm. %-ában	Eltérés a norm.-tól	Napok száma 1 mm	Zivataros nap	Összeg óra
Magyaróvár	9.9	+0.2	23.1	17	-4.4	9	5	0	38	81	-9	6	1	171
Keszthely	10.4	-0.5	24.0	17	-3.0	9	4	0	51	81	-12	9	1	-
Szentgotthárd	8.8	-0.7	22.5	17	-4.5	9	8	0	114	178	+50	11	1	152
Pécs	11.0	+0.5	26.2	17	-4.2	9	5	1	61	89	-8	8	2	179
Budapest	11.1	+0.1	24.8	17	-2.5	8	2	0	43	77	-13	8	4	176
Kalocsa	11.1	+0.3	25.7	17	-2.4	8	3	1	52	96	-2	9	2	178
Szolnok	10.9	+0.2	25.4	16	-2.5	8	2	1	64	128	+14	9	2	-
Miskolc	10.6	+0.3	25.6	17	-7.0	8	6	2	43	93	-3	7	3	155
Kisvárda	10.2	+0.1	27.1	17	-2.7	9	4	1	19	43	-25	5	1	156
Debrecen	10.9	+0.4	27.4	17	-4.6	9	6	3	44	90	-5	10	3	159
Békéscsaba	11.5	+0.2	26.5	16	-2.4	9	4	2	36	68	-17	8	3	152
Kékestető	5.2	+0.6	16.7	16	-10.0	8	12	1	74	103	+2	10	3	166

IDŐJÁRÁSI NAPIJELENTÉS

ЕЖЕДНЕВНЫЙ МЕТЕОРОЛОГИЧЕСКИЙ БЮЛЛЕТЕНЬ • DAILY SYNOPTIC MAP OF THE HUNGARIAN METEOROLOGICAL INSTITUTE • BULLETIN QUOTIDIEN DE L'INSTITUT MÉTÉOROLOGIQUE HONGROIS WETTERBERICHT DES UNGARISCHEN METEOROLOGISCHEN INSTITUTS

KIADJA AZ ORSZÁGOS METEOROLOGIAI INTÉZET | MEGJELENIK NAPONKÉNT • ELŐFIZETÉSI ARA
BUDAPEST II. KITAIBEL PÁL-UTCA 1 | A POSTAI KÖLTSÉGEL EGYÜTT NEGYEDÉVRE 66.— Ft
TEL.: KÖZPONT: 150-220 IDŐJELZŐOSZT.: 154-201, 150-410 | KIADÁSÉRT FELEL AZ INTÉZET IGAZGATÓJA

LIBRARY
AUG 1 1956
WEATHER BUREAU

69. évfolyam 92.szám. + Budapest + 1956. április 1.

Az időjárási helyzet ma reggel és a várható időjárás:

Észak-Európán át hűvösebb levegő nyomul dél felé, Közép-Európában többfelé kisebb esőt okozva. Kelet-Európában tovább gyengül a hideg, és mind nagyobb területen emelkedik a hőmérséklet napközben a 0 fok fölé.

Hazánkban szombaton változó volt a felhőzet. A hőmérséklet napközben 16 - 19 fokig emelkedett. Ma hajnalra általában 3 - 6, az északkeleti részeken 1 - 3 fokig hült le a levegő, és a nyugati részeken jelentéktelen mennyiségü csapadék hullott.

Budapesten vasárnap 12 órakor a hőmérséklet 14 fok, a tengerszintre átszámitott légnyomás 757 mm, gyengén süllyedő irányzatu.

Várható időjárás hétfő estig:

Változó felhőzet, többfelé kisebb eső.
Mérsékelt szél.
A nappali hőmérséklet kissé csökken.

Várható legalacsonyabb hőmérséklet ma éjjel: 2 - 5 fok,
legmagasabb nappali hőmérséklet hétfőn: 12 - 15 fok között.

A fütés alapjául szolgáló várható középhőmérséklet:

7 - 10 fok között.

Mahr Jenő s.k.

A hőmérséklet és a légnyomás napi középértéke Budapesten és ezek eltérése a 75 évi átlagtól:

1956.III. 31-én: 11.0 C°, 761.2 mm. Eltérés: +2.4 C°, 0.0 mm.

1871 óta ezen a napon előfordult

legmagasabb hőmérséklet	23.6 C°	/1872/
legalacsonyabb hőmérséklet	-5.3 C°	/1931/

Az Országos Meteorológiai Intézet Időjárási Napijelentése

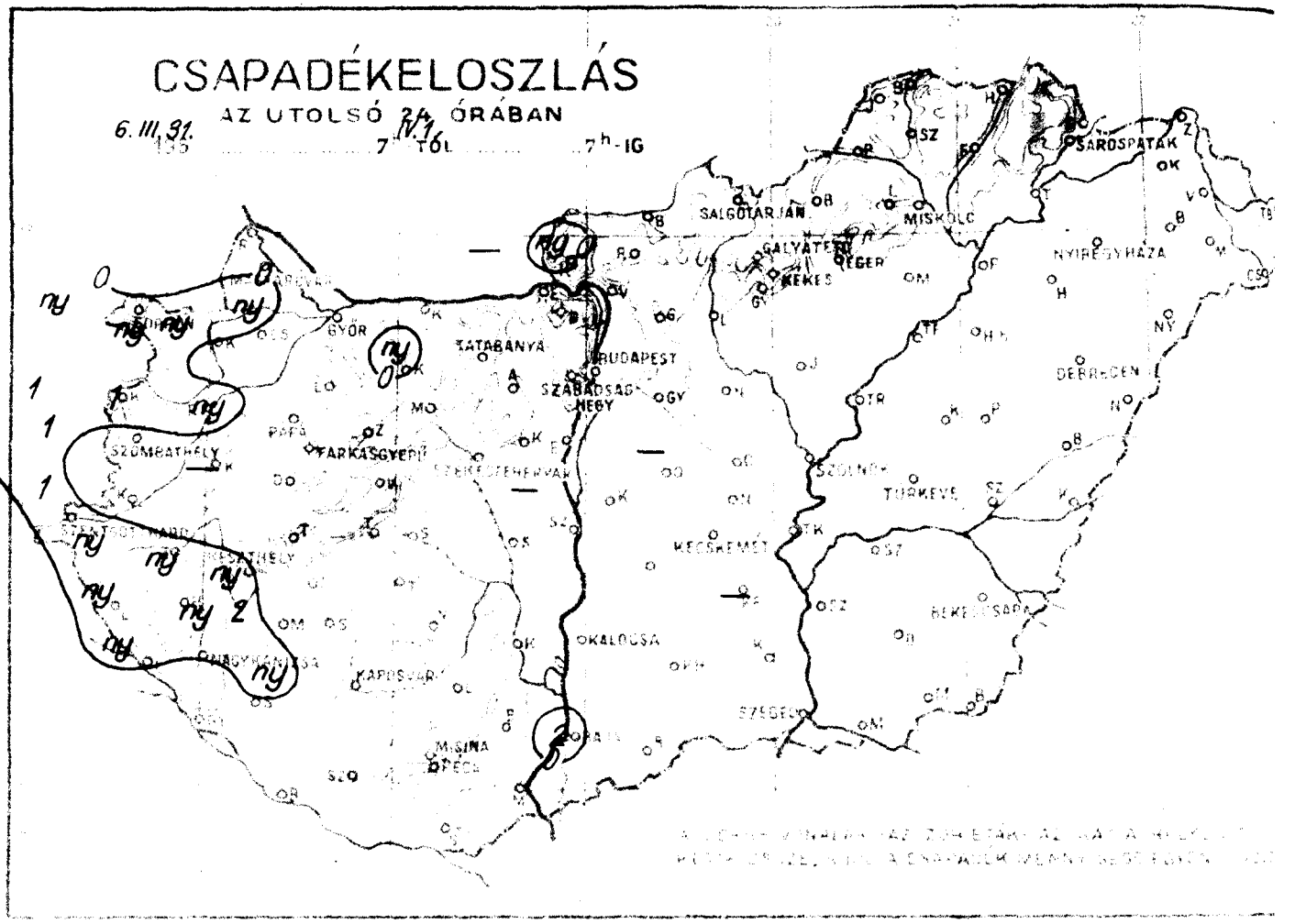

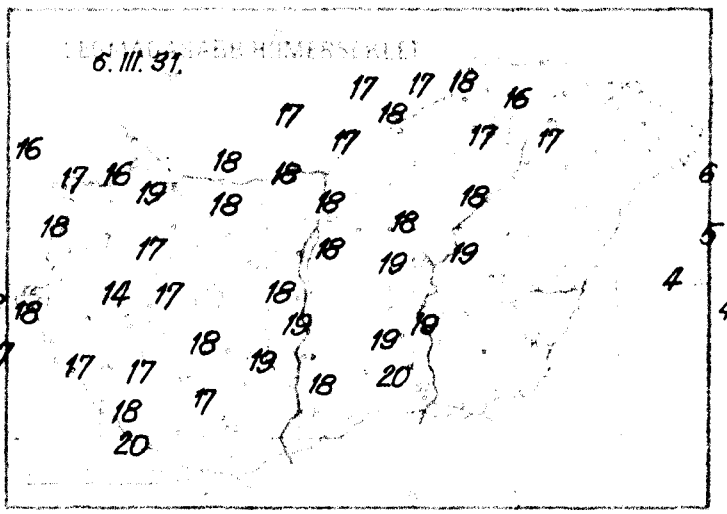



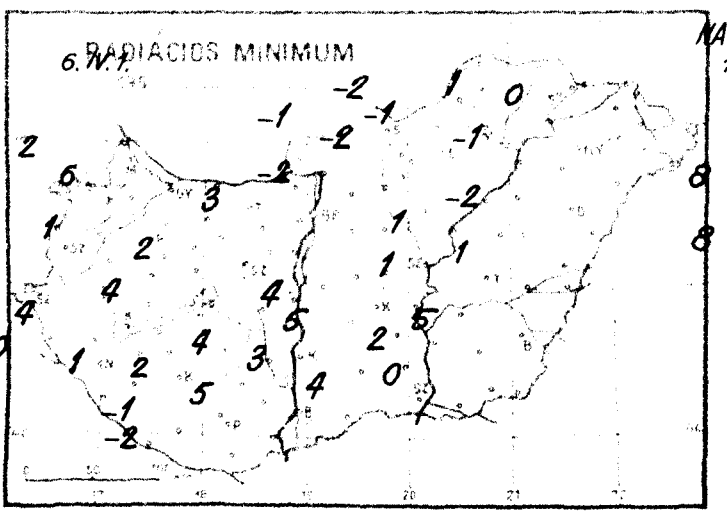

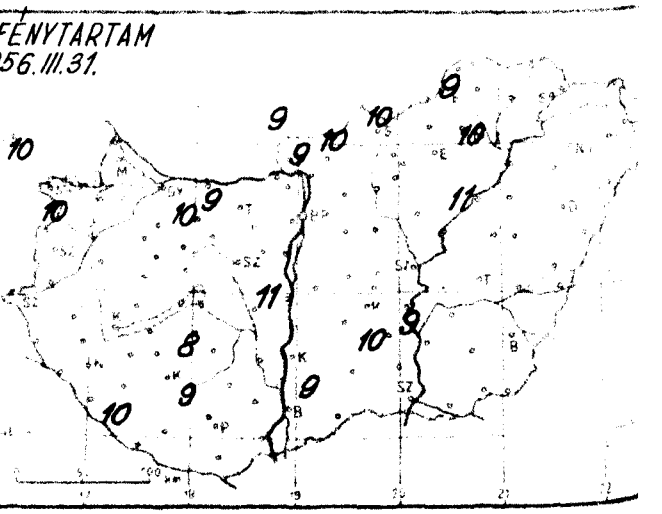

Időjárási helyzet [illegible] év [illegible] hó [illegible] nap 7 óra

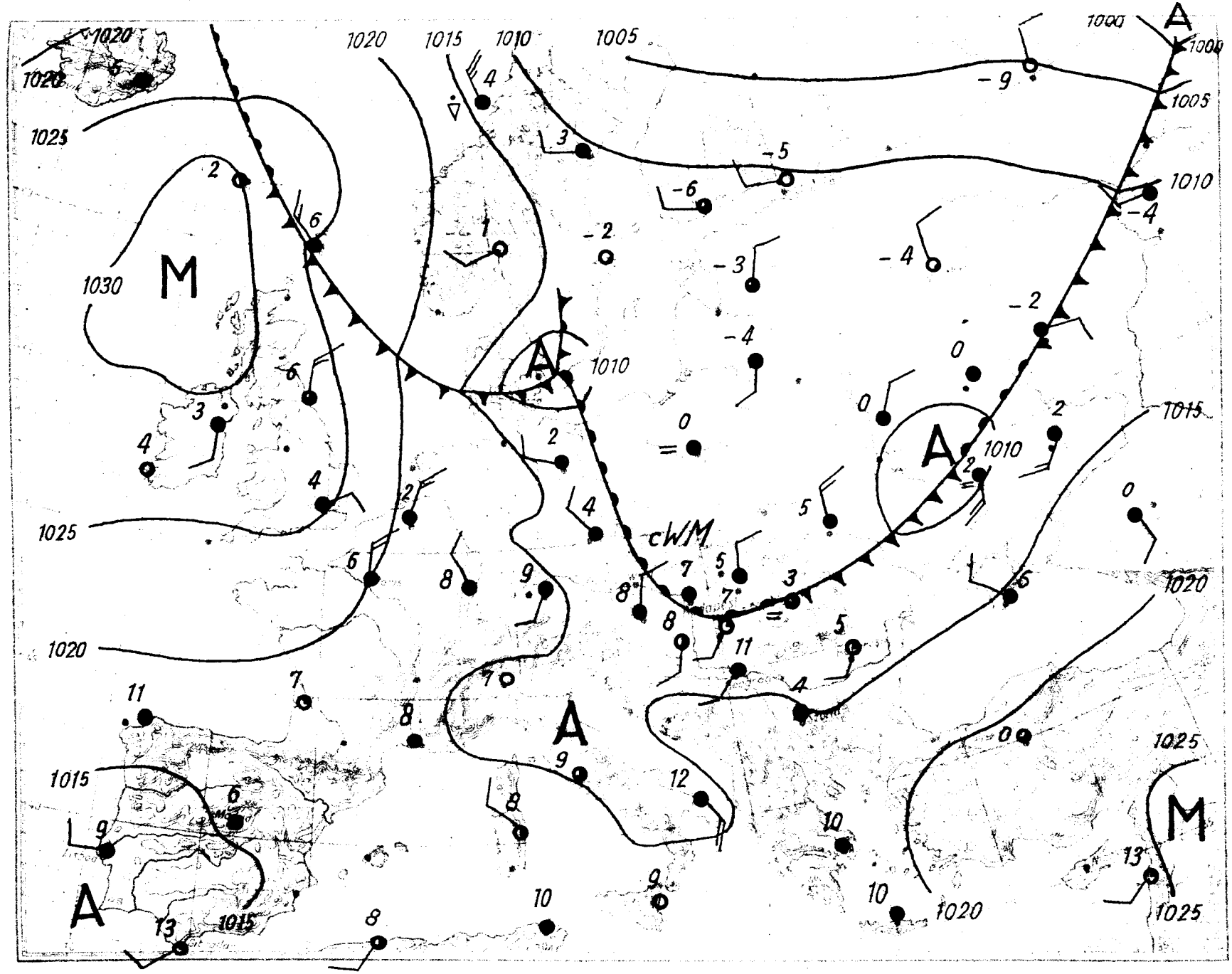

Magassági légállapotmérés

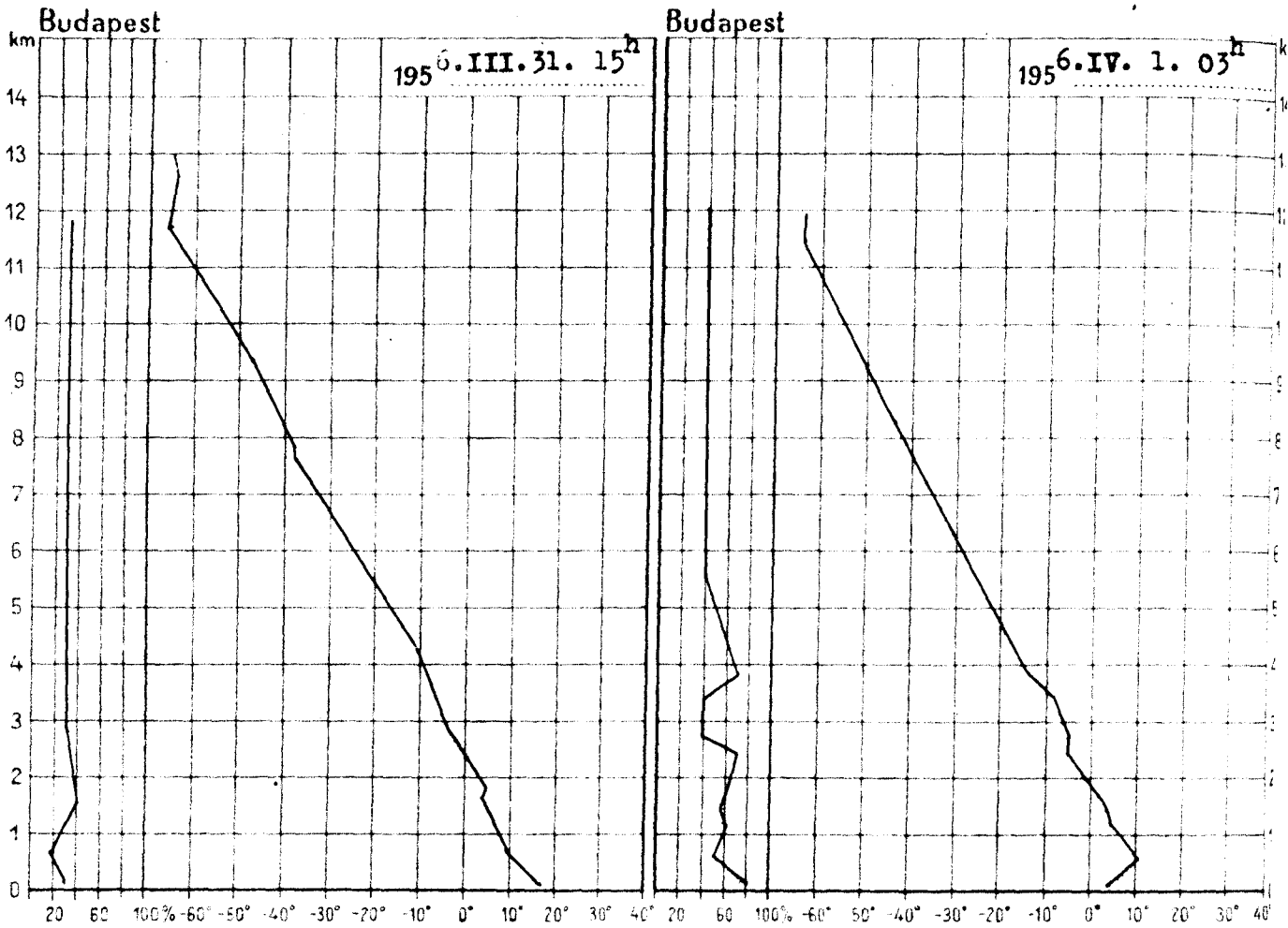

1956.III.31. 15h			
km	mb	C°	%
Talaj	990.7	18.2	33
0·5	952	13.9	27
1	900	8.7	30
1·5	867	5.2	44
2	795	3.1	41
2·5	750	0.0	39
3	703	-3.0	36
4	620	-9.0	36
5	542	-16.6	36
6	474	-24.0	35
7	412	-31.9	34
8	356	-38.1	34
9	308	-45.3	34
10	264	-51.9	34
11	225	-58.4	34
12	192	-63.2	-
13			
14			
15			

Magaslégköri időhelyzet

Hazánk felett a talajtól 1300 m-ig, a felhőzet miatt gyenge kisugárzás következtében egy-két fokkal magasabb a hőmérséklet, mint előző nap volt. A felsőbb szintekben az északnyugatról beáramló levegő hatására 2 - 4 fokkal hült a levegő. Ennek megfelelően a 0 fok magassága 770 m-rel 1900 m-re süllyedt. A -10 fok szintje 520 m-rel kerül alacsonyabbra, és ma hajnalban 3520 m-en volt.

Dr. Kallósné s.k.

1956. IV. 1. 03h			
km	mb	C°	%
Talaj	993.9	5.5	83
0·5	956	10.8	57
1	897	6.0	65
1·5	843	3.7	65
2	791	-1.0	72
2·5	743	-3.8	60
3	698	-6.4	46
4	612	-13.0	70
5	537	-19.8	55
6	469	-26.9	47
7	407	-34.0	46
8	350	-41.4	45
9	303	-47.8	45
10	259	-54.5	45
11	221	-60.2	45
12			
13			
14			
15			

956. április 1. vasárnap 92.							Hó cm				
	4	NW	2	1012.7	6	.		16	5	2	10
	4	NW	3	12.8	8	ny		18	6	4	8
	4	-	0	12.6	8	1		17	5	2	8
	4	WNW	1	13.1	4	.		19	4	2	-
	4	-	0	12.3	7	ny		18	4	1	-
	4	NW	2	12.0	7	ny		17	6	6	-
	4	W	11	11.3	7	ny		19	5	-	-
	4	-	0	-	8	.		17	4	2	-
	4	W	1	-	7	ny		18	6	4	-
	4	WSW	1	12.8	8	ny		17	6	0	-
	4	SW	1	12.8	8	ny		17	1	1	-
	2	S	2	12.3	8	.		18	5	-1	10
	4	-	0	09.9	7	.		18	6	3	9
	1	E	1	10.7	5	.		17	2	-1	9
	4	-	0	11.1	5	.		17	2	-2	10
	4	N	1	10.9	4	.		18	7	-1	10
	4	N	4	-	1	.		18	3	1	9
	2	SW	4	11.1	8	.		17	6	5	9
	3	SW	2	11.9	7	.		18	6	4	8
	4	WSW	1	10.0	6	.		18	5	4	11
	1	SW	5	11.4	7	.		18	5	4	9
	4	-	0	10.1	6	.		18	3	-	-
	3	SW	1	-	6	.		19	5	1	-
	3	SW	2	11.1	8	.		19	6	5	9
	3	N	1	11.9	4	.		18	3	-2	11
	4	NE	2	11.5	5	.		17	2	-1	10
	4	-	0	892.3	6	.	18	10	3	-	9
	-	-		-	-	-		-	-	-	-
	4	WW	15	962.9	6	.		15	6	-	-
	4	SW	1	960.7	7	.		15	7	-	10
	4	SW	1	962.1	6	.	folt	17	4	1	-

		Hó cm	
.	.	.	.
ny	.	.	.
ny	ny	.	.
1	ny	.	.
1	2	.	.
1	.	.	.
.	.	.	.
ny	.	.	.
ny	.	.	.
.	.	.	.
.	.	.	.
.	.	.	.
.	.	.	Poroszló .
-	.	.	.
.	.	-	.
.	.	-	.
.	.	.	.
.	-	.	.
.	.	.	.
.	ny	.	.
.	.	.	-
.	.	2 folt	.
.	.	.	.
.	.		.
.	.		.

* A hegyesen álló gyér nyár. ** A hegyesen álló gyér nyár.

Magassági szélmérések

Óraadatok greenwichi középidőben

III.31.	Szhely 15 h		Győr 14 h		Nkanizsa 15 h		Pécs 6 h		Bpest 12 h		Bpest 15 h		Szeged 11 h		Szeged 15 h		Miskolc 15 h	
	fok	m/s	fok	m/s	fok	m/s	fok	m/s	fok	m/s	fok	m/s	fok	m/s	fok	m/s	fok	m/s
Talaj	220	2	270	2	270	7	270	7	220	7	270	7	290	7	220	12	220	7
500 m	230	3	250	4	240	10	260	77	220	13	230	10	250	9	230	8	250	5
1000	230	3	250	4	240	10	240	13	230	12	230	10	250	11	240	9	250	5
1500	10	3	270	4	240	10	240	13	230	9	250	5	260	17	240	9	280	8
2000	10	6	290	4	250	7	230	15	250	7	270	7	250	16	230	11	290	7
2500	340	6	270	5	250	7	210	13			270	7	250	11	240	11	270	9
3000	340	6	270	5	250	7	210	13			270	7	250	11	240	11	270	9
4000	310	2	280	4	290	2					250	7	240	12			280	13
5000	250	3	250	5	210	6					230	6	250	6				
6000	170	4	240	7	200	7					230	6	240	7				
7000	170	4	240	7	200	7					230	6	240	7				
8000			190	6							210	6	220	8				
9000			190	6							210	6	220	8				
10000			200	4							210	6	230	9				
11000											230	7						
12000											230	7						
13000																		
14000																		
15000																		
16000																		
17000																		
18000																		
19000																		
20000																		

IV. 1.	Szhely 6 h		Győr 3 h		Nkanizsa 3 h		Pécs 3 h		Bpest 3 h		Bpest 9 h		Szeged 4 h		Miskolc 3 h		Debrecen 4 h	
	fok	m/s	fok	m/s	fok	m/s	fok	m/s	fok	m/s	fok	m/s	fok	m/s	fok	m/s	fok	m/s
Talaj	360	2	270	2	180	2	270	2	320	2	360	2	220	2	-	0	180	2
500 m	350	11	240	13	320	6	270	11	10	2	310	10	270	10	60	4	260	5
1000	350	11			340	5	300	10	10	4	310	9	250	7	10	2	280	6
1500	320	12			310	5	340	8	310	7	290	9	250	11	280	9	280	6
2000	300	11			290	3	340	8	310	7	290	7	270	5	300	5	280	6
2500	280	6					340	8									270	7
3000	280	6					340	8									270	7
4000	230	6					340	8									280	11
5000							320	6										
6000							330	6										
7000							330	6										
8000							330	6										
9000							330	6										
10000																		
11000																		
12000																		
13000																		
14000																		
15000																		
16000																		
17000																		
18000																		
19000																		
20000																		

III.31.	Debrecen 12 h		Debrecen 15 h		Bpest 21 h	
	fok	m/s	fok	m/s	fok	m/s
talaj	180	7	220	7	270	7
500	200	6	240	10	280	6
1000	220	10	240	10	290	5
1500	250	8	240	10	290	5
2000	290	8	240	10	320	5
2500	270	13	270	15		
3000	270	13	270	15		
4000	270	11	280	17		
5000	270	11	280	17		
6000	270	16	280	15		
7000	270	16	280	15		
8000			280	15		
9000			280	15		
10000			270	13		
11000			270	13		
12000			270	13		

IDŐJÁRÁSI NAPIJELENTÉS

ЕЖЕДНЕВНЫЙ МЕТЕОРОЛОГИЧЕСКИЙ БЮЛЛЕТЕНЬ • DAILY SYNOPTIC MAP OF THE HUNGARIAN METEOROLOGICAL INSTITUTE • BULLETIN QUOTIDIEN DE L'INSTITUT MÉTÉOROLOGIQUE HONGROIS WETTERBERICHT DES UNGARISCHEN METEOROLOGISCHEN INSTITUTS

KIADJA AZ ORSZÁGOS METEOROLÓGIAI INTÉZET
BUDAPEST II., KITAIBEL PÁL UTCA 1
TEL.: KÖZPONT: 150-220 IDŐJELZŐ OSZT.: 151-201, 150-410

MEGJELENIK NAPONKÉNT • ELŐFIZETÉSI ÁRA A POSTAI KÖLTSÉGGEL EGYÜTT NEGYEDÉVRE 60.— Ft
KIADÁSÉRT FELEL AZ INTÉZET IGAZGATÓJA

69. évfolyam 93. szám. + Budapest + 1956. április 2.

Az időjárási helyzet ma reggel és a várható időjárás:

A Brit-szigetek feletti anticiklon keleti oldalán grönlandi eredetű légtömegek nyomulnak előre, és emiatt Közép- és Déleurópában ismét hüvösebbre fordult az időjárás.

Hazánkban vasárnap erősen felhős volt az égbolt és a keleti határszél kivételével sokfelé esett az eső. A lehullott csapadék mennyisége a Dunántul nagyrészén 5 - 10 mm-t tett ki, sőt Körmenden 12, Szentgotthárdon 13, Kőszegen 15 és Pápán 16 mm hullott. Lovászpatonán 17 órakor zivatar is volt. A hőmérséklet napközben 14 - 17 fokig emelkedett. A hajnali órákban mindössze 4 - 7 fokig hült le a levegő.

Budapesten hétfőn 12 órakor a hőmérséklet 12 fok, a tengerszintre átszámított légnyomás 762 mm, alig változik.

Várható időjárás kedd estig:

Felhőátvonulások, többfelé eső.
Mérsékelt, időnként élénkebb északi, északnyugati szél.
Az éjszakai lehülés erősödik, helyenként talajmenti fagy lesz.
A nappali hőmérséklet alig változik.

Várható legalacsonyabb hőmérséklet ma éjjel: 1 - 4,
legmagasabb nappali hőmérséklet kedden: 9 - 13 fok között.

A fütés alapjául szolgáló várható középhőmérséklet:

4 - 7 fok között.

L. Tóthné

A hőmérséklet és a légnyomás napi középértéke Budapesten és ezek eltérése a 75 évi átlagtól:

1956. IV. 1-én: 11.3 C°, 756.8 mm. Eltérés: +2.2 C°, -3.9 mm.

1871 óta ezen a napon előfordult

legmagasabb hőmérséklet	22.7 C°	/1928/
legalacsonyabb hőmérséklet	-3.0 C°	/1931/

Az Országos Meteorológiai Intézet Időjárási Napijelentése

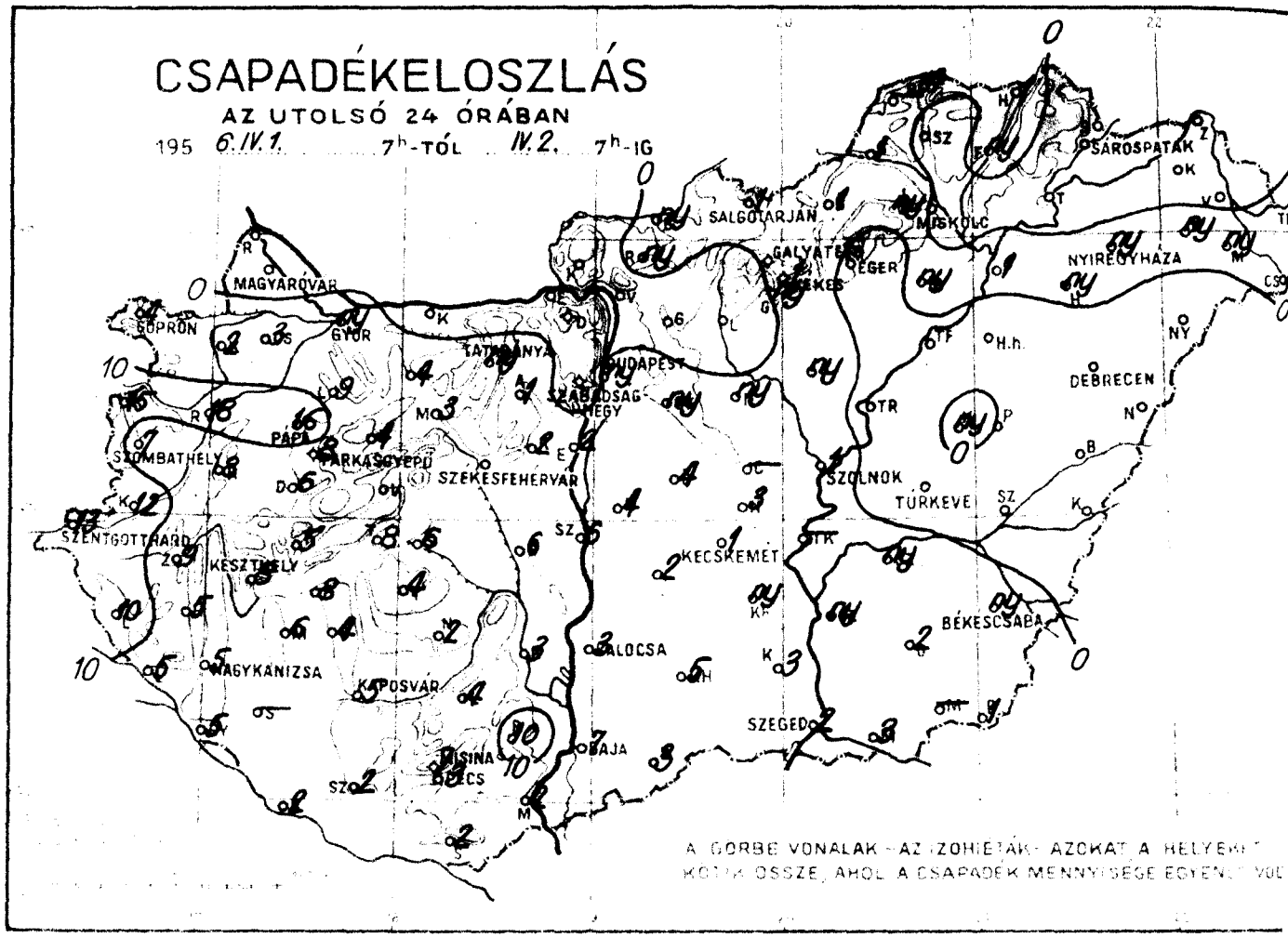

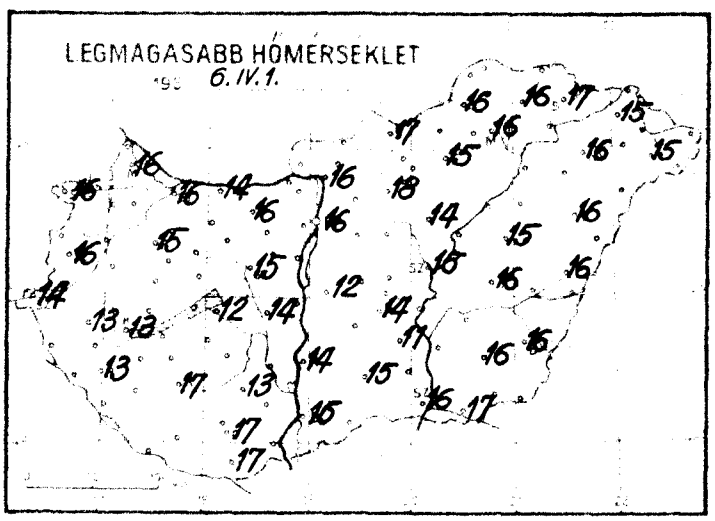

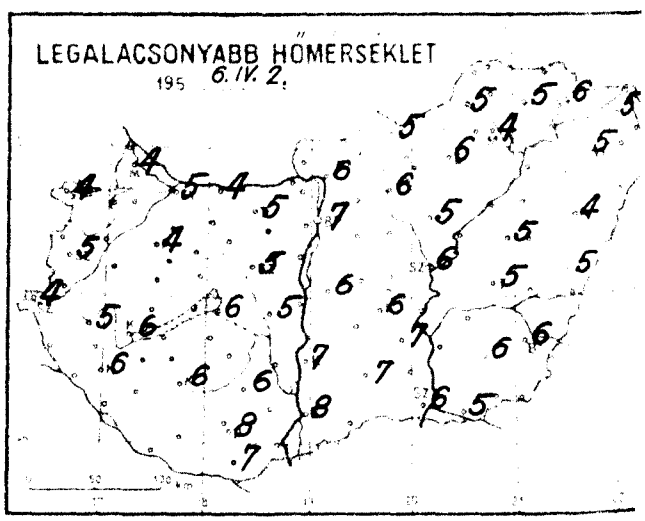

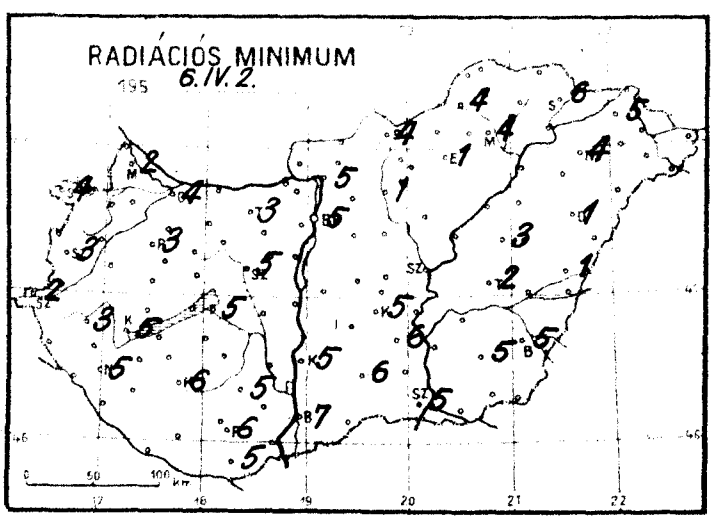

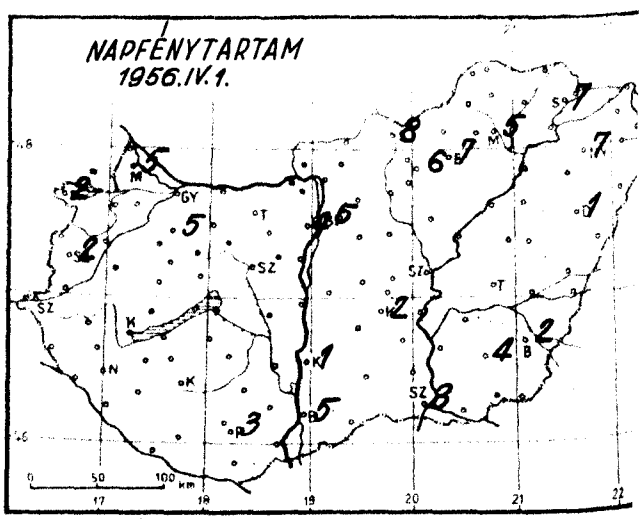

Időjárási helyzet 1956. évi APRILIS hó 2. nap 7 óra

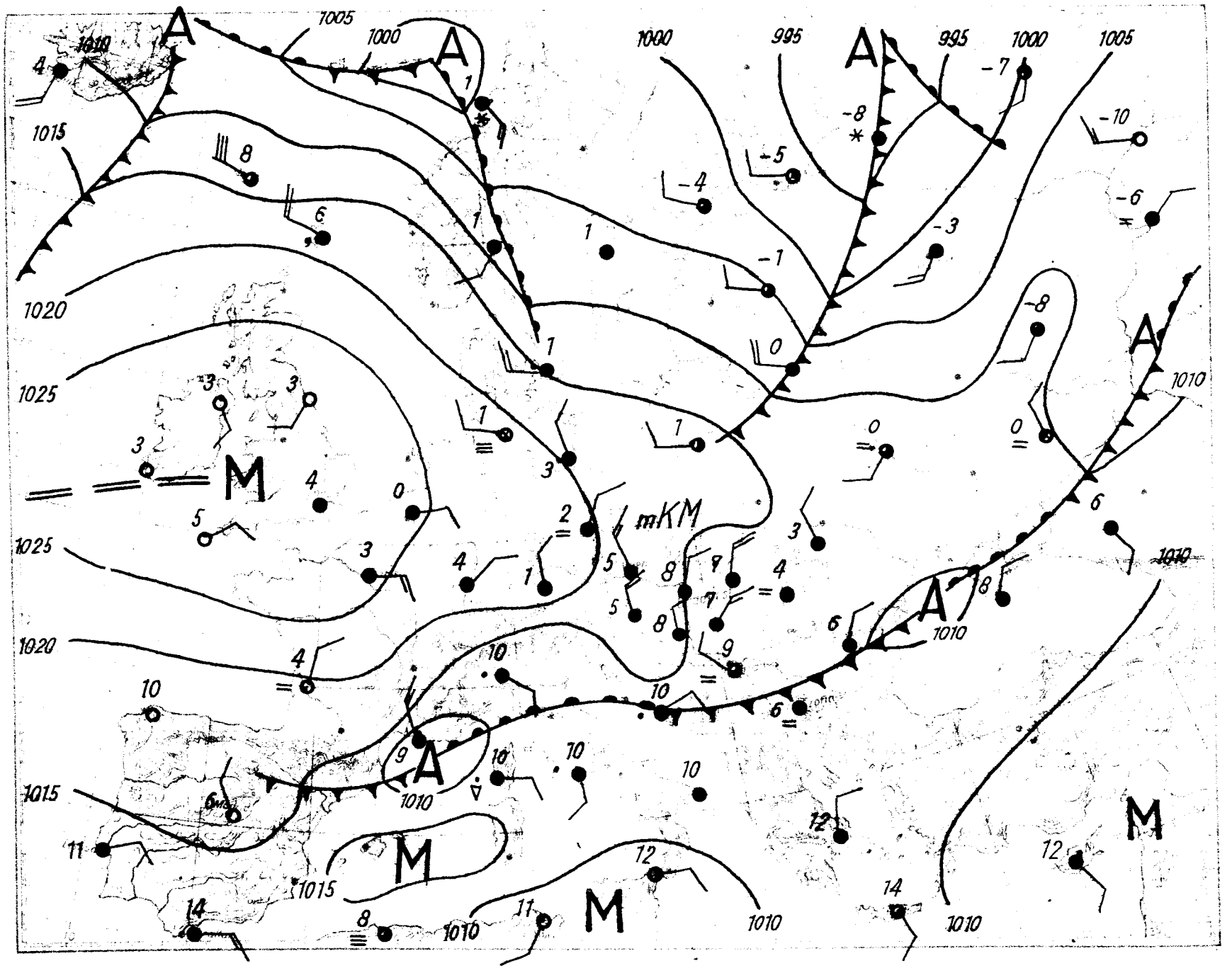

Magassági légállapotmérés

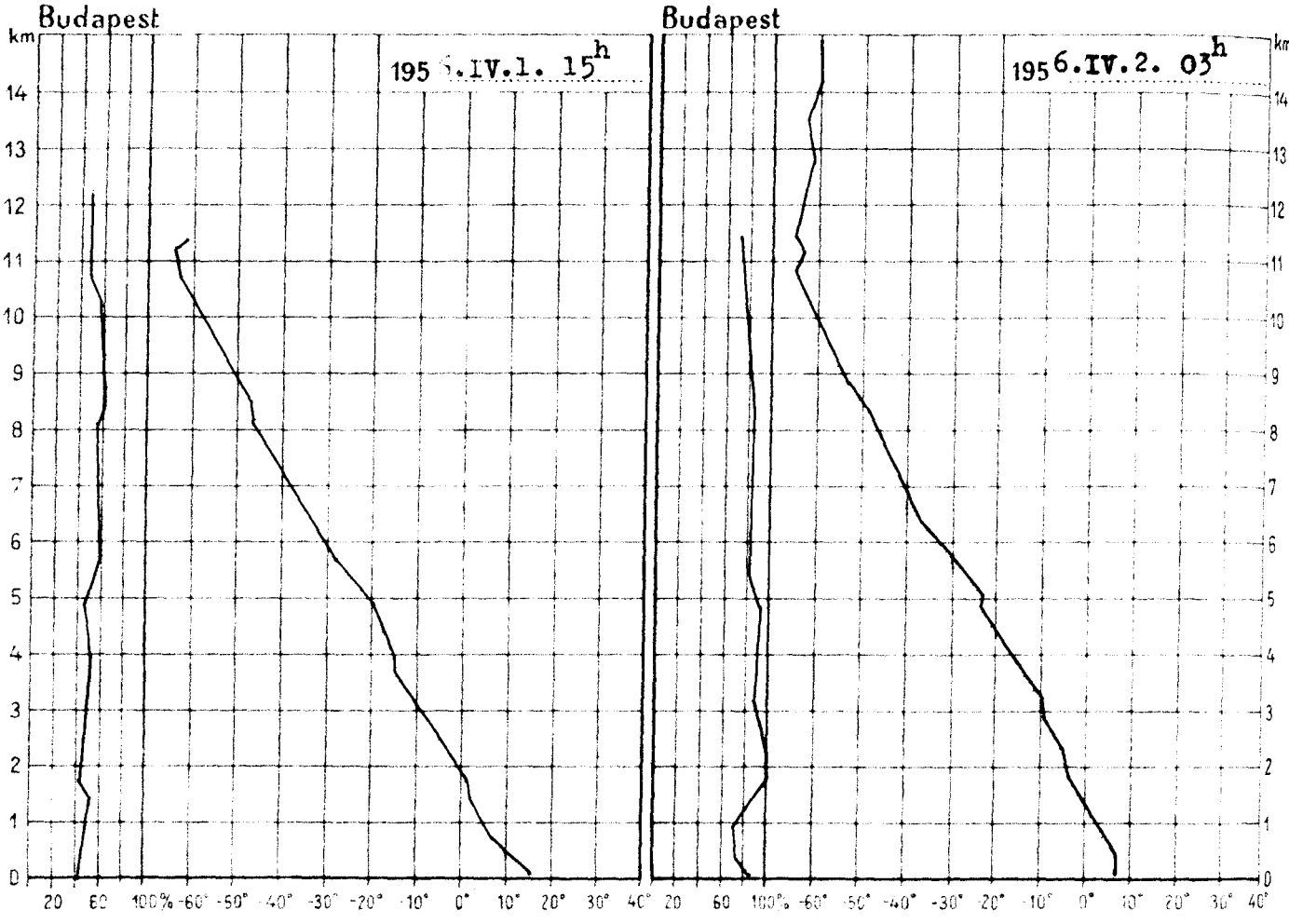

195 6.IV.1 15h			
km	mb	C°	%
Talaj	990.7	15.2	43
0·5	949	10.1	44
1	894	5.8	51
1·5	841	2.2	54
2	790	-0.3	45
2·5	741	-3.9	48
3	695	-7.5	52
4	610	-13.7	55
5	533	-19.9	52
6	465	-28.9	61
7	403	-36.7	62
8	349	-43.9	60
9	310	-49.9	61
10	257	-57.5	60
11	218	-60.8	57
12			
13			
14			
15			

Magaslégköri időhelyzet

Grönland felől Észak-Európán át különböző hőmérsékletü légtömegek nyomulnak dél- délkelet felé. Izland szigete, Skandinávia középső területei és az Alpok környékén hideg, a Szovjetunió európai része felett meleg advekció figyelhető meg. Hazánkban a talajon a borultság miatt gyengült a lehülés, és 15 fokkal magasabb hőmérsékletet észleltek mint az előző napon. 5 km-ig 2 - 4, feljebb 5 - 8 fokkal csökkent a hőmérséklet. A 0 fok 680 m-rel, a -10 fok 420 m-rel került alacsonyabbra s ma hajnalban 1280, ill. 3100 m-en volt.

Dr. Kallósné s.k.

195 6.IV.2. 03h			
km	mb	C°	%
Talaj	994	7.0	87
0·5	950	5.8	74
1	896	2.2	77
1·5	841	-1.6	92
2	790	-4.0	100
2·5	741	-6.5	98
3	695	-9.2	94
4	610	-16.0	92
5	532	-22.2	95
6	463	-30.2	88
7	402	-38.6	87
8	347	-46.3	87
9	297	-52.9	83
10	254	-58.7	80
11	216	-61.9	77
12	184	-60.3	
13	156	-59.0	
14			
15			

1956. április
2. hétfő.
69. 93.

Felhőzet (0–4)	Szélirány	Szélerősség (0–6)	Légnyomás (mbar)	Hőmérséklet (°C)	Csapadék (24 óra alatt) mm		Hőmérsékleti szélsőség: napos órák	éjszakai min.	Radiációs min.	Napos órák száma (egész)
4	N	6	1017.3	6	ny		16	4	2	5
4	NNW	6	18.6	5	4		16	4	4	2
4	N	4	16.7	6	7		16	5	3	2
2	NW	2	16.4	6	13		14	4	2	-
1	N	6	16.2	5	16		15	4	3	-
2	NW	2	16.0	6	ny		16	5	4	-
4	NW	7	15.3	5	ny		16	5	3	-
3	N	2	-	6	-		15	5	5	-
1	N	4	-	6	8		13	6	5	-
4	N	7	15.9	6	5		13	6	5	-
1	NW	1	15.2	6	5		17	6	6	-
4	NNW	2	14.1	8	3		17	8	6	3
4	N	2	13.9	8	ny		16	7	5	5
4	NW	2	13.8	6	1		17	5	4	8
4	NW	1	13.9	7	.		15	6	1	7
4	NE	3	14.0	7	.		16	4	4	5
3	N	6	-	7	.		17	6	6	7
4	N	1	13.7	8	7		16	8	7	5
4	NNW	2	13.1	7	3		14	7	5	1
4	NNE	1	13.3	7	1		14	6	5	2
4	NNE	6	12.3	7	2		16	6	5	3
4	N	8	13.0	7	1		15	6	-	-
3	N	2	-	7	.		16	5	2	-
4	NNE	4	12.2	7	ny		16	6	5	2
4	NNE	6	13.4	7	.		16	4	1	1
4	N	1	14.1	6	ny		16	5	4	7
4	NNE	2	894.1	0	1	13	8	0	-	6
-	-		-	-	-	-	-	-	-	-
4	NNW	6	963.6	4	7		12	4	-	-
4	NE	1	963.9	5	.		13	4	-	4
4	NW	2	964.9	3	8	folt	12	3	3	-

	.		8		1		.
	3		6		-		.
	2		8		4		.
	15		6		ny		ny
	18		4		.		ny
	12		4		ny		1
	10		6		1		2
	9		6		.		.
	5		2		ny		1
	5		-		ny		ny
	5		2		ny		.
	8		2		ny		.
	9	K	4		ny	Poroszló	.
	6		3		4		.
	5		10		4		ny
	4		2		-		.
	4		2		3		.
	.		.		-		.
	4		ny		2		.
	3		ny		ny		ny
	1		.		5		ny
	.		.		3		2
	.		.		3		3
	2		ny				-
	2		1				1

* A légnyomás 500 gpm-re átszámítva ** A légnyomás 1050 gpm-re átszámítva

Magassági szélmérések

Óraadatok greenwichi középidőben

IV.1.

	Szhely 15 h		Nkanizsa 15 h		Győr 15 h		Pécs 15 h		Bpest 18 h		Bpest 21 h		Szeged 15 h		Miskolc 16 h		Debrecen 15 h	
	fok	m/s	fok	m/s	fok	m/s	fok	m/s	fok	m/s	fok	m/s	fok	m/s	fok	m/s	fok	m/s
Talaj	270	7	270	7	320	2	270	7	320	2	320	2	320	7	140	2	270	7
500 m	270	5	240	6	280	7	330	1	300	7	320	6	290	9	150	4	250	11
1000	330	3	250	8	290	7	260	6	310	8	310	5	260	7	180	5	250	11
1500	330	3	280	8	310	7	260	6	310	6	250	6	240	7			250	11
2000	330	3	300	7	310	10	270	10	290	7			230	17			250	11
2500	300	1	290	7	290	9	270	10									240	14
3000	300	1	290	7	290	9	270	10									240	14
4000																	240	14
5000																	240	14
6000																		
7000																		
8000																		
9000																		
10000																		
11000																		
12000																		
13000																		
14000																		
15000																		
16000																		
17000																		
18000																		
19000																		
20000																		

IV.2.

	Szhely 6 h		Nkanizsa 4 h		Bpest 6 h		Bpest 9 h		Szeged 5 h		Debrecen 4 h		Debrecen 6 h			
	fok	m/s	fok	m/s	fok	m/s	fok	m/s	fok	m/s	fok	m/s	fok	m/s	fok	m/s
Talaj	320	7	360	7	360	2	360	2	360	7	360	7	360	12		
500 m	360	24	10	10	60	4	310	2	330	6	10	8	40	12		
1000	10	24	20	9	40	3	330	4	330	6	80	9	60	8		
1500	40	15	10	9	350	3			310	10			170	3		
2000	40	15							290	10			240	5		
2500	50	12							270	10			300	3		
3000	50	12							270	10			300	3		
4000	80	8							280	12						
5000																
6000																
7000																
8000																
9000																
10000																
11000																
12000																
13000																
14000																
15000																
16000																
17000																
18000																
19000																
20000																

OFFSET NYOMDA BUDAPEST F. V. POMAVER GYULA

IDŐJÁRÁSI NAPIJELENTÉS

ЕЖЕДНЕВНЫЙ МЕТЕОРОЛОГИЧЕСКИЙ БЮЛЛЕТЕНЬ • DAILY SYNOPTIC MAP OF THE HUNGARIAN METEOROLOGICAL INSTITUTE • BULLETIN QUOTIDIEN DE L'INSTITUT MÉTÉOROLOGIQUE HONGROIS WETTERBERICHT DES UNGARISCHEN METEOROLOGISCHEN INSTITUTS

KIADJA AZ ORSZÁGOS METEOROLÓGIAI INTÉZET
BUDAPEST II, KITAIBEL PÁL-UTCA 1
TEL.: KÖZPONT: 150-220 IDŐJELZŐ OSZT: 151-204, 150-410

MEGJELENIK NAPONKÉNT • ELŐFIZETÉSI ÁRA A POSTAI KÖLTSÉGGEL EGYÜTT NEGYEDÉVRE 60.— Ft
KIADÁSÉRT FELEL AZ INTÉZET IGAZGATÓJA

69. évfolyam. 94. szám. + Budapest + 1956. április 3.

Az időjárási helyzet ma reggel és a várható időjárás:

Észak-Európában és a Szovjetunió európai részén változékony, csapadékos az időjárás a benyomuló sarki eredetü légtömegek hatására. Nyugat- és Dél-Európában egyelőre még tart a csendes, napos idő.

Hazánkban hétfőn délelőtt még voltak elszórtan kisebb esők, de estére már teljesen kiderült az ég. Napközben 11 - 15 fokig emelkedett a hőmérséklet. Az éjszakai lehülés erősödött, északon és a Dunántulon több helyen gyenge fagy is kialakult.

Budapesten kedden 12 órakor a hőmérséklet 12 fok, a tengerszintre átszámitott légnyomás 761 mm, erősen süllyedő irányzatu.

Várható időjárás szerda estig:

Felhőátvonulások.
Ma valószinüleg eső nélkül, holnap elsősorban nyugaton és északon sok helyen záporeső, helyenként zivatar.
Élénk, helyenként erős délnyugati, nyugati, később északnyugati, északi szél.
A nappali hőmérséklet északnyugaton csökken, délkeleten még alig változik.

Várható legalacsonyabb hőmérséklet ma éjjel: 1 - 4,
legmagasabb nappali hőmérséklet szerdán: északnyugaton 7 - 10, délkeleten 11 - 14 fok között.

A fütés alapjául szolgáló várható középhőmérséklet:

4 - 7 fok között.

Kállóné

A hőmérséklet és a légnyomás napi középértéke Budapesten és ezek eltérése a 75 évi átlagtól:

1956. IV. 2-án: 10.2 C°, 762.1 mm. Eltérés: +1.1 C°, +1.8 mm.

1871 óta ezen a napon előfordult

legmagasabb hőmérséklet	22.7 C°	/1926/
legalacsonyabb hőmérséklet	-3.1 C°	/1923/

Az Országos Meteorológiai Intézet Időjárási Napijelentése

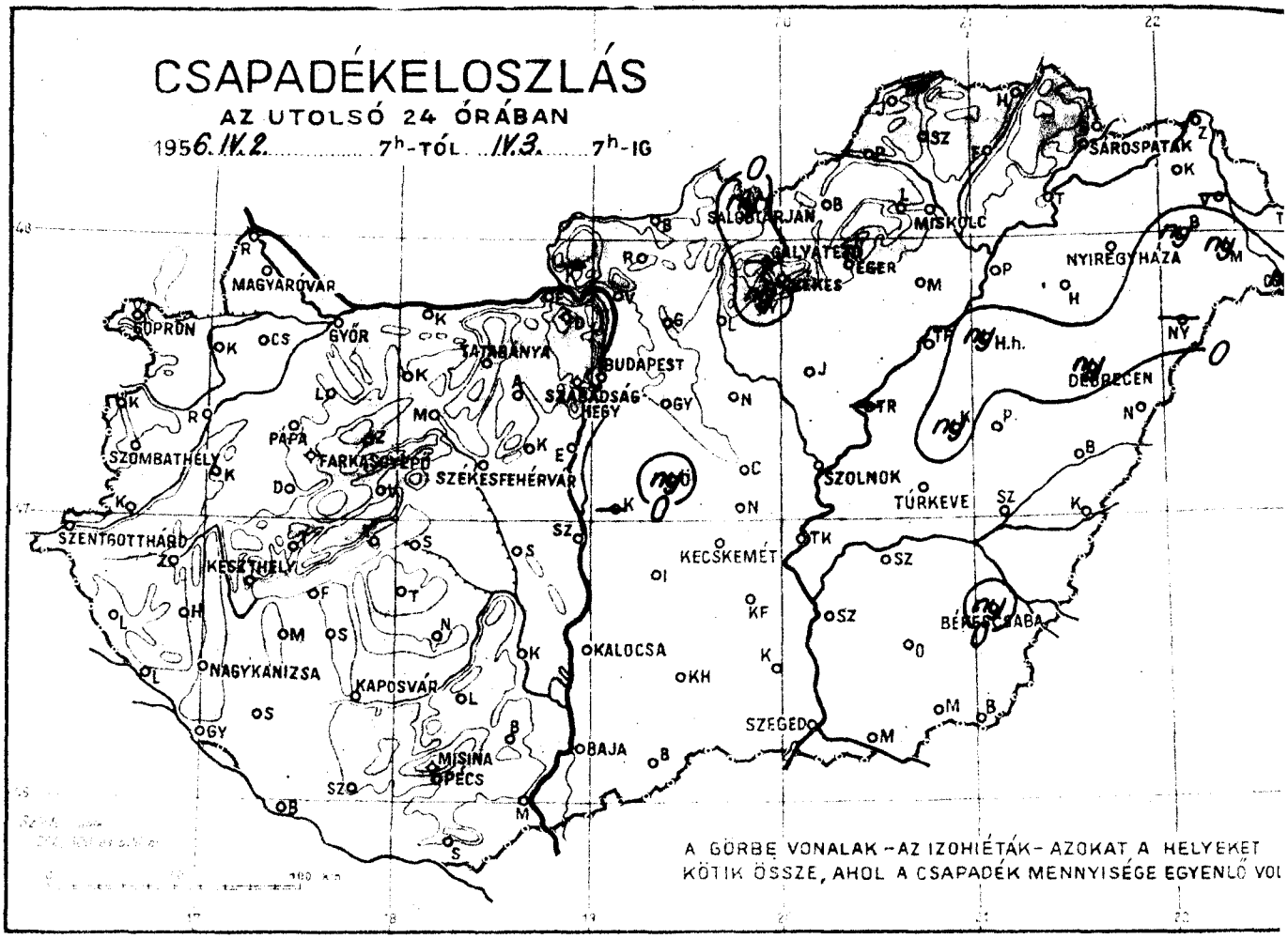

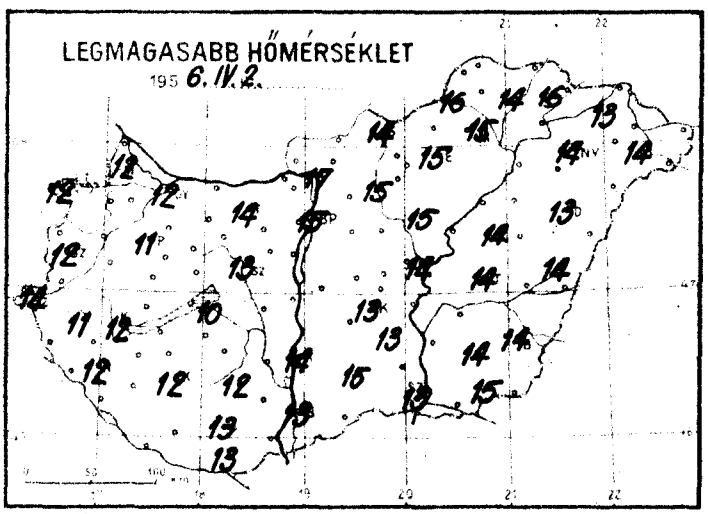

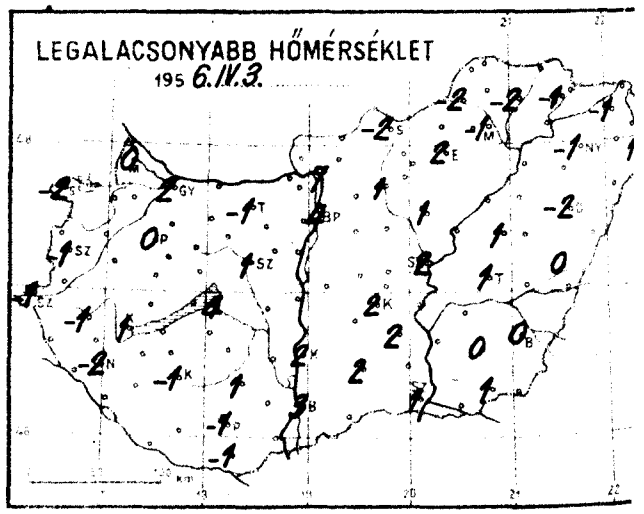

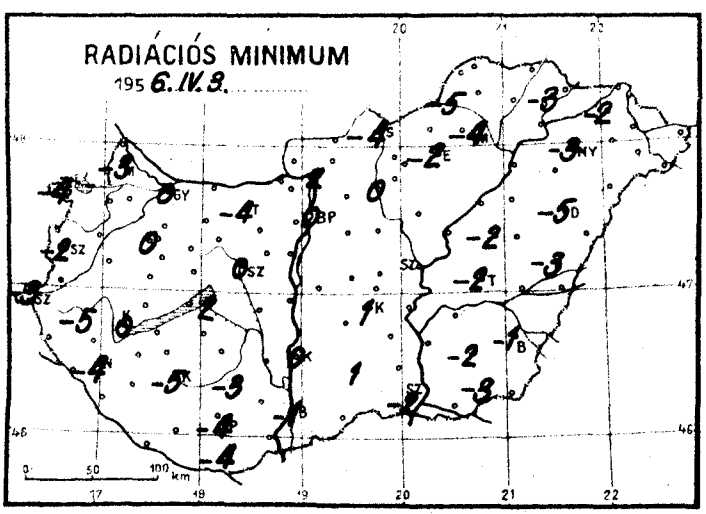

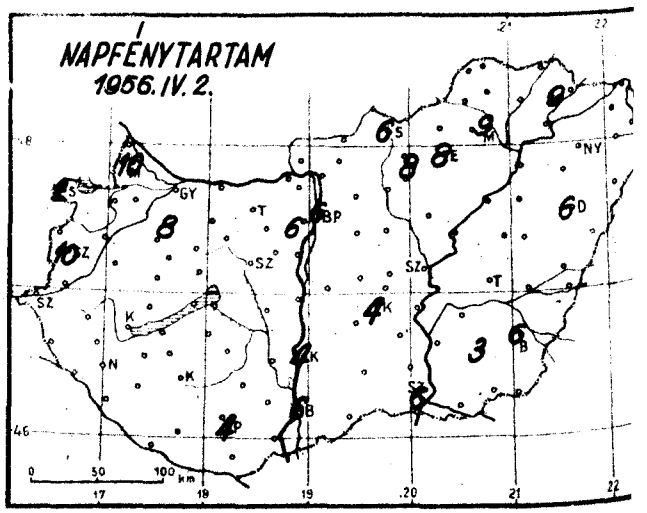

Magassági légállapotmérés



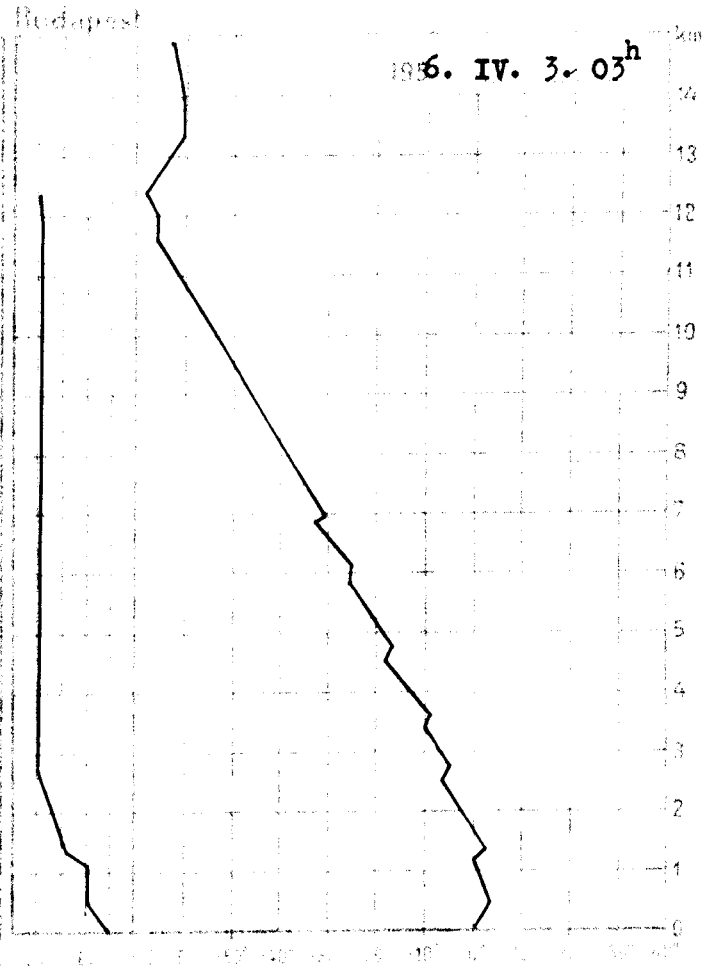

1956.IV.2. 15h

km	mb	C°	%
	998.4	15.3	37
	957	11.3	37
	901	12.3	40
	847	3.0	53
	796	1.9	67
	748	-3.6	50
	701	-6.6	38
	616	-13.5	30
	540	-19.7	29
	471	-27.2	28
	404	-36.2	28
	352	-43.7	28
	303	-51.4	28
	259	-59.0	28
	221	-63.7	28
	188	-61.2	

Magaslégköri időhelyzet

A Fehér-tenger feletti és nagy magasságokig megtalálható ciklon hátoldalán erős északi, északnyugati széllel előretörő hideg sarkvidéki eredetü légtömegek hatására Grönlandtól Dániáig jelentékeny lehülés van folyamatban. Az előtte haladó enyhe légtömegek Ukrajna, valamint a Szovjetunió európai területének középső részei felett melegedést hoztak létre. Szárazföldünk többi részén nincs lényeges hőmérséklet változás. Hazánk légterében az alsó 1300 m-ben kisebb hőmérséklet csökkenés, felette az egész troposzférában 3 - 6 fokos hőmérséklet emelkedés következett be. Emiatt a 0 fokos szint 640 m-rel, a -10 fokos szint 770 m-rel emelkedett, és ma hajnalban 1920, illetve 3870 m-en volt.

Dr. Tónayné s.k.

1956. IV. 3. 03h

km	mb	C°	%
Talaj	1000.6	2.4	87
0.5	958	4.8	72
1	900	1.4	50
1.5	846	3.0	43
2	794	-0.6	36
2.5	747	-4.2	34
3	701	-5.2	34
4	617	-10.9	34
5	541	-16.7	34
6	473	-23.4	34
7	411	-30.2	34
8	356	-37.6	34
9	307	-45.4	32
10	263	-51.9	33
11	226	-58.4	32
12	192	-63.3	31
13	163	-62.4	
14	139	-59.4	
15	118	-59.8	

Idojarasi helyzet

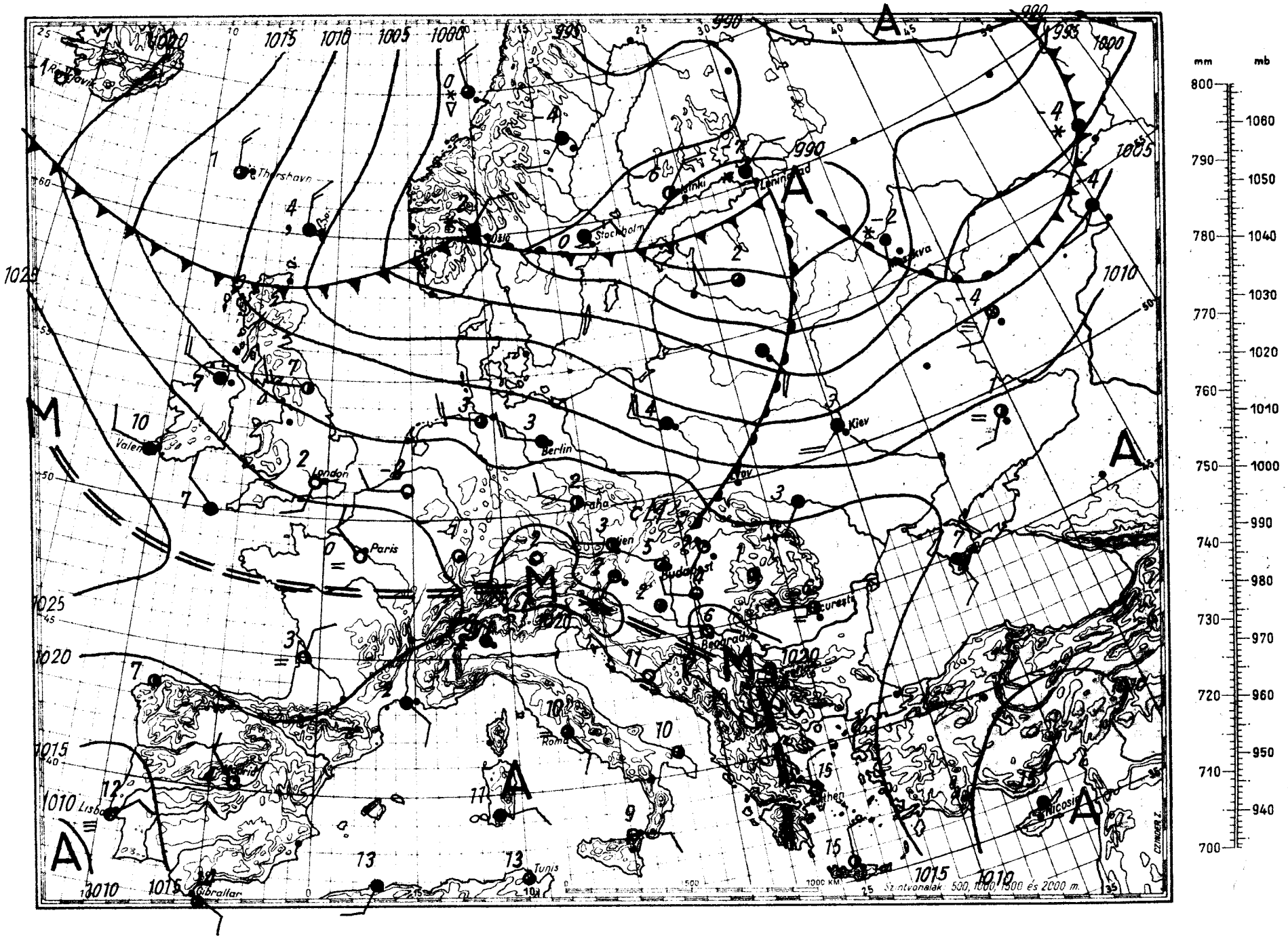

1956. április hó. 3 kedd nap

69. évfolyam 94. sz.

	Reggeli észlelések 06 TMG				Az előző 24 óra adatai					
	Felhőzet (0–4)	Szélirány és erő (mess)	Légnyomás (millibar)	Hőmérséklet (°C)	Csapadék (24 óra) (mm)	Hó cm	Hőmérséklet szélsőségek: tegnapi napjáti max.	éjszakai min.	Radiációs min.	Napsütés (óra) tegnap
Mosonmagyaróvár	0	S 2	1018.1	4	.		12	0	-3	10
Sopron	1	NNW 1	18.6	1	.	⌊	12	-2	-4	2
Szombathely	0	- 0	19.1	4	.	⌊	12	-1	-2	10
Szentgotthárd	0	- 0	19.3	0	.		14	-1	-3	-
Pápa	1	E 2	18.2	3	.		11	0	0	-
Győr	1	SSW 2	18.6	3	.	⌊	12	2	0	-
Tatabánya	0	SW 1	18.1	2	.		14	-1	-4	-
Székesfehérvár	0	- 0	-	2	.		13	1	0	-
Keszthely	0	N 1	-	3	.		12	11	0	-
Nagykanizsa	0	- 0	19.8	0	.	⌊	12	-2	-4	-
Kaposvár	0	- 0	19.7	0	.		12	-1	-5	-
Pécs	0	- 0	19.7	2	.	⌊	13	-1	-4	4
Budapest M. I.	3	- 0	17.6	5	.		15	4	0	6
Szombathely	1	NE 2	17.7	-1	ny	⌊	14	-2	-4	6
Eger	1 -	N 1	16.4	5	.		15	2	-2	8
Miskolc	1	N 2	15.7	3	.		15	-1	-4	9
Szolnok	1	SW 1	-	3	.		16	-1	-3	9
Baja	0	SW 1	19.0	5			13	3	-1	6
Kecskemét	0	SSW 2	18.7	3	.		14	2	0	4
Kiskunmajsa	1	W 4	16.0	3	.		13	2	1	4
Szeged	0	W 3	18.7	4	.		13	1	-2	6
Szarvas	3	W 3	17.3	4	.		14	2	-	-
Békéscsaba	3	SW 1	-	2	.		14	1	-2	-
Gyula	1	SW 2	18.3	2	ny		14	0	-1	6
Debrecen	1	SSW 1	17.6	2	ny		13	-2	-5	6
Nyíregyháza	1	S 2	17.2	1	.	⌊	14	-1	-3	8
Kékestető (1000 m)**	2	- 0	896.2	3	.	folt	8	-1	-	7
Galyatető (952 m)**	-	- -	-	-	-	-	-	-	-	-
Mátraháza (654 m)*	0	- 0	958.3	6	.		9	3	-	-
Szomolyahegy (474 m)*	3	W 1	956.3	2	.		12	1	-	6
Darnózseli (406 m)*	0	WSW 1	957.5	2	.	folt	11	0	-3	-

Óra csapadék mm		Hó cm	24 óra csapadék mm			24 óra csapadék mm			24 óra csapadék mm	
Rinka	.		Tiszany	.		Fonyód	.		Zalány	.
Csorna	.	⌊	Szelek	.		Igal	.		Keszthely	.
Kapuvár	.	⌊	Fényeslit	.		Balatonszemes	-		Vonyarcvashegy	-
Kőszeg	.		Mezőkövesd	.		Balatonföldvár	.		Balatonfüredhúsz	ny
Bogyoszlód	.		Sárospatak	.		Siófok	.		Mencshely	ny
Körmend	.		Tokaj	.		Fonyód	.	⌊	Tihany	.
Lenti	.	⌊	Sátoraljaújhely	.		Balatonakarattya	.		Veszprém	ny
Zalaegerszeg	.		Szalonnatető	.		Székesfehérvár	.		Nagyvázsony	-
Hahót	.		Nagykörű	.		Tárnok	.		Pétfürdő	.
Letenye	.		Somoskőújfalu	.		Mezőkeresztes	.		Iharkút	.
Gyékényes	.		Bárca	.		Jászapáti	.		Hajmáskér	.
Kéld	.		Szigetvár	.		Nagykáta	.		Hosztótapáty	ny
Barcsiszentanna	.		Lengyel	.		Gyomró	.	⌊	Nagyvéta	.
Dömsöd	.		Középhalom	.		Orkény	.	⌊	Pápa	10
Tápiócsa	.		Bátaapáti	.		Kúnszentmiklós	ny		Fiszaroff	.
Zám	.		Mohács	.		Cegléd	.		Karnag	-
Veszprém	.		Siklós	.	⌊	Négykoros	.		Paspokladány	ny
Komárom	.		Királyrét	-		Tiszakécske	.		Berettyóújfalu	.
Kisbér	.	⌊	Balassagyarm.	.		Izsák	.		Szeghalom	.
Mór	.		Romhány	.		Kiskunfélegyh.	.	⌊	Körösszakál	.
Alcsut	.		Vác	.	⌊	Kiskunhalas	.		Szarvas	.
Esztergom	.		Galgamácsa	.		Bácsalmás	.		Szentes	.
Dobogókő	.	folt	Lőrinci	.		Kistelek	.		Orosháza	.
Érsekvadkert	.		Gyöngyös	.			.		Makó	.
Kápolnásnyék	.		Borsodnádasd	ny	⌊		.		Mezőhegyes	.
									Battonya	.

* A légnyomás 500 gdm-re átszámítva ** A légnyomás 1000 gdm-re átszámítva

OMSZ NYOMDA BUDAPEST F. V. POMÁZY GYULA

Magassági szélmérések

Óraadatok greenwichi középidőben

IV.2.	Szhely 16 h		Nkanizsa 15 h		Győr 15 h		Pécs 15 h		Bpest 12 h		Szeged 14 h		Szeged 10 h		M Iskolc 16 h		Debrecen 10 h	
	fok	m/s	fok	m/s	fok	m/s	fok	m/s	fok	m/s	fok	m/s	fok	m/s	fok	m/s	fok	m/s
Talaj	40	2	360	7	320	7	320	7	240	2	320	7	320	2	90	2	360	7
500 m	10	11	20	5	330	15	340	13	300	3	350	8	310	6	50	5	10	8
1000	10	11	20	5	330	18	340	13	320	6	350	6	310	8	340	3	10	8
1500	300	9	360	6	340	15	360	10	310	4			330	9	300	6	350	8
2000	300	9	360	6	340	15	20	7	330	6			330	11			350	9
2500	320	8	300	8									320	12			350	9
3000	320	8	300	8									320	12			350	9
4000	330	10											330	13			310	16
5000	360	10			Nkanizsa 18 h		Bpest 15 h		Bpest 18 h		Bpest 21 h		Bpest 24 h		Debrecen 15 h		310	16
6000	40	12															310	20
7000	40	12	Talaj		360	7	320	7	320	7	320	7	320	7	360	7	310	20
8000	100	15	500		20	5	300	11	330	7	340	10	310	13	10	9	320	8
9000	100	15	1000		20	5	310	13	340	6	340	10	300	3	10	9	320	8
10000	70	23	1500		360	6	330	7	360	6	300	5	310	8	10	9	320	8
11000			2000		360	6	330	7			310	9			340	9		
12000			2500		300	8	350	7			350	10			350	10		
13000			3000		300	8	350	7							350	10		
14000			4000				340	10							350	10		
15000			5000				360	13							340	15		
16000			6000				20	15							340	15		
17000			7000				20	15							340	15		
18000			8000				50	24										
19000			9000				50	24										
20000			10000				40	26										

IV. 3.	Szhely 4 h		Nkanizsa 3 h		Győr 3 h		Pécs 3 h		Bpest 3 h		Bpest 6 h		Bpest 9 h		Debrecen 3 h		Debrecen 6 h	
	fok	m/s	fok	m/s	fok	m/s	fok	m/s	fok	m/s	fok	m/s	fok	m/s	fok	m/s	fok	m/s
Talaj	270	7	-	0	270	2	-	0	320	2	180	2	270	7	180	2	180	2
500 m	270	5	250	6	300	13	320	10	330	18	310	10	280	7	240	13	250	14
1000	270	5	280	5	310	13	320	10	330	18	310	9	280	7	240	9	250	9
1500	270	5	280	5	280	12	290	12	310	9	290	8	280	4	270	9	290	10
2000	270	4	270	6	310	15	290	12	300	5	290	8	300	6	290	9	290	10
2500	320	6	290	6			290	12	290	8	320	11	300	6	310	11	300	10
3000	320	6	290	6			290	12	290	8	320	11	300	6	310	11	300	10
4000	340	1					290	12			290	6	290	8	310	11	310	2
5000											340	9	320	4	330	15	320	10
6000											350	10	320	6	330	15	320	10
7000											350	10	320	6	330	15	320	10
8000													310	4	310			
9000													310	4				
10000													310	4				
11000																		
12000																		
13000																		
14000																		
15000																		
16000																		
17000																		
18000																		
19000																		
20000																		

OFFSET NYOMDA BUDAPEST F.V. POMAYER GYULA

IDŐJÁRÁSI NAPIJELENTÉS

ЕЖЕДНЕВНЫЙ МЕТЕОРОЛОГИЧЕСКИЙ БЮЛЛЕТЕНЬ • DAILY SYNOPTIC MAP OF THE HUNGARIAN METEOROLOGICAL INSTITUTE • BULLETIN QUOTIDIEN DE L'INSTITUT METEOROLOGIQUE HONGROIS WETTERBERICHT DES UNGARISCHEN METEOROLOGISCHEN INSTITUTS

KIADJA AZ ORSZÁGOS METEOROLÓGIAI INTÉZET BUDAPEST II. KITAIBEL PÁL UTCA 1. TEL.: KÖZPONT: 150-220 IDŐJELZŐ OSZT.: 151-201, 150-410

MEGJELENIK NAPONKÉNT • ELŐFIZETÉSI ÁRA A POSTAI KÖLTSÉGGEL EGYÜTT NEGYEDÉVRE 60.— Ft KIADÁSÉRT FELELŐS AZ INTÉZET IGAZGATÓJA

69.évfolyam 95.szám. + Budapest + 1956. április 4.

Az időjárási helyzet ma reggel és a várható időjárás:

A sarkvidéki eredetü légtömegek folytatják előnyomulásukat a kontinens belseje felé. Határvonaluk elérte az Alpok északi oldalát és a Kis-Kárpátokat. Vonulásukat kisebb záporok kisérik.

Hazánkban kedden változóan felhős volt az égbolt, egy-két helyen kisebb eső hullott, csapadéknyomot csak Szegedről, Bajáról és Makóról jelentettek. A hőmérséklet napközben 14 - 16 fokig emelkedett, ma hajnalban általában 3 - 6 fokig, Szombathelyen és Miskolcon -1 fokig süllyedt.

Budapesten szerdán 12 órakor a hőmérséklet 14 fok, a tengerszintre átszámitott légnyomás 753 mm, gyengén süllyedő irányzatu.

Várható időjárás csütörtök estig:

Változóan felhős idő, néhány helyen kisebb zápor. Mérsékelt, helyenként élénk nyugati-északnyugati szél.

Várható legalacsonyabb hőmérséklet ma éjjel: 2 - 5 fok között, egy-két helyen 2 fok alatt, legmagasabb nappali hőmérséklet csütörtökön: 12 - 16 fok között.

A fütés alapjául szolgáló várható napi középhőmérséklet: csütörtökön 7 - 10 fok között.

Tardos Béla s. k.

A hőmérséklet és a légnyomás napi középértéke Budapesten és ezek eltérése a 75 évi átlagtól:

1956. IV. 3-án: 10.4C°, 760.1 mm. Eltérés: +1.2 C°, -0.4 mm.

1871 óta ezen a napon előfordult

legmagasabb hőmérséklet	24.1 C°	/1945/
legalacsonyabb hőmérséklet	-3.7 C°	/1891/

Az Országos Meteorológiai Intézet Időjárási Napijelentése

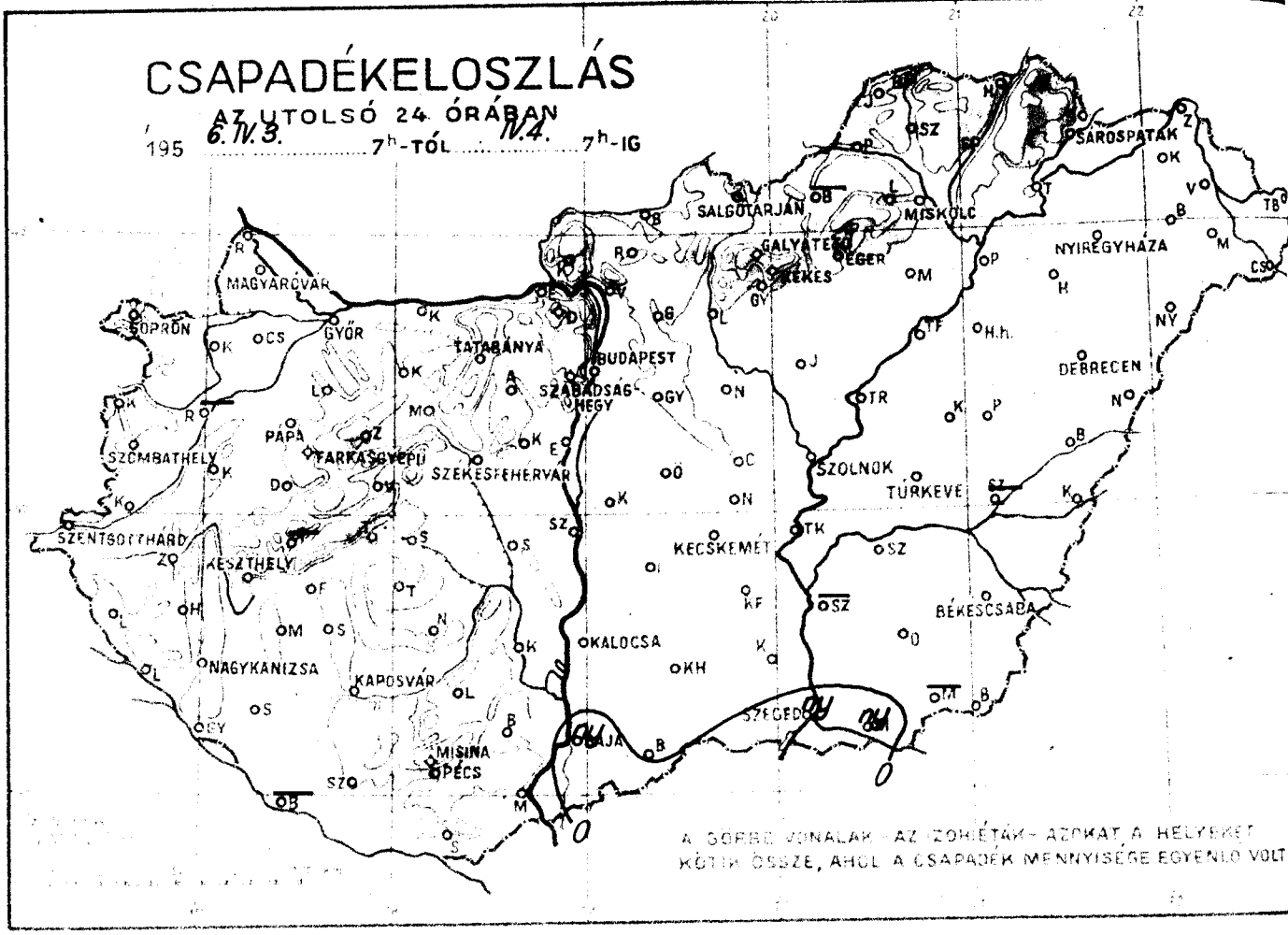

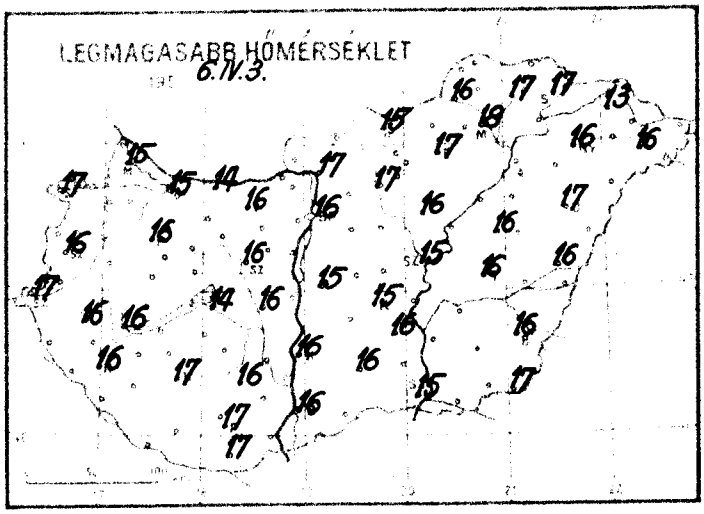

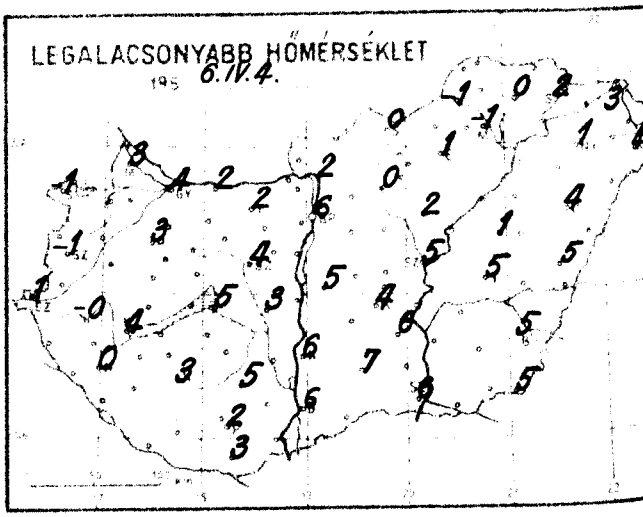

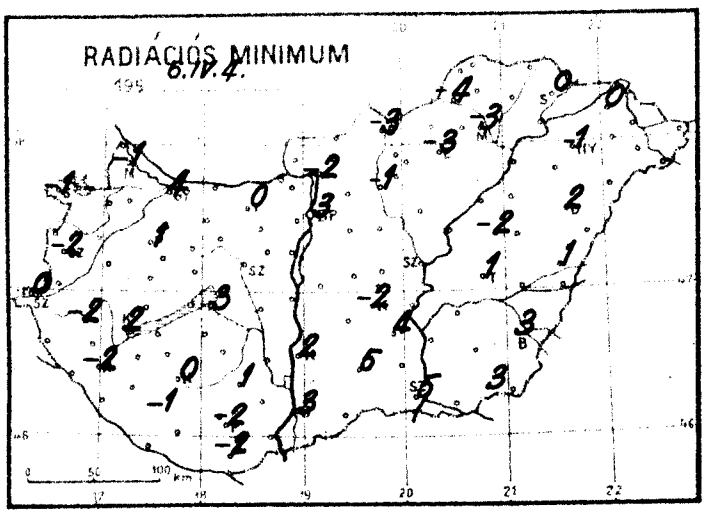

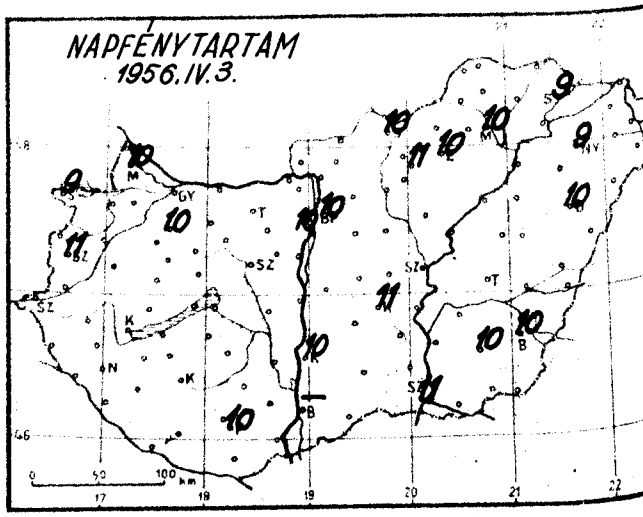

Időjárási helyzet 1956. év ÁPRILIS hó 4. nap 7 óra

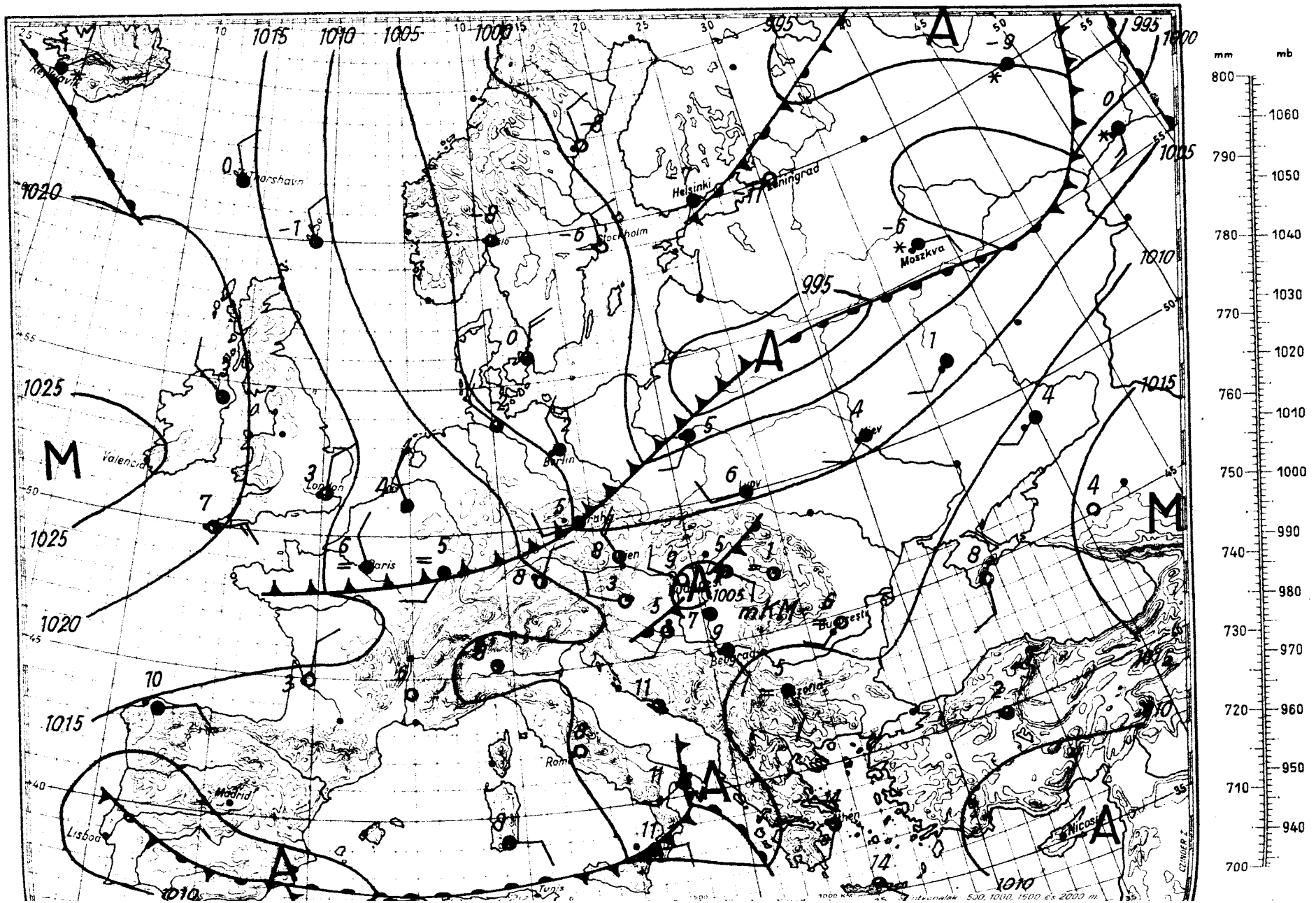

Magassági légállapotmérés

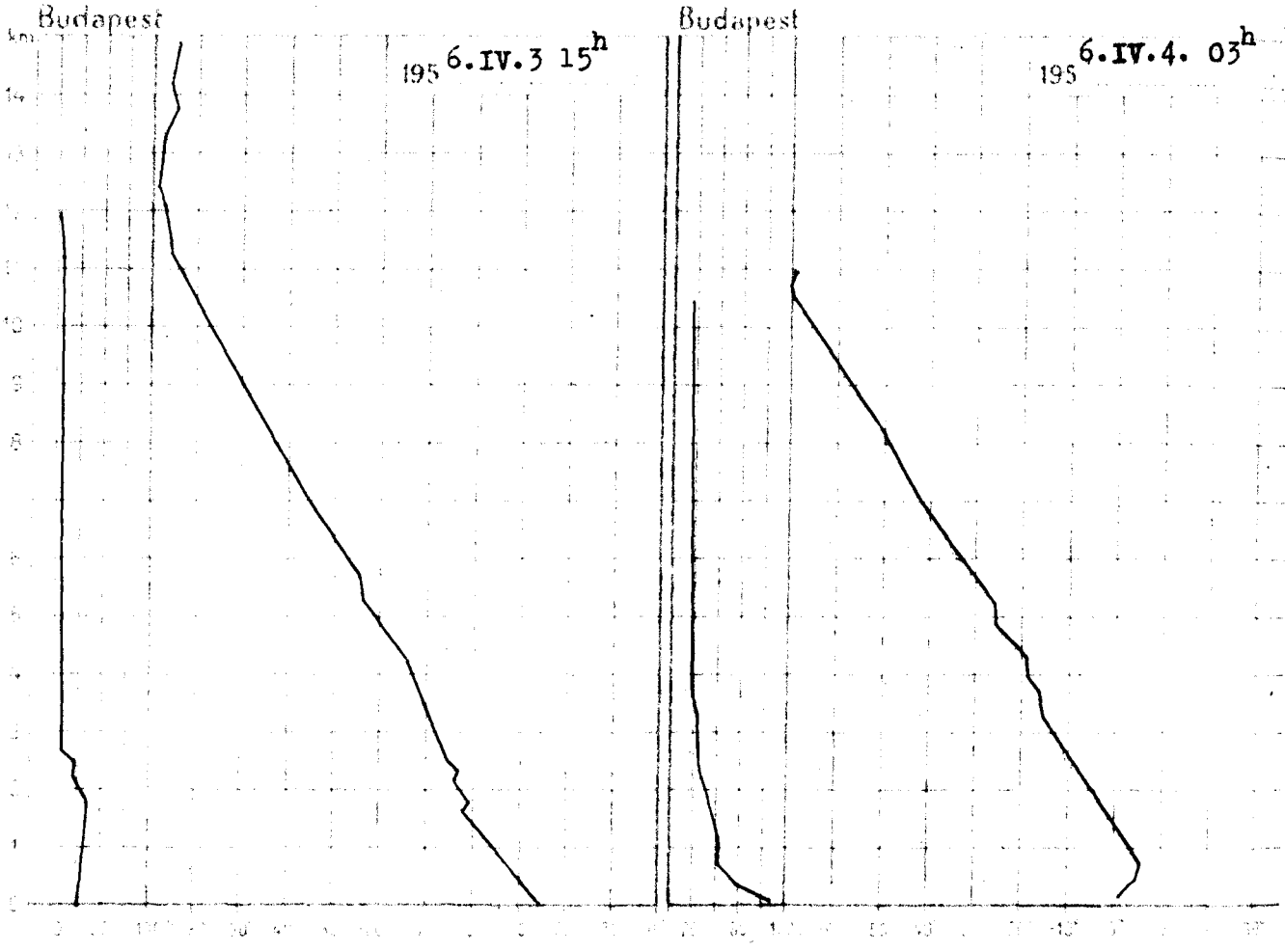

195 6.IV.3. 15h			
km	mb	C	%
Talaj	995.0	16.2	46
0.5	952	12.0	49
1	899	6.9	52
1.5	842	1.2	55
2	794	-0.9	50
2.5	745	-2.4	43
3	699	-5.0	26
4	614	-11.0	38
5	539	-18.0	38
6	470	-24.7	37
7	409	-32.9	36
8	353	-40.0	37
9	305	-46.6	37
10	263	-53.2	38
11	224	-60.6	38
12	190	-64.4	
13	161	-65.0	
14	138	-62.4	
15	117	-60.4	

Magaslégköri időhelyzet

Hazánk légterében az elmult 24 óra alatt az alsó 1750 m-ben gyenge felmelegedés következett be, feljebb azonban az egész troposzférában hült a levegő. A lehülés mértéke 3 - 6 fokos volt. A 0 fokos szint 440 m-rel, a -10 fokos szint 870 m-rel került alacsonyabbra 1480, illetve 3000 m-re.

Dr. Tónayné s.k.

195 6.IV.4. 03h			
km	mb	C	%
Talaj	990.3	3.2	95
0.5	950	7.3	54
1	891	3.9	51
1.5	839	-0.2	50
2	785	-4.5	48
2.5	740	-7.0	36
3	694	-10.0	33
4	607	-16.0	29
5	530	-22.7	28
6	461	-31.8	28
7	400	-40.0	27
8	343	-47.5	29
9	294	-57.2	27
10	251	-63.0	27
11			
12			
13			
14			
15			

1956. április.

4. szerda

69. 95.

Reggeli észlelés (6 GMT)					Az utolsó 24 óra adatai					
Felhőzet (0–8)	Szélirány és erősség	Légnyomás (millibar)	Hőmérséklet (°C)	Csapadék 24 óra alatt mm	Hó cm.	Hőmérsékleti szélsőségek			Napsütés óra/nap
						legnagyobb napi érték	legkisebb érték	hőingás	
1	NW 2	1008.4	7	.		15	3	-1	10
1	NW 2	07.8	7	.		17	-1	-1	9
3	- 0	08.4	3	.	⌴	16	-1	-2	11
1	NW 2	08.4	2	.		17	1	0	-
1	- 0	07.5	6	.		16	3	1	-
4	WSW 2	07.5	6	.		15	4	4	-
0	- 0	07.3	5	.		16	2	0	-
0	- 0	-	7	.		16	4	-	-
0	W 1	-	5	.		16	4	2	-
2	- 0	08.4	4	.		16	0	-2	-
0	- 0	07.9	5	.		17	3	0	-
1	WSW 3	07.7	5	.		17	2	-2	10
0	W 3	06.3	9	.		16	6	3	10
0	N 7	06.3	3	.	⌴	15	0	-3	10
0 =	NW 1	06.4	5	.		17	1	-3	10
0	NW 1	05.6	2	.		18	-1	-3	10
0	SW 1	-	5	.		17	2	0	9
3	- 0	06.9	9	ny		16	6	3	-
2	W 2	06.9	8	.		16	6	2	10
0	NW 2	05.9	7	.		15	4	-2	11
4	- 0	06.9	7	ny		15	6	5	11
0	W 1	06.0	6	.		15	5	-	-
0	SW 1	-	6	.		16	5	1	-
1	SSW 2	07.0	7	.		16	5	3	10
0	SSW 1	07.9	7	.		17	4	2	10
2	SW 2	07.1	6	.		16	1	-1	9
0	- 0	887.8	4	.	folt	8	2	-	11
-	- -	-	-	-	-	-	-	-	-
3	N 6	947.5	8	.		14	6	-	-
2	SW 1	947.1	6	.		13	4	-	10
1	SE 1	948.1	8	.	folt	15	6	0	-

| | | | | | |

Magassági szélmérések

Óraadatok greenwichi középidőben

IV.3.	Szhely 15 h		Nkanizsa 15 h		Győr 15 h		Pécs 15 h		Bpest 15 h		Bpest 21 h		Szeged 14 h		Miskolc 15 h		Debrecen 15 h	
	140	2	180	7	220	2	220	2	270	7	220	7	220	2	270	7	220	7
	210	5	220	5	230	4	240	5	230	7	230	6	230	6	270	5	240	11
	210	5	240	7	230	4	240	5	230	7	240	10	230	6	220	5	240	11
	210	5	250	7	260	7	270	10	260	7	250	8	250	8	270	9	240	8
	260	3	260	6	240	6	270	10	260	7			260	6	250	8	260	12
	280	6	260	3	250	9	280	9	260	7			250	7	280	12	270	8
	280	6	260	3	250	9	280	9	260	7			250	7	280	12	270	8
	280	9	260	9	280	10	200	10	270	7			240	10	270	12	270	6
	270	6	250	6	250	10	290	4	270	7			260	7	270	12	270	11
	270	8	160	7	250	10	210	6	250	7			270	7	290	14	270	11
	270	8	160	7	250	10	210	6	250	7			270	7			270	11
	190	10			250	9	190	8	250	7							270	11
	190	10			250	9	190	8	250	7							270	11
	190	12			250	9	190	8	220	8							270	11
	170	6					200	10	220	7							270	11
	170	6					200	10	220	7							270	11
	190	8					200	10	280	17							280	9
	190	8					200	10	280	17							280	9
	170	6																
	170	6																
	200	23																
	200	23																
	240	11																
	240	11																

IV.4.	Szhely 3 h		Nkanizsa 3 h		Győr 3 h		Pécs 3 h		Bpest 3 3 h		Bpest 6 h		Szeged 5 h		Miskolc 3 h		Debrecen 4 h	
	360	2	-	0	180	2	270	2	320	2	270	2	180	2	360	2	180	2
	350	2	30	5	200	4	310	4	320	11	320	9	340	10	260	8	240	13
	350	2	30	5	260	8	310	4	320	11	320	9	310	6	260	10	250	10
	320	8	360	3	260	8	310	7	310	9	310	10	250	2	260	10	250	10
	300	5	320	5			310	7	280	8	310	11			260	10	270	9
	270	10	260	5			320	9	270	9	250	18						
	270	10	260	5			320	9	270	9	250	18						
	230	6							270	13	270	13						
											250	18						

IDŐJÁRÁSI NAPIJELENTÉS

ЕЖЕДНЕВНЫЙ МЕТЕОРОЛОГИЧЕСКИЙ БЮЛЛЕТЕТЕНЬ • DAILY SYNOPTIC MAP OF THE HUNGARIAN METEOROLOGICAL INSTITUTE • BULLETIN QUOTIDIEN DE L'INSTITUT MÉTÉOROLOGIQUE HONGROIS WETTERBERICHT DES UNGARISCHEN METEOROLOGISCHEN INSTITUTS

KIADJA AZ ORSZÁGOS METEOROLÓGIAI INTÉZET
BUDAPEST II, KITAIBEL PÁL-UTCA 1
TEL.: KÖZPONT: 150-220 IDŐJELZŐ OSZT: 151-204, 150-410

MEGJELENIK NAPONKÉNT • ELŐFIZETÉSI ÁRA
A POSTAI KÖLTSÉGGEL EGYÜTT NEGYEDÉVRE 60·— Ft
KIADÁSÉRT FELEL AZ INTÉZET IGAZGATÓJA

69. évfolyam 96.szám. + Budapest + 1956. április 5.

Az időjárási helyzet ma reggel és a várható időjárás:

A sarkvidéki eredetü levegő Kelet-Európán kivül elárasztotta Közép-Európát is, és ma már a Kárpát-medencén át a Balkán felé halad. A Szovjetunió európai részén és az Alpok környékén ismét sok hehelyen havazik.

Hazánkon szerdán élénk nyugati, északnyugati szél kiséretében ujabb időjárási front vonult át, a délutáni órákban a Dunántulon sok helyen 10 mm-t is meghaladó záporokat, Körmenden, Zalaegerszegen, Nagykanizsán, Tapolcán, Siófokon, Fonyódon, Somogyvárott, Somogyszobon zivatart okozva. A hőmérséklet napközben még 15 - 19 fokig emelkedett, és éjszaka 2 - 6 fokig hült le. Éjjel már keleten is voltak esők.

Budapesten csütörtökön 12 órakor a hőmérséklet 6 fok, a tengerszintre átszámitott légnyomás 753 mm, gyengén süllyedő irányzatu.

Várható időjárás péntek estig:

Felhős, az évszakhoz képest hüvös idő.
Több helyen eső, főkép a hegyeken kisebb havazás.
Időnként élénk északnyugati, északi, később délnyugati, déli szél.

Várható legalacsonyabb hőmérséklet ma éjjel: -2, +2,
legmagasabb nappali hőmérséklet pénteken:
9 - 12 fok között.

A fütés alapjául szolgáló várható középhőmérséklet:

0, +4 fok között.

A hőmérséklet és a légnyomás napi középértéke Budapesten és ezek eltérése a 75 évi átlagtól:

1956. IV. 4-én: 11.7 C°, 753.3 mm. Eltérés: +2.5 C°, -7.2 mm.

1871 óta ezen a napon előfordult

legmagasabb hőmérséklet	25.9 C°	/1946/
legalacsonyabb hőmérséklet	-1.4 C°	/1884/

Az Országos Meteorológiai Intézet Időjárási Napijelentése

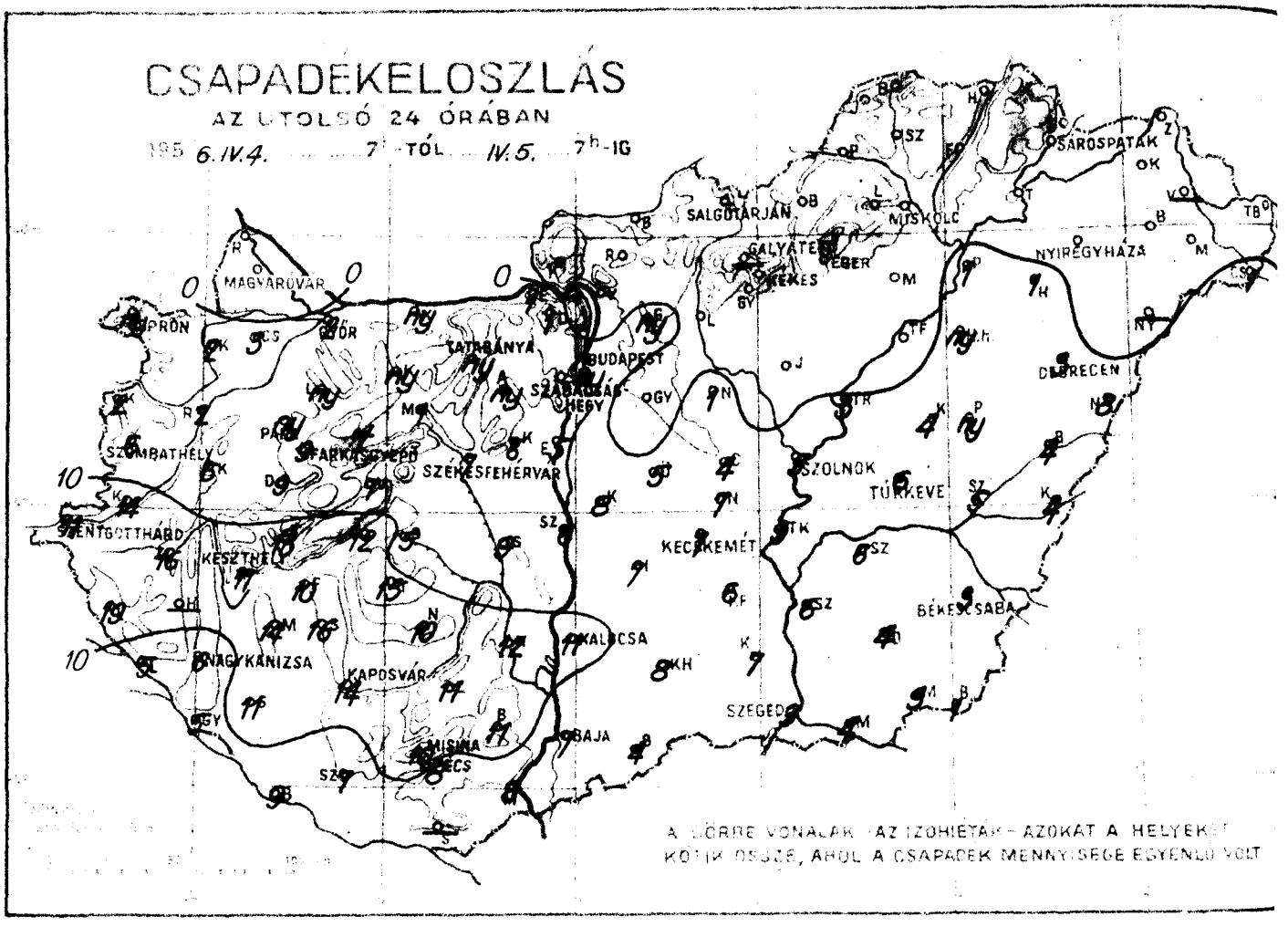

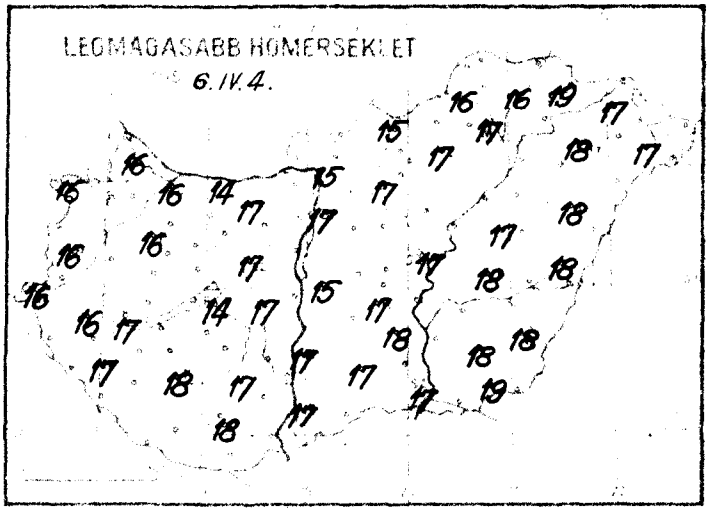

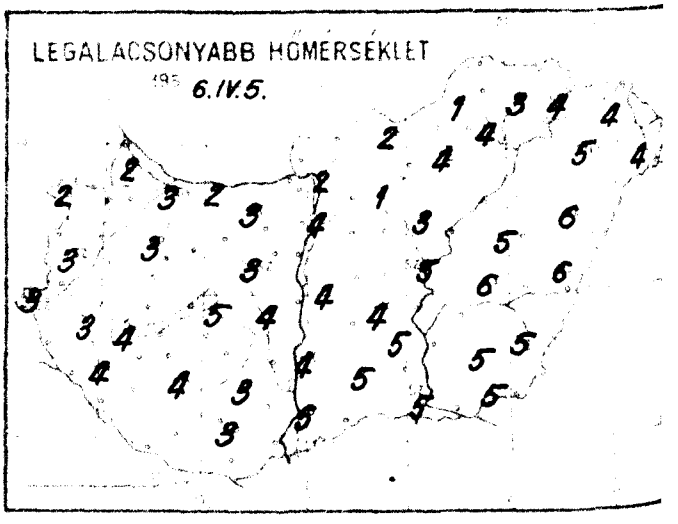

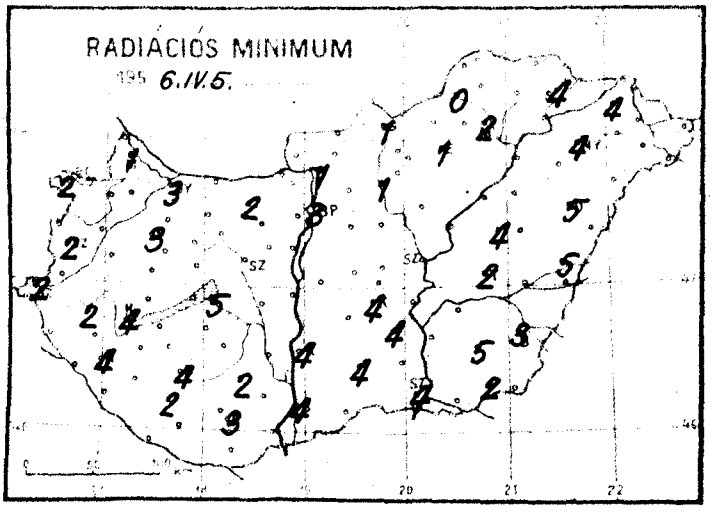

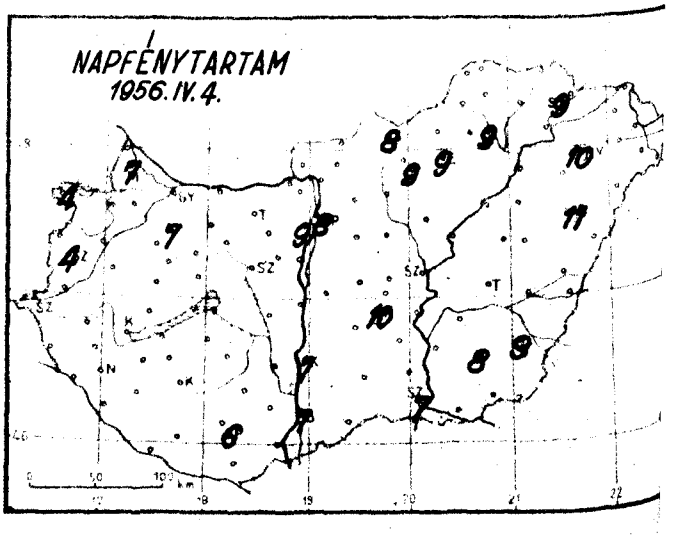

Időjárási helyzet 1956. év APRILIS hó 5. nap 7 óra

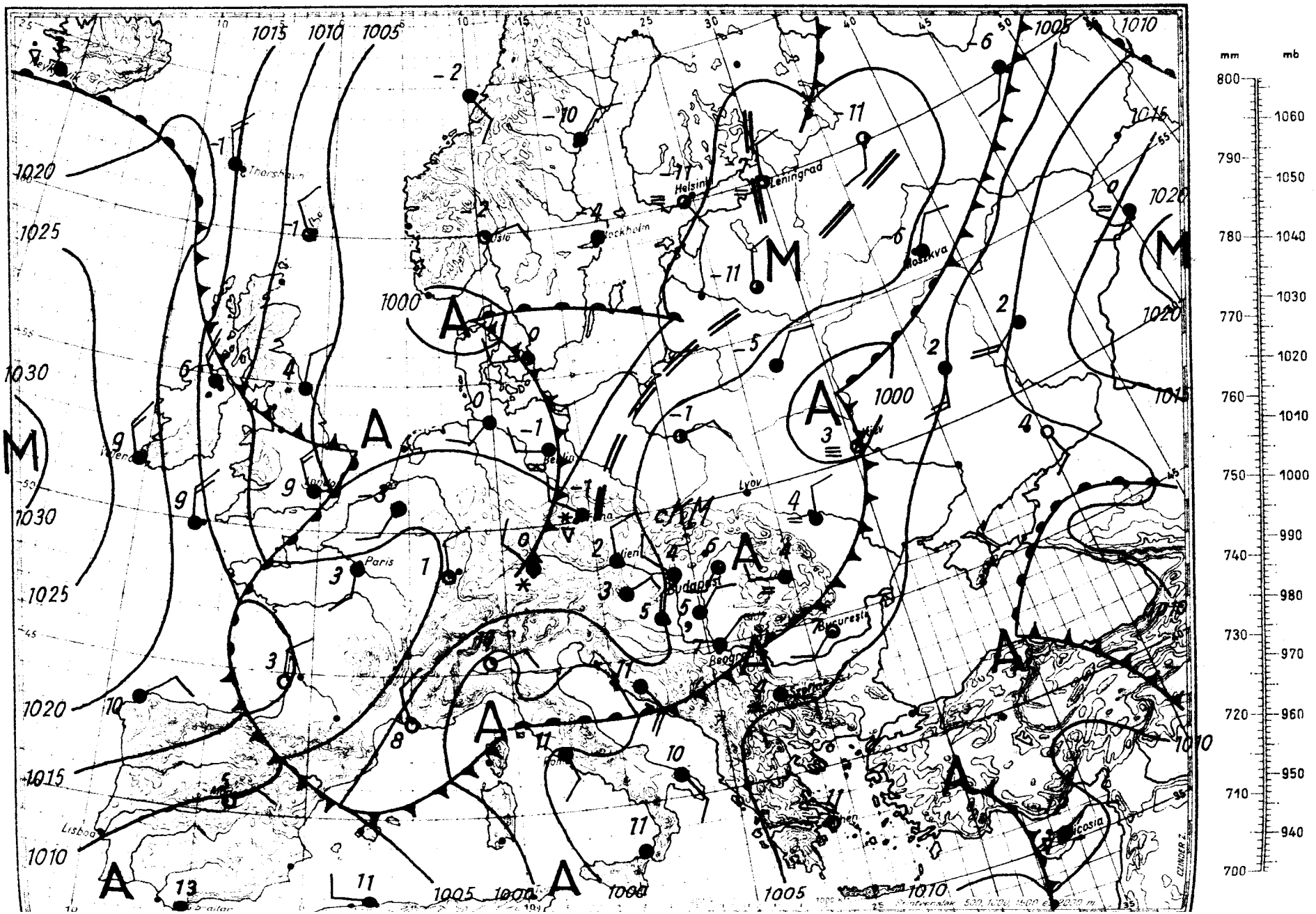

Magassági légállapotmérés

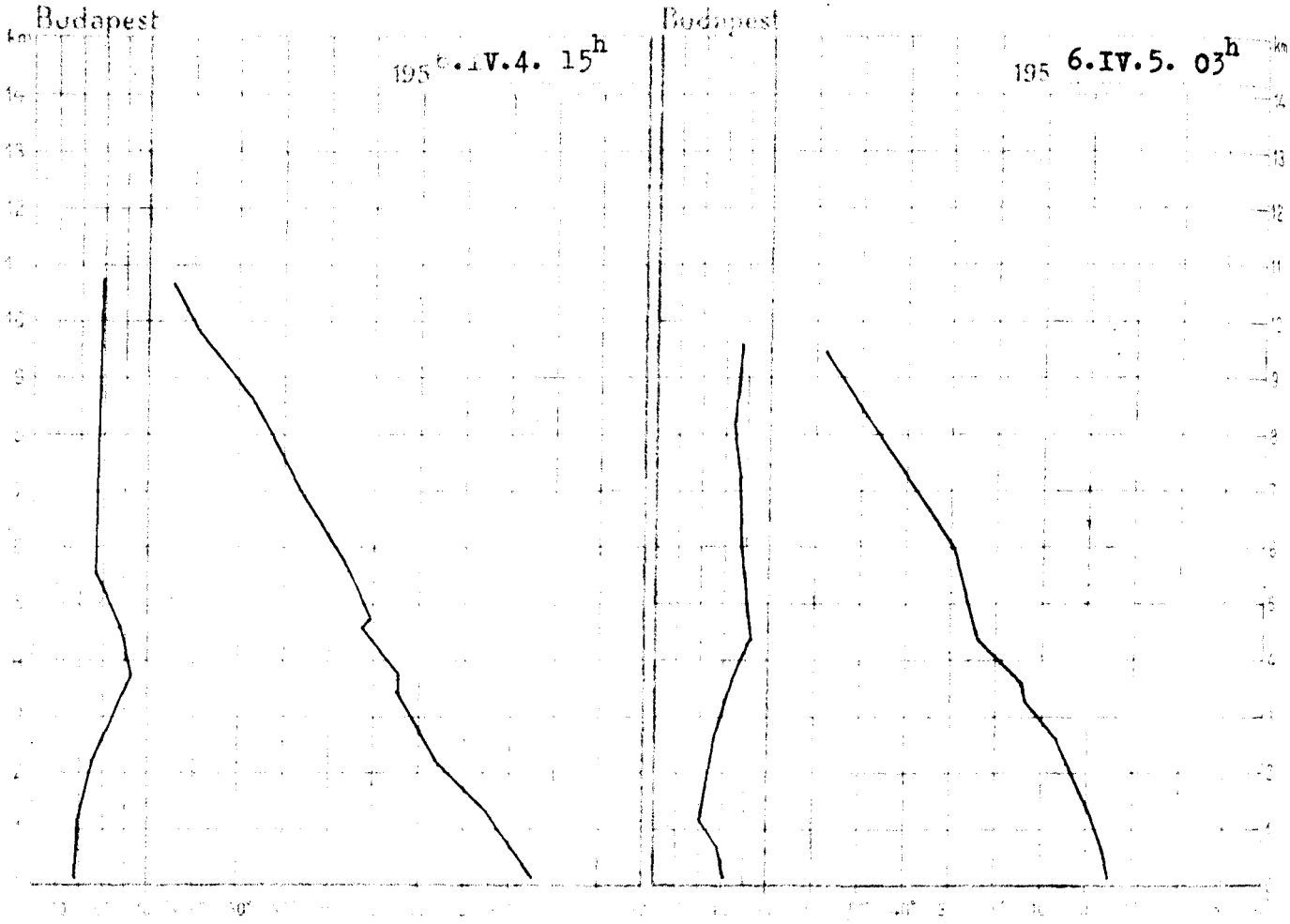

195 6.IV.4. 15h			
km	mb	C	
talaj	985.2	15.0	36
0.5	942	11.0	38
1	889	6.0	40
1.5	833	0.9	44
2	782	-4.1	49
2.5	732	-8.0	61
3	689	-12.0	72
4	604	-17.0	80
5	530	-22.1	66
6	463	-28.5	59
7	402	-36.5	60
8	347	-43.7	60
9	298	-52.0	61
10	255	-60.2	62
11			
12			
13			
14			
15			

Magaslégköri időhelyzet

Európa nagyrésze felett a magasban hideg levegő van, és további lehülés van folyamatban Lengyelország, a Balti Sz.Sz. Köztársaságok, valamint Csehszlovákia és Ausztria felett. Grönland felől ujabb hideg légtömegek nyomulnak délkeleti irányba, melyek egyenlőre a Brit-szigetek és Norvégia déli részén hoztak létre hőmérsékletcsökkenést. Gyenge felmelegedés tapasztalható viszont Franciaország és Németország körzetében, továbbá az Ural-hegység vidékén. Hazánkban 5500 m-ig hült a levegő és csak 5500 m felett volt 1 - 2 fokos melegedés. A 0 fokos szint 240 m-rel, a -10 fokos szint 220 m-rel került alacsonyabbra 1240, illetve 2100 m-re.

Dr. Tónayné s.k.

195 6.IV.5. 03h			
km	mb	C	
talaj	986.4	5.0	63
0.5	944	4.3	58
1	888	1.4	46
1.5	833	-1.7	48
2	782	-4.8	51
2.5	732	-7.9	55
3	688	-11.2	62
4	603	-17.3	76
5	528	-24.1	84
6	459	-30.3	80
7	397	-37.9	79
8	343	-47.8	75
9	293	-55.8	74
10			
11			
12			
13			
14			
15			

1956. április
5 csütörtök
69. 96.

						Hó cm.				
4	W	4	1006.9	3	.		16	2	1	7
4	NNW	5	07.4	3	ny		16	2	2	4
4	NE	1	06.8	3	6		16	3	2	4
4	N	1	06.4	4	11		16	3	2	-
4	N	6	05.8	4	ny		16	3	3	-
4	N	2	05.6	4	2		16	3	3	-
4	NE	4	05.6	4	ny		17	3	2	-
4	N	2	-	4	7		17	3	-	-
4	N	4	06.0	5	11		17	4	4	-
4	NNE	3	06.0	4	6	↖	17	4	4	-
4	N	3	05.1	5	14		18	4	4	-
4	N	4	03.9	6	8		18	3	3	6
3	WNW	6	04.2	4	ny		17	4	3	8
3	SW	2	03.5	3	.		15	2	1	8
4 =	NW	2	03.5	5	.		17	4	1	9
4	N	2	03.0	6	.		17	4	2	9
4	N	2	-	5	.		19	4	4	9
4	NNW	4	04.6	5	7		17	5	4	7
4	NNW	6	04.2	5	11		17	4	4	7
4	NW	2	03.5	5	7		17	4	4	10
4	NNE	1	04.0	5	3		17	5	4	7
4	NW	3	03.7	5	5		17	5	-	-
4	W	2	-	6	6		18	6	2	-
4	E	1	03.4	5	3		18	5	3	9
4	-	0	03.5	6	3		18	6	5	11
4	NE	4	03.4	5	.		18	5	4	10
4	-	0	883.4	0	.	folt	9	-1	-	9
-	-		-	-	-	-	-	-	-	-
4 *	N	9	943.5	1	10		15	0	-	-
3	NE	3	944.9	1	.		14	0	-	9
4 =	N	1	945.2	2	9	folt	15	1	1	-

.			12			.			.	
3			5	↖		.			.	
2			10	↖		.			-	
2			14			.			.	
2			16	↖		.			.	
14	↖		13			.			.	
19			9			.			1	
16	↖		66			.			-	
-			10			.			1	
5			11	↖		.			1	
5	↖		9			.			ny	
6			7			1			3	
ny			11			.		Poroszló	.	
9			12			5			3	
13	↖		11			8			4	
7			8			4			ny	
7			-			7			4	
ny			.			3			5	
ny			.			7			4	
1			.			6			6	
ny			.			8			6	
1			ny			4			4	
1			.			7			4	
5			.						3	
6			.						1	

* A légnyomás 500 gdm-re átszámítva ** A légnyomás 1000 gdm-re átszámítva

Magassági szélmérések

Óraadatok greenwichi középidőben

IV.4.

	Szhely 15 h		Mkanizsa 15 h		Pécs 15 h		Bpest 15 h		Bpest 18 h		Szeged 15 h		Miskolc 15 h		Debrecen 10 h		Debrecen 15 h	
	fok	m/s	fok	m/s	fok	m/s	fok	m/s	fok	m/s	fok	m/s	fok	m/s	fok	m/s	fok	m/s
Talaj	220	7	180	2	270	2	320	12	270	2	320	7	320	7	220	7	270	12
500 m	240	8	180	6	220	2	300	10	300	9	300	6	290	9	270	8	270	17
1000	250	6	180	6	190	3	310	11	290	10	300	6	290	9	270	8	270	17
1500	310	4	200	8	190	3	290	11	290	7	300	6	300	8	270	13	260	15
2000	330	5	210	8	230	6	290	11	280	7	300	9			280	13	260	15
2500	300	8	270	9	260	7					290	10			260	8	260	15
3000	300	8	270	9	260	7					290	10			260	8	260	15
4000	280	10	270	9											280	13	280	9
5000															270	8	270	8
6000																	270	8
7000																	270	8
8000																		
9000																		
10000																		
11000																		
12000																		
13000																		
14000																		
15000																		
16000																		
17000																		
18000																		
19000																		
20000																		

IV.5.

	Bpest 3 h		Bpest 6 h		Bpest 9 h		Szeged 5 h		Miskolc 3 h		Debrecen 4 h		Debrecen 6 h					
	fok	m/s	fok	m/s	fok	m/s	fok	m/s	fok	m/s	fok	m/s	fok	m/s	fok	m/s	fok	m/s
Talaj	360	7	320	7	320	12	360	2	360	2	220	2	180	2				
500 m	340	10	340	9	340	15	10	10	310	6	300	4	240	4				
1000	330	12	330	9	340	12	350	12	320	7	330	7	240	4				
1500	320	17	330	9	330	8							270	5				
2000	320	12	310	11	330	8							300	6				
2500	300	10	260	8	240	5							230	9				
3000	300	10	260	8	240	5							230	9				
4000													230	9				
5000													230	9				
6000																		
7000																		
8000																		
9000																		
10000																		
11000																		
12000																		
13000																		
14000																		
15000																		
16000																		
17000																		
18000																		
19000																		
20000																		

IDŐJÁRÁSI NAPIJELENTÉS

ЕЖЕДНЕВНЫЙ МЕТЕОРОЛОГИЧЕСКИЙ БЮЛЛЕТЕНЬ • DAILY SYNOPTIC MAP OF THE HUNGARIAN METEOROLOGICAL INSTITUTE • BULLETIN QUOTIDIEN DE L'INSTITUT MÉTÉOROLOGIQUE HONGROIS WETTERBERICHT DES UNGARISCHEN METEOROLOGISCHEN INSTITUTS

ADJA AZ ORSZÁGOS METEOROLÓGIAI INTÉZET
UDAPEST II, KITAIBEL PÁL-UTCA 1
EL.: KÖZPONT: 150-220 IDŐJELZŐ OSZT: 151-204, 150-410

MEGJELENIK NAPONKÉNT • ELŐFIZETÉSI ÁRA A POSTAI KÖLTSÉGGEL EGYÜTT NEGYEDÉVRE 60·— Ft
KIADÁSÉRT FELEL AZ INTÉZET IGAZGATÓJA

69.évfolyam 97.szám. + Budapest + 1956. április 6.

Az időjárási helyzet ma reggel és a várható időjárás:

A grönlandi eredetü hideg levegő ma hajnalban már Jugoszláviát is elárasztotta. Utjában Németország és Ausztria területén sokfelé hózáporokat okozott. Az éjszakai lehülés ezen a területen -1, -4 fokig terjedt. Kelet- és Észak-Európában is még hideg levegő van uralmon, Finnországban -20, -25 fokos hajnali minimumok léptek fel.

Hazánkban csütörtökön erősen felhős volt az égbolt, és főleg a déli és keleti megyék több helyen kaptak esőt, helyenként havaseső t. A lehullott csapadék mennyisége Hajdu-Bihar és Békés megyékben elérte az 5 - 10 mm-t. A hőmérséklet napközben országszerte 8 - 12 fokig emelkedett. Ma reggelre a Dunántulon -1, -3 fokig hült le a levegő.

Budapesten pénteken 12 órakor a hőmérséklet 8 fok, a tengerszintre átszámitott légnyomás 747 mm, alig változik.

Várható időjárás szombat estig:

Hüvös idő.
Változó felhőzet, több helyen főképp északon és északkeleten eső, néhány helyen hó.
Időnként élénkebb északi, északkeleti szél.

Várható legalacsonyabb hőmérséklet ma éjjel: keleten -1, +2, máshol 0, -3,
legmagasabb nappali hőmérséklet szombaton: 7 - 10 fok között, egyes helyeken 10 fok felett.

A fütés alapjául szolgáló várható középhőmérséklet:

0, +4 fok között.

A hőmérséklet és a légnyomás napi középértéke Budapesten és ezek eltérése a 75 évi átlagtól:

1956.IV.5-én: 5.4 C°, 751.5 mm. Eltérés: -4.4 C°, -9.3 mm.

1871 óta ezen a napon előfordult

legmagasabb hőmérséklet 25.9 C° /1946/
legalacsonyabb hőmérséklet -4.2 C° /1929/

Az Országos Meteorológiai Intézet Időjárási Napijelentése

CSAPADÉKELOSZLÁS

AZ UTOLSÓ 24 ÓRÁBAN

195 6.IV.5. 7h-TÓL IV.6. 7h-IG

A GÖRBE VONALAK – AZ IZOHIÉTÁK – AZOKAT A HELYEKET KÖTIK ÖSSZE, AHOL A CSAPADÉK MENNYISÉGE EGYENLŐ VOLT

LEGMAGASABB HŐMÉRSÉKLET

195 6.IV.5.

LEGALACSONYABB HŐMÉRSÉKLET

195 6.IV.6.

RADIÁCIÓS MINIMUM

195 6.IV.6.

NAPFÉNYTARTAM

1956.IV.5.

Időjárási helyzet *1956.* év *ÁPRILIS* hó *6.* nap 7 óra

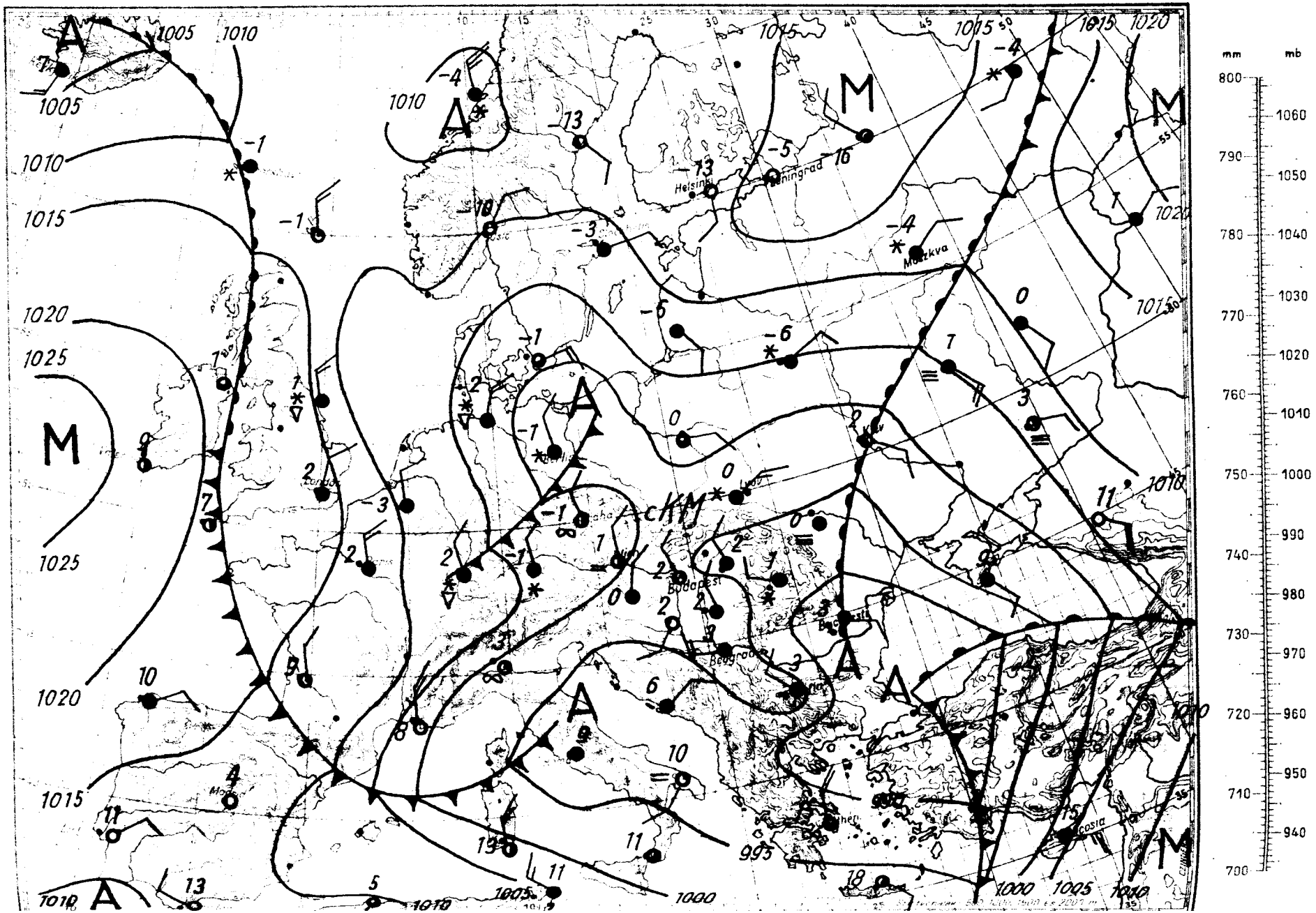

Magassági légállapotmérés

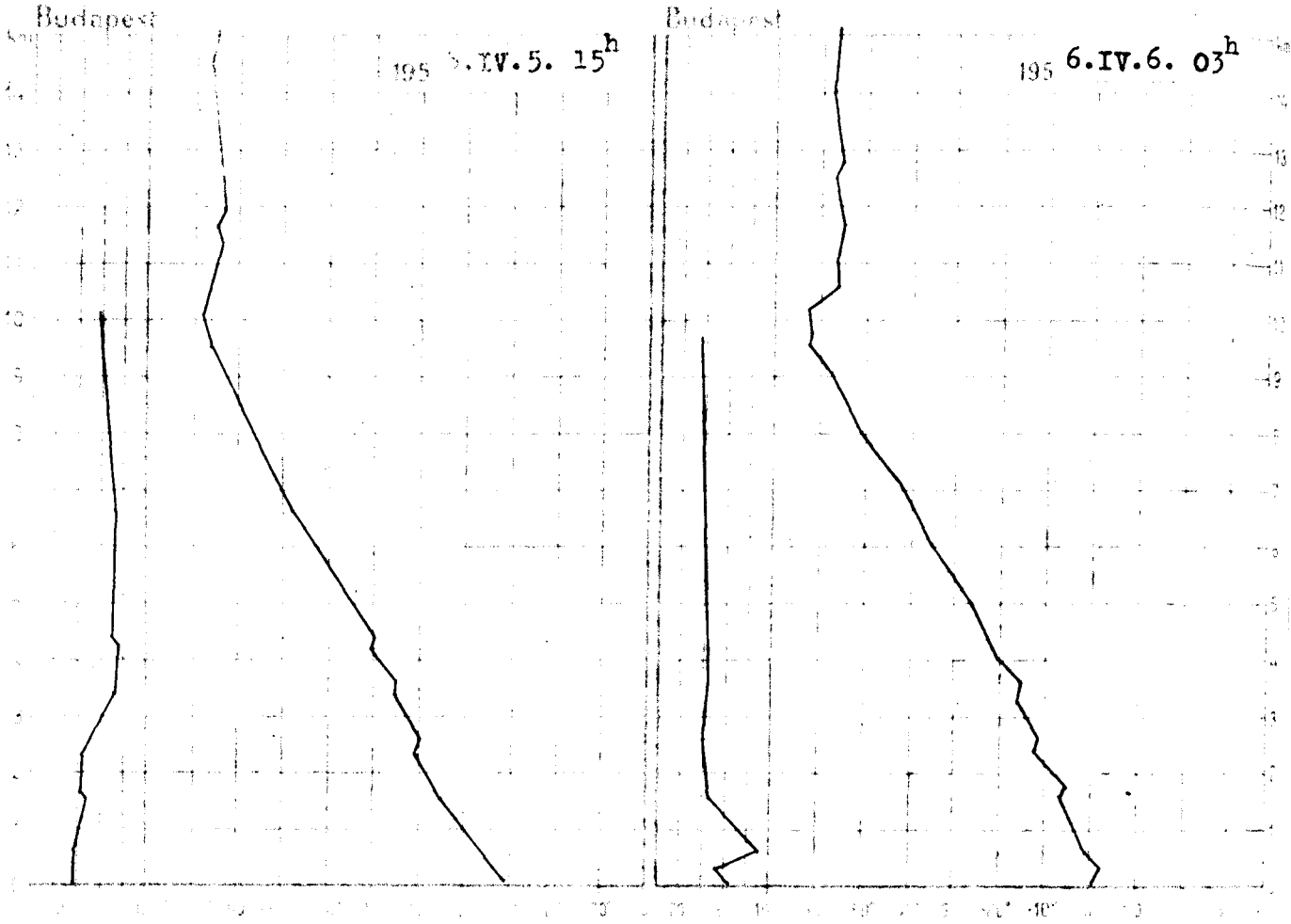

195 6.IV.5. 15h			
km	mb	°C	
Talaj	983.9	8.7	34
0.5	942	4.4	32
1	885	-0.7	36
1.5	830	-5.4	43
2	780	-8.4	44
2.5	732	-10.2	49
3	685	-12.8	59
4	599	-18.8	71
5	523	-25.0	72
6	455	-32.6	72
7	394	-39.6	69
8	340	-47.2	64
9	291	-54.2	61
10	249	-58.8	57
11	212	-55.9	-
12	181	-53.6	-
13	155	-55.3	-
14	133	-55.5	-
15	114	-55.7	-

Magaslégkori időhelyzet

A grönlandi eredetü levegő egész Nyugat-Európát elárasztotta a magasban és a Brit-szigetektől Görögországig további lehülés van folyamatban. A Földközi-tenger keleti medencéje felől északi irányba áramló enyhébb légtömegek következtében viszont a Szovjetunió európai területén melegedés figyelhető meg. Hazánk légterében végig az egész troposzférában hült a levegő. A 0 fokos szint 24 óra alatt 710, a -10 fokos szint 720 m-rel került alacsonyabbra, és ma hajnalban 530, illetve 2080 m-en volt található.

Dr. Tónayné s.k.

195 6.IV.6. 03h			
km	mb	°C	
Talaj	979.1	0.6	65
0.5	937	0.1	82
1	879	-3.7	69
1.5	825	-7.2	46
2	773	-9.4	44
2.5	724	-12.0	43
3	680	-15.2	43
4	594	-20.4	41
5	518	-27.4	36
6	450	-34.6	35
7	389	-41.8	35
8	336	-50.6	35
9	286	-58.4	32
10	244	-61.7	-
11	208	-57.4	-
12	178	-56.2	-
13	152	-57.2	-
14	129	-58.5	-
15	110	-56.8	-

1956. április hó

6. nap péntek

69. évfolyam 97. sz.

	Reggel 7 órakor (8 óra M.É.I.)				Az utolsó 24 óra alatt					
	Felhőzet (0–10)	Szélirány és erő (0–5)	Légnyomás (mélliben)	Hőmérséklet (°C)	Csapadék (24 óra) (mm)	Hó cm.	Hőmérsékleti szélsőségek: legnapi csapadék mm.	éjszakai mm.	Radiációs mm.	Napsütés (óra) tegnap
Mosonmagyaróvár	0	NW 2	1000.7	0	.		8	-2	-5	2
Sopron	3	NNW 2	999.9	0	ny	⌴	8	-3	-5	3
Szombathely	4	- 0	99.7	1	.	⌴	8	-2	-4	3
Szentgotthárd	3	- 0	99.1	1	.		9	0	-1	-
Fajsz	1	N 1	99.5	0	.		9	-2	-5	-
Győr	4	NNW 1	99.0	1	.		8	0	-3	-
Tatabánya	0	NW 2	98.3	-1	.	⌴	8	-3	-7	-
Székesfehérvár	0	N 2	-	1	.		9	-1	-	-
Keszthely	0	N 1	98.7	2	.	⌴	8	0	-1	-
Nagykanizsa	3	- 0	98.9	0	.	⌴	8	-3	-5	-
Kaposvár	4	NW 2	97.9	0	.		7	-2	-5	-
Pécs	0	WSW 2	97.5	2	.	⌴	7	-1	-3	0
Baja-Mohács	1	NW 3	96.4	2	.	⌴	9	0	-2	4
Szeged-Cserkút	2	NW 2	96.8	-1	.	⌴	8	-2	-5	0
Eger	2 =	NW 2	94.9	2	.		11	0	-2	4
Miskolc	4	WNW 4	94.9	3	ny		9	11	-1	2
Sátoraljaújhely	4	N 4	-	4	.		10	11	0	0
Nyíregyháza	1	N 3	96.7	2	ny		8	2	-1	
Kalocsa	3	NNW 2	96.5	1	.		7	0	-1	0
Kecskemét	4	NW 2	95.7	1	.		8	0	-1	1
Szolnok	4	NW 4	95.9	2	1		11	1	0	0
Szarvas	4	NW 2	95.8	2	.		10	0	-	-
Túrkeve	3	SW 1	-	2	2		11	1	-2	-
Békéscsaba	4	NNW 4	95.3	2	7		10	2	1	0
Debrecen	4	NNW 1	95.3	2	7		12	1	-1	4
Nyíregyháza	4	NW 2	95.1	3	ny		12	1	0	1
Kékestető (1000 m)**	4	N 2	876.0	-4	.	folt	3	-5	-	4
Hármashatárhegy (932 m)**	-	-	-	-	-	-	-	-	-	-
Mátraháza (654 m)*	-	-	-	-	-	-	-	-	-	-
Szentmargitbánya (474 m)*	3	NNW 12	937.3	-1	ny		8	-2	-	-
Farkasgyepű (400 m)*	0	NW 2	936.1	0	.		6	-2	-	3
	0 =	NW 1	937.7	-1	.	folt	8	-3	-4	-

24 óra csapadék mm			24 óra csapadék mm			24 óra csapadék mm			24 óra csapadék mm	
Lajosmizse	.		Tahitótfalu	.	⌴	Pátyod	.		Zalaegerszeg	.
Csákvár	.		Sződ	.		Jászkarajenő	.		Kisvarda	.
Kápolnásnyék	.	⌴	Érsekvadkert	.		Gödöllő-szada	.		Vásárosnamény	-
Kőszárhegy	ny	⌴	Marcali	.		Galgahévíz	ny		Baktalórántháza	1
Balatonfüred	ny		Somogyvár	.		Szada-Tököl	.		Mátészalka	4
Balatonalmádi	.		Tab	.		Farmos	ny		Tiszabecs	2
Kenese	.		Szabadi	.		Hernádcéce			Csenger	4
Lepsény	.	⌴	Szabadszállás	.		Sárospatak	.		Szamos	-
Zámoly-Gánt	.		Nagykőrös	.		Tállya	.		Pálgor	
Bicske	.		Szentgyörgy-völgy	.		Mezőkeresztes	.		Hajdúdorog	.
Lovasberény	.		Bács	.		Jászapáti	ny		Hortobágy	1
Gyúró	.		Szegvár	ny		Nagykáta	.		Nagyléta	1
Kápolnásnyék	ny		Lengyel	.		Gyöngyös	.		Tiszafüred	7
Lovasberény-Csóka	.	⌴	Kozegdadvég	.		Orkény	.		Poroszló	1
Dég-puszta	.		Bataapáti	-		Kunszentmiklós	.		Tiszafüred	1
Tápiószele	.	⌴	Mohács	.		Cegléd	-		Karcag	1
Zsámbék	.		Siklós	ny		Nagykőrös	-		Puspokladány	3
Veszprém	.		Királyrét	ny	⌴	Tiszakécske	.		Berettyóújfalu	6
Komárom	.	⌴	Balassagyarm.	-		Izsák	.		Szeghalom	10
Kisbér	.	⌴	Romhány	.	⌴	Kiskunfélegyh.	.		Körösszakál	7
Mór	.	⌴	Vác	.		Kiskunhalas	.		Szarvas	5
Alcsut	.		Galgamácsa	.		Bácsalmás	-		Szentes	.
Esztergom	.		Lőrinci	.		Kistelek	ny		Orosháza	.
Dobogókő	.		Gyöngyös	.			ny		Makó	2
Erest	.		Borsodnádasd	.			.		Mezőhegyes	4
Kápolnásnyék	.								Battonya	4
	.									5

* A légnyomás 500 gdm-re átszámítva ** A légnyomás 1000 gdm-re átszámítva

Magassági szélmérések

Óraadatok greenwichi középidőben

IV.5.	Szhely 15 h		Győr 15 h		Nkanizsa 15 h		Pécs 15 h		Bpest 12 h		Bpest 15 h		Bpest 18 h		Szeged 15 h		Debrecen 11 h	
	fok	m/s	fok	m/s	fok	m/s	fok	m/s	fok	m/s	fok	m/s	fok	m/s	fok	m/s	fok	m/s
Talaj	360	2	360	2	360	2	360	2	270	7	270	7	320	2	270	7	180	2
500 m	20	4	350	6	40	2	40	7	330	11	330	6	330	8	340	11	240	2
1000	20	4	350	6	40	2	40	7	330	11	330	6	360	5	350	10	280	3
1500	40	4	330	5	40	6	50	5	310	6	240	8	360	5	20	4	260	4
2000	320	2	330	14	30	5	10	10	280	4	310	5	310	7	140	7	240	6
2500	310	11	290	9	350	6	10	10	250	8	250	6	310	7			220	5
3000	310	11	290	9	350	6	10	10	250	8	250	6	310	7			220	5
4000	320	19									240	13						
5000	320	19									240	25						
6000																		
7000																		
8000																		
9000																		
10000																		
11000																		
12000																		
13000																		
14000																		
15000																		
16000																		
17000																		
18000																		
19000																		
20000																		

IV.5.	Debrecen 15 h		Bpest 21 h		Bpest 24 h	
	fok	m/s	fok	m/s	fok	m/s
talaj	180	2	360	2	360	2
500	150	1	340	10	340	7
1000	360	2	350	11	350	6
1500			330	5	340	11
2000			310	8	340	9
2500			270	10		
3000			270	10		
4000			270	10		

IV.6	Szhely 3 h		Nkanizsa 3 h		Győr 3 h		Pécs 3 h		Bpest 3 h		Bpest 6 h		Szeged 5 h		Miskolc 3 h		Debrecen 3 h	
	fok	m/s	fok	m/s	fok	m/s	fok	m/s	fok	m/s	fok	m/s	fok	m/s	fok	m/s	fok	m/s
Talaj	360	7	-	0	360	2	320	2	360	2	320	7	320	2	320	2	360	2
500 m	350	6	360	5	350	7	350	9	360	7	330	6	360	7	10	10	360	10
1000	350	6	350	4	340	7	340	8	360	7	350	7	350	7	360	8	350	10
1500	330	8	350	7	340	7	340	8	360	7	340	10			360	8	350	10
2000	320	6	340	7	340	7	350	7	350	12	340	10					300	5
2500	300	7	340	8			350	7	300	8	320	7					210	3
3000	300	7	340	8			350	7	300	8	320	7					210	3
4000	290	8					350	7	280	5	240	6						
5000							350	7			240	9						
6000																		
7000																		
8000																		
9000																		
10000																		
11000																		
12000																		
13000																		
14000																		
15000																		
16000																		
17000																		
18000																		
19000																		
20000																		

IDŐJÁRÁSI NAPIJELENTÉS

ЕЖЕДНЕВНЫЙ МЕТЕОРОЛОГИЧЕСКИЙ БЮЛЛЕТЕНЬ • DAILY SYNOPTIC MAP OF THE HUNGARIAN METEOROLOGICAL INSTITUTE • BULLETIN QUOTIDIEN DE L'INSTITUT MÉTÉOROLOGIQUE HONGROIS WETTERBERICHT DES UNGARISCHEN METEOROLOGISCHEN INSTITUTS

KIADJA AZ ORSZÁGOS METEOROLÓGIAI INTÉZET
BUDAPEST II. KITAIBEL PÁL-UTCA 1
TEL.: KÖZPONT: 150-220 IDŐJELZŐ OSZT.: 151-204, 150-410

MEGJELENIK NAPONKÉNT • ELŐFIZETÉSI ÁRA A POSTAI KÖLTSÉGGEL EGYÜTT NEGYEDÉVRE 60.— Ft
KIADÁSÉRT FELEL AZ INTÉZET IGAZGATÓJA

69. évfolyam 98.szám. + Budapest + 1956. április 7.

Az időjárási helyzet ma reggel és a várható időjárás:

Közép- és Délkelet-Európa felett viharos széllel, hózáporokkal folytatódik a sarkvidéki eredetü levegő keresztülvonulása. Nyugat-Európában és a Skandináv-félszigeten csendesebbre fordult az időjárás, a Spanyolországtól Franciaországon át a Barents-tengerig huzódó magas nyomásu gerinc kialakulása következtében. Kelet-Európa déli részén megszüntek az éjszakai fagyok a délkeleti széllel beáramló enyhébb levegő hatására.

Hazánkban pénteken felhős, szeles idő volt. Néhány helyen hózáporok voltak. A hőmérséklet napközben 7 - 11 fokig emelkedett. Éjszaka már keleten is voltak gyenge fagyok.

Budapesten szombaton 12 órakor a hőmérséklet 5 fok, a tengerszintre átszámitott légnyomás 756 mm, mérsékelten emelkedő irányzatu.

Várható időjárás vasárnap estig:

Hideg idő, éjszakai fagyokkal.
Változó felhőzet, több helyen kisebb havaseső, hózápor.
Az erős északi szél csak lassan gyengül.

Várható legalacsonyabb hőmérséklet ma éjjel: -2, -5 fok között,
legmagasabb nappali hőmérséklet vasárnap: 6 - 9 fok között.

A fütés alapjául szolgáló várható középhőmérséklet:

0, +4 fok között.

dr. Kallós Imréné s.k.

A hőmérséklet és a légnyomás napi középértéke Budapesten és ezek eltérése a 75 évi átlagtól:

1956.IV.6-án: 6.0 C°, 748.2 mm. Eltérés: -3.3 C°, -12.5 mm.

1871 óta ezen a napon előfordult

legmagasabb hőmérséklet	25.9 C°	/1941/
legalacsonyabb hőmérséklet	-3.2 C°	/1896/

Az Országos Meteorológiai Intézet Időjárási Napijelentése

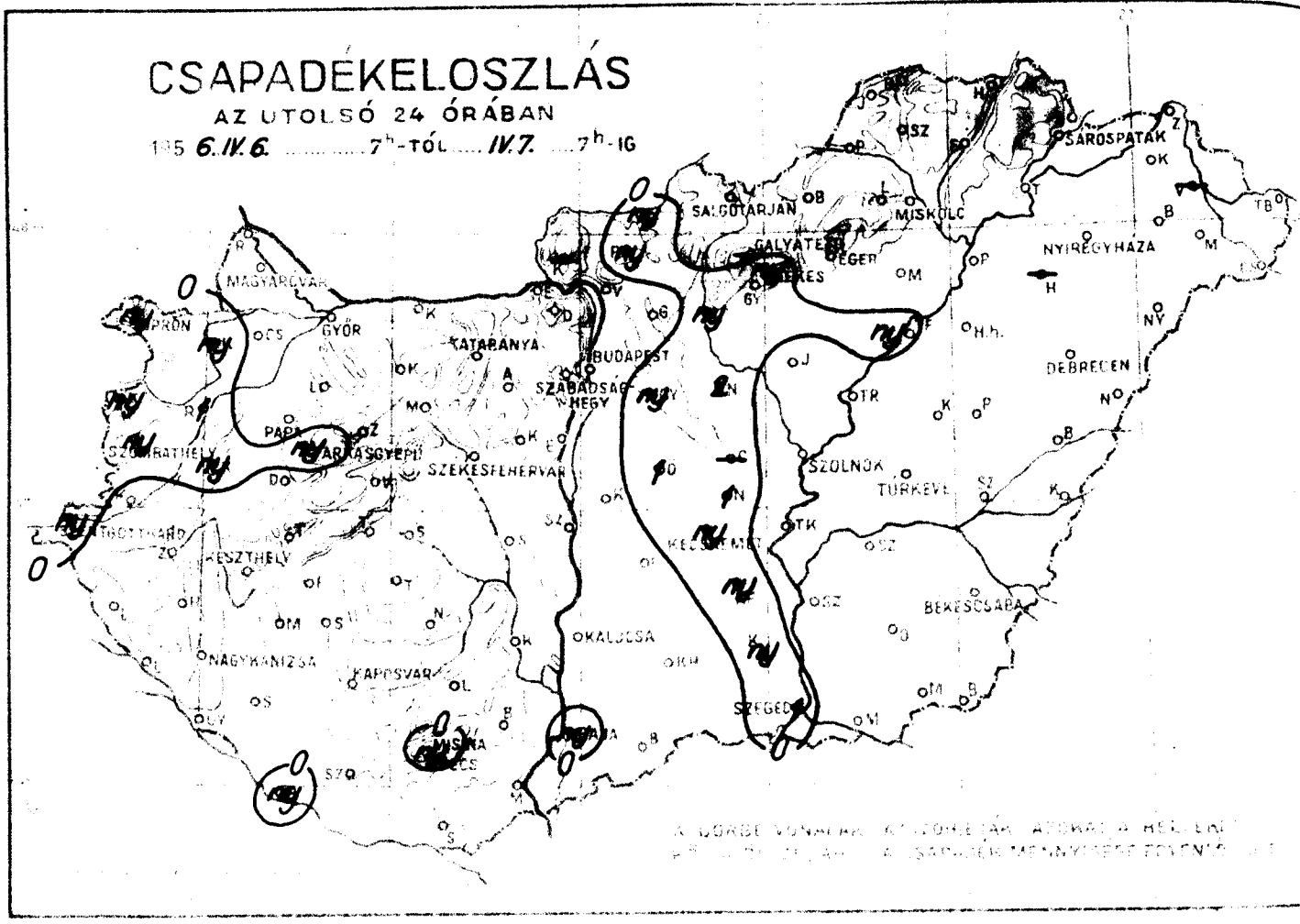

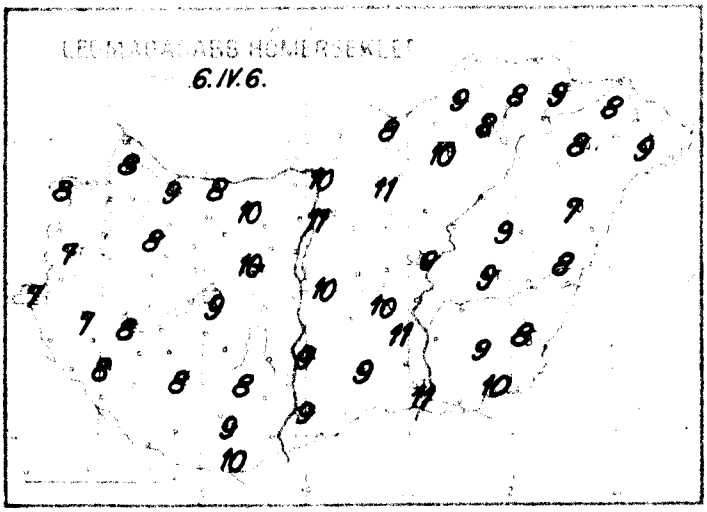

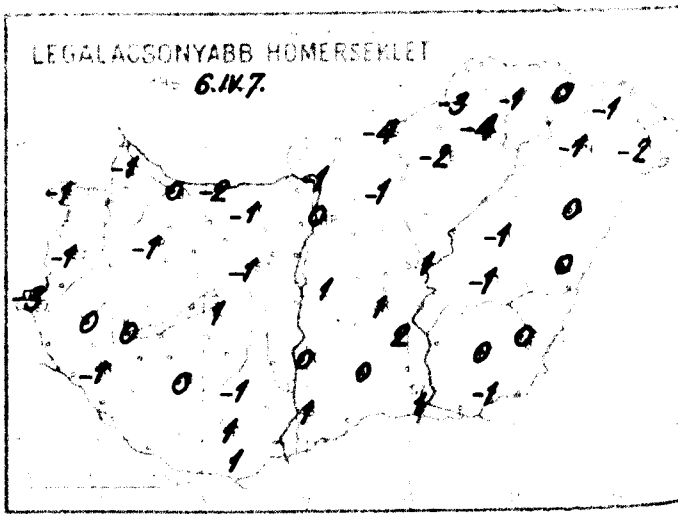

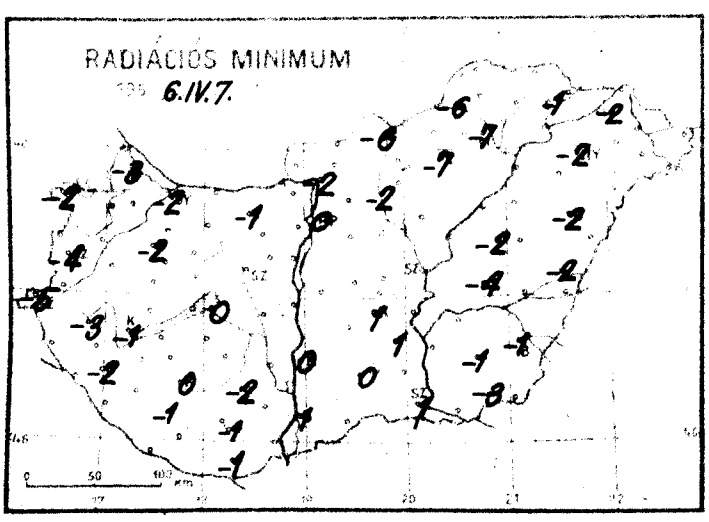

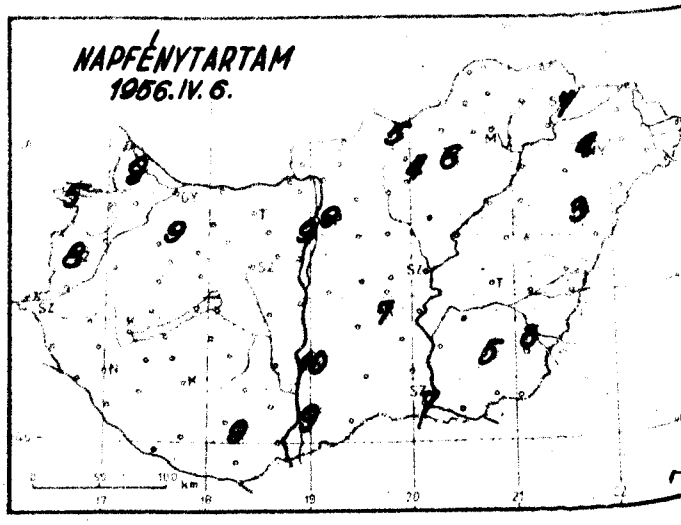

MELLÉKLET AZ ORSZÁGOS METEOROLÓGIAI INTÉZET
IDŐJÁRÁSI NAPIJELENTÉSÉHEZ

Budapest 1956. ÁPRILIS hó 7. nap SZOMBAT

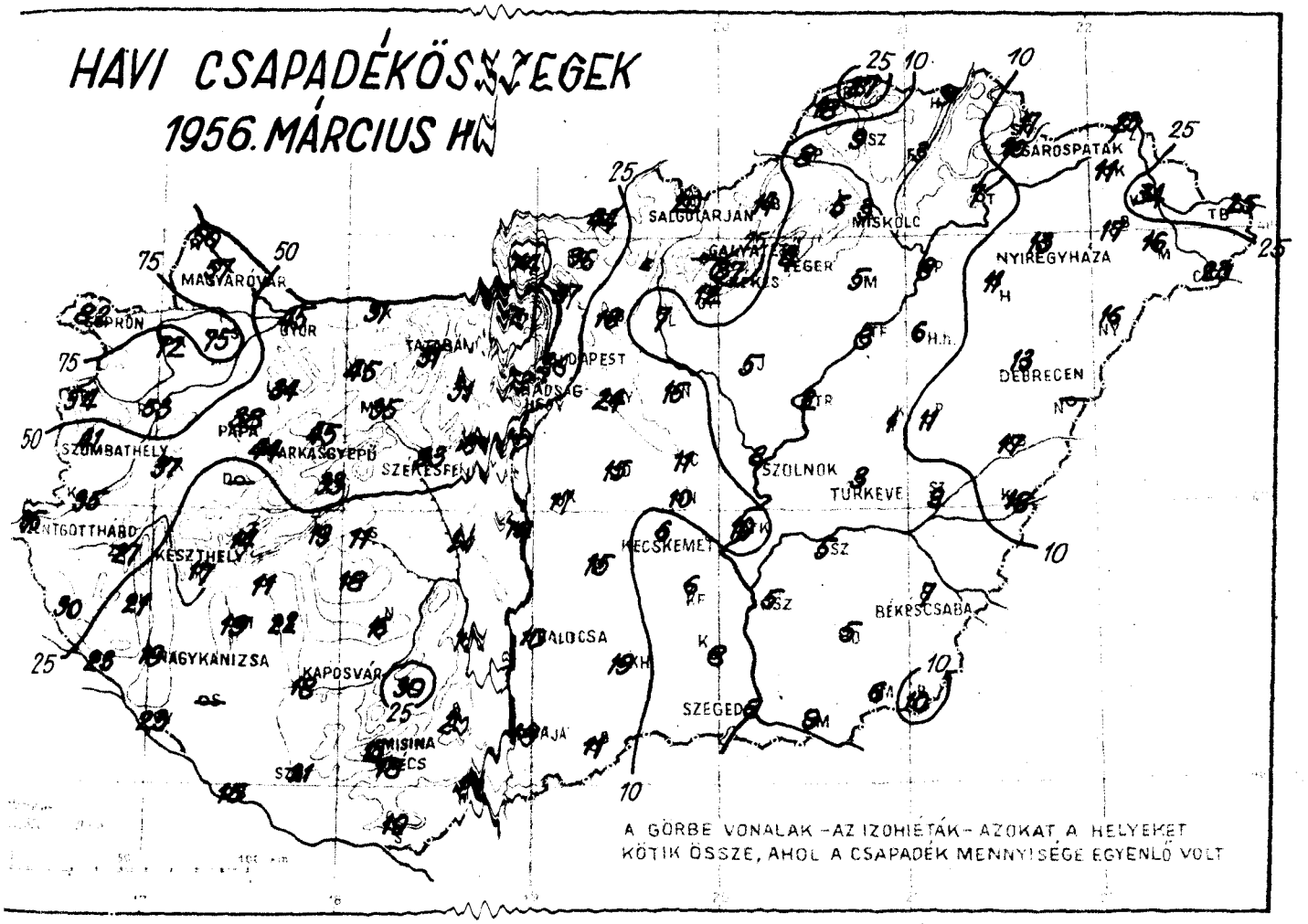

ÉGHAJLATI TÁVIRATOK
1956. március hóról.

Az 1956. április 5. és 6. napjain közzétett éghajlati adatok, valamint azok eltérése a 30 évi /1901-30/ törzsértékektől:

ÁLLOMÁS	Légnyomás mb		Hőmérséklet C°		Nedvesség %		Csapadék mm	
Mosonmagyaróvár	19.7	+4,0	2,4	-2,8	80	+2	57	+20
Pécs rep.tér	20.0	+4,3	1,9	-4,0	69	-4	18	-26
Budapest M.I.	19.7	+4,2	2,9	-3,4	65	-6	36	- 9
Szeged Egyetem	20.0	+4,3	2,1	-4,7	73	-5	10	-26
Debrecen Egyetem	19.7	+3,9	1,3	-3,9	77	+3	13	-23
Miskolc rep.tér	19.3	+3,4	2,1	-3,0	70	-4	3	-27

Útmutatás az Időjárási Napijelentés használatához

Az időjárási Napijelentés hazánk és Európa időjárásáról nyújt tájékoztatást. Az első oldalon találjuk az európai időjárási helyzet, valamint hazánk utolsó 24 óra alatti időjárásának rövid leírását és a várható időjárást a következő 36 órára. Ezen az oldalon szerepel még a budapesti hőmérséklet és légnyomás előző napi középértéke és ezek eltérése a 75 éves átlagtól, valamint az 1871. óta azon a napon előfordult legmagasabb és legalacsonyabb hőmérséklet értéke és évszáma.

A második oldalon térképeken közöljük néhány időjárási elem területi eloszlását hazánk felett. Az első bemutatja az utolsó 24 óra csapadékmennyiségét (mm-ben; ny = nyom, azaz 0,4 mm, vagy ennél kisebb mennyiség). A második térképen a kiadást megelőző napon észlelt nappali hőmérsékleti csúcsértéket láthatjuk, a harmadikon az elmúlt éjszaka alatti legalacsonyabb hőmérsékletet, a negyediken pedig a talajközeli rétegben észlelt legalacsonyabb hőmérsékletet (mindhármat Celsius-fokokban). Az ötödik térképen általában a kiadást megelőző napon mért napsütés időtartamát adjuk meg órákban. Hóréteg esetén azonban ezen a térképen közöljük a kiadás reggelén mért hóréteg magasságát cm-ben (f = folt, azaz nem összefüggő réteg).

A harmadik oldalon található a vázlatos kivonata annak a sokezer adatot tartalmazó időjárási munkatérképnek, amelynek alapján az Intézet időjelzése (prognózisa) készül. Az itt közölt térképen csak a legfontosabb állomások néhány közérdekű adata van feltüntetve: a felhőzet mennyiségét az állomás karika besötétítésének mértékével adjuk meg; a szél abból az irányból fúj, amerre a szélzászló rúdja mutat. A zászlócskák száma meghatározza a szélsebességet: egy hosszú zászló 5 méter másodperc (m/s) erősségű szélnek felel meg, egy rövid zászló 2,5 m/s-nek s. i. t. A hőmérséklet Celsius-fokokban van feltüntetve az állomás karikától balra. Ez alatt található esetenként az időjárás jellemzése, ha az észleléskor nevezetesebb időjárási esemény van, pl. csapadékhullás, köd, zivatar stb. A térképen láthatók még az izobárok, az egyenlő légnyomású helyeket összekötő vonalak, valamint a különböző fogazással ellátott gorbe vonalak, az ú. n. időjárási frontok (jelmagyarázatot l. alább).

Az „A" a kis légnyomású terület (minimum, ciklon), az „M" a nagy légnyomású terület (maximum, anticiklon) középpontját jelöli. Fel van tüntetve azonkívül a Magyarországon, vagy annak környékén uralkodó légtömegek fajtája nemzetközi rövidítéssel. A betűk jelentése:

T = szubtrópusi
P = mérsékeltövi
A = sarkvidéki
F = leszálló
m = tengeri
c = szárazföldi
W = meleg
K = hűvös vagy hideg
M = légtömeg (levegő)
(Pl. cKM = szárazföldi hideg levegő, mTM = tengeri szubtrópusi levegő.)

A térkép melletti beosztás segítségével átszámíthatjuk a Hg milliméterekben kifejezett légnyomás értéket millibár egységekre és viszont.

A 4. oldalon van a magassági légállapotmérés eredménye, amelyet rádiós léggömbbel végeztek. Itt találjuk a talajon, valamint 500, 1000, 1500 stb. m magasságban a légnyomás nagyságát millibárban, a hőmérsékletet Celsius-fokokban és a viszonylagos nedvességet százalékban. A mérés eredményét rajzban is ábrázoljuk. A rajz vízszintes tengelyén a viszonylagos nedvességet, ill. a hőmérsékletet, a függőleges tengelyén pedig a magasságot tüntettük fel. A „Magaslégköri időhelyzet" hazánk, ill. Közép-Európa felett elhelyezkedő légtömegekről tájékoztat.

Az 5. oldalon táblázatos alakban közöljük a hazánkban reggel 7 órakor (azaz 6 órakor greenwichi időben = 06 TMG) végzett megfigyelések eredményét, valamint az utolsó 24 óra néhány adatát, amelyek közül egyeseket, a 2. oldalon térképeken is közlünk. A felhőzet mennyiségét az égbolt negyedeiben van megadva (0 = derült, 4 = borult), mellette esetenként feltüntetjük a nevezetesebb időjárási eseményeket (mint az időjárási térképen). A szélirány megjelölésére a nemzetközi rövidítéseket használjuk (N = észak, E = kelet, S = dél, W = nyugat), az erősség méter/másodperc egységekben szerepel, a légnyomás tengerszintre átszámítva millibárokban (az ezresek és százasok száma csak szükség esetén van kiírva), valamennyi hőmérséklet adat Celsius-fokokban, a csapadék-mennyiség, mint a térképen, mm-ben. A következő hasábban esetenként feltüntetjük a reggeli észlelés alkalmával talált deret, zúzmarát (jelekkel), ill. a hóréteg vastagságát cm-ben. A táblázat utolsó oszlopában van a napsütés tartama órákban. A második táblázatban vannak a csapadékszürgönyző állomások adatai: a csapadékmennyiség és hóréteg vastagság.

A 6. oldalon vannak a magyarországi magaslégköri szélmérések. Az egyes oszlopokban megtalálhatjuk a szél irányát a talajon, 500, 1000, 1500 stb. m magasságban 360 fokos beosztás szerint (90 fok = kelet, 180 fok = dél, 270 fok = nyugat és 360 fok = észak), továbbá a szél sebességét m/s-okban.

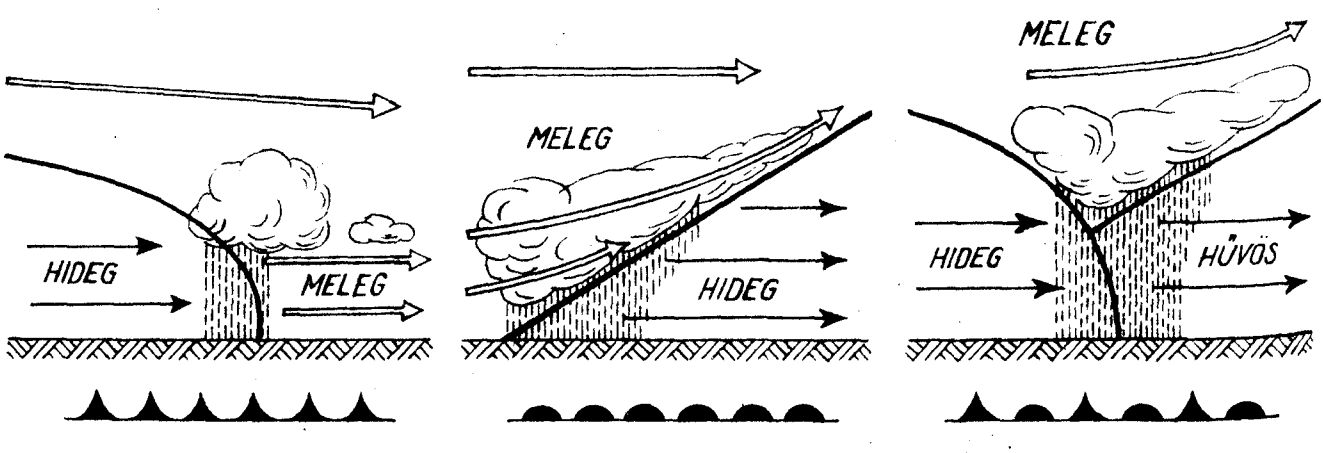

Hideg front **Meleg front** **Záródott front (okkluzió)**

Az időjárási front két különböző sajátosságú légtömeg ütköző vonala. Hideg front, vagyis betörési front esetén a hideg levegő tör előre, maga előtt felemelve a melegebb levegőt. Meleg front, vagyis felsiklási front esetén a meleg levegő a hidegebbre felsiklik. Záródott front, vagy okkluzió keletkezik akkor, ha a betörési front az előtte haladó felsiklási frontot utóléri és a meleg levegőt a magasba emelve, a talajtól teljesen elválasztja. A szaggatott kettős vonalak a lesiklási felületet jelzik. Lesiklási felület mentén is két különböző sajátosságú légtömeg érintkezik, de az egyik légtömeg leszálló mozgást végez. Az időjárási frontok általában az időromlás (borulás, eső, zivatar, havazás, hirtelen kitörő szél) hordozói. A lesiklási felület mentén általában szép időjárás uralkodik, felhőtlen égbolt, szélcsend, legfeljebb vékony rétegű kisugárzási köd van.

Időjárási helyzet: 1956. év ÁPRILIS hó 7. nap 7 óra

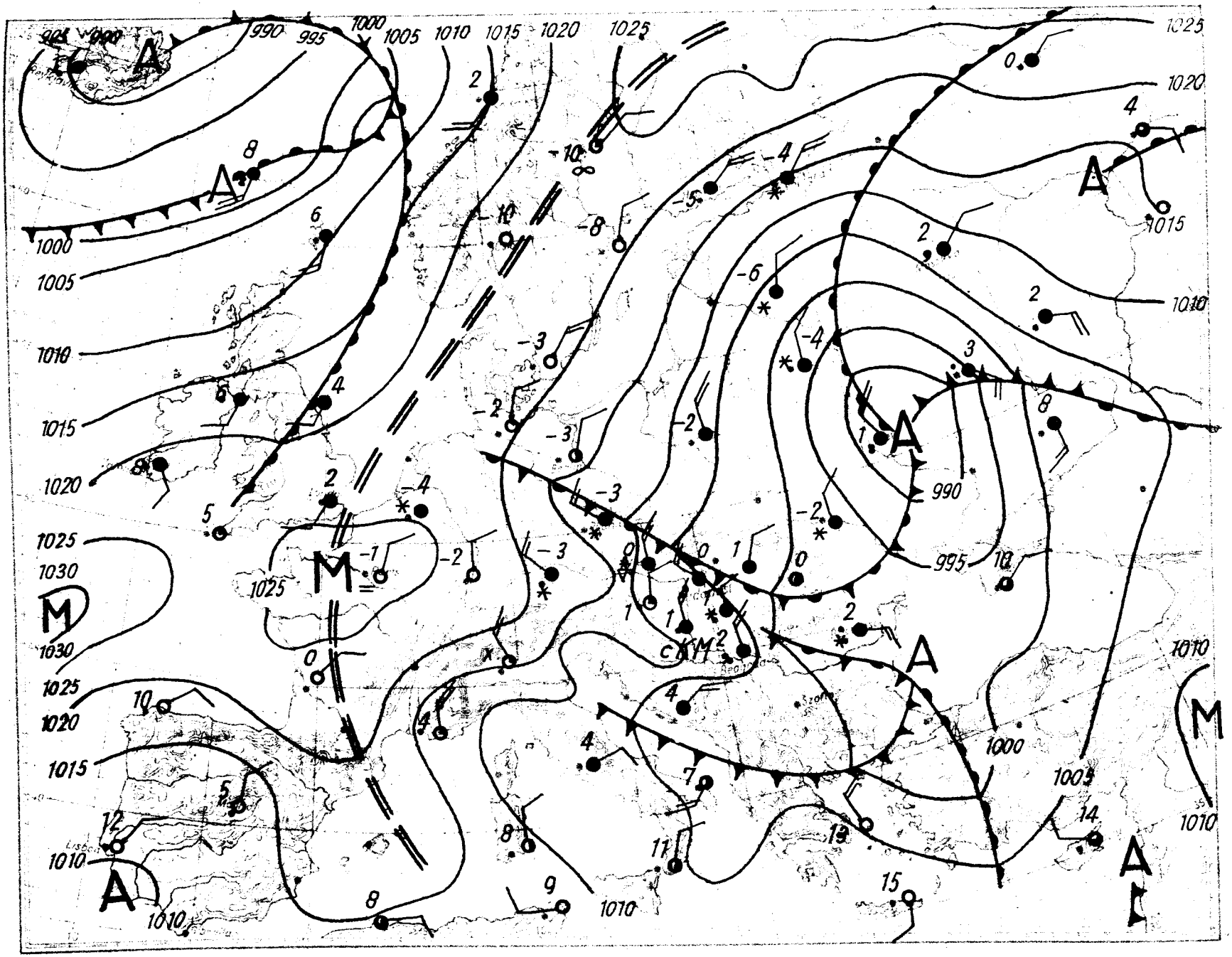

Magassági légállapotmérés

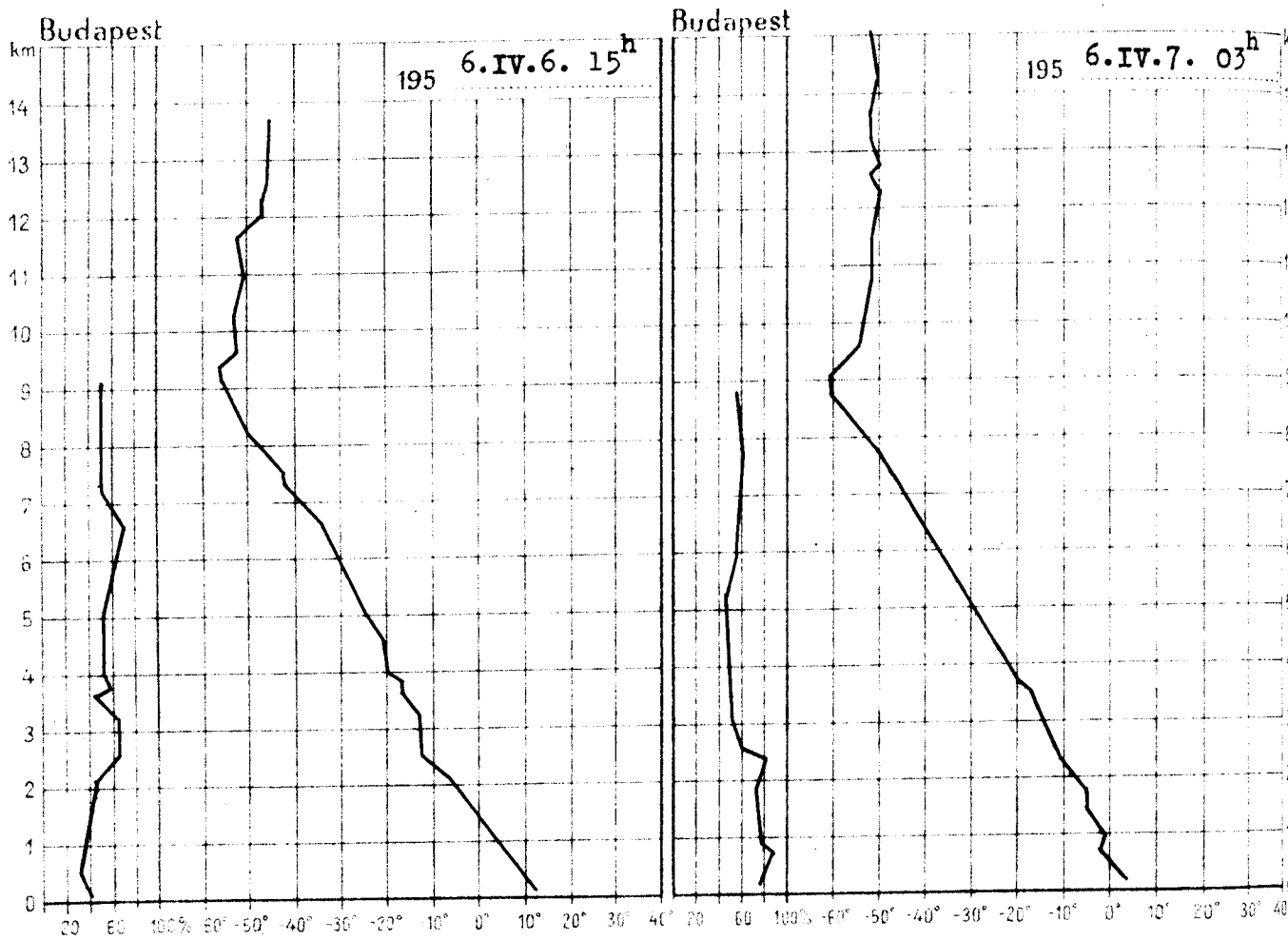

195	6.IV.6. 15h		
km	mb	C°	%
Talaj	978.9	10.0	29
0·5	936	5.0	26
1	880	0.3	28
1·5	828	-4.4	33
2	774	-9.6	33
2·5	725	-14.0	56
3	680	-15.6	57
4	596	-21.0	44
5	519	-27.5	44
6	450	-34.7	57
7	389	-42.3	47
8	334	-51.0	43
9	286	-58.2	43
10	245	-54.4	43
11	210	-51.9	-
12	180	-49.5	-
13	154	-48.6	-
14			
15			

Magaslégköri időhelyzet

Az északnyugat felől délkeleti irányba nyomuló hideg légtömegek a Földközi-tenger medencéjét is elárasztották és utjukban Franciaországban és Olaszországban erőteljes lehülés okoztak a magasban. Az előtte áramló enyhe léghullámok hatására, melyek Törökországtól északfelé haladnak, a Szovjetunió európai területe felett felmelegedés van folyamatban. Hazánk légterében az alsó 350 m-ben ahol a felhőzet a kisugárzást gátolta, kisebb hőmérséklet-emelkedés következett be a tegnapi állapothoz viszonyitva. 350 m-től felfelé azonban tovább hült a levegő. Emiatt a 0 fok szintje 230, a -10 fok szintje 180 m-rel került alacsonyabbra, 300, illetve 1900 m-re.

Dr. Tónayné s.k.

195	6.IV.7. 03h		
km	mb	C°	%
Talaj	986.1	1.6	70
0·5	943	-1.7	77
1	885	-3.9	68
1·5	830	-7.5	68
2	759	-10.6	74
2·5	730	-13.9	50
3	685	-17.2	46
4	596	-23.9	43
5	519	-32.0	41
6	449	-40.1	50
7	386	-47.5	53
8	331	-55.7	53
9	282	-60.2	49
10	241	-55.1	51
11	206	-53.0	-
12	177	-51.8	-
13	151	-53.2	-
14	130	-51.8	-
15	111	-52.1	-

1956. április 7 szombat

69. 98.

| | | |

Magassági szélmérések

Óraadatok greenwichi középidőben

IV.6.	Bpest 9 h		Bpest 12 h		Bpest 15 h		Bpest 18 h		Bpest 21 h		Bpest 24 h		Szhely 15 h		Nkanizsa 15 h		Győr 15 h	
	fok	m/s	fok	m/s	fok	m/s	fok	m/s	fok	m/s	fok	m/s	fok	m/s	fok	m/s	fok	m/s
Talaj	320	7	320	7	360	7	360	7	220	2	320	7	320	7	360	7	320	7
500 m	320	4	340	7	350	8	360	8	20	4	20	7	340	14	10	10	330	13
1000	340	9	330	12	340	8	360	8	360	6	10	5	350	17	10	10	340	13
1500	340	9	330	12	340	8	360	8					360	15	10	10	350	12
2000	340	9	330	5	350	8							360	15	360	17	340	14
2500	320	10	340	5									330	18				
3000	320	10	340	5									330	18				
4000	280	5	290	6									330	18				
5000	230	15																
6000	230	15																
7000	230	15																
8000	220	24																
9000	220	24																
10000	210	30																
11000	200	35																
12000	200	35																
13000																		
14000																		
15000																		
16000																		
17000																		
18000																		
19000																		
20000																		

	Pécs 11 h		Pécs 15 h		Szeged 15 h		Miskolc 15 h		Debrecen 5 h		Debrecen 10 h		Debrec 15 h	
	fok	m/s	fok	m/s	fok	m/s	fok	m/s	fok	m/s	fok	m/s	fok	m/s
Talaj	360	7	360	7	320	7	40	7	360	2	320	7	360	7
500	360	7	350	11	350	7	30	6	360	12	350	7	10	15
1000	360	7	10	13	360	5	360	9	350	9	350	7	360	13
1500	360	5	10	13	340	6	340	9	350	9	340	10	360	13
2000	340	10	10	13			330	10	340	8			340	10
2500	340	10	360	9					200	6				
3000	340	10	360	9					200	6				
4000	320	8	350	7					240	7				
5000	320	8	350	7					220	14				
6000	330	10							200	19				
7000	330	10							200	19				

IV.7.	Szhely 3 h		Nkanizsa 3 h		Győr 3 h		Pécs 3 h		Bpest 3 h		Bpest 6 h		Szeged 3 h		Miskolc 3 h		Debre 3 h	
	fok	m/s	fok	m/s	fok	m/s	fok	m/s	fok	m/s	fok	m/s	fok	m/s	fok	m/s	fok	m/s
Talaj	360	7	360	7	320	7	360	12	360	12	360	7	320	2	360	2	360	
500 m	330	16	350	17	320	14	340	10	360	15	350	19	360	10	350	8	360	1
1000	330	16	350	17	330	17	350	12	360	15	10	18	360	11	350	10	10	2
1500	350	18	350	17	350	17	360	15	10	14	10	15			360	13	20	2
2000	350	18	350	17			360	15	10	14	10	15			360	13	20	2
2500							360	15	20	8								
3000							360	15	20	8								
4000									330	9								
5000																		
6000																		
7000																		
8000																		
9000																		
10000																		
11000																		
12000																		
13000																		
14000																		
15000																		
16000																		
17000																		
18000																		
19000																		
20000																		

IDŐJÁRÁSI NAPIJELENTÉS

ЕЖЕДНЕВНЫЙ МЕТЕОРОЛОГИЧЕСКИЙ БЮЛЛЕТЕНЬ • DAILY SYNOPTIC MAP OF THE HUNGARIAN METEOROLOGICAL INSTITUTE • BULLETIN QUOTIDIEN DE L'INSTITUT METEOROLOGIQUE HONGROIS WETTERBERICHT DES UNGARISCHEN METEOROLOGISCHEN INSTITUTS

KIADJA AZ ORSZÁGOS METEOROLÓGIAI INTÉZET BUDAPEST II. KITAIBEL PÁL-UTCA 1 TEL.: KÖZPONT: 150-220 IDŐJELZŐ OSZT.: 151-201, 151-119

MEGJELENIK NAPONKÉNT • ELŐFIZETÉSI ÁRA A POSTAI KÖLTSÉGGEL EGYÜTT NEGYEDÉVRE 60.— Ft KIADÁSÁRT FELELŐS AZ INTÉZET IGAZGATÓJA

69. évfolyam 99. szám. + Budapest + 1956. április 8.

Az időjárási helyzet ma reggel és a várható időjárás:

A franciaországi anticiklon kelet felé történő lassu áthelyeződése Közép-Európában az utóbbi napok hideg, északi, északnyugati szelének mérséklődésével jár, majd egy-két napon belül a lassu felmelegedés megindulásával.

Hazánkban szombaton hideg, széllökéses volt az idő, néhány helyen átfutó hózáporral. A lehullott csapadék csekély volt, csak nyomot, - Sopronban 0, 1 mm-t - adott. A hőmérséklet napközben 4 - 8 fokig emelkedett, ma hajnalban -2, -4 fokig, Miskolcon -7 fokig, míg Debrecenben csak -1 fokig süllyedt.

Budapesten vasárnap 12 órakor a hőmérséklet 5 fok, a tengerszintre átszámitott légnyomás 764 mm, alig változik.

Várható időjárás hétfőn estig:

Felhőátvonulások, nényán helyen még kisebb hózápor vagy gyenge eső lehet.
Mérsékelt, időnként megélénkülő, változó irányu szél.

Várható legalacsonyabb hőmérséklet ma éjjel:-1, -4 fok között, egy-két helyen esetleg -4 fok alatt.
legmagasabb nappali hőmérséklet hétfőn: 6, 10 fok között.

A fütés alapjául szolgáló várható középhőmérséklet:

0, +4 fok között.

Tardos Béla s.k.

A hőmérséklet és a légnyomás napi középértékes Budapesten és ezek eltérése a 75 évi átlagtól:

1956. IV. 7-én: 2.6 C°, 757.0 mm. Eltérés: -7.4 C°, -2.6 mm.

1871 óta ezen a napon előfordult

legmagasabb hőmérséklet	24.3 C°	/1939/
legalacsonyabb hőmérséklet	-2.9 C°	/1929/

Az Országos Meteorológiai Intézet Időjárási Napijelentése

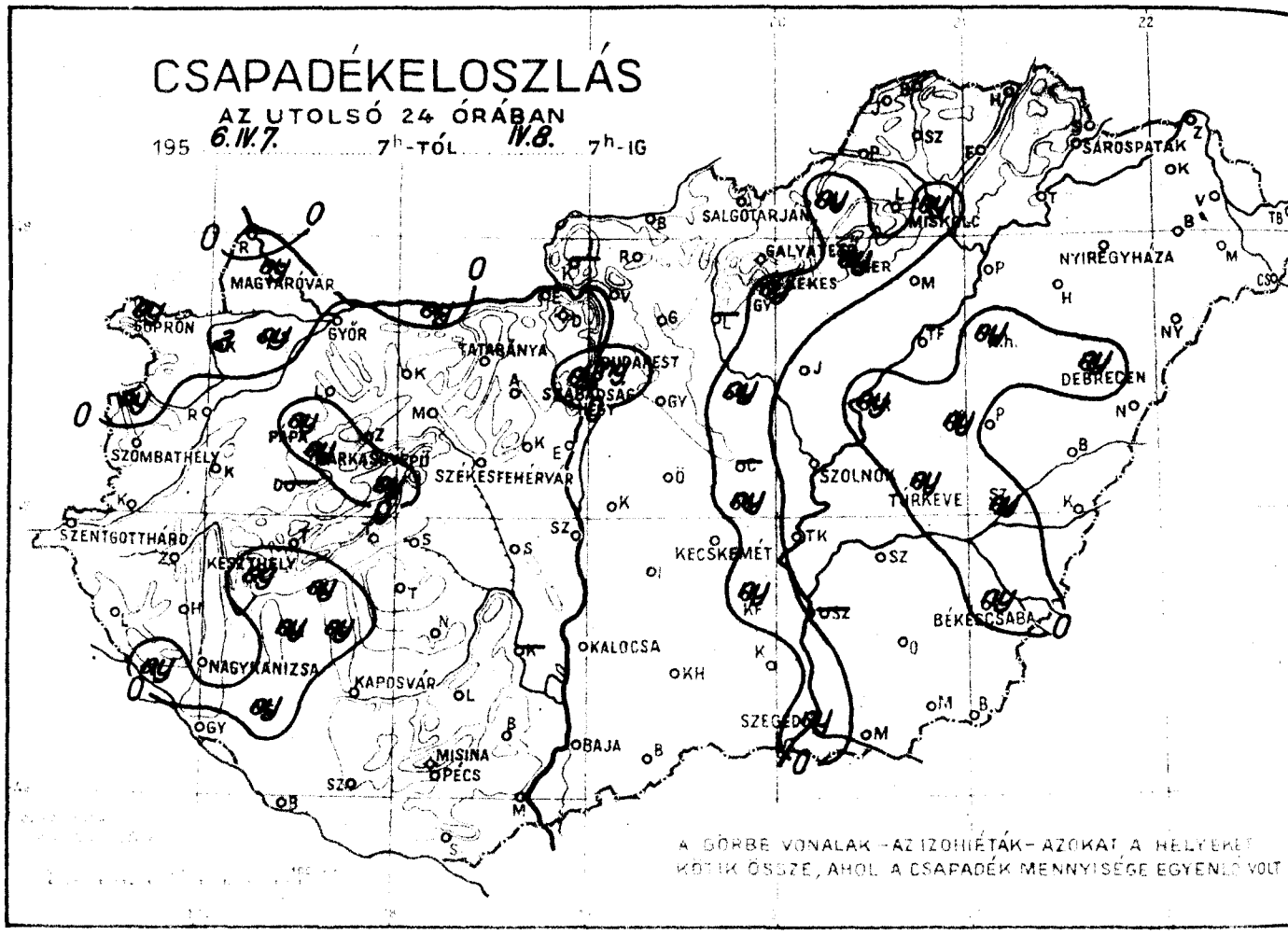

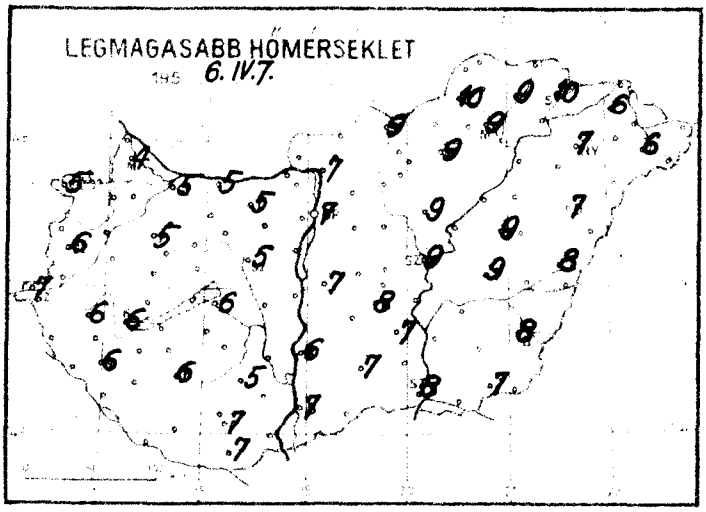

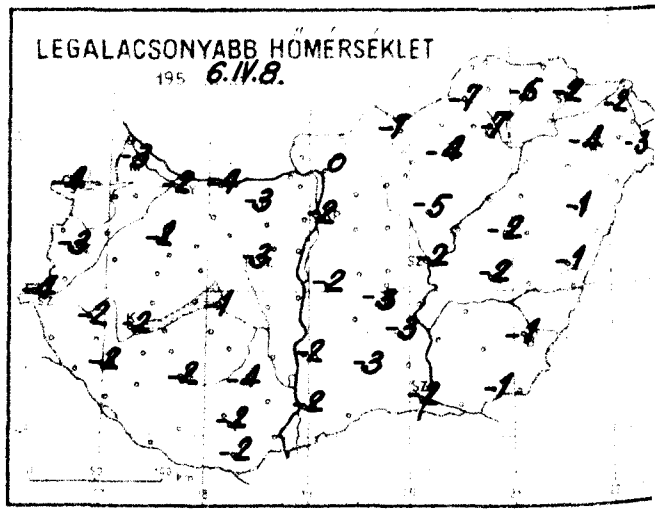

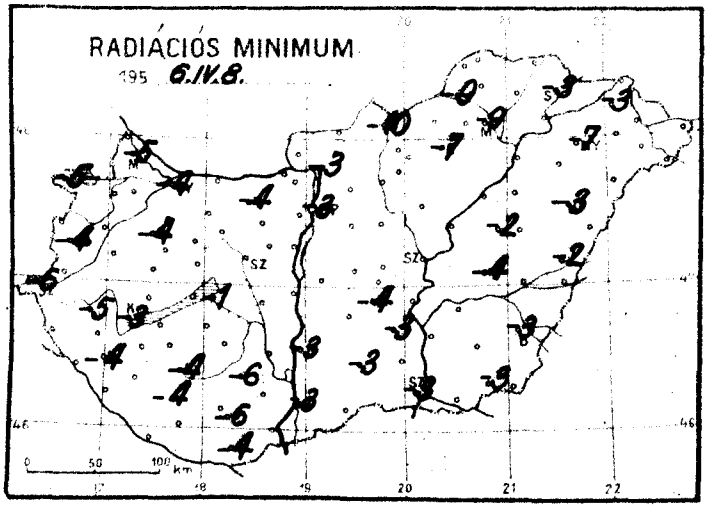

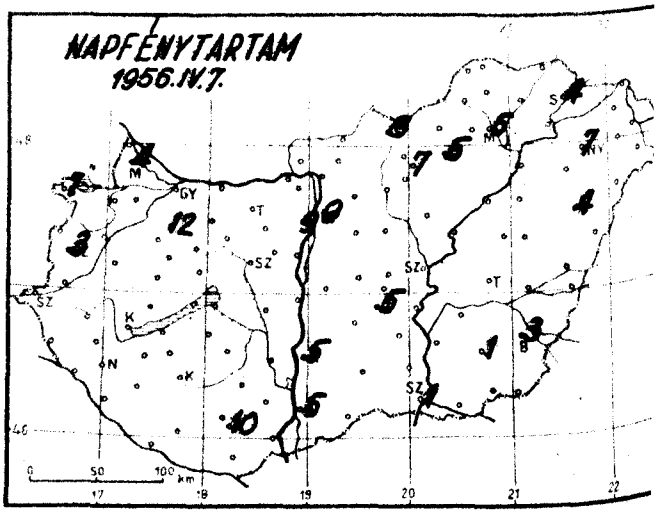

Időjárási helyzet: 1956. évi APRILIS hó 8. nap 7 óra

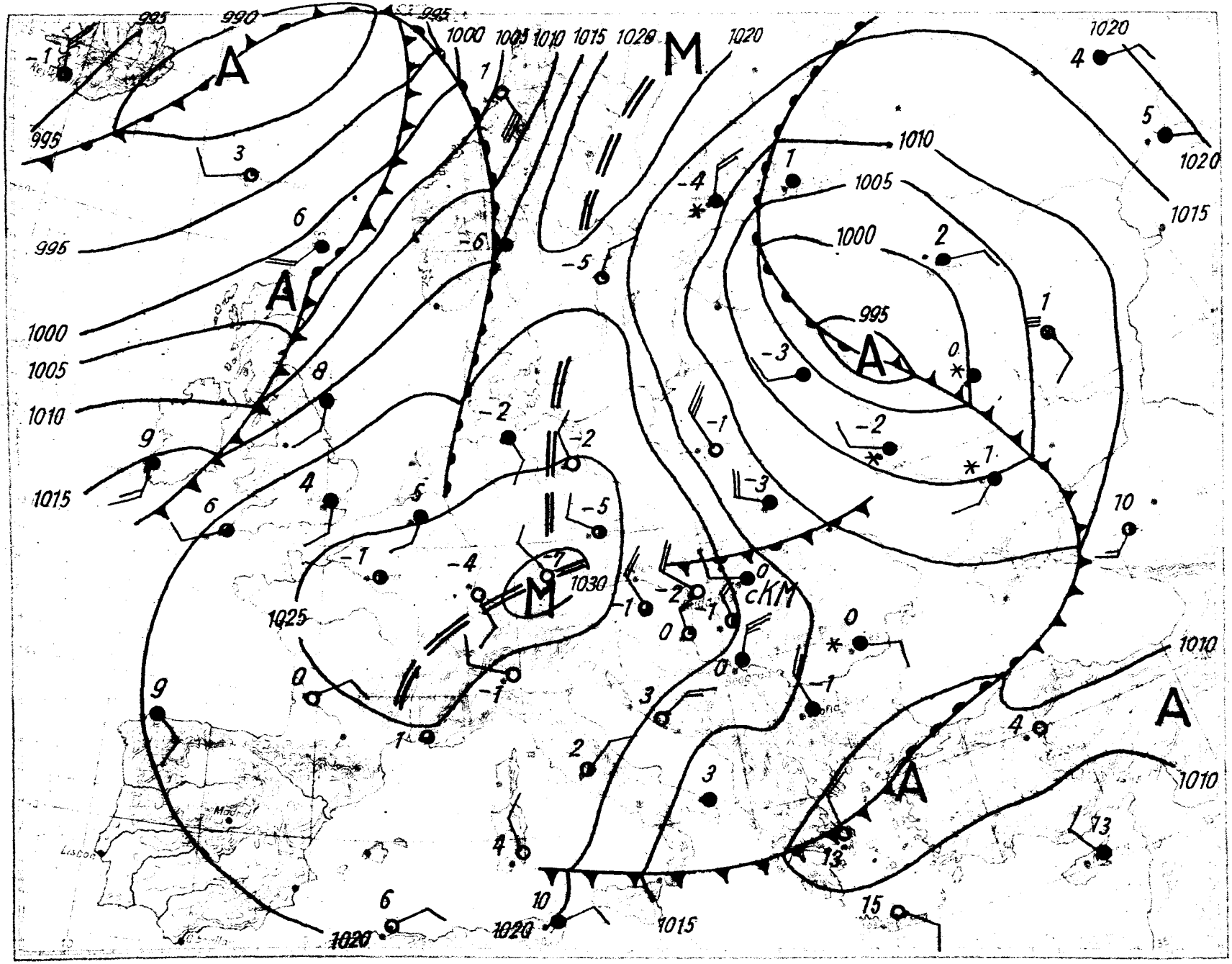

Magassági légállapotmérés

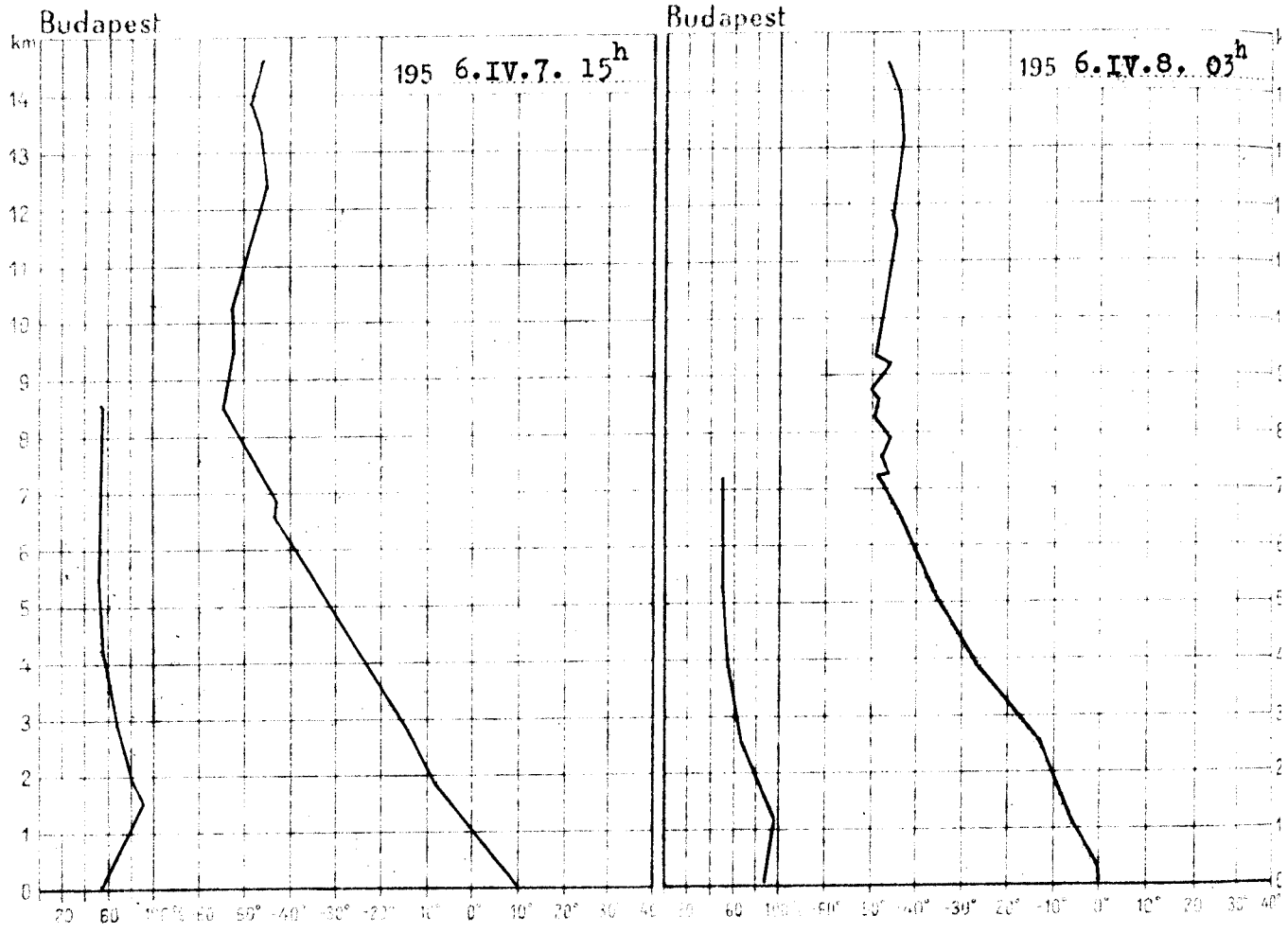

195 6.IV.7. 15h			
km	mb	C°	%
Talaj	993.2	7.6	47
0·5	950	0.6	57
1	893	-3.7	67
1·5	838	-8.1	78
2	784	-11.0	68
2·5	734	-14.9	62
3	687	-18.8	54
4	599	-26.4	48
5	520	-35.0	45
6	451	-42.2	43
7	388	-44.3	43
8	333	-53.7	43
9	284	-56.0	-
10	244	-57.8	-
11	208.	-52.3	-
12	178	-49.6	-
13	153	-49.8	-
14	131	-50.2	-
15			

Magaslégköri időhelyzet

Hazánk felett az elmult 24 óra alatt az egész troposzférában erősen hült a levegő. A lehülés mértéke a 3600 m-től 5100 m-ig terjedő rétegben volt a legerősebb, 7°. A -10 fokos szint 780 m-rel került alacsonyabbra, és ma hajnalban 1120 m-en volt található.

Dr. Tónayné s.k.

195 6.IV.8. 03h			
km	mb	C°	%
Talaj.	998.6	-2.4	7
0·5	953	-4.7	8
1	894	-9.1	8
1·5	839	-11.7	7
2	784	-14.0	6
2·5	734	-16.3	5
3	687	-21.0	5
4	599	-30.0	4
5	518	-38.2	4
6	448	-45.0	4
7	385	-49.9	4
8	332	-50.0	-
9	284	-50.1	-
10	234	-50.0	-
11	208	-48.7	-
12	179	-47.9	-
13	154	-46.2	-
14	131	-47.3	-
15			

1956. április

8. vasárnap

69. 99.

Reggeli megfigyelések 8 óra MEC					Legmagasabb 24 órai	Hó cm.	Hőmérséklet szélsőségek			Napsütéses órák tegnap
Felhőzet (0-4)	Szélirány és erő	Légnyomás (mb)	Hőmérséklet (°C)				Legmagasabb tegnap °C	Legalacsonyabb éjszakai °C	Talajmenti °C	
4	NW 12	1021.7	-1	ny			4	-3	-5	4
3	NNW 8	23.5	-2	ny	folt		5	-4	-5	7
3	N 6	22.6	-1	.			6	-3	-4	3
4	NNW 4	22.6	-1	.			7	-4	-6	-
1	N 12	20.8	0	ny			5	-2	-4	-
4	N 6	21.1	-1	.			5	-2	-4	-
0	NW 15	19.0	-1	.			5	-3	-4	-
1	N 9	-	0	.			5	-3	-	-
0	NW 6	22.1	-1	ny			6	-2	-3	-
1	NNW 6	22.4	-1	.			6	-2	-4	-
2	NW 10	21.2	-1	.			6	-2	-4	-
1	NNW 7	20.6	0	.			7	-2	-6	10
0	WNW 10	17.5	-2	ny			7	-2	-3	9
0	N 4	17.6	-3	.		␣	9	-7	-10	8
0	NW 1	16.6	-1	ny	folt		9	-4	-7	5
0	NNW 1	17.0	-3	ny			9	-7	-9	5
1	NW 4	-	0	.			10	-2	-3	4
0	NNW 9	19.3	-1	.			7	-2	-3	5
0	W 12	18.7	-1	.			6	-2	-3	5
0	NW 6	16.6	-2	.			8	-3	-4	5
2	NNW 8	17.7	-1	ny			8	-2	-3	1
0	W 3	16.5	-1	.			9	-2	-	-
0	NE 1	-	-1	ny			9	-2	-4	-
3	WNW 2	16.8	0	ny			8	-1	-3	3
4 *	WNW 1	18.0	0	ny			7	-1	-3	4
1	NW 1	17.2	-1	.			7	-4	-7	7
0	NE 1	892.8	-8	.	folt		2	-10	-	7
-	-	-	-	-	-		-	-	-	-
2	N 15	956.3	-5	.			2	-6	-	-
1	NW 4	955.1	-4	ny			4	-6	-	9
1	NW 12	957.2	-4	ny	folt		3	-5	-6	-

	Hó cm		Hó cm		
	.		.	␣	
	ny		.		
	3 folt		.		
	ny		.		
	.		.		
	.		.		
	.		.		
	.		.		
	.		.		
	ny		.		
	.		.		
	.		.		
	.		.		
	-		.		
	.		.		
	.		.		
	ny		ny	folt	
	ny		.		
	.		.		
	.		.		
	.		.		
	.		.		
	.

Magassági szélmérések

Óraadatok greenwichi középidőben

IV.7.	Szhely 15 h	Nkanizsa 15 h	Győr 15 h	Pécs 16 h	Bpest 15 h	Bpest 18 h	Szeged 15 h	Debrecen 10 h	Debrec 14 h
	360 12	360 12	320 7	320 7	320 12	320 12	320 7	360 7	360
	350 64	360 15	340 19	320 13	320 15	340 10	320 17	360 9	10
	340 48	360 15	350 18	320 13	320 15	350 13	320 15	340 12	350
	350 29	350 7		320 15	340 12	350 13	320 11	340 12	330
	350 12	350 17		320 15	330 7	330 6	350 6	10 20	310
	360 16	350 13		310 11	340 6		330 13	10 20	340
	360 16	350 13		310 11	340 6		330 13	10 20	340
				310 11	290 8			340 15	350
					240 11			340 15	350
					180 20				
					180 20				
					190 16				
					190 16				

IV.8.	Szhely 7 h	Nkanizsa 4 h	Győr 4 h	Pécs 4 h	Bpest 3 h	Bpest 6 h	Szeged 3 h	Debrecen 3 h	Debrec 6 h
	360 12	360 7	320 7	320 2	360 12	320 17	320 7	- 0	270
	390 17	350 12	340 17	340 10	330 13	340 17	330 9	120 4	10
	360 14	350 16	340 26	340 10	360 12	360 12	310 5	120 4	350
	360 22	350 16		340 15	360 12	60 2			350
	360 22			340 15	320 10	310 4			320
	360 21			340 13	240 4	240 5			
	360 21			330 13	240 4	240 5			
					280 6	240 5			
						200 4			

IDŐJÁRÁSI NAPIJELENTÉS

ЕЖЕДНЕВНЫЙ МЕТЕОРОЛОГИЧЕСКИЙ БЮЛЛЕТЕНЬ • DAILY SYNOPTIC MAP OF THE HUNGARIAN METEOROLOGICAL INSTITUTE • BULLETIN QUOTIDIEN DE L'INSTITUT MÉTÉOROLOGIQUE HONGROIS WETTERBERICHT DES UNGARISCHEN METEOROLOGISCHEN INSTITUTS

KIADJA AZ ORSZÁGOS METEOROLÓGIAI INTÉZET
BUDAPEST II, KITAIBEL PÁL-UTCA 1
TEL.: KÖZPONT: 150-220 IDŐJELZŐ OSZT.: 151-201, 150-410

MEGJELENIK NAPONKÉNT • ELŐFIZETÉSI ARA A POSTAI KÖLTSÉGGEL EGYÜTT NEGYEDÉVRE 60.— Ft
KIADÁSÉRT FELEL AZ INTÉZET IGAZGATÓJA

69. évfolyam 100. szám. + Budapest + 1956. április 9.

Az időjárási helyzet ma reggel és a várható időjárás:

Észak-Európán óceáni léghullámok vonulnak át. A Közép-Európa feletti anticiklon lassan délebbre helyeződik át, és ezzel az enyhébb óceáni levegő beáramlása lassan megindul Nyugat- és Közép-Európába.

Hazánkban vasárnap folytatódott a hideg szeles időjárás, néhány helyen hózáporral. A hőmérséklet nappal csak 5 - 8 fokig emelkedett, és ma hajnalban Pest megyében 0, -3, az ország többi részén -3, -6 fokig süllyedt. A fővárosban ezen a napon 1888 óta nem volt ilyen hideg éjszaka.

Budapesten hétfőn 12 órakor a hőmérséklet 6 fok, a tengerszintre átszámitott légnyomás 765 mm, mérsékelten süllyedő irányzatu.

Várható időjárás kedd estig:

A hőmérséklet emelkedik.
Ma erősen felhős idő, főkép délután és éjszaka több helyen kisebb havaseső, eső.
Holnap kevesebb felhő.
Időnként élénk nyugati, északnyugati szél.

Várható legalacsonyabb hőmérséklet ma éjjel: 0, +3,
legmagasabb nappali hőmérséklet kedden: 9 - 12 fok között.

A fütés alapjául szolgáló várható középhőmérséklet:

4 - 7 fok között.

A hőmérséklet és a légnyomás napi középértéke Budapesten és ezek eltérése a 75 évi átlagtól:

1956. IV. 8.-án: 2.8 C°, 764.5 mm. Eltérés: -6.9 C°, +5.3 mm.

1871 óta ezen a napon előfordult

legmagasabb hőmérséklet 27.6 C° /1939/
legalacsonyabb hőmérséklet -2.0 C° /1888/

Az Országos Meteorológiai Intézet Időjárási Napijelentése

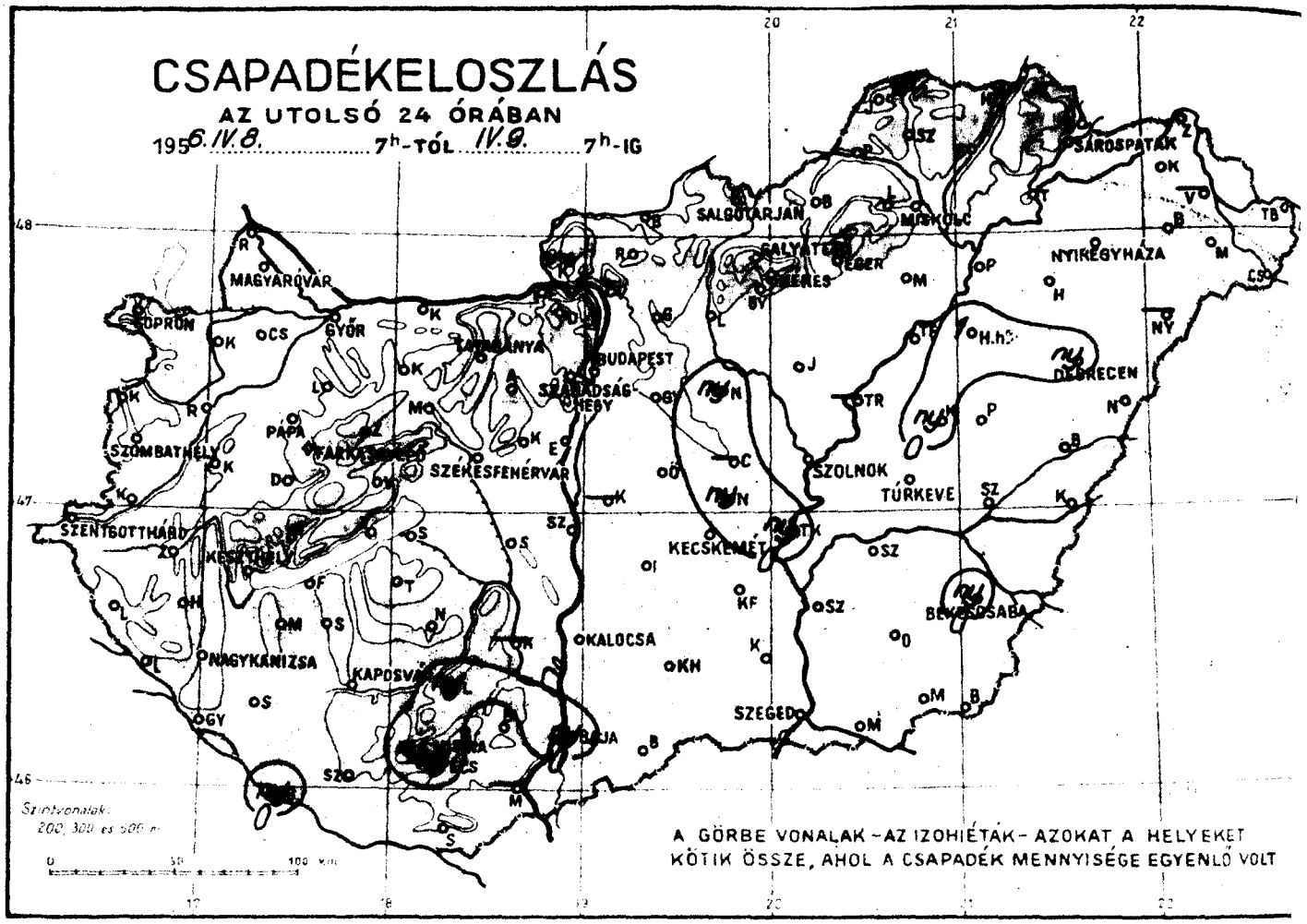

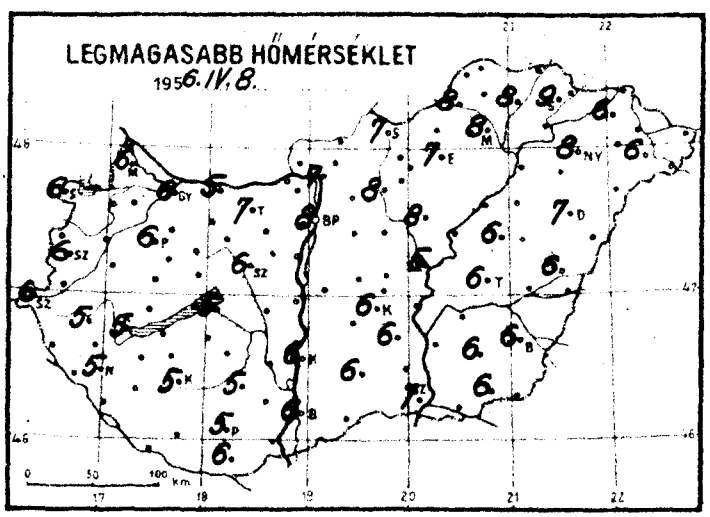

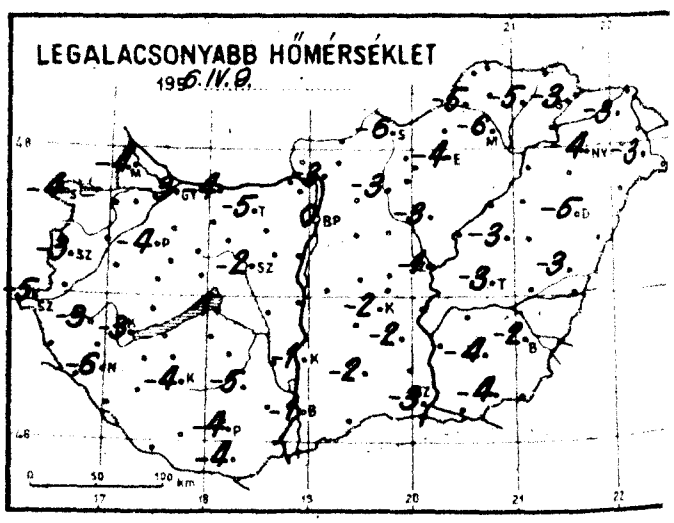

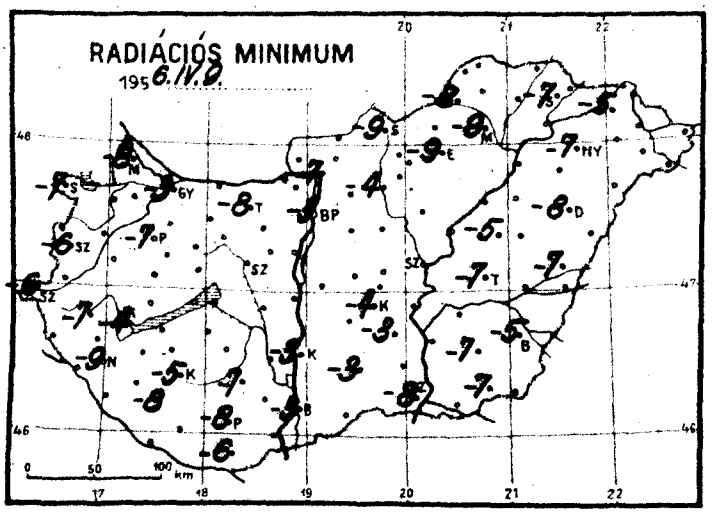

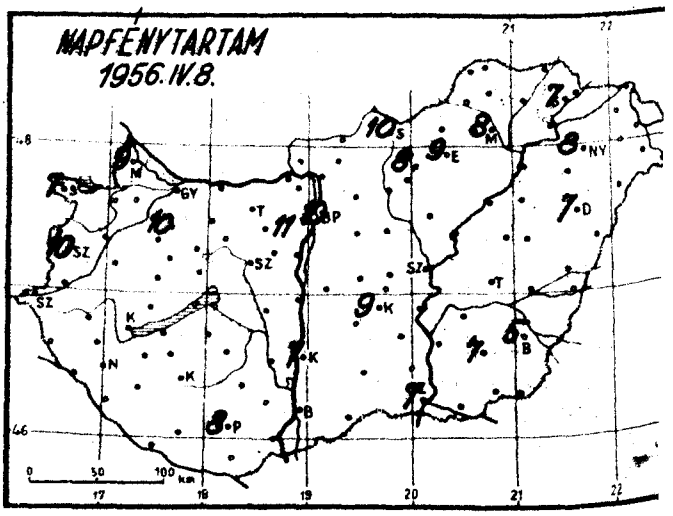

Időjárási helyzet 1956. év APRILIS hó 9. nap 7 óra

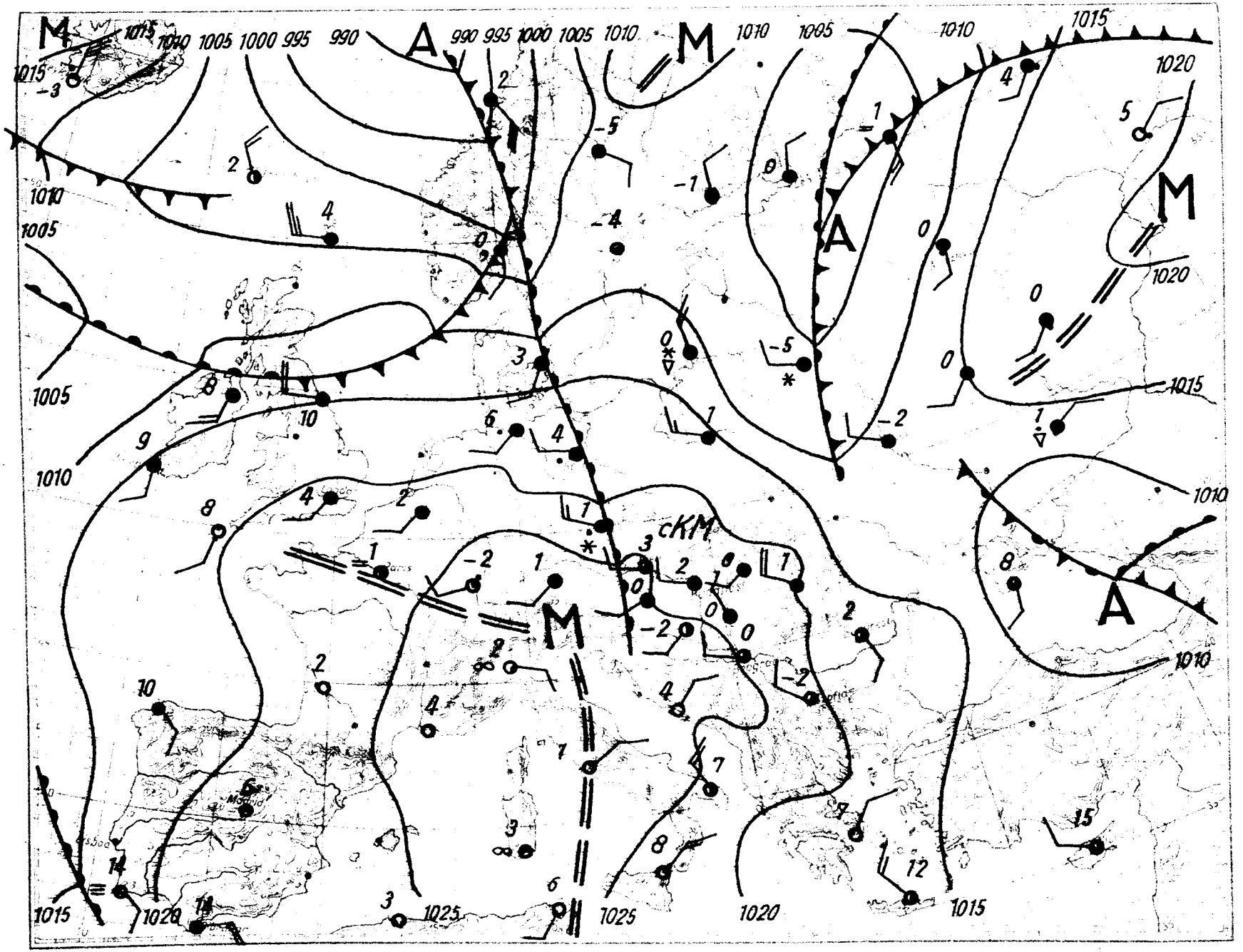

Magassági légállapotmérés

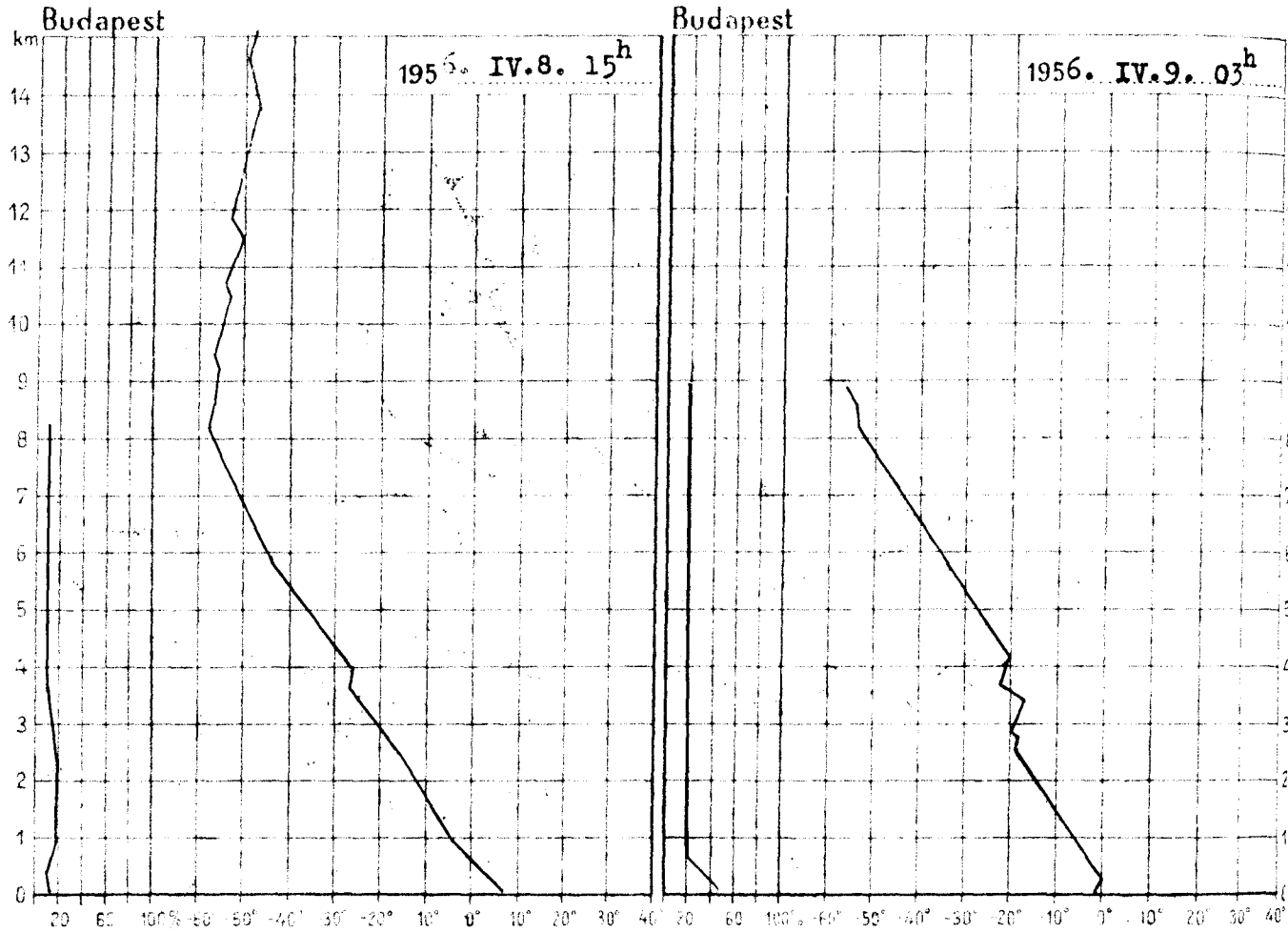

1956. IV.8. 15h			
km	mb	C°	%
Talaj	1001.2	8.0	18
0·5	957	1.4	18
1	899	-3.3	21
1·5	843	-7.6	18
2	792	-11.7	22
2·5	741	-14.3	20
3	693	-18.5	19
4	604	-25.5	18
5	524	-33.8	19
6	454	-42.3	17
7	391	-48.2	17
8	336	-55.2	17
9	286	-55.1	
10	246	-53.2	
11	211	-50.8	
12	180	-51.0	
13	155	-48.4	
14	133	-47.2	
15	114	-47.3	

Magaslégköri időhelyzet

A Brit-szigetek légterén keresztül nyugat felől enyhébb légtömegek áramlanak Európa középső részei fölé. Ma hajnalra Anglia, Franciaország, Németország, Jugoszlávia és Ukrajna felett erős meleg advekció van. Hazánk légterében is csak a 2100 m-től 2900 m-ig terjedő rétegben volt már lehülés, a többi szintben melegedett a levegő, mégpedig 3300 m-től felfelé 6 - 10 fokot is. Ma hajnali 4 órakor a 0 fokos szint 380 m-en volt, a -10 fokos szint 24 óra alatt 530 m-rol 1650 m-re emelkedett. Az elmult napokban Közép-Európa felett tartózkodó hideg levegő most a Földközi-tenger térségében okoz lehülést.

Dr. Tónaymé s.k.

1956. IV.9. 03h			
km	mb	C°	%
Talaj	1005.0	0.0	49
0·5	960	-0.6	33
1	902	-4.0	27
1·5	846	-8.5	25
2	793	-13.2	24
2·5	743	-17.8	24
3	696	-18.6	22
4	608	-20.0	22
5	527	-27.8	22
6	459	-35.2	21
7	398	-42.9	21
8	342	-51.4	21
9			
10			
11			
12			
13			
14			
15			

1956. április hó.
9. hétfő. nap
69. évfolyam 100. sz.

	Reggeli észlelések 08 TMC				Az utolsó 24 óra adatai					
	Felhőzet (0–4)	Szélirány és erő (m/s)	Légnyomás (millibár)	Hőmérséklet (C°)	Csapadék (24 óra) (mm)	Hó cm.	Hőmérsékleti szélsőségek tegnapi csapadék max.	éjszakai min.	Radiációs min.	Napsütés (óra) tegnap
Mosonmagyaróvár	4	W 1	1023.5	0	.		6	-4	-8	9
Sopron	4	- 0	24.0	2	.		6	-4	-7	7
Szombathely	4	SW 2	24.8	-1	.		6	-3	-6	10
Szentgotthárd	4	NW 1	25.2	-3	.		6	-5	-6	-
Pápa	4	SW 4	23.9	0	.		6	-4	-7	-
Győr	4	NNW 2	23.7	0	.		6	-3	-3	-
Tatabánya	4	- 0	23.5	-1	.		7	-5	-8	-
Székesfehérvár	3	- 0	-	1	.		6	-2	-	-
Keszthely	4	- 0	25.1	-1	.		5	-3	-4	-
Nagykanizsa	3	WSW 1	25.5	-1	.		5	-6	-9	-
Kaposvár	4	SW 2	25.2	-4	.		5	-4	-5	-
Pécs	4	WSW 2	25.1	-2	ny	⌴	5	-4	-8	8
Budapest M. I.	4	W 4	22.4	2	.		8	0	-3	10
Salgótarján	4	N 2	22.5	-4	.	⌴	7	-6	-9	10
Eger	3 -	- 0	21.6	0	.		7	-4	-9	9
Miskolc	4	WNW 3	20.7	1	.		8	-6	-9	8
Szolnok	3	NW 1	-	1	.		9	-3	-7	7
Baja	4	WNW 2	24.0	0	ny		6	-1	-3	
Kalocsa	4	W 4	23.7	0	.		6	-1	-3	7
Kecskemét	4	NW 2	22.3	0	.		6	-2	-4	9
Szeged	4	NNW 4	22.6	0	.		7	-3	-8	7
Szolnok	4	WNW 1	22.0	1	.		5	-1	-	-
Törökszentmiklós	0	W 1	-	0	.		6	-3	-7	-
Békéscsaba	3	WNW 1	22.0	-1	ny		6	-2	-5	5
Debrecen	4	- 0	22.0	0	ny		7	-5	-8	7
Nyíregyháza	3	W 2	21.2	0	.	⌴	8	-4	-7	8
Kékestető (1000 m)**	4	WNW 2	898.6	-4	.	folt	0	-6	-	8
Galyatető (927 m)**	-	-	-	-	-	-	-	-	-	-
Mátraháza (734 m)*	4	NW 9	961.5	0	ny		2	-3	-	-
Szárhegy (474 m)*	4	NW 1	960.4	-2	.		5	-3	-	11
Farkasgyepű (490 m)*	4	N 1	961.7	-2	.	folt	5	-4	-7	-

24 óra csapadék mm		Hó cm	24 óra csapadék mm			24 óra csapadék mm			24 óra csapadék mm		
Bajsa	.		Tihany	.		Patca	.		Zalahony	.	
Csanda	.		Sudek	.		Jásdfő	.		Kisvárda	.	
Kaposvár	.	folt	Fonyód	.		Bodrogszolnok	.		Vásárosnamény	-	
Kőszeg	.		Marcali	.		Lajosmizse	.		Baktalórántháza	.	
Nagygeresd	.		Somogyvár	.		Szentlőrinkát	.		Mátészalka	.	
Kormend	.		Tab	.		Fegyvernek	.		Tiszabecs	.	
Lenti	.		Sarbogard	.		Hódmezővásárhely	.		Csenger	.	
Zalaegerszeg	.		Sztálinváros	.		Szolnok-repülőtér	.		Nyírlugos	-	
Rábahídvég	.		Nagykanizsa	.		Tokaj	.		Folgár	.	
Letenye	.		Somogyszob	.		Mezőkövesd	.		Hajdúdorog	.	
Gyékényes	.		Bares	ny		Jászapáti	.		Hortobágy	1	⌴
Kaldi	.		Szigetvár	.		Nagykáta	ny		Nagyléta	.	⌴
Lovászpatona	.		Lengyel	ny		Gyomaró	.	⌴	Poroszló	.	
Devecser	.		Középlak vég	-		Orkény	.		Tiszaroff	-	
Tapolca	.		Batapáti	.		Kunszentmiklós	-		Karcag	ny	
Zirc	.		Mohács	-		Cegléd	-		Puspokladány	.	
Veszprém	.		Siklós	.		Nagykőrös	ny		Berettyóújfalu	.	⌴
Komárom	.		Királyrét	-		Tiszakécske	ny		Szeghalom	.	
Kisbér	.		Balassagyarm.	.		Izsák	.		Körösszakál	.	
Mór	.		Romhány	.		Kiskunfélegyh.	.		Szarvas	.	
Alcsut	.		Vac	.		Kiskunhalas	.		Szentes	.	
Esztergom	.		Galgamácsa	.		Bácsalmás	.		Orosháza	.	
Dobogókő	.		Lőrinci	.		Kistelek	.		Makó	.	⌴
Ercsi	.		Gyöngyös	.			.		Mezőhegyes	.	⌴
Káposnásnyék	.		Borsodnádasd	.			.		Battonya	.	⌴

* A légnyomás 500 gdm-re átszámítva ** A légnyomás 1000 gdm-re átszámítva

Magassági szélmérések

Óraadatok greenwichi középidőben

IV.8.	Szhely 15 h		Nkanizsa 15 h		Győr 15 h		Bpest 15 h		Bpest 18 h		Bpest 21 h		Szeged 14 h		Miskolc 15 h		Debrec 15 h	
	fok	m/s	fok	m/s	fok	m/s	fok	m/s	fok	m/s	fok	m/s	fok	m/s	fok	m/s	fok	m/s
Talaj	360	7	90	2	320	12	360	7	360	7	360	7	320	2	320	2	270	2
500 m	330	11	350	7	360	22	350	9	340	13	360	10	330	3	330	5	290	5
1000	340	6	350	10	10	20	350	9	340	12	360	10	360	3	330	5	290	5
1500	340	11			350	18	330	9	340	10	10	3			330	5	310	5
2000	370	11					330	9	340	10	10	3			340	7	340	8
2500							330	6	210	11	350	10			360	8	360	12
3000							330	6	210	11	350	10			360	8	360	12
4000							200	2			330	10			340	7		
5000							130	3										
6000							70	19										
7000							70	19										
8000							70	9										
9000							70	9										
10000							30	5										
11000							360	7										
12000							360	7										
13000							270	15										
14000							270	15										
15000							270	10										
16000							270	10										
17000																		
18000																		
19000																		
20000																		

IV.9.	Szhely 3 h		Nkanizsa 3 h		Győr 4 h		Pécs 3 h		Bpest 3 h		Bpest 6 h		Bpest 9 h		Miskolc 3 h		Debre 3 h	
	fok	m/s	fok	m/s	fok	m/s	fok	m/s	fok	m/s	fok	m/s	fok	m/s	fok	m/s	fok	m/s
Talaj	270	2	-	0	320	2	270	2	320	2	270	2	320	7	-	0	270	
500 m	320	8	330	7	330	6	340	10	340	9	300	8	290	8	290	6	310	
1000	320	8	340	6	350	8	340	10	340	9	300	8	300	8	290	6	310	
1500	330	13	350	7	350	13	350	12	350	9	320	9	330	16	260	7	340	1
2000	330	13	350	7	350	14	350	12	350	13	310	11					340	
2500							350	12	330	9	320	18					290	1
3000							350	12	330	9	320	18					290	1
4000									340	13	320	18					280	1
5000																	280	1
6000																		
7000																		
8000																		
9000																		
10000																		
11000																		
12000																		
13000																		
14000																		
15000																		
16000																		
17000																		
18000																		
19000																		
20000																		

IV.9.	Szeged 4 h		Debrecen 5 h	
	fok	m/s	fok	m/s
talaj	270	2	270	2
500	340	6	270	9
1000	340	5	270	9
1500	340	5	280	13
2000	340	6	280	13
3000	340	7	320	14
4000			320	14
5000			320	21
7000			340	18
9000				
10000				
12000				
14000				

IDŐJÁRÁSI NAPIJELENTÉS

ЕЖЕДНЕВНЫЙ МЕТЕОРОЛОГИЧЕСКИЙ БЮЛЛЕТЕНЬ • DAILY SYNOPTIC MAP OF THE HUNGARIAN METEOROLOGICAL INSTITUTE • BULLETIN QUOTIDIEN DE L'INSTITUT MÉTÉOROLOGIQUE HONGROIS WETTERBERICHT DES UNGARISCHEN METEOROLOGISCHEN INSTITUTS

KIADJA AZ ORSZÁGOS METEOROLÓGIAI INTÉZET
BUDAPEST II, KITAIBEL PÁL-UTCA 1
TEL.: KÖZPONT: 150-220 IDŐJELZŐ OSZT: 151-204, 150-410

MEGJELENIK NAPONKÉNT • ELŐFIZETÉSI ÁRA A POSTAI KÖLTSÉGGEL EGYÜTT NEGYEDÉVRE 60·— Ft
KIADÁSÉRT FELEL AZ INTÉZET IGAZGATÓJA

69. évfolyam 101. szám. + Budapest + 1956. április 10.

Az időjárási helyzet ma reggel és a várható időjárás:

Az óceáni enyhe léghullámok egyre mélyebben nyomulnak Szárazföldünk középső részei föló. A tegnapi nap folyamán Németországban 9 - 12, Franciaországban pedig 14 - 17 fokig melegedett fel a levegő.

Hazánkban hétfőn felhős volt az égbolt, de az enyhe óceáni levegő hatására mégis 8 - 12 fokig emelkedett napközben a hőmérséklet. A nyugati és északkeleti részeken több helyen volt kisebb eső. Az éjszakai lehülés is mérséklődött, már csak a keleti megyékben szállt le a hőmérséklet 0 fokig, a Dunántulon a hajnali órákban is 3 - 7 fok volt.

Budapesten kedden 12 órakor a hőmérséklet 12 fok, a tengerszintre átszámított légnyomás 761 mm, mérsékelten süllyedő irányzatu.

Várható időjárás szerda estig:

Változó felhőzet, több helyen, elsősorban északon kisebb eső.
Időnként élénkebb nyugati, északnyugati szél.
Enyhe idő.

Várható legalacsonyabb hőmérséklet ma éjjel: 3 - 6, legmagasabb nappali hőmérséklet szerdán északon: 10 - 13, délen: 14 - 17 fok között.

A fütés alapjául szolgáló várható középhőmérséklet:

7 - 10 fok között.

Tömajné

A hőmérséklet és a légnyomás napi középértéke Budapesten és ezek eltérése a 75 évi átlagtól:

1956.IV. 9-én: 4.9 C°, 765.3 mm. Eltérés: -4.7 C°, +5.5 mm.

1871 óta ezen a napon előfordult

legmagasabb hőmérséklet 25.2 C° /1939/
legalacsonyabb hőmérséklet -1.4 C° /1929/

Az Országos Meteorológiai Intézet időjárási Napijelentése

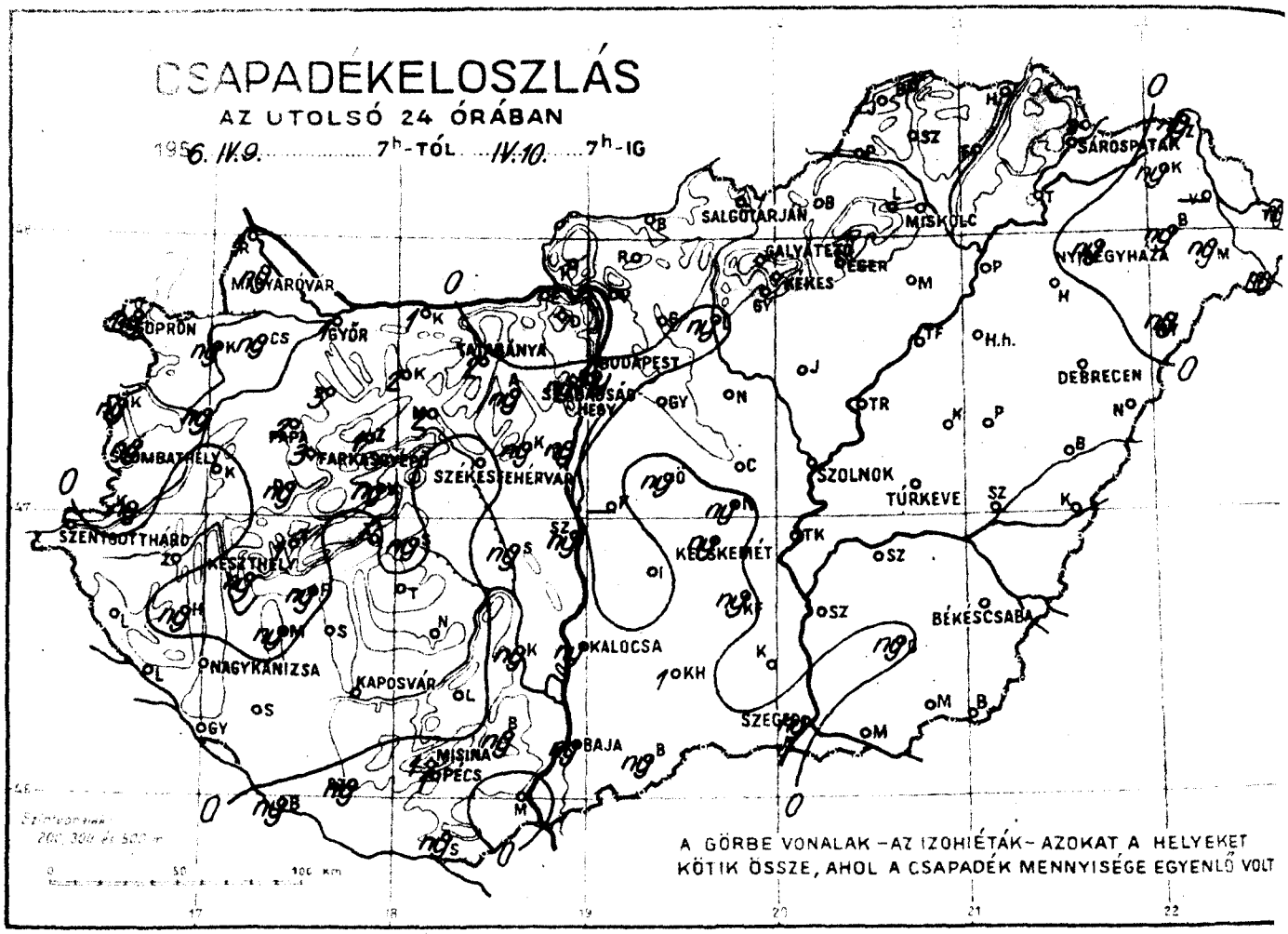

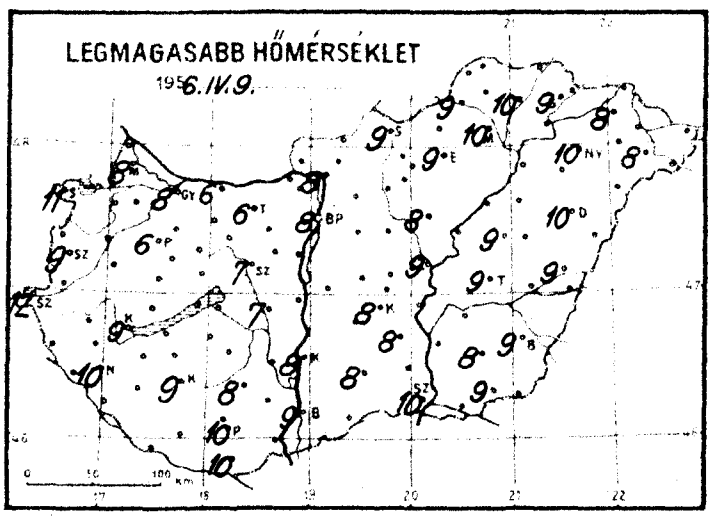

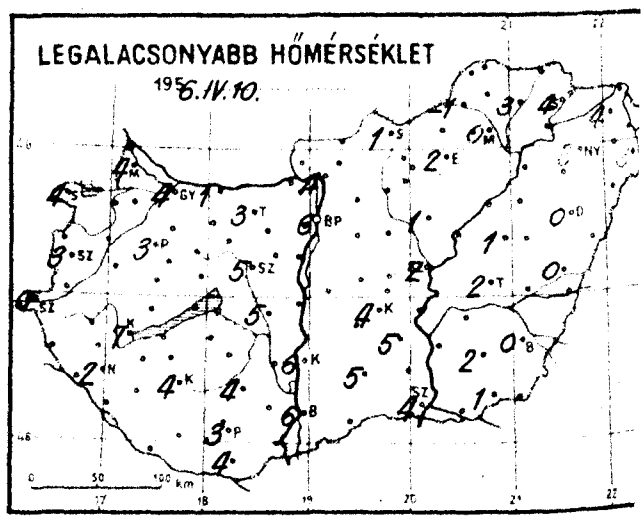

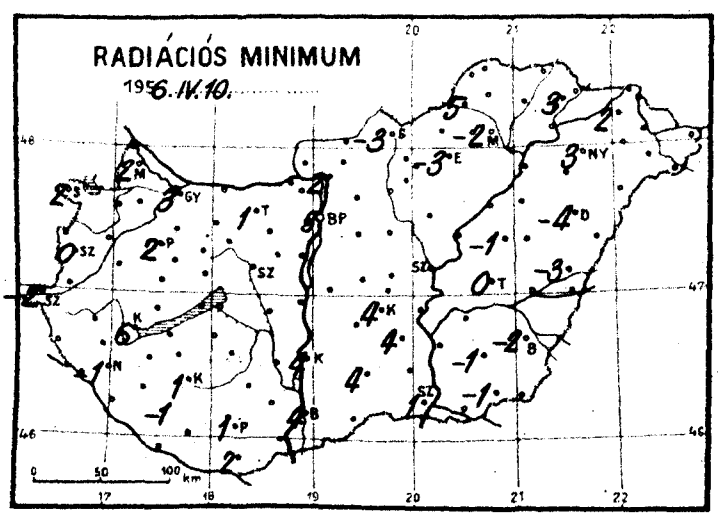

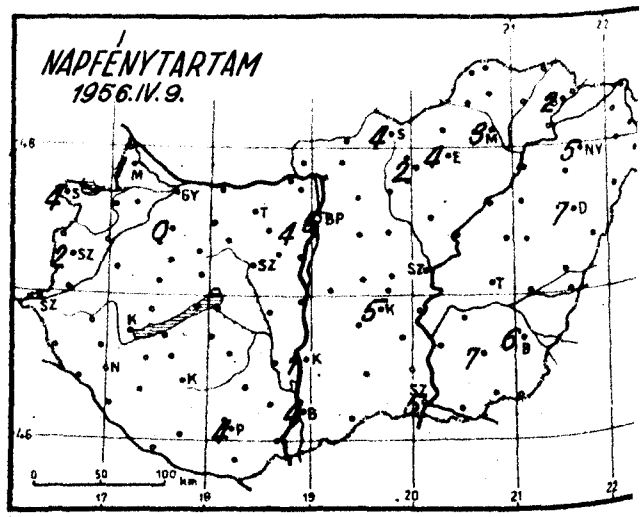

Idojarasi helyzet 1950. ev APRILIS . ho 10. nap 7 ora

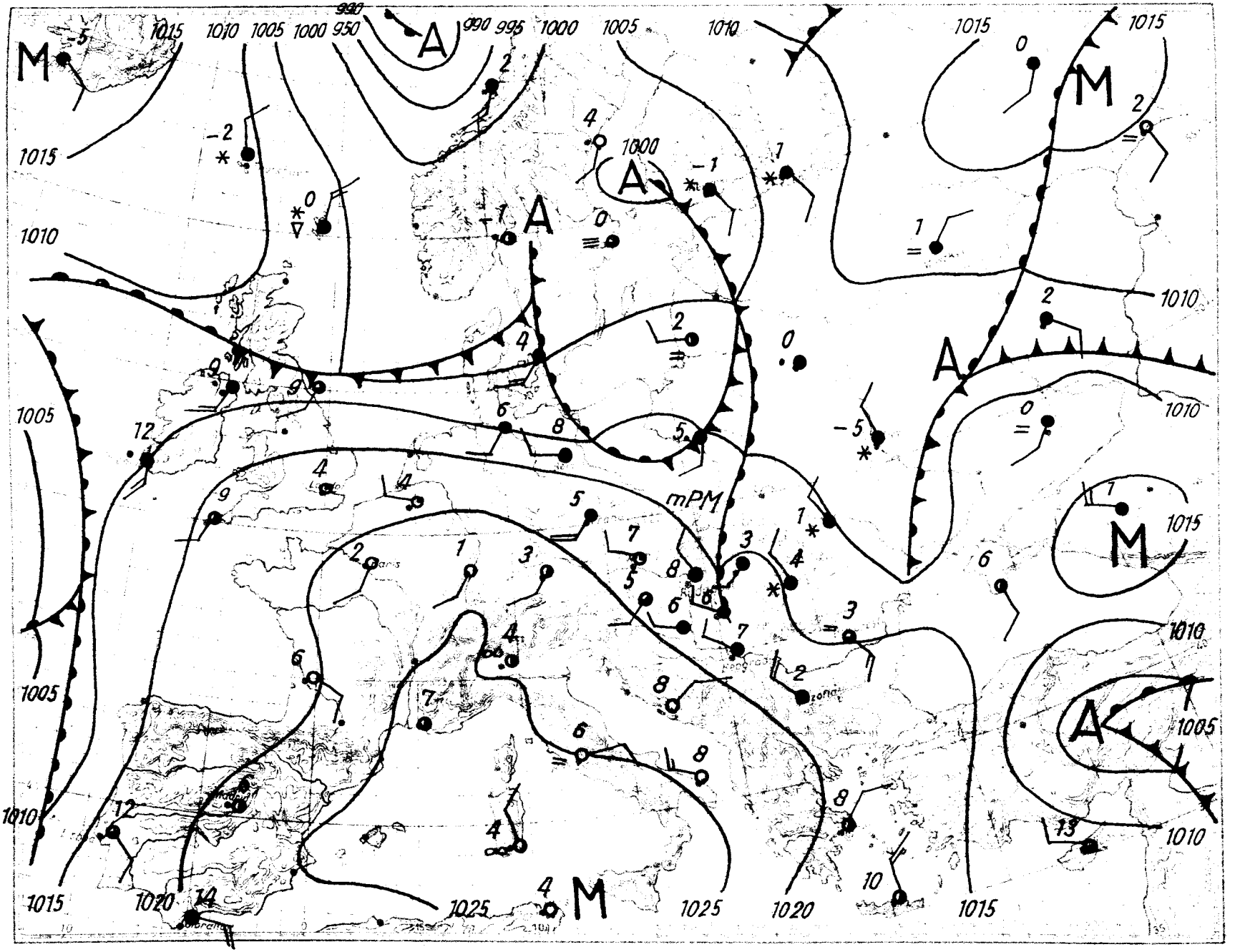

Magassági légállapotmérés

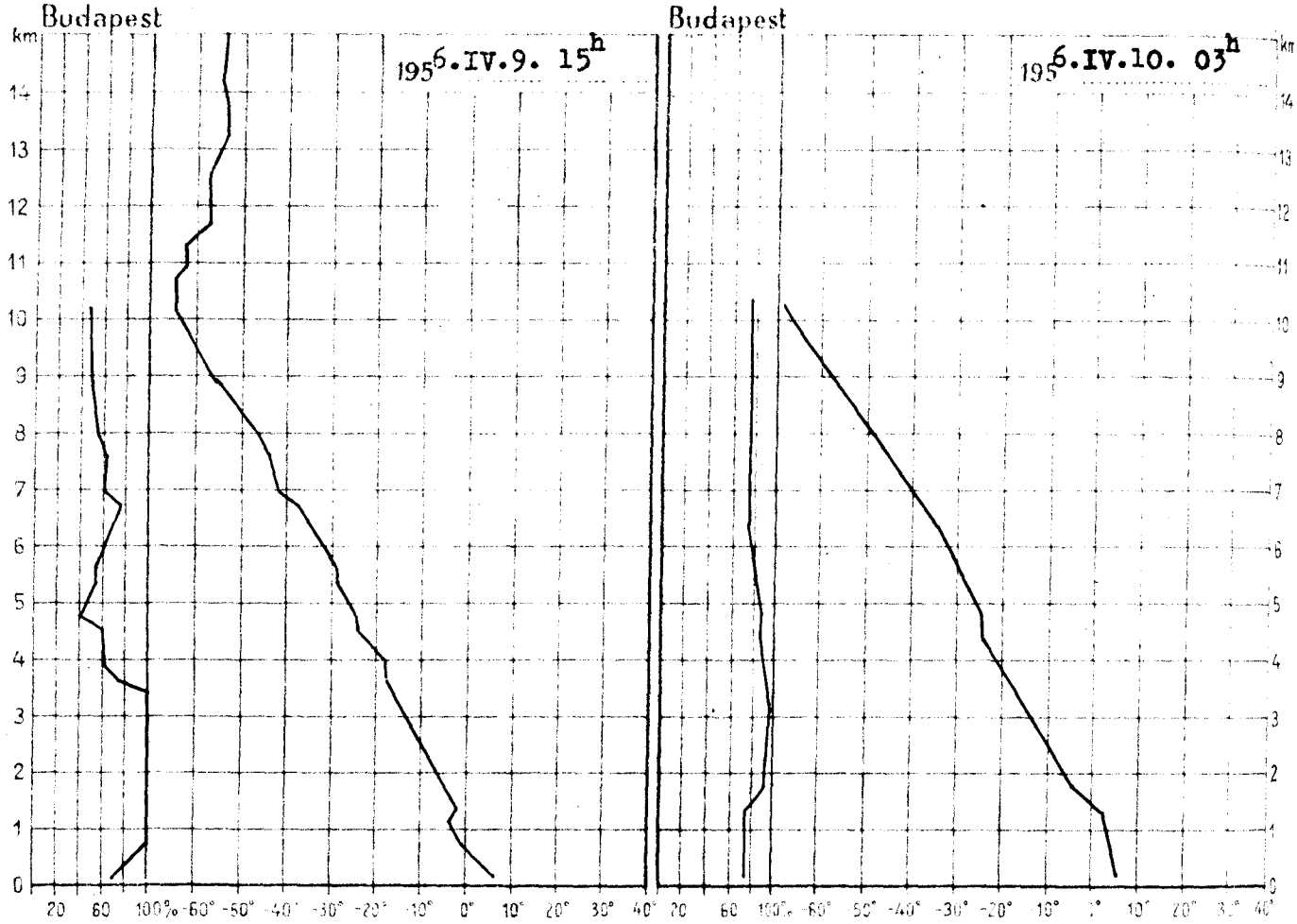

195 6.IV.9. 15h			
km	mb	C°	%
Talaj	1001.6	7.0	60
0.5	960	3.0	87
1	900	-2.5	100
1.5	846	-3.7	100
2	794	-7.0	100
2.5	741	-11.0	100
3	697	-14.6	100
4	610	-20.0	64
5	532	-26.8	50
6	462	-33.2	66
7	400	-40.5	66
8	344	-48.0	58
9	295	-56.5	50
10	251	-64.0	50
11	214	-61.5	-
12	182	-57.8	-
13	155	-53.0	-
14	133	-54.0	-
15	114	-51.8	-

Magaslégköri időhelyzet

A kelet-európai hideg levegő egyre kisebb területre korlátozódik s magva ma hajnalban Ukrajna felett helyezkedett el. Az azori melegnyelv levegője elárasztja a szárazföldet és erőteljes melegedést okoz Dél- Nyugat- és Közép-Európa légterében. Hazánk felett - a 3900-4700 m közötti réteget kivéve, ahol 1 fokot el nem érő lehülés jött létre - emelkedett a hőmérséklet: az alsó szintekben 4 - 10, 5 km felett 1 - 3 fokkal. A 0 fok 950 m-rel 1380 m-re, a -10 fok magassága 890 m-rel 2540 m-re emelkedett.

Dr. Kallósné s.k.

195 6.IV.10. 03h			
km	mb	C°	%
Talaj	999.5	6.2	76
0.5	954	4.6	76
1	900	2.4	76
1.5	847	-1.5	90
2	794	-5.7	94
2.5	744	-9.7	97
3	697	-13.2	100
4	610	-20.8	92
5	532	-25.7	88
6	463	-32.0	80
7	400	-41.4	78
8	345	-50.0	-
9	294	-58.0	-
10	251	-66.6	-
11			
12			
13			
14			
15			

1956. április 10 kedd
69. évfolyam 101. szám

	7 órakor			14 órakor		21 órakor	24 óra csapadék mm.	Hó cm.	Hőmérsékleti szélsőségek			Napsütés (óra)
									legnagyobb napi hőmérséklet	éjszakai min.	Radiációs min.	
Mosonmagyaróvár	4	W	2	1018.4	7	ny			8	4	2	1
Sopron	3	NNW	4	18.9	8	ny			11	4	2	4
Szombathely	3	NW	1	19.8	4	ny			9	3	0	2
Szentgotthárd	1	WNW	2	20.4	1	.			12	0	-2	-
Pápa	4	S	4	18.6	6	2			6	3	2	-
Győr	4	WNW	2	18.1	5	1			8	4	3	-
Tatabánya	4	W	1	17.6	5	2			6	3	1	-
Székesfehérvár	3	NW	2	-	8	.			7	5	-	-
Keszthely	4	NW	2	19.3	8	ny			9	7	6	-
Nagykanizsa	4	W	5	20.3	5	.			10	2	-1	-
Kaposvár	4	SW	2	19.3	5	ny			9	4	1	-
Pécs	4	W	2	19.4	6	1			10	3	-1	4
Budapest M. I.	4	NW	3	16.6	8	ny			8	6	5	5
Budapest Lőrinc	4	SW	2	15.5	4	.			9	1	-3	4
Eger	4	=	-	0	18.1	4	.			9	2	-3
Miskolc	4	=	-	0	14.1	4	.			10	0	-2
Szerencs-tok	3	SW	1	-	6	.			9	4	3	2
Baja	4	WNW	4	18.3	8	ny			9	6	4	4
Kalocsa	4	W	4	18.7	7	ny			8	6	4	1
Kecskemét	4	WNW	6	15.9	6	ny			8	4	4	5
Szeged	4	WNW	5	17.3	6	ny			10	4	1	5
Szolnok	4	NW	5	15.8	7	.			9	2	-	-
Túrkeve	4	W	1	-	5	.			9	2	0	-
Békéscsaba	4	=	SW	2	16.2	3	.			9	0	-2
Debrecen	4	W	1	16.2	4	.			10	0	-4	7
Nyíregyháza	4	W	1	15.1	4	ny			10	3	3	5
Kékestető (1000 m)**	4	WNW	4	894.9	2	.	folt	0	-2	-	2
Gánt (932 m)**	-	-	-	-	-	-	-	-	-	-	-	-
Mátrafüred (534 m)*	4	WNW	6	958.1	6	1			6	3	-	-
Szabadsághegy (474 m)*	4	NW	3	955.9	5	ny			5	2	-	4
Farkasgyepű (400 m)*	4	W	1	958.1	5	3	folt	4	3	1	-	

24 óra csapadék mm.		24 óra csapadék mm.		24 óra csapadék mm.		24 óra csapadék mm.	
Rajka	1	Tihany	.	Pécsely	.	Zalaszentgrót	ny
Csorna	ny	Siófok	ny	Csesztreg	.	Kisvárda	ny
Kapuvár	ny	Fonyód	ny	Pusztaszabolcs	.	Vásárosnamény	-
Kőszeg	ny	Marcali	ny	Sárbogárd	.	Baktalórántháza	ny
Bazsenyfalu	ny	Somogyvár	.	Szekszárd	.	Mátészalka	ny
Körmend	ny	Tab	.	Paks	.	Tiszabecs	ny
Lenti	.	Nagybajom	ny	Hajósmonostor	.	Csenger	ny
Zalaegerszeg	.	Szabadszállás	ny	Szentlőrinckáta	.	Nyírbogát	ny
Hahót	ny	Nagykőrös	.	Lukácsháza	.	Polgár	.
Letenye	.	Somogyszob	.	Mezőkomárom	.	Hajdúnánás	.
Gyékényes	.	Baracs	ny	Jászapáti	.	Hortobágy	.
Kálló	.	Szigetvár	ny	Nagykáta	.	Nagyléta	.
Lovászpatona	3	Lengyel	.	Gyöngyös	.	Pórosnó	.
Dombóvár	ny	Kaposvár	ny	Orkény	ny	Tiszacsege	.
Tapolca	1	Bátaapáti	ny	Kunszentmiklós	-	Karcag	.
Zirc	1	Mohács	.	Cegléd	.	Püspökladány	.
Veszprém	ny	Siklós	ny	Nagykőrös	ny	Berettyóújfalu	.
Komárom	1	Királyrét	-	Tiszakécske	.	Szeghalom	.
Kisbér	2	Balassagyarmat	.	Izsák	.	Körösszakál	.
Mór	2	Romhány	.	Kiskunfélegyh.	ny	Szarvas	.
Alcsut	ny	Vác	.	Kiskunhalas	1	Szentes	.
Esztergom	.	Galgamácsa	.	Bácsalmás	ny	Orosháza	ny
Dobogókő	.	Lőrinci	ny	Kistelek	.	Makó	.
Ersi	ny	Gyöngyös	.			Mezőhegyes	.
Kápolnásnyék	ny	Borsodnádasd	.			Battonya	.

* A légnyomás 500 gdm-re átszámítva ** A légnyomás 1000 gdm-re átszámítva

Magassági szélmérések

Óraadatok greenwichi középidőben

IV.9.	Szhely 15 h		Nkanizsa 15 h		Pécs 15 h		Bpest 11 h		Bpest 21 h		Szeged 15 h		Debrecen 10 h		Debrecen 15 h		Bpest 24 h	
	fok	m/s	fok	m/s	fok	m/s	fok	m/s	fok	m/s	fok	m/s	fok	m/s	fok	m/s	fok	m/s
Talaj	360	7	-	0	320	7	320	12	320	7	270	7	270	7	270	0	270	12
500 m	310	11	250	4	310	7	290	9	340	13	300	18	310	11	290	7	340	14
1000	310	11	300	6	330	10	330	10			300	17	280	8	290	7	340	14
1500	320	16	310	10	350	14	330	10					280	6	290	7	350	18
2000	320	20	310	10	350	14							280	8	320	6		
2500	330	15											340	8	340	10		
3000	330	15											340	8	340	10		
4000													330	14	330	12		
5000													330	15				
6000													330	15				
7000													330	15				
8000																		
9000																		
10000																		
11000																		
12000																		
13000																		
14000																		
15000																		
16000																		
17000																		
18000																		
19000																		
20000																		

IV.10.	Szhely 3 h		Győr 5 h		Pécs 3 h		Bpest 3 h		Bpest 6 h		Bpest 9 h		Szeged 3 h		Miskolc 3 h		Debrece 3 h	
	fok	m/s	fok	m/s	fok	m/s	fok	m/s	fok	m/s	fok	m/s	fok	m/s	fok	m/s	fok	m/s
Talaj	270	7	220	0	220	2	270	7	270	7	220	12	270	7	-	0	-	0
500 m	270	8	310	16	290	7	330	24	330	16	300	8	340	13	270	5	240	3
1000	270	8	330	19	300	9	340	15	330	20	320	16	330	15	300	8	330	11
1500	290	11	330	19	300	9	340	15	330	20	320	23	340	14	300	8	330	8
2000	310	14	320	21	330	15	340	15	320	11	320	23	340	17			330	10
2500					330	15			320	11								
3000					330	15			320	11								
4000																		
5000															IV.10.		Debrece	
6000																	5 h	
7000															Talaj		270	0
8000															500		250	11
9000															1000		250	11
10000															1500		260	8
11000															2000		290	12
12000																		
13000																		
14000																		
15000																		
16000																		
17000																		
18000																		
19000																		
20000																		

IDŐJÁRÁSI NAPIJELENTÉS

ЕЖЕДНЕВНЫЙ МЕТЕОРОЛОГИЧЕСКИЙ БЮЛЛЕТЕНЬ • DAILY SYNOPTIC MAP OF THE HUNGARIAN METEOROLOGICAL INSTITUTE • BULLETIN QUOTIDIEN DE L'INSTITUT MÉTÉOROLOGIQUE HONGROIS WETTERBERICHT DES UNGARISCHEN METEOROLOGISCHEN INSTITUTS

KIADJA AZ ORSZÁGOS METEOROLÓGIAI INTÉZET
BUDAPEST II, KITAIBEL PÁL-UTCA 1
TEL.: KÖZPONT: 150-220 IDŐJELZŐ OSZT: 151-204, 150-410

MEGJELENIK NAPONKÉNT • ELŐFIZETÉSI ÁRA A POSTAI KÖLTSÉGGEL EGYÜTT NEGYEDÉVRE 60·— Ft
KIADÁSÉRT FELEL AZ INTÉZET IGAZGATÓJA

69. évfolyam. 102. szám. + Budapest + 1956. április 11.

Az időjárási helyzet ma reggel és a várható időjárás:

A Brit-szigetek felett anticiklon épült fel, és annak keleti oldalán a Skandináv-félszigeten át hüvösebb levegő nyomul Közép-Európa irányába. A tegnapi nap folyamán Nyugat- és Dél-Európában 18 - 20 fokig melegedett fel a levegő.

Hazánkban kedden napközben a nyugati megyékben 17 - 20, a keleti ország részben 14 - 17 fokig emelkedett a hőmérséklet. A változó felhőzetből csak a Tiszántulon volt néhány helyen kisebb futó eső. Az éjszaka is enyhe volt, fagyot már csak Salgótarjánból jelentettek, máshol általában 3 - 6 fokig hűlt le a levegő.

Budapesten szerdán 12 órakor a hőmérséklet 19 fok, a tengerszintre átszámitott légnyomás 758 mm, gyengén süllyedő irányzatu.

Várható időjárás csütörtök estig:

Változó felhőzet, több helyen, első sorban északon zápores, helyenként zivatar.
Élénk délnyugati, nyugati, később északnyugati szél.
A hőmérséklet csökken.

Várható legalacsonyabb hőmérséklet ma éjjel: 1 - 4,
legmagasabb nappali hőmérséklet csütörtökön:
északon 10 - 13, délen 13 - 16 fok között.

A fütés alapjául szolgáló várható középhőmérséklet:

7 - 10 fok között.

Tónagyi

A hőmérséklet és a légnyomás napi középértéke Budapesten és ezek eltérése a 75 évi átlagtól:

1956. IV.10-én: 11.0 C°, 760.8 mm. Eltérés: +0.9 C°, +0.8 mm.

1871 óta ezen a napon előfordult

legmagasabb hőmérséklet	23.9 C°	/1920/
legalacsonyabb hőmérséklet	-2.9 C°	/1892/

Az Országos Meteorológiai Intézet Időjárási Napijelentése

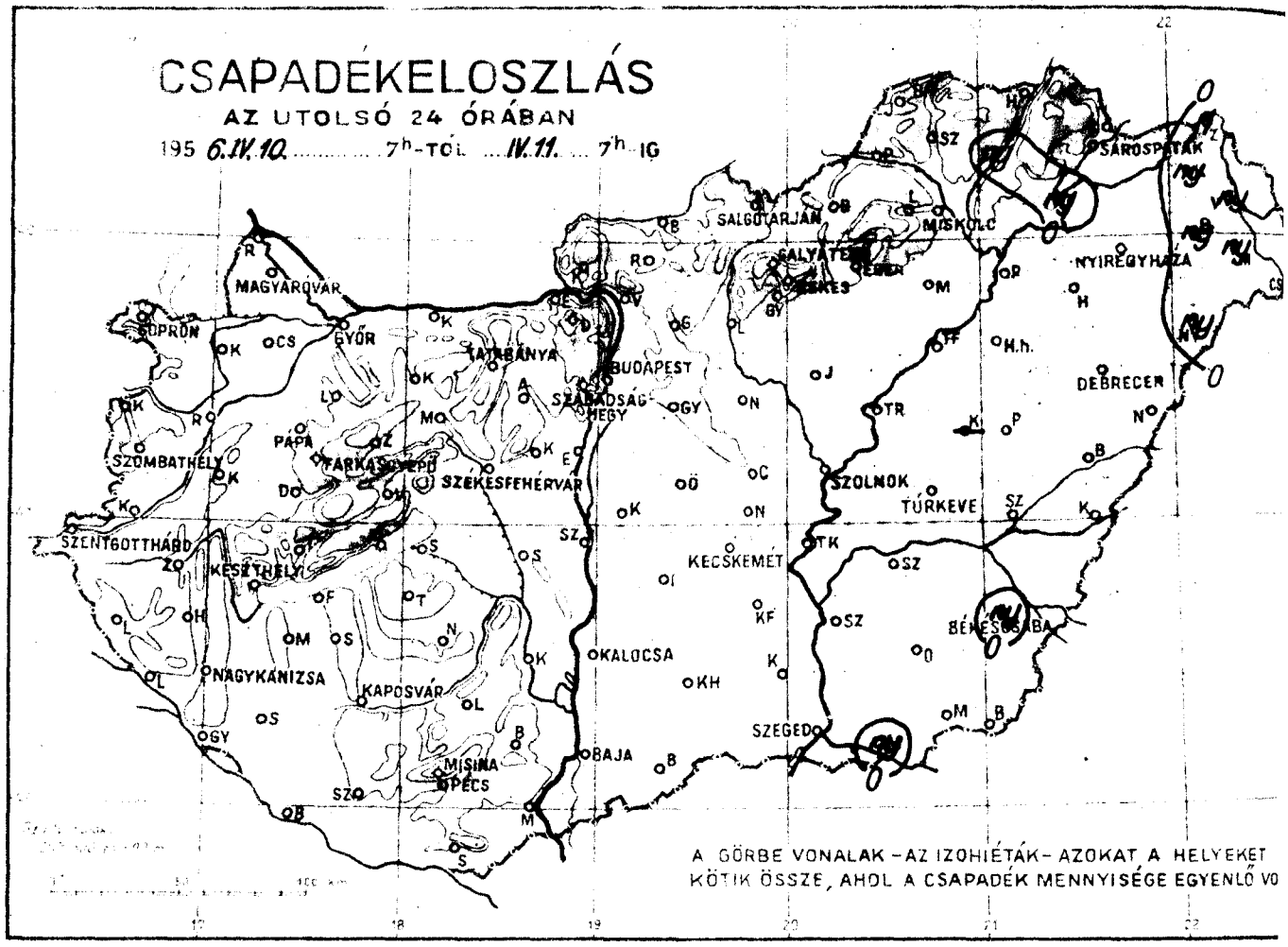

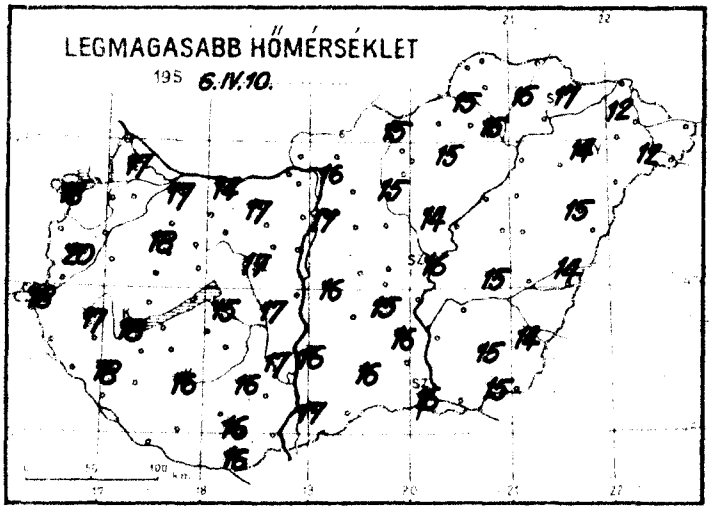

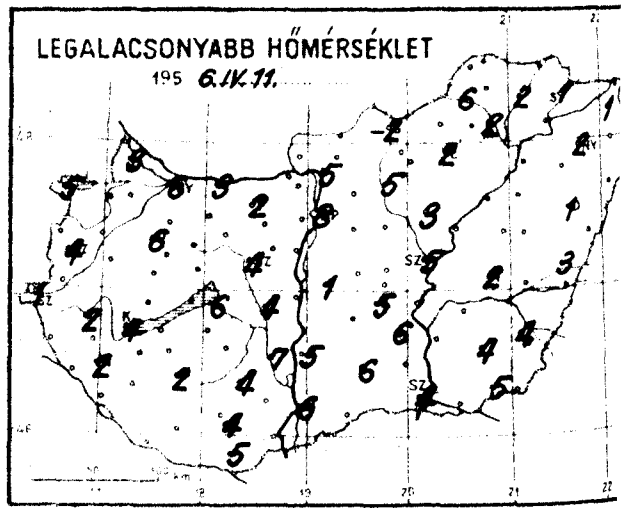

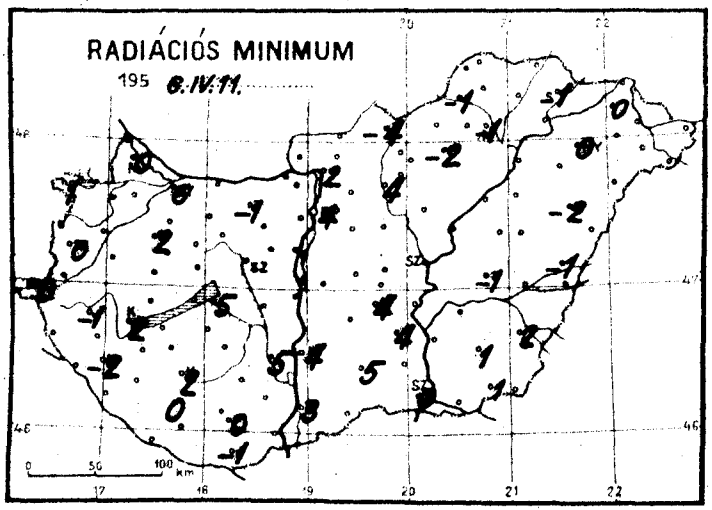

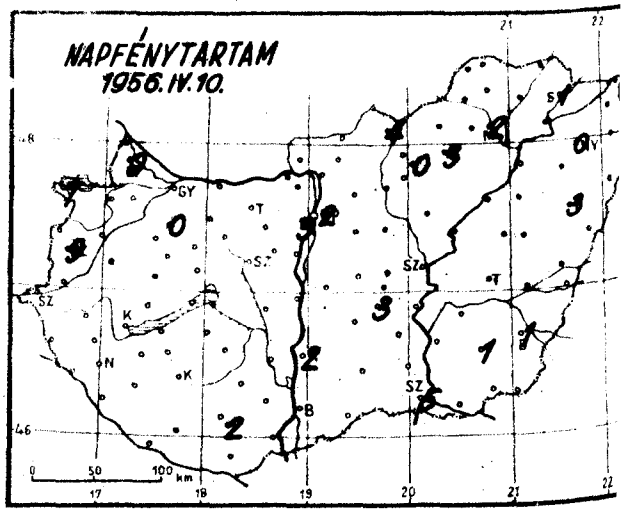

Időjárási helyzet 1956. év APRILIS hó 11. nap 7 óra

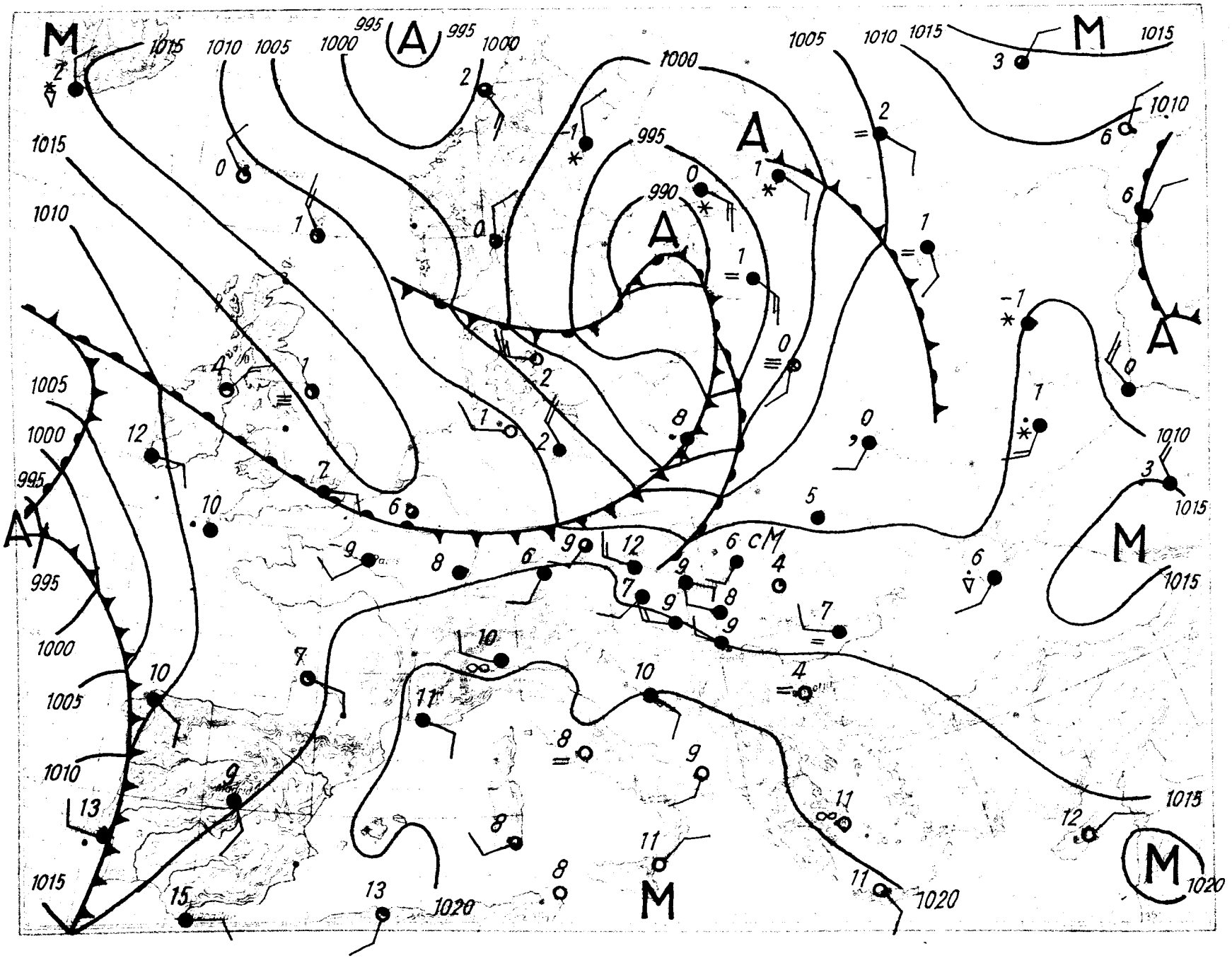

Magassági légállapotmérés

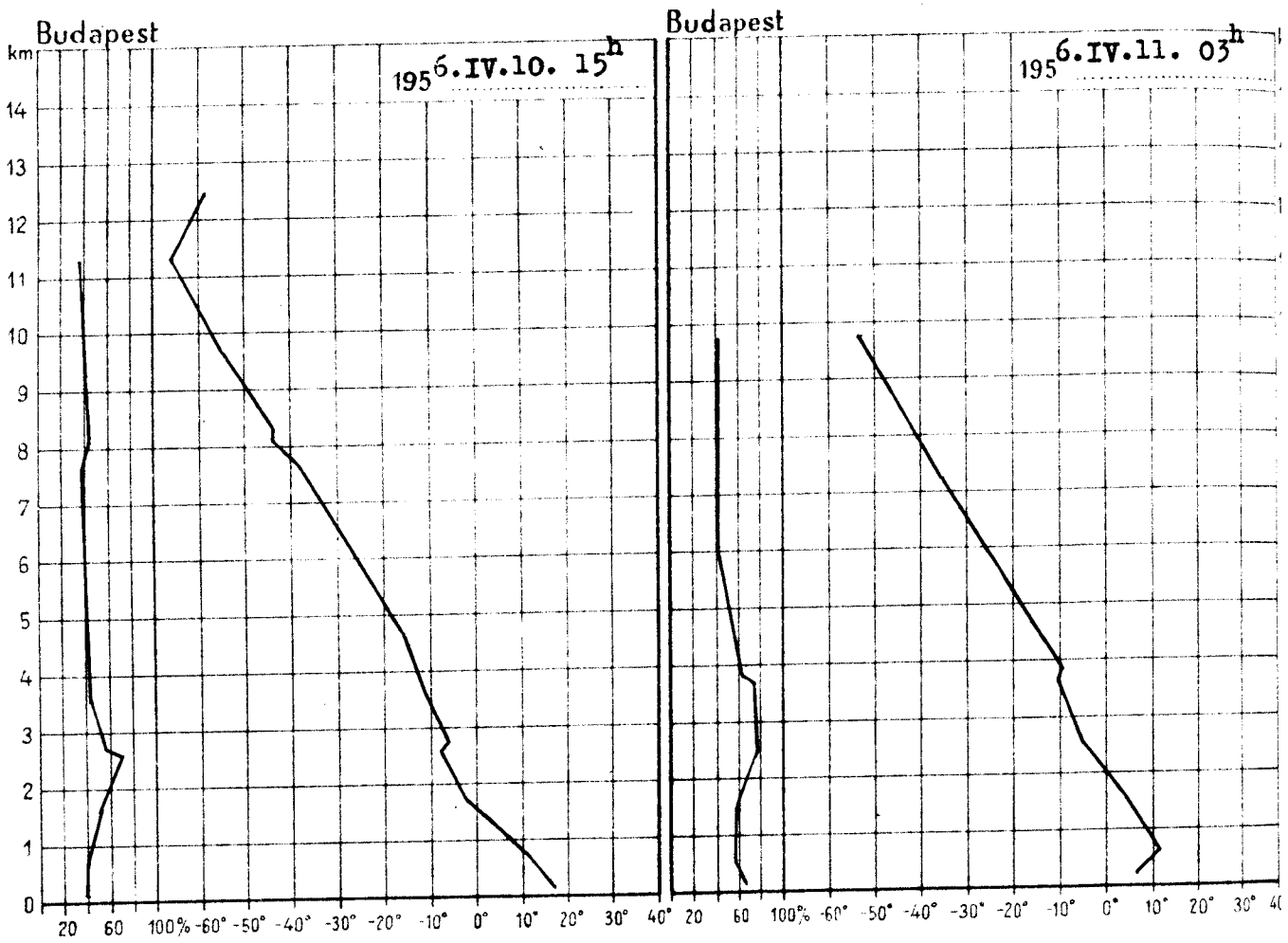

195 6.IV.10. 15h

km	mb	C°	%
Talaj	995.8	16.2	39
0·5	951	12.3	39
1	897	6.9	42
1·5	844	0.9	47
2	791	-4.2	55
2·5	742	-8.6	67
3	698	-7.1	52
4	613	-12.9	43
5	539	-19.3	42
6	469	-27.3	39
7	407	-35.1	39
8	352	-42.1	42
9	302	-48.6	43
10	259	-56.0	42
11	221	-63.1	40
12	188	-60.7	40
13			
14			
15			

Magaslégköri időhelyzet

Grönland felől az Északi tengeren át Németország fölé már ismét hideg levegő nyomult be lehülést hozva. A Kárpátok környékén, Lengyelország, Ukrajna, Finnország felett még erőteljes melegedés van folyamatban. Európa délnyugati részei felett élénk nyugati, északnyugati, Kelet-Európa felett mérsékelt délkeleti magassági áramlás van. Hazánk légterében 2100 m-ig 3-5, feljebb 6-10 fokkal tovább melegedett a troposzféra. A 0 fok 490 m-rel 1820 m-re, a -10 fok szintje 1180 m-rel 3780 m-re emelkedett.

Dr. Kallósné s.k.

195 6.IV.11. 03h

km	mb	C°	%
Talaj	993.1	6.6	66
0·5	950	10.1	58
1	895	6.8	58
1·5	841	4.0	58
2	790	-1.8	72
2·5	740	-5.7	78
3	695	-7.7	75
4	610	-11.9	62
5	536	-18.9	51
6	467	-26.8	43
7	405	-34.0	47
8	350	-40.5	50
9	302	-47.6	48
10			
11			
12			
13			
14			
15			

~~1956. április~~

11. szerda

69. 102.

	Felhőzet (0–8)	Szélirány és erősség (0–12)	Légnyomás (gdm-ben)	Hőmérséklet (°C)	Csapadék (24 óra) mm	Hó cm.	Hőmérséklet °C: reggel 7 óra	délben 2 óra	este 9 óra	Napi átlaghőmérséklet
Mosonmagyaróvár	4	S 2	~~1012.8~~	8	•		~~17~~	3	0	9
Sopron	4	SW 4	~~12.3~~	–	•		18	5	1	7
Szombathely	4	SW 2	~~14.1~~	8	•		20	4	0	9
Szentgotthárd	3	WNW 1	~~15.1~~	3	•		18	1	0	–
Pápa	3	S 2	~~13.2~~	8	•		18	6	2	–
Győr	4	W 4	~~12.8~~	8	•		17	6	6	–
Tatabánya	4	SW 2	~~12.8~~	8	•		17	2	–1	–
Szécsénykovácsi	1	– 0	–	10	•		17	4	–	–
Kecskemét	2	S 1	~~15.3~~	6	•		18	4	2	–
Kalocsa	3	S 2	~~16.0~~	5	•		18	2	–2	–
Nagykanizsa	3	SW 6	~~15.1~~	6	•		16	2	2	–
Kaposvár	4	W 10	~~15.4~~	9	•		16	4	0	2
Pécs	3	E 2	~~12.3~~	9	•		17	8	4	2
Budapest M. I.	3	N 2	~~12.8~~	2	•		15	–2	–4	4
Szeged-Algyő	2	NW 1	~~12.3~~	5	•		15	–2	–2	3
Eger	3	NW 1	~~11.3~~	4	•		15	2	–1	2
Miskolc	3	SW 1	–	7	•		17	1	–1	1
Sátoraljaújhely	2	WSW 2	~~14.6~~	9	•		17	6	3	5
Papa	3	W 6	~~14.3~~	8	•		16	5	4	2
Kaposvár	4	W 2	~~12.8~~	9	•		15	5	4	3
Keszthely	4	W 4	~~14.3~~	8	•		16	4	0	5
Szeged	4	SW 4	~~12.7~~	8	•		16	5	–	–
Szolnok	2	W 1	–	8	•		15	2	–1	–
Debrecen	1	WSW 2	~~13.5~~	7	ny		14	4	2	1
Békéscsaba	4	– 0	~~13.1~~	6	•		15	1	–2	3
Debrecen	3	SW 1	~~12.7~~	7	•		14	2	0	0
Nyíregyháza	4	W 6	~~893.7~~	5	•	folt	7	3	–	0
Kékestető (1000 m)**	–	–	–	–	–	–	–	–	–	–
Galyatető (922 m)**	3	W 12	~~955.2~~	7	•		13	6	–	–
Mátraháza (634 m)*	3	SW 1	~~952.9~~	6	•		14	6	–	3
Szabadhegy (474 m)*	3	W 2	~~954.4~~	8	•		17	6	3	–
Farkasgyepű (400 m)*										

24 óra csapadék mm		24 óra csapadék mm		24 óra csapadék mm		24 óra csapadék mm	
							~~1~~
Rajka	•	Tiszavid	•	Pátroha	•	Zákány	ny
Csorna	•	Siófok	•	Csákó	•	Kisvárda	ny
Kapuvár	•	Fonyód	•	Bátaszék	•	Vasarosnamény	ny
Kőszeg	•	Marcali	•	Dél-Bicske	•	Baktalórántháza	ny
Rábagyarmat	•	Somogyvár	•	Szentendre	ny	Mátészalka	3
Körmend	•	Tab	•	Tápiószele	•	Tiszabecs	2
Lenti	•	Sárbogárd	•	Hatvan	•	Csenger	ny
Zalaegerszeg	•	Szamosvölgy	•	Salgótarján	ny	Nyírbogos	•
Hahót	•	Nagykónyi	•	Encs	•	Polgár	•
Letenye	•	Somogyszob	•	Mezőkövesd	•	Hajdúdorog	•
Gyékényes	•	Baracs	•	Jászapáti	•	Hortobágy	•
Kaál	•	Szigetvár	•	Nagykáta	•	Nagyléta	•
Lovászpatona	•	Lengyel	•	Gyöngyös	•	Pocoszló	•
Devecser	•	Kozephidvég	•	Orkény	•	Tiszaroff	•
Tapolca	•	Bataapáti	•	Kunszentmiklós	•	Karcag	–
Zirc	•	Mohács	•	Cegléd	•	Püspökladány	•
Veszprém	•	Siklós	•	Nagykőrös	•	Berettyóújfalu	•
Komárom	•	Királyrét	•	Tószakéske	•	Szeghalom	•
Kisbér	•	Balassagyarm.	•	Izsák	•	Körösszakál	•
Mór	•	Romhány	•	Kecskemétfélegyh.	•	Szarvas	•
Alcsut	•	Vác	•	Kiskunhalas	•	Szentes	•
Esztergom	•	Galgamácsa	•	Bácsalmás	•	Orosháza	•
Dobogókő	•	Lőrinci	•	Kistelek	•	Makó	ny
Eresi	•	Gyöngyös	•			Mezőhegyes	•
Kápolnásnyék	•	Borsodnádasd	•			Battonya	•

* A légnyomás 500 gdm-re átszámítva ** A légnyomás 1000 gdm-re átszámítva

Magassági szélmérések

Óraadatok greenwichi középidőben

IV.10.	Szhely 15 h		Győr 15 h		Nkanizsa 15 h		Pécs 16 h		Bpest 12 h		Bpest 15 h		Szeged 15 h		Miskolc 15 h		Debrecen 13 h	
	fok	m/s	fok	m/s	fok	m/s	fok	m/s	fok	m/s	fok	m/s	fok	m/s	fok	m/s	fok	m/s
Talaj	270	7	220	7	270	2	220	7	270	7	270	7	270	7	270	7	220	2
500 m	280	6	290	23	270	8	260	7	300	7	300	13	300	11	290	7	280	7
1000	280	6	300	21	280	7	260	7	310	15	300	13	300	15	310	7	280	7
1500	300	5	300	23	290	8	280	11	320	21	310	10	300	21	310	12	280	7
2000	310	6	300	17	310	11	290	15	330	18	310	10	300	16	320	11		
2500	320	15	300	20	330	21	290	15			340	18	320	21	330	11		
3000	320	15	300	20	330	21	290	15			340	18	320	21	330	11		
4000	340	24					340	19			340	23						
5000	340	29					340	18			340	28						
6000	330	40					340	22										
7000	330	40					340	22										
8000	330	24					340	22										
9000	330	24					340	22										
10000	330	24																
11000	320	18																
12000	320	18																
13000	320	18																
14000	320	18																
15000	320	18																
16000	310	17																
17000	310	17																
18000																		
19000																		
20000																		

IV.10	Bpest 18 h		Bpest 21 h		Debrecen 15 h		Bpest 24 h	
Talaj	220	7	220	7	220	2	220	7
500	290	10	300	22	280	7	320	8
1000	300	14	300	22	290	5	330	9
1500	300	15			320	7	320	14
2000	300	15						

IV.11	Szhely 3 h		Győr 6 h		Nkanizsa 3 h		Pécs 3 h		Bpest 3 h		Bpest 6 h		Szeged 3 h		Miskolc 3 h		Debrecen 3 h	
	fok	m/s	fok	m/s	fok	m/s	fok	m/s	fok	m/s	fok	m/s	fok	m/s	fok	m/s	fok	m/s
Talaj	220	2	220	2	180	2	220	7	220	7	220	2	220	2	-	0	270	2
500 m	270	6	270	4	270	2	290	12	300	9	290	8	320	9	300	5	330	7
1000	270	6	290	6	320	2	320	12	320	11	290	8	310	14	300	10	330	7
1500	280	8	290	8	300	7	330	7	320	11	300	9	310	12	300	15	320	11
2000	280	8	290	14	300	7	330	7	320	11	300	9	320	14			320	11
2500	300	11							340	12	310	15	310	13			320	11
3000	300	11							340	12	310	15	310	13			320	11
4000									310	23	310	24						
5000											310	26						
6000																		
7000																		
8000																		
9000																		
10000																		
11000																		
12000																		
13000																		
14000																		
15000																		
16000																		
17000																		
18000																		
19000																		
20000																		

IV. 11.	Debrecen 5 h
Talaj	220 2
500	260 5
1000	310 8
1500	310 14
2000	310 17
2500	310 17
3000	310 17
4000	320 13
5000	320 13

IDŐJÁRÁSI NAPIJELENTÉS

ЕЖЕДНЕВНЫЙ МЕТЕОРОЛОГИЧЕСКИЙ БЮЛЛЕТЕНЬ • DAILY SYNOPTIC MAP OF THE HUNGARIAN METEOROLOGICAL INSTITUTE • BULLETIN QUOTIDIEN DE L'INSTITUT MÉTÉOROLOGIQUE HONGROIS WETTERBERICHT DES UNGARISCHEN METEOROLOGISCHEN INSTITUTS

KIADJA AZ ORSZÁGOS METEOROLÓGIAI INTÉZET | MEGJELENIK NAPONKÉNT • ELŐFIZETÉSI ÁRA
BUDAPEST II. KITAIBEL PÁL-UTCA 1 | A POSTAI KÖLTSÉGGEL EGYÜTT NEGYEDÉVRE 60.– Ft
TEL: KÖZPONT: 150-220 IDŐJELZŐ OSZT: 151-201, 150-410 | KIADÁSÉRT FELEL AZ INTÉZET IGAZGATÓJA

69. évfolyam 103. szám. + Budapest + 1956. április 12.

Az időjárási helyzet ma reggel és a várható időjárás:

Európában az 50-ik szélességtől északra hideg levegő van uralmon. A Balti-tenger környékén és a Szovjetunió európai részének középső területein nagykiterjedésü havazások vannak. Az Alpoktól és Kárpátoktól délre enyhe az idő. A nappali felmelegedés sok helyen eléri a 20 fokot.

Hazánkban szerdán élénk nyugati szél fujt, és fokozódott az enyhesség. A hőmérséklet általában 17 - 21 fokig emelkedett, éjszaka 4 - 8 fokig süllyedt. Napközben egy-két helyen, hajnalban pedig többfelé hullott kisebb eső.

Budapesten csütörtökön 12 órakor a hőmérséklet 16 fok, a tengerszintre átszámitott légnyomás 760 mm, gyengén süllyedő irányzatu.

Várható időjárás péntek estig:

Változó felhőzet, néhány helyen főkép nyugaton kisebb eső.
Mérsékelt, helyenként élénkebb délnyugati, nyugati szél.
Enyhe idő.

Várható legalacsonyabb hőmérséklet ma éjjel: 2 - 5,
legmagasabb nappali hőmérséklet pénteken:
17 - 20 fok között.

A fütés alapjául szolgáló várható középhőmérséklet:

7 - 10 fok között.

A hőmérséklet és a légnyomás napi középértéke Budapesten és ezek eltérése a 75 évi átlagtól:

1956. IV. 11-én: 13.7 C°, 758.4 mm. Eltérés: +3.3 C°, -1.6 mm.

1871 óta ezen a napon előfordult

legmagasabb hőmérséklet	25.3 C°	/1935/
legalacsonyabb hőmérséklet	-1.6 C°	/1892/

Az Országos Meteorológiai Intézet Időjárási Napijelentése

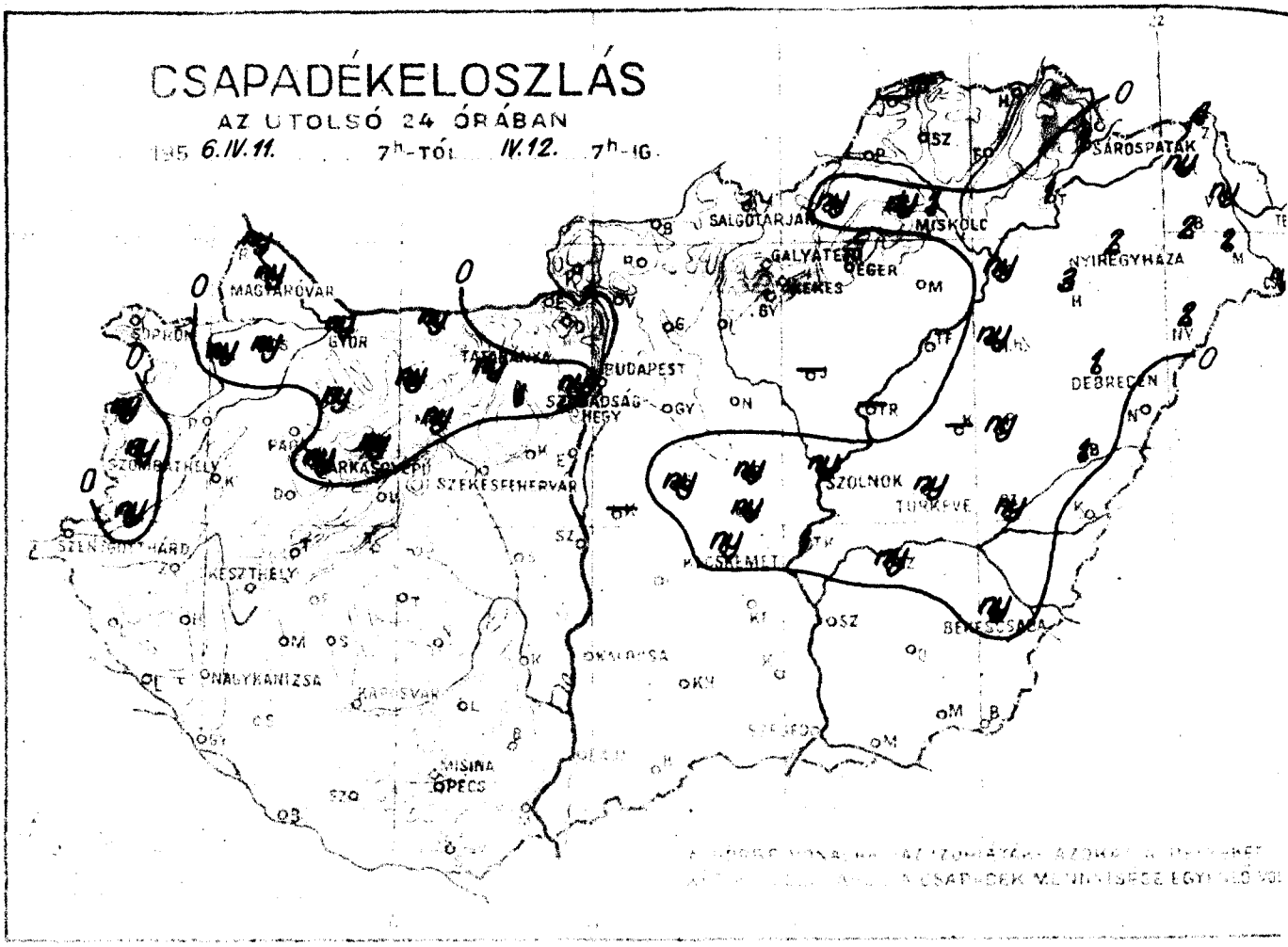

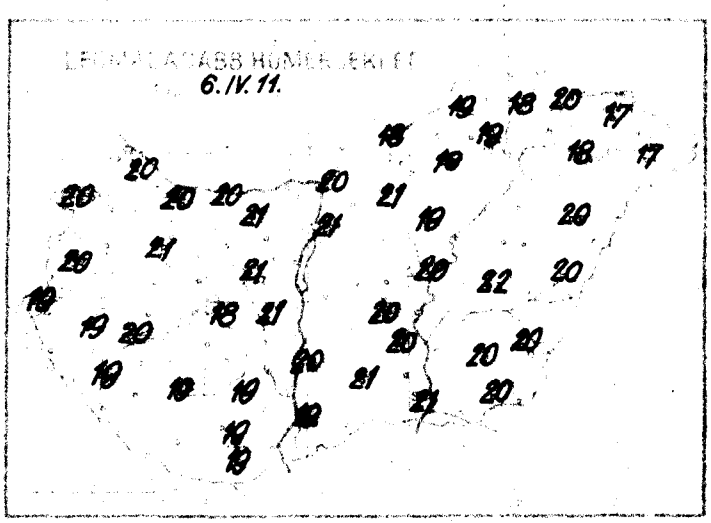



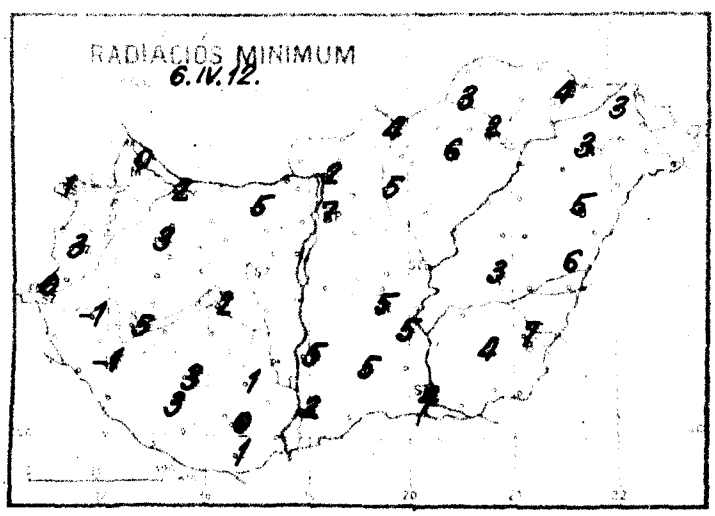

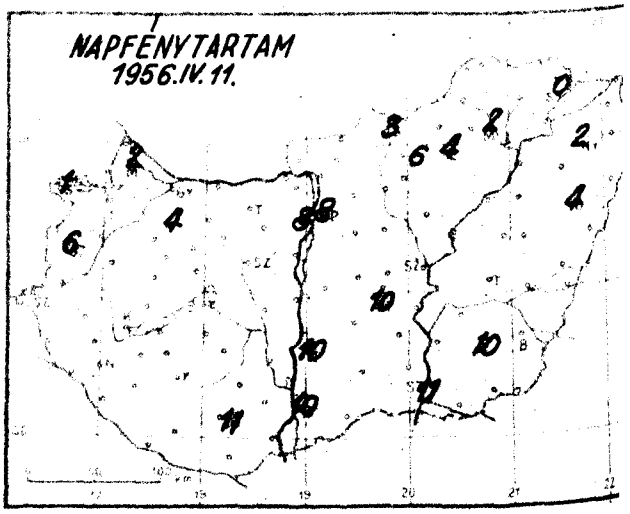

Időjárási helyzet 1950. év . APRILIS hó . 12. nap 7 óra

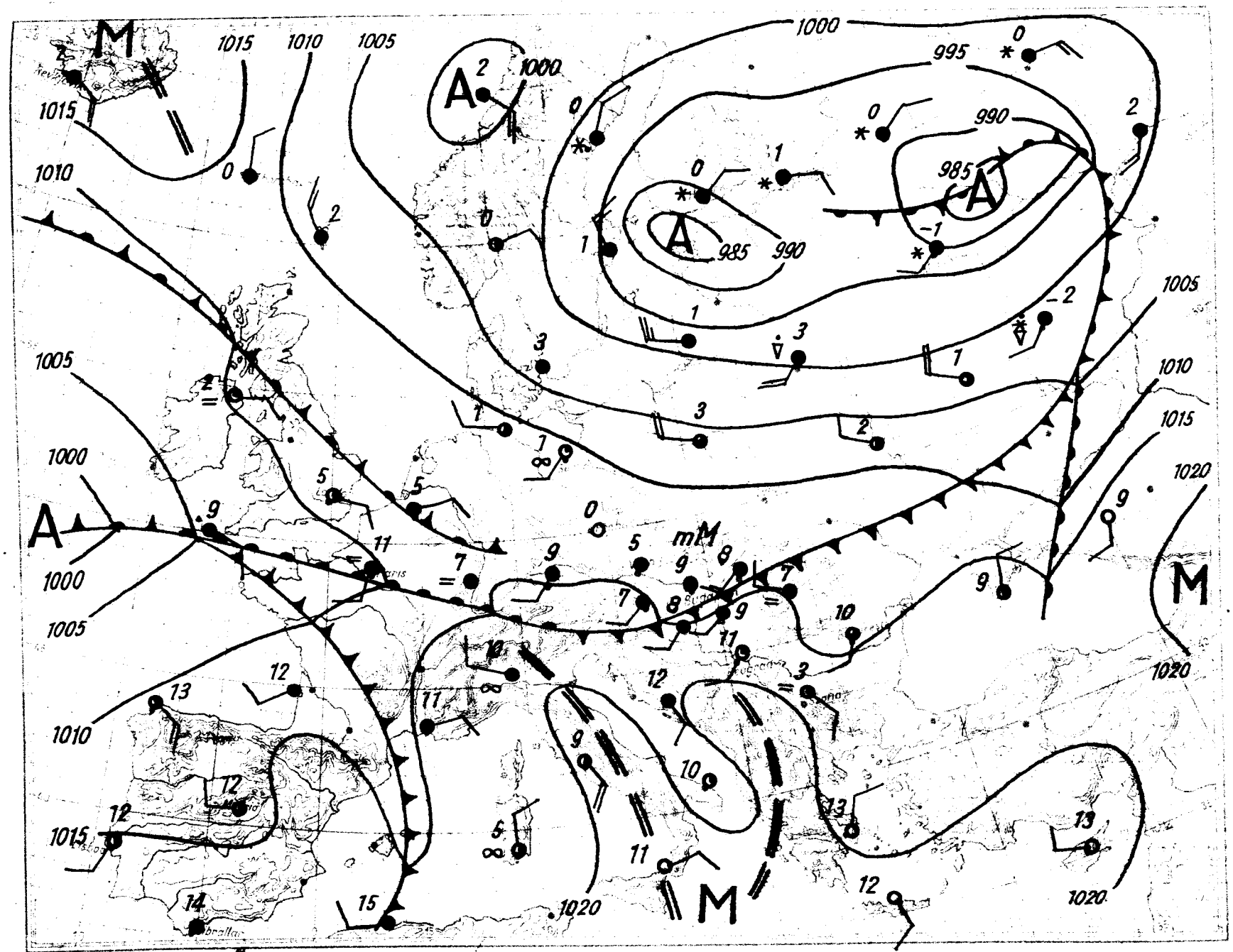

Magassági légállapotmérés

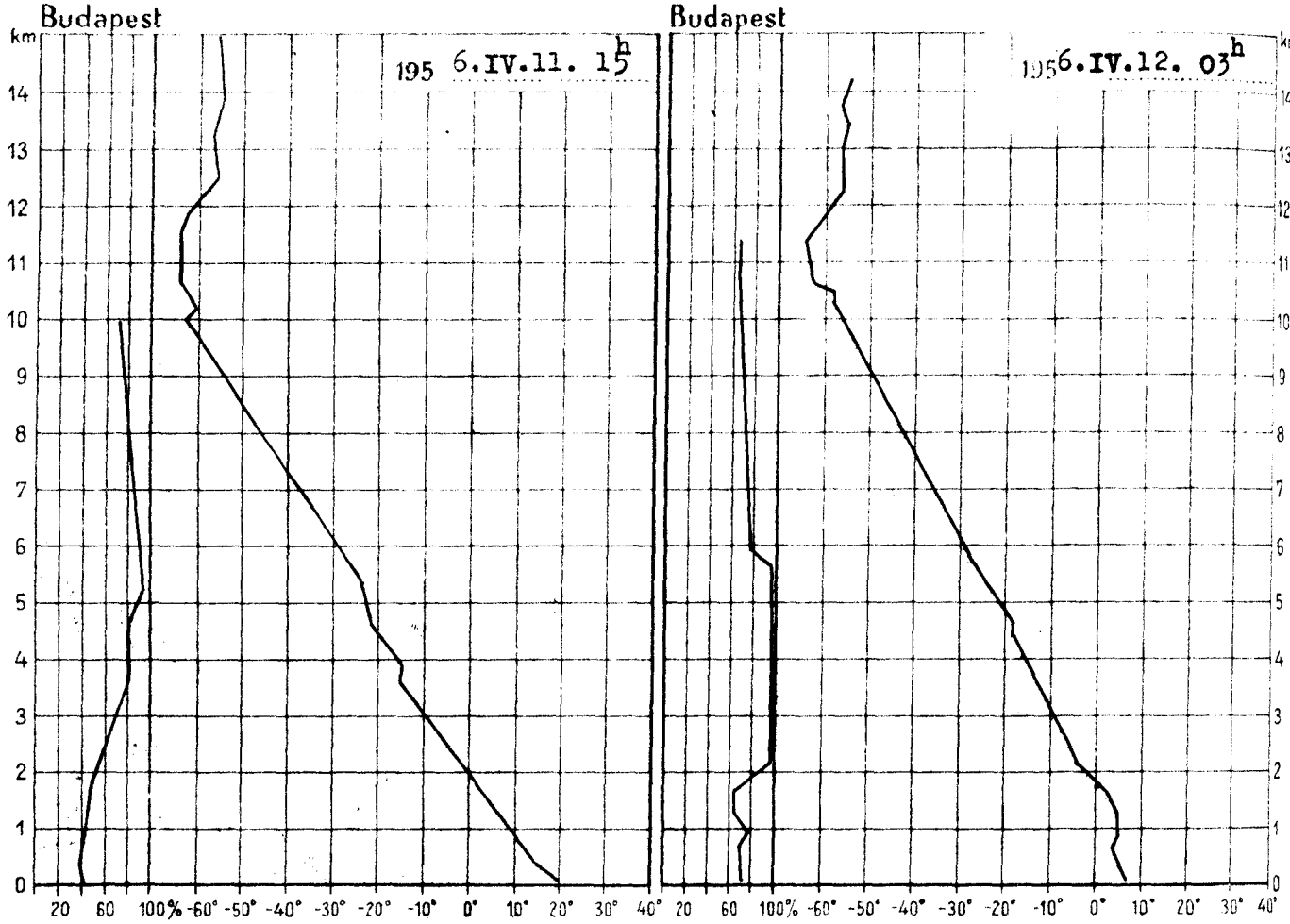

1956.IV.11. 15h			
km	mb	C°	%
Talaj	992.2	20.0	46
0·5	952	14.3	42
1	896	19.6	44
1·5	843	4.8	48
2	793	0.0	56
2·5	744	-4.9	67
3	698	-9.4	76
4	612	-14.8	86
5	546	-21.4	92
6	467	-27.8	90
7	406	-35.8	86
8	350	-44.4	82
9	301	-53.0	80
10	257	-60.1	
11	218	-61.9	
12	186	-58.8	
13	159	-56.2	
14	136	-55.2	
15	117	-54.6	

Magaslégköri időhelyzet

Az óceáni enyhe léghullámok hatására Európa déli része, valamint Franciaország felett további felmelegedés van folyamatban. A grönlandi eredetü hideg légtömegek Németországot, Lengyelországot és Ukrajnát árasztották el, ahol lehülés figyelhető meg. Hazánk légterében is az 1000 m-től 2600 m-ig terjedő réteget kivéve egy-két fokkal hült a levegő. A 0 fokos szint 20 m-rel, a -10 fokos szint 580 m-rel került alcsonyabbra /1800, illetve 3140 m-re./

Dr. Tónayné s.k.

1956.IV.12. 03h			
km	mb	C°	%
Talaj	995.5	8.0	77
0·5	953	5.8	77
1	897	5.7	74
1·5	843	2.6	72
2	792	-1.7	97
2·5	743	-5.4	100
3	687	-8.9	100
4	612	-16.2	100
5	535	-21.8	100
6	466	28.6	80
7	405	-36.1	72
8	350	-43.2	71
9	301	-50.3	70
10	257	-57.2	69
11	219	-61.2	69
12	187	-57.9	
13	159	-55.4	
14	136	-54.2	
15			

1956. április.
12 csütörtök
69. 103.

							Hó cm.					
	4		W	1	13.3	6	ny		20	4	0	2
	1		NNW	2	14.3	6	.		20	3	1	1
	4		W	1	14.6	8	ny		20	4	3	6
	4		NW	1	15.0	4	.		19	2	0	-
	4		SW	2	14.1	8	.		21	5	3	-
	4		ESE	2	14.3	7	ny		20	7	2	-
	4	.	NW	1	14.3	7	ny		21	6	5	-
	3		-	0	-	8	.		21	6	-	-
	4		-	0	14.7	7	.		20	6	5	-
	3		SSW	2	14.7	7	.		19	3	-1	-
	3		SW	2	14.9	7	.		19	6	3	-
	4		SW	4	15.3	8	.		19	4	0	11
	4	∞	-	0	13.6	9	.		21	9	7	8
	4		W	2	13.2	6	.		18	5	4	3
	4		W	3	12.6	10	.		19	8	6	4
	3		SSE	2	12.3	6	1		19	4	2	2
	3		NW	1	-	7	1		20	5	4	0
	3		SW	2	15.0	9	.		19	6	2	10
	4		SW	2	14.1	8	.		20	6	5	10
	4		WSW	1	13.5	8	ny		20	6	5	10
	4		WSW	3	15.0	9	.		21	6	4	11
	4		W	2	13.4	9	ny		20	7	-	-
	4		W	1	-	9	ny		22	8	3	-
	4		SW	2	14.3	8	ny		20	8	7	-
	3		WSW	2	13.6	8	1		20	6	5	4
	1		NE	1	13.5	7	2		18	4	3	2
	3		WSW	9	893.7	3	.	folt	12	3	-	6
	-		-		-	-	-	-	-	-	-	-
	3		SW	9	954.8	8	.		16	6	-	-
	4		SW	1	953.7	6	ny		18	5	-	8
	4		W	1	954.0	8	ny		20	6	2	-

ny	.	.			4
ny	.	-			ny
ny	.	-			ny
ny	.	ny			2
.	.	.			2
ny	.	.			1
.	.	.			ny
.	.	.			2
.	.	1			ny
.	.	.			3
.	.	-			ny
.	.	.			.
ny	.	.		Poroszló	.
.	.	ny			-
.	.	-			-
ny	.	ny			ny
.	.	ny			1
ny	.	1			ny
ny	.	.			.
ny	.	.			ny
1	.	.			.
.	.	.			.
.	.	.			.
.	.	.			.
.	ny				.

Magassági szélmérések

Óraadatok greenwichi középidőben

IV.11.	Szhely 16 h		Győr 14 h		Pécs 15 h		Bpest 9 h		Bpest 12 h		Bpest 15 h		Bpest 18 h		Bpest 24 h	
	fok	m/s	fok	m/s	fok	m/s	fok	m/s	fok	m/s	fok	m/s	fok	m/s	fok	m/s
Talaj	180	2	270	7	270	7	270	12	270	12	270	12	360	7	270	2
500 m	220	6	260	10	270	12	280	12	290	22	280	11	320	9	330	13
1000	220	6	280	10	270	12	280	12	270	12	280	11	280	10	300	14
1500	300	7	290	7	270	12	290	14	270	12	280	11	280	10	260	9
2000	300	12			270	12	290	14	280	23	270	10	280	13	270	15
2500	300	12			290	9	290	14	270	21						
3000					290	9	290	14	270	21						
4000					290	9	300	17								
5000					300	17	290	24								
6000					300	17										
7000					300	17										
8000					300	24										
9000					300	24										
10000					300	24										
11000																
12000																
13000																
14000																
15000																
16000																
17000																
18000																
19000																
20000																

IV. 11.	Szeged 14 h		Miskolc 15 h		Debrecen 10 h		Debrecen 15 h	
	fok	m/s	fok	m/s	fok	m/s	fok	m/s
Talaj	270	7	320	7	240	7	270	7
500	250	14	310	6	260	9	270	16
1000	250	18	260	9	260	9	280	11
1500	270	7	270	13	280	13	270	18
2000	280	12	280	13	280	16	270	18
2500	280	15	280	16	270	25	270	20
3000	280	15	280	16	270	25	270	20
4000	290	13			270	25	270	20
5000	290	22					270	20

IV.12.					Pécs 3 h		Bpest 3 h		Bpest 6 h		Bpest 9 h				Debrecen 5 h	
	fok	m/s	fok	m/s	fok	m/s	fok	m/s	fok	m/s	fok	m/s	fok	m/s	fok	m/s
Talaj					-	0	270	2	240	2	240	2			240	2
500 m					280	17	300	5	250	8	240	9			280	13
1000					290	8	290	7	290	18	270	13			290	18
1500					290	8	290	12	300	20	260	10			290	21
2000					330	6	290	21	290	19					290	21
2500					310	9									290	22
3000					310	9									290	22
4000					290	8										
5000					290	9										
6000																
7000																
8000																
9000																
10000																
11000																
12000																
13000																
14000																
15000																
16000																
17000																
18000																
19000																
20000																

IDŐJÁRÁSI NAPIJELENTÉS

ЕЖЕДНЕВНЫЙ МЕТЕОРОЛОГИЧЕСКИЙ БЮЛЛЕТЕНЬ • DAILY SYNOPTIC MAP OF THE HUNGARIAN METEOROLOGICAL INSTITUTE • BULLETIN QUOTIDIEN DE L'INSTITUT MÉTÉOROLOGIQUE HONGROIS WETTERBERICHT DES UNGARISCHEN METEOROLOGISCHEN INSTITUTS

KIADJA AZ ORSZÁGOS METEOROLÓGIAI INTÉZET
BUDAPEST II, KITAIBEL PÁL-UTCA 1
TEL.: KÖZPONT: 150-220 IDŐJELZŐ OSZT: 151-204, 150-410

MEGJELENIK NAPONKÉNT • ELŐFIZETÉSI ÁRA A POSTAI KÖLTSÉGGEL EGYÜTT NEGYEDÉVRE 60·— Ft
KIADÁSÉRT FELEL AZ INTÉZET IGAZGATÓJA

69. évfolyam 104 szám. + Budapest + 1956. április 13.

Az időjárási helyzet ma reggel és a várható időjárás:

Nyugat- és Közép-Európa fölé egymásutáni erőteljes hullámokban nyomulnak az enyhe óceáni légtömegek az Azori-szigetek felől. Hatásukra Franciaországban, a La-Manche-csatorna környékén és Németországban sokfelé esik az eső. A Szovjetunió európai részén ugyancsak csapadékos az idő, ott még havazik, az óceán északibb tájairól származó levegő következtében.

Hazánkban csütörtökön változó volt a felhőzet, és a reggeli, valamint a késő délutáni és éjszakai órákban több helyen volt eső, Tatabányán, Alcsuton, Esztergomban, Nagylétán, Berettyóujfalun zivatar. Napközben a hőmérséklet ismét 18 - 21 fokig emelkedett. Éjszaka a levegő a Dunántulon 2 - 6, keleten 5 - 8 fokig hült csupán le.

Budapesten pénteken 12 órakor a hőmérséklet 16 fok, a tengerszintre átszámitott légnyomás 758 mm, mérsékelten süllyedő irányzatu.

Várható időjárás szombat estig:

Változó felhőzet, több helyen főkép nyugaton és északon eső.
Mérsékelt, időnként élénk délnyugati, nyugati szél.
Az enyhe idő tovább tart.

Várható legalacsonyabb hőmérséklet ma éjjel: 3 - 6,
legmagasabb nappali hőmérséklet szombaton:
17 - 20 fok között.

A fütés alapjául szolgáló várható középhőmérséklet:

10 fok felett.

A hőmérséklet és a légnyomás napi középértéke Budapesten és ezek eltérése a 75 évi átlagtól:

1956. IV. 13-án: 12.9 C°, 759.6 mm. Eltérés: +2.1 C°, +0.3 mm.

1871 óta ezen a napon előfordult

legmagasabb hőmérséklet 24.5 C° /1935/
legalacsonyabb hőmérséklet -2.9 C° /1913/

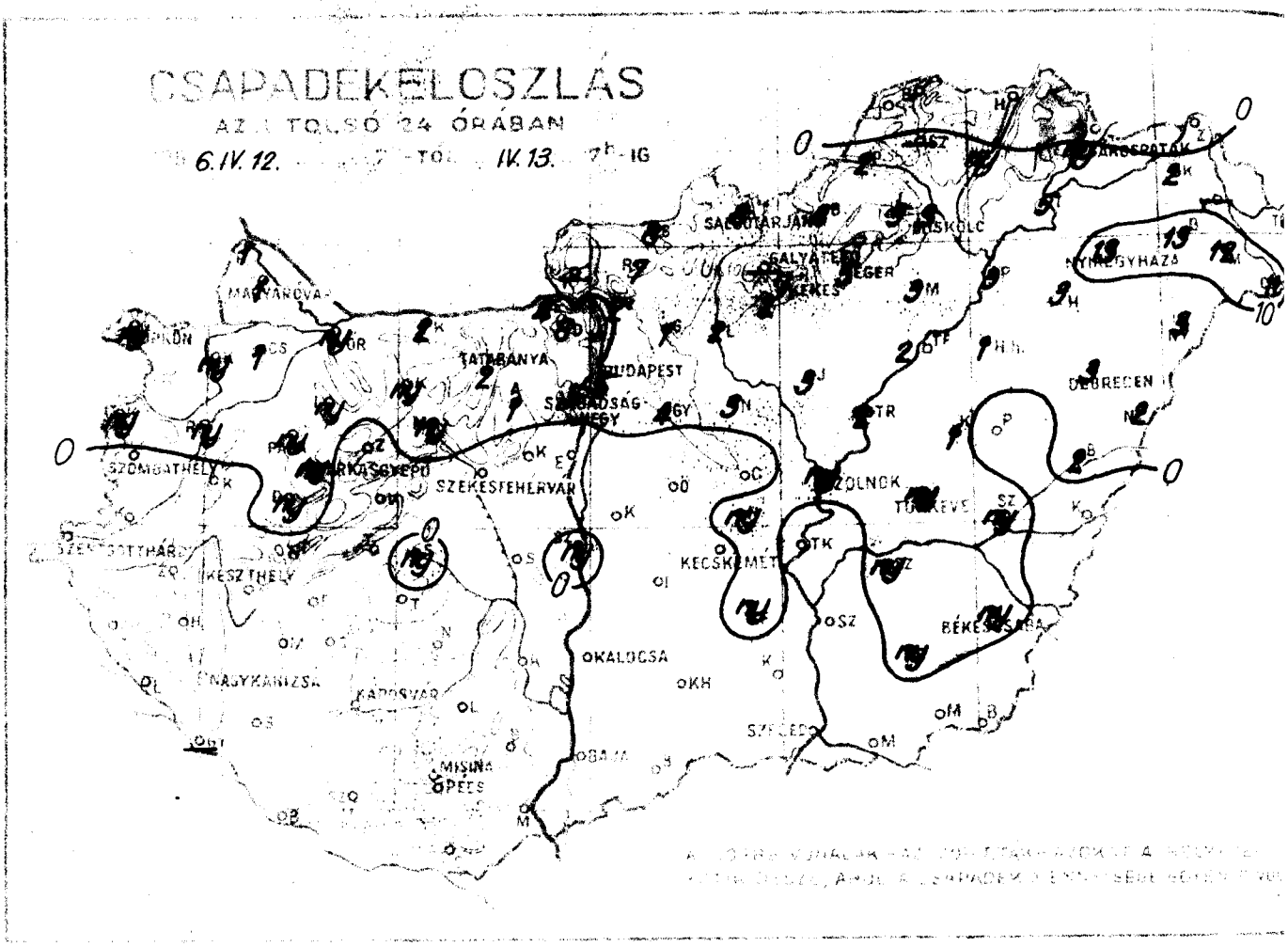
CSAPADÉKELOSZLÁS
AZ UTOLSÓ 24 ÓRÁBAN
6.IV.12.
IV.13.
SZOMBATHELY
KESZTHELY
TATABÁNYA
BUDAPEST
SZÉKESFEHÉRVÁR
KECSKEMÉT
DEBRECEN
NYÍREGYHÁZA
BÉKÉSCSABA
SZEGED
KAPOSVÁR
NAGYKANIZSA
OKALOCSA
MISKOLC

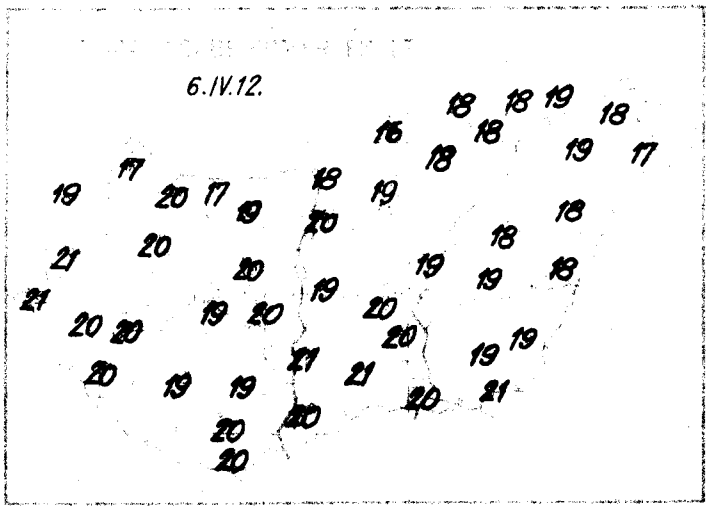
6.IV.12.


6.IV.13.

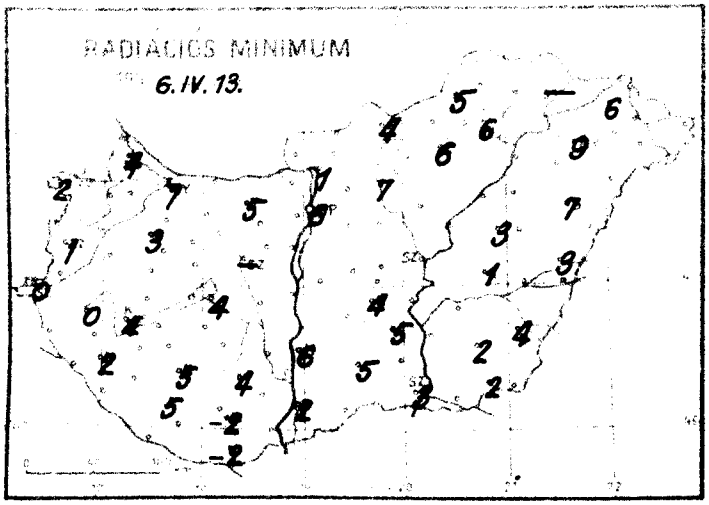
RADIÁLIS MINIMUM
6.IV.13.

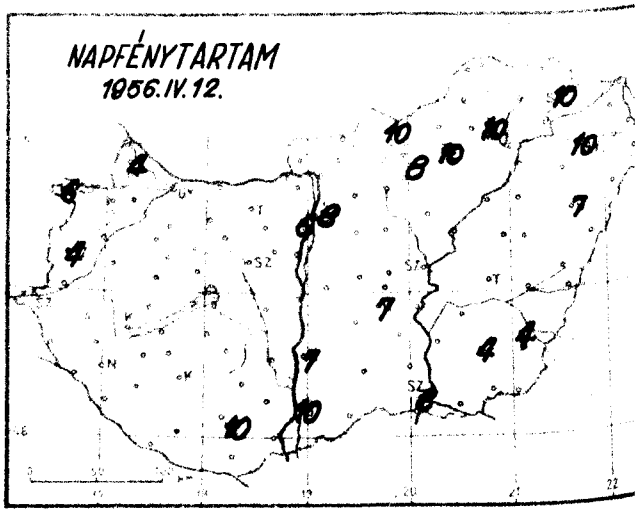
NAPFÉNYTARTAM
1956.IV.12.

Időjárási helyzet 1956. év ÁPRILIS hó 13. nap 7 óra

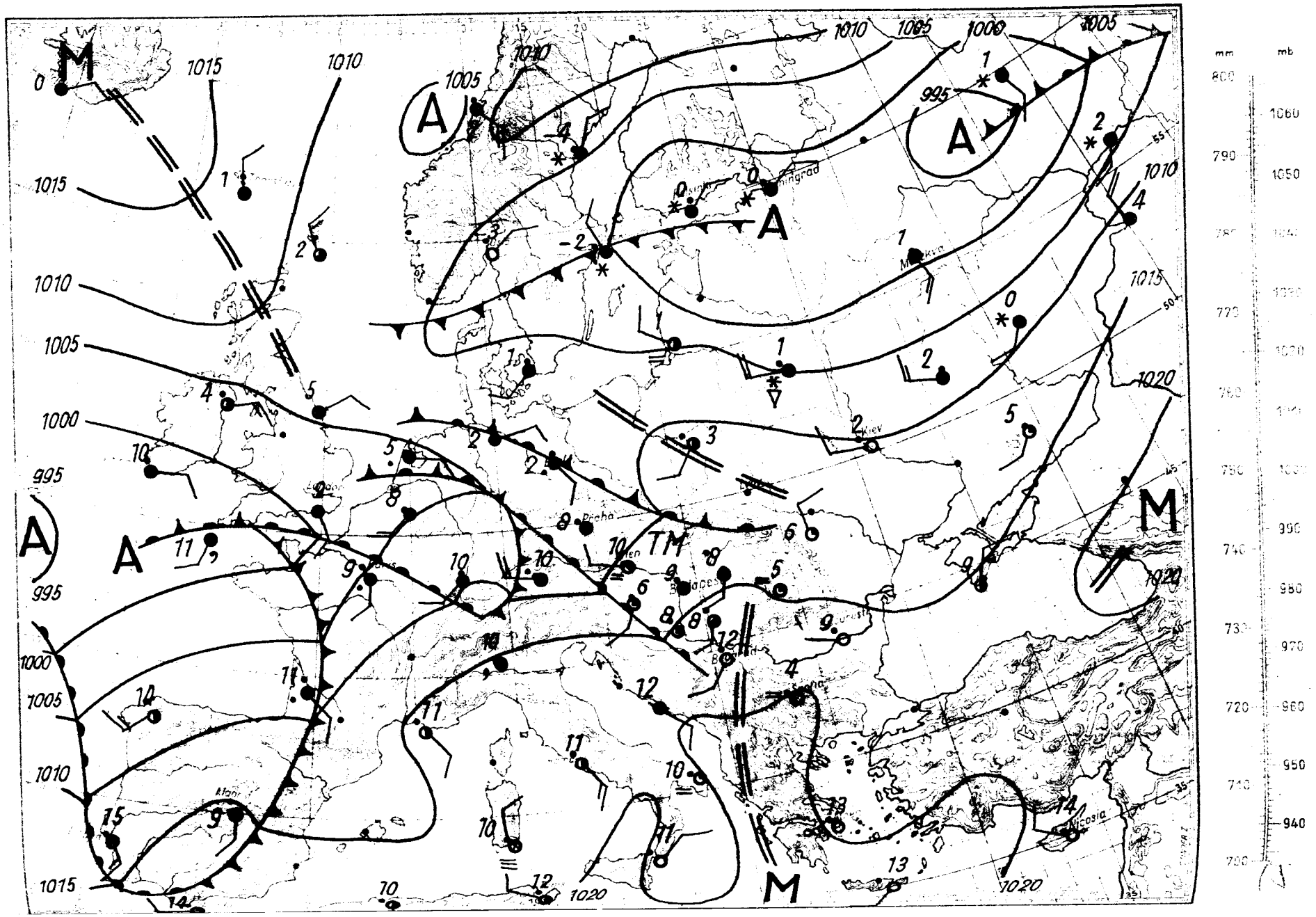

Magassági légállapotmérés

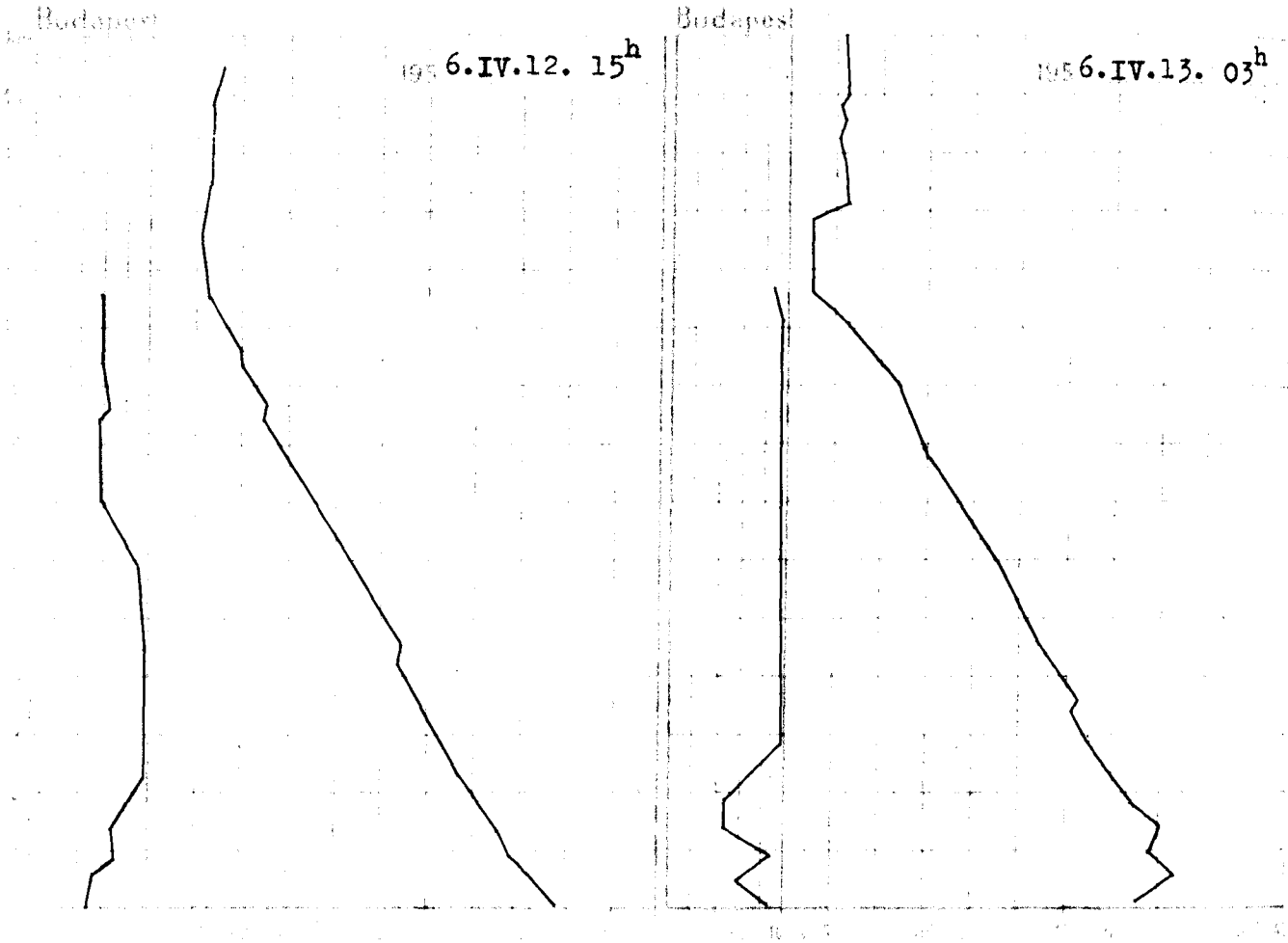

6.IV.12. 15h			
km	mb	°C	%
	994.9	18.8	50
	953	14.6	51
	898	9.0	59
	844	4.7	77
	795	0.5	93
	747	-3.1	100
	702	-6.7	100
	616	-13.7	100
	593	-18.8	99
	470	-25.5	95
	408	-32.8	67
	353	-40.0	64
	305	-46.0	69
	263	-51.3	65
	224	-57.5	
	192	-57.7	
	164	-55.4	
	140	-54.4	

Magaslegköri időhelyzet

Európa déli része felett délnyugati az áramlás iránya és emiatt az Ibériai-félszigettől, illetve Franciaországtól a Volga középső folyásáig felmelegedés van folyamatban. A grönlandi eredetü hideg levegő a Brit-szigetek térségében, a sarkvidéki eredetü légtömegek a Skandináv-félsziget és a Szovjetunió európai területének északi vidékein hoznak létre lehülést a magasban. Hazánk légterében a talajközeli 250 m-ben a kisugárzás miatt gyenge lehülés jött létre tegnaphoz viszonyitva, 250 m-től felfelé azonban az egész troposzférában emelkedett a hőmérséklet. A melegedés mértéke 4 - 7 fokot tett ki.

Dr. Tónayné s.k.

6.IV.13. 03h			
km	mb	°C	%
Talaj	994.4	7.1	88
0.5	953	12.4	67
1	896	9.3	80
1.5	843	8.4	51
2	794	3.9	60
2.5	747	-0.3	84
3	707	-4.7	100
4	618	-11.4	100
5	540	-18.2	100
6	471	-24.0	100
7	410	-31.2	100
8	355	-40.0	100
9	306	-46.9	100
10	262	-56.0	100
11	224	-62.9	
12	190	-60.0	
13	162	-58.0	
14	138	-56.3	
15	118	-57.1	

1956. április

13. péntek

69. 104.

0		SW	4	1011.1	8	1			17	6	4	4				
1		-	0	10.7	7	ny			19	4	2	6				
4		W	1	11.7	7	.			21	4	1	4				
0		NW	1	11.9	4	.			21	2	0	-				
1		S	4	11.1	8	ny			20	6	3	-				
4		SSW	4	11.8	10	ny			20	8	7	-				
4		ESE	2	11.8	8	2		↖	19	7	5	-				
0		-	0	-	8	.			20	5	-	-				
2		S	1	12.6	8	.			20	6	4	-				
3		S	3	12.7	9	.			20	4	2	-				
3		SW	6	12.7	10	.			19	7	5	-				
1		-	0	13.7	8	.			20	3	-2	10				
4		-	0	11.7	9	5			20	8	6	8				
3		W	2	12.3	6	8			16	5	4	10				
4	=	S	1	12.7	9	5			18	8	6	10				
3	=	S	2	11.7	10	3			18	8	6	10				
4		N	1	-	8	ny			19	6	-	10				
2		SSE	3	13.9	9	.			20	5	2	10				
3		SW	4	12.7	10	.			21	7	6	7				
3		SW	2	12.3	9	.			20	5	4	7				
3		S	5	14.1	8	.			20	5	3	8				
3		SW	6	12.7	8	ny			19	6	-	-				
1		SW	2	-	8	ny			19	6	1	-				
0		SSW	3	14.3	9	ny			19	6	4	4				
3		SW	1	14.3	8	3			18	8	7	7				
4		SW	2	13.1	9	13			18	9	9	10				
2		SSW	2	894.3	6	7			10	4	-	8				
-		-		-	-	-		-	-	-	-	-				
2		WSW	6	953.8	8	.			17	6	-	-				
3		SW	1	951.9	9	5			17	6	-	6				
0		SSW	1	951.9	7	ny			19	6	3	-				

1					.			2					.			
1					ny			.					2			
ny					.			.					-			
ny					.			5					13			
ny					.			-					12			
.					.			ny					3			
.					.			.					11			
.					ny			.					3			
.					.			5					3			
.					.			3					3			
.					.			3					1			
-	-				.			3					2	↖		
.					.			4			Poroszló		2			
ny					.			.					2			
ny					.			.					1			
.					.			.					.			
.					.			ny					2	↖		
.					.			.					ny			
2					-			.					.			
ny					8			ny					ny			
ny					7			.					.			
1	↖				2			.					ny			
4	↖				1			.					.			
6					2								.			
.					2								.			
.					6											

* A [illegible] ** A [illegible]

Magassági szélmérések

Óraadatok greenwichi középidőben

IV. 12.	Szhely 15 h		Nkanizsa 15 h		Győr 15 h		Pécs 15 h		Bpest 12 h		Bpest 15 h		Bpest 18 h		Szeged 15 h		Miskolc 15 h	
	fok	m/s	fok	m/s	fok	m/s	fok	m/s	fok	m/s	fok	m/s	fok	m/s	fok	m/s	fok	m/s
Talaj	220	2	180	7	320	2	270	7	270	7	220	7	360	2	220	7	270	7
500 m	230	5	210	6	220	3	260	19	240	2	260	4	230	5	230	4	270	9
1000	230	5	210	6	240	6	260	19	270	5	280	4	230	11	260	9	270	7
1500	230	8	220	8	250	8	270	22			290	7	240	14	270	12	280	8
2000	240	8	260	9	270	10	260	16			280	12			270	10	290	13
2500	280	11	260	9	280	15	290	8			280	16			260	16		
3000	280	11	260	9	280	15	290	8			280	16			260	16		
4000	310	13	270	13			290	8			300	19						
5000	240	14	290	16							280	25						
6000			280	17							280	25						
7000			280	17							280	25						
8000											280	26						
9000			Debrecen 10 h		Debrecen 15 h						280	26						
10000											300	28						
11000	Talaj		270	7	270	7					290	27						
12000	500		240	10	250	8					290	27						
13000	1000		260	15	260	13												
14000	1500		290	14	280	13												
15000	2000				280	13												
16000																		
17000																		
18000																		
19000																		
20000																		

IV. 13.	Szhely 3 h		Nkanizsa 3 h		Győr 3 h		Pécs 3 h		Bpest 3 h		Bpest 6 h		Szeged 4 h		Miskolc 4 h		Debrec 3 h	
	fok	m/s	fok	m/s	fok	m/s	fok	m/s	fok	m/s	fok	m/s	fok	m/s	fok	m/s	fok	m/s
Talaj	270	2	180	2	220	2	270	2	220	7	180	2	180	7	180	2	140	2
500 m	110	5	260	10	230	5	290	10	120	1	180	8	250	17	230	3	120	8
1000	110	5	260	7	240	7	290	10	270	11	140	6	270	13	270	4	170	7
1500	280	3			250	9	300	11	270	11	270	2	240	9	260	4	140	9
2000	270	5			260	12	310	15	270	11	280	11	240	07	290	16	130	11
2500	290	6					310	15	280	9	260	8	260	8	280	19	130	16
3000	290	6					310	15	280	9	260	8	260	8	280	19	130	16
4000	280	8					330	10	280	16	270	12	270	10				
5000	230	8											280	13				
6000																		
7000																		
8000																		
9000																		
10000																		
11000																		
12000																		
13000																		
14000																		
15000																		
16000																		
17000																		
18000																		
19000																		
20000																		

IDŐJÁRÁSI NAPIJELENTÉS

ЕЖЕДНЕВНЫЙ МЕТЕОРОЛОГИЧЕСКИЙ БЮЛЛЕТЕНЬ • DAILY SYNOPTIC MAP OF THE HUNGARIAN METEOROLOGICAL INSTITUTE • BULLETIN QUOTIDIEN DE L'INSTITUT MÉTÉOROLOGIQUE HONGROIS WETTERBERICHT DES UNGARISCHEN METEOROLOGISCHEN INSTITUTES

KIADJA AZ ORSZÁGOS METEOROLÓGIAI INTÉZET
BUDAPEST II. KITAIBEL PÁL UTCA 1
TEL.: KÖZPONT: 150-220 IDŐJELZŐ OSZT: 151-201, 150-410

MEGJELENIK NAPONKÉNT • ELŐFIZETÉSI ÁRA A POSTAI KÖLTSÉGGEL EGYÜTT NEGYEDÉVRE 60.— Ft
KIADÁSÉRT FELEL AZ INTÉZET IGAZGATÓJA

69. évfolyam 105. szám. +Budapest+ 1956. április 14.

Az időjárási helyzet ma reggel és a várható időjárás:

Az Azori-szigetek felől tovább tart az óceáni léghullámok előnyomulása Nyugat-, és Közép-Európa irányába, és igy Európa jelentékeny részén enyhe, tavaszias az időjárás.

Hazánkban pénteken a változó felhőzetből az északnyugati és az északkeleti határszélen több helyen volt kisebb eső. A hőmérséklet napközben országszerte 18 - 21 fokig emelkedett. Az éjszaka is igen enyhe volt, csak egy-két helyen hült le 4 fokig a levegő.

Budapesten szombaton 12 órakor a hőmérséklet 18 fok, a tengerszintre átszámitott légnyomás 756 mm, mérsékelten süllyedő irányzatu.

Várható időjárás vasárnap estig:

Változó felhőzet, néhány helyen főleg nyugaton és északon eső.
Mérsékelt, időnként élénkebb déli, délnyugati szél.
A hőmérséklet emelkedik.

Várható legalacsonyabb hőmérséklet ma éjjel: 8 - 11,
legmagasabb nappali hőmérséklet vasárnap:
21 - 24 fok között.

A fütés alapjául szolgáló várható középhőmérséklet:

10 fok felett.

Tóthné

A hőmérséklet és a légnyomás napi középértéke Budapesten és ezek eltérése a 75 évi átlagtól:

1956.IV.13-án: 14.0 C°, 757.5 mm. Eltérés: +3.5 C°, -1.5 mm.

1871 óta ezen a napon előfordult

legmagasabb hőmérséklet	25.6 C°	/1939/
legalacsonyabb hőmérséklet	-2.2 C°	/1913/

Az Országos Meteorológiai Intézet Időjárási Napijelentése

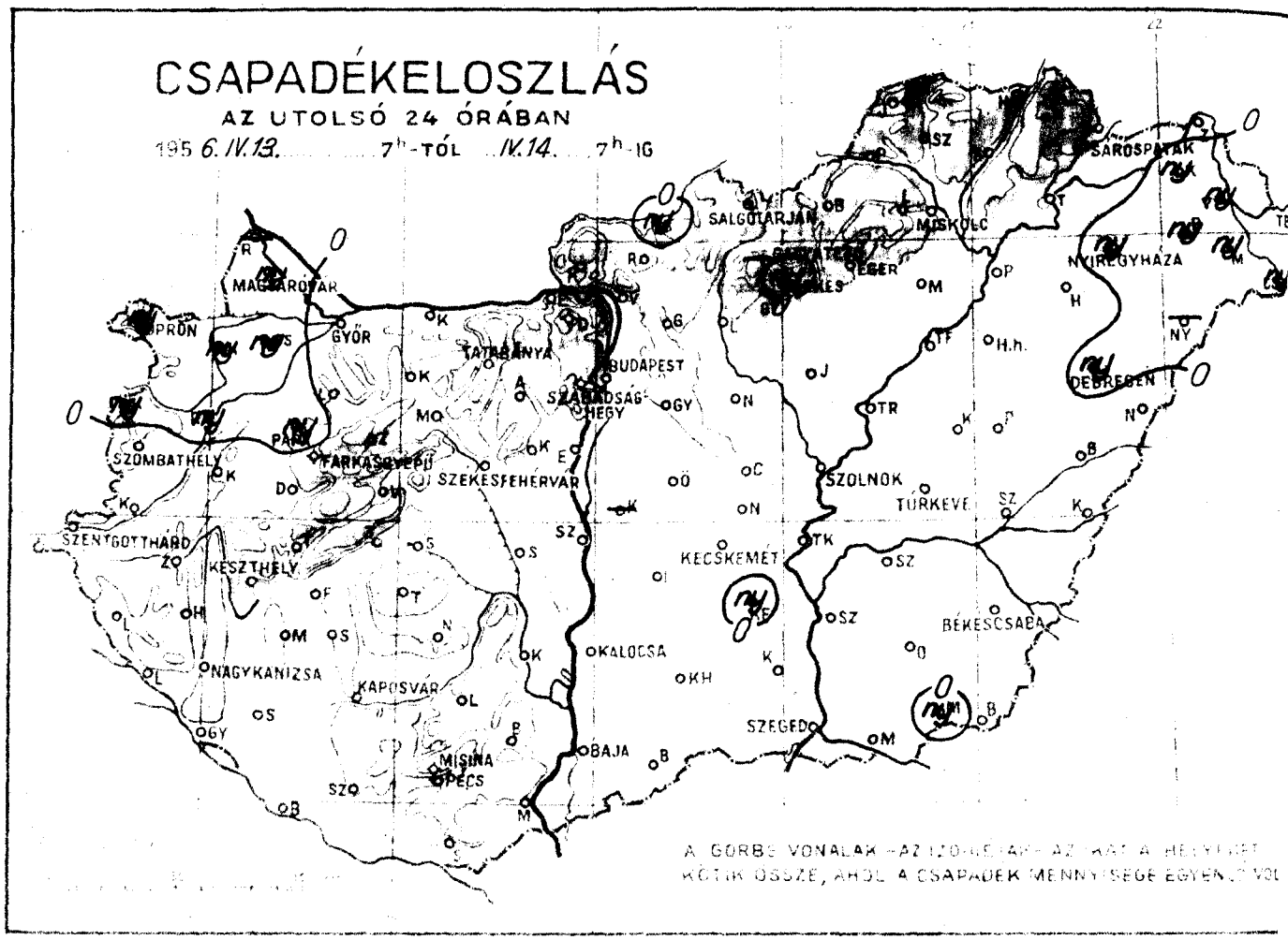

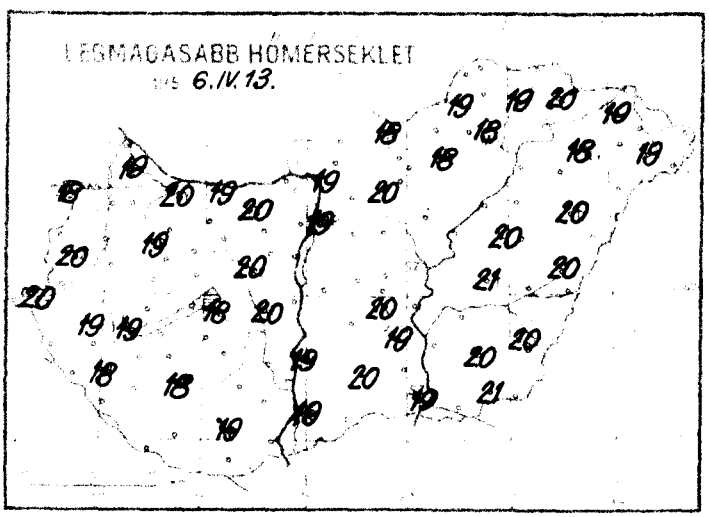

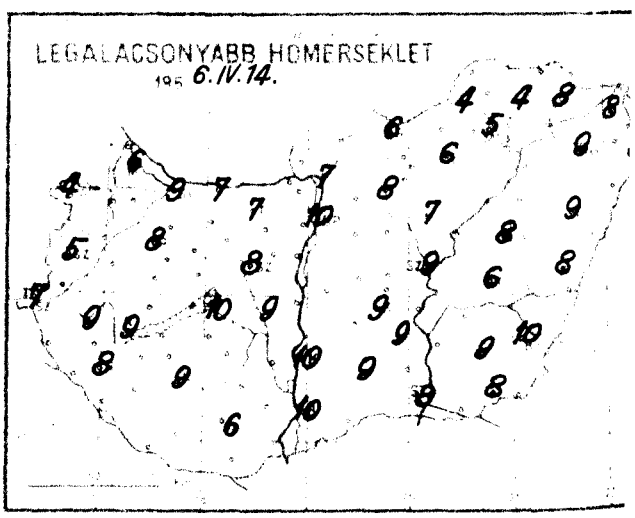

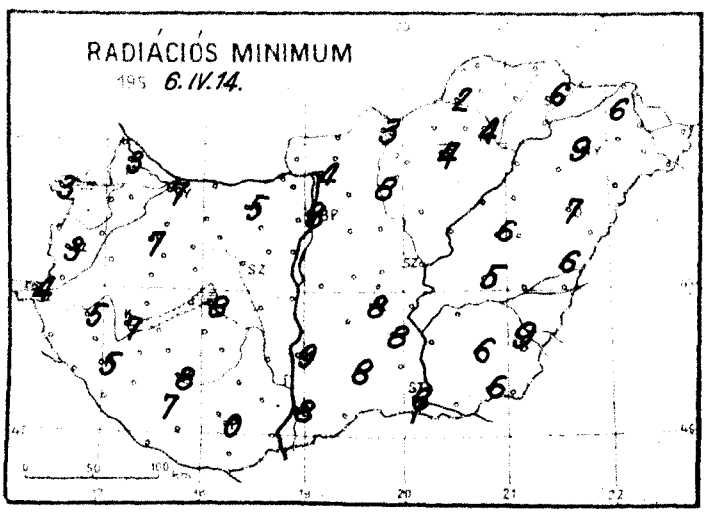

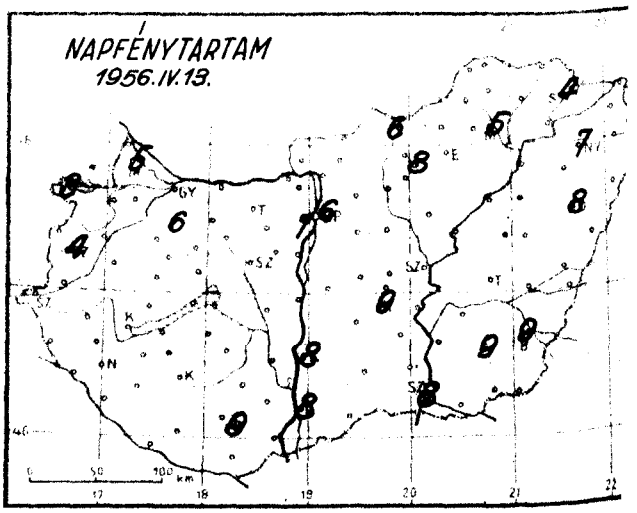

Időjárási helyzet *1956.* év *ÁPRILIS* hó *14.* nap 7 óra

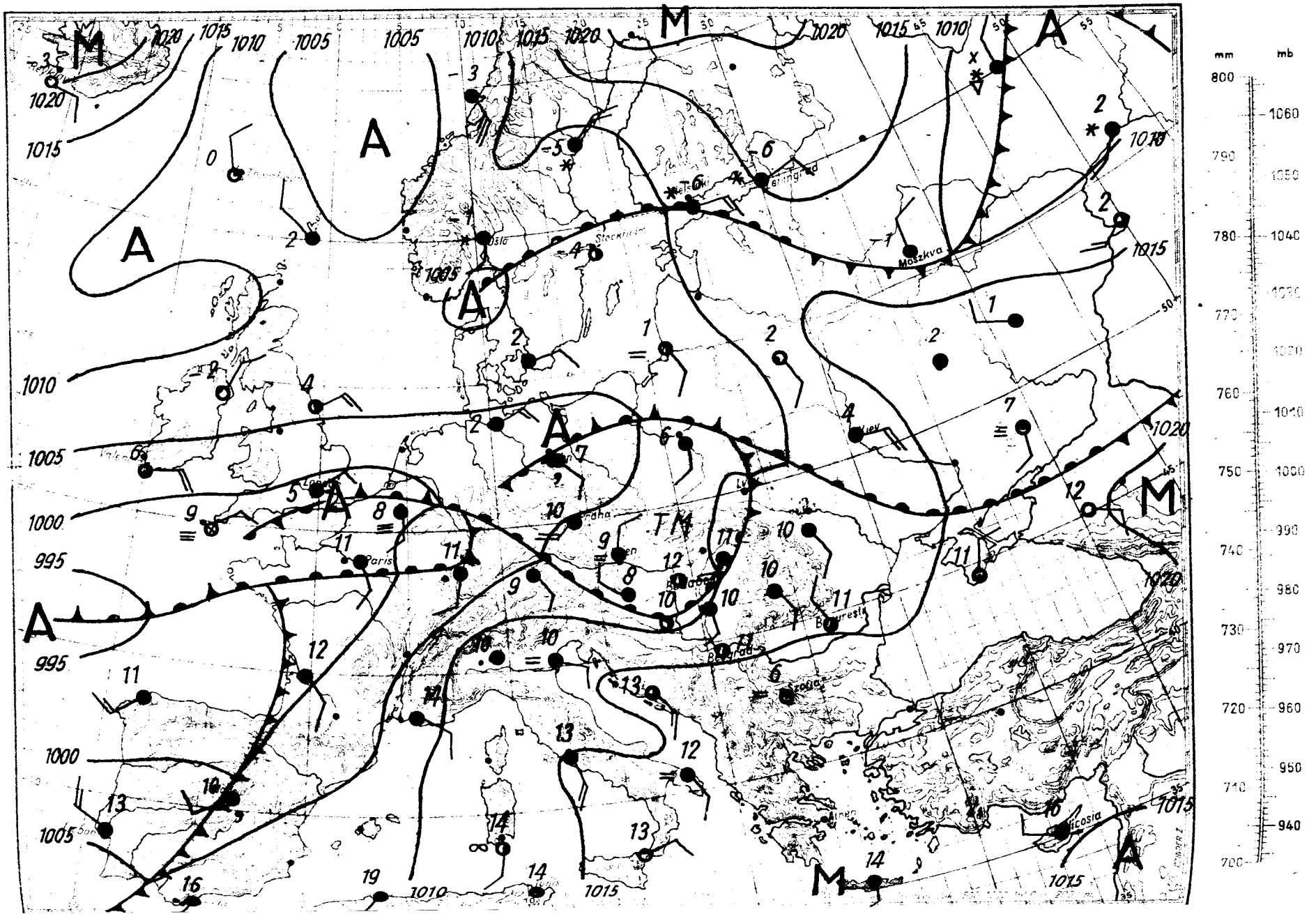

Magassági légállapotmérés

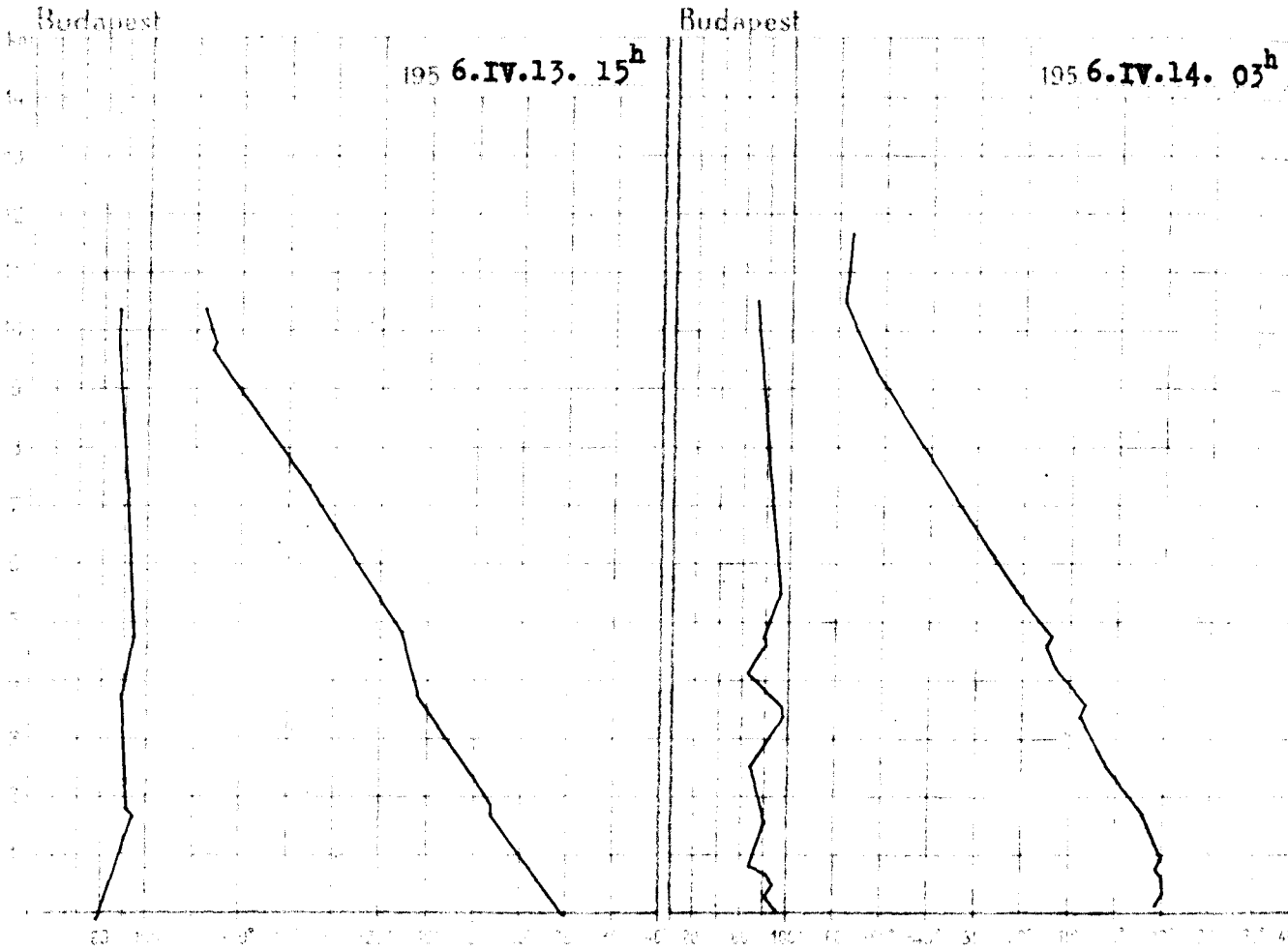

195 6.IV.13. 15h			
km	mb	C°	%
Talaj	992.2	18.1	50
0·5	950	13.3	52
1	895	8.7	60
1·5	843	4.9	74
2	790	1.8	79
2·5	740	-1.8	65
3	695	-5.5	65
4	612	-12.9	75
5	537	-18.6	87
6	469	-26.6	86
7	406	-34.5	85
8	353	-42.3	83
9	303	-50.3	80
10			
11			
12			
13			
14			
15			

Magaslégköri időhelyzet

Európa középső területei felett nyugat-keleti irányu a magassági áramlás és ennek mentén meleg advekció van továbbra is folyamatban. Észak-Európa felett Dél-Skandinávia és Novaja-Zemlja légterében hideg levegő záródott el. Ezek hatására Dánia, valamint Leningrád és Archangelszk környékén hideg levegő advektálódik. Hazánk felett az elmult napon a magasban kissé hüvösebb léghullám haladt át, és emiatt 200 m-től 4700 m-ig 1 - 2 fokkal hült a levegő, feljebb nem következett be lényeges változás. A 0 fok 430 m-rel 2230, a -10 fok magassága 180 m-rel 3620 m-re süllyedt.

Dr. Kallósné s.k.

195 6.IV.14. 03h			
km	mb	C°	%
Talaj	992.6	8.0	87
0·5	950	8.6	80
1	894	8.0	66
1·5	842	5.1	73
2	792	1.7	69
2·5	743	-2.0	63
3	698	-6.3	78
4	612	-12.3	68
5	537	-17.9	82
6	470	-25.2	86
7	407	-33.2	80
8	353	-40.8	77
9	303	-49.0	74
10	260	-56.2	73
11	223	-58.4	
12			
13			
14			
15			

1956. április

14 szombat

69. 105

0	S	2	1008.4	10	ny	19	6	3	5
3	NNW	5	08.4	8	ny	18	4	3	3
4	SW	2	08.0	9	.	20	5	3	4
4	W	2	07.9	9	.	20	7	4	-
1	S	6	07.9	11	ny	19	8	7	-
3	SSW	4	08.3	11	.	20	9	7	-
1	SSE	2	09.1	11	.	20	7	5	-
0	W	4	-	13	.	20	8	-	-
1	SW	2	09.1	12	.	19	9	7	-
2	SSW	2	09.9	12	.	18	8	5	-
2	SSW	6	10.1	11	.	18	9	8	-
3	-	0	11.3	10	.	19	6	0	9
3	-	0	09.5	12	.	19	10	8	6
3	-	0	10.2	7	.	18	6	3	6
3	-	0	17.2	9	.	18	6	4	7
3	N	1	09.7	8	.	18	5	4	5
4	SW	2	-	10	.	20	8	6	4
3	SW	2	11.3	11	.	19	10	8	8
3	SW	4	11.1	12	.	19	10	9	8
3	SW	2	10.3	11	.	20	9	8	9
4	S	5	11.9	10	.	19	8	6	8
4	WSW	2	10.6	10	.	19	9	-	-
3	SW	2	-	12	.	21	6	5	-
3	SW	4	12.2	12	.	20	10	9	9
3	SW	4	12.0	10	ny	20	9	7	8
3	SW	4	11.0	11	ny	18	9	9	7
4	SW	2	892.4	7	ny	11	5	-	8
-	-		-	-	-	-	-	-	-
3	SW	4	951.4	9	.	16	7	-	-
3	SW	1	950.3	8	.	17	6	-	7
1	S	3	949.7	9	.	19	7	6	-

-	.	.	.	.	
ny	.	.	.	ny	
ny	.	.	.	ny	
ny	.	.	.	ny	
ny	.	.	.	1	
.	.	.	.	ny	
.	.	.	.	-	
.	.	.	.	.	
.	.	.	.	.	
.	.	.	.	.

Magassági szélmérések

Óraadatok greenwichi középidőben

IV.13	Szhely 16 h		Nkanizsa 15 h		Győr 15 h		Pécs 16 h		Bpest 9 h		Bpest 12 h		Szeged 15 h		Miskolc 15 h		Debrecen 5 h	
	fok	m/s	fok	m/s	fok	m/s	fok	m/s	fok	m/s	fok	m/s	fok	m/s	fok	m/s	fok	m/s
talaj	180	7	220	12	220	7	270	12	220	2	220	2	220	7	220	2	220	7
500 m	200	8	250	18	240	7	240	22	220	4	210	8	240	13	220	8	220	6
1000	400	3	250	18	240	7	240	22	240	3	220	10	250	14	220	8	220	6
1500	250	2	250	21	240	7	240	22	260	4	190	7	250	15	220	8	220	6
2000	260	4			270	4	250	24	260	7	170	5	250	20	230	13	220	6
2500					180	8			250	7							270	13
3000					180	8			250	7							270	13
4000									250	8								
5000									260	16								
6000																		
7000																		
8000																		
9000																		
10000																		
11000																		
12000																		
13000																		
14000																		
15000																		
16000																		
17000																		
18000																		
19000																		
20000																		

IV.13.	Bpest 15 h		Bpest 18 h		Bpest 21 h		Debrecen 10 h		Debrecen 15 h	
	fok	m/s	fok	m/s	fok	m/s	fok	m/s	fok	m/s
Talaj	220	7	220	12	220	2	220	12	220	7
500	230	13	240	19	260	3	210	10	230	12
1000	230	13	240	15	260	6	210	10	230	12
1500	230	11	240	15			230	9	230	12
2000	200	7					230	9	230	12
2500	230	8					290	9		
3000	230	8					290	9		
4000	230	10					230	9		

IV.14.	Szhely 3 h		Nkanizsa 3 h		Győr 3 h		Pécs 3 h		Bpest 4 h		Bpest 6 h		Szeged 3 h		Miskolc 3 h		Debrecen 3 h	
	fok	m/s	fok	m/s	fok	m/s	fok	m/s	fok	m/s	fok	m/s	fok	m/s	fok	m/s	fok	m/s
Talaj	220	2	220	7	180	2	180	2	220	7	-	0	180	2	360	2	180	7
500 m	250	6	240	9	230	15	240	17	260	9	250	5	260	19	120	1	220	8
1000	250	6	280	21	220	6	290	22	250	7	260	6	270	22	260	7	210	6
1500					200	7	260	23	220	8	180	7	260	14	260	7	210	6
2000							260	23	220	2	170	7	260	14	260	7		
2500									240	3	280	17	250	20	250	7		
3000									240	3	230	8	250	20	250	7		
4000											280	10						
5000											280	17						
6000																		
7000																		
8000																		
9000																		
10000																		
11000																		
12000																		
13000																		
14000																		
15000																		
16000																		
17000																		
18000																		
19000																		
20000																		

	Debrecen 5 h	
	fok	m/s
Talaj	180	7
500	250	12
1000	230	10
1500	240	8
2000	240	8
3000	260	12
4000	270	13
5000	270	13
6000	280	13
7000	280	13

KÉSZÜLT MOSONMAGYARÓVÁRON 1 EX. POMÁZIÉK GYULA

IDŐJÁRÁSI NAPIJELENTÉS

ЕЖЕДНЕВНЫЙ МЕТЕОРОЛОГИЧЕСКИЙ БЮЛЛЕТЕНЬ • DAILY BULLETIN OF THE HUNGARIAN METEOROLOGICAL INSTITUTE • BULLETIN QUOTIDIEN DE L'INSTITUT METEOROLOGIQUE HONGROIS WETTERBERICHT DES UNGARISCHEN METEOROLOGISCHEN INSTITUTS

KIADJA AZ ORSZÁGOS METEOROLÓGIAI INTÉZET
BUDAPEST II., KITAIBEL PÁL-UTCA 1
TEL.: KÖZPONTI 150-220 IDŐJELZŐ OSZT. 150-201, 150-410

MEGJELENIK NAPONKÉNT • ELŐFIZETÉSI ÁRA A POSTAI KÖLTSÉGEKKEL EGYÜTT NEGYEDÉVRE 60.— Ft
KIADÁSÁRT FELELŐS AZ INTÉZET IGAZGATÓJA

LIBRARY
AUG 1 1956
WEATHER BUREAU

69. évfolyam 106. szám. + Budapest + 1956. április 15.

Az időjárási helyzet ma reggel és a várható időjárás:

Közép-Európába a Franciaország feletti ciklon továbbra is enyhe levegőt szállit. Az Alpok és Kárpátok vonalától északra erősen csapadékos az időjárás. Skandináviában és a Szovjetunió területének északi felén, ahol hideg levegő van uralmon, -5, -10, sőt sok helyen -15 fokig csökken a hőmérséklet a reggeli órákban.

Hazánkban szombaton változóan felhős, enyhe volt az idő. Csak a Fővárosban hullott pár csepp eső. A hőmérséklet 18 - 21 fokig emelkedett és a hajnali órákban is csak 10 - 13 fokig csökkent.

Budapesten vasárnap 12 órakor a hőmérséklet 19 fok, a tengerszintre átszámitott légnyomás 754 mm, alig változik.

Várható időjárás hétfő estig:

Felhős idő, többfelé, elsősorban, a nyugati és északi megyékben, eső.
Élénk, helyenkint erős déli, délnyugati, később délnyugati, nyugati szél.
A nappali felmelegedés néhány fokkal gyengül.

Várható legalacsonyabb hőmérséklet ma éjjel: 8 - 11 fok,
legmagasabb nappali hőmérséklet hétfőn: 17-20 fok között.

Rajkay Ödön s.k.

A hőmérséklet és a légnyomás napi középértéke Budapesten és ezek eltérése a 75 évi átlagtól:

1956. IV. 14-én: 15.1 C°, 755.9 mm. Eltérés: +4.1 C°, -3.6 mm.

1871 óta ezen a napon előfordult

legmagasabb hőmérséklet 26.6 C° /1939/
legalacsonyabb hőmérséklet -4.6 C° /1912/

Az Országos Meteorológiai Intézet Időjárási Napjelentése

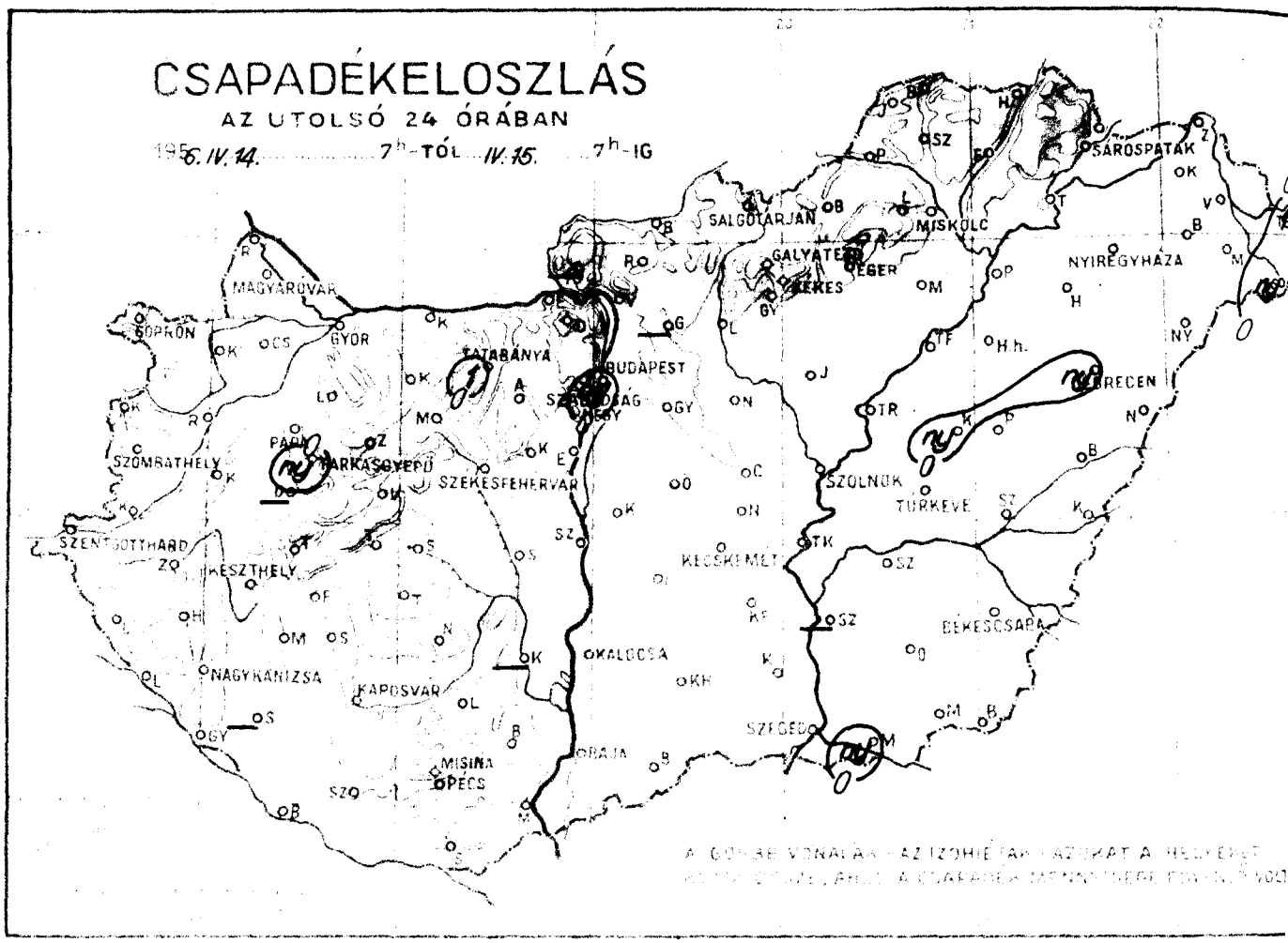

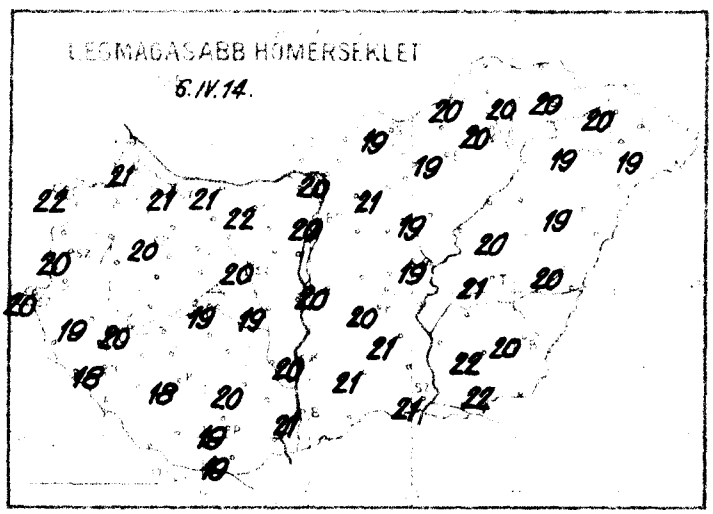

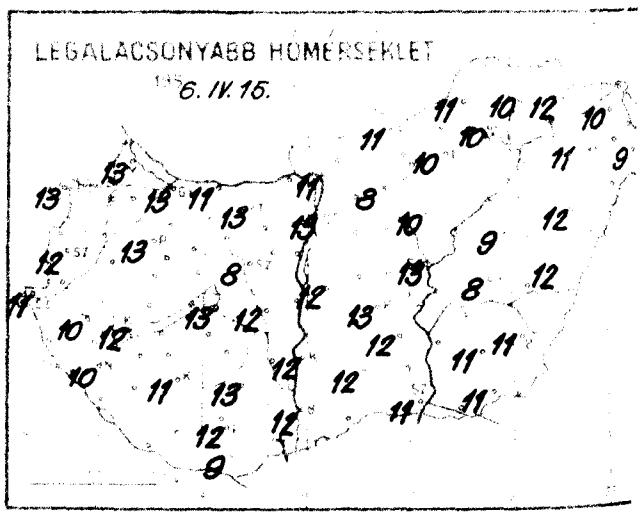

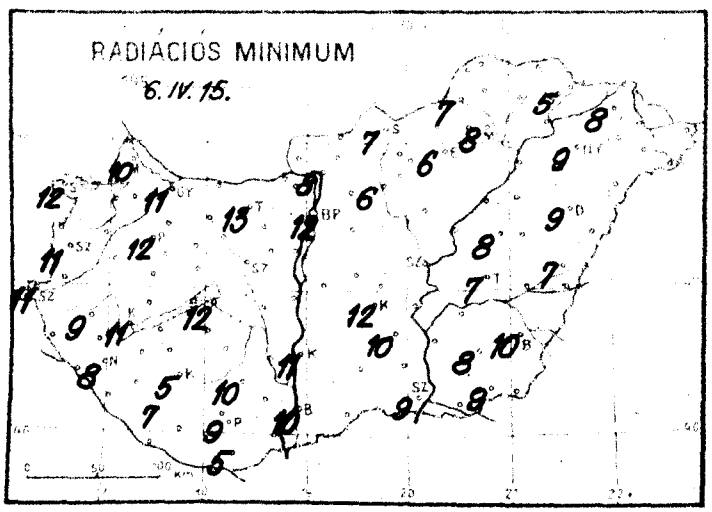

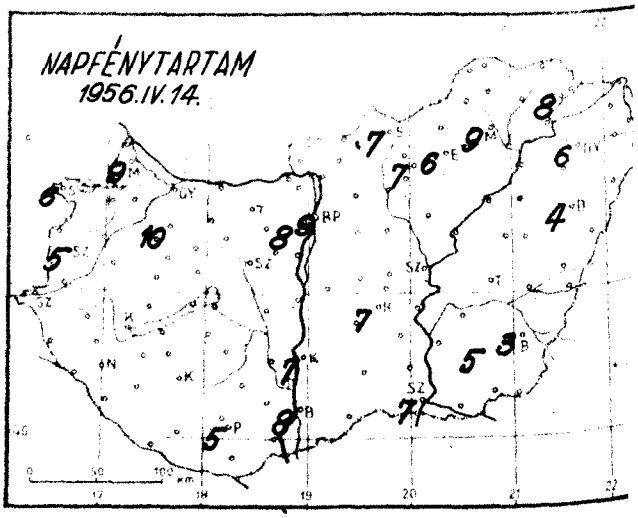

Időjárási helyzet 1956. év ÁPRILIS hó 15. nap 7 óra

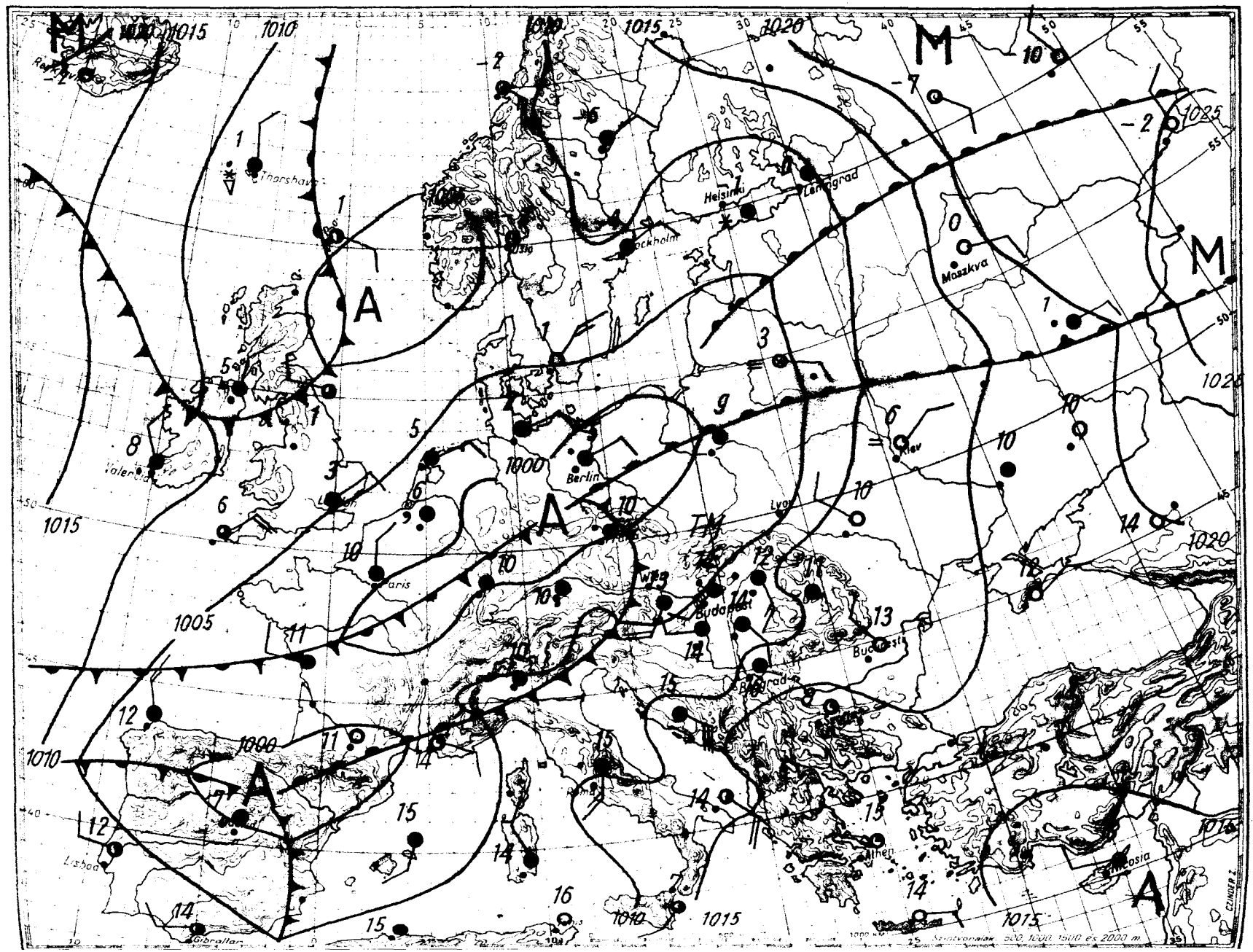

Magassági légállapotmérés

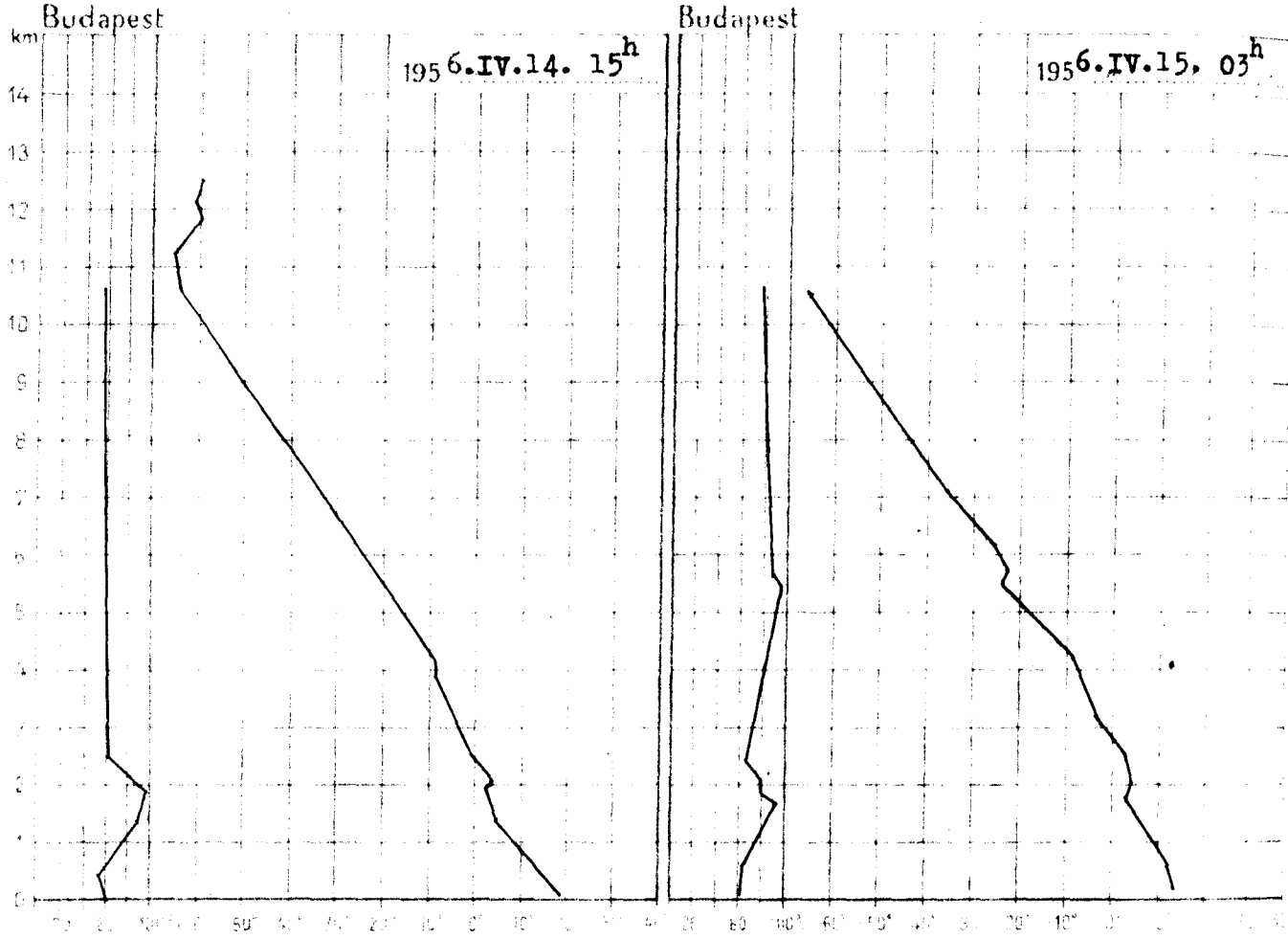

195 6.IV.14. 15h			
km	mb	C°	%
Talaj	990.1	19.0	61
0.5	950	14.8	61
1	894	10.0	77
1.5	842	5.2	93
2	792	3.4	92
2.5	744	-0.1	66
3	699	-1.6	62
4	617	-8.4	64
5	540	-16.2	59
6	472	-24.2	58
7	410	-31.5	65
8	356	-39.0	68
9	307	-47.1	69
10	263	-55.7	67
11	224	-62.2	
12	191	-58.9	
13			
14			
15			

Magaslégköri időhelyzet

Hazánk felett az elmult 24 óra alatt melegedett a légkör. 1700 m-ig 1 - 2, 5 km-ig 3 - 5 fokkal, feljebb nem következett be lényeges változás. A 0 fok magassága 570 m-rel 2800 m-re, a -10 fok szintje 540 m-rel 4160 m-re emelkedett.

Dr. Kallósné s.k.

195 6.IV.15. 03h			
km	mb	C°	%
Talaj	988.7	13.6	63
0.5	948	11.6	66
1	892	7.9	79
1.5	840	4.8	92
2	788	3.1	79
2.5	742	1.9	71
3	698	-1.2	75
4	616	-8.6	86
5	540	-17.4	96
6	461	-24.0	87
7	408	-32.6	85
8	353	-41.6	85
9	304	-50.8	86
10	264	-60.4	86
11			
12			
13			
14			
15			

1956. április
15. vasárnap
69. 106.

4	S	6	1002.3	15	.		21	13	10	9
3	SW	8	01.7	14	.		22	13	12	6
4	SW	6	04.2	13	.		20	12	11	5
3	SW	9	04.1	14	.		20	11	11	-
3	S	18	03.4	15	.		20	13	12	-
4	S	9	02.9	15	.		21	13	11	-
4	WNW	15	04.4	15	1		22	13	13	-
4	W	19	-	14	.		20	8	-	-
4	S	1	06.7	13	.		20	12	11	-
3	SSW	4	07.0	13	.		18	10	8	-
4	SSW	2	07.4	14	.		18	11	5	-
4	W	2	07.9	14	.		19	12	9	5
4	SW	3	05.7	14	ny		20	13	12	9
2	S	6	06.2	14	.		19	11	7	7
4	SW	1	07.7	14	.		19	10	6	6
3	SSE	3	06.4	13	.		20	10	8	9
4	S	1	-	12	.		20	12	5	8
4	SW	2	08.0	13	.		21	12	10	8
4	SSW	4	07.4	14	.		20	12	11	7
4	SW	4	08.0	14	.		20	13	12	7
4	SSE	4	08.8	14	.		21	11	9	7
4	SW	6	07.9	14	.		19	13	-	-
4	SW	1	-	14	.		21	8	7	-
4	SSE	4	09.2	12	.		20	11	10	3
4	S	4	09.8	12	ny		19	12	9	4
4	S	4	08.4	14	.		19	11	9	6
4	SSW	12	890.0	7	.		12	6	-	7
-	-		-	-	-	-	-	-	-	-
4	SW	4	949.1	11	.		16	10	-	-
4	SW	2	947.5	11	.		18	11	-	8
4	SSW	12	946.0	13	ny		19	10	10	-

.		.		.		.		.		
.		.		.		.		.		
.		.		.		.		.		
.		.		.		.		.		
.		.		.		.		.		
.		.		.		.		1		
.		.		.		.		ny		
.		.		.		.		.		
.		.		.		.		.		
.		-		.		.		.		
.		.		.		.		.		
.		.		.		.		.		
.		.		.		.	Poroszló	.		
-		-		.		.		.		
.		.		.		.		ny		
.		.		.		.		.		
.		.		.		.		.		
.		-		.		.		.		
.		.		.		.		.		
.		.		.		.		.		
.		.		.		.		-		
.		-		.		.		.		
.		.		.		.		ny		
.		.		.		.		.		
.		.		.		.		.		
.		-		.		.		.		
.		.		.		.		.		
.		.		.		.		.		
.		.		.		.		-		
.		-		.		.		.		
.		.		.		.		ny		
.		.		.		.		.		
.		.		.		.		.		

* A légnyomás 500 gdm-ré átszámítva. ** A légnyomás 1000 gdm-ré átszámítva.

Magassági szélmérések

Óraadatok greenwichi középidőben

IV.14.	Szhely 11 h	Szhely 15 h	Győr 14 h	Nkanizsa 15 h	Pécs 15 h	Szeged 15 h	Miskolc 15 h	Debrecen 12 h	Debrecen 15 h
	Fok m/s	Fok m/s	Fok m/s	Fok m/s	Fok m/s	Fok m/s	Fok m/s	Fok m/s	Fok m/s
Talaj	220 7	180 12	180 7	220 12	270 7	220 7	180 2	220 7	220 7
500 m	230 2	220 19	200 17	230 10	260 18	240 14	200 16	220 17	230 14
1000	280 3	250 14	210 15	230 10	260 18	240 15	210 14	220 17	230 14
1500	290 3	250 14	210 15		260 18	240 14	240 3	220 14	230 14
2000	290 3	250 21	220 15		260 18	240 14	230 15	220 14	230 17
2500	290 3	250 19			270 21	260 14			230 17
3000	290 3	250 19			270 21	260 14			230 17
4000	270 11	240 10			270 21				260 17
5000	280 18	240 10			270 21				260 17
6000		260 8							
7000		260 8							
8000									
9000									
10000									
11000									
12000									
13000									
14000									
15000									
16000									
17000									
18000									
19000									
20000									

IV.14.	Bpest 12 h	Bpest 15 h	Bpest 18 h	Bpest 21 h	Bpest 24 h
	Fok m/s	Fok m/s	Fok m/s	Fok m/s	Fok m/s
Talaj	220 7	220 12	220 7	180 7	180 7
500	220 5	240 10	230 14	230 17	240 18
1000	230 11	240 10	230 14	230 17	240 23
1500		220 12	240 12	230 17	240 23
2000			240 11	230 20	
2500			240 14	220 15	
3000			240 14	220 15	

IV.15.	Szhely 9 h	Nkanizsa 3 h	Pécs 3 h	Bpest 3 h	Szeged 6 h	Miskolc 6 h	Debrecen 3 h	Debrecen 11 h	Szhely 15 h
	Fok m/s	Fok m/s	Fok m/s	Fok m/s	Fok m/s	Fok m/s	Fok m/s	Fok m/s	Fok m/s
Talaj	220 17	220 7	270 2	180 7	180 2	180 2	180 7	180 7	220 12
500 m	220 16	220 17	220 12	230 25	210 14	220 17	210 19	210 19	230 19
1000	220 16	230 20	220 12	230 25	200 9	220 26	200 18	210 19	230 19
1500	240 18	230 20	230 20	250 26	230 16		200 18	220 23	250 17
2000	260 18	240 26	240 25	260 25	230 16		240 18	230 29	260 11
2500	290 10		260 28	250 25			240 18	230 24	310 10
3000	290 10		260 28	250 25			240 18	230 24	310 10
4000	250 24			250 25				240 24	320 10
5000	240 24							240 24	280 9
6000								240 24	270 9
7000								240 24	270 9
8000									
9000									
10000									
11000									
12000									
13000									
14000									
15000									
16000									
17000									
18000									
19000									
20000									

IV.15.	Bpest 6 h	Bpest 9 h	Bpest 12 h	Győr 15 h	Nkanizsa 15 h	Miskolc 15 h
	Fok m/s	Fok m/s	Fok m/s	Fok m/s	Fok m/s	Fok m/s
Talaj	180 7	220 22	220 12	220 12	270 7	220 7
500	230 18	220 14	240 8	230 11	220 14	230 7
1000	230 20	240 23	240 16	240 15	230 13	240 7
1500	240 24	240 23	240 16	240 17	230 17	240 11
2000	240 31		160 28		240 13	240 22
2500						
3000						

IDŐJÁRÁSI NAPIJELENTÉS

ЕЖЕДНЕВНЫЙ МЕТЕОРОЛОГИЧЕСКИЙ БЮЛЛЕТЕНЬ • DAILY SYNOPTIC MAP OF THE HUNGARIAN METEOROLOGICAL INSTITUTE • BULLETIN QUOTIDIEN DE L'INSTITUT MÉTÉOROLOGIQUE HONGROIS WETTERBERICHT DES UNGARISCHEN METEOROLOGISCHEN INSTITUTS

KIADJA AZ ORSZÁGOS METEOROLOGIAI INTÉZET BUDAPEST II, KITAIBEL PÁL UTCA 1 TEL.: KÖZPONT: 150-220 IDŐJELZŐ OSZT: 151-201, 150-110

MEGJELENIK NAPONKÉNT • ELŐFIZETÉSI ÁRA A POSTAI KÖLTSÉGGEL EGYÜTT NEGYEDÉVRE 60.- Ft KIADÁSÉRT FELELŐS AZ INTÉZET IGAZGATÓJA

LIBRARY AUG 1 1956 WEATHER BUREAU

69. évfolyam 107.szám. + Budapest + 1956. április 16.

Az időjárási helyzet ma reggel és a várható időjárás:

Európa jelentékeny részén enyhe, tavaszias az időjárás. A Földközi-tenger nyugati medencéje felől Közép-Európa felé ujabb enyhe léghullámok nyomulnak és Felső-Olaszországban, valamint Ausztriában több helyen esik az eső. Hidegebb idő már csak szárazföldünk északi felében van; legnagyobb hideg jelenleg a Fehér-tenger és Arhangelszk környékén található, ahol ma hajnalban is még -20, -25 fokig hült le a levegő.

Hazánkban vasárnap erős délnyugati szélben 18 - 22 fokig emelkedett a hőmérséklet. A változó felhőzetből a keleti megyékben több helyen jelentéktelen mennyiségü eső esett. Az éjszaka enyhe volt, legtöbb helyen 10 - 13 fok volt a hajnali minimum.

Budapesten hétfőn 12 órakor a hőmérséklet 22 fok, a tengerszintre átszámitott légnyomás 757 mm, alig változik.

Várható időjárás kedd estig:

Felhős idő, néhány helyen, főleg a holnapi nap folyamán eső.
Időnként élénkebb déli, délnyugati szél.
Meleg idő.

Várható legalacsonyabb hőmérséklet ma éjjel: 11 - 14,
legmagasabb nappali hőmérséklet kedden: nyugaton 19-22, keleten 22-25 fok között.

Tónagyné

A hőmérséklet és a légnyomás napi középértéke Budapesten és ezek eltérése a 75 évi átlagtól:

1956. IV. 15-én: 16.3 C°, 754.4 mm. Eltérés: +4.7 C°, -5.4 mm.

1871 óta ezen a napon előfordult

legmagasabb hőmérséklet	25.7 C°	/1952/
legalacsonyabb hőmérséklet	-3.1 C°	/1893/

Az Országos Meteorológiai Intézet Időjárási Napijelentése

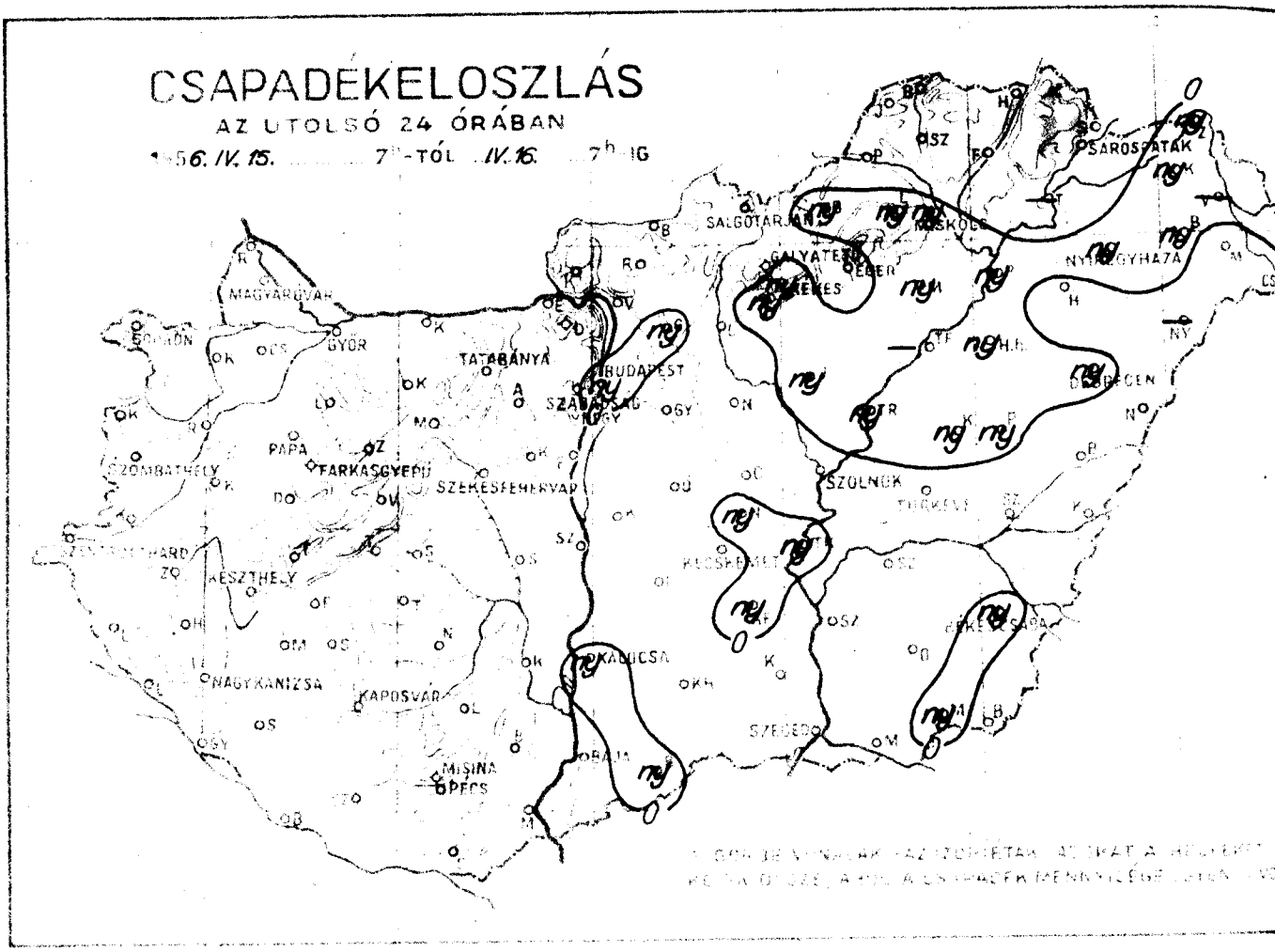





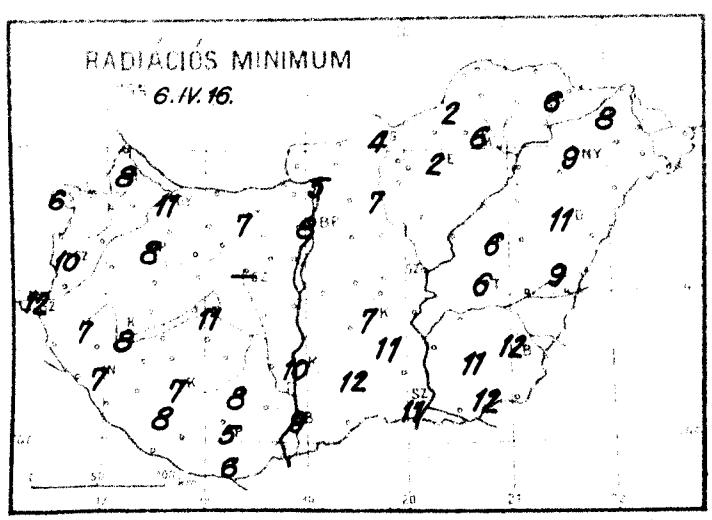

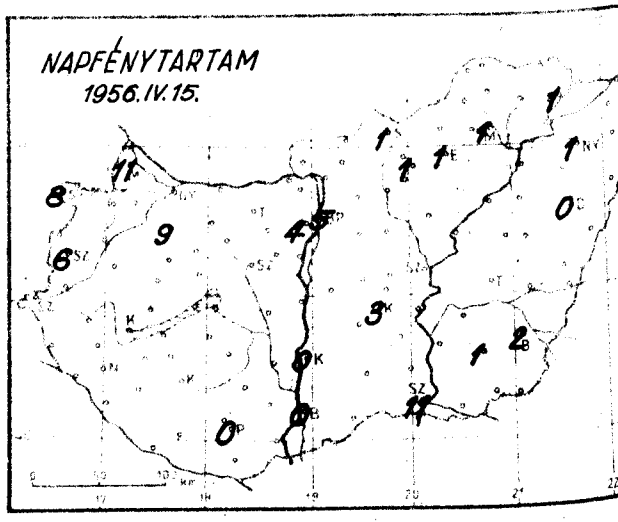

Időjárási helyzet 1956. év ÁPRILIS hó 16. nap 7 óra

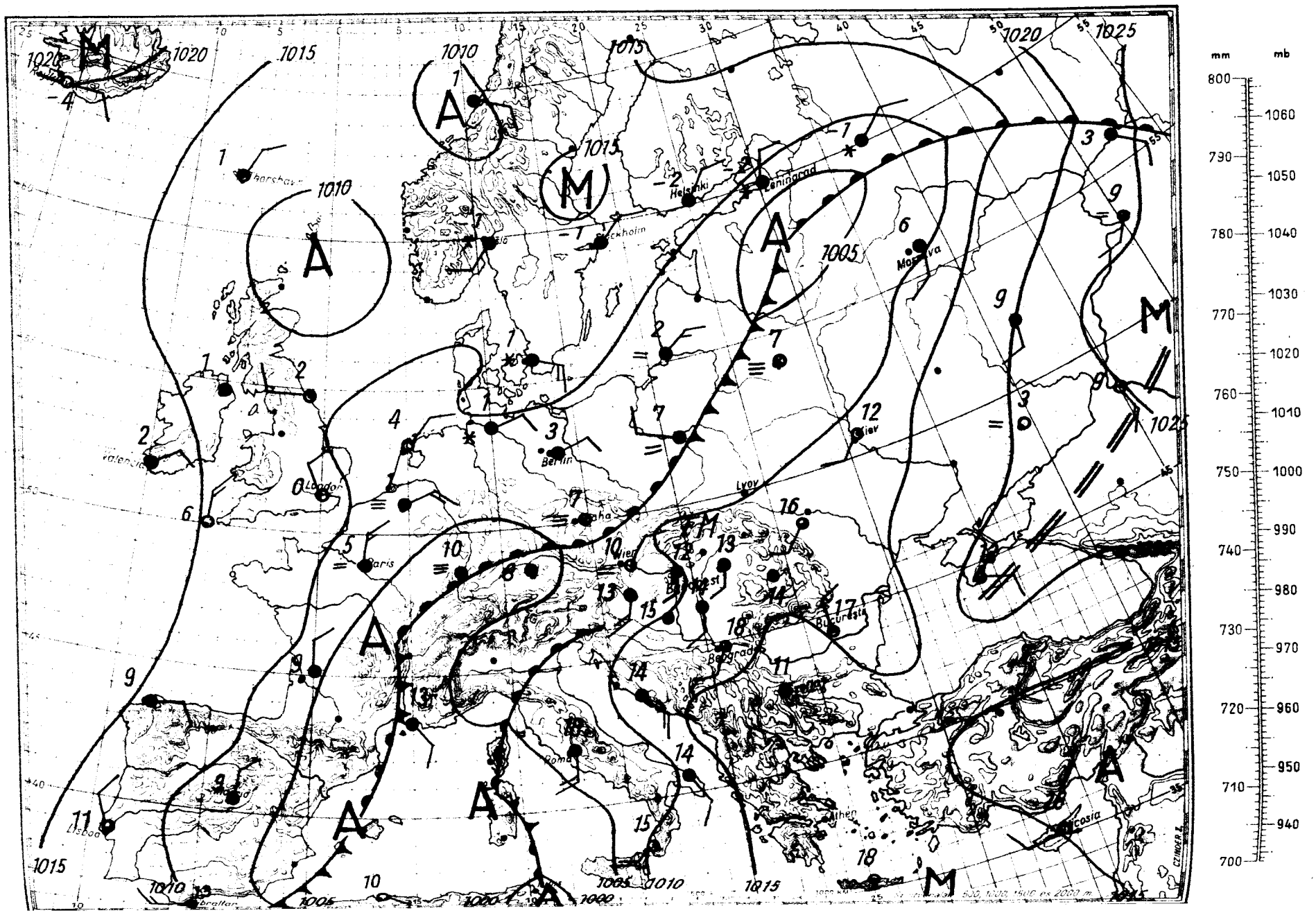

Magassági légállapotmérés

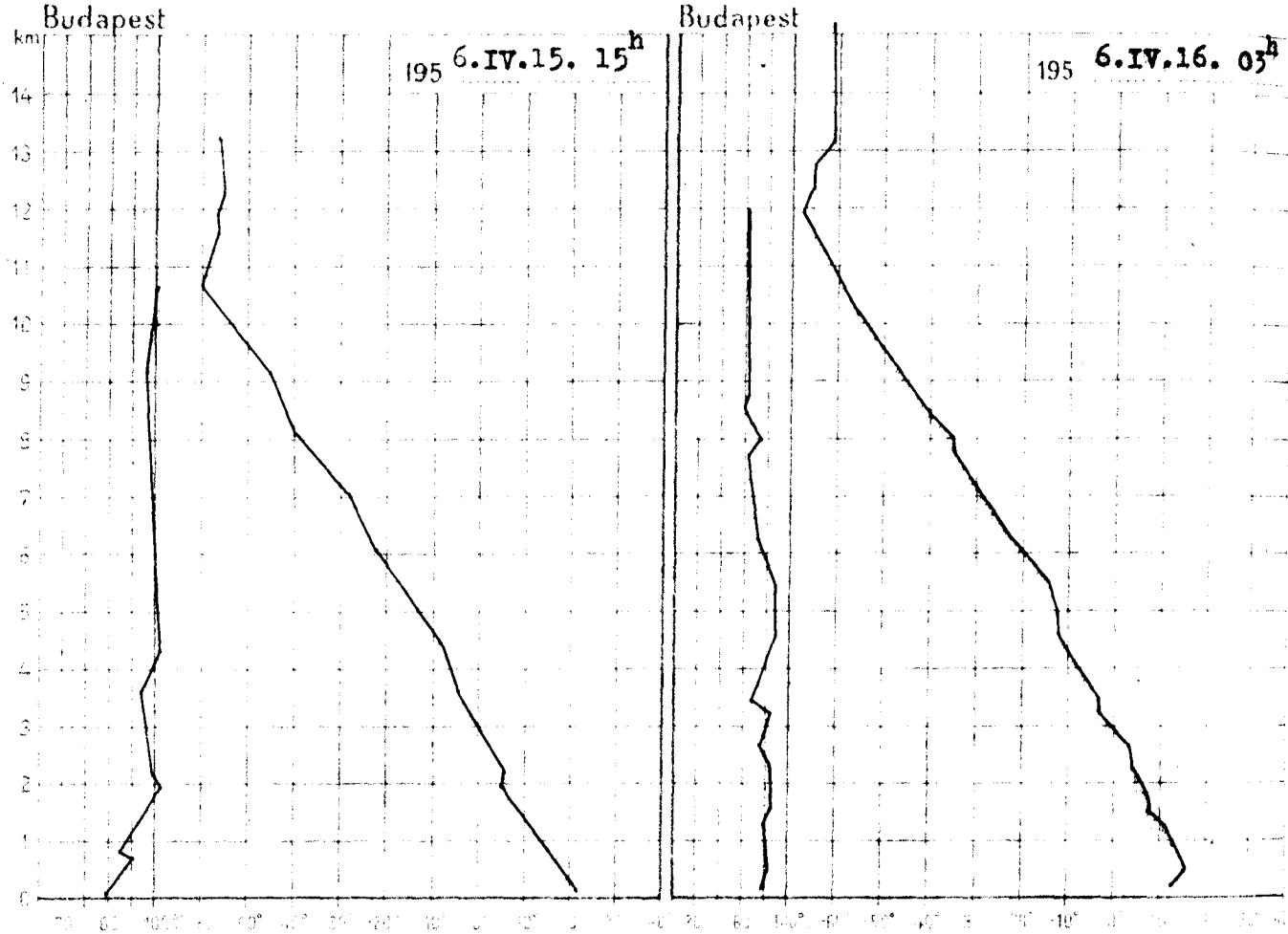

195 6.IV.15. 15h			
km	mb	C°	%
Talaj	988.4	20.0	54
0.5	949	16.9	71
1	893	12.0	75
1.5	842	8.0	89
2	792	4.2	99
2.5	743	1.6	94
3	699	-1.5	91
4	616	-8.0	96
5	540	-15.0	100
6	472	-22.2	100
7	411	-29.3	100
8	341	-40.0	97
9	307	-45.6	92
10	264	-54.2	96
11	224	-59.0	-
12	190	-57.0	-
13	164	-57.0	-
14			
15			

Magaslégköri időhelyzet

A szárazföld legnagyobb része felett tovább tart a magasban a délnyugati áramlás. Ennek mentén a Földközi-tenger, Ukrajna, a Szovjetunió európai részének középső vidékei felett, valamint a Balti-tenger környékén meleg levegő advekciója van folyamatban. Közép-Európa légterében nem mutatkozik lényeges advekció. A Brit-szigetek és Franciaország felett északnyugatira fordult a magassági szél és erőteljes lehülés indult meg. A hazánk feletti troposzférában 4500 m-ig csak kisebb hőmérsékletingadozások jöttek létre, a magasabb szintekben azonban 2 - 4 fokkal tovább emelkedett a hőmérséklet. A 0 fok 60 m-rel 2740 m-re süllyedt, a -10 fok szintje 40 m-t emelkedett, s ma hajnalban 4200 m-en volt.

Dr.Kallósné s.k.

195 6.IV.16. 03h			
km	mb	C°	%
Talaj	991.9	11.1	76
0.5	951	12.0	70
1	897	10.1	75
1.5	844	7.4	80
2	792	3.8	80
2.5	745	2.3	75
3	700	-2.2	80
4	618	-8.5	70
5	542	-13.8	74
6	473	-21.0	73
7	412	-29.0	68
8	356	-37.1	68
9	306	-45.7	61
10	264	-54.5	61
11	225	-62.2	61
12	192	-68.0	-
13	164	-60.7	-
14	139	-60.5	-
15	119	-60.5	-

1956. április
16. hétfő
69. 107.

	3		S	6	1006.3	14	.		21	11	8	11
	4		SW	6	05.2	15	.		22	10	6	8
	4		SW	2	07.4	12	.		19	11	10	6
	4		SW	6	06.7	14	.		18	13	12	-
	4		S	12	07.0	14	.		19	12	8	-
	4		SSW	6	06.4	14	.		20	13	11	-
	4		ESE	6	08.3	13	.		21	11	7	-
	4		SW	4	-	14	.		21	10	-	-
	4		SW	1	09.5	13	.		19	11	8	-
	4		SSE	1	09.3	12	.		19	11	7	-
	4		S	3	09.5	13	.		20	10	7	-
	4		-	0	10.6	13	.		21	9	5	0
	4		S	1	09.7	12	ny		20	11	8	5
	1		N	2	10.6	8	.		20	6	4	1
	1	=	-	0	10.0	11	.		20	7	2	1
	3		SSE	2	10.3	15	ny		21	10	6	1
	1		SW	2	-	14	.		-	13	6	1
	4		S	2	11.0	17	.		22	11	9	0
	4		S	2	10.1	14	ny		20	12	10	0
	4		SSE	1	10.4	13	.		-	9	7	3
	4		S	3	11.7	14	.		22	13	11	11
	4		SSW	5	11.0	14	.		21	13	-	-
	4		SW	1	-	15	.		23	11	6	-
	4		S	2	11.9	15	ny		23	13	12	2
	4		SSW	4	12.8	14	ny		21	13	11	0
	4		SW	4	11.9	15	ny		21	11	9	1
	4		SW	15	893.3	7	ny		12	6	-	1
	-		-		-	-	-		-	-	-	-
	4		SSW	4	951.6	12	.		19	10	-	-
	4		SW	3	950.7	11	.		17	9	-	4
	-		-		-	-	-		-	-	-	-

.	.	.			ny
.	.	.			ny
.	.				-
.	.	ny			ny
.	.	.			.
.	.	.			ny
.	.	.			.
.	.	.			-
.	.	-			ny
.	.	ny			.
.	.	ny			ny
.	.	.			.
.	.	.		Poroszló	-
.	.	.			ny
.	.	.			ny
.	.	.			ny
.	.	ny			.
.	.	ny			.
.	.	.			.
.	.	ny			.
.	.	.			.
.	.	ny			.
.	.	.			.
.	ny				ny
.	.				.
.	ny				
.	ny				

* A legnagyobb 500 gőzök az uralkodó. ** A legnagyobb 1000 gőzök az uralkodó.

Magassági szélmérések

Óraadatok greenwichi középidőben

IV.15.	Pécs 15 h	Debrecen 15 h	Szeged 16 h	Bpest 15 h	Bpest 21 h
	270 7	220 7	180 7	220 12	220 7
	250 9	230 13	220 12	230 16	240 16
	250 13	230 13	230 13	230 16	240 16
	250 15	230 13	230 13	230 16	230 10
	250 15	220 15	240 16	240 24	
	250 15	220 16		240 19	
	250 15	220 16		240 19	
	250 15				
	250 18				

IV.16.	Szhely 5 h	Győr 3 h	Nkanizsa 3 h	Pécs 3 h	Bpest 3 h	Bpest 6 h	Szeged 3 h	Miskolc 3 h	Debrec 3 h
	220 7	220 7	180 2	- 0		180 7	140 2	140 2	180 2
	260 31	220 11	240 16	220 6	240 17	230 16	220 11	230 11	250 11
	230 21	240 15	240 16	230 10	240 12	240 19	240 10	240 15	250 11
	240 19	250 17	240 16	230 10	240 12	240 16	250 12	240 13	240 15
	240 21	260 22	250 16	240 12	240 12	250 14	250 14	220 13	240 15
	230 14			220 15	240 11	300 11		220 17	
	230 14			220 15	240 11	300 11		220 17	
	260 8				250 21	260 15			
	230 23								
	230 23								
	230 23								

IDŐJÁRÁSI NAPIJELENTÉS

ЕЖЕДНЕВНЫЙ МЕТЕОРОЛОГИЧЕСКИЙ БЮЛЛЕТЕНЬ • DAILY SYNOPTIC MAP OF THE HUNGARIAN METEOROLOGICAL INSTITUTE • BULLETIN QUOTIDIEN DE L'INSTITUT METEOROLOGIQUE HONGROIS WETTERBERICHT DES UNGARISCHEN METEOROLOGISCHEN INSTITUTS

MADE AZ ORSZÁGOS METEOROLÓGIAI INTÉZET
BUDAPEST II. KITAIBEL PÁL UTCA 1
TEL.: KÖZPONT: 150-220 IDŐJELZŐ OSZT.: 151-201, 150-410

MEGJELENIK NAPONKÉNT • ELŐFIZETÉSI ÁRA A POSTAI KÉZBESÍTÉSSEL EGYÜTT NEGYEDÉVRE 60.— Ft
KIADÁSÉRT FELEL AZ INTÉZET IGAZGATÓJA

69. évfolyam 108. szám. + Budapest + 1956. április 17.

Az időjárási helyzet ma reggel és a várható időjárás:

A Közép-Európa és a Földközi-tenger felett elhelyezkedő ciklonok körül különböző hőmérsékletü légtömegek áramlanak. Ma reggelre Finnország felől Dél-Skandinávián és Dánián át Németországba, és Franciaországba hideg levegő érkezett, és hajnali fagyok léptek fel. Ezzel szemben a Balkánon és a Kárpát-medencén át Ukrajnába és Lengyelországba meleg levegő nyomult s ma hajnalban is 10 fok körül volt a hőmérséklet.

Hazánkban hétfőn fokozódott a felmelegedés. A nyugati megyékben 21-24, az ország többi részén 23-26 fokig emelkedett a hőmérséklet. A legalacsonyabb éjszakai hőmérséklet 8-12 fok között volt. Bár napközben erősen felhős volt az ég, eső csak egy-két helyen hullott, jelentéktelen mennyiségü.

Budapesten kedden 12 órakor a hőmérséklet 21 fok, a tengerszintre átszámitott légnyomás 755 mm, alig változik.

Várható időjárás szerda estig:

Felhős idő, sok helyen - főkép holnap - eső, helyenként zivatar.
Időnként élénk, helyenként erős délnyugati, később nyugati, északnyugati szél.
Enyhe éjszaka.
A nappali hőmérséklet nyugaton csökken, keleten még alig változik.

Várható legalacsonyabb hőmérséklet ma éjjel: 9-12 fok között, a nyugati határ mentén 9 fok alatt, legmagasabb nappali hőmérséklet szerdán: nyugaton 16-19, keleten 22-25 fok között.

Kalecsinszky

A hőmérséklet és a légnyomás napi középértéke Budapesten és ezek eltérése a 75 évi átlagtól:

1956. IV. 16.-án: 17.1 C°, 756.7 mm. Eltérés: +5.4 C°, -2.8 mm.

1871 óta ezen a napon előfordult

legmagasabb hőmérséklet 26.5 C° /1946/
legalacsonyabb hőmérséklet -0.7 C° /1887/

Az Országos Meteorológiai Intézet Időjárási Napijelentése

CSAPADÉKELOSZLÁS

AZ UTOLSÓ 24 ÓRÁBAN

6. IV. 16. ... 7^h-TÓL ... IV. 17. ... 7^h-IG

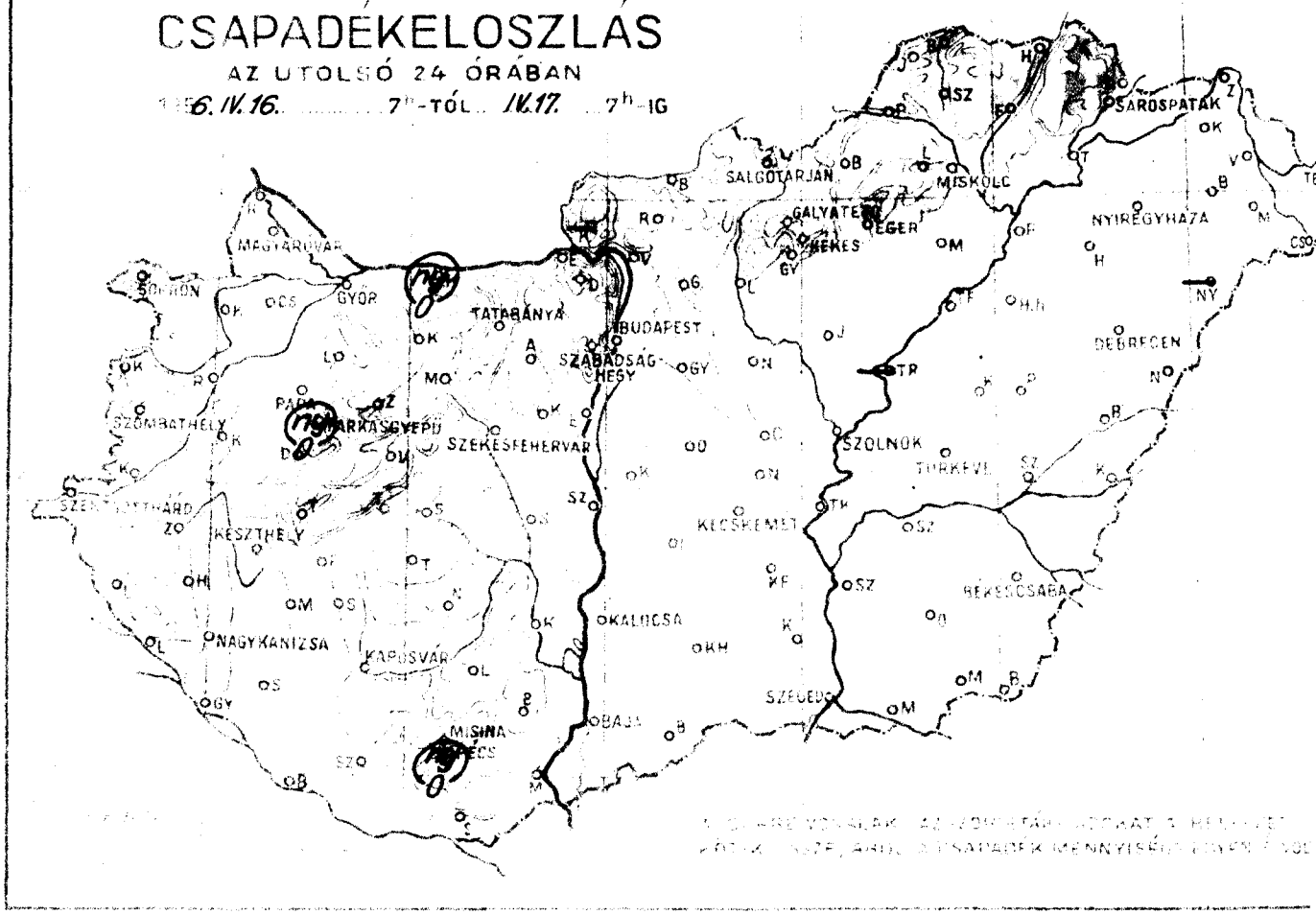

LEGMAGASABB HŐMÉRSÉKLET

6. IV. 16.

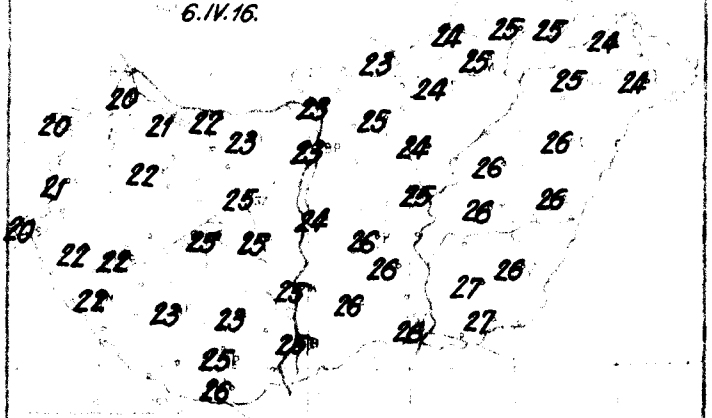

LEGALACSONYABB HŐMÉRSÉKLET

6. IV. 17.

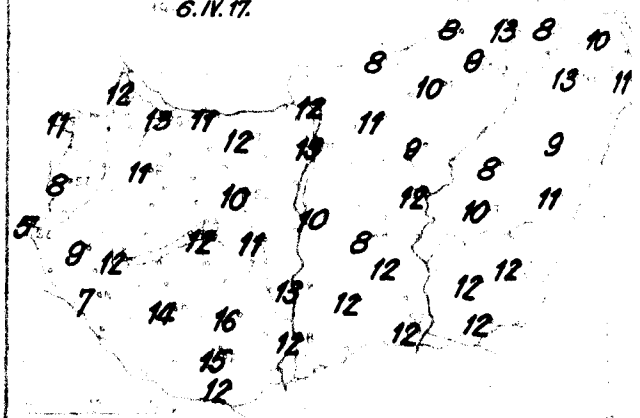

RADIÁCIÓS MINIMUM

6. IV. 17.

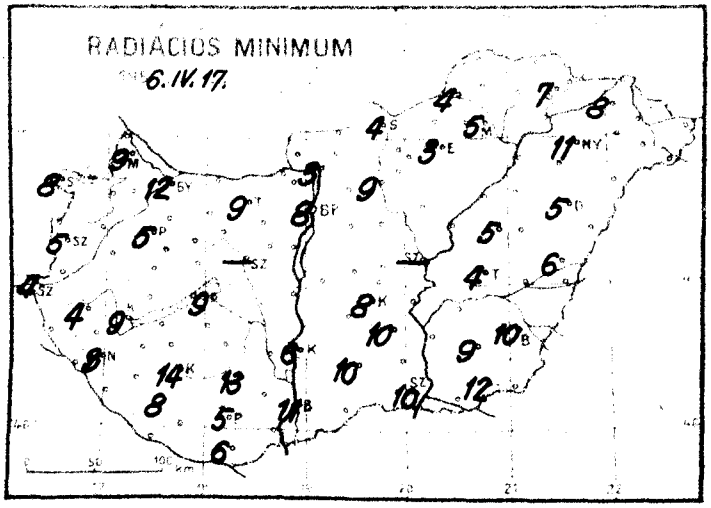

NAPFÉNYTARTAM

1956. IV. 16.

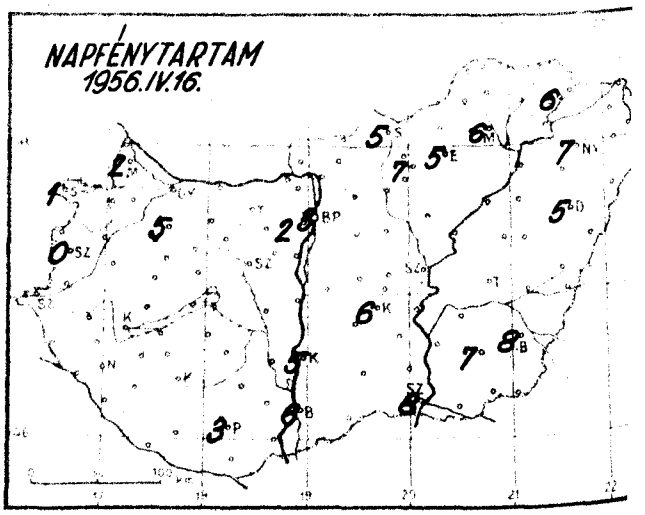

Időjárási helyzet *1956.* év *ÁPRILIS* hó *17.* nap 7 óra

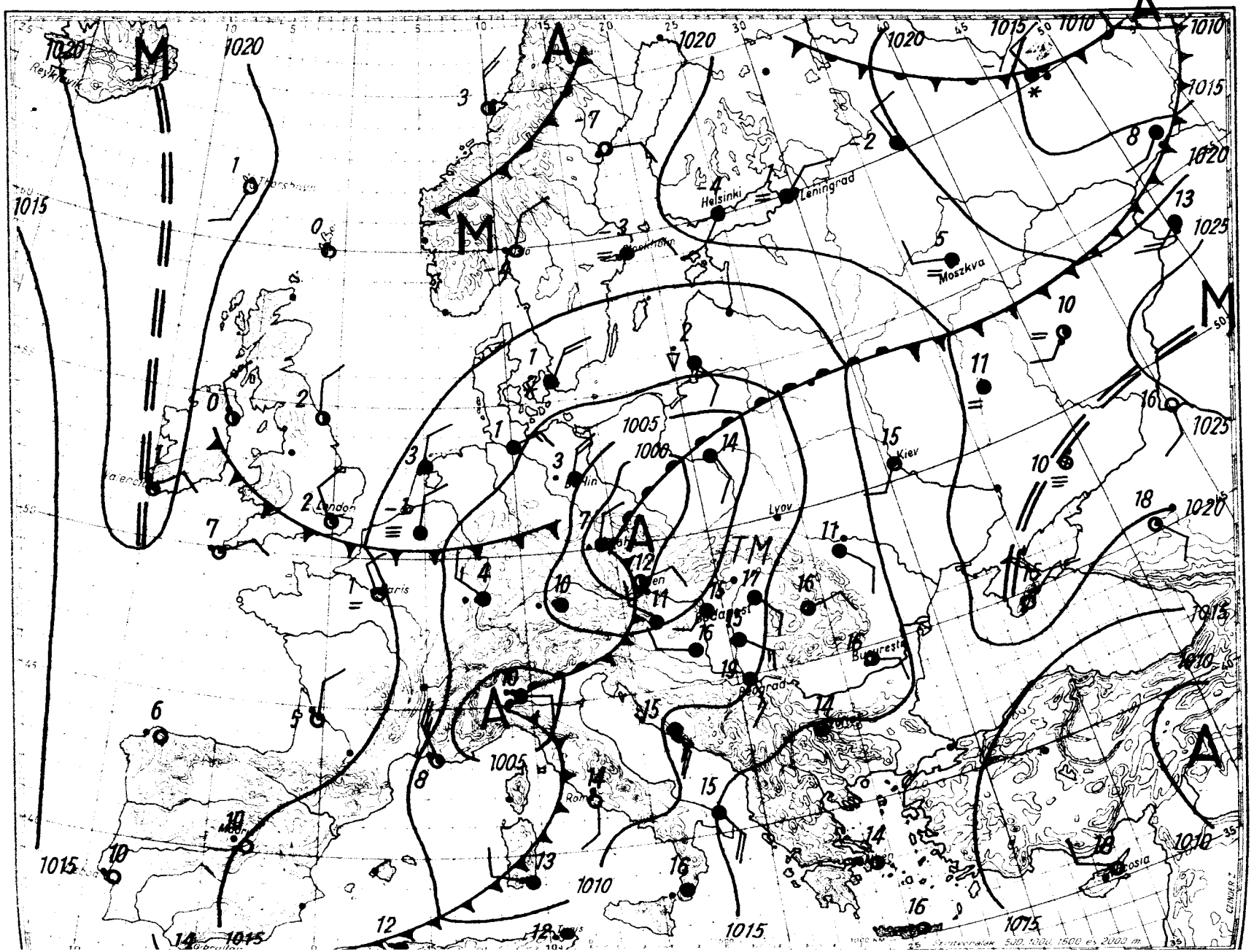

Magassági légállapotmérés

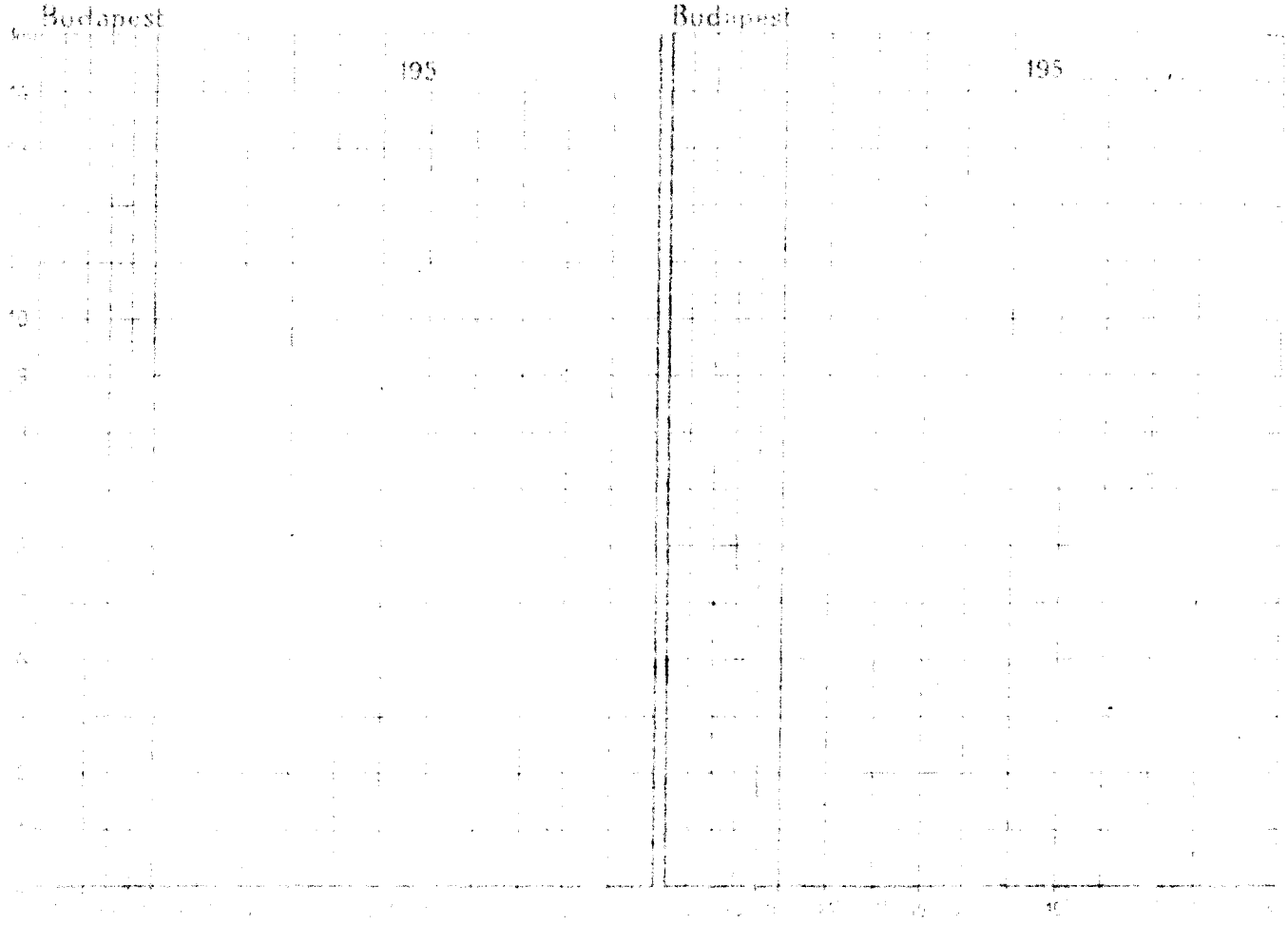

Magaslégköri időhelyzet





1956. április
17. kedd
69. 108.

4	SW 4	1003.8	15	.		20	12	9	2
1	S 5	02.7	15	.		20	11	8	1
4	S 4	05.0	11	.		21	8	5	0
1	W 1	05.1	8	.		20	5	4	-
0	S 12	03.9	18	.		22	11	5	-
4	SSW 6	04.8	18	.		21	13	12	-
4	S 15	05.3	19	.		23	12	9	-
3	S 4	-	15	.		25	10	-	-
0	S 2	05.7	14	.		22	12	9	-
1	SSW 3	06.1	17	.		22	7	3	-
2	S 6	06.7	16	.		23	14	14	-
4	W 2	07.1	16	ny		25	15	5	-
4	SW 2	06.9	15	.		23	13	8	3
3	NW 2	08.3	9	.		23	8	4	5
1	- 0	08.8	14	.		24	10	3	5
2	SE 2	08.7	14	.		25	9	5	6
1	NW 1	-	15	.		25	8	7	6
4	SE 3	07.3	15	.		25	12	11	6
4	- 0	06.9	14	.		25	13	6	5
4	SSE 1	07.5	13	.		26	8	8	6
4	SE 7	08.0	15	.		26	12	10	8
4	S 6	07.9	16	.		25	12	-	-
3	S 1	-	15	.		26	10	4	-
4	S 6	09.1	17	.		26	12	10	8
4	SE 1	10.7	16	.		26	9	5	5
1	SE 2	10.1	16	.		25	13	11	7
3	S 15	892.3	12	.		17	11	-	7
-	-	-	-	-		-	-	-	-
3	SSW 4	949.1	15	.		22	13	-	-
4	S 4	948.3	15	.		21	12	-	-
1	S 9	946.8	15	ny		21	13	9	-

.		.		.		.		.	
.		.		.		.		.	
.		.		.		.		.	
.		.		.		.		.	
.		.		.		.		.	
.		.		.		.		.	
.		.		.		.		.	
.		.		.		.		.	
.		.		.		.		–	
.		.		.		.		.	
.		.		.		.		.	
.		.		.		.		.	
.		.		.		.		.	
.		.		.		.		.	
.		.		.		.		.	
.		.		.		.		.

Magassági szélmérések

Óraadatok greenwichi középidőben

IV.16.	Szhely 15 h		Nkanizsa 15 h		Győr 15 h		Pécs 15 h		Szeged 5 h		Szeged 10 h		Bpest 9 h		Bpest 12 h		Bpest 15 h	
	fok	m/s	fok	m/s	fok	m/s	fok	m/s	fok	m/s	fok	m/s	fok	m/s	fok	m/s	fok	m/s
Talaj	180	7	180	2	220	7	180	7	180	7	180	2	220	2	220	7	180	7
500 m	210	16	190	3	200	11	160	7	170	8	170	11	230	13	200	11	200	8
1000	230	20	210	6	210	16	170	7	170	5	170	10	230	13	220	13	200	8
1500	230	20	220	13	220	24	170	7	210	10	200	9	230	13	220	13	190	9
2000	210	26	210	12	230	24	160	7	230	13	200	16	240	22	130	18	200	12
2500	210	26	190	19	230	27	190	14	230	23	200	23	240	22			210	16
3000	210	26	190	19	230	27	190	14	230	23	200	23	240	22			210	16
4000	220	27					200	21	240	19	230	18	60	3			210	16
5000																	220	24
6000																	230	23
7000																	230	23
8000																		
9000																		
10000																		
11000																		
12000																		
13000																		
14000																		
15000																		
16000																		
17000																		
18000																		
19000																		
20000																		

IV.16.	Bpest 18 h		Bpest 21 h		Miskolc 10 h		Miskolc 15 h		Debrecen 5 h		Debrecen 11 h		Debrecen 15 h	
	fok	m/s	fok	m/s	fok	m/s	fok	m/s	fok	m/s	fok	m/s	fok	m/s
Talaj	180	2	180	7	180	7	180	7	180	2	180	7	180	7
500	180	8	200	9	200	5	200	5	250	11	200	11	210	8
1000	190	9	190	11	210	9	210	9	250	17	200	11	210	8
1500	180	12	190	12	220	10	220	10	250	17	210	11	230	10
2000	180	16							240	15	230	12	230	10
2500													250	16
3000													250	16
													240	20

IV.17.	Szhely 3 h		Nkanizsa 4 h		Győr 3 h		Pécs 3 h		Bpest 3 h		Bpest 6 h		Szeged 3 h		Miskolc 4 h		Debre 5 h	
	fok	m/s	fok	m/s	fok	m/s	fok	m/s	fok	m/s	fok	m/s	fok	m/s	fok	m/s		
Talaj	180	2	180	2	180	2	40	2	140	7	140	2	180	2	180	2	90	
500 m	190	4	190	14	200	12	180	9	210	17	190	17	190	20	210	7	210	1
1000	200	7	210	17	210	16	200	14	220	14	210	19	190	20	120	13	210	1
1500	220	9	210	20			210	27	210	14	220	17	190	9	200	13	210	1
2000	200	9					210	27	210	14	220	17	220	15	190	17	190	1
2500	220	9							190	22	190	20					190	1
3000	220	9							190	22	190	20					190	1
4000	220	4									190	20					220	1
5000																	230	1
6000																	230	1
7000																	230	1
8000																		
9000																		
10000																		
11000																		
12000																		
13000																		
14000																		
15000																		
16000																		
17000																		
18000																		
19000																		
20000																		

IDŐJÁRÁSI NAPIJELENTÉS

ЕЖЕДНЕВНЫЙ МЕТЕОРОЛОГИЧЕСКИЙ БЮЛЛЕТЕНЬ • DAILY SYNOPTIC MAP OF THE HUNGARIAN METEOROLOGICAL INSTITUTE • BULLETIN QUOTIDIEN DE L'INSTITUT MÉTÉOROLOGIQUE HONGROIS WETTERBERICHT DES UNGARISCHEN METEOROLOGISCHEN INSTITUTS

KIADJA AZ ORSZÁGOS METEOROLÓGIAI INTÉZET BUDAPEST II. KITAIBEL PÁL UTCA 1 TEL.: KÖZPONT: 150-220 IDŐJELZŐ OSZT.: 151-201, 150-410

MEGJELENIK NAPONKÉNT • ELŐFIZETÉSI ÁRA A POSTAI KÖLTSÉGGEL EGYÜTT NEGYEDÉVRE 60.— Ft KIADÁSÉRT FELEL AZ INTÉZET IGAZGATÓJA

69. évfolyam 109. szám. + Budapest + 1956. április 18.

Az időjárási helyzet ma reggel és a várható időjárás:

A Finnország felől déli irányba előnyomuló hidegebb levegő ma hajnalra elárasztotta a Cseh-medencét, Lengyelországot, Ausztriát és az említett területeken többfelé havazott is. A Balkán-félsziget, valamint Ukrajna területén még tart a meleg idő.

Hazánkban kedden fokozódott a felmelegedés, országszerte 23-27 fokig emelkedett a hőmérséklet. Az éjszaka is enyhe volt, a Dunántulon 6-9, máshol 9-13 fokig hűlt le a levegő. Az éjjeli és hajnali órákban északnyugat felől hidegebb léghullámok törtek be Hazánkba, és a Dunántulon záporokat okoztak. A lehullott csapadék mennyisége a délnyugati határszélen 4-8 mm volt.

Budapesten szerdán 12 órakor a hőmérséklet 16 fok, a tengerszintre átszámitott légnyomás 757 mm, gyengén süllyedő irányzatu.

Várható időjárás csütörtök estig:

Felhős idő, sokfelé eső, keleten zivatarok.
Időnként élénk északnyugati, északi szél.
A hőmérséklet nyugaton emelkedik, keleten csökken.

Várható legalacsonyabb hőmérséklet ma éjjel: nyugaton 3-6, keleten 7-10,
legmagasabb nappali hőmérséklet csütörtökön: északnyugaton 12-15, máshol 15-18 fok között.

Tóvagyi

A hőmérséklet és a légnyomás napi középértéke Budapesten és ezek eltérése a 75 évi átlagtól:

1956.IV.17-én: 18.7 C°, 755.8 mm. Eltérés: +7.0 C°, -3.1 mm.

1871 óta ezen a napon előfordult

legmagasabb hőmérséklet 26.6 C° /1944/
legalacsonyabb hőmérséklet -0.6 C° /1913/

Az Országos Meteorológiai Intézet Időjárási Napjelentése

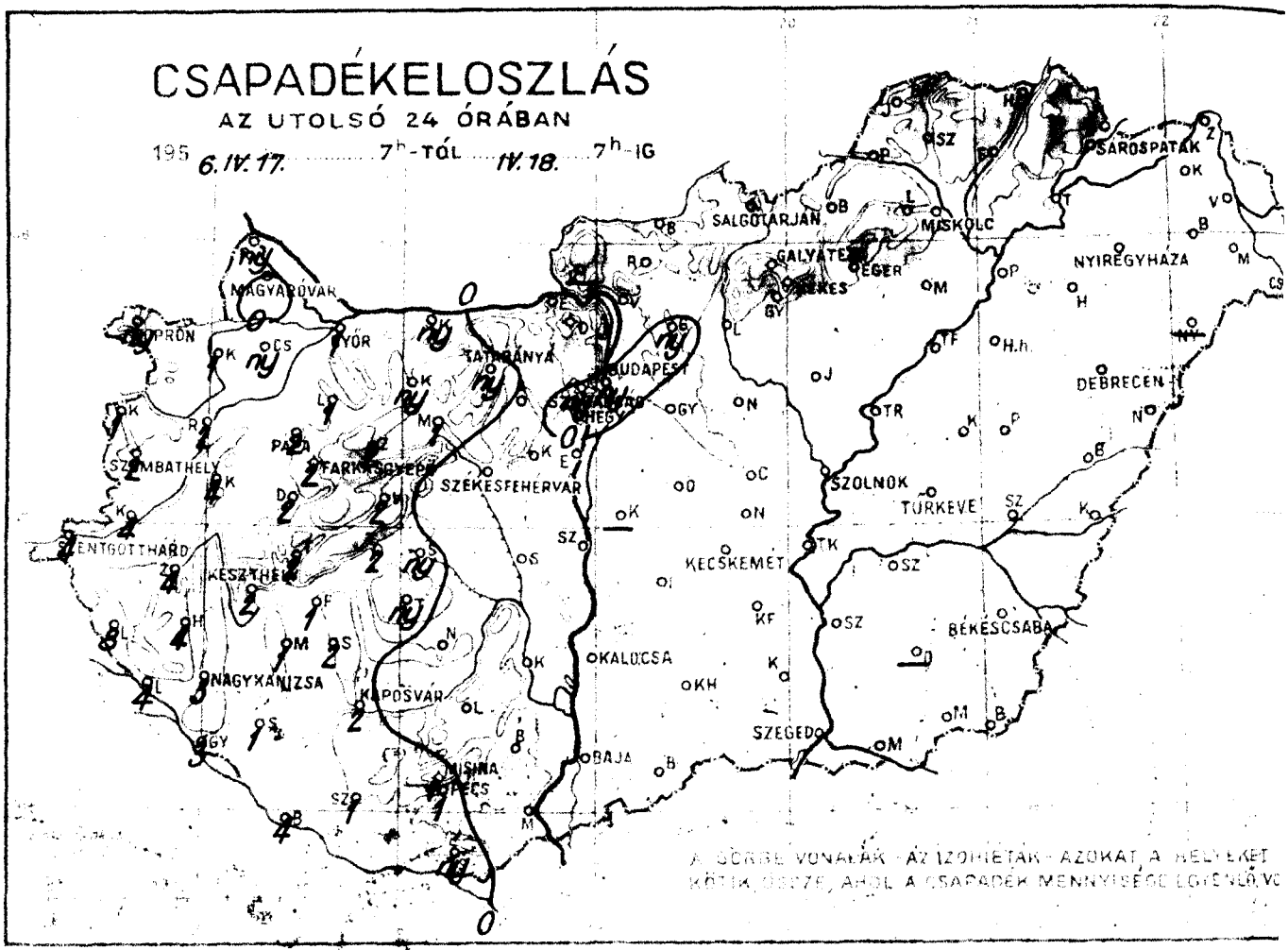

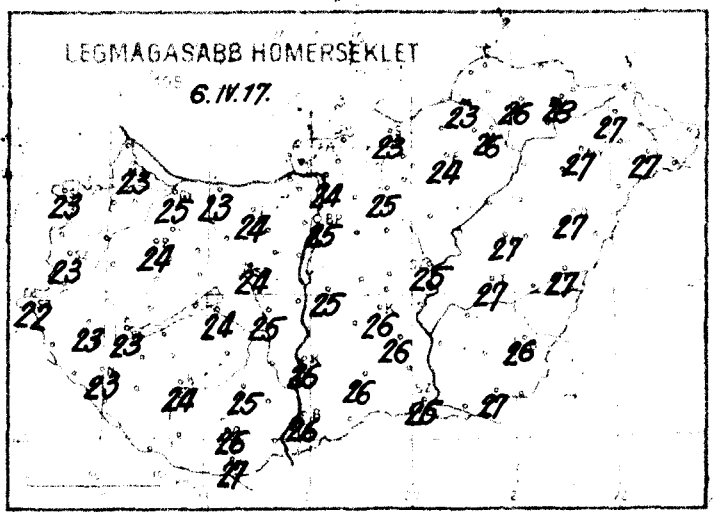

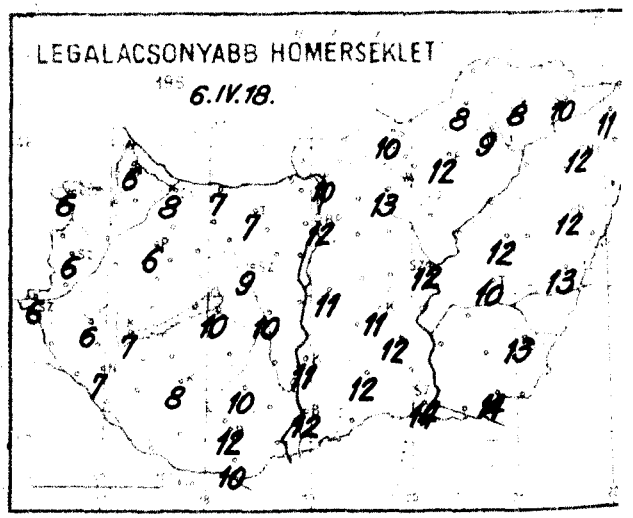

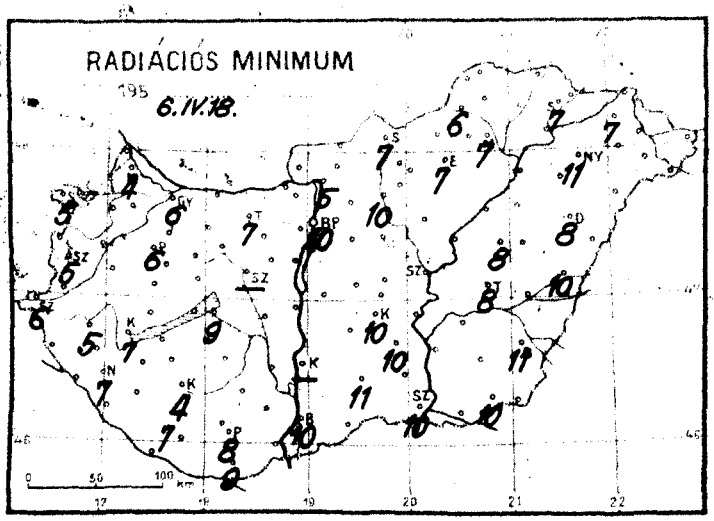

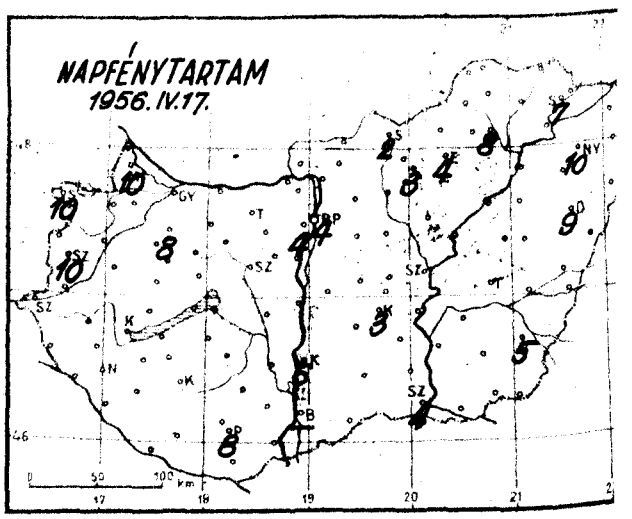

Időjárási helyzet [illegible] év [illegible] hó 18 nap 7 óra

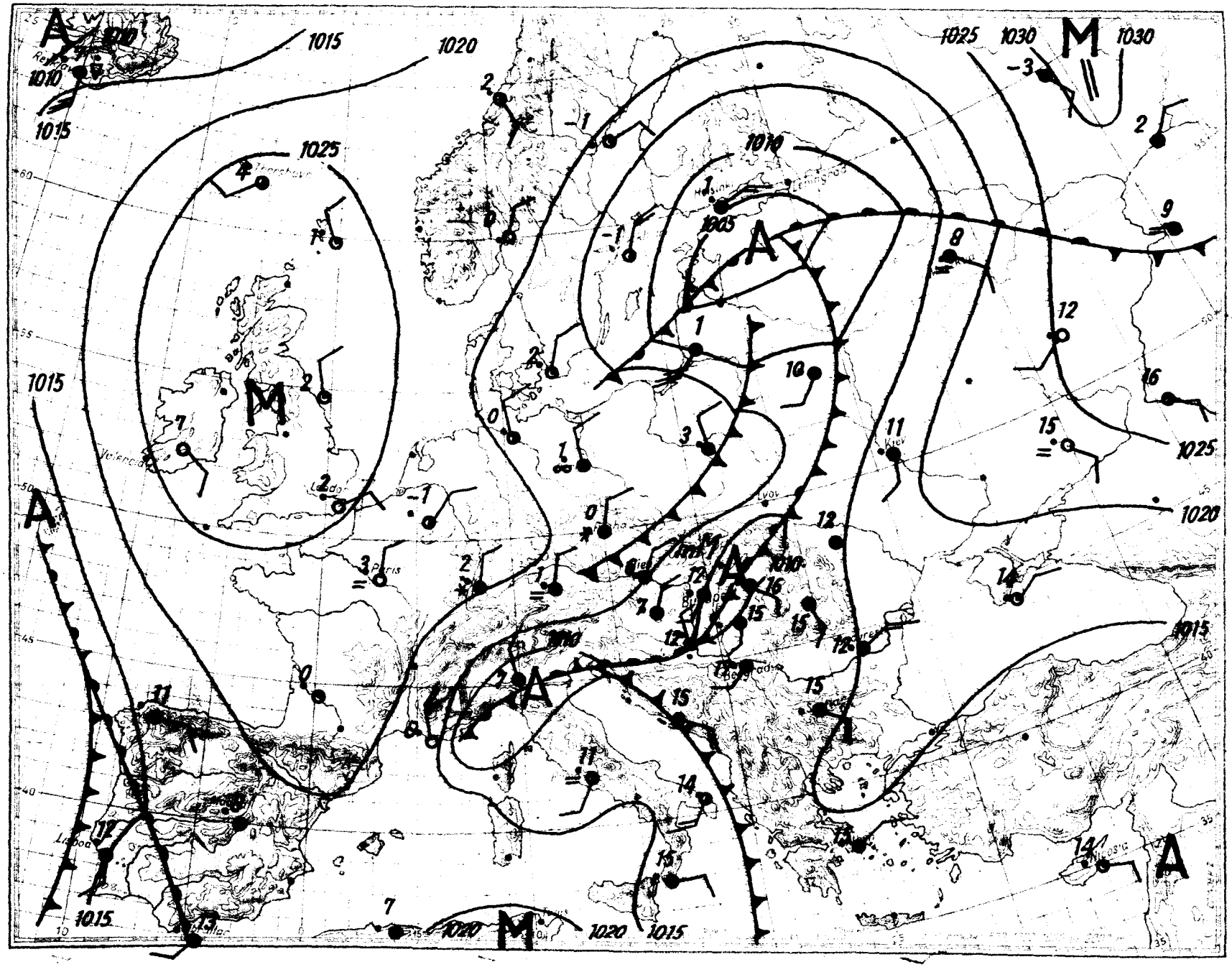
1015
1020
1025
1030
1010
1005
1000
1015
1025
1020
1015
1020
1015
1020
1025
1030
1030
1025
1020
1015
1010
1005
1000
995
990
985
980
975
970
965
960
955
950
945
940
935
930
925
920
915
910
905
900
895
890
885
880
875
870
865
860
855
850
845
840
835
830
825
820
815
810
805
800
795
790
785
780
775
770
765
760
755
750
745
740
735
730
725
720
715
710
705
700
695
690
685
680
675
670
665
660
655
650
645
640
635
630
625
620
615
610
605
600
595
590
585
580
575
570
565
560
555
550
545
540
535
530
525
520
515
510
505
500
495
490
485
480
475
470
465
460
455
450
445
440
435
430
425
420
415
410
405
400
395
390
385
380
375
370
365
360
355
350
345
340
335
330
325
320
315
310
305
300
295
290
285
280
275
270
265
260
255
250
245
240
235
230
225
220
215
210
205
200
195
190
185
180
175
170
165
160
155
150
145
140
135
130
125
120
115
110
105
100
95
90
85
80
75
70
65
60
55
50
45
40
35
30
25
20
15
10
5
0
-5
-10
-15
-20
-25
-30
-35
-40
-45
-50
-55
-60
-65
-70
-75
-80
-85
-90
-95
-100
-105
-110
-115
-120
-125
-130
-135
-140
-145
-150
-155
-160
-165
-170
-175
-180
-185
-190
-195
-200

Magassági légállapotmérés

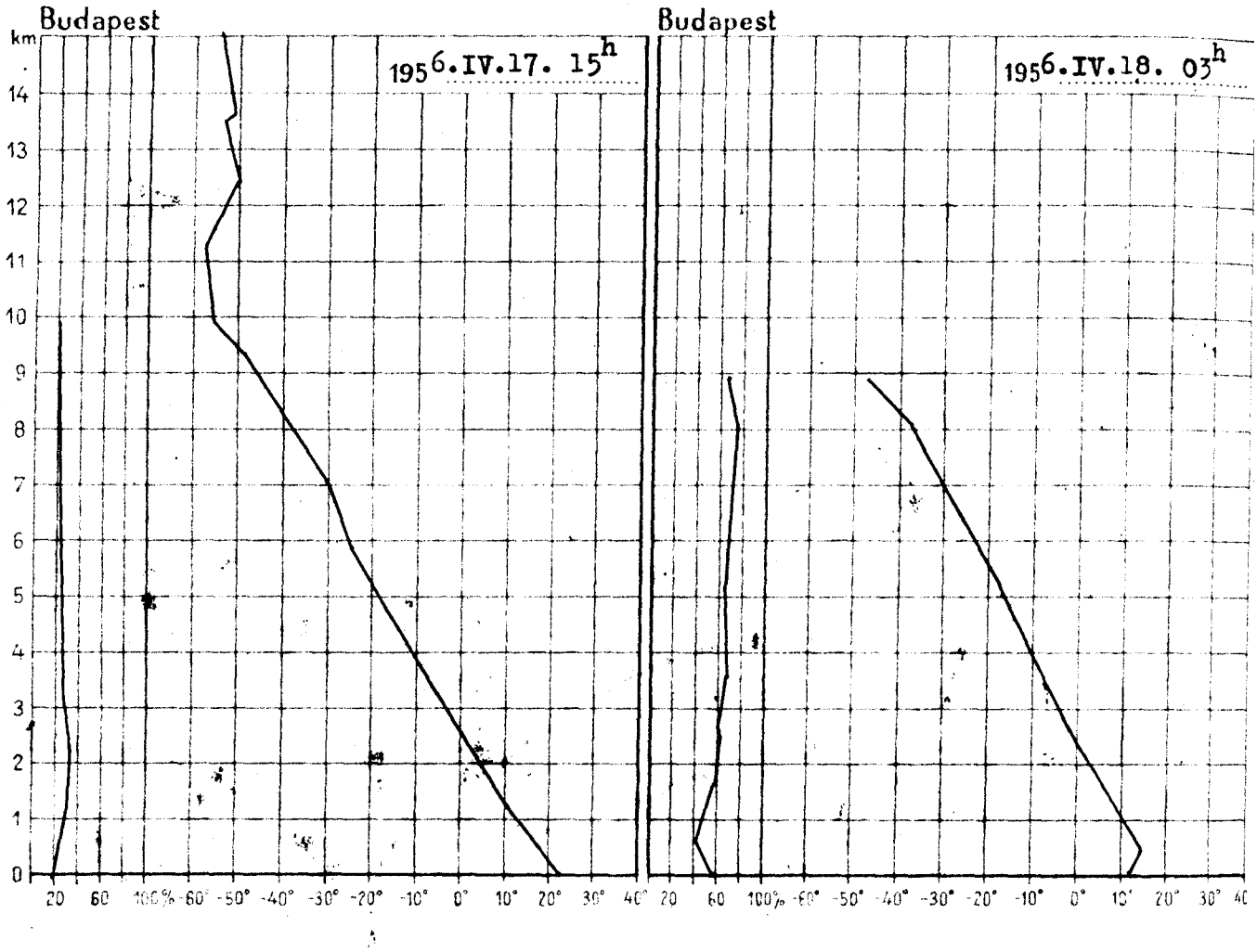

1956.IV.17. 15h			
km	mb	C°	%
Talaj	991.1	23.4	26
0·5	951	19.8	28
1	896	14.6	32
1·5	844	9.8	36
2	794	5.4	38
2·5	747	1.7	39
3	702	-1.1	36
4	619	-7.8	34
5	544	-15.0	32
6	475	-22.2	31
7	413	-28.3	31
8	359	-36.2	30
9	309	-44.0	29
10	266	-52.2	28
11	228	-54.2	28
12	195	-51.2	-
13	167	-49.0	-
14	144	-49.4	-
15	124	-50.7	-

Magaslégköri időhelyzet

Az Atlanti-óceán és az Európai szárazföld felett meander-áramlás alakult ki. Az áramlás délről észak felé irányuló szakaszain, a nyugati partvidék előtt és a Kárpátoktól északkeletre az Uralhegységig meleg levegő advektálódik. Az Északi tengeren át Közép-Európa fölé benyomult hideg levegő nagymértékű lehülést okoz a magasban a Földközi-tenger felett. A hideg levegő beáramlása az éjszakai órákban megkezdődött a Kárpát-medence fölé is. A talajon a borultság miatt gyenge volt a kisugárzás, s emiatt a levegő csak 13 fokig hült le. Ezzel szemben 500 és 4500 m között légrétegben 1-3 fokkal csökkent a hőmérséklet. E fölött gyengén melegedett a légkör. A 0 fok 350 m-rel 2680 m-re, a -10 fok szintje 220 m-rel 4080 m-re süllyedt.

Dr. Kállósné s.k.

1956.IV.18. 03h			
km	mb	C°	%
Talaj	992.8	13.0	67
0·5	953	15.3	54
1	897	11.7	53
1·5	845	8.0	62
2	794	4.2	67
2·5	747	0.2	70
3	702	-2.6	71
4	617	-9.6	75
5	543	-14.8	77
6	474	-21.5	81
7	413	-27.7	77
8	358	-34.9	81
9			
10			
11			
12			
13			
14			
15			

1956. április
18. szerda
69. 109.

4	N	6	1013.2	7	.	23	6	4	10
4	NNW	5	14.0	6	ny	23	6	5	10
4	NE	2	13.6	7	2	23	6	5	10
4	N	2	12.4	7	4	22	6	6	-
4	W	1	13.2	7	2	24	6	6	-
4	WNW	4	13.0	8	1	25	8	6	-
4	WNW	6	10.4	8	ny	24	7	7	-
4	-		-	9	.	24	9	-	-
4	N	6	12.4	8	2	23	7	7	-
4	N	5	11.9	7	3	23	7	7	-
4	NNW	6	12.2	8	2	24	8	4	-
4	NNW	5	11.0	12	1	26	12	8	8
4	WNW	2	09.3	12	ny	25	12	10	4
4	NE	1	09.8	11	.	23	10	7	2
4	W	1	09.6	14	.	24	12	7	4
4	-	0	09.6	12	.	26	9	7	8
4	N	1	-	14	.	28	10	7	7
4	NNW	4	11.0	13	.	26	12	10	-
4	W	4	10.7	11	.	26	11	-	6
4	W	1	09.0	12	.	26	11	10	3
4	S	5	09.7	15	.	25	14	10	4
4	SSW	1	09.3	13	.	25	12	-	-
4	SW	1	-	15	.	27	10	8	-
4	SSE	1	10.0	15	.	26	13	11	5
4	S	2	11.2	17	.	27	12	8	9
4	-	0	11.5	15	.	27	12	11	10
4	S	2	893.6	12	.	16	9	-	3
-	-		-	-	-	-	-	-	-
4	NW	2	952.0	9	1	24	9	-	-
4	SW	1	950.8	9	ny	22	9	-	4
4	N	1	957,1	5	2	22	5	5	-

	ny		2		.	Zalaszentmiklós	.
	ny		ny		.	Kosvárda	.
	1		1		.	Vasárosmiklós	.
	1		1		.	Baktalóránthéza	.
	2		2		.	Mátészalka	.
	4		ny		.	Tiszabecs	.
	8		.		.	Lónyay	.
	4		.		.	Nyírgyes	-
	4		.		.	Pócsa	.
	4		1		.	Hajdúdorog	.
	3		4		.	Hortobágy	.
	4		1		.	Nagyléta	.
	1		.		.	Poroszló	.
	2		.		.	Tiszaroff	.
	2		.		-	Karcag	.
	2		.		.	Paspokbalány	.
	2		ny		.	Berettyóújfalu	.
	ny		-		.	Szeghalom	.
	ny		.		.	Kerosszakál	.
	1		.		.	Szarvas	.
	.		.		.	Szentes	.
	.		ny		.	Orosháza	-
	1		.		.	Makó	.
	.		.		.	Mezőhegyes	.
	.		.		.	Battonya	.

* A légnyomás 500 gdm-re átszámítva ** A légnyomás 1000 gdm-re átszámítva

Magassági szélmérések

Óraadatok greenwichi középidőben

IV.17.	Szhely 15 h		Győr 15 h		Nkanizsa 15 h		Pécs 15 h		Szeged 14 h		Miskolc 15 h		Debrecen 10 h		Debrecen 15 h	
	fok	m/s	fok	m/s	fok	m/s	fok	m/s	fok	m/s	fok	m/s	fok	m/s	fok	m/s
Talaj	220	7	220	7	220	7	220	2	180	2	220	2	180	7	180	7
500 m	220	19	220	8	220	3	250	5	170	7	190	5	210	11	220	10
1000	220	19	220	14	210	5	250	5	190	11	210	9	210	11	220	10
1500	220	16	220	14	220	9	240	8	210	14	210	13	210	16	220	10
2000	220	16	210	21	210	12	240	8	210	14	210	19	200	16	220	10
2500	230	17	230	19			220	13	210	17			180	18	230	17
3000	230	17	230	19			220	13	210	17			180	18	230	17
4000	220	29					220	17	250	16			180	21	210	16
5000	220	19					220	17	210	24			180	27	210	20
6000									200	22			180	27	210	34
7000									200	22			180	27	210	34
8000																
9000																
10000																
11000																
12000																
13000																
14000																
15000																
16000																
17000																
18000																
19000																
20000																

IV. 17.	Bpest 9 h		Bpest 12 h		Bpest 15 h		Bpest 18 h		Bpest 21 h	
Talaj	180	12	180	7	220	7	220	7	90	2
500	200	16	190	8	220	16	220	10	270	6
1000	220	17	230	11	210	11	190	13	230	5
1500	200	18	220	16	210	11	190	13	190	12
2000	200	18	220	20	210	11	190	13	190	12
2500					220	17	210	19	190	15
3000					220	17	210	19	190	15
4000					220	17			190	20
5000					220	24				
7000					210	34				

IV.18.	Szhely 3 h		Győr 3 h		Pécs 3 h		Bpest 0 h		Bpest 3 h		Szeged 3 h		Miskolc 3 h		Debrecen 3 h		Dobre 5 h	
	fok	m/s	fok	m/s	fok	m/s	fok	m/s	fok	m/s	fok	m/s	fok	m/s	fok	m/s	fok	m/s
Talaj	360	7	270	2	220	2	360	2	360	7	180	2	90	2	140	2	140	2
500 m	60	2	280	3	250	6	350	1	340	5	220	12	110	9	220	12	190	9
1000	60	2	290	5	210	6	170	3	20	2	210	14	110	6	220	12	190	8
1500	240	10			210	6	190	7	120	2	180	18			210	14	200	10
2000	240	10			220	8	180	8	200	8	170	23			200	15	200	12
2500					220	8									200	15	190	17
3000					220	8									200	15	190	17
4000																		
5000																		
6000																		
7000																		
8000																		
9000																		
10000																		
11000																		
12000																		
13000																		
14000																		
15000																		
16000																		
17000																		
18000																		
19000																		
20000																		

IV. 18.	Bpest 6 h	
Talaj	360	2
500	350	5
1000	340	3
1500	100	1
2000	180	6
2500	190	8
3000	190	8

IDŐJÁRÁSI NAPIJELENTÉS

ЕЖЕДНЕВНЫЙ МЕТЕОРОЛОГИЧЕСКИЙ БЮЛЛЕТЕНЬ • DAILY SYNOPTIC MAP OF THE HUNGARIAN METEOROLOGICAL INSTITUTE • BULLETIN QUOTIDIEN DE L'INSTITUT MÉTÉOROLOGIQUE HONGROIS WETTERBERICHT DES UNGARISCHEN METEOROLOGISCHEN INSTITUTS

KIADJA AZ ORSZÁGOS METEOROLÓGIAI INTÉZET BUDAPEST II, KITAIBEL PÁL UTCA 1 TEL: KÖZPONT: 150-220 IDŐJELZŐ OSZT: 151-204, 150-410

MEGJELENIK NAPONKÉNT • ELŐFIZETÉSI ÁRA A POSTAI KÖLTSÉGGEL EGYÜTT NEGYEDÉVRE 60.– Ft KIADÁSÉRT FELEL AZ INTÉZET IGAZGATÓJA

69. évfolyam 110. szám. + Budapest + 1956. április 19.

Az időjárási helyzet ma reggel és a várható időjárás:

A sarkvidéki levegő egymásutáni hullámai törnek előre Skandinávián és Finnországon át dél felé. Hatásukra további havazások vannak a Cseh-medencében és az Alpokban. Nyugat-Európa felett csendesebbre és szárazra fordult az időjárás, leszálló légáramlás következtében.

Hazánkat szerdán hideg levegő árasztotta el. A hőmérséklet napközben a Dunántulon csak 8-12 fok volt, és a lehullott csapadék helyenként meghaladta a 10 mm-t. Az ország keleti felében még 22-25 fokot mértek, és csak délután voltak kisebb záporok. Több helyen volt zivatar, sőt Szigetváron , Siklóson, Misinatetőn jégeső is hullott. A zivatarok folyamán Pécs és Kalocsa vidékéről rendkivül erős szélrohamokat jelentettek.

Budapesten csütörtökön 12 órakor a hőmérséklet 9 fok, a tengerszintre átszámitott légnyomás 764 mm, alig változik.

Várható időjárás péntek estig:

Hüvös, felhős idő.
Több helyen kisebb eső, vagy futó havazás.
Mérsékelt, helyenként élénk északi, északnyugati szél.

Várható legalacsonyabb hőmérséklet ma éjjel: 1-4,
helyenként gyenge fagy,
legmagasabb nappali hőmérséklet pénteken:
9-12 fok között.

Kalocsai

A hőmérséklet és a légnyomás napi középértéke Budapesten és ezek eltérése a 75 évi átlagtól:

1956. IV. 18.-án: 12.9 C°, 757.9 mm. Eltérés: +1.5 C°, -1.6 mm.

1871 óta ezen a napon előfordult

legmagasabb hőmérséklet	28.7 C°	/1920/
legalacsonyabb hőmérséklet	-1.4 C°	/1887/

Az Országos Meteorológiai Intézet Időjárási Napijelentése

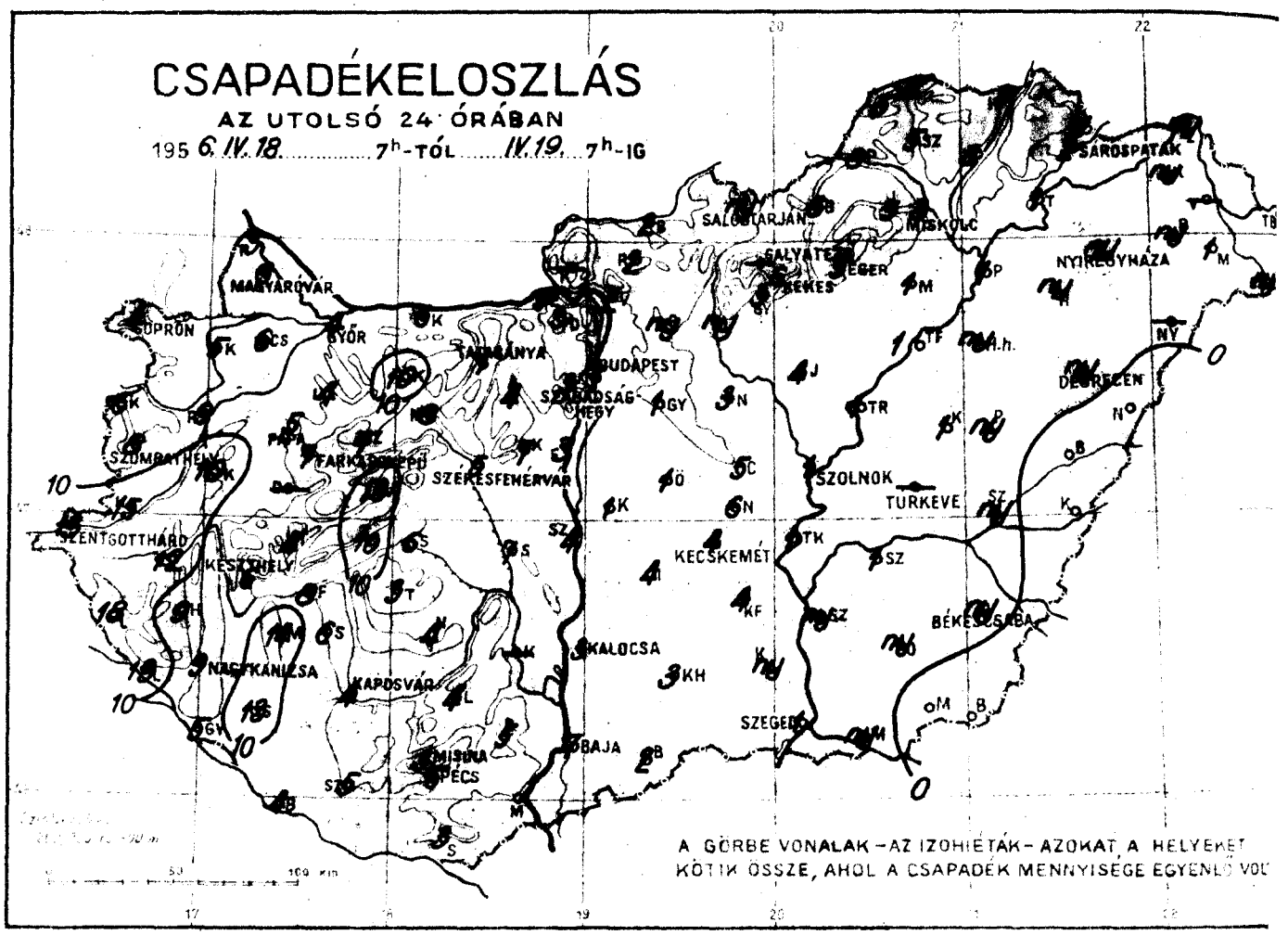

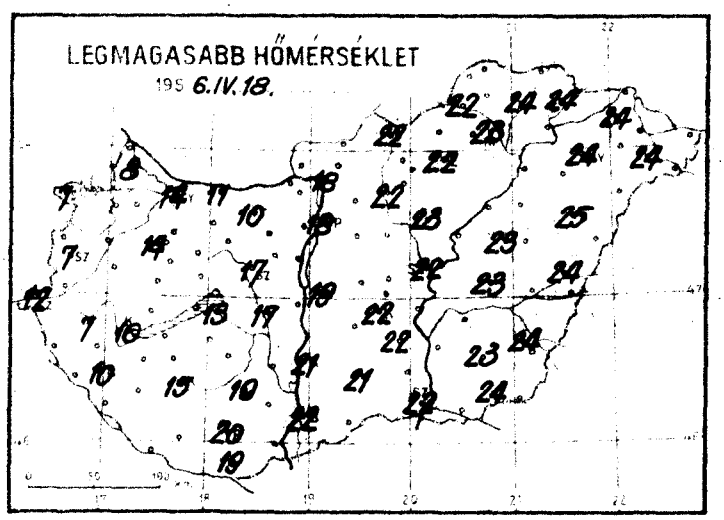

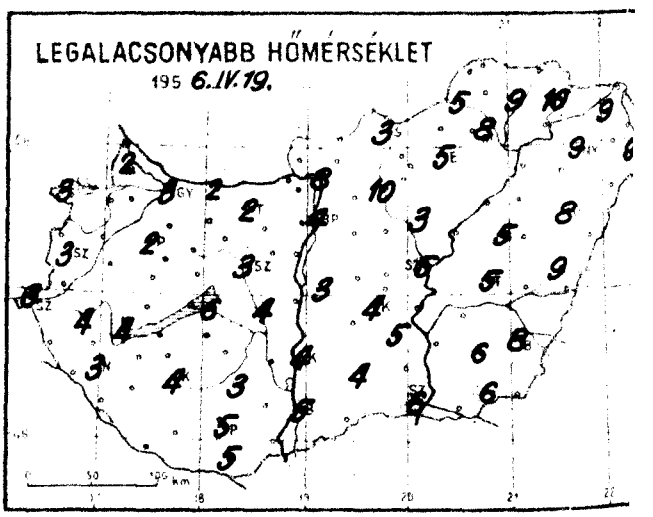

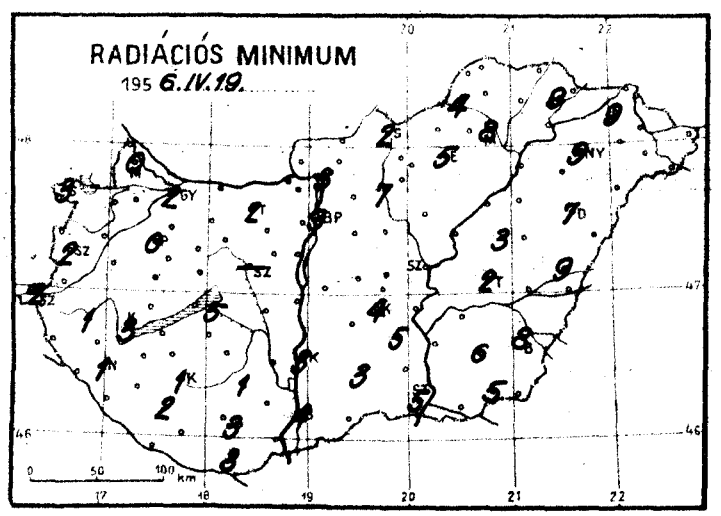

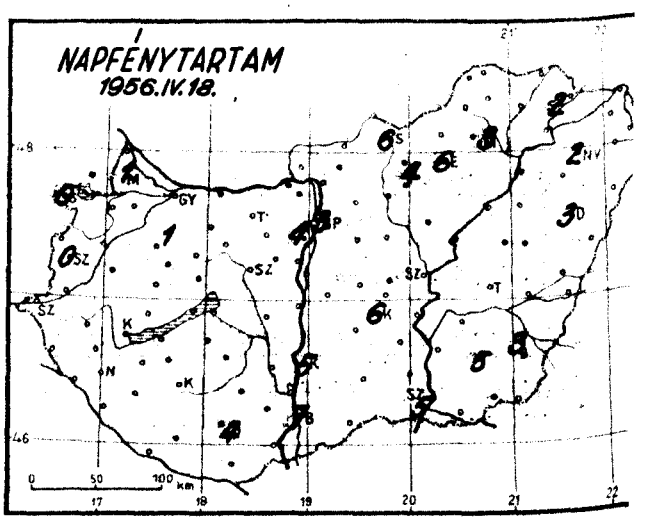

Időjárási helyzet 1956. év APRILIS hó 19. nap 7 óra

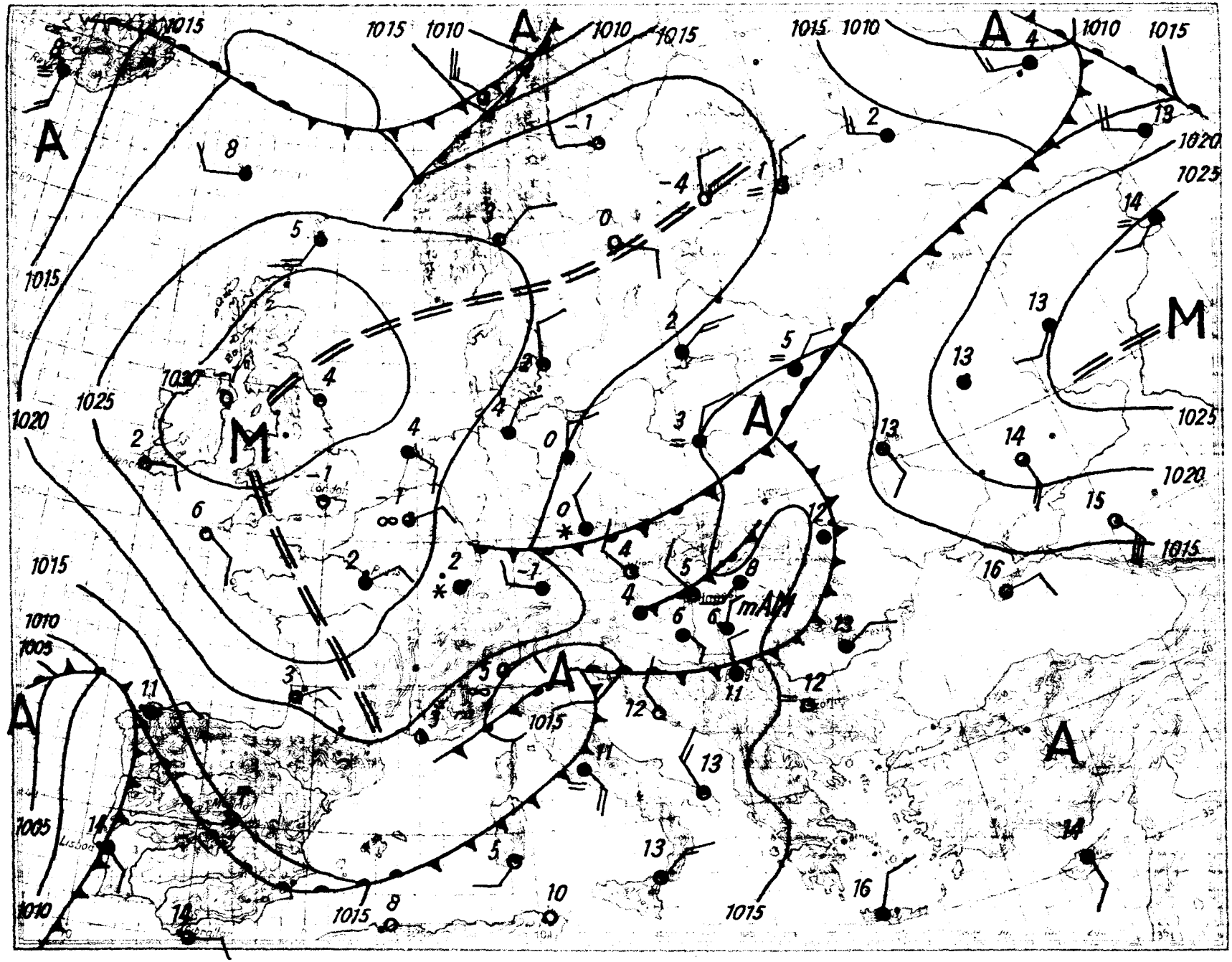

Magassági légállapotmérés

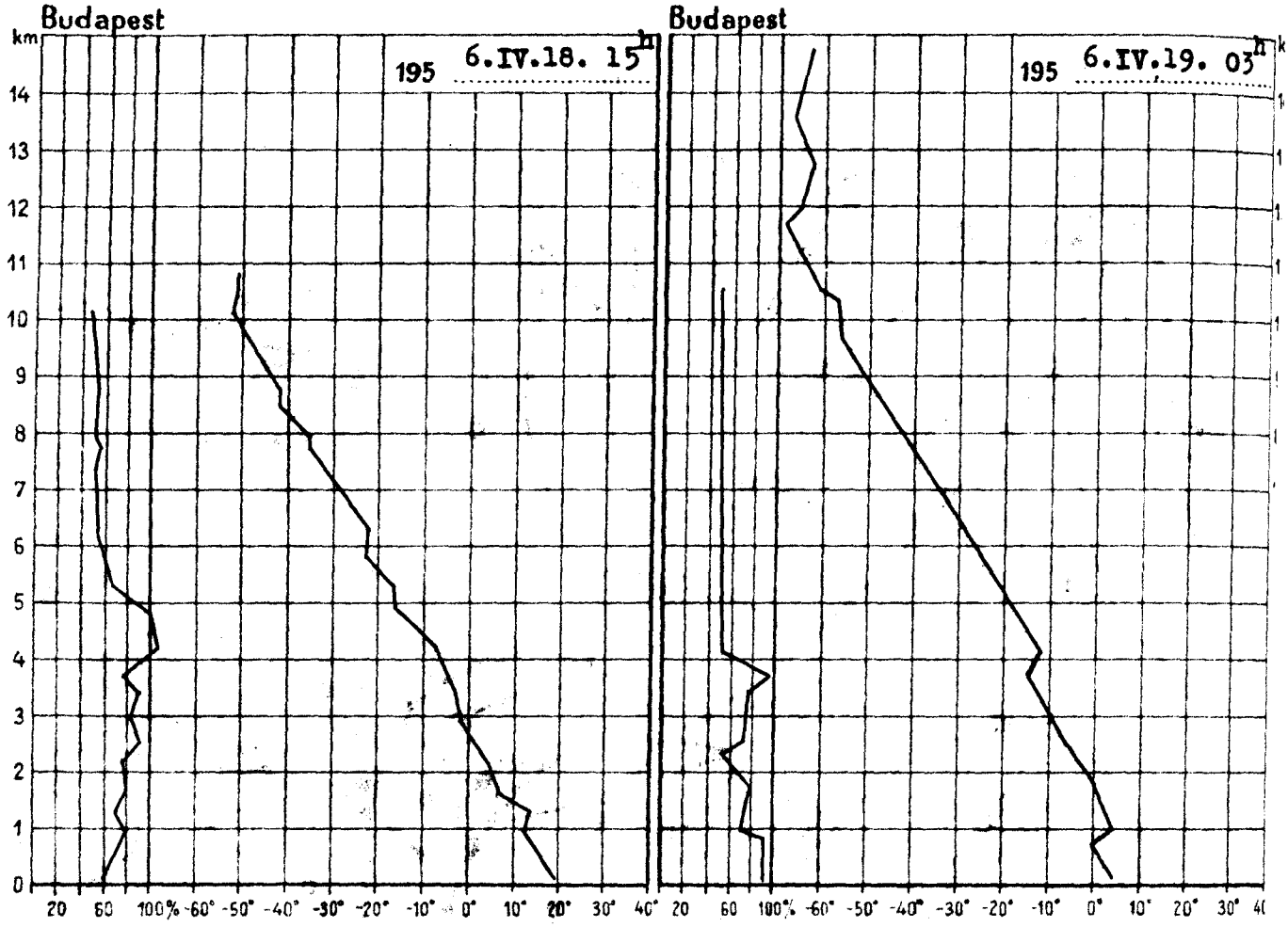

195 6.IV.18. 15h

km	mb	C°	%
Talaj	992	18.4	57
0·5	950	14.6	66
1	896	11.0	70
1·5	845	8.0	73
2	791	3.0	73
2·5	750	-0.3	81
3	710	-3.0	80
4	625	-9.2	100
5	550	-17.1	75
6	479	-23.0	50
7	416	-30.6	48
8	360	-37.9	46
9	311	-44.0	45
10	268	-51.8	42
11			
12			
13			
14			
15			

Magaslégköri időhelyzet

Az Atlanti-óceán és szárazföldünk felett továbbra is igen változatos az áramlási kép az egymás mellett elhelyezkedő ciklonok és anticiklonok miatt. A közép-európai magassági ciklon hatására elzárt hideg légcsepp jutott Észak-Franciaország fölé. A Kárpátmedencében és a Balkánon délnyugati magassági széllel hideg advekció van folyamatban. Hazánkban az elmult 24 óra folyamán az egész troposzférában erős lehülés következett be. Ennek mértéke 200 és 600 m között meghaladta a 15 fokot is. A 0 fokos szint 1250 m-rel süllyedt, s ma hajnalban 1430 m-en volt található, de 470 és 750 m között is fagypont alatti a hőmérséklet. A -10 fokos szint 1350 m-rel süllyedt 2730 m-ig.

Dr. Ozorai s.k.

195 6.IV.19. 03h

km	mb	C°	%
Talaj	998.1	2.5	86
0·5	953	-0.1	86
1	898	1.3	66
1·5	843	-0.1	73
2	791	-3.7	56
2·5	741	-8.1	63
3	695	-11.8	70
4	610	-12.9	46
5	533	-20.0	45
6	464	-27.7	45
7	402	-35.2	43
8	349	-43.2	43
9	300	-52.0	43
10	256	-58.0	43
11	218	-60.2	
12	185	-56.5	
13	156	-56.5	
14	134	-56.5	
15	115	-55.1	

1956. április 19. csütörtök

69. évfolyam 110. sz.

	Reggeli észlelések 06 EMG				Az előző 24 óra adatai					
	Felhőzet (0–8)	Szélirány és erő (m/s)	Légnyomás (mb)	Hőmérséklet (°C)	Csapadék (24 óra) (mm)		Hőmérsékleti szélsőségek			Napsütés órái/nap
							Legalacsonyabb napi min.	Éjszakai min.	Radiációs min.	
Mosonmagyaróvár	4	N 2	1019.5	4	6		8	2	0	1
Sopron	4	N 1	19.1	5	4		7	3	3	0
Szombathely	4	SW 1	19.1	4	8		7	3	2	0
Szentgotthárd	4	– 0	18.9	5	13		12	3	2	–
Pápa	4	NE 2	19.0	4	5		14	2	0	–
Győr	4	NNE 4	19.3	5	4		14	3	2	–
Tatabánya	2	W 4	17.5	3	7		10	2	2	–
Székesfehérvár	0	NW 6	–	5	5		17	3	–	–
Kecskemét	4	N 1	19.3	6	6		10	4	3	–
Nagykanizsa	3	NE 2	18.9	5	9		10	3	1	–
Kaposvár	0	N 3	19.1	5	4		15	4	1	–
Pécs	4	SE 2	18.3	6	5	R	20	5	3	4
Budapest MI	1	WNW 5	17.2	5	1	R	18	4	3	3
Budapest	4	S 4	17.0	3	ny		22	3	2	6
Budapest	4	NW 1	16.4	5	5		22	5	5	6
Budapest	4	NNW 3	14.3	8	3		23	8	8	3
Budapest	4	ESE 1	–	11	2		24	10	9	2
Budapest	4	N 3	18.1	7	7		22	5	4	7
Budapest	3	NW 4	18.0	6	3	R	21	4	3	5
Budapest	4	NW 4	16.8	4	4	R	22	4	4	6
Budapest	4	NNW 5	17.6	6	1		22	6	5	5
Budapest	4	NW 4	17.2	5	1		22	5	–	–
Budapest	4	W 2	–	5	–		23	5	2	–
Budapest	4	– WNW 2	17.0	8	ny		24	8	8	3
Budapest	4	W 4	16.7	8	ny		25	8	7	3
Budapest	4	SW 2	15.7	8	ny		24	9	9	2
Budapest	4	W 1	896.0	3	6		15	3	–	4
Budapest	–	–	–	–	–		–	–	–	–
Miskolc	4	N 9	956.9	2	3	R▲	18	1	–	–
Budapest	0	NW 3	956.1	3	3		18	0	–	4
Budapest	3	N 3	957.7	3	7		15	0	-1	–

24 óra csapadék mm			24 óra csapadék mm			24 óra csapadék mm			24 óra csapadék mm	
Pápa	3		Tápiószele	10	R	Pécs	8	R	Zákány	ny
Győr	6		Budapest	6	R	Budapest	5		Kiskunfélegyháza	ny
Budapest	5		Budapest	8		Budapest	2		Vásárosnamény	–
Kőszeg	6		Martonvásár	14	R	Budapest	3		Baktalórántháza	ny
Balatonfüred	9		Szeged	6	R	Budapest	5	R	Mezőszilas	1
Kaposvár	15		Budapest	3		Budapest	3		Tiszafüred	1
Budapest	18		Szolnok	7	R	Budapest	5		Cegléd	ny
Zalaegerszeg	12		Budapest	4		Szeged-Szőreg	1		Nyíregyháza	–
Budapest	9		Nagykanizsa	4	R	Budapest	1		Debrecen	1
Budapest	13		Szombathely	13	R	Miskolc	1		Hajdúdorog	ny
Budapest	5		Budapest	4		Budapest	4		Hortobágy	ny
Kalocsa	10		Szentgotthárd	5	R▲	Nagykanizsa	3		Szolnok	•
Lovasberény	4		Budapest	4	R	Budapest	1		Poroszló	1
Dunaújváros	–		Keszthely	–		Budapest	1	R	Tiszaörs	1
Tapolca	4	R	Budapest	5		Kecskemét-Katona	1		Kunszállás	1
Zirc	7		Mohács	5		Budapest	5		Fülöpszállás	ny
Veszprém	13	R	Siklós	3	R▲	Nagykőrös	6	R	Bernátyomlafalu	•
Komárom	6		Kunszentmiklós	–		Tiszakécske	1		Szegfalu	ny
Kisbér	10		Balatonmagyaród	2		Izsák	4		Kötcse	•
Mór	8	R	Rumbánya	2		Kiskunfélegyháza	4		Szarvas	1
Ajka	4		Vác	2		Kiskunhalas	3	R	Szentes	ny
Esztergom	5	R	Galgamácsa	ny		Baksahalom	2		Orosháza	ny
Dobogókő	3		Lőrinci	ny		Kistelek	ny		Makó	ny
Eresi	3		Gyöngyös	3					Mezőhegyes	•
Kápolnásnyék	7		Borsodnádasd	6	R				Battonya	•

* A légnyomás 500 gdm-re átszámítva ** A légnyomás 1000 gdm-re átszámítva

Magassági szélmérések

Óraadatok greenwichi középidőben

IV.18.	Bpest 9 h		Bpest 12 h		Bpest 15 h		Bpest 21 h		Szeged 16 h		Miskolc 15 h		Debrecen 9 h		Debrecen 15 h	
	fok	m/s	fok	m/s	fok	m/s	fok	m/s	fok	m/s	fok	m/s	fok	m/s	fok	m/s
Talaj	180	7	320	7	320	7	320	2	140	2	180	7	180	7	220	2
500 m	290	7	190	1	160	7	260	8	160	11	210	2	290	7	210	7
1000	240	3	200	11	190	15	250	13	180	9	210	15	240	3	190	10
1500	170	4	200	11	210	17			200	9	210	9	170	4	190	10
2000	180	9	200	11	210	17			190	17	200	17	180	9	200	12
2500			200	18	200	25			170	24	200	20			200	20
3000			200	18	200	25			170	24	200	20			200	20
4000			200	18					200	15					200	20
5000			190	26											200	20
6000																
7000																
8000																
9000																
10000																
11000																
12000																
13000																
14000																
15000																
16000																
17000																
18000																
19000																
20000																

IV.19.	Szhely 6 h		Bpest 3 h		Bpest 6 h		Debrecen 3 h		Debrecen 5 h							
	fok	m/s	fok	m/s	fok	m/s	fok	m/s	fok	m/s						
Talaj	–	0	320	7	320	7	220	2	220	7						
500 m	360	4	310	9	310	10	260	5	240	9						
1000	360	4	270	8	310	10			240	9						
1500	220	4	240	11	250	17			230	7						
2000	220	10	230	16	250	17			240	12						
2500			210	24					240	12						
3000			210	24					240	12						
4000																
5000																
6000																
7000																
8000																
9000																
10000																
11000																
12000																
13000																
14000																
15000																
16000																
17000																
18000																
19000																
20000																

IDŐJÁRÁSI NAPIJELENTÉS

ЕЖЕДНЕВНЫЙ МЕТЕОРОЛОГИЧЕСКИЙ БЮЛЛЕТЕНЬ • DAILY SYNOPTIC MAP OF THE HUNGARIAN METEOROLOGICAL INSTITUTE • BULLETIN QUOTIDIEN DE L'INSTITUT METEOROLOGIQUE HONGROIS WETTERBERICHT DES UNGARISCHEN METEOROLOGISCHEN INSTITUTS

KIADJA AZ ORSZÁGOS METEOROLÓGIAI INTÉZET BUDAPEST II. KITAIBEL PÁL-UTCA 1 TEL.: KÖZPONT: 150-220 IDŐJELZŐOSZT.: 151-201, 150-110

MEGJELENIK NAPONKÉNT • ELŐFIZETÉSI ÁRA A POSTAI KÉZBESÍTÉSSEL EGYÜTT NEGYEDÉVRE 60.— Ft KIADÁSÉRT FELELŐS AZ INTÉZET IGAZGATÓJA

69. évfolyam 111. szám. + Budapest + 1956. április 20.

Az időjárási helyzet ma reggel és a várható időjárás:

Európa időjárásában az elmult 24 óra alatt nem történt lényeges változás. Közép-Európa fölé a Skandináv-félsziget felől továbbra is sarkvidéki hideg levegő nyomul. A hajnali lehülések Észak-Európában elérik a -3, -6 fokot, sőt Német- és Lengyelországban is -1, -3 fokig hült le a levegő.

Hazánkban csütörtökön felhős volt az égbolt, és a nyugati megyékben több helyen volt eső. A csapadék mennyisége Körmenden 15, Zalaegerszegen 11, Szentgotthárdon 10 mm-t tett ki. A hőmérséklet napközben a Dunántulon 9-13, máshol 14-18 fokig emelkedett. Ma hajnalban az északkeleti megyékben -1, -4 fokig terjedő talajmenti fagyok voltak.

Budapesten pénteken 12 órakor a hőmérséklet 7 fok, a tengerszintre átszámitott légnyomás 764 mm, gyengén süllyedő irányzatu.

Várható időjárás szombat estig:

Változó felhőzet, több helyen, főleg a mai nap folyamán még eső, a hegyeken futó hózáporok.
Időnként északnyugati, északi szél.
Az éjszakai lehülés erős marad, talajmenti fagyok lesznek.
A nappali hőmérséklet nyugaton emelkedik, keleten alig változik.

Várható legalacsonyabb hőmérséklet ma éjjel: Nyugaton 0, +3, keleten +2, +5,
legmagasabb hőmérséklet szombaton: 10-13 fok között.

Tóvárosi

A hőmérséklet és a légnyomás napi középértéke Budapesten és ezek eltérése a 75 évi átlagtól:

1956. IV. 19.-én: 8.2 C°, 763.5 mm. Eltérés: -3.7 C°, +3.5 mm.

1871 óta ezen a napon előfordult

legmagasabb hőmérséklet	30.2 C°	/1920/
legalacsonyabb hőmérséklet	-2.6 C°	/1893/

Az Országos Meteorológiai Intézet Időjárási Napijelentése

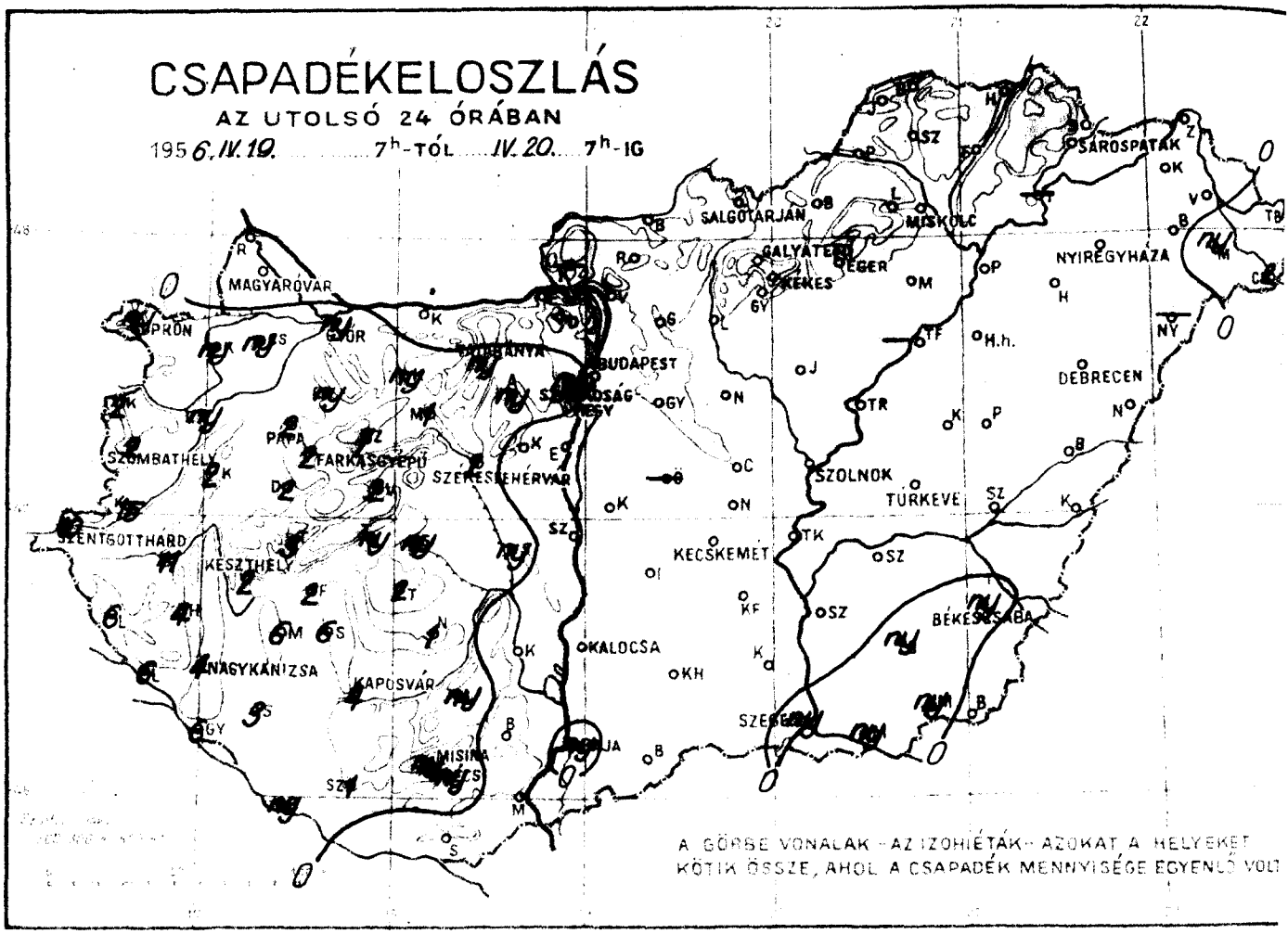

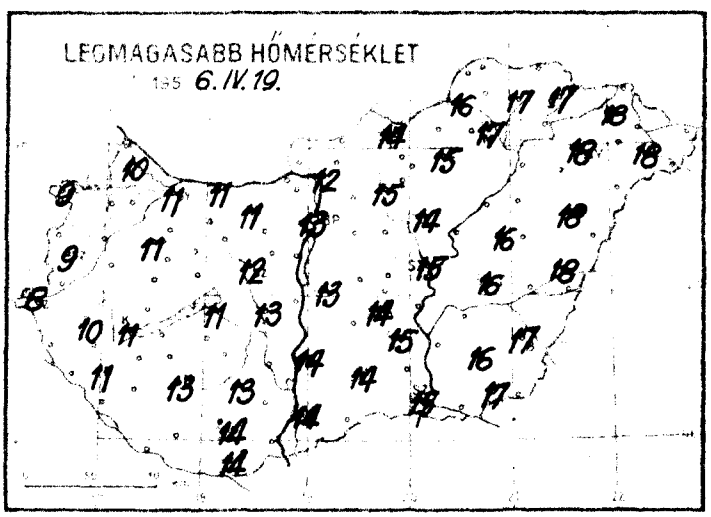

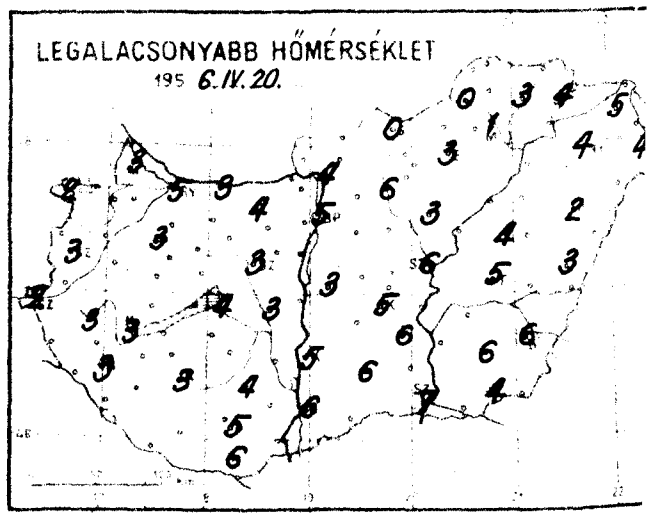

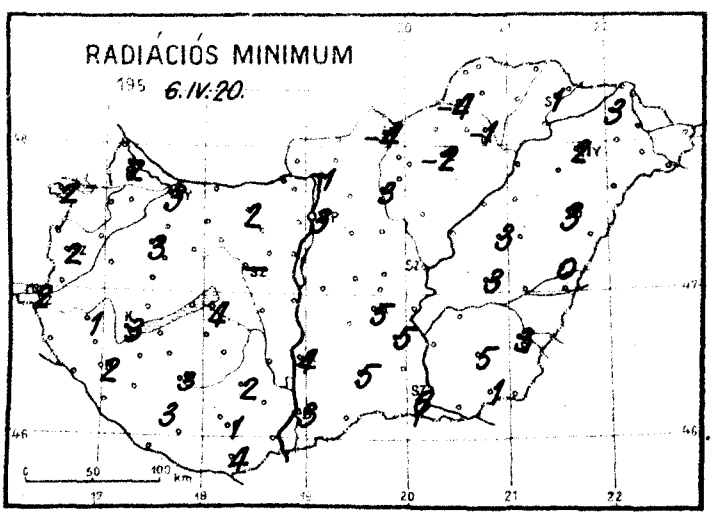

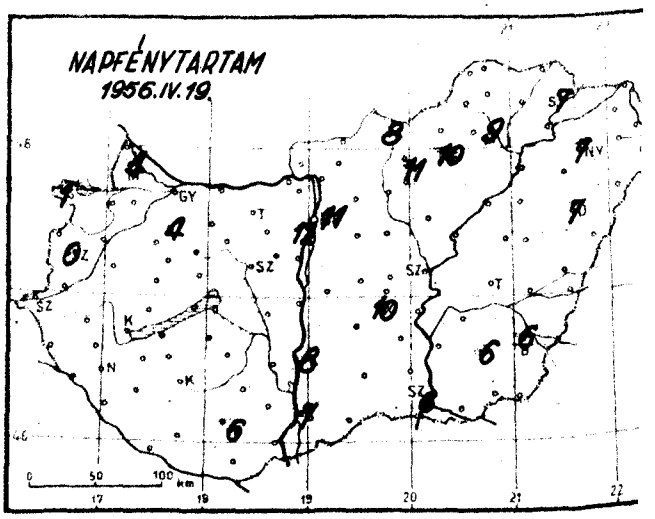

Időjárási helyzet *1956.* év *ÁPRILIS* hó *20.* nap 7 óra

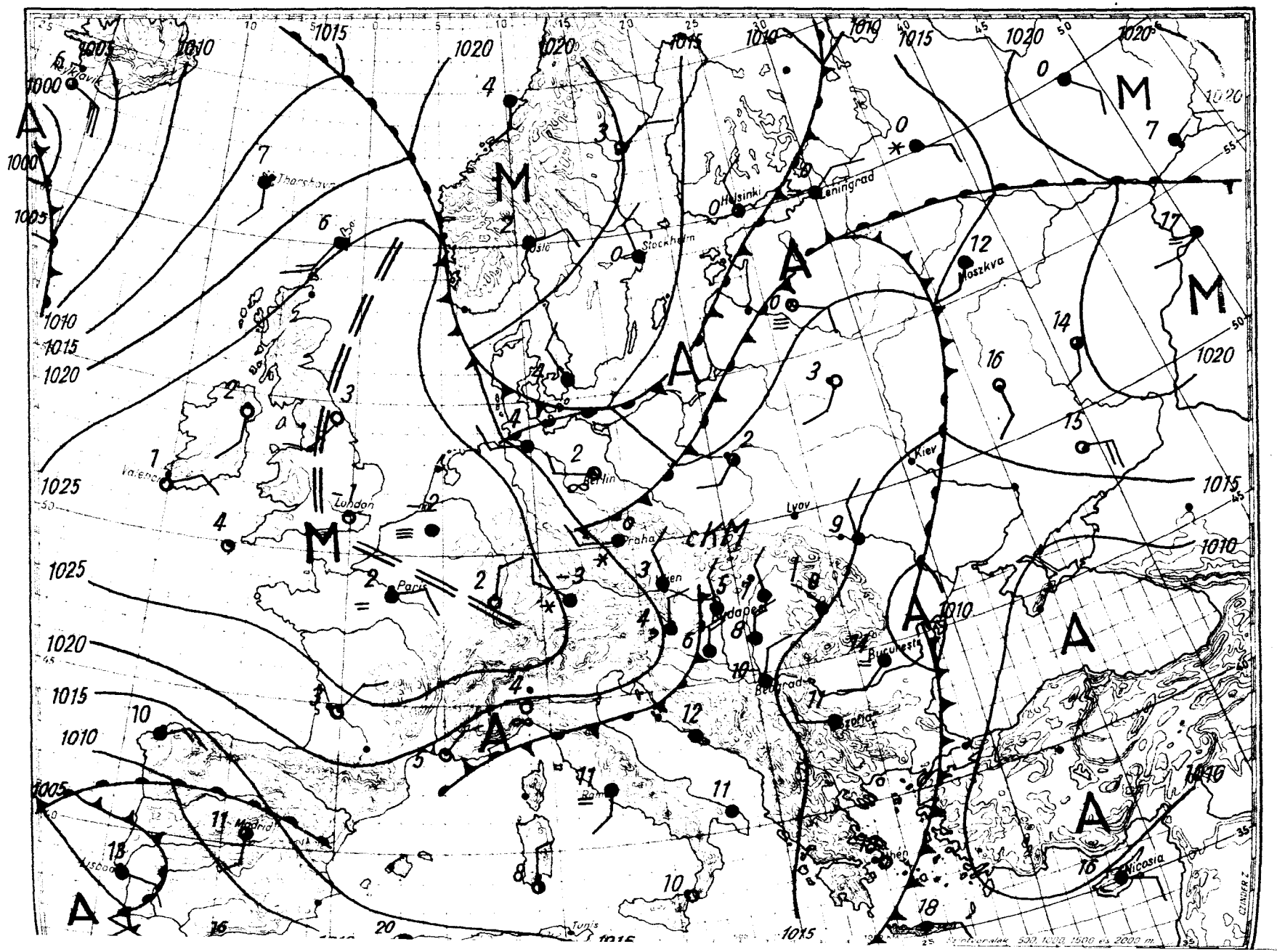

Magassági légállapotmérés

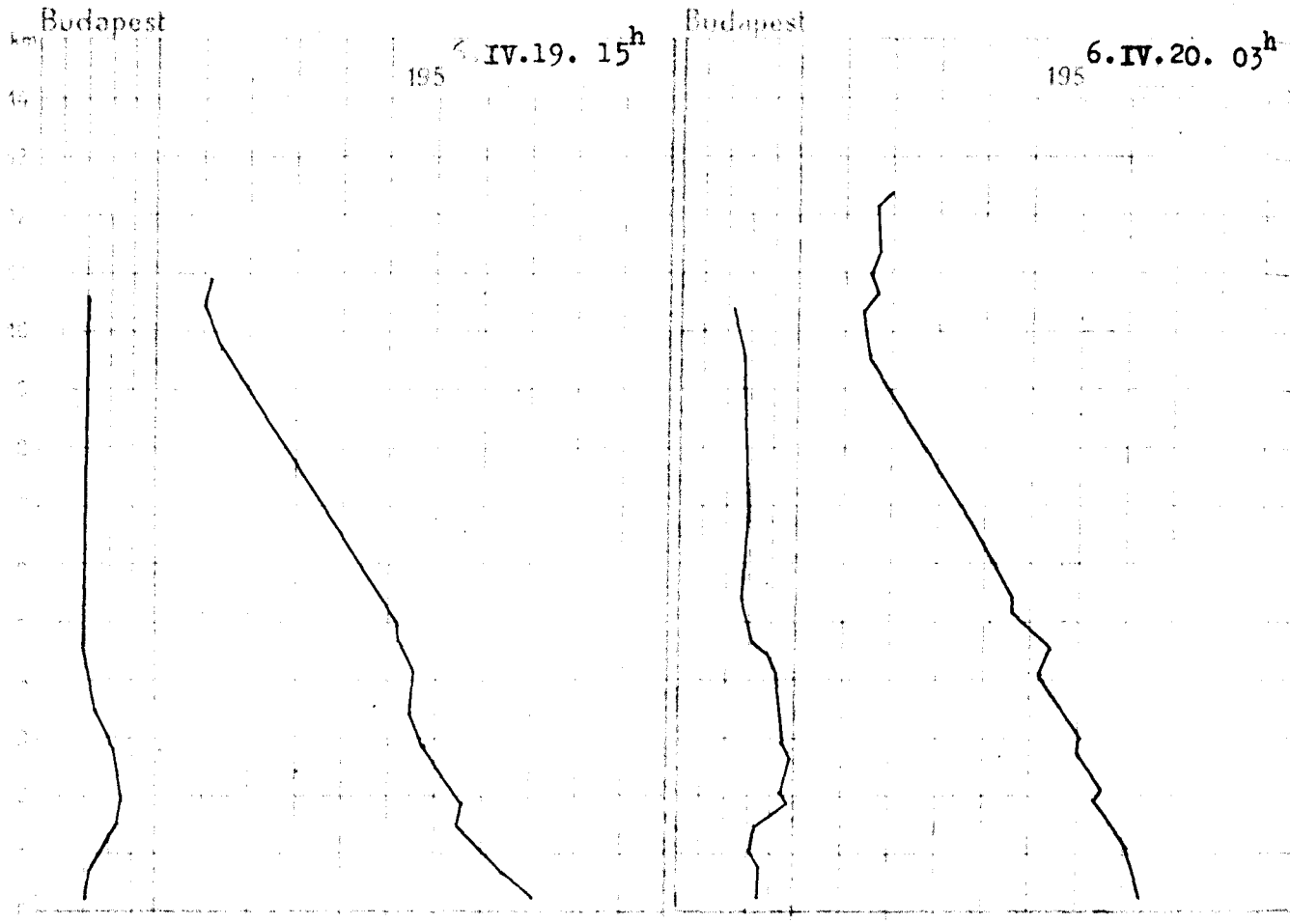

6.IV.19. 15h

km	mb		
	999.9	11.6	41
	957	5.0	45
	899	-0.2	58
	845	-4.3	72
	791	-6.8	70
	742	-10.2	65
	696	-13.0	55
	610	-13.6	45
	533	-19.7	42
	466	-27.2	47
	403	-34.6	43
	350	-41.8	45
	302	-49.8	43
	258	-57.4	43

Magaslégköri időhelyzet

Európa felett a magas légkörben nem következett be lényeges változás. Továbbra is Nyugat- és Közép-Európa felett helyezkedik el a hideg levegő magva. Gyenge további lehülés van a Földközi-tenger, Az Alpok és Kárpátok környékén folyamatban. Jelentősebb melegedés csupán Spanyolország felett találtunk. Hazánk légterében nyugat felől hideg levegő szivárog be, és mára 1-4 fokos lehülés jött létre. A 0 fok hajnalban 1000 m-en volt, 430 m-rel alacsonyabban mint az előző napon. A -10 fok szintje alig változott s magassága 2800 m.

Dr. Kallósné s.k.

6.IV.20. 03h

km	mb		
	1001.2	5.0	7
	958	3.0	7
	900	0.0	7
	845	-3.2	9
	794	-4.7	9
	744	-9.0	9
	699	-11.2	9
	612	-17.2	8
	537	-21.1	6
	467	-27.0	6
	404	-34.2	6
	350	-42.2	6
	302	-50.2	6
	257	-54.8	5
	222	-50.8	-
	190	-50.2	-

1956. április

20. péntek

69. 111.

Reggeli észlelések 06 UMG					Az utolsó 24 óra adatai				
Felhőzet (0–4)	Szélirány és erő (0–9)	Légnyomás (csillár)	Hőmérséklet (°C)	Csapadék (24 óra)		Hőmérsékleti szélsőségek			Napsütés óra/tizedes
						legnagyobb csúcsérték	éjszakai min.	Rácháton min.	legnap
4	NW 2	1022.1	5	.		10	5	2	4
4 ?	NNW 4	22.7	3	ny		9	2	2	1
4 .	NE 1	22.1	4	2		9	3	2	0
4 .	- 0	22.3	3	10		8	2	2	-
4	N 2	21.2	5	2		11	3	3	-
4	N 2	21.5	5	ny		11	5	3	-
4 .	NW 2	20.8	4	ny		11	4	2	-
4 ,	NW 6	-	4	2		12	3	-	-
4	N 2	21.2	4	2		11	3	3	-
4 .	NNE 5	21.9	3	4		11	3	2	-
4 .	N 6	21.2	4	4		13	3	3	-
4	NNW10	19.4	6	ny		14	5	1	6
4	NW 3	19.5	5	.		13	5	3	11
0	NW 2	19.3	2	.		14	0	-4	8
1 =	N 1	18.4	6	.		15	3	-2	10
1	N 4	18.1	5	.		17	1	-1	9
3	N 1	-	8	.		17	4	1	7
4	NNW 4	19.5	7	ny		14	6	3	7
4	NW 2	19.9	6	.		14	5	4	8
4	NW 2	18.6	6	.		14	5	5	10
4	N 7	18.1	8	ny		15	7	6	6
4	N 7	18.7	7	.		15	6	-	-
2	NW 2	-	5	.		16	5	3	-
4	NW 3	18.7	7	ny		17	6	3	6
3	NNW 1	18.2	7	.		18	2	-3	7
3	NW 1	18.1	8	.		18	4	2	7
1	NNW 2	897.5	0	.		8	-1	-	11
-	-	-	-	-		-	-	-	-
4 .	NNW15	957.7	2	ny		12	1	-	-
4 *	NE 2	958.5	2	ny		10	1	-	12
4 *	NW 1	959.5	2	2		10	1	1	-

	.		ny		.		.		
	ny		ny		.		.		
	ny		2		.		-		
	2		6		.		.		
	ny		6		.		ny		
	15		2		.		1		
	6		ny		.		2		
	11		.		.		-		
	4		1		-		.		
	6		3		.		.		
	6		ny		.		.		
	2		1		.		.		
	ny		ny		.		Poroszló		
	2		.		-		.		
	3		.		.		.		
	7		.		.		.		
	2		.		.		.		
	.		-		.		.		
	ny		.		.		.		
	1		.		.		.		
	ny		.		.		.		
	.		.		.		ny		
	.		.		.		ny		
	.		.		.		ny		
	ny		.		.		.		

* A légnyomás 500 gdm-re átszámítva ** A légnyomás 1000 gdm-re átszámítva

Magassági szélmérések

Óraadatok greenwichi középidőben

IV. 19.	Szhely 15 h		Győr 15 h		Nkanizsa 15 h		Pécs 15 h		Bpest 7 h		Bpest 12 h		Miskolc 15 h		Szeged 15 h		Debrecen 10 h	
	fok	m/s	fok	m/s	fok	m/s	fok	m/s	fok	m/s	fok	m/s	fok	m/s	fok	m/s	fok	m/s
Talaj	140	2	320	2	90	2	180	2	320	7	360	2	270	7	320	7	220	2
500 m	80	2	310	7	90	2	190	2	280	3	310	5	290	4	330	5	270	7
1000	60	2	310	5	190	3	70	2	270	6	290	8	250	7	340	7	230	8
1500	90	1	290	5	240	9	30	1	250	14	290	8	260	5	290	4	230	8
2000	130	1			240	12			250	14	260	12	260	5	250	4	230	8
2500	160	1			240	12			230	19							240	11
3000	160	1			240	12			230	19							240	11
4000									220	20								
5000									210	27								
6000									210	34								
7000									210	34								
8000									220	37								
9000									220	37								
10000									210	43								
11000																		
12000																		
13000																		
14000																		
15000																		
16000																		
17000																		
18000																		
19000																		
20000																		

IV.19.	Debrecen 15 h		Bpest 15 h		Bpest 18 h	
	fok	m/s	fok	m/s	fok	m/s
Talaj	270	2	320	7	320	2
500	270	6	290	6	330	7
1000	270	6	290	6	280	7
1500	270	6	260	11	280	13
2000	260	8	260	11	260	9
2500	250	11	230	13		
3000	250	11	230	13		
4000	210	19	230	13		
5000	230	10	230	27		
6000			220	34		
7000			220	34		
8000			220	34		
9000			220	34		
10000			230	33		

IV.20.	Bpest 0 h		Győr 3 h		Pécs 3 h		Bpest 3 h		Bpest 5 h		Szeged 4 h		Miskolc 4 h		Debrecen 3 h		Debrecen 5 h	
	fok	m/s	fok	m/s	fok	m/s	fok	m/s	fok	m/s	fok	m/s	fok	m/s	fok	m/s	fok	m/s
Talaj	320	2	320	2	270	2	360	2	40	2	360	2	360	2	270	2	-	0
500 m	340	8	320	6	310	3	340	7	340	12	10	9	320	5	320	6	310	5
1000	340	8	320	6	300	2	300	4	340	12	240	3	290	6	310	7	310	6
1500	290	8					290	7	330	4	260	8	290	6	280	7	300	8
2000											270	8			280	7	280	7
2500															250	9	250	12
3000															250	9	250	12
4000																	250	12
5000																	230	12
6000																	230	12
7000																	230	12
8000																		
9000																		
10000																		
11000																		
12000																		
13000																		
14000																		
15000																		
16000																		
17000																		
18000																		
19000																		
20000																		

OFFSET NYOMDA BUDAPEST F. V. POMAYER GYULA

IDŐJÁRÁSI NAPIJELENTÉS

ЕЖЕДНЕВНЫЙ МЕТЕОРОЛОГИЧЕСКИЙ БЮЛЛЕТЕНЬ • DAILY SYNOPTIC MAP OF THE HUNGARIAN METEOROLOGICAL INSTITUTE • BULLETIN QUOTIDIEN DE L'INSTITUT METEOROLOGIQUE HONGROIS WETTERBERICHT DES UNGARISCHEN METEOROLOGISCHEN INSTITUTS

KIADJA AZ ORSZÁGOS METEOROLÓGIAI INTÉZET
BUDAPEST II, KITAIBEL PÁL-UTCA 1
TEL.: KÖZPONT: 150-220 IDŐJELZŐ OSZT: 151-204, 150-410

MEGJELENIK NAPONKÉNT • ELŐFIZETÉSI ARA A POSTAI KÖLTSÉGGEL EGYÜTT NEGYEDÉVRE 60.— Ft
KIADÁSÉRT FELEL AZ INTÉZET IGAZGATOJA

69. évfolyam 112. szám. + Budapest + 1956. április 21.

Az időjárási helyzet ma reggel és a várható időjárás:

Az európai szárazföldet továbbra is hideg levegő borítja. Az Azori-szigetek és Afrika felől azonban már megindult a melegebb levegő észak felé áramlása.

Hazánkban pénteken szeles, hüvös volt az idő. A hőmérséklet általában 9-13 fokig emelkedett, és ma hajnalban sok helyen fagy alakult ki. A talajmenti légrétegben helyenként -5, -6 fokig is lehült a levegő. Többfelé hullott kisebb eső.

Budapesten szombaton 12 órakor a hőmérséklet 10 fok, a tengerszintre átszámitott légnyomás 763 mm, mérsékelten süllyedő irányzatu.

Várható időjárás vasárnap estig:

Ma változó, holnap délnyugat felől növekvő felhőzet.
Több helyen eső.
Időnként élénk délkeleti, délire forduló szél.
Főképp keleten hajnali fagyok.
A nappali felmelegedés erősödik.

Várható legalacsonyabb hőmérséklet ma éjjel: +1, -2, helyenként -2 fok alatt,
legmagasabb nappali hőmérséklet vasárnap: 13-16 fok között.

A hőmérséklet és a légnyomás napi középértéke Budapesten és ezek eltérése a 75 évi átlagtól:

1956. IV. 20-án: 7.1 C°, 764.5 mm. Eltérés: -5.1 C°, +3.9 mm.

1871 óta ezen a napon előfordult

legmagasabb hőmérséklet	26.9 C°	/1943/
legalacsonyabb hőmérséklet	-0.5 C°	/1955/

Az Országos Meteorológiai Intézet Időjárási Napijelentése

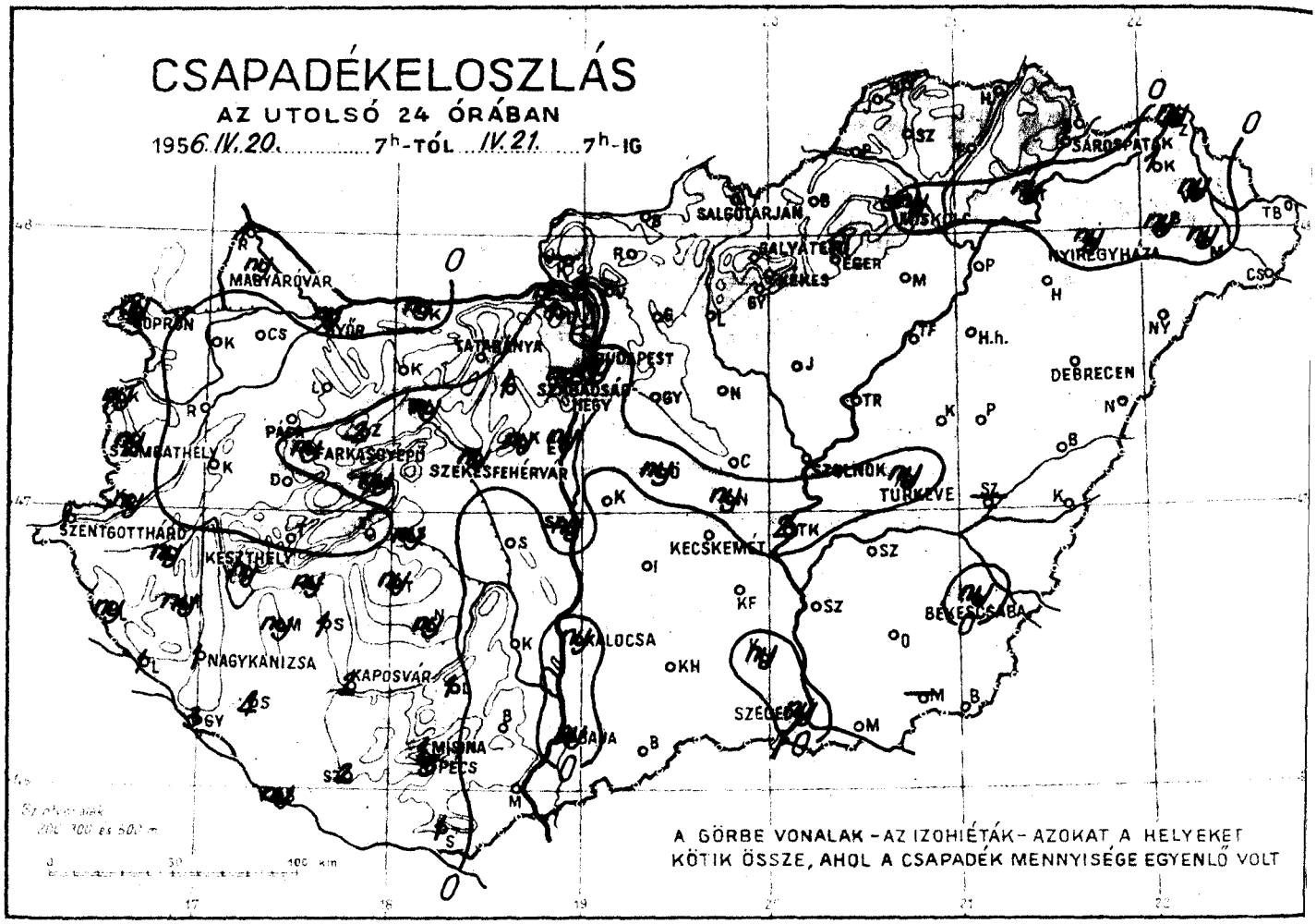

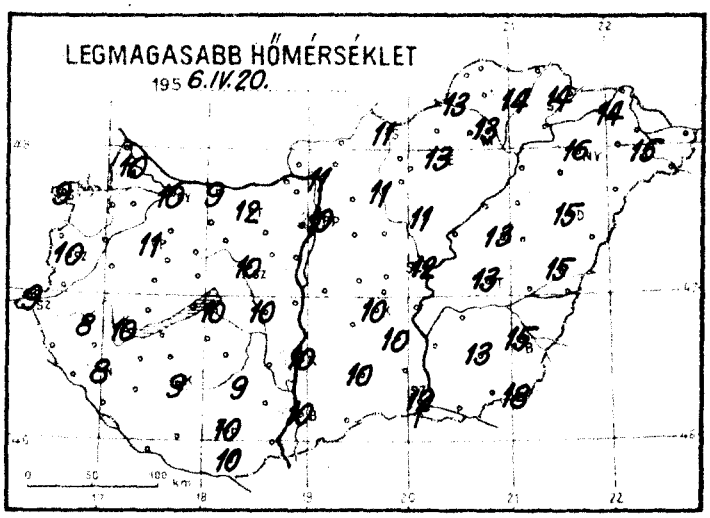

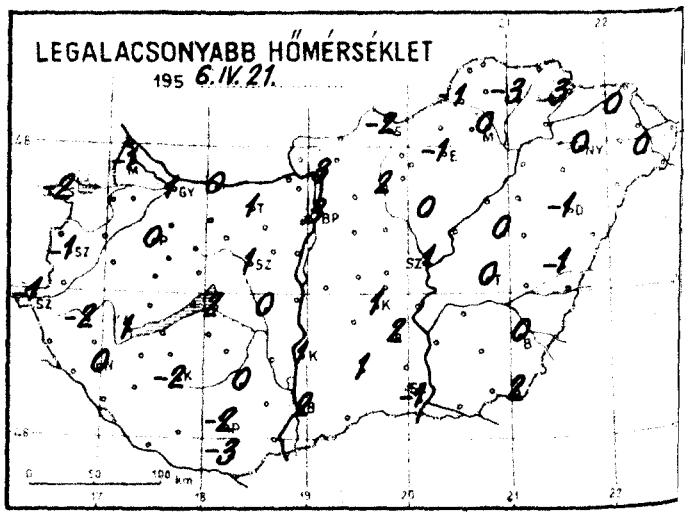

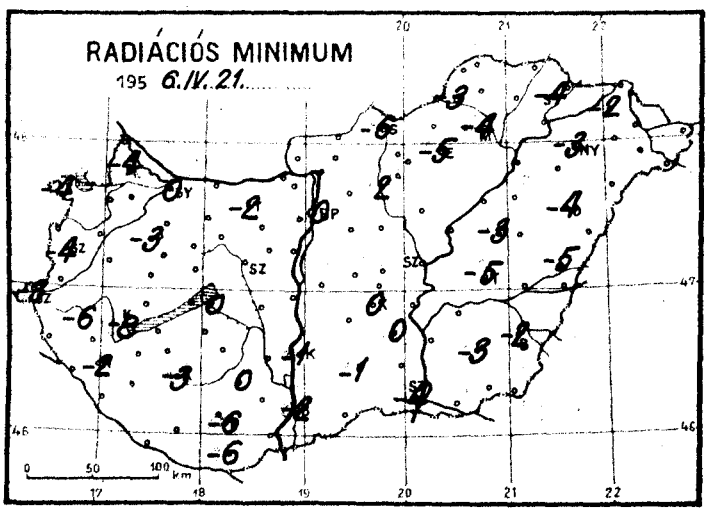

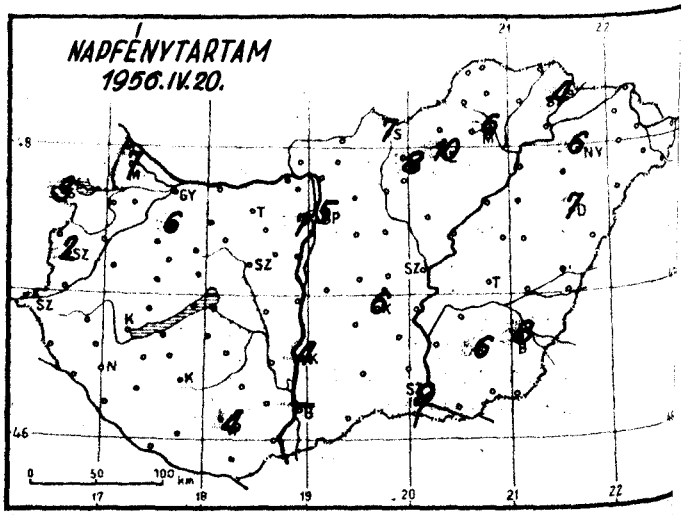

Időjárási helyzet *1956.* év *ÁPRILIS* hó *21.* nap 7 óra

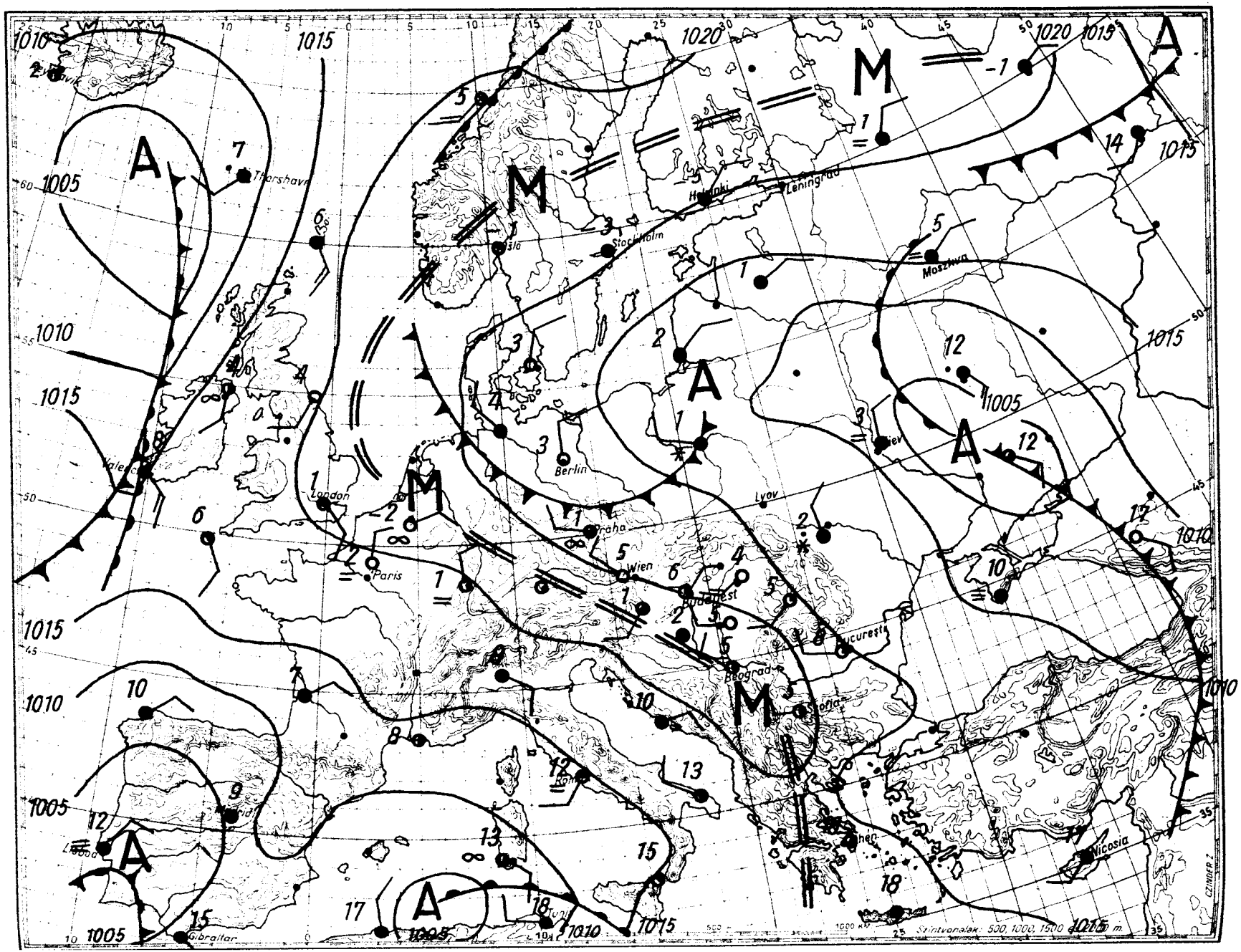

Magassági légállapotmérés

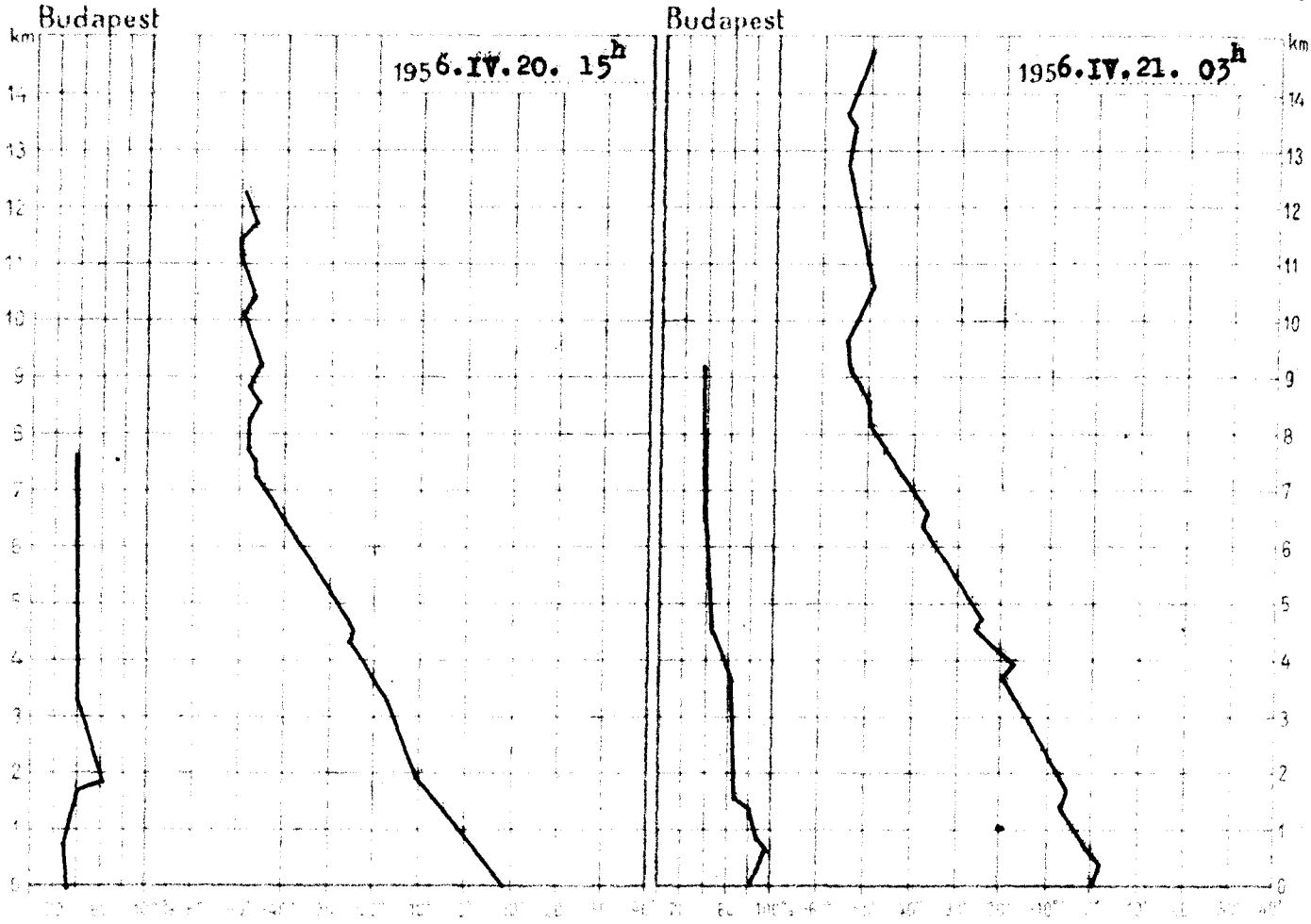

1956.IV.20. 15h			
km	mb	C°	%
Talaj	1000.6	9.8	37
0.5	958	4.5	37
1	900	-0.8	40
1.5	844	-5.6	44
2	792	-10.1	64
2.5	742	-11.4	59
3	696	-13.9	48
4	608	-21.2	42
5	530	-27.0	42
6	461	-34.3	44
7	398	-42.6	44
8	343	-45.5	
9	296	-44.6	
10	254	-46.6	
11	219	-46.7	
12	188	-46.2	
13			
14			
15			

Magaslégköri időhelyzet

Közép-Európa feletti hideg levegő hatására további lehülés van folyamatban, Ukrajna és Románia légterében. Hazánk felett is az elmult 24 óra alatt az egész troposzférában lehülés következett be. A lehülés 6 km körüli magasságban volt a legerősebb, 5-6 fokos. A 0 fokos szint ma hajnalra 430 m-rel, a -10 fokos szint 420 m-rel került alacsonyabbra, 570 illetve 2380 m-re. Az Ibériai-félszigettől délnyugatra levő ciklon azonban Afrika felől meleg levegőt szállit, és ezért Spanyolország, Dél-Franciaország, valamint Olaszország körzetében meleg advekció van.

Dr. Tónayné.s.k.

1956.IV. 21. 03h			
km	mb	C°	%
Talaj	1001.7	1.8	88
0.5	957	0.6	99
1	900	-2.3	90
1.5	844	-4.3	77
2	793	-7.4	74
2.5	743	-10.7	72
3	696	-14.2	69
4	608	-19.0	58
5	532	-25.0	52
6	463	-33.3	49
7	400	-40.7	45
8	345	-47.0	44
9	296	-50.4	43
10	253	-50.7	43
11	218	-49.8	
12	187	-49.9	
13	160	-51.3	
14	138	-51.2	
15	118	-48.6	

1956. április 21. szombat.

69. nap 112. évfolyam sz.

	Reggeli észlelések 7h TMG					Az utolsó 24 óra adatai					
	Felhőzet (0–4)	Szélirány és erő (m/s)		Légnyomás (millibár)	Hőmérséklet (C°)	Csapadék (24 óra) (mm)		Hőmérsékleti szélsőségek tegnapi napnapi max.	éjszakai min.	Radiációs min.	Napsütés (óra) tegnap
Mosonmagyaróvár	3	SW	4	1020.3	4	ny		10	1	4	7
Sopron	1	N	1	20.2	3	ny		9	-2	-4	3
Szombathely	4	-	0	20.6	1	ny	⌴	10	-1	-4	2
Szentgotthárd	1	NW	1	21.1	0	1		9	-1	-3	-
Pápa	1	SW	4	20.0	4	.		11	0	-3	-
Győr	0	SSW	2	20.3	3	ny		10	1	0	-
Tatabánya	1	W	7	19.8	5	.		12	1	-2	-
Székesfehérvár	1	-	0	-	7	ny		10	1	-	-
Keszthely	1	SE	1	21.2	4	ny	⌴	10	1	-1	-
Nagykanizsa	1	-	0	21.1	4	1		8	0	-2	-
Kaposvár	2	SW	1	21.6	2	2		9	-2	-3	-
Pécs	1	-	0	21.7	2	3	⌴	10	-2	-6	4
Budapest M. I.	1	NE	1	19.4	6	ny		10	3	0	5
Szolnok	1	SE	2	19.2	1	.	⌴	11	-2	-6	7
Eger	0	NW	1	18.6	4	.		13	-1	-5	10
Miskolc	1	WNW	4	17.2	6	ny		13	0	-4	6
Nyíregyháza	0	NW	1	-	5	.		14	3	-4	4
Békéscsaba	2	SW	1	20.6	5	ny		10	2	-2	-
Kecskemét	3	SW	1	20.4	3	ny		10	1	-1	4
Kalocsa	1	WNW	2	19.4	4	ny		10	1	0	6
Szeged	0	WNW	4	21.0	5	ny		12	-1	-4	9
Szentes	4	W	4	19.7	5	.		12	1	-	-
Hódmezővásárhely	0	W	2	-	4	ny		13	0	-5	-
Orosháza	1	WSW	6	20.2	4	ny		15	0	-2	8
Debrecen	0	WNW	1	19.0	3	.		12	-1	-4	7
Nyíregyháza	0	SW	2	19.0	4	ny		16	0	-3	6
Kékestető (1000 mb)**	1	NNW	4	897.0	-1	.		5	-3	-	8
Hegyhátmaróc (952 mb)**	-	-		-	-	-		-	-	-	-
Miskolc-Görömböly (954 mb)*	1	W	1	959.6	3	1		7	1	-	-
Szolnok-Szajol (974 mb)*	0	SW	1	957.9	2	ny		8	-1	-	7
Budapest-Kelenföld (1000 mb)*	2	NW	2	958.9	2	ny		9	-1	-3	-

24 óra csapadék mm			24 óra csapadék mm			24 óra csapadék mm			24 óra csapadék mm		
Egyek	1		Tiszacsege	.		Patak	.		Zákány	ny	
Cserna	.		Sirok	ny		Jászalsó	.		Kisvárda	1	
Kazincbarcika	.	⌴	Ecseged	ny		Berkenye	.		Vásárosnamény	ny	
Kisvarsány	ny		Mezőkövesd	ny		Egerbocs	.		Baktalórántháza	ny	
Rétközberencs	.		Sarmaság	10		Szarvaskő			Mátészalka	ny	
Kemecse	ny	⌴	Tard	ny		Pétervására	.	⌴	Tiszabecs	.	
Lenti	ny		Szihalom	.		Hatvan	.		Csenger	.	
Zalaegerszeg	ny		Szirmabesenyő	ny		Sarmaságpuszta	.		Nyírlugos	.	⌴
Bánd	ny		Nagykökény	ny		Tokaj	ny		Polgár	.	
Letenye	1		Somoskőújfalu	4		Mezőkeresztes	.		Hajdúdorog	.	
Csáfordjánosfa	3		Bárca	ny		Jászapáti	.		Hortobágy	.	
Kálló	.		Szegvár	2		Nagykáta	-		Nagyléta	.	
Lenti-szőlőhegy	.		Lovasberény	1		Gyomró	.		Debrecen	.	
Dunaremete	.		Kecskeháza	.		Orkény	ny	⌴	Tiszarolf	.	
Tapolca	.		Bátaapáti	.		Kunszentmiklós	-		Karcag	.	
Zirc	2		Mohács	.		Cegléd	.		Puspokladány	.	
Veszprém	ny		Siklós	1		Nagykőrös	.	⌴	Berettyóújfalu	.	
Komárom	ny	⌴	Királyrét	-		Tiszakécske	2		Szeghalom	-	
Kisbér	.	⌴	Balassagyarm.	.		Izsák	.		Körösszakál	.	
Mór	ny		Romhány	.		Kiskunfélegyh.	.		Szarvas	.	
Alcsut	1		Vác	.		Kiskunhalas	.		Szentes	.	
Esztergom	.		Galgamácsa	.		Bácsalmás	.		Orosháza	.	
Dobogókő	1		Lőrinci	.		Kistelek	ny		Makó	.	
Eresi	ny		Gyöngyös	.					Mezőhegyes	-	
Kápolnásnyék	ny		Borsodnádasd	.					Battonya	.	

Oroszló

* A légnyomás 500 gdm-re átszámítva ** A légnyomás 1000 gdm-re átszámítva

Magassági szélmérések

Óraadatok greenwichi középidőben

IV. 20.	Szhely 15 h		Nkanizsa 15 h		Győr 6 h		Pécs 15 h		Bpest 12 h		Bpest 15 h		Bpest 18 h		Bpest 21 h		Bpest 24 h	
	fok	m/s	fok	m/s	fok	m/s	fok	m/s	fok	m/s	fok	m/s	fok	m/s	fok	m/s	fok	m/s
Talaj	360	7	270	2	320	7	320	7	270	7	320	12	320	7	320	7	270	7
500 m	340	4	360	6	340	4	330	7	310	9	310	10	320	13	320	13	310	13
1000	340	4	10	8	330	10	330	9	300	7	310	10	310	16	320	13	310	13
1500	310	9	340	9			310	10	300	10	310	10	310	16	330	11	300	10
2000	310	7	340	9			310	10			310	11	320	18	320	12		
2500	330	10					290	8										
3000	330	10					290	8										
4000	330	10					290	8										
5000							300	10										
6000																		
7000																		
8000																		
9000																		
10000																		
11000																		
12000																		
13000																		
14000																		
15000																		
16000																		
17000																		
18000																		
19000																		
20000																		

IV. 20.	Szeged 15 h		Miskolc 15 h		Debrecen 11 h		Debrecen 15 h	
	fok	m/s	fok	m/s	fok	m/s	fok	m/s
Talaj	320	2	270	2	270	2	270	7
500	320	9	280	8	260	4	270	8
1000	310	10	270	6	260	4	270	13
1500			230	1	270	16	270	13
2000			190	3	260	8	270	13
2500			260	11	240	9	260	12
3000			260	11	240	9	260	12
4000					250	20	240	15
5000					210	20	240	15
6000					210	20		
7000					210	20		

IV. 21.	Szhely 3 h		Nkanizsa 3 h		Győr 3 h		Pécs 3 h		Bpest 3 h		Bpest 6 h		Szeged 3 h		Miskolc 4 h		Debrecen 3 h	
	fok	m/s	fok	m/s	fok	m/s	fok	m/s	fok	m/s	fok	m/s	fok	m/s	fok	m/s	fok	m/s
Talaj	270	2	-	0	270	2	-	0	270	7	270	7	220	2	270	2	-	0
500 m	250	1	220	4	270	4	290	8	310	3	300	11	330	12	300	12	260	6
1000	250	1	250	5	280	5	10	8	310	13	300	11	330	10	310	11	290	7
1500	320	5	260	2	290	6	310	8	300	10	300	11	300	12	320	12	290	7
2000	270	5			200	8	320	7			300	11	300	12			290	12
2500	310	11					320	6			300	6					300	16
3000	310	11					320	6			300	6					300	16
4000							300	6			300	22					300	16
5000							300	6			300	22						
6000																		
7000																		
8000																		
9000																		
10000																		
11000																		
12000																		
13000																		
14000																		
15000																		
16000																		
17000																		
18000																		
19000																		
20000																		

IDŐJÁRÁSI NAPIJELENTÉS

ЕЖЕДНЕВНЫЙ МЕТЕОРОЛОГИЧЕСКИЙ БЮЛЛЕТЕНЬ • DAILY SYNOPTIC MAP OF THE HUNGARIAN METEOROLOGICAL INSTITUTE • BULLETIN QUOTIDIEN DE L'INSTITUT MÉTÉOROLOGIQUE HONGROIS WETTERBERICHT DES UNGARISCHEN METEOROLOGISCHEN INSTITUTS

KIADJA AZ ORSZÁGOS METEOROLÓGIAI INTÉZET
BUDAPEST II, KITAIBEL PÁL-UTCA 1
TEL.: KÖZPONT: 150-220 IDŐJELZŐ OSZT: 151-204, 150-410

MEGJELENIK NAPONKÉNT • ELŐFIZETÉSI ÁRA A POSTAI KÖLTSÉGGEL EGYÜTT NEGYEDÉVRE 60·— Ft
KIADÁSÉRT FELEL AZ INTÉZET IGAZGATÓJA

69. évfolyam 113. szám. + Budapest + 1956. április 22.

Az időjárási helyzet ma reggel és a várható időjárás:

Az Azóri-szigetek és Afrika felől melegebb levegő érkezett Dél-Európa fölé, és tovább áramlik észak felé.

Hazánkban szombaton napközben, változó felhőzet mellett a hőmérséklet 12-15 fokig emelkedett, ma hajnalra -1, +4 fokig hült le a levegő. Egy-két helyen jelentéktelen mennyiségü eső esett.

Budapesten vasárnap 12 órakor a hőmérséklet 13 fok, a tengerszintre átszámitott légnyomás 758 mm, mérsékelten süllyedő irányzatu.

Várható időjárás hétfőn estig:

Felhős idő, többfelé eső.
Mérsékelt, időnként élénkebb déli szél.
A hőmérséklet emelkedik.

Várható legalacsonyabb hőmérséklet ma éjjel: 5-8 fok,
legmagasabb nappali hőmérséklet hétfőn: 16-19 fok között.

/ Mahr Jenő s.k. /

A hőmérséklet és a légnyomás napi középértéke Budapesten és ezek eltérése a 75 évi átlagtól:

1956. IV. 21-én: 9.3 C°, 662.7 mm. Eltérés: -3.0 C°, +2.2 mm.

1871 óta ezen a napon előfordult

legmagasabb hőmérséklet 29.6 C° /1876/
legalacsonyabb hőmérséklet 1.7 C° /1928/

Az Országos Meteorológiai Intézet Időjárási Napjelentese

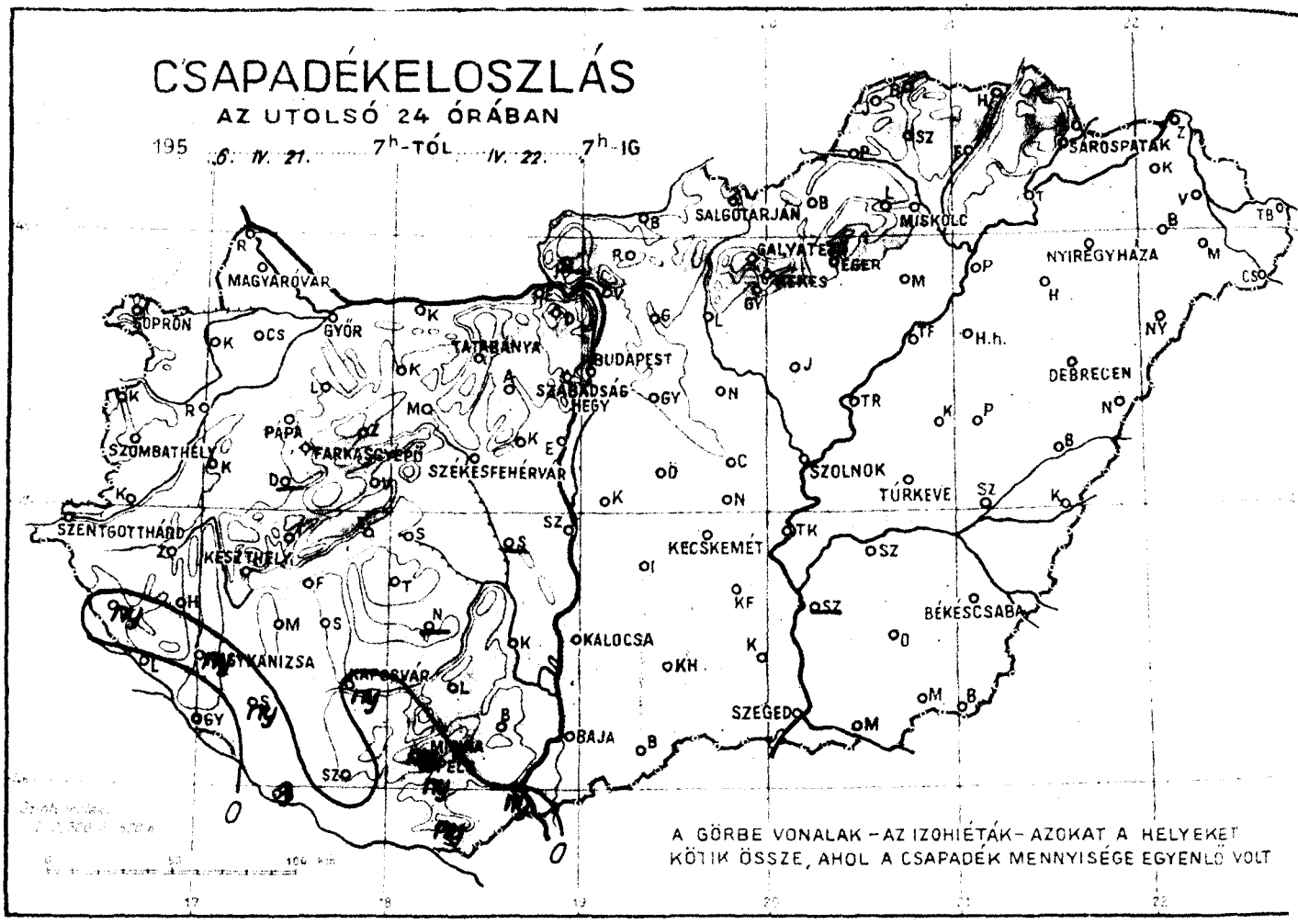

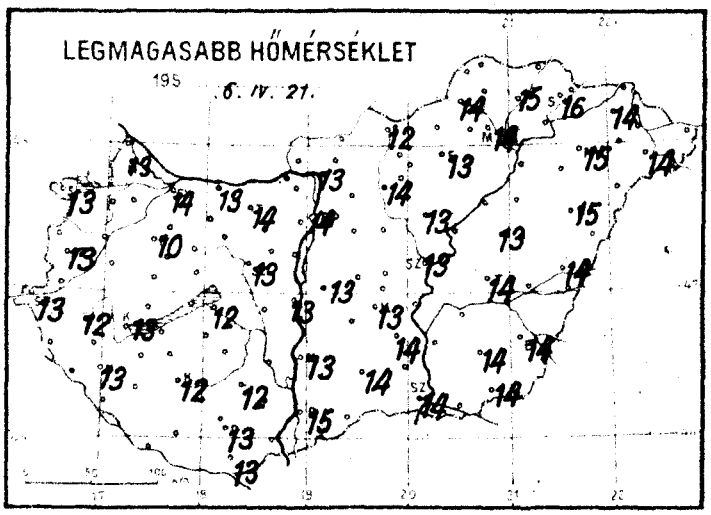

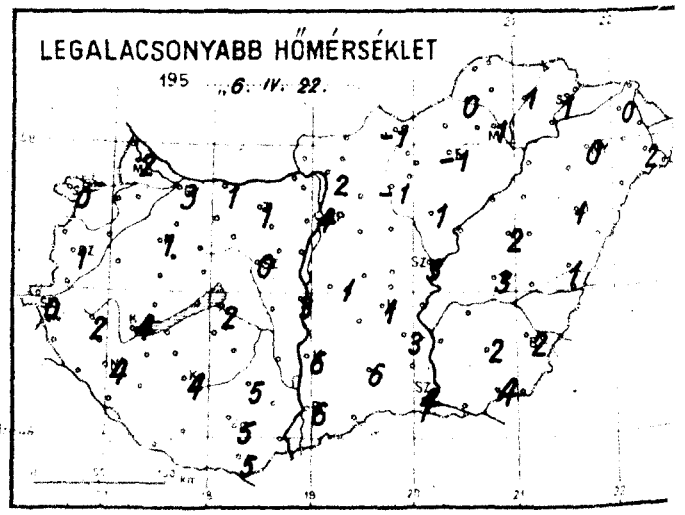

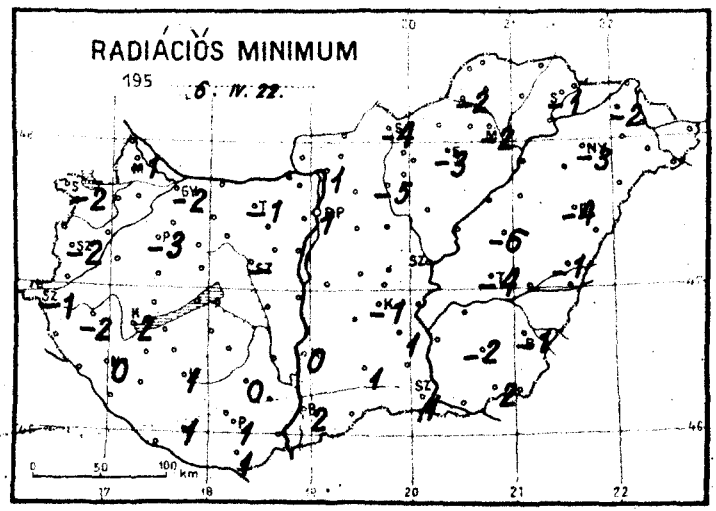

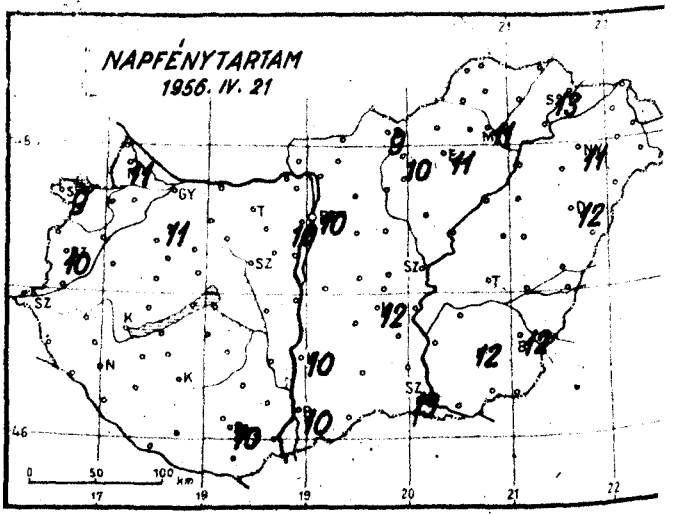

Időjárási helyzet 1956. év ÁPRILIS hó 22. nap 7 óra

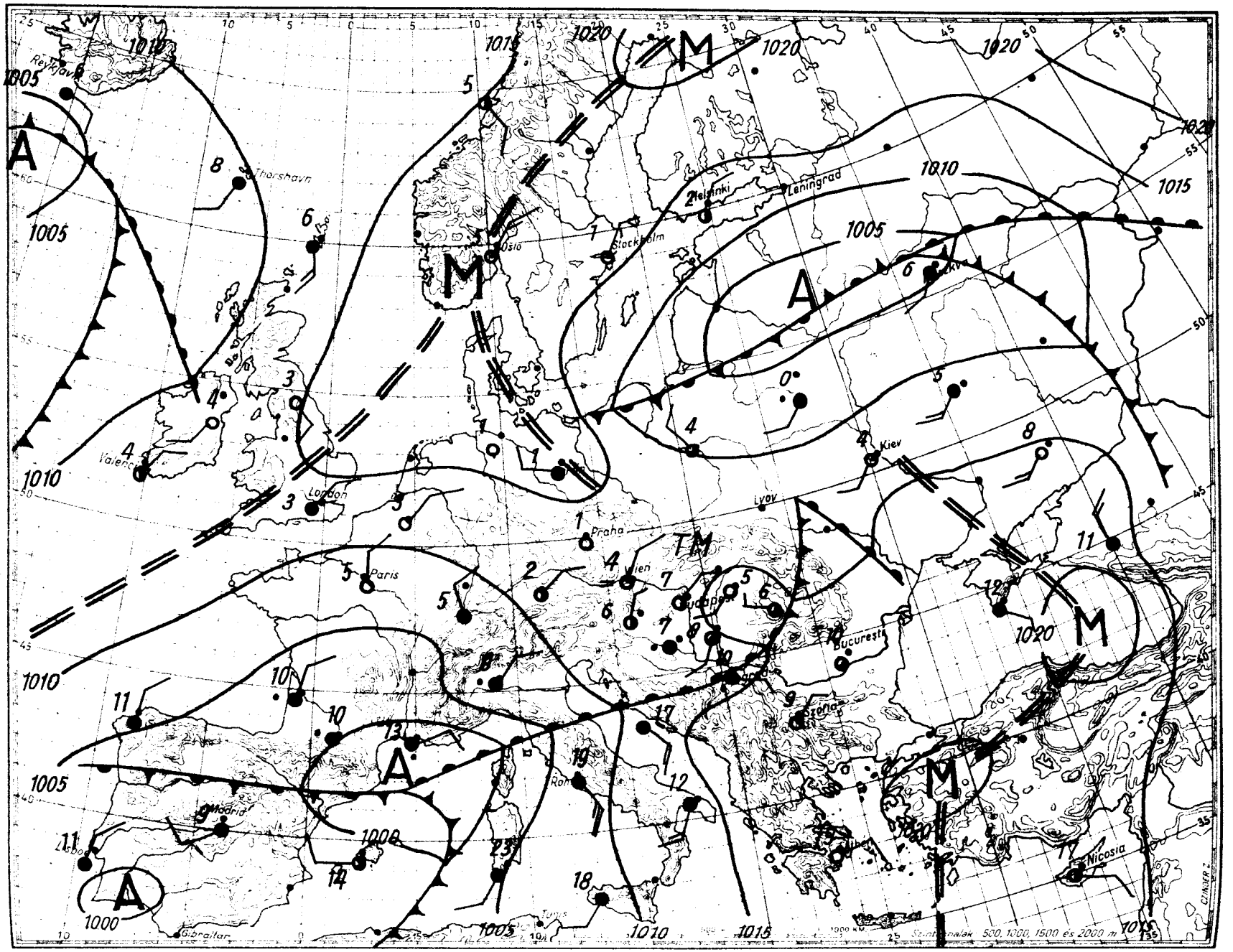

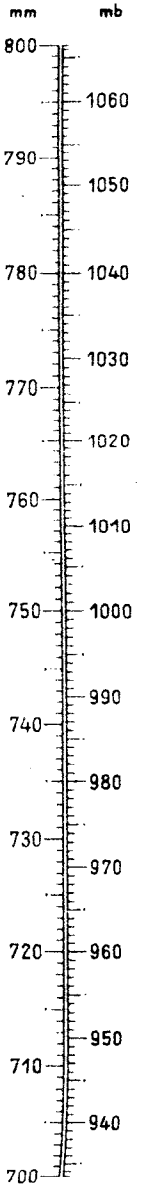

Magassági légállapotmérés

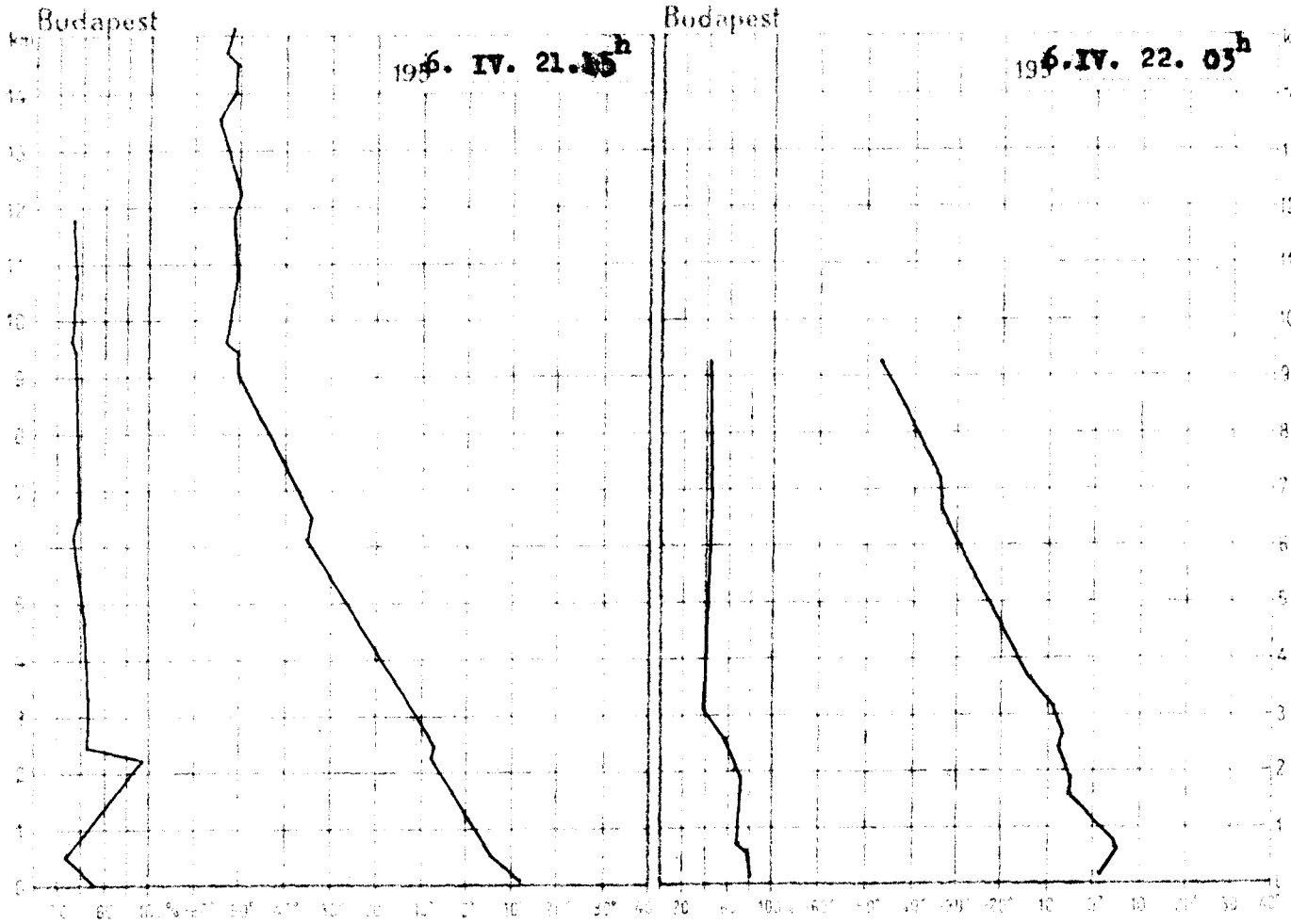

1956. IV. 21. 15h			
km	mb	C°	%
Talaj	998.6	12.2	54
0·5	957	8.0	40
1	900	3.0	55
1·5	845	-1.6	74
2	794	-6.1	94
2·5	744	-7.4	50
3	697	-10.1	51
4	611	-16.1	50
5	523	-23.1	47
6	464	-31.1	42
7	402	-34.9	42
8	379	-42.0	41
9	300	-49.6	41
10	258	-49.5	41
11	221	-49.1	41
12	190	-48.9	-
13	161	-50.1	-
14	140	-49.0	-
15	121	-49.5	-

Magaslégköri időhelyzet

Hazánk légterében az elmult 24 óra alatt az egész troposzférában melegedés következett be. A felmelegedés mértéke általában 5-7 fokos volt. A 0 fokos szint 730 m-t, a -10 fokos szint 920 m-t emelkedett tegnap óta, és ma hajnalban 1300 illetve 3300 m-en volt található.

Dr. Tónayné s.k.

1956. IV. 22. 03h			
km	mb	C°	%
Talaj	996.6	1.4	87
0·5	952	6.7	78
1	897	3.1	75
1·5	843	-1.9	78
2	791	-4.2	77
2·5	741	-6.0	61
3	696	-7.9	46
4	611	-13.7	43
5	535	-20.4	41
6	465	-27.0	45
7	410	-31.9	50
8	350	-39.0	49
9	303	-46.0	50
10			
11			
12			
13			
14			
15			

1956. április hó 22. vasárnap

69. évfolyam 113. szám

	Felhőzet (0–8)	Szélirány és erősség (0–12 fok)	Légnyomás (mm)	Hőmérséklet (°C)	Csapadék (24 óra alatt mm)		Hőmérséklet (°C)			Napsütéses órák száma
							reggel 7 órakor mért	legalacsonyabb	legmagasabb	
Mosonmagyaróvár	0	NW 4	1013.0	7	.		13	2	-1	11
Sopron	1	NW 2	12.6	4	.		13	0	-2	9
Szombathely	4	N 1	13.0	6	.	⌴	13	1	-2	10
Szentgotthárd	4 =	- 0	13.2	2	.		13	0	-1	-
Pápa	1	SE 1	12.8	7	.		10	1	-3	-
Győr	3	SE 1	13.6	5	.		14	3	-2	-
Tatabánya	0	SE 1	12.7	7	.		14	1	-1	-
Szob (Jelölővár)	0	- 0	-	6	.		13	0	-	-
Komárom	1	SE 1	13.0	8	.		13	4	2	-
Nagyszénás	4 .	- 0	12.7	7	ny		13	4	0	
Kaposvár	4 ,	- 0	11.9	7	ny		12	4	1	-
[illegible]	4 .	- 0	13.6	7	ny		13	5	1	10
Budapest M. I.	0	NE 1	13.6	7	.		14	4	1	10
Szolnok	1	E 2	13.8	5	.	⌴	12	-1	-4	9
[illegible]	0 =	NW 1	14.0	6	.		13	-1	-3	11
[illegible]	1	N 1	13.6	6	.		14	1	-2	11
Szarvas	3	SE 1	-	6	.		16	1	-1	13
[illegible]	4	SSE 2	13.6	9	.		15	6	2	10
[illegible]	3	S 1	13.6	7	.		13	6	0	10
Szeged	0	- 0	13.7	6	.		13	1	-1	12
[illegible]	3	SSW 1	14.0	8	.		14	4	1	13
Nagykörös	1	- 0	14.6	6	.		13	3	-	-
Kecskemét	0	SW 1	-	7	.		14	3	-4	-
Budapest-Szabadság tér	0	SSE 1	14.9	7	.		14	2	-1	12
Budapest-Lágymányos	0	SW 1	15.6	7	.		15	1	-4	12
Budapest-Kelenföld	0	W 1	15.0	6	.		15	0	-3	11
Budapest-Lőrinc (1000 mm)**	0	SW 1	894.1	2	.		6	0	-	10
Budapest-Pestszentlőrinc (963 mm)**	-	-	-	-	-		-	-	-	-
Budapest-Pestszentimre (934 mm)**	4 .	SSW 2	953.1	5	ny		11	4	-	-
Budapest-Csepel (974 mm)**	0	SW 1	952.9	8	.		10	3	-	10
Budapest-Kelenföld (950 mm)**	0	SW 1	952.5	7	.		12	4	-1	-

24 óra csapadék mm		24 óra csapadék mm		24 óra csapadék mm			24 óra csapadék mm		
Lajosmizse	.	Tiborszállás	.	Kecskemét	.		Zákány	.	
Cegléd	.	Szolnok	.	Kunszentmiklós	.		Kunvárda	.	
Kerepestarcsa	.	Fegyvernek	.	Bugyi	.		Vásárosnamény	.	
Kerepes	.	Martfű	.	Lajosmizse	.		Baktalórántháza	.	
Rákoscsaba	.	Szentmárton	.	Szabadszállás	.		Mátészalka	.	
Kőbánya	.	Tarján	.	Fülöpszállás	.		Tiszabecs	.	
Budapest	ny	Szabadszállás	-	Kiskőrös	.		Csenger	.	
Zsámbokrét	.	Szabadkígyós	.	Soltvadkert	.		Nyírbogdány	.	
Hatvan	.	Nagykörös	-	Kalocsa	.		Penyige	.	
Lőrinci	.	Szentgyörgy	ny	Mezőkovácsháza	.		Hajdúdorog	.	
Gyöngyös	.	Bácsa	3	Jánoshalma	.		Hortobágy	.	
Kál	.	Szegvár	.	Nagybaracska	.		Nagyléta	.	
Losonczapatona	.	Lengyel	.	Gyomaend	.		Poroszló	.	
Devecser	-	Kozeplúdvég	.	Orkény	.		Tiszaroff	.	
Tapolca	.	Battonpatti	.	Kunszentmiklós	.		Karcag	.	
Zirc	.	Mohács	ny	Cegléd	.		Puspökhatvány	.	
Veszprém	.	Siklós	ny	Nagykőrös	.	⌴	Berettyóújfalu	.	
Komárom	.	Királyrét	-	Tiszakécske	.		Szeghalom	.	
Kisbér	.	Bakassagyarm.	.	Izsák	.		Körösszakál	.	
Mór	.	Romhány	.	Kiskunfélegyh.	.		Szarvas	.	⌴
Alcsut	.	Vác	.	Kiskunhalas	.		Szentes	-	
Esztergom	.	Galgamácsa	.	Baesalmás	.		Orosháza	.	
Dorogkő	.	Lőrinci	.	Kistelek	.		Makó	.	
Eresi	.	Gyöngyös	.				Mezohegyes	.	
Kapolnásnyék	.	Borsodnádasd	.				Battonya	.	

* A légnyomás 500 gdm-re átszámítva ** A légnyomás 1000 gdm-re átszámítva

Magassági szélmérések

Óraadatok greenwichi középidőben

IV. 21.	Szhely 15 h		Nkanizsa 15 h		Győr 14 h		Pécs 15 h		Bpest 15 h		Szeged 15 h		Miskolc 15 h		Debrecen 10 h		Debrecen 15 h	
	fok	m/s	fok	m/s	fok	m/s	fok	m/s	fok	m/s	fok	m/s	fok	m/s	fok	m/s	fok	m/s
Talaj	180	7	270	2	220	2	180	2	270	7	270	2	270	7	270	7	270	7
500 m	210	4	220	2	230	6	100	5	250	6	240	4	280	11	250	5	260	14
1000	210	4	210	4	220	7	200	5	250	6	260	1	280	16	250	5	260	14
1500	220	4	240	4	240	8	200	5	270	6	250	4	280	16	260	9	250	7
2000	260	3			260	12	280	6	280	5	270	8	270	10	260	9	250	7
2500	310	8			310	7	300	10	270	10	270	12			320	18	250	16
3000	310	8			310	7	300	10	270	10	270	12			320	18	250	16
4000	290	10					300	10							320	18		
5000	280	17					310	12										
6000	280	24					310	12										
7000	280	23					310	12										
8000	280	26																
9000	280	26																
10000	250	15																
11000	250	15																
12000	250	15																
13000	240	19																
14000	240	19																
15000																		
16000																		
17000																		
18000																		
19000																		
20000																		

IV. 22.	Szhely 6 h		Nkanizsa 3 h		Győr 4 h		Pécs 3 h		Bpest 3 h		Bpest 6 h		Bpest 9 h		Szeged 4 h		Miskolc 3 h	
	fok	m/s	fok	m/s	fok	m/s	fok	m/s	fok	m/s	fok	m/s	fok	m/s	fok	m/s	fok	m/s
Talaj	360	2	-	0	90	2	-	0	270	2	40	2	270	2	140	2	320	2
500 m	170	4	210	2	230	5	260	4	260	6	230	3	170	3	160	4	300	4
1000	170	4	220	2	230	5	260	4	220	4	210	4	170	3	160	4	240	9
1500	190	7	230	4	210	5	310	7	220	4	260	3	200	2	210	1		
2000	200	8	230	5	250	7	310	7	280	7	260	7	260	8	270	3		
2500	230	9			270	13	320	9	280	16	260	4	280	7	270	20		
3000	230	9			270	13	320	9	280	16	260	4	280	7	270	20		
4000	270	14			280	18			270	18	300	5			270	24		
5000	280	25									270	5						
6000	280	31									250	10						
7000	280	31									250	10						
8000	290	28																
9000	290	28																
10000																		
11000																		
12000																		
13000																		
14000																		
15000																		
16000																		
17000																		
18000																		
19000																		
20000																		

IV. 22.	Debrecen 3 h		Debrecen 6 h	
	fok	m/s	fok	m/s
Talaj	-	0	180	7
500	260	12	260	6
1000	260	12	240	6
1500	250	11	240	6
2000	250	11	240	6
3000	270	12	280	15
4000	280	14	290	15
5000	280	14	300	20
6000				
7000				

IDŐJÁRÁSI NAPIJELENTÉS

ЕЖЕДНЕВНЫЙ МЕТЕОРОЛОГИЧЕСКИЙ БЮЛЛЕТЕНЬ • DAILY SYNOPTIC MAP OF THE HUNGARIAN METEOROLOGICAL INSTITUTE • BULLETIN QUOTIDIEN DE L'INSTITUT MÉTÉOROLOGIQUE HONGROIS WETTERBERICHT DES UNGARISCHEN METEOROLOGISCHEN INSTITUTS

KIADJA AZ ORSZÁGOS METEOROLOGIAI INTÉZET BUDAPEST II, KITAIBEL PAL UTCA 3 III. KÖZPONT: 150-220 IDŐJELZŐ ÓSZT. 151-204, 150-410

MEGJELENIK NAPONKÉNT • ELŐFIZETÉSI ÁRA A POSTAI KÖLTSÉGGEL EGYÜTT NEGYEDÉVRE 60.- Ft KIADÁSÉRT FELEL AZ INTÉZET IGAZGATÓJA

69. évfolyam. 114. szám. + Budapest + 1956. április 23.

Az időjárási helyzet ma reggel és a várható időjárás:

Az Európa nagy részét borító hideg levegőre Olaszországon és a Balkánon át meleg levegő siklik fel, nagykiterjedésü esőzést okozva az Alpok és Kárpátok környékén.

Hazánkba vasárnap délről meleg levegő nyomult be, borulást, és országos esőt hozva. A ma reggelig lehullott csapadék mennyisége az ország déli felében meghaladta a 10 mm-t. Napközben a hőmérséklet általában 10-16 fokig emelkedett, a délnyugati megyék kivételével, ahol 8-9 fokot észleltek. Az éjszaka enyhe volt; 6-9 fokig hült le csak a levegő.

Budapesten hétfőn 12 órakor a hőmérséklet 9 fok, a tengerszintre átszámitott légnyomás 752 mm, gyengén emelkedő irányzatu.

Várható időjárás kedd estig:

Változó felhőzet, több helyen eső, helyenként zivatar.
Mérsékelt, északnyugati - északira forduló szél.
A nappali felmelegedés erősödik.

Várható legalacsonyabb hőmérséklet ma éjjel: nyugaton 4-7, keleten 7-10,
legmagasabb nappali hőmérséklet kedden: északon 13-16, délen 17-20 fok között.

A hőmérséklet és a légnyomás napi középértéke Budapesten és ezek eltérése a 15 évi átlagtól:

1956. IV. 22-én: 8.1 C°, 767.7 mm. Eltérés: -4.4 C°, -2.5 mm.

1871 óta ezen a napon előfordult

legmagasabb hőmérséklet	28.6 C°	/1876/
legalacsonyabb hőmérséklet	-1.1 C°	/1877/

Az Országos Meteorológiai Intézet Időjárási Napijelentése

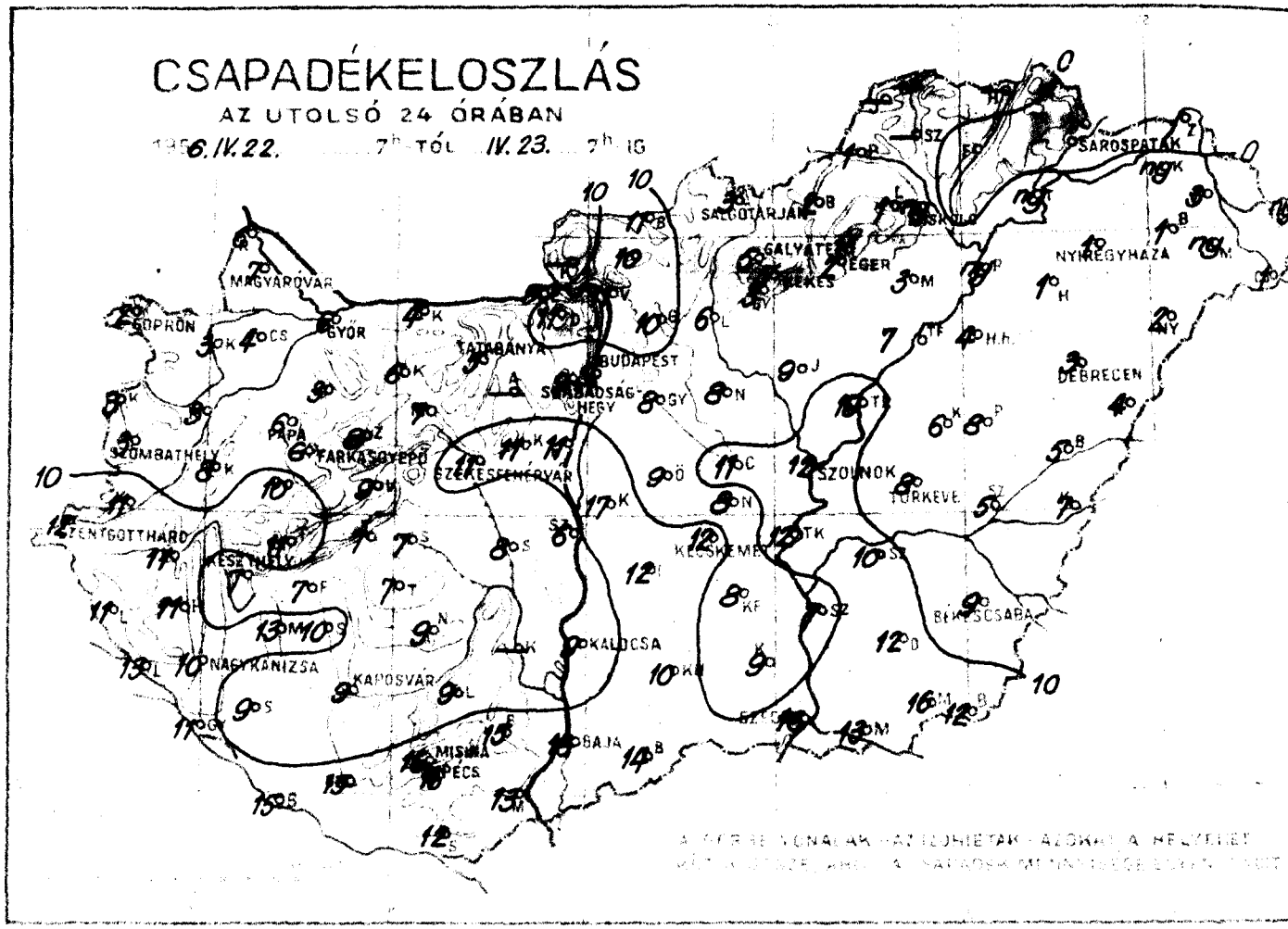

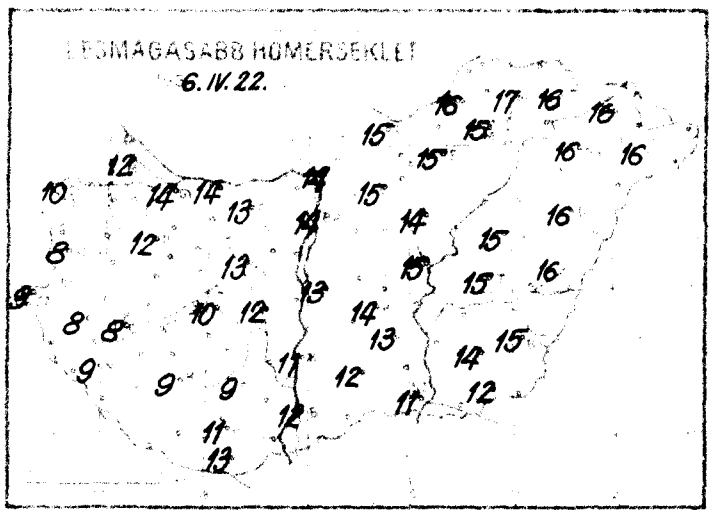

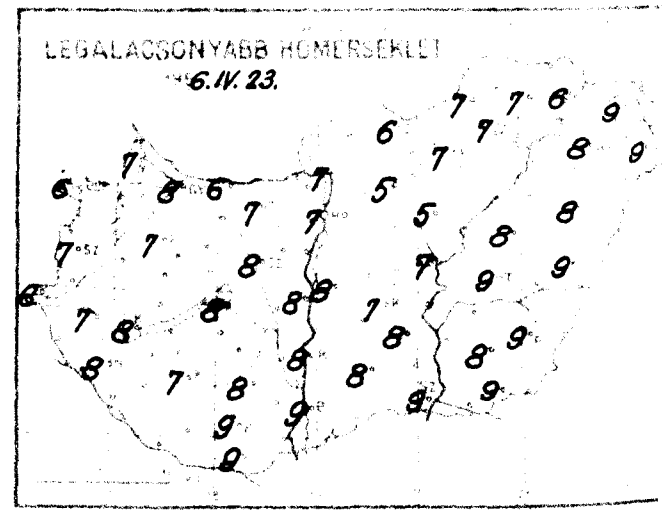

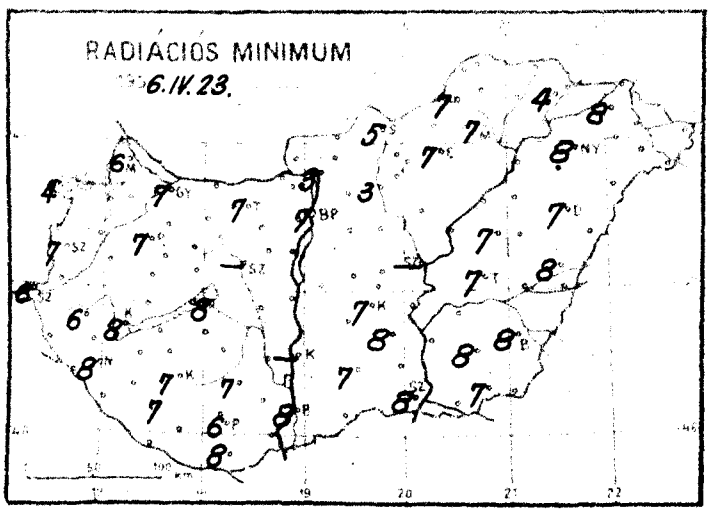

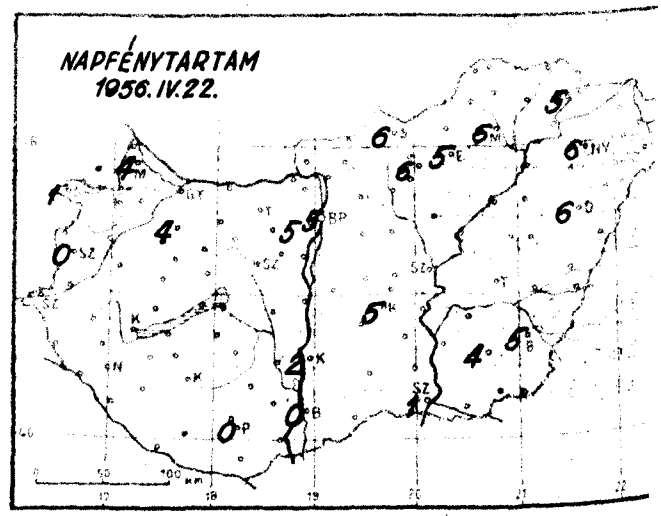

Időjárási helyzet 1956. év APRILIS hó 23. nap 7 óra

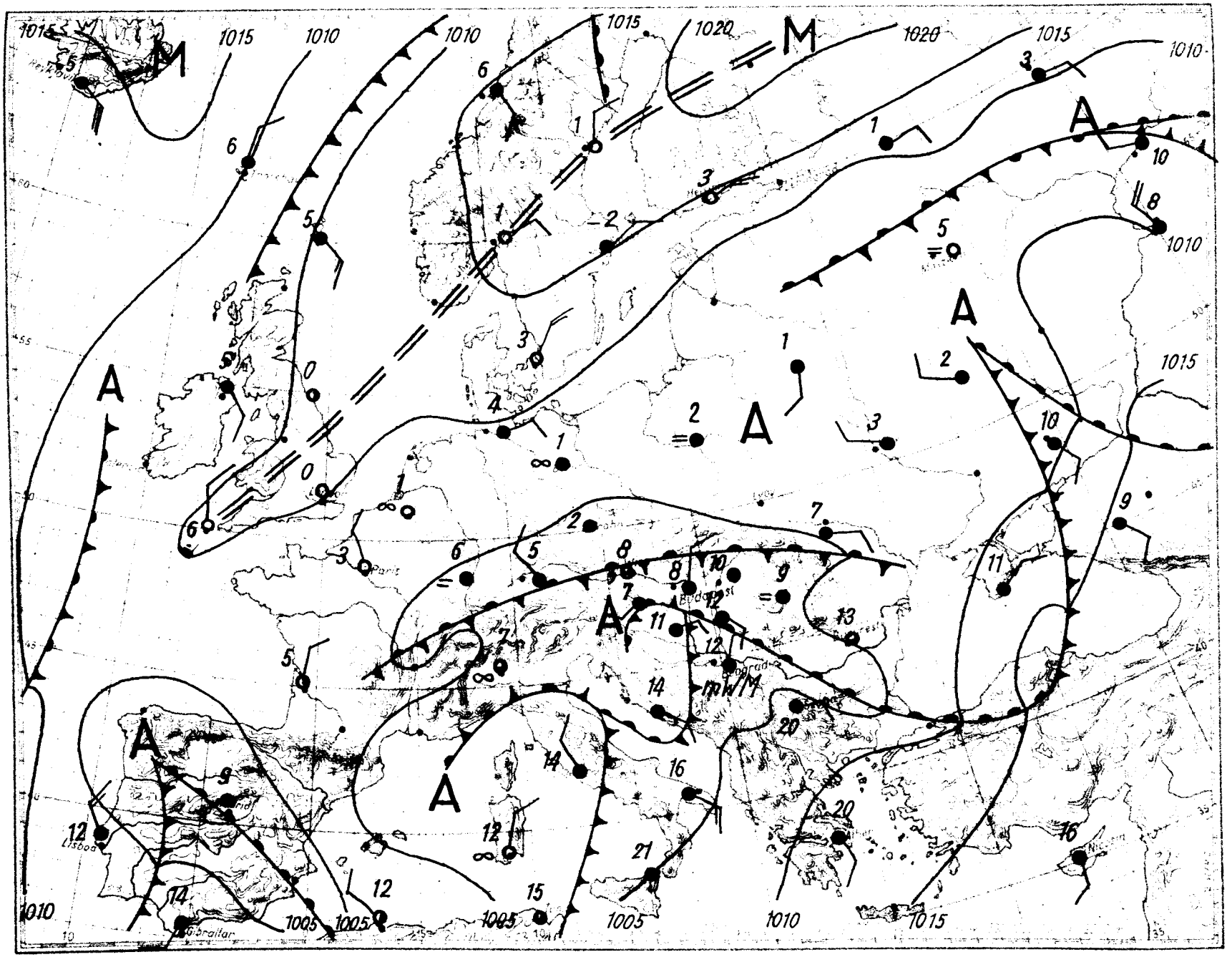

Magassági légállapotmérés

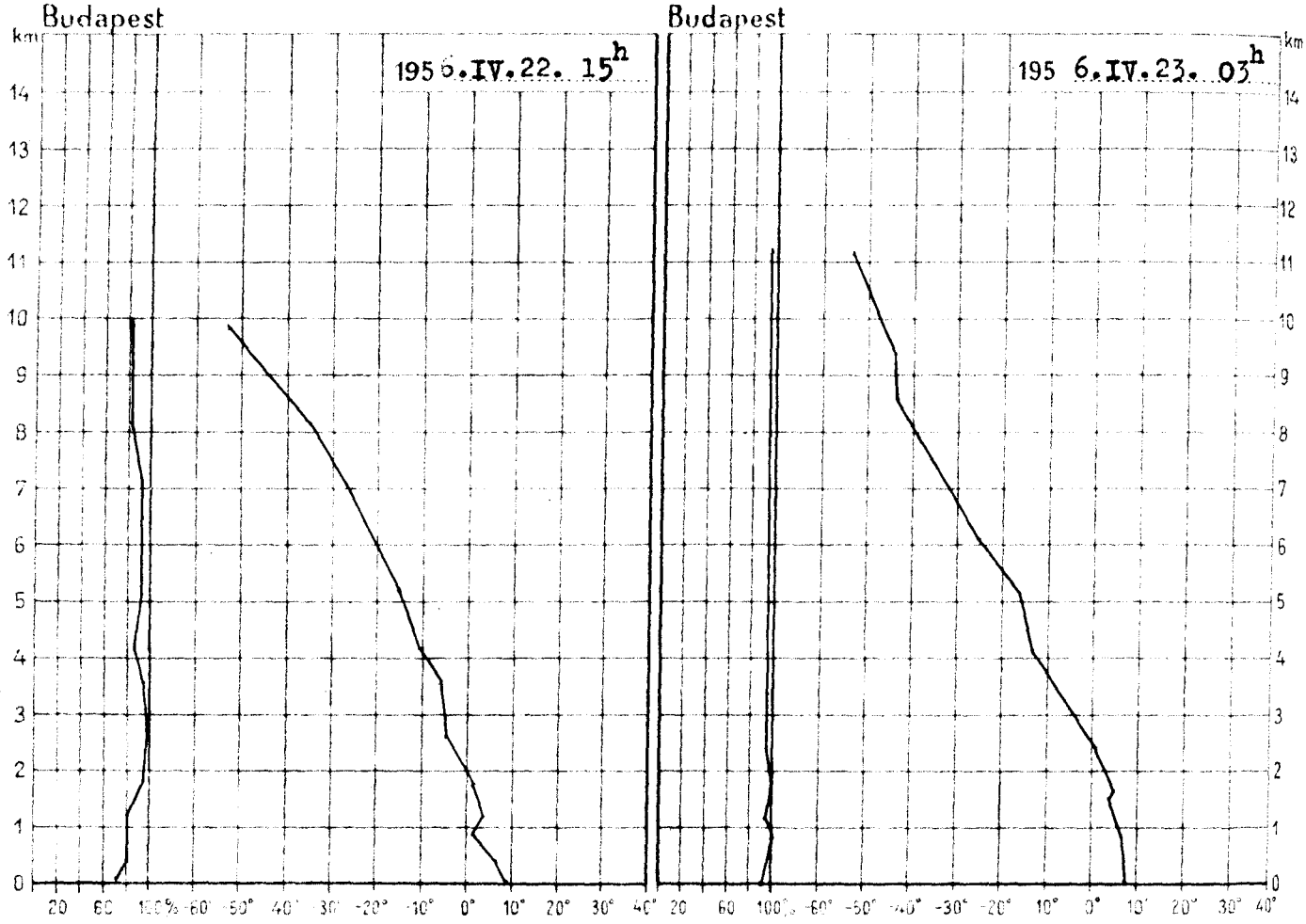

195 6.IV.22. 15h			
km	mb	C°	%
Talaj	992.0	9.6	77
0·5	950	5.4	83
1	893	1.4	82
1·5	840	2.2	88
2	788	-0.2	95
2·5	740	-2.4	98
3	697	-4.3	98
4	612	-9.0	88
5	538	-14.9	93
6	472	-21.6	90
7	410	-27.9	93
8	356	-34.8	86
9	307	-42.5	85
10			
11			
12			
13			
14			
15			

Magaslégköri időhelyzet

Az Afrika felől előretört meleg levegő most a Balkán-félsziget, Kis-Ázsia és Ukrajna felett okoz felmelegedést. A meleg légtömegek nyomában azonban ujból hüvösebb léghullámok nyomulnak északkeleti irányba, és emiatt Olaszország felett már hideg advekció van. Ugyancsak lehülés van folyamatban a Balti Sz. Sz.Köztársaságok, valamint a Kaspi-tengertől északra levő vidékek felett. Hazánk légterében az elmult 24 óra alatt 7000 m-ig még további hőmérsékletemelkedés következett be. A felmelegedés a 2300 m-es szintben volt a legerősebb, 8 fok, 6000 m felett azonban már csak 1-2 fokos melegedés figyelhető meg. A 0 fok magassága 1070, a -10 fok magassága 570 m-rel emelkedett és ma hajnalban 2370, ill. 3870 m-en volt.

Dr.Tónayné s.k.

195 6.IV.23. 03h			
km	mb	C°	%
Talaj	984.7	8.0	92
0·5	944	7.2	97
1	888	5.8	98
1·5	835	3.7	98
2	783	2.6	98
2·5	736	-0.2	97
3	692	-3.7	96
4	608	-11.0	95
5	533	-16.7	96
6	426	-25.1	97
7	405	-31.3	96
8	353	-37.9	97
9	303	-43.9	97
10	261	-47.8	97
11	223	-52.2	96
12			
13			
14			
15			

1956. április
23. hétfő.
69. 114.

4	≡	SE	2	1001.0	9	7	12	7	6	4
4		NNW	3	01.0	7	2	10	6	4	1
3		W	1	00.8	8	3	9	7	7	0
4		NW	2	00.4	7	12	8	6	6	-
4		-	0	00.2	10	6	12	7	7	-
4		SE	2	01.1	8	6	14	8	7	-
4	=	ESE	4	01.1	9	5	13	7	7	-
4		-	0	-	10	11	13	8	-	-
4	.	SSE	1	00.3	9	7	8	8	8	-
4	=	S	3	00.8	9	10	9	8	8	-
4		-	0	01.1	6	9	9	7	7	-
4		ENE	1	01.0	11	16	11	9	6	0
4		N	3	01.5	8	9	14	7	7	5
4	.	NW	4	02.3	7	3	15	6	5	6
4	.	NE	1	02.9	8	2	15	7	7	5
4		-	0	03.1	8	ny	15	7	7	6
4		N	1	-	8	.	16	6	4	5
4		SE	1	00.7	12	16	12	9	8	0
4		S	2	02.1	10	9	11	8	-	2
4	.	-	0	00.8	10	12	14	7	7	5
4		SE	1	01.7	12	16	11	9	8	1
4	.	-	0	01.7	10	12	15	7	-	-
4	.	SW	1	-	10	8	15	9	7	-
4		S	2	02.0	12	9	15	9	8	5
4	.	ESE	1	03.8	10	3	16	8	7	6
4		E		03.7	9	1	16	8	8	6
4	,	S	2	885.0	5	5	7	2	-	6
-		-		-	-	5	7	2	-	-
4	≡	S	2	942.3	9	16	7	6	-	-
4	=	E	1	942.3	6	9	11	4	-	5
4	,	SE	1	941.2	7	6	11	6	6	-

6	7	1		.
4	7	-		ny
3	7	-		3
3	13	1		1
3	10	-		ny
11	7	.		ny
11	8	-		1
11	6	.		2
11	9	ny		ny
13	9	3		1
11	15	9		4
8	15	8		4
3	9	8	Poroszló	7
10	-	9		19
11	15	17		6
8	13	11		8
9	12	8		5
4	-	12		5
6	11	12		7
7	10	8		10
-	11	10		7
9	10	14		12
11	6	9		13
11	3			16
11	2			12

* A légnyomás 500 gdmre átszámítva ** A légnyomás 1000 gdmre átszámítva

Magassági szélmérések

Óraadatok greenwichi középidőben

IV.22.	Bpest 12 h		Miskolc 15 h		Debrecen 11 h		Debrecen 15 h									
	fok	m/s	fok	m/s	fok	m/s	fok	m/s	fok	m/s	fok	m/s	fok	m/s	fok	m/s
Talaj	220	2	220	2	220	7	220	2								
500 m	190	5	200	8	220	4	190	5								
1000	160	4	200	8	220	4	230	4								
1500	160	4	220	3	260	5	210	6								
2000			320	2	260	5	240	5								
2500			250	10			270	12								
3000			250	10			270	12								
4000			260	16												
5000																
6000																
7000																
8000																
9000																
10000																
11000																
12000																
13000																
14000																
15000																
16000																
17000																
18000																
19000																
20000																

IV.23.	Pécs 6 h		Szeged 5 h													
	fok	m/s	fok	m/s	fok	m/s	fok	m/s	fok	m/s	fok	m/s	fok	m/s	fok	m/s
Talaj	90	2	140	2												
500 m	120	2	200	13												
1000			220	17												
1500			230	13												
2000			230	13												
2500			250	20												
3000			250	20												
4000																
5000																
6000																
7000																
8000																
9000																
10000																
11000																
12000																
13000																
14000																
15000																
16000																
17000																
18000																
19000																
20000																

IDŐJÁRÁSI NAPIJELENTÉS

ЕЖЕДНЕВНЫЙ МЕТЕОРОЛОГИЧЕСКИЙ БЮЛЛЕТЕНЬ • DAILY SYNOPTIC MAP OF THE HUNGARIAN METEOROLOGICAL INSTITUTE • BULLETIN QUOTIDIEN DE L'INSTITUT METEOROLOGIQUE HONGROIS WETTERBERICHT DES UNGARISCHEN METEOROLOGISCHEN INSTITUTS

KIADJA AZ ORSZÁGOS METEOROLÓGIAI INTÉZET
BUDAPEST II, KITAIBEL PÁL-UTCA 1
TEL.: KÖZPONT: 150-220 IDŐJELZŐ OSZT: 151-204, 150-410

MEGJELENIK NAPONKÉNT * ELŐFIZETÉSI ÁRA A POSTAI KÖLTSÉGGEL EGYÜTT NEGYEDÉVRE 60'— Ft
KIADÁSÉRT FELEL AZ INTÉZET IGAZGATÓJA

69. évfolyam 115. szám. + Budapest + 1956. április 24.

Az időjárási helyzet ma reggel és a várható időjárás:

Európa nagyrészén hideg levegő van uralmon. Az éjszakai lehülés Skandináviában eléri a -2, -5 fokot. Hollandiában és Belgiumban szintén vannak gyenge hajnali fagyok. Olaszország és a Balkán-félsziget déli része felett meleg levegő vonul lassan keleti, északkeleti irányba.

Hazánkban hétfőn erősen felhős volt az égbolt, és sokfelé esett még az eső. Az Alföldön több helyen zivatar volt, a délkeleti megyékből jégesőkről érkezett jelentés. A lehullott csapadék mennyisége Nagylétán 17, Tiszaroffon 15, Csengeren 14, Tiszabecsen, Nyiregyházán, Szarvason 13 mm-t ért el.

Budapesten kedden 12 órakor a hőmérséklet 13 fok, a tengerszintre átszámitott légnyomás 754 mm, mérsékelten süllyedő irányzatu.

Várható időjárás szerda estig:

Felhős idő, több helyen, főleg délen és keleten eső.
Mérsékelt északnyugati, északi szél.
A hőmérséklet alakulásában nem lesz lényeges változás.

Várható legalacsonyabb hőmérséklet ma éjjel: 4-7,
legmagasabb nappali hőmérséklet szerdán: 13-16
fok között.

Elónagyné

A hőmérséklet és a légnyomás napi középértéke Budapesten és ezek eltérése a 75 évi átlagtól:

1956.IV.23-án: 9.3 C°, 752.4 mm. Eltérés: -3.4 C°, -7.3 mm.

1871 óta ezen a napon előfordult

legmagasabb hőmérséklet 29.0 C° /1876/
legalacsonyabb hőmérséklet -1.3 C° /1877/

Az Országos Meteorológiai Intézet Időjárási Napjelentése

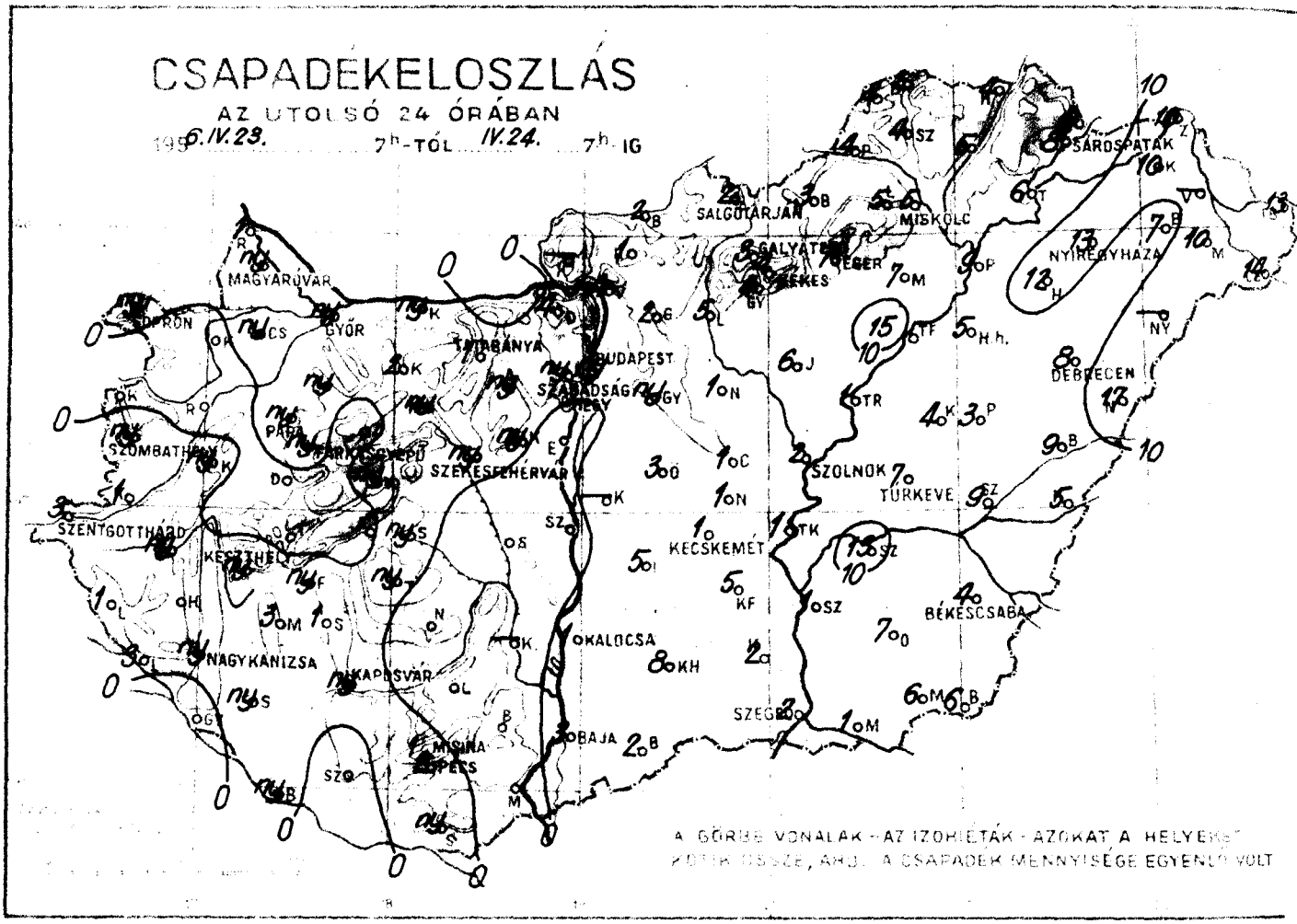

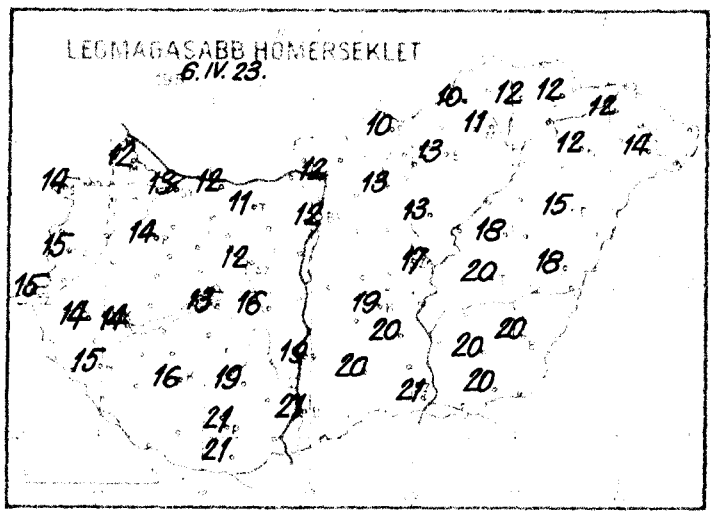

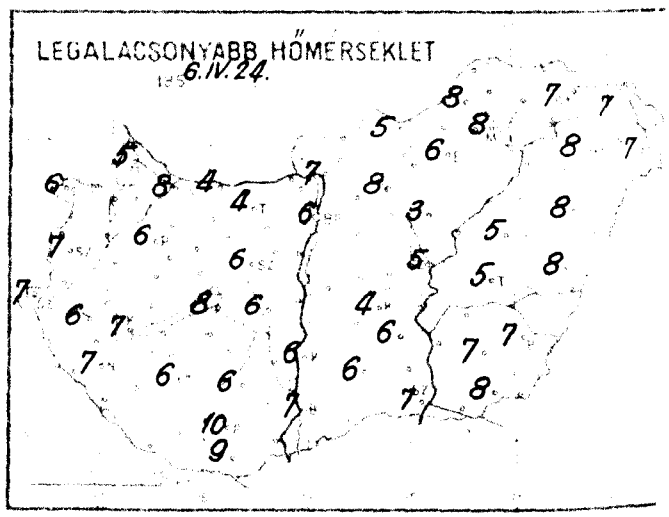

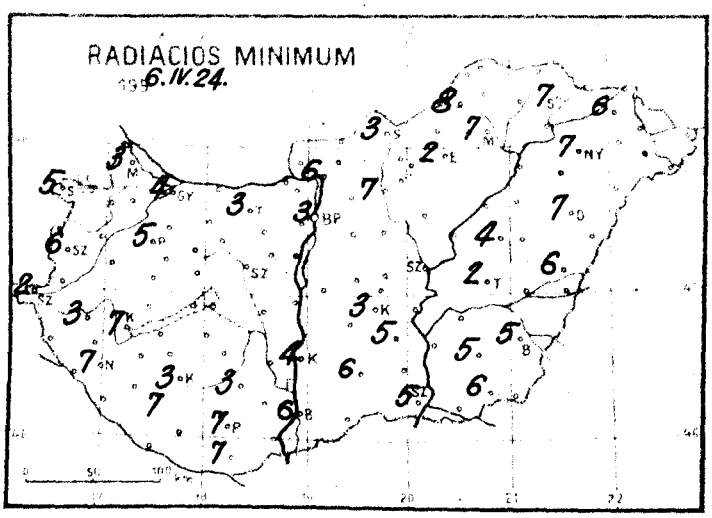

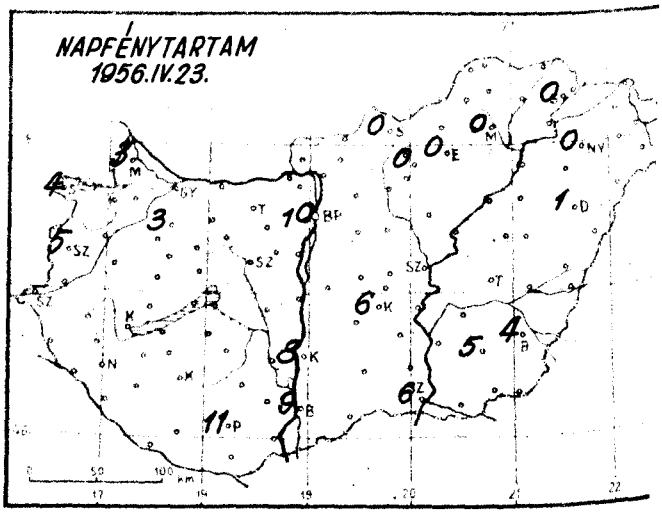

Időjárási helyzet 1956. év ÁPRILIS hó 24. nap 7 óra

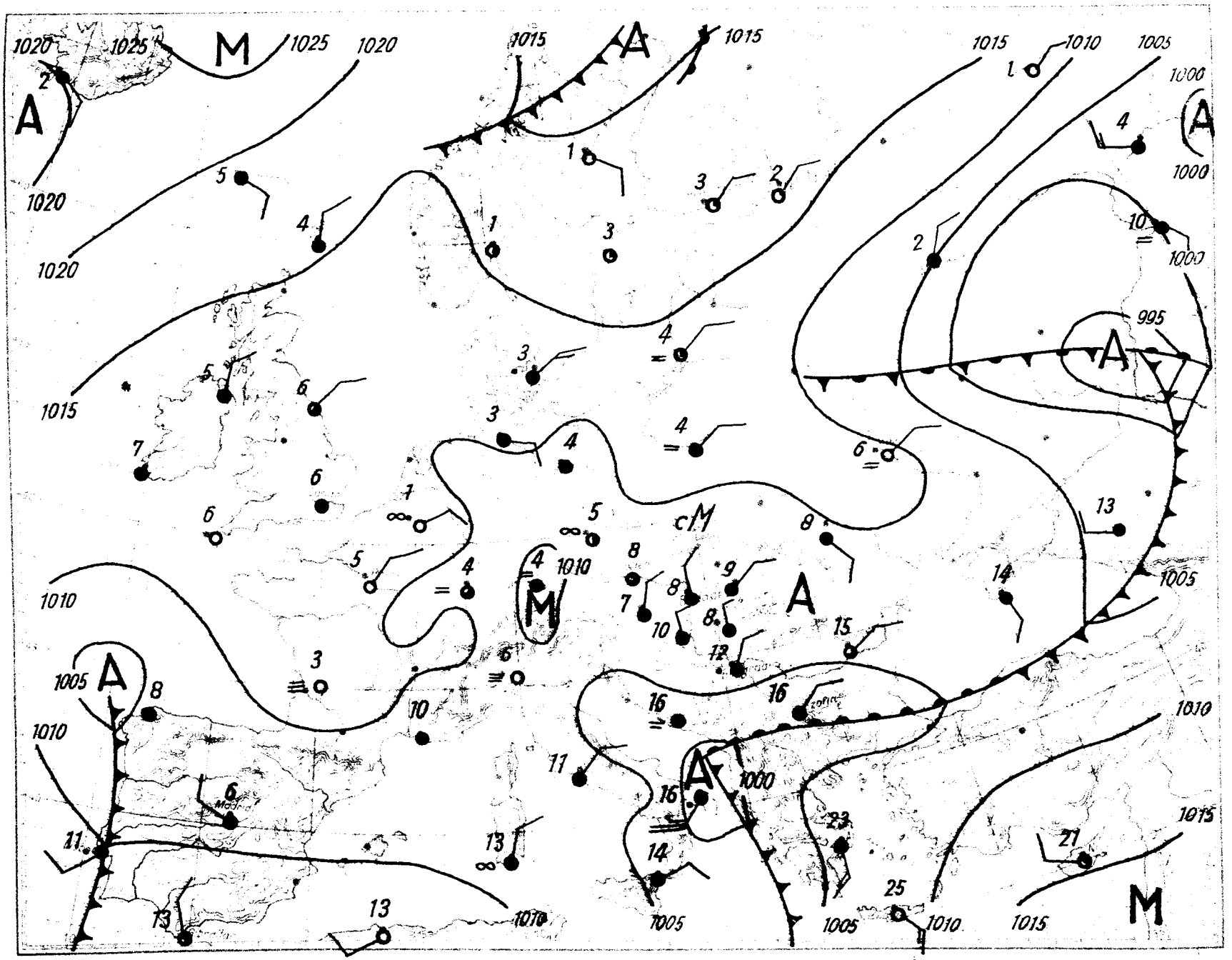

Magassági légállapotmérés

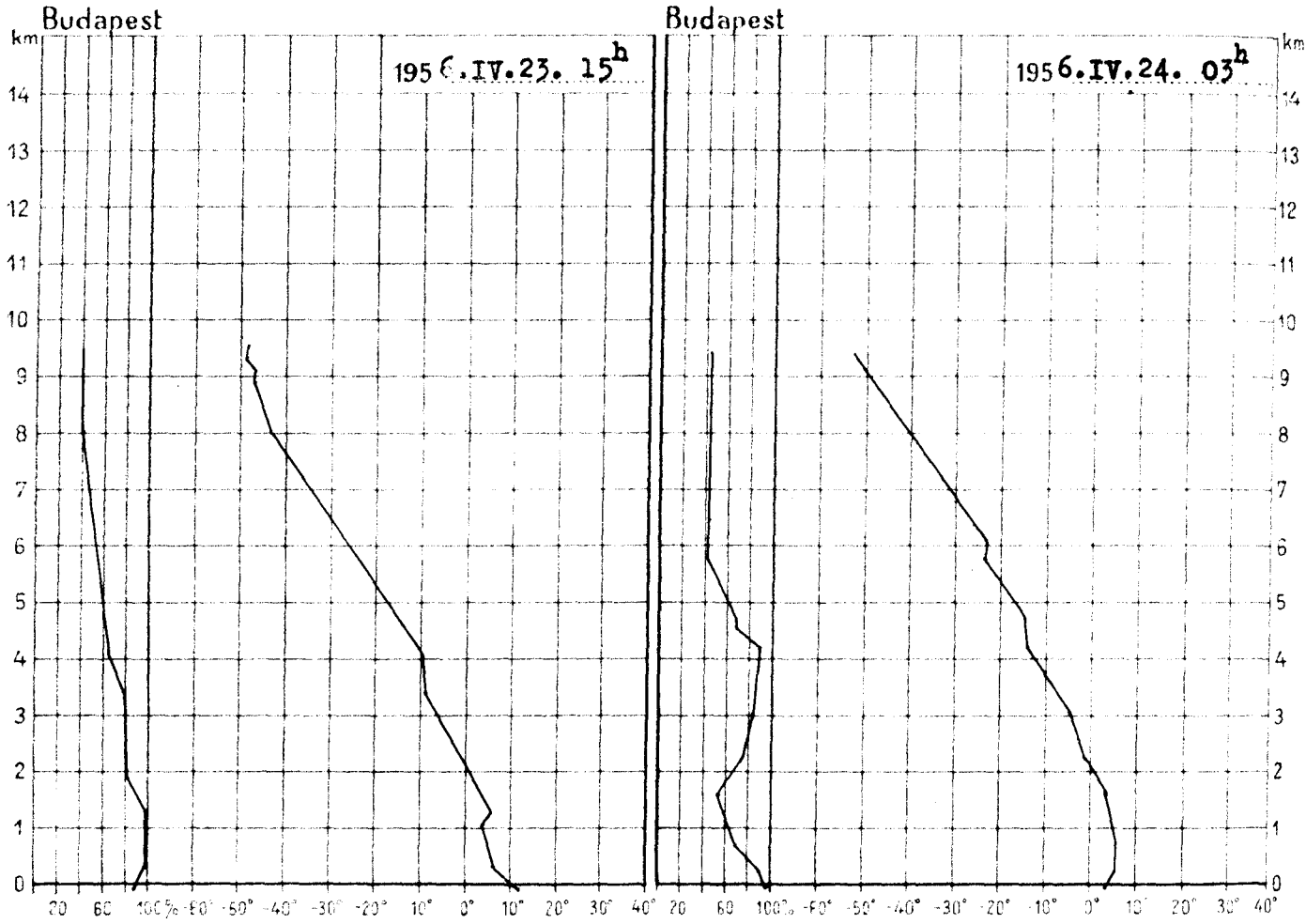

195 6.IV.23. 15h			
km	mb	C°	%
Talaj	985.3	11.4	92
0·5	944	8.4	100
1	888	5.0	100
1·5	834	5.1	97
2	786	2.0	87
2·5	738	-1.6	85
3	692	-5.2	83
4	608	-9.4	70
5	534	-16.3	57
6	467	-24.0	47
7	406	-32.6	45
8	352	-40.5	44
9	303	-46.0	44
10			
11			
12			
13			
14			
15			

Magaslégköri időhelyzet

A Brit-szigetek és Dél-Skandinávia, valamint a Don és Dnyepr közötti területek felett hideg légtömegek helyezkednek el. Libiától a Balkánon és a Kárpát-medencén át északra a Kola-félszigetig meleg nyelv nyulik. Közép-Európa légterében gyenge nyugati magassági áramlással lehülés van folyamatban. Hazánk felett az elmult 24 óra alatt, csak kisebb hőmérsékletingadozások voltak. A 0 fok 180 m-rel alacsonyabbra, 2190 m-re került, viszont a -10 fok szintje 70 m-t emelkedett 3940 m-re.

Dr. Kallósné s.k.

195 6.IV.24. 03h			
km	mb	C°	%
Talaj	989,6	3.6	97
0·5	947	5.4	84
1	890	5.6	67
1·5	838	4.3	60
2	787	1.7	67
2·5	740	-1.7	78
3	695	-3.7	81
4	612	-10.5	88
5	536	-15.0	63
6	468	-22.4	46
7	407	-29.3	44
8	354	-38.3	44
9	305	-47.2	45
10			
11			
12			
13			
14			
15			

1956. április
24. kedd

69. 115.

| | | |

Magassági szélmérések

Óraadatok greenwichi középidőben

IV.23.	Szhely 12 h		Szhely 15 h		Győr 14 h		Nkanizsa 15 h		Pécs 15 h		Szeged 20 h		Debrecen 15 h		Budapest 12 h		Bpest 21 h	
	fok	m/s	fok	m/s	fok	m/s	fok	m/s	fok	m/s	fok	m/s	fok	m/s	fok	m/s	fok	m/s
Talaj	40	2	40	7	270	7	360	7	360	7	320	7	360	2	360	7	320	2
500 m	10	6	10	10	320	6	320	1	280	9	300	8	310	7	290	6	340	6
1000	10	6	10	10			260	5	280	9	280	8	270	9	280	8	330	8
1500	350	5	330	5					280	9	270	12	270	9				
2000	320	4	290	4					270	16	260	17	250	11				
2500	280	7	260	6					270	12	260	20						
3000	280	7	260	6					270	12	260	20						
4000	250	14							270	12								
5000																		
6000																		
7000																		
8000																		
9000																		
10000																		
11000																		
12000																		
13000																		
14000																		
15000																		
16000																		
17000																		
18000																		
19000																		
20000																		

IV.24.	Szhely 6 h		Győr 3 h		Nkanizsa 3 h		Pécs 3 h		Bpest 3 h		Bpest 5 h		Bpest 9 h		Szeged 3 h		Debrecen 3 h	
	fok	m/s	fok	m/s	fok	m/s	fok	m/s	fok	m/s	fok	m/s	fok	m/s	fok	m/s	fok	m/s
Talaj	360	2	270	2	360	2	320	2	320	2	360	2	90	2	320	2	40	2
500 m	360	12	350	8	10	11	30	6	330	7	20	3	50	3	320	4	100	2
1000	360	12	350	8	10	9	330	4	310	6	300	2						
1500	350	12	360	11	30	3	330	4	310	6	300	5						
2000	310	2	340	10			330	4	280	7	280	8						
2500							320	7	280	7	230	3						
3000							320	7	280	7	230	3						
4000							320	7	260	5								
5000									260	8								
6000																		
7000																		
8000																		
9000																		
10000																		
11000																		
12000																		
13000																		
14000																		
15000																		
16000																		
17000																		
18000																		
19000																		
20000																		

IDŐJÁRÁSI NAPIJELENTÉS

ЕЖЕДНЕВНЫЙ МЕТЕОРОЛОГИЧЕСКИЙ БЮЛЛЕТЕНЬ • DAILY SYNOPTIC MAP OF THE HUNGARIAN METEOROLOGICAL INSTITUTE • BULLETIN QUOTIDIEN DE L'INSTITUT MÉTÉOROLOGIQUE HONGROIS WETTERBERICHT DES UNGARISCHEN METEOROLOGISCHEN INSTITUTS

KIADJA AZ ORSZÁGOS METEOROLÓGIAI INTÉZET
BUDAPEST II, KITAIBEL PÁL-UTCA 1
TEL.: KÖZPONT: 150-220 IDŐJELZŐ OSZT.: 151-203, 150-410

MEGJELENIK NAPONKÉNT • ELŐFIZETÉSI ÁRA A POSTAI KÖLTSÉGGEL EGYÜTT NEGYEDÉVRE 60.— Ft
KIADÁSÉRT FELEL AZ INTÉZET IGAZGATÓJA

69. évfolyam 116. szám. + Budapest + 1956. április 25.

Az időjárási helyzet ma reggel és a várható időjárás:

Európa-szerte lassan melegszik az idő. A Földközi-tenger felől északkeleti irányba haladó meleg levegő most Romániában érezteti hatását. A több órás napsütés következtében Nyugat-Európában is emelkedik a hőmérséklet. A felmelegedés tegnap a déli órákban Franciaországban elérte a 15 fokot.

Hazánkban kedden napközben tulnyomórészt felhős volt az égbolt, eső azonban csak elszórtan néhány helyen esett az országban, jelentéktelen mennyiségben. A hőmérséklet 13-18 fokig emelkedett. Hajnalban az erős kisugárzás miatt az északi megyékben helyenként gyenge talajmenti fagy keletkezett.

Budapesten szerdán 12 órakor a hőmérséklet 16 fok, a tengerszintre átszámított légnyomás 755 mm, alig változik.

Várható időjárás csütörtök estig:

Változó felhőzet, néhány helyen záporeső, esetleg zivatar.
Mérsékelt északi, északkeleti szél.
A hőmérséklet lassan emelkedik.

Várható legalacsonyabb hőmérséklet ma éjjel: 3-6,
legmagasabb nappali hőmérséklet csütörtökön:
19-22 fok között.

Dr. Tóth

A hőmérséklet és a légnyomás napi középértéke Budapesten és ezek eltérése a 75 évi átlagtól:

1956.IV.24-én: 11.7 C°, 754.1 mm. Eltérés: -1.3 C°, -5.5 mm.

1871 óta ezen a napon előfordult

legmagasabb hőmérséklet 29.1 C° /1876/
legalacsonyabb hőmérséklet -1.8 C° /1893/

Az Országos Meteorológiai Intézet Időjárási Napjelentese

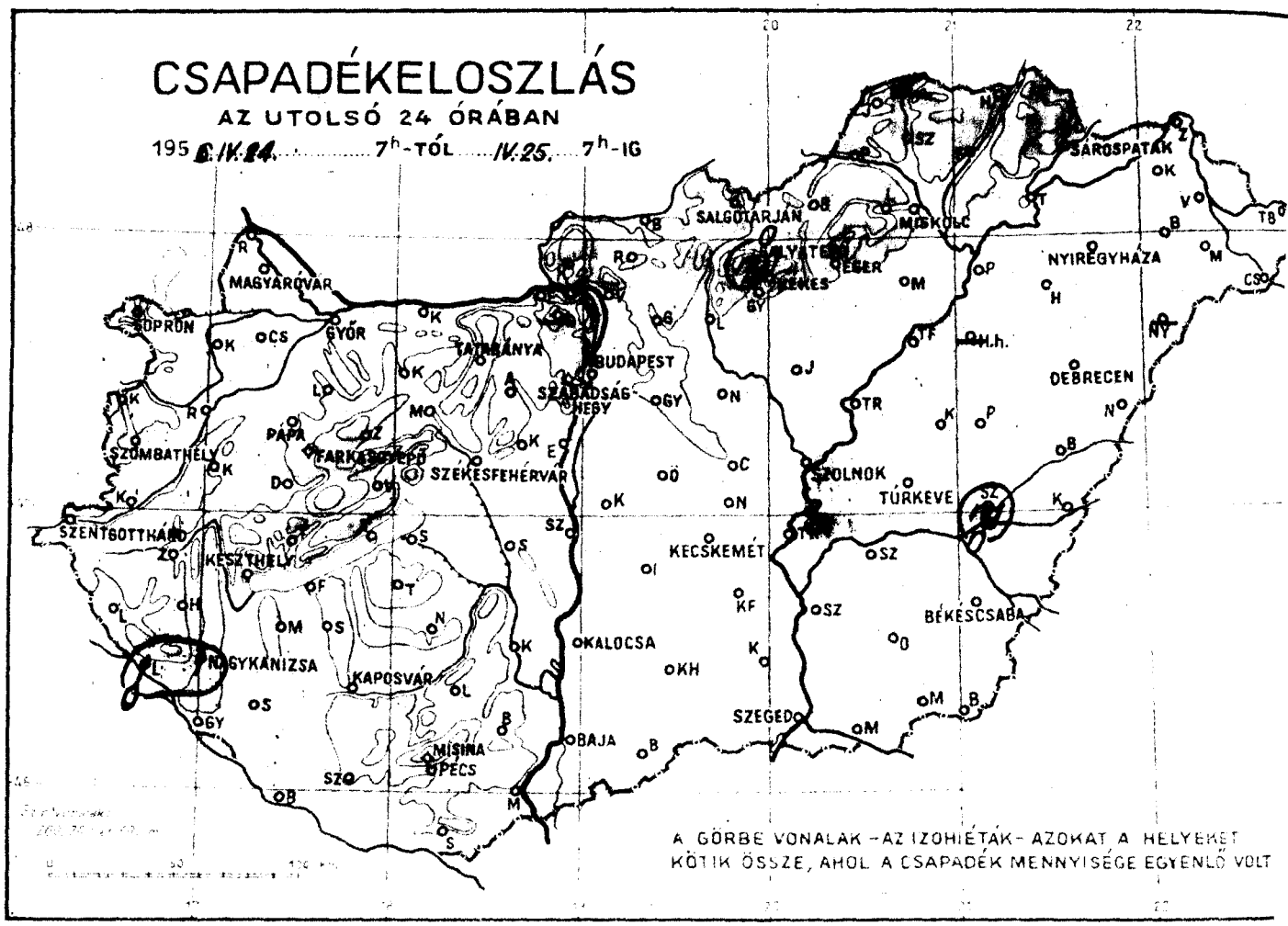

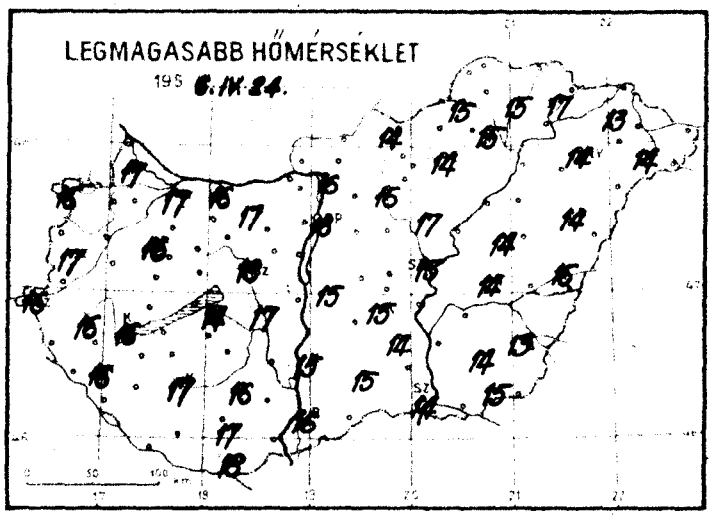

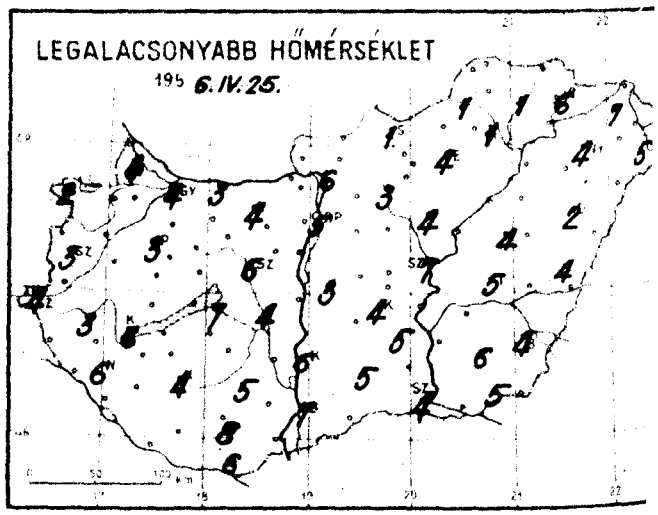

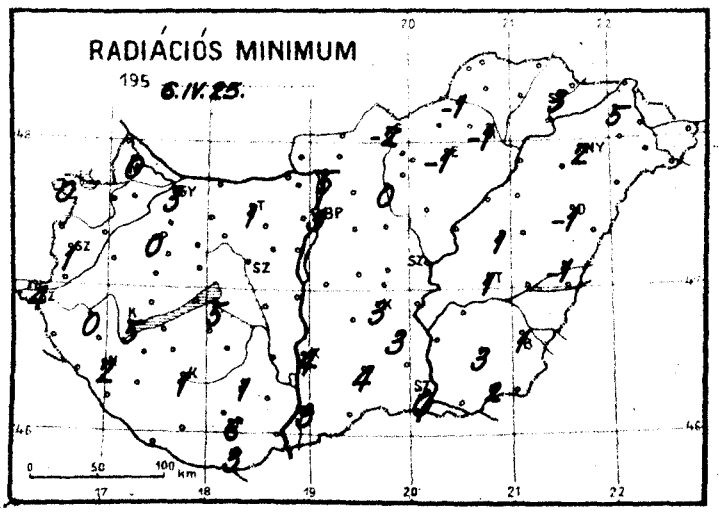

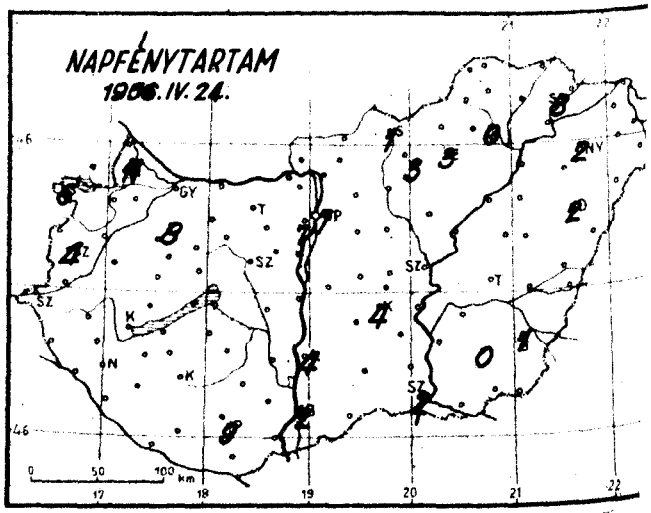

Időjárási helyzet 1956. év ÁPRILIS hó 25. nap 7 óra

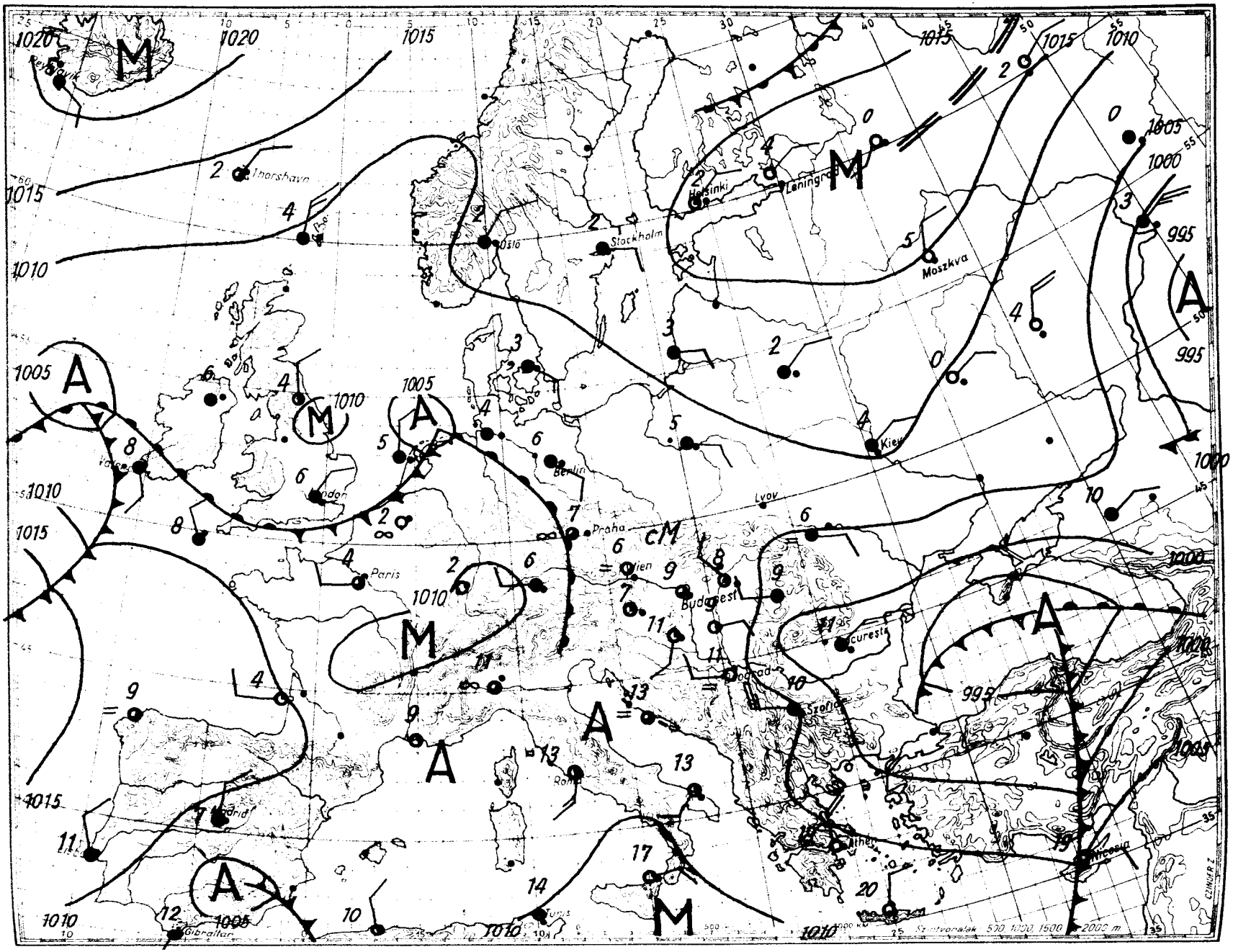

Magassági légállapotmérés

Budapest

1956.IV.24. 15^{h}

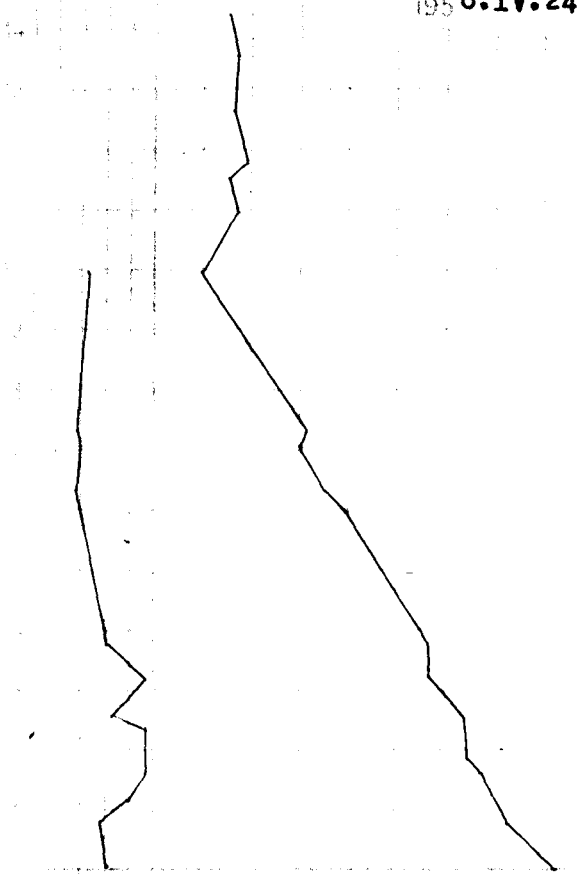

Budapest

1956.IV.25. 03^{h}



km	mb	°C	%
0	987.4	14.2	68
0.5	946	9.2	86
1	893	3.1	76
1.5	836	1.4	95
2	780	-2.5	100
2.5	738	-4.0	74
3	693	-8.7	93
4	609	-12.3	60
5	532	-20.2	57
6	463	-28.8	50
7	402	-38.6	44
8	347	-44.4	44
9	298	-52.0	45
10	255	-58.5	48
11	219	-50.7	-
12	187	-50.2	-
13	161	-50.9	-
14	148	-51.6	-
15			

Magaslégköri időhelyzet

Európában a magaslégkörben lassu átalakulás megy végbe. A meridionális áramlást az 50-ik szélességtől délre fokozatosan zonális áramlás váltja fel. Ennek mentén a Brit-szigetek felett meleg, Közép- és Dél-Európa nagy része felett pedig hideg advekció megy végbe. Helsinki légterében ezzel szemben lassan meleg levegő záródik el. Hazánkban a troposzféra alsó, 1 km-ig terjedő rétegében kisebb melegedés, feljebb 4-8 fokos lehülés jött létre az elmult nap folyamán. A 0 fok szintje 640 m-rel, 1550 m-re, a -10 fok magassága 430 m-rel 3510 m-re süllyedt. A tropopauza alacsonyan 8610 m-en volt ma hajnalban -59.0 fok hőmérséklettel.

Dr. Kallósné s.k.

km	mb	°C	%
0	988.8	5.6	91
0.5	948	7.0	80
1	981	5.8	56
1.5	836	0.4	63
2	785	-4.7	70
2.5	738	-4.2	68
3	692	-9.2	76
4	607	-14.2	68
5	531	-23.3	60
6	462	-33.0	50
7	400	-43.8	49
8	343	-52.7	49
9	293	-58.0	-
10	251	-56.7	-
11	214	-54.0	-
12	183	-54.0	-
13	156	-52.0	-
14	132	-54.6	-
15			

1956. április hó.
25. nap **szerda**
69. évfolyam **116.** sz.

	Reggeli észlelések 06 TMG					Az utolsó 24 óra adatai				
	Felhőzet (0–4)	Szélirány és erő (m/s)		Légnyomás (millibár)	Hőmérséklet (C°)	Csapadék (24 óra) (mm)	Hőmérsékleti szélsőségek tegnapi napi max.	éjszakai min.	Radiációs min.	Napsütés (óra) tegnap
Mosonmagyaróvár	0	NW	2	1007.9	8	.	17	4	0	11
Sopron	2	NNW	2	08.0	7	.	16	2	0	6
Szombathely	2	–	0	07.4	8	.	17	3	1	4
Szentgotthárd	4	NNW	2	07.5	7	.	16	4	4	–
[illegible]	1 –	W	1	07.5	7	.	16	3	0	–
[illegible]	3 –	W	2	07.7	7	.	17	4	3	–
Tatabánya	1	NW	1	07.4	7	.	17	4	1	–
Székesfehérvár	1	–	0	–	9	.	18	6	–	–
[illegible]	2	WSW	1	07.3	9	.	16	6	5	–
Nagykanizsa	3	–	0	08.4	9	1	16	6	2	–
Kaposvár	1	–	0	07.4	7	.	17	4	1	–
[illegible]	1	S	1	06.4	11	.	17	8	6	9
[illegible] M. L.	3	–	0	06.0	9	.	16	5	3	7
[illegible]	1	NW	2	07.3	2	.	14	1	-2	1
[illegible]	1 –	–	0	05.9	9	.	14	4	-1	3
[illegible]	2	NNW	4	05.2	10	.	15	1	-1	0
[illegible]	1	N	2	–	10	.	17	6	3	8
[illegible]	0	–	0	06.9	9	.	16	7	3	2
[illegible]	0 –	NNW	1	06.7	8	.	15	6	4	4
[illegible]	3	W	2	05.7	8	.	15	4	3	4
[illegible]	0	NNW	2	06.7	9	.	14	4	0	2
[illegible]	2	–	0	06.6	8	.	15	7	–	–
[illegible]	0	N	1	–	7	.	14	5	1	–
[illegible]	0	N	1	06.4	7	.	13	4	1	1
[illegible]	0	–	0	06.6	7	.	14	2	-1	2
[illegible]	0	NW	1	05.2	8	.	14	4	2	2
[illegible]	4	NNW	1	888.0	4	.	9	-1	–	3
[illegible]	–	–		–	–	ny	10	2	–	–
[illegible]	1	NNW	4	947.3	9	.	12	6	–	–
[illegible]	3	NW	1	946.7	9	.	13	5	–	7
[illegible]	0 –	NW	1	947.5	7	.	16	5	0	–

24 óra csapadék (mm)			24 óra csapadék (mm)			24 óra csapadék (mm)			24 óra csapadék (mm)	
[illegible]	.		[illegible]	.		[illegible]	.		Zalaszentgrót	.
[illegible]	.		Szarvas	.		Jánoshida	.		Kisvárda	.
Kaposvár	.		Encsencd	.		[illegible]	–		Vásárosnamény	.
Kaposvár	.		Mezőcsát	.		[illegible]	.		Baktalórántháza	.
Barcsfalud	.		Szentgyörgy	.		Szentlőrinc	.		Mátészalka	.
Kaposvár	.		Tata	.		Pécsvárad	.	⌊	Tiszalök	.
[illegible]	.		Szabadszállás	.		[illegible]	.		Csenger	.
Zalaegerszeg	.		Szentmártonkáta	.		Szentlőrinc	.		Nyírbátor	–
[illegible]	.		Nagykőrös	.		[illegible]	.		Pálháza	.
Letenye	1		Szentgyörgy	.		Mezőkövesd	.		Hajdúszoboszló	.
Gyékényes	.		Baracs	.		[illegible]	.		Hortobágy	–
Kálló	.		Szigetvár	.		Nagyléta	.		Nagyléta	.
[illegible]	.		Lengyel	.		Ózd	.		Poroszló	.
[illegible]	.		Kozepfalva	.		Ózd	.		Jászapáti	.
Tápiószele	.		Rétszilas	.		Kunszentmiklós	.		Karcag	.
Zsámbék	.		Mohács	.		Cegléd	.		Puspokladány	.
Veszprém	.		Siklós	.		Nagykanizsa	.		Berettyóújfalu	.
Komárom	.		Kaposvár	.		Tiszakécske	.		Szeghalom	ny
Kisbér	.		Balassagyarm.	.		Izsák	.		Körösszakál	.
Mór	.		Komlóbánya	.	⌊	Kiskunfélegyh.	.		Szarvas	.
Alcsút	.		Vác	.		Kiskunhalas	.		Szentes	.
Esztergom	.		Galgamácsa	.	⌊	Bácsalmás	.		Orosháza	.
Dobogókő	–		Lőrinci	.		Kistelek	.		Makó	.
Erosi	.		Gyöngyös	.					Mezohegyes	.
Kápolnásnyék	.		Borsodnádasd	.	⌊				Bartonya	.

* A légnyomás 500 gdm-re átszámítva ** A légnyomás 1000 gdm-re átszámítva

Magassági szélmérések

Óraadatok greenwichi középidőben

IV.24.	Szhely 15 h		Győr 15 h		Nkanizsa 15 h		Pécs 15 h		Bpest 15 h		Bpest 18 h		Bpest 21 h		Miskolc 15 h		Szeged 15 h	
	fok	m/s	fok	m/s	fok	m/s	fok	m/s	fok	m/s	fok	m/s	fok	m/s	fok	m/s	fok	m/s
Talaj	360	7	360	7	360	2	320	2	320	2	360	2	360	2	40	2	320	7
500 m	10	9	350	10	10	7	300	6	350	2	320	5	360	6	40	7	360	6
1000	10	9	350	8	10	10	10	3	340	5	330	9	360	6	10	7	10	8
1500	10	7	340	9	360	8	10	3	330	6	330	9	350	5	340	9	330	8
2000	10	7	350	7	350	4	10	3	330	6	330	9	330	6	330	11	320	8
2500	350	10	310	8	190	5	350	5	310	5							340	9
3000	350	10	310	8	190	5	350	5	310	5							340	9
4000					280	7	360	10	290	6							320	6
5000					290	5	360	10	270	8							310	5
6000					280	15			270	13								
7000					280	15			270	13								
8000									220	26								
9000									220	26								
10000																		
11000																		
12000																		
13000																		
14000																		
15000																		
16000																		
17000																		
18000																		
19000																		
20000																		

IV.24.	Debrecen 10 h		Debrecen 15 h		Bpest 12 h	
	fok	m/s	fok	m/s	fok	m/s
Talaj	360	2	360	7	360	2
500	300	7	30	10	20	4
1000			30	5	360	4
1500						
2000						
2500						
3000						
4000						
5000						
6000						

IV.25.	Szhely 3 h		Győr 3 h		Nkanizsa 3 h		Pécs 3 h		Bpest 0 h		Bpest 3 h		Miskolc 3 h		Szeged 3 h		Debrec 3 h	
	fok	m/s	fok	m/s	fok	m/s	fok	m/s	fok	m/s	fok	m/s	fok	m/s	fok	m/s	fok	m/s
Talaj	270	2	320	2	-	0	320	7	140	2	220	2	320	2	360	2	270	2
500 m	260	6	340	5	360	5	360	10	350	6	330	7	330	5	60	5	350	8
1000	260	6	350	7	340	5	360	10	350	6	330	7	320	4	320	7	330	7
1500	20	6	340	8	300	3	360	14	320	5	330	7			310	9	330	7
2000	30	6	330	8	340	2	360	14	310	5	330	7			310	9	330	9
2500	360	5	340	8			360	15			290	8			310	7	320	11
3000	360	5	340	8			360	15			290	8			310	7	320	11
4000	310	9					360	15			260	9			290	8		
5000											250	11						
6000											270	20						
7000											270	20						
8000																		
9000																		
10000																		
11000																		
12000																		
13000																		
14000																		
15000																		
16000																		
17000																		
18000																		
19000																		
20000																		

IDŐJÁRÁSI NAPIJELENTÉS

ЕЖЕДНЕВНЫЙ МЕТЕОРОЛОГИЧЕСКИЙ БЮЛЛЕТЕНЬ • DAILY SYNOPTIC MAP OF THE HUNGARIAN METEOROLOGICAL INSTITUTE • BULLETIN QUOTIDIEN DE L'INSTITUT MÉTÉOROLOGIQUE HONGROIS WETTERBERICHT DES UNGARISCHEN METEOROLOGISCHEN INSTITUTS

KIADJA AZ ORSZÁGOS METEOROLÓGIAI INTÉZET
BUDAPEST II, KITAIBEL PÁL-UTCA 1
TEL.: KÖZPONT: 150-220 IDŐJELZŐ OSZT: 151-204, 150-410

MEGJELENIK NAPONKÉNT • ELŐFIZETÉSI ÁRA A POSTAI KÖLTSÉGGEL EGYÜTT NEGYEDÉVRE 60.— Ft
KIADÁSÉRT FELEL AZ INTÉZET IGAZGATOJA

69. évfolyam 117. szám. + Budapest + 1956. április 26.

Az időjárási helyzet ma reggel és a várható időjárás:

Európa keleti felében leszálló légáramlással csendes, száraz az idő. Nyugat-Európában sekély ciklonok helyezkednek el, kisebb esőket okozva. Afrika felől ujabb meleg léghullám indult el észak felé az Adriai-tengeren át.

Hazánkban szerdán változó volt a felhőzet; többfelé hullott kisebb eső. A hőmérséklet napközben a nyugati határszélen 14-16, máshol 16-20 fokig emelkedett. Az éjszakai lehülés a nyugati és keleti határ mentén 2-5, az ország középső területein 7-10 fokig terjedt.

Budapesten csütörtökön 12 órakor a hőmérséklet 17 fok, a tengerszintre átszámitott légnyomás 757 mm, gyengén süllyedő irányzatu.

Várható időjárás péntek estig:

Változó felhőzet, több helyen eső, helyenként zivatar.
Mérsékelt délkeleti, déli szél.
A nappali hőmérséklet egy-két fokkal emelkedik.

Várható legalacsonyabb hőmérséklet ma éjjel: 5-8, helyenként 5 fok alatt,
legmagasabb nappali hőmérséklet pénteken: 18-21 fok között.

Kullmann

A hőmérséklet és a légnyomás napi középértéke Budapesten és ezek eltérése a 75 évi átlagtól:

1956. IV. 25-én: 13,5 C°, 754.7 mm. Eltérés: +0.4 C°, -4.6 mm.

1871 óta ezen a napon előfordult

legmagasabb hőmérséklet 27.0 C° /1952/
legalacsonyabb hőmérséklet 0.3 C° /1896/

Az Országos Meteorológiai Intézet időjárási napjelentése

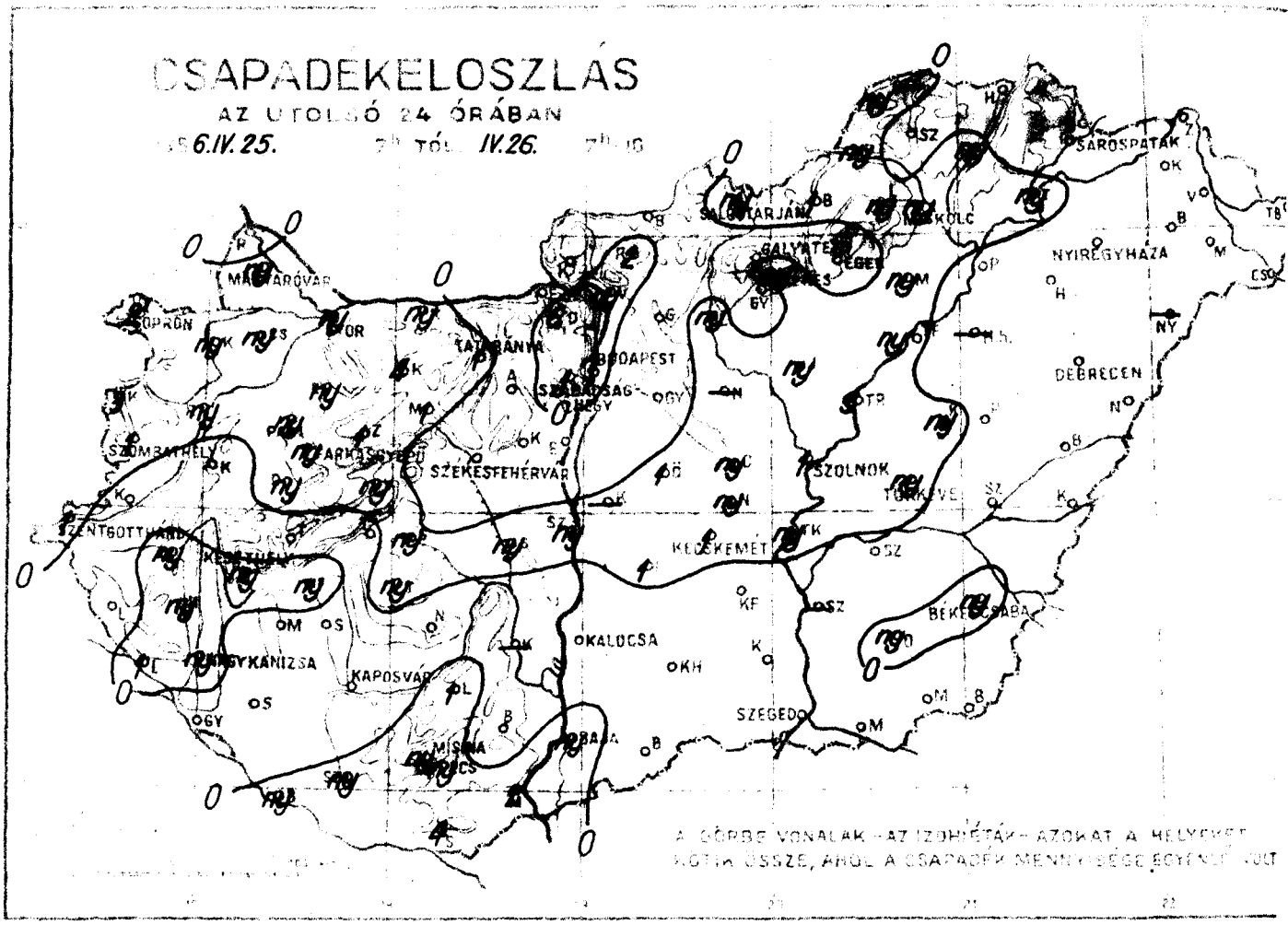

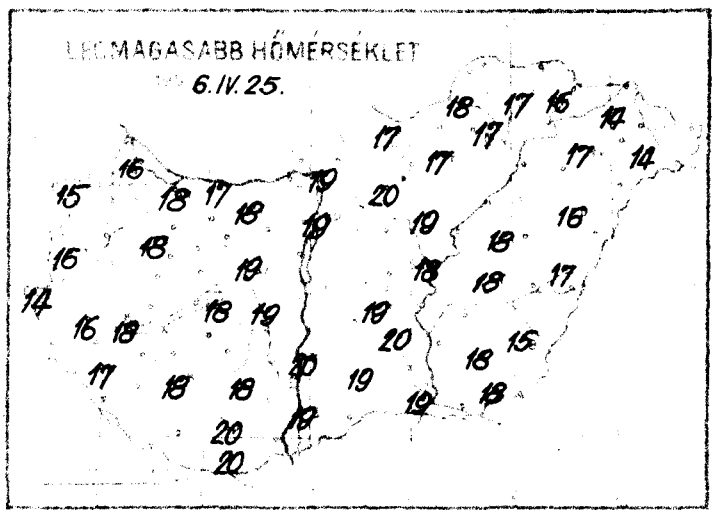



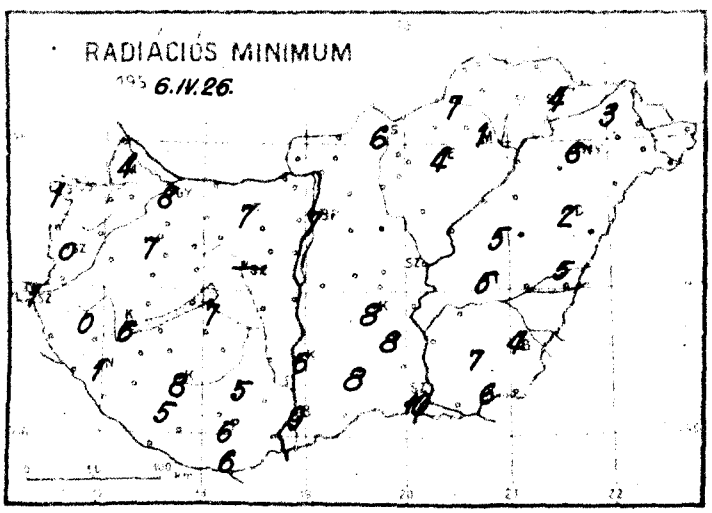

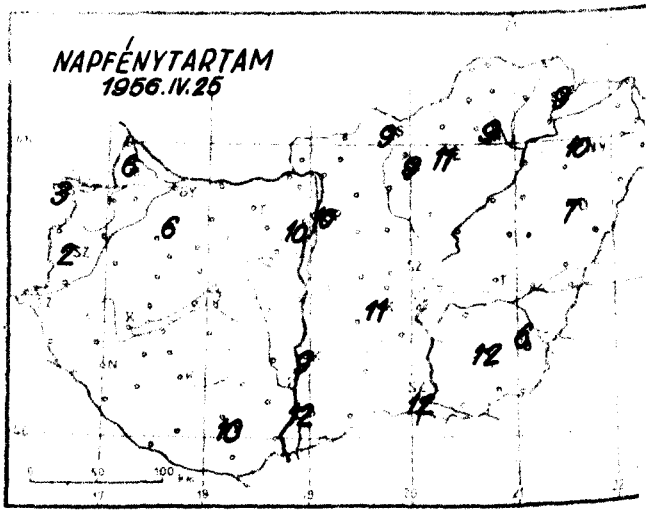

Időjárási helyzet *1956.* év *ÁPRILIS* hó *26.* nap 7 óra

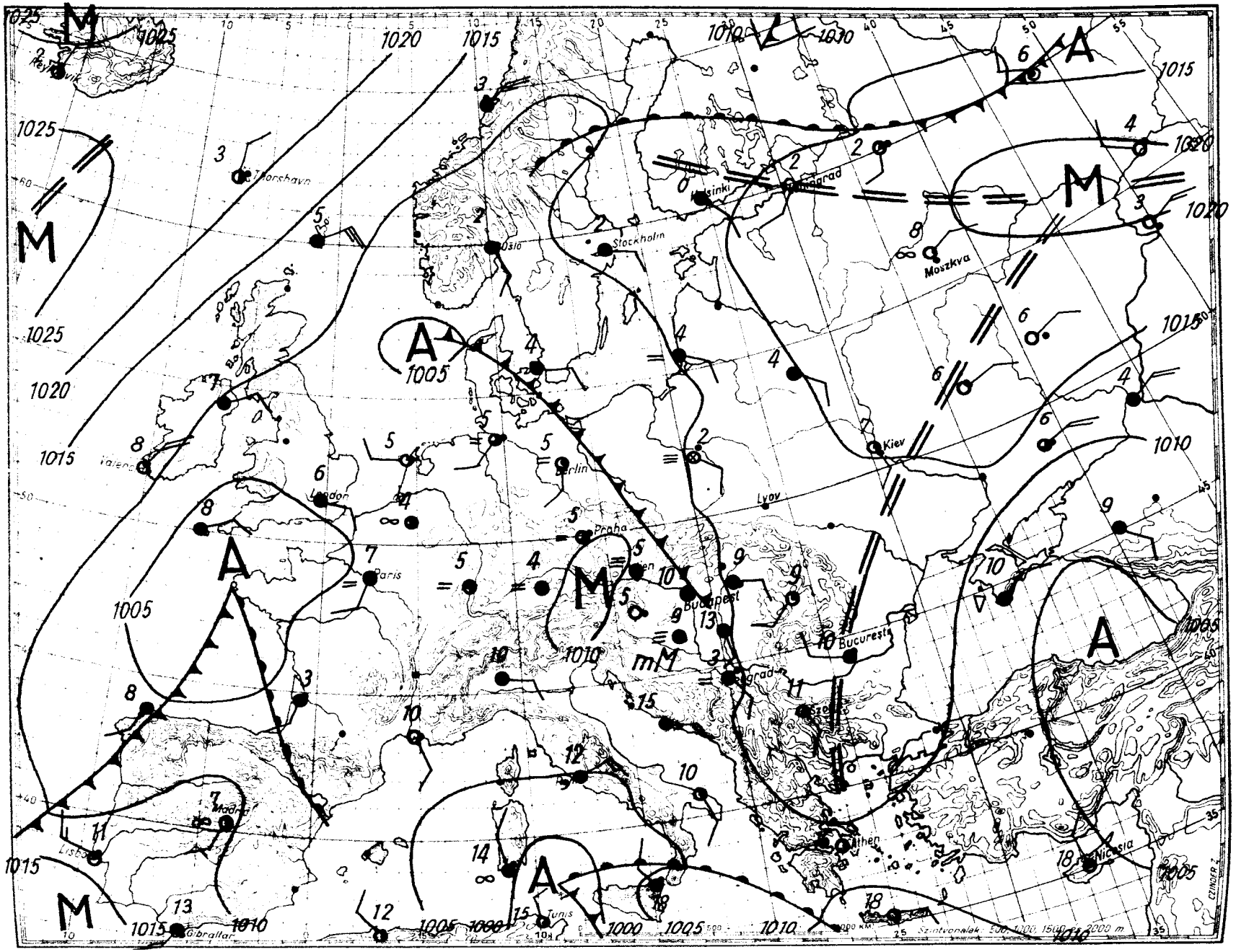

Magassági légállapotmérés

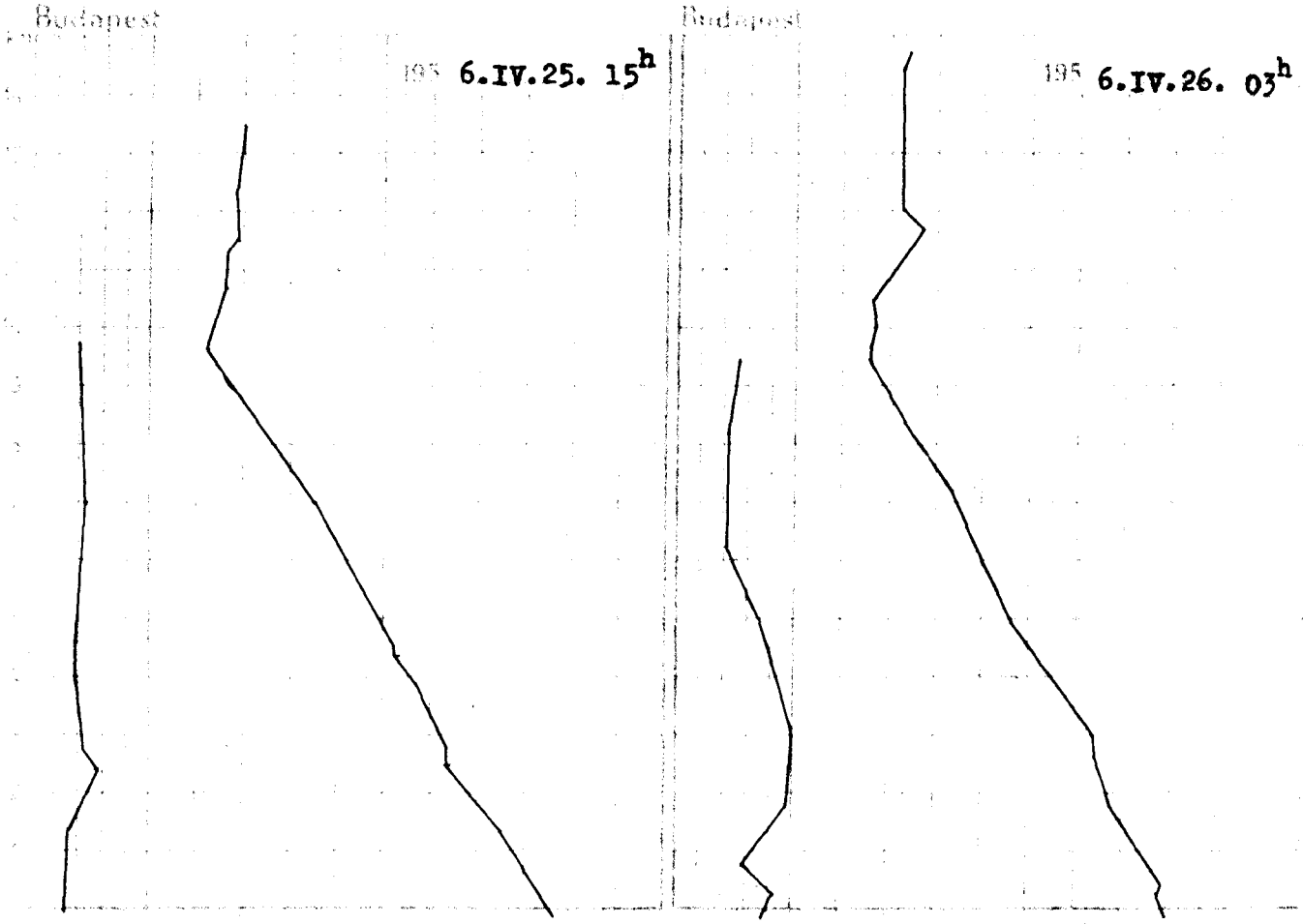

km	mb	°C	%
0	988.6	17.5	31
1	948	14.0	26
2	893	8.8	28
3	840	3.8	36
4	789	-0.2	43
5	742	-4.1	50
6	697	-6.8	45
7	611	-12.7	40
8	534	-20.8	39
9	467	-28.0	40
10	404	-35.2	40
11	349	-43.2	40
12	302	-51.3	40
13	257	-57.6	-
14	225	-53.3	-
15	188	-51.0	-
	161	-50.7	-

6.IV.25. 15h

Magaslegkori időhelyzet

Szárazföldünk délnyugati vidékei fölött, a portugál partoktól Ukrajnáig tengeri eredetü léghullámok haladnak. Mivel Európától nyugatra eső tengerrészeken hideg légtömegek fekszenek, ez a délnyugati áramlás részben hideg advekcióval jár. Hazánkban az elmult nap folyamán egy 2500 m körüli sekély rétegtől eltekintve az egész troposzférában felmelegedés következett be, amely 6000 m fölött meghaladta az 5 fokot is. A 0 fokos szint 260 m-rel, a -10 fokos szint pedig 20 m-rel emelkedett /ma hajnali magasságuk 1810 m, ill. 3530 m /. A légoszlop gyengén labilis egyensulyi helyzetben van.

Dr. Ozorai s.k.

km	mb	°C	%
0	991.3	9.5	77
1	949	9.3	75
2	894	7.1	63
3	842	2.8	80
4	790	-1.7	96
5	742	-3.8	96
6	697	-6.0	100
7	612	-13.7	86
8	535	-21.4	71
9	465	-28.3	52
10	404	-35.7	45
11	349	-42.5	46
12	302	-49.8	52
13	258	-54.4	-
14	222	-51.7	-
15	190	-48.6	-
	163	-48.9	-
	140	-51.9	-
	120	-47.9	-

6.IV.26. 03h

1956. április
26. csütörtök
69. 117.

3		W	2	1009.5	9	ny	16	7	4	6
2		-	0	10.0	6	2	15	3	1	3
0		-	0	10.3	6	1	16	2	0	2
4	≡	WSW	2	10.3	3	1	14	2	1	-
2		-	0	09.3	10	ny	18	7	7	-
4		WSW	1	09.3	10	ny	18	8	8	-
4		SE	2	09.0	11	1	18	9	7	-
3		-	0	-	11	.	19	8	-	-
0		WSW	1	09.1	9	ny	18	7	6	-
4		-	0	10.0	7	ny	17	4	1	-
4	=	-	0	09.9	9	.	18	9	8	-
4	≡	-	0	09.3	9	ny	20	8	6	10
4		-	0	09.0	10	1	19	9	7	10
4	.	N	1	09.7	9	ny	17	8	6	9
4		SE	1	09.6	13	.	17	9	4	11
4	,	-	0	10.3	9	ny	17	3	1	9
4		N	1	-	9	.	16	6	4	9
4	≡	-	0	09.5	11	ny	19	9	9	11
4		W	1	09.2	11	.	20	9	6	9
3		E	1	08.7	10	1	19	9	8	11
4		ESE	1	09.1	13	.	19	10	10	12
4	.	N	1	09.3	9	1	18	9	-	-
4	,	W	1	-	11	ny	18	9	5	-
4	.	NE	1	10.9	8	ny	15	6	4	6
3		ESE	2	10.7	8	.	16	4	2	7
4		SSE	2	10.0	10	.	17	8	6	10
4	.	ENE	2	891.9	5	ny	11	4	-	9
-		-		-	-	-	11	5	-	-
4	≡	W	1	949.9	11	ny	18	8	-	-
4		NE	1	948.1	8	1	17	6	-	10
2		-	0	949.6	10	ny	17	7	7	-

	.		.		ny		.
	ny		ny		ny		.
	ny		ny		-		.
	3		.		ny		.
	ny		.		.		.
	-		ny		ny		.
	.		ny		.		.
	ny		ny		.		-
	ny		.		ny		.
	1		.		ny		.
	-		ny		ny		-
	.		ny		-		.
	ny		1		.	Poroszló	ny
	ny		-		1		3
	.		.		-		ny
	1		2		ny		.
	ny		4		ny		.
	ny		.		ny		.
	4		.		1		.
	1		2		.		.
	.		ny		.		-
	.		.		.		ny
	6		ny		.		.
	.		.				.
	.		1				.

* A légnyomás 500 g/m re átszámítva ** A légnyomás 1000 g/m re átszámítva

Magas[illegible]mérések

Óraadatok greenwichi középidőben

IV.25.	Szhely 15 h		Nkanizsa 15 h		Győr 14 h		Pécs 15 h		Szeged 15 h		Miskolc 15 h		Debrecen 5 h		Debrecen 10 h		Debrece 15 h	
	fok	m/s	fok	m/s	fok	m/s	fok	m/s	fok	m/s	fok	m/s	fok	m/s	fok	m/s	fok	m/s
Talaj	320	2	320	7	270	2	220	2	320	2	140	2	-	0	320	2	40	2
500 m	340	3	350	5	290	3	250	3	300	4	100	3	360	5	310	2	10	3
1000	170	1	110	1	300	3	250	3	-	0	100	3	340	5	290	3	280	3
1500	130	7	150	3	300	3	310	5	300	3	100	1	340	10			260	5
2000	180	8	170	7	240	2	310	3	300	6	310	3	340	7			260	6
2500	200	10							280	11			310	8			260	5
3000	200	10							280	11			310	8			260	5
4000									270	13			310	8			260	5
5000									260	14			290	11			260	5
6000													270	11				
7000													270	11				
8000													280	12				
9000													280	12				
10000													280	12				
11000																		
12000																		
13000																		
14000																		
15000																		
16000																		
17000																		
18000																		
19000																		
20000																		

IV. 25.	Bpest 6 h		Bpest 9 h		Bpest 12 h		Bpest 15 h		Bpest 18 h	
	fok	m/s	fok	m/s	fok	m/s	fok	m/s	fok	m/s
Talaj	-	0	320	2	270	2	320	7	320	7
500	360	5	340	3	330	3	290	4	330	9
1000	340	5	330	6	310	5	290	4	320	3
1500	340	10	330	6	300	4	290	4	320	3
2000	340	7	310	5	320	5	290	4	240	3
2500	310	8	310	5	270	4	310	5		
3000	310	8	310	5	270	4	310	5		
4000	310	8			260	6	270	5		
5000	290	11			220	11	260	11		
6000	270	11			250	13	250	16		
7000	270	11			250	13	250	16		
8000	280	12					250	19		
9000	280	12					250	19		

IV. 26.	Szhely 4 h		Nkanizsa 3 h		Győr 3 h		Bpest 3 h		Bpest 6 h		Bpest 9 h		Szeged 3 h		Debrecen 3 h		Debrec 5 h	
	fok	m/s	fok	m/s	fok	m/s	fok	m/s	fok	m/s	fok	m/s	fok	m/s	fok	m/s	fok	m/s
Talaj																		
500 m	-	0	-	0	320	2	90	2	40	2	140	2	180	2	40	7	40	2
1000	170	4	250	3	70	1	30	1	40	3	200	2	210	8	200	5	170	6
1500	160	4	240	5	130	2	190	2	100	3	230	1	200	8	200	5	240	5
2000	160	6	250	7	150	2	180	5	190	2	220	4	170	7	200	5	240	5
2500	200	3	250	7	250	1	180	5			230	6	180	7	220	5	240	5
3000	30	2									240	9			270	6	210	4
4000	30	2									240	9			270	6		
5000	260	2									240	7						
6000	270	9									230	9						
7000	240	11									240	12						
8000	240	11									240	12						
9000	240	17																
10000	240	17																
11000	250	9																
12000	250	9																
13000	250	9																
14000	260	10																
15000	260	10																
16000	260	10																
17000	260	10																
18000	260	10																
19000	260	10																
20000	260	10																
	240	26																

IDŐJÁRÁSI NAPIJELENTÉS

ЕЖЕДНЕВНЫЙ МЕТЕОРОЛОГИЧЕСКИЙ БЮЛЛЕТЕНЬ • DAILY SYNOPTIC MAP OF THE HUNGARIAN METEOROLOGICAL INSTITUTE • BULLETIN QUOTIDIEN DE L'INSTITUT MÉTÉOROLOGIQUE HONGROIS WETTERBERICHT DES UNGARISCHEN METEOROLOGISCHEN INSTITUTS

KIADJA AZ ORSZÁGOS METEOROLÓGIAI INTÉZET BUDAPEST II. KITAIBEL PÁL-UTCA 1 TEL.: KÖZPONT: 150-220 IDŐJELZŐ OSZT.: 152-201, 156-410

MEGJELENIK NAPONKÉNT • ELŐFIZETÉSI ÁRA A POSTAI KÉZBESÍTÉSSEL EGYÜTT NEGYEDÉVRE 60.— Ft KIADÁSÉRT FELEL AZ INTÉZET IGAZGATÓJA

69. évfolyam 117. szám. + Budapest + 1956. április 27.

Az időjárási helyzet ma reggel és a várható időjárás:

A Pireneusok és az Adriai-tenger felett egy-egy ciklon helyezkedik el, és mindkettő meleg levegőt szállit Franciaországon, illetve a Balkánon át Közép-Európa fölé. Hatásukra csapadékos az időjárás az Alpok és Kárpátok környékén.

Hazánkban csütörtökön erősen felhős volt az idő s a délutáni órákban főképp keleten sokfelé tört ki zivatar. Sztálinvárosban, Tiszakécskén jégeső is hullott. Hajnalban kelet felől az egész országra kiterjeszkedő esőzés indult meg. Reggelig Tiszakécskén 42, Turkevén 27, Kunszentmiklóson 22 mm csapadék esett. A hőmérséklet napközben 16-21 fokig emelkedett, s éjszaka csak néhány helyen süllyedt 10 fok alá. A talaj hőmérséklete ma reggel 10 cm mélységben 10-12 fok közt, Martonvásáron és Mezőhegyesen valamivel 12 fok felett volt.

Budapesten pénteken 12 órakor a hőmérséklet 13 fok, a tengerszintre átszámitott légnyomás 756 mm, gyengén süllyedő irányzatu.

Várható időjárás szombat estig:

Felhős idő, sok helyen eső, helyenként zivatar.
Mérsékelt, helyenként átmenetileg megélénkülő keleti szél.
A hőmérséklet kissé emelkedik.

Várható legalacsonyabb hőmérséklet ma éjjel: 9-12,
legmagasabb nappali hőmérséklet szombaton: 16-19
fok között.

A hőmérséklet és a légnyomás napi középértéke Budapesten és ezek eltérése a 75 évi átlagtól:

1956. IV. 26-án: 13.8 C°, 756.5 mm. Eltérés: +0.4 C°, -2.5 mm.

1871 óta ezen a napon előfordult

legmagasabb hőmérséklet 27.6 C° /1930/
legalacsonyabb hőmérséklet 0.8 C° /1893/

Az Országos Meteorológiai Intézet Időjárási Napjelentése

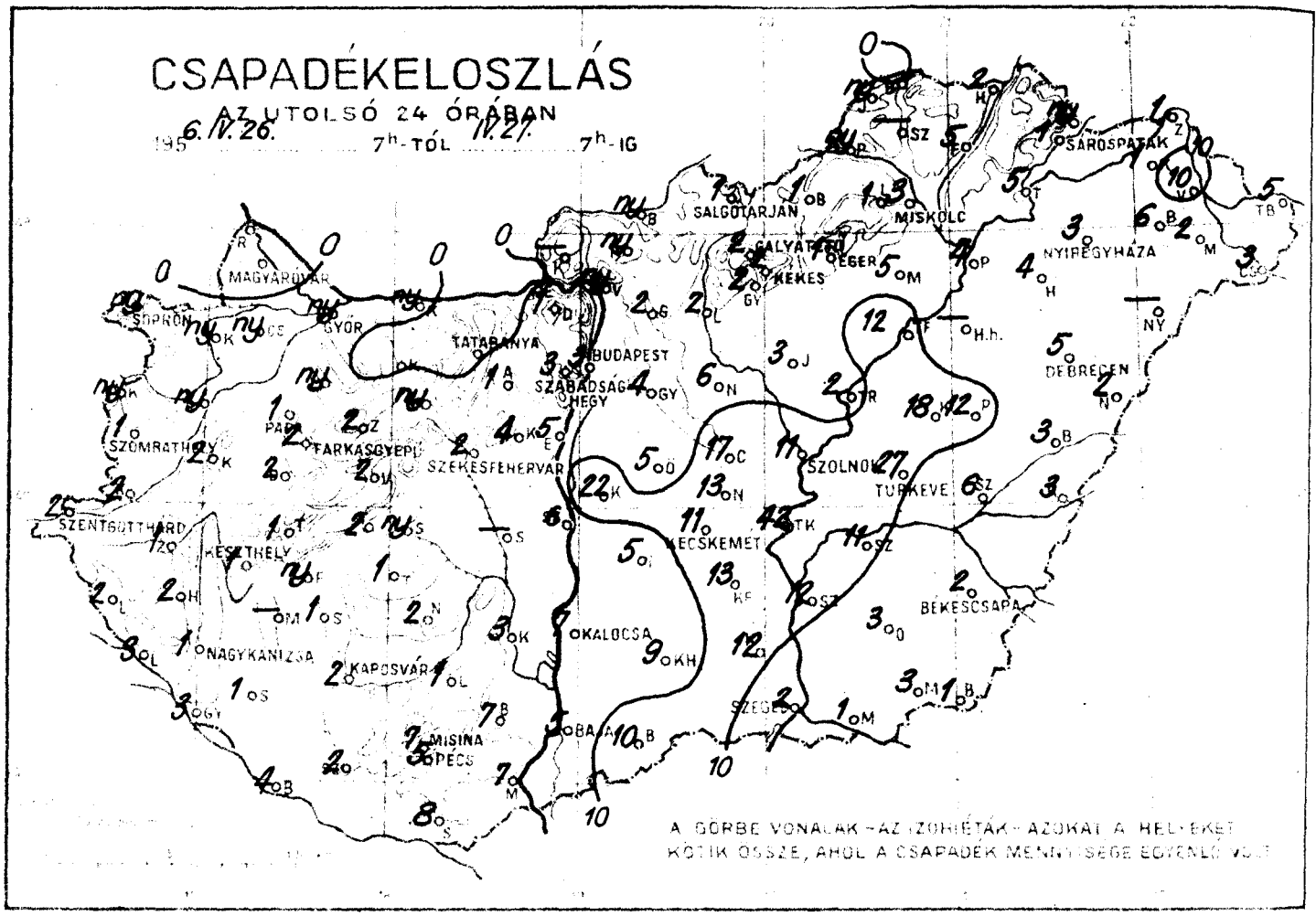

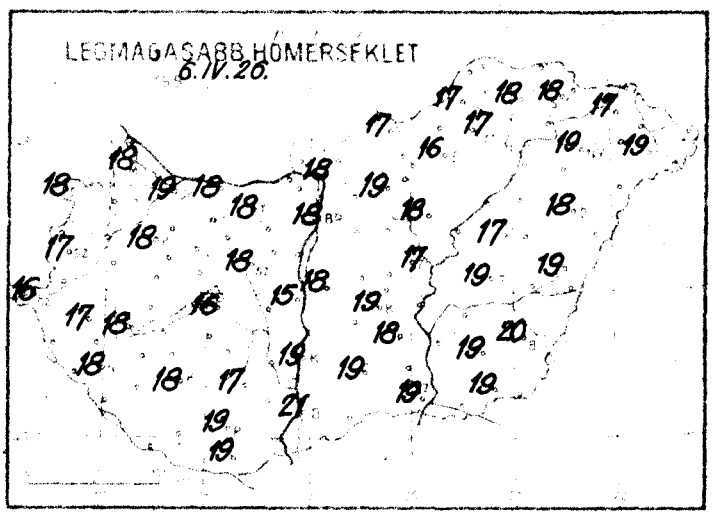

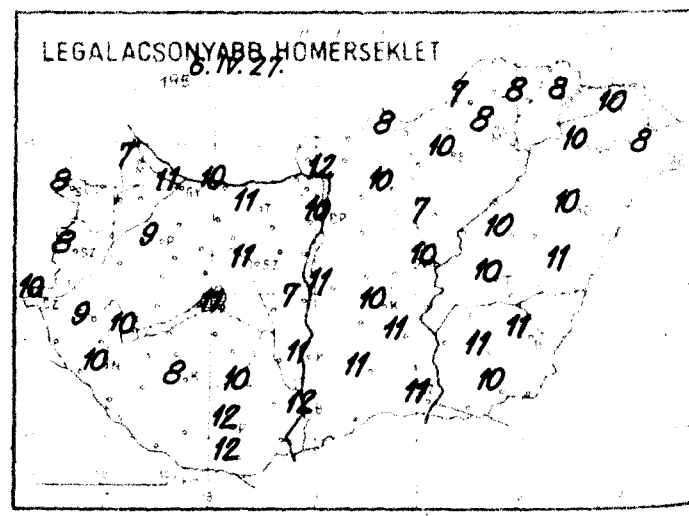

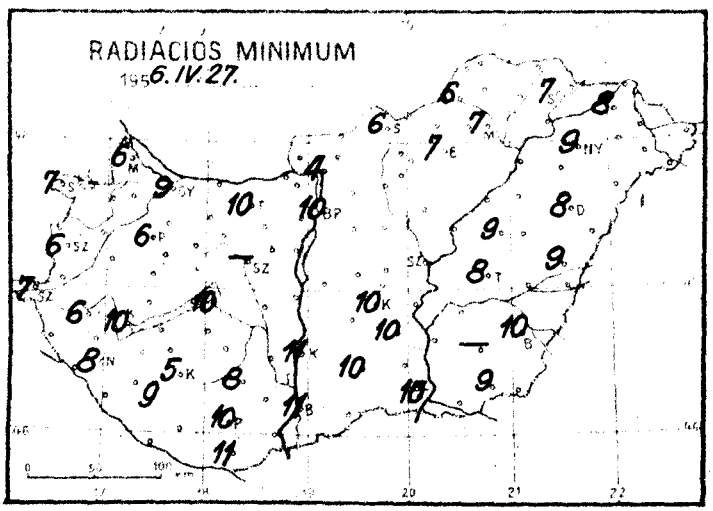

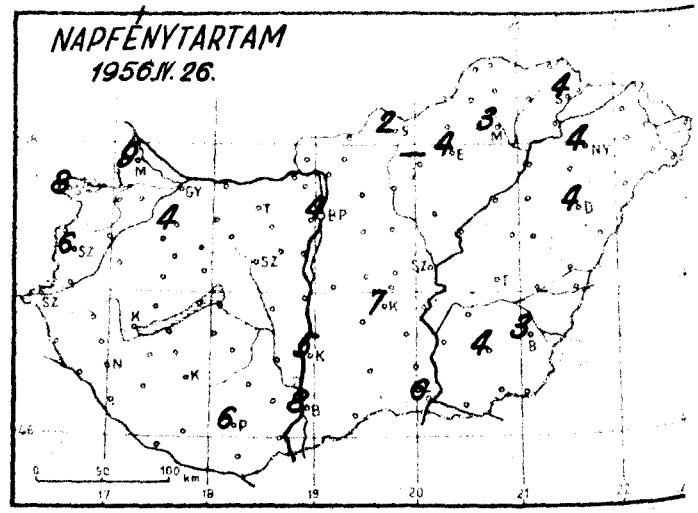

Időjárási helyzet 1950. év APRILIS hó 27. nap 7 óra

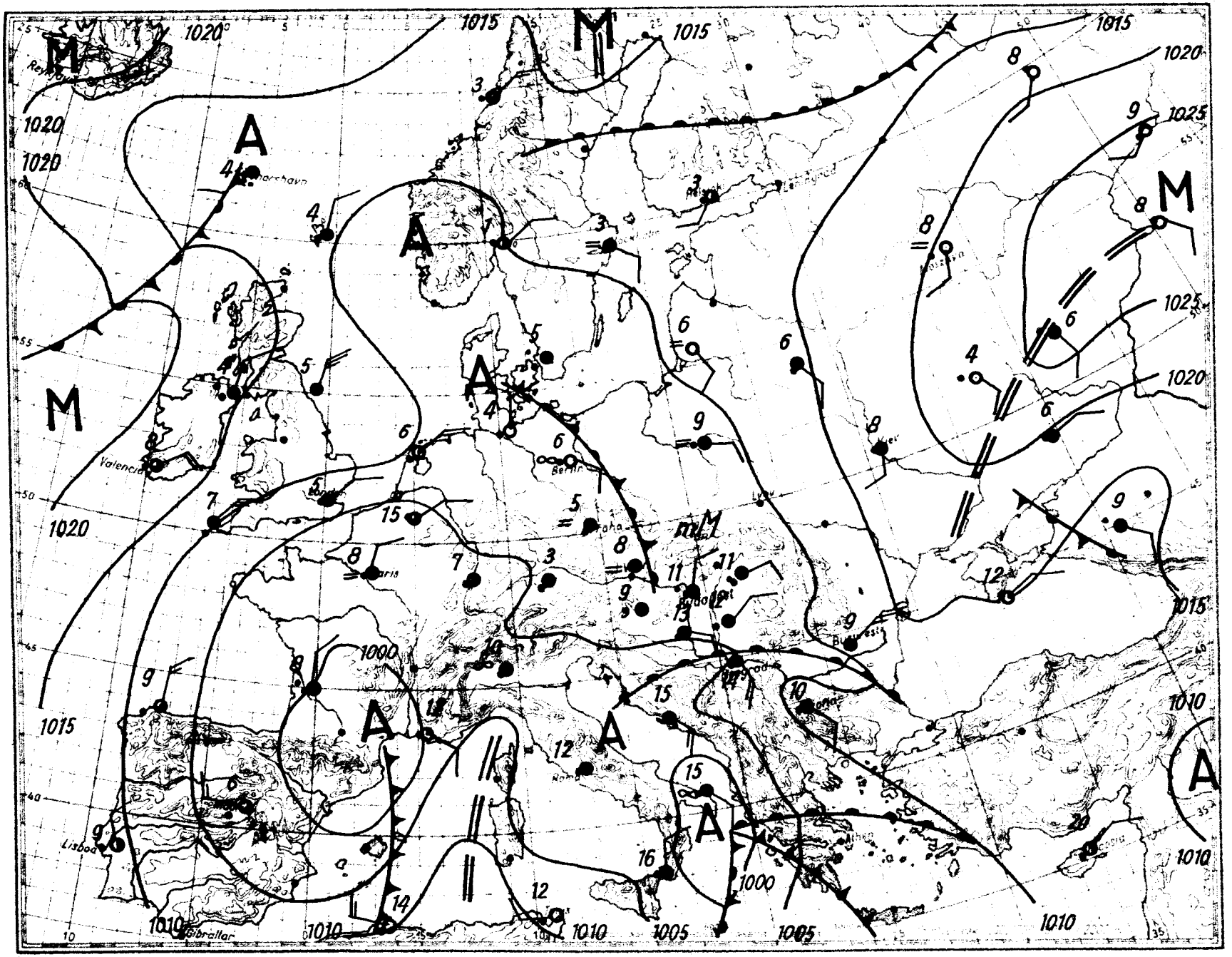

Magassági légállapotmérés

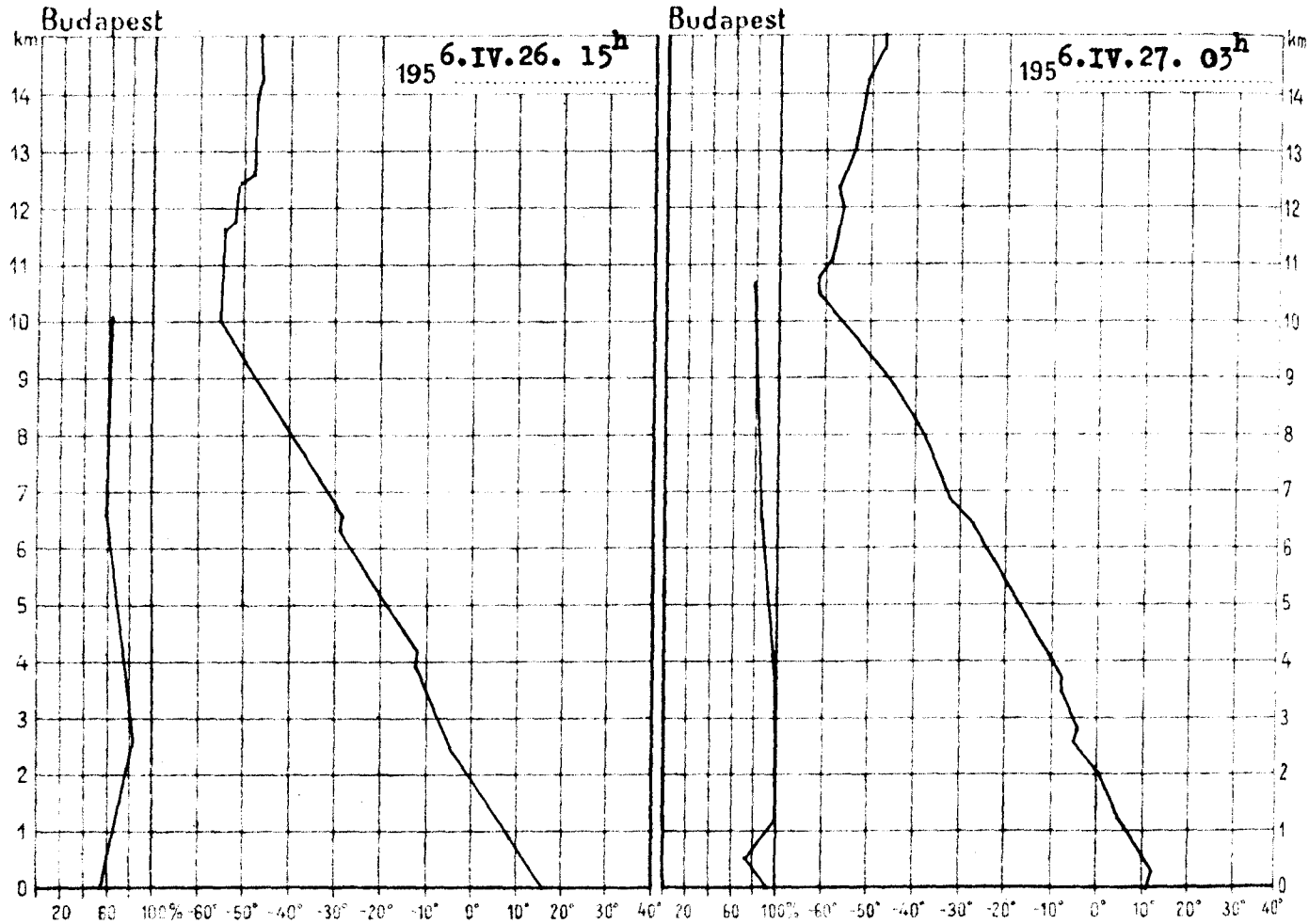

195 6.IV.26. 15h			
km	mb	C°	%
Talaj	990.7	17.7	54
0·5	947	10.7	58
1	894	9.2	66
1·5	840	4.6	74
2	790	0.6	79
2·5	742	-3.4	83
3	697	-5.6	84
4	614	-11.2	74
5	537	-18.5	66
6	468	-26.8	62
7	406	-32.6	62
8	352	-40.4	64
9	303	-47.9	63
10	260	-55.2	63
11	223	-54.0	-
12	191	-51.0	-
13	164	-47.2	-
14	141	-46.9	-
15	121	-46.6	-

Magaslégköri időhelyzet

Az óceáni eredetü hideg levegő a Földközi-tenger légterében nyomult be, és emiatt az Ibériai-félsziget, valamint a Földközi-tenger medencéje felett nagyrészt lehülés van folyamatban. Görögországtól a Fehér tengerig azonban a déli magassági széllel melegebb légtömegek haladnak, s emiatt ezeken a területeken meleg advekció van. Hazánk körzetében az egész troposzférában melegedés tapasztalható. A 0 fokos szint 260 m-rel, a -10 fokos szint 20 m-rel emelkedett, s ma hajnalban 1810, illetve 3530 m-en volt. A tropopauza kb. 1000 m-rel emelkedett /10.720 m/ és lehült /-60.7°/.

Dr. Tónayné s.k.

195 6.IV.27. 03h			
km	mb	C°	%
Talaj	989.6	10.6	97
0·5	948	10.8	79
1	892	7.1	93
1·5	840	3.8	100
2	790	0.8	100
2·5	741	-2.6	100
3	696	-4.8	100
4	612	-10.0	99
5	537	-17.6	94
6	469	-25.0	91
7	407	-32.2	87
8	353	-39.4	83
9	304	-47.3	80
10	261	-55.7	78
11	223	-59.3	-
12	190	-55.9	-
13	162	-52.7	-
14	139	-51.8	-
15	119	-48.8	-

1936. április
27. péntek
69. 118.

| | | |

Magassági szélmérések

Óraadatok greenwichi középidőben

IV. 26.	Szhely 15 h		Nkanizsa 15 h		Győr 15 h		Pécs 15 h		Bpest 12 h		Bpest 15 h		Bpest 18 h		Bpest 21 h		Szeged 15 h	
	fok	m/s	fok	m/s	fok	m/s	fok	m/s	fok	m/s	fok	m/s	fok	m/s	fok	m/s	fok	m/s
Talaj	180	2	-	0	140	2	320	2	90	2	270	2	90	2	90	2	140	2
500 m	200	5	170	2	160	4	160	5	150	4	170	3	170	4	170	4	160	6
1000	200	5	140	3	160	3	140	4	170	5	150	4	190	5	170	4	160	7
1500	210	5	150	4	210	3	140	5	190	5	180	4	220	5	140	4	160	7
2000	230	6	190	4	230	3	140	4	220	6	230	5	220	5	210	4	180	4
2500	220	7	250	6			250	6			240	6	220	5			220	5
3000	220	7	250	6			250	6			240	6	220	5			220	5
4000	230	6					250	4			240	8					220	5
5000	230	11					260	6										
6000	240	12					260	6										
7000	240	12					260	6										
8000																		
9000																		
10000																		
12000																		
13000																		
14000																		
15000																		
16000																		
17000																		
18000																		
19000																		
20000																		

IV. 26.	Miskolc 15 h		Debrecen 14 h		Debrecen 21 h	
	fok	m/s	fok	m/s	fok	m/s
Talaj	180	2	-	0	-	0
500	180	5	270	1	180	4
1000	180	5	180	4	160	5
1500			210	5	160	7
2000			180	4	170	4
12000					220	5
18000					220	5

IV. 27.	Szhely 3 h		Nkanizsa 4 h		Győr 3 h		Pécs 3 h		Bpest 8 h		Szeged 4 h		Miskolc 4 h		Debrecen 5 h	
	fok	m/s	fok	m/s	fok	m/s	fok	m/s	fok	m/s	fok	m/s	fok	m/s	fok	m/s
Talaj	140	2	-	0	140	2	90	2	90	2	40	2	-	0	-	0
500 m	120	2	100	3	150	4	100	10	110	2	130	4	160	4	90	5
1000	120	2	180	2	160	6	100	10	180	4	160	10	170	8	160	6
1500	170	9			180	6	140	6			170	10			210	5
2000	190	9					190	5			110	8			210	5
2500	200	9					200	10								
3000	200	9					200	10								
4000							250	5								
5000																
6000																
7000																
8000																
9000																
10000																
11000																
12000																
13000																
14000																
15000																
16000																
17000																
18000																
19000																
20000																

IDŐJÁRÁSI NAPIJELENTÉS

ЕЖЕДНЕВНЫЙ МЕТЕОРОЛОГИЧЕСКИЙ БЮЛЛЕТЕНЬ • DAILY SYNOPTIC MAP OF THE HUNGARIAN METEOROLOGICAL INSTITUTE • BULLETIN QUOTIDIEN DE L'INSTITUT MÉTÉOROLOGIQUE HONGROIS WETTERBERICHT DES UNGARISCHEN METEOROLOGISCHEN INSTITUTS

KIADJA AZ ORSZÁGOS METEOROLÓGIAI INTÉZET
BUDAPEST II., KITAIBEL PÁL UTCA 1
TEL. KÖZPONT: 150-220 IDŐJELZŐ OSZT.: 151-204, 150-410

MEGJELENIK NAPONKÉNT • ELŐFIZETÉSI ÁRA A POSTAI KÖLTSÉGGEL EGYÜTT NEGYEDÉVRE 60.— Ft
KIADÁSÉRT FELEL AZ INTÉZET IGAZGATÓJA

69. évfolyam 119. szám. • Budapest • 1956. április 28.

Az időjárási helyzet ma reggel és a várható időjárás:

Az európai időjárási helyzetben nem történt lényeges változás. Az Alpok feletti alacsonynyomásu terület áramlási rendszerével Közép-Európa fölé továbbra is enyhe páradus levegőt szállit a Földközi-tenger felől.

Hazánkban pénteken tulnyomórésszt borult volt az égbolt és országszerte esett az eső, elszórtan néhány helyen zivatar is volt. Legtöbb csapadék az elmult 24 óra alatt Barcson és Szentgotthárdon hullott, 33 mm. A Dunától keletre eső területeken a csapadék mennyisége csak néhány helyen haladta meg az 5 mm-t. A hőmérséklet napközben 14-18 fokig emelkedett. Ma hajnalban 2 m magasban 9-12 fokig hült le a levegő. A talaj hőmérséklete ma reggel 10 cm mélységben 11-12 fok volt.

Budapesten szombaton 12 órakor a hőmérséklet 14 fok, a tengerszintre átszámitott légnyomás 755 mm, alig változik.

Várható időjárás vasárnap estig:

Változó felhőzet, ma még sokfelé, holnap kevesebb helyen záporeső, helyenként zivatar.
Időnként élénkebb déli, délnyugati szél.
A nappali felmelegedés fokozódik.

Várható legalacsonyabb hőmérséklet ma éjjel: 8-11,
legmagasabb nappali hőmérséklet vasárnap: 18-21 fok között.

A hőmérséklet és a légnyomás napi középértéke Budapesten és ezek eltérése a 75 évi átlagtól:

1956. IV. 27-én: 12.6 C°, 755.6 mm. Eltérés: -0.7 C°, -3.8 mm.

1871 óta ezen a napon előfordult

legmagasabb hőmérséklet 27.1 C° /1880/
legalacsonyabb hőmérséklet 1.3 C° /1917/

Az Országos Meteorológiai Intézet Időjárási Napjelentese

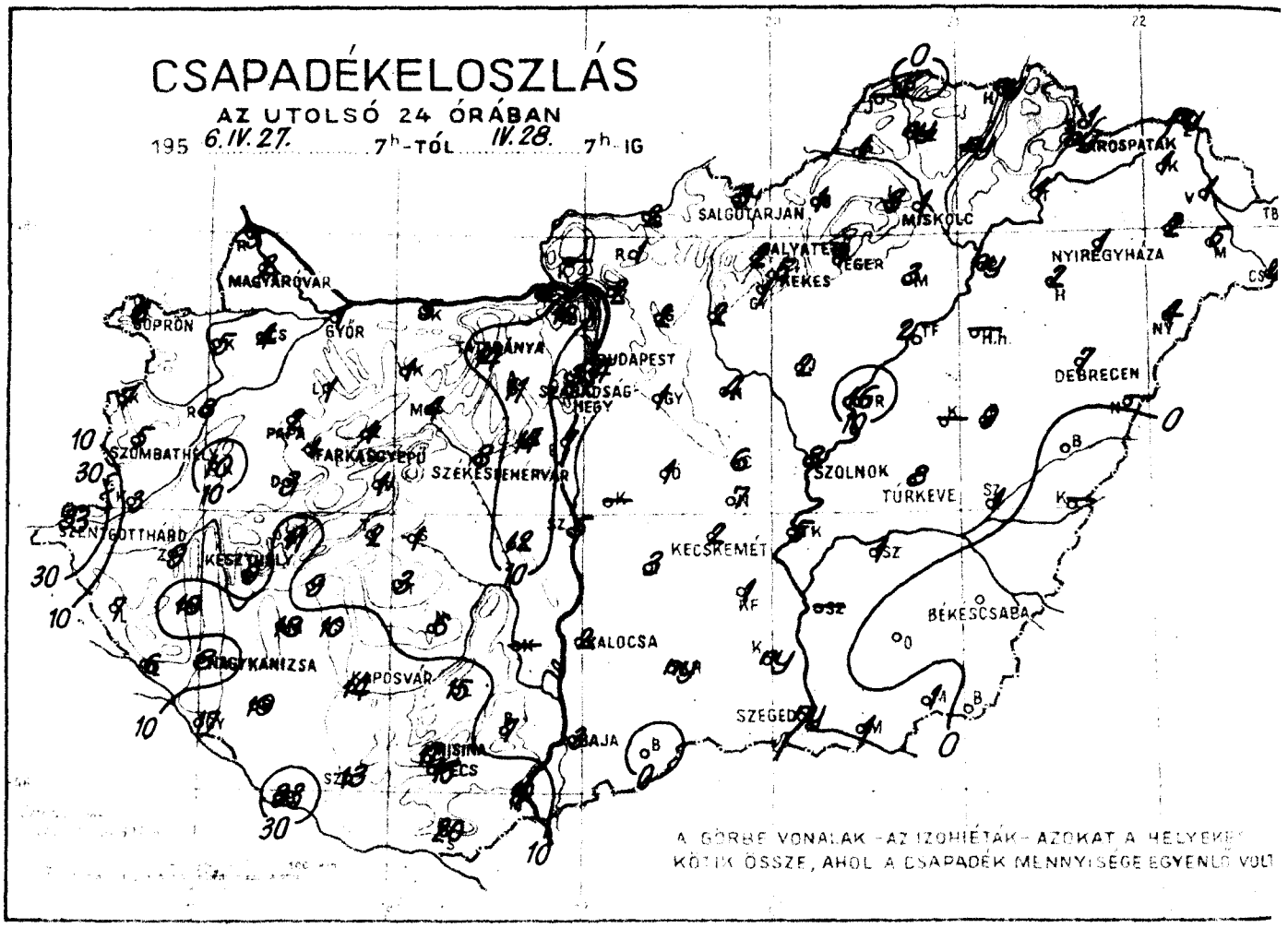

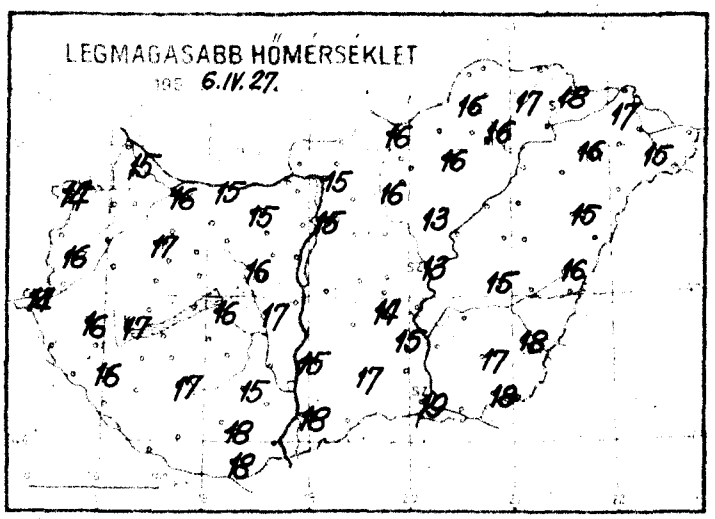

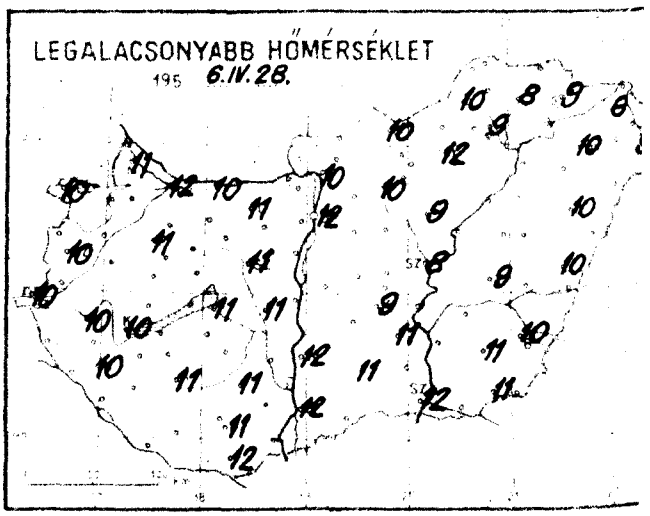

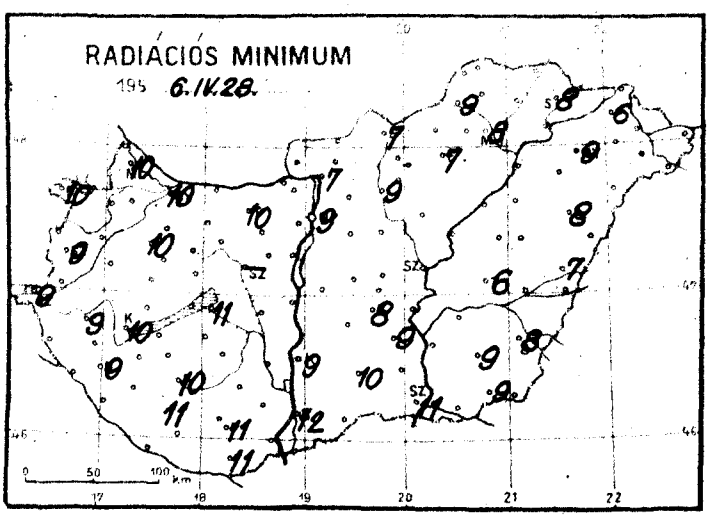

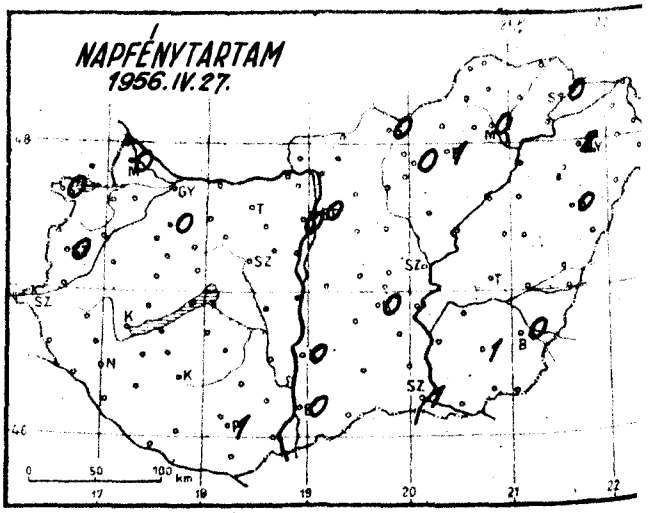

Időjárási helyzet 1956. év ÁPRILIS hó 28. nap 7 óra

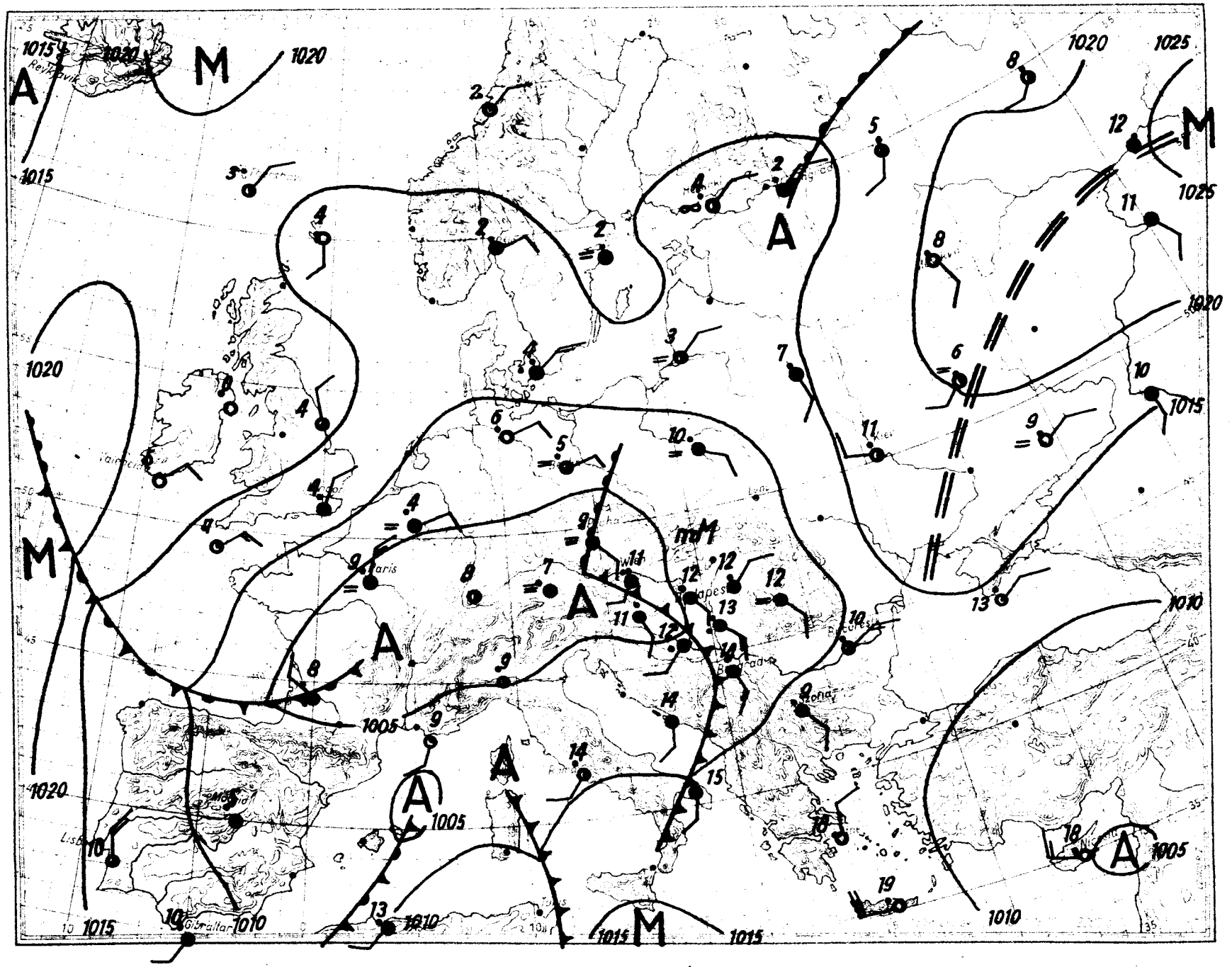

Magassági légállapotmérés

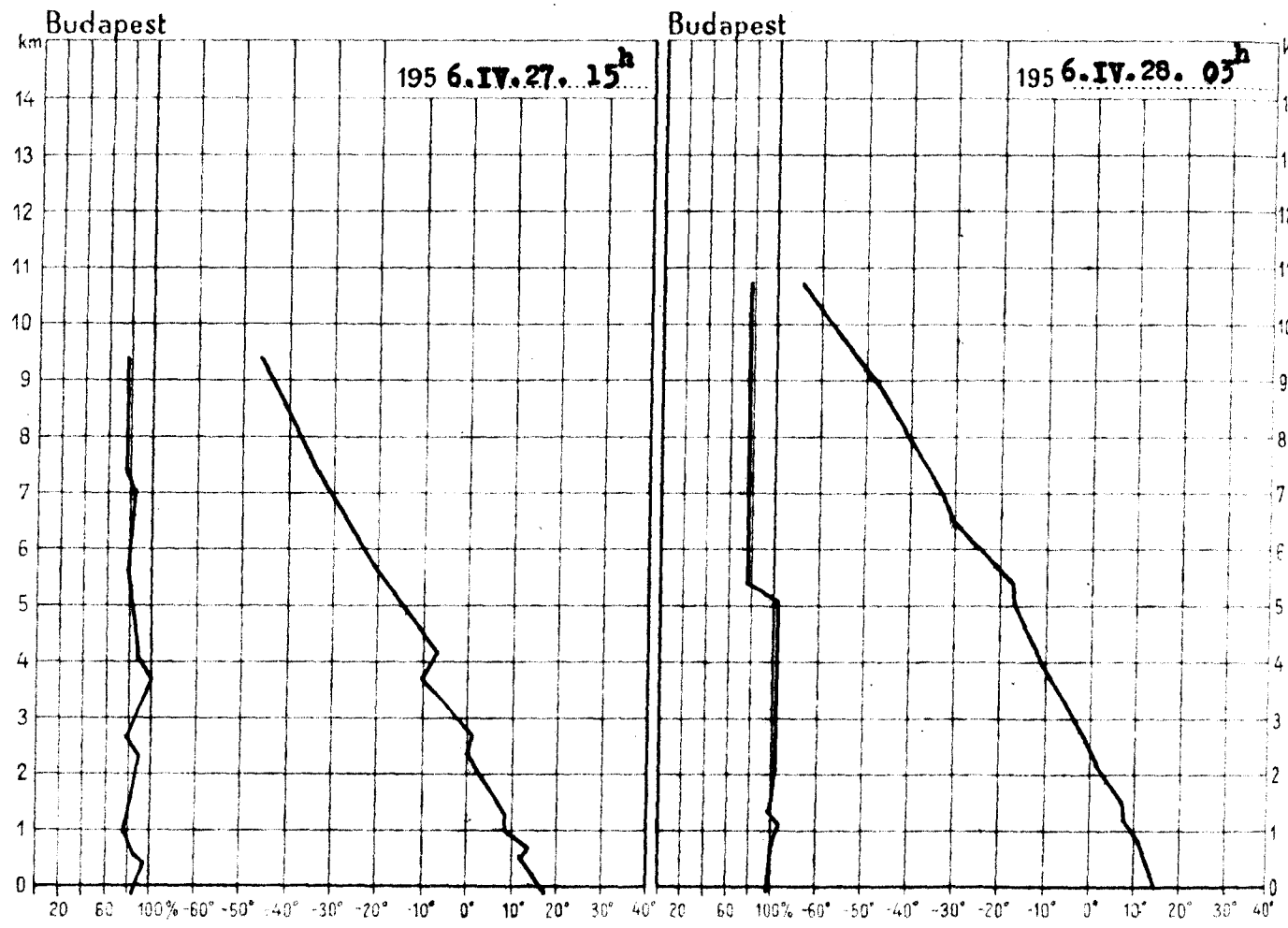

195 6.IV.27. 15h			
km	mb	C°	%
Talaj	989.1	15.6	80
0·5	950	12.8	86
1	983	9.5	77
1·5	841	7.1	77
2	790	3.0	81
2·5	741	-0.7	84
3	698	-1.3	81
4	618	-10.0	96
5	540	-14.7	84
6	471	-22.1	79
7	410	-29.9	83
8	355	-37.0	76
9	307	-44.0	76
10			
11			
12			
13			
14			
15			

Magaslégköri időhelyzet

A Földközi-tenger felől észak felé áramló meleg levegő most Német- és Lengyelország valamint Finnország felett okoz meleg advekciót. A Szovjetunió európai területein is melegedés van folyamatban. Az óceán felett észak-déli az áramlás, hidegebb levegő áramlik dél felé, az Azori-szigetek felett irányt változtatva a Földközi-tenger re nyomul, és már lehülés mutatkozik a magasban Észak-Afrika, sőt a Balkán felett is. Hazánk légterében a talajtól 3 km-ig 1 fokot alig elérő melegedés, feljebb gyenge lehülés jött létre. A 0 fok magassága csupán 20 m-rel emelkedett, a -10 fok szintje 200 m-rel süllyedt 3800 m-re.

Dr. Kallósné s.k.

195 6.IV.28. 03h			
km	mb	C°	%
Talaj	988.2	11.3	90
0·5	948	10.1	94
1	890	7.3	99
1·5	838	5.6	94
2	787	1.1	98
2·5	740	-2.0	100
3	697	-5.0	100
4	612	-11.5	100
5	538	-18.3	100
6	470	-24.0	77
7	406	-33.0	77
8	353	-40.7	77
9	303	-49.5	77
10	260	-57.7	77
11			
12			
13			
14			
15			

1956. április

28. szombat

69. 119.

	Reggeli adatok 6 UMC				A nap 24 óra adatai					
	Felhőzet (0–4)	Szélirány Erősség (0–12)	Légnyomás redukálva	Hőmérséklet (°C)	Csapadék (24 óra) mm		Hőmérsékleti szélsőségek			Napsütés óra/nap
							Legalacsonyabb minimum	Legmagasabb maximum	Átlagos	
Kőszegszerdahely	4	SE 2	1004.0	10	2		15	11	10	0
Szentgotthárd	4	SSE 5	03.4	11	8		14	10	10	0
Szombathely	4	S 2	04.0	11	5		16	10	9	0
Szentgyörgyvölgy	4	W 2	03.7	11	33		14	10	9	-
Perenye	4	S 2	04.0	13	2		17	11	10	-
Gyanó	4	SE 2	04.2	13	1		16	12	10	-
Bucsuszentlászló	4	SE 4	04.6	12	14		15	11	10	-
Nagykanizsa	4	- 0	-	12	8		16	11	-	-
Keszthely	4	SW 1	05.0	12	0		17	10	10	-
Nagykanizsa	4	S 3	05.2	12	8		16	10	9	-
Kaposvár	4	SW 5	04.6	12	14		17	11	10	-
	4	WSW 3	05.7	12	15		18	11	11	1
Siófok (M.)	4	SE 1	05.2	12	4		15	12	9	0
	4	E 4	06.3	12	3		16	10	7	0
	4	SE 2	07.5	13	1		16	12	7	1
	4	W 1	07.5	11	1		16	9	8	0
Siófok	3	- 0	-	11	ny		18	9	8	0
	4	SW 2	05.7	13	3	↖	18	12	12	0
	4	SW 2	05.7	13	2		15	12	9	0
	4	SSE 6	05.6	12	2		14	9	8	0
	4	SE 4	06.6	13	ny		19	12	11	1
	4	S 4	06.7	12	8		13	8	-	-
	4	S 1	-	11	8		15	9	6	-
	3	SSE 3	07.5	13	.		18	10	8	0
	4	- 0	09.0	11	7		15	10	8	0
	4	SE 2	08.7	12	1		16	10	9	2
	4	SSE 9	890.1	6	5		9	6	-	0
	-	-	-	-	2		12	7	-	-
	4	SW 2	946.7	10	17		13	9	-	-
	4	SE 1	946.4	10	3	↖	12	9	-	0
	4	SE 1	945.6	11	1		15	9	9	-

	3			2		1			ny	
	4			1		-			1	
	5			9		.			1	
	7			18		3			2	
	8			10		ny			5	
	3			3		ny			4	
	7			12	↖	ny			2	
	9			5		1			4	
	16			6		1			ny	
	6			19		3			2	
	17			33	↖	2			-	
	10			13	↖	4			-	
	1			15		1			Porpác 2	
	3			-		1			16	
	11			7		-			-	
	1			10		6			9	
	1			20	↖	7	↖		.	
	5		Kiskunfélegyháza	-		5			1	
	1		Baracsgyörgy (M.)	2		3			-	
	4		Rendsány	1		1			1	↖
	11	↖	Vác	2		ny			-	
	6		Galgamácsa	2		.			.	
	10		Gödöllő	2		ny			1	
	7	↖	Gyöngyös	1					-	
	14	↖	Borsosberény	1					.	

* A légnyomás 500 gdm-re átszámítva ** A légnyomás 1000 gdm-re átszámítva

Magassági szélmérések

Óraadatok greenwichi középidőben

IV. 27.	Szhely 15 h		Mkanissa 15 h		Pécs 15 h		Bpest 12 h		Bpest 15 h		Bpest 18 h		Szeged 15 h		Miskolc 15 h		Debrece 15 h	
	fok	m/s	fok	m/s	fok	m/s	fok	m/s	fok	m/s	fok	m/s	fok	m/s	fok	m/s	fok	m/s
Talaj	140	2	90	2	90	2	40	2	40	7	40	2	40	2	140	2	40	2
500 m	140	6	120	4	90	6	110	4	160	4	90	7	60	11	120	2	300	2
1000			120	4	120	8	150	5	130	4	160	5	110	8	120	2	110	3
1500									90	2	180	6	160	11			220	7
2000									220	5	180	6	160	15			210	12
2500									220	11			180	13			240	8
3000									220	11			180	13			240	8
4000																		
5000																		
6000																		
7000																		
8000																		
9000																		
10000																		
11000																		
12000																		
13000																		
14000																		
15000																		
16000																		
17000																		
18000																		
19000																		
20000																		

IV. 28.	Győr 6 h		Bpest 0 h		Bpest 3 h		Szeged 3 h		Miskolc 3 h		Debrecen 3 h		Debrecen 5 h		Bpest 8 h	
	fok	m/s	fok	m/s	fok	m/s	fok	m/s	fok	m/s	fok	m/s	fok	m/s	fok	m/s
Talaj	180	2	90	7	90	7	-	0	-	0	-	0	-	0	180	2
500 m	200	6	170	8	160	9	180	15	100	5	200	7	190	8	180	4
1000			170	8	160	9	200	13	210	5	210	9	200	12		
1500			160	11	160	9	210	10	210	11	200	7	200	10		
2000			160	9	140	18	200	7	190	12	170	4				
2500					140	18										
3000					140	18										
4000																
5000																
6000																
7000																
8000																
9000																
10000																
11000																
12000																
13000																
14000																
15000																
16000																
17000																
18000																
19000																
20000																

IDŐJÁRÁSI NAPIJELENTÉS

ЕЖЕДНЕВНЫЙ МЕТЕОРОЛОГИЧЕСКИЙ БЮЛЛЕТЕНЬ • DAILY SYNOPTIC MAP OF THE HUNGARIAN METEOROLOGICAL INSTITUTE • BULLETIN QUOTIDIEN DE L'INSTITUT MÉTÉOROLOGIQUE HONGROIS WETTERBERICHT DES UNGARISCHEN METEOROLOGISCHEN INSTITUTS

KIADJA AZ ORSZÁGOS METEOROLÓGIAI INTÉZET
BUDAPEST II. KITAIBEL PÁL-UTCA 1
TEL.: KÖZPONT: 150-220 IDŐJELZŐ OSZT: 151-204, 150-410

MEGJELENIK NAPONKÉNT • ELŐFIZETÉSI ÁRA A POSTAI KÖLTSÉGGEL EGYÜTT NEGYEDÉVRE 60'— Ft
KIADÁSÉRT FELEL AZ INTÉZET IGAZGATÓJA

69. évfolyam 120.szám. + Budapest + 1956. április 29.

Az időjárási helyzet ma reggel és a várható időjárás:

Az Adriai-tengerre ujabb ciklon érkezett, és hatására Olaszországban ismét esősre fordult az időjárás. További útvonala észak felé irányul. Kelet-Európa felett tovább tart, leszálló légáramlás uralmával, a hüvös, de száraz idő.

Hazánkban szombaton élénk déli szél fujt, és csaknem országszerte voltak még esők, a délutáni órákban zivatarok. Jégeső volt a fővárosban, Jászapátin, Tiszakécskén, Poroszlón, Karcagon, Szarvason és Makón. 10 mm-t meghaladó csapadék hullott a Mátra környékén, valamint Békésmegyében. A nappali felmelegedés fokozódott. A hőmérséklet 15-20 fokig emelkedett, éjszaka általában 6-9 fokig süllyedt. A talaj hőmérséklete ma reggel 10 cm mélységben 10-11 fok között volt.

Budapesten vasárnap 12 órakor a hőmérséklet 18 fok, a tengerszintre átszámitott légnyomás 758 mm, alig változik.

Várható időjárás hétfő estig:

Felhős idő, sokfelé eső, több helyen zivatar.
Időnként élénk déli, később délkeleti, keleti szél.
A nappali felmelegedés nyugaton gyengül, keleten még alig változik.

Várható legalacsonyabb hőmérséklet ma éjjel: 9-12,
legmagasabb nappali hőmérséklet hétfőn: nyugaton 12-15, keleten 17-20 fok között.

A hőmérséklet és a légnyomás napi középértéke Budapesten és ezek eltérése a 75 évi átlagtól:

1956.IV. 29-án: 14.1 C°, 755.0 mm. Eltérés: -0.6 C°, -4.5 mm.

1871 óta ezen a napon előfordult

legmagasabb hőmérséklet	27.8 C°	/1947/
legalacsonyabb hőmérséklet	1.3 C°	/1917/

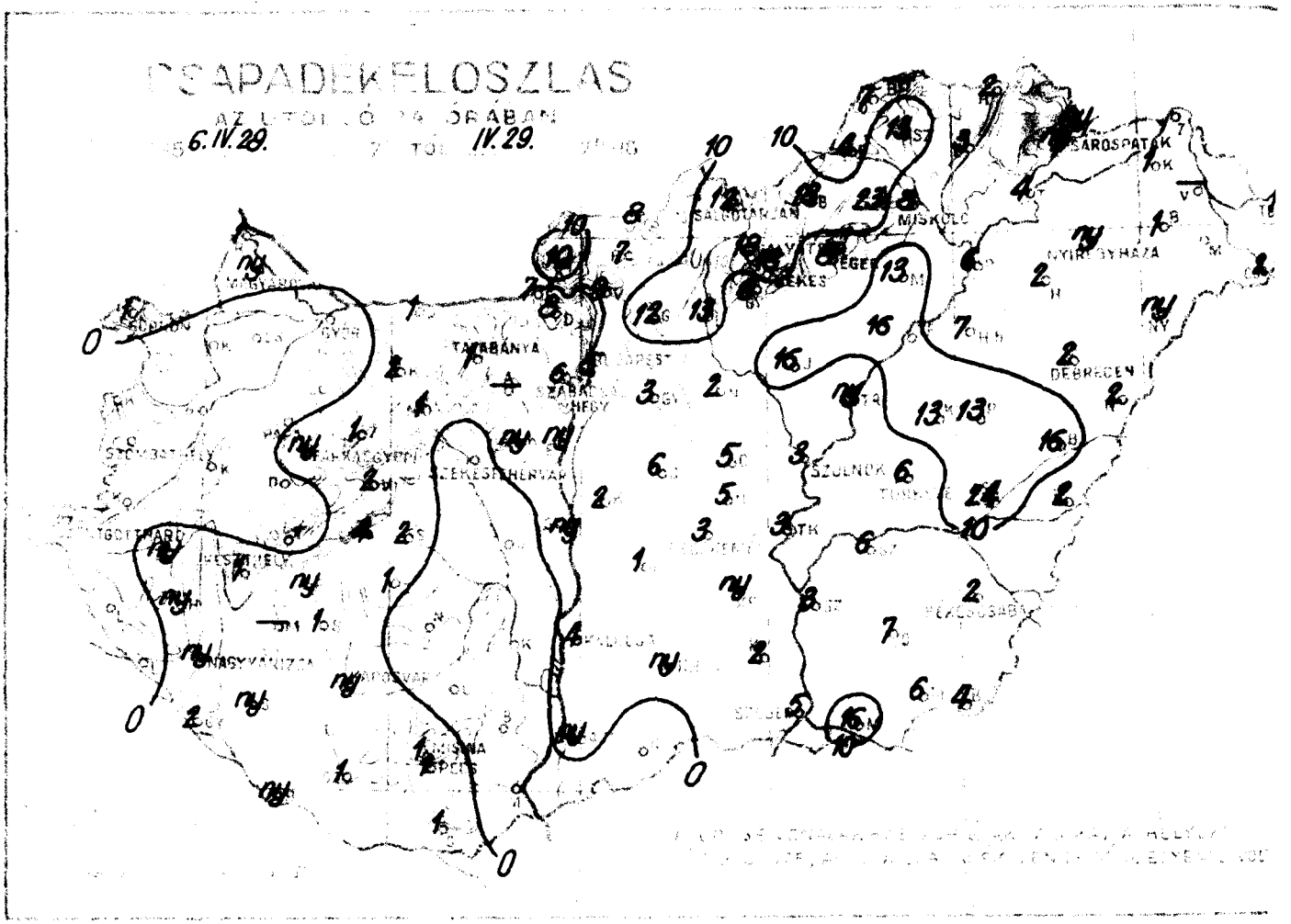
CSAPADÉKELOSZLÁS
6.IV.29.
IV.29.
TATABÁNYA
MISKOLC
DEBRECEN
SZOLNOK
NAGYKANIZSA

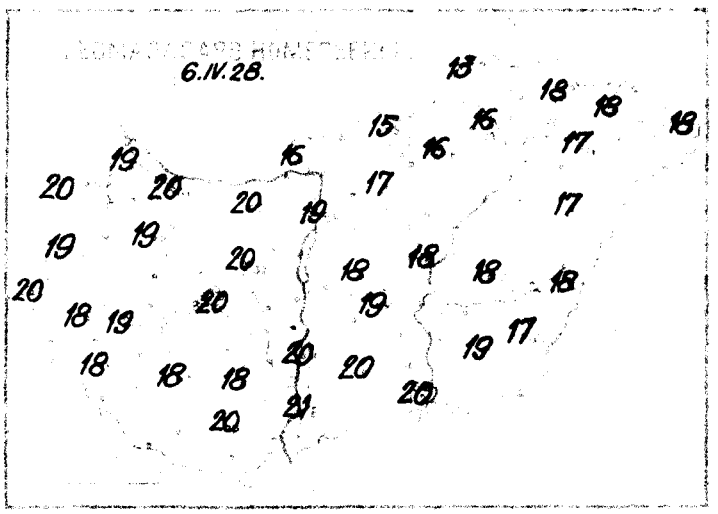
6.IV.28.


6.IV.29.

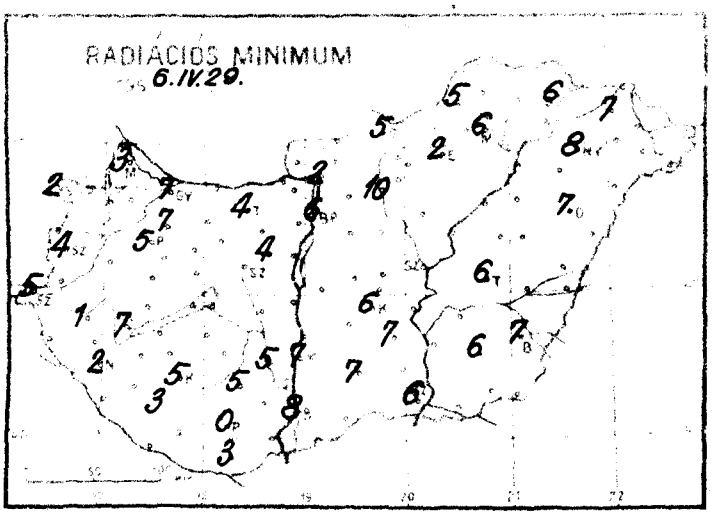
RADIÁCIÓS MINIMUM
6.IV.29.

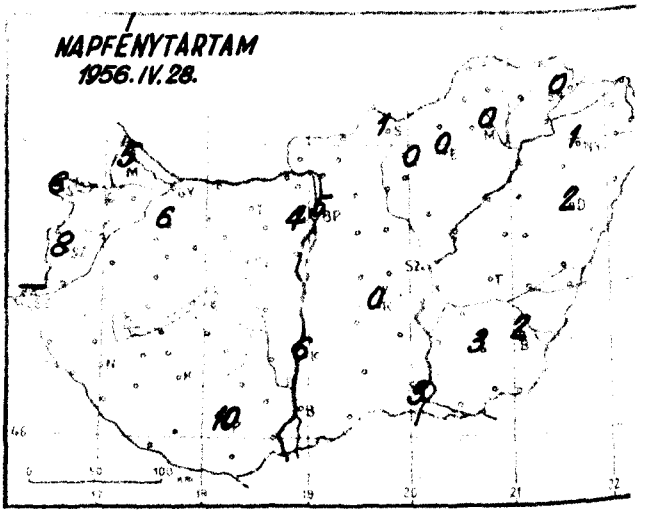
NAPFÉNYTARTAM
1956.IV.28.

Időjárási helyzet 1956. év ÁPRILIS hó 29. nap 7 óra

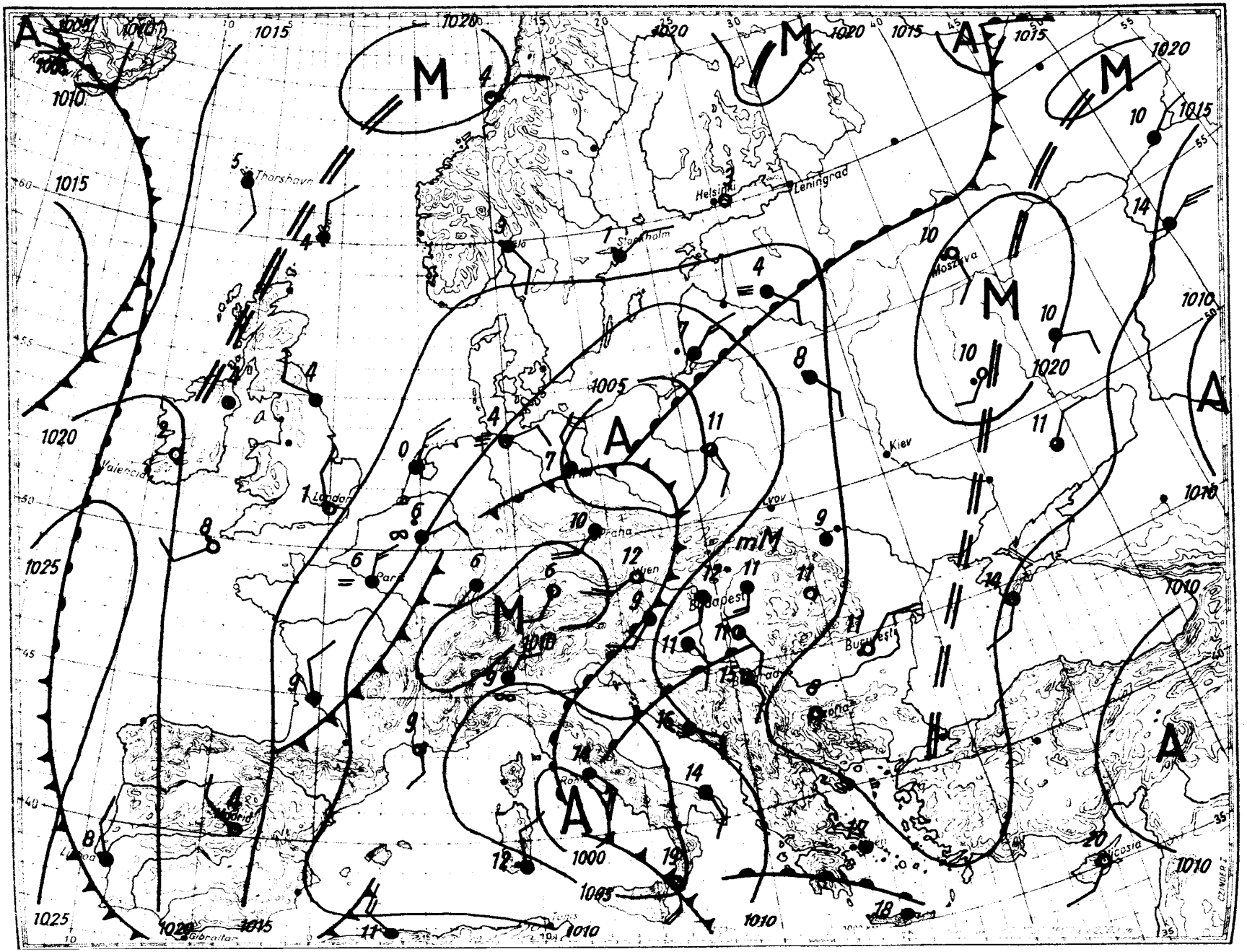

Magassági légállapotmérés



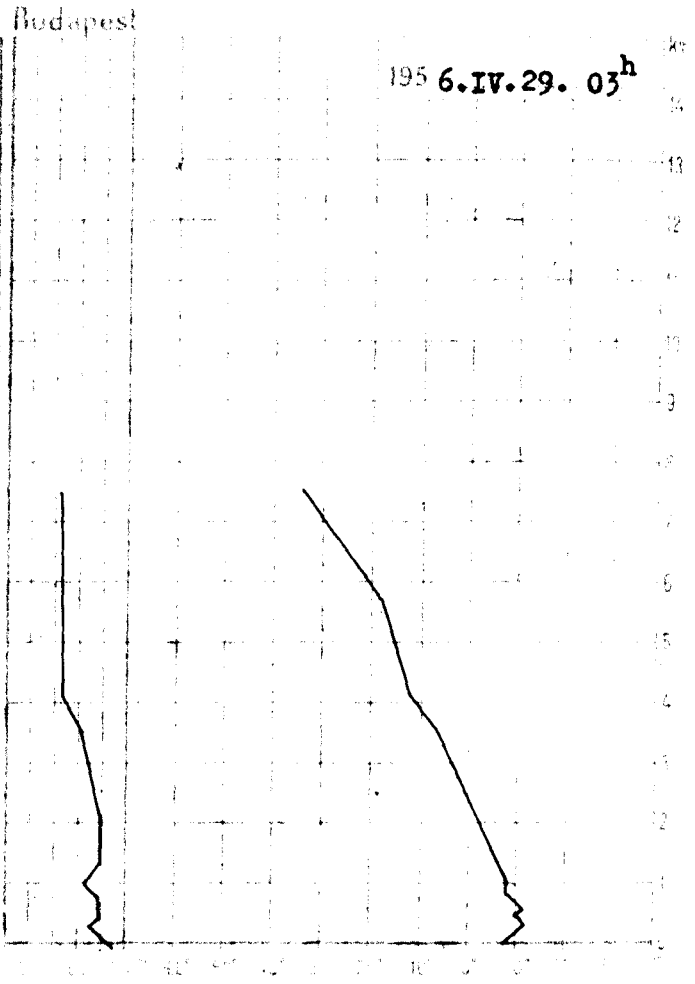

195 6.IV.28. 15h			
km	mb	C°	
Talaj	989.1	18.5	56
0.5	949	16.2	52
1	895	11.7	58
1.5	842	7.0	68
2	792	2.0	68
2.5	743	-1.8	62
3	697	-4.6	48
4	613	-9.2	42
5	538	-18.2	38
6	470	-26.1	38
7	407	-33.4	38
8			
9			
10			
11			
12			
13			
14			
15			

Magaslégkori időhelyzet

Szárazföldünk felett, Olaszországtól az Ural hegységig délnyugati az áramlás iránya, emiatt a tegnap még Közép-Európa felett tartozkodó meleg levegő ma már Ukrajna és a Balti Sz.Sz.K. felett okoz felmelegedést. A mögötte nyomuló hüvösebb levegő következtében Ausztria felett lehülés van folyamatban. A Földközi-tenger térségében azonban Afrika felől ujabb meleg légtömegek törnek be, ahol meleg advekció figyelhető meg. Hazánk légterében az alsó 2 km-es rétegben gyenge hőmérsékletcsökkenés, felette gyenge hőmérsékletemelkedés következett be. A 0 fokos szint 80 m-rel, a -10 fokos szint 130 m-rel magasabbra, 2220, illetve 3930 m-re emelkedett.

195 6.IV.29. 03h			
km	mb	C°	
Talaj	993.0	7.7	83
0.5	951	10.1	73
1	897	8.0	66
1.5	842	4.2	77
2	791	1.2	73
2.5	743	-1.5	67
3	698	-4.3	52
4	613	-10.4	47
5	537	-15.8	47
6	471	-21.1	47
7	410	-28.9	47
8			
9			
10			
11			
12			
13			
14			
15			

Dr. Tónayné s.k.

1956. április
29. vasárnap

69. 120.

| | | |

Magassági szélmérések

Óraadatok greenwichi középidőben

IV. 28.	Szhely 9 h		Szhely 15 h		Nkanizsa 15 h		Győr 14 h		Pécs 16 h		Bpest 12 h		Bpest 15 h		Bpest 18 h		Bpest 21 h	
	fok	m/s	fok	m/s	fok	m/s	fok	m/s	fok	m/s	fok	m/s	fok	m/s	fok	m/s	fok	m/s
Talaj	180	7	180	17	220	12	220	7	270	7	270	7	220	12	220	7	180	7
500 m	230	9	220	12	230	13	210	17	230	13	230	8	230	13	220	17	230	16
1000	230	9	220	12	230	20	220	20	230	13			230	13	220	17		
1500	240	9	240	16	230	16	220	20	230	13			230	13				
2000	240	13	230	16	230	16			230	19			230	13				
2500	250	16	230	10					230	19			220	11				
3000	250	16	230	10					230	19			220	11				
4000			230	10					230	14			220	17				
5000			240	10					230	24			200	12				
6000			210	3					250	25								
7000			210	3					250	25								
8000			220	3														
9000			220	3														
10000			180	6														
11000			180	6														
12000			180	6														
13000			40	4														
14000			40	4														
15000			40	4														
16000			40	4														
17000			250	3														
18000			250	3														
19000			330	1														
20000			330	1														

IV. 28.	Bpest 24 h		Debrecen 12 h		Debrecen 14 h	
	fok	m/s	fok	m/s	fok	m/s
Talaj	220	7	180	7	180	12
500	250	13	190	10	200	9
1000	250	13	190	10	230	7
1500	250	9			250	9
2000	220	11			250	9
2500					230	10
3000					230	10
4000					220	8
5000					210	9

IV. 29	Szhely 3 h		Nkanizsa 4 h		Győr 3 h		Pécs 4 h		Bpest 3 h		Bpest 6 h		Szeged 3 h		Miskolc 7 h		Debrec 3 h	
	fok	m/s	fok	m/s	fok	m/s	fok	m/s	fok	m/s	fok	m/s	fok	m/s	fok	m/s	fok	m/s
Talaj	220	2	180	2	220	7	-	0	220	2	140	2	140	2	180	7	180	12
500 m	210	9	260	12	270	7	230	9	260	13	270	6	240	9	210	7	250	13
1000	200	11	250	11	310	4	240	10	240	12	230	6	230	10	200	12	250	13
1500	200	13	250	11	280	5	240	10	240	12	230	10	220	10	200	22	220	17
2000	200	12			260	6	240	10	230	15	230	10	230	10	210	20	220	14
2500	220	15			270	10	240	16	250	18	240	12	230	13			230	17
3000	220	15			270	10	240	16	250	18	240	12	230	13			230	17
4000	240	9			250	12	240	16	250	19	250	13	230	17				
5000	240	9					250	16	260	23			250	18				
6000																		
7000																		
8000																		
9000																		
10000																		
11000																		
12000																		
13000																		
14000																		
15000																		
16000																		
17000																		
18000																		
19000																		
20000																		

IDŐJÁRÁSI NAPIJELENTÉS

ЕЖЕДНЕВНЫЙ МЕТЕОРОЛОГИЧЕСКИЙ БЮЛЛЕТЕНЬ • DAILY SYNOPTIC MAP OF THE HUNGARIAN METEOROLOGICAL INSTITUTE • BULLETIN QUOTIDIEN DE L'INSTITUT METEOROLOGIQUE HONGROIS WETTERBERICHT DES UNGARISCHEN METEOROLOGISCHEN INSTITUTS

LIBRARY AUG 1 1956 WEATHER BUREAU

KIADJA AZ ORSZÁGOS METEOROLÓGIAI INTÉZET
BUDAPEST II. KITAIBEL PÁL UTCA 1
TEL.: KÖZPONT: 150-220 IDŐJELZŐ OSZT.: 151-201, 150-410

MEGJELENIK NAPONKÉNT • ELŐFIZETÉSI ÁRA A POSTAI KÖNNYELMI EGYÜTTESRE 60.— Ft
KIADÁSÉRT FELELŐS AZ INTÉZET IGAZGATOJA

69.évfolyam 121.szám. + Budapest + 1956. április 30.

Az időjárási helyzet ma reggel és a várható időjárás:

Az időjárásunkat irányitó gyenge adriai ciklon ma reggelre a Kárpát-medence fölé helyeződött át. Frontjai erősen felhős időt, sokfelé csapadékot okozva haladnak át Középeurópán.

Hazánkban vasárnap változóan felhős volt az égbolt, sokfelé volt kisebb-nagyobb eső. A lehullott csapadék mennyisége általában 4-8 mm volt, azonban Mosonmagyaróvárott és Szolnokon elérte a 18 ill. 12 mm-t. A hőmérséklet napközben keleten elérte a 19-21 fokot, de nyugaton csak 16-19 fokig, délnyugaton pedig 14-16 fokig emelkedett. Ma hajnalban 7-11 fokig hült le a levegő, Békéscsabán 12 fokig. A talaj hőmérséklete 10 cm mélységben ma reggel: Homokszentgyörgyön 11.3 fok, Martonvásáron 12.1 fok, Mezőhegyesen 12.5 fok, Sopronhorpácson 11.2 fok, Kecskeméten 12,0 fok, Karcagon 12.4 fok, Debrecenben 13.1 fok.

Budapesten hétfőn délben a hőmérséklet 16 fok, a tengerszintre átszámitott légnyomás 752 mm, alig változik.

Várható időjárás kedd estig:

Változóan felhős idő, az országban egyókét helyen - főként a reggeli órákban - még gyenge, záporszerü eső. Csökkenő záporhajlam.
Mérsékelt, időnkint kissé megélénkülő déli-délnyugati szél. Lassu melegedés.

Várható legalacsonyabb hőmérséklet ma éjjel: 8-11 fok között,
legmagasabb nappali hőmérséklet kedden: 18-21 fok között.

Tardos Béla s.k.

A hőmérséklet és a légnyomás napi középértéke Budapesten és ezek eltérése a 75 évi átlagtól:

1956.IV.29.-én: 14.6 C°, 756.[illegible] mm. Eltérés: +1.1 C°, -3.4 mm.

1871 óta ezen a napon előfordult

legmagasabb hőmérséklet	29.5 C°	/1934/
legalacsonyabb hőmérséklet	1.5 C°	/1874/

Az Országos Meteorológiai Intézet Időjárási Napijelentése

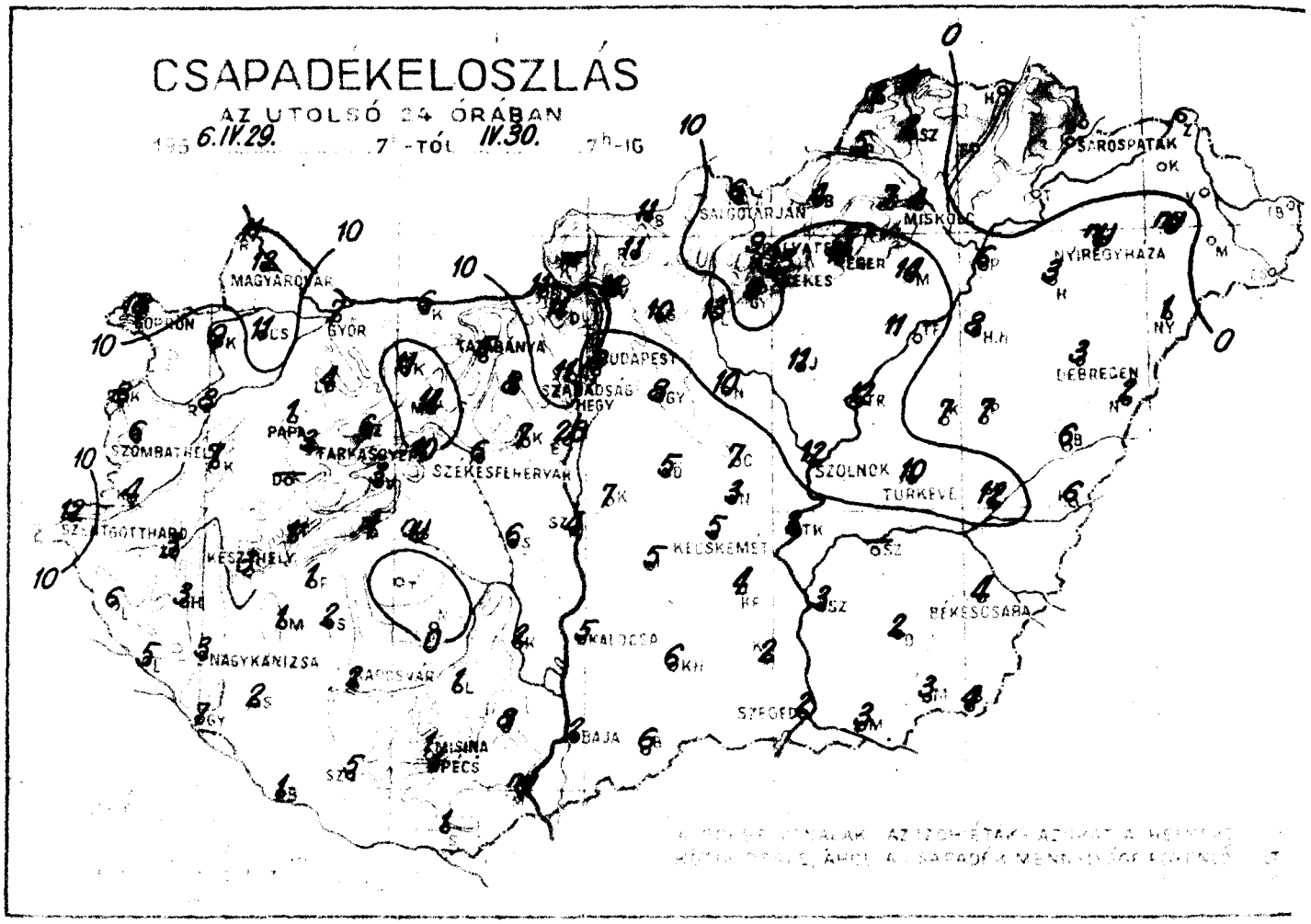

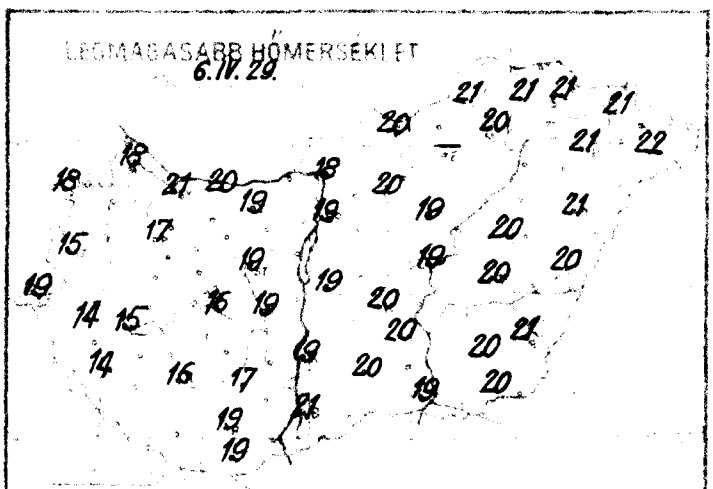

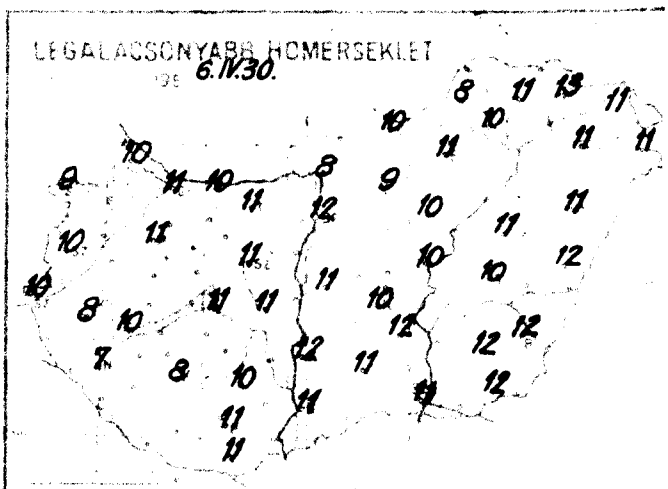

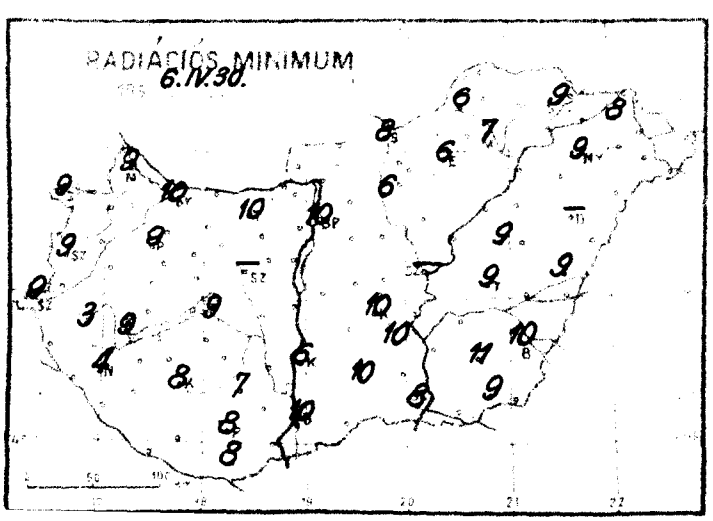

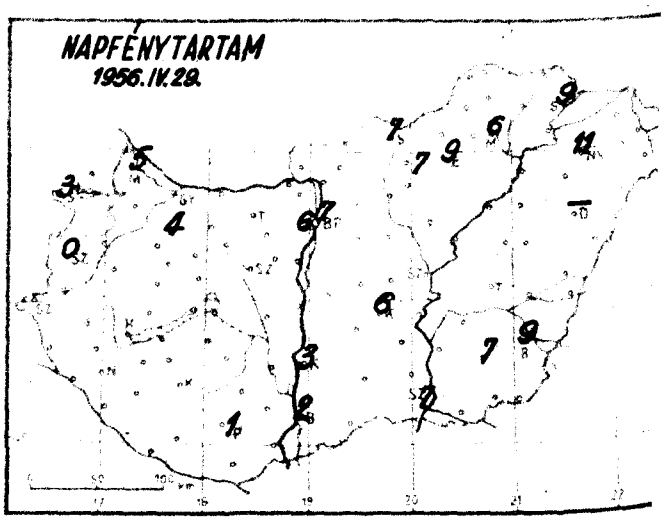

Időjárási helyzet 1956. év ÁPRILIS hó 30. nap 7 óra

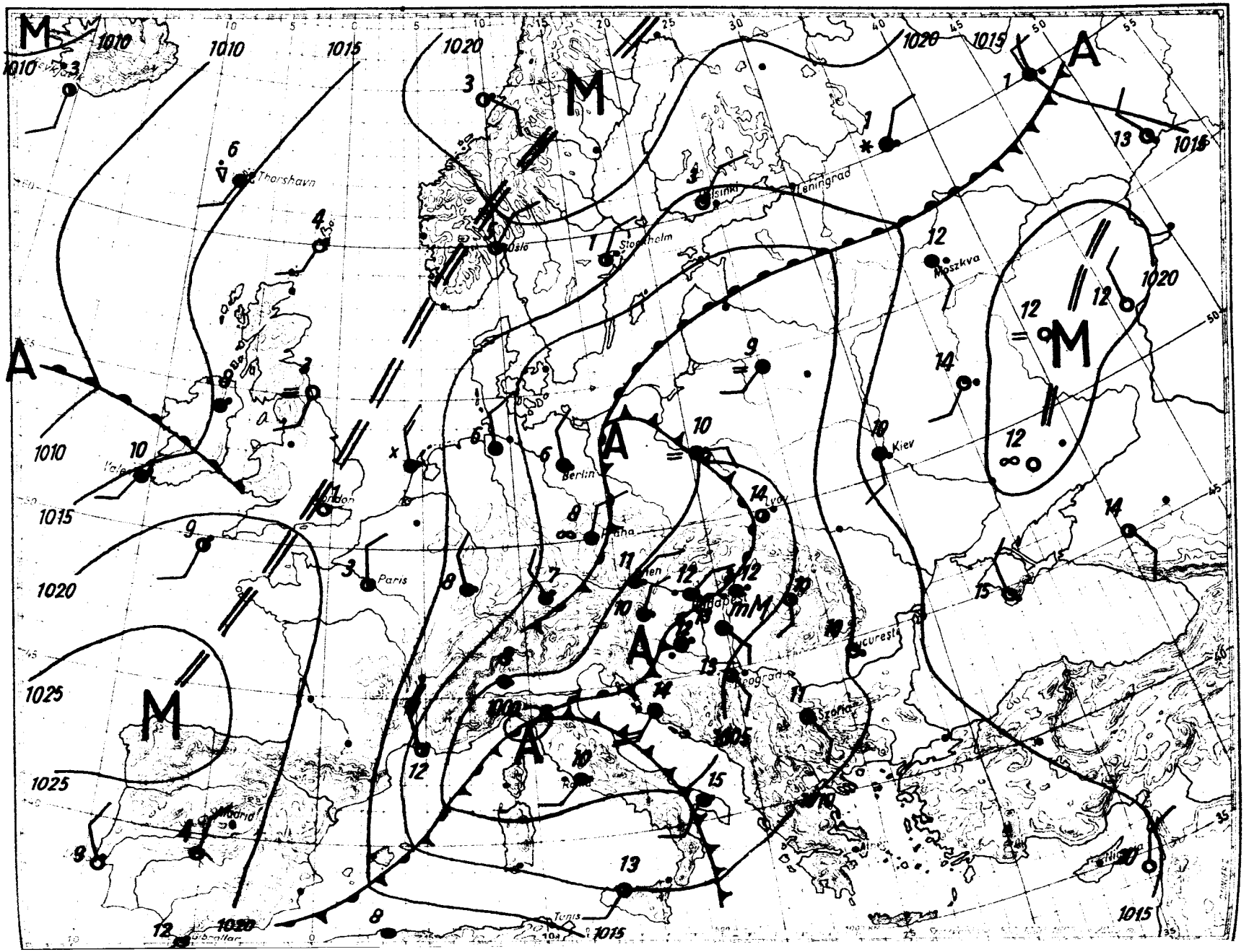

Magassági légállapotmérés

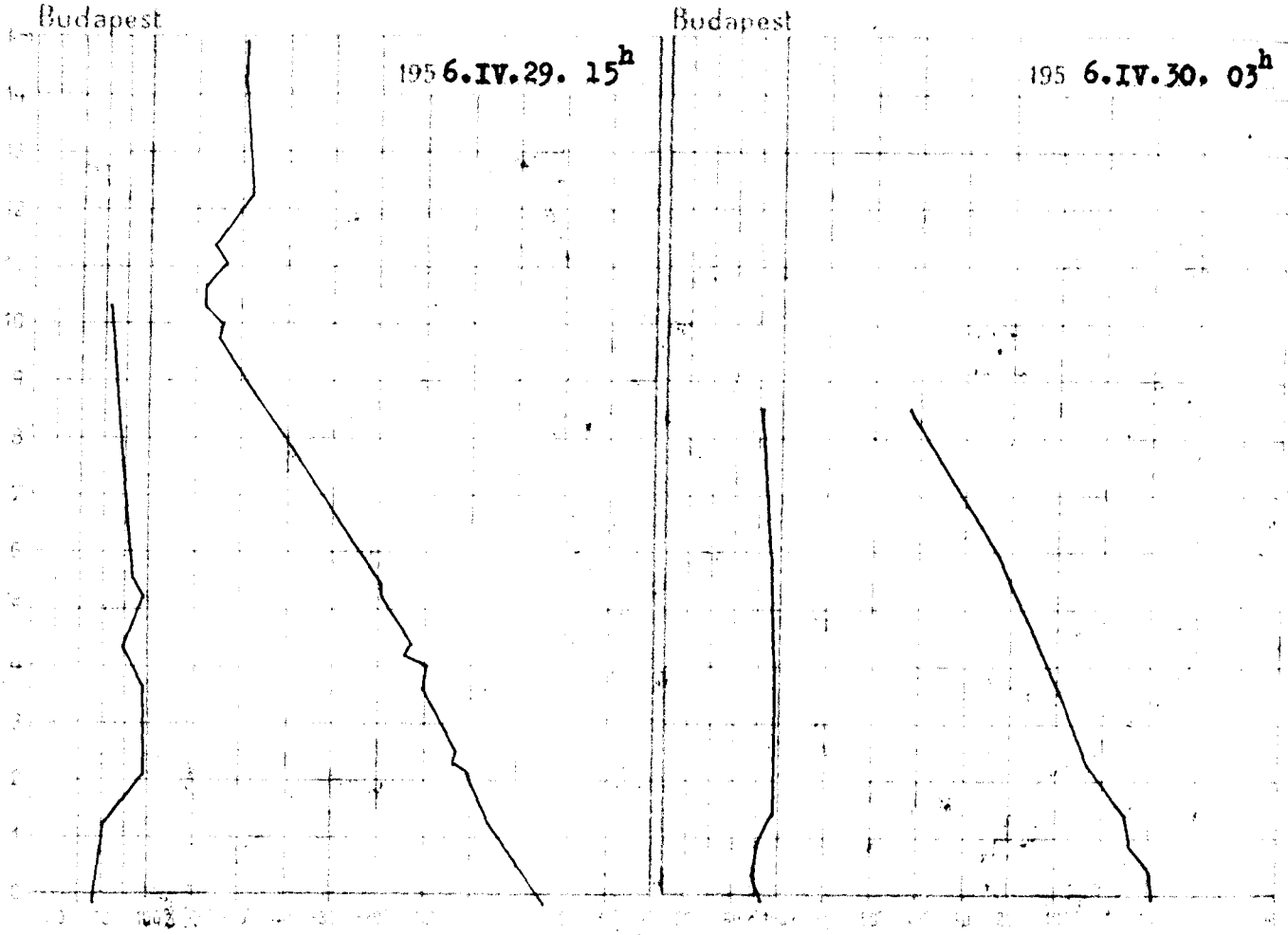

195 6.IV.29. 15h			
km	mb	C°	%
Talaj	991.4	17.8	56
0.5	950	13.6	58
1	899	9.1	62
1.5	842	6.3	67
2	792	2.6	88
2.5	743	-1.3	100
3	700	-3.4	100
4	615	-9.7	96
5	540	-14.9	91
6	472	-21.4	92
7	412	-29.2	86
8	357	-37.2	84
9	308	-46.1	82
10	264	-53.7	77
11	226	-54.1	
12	194	-50.1	
13	166	-46.8	
14	143	-47.8	
15	123	-48.0	

Magaslégköri időhelyzet

Hazánk légterében az elmúlt 24 óra alatt gyenge hőmérséklet emelkedés következett be. A felmelegedés 1500 m-es szintben volt a legerősebb 3.5 fok. A 0 fokos szint tegnap óta 200, a -10 fokos szint 130 m-rel magasabbra került, és ma hajnalban 2420, illetve 4060 m-en volt.

Dr. Tónayné s.k.

195 6.IV.30. 03h			
km	mb	C	
Talaj	984.7	11.8	90
0.5	943	10.8	82
1	888	8.0	89
1.5	836	7.6	99
2	786	3.5	100
2.5	739	-0.8	100
3	695	-3.4	100
4	612	-9.7	99
5	536	-15.2	99
6	469	-20.9	96
7	407	-28.3	91
8	354	-36.0	90
9			
10			
11			
12			
13			
14			
15			

1956. április
30. hétfő
69. 121.

4	.	NE	2	1001.5	11	12		18	10	9	5		11		1
4	.	ENE	3	01.0	10	18		18	9	9	3		11		ny
4		-	0	00.3	10	6		15	10	9	0		9		1
4		-	0	00.3	11	12		19	10	9	-		8		1
4		E	1	999.9	13	1		17	11	9	-		8		2
4	.	ESE	2	1001.2	12	7		21	11	10	-		4		.
4		ENE	4	999.8	12	5	↖	19	11	10	-		6		.
3		W	2	-	13	6		19	11	-	-		4		.
3		S	1	999.9	11	3		15	10	9	-		6		.
3		-	0	1001.2	10	3		14	7	4	-		3		.
3		-	0	01.3	11	2		16	8	8	-		5		.
4	.	-	0	01.6	12	1		19	11	8	1		6		.
4	.	NE	2	01.5	12	8		19	12	10	7		3		.
4	.	E	4	03.5	11	6		20	10	8	7		5		.
4	.	E	1	04.3	12	11		-	11	6	9		3		.
4	.	-	0	04.2	12	4		20	10	7	6		3		.
4		N	1	-	16	.		21	13	9	9		3		.
3		S	3	01.7	13	2	↖	21	11	10	2		3		.
3		SSE	2	01.6	13	5		19	12	6	3		3		.
3		SSE	4	02.0	13	5		20	10	10	5		3		.
4		SE	4	02.7	13	2		19	11	8	7		3		.
4		SE	5	03.1	12	12		19	10	-	-		3		.
4		SE	2	-	12	10		20	10	9	-		3		.
4	.	SE	4	03.8	12	4		21	12	10	9		3		.
4	V	-	0	05.2	11	3		21	11	-	-		3		.
4	.	S	1	05.2	13	ny		21	11	9	11		3		.
4		E	4	886.9	6	13		12	6	-	7		3		.
-		-		-	-	9		12	7	-	-		3		.
4	.	WSW	1	943.1	9	1		15	7	-	-		3		.
4	=	SE	1	943.?	9	11		16	9	-	6		3		.
4		-	0	942.1	11	3		16	10	8	-		3		.

11		1		5		.									
11		ny		2		.									
9		1		1		.									
8		1		7		ny									
8		2	↖	2		.									
4		.		.		.									
6		6		.		.									
3		4		.		1									
3		.		.		6									
5		2		14	↖	3									
7		1		11		8									
7		5		10		2									
4		1		8		Poroszló 11									
-		2		5		12									
1		8		7		7	↖								
6		ny		7		7	↖								
3		1		3		6									
6		-		3		12									
11	↖	11		5		6									
14	↖	11		4		-									
8		16		6		3									
11		10		6	↖	2									
11		13		2		3									
28		9				3									
7		4				4									

* A [illegible] ** A [illegible]

Magassági szélmérések

Óraadatok greenwichi középidőben

IV.29.	Sahely 17 h	Pécs 15 h	Bpest 9 h	Bpest 12 h	Bpest 15 h	Bpest 18 h	Bpest 21 h	Debrecen 5 h	Debrecen 11 h
	~~360 2~~	~~90 7~~	~~220 2~~	~~220 7~~	~~220 2~~	~~90 7~~	~~40 7~~	~~180 7~~	~~180 7~~
Talaj	90 9	110 10	220 8	200 5	180 5	90 8	110 11	250 10	190 7
500 m	90 9	140 11	210 10	200 6	160 8	110 7	130 13	250 10	190 7
1000	120 8	140 11	220 11	190 8	160 8	140 5	130 13	240 10	210 14
1500	160 8	150 14	220 11	210 9	180 11	140 5	130 13	220 15	200 15
2000	160 13	200 18	220 11				160 13	220 15	240 13
2500	160 13	200 18	220 11				160 13	220 15	240 13
3000		210 20	230 12				190 13	250 15	240 13
4000		220 23	230 20					250 16	250 21
5000								250 16	260 18
6000								250 16	260 18
7000								250 23	260 18
8000								250 23	260 18
9000								250 23	260 18
10000									
11000									
12000									
13000									
14000									
15000									
16000									
17000									
18000									
19000									
20000									

IV.29.	Debrecen 15 h	Szeged 15 h
Talaj	~~180 2~~	~~90 2~~
500	~~200 4~~	~~120 10~~
1000	~~200 6~~	~~130 6~~
1500	~~200 6~~	~~130 9~~
2000	~~200 6~~	~~160 8~~
2500	~~250 11~~	~~190 13~~
3000	~~250 11~~	~~190 13~~
4000	~~250 11~~	~~200 21~~
5000	~~250 15~~	
6000	~~260 19~~	
7000	~~260 19~~	

IV.30.	Sahely 10 h	Pécs 3 h	Bpest 9 h	Bpest 12 h	Szeged 7 h	Debrecen 3 h	Debrecen 7 h
	~~270 2~~	~~- 0~~	~~180 7~~	~~180 7~~	~~140 2~~	~~40 2~~	~~140 2~~
Talaj	190 5	220 3	160 6	180 5	220 7	150 7	200 8
500 m	190 5	200 8	150 9	170 6	220 7	160 11	210 11
1000	180 7	250 15	150 9	170 8	210 5	170 8	220 11
1500	170 6	240 10		170 8	210 5	160 6	210 7
2000		240 10			200 9	140 7	
2500					200 9	140 7	
3000							
4000							
5000							
6000							
7000							
8000							
9000							
10000							
11000							
12000							
13000							
14000							
15000							
16000							
17000							
18000							
19000							
20000							

MELLÉKLET AZ ORSZÁGOS METEOROLÓGIAI INTÉZET
IDŐJÁRÁSI NAPIJELENTÉSÉHEZ

AZ ELMÚLT IDŐJÁRÁS

LIBRARY
1
WEATHER BUREAU

FRONTÁTVONULÁSI JEGYZÉK BUDAPESTRŐL
1956. MÁJUS

1		2	3	4
A frontátvonulás időpontja Nap	Óra	B=betörési front F=felsiklási front V=veszteglő front	A front fejlettsége 0 gyenge 1 mérsékelt 2 erős	A front fontosabb meteorológiai jelenségei
1	7	B	2	Záporeső nagy lehüléssel, szélvihar 24 m/s.
2	8	Fel	1	21 ó-tól felsikló eső 2,7 mm.
2	13	B	2	Zivatar 4,2 mm, erős mikrobarografikus nyugt.
3	14	B	2	Zivatar 2,7 mm.
3	16	B	1	Záporeső 0,4 mm, szél 13 m/s, erős mikrobarogr. nyugt.
4	13	B	2	Zivatar, jégeső 2,0 mm.
4	14	B	1	Záporeső 0,2 mm.
4	16	B	2	Zivatar 2,3 mm.
5	13	B	0	Szélélénkülés 8 m/s.
8	0	B	0	Kis szélélénkülés.
8	8	B	0	Szélrohamok 15 m/s.
9	2	Fel	0	Felhőátvonulás.
9	15	B	1	Szélrohamok 17 m/s.
10	16	B	2	Heves zápor, 9,3 mm, erős mikrobarografikus nyugt.
11	1	B	1	Szélrohamok 15 m/s.
11	12	B	1	Záporeső 1,0 mm.
11	16	B	2	Zivatar 1,4 mm, erős mikrobarografikus nyugt.
12	18	B	1	Záporeső 0,3 mm.
-	-	V	1	Veszteglő front 13-án 6 ó-tól 24 ó-ig, eső 2,0 mm.
14	20	B	1	Kis záporeső.
15	7	Fel	1	5 ó-tól 0,1 mm. praefrontális eső.
15	11	B	0	Kis záporeső.
15	19	B	1	Szélrohamok 13 m/s.
16	15	B	0	Kis szélélénkülés, instabil felhőzet.
18	2	B	0	Kis szélélénkülés.
18	13	B	0	Kis szélélénkülés.
18	19	B	2	Zivatar 8,4 mm, erős mikrobarografikus nyugt.
19	18	Fel	1	4 ó-tól praefrontális eső, 0,3 mm, erős légny.nyugt.
19	19	B	1	Szélrohamok 15 m/s.
-	-	V	2	Veszteglő front 20-án 3 ó-tól 20 ó-ig, eső 10,9 mm.
22	9	Fel	0	Kevés praefrontális eső.
23	16	Fel	2	21 ó-tól praefrontális eső, 15,9 mm.
23	19	B	1	Kis záporeső.
25	15	Fel	1	5 ó-tól praefr. eső 0,8 mm, erős mikrobarogr. nyugt.
25	17	B	2	Zivatar, jégeső 23,3 mm, igen erős mikrobarogr. nyugt.
-	-	V	1	Veszteglő front 26-án 9-től 17 ó-ig, eső 0,6 mm.
26	23	B	0	Szélrohamok 9 m/s.
27	8	B	0	Szélrohamok 12 m/s.
28	6	B	0	Szélrohamok 13 m/s.
29	20	Fel	0	Felhőátvonulás.

A hónap rövid frontológiai jellemzése. A hónap első öt dekádja igen gazdag vol a jólfejlett frontátvonulásokban. Ugy betörési, mint felsiklási és veszteglő frontok viszonylagosan nagy számban léptek fel. Az utolsó dekád frontológiai szempontból val vel nyugalmasabb volt.

LÉGTÖMEGNAPTÁR
BUDAPEST, 1956. MÁJUS HÓ

A légtömeg megnevezése		Mikor érkezett Nap	Óra	Mikor vonult el Nap	Óra	Tartóssága óra	A következő légtöme től elválasztó határfelület
Tengeri mérsékelt	mM	ápr.		1	7	7	Betörési front
Sarkvidéki hideg	aC	1	7	2	8	25	Felsiklási front
Szárazföldi mérsékelt	cM	2	8	5	13	77	Betörési front
Sarkvidéki hideg	aC	5	13	6	5	16	Lesiklófelület
Szárazföldi mérs.	cM	6	5	8	8	51	Betörési front
Tengeri mérsékelt	mM	8	8	9	2	18	Felsiklási front
Szubtrópusi	tM	9	2	9	15	13	Betörési front
Tengeri hideg	mC	9	15	13	24	105	Veszteglő front
Szárazföldi mérs.	cM	13	24	14	20	20	Betörési front
Tengeri mérsékelt	mM	14	20	17	2	54	Lesiklófelület
Szárazföldi mérs.	cM	17	2	18	2	24	Betörési front
Tengeri mérsékelt	mM	18	2	18	19	17	Betörési font
Tengeri hideg	mC	18	19	19	18	23	Felsiklási front
Tengeri mérsékelt	mM	19	18	20	20	26	Veszteglő front
Sarkvidéki hideg	aC	20	20	22	9	37	Felsiklási front
Tengeri mérsékelt	mM	22	9	25	15	78	Felsiklási front
Szubtrópusi	tM	25	15	25	17	2	Betörési front
Tengeri mérsékelt	mM	25	17	27	19	50	Lesiklófelület
Szárazföldi mérs.	cM	27	19	28	6	11	Betörési front
Tengeri mérsékelt	mM	28	6	29	1	19	Lesiklófelület
Szárazföldi mérs.	cM	29	1	29	20	19	Felsiklási front
Tengeri mérsékelt	mM	29	20	30	1	5	Betörési front
Szárazföldi mérs.	cM	30	1	31	8	31	Lesiklófelület
Szubtrópusi	tM	31	8	junius		16	-

Az egyes levegőfajták jelenlétének tartama a hónap folyamán:

Levegőfajta		óra	%
Sarkvidéki hideg	aC	78	11
Szárazföldi hideg	cC	-	-
Tengeri hideg	mC	147	20
Tengeri mérsékelt	mM	255	34
Tengeri enyhe	mW	-	-
Szárazföldi mérs.	cM	233	31
Szárazföldi meleg	cW	-	-
Szubtrópusi	tM	31	4

A hónap rövid légtömegtani jellemzése: A levegőfajták általában igen gyor ben váltakoztak, kivéve a tengeri hideg levegő egy négynapos és a tengeri mérs levegő egy háromnapos ittidőzését. Az uralkodó levegőfajták a tengeri és szára mérsékelt légtömegek voltak.

Magyarország időjárása 1956. május havában.

Májusban hűvös, csapadékos időjárás uralkodott.

A hőmérséklet havi középértékei 14.5 - 16 fok között váltakoztak és általában az átlag alatt maradtak. A hiány sokhelyen elérte az 1 - 1,5 fokot. A hőmérséklet napi középértékei csak 3, és 10, között emelkedtek országszerte tartósan az átlag fölé. A hónap utolsó napjain ismét erősebb felmelegedés kezdődött. A legmelegebb napon 31-én 25-28 fokig emelkedett a hőmérséklet, a legerősebb lehülést általában 2-án, vagy 22-én mérték +1, +6 fokos hajnali hőmérsékletekkel. Fagyos nap már nem fordult elő. A nyári napok száma 1 - 7 volt, nem érte el az átlagot.

A légnyomás havi középértéke Budapesten 130 m magasságban 751,8 mm volt, 2,3 mm-rel magasabb, mint a sokévi átlag. A tengerszintre átszámitott érték 763,4 mm.

Hazánk nagy részén 60 - 120 mm-es átlag feletti csapadék hullott. A csapadék 60 mm alatti összegei Zalában a Kis-Alföldön, valamint az ország északi részén nem érték el az átlagot. A Bódva és a Hernád felső szakaszánál mért 10 mm körüli összegek az átlag negyedrésze alatt maradtak. A havi legnagyobb csapadékösszeg 172 mm volt Előszálláson /Fejér megye/ a legkisebb 5 mm Bódvaszilason /Borsod-A-Z megye/. A 24 órai maximális csapadékmennyiséget Vállusról /Veszprém megye/ jelentették: 72 mm-t 25-én. A csapadékos napok száma 1 mm-t meghaladó csapadékkal 6 - 12 között váltakozott és többnyire az átlag alatt maradt, mert a csapadék zöme nagyobb záporesők alakjában hullott. Ezt mutatja a 10 mm-t meghaladó csapadékú napok viszonylag nagy száma is.

A levegő viszonylagos nedvességének 60 - 70 %-os havi középértékei többnyire az átlag alatt maradtak. A párolgás 50 - 120 mm-es havi összegei általában meghaladták az átlagot.

A napsütés tartama 200 - 250 óra között váltakozott és mintegy 5 - 10 %-os hiányt mutatott az átlaghoz viszonyitva. A nap- és égboltsugárzás havi összegei Budapesten, a vizszintes sikon 10.592 gcal/cm^2 volt.

IDŐJÁRÁSI ADATOK

1956. május hó.

	Hőmérséklet C°								Csapadék					Napsütés
	Havi közép	Eltérés a norm.-tól	Absz. max.	Nap	Absz. min.	Nap	Fagyos nap	Nyári nap	Összeg mm	A norm. %-ában	Eltérés a norm.-tól	Napok száma ≧1 mm	Zivataros nap	Összeg óra
Magyaróvár	15.4	+0.3	27.6	31	3.1	2	0	5	48	80	-12	7	1	249
Keszthely	15.5	-0.6	27.6	31	2.8	21	0	4	73	103	+2	6	3	-
Szentgotthárd	14.4	-0.6	26.9	31	0.6	2	0	6	51	72	-20	6	3	220
Pécs	15.8	+0.1	26.4	31	4.6	21	0	7	77	118	+12	10	4	243
Budapest	16.0	-0.6	27.3	31	6.6	2	0	4	89	139	+25	12	6	231
Kalocsa	15.9	-0.5	26.5	31	6.0	2	0	5	114	187	+53	10	3	243
Szolnok	15.9	-0.6	25.5	31	7.8	2	0	2	74	142	+22	12	3	-
Miskolc	15.5	-0.7	26.3	31	2.8	22	0	4	40	66	-21	6	2	223
Kisvárda	15.5	-0.4	28.0	31	4.7	10	0	5	31	54	-27	7	3	237
Debrecen	15.4	-0.7	25.6	31	3.7	22	0	1	81	139	+23	9	4	239
Békéscsaba	15.9	-1.3	25.8	31	6.4	6	0	2	80	151	+27	10	6	240
Kékestető	9.7	-0.9	20.4	30	0.8	21	0	0	68	78	-19	11	2	221

IDŐJÁRÁSI NAPIJELENTÉS

ЕЖЕДНЕВНЫЙ МЕТЕОРОЛОГИЧЕСКИЙ БЮЛЛЕТЕНЬ • DAILY SYNOPTIC MAP OF THE HUNGARIAN METEOROLOGICAL INSTITUTE • BULLETIN QUOTIDIEN DE L'INSTITUT METEOROLOGIQUE HONGROIS WETTERBERICHT DES UNGARISCHEN METEOROLOGISCHEN INSTITUTS

...A AZ ORSZÁGOS METEOROLÓGIAI INTÉZET ...APEST II. KITAIBEL PAL ... A ... KÖZPONTI ... IDŐJELZŐ OSZT. ...

MEGJELENIK NAPONKÉNT ... ELŐFIZETÉSI ÁRA A POSTAHIVATALOK ... NEGYEDÉVRE 60.— Ft KIADÁSÉRT FELEL AZ INTÉZET IGAZGATÓJA

LIBRARY AUG 1 1956 METEOROLOGICAL BUREAU

69. évfolyam 122. szám. + Budapest + 1956. május 1.

Az időjárási helyzet ma reggel és a várható időjárás:

A Földközi-tengeri térségből származó ciklon középpontja Románia fölé helyeződött át. A ciklon nyugati oldalán Skandinávia felől előretörő hüvös levegő ma reggelre elárasztotta a Kárpát-medencét. Nyugat-Európa felett leszálló légáramlást s ezzel csendesebb, szárazabb időt biztosító anticiklon van felépülőben.

Hazánkban hétfőn sokfelé volt záporeső, zivatar. A ma reggelig lehullott csapadék mennyisége a legtöbb helyen 4-8 mm-t ért el, azonban Csornán, Gyömrőn, Galyatetőn 25, Bábolnán 26 mm-t tett ki. A hőmérséklet általában 17-20 fokig, de a nyugati határszélen csak 12-16 fokig emelkedett. Ma reggelre 5-9 fokig hült le a levegő. A talajban 10 cm mélységben 10-12 fok volt a hőmérséklet.

Budapesten kedden 12 órakor a hőmérséklet 9 fok, a tengerszintre átszámitott légnyomás 756 mm, mérsékleten emelkedő irányzatu.

Várható időjárás szerda estig:

Változó felhőzet, már csak néhány helyen eső.
Ma még élénk, egyes helyeken erős, holnap mérséklődő északnyugati, északi szél.
A nappali hőmérséklet kissé emelkedik.

Várható legalacsonyabb hőmérséklet ma éjjel: 4-7 fok között, egyes helyeken 4 fok alatt.

legmagasabb nappali hőmérséklet szerdán: 13-16 fok között.

Rajkay Ödön s.k.

A hőmérséklet és a légnyomás napi középértéke Budapesten és ezek eltérése a 75 évi átlagtól:

1956.IV.30-án: 13.6 C°, 751.8 mm. Eltérés: -0.3 C°, -7.6 mm.

1871 óta ezen a napon előfordult

legmagasabb hőmérséklet 29.5 C° /1934/
legalacsonyabb hőmérséklet 0.5 C° /1874/

Az Országos Meteorológiai Intézet Időjárási Napijelentése

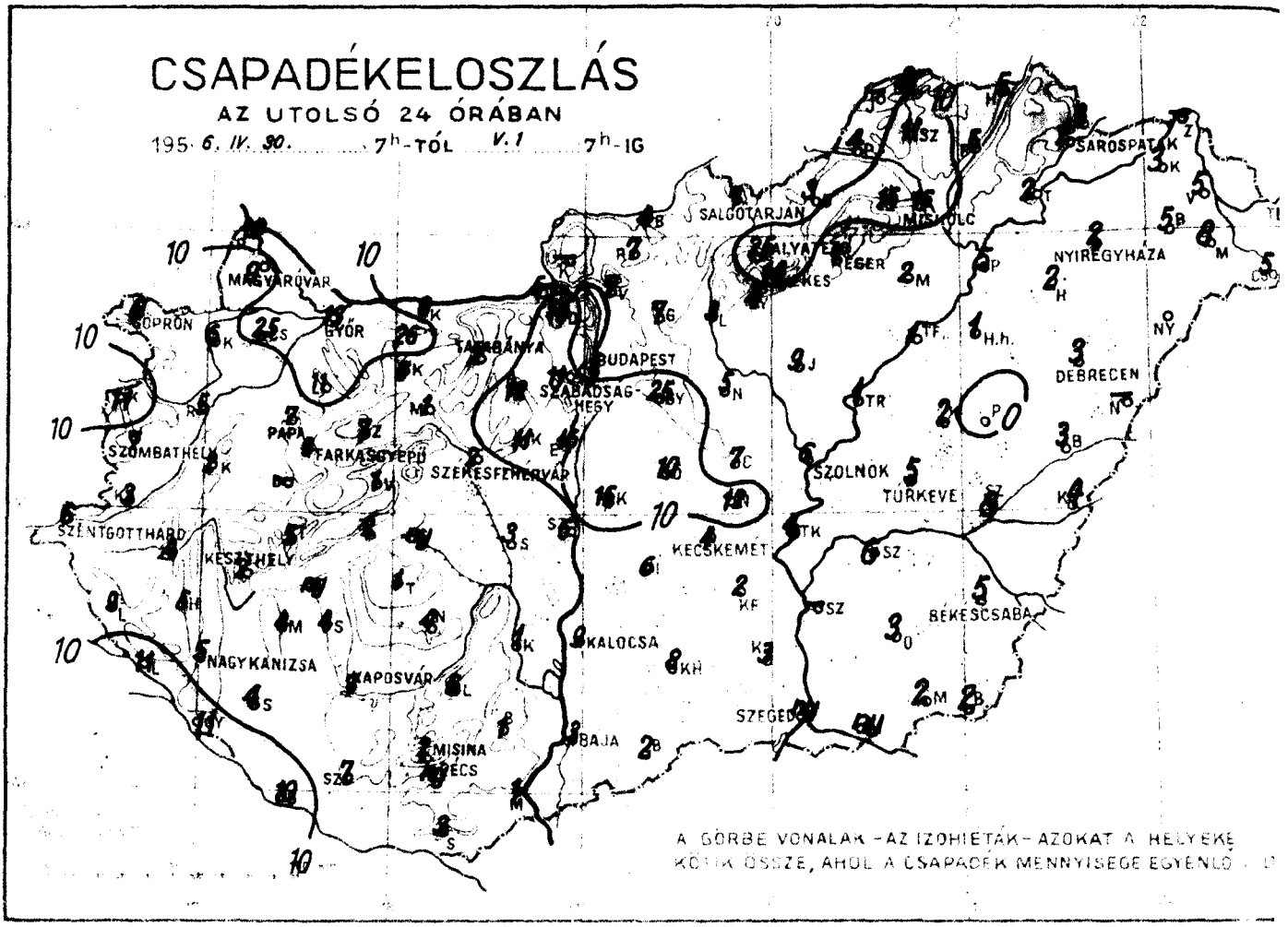

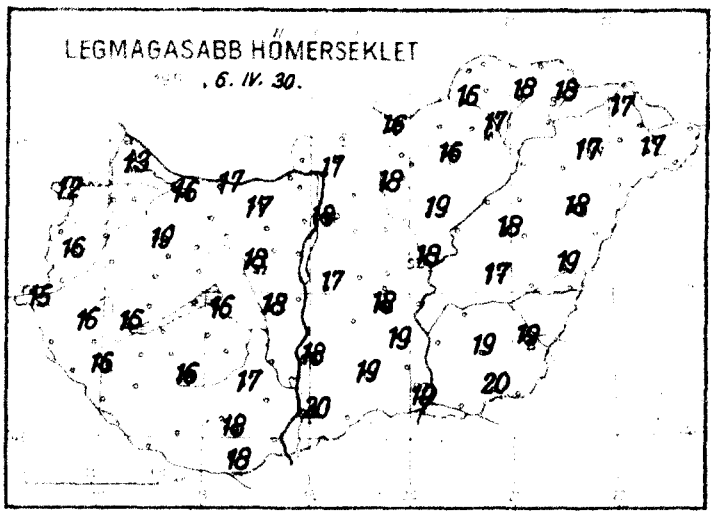

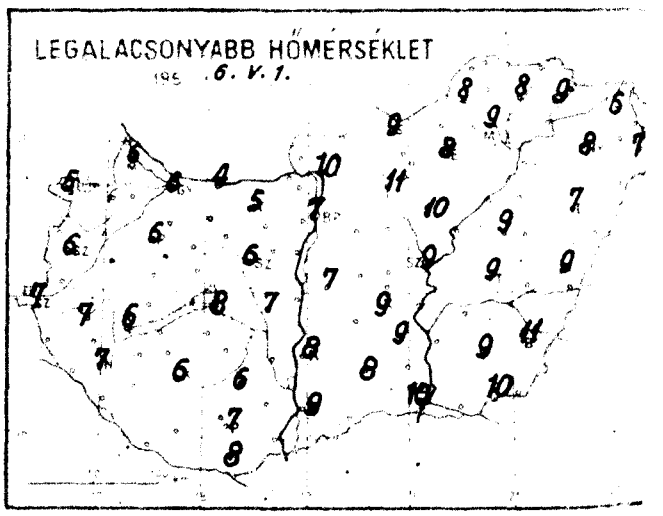

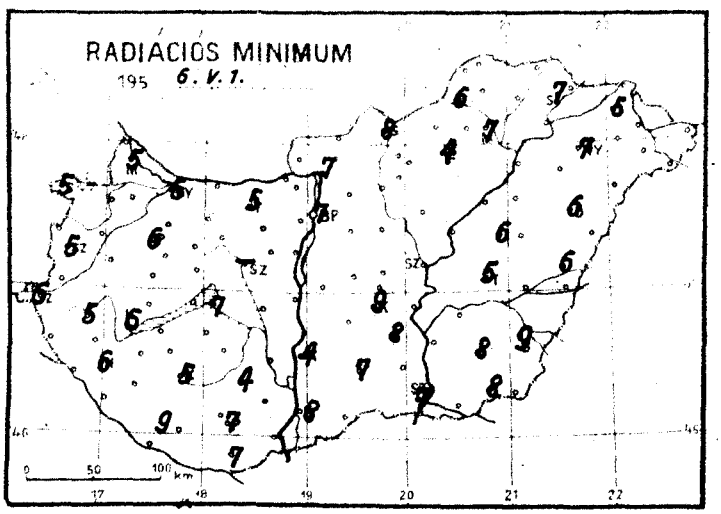

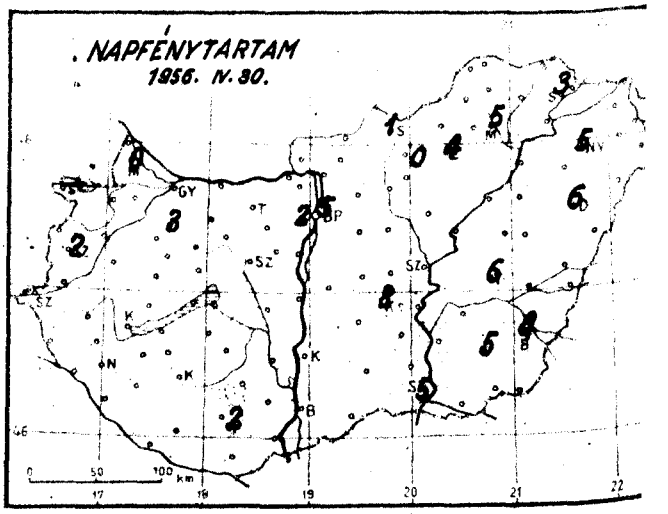

Időjárási helyzet . 1950. év MÁJUS hó 7. nap 7 óra

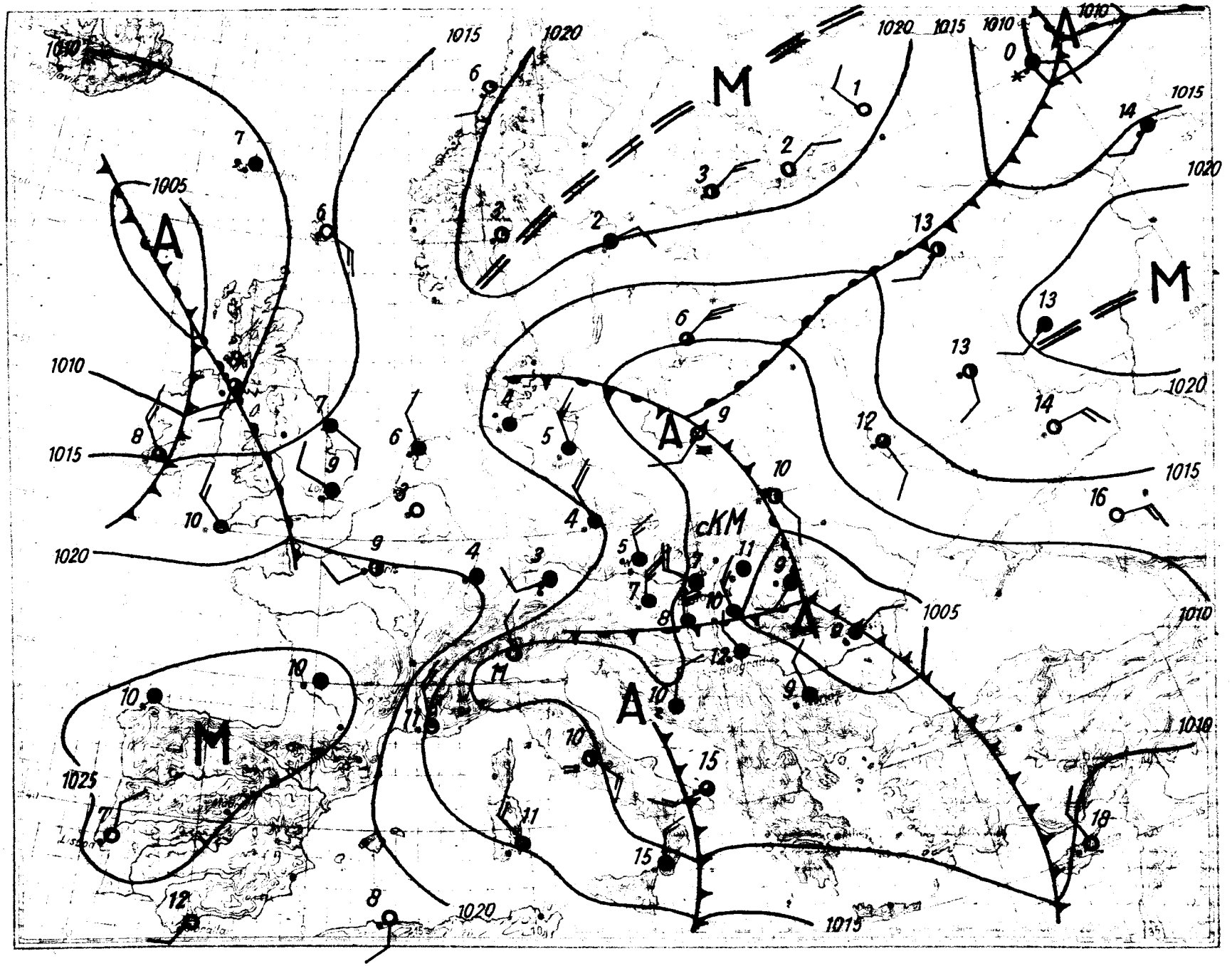

Magassági légállapotmérés

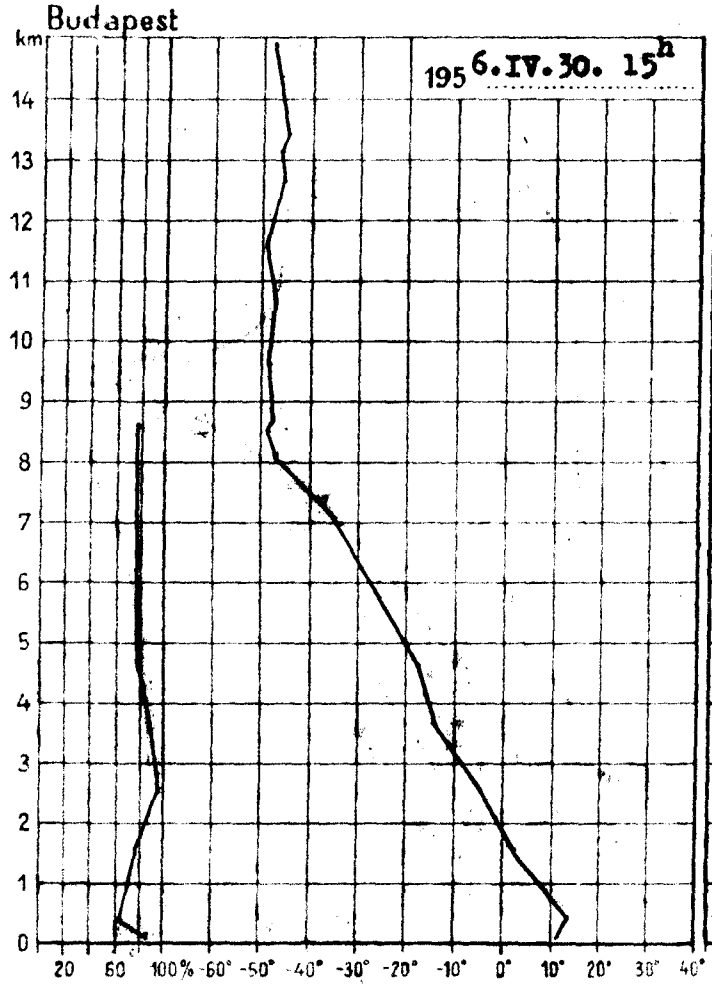

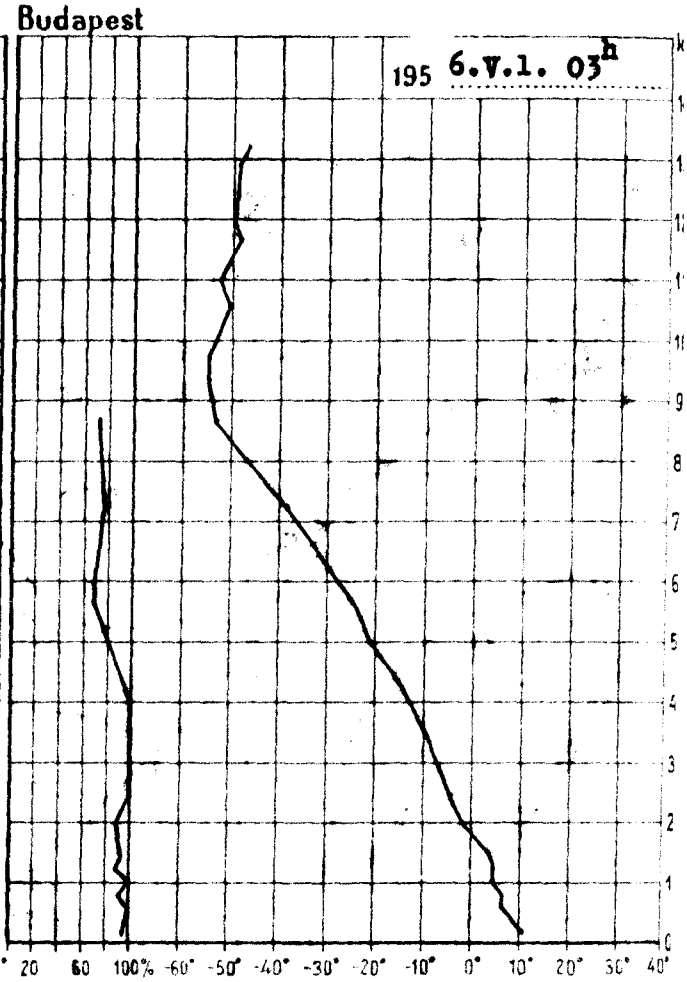

195 6.IV.30. 15h

km	mb	C°	%
Talaj	985.7	11.4	86
0·5	946	11.3	68
1	889	7.2	72
1·5	836	3.2	77
2	784	-0.2	86
2·5	738	-3.4	97
3	692	-7.0	94
4	609	-13.8	87
5	532	-20.2	80
6	464	-26.9	80
7	403	-34.7	80
8	349	-40.8	80
9	302	-46.9	80
10	258	-48.1	80
11	222	-47.3	-
12	191	-47.0	-
13	165	-44.8	-
14	142	-45.0	-
15	122	-46.3	-

Magaslégköri időhelyzet

Hazánk felett az előző napi melegedést az egész troposzférában lehülés váltotta fel. 500 m-től 3-5 fokkal, a talajon 2 fokkal csökkent a hőmérséklet. A 0 fok 558 m-rel 1862 m-re, a -10 fok magassága 690 m-rel 3370 m-re süllyedt. A sztratoszféra ma hajnalban igen alacsonyan, 8680 m-en volt, s hőmérséklete -51.9 fok.

Dr. Kallósné s.k.

195 6.V.1. 03h

km	mb	C°	%
Talaj	987.6	10.2	94
0·5	947	7.8	100
1	890	5.0	99
1·5	836	8.1	93
2	785	-0.9	93
2·5	738	-4.6	100
3	692	-7.8	100
4	608	-13.3	98
5	532	-20.2	83
6	464	-27.7	72
7	403	-36.5	76
8	347	-45.6	77
9	299	-52.8	76
10	256	-51.7	-
11	219	-51.0	-
12	188	-48.8	-
13	161	-47.2	-
14			
15			

1956. május

1. kedd

69. 122.

	Felhőzet (0–4)	Szélirány és ere (m/s)	Légnyomás (mm)	Hőmérséklet (C°)	Csapadék (24 óra) (mm)		Hőmérsékleti szélsőségek: Legnagyobb napi (mm)	Legszakai (mm)	Radiáció (mm)	Napsütés (óra) (legnap)
	4	NW 12	1011.7	6	9		13	6	5	0
	3	NNW10	11.9	7	8		12	5	5	-
	3	N 9	10.9	8	7	⚡	16	6	5	2
	4	NW 1	10.4	9	6	⚡	15	7	6	-
	4	W 6	11.3	6	7		19	6	6	-
	4	NNW 6	11.0	7	13	⚡	16	6	5	-
	4 ,	NW 9	09.2	6	2		17	5	5	-
	4	N 12	-	7	2		18	6	-	-
	4 .	N 15	09.2	7	2		16	6	6	-
	4	N 7	10.3	8	5	⚡	16	7	6	-
	4 .	NNW 9	09.2	7	7		16	6	5	-
	4 ,	NNW17	07.4	8	ny	⚡	18	7	7	2
	4	W 8	06.4	7	5	⚡	18	7	7	5
	4	W 2	05.6	9	7		16	9	8	1
	4 =	NW 1	05.3	11	1	⚡	16	8	4	4
	3 =	NNW 3	05.1	11	16	⚡	17	9	7	5
	4	N 1	-	12	2		18	9	7	3
	4	NW 8	07.1	9	3		20	9	8	-
	4	NNW12	06.9	8	9		18	8	4	8
	4 =	NW 2	05.0	10	4	⚡	18	9	9	5
	4	NW 7	05.3	10	ny	⚡	19	10	7	6
	4	- 0	05.1	11	6	⚡	18	9	-	-
	4	W 1	-	10	5		17	9	5	-
	4 .	W 2	04.6	11	5	⚡	19	11	9	4
	3	- 0	05.2	10	3		18	7	6	6
	4	NE 2	05.3	11	2		17	8	7	5
	4 =	- 0	888.0	5	14	⚡ ▲	8	4	-	0
	-	-	-	-	25	⚡	11	5	-	-
	4 .	NNW23	946.7	4	2	▲	16	3	-	-
	4	NW 2	945.8	4	11	⚡	14	4	-	2
	4 .	NW 9	949.9	4	9		17	4	3	-

	10			2			4	⚡		-	
	25	⚡		ny			-			3	
	6	⚡		ny			8			5	
	11	⚡		4			16			5	
	5			4			11	⚡		8	
	3			1			5			3	
	9			3	⚡		5			5	
	4			6			2			ny	
	5			4			2			5	
	11			4			2			2	
	11			10	⚡		9			1	
	2			7	⚡		5	⚡		-	
	11			6			25	⚡	Poroszló	1	
	-			1			10	⚡		1	
	5			1			16			2	
	7			1	⚡		7	⚡ ▲		•	
	1			3			12	⚡		3	
	9	⚡		-			4	⚡		8	⚡
	5	⚡		4			6	⚡		4	
	1			7			2	⚡		6	
	12	⚡		7			8	⚡		-	
	5			7			2			3	⚡ ▲
	12			3	⚡		3	⚡		ny	
	16	⚡		4						2	⚡
	11	⚡		3	⚡					2	⚡

* A légnyomás 500 gdm-re átszámítva ** A légnyomás 1000 gdm-re átszámítva

Magassági szélmérések

Óraadatok greenwichi középidőben

IV. 30.	Szhely 15 h		Győr 15 h		Pécs 15 h		Bpest 15 h		Bpest 24 h		Szeged 15 h		Miskolc 15 h		Debrecen 11 h		Debrece 15 h	
	fok	m/s	fok	m/s	fok	m/s	fok	m/s	fok	m/s	fok	m/s	fok	m/s	fok	m/s	fok	m/s
Talaj	360	7	320	2	360	2	40	2	90	12	320	2	140	2	180	2	180	2
500 m	360	8	140	2	240	8	150	5	100	18	90	4	130	7	200	6	180	5
1000	360	8	160	4	240	8	170	6	120	17	160	6	130	6	230	6	180	5
1500	40	3	160	4	240	10	170	8			170	8	140	7	190	3	180	5
2000	90	4	150	4	250	13	190	4			170	8	170	6	180	8	200	10
2500	130	9	160	4	250	13	210	4			200	8	150	7	180	16	200	6
3000	130	9					210	4			200	8	150	7			200	6
4000											210	10	130	5			210	9
5000											220	11	120	14			170	13
6000											230	11					150	23
7000											230	11					150	23
8000											230	12					150	23
9000											230	12					150	23
10000																	150	30
11000																	150	20
12000																	150	20
13000																		
14000																		
15000																		
16000																		
17000																		
18000																		
19000																		
20000																		

V. 1.	Pécs 3 h		Bpest 9 h		Bpest 12 h		Debrecen 3 h		Debrecen 6 h									
	fok	m/s	fok	m/s	fok	m/s	fok	m/s	fok	m/s								
Talaj	320	12	360	7	320	12	-	0	360	2								
500 m	350	16	330	12	350	9	330	2	30	4								
1000	350	16	350	8	350	9	330	2	30	4								
1500	350	16	360	5	360	3	80	2	70	5								
2000					360	3	200	3	350	2								
2500							250	4	40	4								
3000							250	4	40	4								
4000							150	3	70	4								
5000									40	5								
6000																		
7000																		
8000																		
9000																		
10000																		
11000																		
12000																		
13000																		
14000																		
15000																		
16000																		
17000																		
18000																		
19000																		
20000																		

IDŐJÁRÁSI NAPIJELENTÉS

ЕЖЕДНЕВНЫЙ МЕТЕОРОЛОГИЧЕСКИЙ БЮЛЛЕТЕНЬ • DAILY SYNOPTIC MAP OF THE HUNGARIAN METEOROLOGICAL INSTITUTE • BULLETIN QUOTIDIEN DE L'INSTITUT MÉTÉOROLOGIQUE HONGROIS WETTERBERICHT DES UNGARISCHEN METEOROLOGISCHEN INSTITUTS

KIADJA AZ ORSZÁGOS METEOROLÓGIAI INTÉZET
BUDAPEST II, KITAIBEL PÁL UTCA 1
TEL.: KÖZPONT: 150-220 IDŐJELZŐ OSZT: 151-204, 150-410

MEGJELENIK NAPONKÉNT • ELŐFIZETÉSI ÁRA A POSTAI KÖLTSÉGGEL EGYÜTT NEGYEDÉVRE 60.— Ft
KIADÁSÉRT FELEL AZ INTÉZET IGAZGATÓJA

69. évfolyam 123. szám. + Budapest + 1956. május 2.

Az időjárási helyzet ma reggel és a várható időjárás:

Európa nyugati és északi részein leszálló légáramlással csendes, száraz az idő. Kelet-Európában még változékony, csapadékos az időjárás.

Hazánkban kedden többfelé volt eső, a keleti megyékben több helyről zivatart is jelentettek. A ma reggelig lehullott csapadék mennyisége általában 2-5 mm-t, Egerben 12, Békéscsabán 14 mm-t ért el. A hőmérséklet 11-14, keleten 14-17 fokig emelkedett. Ma reggelre nyugaton 3-6, keleten 5-8 fokig hült le a levegő. A talajban 10 cm mélységben 9-11 fok volt a hőmérséklet.

Budapesten szerdán 12 órakor a hőmérséklet 14 fok, a tengerszintre átszámított légnyomás 760 mm, alig változik.

Várható időjárás csütörtökön estig:

Változó felhőzet, már csak néhány helyen eső.
Mérsékelt, időnként élénk északi, északkeleti szél.
A hőmérséklet lényegesen nem változik.

Várható legalacsonyabb hőmérséklet ma éjjel: 3-6 fok,

legmagasabb nappali hőmérséklet csütörtökön: 14-17 fok között, keleten helyenként 17 fok felett.

Mahr Jenő s.k.

A hőmérsóklet és a légnyomás napi középértéke Budapesten és ezek eltérése a 75 évi átlagtól:

1956. V. 1-én: 9.0 C°, 56.6 mm. Eltérés: -5.1 C°, -3.6 mm.

1871 óta ezen a napon előfordult

legmagasabb hőmérséklet 29.2 C° /1928/
legalacsonyabb hőmérséklet 1.7 C° /1919/

Az Országos Meteorológiai Intézet Időjárási Napijelentése

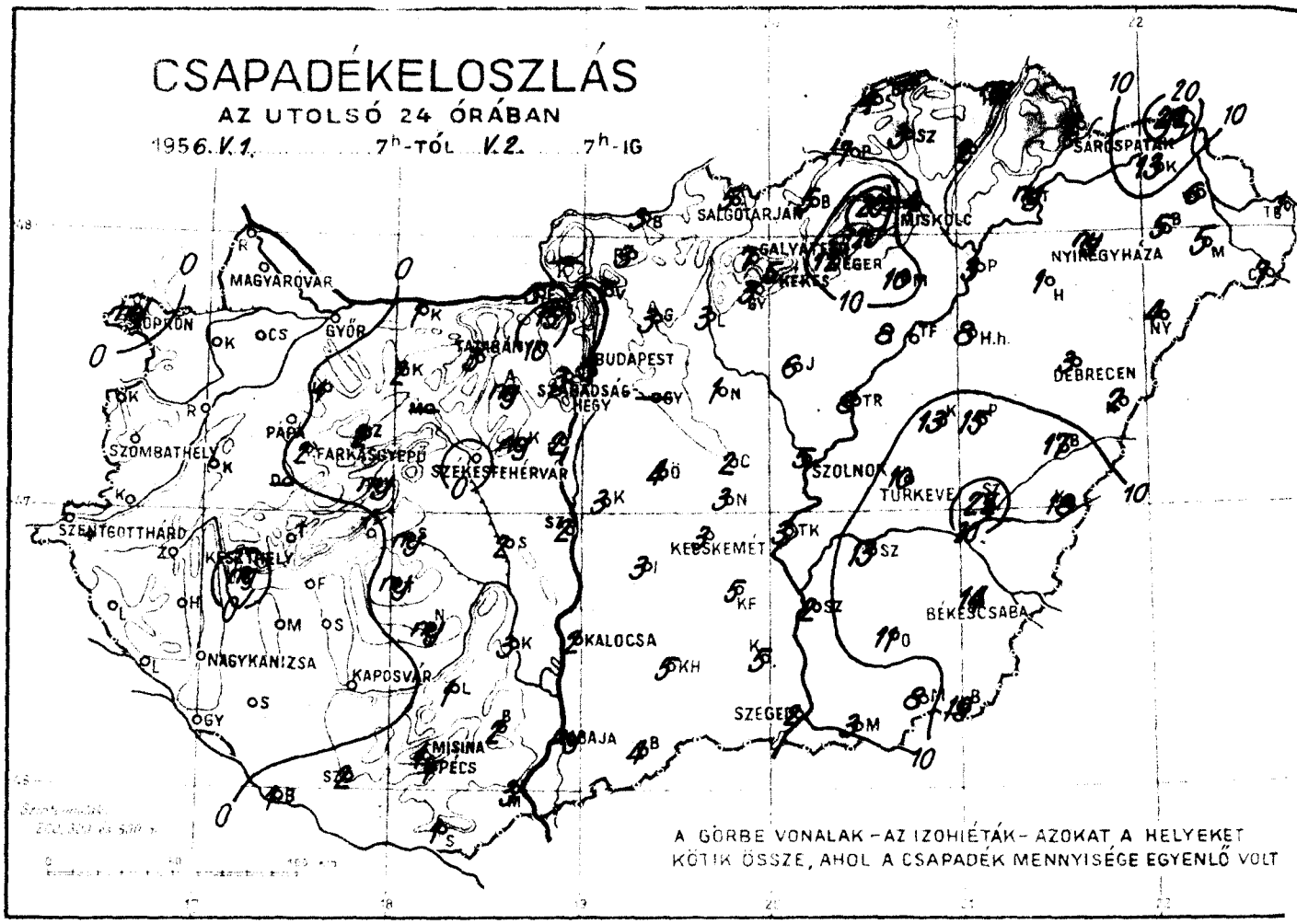

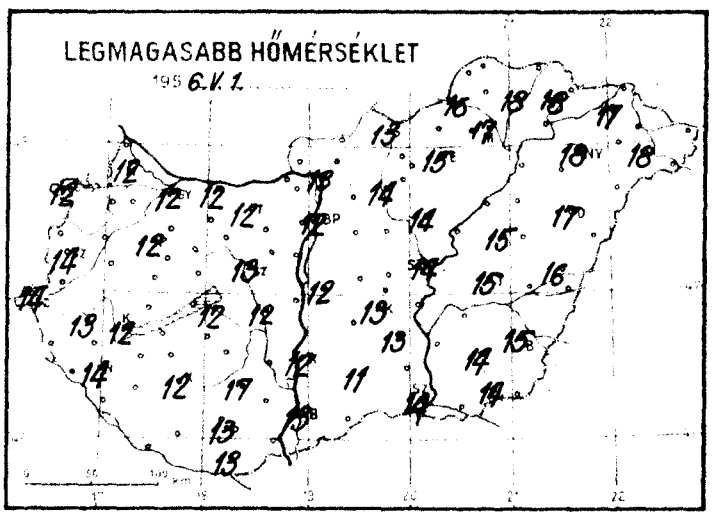

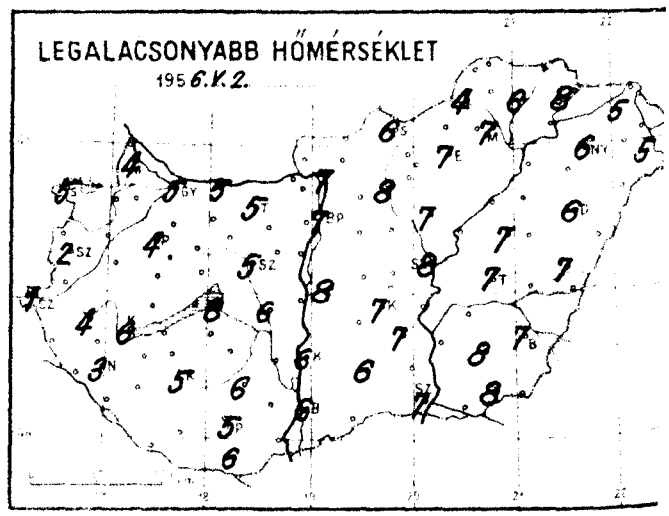

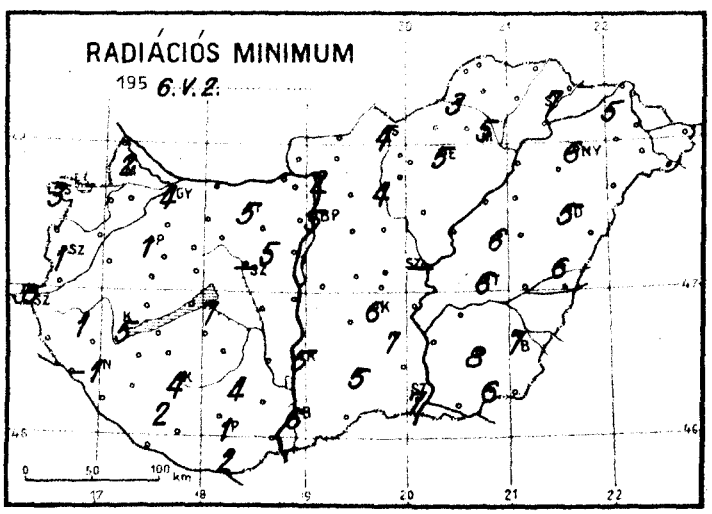

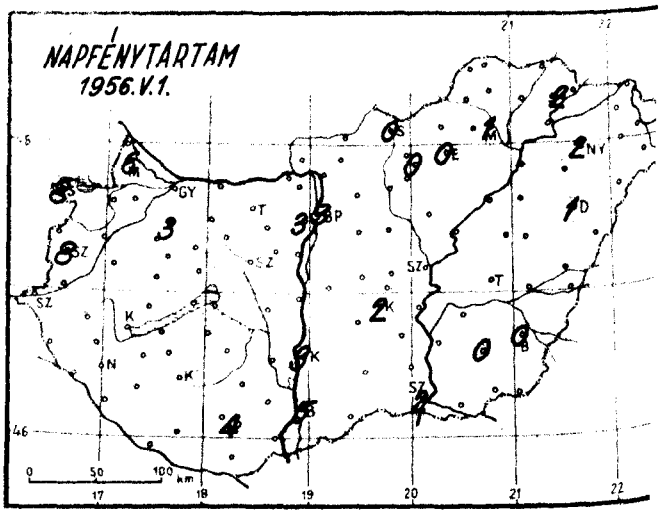

Időjárási helyzet 1956. év MÁJUS hó 2. nap 7 óra

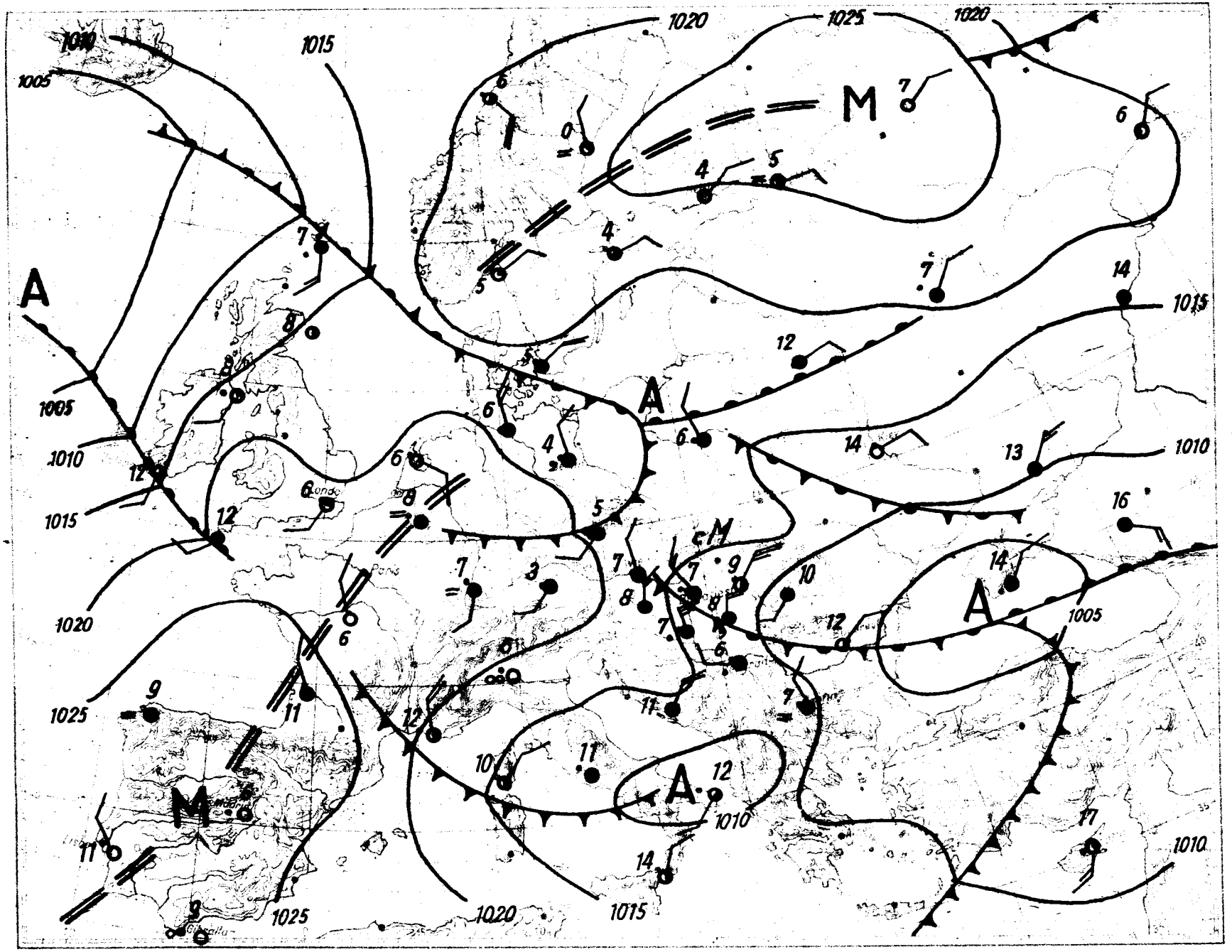

Magassági légállapotmérés

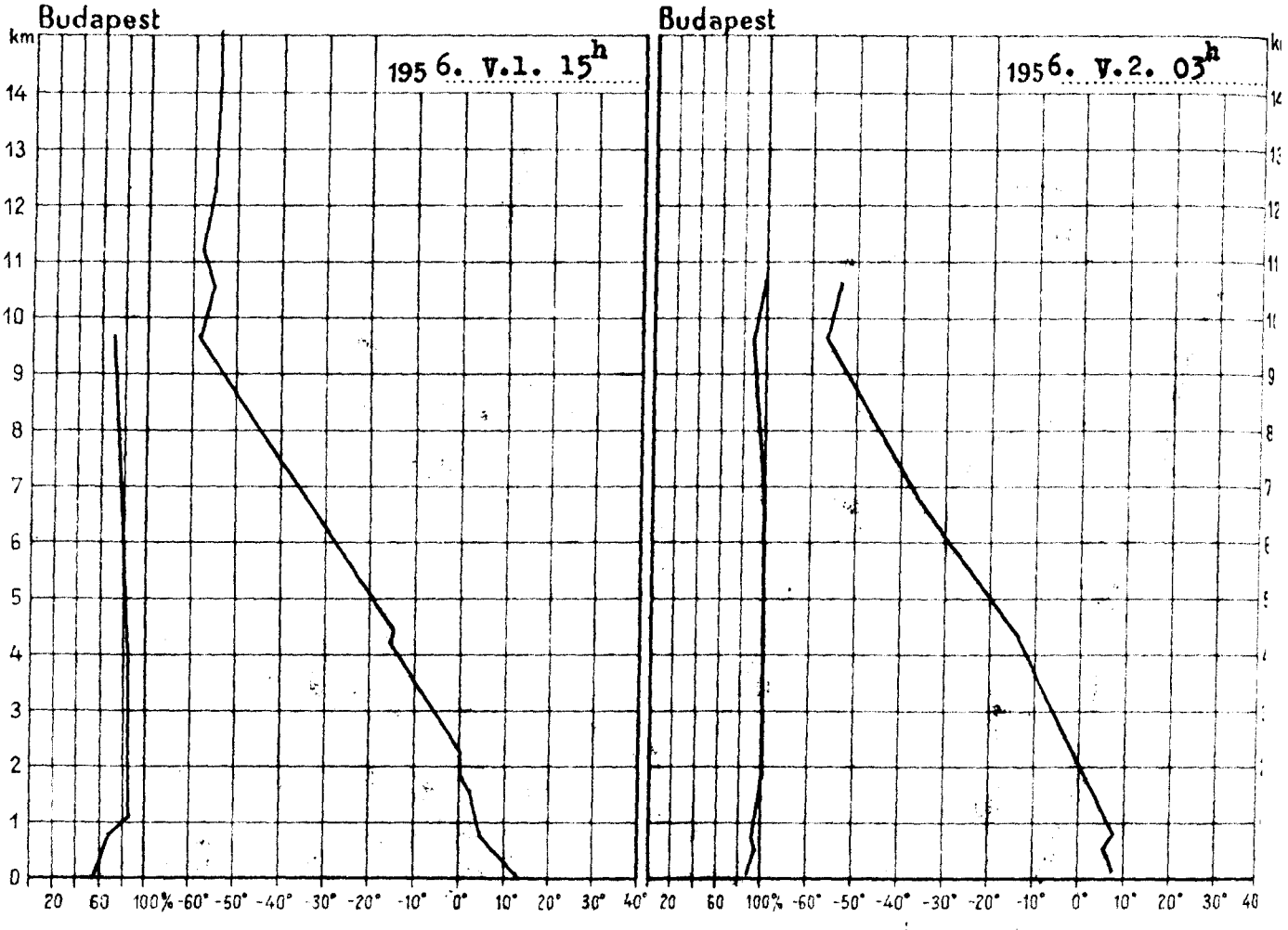

1956. V. 1. 15h			
km	mb	C°	%
Talaj	991.1	11.7	55
0.5	950	8.0	62
1	893	3.7	77
1.5	840	2.0	85
2	790	0.0	85
2.5	740	-3.6	84
3	696	-7.1	83
4	610	+14.0	82
5	534	+20.2	82
6	467	+28.0	80
7	405	+36.0	78
8	350	+43.2	78
9	301	+51.2	76
10	256	+57.1	
11	220	+51.9	
12	188	+54.0	
13	161	+53.0	
14	138	+52.4	
15	118	+52.6	

Magaslégköri időhelyzet

Hazánk légterében az elmult 24 óra alatt az alsó 1000 m-es rétegben 2-3 fokos felmelegedés mutatkozik, 1000 m felett pedig csak kisebb hőmérsékletingadozás volt. Emiatt a 0 fok szintje 162 m-rel alacsonyabbra, 1700 m-re került, a -10 fokos szint 10 m-rel emelkedve 3380 m-en volt ma hajnalban.

Dr. Tónayné s.k.

1956. V. 2. 03h			
km	mb	C°	%
Talaj	994.1	7.0	87
0.5	952	5.8	94
1	897	5.0	95
1.5	842	1.5	99
2	791	-1.8	100
2.5	743	-4.8	100
3	697	-7.7	100
4	611	-13.6	100
5	534	-21.8	100
6	467	-29.6	100
7	403	-37.1	100
8	349	-44.5	100
9	300	-51.9	100
10	256	-56.3	100
11			
12			
13			
14			
15			

1956. május
2. szerda
69. évfolyam 123. szám

	Felhőzet (0–8)	Szélirány és -erősség (Beaufort)	Légnyomás (mm Hg)	Hőmérséklet (°C)	Csapadék (24 óra) mm		Hőmérsékleti szélsőségek: Legalacsonyabb minimum	Legmagasabb maximum	Radiáció mm.	Napsütés (óra) tegnap
Mosonmagyaróvár	4	NW 4	1016.7	7	.		12	4	2	6
Sopron	4	NNW 8	17.1	7	ny		12	5	3	8
Szombathely	4	N 5	16.3	8	.		14	2	1	8
Szentgotthárd	2	NW 1	16.8	3	.		14	1	0	-
Pápa	4	W 4	15.9	7	.		12	4	1	
Győr	4	N 4	15.9	8	.		12	5	4	-
Tatabánya	3 ,	NW 2	14.3	7	3		12	5	5	-
Székesfehérvár	4	N 12	-	8	.		13	5	-	-
Keszthely	4	N 12	15.0	8	ny		12	6	5	-
Nagykanizsa	4	NNW 5	16.2	7	.		14	3	-1	-
Kaposvár	3	NNW 8	15.0	7	.		12	5	4	-
Pécs	4 .	NNW 11	13.0	7	1		13	5	1	4
Budapest, M. I.	4 .	WNW 6	12.6	7	3		12	7	5	3
Budapest	4	NW 2	12.8	8	5		13	6	4	0
Budapest, E.	4	N 1	11.5	10	12		15	7	5	0
Budapest, M.	4	N 3	11.9	9	4	R	17	7	5	1
Budapest, Sz.	4	N 12	-	10	.		18	8	7	2
Budapest, B.	4 .	NNW 6	12.8	7	ny		13	6	6	5
Budapest, K.	4 .	NNW 6	12.6	6	2		12	6	5	3
Budapest, K.	4	NW 2	11.1	8	3		13	7	6	2
Budapest, Sz.	4 .	NNW 8	11.0	8	2		14	7	7	2
Budapest, Sz.	4 .	N 2	11.3	9	5		14	8	-	-
Budapest, T.	4	N 2	-	8	10		15	7	6	-
Budapest, K.	3	NNE 4	09.9	8	14	R	15	7	7	0
Budapest, L.	1	NE 9	11.2	9	3	R	17	6	5	1
Budapest, N.	1	NE 15	11.5	9	ny		18	6	6	2
Kékestető (1000 m)**	3	NNE 2	893.3	3	5		6	3	-	0
Gánt (352 m)*	–	–	-	-	7		6	2	-	-
Mosonmagyaróvár (134 m)*	4 .	NW 19	951.3	3	1		9	3	-	-
Budapest, Gellért-hegy (474 m)*	4	NW 2	952.3	5	3		10	4		3
Budapest, Lágymányos (106 m)*	4 .	N 6	954.5	5	2		11	2	-1	-

24 óra csapadék mm		24 óra csapadék mm		24 óra csapadék mm			24 óra csapadék mm	
Bakonya	.	Tápiószele	.	Pusztavacs	7	R	Zalaegerszeg	22
Csorna	.	Szolnok	ny	Érd	4		Kisvárda	13
Kapuvár	.	Pusztavám	.	Gyáros-hegy	-		Vásárosnamény	6 R
Kőszeg	.	Martonvásár	.	Budaörs	20	R	Baktalórántháza	5 R
Rábagyarmat	.	Sárosd	.	Százhalom	3	R	Mátészalka	5 R
Kemenesmagasi	.	Dég	ny	Pécsely	2		Tiszakécske	1
Lenti	.	Szabadszállás	2	Budakeszi	ny		Csongrád	7 R
Zalaegerszeg	.	Szentendre	2	Sárosd	2		Szentes	4
Hahót	.	Nagykőrös	ny	Encs	ny		Pusztaföldvár	3
Letenye	.	Somogyszob	.	Mezőkövesd	10	R	Hajdúdorog	1
Gyékényes	.	Bakos	1	Jászapáti	6		Hortobágy	8 R
Kaposvár	.	Szigetvár	2	Nagykáta	1		Nagyléta	2
Tengezpatona	1	Lengyel	1	Gyöngyös	-		Poroszló	8
Drávaszer	–	Kozármisleny	3	Orkény	4		Tiszaroff	8 R
Tapolca	.	Baranyajenő	2	Kunszentmiklós	3		Karcag	13 R
Zirc	2	Mohács	3	Cegléd	2		Püspökladány	15
Veszprém	ny	Siklós	1	Nagykőrös	3		Berettyóújfalu	17 R
Komárom	1	Kiralyrét	-	Tiszakécske	3	R	Szeghalom	22 R
Kisbér	2	Baja-nagyvarmad	3	Lesék	3		Kötcsaszakál	18
Mór	–	Bonhány	3	Kiskunfélegyh.	5		Szarvas	13
Alcsut	ny	Vác	5	Kiskunfalas	5		Szentes	2 ▲
Esztergom	5	Galgamácsa	3	Bácsalmás	4		Orosháza	11
Dorogkő	15	Lorinci	3	Kistelek	5		Makó	3
Ercsi	2	Gyöngyös	3				Mezőhegyes	8
Kajászószentpéter	ny	Borsodnádasd	5				Battonya	19

* A légnyomás 500 gdm-re átszámítva ** A légnyomás 1000 gdm-re átszámítva

Magassági szélmérések

Óraadatok greenwichi középidőben

V.1.	Szhely 15 h		Nkanizsa 15 h		Győr 15 h		Bpest 15 h		Bpest 18 h		Szeged 15 h		Miskolc 15 h		Debrecen 10 h			
	fok	m/s	fok	m/s	fok	m/s	fok	m/s	fok	m/s	fok	m/s	fok	m/s	fok	m/s	fok	m/s
Talaj	360	7	360	12	320	12	320	17	360	7	320	7	360	7	360	2		
500 m	350	18	10	16	340	20	340	10	340	15	330	14	10	12	40	5		
1000	350	18	360	18	340	20	360	10	10	9	340	10	360	9	50	6		
1500	330	15					360	2	50	5	330	10	350	14	30	4		
2000	330	15					360	2							30	4		
2500	300	12					340	1							20	4		
3000	300	12					340	1							20	4		
4000	300	12					340	1										
5000	280	10					140	3										
6000							140	10										
7000							140	10										
8000																		
9000																		
10000																		
11000																		
12000																		
13000																		
14000																		
15000																		
16000																		
17000																		
18000																		
19000																		
20000																		

V.2.	Szhely 6 h		Nkanizsa 3 h		Bpest 9 h		Bpest 12 h		Bpest 15 h		Miskolc 3 h		Debrecen 3 h		Debrecen 6 h			
	fok	m/s	fok	m/s	fok	m/s	fok	m/s	fok	m/s	fok	m/s	fok	m/s	fok	m/s	fok	m/s
Talaj	360	7	360	7	360	7	360	7	320	12	320	2	360	7	40	7		
500 m	350	17	350	17	10	7	360	9	350	11	360	17	10	13	80	10		
1000	350	23	350	20	60	6	70	8	30	11	360	17	10	13	100	11		
1500	360	20	350	20	70	10	90	10	30	11	40	10			110	9		
2000	360	20			60	10	70	11	80	11	50	8			100	12		
2500	360	20			60	10			80	11	50	14			100	13		
3000	360	20			60	10			80	11	50	14			100	13		
4000	340	20							80	11					100	13		
5000									80	8					100	13		
6000									110	12								
7000									110	12								
8000									90	13								
9000									90	13								
10000									90	26								
11000																		
12000																		
13000																		
14000																		
15000																		
16000																		
17000																		
18000																		
19000																		
20000																		

IDŐJÁRÁSI NAPIJELENTÉS

ЕЖЕДНЕВНЫЙ МЕТЕОРОЛОГИЧЕСКИЙ БЮЛЛЕТЕНЬ • DAILY SYNOPTIC MAP OF THE HUNGARIAN METEOROLOGICAL INSTITUTE • BULLETIN QUOTIDIEN DE L'INSTITUT MÉTÉOROLOGIQUE HONGROIS WETTERBERICHT DES UNGARISCHEN METEOROLOGISCHEN INSTITUTS

KIADJA AZ ORSZÁGOS METEOROLOGIAI INTÉZET
BUDAPEST II, KITAIBEL PÁL-UTCA 1
TEL.: KÖZPONT: 150-220 IDŐJELZŐ OSZT: 151-204, 150-410

MEGJELENIK NAPONKÉNT • ELŐFIZETÉSI ÁRA A POSTAI KÖLTSÉGGEL EGYÜTT NEGYEDÉVRE 60'— Ft
KIADÁSÉRT FELEL AZ INTÉZET IGAZGATÓJA

69. évfolyam 124. szám. + Budapest + 1956. május 3.

Az időjárási helyzet ma reggel és a várható időjárás:

Spanyolországtól Francia- és Németországon át, Archangelszkig magasnyomású gerinc alakult ki csendes, száraz időjárással. A Fekete-tenger feletti ciklon frontjai most Romániában okoznak esőket. Az óceánon ciklonok sora vonul északkelet felé.

Hazánkban szerdán élénk, helyenként erős északi, északkeleti szél fujt, sokfelé voltak ujabb záporok, több helyen zivatar kíséretében. Makón, Romhányban, Nagykátán jég is hullott. A lehullott csapadék mennyisége délen és keleten 5-10 mm között, az ország többi részén 5 mm alatt volt. A talaj hőmérséklete 10 cm mélységben ma reggel 9-11 fok között volt.

Budapesten csütörtökön 12 órakor a hőmérséklet 17 fok, a tengerszintre átszámitott légnyomás 763 mm, gyengén süllyedő irányzatu.

Várható időjárás péntek estig:

Változó felhőzet, néhány helyen eső.
Időnként élénk északi, északkeleti szél.
A hőmérséklet emelkedik.

Várható legalacsonyabb hőmérséklet ma éjjel: 8-11, a nyugati határmegyékben helyenként 8 fok alatt, legmagasabb nappali hőmérséklet pénteken: 18-21 fok között.

Kalitka

A hőmérséklet és a légnyomás napi középértéke Budapesten és ezek eltérése a 75 évi átlagtól:

1956. V. 2-án: 11.4 C°, 760.5 mm. Eltérés: -2.7 C°, +0.4 mm.

1871 óta ezen a napon előfordult

legmagasabb hőmérséklet 30.9 C° /1934/
legalacsonyabb hőmérséklet 0.0 C° /1935/

Az Országos Meteorológiai Intézet Időjárási Napijelentése

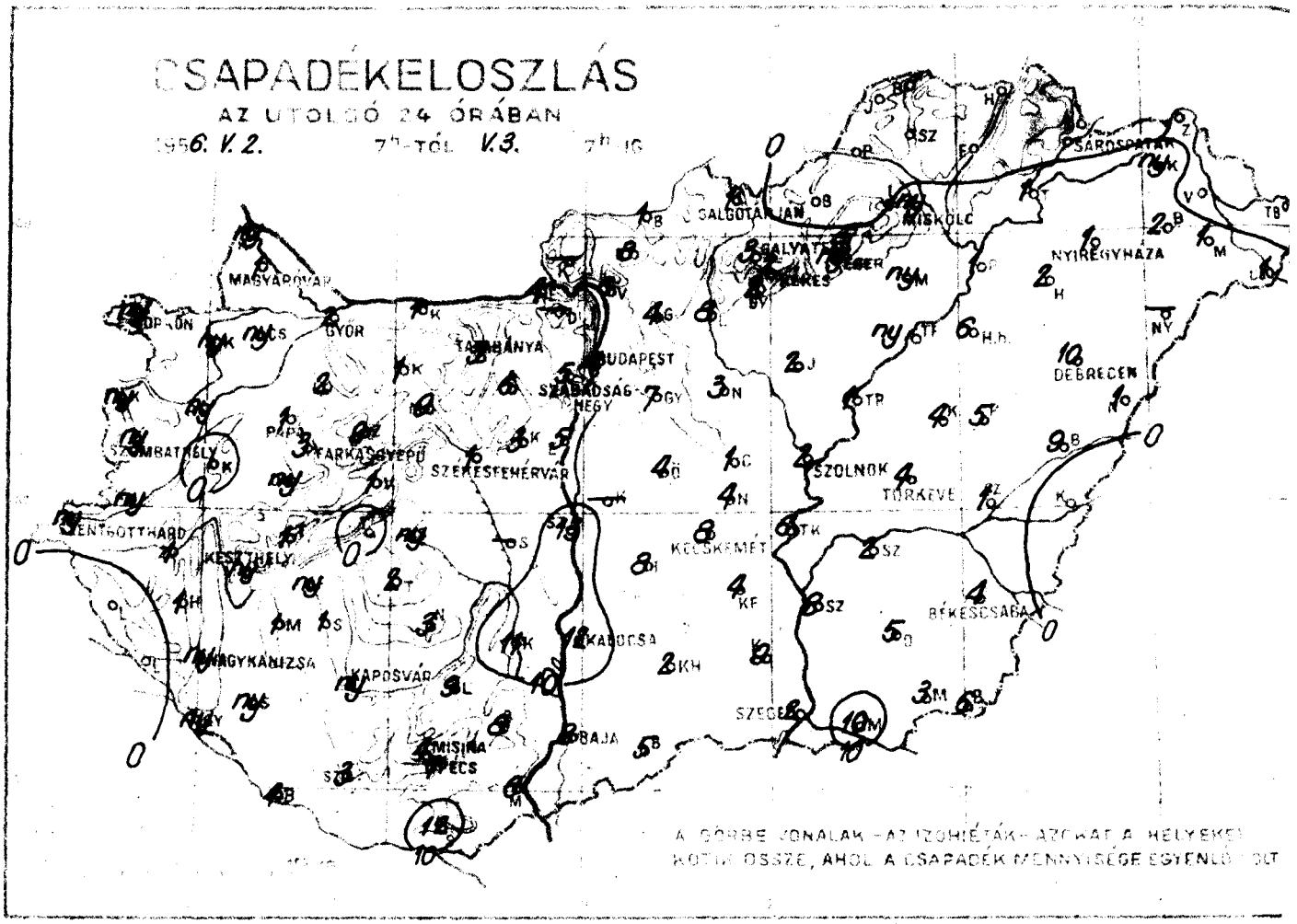

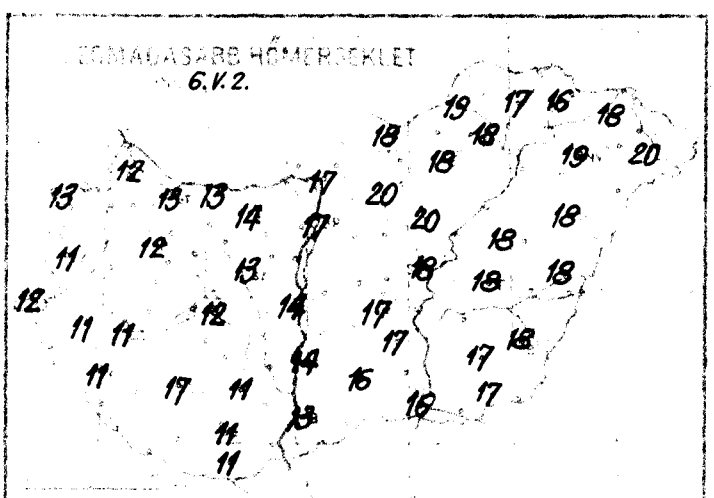

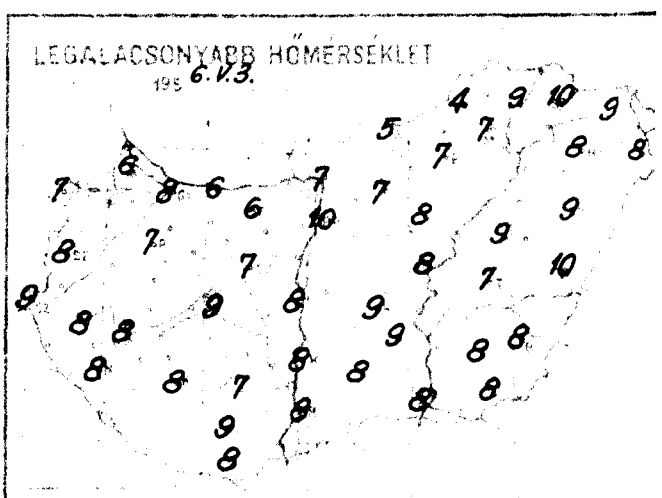

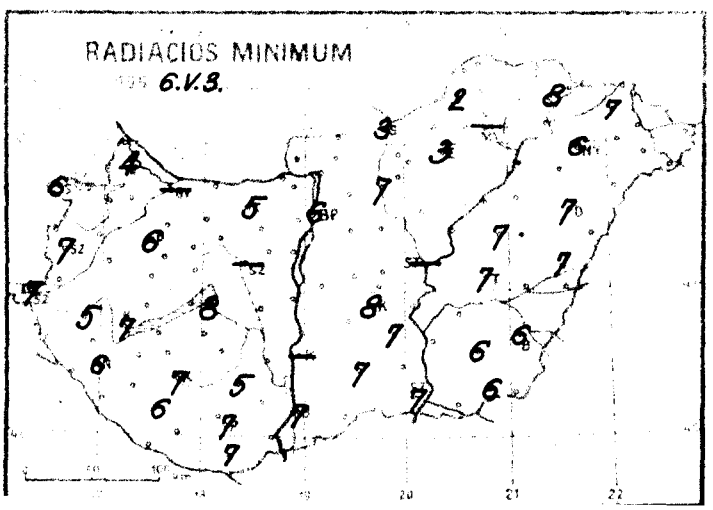

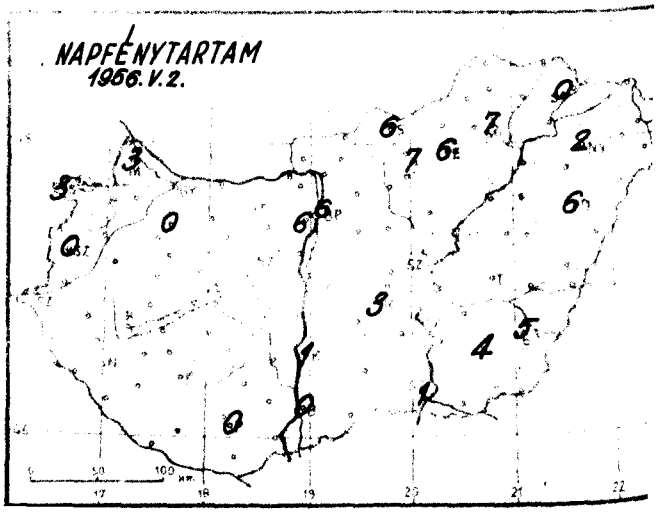

Időjárási helyzet 1956. év MÁJUS hó 3. nap 7 óra

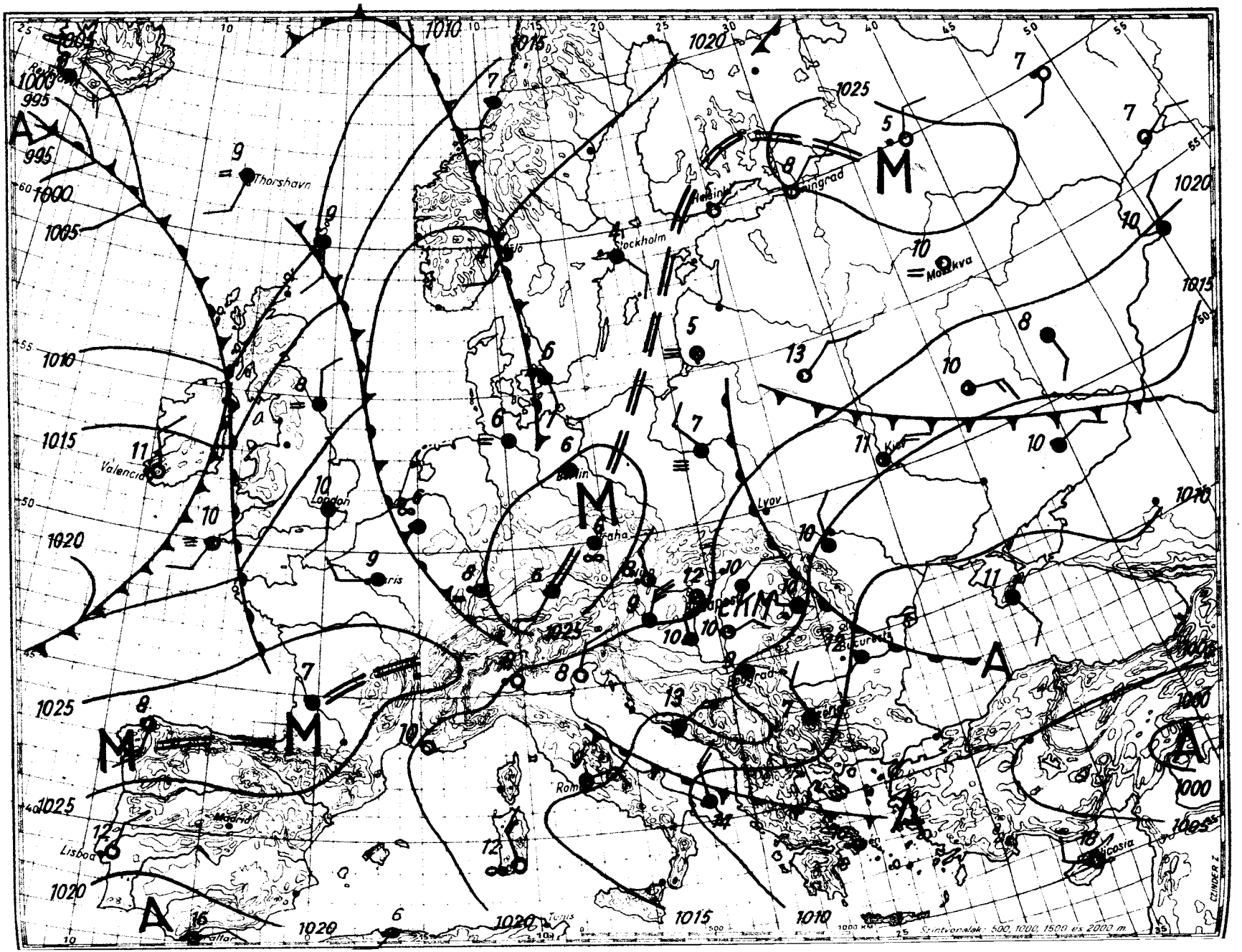

Magassági légállapotmérés

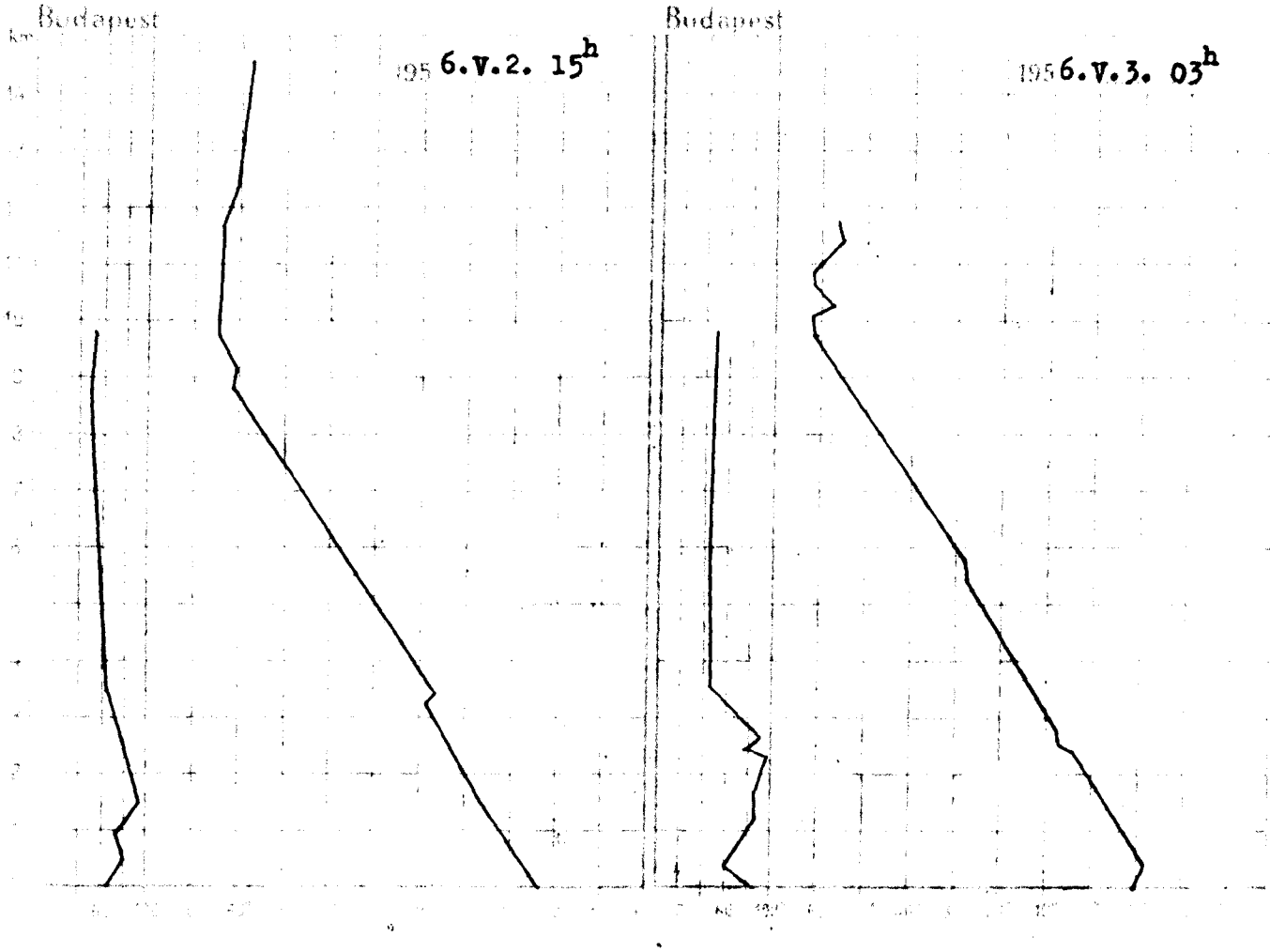

195 6.V.2. 15h			
km	mb	C	
Talaj	995.1	15.8	68
0.5	954	11.9	76
1	899	8.9	74
1.5	845	4.0	90
2	794	0.3	84
2.5	746	-3.5	77
3	700	-7.3	71
4	616	-13.1	72
5	538	-21.0	61
6	469	-28.7	51
7	406	-36.1	48
8	352	-43.4	49
9	302	-50.2	50
10	258	-54.8	50
11	222	-54.3	
12	190	-52.0	
13	162	-50.0	
14	140	-49.3	
15	120	-48.8	

Magaslegköri időhelyzet

Európa déli része felett lehülés van folyamatban a tengeri eredetü léghullámok hatására. Ugyancsak lehülés figyelhető meg a Szovjetunió európai területének nagy része felett. A Grönlandtól délkeletre levő ciklon ugyancsak hideg levegőt szállit, azonban hatása egyenlőre még a Szárazföldünk felett nem érezhető. Meleg advekció van ezzel szemben a Skandinávfélsziget és Közép-Európa légterében. Hazánk körzetében az első 2 km-es rétegben melegedett a levegő, 2 km felett azonban gyenge hőmérséklet csökkenés következett be. Emiatt az utolsó 24 órában a 0 fokos szint 120 m-rel magasabbra került, a -10 fokos szint 300 m-rel süllyedt, és ma hajnalban 1820, illetve 3080 m-en volt található.

Dr. Tónayné s.k.

195 6.V.3. 03h			
km	mb	C	
Talaj	999.7	9.7	82
0.5	957	9.8	64
1	901	5.9	79
1.5	847	2.3	84
2	796	-1.6	89
2.5	747	-6.0	78
3	701	-9.4	76
4	616	-16.2	42
5	538	-23.5	40
6	468	-30.5	43
7	405	-38.8	46
8	349	-46.7	46
9	300	-54.8	47
10	266	-61.3	47
11	217	-60.4	
12			
13			
14			
15			

1956. május

3. csütörtök

69. 124.

| | | |

Magassági szélmérések

Óraadatok greenwichi középidőben

V.2.	Nkanizsa 15 h		Győr 15 h		Pécs 15 h		Bpest 18 h		Bpest 21 h		Szeged 14 h		Miskolc 15 h		Debrecen 10 h		Debrecen 21 h	
	fok	m/s	fok	m/s	fok	m/s	fok	m/s	fok	m/s	fok	m/s	fok	m/s	fok	m/s	fok	m/s
Talaj	360	12	320	7	360	12	360	2	360	7	320	2	40	7	40	7	360	2
500 m	360	16	340	16	10	14	100	4	60	9	60	2	20	11	90	8	50	4
1000	360	18	340	19	10	14	90	7	70	7	90	2	30	10	90	8	80	6
1500			360	10	360	16	90	13	70	7			40	8	100	10	70	13
2000					360	16							10	11	100	10	70	13
2500															100	10		
3000															100	10		
4000															80	15		
5000															90	13		
6000															90	13		
7000															90	13		
8000															100	27		
9000															100	27		
10000															100	27		
11000															100	27		
12000															100	27		
13000																		
14000																		
15000																		
16000																		
17000																		
18000																		
19000																		
20000																		

V.3.	Szhely 6 h		Nkanizsa 4 h		Győr 4 h		Pécs 3 h		Bpest 3 h		Bpest 6 h		Miskolc 5 h		Debrecen 3 h		Debrecen 5 h	
	fok	m/s	fok	m/s	fok	m/s	fok	m/s	fok	m/s	fok	m/s	fok	m/s	fok	m/s	fok	m/s
Talaj ✓	360	12	360	12	320	7	360	7	360	7	360	2	360	2	360	7	360	7
500 m	360	24	20	16	360	13	60	16	70	8	60	9	10	9	20	6	60	15
1000	360	26	30	11	10	8	60	16	30	8	50	12	40	15	60	5	70	13
1500			50	13	60	5	60	16	60	8	50	12			60	14	60	17
2000							60	11	70	15	60	13			60	14	60	17
2500							50	12	70	15	80	16			80	14	70	20
3000 ✓							50	12	70	15	80	16			80	14	70	20
4000									70	15	90	15					60	22
5000											80	21					60	22
6000 ✓																		
7000																		
8000																		
9000																		
10000																		
11000																		
12000																		
13000																		
14000																		
15000																		
16000																		
17000																		
18000																		
19000																		
20000																		

IDŐJÁRÁSI NAPIJELENTÉS

ЕЖЕДНЕВНЫЙ МЕТЕОРОЛОГИЧЕСКИЙ БЮЛЛЕТЕНЬ • DAILY SYNOPTIC MAP OF THE HUNGARIAN METEOROLOGICAL INSTITUTE • BULLETIN QUOTIDIEN DE L'INSTITUT MÉTÉOROLOGIQUE HONGROIS WETTERBERICHT DES UNGARISCHEN METEOROLOGISCHEN INSTITUTS

KIADJA AZ ORSZÁGOS METEOROLÓGIAI INTÉZET
BUDAPEST II. KITAIBEL PÁL-UTCA 1
TEL.: KÖZPONT: 150-220 IDŐJÁRÁSJELZŐ OSZT.: 150-201, 150-410

MEGJELENIK NAPONKÉNT • ELŐFIZETÉSI ÁRA A POSTAI KÉZBESÍTÉSSEL EGYÜTT NEGYEDÉVRE 60.— Ft
KIADÁSÉRT FELELŐS AZ INTÉZET IGAZGATÓJA

69. évfolyam 125. szám. + Budapest + 1956. május 4.

Az időjárási helyzet ma reggel és a várható időjárás:

Az Atlanti óceánról érkező ciklonok egyenlőre csak szárazföldünk északnyugati részeit érintik, mivel a Skandináv-félszigettől az Ural-hegységig egy magasnyomásu gerinc huzódik végig. Közép-Európa fölé északkelet felől érkeznek a légtömegek és több helyen záporokat, zivatarokat okoznak.

Hazánkban csütörtökön a változó felhőzetből főleg a nyugati és északi megyékben több helyen volt kisebb záporeső, zivatar. A lehullott csapadék mennyisége Kisvárdán 5, Székesfehérvárott, Tabon 4 mm-t tett ki. A hőmérséklet napközben általában 16-20, a Fővárosban és Salgótarjánban 21 fokig emelkedett. Ma hajnalban 8-11 fokig hült le a levegő. A talaj hőmérséklet 10 cm mélységben ma reggel 10-12 fok volt.

Budapesten pénteken 12 órakor a hőmérséklet 19 fok, a tengerszintre átszámitott légnyomás 766 mm, alig változik.

Várható időjárás szombat estig:

Változó felhőzet, több helyen záporeső, zivatar.
Időnként élénkebb északi, északkeleti szél.
A hőmérséklet alakulásában nem lesz lényeges változás.

Várható legalacsonyabb hőmérséklet ma éjjel: 8-11,
legmagasabb nappali hőmérséklet szombaton: 19-22
fok között.

A hőmérséklet és a légnyomás napi középértéke Budapesten és ezek eltérése a 75 évi átlagtól:

1956. V.3.-án: 15.9 C°, 763.1 mm. Eltérés: +1.3 C°, +3.2 mm.

1871 óta ezen a napon előfordult

legmagasabb hőmérséklet 30.1 C° /1891/
legalacsonyabb hőmérséklet 0.5 C° /1935/

Az Országos Meteorológiai Intézet Időjárási Napijelentése

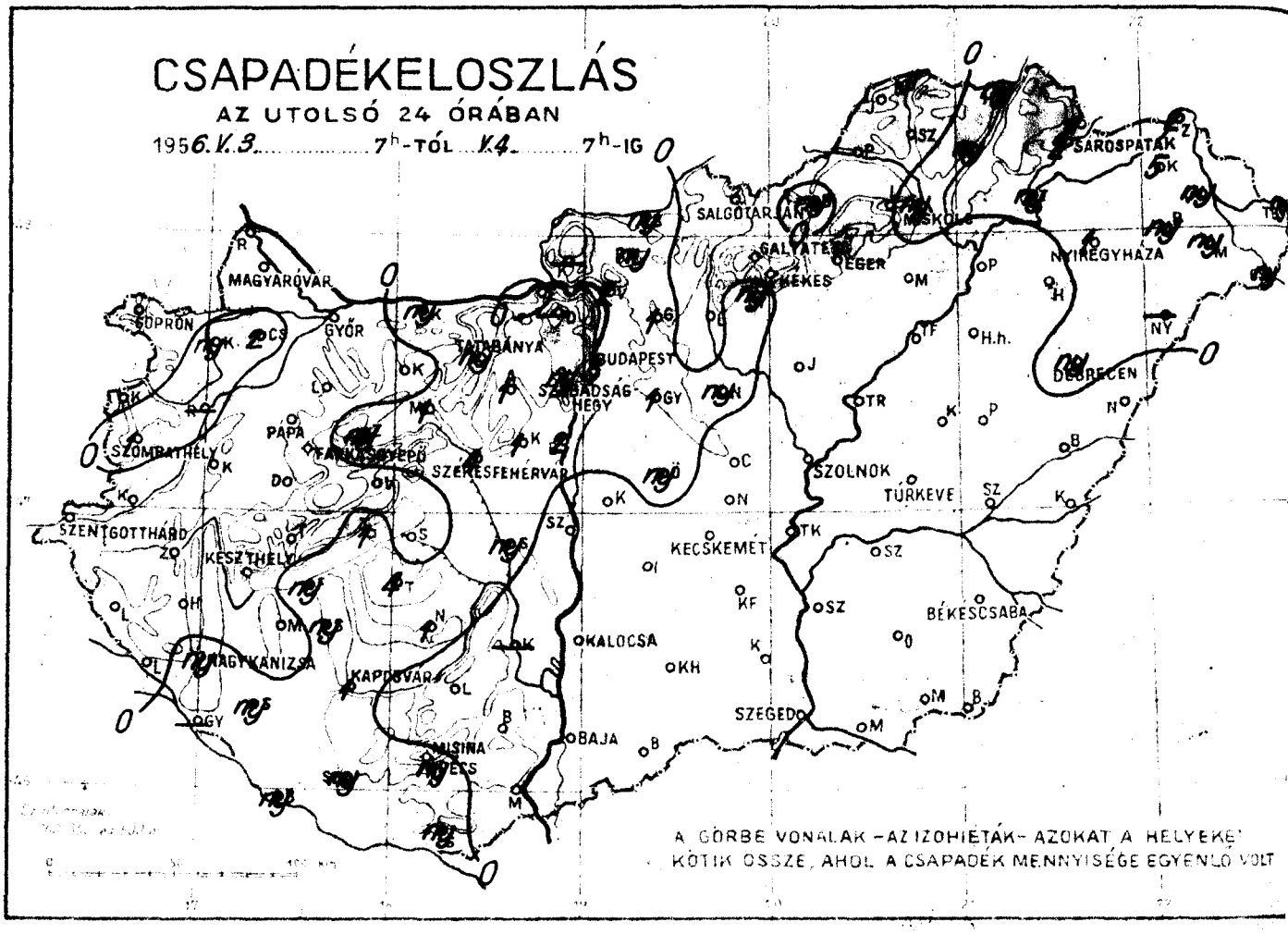

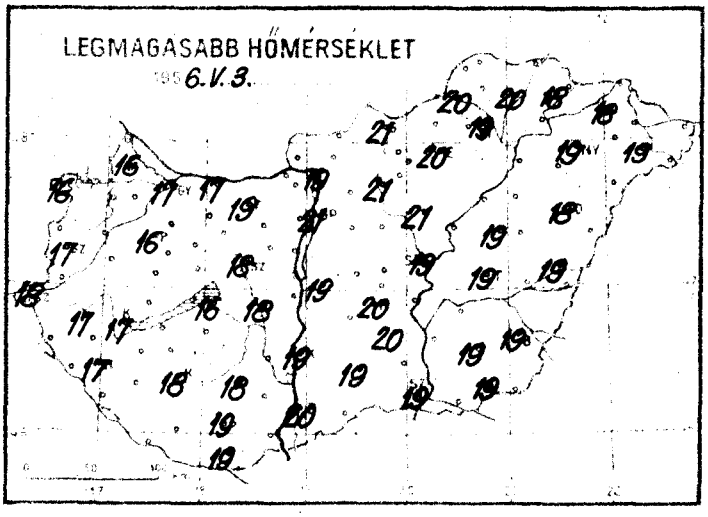



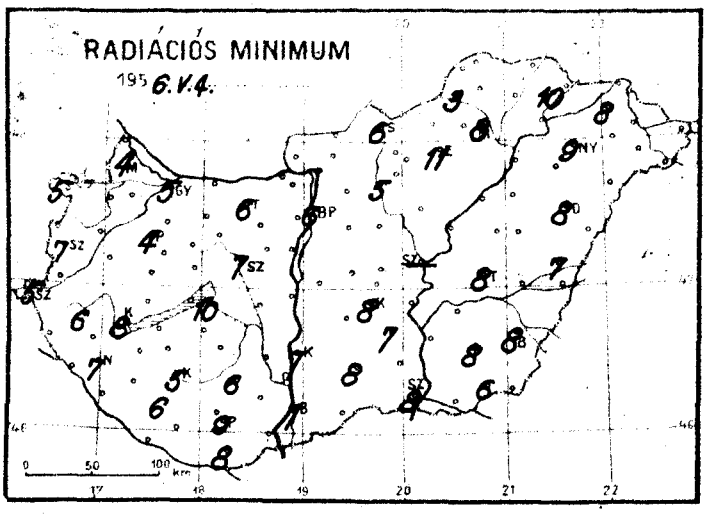

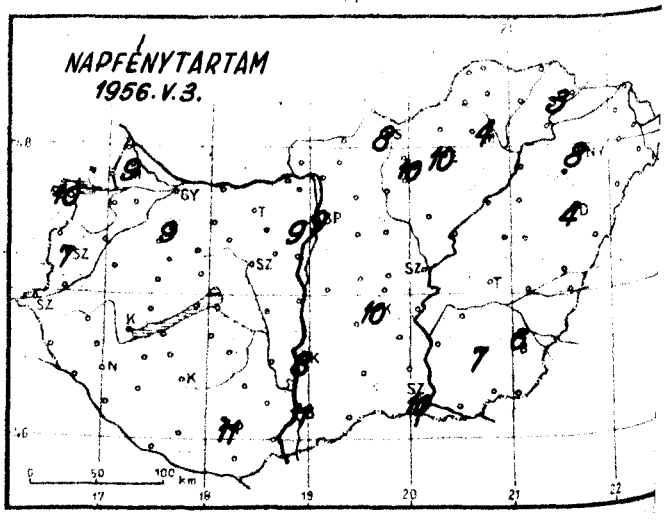

Időjárási helyzet 1956. év MÁJUS hó 4. nap 7 óra

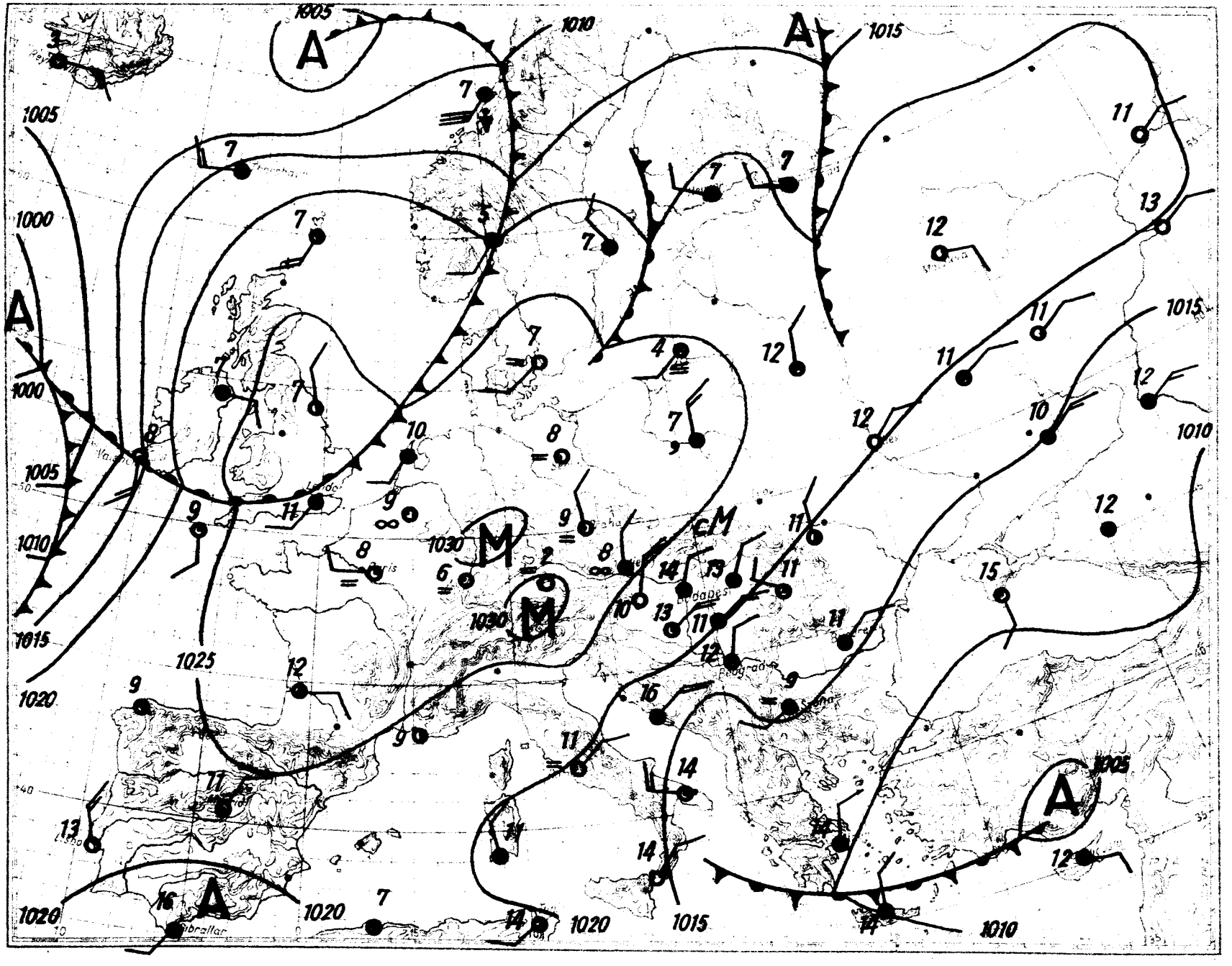

Magassági légállapotmérés

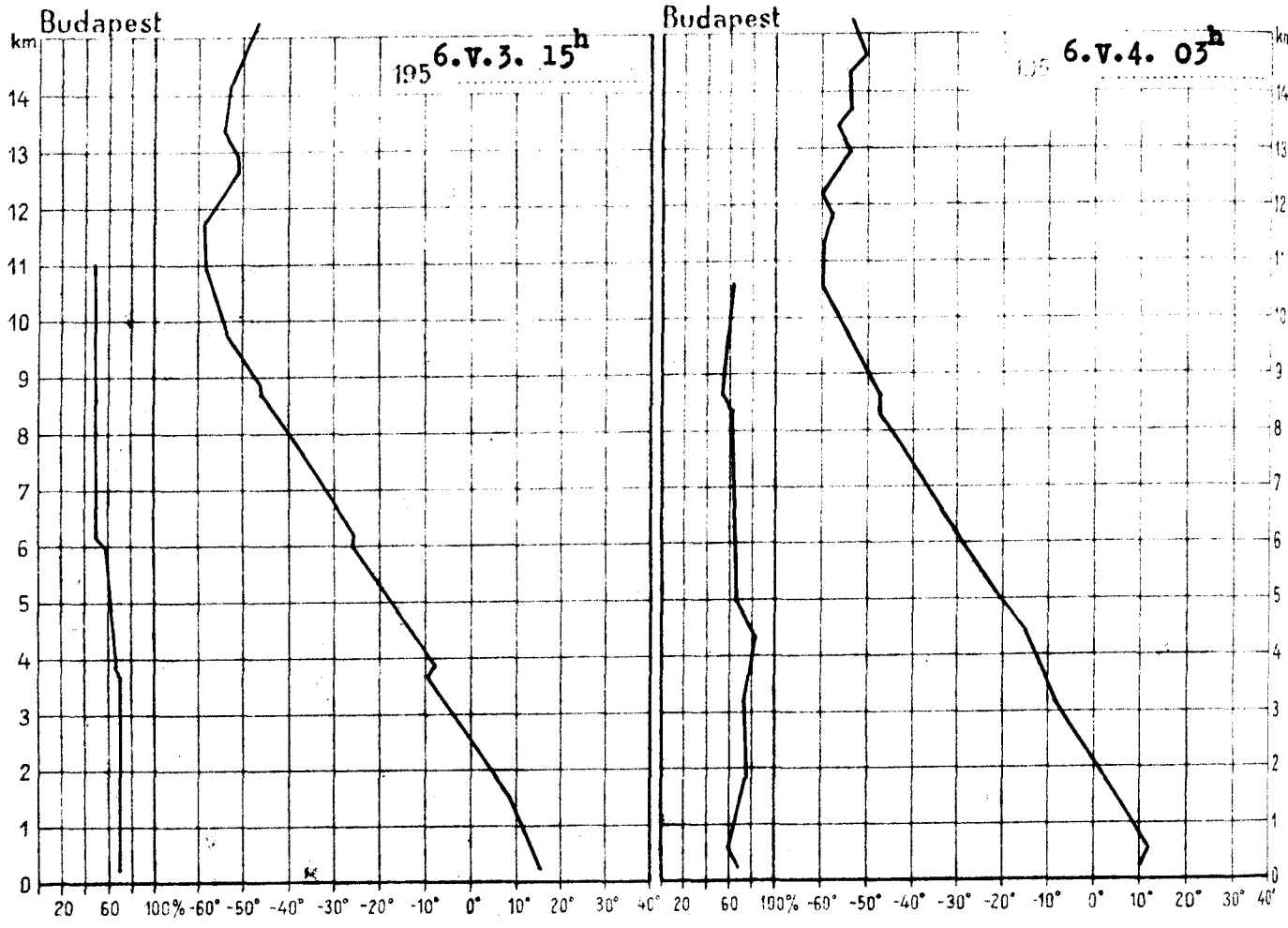

195 6.V.3. 15h

km	mb	C°	%
Talaj	999.8	16.9	74
0·5	959	15.0	74
1	904	12.2	74
1·5	850	9.0	75
2	800	4.9	75
2·5	752	0.7	76
3	708	-3.6	77
4	621	-9.1	62
5	545	-17.2	66
6	478	-24.2	58
7	413	-32.5	56
8	359	-39.6	56
9	310	-44.9	55
10	268	-52.0	54
11	231	-56.0	-
12	198	-54.0	-
13	170	-50.4	-
14	145	-50.3	-
15	125	-45.3	-

Magaslégköri időhelyzet

A Pó-síkság és a Balkán felett hideg levegő záródott el. Hideg légtömegek még lehülést okoznak Marseille környékén és Egyiptom, valamint Izrael felett. Az Azori-szigetek felől meleg nyelv nyulik a magasban Közép-Európa fölé és kiterjed egészen Leningrád és Moszkva térségéig. Ennek következtében erőteljes felmelegedés indult meg Franciaország, a Brit-szigetek, és az északkelet felé terjeszkedő meleg levegő hatására már Finnország felett is. Hazánk légterében az egész troposzférában tovább folytatódik a melegedés. Általában 2-5 fokkal emelkedett a hőmérséklet, és ennek megfelelően 390 m-rel magasabbra, 2210 m-re került a 0 fok magassága. A -10 fok szintje 620 m-t emelkedett és ma hajnalban 3700 m-en volt.

Dr. Kallósné s.k.

195 6.V.4. 03h

km	mb	C°	%
Talaj	1002.9	11.6	73
0·5	960	12.0	71
1	906	8.9	75
1·5	851	5.6	80
2	802	2.0	82
2·5	752	-2.2	82
3	709	-6.3	82
4	621	-11.7	90
5	545	-20.3	76
6	474	-28.0	76
7	411	-35.8	74
8	355	-43.7	72
9	306	-48.2	65
10	262	-55.0	68
11	224	-58.7	-
12	192	-58.2	-
13	163	-52.0	-
14	140	-50.8	-
15	120	-50.6	-

1956. május hó

4. nap péntek

69. évfolyam 125. sz.

	Reggelszélkelet 06 TMG					Az utolsó 24 óra adatai					
	Felhőzet (0–4)	Szélirány és erő (m/s)	Légnyomás (mélhár)	Hőmérséklet (°)	Csapadék (24 óra) (mm)		Hőmérsékleti szélsőségek: tegnapi napjáli max.	Hőmérsékleti szélsőségek: mszakai min.	Hőmérsékleti szélsőségek: Radiációs min.	Napsütés (óra) tegnap
[illegible]	4	W 6	1025.0	8	.		16	6	4	9
Sopron	0	NNW 4	26.1	10	.		16	7	5	10
Szombathely	1 =	N 9	24.2	10	1		17	8	7	7
Szentgotthárd	0	NNE 1	24.0	10	.		18	9	5	-
Pápa	1	NW 4	24.3	9	.		16	7	4	-
Gyor	1	N 4	23.9	10	.		17	8	5	-
Tatabánya	3 =	W 2	23.5	9	ny		19	8	6	-
Szekesfehérvár	2	N 4	-	11	4		18	8	-	-
Keszthely	4	N 4	23.1	10	.		17	9	8	-
Nagykanizsa	3	N 8	23.3	10	ny		17	9	7	-
Kaposvár	0	NW 5	22.1	10	1	R	18	8	5	-
[illegible]	1	NNE 8	20.6	13	ny		19	12	9	11
[illegible]	0	N 3	21.7	14	3	R	21	12	6	9
[illegible]	0	NW 2	21.4	13	.		21	11	6	8
[illegible]	2	NE 2	20.8	15	.		20	13	11	10
[illegible]	3	NNE 5	21.9	13	ny		19	10	8	4
[illegible]	3	N 6	-	13	2		18	11	10	3
[illegible]	0	NNE 6	20.4	12	.		20	10	7	11
[illegible]	0	N 2	20.4	13	.		19	10	7	8
[illegible]	0	NE 2	20.6	12	.		20	9	8	10
[illegible]	4	NNE 7	19.8	11	.		19	10	8	10
[illegible]	0	NE 8	20.6	13	.		19	10	-	-
[illegible]	0	NE 1	-	11	.		19	10	8	-
[illegible]	1	NE 6	19.9	11.	.		19	10	8	6
[illegible]	3	NE 6	20.6	12	ny		18	10	8	4
[illegible]	3	NE 6	21.1	12	1		19	10	9	8
[illegible]	1	- 0	903.7	8	.		15	4	-	10
[illegible]	-	-	-	-	.		14	5	-	-
[illegible]	1 =	N 6	960.4	9	.		15	8	-	-
[illegible]	0	NE 1	962.0	12	ny		18	10	-	9
[illegible]	4 =	N 1	962.5	6	.		16	5	3	-

24 óra csapadék mm			24 óra csapadék mm			24 óra csapadék mm			24 óra csapadék mm		
[illegible]	.		[illegible]	1		[illegible]	.		[illegible]	2	
[illegible]	2	R	[illegible]	.	R	[illegible]	.		Kisvarda	5	R
[illegible]	ny		[illegible]	ny		[illegible]	.		[illegible]	ny	R
[illegible]	.		[illegible]	.		[illegible]	.		[illegible]	ny	
[illegible]	-		[illegible]	ny	R	[illegible]	.		[illegible]	ny	
[illegible]	.		[illegible]	4	R	[illegible]	ny		[illegible]	ny	
[illegible]	.		[illegible]	ny		[illegible]	ny		[illegible]	ny	
[illegible]	.		[illegible]	.		[illegible]	1		[illegible]	-	
[illegible]	.		[illegible]	1	R	[illegible]	ny		[illegible]	.	
[illegible]	.		[illegible]	ny		[illegible]	.		[illegible]	.	
[illegible]	-		[illegible]	ny		[illegible]	.		[illegible]	.	
[illegible]	.		[illegible]	ny	R	[illegible]	ny	R	[illegible]	.	
[illegible]	.		[illegible]	.		[illegible]	1	R	Poroszló	-	
[illegible]	.		[illegible]	-		[illegible]	ny		[illegible]	.	
[illegible]	.		[illegible]	.		[illegible]	.		[illegible]	.	
[illegible]	.		[illegible]	.		[illegible]	.		[illegible]	.	
Veszprém	ny		[illegible]	ny	R	[illegible]	.		[illegible]	.	
[illegible]	.		[illegible]	-		[illegible]	.		[illegible]	.	
Kisbér	ny		[illegible]	ny		[illegible]	.		[illegible]	.	
Mór	.		[illegible]	ny		[illegible]	.		[illegible]	.	
Alcsut	1	R	Vác	2		[illegible]	.		Szarvas	.	
Esztergom	1		Galgamácsa	1	R	[illegible]	.		Szentes	.	
Dobogokó	.		Lőrinci	.		[illegible]	.		Orosháza	.	
Erest	-		Gyöngyös	ny		[illegible]	.		Makó	.	
Kapolnásnyék	2	R	Borsodnádasd	ny					Mezőhegyes	.	
	1	R							Battonya	.	

* A légnyomás 500 gdm-re átszámítva ** A légnyomás 1000 gdm-re átszámítva

Magassági szélmérések

Óraadatok greenwichi középidőben

V.3.	Szhely 15 h	Nkanizsa 15 h	Pécs 15 h	Bpest 12 h	Bpest 15 h	Bpest 17 h	Bpest 21 h	Miskolc 15 h	Szeged 15 h
	fok m/s	fok m/s	fok m/s	fok m/s	fok m/s	fok m/s	fok m/s	fok m/s	fok m/s
Talaj	360 12	360 7	360 7	320 7	320 7	320 7	360 2	40 7	40 2
500 m	360 16	100 6	20 9	360 5	360 7	50 13	40 13	40 12	30 12
1000	20 13	40 10	50 10	50 9	60 11	50 13	40 15	40 14	30 12
1500	50 8	40 10	60 11	70 13	70 12	50 16	40 15	40 14	40 4
2000	50 8	40 10	60 11	70 13	70 12	50 16	50 17	50 18	40 17
2500	70 7		60 15	70 13	60 14	50 16	50 17	50 14	50 12
3000	70 7		60 15	70 13	60 14	50 16	50 17	50 14	50 12
4000	90 5		60 15		60 14	70 22			
5000			60 15						
6000									
7000									
8000									
9000									
10000									
11000									
12000									
13000									
14000									
15000									
16000									
17000									
18000									
19000									
20000									

V.3.	Debrecen 10 h	Debrecen 15 h	Bpest 24 h	Szeged 3 h
	fok m/s	fok m/s	fok m/s	fok m/s
Talaj	360 7	360 7	360 2	360 7
500	40 25	40 15	40 10	60 17
1000	50 17	40 15	50 12	50 9
1500	60 15	40 15	50 12	40 9
2000	60 15	50 18		50 11
2500	60 15	50 18		70 15
3000	60 15	50 18		70 15
4000	60 20	50 13		70 15
5000				60 16

V.4.	Szhely 4 h	Győr 3 h	Nkanizsa 4 h	Pécs 3 h	Bpest 3 h	Bpest 6 h	Miskolc 3 h	Szeged 3 h	Debrecen 3 h
	fok m/s	fok m/s	fok m/s	fok m/s	fok m/s	fok m/s	fok m/s	fok m/s	fok m/s
Talaj ✓	360 12	320 2	360 7	360 7	360 7	360 7	360 7	40 7	360 7
500 m	10 19	350 8	10 7	30 11	60 15	70 13	40 12	40 18	40 24
1000	20 14	350 12	30 13	70 15	70 15	80 13	50 15	60 16	70 18
1500	30 10	360 15	30 13	70 15	70 12	60 9	60 14	60 17	70 18
2000	30 10		30 13	70 15	80 11	60 9	60 14	60 17	80 14
2500				80 15	40 11	50 13	50 12	60 15	60 16
3000 ✓				80 15	40 11	50 13	50 12	60 15	60 16
4000				80 15	40 12	60 13			40 17
5000				90 17	50 14	50 18			40 17
6000 ✓					50 18	50 20			40 17
7000					50 18	50 20			40 17
8000					50 23	50 20			
9000 ✓					50 23	50 20			
10000					40 13	50 20			
11000					40 17	50 20			
12000 ✓					40 17	50 20			
13000									
14000									
15000									
16000									
17000									
18000									
19000									
20000									

IDŐJÁRÁSI NAPIJELENTÉS

ЕЖЕДНЕВНЫЙ МЕТЕОРОЛОГИЧЕСКИЙ БЮЛЛЕТЕНЬ • DAILY SYNOPTIC MAP OF THE HUNGARIAN METEOROLOGICAL INSTITUTE • BULLETIN QUOTIDIEN DE L'INSTITUT MÉTÉOROLOGIQUE HONGROIS WETTERBERICHT DES UNGARISCHEN METEOROLOGISCHEN INSTITUTS

KIADJA AZ ORSZÁGOS METEOROLÓGIAI INTÉZET
BUDAPEST II, KITAIBEL PÁL-UTCA 1
TEL.: KÖZPONT: 150-220 IDŐJELZŐ OSZT: 151-204, 150-410

MEGJELENIK NAPONKÉNT • ELŐFIZETÉSI ÁRA A POSTAI KÖLTSÉGGEL EGYÜTT NEGYEDÉVRE 60·— Ft
KIADÁSÉRT FELEL AZ INTÉZET IGAZGATÓJA

69. évfolyam 126. szám. + Budapest + 1956. május 5.

Az időjárási helyzet ma reggel és a várható időjárás:

Európa középső területei felett erősödik a leszálló légáramlás uralma, és a magasnyomásu terület délkelet felé terjeszkedik. Eső csupán Finnország környékén van nagyobb területen, az oda benyomult óceáni levegő hatására. A Kárpátoktól délre délutáni záporok hullanak.

Hazánkban pénteken változó volt a felhőzet, és délután ismét több helyen tört ki zivatar , Sárbogárdon, Sztálinvárosban és a főváros egyes részein jégesővel. A nappali felmelegedés fokozódott: a hőmérséklet általában 19-21 fokig emelkedett. Hajnalban 5-9 fokra hült le a levegő. A talaj hőmérséklete 10 cm mélységban ma reggel 10-12 fok volt.

Budapesten szombaton 12 órakor a hőmérséklet 18 fok, a tengerszintre átszámitott légnyomás 770 mm, alig változik.

Várható időjárás vasárnap estig:

Nappali felhőképződés, néhány helyen, inkább csak ma zápores.
Mérséklődő szél.
A hőmérséklet emelkedik.

Várható legalacsonyabb hőmérséklet ma éjjel: 5-8,

legmagasabb nappali hőmérséklet vasárnap: 20-23 fok között.

A hőmérséklet és a légnyomás napi középértéke Budapesten és ezek eltérése a 75 évi átlagtól:

1956. V. 4-én: 15.7 C°, 766.7 mm. Eltérés: +1.3 C°, +6.6 mm.

1871 óta ezen a napon előfordult

legmagasabb hőmérséklet 29.1 C° /1946/
legalacsonyabb hőmérséklet 0.3 C° /1935/

Az Országos Meteorológiai Intézet Időjárási Napijelentése

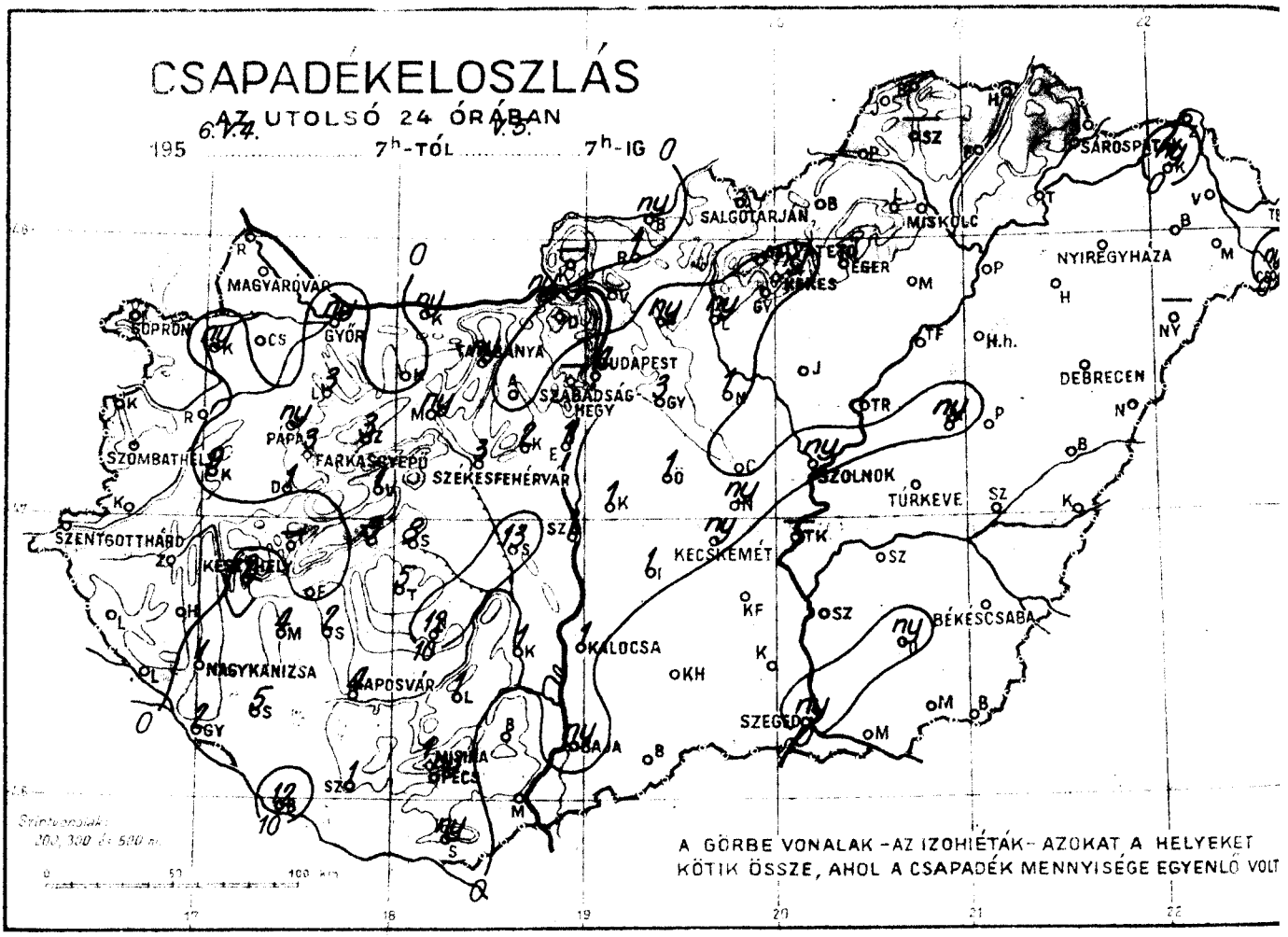

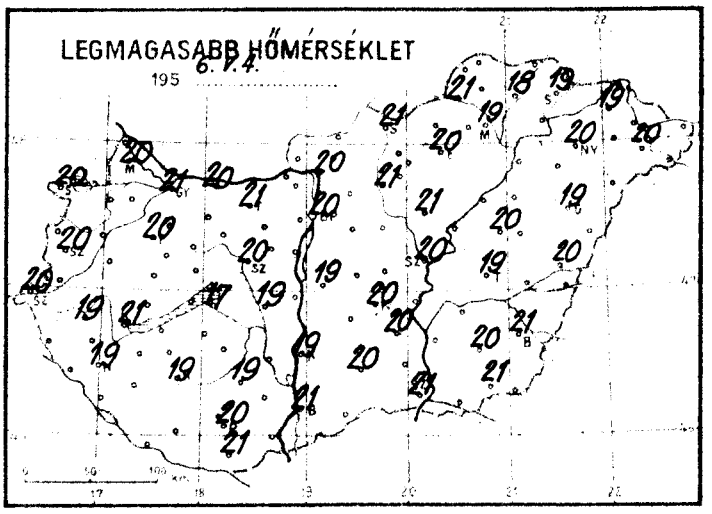

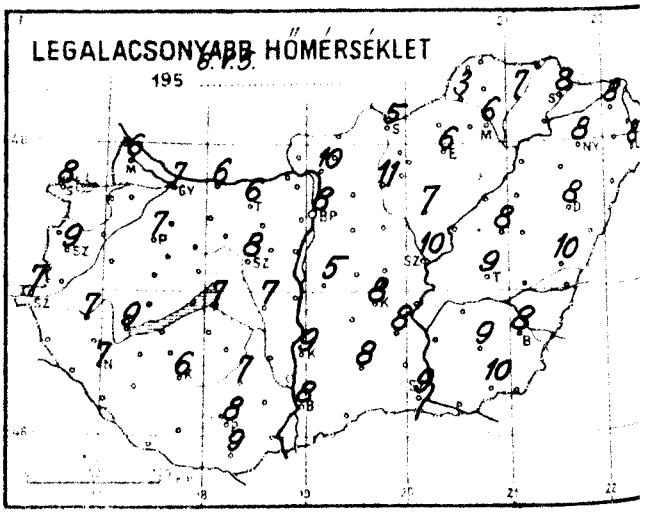

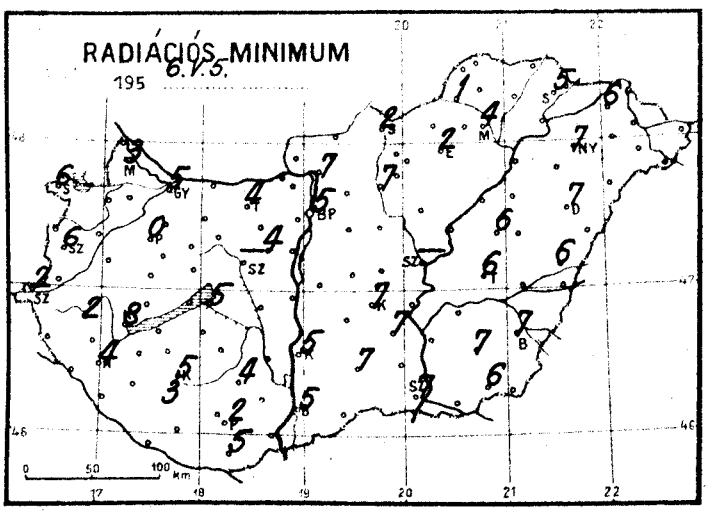

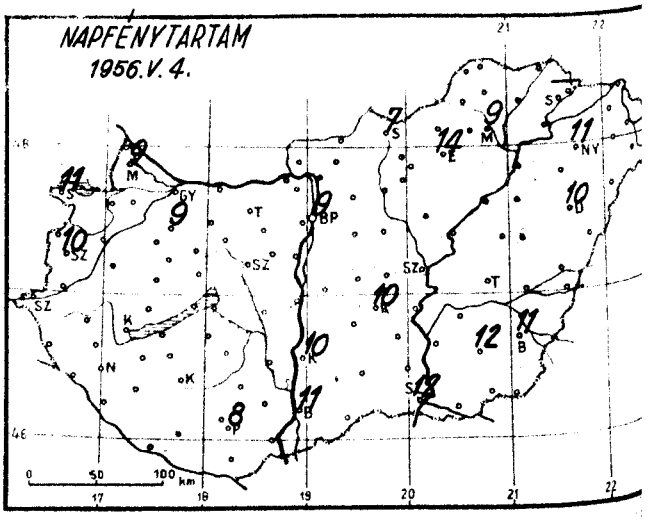

Magassági légállapotmérés

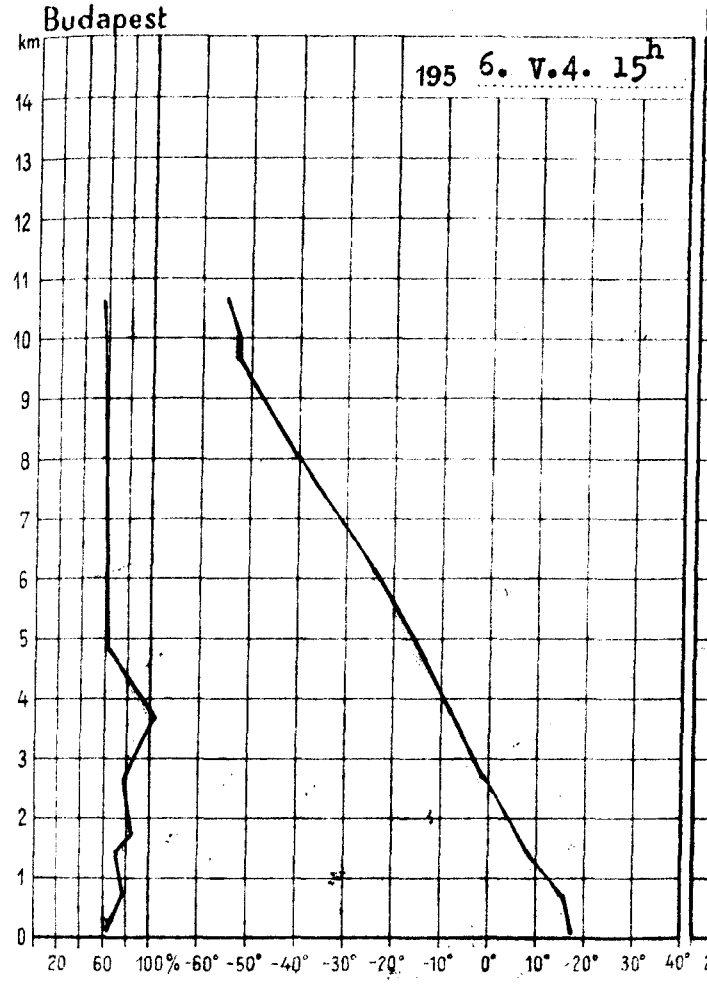

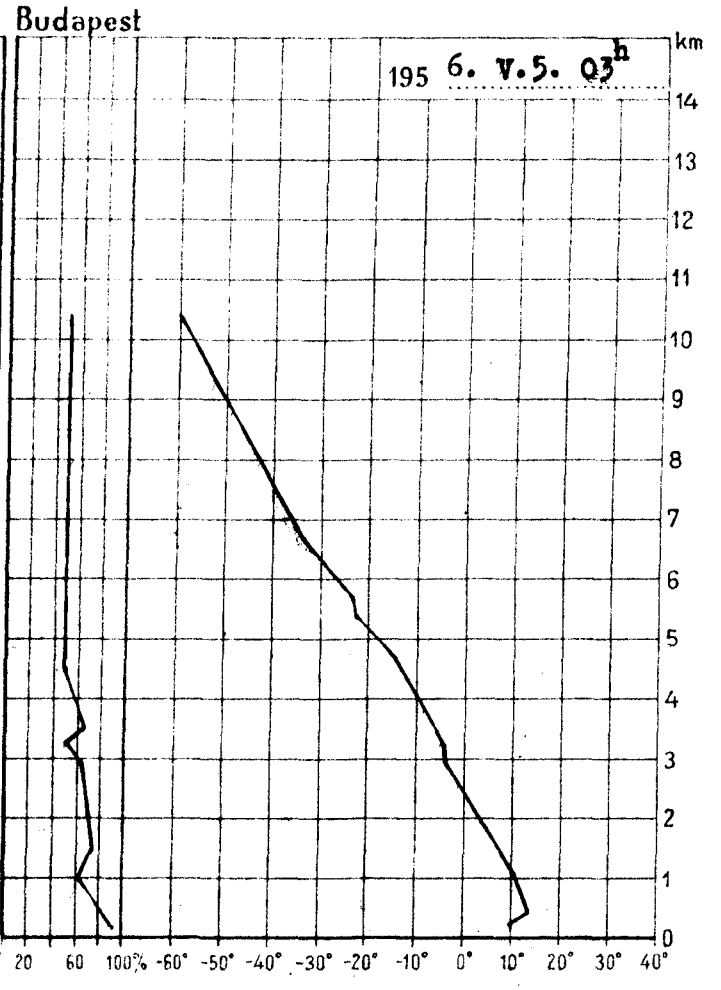

195 6.V. 4. 15h

km	mb	C°	%
Talaj	1005.0	15.5	59
0·5	961	13.8	68
1	909	10.2	67
1·5	854	6.2	67
2	802	2.2	73
2·5	754	-0.9	72
3	710	-4.2	78
4	623	-11.6	83
5	546	-19.0	54
6	477	-25.9	48
7	415	-33.4	53
8	358	-41.7	56
9	308	-49.8	52
10	263	-54.5	48
11			
12			
13			
14			
15			

Magaslégköri időhelyzet

Az óceáni légtömegek a Britszigeteken át északnyugati irányba nyomulnak, majd a Skandinávfélszigetet elérve keleti irányba folytatják utjukat. Hatásukra az Ural-hegység és tőle nyugatra fekvő területek felett felmelegedés, Finnországban és Svédországban lehülés, Norvégia felett ismét felmelegedés van folyamatban. Szárazföldünk déli része felett további hőmérsékletcsökkenés következett be. Az 50 és 55-ik szélességi kör közötti területen nincs lényeges advekció. Hazánk légterében az egész troposzférában 1-3 fokot hült a levegő. Emiatt a 0 fok szintje 190, a -10 fok szintje 280 m-rel került alacsonyabbra és ma hajnalban 2020, illetőleg 3420 m-en volt.

Dr. Tónayné s.k.

195 6. V. 5. 03h

km	mb	C°	%
Talaj	1007.9	7.8	87
0·5	967	10.2	71
1	910	8.4	57
1·5	854	4.1	63
2	803	0.2	60
2·5	753	-4.1	56
3	709	-7.2	48
4	621	-13.7	48
5	543	-21.9	45
6	475	-29.6	45
7	412	-37.7	45
8	354	-44.6	45
9	305	-52.4	45
10	260	-59.8	45
11			
12			
13			
14			
15			

Időjárási helyzet *1956.* év *MÁJUS* hó *5.* nap 7 óra

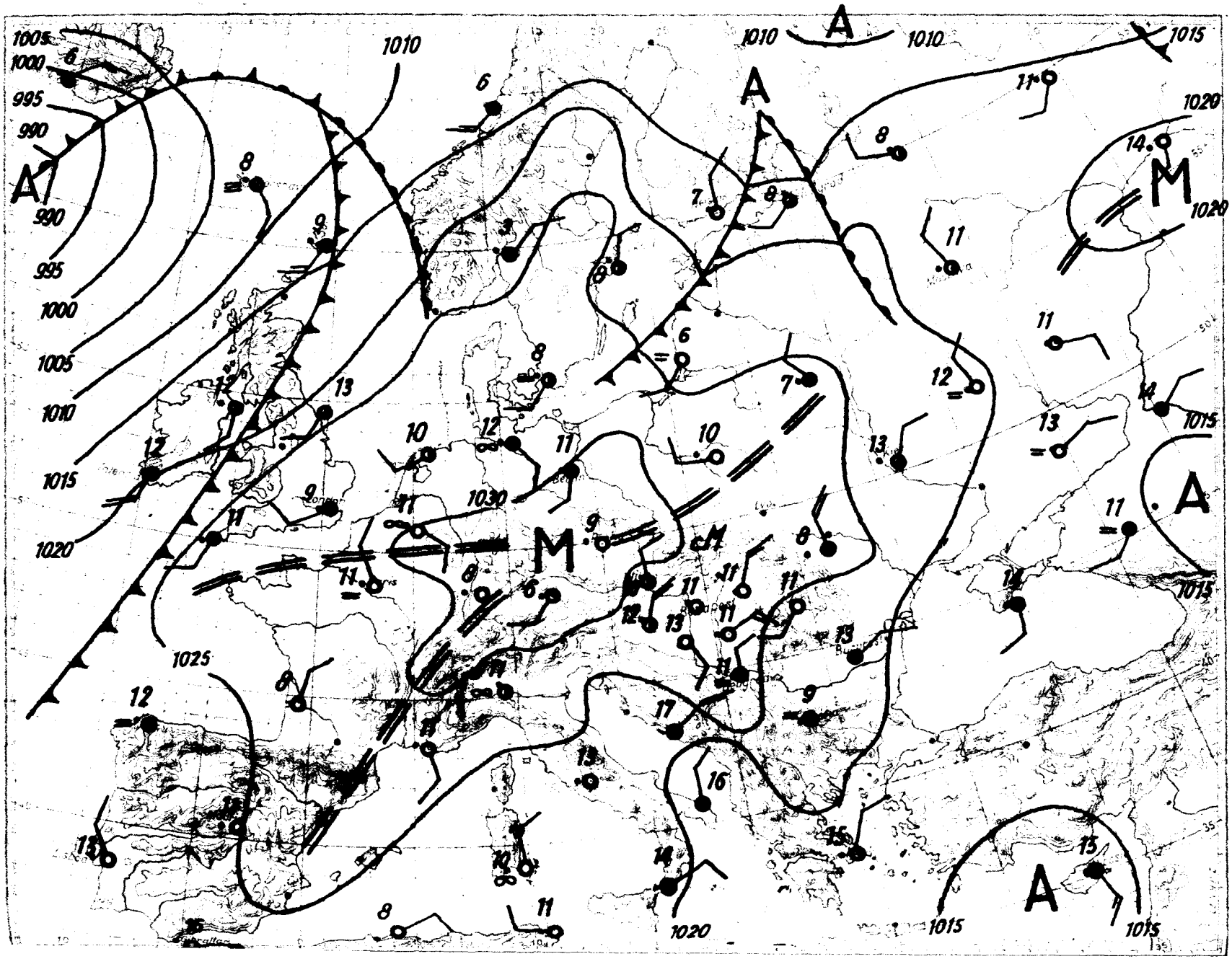

1956. május

5. szombat

69. 126.

	Reggeli adatok 7 óra				Napi adatok 24 óra adata				
	Felhőzet (0–8)	Szélirány és ereje (Beaufort)	Légnyomás csökkentve	Hőmérséklet (°C)	Csapadék 24 óra (mm)		Hőmérséklet (°C)			Napsütés óra
							legmagasabb	északkelet	Budapest	
Mosonmagyaróvár	4	NW 2	1028.6	10	•		20	6	3	9
Sopron	3	NNW 4	29.5	10	•		20	8	6	11
Szombathely	4	N 1	28.0	12	•		20	9	6	10
Szentgotthárd	0	NNE 3	27.3	11	•		20	7	2	–
Pápa	3	NE 1	28.0	10	ny		20	7	0	–
Győr	4	NW 2	27.9	11	ny	R	21	7	5	–
Tatabánya	0	NW 1	27.7	8	ny	R	21	6	4	–
Szekesfehérvár	0	– 0	–	11	3		20	8	–	–
Keszthely	0	N 1	28.2	11	2		21	9	8	–
Nagykanizsa	0	N 3	27.9	10	1		19	7	4	–
Kaposvár	0	NW 2	26.9	10	4	R	19	6	5	–
Pécs	0	ESE 3	26.4	13	ny	R	20	8	2	8
Budapest M. I.	0	– 0	26.3	11	4	R ▲	20	8	5	9
Nagykörös	1 ∞	E 1	27.0	8	•		21	5	2	7
Eger	0	W 1	26.6	11	•		20	6	2	14
Miskolc	0	NE 4	27.0	11	•		19	6	4	9
Szolnok	0	N 12	–	11	•		19	8	5	–
Kecskemét	0	NNW 3	26.1	10	ny	R	21	8	5	11
Baja	0	N 2	26.3	10	1		19	9	5	10
Kalocsa	0	NE 2	25.5	10	ny		20	8	7	10
Kiskunhalas	0	NNE 7	25.2	11	ny		21	9	7	12
Szeged	0	NE 9	26.0	11	ny		20	10	–	–
Szentes	0	NE 4	–	10	•		19	9	6	–
Orosháza	0	NE 9	25.0	10	•		21	8	7	11
Békéscsaba	0	NNE 4	26.0	10	•		19	8	7	10
Debrecen	0	N 9	26.4	11	•		20	8	7	11
Nyíregyháza	0	– 0	907.0	7	ny	R	15	3	–	11
Kékestető (1000 m)**	–	–	–	–	•		16	5	–	–
Galyatető (932 m)**	0	– 0	966.3	10	1	R	17	8	–	–
Mátraháza (534 m)*	–	–	–	–	–		–	–	–	–
Szilvásvárad (474 m)*	0	NE 1	966.5	7	3	R	19	5	2	–
Farkasgyepű (400 m)*										

24 óra csapadék mm			24 óra csapadék mm			24 óra csapadék mm			24 óra csapadék mm		
Fajsz	•		Encse	3	R	Petrik	•		Zsámbok	•	
Cegléd	•		Szabadi	8	R	Jánoshida	•		Kisvárda	ny	
Kapuvár	ny		Lengyel	4	R	Gádoros	•		Vásárosnamény	–	
Kőszeg	•		Mezőcsát	4		Lökösháza	•		Fábiánsebestyén	•	
Rábagyarmat	ny		Szentgyörgy	2	R	Szabadság	–		Mátészalka	•	
Keszthely	•		Tab	5	R	Fegyvernek	•		Fényeslitke	•	
Lenti	•		Salgótarján	13	R ▲	Hajdúszoboszló	•		Csenger	ny	
Zalaegerszeg	•		Szécsénke	1	R ▲	Sárrétudvari	•		Nyírlugos	–	
Hahót	•		Nagybörzsöny	12	R	Tokaj	•		Pócsa	•	
Letenye	•		Somoskőújfalu	5		Mezőkeresztes	•		Hajdúdorog	•	
Gyékényes	2	R	Bánk	12	R	Jászapáti	•		Hortobágy	•	
Kaposvár	9		Szigetvár	1	R	Nagykáta	1	R	Nagyléta	•	
Lovászpatona	3		Lengyel	1		Gyömrő	3	R	Pozoszló	•	
Devecser	1	R	Kozárdiveg	1		Orkény	1		Tiszaroff	•	
Tapolca	–		Bátaapáti	•		Kunszentmiklós	1		Karcag	ny	
Zirc	3		Mohács	•		Cegléd	•	R	Puspökladány	•	
Veszprém	1	R	Siklós	ny	R	Nagykőrös	ny		Berettyóújfalu	•	
Komárom	ny	R	Királyrét	–		Tiszakécske	–		Szeghalom	•	
Kisbér	•		Balassagyarm.	ny	R	Izsák	1	R	Körösszakál	•	
Mór	ny		Romhány	1	R	Kiskunfélegyh.	•		Szarvas	•	
Alcsut	•		Vác	•		Kiskunhalas	•		Szentes	•	
Esztergom	ny		Galgamacsa	ny	R	Bácsalmás	•		Orosháza	ny	
Dobogókő	•		Lőrinci	ny		Kistelek	•		Makó	•	
Erese	1	R	Gyöngyös	•					Mezőhegyes	•	
Kápolnásnyék	2	R	Borsodnádasd	•					Battonya	–	

* A légnyomás 500 gdm-re átszámítva ** A légnyomás 1000 gdm-re átszámítva

Magassági szélmérések

Óraadatok greenwichi középidőben

V. 4.	Szhely 16 h		Nkanizsa 15 h		Győr 15 h		Pécs 15 h		Bpest 9 h		Bpest 12 h		Bpest 15 h		Bpest 18 h		Bpest 21 h	
	fok	m/s	fok	m/s	fok	m/s	fok	m/s	fok	m/s	fok	m/s	fok	m/s	fok	m/s	fok	m/s
Talaj	360	7	360	7	360	7	360	7	40	2	-	0	320	7	360	2	40	7
500 m	360	13	10	11	360	11	10	14	70	8	40	4	360	10	30	6	50	6
1000	360	13	20	12	360	11	30	11	70	8	40	7	50	8	60	9	50	6
1500	20	17	40	12	10	8			60	12	60	11	50	8	60	9	50	9
2000	20	18	40	12	10	8			50	12	60	11	50	12	40	9		
2500									50	14			30	11				
3000																		
4000																		
5000																		
6000																		
7000																		
8000																		
9000																		
10000																		
11000																		
12000																		
13000																		
14000																		
15000																		
16000																		
17000																		
18000																		
19000																		
20000																		

V.4.	Bpest 24 h		Szeged 15 h		Miskolc 15 h		Debrecen 5 h		Debrecen 10 h		Debrecen 15 h	
Talaj	90	2	360	7	40	7	360	7	360	7	360	12
500	40	4	40	16	20	13	50	5	40	18	30	24
1000	50	8	40	15	20	13	50	15	60	12	30	16
1500	40	7	50	11	20	17	60	14	70	13	50	10
2000	30	7			20	17	60	14	60	13	50	10
2500							50	14	50	15	30	10
3000							50	14	50	15	30	10
4000							40	18	50	15	30	10
5000							50	19			30	10
6000							50	19				
7000							50	19				
8000							60	15				
9000							60	15				

V. 5.	Szhely 3 h		Nkanizsa 3 h		Győr 3 h		Pécs 3 h		Bpest 3 h		Szeged 3 h		Miskolc 4 h		Debrecen 2 h		Debrece 5 h	
	fok	m/s	fok	m/s	fok	m/s	fok	m/s	fok	m/s	fok	m/s	fok	m/s	fok	m/s	fok	m/s
Talaj	360	7	360	2	320	2	90	7	40	2	360	7	-	0	360	7	360	12
500 m	10	13	50	5	350	5	110	5	50	4	40	16	20	7	50	12	70	8
1000	10	13	30	6	350	4	130	3	350	3	10	12	10	8	40	9	10	4
1500	20	9	30	6	360	11	130	3	350	5	30	9	10	8	50	9	10	4
2000	30	7	20	6	10	9	130	3	360	8	40	7			40	9	10	4
2500	20	6					320	4	360	10	30	6					10	4
3000	20	6					320	4	360	10	30	6					10	4
4000							320	4	30	7	30	7					10	5
5000							240	2	30	7	40	8					40	7
6000							190	4	30	7	40	6					30	6
7000							190	4	30	7	40	6					30	6
8000							250	8									30	12
9000							250	8									30	12
10000							250	8									50	13
11000							270	16									10	7
12000							270	16									10	7
13000							260	16									60	10
14000							260	16									60	10
15000							260	16									70	7
16000							260	16									70	7
17000							240	18										
18000							240	18										
19000																		
20000																		

IDŐJÁRÁSI NAPIJELENTÉS

ЕЖЕДНЕВНЫЙ МЕТЕОРОЛОГИЧЕСКИЙ БЮЛЛЕТЕНЬ • DAILY SYNOPTIC MAP OF THE HUNGARIAN METEOROLOGICAL INSTITUTE • BULLETIN QUOTIDIEN DE L'INSTITUT MÉTÉOROLOGIQUE HONGROIS WETTERBERICHT DES UNGARISCHEN METEOROLOGISCHEN INSTITUTS

KIADJA AZ ORSZÁGOS METEOROLÓGIAI INTÉZET
BUDAPEST II, KITAIBEL PÁL-UTCA 1
TEL.: KÖZPONT: 150-220 IDŐJELZŐ OSZT: 151-204, 150-410

MEGJELENIK NAPONKÉNT • ELŐFIZETÉSI ÁRA A POSTAI KÖLTSÉGGEL EGYÜTT NEGYEDÉVRE 60·— Ft
KIADÁSÉRT FELEL AZ INTÉZET IGAZGATÓJA

69. évfolyam 127. szám. + Budapest + 1956. május 6.

Az időjárási helyzet ma reggel és a várható időjárás:

A nyugat felől előnyomuló anticiklon közepe ma reggelre Ausztria és Csehszlovákia keleti része fölé helyeződött át. Leszálló légáramlásának hatására Közép-Európában - és igy hazánkban is - általában gyengén felhős, csendes, melegedő idő alakult ki.

Hazánkban szombaton gyengén felhős volt az égbolt, csapadékhullást sehonnan sem jelentettek. A hőmérséklet napközben 18-21 fokig emelkedett, ma hajnalban 4-7 fokig, egy-két helyen 8-9 fokig süllyedt.

Budapesten vasárnap 12 órakor a hőmérséklet 19 fok, a tengerszintre átszámitott légnyomás 772 mm, gyengén süllyed. A 10 cm talajmélységben mért hőmérséklet 11-14 fok.

Várható időjárás hétfő estig:

Főleg nappali felhőképződés, a délutáni órákban esetleg egy-két helyen gyenge zápor, vagy kisebb zivatar.
Gyenge, időnként megélénkülő, lassan délnyugatira forduló szél.
A hőmérséklet alakulásában nem várható lényeges változás.

Várható legalacsonyabb hőmérséklet ma éjjel: 6-9 fok között,
legmagasabb nappali hőmérséklet hétfőn: 20-23 fok között.

Tardos Béla s.k.

A hőmérséklet és a légnyomás napi középértéke Budapesten és ezek eltérése a 75 évi átlagtól:

1956. V. 5-én: 14.5 C°, 770.0 mm. Eltérés: +0.4 C°, +10.1 mm.

1871 óta ezen a napon előfordult

legmagasabb hőmérséklet	30.0 C°	/1949/
legalacsonyabb hőmérséklet	1.5 C°	/1882/

Az Országos Meteorológiai Intézet Időjárási Napijelentése

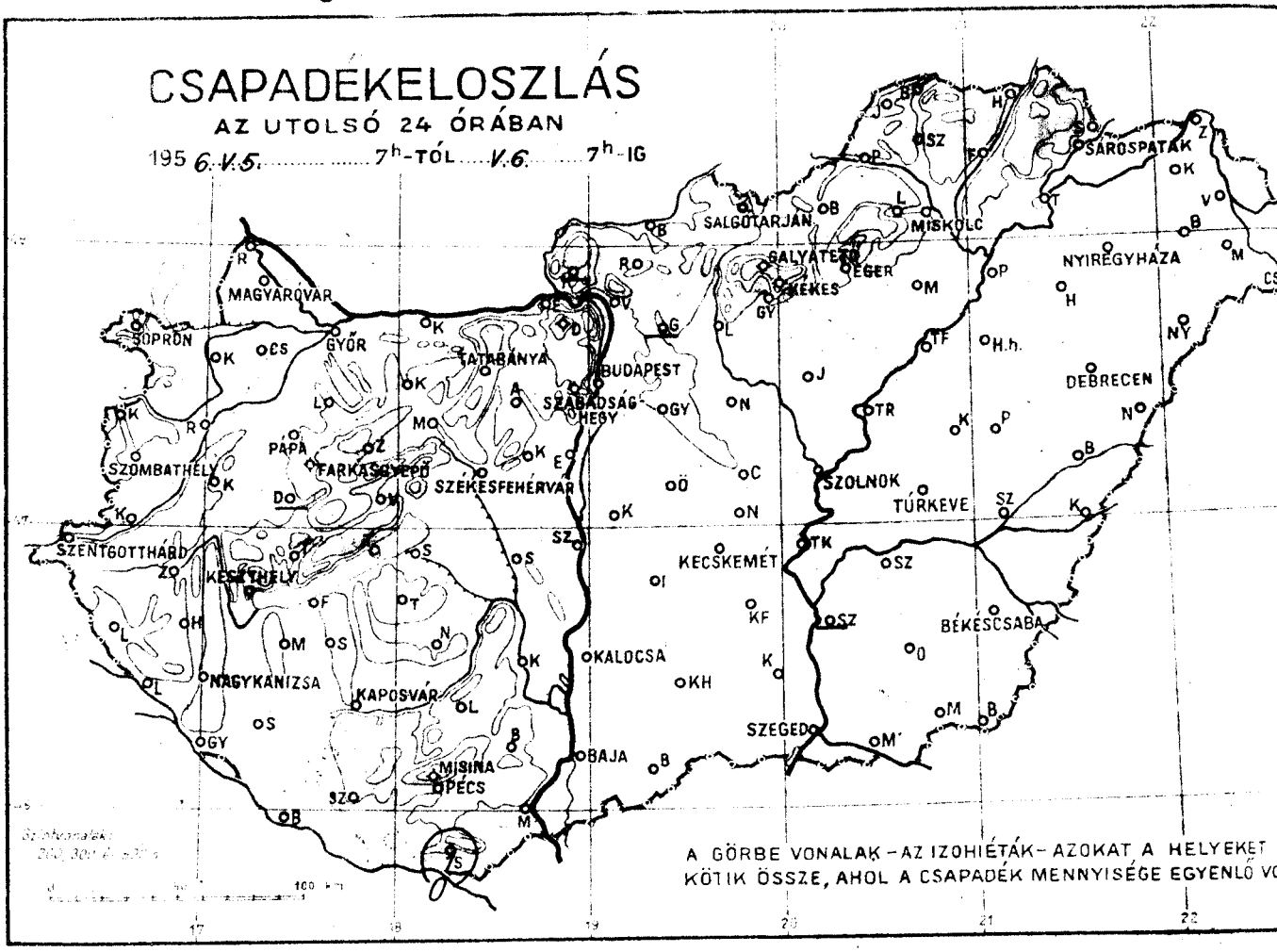

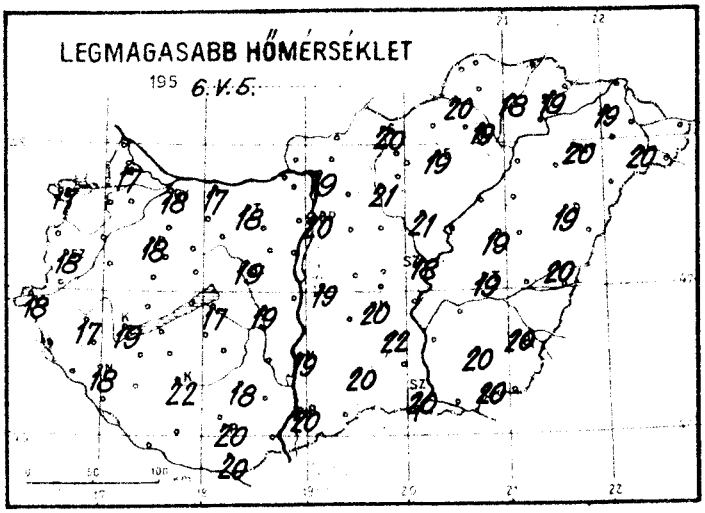

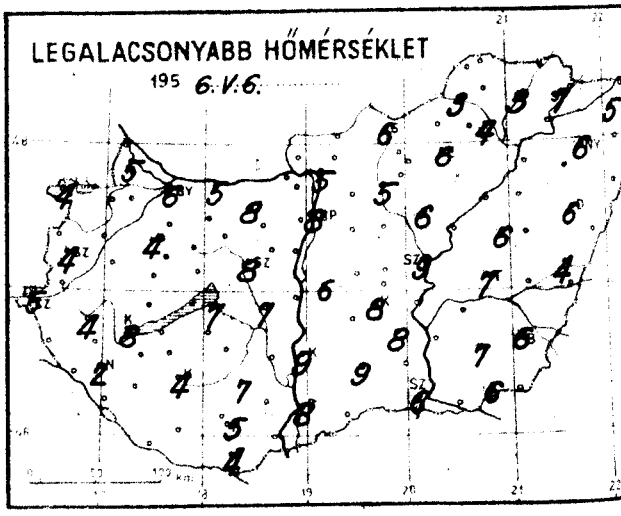

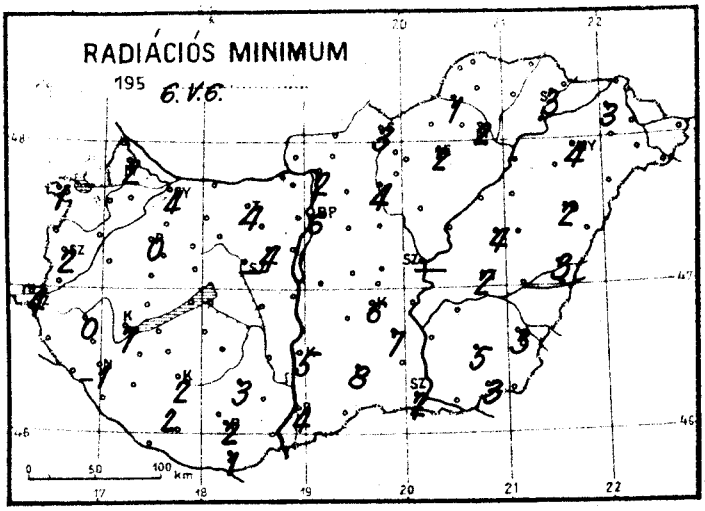

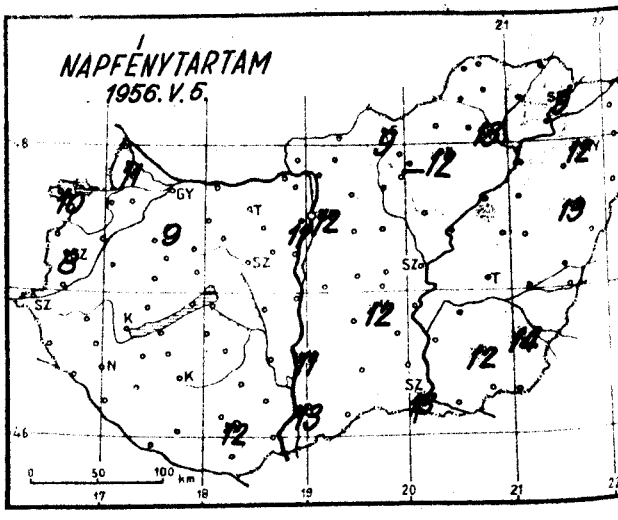

Időjárási helyzet 1950. év

Magassági légállapotmérés

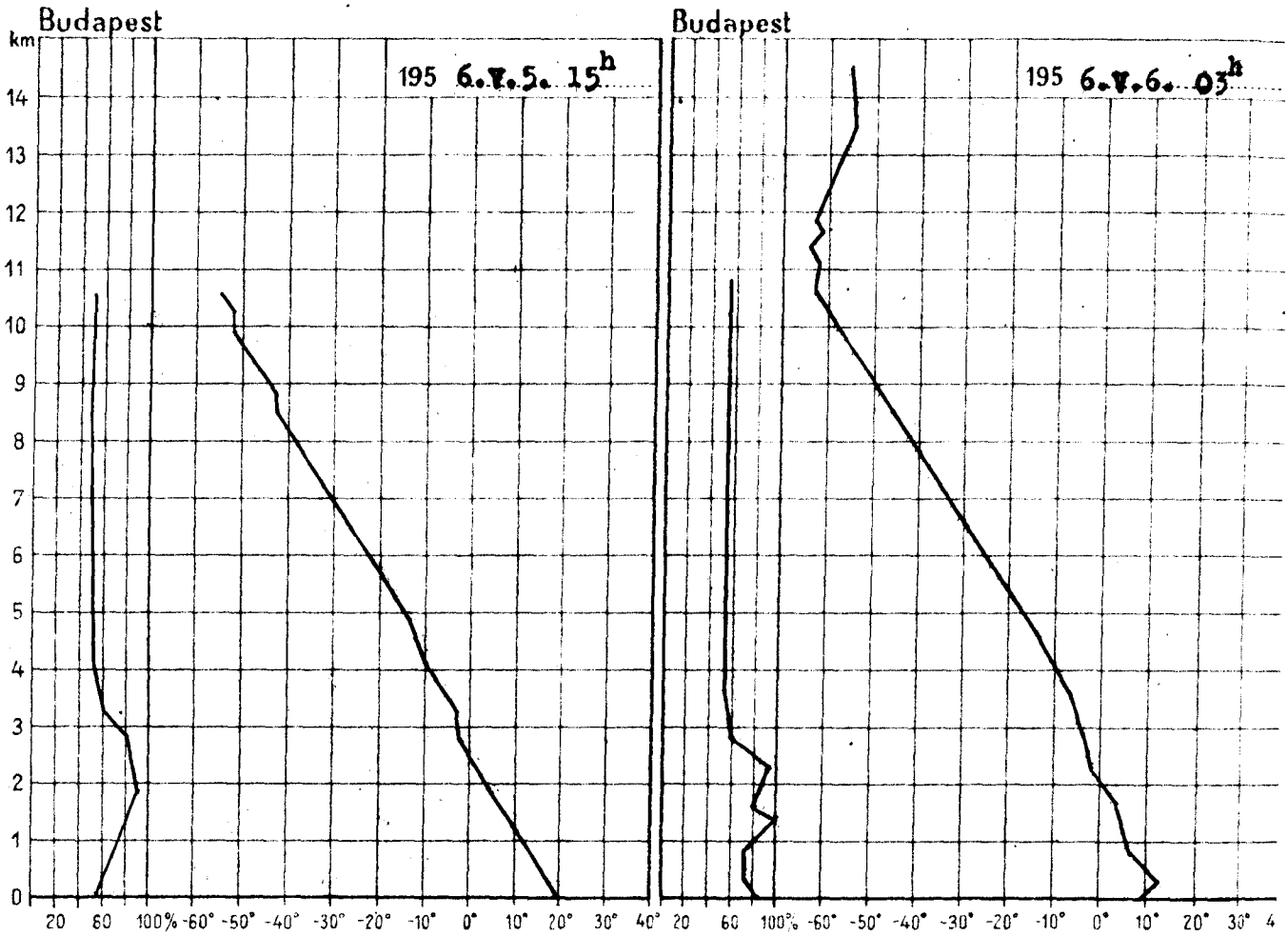

195 6.V.5. 15h			
km	mb	C°	%
Talaj	1008.7	18.6	48
0·5	966	15.4	55
1	912	11.0	65
1·5	858	6.7	73
2	807	2.3	79
2·5	758	-1.3	75
3	713	-4.0	53
4	626	-10.6	44
5	550	-15.7	41
6	480	-24.2	39
7	417	-32.3	40
8	361	-39.6	40
9	311	-45.7	40
10	268	-53.7	40
11			
12			
13			
14			
15			

Magaslégköri időhelyzet

Hazánk felett 300 m-től 2300 m-ig kissé csökkent a hőmérséklet, a talajon és a magasabb szintekben 1-5 fokkal tovább melegedett a levegő. Emiatt felettünk a légkör állapota stabilisabbá vált. A 0 fok magassága 70 m-rel alacsonyabban, 1950 m-en volt ma hajnalban, mint az elmult napon. A -10 fok szintje 500 m-rel 3920 m-re emelkedett. A sztratoszféra magassága 10880 m, -64.0 fokos hőmérséklettel.

Dr. Kallósné s.k.

195 6.V.6. 03h			
km	mb	C°	%
Talaj	1012.0	8.8	8
0·5	969	9.3	6
1	912	6.4	6
1·5	858	3.2	8
2	807	-0.4	8
2·5	757	-3.3	7
3	711	-3.5	5
4	625	-10.4	4
5	548	-16.6	4
6	479	-25.2	4
7	416	-34.0	4
8	361	-41.7	4
9	309	-49.9	4
10	265	-57.6	4
11	226	-63.9	
12	192	-63.5	
13	163	-59.2	
14	139	-57.7	
15	119	-56.1	

1956. május 6. vasárnap
69. évfolyam 127. szám

	Felhőzet (0–8)	Szélirány és erősség (0–12)	Légnyomás (gdm-ben)	Hőmérséklet (°C)	Csapadék (24 óra alatt, mm)	Hőmérséklet (°C) legmagasabb napi max.	Hőmérséklet (°C) legalacsonyabb napi max.	Hőmérséklet (°C) napi átlag	Napsütéses órák száma
Mosonmagyaróvár	0	NW 3	1030.7	10	°	17	5	2	11
Sopron	0	NNW 2	31.5	11	•	17	4	1	10
Szombathely	0	– 0	31.5	10	•	18	4	2	8
Szentgotthárd	0	NW 1	31.4	8	•	18	5	4	–
Pápa	0	– 0	31.7	11	•	18	4	0	–
Győr	0	W 1	30.9	10	•	18	6	4	–
Tatabánya	0	NW 1	30.7	11	•	18	8	4	–
Székesfehérvár	0	– 0	–	15	•	19	8	–	–
Kaposvár	0	N 1	30.4	12	•	19	8	7	–
Nagykanizsa	0	– 0	31.4	9	•	18	2	-1	–
Kaposvár	0	– 0	31.0	8	•	22	4	2	–
Pécs	0 =	– 0	30.4	10	•	20	5	2	12
Budapest M. I.	0	– 0	29.9	13	•	20	8	6	12
Szentendre	0	N 2	30.5	12	•	20	6	3	9
Cegléd	0	NW 1	30.1	13	•	19	6	2	12
Miskolc	0	NNW 2	29.9	9	•	19	4	2	13
Szerencspatak	1	NE 1	–	15	•	19	7	3	9
Eger	0 ∞	– 0	30.1	12	•	20	8	4	13
Kazincbarcika	0	– 0	29.9	12	•	19	9	5	11
Kecskemét	0	– 0	29.2	12	•	20	8	6	12
Szeged	3	NE 1	29.9	14	•	20	6	2	13
Szolnok	0	– 0	29.5	13	•	18	9	–	–
Túrkeve	0	NW 1	–	11	•	19	7	2	–
Békéscsaba	0	NNE 2	29.2	13	•	20	6	3	14
Debrecen	0	NNE 2	29.6	12	•	19	6	2	13
Nyíregyháza	0	NNE 2	29.6	11	•	20	6	4	12
Kékestető (1000 m)**	3	NE 1	911.1	8	•	13	4	–	–
Gánt-Pető (932 m)**	–	–	–	–	•	14	6	–	–
Mátraháza (534 m)*	0 ∞	NE 1	969.6	13	•	16	9	–	–
Szabadsághegy (474 m)*	0	SE 1	970.0	13	•	17	9	–	11
Farkasgyepű (460 m)*	0	NW 1	969.9	11	•	17	7	2	–

24 óra csapadék mm		24 óra csapadék mm		24 óra csapadék mm		24 óra csapadék mm	
Rábca	•	Tiszaug	•	Tarnok	•	Zalaegerszeg	•
Győr	•	Szolnok	•	Jászfelsőszentgyörgy	•	Kisvárda	•
Kaposvár	•	Tiszafüred	•	Budaörs	•	Vásárosnamény	•
Kőszeg	•	Martfű	•	Dunaharaszti	•	Balatonújháza	•
Rábagyarmat	•	Somogyvár	•	Szigetcsép	°	Mátészalka	•
Kormend	•	Tata	•	Pécsel	•	Tarcal	•
Lenti	•	Sárisáp	•	Budaörs	•	Csenger	•
Zalaegerszeg	•	Szabadszállás	•	Szigetszentmiklós	•	Nyírlugos	•
Bárdudvarnok	•	Nagykőrös	•	Tököl	•	Polgár	•
Letenye	•	Somogyszob	•	Mezőkovácsháza	•	Hajdúdorog	•
Gyékényes	•	Barcs	•	Jászapáti	•	Hortobágy	•
Kálló	•	Szigetvár	•	Nagykáta	•	Nagyléta	•
Lovászpatona	•	Lengyel	•	Gyomaendrőd	•	Poroszló	•
Devecser	–	Kozepbüdveg	•	Orkény	•	Tiszaroff	•
Tapolca	•	Bátaapáti	•	Kunszentmiklós	•	Karcag	•
Zirc	°	Mohács	°	Cegléd	°	Püspökladány	•
Veszprém	°	Siklós	1 R	Nagykoros	°	Berettyóújfalu	°
Komárom	°	Királyrét	–	Tiszakécske	°	Szeghalom	•
Kisbér	•	Balassagyarm.	•	Izsák	°	Körösszakál	•
Mór	•	Romhány	•	Kiskunfélegyh.	•	Szarvas	•
Alcsut	°	Vác	•	Kiskunhalas	•	Szentes	–
Esztergom	•	Galgamácsa	–	Bácsalmás	•	Orosháza	•
Dobogókő	•	Lőrinci	•	Kistelek	•	Makó	•
Encsi	•	Gyöngyös	•			Mezőhegyes	•
Kapolnásnyék	•	Borsodnádasd	°			Battonya	•

* A légnyomás 500 gdm-re átszámítva ** A légnyomás 1000 gdm-re átszámítva

Magassági szélmérések

Óraadatok greenwichi középidőben

V.5.	Szhely 15 h		Mkaniszsa 15 h		Győr 14 h		Bpest 9 h		Bpest 12 h		Pécs 10 h		Pécs 16 h		Debrecen 10 h		Debrec 14 h	
	fok	m/s	fok	m/s	fok	m/s	fok	m/s	fok	m/s	fok	m/s	fok	m/s	fok	m/s	fok	m/s
Talaj	360	12	360	7	320	2	140	7	140	2	40	2	360	2	360	7	360	2
500 m	10	25	20	5	330	3	270	5	250	2	20	3	10	6	30	11	10	6
1000	10	25	20	5	340	5	300	8	290	5	20	3	10	6	30	8	10	6
1500	10	19	350	6	350	4	10	5	320	2	40	7	10	2	10	4	350	6
2000	360	16	340	8	20	3	350	7	300	4	40	7	10	2	10	4	350	6
2500	330	16	320	8	360	3	360	8	320	2	40	7	320	3	360	7	340	3
3000	330	16	320	8	360	3	360	8	320	2	40	7	320	3	360	7	340	3
4000	340	17			20	6	10	5	10	2	40	7	350	4	30	8	340	3
5000	300	18			40	11			50	9	50	8	10	5	30	8	10	5
6000											50	8	50	6	10	5	50	7
7000											50	8	50	6	10	5	50	7
8000	V.5.		Bpest 15 h		Bpest 21 h		Bpest 24 h		Szeged 15 h		Miskolc 15 h		50	6	50	5	60	15
9000													50	6	50	5	60	15
10000	Talaj		320	2	90	2	90	2	360	2	90	2	50	6	50	5	50	15
11000	500		320	3	110	7	100	6	10	10	30	5	70	14	60	15	50	15
12000	1000		310	3	50	4	10	1	360	7	10	5	70	14	60	15	50	15
13000	1500						10	1	10	7	360	4			50	14		
14000	2000						60	1	10	9	360	12			50	14		
15000	2500								20	5	20	5						
16000	3000								20	5	20	5						
17000	4000								30	7	20	7						
18000	5000										30	8						
19000	6000										40	11						
20000	7000										40	11						

V.6.	Mkaniszsa 3 h		Győr 4 h		Bpest 3 h		Bpest 9 h		Pécs 3 h		Szeged 4 h		Miskolc 3 h		Debrecen 3 h		Debrec 6 h	
	fok	m/s	fok	m/s	fok	m/s	fok	m/s	fok	m/s	fok	m/s	fok	m/s	fok	m/s	fok	m/
Talaj	-	0	180	2	360	2	220	2	-	0	360	2	320	2	360	7	360	
500 m	360	10	170	11	100	5	210	1	120	1	40	3	30	9	40	7	30	1
1000	350	8	220	4	250	1	300	1	120	1	300	6	40	9	40	2	30	1
1500	340	5	200	3	330	2	350	2	270	1	350	6	50	6	340	4	10	
2000	340	5	160	1	10	4	330	3	270	1	350	3	40	4	350	5	10	
2500	30	2			50	6	360	4	350	2	10	3			350	7	10	
3000	30	2			50	6	360	4	350	2	10	3			350	7	10	
4000	60	7			40	8	350	5	20	4	40	9			350	7	10	
5000	60	10			40	9	30	9			40	10					30	1
6000	70	16			50	14							V.6.		Szhely 6 h		30	1
7000	70	16			50	14											30	1
8000	70	23			60	23							Talaj		360	2	40	1
9000	70	23			60	23							500		350	8	40	1
10000	70	26			260	29							1000		350	8	40	2
11000	70	26			60	30							1500		350	5	40	2
12000	70	26			60	30							2000		330	2	40	2
13000					270	9							3000		40	5	40	1
14000					270	9							4000		40	5	40	1
15000					40	31							5000		40	8	40	2
16000					40	31							7000		60	9	40	2
17000					50	32							9000		80	14		
18000					50	32							10000		80	14		
19000													12000		60	24		
20000													14000		60	25		

IDŐJÁRÁSI NAPIJELENTÉS

ЕЖЕДНЕВНЫЙ МЕТЕОРОЛОГИЧЕСКИЙ БЮЛЛЕТЕНЬ • DAILY SYNOPTIC MAP OF THE HUNGARIAN METEOROLOGICAL INSTITUTE • BULLETIN QUOTIDIEN DE L'INSTITUT METEOROLOGIQUE HONGROIS WETTERBERICHT DES UNGARISCHEN METEOROLOGISCHEN INSTITUTS

KIADJA AZ ORSZÁGOS METEOROLÓGIAI INTÉZET BUDAPEST II. KITAIBEL PÁL-UTCA 1 TEL.: KÖZPONT: 150-220 IDŐJELZŐ OSZT.: 156-201, 150-116

MEGJELENIK NAPONKÉNT • ELŐFIZETÉSI ÁRA A POSTAI KÖLTSÉGEK EGYÜTT NEGYEDÉVRE 60.— Ft KIADÁSÉRT FELEL AZ INTÉZET IGAZGATÓJA

69. évfolyam 128. szám. + Budapest + 1956. május 7.

Az időjárási helyzet ma reggel és a várható időjárás:

Észak-Európán át ciklonok vonulnak nyugat-keleti irányban és változékony időjárást okoznak. A szárazföld déli felében az anticiklon uralmával tovább tart a száraz, fokozatosan melegedő idő.

Hazánkban vasárnap általában a nappali felmelegedés 20-22 fokot ért el. Éjszaka nyugaton és a Mátra környékén 5-8, máshol 9-11 fokig hült le a levegő. Eső sehol sem hullott.

Budapesten hétfőn 12 órakor a hőmérséklet 22 fok, a tengerszintre átszámított légnyomás 768 mm, mérsékelten süllyedő irányzatu.

Várható időjárás kedd estig:

Felhőátvonulások, ma eső nélkül, holnap elsősorban északon több helyen záporeső, esetleg zivatar.
Mérsékelt, később élénkebb délnyugati, majd nyugati, északnyugati szél.
A hőmérséklet alakulásában nem lesz lényeges változás.

Várható legalacsonyabb hőmérséklet ma éjjel: 9-12,

legmagasabb nappali hőmérséklet kedden: 21-24 fok között.

A hőmérséklet és a légnyomás napi középértéke Budapesten és ezek eltérése a 75 évi átlagtól:

1956. V. 6-án: 15.3 C°, 771.3 mm. Eltérés: +0.7 C°, +10.8 mm.

1871 óta ezen a napon előfordult

legmagasabb hőmérséklet 28.3 C° /1934/
legalacsonyabb hőmérséklet 1.8 C° /1886/

Az Országos Meteorológiai Intézet Időjárási Napijelentése



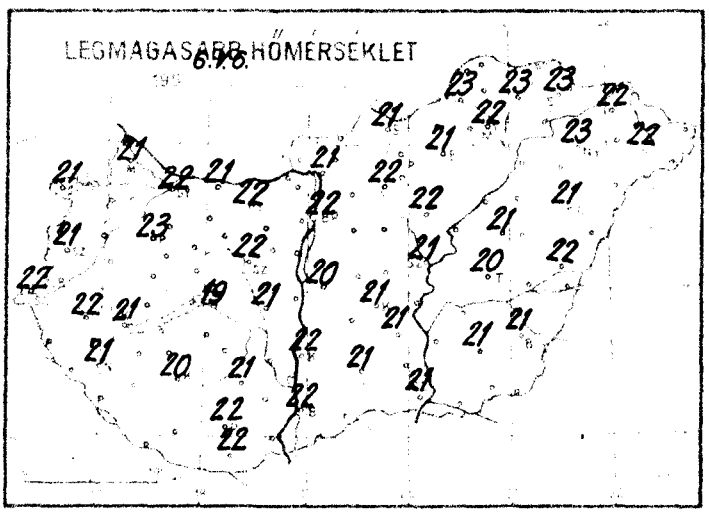

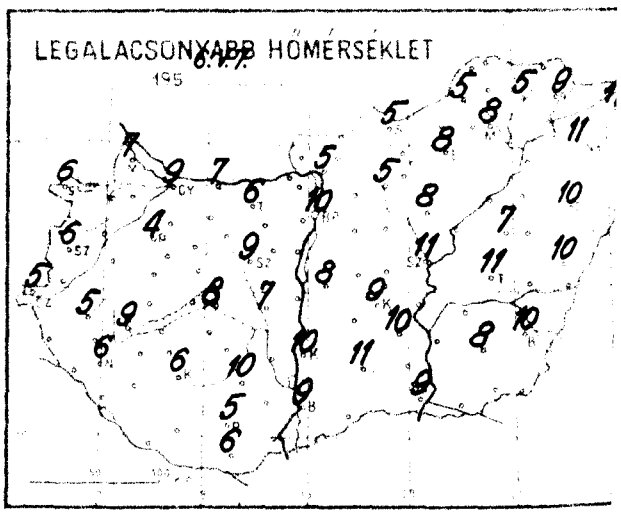

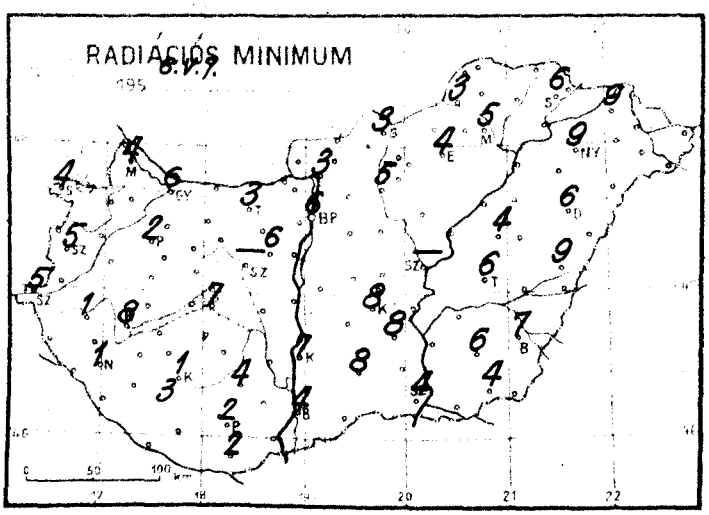

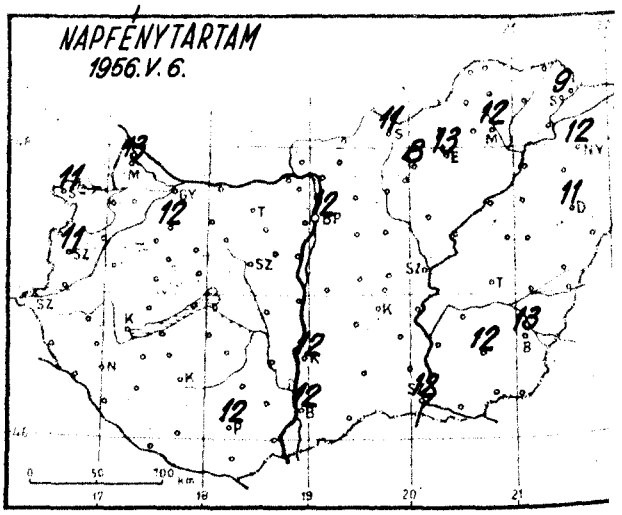

Időjárási helyzet *1956.* év *MÁJUS* hó *7.* nap 7 óra

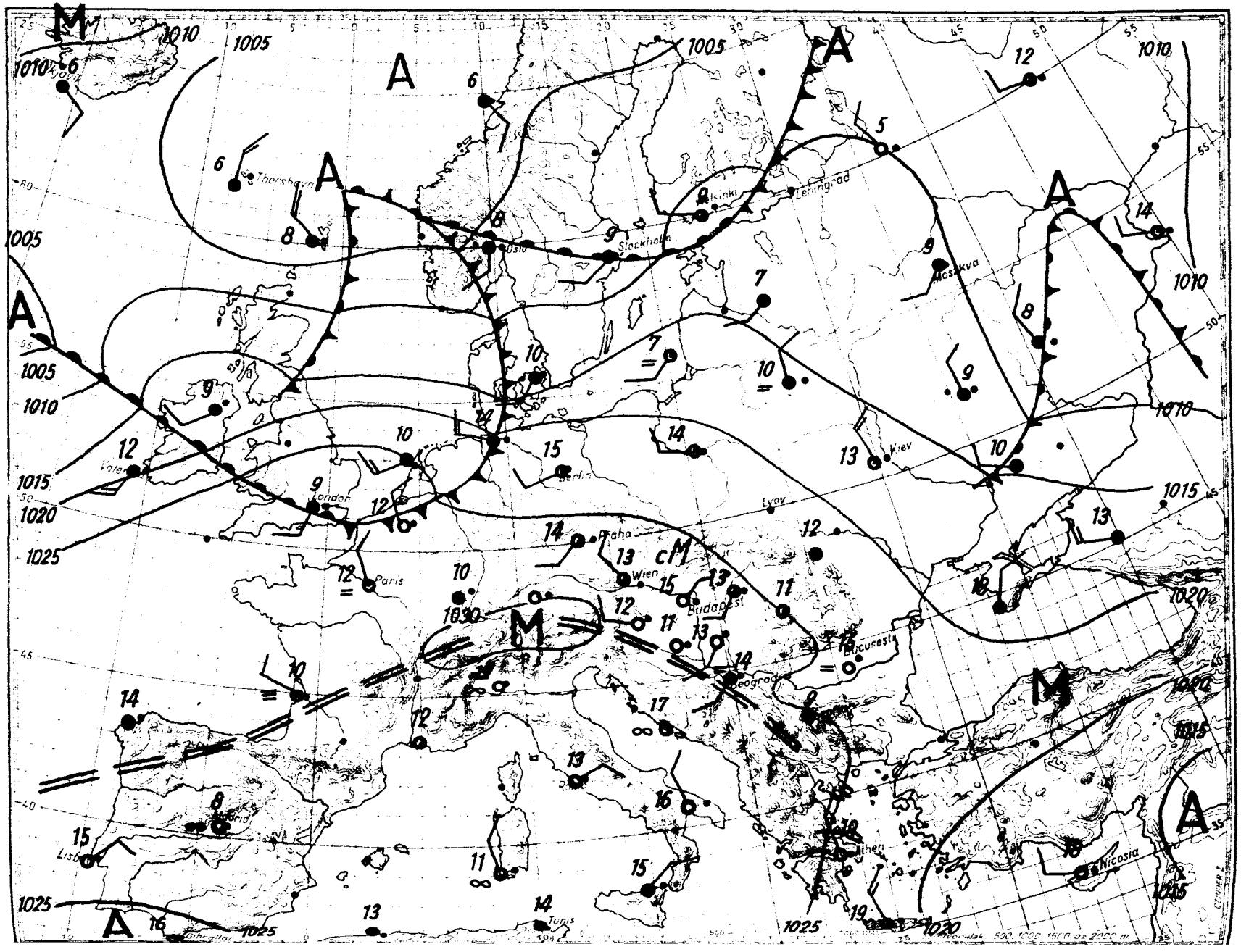

Magassági légállapotmérés

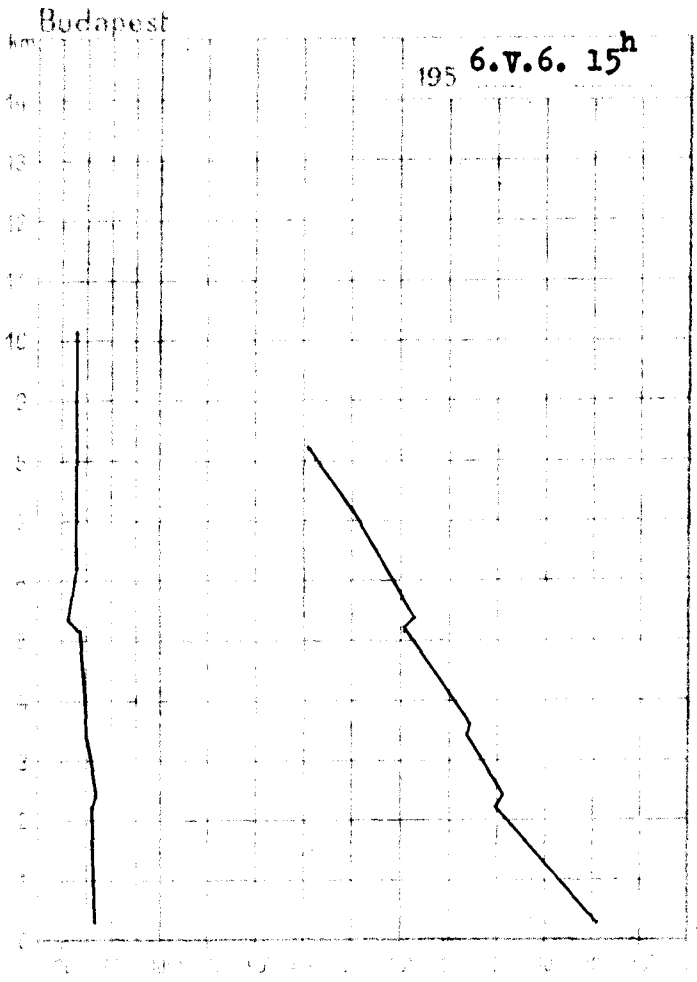



195 6.V.6. 15h

km	mb	C°	%
Talaj	1010.6	21.3	50
0.5	969	16.9	51
1	912	10.0	53
1.5	859	5.0	54
2	807	1.4	50
2.5	759	-0.3	46
3	712	-3.7	44
4	629	-10.0	40
5	550	-17.6	37
6	480	-23.2	36
7	419	-29.2	37
8	365	-37.9	38
9	315	-45.8	36
10			
11			
12			
13			
14			
15			

Magaslégköri időhelyzet

Az Azori-szigetek vidékéről származó meleg levegő van uralmon továbbra is Spanyolország és Közép-Európa felett. A Északi-tenger felett megerősödött a nyugati magassági áramlás, és vele hüvösebb óceáni levegő áramlik a Balti-tenger vidékére. Ukrajna felett erős meleg advekció figyelhető meg. Hazánk légterében folytatódott a melegedés. Általában 2-5 fokkal melegedett a levegő, és ennek megfelelően a 0 fok magassága 1400 m-rel magasabban 3350 m-en helyezkedik el, a -10 fok szinjet 580 m-t emelkedett s ma hajnalban 4500 m-en volt.

Pápayné s.k.

195 6.V.7. 03h

km	mb	C°	%
Talaj	1008.3	10.8	7
0.5	963	15.4	4
1	910	11.0	4
1.5	857	6.0	4
2	803	3.0	6
2.5	760	4.5	4
3	713	1.9	4
4	630	-5.0	4
5	552	-14.1	3
6	4848	-18.7	3
7	420	-27.4	3
8	365	-36.0	3
9			
10			
11			
12			
13			
14			
15			

1936. május

7. hétfő
69. 128

Reggeli észlelések 7 óra					Az utolsó 24 óra adatai				
Felhőzet (0–10)	Szélirány és erősség		Légnyomás (mm)	Hőmérséklet (°C)	Csapadék (24 óra, mm)	Hőmérsékleti szélsőségek			Napsütéses órák száma
						legalacsonyabb (°C)	éjszakai óra	hőmérséklet (°C)	
4	NW	2	1026.0	12	•	21	7	4	13
3	–	0	26.7	12	•	21	6	4	11
0	–	0	27.0	12	•	21	6	5	11
0	NW	1	25.4	9	•	22	5	5	–
0	S	1	26.1	12	•	23	4	2	–
4	SW	2	25.7	14	•	22	9	6	–
0	WSW	2	26.1	11	•	22	6	3	–
0	–	0	–	16	•	22	9	–	–
0	–	0	26.9	13	•	21	9	8	–
0	–	0	27.3	12	•	21	6	1	–
0	–	0	26.3	12	•	20	6	1	–
0	–	0	27.0	11	•	22	5	2	12
0	NE	1	25.5	15	•	22	10	6	12
0	N	1	26.2	8	•	21	5	3	11
0	N	1	25.3	12	•	21	8	4	13
1	N	2	25.1	11	•	22	8	5	12
1	–	0	–	16	•	23	9	6	9
0	SW	1	26.3	13	•	22	9	4	12
0	–	0	27.0	13	•	22	10	7	12
0	W	1	25.2	14	•	21	9	8	12
0	SW	1	26.0	13	•	21	9	4	12
0	–	0	25.3	14	•	21	11	–	–
0	–	0	–	13	•	20	11	6	–
0	SW	1	25.6	14	•	21	10	7	13
3	–	0	25.4	14	•	21	10	6	11
1	–	0	25.3	13	•	23	11	9	12
0	NW	1	907.7	10	•	14	5	–	8
–	–	–	–	–	•	14	7	–	–
0	WNW	2	967.1	15	•	19	13	–	–
–	–	–	–	–	–	–	–	–	–
0	–	0	966.5	15	•	21	11	4	–

Poroszló

* A légnyomás 500 gdm-re átszámítva ** A légnyomás 1000 gdm-re átszámítva

Magassági szélmérések

Óraadatok greenwichi középidőben

V.6.	Szhely 16 h		Nkanizsa 15 h		Győr 15 h		Pécs 16 h		Bpest 15 h		Bpest 24 h		Szeged 14 h		Debrecen 15 h	
	fok	m/s	fok	m/s	fok	m/s	fok	m/s	fok	m/s	fok	m/s	fok	m/s	fok	m/s
Talaj	90	2	-	0	220	2	220	2	270	7	270	2	40	2	320	2
500 m	190	2	300	3	260	4	310	3	200	5	310	5	360	3	330	5
1000	190	2	300	3	260	4	310	3	300	5	310	5	270	2	330	5
1500	240	3	250	2	260	4	350	3	300	5	330	5	270	2	330	5
2000	320	6	340	2	290	5	350	3	340	5	340	5	270	2	330	5
2500	350	10	360	6	330	7	30	5	340	5	340	8	360	8	340	6
3000	350	10	360	6	330	7	30	5	340	5	340	8	360	8	340	6
4000	350	7	20	5	350	8	30	5	350	6			10	4	330	10
5000	350	7	20	5	350	8	40	8	360	11			10	9	350	11
6000	350	7	50	10			40	8	50	11			30	11	10	12
7000	350	7	50	10			40	8	50	11			30	11	10	12
8000	60	14	60	16			60	16	50	15					40	16
9000	60	14	60	16			60	16	50	15					40	16
10000	70	18					60	16	70	24					40	16
11000									70	24					60	16
12000									70	24					60	16
13000									20	6						
14000									20	6						
15000									20	2						
16000									20	2						
17000																
18000																
19000																
20000																

V.7.	Szhely 4 h		Győr 8 h		Pécs 3 h		Bpest 3 h		Bpest 6 h		Szeged 3 h		Miskolc 4 h		Debrecen 3 h		Debrec 5 h	
	fok	m/s	fok	m/s	fok	m/s	fok	m/s	fok	m/s	fok	m/s	fok	m/s	fok	m/s	fok	m/s
Talaj	270	2	220	2	-	0	320	2	320	2	220	2	360	2	-	0	-	0
500 m	340	7	270	6	310	5	330	9	340	7	270	6	350	4	270	8	270	8
1000	340	7	290	4	320	6	350	7	350	6	280	7	350	4	270	8	240	7
1500	340	7	330	4	320	6	350	7	350	6	300	4	350	4	260	3	240	7
2000	340	7	350	10	20	9	350	7	330	8	300	4			320	3	300	4
2500	340	10	10	17	20	14	340	10	330	10	310	9			320	7	290	4
3000	340	10	10	17	20	14	340	10	330	10	310	9			320	7	290	4
4000	340	10			20	14	340	10	340	8								
5000	340	10					340	10	340	8								
6000	340	10					340	10	340	8								
7000	340	10					340	10	340	8								
8000							340	10	330	12								
9000							340	10	330	12								
10000							340	10	330	16								
11000							340	10	330	16								
12000							340	10	330	16								
13000							350	7										
14000							350	7										
15000																		
16000																		
17000																		
18000																		
19000																		
20000																		

IDŐJÁRÁSI NAPIJELENTÉS

ЕЖЕДНЕВНЫЙ МЕТЕОРОЛОГИЧЕСКИЙ БЮЛЛЕТЕНЬ • DAILY SYNOPTIC MAP OF THE HUNGARIAN METEOROLOGICAL INSTITUTE • BULLETIN QUOTIDIEN DE L'INSTITUT MÉTÉOROLOGIQUE HONGROIS WETTERBERICHT DES UNGARISCHEN METEOROLOGISCHEN INSTITUTS

KIADJA AZ ORSZÁGOS METEOROLÓGIAI INTÉZET
BUDAPEST II, KITAIBEL PÁL-UTCA 1
TEL.: KÖZPONT: 150-220 IDŐJELZŐ OSZT: 151-204, 150-410

MEGJELENIK NAPONKÉNT • ELŐFIZETÉSI ÁRA A POSTAI KÖLTSÉGGEL EGYÜTT NEGYEDÉVRE 60·— Ft
KIADÁSÉRT FELEL AZ INTÉZET IGAZGATÓJA

69. évfolyam 129. szám. + Budapest + 1956. május 8.

Az időjárási helyzet ma reggel és a várható időjárás:

Szárazföldünk déli részén leszálló légáramlással tovább tart a csendes, száraz, meleg idő. Az Észak-Európán át nyugat-keleti irányban haladó óceáni levegő frontjai Európa középső részeit is érintik és néhány helyen futó záport, valamint szélélénkülést okoznak.

Hazánkban hétfőn napközben a hőmérséklet 23-26, Keszthelyen 27 fokig emelkedett. Az éjszaka is igen enyhe volt, a Fővárosban ma reggel 16 fokot mértek. Futó záport az elmult 24 óra alatt egyedül Debrecenből jelentettek. A talajhőmérséklet ma reggel 10 cm mélységben 13-15 fok volt.

Budapesten kedden 12 órakor a hőmérséklet 22 fok, a tengerszintre átszámitott légnyomás 765 mm, mérsékelten süllyedő irányzatu.

Várható időjárás szerda estig:

Változó felhőzet, több helyen záporeső, zivatar.
Időnként élénk nyugati, északnyugati szél.
A hőmérséklet csökken.

Várható legalacsonyabb hőmérséklet ma éjjel: 10-13,
legmagasabb nappali hőmérséklet szerdán: északkeleten 17-20, máshol 20-23 fok között.

A hőmérséklet és a légnyomás napi középértéke Budapesten és ezek eltérése a 75 évi átlagtól:

1956. V. 7-én: 18.8 C°, 767.3 mm. Eltérés: +3.6 C°, +6.7 mm.

1871 óta ezen a napon előfordult

legmagasabb hőmérséklet 29.1 C° /1923/
legalacsonyabb hőmérséklet -0.5 C° /1893/

Az Országos Meteorológiai Intézet Időjárási Napjelentése



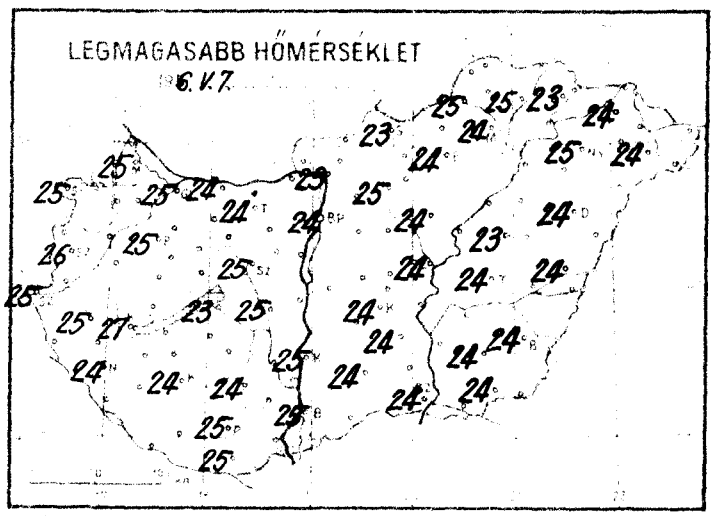

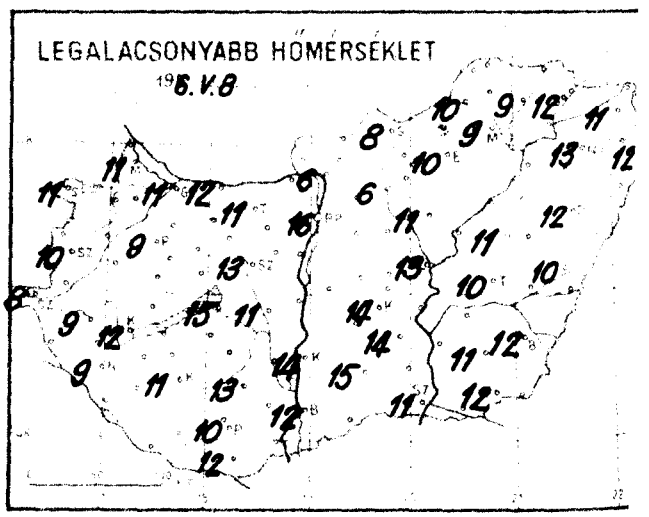

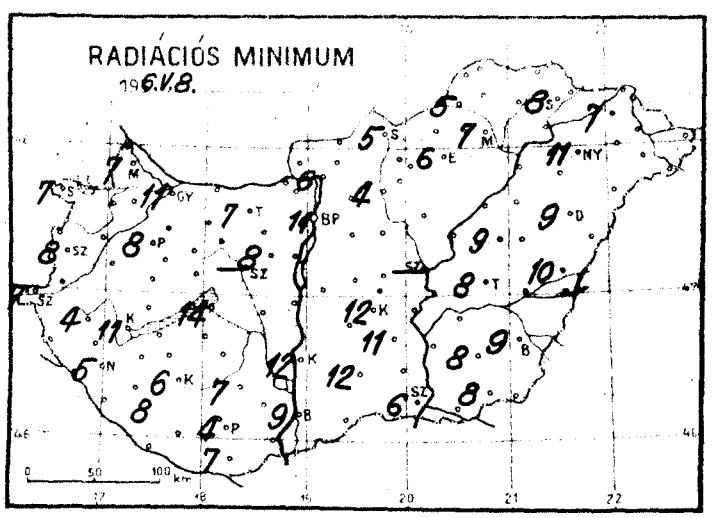

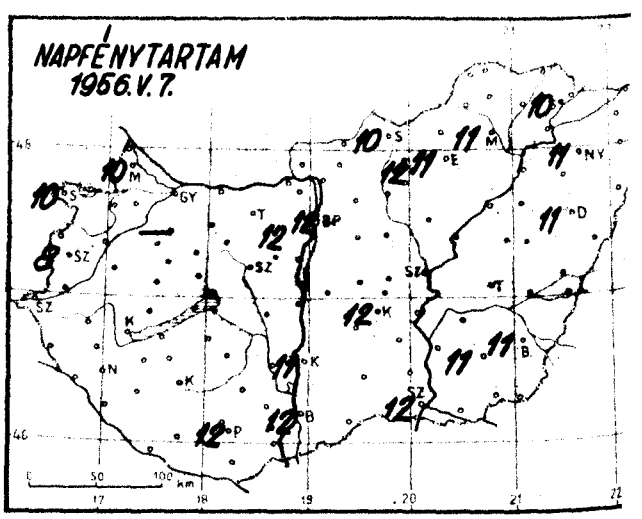

Időjárási helyzet *1956.* év *MÁJUS* hó *8.* nap 7 óra

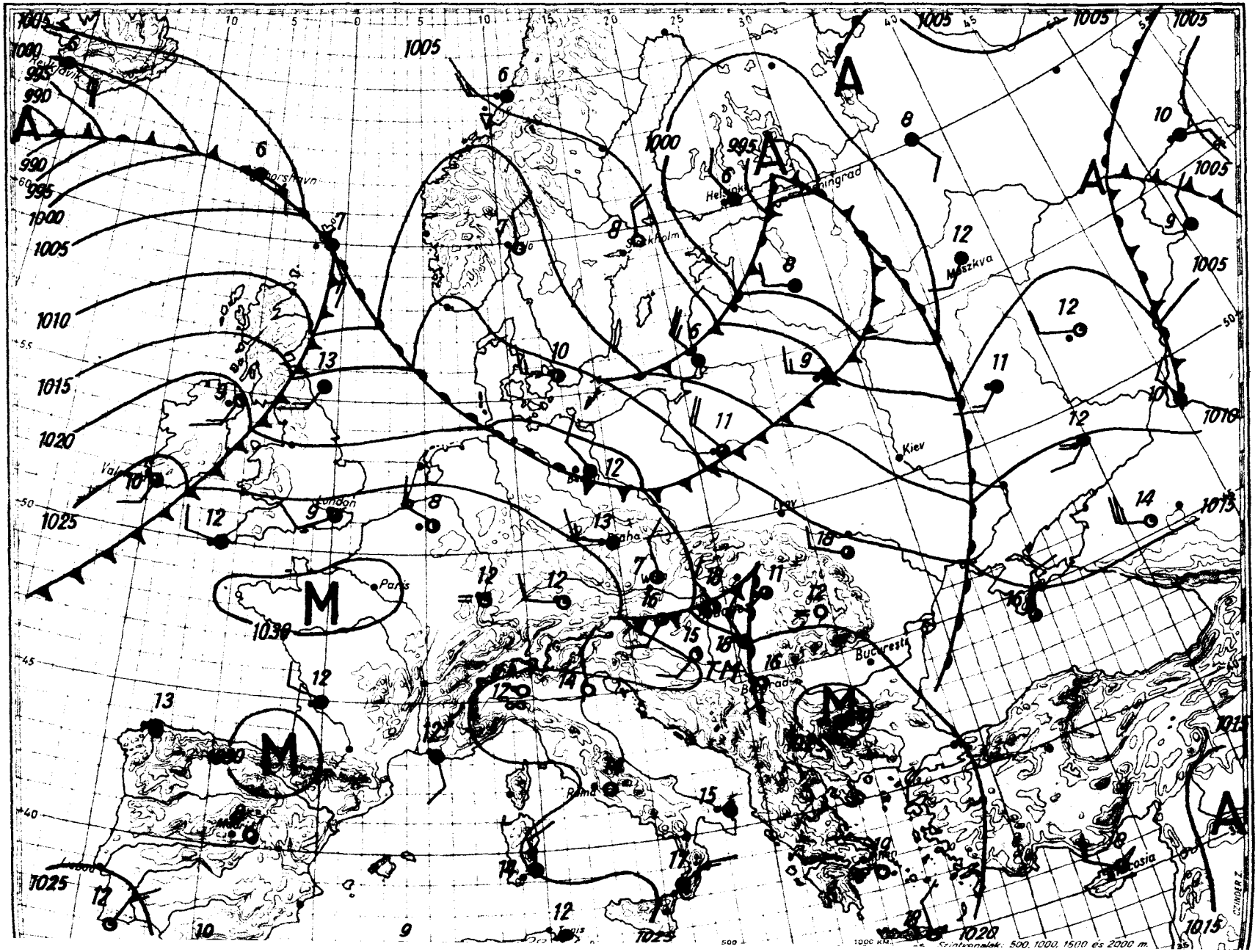

Magassági légállapotmérés

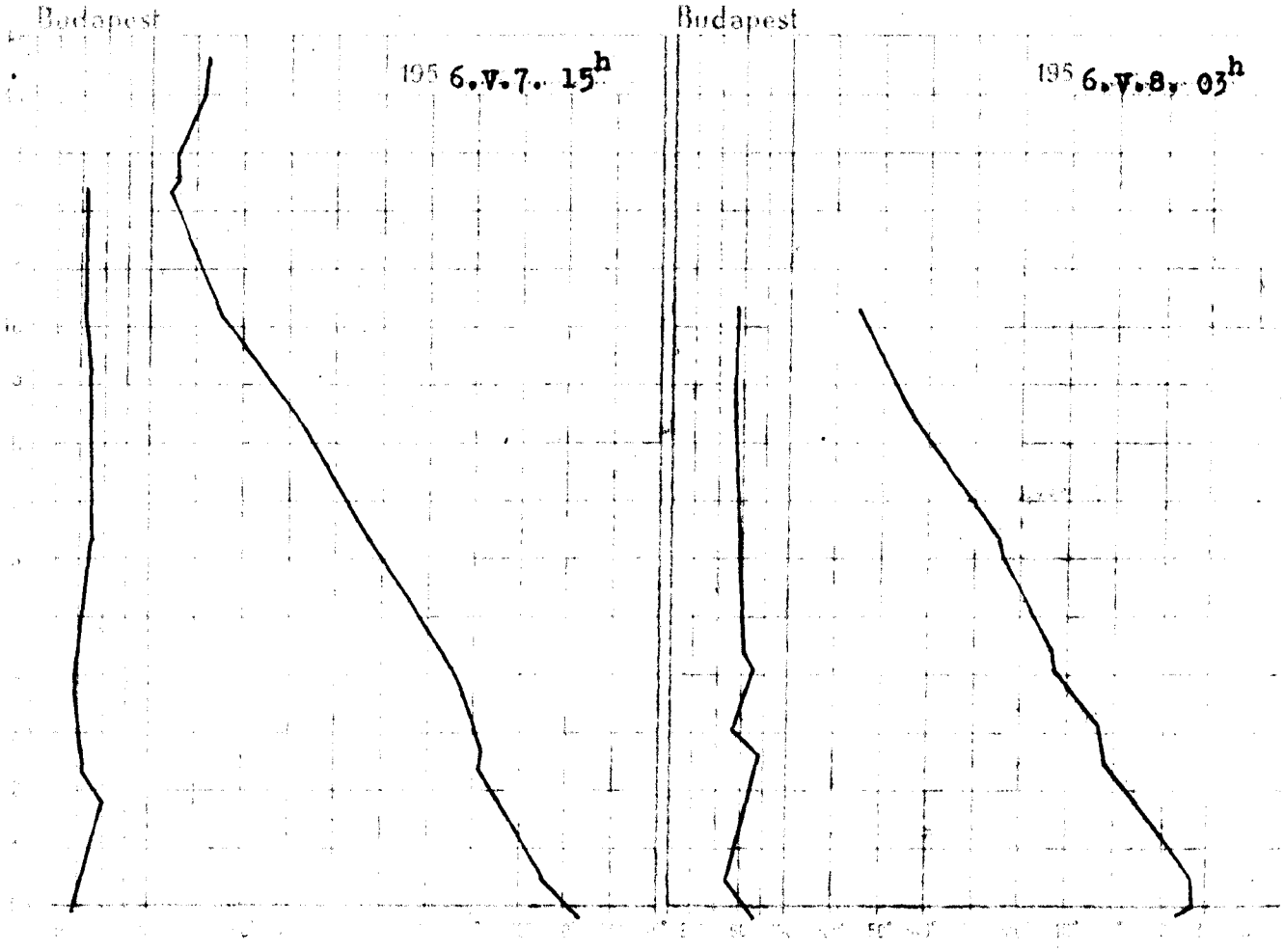

195 6.V.7. 15h			
km	mb	C°	%
[illegible]	1004.8	23.3	38
[illegible]	963	19.1	42
1	910	14.3	45
[illegible]	857	10.1	52
2	804	5.9	59
[illegible]	758	2.7	50
3	713	1.2	43
4	628	-3.4	38
5	553	-11.8	43
6	484	-19.0	47
7	422	-26.8	48
8	367	-34.6	48
9	317	-42.6	48
10	272	-50.9	45
[illegible]	233	-57.4	43
12	199	-63.0	-
[illegible]	168	-64.3	-
[illegible]	144	-59.9	-

Magaslégköri időhelyzet

Közép-Európa fölé északnyugati széllel hüvös óceáni levegő áramlik be, emiatt Angliától Ukrajnáig hideg advekció mutatkozik. Hazánk felett 2100 m-ig tovább emelkedett a hőmérséklet 2-4 fokkal. Efölött már megindult a lehülés /1-4 fok/, aminek következtében a 0 fok szintje 700 m-rel, a -10 fok 310 m-rel alacsonyabbra került, s magasságuk 2650 m, illetőleg 4190 m.

Pápainó s.k.

195 6.V.8. 03h			
km	mb	C°	%
Talaj	1002.9	13.2	72
0.5	960	17.8	53
1	908	14.4	53
[illegible]	854	10.0	60
2	803	5.3	66
[illegible]	756	1.2	72
3	710	-1.8	68
[illegible]	626	-8.4	65
5	549	-14.8	63
[illegible]	480	-22.0	60
7	418	-28.6	58
8	362	-36.8	57
9	313	-44.7	57
[illegible]	268	-51.9	57
11			
12			
13			
14			
15			

MELLÉKLET AZ ORSZÁGOS METEOROLÓGIAI INTÉZET

IDŐJÁRÁSI NAPIJELENTÉSÉHEZ

Budapest, 1956. MÁJUS hó 8. nap KEDD

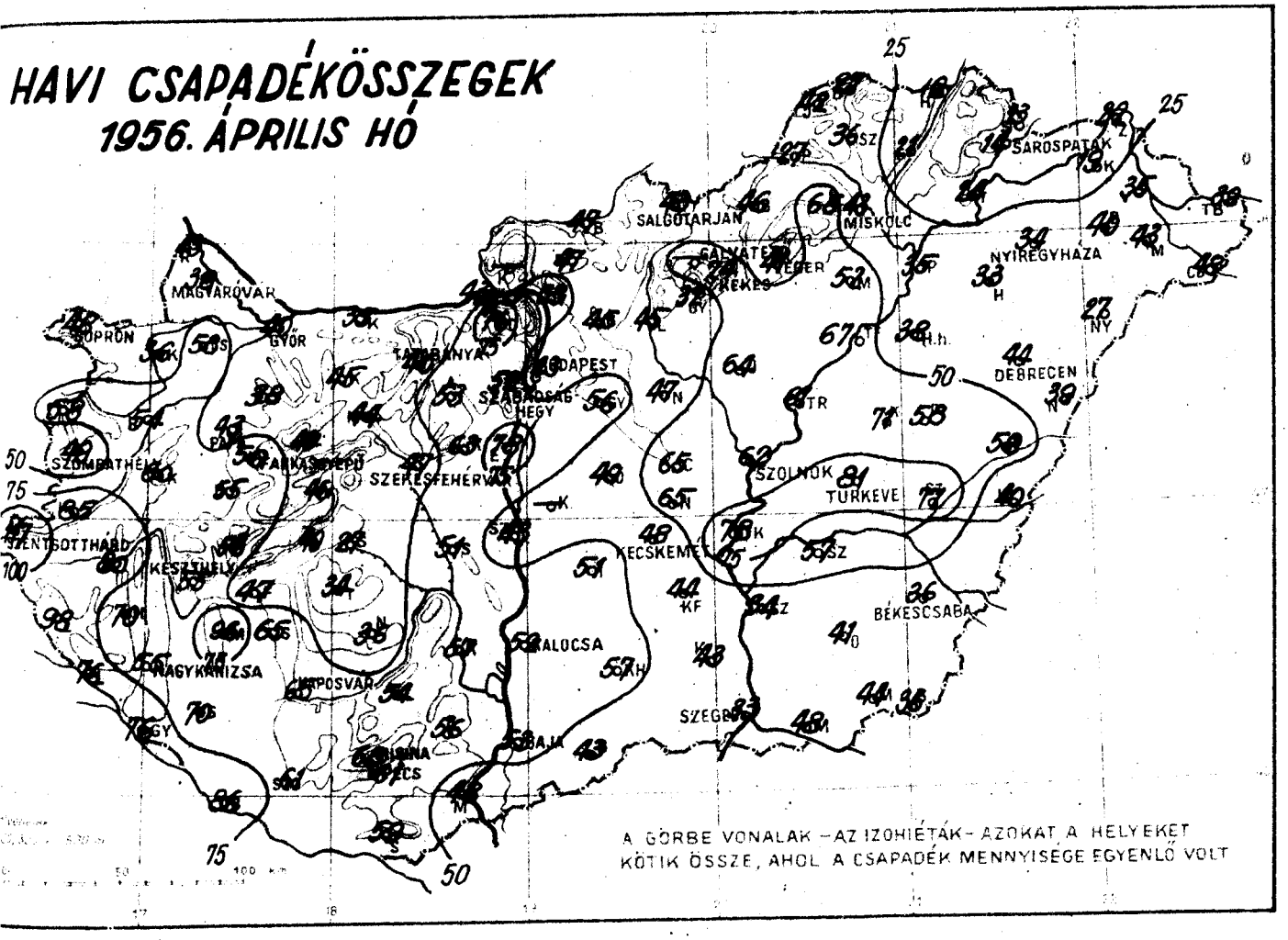

ÉGHAJLATI TÁVIRATOK

1956. április hóról.

Az 1956. május 5. és 6. napjain közzétett éghajlati adatok, valamint azok eltérése a 30 évi /1901-30/ törzsértékektől :

ÁLLOMÁS	Légnyomás mb	Hőmérséklet C°	Nedvesség %	Csapadék mm
Mosonmagyaróvár	1010,4 -2,8	9,9 +0,2	/66/ -5	38 -10
Pécs rep.tér	10,8 -2,2	11,0 +0,5	65 -2	61 - 6
Budapest M.I.	9,7 -3,1	11,1 +0,1	58 -8	43 -15
Szeged Egyetem	10,7 -2,0	11,6 +0,3	63 -9	35 -15
Debrecen Egyetem	9,7 -3,2	10,9 +0,4	/65/ -3	44 - 7
Miskolc rep.tér	9,5 -3,3	10,6 +0,3	63 -8	43 0

Útmutatás az Időjárási Napijelentés használatához

Az időjárási Napijelentés hazánk és Európa időjárásáról nyújt tájékoztatást. Az első oldalon találjuk az európai időjárási helyzet, valamint hazánk utolsó 24 óra alatti időjárásának rövid leírását és a várható időjárást a következő 36 órára. Ezen az oldalon szerepel még a budapesti hőmérséklet és légnyomás előző napi középértéke és ezek eltérése a 75 éves átlagtól, valamint az 1871. óta azon a napon előfordult legmagasabb és legalacsonyabb hőmérséklet értéke és évszáma.

A második oldalon térképeken közöljük néhány időjárást elem területi eloszlását hazánk felett. Az első bemutatja az utolsó 24 óra csapadékmennyiségét (mm-ben, ny = nyom, azaz 0,4 mm, vagy ennél kisebb mennyiség). A második térképen a kiadást megelőző napon észlelt napi hőmérsékleti csúcsértéket láthatjuk, a harmadikon az elmúlt éjszaka alatti legalacsonyabb hőmérsékletet, a negyediken pedig a talajközeli rétegben észlelt legalacsonyabb hőmérsékletet (mindhármat Celsius-fokokban). Az ötödik térképen általában a kiadást megelőző napon mért napsütés időtartamát adjuk meg órákban. Hóréteg esetén azonban ezen a térképen közöljük a kiadás reggelén mért hóréteg magasságát cm-ben (f = folt, azaz nem összefüggő réteg).

A harmadik oldalon található a vázlatos kivonata annak a sokezer adatot tartalmazó időjárási munkatérképnek, amelynek alapján az Intézet időjelzése (prognózisa) készül. Az itt közölt térképen csak a legfontosabb állomások néhány közérdekű adata van feltüntetve: a felhőzet mennyiségét az állomás karika besötétítésének mértékével adjuk meg; a szél abból az irányból fúj, amerre a szélzászló rúdja mutat. A zászlócskák száma meghatározza a szélsebességét: egy hosszú zászló 5 méter másodperc (m/s) erősségű szélnek felel meg, egy rövid zászló 2,5 m/s-nek s. i. t. A hőmérséklet Celsius-fokokban van feltüntetve az állomás karikától balra. Ez alatt található esetenként az időjárás jellemzése, ha az észleléskor nevezetesebb időjárási esemény van, pl. csapadékhullás, köd, zivatar stb. A térképen láthatók még az izobárok, az egyenlő légnyomású helyeket összekötő vonalak, valamint a különböző fogazással ellátott görbe vonalak, az ú. n. időjárási frontok (jelmagyarázatot l. alább).

Az „A" a kis légnyomású terület (minimum, ciklon), az „M" a nagy légnyomású terület (maximum, anticiklon) középpontját jelöli. Fel van tüntetve azonkívül a Magyarországon, vagy annak környékén uralkodó légtömegek fajtája nemzetközi rövidítéssel. A betűk jelentése:

T = szubtrópusi
P = mérsékeltövi
A = sarkvidéki
F = leszálló
m = tengeri
c = szárazföldi
W = meleg
K = hűvös vagy hideg
M = légtömeg (levegő)
(Pl. cKM = szárazföldi hideg levegő,
mTM = tengeri szubtrópusi levegő.)

A térkép melletti beosztás segítségével átszámíthatjuk a Hg milliméterekben kifejezett légnyomás értéket millibár egységekre és viszont.

A 4. oldalon van a magassági légállapotmérés eredménye, amelyet rádiós léggömbbel végeztek. Itt találjuk a talajon, valamint 500, 1000, 1500 stb. m magasságban a légnyomás nagyságát millibárban, a hőmérsékletet Celsius-fokokban és a viszonylagos nedvességet százalékban. A mérés eredményét rajzban is ábrázoljuk. A rajz vízszintes tengelyén a viszonylagos nedvességet, ill. a hőmérsékletet, a függőleges tengelyén pedig a magasságot tüntettük fel. A „Magaslégköri időhelyzet" hazánk, ill. Közép-Európa felett elhelyezkedő légtömegekről tájékoztat.

Az 5. oldalon táblázatos alakban közöljük a hazánkban reggel 7 órakor (azaz 6 órakor greenwichi időben = TMG) végzett megfigyelések eredményét, valamint a utolsó 24 óra néhány adatát, amelyek közül egyeseket a 2. oldalon térképeken is közlünk. A felhőzet mennyiség az égbolt negyedeiben van megadva (0 = derült, 4 = borult), mellette esetenként feltüntetjük a nevezetesebb időjárási eseményeket (mint az időjárási térképen). A szélirány megjelölésére a nemzetközi rövidítéseket használjuk (N = észak, E = kelet, S = dél, W = nyugat), az erősség méter/másodperc egységekben szerepel. a légnyomás tengerszintre átszámítva millibárokban (az ezresek és százasok száma csak szükség esetén van kiírva), valamennyi hőmérsékleti adat Celsius-fokokban, a csapadék-mennyiség, mint a térképen, mm-ben. A következő hasábban esetenként feltüntetjük a reggeli észlelés alkalmával talált deret, zúzmarát (jelekkel), a hóréteg vastagságát cm-ben. A táblázat utolsó oszlopában van a napsütés tartama órákban. A második táblázatban vannak a csapadéksürgönyző állomások adatai: a csapadékmennyiség és hórétegvastagság.

A 6. oldalon vannak a magyarországi magaslégköri szélmérések. Az egyes oszlopokban megtalálhatjuk a szél irányát a talajon, 500, 1000, 1500 stb. m magasságban 360 fokos beosztás szerint (90 fok = kelet, 180 fok = dél, 270 fok = nyugat és 360 fok = észak), továbbá a szél sebességét m/s-okban.

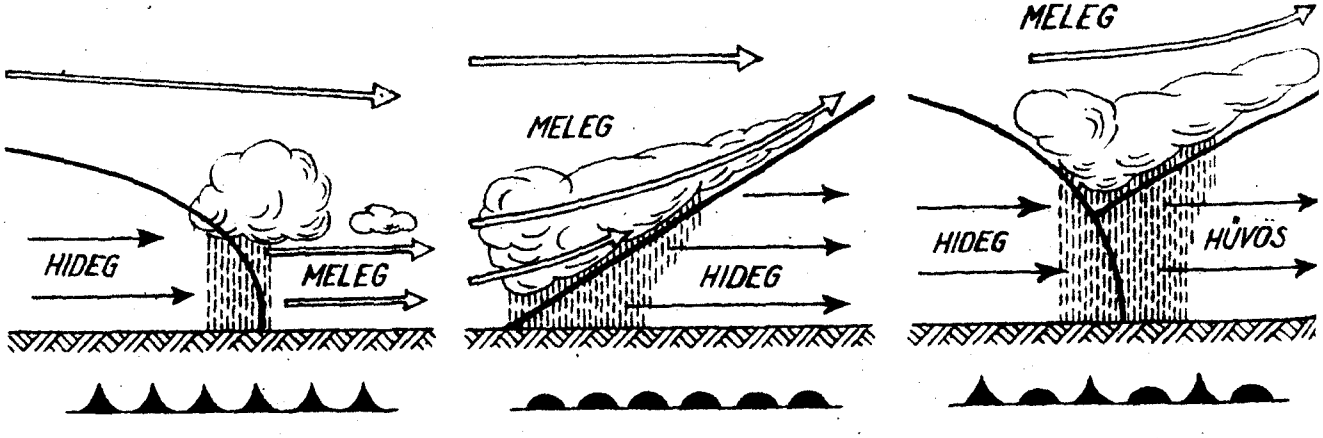

Hideg front **Meleg front** **Záródott front (okklúzió)**

Az időjárási front két különböző sajátosságú légtömeg ütköző vonala. Hideg front, vagyis betörési front esetén a hideg levegő tör előre, maga előtt felemelve a melegebb levegőt. Meleg front, vagyis felsiklási front esetén a meleg levegő a hidegebbre felsiklik. Záródott front, vagy okklúzió keletkezik akkor, ha a betörési front az előtte haladó felsiklási frontot utóléri és a meleg levegőt a magasba emelve, a talajtól teljesen elválasztja. A szaggatott kettős vonalak a lesiklási felületet jelzik. Lesiklási felület mentén is két különböző sajátosságú légtömeg érintkezik, de az egyik légtömeg leszálló mozgást végez. Az időjárási frontok általában időromlás (borulás, eső, zivatar, havazás, hirtelen törő szél) hordozói. A lesiklási felület mentén általában szép időjárás uralkodik, felhőtlen égbolt, szélcsend, legfeljebb vékony rétegű kisugárzási köd van.

1956. május
8. kedd
69. 129.

	0	NW	2	1022.6	17	.	25	11	7	10
	1	-	0	22.9	17	.	25	11	7	10
	4	-	0	23.0	16	.	26	10	8	8
	3	NW	1	23.4	10	.	25	8	7	-
	1	-	0	22.0	17	.	25	9	8	-
	4	WNW	4	21.9	17	.	25	11	11	-
	2	NW	1	21.6	15	.	24	11	7	-
	1	N	2	-	19	.	25	13	-	-
	1	W	1	21.9	15	.	27	12	11	-
	0	-	0	23.3	15	.	24	9	5	-
	0	SW	3	22.9	15	.	24	11	6	-
	0	WSW	3	22.1	15	.	25	10	4	12
	3	WNW	3	19.8	18	.	24	16	11	12
	1	NE	1	19.8	11	.	23	8	5	10
	3	-	0	18.7	16	.	24	10	6	11
	4	NW	3	17.9	16	.	24	9	7	11
	3	-	0	-	15	.	23	12	8	10
	1	SSE	2	21.1	18	.	25	12	9	12
	3	W	4	21.6	17	.	25	14	12	11
	3	WNW	6	19.7	16	.	24	14	12	12
	4	WNW	6	20.2	18	.	24	11	6	12
	3	W	4	19.4	17	.	24	13	-	-
	2	W	1	-	15	.	24	10	8	-
	1	W	4	19.5	16	.	24	12	9	11
	4	WSW	1	19.2	14	ny	24	12	9	11
	4	SW	1	18.6	15	.	25	13	11	11
	4	WNW	2	903.0	14	.	17	12	-	12
	-	-		-	-	.	17	10	-	-
	0	NW	7	963.1	18	.	22	16	-	-
	3	NW	1	961.5	16	.	22	13	-	12
	0	NW	1	963.5	16	.	24	13	6	-

	•		•		•		•
	•		•		•		•
	•		•		•		•

Magassági szélmérések

Óraadatok greenwichi középidőben

V.7.	Szhely 15 h		Győr 15 h		Nkanizsa 15 h		Pécs 15 h		Bpest 9 h		Bpest 15 h		Szeged 15 h		Miskolc 15 h		Debrecen 10 h	
	fok	m/s	fok	m/s	fok	m/s	fok	m/s	fok	m/s	fok	m/s	fok	m/s	fok	m/s	fok	m/s
Talaj	-	0	320	2	140	2	270	2	320	2	320	7	320	2	320	2	220	7
500 m	240	2	340	5	340	1	310	7	310	4	300	9	310	7	350	2	240	4
1000	250	3	300	5	280	1	310	9	310	4	300	9	310	8	290	2	240	4
1500	250	3	300	5	280	1	310	9	330	5	310	10	300	8	290	5	240	4
2000	250	3	320	10	290	1	310	9	330	12	300	10	300	8	300	3	240	4
2500	330	7	320	10	320	5	280	4	330	12	320	10	320	16	300	7	300	3
3000	330	7	320	10	320	5	280	4	330	12	320	10	320	16	300	7	300	3
4000	320	14			340	9			330	12	320	10			310	10	300	5
5000	320	12			310	6			340	10					300	7		
6000	310	7													310	16		
7000	310	7													310	16		
8000	300	8																
9000	300	8																
10000	300	8																
11000	290	7																
12000	290	7																
13000	290	7																
14000	290	7																
15000	300	14																
16000	300	14																
17000	300	14																
18000	300	14																
19000																		
20000																		

V.7.	Debrecen 15 h		Bpest 18 h		Bpest 21 h		Bpest 24 h	
	fok	m/s	fok	m/s	fok	m/s	fok	m/s
Talaj	270	2	320	7	320	2	320	7
500	260	3	310	9	330	8	300	10
1000	260	3	310	9	330	8	300	9
1500	260	3	320	13	330	8	320	11
2000	280	9	320	13				
2500	300	6	340	10				
3000	300	6	340	14				
4000	310	12						
5000	330	17						
6000	330	15						
7000	330	15						
8000	330	15						

V.8.	Győr 3 h		Nkanizsa 3 h		Pécs 7 h		Bpest 3 h		Bpest 5 h		Szeged 3 h		Miskolc 3 h		Debrecen 3 h			
	fok	m/s	fok	m/s	fok	m/s	fok	m/s	fok	m/s	fok	m/s	fok	m/s	fok	m/s	fok	m/s
Talaj	270	2	180	2	220	2	320	7	270	2	270	2	320	2	180	2		
500 m	320	13	310	7	350	12	310	14	320	12	300	12	330	9	280	9		
1000	320	15	340	9	350	12	310	14	320	12	300	10	330	9	290	9		
1500	330	15	340	9	350	12	310	14	320	18	310	12	330	11	290	9		
2000	320	17	350	10	360	14	310	14	320	18	320	11	330	11	280	14		
2500	320	27	340	10	360	14	310	14	320	19	330	10			280	14		
3000	320	27	340	10	360	14	310	14	320	19	330	10			280	14		
4000																		
5000																		
6000																		
7000																		
8000																		
9000																		
10000																		
11000																		
12000																		
13000																		
14000																		
15000																		
16000																		
17000																		
18000																		
19000																		
20000																		

IDŐJÁRÁSI NAPIJELENTÉS

ЕЖЕДНЕВНЫЙ МЕТЕОРОЛОГИЧЕСКИЙ БЮЛЛЕТЕНЬ • DAILY SYNOPTIC MAP OF THE HUNGARIAN METEOROLOGICAL INSTITUTE • BULLETIN QUOTIDIEN DE L'INSTITUT METEOROLOGIQUE HONGROIS WETTERBERICHT DES UNGARISCHEN METEOROLOGISCHEN INSTITUTS

KIADJA AZ ORSZÁGOS METEOROLOGIAI INTÉZET
BUDAPEST II, KITAIBEL PÁL-UTCA 1
TEL.: KÖZPONT: 150-220 IDŐJELZŐ OSZT: 151-204, 150-410

MEGJELENIK NAPONKÉNT • ELŐFIZETÉSI ÁRA
A POSTAI KÖLTSÉGGEL EGYÜTT NEGYEDÉVRE 60·— Ft
KIADÁSÉRT FELEL AZ INTÉZET IGAZGATÓJA

69. évfolyam 130. szám. + Budapest + 1956. május 9.

Az időjárási helyzet ma reggel és a várható időjárás:

Az óceáni léghullámok eddig Észak-Európán át haladtak kelet felé. Most délibb utvonalat követve Európa középső területein is változékony időt okoznak. Emiatt a közép-európai anticiklon lassan visszahúzódik délnyugat felé.

Hazánkban kedden megélénkült a szél, és felhősebb lett az idő, esőt azonban csak északkeleten észleltek néhány helyen jelentéktelen mennyiségben. A hőmérséklet nappal 23-26, Szombathelyen, Szentgotthárdon 27, Keszthelyen 28 fokig emelkedett. Éjszaka délnyugaton 6-10, máshol 10-14 fokig hült le a levegő. A talaj hőmérséklete ma reggel 10 cm mélységben 14-16 fok volt.

Budapesten szerdán 12 órakor a hőmérséklet 21 fok, a tengerszintre átszámitott légnyomás 764 mm, gyengén süllyedő irányzatu.

Várható időjárás csütörtök estig:

Változó felhőzet, több helyen kisebb eső.
Időnként élénk északnyugati, nyugati szél.
A hőmérséklet alakulásában nem lesz lényeges változás.

Várható legalacsonyabb hőmérséklet ma éjjel: 9-12,
legmagasabb nappali hőmérséklet csütörtökön:
21-24 fok között.

A hőmérséklet és a légnyomás napi középértéke Budapesten és ezek eltérése a 75 évi átlagtól:

1956. V. 8-án: 19.8 C°, 764.8 mm. Eltérés: +4.3 C°, +4.9 mm.

1871 óta ezen a napon előfordult

legmagasabb hőmérséklet	31.1 C°	/1923/
legalacsonyabb hőmérséklet	2.1 C°	/1917, 1953/

Az Országos Meteorológiai Intézet Időjárási Napijelentése

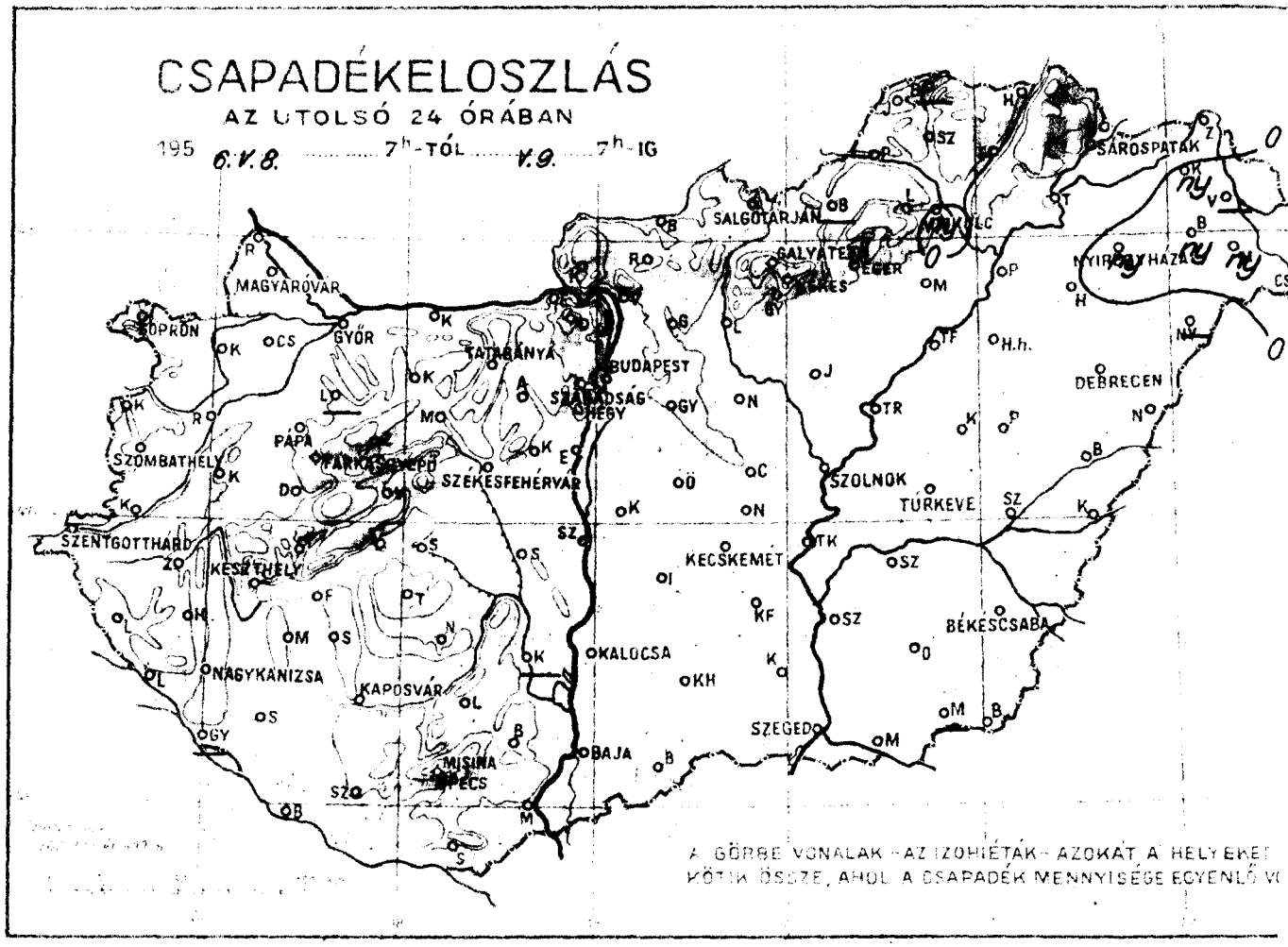

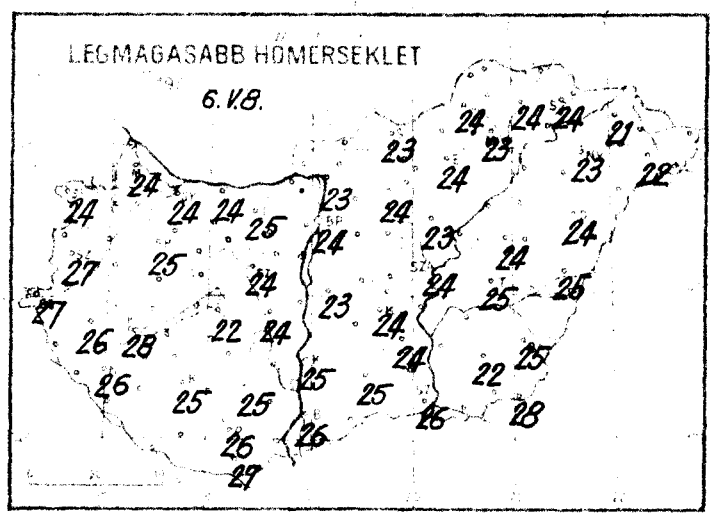

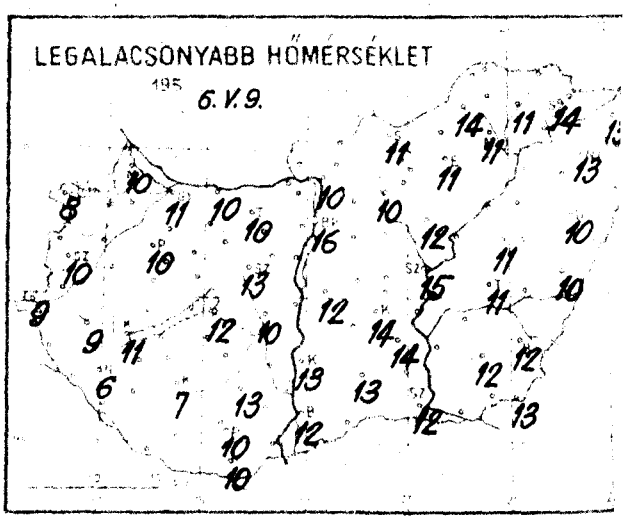

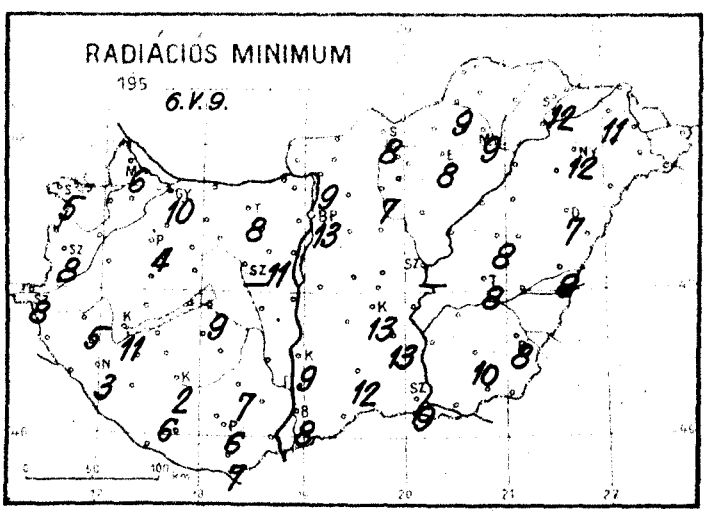

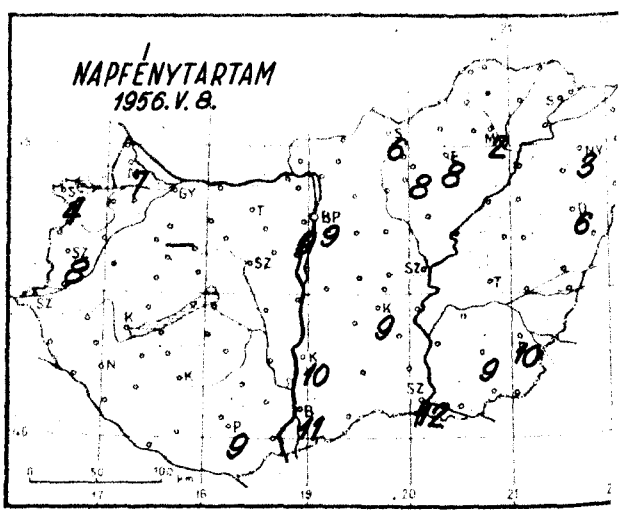

Időjárási helyzet *1956.* év *MÁJUS* hó *9.* nap 7 óra

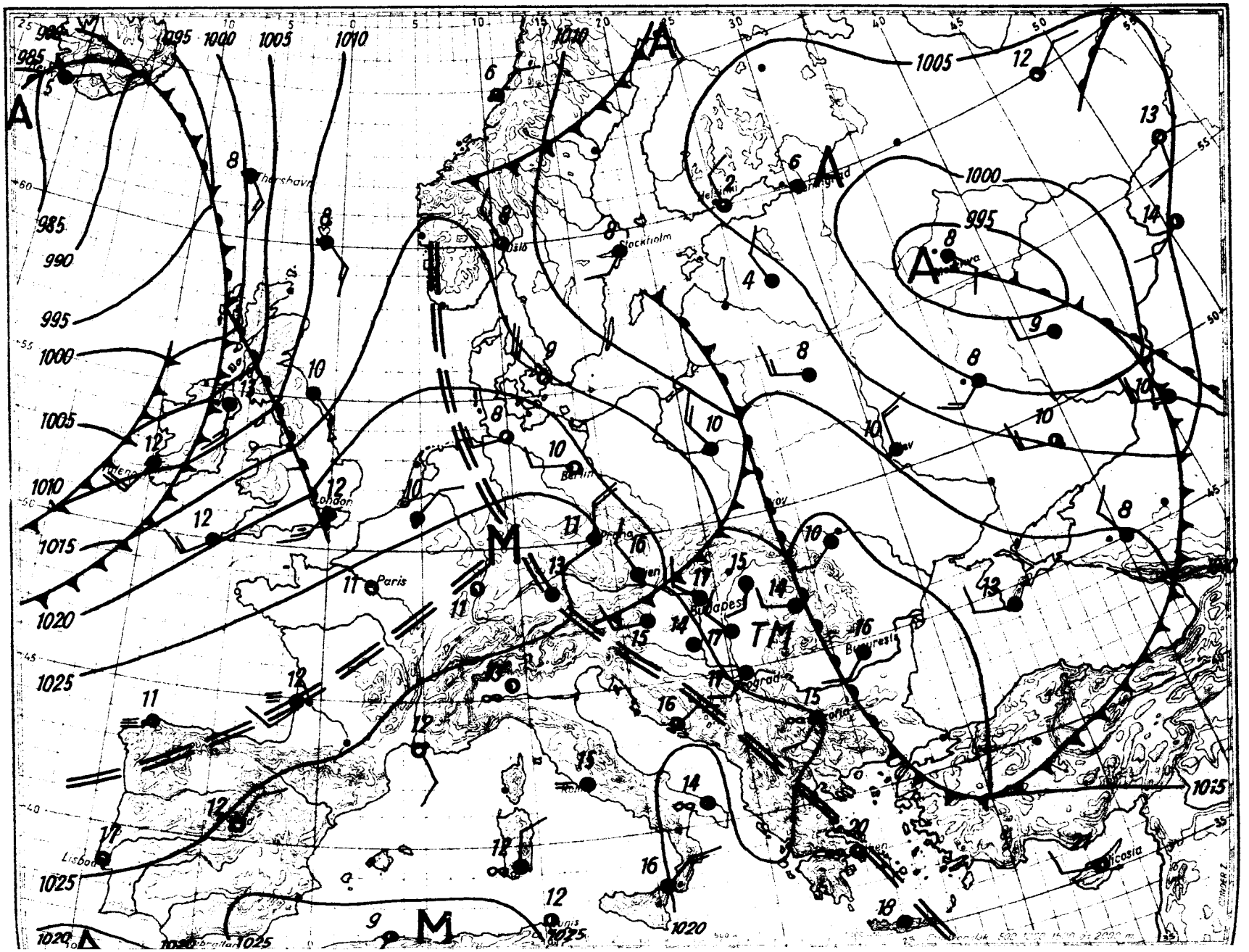

Magassági légállapotmérés

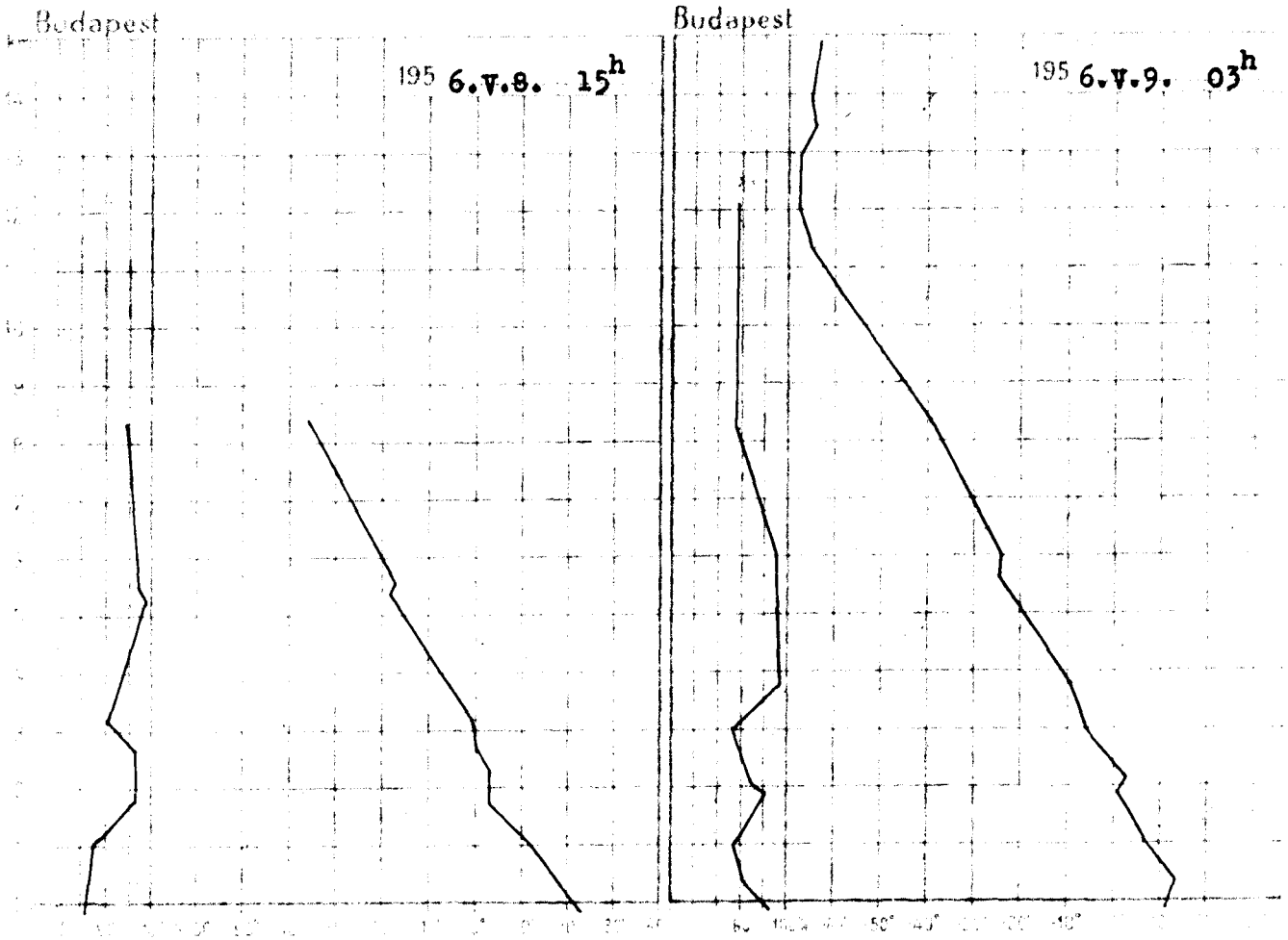

195 6.V.8. 15h			
km	mb	C°	
	1002.0	23.1	48
	960	19.4	52
	907	14.6	57
	855	9.8	72
	805	5.4	90
	757	4.4	90
	712	1.3	84
4	627	-4.7	72
5	552	-12.2	89
6	483	-17.8	97
7	423	-24.4	91
8	368	-31.0	86
9			
10			
11			
12			
13			
14			
15			

Magaslégköri időhelyzet

A különböző hőmérsékletű óceáni légtömegek szárazföldünk felett váltakozva lehüléstés felmelegedést okoznak. Igy a Brit-szigetek és Dánia térségében hőmérséklet emelkedés, Franciaország, Németország, a Cseh-medence, Lengyelország és a Balti-tenger partvidékén lehülés van folyamatban. Ukrajnában ismét felmelegedés jött létre. Hazánk felett 2500 m-ig 3-5 fokos, 3000 m-től 5000 m-ig gyenge lehülés, a többi rétegben gyenge felmelegedés következett be. Emiatt a 0 fokos szint 30 m-rel 2680 m-re emelkedett, a -10 fokos szint pedig 100 m-rel süllyedve ma hajnalban 4090 m-en volt.

Pápayné s.k.

195 6.V.9. 03h			
km	mb	C°	
Talaj	1002.6	12.6	8
0.5	960	13.6	6
1	906	10.6	6
1.5	852	6.7	7
2	802	2.6	8
2.5	754	1.3	7
3	709	-2.0	6
4	624	-9.4	9
5	754	-16.6	9
6	477	-22.0	9
7	416	-28.0	9
8	362	-35.0	7
9	312	-42.4	6
10	268	-50.3	6
11	230	-58.4	6
12	196	-64.7	6
13	166	-66.1	-
14	141	-62.8	-
15	120	-61.3	-

1956. május
9. szerda
69. 130.

3	W	1	1020.4	17	.	24	10	6	7
0	NNW	2	21.2	17	.	24	8	5	4
3	-	0	21.0	16	.	27	10	8	8
4	NW	1	21.2	12	.	27	9	8	-
4	W	1	20.3	14	.	25	10	4	-
4	WSW	2	20.7	14	.	24	11	10	-
4	SW	2	20.4	14	.	25	10	8	-
4	-	0	-	14	.	24	13	-	-
4	-	0	21.0	13	.	28	11	11	-
4	-	0	21.2	12	.	26	6	3	-
4	-	0	21.1	12	.	25	7	2	-
4	-	0	20.4	14	.	26	10	6	9
4	WNW	3	19.3	17	.	24	16	13	9
4	S	2	18.6	13	.	23	11	8	6
3	NW	1	17.7	15	.	24	11	8	8
3	-	0	17.1	15	ny	23	11	9	2
4	SW	1	-	15	.	24	14	12	0
3	S	1	19.9	17	.	26	12	8	11
4	SW	2	20.3	14	.	25	13	9	10
3	WNW	4	18.9	16	.	24	14	13	9
4	WNW	4	19.4	17	.	26	12	9	12
4	WNW	2	18.7	17	.	24	15	-	-
3	NW	1	-	16	.	25	11	8	-
3	SW	1	18.9	15	.	25	12	8	10
4	S	2	18.8	16	.	24	10	7	6
4	SW	2	18.0	16	ny	23	13	12	3
3	NW	6	901.5	12	.	16	9	-	8
-	-		-	-	.	16	9	-	-
4	WNW	4	961.6	17	.	22	15	-	-
4	NW	1	960.7	15	.	21	12	-	9
4	-	0	961.9	15	.	24	13	7	-

.	.	.	.	
.	.	.	ny	
.	.	-	-	
.	.	.	ny	
.	.	.	ny	
.	.	.	ny	
.	.	.	ny	
.	.	.	-	
.	.	.	.	
.	.	.	.	
-	.	.	.	
.	.	.	.	
-	.	.	.	
.	.	.	Poroszló	
.	.	.	.	
.	.	.	.	
.	.	.	.

Magassági szélmérések

Óraadatok greenwichi középidőben

V.8.	Szhely 15 h		Nkanizsa 15 h		Győr 15 h		Pécs 15 h		Bpest 9 h		Bpest 12 h		Bpest 15 h		Bpest 18 h		Bpest 21 h	
	fok	m/s	fok	m/s	fok	m/s	fok	m/s	fok	m/s	fok	m/s	fok	m/s	fok	m/s	fok	m/s
Talaj	360	7	360	2	320	7	320	2	320	7	320	7	320	7	320	7	320	2
500 m	340	9	20	3	310	8	330	3	320	13	310	9	320	11	330	7	350	10
1000	340	9	350	3	310	8	320	6	310	13	320	9	330	11	330	7	330	14
1500	320	8	300	5	310	12	310	6	310	20	320	14	320	11	310	16	320	18
2000	310	9	290	7	310	12	310	6	310	20	320	17	310	12	310	16	320	18
2500	280	9	300	12	320	24	290	7	320	22	320	20	320	19	310	21		
3000	280	9	300	12	320	24	290	7	320	22	320	20	320	19				
4000	280	6			320	24	310	6	310	25			310	24				
5000	270	9					320	7					310	20				
6000													320	22				
7000													320	22				
8000																		
9000																		
10000																		
11000																		
12000																		
13000																		
14000																		
15000																		
16000																		
17000																		
18000																		
19000																		
20000																		

V.8.	Bpest 24 h		Szeged 15 h		Miskolc 15 h		Debrecen 10 h		Debrecen 15 h	
	fok	m/s	fok	m/s	fok	m/s	fok	m/s	fok	m/s
Talaj	320	2	320	12	320	7	270	2	40	7
500	340	11	310	13	310	8	290	7	20	5
1000	330	14	320	12	310	6	290	7	320	12
1500	310	13	320	7	310	9	290	7	310	16
2000	320	20	320	21	310	9	310	7	280	9
2500	320	20	320	26			320	16	320	14
3000	320	20					320	16	320	14
4000							320	16	320	14
5000									320	14

V.9.	Szhely 3 h		Nkanizsa 3 h		Győr 3 h		Pécs 3 h		Bpest 4 h		Bpest 6 h		Bpest 9 h		Debrecen 3 h		Debrec 5 h	
	fok	m/s	fok	m/s	fok	m/s	fok	m/s	fok	m/s	fok	m/s	fok	m	fok	m/s	fok	m
Talaj	270	2	-	0	270	2	-	0	270	2	270	2	270	7	-	0	180	7
500 m	340	7	330	7	290	4	290	6	350	8	320	9	300	11	180	2	220	8
1000	310	7	330	7	290	4	340	11	340	11	310	10	300	11	220	6	230	6
1500	310	9	330	10	310	9	340	11	320	16	310	10	300	11	310	4	290	4
2000	320	10	330	10	310	8	340	11	320	16	330	14	310	17	310	4	340	10
2500	320	20	330	13			330	13	310	16	310	17	310	17	330	18	320	10
3000	320	20	330	13			330	13			310	17	310	17	330	18	320	10
4000	330	10	330	7			330	13							330	18	320	18
5000			330	13			320	14									320	14
6000							320	14									320	14
7000							320	14									320	14
8000																		
9000																		
10000																		
11000																		
12000																		
13000																		
14000																		
15000																		
16000																		
17000																		
18000																		
19000																		
20000																		

IDŐJÁRÁSI NAPIJELENTÉS

ЕЖЕДНЕВНЫЙ МЕТЕОРОЛОГИЧЕСКИЙ БЮЛЛЕТЕНЬ • DAILY SYNOPTIC MAP OF THE HUNGARIAN METEOROLOGICAL INSTITUTE • BULLETIN QUOTIDIEN DE L'INSTITUT MÉTÉOROLOGIQUE HONGROIS WETTERBERICHT DES UNGARISCHEN METEOROLOGISCHEN INSTITUTS

...ADJA AZ ORSZÁGOS METEOROLOGIAI INTÉZET
...DAPEST II, KITAIBEL PÁL-UTCA 1
...KÖZPONT: 150-220 IDŐJÁRÓ OSZT: 151-201, 150-110

MEGJELENIK NAPONKÉNT • ELŐFIZETÉSI ÁRA
A POSTAI KÖLTSÉGGEL EGYÜTT NEGYEDÉVRE 60.— Ft
KIADÁSÉRT FELEL AZ INTÉZET IGAZGATÓJA

69. évfolyam 131. szám. + Budapest + 1956. május 10.

Az időjárási helyzet ma reggel és a várható időjárás:

Az európai időjárási helyzetben nem történt lényeges változás. Szárazföldünk északi és középső részei felett az Atlanti-óceán felől gyors egymásutánban haladnak át a ciklonok és emiatt változékony, szeles az idő.

Hazánkban szerdán élénk, a déli és kora délutáni órákban helyenként erős északnyugati szél fujt. A hőmérséklet napközben 23-25 fokig emelkedett. Eső, jelentéktelen mennyiségben csak az északkeleti megyékben volt néhány helyen. Ma hajnalban a talajközeli légrétegben Pápán, Miskolcon és Egerben 0, Fügödön és Debrecenben -1 fokig hült le a levegő. A talaj hőmérséklete reggel 7 órakor 10 cm mélységben Karcagon 12, máshol általában 13-14 fok volt.

Budapesten csütörtökön 12 órakor a hőmérséklet 21 fok, a tengerszintre átszámitott légnyomás 760 mm, gyengén süllyedő irányzatu.

Várható időjárás péntek estig:

Felhőátvonulások, sokfelé záporeső, zivatar.
Mérsékelt déli, délnyugati, később megerősödő, helyenként viharos nyugati, északnyugati szél.
Az éjszakai lehülés gyengül.
A nappali hőmérséklet csökken.

Várható legalacsonyabb hőmérséklet ma éjjel: 8-11,
legmagasabb nappali hőmérséklet pénteken:
16-19 fok között.

A hőmérséklet és a légnyomás napi középértéke Budapesten és ezek eltérése a 75 évi átlagtól:

1956. V. 9.-én: 18.9 C°, 763.5 mm. Eltérés: +3.6 C°, +3.1 mm.

1871 óta ezen a napon előfordult

legmagasabb hőmérséklet	29.8 C°	/1907/
legalacsonyabb hőmérséklet	2.0 C°	/1941/

Az Országos Meteorológiai Intézet Időjárási Napijelentése

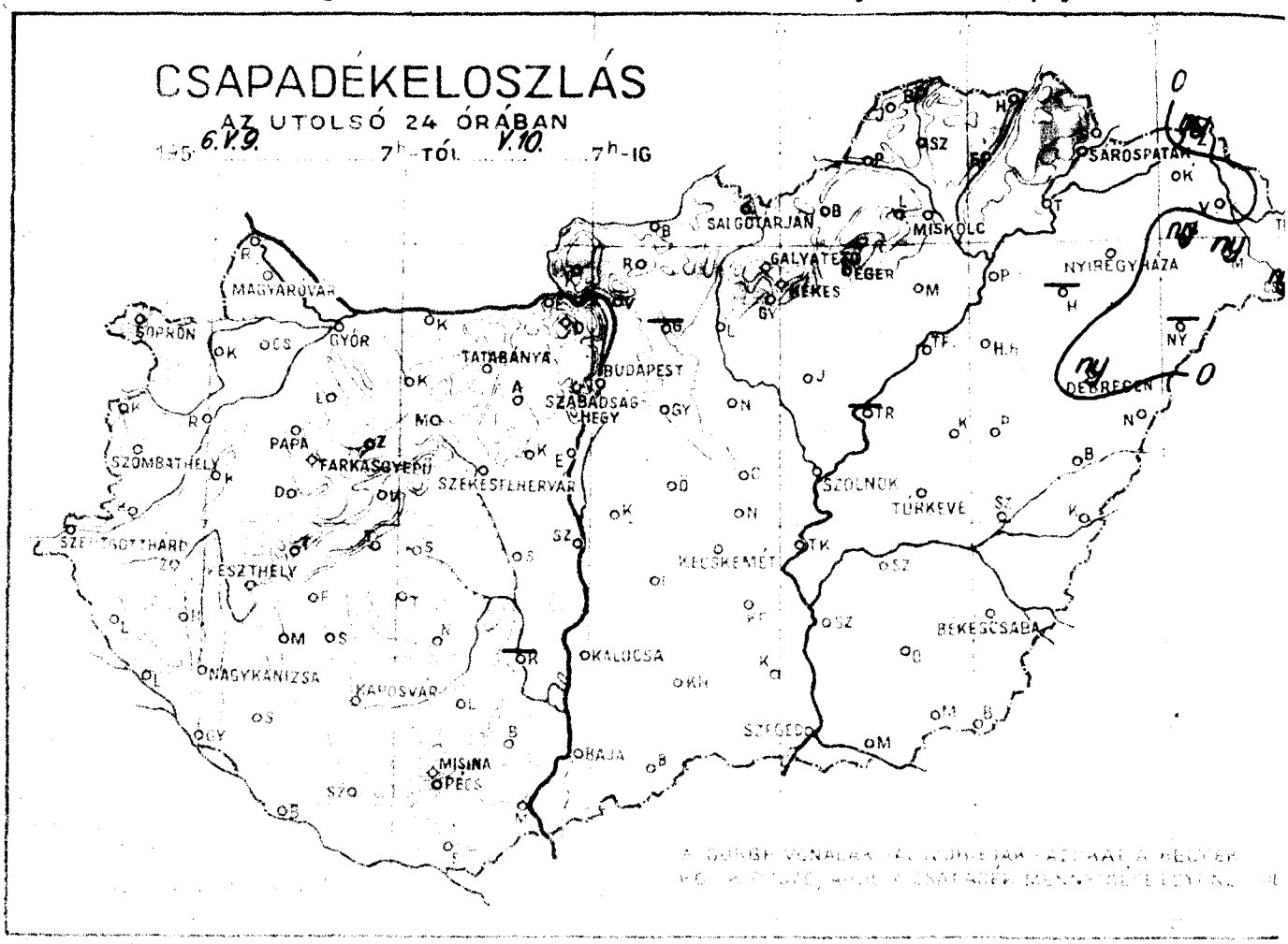

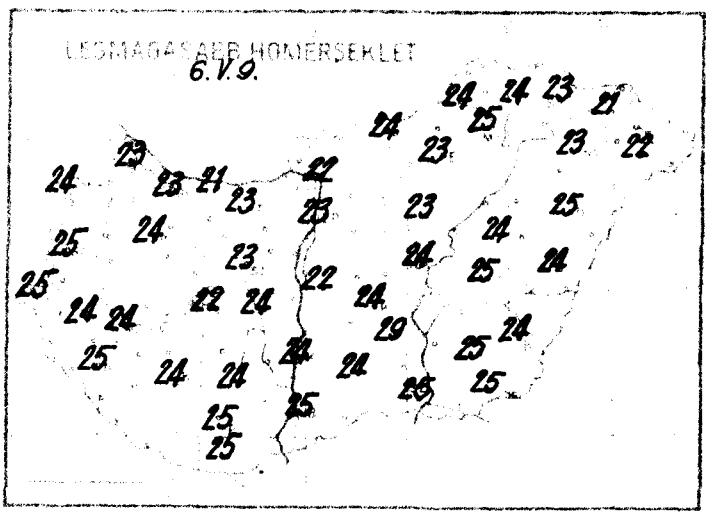



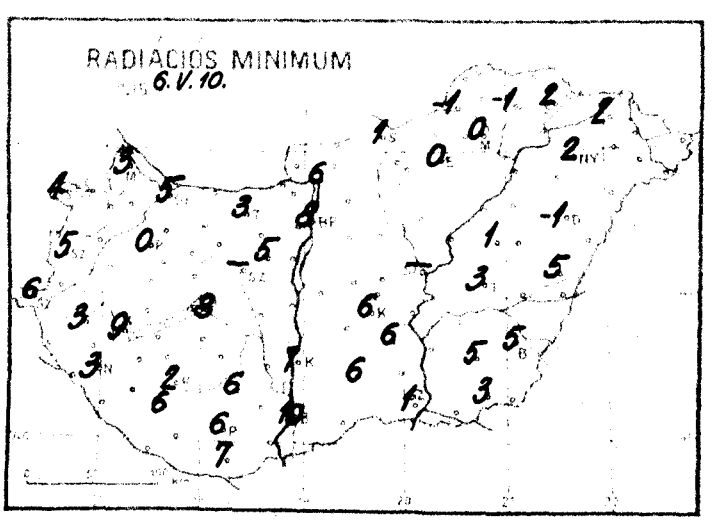

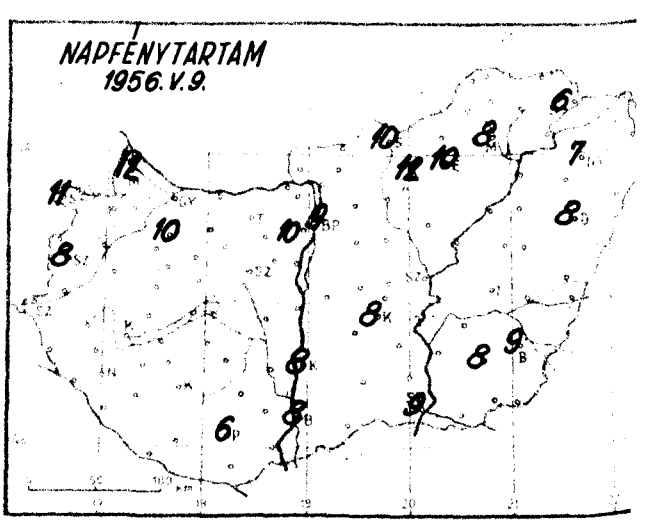

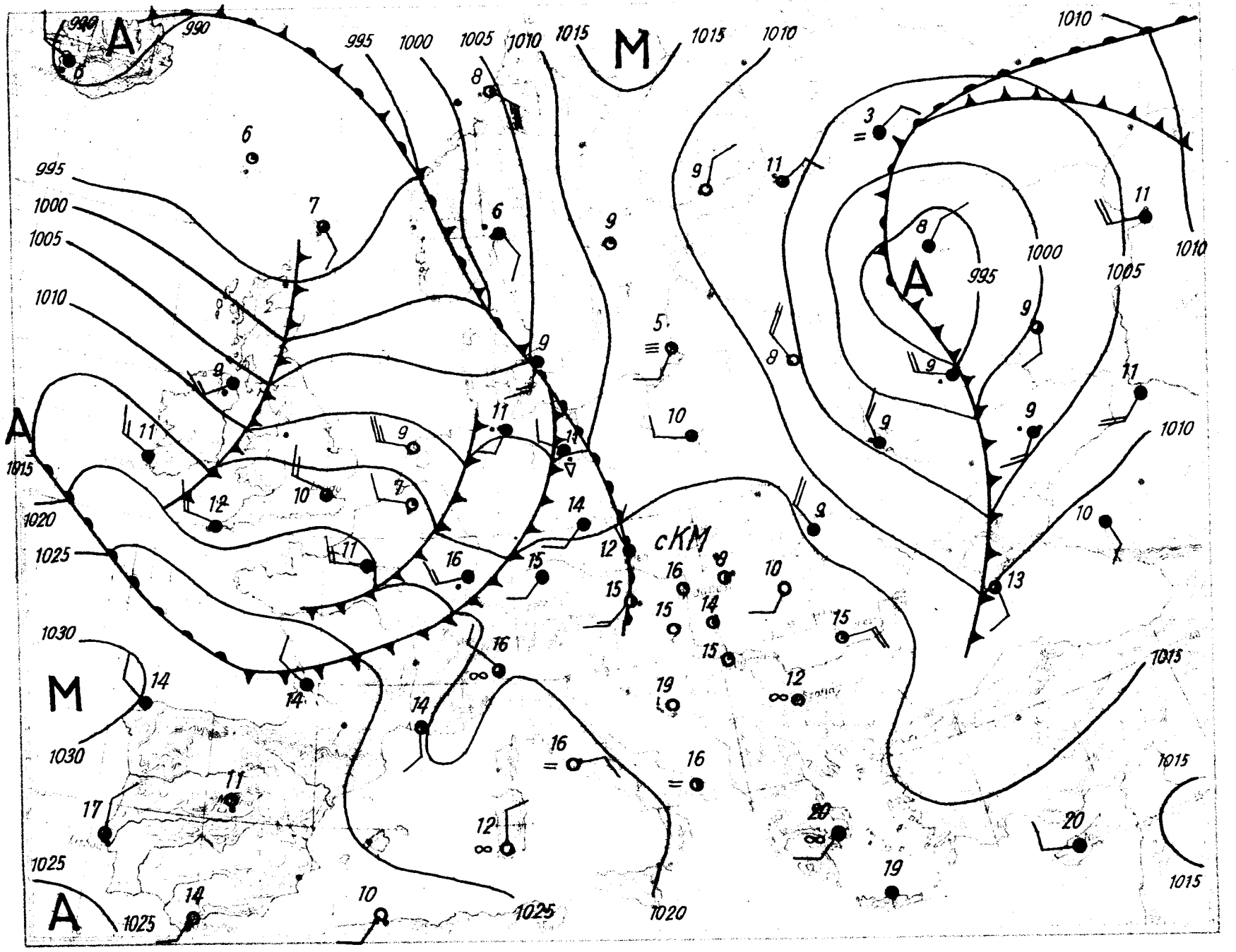

A
M
A
M
A
cKM
990
995
1000
1005
1010
1015
1020
1025
1030

Magassági légállapotmérés

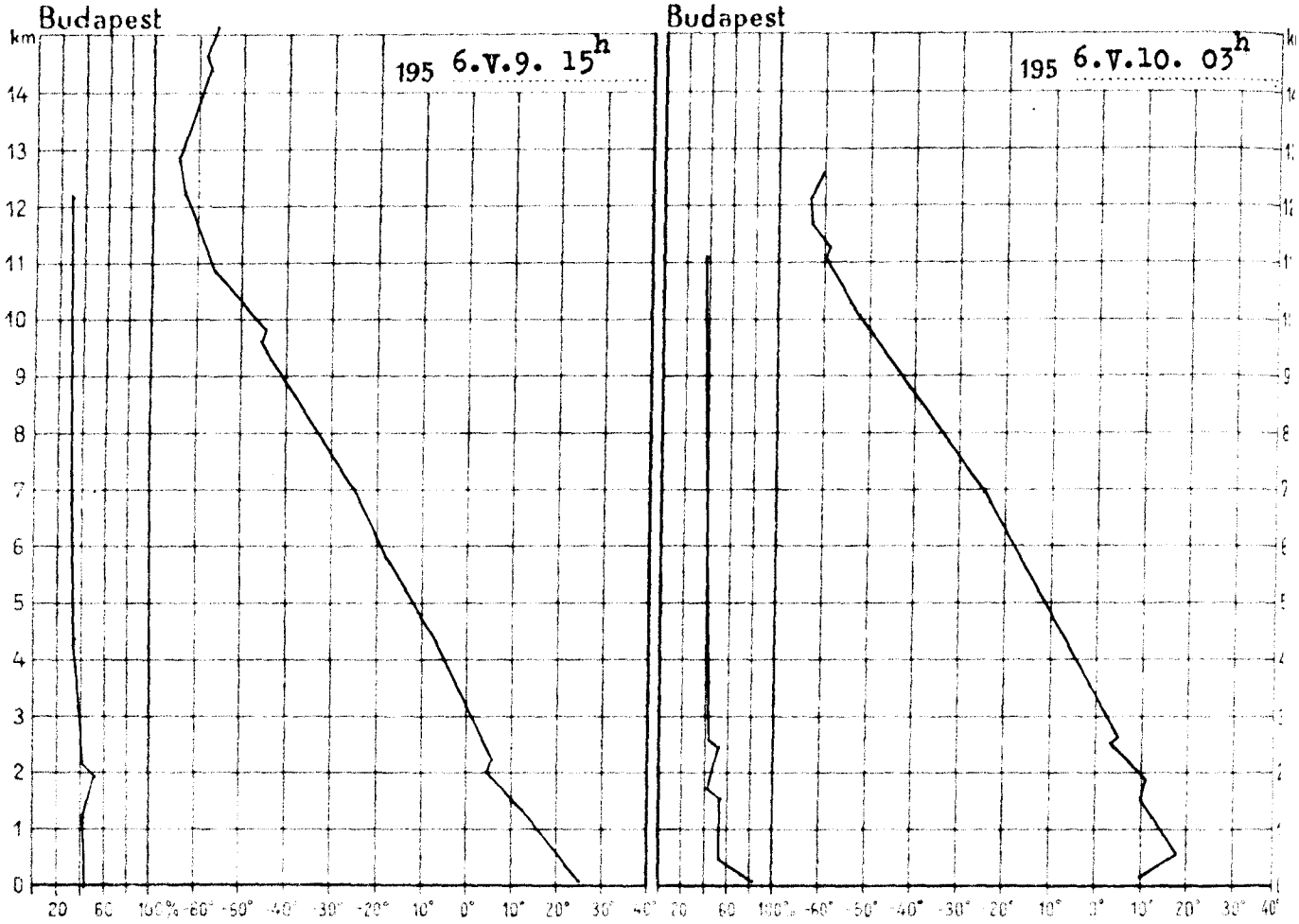

195 6.V.9. 15h			
km	mb	C°	%
Talaj	999.8	23.2	36
0·5	959	19.4	37
1	906	13.9	37
1·5	852	8.3	30
2	803	3.7	44
2·5	754	3.0	35
3	709	0.3	34
4	664	-2.3	31
5	550	-13.0	26
6	480	-20.0	30
7	420	-25.7	28
8	364	-33.3	27
9	315	-40.4	28
10	272	-47.0	28
11	232	-56.0	28
12	199	-62.2	-
13	169	-64.0	-
14	142	-60.0	-
15	123	-56.5	-

Magaslégköri időhelyzet

Európában a zónális áramlás a 45 fok és 50 fok szélesség között megerősödött. Az Északi-tenger és az Erdélyi-medence felett erős, Közép-Európa felett pedig mérsékelt hideg advekció található a benyomuló tengeri levegő hatására. Skandinávia és a Balti-tenger vidékén meleg advekció van. Hazánk légterében 700 m-ig az éjszakai sugárzás miatt hült a levegő 4 fokkal. Efölött pedig mérsékelt /2-4 fokos/ melegedés mutatkozik még. A 0 fok szintje 350 m-rel, a -10 fok szintje pedig 410 m-rel 3030 m-re, illetőleg 4500 m-re emelkedett.

Pápayné s.k.

195 6.V.10. 03h			
km	mb	C°	%
Talaj	1000.6	8.4	75
0·5	959	14.9	47
1	904	11.3	48
1·5	850	8.8	44
2	800	6.0	41
2·5	752	3.5	38
3	708	0.3	37
4	621	-6.5	36
5	548	-13.9	36
6	480	-20.0	37
7	418	-26.5	38
8	362	-34.8	38
9	313	-43.0	38
10	269	53.0	37
11	230	-60.0	37
12	195	-62.6	-
13			
14			
15			

1956. május

10. csütörtök

69. 131.

	0	SW	2	1016.6	13	.	23	6	3	12
	1	-	0	15.9	14	.	24	6	4	11
	1	NE	1	17.0	17	.	25	7	5	8
	1	NW	1	17.7	10	.	25	7	6	-
	0	-	0	16.8	14	.	24	7	0	-
	0	SSW	1	17.1	8	.	23	8	5	-
	0	SW	1	17.2	13	.	23	6	3	-
	0	-	0	-	16	.	23	9	-	-
	0	SE	1	17.3	14	.	24	10	9	-
	1	-	0	18.0	13	.	25	6	3	-
	0	-	0	17.7	14	.	24	7	2	-
	0	-	0	17.5	15	.	25	10	6	6
	0	-	0	17.2	16	.	23	9	8	9
	0	NE	2	18.3	6	.	24	6	1	10
	0	N	1	17.9	10	.	23	4	0	10
	0	NNW	2	17.3	8	.	25	3	0	8
	0	-	0	-	14	.	23	5	2	6
	0	SSE	2	17.7	16	.	25	12	10	8
	2	S	1	18.4	14	.	24	10	7	8
	0	SW	1	17.5	13	.	24	8	6	8
	0	-	0	17.7	14	.	25	6	1	9
	0	WSW	1	17.9	14	.	24	11	-	-
	0	W	1	-	14	.	25	13	3	-
	0	E	1	17.6	15	.	24	8	5	9
	0	WNW	2	18.2	12	ny	25	3	-1	8
	0	SW	2	17.7	13	.	23	4	2	7
	0	SW	6	899.7	7	.	16	5	-	12
	-	-		-	-	.	16	6	-	-
	0	S	1	959.8	15	.	21	13	-	-
	0	SW	1	958.3	13	.	20	9	-	10
	1	NNE	1	958.3	15	.	23	11	4	-

.	.	.		ny
.	.	.		.
.	.	.		ny
.	.	.		ny
.	.	.		1
.	.	.		ny
.	.	.		-
.	.	.		.
.	.	.		-
.	.	.		
.	.	.		.
.	.	.	Poroszló	.
.	-	.		-
.	.	.		.
.	.	.		.
.	.	.		.

Magassági szélmérések

Óradatok greenwichi középidőben

V.9.	Szhely 15 h		Nkanizsa 15 h		Győr 8 h		Pécs 15 h		Bpest 15 h		Bpest 18 h		Szeged 15 h		Miskolc 15 h		Debrecen 11 h	
	360	7	40	2	360	2	360	7	270	17	310	7	270	7	90	7	270	7
	350	7	150	3	320	12	350	11	310	13	320	10	310	11	60	8	280	13
	350	7	100	1	320	12	10	13	310	13	320	10	310	14	360	4	290	11
	340	9	50	3	320	13	10	13	310	13	350	10	310	13			290	11
	340	9	70	8	330	19	10	13	340	14	340	19	320	12			310	13
	300	9	80	12			360	9	320	18	330	26	310	20			330	14
	300	9	80	12			360	9	320	18	330	26	310	20			330	14
	290	11	60	13			350	5	320	18	340	16						
	270	9					350	7	310	18	320	26						
	280	9							340	19								
	280	9							340	19								
	290	11							310	27								
	290	11							310	27								
									310	27								
									300	23								
									300	23								

V.10.	Szhely 3 h		Nkanizsa 3 h		Győr 3 h		Pécs 3 h		Bpest 3 h		Bpest 9 h		Szeged 3 h		Debrecen 3 h		Debrecen 5 h	
	270	2	-	0	180	2	-	0	220	2	220	7	360	2	-	0	-	0
	230	6	120	3	160	1	60	2	30	2	310	6	70	4	30	12	50	4
	250	6	150	2	220	2	60	2	280	5	280	5	280	5	30	13	340	10
	260	11	230	8			80	5	320	9	300	8	330	17	350	11	340	7
	290	9	300	10			80	5	310	13	310	15	320	18	310	10	310	14
	340	13	320	16			90	5	310	15	310	15	320	18	310	10	330	20
	340	13	320	16			90	5	310	15	310	15	320	18	310	10	330	20
	310	20	320	16					310	15	300	14	320	22	310	10	330	20
	310	15	320	16					310	15	300	15	330	13			330	21
	310	16							310	16	300	15	270	14			310	22
	310	16							310	16	300	15	270	14			310	22
	310	16							310	16							310	22
	310	16							310	16							310	22
	310	16							310	16							300	20
	310	16							310	23							310	25
	310	16							310	23							310	25
																	310	25
																	310	25
																	320	28
																	320	28
																	310	32
																	310	32
																	310	32
																	310	32

IDŐJÁRÁSI NAPIJELENTÉS

ЕЖЕДНЕВНЫЙ МЕТЕОРОЛОГИЧЕСКИЙ БЮЛЛЕТЕНЬ • DAILY SYNOPTIC MAP OF THE HUNGARIAN METEOROLOGICAL INSTITUTE • BULLETIN QUOTIDIEN DE L'INSTITUT MÉTÉOROLOGIQUE HONGROIS WETTERBERICHT DES UNGARISCHEN METEOROLOGISCHEN INSTITUTS

KIADJA AZ ORSZÁGOS METEOROLÓGIAI INTÉZET BUDAPEST II., KITAIBEL PÁL-UTCA 1. TEL.: KÖZPONT: 150-220 IDŐJELZŐ OSZT.: 151-201, 150-110

MEGJELENIK NAPONKÉNT • ELŐFIZETÉSI ÁRA A POSTAI KÉZBESÍTÉSSEL EGYÜTT NEGYEDÉVRE 60.— Ft KIADÁSÉRT FELEL AZ INTÉZET IGAZGATÓJA

69. évfolyam 132. szám. + Budapest + 1956. május 11.

Az időjárási helyzet ma reggel és a várható időjárás:

Az óceáni légtömegeknek egymásutáni hullámai nyomulnak be Közép-Európába és haladnak délkelet felé. Emiatt Európa nagy részén tovább tart a változékony időjárás.

Hazánkban csütörtökön napközben még 22-26 fokig emelkedett a hőmérséklet. Délután északnyugat felől hüvösebb levegő tört be az országba, országszerte esőt, több helyen zivatart okozva. A lehullott csapadék mennyisége a délnyugati megyékben volt a legtöbb. Szigetváron 30, Siklóson 28, Bátaapátiban 29, Kalocsán 26 mm eső esett. Éjszaka 9-12 fokig hült le a levegő. A talaj hőmérséklete 10 cm mélységben általában 12-14, Debrecenben 16 fok volt.

Budapesten pénteken 12 órakor a hőmérséklet 17 fok, a tengerszintre átszámított légnyomás 756 mm, alig változik.

Várható időjárás szombat estig:

Nyugaton változó felhőzet, keleten erősen felhős idő.
Sok helyen eső, esetleg zivatar.
Élénk északi, északkeleti szél.
Hidegebb éjszaka.
A nappali hőmérséklet alig változik.

Várható legalacsonyabb hőmérséklet ma éjjel: 4-7,
legmagasabb nappali hőmérséklet szombaton:
13-16 fok között.

A hőmérséklet és a légnyomás napi középértéke Budapesten és ezek eltérése a 75 évi átlagtól:

1956.V.10-én: 16.7 C°, 760.3 mm. Eltérés: 1.5 C°, 0.0 mm.

1871 óta ezen a napon előfordult

legmagasabb hőmérséklet 30.7 C° /1934/
legalacsonyabb hőmérséklet 2.6 C° /1953/

Az Országos Meteorológiai Intézet Időjárási Napijelentése

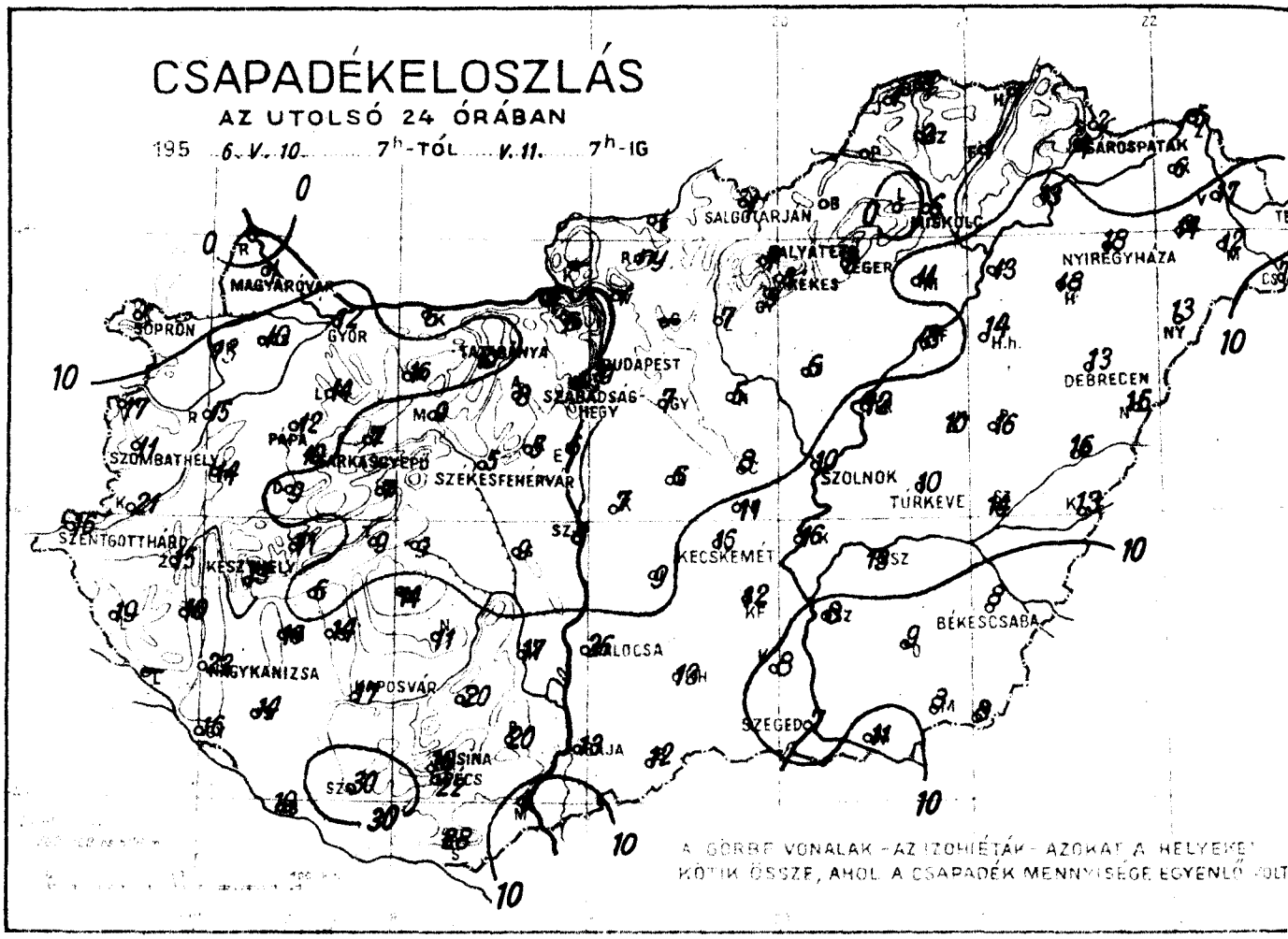

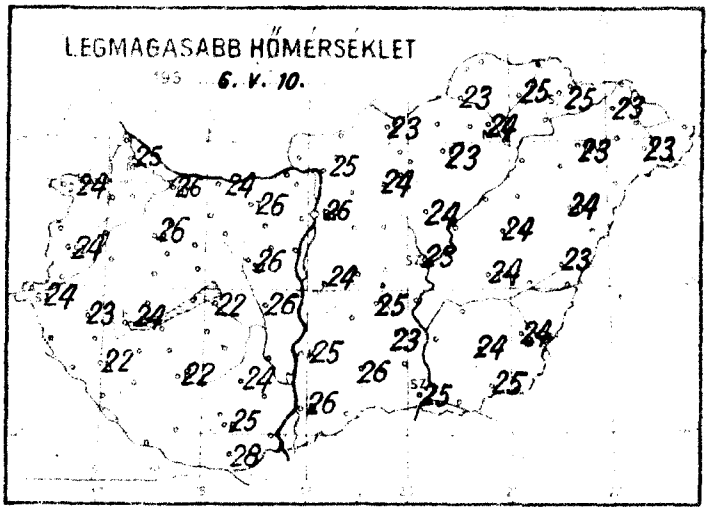

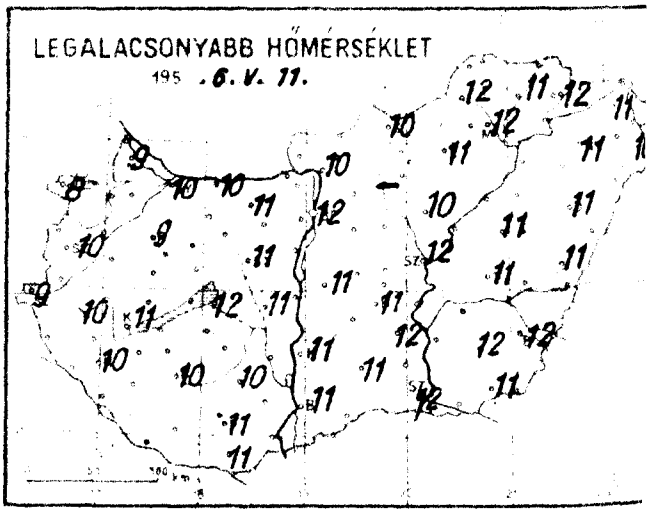

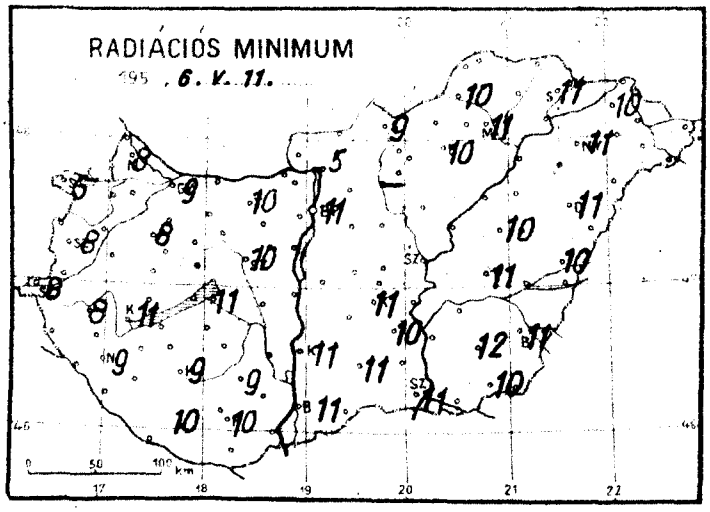

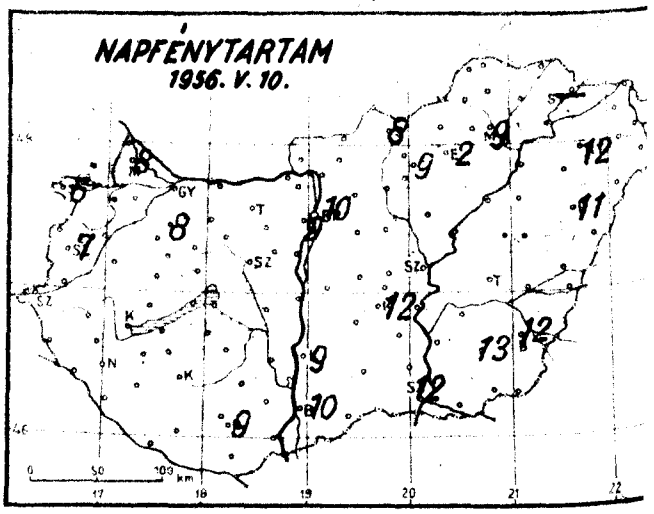

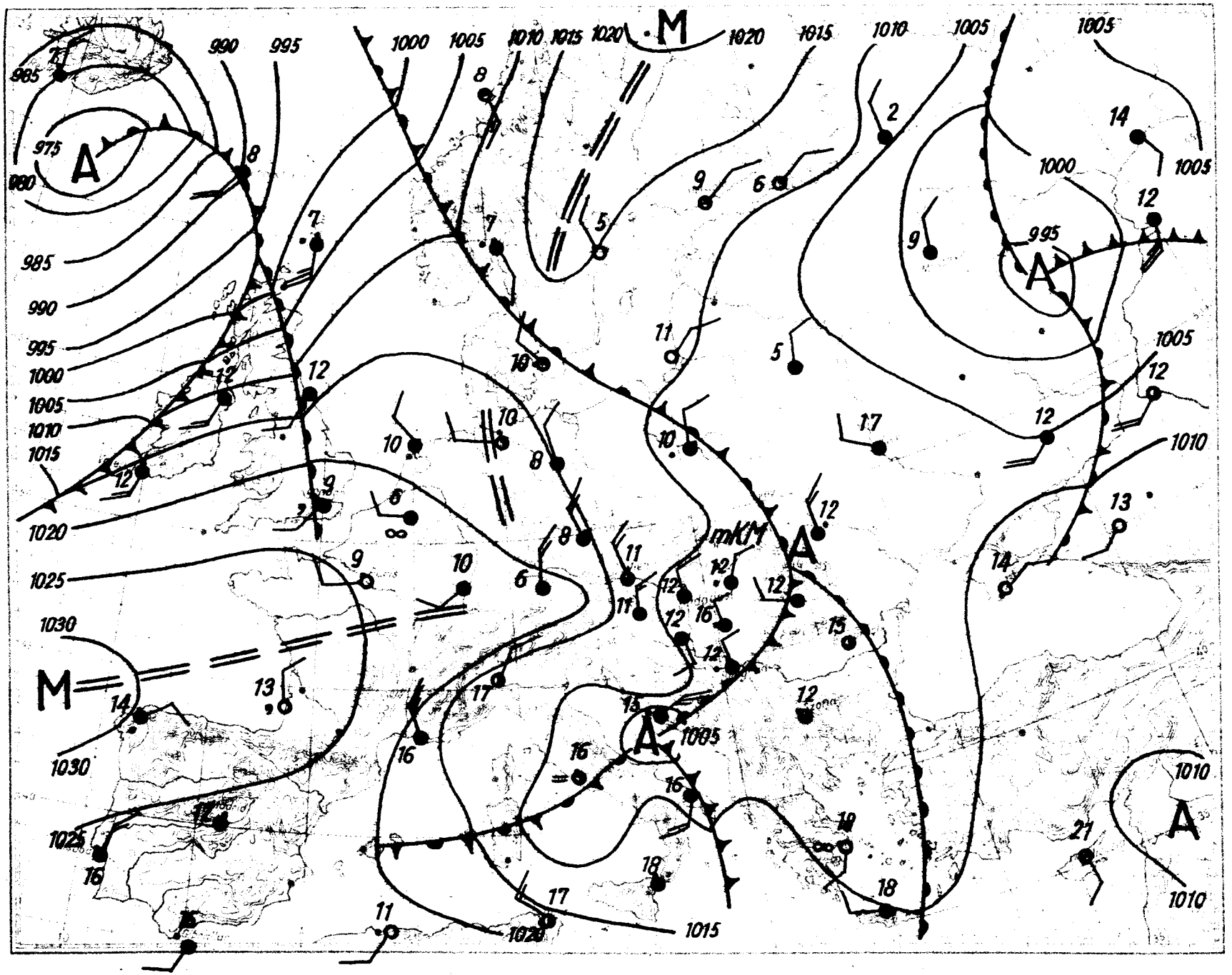

M
A
mKM
985
990
995
1000
1005
1010
1015
1020
1025
1030
975
980

Magassági légállapotmérés

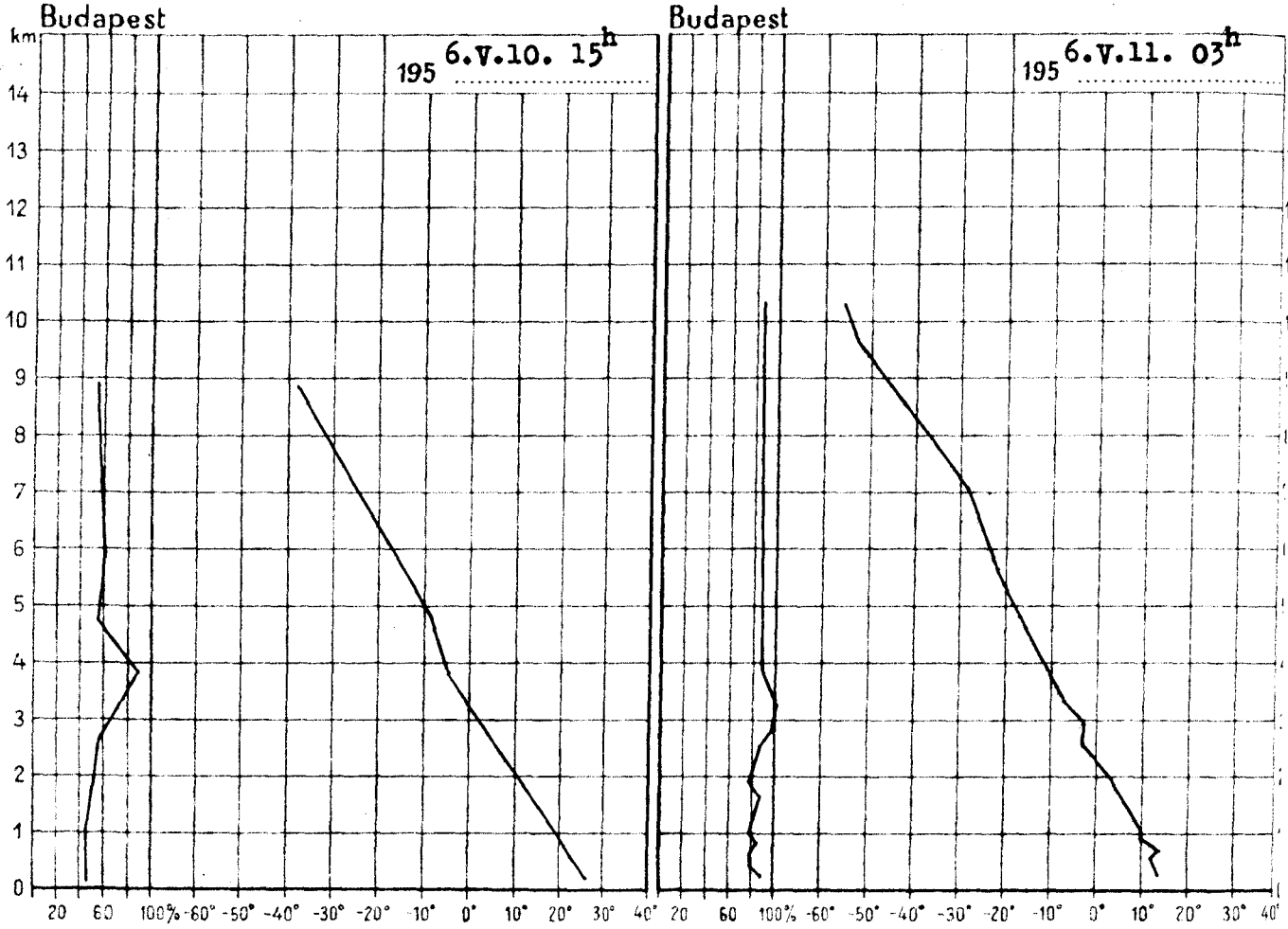

195 6.V.10. 15h			
km	mb	C°	%
Talaj	992.6	24.3	41
0·5	950	20.8	40
1	899	16.6	41
1·5	847	11.9	44
2	798	7.2	50
2·5	750	2.8	56
3	705	-0.8	67
4	621	-7.1	72
5	546	-12.6	52
6	478	-19.3	58
7	416	-26.6	57
8	362	-33.3	55
9			
10			
11			
12			
13			
14			
15			

Magaslégköri időhelyzet

Az északnyugati magassági széllel benyomuló hideg léghullámok hatására Franciaország, Ausztria és a Földközitenger nyugati medencéje felett hideg advekció található. A hideg légtömeg magva Csehszlovákia térségében helyezkedik el. Kis-Ázsia vidékén szintén van egy elzárt hideg légcsepp. Hazánk légterében 5-8 fokos lehülés tapasztalható az alsó 200 m-t kivéve, ahol a felhőzet hatására 4 fokos felmelegedés észlelhető. Emiatt a 0 fok szintje 1150 m-t, a -10 fok szintje 1140 m-t süllyedt, és ma hajnalban 1880, illetőleg 3360 m-en volt.

Pápayné s.k.

195 6.V.11. 03h			
km	mb	C°	%
Talaj	991.0	11.6	81
0·5	948	9.8	77
1	893	6.8	77
1·5	840	3.0	76
2	788	-1.0	80
2·5	740	-3.8	90
3	695	-8.0	100
4	611	-13.6	85
5	534	-19.8	88
6	467	-26.4	88
7	405	-33.2	86
8	351	-40.4	82
9	303	-48.2	83
10	258	-55.8	84
11			
12			
13			
14			
15			

1956. május hó
11. nap **péntek**
69. évfolyam **132.** sz.

Reggeli észlelések 7 óra

	Felhőzet (0–4)	Szélirány és erősség (0–12)	Légnyomás csökkentve (mb)	Hőmérséklet (°C)
Magyarország átlaga	0	NW 9	1012.2	12
Sopron	2	NNW 8	12.4	11
Szombathely	4	NNE 2	11.8	12
Szentgotthárd	4	NW 1	11.9	10
Pápa	3	NE 6	11.2	11
Győr	4	NNW 6	11.5	11
Tatabánya	4	NW 12	10.4	12
Székesfehérvár	4	N 9	-	11
Keszthely	4	N 3	11.7	11
Nagykanizsa	4	NNW 5	11.4	11
Kaposvár	4	NW 6	11.1	10
Pécs	4	SSE 2	09.6	11
Pécs-Pogány M.	4	NW 5	08.7	12
Mohács-Gyón	4	E 2	07.9	11
Baja	4 .	N 1	08.4	12
Mátészalka	4 ,	- 0	07.9	12
Szolnok-Szajk	4	NE 4	-	12
Békés	4	NW 5	09.0	12
Kecskemét	4	N 9	09.7	12
Budapest-Lőrinc	4	NW 4	07.3	12
[illegible]	4	NW 5	07.9	12
[illegible]	4	NW 3	07.8	12
[illegible]	4	NW 1	-	12
Budapest-Kelenföld	4 .	- 0	07.4	13
Budapest-Pestszentlőrinc	4 .	NNE 2	09.1	12
Budapest-Repülőtér	4	NE 1	08.7	12
Budapest-Lőrinc Rádió	4	NE 2	871.3	6
Szentendre	-	-	-	-
Vác	4	NNW 15	949.5	7
Szécsény-Nógrádi Tsz.	4	NW 3	949.1	10
Hatvan-Kórház	4	NW 4	952.1	8

Az utolsó 24 óra adatai

	Csapadék (24 óra) (mm)		Hőmérsékleti szélsőségek: legmagasabb napi (°C)	éjszakai min. (°C)	Fagyhatás min. (°C)	Napsütés (óra) tegnap
Magyarország átlaga	1		25	9	8	8
Sopron	5	⚑	24	8	6	6
Szombathely	11	⚑	24	10	8	7
Szentgotthárd	16	⚑	24	9	8	-
Pápa	12	⚑	26	9	8	-
Győr	12		26	10	9	-
Tatabánya	10		26	11	10	-
Székesfehérvár	5		26	11	10	-
Keszthely	13	⚑	24	11	11	-
Nagykanizsa	23	⚑	22	10	9	-
Kaposvár	17	⚑	22	10	9	-
Pécs	22	⚑	25	11	10	9
Pécs-Pogány M.	9		26	12	11	10
Mohács-Gyón	1		23	10	9	8
Baja	3		23	11	10	2
Mátészalka	6	⚑	24	12	11	9
Szolnok-Szajk	4		25	12	11	-
Békés	13		26	11	11	10
Kecskemét	26		25	11	11	9
Budapest-Lőrinc	16	⚑	25	11	11	12
[illegible]	7		25	12	11	12
[illegible]	10		23	12	-	-
[illegible]	10		24	11	11	-
Budapest-Kelenföld	8		24	12	11	12
Budapest-Pestszentlőrinc	13		24	11	11	11
Budapest-Repülőtér	18		23	11	11	12
Budapest-Lőrinc Rádió	3		16	6	-	9
Szentendre	4		17	6	-	-
Vác	18	⚑	23	7	-	-
Szécsény-Nógrádi Tsz.	4		23	8	-	9
Hatvan-Kórház	10	⚑	24	8	7	-

Ba[illegible]	•		Ti[illegible]	9	⚑	Ok[illegible]	3	⚑	Za[illegible]	5	
Pé[illegible]	10		Sz[illegible]	9	⚑	Ke[illegible]	1		Ba[illegible]	6	
Ka[illegible]	13	⚑	[illegible]	6	⚑	Mo[illegible]	1		Sz[illegible]	17	
Ke[illegible]	17	⚑	Mo[illegible]	16	⚑		•		Ba[illegible]	14	⚑
Ba[illegible]	15		Sz[illegible]	14	⚑		2	⚑	Sz[illegible]	12	
Ke[illegible]	21	⚑	[illegible]	14	⚑	[illegible]	1		[illegible]	10	
[illegible]	19		[illegible]	9		[illegible]	1		Ga[illegible]	7	
Za[illegible]	15	⚑	Sz[illegible]	8		[illegible]	2		Sz[illegible]	13	
Ba[illegible]	10	⚑	Sz[illegible]	11		[illegible]	13	⚑	Pé[illegible]	13	
[illegible]	-		[illegible]	14		Mo[illegible]	11	⚑	Ba[illegible]	18	⚑
Ga[illegible]	16	⚑	Pá[illegible]	19	⚑	Ga[illegible]	6		Ke[illegible]	14	
Ke[illegible]	14	⚑	Sz[illegible]	30	⚑	Sz[illegible]	5		Na[illegible]	15	
[illegible]	14		[illegible]	20	⚑	Gy[illegible]	7		Ba[illegible]	8	
Ba[illegible]	9		Ke[illegible]	17		Ok[illegible]	6		Pá[illegible]	12	
Ta[illegible]	11	⚑	Ba[illegible]	29		Ke[illegible]	7		Ka[illegible]	10	
Za[illegible]	7		Mo[illegible]	5	⚑	Ge[illegible]	8		Ba[illegible]	16	
Ve[illegible]	7	⚑	Si[illegible]	28	⚑	Na[illegible]	11		Be[illegible]	16	
Ke[illegible]	6		Ke[illegible]	-		Pa[illegible]	16		Sz[illegible]	14	
Ki[illegible]	16		Ba[illegible]	1	⚑	Iz[illegible]	9	⚑	Ke[illegible]	13	
Mo[illegible]	9		Ba[illegible]	ny		Ki[illegible]	12		Sz[illegible]	13	
Al[illegible]	8		Va[illegible]	1		Ke[illegible]	13		Sz[illegible]	8	
Es[illegible]	4		Ga[illegible]	-		Ba[illegible]	12	⚑	Os[illegible]	9	
Dé[illegible]	6		Le[illegible]	7		Ki[illegible]	8	⚑	Mo[illegible]	11	
Er[illegible]	6		Gy[illegible]	3					Me[illegible]	8	
Ké[illegible]	5		Bo[illegible]	4	⚑				Ba[illegible]	8	

* A légnyomás 500 méter, ** A hőmérséklet 1000 méter alá számítva.

Poroszló

Magassági szélmérések

Óraadatok greenwichi középidőben

V.10.	Nkanizsa 15 h		Győr 15 h		Pécs 18 h		Bpest 9 h		Bpest 12 h		Bpest 15 h		Bpest 18 h		Debrecen 10 h		Debrecen 15 h	
	fok	m/s	fok	m/s	fok	m/s	fok	m/s	fok	m/s	fok	m/s	fok	m/s	fok	m/s	fok	m/s
	90	2	320	7	180	2	220	7	180	7	270	7	320	7	220	2	220	7
	130	4	330	21	190	2	310	6	240	8	250	13	330	19	260	5	250	5
	140	6	300	15	190	2	280	5	260	6	280	12	320	13	260	5	250	5
	170	6	330	15	240	4	300	8	290	9	280	12	290	5	300	4	270	8
	240	6			270	4	310	15	290	7	290	16	260	6	330	11	300	10
	260	12			310	3	310	15	290	14	290	16	230	10	230	11	310	13
	260	12			310	3	310	15	290	14	290	16	230	10	230	11	310	13
					340	5	300	14			290	16			270	16	320	22
							300	15			270	27			310	17	320	24
							300	15							320	18	320	24
							300	15							320	18	320	24
															330	20		
															330	20		
															310	23		
															310	23		
															310	23		
															360	20		
															360	20		
															300	20		
															300	20		
															300	20		
															300	20		

V.10	Szeged 15 h		Miskolc 15 h	
	fok	m/s	fok	m/s
Talaj	270	2	220	2
500	180	2	220	3
1000	210	4	290	3
1500	250	7	270	4
2000	300	5	270	7
2500	310	7		
3000	310	7		
4000	310	14		

V.11.	Nkanizsa 4 h		Győr 3 h		Pécs 8 h		Bpest 0 h		Bpest 3 h		Bpest 6 h		Szeged 5 h		Miskolc 3 h		Debrecen 7 h	
	fok	m/s	fok	m/s	fok	m/s	fok	m/s	fok	m/s	fok	m/s	fok	m/s	fok	m/s	fok	m/s
Talaj	320	2	320	2	360	2	270	2	320	7	320	7	320	2	-	0	360	2
	350	13	320	8	10	10	320	9	340	12	360	14	330	12	310	4	30	14
	350	13	330	10	10	13	330	9	340	12	360	14	340	7	50	4	30	18
	350	13			20	14	320	6	340	10	360	14	330	8	40	8	30	14
	360	10			20	14	330	9	360	10	360	13					20	10
									340	9	340	10					360	5
									340	9	340	10					360	5
																	270	2

V.11.	Szhely 6 h		Bpest 9 h	
	fok	m/s	fok	m/s
Talaj	360	7	360	2
500	350	17	360	8
1000	350	17	360	8
1500	360	20		
2000	360	16		
2500	10	21		
3000	10	21		
4000	20	20		
5000	40	15		

IDŐJÁRÁSI NAPIJELENTÉS

ЕЖЕДНЕВНЫЙ МЕТЕОРОЛОГИЧЕСКИЙ БЮЛЛЕТЕНЬ • DAILY SYNOPTIC MAP OF THE HUNGARIAN METEOROLOGICAL INSTITUTE • BULLETIN QUOTIDIEN DE L'INSTITUT MÉTÉOROLOGIQUE HONGROIS WETTERBERICHT DES UNGARISCHEN METEOROLOGISCHEN INSTITUTS

KIADJA AZ ORSZÁGOS METEOROLÓGIAI INTÉZET · BUDAPEST II, KITAIBEL PÁL-UTCA 1 · TEL.: KÖZPONT: 150-220 IDŐJELZŐ OSZT: 151-204, 150-410

MEGJELENIK NAPONKÉNT • ELŐFIZETÉSI ÁRA A POSTAI KÖLTSÉGGEL EGYÜTT NEGYEDÉVRE 60·— Ft · KIADÁSÉRT FELEL AZ INTÉZET IGAZGATÓJA

69. évfolyam. 133. szám. • Budapest • 1956. május 12.

Az időjárási helyzet ma reggel és a várható időjárás:

Európa-szerte változékony az idő a nyugat-keleti irányban gyors egymásutánban vonuló óceáni légtömegek hatására.

Hazánkban pénteken felhőátvonulások voltak és ismét sokfelé kaptunk záporesőt, helyenként zivatar kiséretében. A lehullott csapadék mennyisége Makón 18, Battonyán 14, Salgótarjánban, Egerben 13, Izsákon és Siklóson 11 mm-t tett ki. A hőmérséklet napközben 14-18 fokig emelkedett. Ma hajnalban 7-10 fokig hült le a levegő. Ma reggel 7 órakor a talajhőmérséklete 10 cm-es mélységben általában 10-12, a Tiszántulon 13 fok volt.

Budapesten szombaton 12 órakor a hőmérséklet 16 fok, a tengerszintre átszámitott légnyomás 758 mm, alig változik.

Várható időjárás vasárnap estig:

Felhőátvonulások, sok helyen ujabb eső, egy-két helyen zivatar.
Élénk, helyenként erős északi, északkeleti szél.
Hüvös idő.

Várható legalacsonyabb hőmérséklet ma éjjel: 6-9,
legmagasabb nappali hőmérséklet vasárnap:
14-17 fok között.

Tóth Imre

A hőmérséklet és a légnyomás napi középértéke Budapesten és ezek eltérése a 75 évi átlagtól:

1956.V.11.-én: 12.9 C°, 757.2 mm. Eltérés: -2.0 C°, -3.9 mm.

1871 óta ezen a napon előfordult

legmagasabb hőmérséklet 30.2 C° /1934/
legalacsonyabb hőmérséklet 2.3 C° /1953/

Az Országos Meteorológiai Intézet Időjárási Napijelentése

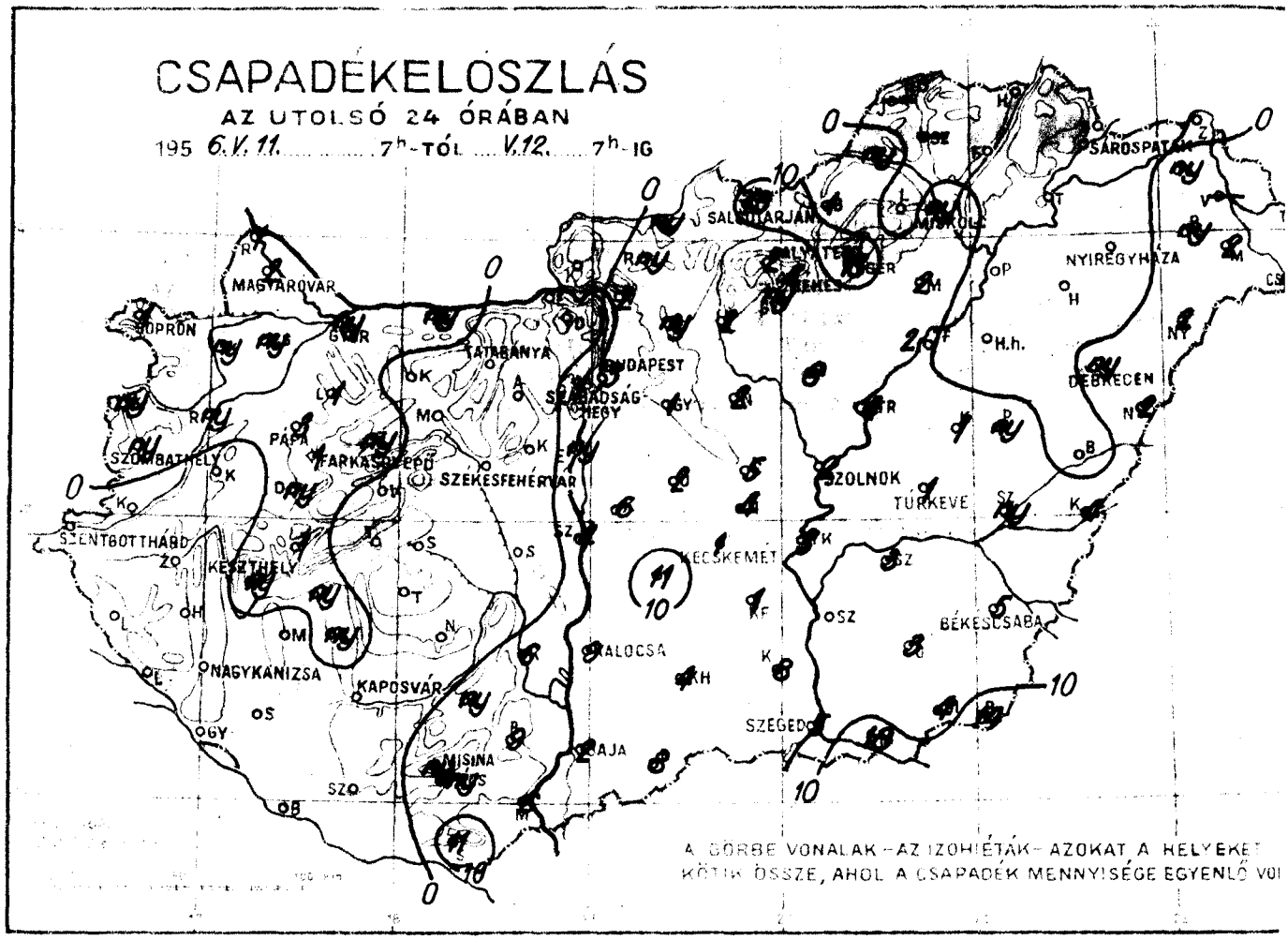

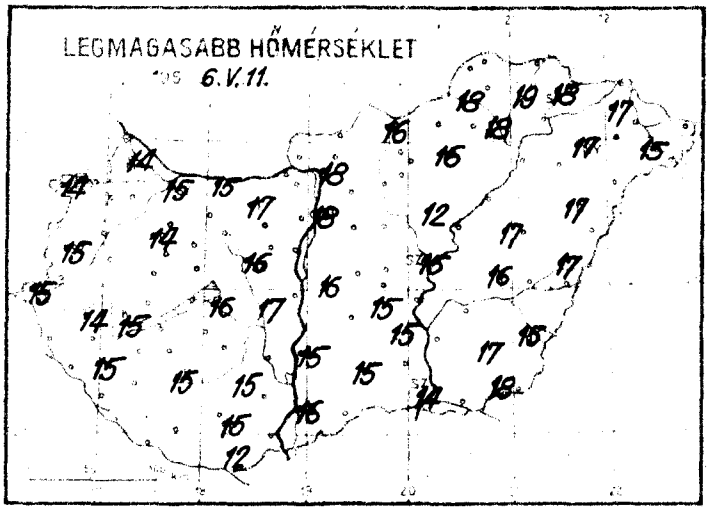

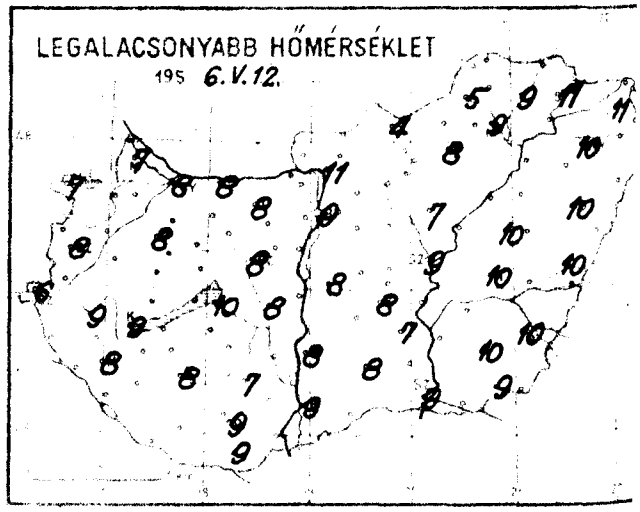

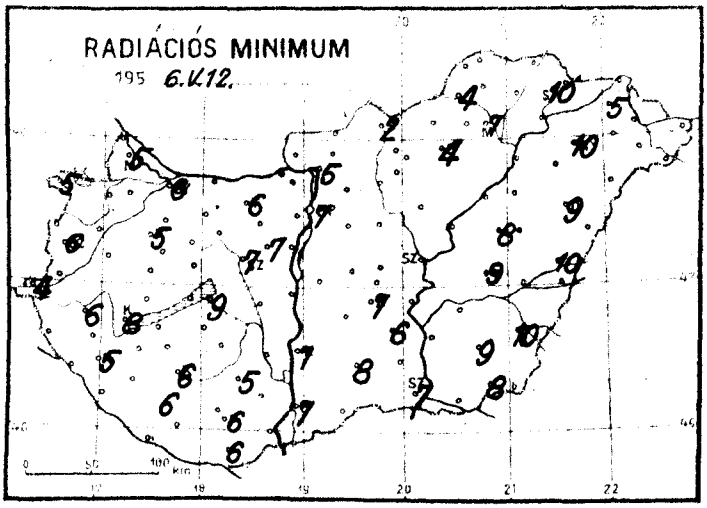

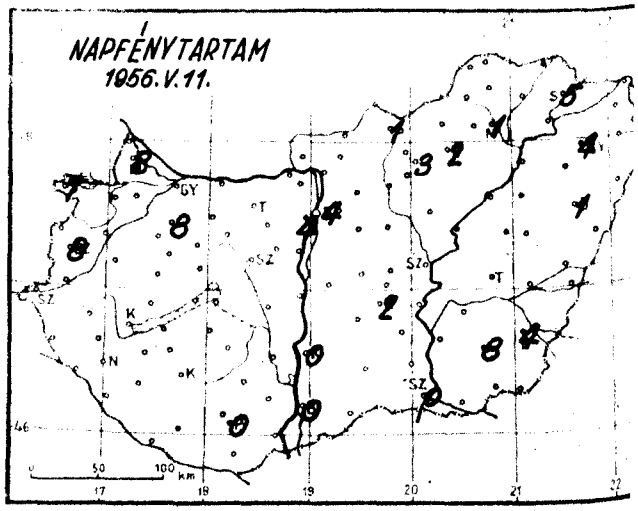

Időjárási helyzet. 1956. év. MÁJUS hó 12. nap 7 óra

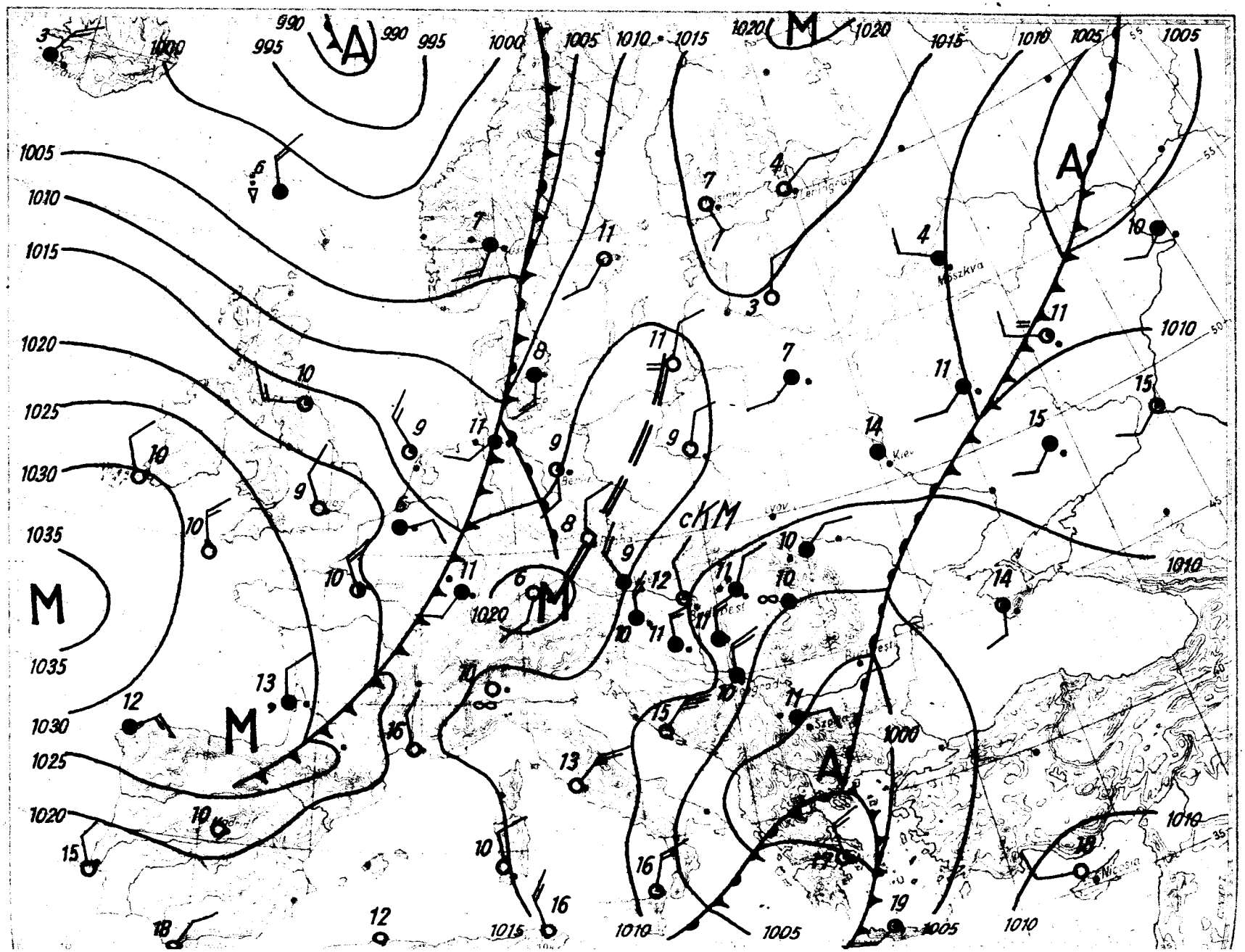

Magassági légállapotmérés

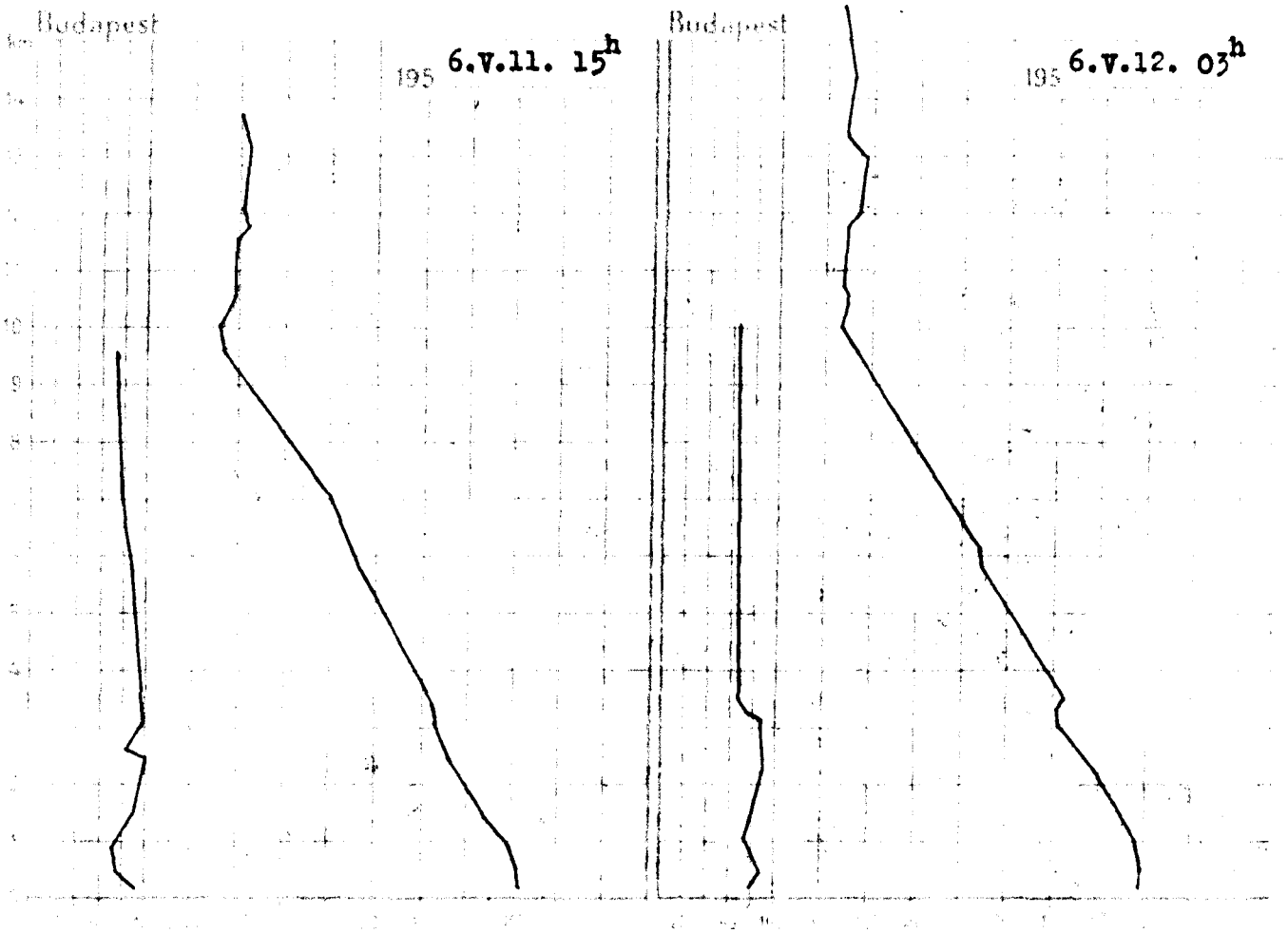

195 6.V.11. 15h

km	mb	C	
(talaj)	992.0	10.8	90
0.5	950	9.5	72
1	893	6.4	77
1.5	840	1.8	90
2	790	-1.8	96
2.5	742	-4.6	82
3	696	-7.9	94
3.5	612	-13.6	92
4	536	-19.9	88
5	467	-25.3	84
6	406	-31.0	78
7	352	-39.2	77
8	303	-48.5	74
9	260	-53.8	-
10	223	-50.0	-
11	191	-49.6	-
12	164	-48.2	-
13			
14			
15			

Magaslegköri időhelyzet

A zónális áramlás Közép-Európa felett meridionálissá alakult, emiatt a hideg levegő a Földközi-tenger vidékére huzódik és ott erőteljes lehülést okoz. A balkáni ciklon előoldalán a délkeleti szél meleg levegőt szállit Románia, Ukrajna és Lengyelország vidékére. Hazánk felett 3200 m-ig, majd 5300 m-től feljebb 1-2 fokos lehülés tapasztalható. A közbeeső rétegben gyenge felmelegedés észlelhető. A 0 fok szintje alig változott, a -10 fok szintje 380 m-t emelkedett és ma hajnalban 3740 m-en volt.

Pápainé s.k.

195 6.V.12. 03h

km	mb	C	
(talaj)	993.3	9.2	78
0.5	950	8.7	80
1	894	6.6	76
1.5	841	2.6	80
2	791	-1.2	82
2.5	743	-5.7	85
3	697	-9.4	80
3.5	612	-11.8	61
4	536	-20.0	63
5	467	-26.8	66
6	406	-33.9	70
7	351	-41.5	71
8	302	-49.4	69
9	259	-56.7	-
10	229	-56.0	-
11	189	-53.2	-
12	162	-54.1	-
13	138	-54.5	-
14	118	-56.1	-
15			

1956. május
12. szombat
69. évfolyam 133. sz.

	Reggel 7 óra kor				Napközben		Hőmérséklet szélsőértékek			Napsütéses órák száma
	Felhőzet (0-10)	Szélirány és erősség (Beaufort)	Légnyomás (mb-ban)	Hőmérséklet (°C)	Csapadék (24 óra alatt mm)		legmagasabb	legalacsonyabb	átlagos	
Nagycenk	3	N 9	1014.9	11	2		14	7	5	8
Szarvas	4	NNW 7	16.3	9	1		14	7	5	7
Szombathely	4	N 4	15.0	11	ny		15	8	6	8
Szentgotthárd	4	NW 1	15.1	10	.		15	6	4	-
Tata	4 .	NW 4	13.6	9	3		14	8	5	-
Gyor	4 .	NNW 6	14.4	10	ny		15	8	6	-
Jánosháza	1	NW 15	12.0	12	.		17	8	6	-
Szombathely	1	N 12	-	12	.		16	8	7	-
Keszthely	4 .	NW 6	14.4	10	ny		15	9	8	-
Nagykanizsa	3	NNW 9	14.0	11	.		15	8	5	-
Kaposvár	3	NNW 8	13.1	10	.		15	8	6	-
P	1	NNW 8	11.7	10	ny		15	9	6	0
[illegible]	1	NW 4	11.0	12	3	R	18	9	7	4
[illegible]	3	NW 2	11.5	7	13	R	16	4	2	1
	4	NE 2	09.9	11	13		16	8	4	2
	4	NNW 4	09.5	11	ny		18	9	7	1
[illegible]	3	N 9	-	13	.		18	11	10	5
	1	N 7	10.9	11	2		16	9	7	0
	1	N 12	11.3	10	9		15	8	7	0
	3	NW 4	09.3	10	1		15	8	7	2
	4	NNW 7	08.7	11	5		14	9	7	0
	4	N 6	09.2	11	2		15	9	-	-
	4	NE 1	-	11	1		16	10	9	-
[illegible]	4 .	N 5	07.8	11	5		15	10	10	4
[illegible]	4 .	NE 4	09.2	11	ny		17	10	9	1
[illegible]	4	N 6	09.5	12	.		17	10	10	4
[illegible] *	4	N 2	892.2	5	4	R	11	3	-	3
[illegible]	-	-	-	-	2		10	4	-	-
[illegible]	3 -	N 19	952.5	7	ny		12	6	-	-
[illegible]	1	NW 1	951.6	9	1	R	15	6	-	4
[illegible]	4	NW 1	954.0	7	1		13	5	4	-

[illegible]	1		[illegible]	.		[illegible]	ny		Zalaegerszeg	.
[illegible]	ny		[illegible]	.		[illegible]	-		Keszthely	ny
[illegible]	ny		[illegible]	ny		[illegible]	.		Veszprém-Kádárta	-
[illegible]	ny		[illegible]	.		[illegible]	.		Siófok-Balatonújfalu	ny
[illegible]	ny		[illegible]	ny		[illegible]	-		Marcalgergelyi	2
[illegible]	.		[illegible]	.		[illegible]	.		Pápa	5
[illegible]	.		[illegible]	.		[illegible]	.		[illegible]	4
[illegible]	.		[illegible]	.		[illegible]	.		[illegible]	2
[illegible]	.		[illegible]	4		[illegible]	.		[illegible]	.
[illegible]	.		[illegible]	.		[illegible]	.		Pécs	.
[illegible]	.		[illegible]	.		[illegible]	2		Orgovány	.
[illegible]	.		[illegible]	.		[illegible]	8		Baja	.
[illegible]	.		[illegible]	.		[illegible]	2		Nagybeta	2
[illegible]	1	R	[illegible]	ny		[illegible]	1	R	Pusztaszabolcs	2
[illegible]	ny		Kecskemét	6		Orkény	2		Tószeg	4
[illegible]	1		Bugacpuszta	9		Kunszentmiklós	6		Karcag	1
[illegible]	ny		Mónos	6		Cegléd	5		Püspökladány	ny
[illegible]	.		Siklós	11		Nagykőrös	4		Berettyóújfalu	.
[illegible]	ny		Kiskunfélegyh.	.		Tiszakécske	3		Szeghalom	ny
[illegible]	.		Baksa-Nagyvarm.	ny		Lesák	11		Kocsordakál	4
[illegible]	.		Rombány	ny		Kiskunfélegyh.	1		Szarvas	3
[illegible]	.		Vác	2		Kiskunhalas	4		Szentes	8
Esztergom	.		Galgamácsa	ny	R	Bácsalmás	8		Orosháza	3
[illegible]	.		Lőrinci	2		Kistelek	8		Makó	18
[illegible]	ny	R	Gyöngyös	ny					Mezőhegyes	4
Kapuvár	.		Borsodnádasd	1					Battonya	14

* A légnyomás 500 gdm-re átszámítva ** A légnyomás 1000 gdm-re átszámítva

Magassági szélmérések

Óraadatok greenwichi középidőben

V.11.	Szhely 16 h		Győr 15 h		Nkanizsa 16 h		Pécs 15 h		Bpest 8 h		Bpest 12 h		Miskolc 15 h		Szeged 16 h		Debrece 15 h	
	fok	m/s	fok	m/s	fok	m/s	fok	m/s	fok	m/s	fok	m/s	fok	m/s	fok	m/s	fok	m/s
Talaj	320	7	320	7	360	12	360	7	360	7	90	2	40	7	320	2	360	7
500 m	360	23	350	18	360	20	360	12	20	11	40	2	30	9	20	15	20	15
1000	360	23	350	18	360	20	10	18	20	11	350	5	30	9	20	23	20	15
1500	10	23	360	20	360	23	10	18	360	8			20	11	30	20	30	10
2000	10	23	360	18	10	25			360	8			10	14	30	16	20	13
2500					10	25											20	13
3000					10	25											20	13
4000																		
5000																		
6000																		
7000																		
8000																		
9000																		
10000																		
11000																		
12000																		
13000																		
14000																		
15000																		
16000																		
17000																		
18000																		
19000																		
20000																		

V.11.	Bpest 18 h		Bpest 20 h		Bpest 21 h		Bpest 24 h	
	fok	m/s	fok	m/s	fok	m/s	fok	m/s
Talaj	320	2	320	7	320	2	320	7
500	350	10	360	18	360	18	360	14
1000	360	14	30	8	20	9	20	9
1500	360	14	30	8	10	3	360	5
2000			10	7	10	7	360	10
3000			20	9	10	8		
4000			20	9	30	5		
5000					20	10		

V.12.	Szhely 3 h		Győr 3 h		Nkanizsa 3 h		Pécs 3 h		Bpest 3 h		Bpest 6 h		Miskolc 4 h		Szeged 4 h		Debrece 3 h	
	fok	m/s	fok	m/s	fok	m/s	fok	m/s	fok	m/s	fok	m/s	fok	m/s	fok	m/s	fok	m/s
Talaj	320	7	320	7	360	7	320	7	320	7	320	7	360	2	320	7	360	7
500 m	350	30	350	21	350	19	10	22	10	12	20	12	20	15	10	19	30	15
1000	350	30	360	23	360	17	10	22	20	10	40	13	30	20	10	24	50	12
1500	350	32	10	18	360	27	10	22	40	7	40	13	40	17	10	16	50	12
2000	350	35	20	15	360	22	10	31	40	7	30	9	30	15	360	16	50	12
2500	350	42			360	22	20	18	10	6	40	8	40	12				
3000	350	42			360	22	20	18	10	6	40	8	40	12				
4000	350	46					20	18	80	4								
5000							10	18	330	2								
6000							10	18	220	9								
7000							10	18	220	9								
8000							20	20	220	14								
9000							20	20	220	14								
10000									210	10								
11000									340	10								
12000									340	10								
13000									350	7								
14000									350	7								
15000									350	7								
16000									350	7								
17000																		
18000																		
19000																		
20000																		

IDŐJÁRÁSI NAPIJELENTÉS

ЕЖЕДНЕВНЫЙ МЕТЕОРОЛОГИЧЕСКИЙ БЮЛЛЕТЕНЬ • DAILY SYNOPTIC MAP OF THE HUNGARIAN METEOROLOGICAL INSTITUTE • BULLETIN QUOTIDIEN DE L'INSTITUT MÉTÉOROLOGIQUE HONGROIS WETTERBERICHT DES UNGARISCHEN METEOROLOGISCHEN INSTITUTS

KIADJA AZ ORSZÁGOS METEOROLÓGIAI INTÉZET
BUDAPEST II, KITAIBEL PÁL-UTCA 1
TEL.: KÖZPONT: 150-220 IDŐJELZŐ OSZT: 151-204, 150-410

MEGJELENIK NAPONKÉNT • ELŐFIZETÉSI ÁRA A POSTAI KÖLTSÉGGEL EGYÜTT NEGYEDÉVRE 60.— Ft
KIADÁSÉRT FELEL AZ INTÉZET IGAZGATÓJA

69. évfolyam 134. szám. + Budapest + 1956. május 13.

Az időjárási helyzet ma reggel és a várható időjárás:

Az óceáni léghullámok hatására továbbra is változékony Közép-Európa időjárása. Nyugat-Európában a leszálló légáramlás következtében, már csendesebb, szárazabb, fokozatosan melegedő az idő.

Hazánkban szombaton főleg a keleti részeken esett az eső. A ma reggelig lehullott csapadék mennyisége általában 2-5 mm-t, Miskolcon 12 mm-t ért el. Ma reggelre általában 7-10 fokig hült le a levegő. A talaj hőmérséklete 10 cm mélységben 11-13 fok volt.

Budapesten vasárnap 12 órakor a hőmérséklet 12 fok, a tengerszintre átszámitott légnyomás 764 mm, mérsékelten emelkedő irányzatu.

Várható időjárás hétfőn estig:

Változó felhőzet, ma sokfelé, holnap már csak néhány helyen eső.
Mérsékelt, időnként élénk északi, északkeleti szél.
A hőmérséklet emelkedik.

Várható legalacsonyabb hőmérséklet ma éjjel: 6-9 fok,

legmagasabb nappali hőmérséklet hétfőn:
16-19 fok között.

Makai Lászlóné s.k.

A hőmérséklet és a légnyomás napi középértéke Budapesten és ezek eltérése a 75 évi átlagtól:

1956. V. 12-én: 14.4 C°, 758.2 mm. Eltérés: -1.0 C°, -3.0 mm.

1871 óta ezen a napon előfordult

legmagasabb hőmérséklet 31.3 C° /1945/
legalacsonyabb hőmérséklet 0.5 C° /1927/

Az Országos Meteorológiai Intézet Időjárási Napijelentése

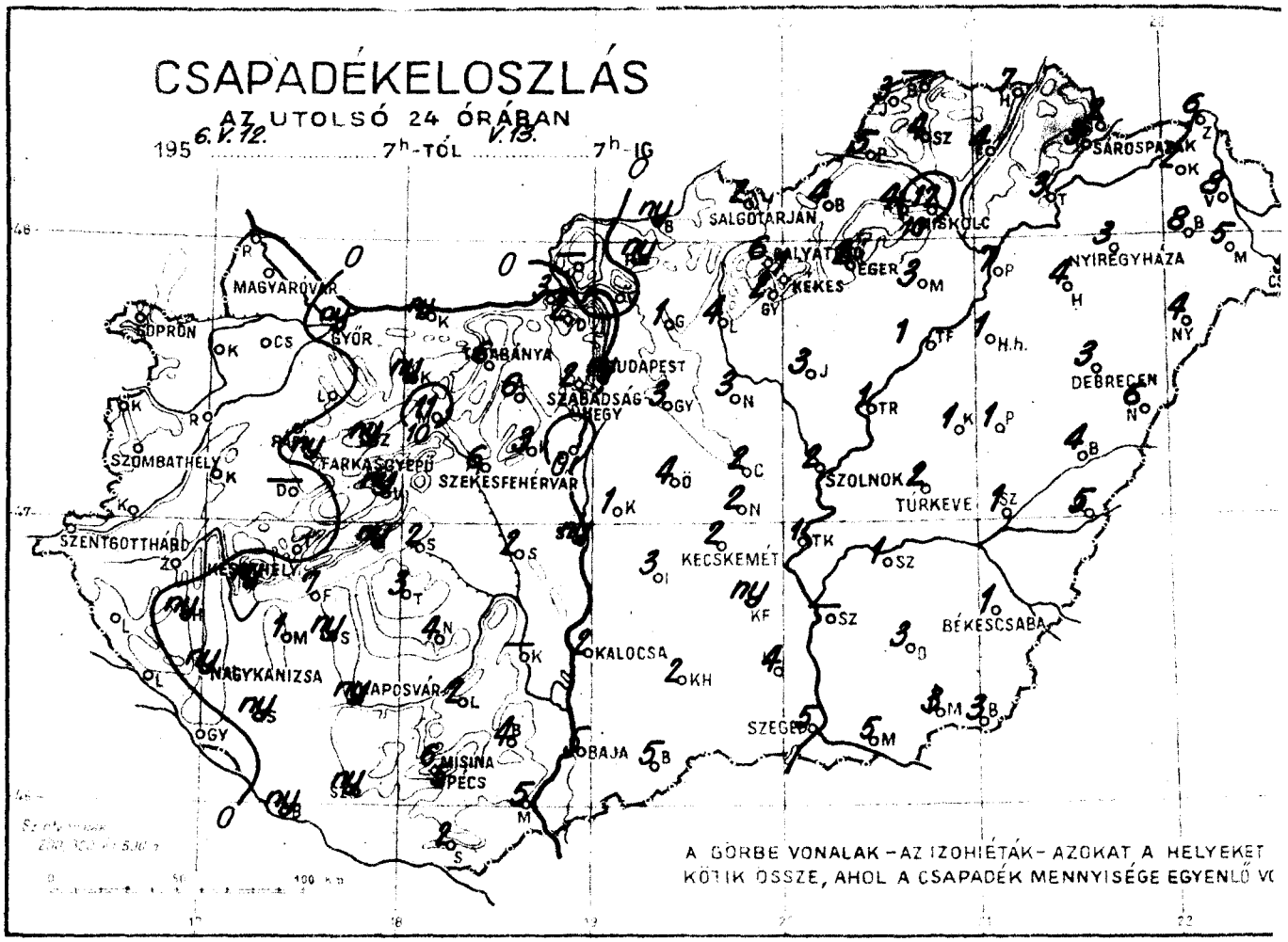

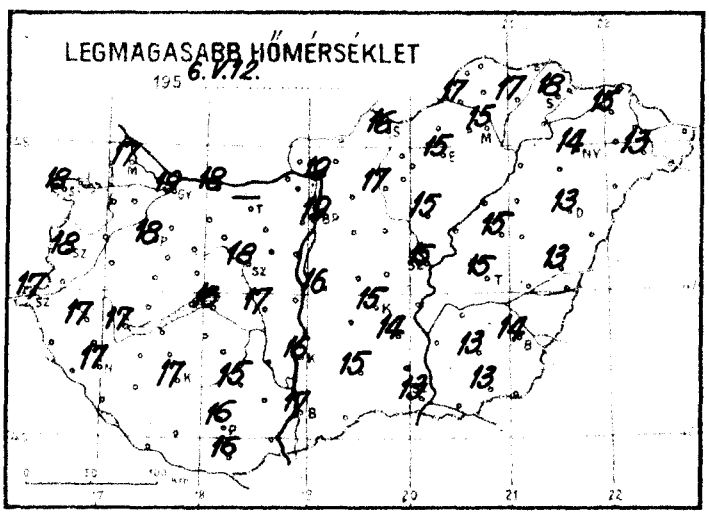

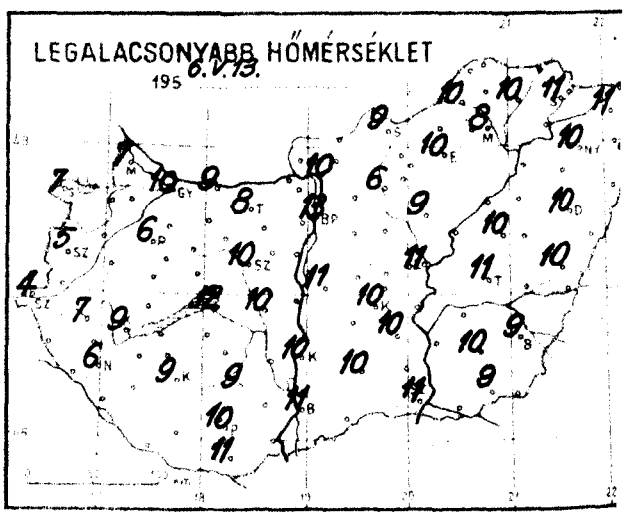

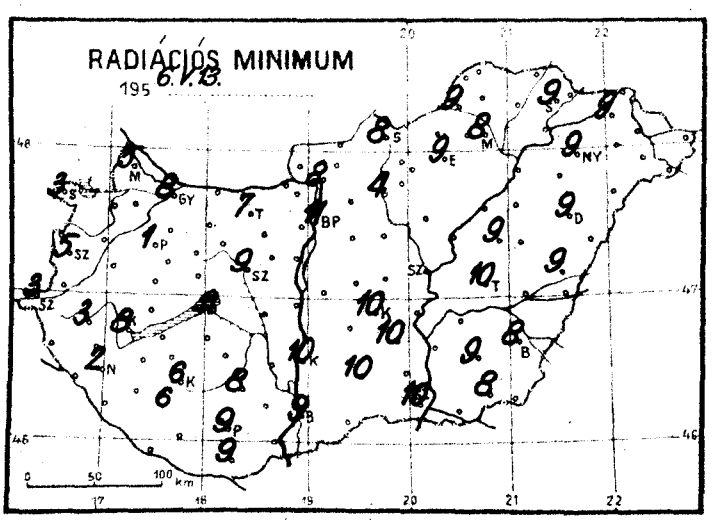

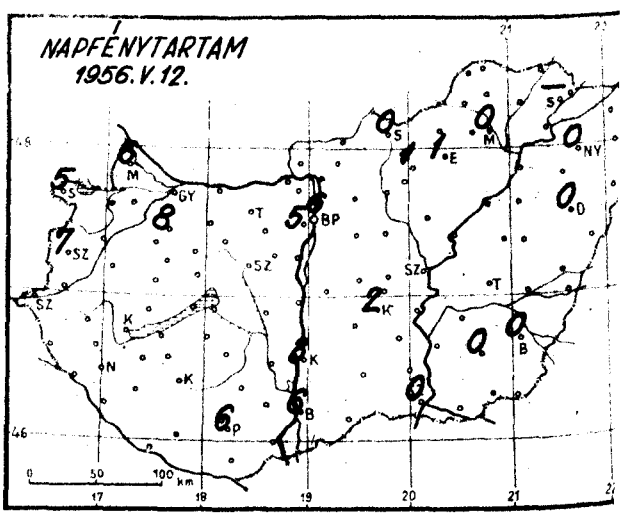

Időjárási helyzet 1956. év MÁJUS hó 13. nap 7 óra

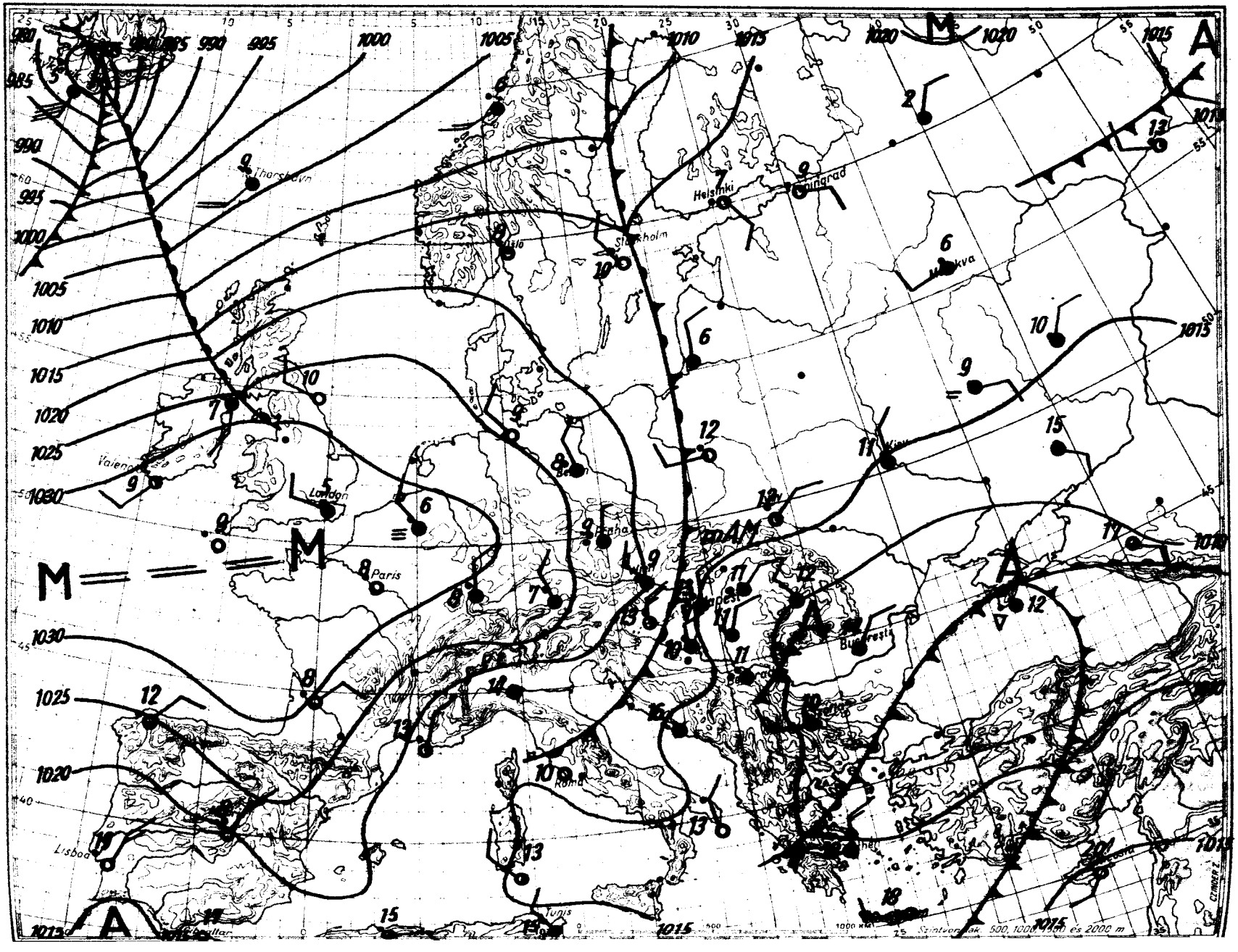

Magassági légállapotmérés

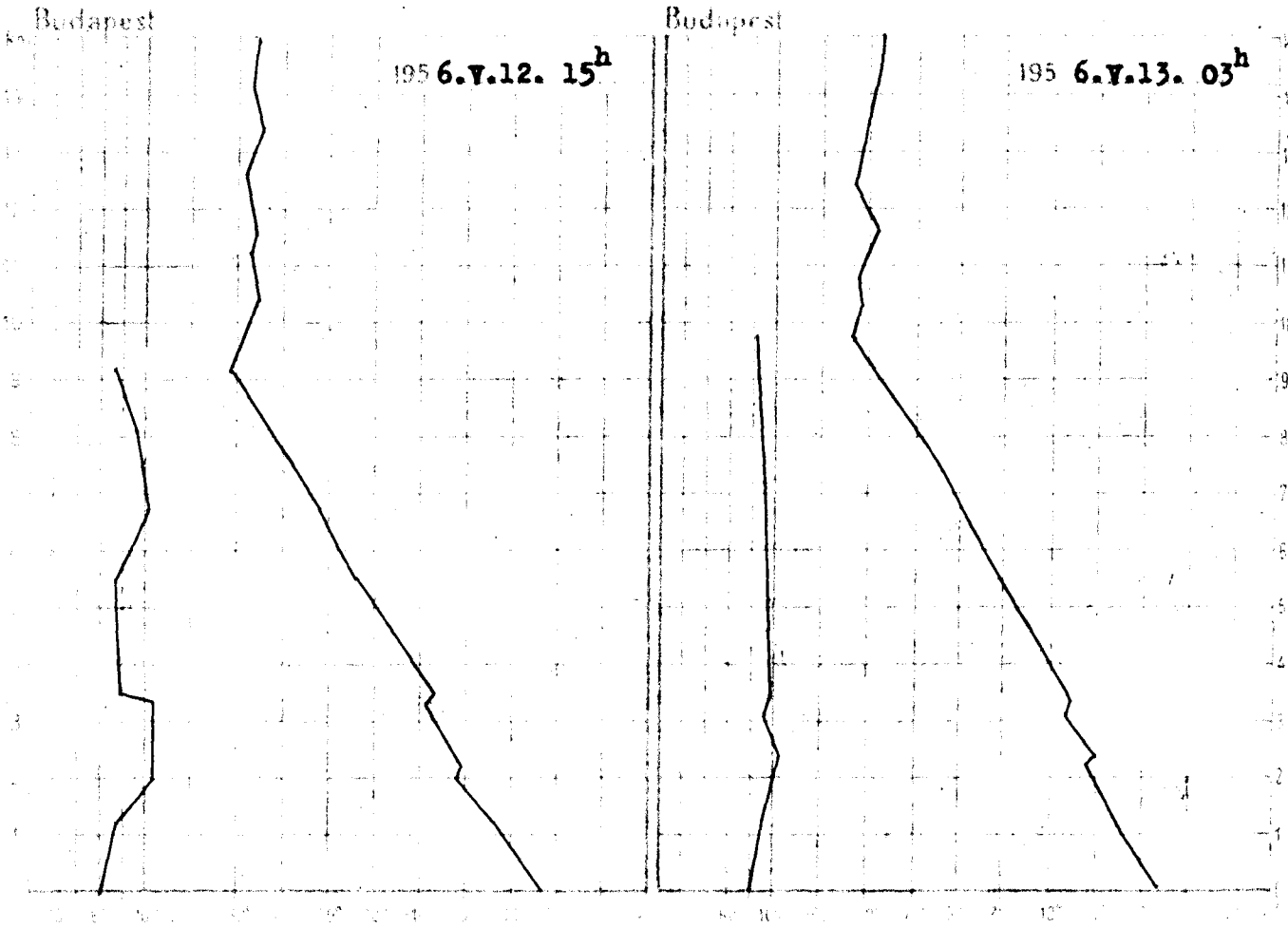

195 6.V.12. 15h			
km	mb	C°	%
talaj	992.8	15.2	55
0.5	950	11.9	60
1	896	7.0	64
1.5	844	2.1	77
2	793	-2.7	100
2.5	744	-4.0	100
3	696	-7.2	100
4	610	-12.5	70
5	532	-19.7	68
6	464	-26.2	78
7	402	-33.8	97
8	348	-42.8	74
9	300	-49.8	70
10	257	-48.0	
11	211	-47.7	
12	190	-47.9	
13	168	-48.0	
14	140	-48.0	
15	121	-47.0	

Magaslégköri időhelyzet

Hazánk felett 600 m-től 2100 m-ig kisebb lehülés, az alsó magasabb szintekben 1-3 fokkal melegedett a levegő. Ennek megfelelően a 0 fok magassága 110 m-el 1740 m-re süllyedt, viszont a -10 fok szintje 90 m-t emelkedve 3830 m-re került. A sztratoszféra magassága 9820 m-en, meglehetősen alacsonyan volt ma hajnalban, hőmérséklete -53.7 fok.

Dr. Kallósné s.k.

195 6.V.13. 03h			
km	mb	C°	%
talaj	995.7	12.1	74
0.5	951	9.1	78
1	898	5.0	74
1.5	844	1.7	70
2	792	-1.9	99
2.5	744	-3.5	95
3	699	-7.0	87
4	614	-10.9	89
5	538	-17.1	86
6	470	-24.4	88
7	409	-32.2	85
8	355	-39.8	82
9	305	-47.2	80
10	261	-53.0	80
11	225	-52.0	
12	193	-50.5	
13	165	-51.9	
14	142	-50.0	
15	122	-50.4	

956. május

3. vasárnap

9. évfolyam 134. sz.

	Reggel 7 órai adatok (GMT)				24 órás adatok			
	Felhőzet (0–8)	Szélirány és erősség (Beaufort)	Légnyomás (mb-ban)	Hőmérséklet (C°)	Csapadék (24 óra alatt) (mm)	Hőmérséklet és szélsőértékek: Legmagasabb (°C)	Legalacsonyabb (°C)	Napsütéses óra (órában)
	4	NW 9	1017.9	11	.	17	7	5	6
	3	NNW 9	19.0	13	.	18	7	3	5
	1	N 9	17.2	14	.	18	5	5	7
	1	NW 1	17.6	10	.	17	4	3	-
	1	N 6	16.8	12	.	18	6	1	-
	4	N 6	16.7	13	ny	19	10	8	-
	4	NW 2	14.9	11	6	-	8	7	-
	4	N 2	-	14	6	18	10	9	-
	4	NW 4	16.4	12	ny	17	9	8	-
	4	NNW 6	16.6	12	ny	17	6	2	-
	4	NW 6	16.2	11	ny	17	9	6	-
	4 .	NW 4	15.0	10	5	16	10	9	6
	4 V	N 5	14.9	13	ny	19	13	11	6
	4 .	N 9	16.0	11	2	16	9	8	0
	N ,	1	14.0	12	2	15	10	9	1
	4 .	NNW 4	15.1	11	12	15	8	8	0
	4 .	N 9	-	13	3	18	11	9	-
	4 ,	NW 3	13.7	11	5	17	11	9	6
	4 .	N 9	14.3	11	2	16	10	10	3
	4 .	N 2	13.0	11	2	15	10	10	2
	4	N 5	12.6	11	5	13	11	10	0
	4 ,	N 8	13.3	12	2	15	11	-	-
	4	NE 1	-	12	2	15	11	10	-
	4 .	NNE 4	12.7	11	1	14	9	8	0
	4 .	NNE 4	14.0	11	3	13	10	9	0
	4	NE 4	14.4	12	3	14	10	9	0
	4 .	NE 2	895.9	5	7	10	5	-	1
	-	-	-	5	6	10	5	-	-
	4 .	N 12	954.8	7	6	12	7	-	-
	4 .	NE 1	955.1	10	2	16	10	-	5
	4	N 1	956.9	9	ny	17	6	5	-

24 órás csapadék (mm)			24 órás csapadék (mm)			24 órás csapadék (mm)			24 órás csapadék (mm)		
	.			ny			5			6	
	.			2			3			2	
	.			7			-			8	
	.			1			4			8	
	.			ny			4			5	
	.			3			4			4	
	.			2			7			5	
	.			ny			2			4	
	ny			4			3			7	
	.			ny			3			4	
	.			ny			3			1	
	.			ny			3			6	
	.			2			3		Poroszló	1	
	-			-			4			1	
	.			4			1			1	
	ny			5			2			1	
	ny			2			2			4	
	ny			-			1			1	
	11			ny			3			5	
	6			.			ny			1	
	3			1			2			-	
	2			4			5			3	
	.			2			4			5	
	3			4						2	
										3	

* A légnyomás 500 gdm-re átszámítva ** A légnyomás 1000 gdm-re átszámítva

Magassági szélmérések

Óraadatok greenwichi középidőben

V.12.	Szhely 15 h		Győr 15 h		Nkanizsa 15 h		Pécs 16 h		Bpest 9 h		Bpest 12 h		Bpest 15 h		Bpest 24 h		Debre 7 h	
	fok	m/s	fok	m/s	fok	m/s	fok	m/s	fok	m/s	fok	m/s	fok	m/s	fok	m/s	fok	m/
Talaj	360	7	360	7	360	12	320	7	360	7	40	7	40	7	360	2	360	
500 m	350	15	340	19	350	15	10	15	10	6	30	12	40	6	40	10	40	1
1000	350	15	350	24	350	15	30	16	30	13	30	12	20	8	40	10	50	1
1500	350	15	350	24	350	15	30	16	40	13	30	11	20	8	40	10	40	1
2000	360	14	350	20			30	16	40	13							50	1
2500	10	9							350	11								
3000	10	9							350	11								
4000	40	8																
5000	10	12																
6000	30	13																
7000	30	13																
8000	350	26																
9000	350	26																
10000	340	33																
11000	320	34																
12000	320	34																
13000																		
14000																		
15000																		
16000																		
17000																		
18000																		
19000																		
20000																		

V.13.	Szhely 6 h		Győr 4 h		Nkanizsa 3 h		Pécs 4 h		Debrecen 5 h		Debrecen 10 h		Miskolc 15 h		Szhely 15 h		Szege 15 h	
	fok	m/s	fok	m/s	fok	m/s	fok	m/s	fok	m/s	fok	m/s	fok	m/s	fok	m/s	fok	m/s
Talaj	360	12	320	2	360	2	320	2	360	2	360	7	360	2	360	12	320	
500 m	10	22	360	15	10	16	10	10	70	10	70	6	20	12	360	24	20	1
1000	10	22	20	14	20	16	10	10	80	9	60	10	40	11	360	24	50	
1500	10	23	10	12	10	22	20	13	90	7	80	6	40	11	360	25	70	
2000	30	19	10	20					90	7	80	6	50	10	10	20		
2500	30	14	10	16							80	6	60	8	20	17		
3000	30	14	10	16							80	6	60	8	20	17		
4000	20	11													360	19		
5000	340	14																
6000	320	22																
7000	320	22																
8000																		
9000																		
10000																		
11000																		
12000																		
13000																		
14000																		
15000																		
16000																		
17000																		
18000																		
19000																		
20000																		

IDŐJÁRÁSI NAPIJELENTÉS

ЕЖЕДНЕВНЫЙ МЕТЕОРОЛОГИЧЕСКИЙ БЮЛЛЕТЕНЬ • DAILY SYNOPTIC MAP OF THE HUNGARIAN METEOROLOGICAL INSTITUTE • BULLETIN QUOTIDIEN DE L'INSTITUT MÉTÉOROLOGIQUE HONGROIS WETTERBERICHT DES UNGARISCHEN METEOROLOGISCHEN INSTITUTS

KIADJA AZ ORSZÁGOS METEOROLÓGIAI INTÉZET BUDAPEST II. KITAIBEL PÁL UTCA 1 TEL.: KÖZPONT: 150-220 IDŐJELZŐ OSZT.: 151-201, 150-410

MEGJELENIK NAPONKÉNT • ELŐFIZETÉSI ÁRA A POSTAI KÖLTSÉGEL EGYÜTT NEGYEDÉVRE 60.— Ft KIADÁSÉRT FELEL AZ INTÉZET IGAZGATÓJA

69. évfolyam 135. szám. • Budapest • 1956. május 14.

Az időjárási helyzet ma reggel és a várható időjárás:

Az Azóri-szigetektől az Ural-hegységig magasnyomású gerinc huzódik és emiatt az óceáni léghullámok ismét szárazföldünk északnyugati részét érinti inkább. Nyugat- és Közép-Európa felett leszálló légáramlással csendesebb, szárazabb idő van kialakulóban.

Hazánkban vasárnap erősen felhős volt az égbolt és ismét sokhelyen esett az eső. A lehullott csapadék mennyisége a déli határszélen volt legtöbb, Orosházán 20, Barcson, Baján 16, Bátaapátiban és Mohácson 15 mm. Az ország nagyrészén azonban csak 3-6 mm eső esett. A hőmérséklet napközben általában 13-18, a Tiszántulon és az északkeleti megyékben 19-20 fokig emelkedett. Az éjszakai lehülés mérsékelt volt, országszerte 9-12 fokig hült le a levegő. Ma reggel 7 órakor a talaj hőmérséklete 10 cm-es mélységben 11-13 fok volt.

Budapesten hétfőn 12 órakor a hőmérséklet 18 fok, a tengerszintre átszámitott légnyomás 767 mm, alig változik.

Várható időjárás kedd estig:

Változó felhőzet, ma több, holnap kevesebb helyen délutáni záporeső.
Mérsékelt, időnként élénk északi, északkeleti szél.
Az éjszakai lehülés erősödik.
A nappali felmelegedés elsősorban a nyugati és déli megyékben fokozódik, máshol alig változik.

Várható legalacsonyabb hőmérséklet ma éjjel: 4-7 fok között, egy-két helyen gyenge talajmenti fagy.

Legmagasabb nappali hőmérséklet kedden: 17-20 fok között.

A hőmérséklet és a légnyomás napi középértéke Budapesten és ezek eltérése a 75 évi átlagtól:

1956. V. 13-án: 13.4 C°, 763.6 mm. Eltérés: -2.2 C°, +2.9 mm.

1871 óta ezen a napon előfordult

legmagasabb hőmérséklet	31.8 C°	/1945/
legalacsonyabb hőmérséklet	1.0 C°	/1885/

Az Országos Meteorológiai Intézet Időjárási Napijelentése

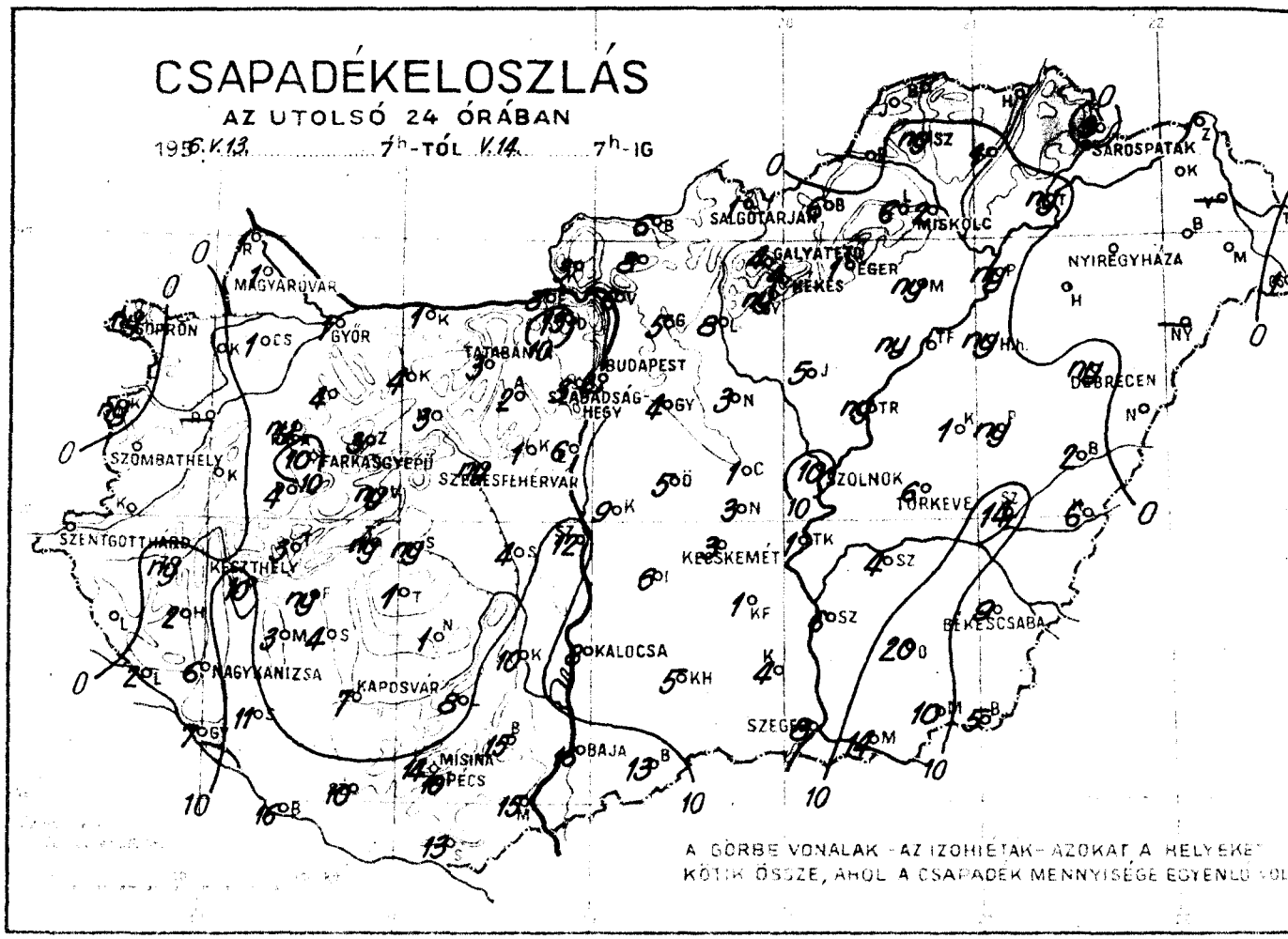

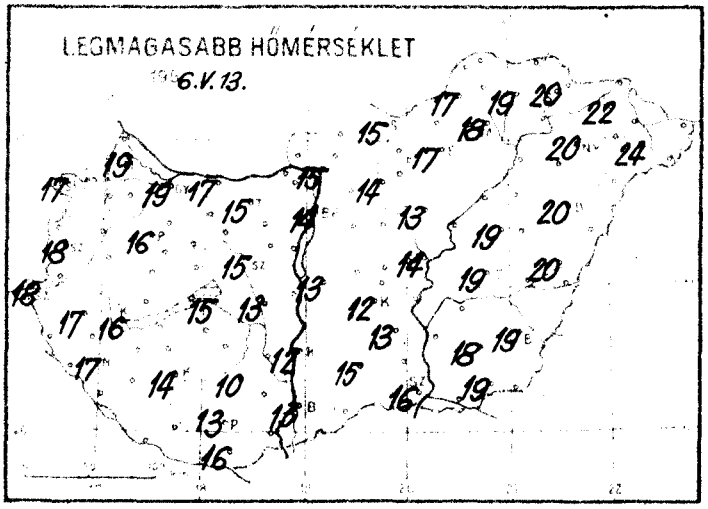

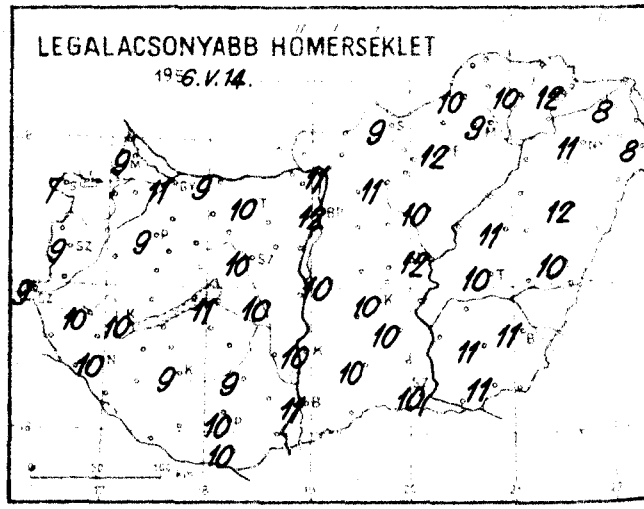

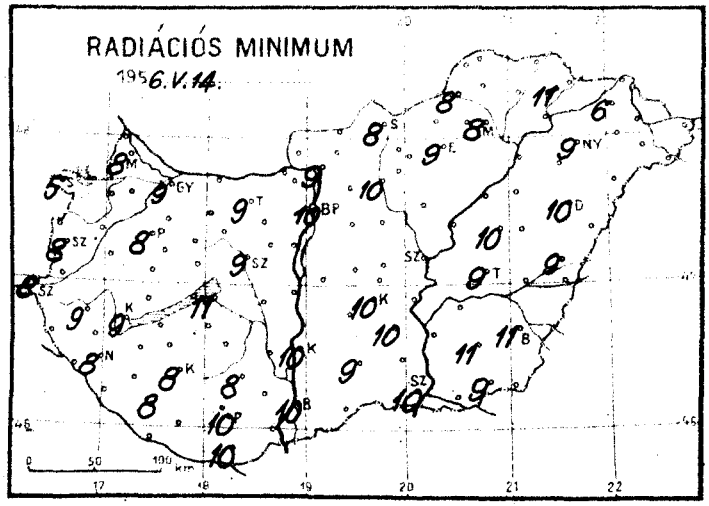

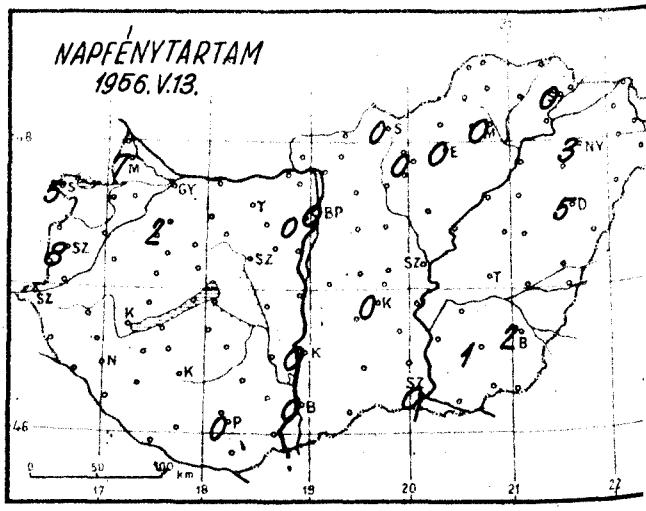

Időjárási helyzet 1956. év MÁJUS hó 14. nap 7 óra

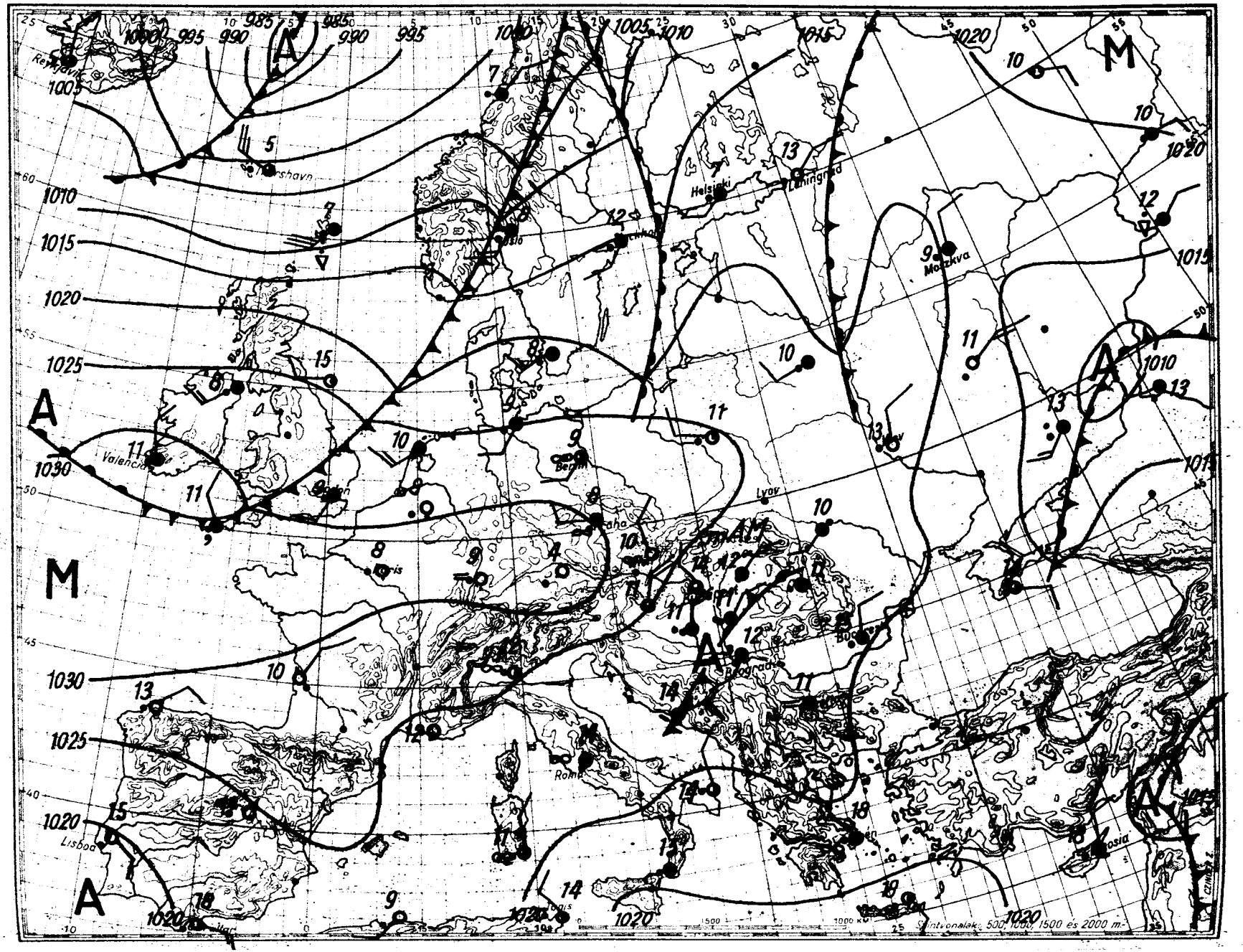

Magassági légállapotmérés

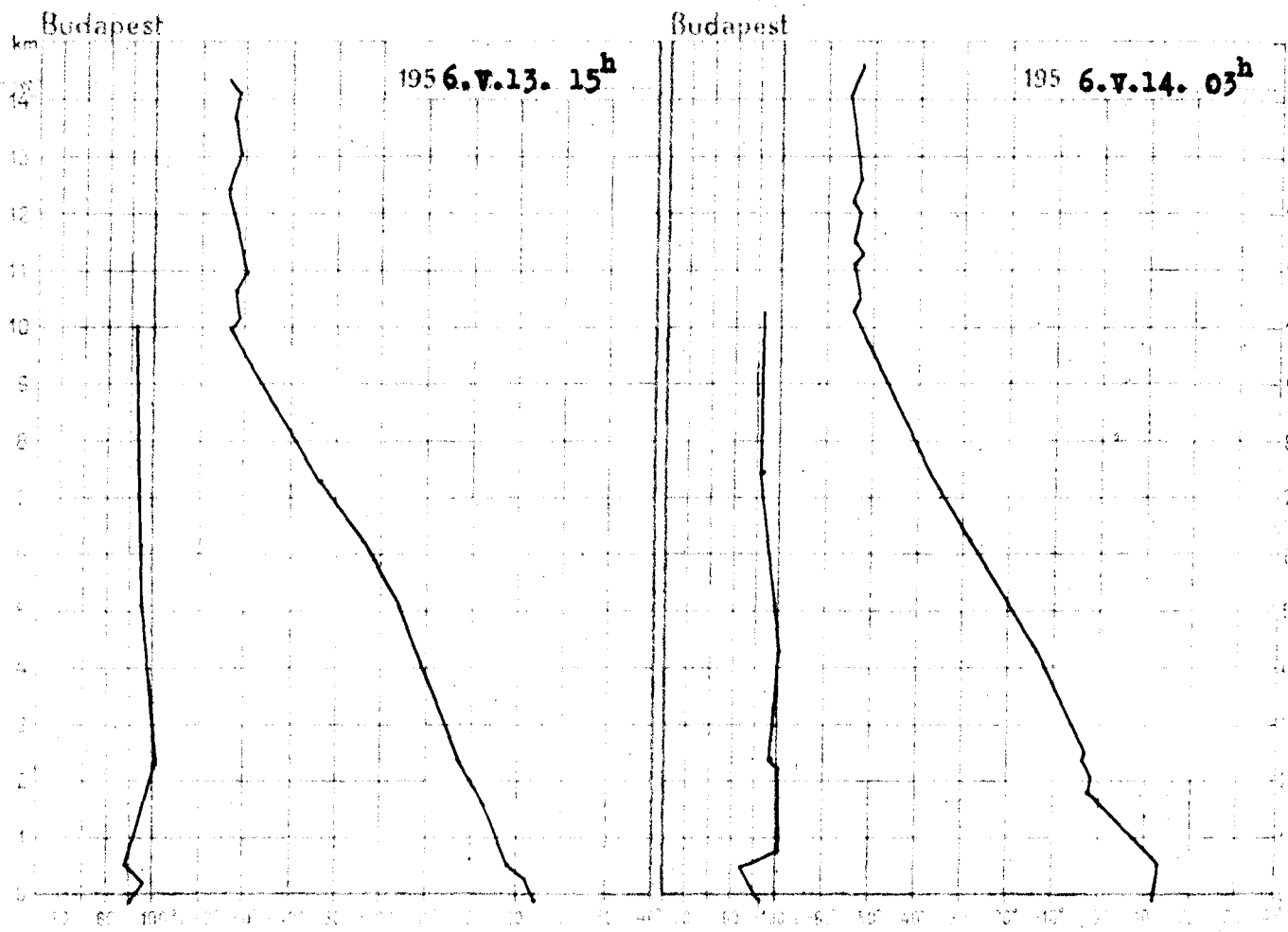

195 6.V.13. 15h			
km	mb	C°	%
Talaj	1001.5	13.4	79
0.5	960	10.3	83
1	904	7.1	88
1.5	849	3.3	87
2	798	0.3	93
2.5	749	-1.9	100
3	701	-3.9	99
4	620	-9.8	96
5	544	-15.7	92
6	476	-22.5	90
7	413	-30.8	87
8	358	-38.7	83
9	309	-45.9	81
10	266	-52.4	80
11	227	-52.4	
12	196	-51.8	
13	168	-51.2	
14	144	-51.9	
15	123	-52.2	

Magaslégköri időhelyzet

Az Ural középső vidékétől a Szovjetunión keresztül a Földközi-tengerig alacsonynyomású teknő helyezkedik el, amelyben Ausztria felett, Moszkva térségében és az Ural keleti oldalán hideg levegő záródott el. Európa felett a Kirgiz sztyeppék és a Balti-tenger környezetének kivételével hideg advekció észlelhető. Hazánk felett a troposzférában a hőmérséklet csak kisebb ingadozásai jöttek létre. A 0 fok szintje alig változott, a -10 fok 220 m-t süllyedt, és ma hajnalban 3610 m-en volt.

Pápainé s.k.

195 6.V.14. 03h			
km	mb	C°	%
Talaj	1004.7	11.4	82
0.5	960	11.4	72
1	905	8.1	69
1.5	851	2.9	76
2	801	-1.9	100
2.5	751	-3.3	97
3	707	-6.2	98
4	620	-12.2	100
5	542	-18.7	97
6	473	-26.2	93
7	412	-33.9	87
8	356	-40.7	85
9	307	-46.7	83
10	263	-52.4	82
11	226	-54.0	
12	194	-53.3	
13	166	-52.8	
14	142	-54.8	
15	122	-55.2	

1956. május
14. hétfő
69. [illegible] 135. [illegible]

Reggeli észlelések (7 óra)					Napi adatok (24 óra alatt)					
Felhőzet (0–10)	Szélirány és erősség (Bft)	Légnyomás (mb-ban)	Hőmérséklet (°C)		Csapadék (24 óra mm)		Hőmérsékleti szélsőségek			Napsütés (óra)
							Legmagasabb	Legalacsonyabb	Reggeli	
4	NW 6	1026.4	11		1		19	9	8	7
1	NNW 6	27.8	10		ny		17	7	5	5
3	N 6	26.1	12		.		18	9	8	8
3	NNW 2	26.0	11		.		18	9	8	-
4	NE 4	25.5	10		ny		16	9	8	-
4	NNW 4	25.6	11		1		19	11	9	-
3	NW 4	24.4	12		3		15	10	9	-
3	NE 6	-	12		ny		15	10	9	-
4	N 12	24.8	11		10		16	10	9	-
4	N 7	24.7	10		6		17	10	8	-
4	N 6	23.5	10		7		14	9	8	-
4 .	NNW 10	22.6	11		10		13	10	10	0
3	WNW 3	22.9	14		2		14	12	10	0
4	SW 2	23.9	10		1		15	9	8	0
3	- 0	22.1	13		1		17	12	9	0
4	N 4	23.0	13		2		18	9	8	0
1	N 6	-	14		.		20	12	11	0
4 .	N 5	22.0	11		16		13	11	10	0
4 ,	NNW 2	22.3	11		8		12	10	10	0
4	NE 2	22.0	12		3		12	10	10	0
4 .	NNE 4	21.1	11		8		16	10	10	0
4	NNE 3	22.3	12		10		14	12	-	-
4	N 1	-	11		6		19	10	9	-
4 .	NE 2	21.7	12		9	R	19	11	11	2
4	ENE 2	22.8	13		ny		20	12	10	5
3	NE 5	22.7	13		.		20	11	9	3
4	NNW 1	904.7	7		4		9	5	-	0
-	-	-	-		4		9	6	-	-
4 .	NNE 15	961.9	7		14		9	7	-	-
2	NW 1	963.5	12		3		12	9	-	0
4	NW 2	964.9	8		10		13	7	7	-

[illegible]	1	[illegible]	ny	[illegible]	.	[illegible]	.		
[illegible]	1	[illegible]	ny	[illegible]	.	[illegible]	.		
[illegible]	.	[illegible]	ny	[illegible]	-	[illegible]	-		
[illegible]	ny	Mar[illegible]	3	[illegible]	6	Bak[illegible]	.		
[illegible]	-	[illegible]	4	[illegible]	ny	Mát[illegible]	.		
[illegible]	.	[illegible]	1	[illegible]	1	[illegible]	1		
[illegible]	.	[illegible]	4	[illegible]	.	[illegible]	1		
[illegible]	ny	[illegible]	12	[illegible]	3	[illegible]	-		
[illegible]	2	[illegible]	1	[illegible]	ny	[illegible]	ny		
[illegible]	2	[illegible]	11	[illegible]	ny	Hajdúság	.		
[illegible]	7	[illegible]	16	[illegible]	5	[illegible]	ny		
[illegible]	.	[illegible]	10	[illegible]	3	Nagyk[illegible]	.		
[illegible]	4	[illegible]	8	[illegible]	4	Poroszló	ny		
[illegible]	4	Közp[illegible]	10	[illegible]	5	[illegible]	-		
[illegible]	3	Bak[illegible]	15	[illegible]	9	Karcag	1		
[illegible]	3	Mez[illegible]	15	[illegible]	1	Püspökladány	ny		
[illegible]	ny	Sik[illegible]	13	[illegible]	3	Berettyóújfalu	2		
[illegible]	1	Kiskörös	3	[illegible]	1	Szeghalom	14		
[illegible]	4	Balassagyarm.	6	[illegible]	6	Körösszakal	6		
[illegible]	3	Romhány	8	[illegible]	1	Szarvas	4		
[illegible]	2	Vác	6	[illegible]	5	Szentes	6		
[illegible]	3	Galgamácsa	5	[illegible]	13	Orosháza	20		
[illegible]	13	Lőrinci	8	[illegible]	4	Makó	14		
[illegible]	6	Gyöngyös	ny			Mezőhegyes	10		
[illegible]	1	Borsodnádasd	6			Battonya	5		

* A légnyomás 500 gdm-re átszámítva ** A légnyomás 1000 gdm-re átszámítva

Magassági szélmérések

Óraadatok greenwichi középidőben

V.13.	Debrecen 15 h		Bpest 24 h	
	fok	m/s	fok	m/s
Talaj	360	2	140	7
500 m	40	8	40	7
1000	40	8	70	8
1500	70	6	70	8
2000	100	4		
2500	80	4		
3000	80	4		
4000	80	4		
5000	80	4		
6000				
7000				
8000				
9000				
10000				
11000				
12000				
13000				
14000				
15000				
16000				
17000				
18000				
19000				
20000				

V.14.	Bpest 3 h		Bpest 5 h		Bpest 8 h		Miskolc 3 h		Szeged 5 h		Debrecen 3 h		Debrecen 5 h	
	fok	m/s	fok	m/s	fok	m/s	fok	m/s	fok	m/s	fok	m/s	fok	m/s
Talaj	360	2	360	7	40	2	360	2	360	2	360	7	360	2
500 m	40	10	40	12	60	8	30	14	40	7	40	8	70	7
1000	70	5	50	10	60	10	30	14	70	7	60	10	60	8
1500	70	10	60	7	60	10	60	14			60	10	60	5
2000			50	11	60	10	70	14					60	5
2500			50	13	80	5							50	2
3000			50	13	80	5	60	13					50	2
4000					130	4	310	2					80	3
5000													80	3
6000														
7000														
8000														
9000														
10000														
11000														
12000														
13000														
14000														
15000														
16000														
17000														
18000														
19000														
20000														

IDŐJÁRÁSI NAPIJELENTÉS

ЕЖЕДНЕВНЫЙ МЕТЕОРОЛОГИЧЕСКИЙ БЮЛЛЕТЕНЬ • DAILY SYNOPTICAL MAP OF THE HUNGARIAN METEOROLOGICAL INSTITUTE • BULLETIN QUOTIDIEN DE L'INSTITUT METEOROLOGIQUE HONGROIS WETTERBERICHT DES UNGARISCHEN METEOROLOGISCHEN INSTITUTS

KIADJA AZ ORSZÁGOS METEOROLÓGIAI INTÉZET
BUDAPEST II., KITAIBEL PÁL-UTCA 1
TEL.: KÖZPONT: 150-220 IDŐJELZŐ OSZT.: 151-203, 150-410

MEGJELENIK NAPONKÉNT • ELŐFIZETÉSI ÁRA A POSTAI KÖLTSÉGGEL EGYÜTT NEGYEDÉVRE 60.— Ft
KIADÁSÉRT FELEL AZ INTÉZET IGAZGATÓJA

AUG 1 1956
WEATHER BUREAU

69. évfolyam 136. szám. + Budapest + 1956. május 15.

Az időjárási helyzet ma reggel és a várható időjárás:

Nyugat-Európa felett megerősödik a leszálló légáramlás uralma és a csendes, szárazabb időjárás lassan Közép-Európára is kiterjed. Észak-Európában és a Balkánon továbbra is változékony, csapadékos az idő.

Hazánkban hétfőn főként az ország déli felében volt sok helyen eső; mennyisége a 10 mm-t csak a déli határszélen haladta meg. Napközben a hőmérséklet délen 13-16, északon 17-20 fokig emelkedett. Ma hajnalban a legalacsonyabb hőmérséklet országosan 8-11 fok között volt. Ma reggel 7 órakor a talaj hőmérséklete 10 cm-es mélységben 11-14, Debrecenben 15 fok volt.

Budapesten kedden 12 órakor a hőmérséklet 19 fok, a tengerszintre átszámitott légnyomás 767 mm, gyengén süllyedő irányzatu.

Várható időjárás szerda estig:

Változó felhőzet, több helyen záporeső, esetleg zivatar.
Mérsékelt, időnként élénkebb északi, északnyugati szél.
Az éjszakai lehülés egy-két fokkal erősödik.
A nappali felmelegedés fokozódik.

Várható legalacsonyabb hőmérséklet ma éjjel: 5-8 fok között,
legmagasabb nappali hőmérséklet szerdán: 19-22 fok között.

A hőmérséklet és a légnyomás napi középértéke Budapesten és ezek eltérése a 75 évi átlagtól:

1956. V. 14-én: 15.6 C°, 767.0 mm. Eltérés: -0.3 C°, +6.0 mm.

1871 óta ezen a napon előfordult

legmagasabb hőmérséklet 31.5 C° /1945/
legalacsonyabb hőmérséklet 2.3 C° /1927/

Az Országos Meteorológiai Intézet Időjárási Napijelentése

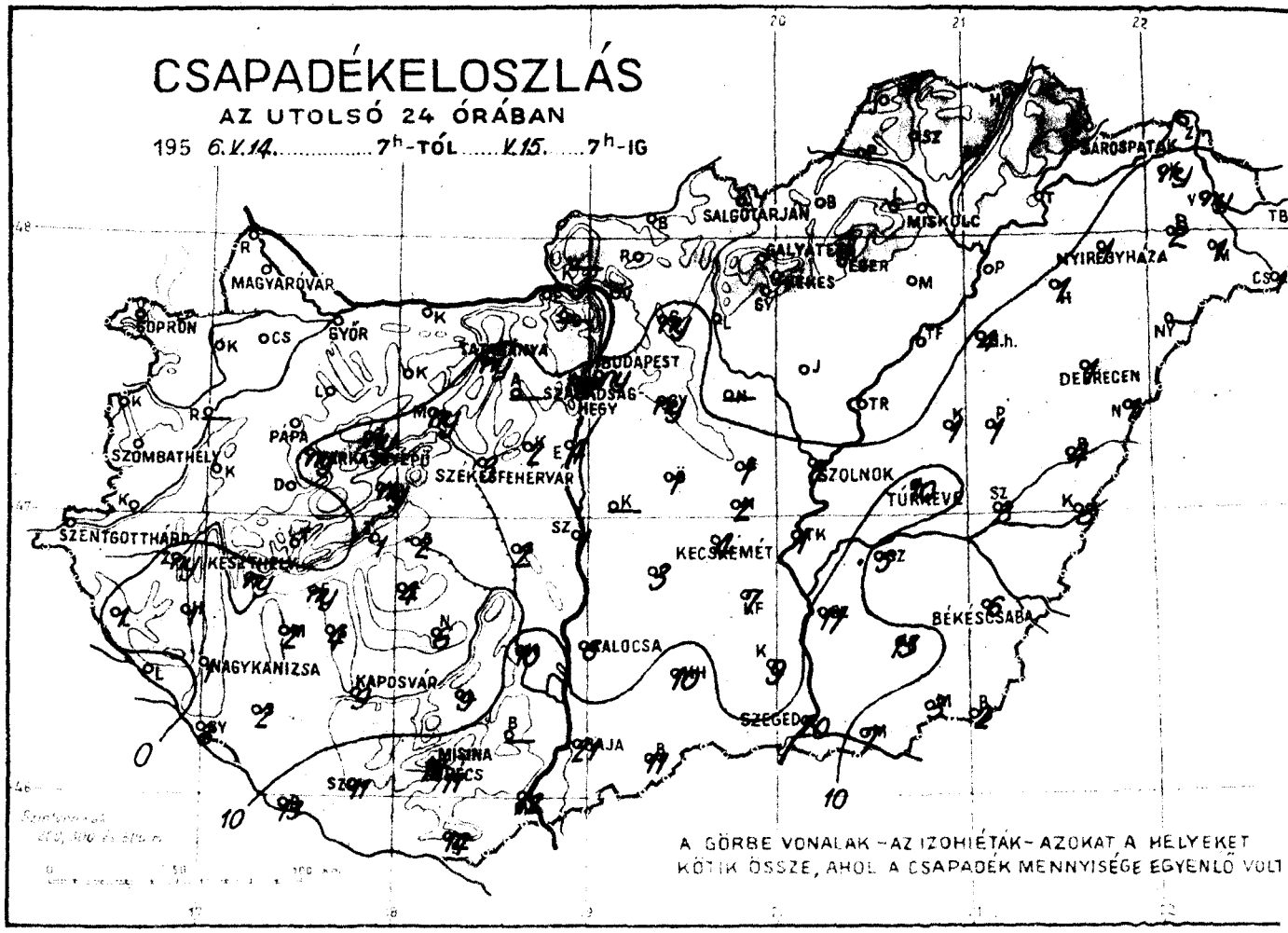

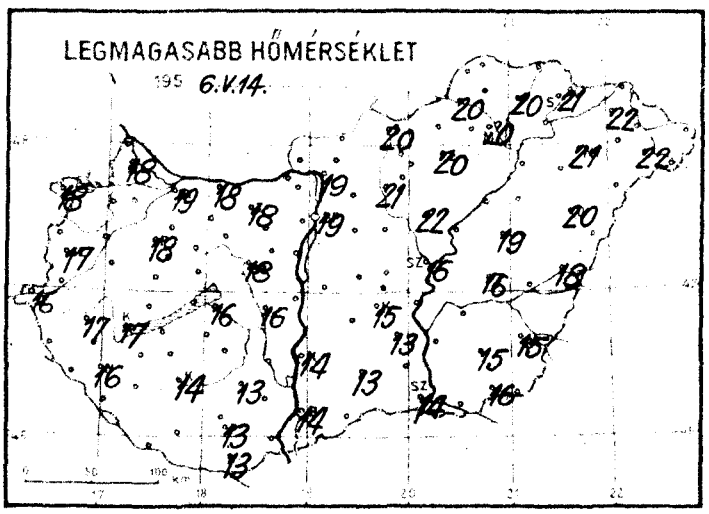

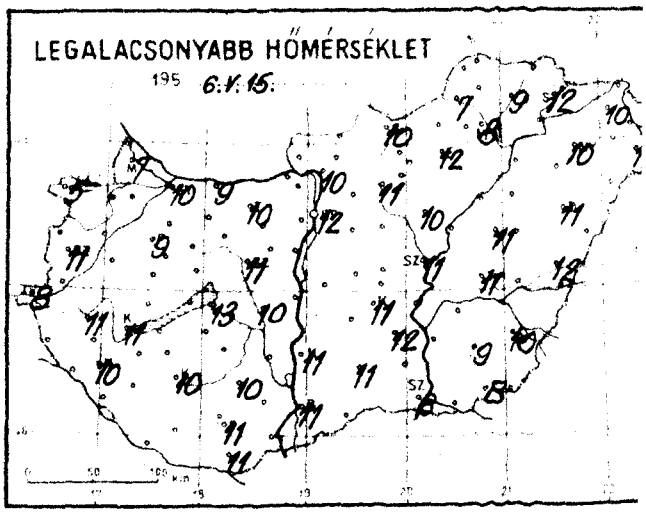

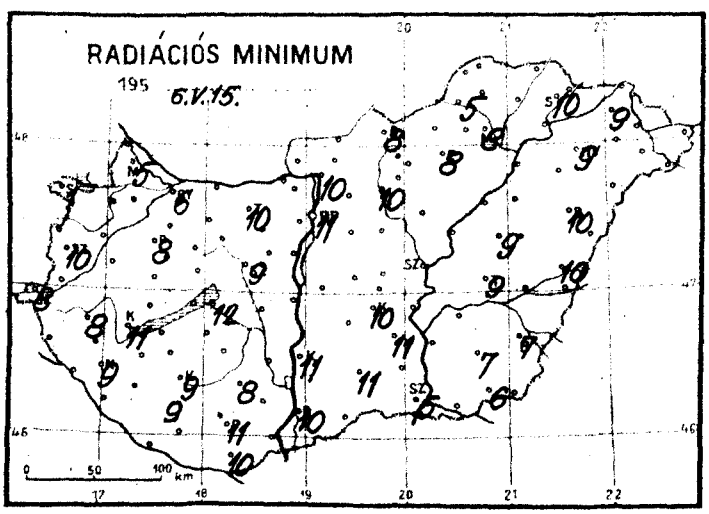

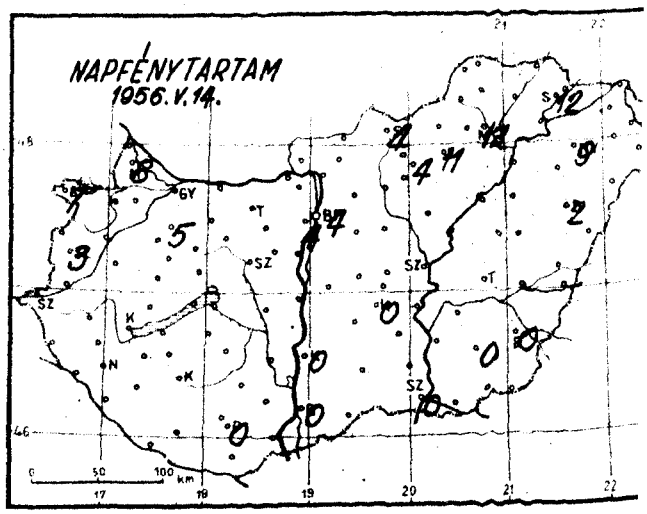

Időjárási helyzet 1956. év MÁJUS hó 15. nap 7 óra

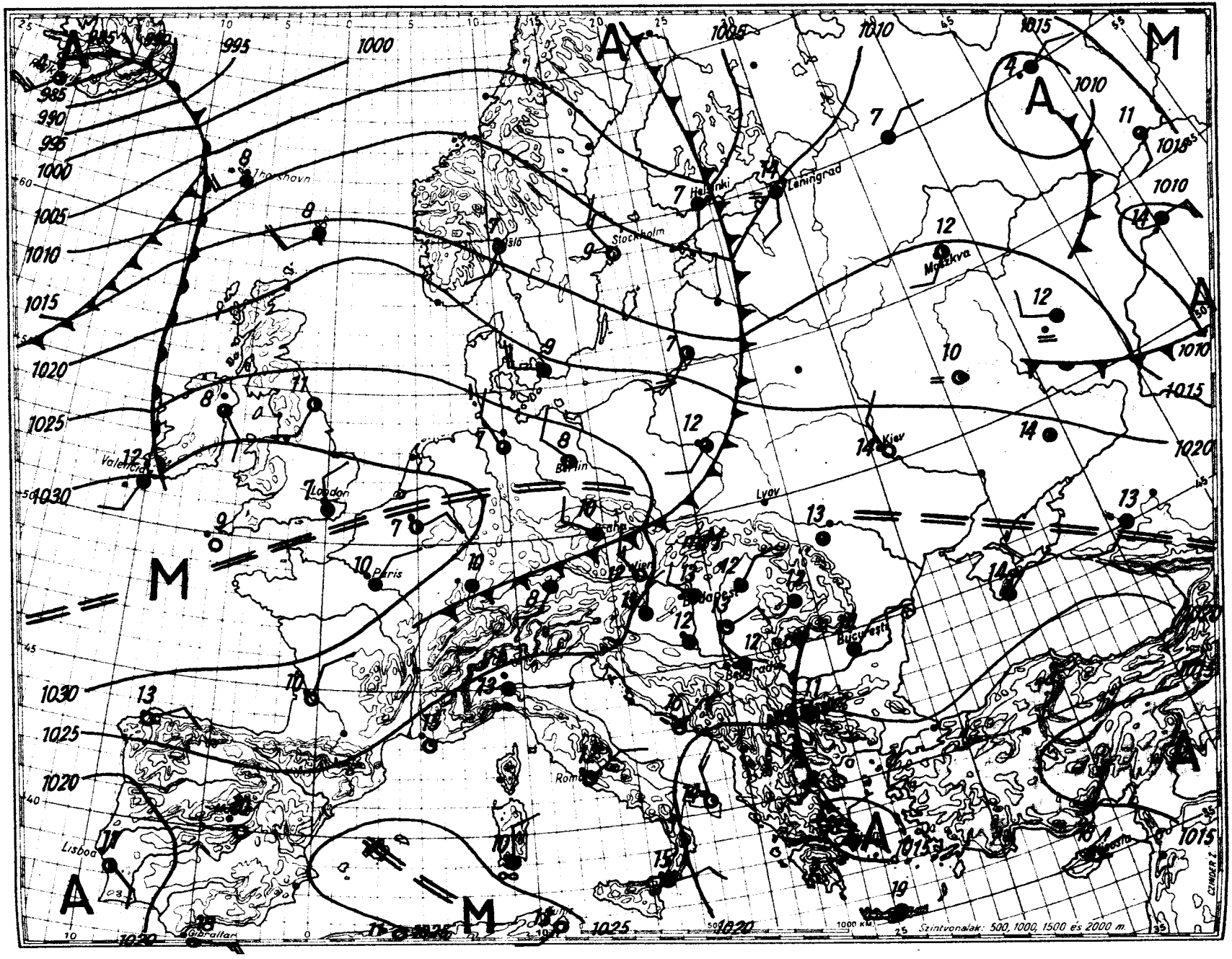

Magassági légállapotmérés

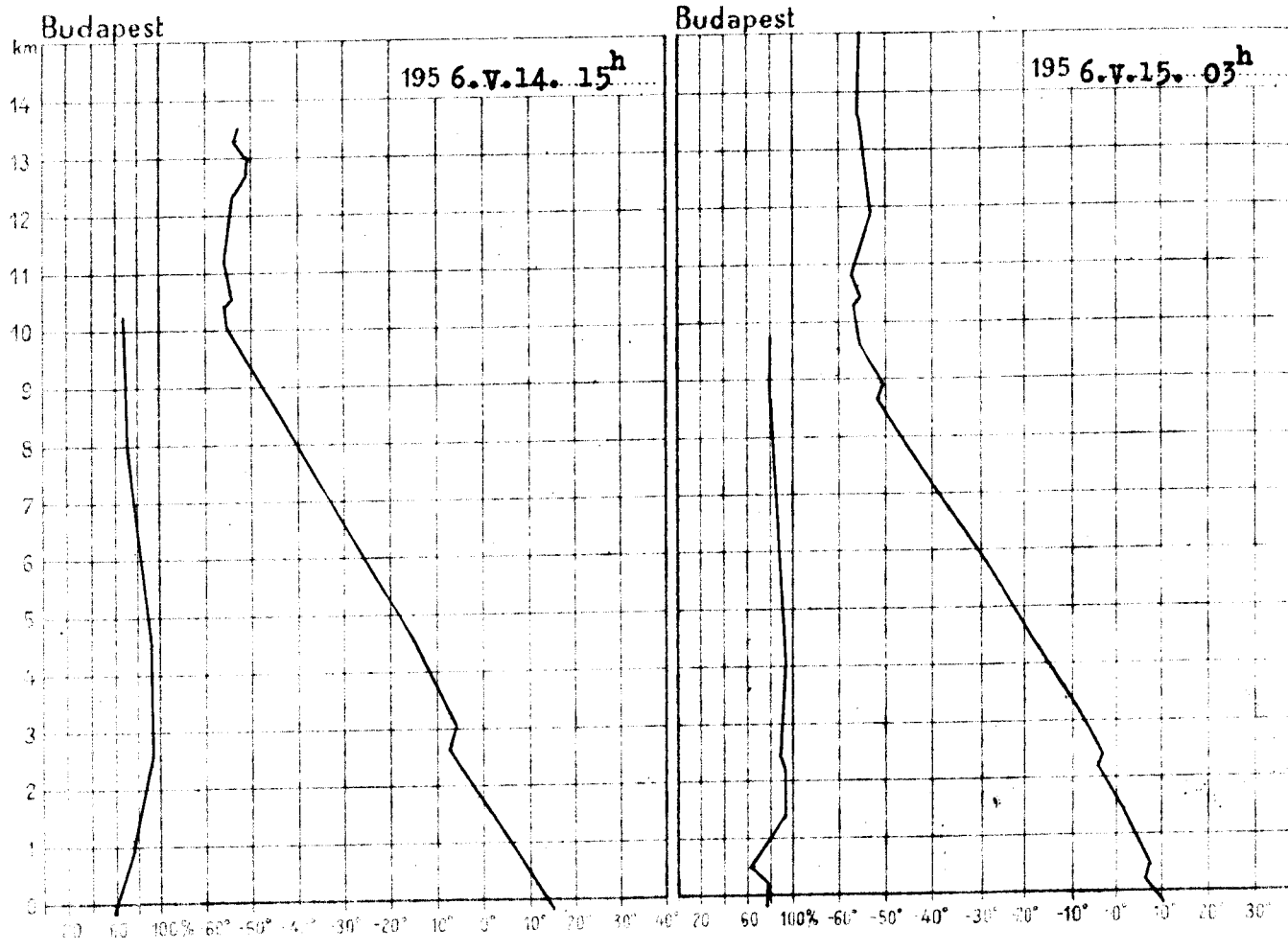

1956.V.14. 15h			
km	mb	C°	%
Talaj	1005.1	17.0	66
0·5	952	13.7	71
1	908	9.3	78
1·5	854	5.1	85
2	803	1.2	92
2·5	754	+2.8	98
3	709	-5.0	100
4	623	-8.9	100
5	547	-15.0	97
6	478	-22.3	87
7	417	-29.6	88
8	361	-38.0	86
9	311	-45.6	78
10	268	-51.8	76
11	229	-52.6	
12	196	-52.4	
13	168	-50.0	
14			
15			

Magaslégköri időhelyzet

Az óceánról érkező légtömegek egyik része a Balti-tengernél északra fordul, a másik része kelet felé halad, és hatásukra a Skandináv-félsziget, ill. Ukrajna felett hideg advekció észlelhető. Dél-Európa légterében nincs kifejezett vezetőáramlás. Az Adriai-tenger térségében hideg levegő helyezkedik el. Hazánk fölött a troposzférában 3700 m-ig gyenge felmelegedés, felette gyenge lehülés következett be. A 0 fok szintje 300 m-t, a -10 fok szintje 90 m-t emelkedett, és ma hajnalban 2070 m-en, illetőleg 3700 m-en volt.

Pápainé s.k.

195 6.V.15. 03h			
km	mb	C°	%
Talaj	1005.5	12.4	83
0·5	962	11.3	78
1	908	8.2	81
1·5	853	4.5	97
2	803	0.6	100
2·5	754	-3.0	98
3	709	-5.6	97
4	623	-12.0	99
5	545	-18.2	96
6	476	-25.7	94
7	410	-33.8	91
8	357	-41.8	89
9	307	-49.7	88
10	263	-54.8	
11	225	-55.0	
12	193	-52.0	
13	165	-52.3	
14	142	-54.8	
15	121	-53.8	

1956. május hó. 15. nap kedd 69. évfolyam 136. sz.

	Reggeli észlelések 08 TMG				Az utolsó 24 óra adatai				
	Felhőzet (0–4)	Szélirány és erő (m/s)	Légnyomás (millibár)	Hőmérséklet (C°)	Csapadék (24 óra) (mm)	Hőmérsékleti szélsőségek			Napsütés (óra) tegnap
						tegnapi nappali max.	éjszakai min.	Radiációs min.	
Mosonmagyaróvár	0	NW 4	1025.1	12	.	18	7	5	8
Sopron	0	NNW 6	26.1	11	.	18	5	1	7
Szombathely	4	NE 4	25.2	13	.	17	11	10	3
Szentgotthárd	4	NW 1	25.5	11	.	16	8	8	-
Pápa	4	N 2	24.8	12	.	18	9	8	-
Győr	1	NW 4	25.1	13	.	19	10	6	-
Tatabánya	3	WNW 1	24.4	11	ny	18	10	10	-
Székesfehérvár	3	- 0	-	12	3	18	11	9	-
Keszthely	0	N 4	24.7	11	ny	17	11	11	-
Nagykanizsa	4	N 5	24.6	11	1	16	10	9	-
Kaposvár	4 .	- 0	24.3	11	9	14	10	9	-
Pécs	4	- 0	23.0	12	11	13	11	11	0
Budapest M. I.	4 .	W 1	23.3	13	ny	19	12	11	4
Budapest	4	NE 2	23.6	11	.	20	10	8	4
Eger	4	- 0	22.9	15	.	20	12	8	11
Miskolc	3	NW 1	22.9	13	.	20	8	8	12
Sátoraljaújhely	3	NE 2	-	15	.	21	12	10	12
Nyíregyháza	4	N 3	22.7	13	21	14	11	10	0
Kisvárda	4 =	N 1	22.4	13	6	14	11	11	0
Kecskemét	4	NW 1	22.4	12	4	15	11	10	0
Szeged	1	NE 2	22.0	13	20	14	8	5	0
Szolnok	4 .	- 0	22.6	12	7	16	11	-	-
Túrkeve	3	NW 11	-	12	10	16	11	9	-
Békéscsaba	3	NNE 1	22.3	12	6	15	10	7	0
Debrecen	4 ,	NNE 1	22.8	12	1	20	11	10	2
Nyíregyháza	4 .	NE 1	23.7	11	1	21	10	9	9
Kékestető (1000 m)**	4	N 1	905.2	8	.	14	5	-	4
Gánt (532 m)*	-	-	-	-	.	15	7	-	-
Mátraháza (534 m)*	4 .	N 4	962.8	8	12	9	7	-	-
Szabadszállás (134 m)*	4	SW 1	963.6	11	ny	16	10	-	4
Budapest-Gellért-hegy (140 m)*	4	- 0	964.6	9	ny	17	8	7	-

24 óra csapadék mm		24 óra csapadék mm		24 óra csapadék mm		24 óra csapadék mm	
Bajcsa	.	Tihany	1	Putnok	.	Zákány	.
Csorna	.	Szőlős	2	Encsencs	.	Kisvárda	ny
Kapuvár	.	Fonyód	ny	Bodvaszilas	.	Vásárosnamény	ny
Kőszeg	.	Marcali	2	Lillafüred	.	Baktalórántháza	2
Tagyosszéplak	-	Somogyvár	4	Szendrőlád	.	Mátészalka	1
Kormend	.	Tab	4	Füzér	.	Tiszabecs	-
Lenti	1	Sárbogárd	2	Hollóstenmező	.	Csenger	1
Zalaegerszeg	ny	Szentmiklós	1	Sátoraljaújhely	.	Nyírbogos	-
Hahót	1	Nagykanizsa	6	Tokaj	.	Polgár	.
Lenti	.	Somogyszob	2	Mezőkeresztes	.	Hajdúhadház	1
Gyékényes	8	Barcs	13	Jászapáti	.	Hortobágy	4
Kalot	.	Szigetvár	11	Nagykata	-	Nagyléta	1
Lovászpatona	.	Lengyel	9	Gyomró	ny	Poroszló	.
Dunaföldvár	.	Kaposújlak	10	Orkény	1	Tiszaroff	.
Tápiószele	.	Fatanapáti	-	Kiskunszentmiklós	-	Karcag	1
Zsámbék	ny	Mohács	12	Cegléd	1	Puspokladány	1
Veszprém	ny	Siklós	14	Nagykőrös	2	Berettyóújfalu	4
Komárom	.	Királyrét	-	Tiszakécske	1	Szeghalom	3
Kisbér	.	Balatonszentgyörgy	.	Izsák	3	Körösszakál	3
Mór	ny	Rinyakovácsi	.	Kiskunfélegyh.	7	Szarvas	5
Alcsut	-	Vác	.	Kiskunhalas	10	Szentes	17
Esztergom	.	Galgamácsa	ny	Bácsalmás	11	Orosháza	13
Dobogókő	-	Lőrinci	.	Kistelek	9	Makó	7
Eresi	4	Gyöngyös	.			Mezőhegyes	3
Kapolnásnyék	2	Borsodnádasd	.			Battonya	2

* A légnyomás 500 gdm-re átszámítva ** A légnyomás 1000 gdm-re átszámítva

Magassági szélmérések

Óraadatok greenwichi középidőben

V.14.	Szhely 11 h		Szhely 15 h		Nkanizsa 15 h		Győr 15 h		Pécs 16 h		Bpest 12 h		Bpest 15 h		Bpest 21 h		Szeged 21 h	
	fok	m/s	fok	m/s	fok	m/s	fok	m/s	fok	m/s	fok	m/s	fok	m/s	fok	m/s	fok	m/s
Talaj	270	7	360	7	360	7	320	7	360	7	90	2	220	2	320	2	40	2
500 m	350	15	360	12	10	13	350	10	40	12	70	5	110	3	50	4	60	8
1000	350	15	360	12	10	13	360	9	60	14	70	5	30	4	60	4		
1500	40	12	360	16	10	13	360	9	60	14	50	5	40	4	60	5		
2000	40	7	350	12	20	8	40	5	60	14			40	7	70	9		
2500	160	4	20	5			60	5							60	5		
3000	160	4	20	5			60	5							60	5		
4000			30	16														
5000																		
6000																		
7000																		
8000																		
9000																		
10000																		
11000																		
12000																		
13000																		
14000																		
15000																		
16000																		
17000																		
18000																		
19000																		
20000																		

V.14.	Debrecen 11 h		Debrecen 15 h		Miskolc 15 h	
	fok	m/s	fok	m/s	fok	m/s
Talaj	40	2	140	2	90	2
500	50	5	100	2	40	5
1000	60	8	50	6	40	5
1500	80	6	30	9	40	5
2000	80	6	40	6	40	5
2500	70	4	50	9		
3000	70	4	50	9		
4000	150	4	50	9		
5000	150	8	50	9		

V.15.	Szhely 4 h		Nkanizsa 4 h		Győr 3 h		Pécs 3 h		Bpest 3 h		Bpest 6 h		Szeged 3 h		Miskolc 4 h		Debrecen 3 h	
	fok	m/s	fok	m/s	fok	m/s	fok	m/s	fok	m/s	fok	m/s	fok	m/s	fok	m/s	fok	m/s
Talaj	320	7	360	7	320	2	220	2	360	2	360	2	40	2	360	2	-	0
500 m	10	17	10	16	350	12	50	7	90	5	310	3	50	4	40	9	80	4
1000	10	17	20	13	360	10	50	7	50	3	360	4	40	4	70	7	60	5
1500	10	14	40	7	10	9	40	12	40	2	10	4	-	0	50	7	60	5
2000	10	17	40	7	20	8	40	12	40	5	20	4	170	1			60	3
2500	330	5			330	5							130	2			50	4
3000	330	5			330	5							130	2			50	4
4000																		
5000																		
6000																		
7000																		
8000																		
9000																		
10000																		
11000																		
12000																		
13000																		
14000																		
15000																		
16000																		
17000																		
18000																		
19000																		
20000																		

OFFSET NYOMDA BUDAPEST F. V. POMAYER GYULA

IDŐJÁRÁSI NAPIJELENTÉS

ЕЖЕДНЕВНЫЙ МЕТЕОРОЛОГИЧЕСКИЙ БЮЛЛЕТЕНЬ • DAILY SYNOPTIC MAP OF THE HUNGARIAN METEOROLOGICAL INSTITUTE • BULLETIN QUOTIDIEN DE L'INSTITUT METEOROLOGIQUE HONGROIS WETTERBERICHT DES UNGARISCHEN METEOROLOGISCHEN INSTITUTS

KIADJA AZ ORSZÁGOS METEOROLÓGIAI INTÉZET
BUDAPEST II, KITAIBEL PÁL-UTCA 1
TEL.: KÖZPONT: 150-220 IDŐJELZŐ OSZT: 151-204, 150-410

MEGJELENIK NAPONKÉNT • ELŐFIZETÉSI ÁRA A POSTAI KÖLTSÉGGEL EGYÜTT NEGYEDÉVRE 60.— Ft
KIADÁSÉRT FELEL AZ INTÉZET IGAZGATÓJA

PUBLICATION
AUG 1 1956
WEATHER BUREAU

69. évfolyam 137. szám. + Budapest + 1956. május 16.

Az időjárási helyzet ma reggel és a várható időjárás:

Közép-Európa felett megerősödött az anticiklon uralma, ezért ott csendesebb és szárazabb az idő. A Brit-szigetek fölé ujabb hideg légtömeg érkezett. Emiatt ma éjszaka Anglia területén, valamint a francia tengerparton futó záporok voltak.

Hazánkban kedden több helyen volt eső, a délkeleti megyékben zivatar. A lehullott csapadék mennyisége általában 1-2 mm-t tett ki, Battonyán ezzel szemben 11 mm hullott. A hőmérséklet napközben 18-21 fokig emelkedett. Ma hajnalban a nyugati határszélen 5-8, máshol 8-11 fokig hült le a levegő. A talaj hőmérséklete 10 cm mélységben ma reggel 7 órakor 11-13 fok volt.

Budapesten szerdán 12 órakor a hőmérséklet 17 fok, a tengerszintre átszámitott légnyomás 768 mm, gyengén süllyedő irányzatu.

Várható időjárás csütörtök estig:

Változó felhőzet, több helyen, főleg holnap záporeső, helyenként zivatar.
Megélénkülő nyugati, északnyugati szél.
A nappali hőmérséklet keleten még kissé emelkedik, máshol alig változik.

Várható legalacsonyabb hőmérséklet ma éjjel: 6-9,
legmagasabb nappali hőmérséklet csütörtökön:
17-20 fok között.

A hőmérséklet és a légnyomás napi középértéke Budapesten és ezek eltérése a 75 évi átlagtól:

1956.V.15-én: 16.1 C°, 766.6 mm. Eltérés: -0.4 C°, +6.5 mm.

1871 óta ezen a napon előfordult

legmagasabb hőmérséklet 30.7 C° /1945/
legalacsonyabb hőmérséklet 3.4 C° /1928/

Az Országos Meteorológiai Intézet Időjárási Napijelentése

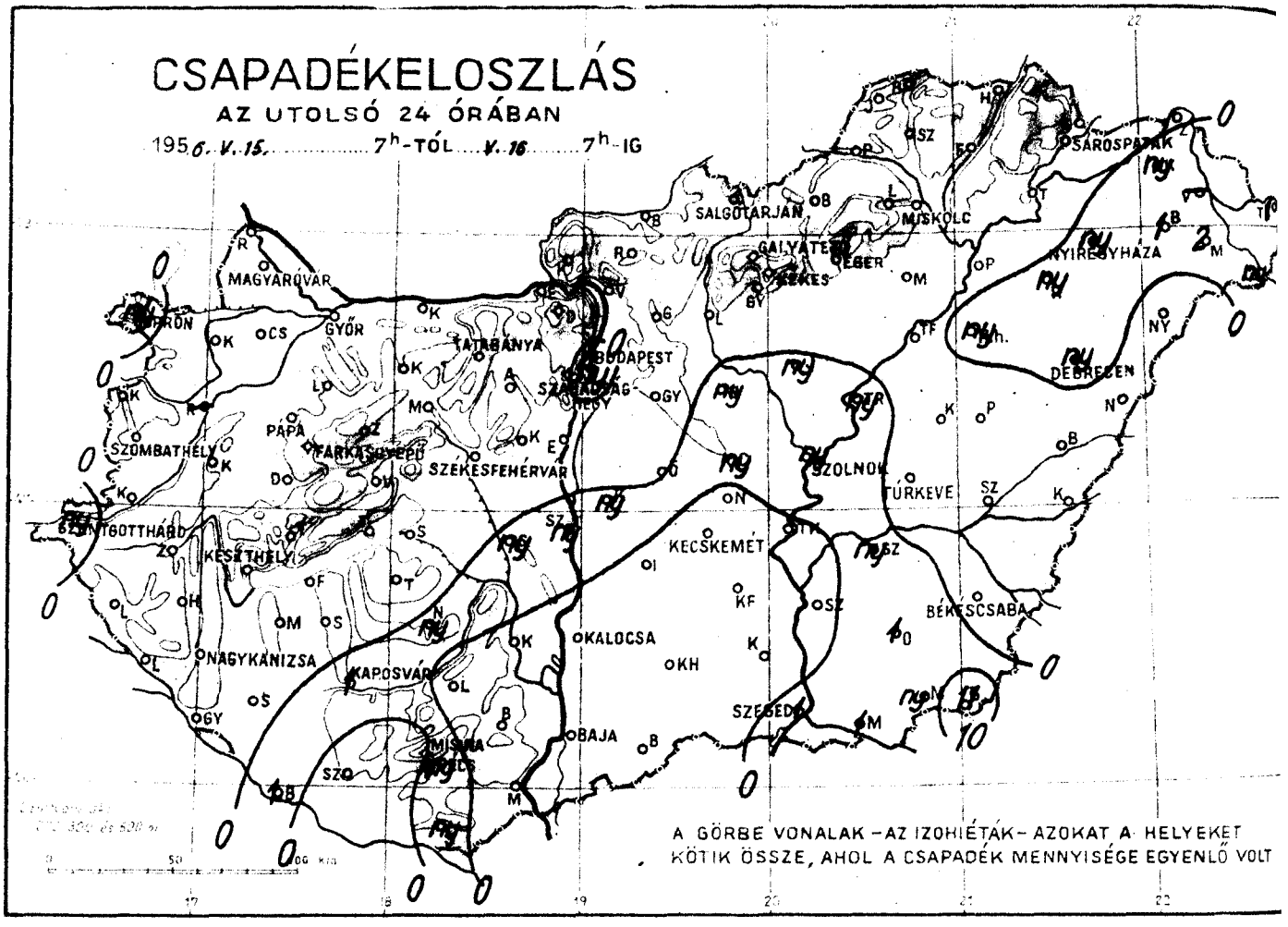

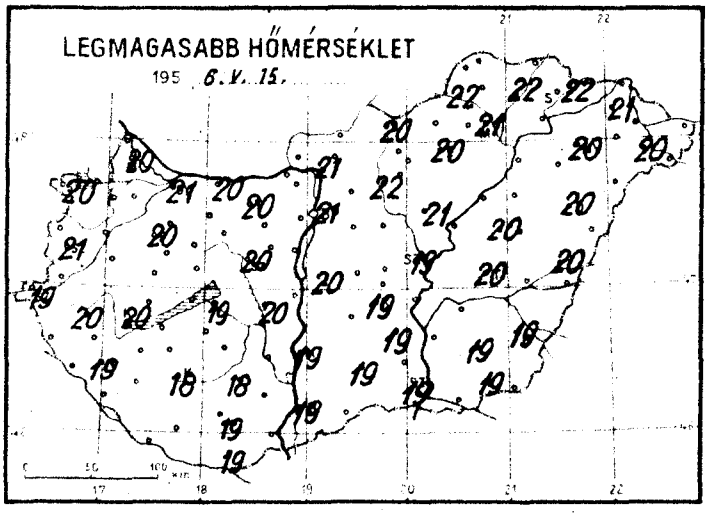

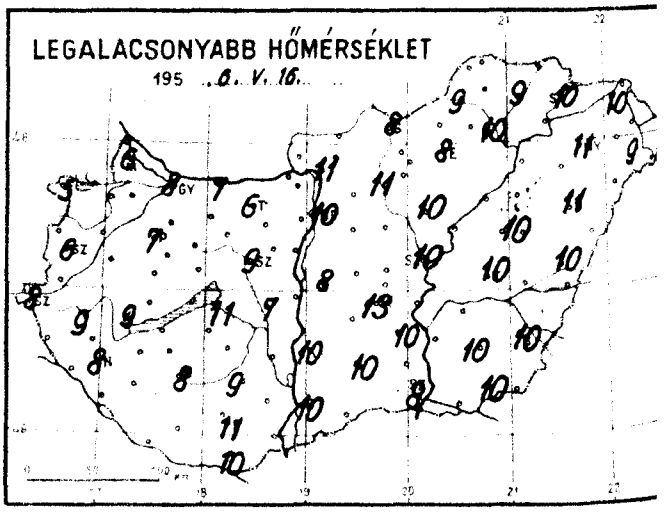

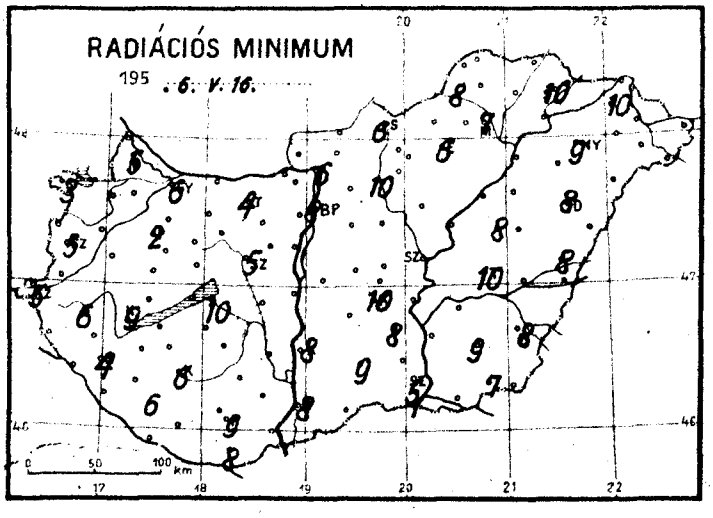

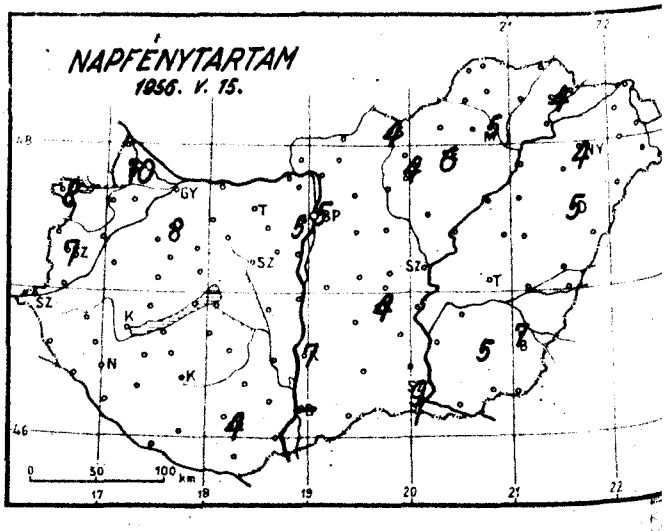

Időjárási helyzet 1956. év MÁJUS hó 16. nap 7 óra

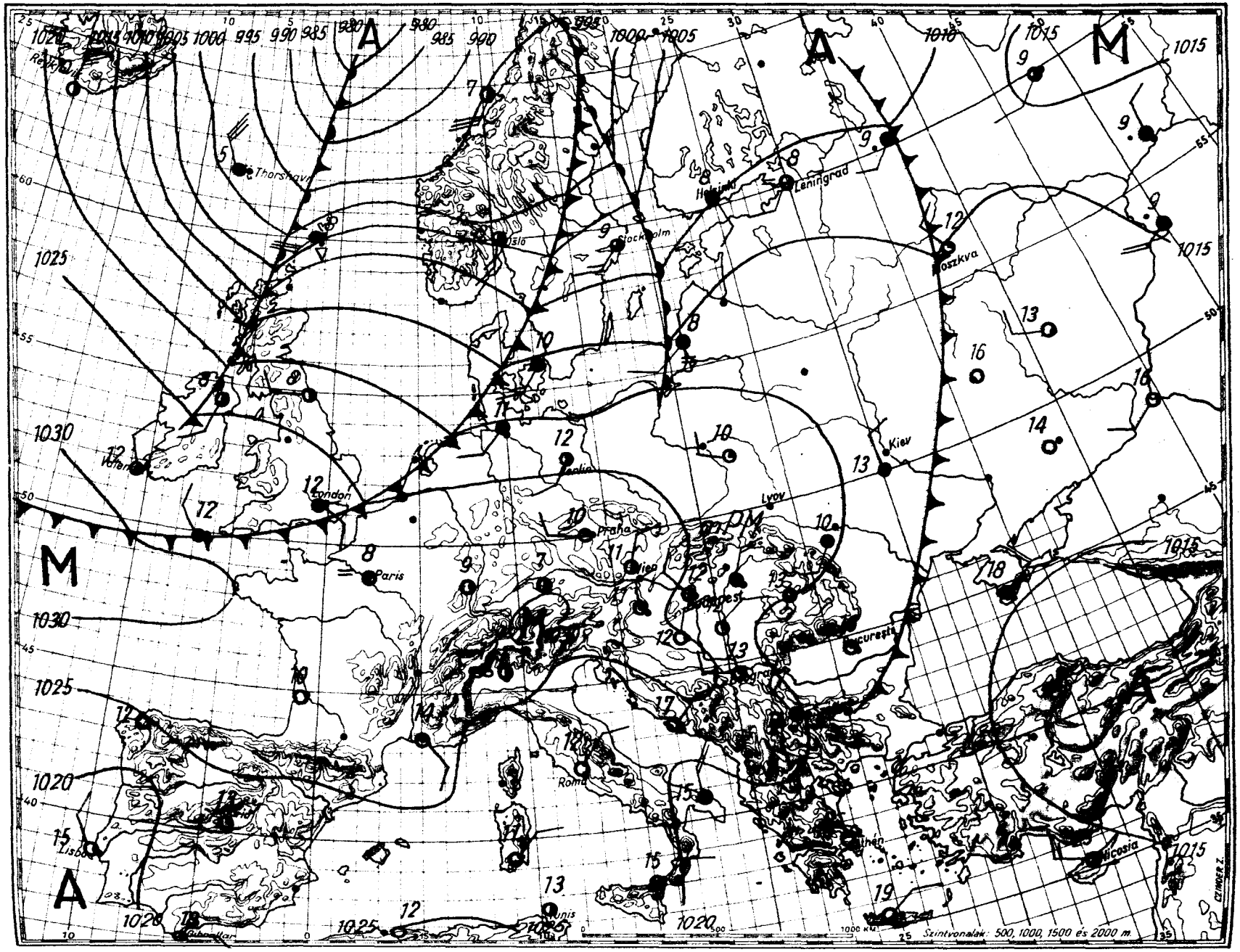

Magassági légállapotmérés

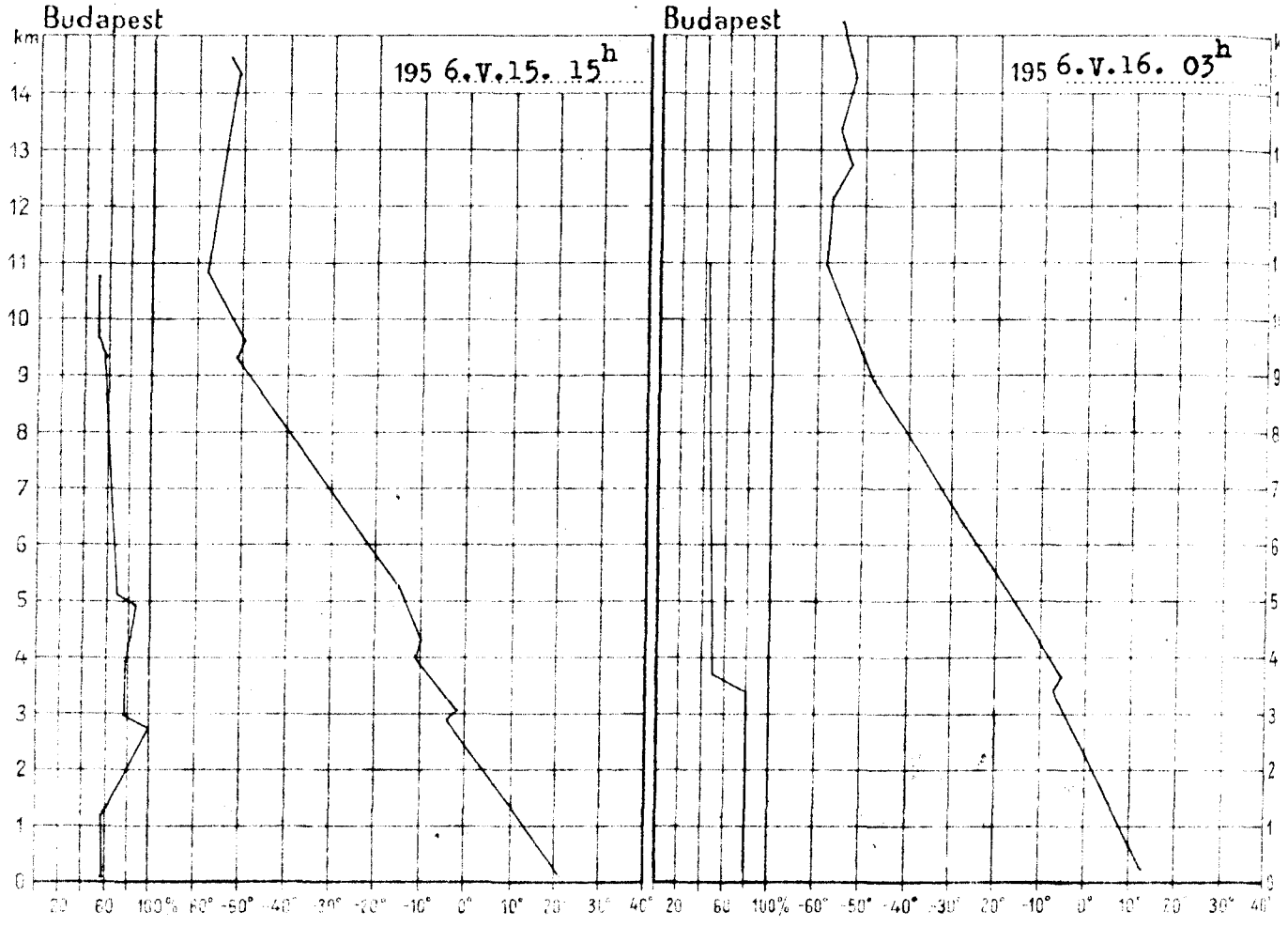

195 6.V.15. 15h			
km	mb	C°	%
Talaj	1004.3	19.4	51
0.5	951	15.0	51
1	900	10.2	51
1.5	947	6.0	62
2	798	1.5	74
2.5	749	-3.0	87
3	701	-3.0	74
4	618	-11.0	76
5	541	-16.8	70
6	471	-24.0	66
7	410	-32.2	64
8	355	-40.0	61
9	306	-48.0	58
10	263	-53.2	55
11	225	-57.0	-
12	192	-55.0	-
13	164	-53.1	-
14	141	-51.5	-
15	121	-52.1	-

Magaslégköri időhelyzet

Az Északi-tengeren keresztül megerősödik a különböző hőmérsékletü tengeri léghullámok beáramlása szárazföldünk fölé, emiatt az Északi-tenger vidékén, valamint Dél-Európa és Ukrajna térségében hideg, Csehszlovákia és Lengyelország vidékén meleg advekció észlelhető. Hazánk felett 3450 m-ig 1-3 fokos lehülés, efölött gyenge melegedés következett be. Ezáltal a 0 fok szintje 70 m-t süllyedt, a -10 fok szintje 200 m-t emelkedett, és ma hajnalban 2000 m-en, illetőleg 3900 m-en volt.

Pápainé s.k.

195 6.V.16. 03h			
km	mb	C°	%
Talaj	1006.3	10.6	74
0.5	960	8.3	75
1	907	5.6	75
1.5	854	3.0	75
2	803	-0.2	76
2.5	753	-3.5	75
3	707	-6.9	75
4	620	-10.6	46
5	544	-17.7	45
6	476	-25.0	45
7	413	-33.4	43
8	357	-41.4	43
9	307	-49.0	43
10	263	-55.0	42
11	225	-58.0	-
12	193	-57.2	-
13	164	-54.8	-
14	140	-52.4	-
15	120	-56.0	-

OFFSET NYOMDA, BUDAPEST F.V. POMAYER GYULA

1956. május

16. szerda.

69. 137.

	Reggel 7 órakor (GMT)				Az utolsó 24 óra adatai				
	Felhőzet (0–8)	Szélirány és erősség (0–12)	Légnyomás (mb-ban)	Hőmérséklet (°C)	Csapadék (24 óra alatt)	Hőmérsékleti szélsők			Napsütés órái/nap
						Legalsó talajközeli min.	Legmagasabb max.	Reggeli min.	
Mosonmagyaróvár	0	W 4	1026.7	11	.	20	6	5	10
Sopron	0	NNW 4	28.0	10	ny	20	5	3	8
Szombathely	1	N 2	27.4	12	.	21	6	5	7
Szentgotthárd	0	NNW 1	26.7	10	ny	19	8	5	-
Pápa	1	NW 1	26.3	11	.	20	7	2	-
Győr	4	NW 4	26.0	11	.	21	8	6	-
Tatabánya	4	NW 2	26.0	10	.	20	6	4	-
Szekszárd-Kérvíz	0	N 2	-	13	.	20	9	5	-
Keszthely	0	N 1	27.0	12	.	20	9	9	-
Nagykanizsa	0	NNW 2	26.7	11	.	19	8	4	-
Kaposvár	1	NNW 6	26.1	11	1	18	8	6	-
Pécs	0	NNW 3	24.3	12	ny	19	11	9	4
Budapest, M. I.	2	W 4	24.6	12	ny	21	10	8	5
Szeged-Jani	4	SE 1	24.5	10	.	20	8	6	4
Cegléd	4	- 0	24.2	12	.	20	8	6	6
Miskolc	4	NNE 1	24.3	12	.	21	10	7	5
Sátoraljaújhely	4	N 2	-	12	.	22	10	10	4
Eger	0	NNW 4	24.4	12	.	19	10	8	-
Kabhegy	0	N 2	24.6	11	.	19	10	8	7
Kékestető	3	NW 1	23.3	13	.	19	13	10	4
Szolnok	1	NNE 5	23.4	12	1	19	8	5	9
Szarvas	3	NNE 5	24.0	13	ny	19	10	-	-
Orosháza	1	N 1	-	13	.	20	10	10	-
Békéscsaba	0	NNE 4	23.3	12	.	19	10	8	7
Debrecen	4	NE 4	23.9	12	ny	20	11	8	5
Nyíregyháza	4	NE 4	24.0	13	ny	20	11	9	4
Kékestető (1000 mf)**	4	SSW 2	905.3	5	.	12	4	-	4
Gyulafehérvár (932 mf)**	-	-	-	-	.	14	6	-	-
Marosvásárhely (534 mf)*	1	N 12	964.5	8	.	14	7	-	-
Szászrégen (474 mf)*	3	NW 1	964.8	10	.	18	7	-	5
Székelyudvarhely (400 mf)*	1	- 0	956.9	7	.	19	5	3	-

24 óra csapadék mm		24 óra csapadék mm		24 óra csapadék mm		24 óra csapadék mm	
Fertőd	.	Tápiószele	.	Pátroha	.	Zalaegerszeg	.
Csorna	.	Szolnok	.	Encsencs	.	Kisvárda	ny
Kapuvár	.	Fegyvernek	.	Bodrogkisfalud	.	Vásárosnamény	-
Kőszeg	.	Mezőtúr	.	Lakitelek	.	Baktalórántháza	1
Rábcavegyiek	-	Szarvas	.	Szentkirály	.	Mátészalka	2
Keszthely	.	Tata	.	Pilisvörösvár	.	Tiszalök	1
Lenti	.	Tatabánya	ny	Budaörs	.	Csenger	ny
Zalaegerszeg	.	Szabadbattyán	ny	Sóskútpuszta	.	Nyírlugos	-
Hatvan	.	Nagykőrös	ny	Tápiószentmárton	.	Nyíregyháza	.
Jánosháza	.	Szentgyörgyvölgy	.	Mezőkövesd	.	Hajdúdorog	ny
Gyékényes	.	Baracs	1	Füzesabony	ny	Hortobágy	ny
Kaposvár	.	Szigetvár	.	Nagyvisnyó	ny	Nagyhalász	.
Lenti-Szentkozma	.	Lengyeltóti	.	Gyöngyös	.	**Poroszló**	.
Dombóvár	.	Kaposújlak	.	Orkény	.	Tiszaroff	ny
Tapolca	.	Bátaszentlászló	.	Kunszentmiklós	ny	Karcag	.
Zirc	.	Mohács	.	Cegléd	ny	Füspökladány	.
Veszprém	.	Siklós	ny	Nagykőrös	.	Berettyóújfalu	.
Komárom	.	Királyrét	.	Tiszakécske	.	Szeghalom	.
Kisbér	.	Balassagyarmat	.	Izsák	.	Körösszakál	.
Mór	.	Romhány	.	Kiskunfélegyh.	.	Szarvas	ny
Ajka	.	Vác	.	Kiskunhalas	.	Szentes	.
Esztergom	.	Galgamácsa	.	Bácsalmás	.	Orosháza	1
Dorogkő	.	Lőrinci	.	Kistelek	.	Makó	1
Érsekvadkert	.	Gyöngyös	.			Mezőhegyes	ny
Kápolnásnyék	.	Borsodnádasd	.			Battonya	11

* A légnyomás 500 gdm-re átszámítva ** A légnyomás 1000 gdm-re átszámítva

Magassági szélmérések

Óraadatok greenwichi középidőben

V.15.	Szhely 15 h		Győr 15 h		Nkanizsa 15 h		Pécs 10 h		Bpest 8 h		Bpest 12 h		Szeged 15 h		Miskolc 15 h		Debrecen 5 h	
	fok	m/s	fok	m/s	fok	m/s	fok	m/s	fok	m/s	fok	m/s	fok	m/s	fok	m/s	fok	m/s
Talaj	360	7	320	2	360	2	360	2	320	7	360	2	90	2	320	2	-	0
500 m	350	13	330	11	10	8	30	7	350	3	360	4	360	6	330	4	70	5
1000	350	13	340	17	10	8	30	7	360	4	340	5	10	7	360	2	50	5
1500	360	12	330	12	360	9	70	9	360	4	330	6			10	4	40	7
2000	350	10			10	11	70	9	20	4	320	9			10	4	40	7
2500	340	8					70	9	320	4					330	5		
3000	340	8					70	9	320	4					330	5		
4000	360	6																
5000	310	5																
6000	310	5																
7000	310	5																
8000	310	5																
9000	10	11																
10000	20	12																
11000	50	11																
12000	50	11																
13000	20	14																
14000	20	14																
15000																		
16000																		
17000																		
18000																		
19000																		
20000																		

V.15.	Bpest 15 h		Bpest 21 h		Bpest 24 h		Pécs 15 h		Debrecen 10 h	
	fok	m/s	fok	m/s	fok	m/s	fok	m/s	fok	m/s
Talaj	360	2	320	7	40	2	360	2	360	2
500	350	4	360	10	30	7	360	6	30	8
1000	350	4	10	4	340	5	360	6	30	8
1500	320	5	10	4	30	4	10	7	30	8
2000	320	5	10	4	310	3	10	7	50	4
2500	300	5			330	5	70	5		
3000	300	5			330	5	70	5		
4000	280	6					30	4		
5000							60	2		
6000							60	2		
7000							60	2		

V.16.	Szhely 3 h		Győr 3 h		Nkanizsa 3 h		Pécs 3 h		Bpest 3 h		Szeged 3 h		Miskolc 3 h		Debrecen 3 h			
	fok	m/s	fok	m/s	fok	m/s	fok	m/s	fok	m/s	fok	m/s	fok	m/s	fok	m/s	fok	m/s
Talaj	360	7	320	2	360	2	360	7	-	0	40	2	-	0	360	7		
500 m	360	17	360	8	360	12	360	17	130	5	30	6	40	13	40	12		
1000	360	12	360	9	360	12	20	17	180	4	330	6	20	9	30	8		
1500	350	14	350	9	350	14	20	12	280	3	320	6	310	5	30	4		
2000	330	15	340	15			20	12	280	3	320	7	280	8	310	8		
2500	320	16	320	17			20	16	310	6	330	4			320	6		
3000	320	16	320	17			20	16	310	6	330	4			320	6		
4000	310	13							340	10								
5000	320	9							10	7								
6000	40	13							360	15								
7000	40	13							360	15								
8000	50	15							30	14								
9000	50	15							30	14								
10000	50	15							30	25								
11000									360	12								
12000									360	12								
13000									310	6								
14000									310	6								
15000									290	5								
16000									290	5								
17000									290	5								
18000									290	5								
19000																		
20000																		

OFFSET NYOMDA, BUDAPEST F. V. POMAYER GYULA

IDŐJÁRÁSI NAPIJELENTÉS

ЕЖЕДНЕВНЫЙ МЕТЕОРОЛОГИЧЕСКИЙ БЮЛЛЕТЕНЬ • DAILY SYNOPTIC MAP OF THE HUNGARIAN METEOROLOGICAL INSTITUTE • BULLETIN QUOTIDIEN DE L'INSTITUT MÉTÉOROLOGIQUE HONGROIS WETTERBERICHT DES UNGARISCHEN METEOROLOGISCHEN INSTITUTS

IADJA AZ ORSZÁGOS METEOROLÓGIAI INTÉZET
UDAPEST II, KITAIBEL PÁL-UTCA 1
EL.: KÖZPONT: 150-220 IDŐJELZŐ OSZT: 151-204, 150-410

MEGJELENIK NAPONKÉNT * ELŐFIZETÉSI ÁRA A POSTAI KÖLTSÉGGEL EGYÜTT NEGYEDÉVRE 60'— Ft
KIADÁSÉRT FELEL AZ INTÉZET IGAZGATÓJA

69. évfolyam 138. szám. + Budapest + 1956. május 17.

Az időjárási helyzet ma reggel és a várható időjárás:

A közép-európai anticiklon megerősödése miatt az óceáni léghullámok csak kevéssé érintik a szárazföld középső területeit, és főként Észak-Európán át haladnak kelet felé. Ennek következtében Dél-Európában száraz, s fokozatosan melegedő az időjárás.

Hazánkban szerdán változó volt a felhőzet, de csak Csenger vidékén hullott pár csepp eső. A nappali hőmérséklet 18-21 fokig emelkedett, éjszaka 7-10 fokig süllyedt. Ma reggel 7 órakor a talaj hőmérséklete 10 cm-es mélységben 12-15 fok volt.

Budapesten csütörtökön 12 órakor a hőmérséklet 20 fok, a tengerszintre átszámitott légnyomás 765 mm, mérsékelten süllyedő irányzatu.

Várható időjárás péntek estig:

Felhősebb idő, több helyen záporeső, helyenként zivatar.
Mérsékelt, a záporok idején élénkebb délnyugati, később nyugati, északnyugati szél.
A nappali felmelegedés főként északnyugaton gyengül.

Várható legalacsonyabb hőmérséklet ma éjjel: 7-10,
legmagasabb nappali hőmérséklet pénteken:
északnyugaton 15-18, délkeleten
19-22 fok között.

A hőmérséklet és a légnyomás napi középértéke Budapesten és ezek eltérése a 75 évi átlagtól:

1956.V.16-án: 14.9 C°, 767.7 mm. Eltérés: -1.9 C°, +7.7 mm.

1871 óta ezen a napon előfordult

legmagasabb hőmérséklet	30.5 C°	/1925/
legalacsonyabb hőmérséklet	2.0 C°	/1885/

Az Országos Meteorológiai Intézet Időjárási Napijelentése

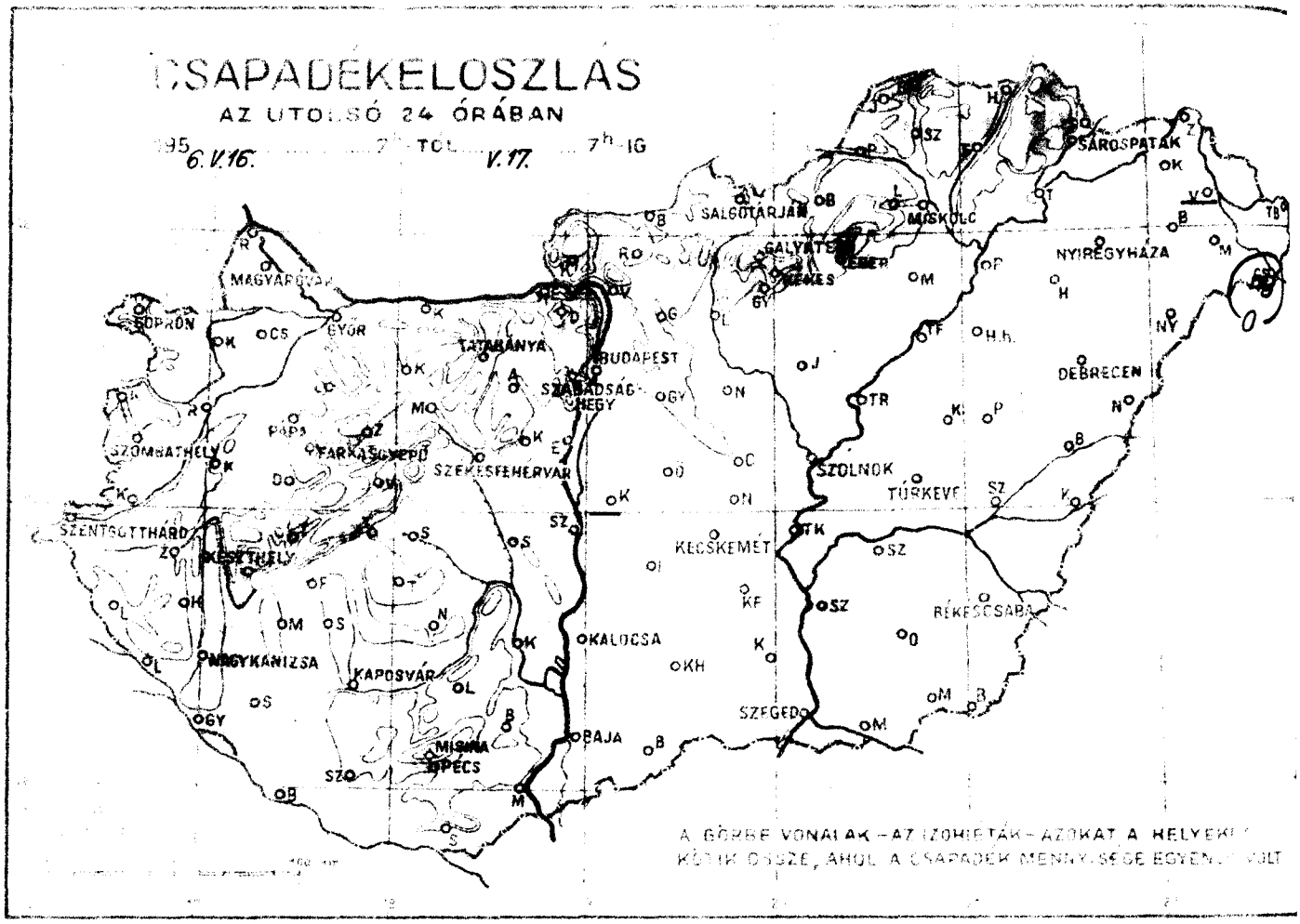

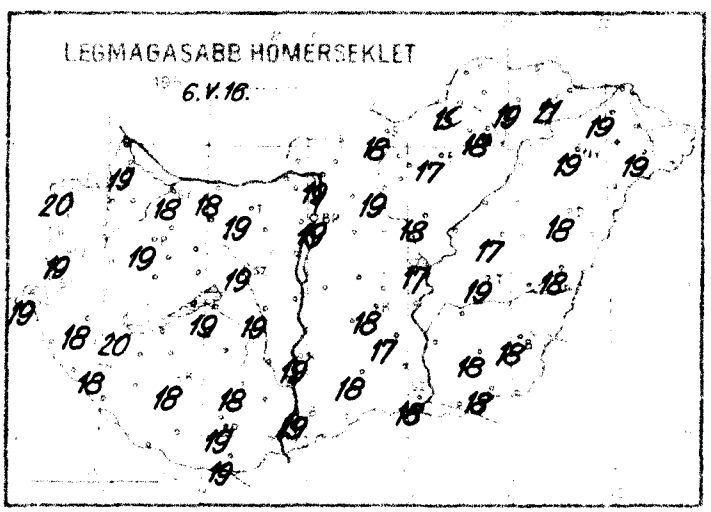

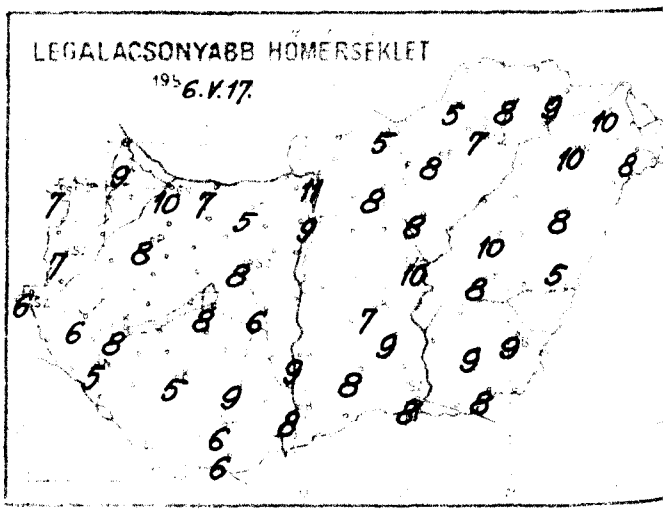

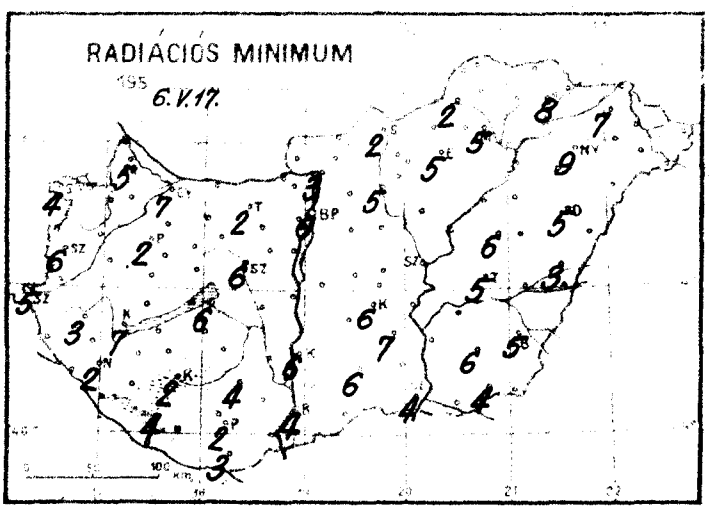

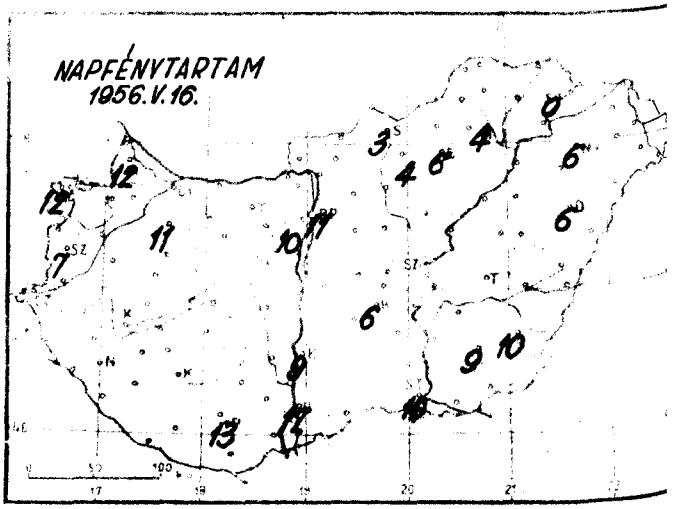

Időjárási helyzet 1956. év MÁJUS hó 17. nap 7 óra

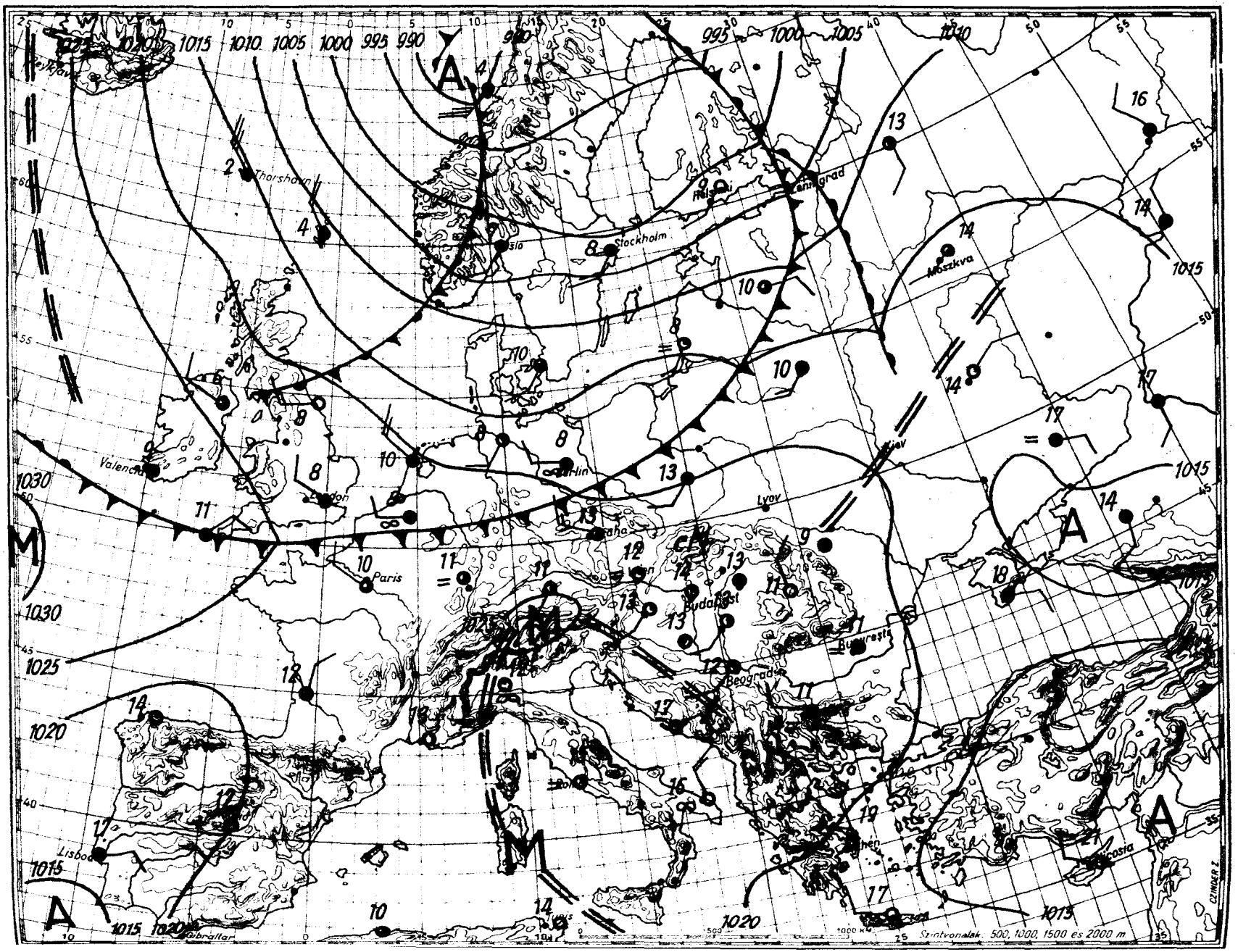

Magassági légállapotmérés

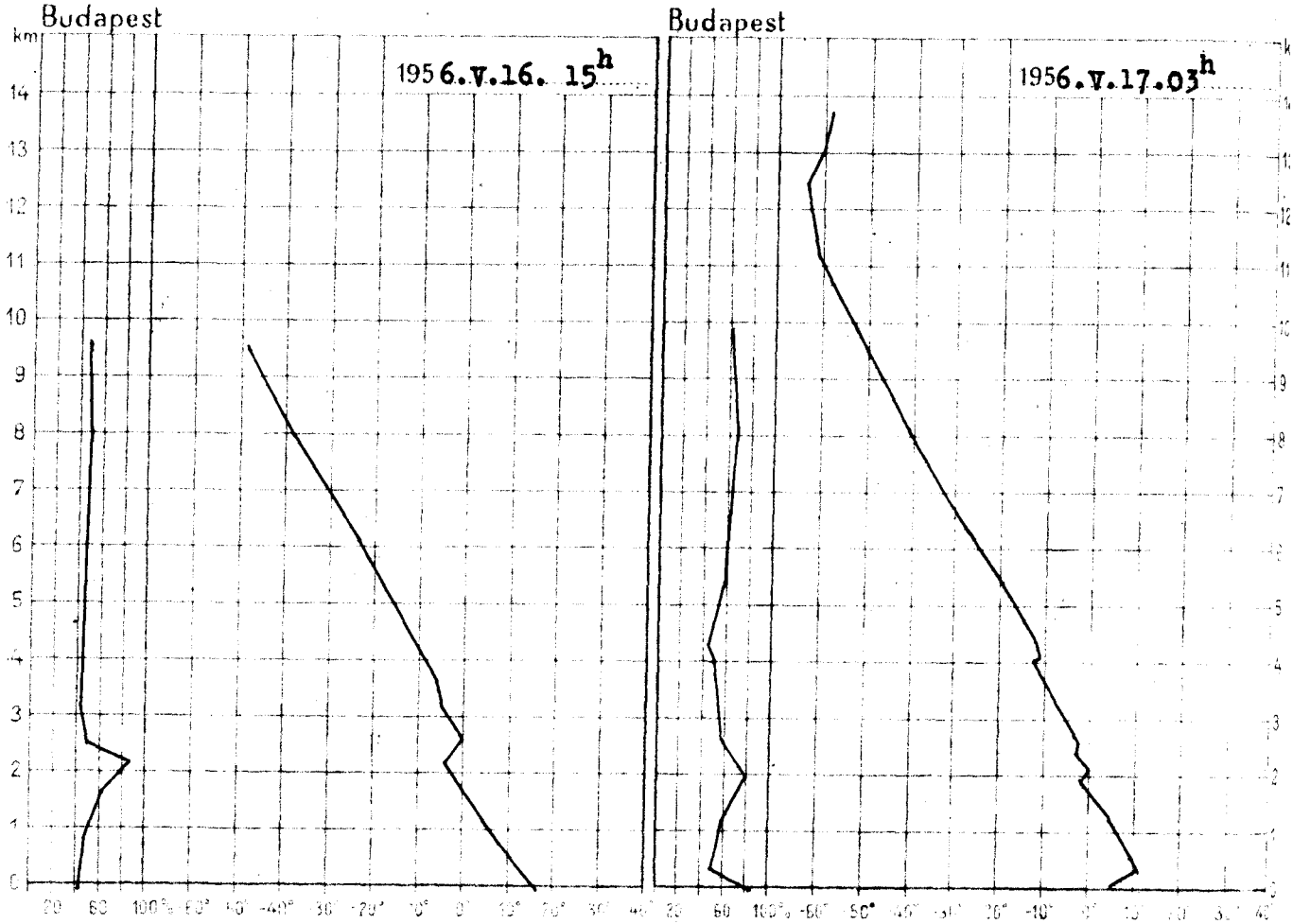

1956. V. 16. 15h			
km	mb	C°	%
Talaj	1005.6	17.3	47
0·5	960	13.1	51
1	907	8.2	57
1·5	852	4.0	65
2	801	-0.6	83
2·5	752	-0.3	69
3	707	-1.7	52
4	624	-6.8	49
5	548	-14.0	48
6	478	-21.6	53
7	418	-28.7	56
8	362	-36.2	56
9	313	-42.8	54
10			
11			
12			
13			
14			
15			

Magaslégköri időhelyzet

Nyugat-Európa felett az 50-ik és 60-ik szélesség között az áramlás zonállissá vált. Ezen a területen hideg advekció észlelhető a tengerparttól a Szovjetunió nyugati határáig. Az Ibér-félszigettől északkeleti irányban Moszkva térségéig meleg nyelv huzódik. Ukrajna vidékén erőteljes a meleg advekció. Hazánk felett az alsó 280 m-ben kisugárzás miatt csökkent a hőmérséklet. Feljebb gyenge melegedés jött létre. Ezáltal a 0 fok szintje 250 m-t, a -10 fok magassága 180 m-t emelkedve 2250 m-re, ill. 3970 m-re jutott.

Pápainé s.k.

1956. V. 17. 03h			
km	mb	C°	%
Talaj	1005.2	7.3	88
0·5	961	11.2	60
1	908	7.8	62
1·5	853	4.0	70
2	801	-0.1	82
2·5	752	-1.5	67
3	708	-3.7	63
4	622	-10.6	55
5	547	-15.2	57
6	478	-22.7	65
7	415	-31.1	71
8	359	-38.7	75
9	310	-45.0	67
10	267	-51.7	67
11	228	-57.4	67
12	194	-61.2	-
13	166	-58.8	-
14			
15			

OMSZ NYOMDA BUDAPEST

1956. május
17. csütörtök
69. 138.

4	NW	2	1022.1	13	.	19	9	5	12
3	-	0	22.4	13	.	20	7	4	12
1	-	0	22.4	12	.	19	7	6	7
1	NW	1	22.9	9	.	19	6	5	-
4	SE	2	21.6	14	.	19	8	2	-
4	SSW	4	22.1	14	.	18	10	7	-
0	W	1	22.4	13	.	19	5	2	-
0	-	0	-	14	.	19	8	6	-
0	SE	1	23.3	11	.	20	8	7	-
1	-	0	23.4	11	.	18	5	2	-
0	-	0	23.5	10	.	18	5	2	-
0	-	0	23.3	13	.	19	6	2	13
1	-	0	22.3	14	.	19	9	6	11
0	-	0	23.0	7	.	18	5	2	3
0	-	0	22.3	13	.	17	8	5	6
0	N	1	22.7	11	.	18	7	5	4
3	NW	1	-	13	.	21	9	8	0
0	-	0	23.1	13	.	19	8	4	12
0	WSW	1	22.9	12	.	19	9	6	9
0	W	1	22.1	13	.	18	7	6	6
2	SW	1	23.0	13	.	18	8	4	10
0	-	0	22.9	13	.	17	10	-	-
4	SW	1	-	14	.	19	8	5	-
4	-	0	23.3	12	.	18	9	5	10
4	-	0	23.2	13	.	18	8	5	6
4	NE	1	23.5	15	.	19	10	9	6
0	-	0	904.2	8	.	10	6	-	4
-	-		-	-	.	11	7	-	-
0	NW	1	963.5	13	.	15	10	-	-
3	SW	1	962.8	14	.	16	8	-	10
4	NW	1	-	13	.	18	10	6	-

ny

Poroszló

* A légnyomás 500 gőlcre átszámítva ** A légnyomás 1000 gőlcre átszámítva

Magassági szélmérések

Óraadatok greenwichi középidőben

V.16.	Szhely		Nkanizsa		Nkanizsa		Győr		Pécs		Pécs		Szeged		Miskolc		Debrecen	
	15 h		9 h		15 h		14 h		11 h		15 h		15 h		15 h		18 h	
	fok	m/s	fok	m/s	fok	m/s	fok	m/s	fok	m/s	fok	m/s	fok	m/s	fok	m/s	fok	m/s
Talaj	40	2	360	7	360	2	360	7	320	2	320	2	360	2	-	0	360	7
500 m	30	2	30	6	340	3	330	11	350	18	310	5	10	1	360	3	330	11
1000	330	4	20	6	330	4	330	7	350	18	310	5	350	4	320	3	330	7
1500	330	5	360	10	330	4	330	7	350	18	310	5	330	4	320	3	330	7
2000	320	7	320	10	350	6	320	8	350	18	310	5			350	7	320	8
2500	320	7			360	7	350	7	310	7	330	9			350	8	350	9
3000	320	7			360	7	350	7	310	7	330	9			350	8	350	9
4000	320	11			360	5	340	12	350	5	360	8					340	12
5000	290	12			10	8	340	9	350	5	330	11					340	9
6000					30	10	350	10	30	14							350	9
7000					30	10	350	10	30	14							350	9
8000									50	17							350	10
9000									50	17							350	10

V.16.	Bpest		Bpest		Bpest		Bpest		Bpest		Debrecen		Debrecen		Debrecen	
	6 h		9 h		12 h		15 h		18 h		5 h		10 h		15 h	
Talaj	320	2	320	7	360	2	-	0	270	7	360	2	360	7	360	7
500	220	3	260	4	320	2	260	2	320	5	40	13	30	8	350	4
1000	220	3	260	3	280	1	280	5	320	5	60	10	30	8	360	5
1500	270	5	230	5	300	3	280	5	330	5	350	3	340	5	360	5
2000	270	5			300	3	320	7	10	4	290	8	310	10	360	5
2500									360	9	310	10	300	10		
3000									360	9						
4000									360	4						

V.17.	Szhely		Nkanizsa		Győr		Pécs		Bpest		Bpest		Szeged		Miskolc		Debrecen	
	3 h		3 h		3 h		4 h		3 h		9 h		3 h		3 h		3 h	
	fok	m/s	fok	m/s	fok	m/s	fok	m/s	fok	m/s	fok	m/s	fok	m/s	fok	m/s	fok	m/s
Talaj	220	2	-	0	270	2	-	0	360	1	270	2	320	2	360	2	-	0
500 m	270	4	250	7	230	8	310	5	310	4	280	3	250	1	360	3	260	1
1000	270	4	260	4	260	6	310	5	300	4	280	3	340	2	340	4	340	2
1500	290	4	330	4	290	3	10	4	300	4	300	3	350	4	340	4	10	6
2000	320	6	350	9	330	6	10	6	330	4	310	7	10	5			10	6
2500	330	11	340	11	320	7	320	5	330	6	270	3	350	10				
3000	330	11	340	11	320	7	320	5	330	6	270	3	350	10				
4000	310	9					340	9	340	9	320	3	10	10				
5000	310	9					340	9	340	10	330	8	340	10				
6000	310	9					340	9	340	10	320	10	350	16				
7000	310	9					340	9	340	10			350	16				
8000	300	11					350	14										
9000	300	11					350	14										
10000	300	11					350	14										
11000	300	18					350	14										
12000	300	18					350	14										
13000																		
14000																		
15000																		
16000																		
17000																		
18000																		
19000																		
20000																		

V.17.	Debrecen
	5 h
Talaj	- 0
500	180 2
1000	340 4
1500	350 6
2000	350 6

OFFSET NYOMDA, BUDAPEST F. V. POMAYER GYULA

IDŐJÁRÁSI NAPIJELENTÉS

ЕЖЕДНЕВНЫЙ МЕТЕОРОЛОГИЧЕСКИЙ БЮЛЛЕТЕНЬ • DAILY SYNOPTIC MAP OF THE HUNGARIAN METEOROLOGICAL INSTITUTE • BULLETIN QUOTIDIEN DE L'INSTITUT MÉTÉOROLOGIQUE HONGROIS WETTERBERICHT DES UNGARISCHEN METEOROLOGISCHEN INSTITUTS

KIADJA AZ ORSZÁGOS METEOROLÓGIAI INTÉZET
BUDAPEST II, KITAIBEL PÁL-UTCA 1
TEL.: KÖZPONT: 150-220 IDŐJELZŐ OSZT: 151-204, 150-410

MEGJELENIK NAPONKÉNT * ELŐFIZETÉSI ÁRA A POSTAI KÖLTSÉGGEL EGYÜTT NEGYEDÉVRE 60'— Ft
KIADÁSÉRT FELEL AZ INTÉZET IGAZGATÓJA

69. évfolyam 139. szám. + Budapest + 1956. május 18.

Az időjárási helyzet ma reggel és a várható időjárás:

A Skandináv-félsziget feletti alacsonynyomású terület áramlási rendszerével az Északi-tengeren át kissé hűvösebb légtömeget szállit Közép-Európa fölé, és ma reggelig a Biarritz - Strasbourg - München - Varsó vonalig jutott előre. Útjában záporokat és kisebb lehülést okozott. Szárazföldünk déli és keleti részén leszálló légáramlással csendes, száraz az idő.

Hazánkban csütörtökön változó volt a felhőzet, és a nyugati megyékben több helyen hullott zápores. Néhány helyen zivatart is észleltek. Káldon 27, Szombathelyen 10, Zalaegerszegen 7, a többi helyen azonban csak 1-2 mm eső esett. A hőmérséklet napközben országszerte 21-24 fokig emelkedett. Hajnalban 9-12 fokig hült le a levegő. Ma regel a talaj hőmérséklete 10 cm-es mélységben általában 13-14, Martonvásáron és Debrecenben 15 fok volt.

Budapesten pénteken 12 órakor a hőmérséklet 21 fok, a tengerszintre átszámitott légnyomás 760 mm, mérsékelten süllyedő irányzatu.

Várható időjárás szombat estig:

Felhős idő, sokfelé zápores, helyenként zivatar.
Időnként élénk délnyugati, nyugati, később északnyugati szél.
A nappali felmelegedés északnyugaton gyengül, máshol alig változik.

Várható legalacsonyabb hőmérséklet ma éjjel: 9-12,
legmagasabb nappali hőmérséklet szombaton:
északnyugaton 16-19, máshol 20-23
fok között.

Kónyai

A hőmérséklet és a légnyomás napi középértéke Budapesten és ezek eltérése a 75 évi átlagtól:

1956. V. 17-én: 16.5 C°, 765.0 mm. Eltérés: -0.6 C°, +5.2 mm.

1871 óta ezen a napon előfordult

legmagasabb hőmérséklet	29.5 C°	/1945/
legalacsonyabb hőmérséklet	1.6 C°	/1874/

Az Országos Meteorológiai Intézet Időjárási Napijelentése

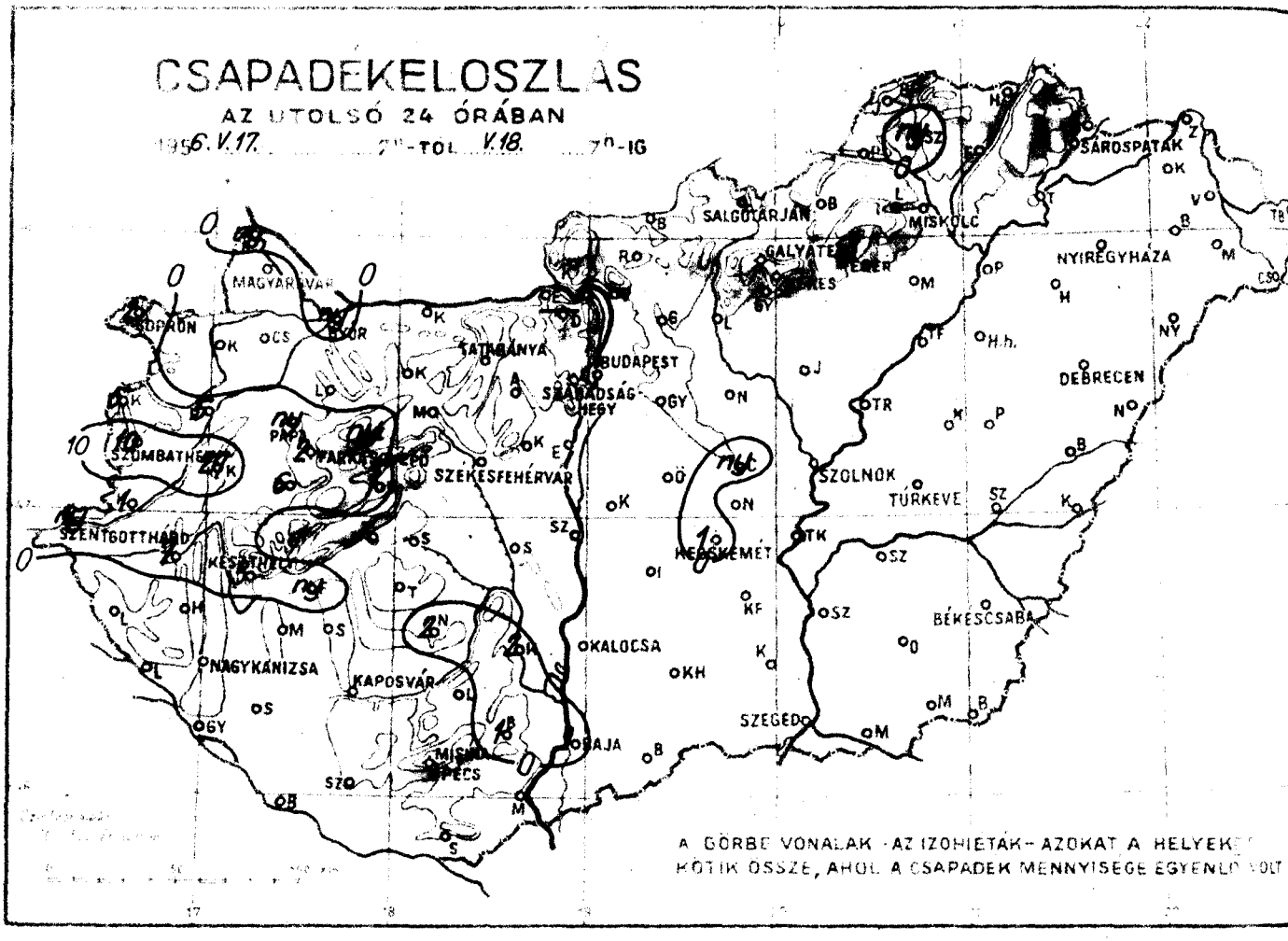

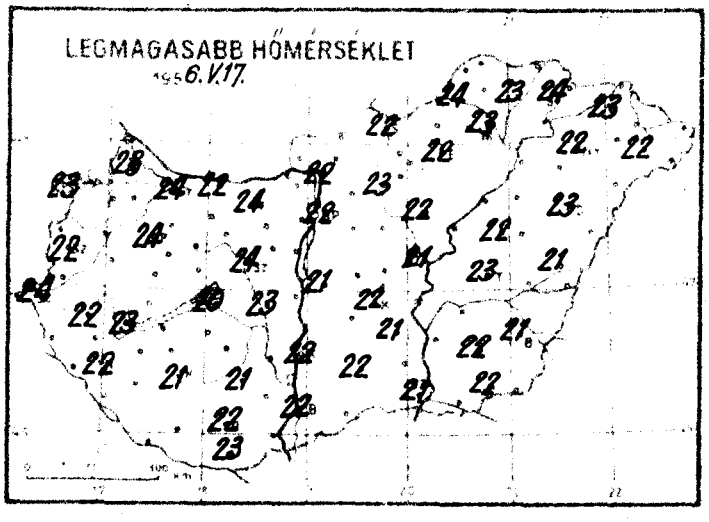

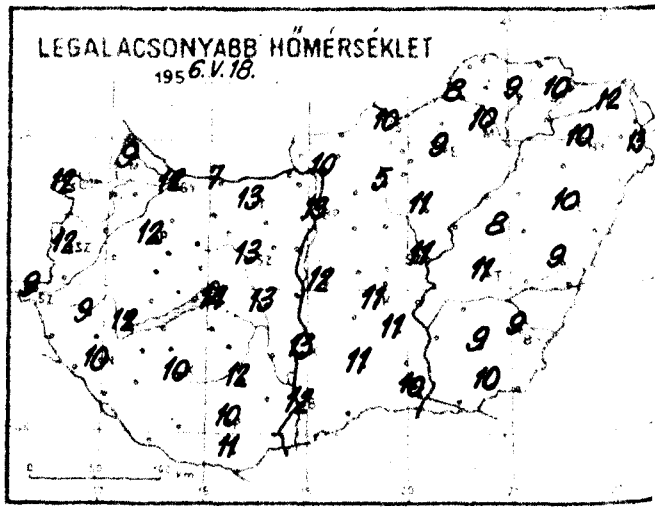

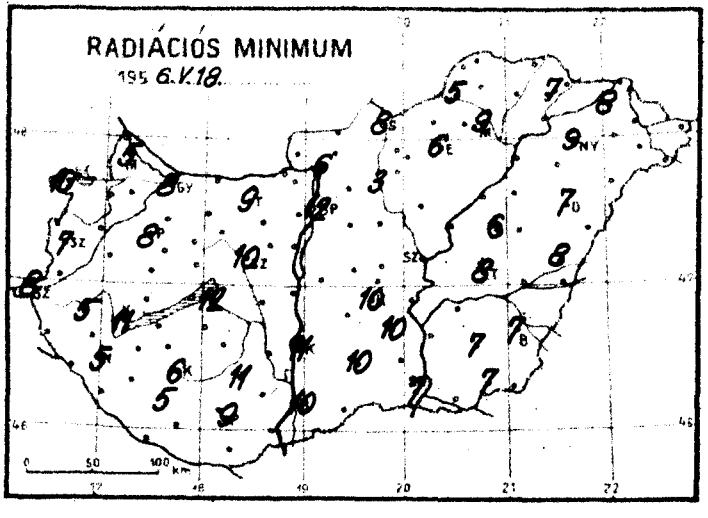

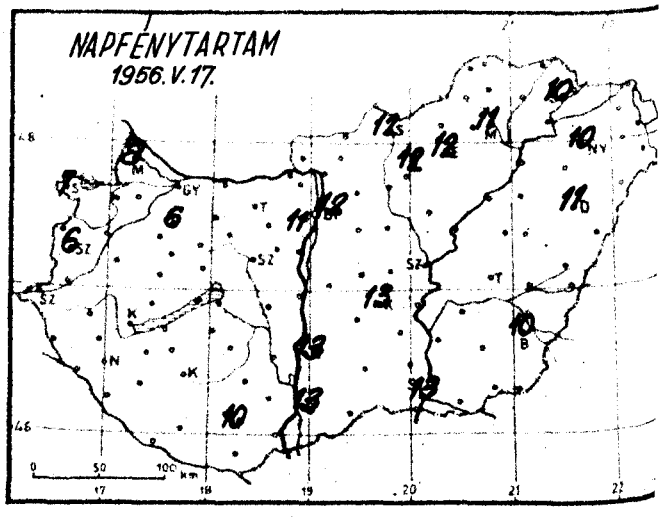

Időjárási helyzet *1956.* év *MÁJUS* hó *18.* nap 7 óra

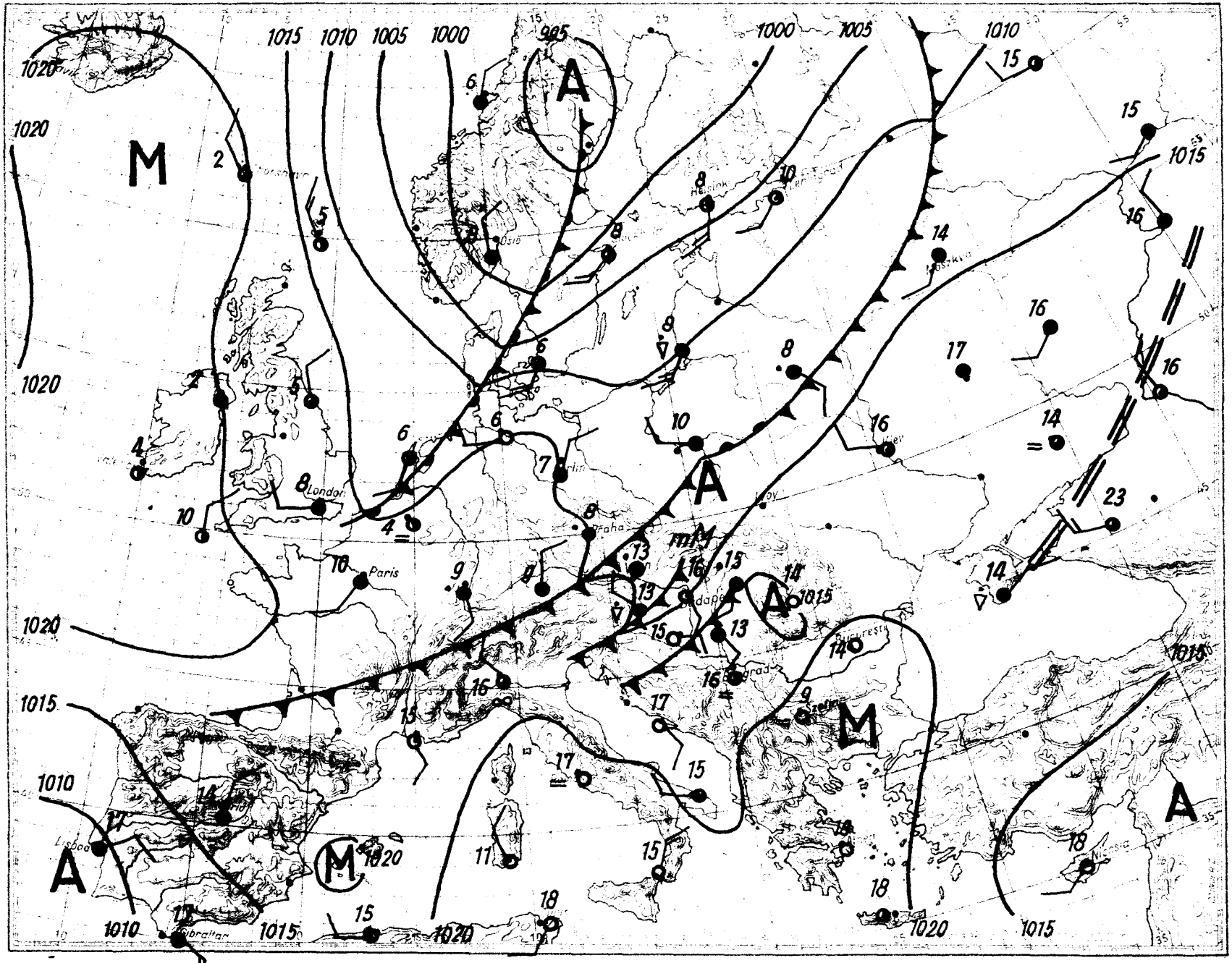

Magassági légállapotmérés

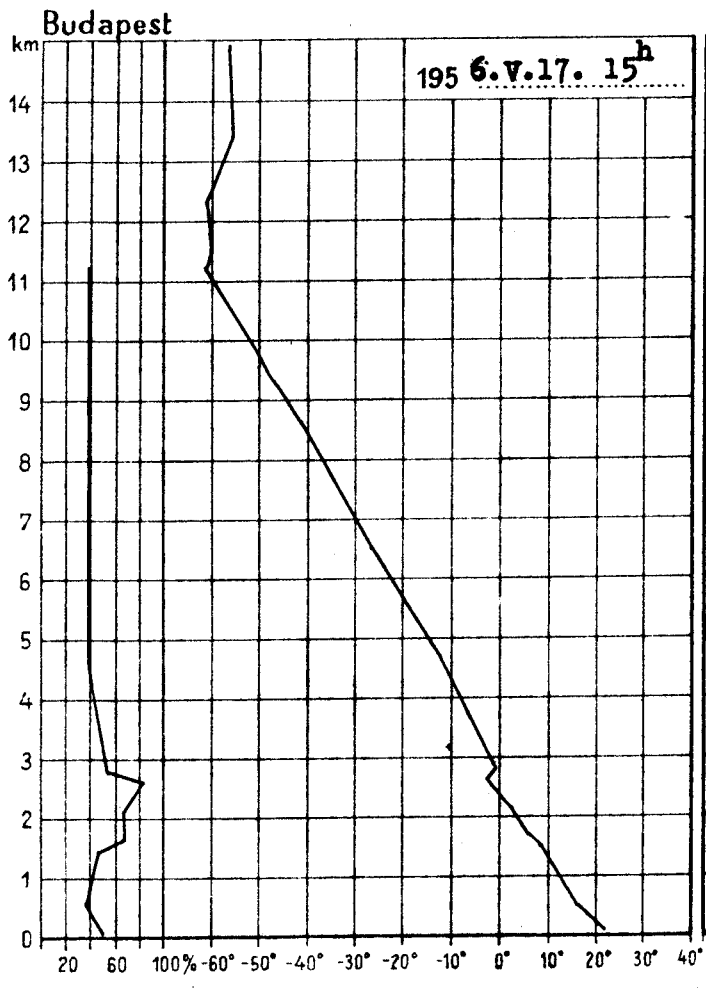

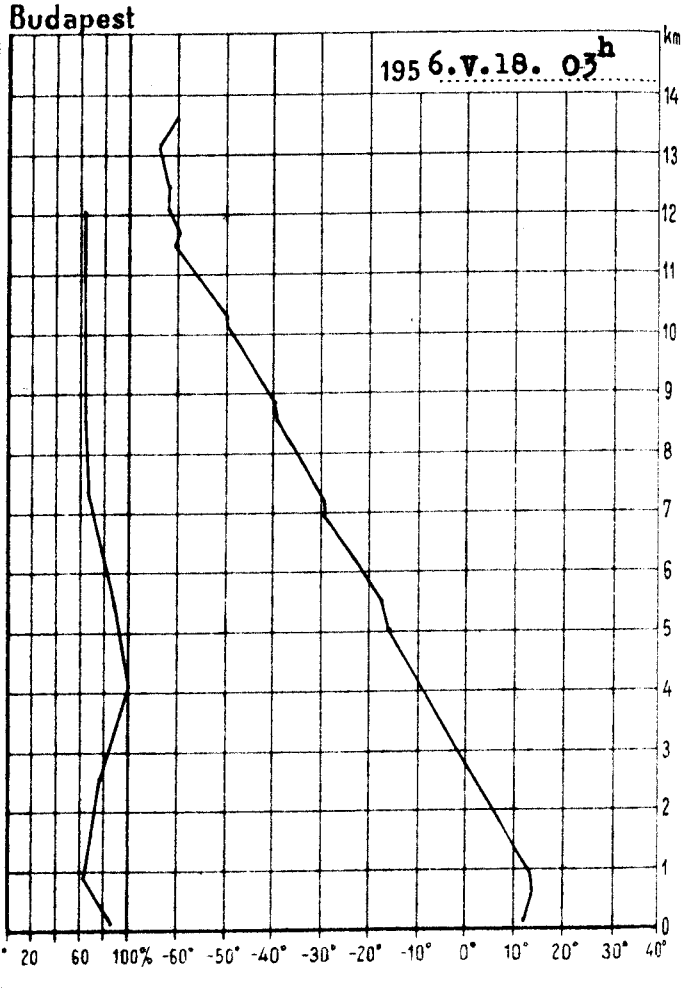

195 6. V. 17. 15h

km	mb	C°	%
Talaj	1002.1	21.3	49
0·5	960	16.2	39
1	906	11.8	43
1·5	853	7.4	54
2	802	2.9	66
2·5	754	-1.6	82
3	709	-2.6	53
4	624	-8.6	44
5	547	-14.6	43
6	478	-22.7	45
7	416	-30.2	42
8	360	-36.7	42
9	311	-43.9	41
10	267	-52.4	41
11	228	-59.8	41
12	194	-60.5	-
13	166	-56.7	-
14	142	-55.3	-
15	121	-55.2	-

Magaslégköri időhelyzet

A nyugati magassági szél Nyugat- és Közép-Európa felett megerősödött, keleten azonban gyengült. Egy ujabb óceáni léghullám lehülést hozott létre a Brit-szigetektől kezdve, Német- és Lengyelország, a Balti Szovjet Szoc. Köztársaságok, valamint Finnország légterében, egészen a Kolafélszigetig. Spanyolország felett délről származó meleg levegő advekciója figyelhető meg. A Szovjetunió európai területein nincs jelentékeny advekció. A hazánk feletti troposzférában, - 4300 - 4700 m-ig terjedő vékony réteg kivételével, ahol kissé hült a levegő 2-5 fokkal emelkedett a hőmérséklet. A 0 fok szintje 440 m-rel 2690 m-re, a -10 fok magassága 270 m-rel 4170 m-re emelkedett.

Dr. Aujeszky s.k.

195 6. V. 18. 03h

km	mb	C°	%
Talaj	999.0	11.6	86
0·5	957	13.7	75
1	902	12.1	66
1·5	850	8.9	70
2	800	5.2	74
2·5	751	1.3	78
3	707	-2.0	86
4	623	-8.8	99
5	547	-15.7	93
6	477	-21.7	82
7	415	-28.6	69
8	362	-35.4	66
9	313	-41.6	64
10	268	-49.6	64
11	230	-56.4	64
12	196	-61.8	64
13	167	-62.8	-
14			
15			

OFFSET NYOMDA, BUDAPEST F. V. POMAYER GYULA

1956. május

18. péntek

69. 139.

[illegible]	4	SE	1	1014.4	14	.		23	9	5	8
[illegible]	4	NNW	1	15.0	15	2		23	12	10	7
[illegible]	4	-	0	14.9	13	10	↯	22	12	7	6
[illegible]	4	NW	1	14.7	11	ny		24	9	8	-
[illegible]	4	SW	2	13.8	15	ny	↯	24	12	8	-
[illegible]	4	NNW	4	14.9	15	ny		24	12	8	-
[illegible]	1	ESE	4	14.7	16	.		24	13	9	-
[illegible]	0	SW	4	-	17	.		24	13	10	-
[illegible]	0	E	1	15.3	14	3		23	12	11	-
[illegible]	4	SSW	3	15.3	15	.		22	10	5	-
[illegible]	1	SSW	5	15.9	15	.		21	10	6	-
[illegible]	0	E	1	16.3	15	.		22	10	9	10
[illegible]	1	SW	2	15.4	16	.		22	13	12	12
[illegible]	1	S	1	16.0	14	.		22	10	8	12
[illegible]	4 =	N	1	16.6	13	.		22	99	6	12
[illegible]	4	S	4	15.8	12	.		23	10	9	11
[illegible]	1	E	1	-	14	.		24	10	7	10
[illegible]	0	SSE	4	16.7	15	1		22	12	10	13
[illegible]	0	S	2	15.9	14	.		22	13	11	13
[illegible]	4	NE	1	16.2	13	1		22	11	10	13
[illegible]	4	SSE	3	17.2	13	.		21	10	7	13
[illegible]	4	SW	4	17.0	15	.		21	11	-	-
[illegible]	2	SW	1	-	14	.		23	11	8	-
[illegible]	0	SSE	2	17.9	14	.		21	9	7	10
[illegible]	0	SW	1	18.6	15	.		23	10	7	11
[illegible]	3	SW	2	18.3	14	.		22	10	9	10
[illegible]	2	SSW	15	899.3	9	.		15	8	-	12
[illegible]	-	-		-	-	.		15	8	-	-
[illegible]	1 =	SW	1	958.1	14	.		20	11	-	-
[illegible]	3	SE	2	956.5	14	.		20	11	-	11
[illegible]	3	SSE	1	956.1	14	2		22	11	10	-

[illegible]	ny		[illegible]	.		[illegible]	.		[illegible]	.	
[illegible]	.		[illegible]	.		[illegible]	.		[illegible]	.	
[illegible]	.		[illegible]	ny	↯	[illegible]	.		[illegible]	.	
[illegible]	5	↯	[illegible]	.		[illegible]	.		[illegible]	.	
[illegible]	5		[illegible]	.		[illegible]	ny		[illegible]	.	
[illegible]	1	↯	[illegible]	.		[illegible]	.		[illegible]	.	
[illegible]	.		[illegible]	.		[illegible]	.		[illegible]	.	
[illegible]	7	↯	[illegible]	.		[illegible]	.		[illegible]	.	
[illegible]	.		[illegible]	2		[illegible]	.		[illegible]	.	
[illegible]	.		[illegible]	1		[illegible]	.		[illegible]	.	
[illegible]	.		[illegible]	.		[illegible]	.		[illegible]	.	
[illegible]	27	↯	[illegible]	.		[illegible]	.		[illegible]	.	
[illegible]	.		[illegible]	.		[illegible]	.		Poroszló	.	
[illegible]	6	↯	[illegible]	2		[illegible]	.		[illegible]	.	
[illegible]	.		[illegible]	.		[illegible]	.		[illegible]	.	
[illegible]	ny		[illegible]	-		[illegible]	ny		[illegible]	.	
[illegible]	1		[illegible]	.		[illegible]	.		[illegible]	.	
[illegible]	.		[illegible]	.		[illegible]	.		[illegible]	.	
[illegible]	.		[illegible]	.		[illegible]	.		[illegible]	.	
[illegible]	.		[illegible]	.		[illegible]	.		[illegible]	.	
[illegible]	.		[illegible]	.		[illegible]	.		[illegible]	.	
[illegible]	-		[illegible]	.		[illegible]	.		[illegible]	.	
[illegible]	.		[illegible]	.		[illegible]	.		[illegible]	.	
[illegible]	.		[illegible]	.		[illegible]	.		[illegible]	.	

* A légnyomás 500 gdm-re átszámítva ** A légnyomás 1000 gdm-re átszámítva

Magassági szélmérések

Óradatok greenwichi középidőben

V.17.	Szhely 15 h		Győr 15 h		Nkanizsa 15 h		Pécs 15 h		Bpest 11 h		Bpest 15 h		Szeged 15 h		Miskolc 15 h		Debrecen 10 h	
	fok	m/s	fok	m/s	fok	m/s	fok	m/s	fok	m/s	fok	m/s	fok	m/s	fok	m/s	fok	m/s
Talaj	140	2	220	2	180	2	220	2	220	2	220	7	180	2	320	2	220	2
500 m	160	3	250	3	200	5	230	5	240	4	220	4	230	6	230	3	250	3
1000	220	5	250	3	200	5	230	5	240	4	240	4	230	7	250	3	250	3
1500	240	5	260	4	210	3	270	4	280	5	260	4	230	2	230	3	340	3
2000	360	5	250	3	280	5	320	3			290	5	260	5	240	7	270	3
2500	300	8	290	8	310	11	360	8			330	3	-	0			10	3
3000	300	8	290	8	310	11	360	8			330	3	-	0			10	3
4000	300	8			320	11	340	11					320	6			10	3
5000	300	13					300	12					320	8				
6000							310	10					320	12				
7000							310	10					320	12				
8000							310	10					320	14				
9000							310	10					320	14				
10000													320	18				
11000																		
12000																		
13000																		
14000																		
15000																		
16000																		
17000																		
18000																		
19000																		
20000																		

V.17.	Talaj		500		1000		1500		2000		2500		3000		3500		4000		5000	
	fok	m/s	fok	m/s	fok	m/s	fok	m/s	fok	m/s	fok	m/s	fok	m/s	fok	m/s	fok	m/s	fok	m/s
Bpest 12 h	220	2	230	10	240	8	240	5	270	4	270	4	270	4	270	4	270	4		
Debrecen 15 h	220	7	250	6	250	6	250	6	260	5	260	5	320	4	320	4			320	4

V.18.	Szhely 3 h		Győr 3 h		Nkanizsa 3 h		Pécs 3 h		Bpest 3 h		Bpest 6 h		Szeged 3 h		Miskolc 3 h		Debrecen 3 h	
	fok	m/s	fok	m/s	fok	m/s	fok	m/s	fok	m/s	fok	m/s	fok	m/s	fok	m/s	fok	m/s
Talaj	270	2	140	2	-	0	-	0	180	2	180	2	180	2	140	2	180	7
500 m	230	4	210	10	250	13	270	5	220	8	200	11	200	9	220	10	220	6
1000	250	5	220	8	250	13	270	9	220	8	200	11	200	6	220	10	220	6
1500	250	5	260	4	250	11	270	13	220	8	210	9	230	5			220	6
2000	250	5	220	4	250	11	270	13	240	7	210	9	340	2			250	7
2500	220	4	230	8	260	11	270	13	270	6	250	7	310	6			250	5
3000	220	4	230	8	260	11	270	13	270	6	250	7	310	6			250	5
4000	230	10	270	8	240	5	270	7			290	8						
5000	230	9					270	7			250	4						
6000							280	10										
7000							280	10										
8000							280	10										
9000							280	10										
10000																		
11000																		
12000																		
13000																		
14000																		
15000																		
16000																		
17000																		
18000																		
19000																		
20000																		

OFFSET NYOMDA BUDAPEST F. V. POMAVER GYULA

IDŐJÁRÁSI NAPIJELENTÉS

ЕЖЕДНЕВНЫЙ МЕТЕОРОЛОГИЧЕСКИЙ БЮЛЛЕТЕНЬ • DAILY SYNOPTIC MAP OF THE HUNGARIAN METEOROLOGICAL INSTITUTE • BULLETIN QUOTIDIEN DE L'INSTITUT METEOROLOGIQUE HONGROIS WETTERBERICHT DES UNGARISCHEN METEOROLOGISCHEN INSTITUTS

...IADA AZ ORSZÁGOS METEOROLÓGIAI INTÉZET
...UDAPEST II. KITAIBEL PÁL UTCA 1
...EL. KÖZPONT: 150-220 IDŐJELZŐ OSZT.: 151-201, 150-110

MEGJELENIK NAPONKÉNT • ELŐFIZETÉSI ÁRA A POSTAI KÖLTSÉGGEL EGYÜTT NEGYEDÉVRE 60.— Ft
KIADÁSÉRT FELELŐ AZ INTÉZET IGAZGATÓJA

69. évfolyam 140. szám. + Budapest + 1956. május 19.

Az időjárási helyzet ma reggel és a várható időjárás:

Az Észak-Európát borító hüvös óceáni levegő és a Dél-Európában uralmon lévő meleg légtömegek határán, az Alpok és Kárpátok környékén csapadékos az időjárás. Az itt huzódó időjárási front két oldalán áramló levegő között 10-15 fokos hőmérsékletkülönbség van.

Hazánkban pénteken az északnyugati megyékben gyengült a nappali felmelegedés, az ország többi részén azonban még 1-2 fokkal emelkedett a hőmérséklet. A hőmérséklet csucsértéke északnyugaton 20-22, máshol 22-24, Baján 26 fok volt. Délután főként az ország északi felében záporok voltak, zivatarok törtek ki. 10 mm-t meghaladó eső hullott a Bakonyban, továbbá Sopron és Debrecen vidékén. Éjjel 9-13 fokig hült le a levegő. A talaj hőmérséklete 10 cm mélységben ma reggel 7 órakor 14-17 fok volt.

Budapesten szombaton 12 órakor a hőmérséklet 20 fok, a tengerszintre átszámitott légnyomás 758 mm, erősen süllyedő irányzatu.

Várható időjárás vasárnap estig:

Erősen felhős idő, sokfelé eső, több helyen zivatar. Időnként élénk déli, délnyugati, később - elsősorban - a Dunántulon északi szél.
A hőmérséklet keleten is csökken.

Várható legalacsonyabb hőmérséklet ma éjjel: nyugaton 6-9, keleten 9-12,
legmagasabb nappali hőmérséklet vasárnap: északnyugaton 12-15, délkeleten 18-21, máshol 14-17 fok között.

A hőmérséklet és a légnyomás napi középértéke Budapesten és ezek eltérése a 75 évi átlagtól:

1956. V.18-án: 16.8 C°, 761.3 mm. Eltérés: -0.2 C°, +1.5 mm.

1871 óta ezen a napon előfordult

legmagasabb hőmérséklet 30.6 C° /1945/
legalacsonyabb hőmérséklet 3.2 C° /1895/

Az Országos Meteorológiai Intézet Időjárási Napijelentése

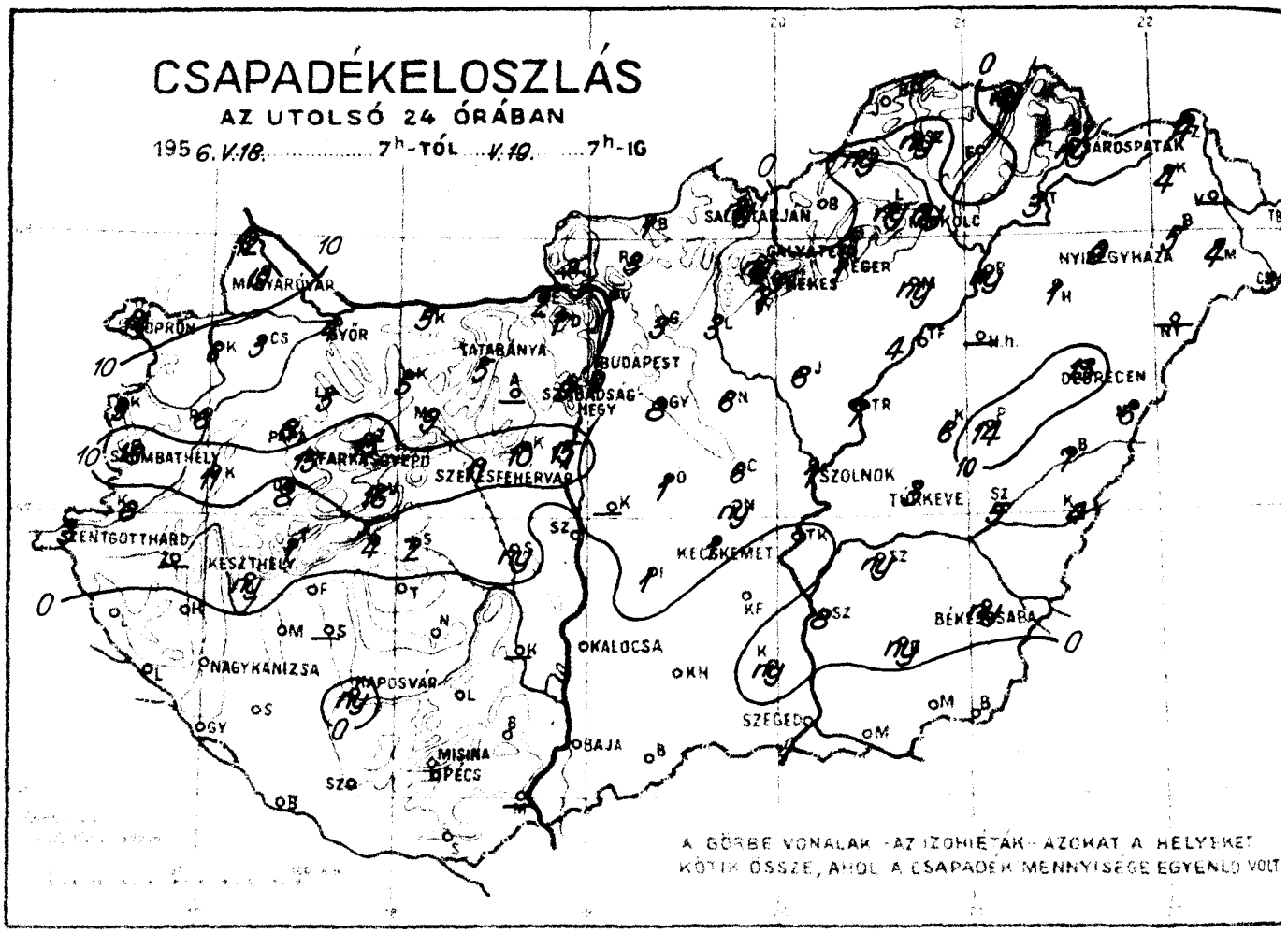

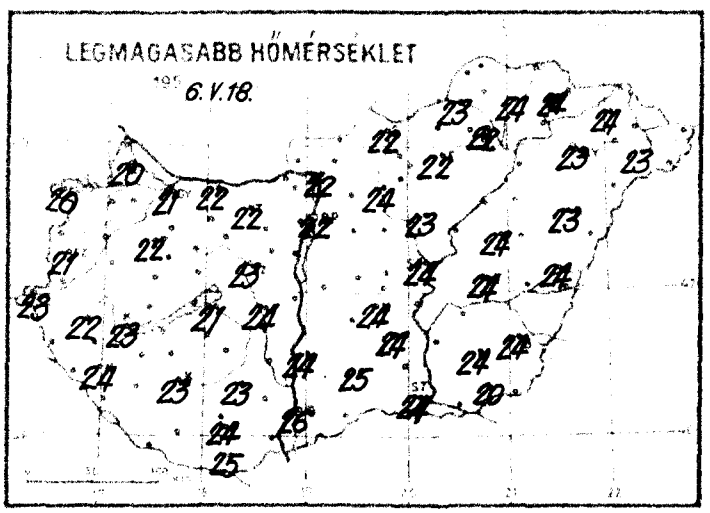

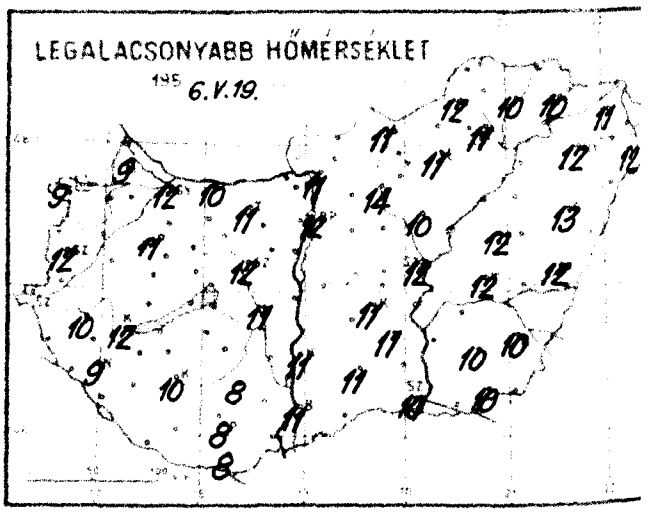

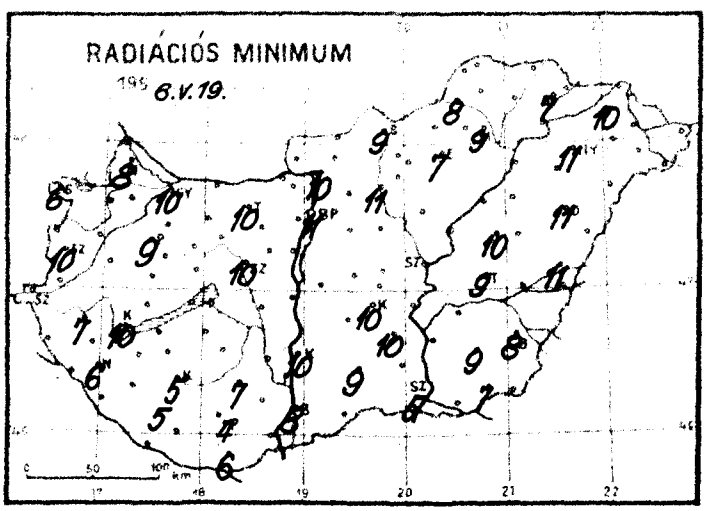

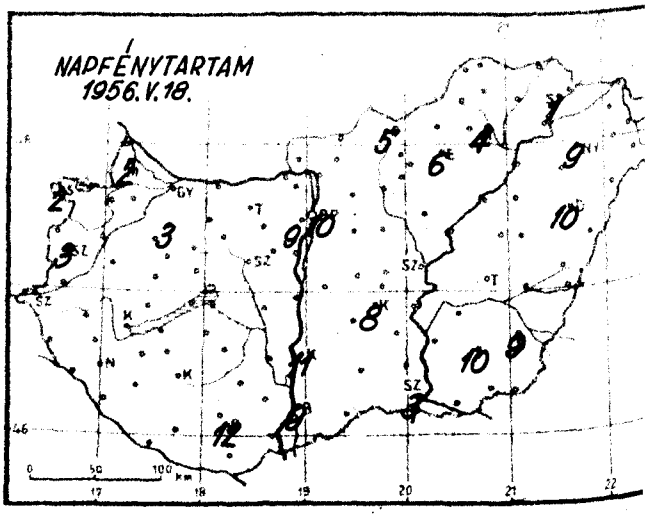

Időjárási helyzet 1936. év MÁJUS hó 19. nap 7 óra

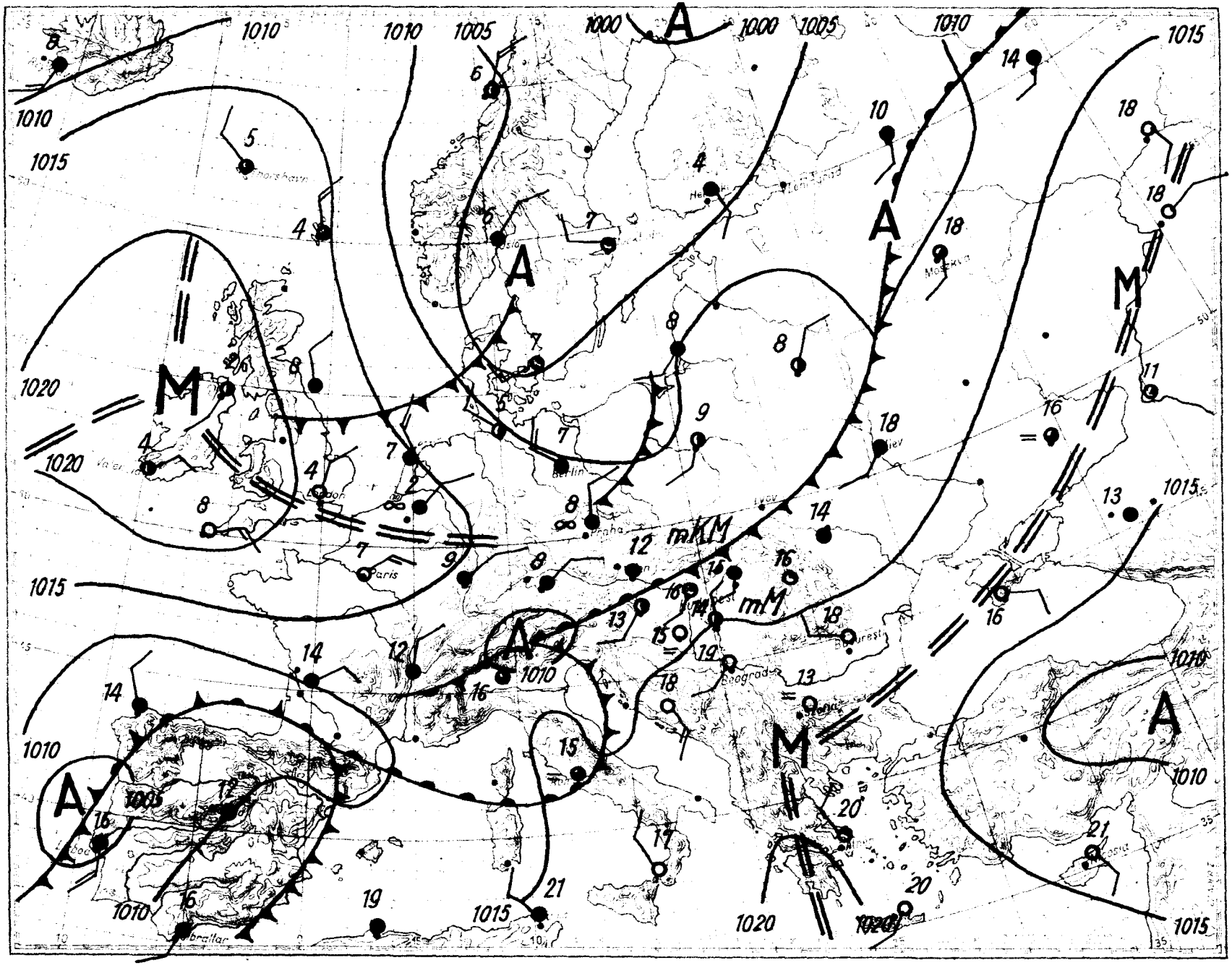

Magassági légállapotmérés

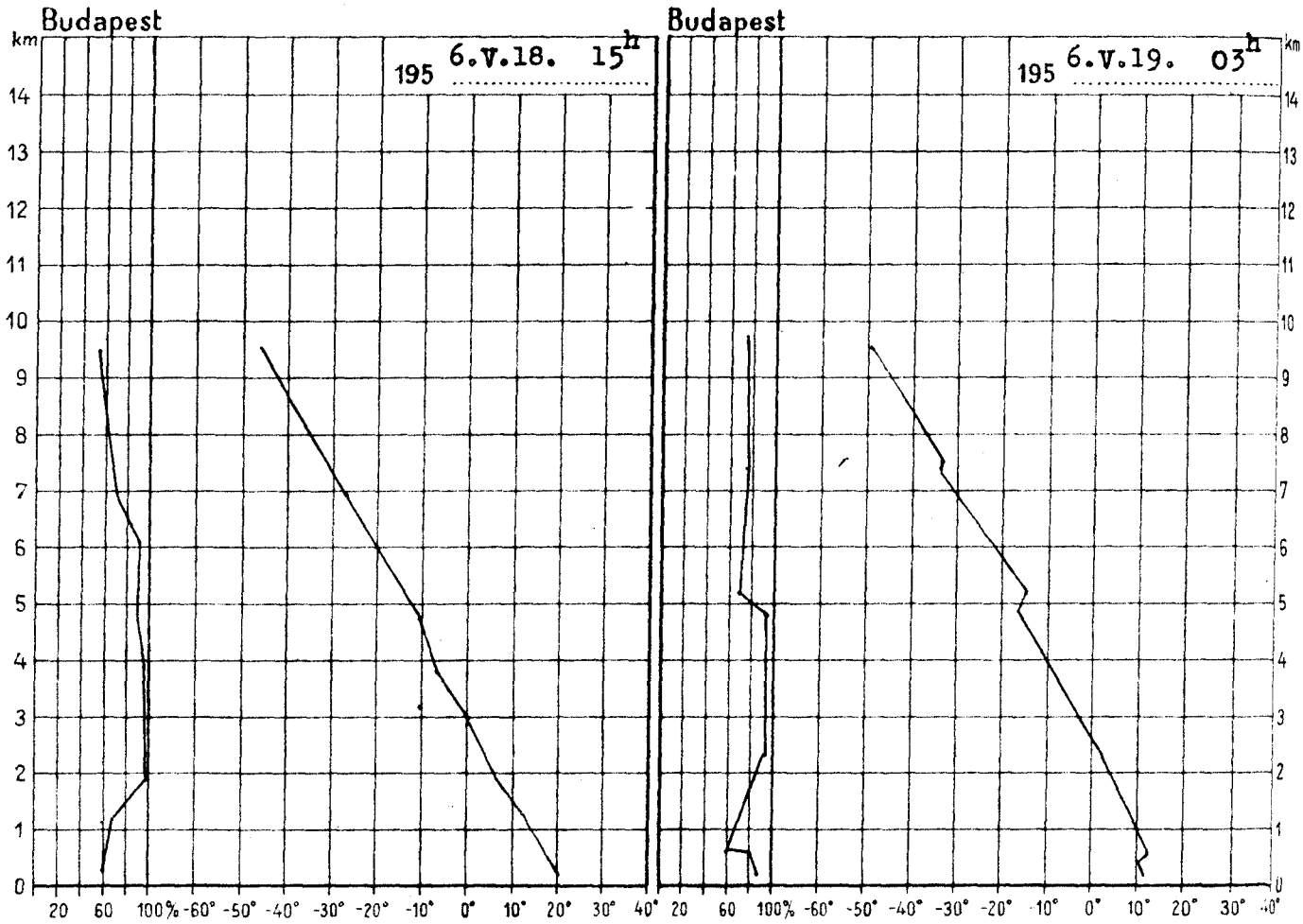

195 6.V.18. 15h			
km	mb	C°	%
Talaj	995.8	20.6	62
0·5	953	17.7	67
1	900	13.6	72
1·5	849	9.9	93
2	799	6.2	100
2·5	753	3.0	100
3	706	-0.9	100
4	621	-7.4	96
5	546	-13.6	93
6	478	-20.8	90
7	415	-28.9	70
8	362	-36.0	65
9	312	-44.0	58
10			
11			
12			
13			
14			
15			

Magaslégköri időhelyzet

Nyugat- és Közép-Európa nagy része felett hideg légtömeg helyezkedik el, amelynek zöme Belgium és Hollandia légterében van. Északnyugati magassági széllel meleg levegő közelitette meg szárazföldünket. A Brit-szigetek és Norvégia térségében már meleg advekció található. A Földközi-tenger, valamint Ausztria vidékén délről jövő meleg léghullámok hatására szintén felmelegedés van folyamatban. Hazánk felett, a talajközeli és a 4830 m-től 5200 m-ig terjedő réteget kivéve mérsékelt lehülés következett be. A 0 fok szintje 390 m-t, a -10 fok magassága 270 m-t süllyedt, és ma hajnalban 2300, ill. 3900 m-en volt.

Pápainé s.k.

195 6.V.19. 03h			
km	mb	C°	%
Talaj	996.7	12.1	89
0·5	955	12.3	64
1	899	9.0	75
1·5	846	5.2	85
2	795	1.8	96
2·5	747	-1.3	96
3	701	-4.3	95
4	619	-10.5	94
5	541	-14.0	70
6	475	-23.0	75
7	412	-31.6	76
8	356	-38.6	76
9	307	-46.2	76
10			
11			
12			
13			
14			
15			

1956. május
19. szombat
69. 140.

	Reggel 7 órakor a 1 M-re					Az előző 24 óra adatai					
	Felhőzet (0–10)	Szélirány és erősség (0–12)		Légnyomás (redukálva)	Hőmérséklet (°C)	Csapadék (24 órai mm)		Hőmérséklet szélsőértékei			Napsütés óraj. (egynap)
								(egynapi maximum)	(éjszakai min.)	(talajmenti min.)	
	4	S	1	1013.0	12	19	↖	20	9	8	2
	4	SSE	3	12.8	12	14	↖	20	9	6	2
	3	SW	1	12.8	14	18	↖	21	12	10	3
	4	-	0	12.6	12	3	↖	23	10	9	-
	2	-	0	12.8	13	8		22	11	9	-
	4	SSW	1	13.5	13	4	↖	21	12	10	-
	1	S	2	13.5	15	5	↖	22	11	10	-
	2	-	0	-	15	11		23	12	10	-
	0	S	1	13.3	14	ny		23	12	11	-
	1	SSE	2	13.3	15	.		24	9	6	-
	0	SE	2	14.1	13	ny		23	10	5	-
	0	-	0	14.7	15	.		24	8	4	12
	1	S	2	14.1	16	9	↖	22	12	11	10
	4	S	1	14.1	12	ny		22	11	9	5
	1	-	0	13.9	14	1	↖	22	11	7	6
	3	-	0	13.6	14	ny		22	11	9	4
	3	SW	1	-	15	ny		24	10	7	1
	0	SSE	2	14.6	15	.		26	11	8	9
	2	S	1	14.1	14	.		24	11	10	11
	1	SW	1	13.9	14	1	↖	24	11	10	8
	1	NNW	1	15.0	14	.		24	10	5	3
	0	-	0	14.6	15	1		24	12	-	-
	2	W	1	-	15	3	↖	24	12	9	-
	1	W	1	15.0	15	ny		24	10	8	9
	1	WSW	2	15.0	15	13	↖	23	13	11	10
	3	S	2	14.0	14	9		23	12	11	9
	2	W	1	897.1	9	1		15	7	-	-
	-	-		-	-	ny		15	8	-	-
	0	-	0	955.9	13	.		21	11	-	-
	1	SE	1	955.1	13	9		20	10	-	9
	3	NW	1	954.5	13	15	↖	21	10	9	-

	12			4			ny			4	↖
	3			2	↖		.			4	↖
	6			.			-			-	
	9	↖		.			ny			5	↖
	6			-			ny			4	↖
	6	↖		.			.			7	
	.	↖		ny			ny			3	↖
	-	↖		.			1			-	
	.			.			3	↖		ny	
	.			.			ny	↖		10	↖
	.			.			6	↖		-	
	11	↖		.			6	↖		6	↖
	5			.			8	↖		Poroszló	4
	8	↖		-			1			7	↖
	1	↖		.			-			6	
	13			-			6	↖		14	
	16	↖		.			ny			7	↖
	5			-			.			5	↖
	5	↖		1			1			4	↖
	9	↖		3			.			ny	↖
	-	↖		1			.			8	
	2			3			.			ny	↖
	1			3	↖		ny		↖	.	
	15	↖		1						.	
	10	↖		.						.	

* A légnyomás 500 gdm-re átszámítva ** A légnyomás 1000 gdm-re átszámítva

Magassági szélmérések

Óraadatok greenwichi középidőben

V.18.	Szhely 19 h		Nkanizsa 15 h		Győr 15 h		Pécs 15 h		Bpest 9 h		Bpest 12 h		Bpest 15 h		Bpest 18 h		Szeged 14 h	
	fok	m/s	fok	m/s	fok	m/s	fok	m/s	fok	m/s	fok	m/s	fok	m/s	fok	m/s	fok	m/s
Talaj	40	2	220	7	180	2	220	7	180	7	220	7	140	2	40	2	220	2
500 m	10	10	230	8	180	5	260	17	210	8	210	4	350	2	260	3	210	7
1000	10	10	240	11	190	5	260	17	210	9	220	3	350	2	260	3	230	5
1500	300	4	240	11	210	10	260	17	200	13			90	2	250	8	220	12
2000	270	9			210	10	250	15	220	8					250	12	220	12
2500							250	15	220	8								
3000							250	15	220	8								
4000							270	18	240	6								
5000							250	18	260	11								
6000									260	11								
7000									260	11								
8000																		
9000																		
10000																		
11000																		
12000																		
13000																		
14000																		
15000																		
16000																		
17000																		
18000																		
19000																		
20000																		

V.18.	Miskolc 15 h		Debrecen 10 h		Debrecen 15 h	
	fok	m/s	fok	m/s	fok	m/s
Talaj	220	7	170	7	180	7
500	210	9	200	5	220	16
1000	220	9	200	5	220	9
1500	230	10	230	5	220	9
2000			230	5	220	9
2500			250	7		
3000			250	7		
4000			270	5		
5000			240	8		
6000			260	11		
7000			260	11		
8000			270	18		
9000			270	18		
10000			270	18		

V.19.	Szhely 3 h		Nkanizsa 3 h		Győr 3 h		Pécs 3 h		Bpest 3 h		Bpest 6 h		Szeged 3 h		Miskolc 3 h		Debrecen 5 h	
	fok	m/s	fok	m/s	fok	m/s	fok	m/s	fok	m/s	fok	m/s	fok	m/s	fok	m/s	fok	m/s
Talaj	270	2	-	0	220	2	-	0	360	2	220	2	320	2	180	2	-	0
500 m	230	6	160	6	230	4	220	3	290	6	250	2	250	5	220	3	260	4
1000	230	6	220	10	260	8	260	7	300	9	270	5	290	6	270	4	260	6
1500	230	9	260	13			270	14	290	4	240	7	280	13	270	7	250	7
2000	240	5	260	13			270	14	240	6	240	7	280	14	270	7	260	6
2500	240	7					270	14					250	14	260	10	270	11
3000	240	7					270	14					250	14	260	10	270	11
4000							270	15					250	20	250	11	270	11
5000							290	18									280	18
6000																	280	21
7000																	280	21
8000																	280	39
9000																	280	39
10000																	280	39
11000																		
12000																		
13000																		
14000																		
15000																		
16000																		
17000																		
18000																		
19000																		
20000																		

OFFSET NYOMDA BUDAPEST 5 V. POMAVÉK GYULA

IDŐJÁRÁSI NAPIJELENTÉS

ЕЖЕДНЕВНЫЙ МЕТЕОРОЛОГИЧЕСКИЙ БЮЛЛЕТЕНЬ • DAILY SYNOPTIC MAP OF THE HUNGARIAN METEOROLOGICAL INSTITUTE • BULLETIN QUOTIDIEN DE L'INSTITUT METEOROLOGIQUE HONGROIS WETTERBERICHT DES UNGARISCHEN METEOROLOGISCHEN INSTITUTS

KIADJA AZ ORSZÁGOS METEOROLÓGIAI INTÉZET
BUDAPEST II. KITAIBEL PÁL-UTCA 1
TEL.: KÖZPONT: 150-220 IDŐJELZŐ OSZT.: 151-204, 150-410

MEGJELENIK NAPONKÉNT • ELŐFIZETÉSI ÁRA A POSTAI KÖLTSÉGGEL EGYÜTT NEGYEDÉVRE 60.— Ft
KIADÁSÉRT FELEL AZ INTÉZET IGAZGATÓJA

69. évfolyam 141. szám. + Budapest + 1956. május 20.

Az időjárási helyzet ma reggel és a várható időjárás:

Az északról előrenyomuló hideg levegő, valamint a délről felsikló meleg légtömegek találkozásánál, a Pó-síkságon, a Kárpát-medencében, valamint Ukrajnában továbbra is erősen felhős, csapadékos az időjárás. Nyugat-Európában átmenetileg derültebb, szárazabb az időhelyzet.

Hazánkban szombaton országszerte voltak záporok, zivatarok. A lehullott csapadék mennyisége Sopronban 13, Magyaróváron 5, Rajkán 5 mm volt. A hőmérséklet napközben északon 20-22, délen 22-24 fokig emelkedett. Ma hajnalban országszerte 7-12 fokig süllyedt a hőmérséklet. A talaj hőmérséklete 10 cm mélységben 12-16 fok volt.

Budapesten vasárnap 12 órakor a hőmérséklet 10 fok, a tengerszintre átszámitott légnyomás 762 mm alig változik.

Várható időjárás hétfő estig:

Ma erősen felhős idő, sokfelé eső.
Holnap északon felszakadozó felhőzet, kevesebb, délen azonban még többfelé eső.
Mérsékelt, időnként élénkebb északi, északkeleti szél.
Hüvös idő.

Várható legalacsonyabb hőmérséklet ma éjjel: északon 4-7, délen 12-15,

legmagasabb nappali hőmérséklet hétfőn: 13-16 fok között.

Rajkay Ödön s.k.

A hőmérséklet és a légnyomás napi középértéke Budapesten és ezek eltérése a 75 évi átlagtól:

1956. V. 19-én: 16.1 C°, 758.6 mm. Eltérés: -0.8 C°, -1.4 mm.

1871 óta ezen a napon előfordult

legmagasabb hőmérséklet	30.5 C°	/1945/
legalacsonyabb hőmérséklet	4.1 C°	/1891/

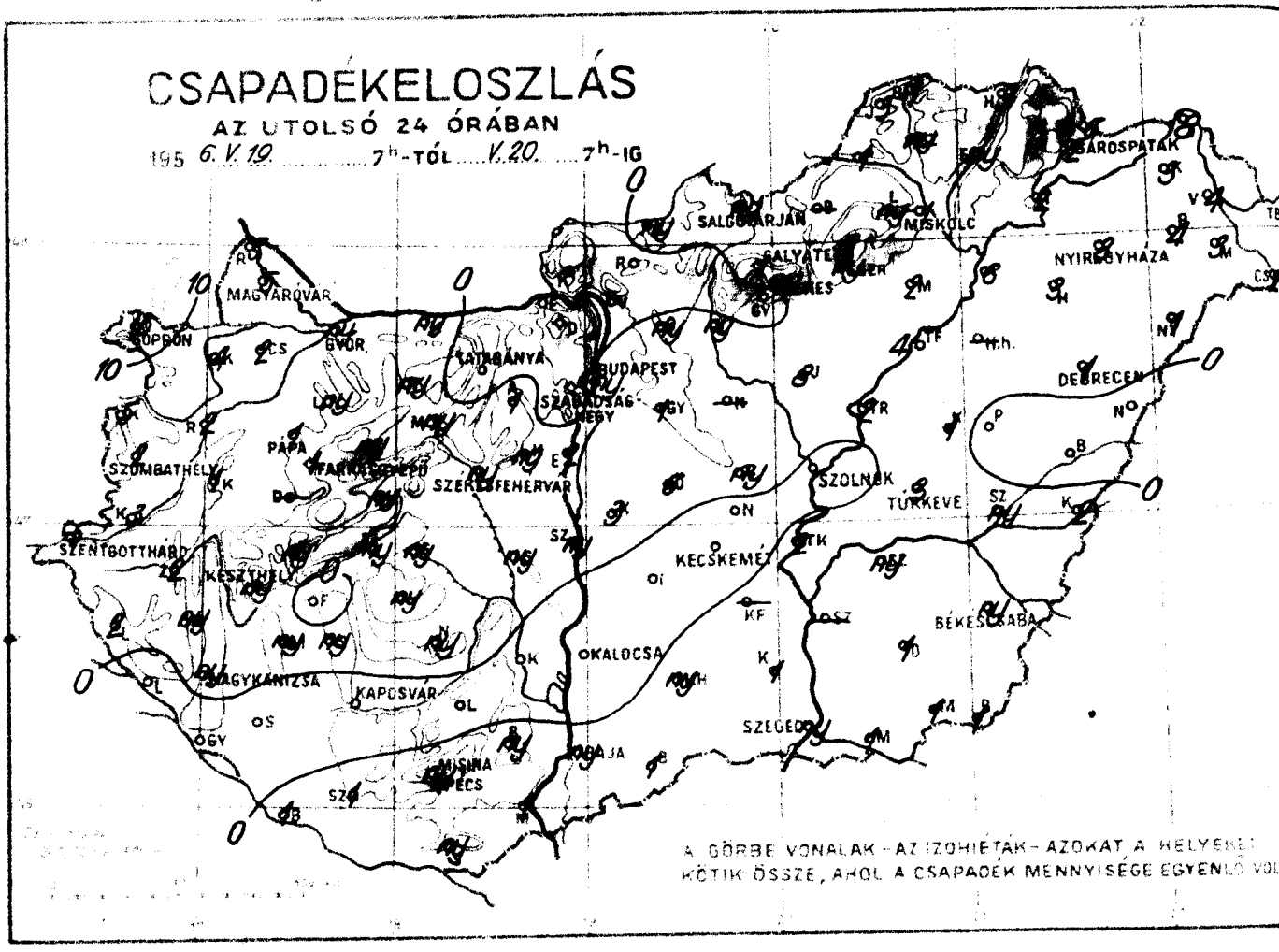
CSAPADÉKELOSZLÁS
AZ UTOLSÓ 24 ÓRÁBAN
195 6. V. 19. ... 7h-TÓL ... V. 20. ... 7h-IG
MAGYARÓVÁR
SOPRON
GYŐR
TATABÁNYA
BUDAPEST
SZÉKESFEHÉRVÁR
SZOMBATHELY
PAPA
KESZTHELY
SZENTGOTTHÁRD
NAGYKANIZSA
KAPOSVÁR
PÉCS
MOHÁCS
BAJA
OKALOCSA
KECSKEMÉT
SZOLNOK
TÚRKEVE
DEBRECEN
NYÍREGYHÁZA
MISKOLC
SALGÓTARJÁN
BÉKÉSCSABA
SZEGED
A GÖRBE VONALAK - AZ IZOHIÉTÁK - AZOKAT A HELYEKET KÖTIK ÖSSZE, AHOL A CSAPADÉK MENNYISÉGE EGYENLŐ VOL

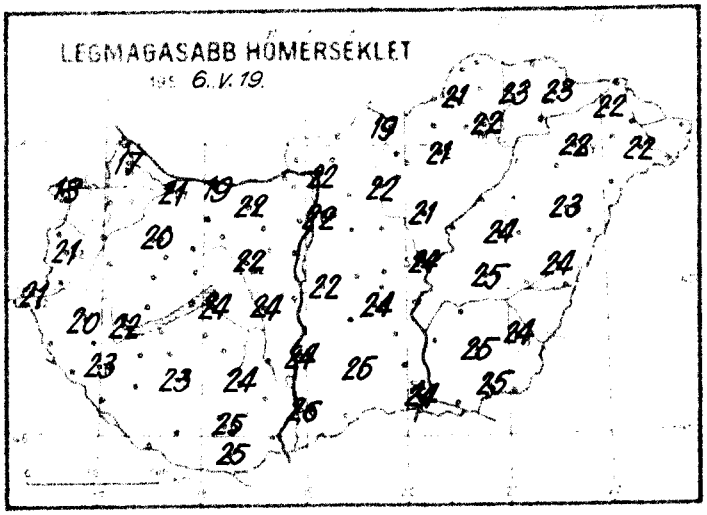
LEGMAGASABB HŐMÉRSÉKLET
195 6. V. 19.

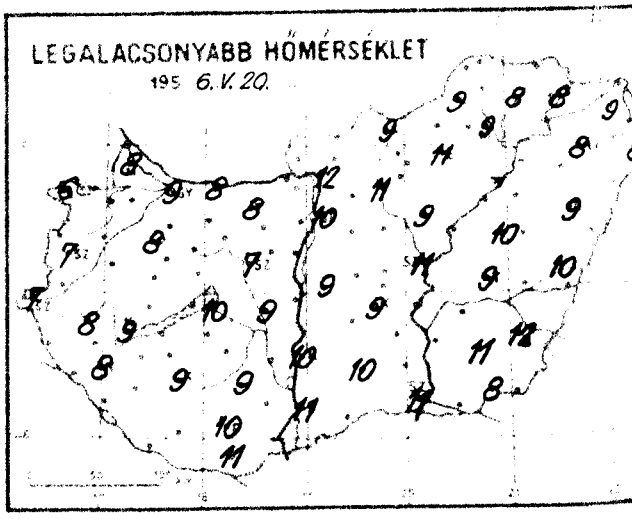
LEGALACSONYABB HŐMÉRSÉKLET
195 6. V. 20.

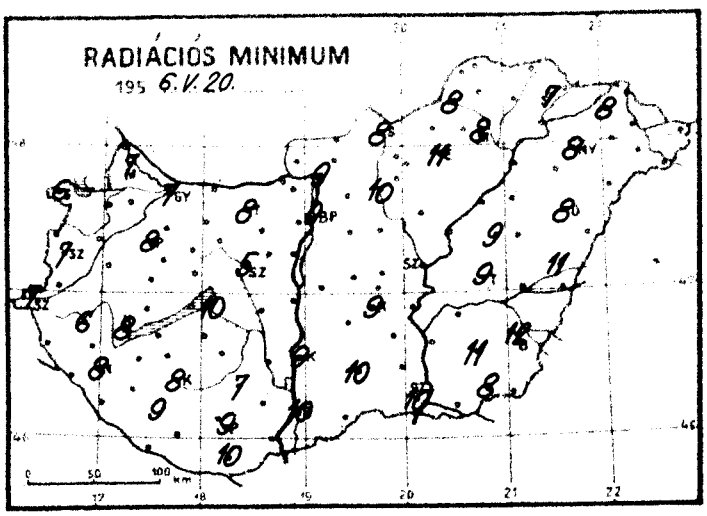
RADIÁCIÓS MINIMUM
195 6. V. 20.

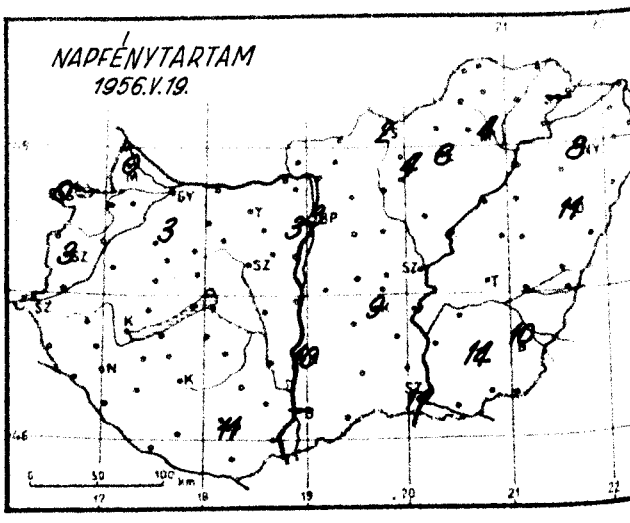
NAPFÉNYTARTAM
1956. V. 19.

Időjárási helyzet 1950. év MÁJUS hó 20. nap 7 óra

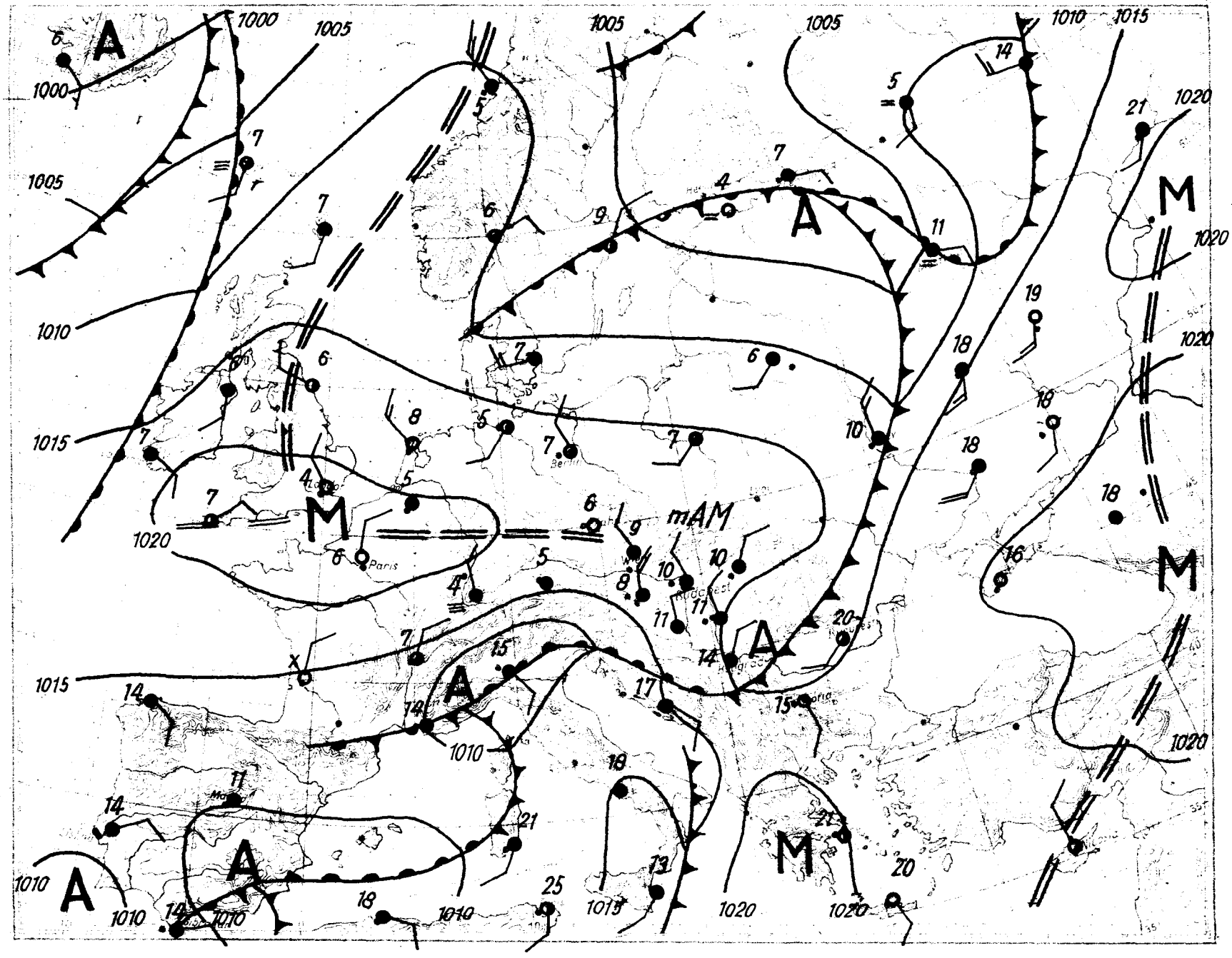

Magassági légállapotmérés

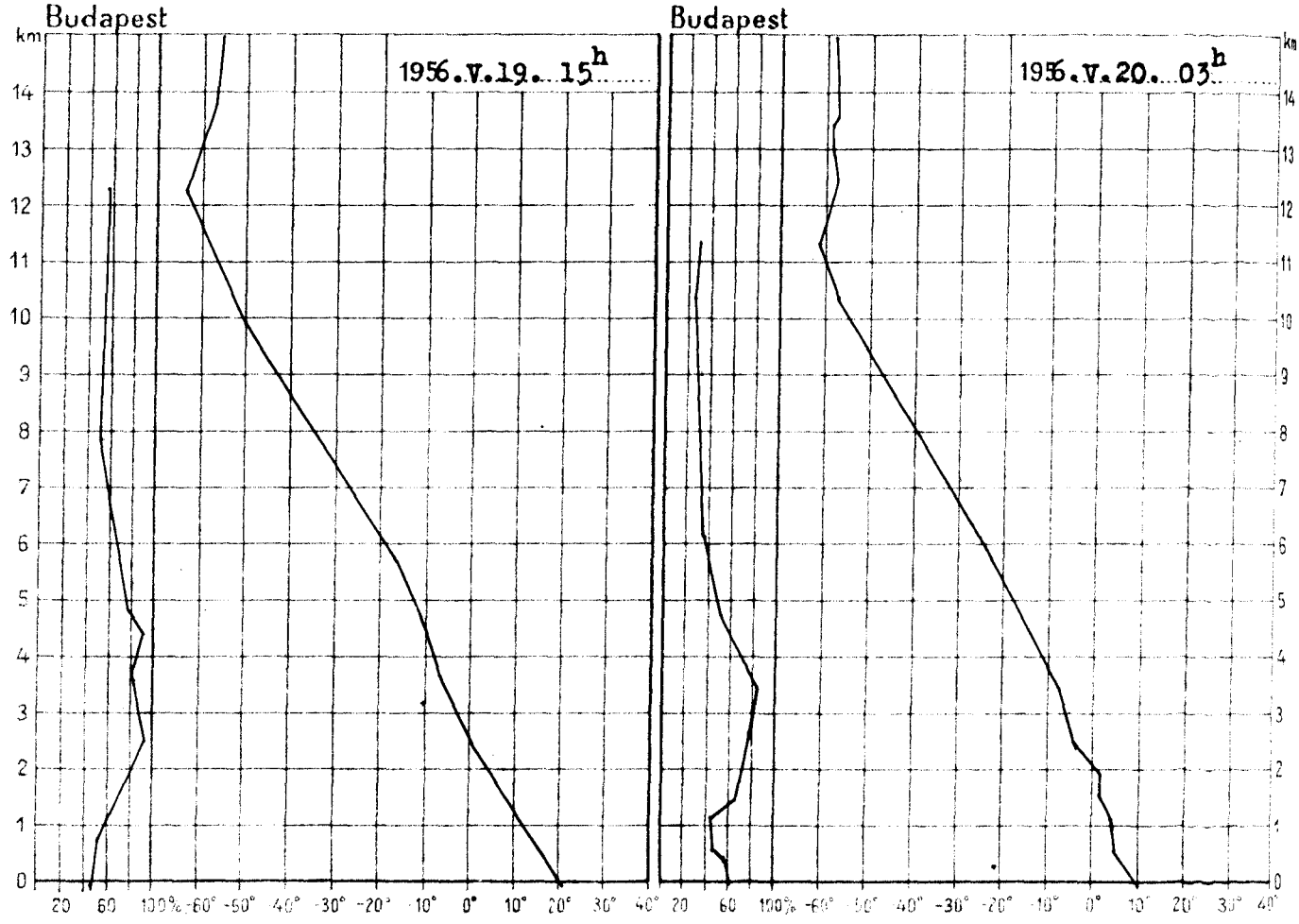

1956.V.19. 15h			
km	mb	C°	%
Talaj	992,0	22,0	53
0·5	951	19,1	57
1	898	15,3	63
1·5	845	11,0	72
2	794	7,1	83
2·5	748	3,2	96
3	703	-0,2	98
4	620	-6,3	92
5	545	-11,0	93
6	478	-15,9	80
7	419	-23,0	71
8	365	-30,7	64
9	317	-39,3	64
10	272	-47,7	67
11	233	-55,2	67
12	199	-59,3	67
13	170	-58,8	
14	145	-55,2	
15	124	-53,2	

Magaslégköri időhelyzet

Hazánk légterében az elmúlt 24 óra alatt az alsó 2300 m-es rétegben 1-4 fokos lehülés, 2300 m felett 1-3 fokos felmelegedés következett be. A 0 fokos szint 160, a -10 fokos szint 290 m-rel került magasabbra és ma hajnalban 2460, illetőleg 4190 m-en volt.

Tónainé s.k.

1956.V.20. 03h			
km	mb	C°	%
Talaj	996,2	10,6	68
0·5	954	9,0	60
1	899	6,8	52
1·5	846	4,3	65
2	794	3,2	78
2·5	747	0,7	83
3	701	-3,3	86
4	617	-8,8	78
5	541	-14,4	58
6	474	-20,8	47
7	413	-28,6	42
8	358	-36,3	43
9	310	-44,0	42
10	267	-52,1	40
11	228	-58,0	40
12	194	-58,3	
13	166	-57,2	
14	142	-55,2	
15	121	-56,2	

OFFSET NYOMDA, BUDAPEST F. V. POMAYER GYULA

1956. május

20. vasárnap

69. 141.

	4		NW	1	1018.4	9	5		17	8	7	0
	4	.	NNW	3	19.3	6	13		18	6	6	0
	4	.	N	2	17.7	8	2		21	7	7	3
	4	.	N	1	17.3	8	5		21	7	7	-
	4	.	NW	2	16.8	9	1		20	8	8	-
	4		N	2	17.0	9	ny		21	9	7	-
	4		NW	2	16.0	9	.		22	8	8	-
	4	,	NE	4	-	9	ny		22	7	5	-
	4		N	4	17.3	9	ny		22	9	8	-
	4	.	N	4	17.0	8	ny		23	8	8	-
	4		NNW	3	16.0	9	.		23	9	8	-
	4		NW	5	15.4	11	.		25	10	9	11
	4	.	NW	3	15.1	10	ny		22	10	9	3
	4	.	N	9	15.5	10	ny		19	9	8	2
	4		NE	2	14.6	12	ny		21	11	11	6
	4		NE	5	15.3	10	1	↖	22	9	8	4
	4		N	1	-	10	2		23	8	7	-
	4	.	NNW	4	15.0	12	ny	↖	26	11	10	-
	4		NW	1	15.1	10	.		24	10	9	10
	4		N	1	14.1	12	.		24	9	9	9
	4	.	NW	3	15.3	11	ny	↖	24	11	10	11
	4		NE	6	15.1	12	.		24	11	-	-
	4		NE	1	-	11	3		25	9	9	-
	4	.	WSW	2	14.0	13	ny	↖	24	12	12	10
	4		NNE	2	15.6	10	1		23	9	8	11
	4		N	4	15.4	10	3		22	8	8	8
	4	=	NE	1	896.0	6	ny		14	6	-	4
	-		-		-	-	1		14	5	-	-
	4	.	N	6	955.3	8	ny		22	6	-	-
	4		NE	1	954.8	7	.		18	6	-	3
	4	.	N	1	956.9	7	1		19	6	6	-

	5			ny				1			8	↖
	2			ny				3			3	
	4			.				1			4	
	5			ny				ny			4	
	2			ny				ny			3	↖
	3			ny				ny			-	
	2			ny	↖			3			2	
	2			ny	↖			6			1	
	ny			ny				2			6	↖
	.			.				2	↖		3	↖
	.			1				8	↖		-	
	1			1				-			.	
	ny			.				1	↖		Poroszló	4 ↖
	-			-				5	↖			2 ↖
	ny			ny				3				1
	ny			1				ny				.
	ny			ny				.				.
	ny			-				2	↖		Szeghalom	ny
	ny			ny				.				2
	ny			.				-				.
	1			.				ny	↖			-
	.			ny				1	↖			1 ↖
	.			ny				1	↖			1
	2			.								1
	ny			-								1

* A légnyomás 500 gdm-re átszámítva ** A légnyomás 1000 gdm-re átszámítva

Magassági szélmérések

Oraadatok greenwichi középidőben

V.19.	Szhely 15 h fok	m/s	Nkanizsa 15 h fok	m/s	Győr 14 h fok	m/s	Pécs 15 h fok	m/s	Bpest 9 h fok	m/s	Bpest 12 h fok	m/s	Bpest 15 h fok	m/s	Bpest 18 h fok	m/s	Bpest 21 h fok	m/s
Talaj	220	7	270	2	220	7	220	2	180	2	220	7	220	12	270	7	320	12
500 m	230	11	240	6	220	16	200	6	190	6	210	10	220	14	240	13	290	16
1000	230	11	230	8	220	16	200	6	190	9	210	10	220	14	240	13	290	16
1500	240	13	230	12	220	16	240	5	200	10	220	17	230	12	240	19	240	21
2000	230	19	230	14	230	17	260	12	220	10	230	18	240	20	250	12	240	21
2500	240	13	250	25			260	12	230	14	230	25					240	24
3000	240	13	250	25			260	12	230	14	230	25					240	24
4000	260	19							230	14							240	24
5000	260	16							260	22								
6000																		
7000																		
8000																		
9000																		
10000																		
11000																		
12000																		
13000																		
14000																		
15000																		
16000																		
17000																		
18000																		
19000																		
20000																		

V.19.	Szeged 15 h fok	m/s	Miskolc 15 h fok	m/s	Debrecen 10 h fok	m/s	Debrecen 15 h fok	m/s
Talaj	180	7	220	7	220	7	180	7
500	190	7	220	12	220	5	210	13
1000	210	8			220	5	210	13
1500	220	11					220	11
2000	240	18					230	13
2500	250	17					240	19
3000	250	17					240	19
4000	240	21					250	22
5000	250	18					250	25
6000							250	25
7000							250	25

V.20.	Nkanizsa 3 h fok	m/s	Győr 3 h fok	m/s	Pécs 7 h fok	m/s	Bpest 3 h fok	m/s	Bpest 6 h fok	m/s	Szeged 7 h fok	m/s	Miskolc 3 h fok	m/s	Debrecen 3 h fok	m/s
Talaj	360	2	320	2	320	2	320	7	360	2	320	2	360	7	360	7
500 m	30	13	360	12	80	4	360	7	40	4	190	5	20	9	290	1
1000	50	10	10	10	180	5	360	7	30	2	240	12	40	6	260	7
1500	90	5	360	10			300	4	230	3	240	15			270	14
2000			350	11			250	20			240	13			260	19
2500															240	24
3000															240	24
4000															240	22
5000															250	25
6000															250	25
7000															250	25
8000															250	25
9000															250	25
10000															250	25
11000															250	29
12000																
13000																
14000																
15000																
16000																
17000																
18000																
19000																
20000																

OFFSET NYOMDA BUDAPEST F. V. PÖMAVER GYULA

IDŐJÁRÁSI NAPIJELENTÉS

ЕЖЕДНЕВНЫЙ МЕТЕОРОЛОГИЧЕСКИЙ БЮЛЛЕТЕНЬ • DAILY SYNOPTIC MAP OF THE HUNGARIAN METEOROLOGICAL INSTITUTE • BULLETIN QUOTIDIEN DE L'INSTITUT METEOROLOGIQUE HONGROIS WETTERBERICHT DES UNGARISCHEN METEOROLOGISCHEN INSTITUTS

KIADJA AZ ORSZÁGOS METEOROLÓGIAI INTÉZET BUDAPEST II., KITAIBEL PÁL-UTCA 1. TEL.: KÖZPONT: 150-220 IDŐJELZŐ OSZT.: 151-201, 150-410

MEGJELENIK NAPONKÉNT • ELŐFIZETÉSI ÁRA A POSTAI KÖLTSÉGGEL EGYÜTT NEGYEDÉVRE 60.— Ft KIADÁSÉRT FELEL AZ INTÉZET IGAZGATÓJA

69. évfolyam 142. szám. + Budapest + 1956. május hó 21.

Az időjárási helyzet ma reggel és a várható időjárás:

Közép-Európa felett hideg levegő jutott uralomra, és benne leszálló légáramlással csendesebb, szárazabb időjárás alakult ki. A délkelet felé haladó hideg levegő most a Balkánon és a Havasalföldön okoz esőzéseket.

Hazánkban vasárnap borult, esős, hűvös volt az idő. Napközben a hőmérséklet a nyugati határszélen csak 8-11, az ország nagy részén 11-14, de délkeleten még 14-17 fokig emelkedett. Az éjszakai lehűlés főként a Dunántúlon erősödött meg, ahol 0, +4 fokig hűlt le a levegő, sőt Pápa, Zalaegerszeg és Nagykanizsa környékén talajmenti fagyok is voltak. Az ország többi részén 5-8 fok volt a hőmérséklet legalacsonyabb értéke. 10 mm-t meghaladó eső a Balaton és a főváros környékén, valamint a Mátra vidékén hullott. A talaj hőmérséklete ma reggel 7 órakor 10 cm mélységben: 10-13 fok volt.

Budapesten hétfőn 12 órakor a hőmérséklet 16 fok, a tengerszintre átszámított légnyomás 765 mm, gyengén süllyedő irányzatú.

Várható időjárás kedd estig:

Változó felhőzet, több helyen kisebb eső.
Mérsékelt délkeleti, délire forduló szél.
Az éjszakai lehülés keleten erősödik.
A nappali felmelegedés kissé fokozódik.

Várható legalacsonyabb hőmérséklet ma éjjel: 1-4 fok, helyenként, elsősorban keleten gyenge fagy,

legmagasabb nappali hőmérséklet kedden: 17-20 fok között.

A hőmérséklet és a légnyomás napi középértéke Budapesten és ezek eltérése a 75 évi átlagtól:

1956. V. 20-án: 10,1 C°, 762,1 mm. Eltérés: -6,6 C°, +1,3 mm.

1871 óta ezen a napon előfordult

legmagasabb hőmérséklet 30,6 C° /1920/,
legalacsonyabb hőmérséklet 3,5 C° /1952/.

Az Országos Meteorológiai Intézet Időjárási Napijelentése

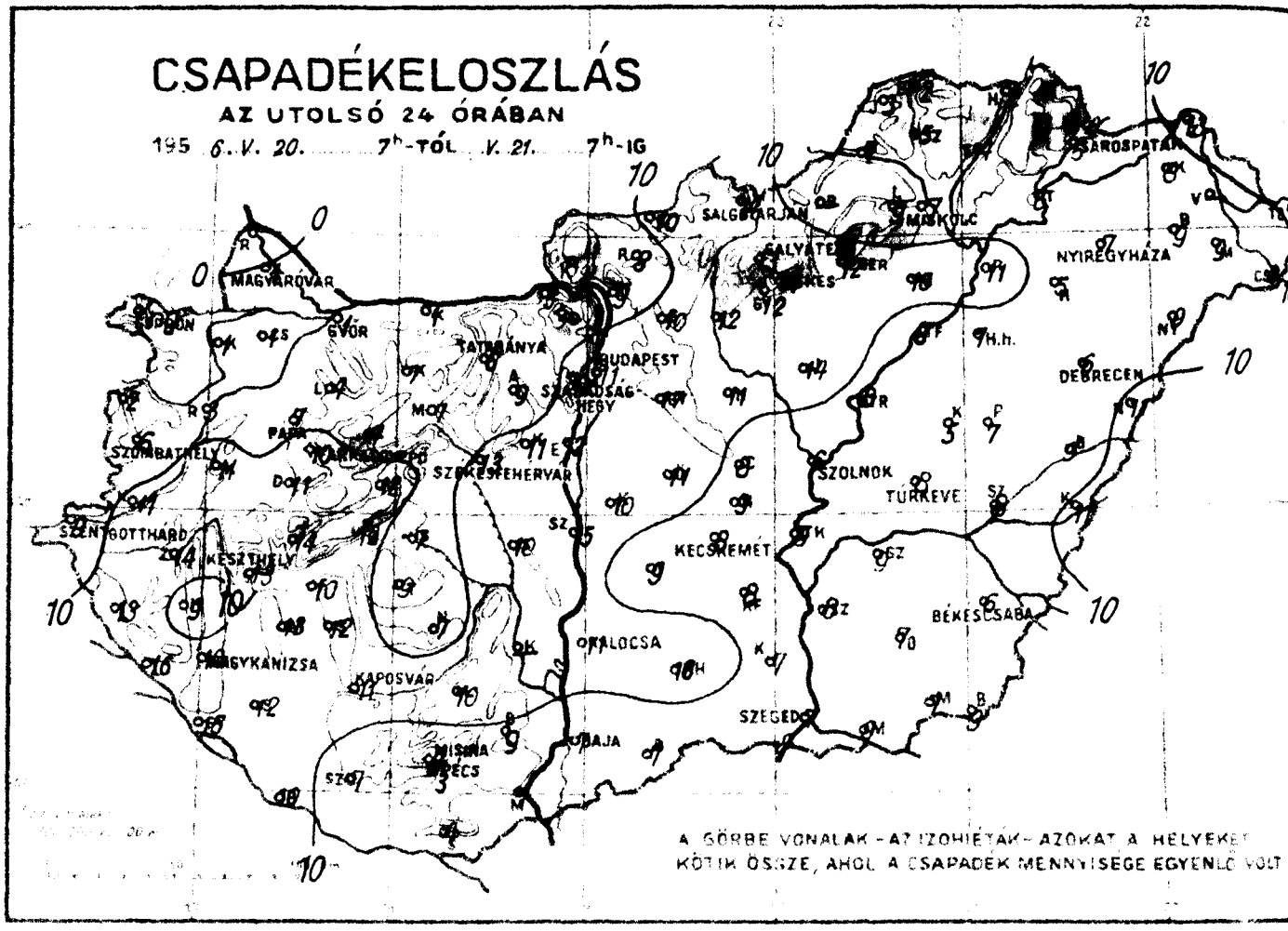

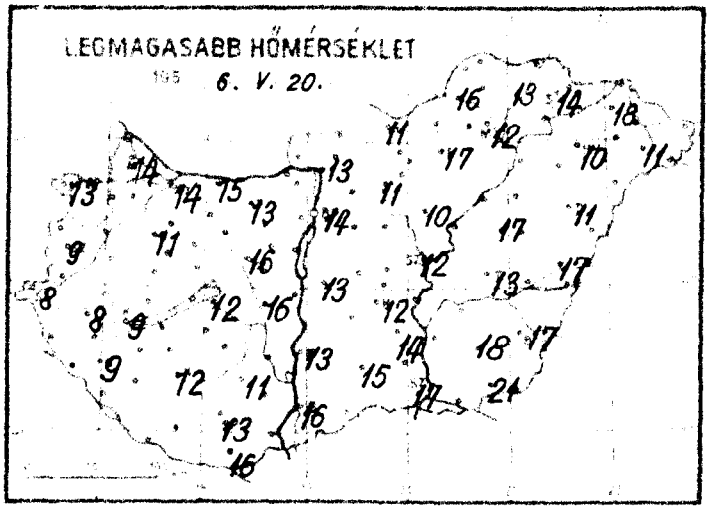

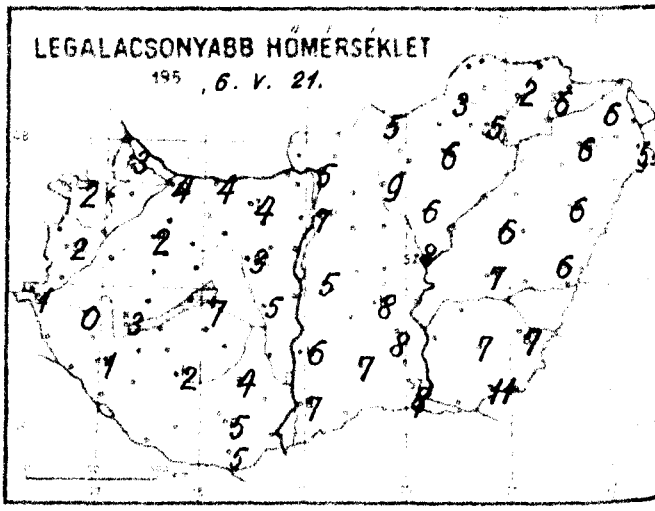

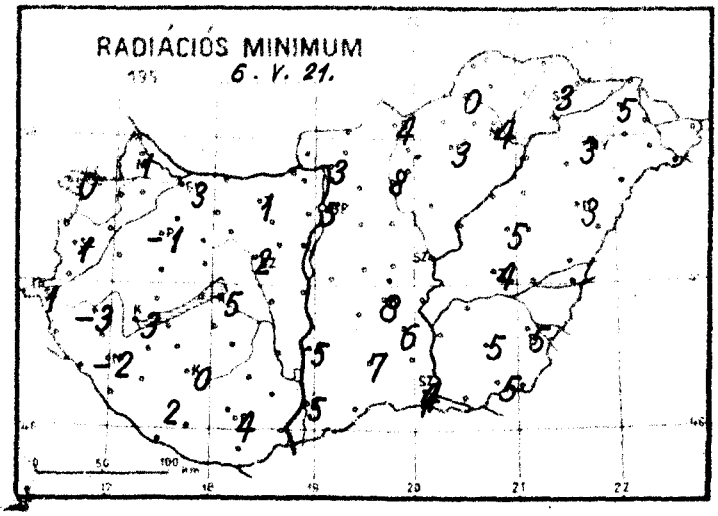

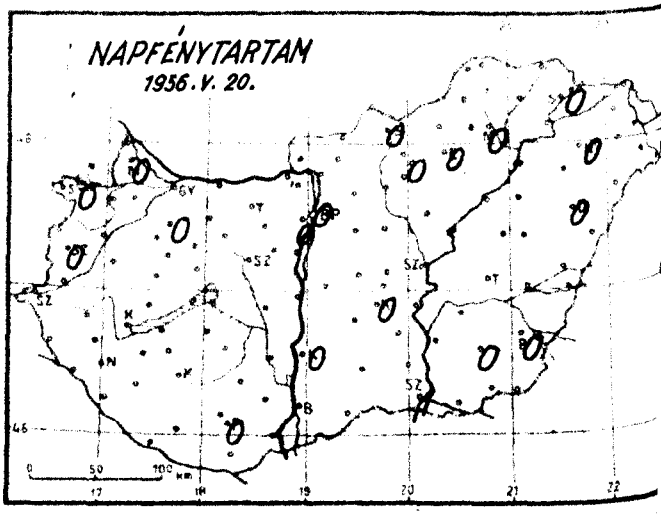

Időjárási helyzet 1956. év. MÁJUS hó 21. nap 7 óra

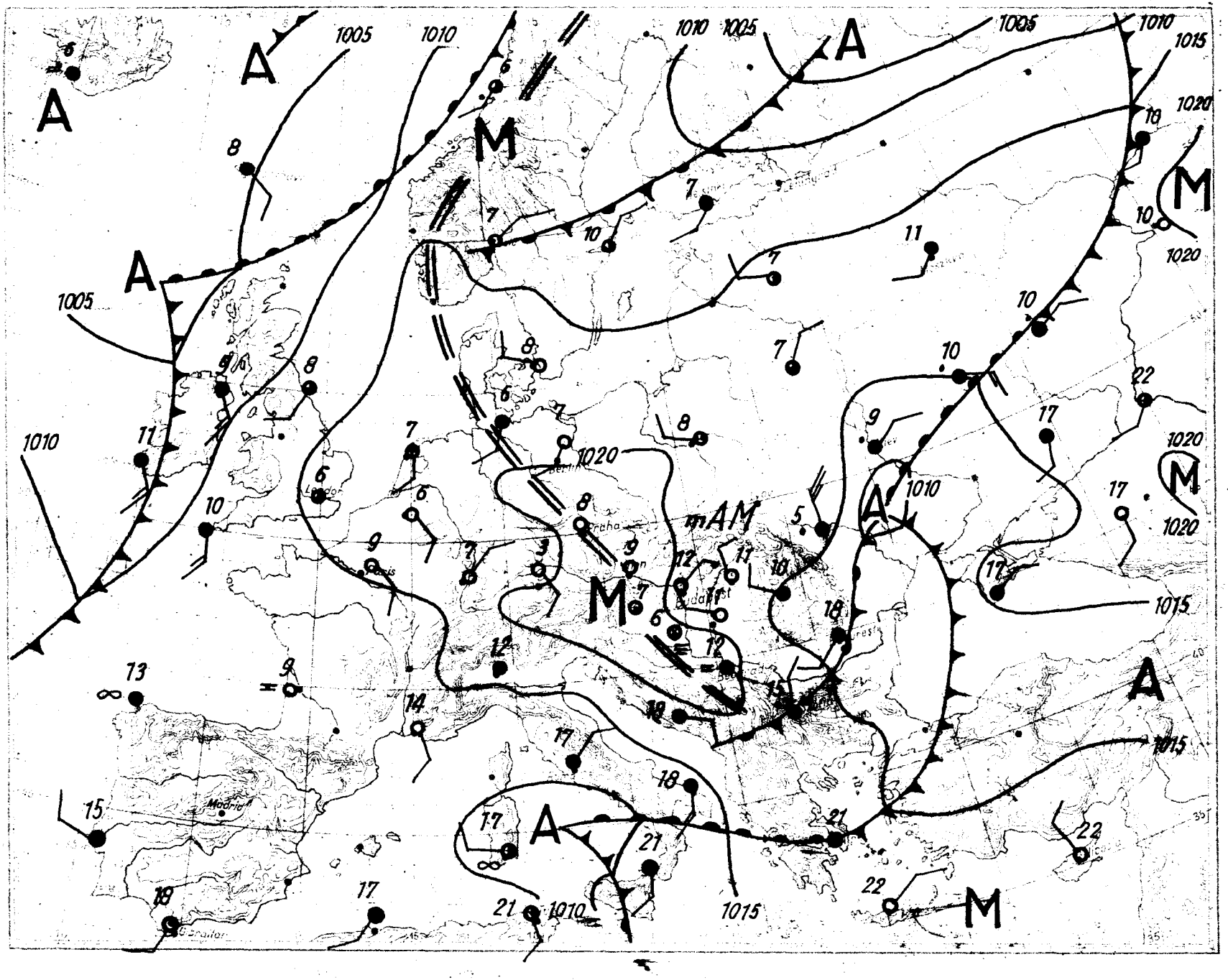

Magassági légállapotmérés

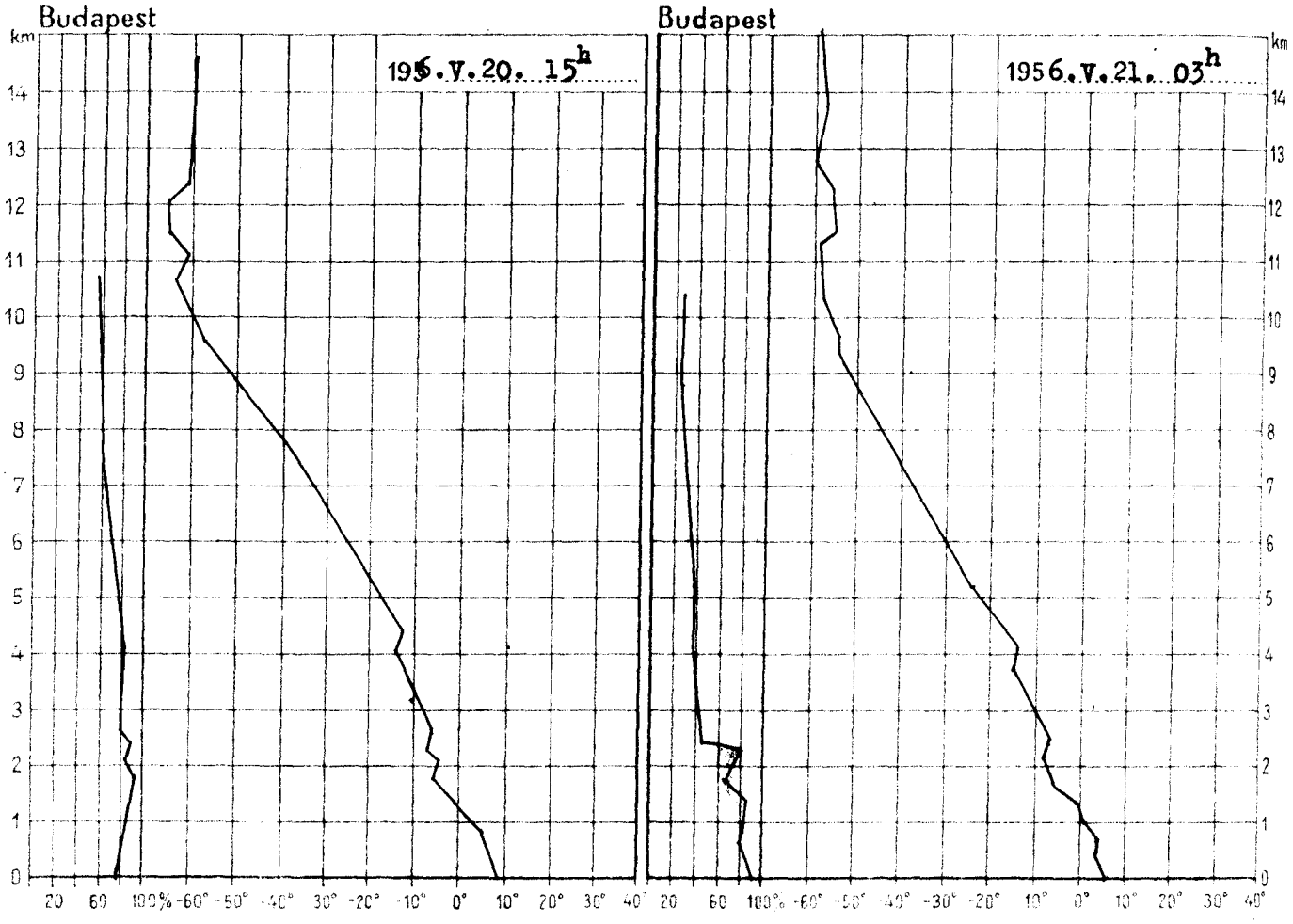

1956.V.20. 15h			
km	mb	C°	%
Talaj	998,7	10,4	85
0·5	953	6,1	93
1	899	2,7	95
1·5	845	-0,8	98
2	792	-2,0	97
2·5	745	-2,6	93
3	698	-4,1	91
4	614	-10,1	94
5	540	-15,9	80
6	471	-23,1	77
7	409	-30,8	69
8	355	-38,7	75
9	306	-47,9	68
10	263	-56,2	65
11	229	-59,7	63
12	191	-62,1	
13	163	-59,5	
14	139	-58,7	
15	119	-58,6	

Magaslégköri időhelyzet

Az elmúlt napokban Nyugat-Európa felett volt hideg légtömeg lassan kelet felé halad, és zöme ma hajnalban Lengyelország térségében helyezkedett el. A Balkán félszigeten még lehülés van folyamatban. Nyugat-Európa körzetében gyenge, Dél-Európa légterében mérsékelt meleg advekció található. Hazánk felett az egész troposzférában 4-8 fokos lehülés következett be, emiatt a 0 fok szintje 1060 m-t, a -10 fok magassága 790 m-t süllyedt, és ma hajnalban 1400 ill. 3400 m-en volt.

Pápainé s.k.

1956.V.21. 03h			
km	mb	C°	%
Talaj	1001,1	8,3	100
0·5	955	6,8	92
1	901	3,2	82
1·5	845	-0,8	86
2	793	-5,2	81
2·5	745	-6,0	55
3	700	-8,2	52
4	615	-11,9	43
5	538	-18,9	42
6	469	-26,9	42
7	407	-33,9	42
8	352	-41,8	38
9	302	-49,3	38
10	259	-53,7	38
11	222	-57,0	38
12	190	-54,7	
13	162	-58,4	
14	138	-56,2	
15	118	-57,5	

OFFSET NYOMDA BUDAPEST F. v. POMAVER GYULA

1956. május

21. hétfő

69. évfolyam 142. sz.

Reggeli észlelések 8 EMG				Vasárnap 24 órás adatai				
Felhőzet (0–4)	Szélirány és erősség (0–12)	Légnyomás (mb-ban)	Hőmérséklet (°C)	Csapadék (24 órás mm)	Hőmérséklet-szélsőségek: Legalacsonyabb minimum	Legmagasabb maximum	Esti/éjszakai minimum	Napsütéses órák száma/egész napon
0	NW 1	1020,3	9	1	14	3	1	0
0	NNW 2	20,7	10	ny	13	2	0	0
0	SW 1	20,8	8	6	9	2	1	0
0 =	- 0	21,3	3	9	8	1	1	-
0	S 2	20,0	8	7	11	2	-1	-
0	WNW 4	20,2	9	1	14	4	3	-
0	NW 1	20,2	8	6	13	4	1	-
0	- 0	-	10	13	16	3	2	-
0	W 1	21,1	7	13	9	3	3	-
0	- 0	21,2	6	10	9	1	-2	-
0	- 0	21,1	7	11	12	2	0	-
4 =	- 0	20,6	6	3	13	5	4	0
0	ENE 1	19,5	12	11	14	7	5	0
0 ∞	NE 1	19,7	6	14	11	5	4	0
0 =	N 1	19,4	9	12	17	6	3	0
0	N 3	19,1	9	7	12	5	4	0
0	NW 2	-	12	5	14	6	3	0
0	WSW 1	20,2	10	7	16	7	5	
0	W 1	19,8	8	11	13	6	5	0
0 =	WNW 1	19,1	9	8	12	8	8	0
0	WNW 3	19,9	11	7	17	8	4	1
0 =	- 0	19,0	12	6	12	8	-	-
0	NW 1	-	10	8	13	7	4	-
0	WNW 4	19,5	11	6	17	7	5	0
0	NNW 2	19,4	10	6	11	6	3	0
0	N 4	19,0	11	7	10	6	3	0
0	N 1	900,4	4	14	6	1	-	0
-	-	-	-	13	6	2	-	-
0 =	NNW 1	960,0	8	4	17	5	-	-
0	N 1	959,7	10	10	9	4	-	0
0	N 2	960,0	7	10	10	7	1	-

	•		12		7		13
	1		7		3		8
	1		10		2		-
	2		13		9		9
	3		12		5		9
	11		9		4		11
	13		10		2		8
	14		15		4		9
	9		7		6		11
	16		12		15		5
	15		10		14		7
	11		7		11		11
	4		10		17	Poroszló	8
	11		-		11		8
	14		9		10		5
Zala	7	Mátrafüred	7	Debrecen	8	Füspökhatvan	7
Nyíregyháza	12	Siófok	4	Szeged-Fö	9	Bugyi-Alsópatak	9
Kalocsa	1	Kaposvár	-	Szombathely	9	Szeghalom	8
Kecskemét	7	Balatonfüred	10	Pécs	9	Kecskemét	11
Mór	7	Tihany	8	Budapest-Lágymányos	8	Szarvas	9
Siófok	9	Vác	9	Budapest-Kitaibel	10	Szeged	8
Esztergom	5	Galgamácsa	10	Budapest-Gilice	7	Orosháza	7
Debrecen	-	Gödöllő	12	Budapest-Kobánya	7	Makó	9
Győr	12	Országos	12			Mezőhegyes	7
Kaposvár	11	Budapest-Lágymányos	-			Baktalórántháza	9

* A légnyomás 500 gpm-re átszámítva ** A légnyomás 1000 gpm-re átszámítva

Magassági szélmérések

Óraadatok greenwichi középidőben

V.20.	Pécs 15 h		Bpest 15 h		Bpest 21 h		Szeged 13 h		Debrec. 6 h		Debrec. 15 h		Debrec. 21 h	
	fok	m/s	fok	m/s	fok	m/s	fok	m/s	fok	m/s	fok	m/s	fok	m/s
Talaj	360	2	360	2	-	0	360	0	360	2	360	2	140	2
500	60	6	20	3	10	4	350	2	360	6	10	6	20	9
1000	100	8	350	3	360	5	230	2	310	5	300	2	20	7
1500	100	8	350	3					270	12	270	5		
2000	130	12							270	12				
2500	130	12												
3000	130	12												
3500														
4000														
5000														
6000														
7000														
8000														
9000														
10000														
11000														
12000														
13000														
14000														
15000														
16000														
17000														
18000														
19000														
20000														

V.21.	Szhely 6 h		Bpest 3 h		Bpest 6 h		Bpest 9 h		Debrec. 3 h		Debrec. 5 h	
	fok	m/s	fok	m/s	fok	m/s	fok	m/s	fok	m/s	fok	m/s
Talaj	180	2	320	2	40	2	-	0	320	2	320	2
500	30	4	350	1	40	3	80	2	350	14	360	17
1000	30	4			40	2	210	1	360	16	360	17
1500	30	1			30	3	330	1	360	16	360	17
2000	250	1			340	4	330	2	350	11	360	11
2500	290	10			320	6			290	16	300	16
3000	290	10			320	6			290	16	300	16
4000	290	15							280	15	290	18
5000	300	22							280	23	280	18
6000	290	27							280	23	280	18
7000	290	27							280	23		
8000	260	18							280	23		
9000	260	18							280	23		
10000	240	16										
11000	210	26										
12000	210	26										
13000	210	25										
14000	210	25										
15000												
16000												
17000												
18000												
19000												
20000												

OFFSET NYOMDA BUDAPEST F.V. POMAYER GYULA

IDŐJÁRÁSI NAPIJELENTÉS

ЕЖЕДНЕВНЫЙ МЕТЕОРОЛОГИЧЕСКИЙ БЮЛЛЕТЕНЬ • DAILY SYNOPTIC MAP OF THE HUNGARIAN METEOROLOGICAL INSTITUTE • BULLETIN QUOTIDIEN DE L'INSTITUT METEOROLOGIQUE HONGROIS WETTERBERICHT DES UNGARISCHEN METEOROLOGISCHEN INSTITUTS

KIADJA AZ ORSZÁGOS METEOROLÓGIAI INTÉZET BUDAPEST II. KITAIBEL PÁL UTCA 1 TEL.: KÖZPONTI: 150-220 IDŐJÁRÁSJELZŐ OSZT.: 151-203, 156-810

MEGJELENIK NAPONKÉNT • ELŐFIZETÉSI ÁRA A POSTAI KÉZBESÍTÉSSEL EGYÜTT NEGYEDÉVRE 60 Ft KIADÁSÉRT FELEL AZ INTÉZET IGAZGATÓJA

69.évfolyam. 143.szám. + Budapest + 1956. május hó 22.

Az időjárási helyzet ma reggel és a várható időjárás:

Közép- és Észak-Európában hideg levegő van még uralmon, a Földközi-tenger felől azonban már enyhébb légtömegek nyomulnak északi irányban. Emiatt Felső-Olaszországban több helyen esik az eső.

Hazánkban hétfőn a változó felhőzetből csak egy-két helyen esett pár csepp eső. A hőmérséklet napközben országszerte 17-20 fokig emelkedett. Az éjszakai lehülés az északkeleti megyékben volt csak erősebb, ott 2 méter magasságban 2-4, a talaj közelében helyenként 0 fokig hült le a levegő. A talajhőmérséklet 10 cm mélységben 12-13 fok volt.

Budapesten kedden 12 órakor a hőmérséklet 16 fok, a tengerszintre átszámitott légnyomás 764 mm, alig változik.

Várható időjárás szerda estig:

Erősen felhős idő, sokfelé eső, helyenként zivatar.
Mérsékelt délkeleti, déli szél.
A hőmérséklet kissé emelkedik.

Várható legalacsonyabb hőmérséklet ma éjjel: 10-13,
legmagasabb nappali hőmérséklet szerdán:
északnyugaton 16-19,
máshol 20-23 fok között.

A hőmérséklet és a légnyomás napi középértéke Budapesten és ezek eltérése a 75 évi átlagtól:

1956. V. 21-én: 13,8 C°, 764,2 mm. Eltérés: -3,4 C°, +3,1 mm.

1871 óta ezen a napon előfordult

legmagasabb hőmérséklet 33,1 /1872/,
legalacsonyabb hőmérséklet 3,5 /1952/.

Az Országos Meteorológiai Intézet Időjárási Napijelentése

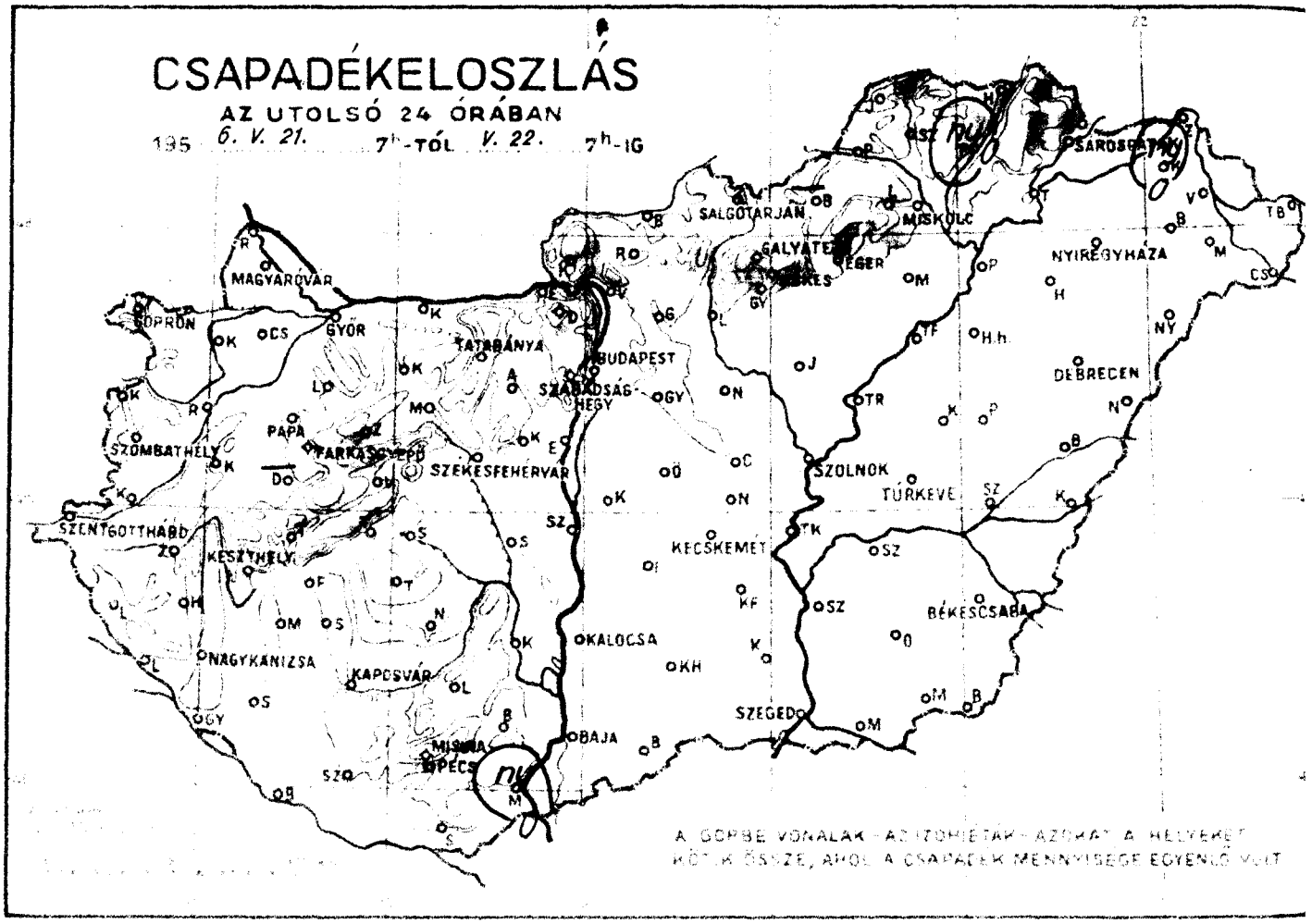

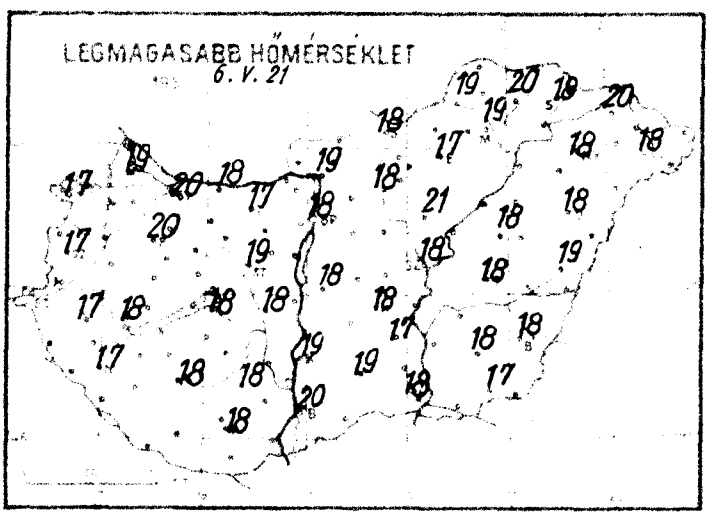



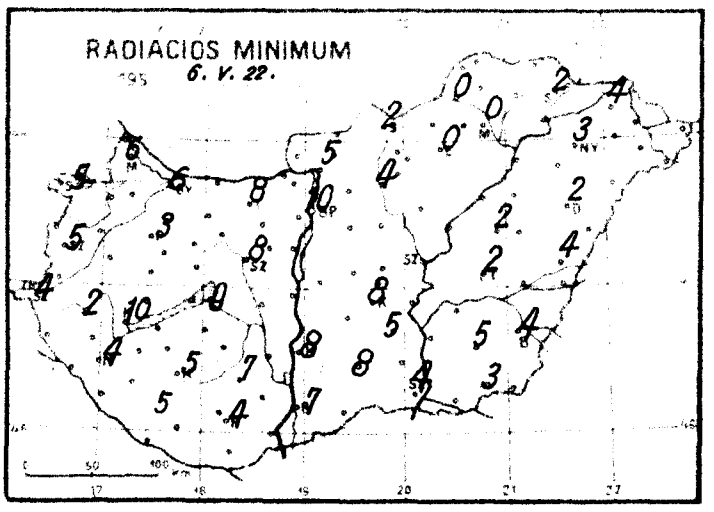

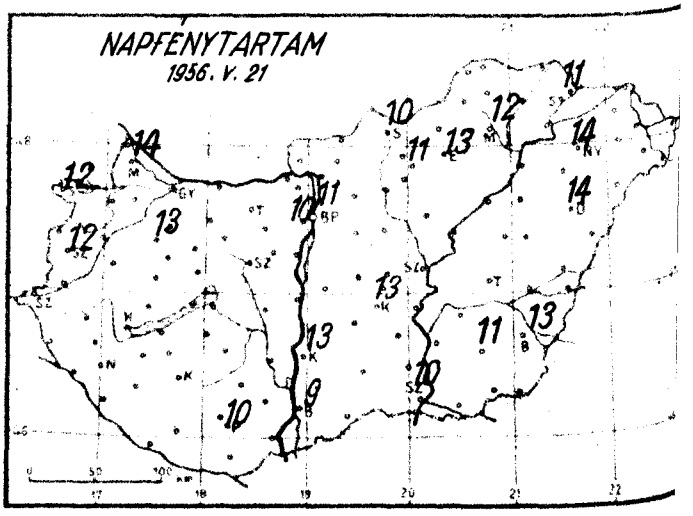

Időjárási helyzet *1956.* év *MÁJUS* hó *22.* nap 7 óra

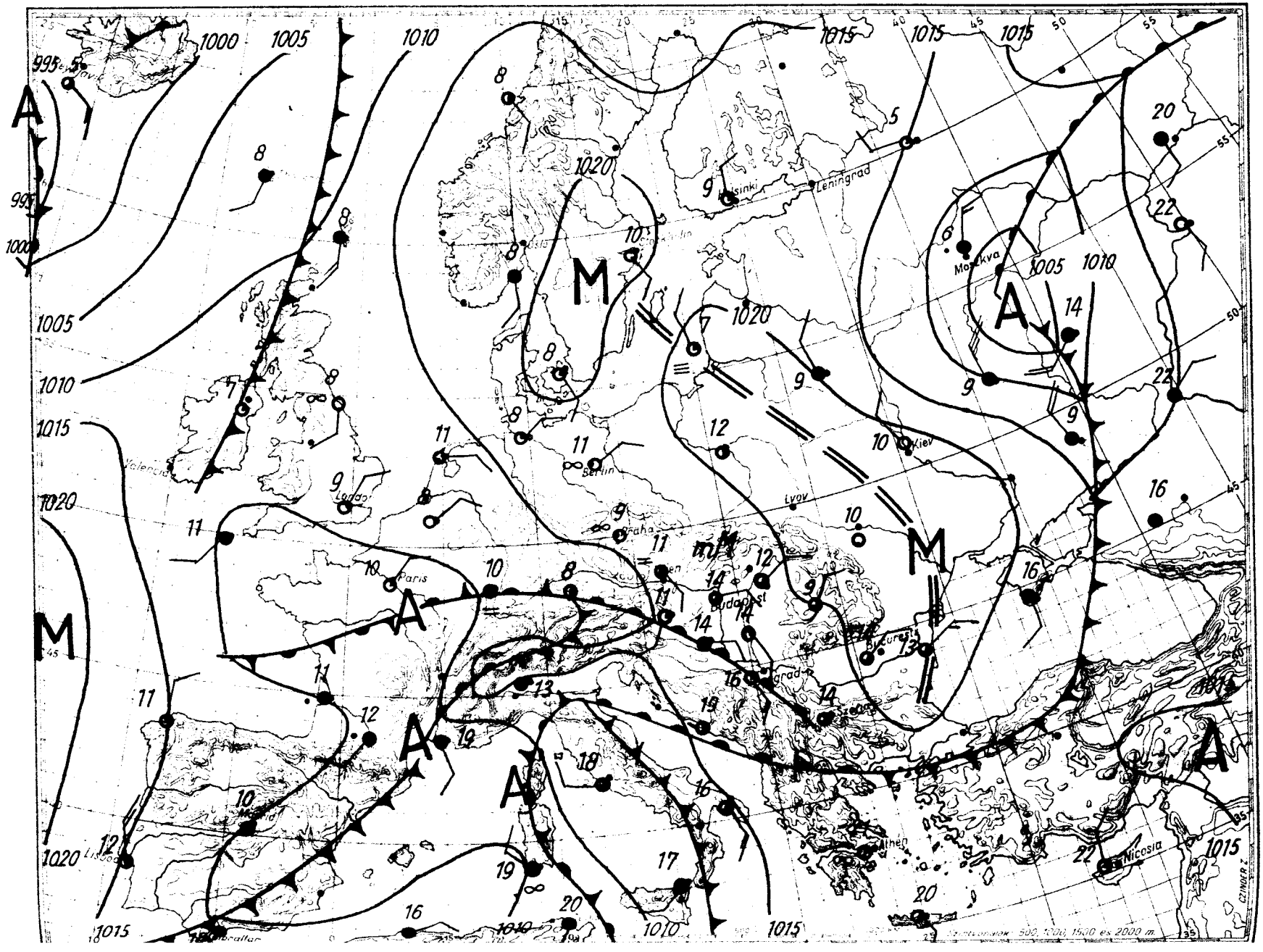

Magassági légállapotmérés

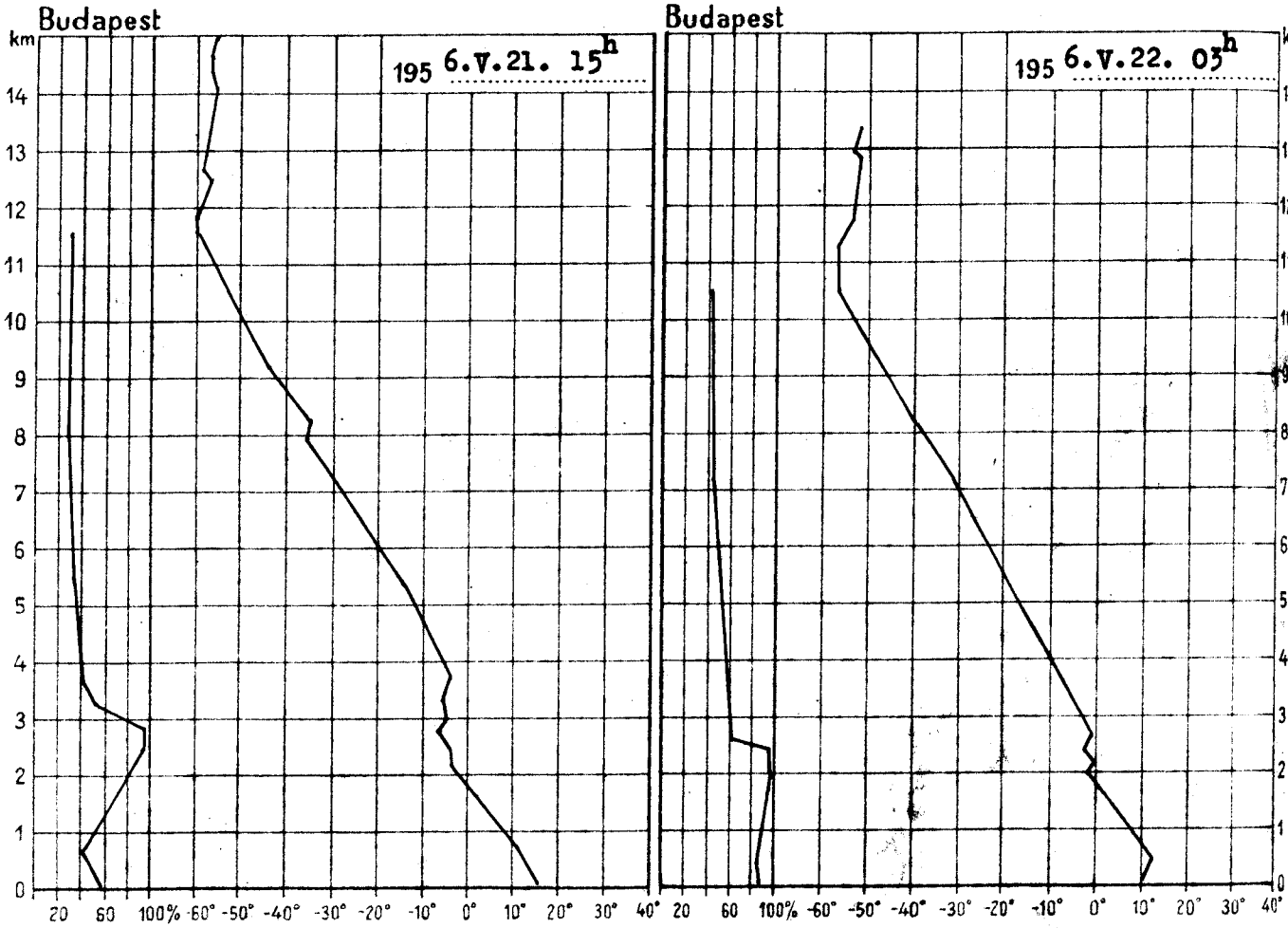

195 6.V.21. 15h			
km	mb	C°	%
Talaj	1001,6	16,4	60
0·5	960	13,0	49
1	903	8,0	58
1·5	850	3,2	73
2	799	-1,6	88
2·5	750	-3,1	99
3	703	-4,2	74
4	620	-6,0	45
5	545	-12,0	40
6	478	-19,0	36
7	417	-27,0	34
8	352	-34,0	34
9	312	-42,0	34
10	270	-48,9	33
11	230	-56,0	32
12	197	-57,8	
13	168	-56,6	
14	143	-53,8	
15	123	-56,0	

Magaslégköri időhelyzet

A hideg levegő tovább halad kelet felé és Ukrajnában okoz erőteljes lehülést. Mögötte délnyugati széllel meleg levegő áramlik, ennek hatására Olaszországtól a Kárpátokig meleg advekció található. Hazánk felett a tegnapi lehülést 2 - 5 fokos melegedés váltotta fel, ezáltal a 0 fok szintje 1100 m-t, a -10 fok magassága 600 m-t emelkedve 2510, ill. 4000 m-re került. A troposzférában kisebb inverziók léptek fel, és így a műszer három magasságban mért 0 fokot, mégpedig 1250, 2050 és 2510 m-en.

Pápainé s.k.

195 6.V.22. 03h			
km	mb	C°	%
Talaj	1001,0	11,2	90
0·5	959	11,3	91
1	902	7,1	94
1·5	850	3,0	97
2	798	-0,1	100
2·5	750	-0,0	66
3	703	-3,0	66
4	620	-10,0	65
5	544	-16,7	59
6	476	-23,0	53
7	412	-29,8	50
8	357	-39,0	58
9	308	-45,8	44
10	265	-52,7	44
11	227	-56,8	-
12	194	-52,7	-
13	166	-52,2	-
14			
15			

OFFSET NYOMDA, BUDAPEST F. V. POMAYER GYULA

1956. május hó.
22. nap kedd
69. évfolyam 143. sz.

	Reggeli észlelések 06 TMG				Az utolsó 24 óra adatai				
	Felhőzet (0—4)	Szélirány és erő (m/s)	Légnyomás (millibár)	Hőmérséklet (C°)	Csapadék (24 óra) (mm)		Hőmérsékleti szélsőségek			Napsütés (óra) tegnap
							tegnapi nappali max.	éjszakai min.	Radiációs min.	
Mosonmagyaróvár	4	SE 2	1016,8	14	.		19	8	6	14
Sopron	1	S 1	15,7	12	.		17	8	5	12
Szombathely	0	S 2	16,3	11	.		17	7	5	12
Szentgotthárd	1	NW 1	16,3	8	.		18	4	4	-
Pápa	1	SE 4	16,0	14	.		20	9	3	-
Győr	4	SE 4	16,8	13	.		20	12	6	-
Tatabánya	2	SE 6	17,2	14	.		17	11	8	-
Székesfehérvár	4	E 2	-	13	.		19	10	8	-
Keszthely	4	SE 2	17,5	13	.		18	11	10	-
Nagykanizsa	4	SSE 3	17,1	12	.		17	7	4	-
Kaposvár	4	- 0	16,8	12	.		18	7	5	-
Pécs	4	E 3	17,0	14	.		18	8	4	10
Budapest M. I.	3	E 1	18,0	14	.		18	12	10	11
Salgótarján	4	N 2	19,5	8	.		18	4	2	10
Eger	2	NW 1	19,7	11	.		17	4	0	13
Miskolc	0	NNW 1	19,8	10	.		19	3	0	12
Sárospatak	0	E 1	-	12	.		19	3	2	11
Baja	2	SE 4	17,6	15	.		20	10	7	9
Kalocsa	4	SE 4	17,7	14	.		19	10	8	13
Kecskemét	4	SE 1	17,9	13	.		18	9	8	13
Szeged	1	SE 3	18,4	14	.		18	8	4	10
Szolnok	2	- 0	19,1	15	.		18	9	-	-
Törökszentmiklós	3	E 1	-	12	.		18	6	2	-
Békéscsaba	2	ESE 1	19,0	13	.		18	7	4	13
Debrecen	1	ESE 2	20,0	13	.		18	4	2	14
Nyíregyháza	0	E 1	20,0	13	.		18	5	3	14
Kékestető (1000 m)**	4	SSE 4	901,1	6	.		11	4	-	11
Galyatető (932 m)**	-	-	-	-	.		11	6	-	-
Mátraháza (534 m)*	4 =	SE 4	958,0	10	.		15	8	-	-
Szabadsághegy (474 m)*	3	SE 1	958,7	12	.		15	9	-	10
Farkasgyepű (400 m)*	1	SE 4	956,7	12	.		17	9	7	-

24 óra csapadék mm		24 óra csapadék mm		24 órai csapadék mm		24 óra csapadék mm	
Bajka	.	Tihany	.	Putnok	.	Zábony	.
Csorna	.	Siófok	.	Jósvafő	.	Kisvárda	ny
Kapuvár	.	Fonyód	.	Bódvaszilas	.	Vásárosnamény	.
Kőszeg	.	Marcali	.	Lillafüred	.	Baktalórántháza	.
Nagyegyháza	.	Somogyvár	.	Szendrőlád	.	Mátészalka	.
Körmend	.	Tab	.	Fuzesd	ny	Tiszabecs	.
Lenti	.	Sárbogárd	.	Hidasnémeti	.	Csenger	.
Zalaegerszeg	.	Sztálinváros	.	Sátoraljaújhely	.	Nyírlugos	.
Hahót	.	Nagykónyi	.	Tokaj	.	Polgár	.
Letenye	.	Somogyszob	.	Mezőkeresztes	.	Hajdúdorog	.
Gyékényes	.	Bureš	.	Jászapáti	.	Hortobágy	.
Kálid	.	Szigetvár	.	Nagykáta	.	Nagyléta	.
Lovászpatona	.	Lengyel	.	Gyomró	.	Tepeszló	.
Devecser	-	Középhidvég	.	Örkény	.	Tiszaroff	.
Tapolca	.	Bátaapáti	.	Kunszentmiklós	.	Karcag	.
Zirc	.	Mohács	ny	Cegléd	.	Püspökladány	.
Veszprém	.	Siklós	.	Nagykőrös	.	Berettyóújfalu	.
Komárom	.	Királyrét	.	Tiszakécske	.	Szeghalom	.
Kisbér	.	Bulassagyarm.	.	Izsák	.	Körösszakál	.
Mór	.	Romhány	.	Kiskunfélegyh.	.	Szarvas	.
Alcsut	.	Vác	.	Kiskunhalas	.	Szentes	.
Esztergom	.	Galgamácsa	.	Bácsalmás	.	Orosháza	.
Dobogókő	.	Lőrinci	.	Kistelek	.	Makó	.
Ercsi	.	Gyöngyös	.			Mezőhegyes	.
Káposnásnyék	.	Borsodnádasd	-			Battonya	.

* A légnyomás 500 gdm-re átszámítva ** A légnyomás 1000 gdm-re átszámítva

Magassági szélmérések

Óraadatok greenwichi középidőben

V.21.	Szhely 10 h		Szhely 15 h		Győr 15 h		Nkanizsa 15 h		Pécs 10 h		Pécs 15 h		Debrec. 10 h		Debrec. 15 h		Bpest 15 h	
	fok	m/s	fok	m/s	fok	m/s	fok	m/s	fok	m/s	fok	m/s	fok	m/s	fok	m/s	fok	m/s
Talaj	140	2	180	2	140	2	180	2	180	2	180	2	360	2	-	0	40	7
500 m	190	3	200	8	150	5	150	3	230	1	190	3	10	5	90	2	170	5
1000	190	3	200	8	200	6	180	3	60	1	150	3	10	5	70	2	170	5
1500	170	5	210	9	200	6	200	4	80	1	150	4	360	8	70	2	160	3
2000	230	6	210	9	200	6	250	9			200	5	340	10	20	3	140	1
2500	270	9	240	7			260	11			220	6	340	10	300	10		
3000	270	9	240	7			260	11			220	6	340	10	300	10		
4000	270	9	260	14			250	14					290	17	290	16		
5000	270	12	260	14			260	16					290	24	290	20		
6000	280	15	270	16			260	20					290	29	290	26		
7000	280	15	270	16			260	20					290	29	290	26		
8000	270	22					260	20					280	25	260	26		
9000	270	22					260	20					280	25	260	26		
10000	270	22					260	23					280	25	290	26		
11000	270	26													260	26		
12000	270	26													260	26		
13000															290	26		
14000															290	26		
15000																		
16000																		
17000																		
18000																		
19000																		
20000																		

V.22.	Szhely 3 h		Győr 3 h		Pécs 3 h		Bpest 0 h		Bpest 3 h		Bpest 6 h		Miskolc 3 h		Szeged 3 h		Debrec 3 h	
	fok	m/s	fok	m/s	fok	m/s	fok	m/s	fok	m/s	fok	m/s	fok	m/s	fok	m/s	fok	m/s
Talaj	220	2	140	2	90	2	180	2	140	2	90	7	-	0	90	2	40	2
500 m	190	11	160	8	150	13	180	7	160	6	140	8	100	4	130	6	90	6
1000	190	11	160	9	150	7	180	7	160	6	160	9	130	4	130	6	90	6
1500	230	13					200	3	160	6	160	9	130	4	180	6	90	6
2000	220	15									210	7	140	4	250	11	100	4
2500	230	11															260	13
3000	230	11															260	13
4000	260	7															270	11
5000	270	13																
6000	280	18																
7000	280	18																
8000	280	20																
9000	280	20																
10000	280	20																
11000																		
12000																		
13000																		
14000																		
15000																		
16000																		
17000																		
18000																		
19000																		
20000																		

OFFSET-NYOMDA, BUDAPEST F. V. POMAYER GYULA

IDŐJÁRÁSI NAPIJELENTÉS

ЕЖЕДНЕВНЫЙ МЕТЕОРОЛОГИЧЕСКИЙ БЮЛЛЕТЕНЬ • DAILY SYNOPTIC MAP OF THE HUNGARIAN METEOROLOGICAL INSTITUTE • BULLETIN QUOTIDIEN DE L'INSTITUT MÉTÉOROLOGIQUE HONGROIS WETTERBERICHT DES UNGARISCHEN METEOROLOGISCHEN INSTITUTS

KIADJA AZ ORSZÁGOS METEOROLÓGIAI INTÉZET
BUDAPEST II, KITAIBEL PÁL-UTCA 1
TEL.: KÖZPONT: 150-220 IDŐJELZŐ OSZT: 151-204, 150-410

MEGJELENIK NAPONKÉNT • ELŐFIZETÉSI ÁRA A POSTAI KÖLTSÉGGEL EGYÜTT NEGYEDÉVRE 60.— Ft
KIADÁSÉRT FELEL AZ INTÉZET IGAZGATÓJA

69.évfolyam 144.szám. + Budapest + 1956. május hó 23.

Az időjárási helyzet ma reggel és a várható időjárás:

Közép- és Dél-Európa időjárását cikloncsalád irányitja, meleg levegőt szállitva délről az Alpok és Kárpátok környékére. Emiatt az emlitett területeken sokfelé esős az időjárás. Észak- és Kelet-Európában csendesebb, szárazabb az idő.

Hazánkban kedden változó volt a felhőzet, és napközben több helyen hullott kisebb eső. A hőmérséklet a déli részeken 22-24, máshol 18-21 fokig emelkedett. A késő esti órákban országszerte beborult az ég, és Borsod-Abauj-Zemplén, valamint Szabolcs-Szatmár megyék kivételével mindenütt volt eső. Nagyivánról /Szolnok megye/ 57, Derecskéről 51, Gödöllőről 47, Lőrinciből 30, Kisbérről 29 mm csapadékot jelentettek. Éjjel északon 9-12, délen 12-16 fokig hült le a levegő. A talaj hőmérséklete ma reggel 10 cm mélységben 13-16 fok volt.

Budapesten szerdán 12 órakor a hőmérséklet 16 fok, a tengerszintre átszámitott légnyomás 762 mm, alig változik.

Várható időjárás csütörtök estig:

Felhős idő, sok helyen eső, helyenként zivatar.
Mérsékelt, változó irányú szél.
A hőmérséklet alig változik.

Várható legalacsonyabb hőmérséklet ma éjjel: 11-14,
legmagasabb nappali hőmérséklet csütörtökön:
19-22 fok között, helynként 22 fok felett.

A hőmérséklet és a légnyomás napi középértéke Budapesten és ezek eltérése a 75 évi átlagtól:

1956. május hó 22-én: 15,2 C°, 762,7 mm. Eltérés: -2,1 C°, +1,6 mm.

1871 óta ezen a napon előfordult

legmagasabb hőmérséklet 31,0 C° /1950/,
legalacsonyabb hőmérséklet 2,0 C° /1885/.

Az Országos Meteorológiai Intézet Időjárási Napijelentése

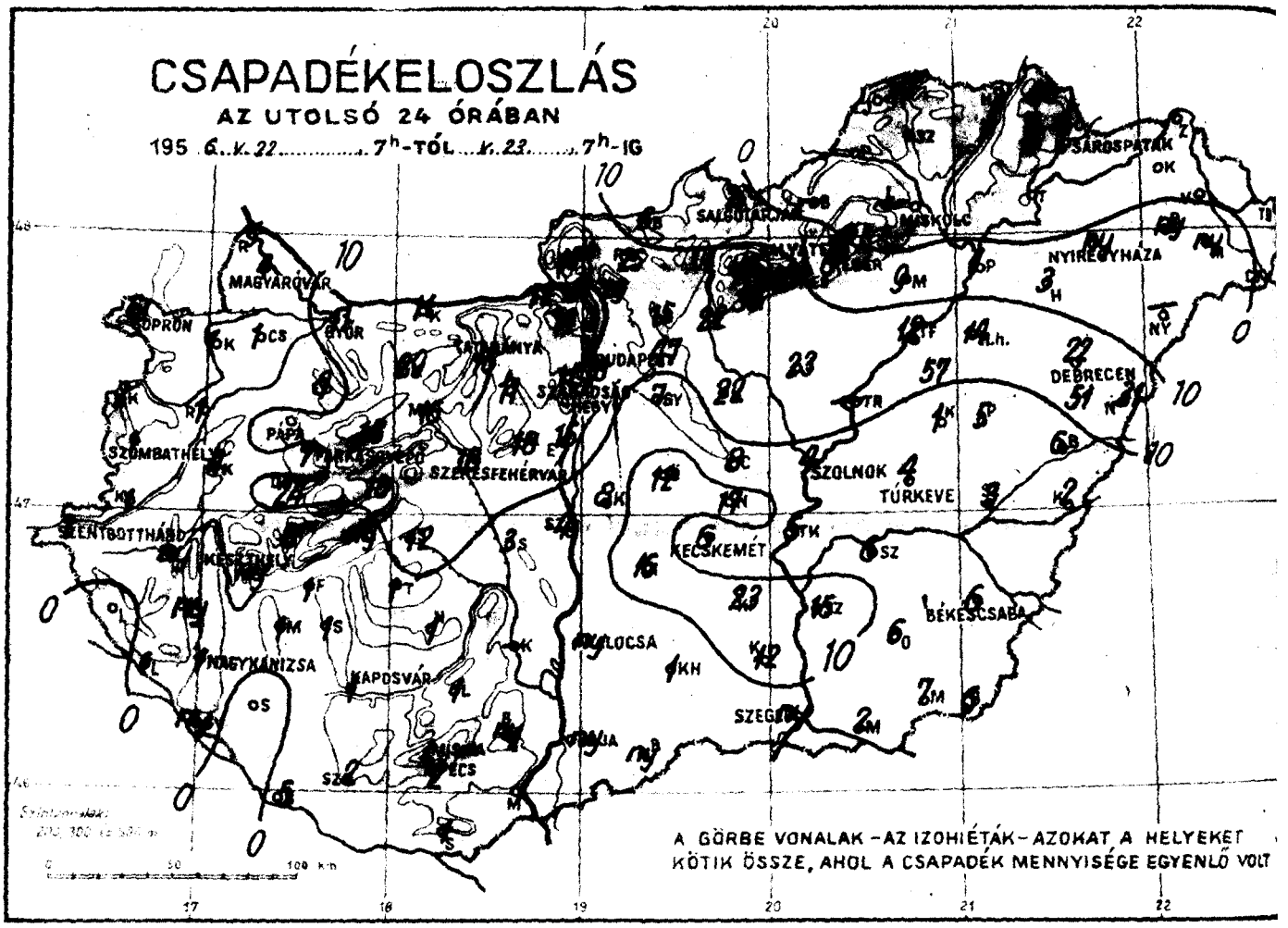

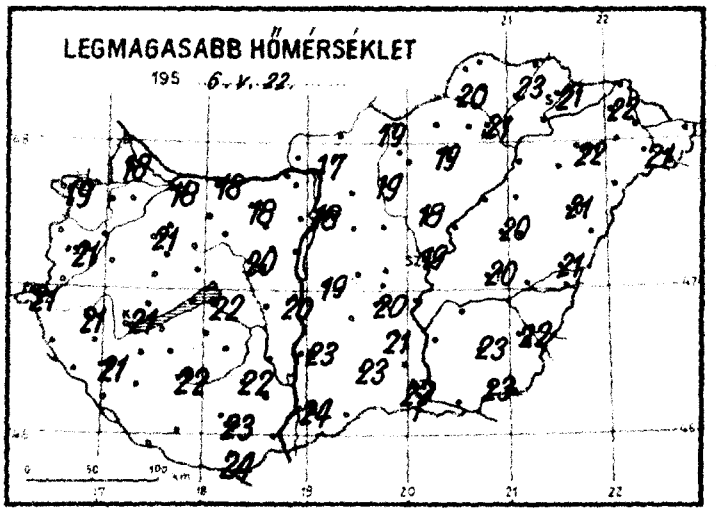

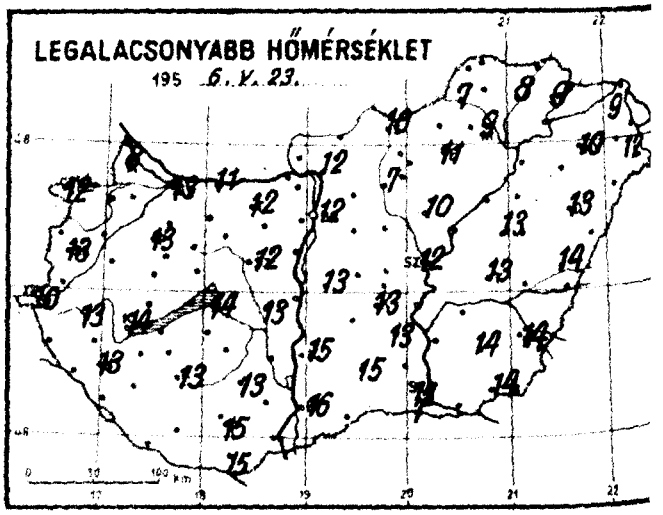

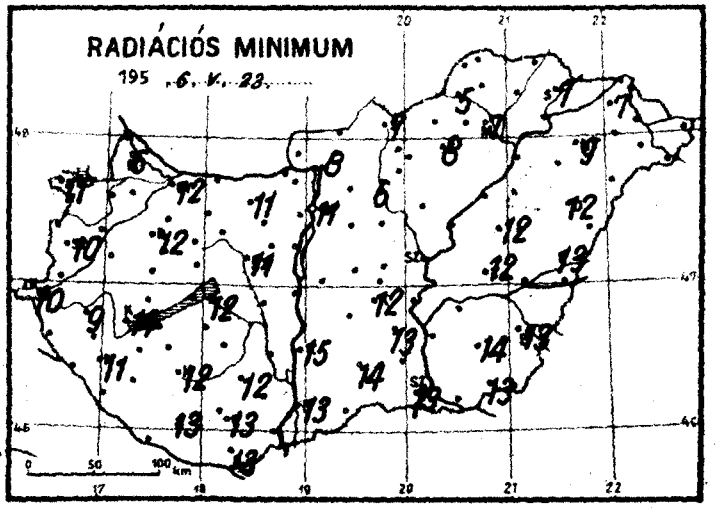

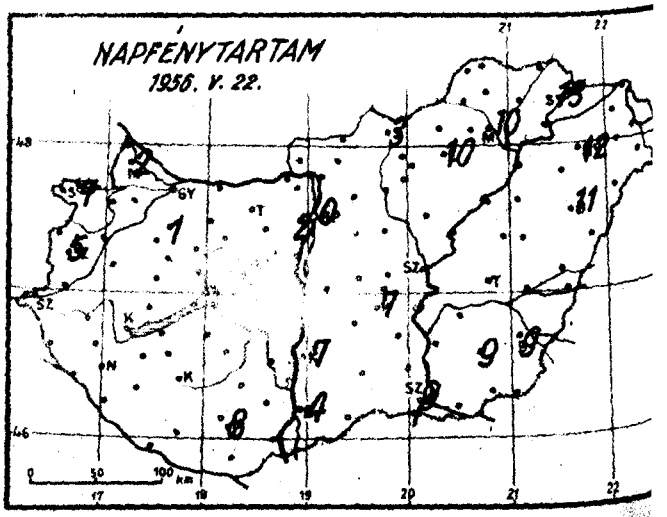

Időjárási helyzet 1956. év MÁJUS hó 23. nap 7 óra

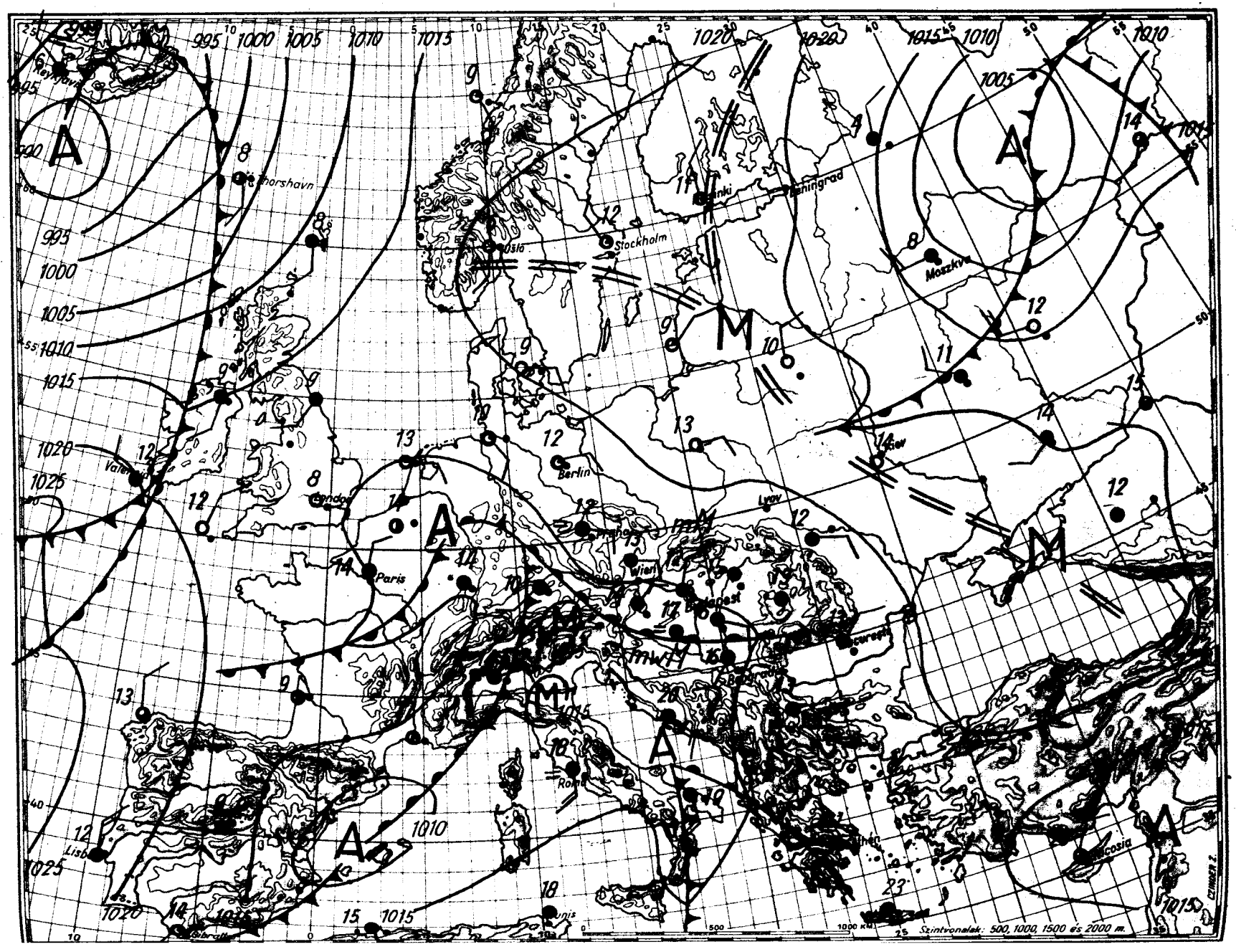

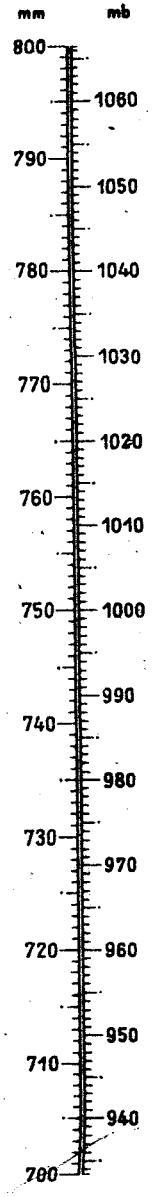

Magassági légállapotmérés

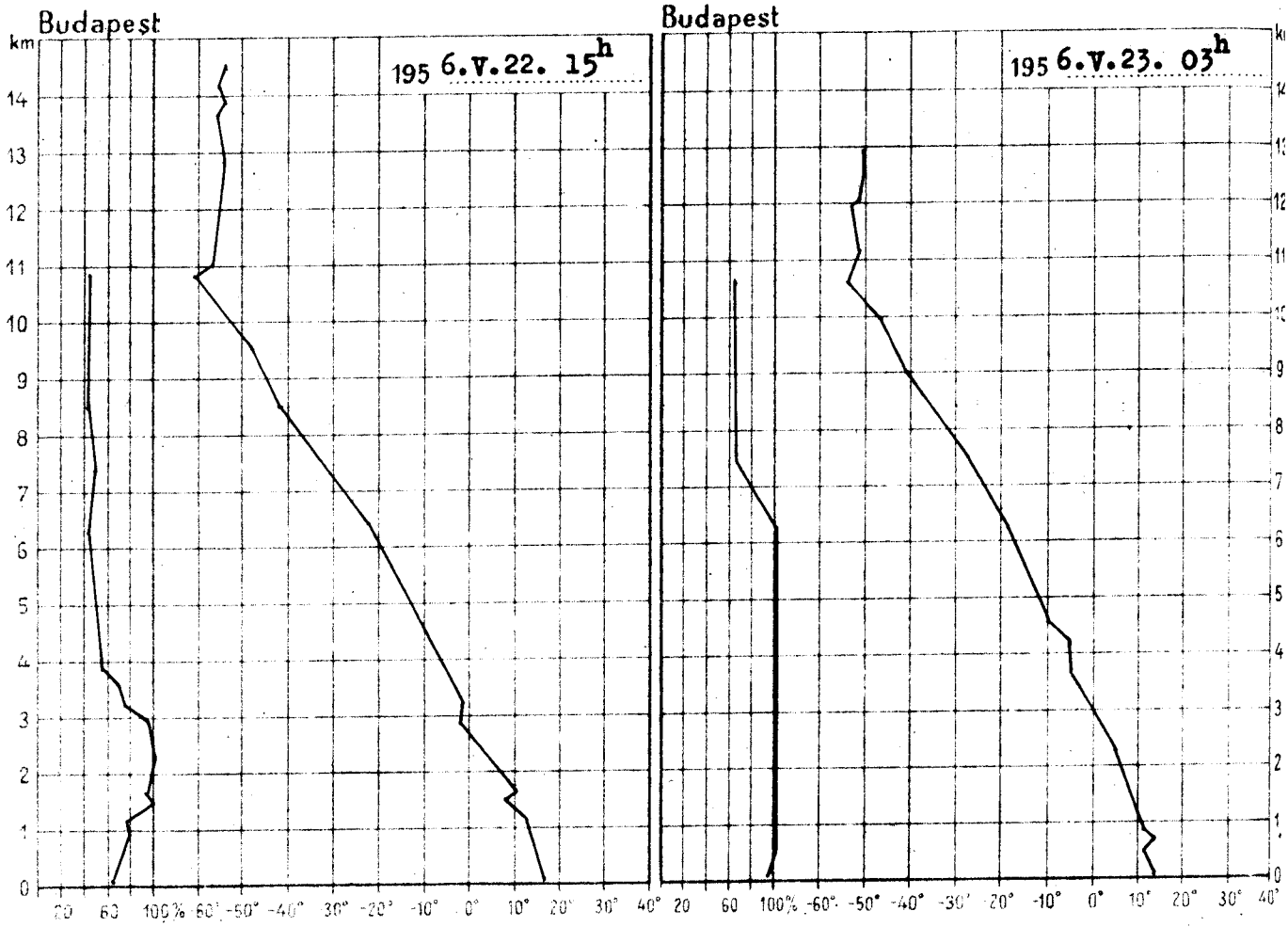

195 6.V.22. 15h			
km	mb	C°	%
Talaj	999,3	17,7	61
0·5	959	13,8	72
1	903	8,8	83
1·5	849	9,0	98
2	799	6,6	97
2·5	751	2,1	95
3	705	-1,4	93
4	622	-6,0	56
5	548	-13,2	44
6	478	-20,2	45
7	417	-27,8	47
8	362	-36,7	47
9	313	-44,6	47
10	268	-52,6	47
11	230	-56,4	
12	197	-55,6	
13	168	-53,8	
14	144	-54,9	
15			

Magaslégköri időhelyzet

A Földközi-tenger felől Dél- és Délkelet-Európa térségébe meleg és hideg léghullámok érkeznek, amelyek hatására a Balkán-félsziget vidékén meleg, Olaszország légterében hideg advekció található. Európa északi részére továbbra is az Óceánról érkeznek a légtömegek. Hazánk felett a 200-500 m-ig terjedő réteget kivéve, mérsékelt melegedés következett be, ezáltal a 0 fok szintje 320 m-t, a -10 fok magassága 520 m-t emelkedett, és ma hajnalban 2830 ill. 4520 m-en volt.

Pápainé s.k.

195 6.V.23. 03h			
km	mb	C°	%
Talaj	998,0	12,2	98
0·5	957	11,3	100
1	901	9,8	100
1·5	848	7,6	100
2	799	5,2	100
2·5	750	2,3	100
3	705	-0,5	100
4	621	-7,0	100
5	546	-12,2	100
6	478	-18,3	100
7	418	-25,3	78
8	373	-32,8	63
9	314	-40,9	62
10	271	-48,4	58
11	232	-51,7	
12	199	-51,8	
13			
14			
15			

OFOTEX NYOMDA, BUDAPEST F. V. POMAYER GYULA

1956. május hó.
23. nap szerda
69. évfolyam 144. sz.

	Reggeli észlelések 06 TMG				Az utolsó 24 óra adatai				
	Felhőzet (0–4)	Szélirány és erő (m/s)	Légnyomás (millibár)	Hőmérséklet (C°)	Csapadék (24 óra) (mm)		Hőmérsékleti szélsőségek tegnapi nappali max.	éjszakai min.	Radiációs min.	Napsütés (óra) a tegnap
Mosonmagyaróvár	4 .	NW 2	1015,3	13	4		18	8	6	2
Sopron	4 ≡	– 0	15,1	12	6		19	12	11	7
Szombathely	4 –	NE 4	13,9	14	1		21	13	10	5
Szentgotthárd	4 ≡	– 0	14,0	12	1		21	10	10	–
Pápa	4	S 4	13,8	14	21		21	13	12	–
Győr	4	SE 4	15,1	14	11		18	13	12	–
Tatabánya	4 ,	ESE 4	15,0	14	16		18	12	11	–
Székesfehérvár	4 .	NE 4	–	13	18		20	12	12	–
Keszthely	4	N 2	14,4	15	ny		21	14	14	–
Nagykanizsa	4 –	E 1	13,2	16	1		21	13	11	–
Kaposvár	4 –	ENE 3	14,1	14	1		22	13	12	–
Pécs	4 –	– 0	13,3	17	2		23	15	13	8
Budapest M. I	4	N 2	15,5	12	13		18	12	11	0
Salgótarján	3	NW 2	15,9	11	2		19	10	7	3
Eger	3	– 0	16,2	12	6		19	11	8	10
Miskolc	4	N 2	16,2	14	.		21	9	7	10
Sárospatak	1	– 0	–	16	.		21	9	7	13
Baja	4	ESE 2	14,0	14	ny		24	16	13	4
Kalocsa	4 .	NE 2	14,3	15	ny		23	15	15	7
Kecskemét	4 .	E 1	14,3	14	6		20	13	12	7
Szeged	4	SE 3	14,4	16	ny		22	15	13	9
Szolnok	4 ,	E 1	15,5	14	4		19	12	–	–
Túrkeve	4	SE 1	–	15	4		20	13	12	–
Békéscsaba	4	ESE 2	14,9	15	6		22	14	13	9
Debrecen	4	– 0	16,7	14	22	R	21	13	12	11
Nyíregyháza	4	NE	17,3	12	ny		22	10	9	12
Kékestető (1000 m)**	4 .	ENE 2	899,3	8	12		12	7	–	–
Galyatető (932 m)**	–	–	–	–	11		12	7	–	–
Mátraháza (534 m)*	4	S 1	955,5	15	1		22	14	–	–
Szabolcsághegy (474 m)*	4 .	NW 1	956,0	10	11		16	9	–	2
Farkasgyepű (400 m)*	4	ESE 4	955,5	12	7		19	9	9	–

24 óra csapadék mm			24 óra csapadék mm			24 órai csapadék mm			24 óra csapadék mm		
Bajka	5		Tihany	ny		Petnek	•		Zálony	•	
Csorna	1		Soffok	12		Jásztelek	•		Kisvárda	•	
Kaposvár	1	R	Fonyód	1		Bodrogkeresztúr	•		Vásárosnamény	•	
Kőszeg	2		Marcali	1		Ladánybene	•		Baktalórántháza	ny	
Nagyvázsony	1		Somogyvár	1		Szabolcs	•		Mátészalka	ny	
Kaposmérő	1		Tab	1		Füzesgyarmat	•		Tiszabecs	•	
Lenti	•		Sárbogárd	3		Hajdúnánás	•		Csenger	•	
Zalaegerszeg	ny		Székesfehérvár	4		Sárrétudvari	•		Nyírlugos	–	
Babót	ny		Nagykanizsa	1		Tiszajenő	•		Polgár	1	
Lenti	1		Somogyszob	•		Mezőkeresztes	9		Hajdúdorog	3	R
Gyékényes	ny		Bares	5	R	Tószeg	23	R	Hortobágy	14	
Kaid	4		Szigetvár	2		Nagykata	22	R	Nagyléta	31	
Lovászpatona	8		Lengyel	1		Gyomró	7		Pocsaj	12	
Devecser	24		Kozephidvég	–		Orkény	12		Tiszaroff	–	
Tapolca	6		Bátthapáti	ny		Kömpentmiklós	8		Karcag	1	
Zirc	13		Mohács	1		Cegléd	8		Puspökladány	5	
Veszprém	18	R	Siklós	1		Nagykőrös	17	R	Berettyóújfalu	6	
Komárom	11		Királyrét	17		Tiszakécske	5		Szeghalom	3	
Kisbér	29		Balassagyarm.	6		Izsák	16	R	Körösszakál	2	
Mór	16		Romhány	25		Kiskunfélegyh.	23	R	Szarvas	6	
Alcsut	11		Vác	19		Kiskunhalas	1	R	Szentes	15	
Esztergom	12		Galgamácsa	15	R	Bácsalmás	ny	R	Orosháza	6	
Dobogókő	14		Lőrinci	22		Kistelek	12	R	Makó	2	
Eresi	16		Gyöngyös	30					Mezőhegyes	7	
Kápolnásnyék	18		Borsosnádasd	–					Battonya	6	

* A légnyomás 500 gdm-re átszámítva ** A légnyomás 1000 gdm-re átszámítva

Magassági szélmérések

Óraadatok greenwichi középidőben

V.22.	Szhely 15 h		Nkanizsa 15 h		Győr 15 h		Pécs 15 h		Miskolc 15 h		Szeged 9 h		Szeged 15 h		Debr. 5 h		Debrecen 10 h	
	fok	m/s	fok	m/s	fok	m/s	fok	m/s	fok	m/s	fok	m/s	fok	m/s	fok	m/s	fok	m/s
Talaj	180	2	180	2	140	7	90	2	140	2	90	2	90	2	-	0	140	2
500 m	180	5	170	5	170	8	140	3	130	2	170	5	150	6	100	9	140	3
1000	180	5	240	10	180	9	180	2	130	4	170	5	160	9	100	9	140	3
1500	230	5	240	10	190	11	180	2	120	3	240	6	180	6	120	6	160	3
2000	250	9	240	10			270	2	260	4	260	8			120	6	270	5
2500	240	12	230	13			270	6	280	8	260	12			280	4	300	13
3000	240	12	230	13			270	6			260	12			280	4	300	13
4000	240	12									270	13			280	15	280	20
5000	250	14									270	18					280	20
6000	250	14									270	20					280	23
7000	250	14									270	20					280	23
8000											280	24					280	23
9000											280	24					280	23
10000											280	29					280	23
11000																	280	23
12000	V.22.		Bpest 9 h		Bpest 12 h		Bpest 15 h		Bpest 18 h		Debrecen 15 h						280	23
13000																		
14000	Talaj		220	7	140	7	140	7	40	2	180	2						
15000	500		130	7	130	5	130	4	160	5	210	2						
16000	1000		140	6	150	4	160	5	190	7	210	2						
17000	1500		170	6			260	9	250	6	210	6						
18000	2000						260	9	280	8	270	2						
19000																		
20000																		

V.23.	Nkanizsa 3 h		Pécs 3 h		Szeged 3 h		Miskolc 3 h		Debrecen 5 h									
	fok	m/s	fok	m/s	fok	m/s	fok	m/s	fok	m/s	fok	m/s	fok	m/s	fok	m/s	fok	m/s
Talaj	-	0	-	0	40	2	320	2	-	0								
500 m	240	6	280	2	240	4	30	7	70	3								
1000	220	7	240	7	260	4	80	8	90	2								
1500	240	7	240	7	270	4	70	6	40	3								
2000	250	10	240	7			70	6	40	3								
2500			270	8			310	4										
3000							310	4										
4000							280	7										
5000																		
6000																		
7000																		
8000																		
9000																		
10000																		
11000																		
12000																		
13000																		
14000																		
15000																		
16000																		
17000																		
18000																		
19000																		
20000																		

OFFSET NYOMDA, BUDAPEST F. V. POMAYER GYULA

IDŐJÁRÁSI NAPIJELENTÉS

ЕЖЕДНЕВНЫЙ МЕТЕОРОЛОГИЧЕСКИЙ БЮЛЛЕТЕНЬ • DAILY SYNOPTIC MAP OF THE HUNGARIAN METEOROLOGICAL INSTITUTE • BULLETIN QUOTIDIEN DE L'INSTITUT MÉTÉOROLOGIQUE HONGROIS WETTERBERICHT DES UNGARISCHEN METEOROLOGISCHEN INSTITUTS

IADJA AZ ORSZÁGOS METEOROLÓGIAI INTÉZET
UDAPEST II, KITAIBEL PÁL-UTCA 1
EL.: KÖZPONT: 150-220 IDŐJELZŐ OSZT: 151-204, 150-410

MEGJELENIK NAPONKÉNT * ELŐFIZETÉSI ÁRA
A POSTAI KÖLTSÉGGEL EGYÜTT NEGYEDÉVRE 60·— Ft
KIADÁSÉRT FELEL AZ INTÉZET IGAZGATÓJA

69.évfolyam 145.szám + Budapest + 1956. május hó 24.

Az időjárási helyzet ma reggel és a várható időjárás:

Európa délnyugati és középső részein a földközi-tengeri léghullámok hatására enyhe az idő. Szerdán a déli órákban Párisban 21, Rómában és Belgrádban 22 fokot mértek. Az Atlanti-óceán felől azonban ujabb hűvösebb légtömeg közelitette meg Európa nyugati partjait. A Brit-szigeteken ma hajnalban szeles és csapadékos az időjárás.

Hazánkban szerdán erősen felhős volt az égbolt és az északkeleti megyéket kivéve ismét sokfelé kaptunk záporesőt, helyenként zivatart is. A csapadék mennyisége Nagyatádon /Somogy-megyében/ 48, Sárbogárdon 26, Lengyelben 24, Siófokon 22, Barcson 19, Káldon 18, Szigetváron 17 mm volt. A hőmérséklet napközben Sopronban csak 16, az ország nagyrészén azonban 19-22, sőt Miskolcon, Sárospatakon, Nyiregyházán 24 fokig emelkedett. Éjszaka a déli megyékben mindössze 12-15 fokig hült le a levegő. A talaj hőmérséklete ma reggel 10 cm mélységben 13-15 fok volt.

Budapesten csütörtökön 12 órakor a hőmérséklet 22 fok, a tengerszintre átszámitott légnyomás 765 mm, alig változik.

Várható időjárás péntek estig:

Változó felhőzet, több helyen délutáni záporeső, zivatar.
Mérsékelt szél.
A nappali hőmérséklet tovább emelkedik.

Várható legalacsonyabb hőmérséklet ma éjjel: 11-14,
legmagasabb nappali hőmérséklet pénteken:
24-27 fok között.

A hőmérséklet és a légnyomás napi középértéke Budapesten és ezek eltérése a 75 évi átlagtól:

1956. V. 23-án: 15,7 C°, 762,3 mm. Eltérés: -1,7 C°, +0,9 mm.

1871 óta ezen a napon előfordult

legmagasabb hőmérséklet 31,5 C° /1950/,
legalacsonyabb hőmérséklet 3,3 C° /1917/.

Az Országos Meteorológiai Intézet Időjárási Napijelentése

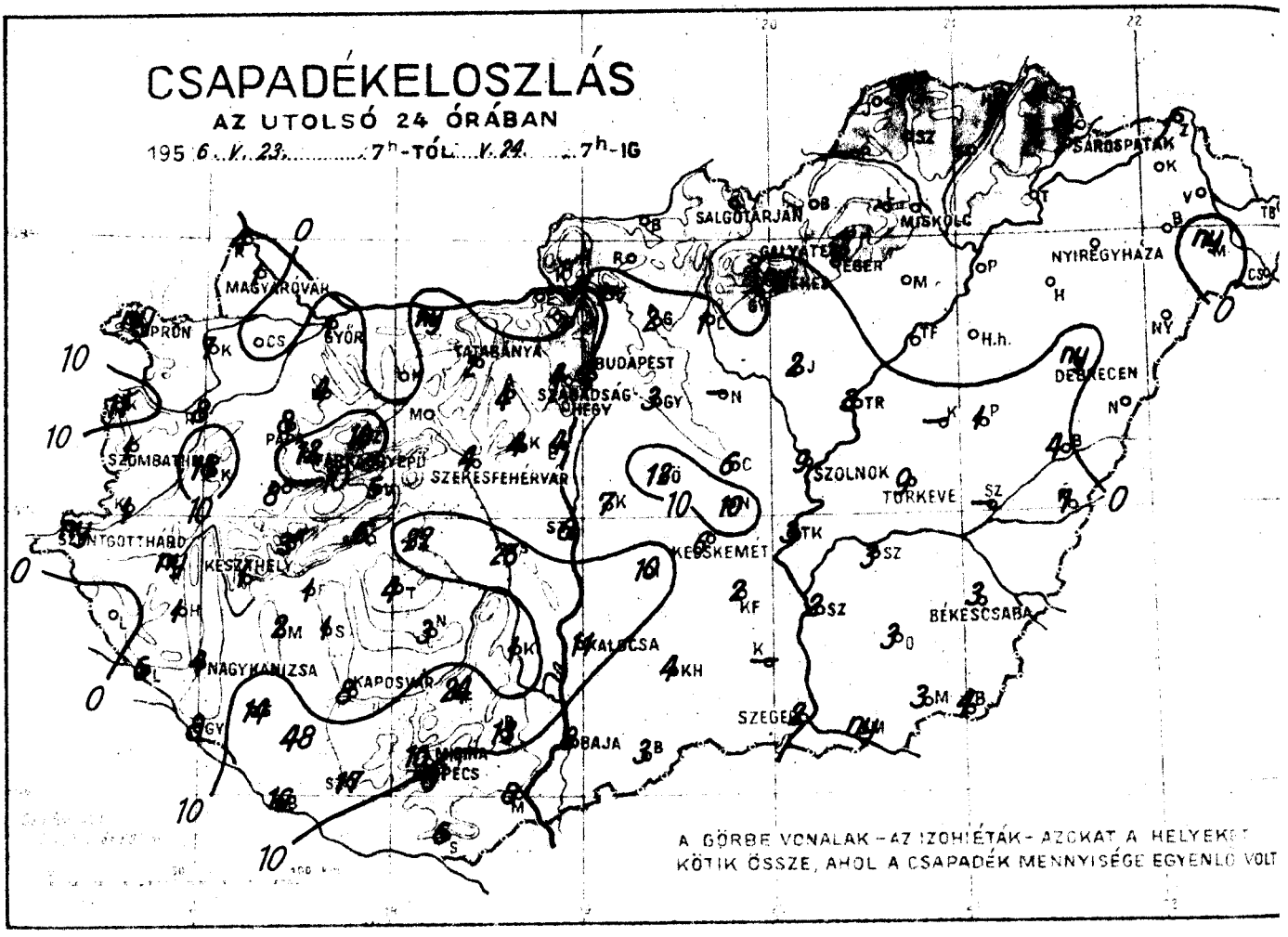

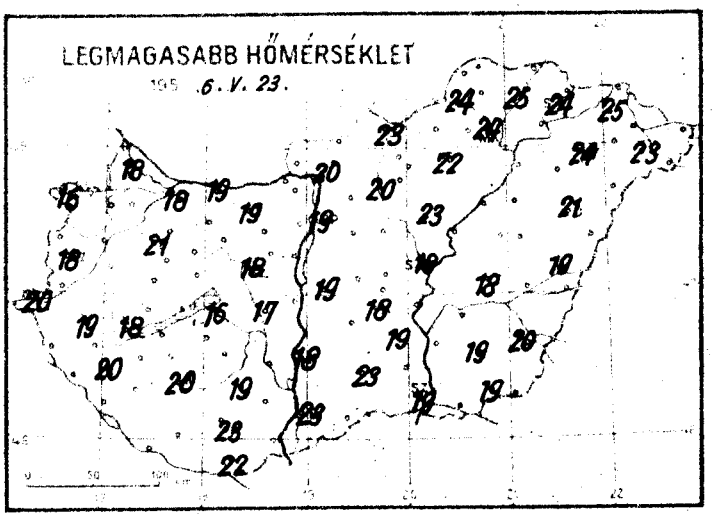

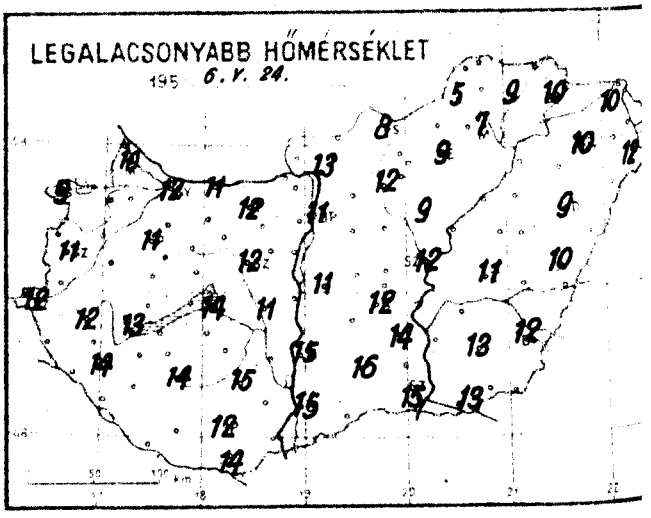

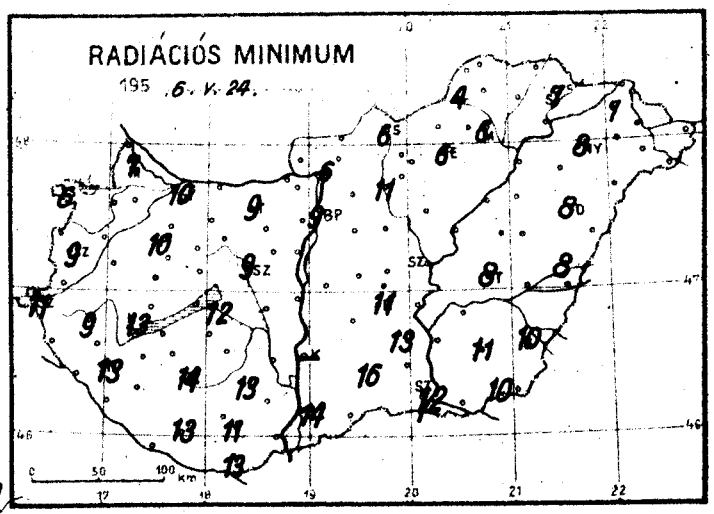

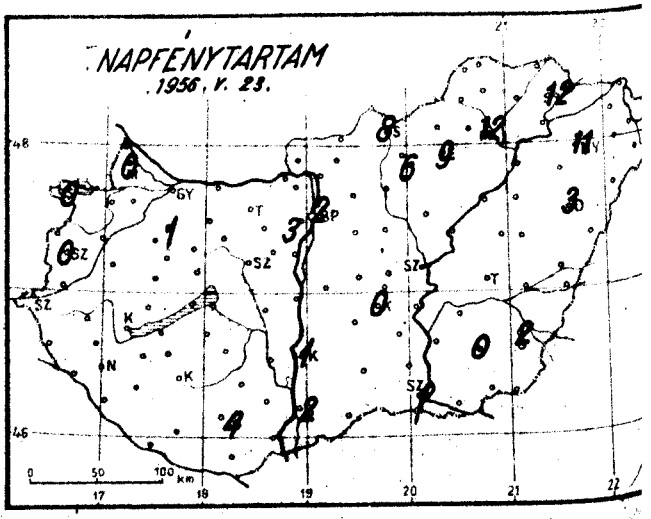

Időjárási helyzet 1956. év MÁJUS hó 24. nap 7 óra

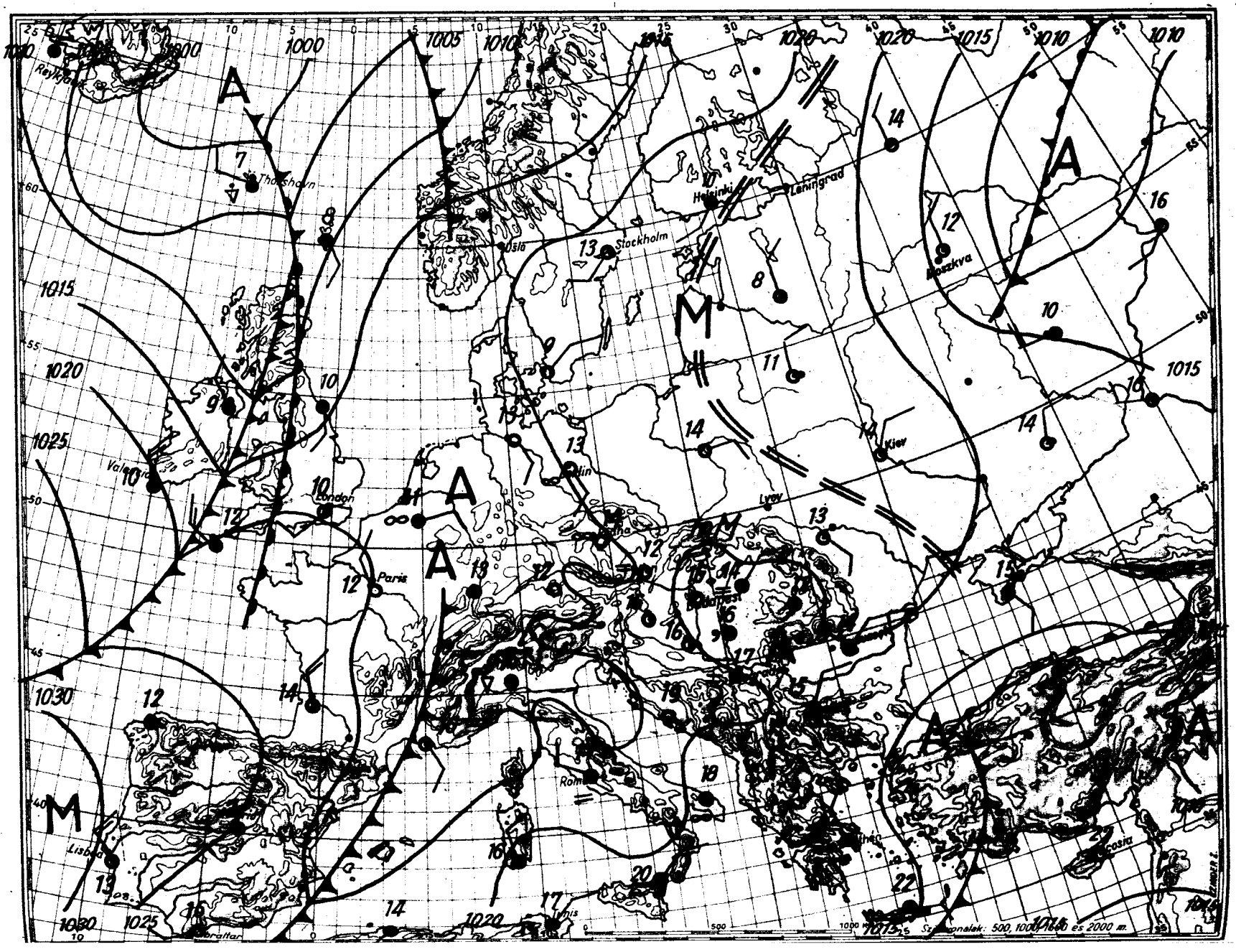

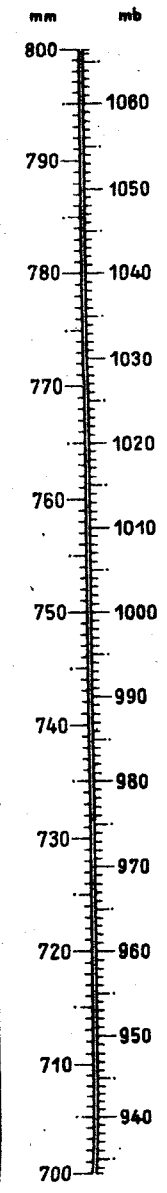

Magassági légállapotmérés

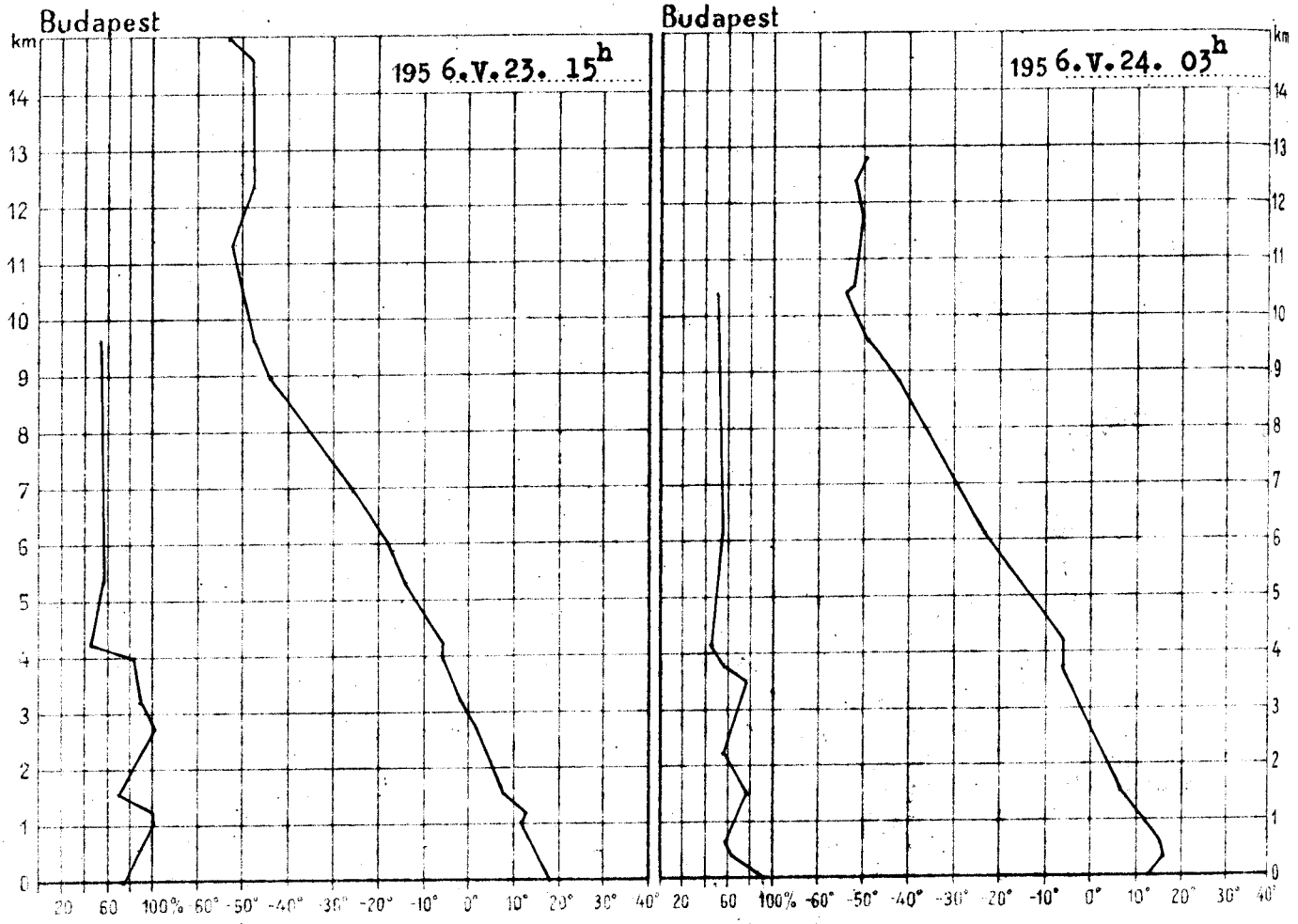

195 6.V.23. 15h			
km	mb	C°	%
Talaj	999,4	18,4	74
0·5	955	15,2	86
1	902	11,2	99
1·5	850	9,7	83
2	800	6,0	56
2·5	754	2,9	90
3	709	-0,1	95
4	623	-5,7	87
5	549	-11,4	53
6	481	-18,8	52
7	419	-26,7	47
8	363	-35,1	44
9	314	-43,5	46
10	270	-48,4	-
11	233	-50,6	-
12	199	-49,0	-
13	171	-49,0	-
14	147	-50,7	-
15	126	-52,9	-

Magaslégköri időhelyzet

Közép-Európa felett a Földközi-tengerről származó meleg levegő helyezkedik el. Észak-Európa fölé délnyugati magassági széllel különböző hőmérsékletű léghullámok áramlanak, amelyek a Brit-szigetek vidékén lehülést, Dánia, Dél-Skandinávia és Finnország légterében melegedést okoznak. Hazánk felett 1300 m-től 4100 m-ig alig változott a hőmérséklet. Az alsó szintekben 1-4 fokos melegedés jött létre. 4100 m felett 2-3 fokkal hült a levegő. A 0 fok szintje 110 m-rel 2650 m-re süllyedt, viszont a -10 fok magassága csupán 20 m-rel emelkedett 4540 m-re.

Pápainé s.k.

195 6.V.24. 03h			
km	mb	C°	%
Talaj	1002,1	12,5	91
0·5	961	15,0	62
1	905	11,1	66
1·5	852	6,8	72
2	802	4,0	62
2·5	854	1,0	60
3	708	-2,1	67
4	623	-6,5	52
5	547	-13,8	49
6	479	-22,0	53
7	416	-29,6	52
8	361	-36,3	47
9	312	-43,5	48
10	268	-51,5	48
11	230	-51,9	-
12	198	-50,2	-
13			
14			
15			

OFFSET NYOMDA, BUDAPEST F. V. POMAYER GYULA

1956. május
24. csütörtök
69. 145.

Reggeli adatok (6 óra GMT)					Az utolsó 24 óra adatai				
Felhőzet (0–4)	Szélirány és erő (0–12)	Légnyomás (–700 mbár)	Hőmérséklet (°C)	Csapadék (24 óra) (mm)		Hőmérsékleti szélsőértékek: reggeli csappadékos órák	éjszakai min.	Ballaháza min.	Napsütés (óra) tegnap
0	W 2	1020,2	15	1		18	10	7	0
0	NNW 1	20,6	16	ny		16	9	6	0
0	– 0	20,3	16	1		18	11	9	0
4 ≡	– 0	20,3	13	ny		20	12	11	–
4 ≡	E 1	20,0	14	8		21	11	10	–
4 ≡	WNW 1	20,3	13	1		18	12	10	–
4 ≡	SW 2	20,2	13	2		19	12	9	–
0	– 0	–	15	4		18	12	9	–
0	NW 1	20,5	17	1		18	13	13	–
4 ≡	– 0	20,0	16	4	↖	20	14	13	–
4 ≡	NW 1	19,9	15	8	↖	20	14	14	–
3	– 0	19,7	16	6	↖	23	12	11	4
0	– 0	19,7	16	2		19	11	9	2
2	N 2	20,5	10	•		23	8	6	8
0	NW 1	20,4	15	•		22	9	6	9
1	NNW 1	20,0	14	•		24	7	6	12
1	N 2	–	17	•		24	10	7	12
4 •	– 0	19,4	16	8	↖	23	15	14	2
2	NE 1	19,8	17	11		18	15	–	1
1	E 1	19,0	15	6		18	12	11	0
4 ,	– 0	19,4	16	2		19	15	12	1
0	NNE 3	19,3	15	9		18	12	–	–
0	N 1	–	15	9		18	11	8	–
1	E 1	19,0	16	3		20	12	10	2
0	ENE 2	19,9	15	ny		21	9	8	3
1	NE 2	20,0	16	•		24	10	8	11
0	– 0	903,3	12	ny		11	7	–	6
–	–	–	–	•		16	10	–	–
4 ≡	ENE 1	960,8	14	10	↖	18	12	–	–
0	E 1	960,7	17	4		16	12	–	3
1	– 0	961,2	14	12		17	12	9	–

	4			6		•			•
	•			22		•			•
	7	↖		1		•			•
	11			2		•			•
	8			1	↖	•			ny
	1			4		•			•
	•			26		•			•
	ny	↖		8		•			•
	1			3		•			•
	6			14		•			•
	8	↖	Baros	19	↖	2			•
	18		Szegvár	17	↖	–			•
	4			24		3			•
	6			1		12			3
	3			13		7			–
	10		Mohács	8	↖	6			1
	5		Siklós	6	↖	10			4
	ny			•		3			–
	•			•		10			7
	2			•		2			3
	4			1		4			3
	•			2		3			2
	–			1		–			3
	4			•					ny
	4			–					3
									4

* A légnyomás 500 gdm-re átszámítva ** A légnyomás 1000 gdm-re átszámítva

Magassági szélmérések

Óraadatok greenwichi középidőben

V.23.	Szhely 13 h		Győr 15 h		Nkanizsa 15 h		Pécs 15 h		Bpest 15 h		Bpest 18 h		Miskolc 15 h		Szeged 15 h		Debrecen 15 h	
	fok	m/s	fok	m/s	fok	m/s	fok	m/s	fok	m/s	fok	m/s	fok	m/s	fok	m/s	fok	m/s
Talaj	360	7	140	7	40	2	40	2	140	2	40	2	-	0	40	2	-	0
500 m	30	5	120	4	40	2	50	5	100	3	50	4	60	3	10	3	50	3
1000	30	5	110	5	330	2	50	5	70	3	80	8	60	3	360	5	50	6
1500	10	3	120	5	280	6	340	4	60	3	60	6	40	4	320	6	30	4
2000	10	3			290	7	300	10	20	2	60	6			300	7	360	3
2500	50	4					300	10			50	3			270	10	360	3
3000	50	4					300	10			50	3			270	10	360	3
4000							300	10			50	3					360	5
5000	V.23.		Bpest 21 h		Szhely 15 h		290	17									360	5
6000							270	22										
7000	Talaj		320	2	360	7	270	22										
8000	500		10	1	30	5	270	22										
9000	1000		80	6	30	5	270	22										
10000	1500		80	8	10	2	270	22										
11000	2000		80	8	10	3	260	35										
12000	2500		10	2	50	4	260	35										
13000	3000		10	2	50	4	260	35										
14000							260	35										
15000							260	35										
16000							260	35										
17000																		
18000																		
19000																		
20000																		

V.24.	Pécs 6 h		Bpest 3 h		Bpest 6 h		Bpest 9 h		Miskolc 7 h		Szeged 3 h		Debr. 3 h		Debrecen 7 h			
	fok	m/s	fok	m/s	fok	m/s	fok	m/s	fok	m/s	fok	m/s	fok	m/s	fok	m/s	fok	m/s
Talaj	-	0	360	2	320	2	180	2	-	0	40	2	360	2	-	0		
500 m	110	2	60	5	350	2	300	1	50	5	350	4	90	2	50	2		
1000	10	2	30	2	350	4	300	1	40	2	360	4	90	2	360	4		
1500	20	4	80	2	70	1	-	0	110	2	350	4	30	6	20	4		
2000	20	4	40	4	360	4	360	3			300	5	30	6	50	4		
2500	360	3	340	6	340	4	320	5					320	6	350	9		
3000	360	3	340	6	340	4	320	5					320	6	310	6		
4000	320	5	340	6	320	6	310	8					300	7	310	6		
5000			280	10	310	10	31o	9					300	7	300	11		
6000			28o	14	320	14							290	9				
7000			280	14	320	14							290	9				
8000			290	20	290	19							290	9				
9000			290	20	290	19							290	9				
10000			290	20	280	22							290	9				
11000			280	25														
12000			280	25														
13000																		
14000																		
15000																		
16000																		
17000																		
18000																		
19000																		
20000																		

OFFSET NYOMDA, BUDAPEST F. V. POMAYER GYULA

IDŐJÁRÁSI NAPIJELENTÉS

ЕЖЕДНЕВНЫЙ МЕТЕОРОЛОГИЧЕСКИЙ БЮЛЛЕТЕНЬ • DAILY SYNOPTIC MAP OF THE HUNGARIAN METEOROLOGICAL INSTITUTE • BULLETIN QUOTIDIEN DE L'INSTITUT MÉTÉOROLOGIQUE HONGROIS WETTERBERICHT DES UNGARISCHEN METEOROLOGISCHEN INSTITUTS

KIADJA AZ ORSZÁGOS METEOROLÓGIAI INTÉZET
BUDAPEST II, KITAIBEL PÁL-UTCA 1
TEL.: KÖZPONT: 150-220 IDŐJELZŐ OSZT: 151-204, 150-410

MEGJELENIK NAPONKÉNT • ELŐFIZETÉSI ÁRA A POSTAI KÖLTSÉGGEL EGYÜTT NEGYEDÉVRE 60·— Ft
KIADÁSÉRT FELEL AZ INTÉZET IGAZGATÓJA

69.évfolyam 146.szám + Budapest + 1956. május hó 25.

Az időjárási helyzet ma reggel és a várható időjárás:

A Földközi-tengertől Közép-Európán át a Spitzbergákig húzódó alacsonynyomású teknő lassan kelet felé helyeződik át. Ezzel ismét változékonyabbra, csapadékosabbra fordul az Alpok és Kárpátok környékének időjárása. Izland szigete felől a Brit-szigetek felé hidegebb levegő nyomul.

Hazánkban csütörtökön változó volt a felhőzet, és néhány helyen kisebb eső hullott. A hőmérséklet emelkedett. Legmagasabb értéke 23-26 fok volt. Éjszaka csak az északkeleti megyékben hűlt le a levegő 10 fok alá. Máshol 13-16 fok volt a hőmérséklet minimuma. Hajnalban a Dunántúlon beborult az ég, többfelé megeredt az eső. A talaj hőmérséklete ma reggel 10 cm mélységben 15-17 fok volt.

Budapesten pénteken 12 órakor a hőmérséklet 19 fok, a tengerszintre átszámitott légnyomás 759 mm, mérsékelten süllyedő irányzatú.

Várható időjárás szombat estig:

Nyugaton erősen felhős idő, keleten változó felhőzet.
Sok helyen eső, zivatarok.
Mérsékelt, időnként élénk keleti, délkeleti szél.
A hőmérséklet alig változik.

Várható legalacsonyabb hőmérséklet ma éjjel:
nyugaton 10-13, keleten 13-16,

legmagasabb nappali hőmérséklet szombaton:
a nyugati határszélen 13-16, a Dunántúl többi részén 16-19, keleten 20-23 fok között.

A hőmérséklet és a légnyomás napi középértéke Budapesten és ezek eltérése a 75 évi átlagtól :

1956. V. 24-én: 18,5 C°, 763,6 mm. Eltérés: +0,7 C°, +2,6 mm.

1871 óta ezen a napon előfordult

legmagasabb hőmérséklet 31,5 C° /1950/,
legalacsonyabb hőmérséklet 4,5 C° /1955/.

Az Országos Meteorológiai Intézet Időjárási Napijelentése

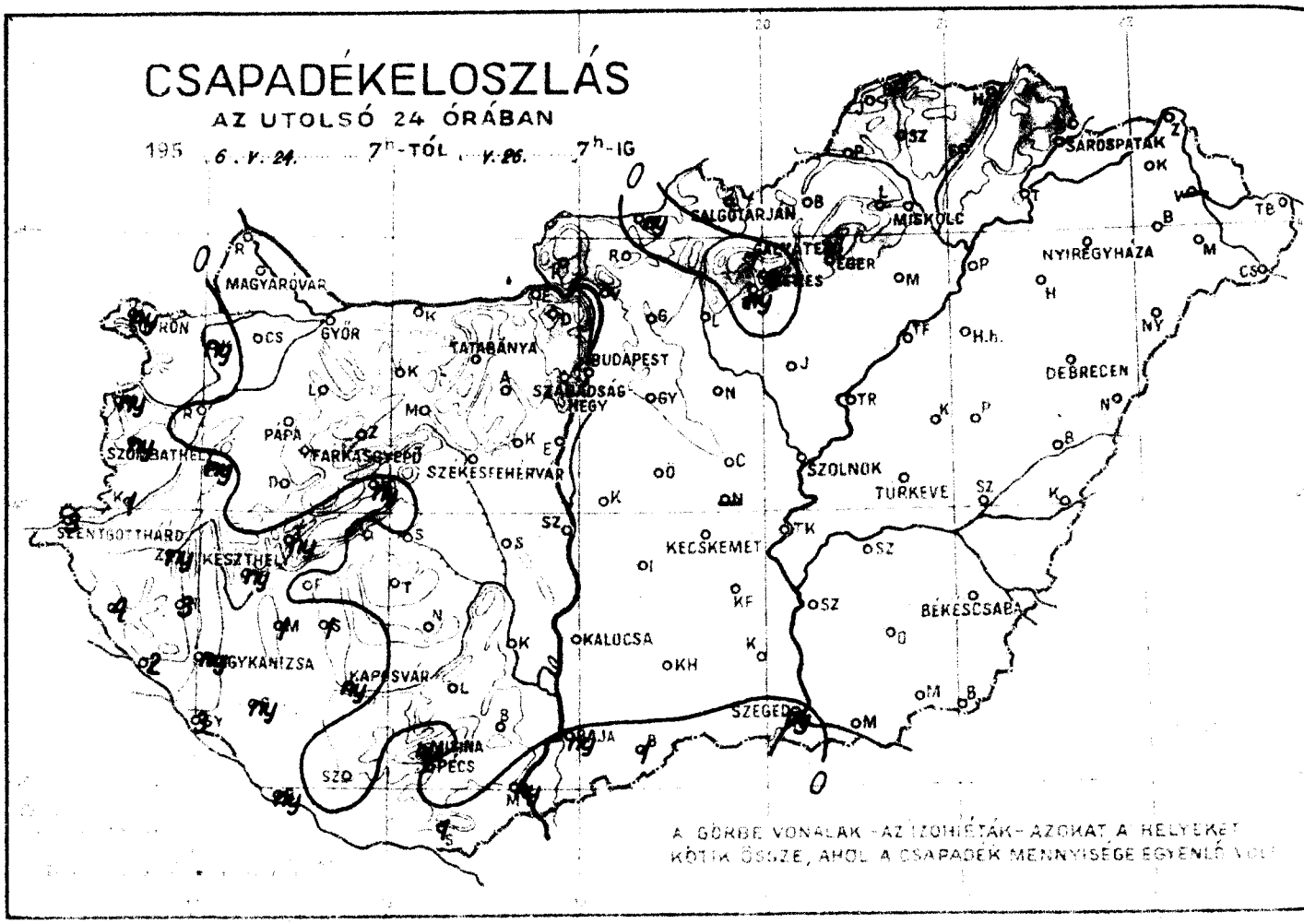

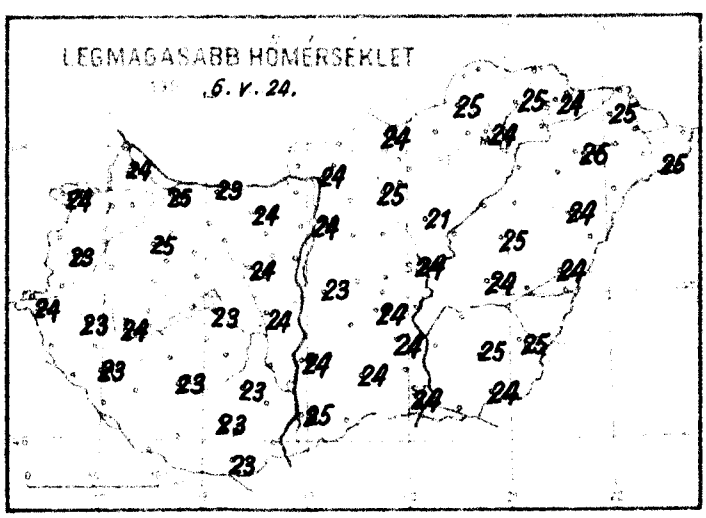

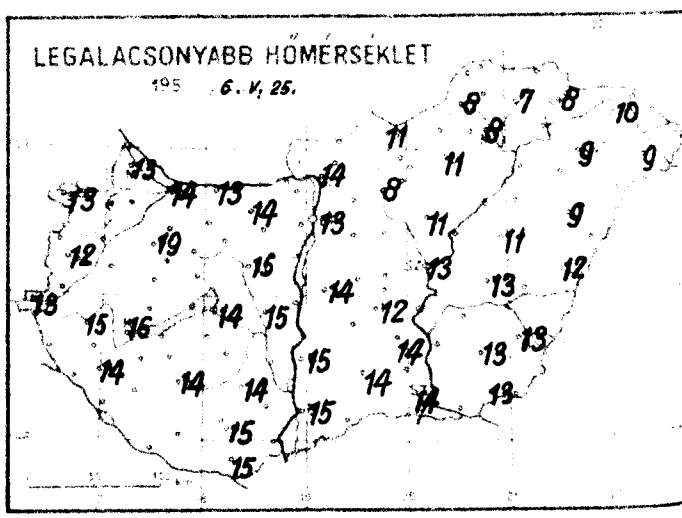

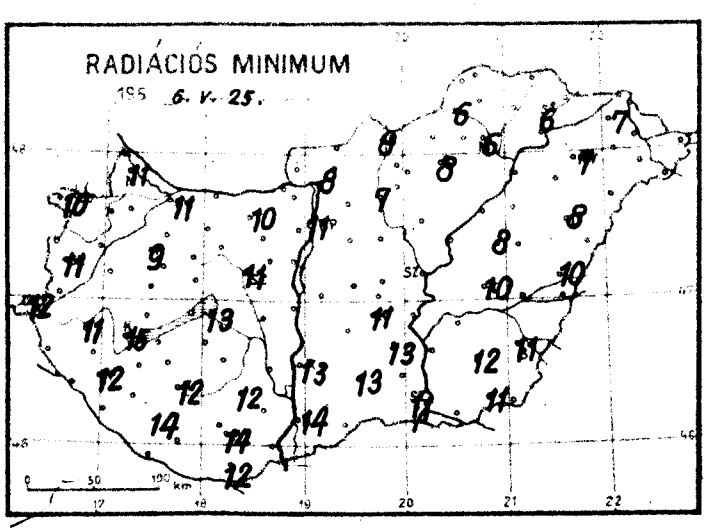

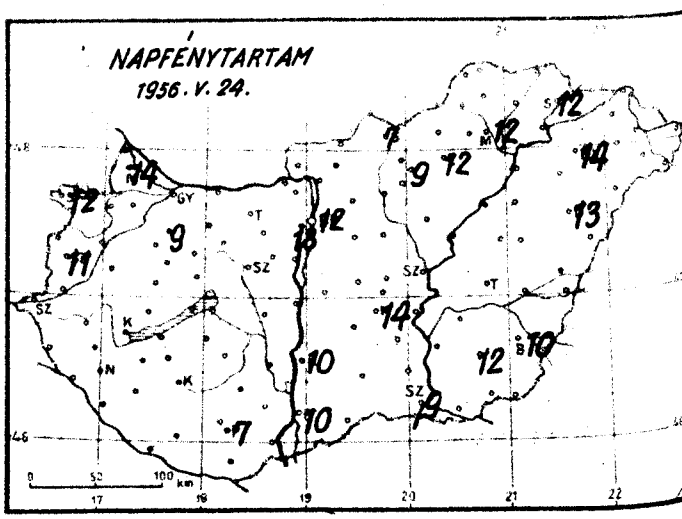

Időjárási helyzet 1956. év MÁJUS hó 25. nap 7 óra

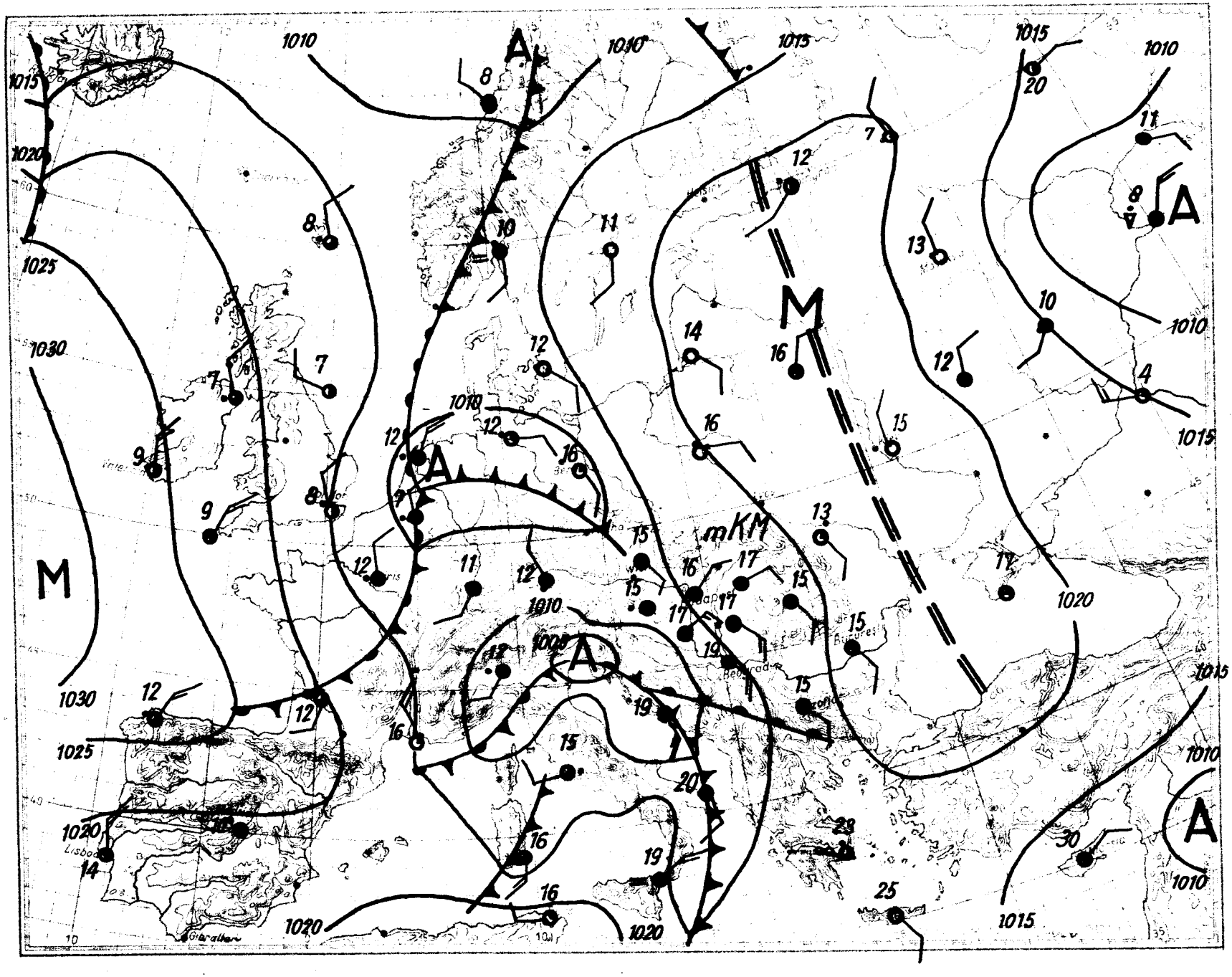

Magassági légállapotmérés

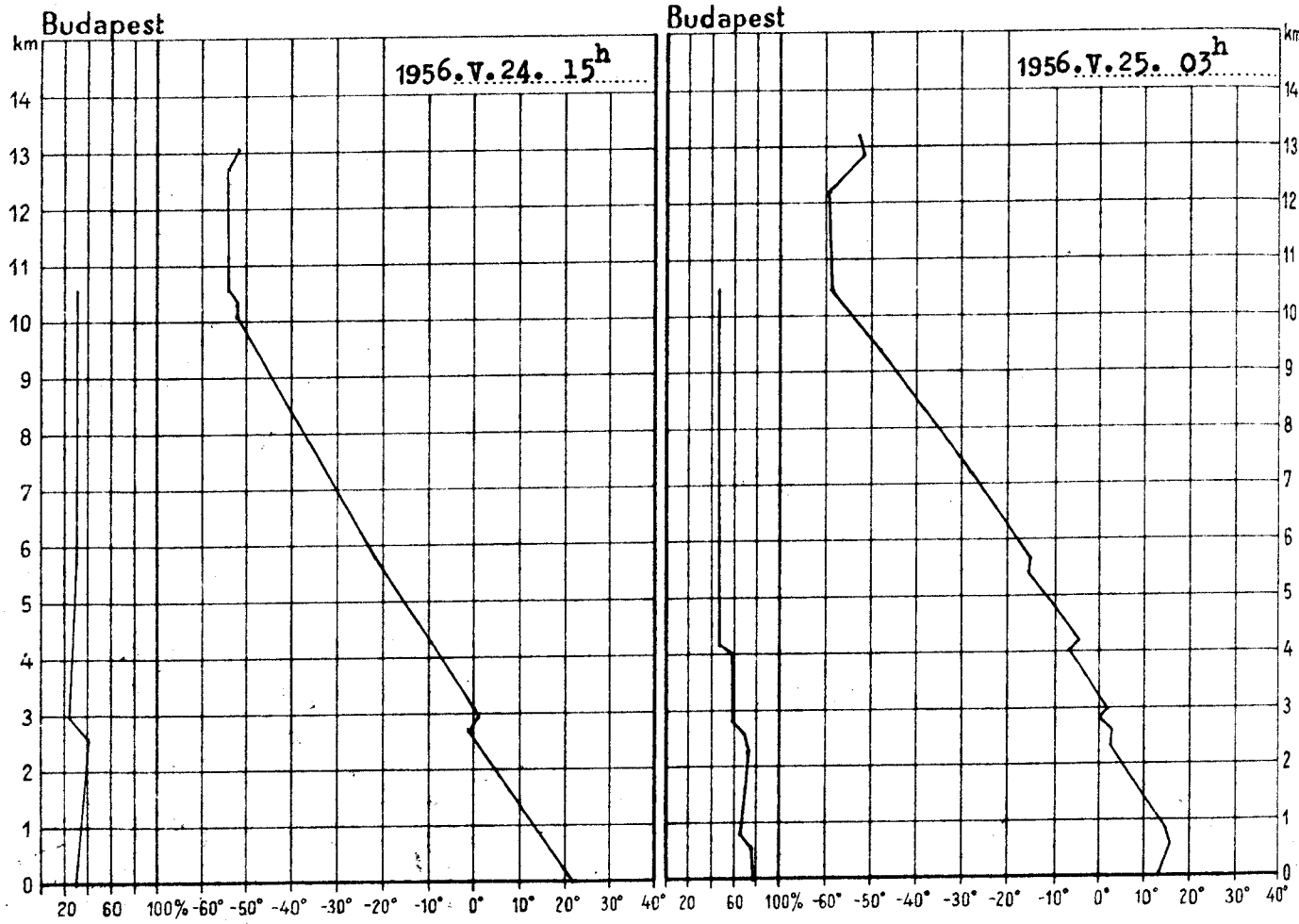

1956.V.24. 15h

km	mb	C°	%
Talaj	1003,8	23,2	41
0·5	961	20,0	42
1	908	15,7	43
1·5	855	11,1	44
2	806	6,6	44
2·5	759	2,0	47
3	716	2,6	34
4	628	-5,8	36
5	552	-13,5	40
6	482	-21,1	40
7	420	-28,2	40
8	360	-35,1	44
9	315	-42,0	42
10	272	-48,8	40
11	234	-52,0	
12	200	-50,3	
13	171	-49,5	
14			
15			

Magaslégköri időhelyzet

A Földközi-tenger középső vidékéről a 75-ik szélességig meleg nyelv nyúlik fel, és ezen a vidéken meleg advekció van. A Brit-szigetek és Nyugat-Európa térségében erős hideg advekció észlelhető. Hazánk felett az egész troposzférában 2-5 fokos melegedés tapasztalható, ezáltal a 0 fok szintje 700 m-t, a -10 fok magassága 410 m-t emelkedve 3350 m-re, ill. 4950 m-re került.

Pápainé s.k.

1956.V.25. 03h

km	mb	C°	%
Talaj	998,7	14,7	84
0·5	958	17,1	81
1	902	14,4	74
1·5	850	10,6	76
2	800	6,9	79
2·5	752	4,4	77
3	709	3,0	64
4	627	-4,9	64
5	550	-10,3	54
6	482	-17,0	53
7	420	-26,0	52
8	364	-34,0	52
9	312	-42,7	52
10	268	-52,0	52
11	230	-56,8	
12	196	-56,7	
13	168	-50,2	
14			
15			

OFFSET-NYOMDA, BUDAPEST F. V. POMAYER GYULA

1956. május

25. péntek

69. 146.

Reggeli eszlelések 06 TMG					Az utolsó 24 óra adatai				
Felhőzet	Szélirány	Légnyomás	Homérséklet	Csapadék 24 óra	Homérséklet-szélsőségek			Napsütés (órai)
					Legnagyobb max.	Legkisebb min.	Radiációs min.	
1	SE 4	1013,0	17	.	24	13	11	14
4 .	SSE 3	12,4	15	ny	24	13	10	12
4 .	- 0	12,4	15	ny	23	12	11	11
4 .	NW 1	10,6	15	3	24	13	12	-
4 ,	E 1	11,9	18	.	25	15	9	-
4	SE 4	13,2	17	.	25	14	11	-
3	SE 4	13,5	18	.	24	14	10	-
2	NE 4	-	17	.	24	15	12	
4 .	E 2	12,2	17	ny	24	16	15	-
4 .	NE 2	11,8	16	ny	23	14	12	-
4 .	ENE 5	12,3	15	ny	23	14	12	-
4 =	ENE 7	12,2	17	.	23	15	14	7
4	NNE 2	15,0	16	.	24	13	11	12
3	E 2	16,0	15	.	24	11	8	7
4	E 2	16,4	16	.	23	11	8	12
4	NNW 1	16,8	14	.	24	8	6	16
2	E 1	-	16	.	24	8	6	12
4	ESE 7	13,3	18	ny	25	15	14	10
4	SE 4	15,0	18	.	24	15	13	10
3	ESE 2	14,3	16	.	24	12	11	14
4	SE 6	14,9	17	ny	24	14	11	9
4	SSE 4	16,0	17	.	24	13	-	-
3	S 1	-	16	.	24	13	10	-
3	ESE 2	15,9	16	.	25	13	11	10
4	ESE 2	17,6	17	.	24	9	8	13
3	NE 2	18,1	17	.	26	9	7	14
4 ≡	SSE 2	900,3	11	2	17	-	-	9
-	-	-	-	7	16	11	-	-
4 ≡	E 4	933,7		ny	20	13	-	-
3	NE 3	955,6	14	.	22	13	-	13
4	SE 6	-	15	.	23	14	13	-

	.		.		.		.		
	.		.		.		.		
	ny		.		.		.		-
	ny		1		.		.		.
	.		1		.		.		.
	1		.		.		.		.
	4		.		.		.		.
	ny		.		.		.		.
	3		.		.		.		.
	2		ny		.		.		.
	3		ny		.		.		.
	ny		.		-		.		.
	.		.		.		.	Poroszló	.
	.		.		.		.		.
	ny		.		.		.		.
	.		ny		.		.		.
	ny		1	☒	1		1		.
	.		.		.		.		.
	.		ny		.		.		.
	.		.		.		.		.
	.		.		.		.		.
	.		.		1		.		.
	.		.		.		.		.
	.		ny		.		.		.
	.		.		.		.		.
	.		.		.		.		.

légnyomás 500 gdm-re átszámítva ** A légnyomás 1000 gdm-re átszámítva

Magassági szélmérések

Óraadatok greenwichi középidőben

V.24.	Szhely 15 h fok	m/s	Mkanizsa 15 h fok	m/s	Győr 15 h fok	m/s	Szeged 15 h fok	m/s	Debr. 10 h fok	m/s	Debr. 15 h fok	m/s	Miskolc 15 h fok	m/s	Pécs 15 h fok	m/s	Bpest 15 h fok	m/s
Talaj	140	7	180	2	220	2	140	2	-	0	270	2	140	7	140	2	220	2
500 m	170	4	180	3	150	3	80	2	80	2	330	3	160	1	140	2	230	3
1000	170	4	180	3	170	3	80	4	20	1	330	3	150	1	140	2	180	3
1500	190	3	180	3	160	4	80	2			340	3	150	1	230	2	180	3
2000	250	3	210	2	160	4	80	2			340	3	340	2	280	3	330	2
2500	260	6	280	9			300	6			300	4	300	6	290	7	300	4
3000	260	6	280	9			300	6			300	4	300	6	290	7	300	4
4000	240	7	280	9			300	8			300	4	320	5	290	7	280	7
5000	250	9	270	12			290	9			310	11	300	9	280	15	280	11
6000	260	19									300	16	300	15	280	25	280	13
7000	260	19									300	16	300	15	280	25	280	13
8000	270	18									300	22	300	19	280	25	280	19
9000	270	18									300	22	300	19	280	25	280	19
10000	270	30									300	22	300	19	280	25	290	36
11000																	280	24
12000																	280	24
13000																		
14000																		
15000																		
16000																		
17000																		
18000																		
19000																		
20000																		

V.24.	Bpest 12 h fok	m/s	Bpest 18 h fok	m/s	Bpest 21 h fok	m/s
Talaj	220	2	220	2	90	2
500	230	2	170	3	160	5
1000	230	2	160	4	160	5
1500	250	22	160	4	160	5
2000	340	2	150	1	160	5
2500	300	5	-	0	150	3
3000	300	5	-	0	150	3
4000	310	7	280	5	270	6
5000	290	7	290	9		
6000	290	9				
7000	290	9				

V.25.	Szhely 3 h fok	m/s	Mkanizsa 3 h fok	m/s	Győr 3 h fok	m/s	Pécs 3 h fok	m/s	Bpest 3 h fok	m/s	Bpest 6 h fok	m/s	Szeged 3 h fok	m/s	Debr. 3 h fok	m/s	Debrecs 5 h fok	m/s
Talaj	40	2	90	2	90	2	90	7	90	7	90	7	140	2	90	2	90	2
500 m	150	10	130	11	140	20	140	10	140	9	120	16	130	8	120	7	110	8
1000	150	10	130	7	140	20	140	10	140	9	130	12	130	11	120	7	110	8
1500	150	10	130	7	150	21	160	9	140	9	130	13	130	10	130	3	110	8
2000	150	11	150	7	160	9	160	9	140	9	130	13	130	7	130	3	110	3
2500	190	6			160	9	230	10	210	6	190	7	250	7	210	1	110	3
3000	190	6			160	9	230	10	210	6	190	7	250	7	210	1	110	3
4000	210	8			200	7	230	10	210	6	190	8	240	10	240	3	210	3
5000	220	13			250	12	230	7	240	7	190	8	250	8	280	6	260	6
6000													240	18	280	14	280	3
7000													240	18	280	14	280	3
8000													240	16	280	19		
9000													240	16	280	19		
10000																		
11000																		
12000																		
13000																		
14000																		
15000																		
16000																		
17000																		
18000																		
19000																		
20000																		

OFFSET-NYOMDA, BUDAPEST F. V. POMAYER GYULA

IDŐJÁRÁSI NAPIJELENTÉS

ЕЖЕДНЕВНЫЙ МЕТЕОРОЛОГИЧЕСКИЙ БЮЛЛЕТЕНЬ • DAILY SYNOPTIC MAP OF THE HUNGARIAN METEOROLOGICAL INSTITUTE • BULLETIN QUOTIDIEN DE L'INSTITUT MÉTÉOROLOGIQUE HONGROIS WETTERBERICHT DES UNGARISCHEN METEOROLOGISCHEN INSTITUTS

KIADJA AZ ORSZÁGOS METEOROLÓGIAI INTÉZET BUDAPEST II, KITAIBEL PÁL-UTCA 1 TEL.: KÖZPONT: 150-220 IDŐJELZŐ OSZT: 151-204, 150-410

MEGJELENIK NAPONKÉNT * ELŐFIZETÉSI ÁRA A POSTAI KÖLTSÉGGEL EGYÜTT NEGYEDÉVRE 60·— Ft KIADÁSÉRT FELEL AZ INTÉZET IGAZGATÓJA

69.évfolyam 147.szám + Budapest + 1956. május hó 26.

Az időjárási helyzet ma reggel és a várható időjárás:

Izland szigete felől előnyomuló hűvös óceáni levegő árasztotta el Nyugat-Európát, és ott erősen szeles az időjárás. A nappali felmelegedés a déli órákban Franciaországban csak 9-12 fokot ért el. A Földközi-tenger felől előretört meleg és az északnyugatról érkezett hideg levegő határán Felső-Olaszországban és Ausztriában sokfelé esett az eső.

Hazánkban pénteken a kora reggeli óráktól kezdve a Dunántúlon, a délutáni órákban pedig már országszerte sokfelé volt eső, zivatar. A lehullott csapadék mennyisége az északkeleti megyéket kivéve jelentős volt. Legtöbb eső a Bakony vidékén hullott, Devecserből 54, Farkasgyepüről 51 mm-t jelentettek. Az Alföld déli felében is többhelyen volt igen heves, 30-40 mm csapadékot adó zivatar. Egyes helyeken jégeső is fellépett. A hőmérséklet napközben keleten 23-25, máshol azonban csak 18-22 fokig emelkedett. Ma hajnalban 11-13 fokig hült le a levegő. A talaj hőmérséklete ma reggel 10 cm mélységben 14-16 fok volt.

Rendkivüli csapadék jelentések: Herend 43, Szarvas 42, Nagyvázsony, Győrszentmárton 41, Kenderes 39, Kerekegyháza 37, Perkáta 34, Székkutas 32, Kisőrvetői őrház /Mezőtúr/ 31, Fegyvernek 22, Kiskőrös 19, Ötvöskónyi 10 mm.

Budapesten szombaton 12 órakor a hőmérséklet 16 fok, a tengerszintre átszámitott légnyomás 764 mm, erősen emelkedő irányztú.

Várható időjárás vasárnap estig:

Felszakadozó felhőzet, de több helyen még futó eső. Mérsékelt, időnként élénkebb nyugati, északnyugati szél. A nappali felmelegedés fokozódik.

Várható legalacsonyabb hőmérséklet ma éjjel: 8-11,
legmagasabb nappali hőmérséklet vasárnap:
19-22 fok között.

A hőmérséklet és a légnyomás napi középértéke Budapesten és ezek eltérése a 75 évi átlagtól:

1956. V. 25-én: 16,0 C°, 760,3 mm. Eltérés: -1,9 C°, -0,4 mm.

1871 óta ezen a napon előfordult

legmagasabb hőmérséklet 31,4 C° /1953/,
legalacsonyabb hőmérséklet 7,2 C° /1944/.

Az Országos Meteorológiai Intézet Időjárási Napijelentése

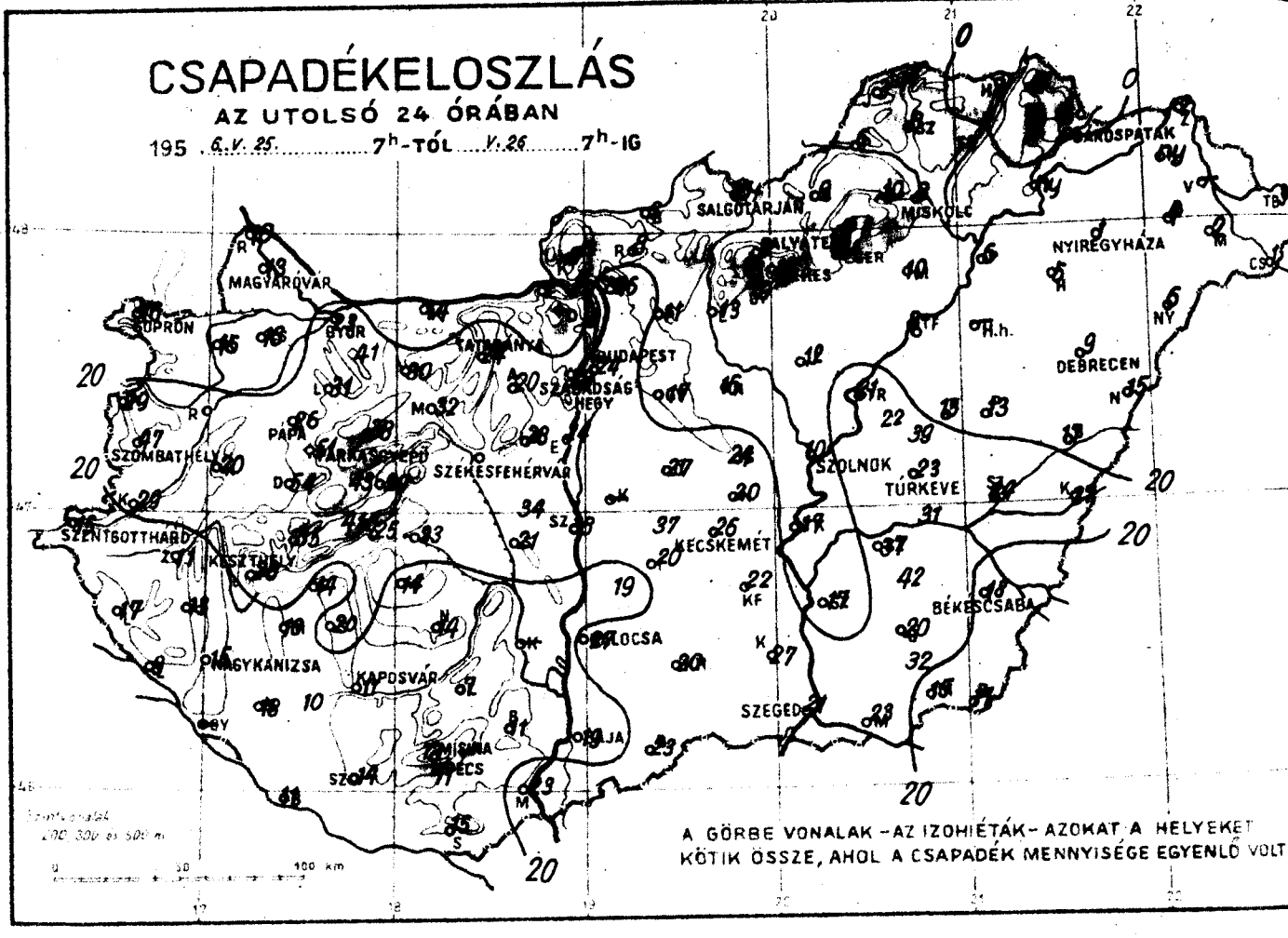

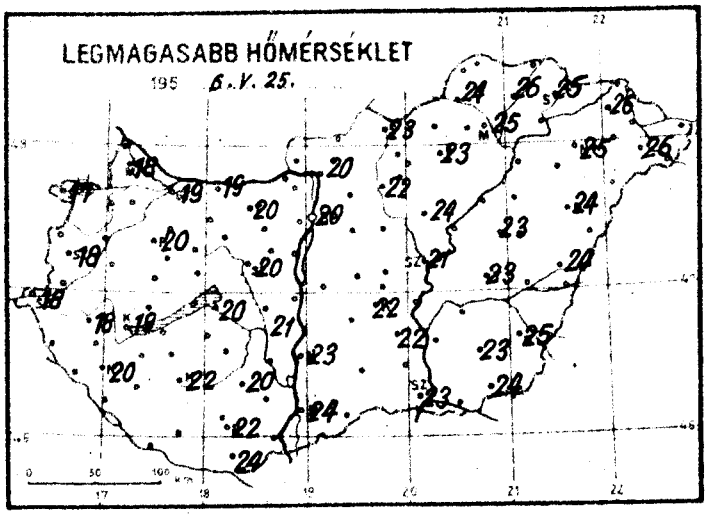

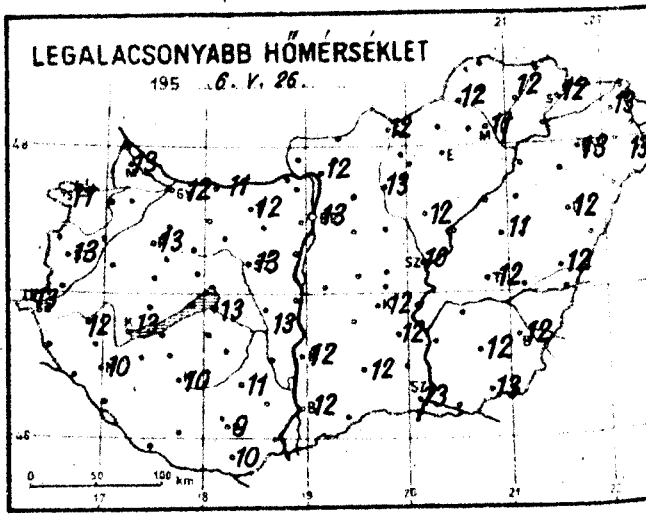

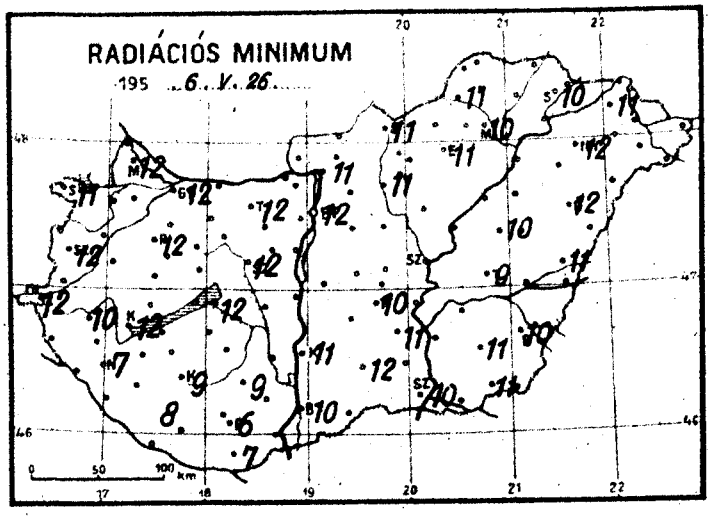

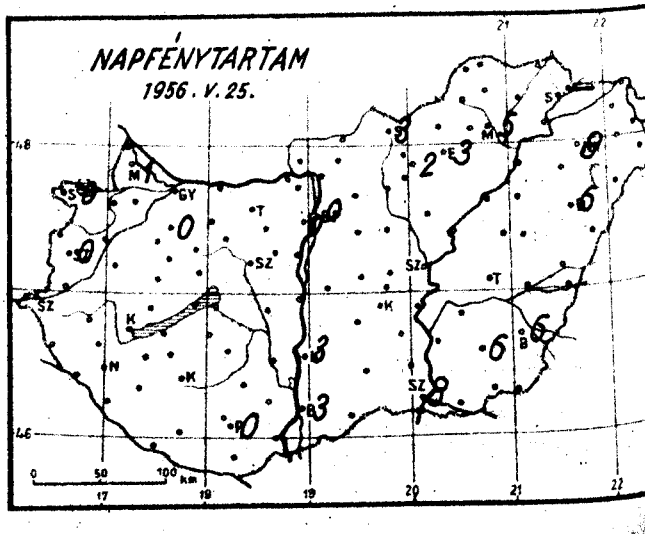

Időjárási helyzet 1956. év MÁJUS hó 26. nap 7 óra

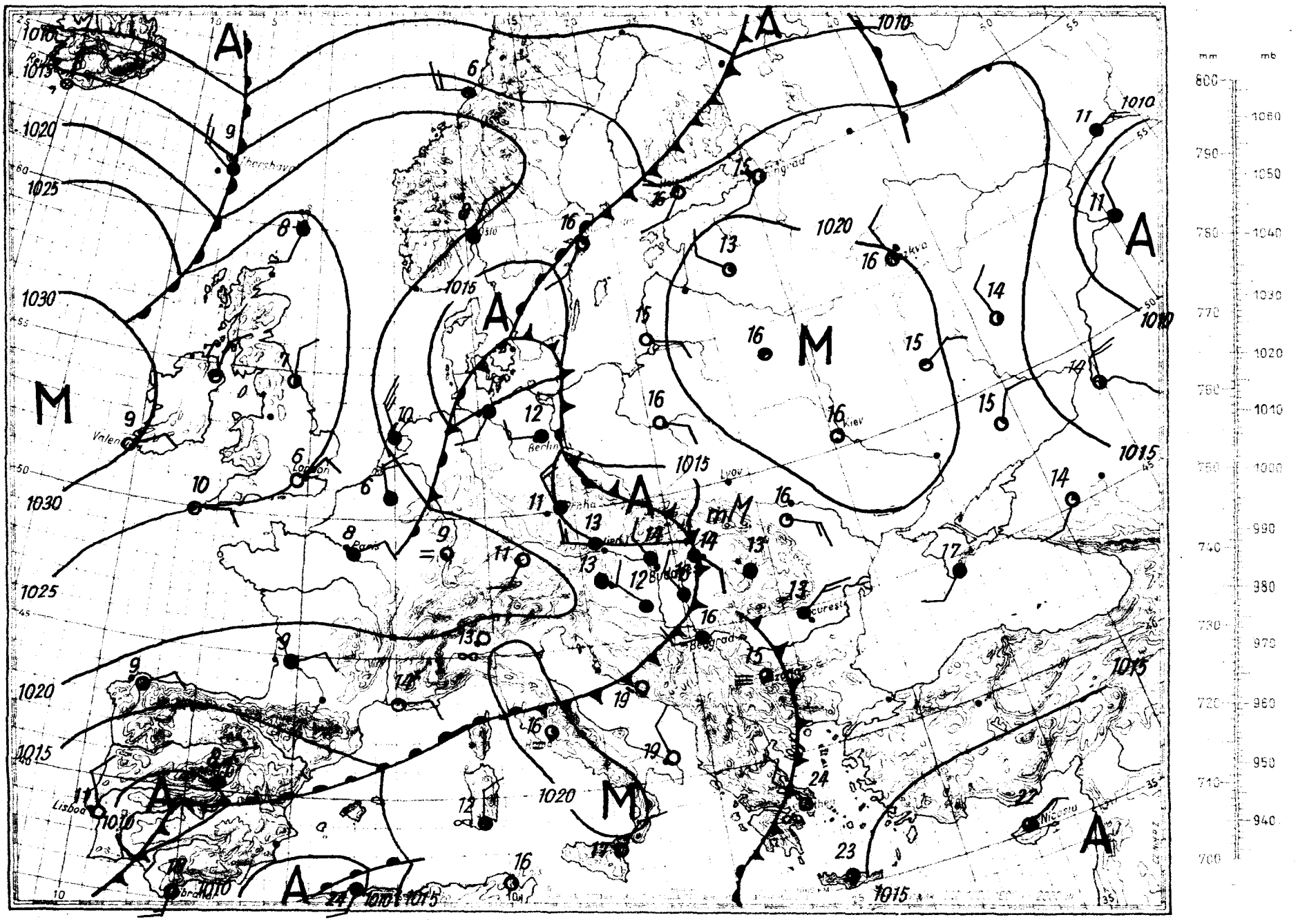

Magassági légállapotmérés

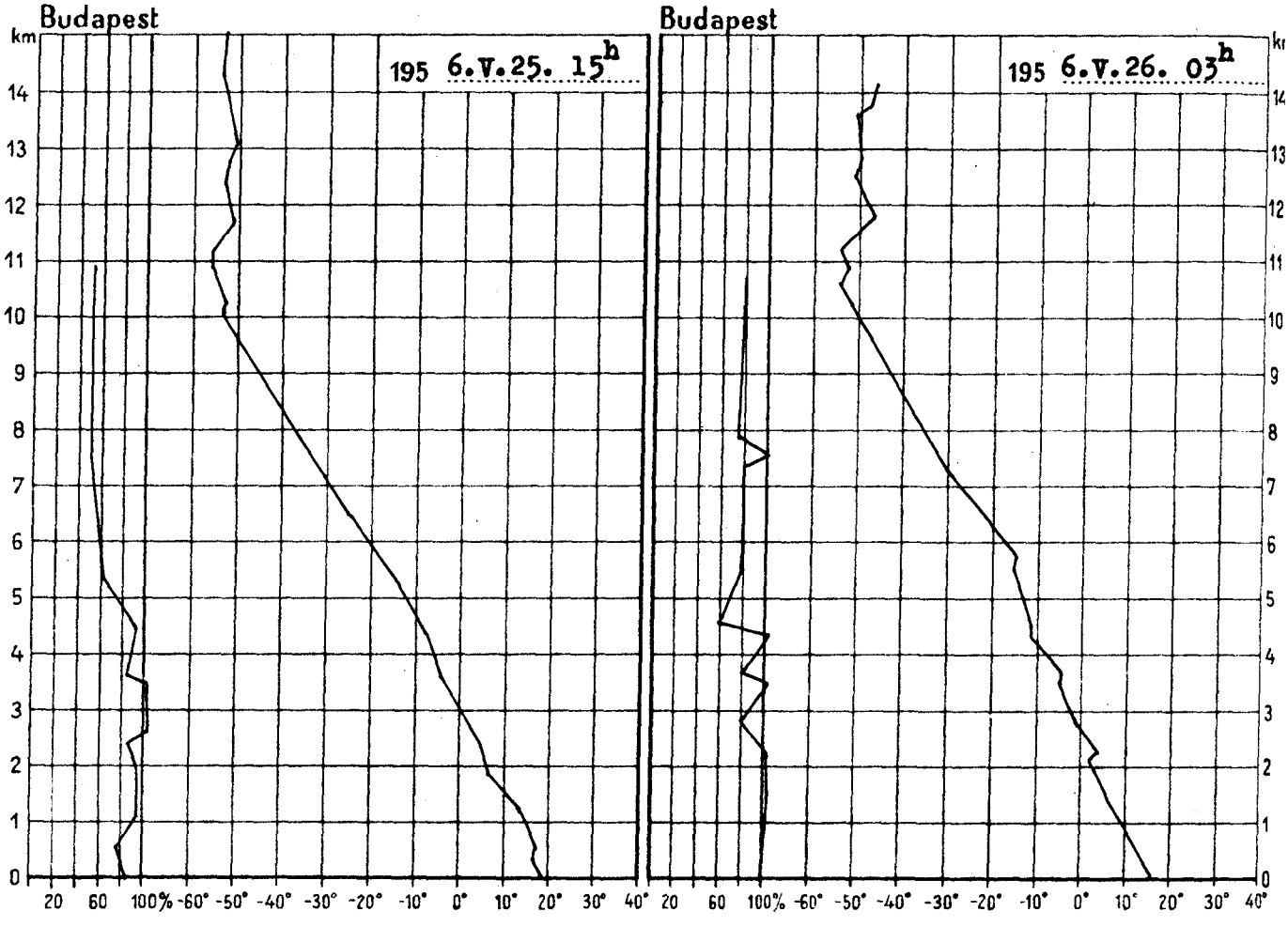

195 6.V.25. 15h

km	mb	C°	%
Talaj	994,1	18,2	82
0·5	953	16,3	78
1	899	12,7	88
1·5	846	9,5	87
2	794	6,6	82
2·5	748	2,6	92
3	703	-1,2	100
4	620	-7,4	87
5	544	-13,9	70
6	477	-22,0	56
7	414	-30,4	52
8	360	-37,4	50
9	311	-45,6	53
10	267	-53,1	52
11	228	-57,2	
12	195	-52,2	
13	167	-50,8	
14	143	-53,3	
15	122	-53,9	

Magaslégköri időhelyzet

Az elmúlt napon még a Balkán és a Kárpát-medence felett fekvő meleg levegő észak felé helyeződött át. Ma már Finnország és a Szovjetunió európai részének északi részén okoz felmelegedést. Közép-Európában a helyét sarkvidéki eredetű hideg levegő foglalta el, erőteljes lehülést okozva. Ugyancsak sarkvidéki levegő érkezett a Volga torkolatának környékére, s itt is erőteljes a hideg advekció. Hazánk felett az egész troposzférában 3-7 fokkal hült a levegő. A 0 fok 850 m-rel 2500 m-re, a -10 fok magassága 900 m-rel 4050 m-re süllyedt.

Pápainé s.k.

195 6.V.26. 03h

km	mb	C°	%
Talaj	996,8	13,3	95
0·5	956	10,3	96
1	899	7,2	98
1·5	846	4,3	100
2	795	1,3	100
2·5	749	-0,1	88
3	702	-2,9	83
4	619	-9,8	88
5	543	-15,1	82
6	476	-20,6	73
7	413	-28,8	75
8	358	-36,1	70
9	310	-42,8	73
10	267	-50,2	75
11	228	-54,0	-
12	196	-49,8	-
13	168	-51,1	-
14	144	-49,1	-
15			

OFFSET-NYOMDA, BUDAPEST F. V. POMAVER GYULA

1956. május hó.
26. nap **szombat**
69. évfolyam **147.** sz.

	Reggeli észlelések 06 TMG				Az utolsó 24 óra adatai					
	Felhőzet (0–4)	Szélirány és erő (m/s)	Légnyomás (millibár)	Hőmérséklet (C°)	Csapadék (24 óra) (mm)		Hőmérsékleti szélsőségek: tegnapi napi max.	éjszakai min.	Radiációs min.	Napsütés (óra) a tegnap
Mosonmagyaróvár	4	NW 9	1017,7	15	13		18	13	12	1
Sopron	4	NNW 6	17,9	13	16	↯	17	11	11	0
Szombathely	4	– 0	18,3	13	47	↯	18	13	12	0
Szentgotthárd	4 .	– 0	16,5	14	15	↯	18	13	12	–
Pápa	4	W 1	17,1	15	26	↯	20	13	12	–
Győr	4	WNW 6	16,8	13	23	↯	19	12	12	–
Tatabánya	4 .	WNW 12	15,8	13	24	↯	20	12	12	–
Székesfehérvár	3	NE 4	–	14	21		20	12	12	–
Kecskemét	4 .	WSW 1	18,0	14	28	↯	19	13	12	–
Nagykanizsa	4 .	W 1	18,0	12	15	↯	20	10	7	–
Kaposvár	4	SSW 1	17,9	12	11	↯	22	10	9	–
Pécs	4	W 1	17,6	12	11	↯	22	9	6	0
Budapest M. I	4	WNW 3	15,7	14	24	↯	20	13	12	0
Szombathely	4	NE 2	15,3	13	5		23	12	11	3
Győr	4 –	S 2	16,2	13	14	↯	23	12	11	3
Mosonmagyaróvár	4 .	S 3	16,0	14	8		25	11	10	5
Sopron	4	SE 1	–	14	ny		25	12	10	–
Pápa	4	SW 2	17,1	14	19	↯	24	12	10	3
Kaposvár	4	WSW 2	17,0	14	27	↯	23	13	11	3
Kecskemét	4	WNW 4	15,4	14	26	↯	22	12	10	3
Szeged	4	WNW 4	16,2	16	21	↯	23	13	10	8
Szolnok	4	SW 2	15,7	15	19	↯	21	10	–	–
Debrecen	4	SW 1	–	14	23	↯	23	12	9	–
Békéscsaba	4	S 1	15,9	14	18	↯	25	12	11	6
Debrecen	4	SE 2	17,1	14	9	↯	24	12	12	6
Nyíregyháza	4	SE 2	17,3	15	1		25	13	12	8
Kékestető (1014 m)**	4 .	S 1	898,6	9	13		16	8	–	2
Darnózseli (973 m)**	–	–	–	–	9		16	8	–	–
Miskolc (1524 m)*	4	NW 2	958,4	12	13	↯	19	10	–	–
Sátoraljaújhely (414 m)*	4 .	W 1	956,4	11	28	↯	17	10	–	0
Budapest (1400 m)*	4 .	WNW 1	957,9	12	51	↯	17	11	11	–

24 óra csapadék mm		24 óra csapadék mm		24 óra csapadék mm		24 óra csapadék mm	
Bakonya	10	Tihany	25 ↯	Patnok	6	Zalaszentmihály	2
Csorna	16 ↯	Siófok	23 ↯	Jászfelsőszentgyörgy	3	Kisvarsa	ny
Kapuvár	15 ↯	Fonyód	14	Bélapátfalva	1	Vásárosnamény	–
Kőszeg	29 ↯	Marcali	16 ↯	Lillafüred	10	Baktalórántháza	4
Bazsenfalud	–	Somogyvár	20 ↯▲	Szendrőlád	8	Mátészalka	2
Kormend	29 ↯	Tab	14 ↯	Pogány	1	Tiszabecs	3
Lenti	17	Simongatad	21 ↯	Hidasnémeti	•	Csenger	1 ↯
Zalaegerszeg	11 ↯	Szántód-Kötcse	38 ↯	Szikszójánosfalva	•	Nyírlugos	6
Hahót	13 ↯	Nagykanizsa	14	Fuzér	ny	Polgár	6
Letenye	9	Somogyszob	18 ↯▲	Mezőkeresztes	10	Hajdúnánás	5 ↯
Gyékényes	–	Barcs	11 ↯	Jászapáti	12 ↯	Hortobágy	–
Kaposvár	20	Szigetvár	14 ↯	Nagykáta	16 ↯	Nagyleta	15 ↯
Lábszaipatona	31 ↯	Lengyel	7	Gyomaro	17 ↯	Tiszafüred	8 ↯
Dombovár	54 ↯	Kaposfüred	–	Orkény	27 ↯	Tiszaroff	21 ↯
Tapolca	35 ↯	Barcsapáti	11 ↯	Kunszentmiklós	–	Karcag	13 ↯
Zirc	38	Mohács	23 ↯	Cegléd	24 ↯	Puspokladány	13
Veszprém	29 ↯	Sikló	15 ↯	Nagykőrös	20 ↯▲	Berettyoújfalu	17 ↯
Komárom	14 ↯	Királyrét	7	Tószakécske	17 ↯	Szeghalom	24 ↯
Kisber	30	Balassagyarm.	6 ↯	Izsak	20 ↯	Körösszakál	27 ↯
Mor	32 ↯	Romhány	8 ↯	Kiskunfélegyh.	22 ↯	Szarvas	37 ↯▲
Alcsut	20 ↯	Vác	26	Kiskunhalas	20 ↯	Szentes	17
Esztergom	7 ↯	Galgamácsa	11 ↯	Bácsalmás	23 ↯▲	Orosháza	20 ↯
Dobogókő	–	Lőrinci	13	Kistelek	27 ↯	Makó	23 ↯
Eresi	24 ↯	Gyöngyös	9			Mezőhegyes	19 ↯
Kápolnásnyék	28 ↯▲	Borsodnádasd	9			Battonya	17 ↯

* A légnyomás 500 gdm-re átszámítva ** A légnyomás 1000 gdm-re átszámítva

Magassági szélmérések

Óraadatok greenwichi középidőben

V.25.	Ikanissa 15 h		Pécs 16 h		Bpest 5 h		Bpest 8 h		Debrecen 15 h							
	fok	m/s	fok	m/s	fok	m/s	fok	m/s	fok	m/s	fok	m/s	fok	m/s	fok	m/s
Talaj	180	2	320	2	90	7	140	7	90	2						
500 m	250	14	280	8	120	16	120	10	130	6						
1000	260	12	310	11	130	12			160	6						
1500	260	12			130	13			170	6						
2000	250	12			130	13			170	6						
2500	230	14			190	7										
3000	230	14			190	7										
4000					190	8										
5000					190	8										
6000																
7000																
8000																
9000																
10000																
11000																
12000																
13000																
14000																
15000																
16000																
17000																
18000																
19000																
20000																

V.26.	Ikanissa 3 h		Pécs 3 h		Bpest 3 h		Szeged 4 h		Debr. 3 h		Debrecen 6 h					
	fok	m/s	fok	m/s	fok	m/s	fok	m/s	fok	m/s	fok	m/s	fok	m/s	fok	m/s
Talaj	-	0	220	7	220	2	140	7	-	0	140	2				
500 m	330	7	340	11	290	5	140	12	-	0	150	4				
1000	330	7	340	11			160	9								
1500	330	7	290	9			200	5								
2000	330	7	330	16			200	5								
2500			290	8			230	9								
3000			290	8			230	9								
4000			290	8			220	13								
5000			300	12			210	15								
6000																
7000																
8000																
9000																
10000																
11000																
12000																
13000																
14000																
15000																
16000																
17000																
18000																
19000																
20000																

OFFSET-NYOMDA, BUDAPEST F. V. POMAYER GYULA

IDŐJÁRÁSI NAPIJELENTÉS

ЕЖЕДНЕВНЫЙ МЕТЕОРОЛОГИЧЕСКИЙ БЮЛЛЕТЕНЬ • DAILY SYNOPTIC MAP OF THE HUNGARIAN METEOROLOGICAL INSTITUTE • BULLETIN QUOTIDIEN DE L'INSTITUT MÉTÉOROLOGIQUE HONGROIS WETTERBERICHT DES UNGARISCHEN METEOROLOGISCHEN INSTITUTS

KIADJA AZ ORSZÁGOS METEOROLÓGIAI INTÉZET
BUDAPEST II. KITAIBEL PÁL-UTCA 1
TEL.: KÖZPONT: 150-220 IDŐJELZŐ OSZT: 151-201, 150-410

MEGJELENIK NAPONKÉNT • ELŐFIZETÉSI ÁRA A POSTAI KÖLTSÉGGEL EGYÜTT NEGYEDÉVRE 60.— Ft
KIADÁSÉRT FELEL AZ INTÉZET IGAZGATÓJA

69.évfolyam 148.szám + Budapest + 1956. május hó 27.

Az időjárási helyzet ma reggel és a várható időjárás:

A kontinens fölé terjeszkedő azóri magasnyomású léghalmaz hatására Nyugat-, Közép-, valamint Dél-Európában jobbára meleg, száraz az időjárás. Az Észak-Európán áthaladó frontok azonban Skandinávia és a Szovjetunió északi területein erősen felhős, csapadékos időjárást okoznak.

Hazánkban szombaton a délelőtti órákban országszerte voltak kisebb esők, a csapadék mennyisége azonban csak egy-két helyen haladta meg az 1 mm-t. Berettyóújfalun záport-zivatart észleltek a délutáni órákban. Az itt lehullott csapadék mennyisége 11 mm volt. A nappali hőmérséklet általában 17-20, északkeleten azonban 20-23 fokig emelkedett. Ma reggel nyugaton 9-12, keleten 12-15 fokig hült le a levegő. A talaj hőmérséklete ma reggel.10 cm mélységben 14-16 fok volt.

Budapesten vasárnap 12 órakor a hőmérséklet 20 fok, a tengerszintre átszámított légnyomás 767 mm, gyengény süllyedő irányzatú.

Várható időjárás hétfő estig:

Nappali felhőképződés, egy-két helyen a délutáni órákban kisebb záporeső.
Gyenge, időnként megélénkülő északnyugati szél.
A nappali hőmérséklet tovább emelkedik.

Várható legalacsonyabb hőmérséklet ma éjjel: 7-10,
legmagasabb nappali hőmérséklet hétfőn: 23-26 fok között.

Lépp Ildikó s.k.

A hőmérséklet és a légnyomás napi középértéke Budapesten és ezek eltérése a 75 évi átlagtól:

1956. V. 26-án: 15,0 C°, 764,3 mm. Eltérés: -3,0 C°, +4,1 mm.

1871 óta ezen a napon előfordult

legmagasabb hőmérséklet 32,4 C° /1950/,
legalacsonyabb hőmérséklet 5,7 C° /1927/.

Az Országos Meteorológiai Intézet Időjárási Napijelentése

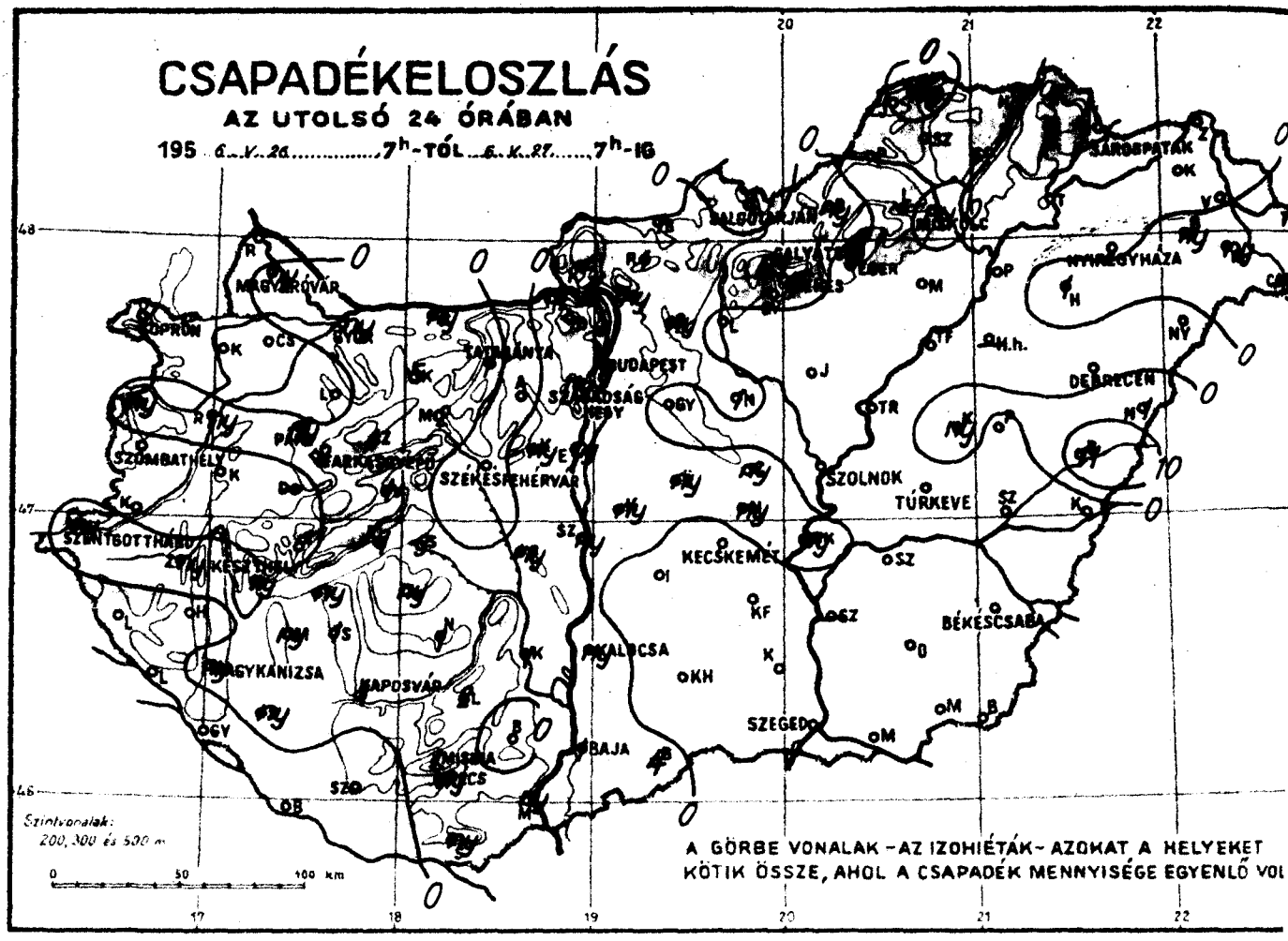

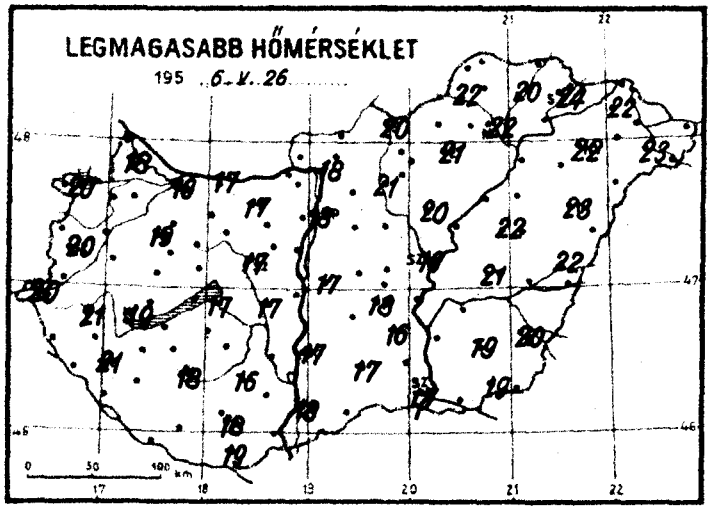

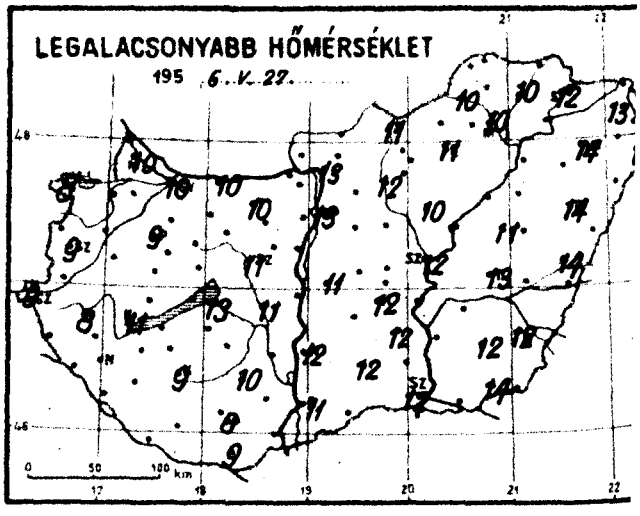

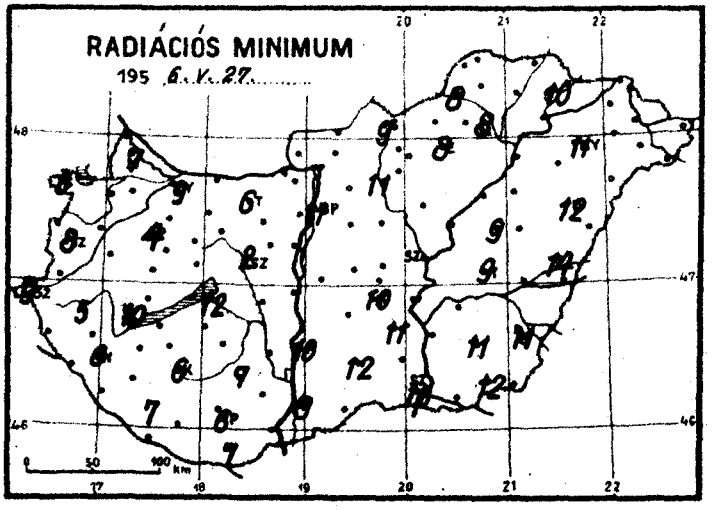

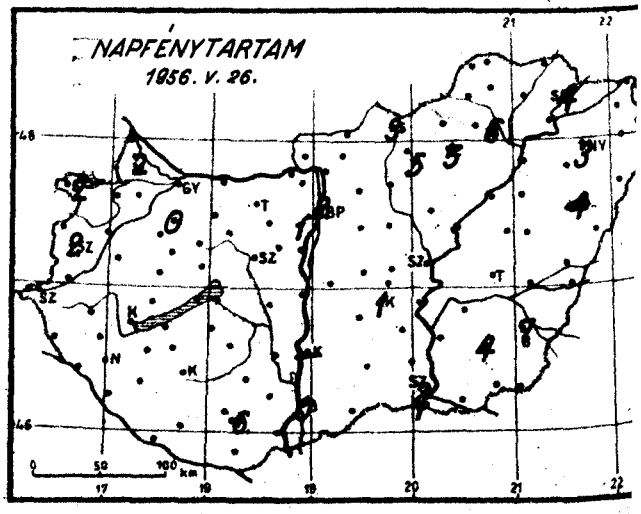

Időjárási helyzet 1956. év MÁJUS hó 27. nap 7 óra

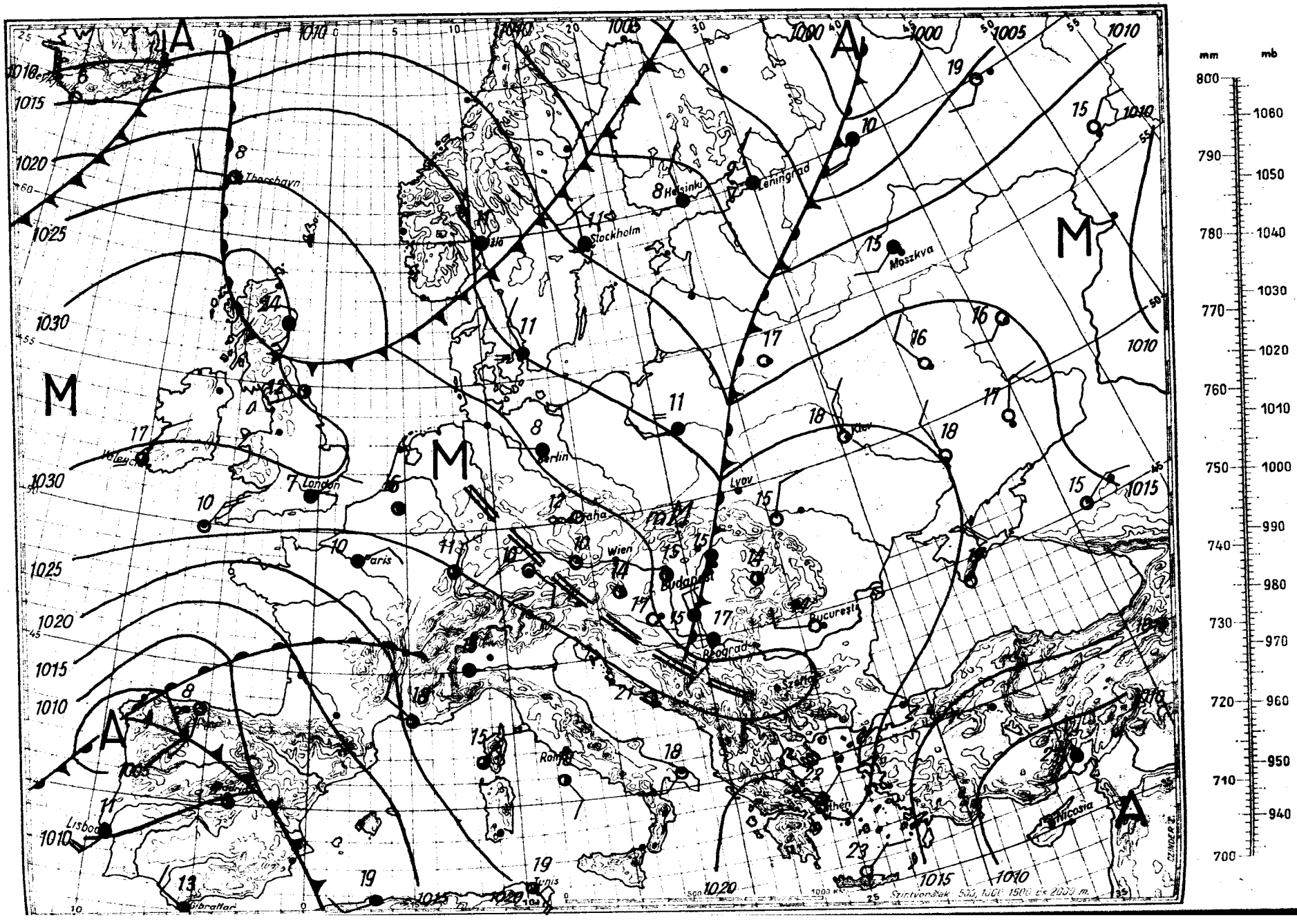

Magassági légállapotmérés

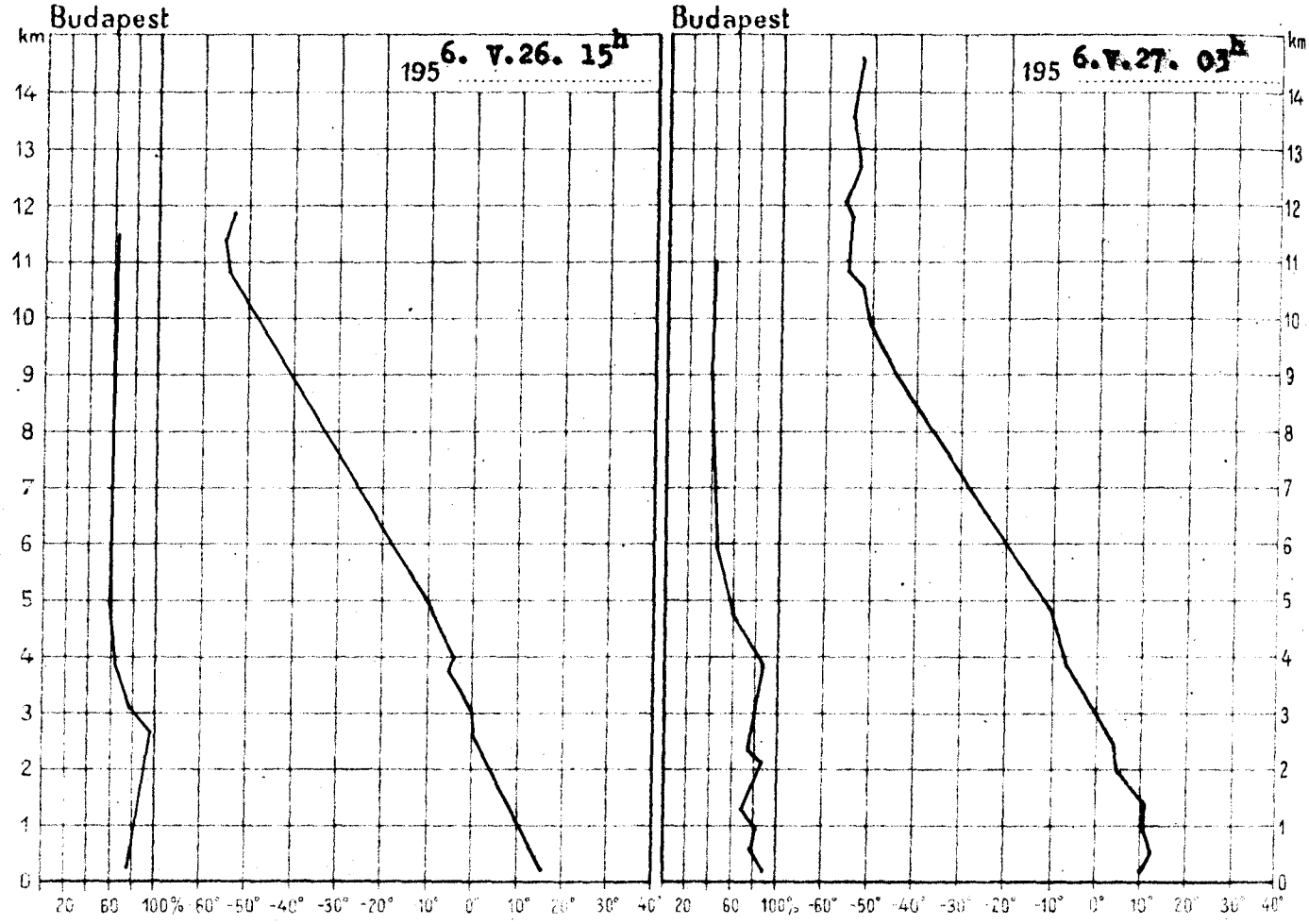

195 6.V.26. 15h

km	mb	C°	%
Talaj	~~1003,1~~	~~17,0~~	~~81~~
0·5	961	14,1	89
1	906	10,7	94
1·5	853	7,4	98
2	802	4,4	99
2·5	756	1,4	99
3	711	0,6	82
4	626	-4,3	70
5	550	-10,8	65
6	483	-17,7	64
7	420	-24,9	64
8	365	-33,2	64
9	316	-40,8	64
10	272	-48,0	64
11	233	-53,4	64
12			
13			
14			
15			

Magaslégköri időhelyzet

Hazánk légterében a hőmérséklet - az alsó 260 m kivételével - 2-4 fokot emelkedett. Ezáltal a 0 fok szintje 450 m-rel, a -10 fok magassága 550 m-rel magasabbra, 2950 m-re ill. 4600 m-re került. A sztratoszféra magassága 10810 m, a hőmérséklete -54,1 fok volt ma hajnalban.

Pápainé s.k.

195 6.V.27. 03h

km	mb	C°	%
Talaj	1005,5	11,6	95
0·5	961	13,1	85
1	908	11,6	79
1·5	855	8,5	85
2	806	5,7	85
2·5	758	3,1	83
3	712	-0,3	86
4	628	-6,7	84
5	551	-12,9	58
6	482	-20,2	50
7	419	-28,1	46
8	364	-36,6	44
9	314	-44,1	44
10	271	-50,1	42
11	232	-54,2	42
12	192	-54,4	
13	170	-51,4	
14	148	-53,0	
15	126	-53,8	

OFFSET-NYOMDA, BUDAPEST F. V. POMAYER GYULA

1956. MÁJUS hó.
27. nap vasárnap
69. évfolyam 148. sz.

	Reggeli észlelések 06 TMG				Az utolsó 24 óra adatai				
	Felhőzet (0—4)	Szélirány és erő (m/s)	Légnyomás (millibár)	Hőmérséklet (C°)	Csapadék (24 óra) (mm)		Hőmérsékleti szélsőségek			Napsütés (óra) tegnap
							tegnapi nappali max.	éjszakai min.	Radiációs min.	
Mosonmagyaróvár	0	NW 4	1024,8	15	ny		18	10	7	2
Sopron	1	NW 1	25,6	15	.		20	8	5	2
Szombathely	4	SW 1	25,5	14	.		20	9	8	2
Szentgotthárd	4 =	- 0	25,7	11	ny		20	9	9	-
Pápa	0 =	NW 1	24,5	13	ny		19	9	4	-
Győr	0	WNW 2	24,7	14	ny		19	10	9	-
Tatabánya	0	NW 2	24,4	13	1		17	10	6	-
Székesfehérvár	0	NW 2	-	18	.		17	11	2	-
Keszthely	2	WSW 1	25,1	14	ny		19	11	10	-
Nagykanizsa	1	- 0	25,3	14	ny		21	8	6	-
Kaposvár	0	W 3	25,2	15	1		18	9	6	-
Pécs	0	- 0	24,0	17	ny		18	8	6	6
Budapest M. I.	1	- 0	23,1	15	1		18	18	11	2
Salgótarján	4	W 1	23,3	13	.		20	11	9	3
Eger	2 =	W 1	22,3	15	.		21	11	8	5
Miskolc	4 =	N 2	22,6	14	ny		22	10	8	6
Sárospatak	3	E 1	-	17	.		24	12	10	4
Baja	0	W 1	24,4	15	1		18	11	8	0
Kalocsa	0	W 2	24,0	15	1		18	12	10	-
Kecskemét	1	WNW 4	22,9	14	.		18	12	10	1
Szeged	4	NW 2	23,9	15	.		17	12	10	2
Szolnok	3	W 1	23,3	15	.		19	12	-	-
Törökszentmiklós	4 =	SW 1	-	15	.		21	13	9	-
Békéscsaba	4	SW 2	23,9	15	.		20	12	11	7
Debrecen	4	WSW 2	23,9	15	.		23	14	12	4
Nyíregyháza	4	SW 4	23,0	16	.		22	14	11	3
Kékestető (1890 m)**	0	- 0	905,7	12	1		14	8	-	5
Galyatető (932 m)**	-	-	-	-	ny		14	10	-	-
Mesmáfetö (534 m)*	0	NNW 4	964,1	14	1		14	12	-	-
Szabadsághegy (474 m)*	0	NW 1	963,7	13	ny		14	11	-	1
Farkasgyepü (400 m)*	0	NW 1	963,7	12	2		17	9	7	-

24 óra csapadék mm			24 óra csapadék mm			24 órai csapadék mm			24 óra csapadék mm		
Bajka	.		Tihany	1		Putnok	.		Zábony	.	
Csorna	.		Siófok	3		Jósvafő	.		Kisvárda	.	
Kaposvár	.		Fonyód	ny		Börtvaszlas	ny		Vásárosnamény	.	
Kőszeg	ny		Marcali	ny		Lillafüred	.		Baktalórántháza	ny	
Rágyogóhíd	ny		Somogyvár	1		Szendrőlád	.		Mátészalka	ny	
Körmend	.		Tab	ny		Fugod	.		Tiszabecs	ny	
Lenti	.		Sárbogárd	ny		Hollósnémeti	.		Csenger	ny	
Zalaegerszeg	ny		Szabadbattyán	ny		Sátoraljaújhely	.		Nyírlugos	.	
Hahót	.		Nagykónyi	1		Tokaj	.		Polgár	.	
Letenye	.		Somogyszob	ny		Mezőkeresztes	.		Hajdúdorog	1	
Gyékényes	.		Bares	.		Jászapáti	.		Hortobágy	-	
Kálid	.		Szigetvár	.		Nagykáta	1		Nagyléta	1	
Lovászpatona	.		Lengyel	2		Gyomró	.		Pocsaj	.	
Devecser	-		Közepbalyog	1		Örkény	ny		Tiszaroff	.	
Tapolca	.		Batonapáti	.		Kunszentmiklós	ny		Karcag	ny	
Zirc	1		Mohács	ny		Cegléd	ny		Püspökladány	.	
Veszprém	1		Siklos	ny		Nagykorös	ny		Berettyoujfalu	11	
Komárom	ny		Királyrét	-		Tiszakécske	ny		Szeghalom	.	
Kisbér	5		Balassagyarm.	1		Izsák	.		Kőrösszakál	.	
Mór	2		Romhány	1		Kiskunfélegyh.	.		Szarvas	.	
Alcsut	.		Vác	ny		Kiskunhalas	.		Szentes	-	
Esztergom	1		Galgamácsa	ny		Bácsalmás	4		Orosháza	.	
Dobogókő	-		Lőrinci	.		Kistelek	.		Makó	.	
Eresi	ny		Gyöngyos	.					Mezőhegyes	.	
Kápolnásnyék	ny		Borsodnádasd	ny					Battonya	.	

* A légnyomás 500 gdm-re átszámítva ** A légnyomás 1000 gdm-re átszámítva

Magassági szélmérések

Óraadatok greenwichi középidőben

V.26.	Szhely 11 h		Győr 15 h		Nkanizsa 15 h		Pécs 15 h		Bpest 15 h		Bpest 18 h		Miskolc 7 h		Debr. 11 h		Debrecen 15 h	
	fok	m/s	fok	m/s	fok	m/s	fok	m/s	fok	m/s	fok	m/s	fok	m/s	fok	m/s	fok	m/s
Talaj	180	2	320	7	–	0	320	7	320	2	320	7	140	2	–	0	180	2
500 m	–	2	320	7	360	1	330	9	330	6	330	5	140	4	310	2	250	2
1000	–	0	320	7	360	5	330	9	350	5	350	5			300	1	–	0
1500	300	4	320	7	360	8	340	9	360	4	360	6			210	3	–	0
2000	300	4	340	7	320	10	340	9	360	5	350	7			150	2	–	0
2500	300	7			360	10			40	2	340	6			170	3	150	5
3000	300	7			360	10			40	2	340	6			170	3	150	5
4000	340	8							320	2	360	4			60	4	110	5
5000	340	8							330	2	290	7			90	2	330	4
6000									300	5	290	10			90	2	320	2
7000									300	5	290	10			90	2	320	2
8000									300	7	310	8			90	5		
9000									300	7	310	8			90	5		
10000											310	8			90	5		
11000											280	7						
12000											280	7						
13000																		
14000																		
15000																		
16000																		
17000																		
18000																		
19000																		
20000																		

V.26.	Szhely 15 h	
Talaj	40	2
500	20	3
1000	20	3
1500	330	6
2000	330	6
2500	310	9
3000	310	9
3500	330	6
4000	330	6
5000	330	4
6000	330	4
7000	330	4
8000	330	4

V.27.	Szhely 6 h		Nkanizsa 3 h		Pécs 8 h		Bpest 3 h		Bpest 15 h		Miskolc 3 h		Szeged 6 h		Szeged 10 h		Debrecen 6 h	
	fok	m/s	fok	m/s	fok	m/s	fok	m/s	fok	m/s	fok	m/s	fok	m/s	fok	m/s	fok	m/s
Talaj	–	0	–	0	360	2	270	2	270	12	–	0	360	2	320	7	180	7
500 m	300	3	290	1	340	9	320	10	310	9	200	4	320	6	300	8	230	8
1000	300	3	250	4	330	9	320	6	310	9	200	6	300	6	300	8	230	8
1500	280	5	290	6	330	9	290	3	320	12	200	6	320	5	290	10		
2000	300	5	310	9	320	9	290	3	320	12	240	5	320	6	300	9		
2500	310	8	330	8	330	7	310	6	320	12	260	4			320	11		
3000	310	8	330	8	330	7	310	6	320	12	260	4			320	11		
4000	330	8	340	10	330	7	310	6	350	16	290	4			300	9		
5000	330	8	320	14	330	7	300	19	350	16	290	10						
6000	330	10			320	9			320	12	280	8						
7000	330	10			320	9			320	12	280	8						
8000	330	10							320	24	280	8						
9000	330	10							320	24	280	8						
10000	330	12							320	13								
11000	330	12							310	21								
12000	330	12							310	21								
13000									310	21								
14000									310	21								
15000																		
16000																		
17000																		
18000																		
19000																		
20000																		

OFFSET-NYOMDA, BUDAPEST F. V. POMAYER GYULA

IDŐJÁRÁSI NAPIJELENTÉS

ЕЖЕДНЕВНЫЙ МЕТЕОРОЛОГИЧЕСКИЙ БЮЛЛЕТЕНЬ • DAILY SYNOPTIC MAP OF THE HUNGARIAN METEOROLOGICAL INSTITUTE • BULLETIN QUOTIDIEN DE L'INSTITUT MÉTÉOROLOGIQUE HONGROIS WETTERBERICHT DES UNGARISCHEN METEOROLOGISCHEN INSTITUTS

KIADJA AZ ORSZÁGOS METEOROLÓGIAI INTÉZET
BUDAPEST II, KITAIBEL PÁL-UTCA 1
TEL.: KÖZPONT: 150-220 IDŐJELZŐ OSZT: 151-204, 150-410

MEGJELENIK NAPONKÉNT * ELŐFIZETÉSI ÁRA A POSTAI KÖLTSÉGGEL EGYÜTT NEGYEDÉVRE 60·— Ft
KIADÁSÉRT FELEL AZ INTÉZET IGAZGATÓJA

69. évfolyam 149. szám + Budapest + 1956. május hó 28.

Az időjárási helyzet ma reggel és a várható időjárás:

Skócia és Görögország között magasnyomásu léghalmaz terül el, emiatt ott leszálló légáramlással csendes, száraz és melegedő az idő. Európa délnyugati részén, továbbá északi és keleti vidékein azonban továbbra is változékony az időjárás.

Hazánkban vasárnap változó volt a felhőzet. A keleti megyékben néhány helyen záporeső hullott, helyenként zivatart is észleltek. A lehullott csapadék mennyisége Tiszabecsen 8, Mátészalkán és Csengerben 5 mm volt. A felmelegedés napközben 22-25 fokig terjedt. Ma hajnalban általában 9-13 fokig hült le a levegő. A talaj hőmérséklete 10 cm mélységben 14-15, Debrecenben 19 fok volt.

Budapesten hétfőn 12 órakor a hőmérséklet 21 fok, a tengerszintre átszámitott légnyomás 764 mm, mérsékelten süllyedő irányzatú.

Várható időjárás kedd estig:

Változó felhőzet, több helyen -főleg a keleti megyékben- délutáni záporeső, zivatar.
Élénk északi, északkeleti szél.
A hőmérséklet alig változik.

Várható legalacsonyabb hőmérséklet ma éjjel: 9-12, legmagasabb nappali hőmérséklet kedden: 21-24, fok között, északkeleten helyenként 21 fok alatt.

A hőmérséklet és a légnyomás napi középértéke Budapesten és ezek eltérése a 75 évi átlagtól:

1956. V. 27-én: 17,8 C°, 766,4 mm. Eltérés: -0,6 C°, +5,9 mm.

1871 óta ezen a napon előfordult

legmagasabb hőmérséklet 31,7 C° /1922/,
legalacsonyabb hőmérséklet 2,9 C° /1884/.

Az Országos Meteorológiai Intézet Időjárási Napijelentése

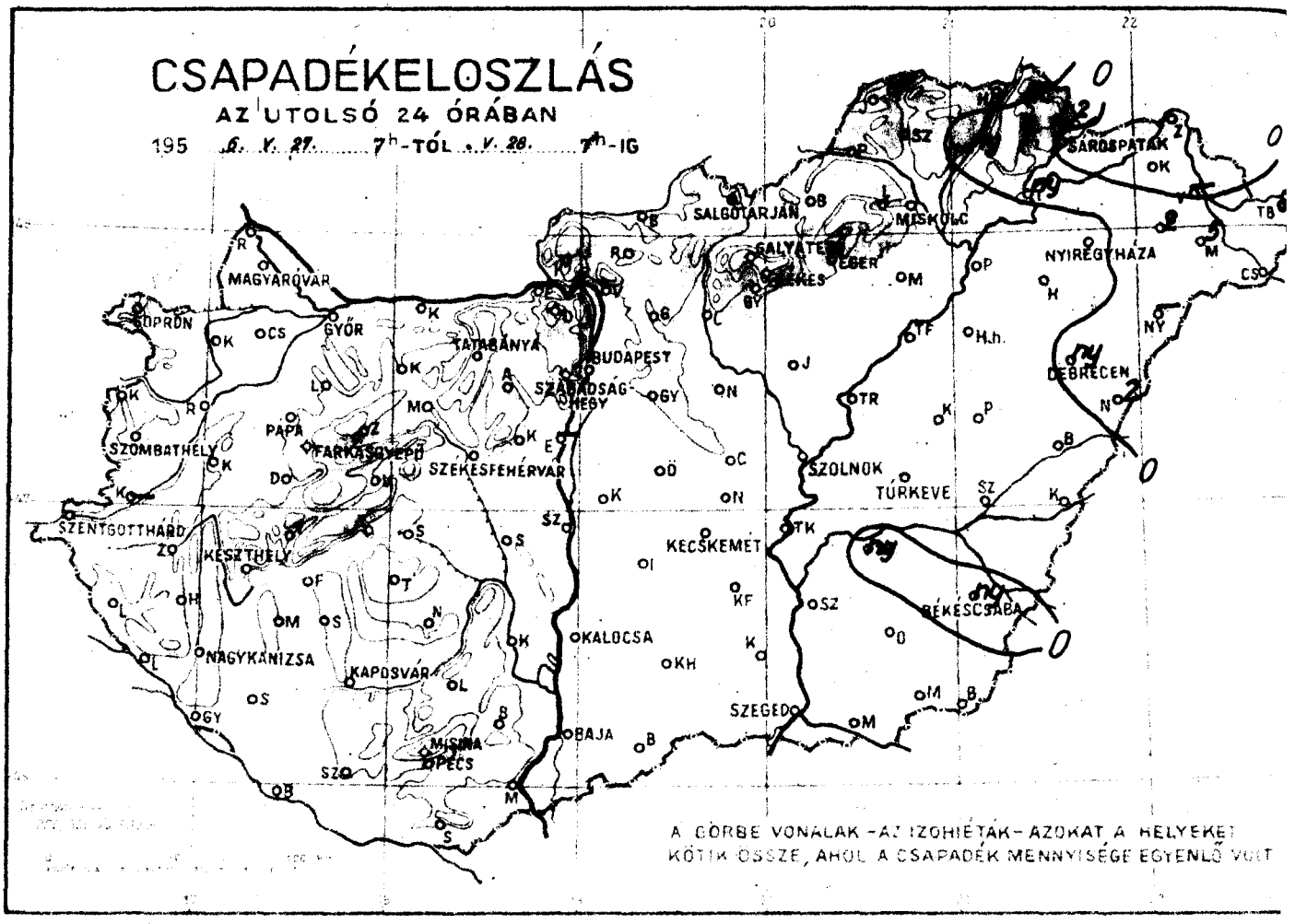

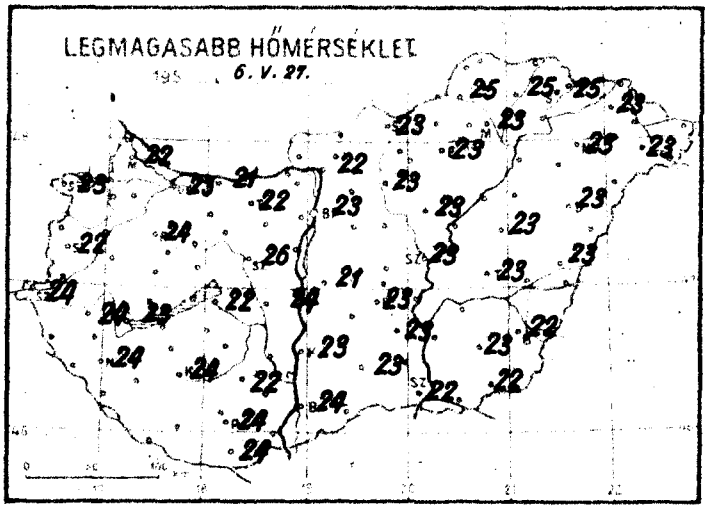

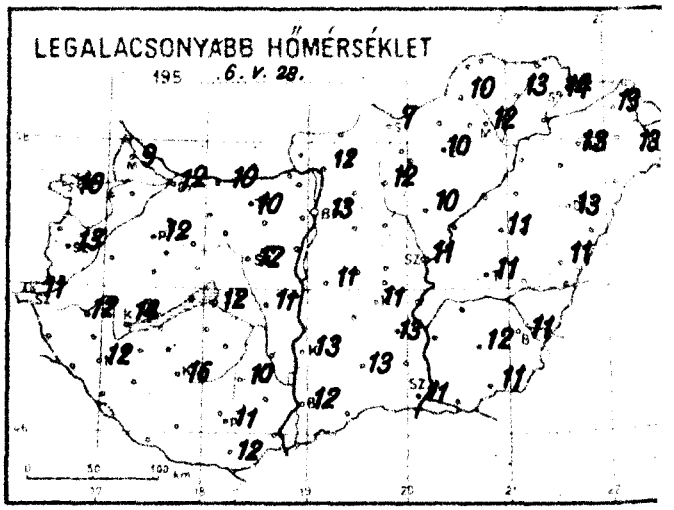

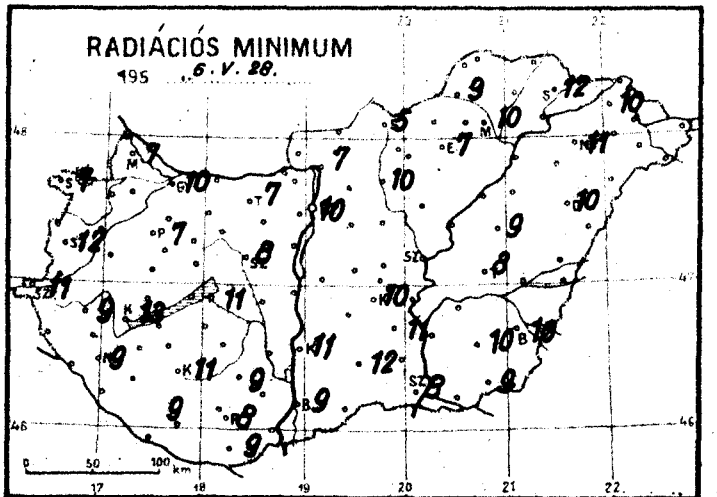

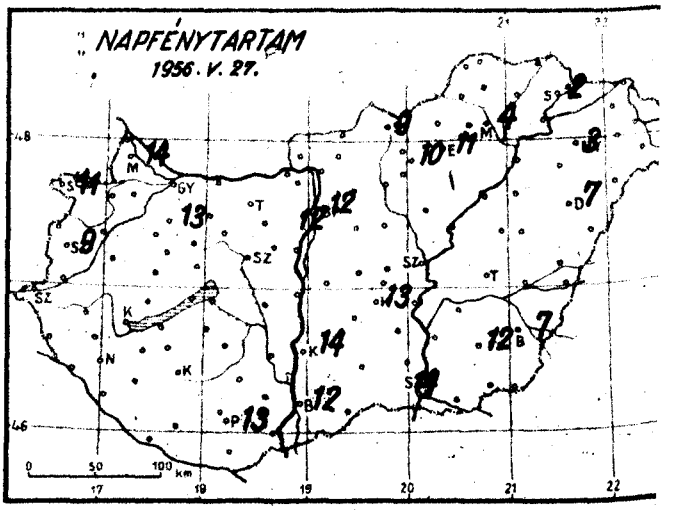

Időjárási helyzet 1956. év MÁJUS hó 28. nap 7 óra

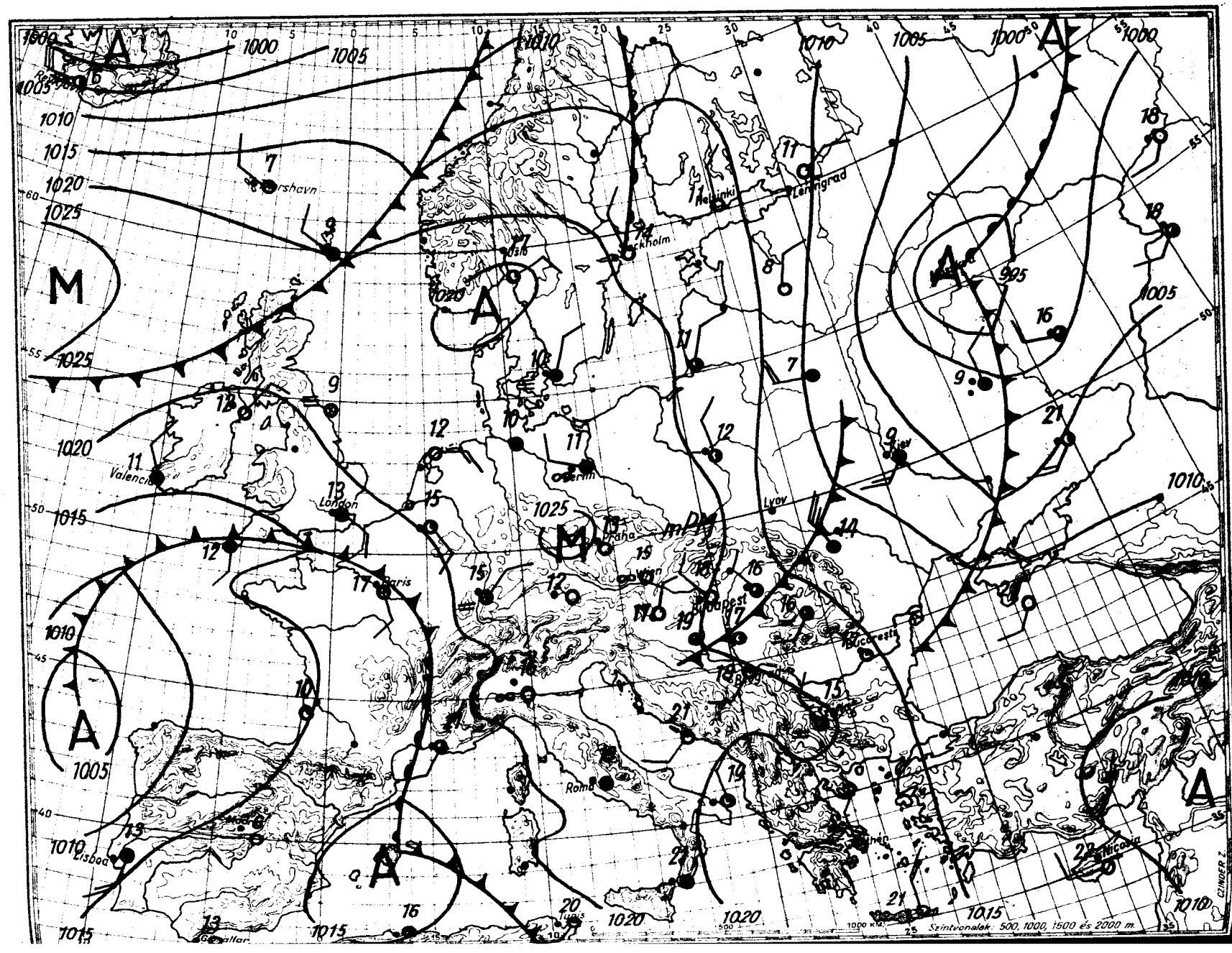

Magassági légállapotmérés

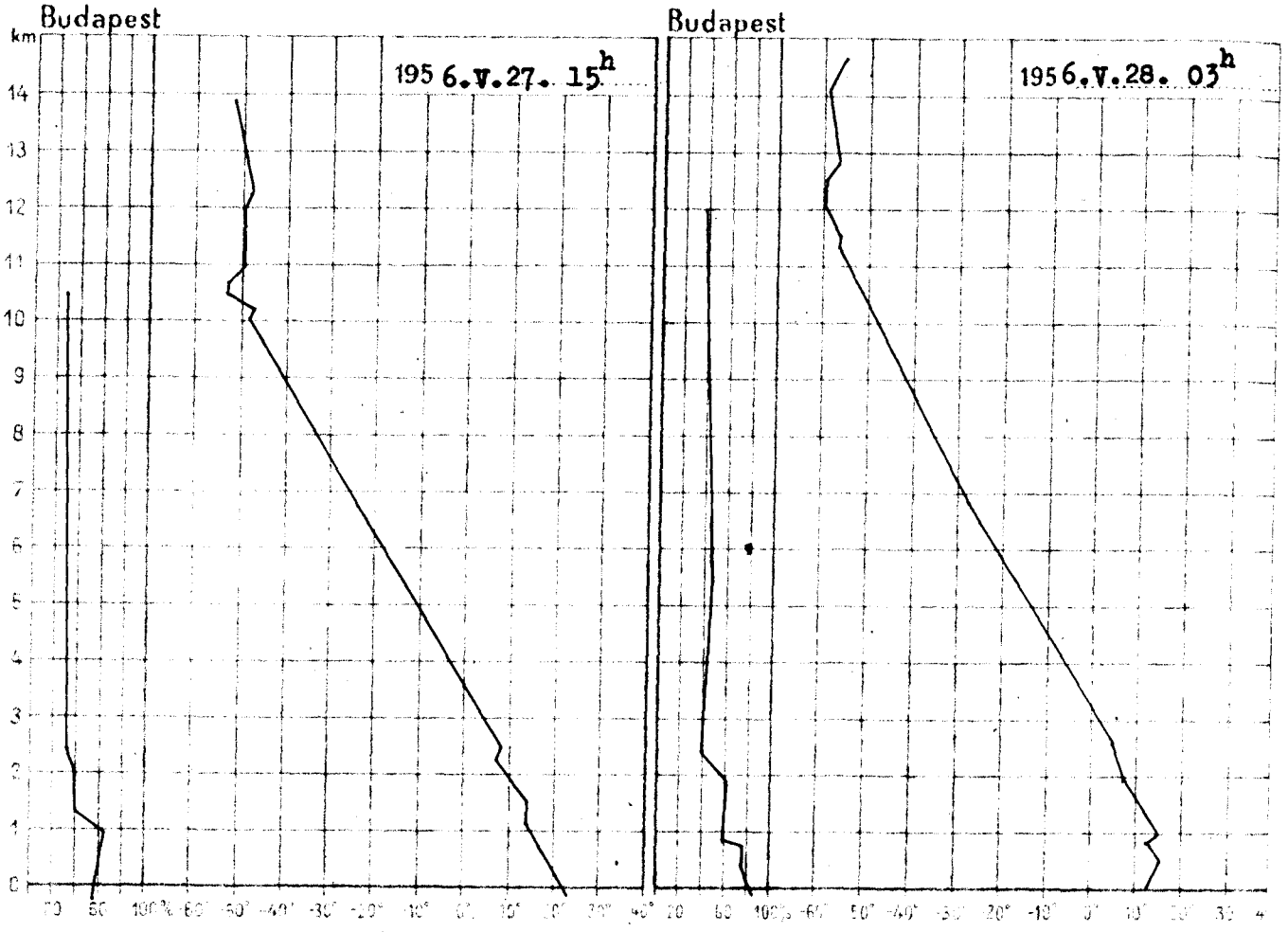

195 6.V.27. 15h			
km	mb	C°	%
Talaj	1004,2	21,6	54
0·5	961	18,5	56
1	910	14,6	60
1·5	856	13,0	50
2	806	10,6	38
2·5	760	8,0	35
3	741	5,8	31
4	630	-1,6	30
5	556	-9,0	30
6	489	-16,3	28
7	425	-24,0	27
8	370	-31,8	27
9	321	-39,4	27
10	276	-47,0	27
11	237	-51,0	26
12	204	-49,6	
13	175	-49,3	
14	150	-50,2	
15			

Magaslégköri időhelyzet

A Biscayai-öböl felett a magasban ciklon helyezkedik el, és délnyugati magassági széllel meleg levegőt szállit Közép-Európa fölé. Meleg levegő advekciója található még a Skandináv-félsziget és Leningrád térségében. A Szovjetunió nyugati területére sarkvidéki hideg levegő nyomult be, és Ukrajnában erős lehülést okoz. Hazánk felett a talajtól 4300 m-ig, valamint 7 km felett melegedett a levegő, de kisebb mértékben, mint az előző napon. Közben 1 fokot el nem érő lehülés mutatkozik. A 0 fok szintje 190 m-t emelkedett, a -10 fok szintje 100 m-t süllyedt. Magasságuk ma hajnalban 3140 ill. 4500 m volt.

Pápainé s.k.

195 6.V.28. 03h			
km	mb	C°	%
Talaj	1002,9	11,4	9
0·5	960	14,1	7
1	905	13,1	6
1·5	851	10,3	5
2	801	7,1	5
2·5	755	4,2	4
3	710	1,0	4
4	627	-6,0	4
5	550	-13,8	4
6	481	-21,0	4
7	421	-28,0	4
8	365	-33,6	4
9	315	-39,3	4
10	271	-46,0	4
11	232	-52,7	4
12	199	-58,0	4
13	170	-57,0	
14	148	-56,9	
15			

OFFSET NYOMDA BUDAPEST F.V. POMAYER GYULA

1956. május

28. hétfő

69. 149.

Reggeli észlelések 06 TMEC					Az előző 24 óra adatai				
Felhőzet (0–8)	Szélirány és erősség (0–12)	Légnyomás (mb-ban)	Hőmérséklet (°C)	Csapadék (24 óra) (mm)	Hőmérséklet és szélsőértékek: Legmagasabb (°C)	Legalacsonyabb (°C)	Radiométer (°C)	Napsütéses órák (egész)
0	W 2	1022,2	16	.	22	9	7	14
0	NNW 2	22,1	17	.	23	10	7	11
0 =	NE 1	21,3	18		22	13	12	9
0 =	– 0	21,5	13	.	24	11	11	–
1 =	W 1	21,0	16	.	24	12	7	–
1	WNW 2	21,3	16	.	23	12	10	–
0	– 0	21,1	14	.	22	10	7	–
0	– 0	–	18	.	26	12	8	–
0	– 0	20,8	17	.	23	14	13	–
0	– 0	20,8	16	.	24	12	9	–
0	NE 1	20,4	17	.	24	16	11	–
1	– 0	20,2	19	.	24	11	8	13
0	WNW 4	19,5	18	.	23	13	10	12
0	N 2	19,5	11	.	23	7	5	9
0 =	N 1	19,1	14	.	23	10	7	11
0	WNW 1	17,9	18	.	23	12	10	4
1	NW 1	–	18	.	25	14	12	2
4	– 0	20,6	17	.	24	12	9	12
4	W 1	20,0	16	.	23	13	11	14
0	WNW 2	19,4	16	.	23	11	10	13
3	NW 4	19,7	17	.	22	11	8	14
1 =	WNW 2	19,3	15	.	23	11	–	–
0	Nw 1	–	16	.	23	11	8	–
0	NNW 4	18,7	15	ny	22	11	10	7
4	– 0	19,4	16	ny	23	13	10	7
4	W 1	18,7	16	.	23	13	11	3
0	– 0	902,3	11	.	17	7	–	10
–	–	–			16	8	–	–
1 ∞	N 1	962,1	17	.	21	15	–	–
0	NW 1	961,7	17	.	20	12		12
1	– 0	962,0	16	.	22	12	10	–

24 órás csapadékmennyiség		24 órás csapadékmennyiség		24 órás csapadékmennyiség		24 órás csapadékmennyiség		
Bajl	.	Tápiószele	.	Pilis	.	Zsámbok	.	
Cse	.		.		.	Kesztölc	.	
Kajdacs	.		.		.	Vecsésnagymony	2	
K	.	Mende	.		.	Budakalász-Budaliget	5	R
Ba	.		.		–	Mátyásföld	8	
Kis	–	Tök	.		ny	Törökbálint	5	R
Lo	.	Szabadegyháza	.	Halásztelek	.	Csomád	–	
Zil	.	Szabadszállás	.	Szabadságtelep	2	Nyáregyháza		
Hé	.	Szalkszentmárton	.	Tatárszentgyörgy	ny	Pécel	.	
Le	.	Szentkirály	.	Mezőkovácsháza	.	Hajdúdorog	.	
Gyöngyös	.	Bugyi	.	Kecskemét	.	Hortobágy	.	
Kál	.	Szigetcsép	0	Nagykáta	.	Nagyléta	2	R
Lenti-Szalafő	.	Lajosmizse	.	Gyomaendrőd	.	Debrecen	Poroszl.	
Dunaújváros	.	Kiszombor	.	Orkény	.	Tiszaörs	.	
Tapolca	.	Bugacpuszta	.	Kunszentmiklós	.	Kerecsend	.	
Zirc	.	Mohács	.	Cegléd	.	Pusztakladány	.	
Veszprém	.	Siklós	.	Nagykőrös	.	Berettyóújfalu	.	
Komárom	.	Kunfehértó	.	Tiszakécske	.	Szeghalom	.	
Kisbér	.	Bátaszentgyörgy	.	Izsák	.	Körösszakál	.	
Mór	.	Romhány	.	Kiskunfélegyh.	.	Szarvas	ny	
Alcsút	.	Vác	.	Kiskunhalas	.	Szentes		
Esztergom	.	Galgamácsa	.	Bácsalmás	.	Orosháza	.	
Dobogókő	.	Lőrinci	.	Kistelek	.	Makó	.	
Eresi	–	Gyöngyös	.			Mezőhegyes	.	
Kápolnásnyék	.	Borsodnádasd	.			Battonya	.	

* A légnyomás 500 gdm-re átszámítva ** A légnyomás 1000 gdm-re átszámítva

Magassági szélmérések

Óraadatok greenwichi középidőben

V.27.	Szhely 15 h		Győr 15 h		Nkanizsa 15 h		Pécs 15 h		Bpest 12 h		Bpest 20 h		Miskolc 15 h		Szeged 15 h		Debrec 15 h	
	fok	m/s	fok	m/s	fok	m/s	fok	m/s	fok	m/s	fok	m/s	fok	m/s	fok	m/s	fok	m/
Talaj	90	2	270	2	320	2	320	2	320	7	270	2	140	2	90	7	220	7
500 m	240	3	320	2	230	2	320	3	300	5	330	10	170	2	290	7	250	10
1000	240	3	310	10	230	2	320	3	310	7	330	10	280	4	290	10	270	10
1500	290	4	320	14	290	4	340	7			340	9	280	4	300	12		
2000	200	4	320	14	320	7	340	7			340	9			320	12		
2500	320	7	320	14	320	7	350	12			310	7			320	14		
3000	320	7	320	14	320	7	350	12			310	7			320	14		
4000	310	6	320	13	320	7	350	12							230	17		
5000	300	10			300	8	360	13										
6000	310	23																
7000	310	23																
8000	300	31																
9000	300	31																
10000	290	28																
11000	280	34																
12000	280	34																
13000																		
14000																		
15000																		
16000																		
17000																		
18000																		
19000																		
20000																		

V.27.	Bpest 24 h	
	fok	m/s
Talaj	270	2
500	330	10
1000	320	13
1500	320	17
2000	320	17

V.28.	Szhely 3 h		Győr 3 h		Nkanizsa 3 h		Pécs 3 h		Bpest 3 h		Bpest 8 h		Szeged 3 h		Szeged 4 h		Debrec 3 h	
	fok	m/s	fok	m/s	fok	m/s	fok	m/s	fok	m/s	fok	m/s	fok	m/s	fok	m/s	fok	m/
Talaj	360	2	270	2	-	0	-	0	320	2	320	7	270	7	320	2	-	0
500 m	310	5	320	3	240	6	130	1	330	14	320	9	340	16	340	15	30	8
1000	310	5	310	7	270	5	130	1	330	14	320	9	330	15	320	18	20	1
1500	290	6	320	10	270	5	140	1	320	14	320	19			320	18	10	6
2000	300	7	320	10	290	6			320	14	340	19			310	19	330	1
2500	300	9							320	18	330	20			310	18		
3000	300	9							320	18	330	20			310	18		
4000	290	12							320	18	330	19			320	19		
5000	290	12							320	18	340	24			310	22		
6000									350	10					310	22		
7000									350	10					310	18		
8000									10	12					340	19		
9000									10	12					340	19		
10000									40	11					20	18		
11000									20	14					30	12		
12000									20	14					30	12		
13000									340	15								
14000									340	15								
15000									340	17								
16000									340	17								
17000									340	17								
18000									340	17								
19000																		
20000																		

OFFSET-NYOMDA, BUDAPEST F. V. POMAVER GYULA

IDŐJÁRÁSI NAPIJELENTÉS

ЕЖЕДНЕВНЫЙ МЕТЕОРОЛОГИЧЕСКИЙ БЮЛЛЕТЕНЬ • DAILY SYNOPTIC MAP OF THE HUNGARIAN METEOROLOGICAL INSTITUTE • BULLETIN QUOTIDIEN DE L'INSTITUT MÉTÉOROLOGIQUE HONGROIS WETTERBERICHT DES UNGARISCHEN METEOROLOGISCHEN INSTITUTS

KIADJA AZ ORSZÁGOS METEOROLÓGIAI INTÉZET
BUDAPEST II, KITAIBEL PÁL-UTCA 1
TEL.: KÖZPONT: 150-220 IDŐJELZŐ OSZT: 151-204, 150-410

MEGJELENIK NAPONKÉNT * ELŐFIZETÉSI ÁRA A POSTAI KÖLTSÉGGEL EGYÜTT NEGYEDÉVRE 60'— Ft
KIADÁSÉRT FELEL AZ INTÉZET IGAZGATÓJA

69. évfolyam 150. szám + Budapest + 1956. május hó 29.

Az időjárási helyzet ma reggel és a várható időjárás:

A Dánián, Lengyel- és Magyarországon, valamint a Balkánon keresztül húzódó magasnyomású gerinc két oldalán ciklonok helyezkednek el. Ezek hatására Európa nyugati és keleti területeire hideg levegő áramlik. A La-Manche-csatorna környékén és Moszkvától délre záporok, zivatarok vannak.

Hazánkban hétfőn változó volt a felhőzet. Szabolcs-Szatmár megyében néhány helyen pár csepp eső hullott. A hőmérséklet 21-25 fokig emelkedett. Éjszaka általában 9-12 fokig hült le a levegő. A talaj hőmérséklete ma reggel 10 cm mélységben 15-16 fok volt.

Budapesten kedden 12 órakor a hőmérséklet 22 fok, a tengerszintre átszámított légnyomás 761 mm, mérsékelten süllyedő irányzatú.

Várható időjárás szerda estig:

Ma kevés felhő, legfeljebb néhány helyen kisebb eső.
Holnap több felhő, és elsősorban nyugaton több helyen záporeső, esetleg zivatar.
Mérsékelt, a záporok idején élénkebb szél.
Meleg idő.

Várható legalacsonyabb hőmérséklet ma éjjel: 10-13, helyenként 10 fok alatt,
legmagasabb nappali hőmérséklet szerdán: 23-26, nyugaton helyenként 23 fok alatt.

Szalai

A hőmérséklet és a légnyomás napi középértéke Budapesten és ezek eltérése a 75 évi átlagtól:

1956. V. 28-án: 19,1 C°, 764,1 mm. Eltérés: +0,4 C°, +3,8 mm.

1871 óta ezen a napon előfordult

legmagasabb hőmérséklet 31,2 C° /1931/,
legalacsonyabb hőmérséklet 6,2 C° /1918/.

Az Országos Meteorológiai Intézet Időjárási Napijelentése

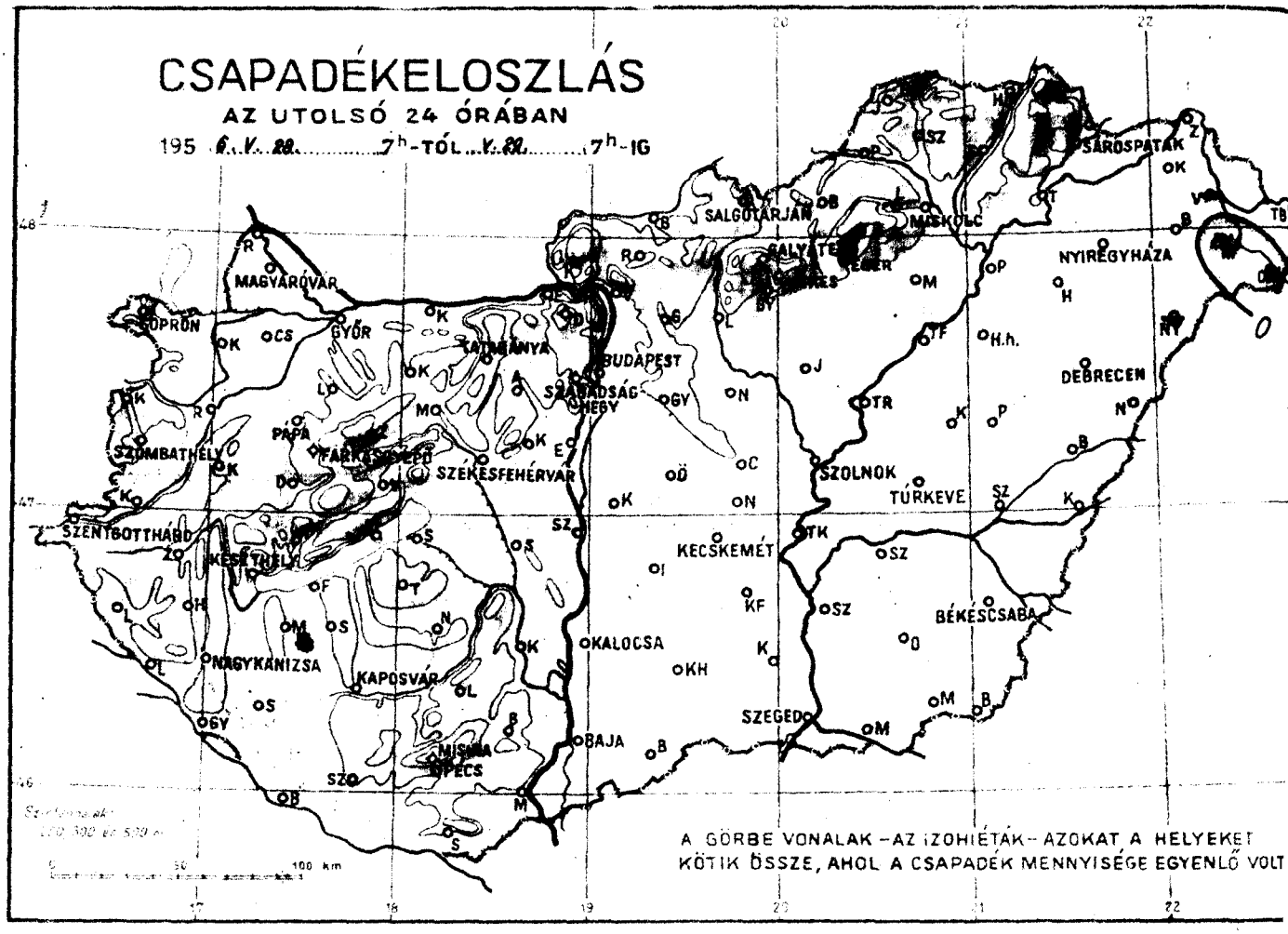

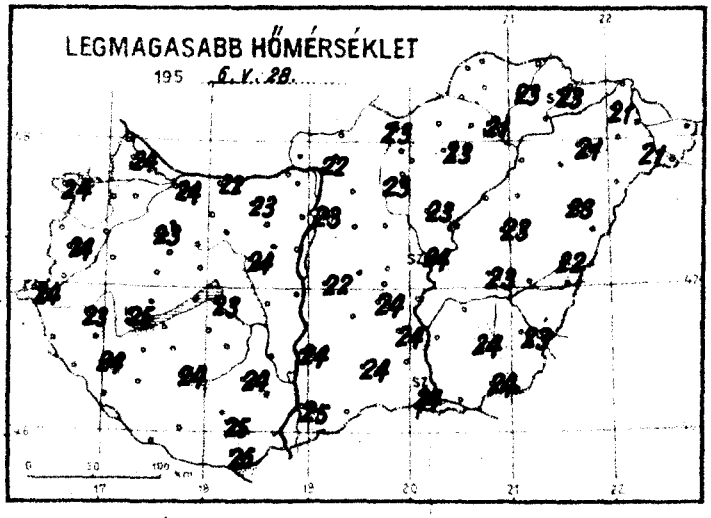

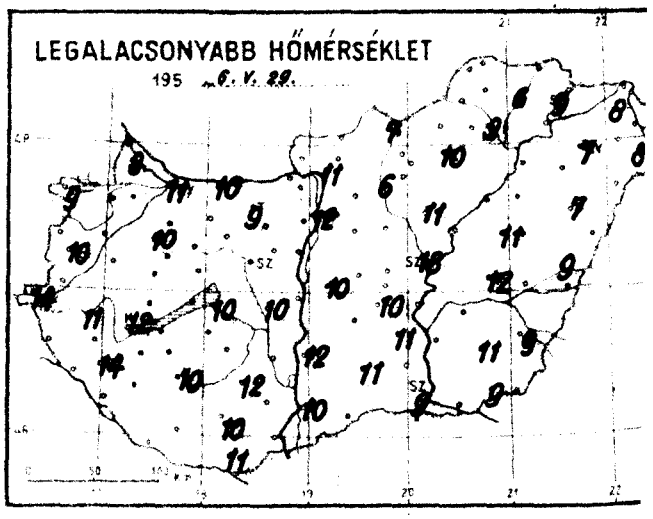

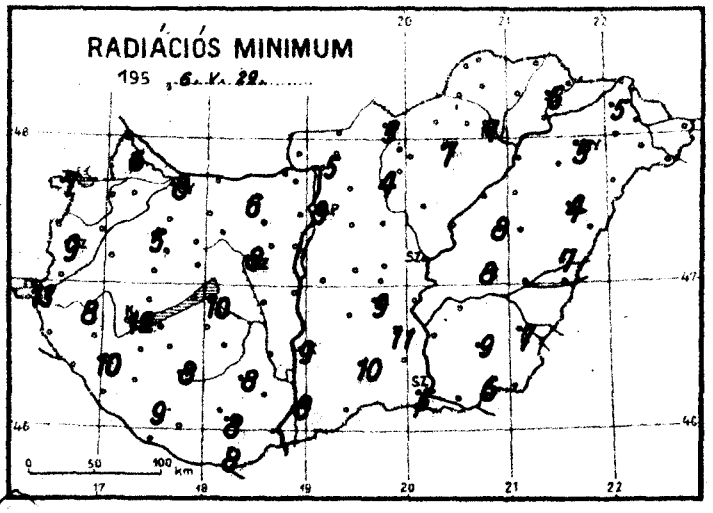

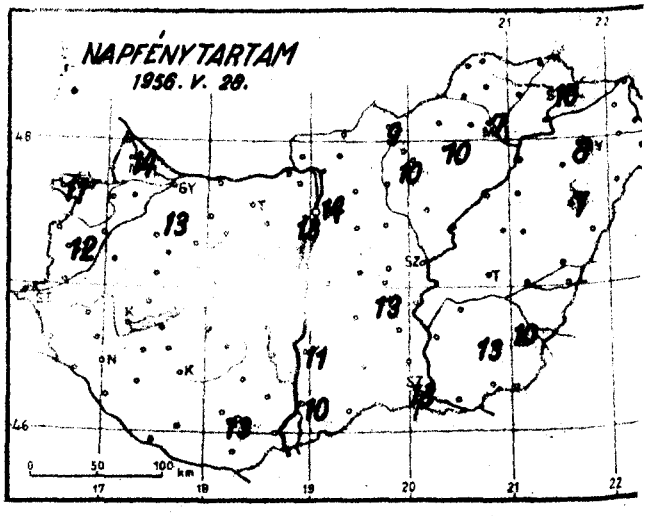

Időjárási helyzet 1956. év MÁJUS hó 29. nap 7 óra

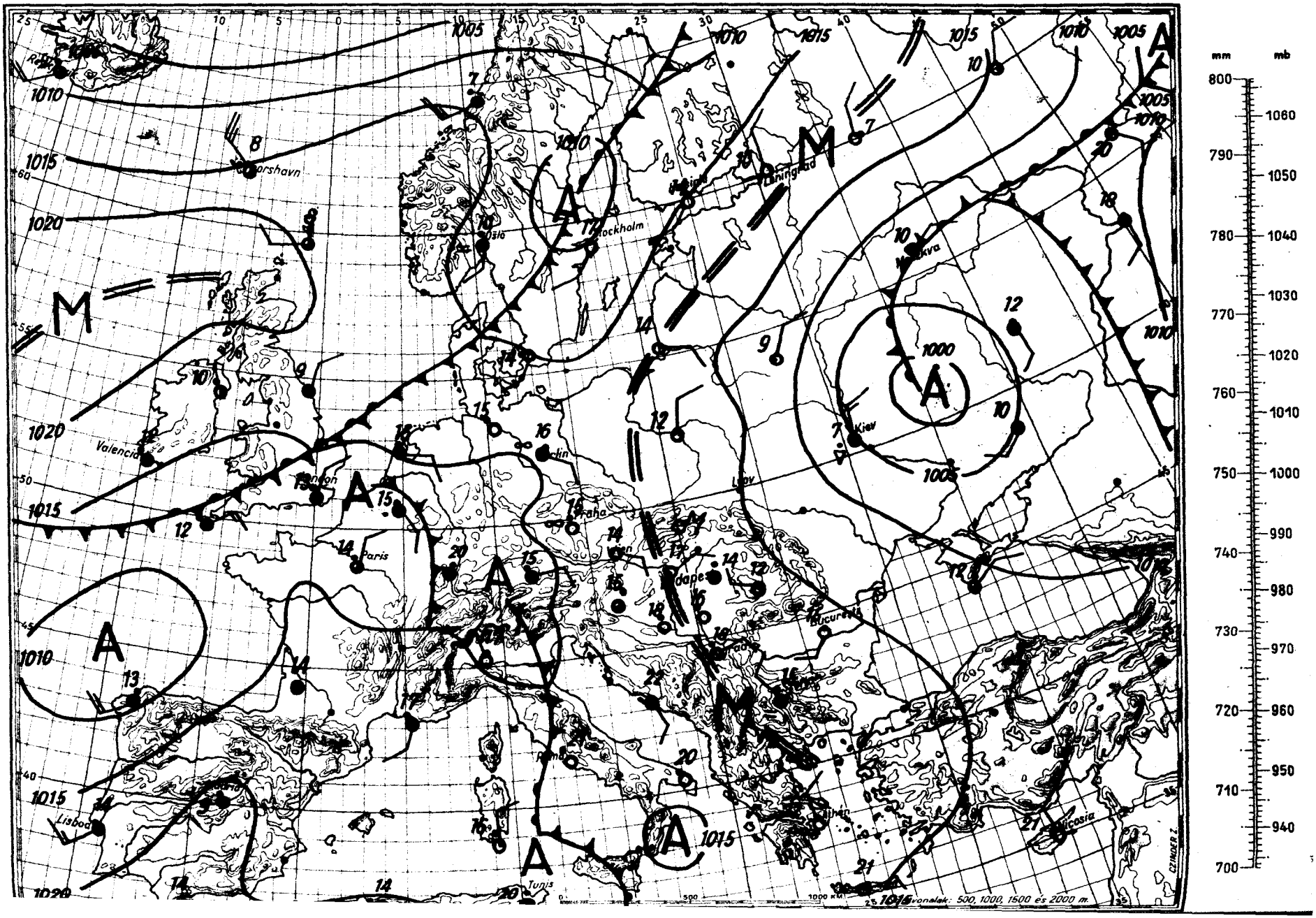

Magassági légállapotmérés

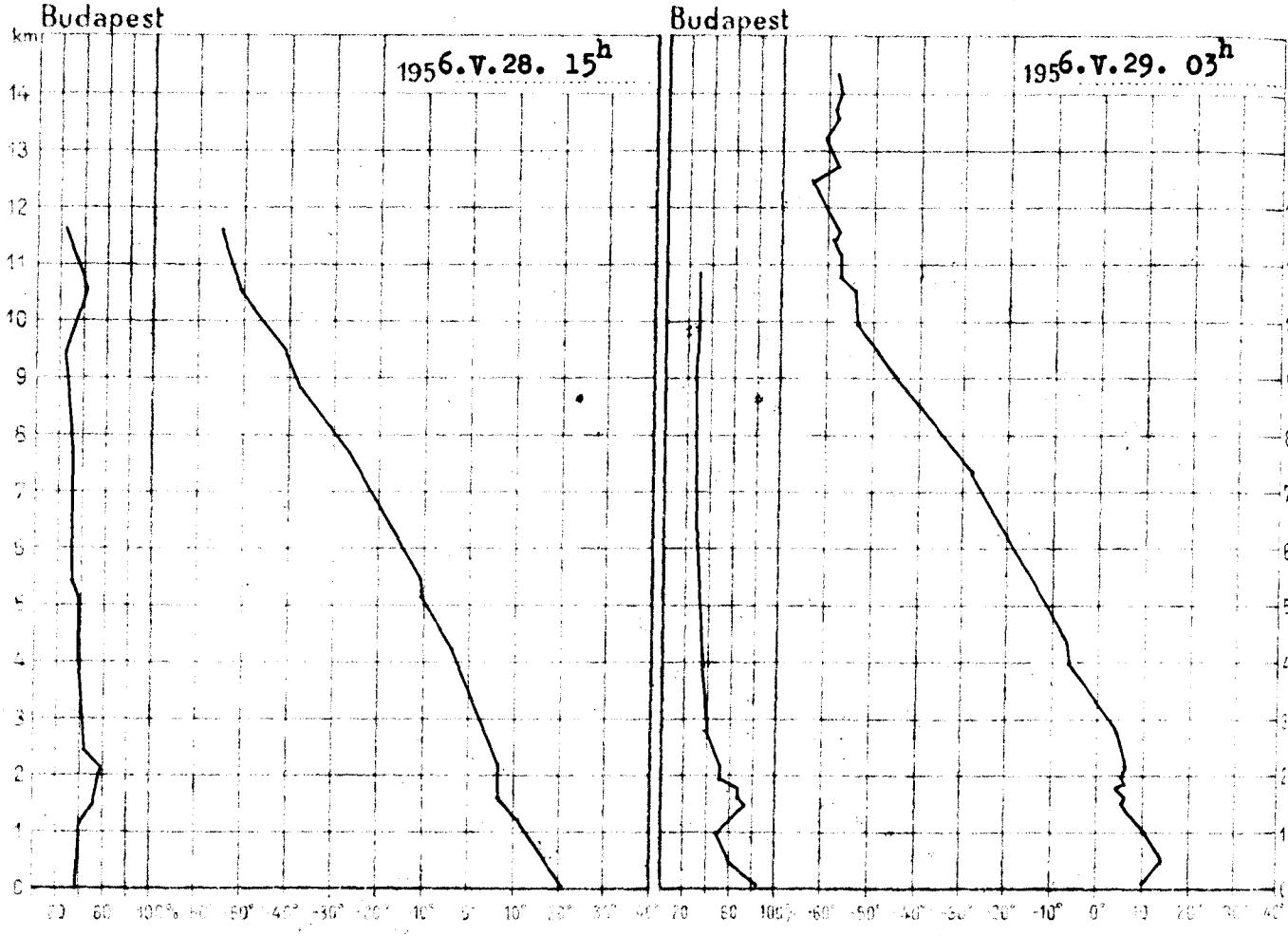

195 6.V.28. 15h			
km	mb	C°	%
Talaj	1000,8	22,0	42
0·5	959	8,3	43
1	906	13,2	47
1·5	851	8,8	56
2	803	8,0	60
2·5	751	7,0	48
3	710	4,3	47
4	627	-0,9	43
5	551	-8,3	42
6	486	-13,0	38
7	425	-19,9	38
8	370	-28,2	37
9	322	-36,3	33
10	277	-43,8	32
11	238	-50,8	31
12			
13			
14			
15			

Magaslégköri időhelyzet

Nyugat és Közép-Európa fölé továbbra is délnyugati magassági széllel érkeznek a légtömegek. Az Ibériai-félsziget, valamint a Brit-szigetek légterében felmelegedés, Franciaország felett lehülés van folyamatban. Az Ukrajna felett elhelyezkedett hideg levegő ma hajnalban a Fekete-tenger környékén okozott lehülést. Hazánkban a talajtól 2000 m-ig, valamint 8,5 km-től felfelé hült a levegő, 2000 és 8500 m között 1-3 fokot melegedett. A 0 fokos szint 220 m-rel, a -10 fokos szint 380 m-rel került magasabbra tegnap óta, és ma hajnalban 3360, illetőleg 4880 m-en volt.

Tónayné s.k.

195 6.V.29. 03h			
km	mb	C°	%
Talaj	1000,7	11,2	87
0·5	959	13,8	62
1	906	9,8	58
1·5	851	7,3	73
2	800	7,2	57
2·5	752	5,9	48
3	708	2,9	43
4	626	-5,2	40
5	549	-10,7	38
6	472	-17,3	36
7	421	-25,1	36
8	365	-34,3	36
9	316	-43,9	35
10	272	-51,7	37
11	233	-55,7	
12	198	-59,3	
13	169	-58,2	
14	144	-55,8	
15			

OFFSET NYOMDA BUDAPEST F. V. POMAYER GYULA

1956. május hó.
29. nap kedd
69. évfolyam 150. sz.

	Reggeli észlelések (6 UMG)				Az utolsó 24 óra adatai					
	Felhőzet (0–4)	Szélirány és erő (m/s)	Légnyomás (millibar)	Hőmérséklet (°C)	Csapadék (24 óra) (mm)	Hőmérsékleti szélsőségek: napi/napsüt.	éjszakai min.	Radiációs min.	Napsütés (óra) tegnap
Mosonmagyaróvár	0		1016,4	17	•	24	9	6	14
Sopron	0	E 2	16,2	16	•	24	9	7	11
Szombathely	4	- 0	16,7	15	•	24	10	9	12
Szentgotthárd	4	- 0	15,8	16	•	24	14	13	-
Pápa	1	SW 1	16,5	16	•	23	10	5	-
Győr	0	W 1	17,0	16	•	24	11	8	-
Tatabánya	1	- 0	16,6	15	•	23	9	6	-
Székesfehérvár	0	- 0	-	17		24	11	8	-
Keszthely	4	E 1	16,4	17	•	25	12	12	-
Nagykanizsa	3	- 0	16,4	16	•	24	14	10	-
Kaposvár	2	- 0	16,8	15	•	24	10	8	-
Pécs	0	- 0	16,0	18	•	25	10	8	13
Budapest M. I.	0	NE 1	16,6	17	•	23	12	9	14
Szegedtarján	0	NE 1	17,6	11	•	23	7	5	9
Cegléd	0 ≈	N 1	17,2	15	•	23	10	7	10
Vokány	0	N 1	17,0	14	•	21	9	7	7
Szolnokpatak	1	NW 2	-	14	•	23	9	6	10
Pusztaszabolcs	0	E 1	16,7	16	•	25	10	8	10
Kecskemét	0	SE 1	16,8	16	•	24	12	9	11
Kalocsa	0	- 0	16,7	16	•	24	10	9	13
Szeged	0	- 0	17,2	16	•	24	9	5	13
Szentes	2	- 0	17,3	18	•	24	13	-	-
Békéscsaba	3	N 1	-	15	•	23	12	8	-
Békéscsaba	3	WSW 1	17,5	14	•	23	9	7	10
Debrecen	1	- 0	17,9	14	•	23	7	4	7
Nyíregyháza	3	W 2	17,6	15	•	21	7	5	8
Kékestető (1000 m)**	0	SW 6	900,3	10	•	16	7	-	10
Farkasrét (482 m)**	-	-	-	-	•	18	9	-	-
Miskolc-Görömböly (134 m)*	0 ∞	SSW 1	958,1	15	•	21	12	-	-
Szilvásvárad (474 m)*	0	SW 1	957,9	16	•	20	11	-	13
Kisvárda (100 m)*	0	NW 1	958,1	15	•	23	13	9	-

24 órás csapadék mm		24 órás csapadék mm		24 órás csapadék mm		24 órás csapadék mm	
Rajka	•	Tihany	•	Perkáta	•	Zákány	•
Csorna	•	Siófok	•	Jászfa	•	Kiskőrös	•
Kapuvár	•	Fonyód	•	Jászkarajenő	•	Vásárosnamény	–
Kőszeg	•	Marcali	•	Tiszafüred	•	Bükkszentkereszt	•
Rábatamási	•	Somogyvár	•	Szolnok	•	Mátészalka	ny
Körmend	•	Lad	•	Tápiót	•	Tiszabecs	•
Locsa	•	Sárbogárd	•	Hatvan	•	Csenger	ny
Zalaegerszeg	•	Szabadbattyán	•	Szécsénkürjöny	•	Nyírlugos	–
Hosszúvíz	•	Nagykanizsa	•	Tápiószele	•	Fényeslitke	•
Lenti	•	Somogyszob	•	Mezőkeresztes	•	Hajdúnánás	•
Gellénháza	•	Iharos	•	Jászapáti	•	Hortobágy	•
Kutas	•	Szigetvár	•	Nagykáta	—	Nagyléta	•
Lenti-szőcsény	•	Lengyel	•	Gyöngyös	•	Ponosaló	•
Dombóvár	•	Kaszaphalom	•	Orkény	•	Tiszaroff	•
Tapolca	•	Bátaszék	•	Kunszentmiklós	•	Karcag	•
Zirc	•	Mohács	•	Cegléd	•	Pospokladány	•
Veszprém	•	Siklós	•	Nagykáta	•	Berettyóújfalu	•
Komárom	•	Kunalyfct	•	Tiszakécske	•	Szeghalom	•
Kisbér	•	Balassagyarm.	•	Izsák	•	Körösszakál	•
Mór	•	Romhány	•	Kiskunfélegyh.	•	Szarvas	•
Alcsut	•	Vác	•	Kiskunhalas	•	Szentes	•
Esztergom	•	Galgamácsa	•	Bácsalmás	•	Orosháza	•
Dobogókő	•	Lőrinci	•	Kistelek	•	Makó	•
Érsi	•	Gyöngyös	•			Mezőhegyes	•
Kápolnásnyék	•	Borsodnádasd	•			Battonya	•

* A légnyomás 500 gdm-re átszámítva ** A légnyomás 1000 gdm-re átszámítva

Magassági szélmérések

Óraadatok greenwichi középidőben

V.28.	Szhely 15 h		Nkanizsa 15 h		Győr 15 h		Pécs 16 h		Bpest 8 h		Bpest 11 h		Bpest 12 h		Bpest 15 h		Bpest 18 h	
	fok	m/s	fok	m/s	fok	m/s	fok	m/s	fok	m/s	fok	m/s	fok	m/s	fok	m/s	fok	m/s
Talaj	40	7	360	7	360	7	360	2	320	7	320	12	320	7	320	12	360	7
500 m	10	6	360	4	20	7	310	4	320	13	320	13	330	5	350	7	20	7
1000	10	6	340	7	10	5	330	7	320	13	340	9	330	5	340	8	20	7
1500	330	9	340	7	350	10	330	7	330	21	340	16			320	6	30	4
2000	330	14	330	12			350	13	330	21	340	15			350	14		
2500	320	20	340	16			350	13			340	13			340	19		
3000	320	20	340	16			350	13			340	13			340	19		
4000	350	19					350	13							340	18		
5000	320	13					350	13							340	18		
6000	320	13					320	11							340	18		
7000	320	13					320	11							340	18		
8000	340	11													340	34		
9000	340	11	V.28.		Bpest		Szeged		Miskolc		Debr.		Debr.		340	34		
10000	340	11			20 h		15 h		15 h		10 h		15 h		340	34		
11000	320	9	Talaj		270	2	320	7	360	7	270	7	360	7				
12000	320	9	500		200	2	330	11	10	11	290	4	20	8				
13000			1000		360	1	330	11	10	11	290	4	340	13				
14000			1500		340	3	340	15	360	9			340	13				
15000			2000		340	13	340	10	350	10			340	13				
16000			2500		330	11	340	20	350	16								
17000			3000		330	11	340	20	350	16								
18000			4000		340	9	340	20	340	22								
19000			5000						340	27								
20000																		

V.29.	Szhely 3 h		Nkanizsa 3 h		Győr 2 h		Pécs 3 h		Bpest 0 h		Bpest 3 h		Szeged 4 h		Miskolc 3 h		Debrecen 3 h	
	fok	m/s	fok	m/s	fok	m/s	fok	m/s	fok	m/s	fok	m/s	fok	m/s	fok	m/s	fok	m/s
Talaj	-	0	-	0	40	2	-	0	270	2	270	2	270	2	360	2	-	0
500 m	200	6	150	3	260	2	120	6	180	5	200	7	100	3	270	2	360	3
1000	200	6	70	1	260	2	110	6	230	3	200	7	230	1	310	2	350	6
1500	220	5	260	4	10	4	110	6	290	2	340	9	320	4	300	4	360	8
2000	250	5	290	5	310	5	80	5	350	12	330	14	320	4	280	8	360	8
2500	300	8			330	9	80	5			330	17						
3000	300	8			330	9	80	5			330	17						
4000	310	16			330	9	300	2			330	17						
5000	310	12			300	16	260	3			320	15						
6000	320	14					260	7			320	15						
7000	320	14					260	7			320	15						
8000	340	16																
9000	340	16																
10000	340	16																
11000	240	13																
12000	240	13																
13000	340	13																
14000	340	13																
15000	310	7																
16000	310	7																
17000	310	7																
18000	310	7																
19000	310	7																
20000	310	7																

OFFSET NYOMDA, BUDAPEST F. V. POMAYER GYULA

IDŐJÁRÁSI NAPIJELENTÉS

ЕЖЕДНЕВНЫЙ МЕТЕОРОЛОГИЧЕСКИЙ БЮЛЛЕТЕНЬ • DAILY SYNOPTIC MAP OF THE HUNGARIAN METEOROLOGICAL INSTITUTE • BULLETIN QUOTIDIEN DE L'INSTITUT MÉTÉOROLOGIQUE HONGROIS WETTERBERICHT DES UNGARISCHEN METEOROLOGISCHEN INSTITUTS

KIADJA AZ ORSZÁGOS METEOROLÓGIAI INTÉZET
BUDAPEST II, KITAIBEL PÁL-UTCA 1
TEL.: KÖZPONT: 150-220 IDŐJELZŐ OSZT: 151-201, 150-110

MEGJELENIK NAPONKÉNT * ELŐFIZETÉSI ÁRA A POSTAI KÖLTSÉGGEL EGYÜTT NEGYEDÉVRE 60— Ft
KIADÁSÉRT FELEL AZ INTÉZET IGAZGATÓJA

69.évfolyam 151.szám + Budapest + 1956. május hó 30.

Az időjárási helyzet ma reggel és a várható időjárás:

Európa-szerte melegszik az idő. A felmelegedés tegnap már a déli órákban Lengyelországban 18-20, Franciaországban és Németországban 22-25, Olaszországban pedig 25-28 fokig terjedt.

Hazánkban kedden a napsütés hatására a hőmérséklet 23-26 fokig emelkedett. Pár csepp esőt egyedül Barcsról jelentettek. Az éjszakai lehülés is mérsékelt volt; az északkeleti megyékben 9-11, máshol 11-15 fokos minimumok alakultak ki. A talaj hőmérséklete ma reggel 10 cm mélységben 16-18 fok volt.

Budapesten szerdán 12 órakor a hőmérséklet 23 fok, a tengerszintre átszámitott légnyomás 763 mm, alig változik.

Várható időjárás csütörtök estig:

Változó felhőzet, a délutáni órákban néhány helyen zápores, zivatar.
Mérsékelt szél.
Meleg idő.

Várható legalacsonyabb hőmérséklet ma éjjel: 11-14,
legmagasabb nappali hőmérséklet csütörtökön:
23-26 fok között.

A hőmérséklet és a légnyomás napi középértéke Budapesten és ezek eltérése a 75 évi átlagtól:

1956. V. 29-én: 19,9 C°, 760,6 mm. Eltérés: +0,9 C°, -0,4 mm.

1871 óta ezen a napon előfordult

legmagasabb hőmérséklet 32,0 C° /1892/,
legalacsonyabb hőmérséklet 7,0 C° /1894/.

Az Országos Meteorológiai Intézet Időjárási Napijelentése

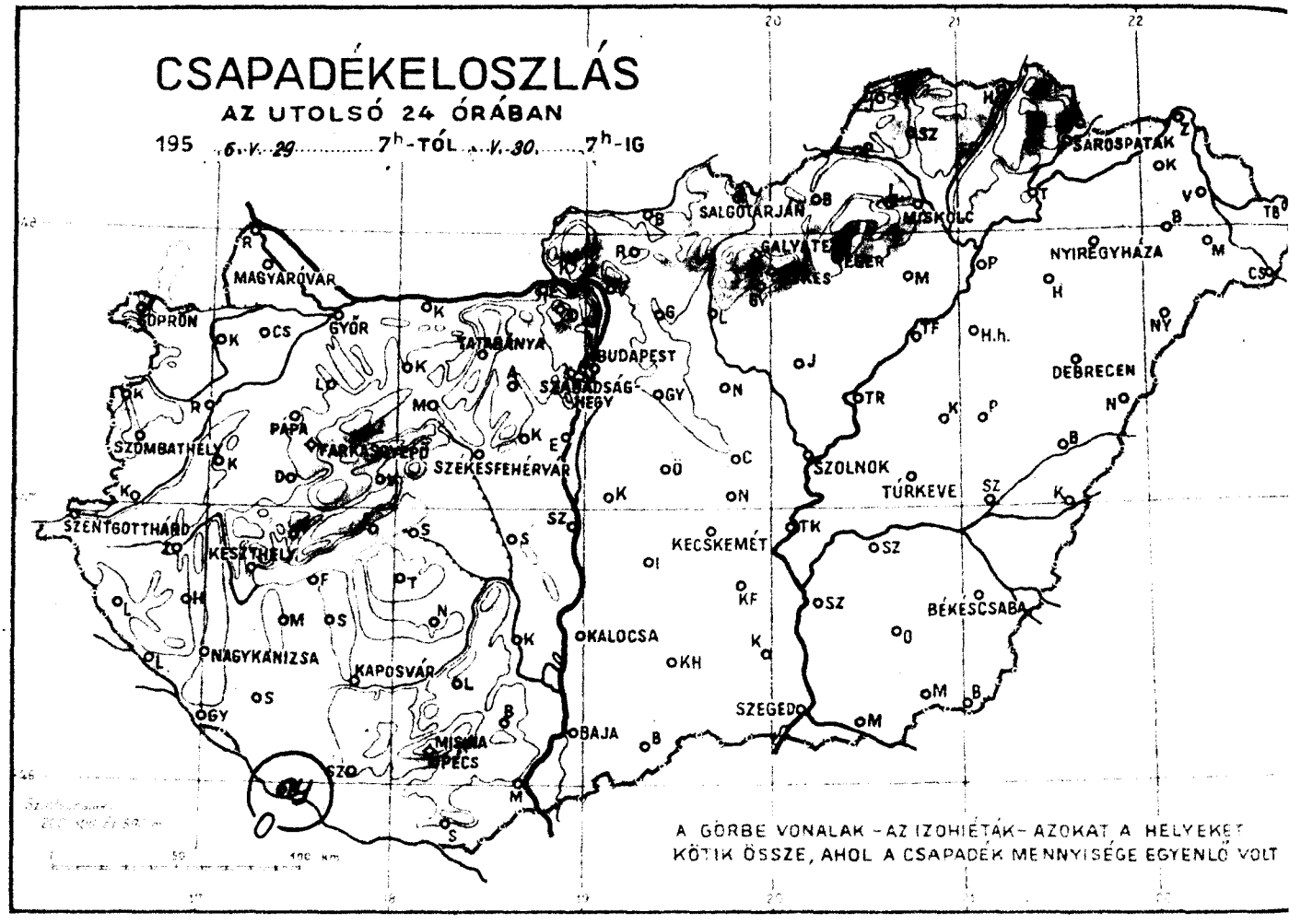

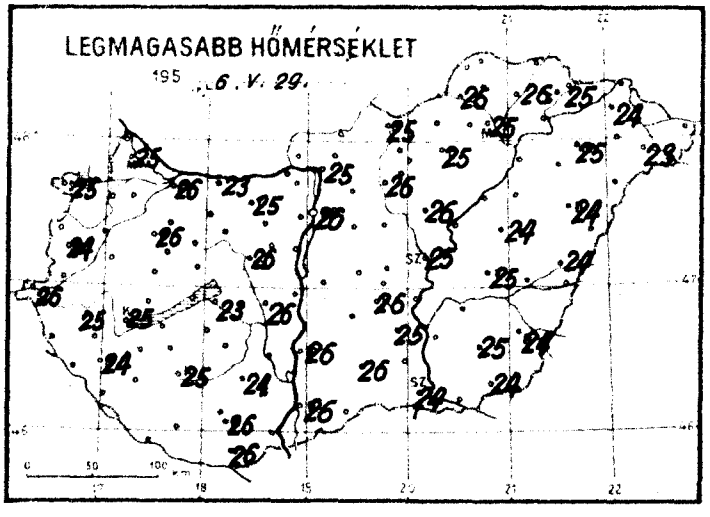

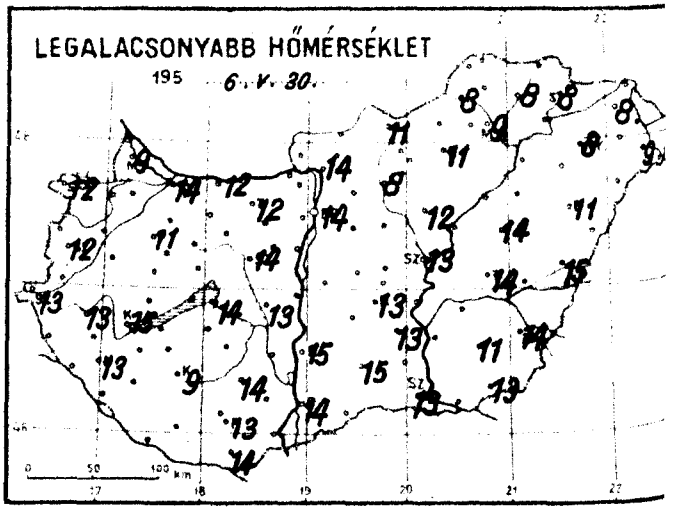

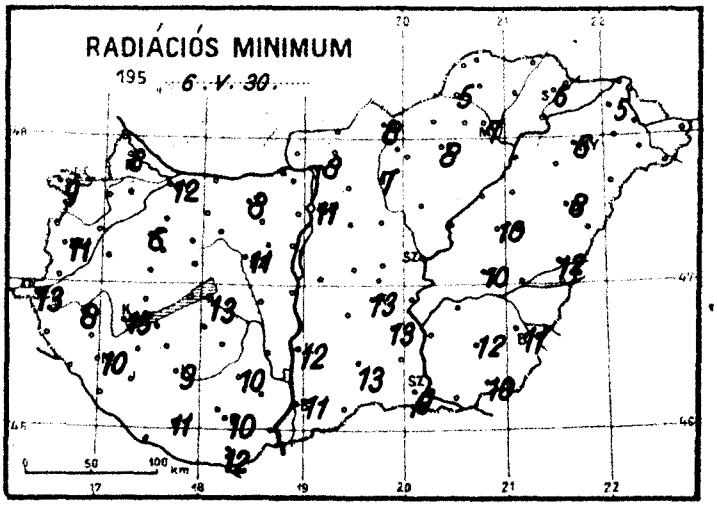

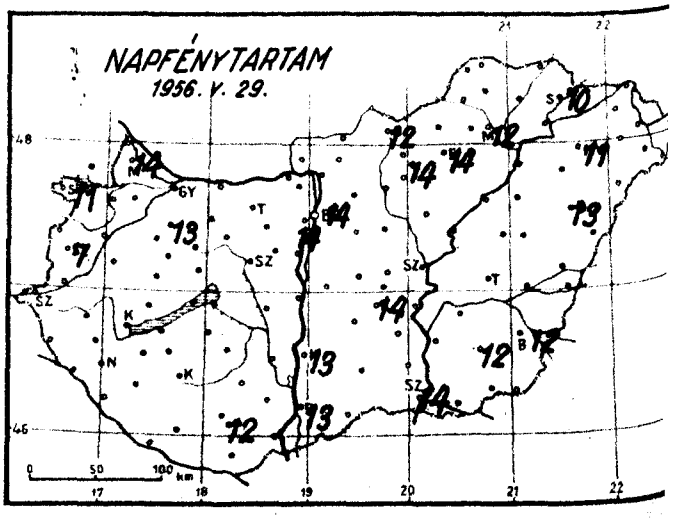

Időjárási helyzet 1956. év MÁJUS hó 30. nap 7 óra

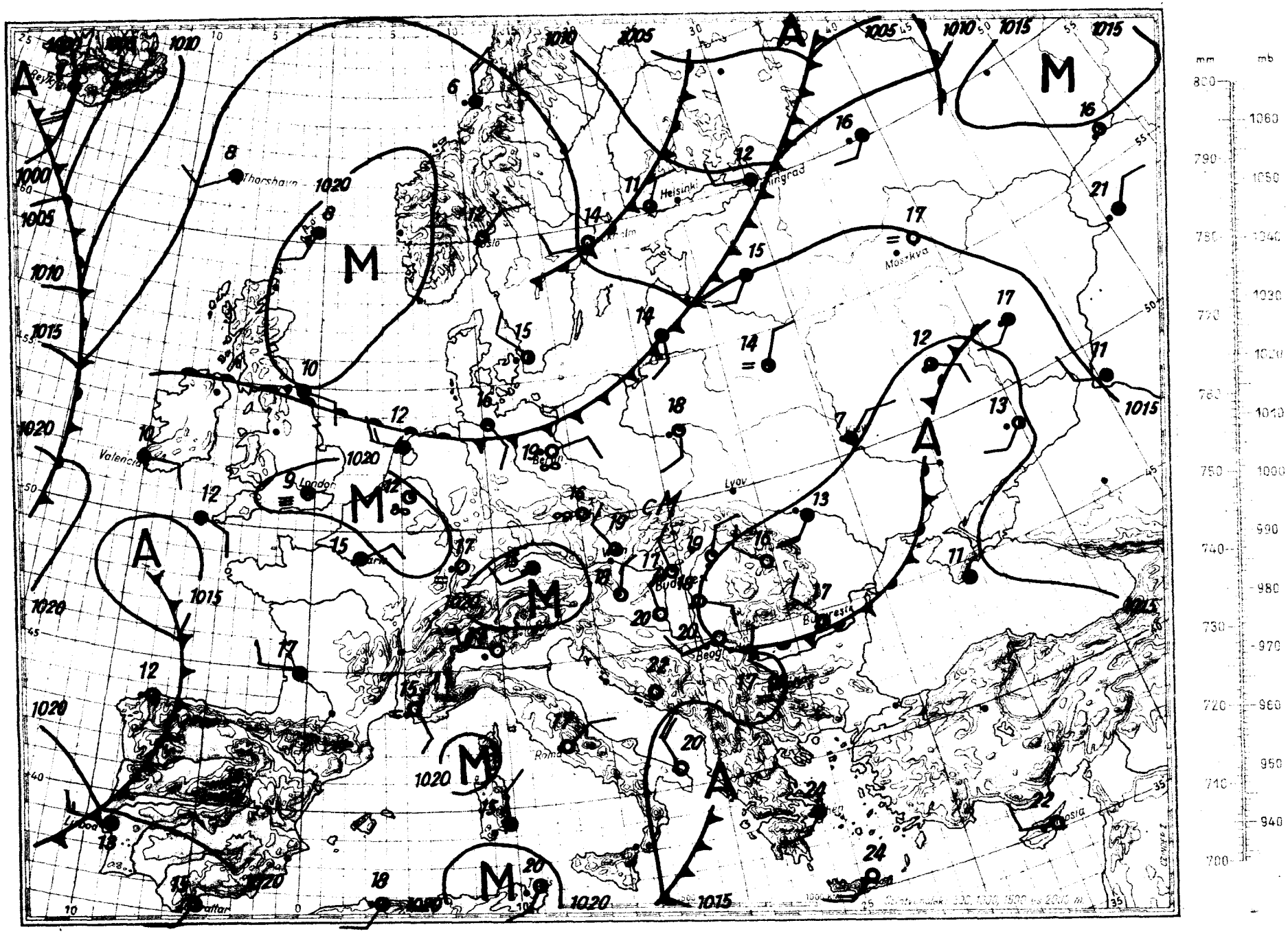

Magassági légállapotmérés

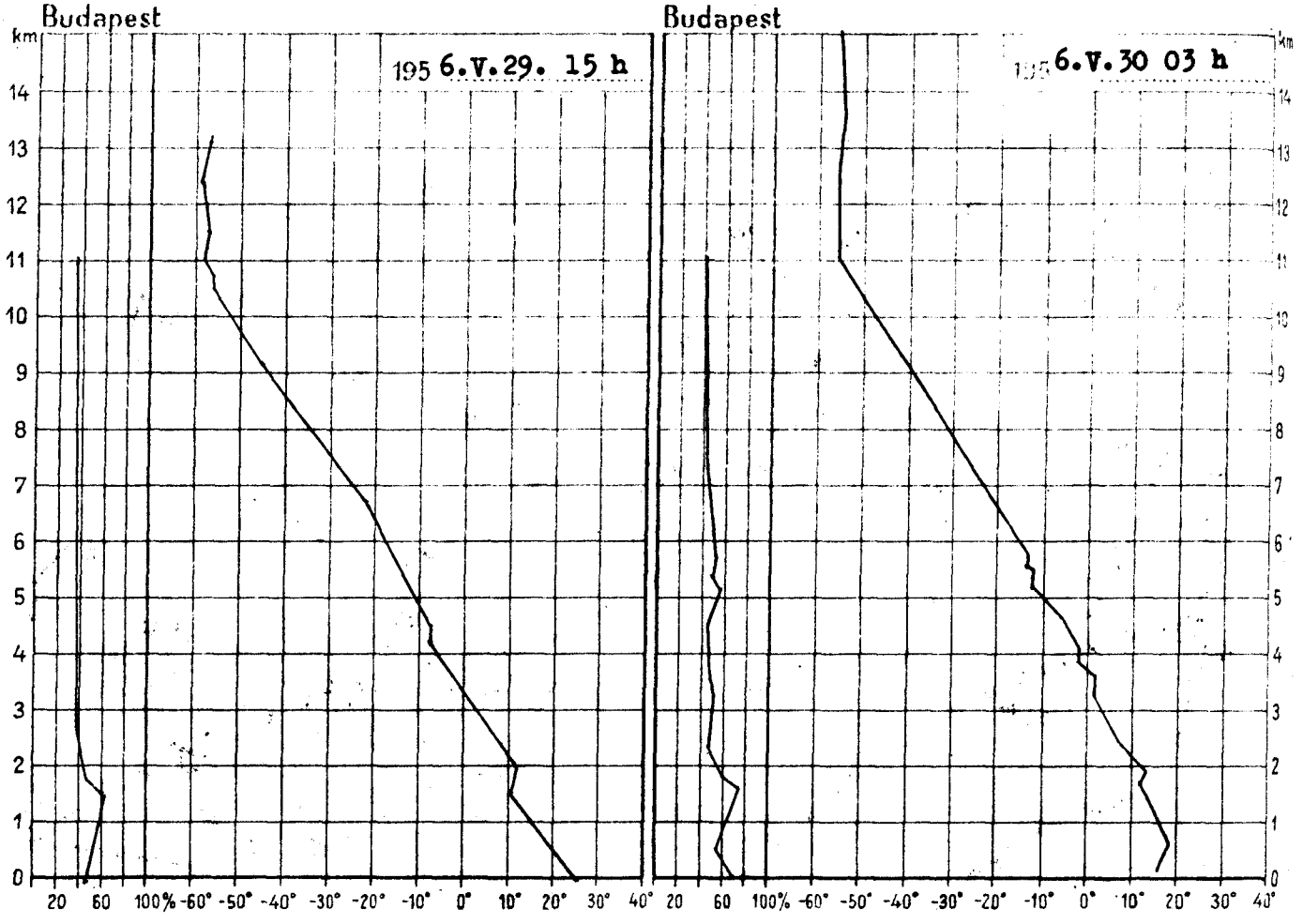

195 6.V.29. 15 h			
km	mb	C°	%
Talaj	995,9	24,0	41
0·5	958	20,2	44
1	902	15,2	50
1·5	848	10,7	57
2	800	9,9	41
2·5	751	6,5	38
3	707	2,4	37
4	624	-6,3	37
5	548	-10,8	37
6	480	-17,3	37
7	418	-25,3	36
8	373	-34,3	35
9	315	-42,9	34
10	271	-51,0	34
11	232	-58,0	33
12	197	-58,3	-
13	169	-57,4	-
14			
15			

Magaslégköri időhelyzet

A magasban Afrika felől meleg nyelv nyúlik északra Közép-Európa felett Dél-Skandináviáig. Benne lényeges advekció nem mutatkozik. Ettől nyugatra a Biscayai-öböl, valamint keletre Ukrajna térségében elzáródott hideg levegő lassan egyre kisebb területre korlátozódik. Észak-Európa felett zonális áramlással lehülés van folyamatban a Skandináv-félsziget és Finnország, felmelegedés Archangelszk és a Kola-félsziget környékén. Hazánk légterében minden szintben felmelegedés figyelhető meg. Legerősebb hőmérsékletemelkedés a 300 m-től 2000 m-ig tartó rétegben jött létre; 3-5 fok. A 0 fok szintje 140 m-t emelkedve 3500 m-re került. A -10 fok magassága alig változott és ma hajnalban 4910 m-en volt.

Kallósné s.k.

195 6.V.30. 03 h			
km	mb	C°	%
Talaj	997,7	14,4	67
0·5	955	17,9	49
1	901	14,8	57
1·5	850	11,3	67
2	800	10,0	54
2·5	752	6,0	57
3	708	2,2	47
4	624	-2,2	44
5	549	-10,8	52
6	481	-15,7	48
7	420	-23,2	44
8	366	-30,8	42
9	318	-39,0	41
10	274	-46,6	42
11	235	-54,5	41
12	202	-54,9	-
13	172	-57,0	-
14	147	-55,1	-
15	126	-55,0	-

OFFSET NYOMDA BUDAPEST F.V. POMAVÉR ÉVINA

1956. május hó.
30. nap szerda
69. évfolyam 151. sz.

	Reggeli észlelések 06 TMG				Az utolsó 24 óra adatai				
	Felhőzet (0–4)	Szélirány és erő (m/s)	Légnyomás (millibar)	Hőmérséklet (°C)	Csapadék (24 óra) (mm)	Hőmérsékleti szélsőségek			Napsütés (óra) tegnap
						tegnapi napi max.	éjszakai min.	Radiációs min.	
Mosonmagyaróvár	0	– 0	1018,9	18	.	25	9	8	14
Sopron	3	NNW 3	19,1	19	.	25	12	9	11
Szombathely	0	N 2	18,1	19		24	12	11	7
Szentgotthárd	0	NW 1	18,0	17	.	26	13	13	–
Pápa	0	N 4	18,0	16	.	26	11	6	–
Győr	0	E 1	18,6	18	.	26	14	12	–
Tatabánya	0	– 0	18,4	16	.	25	12	8	–
Székesfehérvár	0	– 0	–	20	.	26	14	11	–
Keszthely	0	N 1	17,7	18	.	25	15	15	–
Nagykanizsa	1	N 3	17,6	17	.	24	13	10	–
Kaposvár	1	NW 2	17,6	14	.	25	9	9	–
Pécs	0	NNW 5	15,7	20	.	26	13	10	12
Budapest M. I.	1	NW 1	17,5	17	.	26	14	11	14
Budapest Lágym.	0	– 0	17,4	14	.	25	11	8	12
Cegléd	1	N 1	16,8	17	.	25	11	8	14
Mátyháza	0	N 1	16,7	15	.	25	9	7	12
Szolnok	1	NE 1	–	17	.	25	8	6	10
Eger	0	NW 3	16,2	18	.	26	14	11	13
Kazincbarcika	0	N 2	16,0	18	.	26	15	12	13
Kecskemét	1	ENE 2	16,3	18	.	26	13	13	14
Szeged	0	ESE 2	15,7	18	.	24	13	9	14
Szolnok	0	E 3	17,1	18	.	25	13	–	–
Gyula	0	E 1	–	18	.	25	14	10	–
Debrecen	3	ENE 2	16,4	18	.	24	14	11	12
Nyíregyháza	0	NE 1	17,0	19		24	11	8	13
Kisvárda	0	– 0	17,0	17	.	25	8	6	11
Budapest (Gellért tér)*	0	– 0	901,3	12	.	18	8	–	14
Budapest (Gellért tér)**	–	–	–	–	.	19	10	–	–
Siófok (534 m)*	0	NNW 6	958,0	17	.	23	16	–	–
Siófok-Szabadság (414 m)*	0	NE 1	958,9	17	.	23	12	–	14
Budapest-Lágym. (400 m)*	0	– 0	959,6	15	.	24	12	9	–

24 órás csapadékmennyiség		24 órás csapadékmennyiség		24 órás csapadékmennyiség		24 órás csapadékmennyiség	
Rajka	.	Tokaj	.	Pácsony	.	Zánka	.
Osorna	.	Szolok	.	Jánosháza	.	Keszthely	.
Kapuvár	.	Fonyod	.	Bodmér-szőlős	.	Vászolyi-major	–
Kőszeg	.	Mezőcsát	.	Lábod-puszta	.	Baktalórántháza	.
Rábagyarmat	.	Sárrétudvari	.	Szentbalázs	.	Mátészalka	.
Kormend	.	Tata	.	Fényeslitke	.	Tiszabecs	.
Lenti	.	Sárbogárd	.	Hidasnémeti	.	Csenger	.
Zalaegerszeg	.	Sztárdarás	.	Sátoraljaújhely	.	Nyírlugos	.
Hahót	.	Nagykáta	.	Tokaj	.	Polgár	.
Lenti-vár	.	Szentgyörgyvölgy	.	Mezőkeresztes	.	Hajdúdorog	.
Gyékényes	.	Buda	ny	Jászapáti	.	Hortobágy	.
Kálid	.	Szigetvár	.	Nagykáta	.	Nagylóta	.
Lovászpatona	.	Lengyel	.	Gyöngyös	.	Pocsaj	.
Devecser	.	Kozárdhidvég	.	Orkény	.	Tiszaroff	.
Tapolca	.	Balatonfüred	.	Kunszentmiklós	–	Karcag	.
Zirc	.	Mohács	.	Cegléd	.	Püspökladány	.
Veszprém	.	Siklós	.	Nagykőrös	.	Berettyóújfalu	.
Komárom	.	Királyrét	.	Tiszakécske	.	Szeghalom	.
Kisbér	.	Balassagyarm.	.	Izsák	.	Kőrösszakál	–
Mór	–	Rombány	.	Kiskunfélegyh.	.	Szarvas	.
Alcsut	.	Vác	.	Kiskunhalas	.	Szentes	.
Esztergom	.	Galgamácsa	.	Bácsalmás	.	Orosháza	.
Dobogókő	.	Lőrinci	.	Kistelek	.	Makó	.
Eresi	.	Gyöngyös	.			Mezőhegyes	.
Kápolnásnyék	.	Borsodnádasd	.			Battonya	.

* A légnyomás 500 gdm-re átszámítva ** A légnyomás 1000 gdm-re átszámítva

Magassági szélmérések

Óraadatok greenwichi középidőben

V.29.	Szhely 15 h		Győr 15 h		Nkanizsa 15 h		Pécs 15 h		Bpest 9 h		Bpest 18 h		Miskolc 15 h		Szeged 15 h		Debrecen 15 h	
	fok	m/s	fok	m/s	fok	m/s	fok	m/s	fok	m/s	fok	m/s	fok	m/s	fok	m/s	fok	m/s
Talaj	140	2	40	2	140	2	180	2	220	7	270	2	320	2	220	2	270	2
500 m	180	1	60	4	170	5	180	2	220	3	290	4	310	2	210	3	270	5
1000	180	1	10	2	160	4	220	2	250	3	310	6	330	3	290	3	260	5
1500	340	2	270	3	-	0	270	4	330	3	340	6	310	4	310	10	260	6
2000	360	6	270	6	300	11	300	7	330	8	340	9	350	9	320	11	260	6
2500	330	10	350	6	310	11	310	14	330	13	350	12	340	15	320	23		
3000	330	10	350	6	310	11	310	14	330	13	350	12	340	15	320	23		
4000	330	13	350	8	310	11	320	15	330	13	330	9	350	23	320	15		
5000	340	13	330	14			320	15	310	18	340	15	350	23	330	23		
6000	320	13	330	15					310	26	340	15			340	20		
7000	320	13	330	15					310	26	340	15			340	20		
8000	320	13	330	14					300	28	330	16			320	23		
9000	320	13	330	14					300	29	330	16			320	23		
10000	320	13	330	14					300	26	330	16			320	19		
11000	310	15							310	24	330	16			310	19		
12000	310	15							310	24	330	16			310	19		
13000															310	19		
14000															310	19		
15000																		
16000																		
17000																		
18000																		
19000																		
20000																		

V.30.	Szhely 3 h		Nkanizsa 3 h		Pécs 3 h		Bpest 3 h		Bpest 6 h		Miskolc 3 h		Szeged 3 h		Debr. 3 h		Debrecen 5 h	
	fok	m/s	fok	m/s	fok	m/s	fok	m/s	fok	m/s	fok	m/s	fok	m/s	fok	m/s	fok	m/s
Talaj	360	7	-	0	-	0	40	2	40	2	140	2	270	2	360	2	360	2
500 m	10	9	350	8	20	5	80	13	80	9	330	3	290	6	30	7	360	5
1000	20	8	350	8	360	6	80	4	70	14	350	6	310	6	30	13	20	6
1500	10	12	360	9	360	6	350	5	60	10	340	11	340	5	30	13	20	17
2000	10	12	10	9	360	6	340	10	40	8	340	11	340	5	10	11	20	22
2500	350	9	360	10	360	8	340	10	70	7					350	16	10	20
3000	350	9	360	10	360	8	340	10	70	7					350	16	10	20
4000	360	9	10	11	360	9	330	11							350	16	350	20
5000	300	5	360	6	360	9	340	12							340	14	340	22
6000	340	12	340	11	360	12	350	16									350	26
7000	340	12	340	11	360	12	350	16									350	26
8000	340	9	330	9			350	17									350	26
9000	340	9	330	9			350	17									350	26
10000	340	9	310	12			330	15									340	20
11000	320	16	310	15			310	9									330	33
12000	320	16	310	15			310	9									330	33
13000	320	16					310	11									330	32
14000	320	16					310	11									330	32
15000							310	12									320	26
16000							310	12									320	26
17000																	320	26
18000																	320	26
19000																		
20000																		

OFFSET-NYOMDA BUDAPEST F.V. POMAYER GYULA

IDŐJÁRÁSI NAPIJELENTÉS

ЕЖЕДНЕВНЫЙ МЕТЕОРОЛОГИЧЕСКИЙ БЮЛЛЕТЕНЬ • DAILY SYNOPTIC MAP OF THE HUNGARIAN METEOROLOGICAL INSTITUTE • BULLETIN QUOTIDIEN DE L'INSTITUT MÉTÉOROLOGIQUE HONGROIS
WETTERBERICHT DES UNGARISCHEN METEOROLOGISCHEN INSTITUTS

KIADJA AZ ORSZÁGOS METEOROLÓGIAI INTÉZET
BUDAPEST II, KITAIBEL PÁL-UTCA 1
TEL.: KÖZPONT: 150-220 IDŐJELZŐ OSZT: 151-204, 150-410

MEGJELENIK NAPONKÉNT • ELŐFIZETÉSI ÁRA A POSTAI KÖLTSÉGEL EGYÜTT NEGYEDÉVRE 60.— Ft
KIADÁSÉRT FELEL AZ INTÉZET IGAZGATÓJA

69.évfolyam 152.szám + Budapest + 1956. május hó 31.

LIBRARY AUG 1 1956 WEATHER BUREAU

Az időjárási helyzet ma reggel és a várható időjárás:

Európa időjárásában nincs lényeges változás. Európaszerte jobbára száraz, és fokozatosan melegedő az idő. Csupán Franciaországban, ahová a Brit-szigeteken át kissé hűvösebb levegő áramlik, vannak záporok, zivatarok.

Hazánkban szerdán változó volt a felhőzet. Eső sehol sem hullott. A felmelegedés fokozódott. A hőmérséklet napközben 25-28 fokig emelkedett. Éjjel északkeleten 7-9, máshol 11-14 fokig hült le a levegő. A talaj hőmérséklete ma reggel 10 cm mélységben 16-19 fok volt.

Budapesten csütörtökön 12 órakor a hőmérséklet 25 fok, a tengerszintre átszámított légnyomás 763 mm, mérsékelten süllyedő irányzatú.

Várható időjárás péntek estig:

Változó felhőzet, több helyen főként holnap záporeső, esetleg zivatar.
Mérsékelt, helyenként élénkebb szél.
A meleg idő tovább tart.

Várható legalacsonyabb hőmérséklet ma éjjel : 10-13,
legmagasabb nappali hőmérséklet pénteken :
24-27 fok között.

Szabó

A hőmérséklet és a légnyomás napi középértéke Budapesten és ezek eltérése a 75 évi átlagtól:

1956. V. 30-án: 20,7 C°, 763,1 mm. Eltérés: +1,9 C°, +2,0 mm.

1871 óta esen a napon előfordult

legmagasabb hőmérséklet 32,3 C° /1892/,
legalacsonyabb hőmérséklet 7,2 C° /1934/.

Az Országos Meteorológiai Intézet Időjárási Napijelentése

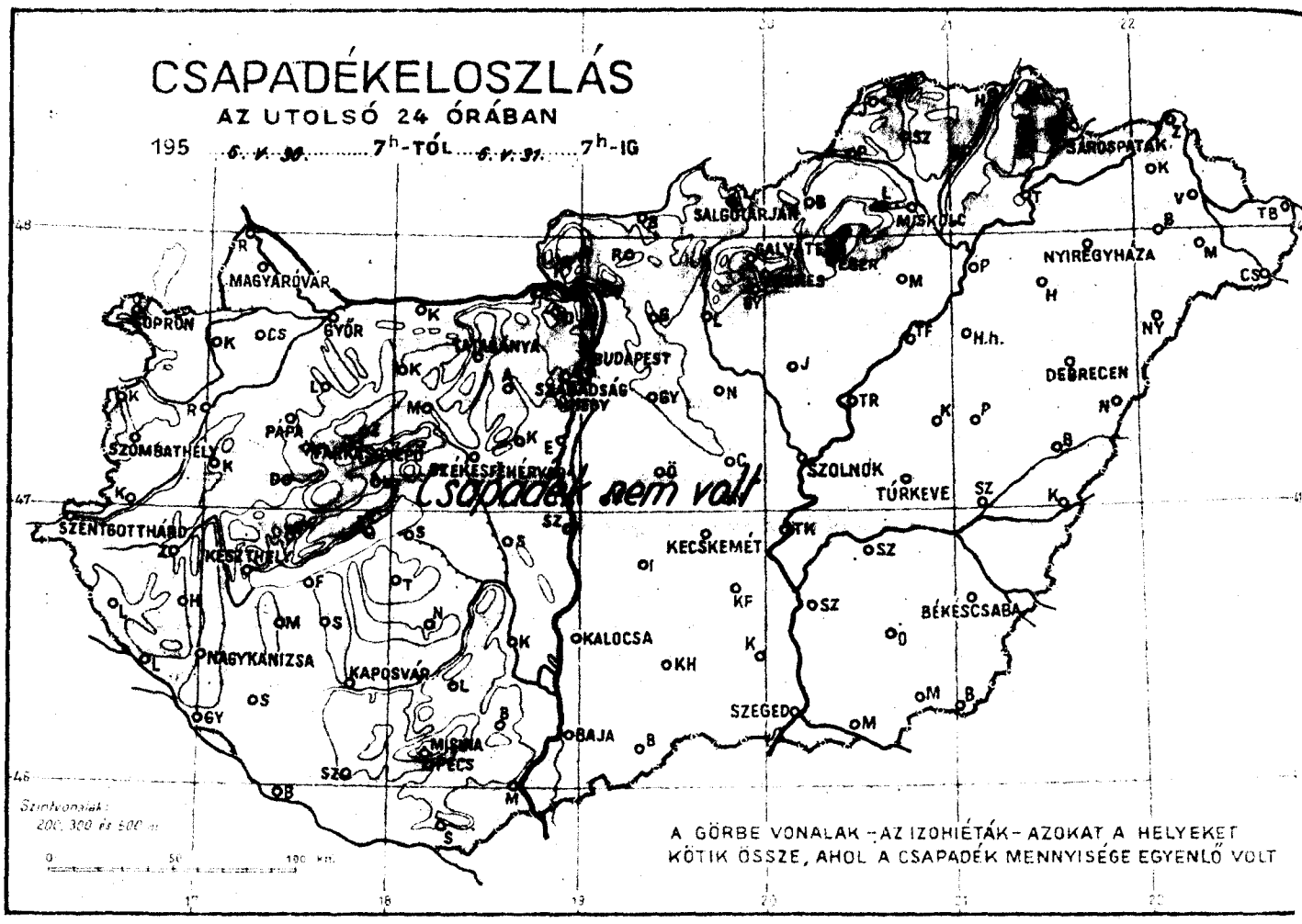

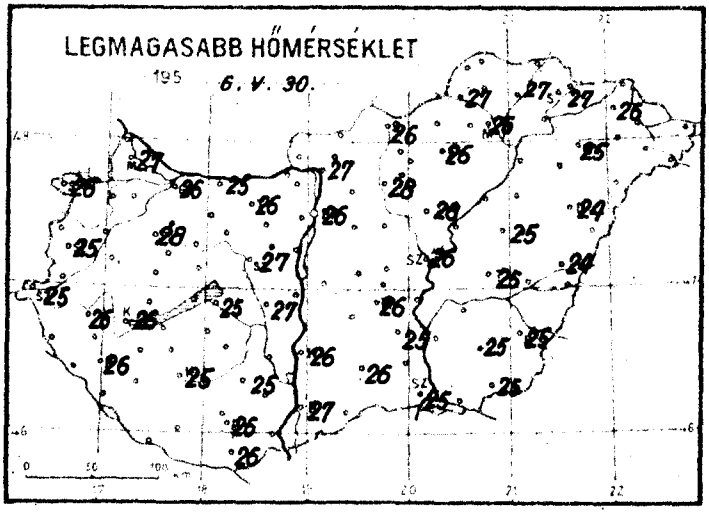

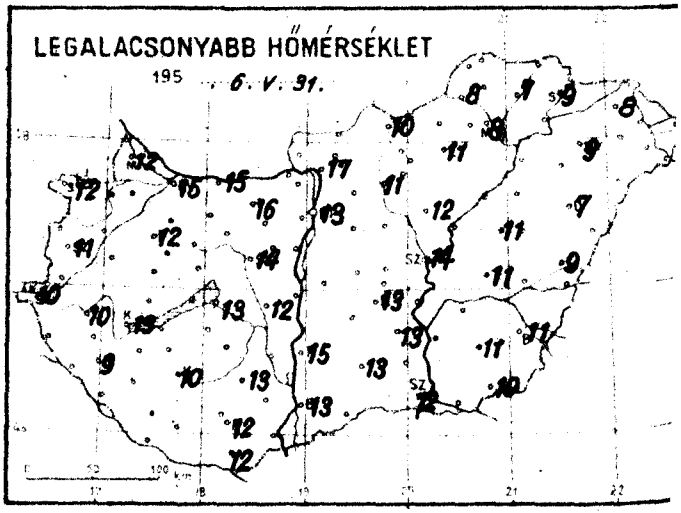

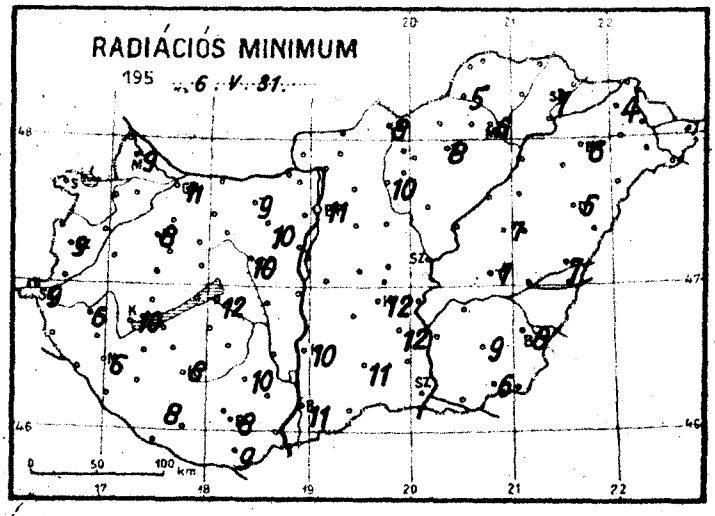

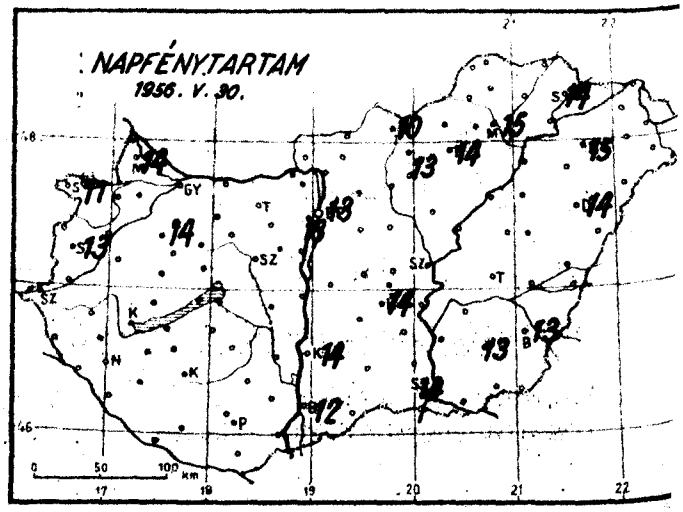

Időjárási helyzet 1956. év MÁJUS hó 31. nap 7 óra

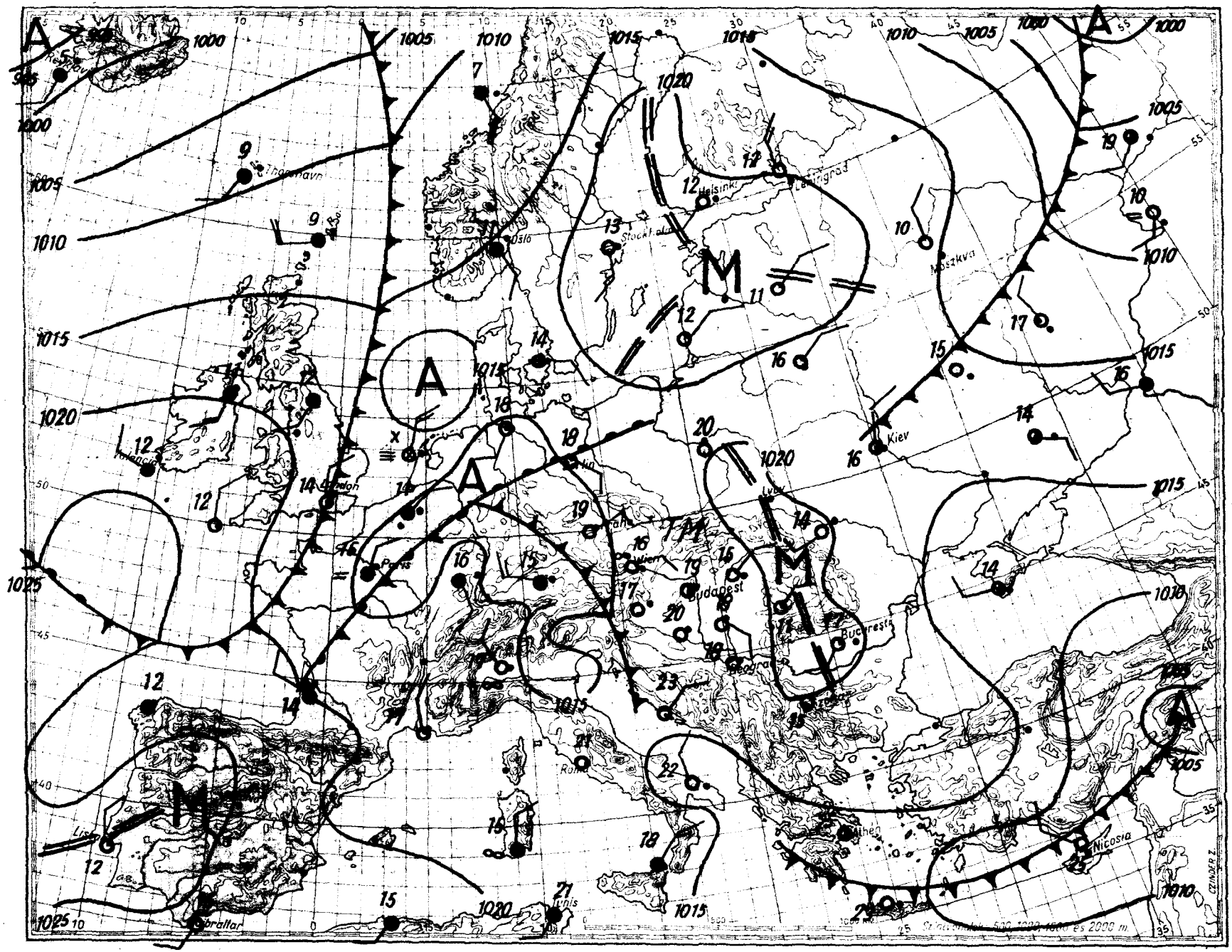

Magassági légállapotmérés

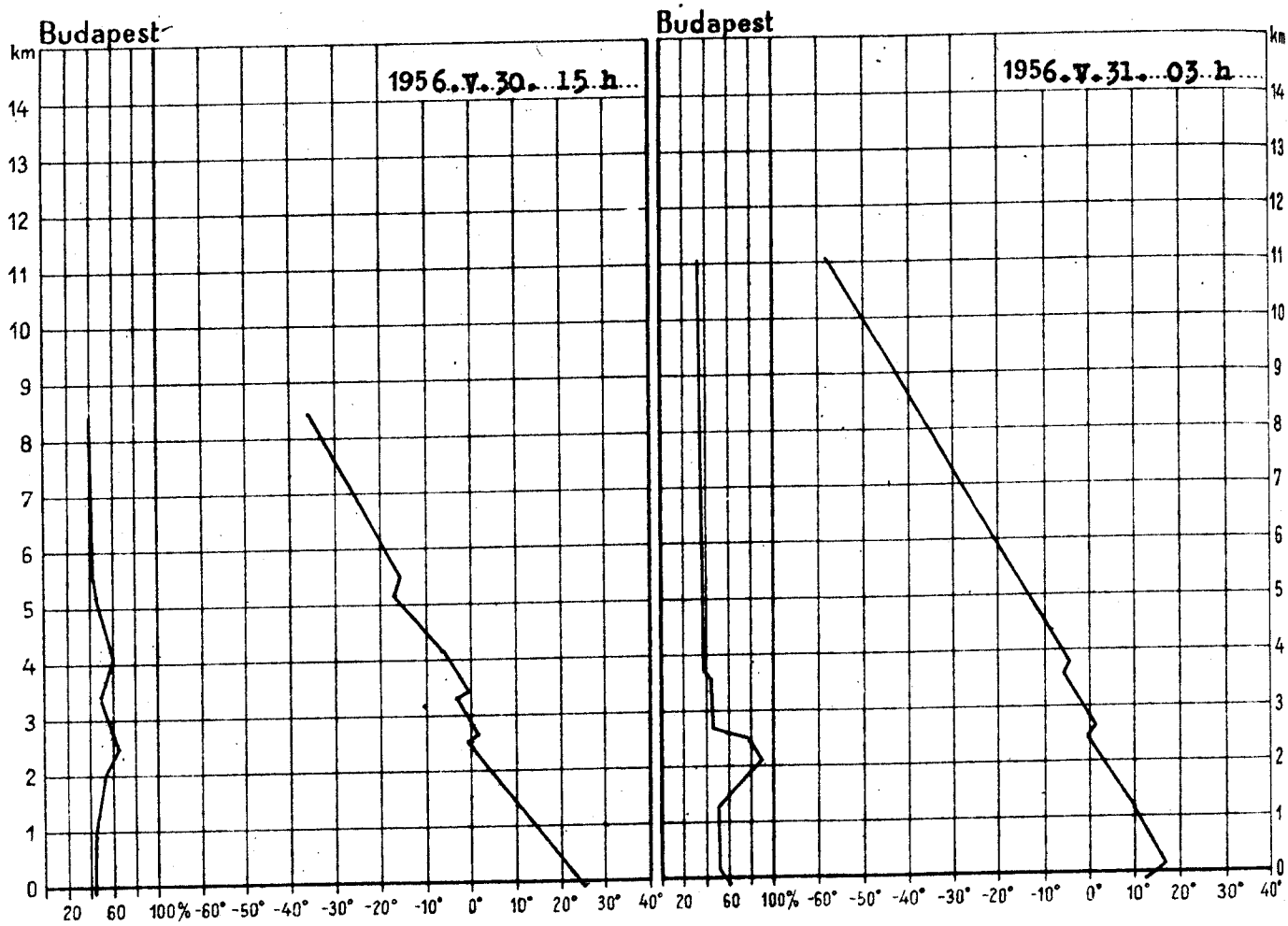

1956.V.30. 15 h			
km	mb	C°	%
Talaj	1000,4	26,2	48
0·5	960	22,7	49
1	907	17,8	50
1·5	854	12,4	52
2	804	7,7	59
2·5	758	2,2	67
3	711	2,0	64
4	628	-3,3	60
5	550	-12,4	55
6	483	-15,9	49
7	422	-22,7	47
8	370	-30,2	45
9			
10			
11			
12			
13			
14			
15			

Magaslégköri időhelyzet

Európa északi részén nagyjából nyugat-keleti az áramlás iránya, és a Skandináv-félsziget felett felmelegedés, a Szovjetunió európai területének északi vidékein lehülés mutatkozik. Nyugat-Európa valamint a Fekete-tenger vidéke felett elzárt hideg levegő fekszik. Szárazföldünk középső részén nincs lényeges advekció. Hazánk légterében az alsó 1000 m-ben gyenge hőmérséklet emelkedés következett be, 1000 m-től felfelé azonban hült a levegő. A 0 fok szintje 300, a -10 fok szintje 10 m-rel került alacsonyabbra, és ma hajnalban 3200, illetőleg 4900 m-en volt.

Tónaynné s.k.

1956.V.31. 03 h			
km	mb	C°	%
Talaj	1001,7	13,3	66
0·5	960	16,0	57
1	903	13,0	55
1·5	851	9,5	62
2	803	5,5	87
2·5	756	1,9	85
3	710	1,5	51
4	626	-3,9	42
5	550	-10,9	42
6	482	-17,8	42
7	420	-25,3	41
8	360	-32,2	41
9	316	-40,0	40
10	272	-49,1	40
11	234	-56,1	-
12	199	-57,2	-
13	171	-54,9	-
14	146	-53,2	-
15			

OFFSET NYOMDA, BUDAPEST F. V. POMAYER GYULA

1956. május hó **31.** nap **csütörtök**

69. évfolyam **152.** sz.

	Reggeli észlelések (6 GMT)				Az utolsó 24 óra adatai				
	Felhőzet (0–4)	Szélirány és erő (m/s)	Légnyomás (millibar)	Hőmérséklet (°C)	Csapadék (24 óra) (mm)	Hőmérséklet szélsőségek			Napsütés (óra) tegnap
						tegnap, csapadék max.	éjszakai min.	fagyos min.	
Mosonmagyaróvár	0	S 2	1017,6	20	.	27	12	9	14
Sopron	0	- 0	16,8	12	.	26	12	10	11
Szombathely	0	SW 1	17,6	18	.	25	11	9	13
Szentgotthárd	1	NW 1	17,5	13	.	25	10	9	-
Pápa	0	SE 2	18,0	21	.	28	12	8	-
Győr	0	SE 4	17,5	20	.	26	15	11	-
Tatabánya	0	ESE 6	18,1	19	.	26	16	9	-
Székesfehérvár	0	E 4	-	20	.	27	14	10	-
Keszthely	0	E 1	17,7	19	.	26	13	10	-
Nagykanizsa	0	- 0	17,7	18	.	26	9	6	-
Kaposvár	0	- 0	18,4	18	.	25	10	8	-
Pécs	0	- 0	17,7	20		26	12	8	14
Budapest M. f.	1	- 0	19,0	19	.	26	13	11	13
Salgótarján	0	S 1	19,6	14	.	26	10	8	10
Eger	0	NW 1	19,3	18	.	26	11	8	14
Miskolc	0	N 1	19,7	16	.	26	8	6	15
Sárospatak	0	E 1	-	18	.	27	9	7	14
Baja	0	E 4	17,9	20	.	27	13	11	12
Kalocsa	0	E 1	18,3	21	.	26	15	10	14
Kecskemét	1	NE 1	12,3	18	.	26	13	12	14
Szeged	0	ESE 2	18,7	18	.	25	12	10	14
Szolnok	0	- 0	19,0	17	.	26	14	-	-
Túrkeve	0	N 1	-	17	.	25	11	7	-
Békéscsaba	0	ESE 1	19,1	17	.	25	11	8	13
Debrecen	0	ESE 2	19,8	14	.	24	7	5	14
Nyíregyháza	0	NE 2	20,2	16	.	25	9	6	15
Kékestető (1000 m)**	0	- 0	903,7	13	.	20	10	-	13
Gerlachfalvi csúcs (2632 m)**	-	-	-	-	.	21	12	-	-
Mérai-tető (1034 m)*	0	SW 1	960,0	20	.	22	18	-	-
Szabadhegy (474 m)*	0	NE 1	960,3	17	.	24	14	-	13
Farkasgyepű (400 m)*	0	NW 2	960,0	19	.	25	16	12	-

24 órás csapadék mm		24 órás csapadék mm		24 órás csapadék mm		24 órás csapadék mm	
Rajka	.	Tihany	.	Pusztaszabolcs	.	Zákány	.
Csorna	.	Sopron	.	Jászalsószentgyörgy	.	Kisvárda	.
Kapuvár	.	Fertőrákos	.	Budaörs	.	Vásárosnamény	.
Kőszeg	.	Mosonszolnok	.	Lajosmizse	.	Baktalórántháza	.
Rábagyarmat	.	Sárvár	.	Szentendre	.	Mátészalka	.
Körmend	.	Tét	.	Fegyvernek	.	Tiszabecs	.
Lenti	.	Sárbogárd	.	Hatvan	.	Csenger	.
Zalaegerszeg	.	Sztálinváros	.	Salgótarján	.	Nyírlugos	.
Hévíz	.	Nagykónyi	.	Tokaj	.	Polgár	.
Letenye	.	Somogyszob	.	Mezőkeresztes	.	Hajdúdorog	.
Gyékényes	.	Bárdudvar	.	Jászapáti	.	Hortobágy	.
Kilit	.	Szigetvár	.	Nagykáta	.	Nagyléta	.
Lovászpatona	.	Lengyel	.	Gyöngyös	.	Pocsaj	.
Dombóvár	.	Kaposfüred	.	Orkény	.	Tiszaroff	.
Tapolca	.	Bátaszék	.	Kunszentmiklós	.	Kunmadaras	.
Zirc	.	Mohács	.	Cegléd	.	Püspökladány	.
Veszprém	.	Siklós	.	Nagykőrös	.	Berettyóújfalu	.
Komárom	.	Kisdér	.	Tiszakécske	.	Szeghalom	.
Kisbér	.	Bátaszentgyörgy	.	Izsák	.	Körösszakál	.
Mór	.	Komlóbánya	.	Kiskunfélegyh.	.	Szarvas	.
Ászár	.	Vác	.	Kiskunhalas	.	Szentes	.
Esztergom	.	Galgamácsa	.	Bácsalmás	.	Orosháza	.
Dorogkő	.	Lőrinci	.	Kistelek	.	Makó	.
Érsi	.	Gyöngyös	.		.	Mezőhegyes	.
Kápolnásnyék	.	Borsodnádasd	.			Battonya	.

* A légnyomás 500 gdm-re átszámítva ** A légnyomás 1000 gdm-re átszámítva

OFFSET NYOMDA, BUDAPEST F. V. POMAYER GYULA

Magassági szélmérések

Óraadatok greenwichi középidőben

V.30.	Szhely 15 h		Ikanizsa 15 h		Győr 15 h		Pécs 15 h		Bpest 15 h		Bpest 24 h		Szeged 15 h		Miskolc 15 h		Debrecen 15 h	
	fok	m/s	fok	m/s	fok	m/s	fok	m/s	fok	m/s	fok	m/s	fok	m/s	fok	m/s	fok	m/s
Talaj	90	2	-	0	90	2	90	2	320	2	-	0	40	10	40	7	360	7
500 m	50	2	120	1	20	4	90	4	340	4	330	1	10	7	40	6	30	5
1000	50	2	120	1	20	4	50	2	340	4	20	4	10	8	20	6	20	6
1500	10	5	30	4	60	5	50	2	10	3	60	5	20	9	350	8	10	10
2000	360	7	110	2	60	5	50	5	10	3	50	7	20	14	350	11	20	13
2500	20	6	10	10	20	5	20	8	40	8	360	12	360	8	10	11	20	13
3000	20	6	10	10	20	5	20	8	40	8	360	12	360	8	10	11	20	13
4000	30	8	10	10	30	7	20	8	40	8	360	13	10	9	20	13	20	13
5000	30	7	10	10	20	14	20	11	10	16	340	14	350	15	30	9	30	13
6000	30	10	10	5	20	14	10	17	360	22	330	20	350	29	10	11	30	13
7000	30	10	10	5	20	14	10	17	360	22	330	20	350	29	10	11	30	13
8000	10	11	360	10	10	12	10	17	360	22	330	22	350	34	360	10	20	18
9000	10	11	360	10	10	12	10	17	360	22	330	22	350	34	360	10	20	18
10000	340	11	360	10	360	12	10	17	360	23	330	22	330	30	360	16	20	12
11000	330	17									330	22					350	24
12000	330	17									330	22					350	24
13000	330	18															350	24
14000	330	18															350	24
15000	320	25															350	24
16000	320	25															350	24
17000	310	22															350	24
18000	310	22															350	24
19000	310	22																
20000	310	22																

V.31.	Ikanizsa 3 h		Győr 5 h		Bpest 3 h		Bpest 6 h		Szeged 3 h		Miskolc 3 h		Debr. 3 h		Debrecen 5 h			
	fok	m/s	fok	m/s	fok	m/s	fok	m/s	fok	m/s	fok	m/s	fok	m/s	fok	m/s	fok	m/s
Talaj	-	0	140	2	90	2	40	2	360	2	360	2	360	2	360	2		
500 m	150	6	190	7	150	3	150	3	80	5	100	3	330	4	360	5		
1000	150	6	190	7	150	3	150	3	80	7	100	3	20	5	360	5		
1500	160	8	190	7	230	1	210	2	30	6	360	5	10	10	20	9		
2000	160	8	170	8	60	5	80	3	30	14	360	9	10	10	30	6		
2500	160	4	160	8	30	2	90	5	40	14	20	10	20	7	30	6		
3000	160	4	160	8	30	2	90	5	40	14	20	10	20	7	30	6		
4000	10	2	170	4	40	5	90	5	360	8	30	7	30	7	30	6		
5000	340	4	60	8	20	7	40	6	50	5	30	4	20	4	360	6		
6000	20	2			20	10	10	4	340	8	30	14	20	7	20	7		
7000	20	2			20	10	10	4	340	8	30	14	20	7	20	7		
8000	300	3			20	11	30	6			30	16	20	11	50	21		
9000	300	3			20	11	30	6			30	16	20	11	50	21		
10000	300	3			20	11	40	7			40	20	30	10	40	24		
11000	310	2			360	18	80	7			60	20	30	10	60	24		
12000	310	2			360	18	80	7			60	20	30	10	60	24		
13000	290	6			340	10									60	20		
14000	290	6			340	10									60	20		
15000	290	5													30	11		
16000	290	5													30	11		
17000	310	7													360	17		
18000	310	7													360	17		
19000	310	8													30	12		
20000	310	8													30	12		

OFFSET-NYOMDA, BUDAPEST F. V. POMAVER, GYULA

MELLÉKLET AZ ORSZÁGOS METEOROLÓGIAI INTÉZET
IDŐJÁRÁSI NAPIJELENTÉSÉHEZ

AZ ELMÚLT IDŐJÁRÁS

FRONTÁTVONULÁSI JEGYZÉK BUDAPESTRŐL
1956. JUNIUS /Junius hó 3-ától nyári időszámitásban!/

1		2	3	4
A frontátvonulás időpontja		B=betörési front Fel=felsiklási front V=vesztegló front	A front fejlettsége 0 gyenge 1 mérsékelt 2 erős	A front fontosabb meteorológiai jelenségei
lap	óra			
1	21	B	0	Villogás.
2	14	B	2	Zivatar 6,1 mm, kivételesen erős légnyomási nyugtalans
2	19	B	2	Közeli zivatar, erős légnyomási nyugtalanság.
3	15	B	2	Zivatar 16,0 mm,
4	13	B	2	Kis zivatar.
7	15	B	2	Zivatar 7,6 mm.
8	18	B	0	Kis záporeső.
9	5	B	2	Zivatar 17,8 mm.
9	12	B	2	Kis záporeső, kivételesen erős légny.nyugtalanság.
0	19	B	1	Kis záporeső.
0	20	B	2	Kis zivatar.
1	5	B	1	Záporeső 0,1 mm.
1	18	Fel	1	Kevés praefrontális eső.
2	13	Fel	1	6 ó.-tól praefr.eső 1,1 mm: poreső szaharai szennyezéssel.
2	23	B	2	Kis zivatar.
4	16	B	1	Zivatar 1,0 mm.
5	14	B	2	Zivatar 1,0 mm, szél 21 m/s, erős légny.nyugtalanság.
7	13	Fel	0	Felhőátvonulás.
7	15	B	1	Kis záporeső.
8	13	B	1	" "
9	3	Fel	1	Éjféltől praefr. eső 0,1 mm.
9	18	B	2	Zivatar 1,7 mm.
0	4	B	1	Kis záporeső.
0	21	B	1	Szélbetörés 18 m/s.
-	-	V	2	Veszteglő front 21-én 10 ó-tól 22-én 17 ó-ig, 17,3 mm eső.
2	23	B	1	Kis záporeső.
5	6	B	1	" "
6	1	B	0	Felhőátvonulás.
6	13	Fel	1	Kevés praefrontális eső.
6	20	B	1	Kis záporeső.
7	20	B	2	Zivatar 0,1 mm.
8	12	B	0	Szélrohamok 12 m/s.
9	12	B	2	Zivatar 2,1 mm.
9	16	Fel	0	Kevés praefrontális eső.
9	18	B	1	Kis záporeső, erős légny. nyugtalanság.
0	0	B	1	Kis szélrohamok.
0	21	Fel	1	Felhőátvonulás.

A hónap rövid frontológiai jellemzése: Számos erőteljesen fejlett betörési front vonult át nagyszámu zivatarral.

OFFSET NYOMDA BUDAPEST

LÉGTÖMEGNAPTÁR
BUDAPEST, 1956. JUNIUS
/Junius hó 3-ától nyári időszámitásban!/

A légtömeg megnevezése	Mikor érkezett Nap	Óra	Mikor vonult el Nap	Óra	Tartóssága óra	A következő légtömegől elválasztó határfelület
Szubtrópusi tM	/május/		2	19	43	Betörési front
Tengeri mérsékelt mM	2	19	4	17	45	Lesiklófelület
Szubtrópusi tM	4	17	9	5	108	Betörési front
Tengeri mérsékelt mM	9	5	9	12	7	" "
Tengeri hideg mC	9	12	11	18	54	Felsiklási front
Tengeri mérsékelt mM	11	18	12	13	19	" "
Szubtrópusi tM	12	13	12	23	10	Betörési front
Tengeri hideg mC	12	23	14	8	33	Lesiklófelület
Szárazföldi mérsékelt cM	14	8	15	14	30	Betörési front
Tengeri hideg mC	15	14	17	13	47	Felsiklási front
Szárazföldi mérsékelt cM	17	13	20	4	63	Betörési front
Tengeri hideg mC	20	4	22	23	67	" "
Sarkvidéki hideg aC	22	23	25	6	55	" "
Tengeri hideg mC	25	6	26	13	31	Felsiklási front
Tengeri mérsékelt mM	26	13	30	10	93	Lesiklófelület
Szárazföldi mérsékelt cM	30	10	30	21	11	Felsiklási front
Tengeri mérsékelt mM	30	21	/julius/		3	-

Az egyes levegőfajták jelenlétének tartama a hónap folyamán:

Levegőfajta		óra	%
Sarkvidéki hideg	aC	55	8
Szárazföldi hideg	cC	-	-
Tengeri hideg	mC	232	32
Tengeri mérsékelt	mM	167	23
Tengeri meleg	mW	-	-
Szárazföldi mérsékelt	cM	104	15
Szárazföldi meleg	cW	-	-
Szubtrópusi	tM	161	22

A hónap rövid légtömegtani jellemzése: A tengeri hideg és tengeri mérsékelt levegő erős tulsulya mellett aránylag nagy tartóssa gal lépett még fel a szubtrópusi levegő is.

Magyarország időjárása 1956. junius havában.

Juniusban hüvös időjárás uralkodott, átlag feletti csapadékkal.

A hőmérséklet havi középértékei nyugaton és északon 17-18°, keleten 18-19,5° között váltakoztak és általában 1, 1,5 fokkal maradtak a sokévi átlag alatt. Északkeleten néhány helyen megközelitették, sőt felül is multák az átlagot. A legerősebb nappali felmelegedés 28-32 fokig terjedt 5-7., vagy 12-15-én. A legalacsonyabb hőmérsékletet többnyire 10., vagy 17-e körül mérték 6-10 fokos hajnali lehülésekkel. A nyári napok száma nyugaton 6-10, keleten 11-14 volt. Hőség napok csak keleten és délkeleten fordultak elő, számuk 1-5 között váltakozott.

A csapadék havi összegei a 150 mm-t is meghaladták Zala megye nagy részén, Külső-Somogyban, a Sajó felső folyásánál, Hortobágyon, Hajduságban, a Berettyó és a Körösök vidékén. Ezek az összegek elérték az átlag kétszeresét. A csapadék 6o-150 mm-es havi összegei hazánk legnagyobb részén az átlag és annak kétszerese között voltak. A 3o-6o mm közötti havi összegek nem érték el az átlagot Komárom és Fejér megye keleti részén, a Cserhát és a Mátra vidékén, a Jászságban, Csongrádtól délre a Tisza mentén, a Zempléni hegyekben, továbbá a Bodrogközben. Az átlag alatti csapadéku vidékek együttesen hazánk területének mintegy ötödrészét teszik ki. A havi legnagyobb csapadékösszeg 253 mm volt Viszákon /Vas m./, a legkisebb 30 mm Csákváron /Fejér m./. A legnagyobb egynapi csapadék 93 mm volt Kömlődön /Komárom m./, 2-án. A csapadékos napok száma 1 mm-t meghaladó esővel 9-14 között váltakozott és általában felülmulta az átlagot. A hónap folyamán 3-6 napon volt 10 mm-nél nagyobb eső.

A légnyomás havi középértéke Budapesten 130 m magasságban 749,3 mm volt, azonos a sokévi átlaggal. A tengerszintre átszámitott érték 760,7 mm.

A légnedvesség 65-75 %-os havi középértékei nem érték el lényegesen a sokévi átlagtól, a párolgás 50-110 mm-es havi összegei Magyaróvár, Turkeve és Debrecen vidékén az átlag alatt maradtak.

A napsütés tartama 180-240 óra között váltakozott és 10-15%-os hiányt mutatott a sokévi átlaghoz viszonyitva. A nap- és égboltsugárzás havi összege Budapesten a vizszintes sikon 11037 gcal/cm^2 volt.

IDŐJÁRÁSI ADATOK

1956. junius hó.

	Hőmérséklet C°								Csapadék					Napsütés
	Havi közép	Eltérés a norm.-tól	Abs. max.	Nap	Abs. min.	Nap	Nyári nap	Hőség nap	Összeg mm	A norm. %-ában	Eltérés a norm.-tól	Napok száma ≧ 1mm	Zivatar-os nap	Összeg óra
Magyaróvár	17,8	-0,2	29,2	6.	6,8	17.	8	0	76	131	+18	9	3	227
Keszthely	17,9	-1,2	29,5	5.	9,0	10.	8	0	117	150	+39	14	6	217
Szentgotthárd	16,7	-1,2	27,7	6.	7,0	11.	9	0	181	174	+77	13	9	179
Pécs	18,7	-0,8	29,8	12.	8,8	25.	10	0	68	101	+1	13	4	221
Budapest	18,8	-0,9	29,7	6.	9,8	17.	13	0	79	116	+11	10	3	212
Kalocsa	18,8	-1,0	29,7	14.	9,5	22.	11	0	118	187	+55	13	9	234
Szolnok	19,3	-0,5	29,3	14.	8,3	10.	12	0	47	80	-12	7	4	-
Miskolc	18,8	-0,2	29,6	7.	7,3	1.	15	0	123	168	+50	14	12	205
Kisvárda	19,3	+0,6	32,2	7.	7,6	17.	16	5	59	84	-11	8	8	206
Debrecen	19,0	-0,4	30,7	7.	7,9	17.	15	4	139	204	+71	12	12	231
Békéscsaba	19,5	-0,7	30,0	7.	10,0	10.	14	1	152	205	+78	11	12	228
Kékestető	13,4	-0,1	22,2	7.	4,3	10.	0	0	80	81	-19	14	6	214

Hungary. Meteorológiai és földmágnességi intézet

IDŐJÁRÁSI NAPIJELENTÉS

ЕЖЕДНЕВНЫЙ МЕТЕОРОЛОГИЧЕСКИЙ БЮЛЛЕТЕНЬ • DAILY SYNOPTIC MAP OF THE HUNGARIAN METEOROLOGICAL INSTITUTE • BULLETIN QUOTIDIEN DE L'INSTITUT MÉTÉOROLOGIQUE HONGROIS WETTERBERICHT DES UNGARISCHEN METEOROLOGISCHEN INSTITUTS

KIADJA AZ ORSZÁGOS METEOROLÓGIAI INTÉZET
BUDAPEST II, KITAIBEL PÁL-UTCA 1
TEL.: KÖZPONT: 150-220 IDŐJELZŐ OSZT: 151-204, 150-410

MEGJELENIK NAPONKÉNT • ELŐFIZETÉSI ÁRA A POSTAI KÖLTSÉGGEL EGYÜTT NEGYEDÉVRE 60.— Ft
KIADÁSÉRT FELEL AZ INTÉZET IGAZGATÓJA

69.évfolyam 153. szám + Budapest + 1956. június hó 1.

June

Az időjárási helyzet ma reggel és a várható időjárás:

A több nap óta Közép-Európa felett tartózkodó magasnyomású léghalmaz lassan kelet felé halad. Az Atlanti-óceán felől előnyomuló hűvösebb légtömegek Németország és Franciaország területét is elárasztották és ott is sokfelé esik az eső.

Hazánkban csütörtökön derült volt az égbolt és a felmelegedés ismét 25-28 fokig terjedt. Ma hajnalban Siklóson kisebb eső esett. Az éjszaka enyhe volt, általában 10-15 fokig hűlt le a levegő. A talajhőmérséklet ma reggel 10 cm mélységben 16-19 fok volt.

Budapesten pénteken 12 órakor a hőmérséklet 24 fok, a tengerszintre átszámított légnyomás 757 mm, mérsékelten süllyedő irányzatú.

Várható időjárás szombat estig:

Felhős idő, több helyen eső, zivatar.
Időnként élénk szél.
A nappali hőmérséklet nyugaton kissé csökken, máshol alig változik.

Várható legalacsonyabb hőmérséklet ma éjjel: 11-14,
legmagasabb nappali hőmérséklet nyugaton 19-22,
máshol 24-27 fok között.

LIBRARY
AUG 1 1956
WEATHER BUREAU

A hőmérséklet és a légnyomás napi középértéke Budapesten és ezek eltérése a 75 évi átlagtól:

1956. V. 31-én: 21,6 C°, 762,5 mm. Eltérés: +2,2 C°, +1,4 mm.

1871 óta ezen a napon előfordult

legmagasabb hőmérséklet 32,4 C° /1923/,
legalacsonyabb hőmérséklet 4,4 C° /1955/.

Az Országos Meteorológiai Intézet Időjárási Napijelentése

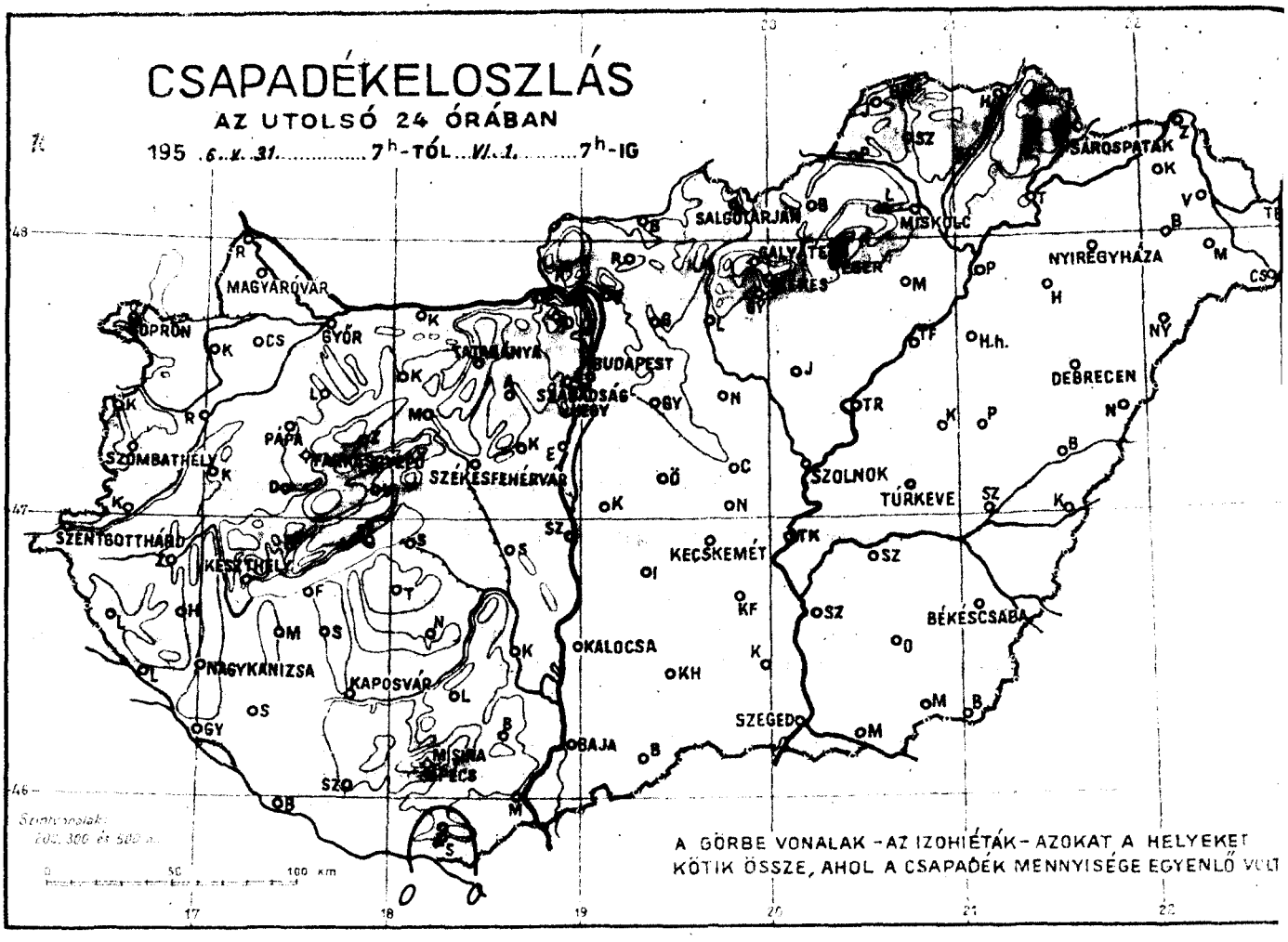

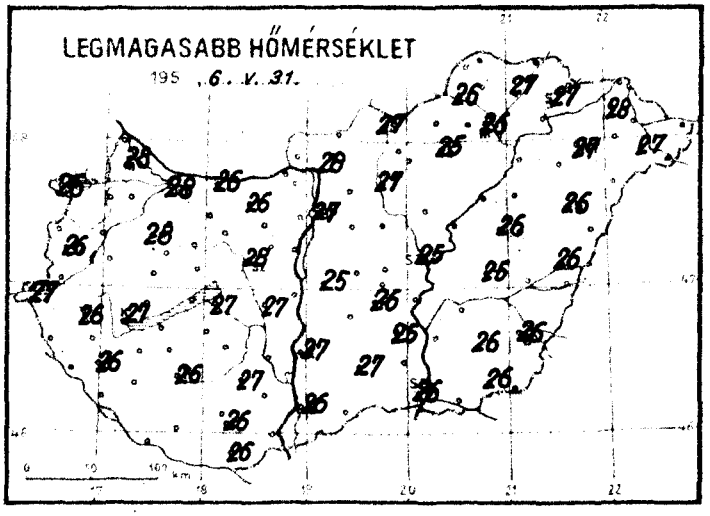

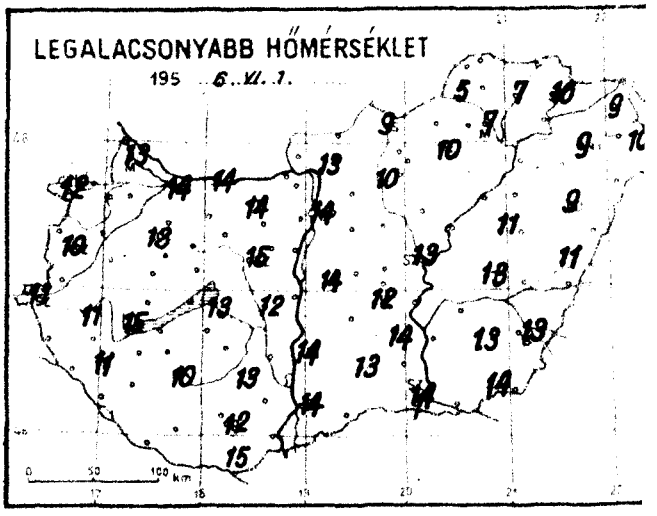

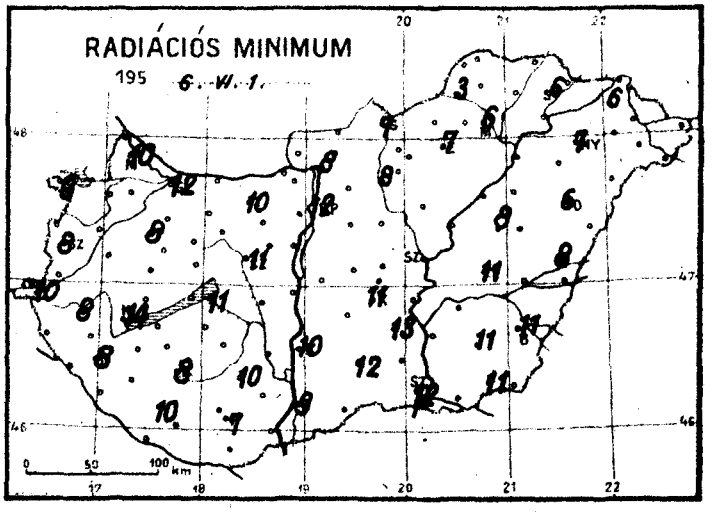

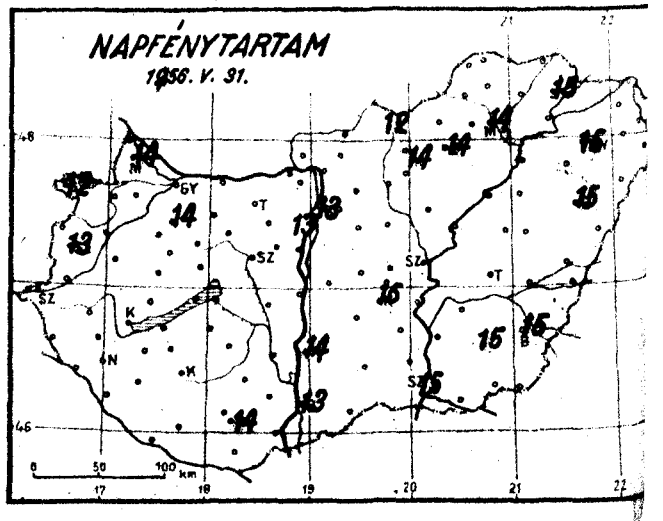

Időjárási helyzet 1956. év JÚNIUS hó [illegible] nap [illegible] óra.

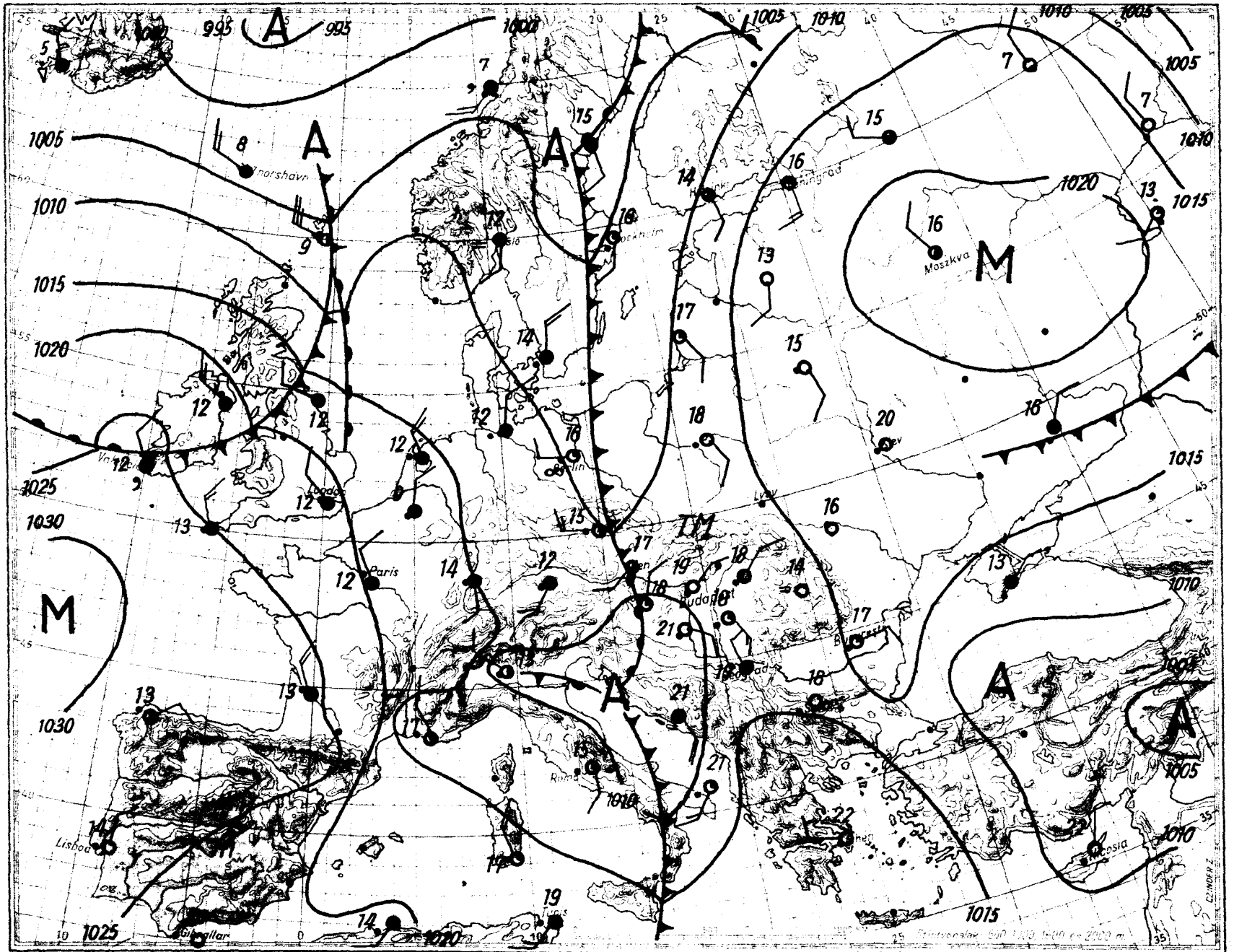

Magassági légállapotmérés

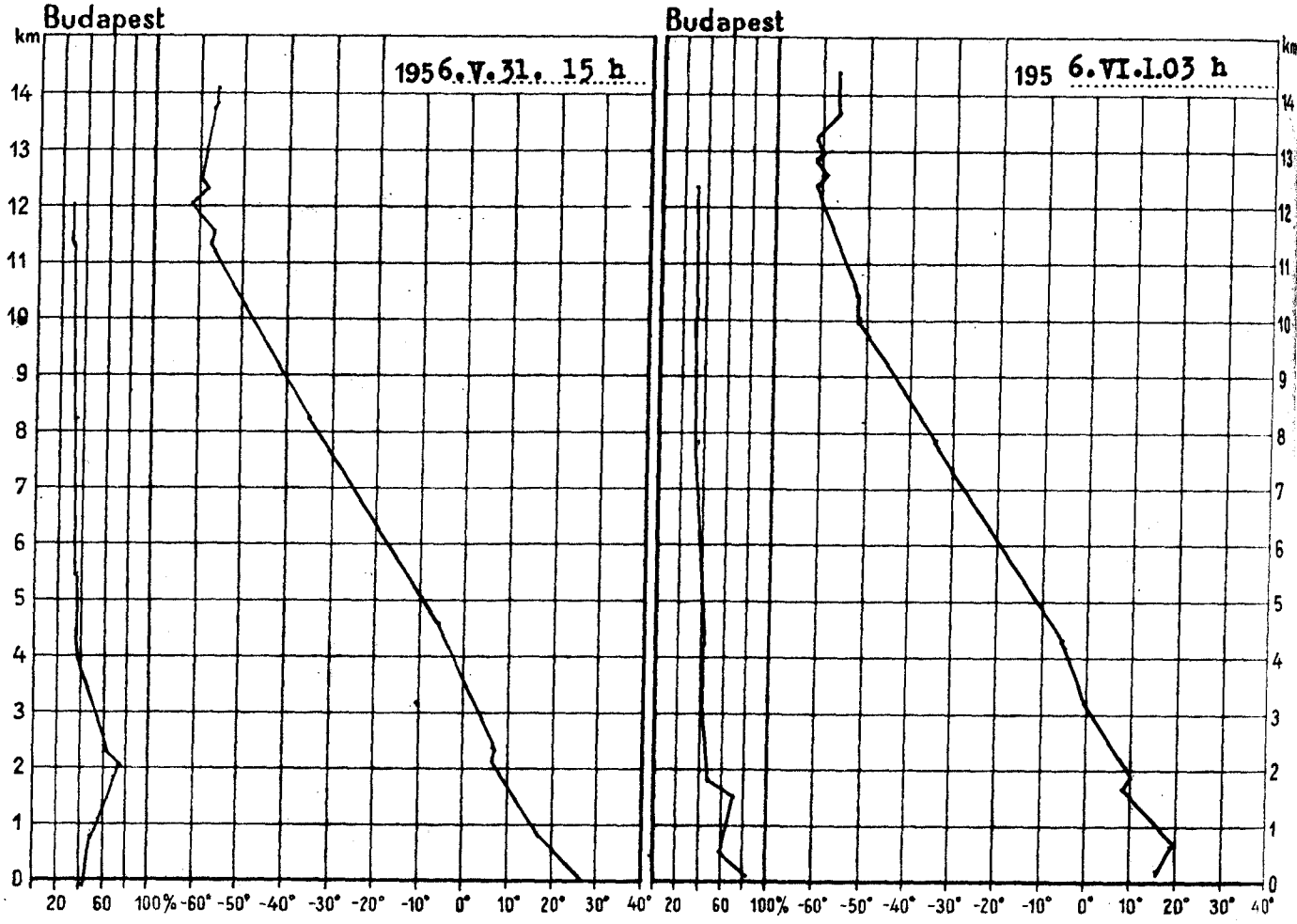

195 6.V.31. 15 h

km	mb	C°	%
Talaj	999,5	25,4	37
0·5	960	20,6	39
1	909	15,6	45
1·5	853	11,2	57
2	803	7,0	68
2·5	757	5,3	57
3	711	2,6	50
4	628	-3,2	37
5	555	-8,4	34
6	484	-15,7	33
7	423	-23,7	33
8	367	-32,2	33
9	316	-40,0	33
10	273	-47,2	32
11	236	-54,5	32
12	202	-60,4	32
13	172	-58,7	-
14	146	-55,2	-
15			

Magaslégköri időhelyzet

Észak-Európán át óceáni léghullámok haladnak kelet felé, az Északi-tenger környékén hideg, Finnország, a Ladoga és az Onyega tavak vidékén meleg, Az Ural hegység mentén hideg advekciót hozva létre. A Balti Szovjet Szoc. Köztársaságok felett meleg levegő záródik el. Dél-Franciaország és a Fekete-tenger légterében elhelyezkedő hideg levegő Korzika és Szardinia felett, ill. Kis-Ázsiában okoz erős lehülést. A Balkánra Afrika felől még meleg levegő advektálódik. Hazánk felett 2700 m-ig 1-3 fokkal emelkedett a hőmérséklet, feljebb 1-2 fokkal hült a levegő. Ezzel a légkör állapota labilisabbá vált. A 0 fok szintje 210 m-rel 2990 m-re, a -10 fok magassága 140 m-rel 4760 m-re süllyedt.

Kallósné s.k.

195 6.VI.1.03 h

km	mb	C°	%
Talaj	995,8	14,2	74
0·5	956	18,8	56
1	900	14,0	60
1·5	848	9,0	65
2	798	8,2	45
2·5	750	4,0	42
3	706	0,0	40
4	622	-5,0	40
5	547	-11,8	38
6	479	-19,2	36
7	418	-27,3	35
8	363	-35,4	35
9	313	-42,7	34
10	270	-50,3	35
11	232	-54,0	38
12	198	-59,2	34
13	169	-59,7	-
14	144	-56,2	-
15			

OFFSET NYOMDA, BUDAPEST F V POMAYER GYULA

1956. június hó **1.** nap **péntek**

69. évfolyam **153.** sz.

	Reggeli észlelések (6 GMT)				Az utolsó 24 óra adatai				
	Felhőzet (0–8)	Szélirány és erő (m/s)	Légnyomás (millibár)	Hőmérséklet (°C)	Csapadék (24 óra) (mm)	Hőmérsékleti szélsőségek			Napsütés (óra) tegnap
						tegnapi napi max.	éjszakai min.	Rácháziós min.	
Mosonmagyaróvár	1	S 2	1011.5	19	.	28	13	10	14
Sopron	1	NNW 2	11.8	18	.	26	12	9	12
Szombathely	1	– 0	10.7	19	.	26	10	8	13
Szentgotthárd	3	NNW 1	10.0	15	.	27	11	10	–
Pápa	0	W 2	10.5	19	.	28	13	8	–
Győr	1	ESE 6	11.1	19		28	14	12	–
Tatabánya	0	ESE 12	10.9	19	.	26	14	10	–
Székesfehérvár	1	E 4	–	19	.	28	15	11	–
Kaposvár	0	E 1	09.7	18	.	27	15	14	–
Nagykanizsa	1	NE 3	09.6	18	.	26	11	8	–
Keszthely	1	– 0	10.3	17	.	26	10	8	–
Pécs	0	E 3	08.8	13	.	26	12	7	14
Budapest M. I.	0	NNE 2	12.0	19	.	27	14	12	13
Siófok	0	SW 2	13.4	15	.	27	9	7	12
Eger	0	– 0	13.3	17	.	25	10	7	14
Miskolc	0	NNW 1	13.7	16	.	26	7	6	14
Sátoraljaújhely	0	E 1	–	19		27	10	6	15
Baja	4	ESE 4	10.0	20	.	26	14	9	13
Kecskemét	2	E 1	10.4	19	.	27	14	10	14
Kiskunfélegyháza	0	SE 2	11.7	19	.	26	12	11	16
Szeged	1	SE 6	11.7	18	.	26	14	12	15
Szentes	0	SE 2	12.7	19	.	25	13	–	–
Orosháza	0	S 2	–	20	.	25	13	11	–
Békéscsaba	0	ESE 2	12.8	20	.	26	13	11	15
Debrecen	0	E 1	14.8	19	.	26	9	6	15
Nyíregyháza	0	NE 2	14.9	17	.	27	9	7	15
Kékestető (1014 m)**	0	SSE 4	898,0	13	.	19	10	–	14
Gánt (600 m)**	–	–	–	–	.	20	12	–	–
Mátraháza (474 m)*	1	E 2	952,1	19	.	25	16	–	–
Szarvaskőhegy (474 m)*	0	NE 1	953,6	17	.	24	14	–	13
Cserkeszőlő (100 m)*	1	SE 6	953,9	18	.	25	14	11	–

24 óra csapadék mm		24 óra csapadék mm		24 óra csapadék mm		24 óra csapadék mm	
Rábca	.	Tihany	.	Patak	.	Zalahaláp	.
Csorna	.	Nagyvázsony	.	Jánosháza	.	Kiscsehi	.
Kapuvár	.	Pápakovácsi	.	Bőszénfa	.	Vízvár-szentmihály	–
Kóny	.	Magyarpolány	–	Lábod	.	Pakodvárhaláp	.
Répcelak	.	Szentgál	.	Szenyér	.	Marcaltő	.
Kemenesmagasi	.	Uzsa	.	Pusztamiske	.	Tikos	.
Lenti	.	Sárkeresztes	.	Hetesmajor	.	Csurgó	.
Zalaegerszeg	.	Szápár	.	Sávoly-alsójenő	.	Nagybajom	.
Hévíz	.	Nagyvázsony	.	Tab	.	Polgár	.
Letenye	.	Somogyszob	.	Mezőcsokonya	.	Hajdúböszörmény	.
Gyékényes	–	Barcs	.	Jászapáti	.	Bagamér	.
Kéthely	.	Szigetvár	.	Nagykáta	.	Nagyléta	.
Lesenceistvánd	.	Lengyel	.	Gyöngyös	.	Tiszafüred	.
Dencsháza	.	Kaposszerdahely	.	Orkény	.	Pusztaföldvár	.
Tapolca	.	Berzence	.	Kunszentmiklós	.	Karcag	.
Zirc	.	Marcali	.	Cegléd	.	Puspokladány	.
Veszprém	.	Siklós	2	Nagykőrös	.	Berettyóújfalu	.
Komárom	.	Kisbajcs	.	Tiszakécske	.	Szeghalom	.
Kisbér	.	Balatonszárszó	.	Izsák	.	Körösszakál	–
Mór	.	Rinyakovácsi	.	Kiskunfélegyh.	.	Szarvas	.
Alcsút	.	Vác	.	Kiskunhalas	.	Szentes	.
Esztergom	.	Galgamácsa	.	Bácsalmás	.	Orosháza	.
Dorog	.	Lőrinci	.	Kistelek	.	Makó	.
Ercsi	.	Gyöngyös	.			Mezőhegyes	.
Kápolnásnyék	.	Borsodnádasd	.			Battonya	.

* A légnyomás 500 gdm-re átszámítva ** A légnyomás 1000 gdm-re átszámítva

OFFSET NYOMDA BUDAPEST F. V. POMAYER GYULA

Magassági szélmérések

Óraadatok greenwichi középidőben

V.31.	Szhely 10 h		Szhely 15 h		Győr 15 h		Nkanizsa 15 h		Bpest 10 h		Bpest 15 h		Miskolc 15 h		Szeged 15 h		Debrec 15 h	
	fok	m/s	fok	m/s	fok	m/s	fok	m/s	fok	m/s	fok	m/s	fok	m/s	fok	m/s	fok	m/s
Talaj	180	7	180	7	140	7	140	7	90	2	-	0	90	2	90	2	90	2
500 m	190	3	160	16	160	6	150	4	120	3	160	3	120	3	140	4	120	2
1000	190	3	160	16	180	7	150	4	120	3	180	1	120	3	140	4	140	2
1500	190	3	160	16	220	5	180	5	20	1	150	2	100	3	140	8	110	2
2000	190	3	160	14	170	9	210	3	70	3	150	2	40	5	150	3	100	3
2500	210	3	160	14	190	4	250	6	130	2	150	2	70	1	110	7	30	1
3000	210	3	160	14	190	4	250	6	130	2	150	2	70	1	110	7	30	1
4000	210	3	220	5			230	6	220	3	200	4	140	5			80	2
5000	170	3	200	10			210	9	90	2	210	5	100	5			40	3
6000	170	3	200	10			210	9	90	2	210	5	-	0			40	3
7000	180	4	180	12			190	12	90	5	140	8					10	8
8000	180	4	180	12			190	12	90	5	140	8					10	8
9000	170	15	180	17			200	14	110	6	140	8					20	8
10000	170	18	180	17					100	8	150	8					60	6
11000	170	18	180	17					100	8	150	8					60	6
12000			180	17					80	12	280	7					70	6
13000			180	17					80	12	280	7					70	6
14000			180	17					300	7	320	4					60	9
15000			180	17					300	7	320	4					60	9
16000			170	23					320	8							320	11
17000			170	23					320	8							320	11
18000									330	6							320	11
19000									330	6							320	11
20000																		

VI.1.	Győr 3 h		Nkanizsa 3 h		Pécs 3 h		Bpest 3 h		Bpest 9 h		Miskolc 3 h		Szeged 3 h		Debr. 3 h		Debrec 6 h	
	fok	m/s	fok	m/s	fok	m/s	fok	m/s	fok	m/s	fok	m/s	fok	m/s	fok	m/s	fok	
Talaj	90	2	-	0	90	2	140	7	40	7	360	2	140	2	40	2	90	8
500 m	140	10	150	6	140	5	150	7	100	7	130	3	150	8	200	3	60	2
1000	140	10	150	3	140	5	150	7	120	10	150	3	140	8	200	3	200	2
1500	180	3	140	2	290	3	160	6	120	10	180	3	140	8	200	3	160	2
2000	270	2	170	4	-	0	200	4	100	6	220	4	210	3	200	3	160	5
2500	200	8	200	3	340	2	240	3	100	4	160	4	240	6	180	3	150	5
3000	200	8	200	3	340	2	240	3	150	4	160	4	240	6	180	3	150	5
4000	200	8	200	9	210	6	180	5	180	7	160	4	240	3	180	3	160	4
5000			200	14			180	4	180	11			180	7	180	3	160	4
6000			170	14			180	8	160	13			190	8	180	3	160	4
7000			170	14			180	8	160	13			190	8	180	3	160	4
8000			190	17			180	10	180	13			190	7	150	3	160	5
9000			190	17			180	10	180	13			190	7	150	3	160	5
10000							180	10	180	13			190	10	210	3	160	5
11000									150	15			200	7			160	5
12000									150	15			200	7			160	5
13000									150	15							190	4
14000									190	14							190	4
15000									210	8							300	5
16000									210	8							300	5
17000									290	7							300	5
18000									290	7							300	5
19000									290	4							310	4
20000									290	4							310	4

OFFSET-NYOMDA BUDAPEST F.V. POMAVER GYULA

IDŐJÁRÁSI NAPIJELENTÉS

ЕЖЕДНЕВНЫЙ МЕТЕОРОЛОГИЧЕСКИЙ БЮЛЛЕТЕНЬ • DAILY SYNOPTIC MAP OF THE HUNGARIAN METEOROLOGICAL INSTITUTE • BULLETIN QUOTIDIEN DE L'INSTITUT MÉTÉOROLOGIQUE HONGROIS WETTERBERICHT DES UNGARISCHEN METEOROLOGISCHEN INSTITUTS

KIADJA AZ ORSZÁGOS METEOROLÓGIAI INTÉZET
BUDAPEST II, KITAIBEL PÁL-UTCA 1
TEL.: KÖZPONT: 150-220 IDŐJELZŐ OSZT: 151-204, 150-410

MEGJELENIK NAPONKÉNT * ELŐFIZETÉSI ÁRA A POSTAI KÖLTSÉGGEL EGYÜTT NEGYEDÉVRE 60·— Ft
KIADÁSÉRT FELEL AZ INTÉZET IGAZGATÓJA

69.évfolyam 154.szám + Budapest + 1956. június hó 2.

Az időjárási helyzet ma reggel és a várható időjárás:

Európa nyugati felét hűvös, tengeri levegő árasztotta el. Benne átmenetileg magasnyomású gerinc alakult ki. Kelet-Európában meleg levegő van uralmon. A hideg és meleg légtömegek határán, ahol 10-15 fok hőmérsékletkülönbségek is vannak, heves zivatarok lépnek fel.

Hazánkban pénteken tovább tartott a meleg idő. A hőmérséklet általában 23-27, északkeleten helyenként 28 fokig emelkedett. Délután az ország déli felében záporok, zivatarok voltak. Letenyén tornádó pusztított. Rendkívül nagy csapadék hullott a Zala folyó környékén: Szalafőn 81, Zalalövőn 80, Őriszentpéteren 77, Bagodvitenyéden 55, Kehidán és Szentgotthárdon 47 mm. Az éjszakai lehülés északkeleten 10-13, máshol 13-16 fokig terjedt. A talaj hőmérséklete ma reggel 10 cm mélységben 18-21 fok volt.

Budapesten szombaton 12 órakor a hőmérséklet 24 fok, a tengerszintre átszámitott légnyomás 762 mm, alig változik.

Várható időjárás vasárnap estig:

Változó felhőzet, több helyen délutáni záporeső, zivatar.
Mérsékelt, helyenként élénkebb északi, később nyugatira forduló szél.
A hőmérséklet alig változik.

Várható legalacsonyabb hőmérséklet ma éjjel: 10-13,
legmagasabb nappali hőmérséklet vasárnap: 20-23 fok között.

A hőmérséklet és a légnyomás napi középértéke Budapesten és ezek eltérése a 75 évi átlagtól:

1956. VI. 1-én: 21,2 C°, 757,6 mm. Eltérés: +1,8 C°, -3,5 mm.

1871 óta ezen a napon előfordult

legmagasabb hőmérséklet 31,8 C° /1927/,
legalacsonyabb hőmérséklet 7,6 C° /1955/.

Az Országos Meteorológiai Intézet Időjárási Napijelentése

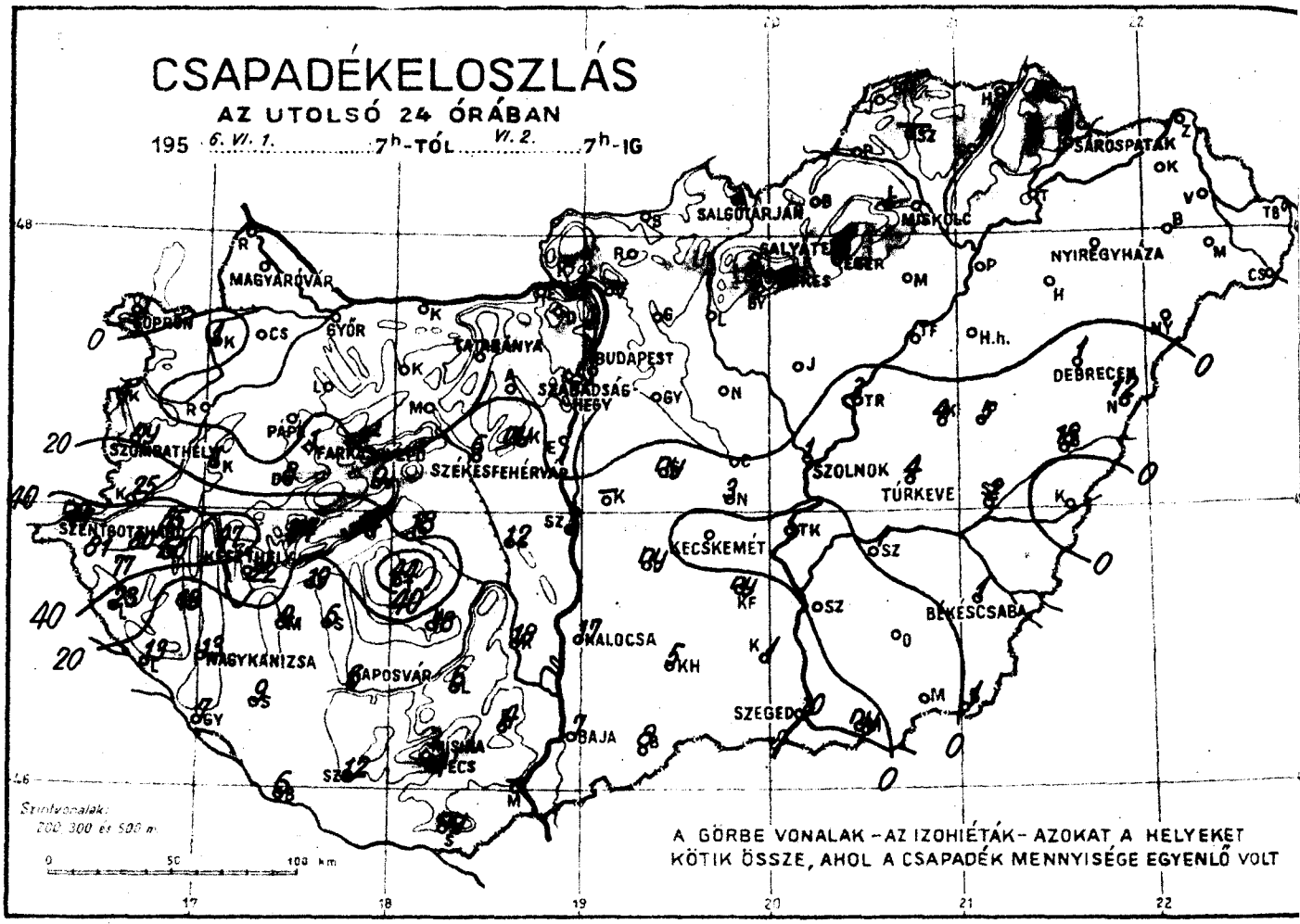

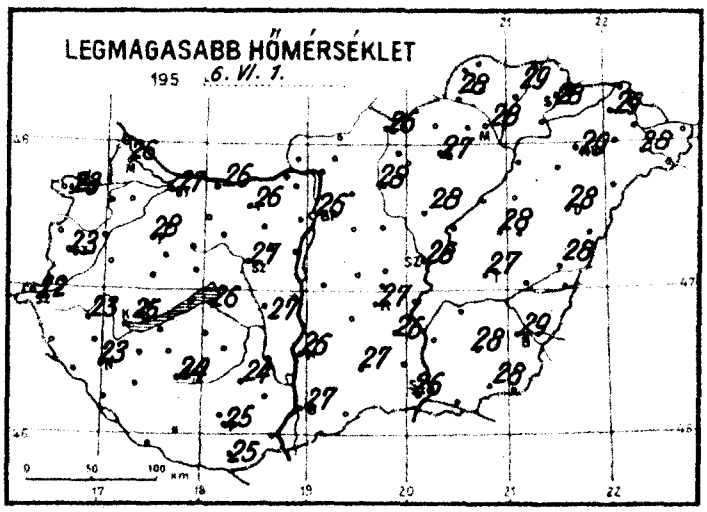

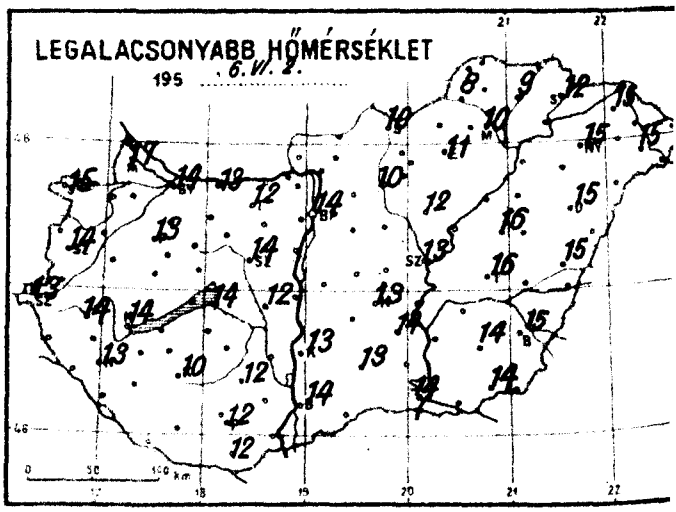

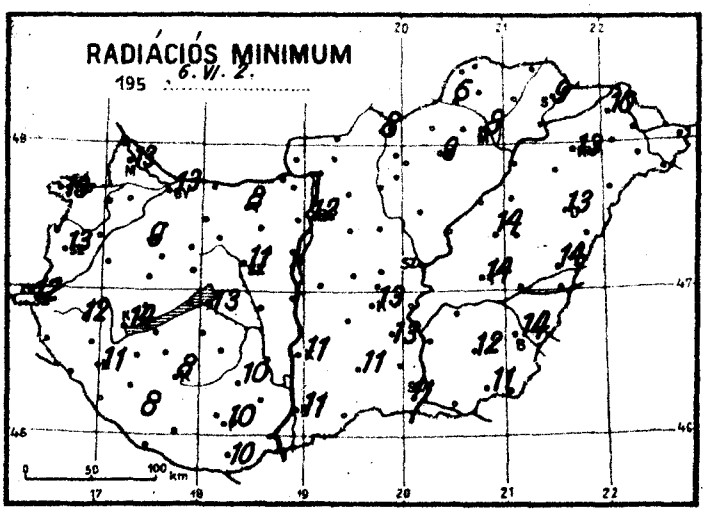

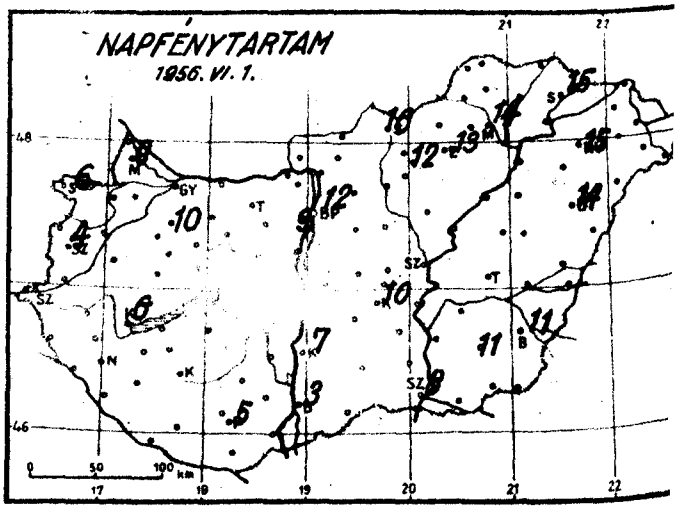

Időjárási helyzet 1956. év JÚNIUS hó 2. nap 7 óra

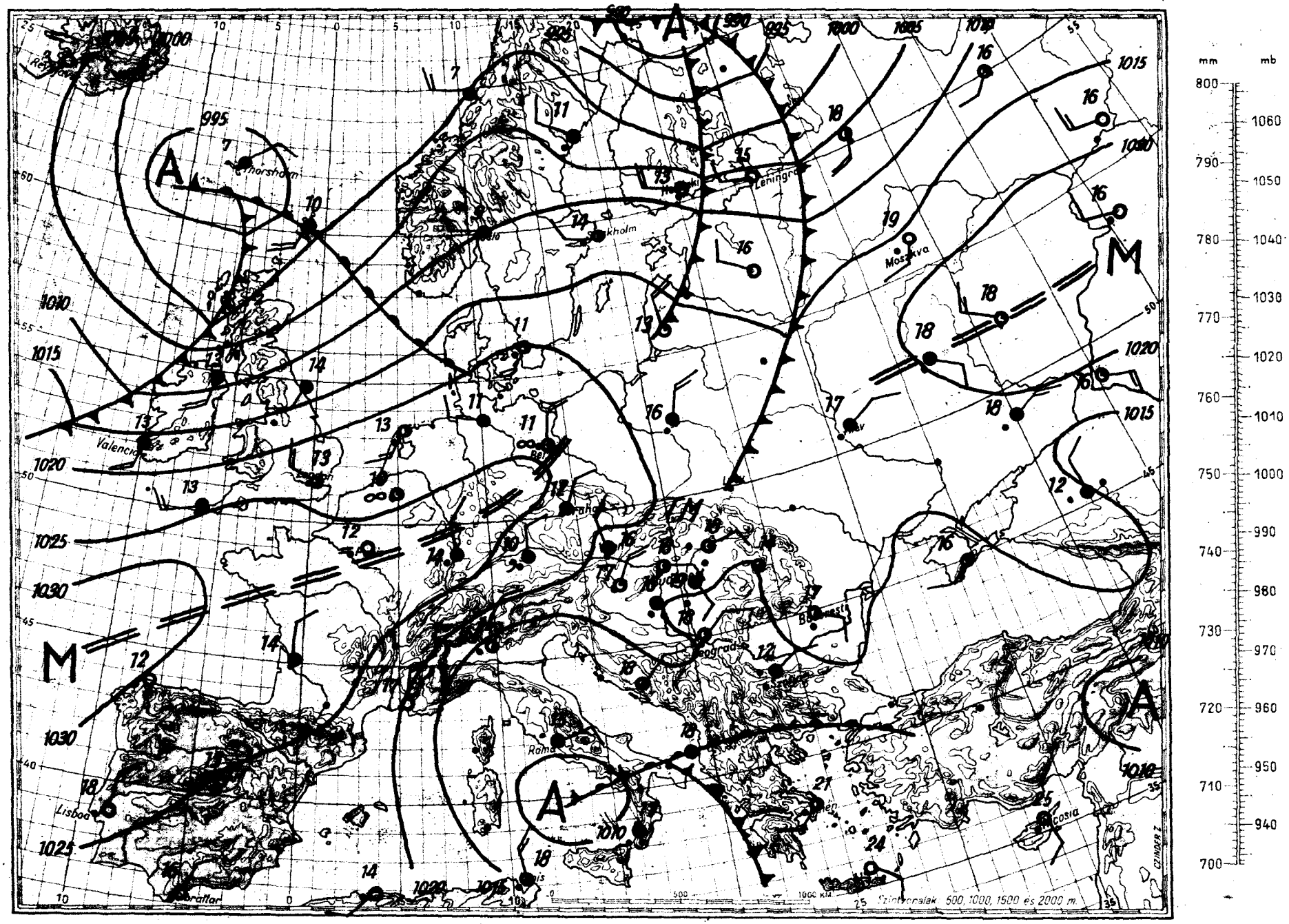

Magassági légállapotmérés

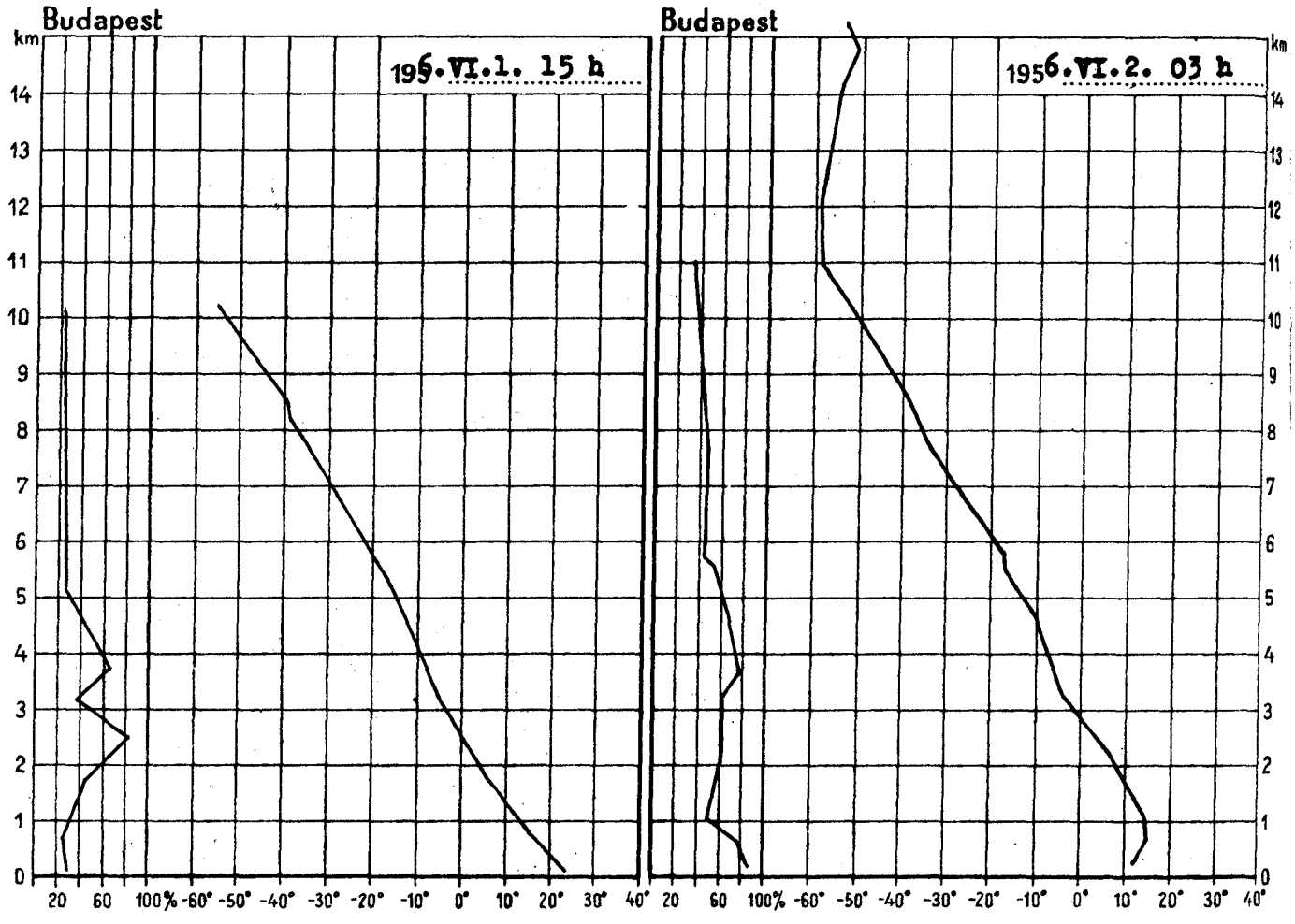

195 6.VI.1. 15 h

km	mb	C°	%
Talaj	992,2	25,0	37
0·5	950	20,5	37
1	895	15,5	43
1·5	845	10,7	51
2	798	5,8	71
2·5	749	1,8	80
3	704	-0,7	46
4	619	-7,8	67
5	544	-12,9	40
6	475	-20,3	35
7	414	-27,8	34
8	360	-35,5	34
9	311	-42,5	36
10	270	-50,9	56
11			
12			
13			
14			
15			

Magaslégköri időhelyzet

Európa felett a Liguriai-tengertől a Ladoga-tóig elzárt meleg légtömeg helyezkedik el, Európa többi része felett azonban hideg levegő van. Az óceáni léghullámok szárazföldünk északi részén haladnak nyugat-keleti irányba és a Skandináv-félsziget körzetében lehülést, tőle keletre melegedést hozva létre. Hazánk légterében 800 m-től 2300 m-ig, valamint 5500 m-től felfelé néhány fokot emelkedett a hőmérséklet, a többi rétegben néhány fokot csökkent. A 0 fokos szint 10 m-t emelkedett, a -10 fokos szint 180 m-rel alacsonyabbra került, ma hajnalban 3000, illetőleg 4580 m-en volt.

Tónaymé s.k.

195 6.VI.2. 03 h

km	mb	C°	%
Talaj	995,8	13,2	94
0·5	955	16,6	76
1	900	15,6	59
1·5	849	12,0	63
2	799	8,3	68
2·5	750	4,1	68
3	705	0,0	68
4	622	-6,3	77
5	547	-13,4	65
6	479	-18,6	55
7	418	-25,5	55
8	362	-33,4	55
9	314	-40,9	50
10	271	-47,5	48
11	232	-53,2	47
12	198	-56,2	
13	170	-55,5	
14	145	-51,0	
15	125	-50,2	

OFFSET NYOMDA, BUDAPEST F. V. POMAYER GYULA

1956. június hó **2.** nap **szombat** **69.** évfolyam **154.** sz.

	Reggeli mérések 06 TMG				Az előző 24 óra adatai				
	Felhőzet (0–4)	Szélirány és erő (m/s)	Légnyomás (millibár)	Hőmérséklet (°C)	Csapadék (24 óra) (mm)		Hőmérsékleti szélsőségek tegnapi napi max.	éjszakai min.	Radiációs min.	Napsütés (óra) tegnap
Mosonmagyaróvár	1	W 6	1016,2	18	•		26	17	13	9
Sopron	4	NNW 7	18,3	16	•	R	23	15	13	6
Szombathely	0	N 12	15,8	18	ny	R	23	12	13	4
Szentgotthárd	4	NNW 1	16,7	15	47	R	22	13	12	–
Pápa	4	S 1	15,9	17	•		28	13	9	–
Győr	0	N 6	15,5	19	•		27	14	13	–
Tatabánya	0	SW 2	15,4	17	•		26	12	8	–
Székesfehérvár	1	– 0	–	18	6		27	14	11	–
Keszthely	4	NNE 2	15,5	17	22	R	25	14	14	6
Nagykanizsa	4	ENE 3	16,2	16	13	R	23	13	11	–
Kaposvár	3	N 1	15,8	14	6	R	24	10	8	–
Pécs	4	– 0	15,3	16	4		25	12	10	5
Budapest M. I.	2	E 1	15,8	18	•		26	14	12	12
Sálgótarján	0	S 2	15,0	15	•		26	10	8	10
Eger	0	SW 1	14,6	19	•		27	11	9	13
Miskolc	1	NNW 3	14,7	18	•		28	10	8	14
Sárospatak	1	NE 1	–	19	•		28	12	9	15
Baja	0	– 0	15,0	17	7	R	27	14	11	3
Kalocsa	3	WNW 1	15,3	16	17	R	26	13	11	7
Kecskemét	4	– 0	15,3	16	•	R	27	13	13	10
Szeged	2	SE 1	15,0	19	10	R	26	14	11	8
Szolnok	4	– 0	15,0	17	1		26	13	–	–
Törökszentmiklós	0	E 1	–	19	4	R	27	16	14	–
Békéscsaba	1	SSE 1	14,4	19	1		29	15	14	11
Debrecen	0	ENE 1	16,1	18	1		28	15	13	14
Nyíregyháza	2	– 0	15,5	20	•		29	15	13	15
Kékestető (1000 m)**	0	SSW 2	900,2	15	•		20	11	–	12
Galyatető (932 m)**	–	–	–		•		20	13	–	–
Mátraháza (534 m)*	3	ENE 1	956,8	14	3		21	11	–	–
Szabadsághegy (474 m)*	0	SW 1	956,8	16	•		23	13	–	9
Farkasgyepű (400 m)*	4 ≈	SW 1	957,1	15	1	R	24	13	10	–

24 óra csapadék mm			24 óra csapadék mm			24 óra csapadék mm			24 óra csapadék mm		
Kajka	•		Tihany	24	R	Pusztacsalád	•		Zalaegerszeg	•	
Csorna	•		Siófok	18	R	Jánossomorja	•		Kiscenk	•	
Kaposvár	1	R	Fonyód	19	R	Bőcs-Csilla	T		Vasszécsenemény	•	
Kőszeg	4	R	Marcali	4	R	Lillafüred	•		Baktalórántháza	•	
Nagyvegyháza	•		Somogyvár	6	R	Szendrőlád	–		Mátészalka	•	
Kecskemét	25	R	Tab	44	R	Fügöd	•		Tiszabecs	•	
Lenti	23		Sárbogárd	12	R	Hollóháza	•		Csenger	•	
Zalaegerszeg	60	R	Sztálinváros	3	R	Sátoraljaújhely	•		Nyírlugos	•	
Bajót	13	R	Nagykanizsa	18	R	Tokaj	•		Polgár	•	
Letenye	13	R	Somogyszob	9		Mezőkövesd	•		Hajdúdorog	•	
Gyékényes	7	R	Baics	6	R	Jászapáti	•		Hortobágy	–	
Kaid	1	R	Szigetvár	12	R	Nagykáta	•		Nagyleta	12	R
Lovászpatona	•		Lengyel	6		Gyömrő	•		Borgazló	•	
Devecser	8	R	Középlajvég	18		Örkény	ny		Tiszaroff	3	R
Tapolca	34	R	Bátaszék	4		Kunszentmiklós	–		Karcag	4	
Zirc	•		Mohács	–		Cegléd	•		Pusztakladány	5	
Veszprém	9	R	Siklós	ny		Nagykőrös	3	R	Berettyóújfalu	18	R
Komárom	•		Királyrét	•		Tiszakécske	•		Szeghalom	2	R
Kisbér	•		Balassagyarm.	•		Izsák	ny		Kórosszakál	•	
Mór	•		Romhány	•		Kiskunfélegyh.	ny		Szarvas	1	
Alcsut	•		Vác	•		Kiskunhalas	5	R	Szentes	•	
Esztergom	•		Galgamácsa	•		Bácsalmás	8	R	Orosháza	•	
Dobogókő	•		Lőrinci	•		Kistelek	1	R	Makó	ny	R
Ercsi	•		Gyöngyös	•					Mezőhegyes	•	
Káposnásnyék	ny		Borsodnádasd	•					Battonya	1	

* A légnyomás 500 gdm-re átszámítva ** A légnyomás 1000 gdm-re átszámítva

Magassági szélmérések

Óraadatok greenwichi középidőben

VI.1.	Szhely 15 h		Győr 15 h		Pécs 15 h		Bpest 12 h		Bpest 15 h		Bpest 18 h		Szeged 17 h		Miskolc 15 h		Debrec 15 h	
	fok	m/s	fok	m/s	fok	m/s	fok	m/s	fok	m/s	fok	m/s	fok	m/s	fok	m/s	fok	m
Talaj	36o	7	4o	7	32o	7	9o	7	9o	7	4o	7	18o	7	14o	2	9o	7
500 m	2o	14	7o	11	24o	1o	12o	6	1oo	7	9o	9	18o	8	12o	7	11o	5
1000	6o	13	8o	1o	23o	13	12o	6	12o	7	9o	9	17o	8	11o	5	11o	5
1500	7o	15	1oo	9	23o	13			12o	7	11o	8	15o	1o	1oo	5	16o	6
2000	7o	15	1oo	9	23o	14			12o	7	13o	7	14o	1o	1oo	5	17o	7
2500	1oo	17			23o	14			11o	6			13o	9	14o	8	13o	7
3000	1oo	17			23o	14			11o	6			13o	9	14o	8	13o	7
4000									11o	6							13o	7
5000									12o	13							1oo	9
6000									12o	13							9o	1o
7000									12o	13							9o	1o
8000									15o	7							9o	8
9000									15o	7							9o	8
10000																	17o	3
11000																	21o	8
12000																	21o	8
13000																	14o	8
14000																	14o	8
15000																	19o	3
16000																	19o	3
17000																	28o	6
18000																	28o	6
19000																	31o	3
20000																	31o	3

VI.1.	Bpest 21 h	
	fok	m/s
Talaj	27o	2
500	12o	4
1000	8o	8
1500	1oo	7
2000	11o	5
2500	1oo	6
3000	1oo	6

VI.2.	Szhely 5 h		Nkanizsa 3 h		Győr 3 h		Pécs 3 h		Bpest 3 h		Bpest 6 h		Szeged 4 h		Miskolc 3 h		Debrec 3 h	
	fok	m/s	fok	m/s	fok	m/s	fok	m/s	fok	m/s	fok	m/s	fok	m/s	fok	m/s	fok	m
Talaj	36o	7	36o	2	32o	2	-	o	14o	2	-	o	9o	2	-	o	-	o
500 m	36o	17	3o	6	5o	6	13o	5	15o	4	22o	3	1o	2	24o	4	25o	8
1000	3o	18	3o	6	5o	6	12o	5	17o	4	19o	4	17o	8	24o	10	12 5	7
1500	5o	14	5o	6	5o	6	12o	5	17o	4	9o	4	17o	12	24o	6	25o	7
2000	5o	15	6o	12	6o	7	9o	5	17o	4	5o	7	15o	11	7o	4	26o	8
2500	6o	14			7o	13	11o	16	18o	7	7o	8	1oo	15	4o	5		
3000	6o	14			7o	13	11o	16	18o	7	7o	8	1oo	15	4o	5		
4000	8o	13			8o	13	11o	16			6o	9	1o	15	7o	11		
5000	12o	16			8o	1o	11o	16			11o	4			9o	13		
6000	14o	19					11o	16			6o	14			9o	14		
7000	14o	19					11o	16			6o	14			9o	14		
8000															8o	11		
9000															8o	11		
10000															7o	1o		
11000															5o	23		
12000															5o	23		
13000																		
14000																		
15000																		
16000																		
17000																		
18000																		
19000																		
20000																		

OFFSET NYOMDA, BUDAPEST F. V. POMAYER GYULA

IDŐJÁRÁSI NAPIJELENTÉS

ЕЖЕДНЕВНЫЙ МЕТЕОРОЛОГИЧЕСКИЙ БЮЛЛЕТЕНЬ • DAILY SYNOPTIC MAP OF THE HUNGARIAN METEOROLOGICAL INSTITUTE • BULLETIN QUOTIDIEN DE L'INSTITUT MÉTÉOROLOGIQUE HONGROIS WETTERBERICHT DES UNGARISCHEN METEOROLOGISCHEN INSTITUTS

KIADJA AZ ORSZÁGOS METEOROLÓGIAI INTÉZET
BUDAPEST II, KITAIBEL PÁL-UTCA 1
TEL.: KÖZPONT: 150-220 IDŐJELZŐ OSZT: 151-204, 150-410

MEGJELENIK NAPONKÉNT * ELŐFIZETÉSI ÁRA A POSTAI KÖLTSÉGGEL EGYÜTT NEGYEDÉVRE 60.— Ft
KIADÁSÉRT FELEL AZ INTÉZET IGAZGATÓJA

69. évfolyam. 155. szám. + Budapest + 1956. junius hó 3.

Az időjárási helyzet ma reggel és a várható időjárás:

A Kontinens fölé magaslégnyomásu halmaz terjeszkedik, emiatt meleg, de délutáni órákban záporos, zivataros időjárás van.

Hazánkban szombaton sokfelé volt zápores, zivatar, néhány helyről jégesőt is jelentettek. A lehullott csapadék mennyisége a legtöbb helyen meghaladta a lo mm-t, Veszprémben 33 mm, Zalabaksán 47 mm volt. A hőmérséklet napközben 23 - 26 fokig emelkedett. Ma hajnalban általában 12 - 15 fokig hült le a levegő. A talaj hőmérséklete lo cm mélységben 16 - 21 fok, Martonvásáron 22 fok volt.

Budapesten vasárnap 12 órakor a hőmérséklet 23 fok, a tengerszintre átszámitott légnyomás 762 mm, alig változik.

Várható időjárás hétfőn estig:

Változó felhőzet, a délutáni órákban zápores, esetleg zivatar.
Mérsékelt északi, északkeleti szél.
A hőmérséklet alakulásában nem lesz lényeges változás.

Várható legalacsonyabb hőmérséklet ma éjjel: 13 - 16 fok, legmagasabb nappali hőmérséklet hétfőn: 23 - 26 fok között.

Makai Lászlóné s.k.

A hőmérséklet és a légnyomás napi középértéke Budapesten és ezek eltérése a 75 évi átlagtól:

1956. VI.2-án: 19,7 C°, 761,8 mm. Eltérés: +0,3 C°, +0,3 mm.

1871 óta ezen a napon előfordult

legmagasabb hőmérséklet	35,1 C°	/1927./
legalacsonyabb hőmérséklet	5,7 C°	/1928./

Az Országos Meteorológiai Intézet Időjárási Napijelentése

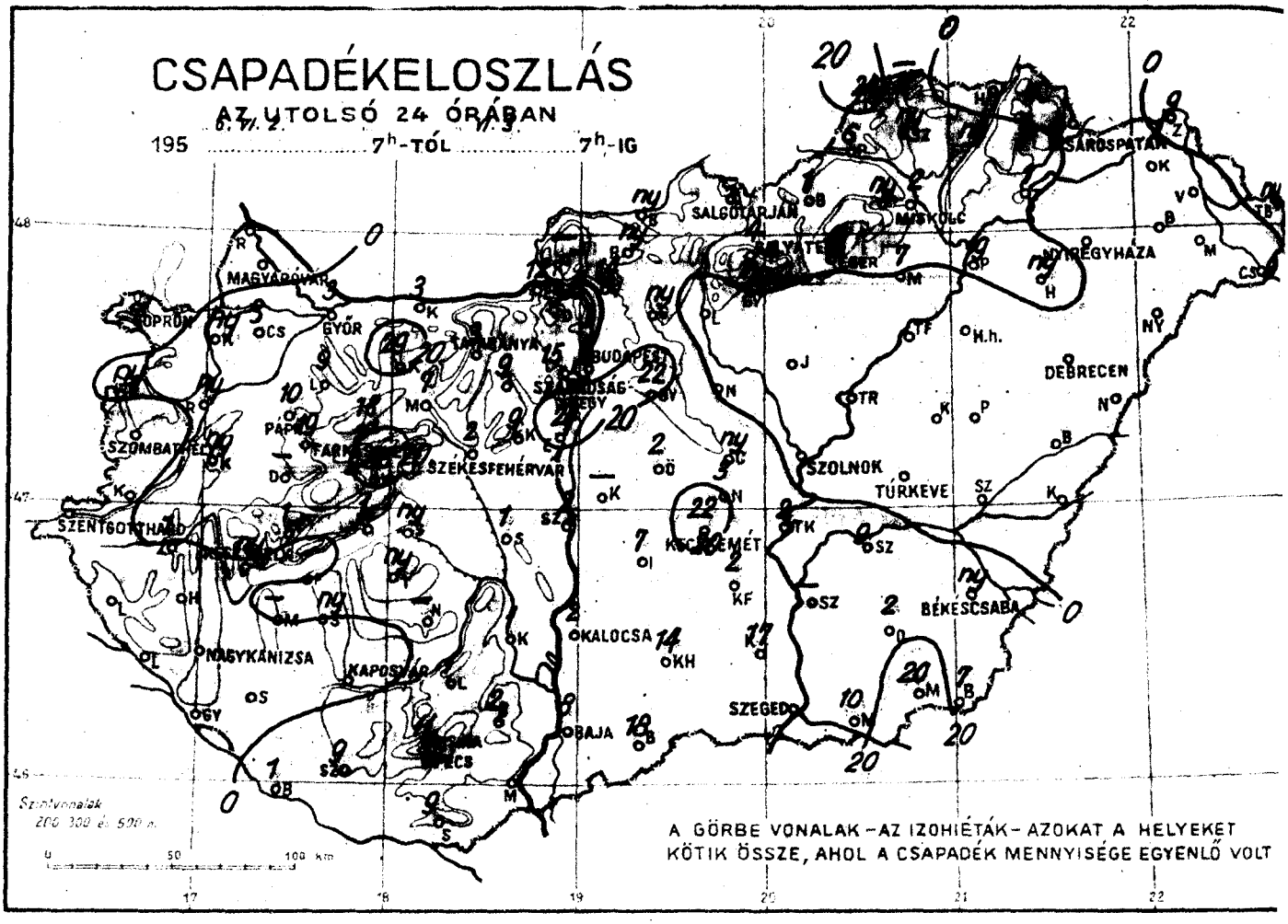

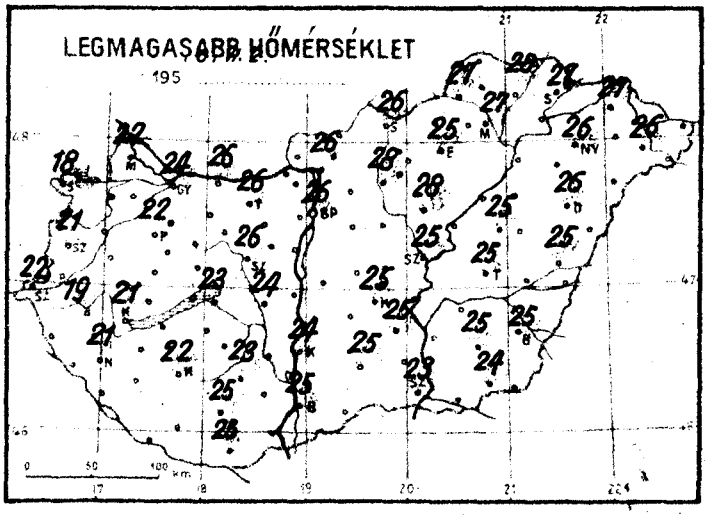

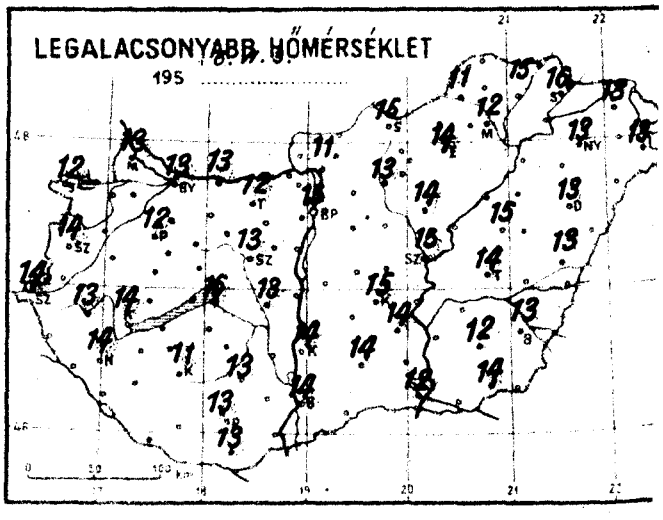

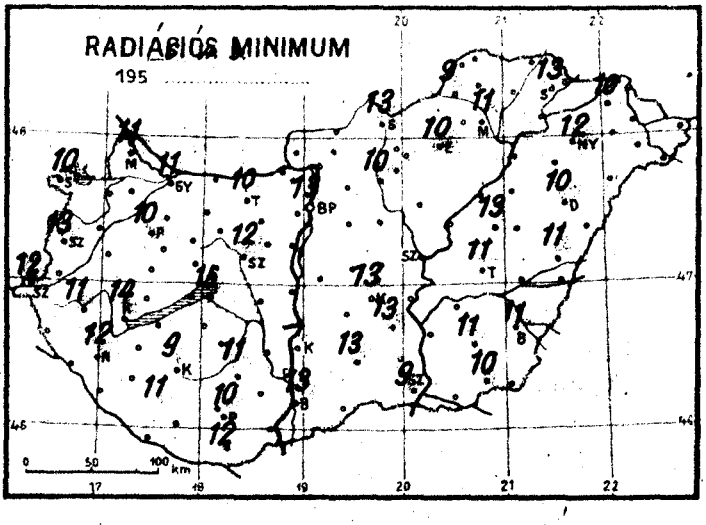

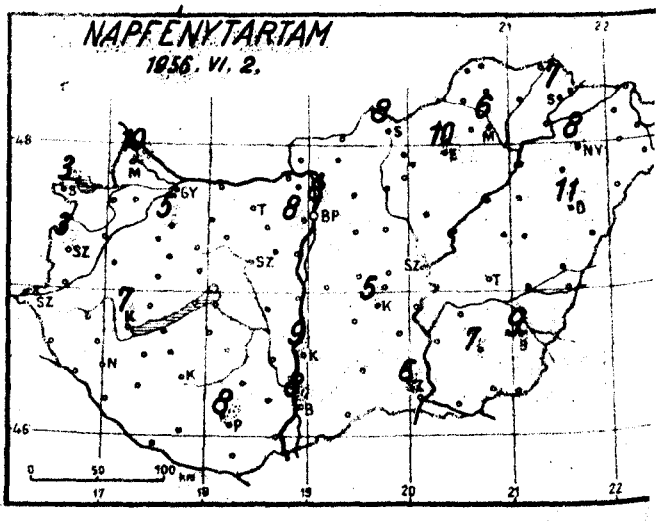

Időjárási helyzet 1956. év JÚNIUS hó 3 nap 7 óra

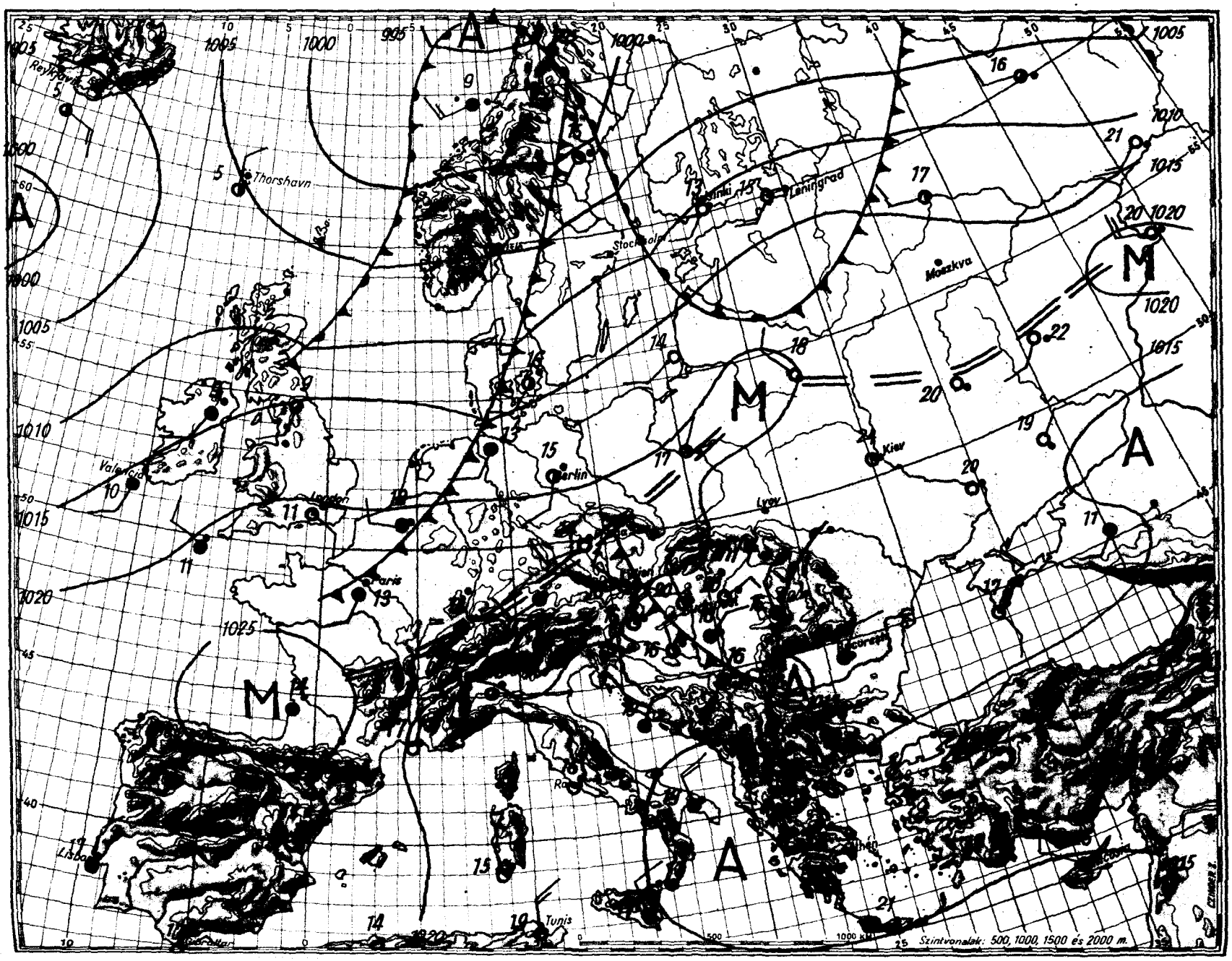

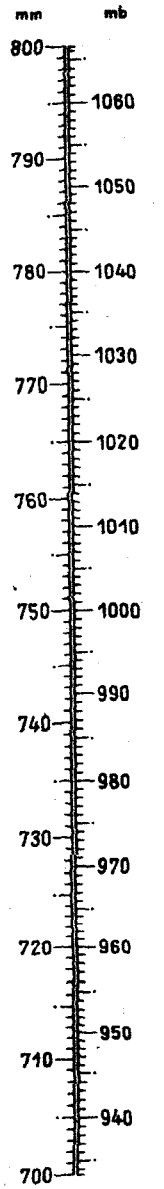

Magassági légállapotmérés

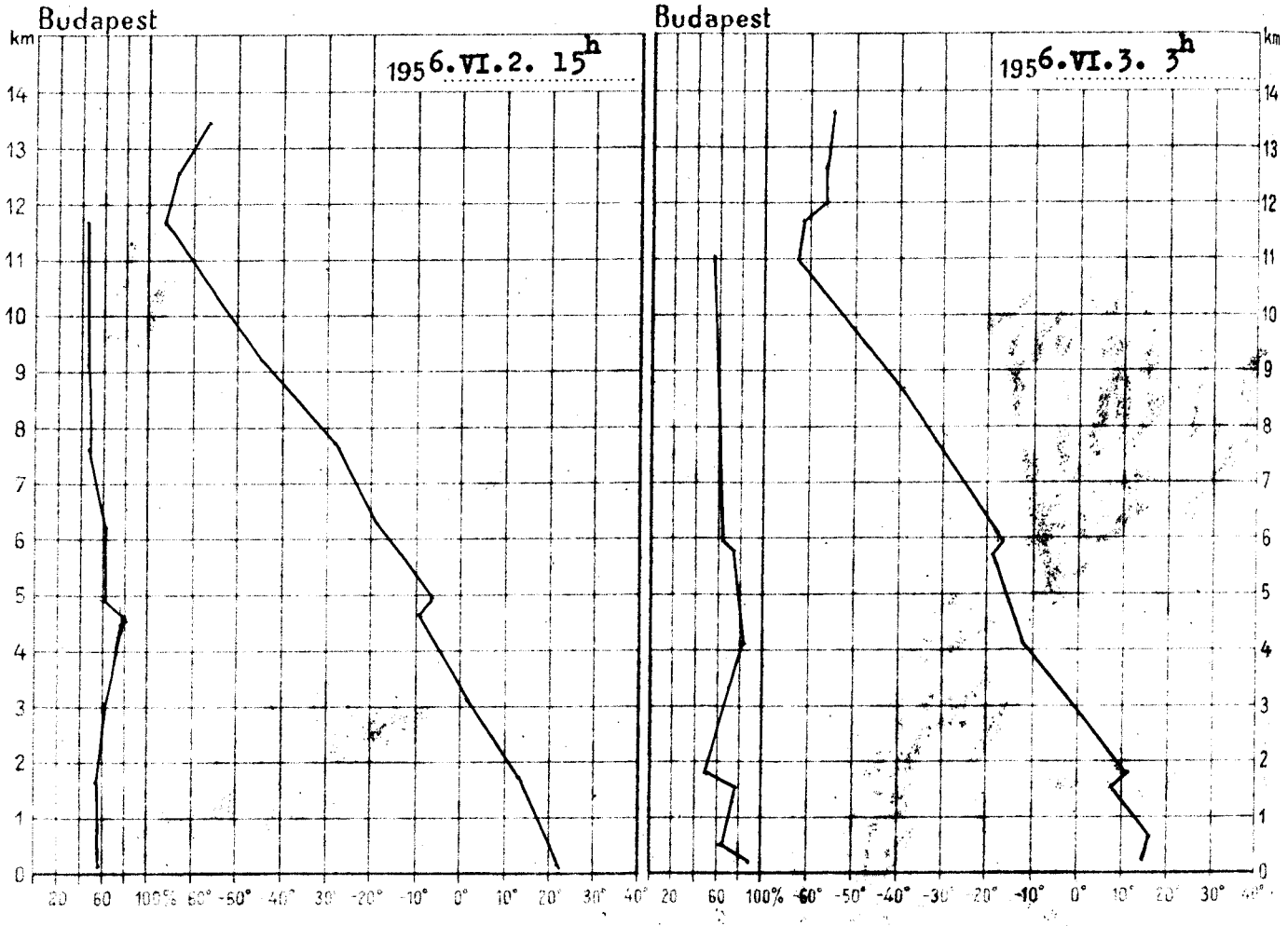

1956.VI.2. 15h			
km	mb	C°	%
Talaj	998.7	22.0	59
0·5	958	19.8	56
1	902	16.8	56
1·5	852	13.9	55
2	801	9.9	56
2·5	757	5.7	61
3	710	1.0	65
4	628	-5.2	80
5	550	-18.2	64
6	482	-16.7	64
7	421	-24.1	56
8	367	-32.5	52
9	318	-42.5	52
10	272	-50.1	52
11	234	-58.0	52
12	199	-62.9	-
13	170	-57.2	-
14			
15			

Magaslégköri időhelyzet

Hazánk felett 550 m ig gyenge melegedés észlelhető, 5800 m-ig 2 - 4 fokot hült a levegő, efelett nem volt lényeges változás a hőmérsékletben. A 0 fok szintje 1200 m-rel, a -10 fok magassága 6800 m-rel süllyedt, és ma hajnalban 2880, illetőleg 3900 m-en volt. A sztratoszféra 10930 m magasan helyezkedett el, hőmérséklete -60,0 fok volt.

1956.VI.3. 3h			
km	mb	C°	%
Talaj	1000.7	14.9	90
0·5	960	16.4	65
1	904	12.2	74
1·5	851	10.2	65
2	801	8.0	57
2·5	754	3.5	63
3	710	-1.0	69
4	622	-11.0	83
5	549	-15.1	79
6	479	-18.0	63
7	419	-26.2	61
8	362	-34.4	58
9	315	-42.0	60
10	270	-51.0	56
11	231	-60.8	-
12	197	-54.8	-
13	168	-54.2	-
14			
15			

OFFSET NYOMDA, BUDAPEST F.V. POMAYER GYULA

1956. június

hó

5. vasárnap

nap

69. 155.

évfolyam sz.

	Reggel 7 órakor (6 GMT)				Az utolsó 24 óra adatai				
	Felhőzet (0–8)	Szélirány és erő (m/s)	Légnyomás (millibár)	Hőmérséklet (C°)	Csapadék (24 óra) mm		Hőmérséklet szélsőértékei: tegnapi napi max.	éjszakai min.	inadációs min.	Napsütés (óra) tegnap
Mosonmagyaróvár	0	N 6	1019.9	16	.		22	13	11	10
Sopron	2	NNW 6	21.2	16	.		18	12	10	3
Szombathely	2	N 4	19.5	18	.		21	14	13	3
Szentgotthárd	3	NNE 1	19.3	17	.		22	14	12	-
Pápa	0	W 6	19.6	16	10	R	22	12	10	-
Győr	0	NW 4	19.7	16	3	R	24	13	11	-
Tatabánya	3	- 0	19.7	14	3	R	26	12	10	-
Székesfehérvár	2	N 4	-	15	2		26	13	12	-
Keszthely	2	N 6	19.1	16	ny		21	14	14	7
Nagykanizsa	2	NNE 8	18.9	16	.		21	14	12	-
Kaposvár	0	N 4	18.4	17	.		22	11	9	-
Pécs	3	NW 4	17.1	16	15	R	25	13	10	8
Budapest M. I.	0	NW 2	18.0	20	6	R	26	15	13	8
Szolnok-Jánd	1	NE 2	18.1	18	.		26	15	13	8
Eger	1	- NW 1	17.9	20	2	R	25	14	10	10
Miskolc	0	- 0	18.4	17	2		27	12	11	6
Szerencspatak	0	N 4	-	21	.		27	16	13	7
Baja	3	- NW 3	17.1	16	8	R	25	14	13	8
Kalocsa	1	N 4	17.2	17	2		24	14	-	9
Kecskemét	1	NNE 2	16.7	18	22	R	25	15	13	5
Szeged	4	NNE 2	16.4	16	18	R	23	12	9	6
Szarvas	1	NE 6	17.6	19	.		25	15	-	-
Túrkeve	2	N 1	-	18	.		25	14	11	-
Békéscsaba	3	NE 2	16.7	18	ny	R	25	13	11	9
Debrecen	0	NE 2	18.0	19	.		26	13	10	11
Nyíregyháza	0	NE 4	18.4	19	.		26	13	12	8
Kékestető (Hőmr. mf)**	0	NNE 1	902.9	13	4		20	10	-	-
Gánya tető (932 mf)**	-	-	-	-	-		-	-	-	-
Mátraháza (534 mf)*	3	- NNW 4	958.8	12	11	R	20	11	-	-
Szalajkasághegy (474 mf)*	2	NE 1	959.7	19	15	R	23	14	-	8
Farkasgyepű (490 mf)*	3	NW 4	960.5	12	19	R	20	12	9	-

24 óra csapadék mm			24 óra csapadék mm			24 óra csapadék mm			24 óra csapadék mm		
Kapuvár	.		Tihany	1		Pannónia	6	R	Zalahaláp	9	
Csorna	3	R	Siófok	ny	R	Jánosháza	24		Kisvázsony	.	
Kemenesmagasi	ny	R	Fonyód	.		Bodrogszilas	-		Vasárnapnémony	.	
Kemenesmihályfa	ny		Marcali	-		Lébényszentmiklós	ny	R	Bakonybánthaza	.	
Nagygeresd	ny		Somogyvár	ny	R	Szentgotthárd	ny		Mátészalka	.	
Körmend	.		Tab	ny		Fonyód	ny	R	Tiszabecs	ny	
Lenti	.		Sárszentmihály	1	R	Hodosán	.		Csenger	.	
Zalaegerszeg	1		Szabadbattyán	2	R	Sárszentmihály	.		Nyírtass	.	
Hahót	.		Nagykanizsa	-		Tihany	1	R	Polgár	19	R
Letenye	.		Somogyszob	.		Mezőkeresztes	7	R	Hajdúdorog	ny	
Gyékényes	.		Barcs	1	R	Jászapáti	.		Hortobágy	-	
Kálló	ny		Szigetvár	9	R	Nagyhalász	.		Nagyléta	.	
Lovászpatona	9		Lengyel	1		Gyomaendrőd	22	R ▲	Pocsaj	.	
Devecser	-		Központidulág	1		Orkény	2	R	Tiszaroff	.	
Tapolca	1		Bátaapáti	2		Kunszentmiklós	-		Karcag	.	
Zirc	18		Mohács	3		Cegléd	ny	R	Püspökladány	.	
Veszprém	33	R ▲	Siklós	9	R	Nagykőrös	3	R	Berettyóújfalu	.	
Komárom	3	R	Kisújfalu	-		Tiszakécske	2	R	Szeghalom	.	
Kisbér	29	R	Bátaszentgyörgy	ny	R	Izsák	7	R	Körösszakál	.	
Mór	7	R	Romhány	ny	R	Kiskunfélegyh.	2	R	Szarvas	9	R ▲
Alcsút	9	R	Vác	14		Kiskunhalas	14	R	Szentes	-	
Esztergom	12		Galgamácsa	ny		Bácsalmás	18	R	Orosháza	2	
Dobogókő	3		Lőrinci	.		Kistelek	17	R	Makó	10	R
Eresi	24	R	Gyöngyös	ny					Mezőhegyes	20	R
Kápolnásnyék	9	R ▲	Borsodnádasd	1	R				Battonya	7	R

* A légnyomás 500 gdm-re átszámítva ** A légnyomás 1000 gdm-re átszámítva

Magassági szélmérések

Óraadatok greenwichi középidőben

VI.2.	Szhely 14 h		Nkanizsa 15 h		Pécs 17 h		Bpest 9 h		Bpest 12 h		Bpest 15 h		Szeged 18 h		Miskolc 15 h		Debrecen 13 h	
	fok	m/s	fok	m/s	fok	m/s	fok	m/s	fok	m/s	fok	m/s	fok	m/s	fok	m/s	fok	m/s
Talaj	360	7	360	7	270	2	270	2	220	7	320	7	320	2	40	2	40	2
500 m	360	14	10	10	340	7	280	4	300	2	10	2	50	12	70	5	60	3
1000	360	14	10	10	340	7	290	1	360	3	80	5	50	7	70	5	60	3
1500	40	3			70	6	30	2	360	3	80	5	60	9	60	5	60	6
2000	40	3			30	6	90	5	70	5	80	5	70	13	60	5	60	6
2500	30	7					100	8	80	10	80	8	80	9				
3000	30	7					100	8	80	10	80	8	80	9				
4000	70	9					80	9	70	10	70	14	80	11				
5000	90	9					90	15			80	12	70	12				
6000	110	8									90	9	90	17				
7000	110	8									90	9	90	17				
8000											110	13	70	20				
9000											110	13	70	20				
10000																		
11000																		
12000																		
13000																		
14000																		
15000																		
16000																		
17000																		
18000																		
19000																		
20000																		

VI.2.	Bpest 21 h		Bpest 24 h	
talaj	320	2	360	7
500	60	7	70	6
1000	60	7	70	6
1500	70	8	60	6
2000	70	8	90	2

VI.3.	Szhely 6 h		Nkanizsa 3 h		Győr 4 h		Pécs 3 h		Bpest 3 h		Bpest 6 h		Bpest 9 h		Szeged 6 h		Debrecen 3 h	
	fok	m/s	fok	m/s	fok	m/s	fok	m/s	fok	m/s	fok	m/s	fok	m/s	fok	m/s	fok	m/s
Talaj	360	7	360	2	320	7	320	2	360	7	360	7	360	2	40	2	40	7
500 m	20	18	40	9	10	8	360	8	90	10	80	6	50	5	40	6	60	5
1000	20	18	60	8	10	8	110	7	90	5	50	4	50	5	60	9	60	5
1500	40	10	80	6	20	3	110	7	60	3	50	4	70	4	70	10	70	8
2000	60	8	60	5	70	6	130	8	80	5	60	6	50	4	80	10	100	5
2500	70	5	90	8	80	5	130	8	110	5	90	6			70	11	90	8
3000	70	5	90	8	80	5	130	8	110	5	90	6			70	11	90	8
4000	100	8	70	9	110	4	160	10	110	5	90	8			70	18	60	10
5000	130	11	80	7	110	10			80	10							60	10
6000	160	18	80	7	100	9			80	6							80	15
7000	160	18	80	7	100	9			80	6							80	15
8000	160	22	100	13	130	5			110	11							80	15
9000	160	22	100	13	130	5			110	11							80	15
10000			10	13	120	9			90	12							80	15
11000			90	5	110	8			360	4							80	15
12000			90	5	110	8			360	4							80	15
13000			200	3	120	6			250	9							80	15
14000			200	3	120	6			250	9							80	15
15000									240	7							80	15
16000									240	7							80	15
17000									260	8								
18000									260	8								
19000																		
20000																		

OFFSET NYOMDA, BUDAPEST F. V. POMAYER GYULA

IDŐJÁRÁSI NAPIJELENTÉS

ЕЖЕДНЕВНЫЙ МЕТЕОРОЛОГИЧЕСКИЙ БЮЛЛЕТЕНЬ • DAILY SYNOPTIC MAP OF THE HUNGARIAN METEOROLOGICAL INSTITUTE • BULLETIN QUOTIDIEN DE L'INSTITUT METEOROLOGIQUE HONGROIS WETTERBERICHT DES UNGARISCHEN METEOROLOGISCHEN INSTITUTS

KIADJA AZ ORSZÁGOS METEOROLÓGIAI INTÉZET
BUDAPEST II, KITAIBEL PÁL-UTCA 1
TEL.: KÖZPONT: 150-220 IDŐJELZŐ OSZT: 151-201, 150-110

MEGJELENIK NAPONKÉNT • ELŐFIZETÉSI ÁRA A POSTAI KÖLTSÉGGEL EGYÜTT NEGYEDÉVRE 60.— Ft
KIADÁSÉRT FELEL AZ INTÉZET IGAZGATÓJA

69. évfolyam. 156. szám. • Budapest • 1956. június hó 4.

Az időjárási helyzet ma reggel és a várható időjárás:

Európán Spanyolországtól az Alpokon és a Szovjetunió európai részén át az Ural-hegységig magasnyomású gerinc huzódik. Emiatt szárazabb, csendesebb és meleg az időjárás, csupán délutáni záporok fordulnak elő. Az óceán felől a Brit-szigeteket ciklon közelitette meg, tengeri levegővel árasztva el Angliát, s esőzéseket hozva létre a Szt-György és a La-Manche csatorna vidékén.

Hazánkban vasárnap változó volt a felhőzet és délután ismét több helyen tört ki zivatar, a fővárosban, Sárbogárdon, Középhidvégen és Romhányban jég is esett. Zala megyében egyes helyeken a lehullott csapadék mennyisége meghaladta az 5o mm-t. A hőmérséklet a Dunántúlon emelkedett, legmagasabb értéke általában 24 - 28 fok volt. Éjszaka 10 - 14 fokig hült le a levegő. A talaj hőmérséklete 1o cm mélységben 17 - 19, Debrecenben 22 fok volt.

Budapesten hétfőn 12 órakor a hőmérséklet 24 fok, a tengerszintre átszámitott légnyomás 762 mm, alig változik.

Várható időjárás kedd estig:

Kissé melegebb idő.
Ma változó, holnap nyugaton lassan növekvő felhőzet.
Több helyen, főként ma záporeső, zivatar.
Mérsékelt, később élénkebb délnyugati szél.

Várható legalacsonyabb hőmérséklet ma éjjel: 10 - 13,
legmagasabb nappali hőmérséklet kedden: 26 - 29
fok között.

Dr. Kalmár

A hőmérséklet és a légnyomás napi középértéke Budapesten és ezek eltérése a 75 évi átlagtól:

1956. VI.3-án: 19,7 C°, 762,5 mm. Eltérés: -0,1 C°, +1,0 mm.

1871 óta ezen a napon előfordult

legmagasabb hőmérséklet	34,8 C°	/1928./
legalacsonyabb hőmérséklet	3,0 C°	/1928./

Az Országos Meteorológiai Intézet Időjárási Napijelentése

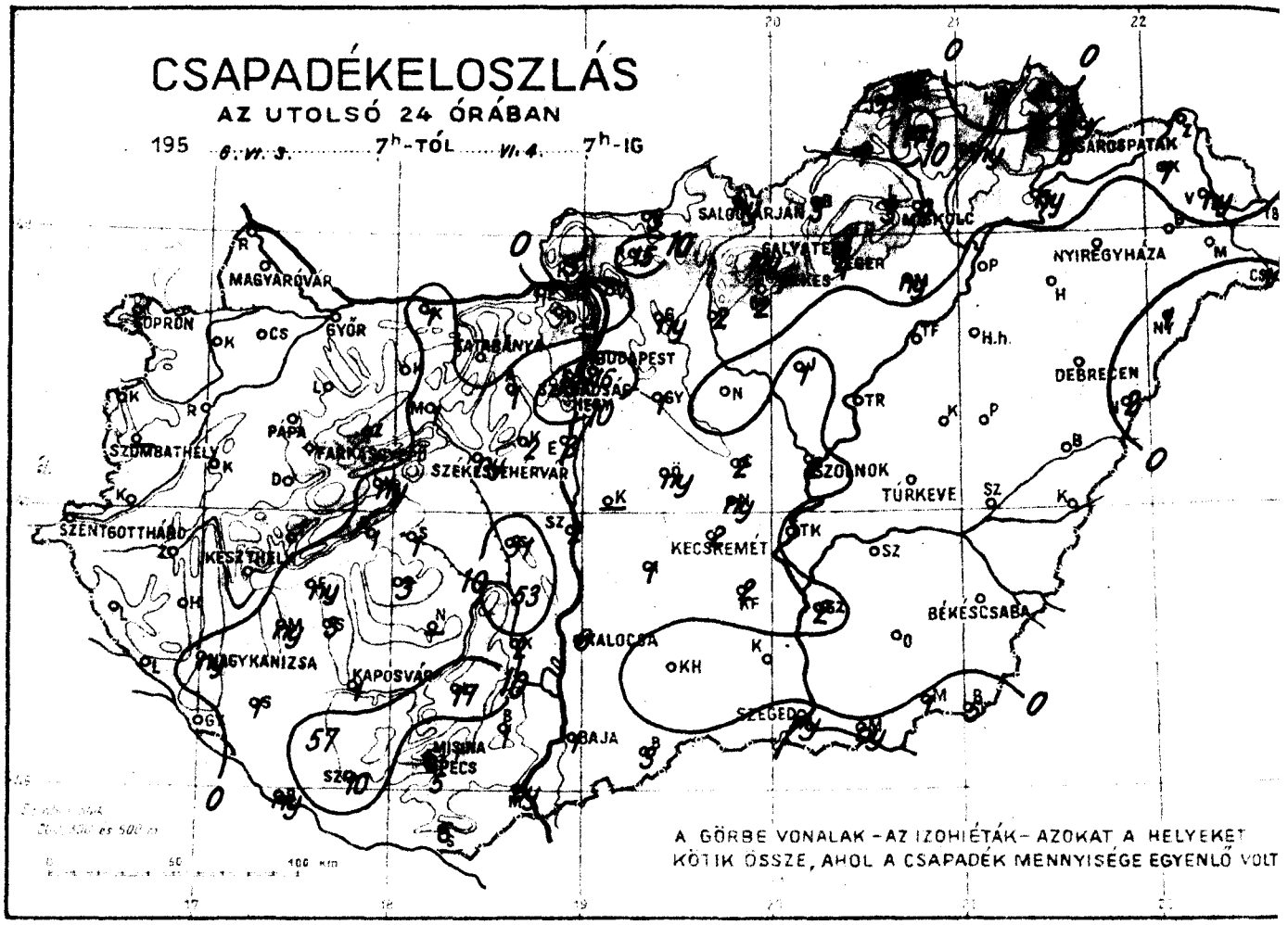

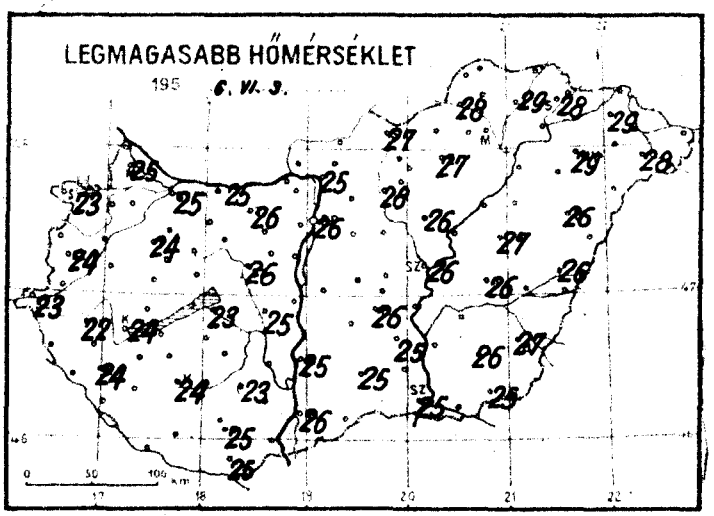

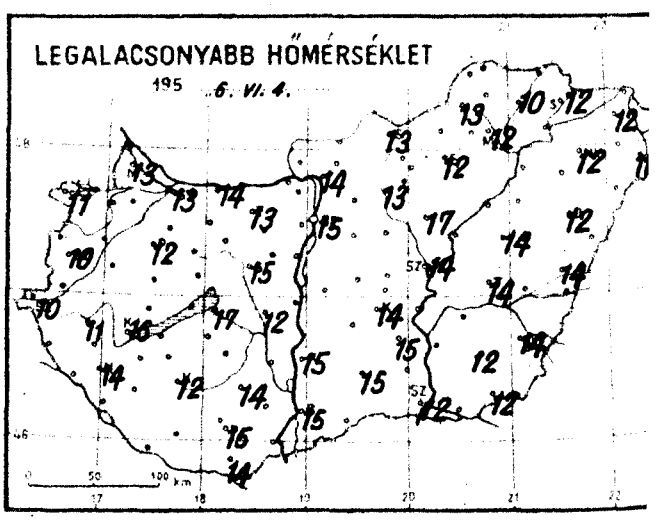

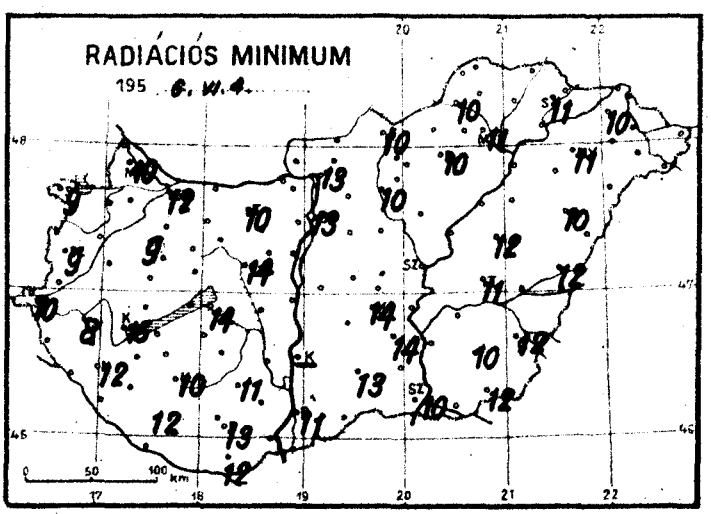

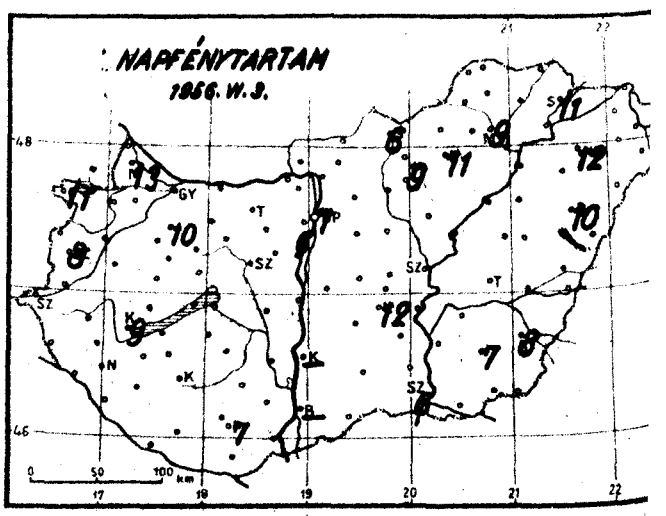

Időjárási helyzet *1956.* év *JÚNIUS* hó *4.* nap 7 óra

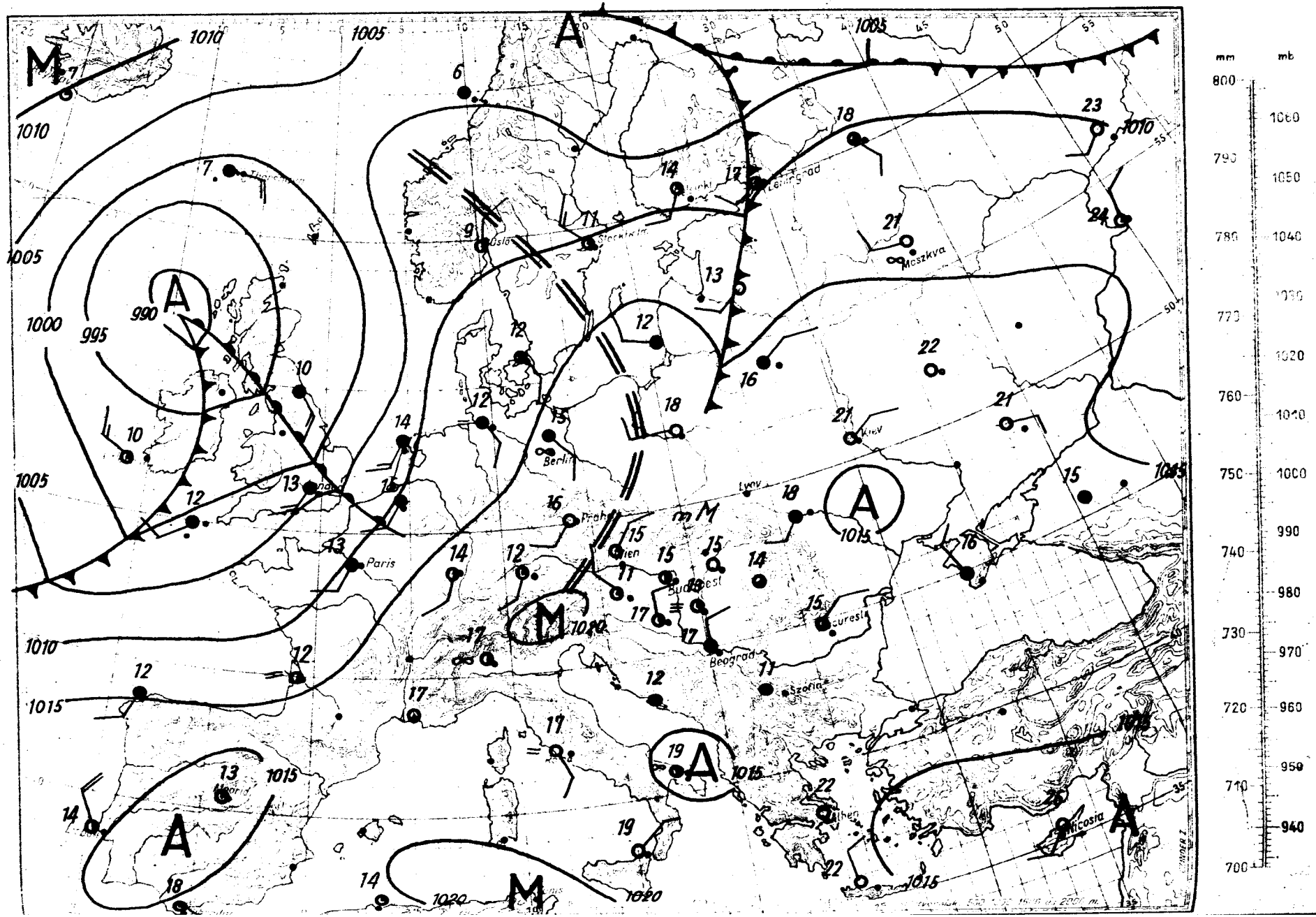

Magassági légállapotmérés

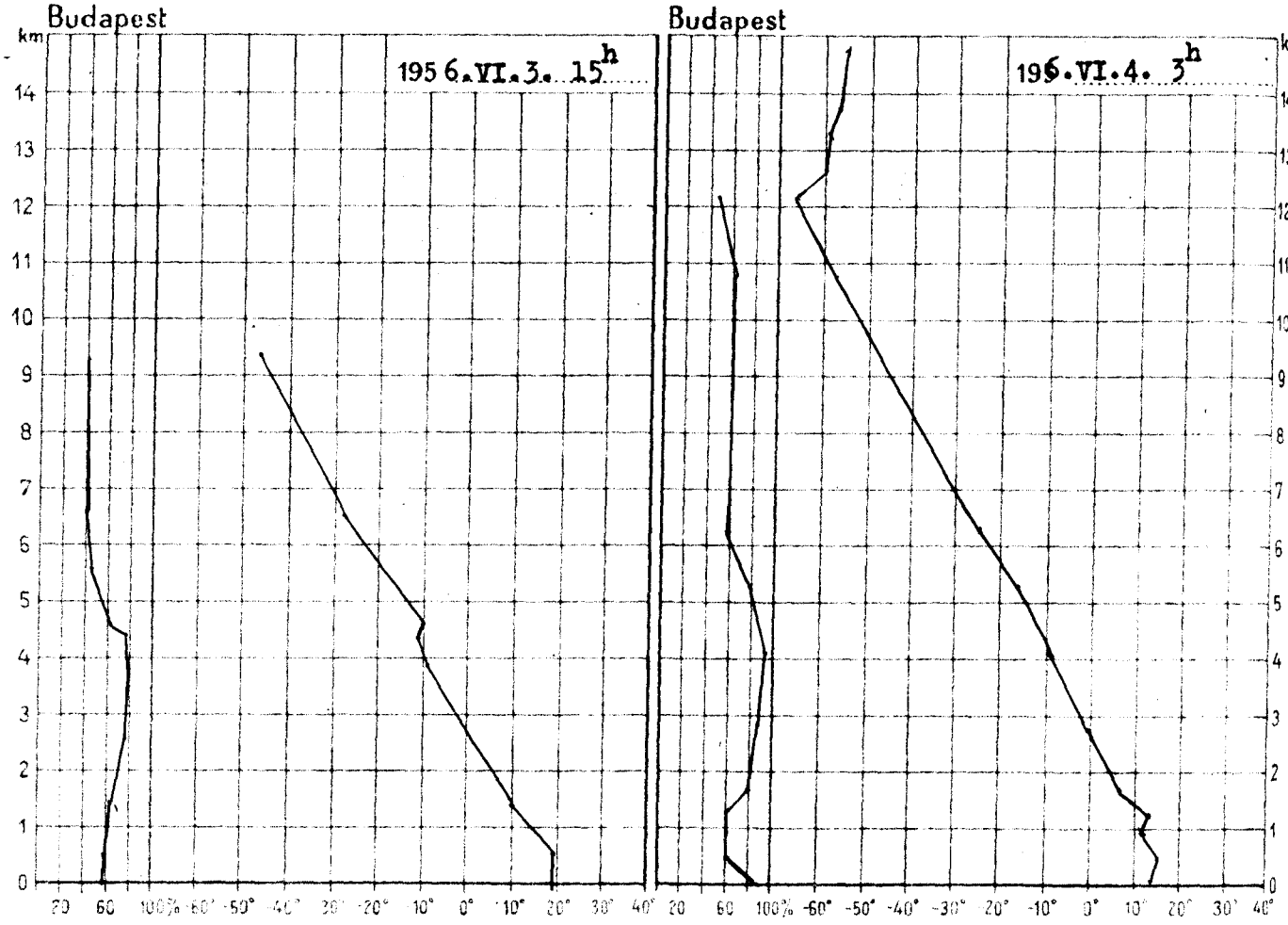

1956.VI.3. 15h			
km	mb	C°	%
Talaj	999.0	20.1	66
0·5	960	20.3	67
1	906	15.8	70
1·5	852	11.1	73
2	801	7.6	78
2·5	755	4.0	82
3	711	0.6	85
4	626	-6.8	87
5	549	-11.6	71
6	481	-19.8	57
7	420	-27.4	53
8	365	-34.2	50
9	316	-41.1	52
10			
11			
12			
13			
14			
15			

Magaslégköri időhelyzet

A Biscayai-öböltől az Uralig délnyugat-északkeleti irányu magassági szél váltakozva enyhébb és hüvösebb óceáni légtömegeket szállit. Közép-Európában nincs lényeges advekció. A Kárpát-medence felett meleg, a Balkán-félsziget felett pedig hideg légtömeg helyezkedik el. Hazánkban a talajtól 900 m-ig, ill. 1580 m-től 2750 m-ig és 5600 m-től 7300 m-ig gyenge lehülés, a közbeeső rétegekben pedig mérsékelt felmelegedés következett be. A 0 fokos szint magassága alig változott, a -10 fokosé pedig 560 m-t emelkedett. Magasságuk ma hajnalban 2900, ill. 4460 m.

Pápainé s.k.

1956.VI.4. 3h			
km	mb	C°	%
Talaj	999.0	15.0	90
0·5	959	15.8	67
1	905	13.8	67
1·5	852	11.2	79
2	801	7.0	87
2·5	752	3.1	92
3	708	0.7	96
4	624	-7.2	100
5	548	-14.0	88
6	480	-20.0	67
7	418	-26.9	63
8	365	-34.0	63
9	315	-41.8	65
10	272	-49.2	67
11	232	-56.4	66
12	198	-62.9	60
13	169	-58.0	
14	144	-54.8	
15	123	-53.9	

OFFSET NYOMDA, BUDAPEST F. V. POMAYER GYULA

1956. június hó 4. nap hétfő 69. évfolyam 156. sz.

	Reggeli észlelések 6 GMT				Az utolsó 24 óra adatai				
	Felhőzet (0–4)	Szélirány és erő (m/s)	Légnyomás (millibár)	Hőmérséklet (C°)	Csapadék (24 óra) (mm)		Hőmérsékleti szélsőségek: legnagyobb napi (C°)	éjszakai min.	Radiációs min.	Napsütés (óra) legnap
Mosonmagyaróvár	0	N 2	1017.0	18	.		25	13	10	13
Sopron	1	NW 2	17.3	19	.		23	11	9	11
Szombathely	0	= SE 1	17.3	17	–		24	10	9	8
Szentgotthárd	0	NW 1	17.5	14	.		23	10	10	–
Pápa	0	W 1	16.6	18	.		24	12	9	–
Győr	0	WNW 4	16.7	18	.		25	13	12	–
Tatabánya	0	WSW 1	16.6	17	ny		26	13	10	–
Székesfehérvár	1	NW 2	–	18	.		26	15	14	–
Keszthely	0	N 1	16.6	19	.		24	16	15	9
Nagykanizsa	0	WSW 1	17.2	18	ny		24	14	12	–
Kaposvár	0	N 2	16.7	17	1	↯	24	12	10	–
Pécs	2	W 1	15.9	19	5	↯	25	15	13	7
Budapest M. I.	1	– 0	15.8	20	16	↯ ▲	26	15	13	7
Szolnok	0	N 1	16.4	15	ny	↯	27	13	10	6
Eger	1	W 1	15.9	18	4	↯	27	12	10	11
Miskolc	1	N 2	15.9	17	4	↯	28	12	11	9
Szerencs	1	N 1	–	19	8		28	12	11	11
Nyíregyháza	1	E 1	16.2	18	1	↯	26	15	11	–
Debrecen	2	W 1	16.8	18	8	↯	25	15	–	–
Kecskemét	1	– 0	15.5	18	2	↯	26	14	14	12
Szeged	1	W 1	16.2	16	ny	↯	25	12	10	6
Szarvas	0	– 0	16.0	19	2		26	14	–	–
Békéscsaba	1	NW 1	–	18	.		26	14	11	–
Békés	0	SE 1	16.0	18	.		27	14	12	8
Hódmezővásárhely	0	SSW 1	17.0	18	.		26	12	10	10
Szegvár	0	– 0	16.2	20	.		29	12	11	12
Kékestető (1014 m)*	–	– 0	901.5	14	1	↯	21	11	2	9
Hármashatárhegy (452 m)**	0	–	–	–	ny		21	13	–	–
Vörösmarty-csúcs (954 m)*	1	= NNW 1	958.0	18	6	↯	21	13	–	–
Csódi-kőhegy (474 m)*	1	NW 1	957.7	19	19	↯ ▲	23	14	–	6
Darnó-hegy (406 m)*	0	– 0	958.7	15	.		24	12	10	–

24 óra csapadék (mm)			24 óra csapadék (mm)			24 óra csapadék (mm)			24 óra csapadék (mm)		
Fehértó	9		Tokaj	1		Dorozsma	4	↯	Zákány	1	
Gyula	0		Sátoraljaújhely	1	↯	Jászapáti	7		Kisvarda	7	
Kaposvár	0		Fonyód	ny	↯	Fehérgyarmat	9		Vámosoroszi (vízállás)	ny	↯
Kaszó	0		Mezőkövesd	ny	↯	Encsencs	3	↯	Baktalórántháza	.	
Bazsi	0		Somogyvár	3	↯	Szolnok	17		Mátészalka	.	
Kaposvár	0		Tab	3	↯	Fegyvernek	ny		Tiszabecs	.	
Fonó	0		Siófok	31	↯ ▲	Hidasnémeti	.	↯	Csenger	1	↯
Zalaegerszeg	0		Szentgyörgy	2		Sarud	1	↯	Gyügye	1	
Hahót	0		Nagykónyi	–		Tokaj	ny		Pátyár	.	
Jánosháza	0		Somogyszob	1		Mezőkeresztes	ny	↯	Hajdúdorog	.	
Gyékényes	0		Barcs	ny	↯	Tiszapüspöki	1	↯	Hortobágy	–	
Kutas	0		Segesd	10	↯	Nagykáta	1	↯	Nagyhuta	2	↯
Letenye	0		Lengyel	17	↯	Gyöngyös	1		Poroszló	.	
Dombóvár	0		Kozmadombja	2		Orkény	ny		Füzesabony	.	
Tapolca	0		Balatonújlak	1	↯	Kunszentmiklós	–		Kisköre	.	
Zirc	.		Mohács	ny	↯	Cegléd	2	↯	Pusztakhalány	.	
Veszprém	ny		Siklós	6	↯	Nagykőrös	ny	↯	Berettyóújfalu	.	
Komárom	1	↯	Királyrét	5	↯	Tiszakécske	.		Szegnalom	.	
Kisbér	0		Balatonszárszó	3	↯	Izsák	1		Körösszakál	.	
Mór	1	↯	Bonhárd	15	↯	Kiskunfélegyh.	2	↯	Szarvas	.	
Alcsút	1	↯	Vác	.		Kiskunhalas	.		Szentes	2	
Esztergom	.		Galgamácsa	ny	↯	Borsóhalom	3	↯	Orosháza	.	
Dobogókő	–		Lőrinci	2	↯	Kecskés	.		Makó	ny	↯
Ercsi	3	↯	Gyöngyös	2	↯				Mezőhegyes	1	
Kápolnásnyék	2	↯	Borsodnádasd	3	↯				Battonya	5	

* A légnyomás 500 gdm-re átszámítva ** A légnyomás 1000 gdm-re átszámítva

Magassági szélmérések

Óraadatok greenwichi középidőben

VI.3.	Szhely 15 h		Nkanizsa 15 h		Győr 14 h		Pécs 15 h		Bpest 15 h		Bpest 21 h		Szeged 16 h		Miskolc 15 h		Debrecen 15 h	
	fok	m/s	fok	m/s	fok	m/s	fok	m/s	fok	m/s	fok	m/s	fok	m/s	fok	m/s	fok	m/s
Talaj	360	2	360	7	320	7	360	7	360	7	40	2	320	2	140	7	90	2
500 m	10	11	360	5	360	8	10	11	360	8	30	6	20	10	120	4	90	5
1000	10	11	10	9	360	8	40	9	360	8	70	5	40	12	100	4	90	5
1500	360	8	20	4	10	5	50	9	50	4	70	5	40	13	40	4	40	5
2000	330	3	10	6	30	3	50	9	50	4	90	2	40	13	60	2	40	5
2500	350	9	50	6	10	4			70	3			40	13			70	8
3000	350	9	50	6	10	4			70	3			40	13			70	8
4000	110	1			80	3			70	7							90	7
5000	40	4			80	5			90	9							90	7
6000	90	5			110	7			90	9							100	7
7000	90	5			110	7			90	9							100	7
8000	90	5							90	9							110	5
9000	90	5							90	9							110	5
10000	100	3															110	5
11000	140	7																
12000	140	7																
13000	210	3																
14000	210	3																
15000	70	6																
16000	70	6																
17000	70	6																
18000	70	6																
19000	70	6																
20000	70	6																

VI.3.	Bpest 24 h	
	fok	m/s
talaj	-	0
500	180	4
1000	10	2
1500	40	2
2000	50	4

VI.4.	Nkanizsa 3 h		Győr 3 h		Pécs 3 h		Bpest 3 h		Bpest 6 h		Szeged 5 h		Miskolc 3 h		Debrecen 3 h		
	fok	m/s	fok	m/s	fok	m/s	fok	m/s	fok	m/s	fok	m/s	fok	m/s	fok	m/s	
Talaj	270	2	270	2	320	2	360	2	360	2	180	2	320	2	-	0	
500 m	360	10	350	9	30	2	260	4	90	3	10	3	70	2	130	1	
1000	10	4	350	9	30	2	280	2	290	3	20	7	30	3	130	1	
1500	10	2	310	4	60	2	30	2	270	3	50	8	280	3	40	4	
2000	350	3	280	4	60	6	30	2	60	1	50	8	360	3	40	4	
2500	40	4	240	4	60	10	50	4	50	3					60	6	
3000	40	4	240	4	60	10	50	4	50	3					60	6	
4000	60	5			60	10	50	5							60	6	
5000					70	7	70	4							50	8	
6000					70	7	70	5							60	12	
7000					70	7	70	5							60	12	
8000							60	3							40	12	
9000							60	3							40	12	
10000															40	11	
11000															40	12	
12000															40	12	
13000															40	12	
14000															40	12	
15000															40	13	
16000															40	13	
17000																	
18000																	
19000																	
20000																	

OFFSET-NYOMDA, BUDAPEST F.V. POMÁZI GYULA

IDŐJÁRÁSI NAPIJELENTÉS

ЕЖЕДНЕВНЫЙ МЕТЕОРОЛОГИЧЕСКИЙ БЮЛЛЕТЕНЬ • DAILY SYNOPTIC MAP OF THE HUNGARIAN METEOROLOGICAL INSTITUTE • BULLETIN QUOTIDIEN DE L'INSTITUT MÉTÉOROLOGIQUE HONGROIS WETTERBERICHT DES UNGARISCHEN METEOROLOGISCHEN INSTITUTS

KIADJA AZ ORSZÁGOS METEOROLÓGIAI INTÉZET
BUDAPEST-II, KITAIBEL PÁL-UTCA 1
TEL.: KÖZPONT: 150-220 IDŐJELZŐ OSZT: 151-204, 150-410

MEGJELENIK NAPONKÉNT * ELŐFIZETÉSI ÁRA A POSTAI KÖLTSÉGGEL EGYÜTT NEGYEDÉVRE 60·— Ft
KIADÁSÉRT FELEL AZ INTÉZET IGAZGATÓJA

69. évfolyam. 157. szám. + Budapest + 1956. junius hó 5.

Az időjárási helyzet ma reggel és a várható időjárás:

Európa nyugati részét hűvösebb óceáni levegő árasztotta el, a Brit-szigeteken, valamint Franciaországban szeles és többfelé esős az idő. Szárazföldünk középső és déli vidékein tovább tart a meleg. A nappali felmelegedés majdnem mindenütt meghaladta a 25 fokot.

Hazánkban hétfőn a délutáni órákban ismét több helyen volt zápores zivatar. Medgyesbodzán /Békés megyében/ 77, Tiszaroffon 25, Szeghalmon 22, Tabon 21 mm eső esett. Nagykörösön és Tiszroffon jég is hullott. A hőmérséklet napközben 26 - 29 fokig emelkedett. Éjszaka 13 - 16 fokig hült le a levegő.

Budapesten kedden 12 órakor a hőmérséklet 26 fok, a tengerszintre átszámitott légnyomás 762 mm, gyengén emelkedő irányzatu.

Rendkivüli jelentés: Medgyesbodzán és Cserkeszöllőn a jég jelentős kárt okozott.

Várható időjárás szerda estig:

Meleg idő.
Változó felhőzet.
Ma néhány helyen a keleti megyékben, holnap több helyen /elsősorban nyugaton és északon/ zápores, zivatar.
Időnként élénk déli, délnyugati szél.

Várható legalacsonyabb hőmérséklet ma éjjel: 13 - 16, legmagasabb nappali hőmérséklet szerdán: északnyugaton 25 - 28, máshol 28 - 31 fok között.

L. Tóth

A hőmérséklet és a légnyomás napi középértéke Budapesten és ezek eltérése a 75 évi átlagtól:

1956. VI.4-én: 21,3 C°, 761,1 mm. Eltérés: +1,6 C°, 0,0 mm.

1871 óta ezen a napon előfordult

legmagasabb hőmérséklet	34,5 C°	/1927./
legalacsonyabb hőmérséklet	5,3 C°	/1918./

Az Országos Meteorológiai Intézet Időjárási Napijelentése

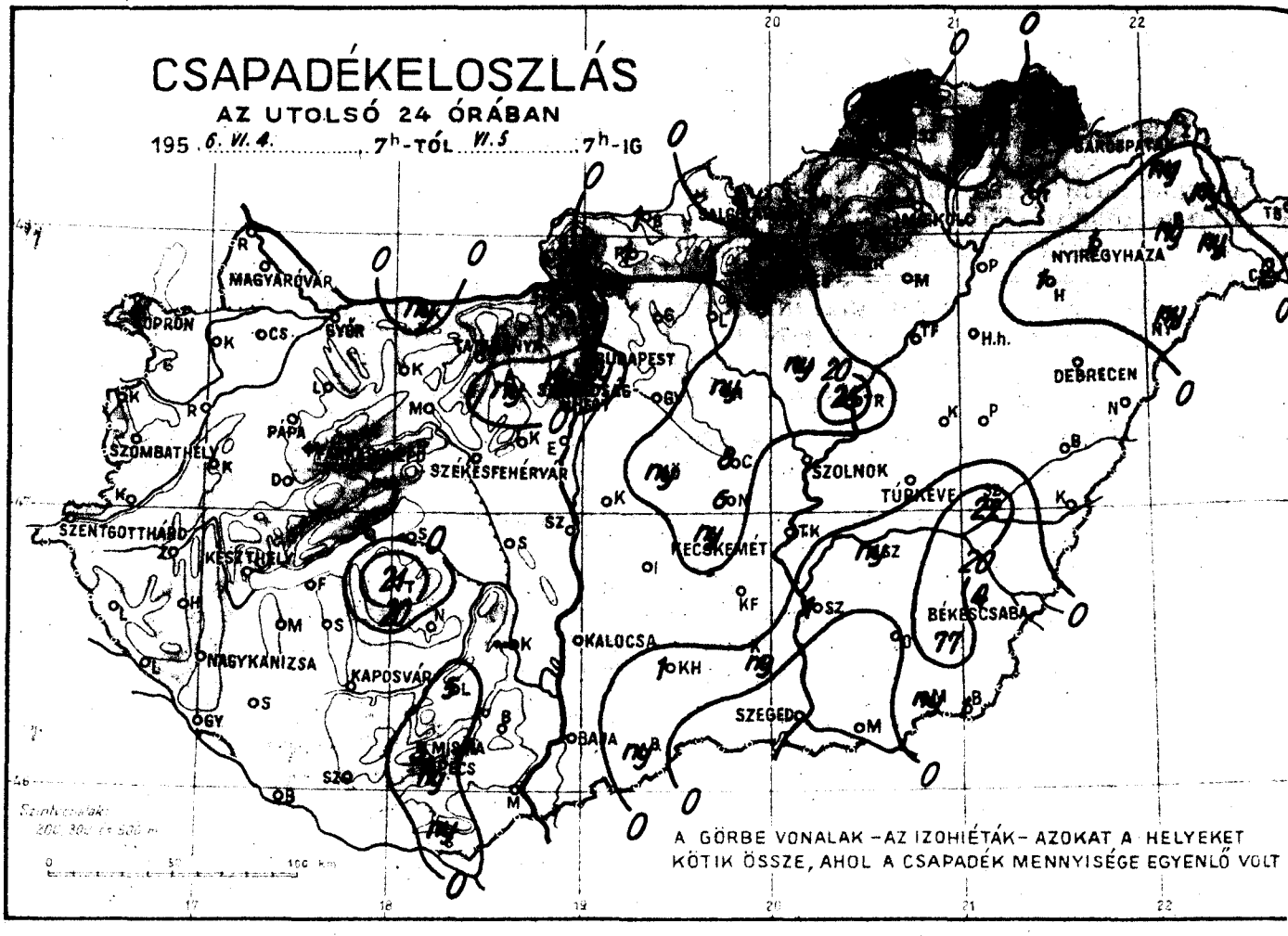

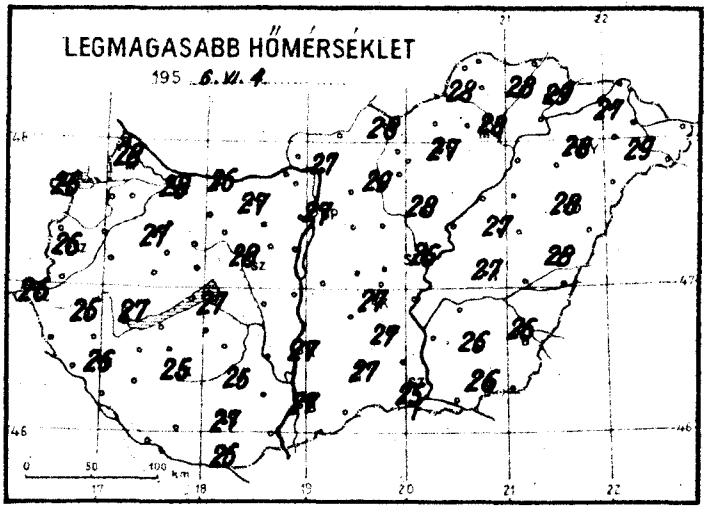

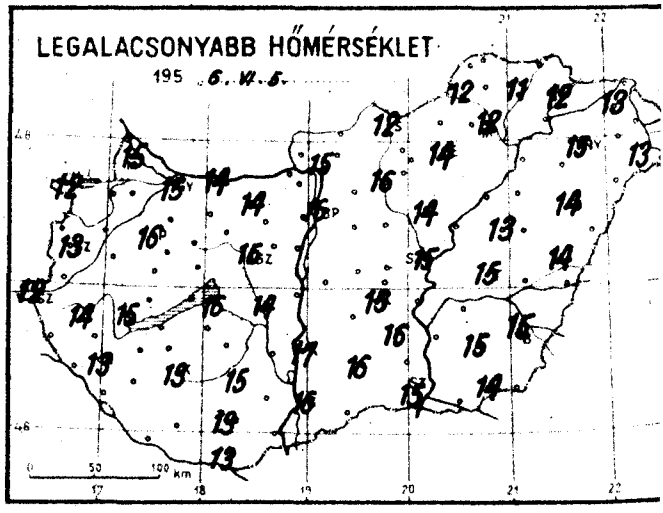

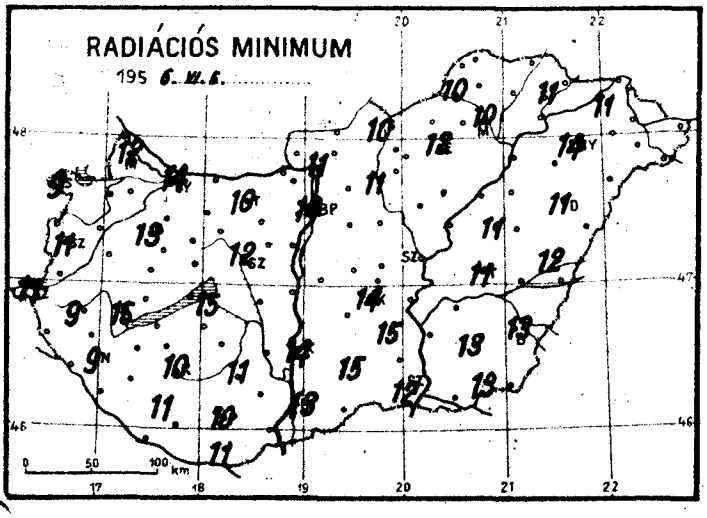

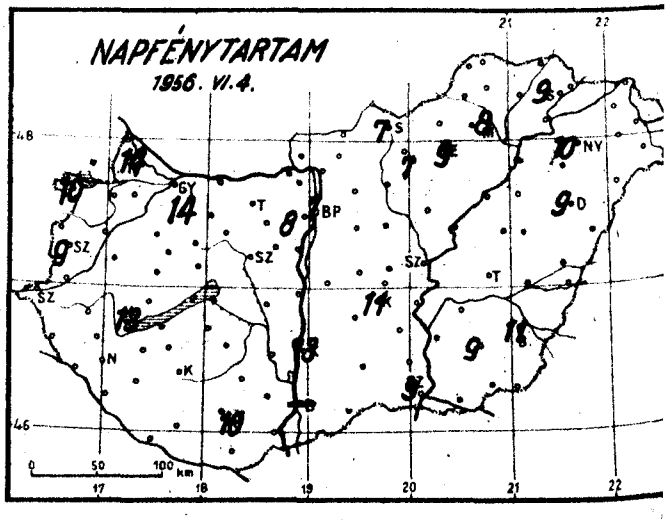

Időjárási helyzet *1956.* **év** *JÚNIUS* **hó** *5* **nap 7 óra**



Magassági légállapotmérés

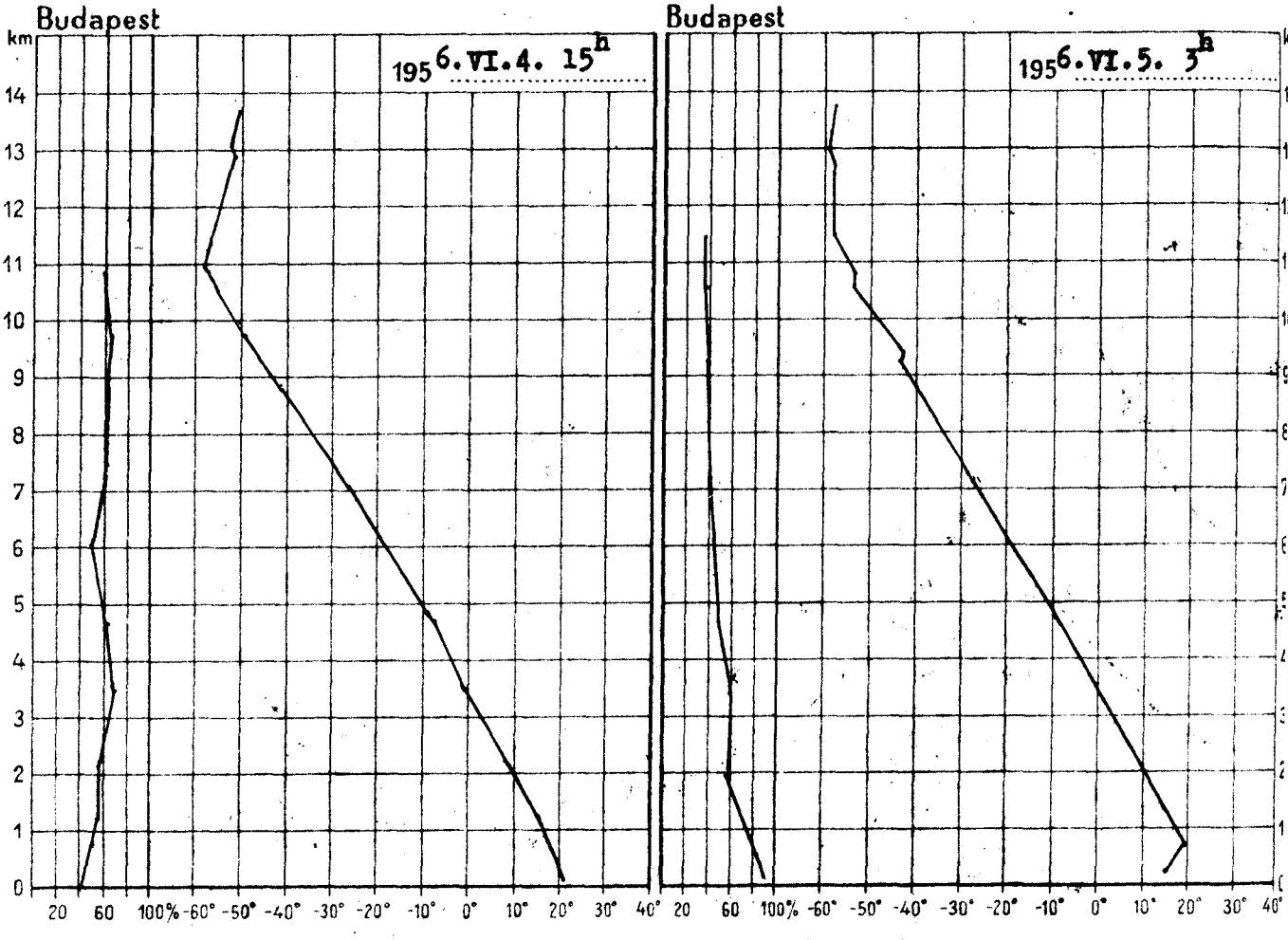

1956.VI.4. 15h

km	mb	C°	%
Talaj	997.9	21.5	50
0·5	958	22.0	55
1	903	17.8	60
1·5	851	14.2	62
2	803	10.4	63
2·5	754	6.6	68
3	710	3.4	73
4	627	-3.1	76
5	552	-9.5	70
6	485	-16.5	60
7	423	-24.4	72
8	367	-32.7	71
9	317	-41.2	73
10	274	-48.3	74
11	235	-54.9	-
12	201	-51.4	-
13	171	-48.9	-
14			
15			

Magaslégköri időhelyzet

Nyugat-Európában erős lehülés, Észak-Európában gyenge felmelegedés jött létre az óceánról erős délnyugati magassági széllel érkező különböző hőmérsékletü légtömegek hatására. Az Alpok és Kárpátok vidékén meleg levegő helyezkedik el, ezen a területen nem mutatkozik adveкció. A hideg levegő zöme Románia térségében található. Hazánk felett az egész troposzférában 1 - 3 fokos melegedés következett be, ezáltal a 0 fok szintje 430 m-t, a -10 fok szintje 380 m-t emelkedett, és ma hajnalban 3330 ill. 4840 m-en volt. A sztratoszféra magassága 11330 m, hőmérséklete -56,9 fok volt.

1956.VI.5. 3h

km	mb	C°	%
Talaj	997.7	15.1	93
0·5	957	19.3	83
1	902	16.3	73
1·5	850	12.5	65
2	801	8.8	59
2·5	753	5.4	60
3	710	2.3	60
4	624	-4.4	57
5	550	-11.0	52
6	480	-17.6	46
7	419	-25.1	47
8	365	-32.3	45
9	316	-40.9	44
10	272	-48.4	44
11	233	-54.3	44
12	200	-56.4	
13	171	-56.2	
14			
15			

Pápainé s.k.

OFFSET NYOMDA BUDAPEST F.V. POMAYER GYULA

1956. június hó. **5.** nap **kedd** **69.** évfolyam **157.** sz.

	Reggeli észlelések 06 TMG				Az utolsó 24 óra adatai				
	Felhőzet (0–4)	Szélirány és erő (m/s)	Légnyomás (millibár)	Hőmérséklet (C°)	Csapadék (24 óra) (mm)		Hőmérsékleti szélsőségek: tegnapi nappali max.	éjszakai min.	Radiációs min.	Napsütés (óra) tegnap
Mosonmagyaróvár	0	S 2	1013.9	20	.		28	15	12	14
Sopron	0	– 0	14.4	18	.		26	12	9	10
Szombathely	0 =	SW 1	14.7	17	.		26	13	11	9
Szentgotthárd	0	– 0	14.7	14	.		26	12	11	–
Pápa	0	S 4	13.9	21	.		27	16	13	–
Győr	0	S 2	14.9	22	.		28	15	14	–
Tatabánya	0	SSE 2	14.7	19	.		27	14	10	–
Székesfehérvár	0	E 2	–	18	.		28	15	12	–
Keszthely	0	S 1	15.0	19	.		27	15	15	13
Nagykanizsa	0	SSW 2	15.0	20	.		26	13	9	–
Kaposvár	0	SW 1	15.5	20	.		25	13	10	–
Pécs	0	– 0	15.3	19	ny		27	13	10	10
Budapest M. I.	0 =	– 0	15.5	21	ny		27	16	14	7
Szolnok	1 ∞	– 0	16.1	13	.		28	12	10	7
Eger	0 =	– 0	15.8	19	.		27	14	12	9
Miskolc	0 =	N 1	16.2	17	.		28	12	10	8
Sátoraljaújhely	0	E 1	–	18	.		29	12	11	9
Baja	0	SE 3	16.0	20	.		27	16	13	–
Kalocsa	0	S 1	16.0	20	.		27	17	14	13
Kecskemét	0	– 0	15.4	20	ny		27	15	14	11
Szeged	1	SSE 2	16.3	19	.		25	15	12	9
Szentes	0	– 0	16.3	20	.		26	15	–	–
Törökszentmiklós	0	S 1	–	19	.		27	15	11	–
Békéscsaba	0	S 2	16.4	19	4		26	15	13	11
Debrecen	0	SSW 2	15.9	18	.		28	14	11	9
Nyíregyháza	0	SW 1	16.7	19	1		28	15	14	10
Kékestető (1000 m)**	0	– 0	901.6	16	ny		21	13	–	7
Galyatető (932 m)**	–	–	–	–	5		21	15	–	–
Mátraháza (534 m)*	0	– 0	957.9	19	3		22	16	–	–
Szalajkaház (474 m)*	0	SW 1	957.7	20	ny		24	16	–	8
Farkasgyepű (400 m)*	0	SW 2	958.1	19	.		25	15	13	–

24 órás csapadék mm			24 órás csapadék mm			24 órás csapadék mm			24 órás csapadék mm		
Rajka	.		Tihany	.		Parnok	.		Zalkod	.	
Osli	.		Sedek	.		Jánosháza	ny		Kisvárda	ny	
Kapuvár	.		Fonyod	.		Bodrogszilas	.		Városnamény	ny	
Kőszeg	.		Marcali	.		Lillafüred	–		Baktalórántháza	ny	
Rábagyarmat	.		Somogyvár	.		Szendrőlád	1		Mátészalka	ny	
Kormend	.		Tab	21		Fonyod	ny		Tiszabecs	.	
Lenti	.		Sarlósárd	.		Hollósnémeti	4		Csenger	2	
Zalaegerszeg	.		Siófok	.		Sátoraljaújhely	.		Nyírlugos	ny	
Halbor	.		Nagykónyi	.		Telkibánya	.		Polgár	.	
Letenye	.		Somogyszob	.		Mezőkeresztes	.		Hajdúdorog	1	
Gyékényes	.		Barcs	.		Jászapáti	ny		Hortobágy	.	
Kaposvár	.		Szigetvár	.		Nagykáta	ny		Nagyléta	.	
Lovászpatona	.		Lengyel	5		Gyöngyös	.		Debrecen	.	
Devecser	.		Kozephutvég	–		Orkény	ny		Tiszaroff	25	
Tapolca	.		Bátaapáti	.		Kunszentmiklós			Karcag	.	
Zirc	.		Mohács	.		Cegléd	8		Puspokladány	.	
Veszprém	ny		Siklós	ny		Nagykőrös	6		Berettyóújfalu	.	
Komarom	.		Királyrét	.		Tiszakécske	.		Szeghalom	22	
Kisbér	.		Balassagyarm.	1		Izsak	.		Körösszakál	.	
Mór	.		Rombány	1		Kiskunfélegyh.	.		Szarvas	ny	
Alcsut	ny		Vác	.		Kiskunhalas	1		Szentes	1	
Esztergom	.		Galgamácsa	.		Bácsalmás	ny		Orosháza	.	
Dobogókő	.		Lőrinci	.		Kistelek	ny		Makó	.	
Eresi	.		Gyomgyós	ny					Mezőhegyes	ny	
Kápolnásnyék	.		Borsodnádasd	.					Battonya	1	

*A légnyomás 500 gdm-re átszámítva ** A légnyomás 1000 gdm-re átszámítva

Magassági szélmérések

Óraadatok greenwichi középidőben

VI.4.

	Szhely 10 h		Győr 15 h		Nkanizsa 15 h		Pécs 15 h		Bpest 12 h		Bpest 18 h		Miskolc 15 h		Szeged 15 h		Debrece 15 h	
	fok	m/s	fok	m/s	fok	m/s	fok	m/s	fok	m/s	fok	m/s	fok	m/s	fok	m/s	fok	m/s
Talaj	140	2	220	2	220	2	220	2	180	2	90	2	320	2	220	2	-	0
500 m	180	4	220	4	210	4	260	3	260	4	260	5	270	5	210	5	-	0
1000	200	4	220	4	210	4	280	2	280	4	280	2	280	4	230	4	310	1
1500	220	13	220	4	220	5	280	2	290	1	280	2	300	4	290	2	40	1
2000	220	13	240	4	230	3	-	0	260	1	280	2	230	5	10	3	40	1
2500	200	5	250	5	230	3	-	0	30	1	310	2	270	3	20	4	70	4
3000	200	5	250	5	230	3	-	0	30	1	310	2	270	3	20	4	70	4
4000	220	11	250	5	230	3	340	2	330	2	330	4	250	2	30	6	40	5
5000	200	10	260	4	300	3	360	2			320	4			30	8	20	5
6000	210	2	260	4	320	6	350	4			330	5						
7000	210	2	240	4	320	6	350	4			330	5						
8000	290	9	250	5	320	6	360	2			310	2						
9000	290	9	250	5	320	6	360	2			310	2						
10000	290	9	270	8	340	5	360	2			140	1						
11000	290	7			340	11												
12000	290	7			340	11												
13000	290	7			340	8												
14000	290	7			340	8												
15000					330	20												
16000					330	20												
17000																		
18000																		
19000																		
20000																		

VI.5.

	Győr 3 h		Pécs 3 h		Nkanizsa 3 h		Bpest 3 h		Bpest 6 h		Miskolc 3 h		Szeged 4 h		Debrecen 3 h		Szhel 3 h	
	fok	m/s	fok	m/s	fok	m/s	fok	m/s	fok	m/s	fok	m/s	fok	m/s	fok	m/s	fok	m/s
Talaj	140	2	-	0	-	0	270	2	-	0	-	0	180	2	180	7	220	2
500 m	210	9	220	4	230	9	230	5	210	6	280	5	290	3	250	3	220	8
1000	210	9	220	4	230	9	230	5	240	5	280	5	290	3	250	3	220	8
1500	210	9	220	4	210	7	230	5	210	6	270	3	-		250	3	230	7
2000	210	9	220	4	210	7	230	4	230	4	230	5	-	0	250	3	230	4
2500	210	3	170	2	200	3	250	2	230	4	290	3	360	1	300	2	270	1
3000	220	3	170	2	200	3	250	2	230	4	290	3	360	1	300	2	270	1
4000	280	2	190	2	310	2	330	2	240	4	290	3	340	2	10	4	30	4
5000			340	3	270	3	270	2	160	4	340	3	10	6	10	4	350	2
6000			340	3	310	5	180	2	160	4	360	3	30	7	20	4	310	5
7000			340	3	310	5	180	2	160	4	360	3	30	7	20	4	310	5
8000			10	2	10	5	90	4	70	3			30	6	30	5	10	4
9000			10	2	10	5	90	4	70	3			30	6	30	5	10	4
10000			360	5	10	12	30	7	60	10			30	4	30	5	20	13
11000			20	9	20	18	20	10	40	11					30	5	20	30
12000			20	9	20	18	20	10	40	11					30	5	20	20
13000			20	9			310	5	30	20							20	30
14000			20	9			310	5	30	20							20	30
15000			360	9					40	35								
16000			360	9					40	35								
17000																		
18000																		
19000																		
20000																		

OFFSET-NYOMDA BUDAPEST F V POMAYER GYULA

IDŐJÁRÁSI NAPIJELENTÉS

ЕЖЕДНЕВНЫЙ МЕТЕОРОЛОГИЧЕСКИЙ БЮЛЛЕТЕНЬ • DAILY SYNOPTIC MAP OF THE HUNGARIAN METEOROLOGICAL INSTITUTE • BULLETIN QUOTIDIEN DE L'INSTITUT MÉTÉOROLOGIQUE HONGROIS WETTERBERICHT DES UNGARISCHEN METEOROLOGISCHEN INSTITUTS

KIADJA AZ ORSZÁGOS METEOROLÓGIAI INTÉZET
BUDAPEST II, KITAIBEL PÁL-UTCA 1
TEL.: KÖZPONT: 150-220 IDŐJELZŐ OSZT: 151-204, 150-410

MEGJELENIK NAPONKÉNT • ELŐFIZETÉSI ÁRA
A POSTAI KÖLTSÉGGEL EGYÜTT NEGYEDÉVRE 60·— Ft
KIADÁSÉRT FELEL AZ INTÉZET IGAZGATÓJA

69. évfolyam. 158. szám. + Budapest + 1956. junius hó 6.

Az időjárási helyzet ma reggel és a várható időjárás:

Európa legnagyobb részén leszálló légáramlással csendes, száraz és meleg az idő. Az óceáni léghullámok Nyugat-Európán át haladnak északkelet felé és záporokat, zivat arokat okoznak. Skócia fölé az óceánról ciklon érkezett, a Brit-szigetek felett megerősödött a délnyugati szél és sok helyen esik az eső.

Hazánkban kedden változó volt a felhőzet, keleten néhány helyen zivatar tört ki, Diósgyőrben jégeső hullott. Az északkeleti határ közelében Istvánkúton 43 mm eső esett. A hőmérséklet országszerte 27 - 30 fokig emelkedett, éjszaka 14 - 18 fokig süllyedt.

Budapesten szerdán 12 órakor a hőmérséklet 27 fok, a tengerszintre átszámitott légnyomás 763 mm, alig változik.

Várható időjárás csütörtök estig:

Meleg idő.
Változó felhőzet, több helyen /inkább csak nyugaton és északon/ záporeső, zivatar.
Mérsékelt, déli, délnyugati szél.

Várható legalacsonyabb hőmérséklet ma éjjel: 13 - 16, egy-két helyen 13 fok alatt,
legmagasabb nappali hőmérséklet csütörtökön: nyugaton és északon 25 - 28, máshol 28 - 31 fok között.

A hőmérséklet és a légnyomás napi középértéke Budapesten és ezek eltérése a 75 évi átlagtól:

1956. VI.5-én: 22,7 C°, 761,6 mm. Eltérés: +3,0 C°, +1,1 mm.

1871 óta ezen a napon előfordult

legmagasabb hőmérséklet	32,5 C°	/1921./
legalacsonyabb hőmérséklet	3,9 C°	/1918./

Az Országos Meteorológiai Intézet Időjárási Napijelentése

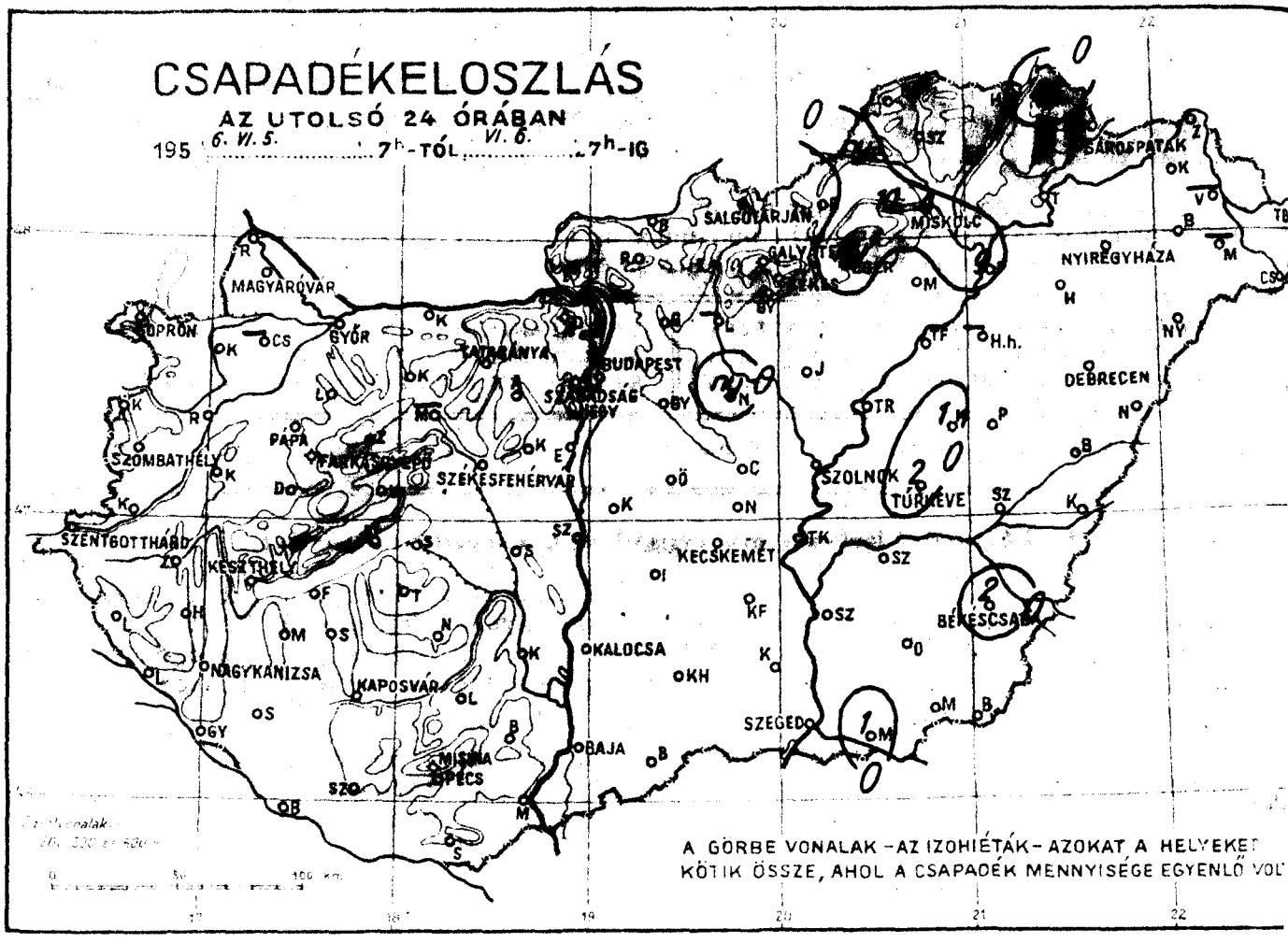

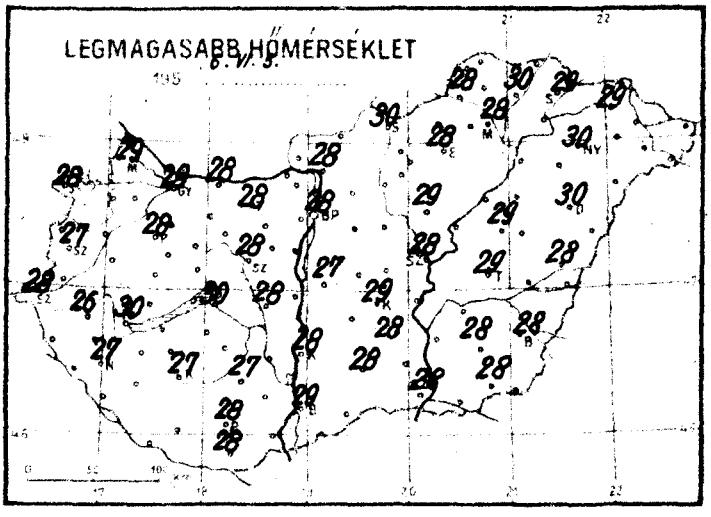

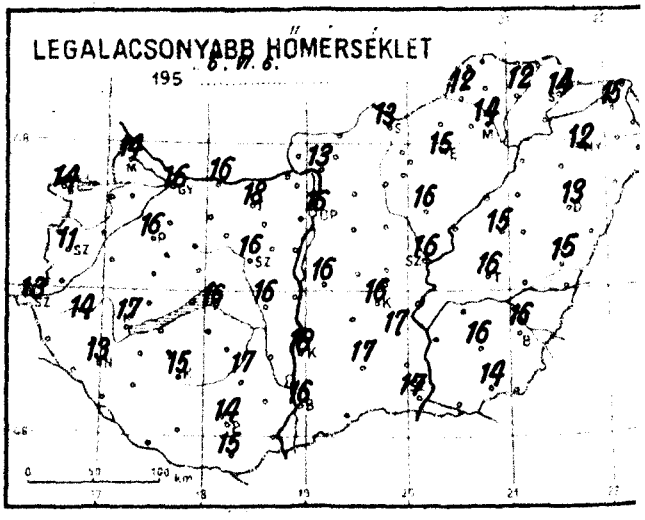

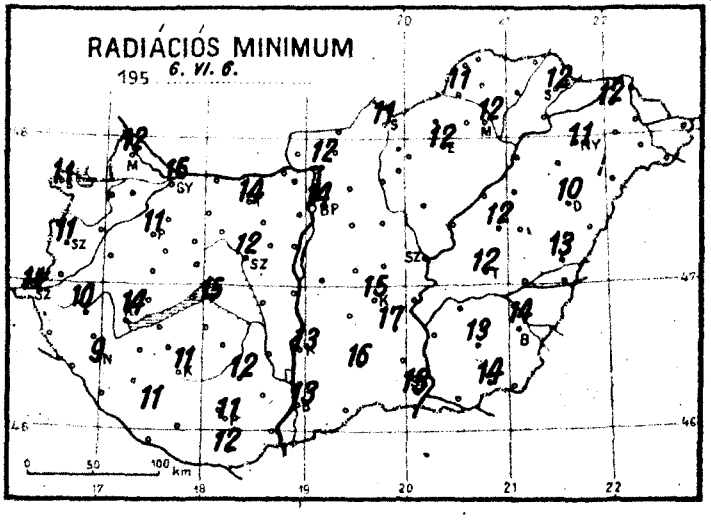

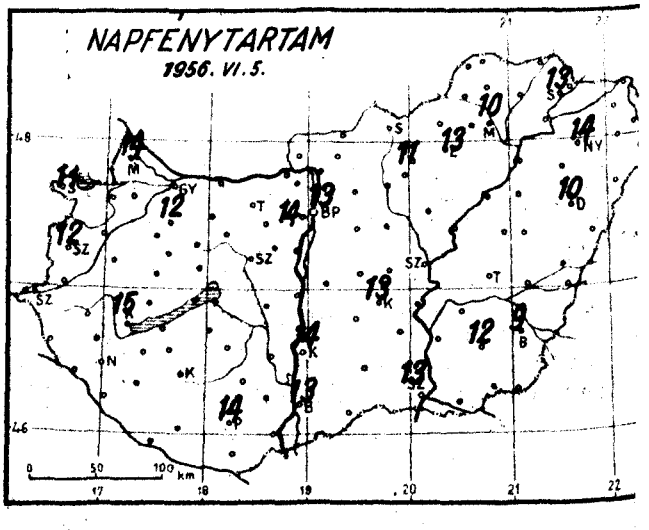

Időjárási helyzet 1956. év JÚNIUS hó 6. nap 7 óra

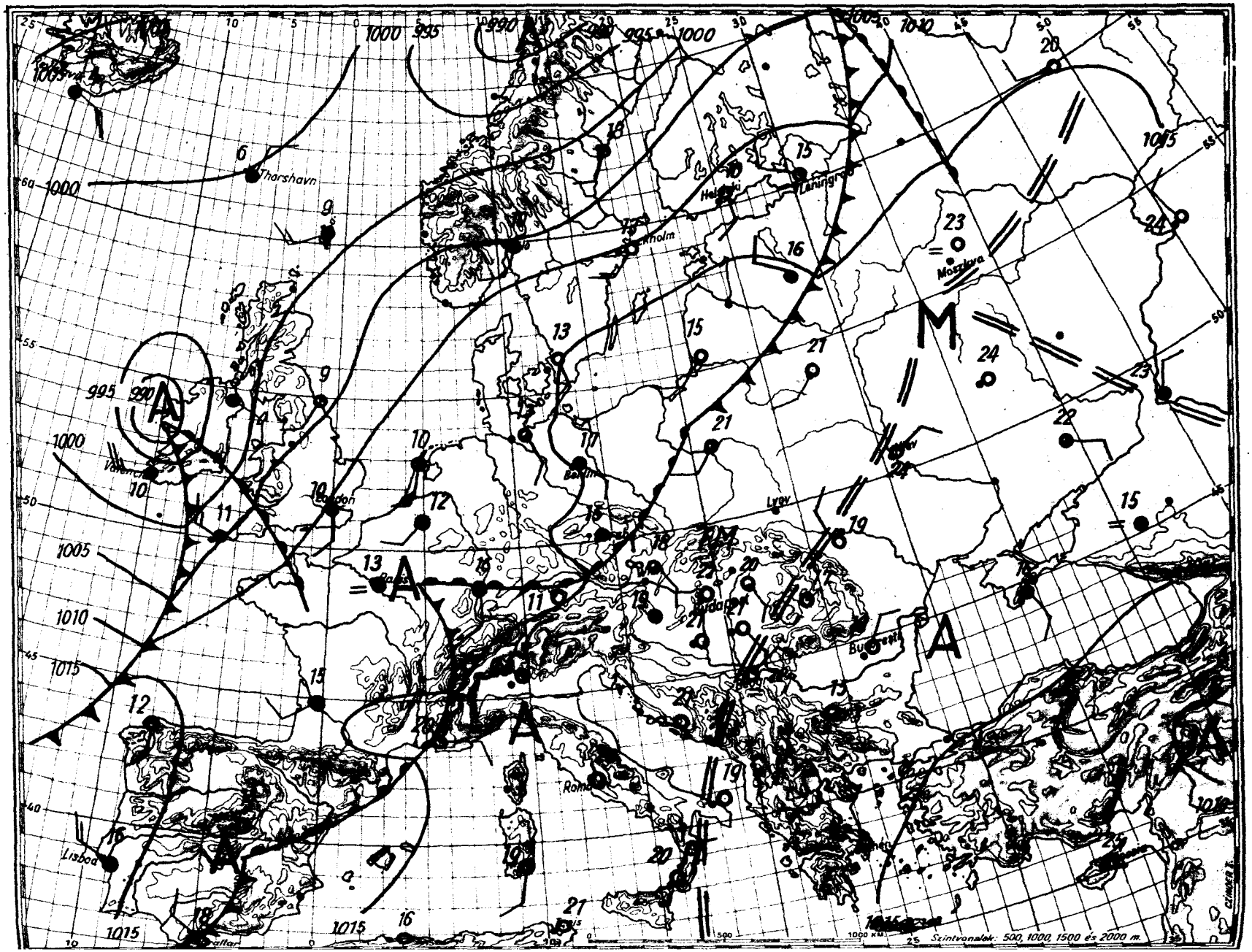

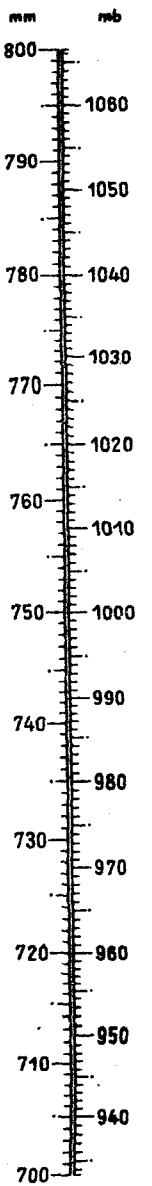

Magassági légállapotmérés

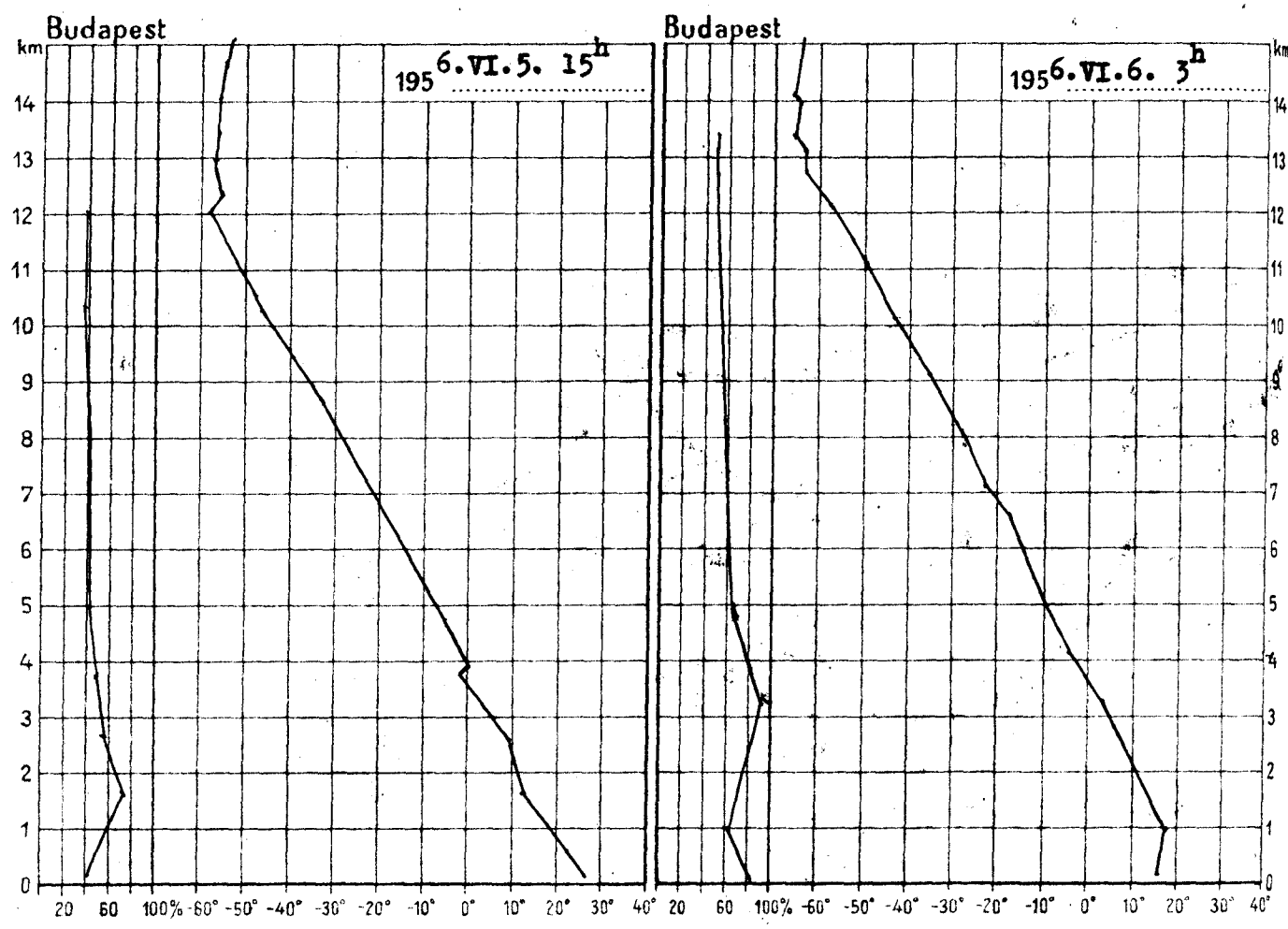

195 6.VI.5. 15h

km	mb	C°	%
Talaj	999.0	27.6	45
0·5	960	23.8	53
1	906	18.2	64
1·5	853	13.0	75
2	806	11.2	68
2·5	758	10.0	58
3	712	5.5	55
4	630	-1.0	46
5	555	-8.9	42
6	488	-15.0	40
7	425	-22.0	40
8	370	-28.9	42
9	320	-37.4	40
10	277	-46.0	39
11	239	-52.2	40
12	205	-57.2	40
13	174	-57.4	-
14	149	-56.0	-
15	128	-53.6	-

Magaslégköri időhelyzet

Nyugat- és Észak-Európa fölé érkező óceáni léghullámok váltakozva melegedést és lehülést idéznek elő. Közép-Európában és Ukrajnában, az ott elhelyezkedő meleg levegő miatt, advekció nem észlelhető. A hideg levegő kelet felé vonul, zöme ma reggel a Fekete-tenger felett volt. Hazánk felett, a 300 - 600 m-ig terjedő réteget kivéve, kissé melegedett a levegő. 6000 m-től erősebb a melegedés. A 0 fok szintje 170 m-t, a -10 fok magassága 60 m-t emelkedve ma hajnalban 3500, ill. 4900 m-en volt található. A sztratoszféra magassága 13350 m, hőmérséklete -65,0 fok.

Pápainé s.k.

195 6.VI.6. 3h

km	mb	C°	%
Talaj	1000.0	16.8	83
0·5	960	17.9	75
1	904	18.5	67
1·5	854	15.0	72
2	807	11.4	77
2·5	758	7.5	85
3	712	3.8	80
4	629	-3.5	81
5	554	+10.2	60
6	485	+15.6	63
7	424	+21.7	60
8	370	+28.2	57
9	321	+35.5	56
10	277	+43.0	56
11	239	+49.5	51
12	205	+56.7	55
13	174	+62.4	52
14	147	+66.0	-
15	126	+64.0	-

OFFSET NYOMDA BUDAPEST F. V. POMAVER GYULA

1956. június hó 6. nap szerda 69. évfolyam 158. sz.

	Reggeli észlelések GMT				Az előző 24 óra adatai				
	Felhőzet (0—4)	Szélirány és erő (m/s)	Légnyomás (millibár)	Hőmérséklet (C°)	Csapadék (24 óra) (mm)		Hőmérsékleti szélsőségek tegnap reggel	éjszaka min.	Napi max.	Napsütés (óra) tegnap
Mosonmagyaróvár	0	S 2	1016.4	21	.		29	14	12	14
Sopron	1	SSE 3	16.0	20	.		28	14	10	11
Szombathely	1	SW 1	16.3	19	.		27	11	11	12
Szentgotthárd	1	NNW 1	16.0	15	.		28	13	11	-
Pápa	0	S 4	16.6	22	.		28	16	11	-
Győr	1	SSE 2	16.3	22	.		29	16	15	-
Tatabánya	1	ESE 1	16.7	22	.		28	18	14	-
Székesfehérvár	0	- 0	-	21	.		28	16	12	-
Keszthely	1	S 1	16.8	19	.		30	17	14	15
Nagykanizsa	1	S 3	17.2	19	.		27	13	9	-
Kaposvár	0	SSW 1	17.1	21	.		27	15	11	-
Pécs	0	- 0	17.1	21	.		28	14	11	14
Budapest M. I.	0	- 0	17.3	22	.		28	16	14	13
Salgótarján	1	E 1	18.2	14	.		30	13	11	12
Eger	0	- 0	18.1	20	ny	↯	28	15	12	13
Mátrafüred	1	NNW 1	18.6	18	4	↯	28	14	12	10
Szolnok	0	N 1	-	20	.		29	14	12	13
Baja	0	SE 2	17.5	21	.		29	16	13	13
Kalocsa	0	S 2	17.6	21	.		28	18	13	14
Kecskemét	0	- 0	17.0	23	.		29	16	15	13
Szeged	0	SE 2	17.7	21	.		28	17	13	13
Szolnok	0	- 0	17.9	22	.		28	16	-	-
Túrkeve	0	SW 1	-	20	2		29	16	12	-
Békéscsaba	0	ESE 1	18.4	21	2	↯	28	16	14	9
Debrecen	0	- 0	18.8	22	.		30	13	10	10
Nyíregyháza	0	- 0	19.9	20	.		30	12	11	14
Kisvárda (1000 mb)**	0	- 0	904.0	16	.	↯	20	13	-	11
Záhony (1032 mb)**	-	-	-	-	-		21	16	-	-
Miskolc (959.4 mb)*	0	S 1	959.9	19	.		24	17	-	-
Kékestető (959.6 mb)*	0	SW 1	960.0	22	.		25	18	-	14
Budapest Lőrinc (960 mb)*	1	ESE 2	959.8	19	.		26	17	13	-

24 óra csapadék mm			24 óra csapadék mm			24 óra csapadék mm			24 óra csapadék mm		
Rajka	•		Tényő	•		Patrok	ny	↯	Záhony	•	
Osztrák	—		Szakoly	•		Jósvafő	•		Kisvárda	•	
Kapuvár	•		Fényeslitke	•		Hollóháza	•		Vásárosnamény	—	
Kőszeg	•		Mátészalka	•		Lillafüred	10	↯	Baktalórántháza	•	
Szentgotthárd	•		Csenger	•		Miskolc	•		Mátészalka	—	
Körmend	•		Tab	•		Eger	•		Tiszabecs	•	
Lenti	•		Siófok	•		Bélapátfalva	•		Csenger	•	
Zalaegerszeg	•		Szőlősgyörök	•		Sirok-Bájoskút	•		Nyírlugos	•	
Bőcs	•		Nagykanizsa	•		Tokaj	•	↯	Polgár	9	↯
Lenti	•		Somogyszob	•		Mezőkövesd	•		Rajdúdoroog	•	
Gyékényes	•		Barcs	•		Jászapáti	•		Hortobágy	—	
Kadarkút	•		Szigetvár	•		Nagykáta	ny	↯	Nagykata	•	
Letenye	•		Lengyel	•		Gyöngyös	•		Pomáz	•	
Dombóvár	•		Kaposvár	•		Orkény	•		Tiszaroff	•	↯
Tapolca	•		Fonyód	•		Kunszentmiklós	•		Kunság	1	
Zirc	•		Mohács	•		Cegléd	•		Püspökhatalom	•	
Veszprém	•		Siklós	•		Nagykőrös	•		Berettyóújfalu	•	
Komárom	•		Kaposvár	•		Tiszakécske	•		Szeghalom	•	
Kisbér	•		Balatonszárszó	•		Izsák	•		Körösszakál	•	
Mór	—		Rombony	•		Kiskunfélegyh.	•		Szarvas	•	
Alcsut	•		Vác	•		Kiskunhalas	•		Szentes	•	
Esztergom	•		Galgamácsa	•		Bácsalmás	•		Orosháza	•	
Dobogókő	•		Lőrinci	—		Kistelek	•		Makó	1	↯
Érsi	•		Gyöngyös	•					Mezőhegyes	•	
Kápolnásnyék	•		Borsodnádasd	•	↯				Battonya	•	

* A légnyomás 500 gdm-re átszámítva ** A légnyomás 1000 gdm-re átszámítva

OFFSET NYOMDA BUDAPEST F. V. POMAYER GYULA

Magassági szélmérések

Óraadatok greenwichi középidőben

VI.5.	Szhely 15 h		Nkanizsa 15 h		Győr 15 h		Pécs 15 h		Bpest 9 h		Bpest 15 h		Bpest 21 h		Szeged 15 h		Debrece 15 h	
	fok	m/s	fok	m/s	fok	m/s	fok	m/s	fok	m/s	fok	m/s	fok	m/s	fok	m/s	fok	m/s
Talaj	180	7	180	2	180	7	140	7	180	7	220	7	180	2	270	2	180	2
500 m	180	6	210	5	180	7	180	4	200	4	210	5	200	6	190	2	270	1
1000	180	6	240	7	180	7	180	4	200	4	200	4	180	4	210	2	230	2
1500	180	4	240	7	190	5	180	4	200	4	180	4	180	4	220	3	190	2
2000	180	4	230	4	190	5	220	3	210	5	200	3	190	6	220	1	270	4
2500	210	2	230	4	200	5	220	3	190	1	200	3	170	4	60	1	70	4
3000	210	2	230	4	200	5	220	3	190	1	200	3	170	4	60	1	70	4
4000	160	1	260	2	170	4	240	2	190	1	260	1	130	3	270	1	270	1
5000	170	3	220	1			240	2	240	2	240	1	200	3	20	4	20	4
6000	340	3	10	3			210	2	210	2	40	5			360	3	40	5
7000	340	3	10	3			210	2	210	2	40	5			360	3	40	5
8000	30	11	20	10			270	5	40	5	40	15			360	3	10	6
9000	30	11	20	10			270	5	40	5	40	15			360	3	10	6
10000	20	7	40	14			270	5	40	12	40	15					10	6
11000	10	9					40	10	40	20	30	14					20	7
12000	10	9					40	10	40	20	30	14					20	7
13000	30	3							30	20	30	8					20	7
14000	30	3							30	20	30	8					20	7
15000	30	13							20	6	250	2						
16000	30	13							20	6	250	2						
17000	10	10							250	5								
18000	10	10							250	5								
19000	340	19							230	3								
20000	340	19							230	3								

VI.6.	Szhely 4 h		Nkanizsa 3 h		Győr 3 h		Pécs 3 h		Bpest 3 h		Bpest 6 h		Szeged 9 h		Miskolc 3 h		Debrece 3 h	
	fok	m/s	fok	m/s	fok	m/s	fok	m/s	fok	m/s	fok	m/s	fok	m/s	fok	m/s	fok	m/s
Talaj	-	0	-	0	140	2	40	2	180	2	90	2	220	7	-	0	-	0
500 m	170	11	210	6	190	10	190	6	190	8	170	8	180	4	10	2	320	4
1000	170	11	200	10	160	7	190	6	170	7	170	8	180	8	320	1	40	2
1500	180	14	200	12	160	7	190	3	170	7	170	8	180	8	130	1	110	3
2000	180	12	200	12	160	7	190	3	170	7	170	8	180	8	150	3	110	3
2500	170	12	190	10	180	9	190	3	160	5	180	6	180	7			140	3
3000	170	12	190	10	180	9	190	3	160	5	180	6	180	7			140	3
4000	180	4	190	6	170	9	190	5	170	5	200	5	150	6			90	3
5000	180	3	170	2			190	5	180	5	180	2	150	6			50	3
6000	240	1					30	2	40	4	180	2	-	0			50	3
7000	240	1					30	2	40	4	180	2	-	0			50	3
8000	220	2					30	7	50	10	50	8	70	5			50	7
9000	220	2					30	7	50	10	50	8	70	5			50	7
10000	270	3					20	12	50	10	50	8	60	6			60	15
11000	-	0					40	17	50	13			30	9			60	15
12000	-	0					40	17	50	13			30	9			60	15
13000	60	2					30	20	20	16							60	15
14000	60	2					30	20	20	16							60	15
15000	50	3					350	18	330	6								
16000	50	3					350	18	330	6								
17000	40	7					340	13	200	5								
18000	40	7					340	13	200	5								
19000	20	11																
20000	20	11																

OFFSET-NYOMDA, BUDAPEST F. V. POMAYER GYULA

IDŐJÁRÁSI NAPIJELENTÉS

ЕЖЕДНЕВНЫЙ МЕТЕОРОЛОГИЧЕСКИЙ БЮЛЛЕТЕНЬ • DAILY SYNOPTIC MAP OF THE HUNGARIAN METEOROLOGICAL INSTITUTE • BULLETIN QUOTIDIEN DE L'INSTITUT MÉTÉOROLOGIQUE HONGROIS WETTERBERICHT DES UNGARISCHEN METEOROLOGISCHEN INSTITUTS

KIADJA AZ ORSZÁGOS METEOROLÓGIAI INTÉZET
BUDAPEST II., KITAIBEL PÁL-UTCA 1
TEL.: KÖZPONT: 150-220 IDŐJELZŐ OSZT: 151-204, 150-410

MEGJELENIK NAPONKÉNT * ELŐFIZETÉSI ÁRA A POSTAI KÖLTSÉGGEL EGYÜTT NEGYEDÉVRE 60.— Ft
KIADÁSÉRT FELEL AZ INTÉZET IGAZGATÓJA

69. évfolyam. 159. szám. + Budapest + 1956. június hó 7.

Az időjárási helyzet ma reggel és a várható időjárás:

Európa időjárási helyzetében az utóbbi napokban nem történt lényeges változás. Az óceáni léghullámok továbbra is csak szárazföldünk északnyugati részeit érintik. Európa középső, déli és keleti vidékein leszálló légáramlással napos, meleg az idő.

Hazánkban a hőmérséklet napközben szerdán 27 - 30, Sárospatakon 32 fokig emelkedett. A délutáni órákban az északi megyékben néhány helyen ismét zivatar tört ki. Mátészalkán 17, Baktalórántházán 7 mm eső hullott. Az éjszaka igen enyhe volt, általában 13 - 17 a Fővárosban 18 fokig hűlt le a levegő.

Budapesten csütörtökön 12 órakor a hőmérséklet 28 fok, a tengerszintre átszámitott légnyomás 762 mm, gyengén süllyedő irányzatu.

Várható időjárás péntek estig:

Változó felhőzet, több helyen záporeső, zivatar.
Mérsékelt déli, délnyugati szél.
Meleg idő.

Várható legalacsonyabb hőmérséklet ma éjjel: 13 - 16,
legmagasabb nappali hőmérséklet pénteken: általában 28 - 31, északnyugaton néhány helyen 28 fok alatt.

Tóth

A hőmérséklet és a légnyomás napi középértéke Budapesten és ezek eltérése a 75 évi átlagtól:

1956. VI.6-án: 24,3 C°, 762,3 mm. Eltérés: +4,9 C°, +2,1 mm.

1871 óta ezen a napon előfordult

legmagasabb hőmérséklet	30,6 C°	/1917./
legalacsonyabb hőmérséklet	6,1 C°	/1918./

Az Országos Meteorológiai Intézet Időjárási Napijelentése

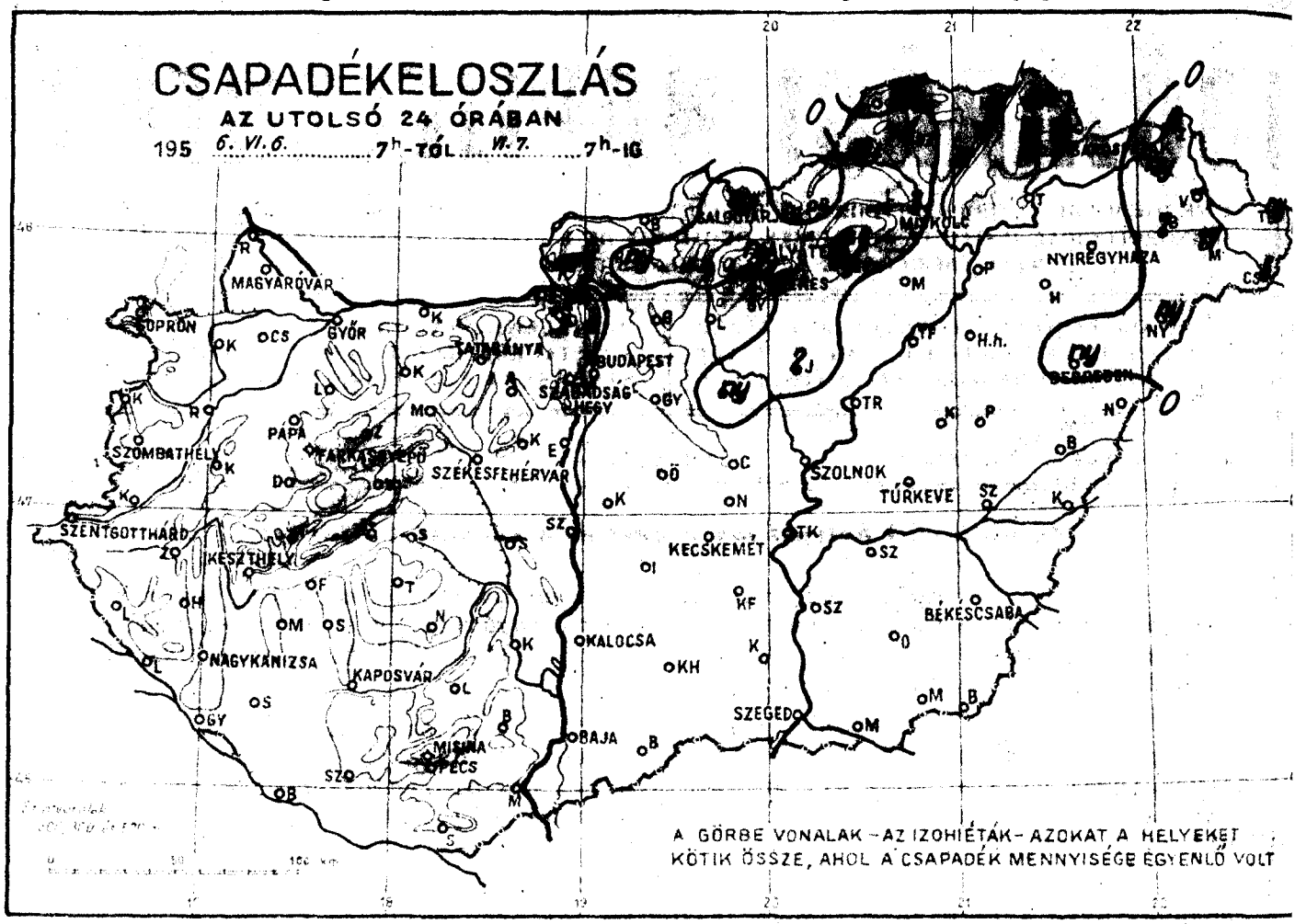

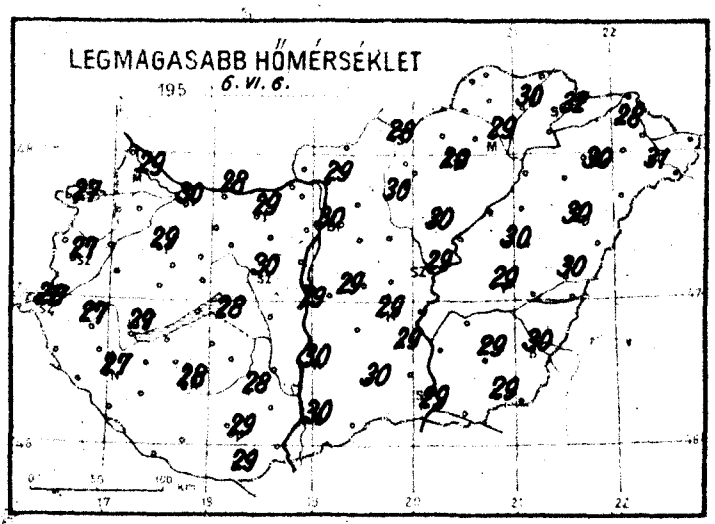

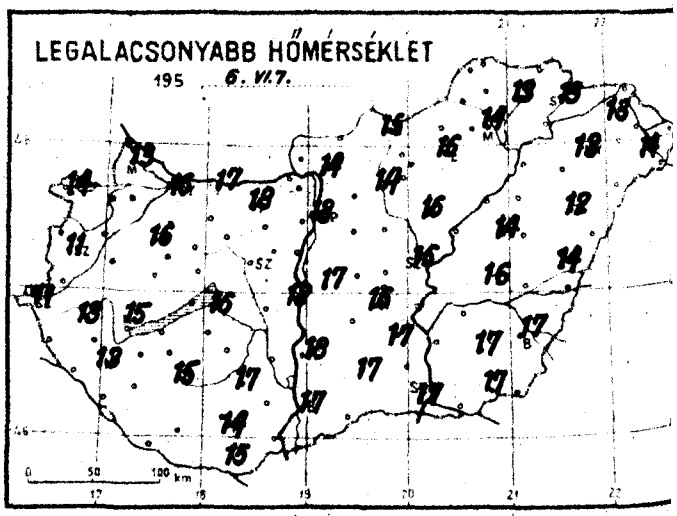

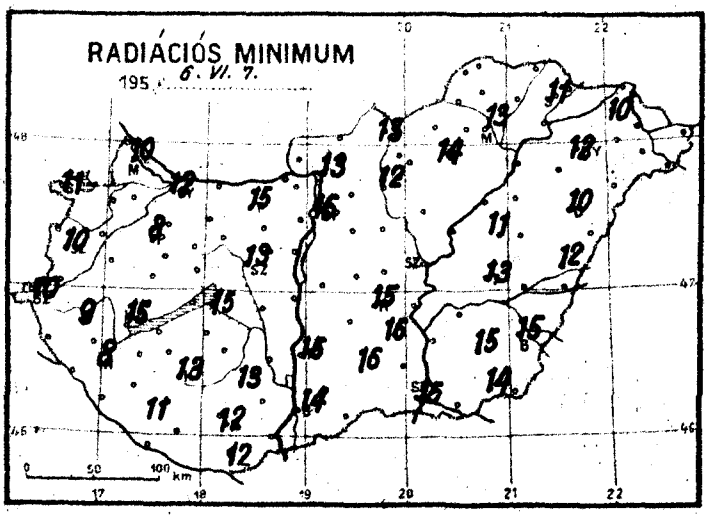

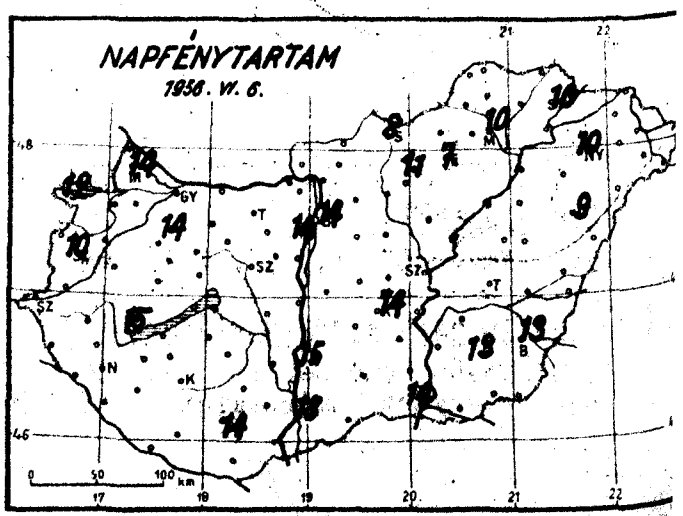

Időjárási helyzet 1956. év JÚNIUS hó 7. nap 7 óra



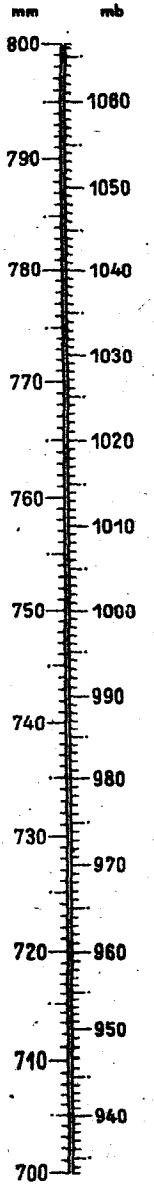

Magassági légállapotmérés

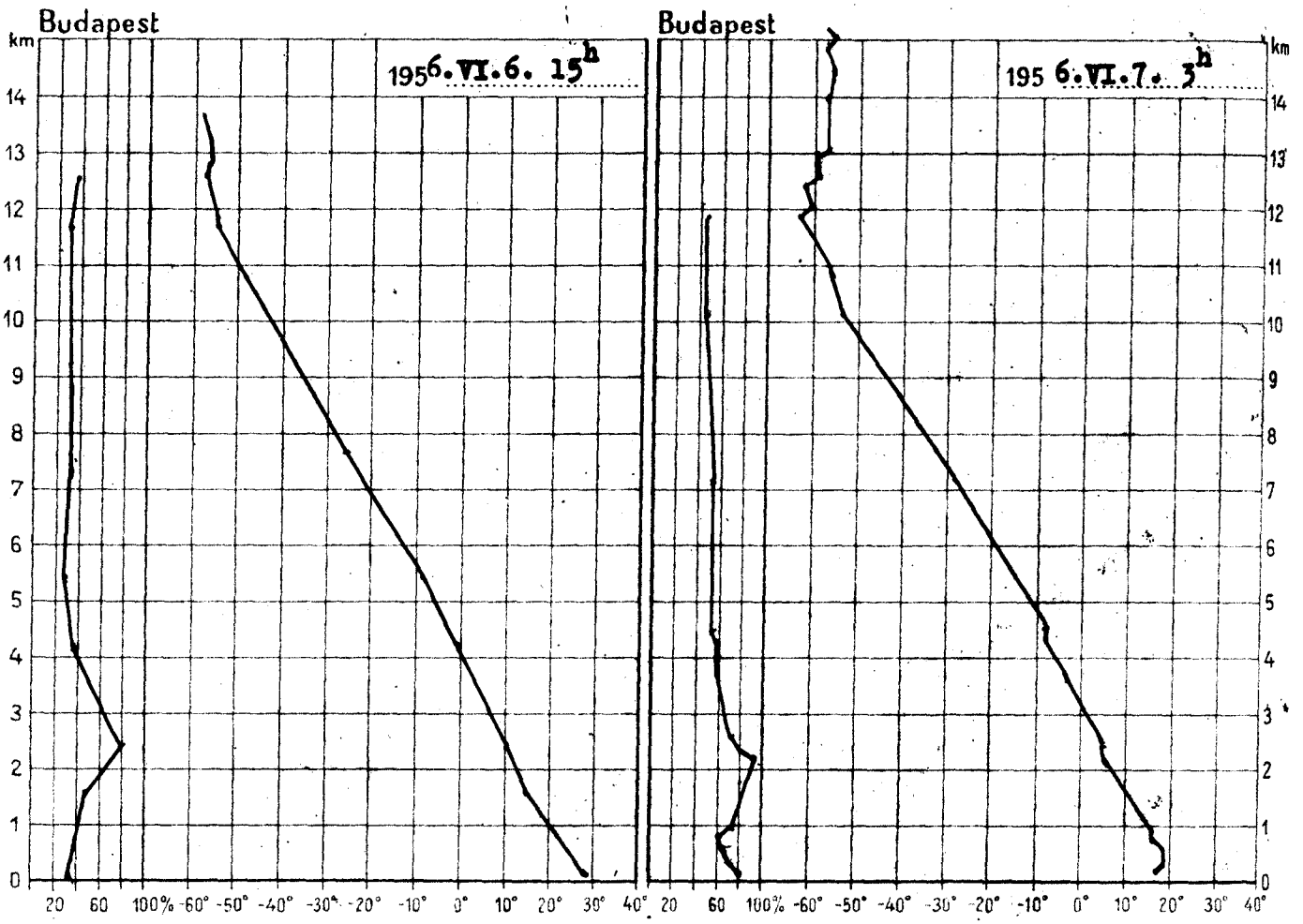

1956.VI.6. 15h			
km	mb	C°	%
Talaj	999.1	29.2	33
0·5	960	26.4	34
1	905	21.4	41
1·5	853	16.4	48
2	803	12.6	70
2·5	758	9.2	75
3	714	6.0	58
4	632	0.4	42
5	557	-6.6	33
6	488	-13.2	31
7	427	-19.6	33
8	372	-26.6	35
9	324	-35.4	35
10	280	-42.0	36
11	241	-48.6	37
12	206	-54.2	38
13	177	-55.8	-
14			
15			

Magaslégköri időhelyzet

Szárazföldünk fölé a Biscayai-öböltől az Uralig a továbbra is erős délnyugati magassági szél különböző hőmérsékletű óceáni légtömegeket szállít. Közép-Európában és Ukrajnában nincs kifejezett advekció. Hazánk felett, az utolsó 600 m-t kivéve, 5900 m-ig 3 - 4 fokos hőmérsékletcsökkenés tapasztalható, feljebb a lehülés erősödött. Ezáltal a 0 fok szintje 290 m-rel, a -10 fok magassága 320 m-rel alacsonyabbra 3210 ill. 4580 m-re került. A sztratoszféra magassága 11890 m, hőmérséklete -61,3 fok.

Pápainé s.k.

1956.VI.7. 3h			
km	mb	C°	%
Talaj	1000.2	17.8	82
0·5	958	19.0	67
1	902	15.3	79
1·5	851	11.1	89
2	801	6.8	98
2·5	755	4.1	73
3	711	1.3	67
4	626	-6.2	60
5	550	-13.0	55
6	481	-20.8	53
7	419	-28.0	53
8	363	-36.0	50
9	314	-44.2	50
10	272	-52.1	50
11	232	-58.2	50
12	198	-50.1	-
13	168	-56.8	-
14	144	-56.8	-
15	123	-57.2	-

OFFSET NYOMDA BUDAPEST F.V. POMAVER GYULA

1956. június hó, **7.** nap **csütörtök**

69. évfolyam **159.** sz.

	Reggeli észlelések 06 TMG				Az utolsó 24 óra adatai				
	Felhőzet (0–4)	Szélirány és erő (m/s)	Légnyomás (millibár)	Hőmérséklet (C°)	Csapadék (24 óra) (mm)		Hőmérsékleti szélsőségek: tegnapi nappali max.	éjszakai min.	Radiációs min.	Napsütés (óra) tegnap
Mosonmagyaróvár	0	W 2	1016.4	21	.		29	13	10	14
Sopron	1	NNW 2	16.7	22	.		27	14	11	12
Szombathely	0	NE 1	17.1	20	.		27	11	10	10
Szentgotthárd	0	NW 1	17.3	16	.		28	11	10	-
Tápa	0	W 1	15.9	21	.		29	16	8	-
Győr	1	SW 1	16.6	21	.		30	16	12	-
Tatabánya	1	E 6	16.6	22	.		29	18	15	-
Székesfehérvár	1	- 0	-	22	.		30	16	13	-
Keszthely	0	SE 1	16.7	18	.		29	15	15	15
Nagykanizsa	0	SSW 2	16.7	19	.		27	13	8	-
Kaposvár	0	- 0	17.1	19	.		28	15	13	-
Pécs	1	NNE 1	16.7	21	.		29	14	12	14
Budapest M. I.	0	NE 2	17.1	22	.		30	18	16	14
Szeged	1	SE 2	17.9	16	ny	R	28	15	13	8
Kecskemét	0	SE 1	18.3	20	ny		29	16	14	7
Miskolc	0	SE 1	18.7	19	.		29	14	13	10
Szolnok	0	N 1	-	21	.		32	13	11	10
Eger	0	SSE 1	17.1	22	.		30	17	14	13
Karcag	1	SW 1	17.1	22	.		30	18	15	15
Debrecen	0	- 0	16.2	21	.		29	16	15	14
Szeged	0	SE 2	17.2	21	.		29	17	15	14
Szolnok	0	- 0	17.3	21	.		29	16	-	-
Cegléd	0	SW 1	-	20	.		29	16	13	-
Budaörs	0	SE 2	18.0	21	.		30	17	15	13
Budapest	0	ESE 4	18.8	21	ny		30	12	10	9
Nagykálló	1	NE 1	19.5	20	.		30	13	12	10
Budapest, Gellért tér**	0	- 0	903.7	17	1	R	22	15	-	11
Budapest, Lágymányos**	-	-	-	-	ny		21	16	-	-
Budapest, Gellért tér*	1	W 2	959.5	21	.		26	18	-	-
Budapest, Lágymányos*	0	E 1	959.5	23	.		26	18	-	14
Budapest, Gellért tér*	0	SE 2	959.6	19	.		26	17	13	-

24 óra csapadék mm			24 óra csapadék mm			24 óra csapadék mm			24 óra csapadék mm		
Lövő	.		Pilisvörösvár	.		Pomáz	ny	R	Zsámbok	9	R
Csorna	.		Siófok	.		Jászfelsőszentgyörgy	.		Kisvárda	ny	
Kapuvár	.		Fonyód	.		Bódvaszilas	.		Vásárosnamény	-	
Kőszeg	.		Marcali	.		Lillafüred	3		Baktalórántháza	7	R
Bazsi	.		Somogyvár	.		Szendrőlád	1	R	Mátészalka	17	R
Kaposvár	.		Tab	.		Fugad	.		Tiszabecs	ny	
Lenti	.		Sárbogárd	-		Hidasnémeti	.	R	Csenger	5	R
Zalaegerszeg	.		Szabadbattyán	.		Sátoraljaújhely	.		Nyírlugos	ny	
Hahót	.		Nagykonyár	.		Tiszaj	.	R	Polgár	.	
Lenti	.		Somogyszob	.		Mezőkeresztes	.		Hajdúdorog	.	
Gyékényes	.		Barcs	.		Jászapáti	2	R	Hortobágy	.	
Kálló	.		Szegvár	.		Nagykáta	ny	R	Nagyléta	.	
Tiszaszentimre	.		Leányvár	.		Gyomaendrőd	.		Tiszafüred	.	
Dombrád	.		Kecskemét	.		Örkény	.		Tiszaroff	.	
Tápiógyörgye	.		Bugyi	.		Kunszentmiklós	.		Karcag	.	
Zsámbok	.		Mohács	.		Cegléd	.		Puspokladány	.	
Veszprém	.		Siklós	.		Nagykőrös	.		Berettyóújfalu	.	
Komárom	.		Kiskőrös	-		Tiszakécske	.		Szeghalom	.	
Kisbér	.		Balassagyarmat	.		Izsák	.		Körösszakál	.	
Mór	.		Rombány	ny	R	Kiskunfélegyh.	.		Szarvas	.	
Alcsut	.		Vác	.		Kiskunhalas	.		Szentes	.	
Esztergom	.		Galgamácsa	.		Bácsalmás	ny		Orosháza	.	
Dobogókő	-		Lőrinci	.		Kistelek	.		Makó	.	
Eresi	.		Gyöngyös	.					Mezőhegyes	.	
Kápolnásnyék	.		Borsodnádasd	.					Battonya	.	

* A légnyomás 500 gdm-re átszámítva ** A légnyomás 1000 gdm-re átszámítva

ORSZÁGOS NYOMDA BUDAPEST F.V. POMAYER GYULA

Magassági szélmérések

Óraadatok greenwichi középidőben

VI.6.	Szhely 15 h		Győr 14 h		Nkanizsa 15 h		Pécs 15 h		Bpest 12 h		Bpest 15 h		Miskolc 15 h		Szeged 15 h		Debrecen 15 h	
	fok	m/s	fok	m/s	fok	m/s	fok	m/s	fok	m/s	fok	m/s	fok	m/s	fok	m/s	fok	m/s
Talaj	180	7	180	7	180	7	180	2	270	2	270	7	320	2	140	2	270	2
500 m	200	8	170	8	200	7	190	4	170	2	200	8	270	2	120	3	190	2
1000	200	8	180	10	200	7	190	4	170	4	170	8	180	3	120	3	180	2
1500	220	9	180	10	290	11	190	4	170	4	170	8	180	4	120	3	180	4
2000	220	9	190	11	200	3	200	5	170	4	170	8	170	4	100	2	160	4
2500	220	9	190	10	210	8	200	5	170	6	170	5	220	6	140	1		
3000	190	6	190	10	210	8	200	5	170	6	170	5	220	6	140	1		
4000	260	5	210	8	250	3	220	4			210	6	180	7	140	1		
5000	290	5			250	4	250	2					180	6	10	1		
6000	240	6			270	2	250	2							40	7		
7000	240	6			270	2	250	2							40	7		
8000	220	5			140	2			Bpest		Bpest							
9000	220	5			140	2	VI.6.		21 h		24 h							
10000	250	2			40	2	talaj		180	2	140	2						
11000	80	3			20	3	500		170	7	180	6						
12000	80	3			20	3	1000		170	5	180	6						
13000	200	2			330	8	1500		170	5	180	7						
14000	200	2			330	8	2000		170	5	170	6						
15000	110	2			320	12	2500											
16000	110	2			320	12	3000											
17000	110	2			330	12	4000											
18000	110	2			330	12	5000											
19000	60	2					6000											
20000	60	2					7000											

VI.7.	Szhely 3 h		Győr 3 h		Nkanizsa		Pécs 3 h		Bpest 3 h		Bpest 5 h		Miskolc 3 h		Szeged 3 h		Debrecen 3 h	
	fok	m/s	fok	m/s	fok	m/s	fok	m/s	fok	m/s	fok	m/s	fok	m/s	fok	m/s	fok	m/s
Talaj	360	2	270	2	-	0	-	0	140	2	90	2	-	0	140	2	40	2
500 m	10	12	240	6	250	10	280	7	220	2	190	4	210	2	200	4	320	2
1000	10	13	180	6	260	6	220	5	200	3	190	4	180	2	200	4	200	1
1500	30	7	200	22	260	6	220	5	160	6	170	5	160	4	200	4	110	4
2000	360	1	180	9	250	10	220	6	160	6	160	6	160	4	170	2	350	2
2500	200	3	160	11	250	5	240	4	190	4	160	6	220	5	150	3	150	3
3000	200	3	160	11	250	5	240	4	190	4	160	6	220	5	150	3	150	3
4000	200	5			300	4	220	3	170	3	160	4			140	2	150	2
5000	210	6			170	5	220	3	90	3	110	6					60	5
6000	170	3			170	5											80	13
7000	170	3			170	5											80	13
8000	310	6			240	2											30	15
9000	310	6			240	2											30	15
10000	270	7			220	1											30	15
11000	250	10			50	2												
12000	250	10			50	2												
13000	210	16			90	7												
14000	210	16			90	7												
15000					170	4												
16000					170	4												
17000					230	6												
18000					230	6												
19000																		
20000																		

OFFSET-NYOMDA, BUDAPEST F. V. POHAVER GYULA

IDŐJÁRÁSI NAPIJELENTÉS

ЕЖЕДНЕВНЫЙ МЕТЕОРОЛОГИЧЕСКИЙ БЮЛЛЕТЕНЬ • DAILY SYNOPTIC MAP OF THE HUNGARIAN METEOROLOGICAL INSTITUTE • BULLETIN QUOTIDIEN DE L'INSTITUT MÉTÉOROLOGIQUE HONGROIS WETTERBERICHT DES UNGARISCHEN METEOROLOGISCHEN INSTITUTS

KIADJA AZ ORSZÁGOS METEOROLÓGIAI INTÉZET
BUDAPEST II, KITAIBEL PÁL-UTCA 1
TEL.: KÖZPONT: 150-220 IDŐJELZŐ OSZT: 151-204, 150-410

MEGJELENIK NAPONKÉNT • ELŐFIZETÉSI ÁRA A POSTAI KÖLTSÉGGEL EGYÜTT NEGYEDÉVRE 60·— Ft
KIADÁSÉRT FELEL AZ INTÉZET IGAZGATÓJA

69. évfolyam. 160. szám. + Budapest + 1956. junius hó 8.

Az időjárási helyzet ma reggel és a várható időjárás:

Az Óceán felől lassan előnyomuló hűvös levegő a Brit-szigetek és Franciaország után ma hajnalra elárasztotta Németországot, a Csehmedencét és Ausztriát, ugyhogy Európa nyugati részén mindenütt erősen szeles és csapadékos az idő. Szárazföldünk középső és keleti vidékein egyelőre még meleg az időjárás, és elszórtan záporok, zivatarok vannak.

Hazánkban csütörtökön a déli órákban indult meg a felhőképződés, és délután az ország középső vidékein több helyen volt ismét záporeső, zivatar. A hirtelen lezuduló csapadékmennyiség Örkényben 24, Izsákon 23, a Fővárosban az Óbudai Gázgyár környékén 27, a XIII. kerületben 18 mm-t tett ki. A felmelegedés napközben elérte a 27 - 31 fokot. Ma hajnalban általában 14 - 17, de Győrött és Tatabányán csak 19 fokig hült le a levegő.

Budapesten pénteken 12 órakor a hőmérséklet 26 fok, a tengerszintre átszámitott légnyomás 759 mm, gyengén süllyedő irányzatu.

Várható időjárás szombat estig:

Nyugaton növekvő, keleten változó felhőzet.
Sokfelé záporeső, zivatar.
Mérsékelt déli, délnyugati, a Dunántúlon átmenetileg erős északnyugati szél.
A hőmérséklet északnyugaton erősen csökken, keleten alig változik.

Várható legalacsonyabb hőmérséklet ma éjjel: nyugaton 9-12, keleten 13 - 16,
legmagasabb nappali hőmérséklet szombaton: a Dunántul északnyugati részén 17 - 2o, a Dunántúl többi részein és a Duna-Tisza közén 22 - 25, máshol 26 - 29 fok között.

Dr.Tónayné s.k.

A hőmérséklet és a légnyomás napi középértéke Budapesten és ezek eltérése a 75 évi átlagtól:

1956. VI.7-én: 23,5 C°, 761,4 mm. Eltérés: +4,3 C°, +1,0 mm.

1871 óta ezen a napon előfordult

legmagasabb hőmérséklet	32,2 C°	/1945./
legalacsonyabb hőmérséklet	8,1 C°	/1918./

Az Országos Meteorológiai Intézet Időjárási Napijelentése

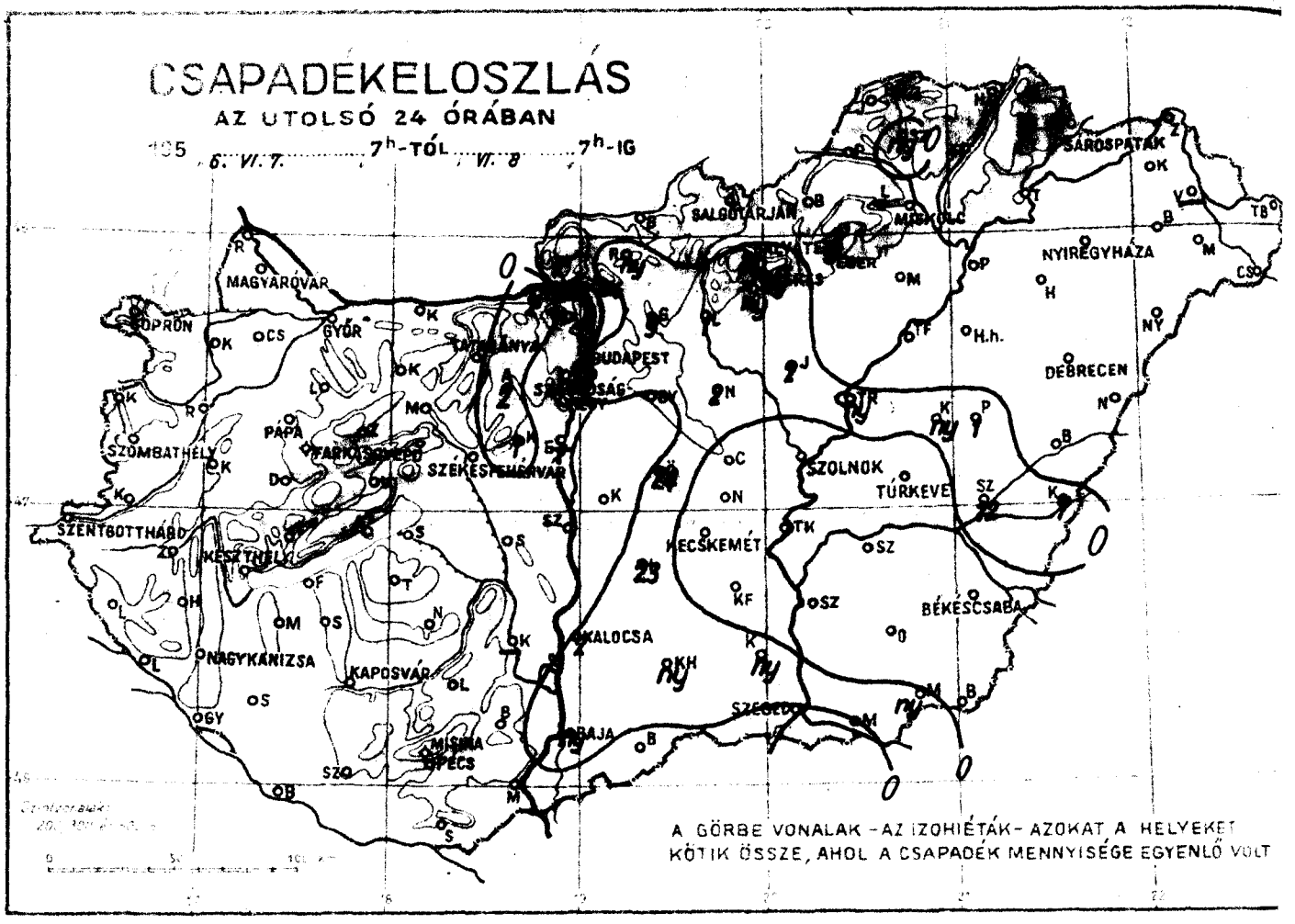

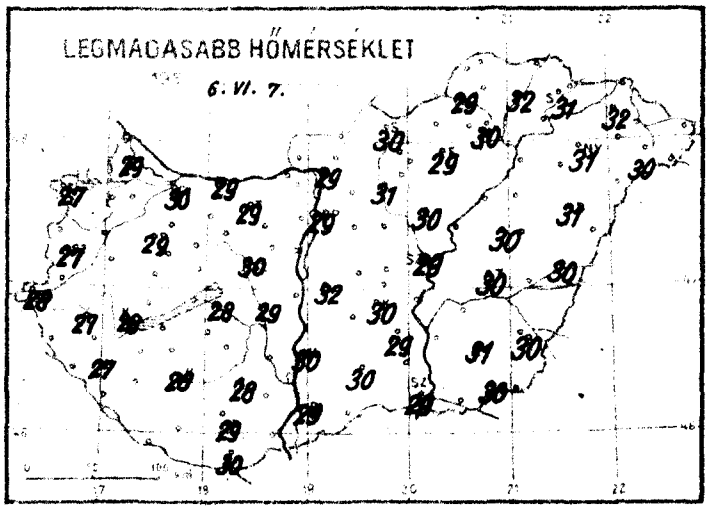

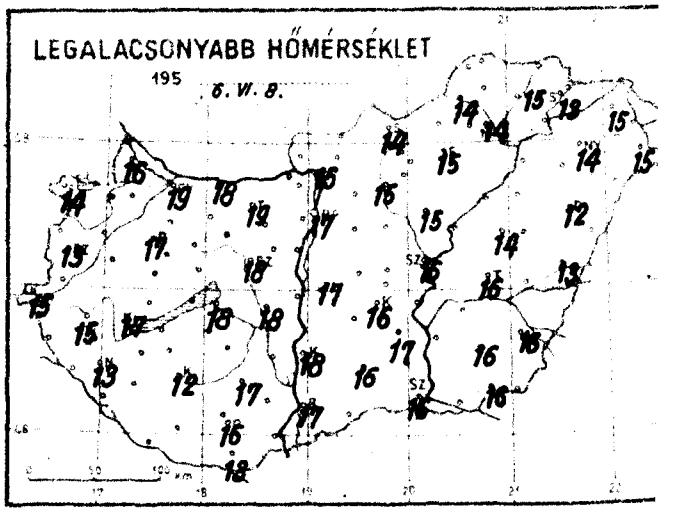

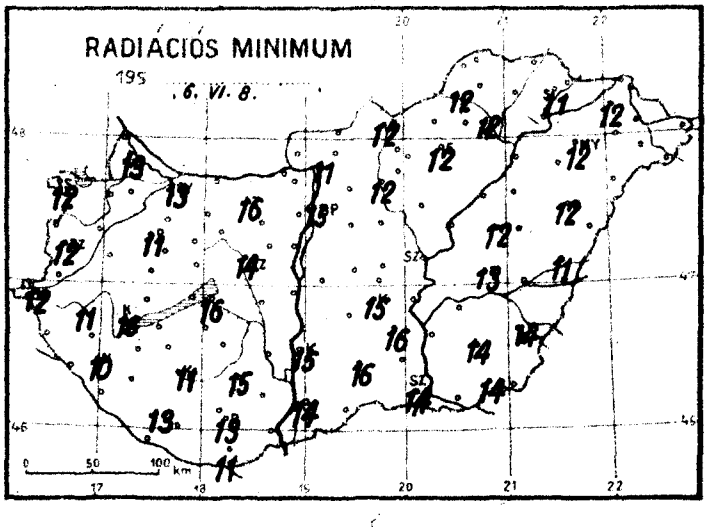

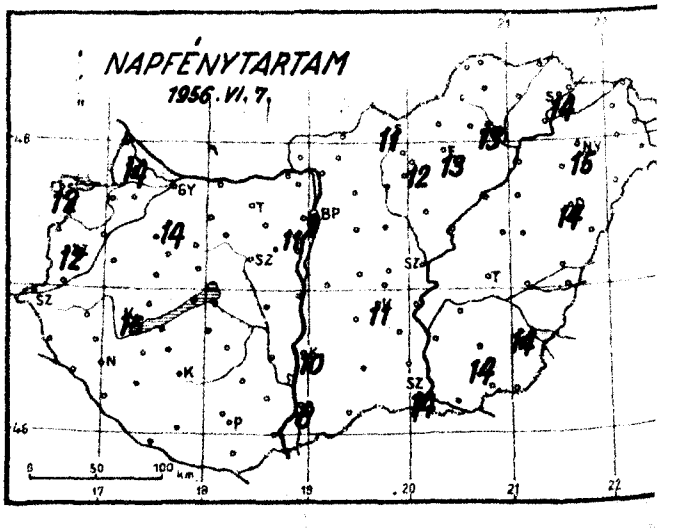

Időjárási helyzet *1956.* év *JUNIUS* hó *8.* nap 7 óra

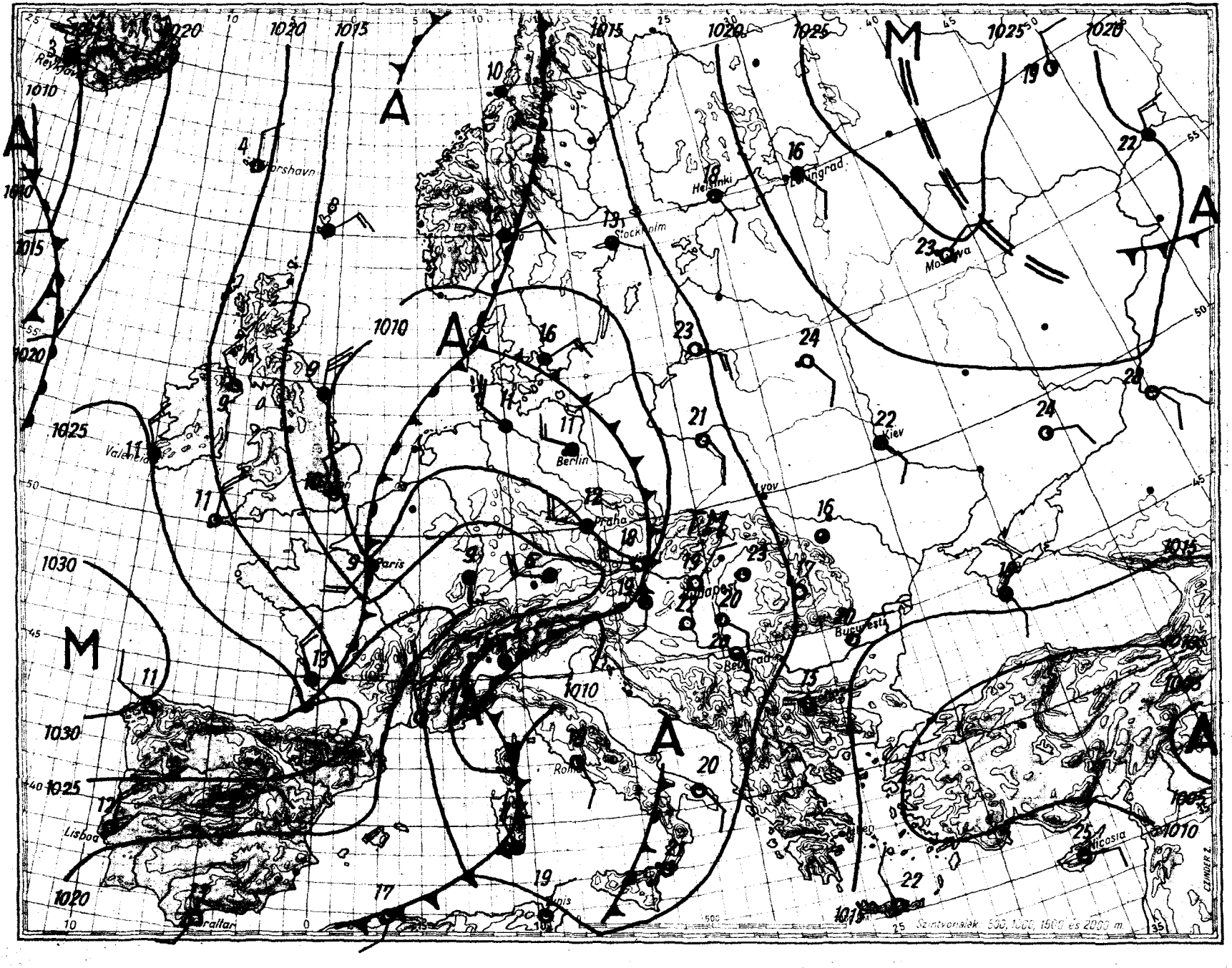

mm mb

800 1060
790 1050
780 1040
770 1030
760 1020
750 1010
740 1000
730 990
720 980
710 970
700 960
950
940

Magassági légállapotmérés

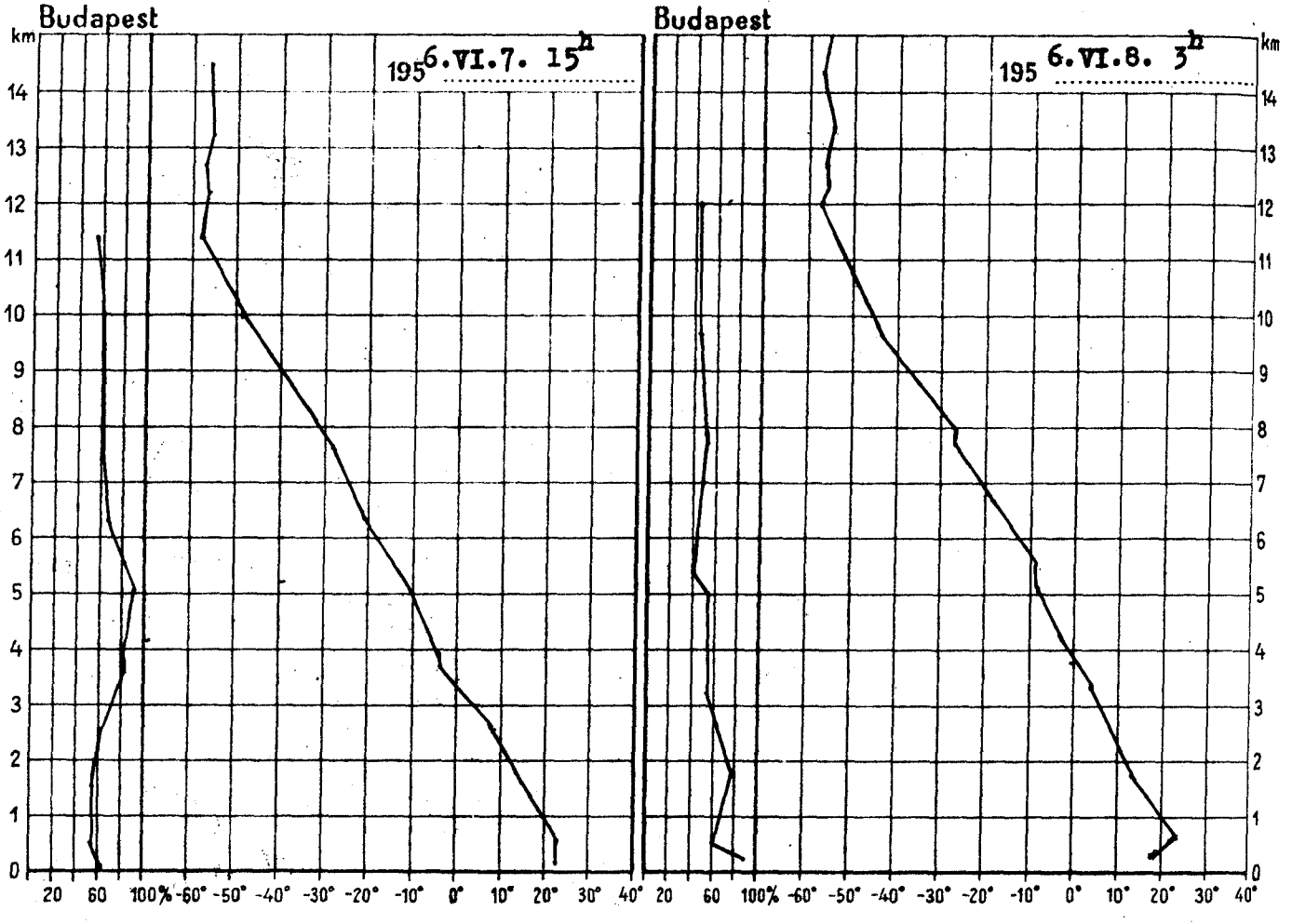

195 6.VI.7. 15h

km	mb	C°	%
Talaj	998.6	22.4	6
0·5	958	21.7	5
1	904	18.3	5
1·5	852	14.7	5
2	805	11.4	5
2·5	757	7.8	6
3	711	3.5	7
4	629	-3.5	8
5	552	-10.6	9
6	483	-18.2	7
7	421	-25.0	6
8	367	-32.3	6
9	317	-40.0	6
10	273	-49.5	6
11	234	-55.4	6
12	201	-55.0	-
13	172	-54.2	-
14	147	-54.1	-
15			

Magaslégköri időhelyzet

Nyugat-és Közép-Európa felett a talajon északnyugatira, északira fordult az áramlás, a magasban ezzel szemben még mindig erős a délnyugati szél, amellyel hideg levegő advektálódik Spanyolországtól Dániáig. Az Északi-tenger, Skandináv -félsziget és Finnország térségében erős meleg advekció figyelhető meg. Ukrajnában nincs advekció. Hazánk felett az alsó 300 m-ben gyenge hőmérsékletcsökkenés következett be, felette még melegedett 2 - 5 fokkal a levegő. A 0 fok szintje 280 m-t, a -10 fok magassága 1040 m-t emelkedett, és ma hajnalban 3490 ill. 5620 m-en volt. A sztratoszféra magassága 11840 m, hőmérséklete -56,2 fok.

Pápainé s.k.

195 6.VI.8. 3h

km	mb	C°	%
Talaj	995.8	16.8	88
0·5	954	21.7	62
1	901	18.2	66
1·5	850	14.4	71
2	801	10.6	74
2·5	755	7.1	65
3	712	3.6	56
4	625	-3.8	56
5	550	-9.3	53
6	482	-16.1	49
7	421	-23.8	53
8	367	-30.5	54
9	318	-38.0	51
10	274	-45.5	48
11	236	-52.3	48
12	202	-55.2	-
13	173	-53.7	-
14	148	-57.1	-
15			

OFFSET-NYOMDA, BUDAPEST F. V. POMAVER GYULA

1956. június
8. nap péntek
69. évfolyam 160. szám

	Felhőzet (0–10)	Szélirány és erősség (Beaufort)	Légnyomás (mb)	Hőmérséklet (°C)	Csapadék 24 óra (mm)		Napsütés (óra) tegnap
Mosonmagyaróvár	1	S 6	1011.0	20	.		14
Sopron	1	S 2	12.2	21	.		12
Szombathely	1	SW 1	11.1	20	.		12
Szentgotthárd	0	NNW 1	11.1	18	.		–
Celldömölk	0	S 2	10.3	23	.		–
Győr	0	S 4	11.0	24	.		–
Tatabánya	0	E 4	11.4	23	.		–
Székesfehérvár	0	– 0	–	22	.		–
Keszthely	0	S 1	11.9	20	.		15
Nagykanizsa	0	SSE 1	11.9	20	.		–
Kaposvár	0	SE 1	11.9	22	.		–
Pécs	0	– 0	11.7	22	.		14
Budapest M. I.	0	NNE 2	12.8	19	8	R	9
Budapest Pest	1	E 4	13.8	15	.		11
Budapest Buda	3	NW 1	14.4	20	.		13
Budapest Kelenföld	3	SE 3	14.1	20	.		13
Budapest Lőrinc	1	NE 1	–	23	.		14
Budapest Kobánya	0	ESE 3	11.9	21	ny	R	8
Budapest Csepel	0	S 2	13.0	21	2		10
Budapest Pesthidegkút	0	SE 2	12.4	19	.		11
Budapest Budaörs	0	SE 5	13.1	20	.		14
Budapest Tétény	1	S 4	13.6	21	.		–
Budapest Csillaghegy	0	S 1	–	21	.		–
Budapest Kőbánya	0	SE 2	14.0	21	.	R	14
Budapest Kőbánya	0	ESE 1	15.2	23	.		14
Budapest Kőbánya	1	E 1	15.4	21	.		15
Budapest Kőbánya	1	SSE 2	899.7	16	ny	R	12
Budapest Kőbánya	–	–	–	–	ny		–
Budapest Kőbánya	0	S 1	954.7	21	.		–
Budapest Kőbánya	0	NE 2	954.9	19	.		11
Budapest Kőbánya	0	SE 1	954.4	20	.		–

| | | |

Magassági szélmérések

Óraadatok greenwichi középidőben

VI.7.	Szhely 11 h		Szhely 15 h		Győr 15 h		Nkanizsa 15 h		Pécs 15 h		Bpest 15 h		Szeged 15 h		Miskolc 15 h		Debrecen 15 h	
	fok	m/s	fok	m/s	fok	m/s	fok	m/s	fok	m/s	fok	m/s	fok	m/s	fok	m/s	fok	m/s
Talaj	90	2	140	2	140	7	180	2	220	2	140	2	180	2	140	2	90	2
500 m	180	4	180	8	170	7	190	5	210	2	200	4	150	1	140	2	290	2
1000	180	4	180	8	180	7	190	5	210	2	200	5	150	2	140	2	90	2
1500	200	2	210	6	170	9	240	5	180	4	200	5	160	2	150	2	120	2
2000	190	5	210	6	170	9	240	5	210	6	180	5	160	2			90	5
2500	170	7	230	8	190	6	220	6	230	3	100	2	180	3			90	5
3000	170	7	230	8	190	6	220	6	230	3	100	2	180	3			90	5
4000	190	9	230	8	190	6	220	6	260	3			110	3			100	4
5000	190	10	200	7	190	6	220	4	300	2			50	4			90	5
6000	220	3	210	6			220	4	350	1			10	12			40	7
7000	220	3	210	6			220	4	350	1			10	12			40	7
8000	140	2	210	7			250	3	10	1							40	7
9000	140	2	210	7			250	3	10	1							40	7
10000	190	8	210	7			250	3	10	6							40	7
11000	200	8	230	9			280	5	10	6							20	7
12000	200	8	230	9			280	5	10	6							20	7
13000	230	8	220	6			250	2	360	7							20	8
14000	230	8	220	6			250	2	360	7							20	8
15000	90	4	270	6			220	15	310	9							20	8
16000	90	4	270	6			220	15	310	9							20	8
17000	290	16	280	13			250	31	270	2								
18000	290	16	280	13			250	31	270	2								
19000									270	2								
20000									270	2								

VI.8.	Szhely 3 h		Győr 3 h		Pécs 3 h		Nkanizsa 3 h		Bpest 3 h		Bpest 5 h		Szeged 4 h		Miskolc 5 h		Debrecen 3 h	
	fok	m/s	fok	m/s	fok	m/s	fok	m/s	fok	m/s	fok	m/s	fok	m/s	fok	m/s	fok	m/s
Talaj	140	2	140	2	-	0	-	0	90	2	90	2	140	2	140	2	40	2
500 m	220	10	190	13	170	5	220	8	190	5	210	5	180	3	200	7	140	6
1000	220	10	190	13	170	5	220	8	180	7	190	5	160	5	160	6	140	6
1500	220	10	190	13	190	4	200	10	180	7	180	5	160	5	160	8	140	6
2000	210	11	200	12	250	2	200	10	170	6	180	6	170	4	160	8	140	6
2500	220	14	210	10	250	2	210	8	180	4	200	5	200	2	170	9	140	6
3000	220	14	210	10	250	2	210	8	180	4	200	5	200	2	170	9	140	6
4000	190	13	200	10	250	2	220	6	180	4	210	7	-	0	190	7	150	8
5000	220	11			210	11	260	9	230	2	150	4	80	2	170	8	150	8
6000	180	13			250	5			30	3	170	1	360	2			110	8
7000	180	13			250	5			30	3	170	1	360	2			110	8
8000	180	16			300	6			310	9	170	1	340	14			110	8
9000	180	16			300	6			310	9	170	1	340	14			110	8
10000	280	19			300	6			310	9	290	8	340	13			90	7
11000	280	24			300	6			280	9	290	8	330	16			20	18
12000	280	24			300	6			280	9	290	8	330	16			20	18
13000					300	9			240	5							40	22
14000					300	9			240	5							40	22
15000					270	9											40	22
16000					270	9											40	22
17000																		
18000																		
19000																		
20000																		

OFFSET-NYOMDA, BUDAPEST F. V. POMAYER GYULA

IDŐJÁRÁSI NAPIJELENTÉS

ЕЖЕДНЕВНЫЙ МЕТЕОРОЛОГИЧЕСКИЙ БЮЛЛЕТЕНЬ • DAILY SYNOPTIC MAP OF THE HUNGARIAN METEOROLOGICAL INSTITUTE • BULLETIN QUOTIDIEN DE L'INSTITUT MÉTÉOROLOGIQUE HONGROIS WETTERBERICHT DES UNGARISCHEN METEOROLOGISCHEN INSTITUTS

KIADJA AZ ORSZÁGOS METEOROLÓGIAI INTÉZET
BUDAPEST II, KITAIBEL PÁL-UTCA 1
TEL.: KÖZPONT: 150-220 IDŐJELZŐ OSZT: 151-204, 150-410

MEGJELENIK NAPONKÉNT • ELŐFIZETÉSI ÁRA A POSTAI KÖLTSÉGGEL EGYÜTT NEGYEDÉVRE 60.— Ft
KIADÁSÉRT FELEL AZ INTÉZET IGAZGATÓJA

69. évfolyam 161. szám + Budapest + 1956. junius 9.

Az időjárási helyzet ma reggel és a várható időjárás:

Kelet-Európát továbbra is meleg levegő boritja. Ezzel szemben Nyugat-Európa után már Európa középső területeit is elárasztotta a hideg óceáni levegő. A meleg és hideg légtömegek határán csapadékos az idő, és nagy hőmérsékletkülönbségek alakultak ki. Igy pl. ma reggel amig Berlinben 11, Prágában 8, Bécsben 7, Münchenben 6 fok, addig Varsóban 22, Belgrádban, Bukarestben 20 fok volt.

Hazánkban pénteken a Dunántul nagy részén és keleten 26–30 fok volt, de az északnyugati megyékbe már megindult a hűvösebb levegő beszivárgása és ott 22–25 fok volt a hőmérséklet legmagasabb értéke. Délután a Dunántulon zivatarok törtek ki és ma reggelre a hidegebb levegő a Duna vonaláig nyomult előre. Dunaharasztin 65, Kisbéren 64, a budapesti Szabadsághegyen 61, Zalaszentgróton és Zalacsányban 57, Keszthely közelében Kehidán 56, Tatabánya mellett Dadon 50 mm-es eső hullott.

Budapesten szombaton 12 órakor a hőmérséklet 11 fok, a tengerszintre átszámitott légnyomás 757 mm, mérsékelten emelkedő irányzatu.

Várható időjárás vasárnap estig:

Hűvös, erősen felhős idő.
Élénk, helyenként erős északnyugati, nyugati szél.
Sokfelé eső, keleten zivatarok, jégeső.

Várható legalacsonyabb hőmérséklet ma éjjel:
nyugaton 5–8, keleten 7–10,
legmagasabb nappali hőmérséklet vasárnap: 12–15 fok között, helyenként 15 fok felett.

Kalocsai

A hőmérséklet és a légnyomás napi középértéke Budapesten és ezek eltérése a 75 évi átlagtól:

1956. VI. 8-án: 22.5 C°, 757.9 mm. Eltérés: +3.1 C°, -2.9 mm.

1871. óta ezen a napon előfordult

legmagasabb hőmérséklet	33.4 C°	/1945./
legalacsonyabb hőmérséklet	7.2 C°	/1953./

Az Országos Meteorológiai Intézet Időjárási Napijelentése

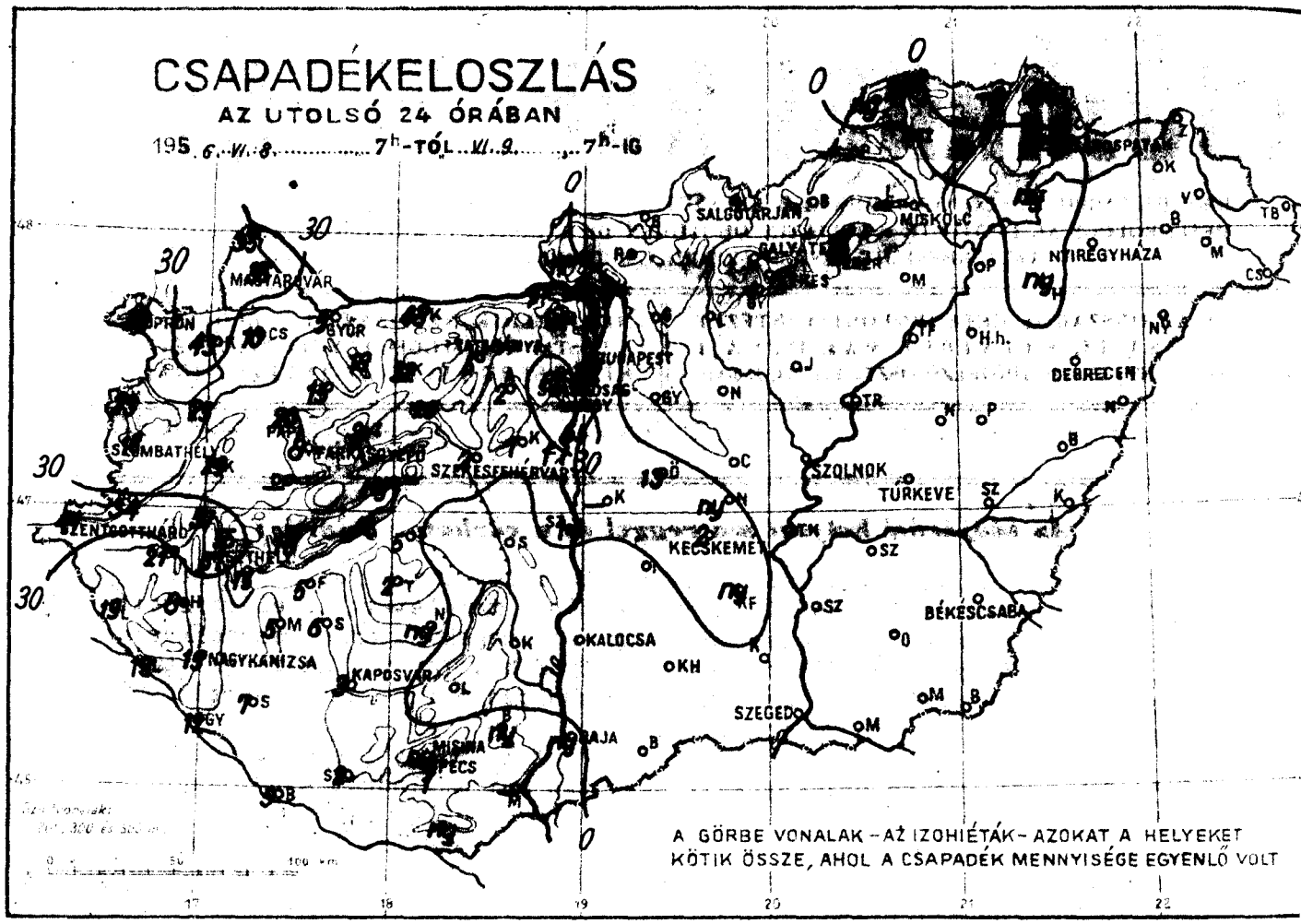

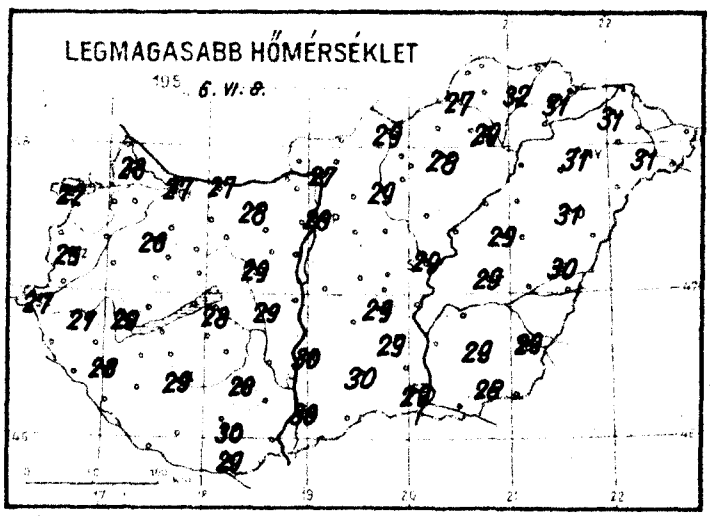

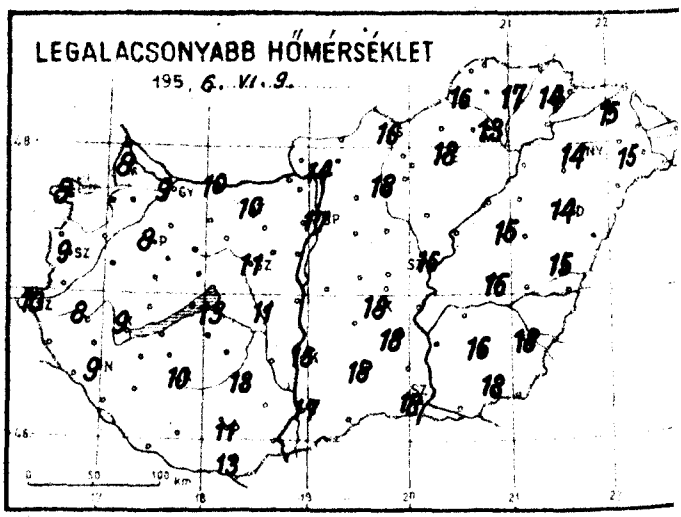

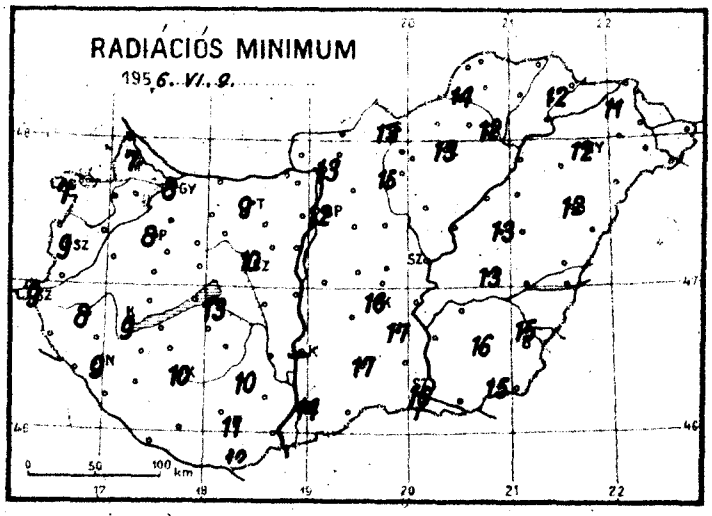

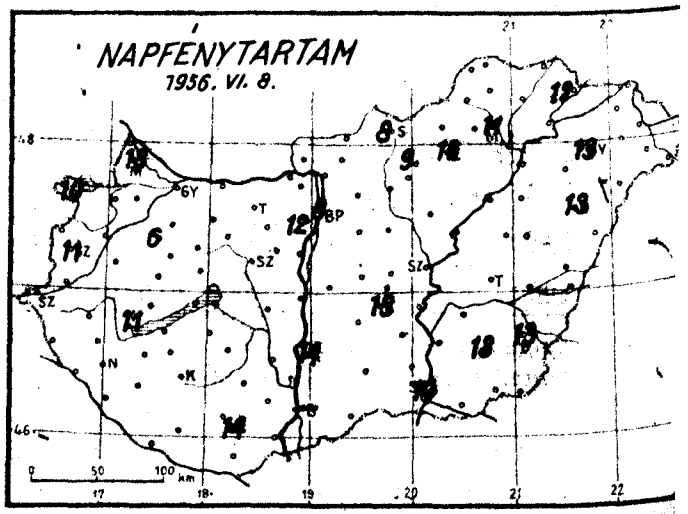

Időjárási helyzet 1956. év JÚNIUS hó 9. nap 7 óra

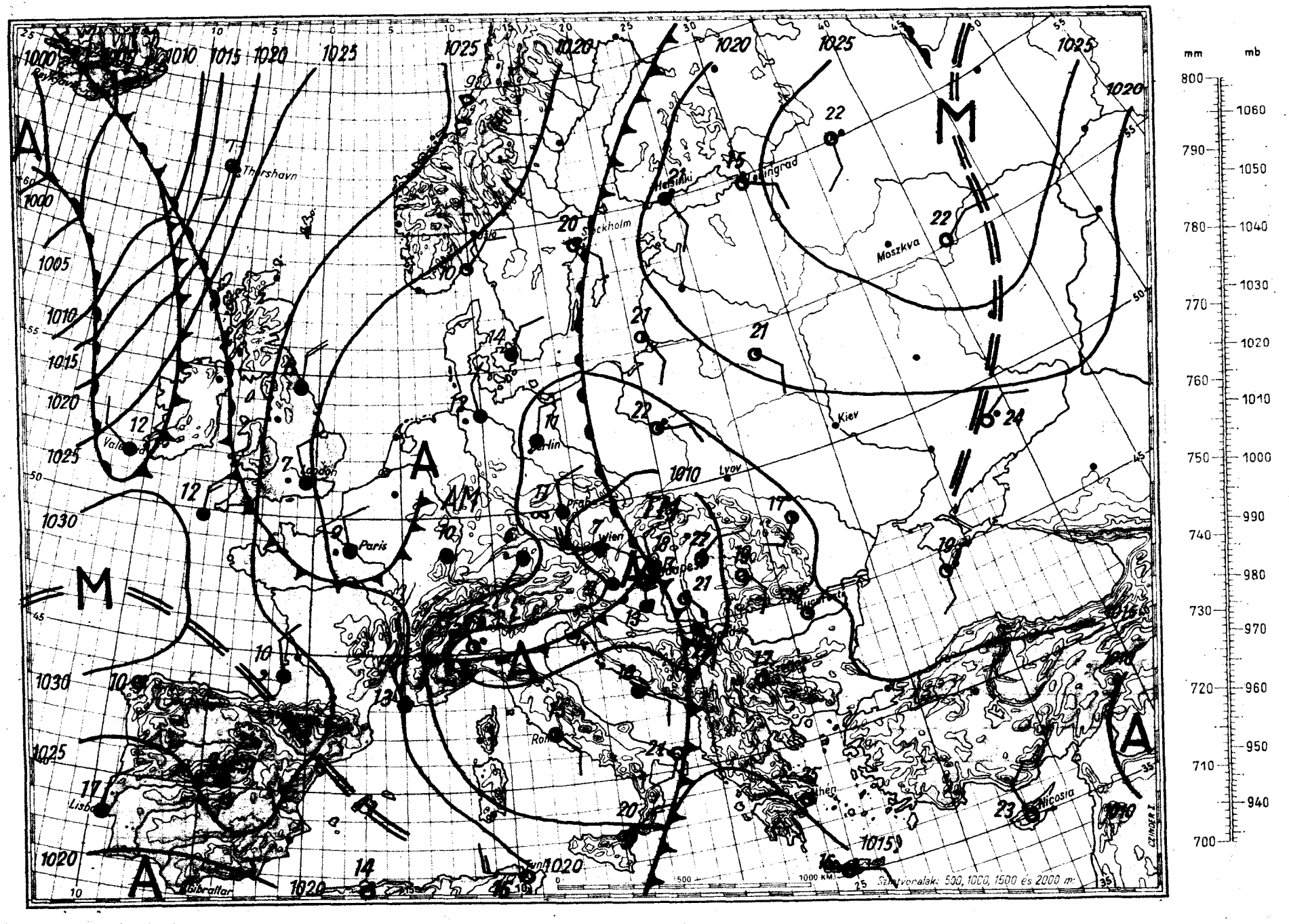

Magassági légállapotmérés

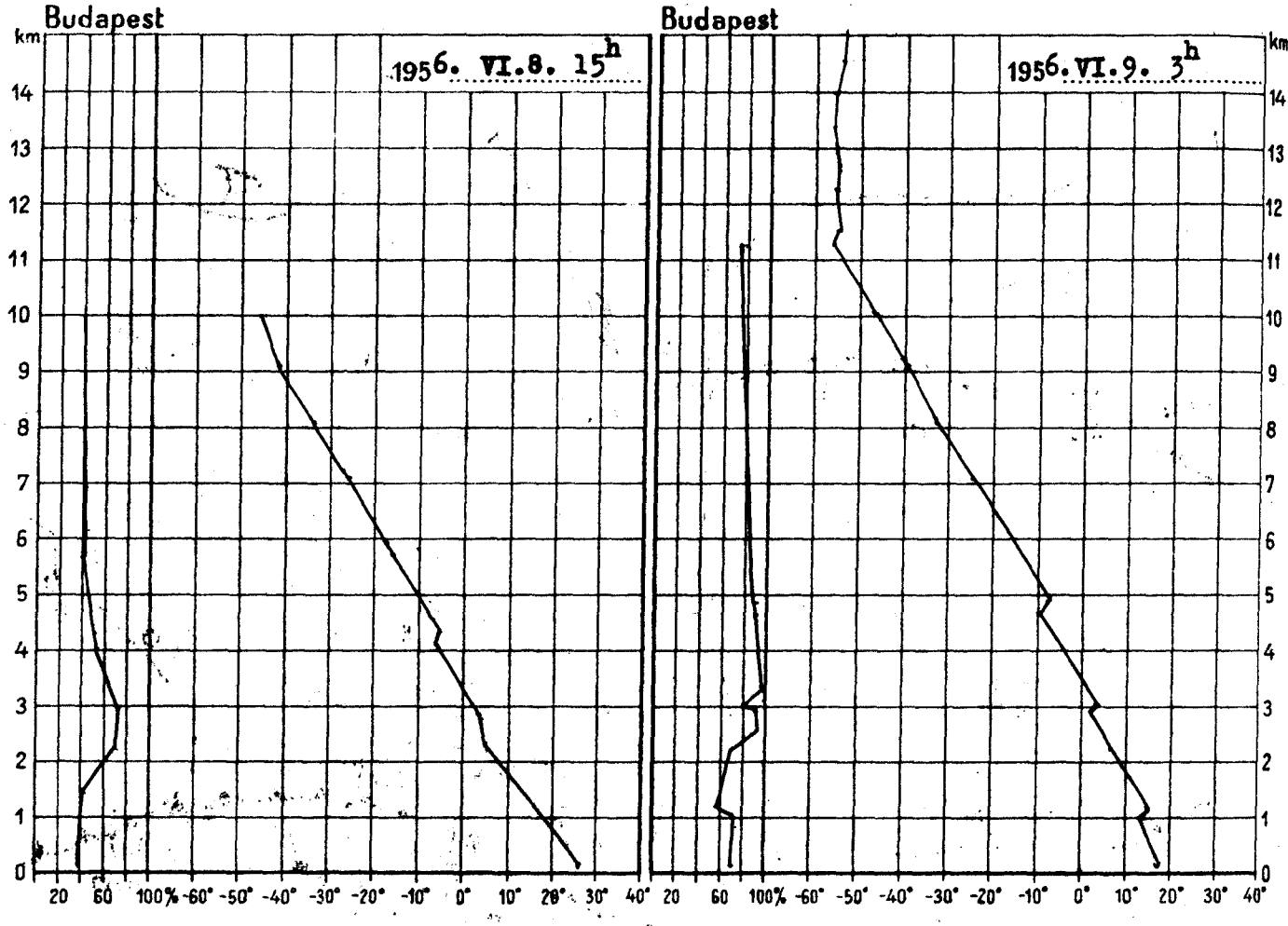

1956. VI.8. 15h			
km	mb	C°	%
Talaj	993.2	27.5	41
0·5	950	23.2	43
1	900	18.0	45
1·5	849	13.0	55
2	800	9.0	63
2·5	751	6.0	75
3	708	2.9	74
4	626	-4.6	57
5	550	-10.0	50
6	481	-17.9	44
7	420	-24.3	44
8	365	-32.0	44
9	316	-40.0	44
10			
11			
12			
13			
14			
15			

Magaslégköri időhelyzet

Nyugat- és Közép-Európa felett hideg légtömeg helyezkedik el, amely Spanyolországtól a Kárpát-medencéig erős lehülést okoz. A Balti-tenger és a Szovjetunió északi részein még meleg advekció észlelhető. Hazánk felett az alsó 2oo m-ben 295o m-től 42oo m-ig és 485o m-től 75oo m-ig hőmérséklet gyengén emelkedett ill. nem változott, a közbeeső rétegekben lehülés következett be. A 0 fok szintje alig változott, a -10 fok magassága 400 m-t süllyedt, és ma hajnalban 3480 ill. 5220 m-en volt.

Pápainé s.k.

1956. VI.9. 3h			
km	mb	C°	%
Talaj	990.7	19.0	74
0·5	950	17.0	76
1	896	15.3	70
1·5	846	13.4	67
2	798	9.4	75
2·5	750	5.2	98
3	709	4.0	86
4	620	-4.0	98
5	548	-8.0	95
6	480	-16.1	91
7	419	-24.0	90
8	365	-31.6	88
9	315	-39.4	84
10	272	-46.2	84
11	233	-53.2	80
12	200	-54.4	-
13	171	-54.7	-
14	148	-54.0	-
15	125	-52.0	-

OFFSET NYOMDA, BUDAPEST F. V. POMAVER GYULA

1956. június hó. 9. nap szombat.... 69. évfolyam 161. sz.

	Reggeli észlelések (6 EMC)				Az utolsó 24 óra adatai					
	Felhőzet (0–4)	Szélirány és erő (m/s)	Légnyomás (millibar)	Hőmérséklet (C°)	Csapadék (24 óra) (mm)		Hőmérsékleti szélsőségek: tegnapi napjaik (max.)	éjszakai min.	Radiációs min.	Napsütés (óra) tegnap
Mosonmagyaróvár	4	NW 12	1011.7	9	35	↯	23	8	7	13
Sopron	4	NNW 6	11.8	8	28		22	8	7	10
Szombathely	4	- 0	10.3	10	16	↯	25	9	9	11
Szentgotthárd	4	NNW 2	10.6	10	41	↯	27	10	9	-
Pápa	4	W 1	12.6	9	20		26	8	8	-
Győr	4	NW 6	10.3	9	5	↯	27	9	8	-
Tatabánya	4	WNW 4	09.2	10	5		28	10	9	-
Székesfehérvár	3	NE 4	-	12	2	↯	29	11	10	-
Kecskemét	4	N 1	10.0	10	15	↯	29	9	9	11
Nagykanizsa	4	N 3	10.1	9	15	↯	28	9	9	-
Kaposvár	4	N 6	11.0	10	3		29	10	10	-
Pécs	4 ↯	NNW 6	07.9	13	1		30	11	11	14
Budapest M. I.	4 ↯	NW 1	06.6	18	12	↯	28	17	12	8
Sármellék	2	NW 4	08.8	18	.		29	16	13	8
Pá	1	SE 1	08.6	20	.		28	18	13	12
M	2	ESE 1	09.5	19	.		29	13	12	11
Sz	1	SE 1	-	22	2		31	14	12	12
B	3 ↯	W 3	06.7	20	ny		30	17	14	-
K	1	W 6	07.7	16	.		30	15	-	14
K	4	SE 2	07.1	18	2	↯	29	18	16	13
S	3	SE 6	06.7	21	.		29	18	18	14
S	3	S 5	07.4	22	..		29	16	-	-
T	1	SE 2	-	21	.		29	16	13	-
Bé	1	NE 4	08.8	23	.		29	18	15	13
T	4	ESE 2	10.4	21	.		31	14	12	13
Nyíregyháza	1	E 2	09.9	21	.		31	14	12	13
K (1000 mb)**	3	SE 6	894.3	14	.		21	13	-	9
(985 mb)**	-	-	-	-	.		23	15	-	-
M (534 m)*	4	NW 12	949.2	10	ny		26	10	-	-
Sz (474 m)*	4	NW 1	949.1	14	61	↯	25	14	-	12
(456 m)*	4	NW 1	951.1	7	8	↯	26	8	7	-

24 órai csapadék mm			24 órai csapadék mm			24 órai csapadék mm			24 órai csapadék mm	
Fert	35	↯	Tihany	5		Dabrony	.		Zákány	.
Cs	10	↯	Sédvíz	5	↯	Jánosfa	ny		Kisvárda	.
K	-		Fonyód	5	↯	Bodrogszeg	10		Városnarmony	.
K	23	↯	Marcali	5	↯	Lajosmizse	.		Baktalórántháza	.
Ra	25		Csongrád	6	↯	Szabadszál	.		Mátészalka	.
K	34	↯	Orfű	2	↯	Encsencs	6	↯	Tiszabecs	.
Ba	19	↯	Sárbogárd	.		Bükkszenterzsébet	-		Csenger	.
Z	21	↯	Szakályvár	1	↯	Szécsénypuszta	.		Nyírmeggyes	.
Há	8	↯	Nagykőrös	ny		Tokaj	ny	↯	Polgár	.
Le	13	↯	Szentgyörgyvölgy	7		Mezőkeresztes	.		Hajdúdorog	ny
Gy	12	↯	Bajcsa	5		Jászapáti	.		Hortobágy	.
Ka	29	↯	Szigetvár	2		Nagykáta	.		Nagylóta	.
[illegible]	15	↯	Lengyel	.		Gyöngyös	.		Tiszafüred	.
Ba	7	↯	Kecskéd-Ikervár	.		Orkény	13	↯	Tiszaroff	.
Fa	13	↯	Bátaszék	ny		Kunszentmiklós	-		Karcag	.
Zá	2		Monostorapáti	-		Cegléd	.		Püspökladány	.
Veszprém	ny	↯	Siklós	ny		Nagykőrös	ny	↯	Berettyóújfalu	.
Komárom	48	↯	Királyrét	11	↯	Tiszakeszi	.		Szeghalom	.
Kisbér	32	↯	Bala-nagyvisnyó	.		Izsák	.		Körösszakál	.
Mór	20	↯	Rinyabánya	.		Kiskunfélegyh.	ny		Szarvas	.
Alcsút	2	↯	Vác	ny		Kiskunhalas	.		Szentes	.
Esztergom	7	↯	Galgamácsa	.		Bácsalmás	.		Orosháza	.
Dobogókő	9	↯	Lőrinci	.		Kistelek	.		Makó	.
Érd	1	↯	Gyöngyös	.					Mezőhegyes	.
Nagykanizsa	1	↯	Borsodnádasd	.					Battonya	.

* A légnyomás 500 gdm-re átszámítva ** A légnyomás 1000 gdm-re átszámítva

Magassági szélmérések

Óraadatok greenwichi középidőben

VI.8.	Bpest 9 h		Bpest 12 h		Bpest 15 h		Bpest 18 h		Szeged 9 h		Szeged 15 h		Miskolc 15 h		Debrecen 15 h			
	fok	m/s	fok	m/s	fok	m/s	fok	m/s	fok	m/s	fok	m/s	fok	m/s	fok	m/s	fok	m/s
Talaj	40	2	180	7	140	7	90	2	140	2	140	2	180	2	180	2		
500 m	110	3	150	7	160	6	130	8	140	9	140	6	160	5	140	3		
1000	150	5			160	6	130	8	140	9	150	6	160	5	140	3		
1500	150	7			160	6	130	8	150	7	140	9	160	5	160	2		
2000	150	7			140	6	150	8	150	3	140	11			160	2		
2500	170	6			160	7	150	8	170	5	150	8			130	3		
3000	170	6			160	7			170	5	150	8			130	3		
4000	170	4			160	7			-	0	220	4			150	4		
5000	170	5							180	3	180	6			150	4		
6000	160	3							310	2	260	5			120	4		
7000	160	3							310	2	260	5			120	4		
8000	240	4							330	8	330	4			170	2		
9000	240	4							330	8	330	4			170	2		
10000	280	10							330	9	310	5			170	2		
11000									320	12	310	1			170	2		
12000									320	12	310	1			170	2		
13000																		
14000																		
15000																		
16000																		
17000																		
18000																		
19000																		
20000																		

VI.9.	Bpest 6 h		Bpest 9 h		Szeged 2 h		Miskolc 3 h		Debrecen 3 h									
	fok	m/s	fok	m/s	fok	m/s	fok	m/s	fok	m/s	fok	m/s	fok	m/s	fok	m/s	fok	m/s
Talaj	90	2	320	2	140	2	-	0	40	2								
500 m	140	11	80	4	180	10	190	3	170	8								
1000	180	8			180	7	180	4	170	4								
1500	120	13			150	9			170	4								
2000	110	16			140	9			140	8								
2500									140	8								
3000									140	8								
4000									160	7								
5000									160	7								
6000									150	6								
7000									150	6								
8000									140	6								
9000									140	6								
10000									160	3								
11000									270	5								
12000									270	5								
13000									270	5								
14000									270	5								
15000									280	6								
16000									280	6								
17000																		
18000																		
19000																		
20000																		

OFFSET-NYOMDA, BUDAPEST F. V. POHAVER GYULA

IDŐJÁRÁSI NAPIJELENTÉS

ЕЖЕДНЕВНЫЙ МЕТЕОРОЛОГИЧЕСКИЙ БЮЛЛЕТЕНЬ • DAILY SYNOPTIC MAP OF THE HUNGARIAN METEOROLOGICAL INSTITUTE • BULLETIN QUOTIDIEN DE L'INSTITUT MÉTÉOROLOGIQUE HONGROIS WETTERBERICHT DES UNGARISCHEN METEOROLOGISCHEN INSTITUTS

KIADJA AZ ORSZÁGOS METEOROLÓGIAI INTÉZET
BUDAPEST II, KITAIBEL PÁL-UTCA 1
TEL.: KÖZPONT: 150-220 IDŐJELZŐ OSZT: 151-204, 150-410

MEGJELENIK NAPONKÉNT * ELŐFIZETÉSI ÁRA A POSTAI KÖLTSÉGGEL EGYÜTT NEGYEDÉVRE 60'— Ft
KIADÁSÉRT FELEL AZ INTÉZET IGAZGATÓJA

69. évfolyam 162. szám. + Budapest + 1956. június hó 10.

Az időjárási helyzet ma reggel és a várható időjárás:

Az északról beáramló hideg, valamint a délről felsikló enyhe légtömegek összeáramlásánál Franciaországban, Németországban, Csehszlovákiában és Lengyelországban erősen felhős, csapadékos, máshol általában derült, száraz az időjárás.

Hazánkban szombaton országszerte záporok, zivatarok voltak. Jászapátiból jégesőt jelentettek. A lehullott csapadék mennyisége általában 5-10 mm volt, helyenként azonban a heves zápor következtében 20-30 mm-t, Lillafüreden 34, Téglás on 49 mm-t mértek. A nappali hőmérséklet a keleti megyékben még 25-28, Miskolcon 29 fokig, nyugaton ezzel szemben 15-20, Magyaróvárott csak 13 fokig emelkedett. Ma hajnalban általában 8-11 fokig hült le a levegő.

Budapesten vasárnap 12 órakor a hőmérséklet 16 fok, a tengerszintre átszámitott légnyomás 766 mm, alig változik.

Várható időjárás hétfő estig:

Változó felhőzet, több helyen délutáni záporeső, helyenként zivatar.
Mérsékelt déli-délnyugati szél.
A hőmérséklet fokozatosan emelkedik.

Várható legalacsonyabb hőmérséklet ma éjjel:7-10, legmagasabb nappali hőmérséklet hétfőn: 17-20 fok között.

Lépp Ildikó

A hőmérséklet és a légnyomás napi középértéke Budapesten és ezek eltérése a 75 évi átlagtól:

1956. VI. 9-én: 14.1 C°, 758.1 mm. Eltérés: -5.7 C°, -2.5 mm.

1871. óta ezen a napon előfordult

legmagasabb hőmérséklet	32.7 C°	/1949./
legalacsonyabb hőmérséklet	6.9 C°	/1933./

Az Országos Meteorológiai Intézet Időjárási Napijelentése

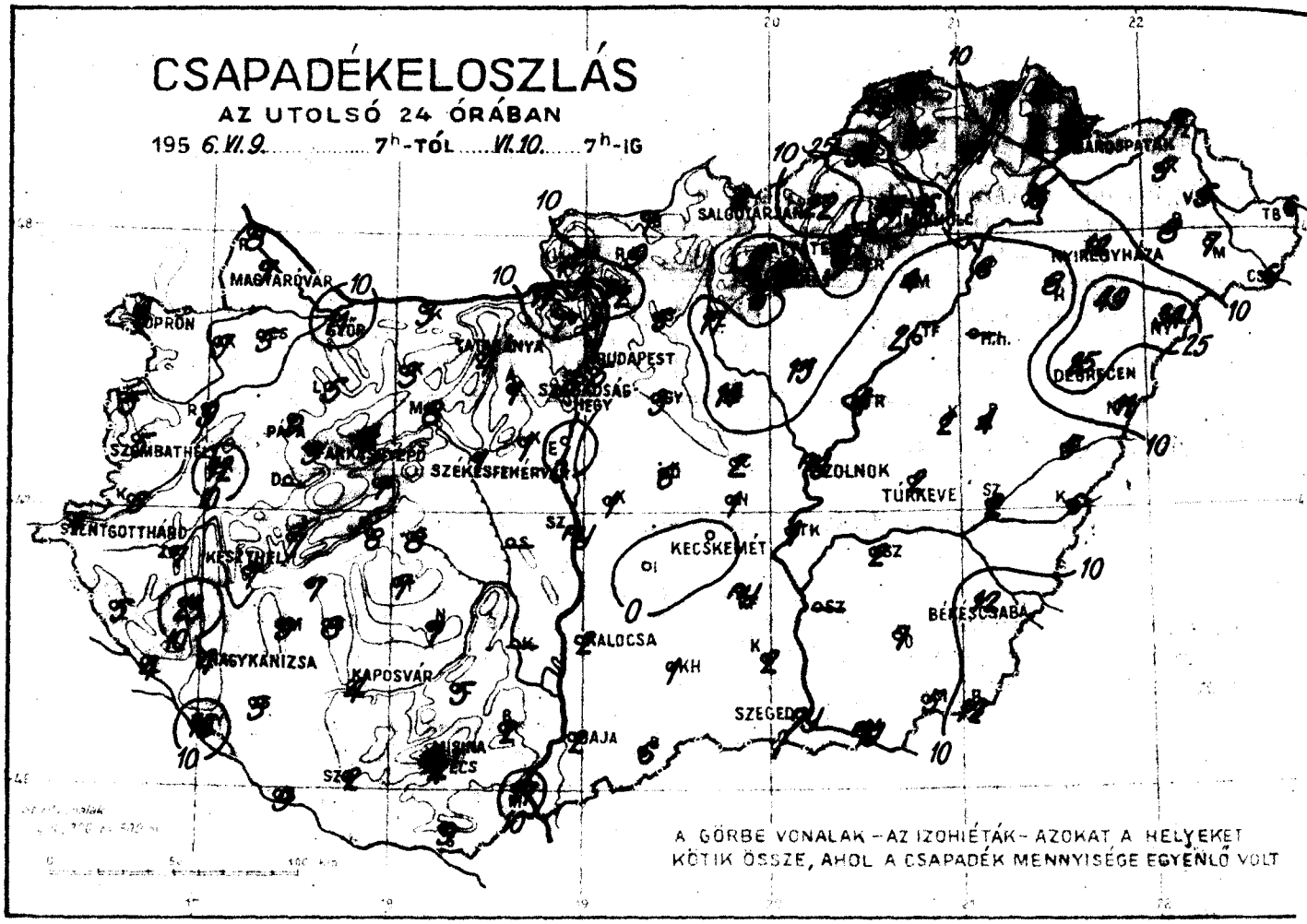

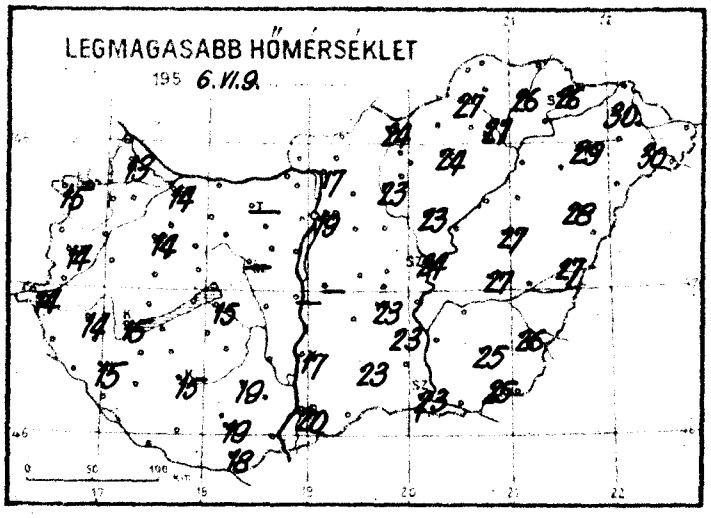

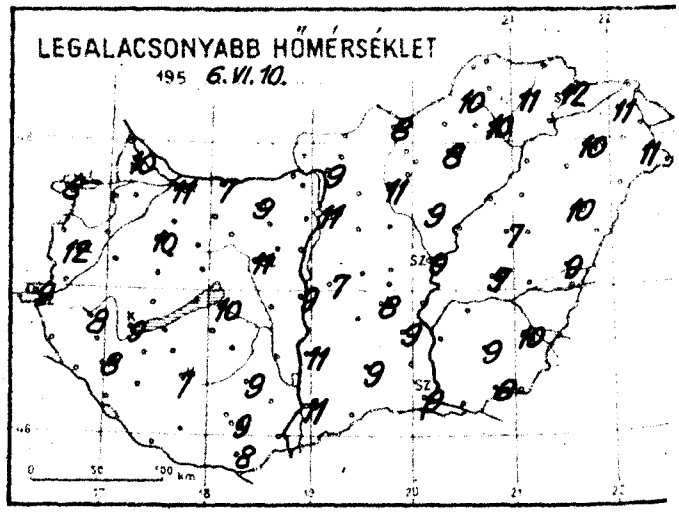

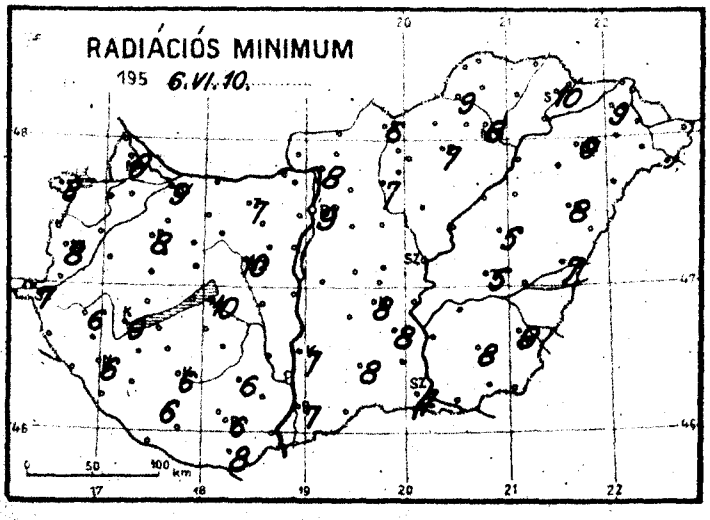

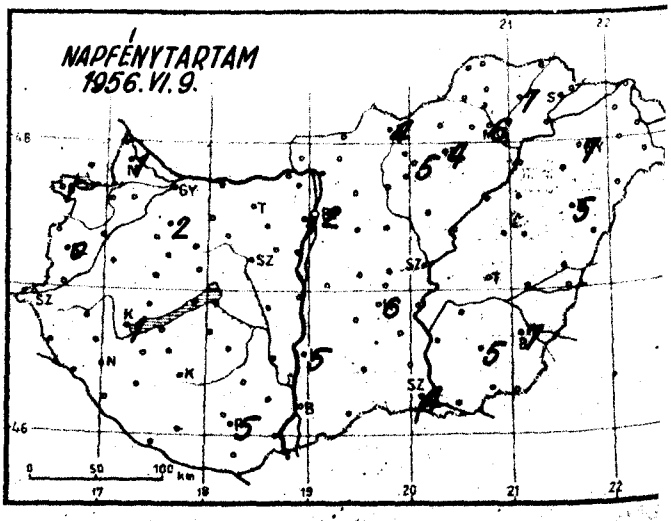

Időjárási helyzet 1956. év JÚNIUS hó 10. nap 7 óra

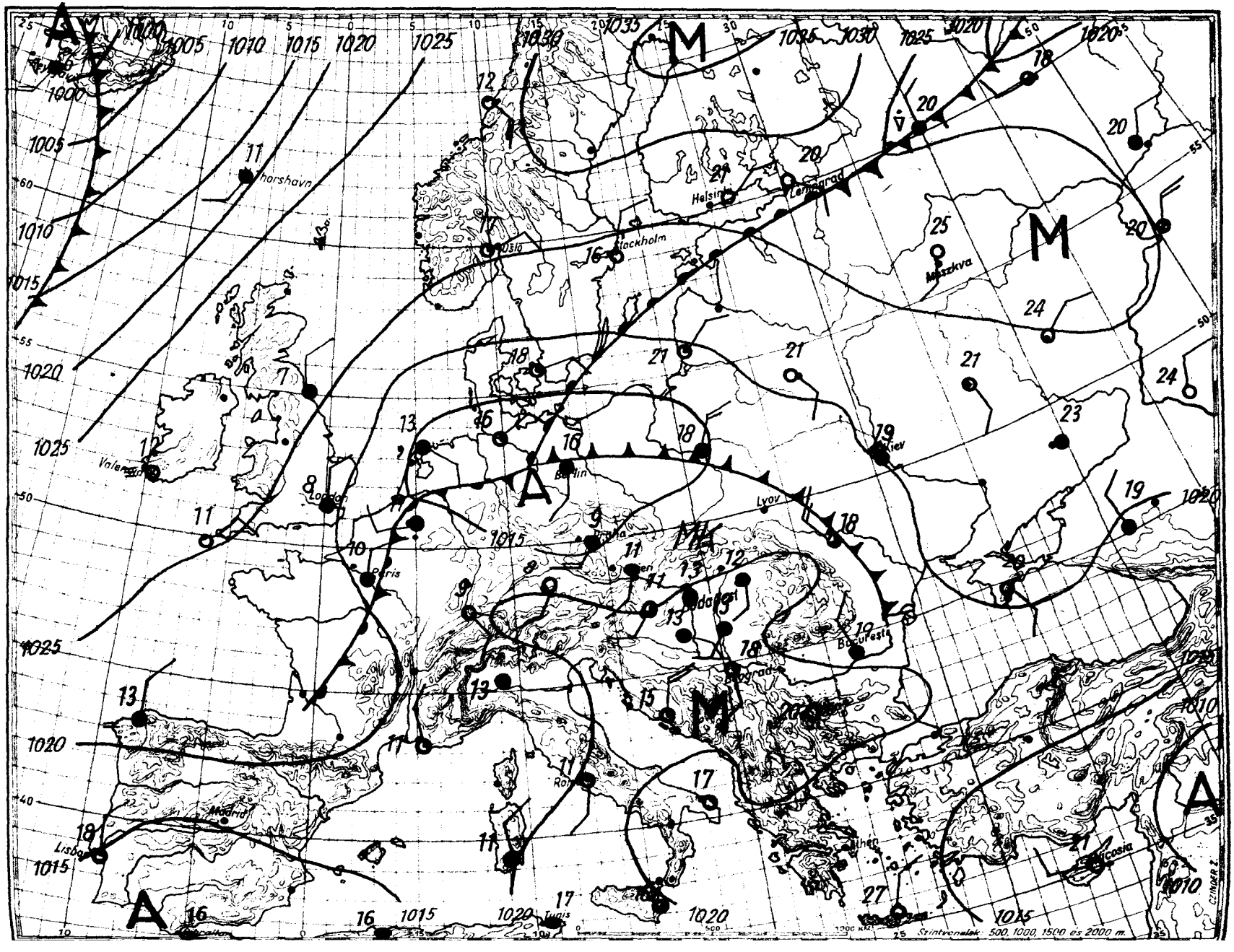

Magassági légállapotmérés

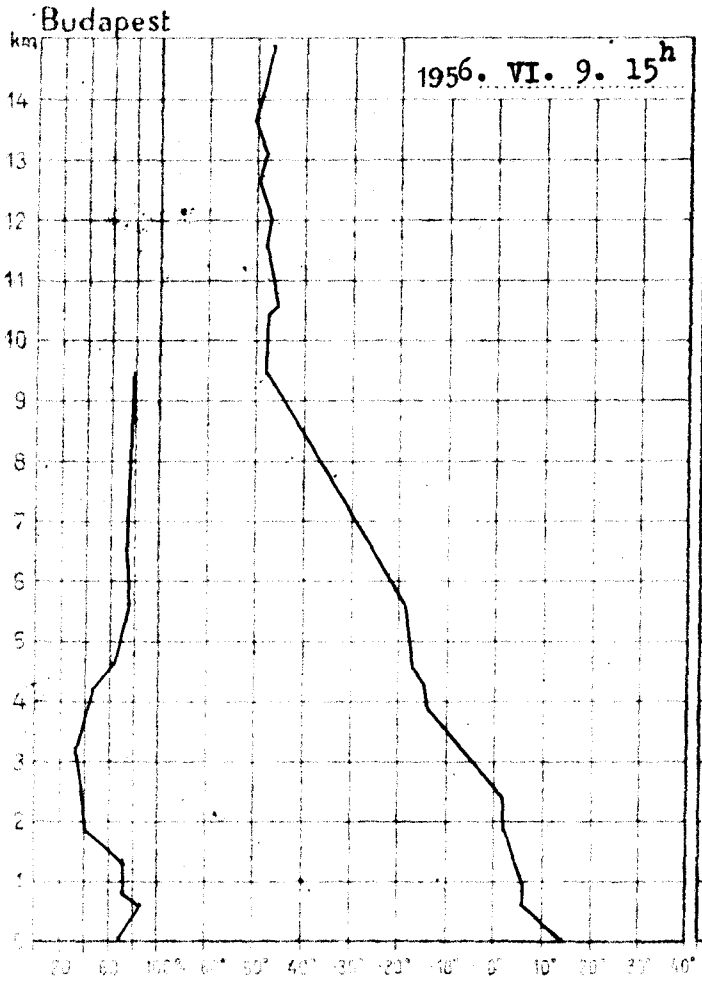

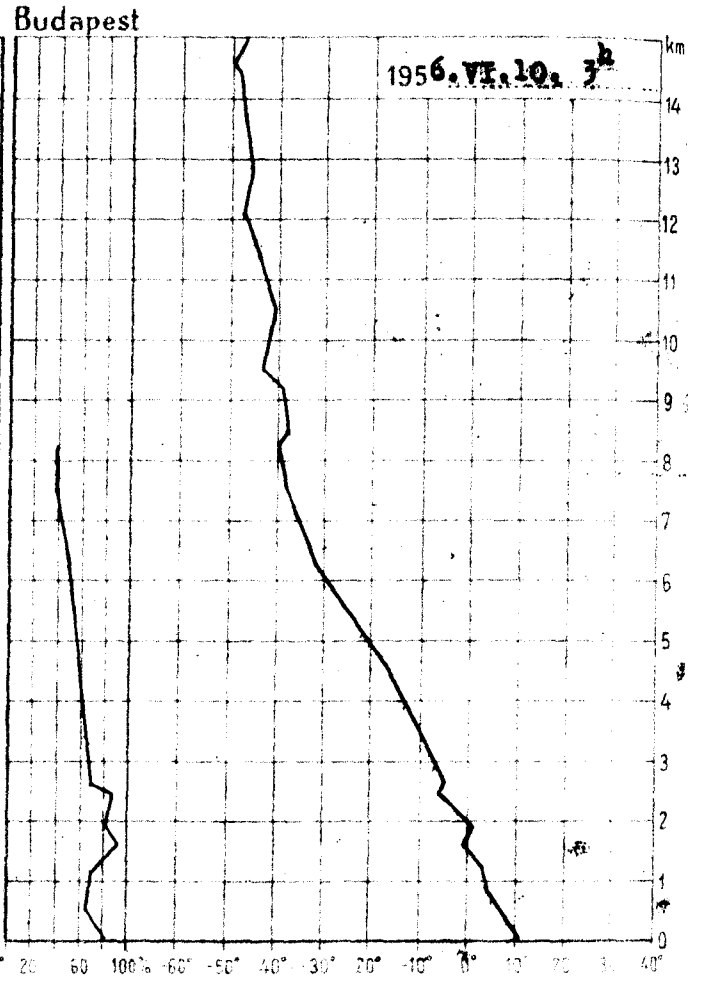

1956. VI.9. 15h			
km	mb	C°	%
Talaj	994.6	14.9	71
0·5	952	11.0	83
1	898	7.9	75
1·5	846	5.3	65
2	794	3.7	45
2·5	748	0.7	39
3	701	-4.0	38
4	617	-12.4	48
5	541	-14.3	71
6	472	-20.9	80
7	412	-27.8	80
8	358	-35.3	80
9	309	-43.3	82
10	267	-47.4	-
11	228	-45.9	-
12	197	-46.7	-
13	169	-47.8	-
14	145	-48.5	-
15			

Magaslégköri időhelyzet

Hazánk felett az egész troposzférában erős, 9-11 fokos lehülés következett be, ezáltal a 0 fok szintje 1500 m-t, a -10 fok magassága 1670 m-t süllyedt. Magasságuk ma hajnalban 1980, ill. 3550 m volt. A sztratoszféra magassága 8200 m, hőmérséklete -39.7 fok.

Pápainé s.k.

1956. VI.10. 3h			
km	mb	C°	%
Talaj	1001.3	10.2	87
0·5	958	8.9	68
1	901	5.8	73
1·5	848	2.3	87
2	795	-0.3	85
2·5	747	-4.1	85
3	701	-6.0	67
4	617	-12.4	60
5	539	-20.5	56
6	470	-28.3	53
7	408	-34.7	48
8	354	-39.0	46
9	306	-39.0	-
10	263	-40.8	-
11	228	-41.6	-
12	197	-46.3	-
13	170	-45.7	-
14	146	-47.2	-
15	125	-47.2	-

OFFSET NYOMDA BUDAPEST F. V. POMAVER GYULA

956. június hó

10. nap vasárnap

59. évfolyam 162. sz.

	Reggeli észlelések 06 EMG				Az utolsó 24 óra adatai				
	Felhőzet (0–4)	Szélirány és erő (Beaufort)	Légnyomás (millibárban)	Hőmérséklet (°C)	Csapadék (24 óra) (mm)		Hőmérsékleti szélsőségek: tegnapi napjaik max.	éjszakai min.	Radiációs min.	Napsütés (óra) tegnap
[illegible]	4	S 4	1020.3	11	7		13	10	9	1
[illegible]	4	SE 1	20.0	12	3		15	8	8	1
[illegible]	4	W 1	19.7	12	5		14	12	8	0
[illegible]	4	NW 1	19.9	10	4		14	9	7	–
[illegible]	1	SE 4	19.6	14	9		14	10	8	–
[illegible]	4	SSW 1	19.9	11	11		14	11	9	–
[illegible]	4	SSW 1	18.4	12	4		–	9	7	–
[illegible]	1	SE 2	–	14	1		–	11	10	–
[illegible]	3	SE 1	20.2	13	7		15	9	9	1
[illegible]	3	SSE 1	20.0	12	4		15	8	6	–
[illegible]	3	SSE 2	20.3	12	4		15	7	6	–
[illegible]	4	E 1	20.0	13	4		19	9	6	5
[illegible] M. L.	4	– 0	20.2	13	5	R	19	11	9	2
[illegible]	3	SW 2	19.5	11	6	R	24	8	6	4
[illegible]	2	SW 1	20.2	12	9	R	24	8	7	4
[illegible]	2	SE 2	19.7	13	26	R	27	10	8	6
[illegible]ak	3	E 2	–	13	5		26	12	10	7
[illegible]	2	E 1	20.3	14	2		20	11	7	–
[illegible]	3	SE 2	21.1	14	2		17	11	7	5
[illegible]	3	– 0	20.2	14	•		23	8	8	6
[illegible]	4	SW 1	20.8	13	ny	R	23	9	4	4
[illegible]	1	– 0	20.6	14	ny		24	9	–	–
[illegible]	3	W 1	–	12	2		27	9	5	–
[illegible]ros	4	S 1	21.3	13	12		26	10	8	7
[illegible]	3	SW 2	21.5	13	25	R▲	28	10	8	5
[illegible]	2	SW 2	21.2	13	12		29	10	9	7
[illegible] (1000 mb)*	1	SW 1	901.7	6	12	R	17	4	–	5
[illegible]	–	–	–	–	11		17	5	–	–
[illegible]	4	S 1	960.5	10	3	R	20	8	–	–
[illegible]ag (1014 mb)*	4	SW 1	960.5	10	21		15	7	–	1
[illegible] (1000 mb)*	1	SE 4	957.2	10	9		12	8	7	–

[illegible] csapadék mm			24 óra [illegible] mm			24 óra csapadék mm			24 óra csapadék mm		
[illegible]	8		[illegible]	8		[illegible]	32	R	Zahony	7	R
[illegible]	5		[illegible]	8		[illegible]	13		Kisvarda	5	
Kaposvár	5		[illegible]	7		[illegible]	11		Vasárosnamény	5	R
Kőszeg	5		Mateg[illegible]	9		[illegible]	34	R	Baktalórántháza	8	R
Nagykanizsa	9		Somogyvár	8		[illegible]	20	R	Mátészalka	7	R
Kaposmérő	5		Tab	7		Ozora	21	R	Tarpa	6	R
Lenti	5		Szolgagörd	–		Hidas [illegible]	5	R	Csenger	6	R
Zalaegerszeg	7	R	Sárszentmihály	ny		Nagykanizsa	7	R	Nyíregyháza	34	R▲
Hahót	23		Nagykanizsa	7		Tolna	16	R	Fényeslitke	6	R
Letenye	4	R	Szentgyörgyvölgy	3		Mezőkomárom	4	R	Hajdúdorog	8	R
Gyékényes	16		Tamási	9	R	Dunaújváros	15	R▲	Hortobágy	–	
Kaposvár	12		Szekszárd	2		Nagykáta	14	R	Nagykálló	11	R
Balatonszentgyörgy	5		Lengyel	5		Kecskemét	3		Piroszló	2	R
Dombóvár	–		Kaposvár	–		Orgovány	6	R	Tiszaroff	4	R
Tapolca	7		Bátaapáti	2		Kecskemét-Katona	1		Kántorjánosi	2	
Zirc	8		Mohács	17	R	Cegléd	2	R	Püspökladány	4	
Veszprém	7		Siklós	9	R	Nagykőrös	1		Berettyóújfalu	5	
Komárom	3		Királyrét	–		Tiszakeszi	1		Szeghalom	2	R
Kisbér	3		Bolassagyarmat	7	R	Izsák	•		Körösszakál	6	
Mór	8		Romhány	9	R	Kiskunfélegyh.	ny		Szarvas	2	R
Alcsút	1		Vác	22		Kiskunhalas	1		Szentes	–	
Esztergom	17	R	Galgamácsa	5	R	Bácsalmás	6	R	Orosháza	7	R
Dobogókő	–		Lőrinci	17	R	Kistelek	2	R	Makó	ny	R
Ercsi	•		Gyöngyös	5	R				Mezőhegyes	5	R
Kápolnásnyék	1		Borsodnádasd	22	R				Battonya	12	R

* A légnyomás 500 gdm-re átszámítva ** A légnyomás 1000 gdm-re átszámítva

Magassági szélmérések

Óraadatok greenwichi középidőben

VI.9.	Szhely 15 h		Nkanizsa 15 h		Győr 14 h		Pécs 15 h		Bpest 13 h		Bpest 15 h		Bpest 21 h		Bpest 23 h		Szeged 18 h	
	fok	m/s	fok	m/s	fok	m/s	fok	m/s	fok	m/s	fok	m/s	fok	m/s	fok	m/s	fok	m/s
Talaj	220	2	-	7	270	7	320	2	320	7	270	7	290	2	270	2	180	2
500 m	240	3	290	2	310	8	290	5	250	6	280	4	300	7	310	6	290	7
1000	240	3	270	4			290	5	220	9	270	5	260	7	300	6	270	8
1500	320	2					250	4	190	14			260	7			260	10
2000	260	3					250	4									260	11
2500	290	6					230	8										
3000	290	6					230	8										
4000																		
5000																		
6000																		
7000																		
8000																		
9000																		
10000																		
11000																		
12000																		
13000																		
14000																		
15000																		
16000																		
17000																		
18000																		
19000																		
20000																		

VI.10.	Szhely 3 h		Szhely 6 h		Győr 3 h		Pécs 4 h		Bpest 3 h		Bpest 4 h		Szeged 3 h		Miskolc 6 h		Debrec 3 h	
	fok	m/s	fok	m/s	fok	m/s	fok	m/s	fok	m/s	fok	m/s	fok	m/s	fok	m/s	fok	m/s
Talaj	220	2	220	2	140	2	-	0	360	2	270	2	180	2	140	2	180	2
500 m	240	2	220	4	240	6	260	5	300	8	310	6	240	9	120	2	230	10
1000	240	2	220	4	270	8	260	8	260	5	310	6	250	5	240	7	250	10
1500	290	3	270	4	270	8	250	10	230	9			250	9			250	10
2000	290	10			240	5	260	12					260	10			240	10
2500	290	8					280	15					230	14			240	13
3000	290	8					280	15					230	14			240	13
4000	270	12					290	16									220	13
5000	260	9					310	10									220	10
6000	230	12															230	10
7000	230	12															230	10
8000	220	19															240	11
9000	220	19															240	11
10000	210	21															240	11
11000																	240	11
12000																	240	11
13000																		
14000																		
15000																		
16000																		
17000																		
18000																		
19000																		
20000																		

OFFSET-NYOMDA, BUDAPEST F. V. POMAYER GYULA

IDŐJÁRÁSI NAPIJELENTÉS

ЕЖЕДНЕВНЫЙ МЕТЕОРОЛОГИЧЕСКИЙ БЮЛЛЕТЕНЬ • DAILY SYNOPTIC MAP OF THE HUNGARIAN METEOROLOGICAL INSTITUTE • BULLETIN QUOTIDIEN DE L'INSTITUT MÉTÉOROLOGIQUE HONGROIS WETTERBERICHT DES UNGARISCHEN METEOROLOGISCHEN INSTITUTS

KIADTA AZ ORSZÁGOS METEOROLÓGIAI INTÉZET BUDAPEST II. KITAIBEL PÁL UTCA 1 TEL.: KÖZPONT: 150-220 IDŐJÁRÓ OSZT: 151-204, 150-410

MEGJELENIK NAPONKÉNT • ELŐFIZETÉSI ÁRA A POSTAI KÖLTSÉGGEL EGYÜTT NEGYEDÉVRE 60·- Ft KIADÁSÉRT FELEL AZ INTÉZET IGAZGATÓJA

69. évfolyam 163. szám. + Budapest + 1956. június 11.

Az időjárási helyzet ma reggel és a várható időjárás:

Észak- és Kelet-Európa felett leszálló légáramlással jobbára derült, csendes, száraz idő alakult ki. Szárazföldünk nyugati részén azonban az óceáni léghullámok hatására még továbbra is csapadékos és az évszakhoz képest hűvös az időjárás. Európa középső vidéke fölé déli, délnyugati széllel ismét meleg levegő áramlik a magasban.

Hazánkban vasárnap a változó felhőzetből többfelé kaptunk záporesőt, zivatart. A lehullott csapadék mennyisége csak kevés helyen haladta meg az 5 m -t. Sztálinvárosból jégesőt jelentettek. A felmelegedés országszerte 19-22 fokig terjedt. Ma hajnalban általában 8-12 fokig hült le a levegő.

Budapesten hétfőn 12 órakor a hőmérséklet 22 fok, a tengerszintre átszámitott légnyomás 768 mm, alig változik.

Várható időjárás kedd estig:

Felhős idő, sokfelé eső, a keleti megyékben néhány helyen délutáni zivatar.
Mérsékelt, időnként kissé élénkebb déli, délnyugati szél.
A nappali hőmérséklet a keleti megyékben csökken, máshol alig változik.

Várható legalacsonyabb hőmérséklet ma éjjel: 13-16, legmagasabb nappali hőmérséklet kedden: 20-23 fok között.

Tóthegyi

A hőmérséklet és a légnyomás napi középértéke Budapesten és ezek eltérése a 75 évi átlagtól:

1956. VI. 10-én: 15.5 C°, 765.9 mm. Eltérés: -4.6 C°, +5.9 mm.

1871. óta ezen a napon előfordult

legmagasabb hőmérséklet	33.5 C°	/1937./
legalacsonyabb hőmérséklet	7.0 C°	/1890./

Az Országos Meteorológiai Intézet Időjárási Napijelentése

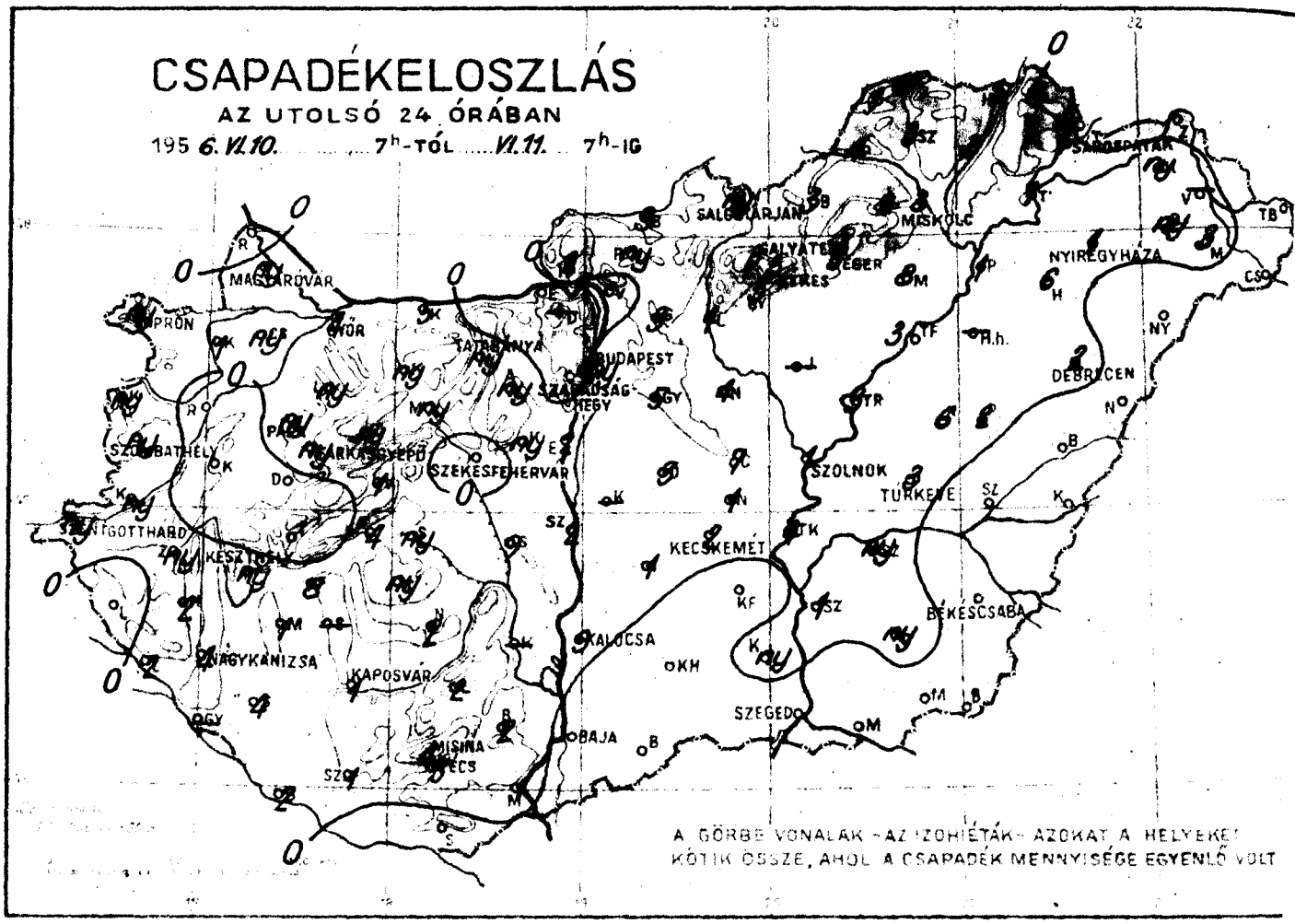

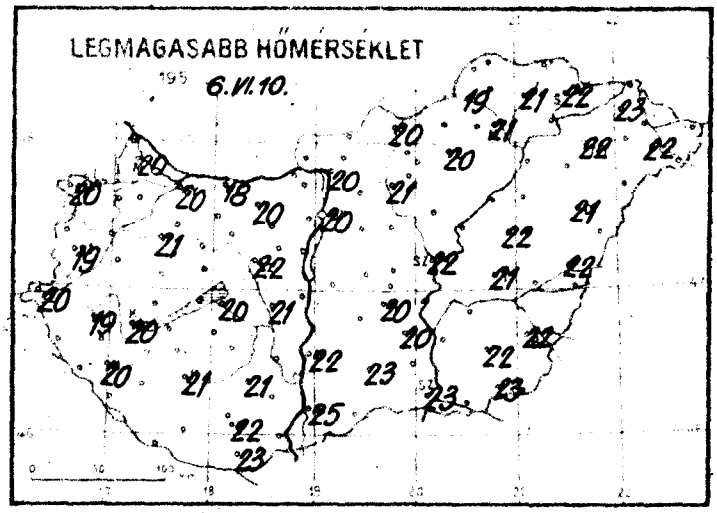

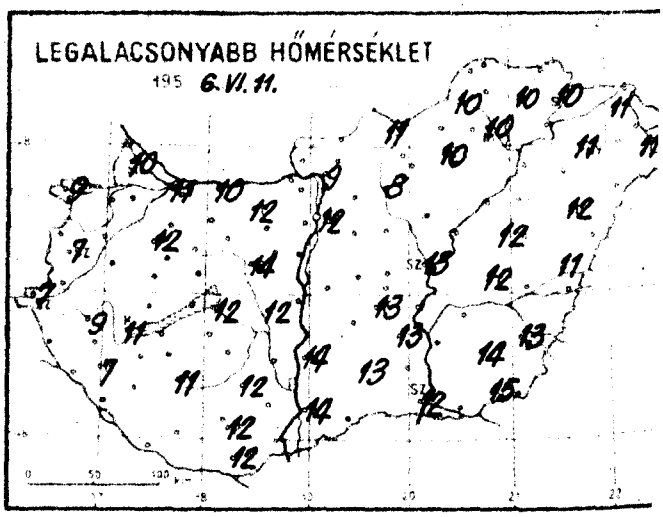

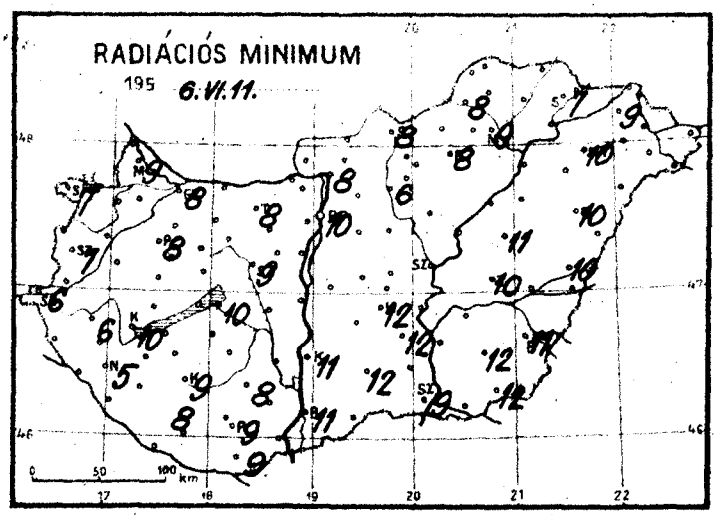

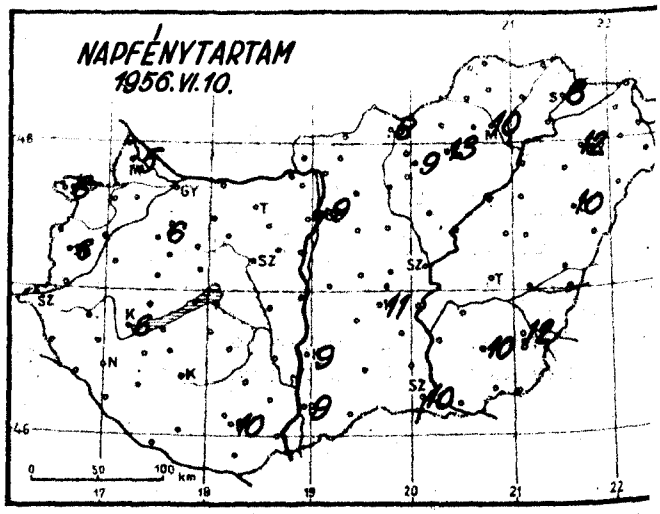

Időjárási helyzet *1956.* év *JÚNIUS* hó *11.* nap 7 óra

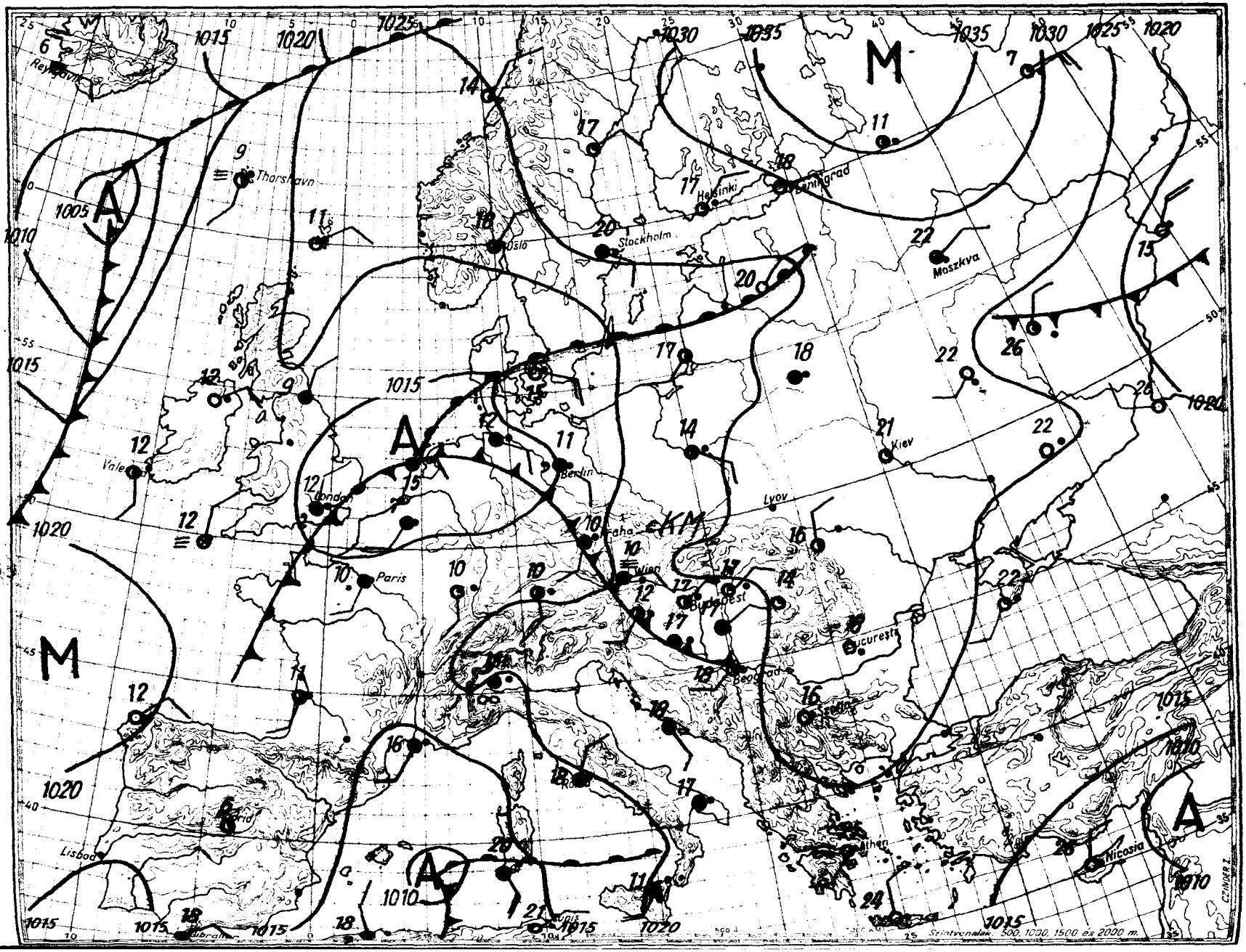

Magassági légállapotmérés

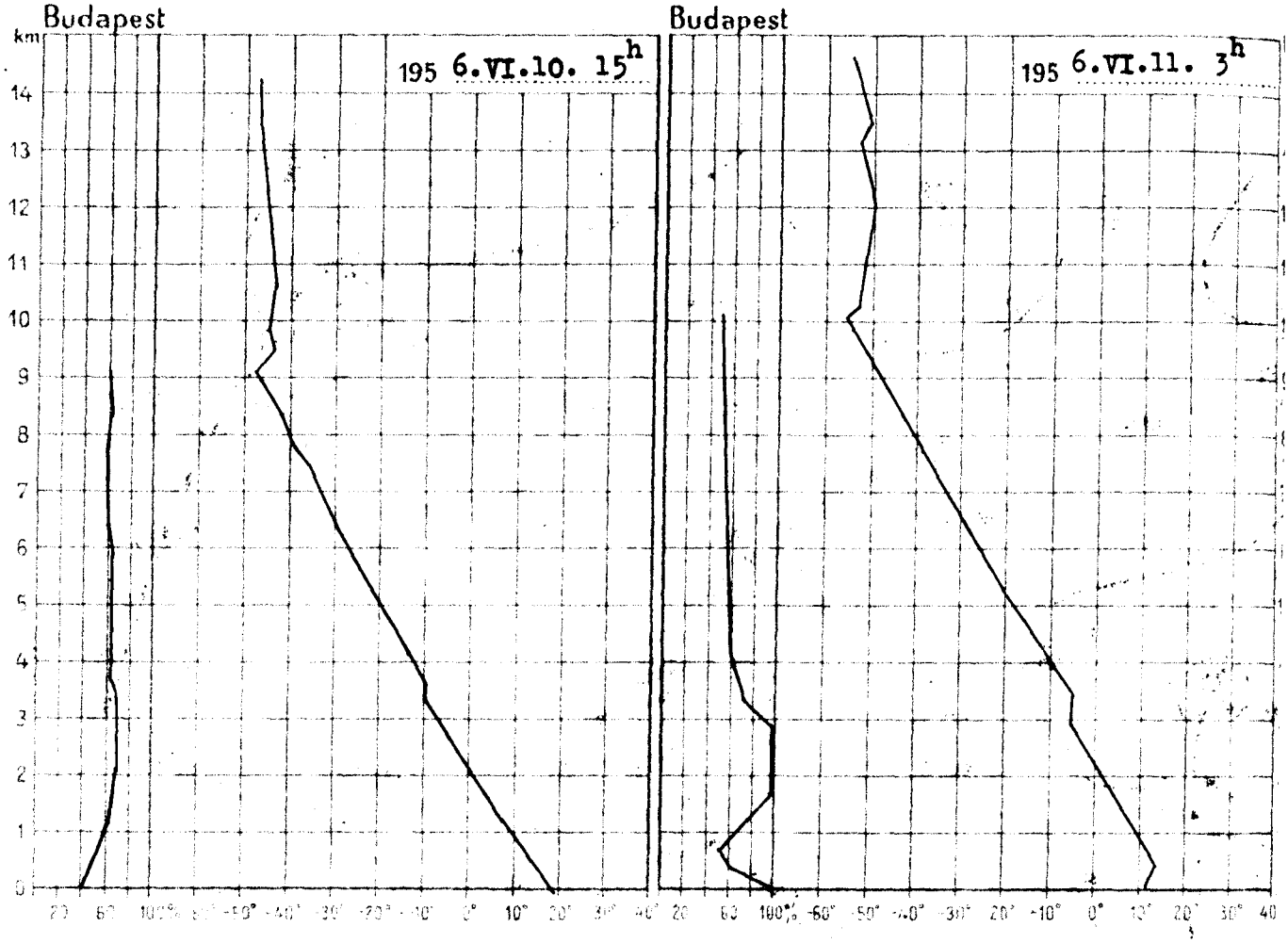

195 6.VI.10. 15h			
km	mb	C°	%
Talaj	1003.9	19.8	44
0·5	962	16.0	50
1	908	10.8	60
1·5	853	6.2	67
2	803	2.5	72
2·5	752	-1.4	78
3	708	-5.1	73
4	621	-11.0	65
5	544	-17.8	61
6	475	-25.1	66
7	413	-31.9	64
8	359	-38.8	62
9	310	-45.6	66
10	266	-43.0	63
11	230	-43.0	-
12	198	-44.0	-
13	170	-45.9	-
14	146	-48.4	-
15	126	-48.2	-

Magaslégköri időhelyzet

Nyugat- és Közép-Európa felett ciklon helyezkedik el, és áramlási rendszerének megfelelően délnyugati magassági széllel meleg levegőt szállit Olaszországon keresztül. Ma hajnalban erős meleg advekció volt észlelhető az Appenin-félsziget és Jugoszlávia térségében. Hazánk felett az egész troposzférában gyenge melegedés következett be. Ezáltal a 0 fok szintje 270 m-t, a -10 fok magassága 530 m-t emelkedve 2250, ill-4080 m-re került. A sztratoszféra magassága 10020 m, hőmérséklete -54.2 fok.

Pápainé s.k.

195 6. VI.11. 3h			
km	mb	C°	%
Talaj	1006.0	12.5	100
0·5	961	12.8	60
1	907	9.3	70
1·5	853	5.5	97
2	803	1.7	100
2·5	755	-1.7	100
3	708	-4.7	96
4	622	-9.6	63
5	545	-18.1	60
6	476	-24.8	60
7	414	-32.5	58
8	356	-40.1	56
9	309	-48.1	54
10	265	-54.1	54
11	227	-50.0	-
12	195	-48.7	-
13	166	-51.0	-
14	144	-50.5	-
15	123	-51.6	-

Offset: OMDA, BUDAPEST F.V. POMAYER GYULA

MELLÉKLET AZ ORSZÁGOS METEOROLÓGIAI INTÉZET

IDŐJÁRÁSI NAPIJELENTÉSÉHEZ

Budapest, 1956. JÚNIUS hó 11. nap HÉTFŐ

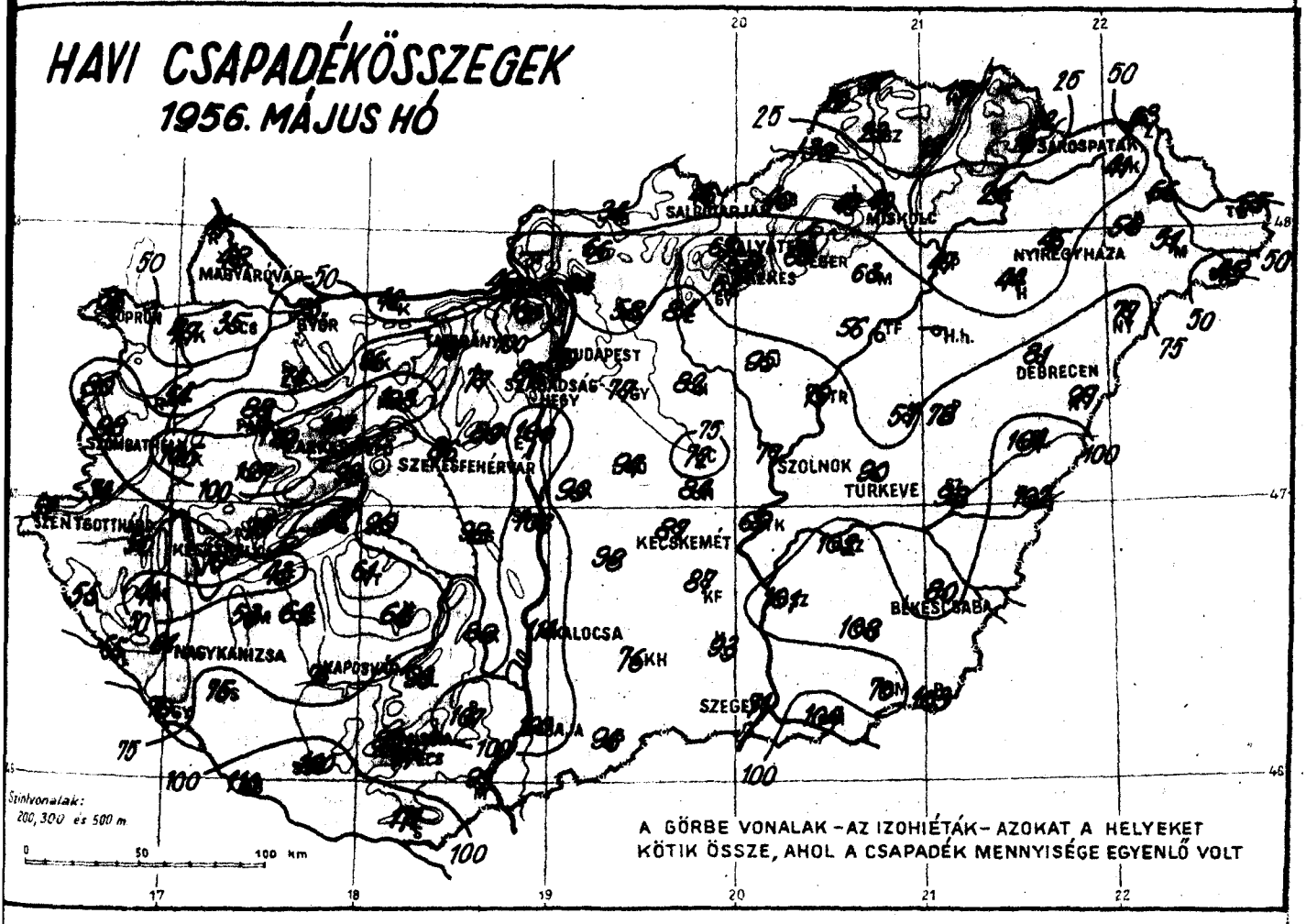

ÉGHAJLATI TÁVIRATOK

1956. május hóról.

Az 1956. május 5. és 6. napjain közzétett éghajlati táviratok adatai, valamint azok eltérése a 30 évi /1901-30/ törzsértékektől:

ÁLLOMÁS	Légnyomás mb		Hőmérséklet C°		Nedvesség %		Csapadék mm	
Mosonmagyaróvár	1019,0	+3,9	15,4	+0,3	65	-6	48	0
Pécs rep.tér	18,1	+3,4	15,8	+0,1	66	-2	77	+12
Budapest M.I.	17,9	+3,5	16,0	-0,6	62	-4	89	+24
Szeged Egyetem	17,7	+3,4	16,4	-0,5	67	-1	71	+14
Debrecen Egyetem	17,7	+3,3	15,4	-0,7	68	0	81	+21
Miskolc rep.tér	17,6	+3,0	15,5	-0,7	63	-6	40	-17

Útmutatás az Időjárási Napijelentés használatához

Az időjárási Napijelentés hazánk és Európa időjárásáról nyújt tájékoztatást. Az első oldalon találjuk az európai időjárási helyzet, valamint hazánk utolsó 24 óra alatti időjárásának rövid leírását és a várható időjárást a következő 36 órára. Ezen az oldalon szerepel még a budapesti hőmérséklet és légnyomás előző napi középértéke és ezek eltérése a 75 éves átlagtól, valamint az 1871. óta azon a napon előfordult legmagasabb és legalacsonyabb hőmérséklet értéke és évszáma.

A második oldalon térképeken közöljük néhány időjárási elem területi eloszlását hazánk felett. Az első bemutatja az utolsó 24 óra csapadékmennyiségét (mm-ben; ny = nyom, azaz 0,4 mm, vagy ennél kisebb mennyiség). A második térképen a kiadást megelőző napon észlelt nappali hőmérsékleti csúcsértéket láthatjuk, a harmadikon az elmúlt éjszaka alatti legalacsonyabb hőmérsékletet, a negyediken pedig a talajközeli rétegben észlelt legalacsonyabb hőmérsékletet (mindhármat Celsius-fokokban). Az ötödik térképen általában a kiadást megelőző napon mért napsütés időtartamát adjuk meg órákban. Hóréteg esetén azonban ezen a térképen közöljük a kiadás reggelén mért hóréteg magasságát cm-ben (f = folt, azaz nem összefüggő réteg).

A harmadik oldalon található a vázlatos kivonata annak a sokezer adatot tartalmazó időjárási munkatérképnek, amelynek alapján az Intézet időjelzése (prognózisa) készül. Az itt közölt térképen csak a legfontosabb állomások néhány közérdekű adata van feltüntetve: a felhőzet mennyiségét az állomás karika besötétítésének mértékével adjuk meg; a szél abból az irányból fúj, amerre a szélzászló rúdja mutat. A zászlócskák száma meghatározza a szélsebességét: egy hosszú zászló 5 méter másodpere (m/s) erősségű szélnek felel meg, egy rövid zászló 2,5 m/s-nek s. i. t. A hőmérséklet Celsius-fokokban van feltüntetve az állomás karikától balra. Ez alatt található esetenként az időjárás jellemzése, ha az észleléskor nevezetesebb időjárási esemény van, pl. csapadékhullás, köd, zivatar stb. A térképen láthatók még az izobárok, az egyenlő légnyomású helyeket összekötő vonalak, valamint a különböző fogazással ellátott görbe vonalak, az ú. n. időjárási frontok (jelmagyarázatot l. alább).

Az „A" a kis légnyomású terület (minimum, ciklon), az „M" a nagy légnyomású terület (maximum, anticiklon) középpontját jelöli. Fel van tüntetve azonkívül a Magyarországon, vagy annak környékén uralkodó légtömegek fajtája nemzetközi rövidítéssel. A betűk jelentése:

T = szubtrópusi
P = mérsékeltövi
A = sarkvidéki
F = leszálló
m = tengeri
c = szárazföldi
W = meleg
K = hűvös vagy hideg
M = légtömeg (levegő)

(Pl. cKM = szárazföldi hideg levegő, mTM = tengeri szubtrópusi levegő.)

A térkép melletti beosztás segítségével átszámíthatjuk a Hg milliméterekben kifejezett légnyomás értéket millibár egységekre és viszont.

A 4. oldalon van a magassági légállapotmérés eredménye, amelyet rádiós léggömbbel végeztek. Itt találjuk a talajon, valamint 500, 1000, 1500 stb. m magasságban a légnyomás nagyságát millibárban, a hőmérsékletet Celsius-fokokban és a viszonylagos nedvességet százalékban. A mérés eredményét rajzban is ábrázoljuk. A rajz vízszintes tengelyén a viszonylagos nedvességet, ill. a hőmérsékletet, a függőleges tengelyén pedig a magasságot tüntettük fel. A „Magaslégkori időhelyzet" hazánk, ill. Közép-Európa felett elhelyezkedő légtömegekről tájékoztat.

Az 5. oldalon táblázatos alakban közöljük a hazánkban reggel 7 órakor (azaz 6 órakor greenwichi időben = 06 TMG) végzett megfigyelések eredményét, valamint az utolsó 24 óra néhány adatát, amelyek közül egyeseket, a 2. oldalon térképeken is közlünk. A felhőzet mennyisége az égbolt negyedeiben van megadva (0 = derült, 4 = borult), mellette esetenként feltüntetjük a nevezetesebb időjárási eseményeket (mint az időjárási térképen). A széliránynál megjelölésére a nemzetközi rövidítéseket használjuk (N = észak, E = kelet, S = dél, W = nyugat), az erősség méter/másodperc egységekben szerepel, a légnyomás tengerszintre átszámítva millibárokban (az ezresek és százasok száma csak szükség esetén van kiírva), valamennyi hőmérsékleti adat Celsius-fokokban, a csapadék-mennyiség, mint a térképen, mm-ben. A következő hasábban esetenként feltüntetjük a reggeli észlelés alkalmával talált deret, zúzmarát (jelekkel), ill. a hóréteg vastagságát cm-ben. A táblázat utolsó oszlopában van a napsütés tartama órákban. A második táblázatban vannak a csapadéksürgönyző állomások adatai: a csapadékmennyiség és hórétegvastagság.

A 6. oldalon vannak a magyarországi magaslégkori szélmérések. Az egyes oszlopokban megtalálhatjuk a szél irányát a talajon, 500, 1000, 1500 stb. m magasságban 360 fokos beosztás szerint (90 fok = kelet, 180 fok = dél, 270 fok = nyugat és 360 fok = észak), továbbá a szél sebességét m/s-okban.

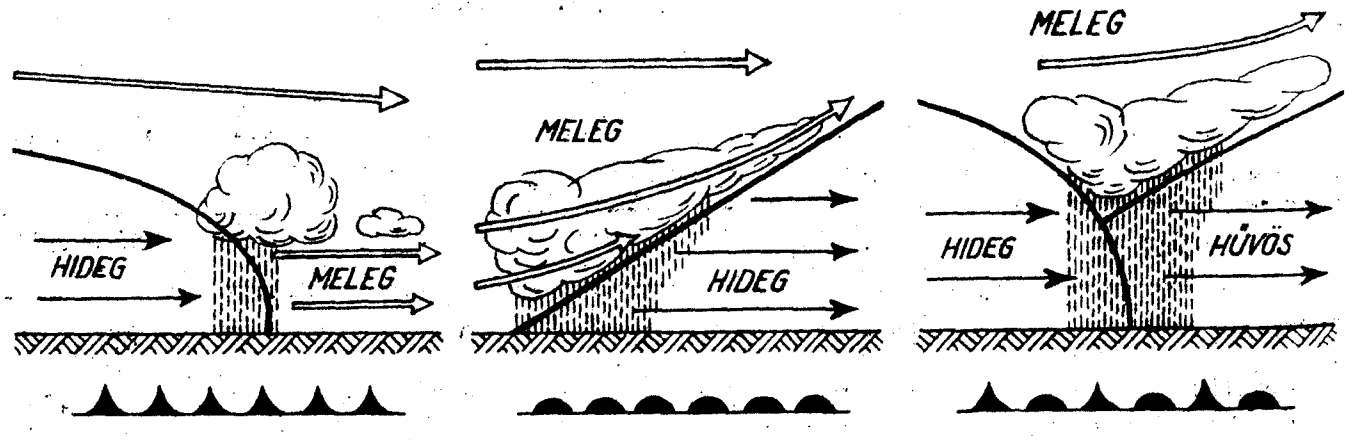

Hideg front **Meleg front** **Záródott front (okkluzió)**

Az időjárási front két különböző sajátosságú légtömeg ütköző vonala. Hideg front, vagyis betörési front esetén a hideg levegő tör előre, maga előtt felemelve a melegebb levegőt. Meleg front, vagyis felsiklási front esetén a meleg levegő a hidegebbre felsiklik. Záródott front, vagy okkluzió keletkezik akkor, ha a betörési front az előtte haladó felsiklási frontot utóléri és a meleg levegőt a magasba emelve, a talajtól teljesen elválasztja. A szaggatott kettős vonalak a lesiklási felületet jelzik. Lesiklási felület mentén is két különböző sajátosságú légtömeg érintkezik, de az egyik légtömeg leszálló mozgást végez. Az időjárási frontok általában az időromlás (borulás, eső, zivatar, havazás, hirtelen ki törő szél) hordozói. A lesiklási felület mentén általában szép időjárás uralkodik, felhőtlen égbolt, szélcsend, legfeljebb vékony rétegű kisugárzási köd van.

OFFSET NYOMDA, BUDAPEST F. V. POHAVER GYULA

956. június

11. hétfő

69. 163.

	Reggeli eszlelések (TMI)				Az utolsó 24 óra adatai					
	Felhőzet (0–4)	Szélirány és erő (m/s)	Légnyomás (milibár)	Hőmérséklet (°C)	Csapadék (24 óra) mm		Hőmérsékleti szélsőségek: tegnapi nappali max.	éjszakai min.	Radiációs min.	Napsütés (óra) tegnap
[illegible]	0	SE 4	1021.9	15	ny		20	10	8	5
[illegible]	1	E 1	21.0	16	ny		20	9	7	6
[illegible]	1	W 4	22.1	12	ny		19	7	7	6
[illegible]	1	NNW 1	22.1	12	ny	R	20	7	6	–
[illegible]	1	S 6	22.1	16	ny		21	12	8	–
[illegible]	4	SSW 4	22.4	17	4	R	20	11	8	–
[illegible]	3	ESE 2	23.7	16	ny		20	12	8	–
[illegible]	1	SE 2	–	17	.		22	14	9	–
[illegible]	0	SE 1	23.3	15	ny		20	11	10	6
[illegible]	3	– 0	23.3	14	4	R	20	7	5	–
[illegible]	3	S 2	23.4	17	1		21	11	9	–
[illegible]	4 ∞	– 0	23.5	17	5		22	12	9	10
[illegible]	1	NE 1	23.5	17	ny		20	12	10	9
[illegible]	4	NE 2	24.6	12	ny		20	11	8	8
[illegible]	4	NW 1	24.8	15	3		20	10	8	13
[illegible]	4	NNW 2	25.2	14	3		21	10	9	10
[illegible]	4	N 1	–	16	1		22	10	7	8
[illegible]	1	NE 1	23.4	17	.		25	14	11	9
[illegible]	3	N 1	23.4	18	9	R	22	14	11	9
[illegible]	1	ENE 2	23.5	16	2		20	13	12	11
[illegible]	4	NE 2	23.4	17	.		23	12	9	10
[illegible]	3	E 3	23.8	16	1		22	13	–	–
[illegible]	1	NW 1	–	17	3		21	12	10	–
[illegible]	2	SE 2	23.8	19	.		22	13	11	12
[illegible]	4	ESE 2	26.2	17	2		21	12	10	10
[illegible]	3	NE 1	25.1	16	1		22	11	10	12
[illegible]	3	S 4	907.4	10	3		13	7	–	9
[illegible]	–	–	–	–	3		12	7	–	–
[illegible]	3	SSW 1	964.4	14	4		19	11	–	–
[illegible]	3	SE 1	964.8	15	.		17	11	–	7
[illegible]	3	SSE 1	963.3	14	ny		18	11	8	–

24 óra csapadék mm			24 óra csapadék mm			24 óra csapadék mm			24 óra csapadék mm		
[illegible]	.		[illegible]	4	R	[illegible]	4		Zálony	.	
[illegible]	ny	R	[illegible]	ny		[illegible]	1		Kisvárda	ny	
[illegible]	1		[illegible]	8	R	[illegible]	–		Vasárosnamény	–	
[illegible]	ny	R	[illegible]	1		[illegible]	2		Bakralóránthása	ny	
[illegible]	.		[illegible]	–		[illegible]	3		Máteszalka	3	R
[illegible]	ny		[illegible]	ny		[illegible]	3		Tiszabecs	.	
[illegible]	.		[illegible]	9	R	[illegible]	1		Csenger	.	
[illegible]	ny		[illegible]	2	R ▲	[illegible]	.		Nyírlugos	.	
[illegible]	2	R	[illegible]	2		[illegible]	1	R	Polgár	1	
[illegible]	2		[illegible]	4		[illegible]	8		Hajdúdorog	6	R
[illegible]	–		[illegible]	2	R	[illegible]	–		Hurtobágy	–	
[illegible]	.		[illegible]	1		[illegible]	4		Nagyléta	.	
[illegible]	ny		[illegible]	2		[illegible]	5	R	Poroszló	3	
[illegible]	.		[illegible]	–		[illegible]	3		Tiszafüred	3	R
[illegible]	.		[illegible]	2		[illegible]	–		Tiszaroff	6	R
[illegible]	ny		[illegible]	1		[illegible]	7		Kareag	2	
[illegible]	1		[illegible]	.		[illegible]	1		Püspökladány	.	
[illegible]	5	R	[illegible]	2		[illegible]	4	R	Berettyóújfalu	.	
[illegible]	ny		[illegible]	3		[illegible]	1		Szeghalom	.	
[illegible]	ny	R	[illegible]	ny		[illegible]	.		Kőrösszakál	.	
[illegible]	ny	R	[illegible]	.		[illegible]	.		Szarvas	ny	
[illegible]	.		[illegible]	3	R	[illegible]	.		Szentes	1	
[illegible]	–		[illegible]	4	R	[illegible]	ny		Orosháza	ny	
[illegible]	2	R	[illegible]	3					Makó	.	
[illegible]	ny	R	[illegible]	3					Mezőhegyes	.	
									Battonya	.	

* A légnyomás 500 gdm-re átszámítva ** A légnyomás 1000 gdm-re átszámítva

Magassági szélmérések

Óraadatok greenwichi középidőben

VI.10.	Szhely 16 h fok	m/s	Nkanizsa 15 h fok	m/s	Győr 15 h fok	m/s	Pécs 15 h fok	m/s	Bpest 12 h fok	m/s	Bpest 15 h fok	m/s	Bpest 18 h fok	m/s	Bpest 21 h fok	m/s	Szeged 14 h fok	m/s
Talaj	40	2	180	2	140	2	140	2	180	2	220	2	180	2	140	2	180	2
500 m	200	11	200	7	170	7	170	3	190	4	170	4	210	8	180	7	200	4
1000	200	11	210	9	190	10	200	6	190	4	170	2	210	8	210	9	190	4
1500	200	12	220	12	190	10	200	6	210	5	200	6	220	11	200	12	240	6
2000	200	12	220	12	190	10	220	9	210	9	220	11	220	11	230	15	220	9
2500	240	12	220	16			230	16	220	14	220	11	220	13	230	15	220	12
3000	240	12	220	16			230	16	220	14	220	11	220	13	230	15	220	12
4000	230	16	210	16			230	16	230	11	250	15			240	14		
5000			220	13							250	16						
6000											260	38						
7000											260	38						
8000																		
9000																		
10000																		
11000																		
12000																		
13000																		
14000																		
15000																		
16000																		
17000																		
18000																		
19000																		
20000																		

VI.10.	Miskolc 15 h fok	m/s	Debrecen 15 h fok	m/s
Talaj	220	2	180	2
500 m	240	4	190	4
1000 m	240	6	200	4
1500 m	230	8	210	3
2000 m	230	10	210	6
3000 m	220	12		
4000 m	220	18		
5000 m	220	22		

VI. 11.	Szhely 3 h fok	m/s	Nkanizsa 3 h fok	m/s	Győr 3 h fok	m/s	Pécs 3 h fok	m/s	Bpest 3 h fok	m/s	Bpest 6 h fok	m/s	Szeged 4 h fok	m/s	Debrecen 3 h fok	m/s		
Talaj	220	2	180	2	140	7	-	0	140	2	40	2	40	2	40	7		
500 m	240	9	230	11	200	14	270	5	190	3	180	5	150	7	160	4		
1000	240	9	230	11	210	17	270	5	210	8	210	7	90	3	160	4		
1500	230	17	240	12	210	16	240	5	210	11	190	8	170	6	190	4		
2000	210	15	240	12	210	16	200	9			190	13	170	10	190	4		
2500	190	16	280	9	220	16	230	9			200	15	180	10				
3000	190	16	280	9	220	16	230	9			200	15	180	10				
4000	160	16	250	20			270	17			230	16	250	17				
5000			250	20			260	19					250	17				
6000							260	19										
7000							260	19										
8000																		
9000																		
10000																		
11000																		
12000																		
13000																		
14000																		
15000																		
16000																		
17000																		
18000																		
19000																		
20000																		

OFFSET-NYOMDA, BUDAPEST. F. V. POMAYER GYULA

IDŐJÁRÁSI NAPIJELENTÉS

ЕЖЕДНЕВНЫЙ МЕТЕОРОЛОГИЧЕСКИЙ БЮЛЛЕТЕНЬ • DAILY SYNOPTIC MAP OF THE HUNGARIAN METEOROLOGICAL INSTITUTE • BULLETIN QUOTIDIEN DE L'INSTITUT MÉTÉOROLOGIQUE HONGROIS WETTERBERICHT DES UNGARISCHEN METEOROLOGISCHEN INSTITUTS

KIADJA AZ ORSZÁGOS METEOROLÓGIAI INTÉZET
BUDAPEST II., KITAIBEL PÁL-UTCA 1
TEL.: KÖZPONT: 150-220 IDŐJELZŐ OSZT.: 151-204, 150-410

MEGJELENIK NAPONKÉNT * ELŐFIZETÉSI ÁRA A POSTAI KÖLTSÉGGEL EGYÜTT NEGYEDÉVRE 60'— Ft
KIADÁSÉRT FELEL AZ INTÉZET IGAZGATOJA

69. évfolyam 164. szám. + Budapest + 1956. június 12.

Az időjárási helyzet ma reggel és a várható időjárás:

Nyugat-Európába északnyugati széllel hűvös tengeri léghullámok érkeznek. Közép-Európa keleti felét ezzel szemben a Földközi-tenger felől meleg szubtrópusi levegő árasztja el. A két különböző hőmérsékletű légtömeg határán, különösen az Alpok vidékén sokfelé esik az eső.

Hazánkban hétfőn csaknem országszerte esett az eső, a mennyisége azonban csak egy-két helyen haladta meg az 1 mm-t. A hőmérséklet a délnyugati határszélen még a 20 fokot sem érte el, a Tiszántúl azonban még 25-27 fokot is mértek.

Budapesten kedden 12 órakor a hőmérséklet 20 fok, a tengerszintre átszámitott légnyomás 763 mm, mérsékelten süllyedő irányzatú.

Várható időjárás szerda estig:

Továbbra is felhős idő, többfelé eső, helyenként zivatar.
Mérsékelt, időnként élénkebb délnyugati, nyugati szél.
A hőmérséklet alakulásában változás nem lesz.

Várható legalacsonyabb hőmérséklet ma éjjel: 11-14, legmagasabb nappali hőmérséklet szerdán: 23-26 fok között.

A hőmérséklet és a légnyomás napi középértéke Budapesten és ezek eltérése a 75 évi átlagtól:

1956. VI. 11-én: 19.2 C°, 766.5 mm. Eltérés: -0.6 C°, +6.3 mm.

1871. óta ezen a napon előfordult

legmagasabb hőmérséklet 34.7 C° /1937./
legalacsonyabb hőmérséklet 8.0 C° /1899./

Az Országos Meteorológiai Intézet Időjárási Napijelentése

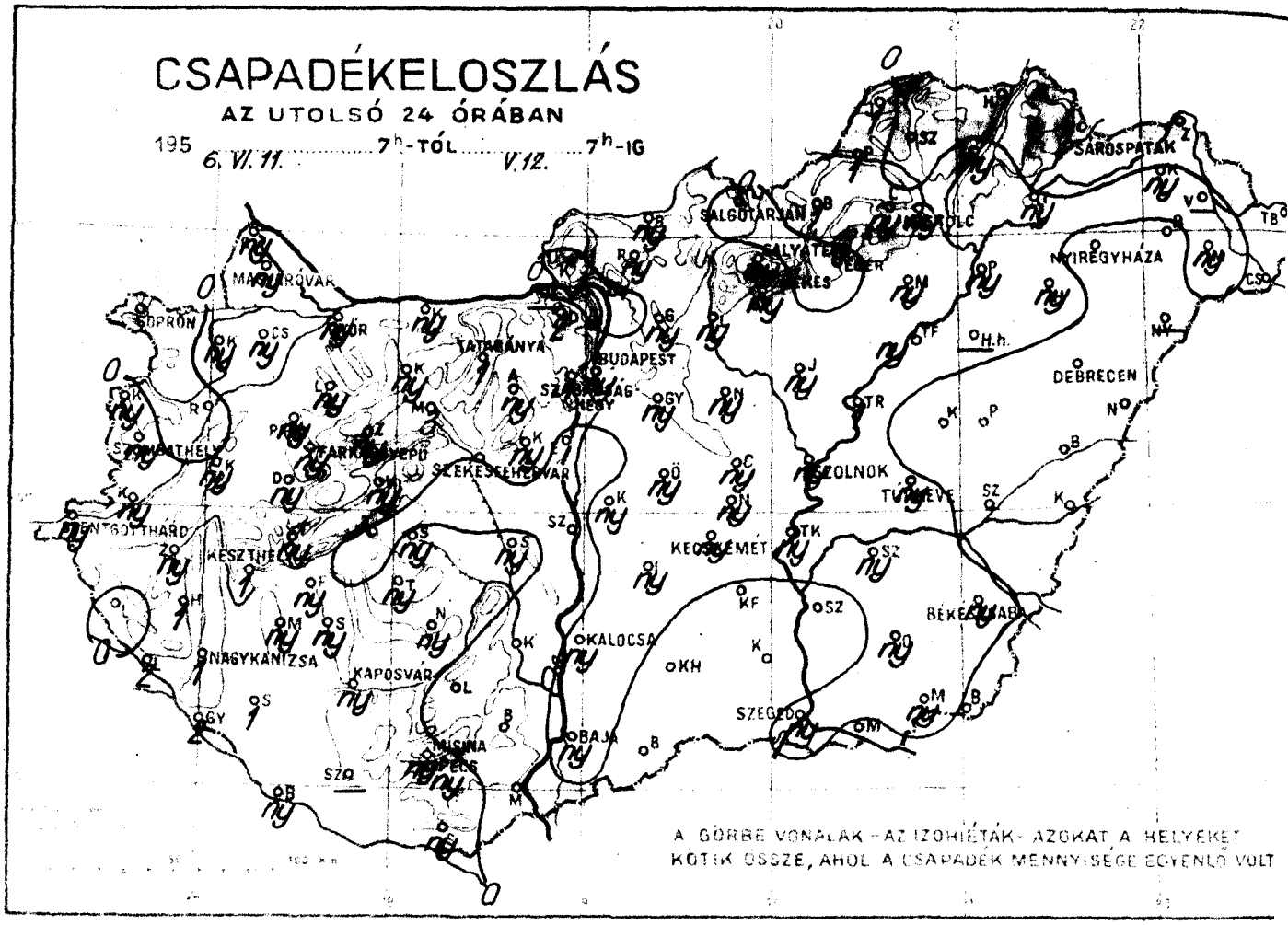

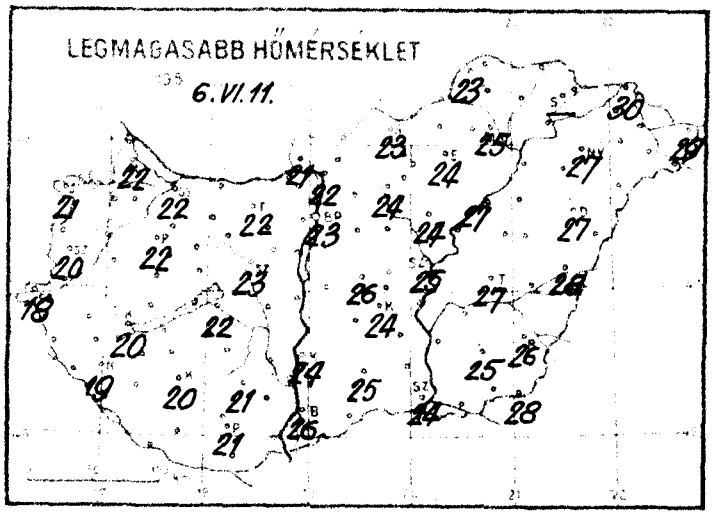

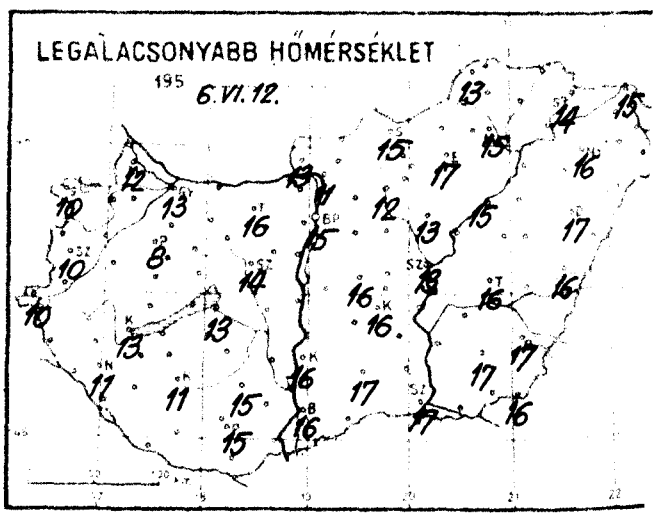

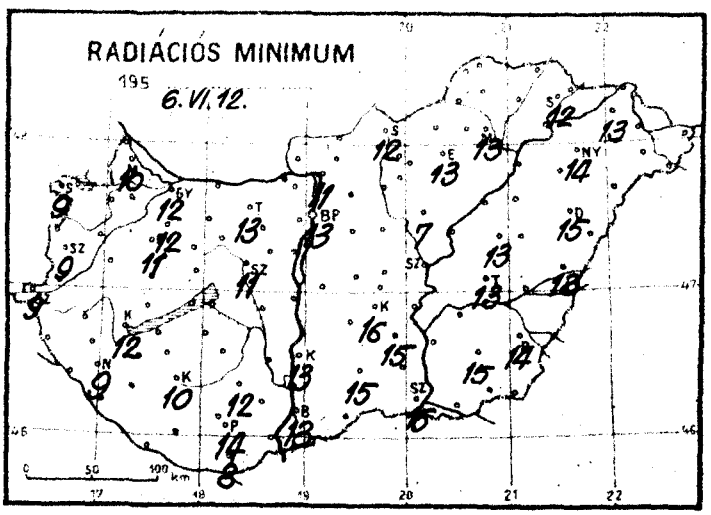

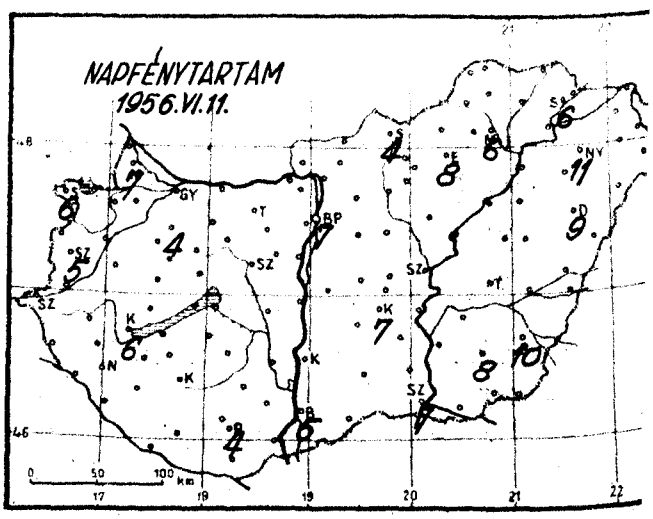

Időjárási helyzet 1956. év JÚNIUS hó 12. nap 7 óra

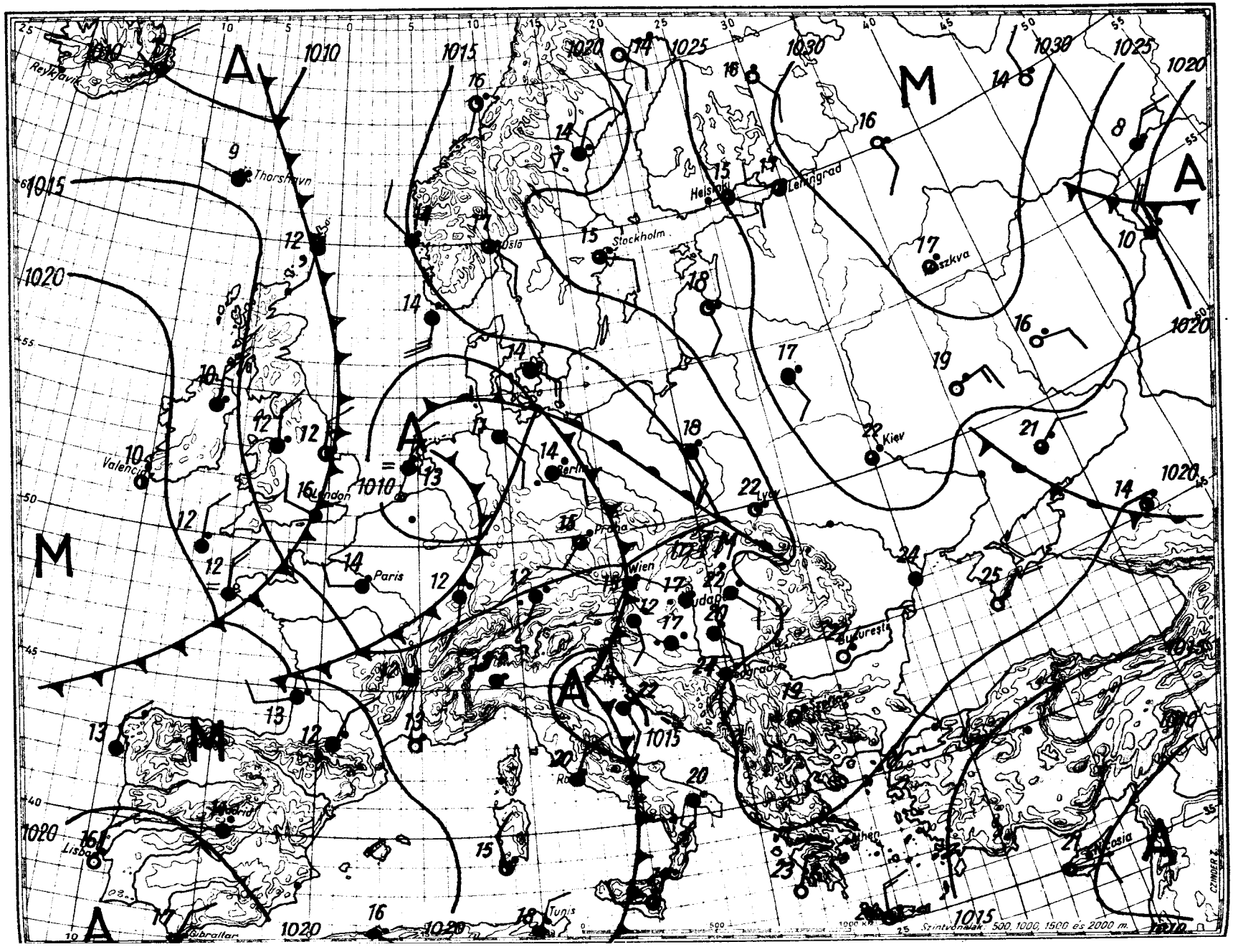

Magassági légállapotmérés

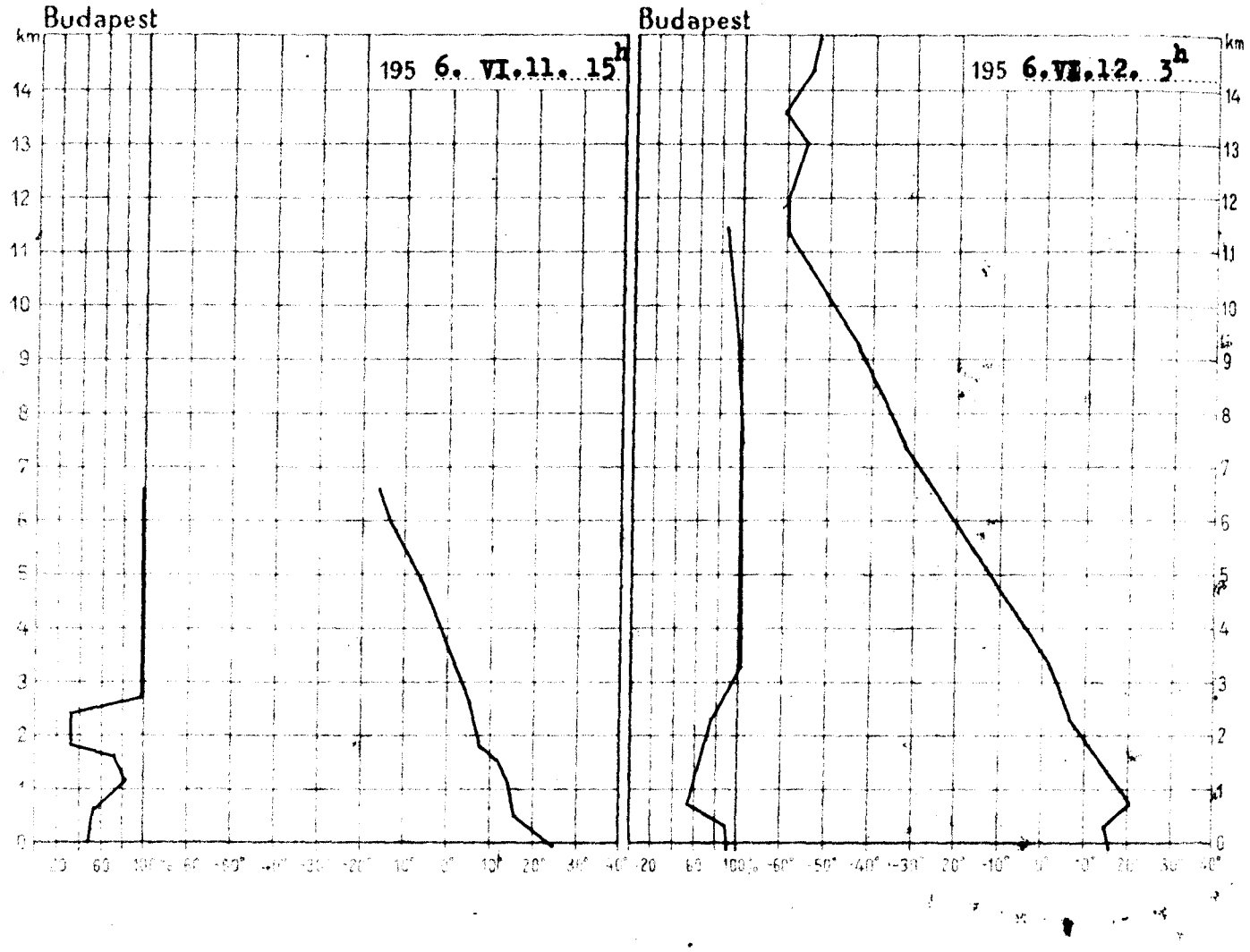

195 6.VI.11. 15h			
km	mb	C°	%
Talaj	1004.8	23.6	50
0·5	960	20.0	80
1	909	15.3	83
1·5	857	12.0	77
2	807	9.0	33
2·5	759	7.0	55
3	714	4.2	100
4	630	-1.2	100
5	556	-6.9	100
6	484	-12.4	100
7			
8			
9			
10			
11			
12			
13			
14			
15			

Magaslégköri időhelyzet

A közép-európai hideg levegő zöme Dánia felett helyezkedik el. Afrikától Görögországon és Ukrajnán keresztül a Skandináv-félszigetet északi részéig meleg nyelv húzódik. Az Atlanti-óceán felett szintén hideg légtömeg helyezkedik el. Hazánk felett az egész troposzférában előbb erős felmelegedés, majd kisebb lehülés következett be, de még igy is melegebb volt ma hajnalban, mint tegnap ilyenkor. A felmelegedés mértéke 1000 m körül meghaladta a 10 fokot. A 0 fokos szint 1250 m-re, a -10 fokos pedig 720 m-rel emelkedett. Magasságuk ma hajnalban 3500, ill. 4800 m volt. A tropopauza magassága 11580 m, a hőmérséklete -60.0 fok.

195 6.VI.12. 3h			
km	mb	C°	%
Talaj	1001.1	15.8	91
0·5	959	15.6	80
1	907	19.6	55
1·5	854	15.2	63
2	803	10.5	72
2·5	758	6.8	80
3	714	3.6	91
4	630	-3.7	100
5	552	-11.5	100
6	484	-18.3	100
7	422	-26.0	100
8	367	-33.8	100
9	317	-41.8	97
10	270	-51.0	92
11	235	-56.7	88
12	200	-60.0	-
13	170	-57.3	-
14	146	-52.9	-
15	125	-52.7	-

Pápainé s.k.

OFFSET NYOMDA BUDAPEST F.V. POMAYER GYULA

1956. június ... hó
12. nap kedd ...
69. évfolyam 164. sz.

	Reggeli észlelés 06 TMG				Az utolsó 24 óra adatai					
	Felhőzet (0–4)	Szélirány és erő (m/s)	Légnyomás (millibár)	Hőmérséklet (°C)	Csapadék (24 óra) (mm)		Hőmérsékleti szélsőségek: tegnapi napi max.	éjszakai min.	Radiációs min.	Napsütés (óra) tegnap
Mosonmagyaróvár	4	SE 2	1016.4	14	ny		22	12	10	7
Sopron	4	SE 3	16.2	13	.		21	10	9	6
Szombathely	4	SSW 4	16.4	13	ny		20	10	9	5
Szombathely	4	NNW 1	16.4	13	ny		18	10	9	-
Pápa	4 .	E 1	16.0	14	ny		22	8	11	-
Győr	4 .	ESE 4	16.3	14	ny		22	13	12	-
Tatabánya	4 .	ESE 9	17.2	17	1		22	16	13	-
Székesfehérvár	4	E 4	-	22	.		23	14	11	-
Keszthely	4	- 0	16.8	16	1		20	13	12	6
Nagykanizsa	4	NNW 1	16.6	14	1		19	11	9	-
Kaposvár	4	N 1	17.2	15	ny		20	11	10	-
	4 .	ESE 1	17.0	17	ny		21	15	14	4
	4 .	- 0	18.1	17	ny		23	15	13	7
	3	E 2	18.6	19	.		23	15	12	4
	4 .	SE 1	19.6	20	.		24	17	13	8
	4	SE 2	19.4	19	ny		25	15	13	6
	4	- 0	-	22	.		-	14	12	6
	4	E 1	17.2	19	ny		26	16	13	5
	4	- 0	17.2	17	ny		24	16	13	-
	4	- 0	17.5	18	ny		24	16	16	7
	4	SE 3	18.1	20	ny		24	17	15	7
	4	WSW 2	18.9	20	ny		25	13	-	-
	4	S 1	-	19	ny		27	16	13	-
	4	SSE 1	19.0	20	ny		26	17	14	10
	3	SE 1	20.0	21	.		27	17	15	9
	4	SE 2	20.8	20	ny		27	16	14	11
	4 .	NW 1	903.9	14	1		17	12	-	6
	-	-	-	-	ny		17	13	-	-
	4 .	S 2	959.5	18	ny		19	16	-	-
	4 .	NE 1	960.5	14	1		20	14	-	7
	4 .	E 6	958.0	15	ny		19	14	11	-

[illegible]	ny		[illegible]	.		[illegible]	1		Zalony	.	
[illegible]	ny		[illegible]	ny		[illegible]	1		Kisvárda	ny	
[illegible]	ny		[illegible]	ny		[illegible]	.		Vásárosnamény	-	
[illegible]	ny		[illegible]	ny		[illegible]	ny		Baktalórántháza	.	
[illegible]	.		[illegible]	ny		[illegible]	.		Mátészalka	ny	
[illegible]	ny		[illegible]	ny		[illegible]	ny		[illegible]	.	
[illegible]	.		[illegible]	ny		[illegible]	.		[illegible]	.	
[illegible]	ny		[illegible]	.		[illegible]	.		Nyírbogos	-	
[illegible]	1		[illegible]	ny		[illegible]	ny		Polgár	ny	
[illegible]	2		[illegible]	1		[illegible]	ny		Hajdúdorog	ny	
[illegible]	2		[illegible]	ny		[illegible]	ny		Hortobágy	-	
[illegible]	ny		[illegible]	-		[illegible]	ny		Nagyléta	.	
[illegible]	ny		[illegible]	.		[illegible]	ny		Poroszló	ny	
[illegible]	ny		[illegible]	.		[illegible]	ny		Tiszaroff	1	
[illegible]	ny		[illegible]	.		[illegible]	ny		Karcag	.	
[illegible]	ny		[illegible]	.		[illegible]	ny		Püspökladány	.	
[illegible]	ny		[illegible]	.		[illegible]	ny		Berettyóújfalu	.	
Komárom	ny		Királytel	ny		Tiszakécske	ny		Szeghalom	.	
Kisbér	ny		Balassagyarm.	.		Izsák	ny		Kőrösszakál	.	
Mór	3		Romhány	ny		Kiskunfélegyh.	.		Szarvas	ny	
Alcsut	ny		Vác	ny		Kiskunhalas	.		Szentes	.	
Esztergom	-		Galgamácsa	.		Bácsalmás	.		Orosháza	ny	
Dobogókő	2		Lőrinci	ny		Kistelek	.		Makó	.	
Eresi	.		Gyöngyös	ny					Mezőhegyes	ny	
Kápolnásnyék	ny		Borsodnádasd	1					Battonya	.	

* A légnyomás 500 gdm-re átszámítva ** A légnyomás 1000 gdm-re átszámítva

OFFSET NYOMDA BUDAPEST F.V. POMAYER GYULA

Magassági szélmérések

Óraadatok greenwichi középidőben

VI.11.	Szhely 15 h		Nkanizsa 15 h		Pécs 16 h		Bpest 12 h		Bpest 15 h		Bpest 18 h		Bpest 20 h		Bpest 24 h		Miskolc 15 h	
	fok	m/s	fok	m/s	fok	m/s	fok	m/s	fok	m/s	fok	m/s	fok	m/s	fok	m/s	fok	m/s
Talaj	180	7	-	0	140	2	220	7	220	2	270	2	320	2	40	7	180	7
500 m	200	14	160	4	100	3	160	3	160	3	170	3	160	9	160	10	180	9
1000	200	14	210	8	140	5	160	3	160	3	160	6	180	10	180	13	170	10
1500	200	19			220	20	180	7	180	8	170	10	190	10	190	13	170	13
2000	220	15			200	10	190	10	230	13	180	14	210	11	230	12	170	13
2500	210	25			190	7	200	15					230	14			170	13
3000	210	25			190	7	200	15					230	14			170	13
4000	220	31					200	15										
5000																		
6000																		
7000																		
8000																		
9000																		
10000																		
11000																		
12000																		
13000																		
14000																		
15000																		
16000																		
17000																		
18000																		
19000																		
20000																		

VI.11.	Debrecen 15 h	
	fok	m/s
Talaj	180	7
500 m	180	10
1000 m	180	10
1500 m	180	10
2000 m	190	11
2500 m	190	11
3000 m	190	11

VI.12.	Szhely 3 h		Nkanizsa 3 h		Győr 3 h		Pécs 4 h		Bpest 3 h		Bpest 6 h		Szeged 2 h		Debrecen 3 h			
	fok	m/s	fok	m/s	fok	m/s	fok	m/s	fok	m/s	fok	m/s	fok	m/s	fok	m/s	fok	m/s
Talaj	-	0	180	2	220	2	90	2	40	7	40	2	140	2	90	2		
500 m	220	4	250	16	170	10	230	1	200	8	210	3	200	7	180	11		
1000	220	4	250	22	200	16	230	2	210	9	190	3	230	10	200	11		
1500	220	6	240	17	210	20	200	10	220	12	210	5	250	12	220	11		
2000	230	8	230	20	230	29	200	19	240	16	230	13	250	17	220	10		
2500	240	10							230	15	210	20	250	15	220	11		
3000	240	10							230	15	210	20	250	15	220	11		
4000									230	15					260	14		
5000															260	14		
6000															270	14		
7000															270	14		
8000																		
9000																		
10000																		
11000																		
12000																		
13000																		
14000																		
15000																		
16000																		
17000																		
18000																		
19000																		
20000																		

OFFSET NYOMDA BUDAPEST F V POMAYER GYULA

IDŐJÁRÁSI NAPIJELENTÉS

ЕЖЕДНЕВНЫЙ МЕТЕОРОЛОГИЧЕСКИЙ БЮЛЛЕТЕНЬ • DAILY SYNOPTIC MAP OF THE HUNGARIAN METEOROLOGICAL INSTITUTE • BULLETIN QUOTIDIEN DE L'INSTITUT MÉTÉOROLOGIQUE HONGROIS WETTERBERICHT DES UNGARISCHEN METEOROLOGISCHEN INSTITUTS

KIADJA AZ ORSZÁGOS METEOROLÓGIAI INTÉZET
BUDAPEST II, KITAIBEL PÁL-UTCA 1
TEL.: KÖZPONT: 150-220 IDŐJELZŐ OSZT: 151-204, 150-410

MEGJELENIK NAPONKÉNT • ELŐFIZETÉSI ÁRA A POSTAI KÖLTSÉGGEL EGYÜTT NEGYEDÉVRE 60.— Ft
KIADÁSÉRT FELEL AZ INTÉZET IGAZGATÓJA

69. évfolyam 165. szám. + Budapest + 1956. június 13.

Az időjárási helyzet ma reggel és a várható időjárás:

Az északnyugati, nyugati magassági széllel több hullámban előnyomuló hűvös óceáni eredetű légtömegek Nyugat- és Közép-Európában változékony, szeles időjárást okoznak továbbra is. Kelet-Európában ellenben leszálló légáramlással jobbára derült, száraz az idő.

Hazánkban kedden erősen felhős volt az égbolt, és még sokfelé észleltek zivatart, esőt. A lehullott csapadék mennyisége nagyon különböző volt. Sopronban 20, Zalaegerszegen és Hidasnémetiben 14, Körmenden 10, Salgótarjánban 7 mm esőt mértek, az ország nagyrészén azonban 1-5 mm közötti mennyiség hullott le. Több helyről jégesőt is jelentettek. A hőmérséklet napközben az északnyugati megyékben 23-26, máshol 28-31 fokig emelkedett. Az éjszakai lehülés nyugaton 11-14, keleten 16-18 fokig terjedt.

Budapesten szerdán 12 órakor a hőmérséklet 23 fok, a tengerszintre átszámitott légnyomás 765 mm, alig változik.

Várható időjárás csütörtök estig:

Változó felhőzet, ma legfeljebb néhány, holnap több helyen záporeső, zivatar.
Időnként élénk északi, északnyugati szél.
A hőmérséklet alakulásában nem lesz lényeges változás.

Várható legalacsonyabb hőmérséklet ma éjjel: 12-15, legmagasabb nappali hőmérséklet csütörtökön: nyugaton 22-25, keleten 26-29 fok között.

Tóvizné

A hőmérséklet és a légnyomás napi középértéke Budapesten és ezek eltérése a 75 évi átlagtól:

1956. VI. 12-én: 21.7 C°, 762.4 mm. Eltérés: +2.2 C°, +2.1 mm.

1871 óta ezen a napon előfordult

legmagasabb hőmérséklet 32.7 C° /1937./
legalacsonyabb hőmérséklet 5.4 C° /1899./

Az Országos Meteorológiai Intézet Időjárási Napijelentése

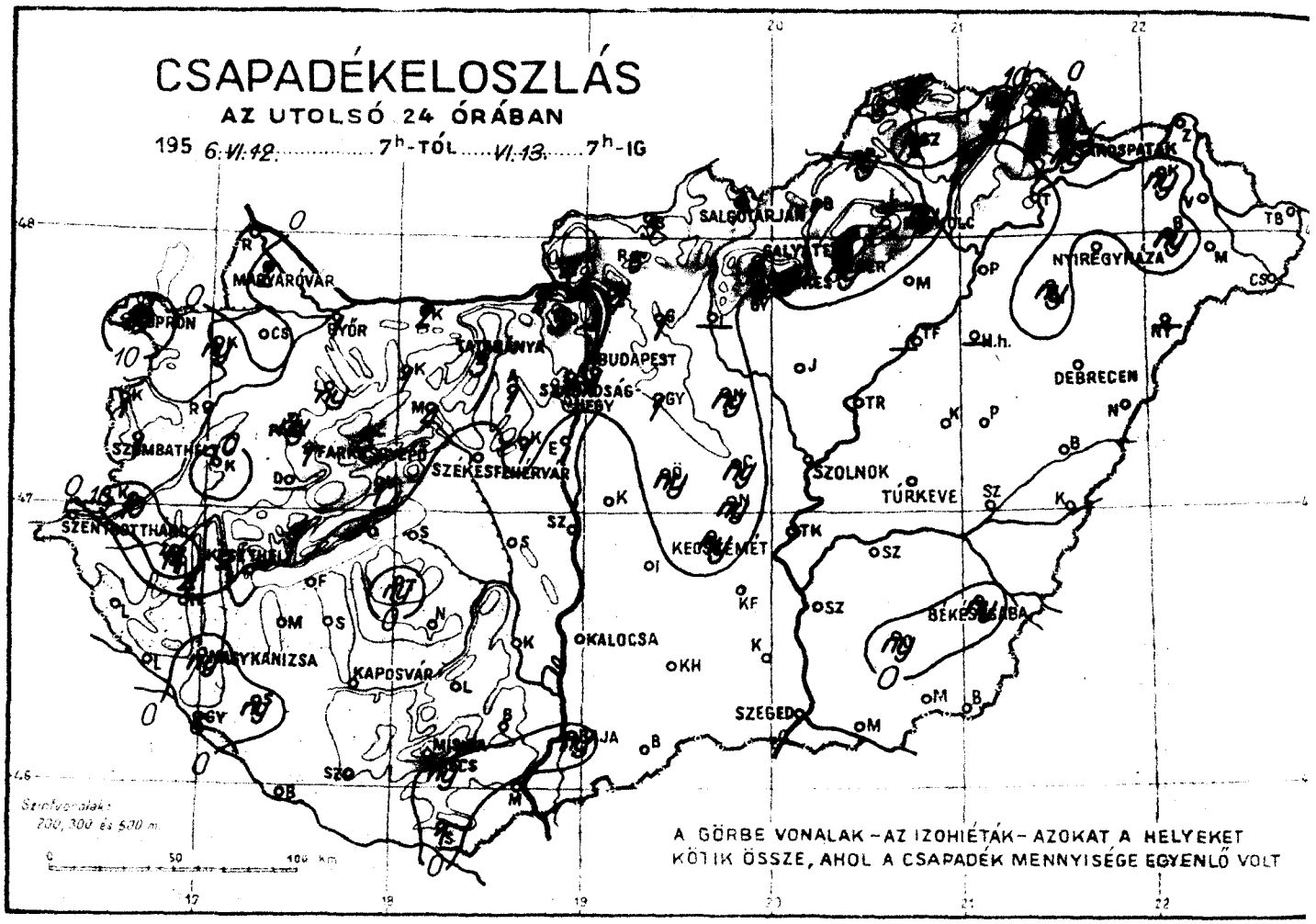

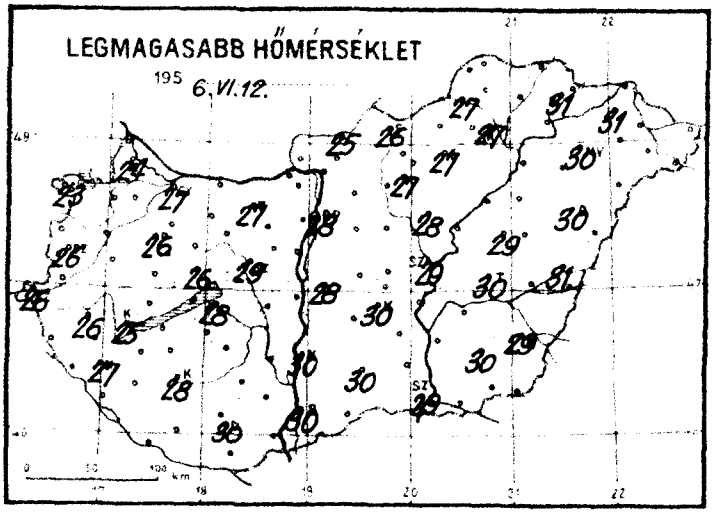

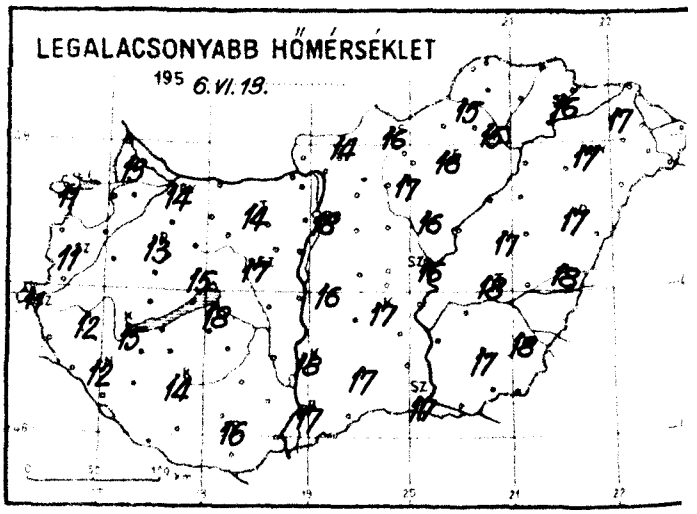

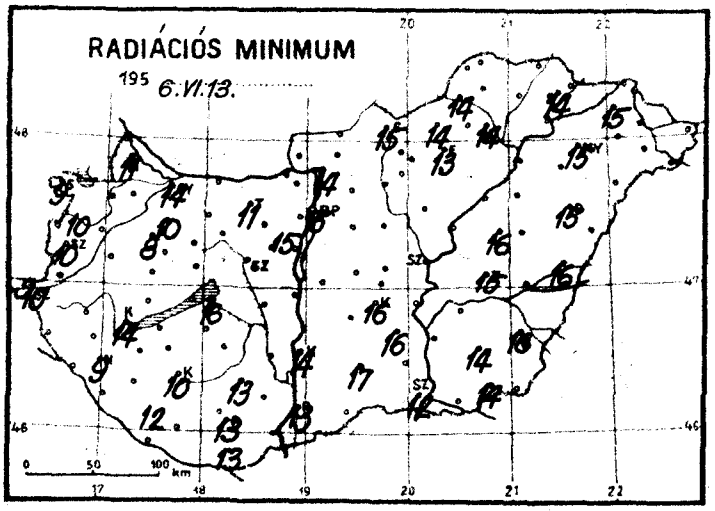

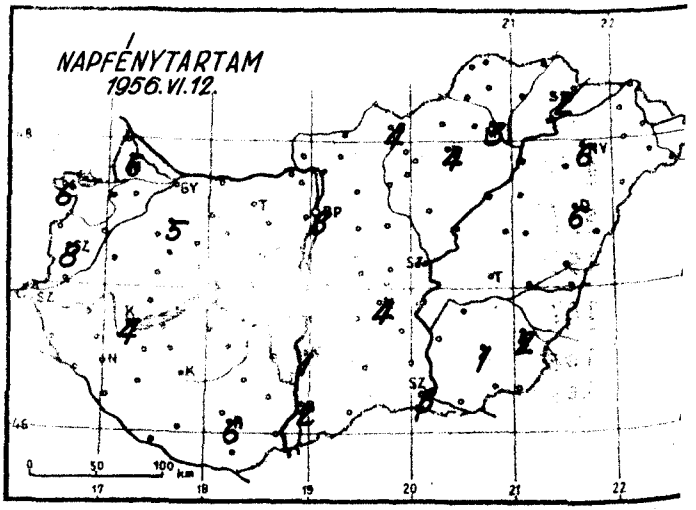

Időjárási helyzet 1956. év JÚNIUS hó 13. nap 7 óra

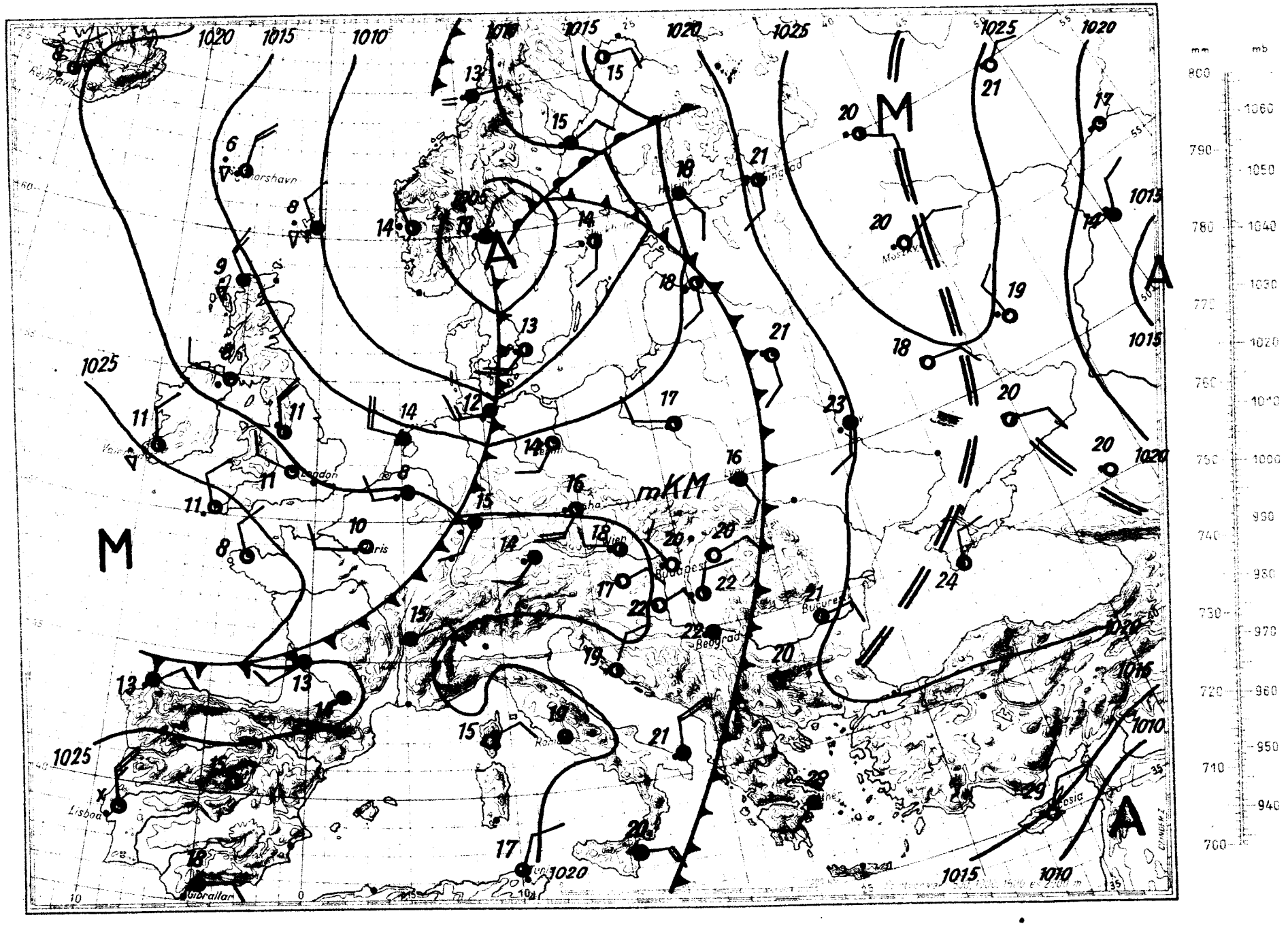

Magassági légállapotmérés

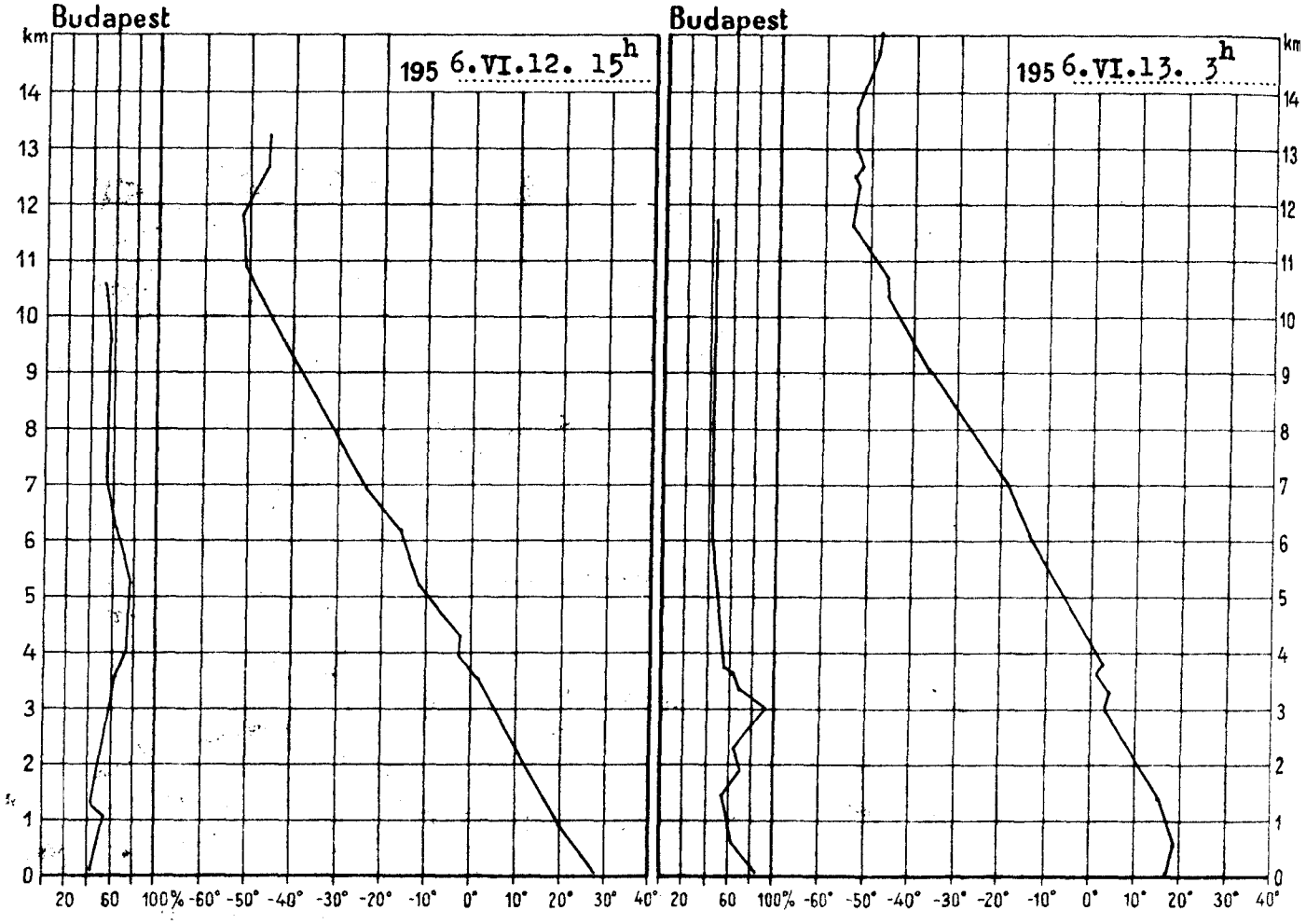

195 6.VI.12. 15h			
km	mb	C°	%
Talaj	999.0	27.8	45
0·5	959	23.7	52
1	909	20.0	53
1·5	854	16.3	48
2	805	12.7	51
2·5	758	9.0	54
3	713	5.0	59
4	630	-2.5	72
5	554	-9.9	73
6	487	-17.0	63
7	426	-23.8	55
8	396	-31.0	53
9	320	-37.8	53
10	277	-44.8	53
11	238	-50.2	-
12	210	-50.7	-
13	175	-46.6	-
14			
15			

Magaslégköri időhelyzet

Nyugat- és Közép-Európa felett a Brit-szigetektől az Uralig zónális áramlás van. Ezen a területen hideg advekció észlelhető. Dél-Európában és Ukrajnában nincs kifejezett advekció. Hazánk felett, a 800 m-től 3100 m-ig terjedő réteget kivéve, 2-5 fokkal melegedett a levegő. A 0 fokos szint 430 m-t, a -10 fokos szint 710 m-t emelkedve ma hajnalban 3930, ill. 5510 m-en volt. A sztratoszféra alsó határa 11680 m, hőmérséklete -54.1 fok.

Pápainé s.k.

1956.VI.13. 3h			
km	mb	C°	%
Talaj	1001.5	18.0	84
0·5	959	19.0	72
1	906	16.4	61
1·5	855	13.4	62
2	804	10.3	68
2·5	758	6.7	77
3	712	3.0	92
4	628	-0.4	55
5	554	-6.1	48
6	487	-13.8	47
7	426	-19.8	47
8	372	-27.9	46
9	323	-35.8	45
10	279	-43.4	45
11	240	-48.9	45
12	206	-53.0	-
13	176	-53.0	-
14	151	-51.9	-
15	130	-49.2	-

OFFSET NYOMDA BUDAPEST F.V. POMAVER GYULA

1956. június hó.
13. nap **szerda**
69. évfolyam **165.** sz.

	Reggeli észlelések 06 TMC				Az utolsó 24 óra adatai					
	Felhőzet (0–8)	Szélirány és erő (m/s)	Légnyomás (millibár)	Hőmérséklet (C°)	Csapadék (24 óra) (mm)		Hőmérsékleti szélsőségek			Napsütés (óra) tegnap
							tegnapi napi max.	éjszakai min.	Radiációs min.	
Mosonmagyaróvár	0	W 2	1021.5	19	2		24	13	11	6
Sopron	3	NW 2	21.7	18	20	▲ ⟋	23	11	9	6
Szombathely	0	E 2	19.9	18	1	⟋	26	11	10	8
Szentgotthárd	0	NNW 1	21.1	16	.		26	11	10	–
Pápa	0	NE 4	20.5	19	ny		26	13	8	–
Győr	0	NW 4	20.2	20	1	⟋	27	14	14	–
Tatabánya	0	WNW 2	20.3	18	3	⟋	27	14	11	–
Székesfehérvár	0	NW 4	–	20	.		29	17	13	–
Keszthely	0	NE 2	20.4	19	.		25	15	14	4
Nagykanizsa	0	N 1	20.7	18	ny		27	12	9	–
Kaposvár	0	NE 2	20.4	20	.		28	14	10	–
Pécs	0	NE 3	18.9	22	ny		30	16	13	6
Budapest M. I.	0	WNW 5	19.3	20	1	⟋	28	18	15	3
Szolnok	0	NW 1	18.5	17	7	⟋	26	16	15	4
Eger	0	W 2	18.0	20	ny		27	16	13	4
Miskolc	0	NNE 1	17.7	20	ny		27	15	14	3
Sátoraljaújhely	0	N 1	–	24	ny		31	16	14	2
Baja	0	NW 2	19.5	21	ny		30	17	13	2
Kalocsa	0	N 2	19.0	20	.		30	18	14	1
Kecskemét	0	NW 2	18.1	21	ny		30	17	16	4
Szeged	2	N 3	18.7	22	.		29	17	12	3
Szentes	0	NNW 4	18.1	22	.		29	16	–	–
Törökszentmiklós	0	W 2	–	21	.		30	18	15	–
Békéscsaba	1	NW 2	18.1	21	ny		29	18	16	2
Debrecen	0	– 0	18.0	22	.		30	17	15	6
Nyíregyháza	0	NW 1	18.7	21	.		30	17	15	6
Kékestető (1000 m)**	0	– 0	903.5	15	ny		22	14	–	4
Gánt (1932 m)**	–	–	–	–	1		21	14	–	–
Mátraháza (534 m)*	1	NW 13	961.2	17	.		25	16	–	–
Szabadsághegy (474 m)*	0	NW 2	960.7	19	1		25	16	–	4
Farkasgyepű (400 m)*	0	WNW 2	962.3	17	1	⟋	25	14	10	–

24 óra csapadék mm			24 óra csapadék mm			24 óra csapadék mm			24 óra csapadék mm	
Rajka	.		Tihany	.		Pornóapáti	ny	⟋	Zalaegerszeg	.
Csorna	.		Siófok	.	⟋	Jánosháza	5		Kiskanda	ny
Kapuvár	ny	⟋	Fonyód	.		Bodmér-Iszkaszentgyörgy	5		Vasvármegye	.
Kőszeg	1	⟋	Marcali	.		Lajoskomárom	2	⟋	Baktalórántháza	ny
Bucsuszentlászló	1		Szentgyörgyvölgy	.		Szentgotthárd	12	⟋	Mátészalka	.
Körmend	10	⟋ ▲	Tab	ny		Bogyiszló	.	.	Tiszabecs	.
Lenti	.		Sárbogárd	.		Hodosmonostor	14	⟋ ▲	Csenger	.
Zalaegerszeg	14	⟋	Szabadbattyán	.		Sárszentmihályfalva	.		Nyírmihálydi	.
Hahót	.		Nagykarácsony	.		Tolna	.		Polgár	.
Letenye	.		Somogyszob	ny		Mezőfalva-Szekszárd	.		Hajdúdorog	ny
Gyanafalva	6	⟋	Barcs	.		Jánoshida	.		Hortobágy	–
Kiskomárom	.		Szigetvár	.		Nagykónyi	ny		Nagylóc	.
Lenti-Szentpatona	ny		Lengyeltóti	.		Gyönk	1		Poroszló	.
Dombóvár	–		Kozepladony	–		Őcsény	ny		Tiszaroff	.
Tapolca	1	⟋	Bátaszék	.		Kaposszentmiklós	.		Kaszaper	.
Zirc	3		Mohács	.		Cegléd	ny		Pusztakladány	.
Veszprém	1		Siklós	.		Nagykőrös	ny	⟋	Berettyóújfalu	.
Komárom	2	⟋	Királyrét	1		Tiszakécske	.		Szeghalom	.
Kisbér	1	⟋	Balassagyarm.	4		Izsák	.		Körösszakál	.
Mór	4	⟋	Romhány	3	⟋	Kiskunfélegyh.	.		Szarvas	.
Alcsút	1	⟋	Vác	6	⟋ ▲	Kiskunhalas	.		Szentes	.
Esztergom	2	⟋	Galgamácsa	4		Bácsalmás	.		Orosháza	ny
Dobogókő	3	⟋	Lőrinci	1		Kistelek	.		Makó	.
Érsekvadkert	.		Gyöngyös	–					Mezőhegyes	.
Kápolnásnyék	1		Borsodnádasd	.					Battonya	.

* A légnyomás 500 gdm-re átszámítva ** A légnyomás 1000 gdm-re átszámítva

OFFSET NYOMDA BUDAPEST F. V. POMÁZI GYULA

Magassági szélmérések

Óraadatok greenwichi középidőben

VI.12.	Szhely 15 h		Nkanizsa 15 h		Győr 15 h		Pécs 15 h		Bpest 12 h		Bpest 15 h		Bpest 18 h		Bpest 19 h		Szege 15 h	
	fok	m/s	fok	m/s	fok	m/s	fok	m/s	fok	m/s	fok	m/s	fok	m/s	fok	m/s	fok	m/s
Talaj	180	7	-	0	140	2	140	2	90	7	270	2	270	2	320	7	180	7
500 m	190	3	230	3	200	6	310	2	210	11	260	3	330	3	350	2	160	22
1000	190	3	210	7	200	6	240	6	220	14	230	7	290	2	240	5	160	23
1500	270	13	230	7	200	10	210	8			210	14	220	6	240	5	190	17
2000	270	7			230	12	210	8			210	14	190	11	240	10	190	17
2500	250	17					220	14			220	26	200	15	220	11	210	15
3000	250	17					220	14			220	26	200	15	220	11	210	15
4000	250	17					220	13							220	16	210	15
5000							220	15									220	22
6000																		
7000			Miskolc		Debrecen													
8000	VI.12.		15 h		15 h													
9000	Talaj		180	2	180	7												
10000	500 m		160	4	180	5												
11000	1000 m		200	9	220	10												
12000	1500 m		200	12	220	13												
13000	2000 m		200	12	240	13												
14000	2500 m				230	14												
15000	3000 m				230	14												
16000	4000 m				230	14												
17000																		
18000																		
19000																		
20000																		

VI.13.	Szhely 3 h		Nkanizsa 3 h		Pécs 3 h		Bpest 3 h		Bpest 6 h		Szeged 2 h		Miskolc 3 h		Debrecen 3 h			
	fok	m/s	fok	m/s	fok	m/s	fok	m/s	fok	m/s	fok	m/s	fok	m/s	fok	m/s	fok	m/s
Talaj	-	0	-	0	-	0	320	2	320	3	320	2	320	2	270	2		
500 m	330	3	30	13	330	4	350	11	340	10	310	11	320	6	340	4		
1000	330	3	40	12	320	2	350	11	340	10	290	5	320	6	300	6		
1500	300	1	40	6	310	4	340	9	330	8	250	10	230	4	270	8		
2000	350	4	20	6	250	7	340	9	310	7	230	13	230	6	270	8		
2500	300	5	310	5	220	8	260	9	290	7	230	15			240	13		
3000	300	5	310	5	220	8	260	9	290	7	230	15			240	13		
4000	280	7	230	9	220	8	260	11	270	14	230	21			240	13		
5000	250	10	230	12	220	8	260	11	260	11	240	19						
6000	240	11	260	10			260	11	250	13								
7000	240	11	260	10			260	11	250	13								
8000	250	10	240	10					250	13								
9000	250	10	240	10					250	13								
10000	270	11	240	10														
11000	250	12																
12000	250	12																
13000	250	12																
14000	250	12																
15000	250	12																
16000	250	12																
17000	250	12																
18000	250	12																
19000	240	11																
20000	240	11																

OFFSET NYOMDA, BUDAPEST F. V. POMAYER GYULA

IDŐJÁRÁSI NAPIJELENTÉS

ЕЖЕДНЕВНЫЙ МЕТЕОРОЛОГИЧЕСКИЙ БЮЛЛЕТЕНЬ • DAILY SYNOPTIC MAP OF THE HUNGARIAN METEOROLOGICAL INSTITUTE • BULLETIN QUOTIDIEN DE L'INSTITUT MÉTÉOROLOGIQUE HONGROIS WETTERBERICHT DES UNGARISCHEN METEOROLOGISCHEN INSTITUTS

KIADJA AZ ORSZÁGOS METEOROLÓGIAI INTÉZET
BUDAPEST II, KITAIBEL PÁL-UTCA 1
TEL.: KÖZPONT: 150-220 IDŐJELZŐ OSZT: 151-204, 150-410

MEGJELENIK NAPONKÉNT * ELŐFIZETÉSI ÁRA A POSTAI KÖLTSÉGGEL EGYÜTT NEGYEDÉVRE 60.— Ft
KIADÁSÉRT FELEL AZ INTÉZET IGAZGATÓJA

69. évfolyam 166. szám. + Budapest + 1956. junius 14.

Az időjárási helyzet ma reggel és a várható időjárás:

Az azori és a kelet-európai anticiklon között Német- és Lengyelországon keresztül magasnyomású gerinc alakult ki. Emiatt az Atlanti-óceánról érkező hűvösebb tengeri léghullámok csak szárazföldünk északi felében éreztetik hatásukat. Az Alpoktól és Kárpátoktól délre melegebb légtömegek vannak uralmon, és csak helyi záporok, zivatarok lépnek fel.

Hazánkban szerdán változó volt a felhőzet. Esőt sehonnan sem jelentettek. A hőmérséklet a Dunántúlon 25-27, a keleti megyékben 29-30 fokig emelkedett.

Budapesten csütörtökön 12 órakor a hőmérséklet 26 fok, a tengerszintre átszámított légnyomás 763 mm, mérsékelten süllyedő irányzatú.

Várható időjárás péntek estig:

Változó felhőzet, több helyen - főleg a délutáni órákban - zápores eső, zivatar.
Mérsékelt, időnként élénkebb szél.
A meleg idő tovább tart.

Várható legalacsonyabb hőmérséklet ma éjjel: 14-17,
legmagasabb nappali hőmérséklet pénteken: nyugaton: 25-28, keleten: 28-31 fok között.

A hőmérséklet és a légnyomás napi középértéke Budapesten és ezek eltérése a 75 évi átlagtól:

1956. VI.13-án: 22.2 C°, 764.4 mm. Eltérés: +2.6 C°, +4.2 mm.

1871 óta ezen a napon előfordult

legmagasabb hőmérséklet 31.7 C° /1915/
legalacsonyabb hőmérséklet 6.4 C° /1891/

Az Országos Meteorológiai Intézet Időjárási Napijelentése

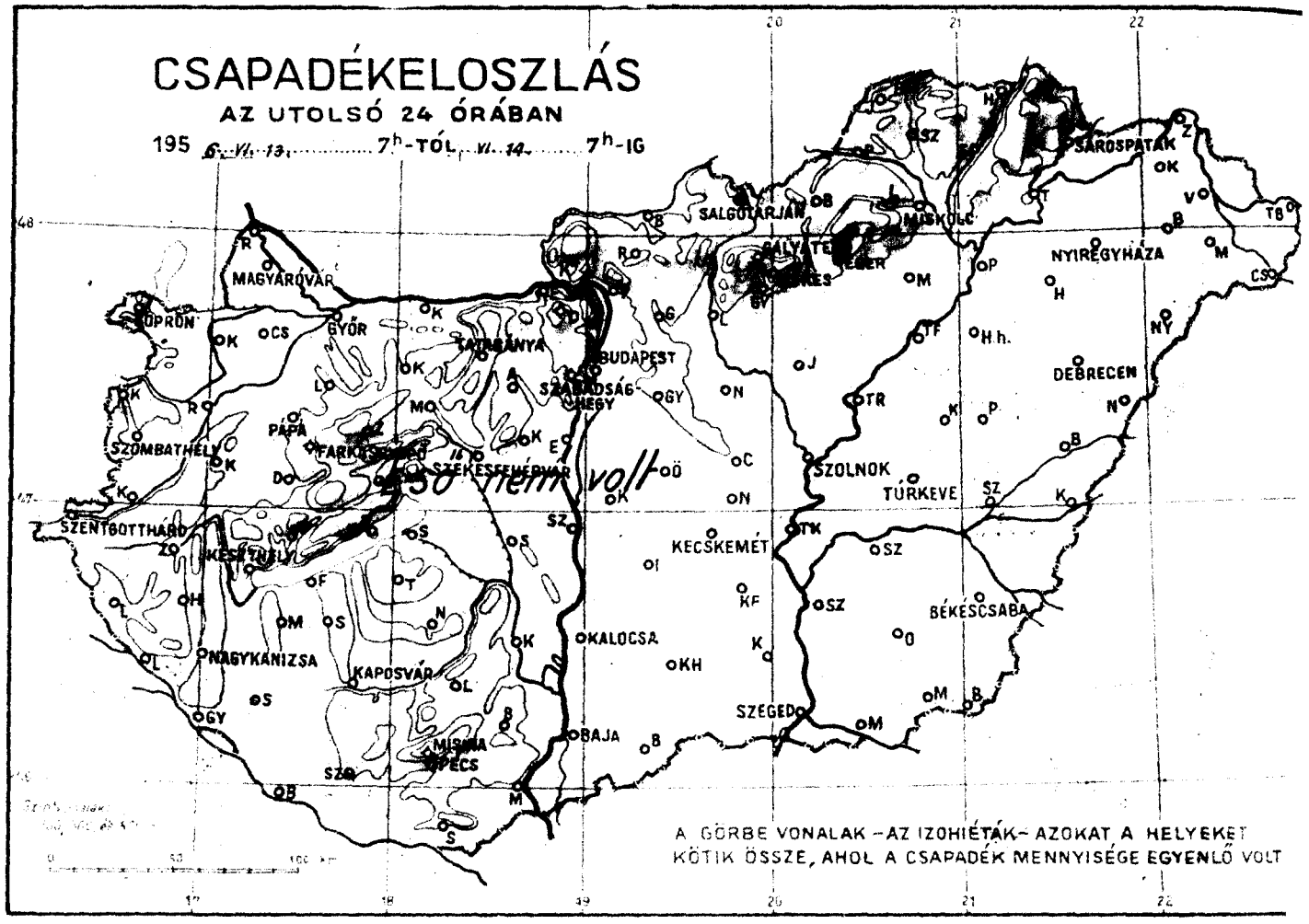

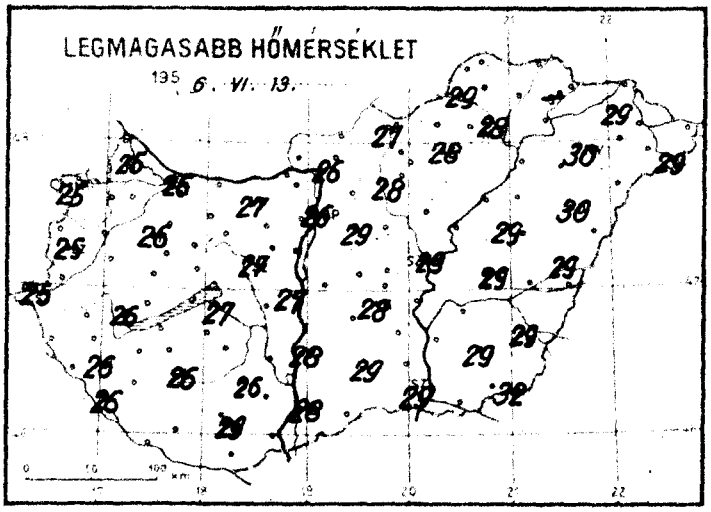

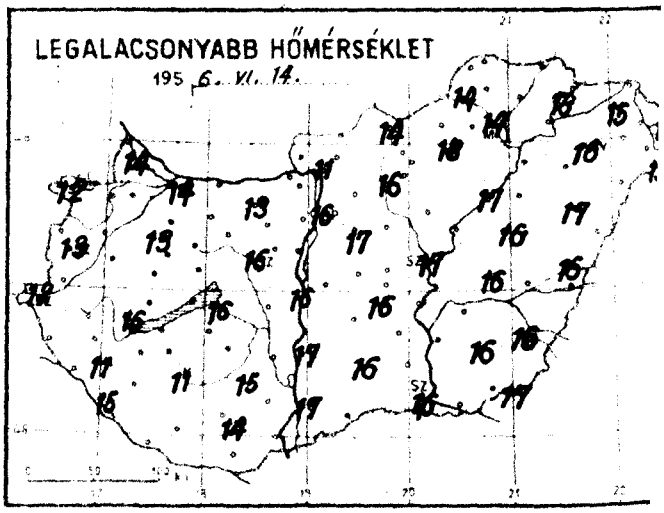

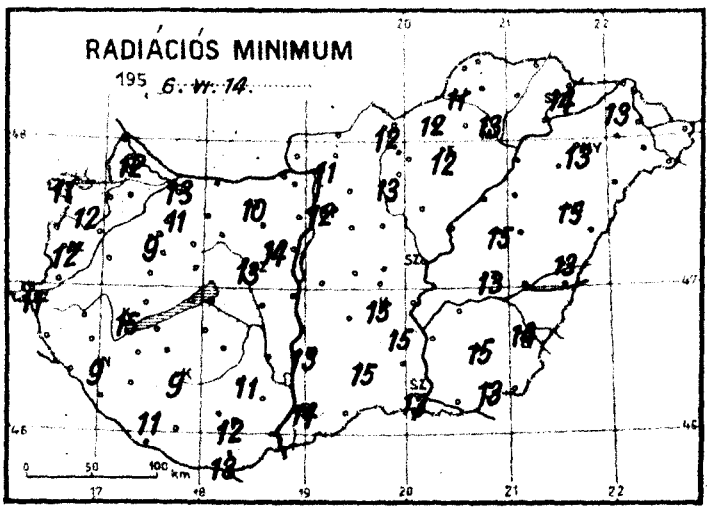

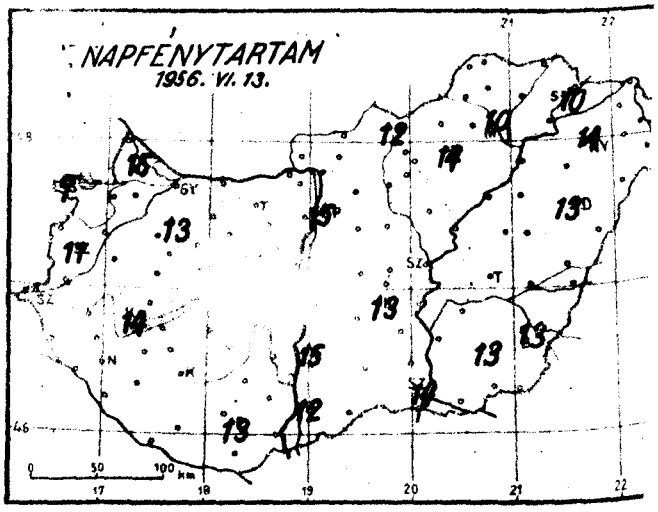

Időjárási helyzet 1950. év június hó .. nap 7 óra

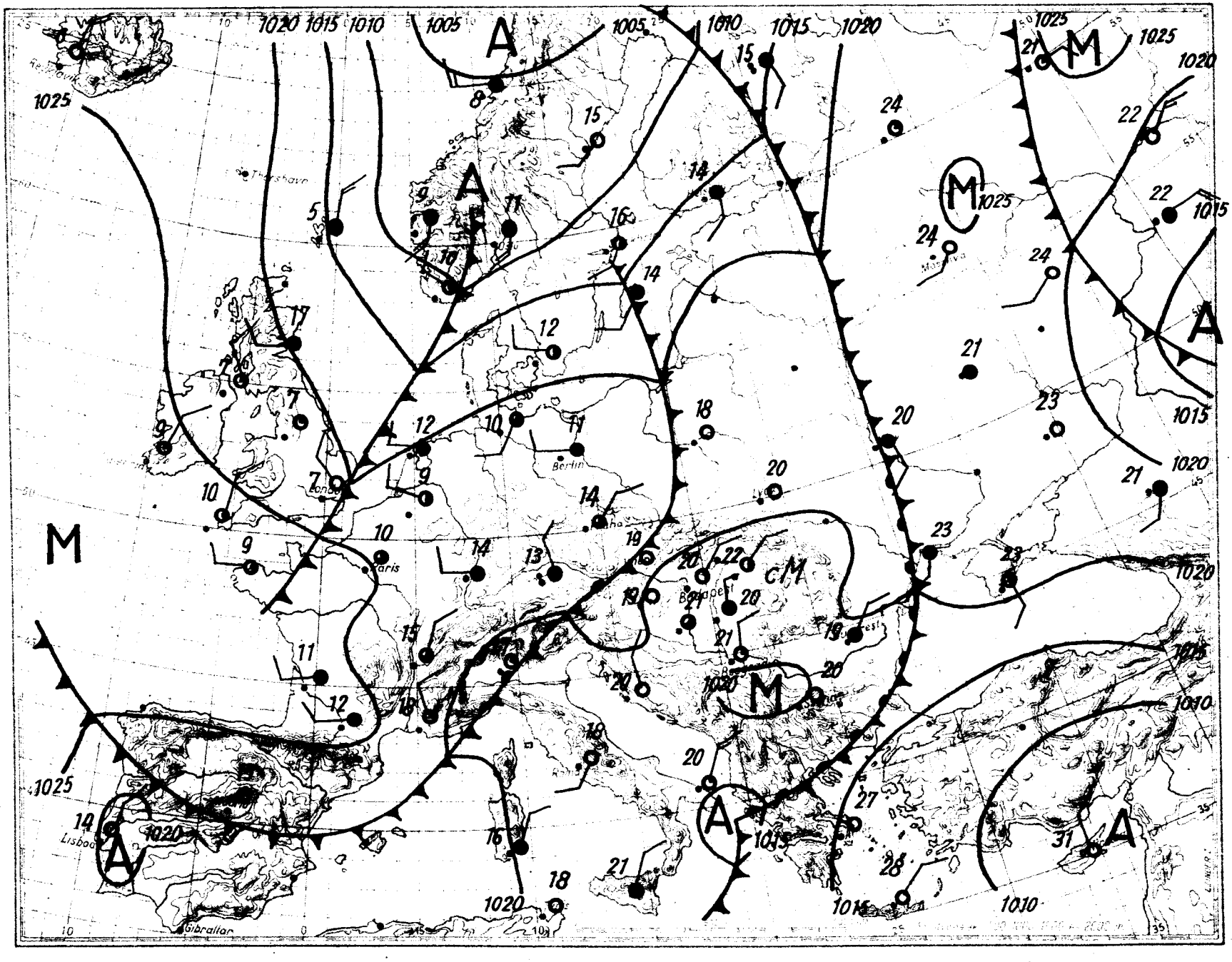

Magassági légállapotmérés

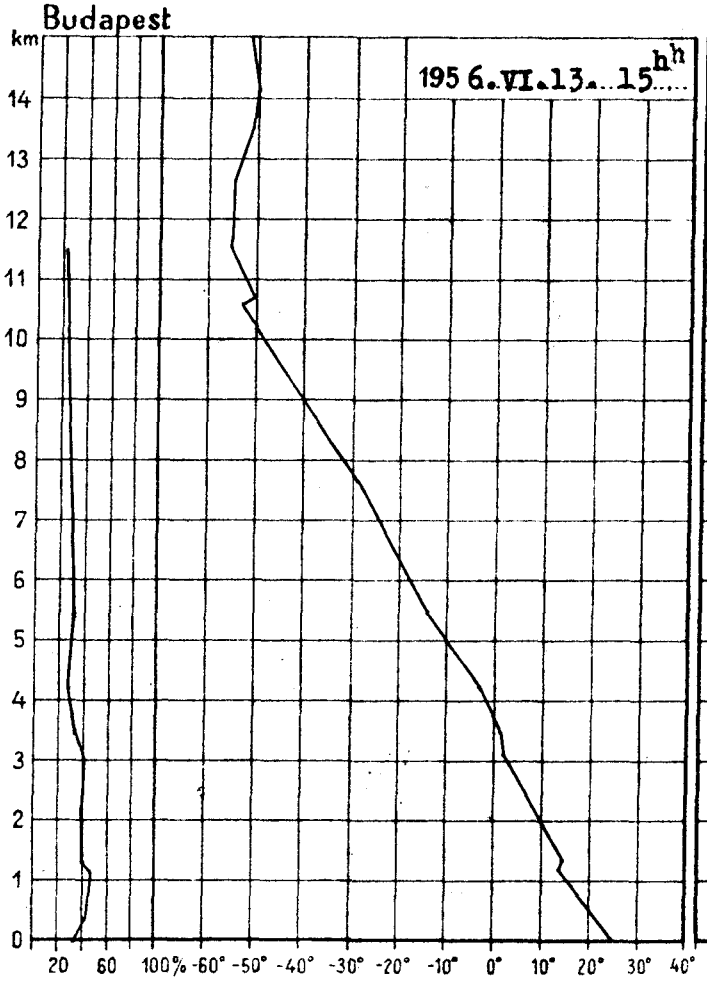

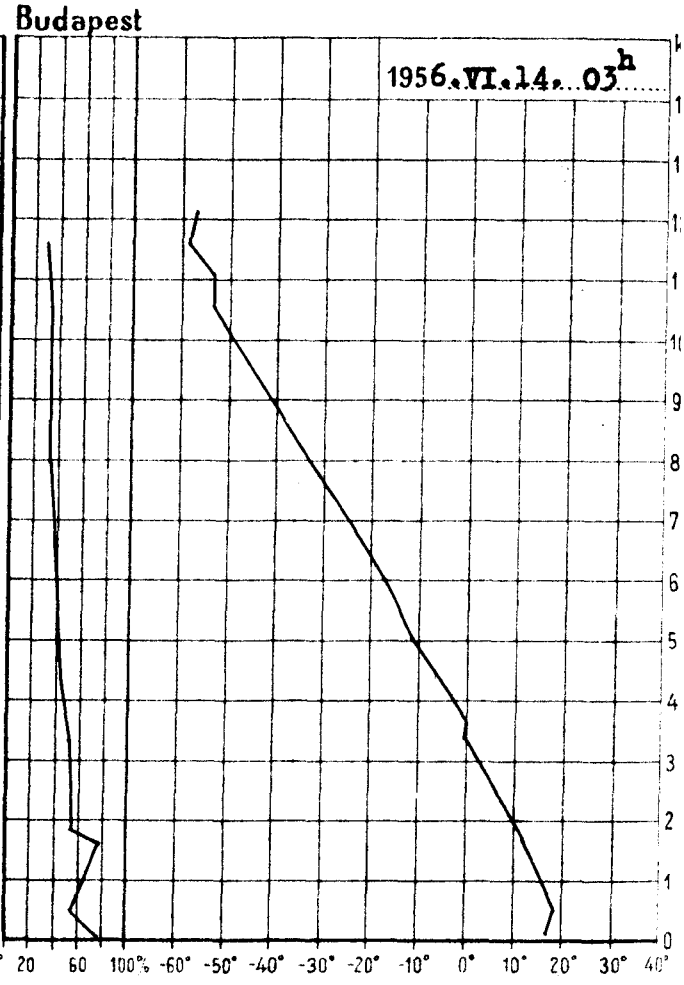

195 6.VI.13. 15h			
km	mb	C°	%
Talaj	1002.1	25.8	35
0·5	962	20.7	42
1	908	16.2	46
1·5	856	13.6	42
2	806	10.8	42
2·5	757	7.2	43
3	713	3.0	45
4	630	-0.8	34
5	554	-8.0	33
6	487	-14.3	33
7	426	-22.6	31
8	371	-30.8	31
9	321	-38.3	31
10	278	-45.4	30
11	238	-50.1	30
12	204	-51.8	
13	175	-51.2	
14	150	-49.7	
15	129	-49.8	

Magaslégköri időhelyzet

Nyugat- és Észak-Európa felett mérsékelt hideg advekció észlelhető. Közép-Európában és Ukrajnában nincs kifejezett advekció. Hazánk felett a hőmérsékletben 3000 m-ig nem volt lényeges változás, efölött 2-4 fokos lehülés következett be. Ezáltal a levegő egyensulyi helyzete bizonytalanabbá vált. A 0 fokos szint 330 m-t, a -10 fokos pedig 510 m-t süllyedt, és ma hajnalban 3600 ill. 5000 m-en volt. A tropopauza magassága 11710 m, hőmérséklete -57.2 fok.

Pápainé s.k.

195 6.VI.14. 03h			
km	mb	C°	%
Talaj	1002.0	17.7	78
0·5	960	19.4	61
1	907	16.5	73
1·5	854	13.0	76
2	804	10.4	58
2·5	757	6.8	57
3	713	3.2	55
4	630	-3.0	51
5	554	-10.0	47
6	486	-16.8	44
7	424	-24.1	42
8	368	-31.8	40
9	319	-38.2	39
10	276	-46.6	40
11	237	-51.2	38
12	203	-55.5	
13			
14			
15			

OFFSET NYOMDA BUDAPEST F. V. POMAVÉR GYULA

1956. június hó. 14. nap csütörtök 69. évfolyam 166. sz.

Reggeli észlelések 06 TMG

Az utolsó 24 óra adatai

	Felhőzet (0–4)	Szélirány és erő (m/s)	Légnyomás (millibár)	Hőmérséklet (C°)	Csapadék (24 óra) (mm)		Hőmérséklet szélsőségek: tegnapi napi max.	ejszakai min.	Radiációs min.	Napsütés (óra) tegnap
Mosonmagyaróvár	0	NW 2	1020.0	19	•		25	14	12	15
Sopron	0	NNW 2	20.3	20	•		25	12	11	7
Szombathely	0	N 1	19.3	19	•		25	13	12	11
Szentgotthárd	0	– 0	20.3	16	•		25	12	11	–
Pápa	0	– 0	19.3	18	•		26	13	9	–
Győr	3	WNW 1	19.8	18	•		26	14	13	–
Tatabánya	1	SW 1	19.8	18	•		27	13	10	–
Székesfehérvár	0	– 0	–	23	•		27	16	13	–
Keszthely	0	WNW 1	19.9	19	•		26	16	15	14
Nagykanizsa	3	– 0	20.2	18	•		26	11	9	–
Kaposvár	2	– 0	20.3	19	•		26	11	9	–
Pécs	3	– 0	19.4	21	•		29	14	12	13
Budapest M. I.	1	NE 1	18.9	22	•		26	16	12	15
Ságvárjány	1	S 2	20.1	15	•		27	14	12	12
Eger	0	– 0	18.6	23	•		28	18	12	14
Miskolc	0	NNW 3	19.1	21	•		28	14	13	10
Szerencspatak	1	N 4	–	23	•		–	18	14	10
Nyíregyháza	0	WNW 2	19.3	20	•		28	17	14	12
Kisvárda	0	WNW 1	19.1	19	•		28	17	13	15
Kecskemét	0	ENE 2	18.6	21	•		28	16	15	13
Szeged	4	NW 2	19.0	20	•		29	16	13	14
Szolnok	3	NE 2	19.0	21	•		29	17	–	–
Szarkeve	3	N 2	–	21	•		29	16	13	–
Békéscsaba	1	NNW 1	18.6	20	•		29	16	14	13
Debrecen	1	NE 2	19.0	20	•		30	17	15	13
Szombathely	1	NE 2	19.1	21	•		30	16	13	14
Kékestető (1000 m)**	0	– 0	904.7	14	•		21	12	–	14
Gánthavár (962 m)**	–	–	–	–	–		21	12	–	–
Mátraháza (734 m)*	1 ∞	NNW 1	961.3	19	•		23	16	–	–
Hármashatárhegy (474 m)*	0	NE 1	961.2	21	•		23	16	–	14
Farkasgyepű (490 m)*	3	NW 1	961.2	17	•		25	14	11	–

24 óra csapadék mm		24 óra csapadék mm		24 óra csapadék mm		24 óra csapadék mm	
Bezdéd	•	Tiborszállás	•	Pusztaszabolcs	•	Zábrány	•
Fertőd	•	Encsencs	•	Kecskéd	•	Kisvarda	•
Balatonvár	•	Encsencsi	•	Dunaföldvár	•	Vásárosnamény	•
Nemesvámos	•	Mátészalka	•	Tolnanémedi	•	Baktalórántháza	•
Bakonygyirót	•	Szabolcsbáka	•	Szekszárd	•	Mátészalka	•
Komárom	•	Tiszabecs	•	Paks	•	Tiszabecs	•
Tata	•	Sárbogárd	•	Hajósmonostor	•	Csenger	•
Zalaegerszeg	•	Szabadszállás	•	Sárszentmihályfa	•	Nyírbogát	•
Hahót	•	Nagykőrös	•	Dabas	•	Polgár	•
Letenye	•	Szentgyörgy	•	Mezőberény	•	Hajdúnánás	•
Tótszerdahely	•	Bács	•	Jászapáti	•	Hortobágy	•
Kalló	•	Sükösd	•	Nagykáta	•	Nagyléta	•
Tótszentmárton	•	Bugyi	•	Gyömrő	•	Tiszafüred	•
Dömeske	•	Középtelek	•	Orkény	•	Tiszaroff	•
Tapolca	•	Bátaszék	•	Kömlőszentmiklós	•	Kaszó	•
Zirc	•	Mohács	•	Cegléd	•	Püspökladány	•
Veszprém	•	Siklós	•	Nagykőrös	•	Berettyóújfalu	•
Komárom	•	Kunlyuk	•	Tiszakécske	•	Szeghalom	•
Kisber	•	Balassagyarm.	•	Izsák	•	Kötegyán	•
Mór	•	Romhány	•	Kiskunfélegyh.	•	Szarvas	•
Alcsút	•	Vác	•	Kiskunhalas	•	Szentes	•
Esztergom	•	Galgamácsa	•	Bácsalmás	•	Orosháza	•
Dobogókő	•	Lőrinci	•	Kistelek	•	Makó	•
Etesi	•	Gyöngyös	•			Mezőhegyes	•
Kapolnásnyék	•	Borsosmúrbalsd	•			Battonya	•

* A légnyomás 500 gdm-re átszámítva ** A légnyomás 1000 gdm-re átszámítva

Magassági szélmérések

Óraadatok greenwichi középidőben

VI.13.

	Szhely 15 h		Nkanizsa 15 h		Győr 15 h		Pécs 15 h		Bpest 12 h		Bpest 18 h		Szeged 15 h		Miskolc 15 h		Debrecen 15 h	
	fok	m/s	fok	m/s	fok	m/s	fok	m/s	fok	m/s	fok	m/s	fok	m/s	fok	m/s	fok	m/s
Talaj	360	7	360	2	320	7	40	2	360	2	320	2	320	2	360	2	40	2
500 m	10	7	40	5	330	5	10	4	320	6	330	5	330	3	290	2	320	5
1000	10	5	40	4	330	5	10	4	300	5	360	5	330	6	290	2	320	5
1500	340	4	40	1	340	6	20	7	300	5	290	2	290	7	300	3	320	3
2000	300	2	210	2	330	7	20	7	300	5	250	2	270	8	320	3	320	3
2500	350	2	360	1	10	5	280	8	320	4	10	2	250	9	260	6	230	3
3000	350	2	360	1	10	5	280	8	320	4	10	2	250	9	260	6	230	3
4000	200	1	240	7	260	4	280	8	240	7	260	5	240	12	250	9	240	7
5000	240	7	240	6	240	8	260	9	240	7	230	6	240	11	230	6	240	7
6000	240	8	240	8	240	8	250	10	220	5	240	6	250	11	230	6	240	10
7000	240	8	240	8	240	8	250	10	220	5	240	6	250	11	230	6	240	10
8000	210	8	240	8			250	10	220	5	250	8	230	16	210	9		
9000	210	8	240	8			250	10	220	5	250	8	230	16	210	9		
10000	210	8	240	8			250	10	230	9	250	8	230	16	220	7		
11000			240	6					230	13	220	7	220	17	240	9		
12000			240	6					230	13	220	7	220	17	240	9		
13000			240	8					240	8			230	21				
14000			240	8					240	8			230	21				
15000													230	21				
16000													230	21				
17000																		
18000																		
19000																		
20000																		

VI.14.

	Szhely 04 h		Nkanizsa 03 h		Győr 04 h		Pécs 03 h		Bpest 03 h		Bpest 06 h		Szeged 04 h		Miskolc 04 h		Debrecen 03 h	
	fok	m/s	fok	m/s	fok	m/s	fok	m/s	fok	m/s	fok	m/s	fok	m/s	fok	m/s	fok	m/s
Talaj	320	2	-	0	270	2	-	0	360	2	360	2	270	2	320	2	360	2
500 m	30	5	10	5	360	5	330	3	110	5	100	7	340	2	30	13	50	5
1000	30	5	10	5	360	5	330	3	110	5	100	7	10	3	10	6	80	3
1500	10	4	340	1	10	5	320	4	90	2	80	5	160	4	10	3	20	3
2000	20	2	40	0	20	5	350	3	90	3	80	5	10	4	40	4	20	3
2500	130	1	70	3	50	2	350	3	40	3	80	5	340	4	80	4	50	3
3000	130	1	70	3	50	2	350	3	40	3	80	5	340	4	80	4	50	3
4000	140	3			50	2	290	5	230	1	360	2	250	4	90	5	250	2
5000	140	1					280	4	200	1	130	2	280	3	290	1	250	2
6000	70	3					170	3	290	2	180	2	310	1			250	4
7000	70	3					170	3	290	2	180	2	310	1			250	4
8000	100	3					150	2	240	15	190	3					240	7
9000	100	3					150	2	240	15	190	3					240	7
10000	90	5					150	2	220	19	240	8					240	7
11000	340	1							230	11	270	4						
12000	340	1							230	11	270	4						
13000	70	2							230	11	200	7						
14000	70	2							230	11	200	7						
15000	80	6							230	11	230	4						
16000	80	6							240	21	230	4						
17000									240	21	230	12						
18000									240	21	230	12						
19000											210	6						
20000											210	6						

OFFSET NYOMDA BUDAPEST F.V. POMAYER GYULA

IDŐJÁRÁSI NAPIJELENTÉS

ЕЖЕДНЕВНЫЙ МЕТЕОРОЛОГИЧЕСКИЙ БЮЛЛЕТЕНЬ • DAILY SYNOPTIC MAP OF THE HUNGARIAN METEOROLOGICAL INSTITUTE • BULLETIN QUOTIDIEN DE L'INSTITUT MÉTÉOROLOGIQUE HONGROIS WETTERBERICHT DES UNGARISCHEN METEOROLOGISCHEN INSTITUTS

LIBRARY

KIADJA AZ ORSZÁGOS METEOROLÓGIAI INTÉZET
BUDAPEST II, KITAIBEL PÁL-UTCA 1
TEL.: KÖZPONT: 150-220 IDŐJELZŐ OSZT: 151-204, 150-410

MEGJELENIK NAPONKÉNT • ELŐFIZETÉSI ÁRA A POSTAI KÖLTSÉGEKKEL EGYÜTT NEGYEDÉVRE 60.— Ft
KIADÁSÉRT FELEL AZ INTÉZET IGAZGATÓJA

69. évfolyam 167. szám. + Budapest + 1956. junius 15.

Az időjárási helyzet ma reggel és a várható időjárás:

Nyugat-Európa, valamint közép-Európa északi részei felett az Alpok, illetőleg a Kárpátok vonaláig hűvös levegő van uralmon. Ausztriában, Cseh-medencében Lengyelországban esik az eső. Szárazföldünk keleti és déli részén azonban az évszakhoz képest meleg az idő, és csak délutáni záporok, zivatarok vannak.

Hazánkban csütörtökön napközben megnövekedett a felhőzet, főleg a keleti megyékben a délutáni órákban többfelé volt záporeső, zivatar. Vásárosnaményből 69, Szamosangyalosról 63, Perecséből 42, Csengerről 37, Tokajból 34, Berettyóujfaluból 23 és Debrecenből 20 mm csapadékot jelentettek. Vásárosnaményben és Debrecenben jégeső is volt. A hőmérséklet országszerte 27-30 fokig emelkedett. Éjszaka mindössze 14-17 fokig hűlt le a levegő.

Budapesten pénteken 12 órakor a hőmérséklet 26 fok, a tengerszintre átszámitott légnyomás 760 mm, gyengén süllyedő irányzatu.

Várható időjárás szombat estig:

Felhős idő, főleg ma sokfelé záporok, zivatarok, helyenként felhőszakadás, jégeső.
Megélénkülő északnyugati, északi szél.
A nappali hőmérséklet északnyugaton alig változik, máshol csökken.

Várható legalacsonyabb hőmérséklet ma éjjel: nyugaton: 9-12, keleten: 12-15,
legmagasabb nappali hőmérséklet szombaton: északnyugaton: 18-21, máshol 22-25 fok között.

Tóthné

A hőmérséklet és a légnyomás napi középértéke Budapesten és ezek eltérése a 75 évi átlagtól:

1956.VI.14-én: 23,3 C°, 763,1 mm. Eltérés: +4,1 C°, +3,1 mm.

1871 óta ezen a napon előfrodult

legmagasabb hőmérséklet 31,8 C° /1930/.
legalacsonyabb hőmérséklet 6,6 C° /1891/.

Az Országos Meteorológiai Intézet Időjárási Napijelentése

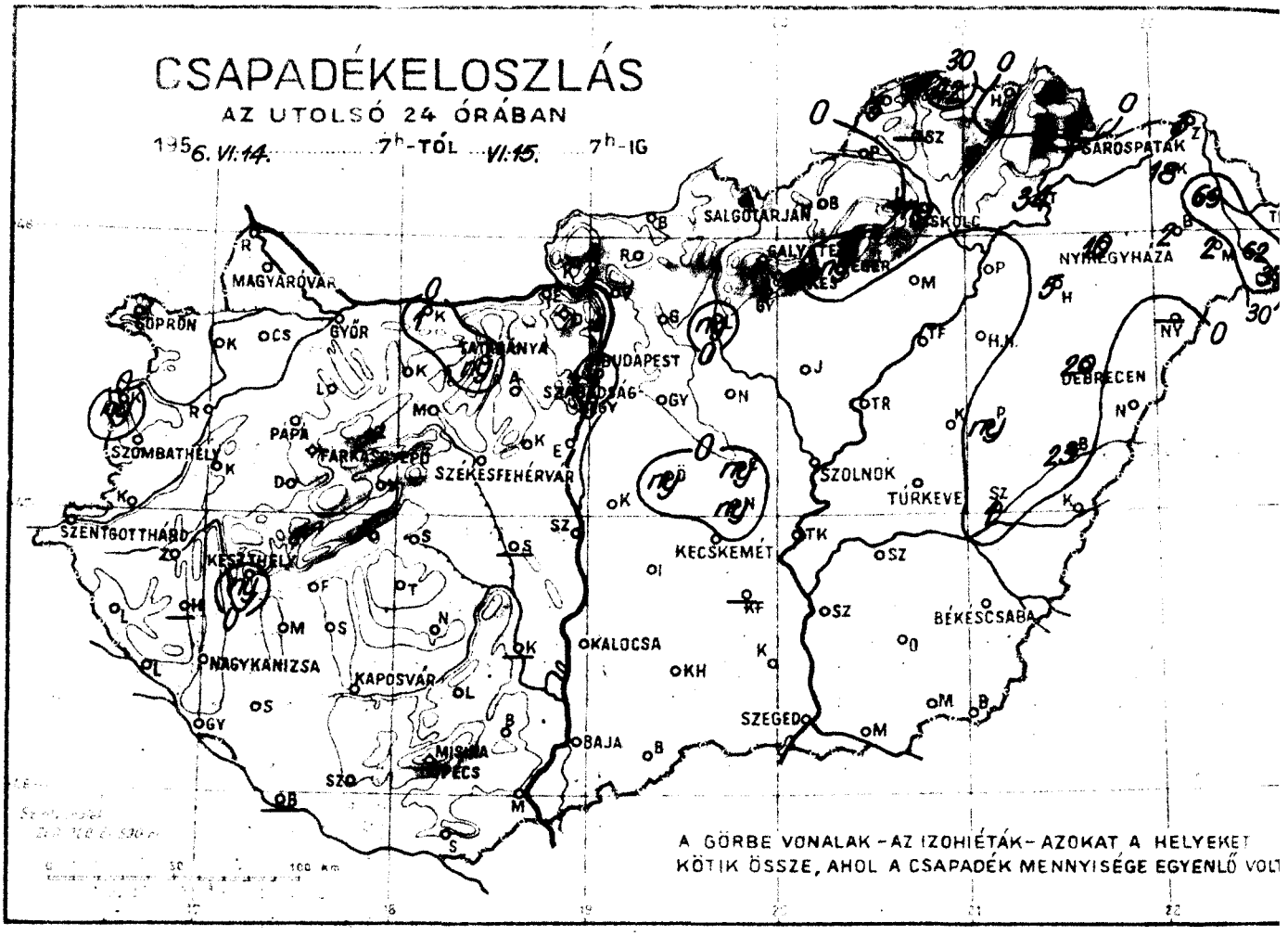

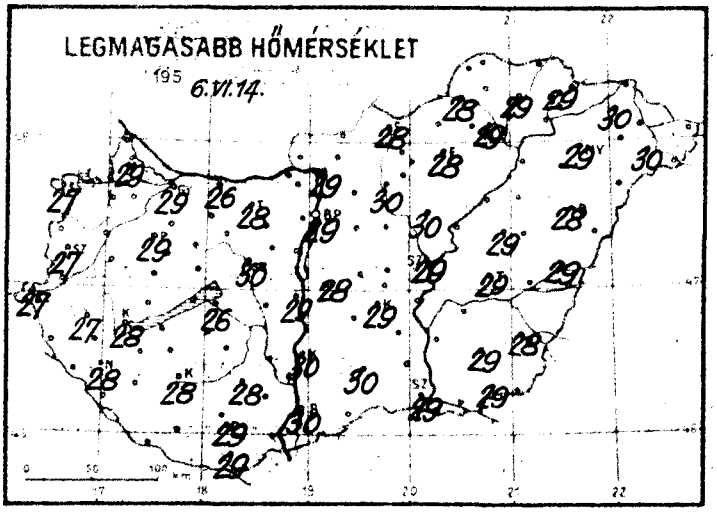

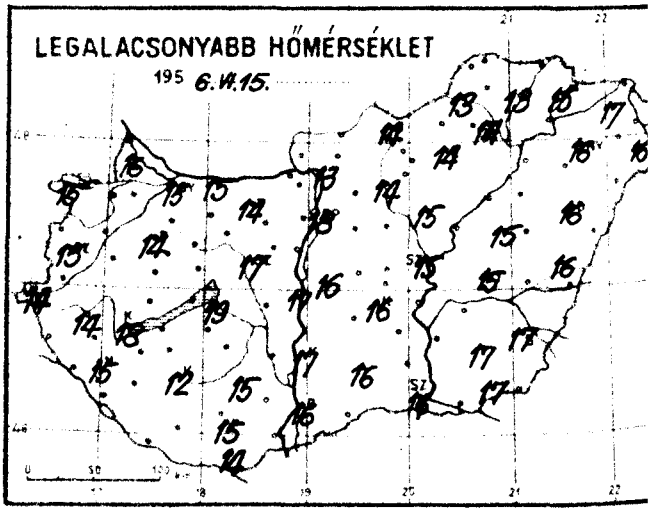

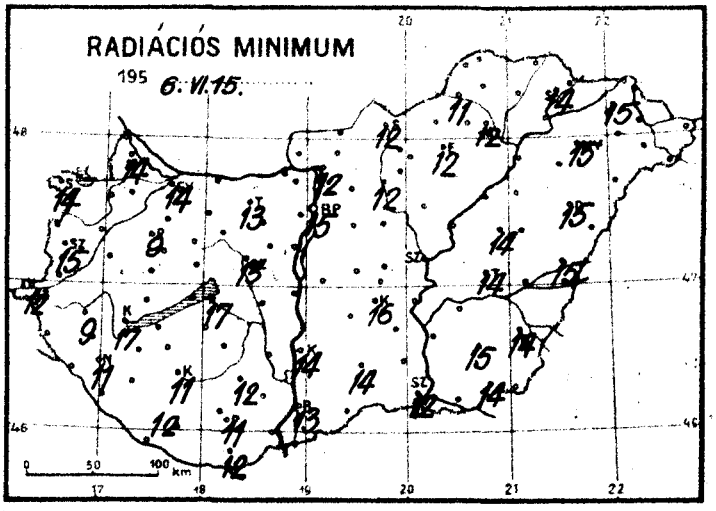

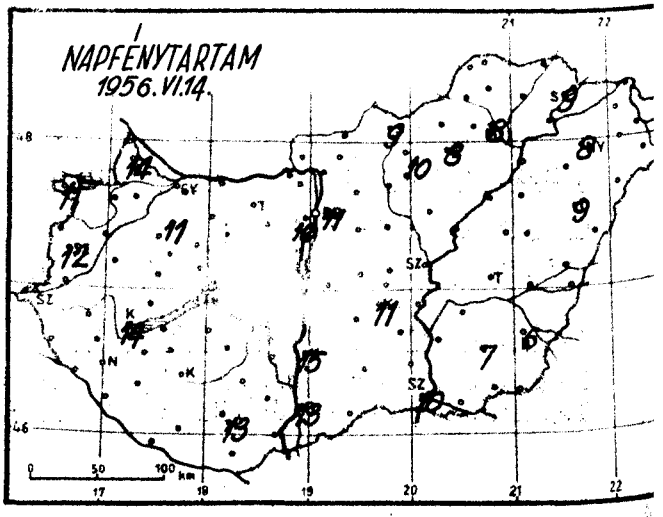

Időjárási helyzet 1956. év JÚNIUS hó 15 nap 7 óra

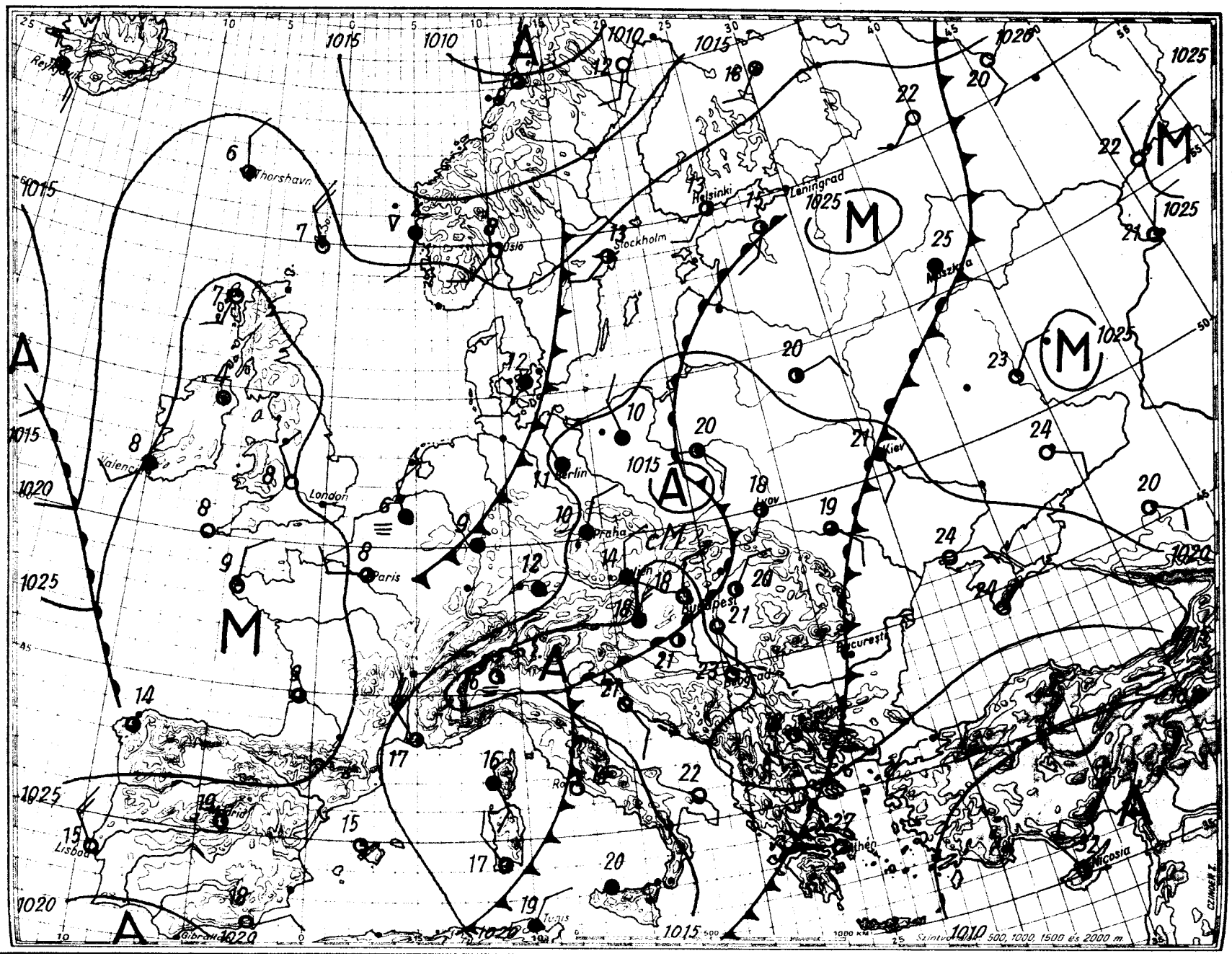

Magassági légállapotmérés

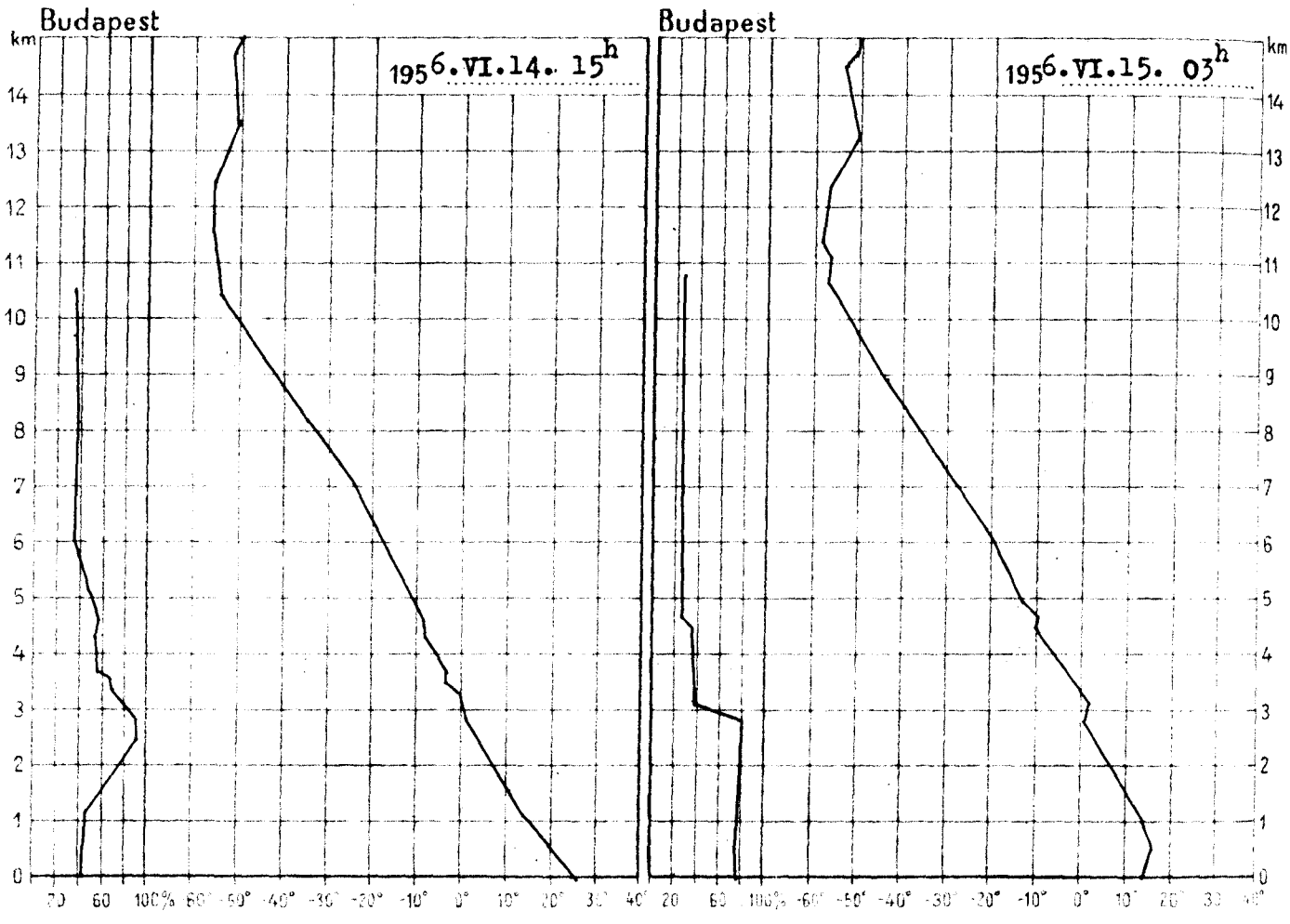

1956.VI.14. 15h			
km	mb	C°	%
Talaj	999.1	27.9	51
0·5	959	24.6	52
1	904	19.7	54
1·5	854	15.1	64
2	805	10.9	80
2·5	758	6.2	100
3	712	3.2	98
4	629	-2.9	64
5	552	-8.0	62
6	483	-14.9	47
7	423	-21.7	46
8	357	-20.7	46
9	320	-38.0	45
10	270	-46.9	49
11	236	-52.4	43
12	201	-53.0	-
13	173	-50.8	-
14	149	-49.5	-
15	128	-49.0	-

Magaslégköri időhelyzet

Az Atlanti-óceánról érkező hideg légtömegek Európa nagy részén lehülést okoznak. Meleg advekció csak Ukrajna és a Káspi-tótól az Uralig terjedő vidék felett észlelhető. Hazánk felett 1, 3 és 5 km körül gyenge melegedés észlelhető, egyébként néhány foknyi lehülés következett be. A 0 fokos szint 100 m-t süllyedt, a -10 fokos szint magassága alig változott. Az előbbi ma hajnalban 3500 m-en , az utóbbi 4970 m volt. A sztratoszféra alsó határa 10810 m hőmérséklete -55.2 fok.

Pápainé s.k.

1956.VI.15. 03h			
km	mb	C°	%
Talaj	998.1	17.0	85
0·5	958	18.1	85
1	902	17.2	85
1·5	851	13.5	85
2	804	9.8	85
2·5	757	5.7	87
3	711	2.2	82
4	628	-4.0	46
5	550	-10.3	37
6	482	-17.8	38
7	421	-25.4	38
8	366	-33.0	38
9	316	-41.0	36
10	373	-49.4	36
11	234	-55.2	-
12	200	-54.0	-
13	171	-51.0	-
14	147	-50.0	-
15	124	-49.4	-

OFFSET NYOMDA, BUDAPEST · V. POMAYER GYULA

1956. június

15. péntek

69. 167.

Reggel 7 óra			Délben 14 óra			Este 21 óra			Napi közép (reggel, 14 óra, este)	24 óra csapadék mm
Időjárás	Szélirány és erősség (0–6)	Légnyomás (mm)	Időjárás	Szélirány és erősség (0–6)	Légnyomás (mm)	Időjárás	Szélirány és erősség (0–6)	Légnyomás (mm)		
3	W 6	1015.0	18	•		29	16	14	14	
3	NNW 5	16.3	16	•		27	15	14	11	
4	WSW 4	14.7	19	•		27	15	15	12	
4	NNW 1	14.8	17	•		27	14	12	–	
4	SW 1	15.0	17	•		29	14	9	–	
3	NW 4	14.4	19	•		29	15	14	–	
4 =	WSW 2	14.4	17	ny		28	14	13	–	
0	– 0	–	21	•		30	17	13	–	
3	ENE 2	13.9	18	ny		28	18	17	14	
4	NNE 3	14.1	19	•		28	15	11	–	
1	– 0	13.7	19	•		28	12	11	–	
1	– 0	13.2	24	•		29	15	11	13	
0	N 2	14.0	18	1	↘	29	18	15	11	
0	– 0	15.6	15	•		28	14	12	9	
1	SE 1	15.4	19	ny		28	14	12	8	
1 =	NNW 1	15.1	18	ny	↘	29	14	12	8	
3	NW 1	–	19	–		29	15	14	9	
0	SW 2	13.6	22	•		30	16	13	13	
0	W 1	13.6	21	•		30	17	14	15	
0	NE 1	15.9	20	•	↘	29	16	16	11	
1	SSE 2	14.0	21	•		29	16	12	10	
2	SW 1	14.4	19	•	↘	29	15	–	–	
1	S 1	–	20	•		29	15	14	–	
3	SE 1	14.6	20	•	↘	28	17	14	6	
3	ESE 1	15.9	20	20	↘▲	28	16	15	9	
4	– 0	15.9	18	10		29	16	15	8	
1	S 1	900.2	16	•	↘	21	13	–	10	
–	–	–	–	•		23	13	–	–	
						25	19	–	–	
1	– 0	956.4	20	•		25	15	–	10	
0	NE 1	956.0	18	•		27	14	12	–	
4 =	NW 1	956.5	15	•						

24 óra csapadék mm			24 óra csapadék mm			24 óra csapadék mm			24 óra csapadék mm		
Eperjes	•		Tornyos	•		Patak	•		Zádony	3	↘
Ujhely	•		Sátoraljaújhely	•		Abaújvár	3		Kesznyéten	18	↘
Kassa-vár	•		Encsencs	•		Bodrogkeresztúr	7		Vásárosnamény	69	↘▲
Kassa	ny	↘	Mezőzombor	•		Lácacséke	•		Baktalórántháza	2	↘
Kassagóbiul	–		Szerencs	•		Szendrőlád	–		Mátészalka	2	↘
Kassamul	•		Tállya	•		Encsencs	1	↘	Tiszabecs	1	
Lenti	•		Sárospatak	–		Hollóháza	•		Csenger	37	↘
Zalaegerszeg	•		Szerencsfalva	•		Sátoraljaújhely	•		Szamos	–	
Barót	–		Nagyrozvágy	•		Tolcsva	34	↘	Fehérgyarmat	•	
Tatabánya	•		Szerencsvölgy	•		Mezőkövesd	•		Hajdúdorog	5	↘
Oroszlány	•		Bodrogkeresztúr	–		Mezőzombor	•		Hortobágy	•	
Kalló	•		Szegi-vár	•		Nagyrozvágy	•		Nagyléta	•	
Dorogszentmária	•		Tengerfő	•		Gyulaháza	•		Poroszló	•	
Dorog-vár	•		Kazsdhdvég	–		Ordacs	ny	↘	Tiszaroff	•	
Tápolca	•		Bátaapáti	•		Kemeneshomok	•		Karcag	•	
Zirc	•		Mohács	•		Cegléd	ny		Pusztakladány	ny	
Veszprém	•		Siklós	•		Nagykőrös	ny	↘	Berettyóújfalu	23	↘
Komárom	1		Királyegyháza	•		Tiszakécske	•	↘	Szeghalom	1	↘
Kisber	•		Balassagyarm.	•		Izsák	•		Kórosszakál	•	
Mór	•		Rimóny	•		Kiskunfélegyh.	–		Szarvas	•	
Alcsut	•		Vác	•		Kiskunhalas	•		Szentes	•	
Esztergom	•		Galgamacsa	•		Bácsalmás	•		Orosháza	•	
Dobogókő	•		Lőrinci	ny	↘	Kistelek	•		Makó	•	
Eresi	•		Gyöngyös	•					Mezőhegyes	•	
Kápolnásnyék	•		Borsodnádasd	•					Battonya	•	

* A légnyomás 500 gdm-re átszámítva ** A légnyomás 1000 gdm-re átszámítva

Magassági szélmérések

Óraadatok greenwichi középidőben

VI.14.	Szhely 15 h		Nkanizsa 15 h		Győr 12 h		Pécs 16 h		Bpest 12 h		Bpest 18 h		Bpest 20 h		Szeged 15 h		Debrecen 15 h	
	fok	m/s	fok	m/s	fok	m/s	fok	m/s	fok	m/s	fok	m/s	fok	m/s	fok	m/s	fok	m/s
Talaj	90	2	-	0	180	2	-	0	270	2	90	2	40	2	180	2	360	2
500 m	160	2	210	1	210	3	240	2	90	1	120	2	90	2	190	3	350	3
1000	160	2	150	1	210	3	240	2	120	2	120	2	90	2	330	1	230	1
1500	190	3	260	2	200	3	210	1	100	3	120	2	140	2	-	0	90	2
2000	190	4	250	5	200	3	80	1	140	3	360	1	200	2	270	5	-	0
2500	200	4	220	6			290	4	120	3	120	1	200	2	350	5	90	2
3000	200	4	220	6			290	4	120	3	120	1	200	2	350	5	90	2
4000	220	4	230	8			260	7	230	1	230	1			270	6	120	3
5000	230	6	250	7			260	7	130	2	270	7			170	7		
6000	240	6	270	7			280	6			270	5			320	5		
7000	240	6	270	7			280	6			250	5			320	5		
8000	240	7	310	6			290	8			240	5			350	5		
9000	240	7	310	6			290	8			240	5			350	5		
10000	240	7	310	6			310	5			210	9			90	10		
11000	280	8	270	5			320	5							50	11		
12000	280	8	270	5			320	5							50	11		
13000	260	11					320	5							360	8		
14000	260	11					320	5							360	8		
15000	230	16					340	5										
16000	230	16					340	5										
17000							350	6										
18000							350	6										
19000							350	6										
20000							350	6										

VI.15.	Szhely 03 h		Nkanizsa 03 h		Győr 03 h		Pécs 04 h		Bpest 03 h		Bpest 06 h		Szeged 02 h		Miskolc 03 h		Debrecen 03 h	
	fok	m/s	fok	m/s	fok	m/s	fok	m/s	fok	m/s	fok	m/s	fok	m/s	fok	m/s	fok	m/s
Talaj	360	7	360	2	270	2	-	0	40	2	90	2	180	2	320	2	40	2
500 m	70	4	80	3	190	5	210	2	150	3	110	5	240	5	50	3	120	1
1000	70	4	180	3	190	5	190	2	180	3	200	2	330	1	70	1	320	3
1500	190	4	170	4	190	5	150	4	180	3	200	4	90	1	220	3	290	4
2000	200	7	170	4	190	5	160	4	180	3	200	4	270	3	270	3	290	4
2500	220	10			200	5	180	6	180	2	210	5	300	5	270	3	340	4
3000	220	10			200	5	180	6	180	2	210	5	300	5	270	3	340	4
4000	230	13			200	5	220	5	230	3	230	6	300	4			340	4
5000	230	13			220	6	220	5	250	3	230	6					340	4
6000	220	10					240	4	250	3	240	8					340	4
7000	220	10					240	4	250	3	240	8					340	4
8000									230	6	210	7						
9000									230	6	210	7						
10000									230	6	210	7						
11000									220	8	190	9						
12000									220	8	190	9						
13000									230	13	220	15						
14000									230	13	220	15						
15000											230	15						
16000											230	15						
17000											230	15						
18000											230	15						
19000											240	19						
20000											240	19						

OFFSET NYOMDA BUDAPEST F V POMAYER GYULA

IDŐJÁRÁSI NAPIJELENTÉS

ЕЖЕДНЕВНЫЙ МЕТЕОРОЛОГИЧЕСКИЙ БЮЛЛЕТЕНЬ • DAILY SYNOPTIC MAP OF THE HUNGARIAN METEOROLOGICAL INSTITUTE • BULLETIN QUOTIDIEN DE L'INSTITUT MÉTÉOROLOGIQUE HONGROIS WETTERBERICHT DES UNGARISCHEN METEOROLOGISCHEN INSTITUTS

KIADJA AZ ORSZÁGOS METEOROLÓGIAI INTÉZET
BUDAPEST II, KITAIBEL PÁL-UTCA 1
TEL.: KÖZPONT: 150-220 IDŐJELZŐ OSZT: 151-204, 150-410

MEGJELENIK NAPONKÉNT • ELŐFIZETÉSI ÁRA
A POSTAI KÖLTSÉGGEL EGYÜTT NEGYEDÉVRE 60·— Ft
KIADÁSÉRT FELEL AZ INTÉZET IGAZGATÓJA

69. évfolyam 168. szám. + Budapest + 1956. június 16.

LIBRARY AUG 1 1956 WEATHER BUREAU

Az időjárási helyzet ma reggel és a várható időjárás:

Nyugat-Európán keresztül szárazföldünk középső vidékeit hűvös tengeri légtömeg árasztotta el. Skandináviától az Alpokig magasnyomású gerinc alakult ki. A Brit-szigetekhez azonban már újabb viharciklon érkezett az óceánról.

Hazánkban pénteken sok helyen viharossá fokozódott az északnyugati, északi szél. Több állomásról vihar okozta károkat is jelentettek. Csaknem mindenütt volt kisebb-nagyobb záporeső, zivatar. Hahóton 34, Középhidvégen 27, Agárdon 23, Romhányban 21 mm csapadék hullott. A hőmérséklet az északnyugati megyékben már csak 18-21 fokig emelkedett, mig a Tiszántúlon még 29-31 fokot is mértek.

[redacted] a tengerszintre átszámitott légnyomás 765 mm, alig változik.

Várható időjárás vasárnap estig:

Változó felhőzet, néhány helyen kisebb futóeső.
Ma még helyenként élénk északnyugati, északi szél, holnap mérsékelt légáramlás.
Hűvös éjszaka.
A nappali hőmérséklet emelkedik.

Várható legalacsonyabb hőmérséklet ma éjjel: nyugaton: 8-11, keleten: 10-13,
legmagasabb nappali hőmérséklet vasárnap: 21-24 fok között.

[signature]

A hőmérséklet és a légnyomás napi középértéke Budapesten és ezek eltérése a 75 évi átlagtól:

1956.VI.15-én: 17,6 C°, 760,9 mm. Eltérés: -1,4 C°, +0,5 mm.

1871 óta ezen a napon előfordult

legmagasabb hőmérséklet	33,4 C°	/1935/
legalacsonyabb hőmérséklet	6,8 C°	/1913/

Az Országos Meteorológiai Intézet Időjárási Napijelentése

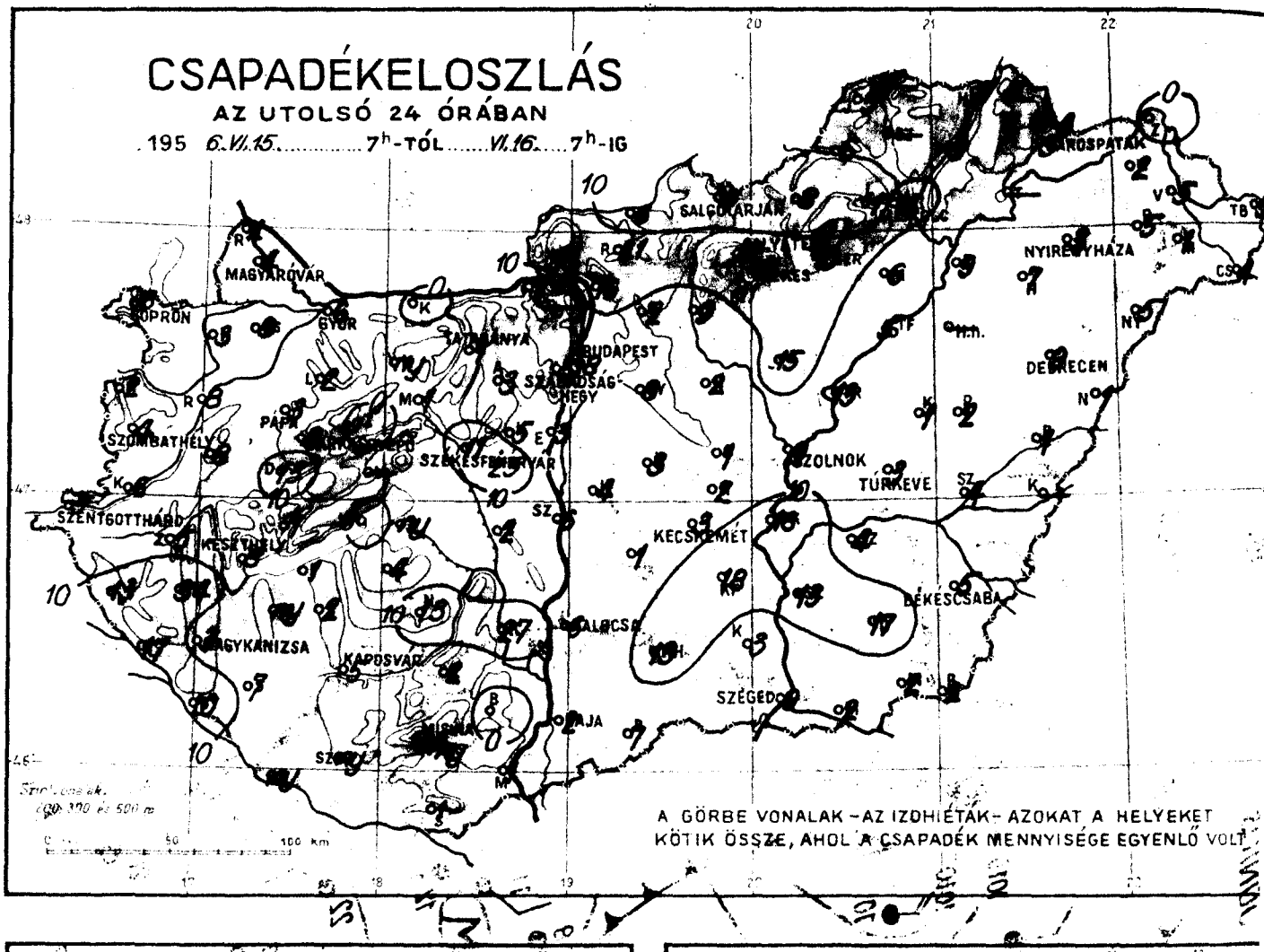

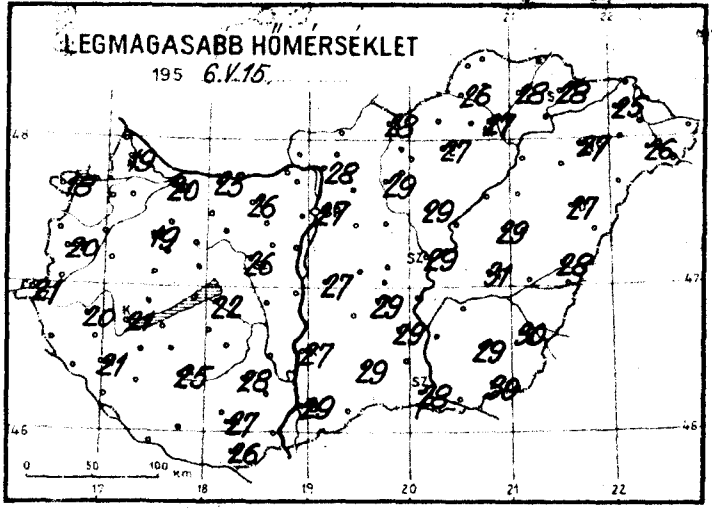

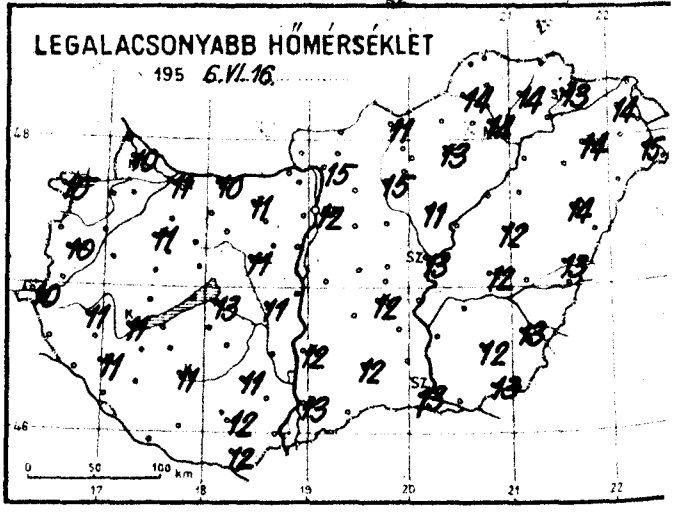

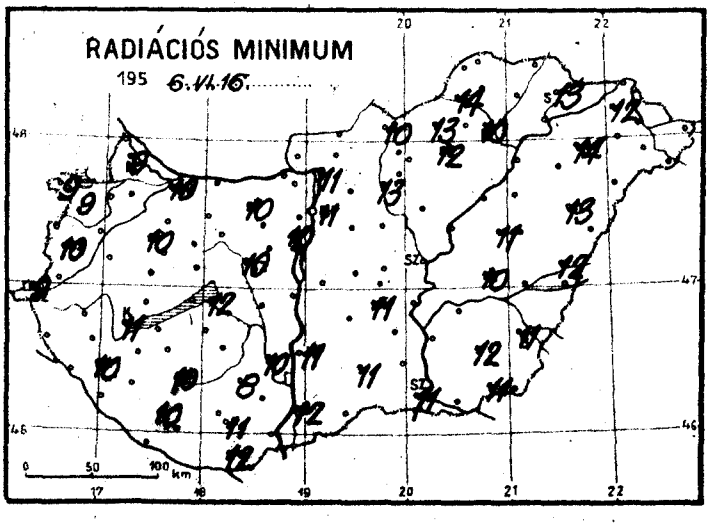

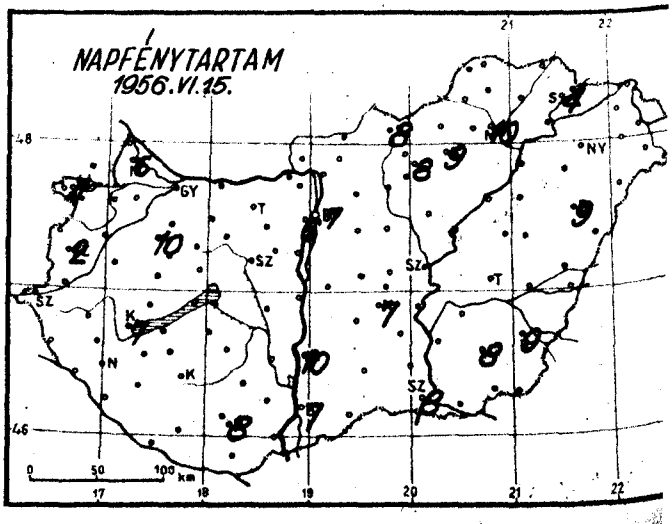

Időjárási helyzet 1956. év JÚNIUS hó 16. nap 7 óra

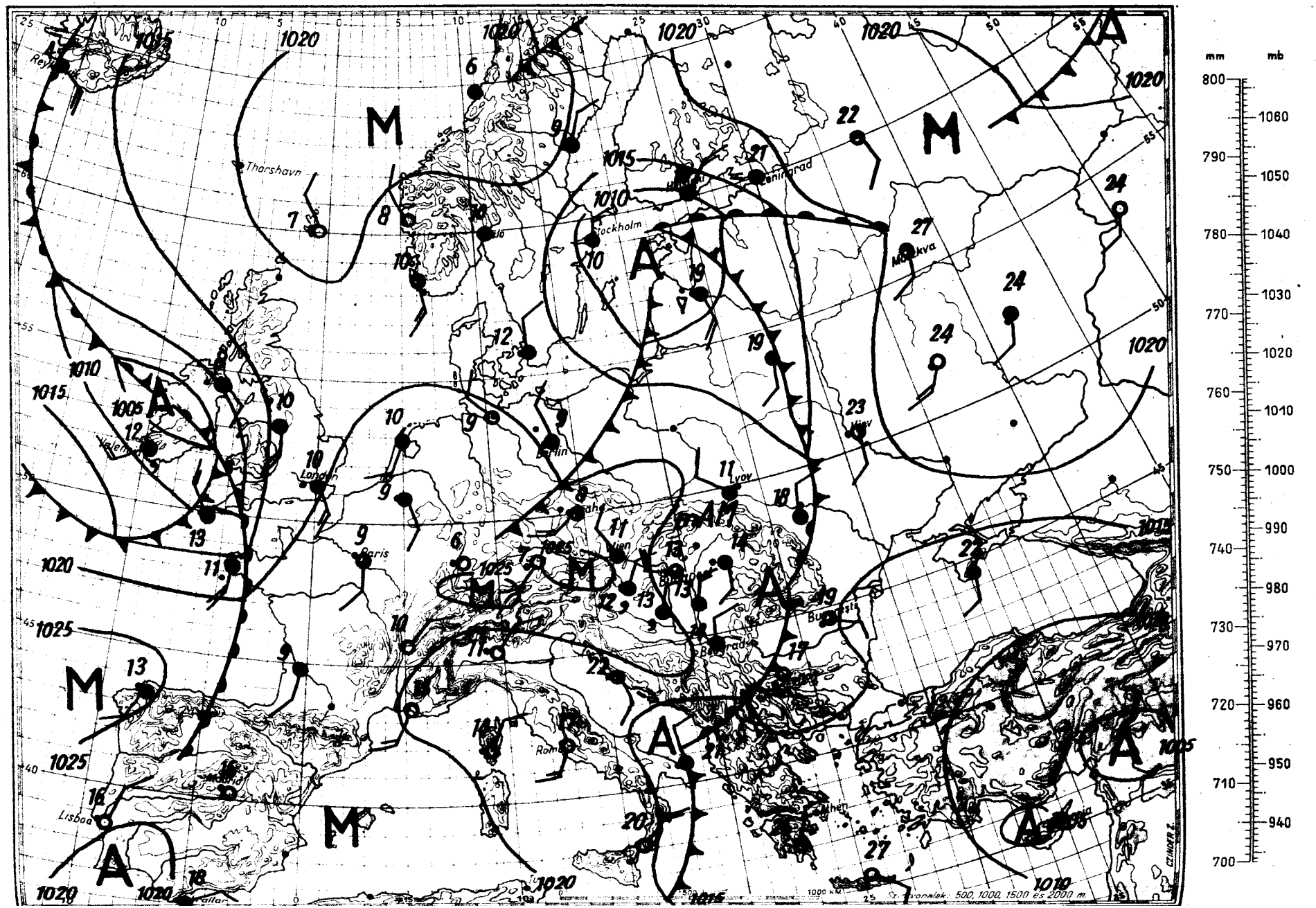

Magassági légállapotmérés

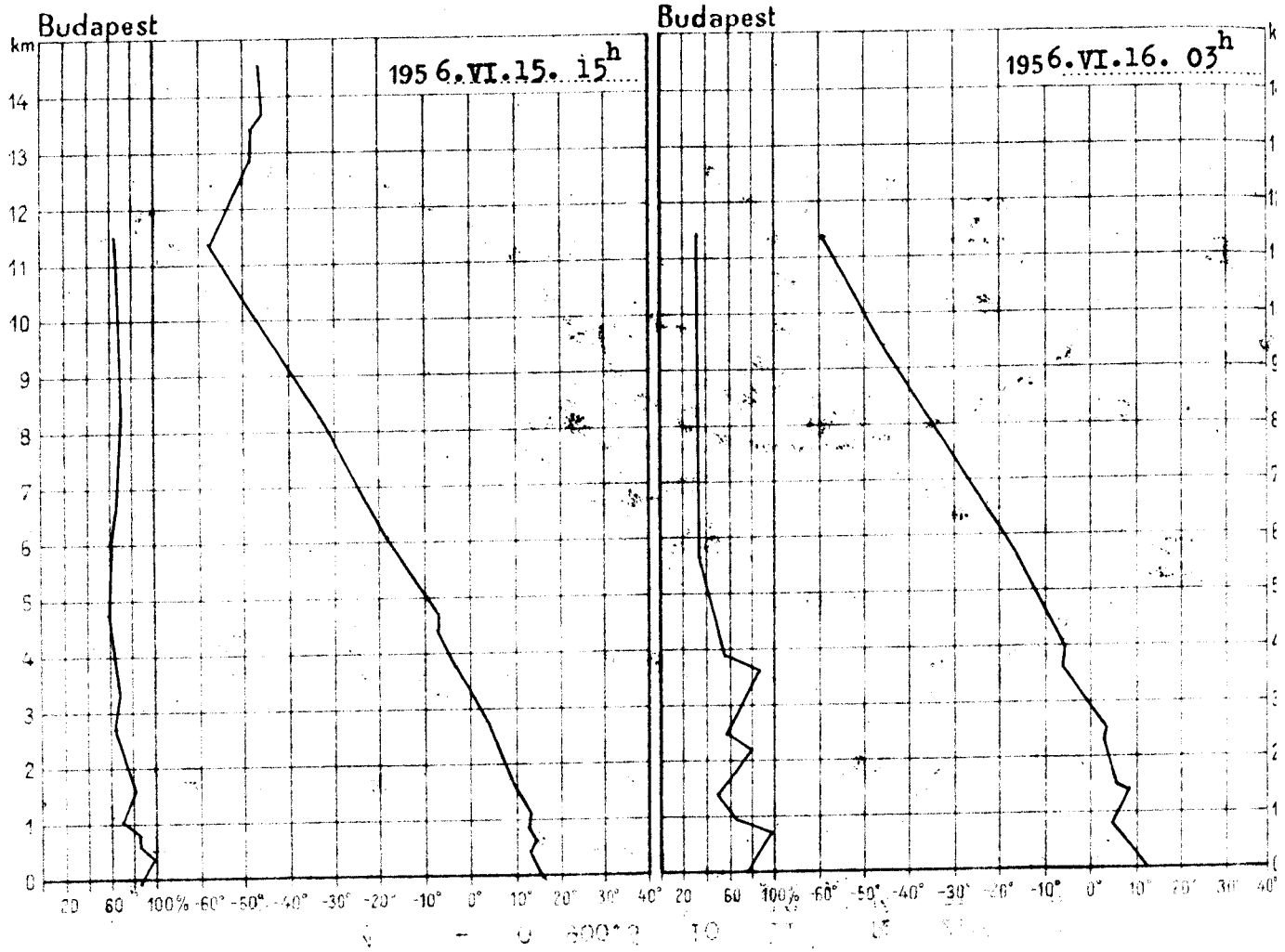

195 6.VI.15. 15h			
km	mb	C°	%
Talaj	996.6	16.7	89
0·5	954	14.2	95
1	901	14.4	77
1·5	848	11.4	78
2	798	8.4	77
2·5	750	5.4	68
3	706	2.8	67
4	624	-3.3	66
5	550	-8.3	62
6	481	-16.8	64
7	420	-21.9	68
8	367	-28.9	72
9	319	-36.9	72
10	276	-44.2	72
11	237	-51.7	72
12	203	-52.4	
13	174	-47.0	
14	149	-44.8	
15	129	-46.0	

Magaslégköri időhelyzet

A Közép-Európa fölé került sarkvidéki eredetü hideg levegő hatására erős lehülés van a Csehmedence és Magyarország térségében. Nyugat-Európa felett az Atlanti-óceánról érkező meleg légtömegek hatására már melegedés észlelhető. Hazánk felett a talajtól 3950 m-ig a hőmérséklet erősen csökkent, a lehülés 700 m-ben 11 fokot ért el. A 0 fokos szint magassága 520 m-t, a -10 fokosé pedig 140 m-t süllyedt, és ma hajnalban 2980 m-en volt.

Pápainé s.k.

195 6.VI.16. 03h			
km	mb	C°	%
Talaj	1000.3	12.7	80
0·5	960	9.2	93
1	903	8.7	68
1·5	851	7.4	62
2	799	4.9	77
2·5	751	3.6	63
3	707	-0.2	75
4	622	-4.8	59
5	548	-11.0	47
6	480	-17.9	40
7	419	-26.0	40
8	364	-33.0	42
9	315	-41.2	42
10	264	-51.8	40
11	233	-55.8	
12			
13			
14			
15			

OFFSET NYOMDA BUDAPEST F.V. POMAYER GYULA

1956. június hó. 16. nap szombat 69. évfolyam 168. sz.

	Reggeli észlelések 06 TMG				Az utolsó 24 óra adatai					
	Felhőzet (0 – 4)	Szélirány és erő (m/s)	Légnyomás (millibár)	Hőmérséklet (C°)	Csapadék (24 óra) (mm)		Hőmérsékleti szélsőségek tegnapi nappali max.	éjszakai min.	Radiációs min.	Napsütés (óra) tegnap
Mosonmagyaróvár	4	N 9	1022.0	12	4	⌇	19	10	9	6
Sopron	4	NNW 5	23.0	11	6		18	10	9	4
Szombathely	4	– 0	22.9	11	4	⌇	20	10	10	2
Szentgotthárd	4	WNW 2	22.3	11	5	⌇	21	10	9	–
Pápa	4	W 4	22.3	12	3	⌇	19	11	10	–
Győr	4	NW 4	22.0	12	6	⌇	20	11	10	–
Tatabánya	4	NW 15	20.6	12	1		26	11	10	–
Székesfehérvár	4	N 4	–	12	11	⌇	26	11	10	–
Keszthely	4	N 4	21.7	12	6	⌇	21	11	11	7
Nagykanizsa	4	N 1	22.4	13	3	⌇	21	11	10	–
Kaposvár	4	NNW 5	22.0	12	5	⌇	25	11	10	–
Pécs	4	N 9	20.8	13	ny		27	12	11	8
Budapest M. I.	3	W 8	19.0	13	8	⌇	27	12	11	7
Sárgetyján	3	N 1	17.4	12	4	⌇	28	11	10	8
Eger	4	NW 1	17.6	14	13	⌇	27	13	12	9
Miskolc	4	NE 1	16.8	15	14	⌇	27	14	10	10
Sátoraljaújhely	1	NE 2	–	16	5		28	13	13	4
Baja	4	NNW 5	20.7	14	2	⌇	29	13	12	7
Kalocsa	4	NNW 6	19.8	13	6		27	12	11	10
Kecskemét	3	NW 4	18.7	13	3	⌇	29	12	11	7
Szeged	4	NNW 6	19.1	13	9	⌇	28	13	11	8
Szolnok	4	NNW 4	18.4	14	9		29	13	–	–
Túrkeve	8	W 2	–	15	3		31	12	10	–
Békéscsaba	1	WNW 4	18.3	14	5		30	13	11	9
Debrecen	4	– 0	17.6	14	9	⌇	27	14	13	9
Nyíregyháza	4	NE 1	17.5	15	3		27	14	14	–
Kékestető (1014 m)**	4	– 0	900.6	10	11	⌇	21	9	–	8
Gerenna (912 m)**	–	–	–	–	12	⌇	21	7	–	–
Mátrahegy (1534 m)*	4	NNW 9	960.4	8	ny		24	8	–	–
Sármelléknagyhegy (1474 m)*	4	SW 3	959.6	10	5		24	9	–	6
Farkasgyepű (1400 m)*	4	WNW 4	961.7	10	3	⌇	20	9	9	–

24 óra csapadék mm			24 óra csapadék mm			24 órai csapadék mm			24 óra csapadék mm		
Fajsz	4	⌇	Tabany	.		Parnok	6	⌇	Záhony	.	
Csorna	8	⌇	Szalók	ny	⌇	Jánoshalma	5	⌇	Kisvárda	2	
Kaposvár	3	⌇	Fonyód	1	⌇	Bódvaszilas	–		Vásárosnamény	5	
Kiskőrös	2	⌇	Marcali	ny	⌇	Lajosmizse	1	⌇	Baktalórántháza	5	⌇
Bagyogoibd	8		Somogyvár	2	⌇	Szombathely	–		Mátészalka	1	⌇
Kecskemét	6	⌇	Tab	4	⌇	Fegyd	9	⌇	Tiszabecs	5	
Lenti	13	⌇	Sárbogard	2	⌇	Hódmezővásárhely	7	⌇	Csenger	4	⌇
Zalaegerszeg	5	⌇	Szabadszállás	6	⌇	Sárvár	4	⌇	Nyírlugos	5	⌇
Hatvan	34	⌇	Nagykőrös	13		Tokaj	–		Polgár	9	⌇
Letenye	17		Somogyszob	7	⌇	Mezőkeresztes	6	⌇	Hajdúdorog	7	⌇
Gyékényes	10	⌇	Boros	ny		Jászapáti	15	⌇	Hortobágy	–	
Kalocsa	8	⌇	Szigetvár	ny	⌇	Nagykáta	2	⌇	Nagyléta	1	⌇
Lovászpatona	2		Lengyel	2	⌇	Gyöngyös	8	⌇	Tiszafüred	5	⌇
Devecser	13	⌇	Kozepbikvég	27		Örkény	3		Tiszaroff	13	⌇
Tapolca	7	⌇	Bátaapáti	.		Kunszentmiklós	4		Karcag	1	
Zirc	.		Mohács	1		Cegléd	1	⌇	Puspökladány	2	
Veszprém	–		Siklós	1	⌇	Nagykőrös	2	⌇	Berettyóújfalu	1	
Komárom	.		Királyrét	16		Tiszakécske	16	⌇	Szeghalom	4	⌇
Kisber	ny	⌇	Balassagyarm.	6	⌇	Izsák	1	⌇	Kósosszakál	–	
Mór	1	⌇	Rimbány	21	⌇	Kiskunfélegyh.	18	⌇	Szarvas	4	⌇
Alesut	3	⌇	Vác	16		Kiskunhalas	13	⌇	Szentes	13	⌇
Esztergom	7	⌇	Galgamácsa	2	⌇	Bácsalmás	7	⌇	Orosháza	17	⌇
Dobogókő	–		Lőrinci	9	⌇	Kistelek	3	⌇	Makó	2	⌇
Eresi	3	⌇	Gyöngyös	11					Mezőhegyes	2	⌇
Kápolnásnyék	5	⌇	Borsodnádasd	8	⌇				Battonya	2	⌇

* A légnyomás 500 gdm-re átszámítva ** A légnyomás 1000 gdm-re átszámítva

piros16

Magassági szélmérések

Óraadatok greenwichi középidőben

VI.15.	Szhely 15 h		Nkanizsa 15 h		Győr 15 h		Pécs 16 h		Bpest 12 h		Bpest 21 h		Szeged 15 h		Miskolc 15 h		Debrecen 15 h	
	fok	m/s	fok	m/s	fok	m/s	fok	m/s	fok	m/s	fok	m/s	fok	m/s	fok	m/s	fok	m/s
Talaj	360	7	360	7	320	7	320	7	270	7	320	7	360	2	180	2	90	2
500 m	350	14	360	6	310	16	360	9	200	7	230	11	310	3	180	8	150	3
1000	350	12	360	6			280	6	200	7	320	11	300	9			180	4
1500	310	4	290	8			280	6	200	7	270	7	280	7			200	5
2000	280	9	250	15			280	6	200	7	240	8	270	10			210	5
2500	220	11	250	15			280	11	220	7			270	13			210	5
3000	220	11	250	15			280	11	220	7			270	13			210	5
4000			250	15			270	12					280	13				
5000			260	17			290	13										
6000																		
7000																		
8000																		
9000																		
10000																		
11000																		
12000																		
13000																		
14000																		
15000																		
16000																		
17000																		
18000																		
19000																		
20000																		

VI.16.	Nkanizsa 3 h		Győr 3 h		Pécs 3 h		Bpest 3 h		Bpest 6 h		Szeged 3 h		Debrecen 3 h					
	fok	m/s	fok	m/s	fok	m/s	fok	m/s	fok	m/s	fok	m/s	fok	m/s	fok	m/s	fok	m/s
Talaj	360	2	320	7	320	12	320	12	320	12	360	2	-	0				
500 m	330	9	330	10	360	13	320	18	340	14	350	10	240	2				
1000	340	10	330	10	10	15			340	14	250	4						
1500	350	13			10	20			270	9	260	9						
2000					10	20			260	17								
2500																		
3000																		
4000																		
5000																		
6000																		
7000																		
8000																		
9000																		
10000																		
11000																		
12000																		
13000																		
14000																		
15000																		
16000																		
17000																		
18000																		
19000																		
20000																		

OFFSET-NYOMDA, BUDAPEST F. V.: POMAYER GYULA

IDŐJÁRÁSI NAPIJELENTÉS

ЕЖЕДНЕВНЫЙ МЕТЕОРОЛОГИЧЕСКИЙ БЮЛЛЕТЕНЬ • DAILY SYNOPTIC MAP OF THE HUNGARIAN METEOROLOGICAL INSTITUTE • BULLETIN QUOTIDIEN DE L'INSTITUT MÉTÉOROLOGIQUE HONGROIS WETTERBERICHT DES UNGARISCHEN METEOROLOGISCHEN INSTITUTS

KIADJA AZ ORSZÁGOS METEOROLÓGIAI INTÉZET
BUDAPEST II. KITAIBEL PÁL-UTCA 1
TEL.: KÖZPONT: 150-220 IDŐJELZŐ OSZT: 151-204, 150-410

MEGJELENIK NAPONKÉNT * ELŐFIZETÉSI ÁRA A POSTAI KÖLTSÉGGEL EGYÜTT NEGYEDÉVRE 60·— Ft
KIADÁSÉRT FELEL AZ INTÉZET IGAZGATÓJA

69. évfolyam 169. szám. + Budapest + 1956. június 17.

Az időjárási helyzet ma reggel és a várható időjárás:

Az azóri és a keleteurópai anticiklon között Német- és Lengyelországon keresztül kialakult magasnyomású gerinc területén csendes, száraz az időjárás. Az Atlanti-Óceán felől beáramló hűvös óceáni levegő Európa nyugati és északi részén okoz csapadékot.

Hazánkban szombaton változó volt a felhőzet. A reggeli órákban még több helyen esett kisebb eső, 9 - 10 óra után azonban az esőzés országszerte megszünt. A lehullott csapadék mennyisége jelentéktelen volt. A hőmérséklet általában 18-21 fokig emelkedett. Ma hajnalban 7-10 fokig hült le a levegő.

Budapesten vasárnap 12 órakor a hőmérséklet 19 fok, a tengerszintre átszámitott légnyomás 764 mm, mérsékelten süllyedő irányzatu.

Várható időjárás hétfő estig:

Felhőátvonulások.
A nyugati megyékben néhány helyen kisebb eső.
Mérsékelt, helyenkint élénkebb déli, délnyugati szél.
Az éjszakai lehülés gyengül, a nappali hőmérséklet alig változik.

Várható legalacsonyabb hőmérséklet ma éjjel: 10-13 fok, helyenkint 13 fok felett,
legmagasabb nappali hőmérséklet hétfőn: 22-25 fok között.

Makai Lászlóné s.k.

A hőmérséklet és a légnyomás napi középértéke Budapesten és ezek eltérése a 75 évi átlagtól:

1956. VI. 16-án: 15.2 C°, 764.8 mm. Eltérés: -3.8 C°, +3.9 mm.

1871 óta ezen a napon előfordult

legmagasabb hőmérséklet 31.7 C° /1885./
legalacsonyabb hőmérséklet 6.5 C° /1923./

Az Országos Meteorológiai Intézet Időjárási Napijelentése

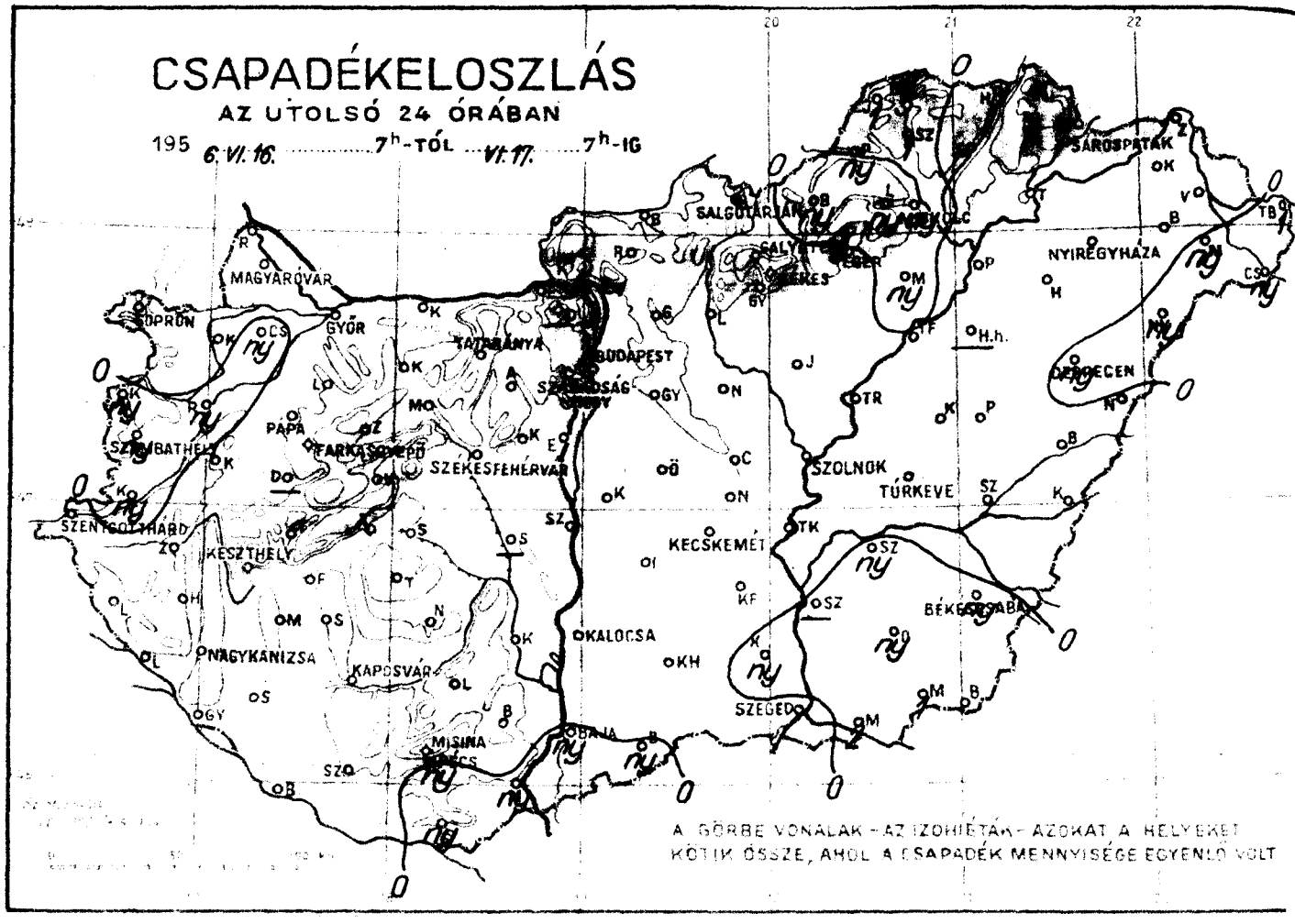

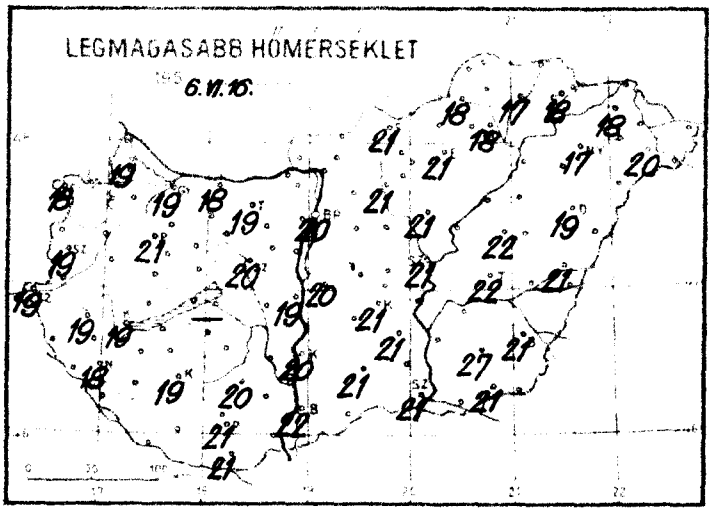

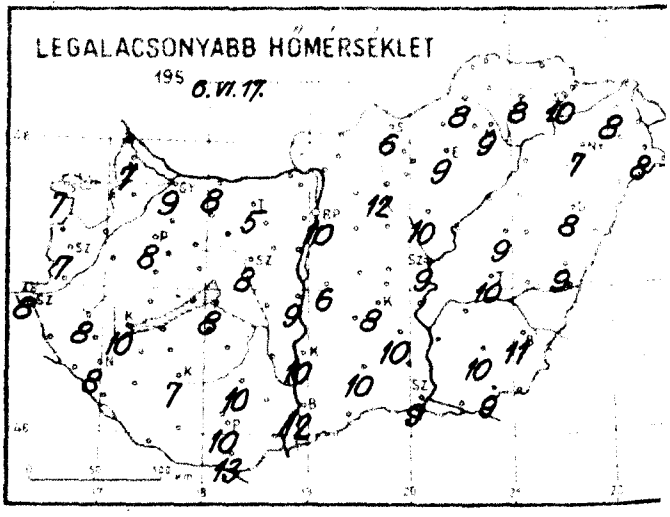

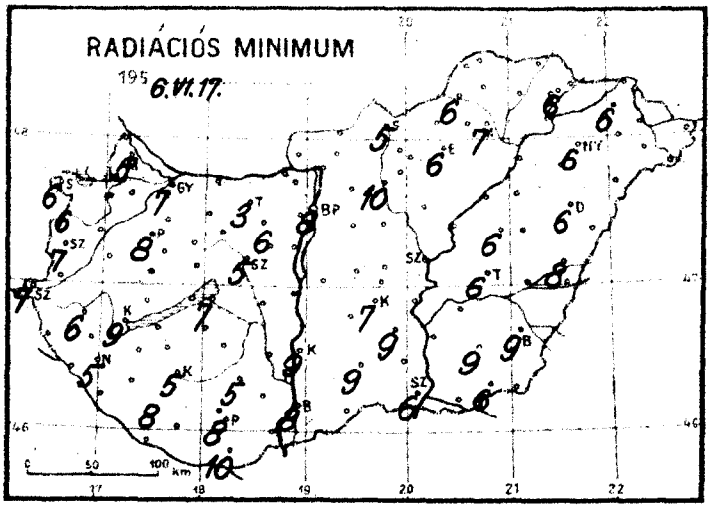

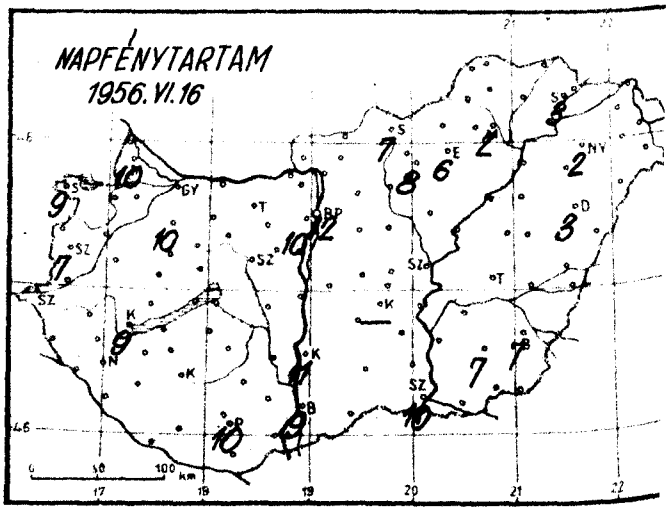

Időjárási helyzet 1956. év JÚNIUS hó 17. nap 7 óra

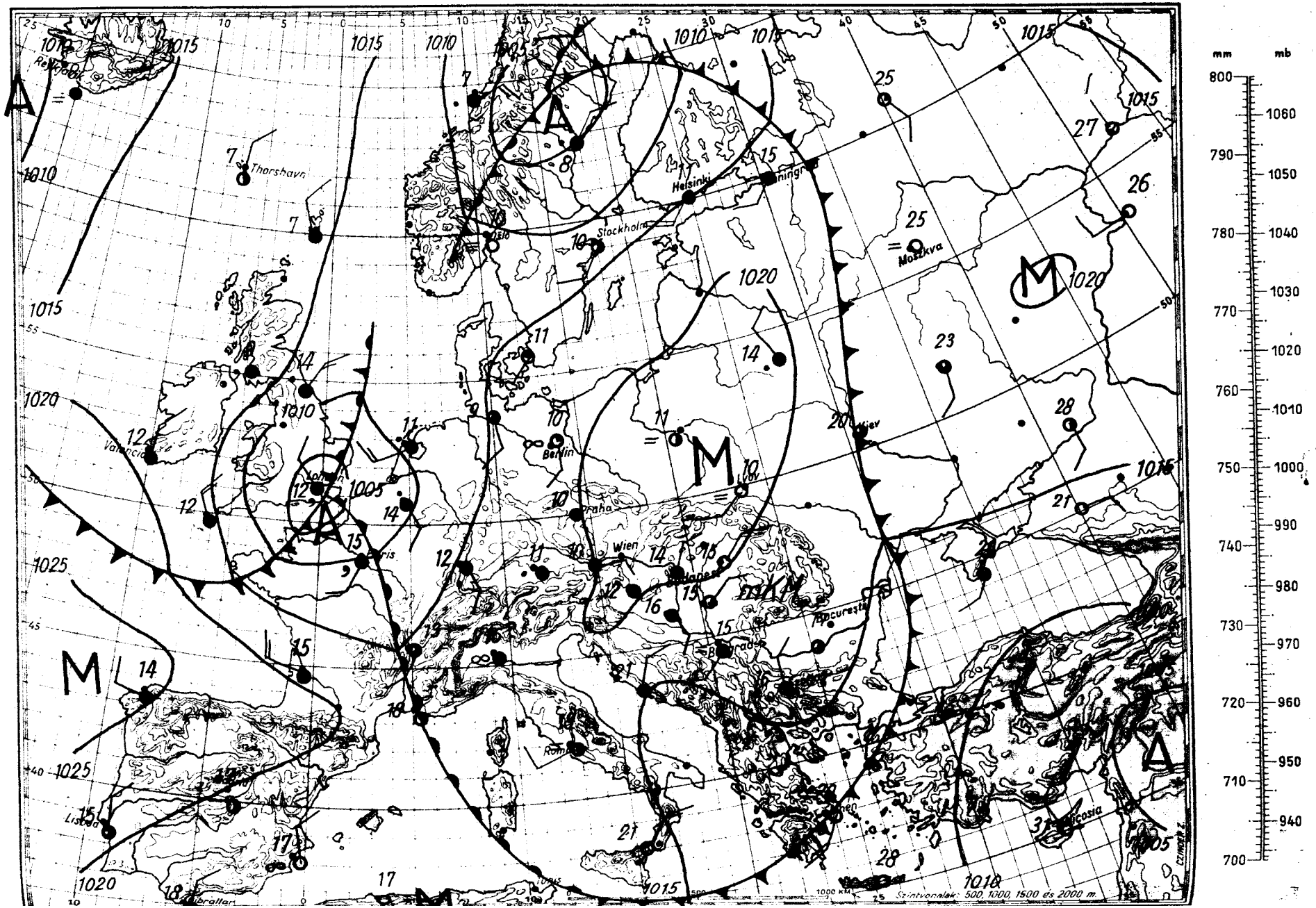

Magassági légállapotmérés

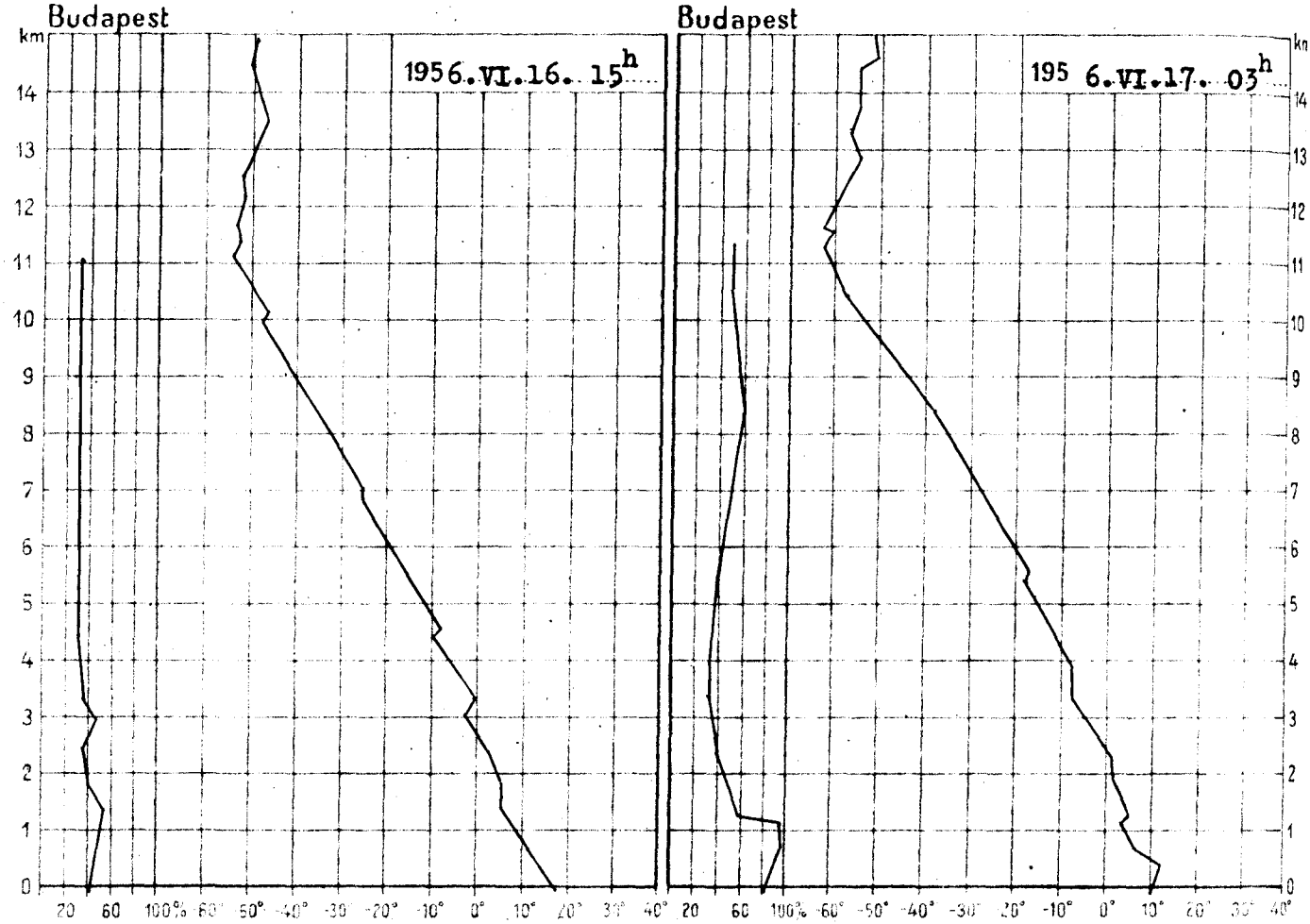

195 6.VI.16. 15h			
km	mb	C°	%
Talaj	1002.9	18.8	43
0·5	962	15.2	43
1	907	10.3	48
1·5	853	5.8	55
2	802	6.1	45
2·5	754	2.5	40
3	709	-0.4	47
4	626	-4.8	38
5	550	-10.4	36
6	482	-17.8	36
7	422	-23.8	35
8	366	-30.8	34
9	318	-38.7	33
10	274	-46.3	33
11	235	-51.4	33
12	202	-51.7	-
13	153	-49.8	-
14	149	-38.7	-
15	128	-48.4	-

Magaslégköri időhelyzet

Hazánk felett az elmult 24 órában az egész troposzférában, a 300 m-től 900 m-ig terjedő rétegot kivéve további gyenge lehülés következett be. A légoszlop egyensulyi helyzete biztosabbá vált. A 0 fokos szint magassága 330, a -10 fokos szinté 270 m-t süllyedt, és ma hajnalban 2650, ill. 4560 m-en volt.

Pápainé s.k.

195 6.VI.17. 03h			
km	mb	C°	%
Talaj	1002.7	11.1	84
0·5	960	11.4	96
1	905	7.2	100
1·5	851	5.4	59
2	800	2.3	52
2·5	752	1.2	44
3	706	-2.6	42
4	623	-6.0	39
5	547	-13.3	41
6	478	-18.8	44
7	417	-25.4	52
8	363	-32.7	59
9	314	-40.6	63
10	271	-49.4	64
11	232	-57.9	62
12	198	-59.6	-
13	168	-53.4	-
14	146	-53.9	-
15	124	-50.4	-

1956. június
17. vasárnap
69. évfolyam 169. szám

	Reggeli észlelések 08 UMG				Az utolsó 24 óra adatai				
	Felhőzet (0–4)	Szélirány és erő (0–5)	Légnyomás (millibár)	Hőmérséklet (°C)	Csapadék (24 óra) (mm)	Hőmérsékleti szélsőségek			Napsütés (óra) tegnap
						tegnapi napon	éjszakai min.	Radácsos min.	
Mosonmagyaróvár	4	E 2	1020.3	11	•	19	7	5	10
Sopron	3	ESE 2	19.8	13	•	18	7	6	9
Szombathely	4	– 0	19.9	12	ny	19	7	7	7
Szentgotthárd	4	NW 1	19.7	11	•	19	8	7	–
Pápa	4	– 0	19.5	14	•	21	8	8	–
Győr	4	SE 2	20.4	12	•	19	9	7	–
Tatabánya	4	E 2	19.9	13	•	19	5	3	–
Szárligetkörnyék	4	– 0	–	12	•	20	8	5	–
Kőszeg	4	N 1	19.8	14	•	19	10	9	9
Nagymaros	4	– 0	19.9	12	•	18	8	5	–
Kecskemét	4	– 0	19.8	8	•	19	7	5	–
Budapest	4	SE 2	19.4	16	ny	21	10	8	10
Budapest, Meteorológiai Intézet	4	N 1	20.0	14	•	20	10	8	12
Budapest, Gellérthegy	2	– 0	21.0	12	•	21	6	5	7
Budapest, Lágymányos	1	N 1	19.9	16	•	21	9	6	6
Budapest, Csepel	1	NNW 3	20.2	14	ny	18	9	7	2
Budapest, Kelenföld	0	N 2	–	17	•	18	10	6	3
Budapest, Kőbánya	4	N 1	19.3	15	ny	22	12	8	9
Budapest, Pestszentlőrinc	3	NNE 2	19.5	14	•	20	10	9	11
Budapest, Pestszentimre	3	ESE 2	19.3	15	•	21	8	7	–
Budapest, Csillaghegy	2	NE 2	18.9	15	•	21	9	6	10
Budapest, Rákospalota	1	ENE 3	20.0	14	•	21	9	–	–
Budapest, Kispest	1	NE 1	–	19	•	22	10	6	–
Budapest, Pestszentlőrinc	0	ENE 2	19.3	15	ny	21	11	9	7
Budapest, Pestszentimre	0	E 2	20.6	14	ny	19	8	6	3
Budapest, Csillaghegy	0	NE 4	20.4	14	•	17	7	6	2
Budapest, Rákospalota	4	E 1	903.1	9	•	14	5	–	8
Budapest, Kispest	–	–	–	–	•	13	7	–	–
Budapest, Pestszentlőrinc	4	NNE 1	960.0	12	•	16	10	–	–
Budapest, Pestszentimre	4	NE 1	960.7	13	•	16	9	–	10
Budapest, Csillaghegy	4	NW 1	960.3	12	•	19	10	7	–

Budapest, Rákospalota	•	Tápiószele	–	Budapest, Csillaghegy	ny	Budapest, Rákospalota	•			
Budapest, Kispest	•	Szolnok	•	Budapest, Kőbánya	1	Budapest, Kispest	•			
Budapest, Pestszentlőrinc	ny	Tiszafüred	•	Budapest, Pestszentlőrinc	3	Budapest, Pestszentlőrinc	•			
Budapest, Pestszentimre	•	Mezőtúr	•	Budapest, Pestszentimre	ny	Budapest, Csillaghegy	•			
Budapest, Csillaghegy	ny	Szarvas	•	Budapest, Csillaghegy	1	Budapest, Rákospalota	ny	K		
Budapest, Rákospalota	ny	Békés	•	Budapest, Rákospalota	ny	Budapest, Kispest	1			
Budapest, Kispest	ny	Gyoma	•	Budapest, Kispest	•	Budapest, Pestszentlőrinc	ny			
Budapest, Pestszentlőrinc	•	Orosháza	–	Budapest, Pestszentlőrinc	•	Budapest, Pestszentimre	ny			
Budapest, Pestszentimre	•	Nagykörös	•	Budapest, Pestszentimre	•	Budapest, Csillaghegy	•			
Budapest, Csillaghegy	•	Szolnok	•	Budapest, Csillaghegy	ny	Budapest, Rákospalota	•			
Budapest, Rákospalota	•	Bag	•	Budapest, Rákospalota	•	Budapest, Kispest	–			
Budapest, Kispest	•	Szolnok	•	Budapest, Kispest	•	Budapest, Pestszentlőrinc	•			
Budapest, Pestszentlőrinc	•	Tápiószele	•	Budapest, Pestszentlőrinc	•	Budapest, Pestszentimre	Poroszló			
Budapest, Pestszentimre	•	Kunszentmárton	•	Budapest, Pestszentimre	•	Budapest, Csillaghegy	•			
Budapest, Csillaghegy	–	Hódmezővásárhely	•	Budapest, Csillaghegy	•	Budapest, Rákospalota	•			
Budapest, Rákospalota	•	Mindszent	•	Budapest, Rákospalota	•	Budapest, Kispest	•			
Budapest, Kispest	•	Szeged	ny	Budapest, Kispest	•	Budapest, Pestszentlőrinc	•			
Budapest, Pestszentlőrinc	•	Kiskundorozsma	ny	Budapest, Pestszentlőrinc	•	Budapest, Pestszentimre	•			
Budapest, Pestszentimre	•	Baksa	–	Budapest, Pestszentimre	•	Budapest, Csillaghegy	•			
Budapest, Csillaghegy	•	Bordány	•	Budapest, Csillaghegy	•	Budapest, Rákospalota	•			
Budapest, Rákospalota	•	Vác	•	Budapest, Rákospalota	•	Budapest, Kispest	•			
Budapest, Kispest	•	Galgamácsa	•	Budapest, Kispest	•	Budapest, Pestszentlőrinc	ny			
Budapest, Pestszentlőrinc	•	Lőrinci	•	Budapest, Pestszentlőrinc	ny	Budapest, Pestszentimre	–			
Budapest, Pestszentimre	–	Gyöngyös	•	Budapest, Pestszentimre	ny	Budapest, Csillaghegy	ny			
Budapest, Csillaghegy	•	Borsodnádasd	•	Budapest, Csillaghegy	•	Budapest, Rákospalota	2			
Budapest, Rákospalota	•		ny	Budapest, Rákospalota	•	Budapest, Kispest	1			
						Budapest, Pestszentlőrinc	•			

* A légnyomás 500 gdm-re átszámítva ** A légnyomás 1000 gdm-re átszámítva

OFFSET NYOMDA BUDAPEST, F. V. POMÁZI ÚTJA

Magassági szélmérések

Óraadatok greenwichi középidőben

VI.16.

	Szhely 15 h		Nkanizsa 15 h		Bpest 12 h		Bpest 15 h		Bpest 21 h		Szeged 15 h		Miskolc 15 h		Debrecen 15 h		
	fok	m/s	fok	m/s	fok	m/s	fok	m/s	fok	m/s	fok	m/s	fok	m/s	fok	m/s	fok m/s
Talaj	90	2	–	0	270	7	320	7	320	2	320	2	40	2	360	7	
500 m	290	1	80	2	300	5	320	9	350	4	310	6	40	2	310	6	
1000	290	1	90	2	300	5	320	9	350	4	320	6	300	3	260	6	
1500	170	3	60	2	300	5	310	7	350	4	320	9			260	7	
2000	200	5	30	1	280	15	270	8	270	1	280	9			260	7	
2500	260	8	270	8	280	15	250	11	260	9	250	12			250	12	
3000	260	8	270	8	280	15	250	11	260	9	250	12			250	12	
4000			260	10	240	11	250	16	290	11	260	15			250	12	
5000					240	18	210	22			250	21					
6000					220	27	240	22			250	23					
7000					220	27	240	22			250	23					
8000					210	42	270	24			260	21					
9000					210	42	270	24			260	21					
10000					210	42	270	24			240	21					
11000					220	23	240	20			210	22					
12000					220	23	240	20			210	22					
13000					220	13	210	12									
14000					220	13	210	12									
15000					220	13	250	6									
16000					220	13	250	6									
17000																	
18000																	
19000																	
20000																	

VI.17.

	Szhely 4 h		Nkanizsa 3 h		Győr 6 h		Bpest 3 h		Bpest 6 h		Bpest 9 h		Szeged 4 h		Miskolc 3 h		Debrecen 3 h	
	fok	m/s	fok	m/s	fok	m/s	fok	m/s	fok	m/s	fok	m/s	fok	m/s	fok	m/s	fok	m/s
Talaj	–	0	–	0	140	2	360	2	40	2	90	7	360	2	320	2	360	7
500 m	160	3	90	5	100	4	80	5	100	11	110	5	40	3	70	5	40	6
1000	160	3	100	1	150	3			80	3	110	5	290	1	70	5	40	6
1500	190	1	200	1	160	6			120	3	140	1	300	5	90	3	340	3
2000	230	2			190	3			230	2	140	1	270	4	250	2	280	3
2500	190	7			70	2			220	5	220	7			250	7	250	4
3000	190	7			70	2			220	5	220	7			250	7	250	4
4000	150	4							240	9	200	6			240	8	250	4
5000	140	4													230	11	230	8
6000	230	12															250	15
7000	230	12															250	15
8000	230	12															230	12
9000	230	12															230	12
10000	250	15															240	12
11000																	240	12
12000																	240	12
13000																	240	12
14000																	240	12
15000																		
16000																		
17000																		
18000																		
19000																		
20000																		

OFFSET NYOMDA, BUDAPEST F. V. POMAYER GYULA

IDŐJÁRÁSI NAPIJELENTÉS

ЕЖЕДНЕВНЫЙ МЕТЕОРОЛОГИЧЕСКИЙ БЮЛЛЕТЕНЬ • DAILY SYNOPTIC MAP OF THE HUNGARIAN METEOROLOGICAL INSTITUTE • BULLETIN QUOTIDIEN DE L'INSTITUT MÉTÉOROLOGIQUE HONGROIS WETTERBERICHT DES UNGARISCHEN METEOROLOGISCHEN INSTITUTS

KIADJA AZ ORSZÁGOS METEOROLÓGIAI INTÉZET
BUDAPEST II, KITAIBEL PÁL-UTCA 1
TEL.: KÖZPONT: 150-220 IDŐJELZŐ OSZT: 151-204, 150-410

MEGJELENIK NAPONKÉNT • ELŐFIZETÉSI ÁRA A POSTAI KÖLTSÉGGEL EGYÜTT NEGYEDÉVRE 60.— Ft
KIADÁSÉRT FELEL AZ INTÉZET IGAZGATÓJA

69. évfolyam 170. szám. + Budapest + 1956. június 18.

Az időjárási helyzet ma reggel és a várható időjárás:

Szárazföldünk nyugati felében változékony időjárás uralkodik az Atlanti-óceánról érkező hűvös tengeri léghullámok hatására. Kelet-Európában folytatódik a csendesebb, szárazabb, melegebb idő.

Hazánkban vasárnap a hőmérséklet a délnyugati megyékben 18-19, az ország többi részén általában 22-24, sőt Nyiregyházán és Békéscsabán 25 fokig emelkedett. Napközben csak néhány helyen hullott kisebb eső, hétfőn hajnalban azonban a Tiszántúlon heves záporok, zivatarok törtek ki. Túrkevéről 30, Debrecenből és Berettyóujfaluból 25 mm csapadékot jelentettek.

Budapesten hétfőn 12 órakor a hőmérséklet 22 fok, a tengerszintre átszámitott légnyomás 759 mm, alig változik.

Várható időjárás kedd estig:

Változó felhőzet, többfelé eső, helyenként zivatar.
Mérsékelt, időnként élénkebb szél.
A hőmérséklet alig változik.

Várható legalacsonyabb hőmérséklet ma éjjel: 11-14,
legmagasabb nappali hőmérséklet kedden: 21-24
fok között.

Dr. Borovi

A hőmérséklet és a légnyomás napi középértéke Budapesten és ezek eltérése a 75 évi átlagtól:

1956.VI.17.-én: 17,8 C°, 763,1 mm. Eltérés: -1,4 C°, +2,2 mm.

1871 óta ezen a napon előfordult

legmagasabb hőmérséklet 33,0 C° /1885./
legalacsonyabb hőmérséklet 6,5 C° /1913./

Az Országos Meteorológiai Intézet Időjárási Napijelentése

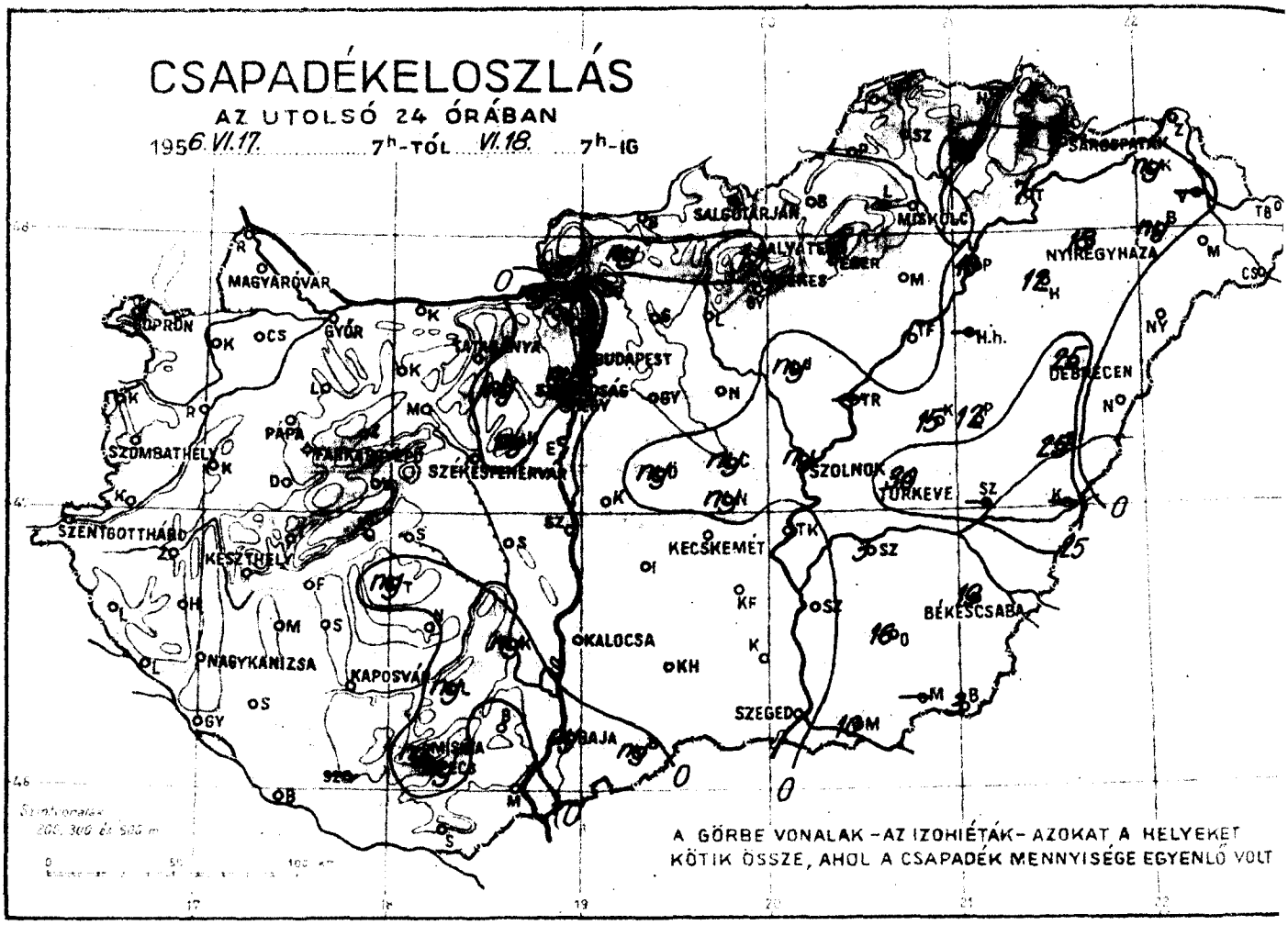

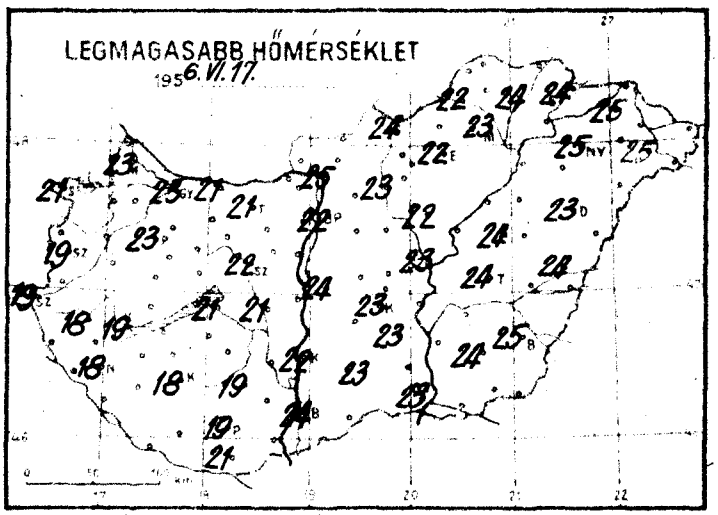

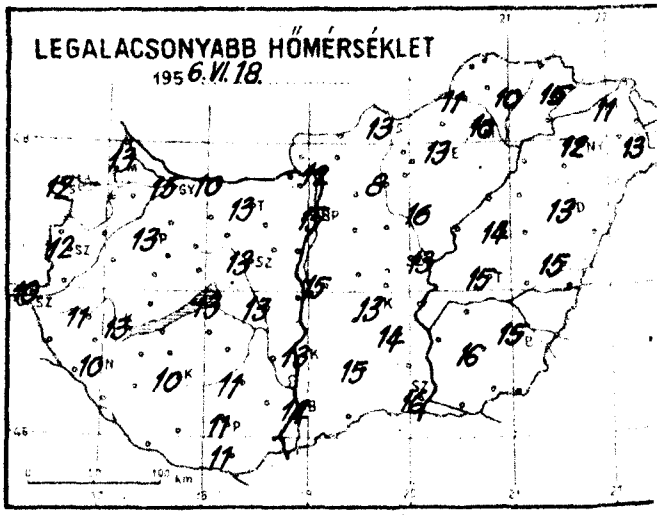

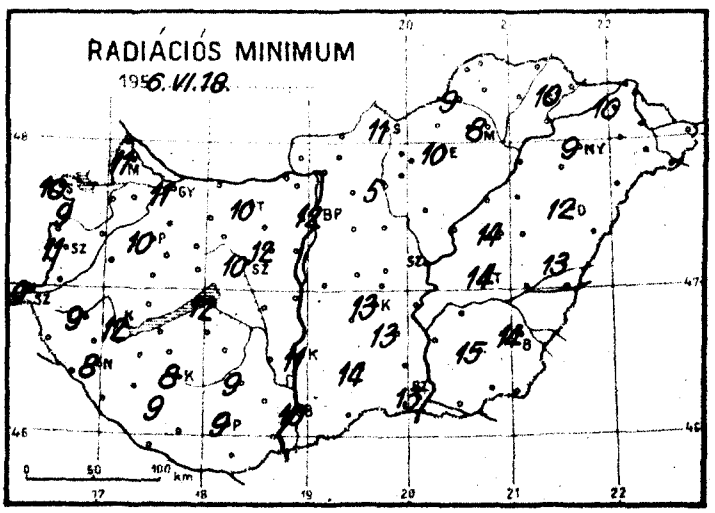

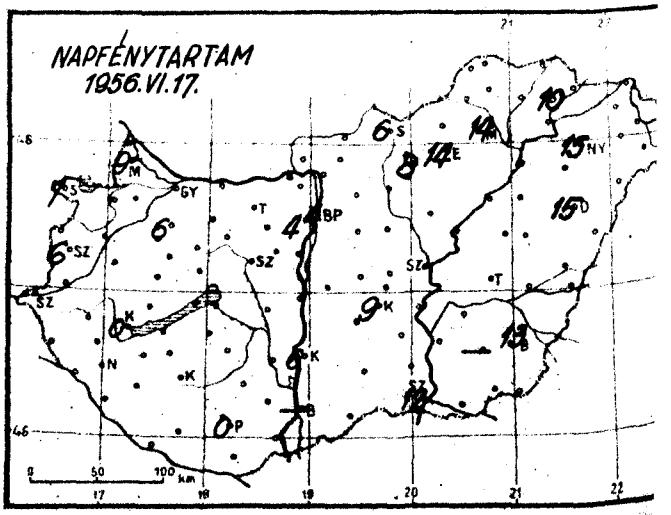

Időjárási helyzet *1956.* év. *JÚNIUS* hó *18.* nap *7* óra

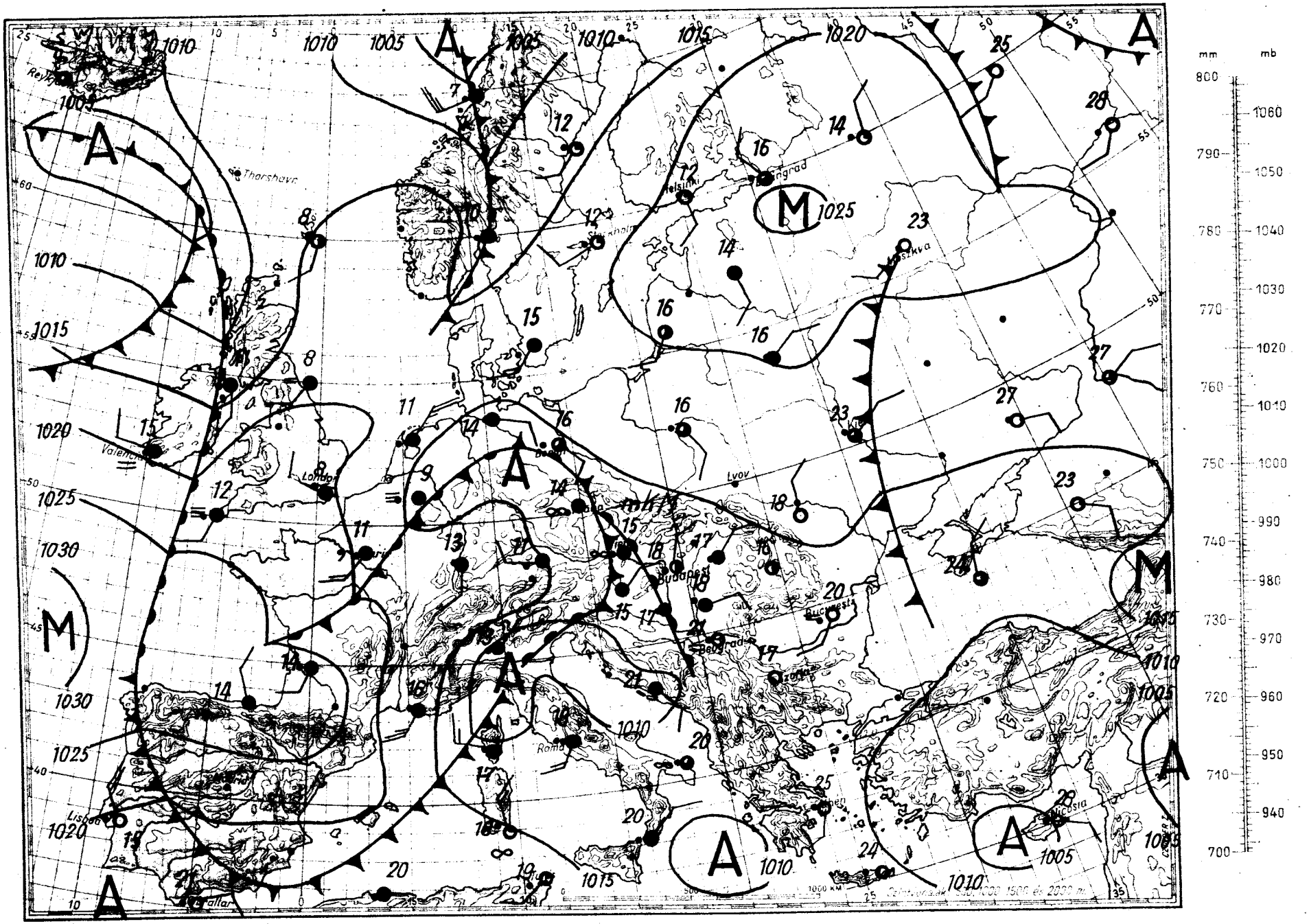

Magassági légállapotmérés

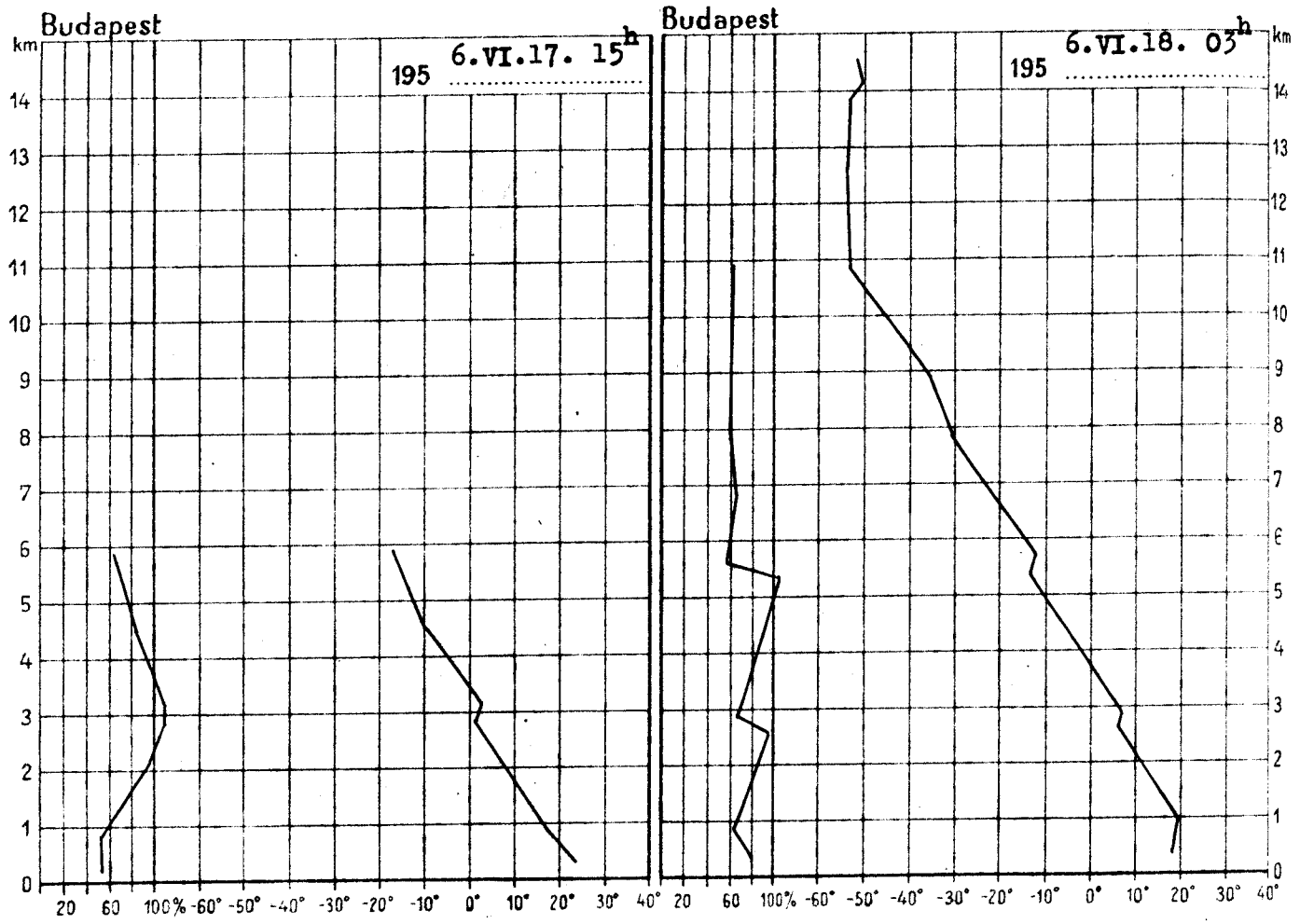

195 6.VI.17. 15h

km	mb	C°	%
Talaj	1000.2	20.4	45
0·5	960	16.0	52
1	906	11.1	55
1·5	850	7.0	70
2	800	3.7	84
2·5	752	0.3	96
3	707	-0.9	98
4	621	-9.1	77
5	547	-15.0	58
6			
7			
8			
9			
10			
11			
12			
13			
14			
15			

Magaslégköri időhelyzet

Szárazföldünk délnyugati részén hideg advekció észlelhető. Közép-Európa felett még meleg advekció van déli széllel. Az Atlanti-óceán térségében zonálissá vált az áramlás, amely váltakozva hidegebb és melegebb légtömegeket szállit. Hazánk felett 3900 m-ig erős, 5100 m-től 6700 m-ig gyenge felmelegedés következett be. A többi rétegben gyenge lehülés észlelhető. A légkör egyensulyi helyzete bizonytalanná vált. A 0 fokos szint magassága 550 m-t emelkedett, a -10 fokos szint viszont 160 m-t süllyedt és ma hajnalban 3200, ill. 4400 m-en volt.

Pápainé s.k.

195 6.VI.18. 03h

km	mb	C°	%
Talaj	992.0	15.6	68
0·5	956	18.0	56
1	897	15.0	60
1·5	844	10.5	70
2	796	6.0	80
2·5	749	3.3	74
3	704	1.8	61
4	620	-7.0	80
5	544	-15.0	92
6	477	-18.4	53
7	415	-26.2	55
8	360	-34.0	56
9	312	-41.7	56
10	268	-50.0	56
11	230	-55.0	56
12	197	-55.7	-
13	169	-55.0	-
14	144	-52.0	-
15			

1956. június
18. nap hétfő
69. évfolyam 170. sz.

	Reggeli mérések (8 CMT)				Az utolsó 24 óra adatai					
	Felhőzet (0–8)	Szélirány és erősség (Beaufort)	Légnyomás (mbár)	Hőmérséklet (°C)	Csapadék (24 óra, mm)		Földmenti szélsebességek			Napsütés (óra) tegnap
							tegnap napjának max.	éjszakai min.	Radiációs min.	
Mosonmagyaróvár	4	N 1	1013.2	16	.		23	13	11	9
Sopron	4	NNW 3	13.7	16	.		21	12	10	7
Szombathely	4	- 0	12.8	16	.		19	12	11	6
Szentgotthárd	4	NW 1	13.0	14	.		19	10	9	-
Tata	4	W 1	12.6	17	.		23	13	11	-
Győr	4	NNE 2	13.1	17	.		23	15	11	-
Tatabánya	3	E 4	12.4	19	.		21	13	10	-
Székesfehérvár	3	E 2	-	18	.		22	13	10	-
Kőszeg	4	NW 1	12.4	17	.		19	13	12	0
Szombathely	4	N 2	12.7	15	.		18	10	8	-
Kaposvár	4	- 0	11.9	15	.		18	10	8	-
Pécs	4	- 0	11.1	17	ny		19	11	9	0
Budapest, M. I.	1	N 1	12.8	18	.		22	15	12	4
Budapest, Gellért-hegy	3	NE 1	13.8	14	.		24	13	11	6
Budapest, Lágymányos	3	NE 1	13.6	17	.		22	13	10	14
Budapest, Marczibányi tér	4	- 0	13.7	16	.		23	10	8	14
Budapest, Naphegy	4	- 0	-	16	1		24	15	10	10
Budapest, Pestszentlőrinc	4	NW 2	11.5	17	ny		24	14	10	-
Budapest, Rákosszentmihály	4	NE 1	12.8	17	.		22	13	11	6
Budapest, Széchenyi-hegy	3	NE 1	12.0	16	.		23	13	13	9
Budapest, Szabadság-hegy	4	ENE 2	11.7	18	.		23	16	13	12
Budapest, Törökvész	4	ENE 2	12.7	16	ny		23	13	-	-
Budapest, Tétény	4 .	E 1	-	16	30		24	15	14	-
Budapest, Újpest-Árpád	4	NE 4	12.7	15	19	R	25	15	14	13
Budapest, Újpest-Központ	4	NE 2	14.8	16	25	R	23	13	12	15
Budapest, Vérmező	4	N 1	14.9	15	18	R	25	12	9	15
Budapest, Kékgyep (1000 m)**	3	NE 2	891.0	11	.		16	9	-	8
Budapest, Normafa (549 m)**	-	-	-	-	1		16	10	-	-
Budapest, Sashegy (554 m)*	4	NNE 1	953.5	16	ny		15	14	-	-
Budapest, Svábhegy (474 m)*	1	NE 2	954.7	16	ny		19	14	-	4
Budapest, Szabadsághegy (490 m)*	3	NW 1	956.0	16	.		22	13	11	-

24 óra csapadék mm		24 óra csapadék mm		24 óra csapadék mm		24 óra csapadék mm		
Fertőd	.	Dunaújváros	.	Pécsvárad	.	Zalaegerszeg	.	
Fertőszentmiklós	.	Sárbogárd	.	Siklós	.	Kiskanizsa	ny	
Kapuvár	.	Enying	.	Szigetvár	.	Nagykanizsa	-	
Csorna	.	Mezőfalva	.	Komló	.	Lenti	ny	
Pannonhalma	.	Pusztavám	.	Szászvár	.	Tornyiszentmiklós	.	
Mosonszentmiklós	.	Gárdony	.	Kaposvár	ny	Letenye	.	
Jánossomorja	.	Tác	ny	Hetes	-	Murakeresztúr	.	
Dunakiliti	.	Soltvadkert	.	Somogyjád	.	Nagykanizsa	.	
Rajka	.	Soltszentimre	.	Balatonboglár	.	Murarátka	.	
Hegyeshalom	.	Nagykáta	.	Fonyód	7	Murakeresztúr	.	
Lébény	.	Szolnok	.	Marcali	.	Zalalövő	10	
Rábapatona	.	Bánhalma	.	Balatonszárszó	ny	Rajkadamag	12	R
Csorvás	.	Szigetvár	-	Nagyberény	.	Hortobágy	-	
Lövőpetri	.	Lajosmizse	ny	Gárdony	.	Nagyléta	.	
Dunaremete	.	Kecskemét	ny	Örkény	ny	Debrecen	Poroszló	
Tápióbicske	.	Bátaszék	.	Kunszentmiklós	.	Tiszafüred	-	
Zsira	.	Mohács	.	Cegléd	ny	Karcag	15	R
Veszprém	.	Siklós	.	Nagykőrös	ny	Püspökladány	12	
Komárom	.	Kunfehértó	.	Tiszakécske	.	Berettyóújfalu	25	R
Kisbér	.	Balatonszárszó	.	Izsák	.	Szeghalom	-	
Mór	.	Rombány	ny	Kiskunfélegyh.	.	Körösszakál	-	
Ácsteszér	ny	Vác	.	Kiskunhalas	.	Szarvas	3	R
Esztergom	ny	Galgamácsa	.	Bácsalmás	ny	Szentes	.	
Dorogkő	.	Lőrinci	.	Kistelek	.	Orosháza	16	R
Dorog	.	Gyöngyös	.			Makó	10	R
Kapolnásnyék	ny	Borsodnádasd	.			Mezőhegyes	-	
						Battonya	3	R

* A légnyomás 500 gdm-re átszámítva ** A légnyomás 1000 gdm-re átszámítva

Magassági szélmérések

Óraadatok greenwichi középidőben

VI.17.	Szhely 15 h		Nkanizsa 15 h		Győr 15 h		Pécs 16 h		Bpest 12 h		Bpest 15 h		Bpest 21 h		Szeged 15 h		Miskolc 15 h	
	fok	m/s	fok	m/s	fok	m/s	fok	m/s	fok	m/s	fok	m/s	fok	m/s	fok	m/s	fok	m/s
Talaj	180	2	-	0	140	2	320	7	40	2	90	2	360	2	360	2	360	2
500 m	210	5	-	0	170	2	70	3	120	3	110	3	140	4	30	3	320	2
1000	210	5	160	2	160	3	70	3	120	3	110	3	140	4	80	3	130	1
1500	190	4	140	6			160	8	160	2	190	6	190	4	130	6	130	1
2000	190	4	150	4			180	6					190	4	150	11	-	0
2500	200	7													190	8	230	12
3000	200	7													190	8	230	12
4000	210	8													210	10	240	8
5000																	210	12
6000																		
7000																		
8000																		
9000																		
10000																		
11000																		
12000																		
13000																		
14000																		
15000																		
16000																		
17000																		
18000																		
19000																		
20000																		

VI.17.	Debrecen 15 h	
	fok	m/s
Talaj	40	2
500	60	3
1000	40	3
1500	350	3
2000	260	2

VI.18.	Szhely 4 h		Nkanizsa 3 h		Győr 3 h		Bpest 3 h		Bpest 9 h		Bpest 6 h		Szeged 4 h		Debrecen 4 h		
	fok	m/s	fok	m/s	fok	m/s	fok	m/s	fok	m/s	fok	m/s	fok	m/s	fok	m/s	fok m/s
Talaj	40	2	-	0	40	2	40	2	90	2	40	2	40	2	360	2	
500 m	120	3	100	3	100	3	100	6	70	7	80	6	50	2	60	9	
1000	120	3	120	4	150	9	100	6	70	7	60	4	200	1	100	5	
1500	130	7	190	4	170	8	110	1	80	6	60	4	210	4	160	6	
2000	170	6	190	4	180	8	240	5	110	3	170	2	190	11			
2500	170	6	170	6			170	14	200	4							
3000	170	6	170	6			170	14	200	4							
4000	190	9	180	8			210	11	200	8							
5000	190	12															
6000																	
7000																	
8000																	
9000																	
10000																	
11000																	
12000																	
13000																	
14000																	
15000																	
16000																	
17000																	
18000																	
19000																	
20000																	

OFFSET-NYOMDA, BUDAPEST F. V. POMAYER GYULA

IDŐJÁRÁSI NAPIJELENTÉS

ЕЖЕДНЕВНЫЙ МЕТЕОРОЛОГИЧЕСКИЙ БЮЛЛЕТЕНЬ • DAILY SYNOPTIC MAP OF THE HUNGARIAN METEOROLOGICAL INSTITUTE • BULLETIN QUOTIDIEN DE L'INSTITUT MÉTÉOROLOGIQUE HONGROIS, WETTERBERICHT DES UNGARISCHEN METEOROLOGISCHEN INSTITUTS

KIADJA AZ ORSZÁGOS METEOROLÓGIAI INTÉZET
BUDAPEST II, KITAIBEL PÁL-UTCA 1
TEL.: KÖZPONT: 150-220 IDŐJELZŐ OSZT: 151-204, 150-410

MEGJELENIK NAPONKÉNT • ELŐFIZETÉSI ÁRA
A POSTAI KÖLTSÉGGEL EGYÜTT NEGYEDÉVRE 60·— Ft
KIADÁSÉRT FELEL AZ INTÉZET IGAZGATÓJA

69. évfolyam 171.szám. + Budapest + 1956. junius 19.

Az időjárási helyzet ma reggel és a várható időjárás:

Nyugat- és Közép-Európában továbbra is változékony az idő. A fölmelegedés a Brit-szigeteken a déli órákban általában 13-16, Franciaországban 15-19, Német- és Lengyelországban 19-23 fokig terjedt. Szárazföldünk keleti részében leszálló légáramlással csendes, száraz és az évszakhoz képest meleg időjárás uralkodik.

Hazánkban hétfőn sokfelé volt záporeső, zivatar. A Dunántúlon és a keleti határszélen a csapadék mennyisége több helyen meghaladta a 30, sőt helyenként az 50-70 mm-t is. Az eddig beérkezett jelentések szerint Nagylakon /Csongrád megyében/ 132, Lepsényben 130, Csanádpalotán 109 mm eső hullott. A hőmérséklet napközben 22-25 fokig emelkedett. Ma hajnalban 12-15 fokig hült le a levegő.

Rendkivüli jelentések: Nagy csapadékok: Nagylak 132, Lepsény 130, Csanádpalota 109, Doboz 74, Enying-Kabókapuszta 70, Füzesgyarmat 63, Hajdúszoboszló 58, Sáp 57, Gyoma 56, Darvas 53, Dévaványa 52, Hőgyész 50, Fertőd 49, Endrőd 48, Felsőmindszent, Medgyesegyháza és Kaba 43, Kállóbakonyszeg 42, Nagyszentjános 35, Nagyiván 28 mm. Felsőmindszenten a villám agyonütött egy embert. Nagylakon és Nagyivánon tüzet okozott, Fertődön pedig rombolt. Hőgyészről jégesőt is jelentettek.

Budapesten kedden 12 órakor a hőmérséklet 21 fok, a tengerszintre átszámitott légnyomás 757 mm, alig változik.

Várható időjárás szerda estig:

Felhős idő, sokfelé ujabb eső, zivatar.
Mérsékelt, a zivatarok idején megélénkülő északi, északkeleti szél.
A hőmérséklet alakulásában nem lesz lényeges változás.

Várható legalacsonyabb hőmérséklet ma éjjel: 14-17, legmagasabb nappali hőmérséklet szerdán: nyugaton 19-22, keleten 22-25 fok között.

Tónagyné

A hőmérséklet és a légnyomás napi középértéke Budapesten és ezek eltérése a 75 évi átlagtól:

1956.VI.18-án: 20,7 C°, 759,1 mm. Eltérés: +1,0 C°, -1,5 mm.

1871 óta ezen a napon előfordult

legmagasabb hőmérséklet 34,8 C° /1918./
legalacsonyabb hőmérséklet 7,6 C° /1884./

Az Országos Meteorológiai Intézet Időjárási Napijelentése

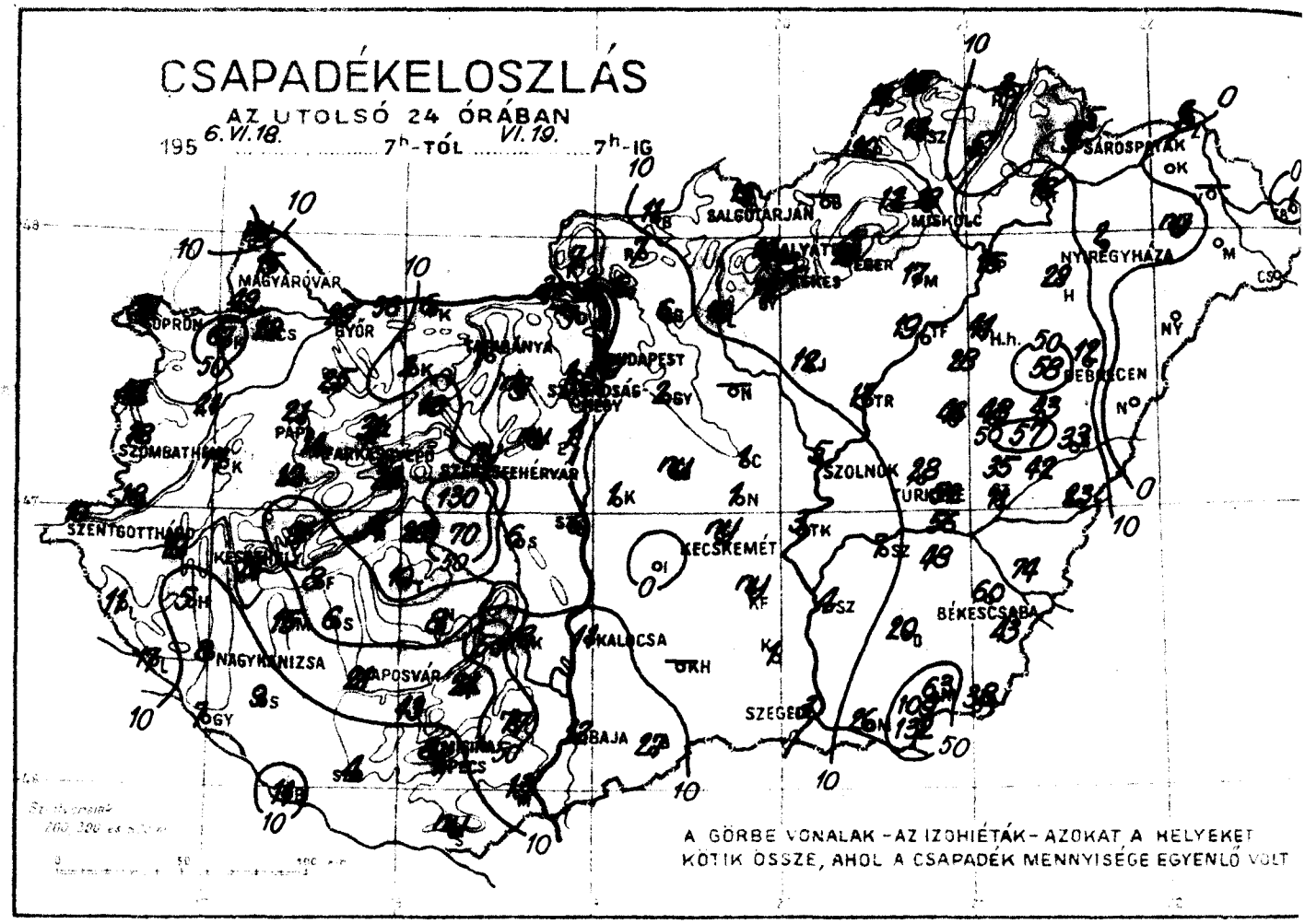

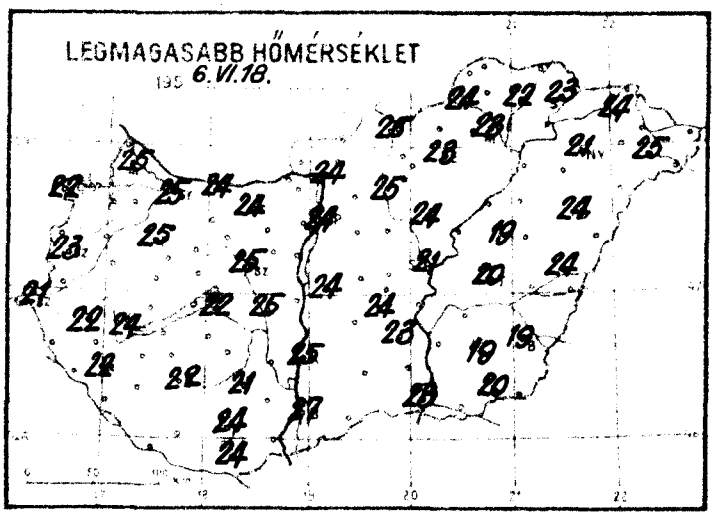

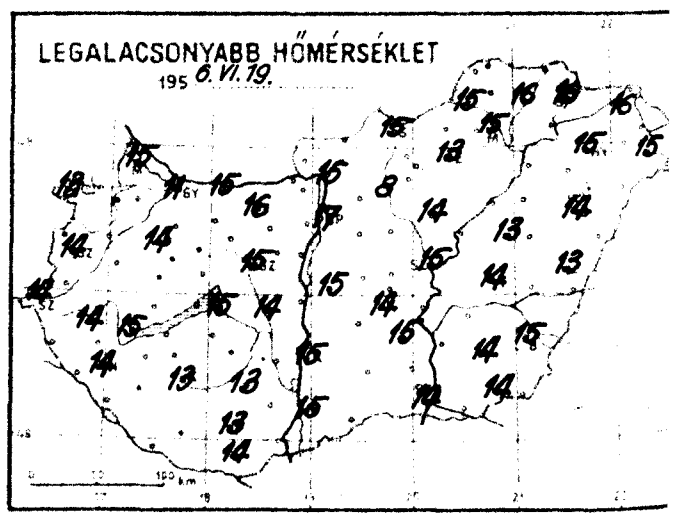

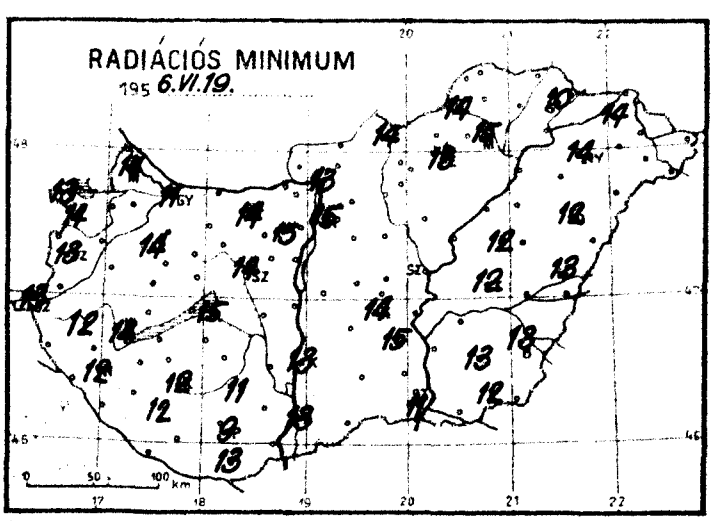

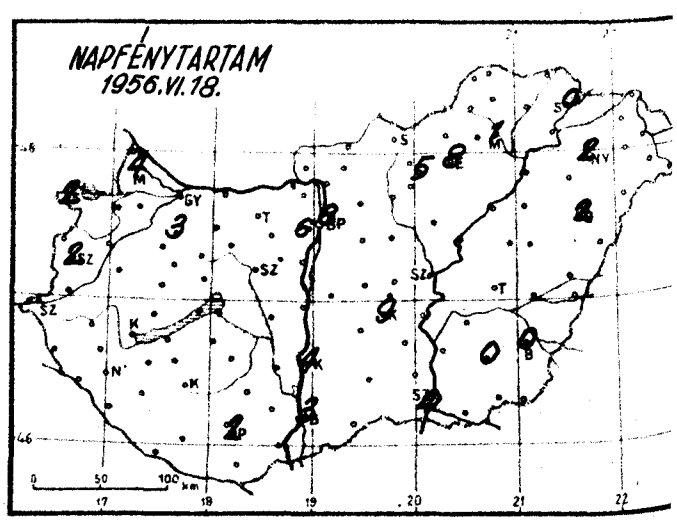

Időjárási helyzet 1956. év JÚNIUS hó 19. nap 7 óra



Magassági légállapotmérés

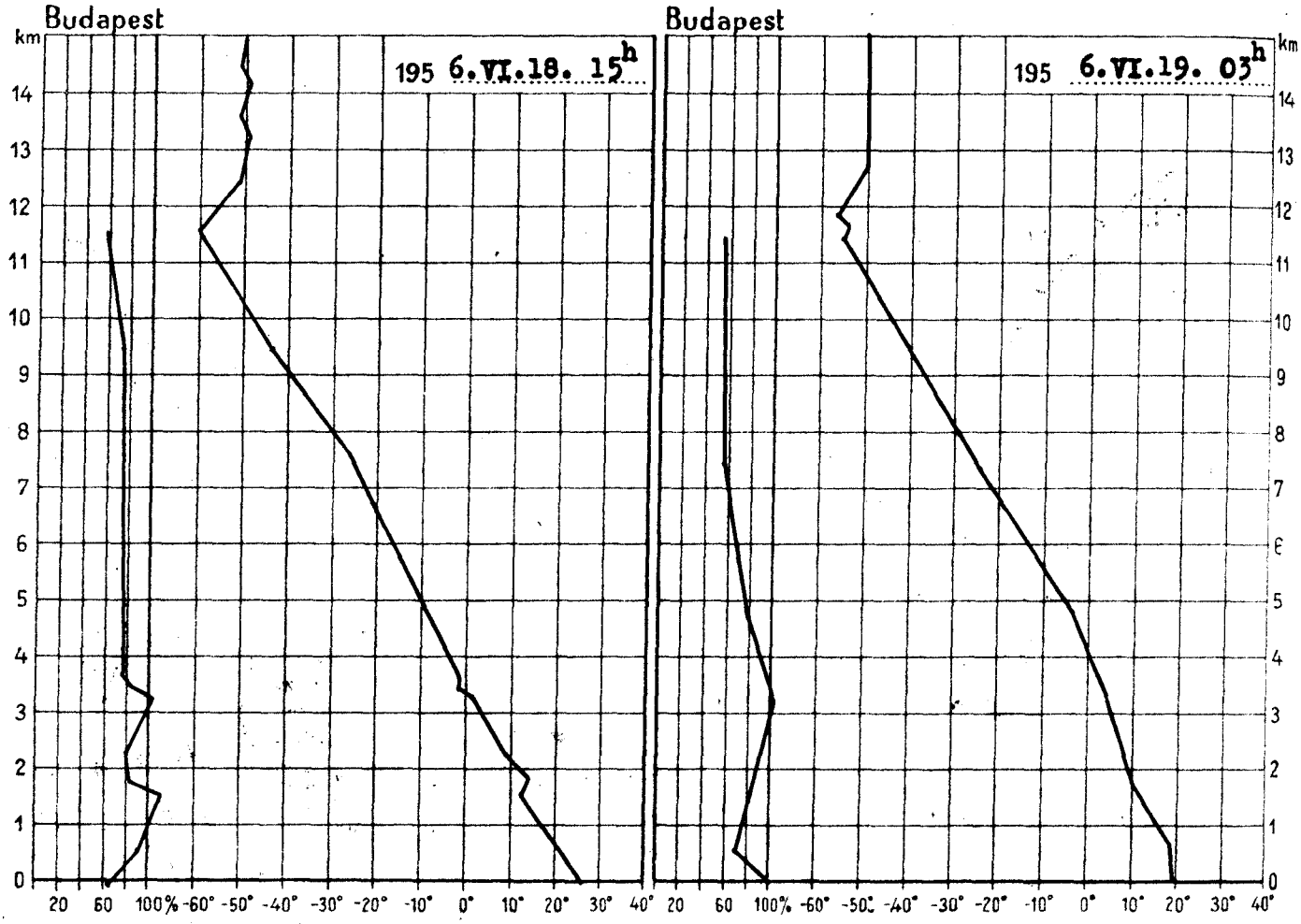

195 6.VI.18. 15h			
km	mb	C°	%
Talaj	994.1	23.0	55
0·5	950	19.7	72
1	898	15.4	87
1·5	847	11.2	98
2	798	10.0	75
2·5	750	5.8	73
3	706	1.7	83
4	623	-3.7	64
5	549	-9.9	60
6	482	-16.6	60
7	420	-23.3	62
8	365	-30.9	65
9	317	-39.3	67
10	273	-47.2	63
11	234	-54.6	57
12	201	-52.2	
13	172	-50.3	
14	147	-50.3	
15	125	-50.0	

Magaslégköri időhelyzet

Olaszország felett elhelyezkedő hideg légcsepp hatására alacsonynyomású képződmény alakult ki, amely meleg levegőt szállit a Kárpátok és az Alpok vidékére. A Brit-szigetek, valamint a Skandináv-félsziget és Finnország vidékén tovább tart az Atlanti-óceánról érkező különböző hőmérsékletü légtömegek áramlása. Hazánk felett, a 400 m-től 1500 m-ig terjedő réteget kivéve, emelkedett a hőmérséklet. A felmelegedés 5200 m körül volt a legnagyobb, /7 fok/. A légkör egyensulyi helyzete biztosabbá vált. A 0 fokos szint magassága 250 m-rel, a -10 fokos szint magassága 840 m-rel emelkedett, és ma hajnalban 3450; ill. 5240 m-en volt.

Pápainé s.k.

195 6.VI.19. 03h			
km	mb	C°	%
Talaj	993.3	17.0	89
0·5	951	16.8	65
1	899	13.9	66
1·5	847	10.4	73
2	796	7.4	81
2·5	749	4.8	88
3	704	2.2	95
4	621	-2.7	84
5	547	-8.1	72
6	480	-15.9	62
7	419	-23.7	51
8	364	-31.3	50
9	317	-38.8	52
10	273	-46.3	51
11	234	-54.0	49
12	201	-56.4	
13	172	-50.2	
14	147	-50.3	
15	126	-50.9	

OFFSET NYOMDA BUDAPEST F.V. POMAVER GYULA

1956. július

19. nap **kedd**

69. évfolyam **171.** sz.

	Reggel 8 órakor (7 GMT)					Az el. lo. 24 óra adatai					
	Felhőzet (0–4)	szélirány és erősség (Beaufort)	légnyomás mb-ben	légnedvesség (%)	csapadék 24 óra (mm)		Hőmérsékleti szélsőségek			Napsütés (óra) tegnap
							tegnapi napi max.	éjszakai min.	Balaton min.	
Mosonmagyaróvár	4	NW 4	1011.9	16	15		25	15	14	4
Sopron	4	NNW 5	13.5	14	35		22	13	13	2
Szombathely	4	N 4	12.0	15	18		23	14	13	2
Szentgotthárd	3	NNE 2	12.2	16	10		21	14	13	-
Pápa	4	W 4	11.5	15	21		25	14	14	-
Győr	4	NW 4	11.3	15	29		25	11	11	-
Tatabánya	4	WNW 2	10.7	17	1		24	16	14	-
Székesfehérvár	3	NE 4	-	17	ny		25	15	14	-
Keszthely	2	N 6	11.4	17	21		24	15	14	-
Nagykanizsa	4	N 4	11.4	16	8		22	14	12	-
Kaposvár	4	NNW 4	10.9	16	21		22	13	12	-
Pécs	4	NNE 2	09.2	18	1		24	13	9	2
Budapest, M. I.	3	N 1	09.7	18	ny		24	17	15	8
[illegible]	3	NE 2	10.3	16	13		25	15	14	6
Eger	1	NE 1	08.6	18	21		23	13	13	8
Miskolc	3	NNW 2	09.6	19	18		23	15	15	1
[illegible]	1	NW 1	-	20	9		23	16	10	0
Békéscsaba	1	NE 1	09.5	18	12		27	15	13	3
Kecskemét	4	NW 2	10.1	18	11		25	15	13	4
Kiskunfélegyháza	4	NNE 1	09.5	17	ny		24	14	14	9
[illegible]	4	NNE 2	09.2	16	3		23	14	11	4
Szeged	4	- 0	09.6	18	5		21	15	-	-
[illegible]	3	NW 1	-	17	28		20	14	12	-
Hódmezővásárhely	4	NW 1	09.3	17	60		19	15	13	0
Debrecen	3	ENE 1	11.4	18	12		24	14	12	2
Nyíregyháza	2	SW 1	11.0	19	2		21	15	14	2
Kékestető (Mátra)	4	NE 2	895.3	12	13		17	11	-	5
Tihany	-	-	-	-	14		19	11	-	-
Siófok	4	N 15	951.5	13	8		20	12	-	-
Keszthely	3	NW 1	952.8	16	1		20	14	-	6
Pécs	4	N 2	953.2	14	14		23	15	13	-

[illegible]	ny		[illegible]	14		[illegible]	10		Zalaegerszeg	6	
[illegible]	28		[illegible]	20		[illegible]	14		Kiskunlacháza	•	
[illegible]	67		[illegible]	8		[illegible]	15		Vésztő-mágor	-	
[illegible]	42		Mohács	15		[illegible]	12		Budapest-Szabadság	ny	
[illegible]	21		[illegible]	6		[illegible]	13		Mátraszőlős	•	
[illegible]	18		[illegible]	10		Pécs	5		Dombóvár	1	
[illegible]	11		[illegible]	6		[illegible]	3		[illegible]	•	
Zalaegerszeg	19		[illegible]	6		[illegible]	5		Nyíregyháza	•	
[illegible]	5		[illegible]	8		Tokaj	18		Pécsely	15	
[illegible]	17		[illegible]	9		Mezőkövesd	17		Bajahalom	29	
[illegible]	7		[illegible]	11		[illegible]	12		Hortobágy	41	
Kaposvár	17		[illegible]	4		Nagyvenyim	-		Nagyleta	•	
[illegible]	25		[illegible]	24		Gyöngyös	2		**Poroszló**	19	
[illegible]	12		Kőszeg	13		Orosháza	ny		Tiszaroff	17	
Tapolca	9		[illegible]	77		Kiskunmajsa	1		Karcag	46	
Zirc	31		Mosonmagyaróvár	13		Gyula	1		Pusztakócsány	48	
Veszprém	24		Siklós	ny		Nagykőrös	1		Berettyóújfalu	33	
Komárom	6		Kiskunfélegyháza	7		Tiszakécske	3		Szeghalom	71	
Kisbér	2		Balatonszárszó	11		Izsák	•		Körösszakál	23	
Mór	10		Rétsárbánya	7		Kiskunfélegyh.	ny		Szarvas	7	
Alcsút	ny		Vác	5		Kiskunhalas	-		Szentes	4	
Esztergom	3		Galgamácsa	6		Bácsalmás	27		Orosháza	20	
Dabogykő	-		Lőrinci	10		Kistelek	1		Makó	26	
Ercsi	1		Gyöngyös	12					Mezőhegyes	63	
Kápolnásnyék	ny		Borsodnádasd	-					Battonya	38	

* A légnyomás 500 gdm-re átszámítva ** A légnyomás 1000 gdm-re átszámítva

Magassági szélmérések

Óraadatok greenwichi középidőben

VI.18.

	Szhely 15 h		Győr 15 h		Pécs 15 h		Bpest 12 h		Bpest 18 h		Bpest 21 h		Szeged 15 h		Miskolc 15 h		Debrecen 15 h	
	fok	m/s	fok	m/s	fok	m/s	fok	m/s	fok	m/s	fok	m/s	fok	m/s	fok	m/s	fok	m/s
Talaj	360	7	360	2	220	2	90	7	90	7	220	2	40	2	40	2	-	0
500 m	20	8	50	5	270	6	80	5	80	7	130	4	140	8	20	1	20	2
1000	20	8	60	7	270	10	80	5	80	7	170	4	130	8	150	6	80	3
1500	50	11	90	6	250	10	100	6	60	4	140	7	130	5	150	6	150	8
2000	70	11	80	6	250	10	100	6	160	7			170	5	150	11	150	8
2500	110	13	100	6			140	3	130	11			180	8	150	14	160	7
3000	110	13	100	6			140	3	130	11			180	8	150	14	160	7
4000	180	15	140	4					130	11			180	11	130	6	160	7
5000													180	14	200	10		
6000															180	10		
7000															180	10		
8000																		
9000																		
10000																		
11000																		
12000																		
13000																		
14000																		
15000																		
16000																		
17000																		
18000																		
19000																		
20000																		

VI.19.

	Mkanizsa 3 h		Pécs 3 h		Bpest 3 h		Bpest 6 h		Miskolc 3 h		Debrecen 3 h							
	fok	m/s	fok	m/s	fok	m/s	fok	m/s	fok	m/s	fok	m/s	fok	m/s	fok	m/s	fok	m/s
Talaj	360	17	320	2	360	2	40	2	360	2	40	2						
500 m	30	14	60	7	10	5	20	7	80	6	220	4						
1000	40	11	70	8	40	8	20	5			200	8						
1500	50	8	70	8	40	8	30	7			200	8						
2000	60	5			20	5					140	8						
2500											140	8						
3000											140	8						
4000											150	7						
5000																		
6000																		
7000																		
8000																		
9000																		
10000																		
11000																		
12000																		
13000																		
14000																		
15000																		
16000																		
17000																		
18000																		
19000																		
20000																		

OFFSET-NYOMDA, BUDAPEST F. V. POMAYER GYULA

IDŐJÁRÁSI NAPIJELENTÉS

ЕЖЕДНЕВНЫЙ МЕТЕОРОЛОГИЧЕСКИЙ БЮЛЛЕТЕНЬ • DAILY SYNOPTIC MAP OF THE HUNGARIAN METEOROLOGICAL INSTITUTE • BULLETIN QUOTIDIEN DE L'INSTITUT MÉTÉOROLOGIQUE HONGROIS WETTERBERICHT DES UNGARISCHEN METEOROLOGISCHEN INSTITUTS

KIADJA AZ ORSZÁGOS METEOROLÓGIAI INTÉZET
BUDAPEST II, KITAIBEL PÁL-UTCA 1
TEL.: KÖZPONT: 150-220 IDŐJELZŐ OSZT: 151-204, 150-410

MEGJELENIK NAPONKÉNT * ELŐFIZETÉSI ÁRA A POSTAI KÖLTSÉGGEL EGYÜTT NEGYEDÉVRE 60·— Ft
KIADÁSÉRT FELEL AZ INTÉZET IGAZGATÓJA

69. évfolyam 172. szám. + Budapest + 1956. június 20.

Az időjárási helyzet ma reggel és a várható időjárás:

Az Atlanti-óceán felől erős északnyugati széllel előnyomuló hűvös levegő ma hajnalra elárasztotta Hollandia, Belgium, Franciaés Németország területét, és több helyen futó esőket okozott.

Hazánkban kedden ismét sokfelé volt záporeső, zivatar. Az eddig beérkezett jelentések szerint Karancskeszin 59, Kárászon 49, Felsőmindszenten 41, Siklóson 39, Hortobágyon 33, Baján 31 mm csapadék hullott. Kárászon, Tiszaroffon, Hidasnémetiben, és Fügödön jég is esett. A hőmérséklet napközben a Dunántulon 18-22, a Duna-Tisza-közén 22-26, északkeleten pedig 25-28 fokig emelkedett. Ma hajnalban 14-17 fokig hült le a levegő.

Rendkivüli jelentések: Szin 25 mm csapadékot jelentett. A Jósva patak kiöntött. Tornakápolnán villám agyonütött egy asszonyt.

Budapesten szerdán 12 órakor a hőmérséklet 20 fok, a tengerszintre átszámitott légnyomás 757 mm, gyengén süllyedő irányzatu.

Várható időjárás csütörtök estig:

Felhőátvonulások, több helyen eső, esetleg zivatar.
Élénk északi, északnyugati szél.
Az évszakhoz képest hűvös idő.

Várható legalacsonyabb hőmérséklet ma éjjel: 12-15,
legmagasabb nappali hőmérséklet csütörtökön
általában 18-20 fok között, keleten
egyes helyeken 20 fok felett.

Tárnagyi

A hőmérséklet és a légnyomás napi középértéke Budapesten és ezek eltérése a 75 évi átlagtól:

1956.VI.19.-én: 20,3 C°, 757,1 mm. Eltérés: +0,4 C°, +3,1 mm.

1871 óta ezen a napon előfordult

legmagasabb hőmérséklet	33,0 C°	/1908./
legalacsonyabb hőmérséklet	8,0 C°	/1882./

Az Országos Meteorológiai Intézet Időjárási Napijelentése

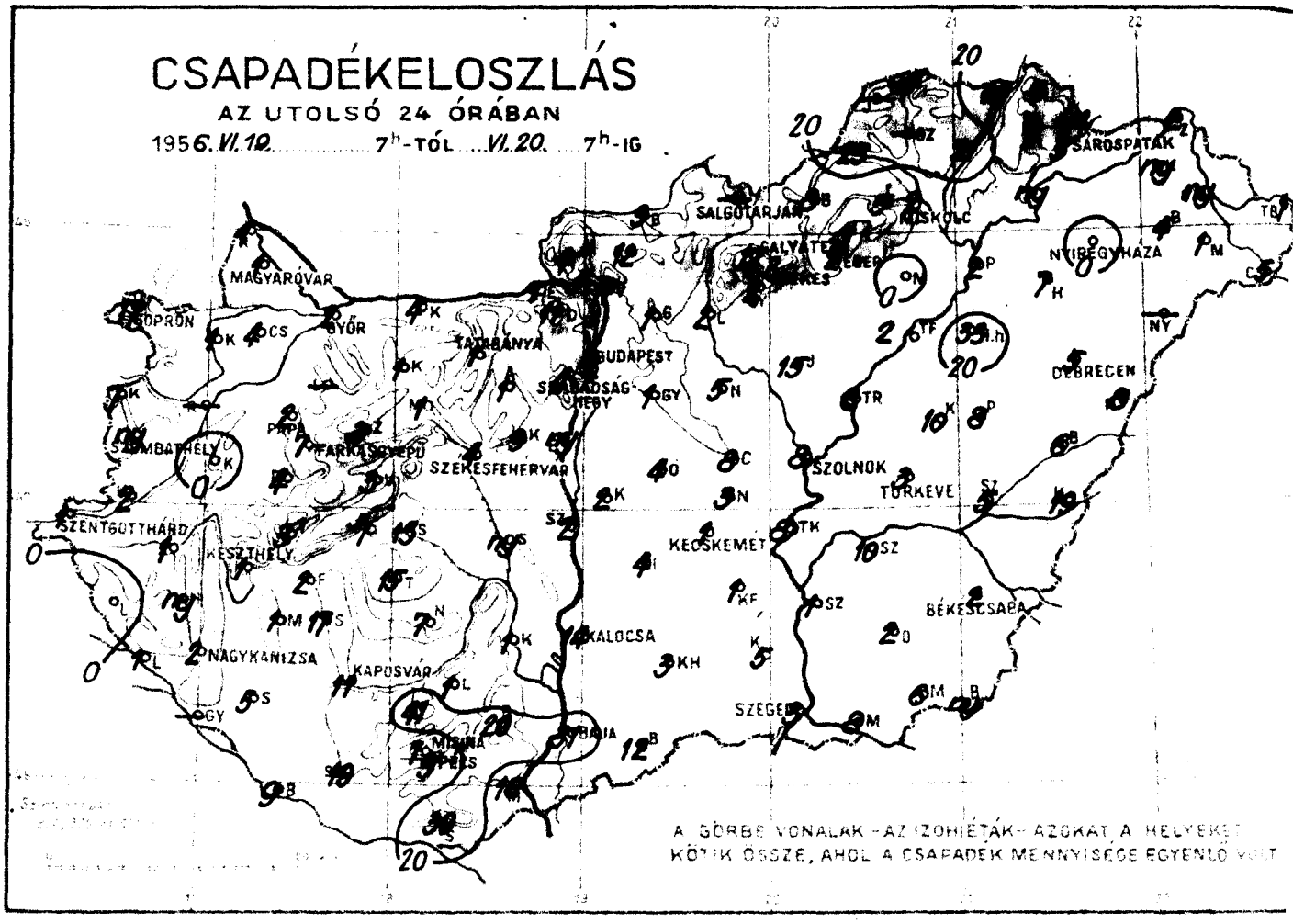

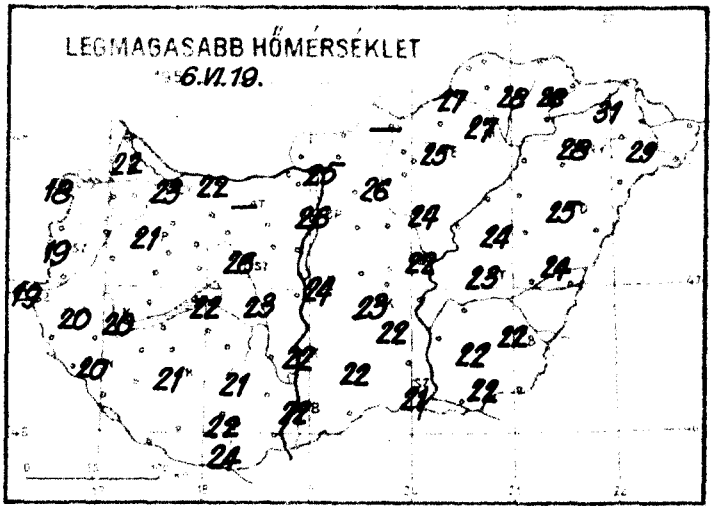

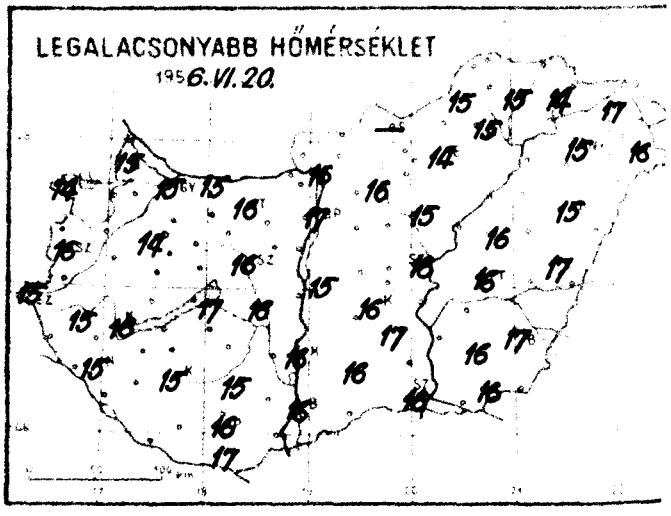

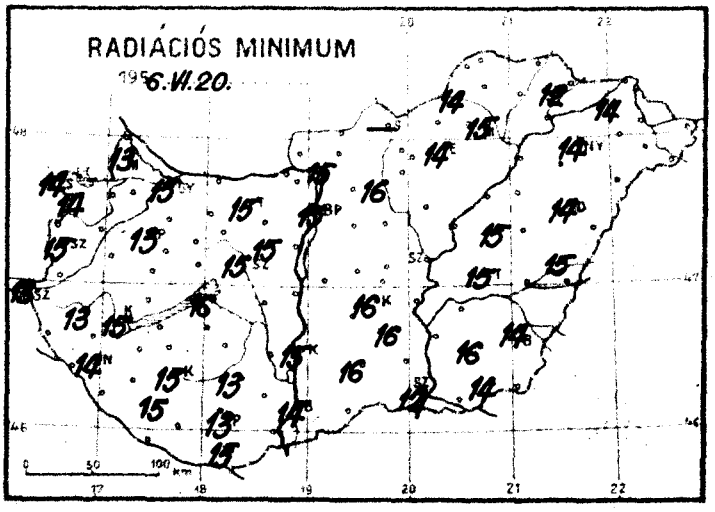

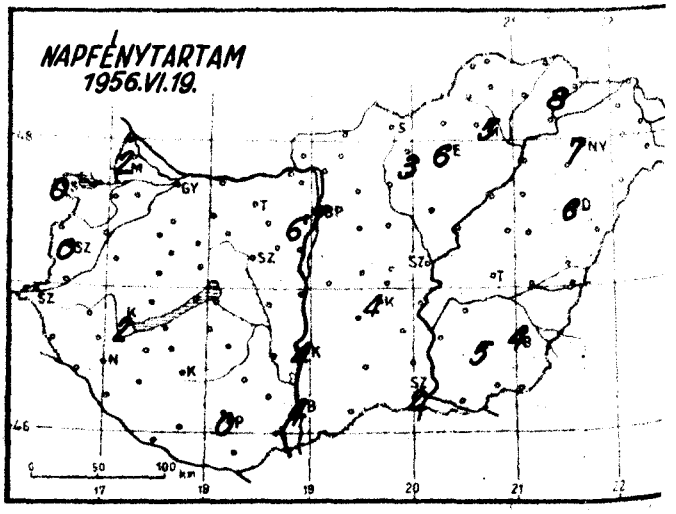

Időjárási helyzet 1956. év JÚNIUS hó 20. nap 7 óra

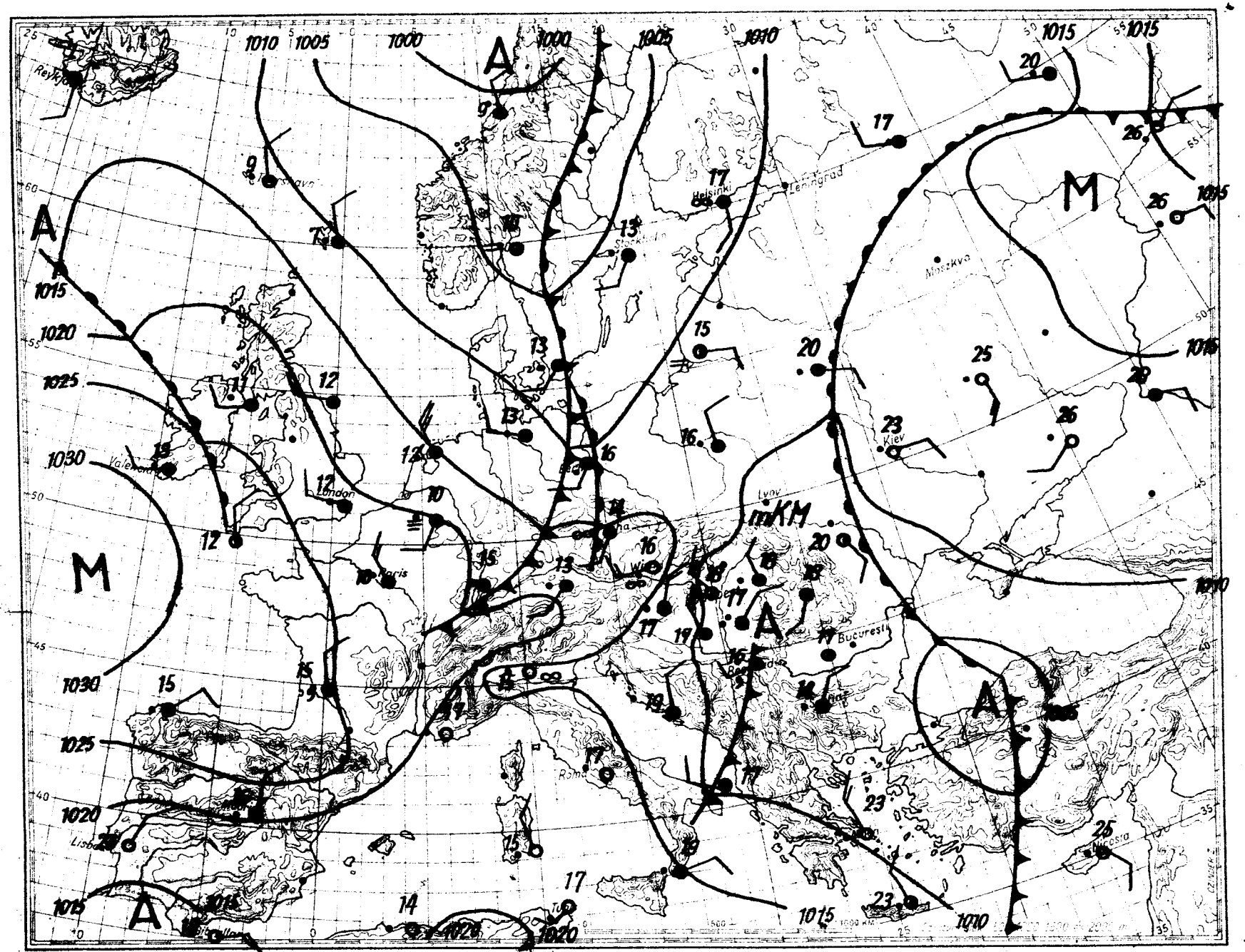

Magassági légállapotmérés

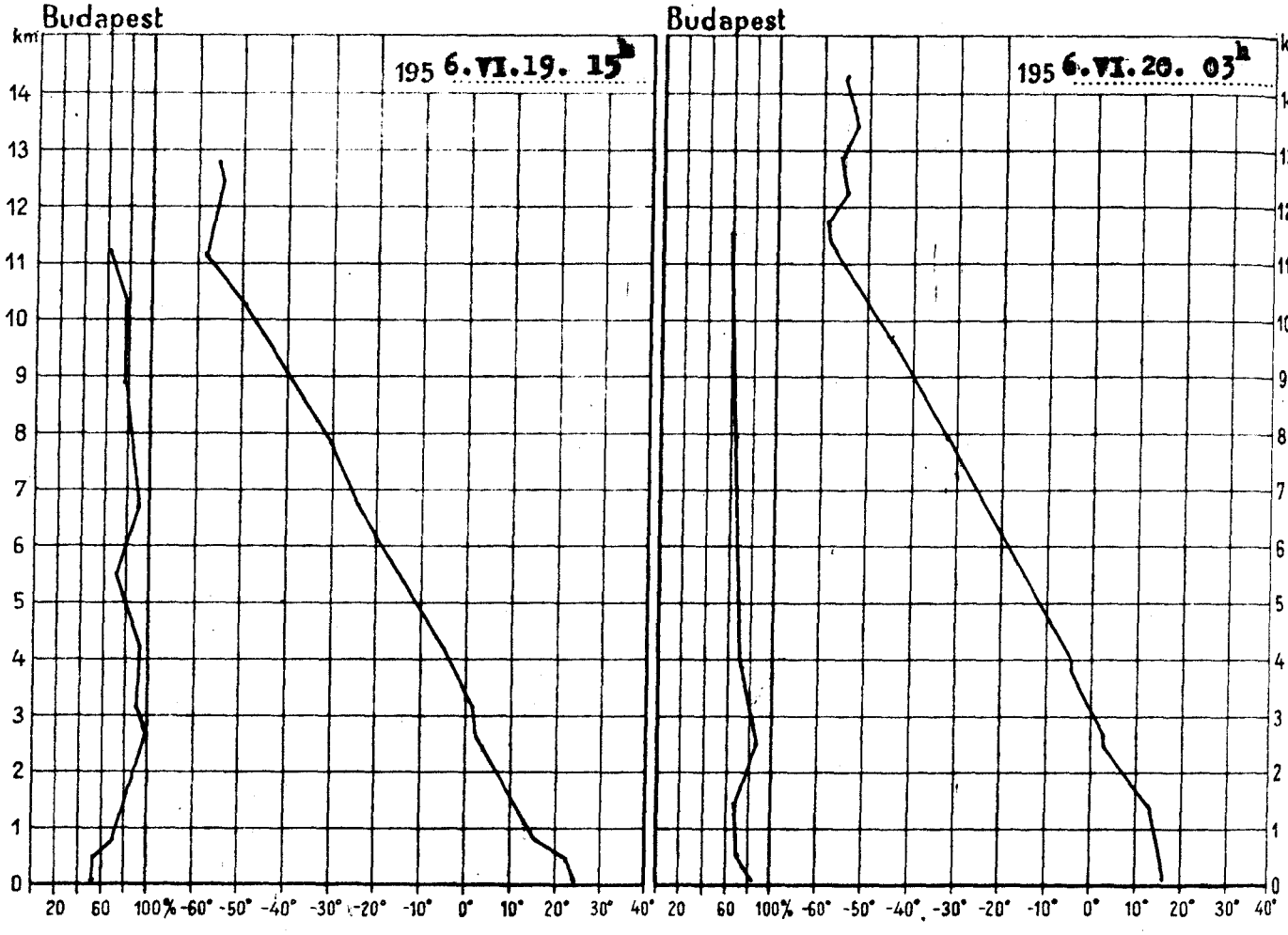

195 6.VI.19. 15h			
km	mb	C°	%
Talaj	991.7	23.8	54
0·5	551	20.2	62
1	898	15.7	78
1·5	845	12.4	91
2	797	8.2	95
2·5	750	4.6	98
3	705	1.9	97
4	620	-4.1	98
5	545	-10.3	84
6	478	-16.9	83
7	418	-23.9	90
8	364	-31.1	87
9	315	-39.3	80
10	272	-48.5	80
11	232	-57.5	-
12	198	-54.6	-
13			
14			
15			

Magaslégköri időhelyzet

Tegnap a Földközi-tenger térségében elhelyezkedő hideg légtömeg mára a Havasalföld fölé került. A óceánról áramló hideg légtömegek további lehülést okoznak a Britszigetek, Hollandia, Dánia és Dél-Skandinávia vidékén. Hazánk felett a hőmérséklet 3850 m-ig nem változott lényegesen, előtt 1-2 fokos lehülés észlelhető. A 0 fokos szint magassága 220, a -10 fokos szinté 290 m-rel került alacsonyabbra, és ma hajnalban 3230, ill. 4950 m-en volt.

Pápainé s.k.

195 6.VI.20. 03h			
km	mb	C°	%
Talaj	992.3	17.8	82
0·5	950	16.7	75
1	895	14.3	71
1·5	843	11.4	72
2	795	7.4	79
2·5	748	4.3	85
3	704	1.6	83
4	620	-3.8	76
5	545	-10.3	81
6	479	-16.8	80
7	417	-23.9	72
8	363	-31.0	65
9	314	-39.0	61
10	271	-47.0	57
11	232	-54.7	60
12	198	-55.6	-
13	170	-54.5	-
14	145	-52.8	-
15	125	-51.6	-

OFFSET NYOMDA BUDAPEST F. V. POMAYER GYULA

1956. juniús hó 20. nap szerda 69. évfolyam 172. sz.	Huggel-észlelések 06 TMG				Az utolsó 24 óra adatai					
	Felhőzet (0–4)	Szélirány és erő (m/s)	Légnyomás (millibár)	Hőmérséklet (C°)	Csapadék (24 óra) (mm)		Hőmérsékleti szélsőségek: tegnapi nappali max.	éjszakai min.	Radiációs min.	Napsütés (óra) tegnap
[illegible]	4	NW 6	1014.1	16	1		22	15	13	2
[illegible]	2	NNW 9	14.6	17	17		18	14	14	0
[illegible]	4	N 6	13.6	18	ny		19	16	15	0
[illegible]	3	NNW 1	13.7	18	1		19	15	13	-
[illegible]	4	NW 12	12.8	16	2		21	14	13	-
[illegible]	4	NW 8	13.2	16	2		23	15	15	-
[illegible]	4	NW 12	11.4	17	1		-	16	15	-
[illegible]	3	NE 6	-	18	4		26	16	15	-
[illegible]	4 .	N 9	12.3	18	1		20	16	15	2
[illegible]	4	N 6	12.7	16	2		20	15	14	-
[illegible]	4	NNW 6	12.0	17	11		21	15	15	-
[illegible]	4	NNW 9	09.9	17	5	R	22	16	13	0
[illegible]	3	WNW 6	09.2	18	2	R	26	17	15	7
[illegible]	-	-	-	-	-		-	-	-	-
[illegible]	4	SW 1	08.8	18	2	R	25	14	14	6
[illegible]	3	NW 1	08.3	20	2	R	27	15	15	5
[illegible]	1	N 2	-	21	3	R	28	14	12	8
[illegible]	4 .	NNW 6	10.0	16	31	R	22	16	14	4
[illegible]	4 .	NW 4	10.4	16	14	R	22	16	15	4
[illegible]	4	NW 1	08.8	17	1		23	16	16	4
[illegible]	4 .	NNE 4	08.3	17	3		21	16	12	2
[illegible]	4 .	NNW 1	09.0	17	8	R	22	16	-	-
[illegible]	4 .	SW 1	-	17	3		23	16	15	-
[illegible]	4	E 1	08.3	18	2		22	17	14	4
[illegible]	4	- 0	09.3	18	5	R	25	15	14	6
[illegible]	3	NE 4	08.3	19	.		28	15	14	7
[illegible]	3	NNE 1	894.4	13	3	R	19	11	-	3
[illegible]	-	-	-	-	17	R	21	12	-	-
[illegible]	4 =	NNW 19	951.1	13	7	R	18	12	-	-
[illegible]	3	NW 2	951.7	16	4		22	14	-	6
[illegible]	4 .	NW 6	955.3	13	7		19	12	12	-

24 óra csapadék mm			24 óra csapadék mm			24 óra csapadék mm			24 óra csapadék mm		
[illegible]	1		[illegible]	7	R	[illegible]	25	R	Záhony	2	R
[illegible]	4		[illegible]	13	R	[illegible]	-		Kisvárda	ny	
[illegible]	1		[illegible]	2	R	[illegible]	-		[illegible]	ny	
[illegible]	7		[illegible]	1	R	[illegible]	3	R	[illegible]	4	R
[illegible]	-		[illegible]	17	R	[illegible]	-		[illegible]	1	R
[illegible]	2		[illegible]	15	R	[illegible]	21	R ▲	[illegible]	1	
[illegible]	.		[illegible]	ny	R	[illegible]	14	R ▲	[illegible]	5	
[illegible]	1		[illegible]	2		[illegible]	14	R	[illegible]	-	
[illegible]	ny		[illegible]	7		[illegible]	ny	R	Polgár	2	R
[illegible]	1		[illegible]	5		[illegible]	.		Hajdúdorog	7	R
[illegible]	-		[illegible]	9	R	[illegible]	15	R	Hortobágy	33	R
[illegible]	.		[illegible]	19	R	[illegible]	5		Nagyléta	8	R
[illegible]	-		[illegible]	1	R	[illegible]	1		Poroszló	2	R
[illegible]	4		[illegible]	1		[illegible]	4		Tiszaroff	4	R ▲
[illegible]	3	R	[illegible]	20	R	[illegible]	2		Karcag	10	R
[illegible]	3		[illegible]	16		[illegible]	8		Püspökladány	8	
[illegible]	3	R	[illegible]	39	R	[illegible]	3		Berettyóújfalu	6	R
[illegible]	4	R	[illegible]	4		[illegible]	8		Szeghalom	5	R
[illegible]	1	R	[illegible]	3	R	[illegible]	4		Körösszakál	19	R
[illegible]	1	R	[illegible]	12	R	[illegible]	1		Szarvas	10	
[illegible]	1	R	[illegible]	11		[illegible]	3	R	Szentes	1	
[illegible]	1		[illegible]	1	R	[illegible]	12		Orosháza	2	
[illegible]	11		[illegible]	2	R	[illegible]	5		Makó	8	
[illegible]	ny	R	[illegible]	2					Mezőhegyes	6	
[illegible]	9	R	[illegible]	8	R				Battonya	ny	

* A légnyomás 500 gdm-re átszámítva ** A légnyomás 1000 gdm-re átszámítva

Magassági szélmérések

Óraadatok greenwichi középidőben

VI.19.	Szhely 15 h		Nkanizsa 15 h		Győr 15 h		Bpest 12 h		Bpest 18 h		Bpest 21 h		Debrecen 16 h			
	fok	m/s	fok	m/s	fok	m/s	fok	m/s	fok	m/s	fok	m/s	fok	m/s	fok	m/s
Talaj	360	12	360	7	140	2	40	7	320	7	360	7	-	0		
500 m	360	31	360	20	110	4	80	1	30	12	30	7	210	3		
1000	360	31			70	5	90	3	40	11	30	7	120	5		
1500	20	39			80	8	90	6	40	11	30	7	120	5		
2000	20	29					90	7	50	9	60	4	100	9		
2500							90	5	40	7	90	5	110	9		
3000							90	5	40	7	90	5	110	9		
4000							100	5					110	11		
5000													110	11		
6000													110	11		
7000													110	11		
8000																
9000																
10000																
11000																
12000																
13000																
14000																
15000																
16000																
17000																
18000																
19000																
20000																

VI.20.	Szhely 4 h		Győr 3 h		Pécs 3 h		Bpest 0 h		Bpest 3 h		Bpest 6 h		Bpest 9 h		Szeged 2 h		Miskol 3 h	
	fok	m/s	fok	m/s	fok	m/s	fok	m/s	fok	m/s	fok	m/s	fok	m/s	fok	m/s	fok	m/s
Talaj	360	7	320	7	360	7	360	2	320	7	320	2	320	12	320	2	320	2
500 m	340	28	350	22	30	19	10	9	30	7	340	8	10	4	350	6	360	7
1000	340	28	360	24	30	10	40	5	20	4	360	5	10	4	10	4	20	10
1500	340	37			30	10	40	5	20	8	360	10	20	5	30	12	20	13
2000					30	10	40	5	20	8	360	10	20	5	30	12	10	10
2500					30	12					360	6			40	13		
3000					30	12					360	6			40	13		
4000																		
5000																		
6000																		
7000																		
8000																		
9000																		
10000																		
11000																		
12000																		
13000																		
14000																		
15000																		
16000																		
17000																		
18000																		
19000																		
20000																		

OFFSET-NYOMDA, BUDAPEST F. V. POMAYER GYULA

IDŐJÁRÁSI NAPIJELENTÉS

ЕЖЕДНЕВНЫЙ МЕТЕОРОЛОГИЧЕСКИЙ БЮЛЛЕТЕНЬ • DAILY SYNOPTIC MAP OF THE HUNGARIAN METEOROLOGICAL INSTITUTE • BULLETIN QUOTIDIEN DE L'INSTITUT MÉTÉOROLOGIQUE HONGROIS WETTERBERICHT DES UNGARISCHEN METEOROLOGISCHEN INSTITUTS

KIADJA AZ ORSZÁGOS METEOROLÓGIAI INTÉZET
BUDAPEST II. KITAIBEL PÁL-UTCA 1
TEL.: KÖZPONT: 150-220 IDŐJELZŐ OSZT: 151-204, 150-410

MEGJELENIK NAPONKÉNT • ELŐFIZETÉSI ÁRA A POSTAI KÖLTSÉGGEL EGYÜTT NEGYEDÉVRE 60.— Ft
KIADÁSÉRT FELEL AZ INTÉZET IGAZGATÓJA

69.évfolyam 173. szám. + Budapest + 1956. június 21.

Az időjárási helyzet ma reggel és a várható időjárás:

Nyugat- és Közép-Európában a benyomuló egymásutáni hüvös tengeri léghullámok hatására tovább tart a változékony idő. A hőmérséklet nappal is csak 15-20 fokig emelkedik. Ezzel szemben Kelet-Európában sok helyen a 30 fokot is meghaladja a felmelegedés.

Hazánkban szerdán hüvös, szeles volt az idő. A hőmérséklet legmagasabb értéke általában 21-24, északkeleten 24-26 fok volt. A nyugati határmenti megyékben jelentéktelen esők voltak, a Dunántul többi részén száraz volt az idő. Az ország keleti felében nagymennyiségü csapadékok hullottak, ismét sok helyen volt zivatar, több helyen jégeső. Kunmadarason 83, Nyékládháza 79, Tiszaörsön 70, Nagyivánon 68, Jászárokszállásson 58 mm eső esett.

Rendkivüli jelentések: A fentieken kivül nagy csapadékot jelentettek még: Kenderes 51, Fegyvernek és Füzesgyarmat 49, Darvas 47, Abony 34 mm. Abonyból, Füzesgyarmatról, Nagyivánról és Darvasról jégesőt jelentettek; Villamcsapás kárt okozott Abonyban, Jászárokszállásson, Nagyivánban, Jászárokszálláson emberéletet is követelt.

Budapesten csütörtökön 12 órakor a hőmérséklet 16 fok, a tengerszintre átszámitott légnyomás 756 mm, gyengén emelkedő irányzatu.

Várható időjárás péntek estig:

Felhőátvonulások, hüvös idő.
Sok helyen, főként ma eső, helyenként zivatar.
Élénk, helyenként erős északi szél.

Várható legalacsonyabb hőmérséklet ma éjjel: nyugaton: 8-11, keleten: 11-14,
legmagasabb nappali hőmérséklet pénteken: 14-17 fok között.

A hőmérséklet és a légnyomás napi középértéke Budapesten és ezek eltérése a 75 évi átlagtól:

1956.VI.20-án: 20,3 C°, 756,1 mm. Eltérés: +0,5 C°, -4,3 mm.

1871 óta ezen a napon előfordult

legmagasabb hőmérséklet 35,1 C° /1908./
legalacsonyabb hőmérséklet 8,7 C° /1897,1923./

Időjárási helyzet *1956.* év *JÚNIUS* hó *21.* nap 7 óra

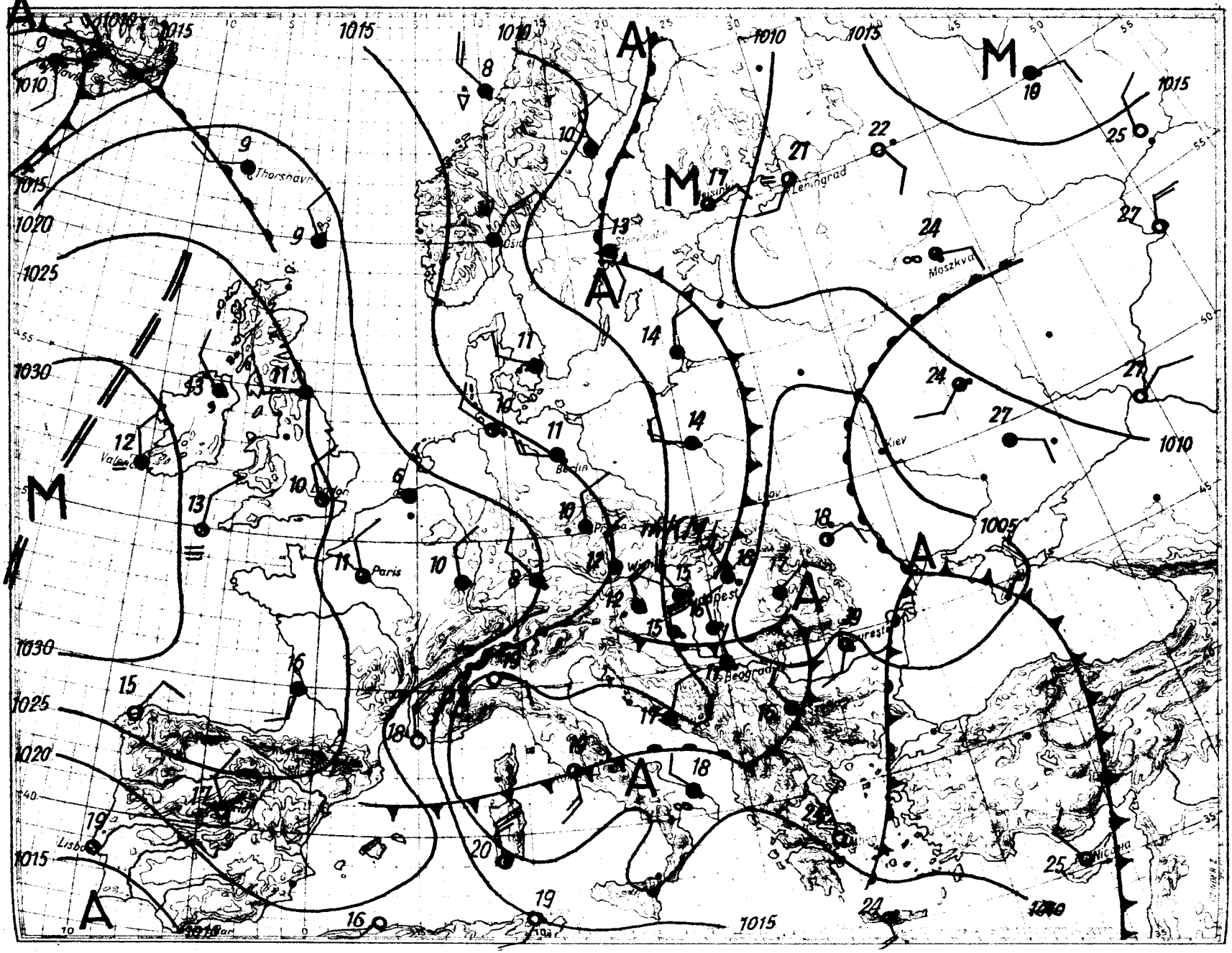

1956. június hó
21. nap csütörtök
69. évfolyam 173. sz.

	Reggel 7 órakor, 06 TMG				Az utolsó 24 óra adatai					
	Felhőzet (0–8)	Szélirány és erő (m/s)	Légnyomás (mbar)	Hőmérséklet (C°)	Csapadék (24 óra) (mm)		Hőmérsékleti szélsőségek tegnapi napjáli max.	éjszakai min.	Radiációs min.	Napsütés (óra) tegnap
Mosonmagyaróvár	4	N 12	1012.0	14	.		23	13	12	-
Sopron	4	NNW 7	13.3	13	ny		22	12	11	9
Szombathely	4	N 1	12.6	12	1		25	12	11	7
Szentgotthárd	4	NW 1	12.4	12	2		24	12	11	-
Pápa	4	NW 12	10.6	14	.		23	13	11	-
Győr	4	NW 6	11.0	15	.		24	14	14	-
Tatabánya	4	NW 15	08.2	15	.		24	14	13	-
Székesfehérvár	4	N 12	-	15	.		23	14	13	-
Keszthely	4	N 4	10.7	14	ny		23	14	14	7
Nagykanizsa	4	N 5	11.8	13	1		23	13	11	-
Kaposvár	4	NNW 8	09.9	14	.		22	14	13	-
Pécs	4	NNW14	07.5	15	.		23	15	12	6
Budapest, M. I.	4	WNW12	06.9	15	.		24	15	14	6
Nagykanizsa	4 ∞	E 1	06.6	14	25	↖	25	13	12	5
Pécs	4	W 1	06.4	16	24	↖	24	15	15	7
Miskolc	4	NW 2	05.9	17	1		25	14	13	8
Szalonpatak	2	N 9	-	19	.		26	16	14	8
Eger	4	NNW 7	08.0	17	ny		24	15	13	-
Kecskés	4	NW 4	08.4	15	2		23	15	14	4
Kecskemét	4	NW 2	06.6	16	15	↖	25	15	14	2
Szeged	4	NNW 5	06.6	16	4	↖	21	16	14	0
Szolnok	4	NW 2	06.6	16	14	↖	23	16	-	-
Túrkeve	4	SW 1	-	16	37	↖	22	16	15	-
Békéscsaba	4	NW 2	05.9	17	28		22	16	15	3
Debrecen	1	NNE 2	06.6	18	4	↖	24	14	12	2
Nyíregyháza	3	N 4	06.0	19	1		28	15	15	10
Kékestető (1000 m)**	4	N 1	894.7	10	8	↖	20	10	-	4
Gányatető (932 m)**	-	-	-	-	10		22	12	-	-
Mátraháza (534 m)*	4	N 19	948.4	17	.		19	11	-	-
Szilvásvárad (474 m)*	4	NW 3	948.8	12	.		22	11	-	7
Farkasgyepű (400 m)*	4	NW 9	951.6	12	ny		22	11	10	-

24 óra csapadék mm			24 óra csapadék mm			24 óra csapadék mm			24 óra csapadék mm		
Fehérvárcsurgó	.		Tiszanána	.		Perkáta	37	↖▲	Zákány	.	
Csorna	ny		Sólyök	.		Jászalsó	2		Kisvárda	ny	
Kapuvár	ny		Fegyvernek	.		Bélmegyer	9		Vásárosnamény	ny	
Kőszeg	1		Mezőtúr	ny		Lajosmizse	2		Baktalórántháza	1	↖
Fagyosbánd	-		Somogyvár	.		Szabadszállás	-		Mátészalka	ny	
Kaposvár	4		Tab	.		Fülöpszállás	.		Tiszabecs	1	
Lengyeltóti	1		Sárbogárd	-		Hajós	.		Csenger	3	
Zalaegerszeg	1		Sztárhegyszárás	.		Sükösd-Bajmok	.		Nyírlugos	-	
Hévíz	ny		Nagykőrös	.		Tököl	.		Pálgar	1	↖
Letenye	.		Somogyszob	1		Mezőkovácsháza	13	↖	Hajdúdorog	.	
Gyékényes	2		Baracs	ny		Jászapáti	16	↖	Irattobágy	20	↖
Kéld	ny		Szigetvári	.		Nagykáta	9	↖	Nagyléta	14	↖▲
Lovászpatona	.		Lengyel	.		Gyömrő	2		Tiszafüred	24	
Devecser	.		Kozepbelveg	-		Örkény	1	↖	Tiszaroff	39	↖
Tapolca	.		Bátaapáti	.		Kunszentmiklós	.		Karcag	28	
Zirc	.		Mohács	2		Cegléd	34	↖	Püspökladány	12	
Veszprém	.		Siklós	.		Nagykőrös	33	↖	Berettyóújfalu	13	↖
Komárom	.		Királyrét	.		Tiszakécske	44	↖	Szeghalom	28	
Kisbér	.		Balassagyarm.	ny		Izsák	1		Körösszakál	25	↖
Mór	.		Romhány	ny		Kiskunfélegyh.	30	↖	Szarvas	14	↖
Alcsut	.		Vác	.		Kiskunhalas	5		Szentes	5	
Esztergom	.		Galgamácsa	ny		Bácsalmás	2		Orosháza	29	
Dobogókő	.		Lőrinci	5	↖	Kistelek	10	↖	Makó	12	
Eresi	.		Gyöngyös	7	↖				Mezőhegyes	24	
Kúpolnásnyék	.		Borsodnádasd	9	↖				Battonya	8	

* A légnyomás 500 gdm-re átszámítva ** A légnyomás 1000 gdm-re átszámítva

Magassági szélmérések

Óraadatok greenwichi középidőben

VI.20.	Szhely 15 h		Nkanizsa 15 h		Győr 15 h		Pécs 15 h		Bpest 12 h		Bpest 15 h		Miskolc 15 h		Debrecen 15 h		
	fok	m/s	fok	m/s	fok	m/s	fok	m/s	fok	m/s	fok	m/s	fok	m/s	fok	m/s	fok m/s
Talaj	360	7	360	7	320	7	320	7	320	12	320	12	40	7	360	2	
500 m	330	10	350	9	320	15	350	9	340	8	350	12	60	6	10	10	
1000	330	10	350	9	320	13	350	9	360	7	350	12	20	9	360	8	
1500	340	13	340	8	330	11	340	13	20	5	10	4	360	6	20	5	
2000	320	8	320	8			340	15	10	8	10	4	30	3	40	5	
2500	330	10					350	14	40	3	330	4			40	5	
3000	330	10					350	14	40	3	330	4			40	5	
4000	320	7					350	9	20	5	340	5					
5000	310	7					350	9			340	5					
6000	300	10															
7000	300	10															
8000	290	13															
9000	290	13															
10000	290	13															
11000	310	18															
12000	310	18															
13000	320	19															
14000	320	19															
15000	340	28															
16000	340	28															
17000																	
18000																	
19000																	
20000																	

VI.21.	Szhely 3 h		Nkanizsa 4 h		Győr 3 h		Pécs 3 h		Bpest 3 h		Bpest 6 h		Szeged 4 h		Debrecen 4 h		
	fok	m/s	fok	m/s	fok	m/s	fok	m/s	fok	m/s	fok	m/s	fok	m/s	fok	m/s	fok m/s
Talaj	360	7	360	2	320	7	320	7	360	12	320	7	320	7	320	7	
500 m	360	10	360	13	310	14	360	14	360	9	360	6	10	7	10	16	
1000	360	10	360	17	320	18	360	14	10	4	10	4	20	6	20	10	
1500	340	13	360	14	320	15	360	16	360	6	10	4	340	5	360	7	
2000	330	14			320	15	10	14	360	6	360	9	330	7	360	7	
2500							10	13	360	5			330	6			
3000							10	13	360	5			330	6			
4000																	
5000																	
6000																	
7000																	
8000																	
9000																	
10000																	
11000																	
12000																	
13000																	
14000																	
15000																	
16000																	
17000																	
18000																	
19000																	
20000																	

OFFSET NYOMDA BUDAPEST - F. V.: BOMAYER GYULA

IDŐJÁRÁSI NAPIJELENTÉS

ЕЖЕДНЕВНЫЙ МЕТЕОРОЛОГИЧЕСКИЙ БЮЛЛЕТЕНЬ • DAILY SYNOPTIC MAP OF THE HUNGARIAN METEOROLOGICAL INSTITUTE • BULLETIN QUOTIDIEN DE L'INSTITUT MÉTÉOROLOGIQUE HONGROIS WETTERBERICHT DES UNGARISCHEN METEOROLOGISCHEN INSTITUTS

KIADJA AZ ORSZÁGOS METEOROLÓGIAI INTÉZET
BUDAPEST II, KITAIBEL PÁL-UTCA 1
TEL.: KÖZPONT: 150-220 IDŐJELZŐ OSZT: 151-204, 150-410

MEGJELENIK NAPONKÉNT * ELŐFIZETÉSI ÁRA A POSTAI KÖLTSÉGGEL EGYÜTT NEGYEDÉVRE 60·— Ft
KIADÁSÉRT FELEL AZ INTÉZET IGAZGATÓJA

69. évfolyam 174. szám. + Budapest + 1956. június 22.

Az időjárási helyzet ma reggel és a várható időjárás:

Nyugat- és Közép-Európa felett hűvös óceáni eredetü levegő van uralmon. A felmelegedés a déli órákban a Brit-szigeteken 14-18, Franciaországban 17-20, Németországban és Csehszlovákiában 12-14 fokot ért el. Ezzel szemben a Szovjetunió európai területének középső vidékein 25-30 fokig melegszik fel napközben a levegő.

Hazánkban csütörtökön egész nap borult volt az égbolt, és az északkeleti határszélt kivéve sokfelé esett az eső. A legtöbb csapadékot a Dunántúl és a Duna-Tisza-köze kapta. Bakonybélből 46, Kiskőrösről 37, Kiskunhalasról 34, Bácsbokodról és Kalocsáról 32, Kunszentmiklósról 31, Mórról 30 mm-t jelentettek. A hőmérséklet napközben a nyugati megyékben 14-18, máshol 17-20 fokig emelkedett. Ma hajnalban általában 10-13 fokig hült le a levegő.

Budapesten pénteken 12 órakor a hőmérséklet 13 fok, a tengerszintre átszámitott légnyomás 757 mm, alig változik.

Várható időjárás szombat estig:

Felhős, hűvös idő, sokfelé eső.
Élénk északi, északkeleti szél.

Várható legalacsonyabb hőmérséklet ma éjjel: 9-12,
legmagasabb nappali hőmérséklet szombaton:
14-17 fok között.

Tóvayné

A hőmérséklet és a légnyomás napi középértéke Budapesten és ezek eltérése a 75 évi átlagtól:

1956.VI.22-én: 13,6 C°, 756,2 mm. Eltérés: -6,4 C°, -4,5 mm.

1871 óta ezen a napon előfordult

legmagasabb hőmérséklet	32,7 C°	/1908./
legalacsonyabb hőmérséklet	8,0 C°	/1910./

Az Országos Meteorológiai Intézet Időjárási Napijelentése

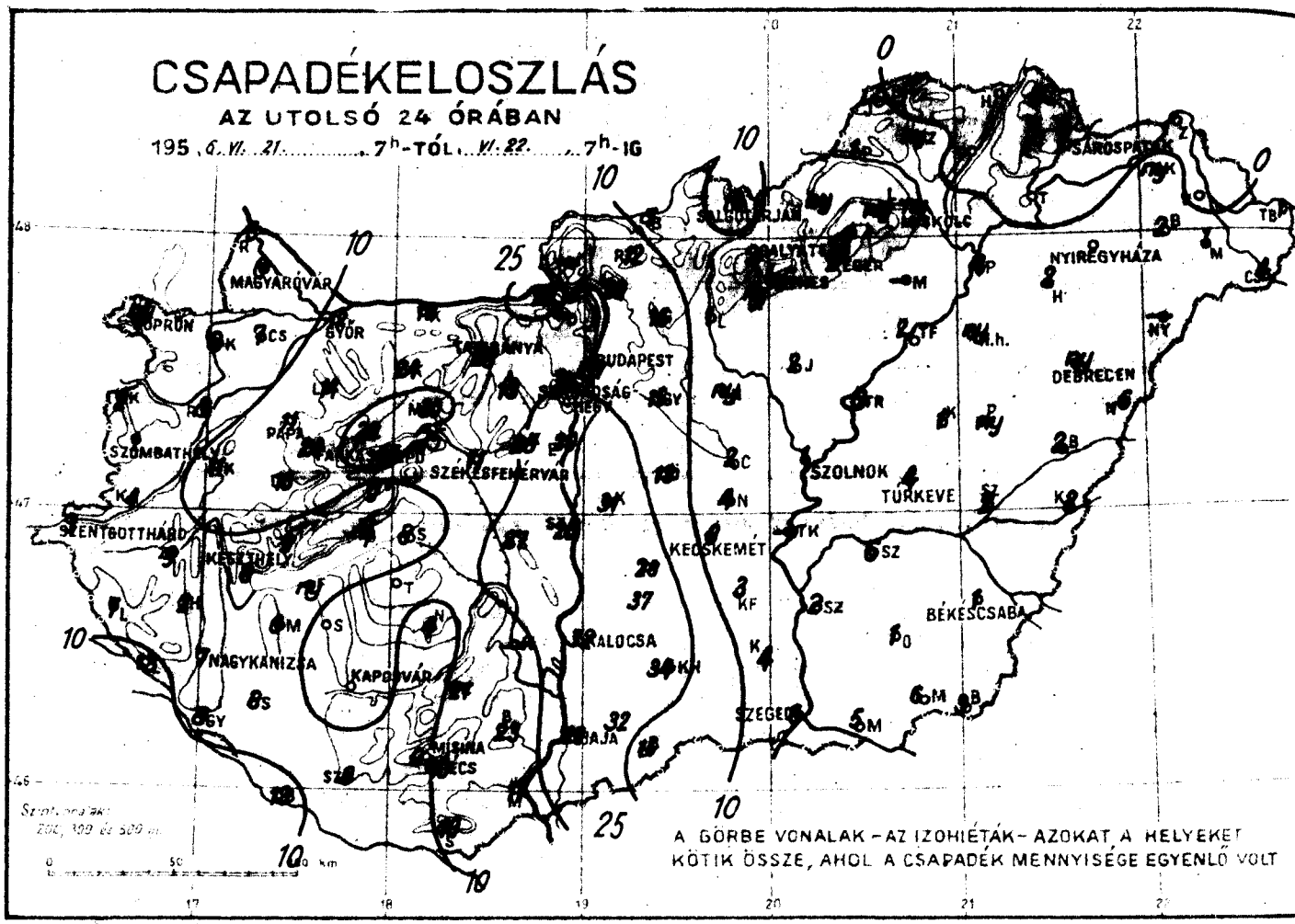

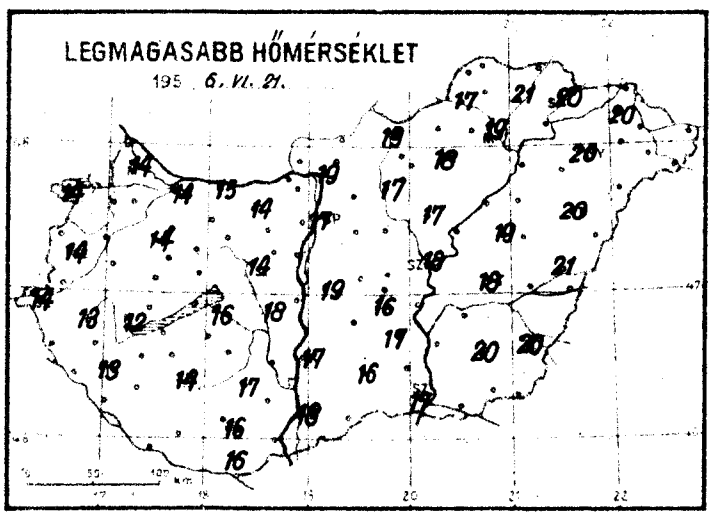

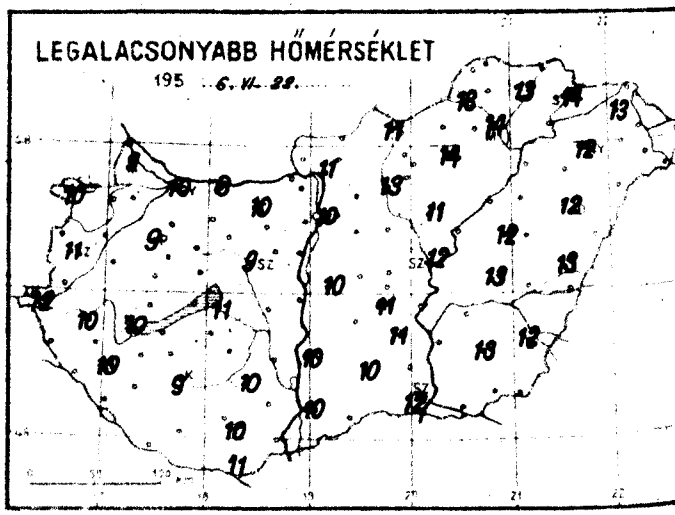

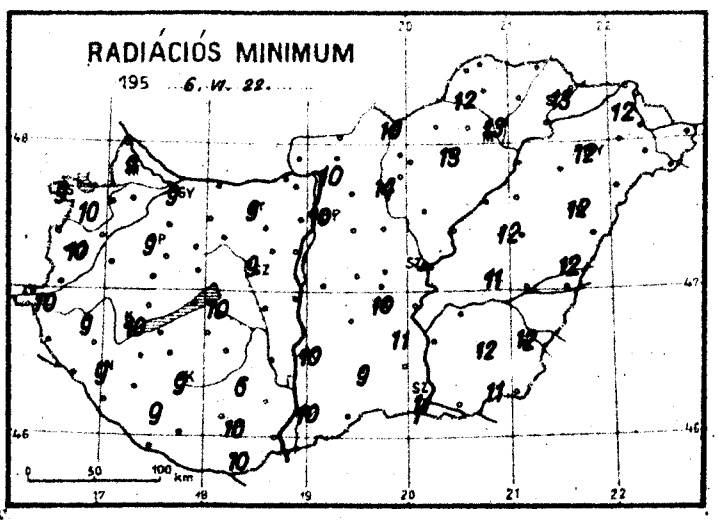

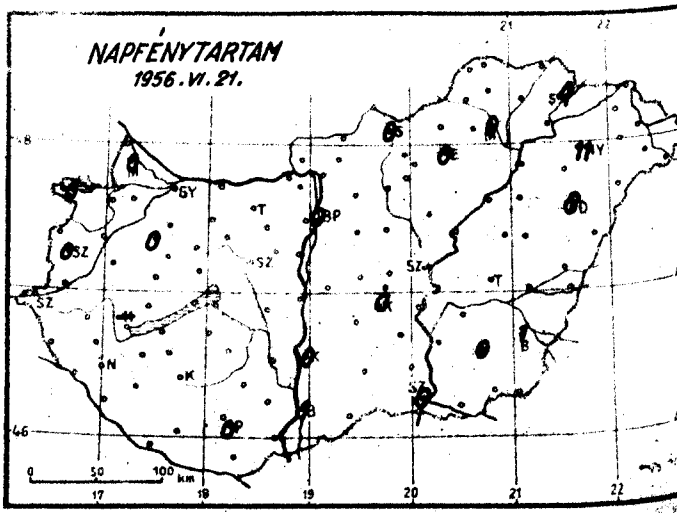

Időjárási helyzet *1956.* év *JÚNIUS* hó *22.* nap *7* óra

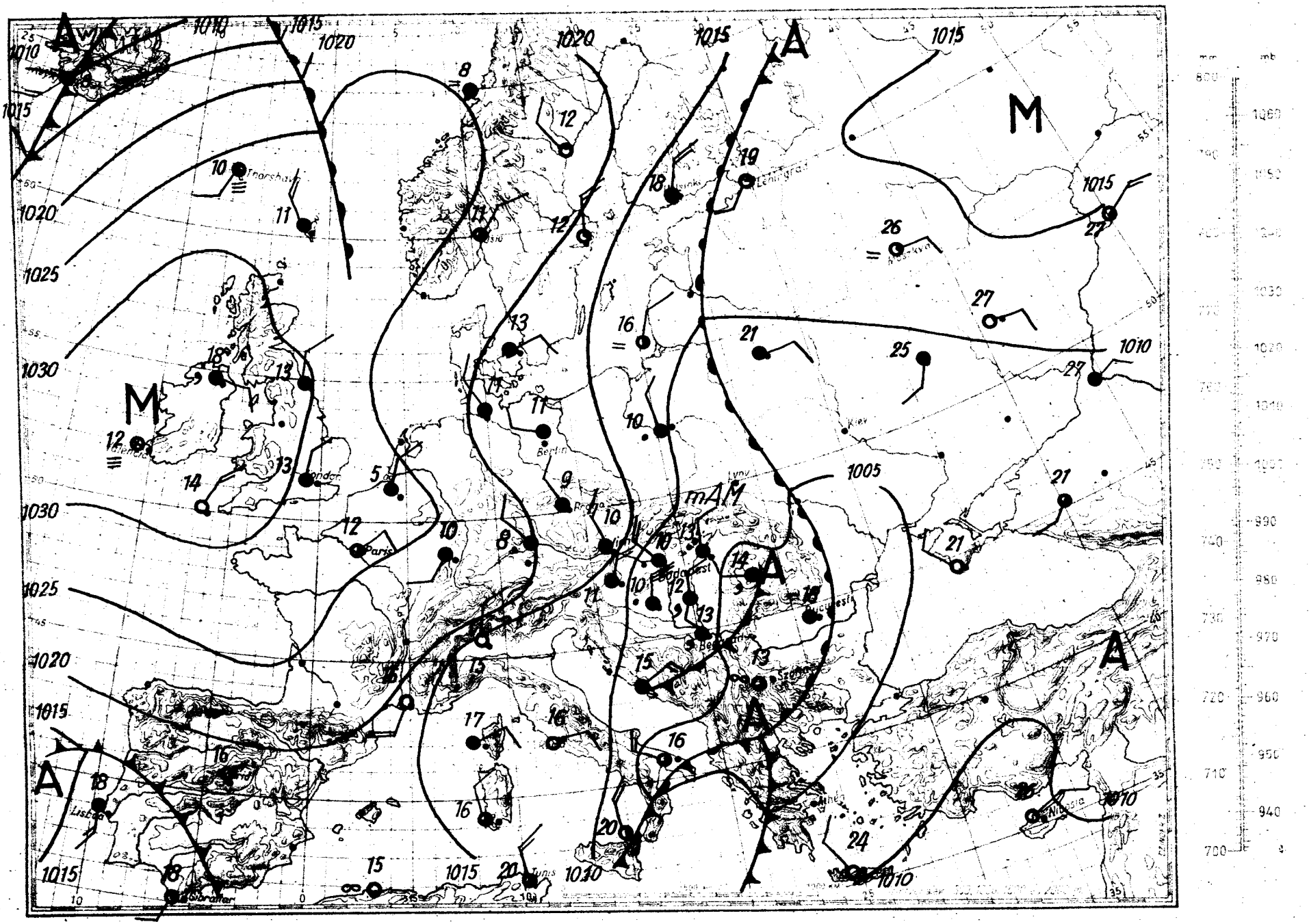

Magassági légállapotmérés

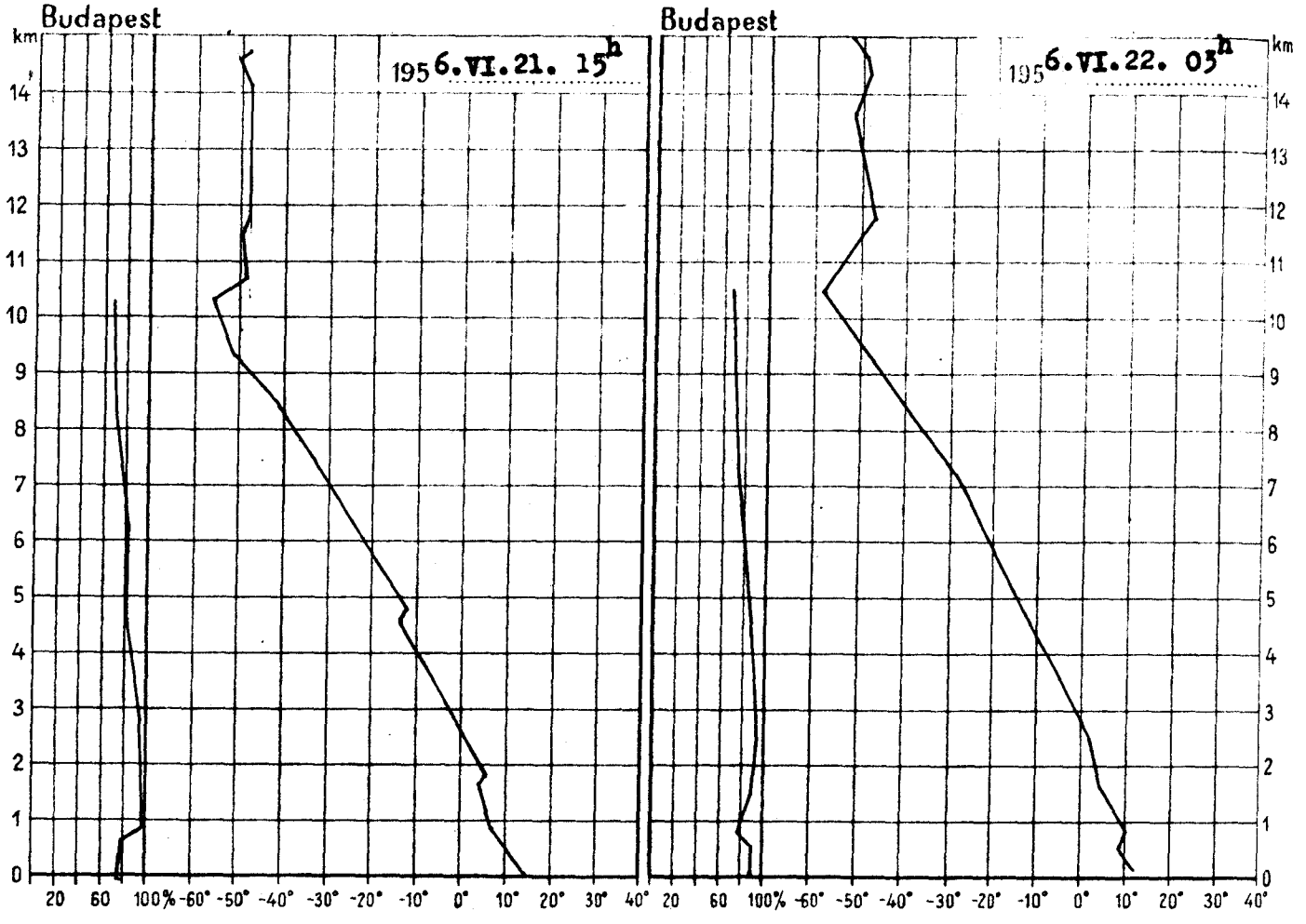

195 6.VI.21. 15h			
km	mb	C°	%
Talaj	991.1	12.3	70
0·5	951	8.9	79
1	897	6.9	87
1·5	842	4.2	87
2	791	2.3	87
2·5	743	0.1	87
3	698	-2.3	87
4	614	-9.1	83
5	540	-14.5	80
6	472	-22.7	80
7	411	-30.0	76
8	355	-37.8	70
9	307	-46.8	67
10	263	-54.2	65
11	227	-49.1	
12	194	-48.0	
13	166	-48.7	
14	143	-48.2	
15	123	-49.2	

Magaslégköri időhelyzet

Németország és az Alpok felett elhelyezkedő hideg légtömeg hatására erős lehülés van folyamatban Franciaország és a Földközi-tenger térségében. Ezzel szemben a Balkán-félsziget és Szovjetunió nyugati részén a magasban meleg advekció észlelhető. Hazánk felett 5400 m-ig 2-5 fokkal tovább csökkent a levegő hőmérséklete. Efelett gyenge felmelegedés, majd ismét gyenge lehülés következett be. A 0 fokos szint magassága 390, a -10 fokos szint pedig 330 m-rel került alacsonyabbra, és ma hajnalban 2420, ill. 4270 m-en volt.

Pápainé s.k.

195 6.VI.22. 03h			
km	mb	C°	%
Talaj	991.7	11.0	84
0·5	950	8.8	82
1	894	7.2	81
1·5	841	3.6	87
2	790	1.8	88
2·5	742	-0.3	90
3	697	-3.1	90
4	612	-8.5	87
5	538	-14.8	83
6	471	-21.9	82
7	410	-29.1	78
8	355	-37.7	74
9	307	-46.4	70
10	264	-55.2	68
11	227	-53.1	
12	194	-47.9	
13	166	-49.4	
14	142	-49.2	
15	122	-51.3	

OFFSET NYOMDA, BUDAPEST F. V. POMAVER GYULA

1956. június hó

22. nap péntek.

69. évfolyam 174. sz.

	Reggel 6 órakor				Az előző 24 óra adatai				
	Felhőzet (0–8)	Szélirány és erő (m/s)	Légnyomás (mm-ben)	Hőmérséklet (C°)	Csapadék (24 óra) (mm)	Hőmérsékleti szélsőségek tegnap legalacsonyabb	éjszakai min.	Radiációs min.	Napsütés (óra) tegnap
Mosonmagyaróvár	4	NW 9	1014.6	10	6	14	9	9	0
Sopron	4	NNW 10	15.7	10	ny	14	10	9	0
Szombathely	4	N 9	14.1	11	1	14	11	10	0
Szentgotthárd	4	N 9	13.6	13	3	14	12	10	-
Pápa	4 .	N 6	13.3	10	11	14	9	9	-
Győr	4 .	N 4	13.5	10	12	14	10	8	-
Tatabánya	4 ,	NW 15	11.8	10	23	14	10	9	-
Székesfehérvár	4	N 15	-	10	11	14	9	9	-
Keszthely	4 ,	N 12	12.0	10	8	12	10	10	-
Nagykanizsa	4 .	N 10	12.8	11	7	13	10	9	-
Kaposvár	4 .	NNW 6	11.1	9	15	14	9	9	-
Pécs	4 .	N 15	08.6	10	10	16	10	10	0
Budapest M. 1	4 .	WNW 6	09.0	10	17	17	10	10	0
Szeged-Algyő	4	N 2	08.0	12	12	19	11	10	0
Eger	4 .	- 0	07.5	15	2	18	14	13	0
Miskolc	4 .	NNE 4	07.1	15	ny	19	14	13	0
Nyíregyháza	4	N 9	-	15	.	20	14	13	4
Debrecen	4 .	NNW 8	08.8	10	29	18	10	10	1
Kecskemét	4 .	N 12	09.1	10	32	17	10	10	0
Kalocsa-most	4	NW 2	07.7	11	9	16	11	10	0
Szeged	4 ,	NNW 7	06.7	12	6	17	12	11	0
Szentes	4	NNW 3	07.5	13	1	18	12	-	-
Törökszentmiklós	4 .	N 1	-	13	4	18	13	11	-
Hódmezővásárhely	4 .	NNE	06.0	13	1	20	12	12	1
Békéscsaba	4 ,	NE 6	07.5	12	ny	20	12	12	8
Nagyvárad	4	NE 12	07.1	12	1	20	12	12	11
Budapest-Lőrinc (kom. mp.)**	4 .	NNW 1	891.4	8	1	12	7	-	0
Budapest-Lőrinc (965 mp)**	-	-	-	-	2	12	7	-	-
Marcaltő (564 mp)*	4	N 23	948.1	7	9	11	6	-	-
Szombathely-Zanat (474 mp)*	4	NW 3	949.9	8	25	13	7	-	0
Budapest-gyopár (496 mp)*	4 .	NW 6	953.1	8	24	12	7	7	-

24 órás csapadék mm		24 órás csapadék mm		24 órás csapadék mm		24 órás csapadék mm	
Lenti	5	Tápiószele	4	Tarnaméra	1	Zalaegerszeg	.
Csurgó	7	Szolnok	8	Jászapáti	-	Keszthely	ny
Kaposvár	8	Tiszafüred	ny	Törökszentmiklós	.	Veszprémvarsány	.
Kaposvár	2	Mezőtúr	6	Tiszafüred	ny	Balatonszentgyörgy	2
Nagyatád	8	Szarvas	10	Szolnok	ny	Marcaltő	1
Kaposvár	4	Orosháza	14	Tiszafüred	.	Tapolca	1
Lenti	7	Szabadkígyós	27	Mezőtúr	.	Csurgó	4
Zalaegerszeg	9	Szentmargita	28	Szarvas-Földek	.	Nyugotszentmiklós	-
Bánokszentgyörgy	2	Nagykamarás	4	Tótkomlós	.	Pécsvárad	4
Letenye	13	Szentgyörgy-völgy	8	Mezőkovácsháza	-	Hegyhátszentjakab	2
Gyékényes	8	Battonya	13	Jászberény	2	Hortobágy	ny
Kaposvár	11	Szigetvár	9	Nagykáta	ny	Nagylóta	6
Lovászpatona	14	Tengerfő	21	Gyöngyös	15	Poroszló	2
Devecser	16	Kecskemét-Kado	-	Orkény	13	Tiszaroff	3
Tapolca	9	Bátmonostor	23	Kunszentmiklós	31	Karcag	1
Zirc	28	Mohács	11	Cegléd	2	Puspökladány	ny
Veszprém	9	Siklós	10	Nagykőrös	4	Berettyóújfalu	2
Komárom	12	Királyrét	-	Tószakerecső	-	Szeghalom	2
Kisbér	24	Balassagyarm.	7	Izsák	28	Körösszakál	2
Mór	30	Romhány	12	Kiskunfélegyh.	3	Szarvas	6
Alcsut	13	Vác	23	Kiskunhalas	34	Szentes	2
Esztergom	25	Galgamácsa	16	Bácsalmás	15	Orosháza	1
Dobogókő	-	Lőrinci	1	Kistelek	4	Makó	5
Érsekvadkert	29	Gyöngyös	ny			Mezőhegyes	6
Kápolnásnyék	25	Borsodnádasd	ny			Battonya	3

* A légnyomás 500 gdm-re átszámítva ** A légnyomás 1000 gdm-re átszámítva

Magassági szélmérések

Óraadatok greenwichi középidőben

VI.21	Szhely 15 h		Bpest 12 h		Szeged 15 h		Miskolc 15 h		Debrecen 15 h							
	fok	m/s	fok	m/s	fok	m/s	fok	m/s	fok	m/s	fok	m/s	fok	m/s	fok	m/s
Talaj	360	7	320	7	270	7	360	2	360	7						
500 m	360	18	350	7	320	5	10	12	20	10						
1000	360	18					10	9	30	6						
1500							20	17	10	5						
2000							30	12	350	4						
2500									350	4						
3000									350	4						
4000									350	2						
5000									280	2						
6000									180	5						
7000									180	5						
8000									170	9						
9000									170	9						
10000									170	9						
11000									170	9						
12000									170	9						
13000																
14000																
15000																
16000																
17000																
18000																
19000																
20000																

VI.22.	Nkanizsa 3 h		Bpest 9 h		Szeged 5 h		Miskolc 3 h		Debrecen 4 h							
	fok	m/s	fok	m/s	fok	m/s	fok	m/s	fok	m/s	fok	m/s	fok	m/s	fok	m/s
Talaj	360	12	360	12	320	2	360	2	360	7						
500 m	360	20	10	9	340	7	10	8	40	16						
1000	360	24	10	9			10	11	50	13						
1500			60	11					40	9						
2000									40	9						
2500																
3000																
4000																
5000																
6000																
7000																
8000																
9000																
10000																
11000																
12000																
13000																
14000																
15000																
16000																
17000																
18000																
19000																
20000																

OFFSET-NYOMDA, BUDAPEST. F. V., POMAYER GYULA

IDŐJÁRÁSI NAPIJELENTÉS

ЕЖЕДНЕВНЫЙ МЕТЕОРОЛОГИЧЕСКИЙ БЮЛЛЕТЕНЬ • DAILY SYNOPTIC MAP OF THE HUNGARIAN METEOROLOGICAL INSTITUTE • BULLETIN QUOTIDIEN DE L'INSTITUT MÉTÉOROLOGIQUE HONGROIS WETTERBERICHT DES UNGARISCHEN METEOROLOGISCHEN INSTITUTS

KIADJA AZ ORSZÁGOS METEOROLÓGIAI INTÉZET
BUDAPEST II, KITAIBEL PÁL-UTCA 1
TEL.: KÖZPONT: 150-220 IDŐJELZŐ OSZT: 151-201, 150-110

MEGJELENIK NAPONKÉNT * ELŐFIZETÉSI ÁRA A POSTAI KÖLTSÉGGEL EGYÜTT NEGYEDÉVRE 60'— Ft
KIADÁSÉRT FELEL AZ INTÉZET IGAZGATÓJA

69. évfolyam 175. szám. + Budapest + 1956. junius 23.

Az időjárási helyzet ma reggel és a várható időjárás:

Európa időjárását a Brit-szigetek felett kialakult erősödő anticiklon, és a Havasalföld felett elhelyezkedő alacsonynyomású ciklon irányitja. Hatásukra Közép-Európa felett élénk északi szél fuj; Lengyelországban, a Kárpátok környékén és a Balkánon sokfelé esik az eső.

Hazánkban pénteken tovább tartott a hüvös, szeles idő. Nappal a hőmérséklet 14-18 fokig emelkedett, éjszaka 10-13 fokig süllyedt. Ismét sokfelé volt eső, mennyisége azonban általában 5 mm alatt maradt.

Budapesten szombaton 12 órakor a hőmérséklet 15 fok, a tengerszintre átszámitott légnyomás 757 mm, alig változik.

Várható időjárás vasárnap estig:

Változó felhőzet, több helyen eső, esetleg zivatar.
Az élénk északnyugati, nyugati szél csak lassan mérséklődik.
A nappali felmelegedés fokozatosan erősödik.

Várható legalacsonyabb hőmérséklet ma éjjel: általában 9-12, egy-két helyen 9 fok alatt,
legmagasabb nappali hőmérséklet vasárnap: 19-22 fok között.

A hőmérséklet és a légnyomás napi középértéke Budapesten és ezek eltérése a 75 évi átlagtól:

1956. VI. 22-én: 13.2 C°, 759.9 mm. Eltérés: -7.1 C°, -4.2 mm.

1871 óta ezen a napon előfordult

legmagasabb hőmérséklet 33.0 C° /1945./
legalacsonyabb hőmérséklet 6.6 C° /1910./

Az Országos Meteorológiai Intézet Időjárási Napijelentése

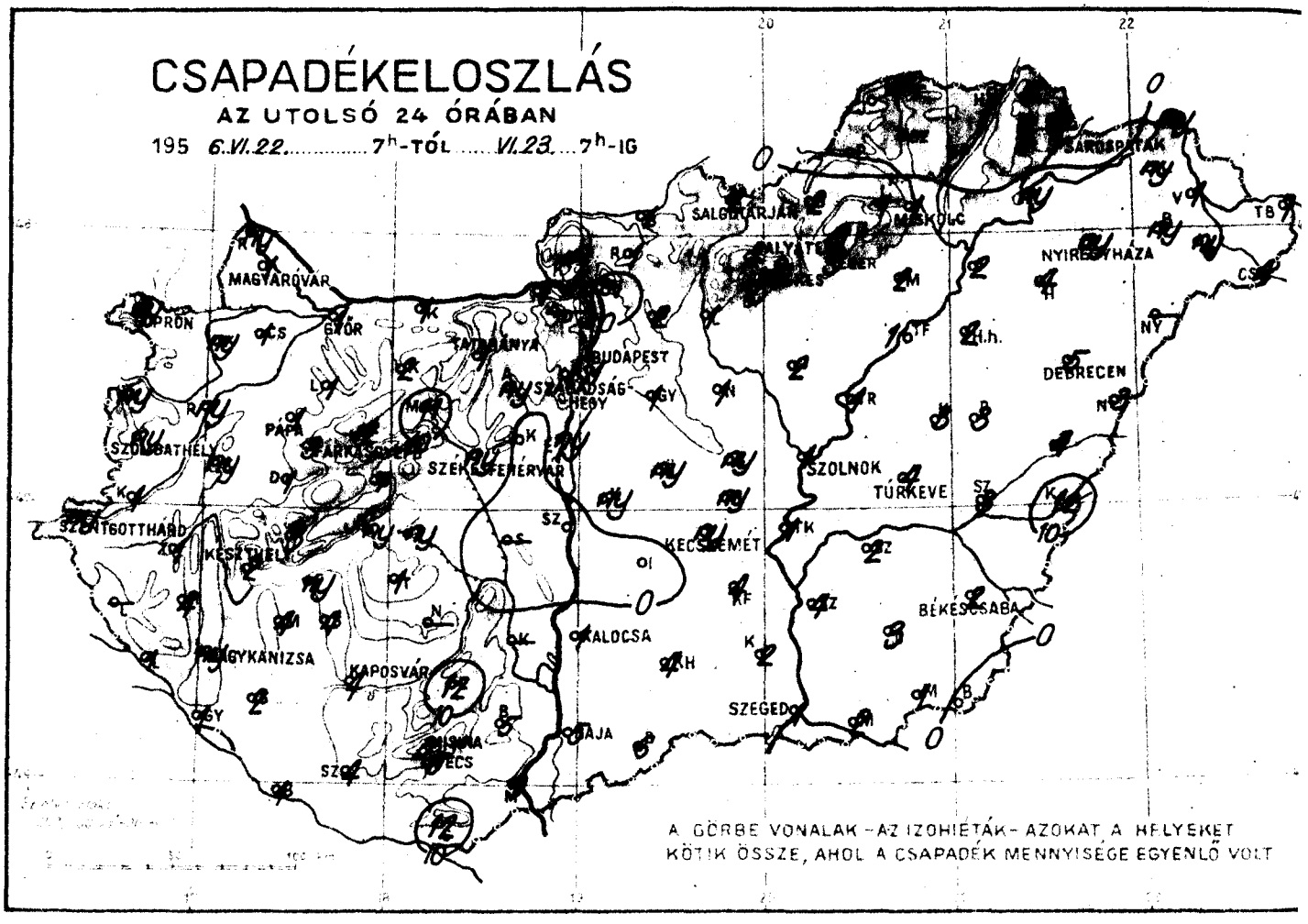

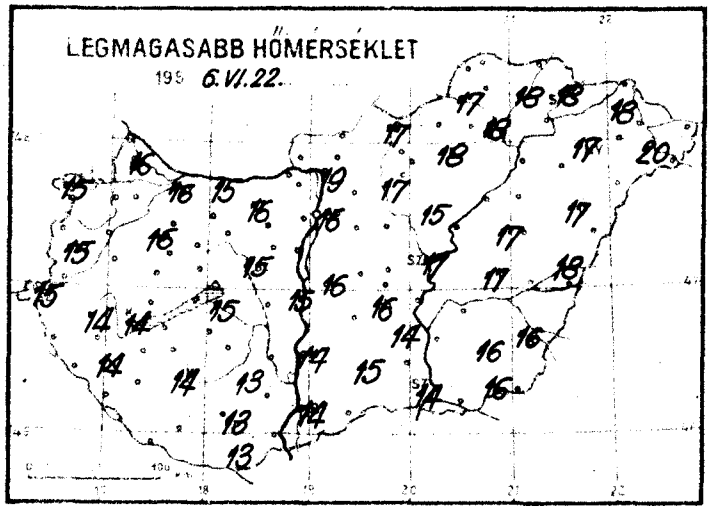

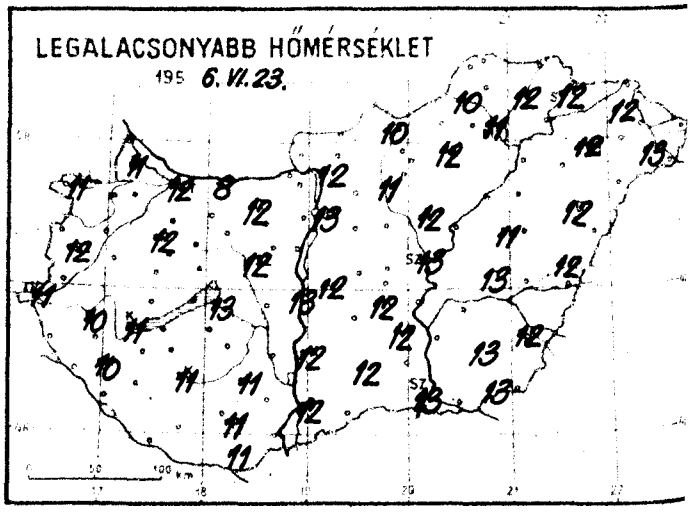

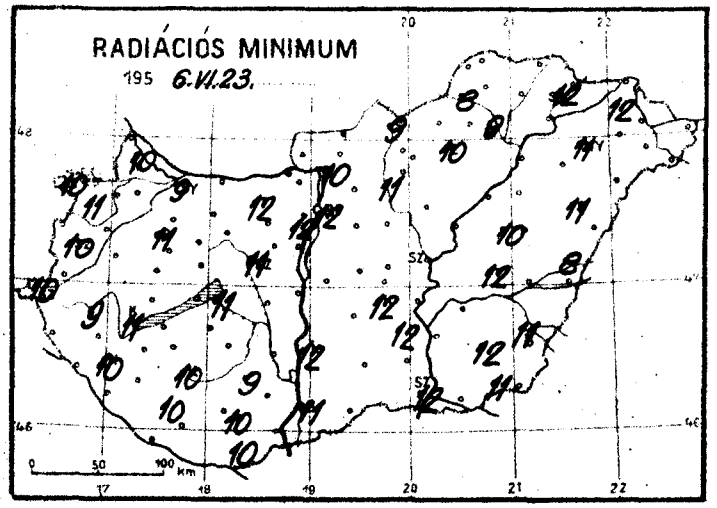

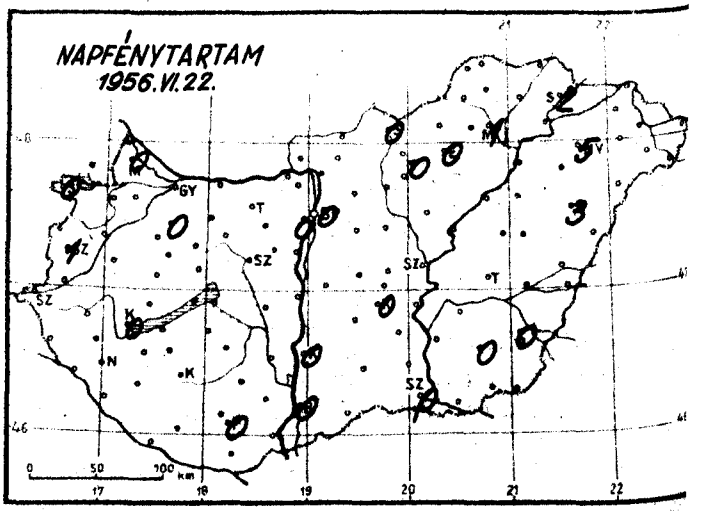

Időjárási helyzet 1956. év JÚNIUS hó 23. nap 7 óra

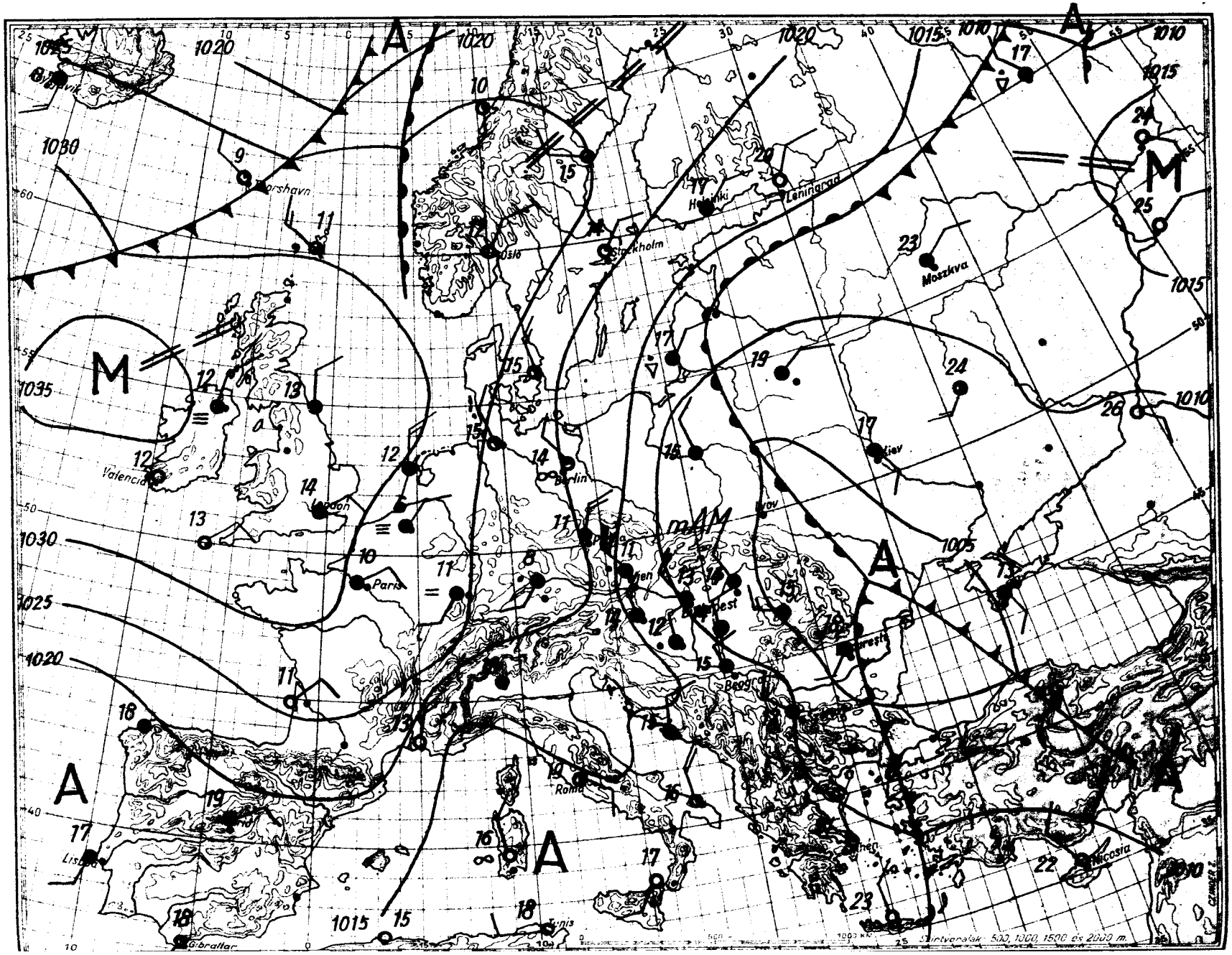

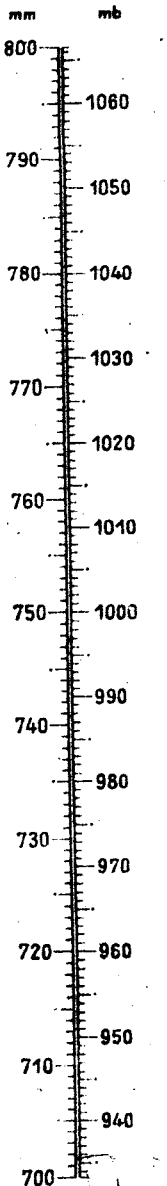

Magassági légállapotmérés

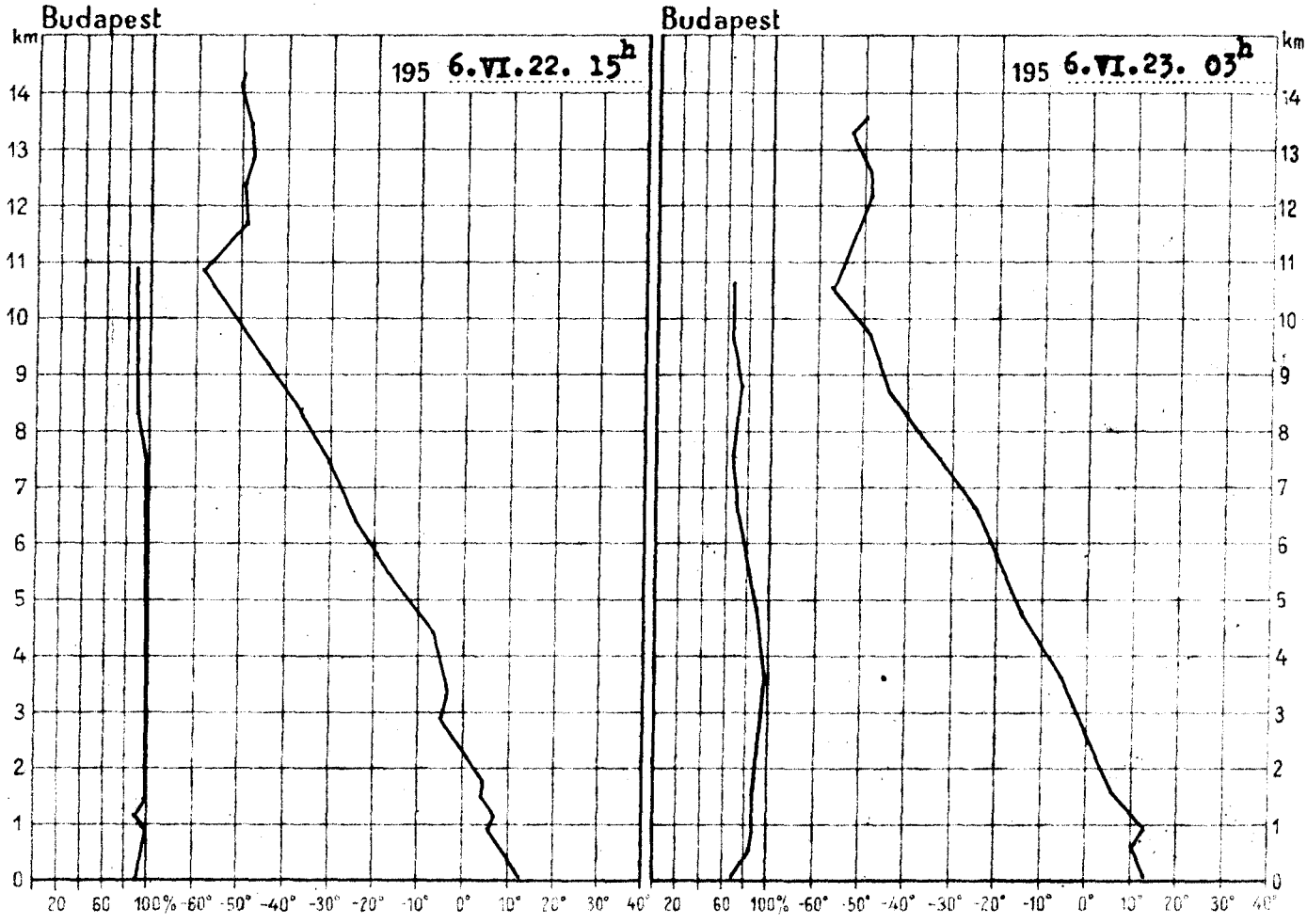

195 6.VI.22. 15h			
km	mb	C°	%
Talaj	991.5	13.7	96
0·5	949	10.6	98
1	892	7,8	98
1·5	842	5.0	100
2	791	2.9	100
2·5	743	-1.1	100
3	698	-4.3	100
4	614	-6.2	100
5	540	-13.0	100
6	473	-19.9	100
7	412	-26.4	100
8	360	-34.2	99
9	310	-43.0	95
10	266	-50.8	93
11	230	-57.4	
12	199	-48.0	
13	171	-56.9	
14	146	-49.0	
15			

Magaslégköri időhelyzet

Románia felett elhelyezkedő nagykiterjedésü magassági ciklon áramlási rendszerének megfelelően Franciaország és Dél-Európa térségében további lehülés van folyamatban. Közép-Európa légterében, valamint a Szovjetunió délnyugati vidékén meleg advekció észlelhető. Hazánk felett az egész troposzférában gyenge felmelegedés következett be. A légkör egyensulyi állapota indifferens. A 0 fokos szint magassága 350 m-t, a -10 fokos szint magassága 210 m-t emelkedett, és ma hajnalban 2770, ill. 4480 m-en volt.

Pápainé s.k.

195 6.VI.23. 03h			
km	mb	C°	%
Talaj	992.2	13.8	75
0·5	950	10.3	84
1	894	12,0	87
1·5	842	7.0	91
2	793	4.3	94
2·5	747	1.3	95
3	701	-1.2	97
4	619	-7.0	91
5	542	-13.1	95
6	475	-19.4	82
7	414	-27.0	77
8	360	-35.2	76
9	311	-43.0	77
10	268	-51.0	70
11	229	-54.0	70
12	196	-49.0	
13	168	-50.0	
14			
15			

OFFSET NYOMDA, BUDAPEST F. V. POMAYER GYULA

1956. június hó. 23. nap, szombat 69. évfolyam 175. sz.

	Reggeli észlelések 06 TMÉ				Az utolsó 24 óra adatai				
	Felhőzet (0–4)	Szélirány és erő (m/s)	Légnyomás (mbar)	Hőmérséklet (°C)	Csapadék (24 óra) (mm)	Hőmérsékleti szélsőségek: tegnapi napi max.	éjszakai min.	Radiációs min.	Napsütés (óra) tegnap
Mosonmagyaróvár	4	NW 12	1013.1	13	1	16	11	10	0
Sopron	4 .	NNW 10	13.9	13	ny	15	11	10	0
Szombathely	4	N 2	12.8	14	ny	15	12	10	1
Szentgotthárd	4	NW 1	12.8	14	ny	15	11	10	-
Tapa	4	NE 6	12.6	13	1	16	12	11	-
Győr	4	NW 6	13.5	12	1	16	12	9	-
Tatabánya	4	WNW 15	11.9	12	1	16	12	12	-
Székesfehérvár	3	N 15	-	12	ny	15	12	11	-
Keszthely	4	N 6	12.8	16	2	14	11	11	0
Nagykanizsa	4 .	SW 3	13.7	11	ny	14	10	10	-
Kaposvár	4	NW 5	12.8	12	4	14	11	10	-
Pécs	4 .	NW 7	11.7	12	5	13	11	10	0
Baja	4	WNW 9	09.2	13	1	16	13	12	0
Szeged	3	- 0	09.2	11	2	17	10	9	0
Békés	3	NE 1	08.4	14	3	18	12	10	0
Mezőhegyes	4	E 1	07.7	15	1	18	11	9	1
Szarvas	3	NW 1	-	16	.	18	12	12	2
Gyula	4	NW 5	11.1	13	5	14	12	11	0
Békéscsaba	4	NW 9	11.0	13	1	14	12	12	0
Kecskemét	4	NW 4	08.8	14	ny	16	12	12	0
Szeged	4	NW 5	09.3	14	1	14	13	12	0
Szolnok	4	NNW 2	08.8	14	1	17	13	-	-
Törökszentmiklós	4	N 1	-	14	4	17	13	12	-
Budapest-Lőrinc	4	WNW 1	08.4	14	2	16	12	11	0
Budapest-Gellért tér	4	N 1	08.4	14	5	17	12	11	3
Budapest-Vörösvár	4	N 1	07.9	15	ny	17	12	11	5
Budapest-Pestszentlőrinc	3	NNE 1	892.8	11	2	10	8	-	0
Budapest-Kelenföld	-	- ..	-	-	2	10	8	-	-
Budapest-Lőrinc (MTI)	4 -	NNW 15	950.8	9	3	9	8	-	-
Budapest-Gellért tér (MTI)	4	NW 3	951.1	10	1	12	10	-	0
Budapest-Vörösvár (MTI)	4 .	NW 9	953.1	10	3	12	9	9	-

24 óra csapadék mm			24 óra csapadék mm			24 óra csapadék mm			24 óra csapadék mm		
Rajka	ny		Tihany	ny		Pusztaszabolcs	.		Zalaszentgrót	ny	
Csorna	1		Sümeg	ny		Encsencs	.		Keszthely	ny	
Kapuvár	ny		Fonyód	ny		Bélapátfalva	-		Várpalota-Inántpuszta	1	
Kőszeg	ny		Marcali	4		Gelej	1		Bakonyszentlászló	ny	
Rábagyarmat	ny		Somogyvár	4		Szécsénke	-		Mátészalka	ny	
Kormend	1		Dáh	1		Encs	.		Tiszalök	7	
Lenti	-		Siófok	-		Hollóháza	.		Csenger	4	
Zalaegerszeg	1		Szántód	.		Szilvásvárad	.		Nyírbogát	-	
Tahitótfalu	4		Nagykanizsa	-		Tokaj	ny		Polgár	2	
Dunakeszi	1		Somogyszob	2		Mezőkövesd	2		Hajdúdorog	4	
Budakeszi	1		Kaposvár	1		Jászapáti	2		Hortobágy	2	
Kalocsa	ny		Szigetvár	4		Nagykáta	1		Nagyléta	3	
Dunaújváros	1		Lengyel	12		Gyöngyös	1		Debrecen	1	
Dunaföldvár	1		Kozármisleny	-		Orfalu	ny		Füzesgyarmat	1	R
Tapolca	3		Bátaszék	5		Kerecsend	ny		Karcag	3	
Zirc	2		Mohács	5		Cegléd	ny		Pusztakócsány	3	
Veszprém	7		Siklós	12		Nagykőrös	ny		Berettyóújfalu	4	
Komárom	1		Komlóvár	-		Tiszakeszi	1		Szeghalom	3	
Kisbér	2		Balatonszárszó	1		Izsák	.		Körösszakál	12	
Mór	11		Ramhony	1		Kiskunfélegyh.	4		Szarvas	2	
Alcsut	ny		Vác	.		Kiskunhalas	4		Szentes	4	
Esztergom	1		Galgamácsa	2		Bácsalmás	6		Orosháza	3	
Dobogókő	-		Isaszeg	1		Kistelek	2		Makó	2	
Erosi	ny		Gyöngyös	3					Mezőhegyes	1	
Kápolnásnyék	.		Borsosberény	2					Battonya	.	

* A légnyomás 500 gdm-re átszámítva ** A légnyomás 1000 gdm-re átszámítva

OFFSET NYOMDA BUDAPEST F. V. POMÁZER Gyula

Magassági szélmérések

Óraadatok greenwichi középidőben

VI.22.	Szhely 15 h		Nkanizsa 16 h		Győr 15 h		Bpest 21 h		Miskolc 15 h		Debrecen 15 h					
	fok	m/s	fok	m/s	fok	m/s	fok	m/s	fok	m/s	fok	m/s	fok	m/s	fok	m/s
Talaj	360	7	360	12	320	7	320	7	360	7	360	7				
500 m	350	19	350	15	340	15	360	11	360	10	40	6				
1000	350	19	350	20	350	23	10	8	360	10	40	6				
1500	350	22					30	7	20	13	40	6				
2000	350	24									40	6				
2500											60	6				
3000											60	6				
4000											80	5				
5000																
6000																
7000																
8000																
9000																
10000																
11000																
12000																
13000																
14000																
15000																
16000																
17000																
18000																
19000																
20000																

VI.23.	Nkanizsa 3 h		Bpest 3 h		Bpest 6 h		Bpest 9 h		Szeged 4 h		Miskolc 3 h		Debrecen 3 h		Debrecen 5 h		
	fok	m/s	fok	m/s	fok	m/s	fok	m/s	fok	m/s	fok	m/s	fok	m/s	fok	m/s	fok
Talaj	270	2	320	12	320	7	320	7	320	2	360	2	320	7	270	2	
500 m	350	12	350	9	350	8	340	7	350	10	340	9	340	16	350	7	
1000	350	15	350	3	280	2	270	3	330	10	10	10	350	22	10	12	
1500			50	6	360	2	260	4	350	8	30	17					
2000			10	8	310	4	320	4			30	7					
2500			350	7	350	6					350	12					
3000			350	7	350	6					350	12					
4000																	
5000																	
6000																	
7000																	
8000																	
9000																	
10000																	
11000																	
12000																	
13000																	
14000																	
15000																	
16000																	
17000																	
18000																	
19000																	
20000																	

OFFSET NYOMDA, BUDAPEST F. V. POMAYER GYULA

IDŐJÁRÁSI NAPIJELENTÉS

ЕЖЕДНЕВНЫЙ МЕТЕОРОЛОГИЧЕСКИЙ БЮЛЛЕТЕНЬ • DAILY SYNOPTIC MAP OF THE HUNGARIAN METEOROLOGICAL INSTITUTE • BULLETIN QUOTIDIEN DE L'INSTITUT MÉTÉOROLOGIQUE HONGROIS WETTERBERICHT DES UNGARISCHEN METEOROLOGISCHEN INSTITUTS

KIADJA AZ ORSZÁGOS METEOROLÓGIAI INTÉZET
BUDAPEST II, KITAIBEL PÁL-UTCA 1
TEL.: KÖZPONT: 150-220 IDŐJELZŐ OSZT: 151-204, 150-410

MEGJELENIK NAPONKÉNT • ELŐFIZETÉSI ÁRA A POSTAI KÖLTSÉGGEL EGYÜTT NEGYEDÉVRE 60.— Ft
KIADÁSÉRT FELEL AZ INTÉZET IGAZGATÓJA

69. évfolyam. 176. szám. + Budapest + 1956. junius 24.

Az időjárási helyzet ma reggel és a várható időjárás:

Európa középső és nyugati részein az Ukrajna feletti ciklon és az Atlanti Óceán feletti anticiklon együttes hatására hüvös, szeles, csapadékos az időjárás. A Szovjetunió területének legnagyobb részén ezzel szemben csendesebb, délutáni helyi záporoktól - zivataroktól eltekintve száraz, meleg az idő. A hőmérséklet napi csucsértéke itt helyenkint a 31 - 33, sőt a Volga torkolatának vidékén a 35-36 fokot is eléri.

Hazánkban szombaton is felhős, esős, szeles volt az idő. A lehullott csapadék mennyisége Mezőkeresztesen 33, Polgáron 28, Miskolcon 25 mm volt, másutt általában 10 mm alatt maradt. A hőmérséklet nyugaton 14-17, keleten 17-20, Debrecenben 21, Miskolcon 22 fokig emelkedett. Ma hajnalban 11-14 fokig hült le a levegő.

Budapesten vasárnap 12 órakor a hőmérséklet 16 fok, a tengerszintre átszámitott lényomás 757 mm, gyengén emelkedő irányzatu.

Várható időjárás hétfő estig:

Felhős idő. Több hel yen eső, néhány helyen esetleg zivatar.
Mérsékelt, helyenkint élénkebb északnyugati, nyugati szél.
A hőmérséklet alakulásában nem lesz lényeges változás.

Várható legalacsonyabb hőmérséklet ma éjjel: 10-13 fok, legmagasabb nappali hőmérséklet hétfőn: 19-22 fok között, néhány helyen 22 fok felett.

Rajkay Ödön s.k.

A hőmérséklet és a légnyomás napi középértéke Budapesten és ezek eltérése a 75 évi átlagtól:

1956. VI. 23-án: 15.1 C°, 756.6 mm. Eltérés: -5.2 C°, -4.4 mm.

1871 óta ezen a napon előfordult

legmagasabb hőmérséklet 31.6 C° /1951./
legalacsonyabb hőmérséklet 9.2 C° /1885./

Az Országos Meteorológiai Intézet Időjárási Napijelentése

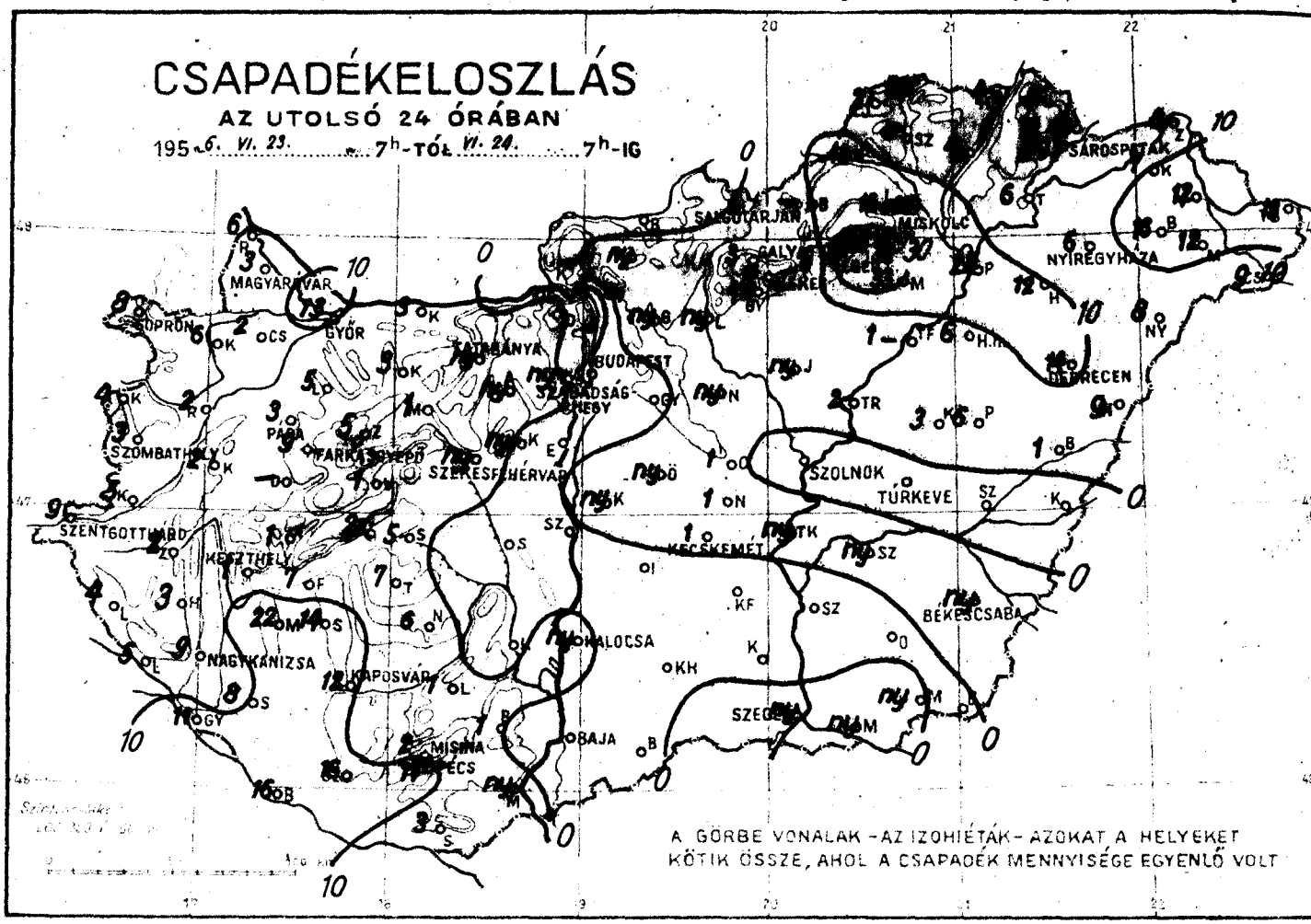

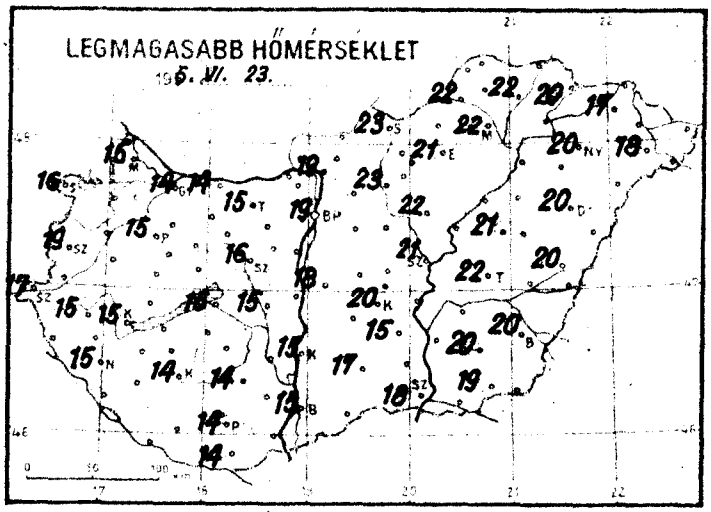

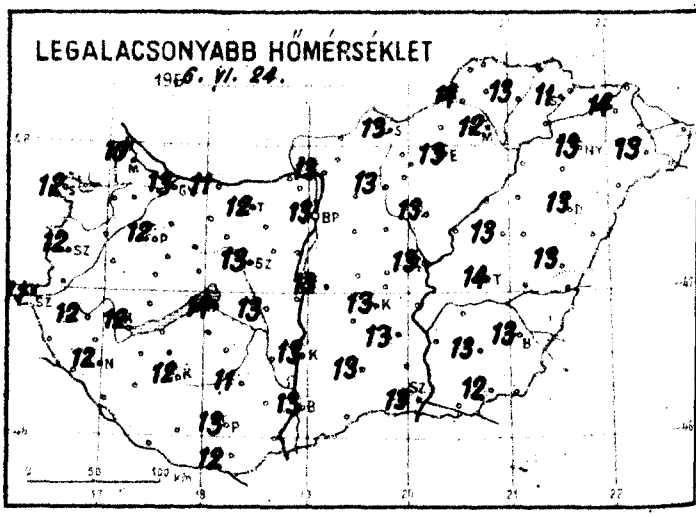

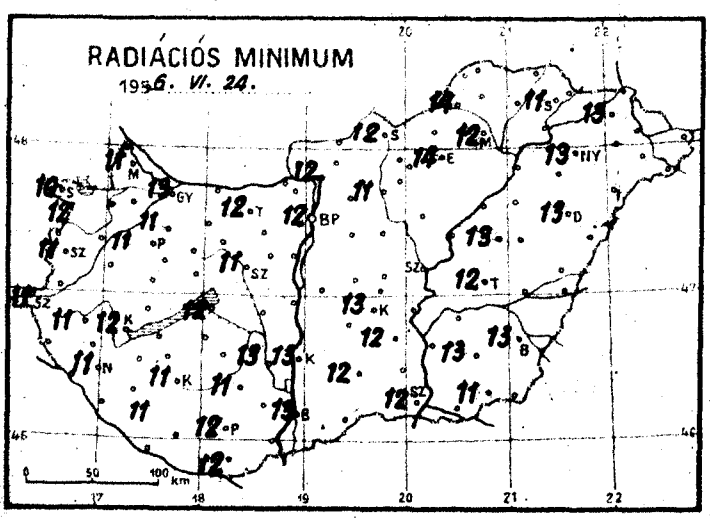

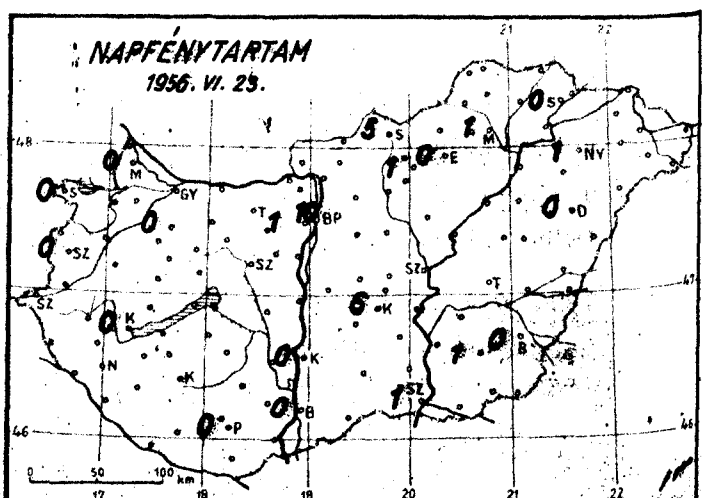

Időjárási helyzet 1956. év JÚNIUS hó 24. nap 7 óra

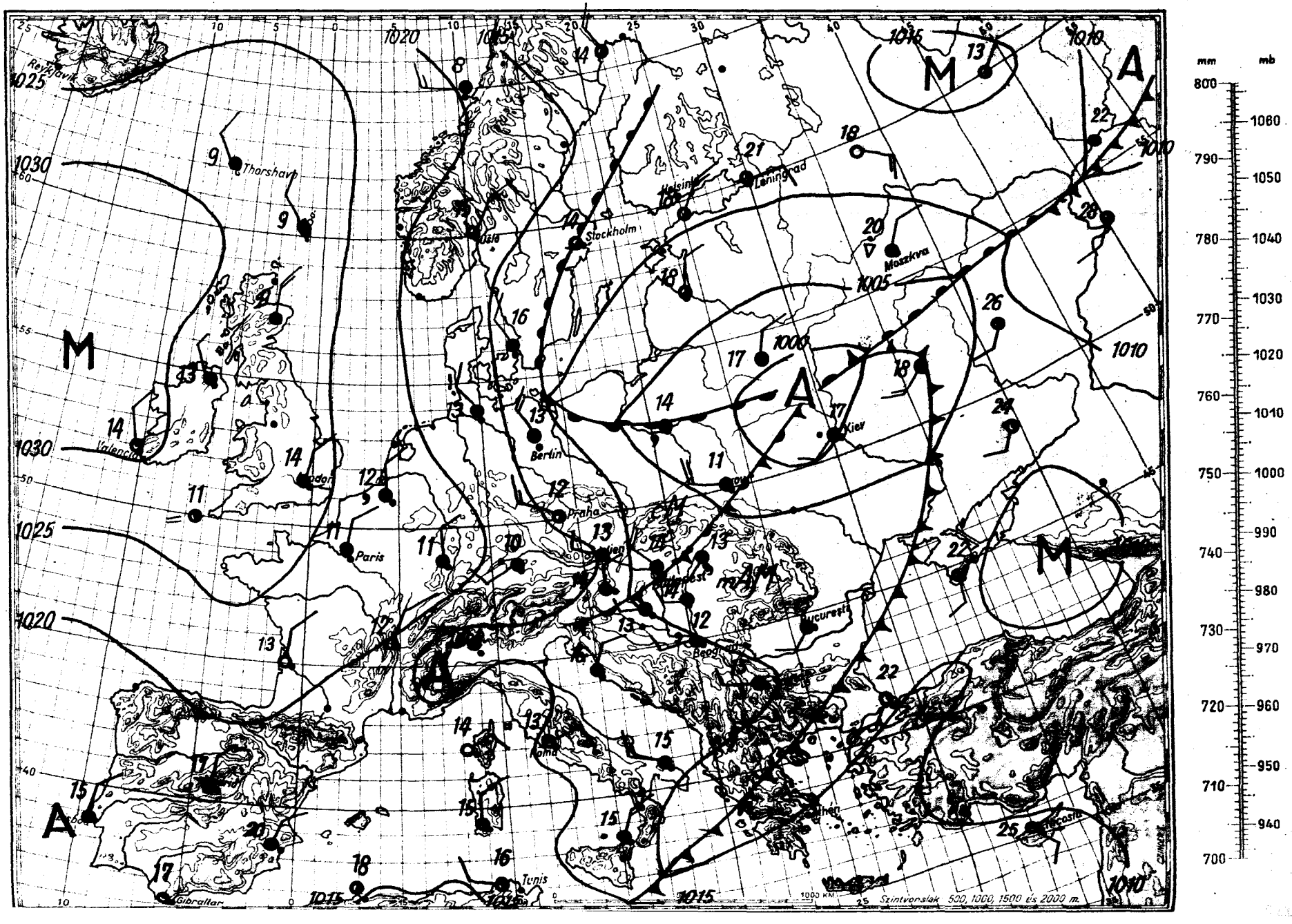

Magassági légállapotmérés

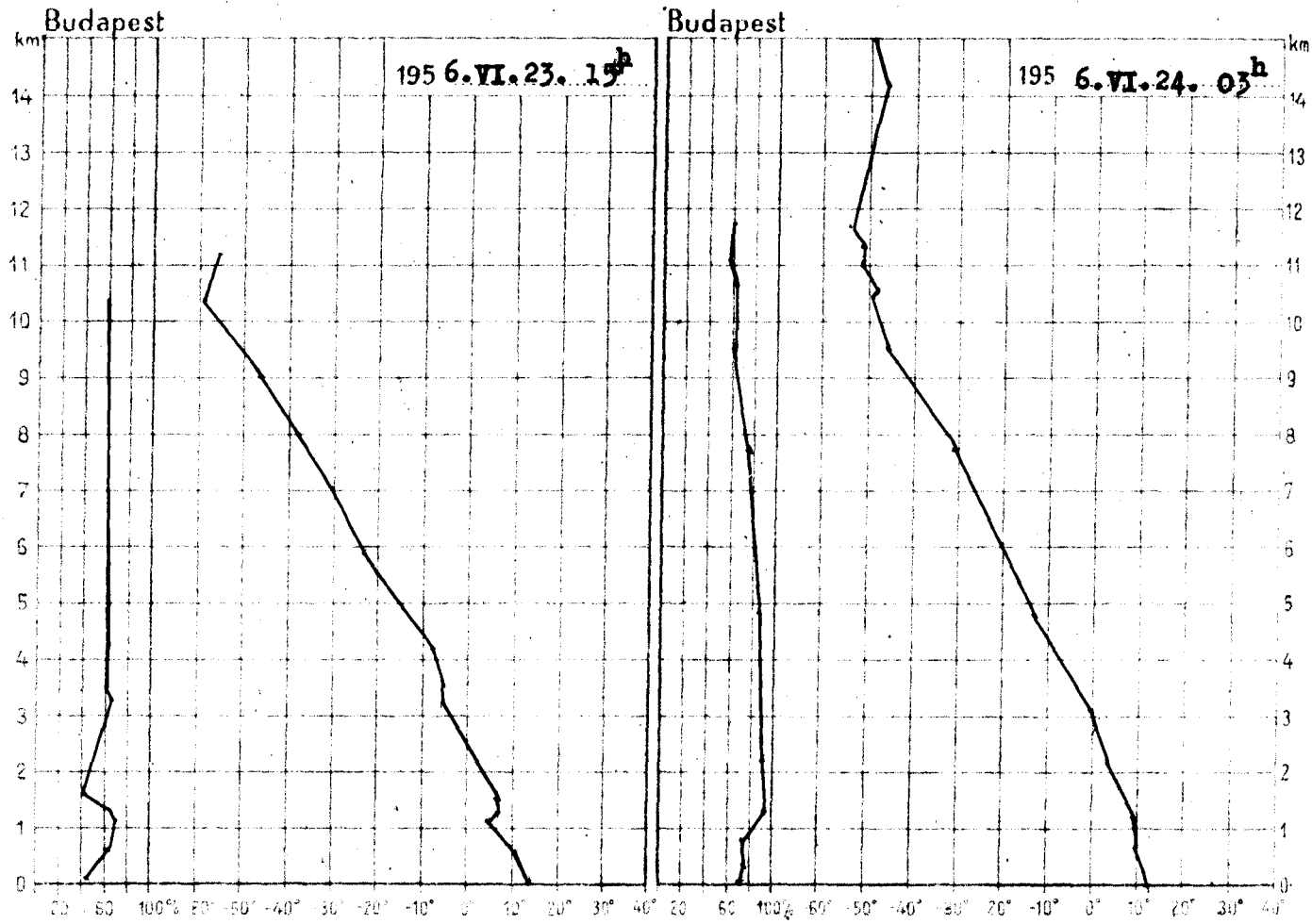

195 6.VI.23. 15h			
km	mb	C°	%
Talaj	992.0	15.4	48
0·5	950	12.3	59
1	894	7.8	65
1·5	842	2.4	53
2	794	5.5	54
2·5	744	1.4	61
3	699	-2.5	67
4	614	-7.4	63
5	539	-14.4	63
6	471	-21.9	63
7	412	-30.0	63
8	357	-38.3	63
9	307	-46.9	62
10	264	-55.9	60
11	224	-56.7	57
12			
13			
14			
15			

Magaslégköri időhelyzet

Hazánk felett, a 650 ,-től 1100 m-ig terjedő réteget kivéve, további gyenge felmelegedés követett be. A 0 fokos szint magassága 450, a -10 fokos szint magassága 320 m-t emelkedett, és ma hajnalban 3220, ill. 4800 m magasan helyezkedett el. A légkör egyensulyi állapota indifferens volt.

Pápainé s.k.

1956.VI.24. 03h			
km	mb	C°	%
Talaj	990.9	14.2	76
0·5	950	12.1	80
1	893	10.8	88
1·5	842	9.5	100
2	791	6.5	98
2·5	745	3.7	98
3	701	1.3	98
4	619	-4.8	95
5	543	-11.2	92
6	474	-17.5	88
7	413	-24.4	84
8	360	-31.7	78
9	312	-39.3	76
10	270	-46.8	65
11	232	-50.0	60
12	198	-52.1	-
13	171	-49.0	-
14	147	-48.1	-
15	126	-48.8	-

1956. június hó.
24. nap **vasárnap.**
69. évfolyam **176.** sz.

	Reggeli észlelések 06 TMG				Az utolsó 24 óra adatai				
	Felhőzet (0–4)	Szélirány és erő (m/s)	Légnyomás (millibar)	Hőmérséklet (C°)	Csapadék (24 óra) (mm)	Hőmérsékleti szélsőségek tegnapi napi max.	éjszakai min.	Radiációs min.	Napsütés (óra) tegnap
Mosonmagyaróvár	3	NW 9	1012.3	14	3	15	10	11	0
Sopron	3	NNW 8	12.0	15	8	16	12	10	0
Szombathely	4	N 4	12.2	15	3	19	12	11	0
Szentgotthárd	4	NW 1	12.2	13	9	17	11	11	-
Pápa	4	NW 4	11.5	14	3	15	12	11	-
Győr	4	NNW 6	11.7	14	13	14	13	12	-
Tatabánya	4	SW 15	10.9	13	ny	15	12	12	-
Budapest-Lőrinc	3	N 15	-	14	ny	16	13	11	-
Kecskemét	4 .	E 2	11.9	14	1	15	12	12	0
Nagykanizsa	4	SW 1	12.6	13	9	15	12	11	-
Keszthely	4	NW 5	11.9	13	12	14	12	11	-
Pécs	4 .	W 4	10.3	13	11	14	13	12	0
Budapest M.I.	4	WNW 9	08.0	14	.	19	13	12	10
Budapest-Pestszentlőrinc	4	NW 4	08.0	14	.	23	13	12	5
Budapest-Kelenföld	4	- 0	08.0	14	5	21	13	14	0
Budapest-Lágymányos	4 .	SE 1	07.8	14	25	22	12	12	1
Budapest-Szabadság tér	4 .	- 0	-	14	9	20	11	11	0
Budapest-Gellérthegy	4	NW 6	09.6	14	.	15	13	12	0
Budapest-Kőbánya	4	N 6	10.0	14	ny	15	13	13	0
Budapest-Kelenföld	4 .	NW 1	08.0	14	1	20	13	13	6
Budapest-Szabadság tér	4	W 2	08.4	14	ny	18	13	12	1
Budapest-Gellérthegy	4 .	- 0	08.0	14	.	21	13	-	-
Budapest-Kőbánya	4	W 1	-	14	.	22	14	12	-
Budapest-Lőrinc	4 .	SSW 4	08.7	14	ny	20	13	13	0
Budapest-Pestszentlőrinc	4 .	SSW 2	09.4	13	14	20	13	13	0
Budapest-Kelenföld	4 .	SW 1	08.6	14	6	20	13	13	1
Budapest-Lágymányos	4 .	NNW 1	892.4	9	1	16	9	-	1
Budapest-Szabadság tér	-	-	-	-	3	16	9	-	-
Budapest-Gellérthegy	4 .	NNW 23	948.7	9	2	11	9	-	-
Budapest-Kőbánya	4	NW 3	949.9	11	ny	14	11	-	1
Budapest-Lőrinc	4	WNW 9	953.3	11	9	12	10	10	-

Budapest	6	Tiszavasvári	2	Pécs	13	Zákány	8	
Cegléd	2	Szolnok	5	Siófok	2	Kisvarda	7	
Kaposvár	3	Túrkeve	7	Budafok	5	Vásárosnamény	12	
Kecskemét	4	Martfű	22	Szentlőrinc	15	Baktalórántháza	16	
Baracska	2	Szentgyörgy	14	Szekszárd	8	Mátészalka	12	
Kalocsa	5	Pusztaszer	7	Dunaföldvár	4	Tiszabecs	19	
Lenti	4	Sárrétudvari	.	Hidasnémeti	4	Csenger	9	
Zalaegerszeg	2	Szabadkígyós	.	Sátoraljaújhely	3	Nyírlugos	8	
Bácsalmás	3	Nagykőrös	6	Pakod	6	Polgár	28	
Lenti	5	Szentgyörgyvölgy	8	Mezőkövesd	33	Hajdúdorog	12	
Gyöngyös	11	Bácsbokod	16	Jászapáti	ny	Hajdúhadház	6	
Kaposvár	2	Szegvár	16	Nagyvarsány	ny	Nagyléta	9	
Lenti-Szentgyörgy	5	Csongrád	1	Gyöngyös	.	Poroszló	1	
Dombóvár	-	Kecskemét-Katonaváros	.	Orkény	ny	Tiszaroff	2	
Tapolca	1	Kiskunhalas	1	Kunszentmiklós	ny	Karcag	3	
Zirc	5	Mezőtúr	ny	Cegléd	1	Püspökladány	6	
Veszprém	1	Siklós	3	Nagykőrös	1	Berettyóújfalu	1	
Komárom	3	Kiskunfélegyháza	-	Tiszakécske	ny	Szeghalom	.	
Kisbér	3	Baksa	.	Izsák	.	Körösszakál	.	
Mór	1	Románd	ny	Kiskunfélegyh.	.	Szarvas	ny	
Alcsút	ny	Vác	.	Kiskunhalas	.	Szentes	-	
Esztergom	.	Galgamácsa	ny	Baesalmás	.	Orosháza	.	
Dobogókő	5	Lőrinci	ny	Kistelek	.	Makó	ny	
Eresi	.	Gyöngyös	1	Hajóbába	33	Mezőhegyes	ny	
Kápolnásnyék	ny	Borsodnádasd	-	Nyíkládháza	50	Battonya	.	

* A légnyomás 500 gdm-re átszámítva ** A légnyomás 1000 gdm-re átszámítva

Magassági szélmérések

Óraadatok greenwichi középidőben

VI.23.	Szhely 15 h		Nkanizsa 15 h		Pécs 15 h		Bpest 15 h		Bpest 18 h		Bpest 21 h		Szeged 15 h		Debrecen 15 h			
	fok	m/s	fok	m/s	fok	m/s	fok	m/s	fok	m/s	fok	m/s	fok	m/s	fok	m/s	fok	m/s
Talaj	360	12	-	0	220	7	320	12	320	7	320	7	270	7	180	2		
500 m	350	25	350	6	320	12	330	7	340	4	360	8	290	10	260	9		
1000	350	25	330	14	320	12	360	3	330	1	10	4	300	9	260	9		
1500	10	17					220	2	330	5	10	4						
2000	20	14					340	2	290	2	20	3						
2500	40	10					10	4	340	5	360	4						
3000	40	10					10	4	340	5	360	4						
4000							10	4	30	6	20	5						
5000							30	5	30	6								
6000							60	5	70	5								
7000							60	5	70	5								
8000							90	6	80	9								
9000							90	6	80	9								
10000							90	9										
11000							160	6										
12000							160	6										
13000							140	4										
14000							140	4										
15000																		
16000																		
17000																		
18000																		
19000																		
20000																		

VI.24.	Szhely 4 h		Nkanizsa 3 h		Pécs 4 h		Bpest 3 h		Bpest 6 h		Bpest 9 h		Szeged 3 h					
	fok	m/s	fok	m/s	fok	m/s	fok	m/s	fok	m/s	fok	m/s	fok	m/s	fok	m/s	fok	m/s
Talaj	360	2	-	0	220	2	320	7	320	7	360	7	220	2				
500 m	330	20	350	18	340	7	350	12	340	12	350	14	310	3				
1000	330	20	360	18	340	13	360	5	360	9	350	9	340	6				
1500	330	22							350	5	340	6						
2000	340	19									340	11						
2500																		
3000																		
4000																		
5000																		
6000																		
7000																		
8000																		
9000																		
10000																		
11000																		
12000																		
13000																		
14000																		
15000																		
16000																		
17000																		
18000																		
19000																		
20000																		

IDŐJÁRÁSI NAPIJELENTÉS

ЕЖЕДНЕВНЫЙ МЕТЕОРОЛОГИЧЕСКИЙ БЮЛЛЕТЕНЬ • DAILY SYNOPTIC MAP OF THE HUNGARIAN METEOROLOGICAL INSTITUTE • BULLETIN QUOTIDIEN DE L'INSTITUT MÉTÉOROLOGIQUE HONGROIS WETTERBERICHT DES UNGARISCHEN METEOROLOGISCHEN INSTITUTS

KIADJA AZ ORSZÁGOS METEOROLÓGIAI INTÉZET
BUDAPEST II, KITAIBEL PÁL-UTCA 1
TEL.: KÖZPONT: 150-220 IDŐJELZŐ OSZT: 151-204, 150-410

MEGJELENIK NAPONKÉNT * ELŐFIZETÉSI ÁRA A POSTAI KÖLTSÉGGEL EGYÜTT NEGYEDÉVRE 60.— Ft
KIADÁSÉRT FELEL AZ INTÉZET IGAZGATÓJA

69. évfolyam 177. szám. + Budapest + 1956. június 25.

Az időjárási helyzet ma reggel és a várható időjárás:

Európa középső területein, a hideg és meleg légtömegek határán tovább tart a változékony, csapadékos időjárás. Nyugat- és Kelet-Európában csendesebb, szárazabb az idő, csak délutáni záporok vannak.

Hazánkban vasárnap változó volt a felhőzet. Több helyen, főként délen és keleten volt ismét kisebb eső. A hőmérséklet a Dunántulon 18-22, keleten 16-19 fokig emelkedett. Az éjszakai lehülés nyugaton erősödött, ott 7-11 fokig hült le a levegő. Az ország többi részén a legalacsonyabb hőmérséklet 11-14 fok volt.

Budapesten hétfőn 12 órakor a hőmérséklet 18 fok, a tengerszintre átszámitott légnyomás 760 mm, mérsékelten emelkedő irányzatu.

Várható időrjárás kedd estig:

Felhőátvonulások, több helyen kisebb eső.
Időnként még élénk északnyugati, nyugati szél.
A hőmérséklet alakulásában nem lesz lényeges változás.

Várható legalacsonyabb hőmérséklet ma éjjel: 8-11,
legmagasabb nappali hőmérséklet kedden: 20-23
fok között.

A hőmérséklet és a légnyomás napi középértéke Budapesten és ezek eltérése a 75 évi átlagtól:

1956. VI. 24-én: 15.6 C°, 757.0 mm. Eltérés: -4.9 C°, -3.9 mm.

1871 óta ezen a napon előfordult

legmagasabb hőmérséklet 33.6 C° /1875./
legalacsonyabb hőmérséklet 9.9 C° /1918./

Az Országos Meteorológiai Intézet Időjárási Napijelentése

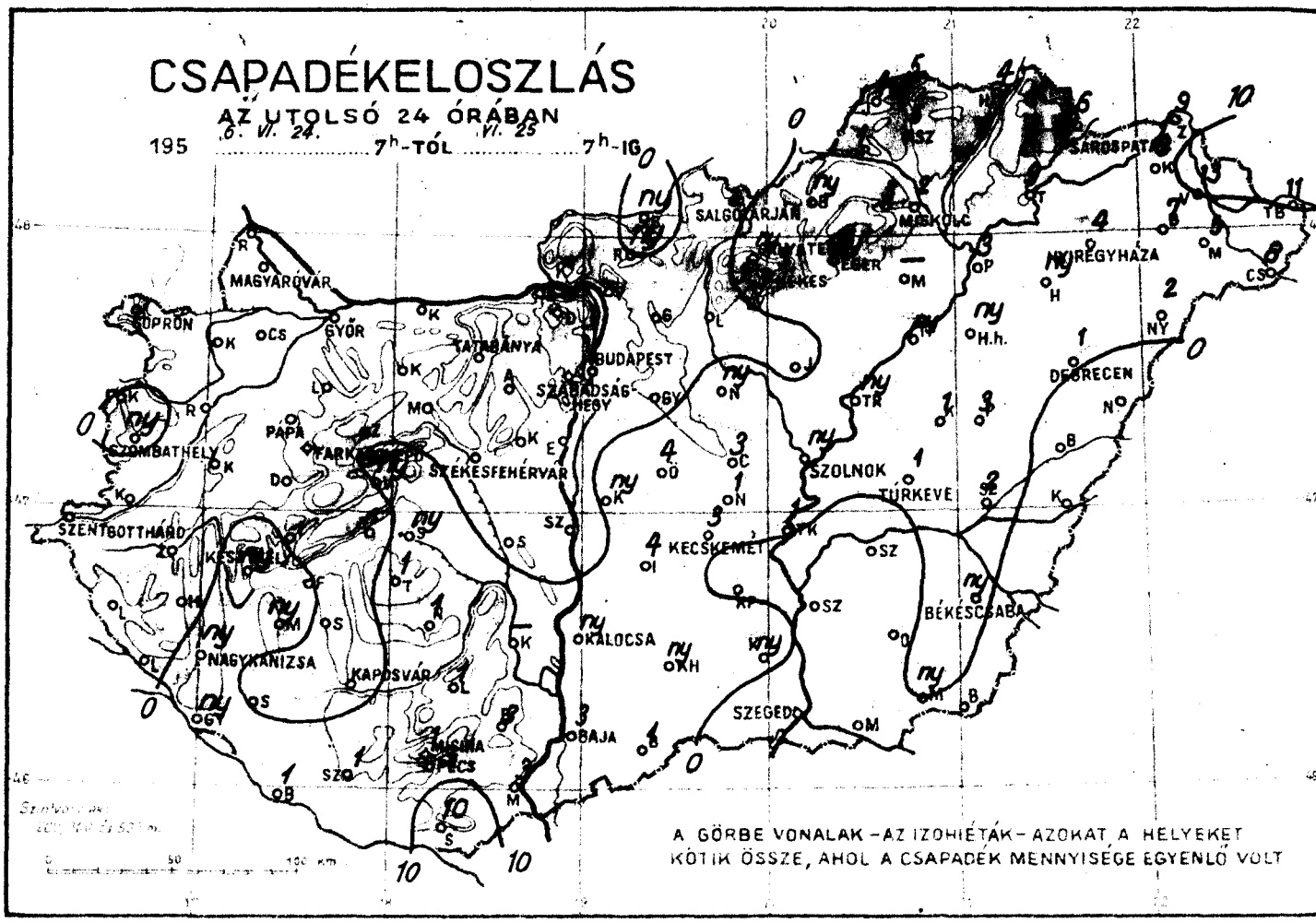

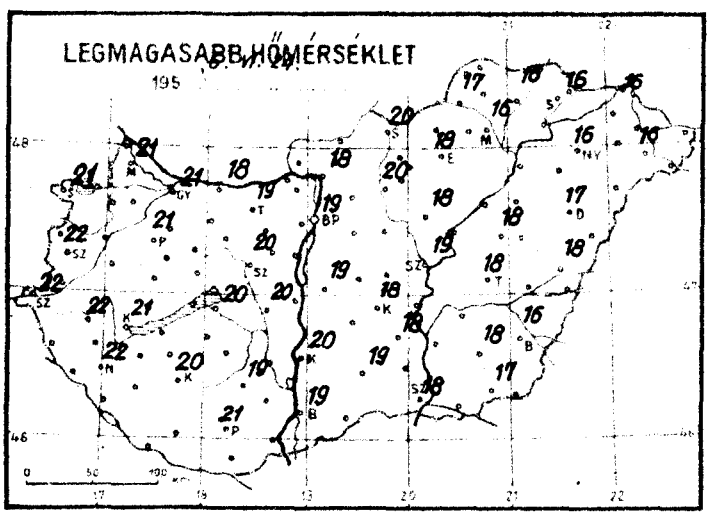

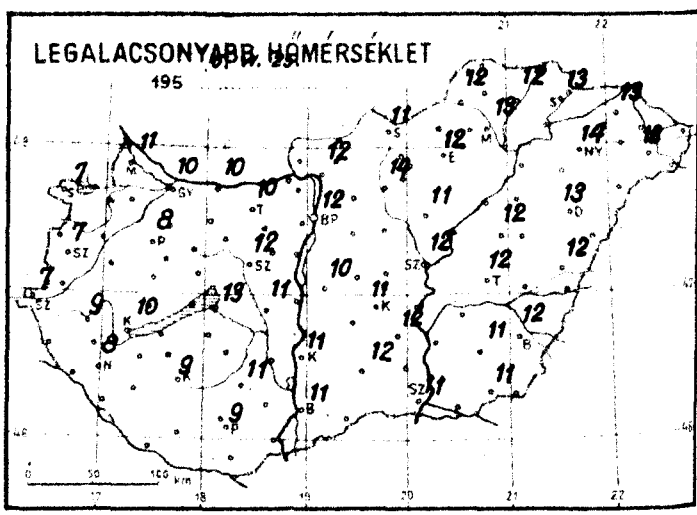

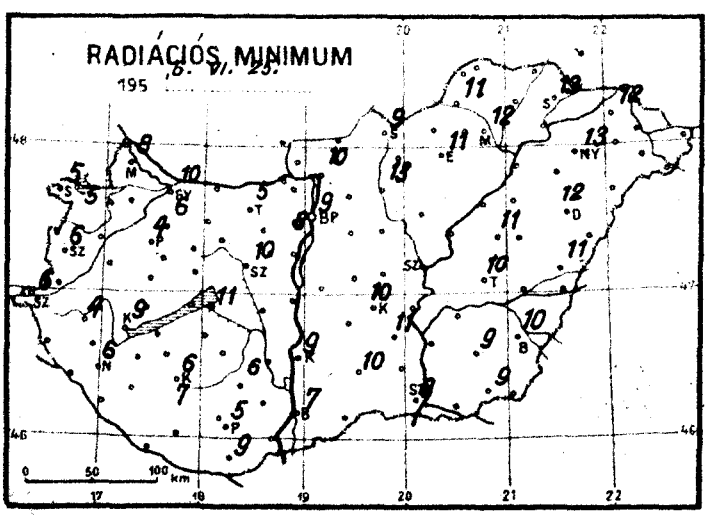

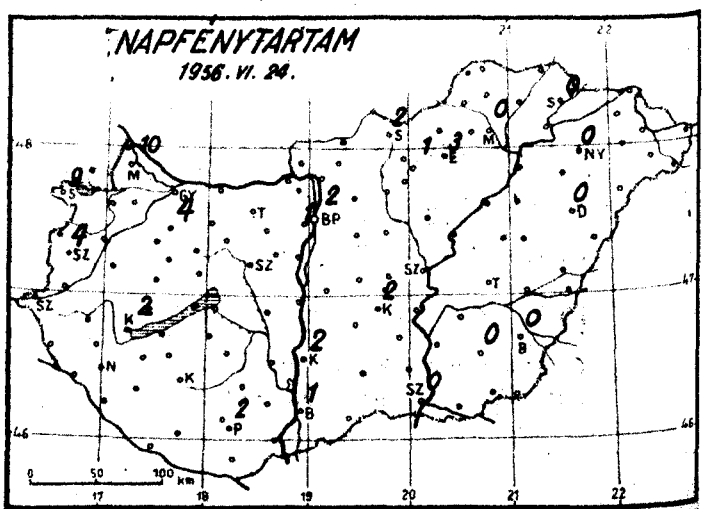

Időjárási helyzet 1956 év JÚNIUS hó 25. nap 7 óra



Magassági légállapotmérés

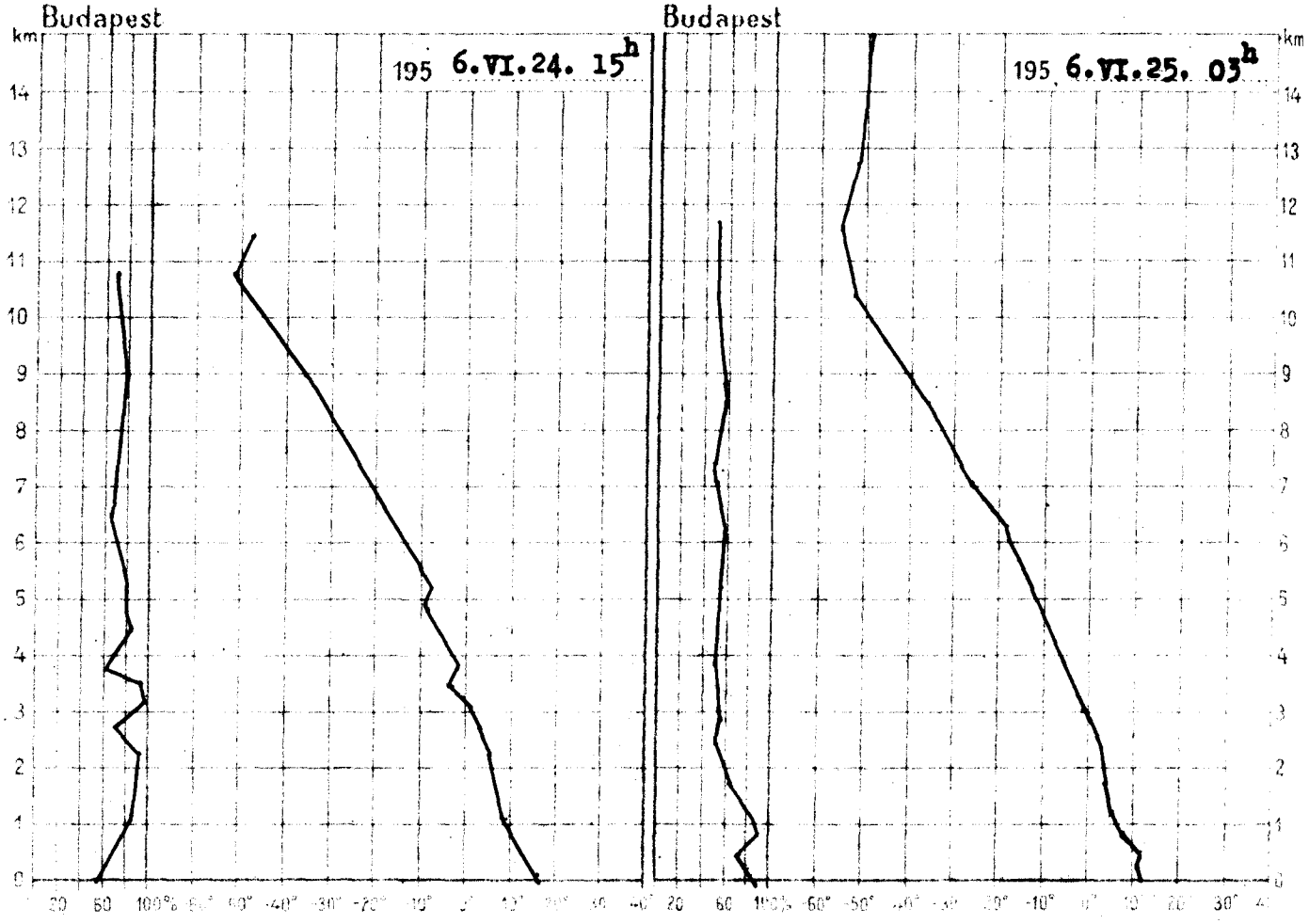

195 6.VI.24. 15h			
km	mb	C°	%
Talaj	992.7	17.1	59
0·5	950	14.1	71
1	898	10.1	85
1·5	844	8.2	92
2	794	7.0	95
2·5	748	4.3	86
3	703	1.1	88
4	620	-2.1	68
5	546	-9.3	80
6	479	-14.6	71
7	420	-21.5	68
8	364	-29.4	77
9	317	-37.7	80
10	273	-45.0	77
11	234	-49.9	
12			
13			
14			
15			

Magaslégköri időhelyzet

Az Alpok felett elzáródott a hideg levegő. Svédország térségében az északkelet felé haladó óceáni léghullámok lehülést okoznak. A Kaukázus felől déli magassági széllel meleg levegő érkezik a Szovjetunió területére. Hazánk felett 2400 m-ig mérsékelt lehülés következett be. Efelett váltakozva gyenge hőcsökkenés és melegedés észlelhető. A 0 fokos szint magassága 390 m-t süllyedt, a -10 fokos szint nem változott. Magasságuk ma hajnalban 2830, ill. 4880 m volt. A légkör egyensulyi helyzete stabilissá vált.

Pápainé s.k.

195 6.VI.25. 03h			
km	mb	C°	%
Talaj	993.6	11.4	86
0·5	950	11.3	73
1	897	7.6	87
1·5	843	5.4	72
2	793	4.3	58
2·5	746	2.9	55
3	701	-0.4	55
4	618	-6.0	52
5	543	-11.0	56
6	477	-17.8	57
7	416	-25.4	50
8	362	-32.5	55
9	312	-40.3	57
10	270	-48.0	52
11	232	-53.3	50
12	198	-54.8	
13	170	-51.1	
14	145	-50.2	
15	124	-49.7	

OFFSET NYOMDA BUDAPEST F.V. POMAYER GYULA

1956. június

25. hó, hétfő.

69. nap 177.

évfolyam sz.

	Reggeli észlelések (6 TMG)				Az utolsó 24 óra adatai				
	Felhőzet (0–4)	Szélirány és erő (m/s)	Légnyomás (millibár)	Hőmérséklet (C°)	Csapadék (24 óra) (mm)	Hőmérséklet-szélsőségek: tegnapi napi max.	éjszakai min.	Radnóti min.	Napsütés (óra) tegnap
Mosonmagyaróvár	1	NW 4	1013.3	16	.	21	11	8	10
Sopron	0	NNW 1	13.1	17	.	21	7	5	9
Szombathely	2	– 0	13.6	15	ny	22	7	6	1
Szentgotthárd	0	NW 1	13.6	12	.	22	7	6	–
Pápa	0	E 1	13.1	15	.	21	8	4	–
Győr	0	NW 4	13.2	16	.	21	10	10	–
Tatabánya	0	WNW 5	12.0	16	.	19	10	5	–
Székesfehérvár	0	NW 4	–	17	.	20	12	10	–
Keszthely	2	N 1	13.9	15	ny	21	10	9	2
Nagykanizsa	4	S 1	13.6	13	ny	22	8	6	–
Kaposvár	1	– 0	13.7	14	.	20	9	6	–
Pécs	2	– 0	13.6	15	3	21	9	5	2
Baranyavár M. t.	1	W 1	10.9	15	.	19	12	9	2
Siklós-Harkány	3	SE 4	09.2	12	.	20	11	9	2
Ez	2	NW 1	08.7	15	ny	18	12	11	3
Mohács	3	SE 1	08.3	15	2	16	13	12	0
Szegedtanak	4	SW 1	–	14	5	16	13	13	0
Baja	0	W 1	13.1	15	3	19	11	7	1
Kecskemét	0	W 2	12.8	16	ny	20	11	9	2
Kalocsa	0	WNW 6	11.0	15	3	18	11	10	2
Szolnok	0	WNW 6	12.7	16	.	18	11	9	0
Szarvas	0	WSW 6	10.7	15	ny	19	12	–	–
Békéscsaba	0	W 4	–	15	1	18	12	10	–
Debrecen	0	WSW 9	11.4	15	ny	16	12	10	0
Nyíregyháza	3	W 2	10.0	14	1	17	13	12	0
Kisvárda-Ilonapuszta	4	SW 2	09.5	15	4	16	14	13	0
Gyula-Darnózseli rep.t.	4	W 1	892.8	9	3	12	7	–	1
Gyula-Városgazdaság	–	–	–	–	ny	15	7	–	–
Miskolc-Nehézip. 534 mm*	2	W 1	955.1	14	1	11	9	–	–
Sajószentpéter 514 mm*	1	NW 3	952.3	12	.	15	8	–	1
Edelény-Borsod 490 mm*	0	NW 1	954.1	12	.	19	9	10	–

24 órás csapadék (mm)		24 órás csapadék (mm)		24 órás csapadék (mm)		24 órás csapadék (mm)	
Rajka	.	Tihany	.	Pacsa	1	Zalaegerszeg	9
Csorna	.	Siófok	ny	Lébény	4	Kiscsehi	8
Kapuvár	.	Fonyód	.	Bakonszeg	5	Vállusmocsony	13
Körmend	–	Marcali	ny	Dabrony	3	Baktalórántháza	7
Rum-Gyalóka	.	Szentgyörgy	.	Szentkirály	5	Mátészalka	5
Kőszeg-Írottkő	.	Tab	1	Tiszalök	7	Tiszabecs	11
Ikervár	.	Sárbogárd	.	Hajdúszoboszló	4	Debrecen	8
Zalaegerszeg	.	Szabadbattyán	.	Sárrétudvari	6	Nyíradony	2
Hévíz	.	Nagykőrös	1	Fehérgyarmat	9	Polgár	3
Letenye	.	Szentgyörgy	.	Mátészalka-repülőt.	–	Hajdúhadház	ny
Gyékényes	ny	Bicske	1	Jászapáti	.	Hortobágy	ny
Kálló	.	Szigetvár	1	Nagykáta	ny	Nagyléta	–
Lovászpatona	.	Lenti	1	Gyöngyös	.	Debrecen	ny
Dombóvár	.	Keszthely-Hévíz	–	Gyöngyös-Orvosi rendelő	4	Tiszaroff	ny
Tápiószele	.	Balatonfüred	3	Gyöngyös-Kékestető	ny	Karcag	1
Zsámbék	.	Mohács	3	Cegléd	3	Fülpösdaróc	3
Veszprém	ny	Siklós	10	Nagykőrös	1	Berettyóújfalu	.
Komárom	.	Királyrét	.	Tiszakécske	1	Szeghalom	2
Kisbér	.	Balatonszemes	ny	Izsák	4	Körösszakál	.
Mór	.	Rinyaújnép	ny	Kiskunfélegyh.	.	Szarvas	.
Alcsút	.	Vác	.	Kiskunhalas	ny	Szentes	.
Esztergom	.	Galgamácsa	.	Bácsalmás	1	Orosháza	.
Dobogókő	–	Lőrinci	.	Kistelek	ny	Makó	.
Erest	.	Gyöngyös	3			Mezőhegyes	ny
Képolnásnyék	.	Borsodnádasd	ny			Battonya	.

* A légnyomás 500 gdm-re átszámítva ** A légnyomás 1000 gdm-re átszámítva

Magassági szélmérések

Óraadatok greenwichi középidőben

VI.24.	Szhely 15 h	Nkanizsa 15 h	Győr 15 h	Pécs 16 h	Bpest 12 h	Bpest 15 h	Bpest 18 h	Bpest 20 h	Szeged 15 h
	fok m/s	fok m/s	fok m/s	fok m/s	fok m/s	fok m/s	fok m/s	fok m/s	fok m/s
Talaj	360 7	0	320 7	320 7	360 7	320 7	320 7	360 7	320 2
500 m	340 10	290 3	320 13	330 6	340 11	330 15	320 19	320 19	320 11
1000	320 7	310 1	320 10	340 8	340 11	330 13	320 24	320 19	30 11
1500	300 5	330 3	320 15			330 12	320 24	320 31	
2000	270 7		320 15			330 8			
2500	270 7								
3000	270 7								
4000	260 6								
5000									
6000									
7000									
8000									
9000									
10000									
11000									
12000									
13000									
14000									
15000									
16000									
17000									
18000									
19000									
20000									

VI.25.	Szhely 3 h	Nkanizsa 3 h	Győr 3 h	Pécs 4 h	Bpest 3 h	Bpest 6 h	Szeged 4 h	Miskolc 7 h	Debrecen 4 h
	fok m/s	fok m/s	fok m/s	fok m/s	fok m/s	fok m/s	fok m/s	fok m/s	fok m/s
Talaj	270 2	0	270 2	0	270 7	320 7	270 2	320 2	270 2
580 m	270 1	230 1	310 23	340 6	310 19	300 13	300 20	280 4	280 11
1000	270 1	240 2	310 24	310 7	310 19	300 13	300 20	270 4	270 10
1500	270 2	290 5	310 28	280 10	310 19	300 13	300 18	280 3	280 7
2000	230 3	290 10	310 27	280 10	300 15	310 10	300 18	290 5	280 7
2500	280 8	280 16	320 17	280 10	280 9	310 10	300 11		
3000	280 8	280 16	320 17	280 10	280 9	310 10	300 11		
4000	300 6				280 9	290 8	250 14		
5000	300 6					290 10	290 12		
6000	260 7					290 10	290 13		
7000	260 7					290 10	290 13		
8000	260 8					270 14	290 11		
9000	260 8					270 14	290 11		
10000	270 8					270 14			
11000	260 10								
12000	260 10								
13000	250 12								
14000	250 12								
15000	250 12								
16000	250 12								
17000	270 14								
18000	270 14								
19000	250 24								
20000	250 24								

IDŐJÁRÁSI NAPIJELENTÉS

ЕЖЕДНЕВНЫЙ МЕТЕОРОЛОГИЧЕСКИЙ БЮЛЛЕТЕНЬ • DAILY SYNOPTIC MAP OF THE HUNGARIAN METEOROLOGICAL INSTITUTE • BULLETIN QUOTIDIEN DE L'INSTITUT MÉTÉOROLOGIQUE HONGROIS WETTERBERICHT DES UNGARISCHEN METEOROLOGISCHEN INSTITUTS

KIADJA AZ ORSZÁGOS METEOROLÓGIAI INTÉZET
BUDAPEST II, KITAIBEL PÁL-UTCA 1
TEL.: KÖZPONT: 150-220 IDŐJELZŐ OSZT: 151-204, 150-410

MEGJELENIK NAPONKÉNT * ELŐFIZETÉSI ÁRA A POSTAI KÖLTSÉGGEL EGYÜTT NEGYEDÉVRE 60'— Ft
KIADÁSÉRT FELEL AZ INTÉZET IGAZGATÓJA

69. évfolyam 178. szám. + Budapest + 1956. június 26.

Az időjárási helyzet ma reggel és a várható időjárás:

Európa északi és középső vidékei felett az óceáni léghullámok hatására tovább tart a változékony, és az évszakhoz képest hűvös időjárás. Tegnap a déli órákban Berlinben 15, Prágában 11 fokot mértek csak. Ezzel szemben a Szovjetunió európai területén 25-28, helyenként 30 fokig is emelkedik a hőmérséklet.

Hazánkban hétfőn változó volt a felhőzet, és több helyen főként a délnyugati, valamint az északkeleti megyékben ismét esett az eső. A lehullott csapadék mennyisége Letenyén 21, Hahóton és Somogyvárott 12, Zalaegerszegen 10 mm-t tett ki. A felmelegedés napközben általában 20-23 fokig terjedt. Az éjszakai lehülés az erősen felhős égbolt miatt gyenge volt, országszerte csak 11-14 fokig hült le a levegő.

Budapesten kedden 12 órakor a hőmérséklet 18 fok, a tengerszintre átszámított légnyomás 762 mm, alig változik.

Várható időjárás szerda estig:

Változó felhőzet, több helyen eső, helyenként zivatar. Mérsékelt, időnként élénkebb nyugati, északnyugati szél. A nappali hőmérséklet nyugaton emelkedik, keleten alig változik.

Várható legalacsonyabb hőmérséklet ma éjjel: 11-14, legmagasabb nappali hőmérséklet: szerdán: 20-23 fok között.

A hőmérséklet és a légnyomás napi középértéke Budapesten és ezek eltérése a 75 évi átlagtól:

1956.VI.25-én: 17,3 C°, 759,8 mm. Eltérés: -3,3 C°, -0,9 mm.

1871 óta ezen a napon előfordult

legmagasabb hőmérséklet 33,9 C° /1876./
legalacsonyabb hőmérséklet 8,1 C° /1918./

Az Országos Meteorológiai Intézet Időjárási Napijelentése

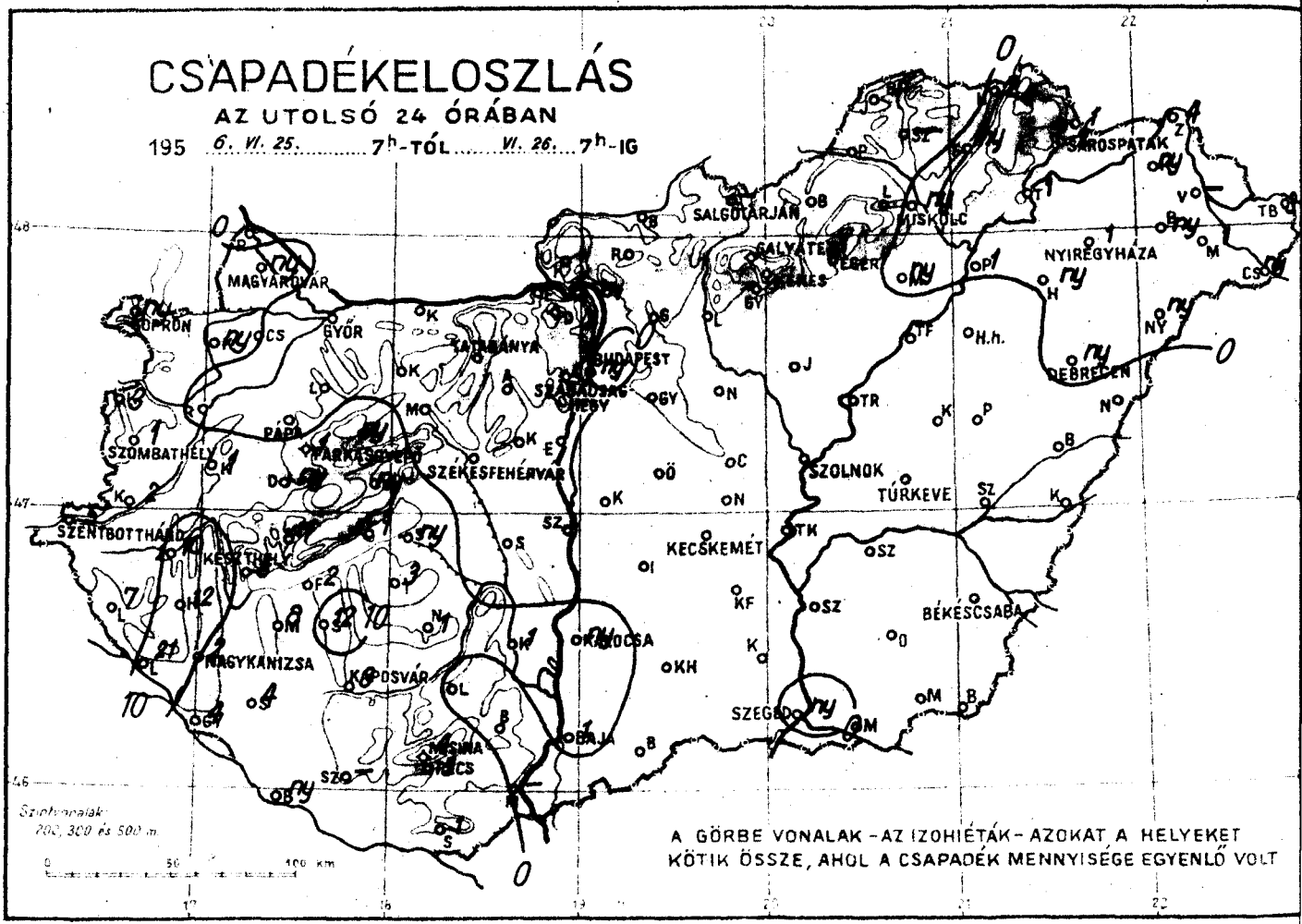

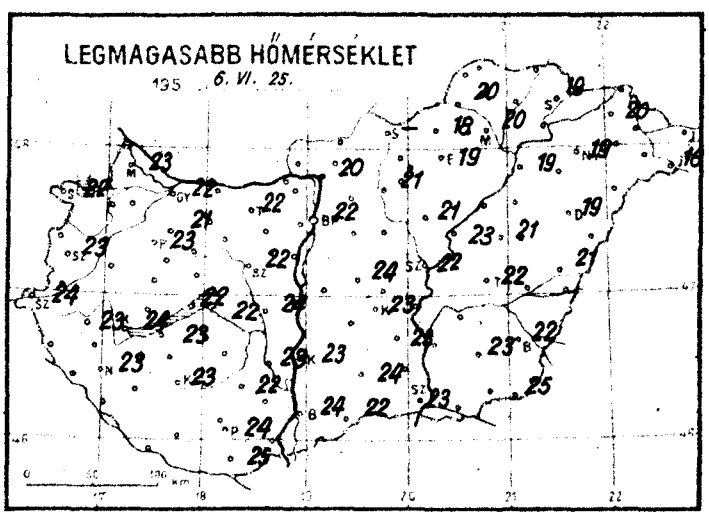

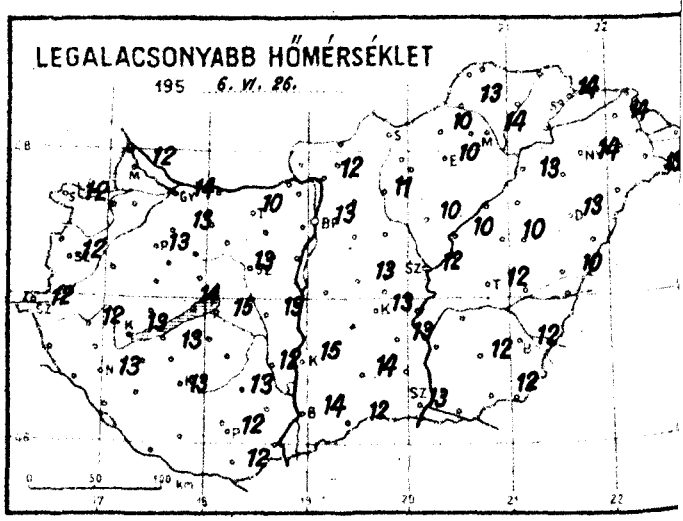

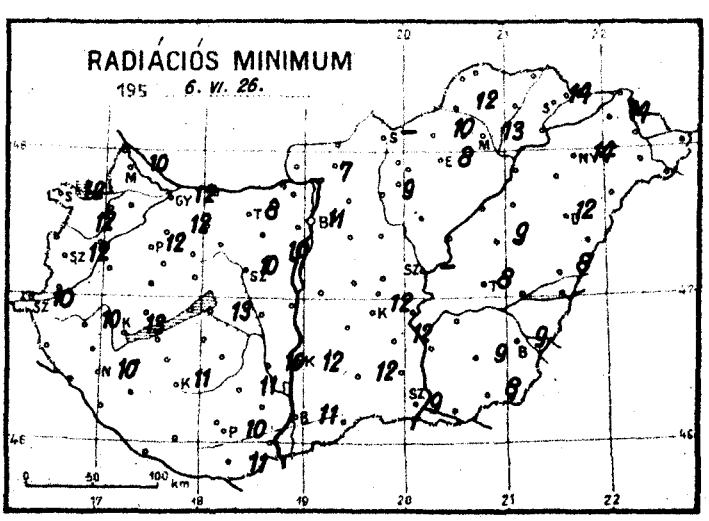

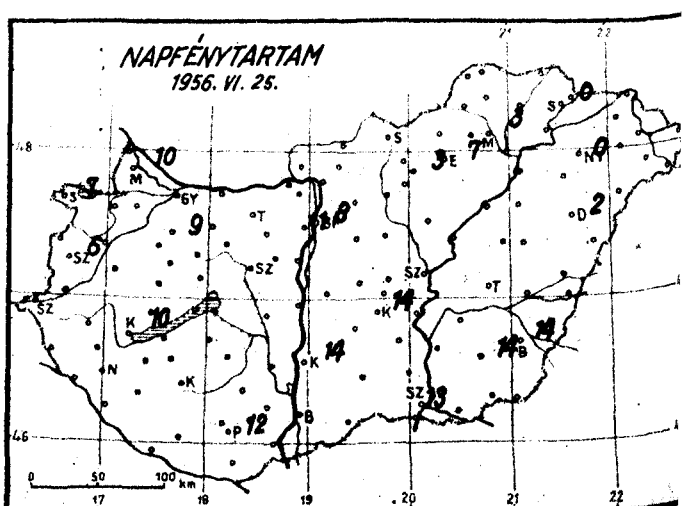

Időjárási helyzet . 1950. év. június hó 20. nap 7 óra

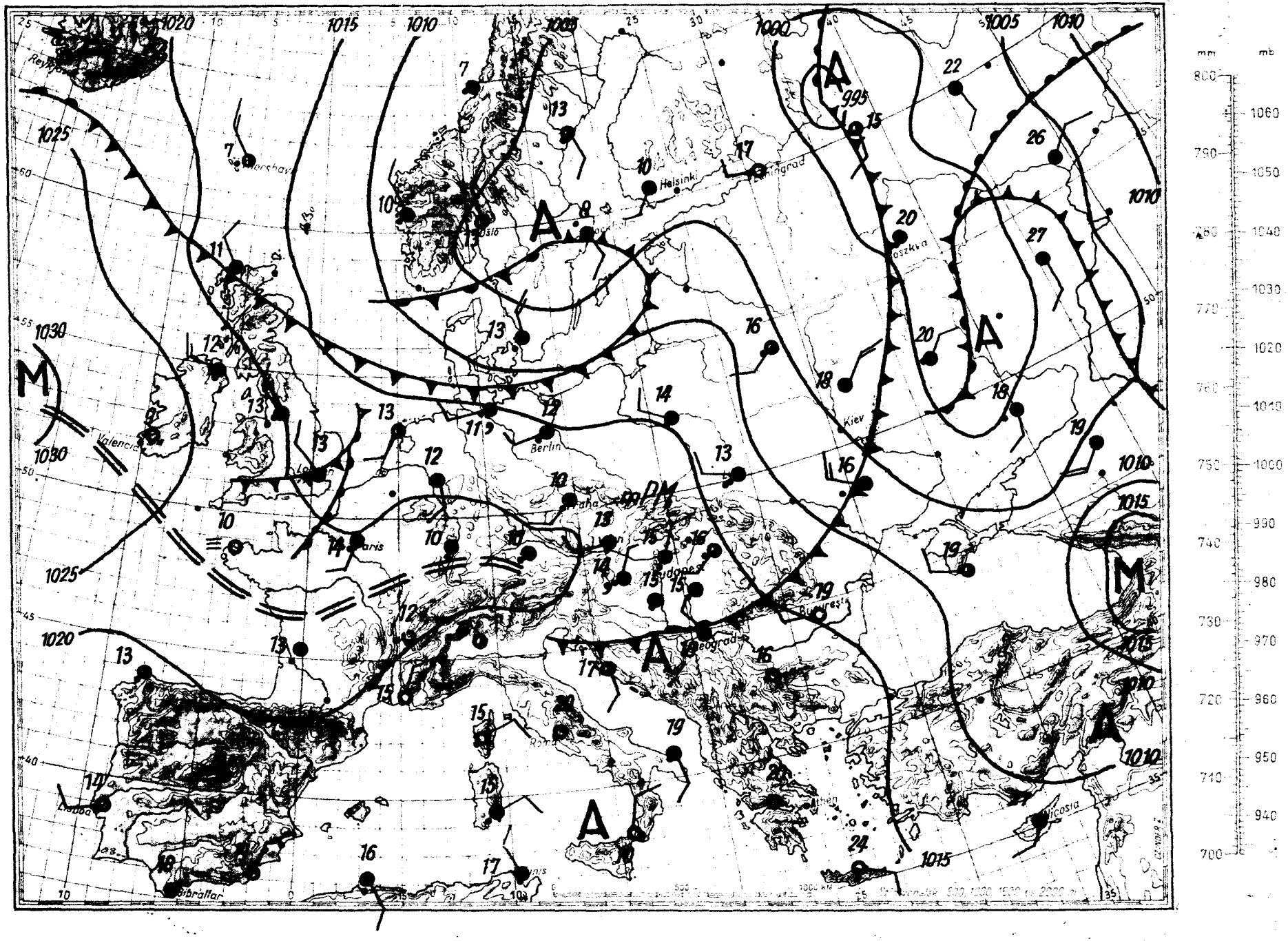

Magassági légállapotmérés

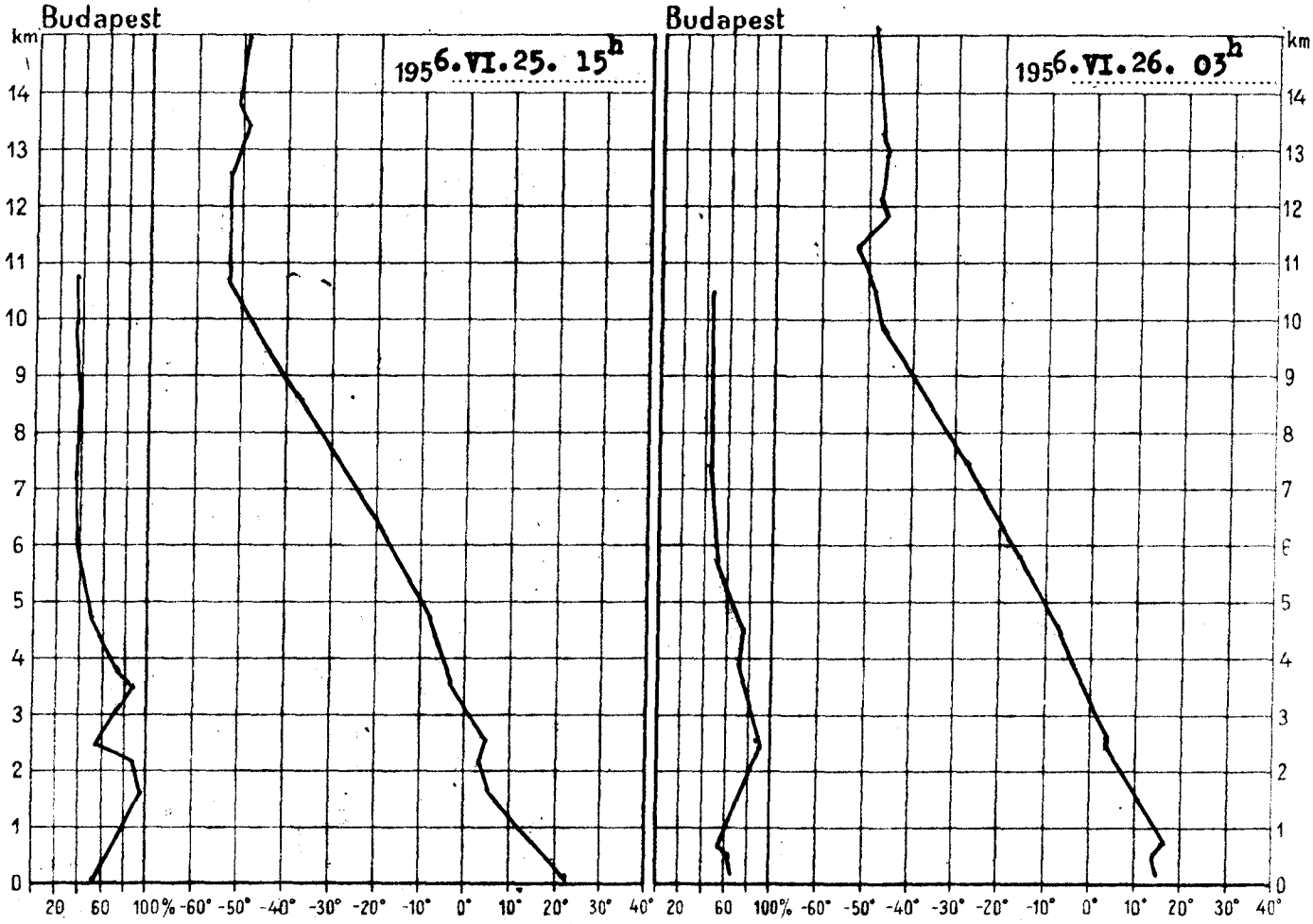

195 6.VI.25. 15h			
km	mb	C°	%
Talaj	996.2	21.0	46
0·5	955	17.2	53
1	901	11.4	67
1·5	848	5.6	87
2	798	3.7	82
2·5	749	3.8	54
3	704	0.0	68
4	621	-5.5	67
5	545	-11.5	45
6	476	-18.5	38
7	416	-26.3	37
8	361	-33.4	38
9	313	-41.0	38
10	270	-49.4	37
11	232	-52.2	
12	198	-51.8	
13	170	-50.5	
14	146	-50.3	
15	125	-49.6	

Magaslégköri időhelyzet

Közép-Európa fölé tovább tart a sarkvidéki hideg levegő beáramlása, emiatt hideg advekció észlelhető Grönlandtól Ukrajnáig. A magasban már Kelet-Európa felett is megjelent a hideg levegő. Meleg advekció csak a Szovjetuniónak a Volgától északra fekvő területén észlelhető. Hazánk felett 2100 m-ig mérsékelt, 3000 m-től 4200 m-ig gyenge felmelegedés következett be. A közbeeső rétegekben 1-2 fokos lehülés mutatkozik. A 0 fokos szint magassága 160 m-t emelkedett, a -10 fokos szint ellenben 130 m-t süllyedt. Magasságuk ma hajnalban 2990, ill. 4670 m volt.

Pápainé s.k.

195 6.VI.26. 03h			
km	mb	C°	%
Talaj	998.4	14.6	63
0·5	956	15.4	53
1	902	12.4	48
1·5	849	8.7	56
2	798	4.7	74
2·5	750	2.4	80
3	705	-0.2	66
4	622	-5.2	70
5	545	-12.0	58
6	478	-18.3	44
7	418	-25.6	44
8	365	-32.6	44
9	314	-40.8	44
10	271	-48.2	44
11	233	-50.9	
12	200	-47.7	
13	172	-46.7	
14	148	-48.6	
15	126	-48.9	

1956. június 26., kedd hó nap

69. évfolyam 178. sz.

	Reggel 7 órakor					Az utolsó 24 óra adatai				
	Felhőzet (0–4)	Szélirány és erő (m/s)	Légnyomás (milibár)	Hőmérséklet (°C)	Csapadék (24 óra) (mm)		Hőmérsékleti szélsőségek tegnapi napi max.	éjszakai min.	Radiációs min.	Napsütés (óra) tegnap
Mosonmagyaróvár	4	N 2	1017.6	13	ny		23	12	10	10
Sopron	4	NNW 3	18.6	12	ny		22	12	12	7
Szombathely	4	– 0	18.0	12	1		23	12	12	6
Szentgotthárd	4	– 0	17.9	12	5		24	12	10	–
Pápa	4	– 0	17.2	14	.		23	13	12	–
Győr	4	NNW 4	17.9	16	.		22	14	12	–
Tatabánya	2	NW 4	17.2	14	.		22	10	8	–
Székesfehérvár	4	N 2	–	15	.		22	13	10	–
Keszthely	4	N 1	17.6	14	5		24	13	13	10
Nagykanizsa	4	NNE 2	17.1	14	2	⁄	23	13	10	–
Kaposvár	4	– 0	17.2	14	3		23	13	11	–
Pécs	4	– 0	16.4	15	5		24	12	10	12
Budapest M. I.	3	N 2	16.0	15	ny		22	13	11	8
Salgótarján	–	–	–	–	–		–	–	–	–
Eger	2	= N 1	15.5	15	.		19	10	8	7
Miskolc	4	– 0	15.1	16	ny		20	14	13	3
Sárospatak	4	– 0	–	15	2		19	14	14	0
Baja	4	– 0	16.0	17	1		24	14	11	–
Kalocsa	4	– 0	15.9	17	ny		23	15	12	14
Kecskemét	2	NNW 2	15.5	16	.		23	13	12	14
Szeged	4	N 1	15.8	17	ny		23	13	9	13
Szolnok	3	W 2	15.9	16	.		22	12	–	–
Túrkeve	1	W 1	–	15	.		22	12	8	–
Békéscsaba	3	W 1	15.9	15	.		22	12	9	14
Debrecen	2	– 0	15.9	18	ny		19	13	12	2
Nyíregyháza	4	– 0	15.1	17	1		19	14	14	0
Kékestető (1000 m)**	3	SW 1	899.1	10	.		11	7	–	3
Gyulaháza (932 m)**	–	–	–	–	.		11	9	–	–
Miskolctapolca (534 m)*	4	E 1	958.0	13	4		20	12	–	–
Szilvásvárad-igrogy (474 m)*	4	NW 2	956.8	13	.		19	11	–	11
Parkerdő (490 m)*	4	. – 0	957.7	12	1		21	12	11	–

24 óra csapadék mm			24 óra csapadék mm			24 óra csapadék mm			24 óra csapadék mm	
Rajka	.		Tiszasüly	1		Pattok	.		Zábrak	4
Csorna	.		Szolnok	ny		Jászfelsőszentgyörgy	6		Kisvárda	ny
Kapuvár	ny		Fegyvernek	2		Boldogháza	.		Vásárosnamény	–
Kőszeg	3		Mezőtúr	8		Lőrinci	.		Baktalórántháza	ny
Rábagyarmat	.		Somogyvár	12		Szügy	–		Mátészalka	1
Kőszeg	2		Tab	3		Egerszalók	ny		Tiszabecs	3
Lenti	7		Siófok	.		Hatvan	2		Csenger	ny
Zalaegerszeg	10	⁄	Szabadbattyán	.		Sarkadkeresztúr	1		Nyírlugos	ny
Hahót	12	⁄	Nagykónya	1		Tokaj	1		Fehérgyarmat	1
Letenye	21		Somogyszob	4		Mezőkeresztes	ny		Rajdidorog	ny
Gyékényes	4		Bárdudvar	ny		Jászapáti	.		Hertelendy	.
Kaál	1		Szegvár	–		Nagykáta	.		Nagyléta	.
Lovászpatona	.		Lengyel	.		Gyöngyös	.		Tiszabercel	–
Devecser	ny		Kaszaper	1		Orkény	.		Tiszaroff	.
Tapolca	1		Battonya	3		Kemencemikles	–		Karcag	.
Zirc	ny		Mindszent	–		Cegléd	.		Puspokladány	.
Veszprém	ny		Siklós	1		Nagykőrös	.		Berettyóújfalu	.
Komárom	.		Királyegyháza	.		Tiszakécske	.		Szeghalom	.
Kisbér	.		Bátaszentgyörgy	.		Izsák	.		Körösszakál	.
Mór	.		Rombény	.		Kiskunfélegyh.	.		Szarvas	.
Alcsut	.		Vác	.		Kiskunhalas	.		Szentes	.
Esztergom	.		Galgamácsa	.		Bácsalmás	.		Orosháza	.
Dobogókő	.		Lőrinci	–		Kistelek	–		Makó	.
Eresi	.		Gyöngyös	.		Mátraháza	.		Mezőhegyes	.
Kápolnásnyék	.		Borsodnádasd	.					Battonya	.

Poroszló

* A légnyomás 500 gdm-re átszámítva ** A légnyomás 1000 gdm-re átszámítva

Magassági szélmérések

Óraadatok greenwichi középidőben

VI.25.	Szhely 15 h		Nkanizsa 15 h		Győr 15 h		Pécs 15 h		Bpest 12 h		Bpest 15 h		Bpest 18 h		Szeged 15 h		Miskolc 15 h	
	fok	m/s	fok	m/s	fok	m/s	fok	m/s	fok	m/s	fok	m/s	fok	m/s	fok	m/s	fok	m/s
Talaj	40	7	-	0	320	2	270	2	320	7	320	7	320	2	270	2	320	2
500 m	60	7	220	3	340	7	280	4	260	10	300	12	300	9	290	5	290	4
1000	60	7	250	3	310	8	260	7	290	10	290	10	300	15	280	9	260	2
1500	60	9	270	5	310	8	270	8	290	16	290	10	300	15	280	11	320	5
2000			290	5	290	12	270	8	310	12	290	10	300	11	280	13	310	4
2500							270	8	280	5	290	10	290	8	290	13	310	1
3000							270	8	280	5	290	10	290	8	290	13	310	1
4000									290	7	280	4	280	10	290	15	290	6
5000									280	6	280	4	270	9	280	9	300	7
6000									250	11	250	8	260	10	260	10		
7000									250	11	250	8	260	10	260	10		
8000											250	12	240	10				
9000											250	12	240	10				
10000											250	12	260	13				
11000											260	10						
12000											260	10						
13000											260	10						
14000											260	10						
15000											260	9						
16000											260	9						
17000																		
18000																		
19000																		
20000																		

VI.26.	Debrecen 15 h	
	fok	m/s
Talaj	270	7
500	270	10
1000	270	14
1500	270	11
2000	300	9

VI.26.	Nkanizsa 3 h		Győr 3 h		Pécs 3 h		Bpest 3 h		Bpest 9 h		Szeged 4 h		Miskolc 3 h		Debrecen 3 h			
	fok	m/s	fok	m/s	fok	m/s	fok	m/s	fok	m/s	fok	m/s	fok	m/s	fok	m/s	fok	m/s
Talaj	-	0	320	2	140	2	320	7	40	7	270	2	-	0	-	0		
500 m	-	0	340	8	200	6	330	9	310	4	270	4	110	2	40	4		
1000	230	2	340	8	260	6	330	9	300	3	250	5	190	2	50	2		
1500			330	7	260	6	300	5	270	4	280	9	80	1	300	2		
2000			310	5	260	6			260	6	260	9	260	1	290	3		
2500			250	6	250	10			260	6	250	10						
3000			250	6	250	10			260	6	250	10						
4000					250	10												
5000																		
6000																		
7000																		
8000																		
9000																		
10000																		
11000																		
12000																		
13000																		
14000																		
15000																		
16000																		
17000																		
18000																		
19000																		
20000																		

IDŐJÁRÁSI NAPIJELENTÉS

ЕЖЕДНЕВНЫЙ МЕТЕОРОЛОГИЧЕСКИЙ БЮЛЛЕТЕНЬ • DAILY SYNOPTIC MAP OF THE HUNGARIAN METEOROLOGICAL INSTITUTE • BULLETIN QUOTIDIEN DE L'INSTITUT MÉTÉOROLOGIQUE HONGROIS WETTERBERICHT DES UNGARISCHEN METEOROLOGISCHEN INSTITUTS

KIADJA AZ ORSZÁGOS METEOROLOGIAI INTÉZET
BUDAPEST II, KITAIBEL PÁL-UTCA 1
TEL.: KÖZPONT: 150-220 IDŐJELZŐ OSZT: 151-204, 150-410

MEGJELENIK NAPONKÉNT * ELŐFIZETÉSI ÁRA A POSTAI KÖLTSÉGGEL EGYÜTT NEGYEDÉVRE 60·— Ft
KIADÁSÉRT FELEL AZ INTÉZET IGAZGATÓJA

69. évfolyam 179. szám. + Budapest + 1956. június 27.

Az időjárási helyzet ma reggel és a várható időjárás:

Az óceán felett tartósan kialakult anticiklon keleti oldalán egymásutáni hüvös tengeri léghullámok érkeznek az európai szárazföldre. Emiatt Nyugat- és Közép-Európában továbbra is az évszakhoz képest hüvös az időjárás. Ezzel szemben Délkelet-Európában nyárias meleg az idő.

Hazánkban kedden felhős volt az idő; többfelé voltak esők, északkeleten zivatarok, Baktalórándházán jégeső is hullott. A csapadék mennyisége általában 5 mm alatt maradt, de északkeleten helyenként 10-20 mm között volt, sőt Polgáron 48, Szamosangyaloson 42 mm esőt mértek. A hőmérséklet a Dunántulon 17-20, keleten 20-23 fokig emelkedett, éjszaka 10-14 fokig hült le.

Budapesten szerdán 12 órakor a hőmérséklet 19 fok, a tengerszintre átszámitott légnyomás 763 mm, alig változik.

Várható időjárás csütörtök estig:

Változó felhőzet, több helyen eső, helyenként zivatar.
Mérsékelt, helyenként élénkebb délnyugati, nyugati szél.
A nappali felmelegedés északnyugaton kissé gyengül, délkeleten kissé fokozódik, máshol alig változik.

Várható legalacsonyabb hőmérséklet ma éjjel: 9-12,
legmagasabb nappali hőmérséklet csütörtökön:
északon: 19-22, délen: 21-24 fok között.

Kállóka

A hőmérséklet és a légnyomás napi középértéke Budapesten és ezek eltérése a 75 évi átlagtól:

1956.VI.26-án: 16.0 C°, 762.2 mm. Eltérés: -4.5 C°, +1.4 mm.

1871 óta ezen a napon előfordult

legmagasabb hőmérséklet 34.0 C° /1928./
legalacsonyabb hőmérséklet 8.5 C° /1918./

Az Országos Meteorológiai Intézet Időjárási Napijelentése

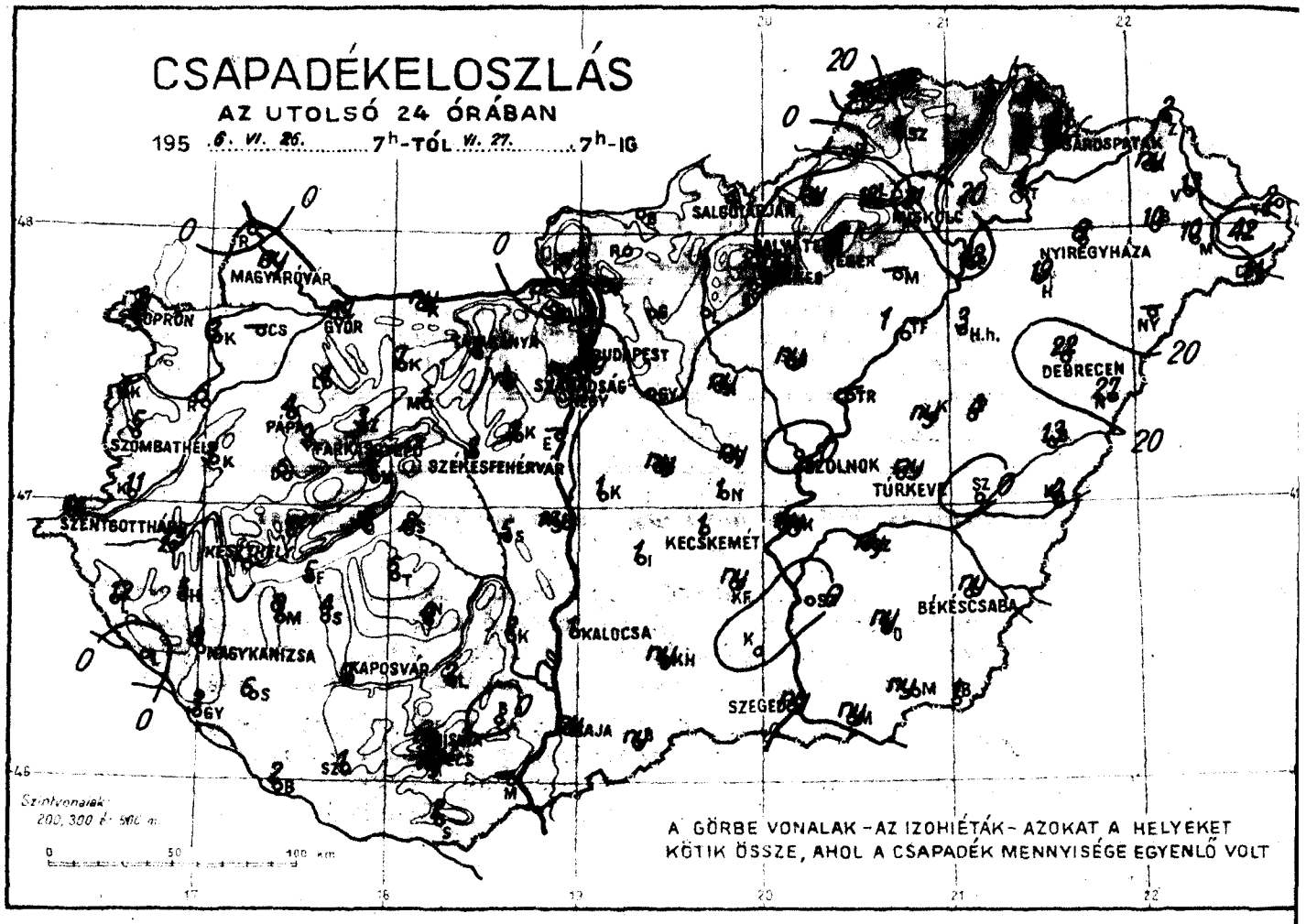

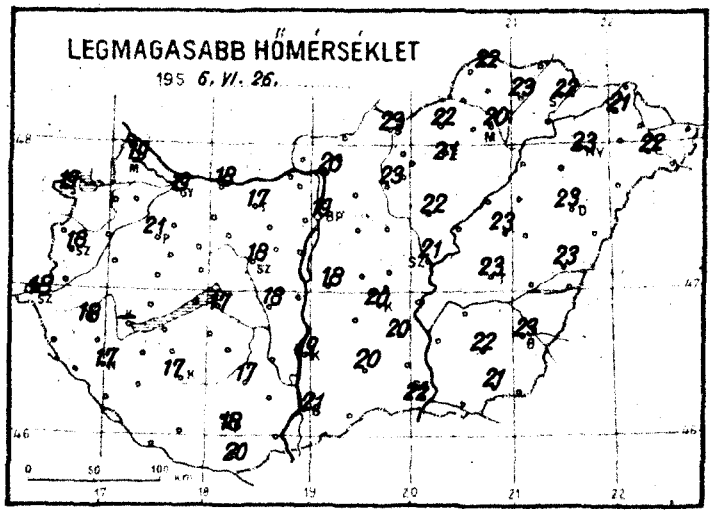

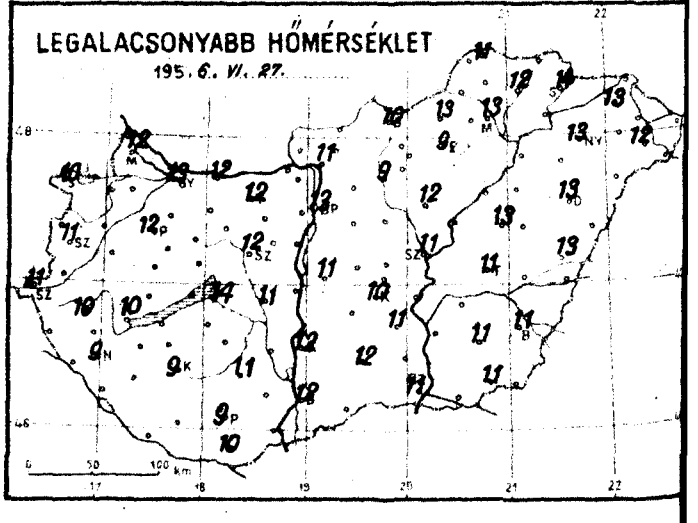

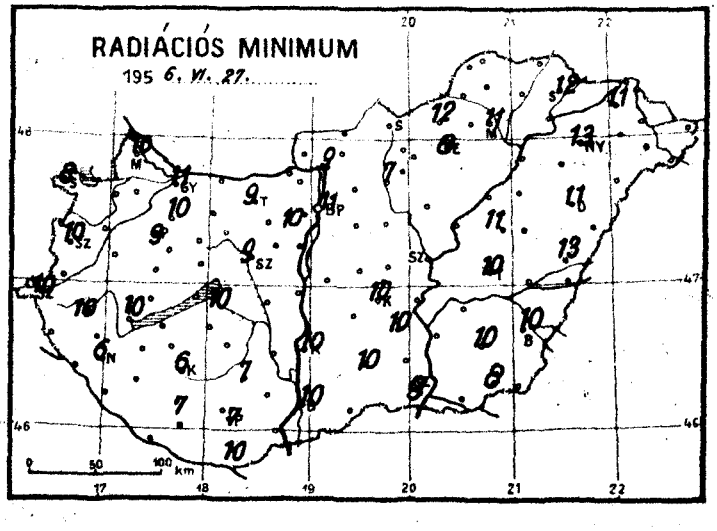

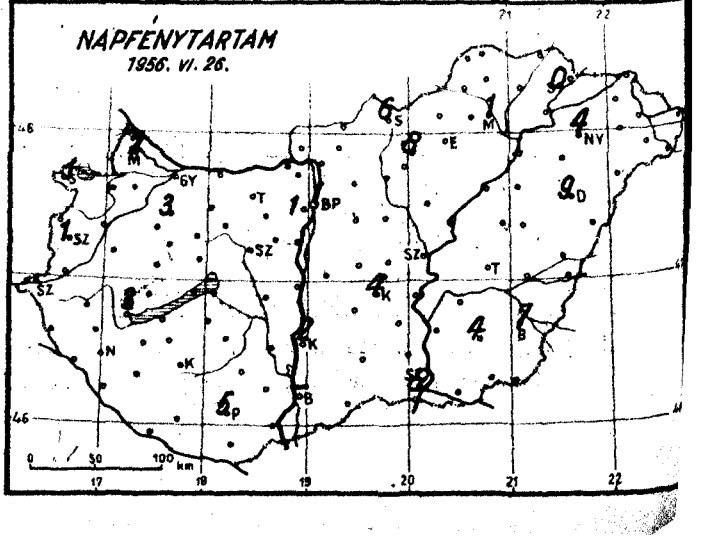

Időjárási helyzet 1956. év JÚNIUS hó 27. nap 7 óra

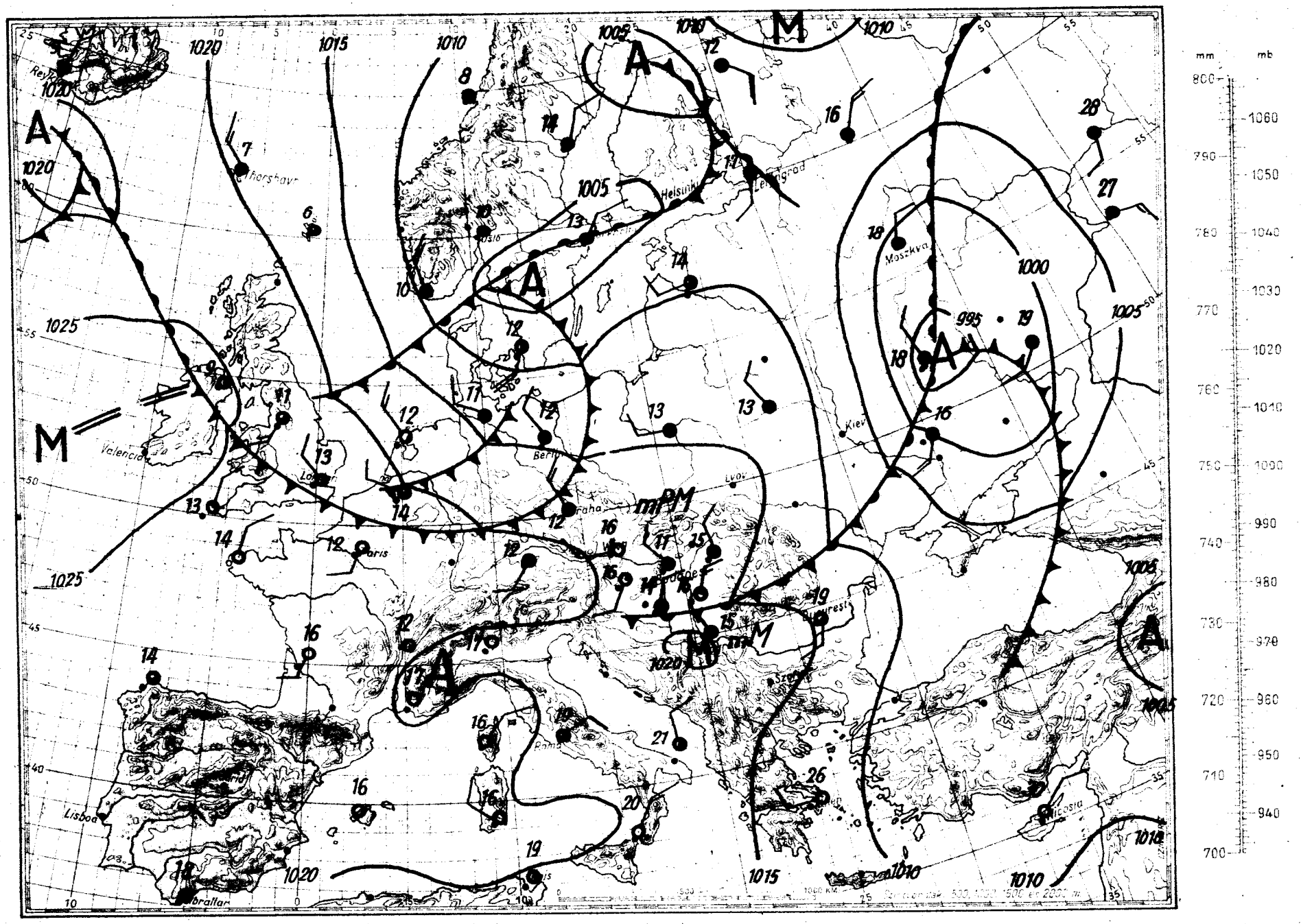

Magassági légállapotmérés

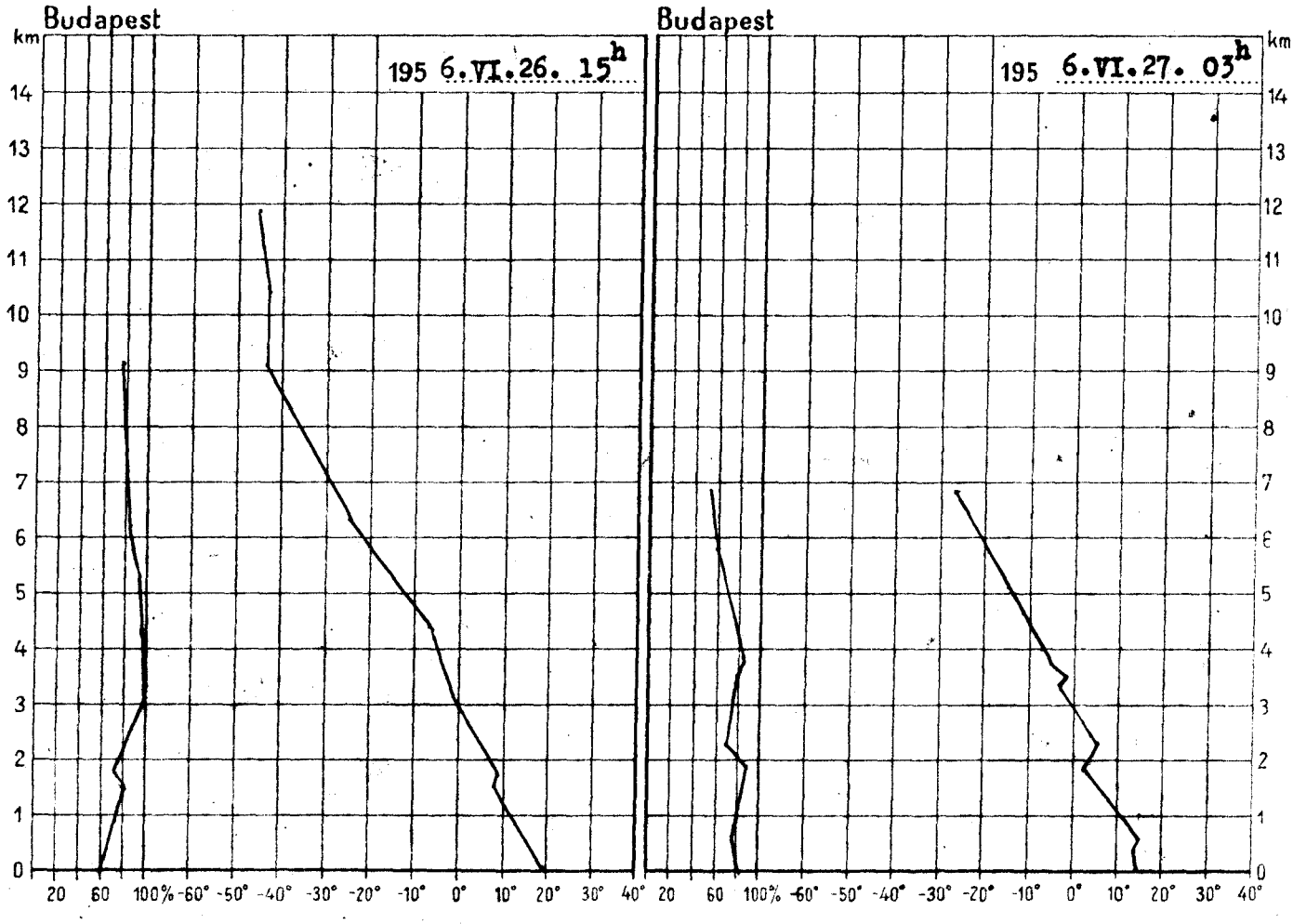

195 6.VI.26. 15h			
km	mb	C°	%
Talaj	999.3	18.8	57
0·5	960	16.0	62
1	903	11.8	70
1·5	850	7.6	77
2	800	6.0	75
2·5	752	2.8	84
3	708	-5.5	94
4	622	-6.1	94
5	548	+13.0	91
6	479	+20.3	86
7	419	+28.1	80
8	362	+37.9	80
9	312	+46.9	77
10	269	+44.0	
11	231	+44.0	
12	231	+45.2	
13	200	+46.9	
14	171	+46.7	
15	147	+48.9	
	126	-48.5	

Magaslégköri időhelyzet

Szárazföldünk felett a magas légkör időjárásban nincs lényeges változás. Tovább tart a hüvös óceáni levegő beáramlása északnyugati magassági széllel. Hazánk felett az egész troposzférában csökkent a hőmérséklet. A lehülés mértéke 1000-1900 m között a legnagyobb /4 fok/. A 0 fokos szint magassága 230, a -10 fokos szint 190 m-rel alacsonyabbra 2760, ill. 4480 m-re került.

Pápainé s.k.

195 6.VI.27. 03h			
km	mb	C°	%
Talaj	1000.4	13.2	79
0·5	959	12.2	75
1	902	8.7	77
1·5	850	4.3	82
2	799	2.1	78
2·5	750	2.0	68
3	706	-1.7	70
4	620	-7.2	77
5	545	-13.8	68
6	478	-21.4	56
7			
8			
9			
10			
11			
12			
13			
14			
15			

OFFSET-NYOMDA, BUDAPEST F. V. POMAVER GYULA

1956. június hó.
27. nap **szerda**
69. évfolyam **179.** sz.

	Reggeli észlelések 7h TMG				Az utolsó 24 óra adatai					
	Felhőzet (0–4)	Szélirány és erő (m/s)	Légnyomás (millibár)	Hőmérséklet (°C)	Csapadék (24 óra) (mm)		Hőmérsékleti szélsőségek tegnapi nappali max.	éjszakai min.	Radiációs min.	Napsütés (óra) tegnap
Mosonmagyaróvár	0	W 2	1019.1	15	ny		19	12	10	2
Sopron	0	– 0	19.3	16	2		19	10	8	1
Szombathely	0	– 0	19.7	15	5		18	11	10	1
Szentgotthárd	1 =	– 0	19.6	13	14		18	11	10	–
Pápa	3	NW 1	18.9	15	4		21	12	9	–
Győr	4	WNW 4	19.1	15	ny		19	13	11	–
Tatabánya	1	NW 2	18.9	14	2		17	12	9	–
Székesfehérvár	3	– 0	–	14	3		18	12	9	–
Keszthely	3	NW 1	20.2	14	–		–	10	10	3
Nagykanizsa	4	– 0	20.2	12	8		17	9	6	–
Kaposvár	4 .	W 1	20.2	13	9		17	9	6	–
Pécs	4 .	NNW 5	19.6	14	ny		18	9	7	5
Budapest, M. I.	4	WNW 5	17.5	15	ny		19	13	11	1
Salgótarján	3	N 2	17.3	12	.		23	10	8	6
Eger	4 =	– 0	17.0	13	1		21	9	8	7
Miskolc	4	– 0	16.6	15	21	⚑	20	13	11	1
Sarospatak	3	N 1	–	16	ny		22	14	12	0
Baja	1	W 3	18.7	16	ny		21	12	10	–
Kalocsa	0	NW 2	18.4	15	1		19	12	10	2
Kecskemét	4 =	NW 1	17.2	13	1		20	10	10	4
Szeged	1	NNW 6	17.3	16	ny		22	11	9	8
Szolnok	4	NW 2	17.7	13	.		21	11	–	–
Türkeve	4	W 1	–	13	ny		23	11	10	–
Békéscsaba	0	NW 3	17.0	14	ny		23	11	10	7
Debrecen	4	N 2	17.6	15	22	⚑	23	13	11	9
Nyíregyháza	4 .	N 1	17.1	14	8	⚑	23	13	13	4
Kékestető (1000 m)**	4	WSW 1	900.2	9	ny		16	7	–	8
Galyatető (932 m)**	–	–	–	–	.		15	8	–	–
Mátraháza (534 m)*	4 .	NW 6	960.0	11	ny	⚑	16	10	–	–
Szabadsághegy (474 m)*	4	NW 2	960.1	12	ny		16	10	–	1
Farkasgyepű (400 m)*	1	NW 1	960.0	14	9		16	11	9	–

24 óra csapadék mm			24 óra csapadék mm			24 óra csapadék mm			24 óra csapadék mm		
Fajka	.		Tihany	3		Patak	.		Zánka	2	
Csorna	–		Siófok	8		Jánosh.	28		Kisvárda	ny	⚑
Kaposvár	3		Fonyód	5		Bakonyszúc.	18	⚑	Vásárosnamény	13	
Kőszeg	2		Marcali	8		Lajosmizse	18	⚑	Baktalórántháza	10	⚑ ▲
Ragyogóhíd	6		Somogyvár	4		Szentendre	9	⚑	Mátészalka	10	⚑
Kormend	11		Tab	6		Fegyed	2	⚑	Tiszabecs	2	
Lenti	12		Surbogárd	5		Hódmezővás.	1	⚑	Csenger	14	⚑
Zalaegerszeg	13		Szántód-Kom.	ny		Sarosd-Jenőfalva	1		Nyírbogdány	–	
Hahót	5		Nagykónyi	4		Tokaj	4		Polgár	48	⚑
Letenye	.		Somogyszob	6		Mezőkeresztes	–		Hajdúdorog	19	⚑
Gyékényes	3		Bares	2	⚑	Jászapáti	ny		Hortobágy	3	
Kald	3		Szigetvár	1	⚑	Nagykáta	ny		Nagyléta	27	⚑
Lovászpatona	4		Lengyel	2		Gyömrő	.		**Poroszló**	1	
Devecser	6		Kozárdvég	2		Orkény	ny		Tiszaroff	–	
Tapolca	1		Bátaapáti	.		Kunszentmiklós	1		Kaszaszentlőrinc	ny	
Zirc	3		Mohács	–		Cegléd	ny		Puspokladany	4	
Veszprém	4		Siklós	2	⚑	Nagykőrös	1		Berettyóújfalu	13	
Komárom	ny		Királyrét	.		Tiszakécske	ny		Szeghalom	.	
Kisbér	7		Balassagyarm.	.		Izsák	1		Körösszakál	4	
Mór	1		Rimóbánya	.		Kiskunfélegyh.	ny		Szarvas	ny	
Alcsut	ny		Vác	.		Kiskunhalas	ny		Szentes	.	
Esztergom	.		Galgamácsa	.		Bácsalmás	ny		Orosháza	ny	
Dobogókő	–		Lőrinci	.		Kistelek	.		Makó	ny	
Eresi	–		Gyöngyös	.					Mezőhegyes	ny	
Kápolnásnyék	2		Borsodnádasd	ny					Battonya	1	⚑

* A légnyomás 500 gdm-re átszámítva ** A légnyomás 1000 gdm-re átszámítva

Magassági szélmérések

Óraadatok greenwichi középidőben

VI.26.	Szhely 15 h		Nkanizsa 15 h		Pécs 15 h		Bpest 12 h		Bpest 15 h		Bpest 18 h		Bpest 20 h		Szeged 15 h		Debrecen 15 h	
	fok	m/s	fok	m/s	fok	m/s	fok	m/s	fok	m/s	fok	m/s	fok	m/s	fok	m/s	fok	m/s
Talaj	220	2	360	2	320	7	320	7	320	2	40	7	320	7	320	7	270	2
500 m	340	4	350	6	340	5	310	5	330	8	320	14	330	11	290	9	270	6
1000	340	4	350	6	280	2	290	4	300	5	330	16	330	13	260	8	270	6
1500	330	4	350	6	280	2	300	2	280	4	320	10	330	13	260	12	270	6
2000	310	7	330	6	270	6	270	4	320	2	290	8	310	7	260	5	270	6
2500	310	7	310	9											240	4	260	5
3000	310	7	310	9											240	4	260	5
4000	330	6	340	6													260	5
5000	320	8	320	13													250	8
6000	320	7															230	10
7000	320	7															230	10
8000	320	7															230	10
9000	320	7															230	10
10000	310	8															240	13
11000	310	8															240	13
12000	310	8															240	13
13000																		
14000																		
15000																		
16000																		
17000																		
18000																		
19000																		
20000																		

VI.27.	Szhely 3 h		Nkanizsa 3 h		Győr 3 h		Pécs 3 h		Bpest 3 h		Bpest 6 h		Szeged 4 h		Debrecen 4 h			
	fok	m/s	fok	m/s	fok	m/s	fok	m/s	fok	m/s	fok	m/s	fok	m/s	fok	m/s	fok	m/s
Talaj	270	2	-	0	270	2	320	2	40	2	320	2	320	2	360	7		
500 m	300	6	230	5	330	11	340	9	340	11	330	14	320	16	10	12		
1000	330	8	260	6	330	11	310	11	340	11	330	14	320	13	10	7		
1500	330	11	300	7	330	14			340	11	330	9	320	17	350	3		
2000	330	11	320	14	330	14							320	17				
2500													300	12				
3000													300	12				
4000													310	11				
5000																		
6000																		
7000																		
8000																		
9000																		
10000																		
11000																		
12000																		
13000																		
14000																		
15000																		
16000																		
17000																		
18000																		
19000																		
20000																		

OFFSET NYOMDA BUDAPEST, F. v. ROMAYER GYULA

IDŐJÁRÁSI NAPIJELENTÉS

ЕЖЕДНЕВНЫЙ МЕТЕОРОЛОГИЧЕСКИЙ БЮЛЛЕТЕНЬ • DAILY SYNOPTIC MAP OF THE HUNGARIAN METEOROLOGICAL INSTITUTE • BULLETIN QUOTIDIEN DE L'INSTITUT MÉTÉOROLOGIQUE HONGROIS WETTERBERICHT DES UNGARISCHEN METEOROLOGISCHEN INSTITUTS

KIADJA AZ ORSZÁGOS METEOROLÓGIAI INTÉZET
BUDAPEST II. KITAIBEL PÁL-UTCA 1
TEL.: KÖZPONT: 150-220 IDŐJELZŐ OSZT: 151-204, 150-410

MEGJELENIK NAPONKÉNT • ELŐFIZETÉSI ÁRA A POSTAI KÖLTSÉGGEL EGYÜTT NEGYEDÉVRE 60.— Ft
KIADÁSÉRT FELEL AZ INTÉZET IGAZGATÓJA

69. évfolyam 180. szám. + Budapest + 1956. június 28.

Az időjárási helyzet ma reggel és a várható időjárás:

Európa időjárásában az elmult 24 óra alatt nem történt lényeges változás. Az óceán felől továbbra is gyors egymásutánban érkeznek a hűvös léghullámok és hatásukra Nyugat- és Közép-Európában változékony az időjárás. Az atlantióceáni levegő a Szovjetunió európai területének középső vidékeire is eljutott és ott is záporok, zivatarok voltak szerdán. Az Ural vidékén azonban a délutáni órákban még mindig 28-30 fokos maximum értékek alakulnak ki.

Hazánkban szerdán változó volt a felhőzet és ismét több helyen kaptunk záporesőt, zivatart. A legtöbb csapadék a délnyugati megyékben esett, igy Szentgotthárdon 41, Szentpéterfölden 40, Marcaliban 38, Zalaegerszegen 33, Letenyén 28, Somogyváron 20 mm. A hőmérséklet napközben országszerte 21-24 fokig emelkedett. Ma hajnalban általában 10-14 fokig hült le a levegő.

Budapesten csütörtökön 12 órakor a hőmérséklet 20 fok, a tengerszintre átszámitott légnyomás 762 mm, alig változik.

Várható időjárás péntek estig:

Változó felhőzet, több helyen, főleg a délutáni órákban zápores, zivatar.
Mérsékelt északnyugati, nyugati szél.
A hőmérséklet lassan tovább emelkedik.

Várható legalacsonyabb hőmérséklet ma éjjel: 11-14,
legmagasabb nappali hőmérséklet pénteken:
23-26 fok között.

A hőmérséklet és a légnyomás napi középértéke Budapesten és ezek eltérése a 75 évi átlagtól:

1956.VI.27-én: 17,6 C°, 762,6 mm. Eltérés: -2,7 C°, +1,5 mm.

1871 óta ezen a napon előfordult

legmagasabb hőmérséklet	36,5 C°	/1935./
legalacsonyabb hőmérséklet	10,6 C°	/1929./

Az Országos Meteorológiai Intézet Időjárási Napijelentése

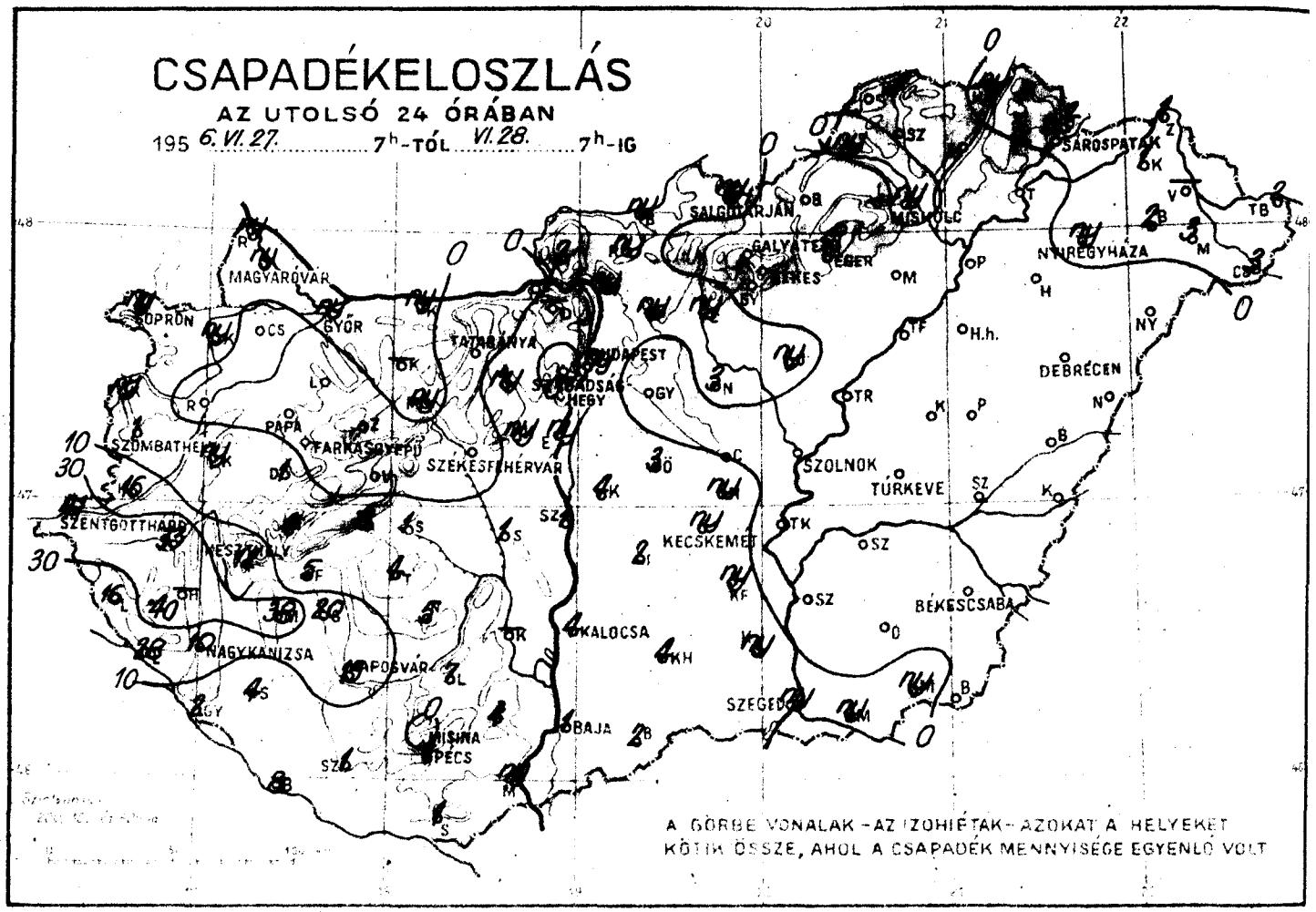

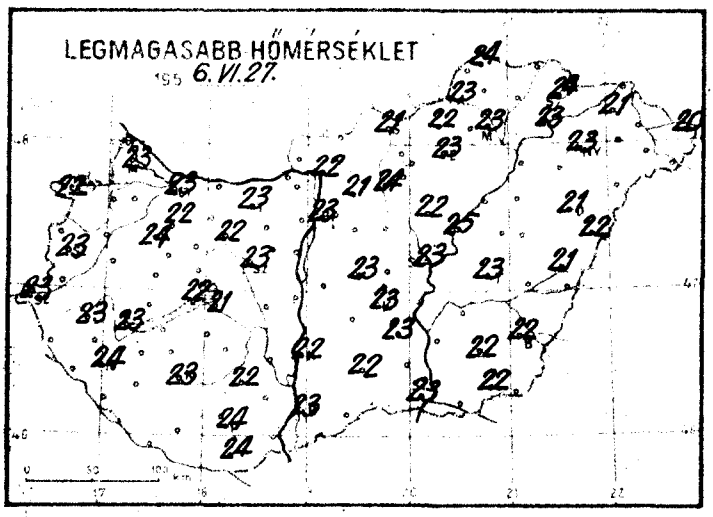

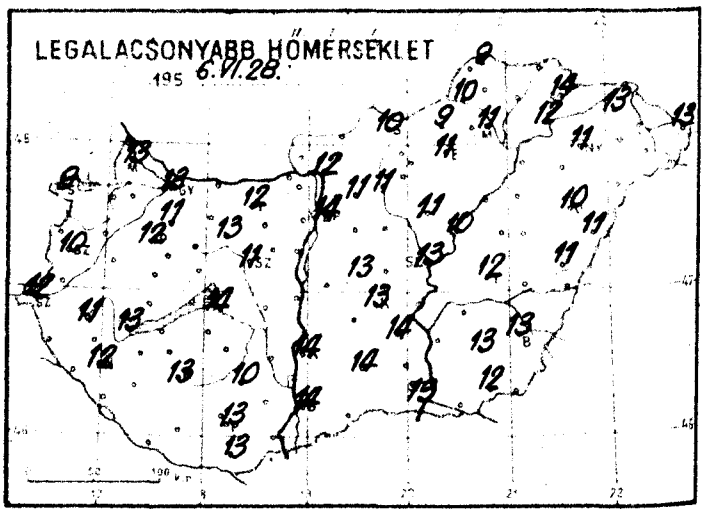

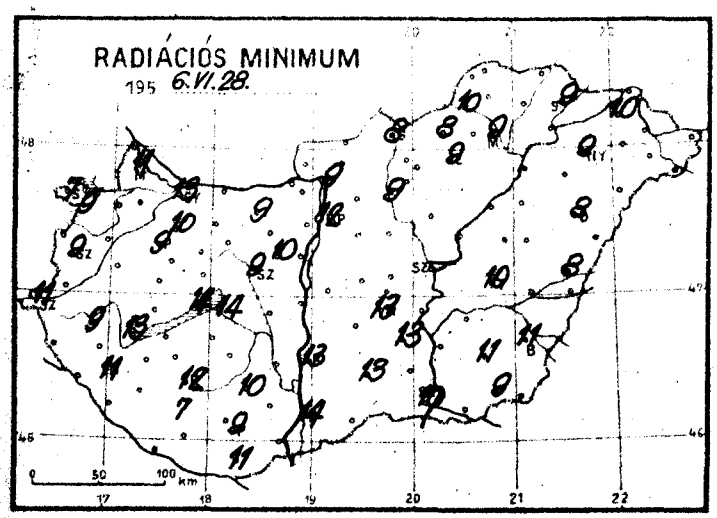

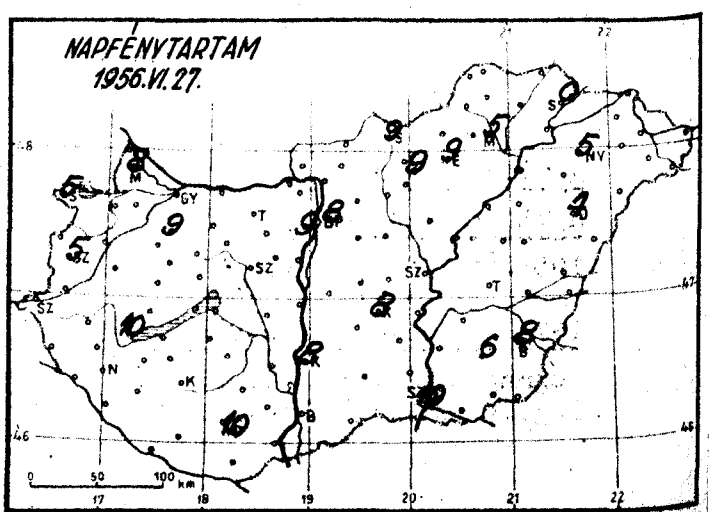

Időjárási helyzet 1956. év JÚNIUS hó 28. nap 7 óra

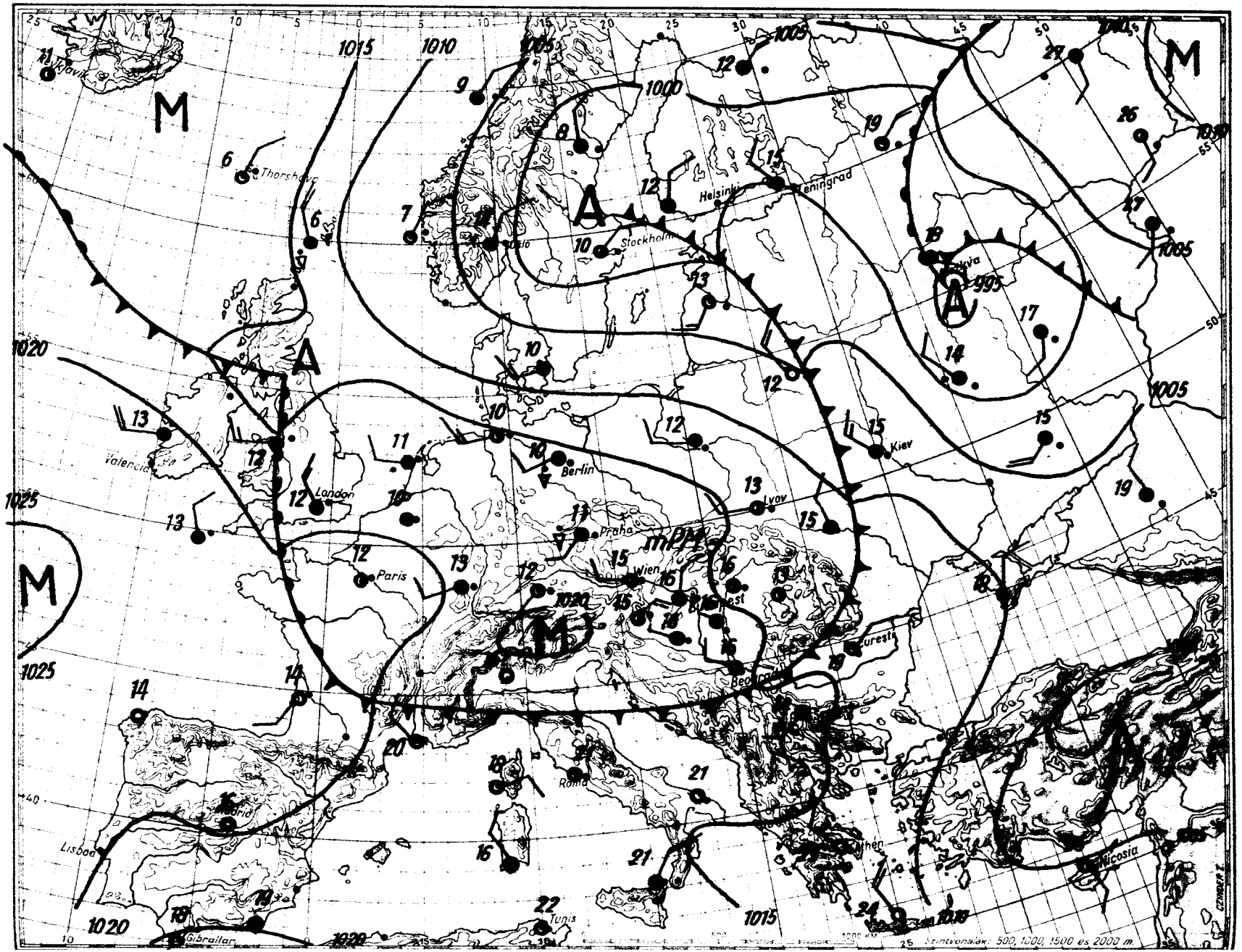

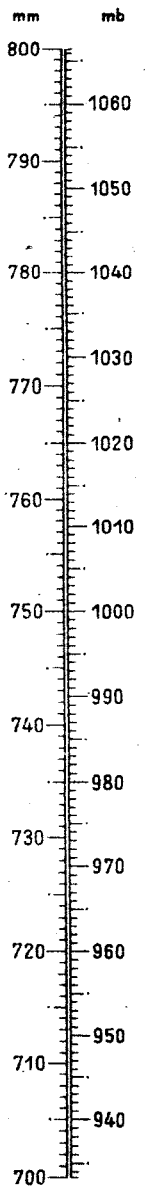

Magassági légállapotmérés

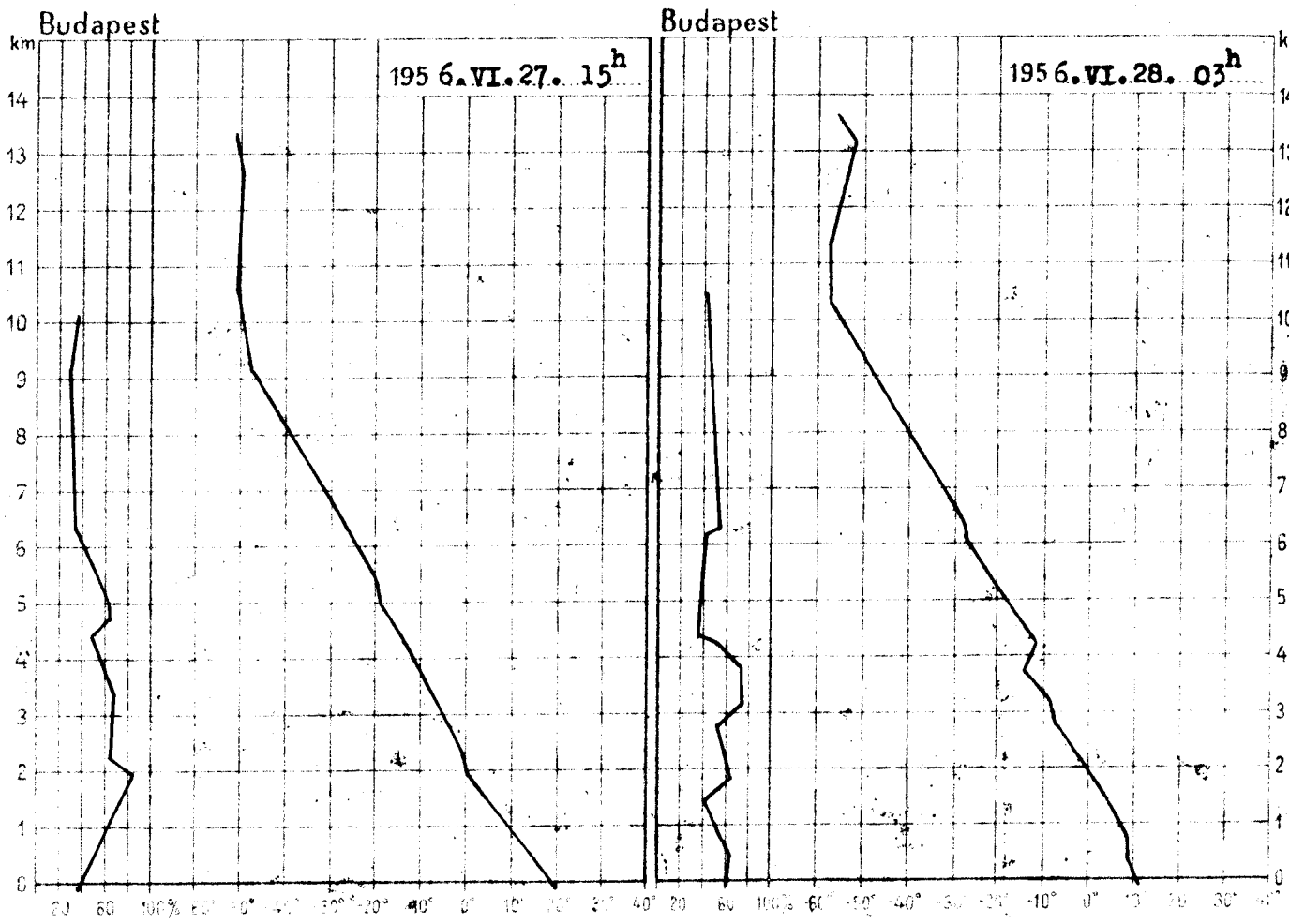

1956.VI.27. 15h			
km	mb	C°	%
Talaj	999.4	22.0	46
0·5	958	16.5	54
1	902	12.2	68
1·5	851	8.2	82
2	802	4.5	96
2·5	752	0.7	75
3	708	-1.8	76
4	621	-7.2	80
5	546	-14.3	75
6	478	-20.5	46
7	416	-27.9	44
8	361	-35.5	44
9	312	-42.8	46
10	269	-47.6	40
11	231	-49.5	-
12	198	-48.4	-
13	170	-48.3	-
14			
15			

Magaslégköri időhelyzet

Norvégia felett a nagy magasságokban is megtalálható ciklon helyezkedik el, amely továbbra is biztositja a hüvös óceáni levegő beáramlását északnyugati magassági széllel. A ciklon áramlási rendszerének megfelelően Finnország és Murmanszk vidékén meleg advekció észlelhető. Hazánk felett 2100 m-ig mérsékelt melegedés, 4250 m-ig 2-3 fokos lehülés következett be. Efelett az elmult 24 óra alatt nem változott a hőmérséklet. A 0 fokos szint magassága 280 m-rel, a -10 fok 70 m-rel alacsonyabbra 2480, ill. 4410 m-re került.

Pápainé s.k.

1956.VI.28. 03h			
km	mb	C°	%
Talaj	999.3	14.3	77
0·5	957	12.4	77
1	902	11.8	66
1·5	849	7.9	58
2	799	4.0	78
2·5	750	-0.1	69
3	707	-3.9	69
4	620	-9.9	78
5	544	-13.9	48
6	477	-21.8	55
7	413	-28.8	58
8	349	-36.9	54
9	310	-43.7	52
10	267	-49.9	52
11	228	-54.2	-
12	196	-52.4	-
13	168	-49.9	-
14	144	-51.0	-
15	124	-50.8	-

OFFSET NYOMDA BUDAPEST F.V. POMAYER GYULA

1956. június hó.
28. csütörtök.
69. nap 180.
évfolyam sz.

	Reggeli észlelések (6 UMG)					Az utolsó 24 óra adatai					
	Felhőzet (0–4)	Szélirány és erő (m/s)	Légnyomás (millibar)	Hőmérséklet (°C)	Csapadék (24 óra) (mm)		Hőmérséklet: szélsőségek			Napsütés (óra) tegnap
							tegnapi nappali max.	éjszakai min.	Radiációs min.	
Mosonmagyaróvár	0	NW 4	1017.6	17	ny		23	13	11	8
Sopron	2	N 2	17.6	16	ny		22	9	7	5
Szombathely	4	– 0	17.9	15	1	R	23	10	9	5
Szentgotthárd	4 =	NW 1	17.5	13	41	R	23	12	11	–
Pápa	1	– 0	17.1	14	•		24	12	9	–
Győr	0	WNW 2	17.0	16	ny	R	23	13	13	–
Tatabánya	0	NW 4	16.7	16	•		23	12	9	–
Székesfehérvár	0	NE 4	–	17	•		23	11	9	–
Keszthely	1	NW 1	17.1	15	12	R	23	13	13	10
Nagykanizsa	1	– 0	17.7	15	10	R	24	12	11	–
Kaposvár	4	W 2	17.7	15	13	R	23	13	12	–
Pécs	4	W 2	17.0	16	1	R	24	13	9	10
Budapest M. I.	3	N 2	16.0	16	ny	R	23	14	12	8
Budapest	4	NW 2	16.1	11	ny		21	10	8	9
Budapest	3 =	– 0	15.7	14	•		23	11	9	9
Budapest	4 •	W 1	15.1	13	ny		23	11	9	5
Budapest	4	N 1	–	12	–		–	14	9	0
Budapest	4	W 3	16.8	17	1		23	14	14	–
Budapest	4	W 1	16.6	15	4	R	22	14	13	8
Budapest	3	NW 4	15.5	16	ny		23	13	13	8
Budapest	4	W 1	16.3	15	ny		23	13	10	10
Budapest	3	NW 1	15.9	16	•		23	13	–	–
Budapest	3	W 2	–	16	•		23	12	10	–
Budapest	4	WNW 2	15.8	16	•		22	13	11	8
Budapest	3	NNW 1	16.1	15	•		21	10	8	4
Budapest	3	– 0	15.4	15	ny		23	11	9	5
Budapest	4	– 0	899.3	10	•		16	9	–	9
Budapest	–	–	–	–	•		16	9	–	–
Budapest	3	SW 2	958.0	14	•		19	11	–	–
Budapest	1	NW 1	957.7	14	•		19	11	–	9
Budapest	0	– 0	958.4	14	•		22	11	9	–

24 óra csapadék mm			24 óra csapadék mm			24 óra csapadék mm			24 óra csapadék mm		
Rajka	ny		Tokaj	3	R	Pécsely	ny		Zalaegerszeg	1	
Csorna	•		Szolnok	1	R	Sümeg	•		Keszthely	1	
Kapuvár	ny		Fegyvernek	5	R	Tapolca	•		Nagykanizsa	–	
Körmend	ny	R	Mezőtúr	38	R	Lesenceistvánd	•		Veszprém-Jutas	2	
Bérsegédfalu	•		Szentgotthárd	20	R	Szigetvár	–		Balatonfüredpuszta	3	
Kőszeg	16	R	Tata	4	R	Siófok	•		Mátészalka	2	
Lenti	16	R	Szekszárd	1		Fonyód	•		Tiszafüred	3	R
Zalaegerszeg	33	R	Szentgotthárd	1	R	Balatonszemes	ny		Csongrád	•	
Hahót	–		Nagykanizsa	5		Siófok-Kiliántelep	2		Nyíregyháza	•	
Letenye	28		Szombathely	4		Polány	•		Polgár	•	
Gyékényes	2		Bük	8		Mezőkövesd	•		Hajdúdorog	•	
Kaposvár	ny		Szentgotthárd	1		Tiszaújváros	ny		Hortobágy	•	
Lovászpatona	•		Tapolca	7		Nagykáta	3		Nagyvárta	•	
Dombóvár	1	R	Keszthely-Hévíz	–		Gyöngyös	•		Tiszafüred	•	
Tapolca	4	R	Budapest	4		Orkény	3		Tiszaörs	•	
Zirc	•		Mohács	ny		Kunszentmiklós	4		Kalocsa	•	
Veszprém	•		Siklós	1		Cegléd	•	R	Püspökladány	•	
Komárom	ny		Kaposvár	2		Nagykőrös	ny		Berettyóújfalu	•	
Kisbér	–		Balatonszemes	ny		Tiszakécske	•		Szeghalom	•	
Mór	ny		Rumbánya	ny		Izsák	2	R	Körösszakál	•	
Alcsút	ny	R	Vác	ny		Kiskundelegyh.	ny	R	Szarvas	•	
Esztergom	•		Galgamácsa	ny	R	Kiskunhalas	4	R	Szentes	•	
Dobogókő	–		Lőrinci	ny	R	Bácsalmás	2		Orosháza	•	
Erasi	ny	R	Gyöngyös	•		Kistelek	ny		Makó	ny	
Kápolnásnyék	ny	R	Borsodnádasd	•		Mátrahá[illegible]	•		Mezőhegyes	ny	
									Battonya	•	

Poroszló

* A légnyomás 500 gdm-re átszámítva ** A légnyomás 1000 gdm-re átszámítva

Magassági szélmérések

Óraadatok greenwichi középidőben

VI.27.	Szhely 15 h		Győr 15 h		Nkanizsa-Pécs 15 h		Bpest 15 h		Bpest 18 h		Szeged 15 h		Miskolc 15 h		Debrecen 15 h	
	fok	m/s	fok	m/s	fok	m/s	fok	m/s	fok	m/s	fok	m/s	fok	m/s	fok	m/s
Talaj	320	2	270	2	180	2	320	2	320	7	320	2	320	2	140	2	270	2
500 m	280	2	290	11	230	2	320	6	300	6	310	8	310	4	300	5	280	2
1000	280	2	290	11	270	1	320	6	300	6	310	8	340	9	280	6	270	4
1500	300	6	300	13	330	5	350	10	320	8	310	11			280	6	290	8
2000	310	8	300	13	320	8	350	10	320	8	310	11			320	10	310	9
2500	310	8			310	10	350	10	310	12					310	12	310	9
3000	310	8			310	10	350	10	310	12					310	12	310	9
4000	310	8			310	15	320	15	300	11					290	17		
5000	310	10			300	21	320	15	300	11					290	16		
6000							320	20							290	12		
7000							320	20							290	12		
8000							320	20										
9000							320	20										
10000							320	20										
11000																		
12000																		
13000																		
14000																		
15000																		
16000																		
17000																		
18000																		
19000																		
20000																		

VI.28.	Nkanizsa 3 h		Győr 3 h		Bpest 3 h		Bpest 4 h		Bpest 6 h		Bpest 9 h		Szeged 3 h		Miskolc 3 h		Debrecen 8 h	
	fok	m/s	fok	m/s	fok	m/s	fok	m/s	fok	m/s	fok	m/s	fok	m/s	fok	m/s	fok	m/s
Talaj	-	0	270	2	320	2	40	2	320	7	320	7	320	7	-	0	-	0
500 m	330	4	320	10	300	12	300	2	320	10	300	4	310	10	190	1	330	7
1000	40	4	320	12	300	12	300	2	320	10	300	4	310	10	190	1	330	7
1500	20	4	300	9	300	6	300	5	310	11			310	10			330	7
2000	330	7	300	9	300	6	300	9	310	10			310	7			320	9
2500	310	10			310	7	310	15					290	7			320	9
3000	310	10			310	7	310	15					290	7			320	9
4000	310	10			300	15	320	19					290	9			310	13
5000					270	19	320	20										
6000																		
7000																		
8000																		
9000																		
10000																		
11000																		
12000																		
13000																		
14000																		
15000																		
16000																		
17000																		
18000																		
19000																		
20000																		

IDŐJÁRÁSI NAPIJELENTÉS

ЕЖЕДНЕВНЫЙ МЕТЕОРОЛОГИЧЕСКИЙ БЮЛЛЕТЕНЬ • DAILY SYNOPTIC MAP OF THE HUNGARIAN METEOROLOGICAL INSTITUTE • BULLETIN QUOTIDIEN DE L'INSTITUT MÉTÉOROLOGIQUE HONGROIS WETTERBERICHT DES UNGARISCHEN METEOROLOGISCHEN INSTITUTS

KIADJA AZ ORSZÁGOS METEOROLÓGIAI INTÉZET
BUDAPEST II, KITAIBEL PÁL-UTCA 1
TEL.: KÖZPONT: 150-220 IDŐJELZŐ OSZT: 151-204, 150-410

MEGJELENIK NAPONKÉNT * ELŐFIZETÉSI ÁRA A POSTAI KÖLTSÉGGEL EGYÜTT NEGYEDÉVRE 60·— Ft
KIADÁSÉRT FELEL AZ INTÉZET IGAZGATÓJA

69. évfolyam 181 szám. + Budapest + 1956. június 29.

Az időjárási helyzet ma reggel és a várható időjárás:

A hüvös óceáni levegő egy ujabb hulláma ma reggelre Lengyelországig és Magyarország nyugati határáig nyomult előre. A kora reggeli órákban Németországban, Csehszlovákiában és Ausztriában sokfelé voltak zivataros esők. Kelet-Európában tart a nyári meleg.

Hazánkban csütörtökön változó volt a felhőzet. Délután a délnyugati és északkeleti megyékben voltak záporok, zivatarok. A hőmérséklet napközben északon 20-22, délen 22-24 fokig emelkedett, éjszaka 10-13 fokig süllyedt.

Budapesten pénteken 12 órakor a hőmérséklet 20 fok, a tengerszintre átszámitott légnyomás 759 mm, gyengén süllyedő irányzatu.

Várható időjárás szombat estig:

Változó felhőzet, sok helyen, főként nyugaton és északon eső, zivatar.
Mérsékelt, időnként megélénkülő déli, délnyugati, majd nyugati, északnyugati szél.
A nappali felmelegedés északon kissé gyengül, máshol alig változik.

Várható legalacsonyabb hőmérséklet ma éjjel: 10-13,
legmagasabb nappali hőmérséklet szombaton:
északnyugaton 18-21, délkeleten 22-25 fok között.

Kádár Imre

A hőmérséklet és a légnyomás napi középértéke Budapesten és ezek eltérése a 75 évi átlagtól:

1956.VI.28-án: 18.1 C°, 761.4 mm. Eltérés: -2.3 C°, -0.1 mm.

1871 óta ezen a napon előfordult

legmagasabb hőmérséklet 39.5 C° /1935./
legalacsonyabb hőmérséklet 8.7 C° /1871./

Az Országos Meteorológiai Intézet Időjárási Napijelentése

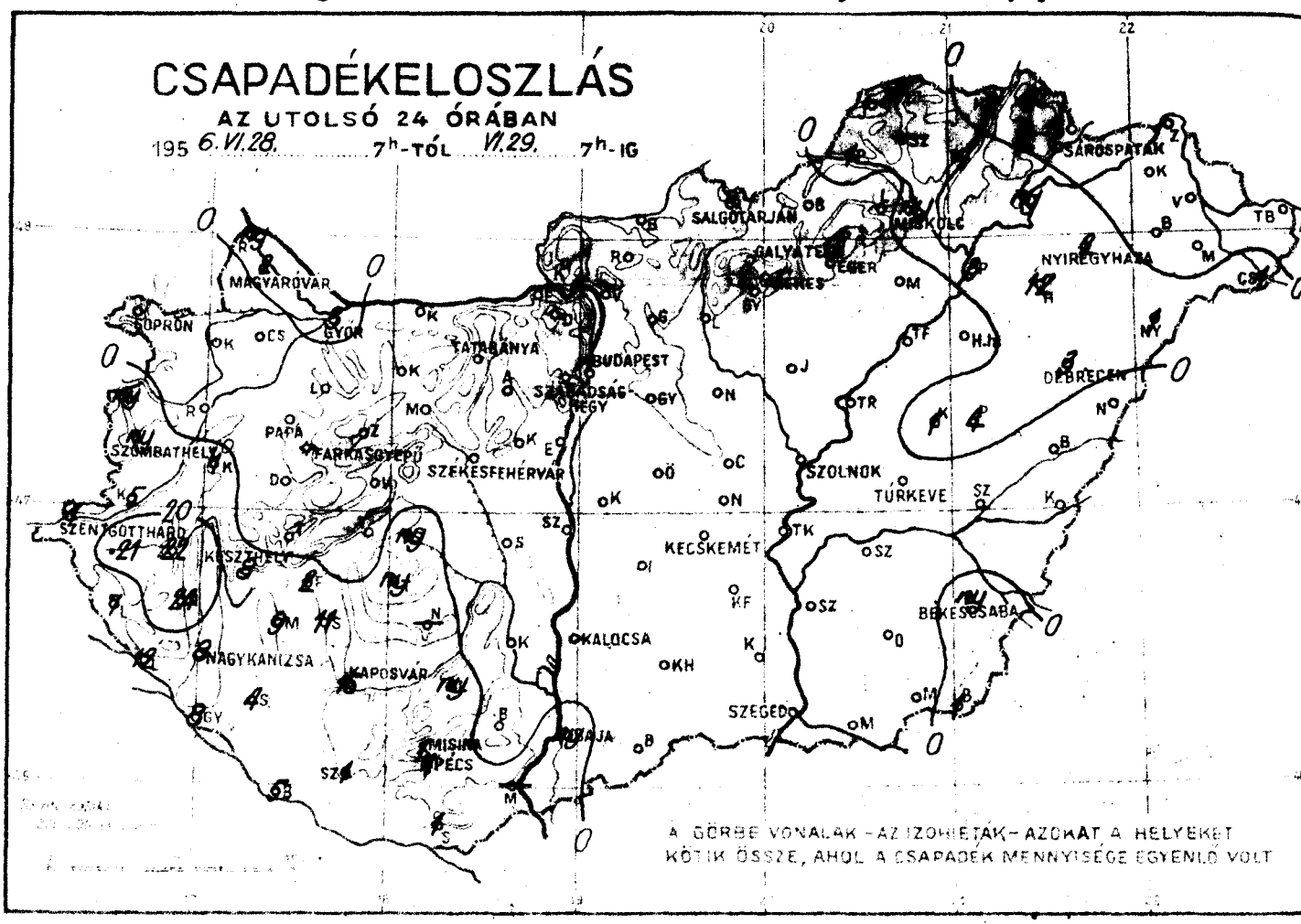

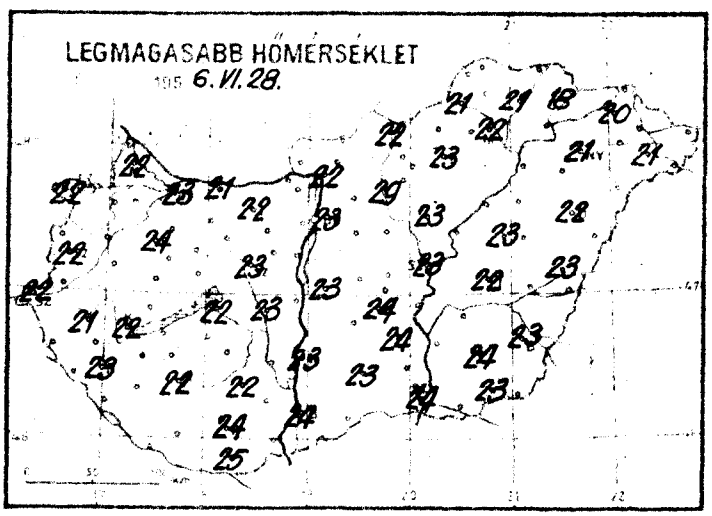

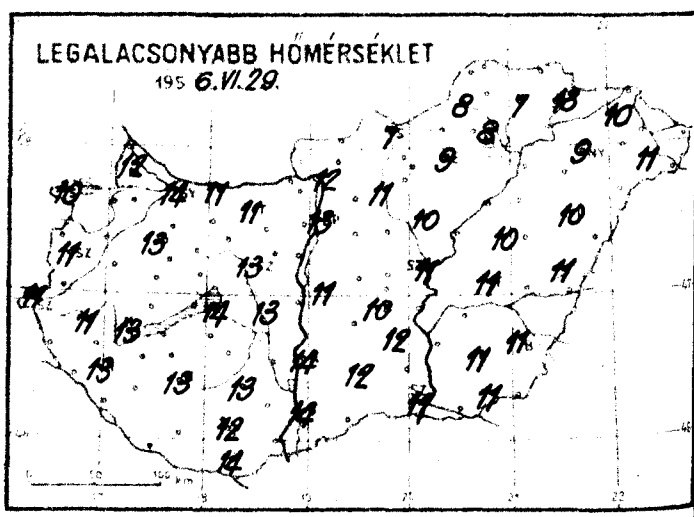

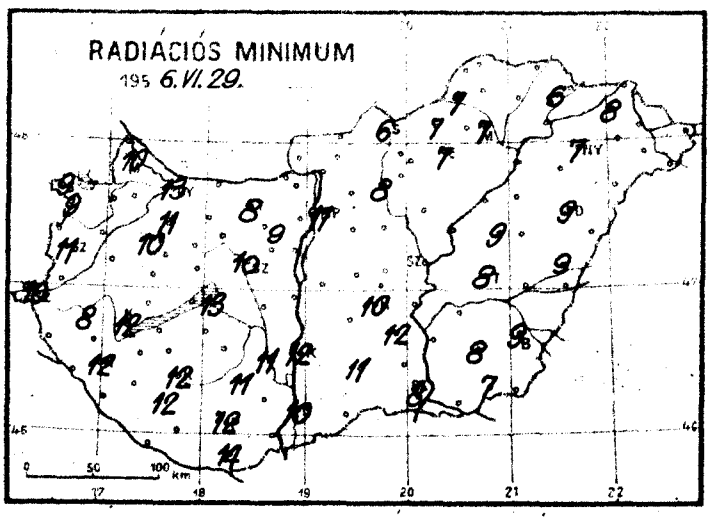

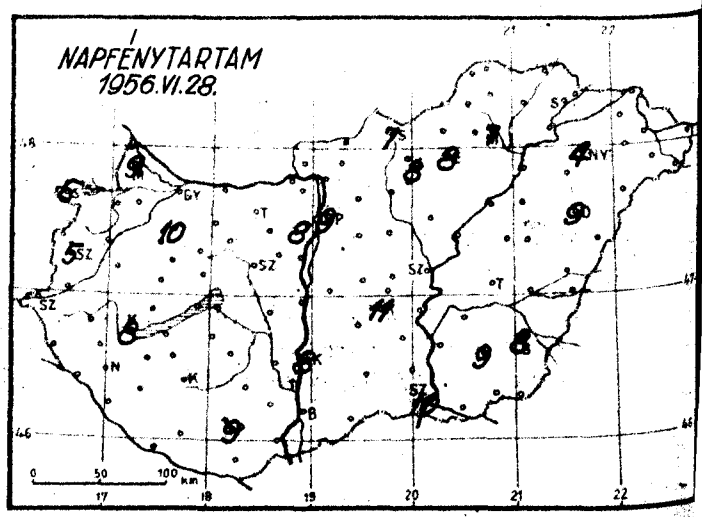

Időjárási helyzet 1956 év JÚNIUS hó 29. nap 7 óra

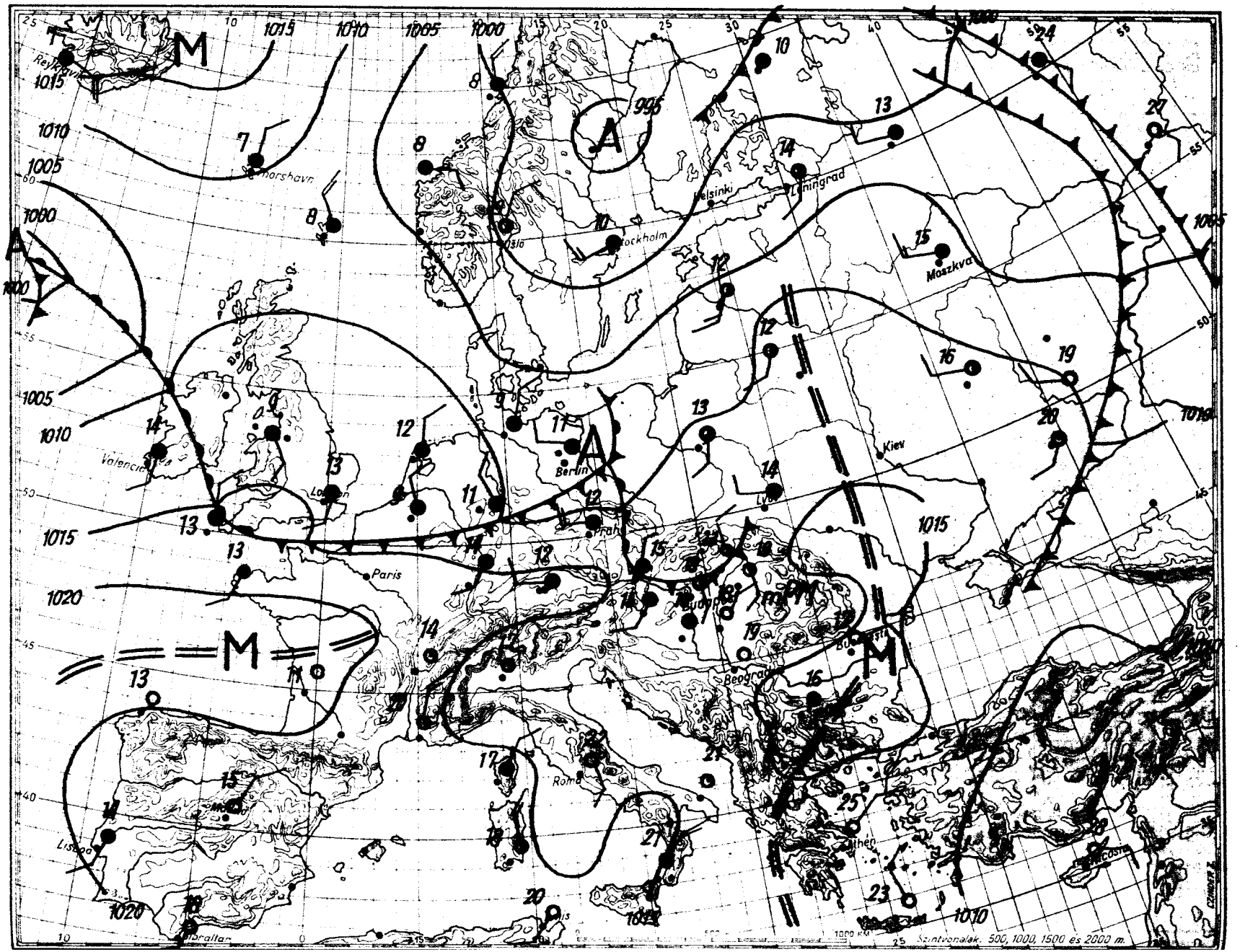

Magassági légállapotmérés

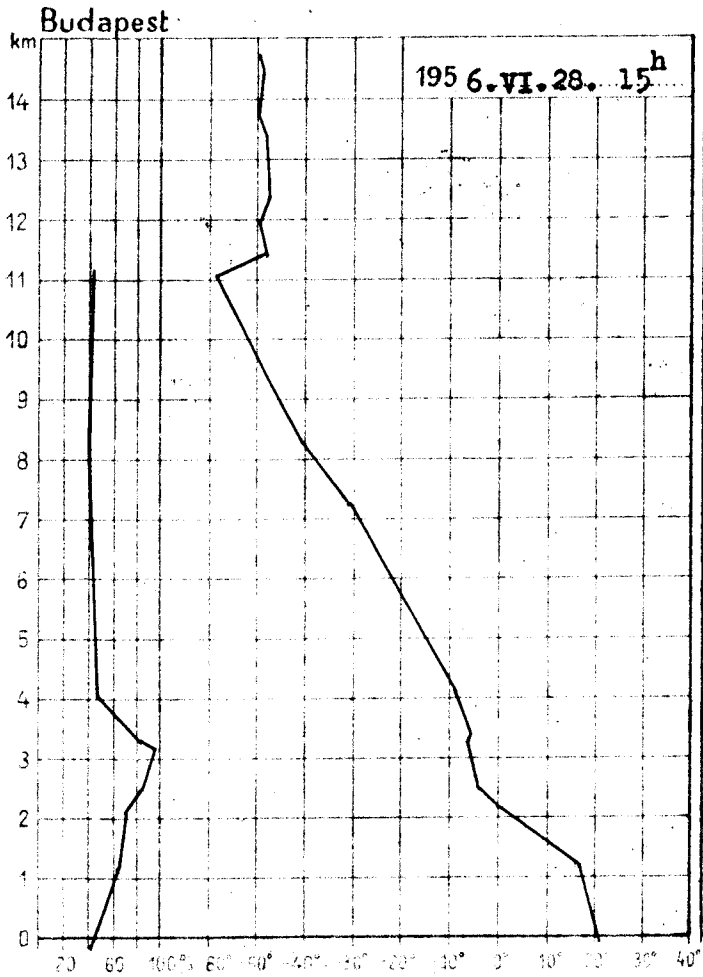

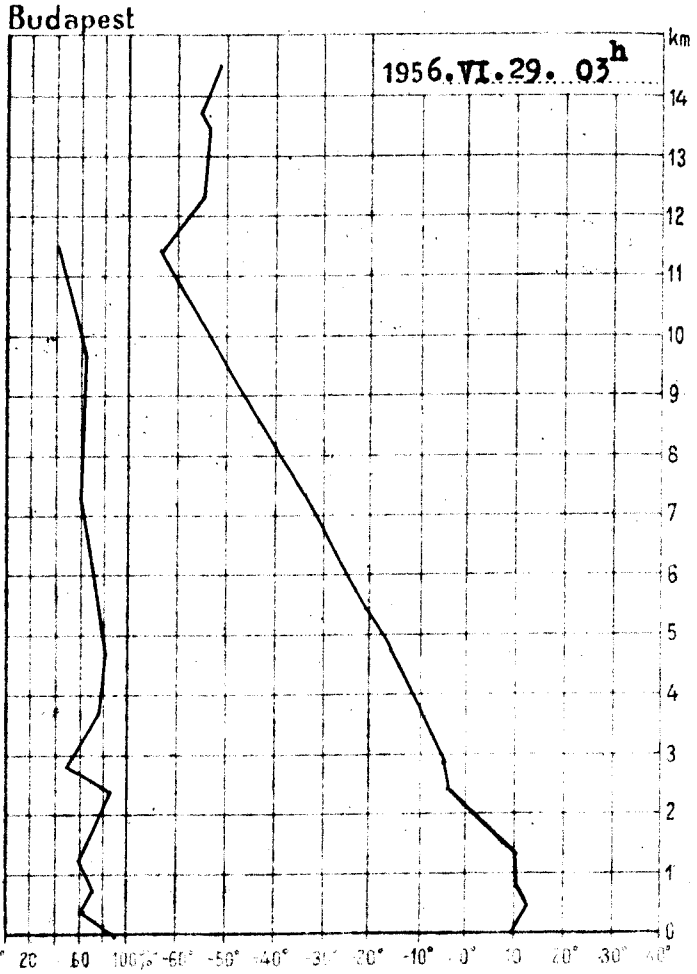

1956.VI.28. 15h			
km	mb	C°	%
Talaj	997.5	21.8	41
0·5	958	17.2	45
1	902	11.3	55
1·5	849	6.8	65
2	799	2.8	72
2·5	750	-0.9	83
3	704	-3.2	95
4	620	-7.2	62
5	546	-13.4	51
6	477	-20.0	48
7	415	-26.9	47
8	360	-35.4	45
9	312	-43.2	43
10	268	-49.8	45
11	230	-55.6	47
12	198	-47.6	
13	170	-46.0	
14	146	-47.9	
15			

Magaslégköri időhelyzet

Európa középső területei felett megerősödött a zonális áramlás. Most már a La-Manche csatornától egészen a Volgáig hideg advekció észlelhető. Hazánk felett 300 m-ig, 850-2800 m-ig és 4000-5700 m-ig gyenge lehülés, a közbeeső rétegekben 1-2 fokos felmelegedés következett be. 5700 m felett nem volt lényeges változás a hőmérsékletben. A 0 fokos szint magassága 180, a -10 fokos szint magassága 450 m-t süllyedt, és ma hajnalban 2300, ill. 3960 m-en volt. A tropopauza magasan, 11510 m-en található, hőmérséklete -60.2 fok.

Pápainé s.k.

1956.VI.29. 03h			
km	mb	C°	%
Talaj	997.0	10.9	92
0·5	955	14.1	71
1	901	11.0	63
1·5	849	6.8	71
2	799	2.7	80
2·5	750	-1.6	84
3	706	-3.3	61
4	621	-10.2	82
5	544	-15.4	87
6	477	-21.7	82
7	413	-28.3	70
8	359	-35.4	63
9	311	-42.9	63
10	268	-50.6	65
11	228	-57.0	52
12	196	-55.7	
13	168	-51.2	
14	144	-51.2	
15	124	-50.8	

1956. június
29. nap péntek
69. évfolyam 181.

	Reggeli észlelések 06 UMG				Az utolsó 24 óra adatai					
	Felhőzet (0–4)	Szélirány és erő (m/s)	Légnyomás (mb-ban)	Hőmérséklet (°C)	Csapadék (24 óra) (mm)		Hőmérséklet: szélsőségek			Napsütés (óra) tegnap
							tegnapi csapadék	éjszakai min.	Reggeli max.	
Mosonmagyaróvár	4	W 1	1011.9	14	2		22	12	10	9
Sopron	4	- 0	12.8	16	.		22	10	9	6
Szombathely	4	- 0	13.3	15	ny		22	11	11	5
Szentgotthárd	4	NW 1	13.2	13	1	↯	22	11	10	-
Pápa	4	SW 1	13.1	16	.		24	13	10	-
Győr	4	WSW 4	13.1	15	3		23	14	13	-
Tatabánya	4	- 0	13.5	16	.		22	11	8	-
Székesfehérvár	4	- 0	-	19	.		23	13	10	-
Keszthely	2	SW 1	13.9	16	8	↯	22	13	12	8
Nagykanizsa	4	- 0	13.7	16	8	↯	23	13	12	-
Kaposvár	4	- 0	13.9	15	16	↯	22	13	12	-
Pécs	4	- 0	14.1	16	1		24	12	12	9
[illegible]	2	SSE 1	13.5	18	.		23	13	11	9
[illegible]	2	N 4	14.9	-	.		22	7	6	7
[illegible]	2	= N 1	13.6	15	.		23	9	7	8
[illegible]	1	= NW 1	13.7	13	ny		22	8	7	7
[illegible]	3	E 1	-	15	1		18	13	6	-
[illegible]	4	- 0	14.0	18	ny		24	14	10	-
[illegible]	4	- 0	13.2	15	.		23	14	12	8
[illegible]	3	- 0	13.5	14	.		24	10	10	11
[illegible]	0	NNE 1	14.0	18	.		24	11	8	10
[illegible]	4	- 0	14.0	16	.		23	11	-	-
[illegible]	3	NW 1	-	16	.		22	11	8	-
[illegible]	1	S 1	14.1	16	ny		23	11	9	8
[illegible]	2	SE 1	15.5	15	3		22	10	9	9
[illegible]	0	= SE 1	15.1	15	2		21	9	7	4
[illegible]	3	SW 4	897.6	11	.		16	8	-	8
[illegible]	-	-	-	-	.		15	10	-	-
[illegible]	4	SSW 1	955.9	15	1	↯	20	13	-	-
[illegible]	1	SE 1	954.7	17	.		20	12	-	8
[illegible]	3	SW 1	955.1	15	ny		21	12	11	-

[illegible]	ny		[illegible]	•		[illegible]	1		[illegible]	•	
[illegible]	•		[illegible]	ny		[illegible]	–		[illegible]	•	
[illegible]	•		[illegible]	2		[illegible]	1		[illegible]	•	
[illegible]	ny	↯	[illegible]	9	↯	[illegible]	•		[illegible]	•	
[illegible]	•		[illegible]	11	↯	[illegible]	–		[illegible]	•	
Kermend	5	↯	[illegible]	ny		[illegible]	4	↯	[illegible]	•	
[illegible]	7		[illegible]	•		[illegible]	•		[illegible]	1	↯
[illegible]	22	↯	[illegible]	•		[illegible]	•		[illegible]	1	
[illegible]	24	↯	[illegible]	–		[illegible]	ny		[illegible]	3	
[illegible]	12		[illegible]	4		[illegible]	•		[illegible]	12	
[illegible]	8	↯	[illegible]	5	↯	[illegible]	•		[illegible]	•	
Kabhegy	1		[illegible]	1	↯	[illegible]	•		[illegible]	•	
[illegible]	•		[illegible]	ny		[illegible]	•		Poroszló	•	
[illegible]	•		[illegible]	•		[illegible]	•		[illegible]	•	
[illegible]	•		[illegible]	•		[illegible]	•		[illegible]	1	
Zirc	•		[illegible]	–		[illegible]	•		[illegible]	4	
Veszprém	•		[illegible]	1		[illegible]	•		[illegible]	•	
Komárom	•		[illegible]	•		[illegible]	•		[illegible]	•	
Kisbér	1		[illegible]	•		[illegible]	•		[illegible]	•	
Mór	•		[illegible]	•		[illegible]	•		[illegible]	•	
Alesut	•		[illegible]	•		[illegible]	•		[illegible]	•	
Esztergom	•		[illegible]	•		[illegible]	•		[illegible]	•	
Dobogókő	–		[illegible]	•		[illegible]	•		[illegible]	•	
Eresi	•		[illegible]	•		Mátraháza	•		[illegible]	•	
Kápolnásnyék	•		[illegible]	•					[illegible]	1	↯

* A légnyomás 500 gdm-re átszámítva ** A légnyomás 1000 gdm-re átszámítva

Magassági szélmérések

Óraadatok greenwichi középidőben

VI. 28.	Nkanizsa		Pécs		Bpest		Bpest		Bpest		Szeged		Miskolc		Debrecen			
	15 h		16 h		15 h		18 h		22 h		15 h		15 h		15 h			
	fok	m/s	fok	m/s	fok	m/s	fok	m/s	fok	m/s	fok	m/s	fok	m/s	fok	m/s	fok	m/s
Talaj	90	2	360	2	320	7	270	2	220	2	320	7	90	2	40	2		
500 m	160	2	350	1	300	7	300	6	280	4	320	7	70	3	260	4		
1000			320	2	300	1	320	6	280	4	320	12	330	3	260	4		
1500			300	2	300	7	310	8	310	7	310	12	250	10	300	8		
2000			320	5	300	18	310	10	310	7	310	11	300	10	300	8		
2500			320	12			310	15	310	12	300	12	270	9	300	8		
3000			320	12			310	15	310	12	300	12	270	9	300	8		
4000			300	10			300	19	310	12	300	12			280	6		
5000			310	10							310	12			300	14		
6000			300	9							290	11			300	14		
7000			300	9							290	11			300	14		
8000											300	18						
9000											300	18						
10000											300	18						
11000																		
12000																		
13000																		
14000																		
15000																		
16000																		
17000																		
18000																		
19000																		
20000																		

VI. 29.	Nkanizsa		Pécs		Bpest		Bpest		Bpest		Szeged		Debrecen					
	3 h		3 h		3 h		6 h		9 h		4 h		3 h					
	fok	m/s	fok	m/s	fok	m/s	fok	m/s	fok	m/s	fok	m/s	fok	m/s	fok	m/s	fok	m/s
Talaj	360	2	-	0	-	0	180	2	270	7	360	2	180	2				
500 m	210	8	200	6	280	5	200	3	220	6	270	3	230	3				
1000	210	8	200	6	280	5	230	7	230	10	300	7	230	3				
1500	200	11	200	4	280	5	250	7	250	13	290	7	230	3				
2000	200	5	220	4	280	10	270	11	250	10	290	7	270	4				
2500	330	8	280	10	280	10	270	11	270	16	280	5	270	4				
3000	330	8	280	10	280	10	270	11	270	16	280	5	270	4				
4000	320	7	220	4	280	10					280	8	290	11				
5000											280	8	290	18				
6000											270	11						
7000											270	11						
8000																		
9000																		
10000																		
11000																		
12000																		
13000																		
14000																		
15000																		
16000																		
17000																		
18000																		
19000																		
20000																		

OFFSET NYOMDA BUDAPEST, F. V. POMAVER GYULA

IDŐJÁRÁSI NAPIJELENTÉS

ЕЖЕДНЕВНЫЙ МЕТЕОРОЛОГИЧЕСКИЙ БЮЛЛЕТЕНЬ • DAILY SYNOPTIC MAP OF THE HUNGARIAN METEOROLOGICAL INSTITUTE • BULLETIN QUOTIDIEN DE L'INSTITUT METEOROLOGIQUE HONGROIS WETTERBERICHT DES UNGARISCHEN METEOROLOGISCHEN INSTITUTS

KIADJA AZ ORSZÁGOS METEOROLÓGIAI INTÉZET
BUDAPEST II, KITAIBEL PÁL-UTCA 1
TEL.: KÖZPONT: 150-220 IDŐJELZŐ OSZT: 151-204, 150-410

MEGJELENIK NAPONKÉNT • ELŐFIZETÉSI ÁRA A POSTAI KÖLTSÉGGEL EGYÜTT NEGYEDÉVRE 60'— Ft
KIADÁSÉRT FELELŐS: AZ INTÉZET IGAZGATÓJA

LIBRARY
AUG 1 1956
WEATHER BUREAU

69. évfolyam 182. szám. + Budapest + 1956. június 30.

Az időjárási helyzet ma reggel és a várható időjárás:

Európaszerte tovább tart a változékony és az évszakhoz képest hűvös idő. Tegnap a déli órákban Londonban, Párisban 17, Berlinben 14, Prágában azonban csak 12 fokot mértek. 25 fok fölé csak a déli országokban emelkedett a hőmérséklet.

Hazánkban pénteken változó volt a felhőzet, és a nap folyamán sokhelyről jelentettek záporesőt, zivatart. A lehullott csapadék mennyisége Tolcsván 24, Battonyán 23, Tapolcán 17, Somogyvárott 16, Sárospatakon 15 mm volt. Több helyen jég is esett. A felmelegedés napközben az északnyugati határszélen 19-21, máshol 22-25 fokot ért el. Ma hajnalban általában 9-13 fokig hült le a levegő.

Budapesten szombaton 12 órakor a hőmérséklet 19 fok, a tengerszintre átszámitott légnyomás 763 mm, alig változik.

Várható időjárás vasárnap estig:

Csökkenő felhőzet, de ma még néhány helyen eső, keleten esetleg zivatar.
Időnként élénkebb déli, délnyugati szél.
A hőmérséklet emelkedik.

Várható legalacsonyabb hőmérséklet ma éjjel: 11-14, legmagasabb nappali hőmérséklet vasárnap: 22-25 fok között.

Tóth

A hőmérséklet és a légnyomás napi középértéke Budapesten és ezek eltérése a 75 évi átlagtól:

1956. VI. 29-én: 17,5 C°, 759,8 mm. Eltérés: -3,4 C°, -1,3 mm.

1871 óta ezen a napon előfordult

legmagasabb hőmérséklet 36,0 C° /1950./
legalacsonyabb hőmérséklet 10,4 C° /1929./

Az Országos Meteorológiai Intézet Időjárási Napijelentése

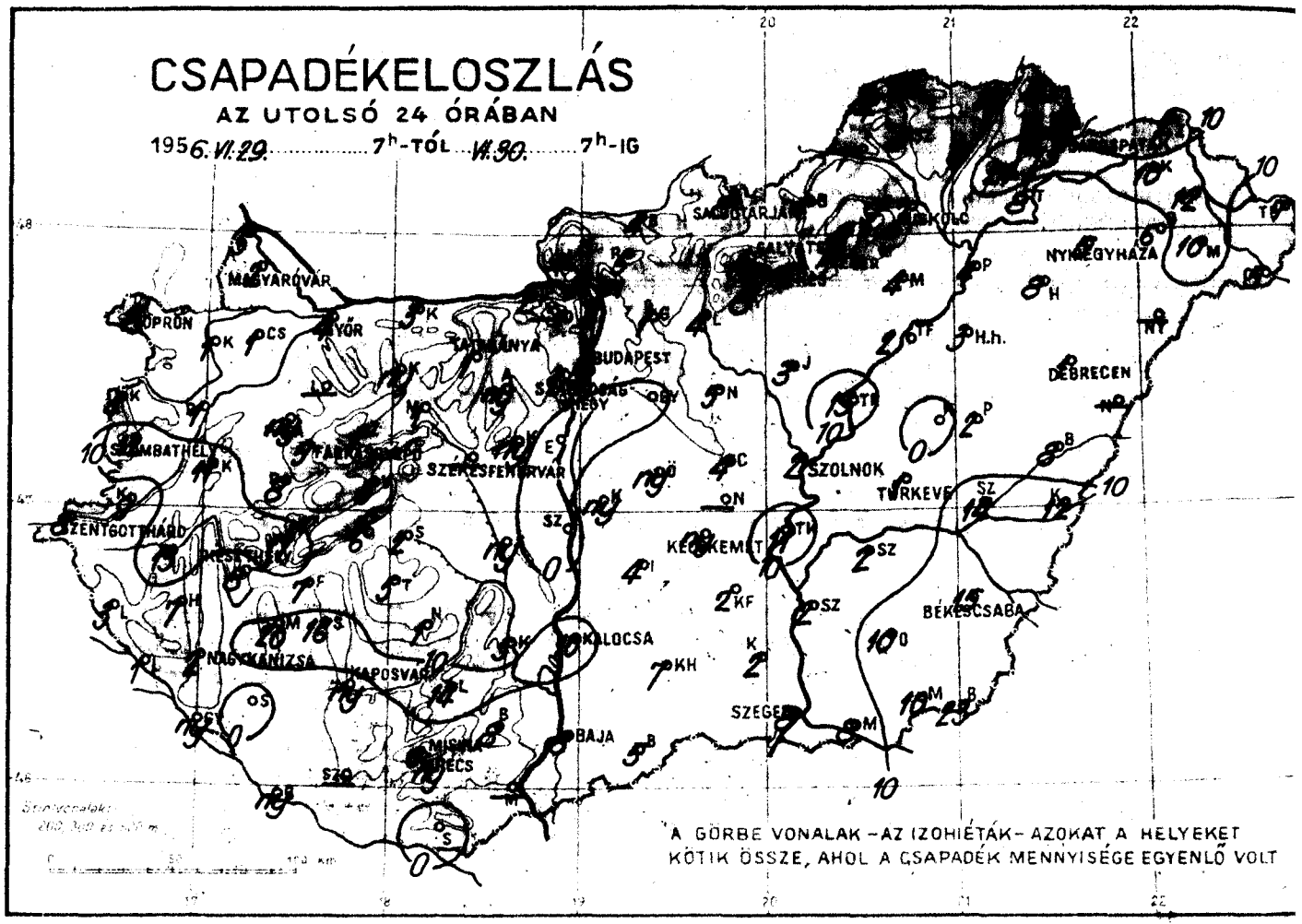

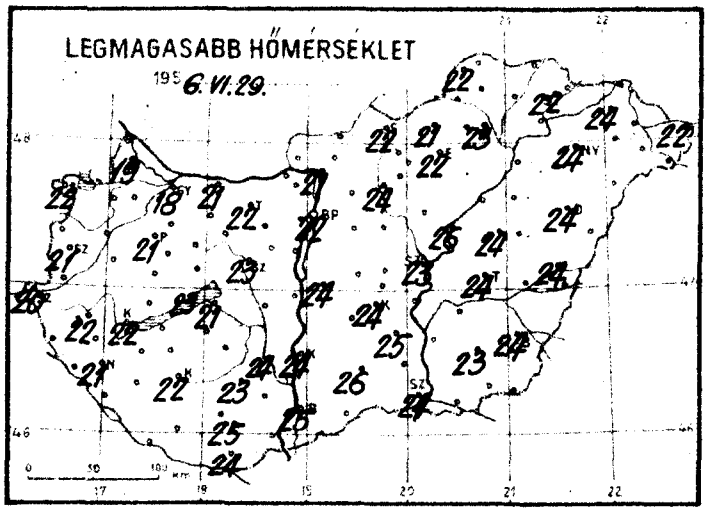

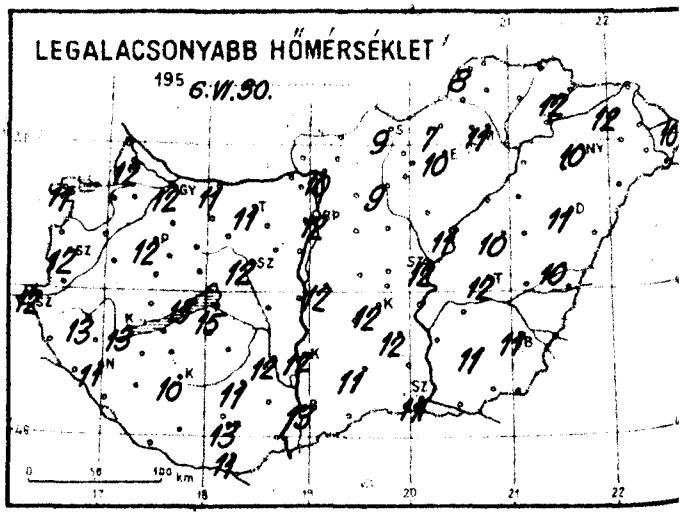

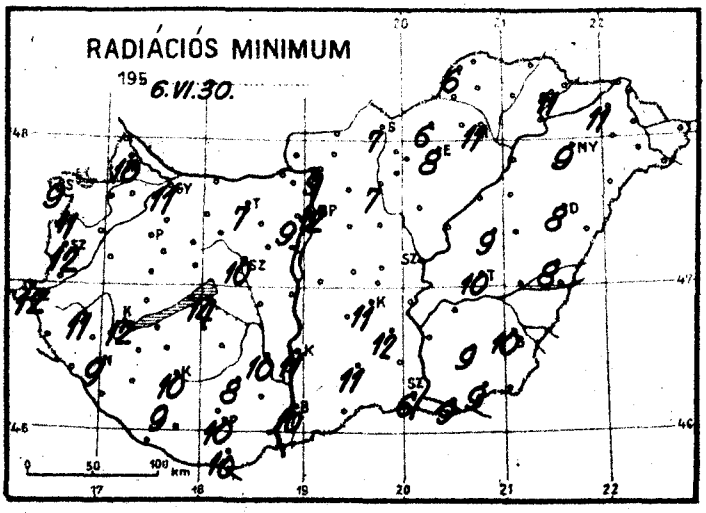

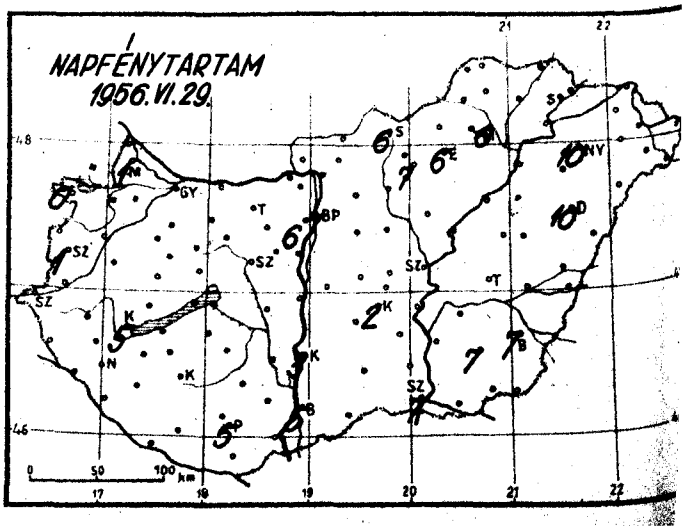

Magassági légállapotmérés

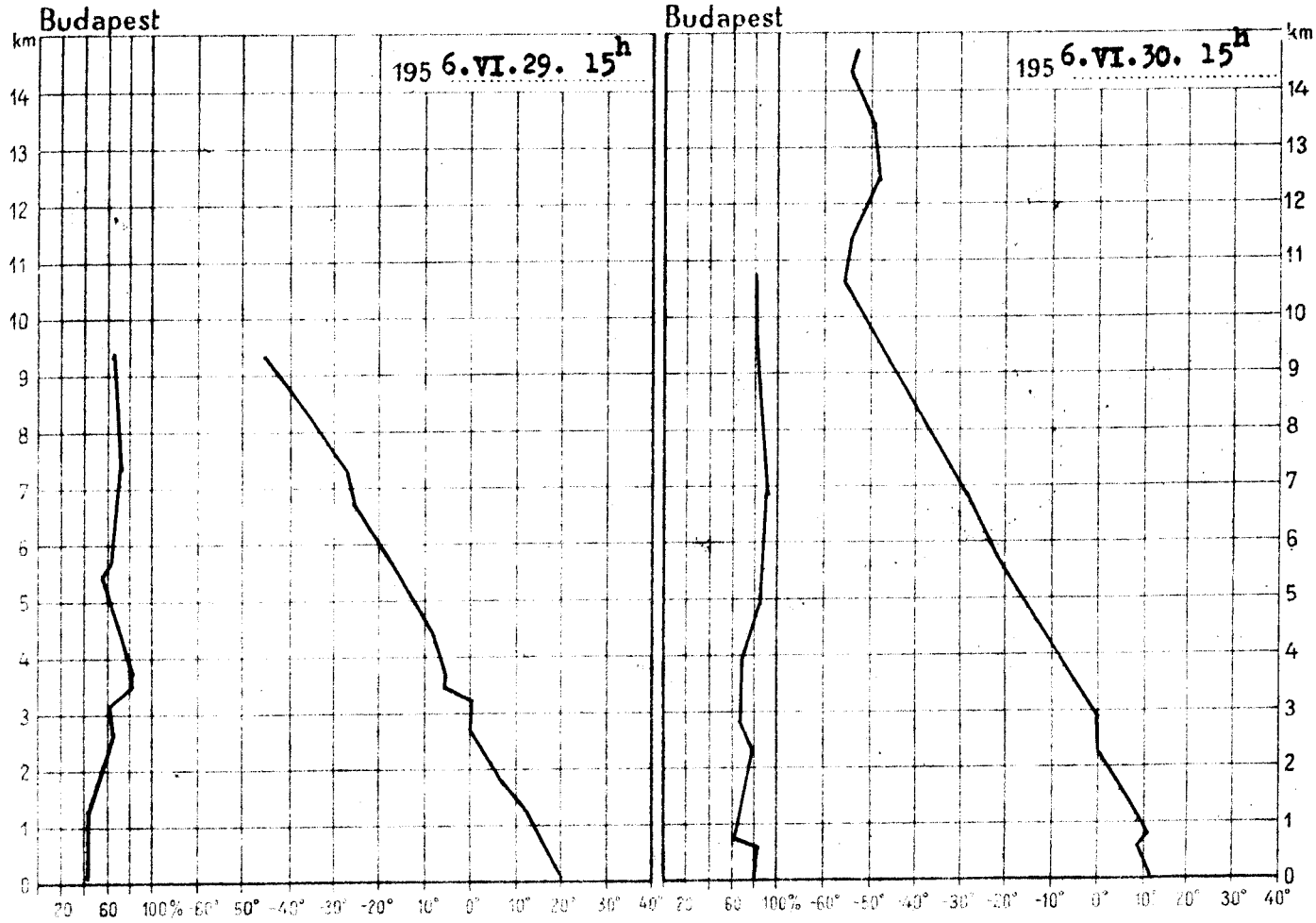

195 6.VI.29. 15h			
km	mb	C°	%
Talaj	995.1	20.2	47
0·5	952	17.4	47
1	900	13.8	48
1·5	849	10.5	52
2	797	6.8	59
2·5	750	2.2	65
3	706	0.2	68
4	621	-6.3	81
5	546	-12.7	67
6	479	-18.2	68
7	419	-25.5	74
8	364	-33.7	74
9	315	-42.0	69
10			
11			
12			
13			
14			
15			

Magaslégköri időhelyzet

Meleg advekció észlelhető az óceánról érkező melegebb légtömegek hatására Nyugat-Európában Magyarországig és Lengyelországig. Ettől keletre tovább tart a lehülés. Hazánk felett az alsó 250 m-ben, és 2200 - 4500 m-ig gyenge felmelegedés következett be, a továbbiakban 1 - 3 fokos lehülés tapasztalható. A 0 fokos szint magassága 570, a -10 fokos szint 180 m-t emelkedett. Magasságuk ma hajnalban 2870, ill. 4140 m volt.

Pápainé s.k.

195 6.VI.30. 03h			
km	mb	C°	%
Talaj	1000.0	12.4	83
0·5	960	10.0	89
1	902	9.0	69
1·5	849	5.5	74
2	799	1.8	78
2·5	750	0. 2	75
3	705	-1.0	72
4	620	-9.0	77
5	543	-16.0	86
6	477	-22.1	92
7	415	-29.0	93
8	359	-36.4	90
9	310	-43.9	86
10	267	-50.0	85
11	229	-53.0	85
12	196	-49.7	
13	168	-48.0	
14	144	-51.8	
15	124	-53.0	

Időjárási helyzet 1956. év JÚNIUS hó 30. nap 7 óra



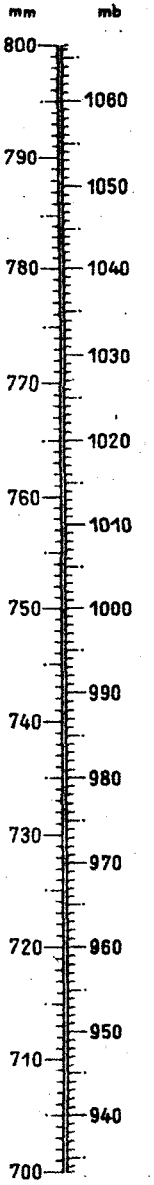

1956. Június hó

30. nap **szombat**

69. évfolyam **182.** sz.

	Reggeli észlelések 06 TMG				Az utolsó 24 óra adatai				
	Felhőzet (0–4)	Szélirány és erő (m/s)	Légnyomás (millibár)	Hőmérséklet (C°)	Csapadék (24 óra) (mm)		Hőmérsékleti szélsőségek tegnapi napjain (max.)	éjszakai min.	Radiációs min.	Napsütés (óra) tegnap
Mosonmagyaróvár	4	W 2	1019.3	15	2		19	12	10	1
Sopron	4	S 1	19.3	15	2		22	11	9	0
Szombathely	4	NW 1	19.4	15	12	R	21	12	12	1
Szentgotthárd	3	NW 1	18.9	15	8	R	20	12	12	-
Pápa	4	NE 1	18.9	14	ny		21	12	-	-
Győr	4	NW 2	19.3	15	4	R	18	12	11	-
Tatabánya	4	NW 1	19.3	13	1		22	11	7	-
Székesfehérvár	2	- 0	-	15	-		23	12	10	-
Keszthely	2	W 1	19.8	15	8	R	22	13	12	5
Nagykanizsa	2	- 0	19.9	15	2	R	21	11	9	-
Kaposvár	1	N 1	20.0	16	ny	R	22	10	10	-
Pécs	1	WSW 2	19.8	16	ny	R	25	13	10	9
Budapest, M. I.	3	WNW 3	18.6	14	2	R	22	12	12	7
Salgótarján	2	- 0	17.7	10	8	R	22	9	7	6
Eger	1	W 1	17.7	13	5	R	22	10	8	6
Miskolc	2	WNW 3	17.3	15	7	R	23	11	11	6
Sárospatak	4	NE 1	-	13	15	R	22	12	11	-
Baja	3	W 3	19.3	15	8	R	25	13	10	5
Kalocsa	3	WNW 1	19.1	15	10	R	24	12	11	3
Kecskemét	4	NW 2	18.1	14	ny	R	24	12	11	2
Szeged	4	NNW 4	18.7	14	8	R	24	11	6	7
Szolnok	4	NW 3	18.4	15	2		23	12	-	-
Túrkeve	1	W 1	-	13	1		24	12	10	-
Békéscsaba	3	W 4	18.6	14	15	R	24	11	10	7
Debrecen	4	- 0	18.3	14	1	R	24	11	8	10
Nyíregyháza	4	- 0	18.1	14	5	R	24	10	9	10
Kékestető (1014 m)*	2	W 2	900.4	9	6	R	15	6	-	7
Galyatető (962 m)**	-	-	-	-	6		15	6	-	-
Mátraháza (934 m)*	1	NW 1	960.8	13	6	R	22	11	-	-
Szalajkaszállás (474 m)*	4	NW 1	959.6	11	1		20	9	-	6
Farkas-patak (500 m)*	4	- 0	960.1	12	5		21	10	9	-

24 óra csapadék mm			24 óra csapadék mm			24 óra csapadék mm			24 óra csapadék mm		
Rajka	5		Erdőd	6	R	Darnó	7	R	Zalaszentgrót	2	R
Osztrák	1		Szob	2		Jósvafő	4	R	Keszthely	10	R
Kapuvár	1		Bonyhád	7	R	Bódvaszilas	1	R	Vásárosnamény	1	R
Kőszeg	4	R	Marcali	20	R	Edelény	9	R	Baktalórántháza	6	R
Ragyogóhíd	1		Somogyvár	16	R	Szendrőlád	5	R	Mátészalka	10	R
Körmend	9	R	Tab	5		Encs	8	R	Tiszabecs	7	
Lenti	3	R	Siófok	ny		Hidasnémeti	9	R	Csenger	5	R
Zalaegerszeg	13	R	Sztálinváros	•		Putnok-Aggtelek	7	R	Nyírbogát	-	
Hahót	7	R	Nagykanizsa	1		Tokaj	8	R	Pócspetri	4	R
Lenti	1		Szentgyörgy	•		Mezőkeresztes	4	R	Hajdúdorog	1	R
Gyékényes	ny		Barcs	ny		Encsencs	3	R	Hajdúsági	5	R
Kéthely	11	R	Segesvár	-		Nagykáta	5		Nagyhegyes		
Lovászpatona	-		Lengyel	14	R	Cegléd	•		Poroszló	2	R
Devecser	8		Kaposmérő	5		Örkény	ny	R	Tiszaroff	5	R
Tapolca	17	R	Bakonybél	8	R	Kecskemét-Körös	ny		Kerecsend	•	
Zirc	1		Mohács	-		Cegléd	4	R	Füzesabony	2	
Veszprém	3		Siklós	•		Nagykőrös	-		Berettyóújfalu	8	R
Komárom	3		Komlyrét	-		Tiszakécske	11	R	Szeghalom	4	R
Kisbér	ny		Baja-nagyszentiv.	4	R	Izsák	4	R	Körösszakál	2	R
Mór	1		Romhány	5	R	Kiskunfélegyh.	2	R	Szarvas	2	R
Alcsút	ny	R	Vác	3		Kiskunhalas	7	R	Szentes	2	R
Esztergom	2	R	Galgamácsa	1		Bácsalmás	5	R	Orosháza	10	R
Dobogókő	-		Lőrinci	4	R	Kistelek	2	R	Makó	8	R
Eresi	•		Gyöngyös	8	R	Mátraháza	7	R	Mezőhegyes	20	
Kápolnásnyék	ny		Borsodnádasd	4	R				Battonya	23	R

* A légnyomás 500 gdm-re átszámítva ** A légnyomás 1000 gdm-re átszámítva

Magassági szélmérések

Óraadatok greenwichi középidőben

VI.29.	Szhely 10 h		Szhely 15 h		Győr 15 h		Pécs 15 h		Bpest 12 h		Bpest 15 h		Bpest 18 h		Bpest 21 h		Szeged 15 h	
	fok	m/s	fok	m/s	fok	m/s	fok	m/s	fok	m/s	fok	m/s	fok	m/s	fok	m/s	fok	m/s
Talaj	40	2	180	2	220	2	320	2	270	12	270	12	320	7	320	7	270	2
500 m	170	1	320	5	280	16	300	8	280	7	290	15	310	19	310	12	260	1
1000	70	1	320	5	280	16	250	6	280	10	280	19	310	21	310	12	230	3
1500	190	4	310	10	280	16	250	6	270	13	280	19	300	19	300	14	250	3
2000	200	9	300	12	280	16	250	6	280	14	290	14	290	20	300	18		
2500	250	11	290	17					270	15	270	14			300	18		
3000	250	11	290	17					270	15	270	14			300	18		
4000	280	12	280	17					270	15	260	13						
5000																		
6000																		
7000																		
8000																		
9000																		
10000																		
11000																		
12000																		
13000																		
14000																		
15000																		
16000																		
17000																		
18000																		
19000																		
20000																		

VI.29.	Miskolc 15 h		Debrecen 15 h	
	fok	m/s	fok	m/s
Talaj	270	7	180	2
500	280	10	270	13
1000	270	14	270	13
1500	220	15	260	16
2000	260	12	260	13

VI.30.	Szhely 5 h		Nkanizsa 3 h		Győr 3 h		Pécs 3 h		Bpest 3 h		Bpest 6 h		Szeged 3 h		Debrecen 4 h			
	fok	m/s	fok	m/s	fok	m/s	fok	m/s	fok	m/s	fok	m/s	fok	m/s	fok	m/s	fok	m/s
Talaj	-	0	-	0	320	2	320	2	320	7	320	2	220	2	270	2		
500 m	250	7	360	2	310	10	20	5	320	13	320	10	330	17	50	7		
1000	250	7	350	5	330	9	350	17	320	13	320	10	330	17	20	8		
1500	280	7	240	4	300	10	320	11	320	13	300	11	320	16	330	5		
2000	300	11	280	8	310	17	280	8	320	13	310	14	320	19	330	5		
2500	300	18	300	18	300	22	320	15	310	15	310	15	220	25				
3000	300	18	300	18	300	22	320	15	310	15	310	15	220	25				
4000	290	22	290	12			320	15	310	18			310	27				
5000									310	18			290	30				
6000													300	25				
7000													300	25				
8000													290	31				
9000													290	31				
10000																		
11000																		
12000																		
13000																		
14000																		
15000																		
16000																		
17000																		
18000																		
19000																		
20000																		