Hungary. Országos Meteorológiai Intézet.

IDŐJÁRÁSI NAPIJELENTÉS

ЕЖЕДНЕВНЫЙ МЕТЕОРОЛОГИЧЕСКИЙ БЮЛЛЕТЕНЬ • DAILY SYNOPTIC MAP OF THE HUNGARIAN METEOROLOGICAL INSTITUTE • BULLETIN QUOTIDIEN DE L'INSTITUT MÉTÉOROLOGIQUE HONGROIS WETTERBERICHT DES UNGARISCHEN METEOROLOGISCHEN INSTITUTS

KIADJA AZ ORSZÁGOS METEOROLÓGIAI INTÉZET BUDAPEST II. KÉLENFELD PÁL UTCA 1 KÖZPONT: 150-220 IDŐJELZŐ ÖSZT: 151-204, 150-410

MEGJELENIK NAPONKÉNT • ELŐFIZETÉSI ÁRA A POSTAI KÖLTSÉGGEL EGYÜTT NEGYEDÉVRE 60.- Ft KIADÁSÉRT FELEL AZ INTÉZET IGAZGATÓJA

68. évfolyam. 182. szám. + Budapest + 1955. julius hó 1.

Az időjárási helyzet ma reggel és a várható időjárás:

Az Alpok környékén felhalmozódott hüvös, tengeri eredetü légtömegek Kelet-Európába nyomulnak át; az Alpokban és Franciaországban leszálló légmozgás mellett csendesebb, naposabb idő kerül uralomra. A Britszigetek felé egy uj viharciklon közeledik az Óceánról.

Hazánkban csütörtökön lassan megindult a nyugati-északnyugati szél és az éjszaka folyamán a Dunántúlon már jelentékeny erősségüvé vált. Kisebb esők főleg a nyugati és északi megyékben voltak. Kisteleken egy hevesebb zivatar is kialakult 18 mm esővel. A nyugati határszélen Felsőszölnökön jégeső volt. A hőmérséklet általában 24-27 fokig emelkedett.

Budapesten pénteken délben a hőmérséklet 20 fok, a tengerszintre átszámitott légnyomás 760 mm, erősen emelkedő irányzatu.

Várható időjárás szombat estig:

Változó felhőzet.
Néhány helyen még délutáni záporeső vagy kisebb zivatar.
Gyengülő északnyugati, északi szél.
Az éjszakai lehülés fokozódik.
A nappali hőmérséklet nem változik.

Várható legalacsonyabb hőmérséklet ma éjjel: 11-14,
legmagasabb nappali hőmérséklet szombaton: 23-26 fok között.

LIBRARY SEP 1 0 1955 WEATHER BUREAU

QC 989 .H9 I32 1955 Jul.-Dec.

A hőmérséklet és a légnyomás napi középértéke Budapesten és ezek eltérése a 75 évi átlagtól:

1955. VI.30.-án: 21,7 C°, 758,3 mm. Eltérés: +0,5 C°, -2,4 mm.

1871 óta ezen a napon előfordult

legmagasabb hőmérséklet	36,0 C°	/1950./
legalacsonyabb hőmérséklet	10,4 C°	/1929./

LIBRARY

93928

National Oceanic and Atmospheric Administration

Environmental Data Rescue Program

ERRATA NOTICE

One or more conditions of the original document may affect the quality of the image, such as:

Discolored pages
Faded or light ink
Binding intrudes into the text

This document has been imaged through the NOAA Environmental Data Rescue Program. To view the original document, please contact the NOAA Central Library in Silver Spring, MD at (301) 713-2607 x124 or www.reference@nodc.noaa.gov.

Information Manufacturing Corporation
Imaging Subcontractor
Rocket Center, West Virginia
September 14, 1999

Az Országos Meteorológiai Intézet Időjárási Napijelentése

CSAPADÉKELOSZLÁS

AZ UTOLSÓ 24 ÓRÁBAN

195 5. VI. 30. ..... 7^h-TÓL ... VII. 7. ... 7^h-IG

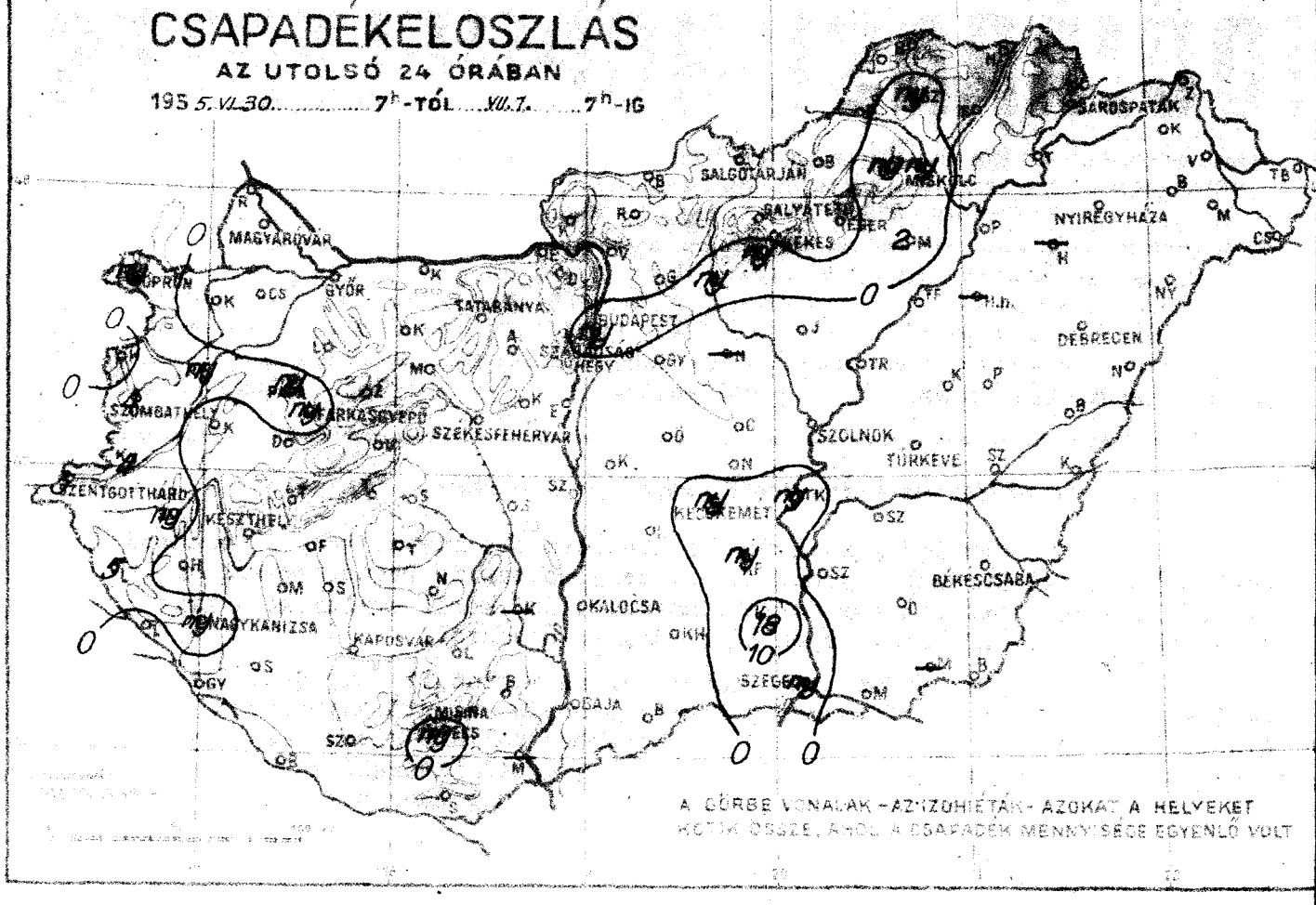

A GÖRBE VONALAK AZOKAT A HELYEKET KÖTIK ÖSSZE, AHOL A CSAPADÉK MENNYISÉGE EGYENLŐ VOLT

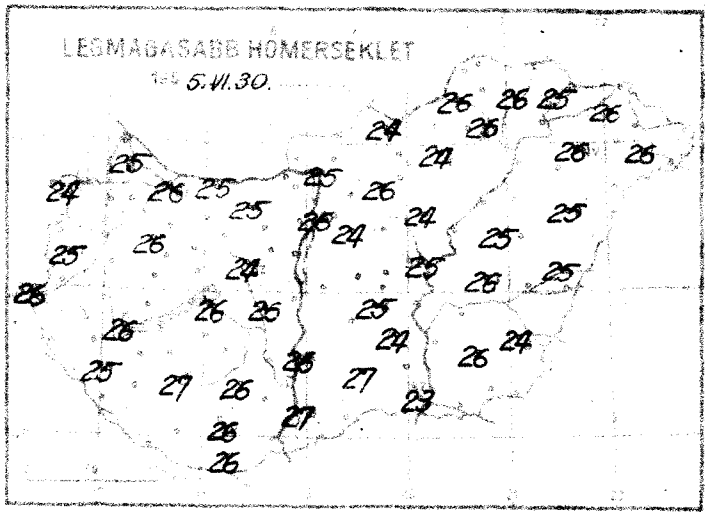

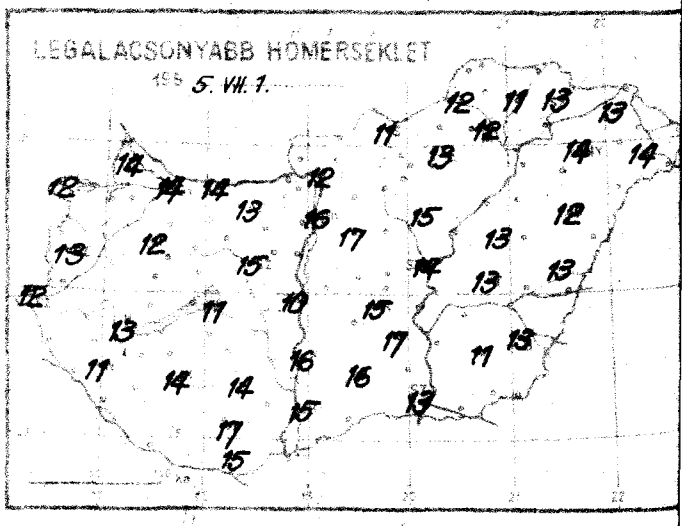

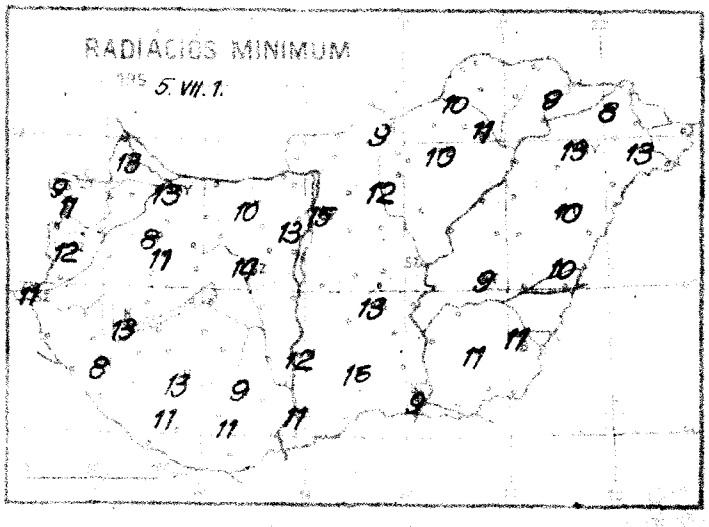

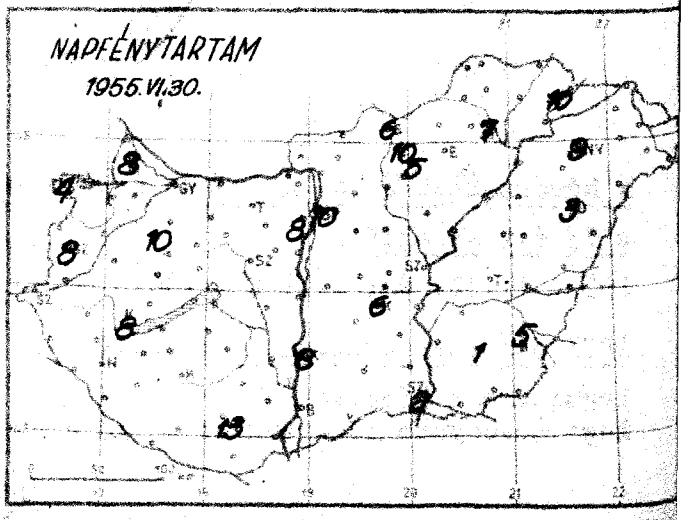

Időjárási helyzet 1955. év JÚLIUS hó 1. nap 7 óra

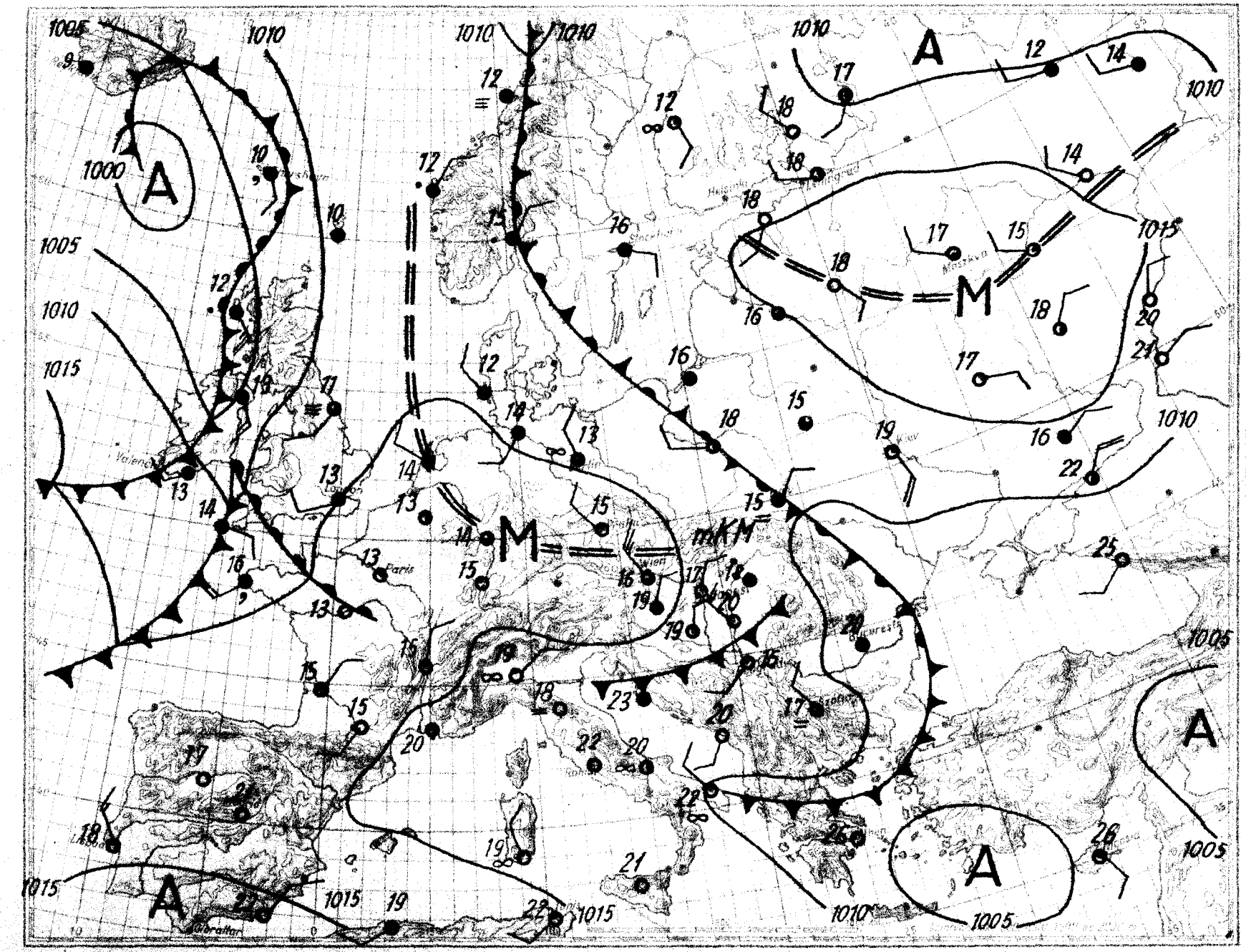

Magassági légállapotmérés

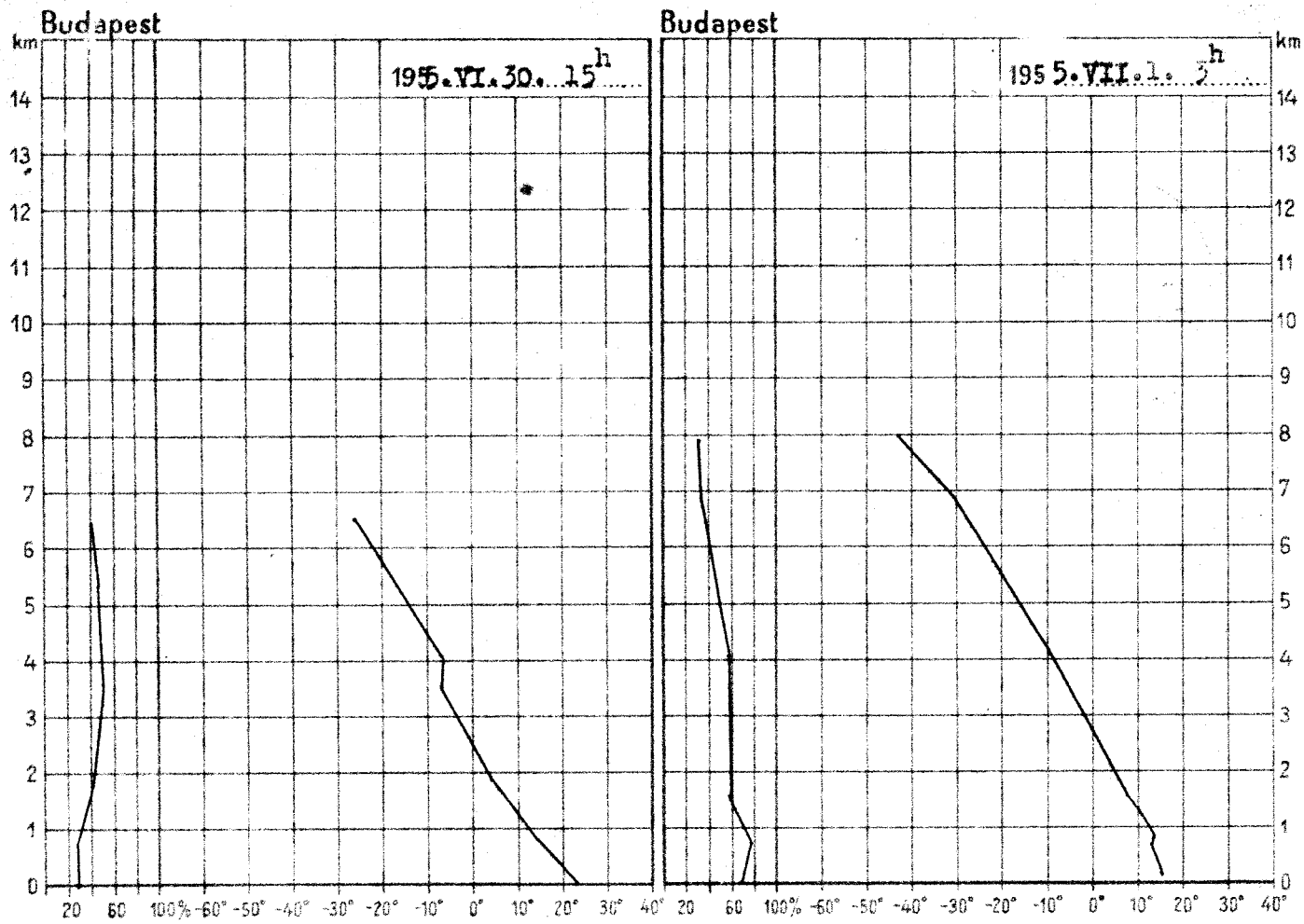

195 5.VI.30. 15h			
km	mb	C°	%
Talaj	993.1	24.1	34
0·5	952	20.0	37
1	898	15.0	42
1·5	847	10.9	45
2	796	6.7	48
2·5	749	3.2	52
3	704	-0.3	55
4	620	-5.2	58
5	544	-11.2	56
6	479	-17.8	53
7			
8			
9			
10			
11			
12			
13			
14			
15			

Magaslégköri időhelyzet

Nyugat- és Közép-Európa felett gyors egymásutánban követik egymást a hideg és meleg léghullámok, emiatt a Brit-szigetek légterében felmelegedés, a francia tengerpart felett lehülés, ettől keletre Franciaországban és Németországban ismét melegedés következett be. Hazánk légkörében az alsó 100 m-ben gyenge, 3400 m-től felfelé igen erős /5 km-től 7-10 fokot is kitevő/ hülés figyelhető meg. A 0 fok szintje az elmult 24 óra alatt 540 m-t, a -10 fok szintje 880 m-t süllyedt és ma hajnalban 2800, illetve 4160 m-en volt található.

Dr.Tónayné s.k.

195 5.VII.1. 3h			
km	mb	C°	%
Talaj	994.9	16.1	74
0·5	953	14.0	78
1	899	12.1	77
1·5	848	9.2	67
2	795	5.6	71
2·5	749	2.1	70
3	704	-1.3	69
4	620	-8.8	65
5	542	-15.8	55
6	476	-22.7	49
7	413	-31.0	45
8			
9			
10			
11			
12			
13			
14			
15			

1955. július hó. 1. péntek nap

68. évfolyam 182. sz.

	Reggeli észlelések (6h TMG)				Az utolsó 24 óra adatai					
	Felhőzet (0–4)	Szélirány és erő (m/s)	Légnyomás (millibár)	Hőmérséklet (C°)	Csapadék (24 óra) (mm)		Hőmérsékleti szélsőségek			Napsütés (óra) tegnap
							tegnapi nappali max.	éjszakai min.	tegnapi max.	
Mosonmagyaróvár	3	NW 6	1014.6	17	.		25	14	13	8
Sopron	3	NNW 5	15.7	17	ny		24	12	9	4
Szombathely	3	N 2	15.1	19	4		25	13	12	8
Szentgotthárd	1	NW 1	15.0	16	3	↖	26	12	11	-
Pápa	2	W 6	14.1	18	ny		26	12	8	-
Győr	2	NW 4	13.7	19	.		26	14	13	-
Tatabánya	2	NW 4	13.1	17	.		25	13	10	-
Székesfehérvár	1	NW 4	-	18	.		24	15	14	-
Keszthely	1	NW 4	14.9	16	.		26	13	13	
Nagykanizsa	1	- 0	14.9	17	ny	↖	25	11	8	-
Kaposvár	1	NW 2	15.7	18	.		27	14	13	-
Pécs	1	N 5	13.3	19	ny		26	17	11	13
Budapest M. I.	1	N 3	12.0	17	ny		26	16	15	10
Salgótarján	2	NW 4	12.6	12	.		24	11	9	6
Eger	1	NW 1	11.0	17	.		24	13	10	-
Miskolc	1	NNW 1	11.0	18	ny		26	12	11	7
Sátoraljaújhely	1	NE 2	-	20	.		25	13	9	10
Baja	1	NW 6	13.2	19	.		27	15	11	-
Kalocsa	1	W 4	12.6	19	.		26	16	12	8
Kecskemét	0	WNW 4	11.4	18	ny		25	15	13	6
Szeged	1	NNW 7	12.0	20	ny	↖	23	13	9	2
Szolnok	1	NNW 2	11.4	19	.		25	14	-	-
Törökszentmiklós	0	NW 2	-	18	.		26	13	9	-
Békéscsaba	0	NW 4	11.0	18	ny		24	13	11	5
Gyula	2	- 0	11.8	18	.		25	12	10	3
Szarvas	0	NE 2	11.1	19	.		26	14	13	9
Kékestető (1000 m)**	2	- 0	896.7	14	.		17	10	-	5
Galyatető (962 m)**	1	NE 1	897.3	15	.		18	12	-	10
Mátraszentimre (784 m)*	0	NW 6	955.3	15	.		23	14	-	-
Mátraszentimrei-hegy (474 m)*	4	W 3	953.7	15	.		22	13	-	8
Mátraházy-tető (400 m)*	5	NNW 6	956.0	16	ny		23	14	11	-

24 óra csapadék mm			24 óra csapadék mm			24 óra csapadék mm			24 óra csapadék mm		
Gajca	.		Tihany	.		Putnok	.		Zahony	.	
Csorna	..		Siófok	.		Jósvafő	..		Kisvárda	.	
Kapuvár	.		Fonyód	.		Bódvaszilas	.		Vásárosnamény	.	
Kőszeg	.		Marcali	.		Lillafüred	ny		Baktalórántháza	.	
Nagycenk	ny		Somogyvár	.		Szendrőlád	ny		Mátészalka	.	
Körmend	4	↖	Tab	.		Fügöd	.		Tiszabecs	.	
Gasi	5		Siótorgód	.		Hidasnémeti	.		Csenger	.	
Sárvárszeg	ny		Szálinváros	.		Sátoraljaújhely	.		Nyírlugos	.	
Gárdi	ny		Nagykónyi	.		Pokaj	.		Polgár	.	
Gánt	.		Somogyszob	.		Mezőkeresztes	?	↖	Hajdúdorog	-	
Nyergesújfalu	.		Bares	.		Jászapáti	.		Hortobágy	-	
Csáfi	.		Szigetvár	.		Nagykáta	-		Nagyléta	.	
Dorogszentmiklós	.		Lengyel	.		Gyömrő	.		Tiszafured	.	
Dorog	.		Kozepliget	-		Orkény	.		Tiszaroff	ny	↖
Csolnok	.		Bátaszék	.		Kunszentmiklós	.		Karcag	.	
Gyón	.		Mohács	-		Cegléd	.		Puspokladany	.	
Csesztreg	.		Siklós	.		Nagykőrös	.		Berettyoujfalu	.	
Szentgotthárd	.		Kiskőrös	.		Tiszakecske	ny		Szegnalom	.	
Csörnye	.		Baja-szigetmaros	.		Izsák	.		Körösszakal	.	
Tét	.		Bonyhád	.		Kiskunfélegyh.	ny		Szarvas	.	
Csém	.		Vác	.		Kiskunhalas	.		Szentes	.	
Szárligeti	.		Ostffyasszonyfa	.		Bácsalmás	.		Orosháza	.	
Dorogkő	.		Lőrinci	ny		Kistelek	18	↖	Makó	.	
Csév	.		Gyöngyös	ny					Mezőhegyes	-	
Kesztölcmányok	.		Borsosnádasd	-					Battonya	.	

* A légnyomás 500 grm-re átszámítva ** A légnyomás 1000 grm-re átszámítva

Magassági szélmérések

Óraadatok greenwichi középidőben

VI.30.	Szhely 14 h		Nagyk. 10 h		Győr 11 h		Pécs 10 h		Bpest 15 h		Bpest 17 h		Miskolc 9 h		Szeged 12 h		Debrecen 10 h	
	fok	m/s	fok	m/s	fok	m/s	fok	m/s	fok	m/s	fok	m/s	fok	m/s	fok	m/s	fok	m/s
Talaj	40	4	220	4	320	4	320	4	270	4	270	9	320	4	180	4	360	4
250 m	350	5	300	3	280	5	290	9	330	7	310	3	340	4	270	1	340	7
500	300	4	300	3	310	8	330	3	330	7	310	3	330	4	310	2	340	7
750	300	4	340	5	320	6	330	3	330	7	320	6	330	4	330	3	340	7
1000	300	4	340	5	330	7	350	11	330	7	320	6	240	7				
1250	290	8	300	7			330	8	330	12	320	6	250	7				
1500	290	8	300	7			330	8	330	12	320	6	250	7				
1750	290	8	340	11			280	6	310	7			230	5				
2000	270	6							310	7			230	5				
2250													230	5				
2500													230	5				
2750													200	7				
3000													200	7				
3250													230	9				
3500													240	9				
3750													240	9				
4000																		
4250																		
4500																		
4750																		
5000																		
5250																		
5500																		
5750																		
6000																		
6250																		
6500																		
6750																		
7000																		

VII.1.	Szhely 5 h		Nagyk. 5 h		Győr 3 h		Pécs 6 h		Bpest 3 h		Bpest 7 h		Miskolc 5 h		Szeged 3 h		Debrecen 3 h	
	fok	m/s	fok	m/s	fok	m/s	fok	m/s	fok	m/s	fok	m/s	fok	m/s	fok	m/s	fok	m/s
Talaj	360	4	-	0	270	4	320	9	270	4	320	9	360	4	320	9	180	4
250 m	330	14	340	11	320	17	340	16	330	7	310	10	20	5	330	15	350	5
500	330	14	340	11	330	14	320	12	330	7	340	9	20	5	330	15	310	7
750	330	18	320	13	320	13	320	12	330	7	340	9	20	5	310	9	330	5
1000	330	18	320	13	320	14	290	13	330	7	350	5	320	4	310	9	300	5
1250	320	21	320	13	340	13	290	13	280	9	340	6	320	6	320	15	320	8
1500	320	21	320	13	340	13	290	13	280	9	340	6	320	6	320	15	320	8
1750	290	8					290	13	300	7	330	6	320	6	320	8	320	8
2000	250	4							300	7	310	8			300	15	260	7
2250	280	5							300	7	280	9			310	12	260	7
2500	280	5							300	7	280	9			310	12	260	7
2750											280	11			310	12	260	5
3000											280	11			310	12	260	5
3250											280	11			310	12	180	11
3500															300	19	170	10
3750															300	19	170	10
4000																		
4250																		
4500																		
4750																		
5000																		
5250																		
5500																		
5750																		
6000																		

IDŐJÁRÁSI NAPIJELENTÉS

ЕЖЕДНЕВНЫЙ МЕТЕОРОЛОГИЧЕСКИЙ БЮЛЛЕТЕНЬ • DAILY SYNOPTIC MAP OF THE HUNGARIAN METEOROLOGICAL INSTITUTE • BULLETIN QUOTIDIEN DE L'INSTITUT MÉTÉOROLOGIQUE HONGROIS WETTERBERICHT DES UNGARISCHEN METEOROLOGISCHEN INSTITUTS

...ADJA AZ ORSZÁGOS METEOROLÓGIAI INTÉZET | MEGJELENIK NAPONKÉNT - ELŐFIZETÉSI ÁRA
...DAPEST II. KITAIBEL PÁL UTCA 1 | A POSTAI KÖLTSÉGEL EGYÜTT NEGYEDÉVRE ... Ft
...KÖZPONT: 150-220 IDŐJELZŐ OSZT: 151-204, 156-410 | KIADÁSÉRT FELEL AZ INTÉZET IGAZGATÓJA

68. évfolyam 183. szám. + Budapest + 1955. július hó 2.

Az időjárási helyzet ma reggel és a várható időjárás:

Európa időjárása ismét változékonyabb és szelesebb jellegüvé vált. Az óceán felől a hüvös légtömegek egy ujabb erőteljes előretörése indult meg és ma reggel már átlépte a Rajna vonalát.

Hazánkban pénteken néhány órán át tartó élénk északnyugati szél után többhelyen záporok és zivatarok képződtek a déli és délutáni órákban. Jelentékenyebb esőmennyiséget kapott Romhány 10, Tokaj 10, Polgár 11, Hajdudorog 14, Szeghalom 14, Putnok 15, Salgótarján 17, Eger 22, Dédestapolcsány a Bükkhegység lábánál 26 mm-t. A zivatarok folyamán egyes helyeken jégeső is volt. A hőmérséklet általában 23-26 fokig emelkedett.

Budapesten szombaton 12 órakor a hőmérséklet 25 fok, a tengerszintre átszámitott légnyomás 762 mm, alig változik.

Várható időjárás vasárnap estig:

Felhőátvonulások.
Több helyen /főként holnap/ zápores, zivatar.
Ma mérsékelt, holnap élénkebb délnyugati, később nyugati-északnyugati szél.
A hőmérséklet holnap a nyugati megyékben csökken.

Várható legalacsonyabb hőmérséklet ma éjjel: 14-17,
legmagasabb nappali hőmérséklet vasárnap:
nyugaton 22-25, keleten 26-29 fok közt.

Dr Ambrózy

A hőmérséklet és a légnyomás napi középértéke Budapesten és ezek eltérése a 75 évi átlagtól:

1955. VII.1.-én: 20,6 C°, 759,4 mm. Eltérés: -0,8 C°, -0,9 mm.

1871 óta ezen a napon előfordult

legmagasabb hőmérséklet	38,9	C°	/1950./
legalacsonyabb hőmérséklet	10,1	C°	/1923./

Az Országos Meteorológiai Intézet Időjárási Napjelentése

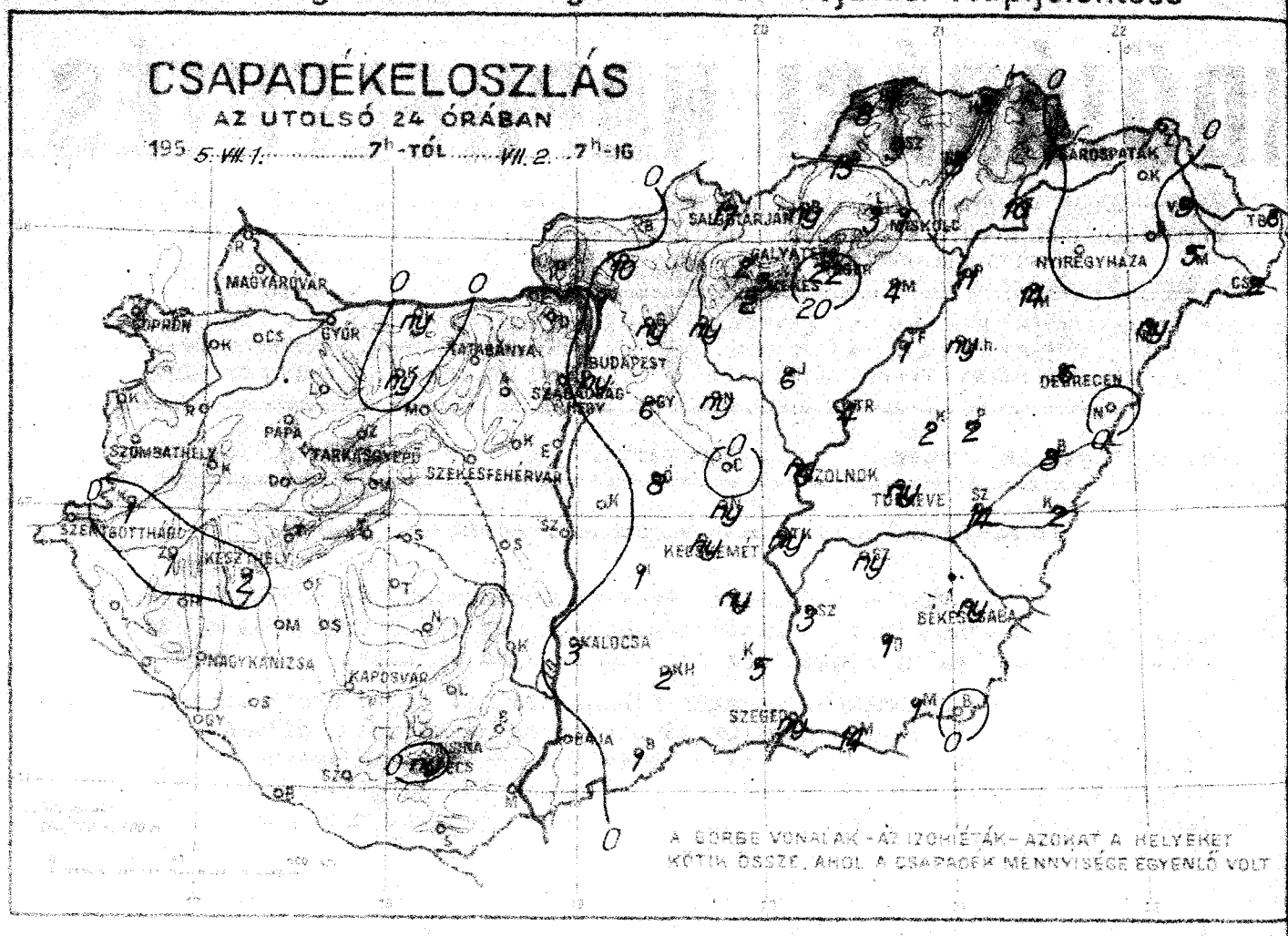

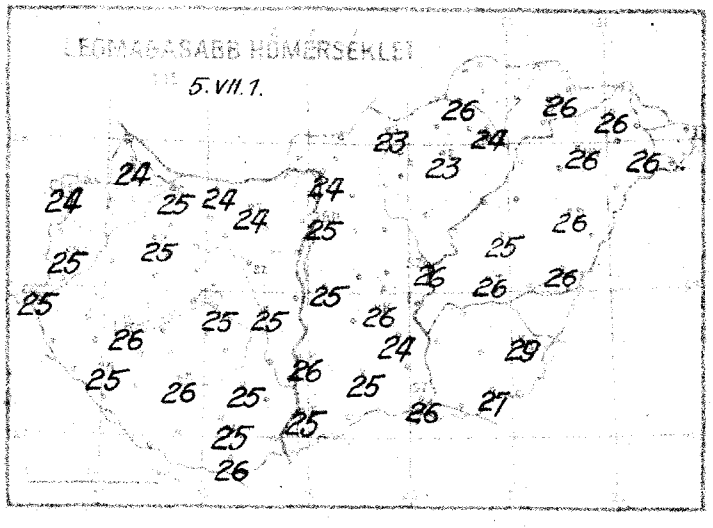

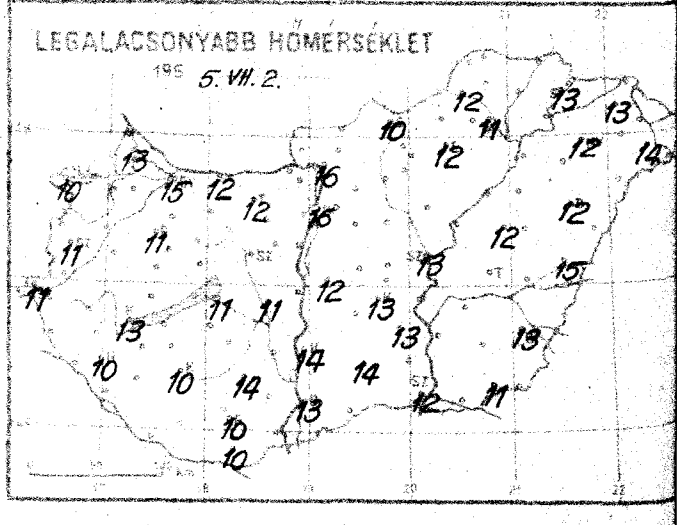

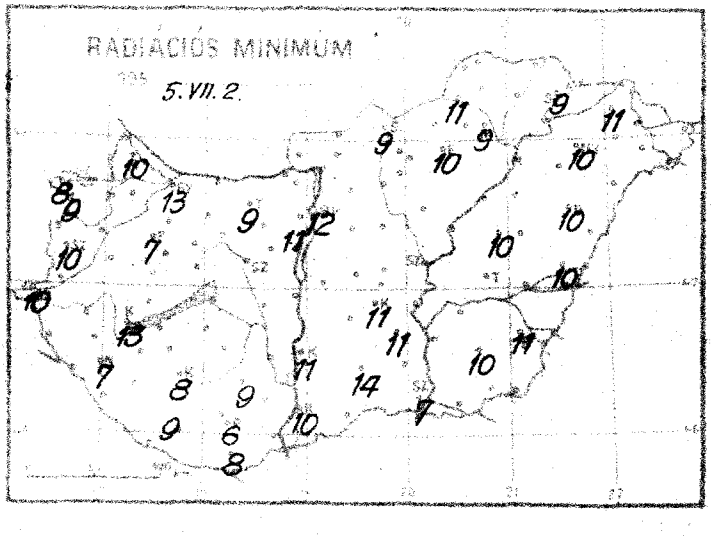

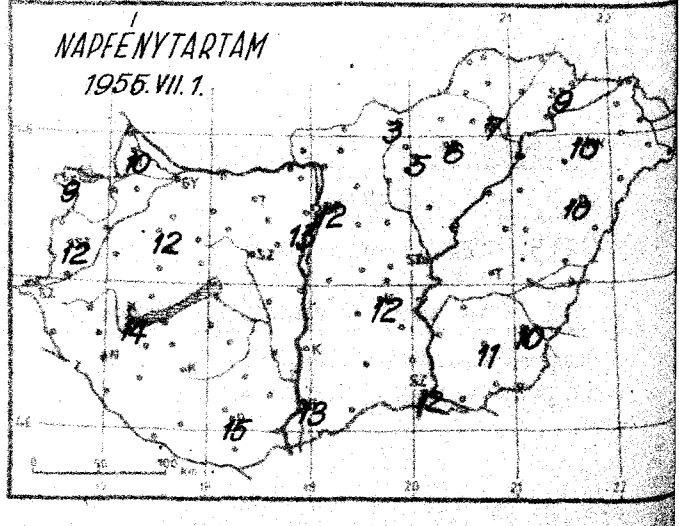

Időjárási helyzet 1990. év 06/06 hó 2. nap 7 óra

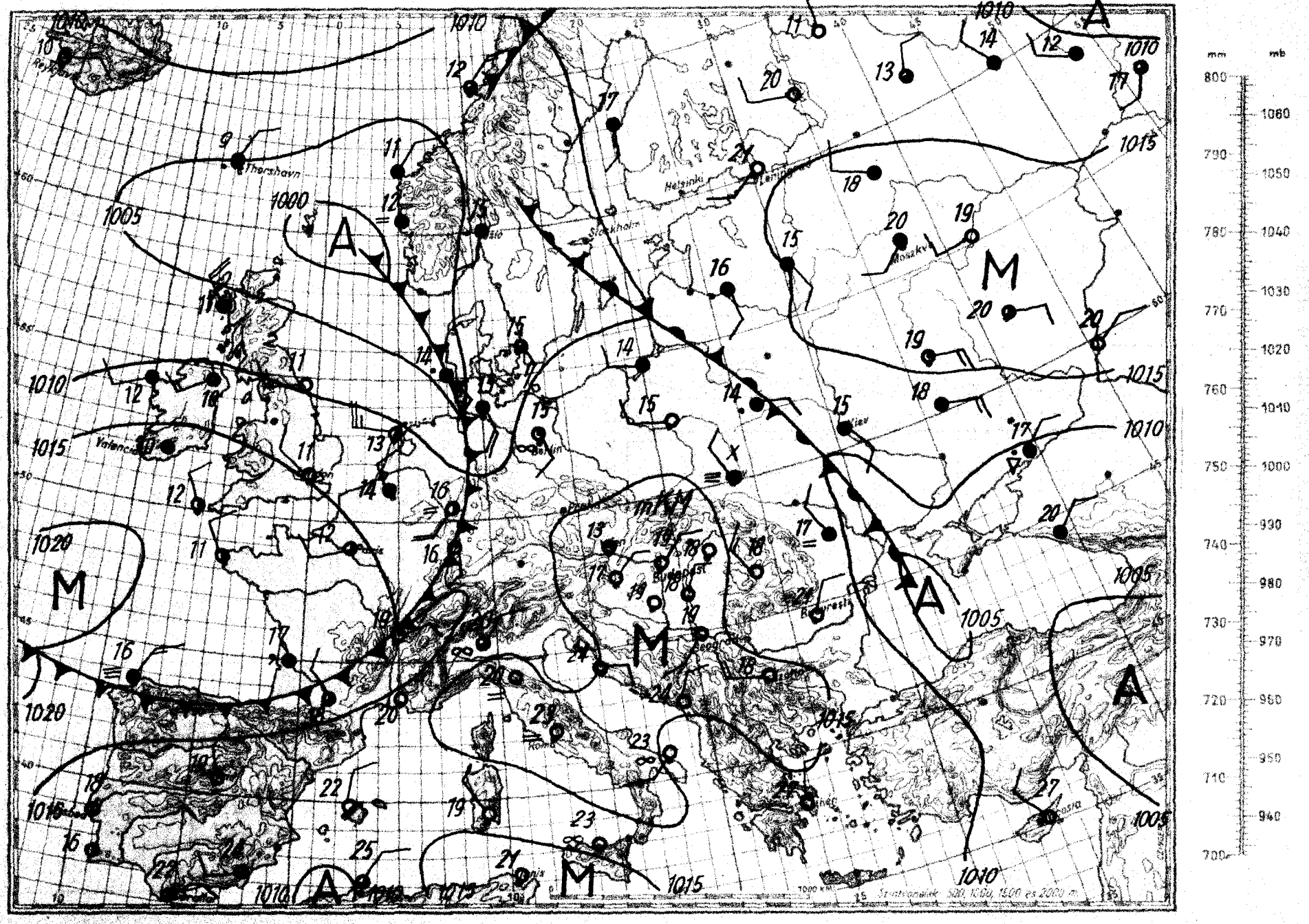

Magassági légállapotmérés

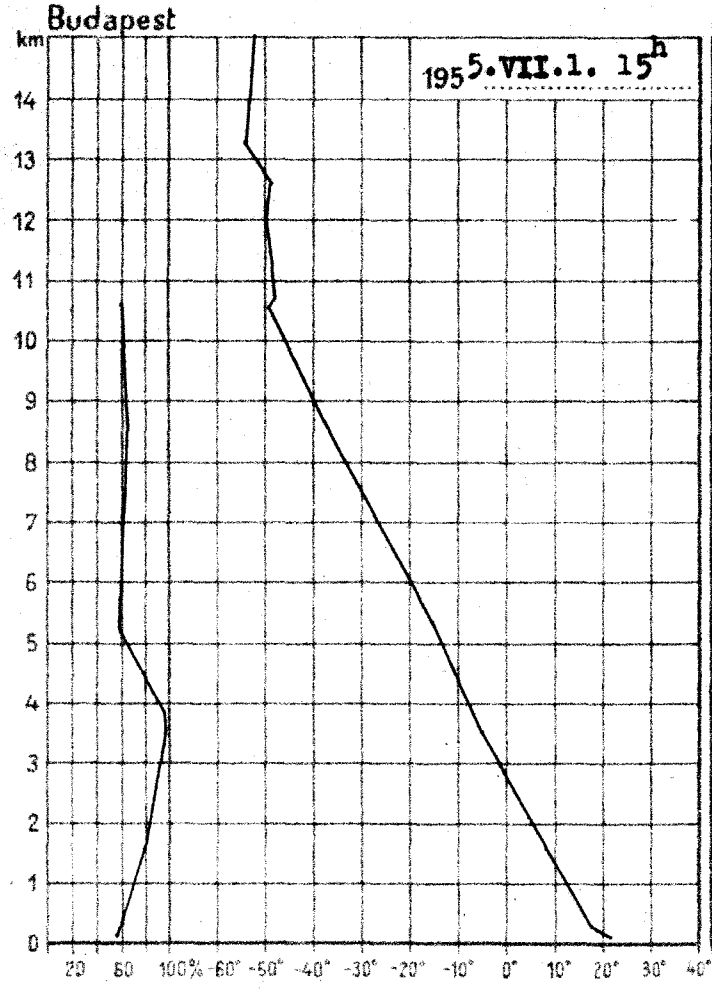

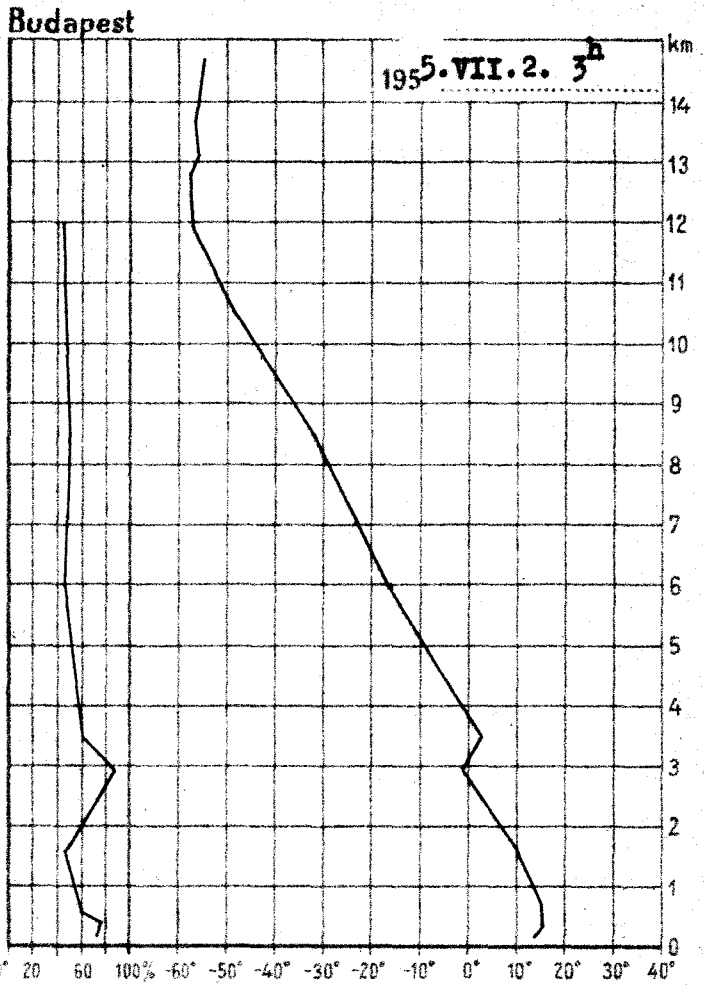

1955.VII.1. 15h			
km	mb	C°	%
Talaj	996.0	21.6	60
0·5	956	16.9	67
1	900	13.4	74
1·5	848	9.9	81
2	798	6.4	87
2·5	750	2.9	91
3	707	-0.4	96
4	622	-6.7	86
5	545	-12.5	65
6	478	-18.5	59
7	417	-25.2	61
8	363	-31.8	68
9	315	-38.7	69
10	271	-45.7	65
11	233	-46.8	-
12	201	-49.0	-
13	172	-50.3	-
14	148	-50.2	-
15	127	-50.5	-

Magaslégköri időhelyzet

Az Aglia feletti ciklon az óceánról hideg levegőt szállított a Brit-szigetek és Franciaország fölé, s ott lehülést okozott. Ugyancsak lehülés van folyamatban a Szovjetunió európai területe felett a kelet felé elvonuló hideg levegő következtében. A Földközi-tenger keleti medencéje, továbbá Olaszország és a Balkán félsziget légterében figyelhető még meg lehülés. Melegedés következett be ellenben Németország, Lengyelország, Ukrajna és a Skandináv-félszigetet felett. Hazánk légkörében az alsó 300-m-es réteget kivéve az egész troposzférában emelkedett a hőmérséklet. A hőmérséklet emelkedés 3400 m-től 6-10 fokot a -10 fok szintje 1110 m-rel került magasabbra, és ma hajnalban 3720, illetve 5170 m-en volt található.

Dr. Tónayné s.k.

1955.VII.2. 3h			
km	mb	C°	%
Talaj	997.7	14.2	79
0·5	958	15.7	67
1	902	13.9	57
1·5	849	10.3	52
2	800	6.6	66
2·5	752	2.6	80
3	708	0.9	81
4	624	-1.7	57
5	548	-8.4	52
6	483	-16.0	51
7	422	-22.0	54
8	368	-28.0	55
9	320	-35.4	51
10	275	-44.3	50
11	237	-51.6	52
12	202	-57.5	-
13	172	-54.6	-
14	148	-53.1	-
15			

1955. július hó
2. nap **szombat**
68. évfolyam **183.** szám

Reggeli észlelések 06 TMI

Az utolsó 24 óra adatai

	Felhőzet (0–4)	Szélirány és erő (m/s)	Légnyomás (millibár)	Hőmérséklet (C°)	Csapadék (24 óra) (mm)		Hőmérsékleti szélsőségek: legutóbbi napnak neve	éjszakai min.	nappali max.	Napsütéses órák (tized)
Mosonmagyaróvár	1	S 1	1015.4	19	.		24	13	10	10
Sopron	1	- 0	15.4	18	.		24	10	8	9
Szombathely	1	NNE 1	15.3	17	.		25	11	10	12
Szentgotthárd	0	N 1	15.3	17	.		25	11	10	-
Pápa	0	- 0	15.4	17	.		25	11	7	-
Győr	4	WNW 2	15.3	19	.		25	15	13	-
Tatabánya	3	- 0	15.7	21	.		24	12	9	-
Szekszárd-Bátaszék	-	-	-	-	-		-	-	-	-
Kecskemét	1	SE 1	15.8	17	2		26	13	13	14
Nagykanizsa	1	- 0	15.8	18	.		25	10	7	-
Kaposvár	0	- 0	16.4	17	.		26	10	8	-
Pécs	0	- 0	15.8	19	.		25	10	6	15
Budapest M. I.	1	NNE 1	15.5	19	ny	▲	25	16	12	12
Budapest-Lőrinc	1	N 1	16.0	10	17	▲	23	10	9	3
Eger	0	- 0	15.1	17	22		23	12	10	6
Miskolc	0	N 3	15.4	15	1		24	11	9	7
Szolnok-Tószeg	0	E 1	-	20	1		26	13	9	9
Hajdúszoboszló	0	- 0	15.9	19	.		25	13	10	13
Debrecen	3	- 0	15.7	18	3	▲	26	14	11	-
Kisvárda	2	- 0	15.0	18	ny		26	13	11	12
Nyíregyháza	1	N 2	15.8	18	ny		26	12	7	12
Szolnok	2	- 0	15.8	19	ny	▲	26	13	-	-
Szarvas	0	NW 1	-	18	ny		26	18	7	-
Békéscsaba	0 ∞	SSE 1	15.7	18	ny		27	13	11	10
Gyula	1	- 0	15.6	18	6		26	12	10	10
Orosháza	1	- 0	15.7	18	.		26	12	10	10
Budapest (Gellért tér)*	0	- 0	900.1	13	3		16	10	-	5
Budapest (XII.)**	1	W 1	901.1	14	2		18	12	-	-
Budapest (Gellért tér)*	0	NW 1	957.8	18	ny		22	16	-	-
Budapest (XII.)**	4	NW 1	957.5	19	.		22	14	-	13
Budapest (Gellért tér)*	3	NW 1	957.6	18	.		23	15	12	-

24 óra csapadék (mm)		24 óra csapadék (mm)			24 óra csapadék (mm)			24 óra csapadék (mm)		
Sopron	.	Tihany	.		Pornóapáti	15		Zalaegerszeg	.	
Fertőd	.	Siófok	.		Szombathely	8		Kisvárda	.	
Sopronhorpács	.	Fonyód	.		Szentgotthárd	1		Vásárosnamény	9	▲
Csorna	.	Marcali	.		Gyanafalva	3		Baktalórántháza	.	
Mosonmagyaróvár	.	Somogyvár	.		Szentgotthárd	9		Mátészalka	5	
Kapuvár	1	Tab	.		Nagyrákos	3		Tiszabecs	6	
Lövő	.	Sárbogárd	.		Rábatamási	2		Csenger	2	
Sárvár-Gyöngyös	1	Szabadegyháza	.		Salgótarján	.		Nyírlugos	ny	
Ostffyasszonyfa	.	Nagykanizsa	.		Pétervására	10		Polgár	11	
Szombathely	.	Somogyszob	.		Mezőkeresztes	4		Hajdúdorog	14	
Celldömölk	.	Barcs	.		Hosszupály	6		Hortobágy	ny	
Kőszeg	.	Szigetvár	.		Nagykata	ny		Nagyléta	.	
Szentgotthárd	.	Lengyel	.		Gyöngyös	6		Tiszafüred	4	
Őriszentpéter	.	Középbudeg	.		Orkány	8		Tiszaroff	4	
Zalaegerszeg	.	Barcsinapáti	.		Kunszentmiklós	.		Karcag	2	
Zirc	.	Mohács	.		Cegléd	.		Püspökladány	2	
Veszprém	.	Siklós	.		Nagykőrös	ny		Berettyóújfalu	8	
Komárom	ny	Királyrét	.		Tiszakécske	ny		Szeghalom	14	
Kisbér	ny	Balassagyarm.	.		Izsák	1		Körösszakál	2	
Mór	.	Rimóbánya	10		Kiskunfélegyh.	ny		Szarvas	ny	
Ajka	.	Vác	1		Kiskunhalas	2		Szentes	3	
Budapest	.	Galgamácsa	ny		Bácsalmás	1		Orosháza	1	
Budapest-Lőrinc	.	Lőrinci	ny		Kistelek	5		Makó	14	▲
Eger	.	Gyöngyös	2					Mezőhegyes	1	
Kazincbarcika	.	Borsosnádasd	ny					Battonya	.	

* A légnyomás 500 gdm-re átszámítva ** A légnyomás 1000 gdm-re átszámítva

Magassági szélmérések

Óraadatok greenwichi középidőben

VII.1.	Szhely 13 h		Nagyk. 10 h		Győr 11 h		Pécs 14 h		Bpest 11 h		Bpest 15 h		Miskolc 9 h		Szeged 10 h		Debrecen 12 h	
	dk	m/s	dk	m/s	dk	m/s	dk	m/s	dk	m/s	dk	m/s	dk	m/s	dk	m/s	dk	m/s
	40	4	320	4	320	9	320	9	40	9	90	9	320	4	270	4	320	4
	40	6	340	4	330	20	320	6	340	9	10	6	20	4	300	5	340	4
	340	6	340	7	340	15	320	6	330	8	340	5	20	4	300	5	340	4
	310	10	340	7	330	17	320	6	330	8	330	10	360	5			340	6
	310	10	350	10	330	17	320	6	330	5	330	10	360	5			340	6
	310	10					330	10					350	5			310	4
	310	10					330	10					350	5			310	4
	320	16					320	16					330	5				
	320	16					310	15					310	6				
	320	16					310	15					260	5				
							310	15					260	5				

VII.2.	Szhely 5 h		Nagyk. 5 h		Győr 3 h		Pécs 4 h		Bpest 3 h		Bpest 7 h		Miskolc 5 h		Szeged 4 h		Debrecen 3 h	
	dk	m/s	dk	m/s	dk	m/s	dk	m/s	dk	m/s	dk	m/s	dk	m/s	dk	m/s	dk	m/s
	-	0	-	0	180	4	-	0	-	0	-	0	360	4	320	4	320	4
	240	7	210	10	220	3	250	2	330	6	300	4	210	5	320	7	350	5
	240	7	230	9	220	6	250	2	320	4	280	5	210	5	320	9	10	5
	240	7	250	8	260	5	250	2	300	6	280	7	230	6			320	5
	280	10	270	9	270	11	290	7	300	14	290	11	270	7			280	6
	280	10	320	10			320	10	320	15	300	14	290	8			290	8
	280	10	320	10			320	10	320	15	300	14	290	8			290	8
			310	8			330	8	320	15			320	8			290	8
			290	15			310	12	310	14							300	11
			290	15			310	12	310	20								
			290	15			310	12	310	20								
							310	18										
							310	18										
							310	18										

IDŐJÁRÁSI NAPIJELENTÉS

ЕЖЕДНЕВНЫЙ МЕТЕОРОЛОГИЧЕСКИЙ БЮЛЛЕТЕНЬ • DAILY SYNOPTIC MAP OF THE HUNGARIAN METEOROLOGICAL INSTITUTE • BULLETIN QUOTIDIEN DE L'INSTITUT MÉTÉOROLOGIQUE HONGROIS WETTERBERICHT DES UNGARISCHEN METEOROLOGISCHEN INSTITUTS

KIADJA AZ ORSZÁGOS METEOROLÓGIAI INTÉZET BUDAPEST II., KITAIBEL PÁL-UTCA 1 TEL.: KÖZPONT: 150-220 IDŐJELZŐ OSZT.: 151-204, 150-410

MEGJELENIK NAPONKÉNT • ELŐFIZETÉSI ÁRA A POSTAI KÖLTSÉGEL EGYÜTT NEGYEDÉVRE 50.— Ft KIADÁSÉRT FELEL AZ INTÉZET IGAZGATÓJA

68. évfolyam. 184. szám. + Budapest + 1955. julius hó 3.

Az időjárási helyzet ma reggel és a várható időjárás:

Anglia és a Skandináv-félsziget felett csapadékos, Európa más részein száraz, jobbára derült az időjárás.

Hazánkban szombaton a felmelegedés fokozódott. A hőmérséklet általában 28-30 fokig emelkedett. Csapadékot csak Sopronból jelentettek 1 mm-t.

Budapesten vasárnap 12 órakor a hőmérséklet 30 fok, a tengerszintre átszámitott légnyomás 761 mm, gyengén süllyedő irányzatu.

Várható időjárás hétfő estig:

Változó felhőzet, néhány helyen záporeső, zivatar.
Mérsékelt, időnként megélénkülő délnyugati, nyugati szél.
A hőmérséklet kissé csökken.

Várható legalacsonyabb hőmérséklet ma éjjel: 16-19,
legmagasabb nappali hőmérséklet hétfőn: 27-30 fok
között.

Máhr Jenő s.k.

A hőmérséklet és a légnyomás napi középértéke Budapesten és ezek eltérése a 75 évi átlagtól:

1955. VII.2-án: 22,6 C°, 761,2 mm. Eltérés: +1,1 C°, +0,9 mm.

1871 óta ezen a napon előfordult

legmagasabb hőmérséklet	35,7 C°	/1950./
legalacsonyabb hőmérséklet	9,2 C°	/1892./

Az Országos Meteorológiai Intézet Időjárási Napijelentése

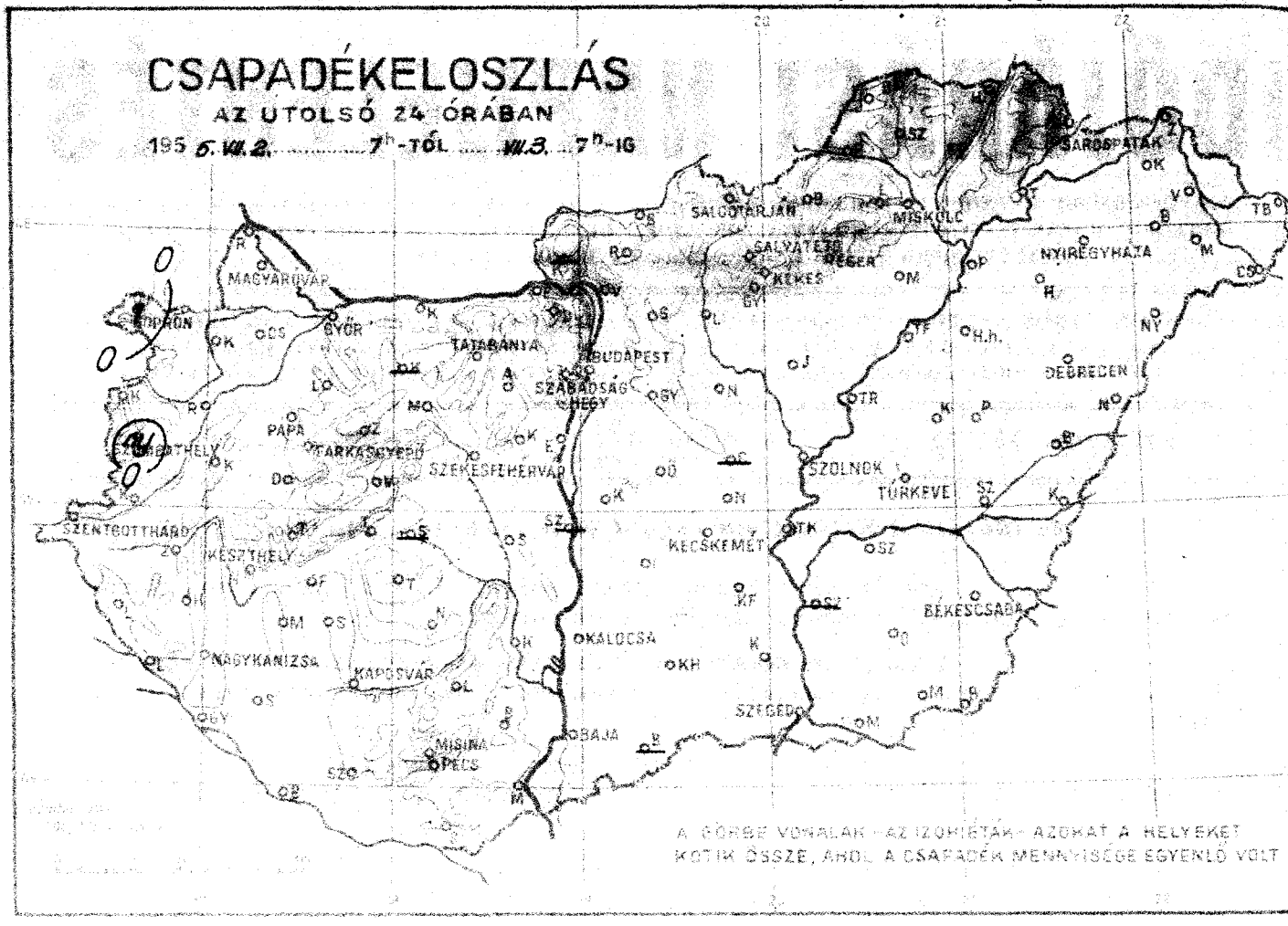

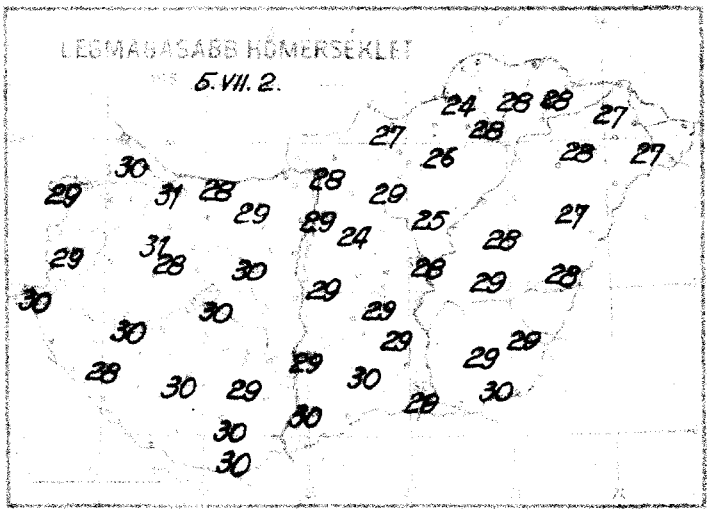

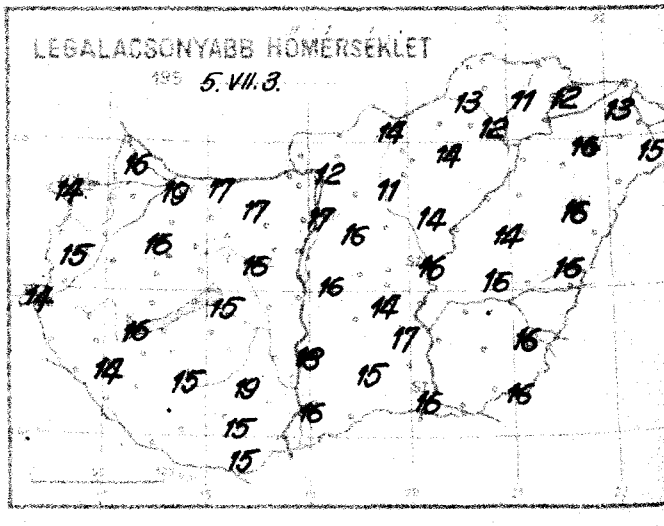

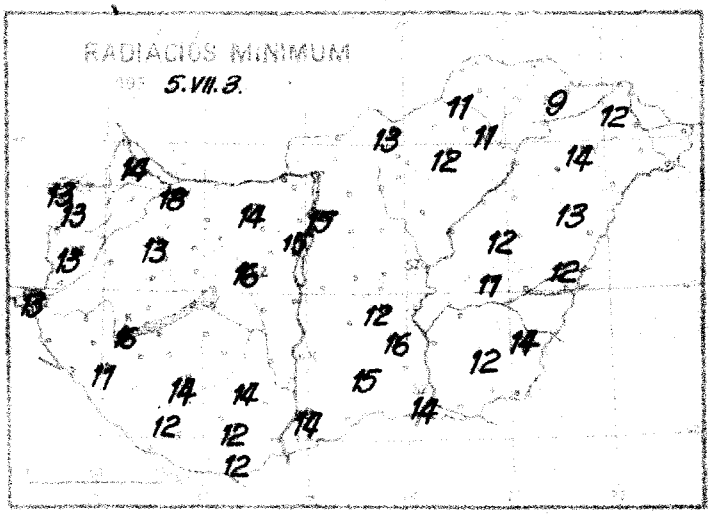

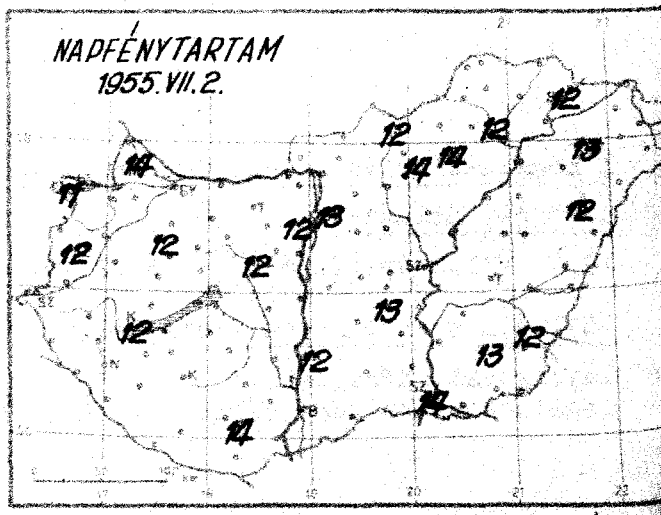

Idojarasi helyzet 1955. ev 302703 no 6. nap 7 ora

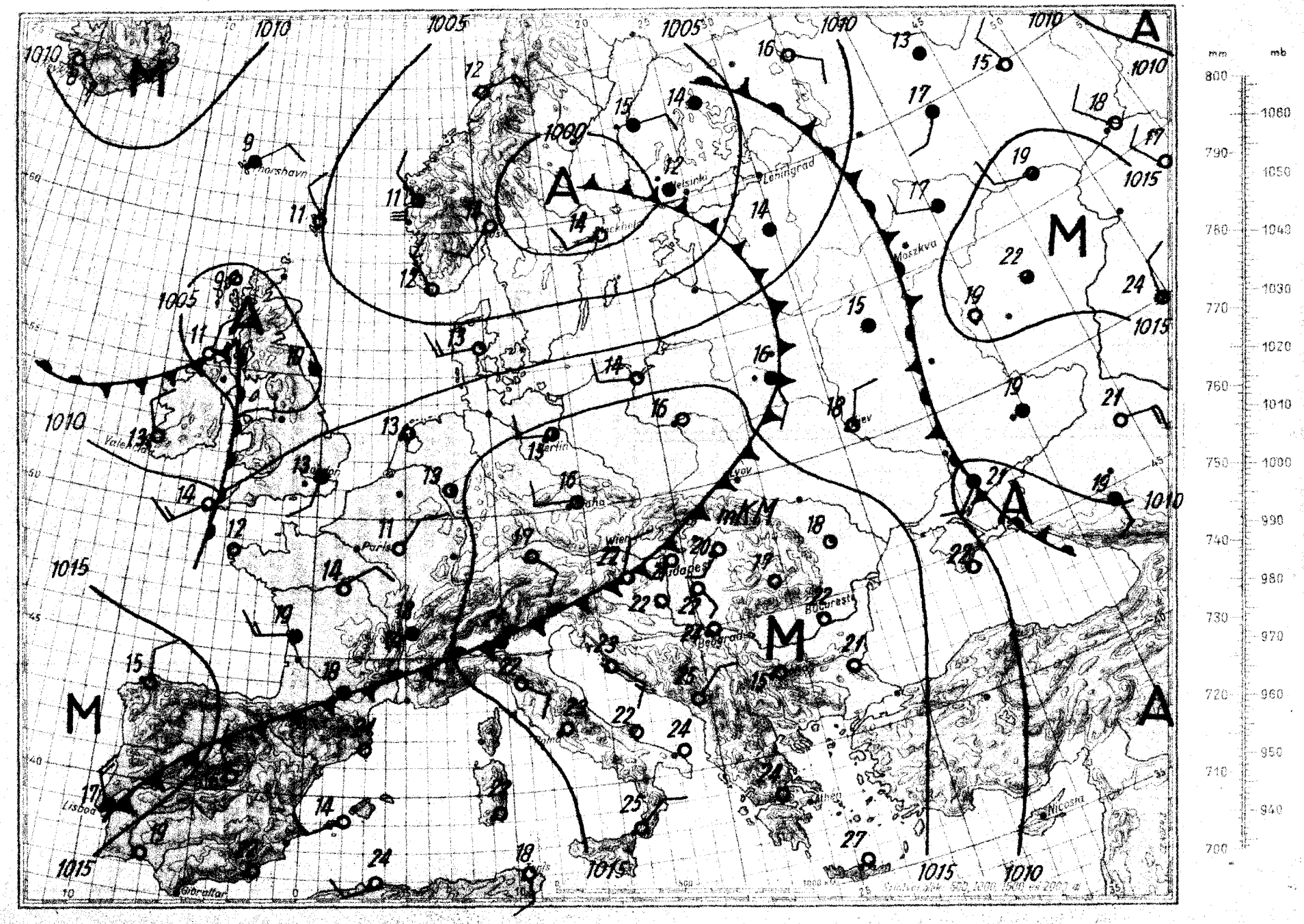

Magassági légállapotmérés

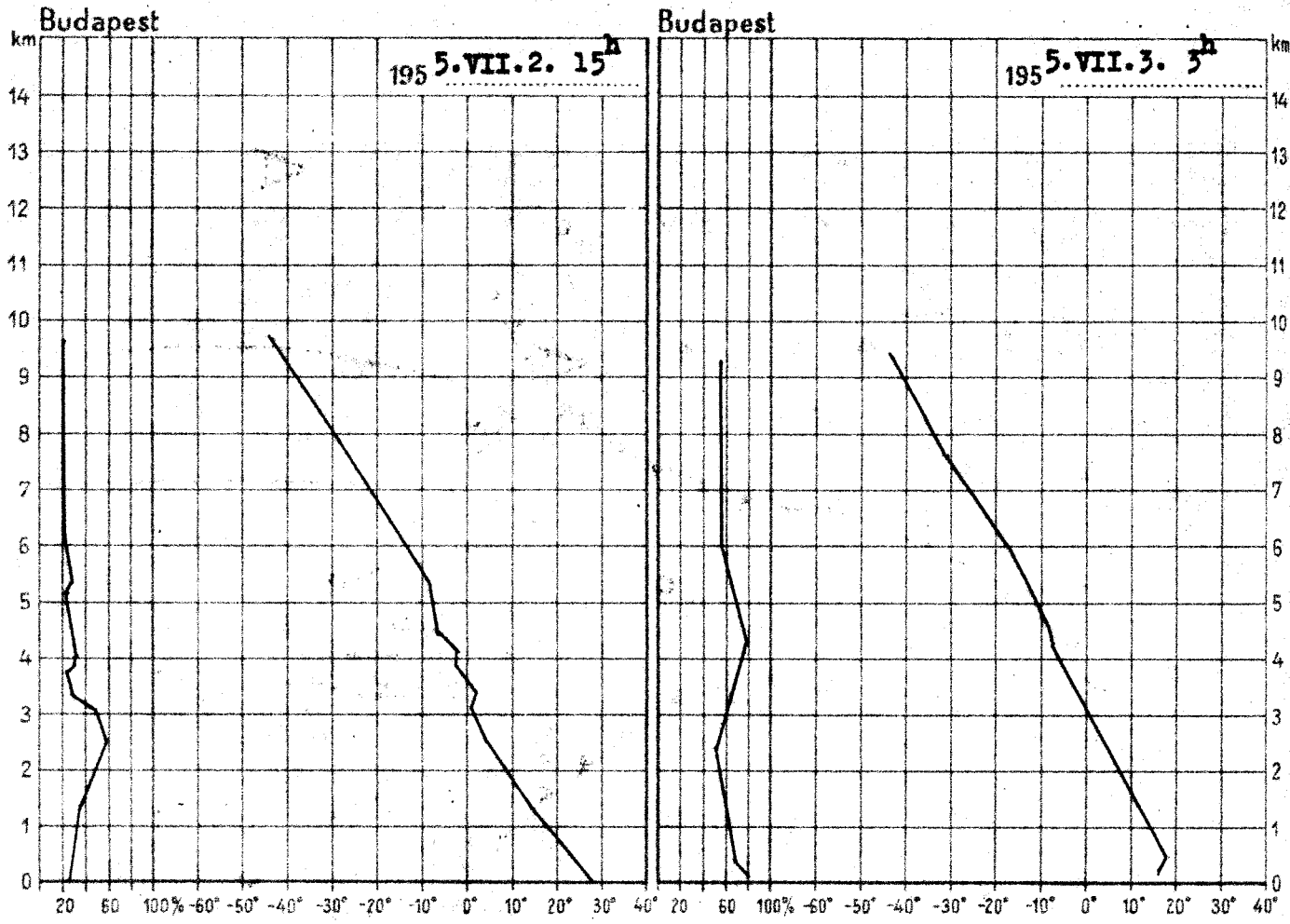

195 5.VII.2. 15h

km	mb	C°	%
Talaj	997.6	28.6	33
0·5	960	25.1	37
1	905	19.8	40
1·5	856	15.0	47
2	805	10.4	55
2·5	757	5.9	65
3	712	2.7	56
4	628	-0.4	40
5	552	-6.8	34
6	487	-11.8	30
7	427	-20.0	31
8	372	-28.0	30
9	322	-35.8	31
10			
11			
12			
13			
14			
15			

Magaslégköri időhelyzet

A Dél-Skandinávia feletti központi ciklon hátoldalán délnyugati magassági széllel érkező enyhébb légtömegek Európa nyugati felének légterében felmelegedést okoztak. A ciklon előoldalán uralmon levő hűvösebb levegő részben északkeleti, részben délkeleti irányban haladt tova és emiatt a Balti államok és Lengyelország illetve a Balkán-félsziget, Törökország felett okozott lehülést. Hazánk légkörében az elmult 24 óra alatt az alsó 3 km-es rétegben még melegedés következett be, de 3 km-től felfelé már hülés volt folyamatban. A 0 fok szintje 480 m-rel, a -10 fok szintje 180 m-rel került alacsonyabbra és ma hajnalban 3240, illetve 4990 m-en volt található.

Dr. Tónayné s.k.

195 5.VII.3. 3h

km	mb	C°	%
Talaj	998.9	17.2	82
0·5	959	17.3	70
1	903	14.3	66
1·5	851	11.3	62
2	802	8.3	58
2·5	754	5.2	58
3	710	1.7	67
4	626	-5.3	83
5	550	-10.2	75
6	483	-16.7	63
7	421	-24.9	62
8	366	-32.7	62
9	316	-40.1	63
10			
11			
12			
13			
14			
15			

OFFSET NYOMDA, BUDAPEST. F. V. FOMAYER GYULA

1955. július 3. vasárnap

68. napja 184.

	Reggeli észlelések 08 TMG				Az utolsó 24 óra adatai				
	Felhőzet (0–4)	Szélirány és erő (m/s)	Légnyomás (millibár)	Hőmérséklet (°C)	Csapadék (24 óra) (mm)		Hőmérséklet szélsőértékei: legmagasabb napi érték	hajnali min.	éjszakai min.	Napsütés (óra)
Nyíregyháza	1	NW 2	1015.8	21	.		30	16	14	14
Sopron	1	NNW 1	15.9	20	1	R	29	14	13	11
Szombathely	1	N 1	15.7	22	ny		29	15	13	12
Szentgotthárd	1	- 0	16.0	20	.		30	14	13	-
Tapolca	0	W 1	15.5	22	.		31	16	13	
Győr	3	NW 1	15.7	22	.		31	19	18	-
Tatabánya	3	- 0	15.8	24	.		29	17	14	-
Székesfehérvár	1	- 0	-	23	.		30	16	14	-
Kecskemét	1	SE 1	15.9	20	.		30	16	16	12
Nagykanizsa	1	- 0	16.0	20	.		28	14	11	-
Kaposvár	0	- 0	16.1	20	.		30	15	14	-
Pécs	1	- 0	16.0	22	.		30	15	12	14
Budapest M. I.	1	- 0	15.9	21	.		29	17	15	13
Budapest	1	SE 1	16.3	18	.		27	14	13	12
Cegléd	1	- 0	16.2	20	.		26	14	12	14
Szolnok	1	- 0	16.3	18	.		28	12	11	12
Szarvas	1	N 1	-	19	.		28	12	9	12
Gyula	1	SE 2	16.4	22	.		30	16	14	-
Békéscsaba	1	- 0	15.9	21	.		29	18	-	12
Kalocsa	1	W 1	15.4	23	.		29	14	12	13
Baja	1	SE 1	16.6	22	.		29	16	14	14
Szeged	1	- 0	16.4	22	.		28	16	-	-
Szentes	0	SW 1	-	20	.		29	16	11	-
Hódmezővásárhely	0	SSW 2	17.2	21	.		29	16	14	12
Kiskunfélegyháza	0	SW 1	16.8	20	.		27	16	13	12
Kiskunhalas	1	- 0	16.6	20	.		28	16	14	13
Debrecen	0	SW 2	903.1	16	.		20	16	-	14
Miskolc	1	SW 1	902.4	18	.		20	7	-	-
Nyíregyháza	0	SW 1	958.9	24	.		27	20	-	-
Szolnok	2	SW 1	958.3	24	.		25	18	-	12
Budapest	2	SW 1	958.0	22	.		28	18	15	-

			24 órás csapadék mm		24 órás csapadék mm		24 órás csapadék mm	
Nyíregyháza	.		Tiszalök	.	Darnó	.	Zsóry	.
Fehérgyarmat	.		Szabolcs	-	Jánosháza	.	Kőröshegy	.
Kisvárda	.	R	Fényeslitke	.	Bánokszolnok	.	Vasszécsenykovácsi	.
Nyírbátor	.		Mátészalka	.	Lébény	.	Bakonszeg-Hunyad	.
Csenger	.		Szamosszeg	.	Szerecseny	.	Mátraszőlős	.
Csengersima	.		Tákos	.	Enese	.	Tiszafüred	.
Vásárosnamény	.		Nábrád	.	Hédervár	.	Abádszalók	.
Balkány	.		Szabolcsbáka	-	Sárvár-Újhely	.	Nagyrév	.
Ibrány	.		Nagykálló	.	Petőmihályfa	.	Pélbárt	.
Kemecse	.		Szamosújlak	.	Vámosszabadi	.	Bajót-Dunagy	.
Fehérgyarmat	.		Ibrány	.	Mezőörs	.	Dorogháza	.
Tiszabecs	.		Szegilong	..	Nagyalásony	.	Nagytava	.
Tiszaszentmárton	.		Lónya	.	Devecser	.	Tiszafüred	.
Tiszavasvári	.		Kisvarsány		Ostffyasszonyfa	.	Tiszabura	.
Tuzsér	.		Rétsapáti	.	Kámaszentmiklós	.	Karcag	.
Záhony	.		Mándok	.	Orgovány	-	Püspökladány	.
Vencsellő	.		Sipeki	.	Nagykáta	.	Berettyóújfalu	.
Kemecse	.		Kisléta	-	Tiszakeszi	.	Szeghalom	.
Kisvárda	-		Balsamagyarad.	.	Izsák	.	Körösnagykút	.
Nyírbéltek	.		Rombách	.	Kiskunfélegyh.	.	Szarvas	.
Kisvárda	.		Vác	.	Kiskunhalas	.	Szentes	.
Nyírcsaholy	.		Galgamácsa	.	Bácsalmás	-	Orosháza	.
Nyírbéltek	.		Lőrinci	.	Kistelek	.	Makó	.
Fehérgyarmat	.		Gyöngyös	.			Mezőhegyes	.
Fehérgyarmat	.		Bükkszenterzsébet	.			Battonya	.

* Légnyomás 500 gdm-re átszámítva. ** A légnyomás 1000 gdm-re átszámítva.

Magassági szélmérések

Óraadatok greenwichi középidőben

VII.2.

Szhely 14 h		Nagyk. 10 h		Győr 11 h		Pécs 14 h		Bpest 15 h		Bpest 17 h		Bpest 19 h		Debrecen 10 h		Szeged 10 h	
340	2	180	5	270	2	250	2	270	5	270	2	360	2	240	2	240	1
210	3	230	7	300	3	250	3	240	5	280	4	260	4	210	4	280	2
210	3	240	8	270	4	250	5	260	5	280	4	260	4	210	4	300	6
240	3	270	8	280	6	290	9	260	5	280	4	270	7	260	3	300	6
270	4	270	8			290	9	280	8	270	4	310	10	280	5	300	9
290	7	280	11			310	11	320	9	320	15			290	7	310	11
290	7	280	11			310	11	320	9	320	15			290	7	310	11
330	13	280	10			310	11	300	13	320	15					310	10
330	13	290	10			290	12	300	13	310	14					300	14
		270	13			290	12			270	13						
		270	13			290	12			270	13						
		260	19			290	17										
		260	19			290	17										
		260	19														
		290	19														
		290	19														
		270	19														
		270	19														

VII.3.

Szhely 5 h		Nagyk. 5 h		Pécs 3 h		Bpest 3 h		Bpest 5 h		Bpest 7 h		Debrecen 7 h		Bpest 9 h		Szeged 4 h	
360	2	-	0	-	0	-	0	-	0	240	2	240	2	240		180	3
130	4	230	7	260	2	260	3	240	6	230	4	300	3	220	5	250	5
130	4	220	7	260	2	250	7	240	6	230	4	320	5	220	5	240	2
180	6	210	8	250	2	250	7	230	6	230	13	300	3	220	9	210	1
200	7	210	8	250	2	250	7	240	9	250	8	330	7	220	9	210	1
230	9	180	7	190	5	290	10	290	11	250	8	300	7	250	13	340	7
230	9	180	7	190	5	290	10	290	11	250	8	300	7	250	13	340	7
250	9	220	7	270	5	290	10	270	11	280	6	300	7	250	13	310	7
250	5	260	11	300	9	290	10			280	6	290	12	260	7	300	11
250	9	270	8	280	11	280	8			280	7					280	9
250	9	270	8	280	11	280	8			280	7					280	9
260	12	270	12	290	13	280	13			270	11					270	10
260	12	270	12	290	13	280	13			270	11					270	10
280	16			290	13	280	13			270	10					290	11
290	16			290	13	280	19			270	10					280	10
290	16			290	13	280	19			270	10					280	10
300	22			290	18	270	27									280	18
300	22			290	18	270	27									280	18
320	27			290	19											270	30
320	27			290	19											270	30
				280	19												
				280	19												

IDŐJÁRÁSI NAPIJELENTÉS

ЕЖЕДНЕВНЫЙ МЕТЕОРОЛОГИЧЕСКИЙ БЮЛЛЕТЕНЬ • DAILY SYNOPTIC MAP OF THE HUNGARIAN METEOROLOGICAL INSTITUTE • BULLETIN QUOTIDIEN DE L'INSTITUT METEOROLOGIQUE HONGROIS WETTERBERICHT DES UNGARISCHEN METEOROLOGISCHEN INSTITUTS

KIADJA AZ ORSZÁGOS METEOROLÓGIAI INTÉZET BUDAPEST II. KITAIBEL PÁL UTCA 1. KÖZPONTI [illegible]

MEGJELENIK NAPONKÉNT • ELŐFIZETÉSI ÁRA A POSTAI KÖLTSÉGEK EGYÜTT NEGYEDÉVRE [illegible] KIADÁSÉRT FELELŐS AZ INTÉZET IGAZGATÓJA

68. évfolyam. 185. szám. + Budapest + 1955. július hó 4.

Az időjárási helyzet ma reggel és a várható időjárás:

Kelet-Európában továbbra is meleg, napos idő uralkodik. Közép-Európában a nyugat felől előnyomuló hüvös légtömegek különösen az Alpok vidékén kiterjedt zivatarokat okoztak.

Hazánkban vasárnap igen erős délelőtti felmelegedés után megnövekedett a felhőzet és a délután folyamán egyes helyeken, éjjel pedig már több helyen volt záporeső, zivatar. Az eső mennyisége Galgamácsán 18, a Mecsekben a Misinatetőn 27, Salgótarjánban 28, Pécsen 40, Gyömrőn 44 mm volt. A hőmérséklet vasárnap a nyugati határszél kivételével mindenütt 30 fok fölé emelkedett és az Alföld néhány pontján elérte a 33 fokot.

Budapesten hétfőn délben a hőmérséklet 24 fok, a tengerszintre átszámított légnyomás 758 mm, alig változik.

Várható időjárás kedd estig:

További felhőátvonulások.
Többfelé záporeső, zivatar.
Ma mérsékelt délnyugati, holnap élénkebb északnyugati szél.
A hőmérséklet csökken.

Várható legalacsonyabb hőmérséklet ma éjjel: 14-17,
legmagasabb nappali hőmérséklet kedden: nyugaton 21-24, keleten 24-27 fok között.

Dr. Angyal

A hőmérséklet és a légnyomás napi középértéke Budapesten és ezek eltérése a 75 évi átlagtól:

1955. VII.3.-án: 26,2 C°, 759,9 mm. Eltérés: +4,9 C°, -1,1 mm.

1871 óta ezen a napon előfordult

legmagasabb hőmérséklet	35,7 C°	/1950./
legalacsonyabb hőmérséklet	8,9 C°	/1923./

Az Országos Meteorológiai Intézet Időjárási Napijelentése

CSAPADÉKELOSZLÁS

AZ UTOLSÓ 24 ÓRÁBAN

195 5. VII. 3. ..... 7h-TÓL ..... VII. 4. ..... 7h-IG

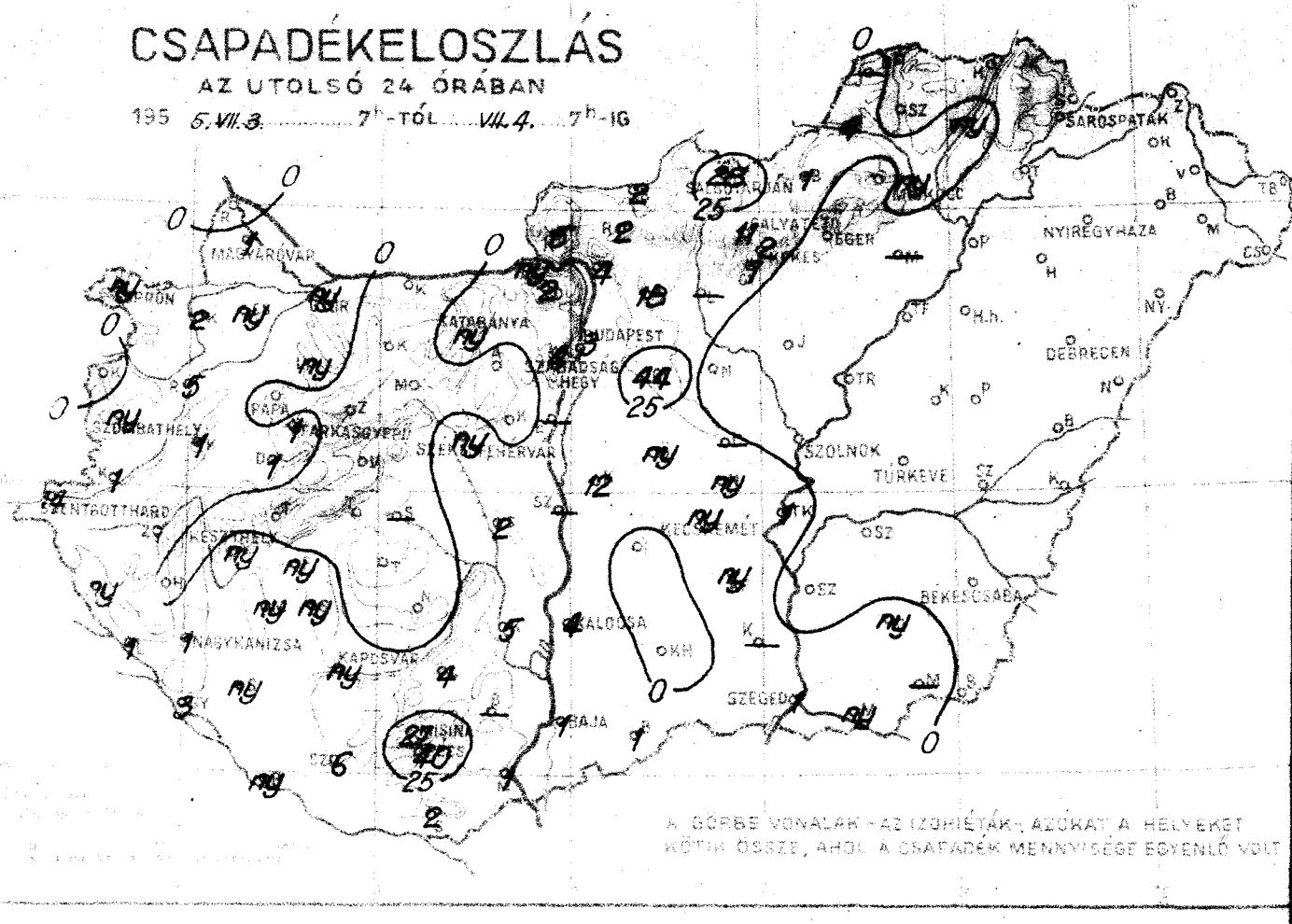

LEGMAGASABB HŐMÉRSÉKLET

5. VII. 3.

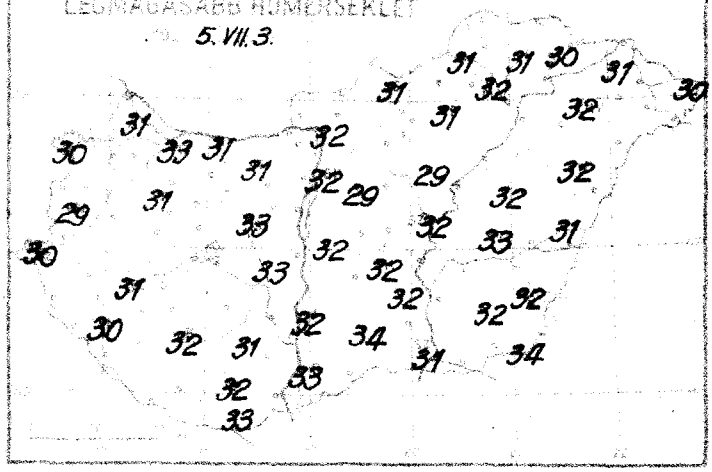

LEGALACSONYABB HŐMÉRSÉKLET

195 5. VII. 4.

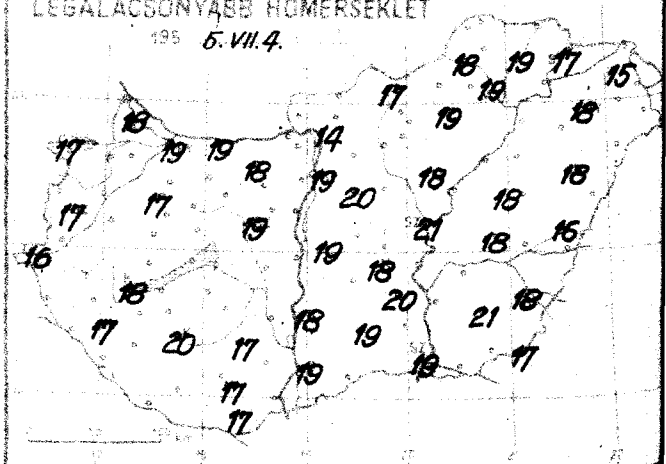

RADIÁCIÓS MINIMUM

5. VII. 4.

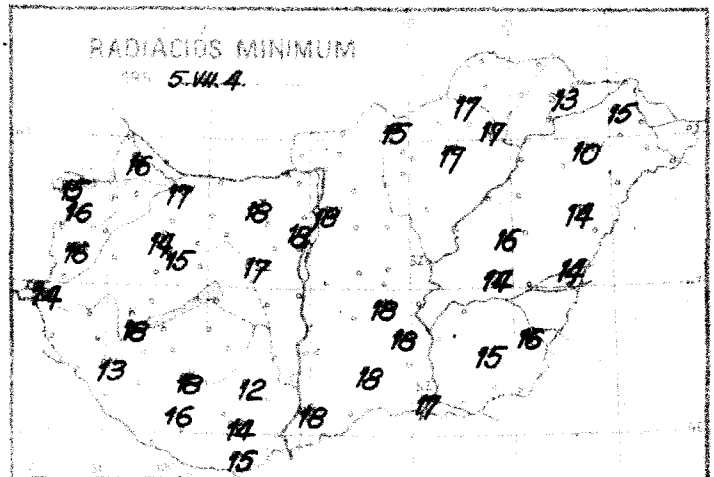

NAPFÉNYTARTAM

1955. VII. 3.

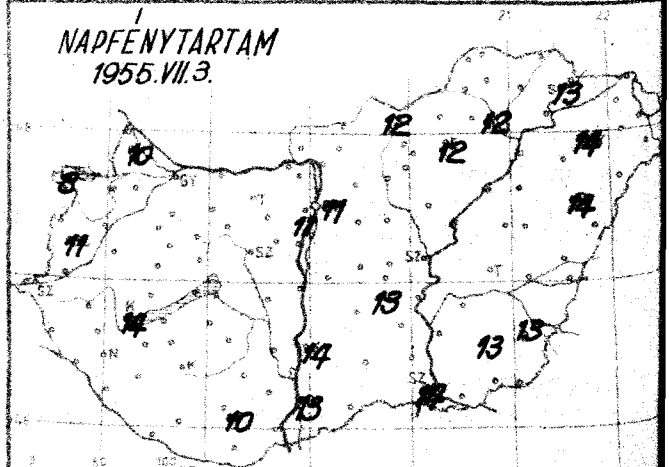

Idojarasi helyzet 1905. ev 02.10. ho nap 7 ora

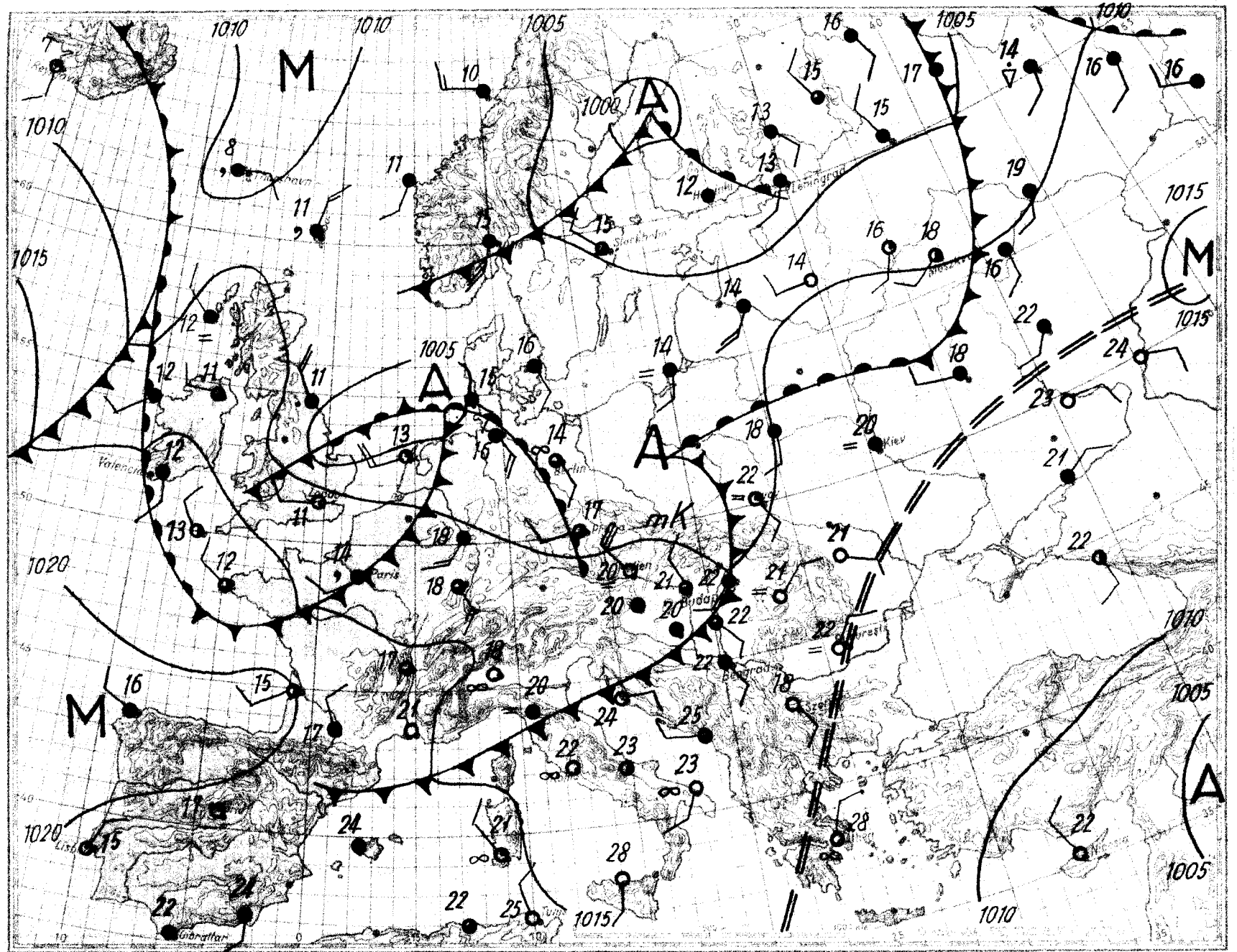

Magassági légállapotmérés

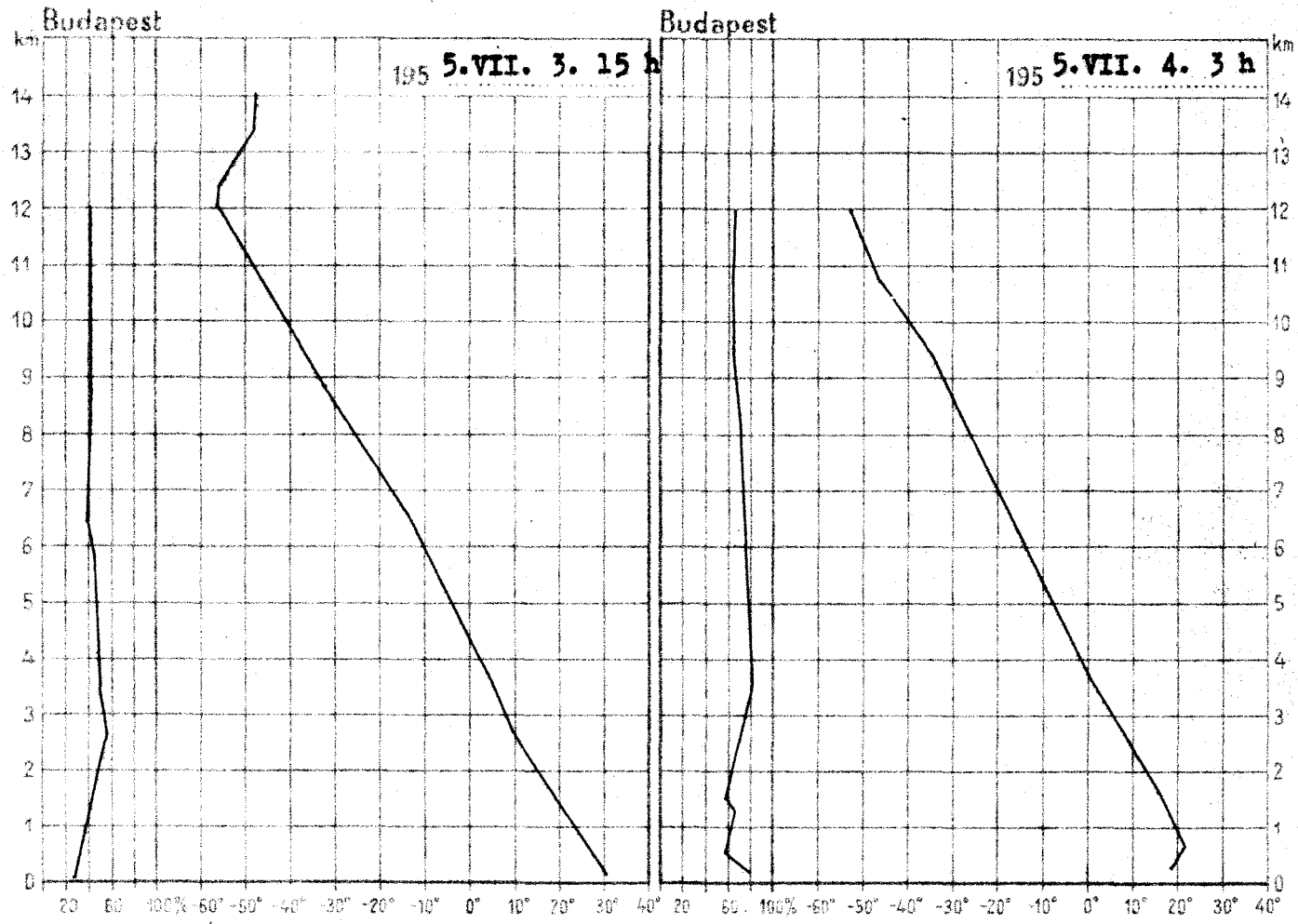

195 5.VII.3. 15 h			
km	mb	C°	%
Talaj	995.7	30.4	28
0·5	959	27.6	29
1	903	23.0	32
1·5	852	19.0	36
2	803	14.7	38
2·5	758	10.9	30
3	712	8.5	44
4	631	2.6	53
5	558	-4.1	51
6	492	-9.9	50
7	429	-16.9	44
8	375	-24.5	45
9	325	-32.3	47
10	282	-39.5	48
11	244	-46.6	43
12	208	-54.0	40
13	179	-48.2	40
14			
15			

Magaslégköri időhelyzet

Európa északi nagyobbik része felett hideg levegő helyezkedett el és emiatt melegedést mindössze csak Belgium, Hollandia, továbbá a Balti államok légkörében találunk. Melegedés figyelhető meg a Balkán-félsziget és a Kárpát-medence légkörében. Hazánk légterében az elmult 24 óra alatt 5-8 fokos a felmelegedés. A 0 fok szintje 520 m-rel, a -10 fok szintje 640 m-rel került magasabbra tegnap óta és ma hajnalban 3760, illetve 5630 m-en volt található.

Dr.Tónayné s.k.

195 5.VII.4. 3 h			
km	mb	C°	%
Talaj	994.1	19.0	80
0·5	951	19.8	62
1	898	17.0	66
1·5	847	14.6	58
2	798	11.5	57
2·5	750	7.8	55
3	707	4.4	75
4	624	-1.0	84
5	549	-6.1	84
6	483	-11.9	82
7	424	-18.0	79
8	371	-25.1	76
9	321	-32.5	74
10	278	-40.6	73
11	240	-47.0	72
12			
13			
14			
15			

OFFSET NYOMDA, BUDAPEST F. V. POMAYER GYULA

1955. július

4. hétfő

68. 185.

	Reggeli megfigyelések (6 UMÉ)				Az előző 24 óra adatai					
	Felhőzet (0–4)	Szélirány és erősség (Beaufort)	Légnyomás (mbar)	Hőmérséklet (°C)	Csapadék (24 óra) (mm)		Hőmérséklet szélsőértékei: Legalacsonyabb minimum	legmagasabb maximum	Hőmérséklet napi átlaga	Napsütéses órák száma
Budapest	4	N 2	1012.2	18	1	.	31	18	16	10
Szeged	4	- 0	12.2	19	ny	↖	30	17	15	8
Szombathely	4	- 0	12.3	20	ny	↖	29	17	16	11
Szentgotthárd	4	NNW 1	11.8	18	14	↖	30	16	14	-
Pápa	3	NE 2	11.4	21	.		31	17	14	-
Győr	4	N 4	12.0	20	ny		33	19	17	-
Tatabánya	1	NW 4	11.1	22	ny		31	18	18	-
Székesfehérvár	1	NW 3	-	21	ny		33	19	17	-
Kaposvár	4	- 0	12.0	21	ny		31	18	18	14
Nagykanizsa	4	S 2	12.0	19	1		30	17	13	-
Sopron	4	WSW 4	11.7	22	ny		32	20	18	-
Pécs	4	- 0	12.0	20	40	↖	32	17	14	10
Siófok M.É.	3	NW 2	10.1	21	3	↖ ◊	32	19	18	11
Siófok	4	NW 4	11.5	18	28	↖	31	17	15	12
	4	- 0	10.3	22	.		31	19	17	12
Keszthely	3	NNE 2	10.5	21	ny	↖	32	19	17	12
Kecskemét	4	SW 1	-	23	.		30	17	13	13
Gyula	3	SW 1	11.4	22	1	↖	33	19	18	13
Miskolc	4	W 1	11.0	20	4		32	18	-	14
Nyíregyháza	4	- 0	10.9	20	ny	↖	32	18	18	13
Debrecen	3	SE 2	11.4	22	1		31	19	17	14
Szolnok	4	SE 1	11.4	21	.		32	21	-	-
Szarvas	4	S 1	-	21	.		33	18	14	-
Békéscsaba	4	SSE 1	11.7	21	.		32	18	16	13
Hódmezővásárhely	3	SW 2	12.0	22	.		32	18	14	14
Szeged	1	SW 2	11.5	22	.		32	18	10	14
Budapest (Pestszentlőrinc)*	4	SW 2	896.7	14	2	↖	24	13	-	-
Budapest (Gellérthegy)**	4	SW 2	897.1	14	11		24	-	-	-
Siófok (Balatonszéplak)*	4	WSW 1	954.9	18	27	↖	30	15	-	-
Siófok (Balatonszéplak)**	3	NW 1	953.2	19	4	↖	29	16	-	11
Keszthely (Fenékpuszta)*	3	SW 4	955.3	19	1	↖	28	17	15	-

24 órás csapadék mm			24 órás csapadék mm			24 órás csapadék mm			24 órás csapadék mm	
Budapest	o		Tiszafüred	.		Dorozsma	4	↖	Zákány	.
Budapest	ny		Siófok	-		Jászapáti	-		Kisvarda	.
Budapest	2		Fonyód	ny		Hódmezővásárhely	.		Vásárosnamény	.
Budapest	.		Marcali	ny		Lajosmizse	.		Balkányújfalu	.
Budapest	5		Somogyvár	ny		Szolnok	.		Mátészalka	.
Budapest	1	↖	Tab	.		Tápé	ny	↖	Tiszalök	.
Budapest	ny		Siófok	2	↖	Hódmezővásárhely	.		Csenger	.
Budapest	1	↖	Szabadszállás	-		Szentes	.		Nyírbogát	.
Budapest	.		Nagykőrös	.		Pálmonostora	.		Fehérgyarmat	.
Budapest	1		Somogyszob	ny		Mezőkeresztes	-		Hajdúböszörmény	.
Budapest	3		Bátaszék	ny		Szentes	.		Hajdúdorog	.
Budapest	1	↖	Szeged	6	↖	Nagykőrös	.		Nagyecsed	.
Budapest	ny		Tarnaméra	4	↖	Gyomaendrőd	44	↖	Tiszafüred	.
Budapest	1	↖	Kiskunfélegyháza	5		Orosháza	ny		Tiszaroff	.
Budapest	.		Budapest	-		Kunszentmiklós	12	↖	Kaszaper	.
Budapest	.		Mohács	1	↖	Cegléd	-		Püspökladány	.
Budapest	.		Siklós	2	↖	Nagykőrös	ny		Berettyóújfalu	.
Budapest	.		Királyrét	5	↖	Tiszakécske	1		Szeghalom	.
Budapest	.		Balassagyarmat	2	↖	Izsák	.		Körösszakál	.
Budapest	.		Rimóc	2		Kiskunfélegyháza	ny		Szarvas	.
Budapest	.		Vác	4		Kiskunhalas	.		Szentes	.
Budapest	ny		Galgamácsa	18	↖	Bácsalmás	1		Orosháza	ny
Budapest	2	↖	Lőrinci	-		Kisteleki	-		Makó	ny
Budapest	-		Gyöngyös	7					Mezőhegyes	-
Budapest	.		Borsodnádasd	1					Battonya	.

* A légnyomás 900 gdm-re átszámítva ** A légnyomás 1000 gdm-re átszámítva

Magassági szélmérések

Óraadatok greenwichi középidőben

VII.3.

Szhely 14 h		Nagyk. 10 h		Pécs 12 h		Győr 11 h		Bpest 11 h		Bpest 15 h		Bpest 17 h		Bpest 19 h		Szeged 11 h	
240	4	270	5	180	2	120	4	180	4	180	5	180	7	180	5	120	3
210	17	210	5	180	3	190	6	200	5	200	7	200	13	220	13	190	5
210	17	210	5	210	7	200	6	200	5	200	7	200	13	220	10	200	5
220	15	220	8	210	7	200	8	210	10	200	7	210	13	220	10	200	5
220	15	220	6	210	7	200	9	210	10	200	7	210	13	220	10	210	3
230	15	240	9	210	7			230	10	230	8	210	8	210	6	210	2
230	15	240	9	210	7			230	10	230	8	210	8	210	6	210	2
230	15	240	9	240	7					240	8					270	5
220	15	250	11	270	8					240	8					260	8
										240	8					250	9
										240	8					250	9
																270	6
																270	6
																270	10
																290	16
																290	16
																260	21
																260	21
																260	28
																260	28

VII.4.

Szhely 5 h		Nagyk. 5 h		Pécs 5 h		Győr 3 h		Bpest 5 h		Bpest 7 h		Debrecen 3 h		Szeged 4 h	
180	2	180	3	-	0	340	4	-	0	340	3	-	0	240	2
40	9	270	7	270	7	300	9	260	5	310	5	220	13	230	4
350	5	280	6	280	9	330	16	240	5	290	7	200	15	240	4
350	5	270	5	270	9	330	10	240	5	260	6	200	15	190	4
10	5	260	6	280	9	290	5	260	10	250	8	230	16	240	5
240	6	240	6	250	12	240	9	260	10	250	14			250	12
240	6	240	6	250	12	240	9	260	10	250	14			250	12
				250	12									240	12
				250	12										

IDŐJÁRÁSI NAPIJELENTÉS

EGEDDIENLICHT METEOROLOGISCHEN INSTITUTS. • DAILY SYNOPTIC MAP OF THE HUNGARIAN METEOROLOGICAL INSTITUTE • BULLETIN QUOTIDIEN DE L'INSTITUT METEOROLOGIQUE HONGROIS WETTERBERICHT DES UNGARISCHEN METEOROLOGISCHEN INSTITUTS

...DJA AZ ORSZÁGOS METEOROLÓGIAI INTÉZET ... BUDAPEST II., KITAIBEL PÁL UTCA 1. ... KÖZPONTI TELEFON: 180-920. IDŐJELZŐ OSZT. TELEFON: 180-910.

MEGJELENIK NAPONKÉNT • ELŐFIZETÉSI ÁRA A POSTAI KÉZBESÍTÉSI DÍJJAL EGYÜTT NEGYEDÉVRE ... FT KIADÁSÁRT FELEL AZ INTÉZET IGAZGATÓJA

68. évfolyam. 186. szám. + Budapest + 1955. július hó 5.

Az időjárási helyzet ma reggel és a várható időjárás:

Az Atlanti Óceán felől egyre hüvösebb légtömegek nyomulnak elő a kontinens belseje felé és most már a Szovjetunió európai területein is nagykiterjedésü zivataros esőket idéznek elő.

Hazánkban hétfőn a meleg még csak keveset csökkent, általában 27-29 fok volt a hőmérséklet csúcsértéke, az Alföld egy részén még a 30-31 fokot is elérte. Többfelé volt záporeső és zivatar, igen eltérő esőmennyiségekkel. Jelentékenyebb zivataros esőt jelentettek: Szombathely 25, Káld /Vas megye/ 29, Füged /Borsod-Abauj-Zemplén megye/ 29, Gyoma 39, Pecöl /Vas m./ 43 mm-t. Jégeső volt Szombathelyen, Karcsán /Borsod-Abauj-Zemplén m./, Füzödön és Gyomán.

Budapesten **kedden** 12 órakor a hőmérséklet 21 fok, a tengerszintre átszámitott légnyomás 758 mm, mérsékelten emelkedő irányzatu.

Várható időjárás szerda estig:

Változó felhőzet, néhány helyen futó záporral.
Mérsékelt északnyugati, északi szél.
Az éjjeli lehülés tovább fokozódik.
A nappali hőmérséklet kissé emelkedik.

Várható legalacsonyabb hőmérséklet ma éjjel: 10-13,
legmagasabb nappali hőmérséklet szerdán: 23-26
fok között.

A hőmérséklet és a légnyomás napi középértéke Budapesten és ezek eltérése a 75 évi átlagtól:

1955. VII.4.-én: 23,3 C°, 756,9 mm. Eltérés: +1,6 C°, -3,2 mm.

1871 óta ezen a napon előfordult

legmagasabb hőmérséklet	38,0 C°	/1951./
legalacsonyabb hőmérséklet	10,2 C°	/1899./

Az Országos Meteorológiai Intézet Időjárási Napijelentése

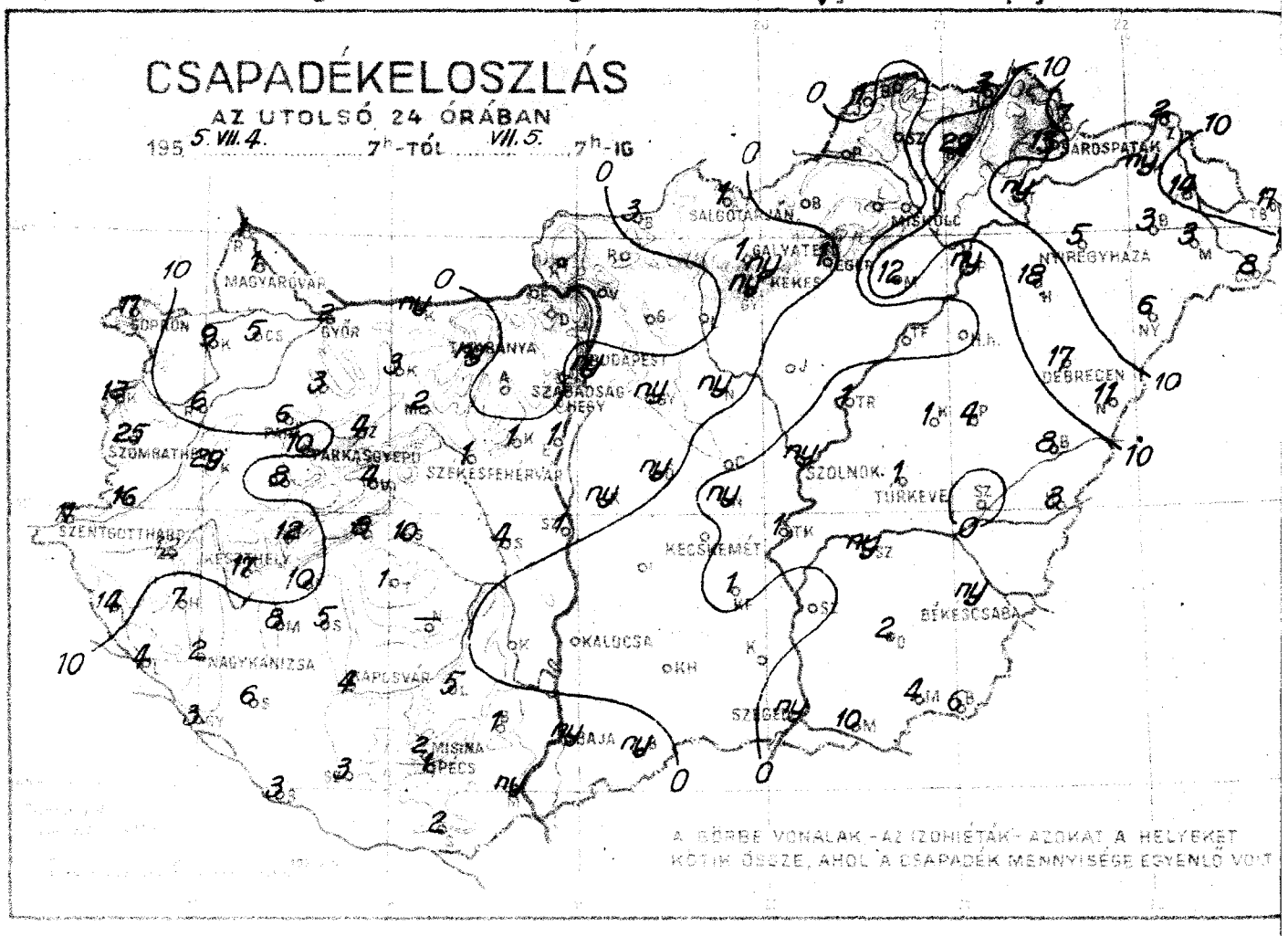

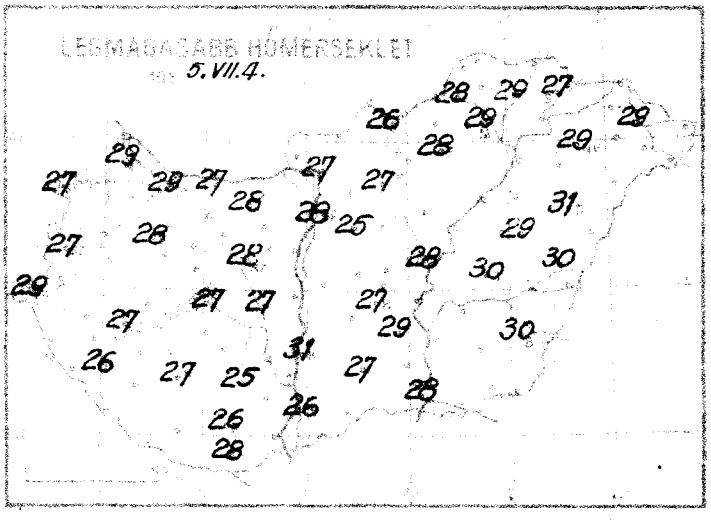

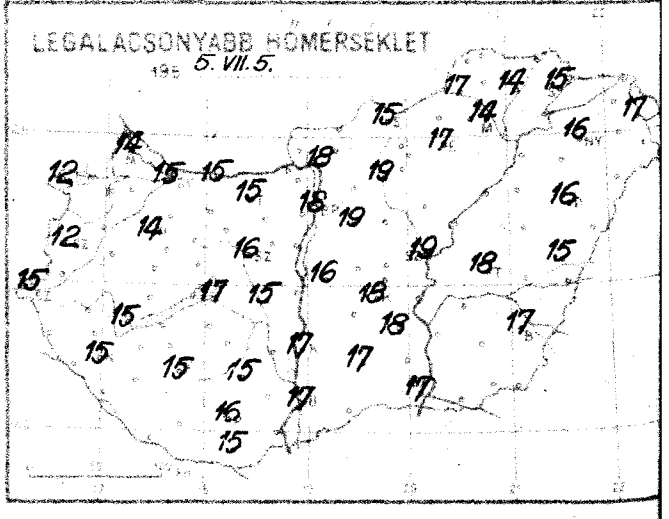

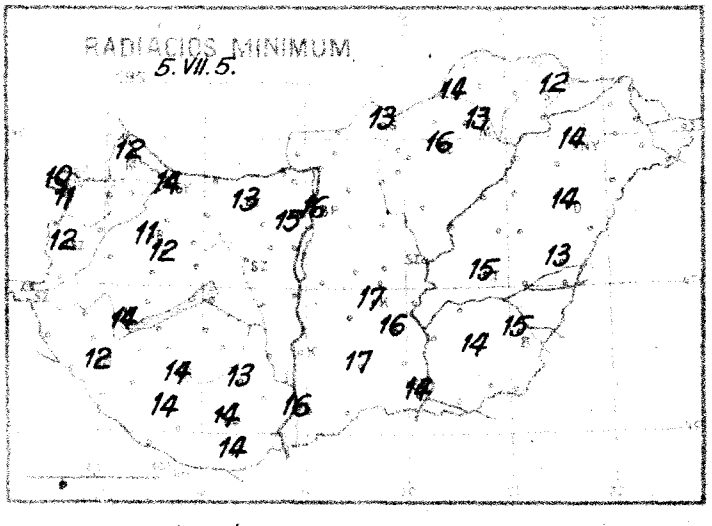

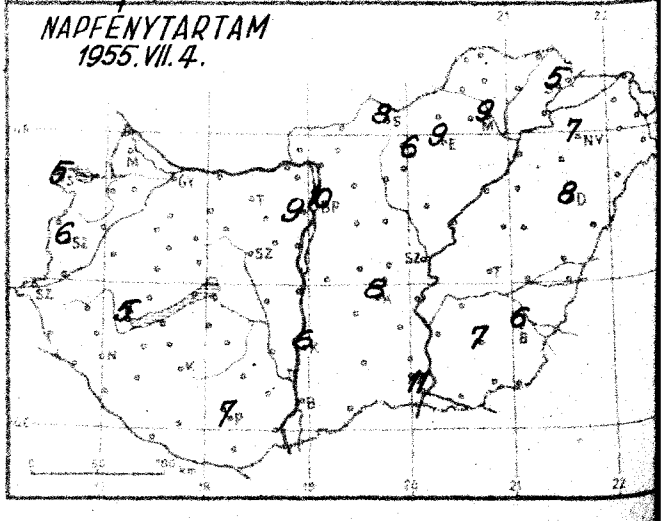

Időjárási helyzet 1955. év JÚLIUS hó 3. nap 7 óra

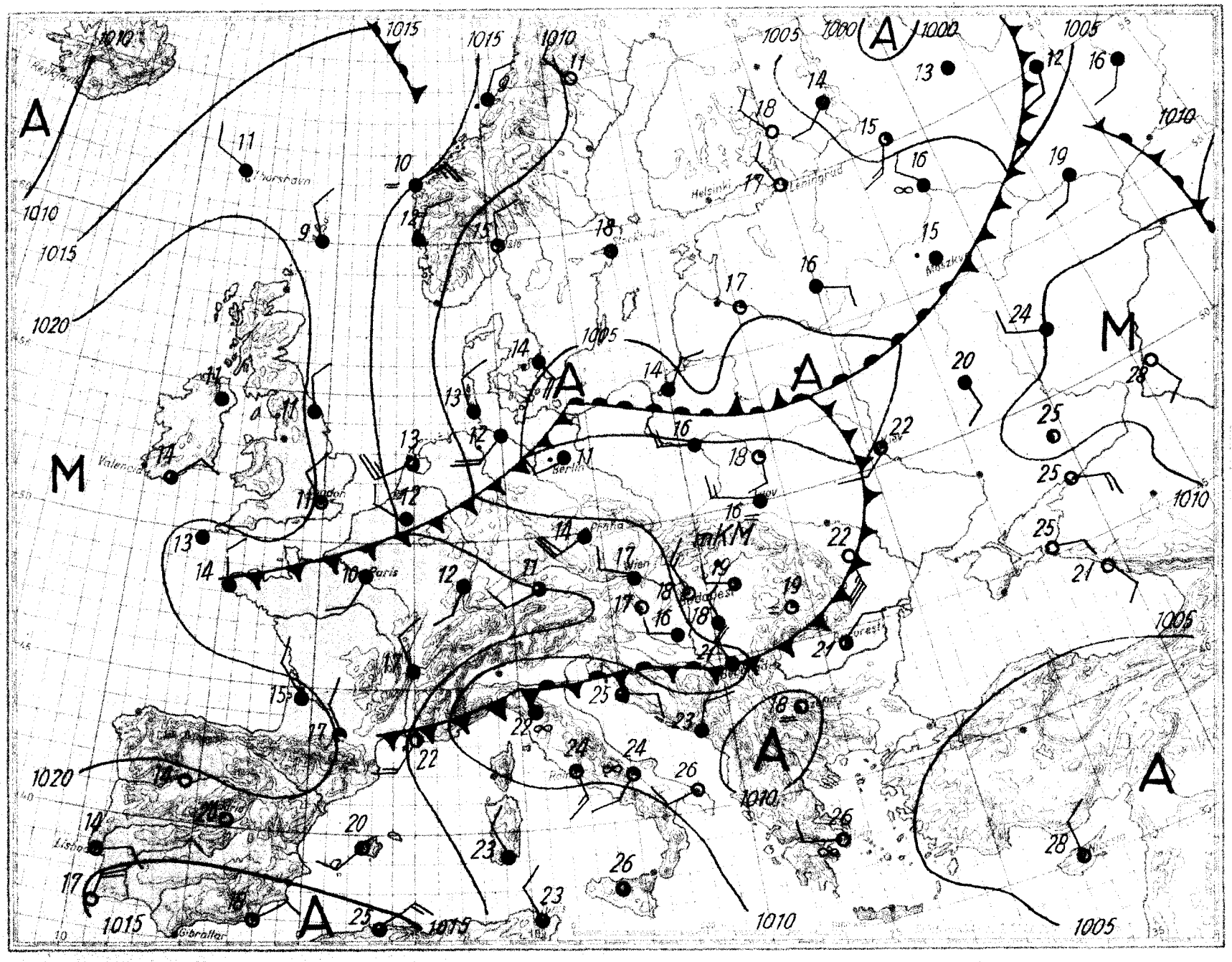

Magassági légállapotmérés

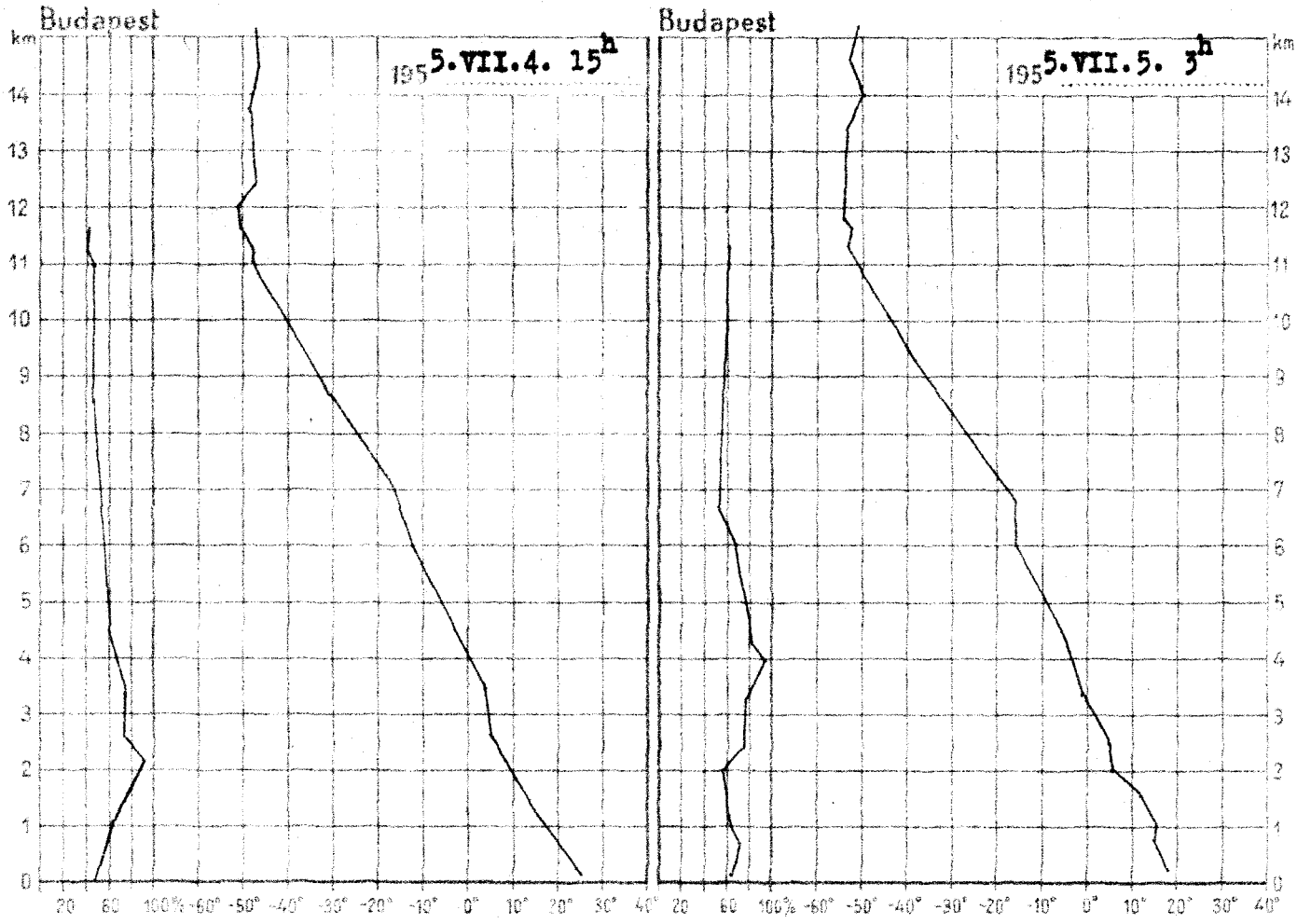

195 5.VII.4. 15h			
km	mb	C°	%
Talaj	991.7	27.2	49
0·5	953	23.7	54
1	898	18.2	62
1·5	847	14.2	76
2	798	10.1	89
2·5	751	8.1	80
3	708	5.7	75
4	626	0.4	69
5	551	-5.0	66
6	486	-11.0	63
7	424	-17.9	56
8	371	-24.7	51
9	322	-32.0	50
10	279	-40.0	50
11	242	-46.0	50
12	208	-48.7	-
13	178	-46.4	-
14	153	-45.8	-
15	132	-45.3	-

Magaslégköri időhelyzet

Európa nyugati és északi része felett továbbra is hideg levegő helyezkedik el és további lehülést okozott ott. Felmelegedést csak Németország északi részében, továbbá a Ladoga-tó környékén találunk. Hazánk légterében az elmúlt 24 óra alatt az egész troposzférában lehülés következett be. A 0 fok szintje emiatt 721, a -10 fok szintje 530 m-rel került alacsonyabbra és ma hajnalban 3039, illetve 5100 m-en volt található.

Dr. Tónayné s.k.

195 5.VII.5. 3h			
km	mb	C°	%
Talaj	992.0	18.7	64
0·5	952	15.3	69
1	896	14.6	63
1·5	844	12.0	59
2	795	7.6	58
2·5	748	4.1	73
3	704	0.3	77
4	622	-3.2	86
5	546	-9.3	76
6	479	-15.6	70
7	420	-20.6	66
8	366	-29.0	65
9	318	-37.3	63
10	273	-45.0	63
11	235	-50.4	63
12	201	-52.7	-
13	172	-52.4	-
14	148	-48.9	-
15	127	-49.9	-

OFFSET NYOMDA, BUDAPEST F. V. POMAYER GYULA

1955. julius
5. kedd
68. 186.

	Reggeli eszlelések 06 TMG					Az utolsó 24 óra adatai					
	Felhőzet (0–4)	Szélirány és erő (m/s)	Légnyomás (millibár)	Hőmérsékleti (°C)	Csapadék (24 óra) (mm)		Hőmérsékleti szélsőértékek: [illegible] max.	[illegible] min.	[illegible] min.	Napsütéstartam (egyéb)*
Mosonmagyaróvár	1	NW 6	1012.0	18	1		29	14	12	-
Sopron	1	NNW 5	12.4	18	11	⚡	27	12	10	5
Szombathely	1	- 0	12.0	17	25	⚡ ▲	27	12	12	6
Szentgotthárd	1	NNW 1	11.5	16	11		29	15	-	-
Pápa	0	W 6	11.1	18	6	⚡	28	14	11	-
Gyor	1	NW 6	11.8	19	2	⚡	29	15	14	-
Tatabánya	1	NW 15	10.6	19	ny		28	15	13	-
[illegible]	1	NW 4	-	18	1		28	16	-	-
Kesztely	1	- 0	12.0	17	17	⚡	27	15	14	5
Nagykanizsa	3	- 0	12.2	17	2	⚡	26	15	12	-
Kaposvár	3	S 4	12.0	16	4		27	15	14	-
[illegible]	4	W 3	11.4	16	1		26	16	14	7
Budapest M. I.	1	NW 6	09.3	18	ny	▽	28	18	16	10
[illegible]	4	N 2	08.0	16	1	⚡	26	15	13	8
[illegible]	4	NW 2	07.7	18	1		28	17	16	9
[illegible]	4	NNW 4	07.0	19	.		29	14	13	9
[illegible]	4	N 1	-	20	13	⚡	27	15	12	5
[illegible]	4	NNW 3	10.6	20	ny		26	17	16	-
[illegible]	4	NW 2	10.1	19	.		31	17	-	6
[illegible]	3	WNW 2	08.8	18	.		27	18	17	8
[illegible]	4	NNW 5	09.5	18	ny		28	17	14	11
[illegible]	4	NW 4	08.8	19	ny		28	19	-	-
[illegible]	4	W 4	-	19	1	⚡	30	18	15	-
[illegible]	4	WNW 2	08.7	19	ny	⚡	30	17	15	6
[illegible]	3	W 1	08.0	19	17	⚡	31	16	14	8
[illegible]	4 =	- 0	07.7	18	5	⚡	29	16	14	7
[illegible] (1000 m)**	1	NW 4	896.0	14	ny		24	13	-	6
[illegible] (932 m)**	2	NW 7	894.1	12	1		20	11	-	-
[illegible] (534 m)*	4 =	N 4	952.9	15	2		23	14	-	-
[illegible] (474 m)*	2	NW 3	951.6	16	.		24	14	-	9
[illegible] (400 m)*	1	NW 4	953.3	16	10	⚡	26	13	12	-

24 óra csapadék mm			24 óra csapadék mm			24 óra csapadék mm			24 óra csapadék mm		
[illegible]	1		Tihany	8		Pusztak	.		Záhony	2	⚡
[illegible]	5	⚡	Sándok	10	⚡	Jószáfa	1		Kisvárda	ny	
[illegible]	9	⚡	Fonyód	10		Bodvaszilas	.		Vásárosnamény	14	⚡
[illegible]	13	⚡	Marcali	8	⚡	Tálafüred	.		Baktalórántháza	3	⚡
[illegible]	6		Somogyvár	5		Szendrelad	.		Mátészalka	3	⚡
[illegible]	16	⚡	Tab	1		Füzesd	29	⚡ ▲	Tiszabecs	17	
[illegible]	14		Sárbogárd	4		Hidasnemeti	3	⚡	Csengér	8	⚡
[illegible]	12	⚡	Sztalinváros	1		Sátoraljaújhely	7	⚡	Nyírbíges	6	⚡
[illegible]	7		Nagykónyi	-		Tokaj	ny	⚡	Polgár	ny	
[illegible]	4	⚡	Somogyszob	6		Mezőkeresztes	12	⚡	Hajdúdorog	18	⚡
[illegible]	3		Bares	3	⚡	Jászapáti	.		Hortobágy	.	
[illegible]	29	⚡	Szigetvár	3		Nagykáta	ny		Nagyléta	11	⚡
[illegible]	3	⚡	Lengyel	5		Gyöngyös	ny		Tiszaturéd	.	
[illegible]	8	⚡	Közepfalvég	.		Örkény	ny		Tiszaroff	1	
[illegible]	12	⚡	Bátonapáti	1		Kunszentmiklós	ny		Kurcag	1	
[illegible]	4		Mohács	ny		Cegléd	.		Püspökladány	4	⚡
[illegible]	4		Siklós	2		Nagykőrös	ny		Berettyóújfalu	8	⚡
[illegible]	ny		Királyrét	.		Tiszakécske	1		Szeghalom	.	
[illegible]	3	⚡	Bálasságyarm.	3	⚡	Izsák	.		Körösszakál	3	⚡
[illegible]	2		Komhány	.		Kiskunfélegyh.	1		Szárvas	ny	⚡
[illegible]	.		Vác	.		Kiskunhalas	.		Szentes	.	
[illegible]	.		Galgamácsa	.		Bácsalmás	ny		Orosháza	2	⚡
[illegible]	.		Lőrmei	.		Kistelek	.		Makó	10	⚡
[illegible]	1		Gyöngyös	ny					Mezőhegyes	14	⚡
[illegible]	1		Borsodnádasd	.					Battonya	6	⚡

* A légnyomás 500 gdm-re átszámítva ** A légnyomás 1000 gdm-re átszámítva

Magassági szélmérések

Óraadatok greenwichi középidőben

VII.4.

Szhely 13 h		Nagyk. 10 h		Győr 11 h		Pécs 13 h		Bpest 11 h		Bpest 15 h		Miskolc 9 h		Szeged 8 h		Debrecen 11 h	
40	4	90	4	320	4	320	4	270	9	270	9	320	9	140	4	220	9
200	4	80	3	300	9	300	4	300	5	280	7	220	5	270	5	210	4
220	5	70	4	300	9	10	5	290	6	280	7	240	4	270	5	220	8
290	8	50	6	300	10	340	9	270	10	270	8	220	9	230	4	220	11
		50	6	320	12	320	11	240	11	270	8			220	4	220	15
						320	11	230	10	280	6			240	10		
						320	11	230	10	280	6			240	10		
						320	11	240	7	300	6			260	12		
						320	11							240	7		
						290	14							230	11		
						290	14							230	11		
						290	14							200	9		
						290	14							200	9		
						290	14							200	13		

VII.5.

Szhely 6 h		Nagyk.		Győr 3 h		Pécs 4 h		Bpest 3 h		Bpest 5 h		Miskolc 5 h		Szeged 4 h		Debrecen 4 h	
360	9	-	0	270	4	220	0	320	9	320	9	-	0	320	9	-	0
310	10	10	7	310	14	10	8	330	13	320	12	300	11	330	12	270	8
310	10	360	7	320	13	360	7	330	13	310	16	340	4	310	10	270	8
290	13	350	10	310	10	360	7	320	13	310	16	270	8	270	6	270	8
290	13	330	10	310	10	360	7	270	10	330	11	310	7	250	5	260	9
290	13	340	8			330	6	260	6	300	8			250	8	260	9
290	13	340	8			330	6	260	6	300	8			250	8	260	9
270	17	290	5			290	7									260	9

IDŐJÁRÁSI NAPIJELENTÉS

ЕЖЕДНЕВНЫЙ МЕТЕОРОЛОГИЧЕСКИЙ БЮЛЛЕТЕНЬ • DAILY SYNOPTIC MAP OF THE HUNGARIAN METEOROLOGICAL INSTITUTE • BULLETIN QUOTIDIEN DE L'INSTITUT MÉTÉOROLOGIQUE HONGROIS • WETTERBERICHT DES UNGARISCHEN METEOROLOGISCHEN INSTITUTS

...ADJA AZ ORSZÁGOS METEOROLÓGIAI INTÉZET ... BUDAPEST II. KITAIBEL PÁL UTCA 1 ... KÖZPONT: 150-220 IDŐJELZŐ OSZT: 151-201, 150-410

MEGJELENIK NAPONKÉNT • ELŐFIZETÉSI ÁRA A POSTAI KÖLTSÉGGEL EGYÜTT NEGYEDÉVRE 60.— Ft • KIADÁSÉRT FELELŐ AZ INTÉZET IGAZGATÓJA

68. évfolyam. 187. szám. • Budapest • 1955. julius hó 6.

Az időjárási helyzet ma reggel és a várható időjárás:

Csaknem egész Európában északi légáramlás van uralmon és Németországban, valamint az Alpok vidékén ujabb esőzések indultak meg. A meleg már Kelet-Európában is csökkent.

Hazánkban kedden mérsékelt északnyugati-északi szél uralkodott és a felhőzet változó volt. Az idő átmenetileg szárazabb jellegü lett, már csak néhány helyen fordult elő zápor, vagy kis területre szoritkozó zivatar, főképen az északkeleti megyékben. Az eső mennyisége általában csak 1-2 mm volt, de egy-két zivatarnak az esője még meghaladta a 10 mm-t. A legmagasabb nappali hőmérséklet a Dunántúlon általában 22-24, keleten 24-27 fok közé esett.

Budapesten szerdán 12 órakor a hőmérséklet 20 fok, a tengerszintre átszámitott légnyomás 757 mm, gyengén süllyedő irányzatu.

Várható időjárás csütörtök estig:

Változó felhőzet, többhelyen eső.
Élénk északi szél.
Továbbra is az évszakhoz képest hüvös idő.

Várható legalacsonyabb hőmérséklet ma éjjel: 11-14,
legmagasabb nappali hőmérséklet csütörtökön: 20-
20-23 fok között.

A hőmérséklet és a légnyomás napi középértéke Budapesten és ezek eltérése a 75 évi átlagtól:

1955. VII.5-én: 20,6 C°, 757,2 mm. Eltérés: -1,0 C°, -3,8 mm.

1871 óta ezen a napon előfordult

legmagasabb hőmérséklet	37,4 C°	/1950./
legalacsonyabb hőmérséklet	10,3 C°	/1923./

Az Országos Meteorológiai Intézet Időjárási Napijelentése

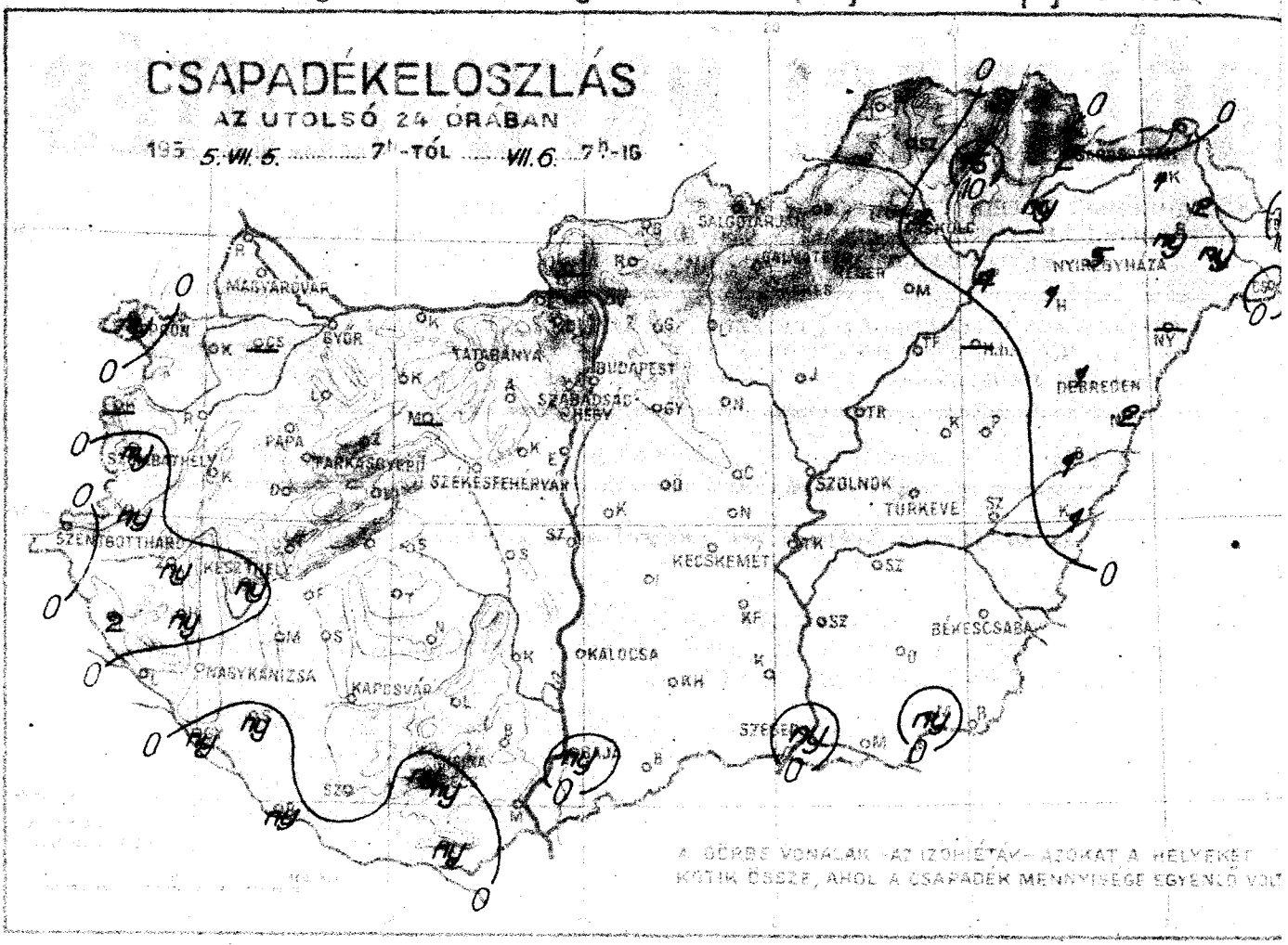

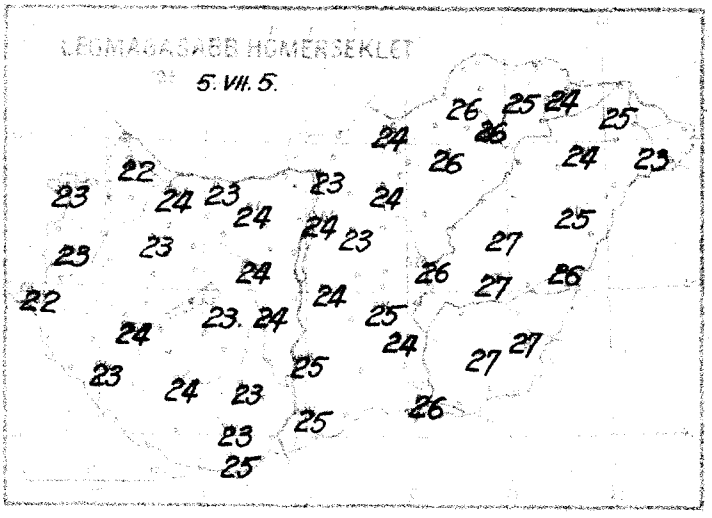

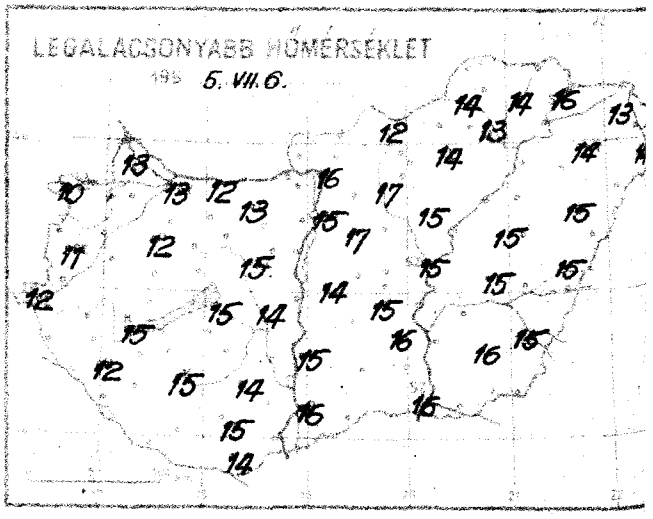

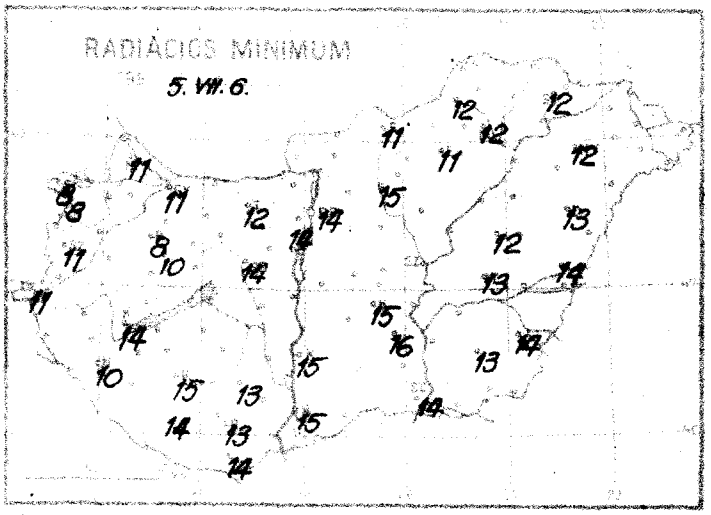

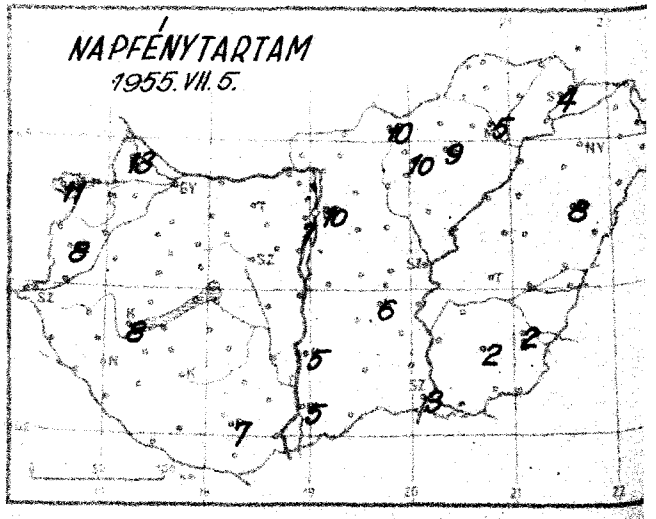

Időjárási helyzet 1955. év JÚLIUS hó 6. nap / óra

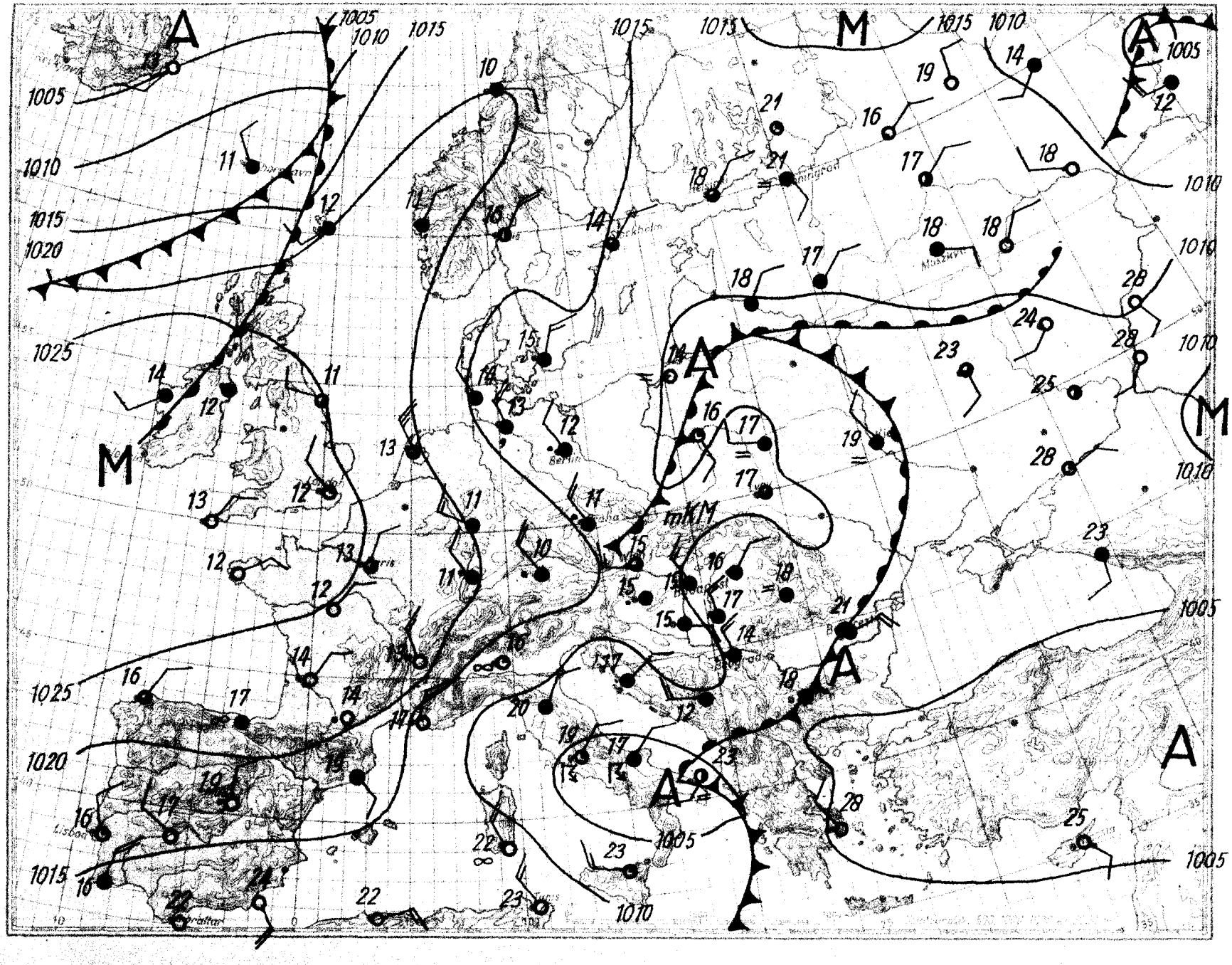

Magassági légállapotmérés

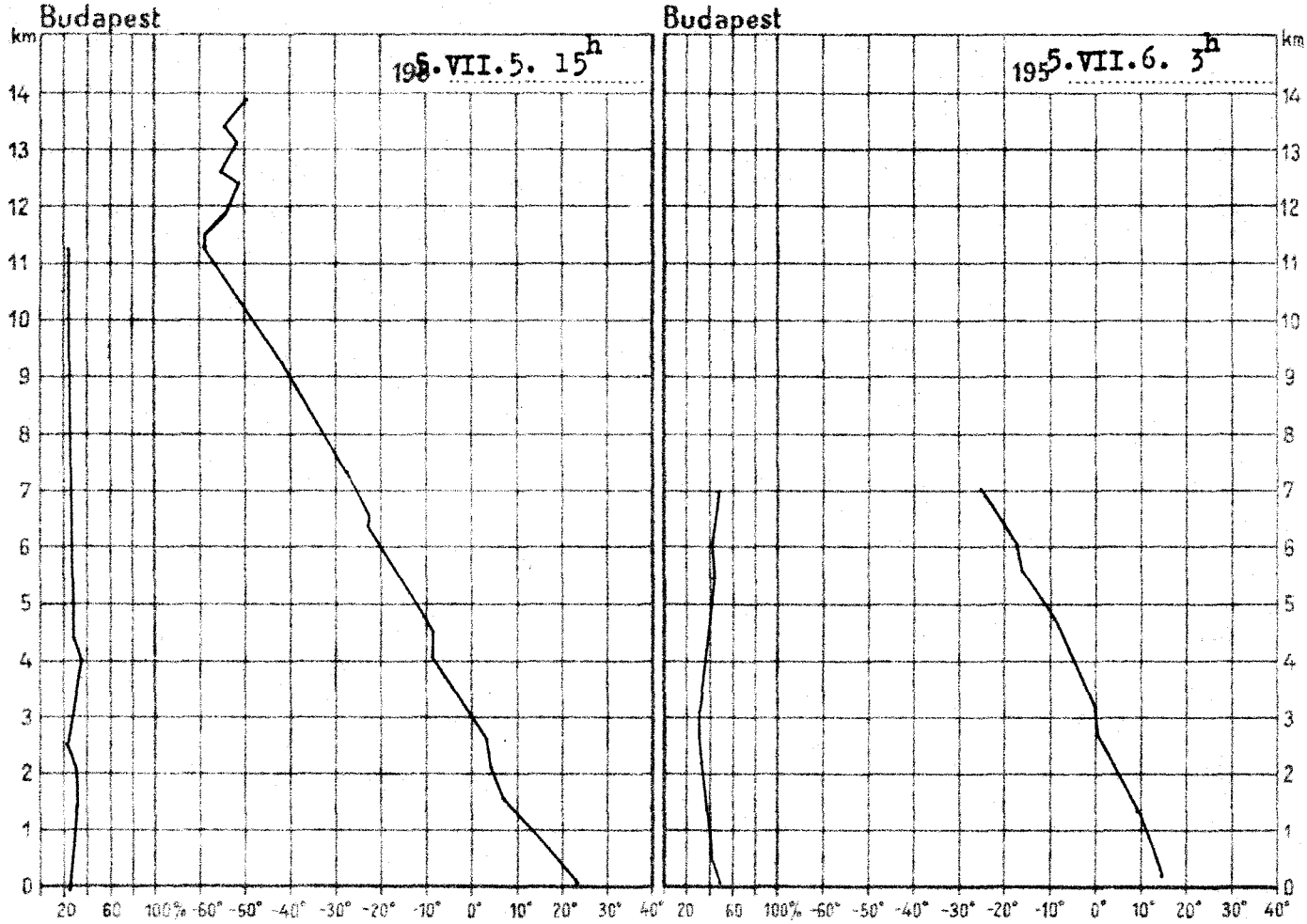

1955.VII.5. 15h			
km	mb	C°	%
Talaj	992.2	23.8	32
0·5	951	20.1	34
1	898	15.1	39
1·5	847	10.1	41
2	796	7.8	39
2·5	749	6.4	37
3	704	1.6	39
4	620	-7.3	46
5	546	+10.3	38
6	478	+17.2	38
7	418	+22.9	39
8	364	+30.0	39
9	316	+37.3	37
10	273	+44.8	35
11	234	+52.3	36
12	201	+50.2	-
13	172	+50.1	-
14	147	+48.0	-
15	127	+48.7	-

Magaslégköri időhelyzet

Dél-Norvégiát és a Kaukázustól északra fekvő területet kivéve egész Európa felett hideg levegő helyezkedett el. Hazánk légterében is az elmult 24 óra alatt - a 2900 m-től 3500 m-ig terjedő réteg kivételével - lehülés következett be. A 0 fok szintje mely a melegedő rétegben fekszik 211 m-t emelkedett, a -10 fok szintje azonban 180 m-t süllyedt, és ma hajnalban 3250, illetve 4920 m-en volt található.

Dr. Tónayné s.k.

1955.VII.6. 3h			
km	mb	C°	%
Talaj	992.8	15.8	57
0·5	953	13.0	47
1	899	11.0	45
1·5	845	8.7	43
2	795	6.1	41
2·5	747	2.9	40
3	702	1.3	38
4	620	-4.0	43
5	543	-10.7	48
6	477	-15.9	51
7	417	-21.7	57
8			
9			
10			
11			
12			
13			
14			
15			

OFFSET NYOMDA, BUDAPEST F. v. POMAYER GYULA

MELLÉKLET AZ ORSZÁGOS METEOROLÓGIAI INTÉZET

IDŐJÁRÁSI NAPIJELENTÉSÉHEZ

Budapest 195. JÚLIUS hó 6. nap SZERDA

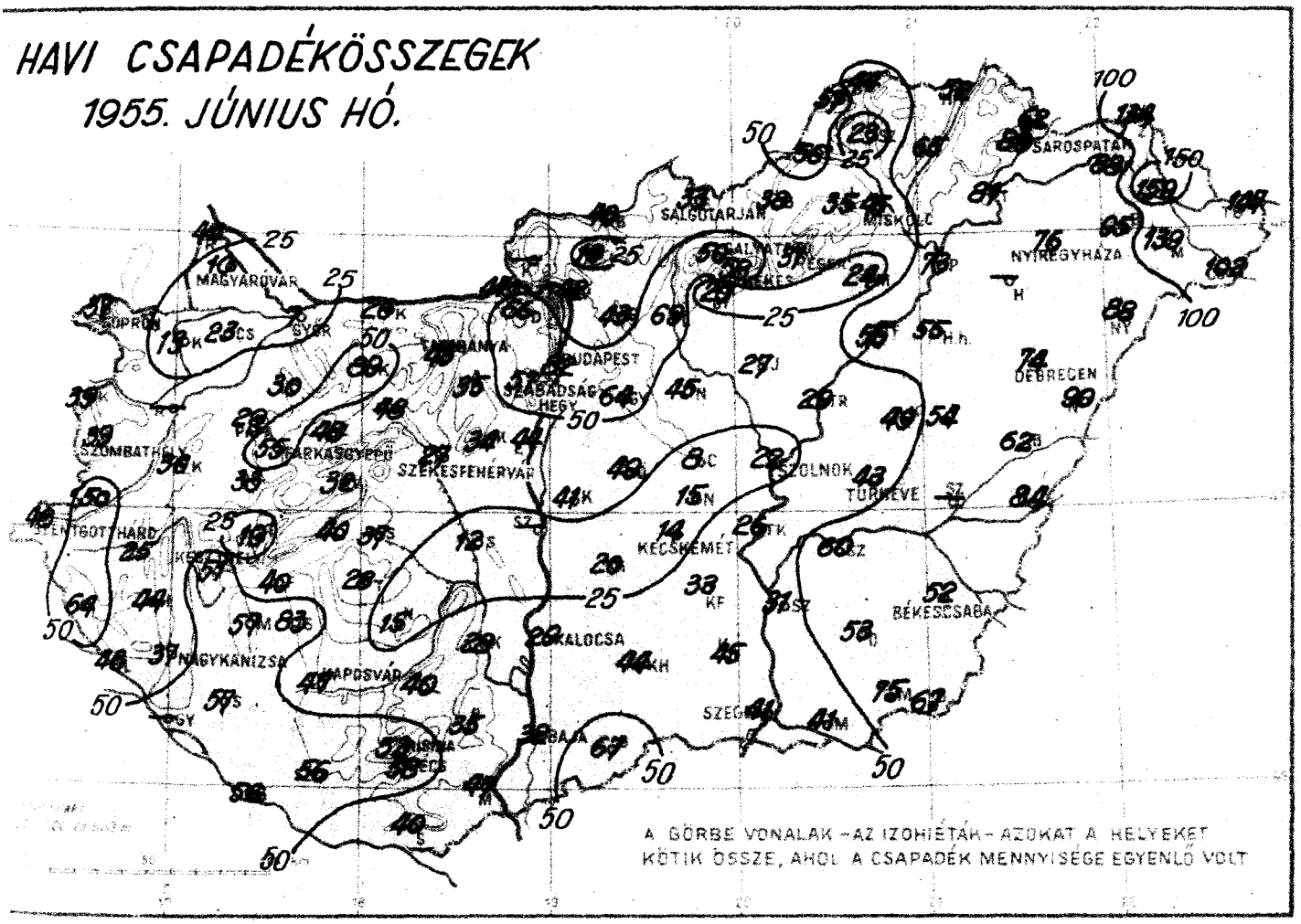

ÉGHAJLATI TÁVIRATOK

1955. június hóról.

Az 1955. július hó 5. és 6. napjain közzétett éghajlati adatok, valamint azok eltérése a 30 évi /1901-30/ törzsértékektől :

ÁLLOMÁS	Légnyomás mb		Hőmérséklet C°		Nedvesség %		Csapadék mm	
Mosonmagyaróvár	1015,6	+0,6	18,4	+0,4	71	0	10	-48
Pécs rep.tér	15,3	+0,9	19,0	-0,5	68	+1	58	- 9
Budapest M.I.	14,8	+0,8	19,3	-0,4	59	-6	82	+14
Szeged Egyetem	14,7	+0,8	20,2	0,0	61	-8	43	-23
Debrecen Egyetem	14,9	+1,2	18,5	-0,9	70+	+2	74	+ 3
Miskolc rep.tér	14,7	+1,0	18,3	-0,7	70	0	45	-33

Útmutatás az Időjárási Napijelentés használatához

Az időjárási Napijelentés hazánk és Európa időjárásáról nyújt tájékoztatást. Az első oldalon találjuk az európai időjárási helyzet, valamint hazánk utolsó 24 óra alatti időjárásának rövid leírását és a várható időjárást a következő 36 órára. Ezen az oldalon szerepel még a budapesti hőmérséklet és légnyomás előző napi középértéke és ezek eltérése a 75 éves átlagtól, valamint az 1871. óta azon a napon előfordult legmagasabb és legalacsonyabb hőmérséklet értéke és évszáma.

A második oldalon térképeken közöljük néhány időjárási elem területi eloszlását hazánk felett. Az első bemutatja az utolsó 24 óra csapadékmennyiségét (mm-ben; ny = nyom, azaz 0,4 mm, vagy ennél kisebb mennyiség). A második térképen a kiadást megelőző napon észlelt nappali hőmérsékleti csúcsértéket láthatjuk, a harmadikon az elmúlt éjszaka alatti legalacsonyabb hőmérsékletet, a negyediken pedig a talajközeli rétegben észlelt legalacsonyabb hőmérsékletet (mindhármat Celsius-fokokban). Az ötödik térképen általában a kiadást megelőző napon mért napsütés időtartamát adjuk meg órákban. Hőréteg esetén azonban ezen a térképen közöljük a kiadás reggelén mért hőréteg magasságát cm-ben (f = fok, azaz nem összefüggő réteg).

A harmadik oldalon található a vázlatos kivonata annak a sokezer adatot tartalmazó időjárási munkatérképnek, amelynek alapján az Intézet időjelzése (prognózisa) készül. Az itt közölt térképen csak a legfontosabb állomások néhány közérdekű adata van feltüntetve: a felhőzet mennyiségét az állomás karika besötétítésének mértékével adjuk meg; a szél abból az irányból fúj, amerre a szélzászló rúdja mutat. A zászlócskák száma meghatározza a szélsebességet: egy hosszú zászló 5 méter/másodperc (m/s) erősségű szélnek felel meg, egy rövid zászló 2,5 m/s-nek s. í. t. A hőmérséklet Celsius-fokokban van feltüntetve az állomás karikától balra. Ez alatt található esetenként az időjárás jellemzése, ha az észleléskor nevezetesebb időjárási esemény van, pl. csapadékhullás, köd, zivatar stb. A térképen láthatók még az izobárok, az egyenlő légnyomású helyeket összekötő vonalak, valamint a különböző fogazással ellátott görbe vonalak, az u. n. időjárási frontok (jelmagyarázatot l. alább).

Az „A" a kis légnyomású terület (minimum, ciklon), az „M" a nagy légnyomású terület (maximum, anticiklon) középpontját jelöli. Fel van tüntetve azonkívül a Magyarországon, vagy annak környékén uralkodó légtömegek fajtája nemzetközi rövidítéssel. A betűk jelentése:

T = szubtrópusi
P = mérsékeltövi
A = sarkvidéki
F = leszálló
m = tengeri
c = szárazföldi
W = meleg
K = hűvös vagy hideg
M = légtömeg (levegő)

(Pl. cKM = szárazföldi hideg levegő, mTM = tengeri szubtrópusi levegő.)

A térkép melletti beosztás segítségével átszámíthatjuk a Hg milliméterekben kifejezett légnyomás értéket millibár egységekre és viszont.

A 4. oldalon van a magassági légállapotmérés eredménye, amelyet rádiós léggömbbel végeztek. Itt találjuk a talajon, valamint 500, 1000, 1500 stb. m magasságban a légnyomás nagyságát millibárban, a hőmérsékletet Celsius-fokokban és a viszonylagos nedvességet százalékban. A mérés eredményét rajzban is ábrázoljuk. A rajz vízszintes tengelyén a viszonylagos nedvességet, ill. a hőmérsékletet, a függőleges tengelyén pedig a magasságot tüntettük fel. A „Magaslégköri időhelyzet" hazánk, ill. Közép-Európa felett elhelyezkedő légtömegekről tájékoztat.

Az 5. oldalon táblázatos alakban közöljük a hazánkban reggel 7 órakor (azaz 6 órakor greenwichi időben = 06 TMG) végzett megfigyelések eredményét, valamint az utolsó 24 óra néhány adatát, amelyek közül egyeseket a 2. oldalon térképeken is közlünk. A felhőzet mennyiségét az égbolt negyedeiben van megadva (0 = derült, 4 = borult), mellette esetenként feltüntetjük a nevezetesebb időjárási eseményeket (mint az időjárást térképen). A szélirány megjelölésére a nemzetközi rövidítéseket használjuk (N = észak, E = kelet, S = dél, W = nyugat), az erősség méter/másodperc egységekben szerepel, a légnyomás tengerszintre átszámítva millibárokban (az ezresek és százasok száma csak szükség esetén van kiírva), valamennyi hőmérsékleti adat Celsius-fokokban, a csapadék-mennyiség, mint a térképen, mm-ben. A következő hasábban esetenként feltüntetjük a reggeli észlelés alkalmával talált deret, zúzmarát (jelekkel), ill. a hőréteg vastagságát cm-ben. A táblázat utolsó oszlopában van a napsütés tartama órákban. A második táblázatban vannak a csapadéksurgonyzó állomások adatai: a csapadékmennyiség és hőrétegvastagság.

A 6. oldalon vannak a magyarországi magaslégkörszélmérések. Az egyes oszlopokban megtalálhatjuk a szél irányát a talajon, 500, 1000, 1500 stb. m magasságban 360 fokos beosztás szerint (90 fok = kelet, 180 fok = dél, 270 fok = nyugat és 360 fok = észak), továbbá a szél sebességét m/s-okban.

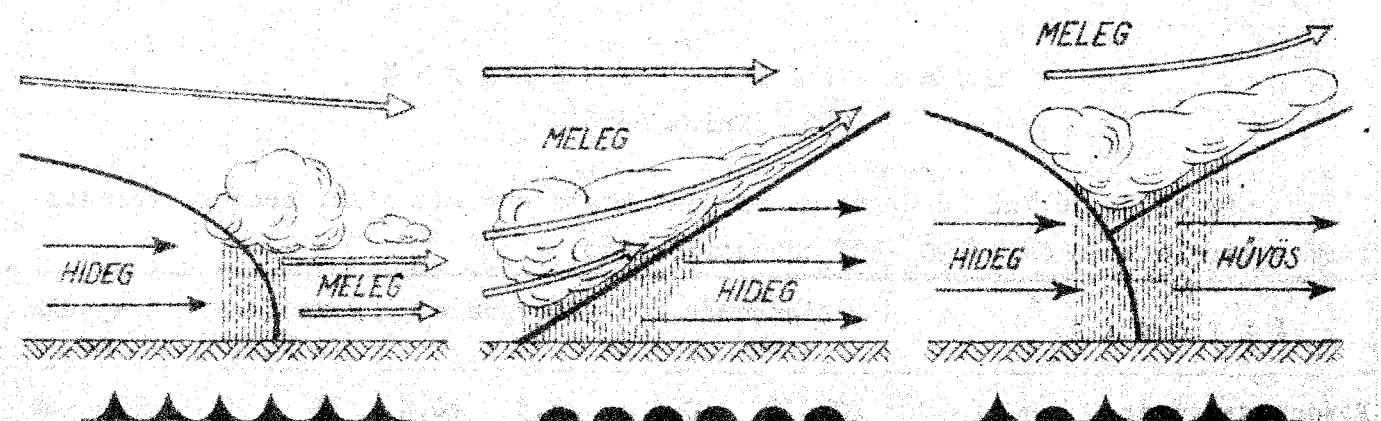

Hideg front **Meleg front** **Záródott front (okklúzió)**

Az időjárási front két különböző sajátosságú légtömeg ütköző vonala. Hideg front, vagyis betörési front esetén a hideg levegő tör előre, maga előtt felemelve a melegebb levegőt. Meleg front, vagyis felsiklási front esetén a meleg levegő a hidegebbre felsiklik. Záródott front, vagy okklúzió keletkezik akkor, ha a betörési front az előtte haladó felsiklási frontot utóléri és a meleg levegőt a magasba emelve, a talajtól teljesen elválasztja. A szaggatott kettős vonalak a lesiklási felületet jelzik. Lesiklási felület mentén is két különböző sajátosságú légtömeg érintkezik, de az egyik légtömeg leszálló mozgást végez. Az időjárási frontok általában az időromlás (borulás, eső, zivatar, havazás, fürtelen kitörő szél) hordozói. A lesiklási felület mentén általában szép időjárás uralkodik, felhőtlen égbolt, szélcsend, legfeljebb vékony rétegű kisugárzási köd van.

OFFSET NYOMDA BUDAPEST, V. V. PONTVERŐ UTCA

1955. július 6. szerda

68. évfolyam 187. sz.

	Reggeli észlelések (7 TMÉ)				Az utolsó 24 óra adatai				
	Felhőzet (0–8)	Szélirány és erő (0–8)	Légnyomás (milliban)	Hőmérséklet (°C)	Csapadék (24 óra) (mm)		Hőmérséklet szélsőértékei		Napsütés (24 óra) (óra)
							maximum (°C)	minimum (°C)	
Mosonmagyaróvár	2	NW 6	1012.4	16	.		22	13	11	13
Sopron	3	NNW 6	13.0	15	ny		23	10	8	11
Szombathely	4	- 0	12.4	15	ny		23	11	11	8
Szentgotthárd	4	NNW 1	12.2	14	.		22	12	11	-
Pápa	3	N 9	11.4	16	.		23	12	8	-
Győr	4	NW 6	12.4	17	.		24	13	11	-
Tatabánya	4	NNW 4	11.7	15	.		24	13	12	-
Székesfehérvár	4	NW 6	-	16	.		24	15	14	-
Keszthely	4	NW 2	11.8	16	ny		24	15	14	8
Nagykanizsa	4	N 1	12.4	15	.		23	12	10	-
Kaposvár	4	N 4	11.7	16	.		24	15	15	-
Pécs	4	E 3	10.4	15	ny		23	15	13	7
Budapest M. I.	4	NW 8	09.5	15	.		24	15	14	10
Salgótarján	3	NW 1	09.6	14	.		24	12	11	10
Eger	4	NNW 1	08.7	17	.		26	14	11	9
Miskolc	4	NNW 4	08.2	19	4	R	26	13	12	5
Sárospatak	4	N 4	-	19	2		24	16	12	4
Baja	4	NW 5	10.4	16	ny		25	16	15	5
Kalocsa	4	NNW 9	09.9	16	.		25	15	15	5
Kecskemét	4	NNW 6	08.7	16	.		25	15	15	6
Szeged	4	NNW 6	08.3	17	ny		26	16	14	3
Szolnok	4	NW 6	08.3	16	.		26	15	-	-
Törökszentmiklós	4	NW 1	-	16	.		27	15	13	-
Békéscsaba	4	NW 2	07.4	17	.		27	15	14	2
Debrecen	4	NNE 1	08.4	16	1	R	25	15	13	8
Nyíregyháza	4	N 2	08.2	17	5		24	14	12	-
Kékestető (1000 m)**	4	NE 1	894.0	11	.		18	10	-	10
Galyatető (962 m)**	4	NE 4	894.7	11	.		18	10	-	-
Mátraháza (734 m)*	4	NNW 15	951.1	11	ny		20	10	-	-
Szalajkaforrás (474 m)*	4	NW 4	951.2	12	.		21	11	-	-
Farkasgyepű (480 m)*	4	NW 6	952.9	14	.		22	11	10	-

	24 óra csapadék mm		24 óra csapadék mm		24 óra csapadék mm		24 óra csapadék mm	
Rajka	.	Tihany	.	Encsencs	.	Zalkod	.	
Csorna	-	Siófok	.	Jósvafő	.	Kisvárda	1	
Kapuvár	.	Fonyód	.	Bükkaszlár	.	Vásárosnamény	2	
Körmend	-	Marcali	.	Lillafüred	.	Baktalórántháza	ny	
Bazsingaújfalu	.	Somogyvár	.	Szalajkaház	.	Mátészalka	ny	
Körmend	ny	Tab	.	Pilisvörösvár	16	R	Tiszabecs	16	
Lenti	2	Siófokgyári	.	Hidasnémeti	2	R	Csenger	.	
Zalaegerszeg	ny	Sztálinváros	.	Sátoraljaújhely	.		Nyírtura	-	
Hatvan	ny	Nagykanizsa	.	Tokaj	ny	R	Polgár	4	R
Lenti	.	Somogyszob	ny	Mezőkeresztes	.		Hajdúböszörmény	1	R
Gyékényes	ny	Bares	ny	Jászapáti	.		Hortobágy	-	
Kaldi	.	Szegvár	.	Nagykáta	.		Nagyléta	2	R
Lovászpatona	.	Lengyel	.	Gyömrő	.		Tiszafüred	.	
Devecser	.	Középlipóvég	.	Orkény	.		Tiszaroff	.	
Tapolca	.	Bátaapáti	.	Kunszentmiklós	.		Kenéz	.	
Zirc	.	Mohács	.	Cegléd	.		Pusztakladány	.	
Veszprém	.	Siklós	ny	Nagykőrös	.		Berettyóújfalu	1	R
Komárom	.	Kisalyrét	-	Tiszakécske	.		Szeghalom	.	
Kisláz	.	Balassagyarm.	.	Izsák	.		Körösszakál	1	
Mór	-	Rorabány	.	Kiskunfélegyh.	.		Szarvas	.	
Alcsut	.	Vác	.	Kiskunhalas	.		Szentes	.	
Esztergom	.	Galgamácsa	.	Bácsalmás	.		Orosháza	.	
Dobogókő	.	Lőrinci	.	Kistelek	.		Makó	.	
Ercsi	.	Gyöngyös	.				Mezőhegyes	ny	
Kajászószentpéter	.	Borsodnádasd	.				Battonya	.	

* A légnyomás 500 gdm-re átszámítva ** A légnyomás 1000 gdm-re átszámítva

Magassági szélmérések

Óraadatok greenwichi középidőben

VII.5.	Szhely 13 h		Nagyk. 10 h		Győr 12 h		Pécs 12 h		Bpest 13 h		Bpest 15 h		Miskolc 9 h		Szeged 11 h		Debrecen 10 h	
	fok	m/s	fok	m/s	fok	m/s	fok	m/s	fok	m/s	fok	m/s	fok	m/s	fok	m/s	fok	m/s
Talaj	40	9	360	4	320	9	40	9	320	14	340	14	320	4	320	9	220	4
500 m	30	8	30	4	330	10	10	9	330	9	330	8	310	4	320	9	280	5
1000	360	7	30	4	320	12	10	9	330	9	330	8	310	4	320	7	280	5
1500	330	6	350	4	310	11	10	9	320	8	300	8	360	4	330	7	250	5
2000	320	7					10	9	320	14	300	13	300	5	340	4	250	7
2500							270	3	280	5	260	7	300	5	310	9		
3000							270	3	280	5	260	7	300	5	310	9		
4000							290	7	270	10	270	9	270	8				
5000							290	7	250	13	250	11	240	9				
6000							260	14	250	13	250	11	240	17				
7000							260	14					240	17				
8000													240	24				
9000													240	24				
10000													330	26				
11000																		
12000																		
13000																		
14000																		
15000																		
16000																		
17000																		
18000																		
19000																		
20000																		

VII.6.	Szhely 5 h		Nagyk. 5 h		Győr 4 h		Pécs 5 h		Bpest 3 h		Bpest 5 h		Miskolc 4 h		Szeged 3 h		Debrecen 3 h	
	fok	m/s	fok	m/s	fok	m/s	fok	m/s	fok	m/s	fok	m/s	fok	m/s	fok	m/s	fok	m/s
Talaj	270	4	-	0	320	1	360	9	360	9	360	14	360	4	320	4	360	4
500 m	340	13	360	15	310	20	360	9	340	22	340	19	30	10	350	19	40	6
1000	340	13	360	18	340	18	360	5	360	9	350	11	30	5	360	11	20	5
1500	350	20	360	18	340	14	360	5	360	9	20	6	20	4			30	7
2000	350	20	360	18	330	14	30	2	320	5	20	6	110	1			30	7
2500	360	15			330	14			320	5	320	6	240	4				
3000	360	15							320	5	320	6						
4000	340	10							120	2	250	4						
5000									310	2	60	1						
6000									310	2	260	6						
7000											260	6						
8000																		
9000																		
10000																		
11000																		
12000																		
13000																		
14000																		
15000																		
16000																		
17000																		
18000																		
19000																		
20000																		

IDŐJÁRÁSI NAPIJELENTÉS

ЕЖЕДНЕВНЫЙ МЕТЕОРОЛОГИЧЕСКИЙ БЮЛЛЕТЕНЬ • DAILY SYNOPTIC MAP OF THE HUNGARIAN METEOROLOGICAL INSTITUTE • BULLETIN QUOTIDIEN DE L'INSTITUT MÉTÉOROLOGIQUE HONGROIS WETTERBERICHT DES UNGARISCHEN METEOROLOGISCHEN INSTITUTS

...ADJA AZ ORSZÁGOS METEOROLÓGIAI INTÉZET ... BUDAPEST II., KITAIBEL PÁL UTCA 1 ... KÖZPONT: 150-220 IDŐJELZŐ OSZT: 151-204, 150-410

MEGJELENIK NAPONKÉNT • ELŐFIZETÉSI ÁRA A POSTAI KÉZBESÍTÉSSEL EGYÜTT NEGYEDÉVRE 60.— Ft. KIADÁSÉRT FELEL AZ INTÉZET IGAZGATÓJA

68. évfolyam. 188. szám. + Budapest + 1955. július hó 7.

Az időjárási helyzet ma reggel és a várható időjárás:

A hideg északi légtömegek erőteljes beáramlása Európa legnagyobb részén tovább folytatódik. Közép-Európában az idő erősen felhős és sokfelé esik az eső. A nappali hőmérséklet nagy területeken még a 15 fokot is alig haladja meg.

Hazánkban szerdán tovább növekedett a felhőzet és a szél is megerősödött. A délutáni óráktól kezdve többhelyen volt eső, főkép az ország keleti felében. Az eső mennyisége a Tiszántúl nagyrészén és az északkeleti hegyes vidéken meghaladta a 10 mm-t; a déli határszélen, Makó-Battonya vidékén 20 mm körüli, Miskolcon 23, a Kékestetőn 24, Hidasnémetin 32 mm esett. Zivatar a síkságon már sehol sem volt. A hőmérséklet legmagasabb értéke a Dunántúlon 20 fok közelében, keleten 21-22 fok volt.

Budapesten csütörtökön 12 órakor a hőmérséklet 16 fok, a tengerszintre átszámított légnyomás 757 mm, mérsékelten emelkedő irányzatu.

Várható időjárás péntek estig:

Hüvös, erősen felhős idő.
Többfelé további eső.
Élénk, helyenként erős északkeleti-keleti szél.

Várható legalacsonyabb hőmérséklet ma éjjel: 11-14,
legmagasabb nappali hőmérséklet pénteken: nyugaton 16-19, keleten 19-22 fok közt.

Dr Angyalossy

A hőmérséklet és a légnyomás napi középértéke Budapesten és ezek eltérése a 75 évi átlagtól:

1955. VII.6-án: 17,8 C°, 757,5 mm. Eltérés: -3,7 C°, -3,2 mm.

1871 óta ezen a napon előfordult

legmagasabb hőmérséklet	35,5 C°	/1950./
legalacsonyabb hőmérséklet	9,3 C°	/1911./

Az Országos Meteorológiai Intézet Időjárási Napijelentése

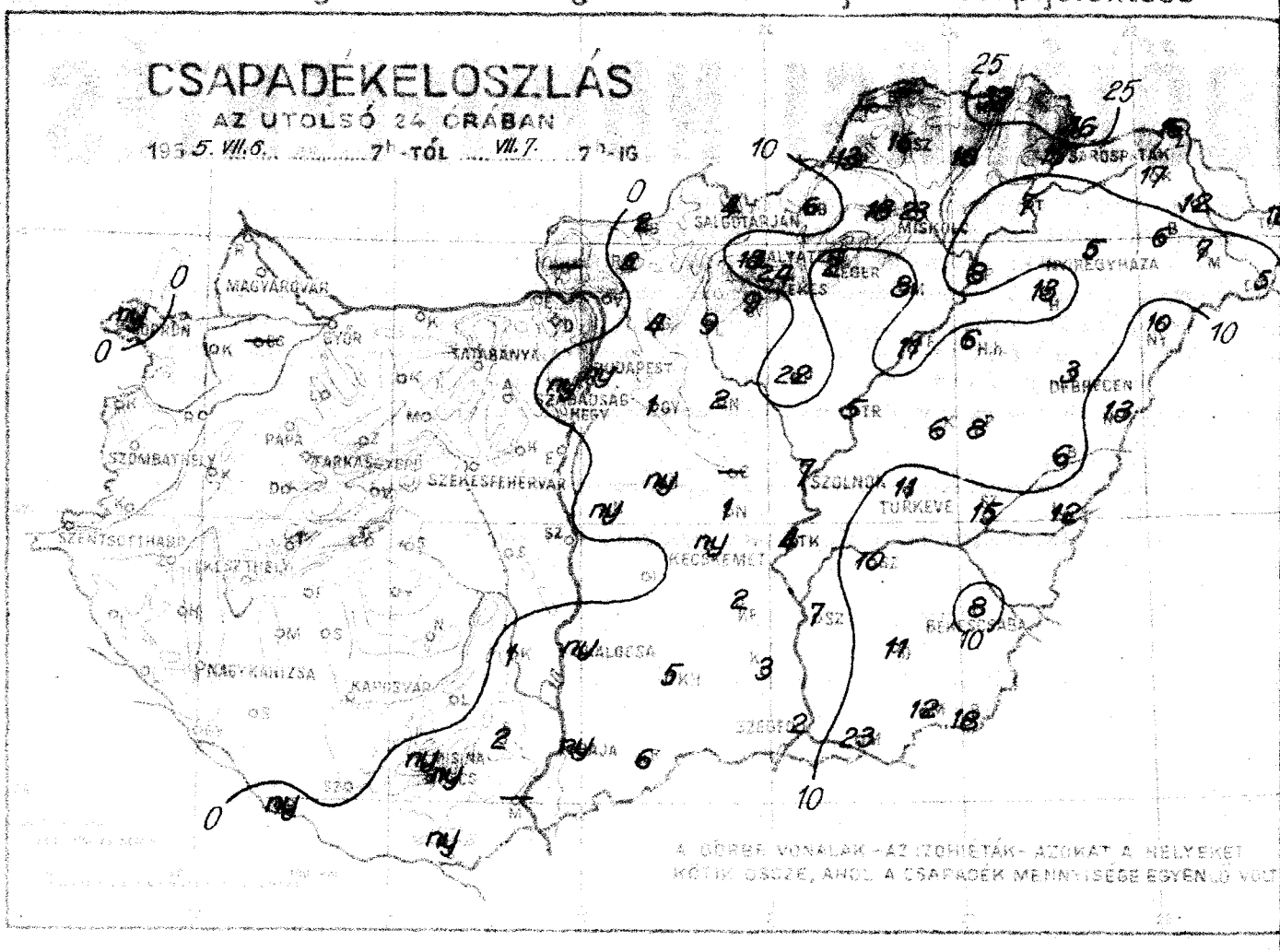

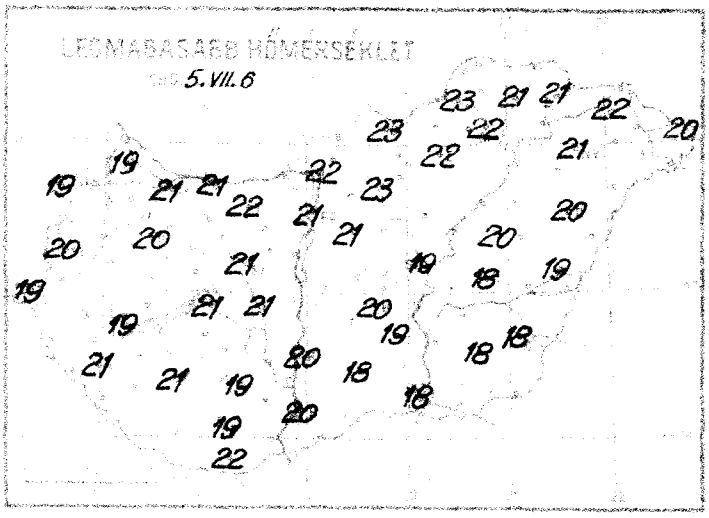

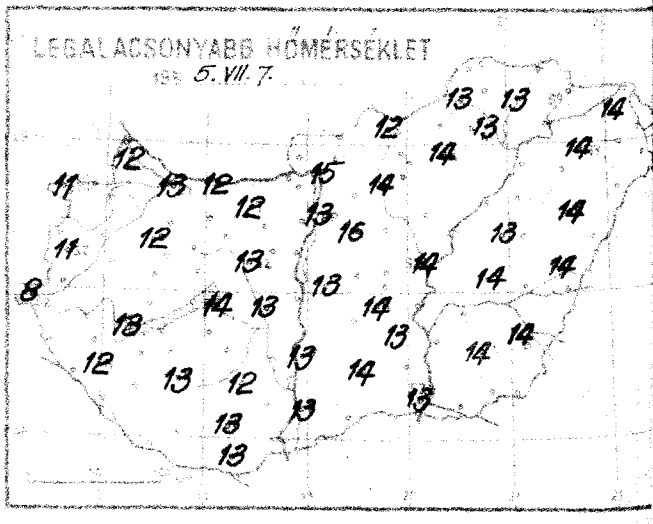

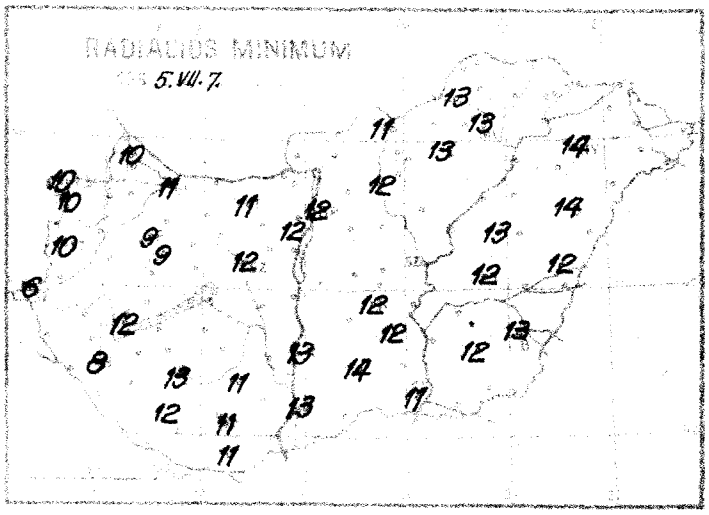

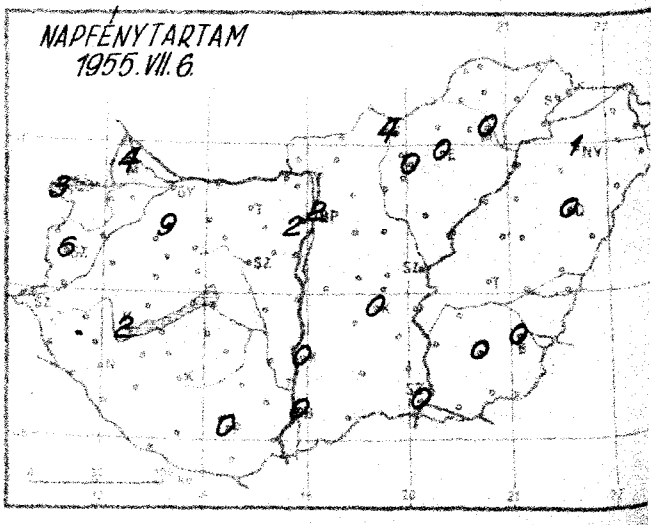

Időjárási helyzet 1955. év JÚLIUS hó 7. nap 7 óra

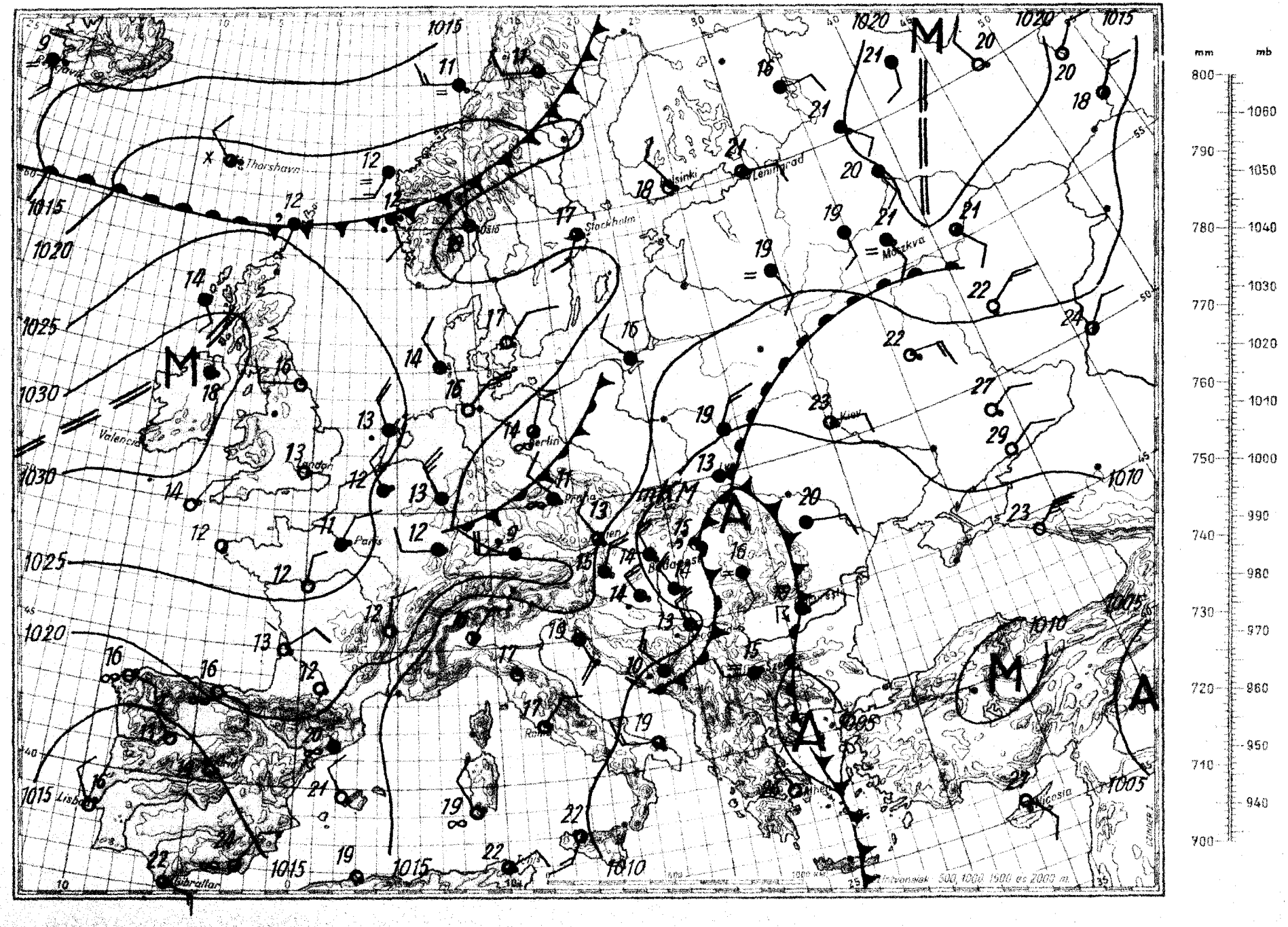

Magassági légállapotmérés

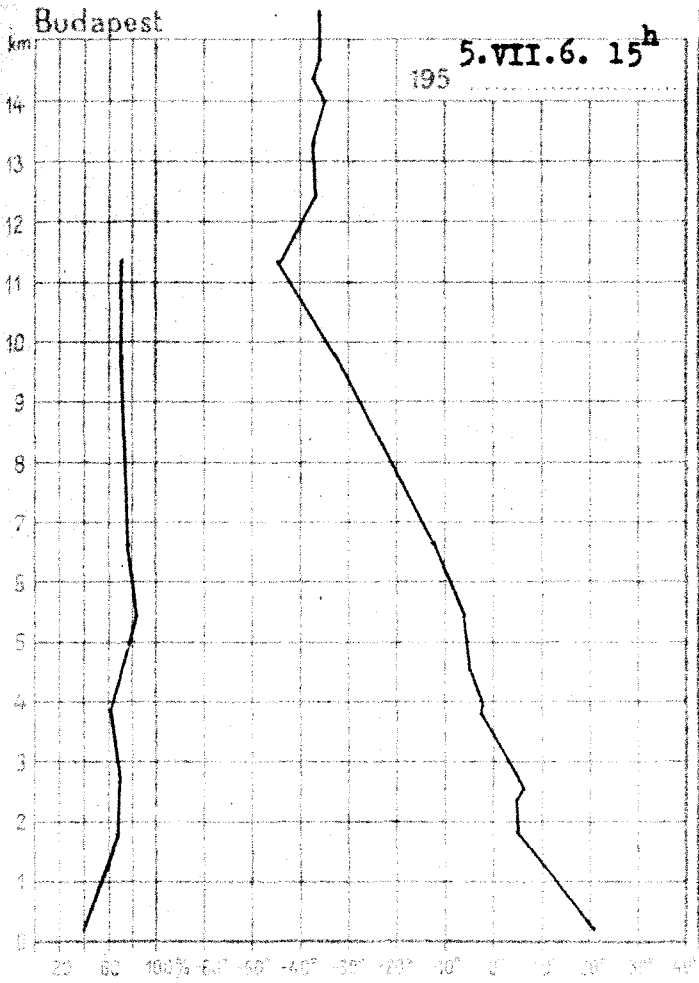

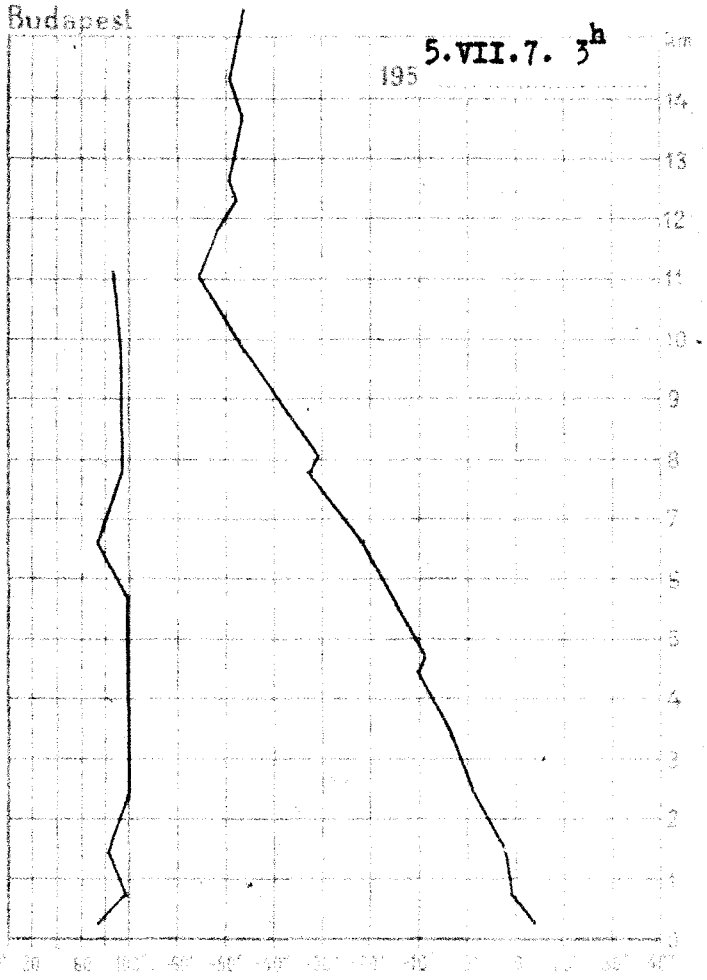

195 5.VII.6. 15h			
km	mb	C°	%
Talaj	992.2	20.1	45
0.5	952	15.2	54
1	898	9.9	59
1.5	845	9.0	66
2	793	6.2	72
2.5	749	5.1	68
3	702	1.8	59
4	620	-2.8	70
5	544	-5.8	82
6	480	-10.0	81
7	421	-15.2	78
8	368	-21.0	78
9	321	-26.8	78
10	278	-33.3	77
11	243	-40.8	77
12	209	-38.1	-
13	180	-37.0	-
14	156	-35.9	-
15	135	-35.4	-

Magaslégköri időhelyzet

A grönlandi eredetü hideg levegő a Brit-szigetek és Franciaország felett a Földközi-tenger fölé áramlik és ott további lehülést okoz. Ezzel szemben Franciaországtól, a Kárpát-medencétől, valamint az Adriai-tengertől északkeletre fekvő területek felett, az Ural vidékét kivéve, erős felmelegedés van folyamatban. Hazánk légterében az egész troposzférában lehülés következett be. Az elmult 24 óra alatt a 0 fok szintje 810 m-rel, a -10 fok szintje 400 m-rel került alacsonyabbra és ma hajnalban 2440, illetve 4520 m-en volt található.

Dr. Tónayné s.k.

195 5.VII.7. 3h			
km	mb	C°	%
Talaj	992.3	13.2	80
0.5	951	9.9	83
1	895	9.2	88
1.5	844	6.8	90
2	792	2.7	97
2.5	743	-0.2	100
3	699	-2.0	100
4	616	-8.0	100
5	540	-13.2	100
6	474	-19.0	86
7	413	-25.8	83
8	358	-31.5	93
9	311	-40.0	93
10	268	-48.3	92
11	230	-53.8	-
12	196	-49.0	-
13	169	-47.3	-
14	145	-48.2	-
15	124	-47.8	-

1955. julius
7. csütörtök
68. 188.

	Felhőzet (0–4)	Szélirány	Légnyomás (mélihás)	Hőmérséklet (°C)	Csapadék (24 óra) (mm)		Hőmérséklet			
Mosonmagyaróvár	3	N 9	1013.7	15	.		19	12	10	4
Sopron	3	NNW 8	14.9	14	ny		19	11	10	3
Szombathely	4	N 6	13.6	15	.		20	11	10	6
Szentgotthárd	2 .	NNW 1	14.1	15	.		19	8	6	-
Tápa	3	NW 9	12.4	14	.		20	12	9	-
Győr	4	N 6	12.8	15	.		21	13	11	-
Tárabánya	4	NW 15	10.9	15	.		22	12	11	-
Jászalsólaszár	4	NW 9	-	14	.		21	13	12	-
Keszthely	3	NW 9	12.4	14	.		19	13	12	2
Nagykanizsa	3	NNW 8	13.5	15	.		21	12	8	-
Kaposvár	4	NNW 12	12.5	14	.		21	13	13	-
Lőrs	4 .	NW 6	10.3	14	ny		19	13	11	0
Budapest M. I.	4	NW 8	09.0	14	ny		21	13	12	2
Szigetszentmiklós	4	W 1	09.0	13	4		23	12	11	4
Egyér	4 =	NE 1	08.4	14	2		22	14	13	0
Moskva	4	NW 4	07.8	14	23		22	13	13	0
Szempetrúr	4	NE 4	-	15	15		21	14	13	0
Tatabánya	3	NW 9	10.4	15	ny		20	13	13	0
Kalocsa	4	NNW 9	09.6	14	ny		20	13	13	0
Kecskemét	4	NNW 2	08.4	14	ny		20	14	12	0
Szegesi	4	NW 6	08.7	14	2		18	13	11	0
Szolnok	4	NNW 4	08.2	14	7		19	14	-	-
Tarnaszentmiklós	4	NW 1	-	14	11		18	14	12	-
Szarvasi	4 .	NW 3	07.9	15	8		18	14	13	0
Szentes	4 .	- 0	07.5	15	3		20	14	14	0
Szentes	4	NE 4	07.9	15	5		21	14	14	1
Szentes (1000 mm)**	4 .	NW 1	892.9	8	24	R	15	8	-	0
Szentes (1000 mm)**	4 =	N 8	893.3	8	18		16	8	-	-
Mezőhegyes (1000 mm)*	4 =	N 19	950.1	10	ny		16	9	-	-
Mezőhegyes (1000 mm)*	4	NW 3	950.7	12	ny		18	10	-	2
Mezőhegyes (1000 mm)*	4	NNW 9	953.6	12	.		19	10	9	-

24 óra csapadék mm		24 óra csapadék mm		24 óra csapadék mm		24 óra csapadék mm	
[illegible]	.	Tilaj	.	Pusnok	13	Zebény	16
[illegible]	-	Sellek	.	Jósvafő	-	Kisvárda	17
Szigetvár	.	Fonyód	.	Hodyaszalás	-	Vásárosnamény	12
[illegible]	.	Marcali	.	Lillafüred	18	Baktalórántháza	6
Szigetvár	.	Somogyvár	.	Szécsfőlád	16	Mátészalka	7
[illegible]	.	Tab	.	Fugyó	10	Tiszabecs	12
[illegible]	.	Sárbogárd	.	Gulacsmeti	32	Csenger	5
[illegible]	.	Szabadbáros	.	Sátoraljaújhely	46	Nyírlugos	10
[illegible]	.	Nagykónyi	.	Tokaj	7	Folgar	8
[illegible]	.	Somogyszob	.	Mezőkeresztes	8	Hajdúdorog	13
[illegible]	.	Barcs	ny	Jászapáti	22	Hortobágy	6
[illegible]	.	Szigetvár	.	Nagykáta	2	Nagyléta	13
[illegible]	.	Lengyel	.	Gyömrő	1	Tiszafüred	11
[illegible]	.	Közepfalvég	1	Örkény	ny	Tiszaroff	5
[illegible]	.	Bátaszpáti	2	Kunszentmiklós	ny	Karcag	6
[illegible]	.	Mohács	-	Cegléd	-	Püspökladány	8
[illegible]	.	Siklós	ny	Nagykőrös	1	Berettyóújfalu	6
Kunszentmiklós	.	Királyréi	-	Tiszakécske	4	Szeghalom	15
Fesége	.	Balassagyarm.	2	Izsák	.	Kőrösszakál	12
Mór	.	Romhány	2	Kiskunfélegyh.	2	Szarvas	10
Ajnsur	.	Vác	.	Kiskunhalas	5	Szentes	7
Esztergom	.	Galgamácsa	4	Bácsalmás	6	Orosháza	11
Dobogókő	.	Lőrinci	9	Kistelek	3	Makó	23
Eresi	.	Gyöngyös	9			Mezőhegyes	12
Karolnásnyék	.	Bőrsodnádasd	6			Battonya	18

* A légnyomás 500 gdm-re átszámítva ** A légnyomás 1000 gdm-re átszámítva

Magassági szélmérések

Óraadatok greenwichi középidőben

VII.6

Szhely 14 h		Nagyk. 10 h		Győr 11 h		Pécs 11 h		Bpest 11 h		Bpest 15 h		Miskolc 10 h		Debrecen 11 h	
fok	m/s	fok	m/s	fok	m/s	fok	m/s	fok	m/s	fok	m/s	fok	m/s	fok	m/s
320	9	360	14	320	14	320	9	320	9	270	14	40	9	40	10
350	20	10	9	330	15	340	6	360	5	330	7	10	7	30	6
350	20	10	7	340	18	10	8	360	5	10	5	10	7	50	4
350	20	360	17	340	16	10	8	360	5	30	3	20	7	50	4
360	13					10	8	360	5	40	6	40	3		
360	16					10	8	350	5	360	6	160	1		
360	16							350	5	360	6	160	1		
10	9							350	5			290	1		
								360	3			180	6		

VII.7

Szhely 6 h		Nagyk. 5 h		Győr 4 h		Bpest 3 h		Bpest 5 h		Bpest 7 h		Szeged 4 h	
fok	m/s	fok	m/s	fok	m/s	fok	m/s	fok	m/s	fok	m/s	fok	m/s
360	14	360	9	320	9	270	9	270	9	320	9	320	4
360	24	360	15	340	18	360	10	10	10	350	13	360	10
360	24	360	15	360	16	360	10	10	10	360	13	350	10
10	22	360	15	360	16	340	9	10	10	30	12	340	13
10	10	360	15	360	16	340	9	350	11	30	12	340	13
340	15					10	9					350	9
340	15											350	9
330	9											330	8
310	11												
300	14												
300	14												

IDŐJÁRÁSI NAPIJELENTÉS

ЕЖЕДНЕВНЫЙ МЕТЕОРОЛОГИЧЕСКИЙ БЮЛЛЕТЕНЬ • DAILY SYNOPTIC MAP OF THE HUNGARIAN METEOROLOGICAL INSTITUTE • BULLETIN QUOTIDIEN DE L'INSTITUT MÉTÉOROLOGIQUE HONGROIS WETTERBERICHT DES UNGARISCHEN METEOROLOGISCHEN INSTITUTS

KIADJA AZ ORSZÁGOS METEOROLÓGIAI INTÉZET BUDAPEST II. KITAIBEL PÁL-UTCA 1 TEL.: KÖZPONT: 150-220 IDŐJELZŐ OSZT: 151-204, 150-410

MEGJELENIK NAPONKÉNT • ELŐFIZETÉSI ÁRA A POSTAI KÖLTSÉGGEL EGYÜTT NEGYEDÉVRE 60.— FT KIADÁSÉRT FELEL AZ INTÉZET IGAZGATÓJA

68. évfolyam. 189. szám. + Budapest + 1955. julius hó 8.

Az időjárási helyzet ma reggel és a várható időjárás:

Európa nagyrészében már lényegesen javult az időjárás és Kelet-Európában erősödik a délkeleti meleg áramlás uralma. Közép-Európában ezzel szemben erős légnyomás-süllyedés mellett tovább terjeszkedtek a felhőrendszerek, az Alpok és Kárpátok vidékén nagykiterjedésü esőzés uralkodik.

Hazánkban az Alföldön megindult esőzés a csütörtöki nap folyamán fokozatosan átterjedt az egész országra. Az eső mennyisége ma reggelig általában 5-10 mm között volt; Hajdudorog vidékén, valamint a Kisalföldön elérte a 15 mm-t, a Mátrában és a Galga völgyében meghaladta a 20 mm-t. A hőmérséklet egész napon át igen alacsony volt, a Fővárosban a 15 fokot is alig haladta meg.

Budapesten pénteken délben a hőmérséklet 15 fok, a tengerszintre átszámitott légnyomás 758 mm, erősen emelkedő irányzatu.

Várható időjárás szombat estig:

A Dunántúlon erősen felhős idő, még többfelé eső.
Keleten kevesebb felhő, már csak néhány helyen eső.
Mérsékelt északkeleti, keleti szél.
A hőmérséklet kissé emelkedik.

Várható legalacsonyabb hőmérséklet ma éjjel: 11-14,
legmagasabb nappali hőmérséklet szombaton:
nyugaton 16-19, keleten 19-22 fok közt.

Tónayné

A hőmérséklet és a légnyomás napi középértéke Budapesten és ezek eltérése a 75 évi átlagtól:

1955. VII.7.-én: 14,9 C°, 757,7 mm. Eltérés: -6,7 C°, -3,1 mm.

1871 óta ezen a napon előfordult

legmagasabb hőmérséklet	34,7 C°	/1931./
legalacsonyabb hőmérséklet	9,7 C°	/1910, 1911./

Az Országos Meteorológiai Intézet Időjárási Napijelentése

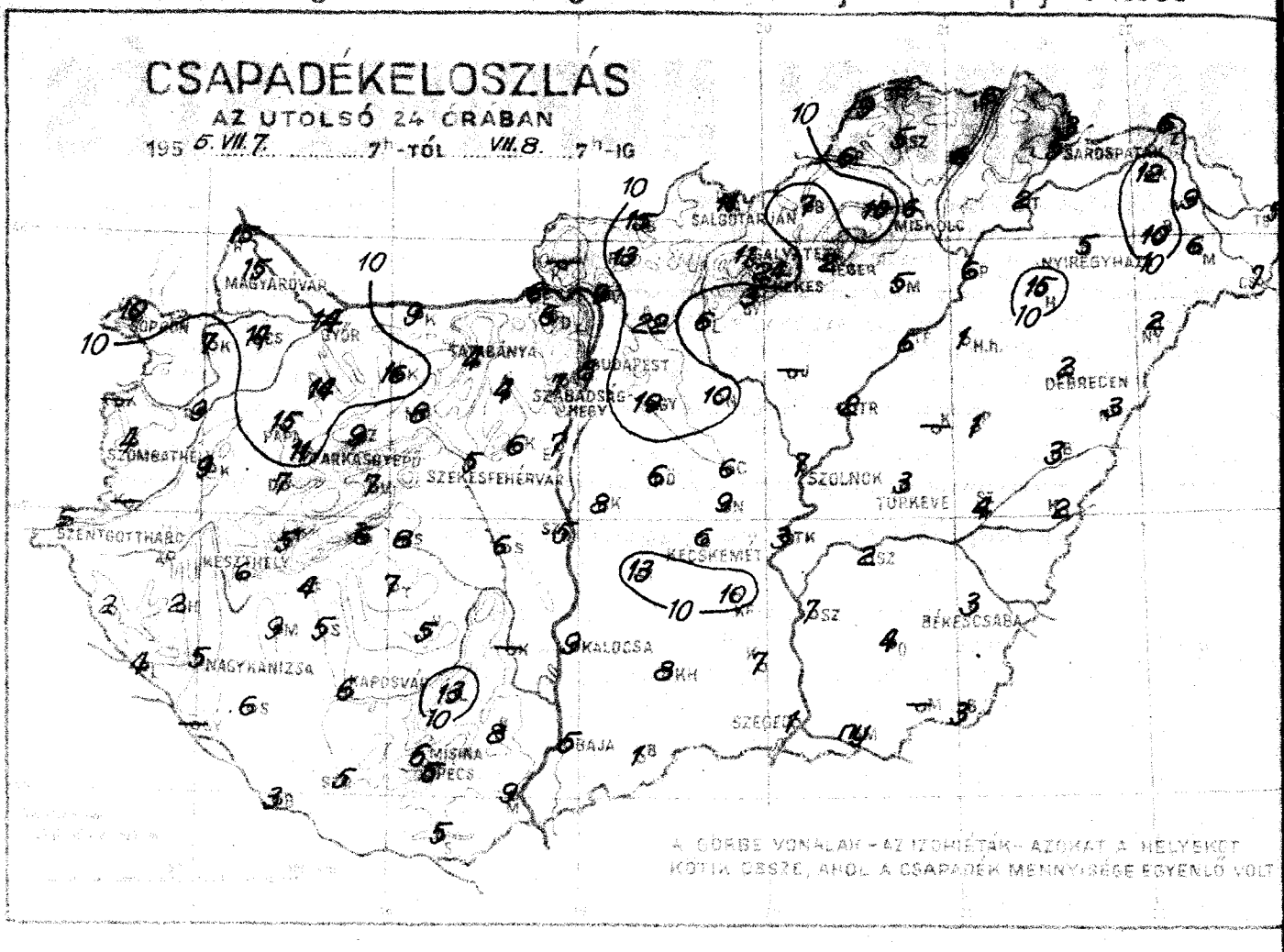

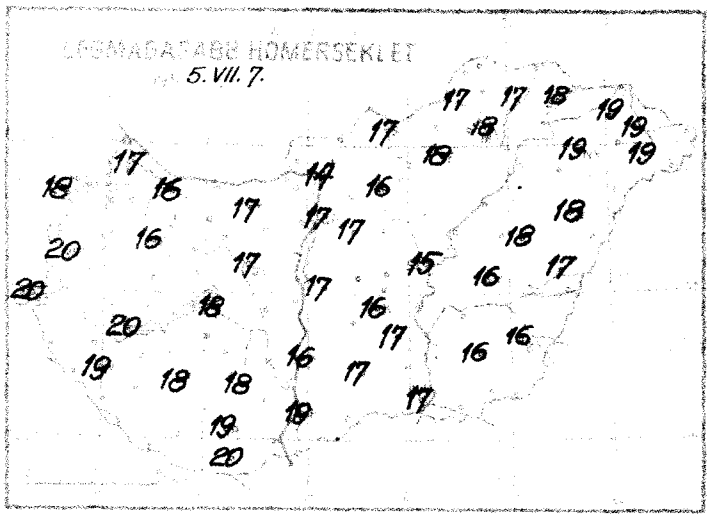

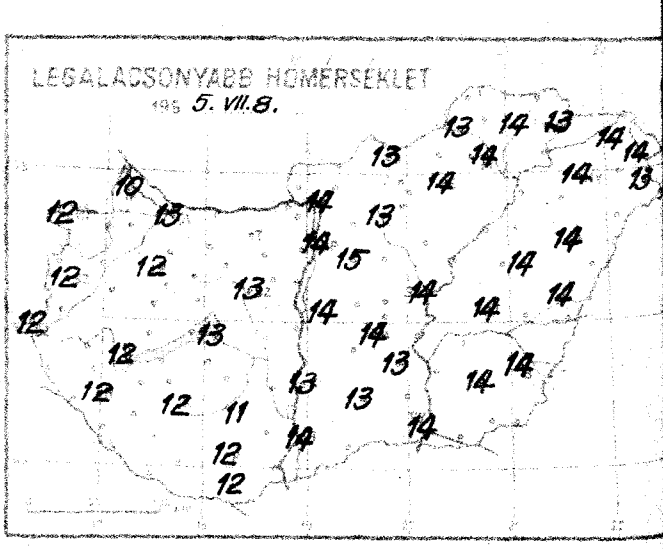

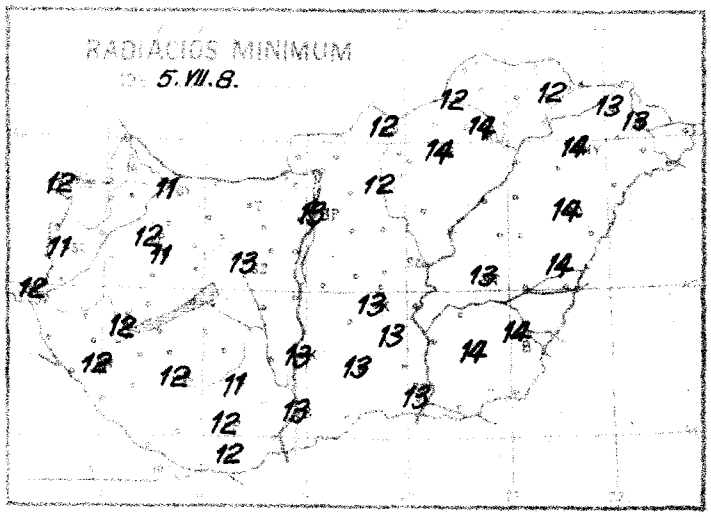

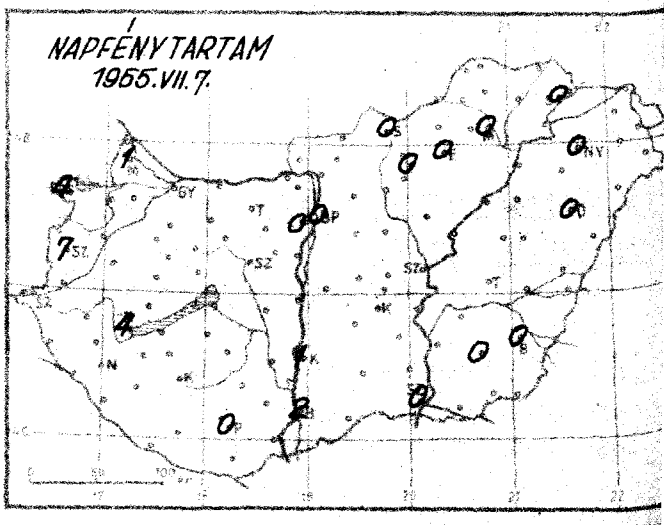

Időjárási helyzet 1955. év JÚLIUS hó 8. nap 7 óra

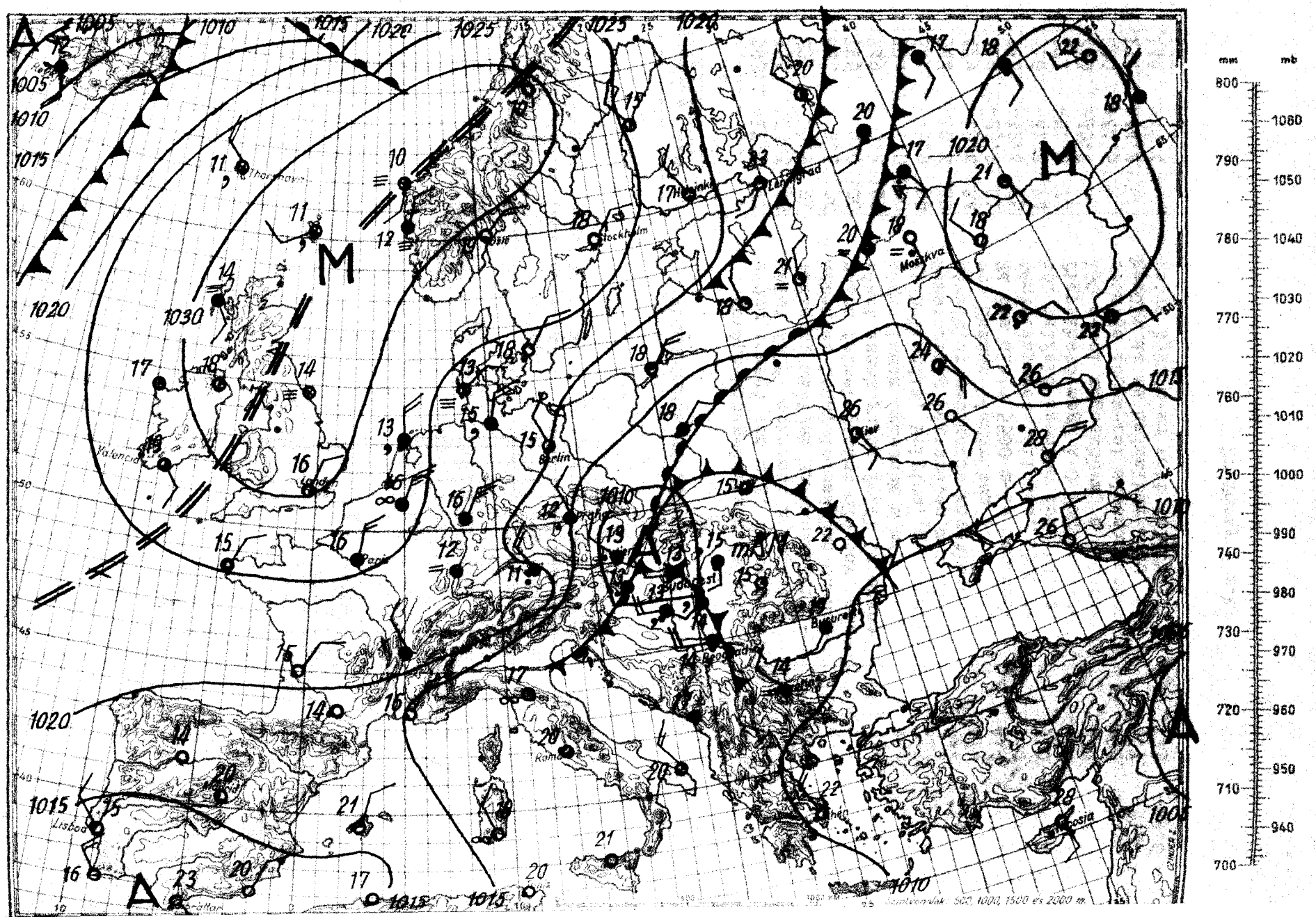

Magassági légállapotmérés

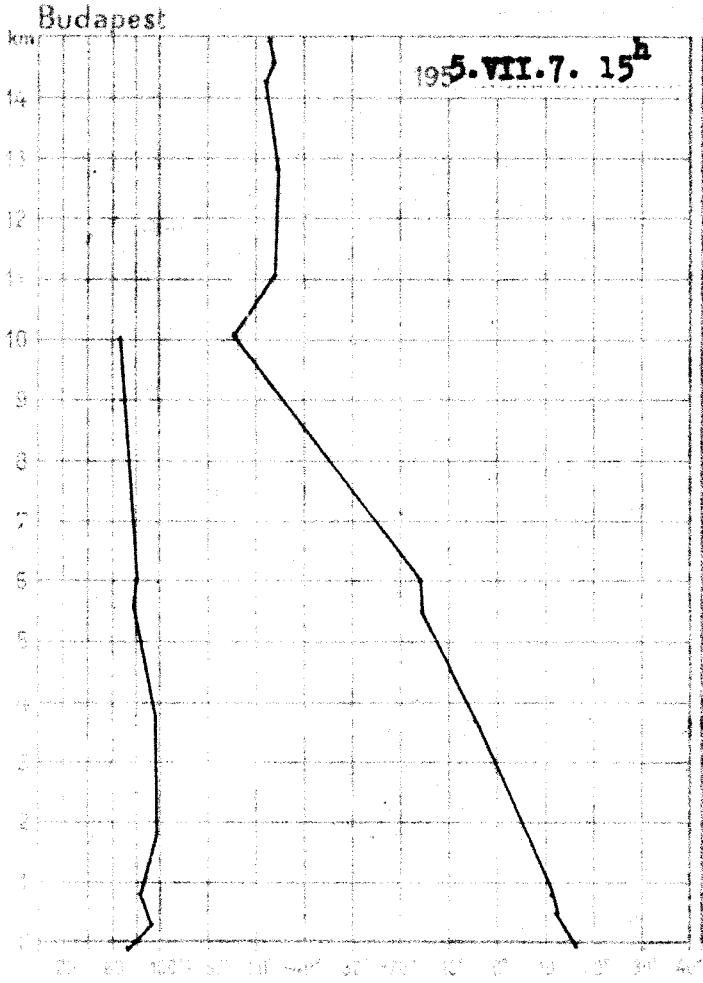

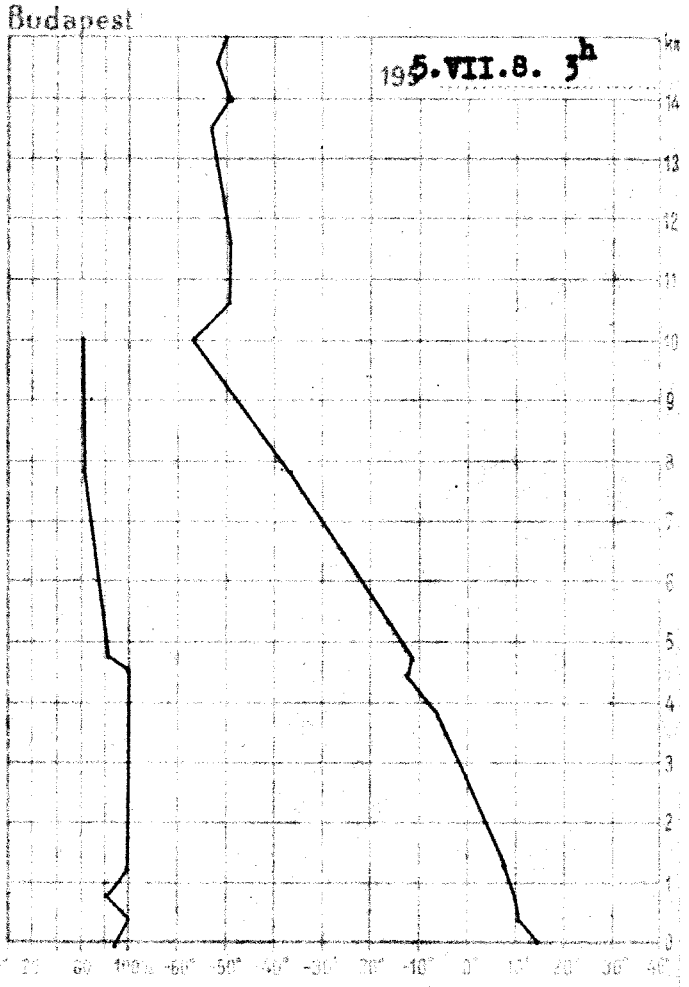

195 5.VII.7. 15h			
km	mb	C°	%
Talaj	993.1	17.6	77
0.5	954	13.3	93
1	897	10.9	91
1.5	846	8.6	96
2	795	6.0	100
2.5	749	3.4	100
3	704	1.0	100
4	621	-3.9	99
5	544	-10.4	87
6	479	-15.4	84
7	419	-23.2	81
8	364	-32.4	75
9	316	-41.8	74
10	271	-51.0	72
11	233	-45.2	-
12	200	-44.5	-
13	172	-44.4	-
14	148	-46.4	-
15	127	-47.2	-

Magaslégköri időhelyzet

Európa középső része felett hideg levegő van még, de egyrészt kelet felől érkeznek meleg légtömegek, amelyek Romániában Ukrajnában és Lengyelországban ma hajnalra felmelegedést okoztak, másrészt északnyugat felől is enyhe léghullámok érkeznek a magasban és Hollandia, Belgium, és Nyugat-Németország légterében már hőmérséklet emelkedés következett be. Hazánk légkörében az elmult 24 óra alatt 5500 m-ig nem történt lényeges változás, 5500 m-től felfelé azonban erős hülés figyelhető meg. A 0 fok szintje 190 m-rel magasabbra, a -10 fok szintje 120 m-rel alacsonyabbra került és ma hajnalban 2630, illetve 4390 m-en volt található.

195 5.VII.8. 3h			
km	mb	C°	%
Talaj	992.7	14.0	90
0.5	953	10.4	99
1	895	9.4	91
1.5	843	7.2	100
2	793	3.9	100
2.5	746	0.7	100
3	701	-2.1	100
4	617	-6.8	100
5	541	-12.7	83
6	474	-21.0	77
7	414	-28.5	68
8	360	-37.1	64
9	310	-46.0	62
10	266	-55.2	62
11	228	-49.2	-
12	195	-51.2	-
13	167	-51.2	-
14	123	-49.6	-
15			

Dr.Tónayné s.k.

1955. július

8. péntek.

68. 189.

Felhőzet (0–4)	Szélirány	Szélerősség (Beaufort-fok)	Légnyomás (mb-ban)	Hőmérséklet (C°)	Csapadék (24 óra alatt mm-ben)	Napsütéses órák száma	Napsütés (órákban)	Napsütés (%-ban)
4 .	S	2	1010.3	13	15	17	10	-	1
4 .	SSE	2	09.6	12	10	18	12	12	4
4 .	-	0	10.1	13	4	20	12	11	7
4 .	WNW	1	10.1	13	6	20	12	12	-
4 .	S	4	10.0	13	15	16	12	12	-
4 .	WSW	4	09.3	13	14	16	13	11	-
4	W	2	09.9	13	4	17	13	13	-
4	NW	4	-	13	5	17	13	13	-
4 .	-	0	11.3	13	6	20	12	12	4
4 .	SSW	3	11.4	13	5	19	12	12	-
4 .	SSW	6	11.9	13	6	18	12	12	-
4 ,	W	6	11.8	13	5	19	12	12	0
4 .	W	2	09.6	13	8	17	14	13	0
4 .	NW	2	09.7	14	11	17	13	12	0
4 =	SE	2	10.1	14	2	18	14	14	0
4 =	SE	3	10.6	15	6	18	14	14	0
4	E	2	-	15	5	18	13	12	0
4 .	W	2	11.5	14	5	19	14	13	2
4 ,	W	1	10.7	13	9	16	13	13	1
4 ,	-	0	09.6	14	6	16	14	13	-
4 ,	WSW	3	11.0	14	1	17	14	13	0
4	SSE	5	10.1	14	7	15	14	-	-
4	S	1	-	14	3	16	14	13	-
4 =	SSW	3	10.9	15	3	16	14	14	0
4	S	4	12.6	15	2	18	14	14	0
4	SE	2	12.0	16	5	19	14	14	0
4 .	W	1	894.5	10	24	10	10	-	0
4 =	SE	2	894.9	11	11	11	10	-	-
4 .	W	6	952.5	10	6	15	10	-	-
4	NW	1	951.2	11	7	13	11	-	0
4 .	NW	4	951.7	11	11	14	11	11	-

	15		6		6		6
	14				9		12
	7		4		-		9
	-		9		10		10
	9		5		5		6
	-		7		6		5
	2		6		6		7
	4		5		3		2
	2		5		2		6
	4		6		5		15
	-		3		-		1
	9		5		10		3
	14		13		19		6
	7		-		6		2
	5		8		8		-
	9		9		6		1
	7		5		9		3
	9		-		3		4
	16		15		13		2
	8		13		10		2
	4		9		8		7
	6		22		1		4
	6		6		7		ny
	7		3				-
	6		7				3

* A légnyomás 500 gdm-re átszámítva ** A légnyomás 1000 gdm-re átszámítva

Magassági szélmérések

Óraadatok greenwichi középidőben

VII.7.	Szhely 14 h	Nagyk. 10 h	Pécs 9 h	Pécs 14 h	Bpest 9 h
	fok perc	fok perc	fok perc	fok perc	fok perc
	320 9	360 9	360 14	320 9	320 9
	350 17	350 14	360 6	360 6	350 8
	350 17	350 14	360 6	360 6	350 8
		350 14			
		360 16			
		350 10			
		350 10			

VII.8.	Bpest 9 h
	fok perc
	270 4
	210 2

IDŐJÁRÁSI NAPIJELENTÉS

ЕЖЕДНЕВНЫЙ МЕТЕОРОЛОГИЧЕСКИЙ БЮЛЛЕТЕНЬ • DAILY SYNOPTIC MAP OF THE HUNGARIAN METEOROLOGICAL INSTITUTE • BULLETIN QUOTIDIEN DE L'INSTITUT METEOROLOGIQUE HONGROIS WETTERBRÜCHT DES UNGARISCHEN METEOROLOGISCHEN INSTITUTS

[illegible] AZ ORSZÁGOS METEOROLOGIAI INTÉZET [illegible] KÖZPONT: [illegible]

MEGJELENIK NAPONKÉNT [illegible] A POSTAI KÖRISÉGEK EGYÜTT NEGYEDÉVRE [illegible] KIADÁSÉRT FELELI AZ INTÉZET [illegible]

68. évfolyam. 190. szám. + Budapest + 1955. julius hó 9.

Az időjárási helyzet ma reggel és a várható időjárás:

Az időjárási helyzet változatlan: Európa nagyrészében már szép idő uralkodik, de az Alpok és Kárpátok vidékén még jelentékeny a felhőzet és az esőzés sem szünt meg teljesen.

Hazánkban pénteken a nyugati és északi megyék ujabb jelentékeny mennyiségü esőt kaptak. A csapadék Vasmegye egy részén és az északkeleti határszélen meghaladta a 20 mm-t, sőt Záhonyban 40, Hidasnémetin 43, Fügödön 44, Sátoraljaujhelyen 54, Kisvárdán és Vilmányban 57 mm esett. A hőmérséklet általában 16-19 fokig emelkedett, a Tiszántúl egy részén elérte a 20-21 fokot.

Budapesten szombaton délben a hőmérséklet 16 fok, a tengerszintre átszámitott légnyomás 756 mm, erősen süllyedő irányzatu.

Várható időjárás vasárnap estig:

Változó felhőzet, többhelyen, főkép a nyugati megyékben, még eső.
Mérsékelt légáramlás.
A hőmérséklet kissé emelkedik.

Várható legalacsonyabb hőmérséklet ma éjjel: 14-17, legmagasabb nappali hőmérséklet vasárnap: nyugaton 18-21, keleten 21-24 fok között.

Dr Anyiszolyy

A hőmérséklet és a légnyomás napi középértéke Budapesten és ezek eltérése a 75 évi átlagtól:

1955. VII.9-én: 14,5 C°, 758,7 mm. Eltérés: -7,6 C°, -2,2 mm.

1871 óta ezen a napon előfordult

legmagasabb hőmérséklet	35,8 C°	/1932./
legalacsonyabb hőmérséklet	9,4 C°	/1887./

Az Országos Meteorológiai Intézet Időjárási Napijelentése

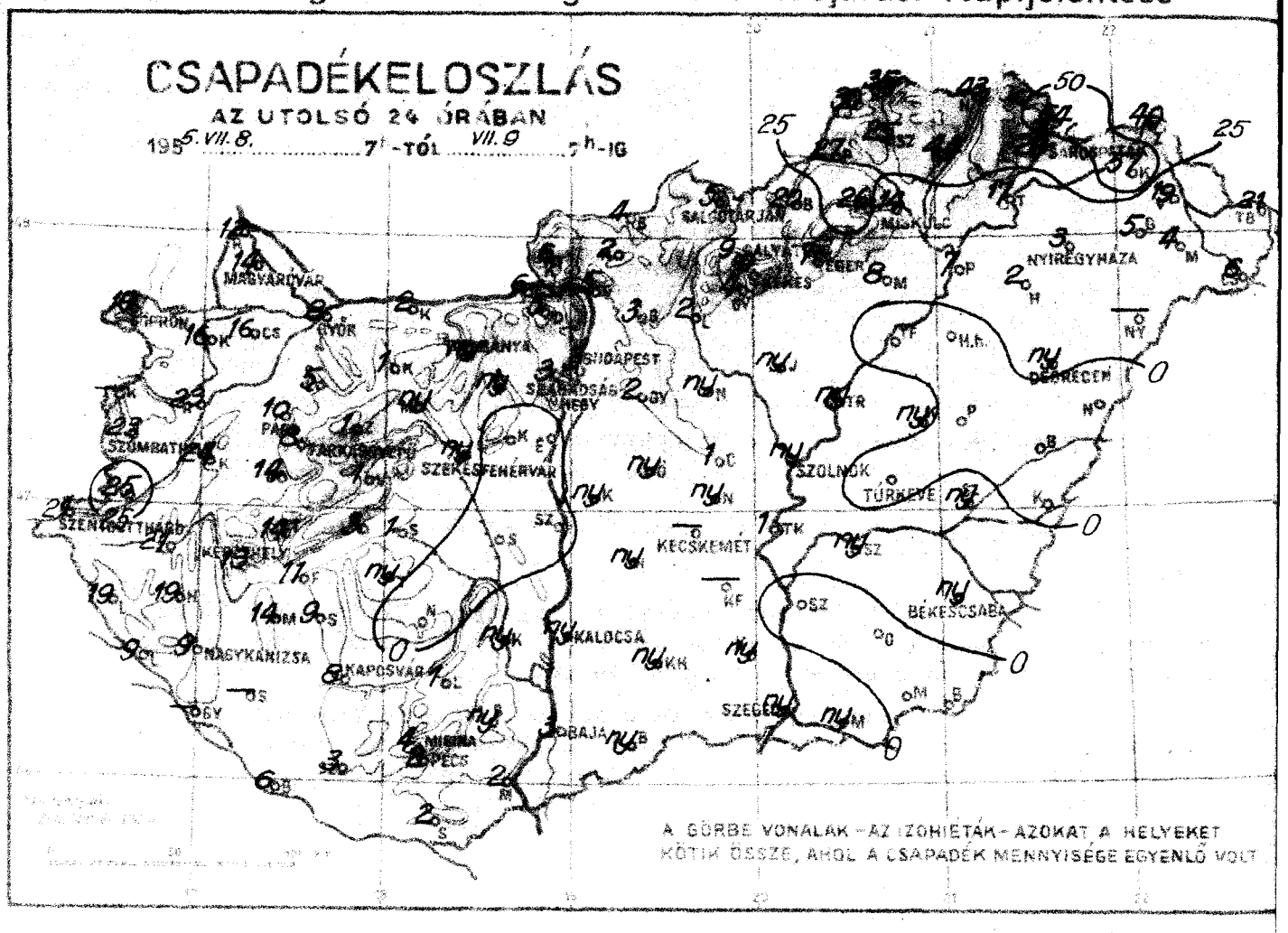

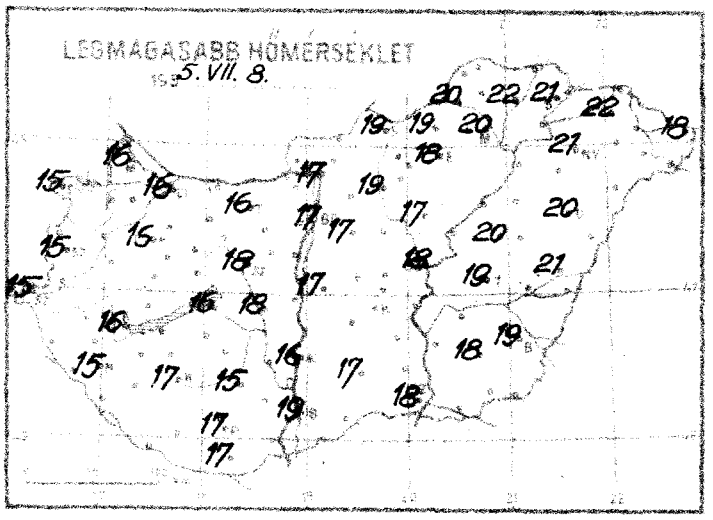

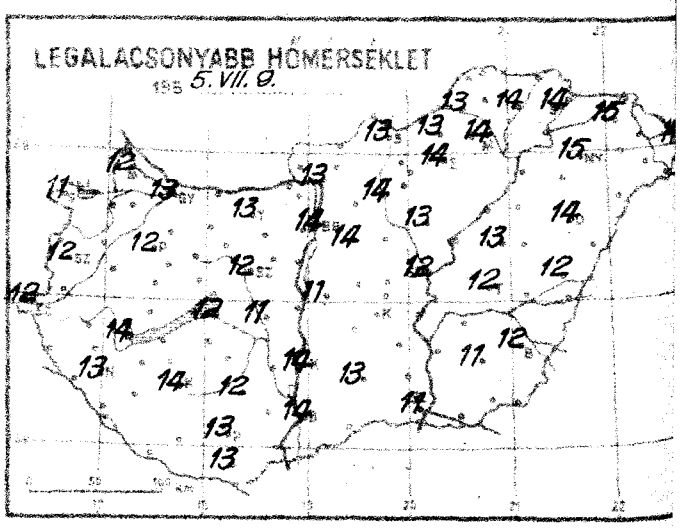

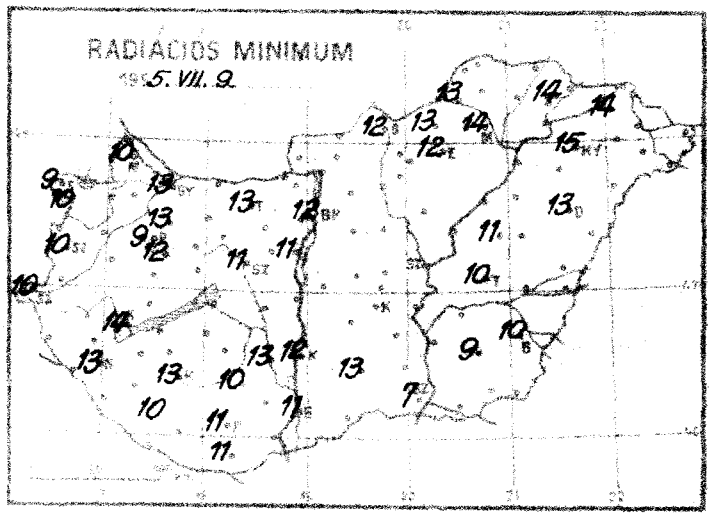

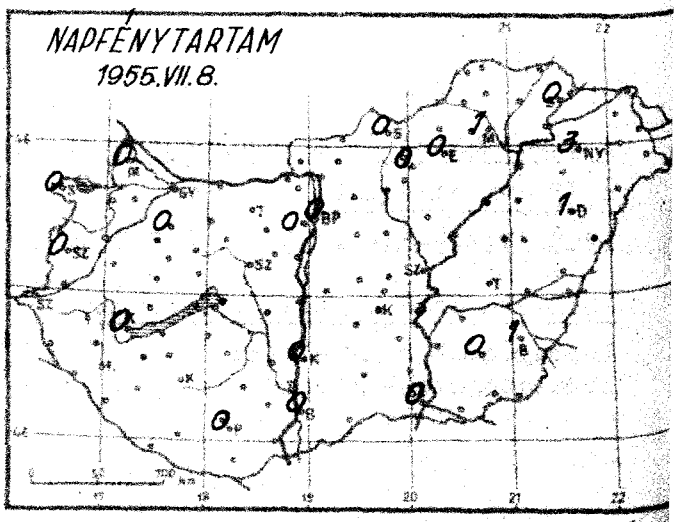

Időjárási helyzet 1955. év JÚLIUS hó 9. nap 7 óra

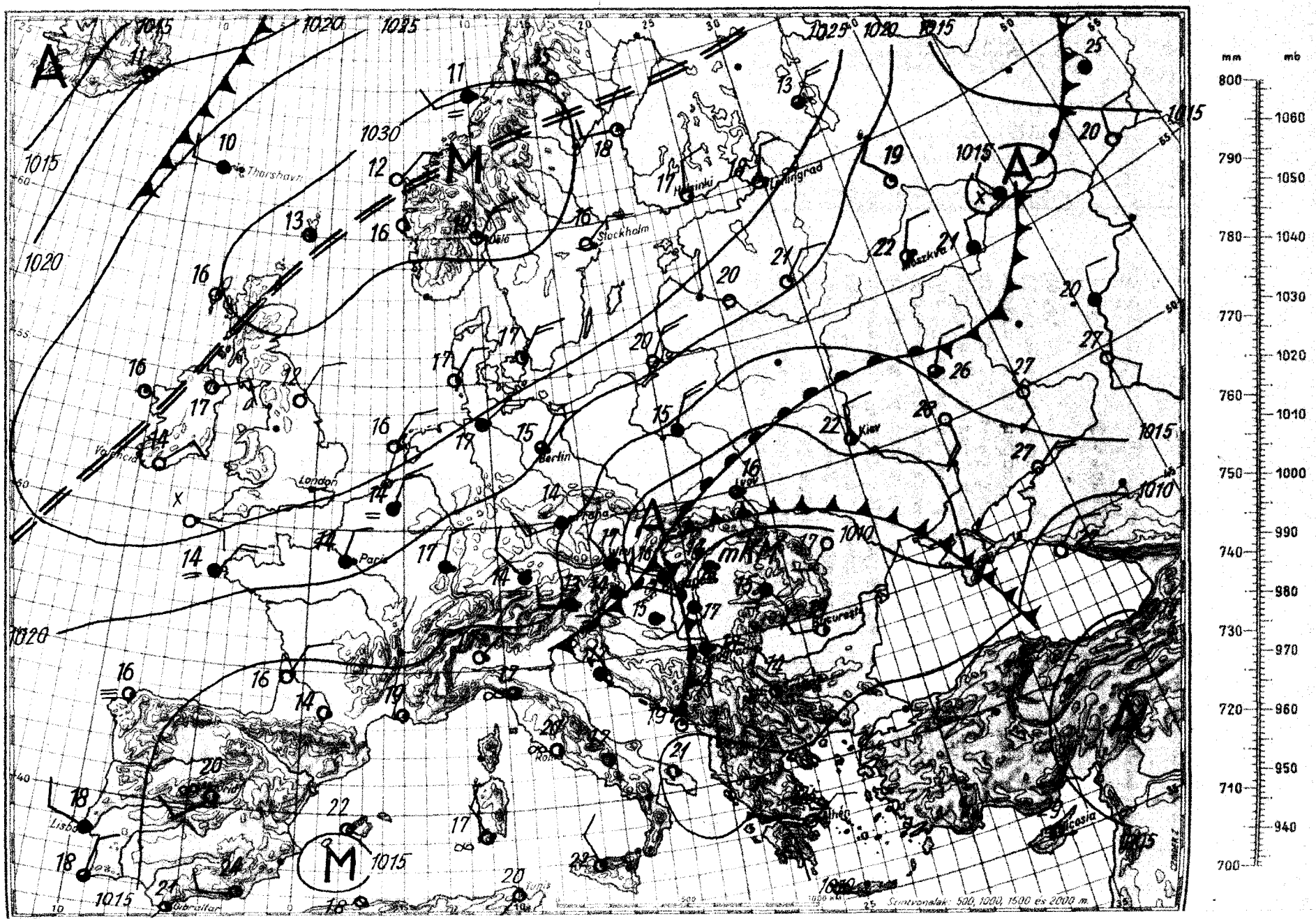

Magassági légállapotmérés

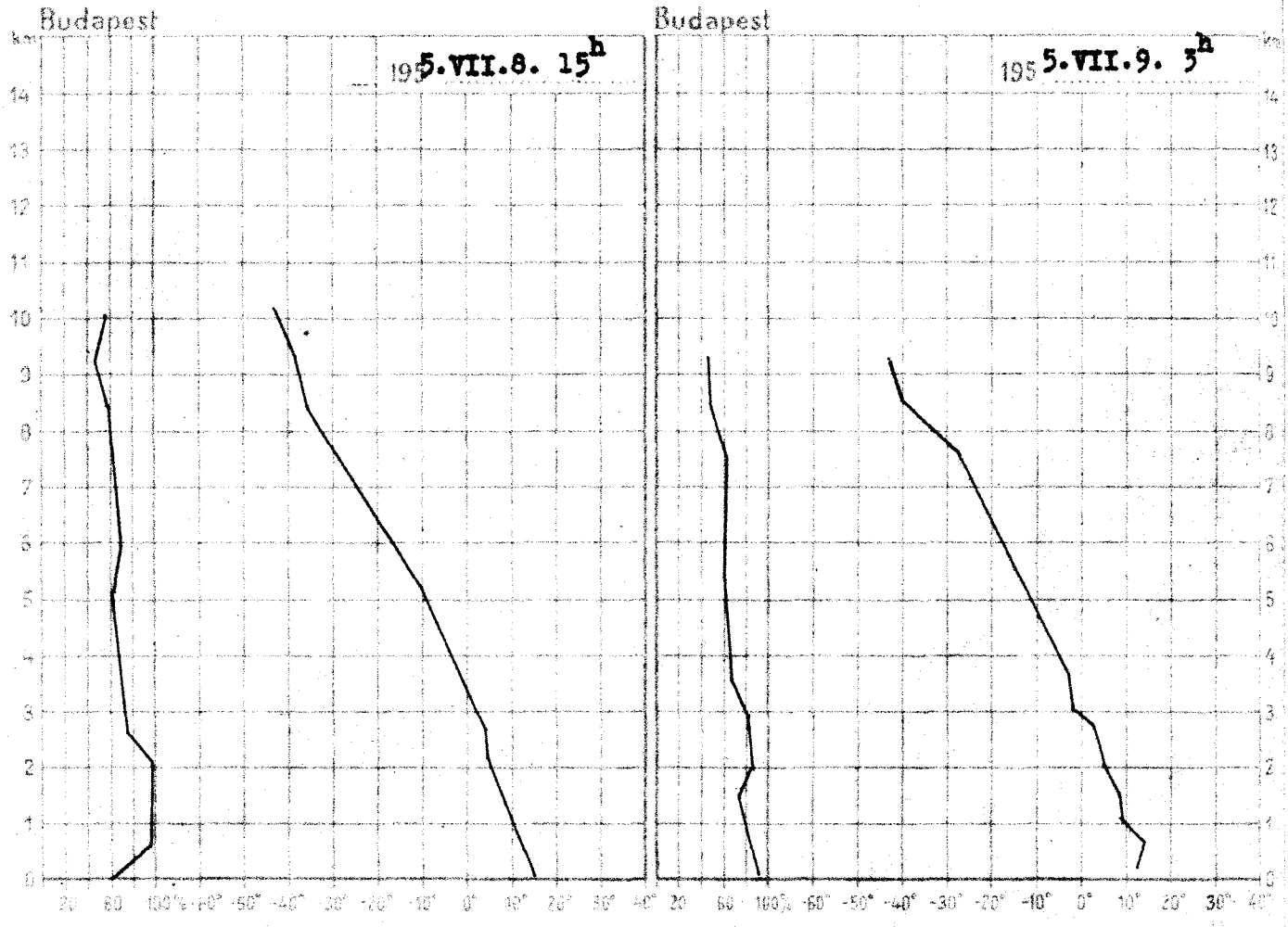

195 5.VII.8. 15h			
km	mb	C°	%
Talaj	995.8	16.4	81
0·5	955	13.9	92
1	899	11.0	98
1·5	848	8.9	99
2	797	6.7	99
2·5	749	5.1	88
3	704	3.0	77
4	622	-2.5	74
5	547	-8.1	72
6	481	-14.6	76
7	420	-22.5	75
8	365	-30.0	68
9	318	-36.1	59
10	277	-40.0	63
11			
12			
13			
14			
15			

Magaslégköri időhelyzet

Szárazföldünk középső részei, továbbá Olaszország és a Balkánfélsziget felett továbbra is hideg levegő helyezkedik el, és csak Lengyelország és Németország térségében van kisebb felmelegedés. Hazánk légterében is az elmult 24 óra alatt az alsó 300 m-es réteget kivéve melegedés következett be. A 0 fok szintje 90 m-rel, a -10 fok szintje 530 m-rel került magasabbra és ma hajnalban 2820, illetve 4920 m-en volt található.

Dr. Tónayné s.k.

195 5.VII.9. 3h			
km	mb	C°	%
Talaj	994.4	11.8	90
0·5	954	13.3	95
1	898	9.8	81
1·5	846	7.7	78
2	795	4.5	85
2·5	748	2.9	85
3	704	-1.0	85
4	620	-4.5	68
5	543	-10.6	63
6	477	-17.2	63
7	417	-24.1	65
8	363	-31.7	62
9	315	-39.9	52
10			
11			
12			
13			
14			
15			

OFFSET NYOMDA BUDAPEST A.V. POMAYER GYULA

1955. július hó

9. nap szombat

68. évfolyam: 190. sz.

	Reggeli észlelések 06 TMÉ				Az utolsó 24 óra adatai				
	Felhőzet (0–4)	Szélirány és erő (m/s)	Légnyomás (millibár)	Hőmérséklet (°C)	Csapadék (24 óra) (mm)	Hőmérsékleti szélsőségek: legnagyobb napi hőm.	éjszakai min.	Radiációs min.	Napsütés (óra) tegnap
Mosonmagyaróvár	4	SW 2	1010.7	16	14	16	12	10	0
Sopron	4	NNW 3	11.4	16	19	15	11	9	0
Szombathely	4	WSW 1	12.0	14	23	15	12	10	0
Szentgotthárd	4	WNW 2	11.8	15	21	15	12	10	-
Pápa	4	SW 2	11.4	15	10	16	13	9	-
Tóvár	4	SSW 4	11.1	15	8	16	13	13	-
Tatabánya	4	W 2	10.4	15	ny	16	13	13	-
Székesfehérvár	4	NW 2	-	15	ny	18	12	11	-
Keszthely	4	SW 1	11.8	15	13	16	14	14	0
Nagykanizsa	4	- 0	12.6	15	9	15	13	13	-
Kaposvár	3	SW 2	12.3	15	8	17	14	13	-
Pécs	4	- 0	11.8	15	2	17	13	11	0
Budapest M. I.	4	W 2	09.6	16	3	17	14	12	0
Budapest	4	SE 2	09.8	14	5	19	13	12	0
Eger	4	WNW 1	09.5	14	7	18	14	12	0
Miskolc	4	SE 1	07.9	15	14	20	14	14	1
Sátoraljaújhely	4	SW 2	-	15	28	21	14	14	0
Baja	4	SW 2	11.3	16	3	19	14	11	0
Kalocsa	4	SSW 1	11.3	15	ny	16	14	12	0
Kecskemét	-	-	-	-	-	-	-	-	-
Szeged	4	SW 3	11.3	17	ny	18	11	7	0
Szolnok	4	SW 3	10.4	14	ny	18	12	-	-
Túrkeve	4	SW 1	-	14	.	19	13	10	-
Békéscsaba	2	SSW 2	11.5	15	ny	19	12	10	1
Debrecen	4	SW 2	11.6	14	ny	20	14	13	1
Nyíregyháza	4	SW 4	10.0	15	3	21	15	15	3
Kékestető (1000 m)**	4	W 1	893.9	10	9	12	9	-	0
Gánpáterő (982 m)**	4	SW 1	893.9	11	9	13	10	-	-
Mátraterő (554 m)*	4	NW 1	953.1	12	4	14	11	-	-
Szabadsághegy (474 m)*	4	NW 1	950.0	13	3	14	11	-	0
Farkasgyepű (400 m)*	4	WNW 1	952.9	13	8	14	12	12	-

24 óra csapadék mm		24 óra csapadék mm		24 órai csapadék mm		24 óra csapadék mm	
Bajka	12	Tihany	3	Permek	27	Zákony	40
Csorna	16	Siófok	1	Jósvafő	30	Kisvarda	57
Kapuvár	16	Fonyód	11	Bódvaszilas	35	Vásárosnamény	19
Kőszeg	-	Marcali	14	Lillafüred	26	Baktalórántháza	5
Nagyatád	23	Somogyvár	9	Szendrőlád	25	Mátészalka	4
Kaposvár	25	Tab	ny	Fugod	44	Tiszabecs	21
Lenti	19	Sárbogárd	.	Hidasnémeti	43	Csenger	6
Zalaegerszeg	21	Sztálinváros	.	Satoraljaujhely	54	Nyirlugos	-
Hatlan	19	Nagykónyi	.	Tokaj	17	Polgar	7
Letenye	9	Somogyszob	-	Mezokeresztes	8	Hajdudorog	2
Gyékényes	-	Baracs	6	Jászapáti	ny	Hortobágy	.
Kálid	24	Szigetvár	3	Nagykáta	ny	Nagyléta	.
Lovászpatona	5	Lengyel	1	Gyömrő	2	Tiszafüred	.
Dombovar	14	Középhidvég	ny	Orkény	ny	Tiszaroff	ny
Tapolca	14	Bátaapáti	ny	Kunszentmiklós	ny	Karcag	ny
Zirc	1	Mohács	2	Cegléd	1	Püspökladány	.
Veszprém	1	Siklós	2	Nagykőrös	ny	Berettyóújfalu	.
Komárom	2	Királyrét	6	Tiszakécske	1	Szeghalom	ny
Kisbér	1	Balassagyarm.	4	Izsák	ny	Körösszakál	.
Mór	ny	Romhány	2	Kiskunfélegyh.	-	Szarvas	ny
Alcsut	ny	Vác	5	Kiskunhalas	ny	Szentes	.
Esztergom	6	Galgamácsa	3	Bácsalmás	ny	Orosháza	.
Dobogókő	5	Lőrinci	2	Kistelek	ny	Makó	ny
Ercsi	.	Gyöngyös	4			Mezőhegyes	.
Kápolnásnyék	.	Borsodnádasd	20			Battonya	.

* A légnyomás 500 gdm-re átszámítva. ** A légnyomás 1000 gdm-re átszámítva

Magassági szélmérések

Óraadatok greenwichi középidőben

VII.8.	Pécs 10 h		Bpest 9 h		Bpest 11 h		Bpest 13 h		Bpest 15 h		Bpest 17 h		Bpest 21 h		Szeged 12 h	
	270	4	270	4	180	4	40	4	-	0	360	4	320	4	220	4
	250	5	210	2					80	2	120	3	350	1	270	2
											100	4	90	2		
											100	4	110	5		
													100	8		
													70	11		
													70	11		

VII.9.	Szhely 7 h		Nagyk. 5 h		Győr 4 h		Pécs 7 h		Bpest 3 h		Bpest 5 h		Szeged 6 h		Debrecen 4 h	
	220	9	320	4	270	4	270	4	270	4	270	1	270	4	220	4
	350	13	10	5	310	8	260	3	290	4	330	9	260	6	230	6
	350	13	360	6	310	8	290	3	330	2	320	9	260	8	230	6
	20	15	360	6	310	8			330	2	300	5	270	8	230	6
	20	15									350	5	280	6	230	6
											360	7	250	5		
											360	7	250	5		
											370	4	220	6		

IDŐJÁRÁSI NAPIJELENTÉS

ЕЖЕДНЕВНЫЙ МЕТЕОРОЛОГИЧЕСКИЙ БЮЛЛЕТЕНЬ • DAILY SYNOPTIC MAP OF THE HUNGARIAN METEOROLOGICAL INSTITUTE • BULLETIN QUOTIDIEN DE L'INSTITUT MÉTÉOROLOGIQUE HONGROIS
WETTERBERICHT DES UNGARISCHEN METEOROLOGISCHEN INSTITUTS

KIADJA AZ ORSZÁGOS METEOROLÓGIAI INTÉZET
BUDAPEST II. KITAIBEL PÁL UTCA 1
TEL.: KÖZPONT: 150-220 IDŐJELZŐ OSZT.: 151-201, 150-410

MEGJELENIK NAPONKÉNT • ELŐFIZETÉSI ÁRA A POSTAI KÖLTSÉGGEL EGYÜTT NEGYEDÉVRE [illegible] Ft
KIADÁSÉRT FELEL AZ INTÉZET IGAZGATÓJA

68. évfolyam. 191. szám. • Budapest • 1955. július hó 10.

Az időjárási helyzet ma reggel és a várható időjárás:

Észak- és Nyugat-Európában tovább tart a derült száraz időjárás. A Kárpát- és a Cseh-medencében napok óta tartó esőzés lassan szünni kezd, Ausztriában fokozódik. Kelet felől folytatódik a melegebb légtömegek lassu előnyomulása.

Hazánkban szombaton főként a nyugati részeken, még erős esőzések voltak. Kisbérről 107 mm-t, Hévizről 100 mm-t, Bakonybélről 86 mm-t, Kiskomáromból 78 mm-t, Balatonfüredről 73 mm-t jleintettek.

Budapesten vasárnap 12 órakor a hőmérséklet 21 fok, a tengerszintre átszámitott légnyomás 758 mm, alig változik.

Várható időjárás hétfő estig:

Változó felhőzet, néhány helyen záporeső esetleg zivatar.
Mérsékelt déli-délkeleti szél.
A hőmérséklet lassan emelkedik.

Várható legalacsonyabb hőmérséklet ma éjjel: 15-18,
legmagasabb nappali hőmérséklet hétfőn: 22-25
fok között.

A hőmérséklet és a légnyomás napi középértéke Budapesten és ezek eltérése a 75 évi átlagtól:

1955. VII.9-én: 15,5 C°, 756,7 mm. Eltérés: -7,5 C°, -3,9 mm.

1871 óta ezen a napon előfordult

legmagasabb hőmérséklet	35,2 C°	/1927./
legalacsonyabb hőmérséklet	11,0 C°	/1935./

Az Országos Meteorológiai Intézet Időjárási Napijelentése

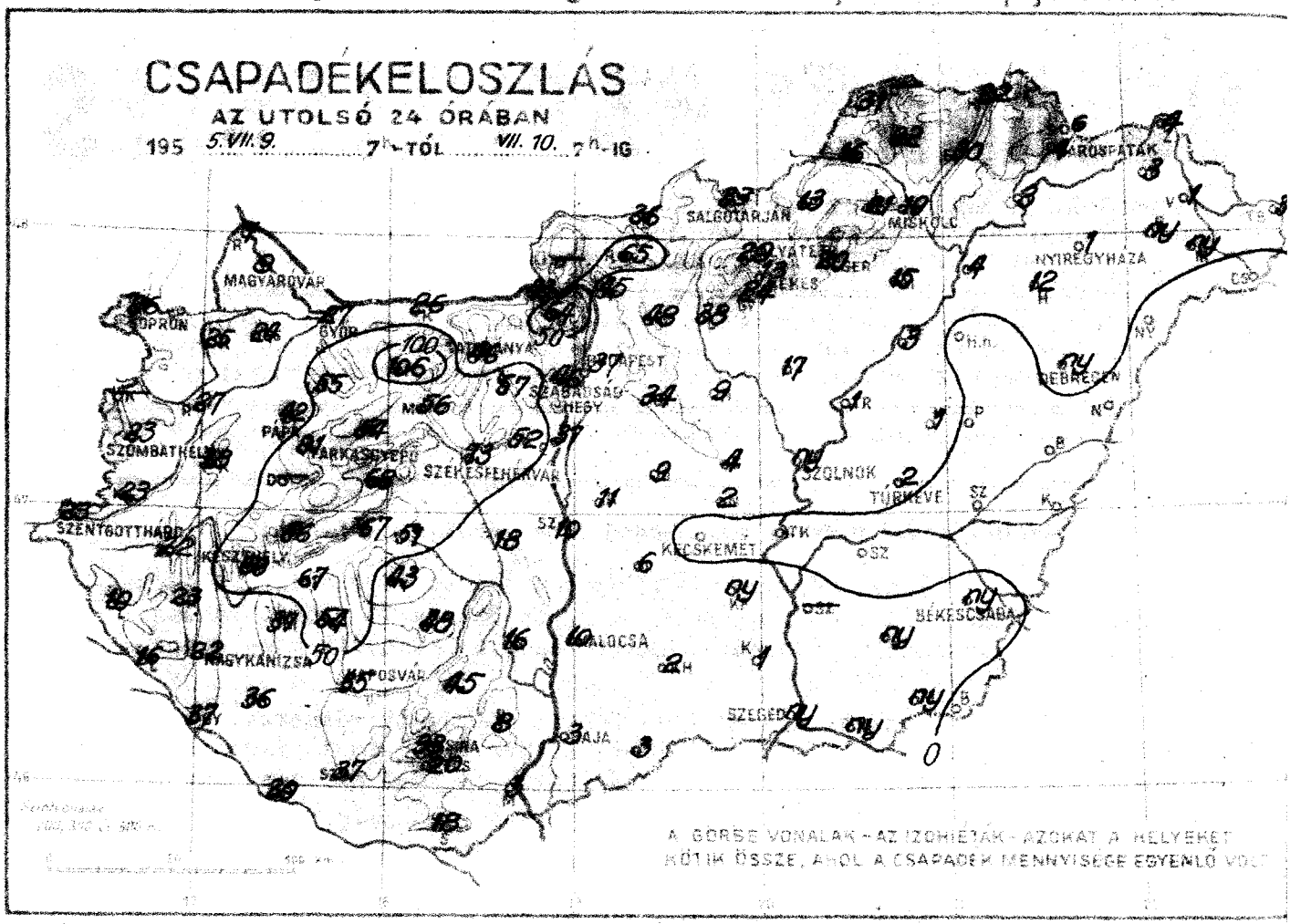

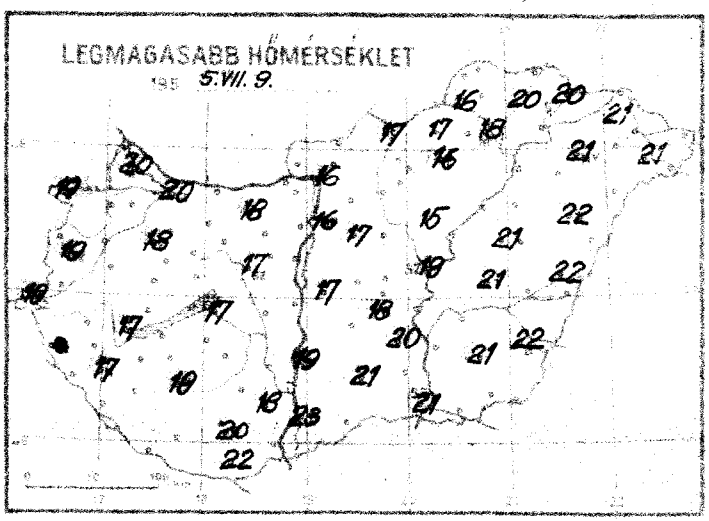

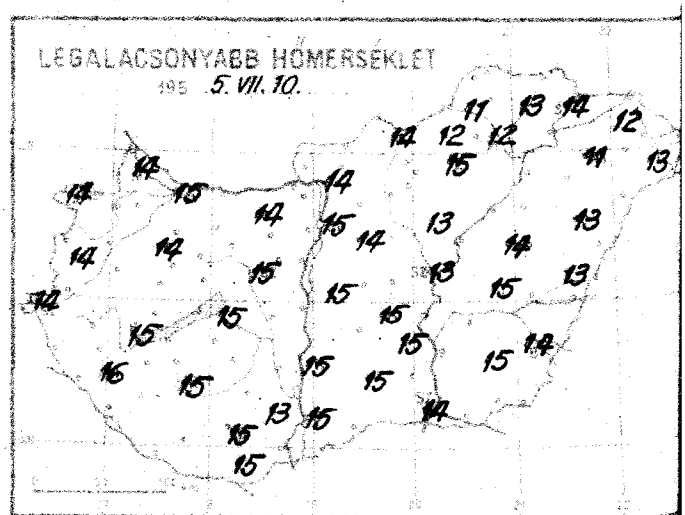

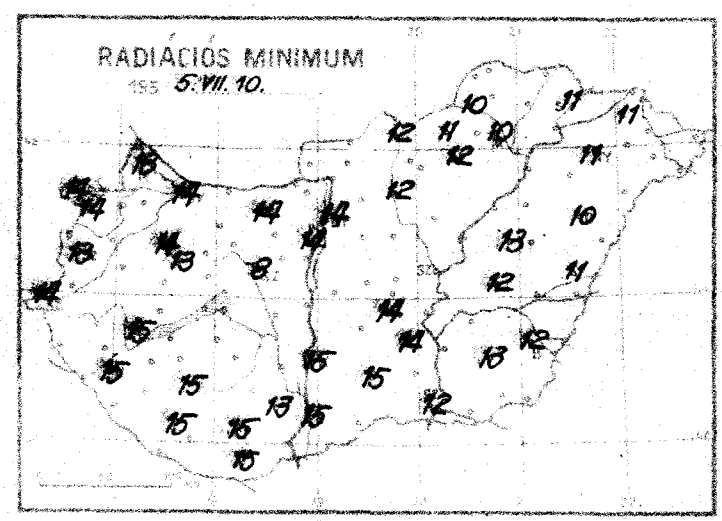

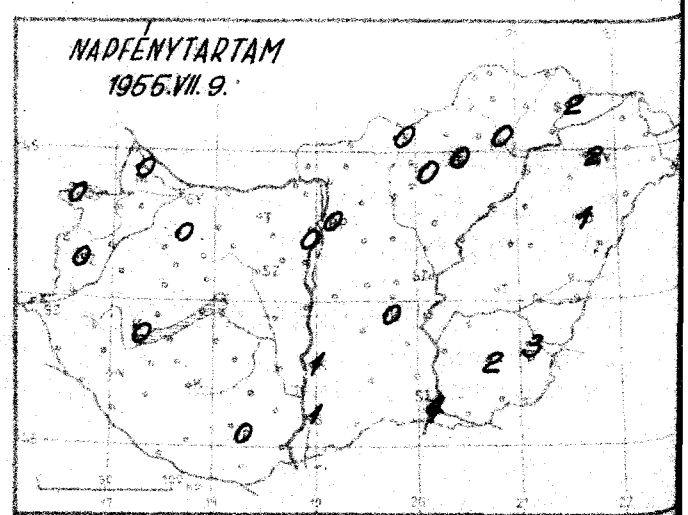

Időjárási helyzet 1955. év [illegible] hó [illegible]. nap 7 óra

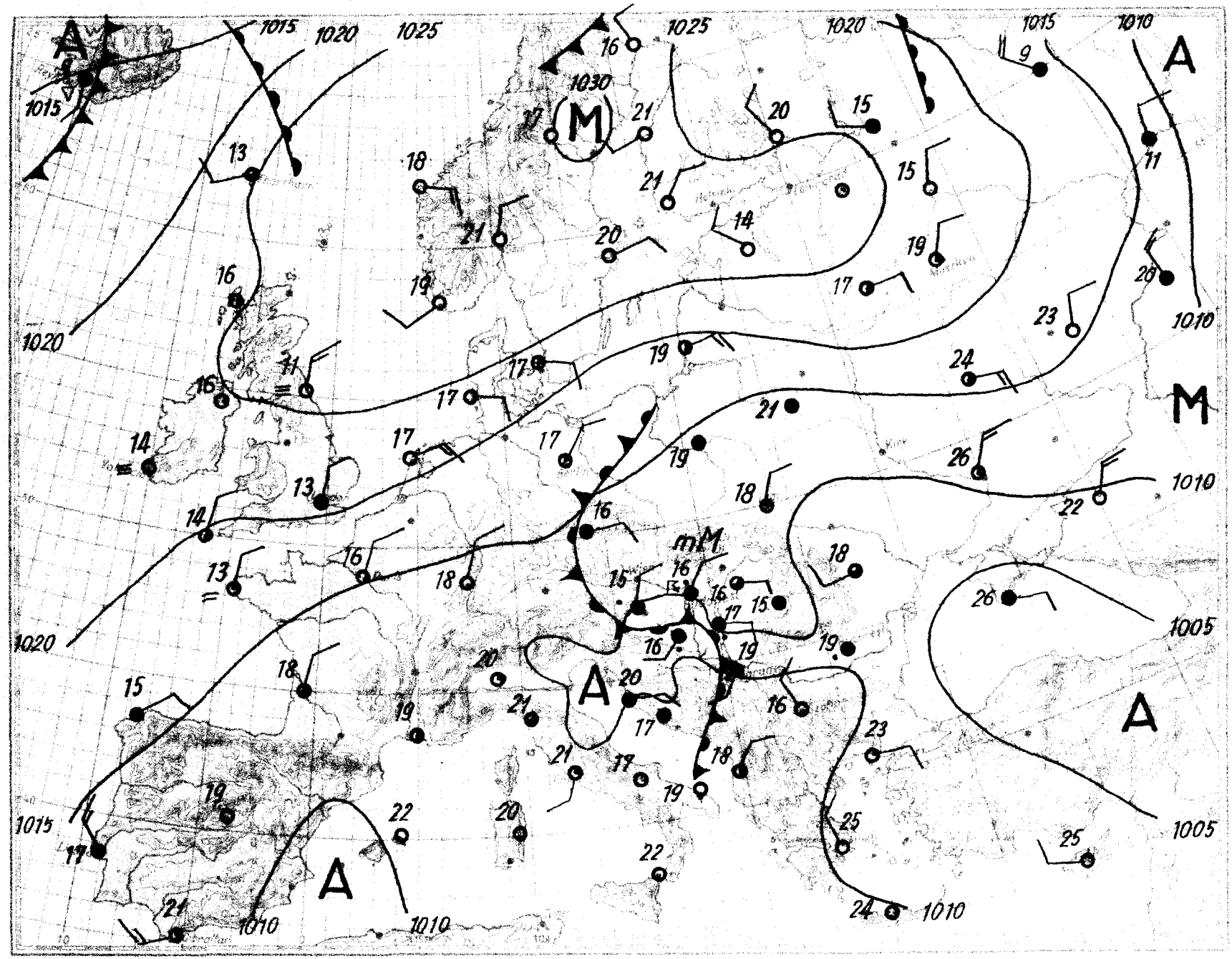

Magassági légállapotmérés

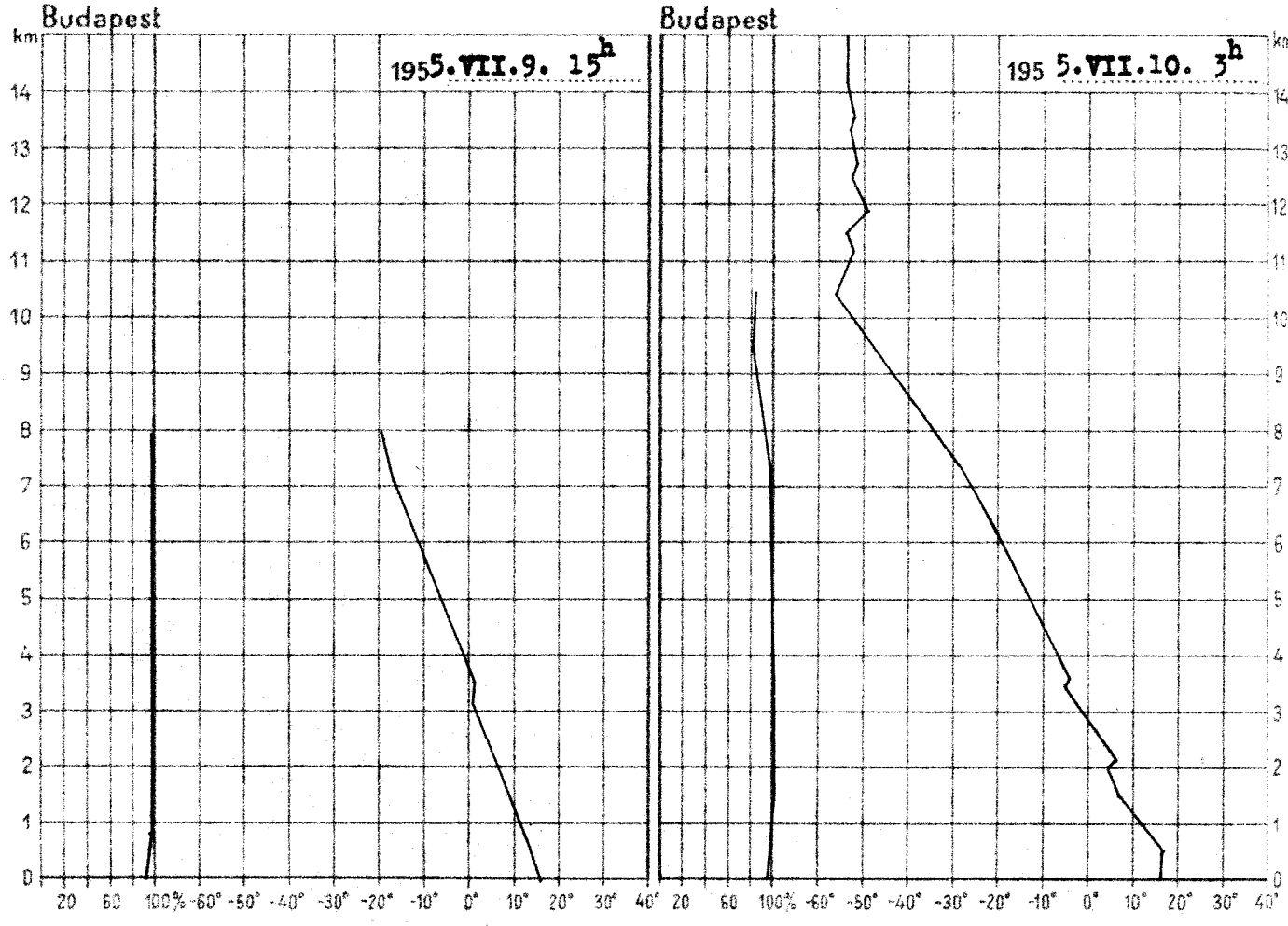

195 5.VII.9. 15h			
km	mb	C°	%
Talaj	991.5	15.4	95
0·5	952	14.4	97
1	898	11.8	100
1·5	845	8.7	100
2	794	6.2	100
2·5	748	3.9	100
3	702	1.4	100
4	620	-1.4	100
5	545	-5.3	100
6	480	-9.9	100
7	421	-15.3	100
8			
9			
10			
11			
12			
13			
14			
15			

Magaslégköri időhelyzet

Közép-Európa felett igen nagy magasságokig hideg levegő helyezkedik el még mindig, és a keleti széllel érkező meleg levegő egyelőre csak Lengyelország és Ukrajna felett tudott melegedéstokozni. Ugyancsak hideg levegő fekszik Európa északkeleti részén. Az Atlanti-óceán felől melgebb légtömegek nyomulnak szárazföldünk felé, hőmérséklet emelkedés azonban csak az Óceán felett figyelhető meg egyelőre. Hazánk légterében az elmult 24 óra alatt az alsó 2000 m-ben volt gyenge melegedés, de 2000 m-től felfelé az egész troposzférában hült a levegő. A 0 fok szintje 100 m-rel, a -10 fok szintje 580 m-rel került alacsonyabbra és ma hajnalban 2720, illetve 4340 m-en volt található.

195 5.VII.10. 3h			
km	mb	C°	%
Talaj	992.8	15.4	94
0·5	951	14.9	95
1	896	10.8	97
1·5	845	6.7	98
2	796	3.6	98
2·5	748	1.6	99
3	702	-1.7	100
4	619	-7.8	100
5	542	-14.0	100
6	474	-19.4	98
7	413	-27.0	98
8	360	-35.4	92
9	311	-44.8	83
10	268	-53.3	84
11	229	-52.2	-
12	196	-50.0	-
13	168	-51.7	-
14	143	-53.0	-
15	122	-54.2	-

Dr. Tónayné s.k.

OFFSET NYOMDA BUDAPEST F. V. POMAYER GYULA

1955. július

10. vasárnap

68. 191.

Felhőzet (0–4)	Szélirány (irány)	Szélsebesség (m/s)	Hőmérséklet (°C)	Csapadék (24 óra) (mm)		Hőmérséklet (°C)			Napsütés (óra)
						7 óra	14 óra	21 óra	
4 .	NW 1	1010.9	16	9		20	14	13	0
4 .	NNW 2	12.2	14	26		19	14	14	0
4 .	N 2	10.7	15	23		19	14	13	0
4 .	N 14	10.0	15	23		19	14	14	-
4 .	NE 4	09.7	15	42		18	14	14	-
4 .	N 4	11.1	16	27	R	20	15	14	-
4 .	ENE 2	10.6	16	46	R	18	14	14	-
4	NE 2	-	17	73		17	15	8	-
4 ,	NNE 1	08.3	16	69		17	15	15	0
4	NW 3	08.8	16	22		17	16	15	-
4	W 5	08.3	16	35		19	15	15	-
4 .	SW 1	08.6	16	20		20	15	15	0
4	NNE 1	11.0	16	37	R	16	15	14	0
3	NE 2	11.9	17	33		17	14	12	0
1	N 1	10.7	20	20		16	15	12	0
1	NNW 1	11.4	17	19		18	12	10	0
4	N 2	-	20	4		20	14	11	2
4	ESE 4	09.2	17	3		23	15	15	1
4	E 1	09.1	16	10		19	15	15	1
4	E 1	09.9	17	.		18	15	14	0
4 .	- 0	10.3	17	ny		21	14	12	4
3	NE 3	10.7	16	ny		19	13	-	-
3	E 1	-	18	2		21	15	12	-
3	ESE 1	10.4	18	ny		22	14	12	3
3	E 2	11.5	16	ny		22	13	10	1
3	NE 2	11.1	17	1		21	11	11	2
4	E 1	896.5	12	13		11	9	-	0
4	NE 1	898.4	12	29		11	9	-	-
4 .	SSW 1	950.3	13	38		16	12	-	-
4 .	SE 1	952.4	13	46		14	12	-	0
4 .	SE 1	951.1	14	91		15	13	13	

24 óra csapadék mm		24 óra csapadék mm		24 óra csapadék mm		24 óra csapadék mm	
7	R	Tiszaug	67	R	Turnok	16	Zahony 4
24		Szolok	51	R	Jaszapati	31	Kisvarda 3
25	R	Pusztaszer	67		Bedvaszilas	-	Vasarosnameny 1
-		Marcali	37	R	Lajosmizse	21	Baktalorantharaszti ny
27		Somogyvar	54	R	Szentendre	22	Matraszolos ny
23		Tab	43		Pilisvorosvar	30	Tiszabecs 3
19		Surbogard	18		Hejokeresztur	22	Csenger .
22		Szadafalva	10		Satoraljaujhely	6	Nyirlugos .
23		Nagykanizsa	48		Tokaj	3	Polgar 4
16		Sumegcsehi	56	R	Mezokovacshaza	15	Hajduhadhaz 12
37		Barcs	39		Jaszapati	17	Hortobagy .
38		Szigetvar	37		Nagykata	9	Nagyleta .
55		Lovasbereny	45		Gyomro	34	Tiszafured 3
-		Kaposhomok	16		Orkeny	9	Tiszavasvari 1
56		Balatonfoldvar	8		Kunszentmiklos	11	Kuncsorgo 1
54		Mohacs	3		Cegled		Pusztadobokany .
68	R	Siklos	18		Nagykoros	4	Berettyoujfalu .
26	R	Kiralyret	-		Tiszakecske	2	Szeghalom .
106	R	Balatonszarszo	36	R	Izsak	.	Korosszakal .
56	R	Ramocsa	65		Kiskunfelegyh.	6	Nyiracsad .
57	R	Var	45		Kiskunhalas	ny	Nyirtass .
43	R	Gadgemakosa	48	R	Dunaszekcso	2	Szamos -
64		Lovasi	38		Kecskemet	3	Csaholc ny
37		Gyongyos	24			1	Mako ny
52		Banreve	13				Mezobereny ny
							Battonya .

* A legmagasabb 500 gramm-os összeírva ** A legmagasabb 1000 gramm-os összeírva

Magassági szélmérések

Óraadatok greenwichi középidőben

VII.9.	Nagyk. 10 h		Pécs 10 h		Szeged 12 h													
	fok	m/s	fok	m/s	fok	m/s	fok	m/s	fok	m/s	fok	m/s	fok	m/s	fok	m/s	fok	m/s
Talaj	220	4	270	9	220	4												
500 m	250	4	270	3	210	3												
1000			270	3														
1500			270	3														
2000																		
2500																		
3000																		
4000																		
5000																		
6000																		
7000																		
8000																		
9000																		
10000																		
11000																		
12000																		
13000																		
14000																		
15000																		
16000																		
17000																		
18000																		
19000																		
20000																		

VII.10.	Bpest 3 h		Bpest 5 h		Bpest 7 h		Bpest 9 h		Szeged 5 h		Debrecen 4 h							
	fok	m/s	fok	m/s	fok	m/s	fok	m/s	fok	m/s	fok	m/s	fok	m/s	fok	m/s	fok	m/s
Talaj	360	9	360	9	90	9	140	9	180	4	40	4						
500 m	120	10	120	12	110	11	120	8	160	4	90	5						
1000	120	10	120	12	110	11	110	9	160	7	70	7						
1500					110	11	110	9	170	8	90	5						
2000							120	8	170	8	110	7						
2500							120	11	160	13	110	5						
3000							120	11	160	13	110	5						
4000											90	6						
5000											110	7						
6000																		
7000																		
8000																		
9000																		
10000																		
11000																		
12000																		
13000																		
14000																		
15000																		
16000																		
17000																		
18000																		
19000																		
20000																		

OFFSET NYOMDA BUDAPEST F. V. POMAYER GYULA

IDŐJÁRÁSI NAPIJELENTÉS

ЕЖЕДНЕВНЫЙ МЕТЕОРОЛОГИЧЕСКИЙ БЮЛЛЕТЕНЬ • DAILY SYNOPTIC MAP OF THE HUNGARIAN METEOROLOGICAL INSTITUTE • BULLETIN QUOTIDIEN DE L'INSTITUT METEOROLOGIQUE HONGROIS WETTERBERICHT DES UNGARISCHEN METEOROLOGISCHEN INSTITUTS

KIADJA AZ ORSZÁGOS METEOROLÓGIAI INTÉZET BUDAPEST II., KITAIBEL PÁL-UTCA 1. KÖZPONT: 156-230 IDŐJELZŐ OSZT.: 151-204, 150-410

MEGJELENIK NAPONKÉNT • ELŐFIZETÉSI ÁRA A POSTAI KÖLTSÉGEL EGYÜTT NEGYEDÉVRE [illegible] KIADÁSÉRT FELEL AZ INTÉZET IGAZGATÓJA

68. évfolyam. 192. szám. • Budapest • 1955. július hó 11.

Az időjárási helyzet ma reggel és a várható időjárás:

Az óceáni ciklonok már napok óta nem képesek a szárazföldre behatolni. Észak-Európában száraz, csendes, derült az időjárás, Közép-Európában helyi felhőképződés uralkodik és többfelé ujabb esők keletkeztek.

Hazánkban vasárnap kissé emelkedett a hőmérséklet, csúcsértéke már a Dunántúl nagyrészén is meghaladta a 20 fokot és az ország keleti vidékein elérte a 26-27 fokot is. A Dunántúlon még sokhelyen, keleten már kevesebb helyen volt eső. Az eső mennyisége a Bakonyban, a Balaton vidékén, valamint a Balaton és Mecsek közé eső területen még mindig igen jelentékeny volt: Veszprémben 21, Siófokon 24, Lengyelben a Mecsek északi oldalán 24, Tihanyban 27, Tabon /Somogy m/ 32 mm. Ezenkivül még néhány jelentékeny zivataros jellegü eső volt az Alföld egyes kisebb területein is: Tiszabecsen 31, Karcagon 38, Szamosangyalosn 54 mm esett.

Budapesten hétfőn 12 órakor a hőmérséklet 24 fok, a tengerszintre átszámitott légnyomás 760 mm, mérsékelten süllyedő irányzatu.

Várható időjárás kedd estig:

Változó felhőzet. Többhelyen zápor, zivatar.
Gyenge /a zivatarok folyamán megélénkülő / szél.
A hőmérséklet tovább emelkedik.

Várható legalacsonyabb hőmérséklet ma éjjel: 13-16,
legmagasabb nappali hőmérséklet kedden: 25-28
fok között.

Dr Anyeszly

A hőmérséklet és a légnyomás napi középértéke Budapesten és ezek eltérése a 75 évi átlagtól:

1955. VII.10-én: 17,7 C°, 758,7 mm. Eltérés: -4,0 C°, -1,9 mm.

1871 óta ezen a napon előfordult

legmagasabb hőmérséklet	33,6 C°	/1942./
legalacsonyabb hőmérséklet	10,2 C°	/1900./

Az Országos Meteorológiai Intézet Időjárási Napijelentése

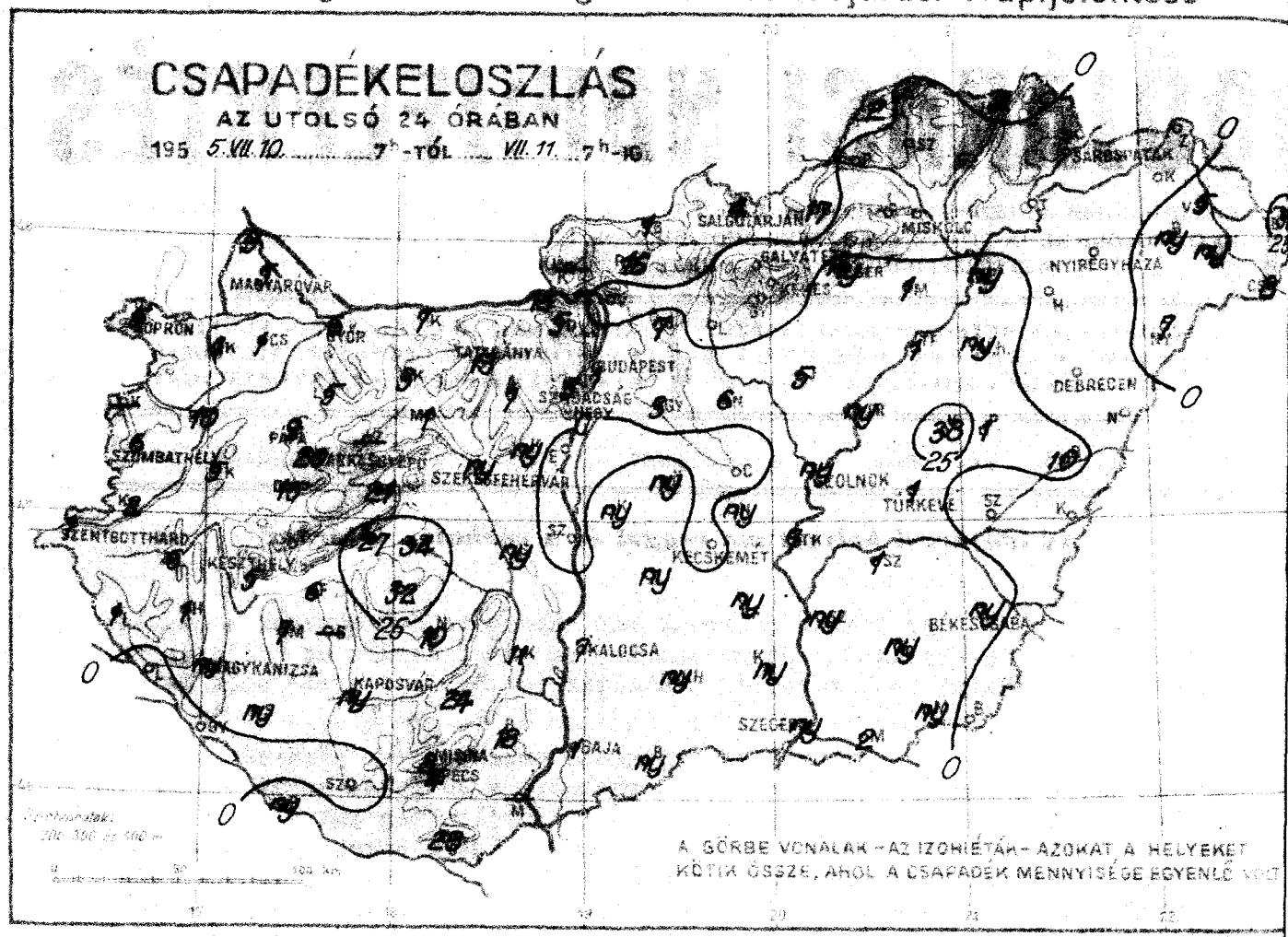

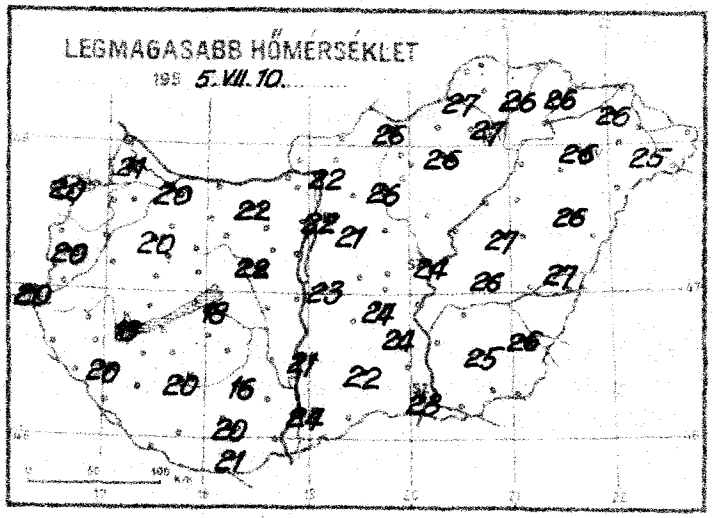

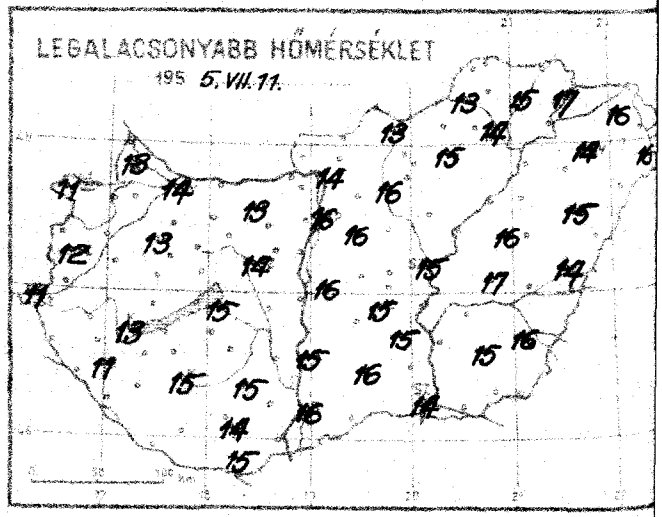

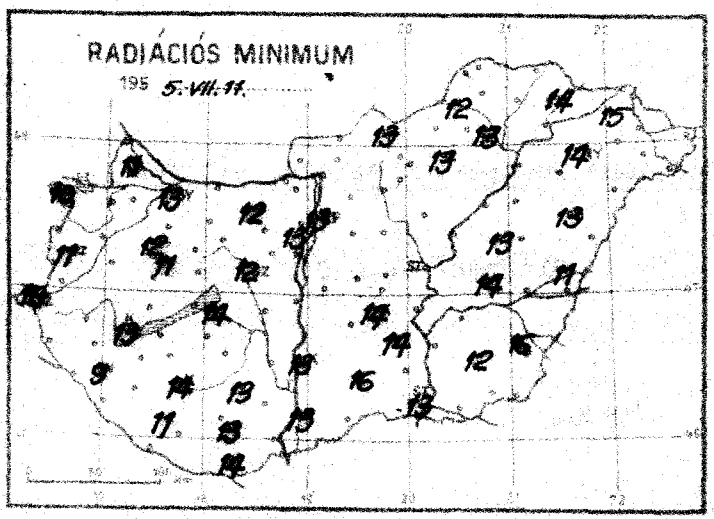

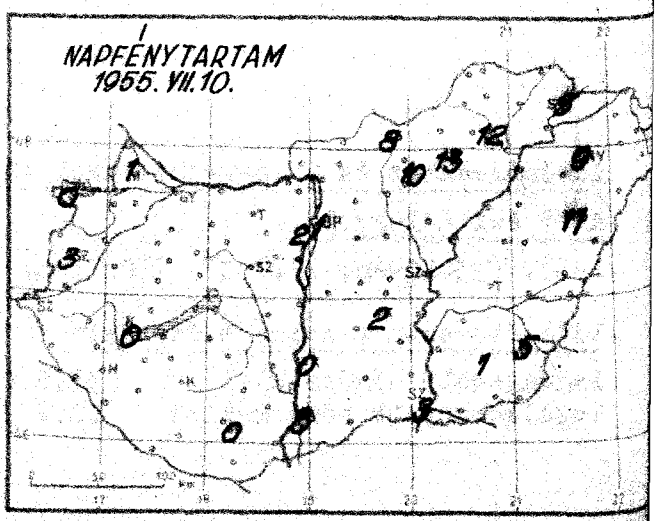

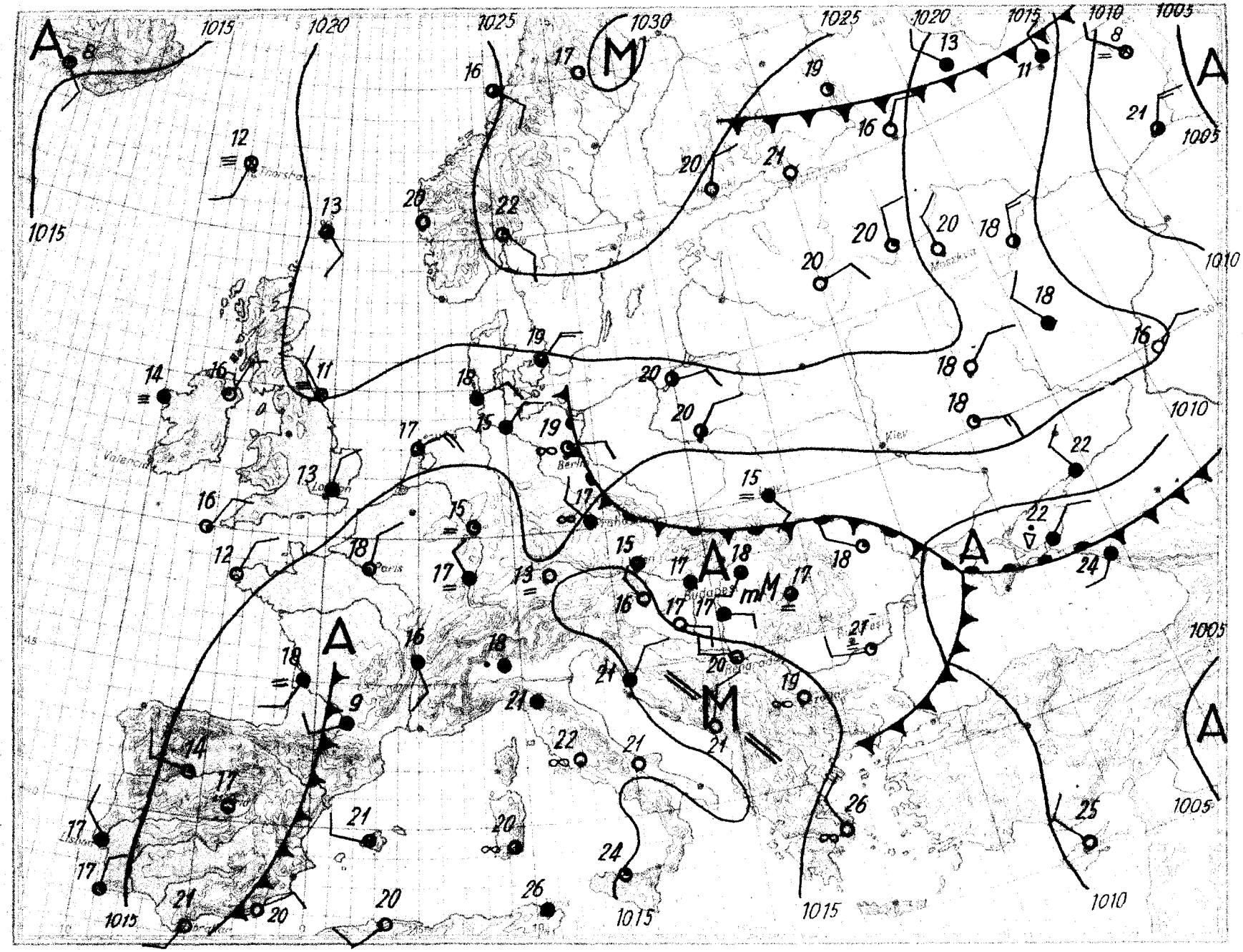

A
M
mM
1015
1020
1025
1030
1010
1005
Valencia
Paris
Berlin
Kiev
Moskva
mm
mb

Magassági légállapotmérés

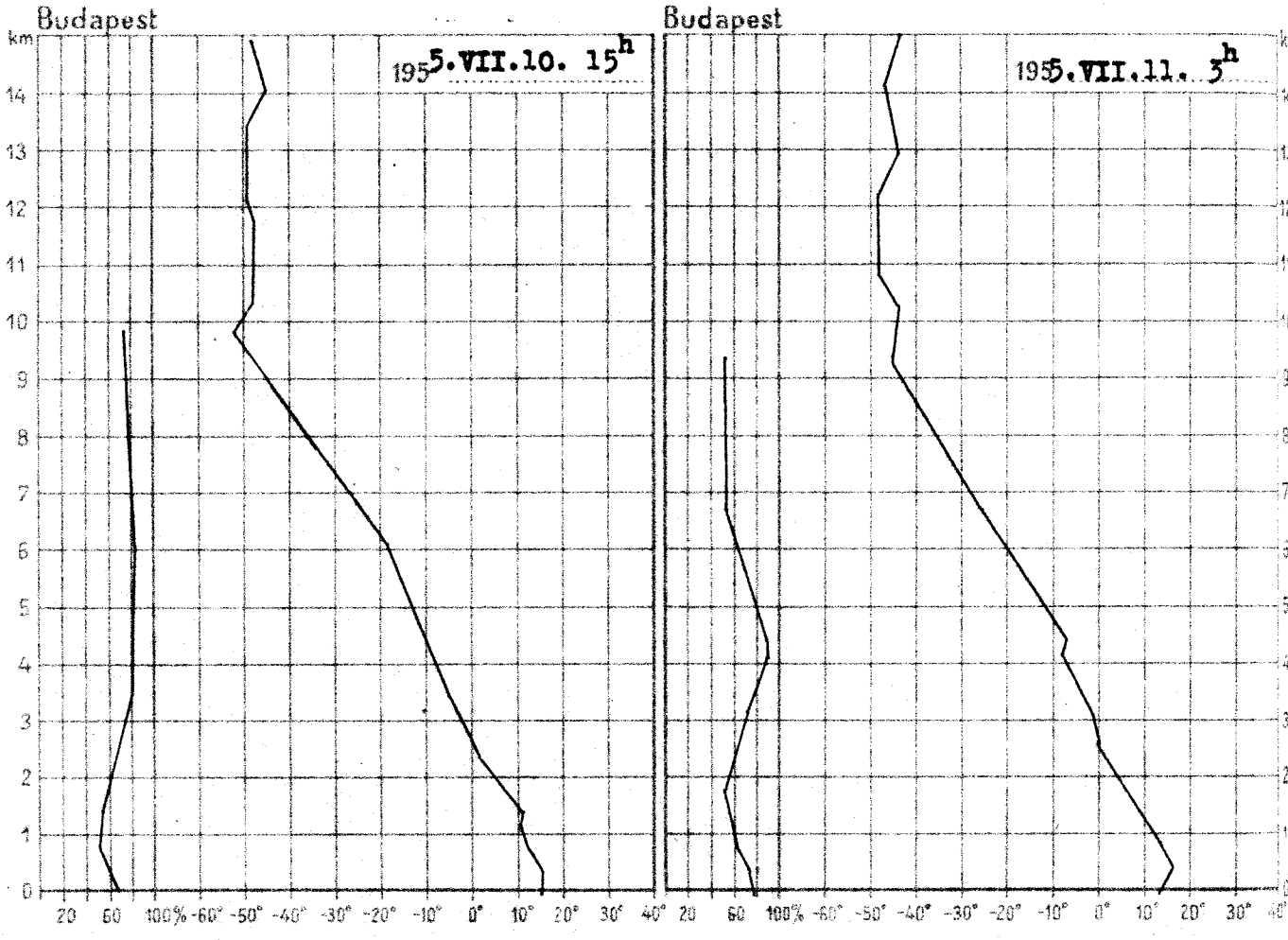

1955.VII.10. 15h			
km	mb	C°	%
Talaj	994.7	18.8	85
0·5	956	19.4	75
1	900	15.8	70
1·5	847	12.3	72
2	798	8.5	77
2·5	751	4.9	83
3	707	2.1	88
4	624	-3.7	95
5	548	-9.4	98
6	482	-14.8	99
7	422	-22.8	97
8	368	-31.0	95
9	318	-39.8	93
10	274	-48.9	-
11	236	-44.3	-
12	203	-44.2	-
13	174	-45.9	-
14	150	-42.4	-
15	129	-44.6	-

Magaslégköri időhelyzet

Szárazföldünk középső része valamint az Ural hegység felett hideg, a Skandináv-félsziget felett pedig már hosszabb idő óta változatlanul meleg levegő helyezkedik el. Az elmult 24 óra alatt a délkelet felől előnyomuló meleg levegő hatására Törökország, a Fekete-tenger és Ukrajna felett már melegedés figyelhető meg. Hazánk légterében is az elmult 24 óra alatt az egész troposzférában erős melegedés következett be. A 0 fok szintje 550 m-rel, a -10 fok szintje 730 m-rel emelkedett és ma hajnalban 3270, illetve 5070 m-en volt található. A légkör egyensúlyi állapota mérsékelten labilis.

Dr. Tónayné s.k.

1955.VII.11. 3h			
km	mb	C°	%
Talaj	995.8	16.0	90
0·5	957	18.7	87
1	901	15.7	73
1·5	848	12.0	69
2	799	8.3	68
2·5	751	4.0	74
3	707	1.1	79
4	624	-5.0	97
5	547	-9.6	91
6	482	-16.4	77
7	422	-23.9	66
8	367	-31.9	65
9	318	-39.9	64
10	273	-41.7	-
11	236	-45.3	-
12	203	-46.4	-
13	175	-41.5	-
14	150	-42.9	-
15	130	-40.3	-

OFFSET NYOMDA BUDAPEST F. V. POMAYER GYULA

1955. július

11. nap hétfő

68. évfolyam 192. szám

	Reggeli észlelések (7 h)				A mérési 24 óra alatt					
	Felhőzet (0–4)	Szélirány és erő (m/s)	Légnyomás (millibar)	Hőmérséklet (°C)	Csapadék (24 óra mm)		Hőmérséklet szélsőértékei			Napsütés órái száma
							napi legmagasabb max.	éjszakai min.	fagyos órák száma	
Abaújszántó	1	W 2	1014.4	16	5		21	13	11	1
Sajóvámos	1	- 0	14.0	17	5		20	11	10	0
Szentistvánbaly	1	NW 2	14.6	16	6		20	12	11	3
Szentgotthárd	0	- 0	14.7	15	1		20	11	10	-
Tapa	1	S 1	14.1	17	9		20	13	12	-
Tét	4	SW 1	14.0	16	6	R	20	14	13	-
Tarcsatelep	4	WNW 1	14.0	16	13		22	13	12	-
Tiszaadonyvár	4	- 0	-	15	ny		22	14	12	-
Tiszafüred	1	S 1	14.7	16	5		18	13	13	0
Tiszakürt	1	SSW 1	15.0	17	ny		20	11	9	-
Tolcsva	1	NNW 4	15.0	17	ny		20	15	14	-
Tura	1	W 2	14.1	17	4		20	14	13	0
Budapest, M. I.	4	- 0	13.3	17	1	R	22	16	13	1
Budapest, Lágymányos	4	N 1	13.0	14	4		26	13	12	8
Budapest, Kelenföld	4	N 1	13.2	16	ny		26	15	13	13
Budapest, Mátyásföld	4	- 0	13.0	18	.		27	14	13	12
Budapest, Pestszentlőrinc	4	N 1	-	17	.		26	17	14	5
Budapest, Pestszentimre	1	WSW 2	14.1	18	1		24	16	13	3
Budapest, Rákosszentmihály	3	W 1	13.6	17	7		21	15	13	0
Budapest, Rákoskeresztúr	4	W 1	13.3	17	.		24	15	14	2
Budapest, Sashalom	4	W 22	13.9	17	ny		23	14	13	3
Budapest, Sashegy	4	- 0	13.7	18	ny	R	24	15	-	-
Budapest, Törökbálint	4	SW 1	-	18	1		26	17	14	-
Budapest, Újpalota	4	SSW 2	14.0	17	ny		26	16	16	5
Budapest, Zugló	4	SSW 1	14.2	18	.	R	26	15	13	11
Budapest, Zuglóliget	4	SW 2	13.5	18	.		26	14	14	9
Cegléd (1005 mf)**	4	W 1	899.1	15	.		19	12	-	10
Gyöngyös (992 mf)**	4	NW 1	899.3	15	.		20	14	-	-
Mátraháza (934 mf)*	1	NW 4	957.3	16	8		16	13	-	-
Sashegyhegy (474 mf)*	4	SW 1	955.3	16	5		20	14	-	2
Tar, erdőpark (600 mf)*	0	- 0	955.7	14	20		16	12	11	-

24 óra csapadék mm			24 óra csapadék mm			24 óra csapadék mm			24 óra csapadék mm		
Tapolca	9		Tihany	27		Putnok	.		Zábrak	.	
Tarcal	1	R	Siófok	34		Jósvafő	2		Kisvárda	.	
Tatárvár	4	R	Fonyód	6		Borsvaszilas	.		Vásárosnamény	5	R
Tessedik	-		Marcali	7		Lillafüred	.		Baktalórántháza	ny	
Tiszavasvári	10		Somogyvár	-		Szentistván	.		Mátészalka	ny	
Tokaj	2		Tab	32		Fugyi	.		Tiszabecs	31	
Tököl	1		Sárbogárd	ny		Hidasnémeti	2		Csenger	8	R
Tompapuszta	6		Sárszentmiklós	.		Sátoraljaújhely	.		Nyírlugos	7	
Tóalmás	1		Nagykónyi	10		Tokaj	.		Polgár	ny	
Tormásliget	.		Somogyszob	ny		Mezőkeresztes	1		Hajdúdorog	.	
Tordas	.		Buzsa	ny		Jászapáti	5		Hortobágy	ny	
Tótkomlós	5		Szigetvár	.		Nagykáta	6	R	Nagyléta	.	
Tószegpuszta	5		Lengyel	24		Gyömrő	3	R	Tiszafüred	1	R
Tótszentmárton	15		Kiszsidány	11		Örkény	ny		Tiszafüred	ny	R
Tótújfalu	1		Bátaapáti	18		Kunszentmiklós	ny		Karcag	38	R
Tura	-		Mohács	-		Ceglédi	.		Püspökladány	1	
Vasvár	21		Siklós	23		Nagykőrös	ny		Berettyóújfalu	10	R
Veszprém	7	R	Királyegyháza	-		Tiszakécske	7		Szeghalom	.	
Vidovec	3		Balassagyarmat	1		Izsák	ny		Körösszakál	.	
Vép	1		Romhány	16		Kiskunfélegyh.	ny		Szarvas	1	R
Vörs	7	R	Vác	.		Kiskunhalas	ny		Szentes	ny	
Zalaegerszeg	13	R	Galgamácsa	7	R	Bácsalmás	ny		Orosháza	ny	
Zalaszentiván	5		Lőrinci	.		Kistelek	ny		Makó	2	
Zánka	.		Gyöngyös	.					Mezőhegyes	ny	
Zánkahegyek	ny		Bernecebaráti	17	R				Battonya	.	

* A légnyomás 300 gdm-re átszámítva ** A légnyomás 1000 gdm-re átszámítva

Magassági szélmérések

Óraadatok greenwichi középidőben

VII.10.	Bpest 15 h		Miskolc 10 h													
	fok	m/s	fok	m/s	fok	m/s	fok	m/s	fok	m/s	fok	m/s	fok	m/s	fok	m/s
Talaj	360	4	40	4												
500 m	120	7	20	3												
1000	120	7	30	4												
1500	130	6	60	3												
2000	130	9	90	5												
2500	120	3	110	6												
3000	120	3	110	6												
4000	120	8	120	8												
5000			120	9												
6000			130	13												
7000			130	13												
8000			130	14												
9000			130	14												
10000			130	18												
11000																
12000																
13000																
14000																
15000																
16000																
17000																
18000																
19000																
20000																

VII.11.	Nagyk. 5 h		Győr 4 h		Pécs 7 h		Bpest 3 h		Bpest 5 h		Debrecen 3 h					
	fok	m/s	fok	m/s	fok	m/s	fok	m/s	fok	m/s	fok	m/s	fok	m/s	fok	m/s
Talaj	180	4	270	4	320	9	270	4	220	4	180	4				
500 m	280	3	270	2	320	5	270	3	270	5	210	5				
1000	280	3	320	3	320	5	270	1	260	3	230	3				
1500	310	3	310	2	320	5	70	1	240	1	230	3				
2000	290	3	310	2	320	5	60	4	60	1	150	1				
2500	310	8	50	3	310	10	60	4	70	3	90	2				
3000	310	8	50	3	310	10			70	3						
4000	320	10	20	5	310	10										
5000	300	13	360	4	320	12										
6000	300	13	300	13	320	12										
7000			300	13												
8000			280	22												
9000			280	22												
10000																
11000																
12000																
13000																
14000																
15000																
16000																
17000																
18000																
19000																
20000																

OMSZ NYOMDA BUDAPEST 1. V. POMÁZY GYULA

IDŐJÁRÁSI NAPIJELENTÉS

[illegible]

[illegible]

68. évfolyam. 193. szám. + Budapest + 1955. julius hó 12.

Az időjárási helyzet ma reggel és a várható időjárás:

Az időjárási helyzet Európa felett változatlan: az óceáni ciklonok továbbra sem képesek a szárazföldre behatolni, Közép-Európában helyi hatások érvényesülnek és erős felhőképződés mellett még mindig sokhelyen vannak záporok, zivatarok.

Hazánkban hétfőn a hőmérséklet általában 25-28 fokig emelkedett. Többhelyen voltak ujabb záporok és zivatarok, igen szabálytalan területi eloszlással. Jelentékenyebb zivataros esőt jelentenek a következő helyekről: Galyatető 10, Turkeve 11, Szigetvár 12, Bácsalmás 15, Bátaapáti 17, Mátészalka 17, Sellye /Baranya m/ 19, Szentlőrinc 19, Pécs 26, Nagybaracska 51, Mohács 59 mm-t. A zivatarokat néhány helyen jégeső kisérte.

Budapesten kedden 12 órakor a hőmérséklet 24 fok, a tengerszintre átszámitott légnyomás 761 mm, gyengén süllyedő irányzatu.

Várható időjárás szerda estig:

Változó felhőzet, többhelyen még záporeső, zivatar.
Gyenge /a zivatarok folyamán élénkebb/ szél.
A nappali felmelegedés kissé erősebb lesz, mint ma.

Várható legalacsonyabb hőmérséklet ma éjjel: 15-18,
legmagasabb nappali hőmérséklet szerdán: 25-28 fok között.

Dr Anjeszky

A hőmérséklet és a légnyomás napi középértéke Budapesten és ezek eltérése a 75 évi átlagtól:

1955. VII.11-én: 20,4 C°, 760,7 mm. Eltérés: -0,9 C°, +0,2 mm.

1871 óta ezen a napon előfordult

legmagasabb hőmérséklet	36,2 C°	/1922./
legalacsonyabb hőmérséklet	10,1 C°	/1886./

Az Országos Meteorológiai Intézet Időjárási Napijelentése

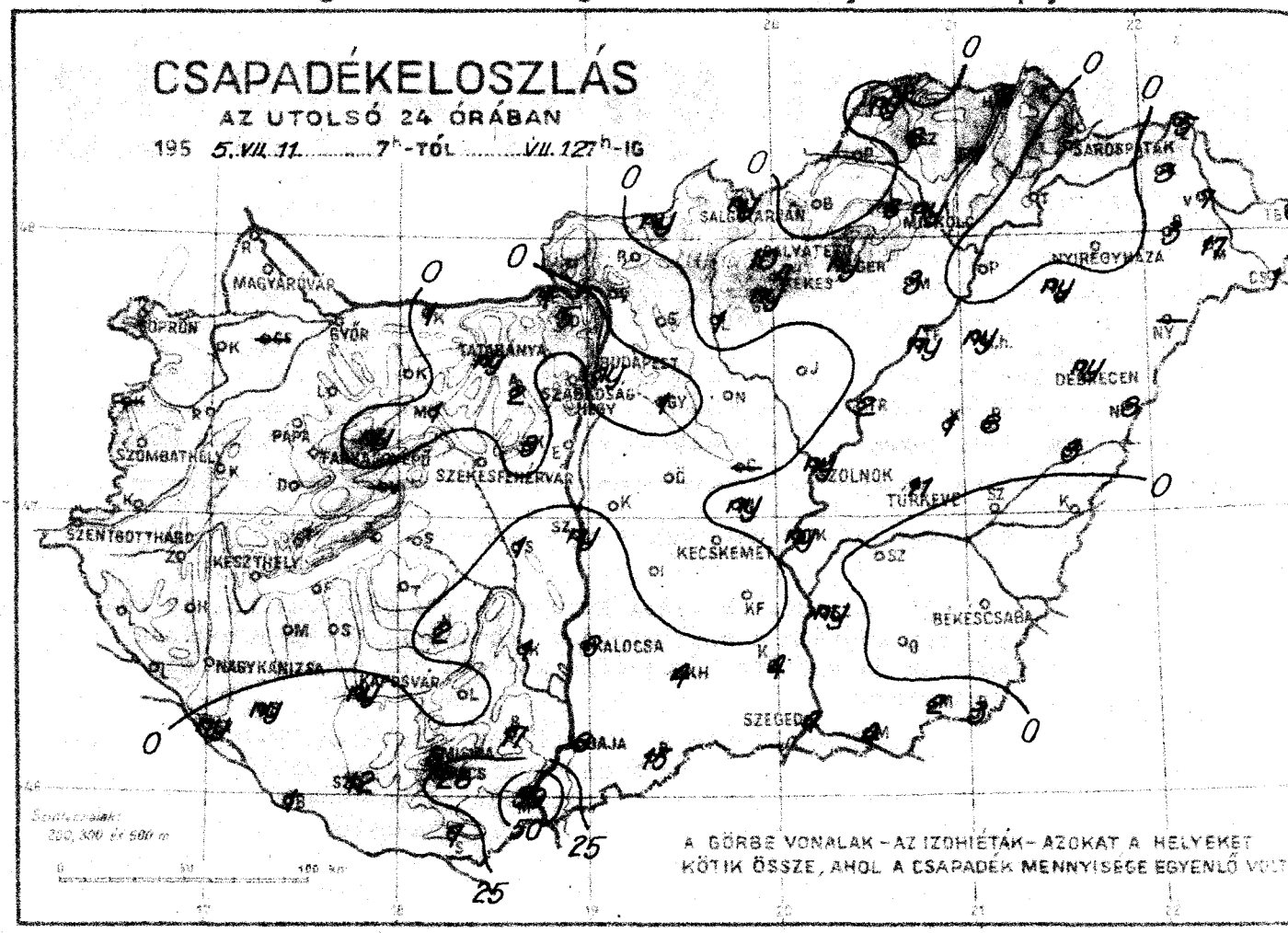

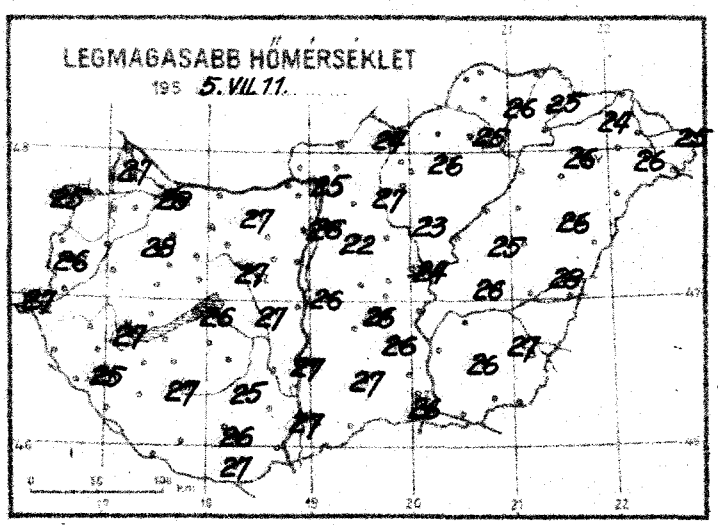

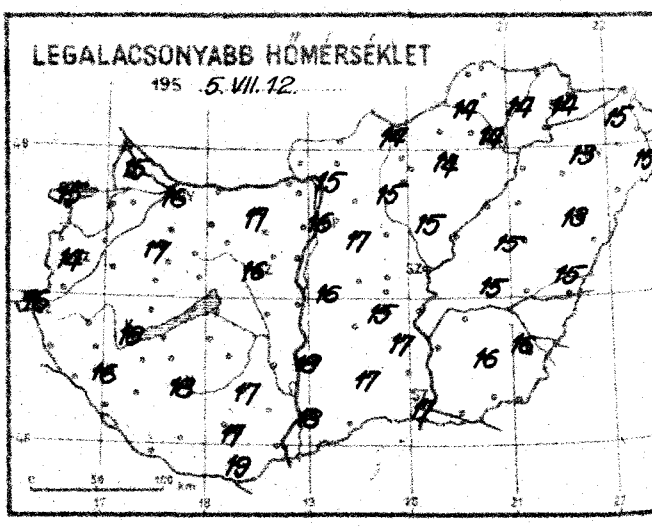

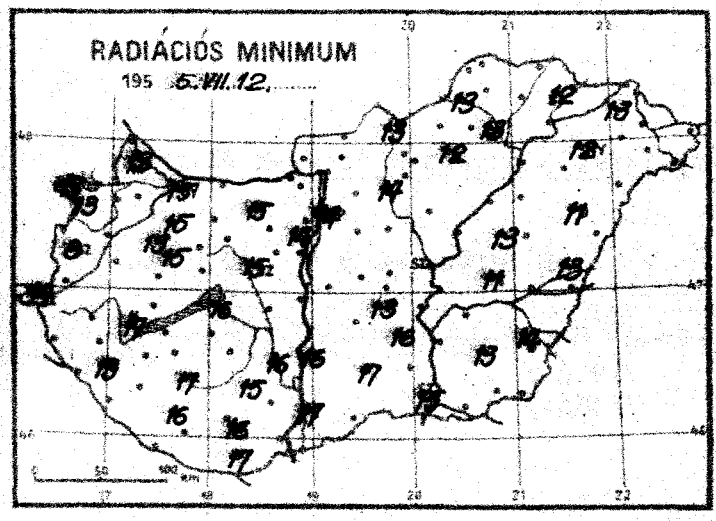

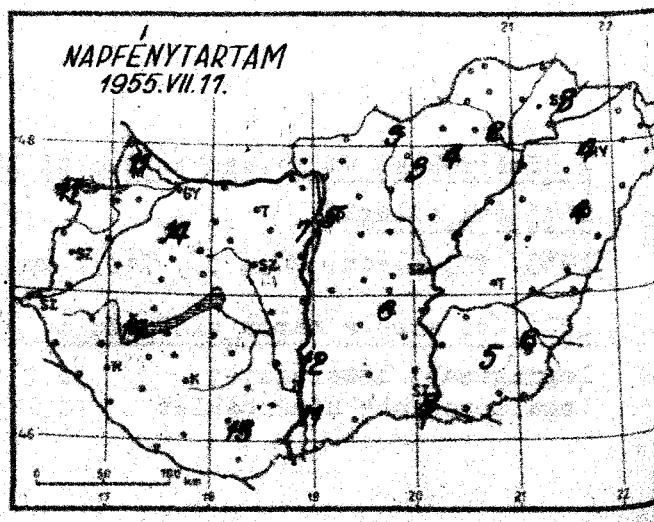

Magassági légállapotmérés

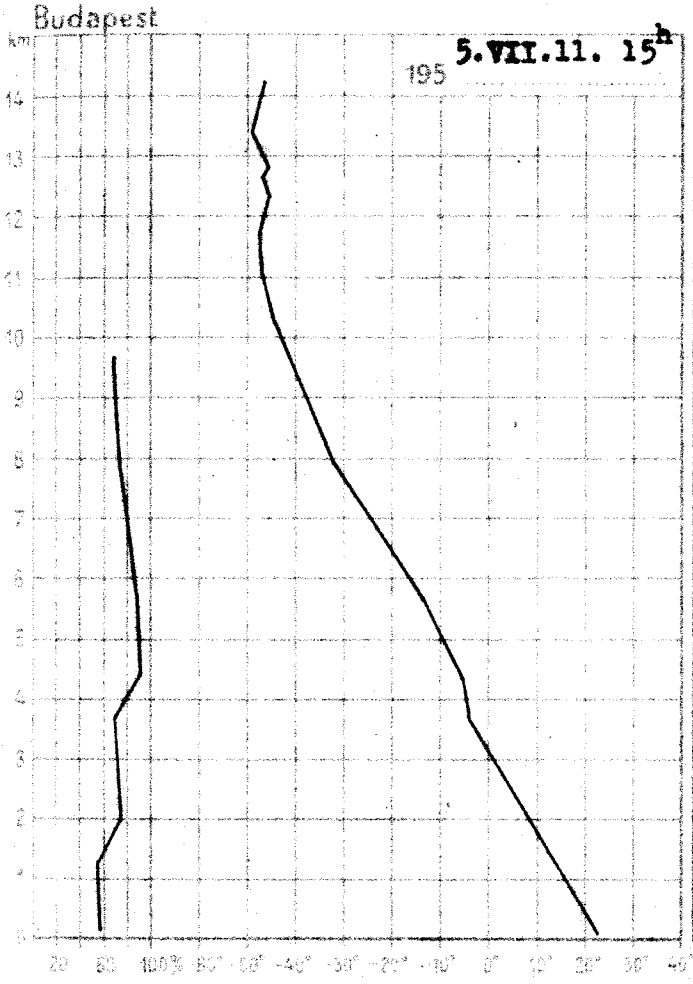

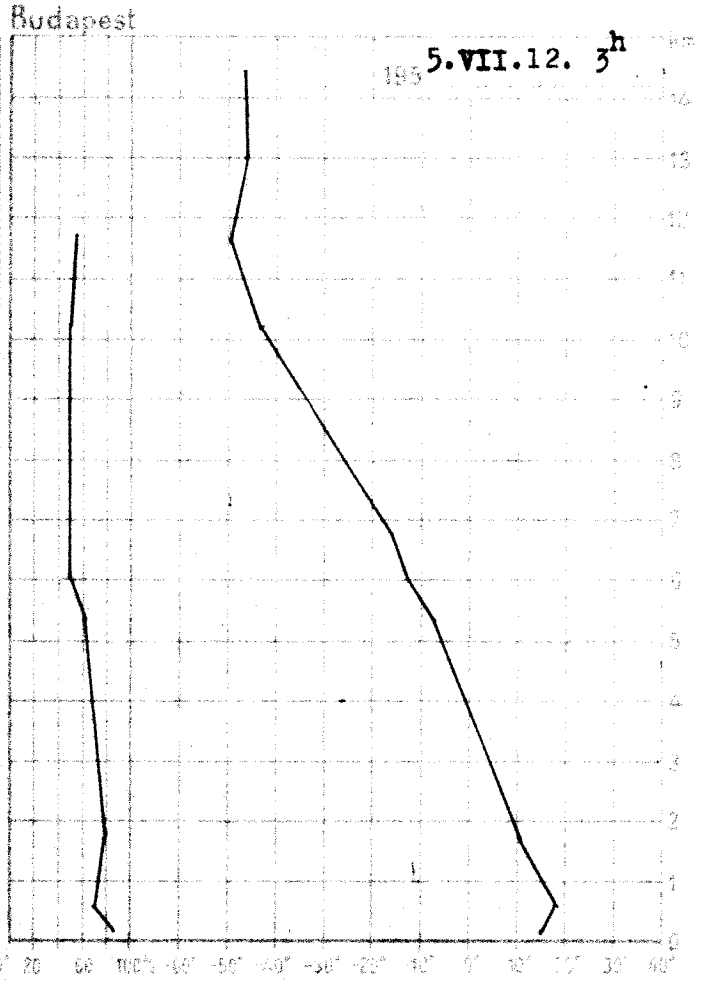

195 5.VII.11. 15h			
km	mb	C°	%
Talaj	997.7	22.9	62
0.5	959	20.2	62
1	903	16.6	62
1.5	851	12.6	72
2	802	9.1	82
2.5	756	5.9	78
3	710	2.8	74
4	627	-3.2	88
5	551	-8.1	96
6	484	-14.4	91
7	423	-22.7	85
8	369	-30.7	81
9	319	-39.8	74
10	276	-43.0	-
11	237	-46.4	-
12	204	-46.0	-
13	176	-46.7	-
14	151	-46.6	-
15			

Magaslégköri időhelyzet

Európa északnyugati része felett meleg levegő helyezkedik el és felmelegedést okoz Németország, Lengyelország és a Kárpát-medence térségében. Ugyancsak melegedés figyelhető meg a Skandináv-félsziget, valamint az Ural-hegység légkörében. Ezzel szemben a Fekete-tenger felett tartozkodó ciklon hátoldalán előnyomuló hideg levegő a Balkán-félsziget és Törökország felett lehülést okoz. Hazánk légterében az elmult 24 óra alatt az 500 m-től 1300 m-ig terjedő réteget kivéve, az egész troposzférában igen erős a felmelegedés. Emiatt a 0 fok szintje 610 m-rel, a -10 fok szintje 570 m-rel került magasabbra és ma hajnalban 3880, illetve 5640 m-en volt található.

Dr. Tónayné s.k.

195 5.VII.12. 3h			
km	mb	C°	%
Talaj	998.3	15.4	91
0.5	958	10.8	56
1	903	13.7	78
1.5	851	12.7	82
2	802	10.0	82
2.5	755	7.3	78
3	710	4.8	75
4	628	-0.7	71
5	552	-6.2	67
6	487	-11.8	53
7	426	-17.8	55
8	372	-25.9	57
9	323	-33.5	56
10	280	-40.7	57
11	242	-45.7	58
12	207	-47.3	-
13	178	-47.2	-
14	153	-47.3	-
15			

Időjárási helyzet 1955. év JÚLIUS hó 12. nap 7 óra

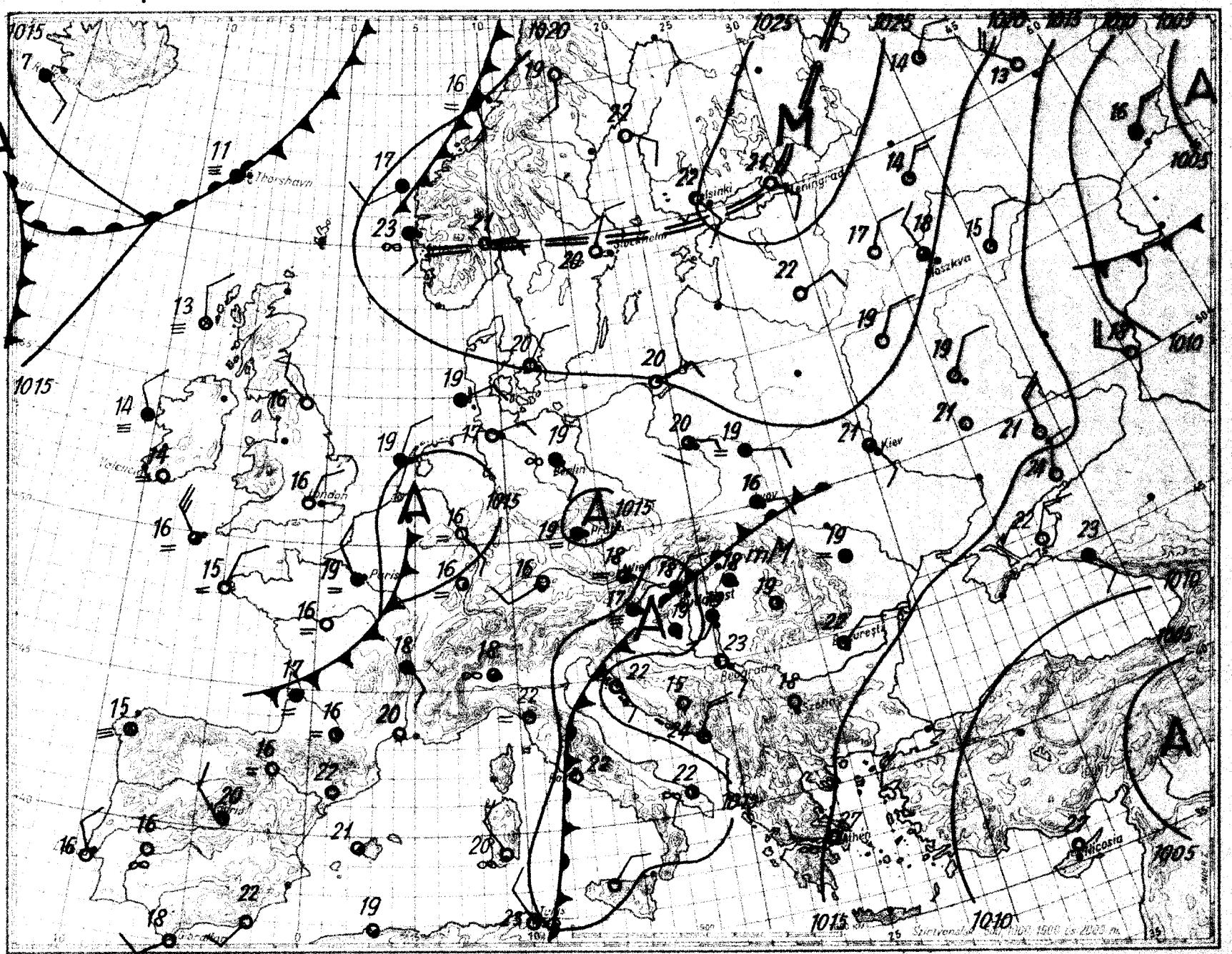

1955. július hó
12. nap **kedd**
68. évfolyam **193.** sz.

	Reggeli észlelések (8 UM)				Az előző 24 óra adatai					
	Felhőzet (0 – 4)	Szélirány és erő (m/s)	Légnyomás (millibár)	Hőmérséklet (°C)	Csapadék (24 óra) (mm)		Hőmérséklet szélsőértékei			Napsütés órája (napos)
							reggeli (8 UM)	legalacsonyabb	legmagasabb	
Mosonmagyaróvár	0	NE 2	1015.4	18	.		27	15	13	11
Sopron	4 ≡	NNW 3	16.0	17	.		25	15	13	11
Szombathely	4 ≡	NE 2	16.4	17	.		26	14	8	-
Szentgotthárd	4 ≡	NNW 1	14.4	18	.		27	16	14	-
Pápa	1	S 1	14.4	21	.		28	17	13	-
Győr	2	ESE 2	14.9	19	.		28	16	15	-
Tatabánya	1	ESE 2	14.6	21	ny		27	17	15	-
Szécsénkarácsony	4	- 0	-	17	.		27	16	15	-
Keszthely	4	SE 1	14.7	19	.		27	18	17	14
Nagykanizsa	4	SSW 1	14.4	18	.	↯	25	16	13	-
Kaposvár	4	SSW 1	15.0	20	ny	↯	27	18	17	-
Pécs	4	- 0	14.9	19	26	↯	26	17	16	13
Budapest M. T.	1	NNE 1	15.5	18	ny	↯	26	16	14	5
Szolnok-Szajol	3	- 0	-	15	ny	↯	24	14	13	3
Eger	4	- 0	15.5	18	ny		26	14	12	4
Miskolc	4 ≡	NNW 1	15.7	17	ny	↯	25	14	13	2
Szerencs-Taktaszada	4	NW 1	-	17	.		25	14	12	3
Nyíregyháza	4	- 0	15.0	18	8	↯	27	18	17	11
Kisvárda	4 .	- 0	14.4	18	6		27	18	16	12
Kékestető	3	- 0	14.7	19	.	↯	26	15	13	6
Szeged	4	SW 4	15.1	19	4		26	17	15	8
Szolnok	4	- 0	15.5	20	ny		24	15	-	-
Túrkeve	4	SW 1	-	18	11	↯	26	15	11	-
Békéscsaba	4	ESE 1	15.1	19	.		27	16	14	6
Debrecen	3	- 0	16.4	18	ny	↯	26	13	11	4
Nyíregyháza	2	- 0	16.0	19	.	↯	26	13	12	4
Kékestető (1000 mb)**	4	- 0	901.3	15	4		18	12	-	3
Budapest (1932 mb)**	4	NE 1	901.6	15	10	↯	19	14	-	-
Mosonmagyaróvár (1004 mb)*	4 ≡	WSW 1	957.2	17	8		23	16	-	-
Szélsőbokor (1474 mb)*	2	NE 1	957.2	17	.		24	15	-	7
Farkasgyepű (1468 mb)*	1	SE 2	956.7	18	.		24	16	15	-

24 óra csapadék mm			24 óra csapadék mm			24 órai csapadék mm			24 óra csapadék mm		
Sopron	.		Tihany	.		Putnok	.		Zábony	5	↯
Csorna	–		Siófok	.		Jósvafő	ny		Kisvárda	3	↯
Kapuvár	.		Fonyód	.		Bódvaszilas	.		Vásárosnamény	7	↯
Kőszeg	–		Marcali	.		Lillafüred	6	↯	Baktalórántháza	3	↯
Bázakerettye	.		Somogyvár	.		Szendrőlád	6	↯	Mátészalka	17	↯
Kaposvár	.		Tab	1		Füzér	1		Tiszabecs	8	
Lenti	.		Sárbogárd	1		Hollóháza	3		Csenger	1	↯
Zalaegerszeg	.		Székesfehérvár	ny		Sátoraljaújhely	.		Nyírlugos	–	
Hahót	.		Nagykónyi	2		Tokaj	.		Polgár	.	
Tanakajd	.		Somogyszob	ny		Mezőkeresztes	3	↯	Hajdúböszörmény	ny	
Gyanógeregye	ny		Bares	1	↯	Jászapáti	.		Hortobágy	ny	
Káld	.		Szigetvár	12	↯	Nagykata	.		Nagyléta	3	↯
Keszthely	.		Lengyel	.		Gyömrő	1	↯	Tiszafüred	ny	↯
Dombóvár	.		Középhidvég	1		Örkény	.		Tiszaroff	2	↯
Tapolca	.		Bátaapáti	17		Kunszentmiklós	.		Karcag	1	
Zirc	ny		Mohács	59	↯	Cegléd	–		Püspökladány	8	↯
Veszprém	–		Siklós	7	↯	Nagykőrös	ny	↯	Berettyóújfalu	3	
Komárom	1	↯	Királyrét	.		Tiszakécske	ny	↯	Szeghalom	.	
Kisbér	.		Baksaagyarm.	ny	↯	Izsák	.		Körösszakál	.	
Mór	1	↯	Romonya	.		Kiskunfélegyh.	.		Szarvas	.	↯
Alcsut	2	↯	Vác	.		Kiskunhalas	4	↯	Szentes	ny	
Esztergom	1		Galgamácsa	.		Bácsalmás	15		Orosháza	.	
Dobogókő	5		Lőrinci	1		Kistelek	4		Makó	4	
Érsi	.		Gyöngyös	ny					Mezőhegyes	2	
Kápolnásnyék	3	↯	Borsodnádasd	.					Battonya	3	

* A légnyomás 500 gdm-re átszámítva ** A légnyomás 1000 gdm-re átszámítva

Magassági szélmérések

Óraadatok greenwichi középidőben

VII.11.	Szhely 6 h		Nagyk. 10 h		Győr 11 h		Pécs 13 h		Bpest 11 h		Bpest 17		Szeged 10 h		Miskolc 9 h		Debrecen éél h	
	270	0	180	4	270	4	270	4	220	4	140	4	270	4	90	4	-	0
	250	3	270	2	250	3	260	4	210	3	70	2	290	2	160	3	170	2
	250	3	260	4	250	1	290	4	210	3	50	1	290	2	230	3	130	2
	300	1	250	2	250	1	290	4	210	1	240	1	310	2	230	3		
	340	2	290	3	200	2	270	8	30	1	250	3	300	2	240	4		
	110	2	290	6	250	3	270	8	230	1	190	1	300	3	220	2		
	110	2	290	6			270	8	230	1	190	1	300	3	220	2		
	110	2	90	6			270	10	230	1	300	4			190	3		
	340	2	280	9			270	10	330	3								
	280	4	280	17					340	5								
	280	4	280	17					340	5								
	290	12	270	25					330	6								
	290	12	270	25					330	6								
	290	16							290	1								
	290	16																
	290	10																
	290	30																
	270	18																
	270	18																
	280	22																
	280	22																
	320	20																

VII.12	Nagyk. 5 h		Győr 3 h		Pécs 5 h		Bpest 3 h		Bpest 5 h		Bpest 7 h		Debrecen 4 h	
	-	0	90	4	90	4	40	4	360	4	-	0	-	0
	290	8	160	3	230	3	170	4	140	5	120	4	110	8
	260	5	130	5	270	8	200	2	110	3	110	3	80	5
	270	6	160	4	270	8	200	2	100	2	110	2	70	9
	300	6	160	4	270	8	200	2	130	4	110	2	360	4
	300	6	330	3			360	1	360	2	360	2	330	3
	300	6					360	1	360	2	360	2	330	3
	300	7					320	2	210	2	340	3	280	5
							290	5	230	7	320	6	280	5
							290	9	300	7	310	8		
							290	9	300	7	310	8		
									290	13				
									290	13				
									270	15				

IDŐJÁRÁSI NAPJELENTÉS

ЕЖЕДНЕВНЫЙ МЕТЕОРОЛОГИЧЕСКИЙ БЮЛЛЕТЕНЬ • DAILY SYNOPTIC MAP OF THE HUNGARIAN METEOROLOGICAL INSTITUTE • BULLETIN QUOTIDIEN DE L'INSTITUT METEOROLOGIQUE HONGROIS WETTERBERICHT DES UNGARISCHEN METEOROLOGISCHEN INSTITUTS

KIADJA AZ ORSZÁGOS METEOROLÓGIAI INTÉZET BUDAPEST II. KITAIBEL PÁL UTCA 1 TEL.: KÖZPONT: 150-220 ÜGYELETI ÖSZT.: 151-204, 150-410

MEGJELENIK NAPONKÉNT • ELŐFIZETÉSI ÁRA A POSTAI KÉZBESÍTÉSSEL EGYÜTT NEGYEDÉVRE 60.— Ft KIADÁSÉRT FELEL AZ INTÉZET IGAZGATÓJA

68. évfolyam. 194. szám. Budapest 1955. julius hó 13.

Az időjárási helyzet ma reggel és a várható időjárás:

Európa északi felében továbbra is derült, csendes időjárás uralkodik. Az Alpok és Kárpátok vidékén, valamint Dél-Európában jelenleg is sokhelyen felhős az idő és helyi záporok, zivatarok keletkeznek, de a záporok hevessége valamivel csökkent.

Hazánkban tegnap a hőmérséklet kedden általában 25-28 fokig emelkedett. Többhelyen volt zápor, zivatar, főképen a délutáni órákban. Jelentékenyebb mennyiségü zivataros esőt főképen az ország keleti felének egyes vidékei kaptak: Szarvas 21, Salgótarján 21, Tiszafüred 23, Mezőkeresztes 24, Sztálinváros 25, Kecskemét 29, Tiszakécske 30, Szolnok 34 mm-t.

Budapesten szerdán 12 órakor a hőmérséklet 25 fok, a tengerszintre átszámitott légnyomás 760 mm, alig változik.

Várható időjárás csütörtök estig:

Változó felhőzet, többhelyen délutáni zápor, zivatar.
Gyenge szél /a zivatarok folyamán néhány élénkebb széllökéssel./.
A mérsékelten meleg idő tovább tart.

Várható legalacsonyabb hőmérséklet ma éjjel: 16-19
legmagasabb nappali hőmérséklet csütörtökön: 25-28 fok közt.

Dr Lajos

A hőmérséklet és a légnyomás napi középértéke Budapesten és ezek eltérése a 75 évi átlagtól:

1955.VII.12-én: 20,6 C°, 760,8 mm. Eltérés: -0,8 C°, 0,0 mm.

1871 óta ezen a napon előfordult

legmagasabb hőmérséklet	35,6 C°	/1922./
legalacsonyabb hőmérséklet	10,6 C°	/1886./

Az Országos Meteorológiai Intézet Időjárási Napijelentése

CSAPADÉKELOSZLÁS

AZ UTOLSÓ 24 ÓRÁBAN

195 5.VII.12. 7h-TÓL VII.13. 7h-IG

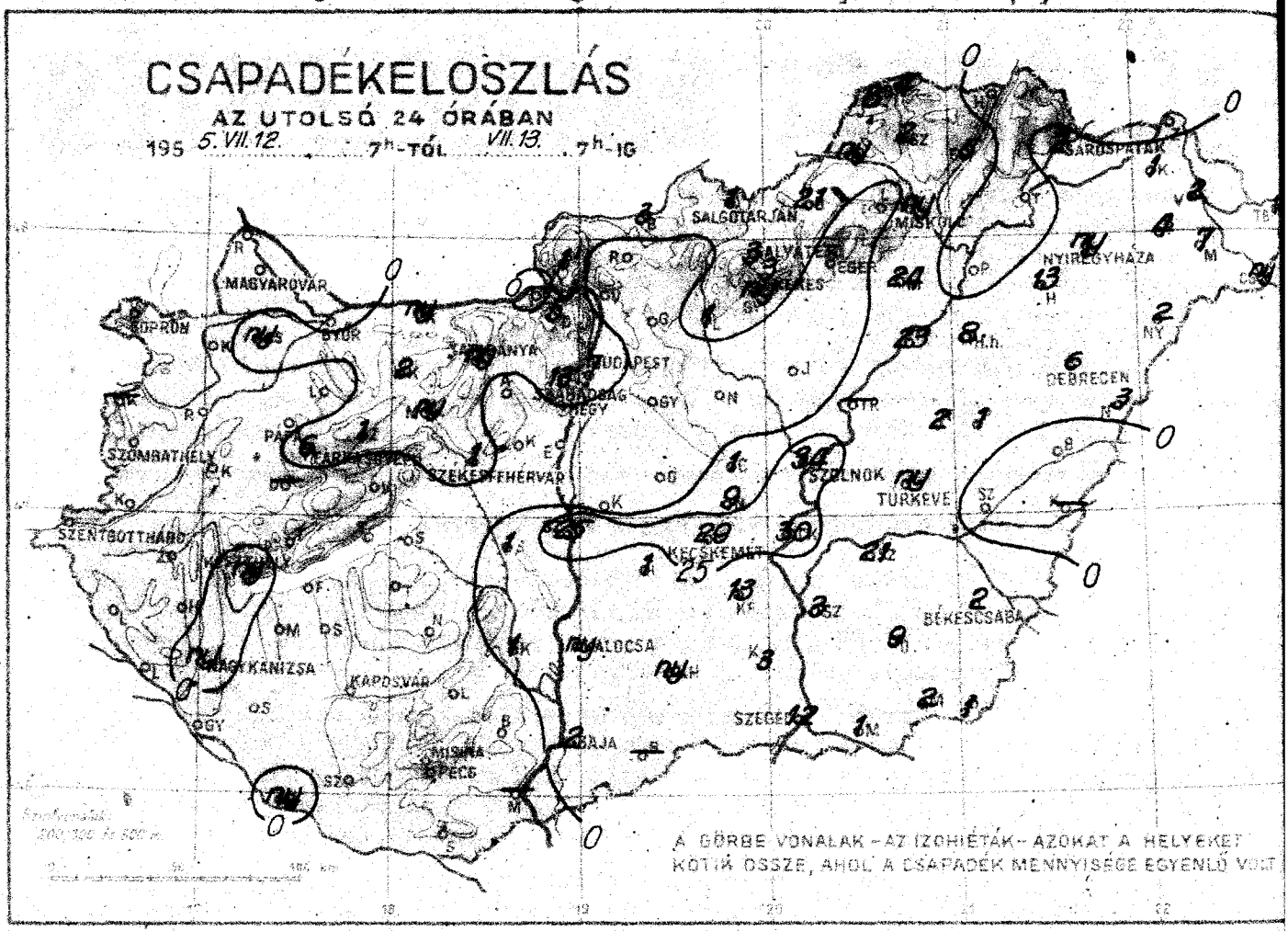

LEGMAGASABB HŐMÉRSÉKLET

195 5.VII.12.

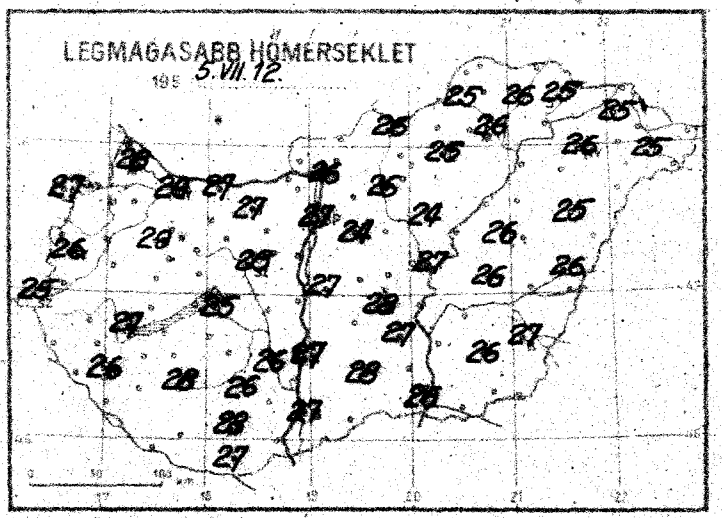

LEGALACSONYABB HŐMÉRSÉKLET

195 5.VII.13.

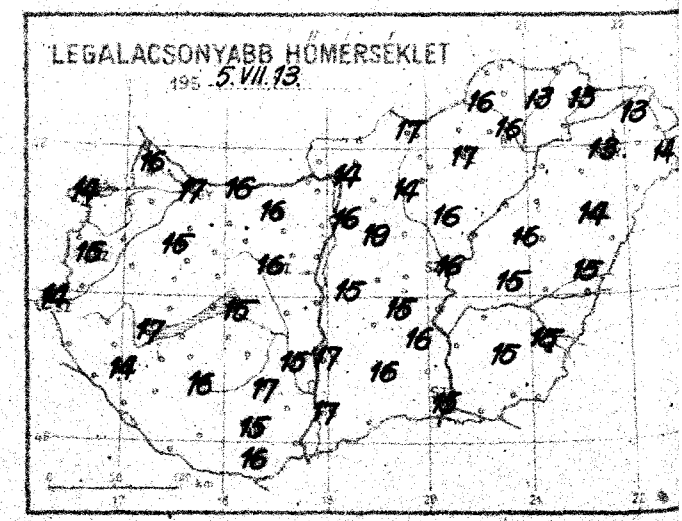

RADIÁCIÓS MINIMUM

195 5.VII.13.

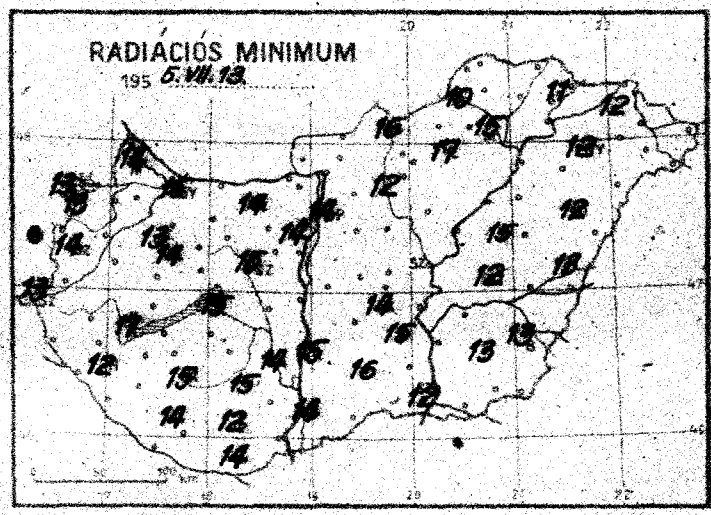

NAPFÉNYTARTAM

1955.VII.12.

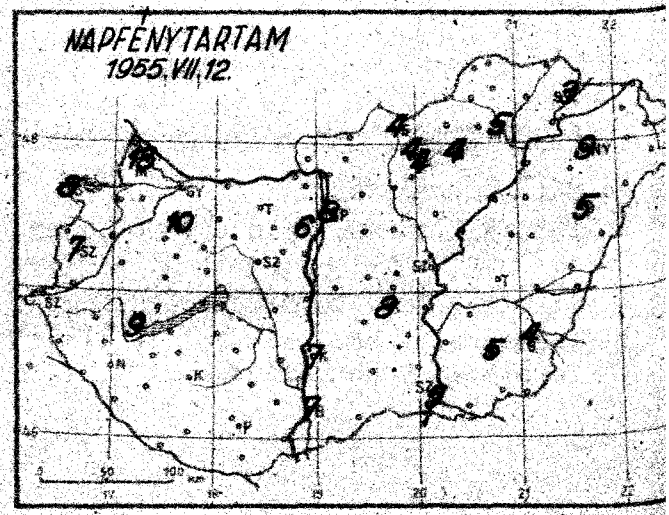

Időjárási helyzet 1955. év JÚLIUS hó 13. nap 7 óra

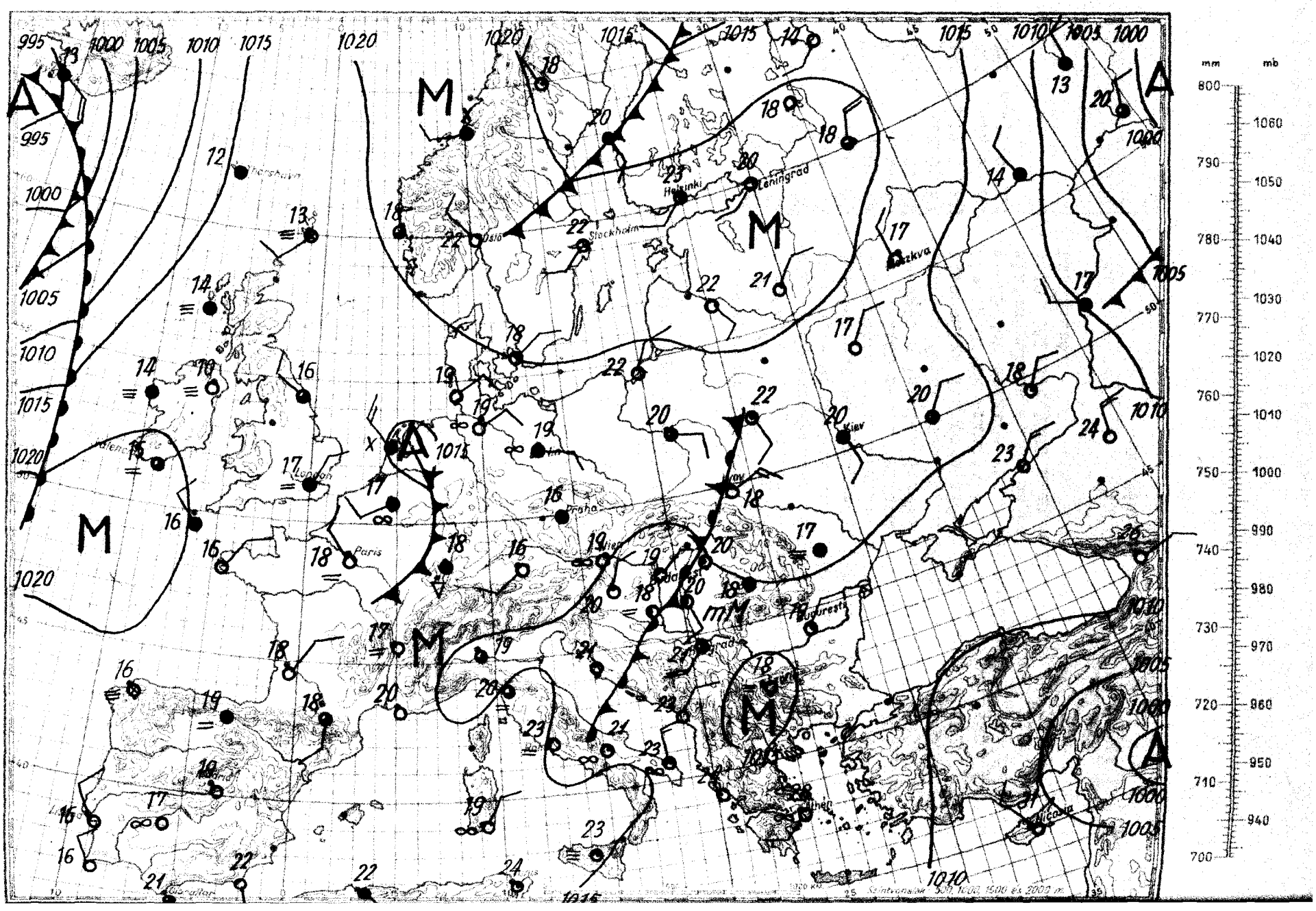

Magassági légállapotmérés



195 5.VII.12. 15h			
km	mb	C°	%
Talaj	996.4	25.6	47
0.5	959	22.3	51
1	902	17.2	58
1.5	851	13.0	64
2	801	10.0	65
2.5	756	6.0	64
3	710	1.8	63
4	624	-4.2	65
5	550	-12.0	67
6	482	-17.8	65
7	421	-24.2	63
8	366	-31.9	63
9			
10			
11			
12			
13			
14			
15			

Magaslégköri időhelyzet

Szárazföldünk nagy része felett - az angol partok, Dél-Norvégia, továbbá a Szovjetunió európai területének északkeleti része kivételével - mindenütt erős lehülés következett be a magasban. Hazánk légterében is az elmult 24 óra alatt 1400 m-től felfelé hült a levegő, a lehülés értéke 5000 m-től 3-6 fokot tesz ki. A légkör egyensúlyi állapota erősen labilis. A 0 fok szintje 510 m-rel, a -10 fok szintje 260 m-rel került alacsonyabbra és ma hajnalban 3370, illetve 5280 m-en volt található.

Dr. Tónayné s.k.

195 5.VII.13. 3h			
km	mb	C°	%
Talaj	997.1	16.8	91
0.5	960	18.8	82
1	904	16.2	80
1.5	851	12.2	80
2	799	8.7	80
2.5	751	5.8	80
3	707	2.4	82
4	625	-3.7	90
5	550	-7.9	92
6	482	-16.4	80
7	422	-23.0	79
8	367	-31.8	68
9	318	-41.2	62
10	273	-50.0	58
11	234	-57.3	68
12	200	-57.9	
13	170	-55.3	
14			
15			

1955. július 13. szerda 68. évfolyam 194. sz.

	Reggeli észlelések (6 GMT)				Az előző 24 óra adatai					
	Felhőzet (0–8)	Szélirány és erő (0–8)	Légnyomás (mm-ben)	Hőmérséklet (°C)	Csapadék (24 óra alatt mm)		Hőmérsékleti szélsőségek			Napsütés (óra) tegnap
							legalacsonyabb éjszakai		legmagasabb napi	
Mosonmagyaróvár	3	NW 2	1014.6	19	.		28	16	14	13
Sopron	1	NNW 1	15.5	20	.		27	14	13	8
Szombathely	1	N 1	15.3	20	.		26	15	14	7
Szentgotthárd	1	NW 1	15.3	18	.		25	14	13	-
Pápa	1	SE 1	14.9	20	.		29	15	13	-
Győr	4	WNW 2	14.6	19	.		29	17	15	-
Tatabánya	3	NW 1	14.3	18	ny		27	16	14	-
Székesfehérvár	3	- 0	-	19	1	R	28	16	15	-
Keszthely	1	NW 1	14.9	21	ny		27	17	17	9
Nagykanizsa	1	- 0	15.1	19	ny	R	26	14	12	-
Kaposvár	4	- 0	15.0	18	.		28	16	15	-
Pécs	0	- 0	13.9	18	.		28	15	12	-
Budapest M.I.	1	NE 2	13.9	19	7	R	27	16	14	8
Budapest	4	SE 2	12.9	18	1		26	17	16	4
Budapest	4	- 0	13.1	17	7		25	17	17	4
Budapest	3	- 0	14.6	19	ny	R	26	16	15	5
Budapest	1	N 1	-	21	2		25	13	11	3
Budapest	0	NNE 1	14.0	21	2	R	27	17	14	7
Budapest	0	- 0	13.6	20	ny	R	27	17	15	7
Budapest	3	- 0	13.6	18	29	R	28	15	14	8
Budapest	0	SE 1	13.9	20	12	R	26	15	12	5
Budapest	4	- 0	14.4	19	34	R	27	16	-	-
Budapest	4	W 1	-	19	ny		26	15	12	-
Budapest	3	SSE 1	14.1	17	2		27	15	13	4
Budapest	1	- 0	14.7	20	6	R	25	14	12	5
Budapest	2	N 2	14.9	19	ny	R	26	13	12	9
Kékestető (kisugárzó) 1014 mb*	4	SE 2	900.0	13	3		20	13	-	4
Kékestető (kisugárzó) 1014 mb*	4	SW 1	900.3	14	3		20	13	-	4
Kékestető (kisugárzó) 1014 mb*	0	NNW 1	956.5	20	.		24	18	-	-
Kékestető (kisugárzó) 1014 mb*	1	NW 1	956.0	20	13	R	24	15	-	6
Kékestető (kisugárzó) 1014 mb*	1	SE 1	957.1	18	6		25	16	14	-

24 óra csapadék mm			24 óra csapadék mm			24 óra csapadék mm			24 óra csapadék mm		
Rajka	.		Tinnye	.		Patnok	ny	R	Zábrák	.	
Csorna	ny	R	Siótok	.		Jánvafü	8		Kisvárda	1	R
Kapuvár	.		Pomáz	.		Bódvaszilas	4		Vásárosnamény	2	R
Kőszeg	-		Marcali	.		Lillafüred	.		Baktalórántháza	4	R
Nagycenk	.		Somogyvár	.		Szendrőlád	2	R	Máriapócs	7	R
Körmend	.		Tab	.		Fügöd	5		Tiszabecs	1	
Jánd	.		Sárbogárd	1	R	Hidasnémeti	.		Csenger	ny	
Szentgotthárd	.		Szabadszállás	25	R	Sátoraljaújhely	.		Nyírlugos	2	R
Vasvár	.		Nagykáta	.		Telkibánya	.		Polgár	.	
Szombathely	.		Somogyszob	.		Mezőkeresztes	24		Hajdúdorog	13	
Gyanafa	.		Bárca	ny	R	Jászapáti	.		Hortobágy	8	
Kőszeg	.		Szigetvár	.		Nagykáta	.		Nagyléta	3	R
Kőszeg	.		Tengyel	.		Gyomaró	.		Tiszafüred	23	R
Velemér	-		Középnádvég	1		Örkény	.		Tiszaroff	-	
Tanakaj	.		Bátaapáti	.		Kunszentmiklós	.		Karcag	2	R
Zirc	1		Mohács	.		Cegléd	1		Püspökladány	1	R
Veszprém	.		Siklós	.		Nagykőrös	9	R	Berettyóújfalu	.	
Komárom	ny	R	Kiralyrét	1		Tiszakécske	30	R	Szeghalom	.	
Kisbér	2	R	Baksaszentmár.	3	R	Izsák	1		Körösszakál	-	
Mór	ny	R	Bonyhád	.		Kiskőrösfelegyh.	13	R	Szarvas	21	R
Martonvásár	.		Vác	.		Kiskunhalas	ny	R	Szentes	3	
Budaörs	.		Galgamácsa	.		Bácsalmás	-		Orosháza	9	
Budakeszi	5	-	Lőrinci	1		Kistelek	3	R	Makó	1	
Érsi	.		Gyöngyös	ny					Mezőhegyes	2	
Kápolnásnyék	.		Boroszlódpuszta	21	R				Battonya	1	

* A légnyomás 500 gém-re átszámítva ** A légnyomás 1000 gém-re átszámítva

Magassági szélmérések

Óraadatok greenwichi középidőben

VII.12.

	Szhely 12 h		Nagyk. 10 h		Győr 11 h		Pécs 15 h		Bpest 15 h		Bpest 17 h		Szeged 12 h		Miskolc 10 h		Debrec 11 h	
	fok	m/s	fok	m/s	fok	m/s	fok	m/s	fok	m/s	fok	m/s	fok	m/s	fok	m/s	fok	m/s
Talaj	90	4	-	0	320	4	180	4	-	0	-	0	220	4	140	4	-	0
500 m	50	3	220	1	10	2	280	3	30	2	360	1	270	3	160	3	20	1
1000	50	3	320	2	60	1	270	7	290	4	360	1	280	3	160	1	320	1
1500	50	3	280	4			270	7	290	4	360	5	320	5	340	1	220	1
2000	20	2	280	4			270	7	330	4	360	5	330	6	-	0		
2500	310	3	300	4			290	7	330	3	330	7	320	8	10	2		
3000	310	2	300	4			290	7	330	3	330	7	320	8	10	2		
4000	340	6					300	7	330	3	320	6			340	3		
5000	340	6							330	7								
6000	320	7							340	11								
7000	320	1							340	11								
8000	310	1							360	12								
9000	310	1							360	12								
10000	320	12																
11000	320	12																
12000																		
13000																		
14000																		
15000																		
16000																		
17000																		
18000																		
19000																		
20000																		

VII.13.

	Szhely 8 h		Nagyk. 5 h		Győr 3 h		Bpest 3 h		Bpest 7 h		Szeged 4 h		Miskolc 4 h			
	fok	m/s	fok	m/s	fok	m/s	fok	m/s	fok	m/s	fok	m/s	fok	m/s	fok	m/s
Talaj	90	4	-	0	320	4	-	0	-	0	40	4	-	0		
500 m	350	8	340	4	310	6	330	5	300	4	360	3	70	3		
1000	350	8	340	4	310	6	320	6	300	4	360	3	-	0		
1500	350	8	340	6	320	8	320	6	290	4	340	3	30	2		
2000	350	8	340	6	330	7	320	6	320	7	340	3	360	2		
2500	340	5	330	5	330	7	300	7			320	6				
3000	340	5	330	5	330	7	300	7			320	6				
4000	320	7	330	5	330	5	310	7			310	8				
5000	310	6	320	7							320	8				
6000	300	9	300	7							320	8				
7000	300	9	300	7							320	8				
8000	310	12									280	8				
9000	310	12									280	8				
10000	310	15									280	8				
11000	310	15									280	8				
12000	260	18									290	12				
13000	260	18									290	12				
14000	240	35									290	12				
15000	240	35									290	12				
16000											290	12				
17000											290	12				
18000																
19000																
20000																

IDŐJÁRÁSI NAPIJELENTÉS

ЕЖЕДНЕВНЫЙ МЕТЕОРОЛОГИЧЕСКИЙ БЮЛЛЕТЕНЬ • DAILY SYNOPTIC MAP OF THE HUNGARIAN METEOROLOGICAL INSTITUTE • BULLETIN QUOTIDIEN DE L'INSTITUT MÉTÉOROLOGIQUE HONGROIS WETTERBERICHT DES UNGARISCHEN METEOROLOGISCHEN INSTITUTS

KIADJA AZ ORSZÁGOS METEOROLÓGIAI INTÉZET BUDAPEST II. KITAIBEL PÁL UTCA 1 TEL.: KÖZPONT: 150-220 IDŐJELZŐ OSZT: 151-204, 150-410

MEGJELENIK NAPONKÉNT • ELŐFIZETÉSI ÁRA A POSTAI KÖLTSÉGGEL EGYÜTT NEGYEDÉVRE [illegible] KIADÁSÉRT FELEL AZ INTÉZET IGAZGATÓJA

68. évfolyam. 195. szám. + Budapest + 1955. julius hó 14.

Az időjárási helyzet ma reggel és a várható időjárás:

Nyugat- és Észak-Európában megkezdődött az óceáni légtömegek előnyomulása a szárazföld belseje felé. Közép-Európában tovább tart a szélcsendes, meglehetősen felhős időjárás. A délutáni zivatarok száma és erőssége csökkenőben van.

Hazánkban szerdán a hőmérséklet általában 25-28 fokig emelkedett. Zivatarok folyamán jelentékenyebb eső hullott a következő helyeken: Kisteleken 15, Alcsuton 16, Kiskunfélegyházán 17, Szentesen 18, Mátészalkán 21, Vásárosnaményban 23, Debrecenben 29, Battonyán 31, Kápolnásnyéken 32, Mohácson 35 mm.

Budapesten csütörtökön 12 órakor a hőmérséklet 24 fok, a tengerszintre átszámitott légnyomás 760 mm, alig változik.

Várható időjárás péntek estig:

Továbbra is felhős idő.
Többhelyen délutáni zápor, zivatar.
A zivatarok folyamán szélélénkülés, különben csak gyenge légáramlás.
A mérsékelt meleg tovább tart.

Várható legalacsonyabb hőmérséklet ma éjjel: 16-19,
legmagasabb nappali hőmérséklet pénteken: 25-28 fok között.

Dr Anjeszky

A hőmérséklet és a légnyomás napi középértéke Budapesten és ezek eltérése a 75 évi átlagtól:

1955. VII.13-án: 21,6 C°, 760,0 mm. Eltérés: -0,2 C°, -1,0 mm.

1871 óta ezen a napon előfordult

legmagasabb hőmérséklet 36,4 C° /1931./
legalacsonyabb hőmérséklet 10,4 C° /1930./

Az Országos Meteorológiai Intézet Időjárási Napijelentése

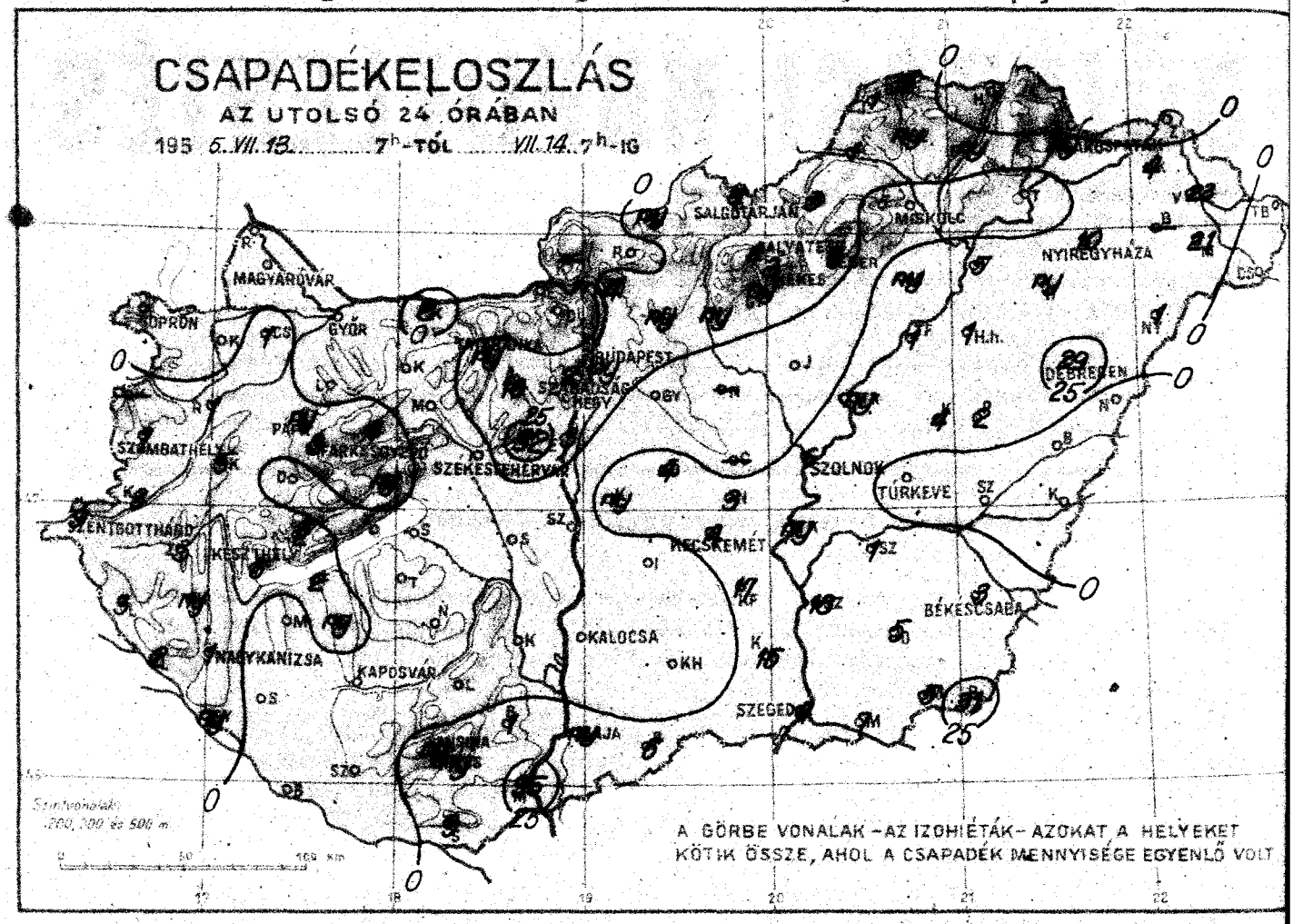

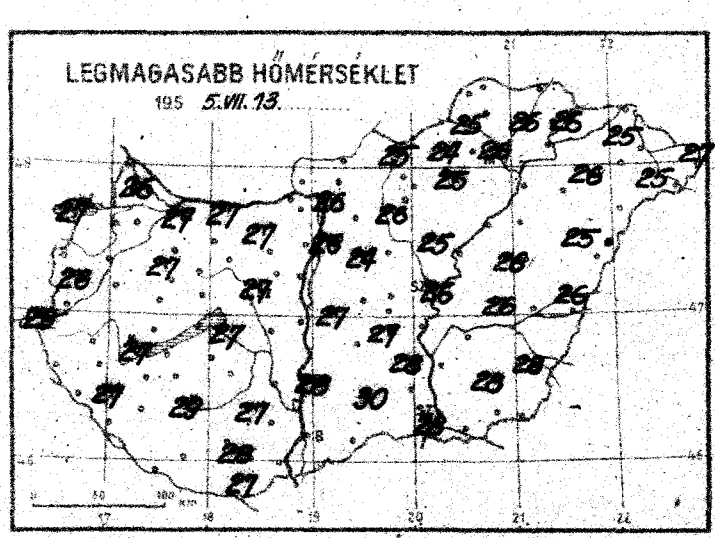

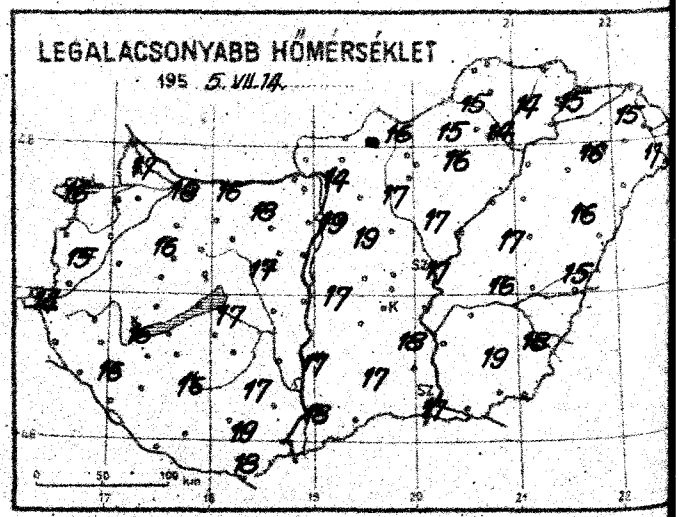

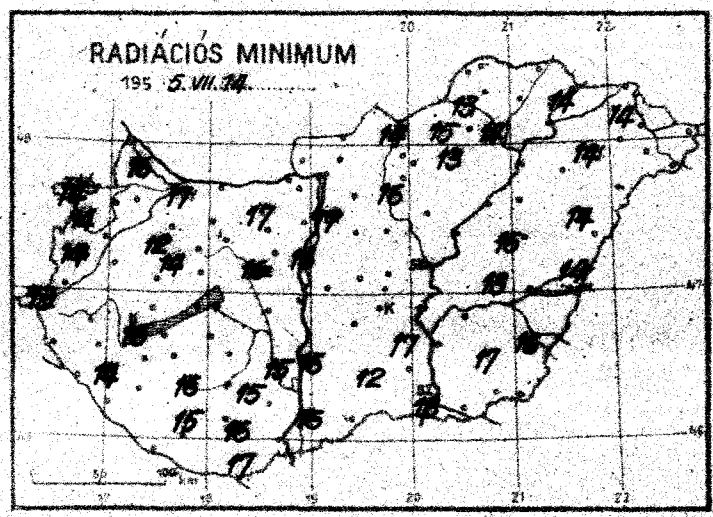

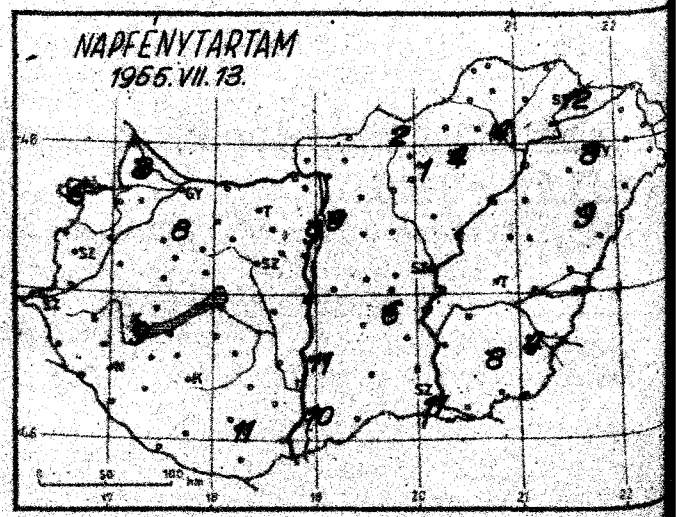

Időjárási helyzet 1955. év JÚLIUS hó 14. nap 7 óra

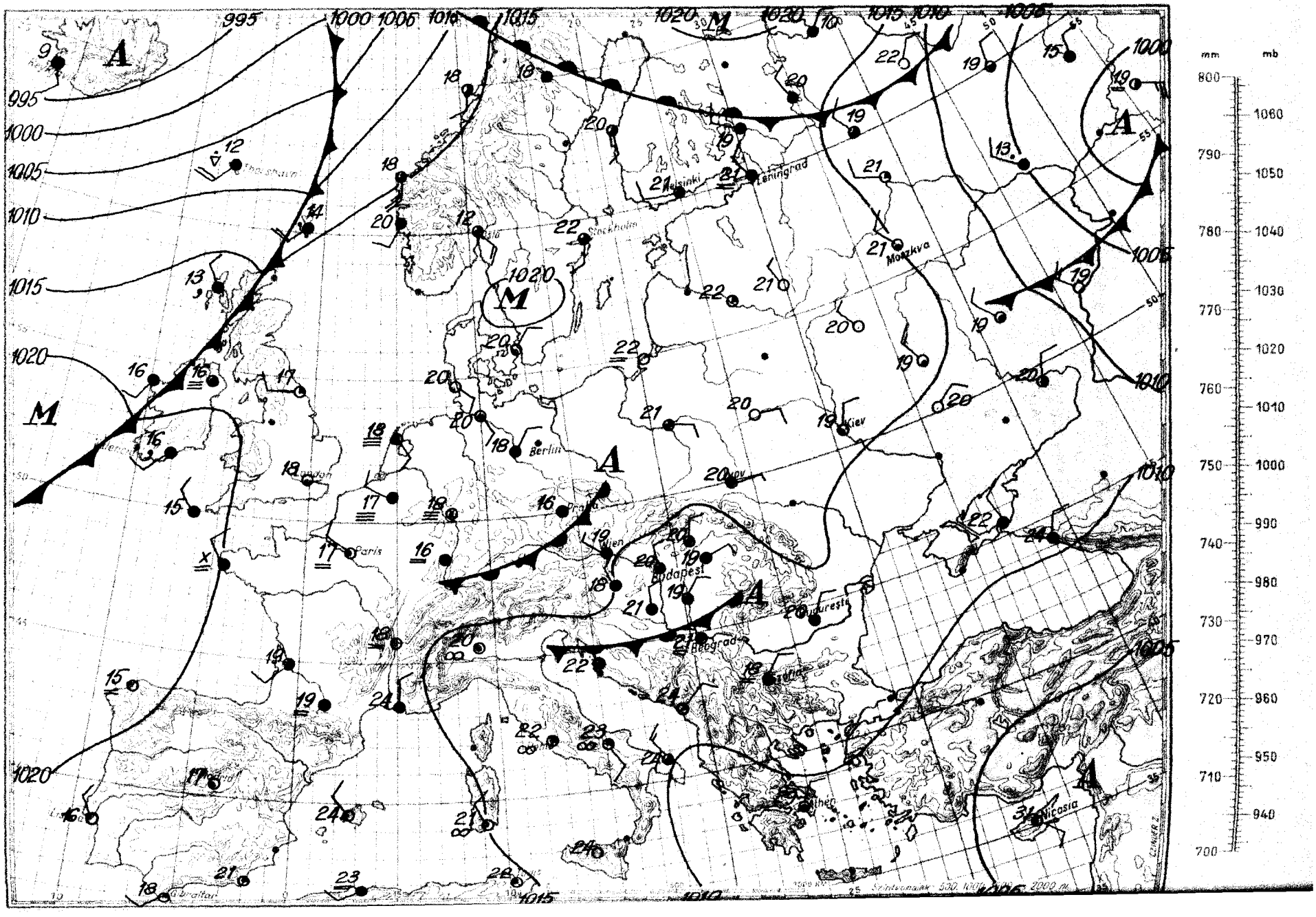

Magassági légállapotmérés

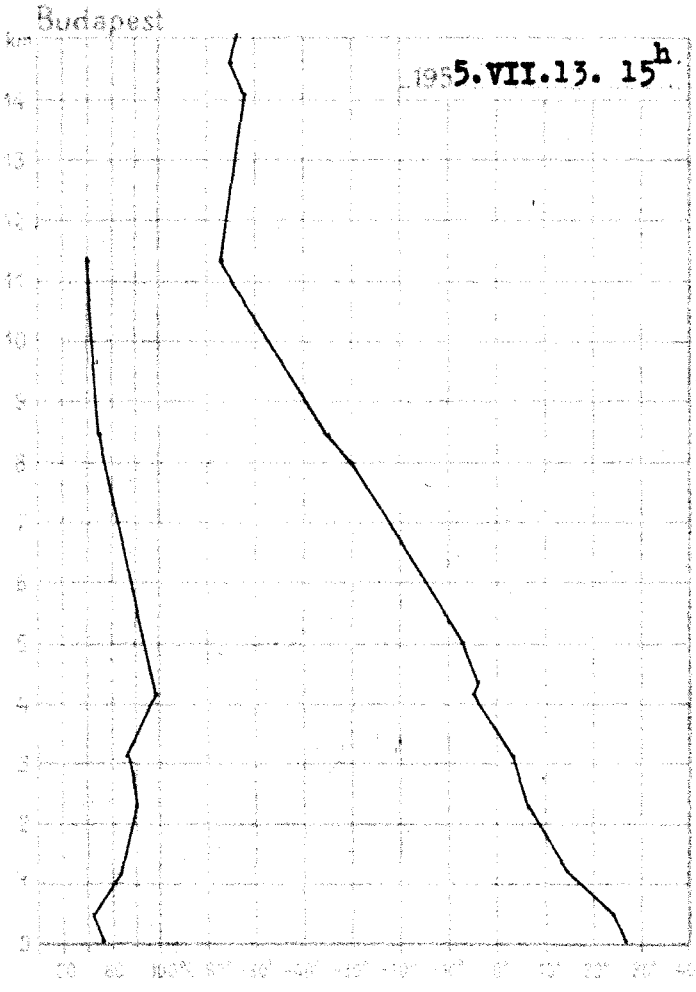



195 5.VII.13. 15h			
km	mb	C°	%
Talaj	995.8	26.7	56
0.5	957	23.0	57
1	902	18.0	64
1.5	851	13.8	74
2	801	10.3	81
2.5	755	6.9	85
3	710	4.1	80
4	626	-2.5	97
5	551	-7.0	83
6	484	-14.0	72
7	423	-21.4	65
8	369	-29.4	57
9	320	-37.6	55
10	276	-45.6	51
11	237	-52.9	46
12	203	-55.2	-
13	175	-53.3	-
14	148	-50.6	-
15	127	-51.9	-

Magaslégköri időhelyzet

A délnyugat felől előnyomuló különböző hőmérsékletü légtömegek csak Európa északnyugati részét érintik és hatásukra a Skandináv-félsziget felett felmelegedés, a nyomában előretörő levegő következtében a Brit-szigetek felett lehülés van folyamatban. Szárazföldünk középső és keleti részén nagy magasságokig hideg levegő helyezkedik el továbbra is. A Földközi-tenger térségében ismét erős lehülés figyelhető meg. Hazánk légterében az elmult 24 óra alatt 900 m-től kisebb hőmérséklet emelkedés tapasztalható. Emiatt a 0 fok szintje 310, a -10 fok szintje ugyancsak 310 m-rel került magasabbra és ma hajnalban 3680, illetve 5590 menn volt található.

195 5.VII.14. 3h			
km	mb	C°	%
Talaj	996.6	19.2	89
0.5	956	18.4	93
1	902	16.2	91
1.5	850	12.8	96
2	801	9.4	99
2.5	753	6.6	98
3	709	3.8	95
4	626	-1.8	98
5	550	-7.2	81
6	485	-12.6	67
7	424	-20.9	57
8	370	-30.2	57
9	320	-39.5	60
10	276	-48.3	61
11	237	-53.9	61
12	202	-54.9	-
13	173	-53.5	-
14	148	-51.4	-
15	127	-49.9	-

Dr. Tónayné s.k.

1955. július hó
14. nap csütörtök
68. évfolyam 195. sz.

	Reggeli észlelések 6 GMt				Az előző 24 óra adatai					
	Felhőzet (0–4)	Szélirány és erő (m/s)	Légnyomás (millibar)	Hőmérséklet (C°)	Csapadék (24 óra) (mm)		Hőmérsékleti szélsőségek			Napsütés órái egész napra
							tegnapi napi max.	éjszakai min.	talajközeli min.	
Mosonmagyaróvár	4	N 2	1015.1	9	.		26	17	16	8
Sopron	4	NNW 4	15.5	18	.		27	16	14	6
Szombathely	4	NW 1	14.9	18	7	R	26	15	14	-
Szentgotthárd	4	NW 1	15.1	18	9	R	29	14	13	-
Pápa	4	- 0	14.1	18	ny	R	27	16	12	-
Győr	4 R	N 2	14.7	19	.	R	27	18	17	-
Tatabánya	4 =	- 0	13.9	19	ny		27	18	17	-
Székesfehérvár	4	N 1	-	19	.		27	17	16	-
Keszthely	4	N 2	14.3	19	5	R	27	16	16	9
Nagykanizsa	4	N 1	14.6	19	1	R	27	16	14	-
Kaposvár	4	NNW 4	13.9	19	.		29	16	16	-
Pécs	4	N 2	12.8	21	ny	R	28	19	16	11
Budapest M. I.	2	NNW 1	13.6	20	ny	R	26	19	17	9
Salgótarján	3	NE 1	14.7	17	7	R	25	16	14	2
Eger	1	WNW 1	13.6	21	9		25	16	13	4
Miskolc	2	NNW 3	13.7	18	.		26	14	14	4
Sárospatak	4	N 2	-	20	ny		26	15	14	12
Baja	4 =	NNW 3	12.8	20	ny	R	27	18	16	10
Kalocsa	4 =	N 1	13.0	19	.		28	17	16	11
Kecskemét	4	NNE 2	12.3	19	4	R	27	19	18	6
Szeged	3	NNE 1	13.0	19	4	R	28	17	13	11
Szolnok	1	NNE 2	13.6	20	6	R	26	17	-	-
Túrkeve	3	N 1	-	19	.		26	16	13	-
Békéscsaba	4	ESE 1	13.1	20	3	R	28	18	16	4
Debrecen	3	ENE 2	14.0	19	29	R	25	16	14	9
Nyíregyháza	3	NE 2	13.1	18	10	R	26	16	14	8
Kékestető (1000 m)**	3	- 0	899.6	15	3		16	13	-	1
Galyatető (932 m)**	2	NE 1	900.3	17	2		19	13	-	-
Mátraháza (534 m)*	4 =	N 2	955.6	17	ny	R	24	16	-	-
Szalánchegy (474 m)*	4	NW 1	955.8	19	2	R	24	16	-	9
Farkasgyepű (400 m)*	4 =	WSW 1	956.3	13	3	R	26	15	14	-

24 óra csapadék mm			24 óra csapadék mm			24 óra csapadék mm			24 óra csapadék mm		
Rajka	.		Tihany	.		Putnok	1		Zánhony	.	
Csorna	1	R	Siófok	.		Jósvafő	1		Kisvárda	4	R
Kapuvár	.		Fonyód	2		Bélvászitas	2		Vásárosnamény	23	R
Kőszeg	-		Marcali	.		Lillafüred	.		Baktalórántháza	-	
Nagyoroszi	1		Somogyvár	ny		Szendrőlád	ny	R	Mátészalka	21	R
Körmend	3	R	Tab	.		Fügöd	ny		Tiszabecs	.	
Lenti	3		Sárbogárd	.		Hidasnémeti	.		Csenger	.	
Zalaegerszeg	3	R	Szt.lőrinc	.		Sátoraljaújhely	.		Nyírbogdány	1	
Hahót	ny		Nagykónyi	.		Tokaj	.		Polgár	5	
Letenye	2		Somogyszob	.		Mezőkeresztes	.		Hajdúdorog	ny	
Gyékényes	ny		Bares	.		Jászapáti	.		Hortobágy	1	
Kálid	5		Szigetvár	.		Nagykáta	-		Nagyléta	.	R
Lovászpatona	.		Legyel	.		Gyömrő	.		Tiszafüred	1	
Devecser	.		Középhidvég	.		Örkény	4	R	Tiszaroff	ny	R
Tapolca	2	R	Bátaszéki	1		Kunszentmiklós	ny		Kaba	4	
Zirc	4		Mohács	35	R	Cegléd	.		Püspökladány	2	
Veszprém	ny		Siklós	3	R	Nagykőrös	3	R	Berettyóújfalu	.	
Komárom	8	R	Királyrét	-		Tiszakécske	ny	R	Szeghalom	.	
Kisbér	ny		Balassagyarm.	ny	R	Izsák	.		Körösszakál	.	
Mór	.		Romhány	.		Kiskunfélegyh.	17	R	Szarvas	1	R
Ajka	16	R	Vác	4		Kiskunhalas	.		Szentes	18	
Esztergom	.		Galgamácsa	ny		Bácsalmás	5	R	Orosháza	5	
Dobogókő	.		Lőrinci	ny		Kistelek	15	R	Makó	7	R
Ercsi	3	R	Gyöngyös	ny					Mezőhegyes	5	
Kápolnásnyék	32	R	Borsodnádasd	3	R				Battonya	31	R

* A légnyomás 500 gdm-re átszámítva ** A légnyomás 1000 gdm-re átszámítva

Magassági szélmérések

Óraadatok greenwichi középidőben

VII.13.

Szhely 14 h		Győr 11 h		Pécs 10 h		Bpest 13 h		Bpest 15 h		Szeged 7 h		Miskolc 9 h		Debrecen 11 h	
40	4	320	4	320	4	40	4	360	9	180	4	140	4	360	4
20	5	310	7	350	6	340	4	10	3	60	1	190	3	20	4
360	5	330	8	350	8	320	4	360	3	340	2	160	6		
340	5	330	8	350	4	290	4	320	4	340	3	120	3		
340	5			350	4	320	4	320	4	330	5	150	2		
330	8			340	6					310	8				
330	8			340	6					310	8				
320	7			340	6					340	4				
										320	8				
										300	8				

VII.14.

Szhely 7 h		Nagyk. 6 h		Győr 9 h		Pécs 3 h		Bpest 5 h		Bpest 7 h		Szeged 5 h		Miskolc 4 h		Debrecen 3 h	
360	4	270	4	360	4	180	4	40	4	40	4	360	4	360	4	40	4
360	9	11	0	360	3	10	3	60	4	60	7	350	3	80	6	50	5
360	9	11	0	40	3	10	3	40	5	50	5	60	2	60	5	50	5
20	6	20	7	10	5	10	3	50	5	50	5	350	3	60	7	70	3
40	5	350	7	40	5	330	7	50	5	50	5	310	3	70	8	70	3
40	5	340	7			330	7	20	3	40	3	310	3	70	9	360	2
40	5	340	7			330	7	20	3	40	3	310	3	70	9		
60	7	340	4			350	8			40	3	340	4	20	7		
						360	7					360	5	60	6		
						360	7					330	2				
												330	2				
												340	4				
												340	4				
												340	7				

IDŐJÁRÁSI NAPIJELENTÉS

ЕЖЕДНЕВНЫЙ МЕТЕОРОЛОГИЧЕСКИЙ БЮЛЛЕТЕНЬ • DAILY SYNOPTIC MAP OF THE HUNGARIAN METEOROLOGICAL INSTITUTE • BULLETIN QUOTIDIEN DE L'INSTITUT MÉTÉOROLOGIQUE HONGROIS WETTERBERICHT DES UNGARISCHEN METEOROLOGISCHEN INSTITUTS

IADJA AZ ORSZÁGOS METEOROLÓGIAI INTÉZET
UDAPEST II., KITAIBEL PÁL-UTCA 1
F.: KÖZPONT: 150-220 IDŐJELZŐ OSZT.: 151-204, 150-410

MEGJELENIK NAPONKÉNT • ELŐFIZETÉSI ÁRA A POSTAI KÖLTSÉGEL EGYÜTT NEGYEDÉVRE 60.— Ft
KIADÁSÉRT FELEL AZ INTÉZET IGAZGATÓJA

68. évfolyam. 196. szám. • Budapest • 1955. július hó 15.

Az időjárási helyzet ma reggel és a várható időjárás:

Nyugat- és Észak-Európában is fokozatosan felhősebbé válik az időjárás, az Alpok és Kárpátok vidékén pedig tovább tart a felhős és záporesőkkel járó időjárás.

Hazánkban csütörtökön ismét sokfelé volt zivatar, főként a délutáni órákban. Nagyobb hevességü zivatarok csak a Tisza vonalától nyugatra eső országrészekben fordultak elő. Ma délelőtt a délkeleti határszélen csendes jellegü esőzés is kialakult. Jelentősebb csapadékmennyiségek hullottak ma reggelig a következő helyeken: Nagykörösön 25, Lengyelben /Baranya m/ 25, Pápán 27, Székesfehérváron 27, Devecserben 30, Veszprémben 33, Kaposvár határában 40 mm. A hőmérséklet tegnap általában 25-28 fokig emelkedett, de a nyugati megyékben az erős felhősödés miatt helyenként csak 23-24 fok volt a legmagasabb értéke.

Budapesten pénteken 12 órakor a hőmérséklet 24 fok, a tengerszintre átszámitott légnyomás 761 mm, alig változik.

Várható időjárás szombat estig:

Változó felhőzet.
Többhelyen, főkép a mai nap folyamán, záporeső, zivatar.
Mérsékelt északi, északkeleti szél.
Az éjszakai lehülés kissé fokozódik.
A nappali hőmérséklet nem változik.

Várható legalacsonyabb hőmérséklet ma éjjel: 15-18,
legmagasabb nappali hőmérséklet szombaton: 25-28 fok közt.

Dr Ambrózy

LIBRARY
SEP 13 1955
WEATHER BUREAU

A hőmérséklet és a légnyomás napi középértéke Budapesten és ezek eltérése a 75 évi átlagtól:

1955. VII.14-én: 20,9 C°, 760,1 mm. Eltérés: -1,0 C°, -0,9 mm.

1871 óta ezen a napon előfordult

legmagasabb hőmérséklet	36,4 C°	/1883./
legalacsonyabb hőmérséklet	9,2 C°	/1895./

Időjárási helyzet 1955. év JÚLIUS hó 15. nap 7 óra

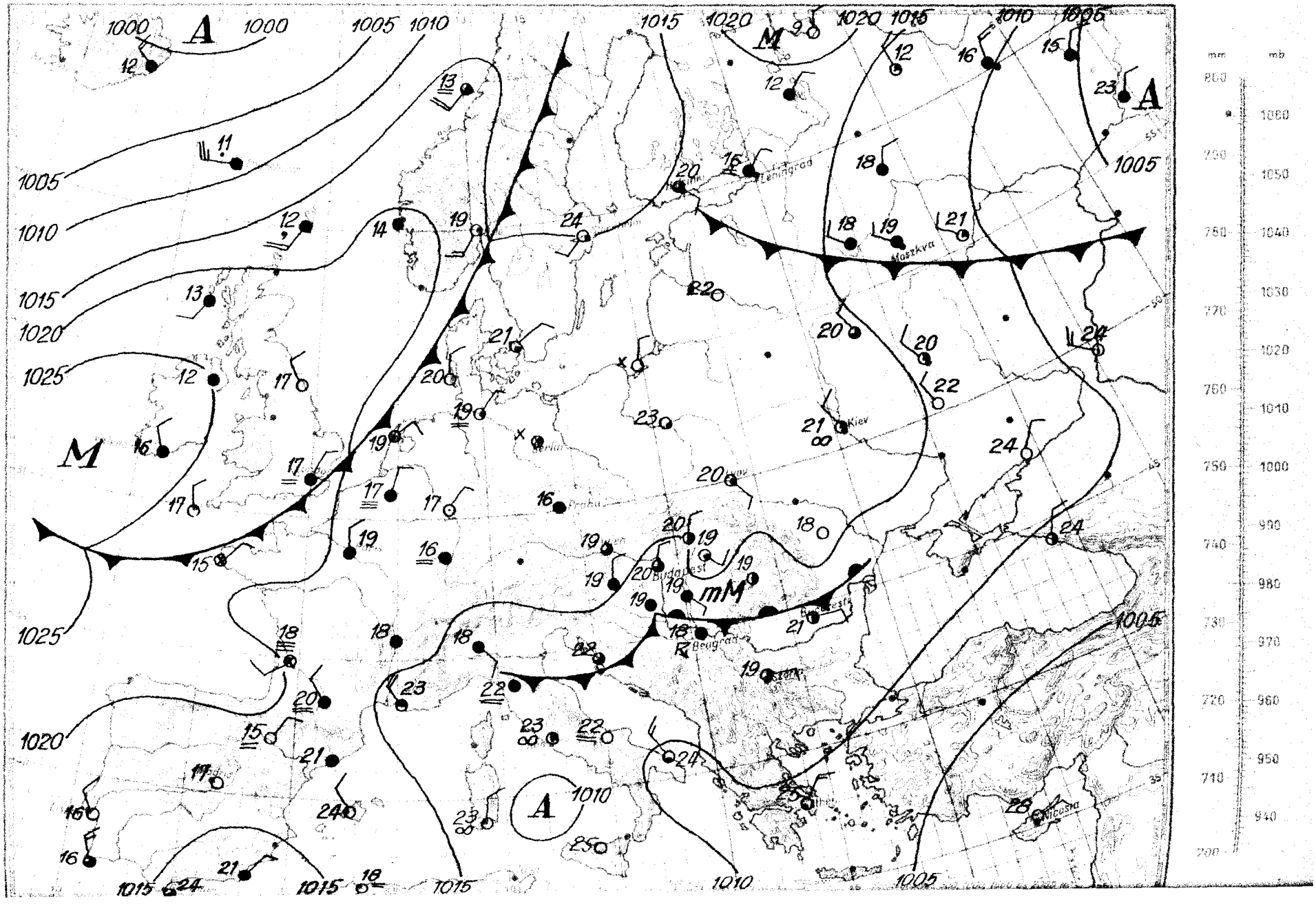

Magassági légállapotmérés



195 5.VII.14. 15h			
km	mb	C°	%
Talaj	996.2	25.0	49
0.5	957	21.8	51
1	902	17.2	54
1.5	850	12.9	58
2	801	9.9	64
2.5	755	6.7	70
3	719	3.7	74
4	626	-2.4	77
5	550	-7.9	67
6	484	-14.8	66
7	423	-21.2	66
8	368	-29.2	65
9			
10			
11			
12			
13			
14			
15			

Magaslégköri időhelyzet

Európa északnyugati része felett délnyugati magassági széllel haladnak a különböző hőmérsékletü légtömegek és emiatt a Brit-szigetek, valamint a Skandináv-félsziget északi felében felmelegedés, Skandinávia déli felében viszont lehülés következett be. Lengyelország, továbbá a Szovjetunió európai területe fölé északról hideg levegő nyomul és ezért az említett országokban lehülés van folyamatban. Lehülés tapasztalható Dél-Európa légkörében is. Hazánk légterében az elmult 24 óra alatt a talajtól 2400 m-ig, továbbá 3800 m-től 7100 m-ig hült a levegő. 2400 m-től 3800 m-ig nem történt változás. A 0 fok szintje csak 20 m-rel emelkedett, a -10 fok szintje 320 m-rel süllyedt és ma hajnalban 3700, illetve 5270 m-en volt található.

195 5.VII.15. 3h			
km	mb	C°	%
Talaj	997.0	17.2	89
0.5	958	17.9	82
1	901	15.0	88
1.5	850	11.9	75
2	800	9.3	77
2.5	752	6.9	80
3	709	3.6	75
4	625	-2.2	83
5	550	-8.0	83
6	483	-14.6	69
7	422	-20.8	79
8	369	-28.9	80
9	320	-37.4	76
10	276	-46.4	71
11	237	-54.7	68
12	202	-60.4	66
13	172	-56.5	-
14	177	-54.6	-
15	126	-57.3	-

Dr.Tónayné s.k.

1955. július

15. péntek

68. napja 196. sz.

	Reggel 7 órakor				Délben 14 órakor			Hőmérséklet szélsőértékei		Napi csapadék mennyisége
	Felhőzet (0–4)	Szélirány és erősség (0–5)	Légnyomás (mb)	Hőmérséklet (°C)	Csapadék (ha van) (mm)		Hőmérséklet (°C)	Legmagasabb (°C)	Legalacsonyabb (°C)	(mm)
Mosonmagyaróvár	4	NW 1	1015.8	18	4		23	17	15	2
Sopron	4	NNW 2	16.4	17	11		26	16	15	4
Szombathely	4	N 2	15.4	18	2		25	18	15	5
Szentgotthárd	4	NNW 1	15.1	18	ny		24	16	15	-
Pápa	4	W 1	14.6	18	27		25	17	15	-
Győr	4	NNE 2	15.4	18	8		24	18	17	-
Tatabánya	4	- 0	15.1	20	17		23	18	17	-
Komárom-Igmándpuszta	4	- 0		20	27		25	18	16	-
Keszthely	4	NW 1	14.7	19	3		26	18	18	4
Nagykanizsa	4	N 5	14.4	19	5		25	16	14	-
Kaposvár	4	N 4	14.1	19	26		21	17	17	-
Pécs	4	- 0	13.3	19	7		24	17	16	0
Budapest Nl. I	3	N 1	14.6	20	3		25	18	16	4
Budapest Nl. II	3	NW 1	15.0	17	.		26	16	15	8
Budapest Nl. III	3	- 0	14.3	21	.		26	16	14	12
Budapest Nl. IV	3	- 0	15.1	20	.		27	15	13	10
Budapest Nl. V	4	N 2	-	21	3		29	14	13	7
Baja	4	NE 1	13.6	19	10		26	18	17	1
Budapest Nl. VI	4	E 1	13.5	19	2		26	18	18	2
Budapest Nl. VII	4	NE 1	13.7	20	5		27	18	18	9
Budapest Nl. VIII	4	ESE 1	14.0	19	ny		26	17	14	6
Budapest Nl. IX	3	NE 2	14.4	19	2		27	17	-	-
Budapest Nl. X	3	S 1	-	18	2		28	16	13	-
Budapest Nl. XI	4	SE 2	14.6	19	11		27	18	16	3
Budapest Nl. XII	1	ESE 1	15.1	19	2		26	17	15	5
Budapest Nl. XIII	3	NE 4	15.4	20	.		27	17	15	9
Budapest Nl. XIV (1000 mb)**	3	NE 4	900.7	15	12		18	13	-	6
Budapest Nl. XV (952 mb)**	4	SE 1	901.3	15	7		20	13	-	-
Budapest Nl. XVI (934 mb)*	4	NE 4	955.7	16	1		22	15	-	-
Budapest Nl. XVII (873 mb)*	4	NE 1	956.7	17	ny		22	16	-	5
Budapest Nl. XVIII (900 mb)*	4	- 0	957.1	18	19		23	16	16	-

7 óra csapadék mm		21 óra csapadék mm			24 óra csapadék mm			24 óra csapadék mm		
Fertőd	13		Tápiny	-		Petőmk	.		Zsira	1	
Fertőrákos	3		Sárfők	ny		Jánosfa	-		Kisvárda	1	
Kópháza	13		Fürged	2		Gyanavács	.		Vásárosnamény	2	
Kőszeg	ny		Marcali	ny		Tállanfalva	.		Balsalhorvárhaza	.	
Velemér-Szentvid	7		Szentgyörgy	.		Szentbékkál	.		Mátészalka	.	
Rábafüzes	2		Tab	ny		Fügéd	ny		Tiszalök	13	
Csákánydoroszló	.		Sárbogárd	.		Hidasnémeti	.		Gelse	ny	
Gyanafalva	.		Szabadvárasa	.		Salgótarján	10		Nyíregyháza	4	
Bük	6		Nagykanizsa	3		Tokaj	.		Polgár	.	
Bőcsa	2		Szentgyörgy	ny		Mezőkeresztes	.		Hajdúdorog	5	
Szombathely	ny		Bazsa	3		Jászapáti	.		Hortobágy	.	
Kám	-		Segesvár	12		Nagykáta	2		Nagyecsed	.	
Szentgotthárd	1		Lovasd	25		Cegléd	.		Tiszafüred	.	
Hosszúpereszteg	30		Középhidvég	13		Örkény	ny		Tiszaroff	ny	
Csörötnek	6		Bársonyos	3		Kunszentmiklós	ny		Karcag	5	
Zsira	.		Mohács	12		Cegléd	ny		Püspökladány	5	
Veszprém	33		Siklós	9		Nagykőrös	25		Berettyóújfalu	.	
Kolontár	2		Királyegyháza	-		Tiszakécske	10		Szeghalom	1	
Sümeg	5		Bakonszegvárma.	4		Izsák	5		Körösszakál	9	
Nagyvázsony	-		Komlóród	.		Kiskunfélegyh.	ny		Szarvas	3	
Tihany	1		Vác	.		Kiskunhalas	21		Szentes	22	
Balatonfüred	.		Galgamácsa	ny		Bócsa	8		Orosháza	5	
Tihany-Gödre	-		Göröm	7		Kecskemét	1		Makó	.	
Csopak	10		Gyöngyös	.					Mezőhegyes	14	
Balatonszemes	7		Bélapátfalva	.					Battonya	2	

* A légnyomás 500 g/m-re átszámítva ** A légnyomás 1000 g/m-re átszámítva

Magassági szélmérések

Óraadatok greenwichi középidőben

VII.14.	Szhely 14 h		Nagyk. 10 h		Pécs 10 h		Bpest 11 h		Bpest 15 h		Bpest 19 h		Miskolc 14 h		Debrecen 3 h	
	fok	m/s	fok	m/s	fok	m/s	fok	m/s	fok	m/s	fok	m/s	fok	m/s	fok	m/s
Talaj	360	4	360	9	340	4	40	4	90	9	320	4	40	4	40	4
500 m	20	8	360	6	30	2	50	5	50	5	80	7	80	5	50	4
1000	20	8					50	5	50	5	80	7	80	5	50	5
1500	360	6					50	5	50	5	80	12	80	5	70	3
2000	360	6					50	5	60	6	90	11	80	10	70	3
2500	360	6							40	2			100	7		
3000	360	6							40	2			100	7		
4000	360	6							20	2			90	7		
5000	360	6														
6000	330	8														
7000	330	8														
8000																
9000																
10000																
11000																
12000																
13000																
14000																
15000																
16000																
17000																
18000																
19000																
20000																

VII.15.	Nagyk. 6 h		Győr 4 h		Pécs 5 h		Bpest 3 h		Bpest 5 h		Szeged 3 h		Miskolc 3 h		Debrecen 3 h	
	fok	m/s	fok	m/s	fok	m/s	fok	m/s	fok	m/s	fok	m/s	fok	m/s	fok	m/s
Talaj	360	9	360	4	90	4	360	4	-	0	120	0	-	0	40	4
500 m	40	8	120	4	70	4	90	6	80	7	140	5	40	4	100	6
1000	40	8	90	5	70	4	90	6	70	6	160	5	90	8	100	6
1500	40	8	70	5	70	4	90	6	80	7	180	5	90	9	90	6
2000	30	6	70	6	40	4	90	7	90	7	180	5	80	10	70	8
2500	50	4			50	3	90	7	90	7	90	2	90	4	70	8
3000	50	4			50	3	90	7	90	7	90	2	90	4	70	8
4000							90	4	70	6	80	5			90	8
5000																
6000																
7000																
8000																
9000																
10000																
11000																
12000																
13000																
14000																
15000																
16000																
17000																
18000																
19000																
20000																

IDŐJÁRÁSI NAPIJELENTÉS

68. évfolyam. 197. szám. + Budapest + 1955. július hó 16.

Az időjárási helyzet ma reggel és a várható időjárás:

Az Atlanti-Óceán felől érkező esőfrontok Észak-Európán keresztül vonulnak kelet felé. Közép-Európában csökkent a felhősség és a záporesők száma is valamivel kisebb lett.

Hazánkban pénteken még erősen felhős volt az idő és emiatt a nappali felmelegedés az ország több részében nem érte el a 25 fokot, az északi megyék egyes pontjaiban azonban a 27-28 fokot is meghaladta. Többhelyen volt ujabb eső, de haves zivatarokat már csak kevesebb helyről jelentettek. Jelentékenyebb esőmennyiségek: Gyömrő 15, Mohács 16, Siklós 17, Nagykáta 17, Vác 19, Marcali /Somogy m./ 28 mm.

Budapesten szombaton 12 órakor a hőmérséklet 25 fok, a tengerszintre átszámitott légnyomás 763 mm, alig változik.

Várható időjárás vasárnap estig:

Kevés felhő /főként csak nappali felhőképződés/.
Néhány helyen még délutáni zivatar.
Gyenge északi-északkeleti szél.
A meleg kissé fokozódik.

Várható legalacsonyabb hőmérséklet ma éjjel: 15-18,
legmagasabb nappali hőmérséklet vasárnap: 27-30
fok között.

Dr Ujvárosy

LIBRARY
SEP 13 1955
WEATHER BUREAU

A hőmérséklet és a légnyomás napi középértéke Budapesten és ezek eltérése a 75 évi átlagtól:

1955. VII.15-én: 19,2 C°, 761,8 mm. Eltérés: -3,2 C°, +1,0 mm.

1871 óta ezen a napon előfordult

legmagasabb hőmérséklet	37,4 C°	/1931./
legalacsonyabb hőmérséklet	8,9 C°	/1888./

Az Országos Meteorológiai Intézet Időjárási Napijelentése

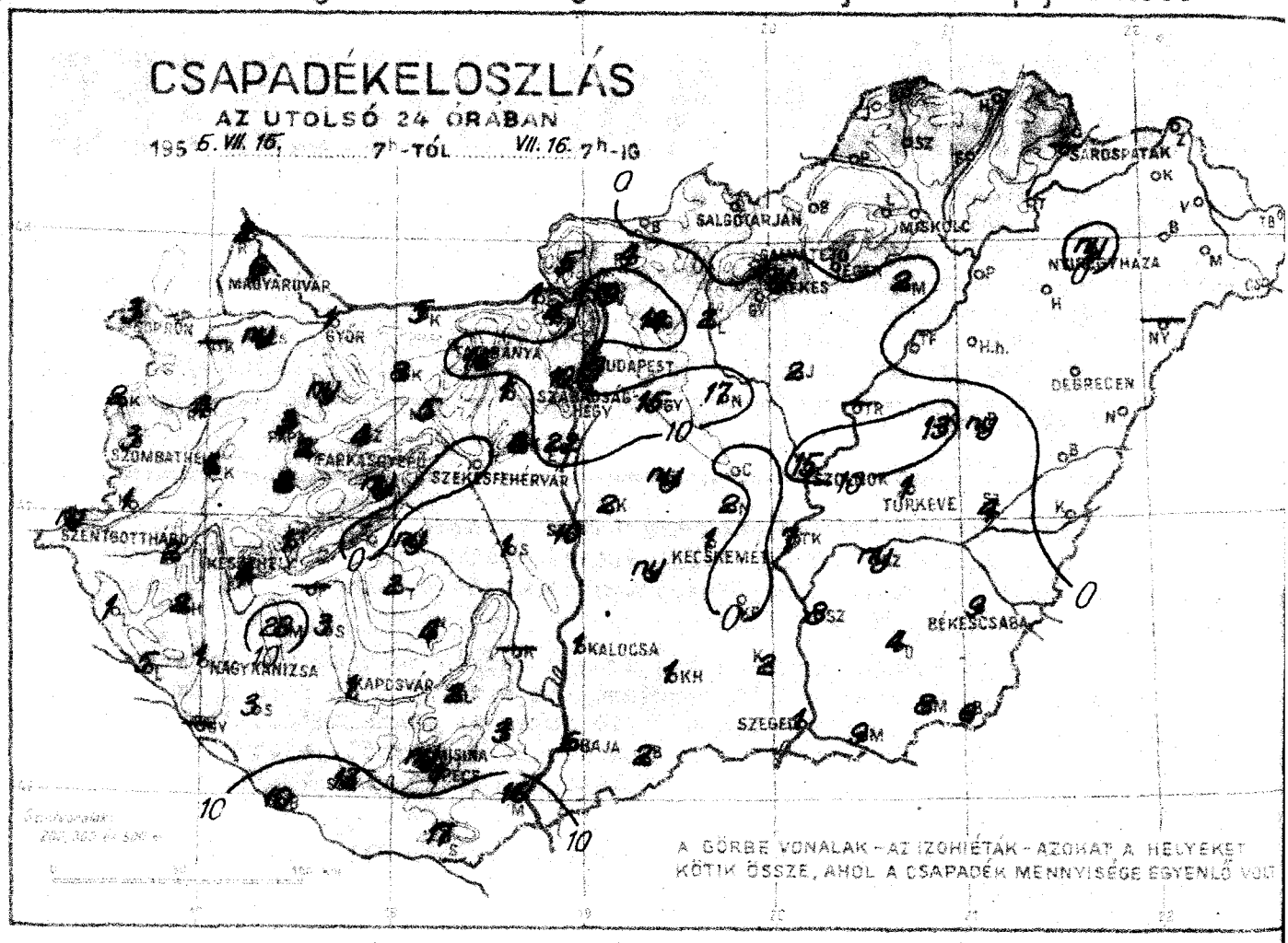

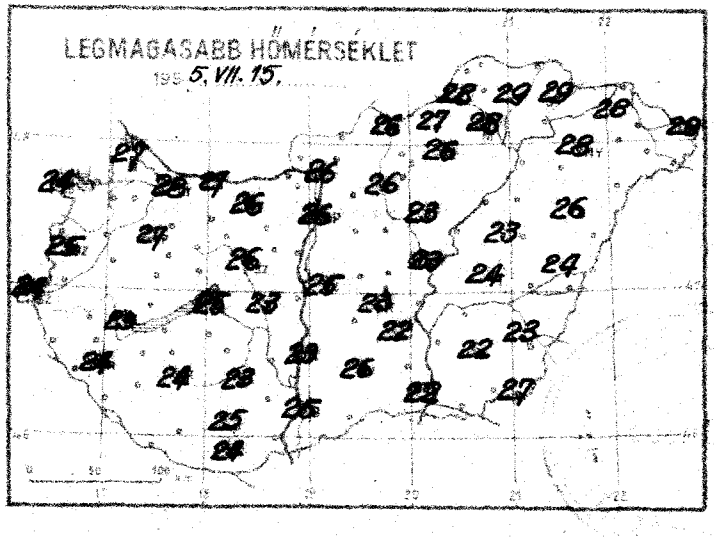

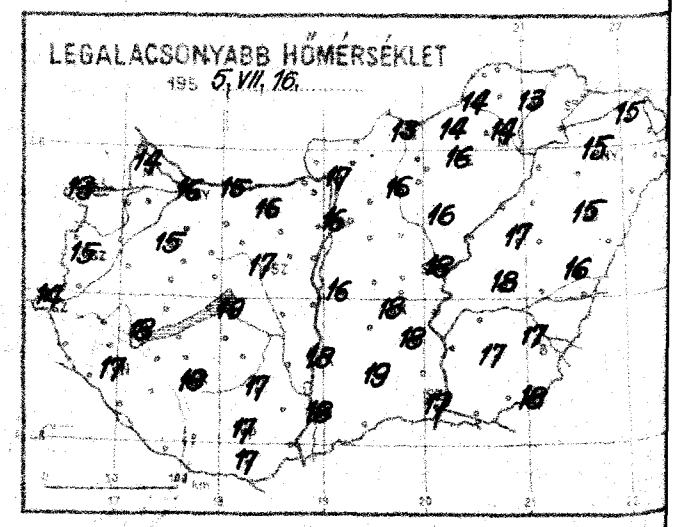

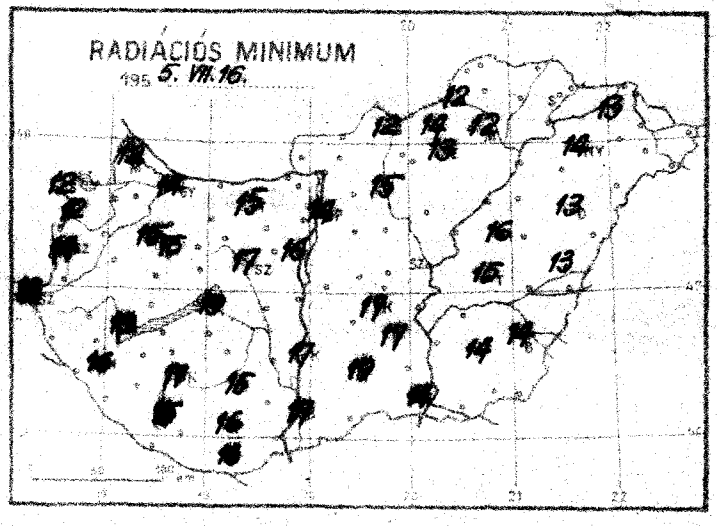

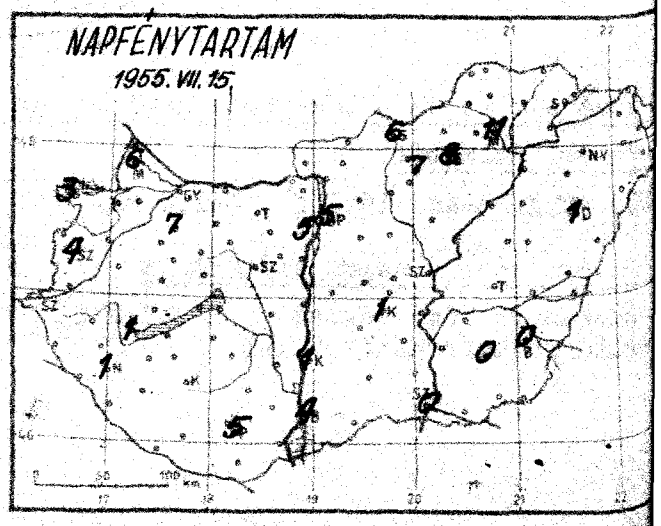

Időjárási helyzet 1955. év JÚLIUS hó 18. nap 7 óra

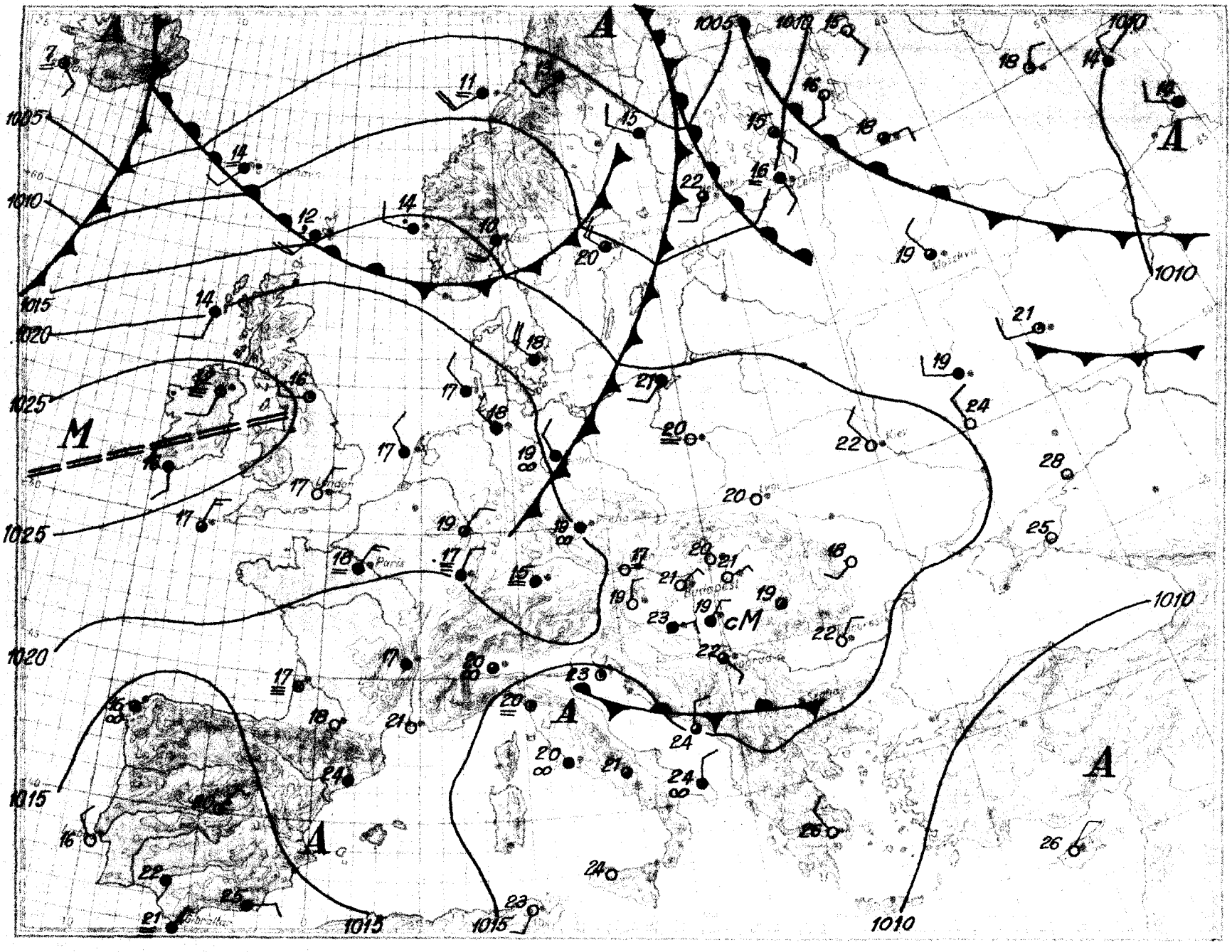

Magassági légállapotmérés

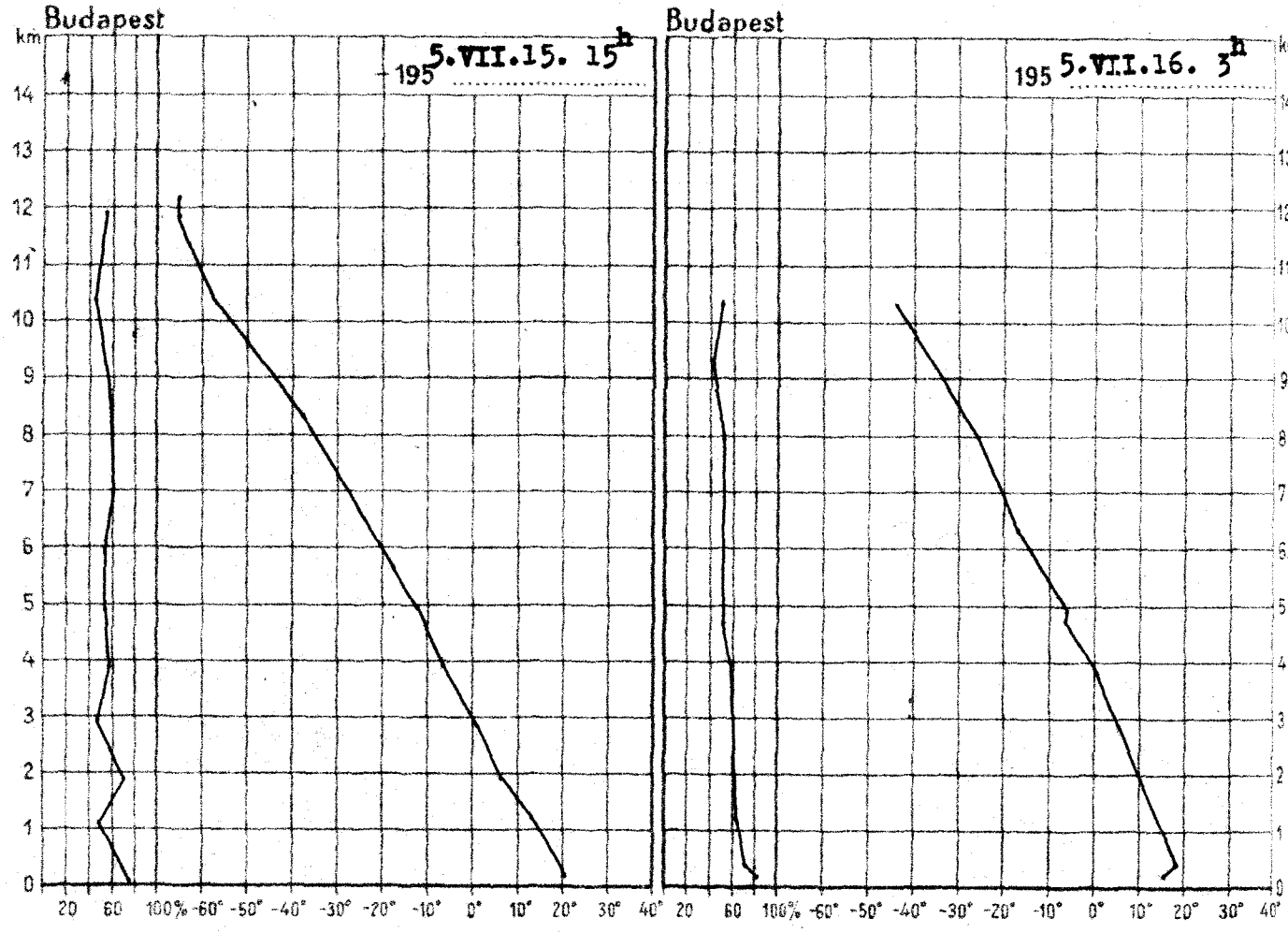

195 .VII.15. 15h

km	mb	C°	%
Talaj	997.2	21.2	83
0·5	959	18.9	72
1	902	14.7	57
1·5	849	10.8	67
2	800	7.2	72
2·5	751	4.6	60
3	707	1.3	56
4	622	-5.8	66
5	547	-12.0	62
6	480	-19.3	63
7	419	-26.2	67
8	364	-32.2	68
9	315	-42.2	63
10	271	-51.0	58
11	232	-57.9	58
12	197	-62.0	
13			
14			
15			

Magaslégköri időhelyzet

Az Atlanti Óceán felsőbb tájairól érkező légtömegek a magasban egyrészt a Skandináv-félsziget légterén át északi irányban, másrészt Dánia és a Balti-államok légterén át a Kaspi-tó irányában haladnak. Közép- és Dél-Európa fölé északkeleti, keleti irányból nyomulnak a légtömegek. Erősebb lehülés van folyamatban Skandináv-félsziget felett, ezzel szemben nagyobb melegedés figyelhető meg Lengyelország, a Balti-államok és Ukrajna légkörében. Hazánk felett az elmult 24 óra alatt az alsó 7300 m-ben nem történt lényeges változás, 7300 m felett azonban már erősebb felmelegedés lépett fel. A 0 fok szintje 20 m-t emelkedett, a -10 fok szintje 40 m-rel került alacsonyabbra és ma hajnalban 3720, illetve 5230 m-en volt található.

Dr. Tónayné s.k.

195 5.VII.16. 3h

km	mb	C°	%
Talaj	1000.0	17.3	86
0·5	961	17.8	73
1	905	14.2	68
1·5	852	11.1	67
2	802	8.6	67
2·5	754	6.0	62
3	710	3.8	65
4	627	-2.0	62
5	551	-8.3	58
6	485	-15.0	58
7	424	-20.4	58
8	369	-26.0	57
9	321	-33.9	50
10	278	-40.8	53
11			
12			
13			
14			
15			

OFFSET-NYOMDA BUDAPEST F. V. POHAYER GYULA

1955. július 16. szombat
68. évfolyam 197. szám

	Reggeli adatok (8 óra)				Az utolsó 24 óra adatai					
	Felhőzet (0 – 4)	Szélirány és erő (m/s)	Légnyomás (milliban)	Hőmérséklet (°C)	Csapadék (24 óra) (mm)		Hőmérséklet szélsőségek			Napsütés (óra)
							legalacsonyabb éjjeli	délelőtti max.	délutáni max.	
Mosonmagyaróvár	0	NW 2	1019.0	18	6	R	27	14	12	6
Sopron	0	NNW 2	19.0	18	3	R	24	13	12	3
Szombathely	1	N 1	18.7	19	3	R	25	15	14	4
Szentgotthárd	1	NW 1	18.6	17	ny	R	24	14	13	-
Pápa	1	NE 1	17.8	16	3	R	27	15	13	-
Győr	1	NNE 2	18.3	19	1	R	28	16	14	-
Tatabánya	4 =	- 0	18.3	16	16	R	26	16	15	-
Székesfehérvár	1	- 0	-	20	.		26	17	17	-
Keszthely	4	N 1	18.0	19	4	R	23	18	18	1
Nagykanizsa	4	N 2	18.0	18	1	R	24	17	16	1
Kaposvár	4	NE 2	14.4	20	1	R	24	18	17	-
Pécs	4	ENE 3	16.6	23	1		25	17	16	5
Budapest, M. I.	1	NE 1	17.3	21	9	R	2.	16	14	5
Budatarján	1	- 0	17.8	14	.		26	13	12	6
Eger	0	- 0	17.2	20	.		26	16	13	8
Hatvan	0 =	NNW 2	17.6	19	.		28	14	12	11
Szarvas	-	-	-	-	-		-	-	-	-
Baja	1	NE 1	16.6	20	6		25	18	17	4
Kalocsa	3 =	NE 1	16.7	20	1		23	18	17	1
Kecskemét	2	NNE 1	16.6	20	1		23	18	17	1
Szeged	4	NNE 2	16.6	19	1		22	17	14	0
Szolnok	1	NE 6	17.1	21	15	R	23	18	-	-
Túrkeve	1	N 1	-	22	1		24	18	15	-
Debrecen-Kenézlőhza	3	ENE 1	16.7	19	9	R	23	17	14	0
Debrecen	1	ENE 1	16.8	21	.		26	15	13	1
Nyíregyháza	0	NE 2	17.3	20	ny		28	15	14	-
Kékestető (1060 m)**	0	- 0	904.3	16	ny		19	13	-	7
Mátrafüred (820 m)**	0	NE 1	904.2	18	.	R	21	19	-	-
Miskolc (134 m)*	4 =	NNE 4	957.5	18	ny		22	14	-	-
Miskolc-Tapolca (174 m)*	1	NE 1	959.5	16	10	R	23	16	-	5
Putnok (400 m)*	1	- 0	959.6	17	2		23	15	15	-

24 óra csapadék mm			24 óra csapadék mm			24 óra csapadék mm			24 óra csapadék mm		
Rajka	2		Tihany	.		Putnok	.		Zsóry	.	
Csorna	ny		Siófok	ny	R	Bosnyák	.		Kisvárda	.	
Kapuvár	-		Fonyód	-		Bükkszenterzsébet	.		Vásárosnamény	.	
Körmend	2		Marcali	28	R▲	Lillafüred	.		Baktalórántháza	.	R
Szentgotthárd	4		Somogyvár	3	R	Szendrőlád	.		Mátészalka	.	
Kőszeg	1	R	Tab	2		Fagyal	.		Tiszabecs	.	
Lenti	1		Sárbogárd	1		Hidasnemeti	.		Csenger	.	
Zalaegerszeg	2	R	Sztálinváros	10		Sátoraljaújhely	.		Nyírlugos	-	
Hahót	2		Nagykónyi	4		Tokaj	.		Polgár	.	
Lenti	5		Somogyszob	3		Mezokövesd	2	R	Hajdúhadház	.	
Nyíregyháza	-		Baros	10	R	Jászapáti	2	R	Hortobágy	.	
Kaba	6	R	Sagotvar	13	R	Nagykáta	17	R	Nagyléta	.	
Debrecen-Kenézlőhza	ny	R	Lengyel	2	R	Gyömrő	15	R	Tiszafüred	.	
Debrecen	8	R	Kaposhidvég	-		Orkény	ny	R	Tiszaroff	-	
Debrecen	1	R	Bátaszék	3		Kunszentmiklós	2	R	Karcag	13	R
Debrecen	4		Mohács	16		Cegléd	.		Puspokladány	ny	
Debrecen	ny	R	Siklós	17	R	Nagykőrös	2	R	Berettyóújfalu		
Debrecen	5	R	Királyrét	5		Tiszakeresk	7	R	Szeghalom	4	
Debrecen	8	R	Balatonszárszó	.		Izsák	ny		Körösszakál	.	
Debrecen	5	R	Bonhárd	4		Kiskunfélegyh.	.		Szarvas	ny	
Debrecen	1	R	Vác	19		Kiskunhalas	1		Szarvas	8	
Debrecen	1	R	Galgamácsa	14	R	Bácsalmás	2		Orosháza	4	
Debrecen	4		Lőrinci	2	R	Kistelek	2	R	Makó	9	
Debrecen	22	R	Gyöngyös	.					Mezőhegyes	8	R
Debrecen	8	R	Borsodnádasd	.					Battonya	6	

* A légnyomás 500 gdm-re átszámítva ** A légnyomás 1000 gdm-re átszámítva

Magassági szélmérések

Óraadatok greenwichi középidőben

VII.15.

	Szhely 14 h		Nagyk. 10 h		Győr 11 h		Pécs 9 h		Bpest 15 h		Bpestn 19 h		Szeged 11 h		Miskolc 9 h		Debrecen 11 h	
	360	9	360	4	90	4	90	4	-	0	360	9	180	4	90	4	220	4
	30	8	20	6	40	4	70	7	110	3	120	7	120	6	70	7	10	1
	30	8	50	5	50	6	70	7	110	8	120	7	140	8	90	9	10	4
	50	6	50	5	60	8	70	4	100	9	100	9	140	8	80	11		
	50	6	60	5	80	10	70	4	100	15	100	9	130	7	90	13		
	50	6					70	4	100	7	100	9	140	6	100	11		
	50	6					70	4	100	7	100	9	140	6	100	11		
	20	6					70	4	140	8					70	11		
	340	8					80	5	90	6								

VII. 16.

	Szhely 6 h		Nagyk. 6 h		Győr 3 h		Pécs 5 h		Bpest 3 h		Bpest 5 h		Szeged 4 h		Miskolc 3 h	
	360	4	360	4	320	4	-	0	360	4	320	4	360	4	320	4
	70	8	50	13	20	6	70	8	80	5	70	6	80	5	360	5
	70	8	60	6	40	7	90	11	80	5	70	6	100	5	360	5
	70	8	80	9	60	8	90	11	80	5	70	6	100	4	30	2
	70	8	100	9	70	8	90	11	80	5	70	6	100	4	30	2
	70	8			80	9	100	8	60	5	70	6	150	2	100	5
	70	8			80	9	100	8	60	5	70	6			100	5
	70	8			80	9	100	8	60	5	80	5			70	4
	70	8					100	8	60	5	70	4			50	5
	40	10							10	7	30	4			50	5
	40	10							10	7	30	4			50	5
	40	10							10	7	40	10			40	11
	40	10							10	7	40	10			40	11
	40	10							10	7	10	5			20	10
	40	10									10	5				
	40	10									10	5				
	40	10									10	5				
	10	9									340	8				
	10	9									340	8				
	10	9														
	10	9														
	350	7														
	350	7														
	320	9														

IDŐJÁRÁSI NAPIJELENTÉS

ЕЖЕДНЕВНЫЙ МЕТЕОРОЛОГИЧЕСКИЙ БЮЛЛЕТЕНЬ • DAILY SYNOPTIC MAP OF THE HUNGARIAN METEOROLOGICAL INSTITUTE • BULLETIN QUOTIDIEN DE L'INSTITUT MÉTÉOROLOGIQUE HONGROIS WETTERBERICHT DES UNGARISCHEN METEOROLOGISCHEN INSTITUTS

KIADJA AZ ORSZÁGOS METEOROLOGIAI INTÉZET BUDAPEST II. KITAIBEL PÁL-UTCA 1 TEL.: KÖZPONTI: 156-220 ügyrendező: 151-201, 156-410

MEGJELENIK NAPONKÉNT • ELŐFIZETÉSI ÁRA A POSTAI KÉZBESÍTÉSI DÍJJAL EGYÜTT NEGYEDÉVRE 20 Ft KIADÁSÉRT FELEL AZ INTÉZET IGAZGATÓJA

68. évfolyam. 198. szám. ✦ Budapest ✦ 1955. julius hó 17.

Az időjárási helyzet ma reggel és a várható időjárás:

Közép-Európában az idő javulása folytatódott. Most Európa északnyugati részén lett csapadékos az időjárás.

Hazánkban tegnap a hőmérséklet 27-30 fokig emelkedett, s már csak egy-két helyről jelentettek záporesőt, zivatart.

Budapesten vasránap 12 órakor a hőmérséklet 27 fok, a tengerszintre átszámitott légnyomás 762 mm, alig változó irányzatu.

Várható időjárás hétfőn estig:

Változó felhőzet, legfeljebb egy-két helyen zápores, zivatar.
Gyenge szél.
A meleg idő tovább tart.

Várható legalacsonyabb hőmérséklet ma éjjel: 15-18,
legmagasabb hőmérséklet hétfőn: 27-30 fok között, helyenként 30 fok felett.

Veres László s.k.

A hőmérséklet és a légnyomás napi középértéke Budapesten és ezek eltérése a 75 évi átlagtól:

1955. VII.16-án: 23,3 C°, 762,8 mm. Eltérés: +0,9 C°, +2,2 mm.

1871 óta ezen a napon előfordult

legmagasabb hőmérséklet	37,9 C°	/1928./
legalacsonyabb hőmérséklet	10,1 C°	/1924./

Az Országos Meteorológiai Intézet Időjárási Napijelentése

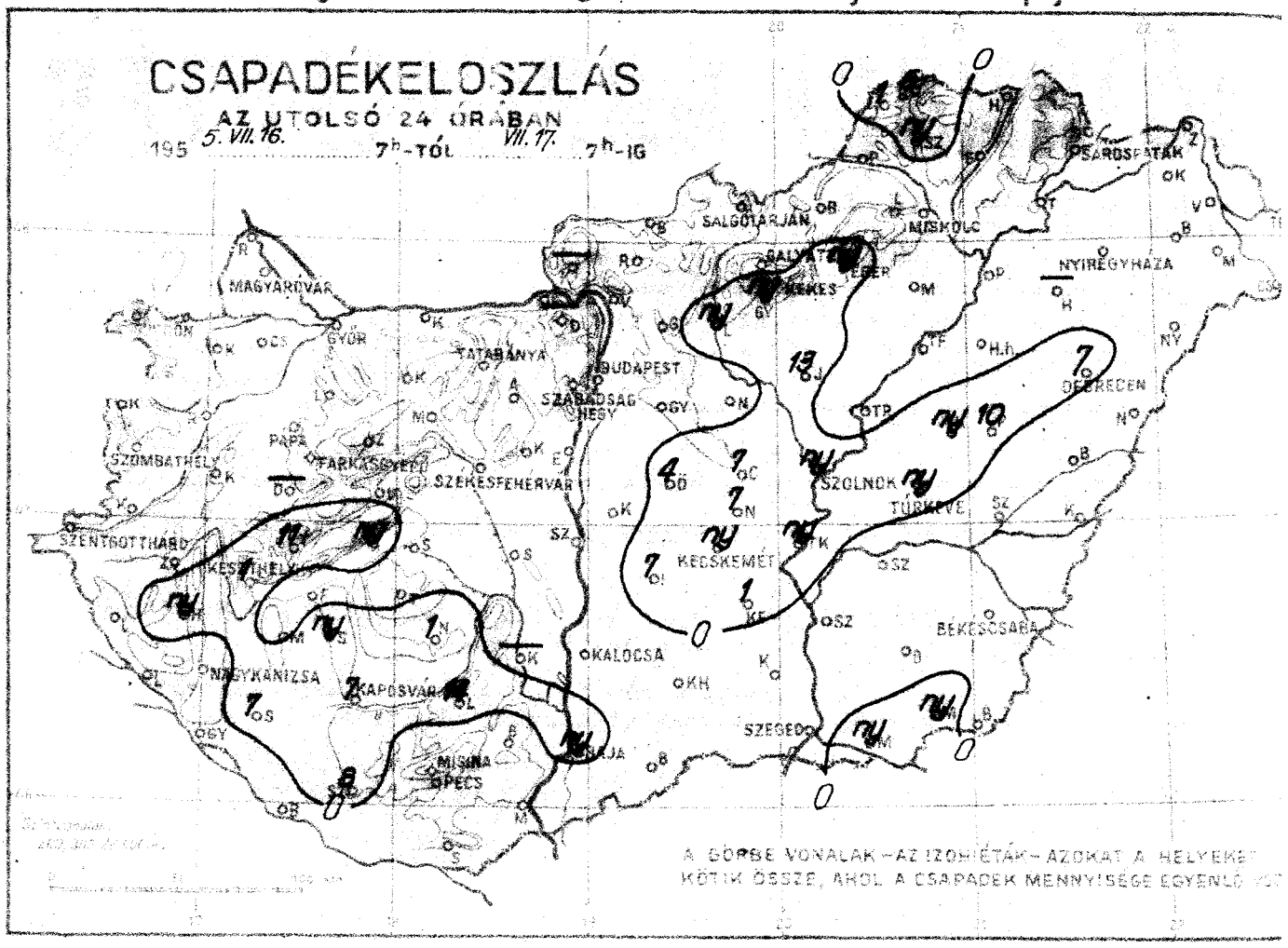

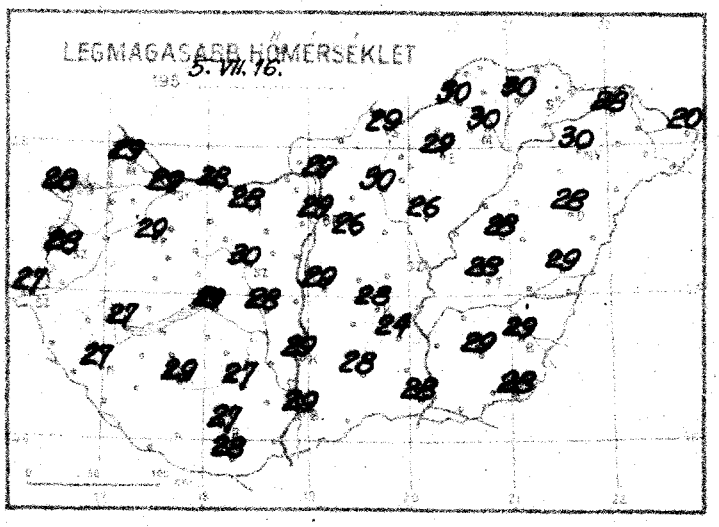

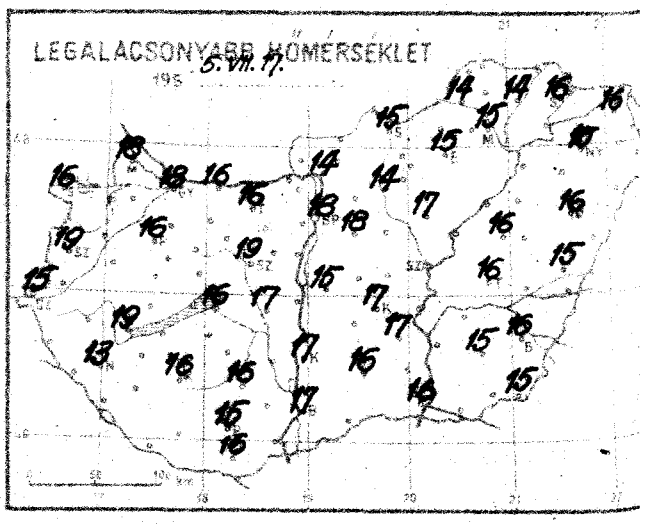

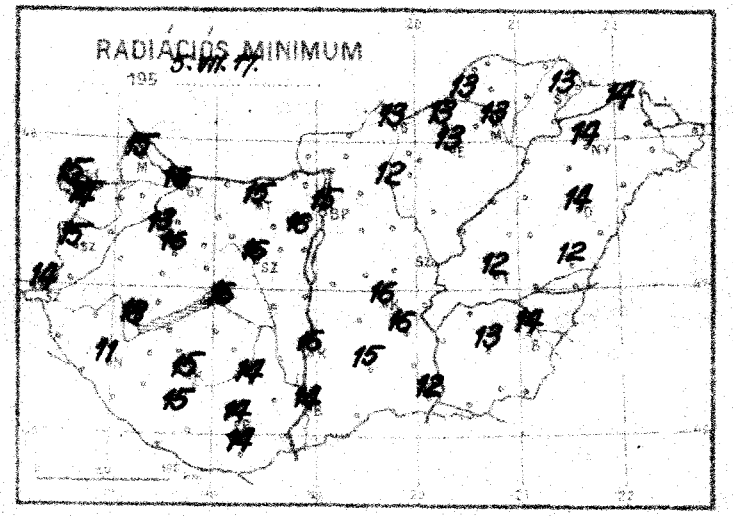

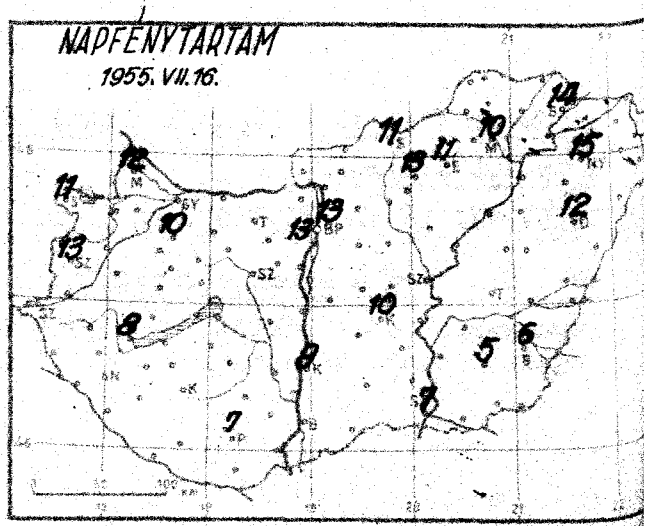

Idojarasi helyzet

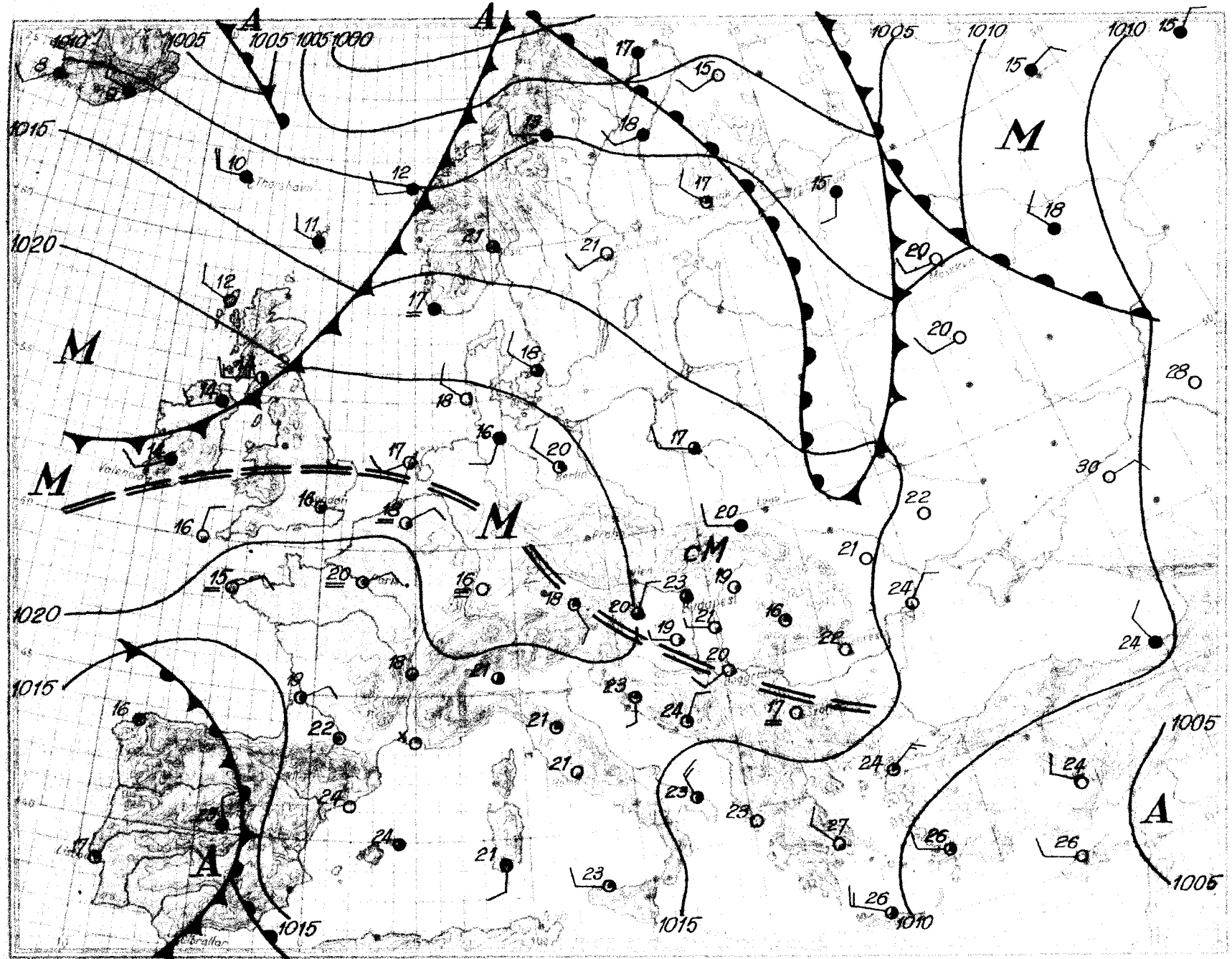

Magassági légállapotmérés

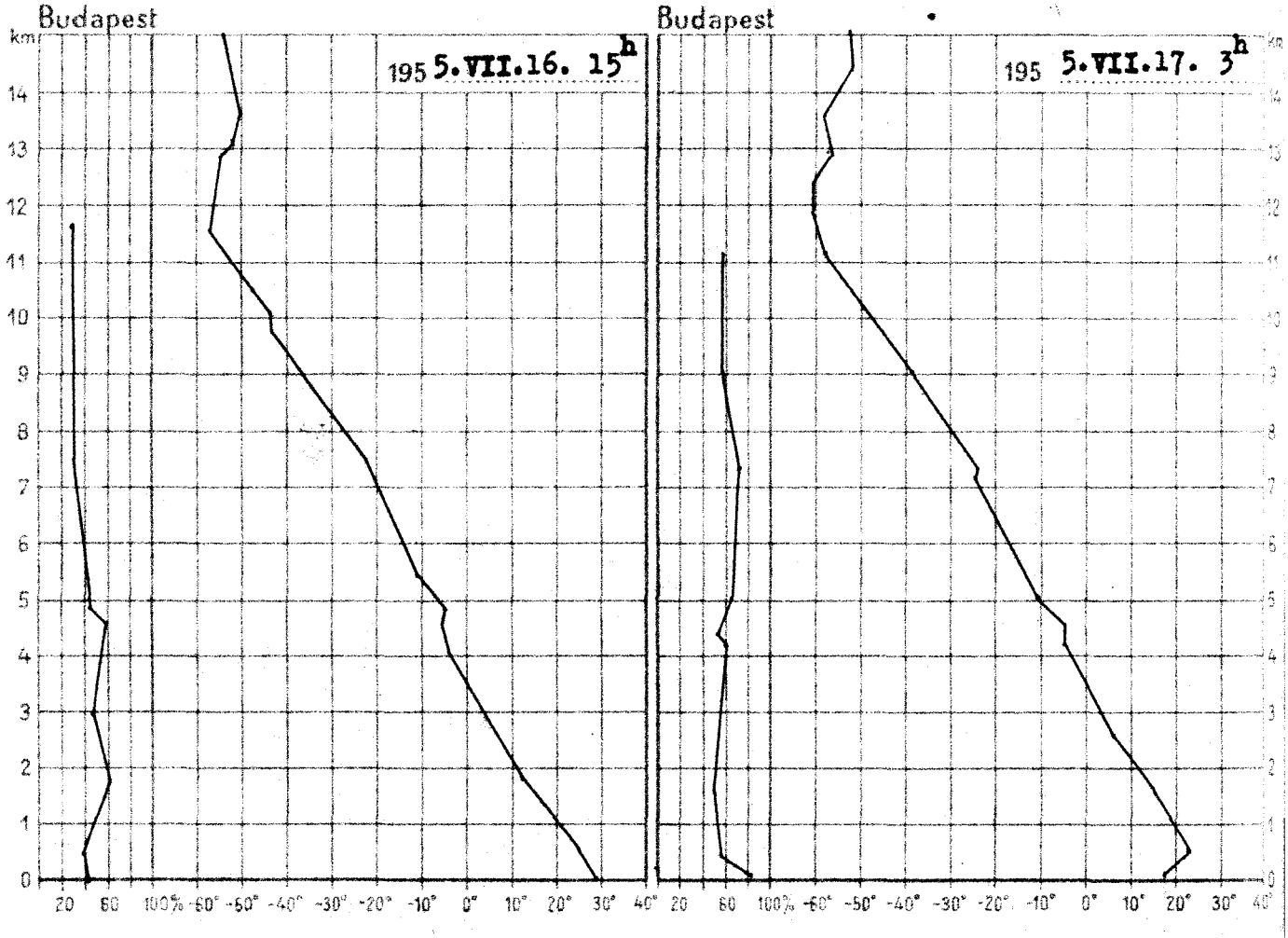

195 5.VII.16. 15h			
km	mb	C°	%
Talaj	999.5	29.7	42
0·5	960	24.3	41
1	907	19.7	49
1·5	855	15.4	56
2	805	11.3	61
2·5	758	7.6	56
3	713	4.2	51
4	630	-2.6	57
5	554	-7.1	47
6	487	-13.3	40
7	427	-18.7	38
8	372	-26.3	36
9	323	-35.2	34
10	279	-42.8	34
11	241	-50.7	34
12	206	-55.7	-
13	176	-52.0	-
14	151	-50.1	-
15	129	-51.8	-

Magaslégköri időhelyzet

Északnyugati széllel az Óceánról a Skandináv-félszigeten át kissé hüvösebb levegő nyomul Közép-Európa fölé. Ennek hatására hazánk felett a magasabb légrétegekben, mégpedig 3 km-től feljebb már 1-2 fokos lehülés következett be ma hajnalra. A talajon alig változott a hőmérséklet, azonban 1-3 km között további melegedés jött még létre, amelynek erőssége 3-5 fok. A 0 fok magassága 200 m-rel 3520 m-re, a -10 fok szintje 290 m-rel 4940 m-re süllyedt.

Dr.Kallós Imréné s.k.

195 5.VII.17. 3h			
km	mb	C°	%
Talaj	1000.3	17.8	81
0·5	959	22.4	54
1	906	18.9	51
1·5	853	15.4	49
2	806	11.3	50
2·5	757	7.2	52
3	713	3.4	54
4	630	-3.4	57
5	553	-10.5	63
6	486	-15.2	67
7	424	-23.2	70
8	369	-29.6	65
9	320	-38.0	60
10	277	-47.0	60
11	237	-56.4	60
12	202	-60.0	-
13	172	-57.5	-
14	147	-55.6	-
15	126	-51.2	-

1955. július
17. vasárnap
68. 198.

Hőmérséklet (°C)	Szélirány és erősség (m/s)	Légnyomás (mb)	Hőmérséklet (°C)	Csapadék (24 óra, mm)		Hőmérséklet (°C)			
						7	14	21	24
4	NW 4	1018.6	21	.		29	18	15	12
2	NNW 3	19.0	22	.		28	16	15	11
3	N 1	18.7	20	.		28	19	15	13
1	NW 1	19.0	20	.		27	15	14	-
1	NE 1	18.0	20	.		29	16	13	-
4	W 2	18.1	21	.		29	18	16	-
2	- 0	18.1	19	.		28	16	15	-
1	NE 1	-	19	.		30	19	16	-
1	SW 1	18.3	24	1	R	27	19	18	8
2	- 0	18.6	20	.		27	13	11	-
3	- 0	17.8	19	7	R	29	16	15	-
1	W 1	17.6	19	.		27	15	14	7
3	- 0	16.7	23	.		29	18	15	13
2	NE 2	16.9	19	.		29	15	13	11
1	- 0	16.8	20	ny	R	29	15	13	11
3	N 1	17.1	22	.		30	15	13	10
4	N 1	-	23	.		-	16	13	14
1	- 0	17.3	20	ny		29	17	14	-
1	W 1	17.1	20	.	R	29	17	16	9
3	W 1	16.6	21	ny	R	28	17	16	10
1	W 1	17.1	21	.		28	16	12	7
1	- 0	17.1	21	ny	R	29	18	-	-
2	NW 1	-	20	ny	R	28	16	12	-
1	SSW 2	17.3	20	.		29	16	14	6
1	- 0	17.5	19	7	R	28	16	14	12
2	NE 2	17.0	20	.		30	15	14	15
3	- 0	904.3	15	.		22	13	-	13
1	W 1	905.2	20	.		25	16	-	-
1	NNW 1	959.8	21	.		24	18	-	-
3	NW 1	959.5	22	.		27	19	-	13
3	SE 1	960.3	19	.		27	16	16	-

Darda	.		Tiszacsege	ny		Pétervására	.		Zádor	.	
Szajla	.		Sirok	.		Jobbágyi	1		Kisvárda	.	
Kupa	.		Egerszólát	.		Bükkszenterzsébet	6	R	Vásárosnamény	.	R
Nyírség	.		Mezőnyárád	.		Lőkösháza	.		Beszterec	.	
Rétközberencs	.		Ardnagyvárad	ny		Szentistvánbaksa	ny	R	Mátészalka	.	
Rétközkisfalud	.		Tard	.		Encsencs	.		Gacsály	.	
Rétközberencs	.		Sarbogárd	.		Hernádcéce	.		Csenger	.	
Tuzsér	.		Sárbogárd	1		Szentistvánbaksa	.		Nyírlugos	.	
Tiszabecs	ny		Sárszentmihály	1		Tokaj	.		Fülesd	.	
Tiszabecs	.		Nagykónyi	7	R	Mezőkövesd	.	R	Hajdúböszörmény	-	
Tiszabecs	-		Simongazda	.		Jászapáti	13	R	Hortobágy	.	
Tiszabecs	.		Rácz	8	R	Nagykáta	.		Nagyhegyes	.	
Tiszabecs	.		Szigetvár	14	R	Szentes	.	R	Tiszafüred	.	
Tiszabecs	-		Lengyel	-		Orkény	4	R ▲	Tiszavár	.	
Tiszabecs	11	R	Középhalvég	.		Kunszentmiklós	.		Karcag	ny	
Tiszabecs	.		Bátaszentgyörgy	.		Cegléd	7		Püspökladány	10	R
Tiszabecs	.		Madocsa	.		Nagykőrös	7	R	Berettyóújfalu	.	
Tiszabecs	.		Siklós	.		Tiszakeresztes	ny	R	Szeghalom	.	
Tiszabecs	.		Királyegyháza	-		Izsák	7	R	Körösszakál	.	
Tiszabecs	.		Bátaszentgyörgy	.		Kiskunfélegyh.	1	R	Szarvas	.	
Tiszabecs	.		Bonyhád	.		Kiskunmajsa	.		Szarvas	.	
Tiszabecs	.		Vác	.		Bácsalmás	.		Orosháza	.	
Tiszabecs	.		Galgamácsa	.		Kistelek	.		Make	ny	R
Tiszabecs	-		Lőrinci	ny					Mezőhegyes	ny	
Tiszabecs	.		Gyöngyös	ny					Battonya	.	
Tiszabecs	.		Boconádfalva	.							

* A légnyomás 500 gőm-re átszámítva ** A légnyomás 1000 gőm-re átszámítva

Magassági szélmérések

Óradatok greenwichi középidőben

VII.16.	Bpest 11 h		Miskolc 9 h		Debrec. 11 h		Nagyk. 10 h		Szeged 10 h		Győr 11 h		Bpest 13 h		Szhely 11 h	
	fok	m/s	fok	m/s	fok	m/s	fok	m/s	fok	m/s	fok	m/s	fok	m/s	fok	m/s
Talaj	40	4	40	4	360	4	360	4	40	4	340	4	-	0	40	4
500 m	60	2	340	2	50	3	40	6	180	2	340	2	360	2	40	4
1000	60	2	30	2	20	3	60	6	180	3	20	3	20	3	40	4
1500	60	2	70	2			80	7	180	3	30	4	360	3	50	6
2000	70	4	70	2			70	5	150	3			40	3	60	6
2500			70	2			70	5	80	2			40	3	60	6
3000			50	4			80	7	80	2			70	4	60	7
4000			50	4									50	5	60	7
5000			50	5									30	6	50	5
6000			40	6											50	5
7000			40	6											40	8
8000			20	8											40	10
9000			20	8											30	15
10000			360	8											30	15
11000			360	6											30	15
12000			350	5											20	21
13000			350	5											20	21
14000			350	5											340	24
15000																
16000																
17000																
18000																
19000																
20000																

VII.17.	Nagyk. 5 h		Győr 8 h		Pécs 7 h		Bpest 5 h		Bpest 11 h		Szeged 4 h		Szeged 11 h		Debrec. 6 h		Miskolc 8 h	
	fok	m/s	fok	m/s	fok	m/s	fok	m/s	fok	m/s	fok	m/s	fok	m/s	fok	m/s	fok	m/s
Talaj	-	0	270	4	-	0	340	4	340	9	220	4	360	4	220	4	90	4
500 m	20	6	270	4	360	4	340	3	330	5	10	2	320	4	10	5	80	4
1000	20	6	10	8	360	6	340	6	320	4	10	2	270	2	290	4	130	4
1500	20	6	360	8	360	6	340	6	340	9	40	2			290	4	130	4
2000	20	6	340	8	360	6	360	6	330	9	10	4			290	4	250	2
2500	20	6	340	8	360	6	360	6			10	4			290	4	250	2
3000	30	8	340	7	30	8	340	7			360	6			320	6	290	6
4000	30	8			30	8	350	8			10	8			320	6	310	9
5000	20	10			10	9	360	11			20	5			320	6	330	12
6000	20	10			10	9					20	5					330	12
7000	30	10			20	14					360	8					20	21
8000	30	10			20	14					360	8					20	21
9000	40	22			30	25					340	10					30	24
10000					50	36					340	10					20	31
11000					50	36					340	10						
12000					50	30					20	15						
13000					50	30					20	15						
14000					50	30					30	18						
15000					50	30												
16000					350	23												
17000																		
18000																		
19000																		
20000																		

IDŐJÁRÁSI NAPJELENTÉS

68. évfolyam. 199. szám. + Budapest + 1955. július hó 18.

Az időjárási helyzet ma reggel és a várható időjárás:

Csaknem egész Európában /az északi államok és a nyugati partvidék kivételével/ csendes, meleg és túlnyomóan derült időjárás uralkodik.

Hazánkban vasárnap a hőmérséklet általában 27-30 fokig emelkedett. Nappali felhőképződés lépett fel és a délután folyamán az északnyugati szél kissé megélénkült. Néhány helyen délután és este kisebb zivatar is volt. Tiz milliméternél elérő csapadékmennyiséget sehonnan sem jelentettek.

Budapesten ma délben a hőmérséklet 25 fok, a tengerszintre átszámitott légnyomás 764 mm, alig változik.

Várható időjárás kedd estig:

A meleg fokozódása.
Gyenge légáramlás.
Kisebb felhőátvonulások, holnap néhány helyen zivatar.

Dr Ányos

Várható legalacsonyabb hőmérséklet ma éjjel: 17-20
legmagasabb nappali hőmérséklet kedden: 29-32
fok között.

A hőmérséklet és a légnyomás napi középértéke Budapesten és ezek eltérése a 75 évi átlagtól:

1955. VII.17-én: 24,1 C°, 762,4 mm. Eltérés: +1,7 C°, +1,9 mm.

1871 óta ezen a napon előfordult

legmagasabb hőmérséklet	38,4 C°	/1928./
legalacsonyabb hőmérséklet	11,0 C°	/1892./

Az Országos Meteorológiai Intézet Időjárási Napijelentése

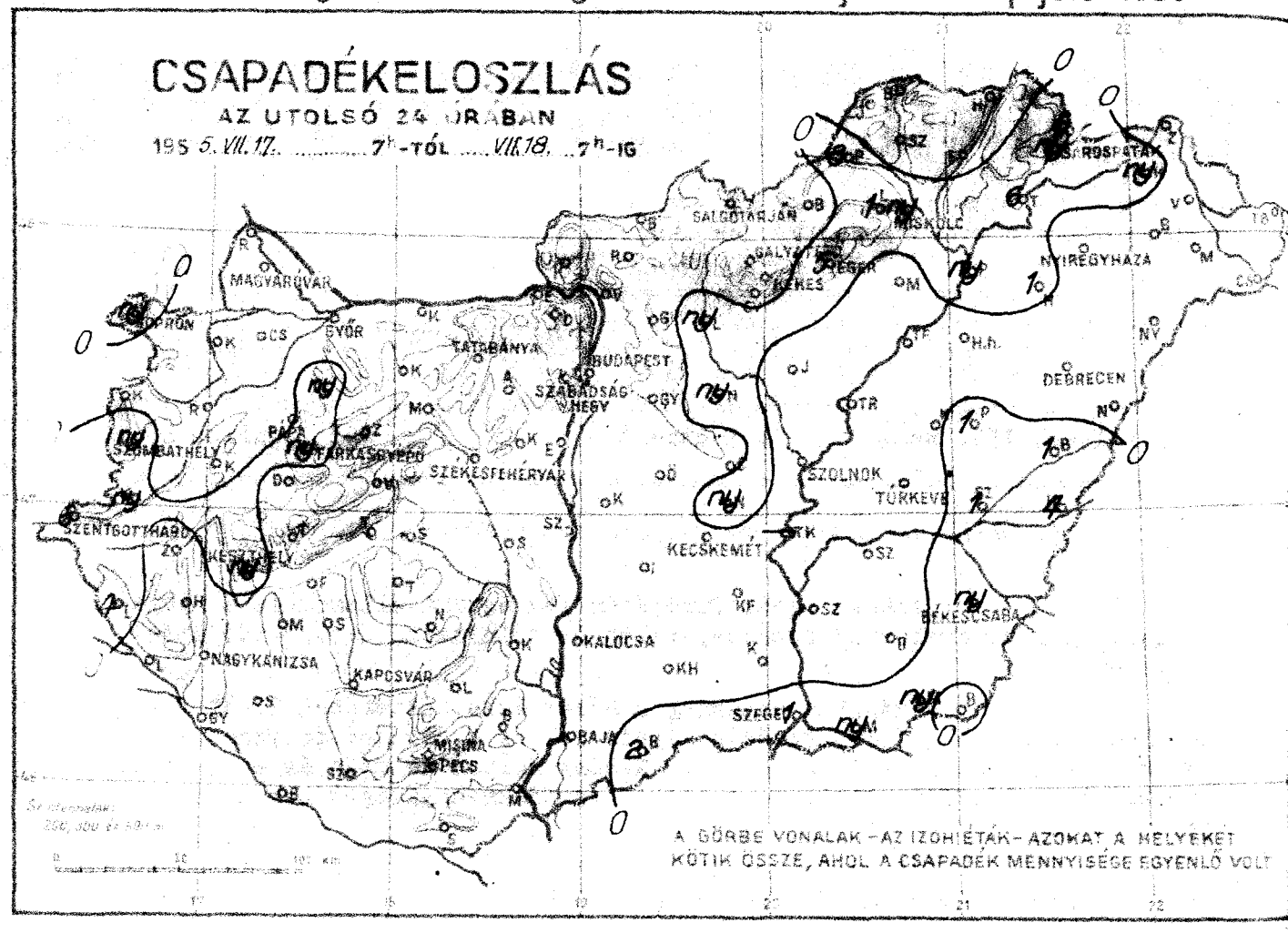

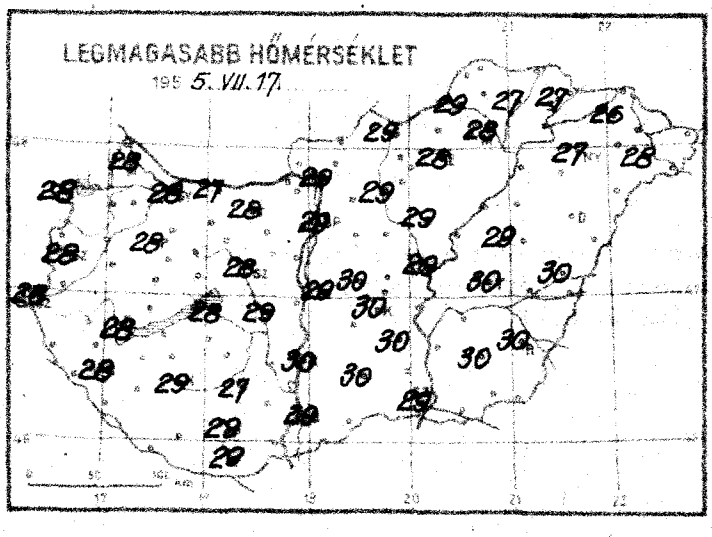

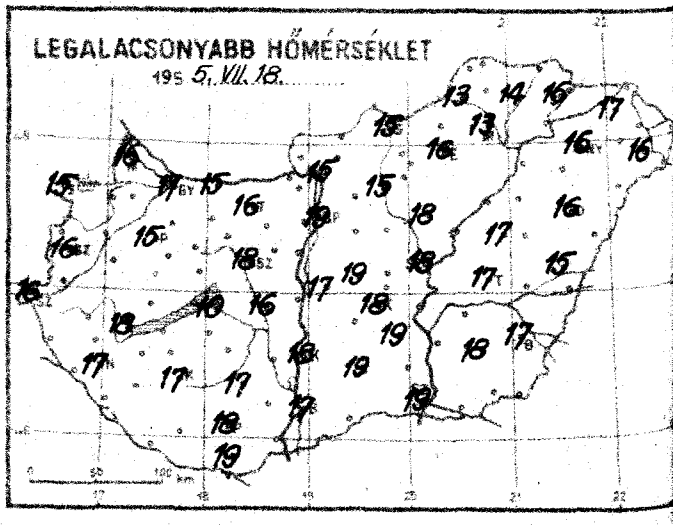

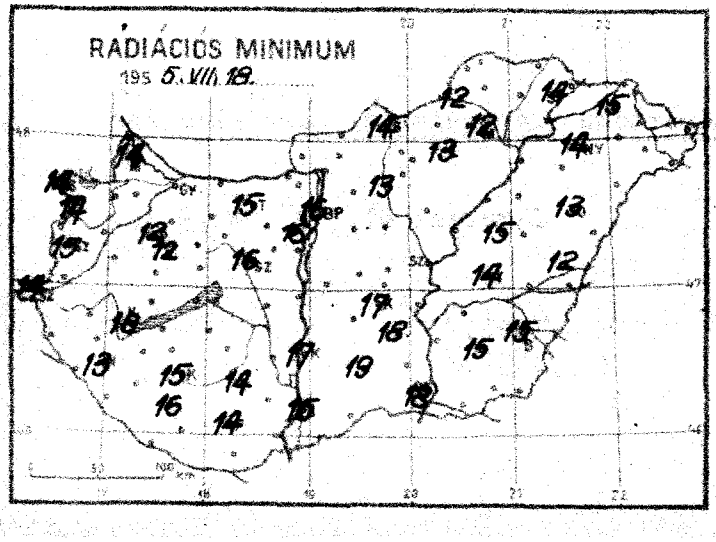

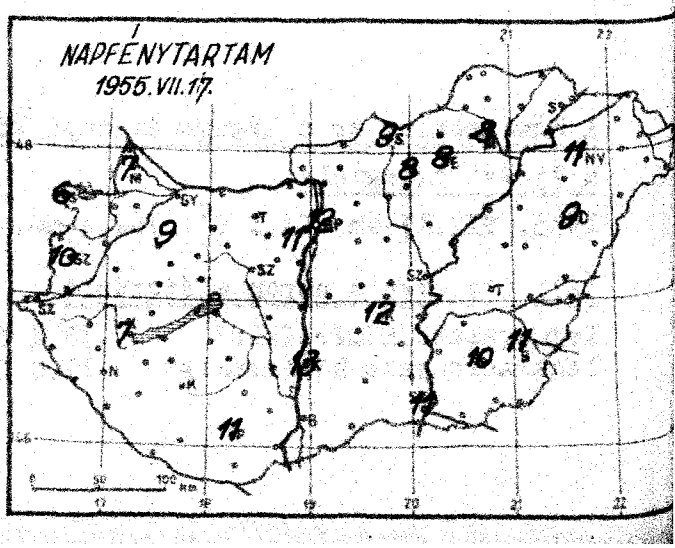

Időjárási helyzet év hó nap óra

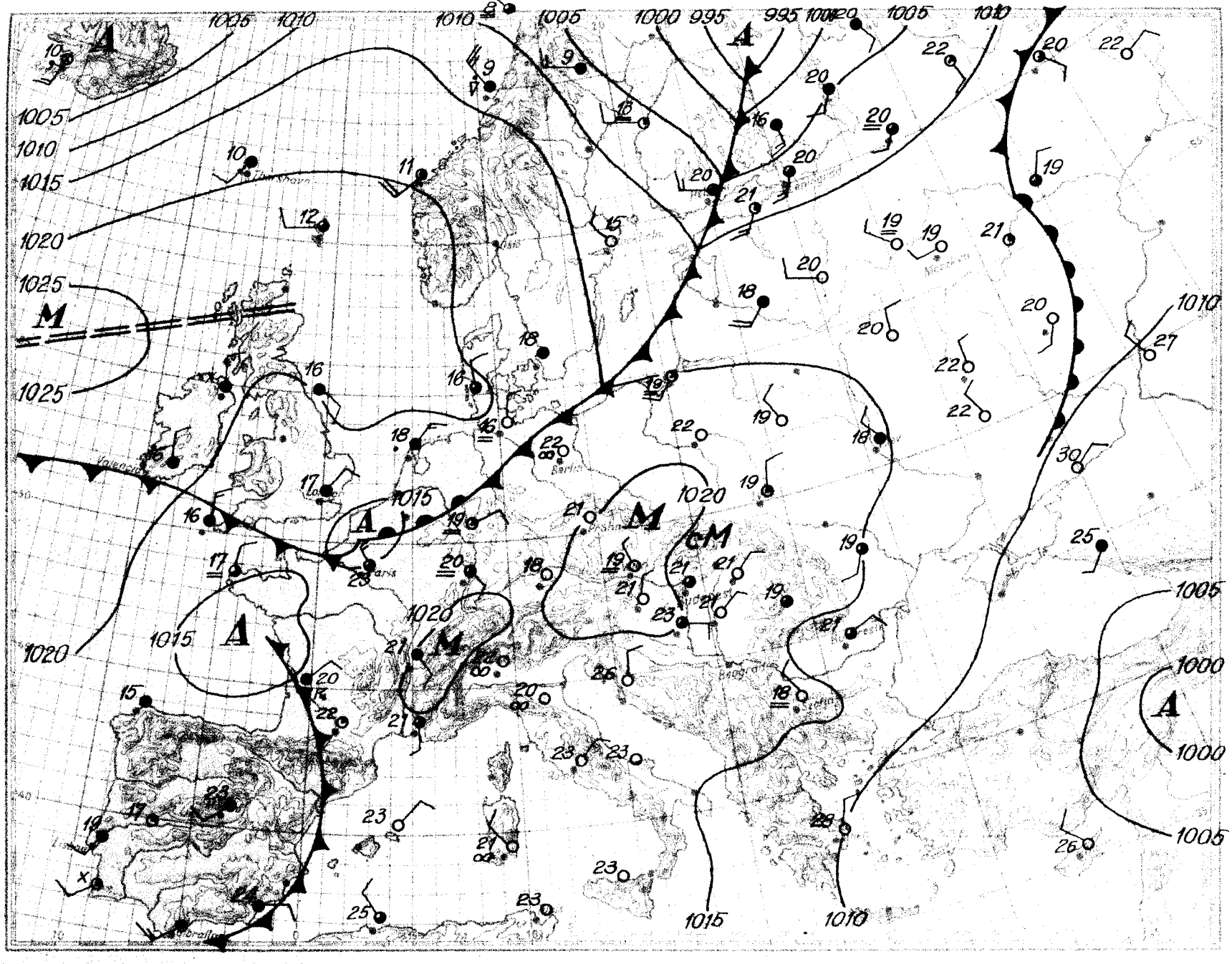

Magassági légállapotmérés

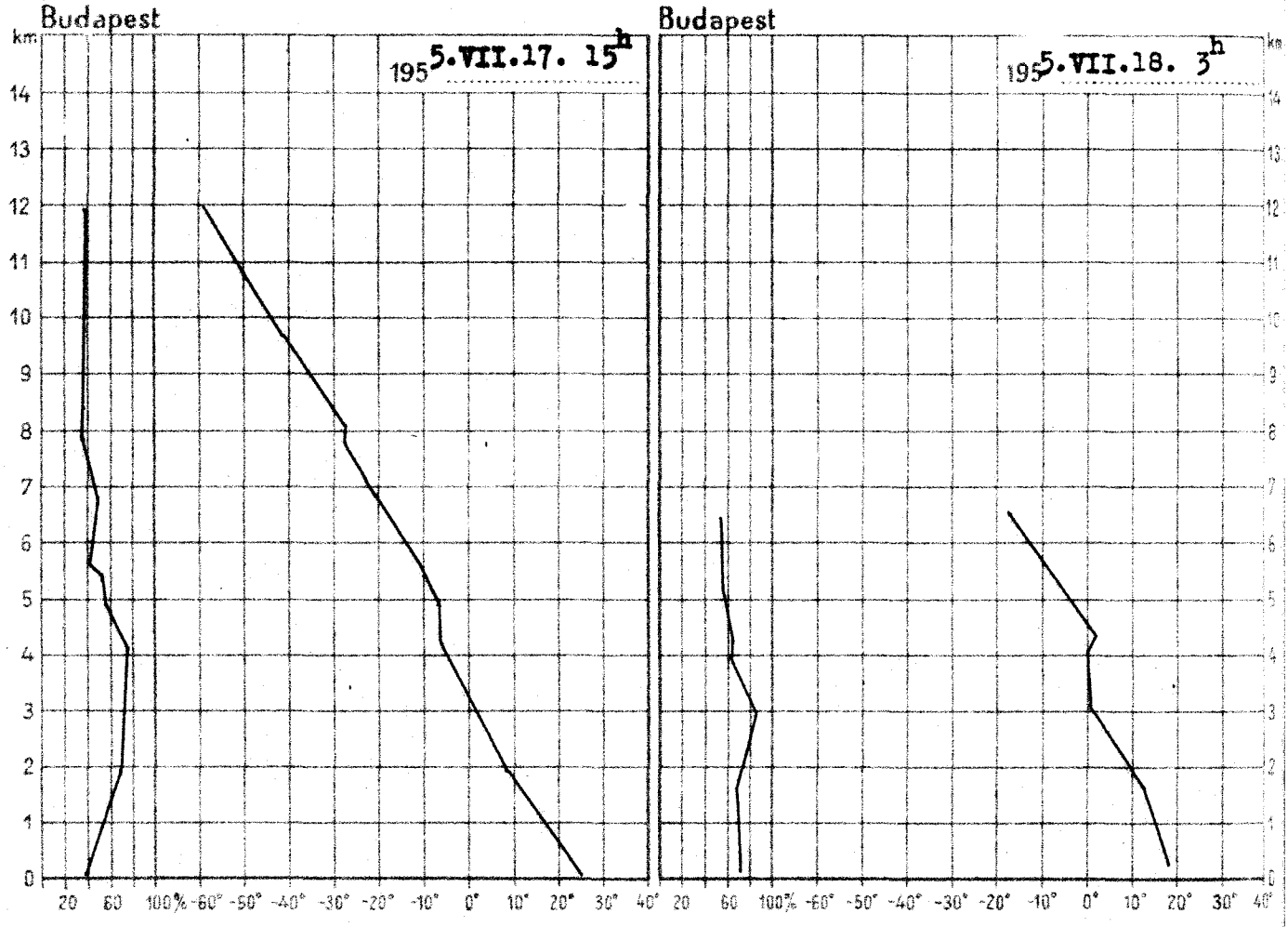

195 5.VII.17. 15h			
km	mb	C°	%
Talaj	998.0	27.4	47
0·5	958	24.2	53
1	904	19.3	60
1·5	853	14.5	68
2	803	9.9	77
2·5	755	7.3	79
3	710	4.2	82
4	628	-2.7	82
5	552	-5.6	64
6	487	-12.0	50
7	425	-20.0	56
8	371	-26.4	47
9	323	-33.3	48
10	279	-41.0	49
11	240	-49.8	48
12			
13			
14			
15			

Magaslégköri időhelyzet

Észak-Európán különböző hőmérsékletü óceáni léghullámok haladnak át. Most a Skandináv-félszigeten erőteljes lehülés van folyamatban, ezzel szemben a Keleti-tenger és Finn-öböl környékén melegszik a légkör. A Közép-Európa felett elhelyezkedő szubtrópusi levegőben nem következett be lényeges változás. Hazánk légterében a talajtól 250 m-ig kissé emelkedett a hőmérséklet. 250 m-től 3300 m-ig 2-4 fokos lehülés jött létre, feljebb azonban tovább melegedett 4-6 fokkal a levegő. A 0 fok magassága ennek megfelelően 870 m-rel 4390 m-re, a -10 fok szintje 710 m-rel 5650 m-re emelkedett.

195 5.VII.18. 3h			
km	mb	C°	%
Talaj	1001.5	19.9	74
0·5	960	17.9	74
1	905	15.3	75
1·5	854	12.7	76
2	804	9.2	81
2·5	757	5.4	86
3	711	1.9	89
4	629	2.1	70
5	553	-4.7	63
6	489	-12.7	61
7			
8			
9			
10			
11			
12			
13			
14			
15			

Dr.Kallós Imrénés.k.

1955. július

18. hétfő

68. Árfolyam 199.

	Reggeli észlelések ca 7 h				Az előző 24 óra során				
	Felhőzet (0–8)	Szélirány és erősség (0–12)	Légnyomás (millibar)	Hőmérséklet (°C)	Csapadék (24 óra) (mm)		Hőmérséklet szélsőértékei: Legmelegebb (max.)	Legalacsonyabb (min.)	Talajmenti (min.)	Napsütés (óra/tized)
Ásotthalom	0	W 2	1020.0	20	.		28	16	14	7
Nagyér	0	NW 2	21.2	20	ny		28	15	14	6
Szombathely	0	N 1	20.3	21	ny		28	16	15	10
Szentgotthárd	1	N 1	20.4	21	6	R	28	16	14	–
Fajsz	0	NE 1	19.8	19	.		28	15	12	–
Gyór	1	NNW 1	–	20	.		28	17	–	–
Tarnaörs	0	WSW 2	19.9	18	.		28	16	15	–
Székesfehérvár	0	N 1	–	20	.		28	18	16	–
Kaszaper	1	N 2	20.0	21	ny		28	18	18	7
Nagykanizsa	1	N 2	20.0	21	.		28	17	13	–
Kaposvár	1	– 0	19.6	19	.		29	17	15	–
Pécs	3	E 4	18.7	23	.		29	18	14	11
Budapest, M. I.	3	– 0	19.0	21	.		29	19	16	12
Salgótarján	1	N 1	19.0	16	.		29	15	14	9
Eger	0	– 0	18.7	21	5		28	16	13	8
Miskolc	0	N 1	18.6	18	ny		28	13	12	8
Sátoraljaújhely	0	NE 4	–	23	ny		27	16	14	–
Nyíregyháza	1	NNE 3	18.6	21	.		29	17	15	–
Kisvárda	2	N 2	18.6	22	.		30	18	17	13
Kisvárda	1	N 2	17.9	23	.		30	18	17	12
Szeged	1	NNE 5	17.7	21	1	R	29	19	18	11
Szolnok	0	N 2	18.9	22	.		29	18	–	–
Túrkeve	0	N 2	–	21	.		30	17	14	–
Debrecen-Pallag	0	NNE 4	17.9	20	ny	R	30	17	15	11
Debrecen	0	NNE 1	17.6	21	.	R	28	15	13	9
Nyíregyháza	0	N 4	18.3	21	.		27	16	14	11
Kékestető (1000 m)**	1	SE 1	904.5	14	.		22	12	–	8
Gánt (902 m)**	0	NE 1	905.6	16	.		23	14	–	–
Mátrafüred (824 m)*	2	NE 4	961.1	19	..		24	15	–	–
Budaörs (474 m)*	1	NE 1	954.9	20	.		26	17	–	11
Farkasgyepű (640 m)*	0	NW 1	961.6	17	ny		26	14	12	–

24 óra csapadék mm			24 óra csapadék mm			24 óra csapadék mm			24 óra csapadék mm		
Fajsz	.		Tiszny	.		Putnok	8		Zákány	.	
Gyóm	.		Siótok	.		Jósvafő	.		Kiscsécs	ny	
Kunszentmiklós	.		Fonyód	.		Rudabánya	.		Vászoruszmindszent	.	
Kaszaper	.		Marcali	.		Lillafüred	1		Bakonyszentlászló	.	
Kunszentmárton	.		Somogyvár	.		Szendrőlád	.		Mihályi	.	
Kecskemét	ny		Tab	.		Fuzér	.		Tihany	.	
Lajosmizse	4		Sárbogárd	.		Bükkszenterzsébet	.		Csengőd	.	
Zámbyszentiván	.		Szabadbattyán	.		Sárospatak	6		Nyírlugos	.	
Bátya	.		Nagykónyi	.		Tokaj	6	R	Polgár	ny	R
Lajosmizse	.		Somogyszob	.		Mezőkeresztes	.		Hajdúdorog	1	
Gyálarét	.		Barcs	.		Jászapáti	.		Hencida	.	
Kalocsa	.		Szigetvár	.		Nagykáta	ny	R	Nagykáta	.	
Szentmártonkáta	ny		Lengyel	.		Gyöngyös	.		Tiszafüred	.	
Dunaegyháza	.		Középhídvég	.		Orkény	.		Tiszaroff	.	
Tápiószele	.		Bátaszék	.		Kunszentmiklós	.		Kaszaper	1	
Izsák	.		Mohács	.		Cegléd	.		Püspökhatvan	.	
Veszprém	.		Siklós	.		Nagykőrös	ny		Berettyóújfalu	1	
Komárom	.		Királyrét	.		Tiszakécske	–		Szeghalom	1	
Kalocsa	.		Bátaszentgyörgy	.		Lajosmizse	.		Körösszakál	4	
Mór	.		Romhány	.		Kiskunfélegyh.	.		Szarvas	.	
Alcsút	.		Vác	.		Kiskunhalas	.		Szentes	.	
Bicske	.		Galgamácsa	.		Bácsalmás	2	R	Orosháza	.	
Dabrogkő	.		Lőrinci	ny		Kistelek	–		Makó	ny	
Ercsi	.		Gyöngyös	.					Mezőhegyes	ny	
Százhalombatta	.		Borsodnádasd	.					Battonya	.	

* A légnyomás 500 gpm-re átszámítva ** A légnyomás 1000 gpm-re átszámítva

Magassági szélmérések

Óradatok greenwichi középidőben

VII.17.

Nagyk. 10 h		Szeged 11 h		Pécs 10 h		Szhely 14		Bpest 14		Bpest 17	
360	4	360	4	220	4	360	9	340	14	360	9
10	6	320	2	340	3	350	12	320	10	340	8
10	6	270	2	20	3	350	12	320	10	340	8
10	6			20	3	350	12	320	10	10	7
10	6			30	6	350	12	330	9	10	7
10	6			30	6	350	12	330	9	10	7
350	5			30	6	340	13	330	9	350	8
10	9			30	8	340	13	330	9	350	8
30	11			30	8	340	13	330	9	10	9
				30	8	340	13				
				40	17	350	16				
				40	17	350	16				
				60	20	40	13				
				50	27	50	5				
				50	27						
				50	27						

VII.18.

Bpest 2 h		Bpest 5 h		Pécs 3 h		Szeged 3 h		Szhely 5 h		Debrec. 3 h		Bpest 7 h		Nagyk. 5 h		Győr 6 h	
360	4	360	9	90	4	360	4	360	4	360	4	320	4	360	4	320	4
40	6	40	9	70	7	40	13	10	9	10	11	30	3	20	12	30	4
40	6	50	7	30	8	30	10	10	9	10	11	330	5	20	12	20	3
40	6	10	5	310	7	10	10	10	9	20	4			20	12	20	7
		350	8	30	8	10	7	360	13	350	10			30	8	10	8
		350	8	30	8			360	13	350	10			30	8	10	8
		20	13	360	8			360	13	350	10			10	13	30	11
								20	18	360	17			30	16		
								20	18	360	17			20	20		
								20	18	360	17			20	20		
								20	25	10	19			20	25		
								20	25					20	25		
								360	28					20	22		
								360	18					10	16		
								360	18								
								360	28								

IDŐJÁRÁSI NAPIJELENTÉS

ЕЖЕДНЕВНЫЙ МЕТЕОРОЛОГИЧЕСКИЙ БЮЛЛЕТЕНЬ • DAILY SYNOPTIC MAP OF THE HUNGARIAN METEOROLOGICAL INSTITUTE • BULLETIN QUOTIDIEN DE L'INSTITUT MÉTÉOROLOGIQUE HONGROIS WETTERBERICHT DES UNGARISCHEN METEOROLOGISCHEN INSTITUTS

...IADA AZ ORSZÁGOS METEOROLOGIAI INTÉZET ... PAPEST II. KITAIBEL PÁL-UTCA 1 ... KÖZPONT: 150-220 IDŐJELZŐ OSZT: 151-201, 150-410

MEGJELENIK NAPONKÉNT • ELŐFIZETÉSI ÁRA A POSTAI KÖLTSÉGGEL EGYÜTT NEGYEDÉVRE 60.— Ft KIADÁSÉRT FELEL AZ INTÉZET IGAZGATÓJA

68. évfolyam. 200. szám. + Budapest + 1955. julius hó 19.

Az időjárási helyzet ma reggel és a várható időjárás:

Közép- és Kelet-Európa nagy részét továbbra is meleg szubtrópusi légtömegek boritják. Észak-Európán keresztül azonban hüvösebb tengeri léghullámok törnek be a szárazföldre, és egyre nagyobb területeket árasztanak el.

Hazánkban hétfőn kissé még erősödött a felmelegedés. Az ország legnagyobb részén 28-30, sőt Pápán 31 fokot is mértek, eső nem volt.

Budapesten kedden 12 órakor a hőmérséklet 28 fok, a tengerszintre átszámitott légnyomás 762 mm, alig változik.

Várható időjárás szerda estig:

Növekvő felhőzet, több helyen - elsősorban nyugaton - záporeső, zivatar.
Mérsékelt, időnként élénkebb délnyugati, nyugati szél.
A meleg tovább tart.

Várható legalacsonyabb hőmérséklet ma éjjel: 16-19, legmagasabb nappali hőmérséklet szerdán: nyugaton 27-30, keleten 30-33 fok között.

Dorosai

A hőmérséklet és a légnyomás napi középértéke Budapesten és ezek eltérése a 75 évi átlagtól:

1955. VII.18-án: 23,9 C°, 763,6 mm. Eltérés: +1,6 C°, +3,2 mm.

1871 óta ezen a napon előfordult

legmagasabb hőmérséklet	35,2 C°,	/1918./
legalacsonyabb hőmérséklet	10,2 C°	/1883./

Az Országos Meteorológiai Intézet Időjárási Napijelentése

CSAPADÉKELOSZLÁS

AZ UTOLSÓ 24 ÓRÁBAN

195 5. VII. 18. ..... 7h-TÓL ..... VII. 19. ..... 7h-IG

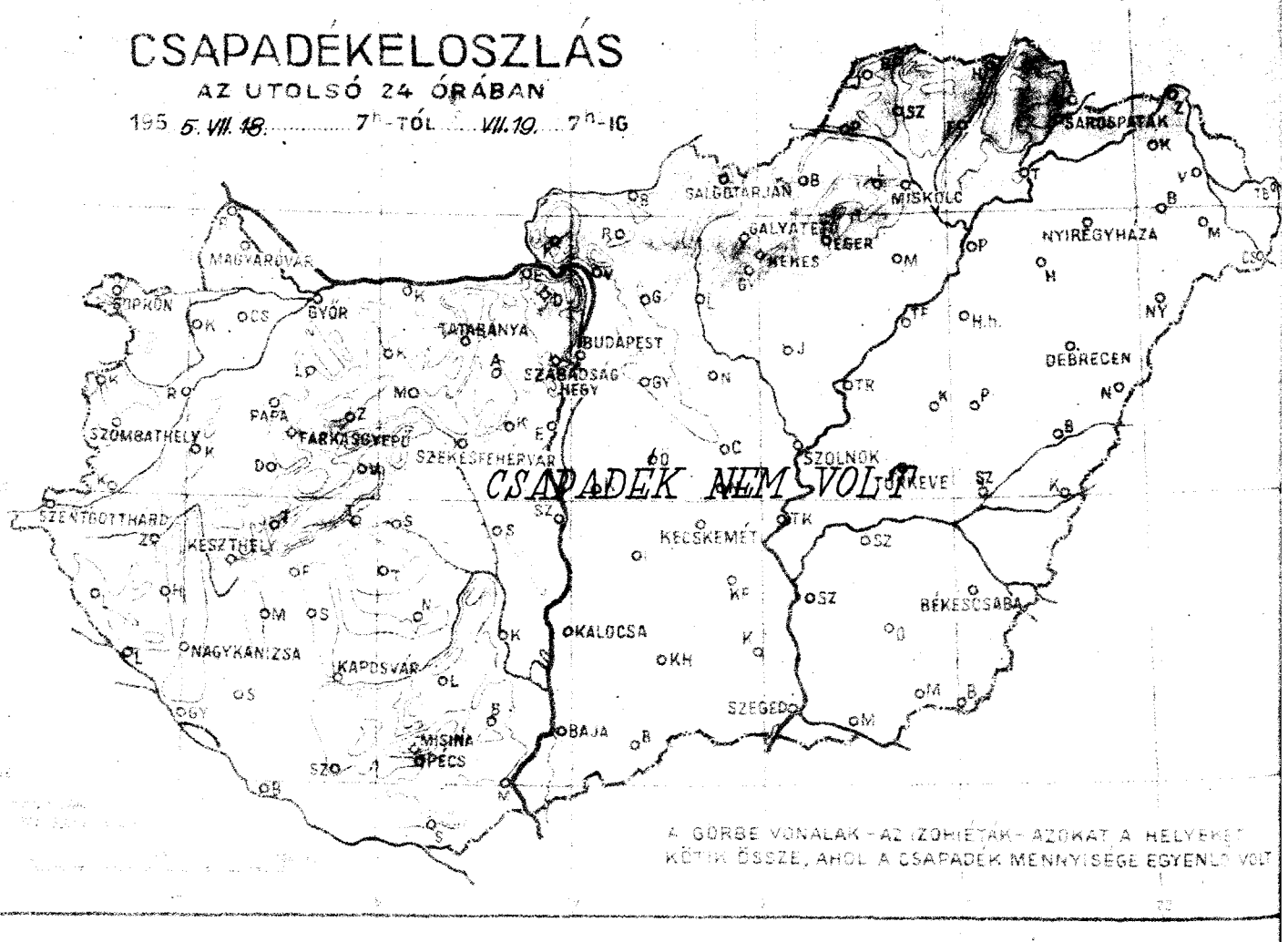

LEGMAGASABB HŐMÉRSÉKLET

195 5. VII. 18. .....

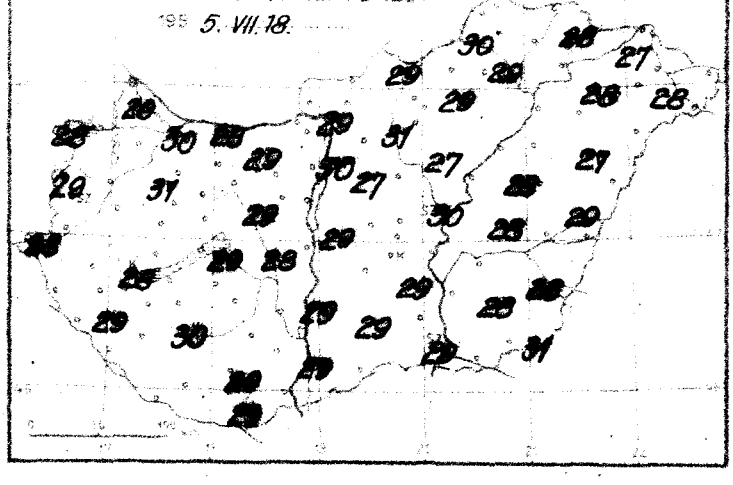

LEGALACSONYABB HŐMÉRSÉKLET

195 5. VII. 19. .....

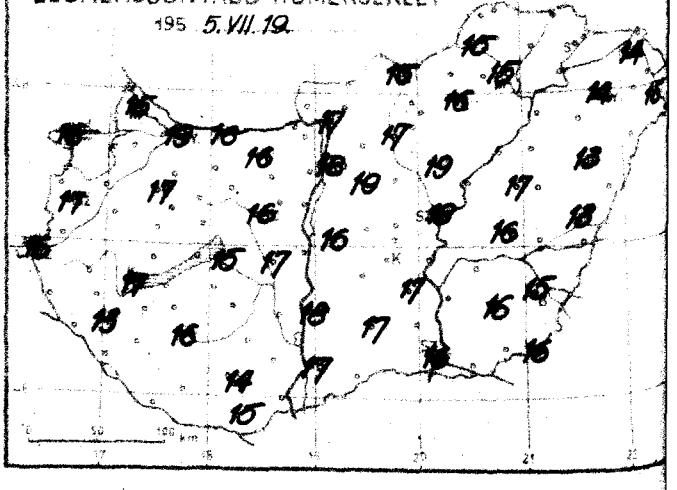

RADIÁCIÓS MINIMUM

195 5. VII. 19. .....

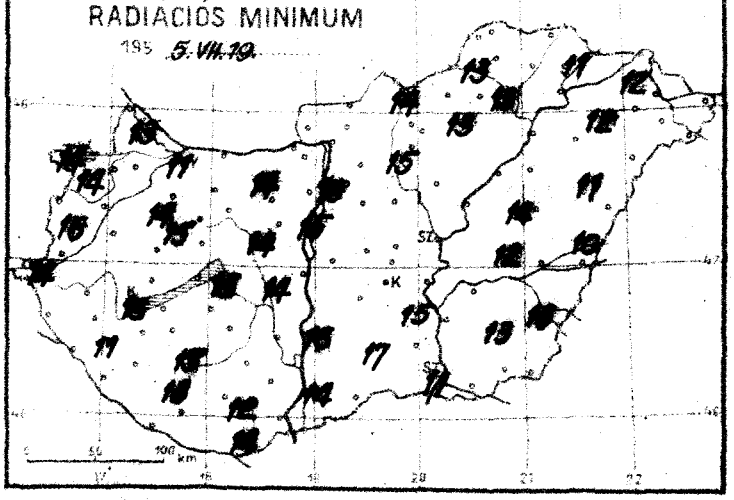

NAPFÉNYTARTAM

1955. VII. 18.

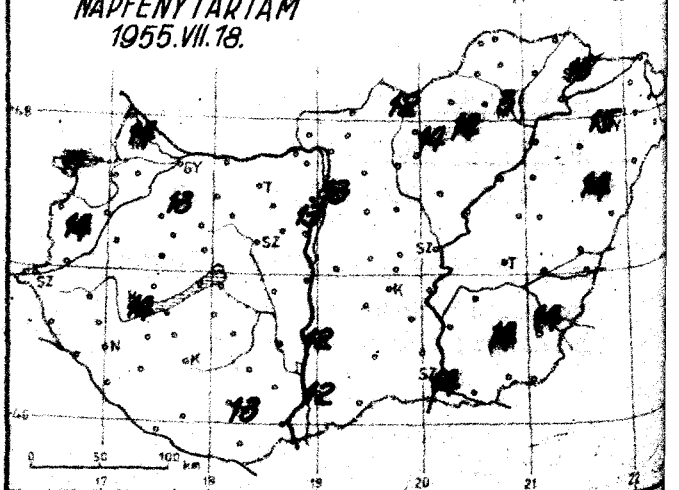

MELLÉKLET AZ ORSZÁGOS METEOROLÓGIAI INTÉZET

IDŐJÁRÁSI NAPIJELENTÉSÉHEZ

AZ ELMÚLT IDŐJÁRÁS

FRONTÁTVONULÁSI JEGYZÉK BUDAPESTRŐL

1955. JUNIUS /Nyári időszámitás/.

1	2	3	4
A frontátvonulás időpontja	B=betörési front Fel=felszállási front V=vesztegló front	A front fejlettsége 0 gyenge 1 mérsékelt 2 erős	A front fontosabb meteorológiai jelenségei
Nap Óra			
1 21	B	0	Kis szélélénkülés.
2 15	B	0	" "
2 17	B	1	Szél 11 m/s, erős légny. nyugtalanság.
3 3	B	0	Szélrohamok 11 m/s.
3 19	B	2	Szélbetörés 19 m/s.
4 19	B	0	Kis szélélénkülés.
5 13	Fel	0	Felhőátvonulás.
6 4	B	0	Kis szélénkülés.
7 24	Fel	0	Felhőátvonulás.
8 9	B	2	Zivatar 0,6 mm.
8 17	B	1	Zápor 0,1 mm.
9 3	B	1	Szélélénkülés.
10 2	Fel	0	Felhőátvonulás, légny.nyugtalanság.
10 13	B	2	Zivatar, szélvihar 22 m/s.
10 15	B	2	Zivatar, 2,1 mm, szél 20 m/s.
10 19	B	2	Zivatar 3,0 mm, szél 18 m/s.
11 2	B	1	Záporeső 0,1 mm.
13 17	Fel	0	Felhőátvonulás.
13 22	B	1	Kis záporeső.
14 14	B	2	Kis záporeső, szél 20 m/s.
15 19	B	0	Szél 10 m/s.
16 10	Fel	0	Felhőátvonulás.
17 1	B	0	Kis szélénkülés.
19 18	B	2	Zivatar 2,3 mm.
20 11	Fel	0	Felhőátvonulás.
20 21	B	0	Kis záporeső.
21 5	B	1	Zápor 0,4 mm, erős légny,nyugtalanság.
21 12	B	0	Szél 11 m/s.
21 15	B	1	Kis zápor.
22 2	B	2	Kis zápor, szélbetörés 18 m/s.
23 5	B	0	Felhőátvonulás.
23 12	B	2	Zivatar 0,5 mm.
23 15	B	2	Zivatar erős nappali sötétedéssel 31,9 mm.
24 8	Fel	0	Felhőátvonulás.
24 14	B	0	"
25 20	B	0	"
26 15	B	1	Porvihar, max.sebesség 14 m/s.
27 12	B	2	Zivatar 21,3 mm, jégeső.

ÁLLAMI NYOMDA BUDAPEST

		2	3	4
[illegible]	16	B	2	Zivatar 3,6 mm.
27	19	B	1	Zápor 0,5 mm.
28	5	B	2	Zivatar 13,8 mm.
[illegible]	17	B	0	Kis zivatar.
-	-	V	0	Veszteglő front 29-én 1o ó-tól 20 ó-ig, csap.nélkül.
30	8	Fel	0	Felhőátvonulás.
30	12	B	0	Kis záporeső.

A hónap rövid frontológiai jellemzése: A frontátvonulások száma rendkivül nagy vo[illegible] Eleinte a gyengébben fejlett, csapadékot alig adó frontok fordultak elő különösen [illegible]agy számban; az utolsó dekádban a jelentékeny csapadékot szolgáltató zivataros [illegible]ők is erőteljesen jelentkeztek.

LÉGTÖMEGNAPTÁR

BUDAPEST, 1955. JUNIUS
/Nyári időszámitás./

A légtömeg megnevezése		Mikor érkezett Nap	Óra	Mikor vonult el Nap	Óra	Tartóssága Óra	A következő légtömegtől elválasztó határfelület
[illegible]rkvidéki hideg	aC	/május/		1	4	4	Lesiklófelület
Szárazföldi mérs.	cM	1	4	2	17	37	Betörési front
Sarkvidéki hideg	aC	2	17	4	6	37	Lesiklófelület
Szárazföldi mérs.	cM	4	6	5	13	31	Felsiklási front
Szárazföldi meleg	cW	5	13	6	[illegible]	15	Betörési front
Szárazföldi mérs.	cM	6	4	7	[illegible]	44	Felsiklási front
Szubtrópusi	tM	7	24	8	[illegible]	9	Betörési front
Tengeri mérséklet	mM	8	9	9	11	26	Lesiklófelület
Szárazföldi meleg	cW	9	11	10	2	15	Felsiklási front
Szubtrópusi	tM	10	2	10	19	17	Betörési front
Tengeri hideg	mC	10	19	12	20	49	Lesiklófelület
Szárazföldi mérs.	mM	12	20	13	22	26	Betörési front
Tengeri hideg	mC	13	22	15	19	45	〃
Szárazföldi mérs.	mM	15	19	16	10	15	Felsiklási front
Szubtrópusi	tM	16	10	21	5	115	Betörési front
Tengeri mérsékelt	mM	21	5	21	15	10	〃
Tengeri hideg	mC	21	15	24	14	71	〃
Szárazföldi mérs.	cM	24	14	26	15	49	〃
Tengeri mérséklet	mM	26	15	/julius/		105	-

Az egyes levegőfajták jelenlétének tartama a hónap folyamán:

Levegőfajta		óra	%
Sarkvidéki hideg	aC	41	6
Szárazföldi hideg	cC	-	-
Tengeri hideg	mC	165	23
Tengeri mérséklet	mM	182	25
Tengeri enyhe	mW	-	-
Szárazföldi mérséklet	cM	161	22
Szárazföldi meleg	cW	30	4
Szubtrópusi	tM	141	20

A hónap rövid légtömegtani jellemzése: A tengeri mérsékelt és hideg légtömegek normális mértékü fellépése mellett feltünő a szárazföldi mérsékelt levegőfajtának és a szubtrópusi levegőnek aránylag erős részvétele a hónap légtömegeloszlásában. A hónapnak eszerint négy uralkodó levegőfajtája volt; mellettük a két szélsőség levegőfajta /sarkvidéki hideg és szárazföldi meleg/ nagyon háttérbe szorult.

Magyarország időjárása 1955. junius havában.

Junius az átlagnál hüvösebb és szárazabb időjárás uralkodott.

A hőmérséklet havi középértéke nyugaton és északon 17, másutt 18-20 fok volt. Általában 0,5 - 1,5 fokkal maradt a sokévi átlag alatt. Csak Szegeden és Magyaróváron érte el az átlagot, illetve mutatott némi többletet a törzsértékhez képest.

A legmagasabb hőmérsékletet többnyire 20-án, északkeleten 8-án mérték 30-32 fokos maximukokkal. A legerősebb lehülések a hónap első három napján következtek be 3-6 fok körüli taminimumokkal 1-én többfelé volt néhány tizedfokos talajmenti fagy.

A nyári napok száma általában 13-16 között váltakozott és kb. megfelelt az átlagnak. Hőségnap országszerte 0-3 fordult elő.

A légnyomás havi középértéke Budapesten, 130 m magasságban 749,7 mm volt, 0.4 mm-rel magasabb, mint a sokévi átlag. A tengerszintre átszámitott érték 761,1 mm.

A csapadék 30 mm alatti havi összegei a Kis-Alföldön, Fejér és Tolna megyében, a Duna-Tisza közének középső részén, valamint az északi hegyvidék kisebb területein nem érték el az átlag felét, sőt néhány helyen annak negyedét sem. Hazánk többi részének 30-60 mm-es esőmennyiségei is alig közelitették meg az átlagot. Csak a Tisza felső szakasza, Szabolcs-Szatmár és Bihar, Budapest környéke és még néhány kisebb terület kapott átlagfeletti csapadékot.

A legnagyobb havi csapadékösszeget Vásárosnaményból jelentették: 159 mm-t. Ez felülmúlja az átlag kétszeresét is. A legkisebb összeg 5 mm volt Öttevényben, a Kis-Alföldön. A hónap folyamán Mosonszentjánoson mérték a 24 órai csapadékmaximumot: 59 mm-t, 27-én.

A csapadékos napok száma 1 mm-t meghaladó csapadékkal 5-10 között váltakozott és ez sem érte el az átlagot.

A levegő viszonylagos páratartalma 60-70 % volt. A párolgás havi összegei 63-130 mm között váltakoztak és néhány hely kivételével meghaladták az átlagot.

A napsütés tartama 180-270 óra volt. Átlagkörüli, vagy annál valamivel kisebb összegek fordultak elő.

A nap- és égboltsugárzás havi összege Budapesten, a vizszintes síkon 12701 gcal/cm^2 volt.

IDŐJÁRÁSI ADATOK

1955. junius hó.

	Hőmérséklet C°								Csapadék					Napsütés
	Havi közép	Eltérés a norm.-tól	Abs. max.	Nap	Abs. min.	Nap	Nyári nap max. ≧ 25°	Hőség nap max. ≧ 30°	Összeg mm	A norm. %-ában	Eltérés a norm.-tól	Napok száma ≧ 1mm	Zivataros nap	Összeg óra
Magyaróvár	18.4	+0.4	31.0	20.	45.6	2.	13	1	10	17	-48	6	2	234
Keszthely	18,4	-0,7	31,0	20.	5,7	1.	13	1	50	64	-28	6	3	242
Szentgotthárd	17,2	-	30,9	20.	3,2	1.	13	1	48	46	-56	9	5	212
Pécs	19,0	-0,5	31,2	20.	3,1	1.	15	2	58	87	-9	9	2	265
Budapest	19,3	-0,4	31,5	20.	7,5	3.	16	1	82	121	+14	6	5	237
Kalocsa	19,6	-0,2	32,3	20.	7,0	1.	16	3	29	46	-34	7	4	248
Szolnok	19,5	-0,3	31,1	20.	5,1	1.	15	1	27	46	-32	7	1	-
Miskolc	18,3	-0,7	29,2	20.	3,8	1.	15	0	45	62	-28	8	4	214
Kisvárda	18,0	-0,7	29,6	8.	4,7	1.	13	0	88	126	+18	9	4	239
Debrecen	18,5	-0,9	32,2	9.	1,4	1.	15	2	74	109	+6	8	4	257
Békéscsaba	19,7	-0,5	31,5	20.	3,6	1.	15	2	52	70	-22	7	5	251
Kékestető	12,5	-1,0	22,5	20.	-0,8	1.	0	0	57	88	-8	11	3	210

Időjárási helyzet 1955. év JÚLIUS hó 19. napján 7 óra

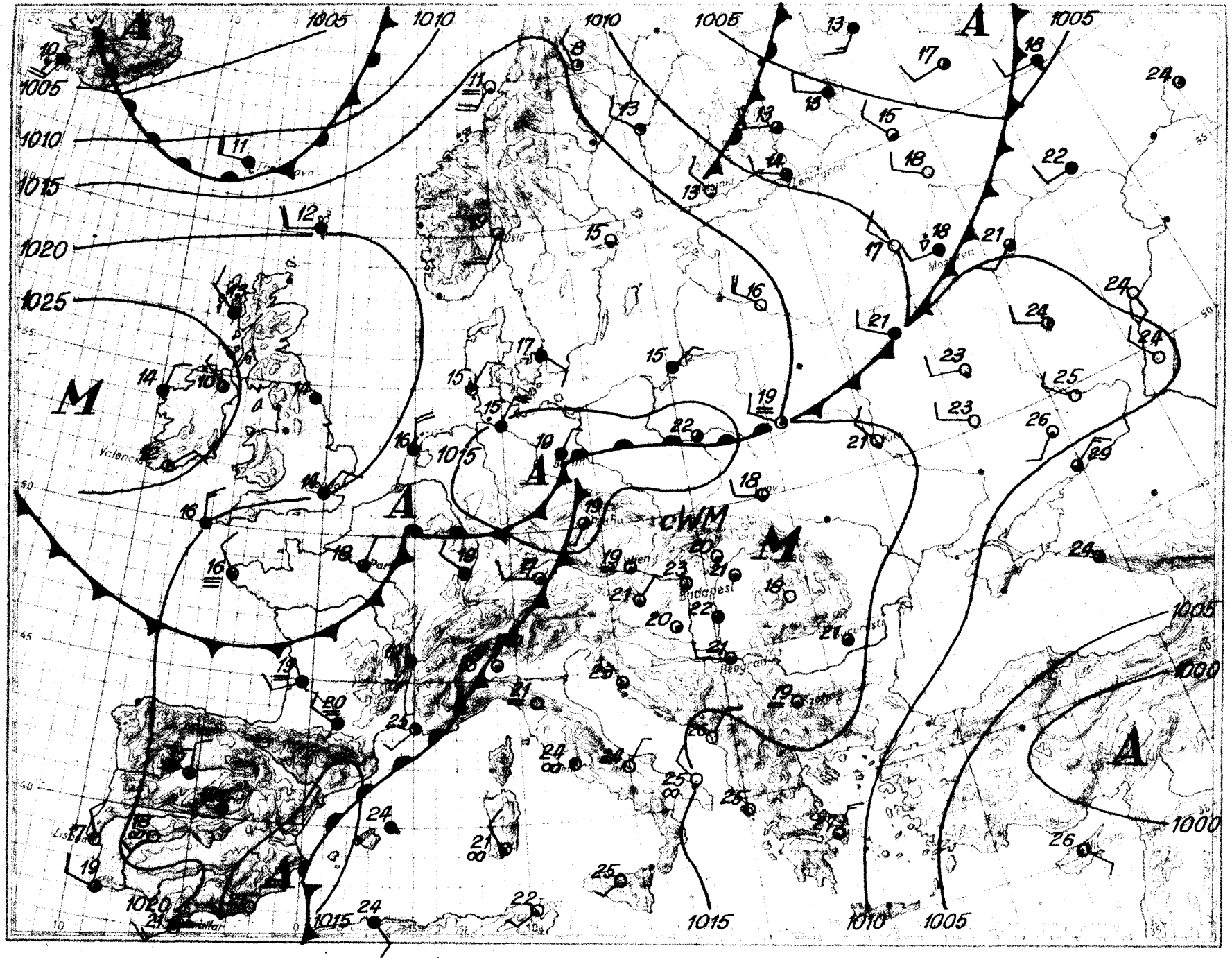

Magassági légállapotmérés

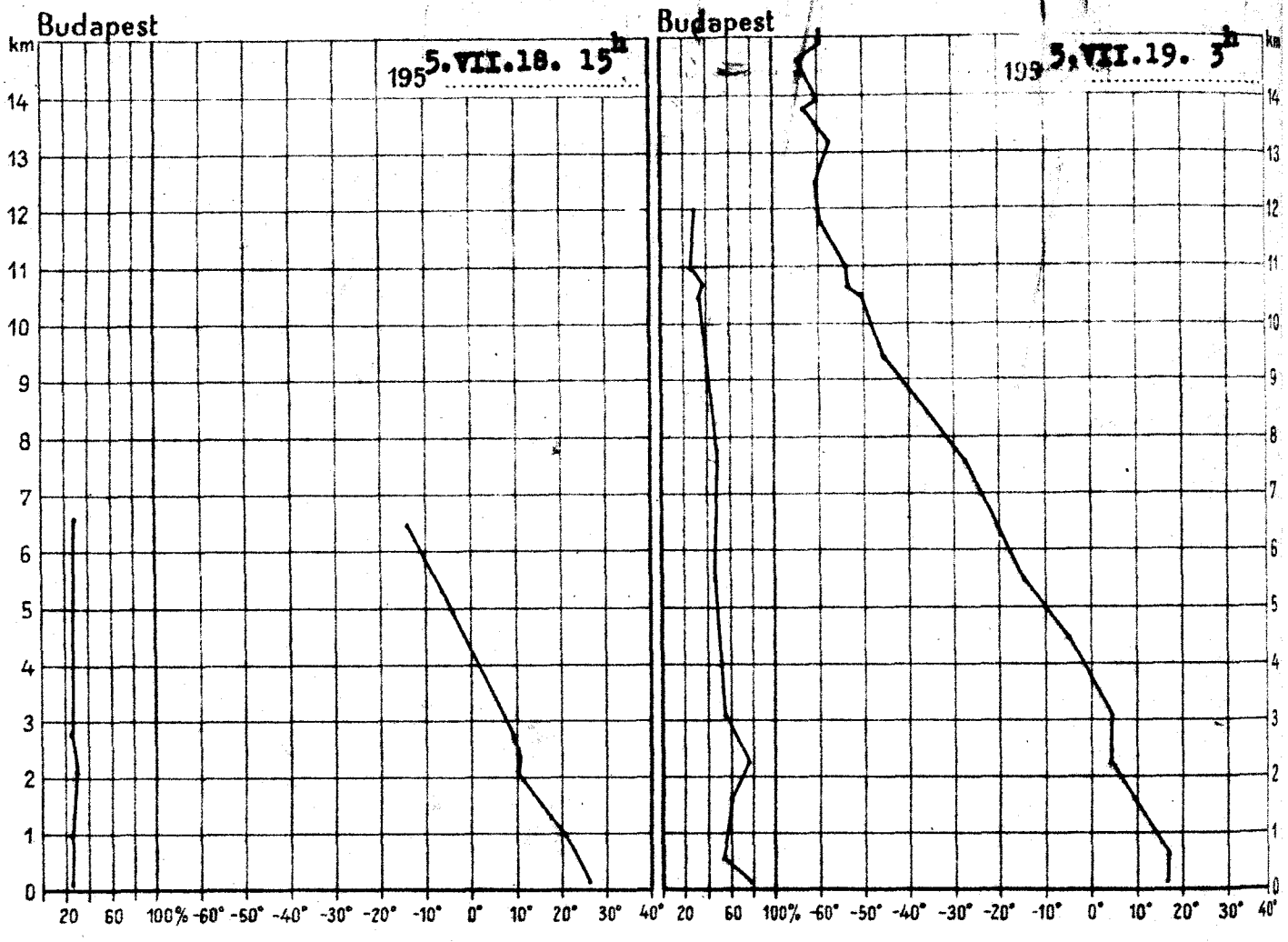

195 5.VII.18. 15h

km	mb	C°	%
Talaj	1001.3	28.0	33
0·5	962	25.2	34
1	908	21.6	35
1·5	857	16.8	37
2	808	11.9	40
2·5	760	10.8	37
3	716	10.1	34
4	633	4.1	33
5	560	-2.0	33
6	494	-9.1	33
7			
8			
9			
10			
11			
12			
13			
14			
15			

Magaslégköri időhelyzet

Közép-Európa felett továbbra is szubtrópusi levegő van uralmon, amelyben azonban a magasban gyenge lehülés indult meg. Ugyanis a Brit-szigetek feletti hideg levegő lassan szivárog az emlitett területek felé. A Szovjetunió északi területein lehülést okozó hideg légtömeg lassan elszáródik Finnország felett. A Skandináv partokat az Óceán felől meleg levegő közelitette meg, erőteljes felmelegedést hozva létre a magasban. Hazánk felett a tegnap 3-4 km között kialakult izoterm réteg mára 2-3 km közé süllyedt. Emiatt a 3 km körüli légrétegben felmelegedés, a talajközeli és magasabb rétegekben azonban lehülés jött létre. A 0 fok szintje 470 m-rel 3920 m-re, a -10 fok magassága 530 m-rel 5120 m-re süllyedt.

Dr.Kallósné s.k.

195 5.VII.19. 3h

km	mb	C°	%
Talaj	1000.2	18.6	84
0·5	960	19.2	62
1	905	15.0	73
1·5	852	10.6	69
2	802	6.6	77
2·5	756	6.3	73
3	711	6.4	60
4	628	-0.7	50
5	552	-9.0	56
6	486	-16.4	53
7	424	-23.3	53
8	369	-31.0	53
9	320	-40.2	50
10	277	-47.1	44
11	237	-53.3	37
12	202	-59.4	-
13	172	-57.8	-
14	146	-60.0	-
15	125	-58.3	-

1955. július hó.
19. nap kedd
68. évfolyam 200. sz.

	Reggeli észlelések 06 TMG				Az utolsó 24 óra adatai				
	Felhőzet (0–4)	Szélirány és erő (m/s)	Légnyomás (millibár)	Hőmérséklet (°C)	Csapadék (24 óra) (mm)	Hőmérsékleti szélsőségek: tegnapi nappali max.	Hőmérsékleti szélsőségek: éjszakai min.	Hőmérsékleti szélsőségek: Radiációs min.	Napsütés (órái tegnap)
Mosonmagyaróvár	0	W 1	1014.9	21	•	29	15	13	14
Sopron	0	NW 1	16.0	20	•	28	16	14	11
Szombathely	1	NW 1	15.9	21	•	29	17	16	14
Szentgotthárd	0	– 0	15.8	20	•	28	16	14	–
Pápa	0	S 2	14.8	22	•	31	17	14	–
Devecser	0	S 2	15.8	24	•	30	19	11	–
Tatabánya	0	SW 1	16.2	23	•	29	16	14	–
Székesfehérvár	0	– 0	–	20	•	29	16	14	–
Kesztely	0	SE 1	16.4	20	•	28	17	16	14
Nagykanizsa	0	– 0	16.7	20	•	29	13	11	–
Kaposvár	0	– 0	17.2	20	•	30	16	15	–
Pécs	0	– 0	17.2	20	•	29	14	12	13
Budapest M. I.	0	– 0	16.2	23	•	30	18	16	13
Budapest Lőrinc	1	NE 2	17.7	15	•	29	15	14	12
Cegléd	1	W 1	16.6	21	•	29	16	13	14
Mátra	0	– 0	17.0	19	•	29	15	13	3
Szarvas	2	W 1	–	23	•	28	14	11	15
Békés	0	– 0	17.0	21	•	29	17	14	12
Kalocsa	0	– 0	16.4	24	•	29	18	16	12
Kecskemét	–	–	–	–	–	–	–	–	–
Szolnok	3	– 0	16.7	22	•	29	16	11	14
Szeged	1	– 0	16.8	23	•	30	18	–	–
Hódmező	0	E 1	–	22	•	28	16	12	–
Békéscsaba	1	– 0	17.2	20	•	28	15	13	14
Debrecen	1	– 0	17.5	21	•	27	13	11	14
Nyíregyháza	1	– 0	15.3	20	•	28	14	12	15
Kékestető (1000 m)**	0	SW 1	903.3	16	•	21	15	–	14
Galyatető (932 m)**	0	SW 1	903.8	18	•	23	16	–	–
Mátraháza (834 m)*	0	NW 1	959.5	22	•	24	20	–	–
Sándorhegy (474 m)*	0	W 1	958.9	23	•	26	18	–	13
Farkasgyepű (400 m)*	0	NW 0	958.8	21	•	27	19	15	–

24 órai csapadék mm		24 óra csapadék mm		24 órai csapadék mm		24 óra csapadék mm	
Fajsz	•	Tihany	•	Putnok	•	Záhony	•
Gyoma	•	Siófok	•	Josvafő	•	Kisvárda	•
Kaposvár	•	Fonyód	•	Bódvaszilas	•	Vásárosnamény	•
Kőszeg	•	Marcali	•	Lillafüred	•	Baktalórántháza	•
Nagyatádi	•	Somogyvár	•	Szendrőlád	•	Mátészalka	•
Kaposvár	•	Tab	•	Fugód	•	Tiszabecs	•
Lenti	•	Sárbogárd	•	Hidasnemeti	•	Csenger	•
Zalaegerszeg	•	Sztálinváros	•	Sátoraljaújhely	•	Nyírlugos	•
Hálozi	•	Nagykőnyi	•	Tokaj	•	Polgár	•
Letenye	•	Somogyszob	•	Mezőkeresztes	•	Hajdúdorog	•
Gyékényes	•	Baracs	•	Jászapáti	•	Hortobágy	•
Kálid	•	Szigetvár	•	Nagykáta	•	Nagyléta	•
Lovászpatona	•	Lengyel	•	Gyömrő	•	Tiszafüred	•
Devecser	•	Középhidvég	•	Örkény	•	Tiszaroff	•
Tapolca	•	Bátaapáti	•	Kunszentmiklós	•	Karcag	•
Zirc	•	Mohács	•	Ceglédi	•	Püspökladány	•
Veszprém	•	Siklós	•	Nagykőrös	•	Berettyóújfalu	•
Komárom	•	Királyrét	•	Tiszakécske	•	Szeghalom	•
Kisbér	•	Balassagyarm.	•	Izsák	•	Kőrösszakál	•
Mór	•	Bonhány	•	Kiskunfélegyh.	•	Szarvas	•
Alcsut	•	Vác	•	Kiskunhalas	•	Szentes	•
Esztergom	•	Galgamácsa	•	Bácsalmás	•	Orosháza	•
Dobogókő	•	Lőrinci	•	Kistelek	•	Makó	•
Erősi	•	Gyöngyös	•			Mezőhegyes	•
Kapolnásnyék	•	Borsodnádasd	•			Battonya	•

* A légnyomás 500 gdm-re átszámítva ** A légnyomás 1000 gdm-re átszámítva

Magassági szélmérések

Óraadatok greenwichi középidőben

VII.18.	Szeged 6 h		Pécs 9 h		Nagyk. 10 h		Győr 11 h		Debrec. 11 h		Miskolc 10 h		Szhely 15 h		Bpest 14 h		Bpest 17 h	
	dk	mx	dk	mx	dk	mx	dk	mx	dk	mx	dk	mx	dk	mx	dk	mx	dk	mx
	40	9	40	9	-	0	320	4	360	9	320	4	40	4	360	4	320	4
	30	9	20	2	20	2	310	3	20	12	340	5	330	2	360	4	350	3
	20	10	30	5	40	4	310	3	30	12	10	6	330	2	350	3	320	2
	10	13	30	5	50	4	10	2	340	7	10	6	340	6	310	2	320	2
	10	11	30	1	10	4	20	6			30	7	340	6	20	3	30	7
	10	11	30	1	10	4	20	6			30	7	340	6	20	3	80	7
	360	11	40	12	20	13	20	8			30	12	360	6	20	11	30	11
	20	13	40	20	20	13	20	11			20	17	360	6	20	17	30	11
	20	23	40	20	10	15	20	13			20	17	30	8	20	17	30	11
	20	23	40	20	10	15	20	13			20	19	30	8	340	16	30	11
	30	19	20	37									360	11	20	13	10	15
	30	19											360	11	20	13		
	30	19											350	8	20	13		
	30	19											350	8	20	13		
	30	19											350	8	20	13		
	30	25											330	7	330	11		
	30	25											330	7				
	20	31											330	7				
													330	7				
													330	7				
													330	7				
													320	7				
													320	7				
													320	7				

VII.19.	Szhely 5 h		Győr 4 h		Nagyk. 5 h		Szeged 3 h		Miskolc 4 h		Debrec. 3 h		Bpest 3 h		Bpest 5 h		Bpest 7 h	
	dk	mx	dk	mx	dk	mx	dk	mx	dk	mx	dk	mx	dk	mx	dk	mx	dk	mx
	180	4	180	4	-	0	90	4	-	0	40	4	270	4	-	0	-	0
	250	9	210	4	210	5	160	1	200	1	10	2	290	2	250	3	280	2
	250	9	210	4	210	5	320	2	300	4	340	4	290	2	250	3	260	3
	300	4	210	4	270	5	10	6	300	4	350	4	260	2	250	3	10	3
	300	4	280	4	330	5	20	6	320	5	340	5	30	2	250	3	340	4
	300	4	280	4	350	6	20	6	320	5	340	5	30	2	300	6	290	4
	310	8	330	4	350	6	10	8	360	4	20	5	50	4	300	6	290	4
	310	8	290	8	310	6	10	8	340	2	10	11	330	9	320	8	300	8
	290	9	280	11	310	6	360	17	340	2	340	13	330	9	320	8	280	8
	290	9			310	6	360	17	320	9	340	13	330	9	310	8	280	8
	290	9			280	7	10	14			340	13	320	8	310	8	310	10
	290	9			290	8	10	14			340	13	320	8	310	8	320	8
	280	7			290	8	340	10			340	13	300	10	300	8	320	8
	280	7			280	8	360	9			340	13	300	10			290	6
	280	7			270	8	360	9					300	10			300	6
	290	11			270	8	330	13					310	14			300	6
	290	11			280	8	330	13					310	14			330	9
	310	16			280	8	320	19					320	11			330	9
	310	16															290	15
	310	16															290	15
	310	16															300	8
	310	16															300	8
	310	16															260	8
	310	16															260	8

IDŐJÁRÁSI NAPIJELENTÉS

ЕЖЕДНЕВНЫЙ МЕТЕОРОЛОГИЧЕСКИЙ БЮЛЛЕТЕНЬ • DAILY SYNOPTIC MAP OF THE HUNGARIAN METEOROLOGICAL INSTITUTE • BULLETIN QUOTIDIEN DE L'INSTITUT MÉTÉOROLOGIQUE HONGROIS WETTERBERICHT DES UNGARISCHEN METEOROLOGISCHEN INSTITUTS

KIADJA AZ ORSZÁGOS METEOROLÓGIAI INTÉZET
BUDAPEST II. KITAIBEL PÁL-UTCA 1.
KÖZPONT: 150-220 IDŐJELZŐ OSZT.: 151-204, 150-410

MEGJELENIK NAPONKÉNT • ELŐFIZETÉSI ÁRA A POSTAI KÖLTSÉGEK EGYÜTT NEGYEDÉVRE 60.— Ft
KIADÁSÉRT FELEL AZ INTÉZET IGAZGATÓJA

68. évfolyam. 201. szám. • Budapest • 1955. július hó 20.

Az időjárási helyzet ma reggel és a várható időjárás:

A mérsékelten hűvös tengeri légtömegek fokozatosan előnyomulnak Európa felett és ma éjjel már a Kárpátok vidékén is felhősödést valamint néhány zivatart okoztak.

Hazánkban kedden a meleg tovább fokozódott és a hőmérséklet csúcsértéke igen sokhelyen elérte a 31-32 fokot. Napközben még csaknem teljesen derült volt az idő, csak a nyugati határszélen indult meg a felhőképződés. Az esti óráktól kezdve a Dunántúlon többhelyen volt zápor, zivatar, de az eső mennyisége ma reggelig sehol sem haladta meg az 1-2 mm-t.

Budapesten szerdán 12 órakor a hőmérséklet 25 fok, a tengerszintre átszámított légnyomás 760 mm, gyengén emelkedő irányzatu.

Várható időjárás csütörtök estig:

Felhős idő.
Többhelyen zivatar.
Mérsékelt légáramlás.
A meleg kissé csökken.

Várható legalacsonyabb hőmérséklet ma éjjel: 18-21,
legmagasabb nappali hőmérséklet csütörtökön:
nyugaton 23-26, keleten 27-30 fok között.

Dr Anjeszky

A hőmérséklet és a légnyomás napi középértéke Budapesten és ezek eltérése a 75 évi átlagtól:

1955. VII.19-én: 25,7 C°, 761,2 mm. Eltérés: +3,3 C°, +0,6 mm.

1871 óta ezen a napon előfordult

legmagasabb hőmérséklet	34,5 C°	/1920./
legalacsonyabb hőmérséklet	12,1 C°	/1893./

Az Országos Meteorológiai Intézet Időjárási Napijelentése

CSAPADÉKELOSZLÁS

5. VII. 19. UTOLSÓ 24 ÓRÁBAN VII. 20.

195 ..... 7^h-TÓL ..... 7^h-IG

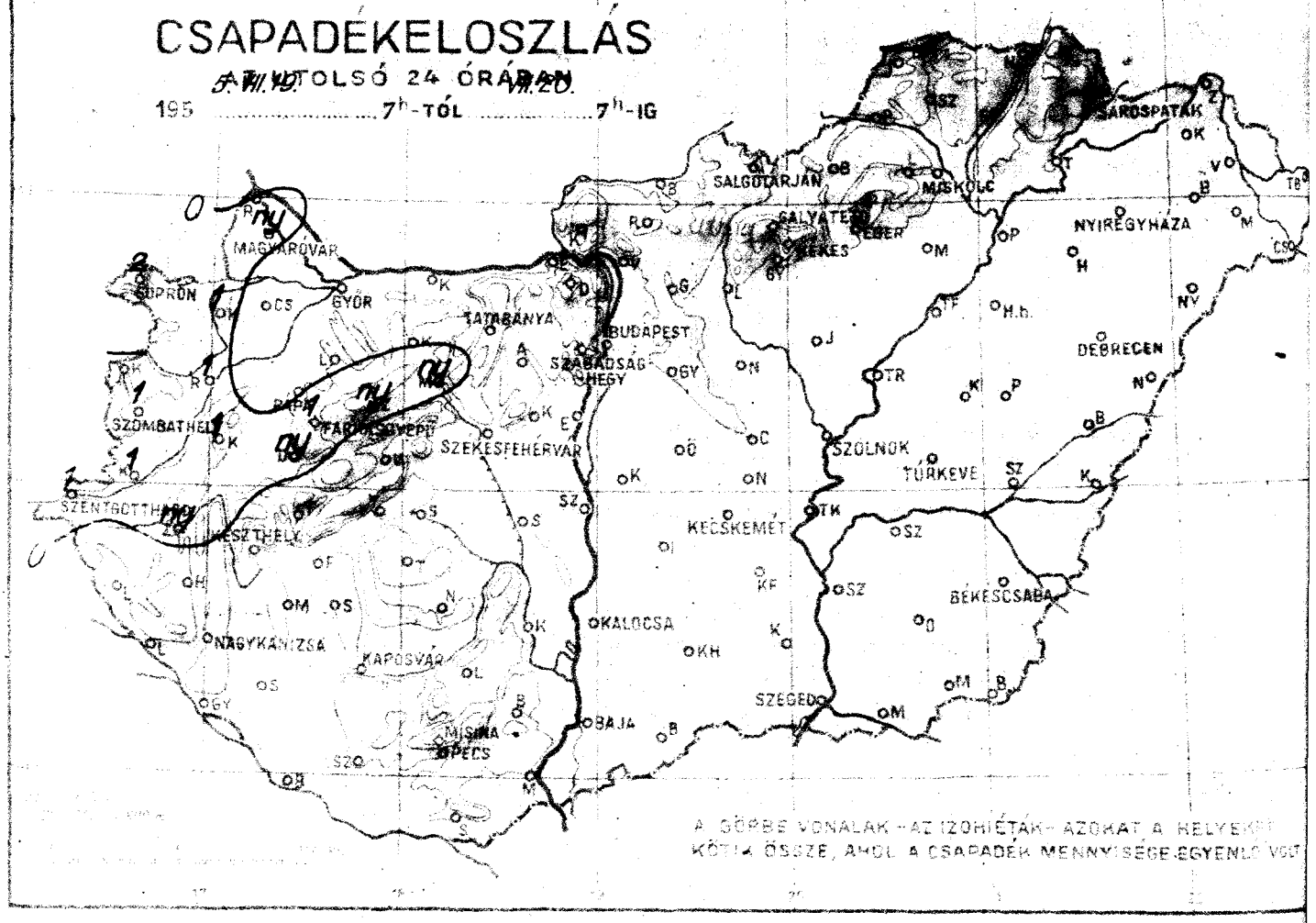

A SÖRÉS VONALAK AZ IZOHIÉTÁK, AZOKAT A HELYEKET KÖTIK ÖSSZE, AHOL A CSAPADÉK MENNYISÉGE EGYENLŐ VOLT

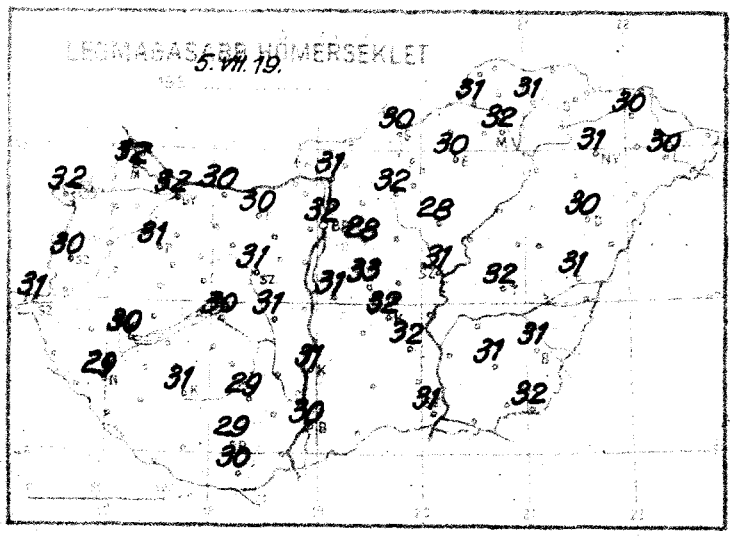

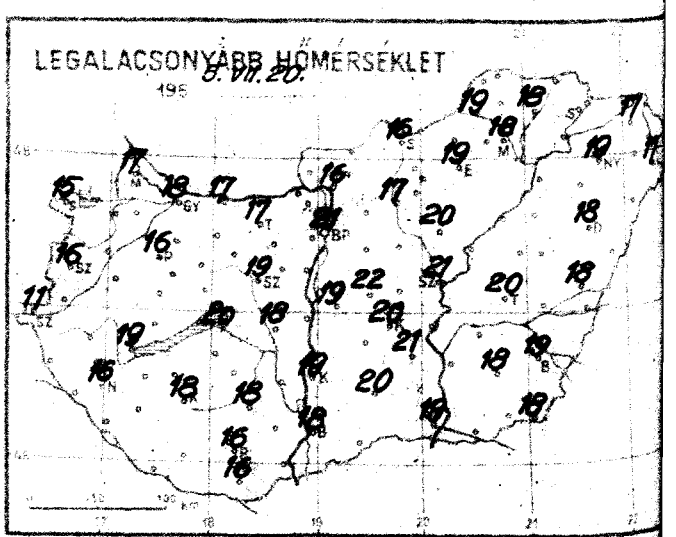

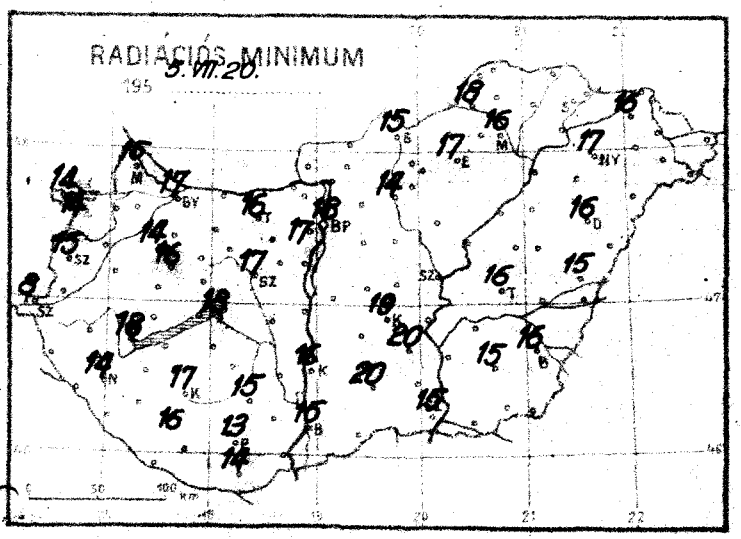

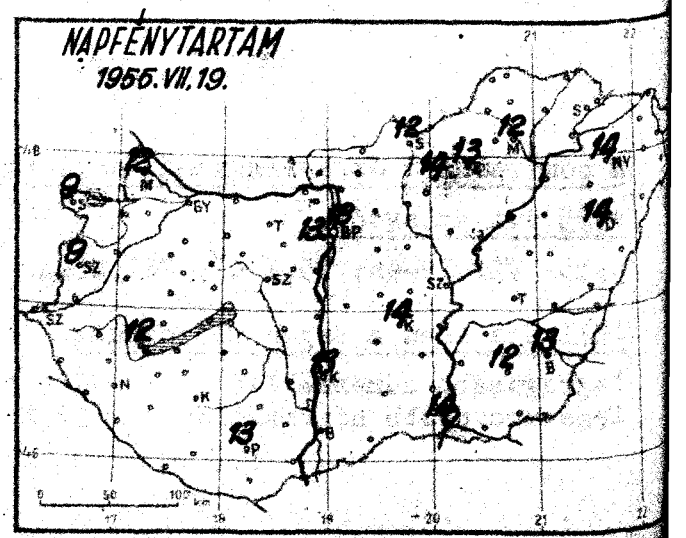

Időjárási helyzet 1955. év JÚLIUS hó 20. nap 7 óra

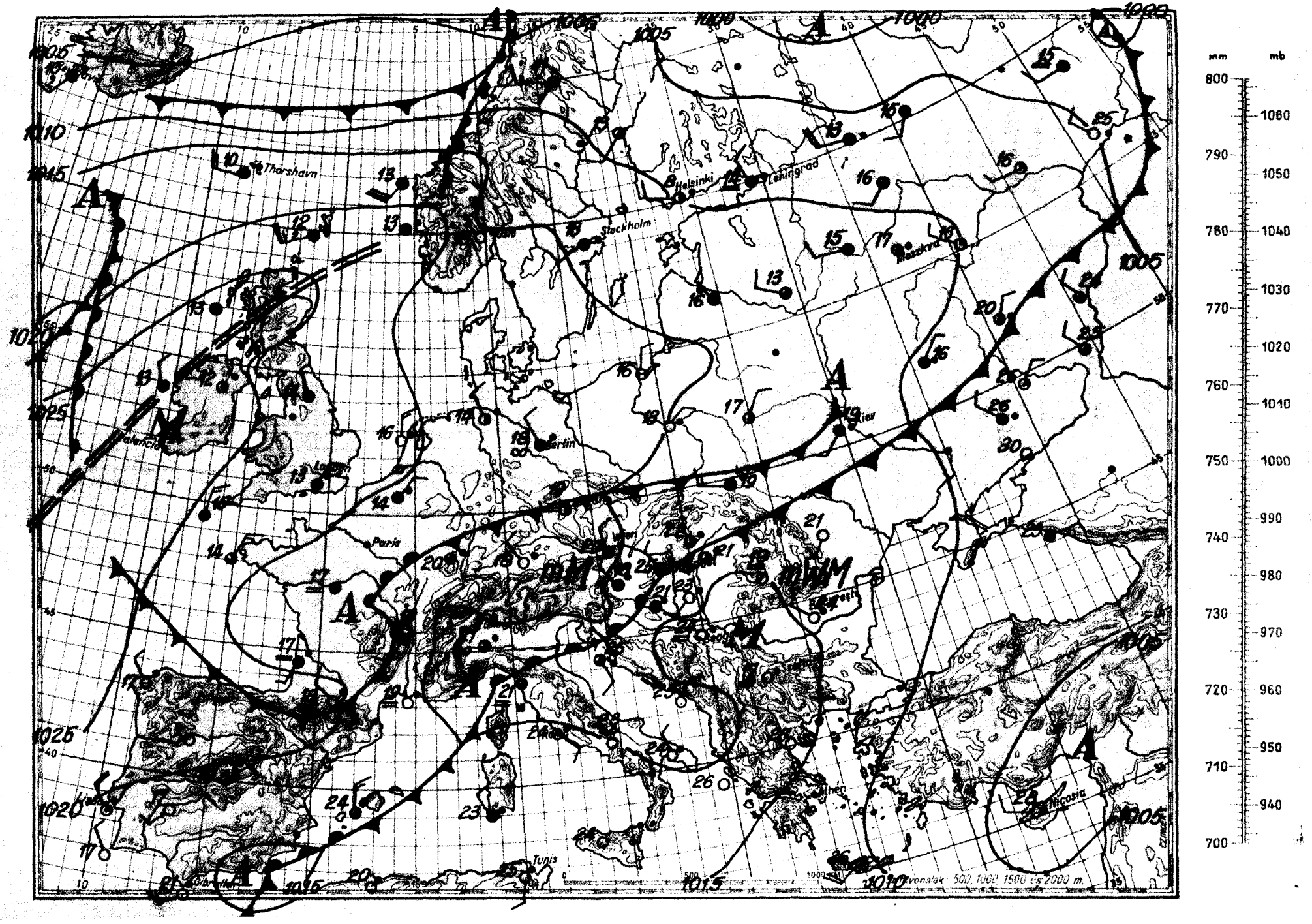

Magassági légállapotmérés

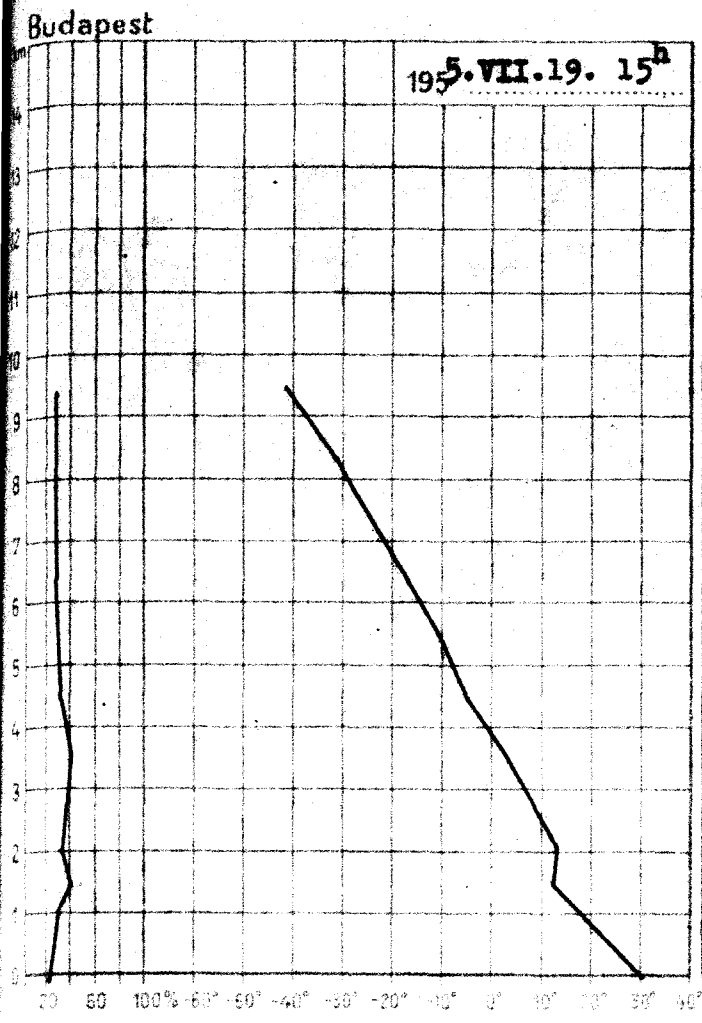

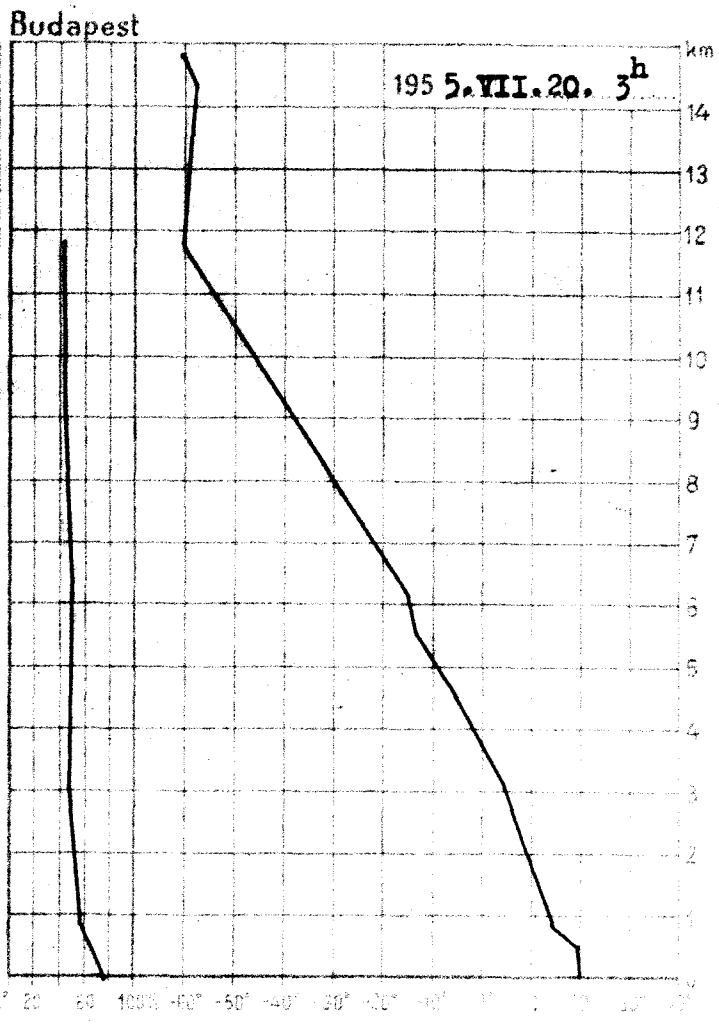

195 5.VII.19. 15h			
km	mb	C°	%
Talaj	997.1	31.8	32
0.5	960	28.1	34
1	905	22.1	38
1.5	854	16.8	45
2	805	14.6	43
2.5	758	12.0	42
3	713	9.2	40
4	632	2.3	48
5	558	-5.1	45
6	490	-11.6	41
7	429	-18.7	40
8	374	-27.0	40
9	325	-34.8	39
10			
11			
12			
13			
14			
15			

Magaslégköri időhelyzet

Tegnap a Brit-szigetek felett elhelyezkedő elzáródott hideg levegő mára a Biscayai-öböl környékére helyeződött át és hatására Spanyolország s Közép-Európa felett gyenge lehülés indult meg. Hideg advekció található még a Szovjetunió európai részének középső területei felett. Hazánk légterében az uralmon lévő szubtrópusi levegőben kissé tovább emelkedett a hőmérséklet. Legerősebb melegedés 1300 és 2200 m között jött létre / 5 fok/. A 0 fok szintje 70 m-rel 3990 m-re, a-10 fok magassága 310 m-rel 5430 m-re emelkedett.

Dr.Kallós Imréné s.k.

195 5.VII.20. 3h			
km	mb	C°	%
Talaj	997.3	20.2	81
0.5	960	20.2	71
1	905	16.4	65
1.5	853	13.7	63
2	804	11.2	62
2.5	755	8.7	58
3	711	6.5	56
4	629	-0.1	57
5	552	-7.0	58
6	485	-12.4	58
7	425	-18.9	58
8	371	-27.3	57
9	321	-36.8	56
10	278	-45.3	55
11	239	-52.8	53
12	204	-59.4	
13	174	-58.4	
14	148	-57.1	
15	127	-58.1	

OFFSET NYOMDA BUDAPEST F.V. POMAVER GYULA

1955. julius

20. szerda

68. , 201.

	Reggeli észlelések 06 TMG				Az utolsó 24 óra adatai					
	Felhőzet (0–4)	Szélirány és erő (m/s)	Légnyomás (millibár)	Hőmérséklet (C°)	Csapadék (24 óra) (mm)		Hőmérsékleti szélsőségek: tegnapi nappali max.	éjszakai min.	Radiációs min.	Napsütés (óra) tegnap
Mosonmagyaróvár	4	NW 1	1014.6	20	ny		32	17	15	12
Sopron	4	NW 3	15.1	18	2	R	32	15	14	9
Szombathely	4	NW 1	14.7	18	1	R	330	16	15	9
Szentgotthárd	4	- 0	14.7	19	1	R	31	11	8	-
[illegible]	4	NE 1	13.0	20	.		31	16	14	-
[illegible]	4	NW 1	13.6	21	.		32	18	17	-
[illegible]	4	- 0	14.0	22	.		30	17	16	-
Szekesfehérvár	4	- 0	-	24	.		31	19	17	-
Kaposvár	4	SSW 2	14.1	21	.		30	19	18	12
Nagykanizsa	4	S 1	13.9	20	.		29	16	14	-
Kaposvár	4	- 0	14.3	21	.		31	18	17	-
[illegible]	4	- 0	14.6	21	.		29	16	13	13
[illegible]	3	NW 2	13.2	25	.		32	21	18	13
[illegible]	2	NW 1	14.7	18	.		30	16	15	12
[illegible]	1	NW 1	13.2	23	.		30	19	17	13
[illegible]	1	N 1	12.8	22	.		32	18	16	12
[illegible]	-	-	-	-	-		-	-	-	-
[illegible]	3	- 0	14.3	24	.		30	18	15	-
[illegible]	4	- 0	14.1	23	.		31	19	16	13
[illegible]	2	W 2	13.7	25	.		32	20	19	14
[illegible]	1	WSW 3	14.6	23	.		31	19	15	14
[illegible]	1	WSW 1	13.9	24	.		31	21	-	-
[illegible]	3	S 1	-	24	.		32	20	16	-
[illegible]	2	S 1	14.9	22	.		31	19	16	13
[illegible]	3	WSW 1	14.5	21	.		30	18	16	14
[illegible]	3	SW 2	13.5	22	.		31	19	17	14
[illegible] (1006 m)**	1	SW 4	900.4	19	.		23	16	-	14
[illegible] (932 m)**	0	SW 2	901.1	20	.		23	20	-	-
[illegible] (534 m)*	4	SSW 2	957.6	21	.		27	20	-	-
[illegible] (474 m)*	4	NW 1	956.8	23	.		28	17	-	13
[illegible] (400 m)*	4	- 0	955.2	20	1		28	19	16	-

24 óra csapadék mm			24 óra csapadék mm			24 óra csapadék mm			24 óra csapadék mm		
[illegible]	.		Tihany	.		Pécsek	.		Záhony	.	
[illegible]	.		Siófok	.		Jánvafő	-		Kisvárda	.	
[illegible]	1	R	Fonyód	.		Bodvaszilas	.		Vásárosnamény	.	
[illegible]	-		Marcali	.		Lelkfüred	.		Baktalóránthaza	.	
[illegible]	1		Somogyvár	.		Szombrólád	.		Mátészalka	.	
[illegible]	1		Tab	.		Fonyód	.		Tiszabecs	.	
[illegible]	.		Sárbogárd	.		Hidasnémeti	.		Csenger	.	
[illegible]	ny		Sztálinváros	.		Sátoraljaújhely	.		Nyírlugos	.	
[illegible]	.		Nagykónyi	.		Tokaj	.		Polgár	.	
[illegible]	.		Somogyszob	.		Mezőkeresztes	.		Hajdúdorog	.	
[illegible]	.		Bares	.		Jászapáti	.		Hortobágy	.	
[illegible]	1		Szigetvár	.		Nagykata	.		Nagyleta	.	
[illegible]	-		Lengyel	.		Gyömrő	.		Tiszafüred	.	
[illegible]	ny		Középhidvég	.		Örkény	.		Tiszaroff	.	
[illegible]	.		Bátaapáti	.		Kunszentmiklós	.		Karcag	.	
Zirc	ny		Moháes	.		Cegléd	.		Püspökladány	.	
Veszprém	.		Siklós	.		Nagykőrös	.		Berettyóújfalu	.	
Komárom	.		Királyrét	.		Tiszakécske	.		Szeghalom	.	
Kisbér	.		Balassagyarm.	.		Izsák	.		Kőrösszakál	.	
Mór	ny		Romhány	.		Kiskunfélegyh.	.		Szarvas	.	
Alesut	.		Vác	.		Kiskunhalas	.		Szentes	.	
Esztergom	.		Galgamácsa	.		Bácsalmás	.		Orosháza	.	
Dobogókő	.		Lőrinci	.		Kistelek	.		Makó	.	
Fresi	.		Gyöngyös	.					Mezőhegyes	.	
Kapolnásnyék	.		Borsodnádasd	.					Battonya	.	

* A légnyomás 500 gdm-re átszámítva ** A légnyomás 1000 gdm-re átszámítva

Magassági szélmérések

Óraadatok greenwichi középidőben

VII.19.	Pécs 6 h		Szhely 14 h		Nagyk. 9 h		Győr 11 h		Bpest 9 h		Bpest 15 h		Miskolc 9 h		Szeged 8 h		Debrecen 9 h	
	-	0	180	4	40	4	180	4	180	4	270	4	-	0	220	4	-	0
	260	4	140	4	210	5	210	3	210	3	220	4	220	1	300	1	-	0
	260	4	140	3	230	4	210	3	210	3	220	4	220	2	350	2	240	3
	240	3	20	4	260	4	280	3	260	5	220	4	300	6	10	3	320	5
	240	3	20	4	310	6	320	5	260	2	340	6	300	5	40	5	340	4
	10	6	350	4	340	8	320	5	310	5	350	8	280	7	340	8	340	4
	10	6	350	4	340	8	320	5	310	5	350	8	280	7	340	8	320	4
	10	6	310	3	320	7	320	9	290	7	320	7	310	9	350	8	320	4
	360	5	280	10	290	6	300	8	290	10	300	11	290	14	360	7	300	8
	360	5	280	10	290	6			290	10	310	10	290	14	340	9	300	8
	340	6	280	10	270	7			280	12	310	10	290	14	340	9	300	8
	350	5	260	7	300	5			300	9	330	7	290	11	330	10	310	6
	350	5	260	7	300	5			300	9	330	7	290	11	330	10	310	6
	360	6	240	7	300	5			310	8	310	9	260	8	330	7	340	8
	320	11			290	5					310	10	300	9	310	12	310	9
	320	11			290	5					310	10	300	9	310	12	310	9
	310	9			290	12					320	11	320	6	310	23	310	9
	310	9			290	12					320	11	320	6	310	23	310	9
	300	15									310	7	300	17				
	300	15									310	7	300	17				
	340	18																
	340	18																

VII.20.	Szhely 7 h		Nagyk. 5 h		Győr 3 h		Pécs 4 h		Bpest 3 h		Bpest 7 h		Miskolc 3 h		Szeged 4 h		Debrecen 3 h	
	-	0	270	4	220	4	-	0	270	4	320	4	360	4	220	4	180	4
	50	5	250	3	280	4	200	4	260	9	280	4	260	7	240	5	250	7
	50	5	220	3	330	8	320	2	280	6	280	4	260	7	240	5	250	7
	130	3	240	1	320	10	320	2	280	6	320	4	260	7	220	4	230	6
	200	9	250	4	300	9	320	2	270	17	290	10	240	7	330	4	280	6
	250	10	270	10	300	30	270	7	300	10	280	9	250	13				
	250	10	270	10	300	11	270	7	300	10	280	9	250	13				
	290	14	260	18	250	15	270	7	300	10	270	10	250	13				
			270	8			280	16										
			270	8														

IDŐJÁRÁSI NAPIJELENTÉS

ЕЖЕДНЕВНЫЙ МЕТЕОРОЛОГИЧЕСКИЙ БЮЛЛЕТЕНЬ • DAILY SYNOPTIC MAP OF THE HUNGARIAN METEOROLOGICAL INSTITUTE • BULLETIN QUOTIDIEN DE L'INSTITUT MÉTÉOROLOGIQUE HONGROIS WETTERBERICHT DES UNGARISCHEN METEOROLOGISCHEN INSTITUTS

KIADJA AZ ORSZÁGOS METEOROLOGIAI INTÉZET
BUDAPEST II. KITAIBEL PAL UTCA 1
KÖZPONT: 150-220 IDŐJELZŐ OSZT: 151-204, 150-110

MEGJELENIK NAPONKÉNT - ELŐFIZETÉSI ÁRA
A POSTAI KÖLTSÉGGEL EGYÜTT NEGYEDÉVRE 60.— Ft
KIADÁSÉRT FELEL AZ INTÉZET IGAZGATÓJA

68. évfolyam. 202. szám. + Budapest + 1955. julius 21.

Az időjárási helyzet ma reggel és a várható időjárás:

Szárazföldünk északi felében továbbra is változékony időjárást okoznak az átvonuló ciklonok. Közép-Európában folytatódik a meleg idő, de az ide érkező tengeri léghullámok hatására záporok, zivatarok alakulnak ki.

Hazánkban szerdán több helyen volt záporeső, zivatar, jégesővel. Szatmár megyében Jánkmajtison 54, Csengeren 30, Zala megyében Hahóton 37, Szentpéterföldén 31 mm csapadékot mértek. Jégesőt jelentettek Káldról, Somogyszobról, Szentpéterföldéről, Nagyatádról, Eszteregnyéről, Bátáról, Murgáról és Kisvárdáról. A hőmérséklet országszerte 29-32 fokig emelkedett.

Budapesten csütörtökön 12 órakor a hőmérséklet 27 fok, a tengerszintre átszámitott légnyomás 761 mm, alig változik.

Várható időjárás péntek estig:

Változó felhőzet, többfelé záporeső, zivatar.
Mérsékelt, időnként élénk északnyugati, északi szél.
Meleg idő.

Várható legalacsonyabb hőmérséklet ma éjjel: 16-19,
legmagasabb nappali hőmérséklet pénteken: 27-30 fok között.

Szorosai

A hőmérséklet és a légnyomás napi középértéke Budapesten és ezek eltérése a 75 évi átlagtól:

1955. VII.20-án: 25,5 C°, 760,1 mm. Eltérés: +3,4 C°, -0,6 mm.

1871 óta ezen a napon előfordult

legmagasabb hőmérséklet	35,2 C°	/1903./
legalacsonyabb hőmérséklet	9,2 C°	/1892./

Az Országos Meteorológiai Intézet Időjárási Napijelentése

CSAPADÉKELOSZLÁS

AZ UTOLSÓ 24 ÓRÁBAN

195 5. VII. 20. ..... 7h-TÓL ..... VII. 21. 7h-IG

A GÖRBE VONALAK – AZ IZOHIÉTÁK – AZOKAT A HELYEKET KÖTIK ÖSSZE, AHOL A CSAPADÉK MENNYISÉGE EGYENLŐ VOLT

LEGMAGASABB HŐMÉRSÉKLET

195 5. VII. 20.

LEGALACSONYABB HŐMÉRSÉKLET

195 5. VII. 21.

RADIÁCIÓS MINIMUM

195 5. VII. 21.

NAPFÉNYTARTAM

1954. VII. 20.

Időjárási helyzet 1955. év JÚLIUS hó 21. nap 7 óra

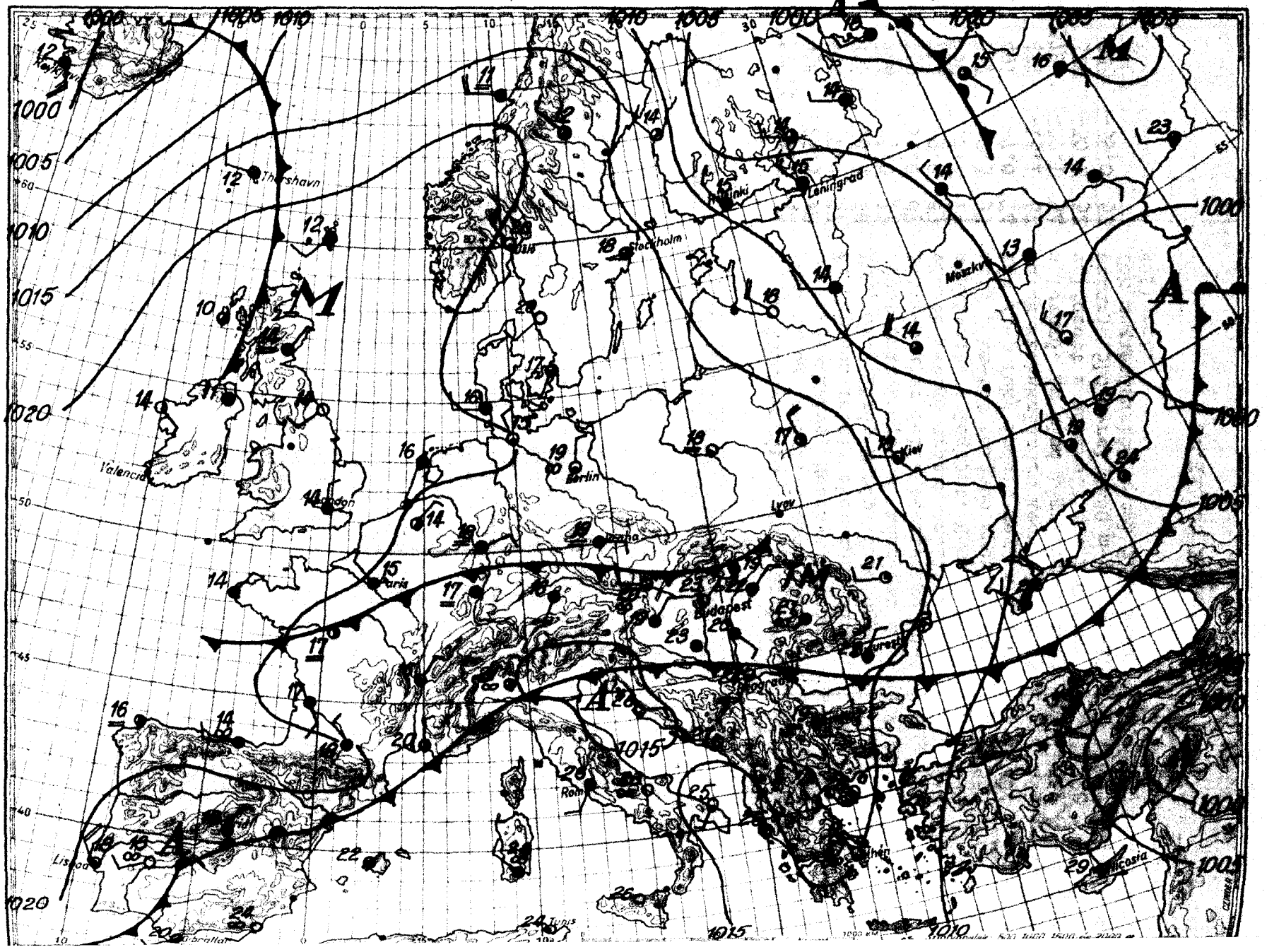

Magassági légállapotmérés

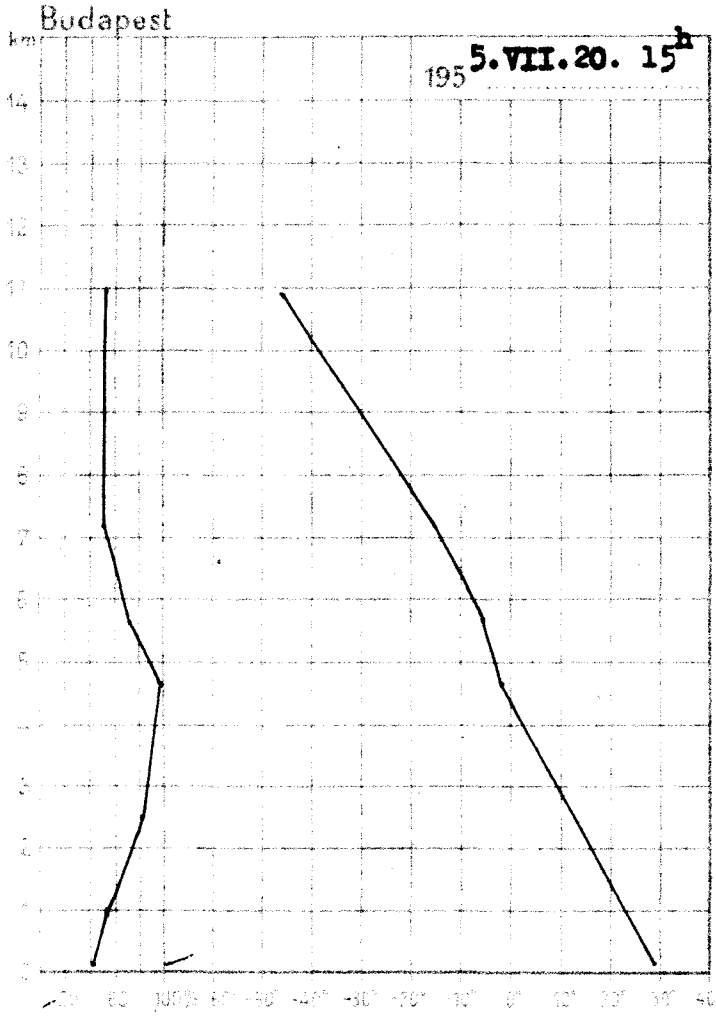

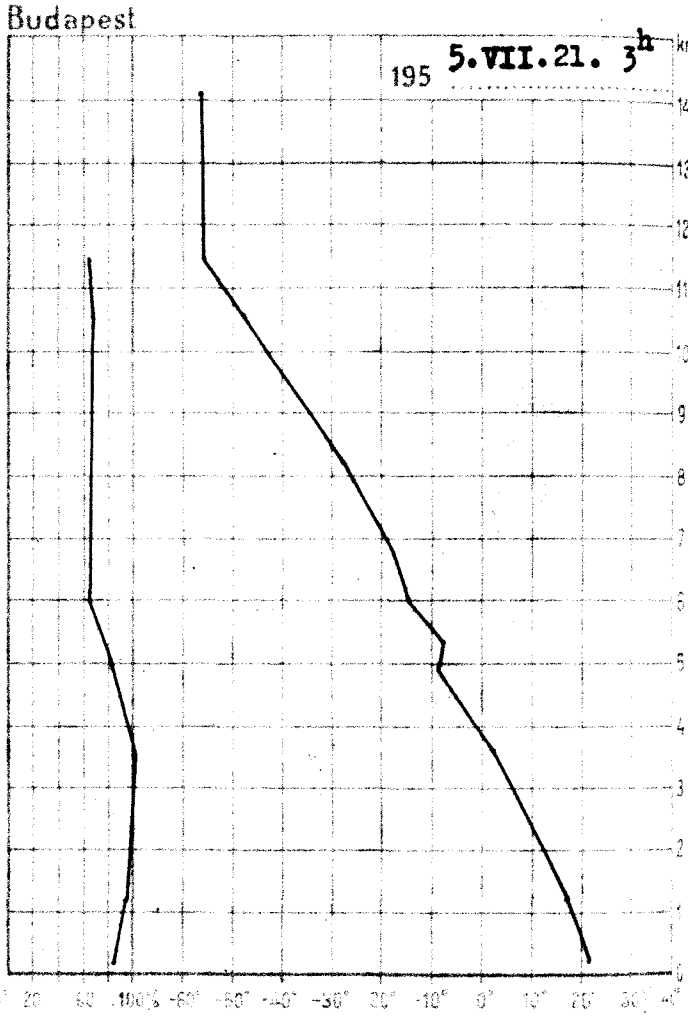

195 **5.VII.20. 15h**

km	mb	C°	%
Talaj	997.1	29.7	42
0·5	958	26.3	48
1	904	22.2	57
1·5	852	18.4	68
2	804	15.0	77
2·5	759	11.8	87
3	714	9.9	89
4	630	3.7	96
5	557	-2.3	93
6	491	-7.8	74
7	431	-15.1	57
8	378	-22.1	54
9	329	-30.6	52
10	285	-39.0	52
11			
12			
13			
14			
15			

Magaslégköri időhelyzet

Az Észak-Európa felett uralmon lévő hideg levegő, lassan délebbre terjeszkedve, Moszkva térsége és Ukrajna felett okoz most már lehülést. Közép-Európa fölé egyrészt Franciaország, másrészt a Balti-tenger felől beszivárgó hűvösebb levegő erősen labilissá alakitotta a légkört. Hazánk felett 2 km-től feljebb gyenge lehülés /1-3 fok/ indult meg, s zivatarok kialakulására kedvezővé vált a levegő. Az alsó légrétegben alig változott a hőmérséklet. A 0 fok szintje 510 m-rel 3480 m-re, a -10 fok magassága 160 m-rel 5270 m-re süllyedt.

Dr.Kallós Imréné s.k.

195 **5.VII.21. 3h**

km	mb	C°	%
Talaj	998.0	20.2	86
0·5	958	19.1	88
1	903	17.1	91
1·5	851	13.8	86
2	802	10.3	81
2·5	756	6.8	81
3	710	3.3	93
4	628	-3.4	93
5	550	-9.3	82
6	484	-15.6	66
7	423	-20.7	66
8	369	-28.0	66
9	320	-36.2	66
10	277	-44.5	66
11	237	-52.7	65
12	203	-57.1	
13	174	-57.5	
14			
15			

OMSZ NYOMDA BUDAPEST F.V. POMÁZI GYULA

1955. július hó
21. nap **csütörtök**
68. évfolyam **202.** sz.

	Reggeli észlelések (6h TMG)				Az utolsó 24 óra adatai					
	Felhőzet (0–4)	Szélirány és erő (m/s)	Légnyomás (millibár)	Hőmérséklet (C°)	Csapadék (24 óra) (mm)		Hőmérséklet szélsőségek			Napsütés (óra) tegnap
							tegnapi napjának max.	éjszakai min.	Radiációs min.	
Mosonmagyaróvár	0	NW 4	1016.7	20	8	R	29	17	16	5
Sopron	1	NW 3	17.1	19	4	R	29	15	14	6
Szombathely	4	NE 1	17.0	19	23	R	29	21	16	–
Szentgotthárd	4	NW 1	17.0	19	21	R	29	16	15	–
Pápa	1	N 2	16.3	21	.		31	17	15	–
Győr	1	NNW 4	16.6	21	15	R	29	18	17	–
Tatabánya	1	W 2	16.3	20	ny		29	19	17	–
Veszprémvarsány	0	– 0	–	21	ny		30	19	18	–
Keszthely	2	NW 2	16.2	20	2	R	–	19	18	8
Nagykanizsa	3	N 2	16.3	20	27	R	31	17	16	–
Kaposvár	3	– 0	15.6	21	19		32	18	18	–
Pécs	4	– 0	15.5	23	.		32	19	16	12
Siófok	0	NE 1	15.3	23	ny		31	21	19	8
Budapest, M. I.	3	SE 2	15.9	19	.		29	18	16	6
Budapest, Gellért-hegy	1	– 0	15.5	21	.		30	18	16	9
Budapest, Lágymányos	2	N 1	15.7	21	.		31	17	16	6
Budapest, Kelenföld	4	N 2	–	22	1		30	19	16	7
Budapest, Pestszentlőrinc	2	NNE 1	15.3	20	10	R	32	19	18	11
Budapest, Gellért-hegy	4	W 1	13.9	19	17	R	32	18	18	11
Budapest, Lágymányos	4	– 0	14.9	21	.		32	20	20	10
Budapest, Kelenföld	3	SSE 1	16.0	20	27	R	32	18	17	12
Budapest, Pestszentlőrinc	4	NNE 2	15.4	22	ny		30	20	–	–
Budapest, Gellért-hegy	4	N 1	–	22	.	R	31	20	17	–
Budapest, Lágymányos	4	NE 1	15.3	23	1	R	32	21	19	8
Budapest, Kelenföld	4	NE 2	16.1	22	ny		31	18	15	8
Budapest, Pestszentlőrinc	4	NE 1	15.4	21	.	R	32	18	16	6
Kékestető (1000 m)*	1	SW 1	902.0	17	ny		23	15	–	9
Kékestető (1032 m)**	1	SW 1	902.4	18	.		22	16	–	–
Hegyestű (1534 m)*	4	NNE 4	958.7	21	..		29	17	–	–
Hegyestű (474 m)*	3	SE 1	957.7	21	.		27	19	–	8
Kékestető (480 m)*	3	NNE 2	958.7	18	2	R	29	17	16	–

24 óra csapadék mm		24 óra csapadék mm		24 óra csapadék mm		24 óra csapadék mm	
Kőszeg 2		Tihany 1		Pusztok 2 R		Zákány 1 R	
Fertőd 2		Siófok 1		Jászapáti 23 R		Kisvárda 3 R	
Kapuvár 2 R		Fonyód ny R		Bodrogkeresztúr 3 R		Vásárosnamény 13 R	
Csorna 2 R		Marcali 15 R		Lillafüred .		Baktalórántháza ny R	
Rábacsanak 2		Somogyvár 2 R		Szendrőlád ny R		Mátészalka 4 R	
Kőszeg 5 R		Tab 13 R		Fugyi 16 R		Tiszabecs ny	
Lövő 12 R		Sarhegard ny R		Hidasnémeti 1 R		Csenger 30	
Zalaegerszeg 4 R		Sztálinváros .		Sátoraljaújhely 14 R		Nyírlugos .	
Iklad 37		Nagykónyi 12 R		Tokaj .		Polgár .	
Lenti 11 R		Somogyszob 7 R		Mezőkeresztes ny		Hajdúdorog .	
Tornyiszentmiklós –		Barcs .		Jászjákóhalma .		Hortobágy .	
Kutas 9 R		Szigetvár .		Nagykata .		Nagylóta .	
Lovászpatona ny		Lengyel 5 R		Gyömrő .		Tiszafured .	
Devecser 2 R		Középhídvég 33		Örkény 1 R		Tiszaroff .	
Tapolca 1 R		Bátaapáti 21 R		Kunszentmiklós .		Karcag ny	
Zirc 1		Mohács .		Ceglédbercel .		Püspökladány ny	
Veszprém 4 R		Siklós 1 R		Nagykőrös 1		Berettyóújfalu .	
Komárom 1 R		Királyrét .		Tiszakécske ny		Szeghalom .	
Kisbér ny		Balassagyarm. .		Izsák .		Körösszakál .	
Mór ny		Romhány .		Kiskunfélegyh. . R		Szarvas . R	
Ajka ny		Vác .		Kiskunhalas 1 R		Szentes 4	
Esztergom .		Galgamácsa .		Bácsalmás 1 R		Orosháza 16 R	
Dorog .		Lőrinci ny		Kistelek 1 R		Makó 23 R	
Tata .		Gyöngyös ny				Mezőhegyes 10 R	
Kápolnásnyék ny	R	Borsodnádasd .				Battonya 16 R	

* A légnyomás 500 gdm-re átszámítva ** A légnyomás 1000 gdm-re átszámítva

Magassági szélmérések

Óraadatok greenwichi középidőben

VII.20.	Szhely 14 h		Győr 11 h		Nagyk. 10 h		Pécs 10 h		Bpest 13 h		Bpest 17 h		Miskolc 9 h		Szeged 11 h		Debrec. 10 h	
	40	4	340	4	180	4	180	4	220	4	320	9	180	4	220	9	270	9
	50	2	310	4	230	4	260	3	280	5	330	4	300	4	230	3	230	12
	50	2	310	4	230	6	250	6	250	6	290	2	260	7	230	3	230	12
	40	4	310	4	260	8	250	2	290	3	290	5	280	8	270	3	230	12
	330	4	240	4	270	12	270	8	290	3	300	5	290	8	260	5		
	280	15	290	8	270	12	270	8	270	11	300	8			260	9		
	280	15	290	8	270	12	270	8			300	8			280	11		
	280	15	280	11			280	18			290	11			280	11		
	260	26					280	18			290	17			290	19		
	260	26					280	18			290	17			290	19		
	240	29					290	35			280	20			270	14		
							290	25							270	22		
							290	25							270	22		
							270	22							260	18		
							270	22							270	15		
							270	22							270	15		

VII.21.	Szhely 6 h		Győr 3 h		Nagyk. 5 h		Pécs 6 h		Bpest 3 h		Bpest 5 h		Miskolc 3 h		Szeged 4 h		Debrec. 3 h	
	40	4	270	4	360	4	140	4	40	4	90	4	360	4	220	4	90	4
	10	4	340	5	40	8	180	3	150	5	190	4	70	6	300	7	80	3
	10	4	330	8	140	1	250	6	150	5	190	4	90	7	280	9	80	3
	310	1	260	6	290	5	250	6	230	2	290	2	90	2	260	10	290	5
	290	4	260	6	260	11	280	5	310	5	230	3	270	3	290	11	290	5
	270	8					250	6			280	8	300	9	280	11	270	9
	270	8					250	6			280	8	300	9	280	11	270	9
	280	10					280	11			270	14	280	8			270	9
	280	10					280	11			280	22						
	280	10					280	11			280	22						

IDŐJÁRÁSI NAPIJELENTÉS

ЕЖЕДНЕВНЫЙ МЕТЕОРОЛОГИЧЕСКИЙ БЮЛЛЕТЕНЬ • DAILY SYNOPTIC MAP OF THE HUNGARIAN METEOROLOGICAL INSTITUTE • BULLETIN QUOTIDIEN DE L'INSTITUT MÉTÉOROLOGIQUE HONGROIS WETTERBERICHT DES UNGARISCHEN METEOROLOGISCHEN INSTITUTS

KIADJA AZ ORSZÁGOS METEOROLÓGIAI INTÉZET BUDAPEST II. KITAIBEL PÁL-UTCA 1. TEL.: KÖZPONT: 150-220 IDŐJELZŐ OSZT.: 131-204, 150-110

MEGJELENIK NAPONKÉNT • ELŐFIZETÉSI ÁRA A POSTAI KÖLTSÉGGEL EGYÜTT NEGYEDÉVRE 60.— Ft. KIADÁSÉRT FELELŐS AZ INTÉZET IGAZGATÓJA

68. évfolyam. 203. szám. + Budapest + 1955. július hó 22..

Az időjárási helyzet ma reggel és a várható időjárás:

Európa időjárásában nincs lényeges változás. Az Azori-szigetektől Nyugat- és Közép-Európán át Finnországig és a Szovjetunió nyugati határáig magasnyomásu gerinc helyezkedik el. Csupán az Alpok és Kárpátok környékén vannak záporok, zivatarok, máshol csendes, száraz az időjárás. A Szovjetunió európai részén hüvösebb léghullámok haladnak északról délkelet felé.

Hazánkban csütörtökön tovább tartott a meleg idő. A hőmérséklet általában 27-31 fokig emelkedett, s ma hajnalra csak 17-20 fokig süllyedt. Ismét többfelé volt záporeső, zivatar, Tiszaföldváron és Nagykörösön jégeső. A lehullott csapadék mennyisége Turkevén 30, Hódmezővásárhelyen 26, Tiszaföldváron 24, Salgótarjánban 23, Kékestetőn 22, Kiskunhalason 21 mm volt.

Budapesten pénteken 12 órakor a hőmérséklet 27 fok, a tengerszintre átszámitott légnyomás 762 mm, gyengén süllyedő irányzatu.

Várható időjárás szombat estig:

Változó felhőzet, többfelé záporeső, zivatar.
Mérsékelt szél.
Meleg idő.

Várható legalacsonyabb hőmérséklet ma éjjel: 15-18,
legmagasabb nappali hőmérséklet szombaton:
25-28 fok között.

Kantor

A hőmérséklet és a légnyomás napi középértéke Budapesten és ezek eltérése a 75 évi átlagtól:

1955. VII.21-én: 25,6 C° , 761,5 mm. Eltérés: +3,6 C°, +0,6 mm.

1871 óta esen a napon előfordult

legmagasabb hőmérséklet	35,5 C°	/1886./
legalacsonyabb hőmérséklet	11,1 C°	/1892./

Az Országos Meteorológiai Intézet Időjárási Napijelentése

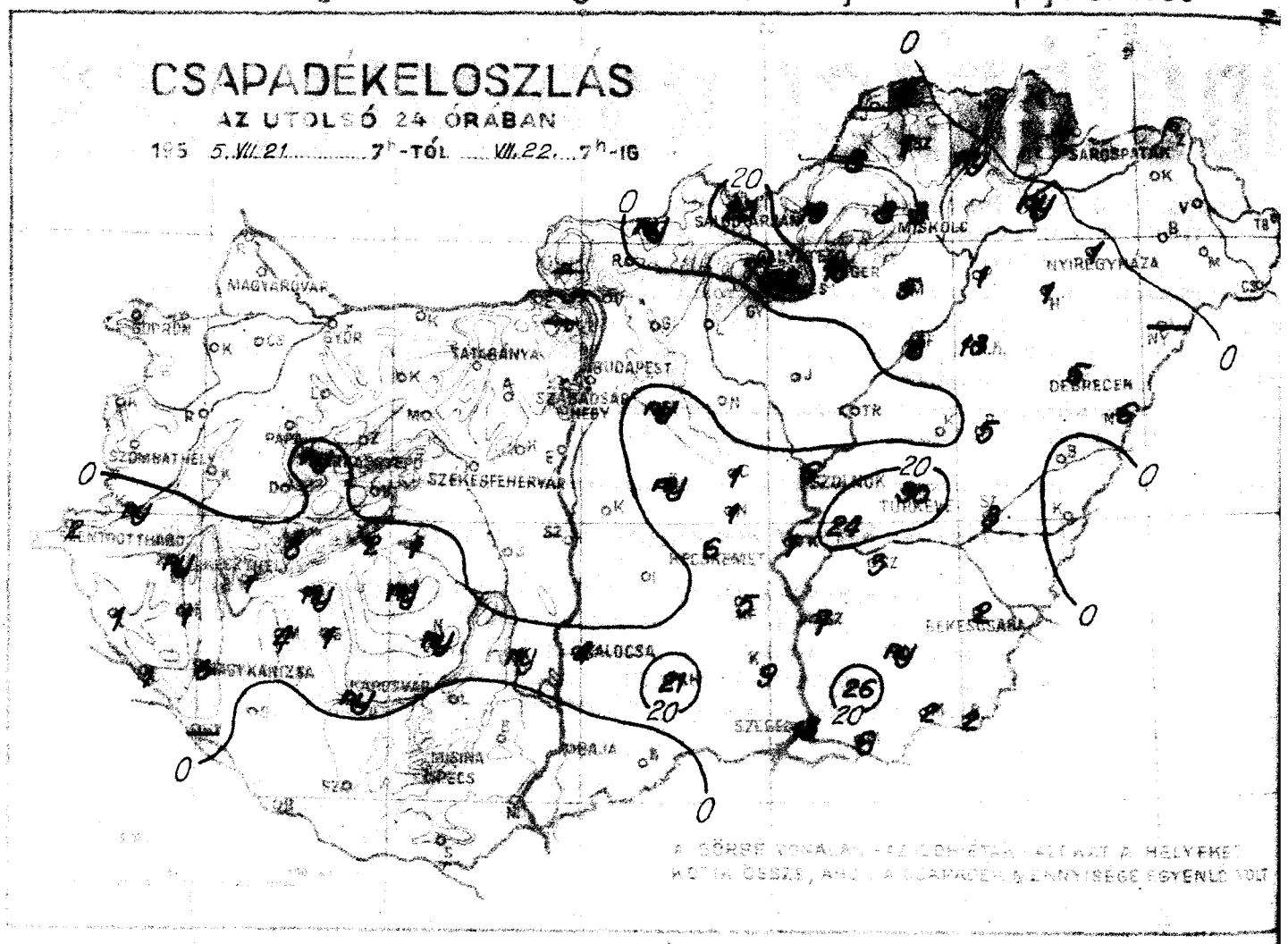

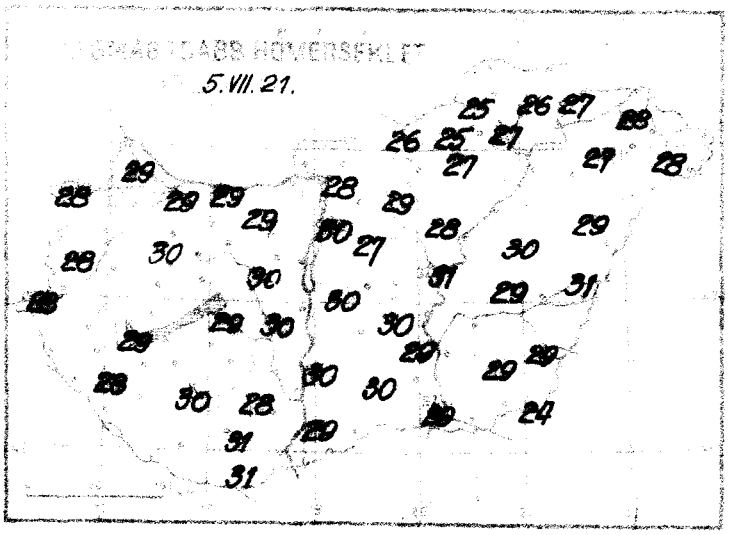

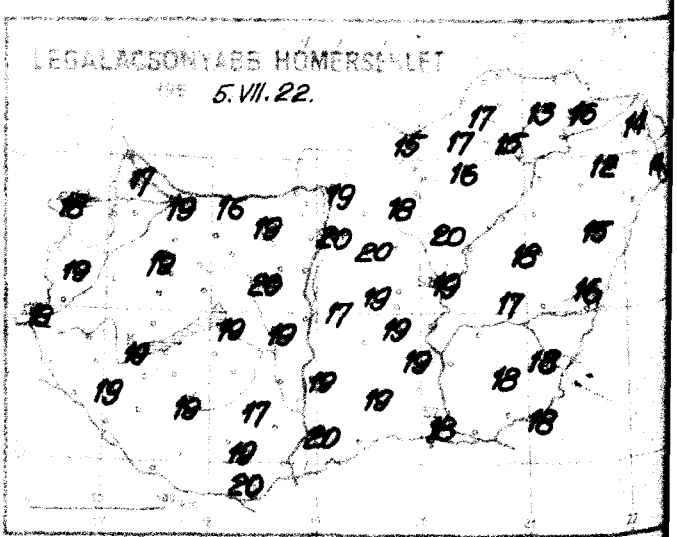

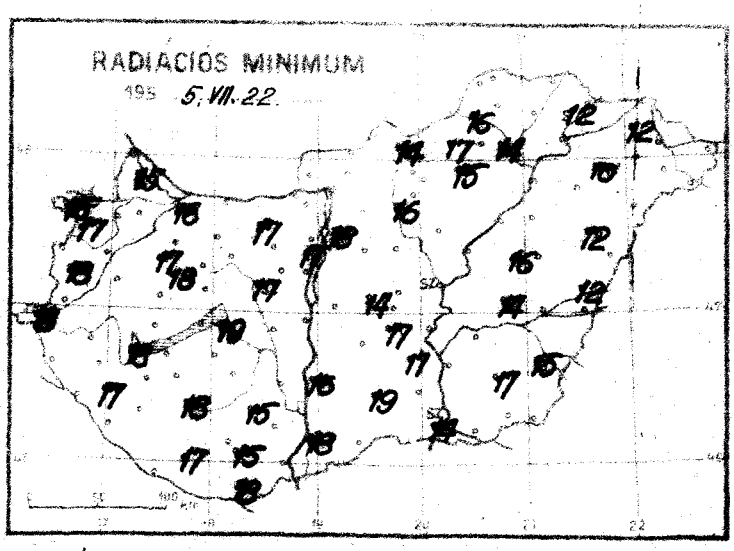

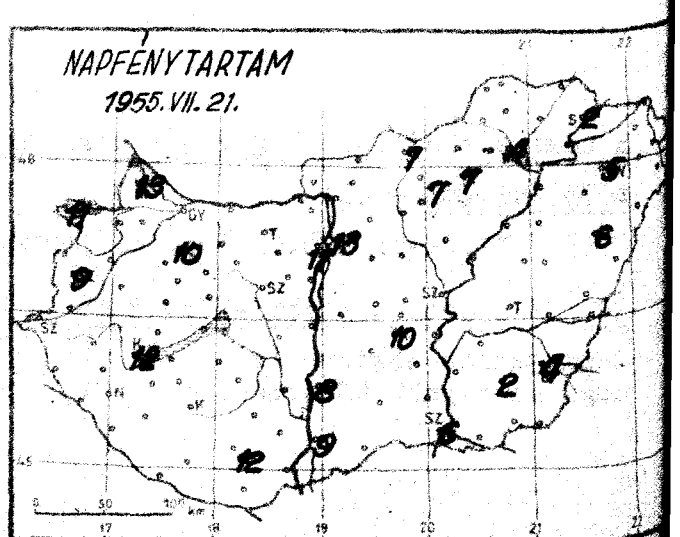

Időjárási helyzet 1956. év JÚLIUS hó 22. nap 7 óra

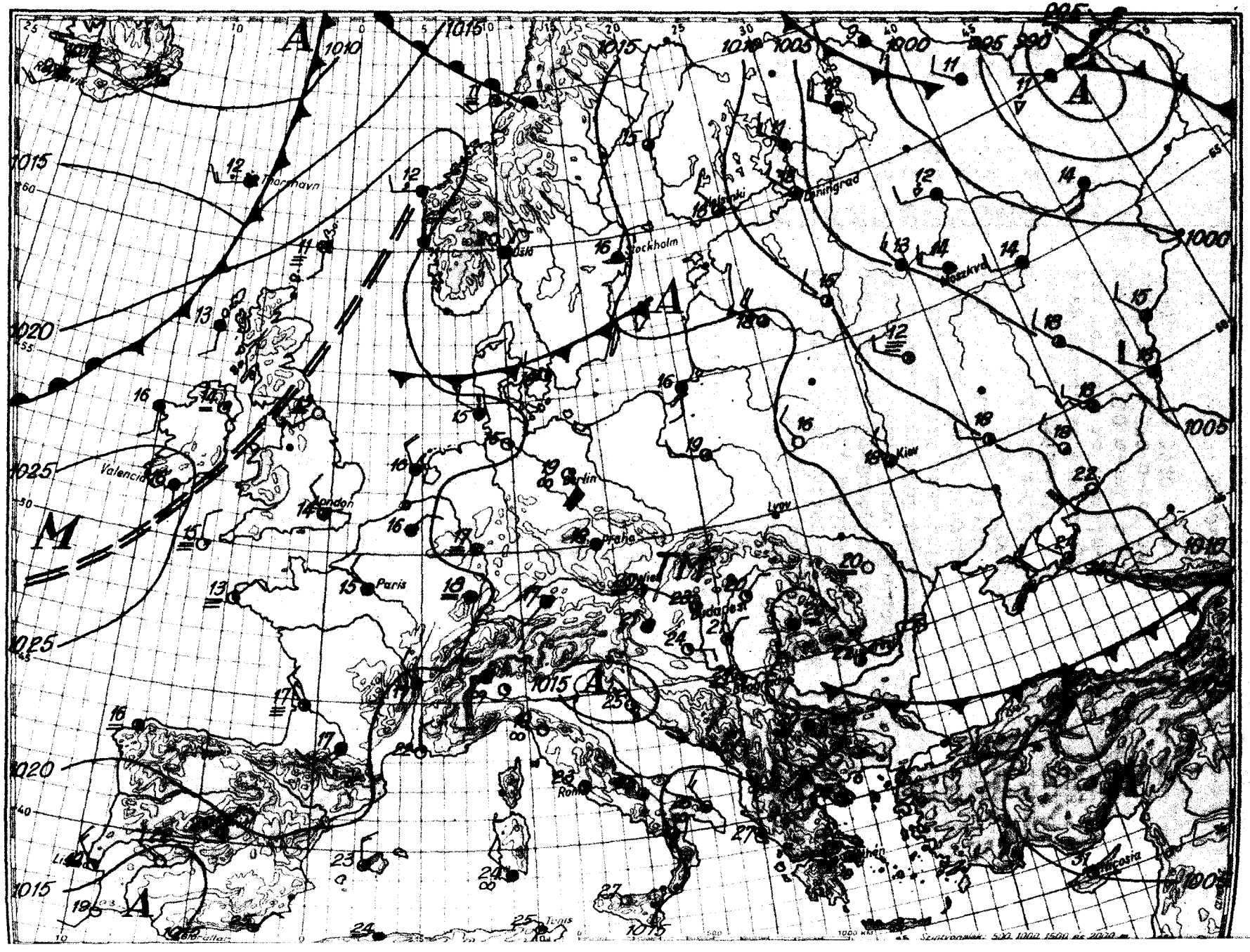

Magassági légállapotmérés

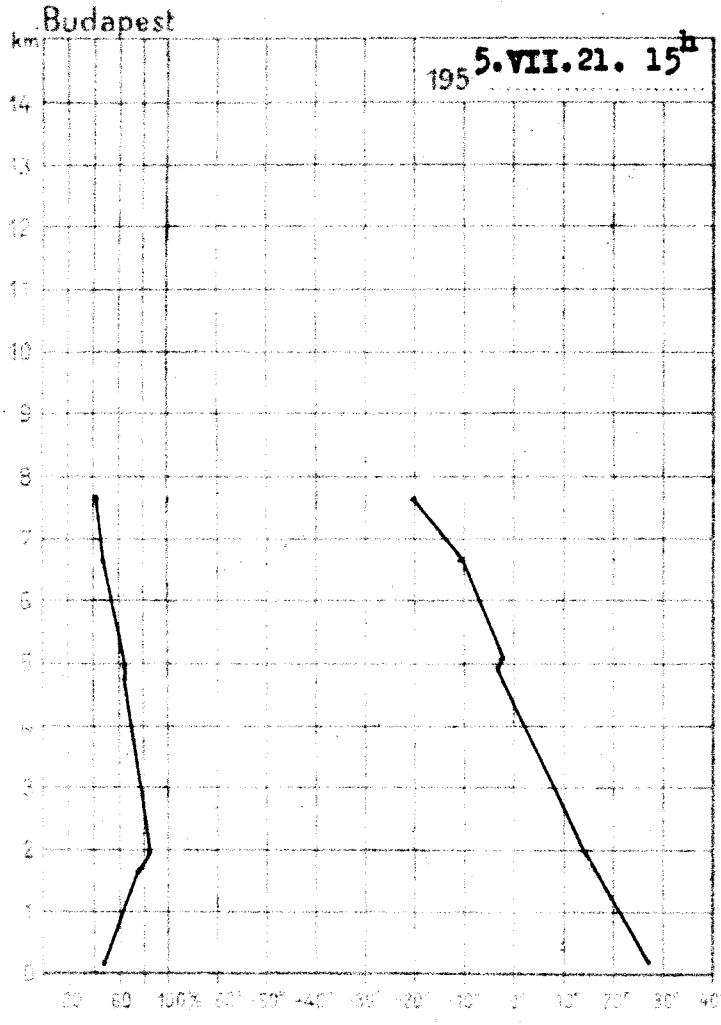

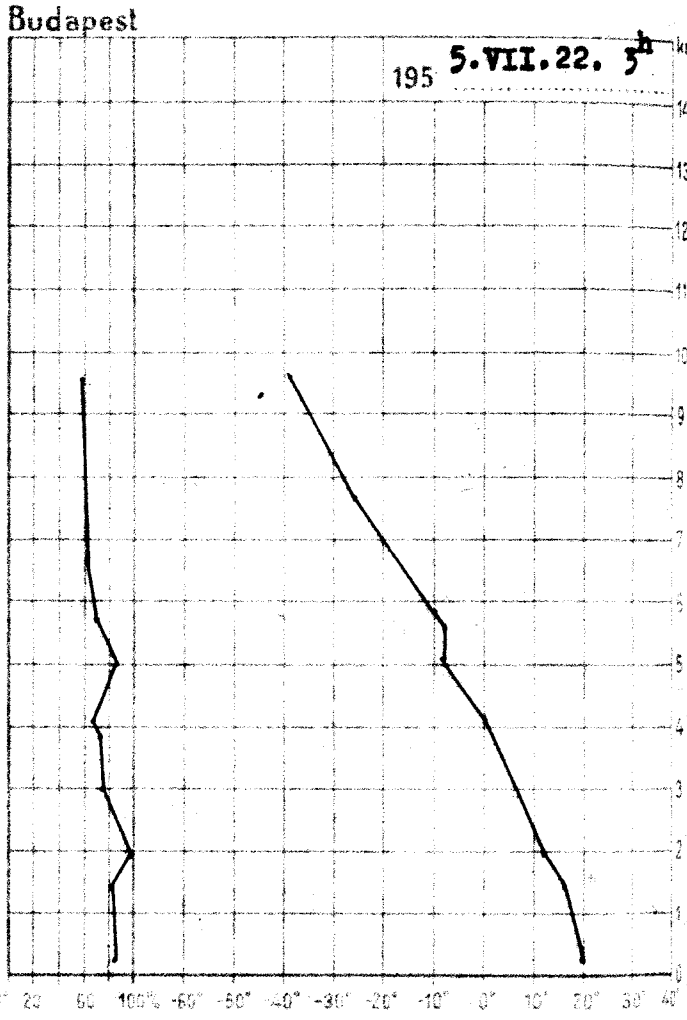

195 5.VII.21. 15h			
km	mb	C°	%
Talaj	997.7	27.7	51
0·5	960	24.9	58
1	907	21.0	69
1·5	854	17.1	80
2	804	14.4	85
2·5	759	11.7	80
3	713	8.8	76
4	632	2.8	70
5	557	-2.0	65
6	491	-7.2	57
7	431	-14.2	48
8			
9			
10			
11			
12			
13			
14			
15			

Magaslégköri időhelyzet

Franciaország, valamint Finnország és a Szovjetunió nyugati területei felett hideg légtömegek helyezkednek el. E két hideg légtömb közö Közép-Európában meleg levegő van beékelődve. Minthogy az áramlás nagyjából párhuzamos az izotermákkal, szárazföldünk legnagyobb részén lényegtelen az advekció. Hazánk felett az elmult 24 óra alatt 1000 és 7000 m között néhány foknyi felmelegedés következett be, egyébként lényegtelen a változás. Az egyensúlyi helyzet továbbra is labilis. A 0 fokos szint 510 m-rel, a -10 fokos szint pedig 370 m-rel emelkedett 3990, illetve 5640 m-re.

Dr. Ozorai s.k.

195 5.VII.22. 3h			
km	mb	C°	%
Talaj	999.7	20.0	85
0·5	962	19.0	83
1	908	17.2	82
1·5	855	14.4	90
2	805	11.2	94
2·5	759	8.9	85
3	712	6.1	75
4	629	-0.2	69
5	552	-8.9	82
6	487	-12.8	67
7	427	-21.2	62
8	372	-28.9	60
9	323	-35.9	60
10			
11			
12			
13			
14			
15			

1955. július

22. péntek

68. nap 203.

3	NW 1	1016.6	21	.		29	17	15	13
3	NNW 3	16.8	21	.		28	18	16	11
4	- 0	16.4	21	.	R	28	19	18	9
4	- 0	16.7	18	2	R	28	18	18	-
4	- 0	15.3	21	.		30	19	17	-
4	NNW 1	16.2	21	.		29	19	16	-
1	ESE 2	16.0	23	.		29	19	17	-
4	- 0	-	22	.		30	20	17	-
4	NW 2	16.3	21	1	R	29	19	18	12
3 -	W 1	16.2	21	6	R	28	19	17	-
3 -	NE 2	16.0	22	ny		30	19	18	-
1	E 3	15.7	24	.		31	19	15	12
1	- 0	16.2	23	.		30	20	18	13
3	N 1	16.6	17	23	R	26	15	14	7
3 -	NW 1	16.3	21	13	R	27	16	15	7
1	N 2	16.7	19	3	R	27	15	14	4
0	N 2	-	23	.		27	16	12	2
4 -	- 0	15.9	22	.		29	20	18	9
4 -	NE 2	15.7	22	4	R	30	19	16	8
1	- 0	16.0	21	6	R	30	19	17	10
1	NNE 2	16.0	21	13	R	29	18	14	6
0	NNW 2	16.4	20	6	R	31	19	-	-
0	N 1	-	21	30	R	29	17	14	-
0	NE 2	16.0	20	2	R	29	18	15	4
1	NNE 2	16.4	20	5	R	29	15	12	6
1	N 2	16.4	19	1	R	27	12	10	5
4	- 0	902.8	15	22	R	20	13	-	7
4	SE 1	903.5	17	7	R	20	15	-	-
1 -	NE 1	958.7	21	.		26	19	-	-
1	SE 1	958.8	21	.		26	18	-	11
4	- 0	958.7	21	ny		28	18	18	-

.		Tihany	2		Pécsvárad	8		Zalaszentgrót	.	
.		Siófok	1		Jánoshida	-		Kisbárapáti	.	
.		Fonyód	ny	R	Pécsszabolcs	2		Vasvár	.	
.		Marcali	4	R	Pécsbánya	8		Bucsuszentlászló	.	
.		Somogyvár	1	R	Szentlőrinkáta	1		Mikosszéplak	.	
ny		Tab	ny		Pécsvárad	ny		Pápadereske	.	
1		Siklósnagyfalu	.		Hidasmánya	.		Csesznek	.	
ny		Szederkény	.		Szentlőrinckáta	.		Nagyvázsony	-	
1		Nagykónyi	ny		Pécs	ny	R	Pétfürdő	1	R
1		Somogyszob	.		Mecsekszörcs	5	R	Harkánybánya	1	R
-		Barcs	.		Zengővárkony	.		Harkádbagy	13	
.		Szigetvár	.		Nagykozár	.		Nagyvázsony	6	R
.		Drávaszt	.		Orfalu	ny	R	Tüskevár	8	R
.		Kaszópuszta	ny		Orfalu	ny	R	Tapolca	.	R
8	R	Bakonypéli	.		Kemsenmalom	.		Kamag	.	
.		Mindszk	.		Cegléd	1	R	Pusztakisfalu	5	R
.		Siklós	.		Nagyvarsány	1	R	Bencehegyalja	.	
.		Kisalföld	-		Pusztaszabolcs	1	R	Szigliget	3	R
.		Bélavárpalota	ny		Izsák	.		Keszthely	.	
.		Bicsérd	.		Kiskunfélegyh.	5	R	Szárszó	3	R
.		Vác	.		Kiskundorozsma	21	R	Szántód	7	
.		Galgamácsa	.		Bugacpuszta	.		Orosháza	ny	R
-		Lábatlan	.		Kecskemét	9	R	Makó	6	R
.		Csongrád	.					Mezőhegyes	2	R
.		Hercegszántód	19	R				Bátaszék	2	R

* A légnyomás 500 gdm-re átszámítva ** A légnyomás 1000 gdm-re átszámítva

Magassági szélmérések

Óraadatok greenwichi középidőben

VII.21	Szhely 10 h		Nkanizsa 10 h		Győr [illegible] h		Pécs 9 h		Bpest 15 h		Bpest 17 h		Szeged 12 h		Debrecen 10 h		Miskolc 9 h	
	40	4	360	4	320	4	-	0	320	9	360	4	320	9	40	4	40	4
	310	4	10	4	350	4	200	1	350	6	40	5	250	5	30	2	60	3
	310	4	350	3	350	4	280	2	340	5	360	4	200	8	310	1	70	3
	310	4	290	4			290	6	340	5	330	9	210	11	270	2	240	1
	310	4	280	5			290	6	310	5	350	8	240	10			290	1
	280	6	270	9			280	13	320	12	330	10	270	12			240	4
	280	6	270	9			280	13	320	12	330	10	270	12			240	4
	280	11	290	8			280	13	300	15	310	11					260	10
	280	18	270	19			290	18	280	15								
	270	17	270	19			290	22										
	270	17	270	19			290	22										
	270	20					290	18										
	270	20					290	18										
	270	20					290	18										
	270	20					290	18										
	270	20					290	18										
	270	20					280	16										
	270	20					280	16										
							280	16										
							280	16										

VII.22.	Nkanizsa 5 h		Győr 4 h		Pécs 6 h		Bpest 5 h		Bpest 7 h		Szeged 4 h		Szeged 8 h		Miskolc 3 h		Debrecen 3 h	
	270	4	320	4	90	4	360	4	220	4	360	4	270	4	360	4	360	4
	170	1	340	2	120	3	110	3	140	4	60	6	40	3	20	8	350	10
	140	3	350	2	50	1	70	1	180	3	30	5	40	9	20	10	320	11
	180	2	360	3	50	1	350	5	310	2	360	4	330	4	360	8	320	11
	260	3	310	3	350	2	350	5	300	4	350	8	330	4			320	11
	240	5	280	6	360	4	340	7	280	4	320	9	320	8			320	9
	240	6	280	6	360	4	340	7	280	4	320	9	320	8			320	9
			280	6	280	8	290	10			300	11	280	8			280	11
					280	8					280	11	300	9				
					270	6					290	12	310	7				
					270	6					290	12	310	7				
					240	7					280	12	310	8				
					240	7					280	12	310	8				
					240	7					280	12	310	9				

IDŐJÁRÁSI NAPIJELENTÉS

ЕЖЕДНЕВНЫЙ МЕТЕОРОЛОГИЧЕСКИЙ БЮЛЛЕТЕНЬ • DAILY SYNOPTIC MAP OF THE HUNGARIAN METEOROLOGICAL INSTITUTE • BULLETIN QUOTIDIEN DE L'INSTITUT MÉTÉOROLOGIQUE HONGROIS WETTERBERICHT DES UNGARISCHEN METEOROLOGISCHEN INSTITUTS

KIADJA AZ ORSZÁGOS METEOROLÓGIAI INTÉZET BUDAPEST II. KITAIBEL PÁL-UTCA 1 TEL. KÖZPONT: 150-220 IDŐJELZŐ OSZT.: 151-201, 150-410

MEGJELENIK NAPONKÉNT • ELŐFIZETÉSI ÁRA A POSTAI KÉZBESÍTÉSSEL EGYÜTT NEGYEDÉVRE 60.- Ft KIADÁSÉRT FELEL AZ INTÉZET IGAZGATÓJA

68. évfolyam. 204. szám. • Budapest • 1955. július hó 23.

Az időjárási helyzet ma reggel és a várható időjárás:

A tengeri léghullámok továbbra is szárazföldünk nyugati partvidéke előtt haladnak délnyugat-északkeleti irányban. Közép-Európát borító meleg szubtrópusi levegőben megismétlődnek a záporok, zivatarok.

Hazánkban pénteken a hőmérséklet általában 27-29, Baján 30, Szolnokon 31 fokig emelkedett. Az ország délnyugati felében ismét voltak jelentős záporok zivatarok. Kocsolán 62, Mágocson 60, Kertán 58, Iharosberényben 55 mm csapadékot mértek. Több helyről jelentettek jégeső és villámcsapás okozta kárt.

Rendkivüli jelentések: Villámcsapás Öttevényben és Tatán egy-egy embert megölt, többet megsebesitett. Gutatöttös 55, Szentpéterfölde 39, Véménd 41, Dad 44, Bakonya 35, Szakály 28, Kétujfalu 26 mm csapadék.

Budapesten szombaton 12 órakor a hőmérséklet 26 fok, a tengerszintre átszámitott légnyomás 759 mm, alig változik.

Várható időjárás vasárnap estig:

Változó felhőzet, többfelé záporeső, zivatar.
Mérsékelt, a zivatarok idején élénk északnyugati, északi szél.
A meleg kissé mérséklődik.

Várható legalacsonyabb hőmérséklet ma éjjel: 14-17,
legmagasabb nappali hőmérséklet vasárnap: 24-27 fok között.

Havasi

A hőmérséklet és a légnyomás napi középértéke Budapesten és ezek eltérése a 75 évi átlagtól:

1955. VII.22-én: 22,8 C°, 761,4 mm. Eltérés: +0,6 C°, +0,4 mm.

1871 óta ezen a napon előfordult

legmagasabb hőmérséklet	35,3 C°	/1939./
legalacsonyabb hőmérséklet	8,3 C°	/1898./

Az Országos Meteorológiai Intézet Időjárási Napijelentése

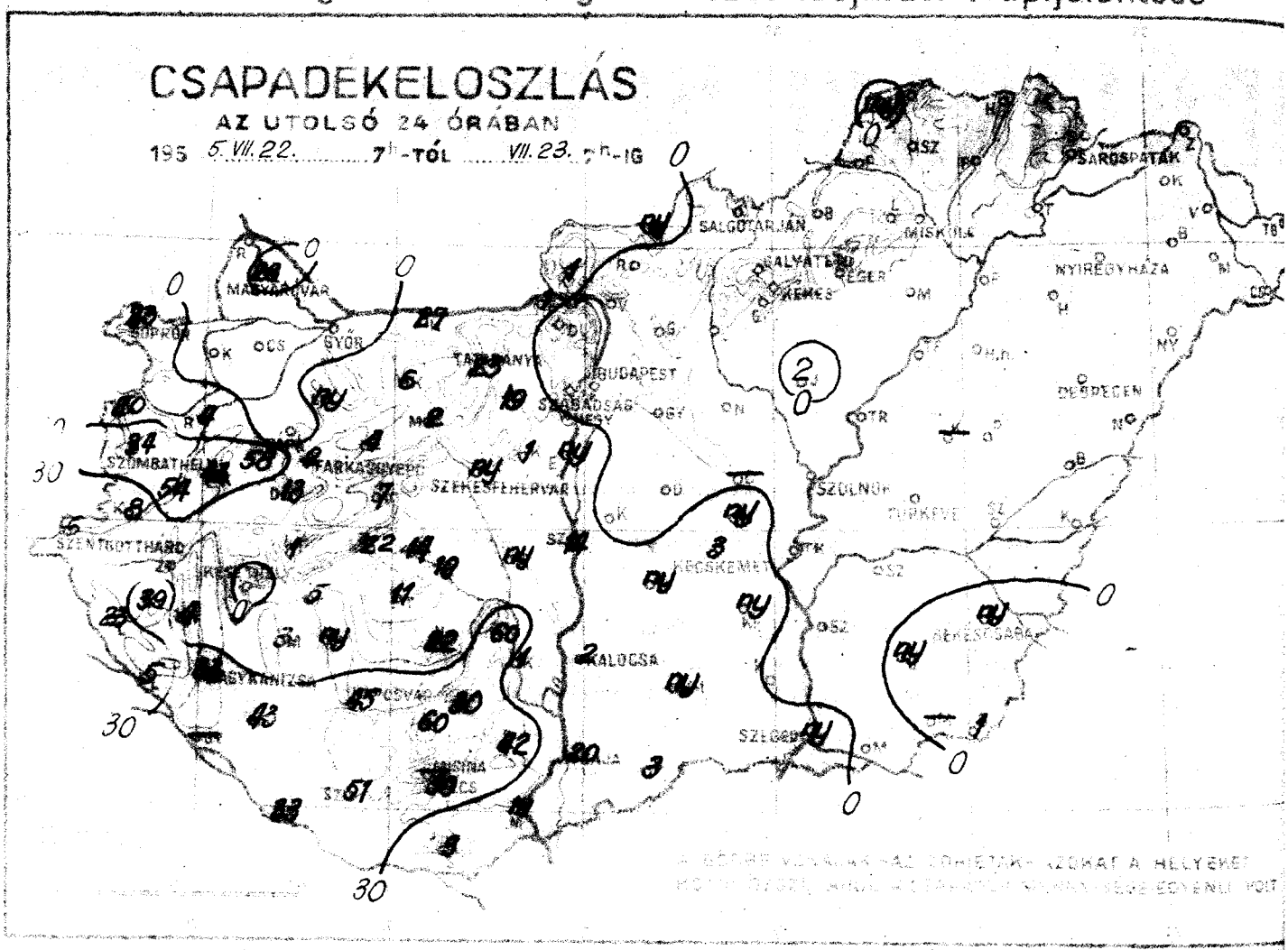

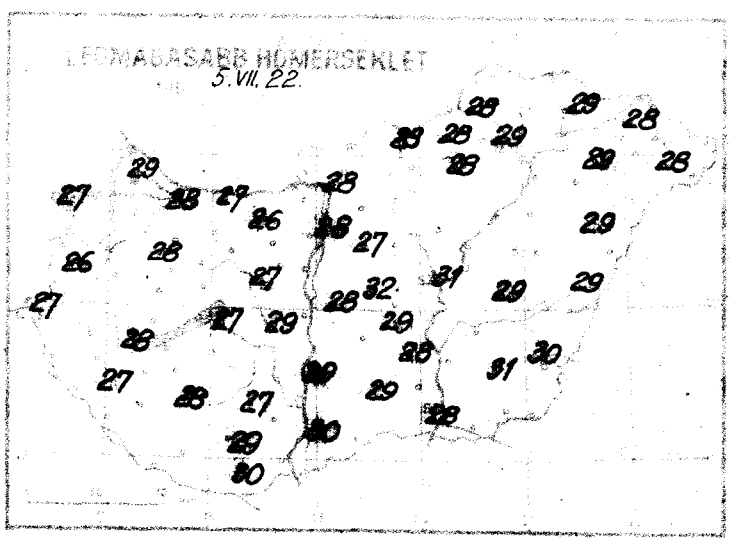



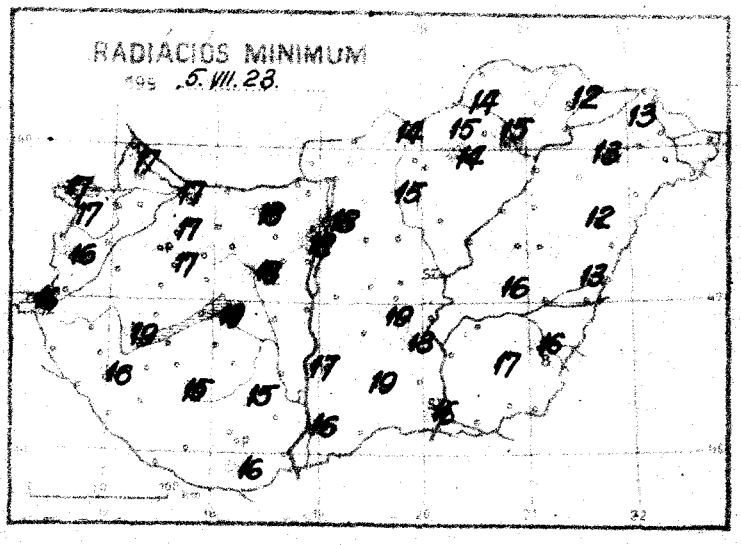

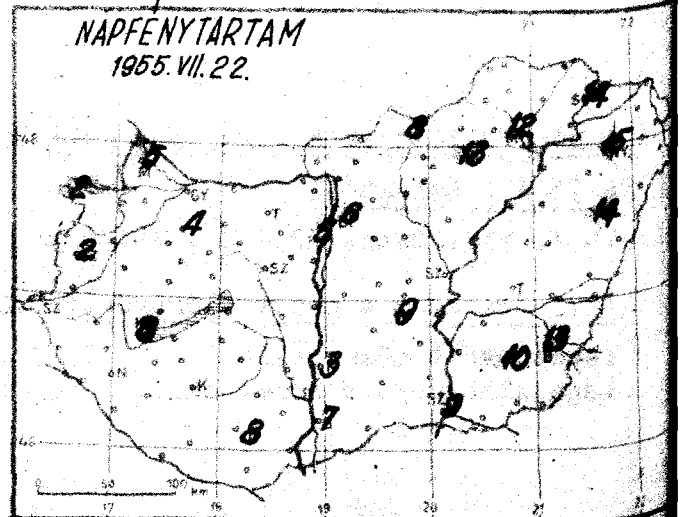

Időjárási helyzet 1955. év JÚLIUS hó 23 nap 7 óra

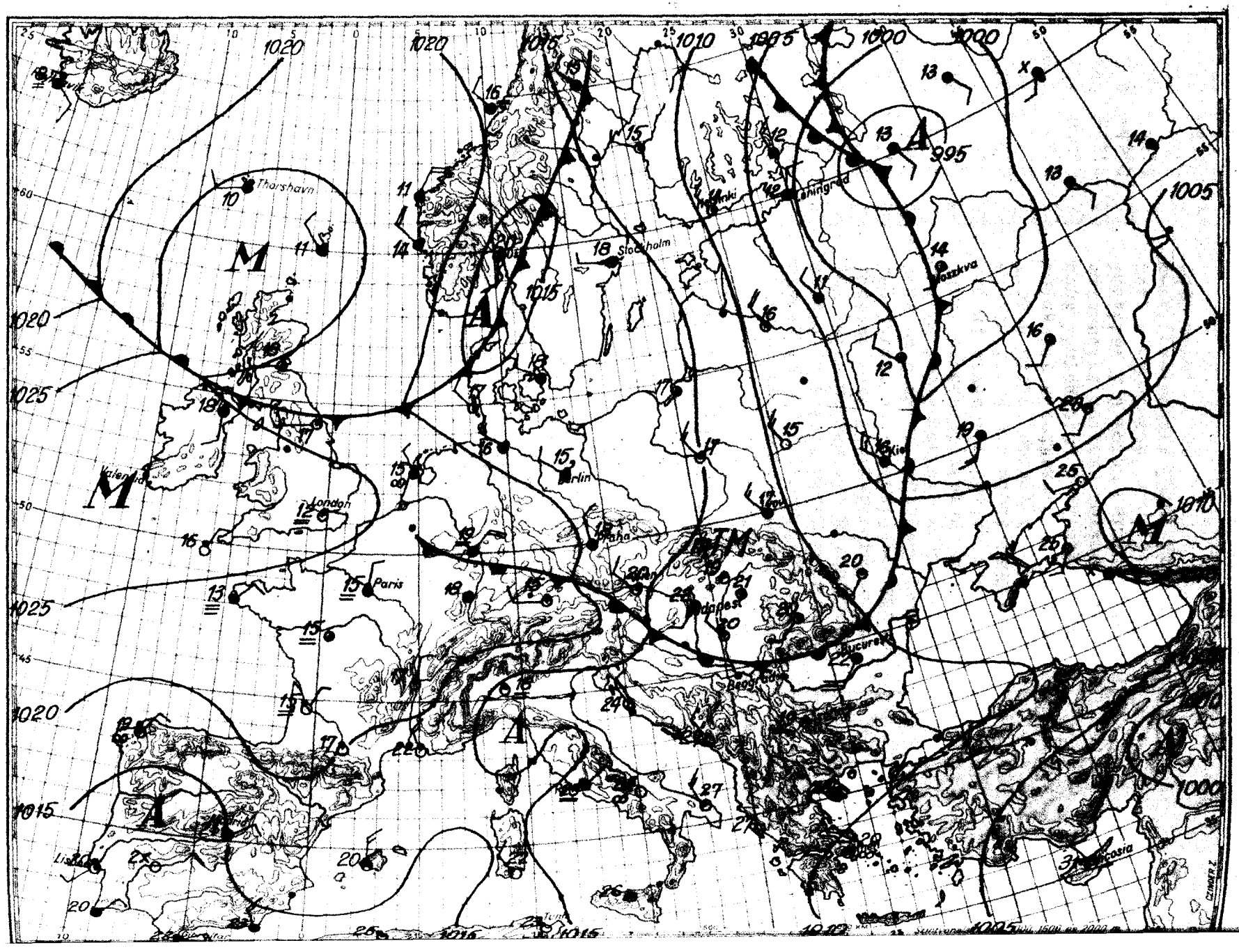

Magassági légállapotmérés

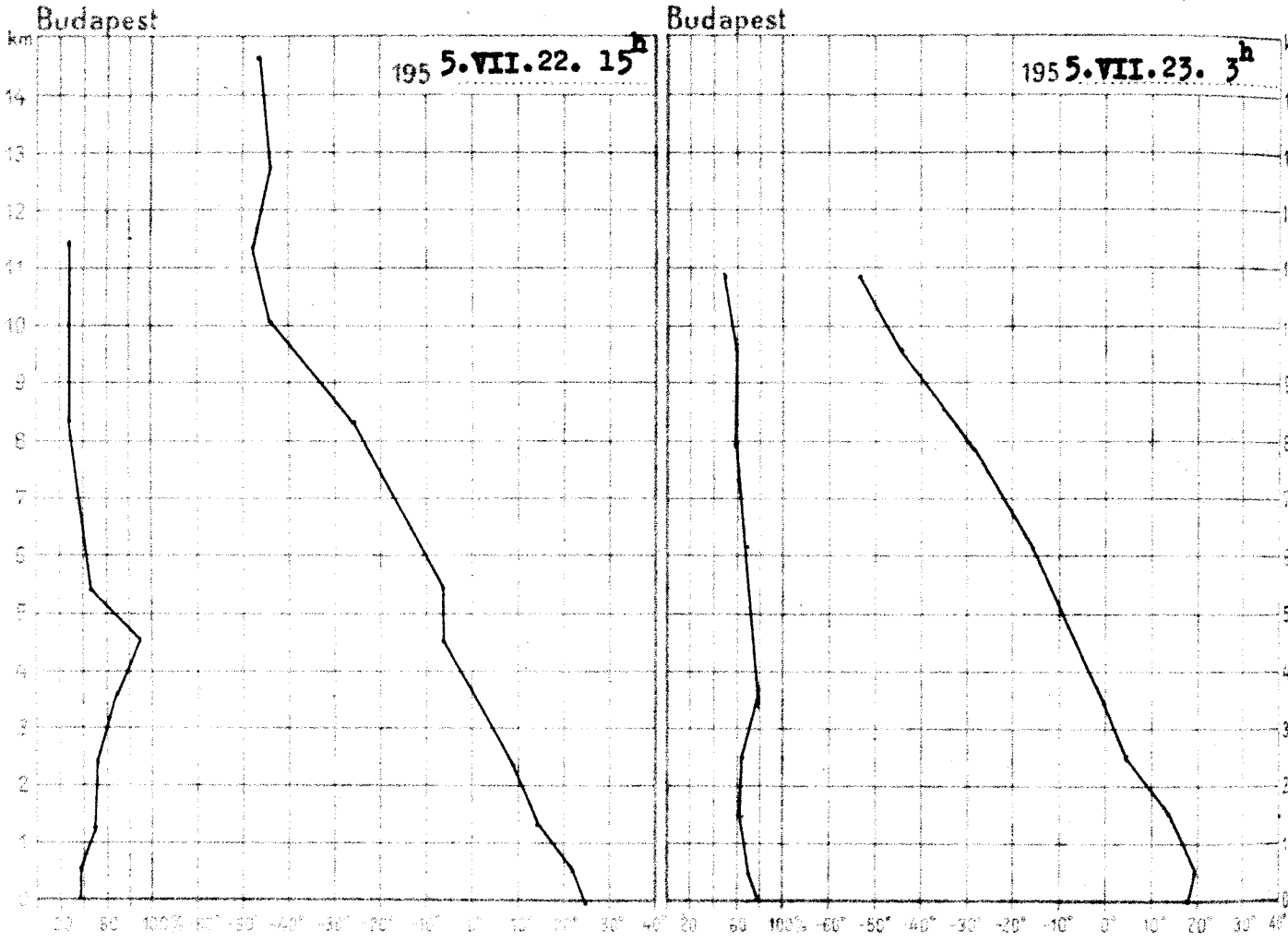

195 5.VII.22. 15h			
km	mb	C°	%
Talaj	998.4	27.2	41
0·5	959	24.5	42
1	905	20.4	50
1·5	853	16.4	56
2	805	13.3	58
2·5	758	10.0	61
3	713	6.2	69
4	628	-0.5	86
5	553	-5.0	88
6	488	-10.0	45
7	428	-16.2	35
8	374	-22.0	35
9	325	-30.5	35
10	282	-40.4	35
11	244	-45.0	35
12	210	-44.4	-
13	181	-42.5	-
14	155	-43.8	-
15	134	-45.3	-

Magaslégköri időhelyzet

Franciaország, valamint Finnország és a Szovjetunió nyugati területei felett hideg légtömegek helyezkednek el. E két hideg légtömb közé Közép-Európában meleg levegő van beékelődve. Minthogy az áramlás nagyjából párhuzamos az izotermákkal, szárazföldünk legnagyobb részén lényegtelen az advekció. Hazánk felett az elmult 24 óra alatt 1000 és 7000 m között néhány foknyi felmelegedés következett be, egyébként lényegtelen a változás. Az egyensúlyi helyzet továbbra is labilis. A 0 fokos szint 510 m-rel, a -10 fokos szint pedig 370 m-rel emelkedett 3990, illetve 5640 m-re.

Dr.Ozorai s.k.

195 5.VII.23. 3h			
km	mb	C°	%
Talaj	995.7	19.6	85
0·5	955	20.1	73
1	903	17.5	72
1·5	853	15.1	70
2	801	10.9	70
2·5	753	7.2	72
3	711	3.8	77
4	625	-3.0	82
5	551	-9.1	79
6	485	-13.1	68
7	424	-20.2	65
8	369	-27.9	63
9	320	-37.1	62
10	277	-44.5	61
11			
12			
13			
14			
15			

1955. julius

23. szombat

nap

68. 204.

sz. sefolyam

	Reggeli eszlelések 06 TMC				Az utolsó 24 óra adatai					
	Felhőzet (0 - 4)	Szélirány és erő (m/s)	Légnyomás (millibár)	Hőmérséklet (C°)	Csapadék (24 óra) (mm)		Hőmérsékleti szélsőségek: régnapi napnak max.	éjszakai min.	Radiációs min.	Napsütés (óra) régnap
Mosonmagyaróvár	0	W 4	1014.6	20	28	R	29	18	17	5
Szeged	3	NNW 4	15.8	20	23	R	27	17	17	2
Szombathely	4	- 0	14.9	19	34	R	26	17	16	2
Szentgotthárd	4 .	NW 1	15.0	18	6	R	27	17	16	-
[illegible]	3	NW 4	13.9	20	.		28	19	17	-
[illegible]	3	NNW 4	13.9	20	.	R	28	19	17	-
[illegible]	4 =	NW 4	13.0	19	23	R	26	18	18	-
[illegible]	4	NW 2	-	20	ny		27	20	18	-
[illegible]	4	N 1	14.3	20	.		28	19	19	8
[illegible]	4	- 0	14.4	18	33	R	27	16	16	-
[illegible]	4 .	NW 4	13.8	19	45	R	28	15	15	-
[illegible]	4 .	NNW 5	12.7	19	30	R	29	16	-	8
[illegible]	4	SW 1	12.2	22	.	R	28	20	18	6
[illegible]	2	NE 1	12.6	16	.		28	15	14	8
[illegible]	3 =	N 1	13.3	22	.		28	17	14	13
[illegible]	1	NNW 3	12.4	21	.		29	16	15	12
[illegible]	4	NW 2	-	23	.		29	16	12	14
[illegible]	4	WSW 2	12.6	19	20	R	30	18	16	7
[illegible]	3	W 1	12.4	19	2	R	29	18	17	3
[illegible]	4	NNW 1	11.8	21	3	R	29	19	19	9
[illegible]	4	WNW 2	11.9	20	ny		28	19	16	9
[illegible]	3	- 0	12.0	21	.		31	20	-	-
[illegible]	4 =	NW 1	-	22	.		29	18	16	-
[illegible]	4	W 2	12.6	20	ny	R	30	19	16	13
[illegible]	2	- 0	12.8	21	.		29	14	12	14
[illegible]	1	N 1	12.6	21	.		29	15	13	15
[illegible]	1	- 0	899.2	17	.		21	14	-	-
[illegible]	2	NE 1	900.2	20	.		23	15	-	-
[illegible]	-	-	-	-	-		-	-	-	-
[illegible]	4	NW 1	954.9	22	.		25	18	-	5
[illegible]	4	SSE 1	955.2	18	2	R	28	17	17	-

24 óra csapadék mm			24 óra csapadék mm			24 óra csapadék mm			24 óra csapadék mm		
[illegible]	.		Tilany	22	R	Putnok	.		Zálony	.	
[illegible]	.		Sárfok	14	R	Jósvafő	ny		Kisvárda	.	
Kapuvár	.		Fonyod	5	R	Bédvasalás	.		Vásárosnamény	.	
[illegible]	20	R	Murcsa	3	R	Lilafüred	.		Bükfalúrántháza	.	
[illegible]	4		Sonogyvár	ny	R	Szendrőlád	.		Mátészalka	.	
[illegible]	8	R	Tata	11	R	Kőgöd	.		Tiszaújfalu	.	
[illegible]	23	R	Sárbogárd	ny	R	Hálásnémeti	.		Csenger	.	
[illegible]	1	R	Szállíváros	14		Sátoraljaújhely	.		Nyírtelek	.	
[illegible]	4		Nagykőnyi	22	R	Tokaj	.		Pogár	.	
[illegible]	5		Sonogyszob	43	R	Mezőkeresztes	.		Hajdúdorog	.	
[illegible]	-		Bares	33	R	Jászapáti	2	R	Hortobágy	.	
[illegible]	43	R	Szigetvár	51	R	Nagykáta	.		Nagyléta	.	
[illegible]	ny		Lengyel	30	R	Gyomró	.		Tiszafüred	.	
[illegible]	13	R	Kozephalvég	1		Örkény	.		Tiszaroff	.	
[illegible]	1	R	Bátaapáti	42	R	Kunszentmiklós	.		Karcag	-	
[illegible]	4		Mohács	19	R	Cegléd	-		Püspökladány	.	
[illegible]	7		Siklós	3	R	Nagykőrös	ny	R	Berettyújfalu	.	
[illegible]	27	R	Királyrét	1		Tiszakécske	.		Szeghalom	.	
[illegible]	6	R	Balassagyarm.	ny		Izsák	ny		Kőrösszakai	.	
[illegible]	2		Romhány	.		Kiskunfélegyh.	ny		Szarvas	.	
[illegible]	19	R	Vác	.		Kiskunhalas	ny		Szentes	.	
[illegible]	1	R	Galgamácsa	.		Bécsalmás	3	R	Orosháza	ny	R
[illegible]	.		Lőrinci	.		Kistelek	.		Makó	.	
[illegible]	ny		Gyöngyös	.					Mezőhegyes	-	
Kápolnásnyék	1	R	Borsodnádasd	.					Battonya	1	

* A légnyomás 500 gdm-re átszámítva. ** A légnyomás 1000 gdm-re átszámítva.

Magassági szélmérések

Óraadatok greenwichi középidőben

VII.22.	Szhely 14 h		Nkanizsa 10 h		Győr 11 h		Pécs 9 h		Bpest 9 h		Bpest 17 h		Szeged 12 h		Miskolc 9 h		Debrecen 10 h	
	fok	m/s	fok	m/s	fok	m/s	fok	m/s	fok	m/s	fok	m/s	fok	m/s	fok	m/s	fok	m/s
	140	4	180	4	270	4	-	0	270	4	270	4	270	4	360	4	320	4
	310	2	270	2	260	4	130	3	250	4	260	4	40	2	20	4	340	4
	310	2			260	4	190	1	280	3	260	4	30	2	20	4	340	6
	260	4			220	4	250	3	240	3	250	3	320	3	340	8	330	4
	260	8			220	4	250	3	280	3	280	3	320	5	390	8	350	7
	260	8			250	2	250	7	290	4	260	1	300	5	330	6	360	4
	260	8			250	2	250	7	290	4	260	1	300	5	330	6		
	280	8					280	8			310	5	280	9	30	4		
	290	5					280	8			270	6	280	9	330	4		
	290	5					280	8			250	5	280	9	330	4		
							300	7			250	5	280	8	330	4		
							340	9							360	6		
							340	9							360	6		
							340	9							30	8		
															360	6		
															360	6		

VII.23.	Szhely 6 h		Nkanizsa 5 h		Győr 4 h		Pécs 7 h		Bpest 3 h		Bpest 7 h		Szeged 4 h		Miskolc 4 h		Debrecen 3 h	
	fok	m/s	fok	m/s	fok	m/s	fok	m/s	fok	m/s	fok	m/s	fok	m/s	fok	m/s	fok	m/s
	360	9	-	0	270	4	360	9	360	4	360	9	270	4	360	4	90	0
	20	17	360	11	20	6	360	5	360	5	20	5	270	3	20	7	300	8
	20	17	360	11	10	13	340	5	340	2	20	5	250	2	20	7	300	8
	30	15	350	9	10	13	340	5	340	2	20	6	250	5	300	9	320	8
	30	15	340	7			10	4	350	5	20	6	240	5	20	7	320	8
	20	10					10	8	350	5	360	6	280	5	350	7		
	20	10					10	8	350	5	360	6	280	5	350	7		
	330	6					20	7			360	6			300	9		
							10	8			10	4			340	10		
							10	8			10	4			340	10		

IDŐJÁRÁSI NAPIJELENTÉS

ЕЖЕДНЕВНЫЙ МЕТЕОРОЛОГИЧЕСКИЙ БЮЛЛЕТЕНЬ • DAILY SYNOPTIC MAP OF THE HUNGARIAN METEOROLOGICAL INSTITUTE • BULLETIN QUOTIDIEN DE L'INSTITUT MÉTÉOROLOGIQUE HONGROIS WETTERBERICHT DES UNGARISCHEN METEOROLOGISCHEN INSTITUTS

KIADJA AZ ORSZÁGOS METEOROLÓGIAI INTÉZET. BUDAPEST II. KITAIBEL PÁL UTCA 1. TEL.: KÖZPONT: 150-220 ÜGYJELZŐ OSZT: 151-201, 150-410

MEGJELENIK NAPONKÉNT • ELŐFIZETÉSI ÁRA A POSTAI KÖLTSÉGGEL EGYÜTT NEGYEDÉVRE 60.— Ft
KIADÁSÉRT FELEL AZ INTÉZET IGAZGATÓJA

68. évfolyam. 205. szám. + Budapest + 1955. július hó 24.

Az időjárási helyzet ma reggel és a várható időjárás:

A Szovjetunió európai területe felett uralmon lévő ciklon csapadékos, változékony időjárást okoz, Kelet-Európa felett. Európa többi részén az időjárásban nincs lényeges változás.

Hazánkban szombaton a hőmérséklet általában 25-28, egy-két helyen 29 fokig emelkedett. Főleg a déli-délnyugati megyékben voltak záporok, zivatarok. A lehullott csapadék mennyisége Sztálinvárosban 29 mm, Szentgotthárdon 27 mm, Szegeden 24 mm volt.

Budapesten vasárnap 12 órakor a hőmérséklet 24 fok, a tengerszintre átszámított légnyomás 758 mm, alig változik.

Várható időjárás hétfőn estig:

Változó felhőzet, több helyen zápores, esetleg zivatar.
Mérsékelt, időnként megélénkülő északnyugati-északi,
majd északkeleti szél.

Várható legalacsonyabb hőmérséklet ma éjjel: 15-18,
legmagasabb nappali hhőmérséklet hétfőn: 23-26
egy-két helyen 26 fok felett.

Rendkivüli jelentések: Csongrád 44, Bakonya 35 mm csapadék, utóbbi helyen jégeső.

Máhr Jenő s.k.

A hőmérséklet és a légnyomás napi középértéke Budapesten és ezek eltérése a 75 évi átlagtól:

1955. VII.23-án: 24,8 C°, 759,6 mm. Eltérés: +2,4 C°, -0,7 mm.

1871 óta ezen a napon előfordult

legmagasabb hőmérséklet	36,3 C°	/1929./
legalacsonyabb hőmérséklet	10,2 C°	/1884./

Az Országos Meteorológiai Intézet Időjárási Napijelentése

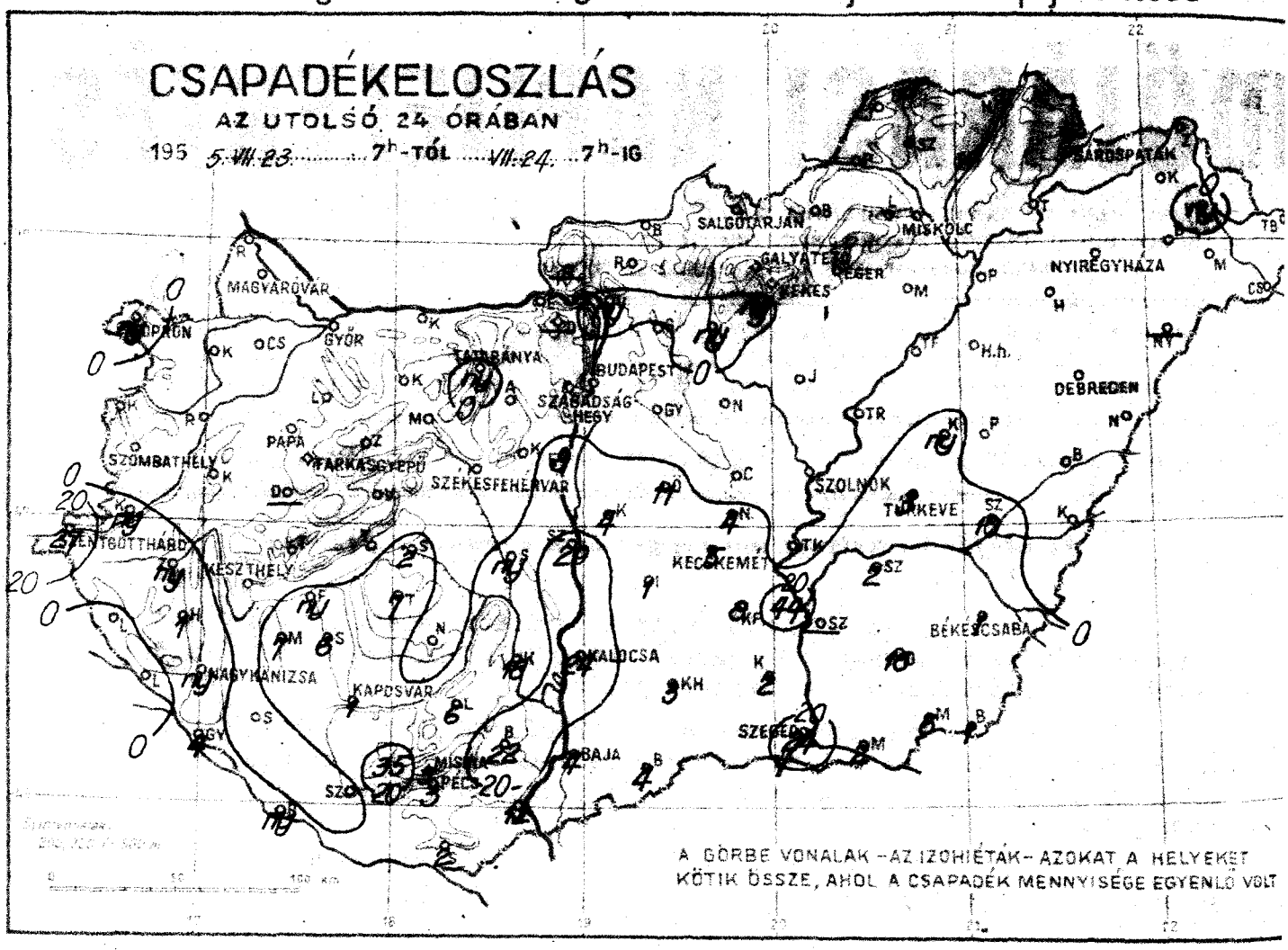

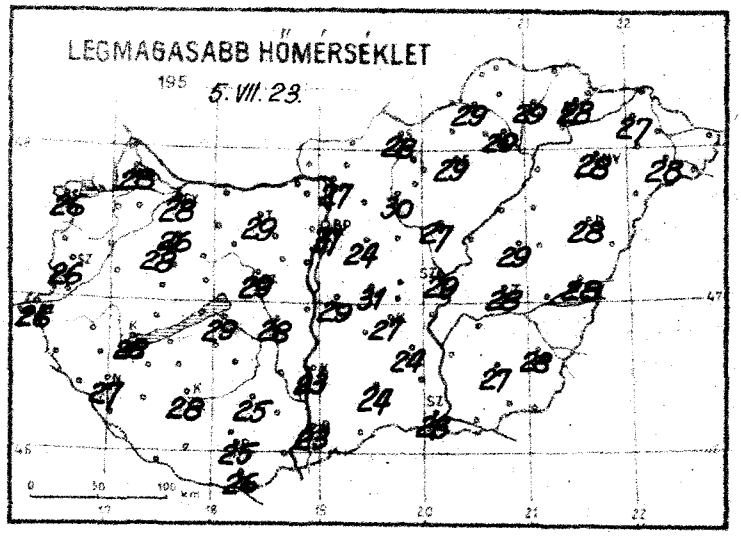

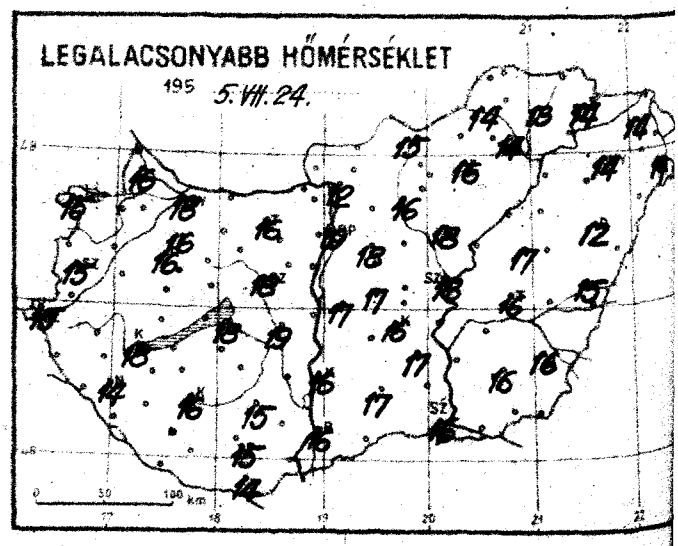

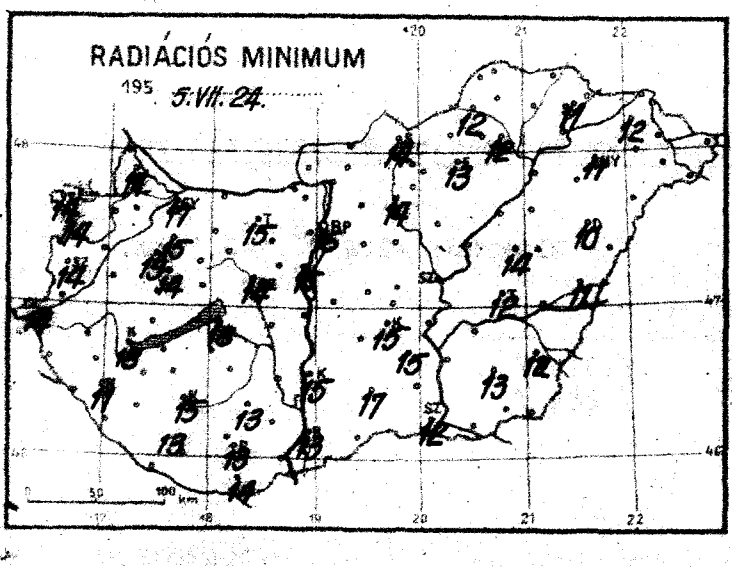

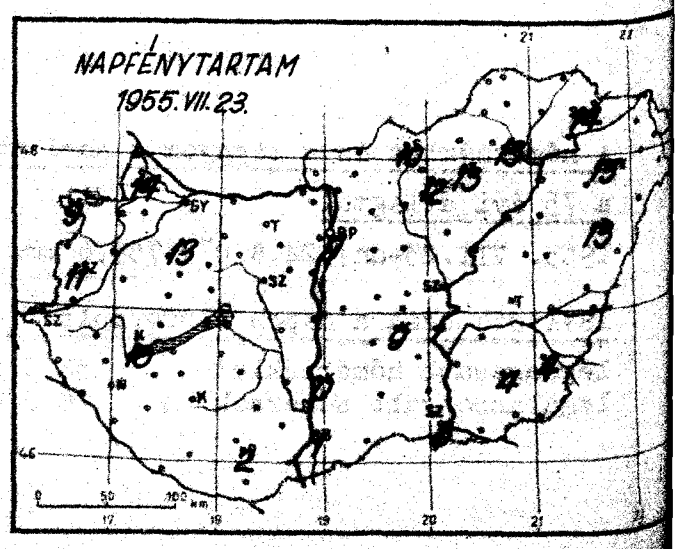

Időjárási helyzet 1955. év július hó 24. nap 7 óra

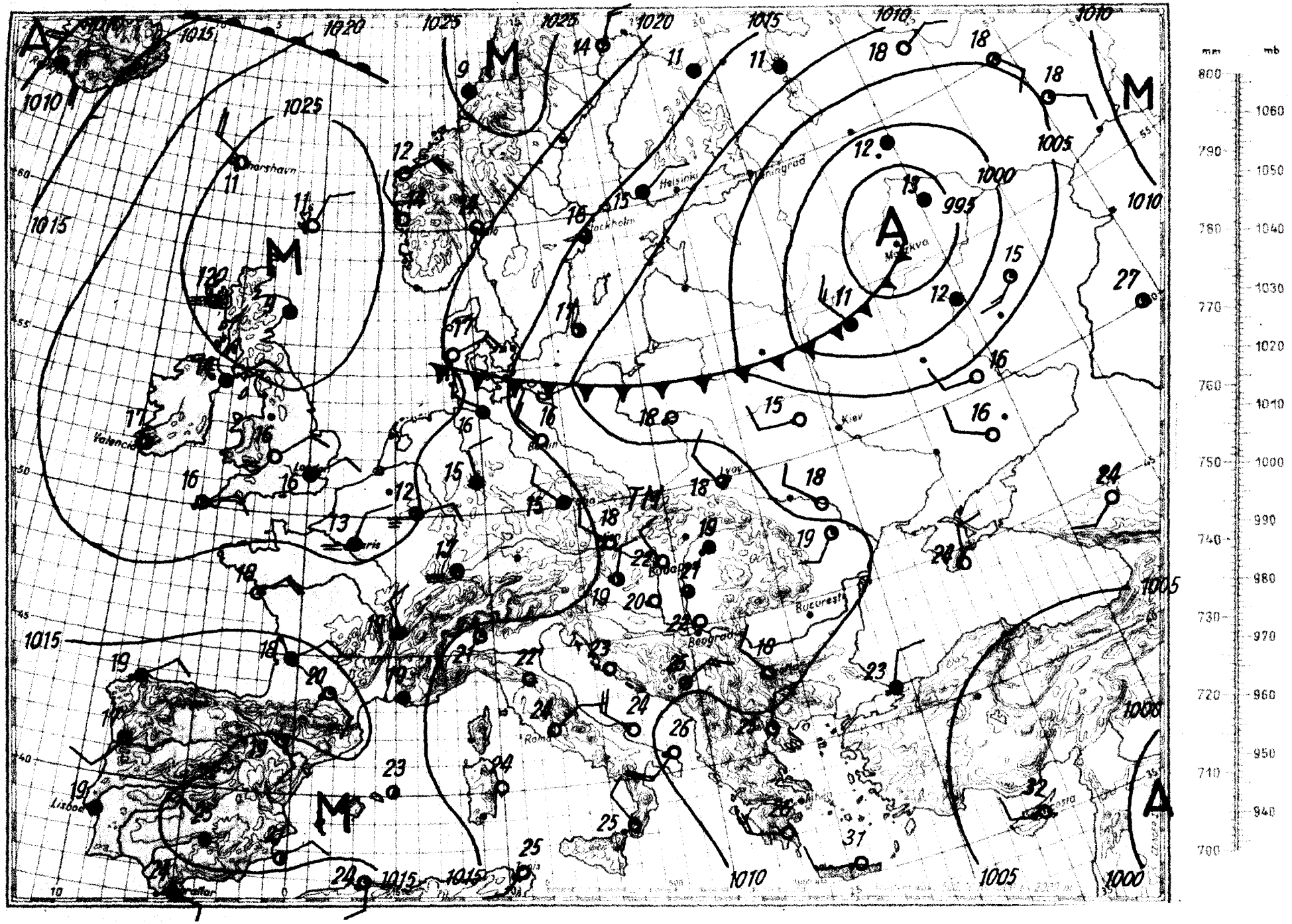

Magassági légállapotmérés

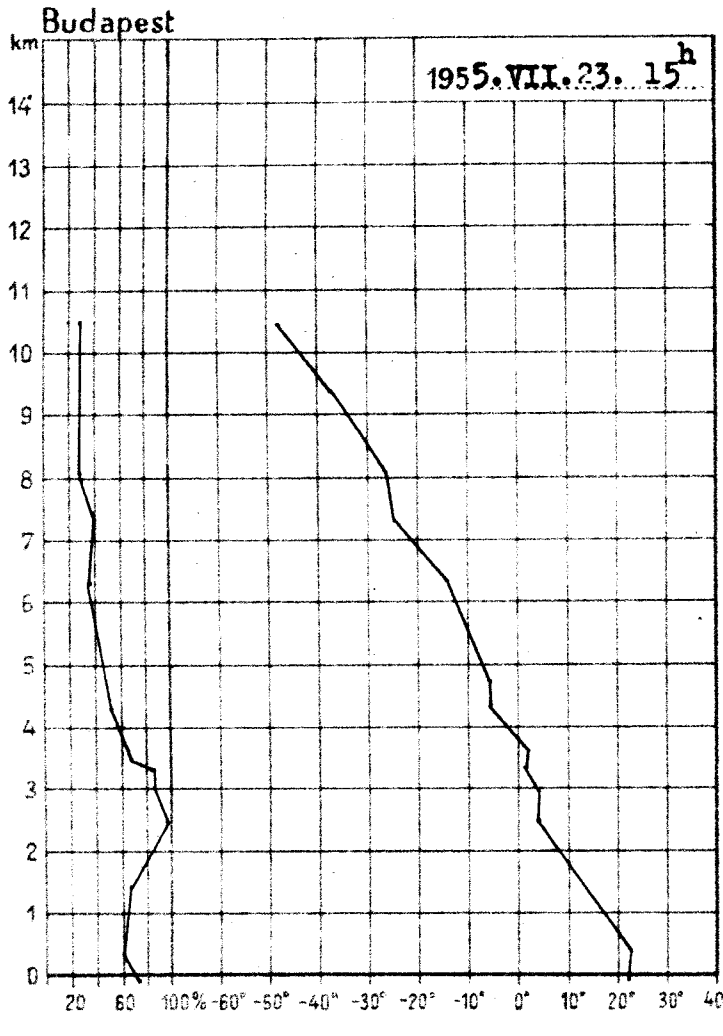

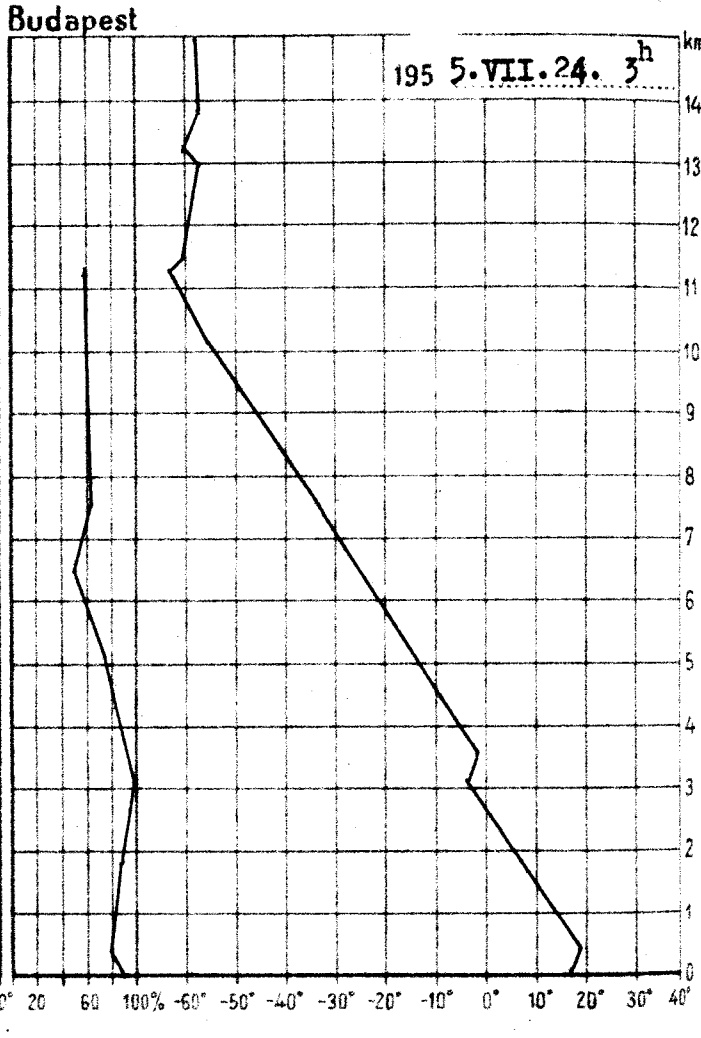

195 5.VII.23. 15h			
km	mb	C°	%
Talaj	995.9	22.2	76
0·5	956	21.7	70
1	901	18.1	62
1·5	850	15.5	70
2	802	10.9	80
2·5	758	7.4	92
3	712	5.5	92
4	628	-0.3	66
5	550	-4.9	50
6	485	-11.9	44
7	426	-18.3	42
8	370	-25.1	35
9	322	-33.1	35
10	279	-41.7	35
11			
12			
13			
14			
15			

Magaslégköri időhelyzet

Kelet-Európát hideg légtömeg boritja, mely az északias magassági széllel Közép-Európa felett okoz lehülést. Ezzel szemben Spanyolországon és a Földközi-tenger nyugati medencéjén át ujabb szubtrópusi légtömeg van előnyomulóban északi, északkeleti irányban. Hazánkban az elmult 24 óra alatt lehülés következett be, amely az 1-3 km-es rétegben volt a legjelentősebb. Ott 4-6 fokot hült le a levegő. A 0 fokos szint 750, a -10 fokos szint pedig 530 m-rel süllyedt.

Dr.Ozorai s. k.

195 5.VII.24. 3h			
km	mb	C°	%
Talaj	996.4	18.3	93
0·5	958	17.3	81
1	901	13.3	84
1·5	848	9.3	87
2	799	5.3	91
2·5	750	1.8	95
3	705	-1.7	98
4	621	-2.9	91
5	546	-11.1	78
6	480	-18.3	67
7	419	-26.1	65
8	365	-34.8	64
9	314	-43.3	-
10	270	-52.3	-
11	231	-59.7	-
12	197	-58.7	-
13	168	-57.8	-
14	144	-57.6	-
15	123	-57.8	-

1955. július hó
24. nap **vasárnap**
68. évfolyam **205.** sz.

	Reggeli észlelések 6g TMG				Az utolsó 24 óra adatai				
	Felhőzet (0 – 4)	Szélirány és erő (m/s)	Légnyomás (millibár)	Hőmérséklet (C°)	Csapadék (24 óra) (mm)		Hőmérsékleti szélsőségek: tegnapi nappali max.	éjszakai min.	Radiációs min.	Napsütés (óra) tegnap
Mosonmagyaróvár	0	W 4	1014.3	18	.		28	16	14	14
Sopron	2	NNW 2	15.0	18	ny		26	15	14	9
Szombathely	2	N 1	14.6	19	.		26	15	14	11
Szentgotthárd	4	– 0	14.0	18	27		26	15	14	–
Pápa	0	NW 1	13.5	19	.		28	16	13	–
Győr	4	NW 6	14.0	19	.		28	18	17	–
Tatabánya	4	W 4	12.7	19	ny		29	16	15	–
Szé[illegible]rvár	1	W 1	–	22	.		29	18	14	–
Keszthely	0	N 1	13.7	20	.		28	18	18	10
Nagykanizsa	0	– 0	14.3	19	ny	R	27	14	11	–
Kaposvár	1	– 0	13.6	18	1		28	16	15	–
Pécs	1	– 0	13.2	20	3	R	25	15	13	2
Budapest M. I.	1	NW 3	12.0	22	.		31	19	16	9
Budapest	1	E 2	12.6	18	.		28	15	14	10
Eger	2 ∞	N 1	12.2	23	.		29	16	13	13
Miskolc	3	N 1	11.7	18	.		29	14	12	13
Sátoraljaújhely	4	NE 1	–	20	.		28	14	11	14
Nyíregyháza	1	N 2	13.2	19	4	R	23	16	13	1
Kalocsa	3	W 1	13.1	18	24	R	23	16	15	0
Kecskemét	1	W 2	12.3	20	5	R	27	16	15	9
Szeged	3	WNW 1	13.1	21	24	R	23	16	12	3
Szolnok	3	– 0	12.6	19	.		29	18	–	–
Hódmezővásárhely	4	NW 1	–	18	3		28	16	12	–
Békéscsaba	4	NNW 1	12.7	18	1	R	28	15	12	4
Gyula	4	– 0	12.8	19	.		28	12	10	13
Nyíregyháza	4	S 1	12.3	19	.		28	14	11	15
Kékestető (1014 m)**	1	NW 6	898.3	15	.		21	13	–	12
Galyatető (932 m)**	0	NW 2	899.0	16	.		22	17	–	–
Mátraháza (534 m)*	2	SW 1	955.8	19	5		21	16	–	–
Salgótarjánbogdány (474 m)*	0	NW 1	954.5	19	.		27	17	–	11
Farkasgyepű (400 m)*	0	NNW 1	956.3	18	.		27	17	14	–

24 óra csapadék mm			24 óra csapadék mm			24 óra csapadék mm			24 óra csapadék mm		
Fajsz	.		Tihany	.		Putnok	.		Zsóry	.	
Csorna	.		Siófok	2		Jósvafő	.		Kisvárda	.	
Kaposvár	.		Fonyód	ny	R	Bódvaszilas	.		Vásárosnamény	ny	
Kaszó	.		Marcali	7	R	Lillafüred	.		Baktalórántháza	.	
Nagyatád	.		Somogyvár	6	R	Szendrőlád	.		Mátészalka	.	
Kaposvár	ny		Tab	7	R	Fugód	.		Tiszabecs	.	
Berzi	.		Sárbogárd	ny	R	Hidasnémeti	.		Csenger	.	
Zalaegerszeg	ny		Sztálinváros	29	R	Sátoraljaújhely	.		Nyírlugos	–	
Bánd	1		Nagykónyi	.		Tokaj	.		Polgár	.	
Letenye	.		Somogyszob	.		Mezőkeresztes	.		Hajdúdorog	.	
Gyékényes	4		Bares	ny	R	Jászapáti	.		Hortobágy	.	
Káld	.		Szigetvár	.		Nagykáta	.		Nagylétа	.	
Lovászpatona	.		Lengyel	6	R	Gyöngyö	.		Tiszafüred	.	
Dombovár	–		Közephalvég	18	R	Örkény	11	R	Tiszaroff	.	
Tapolca	.		Bátaapáti	22	R	Kunszentmiklos	4		Karcag	ny	
Zirc	.		Mohács	12	R	Cegléd	.		Püspökladány	.	
Veszprém	.		Siklós	2	R	Nagykőrös	4	R	Berettyóújfalu	.	
Komárom	.		Királyrét	–		Tiszakécske	.		Szeghalom	10	
Kisber	.		Balassagyarm.	.		Izsák	1		Körösszakál	.	
Mór	.		Romhány	.		Kiskunfélegyh.	8	R	Szarvas	2	R
Alcsut	.		Vác	ny		Kiskunhalas	3	R	Szentes	–	
Esztergom	.		Galgamácsa	.		Bácsalmás	4	R	Orosháza	16	R
Dobogókő	–		Lőrinci	ny		Kistelek	2	R	Makó	2	
Érsi "	8	R	Gyöngyös	ny					Mezőhegyes	5	R
Kápolnásnyék	.		Borsodnádasd	.					Battonya	1	

* A légnyomás 500 gdm-re átszámítva ** A légnyomás 1000 gdm-re átszámítva

Magassági szélmérések

Óraadatok greenwichi középidőben

VII.23.	Szhely 10 h		Nkanizsa 10 h		Győr 11 h		Pécs 13 h		Bpest 15 h		Bpest 21 h		Szeged 12 h		Miskolc 9 h		Debrec 9 h	
	360		320	4	360	9	220	4	220	9	90	4	220	4	40	4	360	4
	20	14	340	9	360	8	360	7	200	4	110	6	320	2	10	4	10	9
	20	14	360	14	10	11	10	14	330	2	100	6	130	4	360	8	10	9
	20	14	10	11	20	9	10	14	360	6	80	3	70	6	350	11	10	9
	10	12	10	11	20	9	20	11	360	6	350	5	60	8				
	360	9					20	11	360	6	330	5	30	8				
	360	9					20	11	360	6	330	5	30	8				
	360	9							360	6			20	8				
	30	12							10	8								
	50	9							30	10								
	50	9							30	10								
	40	11							10	10								
	40	11							10	10								
	40	11							320	8								
	40	11																
	40	11																
	40	11																
	40	11																
	40	11																
	40	11																
	50	8																
	50	8																
	50	8																
	50	8																

VII.24.	Szhely 8 h		Nkanizsa 5 h		Győr 9 h		Pécs 4 h		Bpest 3 h		Bpest 5 h		Szeged 5 h		Miskolc 9 h		Debre 5 h	
	40	4	-	0	320	4	-	0	270	4	270	4	270	4	90	4	320	1
	250	7	10	6	310	8	210	4	230	4	270	11	60	3	280	8	310	1
	250	7	10	6	300	7	180	3	270	6	270	11	40	4	280	8	310	1
	230	10	350	10			180	3	310	6	370	11	40	6	280	8	320	1
	220	11	350	11			20	12	310	6	300	6	10	9	280	2	320	1
	230	12	350	10			20	12			320	8	340	10	280	8	320	1
	230	12	350	10			20	12			320	8	340	10	280	8	320	1
	250	13	340	15			20	12			340	9	30	12	320	10		
	290	6	360	12			360	12			340	12	340	9	310	11		
	320	12	350	8			320	5			330	11	340	11	300	15		
	320	12	350	8			320	5			330	11	340	11	300	15		
			10	4			360	3			300	11	310	11				
			10	14			360	3			300	11	310	11				
			10	4			360	3					30	11				
							40	7					60	4				
							40	7					60	4				
							40	7										
							40	7										
							40	7										
							40	7										
							320	7										
							320	7										
							320	7										
							320	7										

IDŐJÁRÁSI NAPIJELENTÉS

ЕЖЕДНЕВНЫЙ МЕТЕОРОЛОГИЧЕСКИЙ БЮЛЛЕТЕНЬ • DAILY SYNOPTIC MAP OF THE HUNGARIAN METEOROLOGICAL INSTITUTE • BULLETIN QUOTIDIEN DE L'INSTITUT MÉTÉOROLOGIQUE HONGROIS WETTERBERICHT DES UNGARISCHEN METEOROLOGISCHEN INSTITUTS

KIADJA AZ ORSZÁGOS METEOROLÓGIAI INTÉZET BUDAPEST II. KITAIBEL PÁL UTCA 1. TEL.: KÖZPONT: 150-220 IDŐJELZŐ OSZT: 151-204, 150-410

MEGJELENIK NAPONKÉNT • ELŐFIZETÉSI ÁRA A POSTAI KÖLTSÉGGEL EGYÜTT NEGYEDÉVRE 60.— Ft
KIADÁSÉRT FELEL AZ INTÉZET IGAZGATÓJA

68. évfolyam. 206. szám. + Budapest + 1955. julius hó 25.

Az időjárási helyzet ma reggel és a várható időjárás:

A skandináv anticiklon keleti oldalán élénk északi széllel, záporokkal hűvös levegő nyomul dél felé. Hatására az Alpok és Kárpátok környékén csökkent a meleg. Ezzel szemben a Szovjetunióban a Volga folyó és az Ural hegység közötti területeken délről meleg levegő áramlik észak felé.

Hazánkban vasárnap a déli órákban megélénkülő északnyugati széllel megindult a kissé hűvösebb levegő beáramlása. A hőmérséklet általában 25-28, de Békéscsabán és Debrecenben 29, Nyiregyházán még 30 fokig emelkedett. Éjszaka 14-17 fokig hült le a levegő. A déli és északkeleti megyékben ismét voltak zivataros esők. Zalalövön 28, Siklóson 29 mm csapadék hullott.

Budapesten hétfőn 12 órakor a hőmérséklet 22 fok, a tengerszintre átszámitott légnyomás 757 mm, gyengén emelkedő irányzatu.

Várható időjárás kedd estig:

Délen több, északon kevesebb felhő.
Ma néhány helyen, holnap főként a déli megyékben ismét többhelyen eső.
Lassan mérséklődő északi, északkeleti szél.
Mérsékelten meleg idő.

Várható legalacsonyabb hőmérséklet ma éjjel: 13-16,
legmagasabb nappali hőmérséklet kedden: 22-25 fok között.

Kalocsai

A hőmérséklet és a légnyomás napi középértéke Budapesten és ezek eltérése a 75 évi átlagtól:

1955. VII.24-én: 22,4 C°, 757,9 mm. Eltérés: +0,1 C°, -1,8 mm.

1871 óta ezen a napon előfordult

legmagasabb hőmérséklet	36,8 C°	/1929./
legalacsonyabb hőmérséklet	10,2 C°	/1885./

Az Országos Meteorológiai Intézet Időjárási Napijelentése

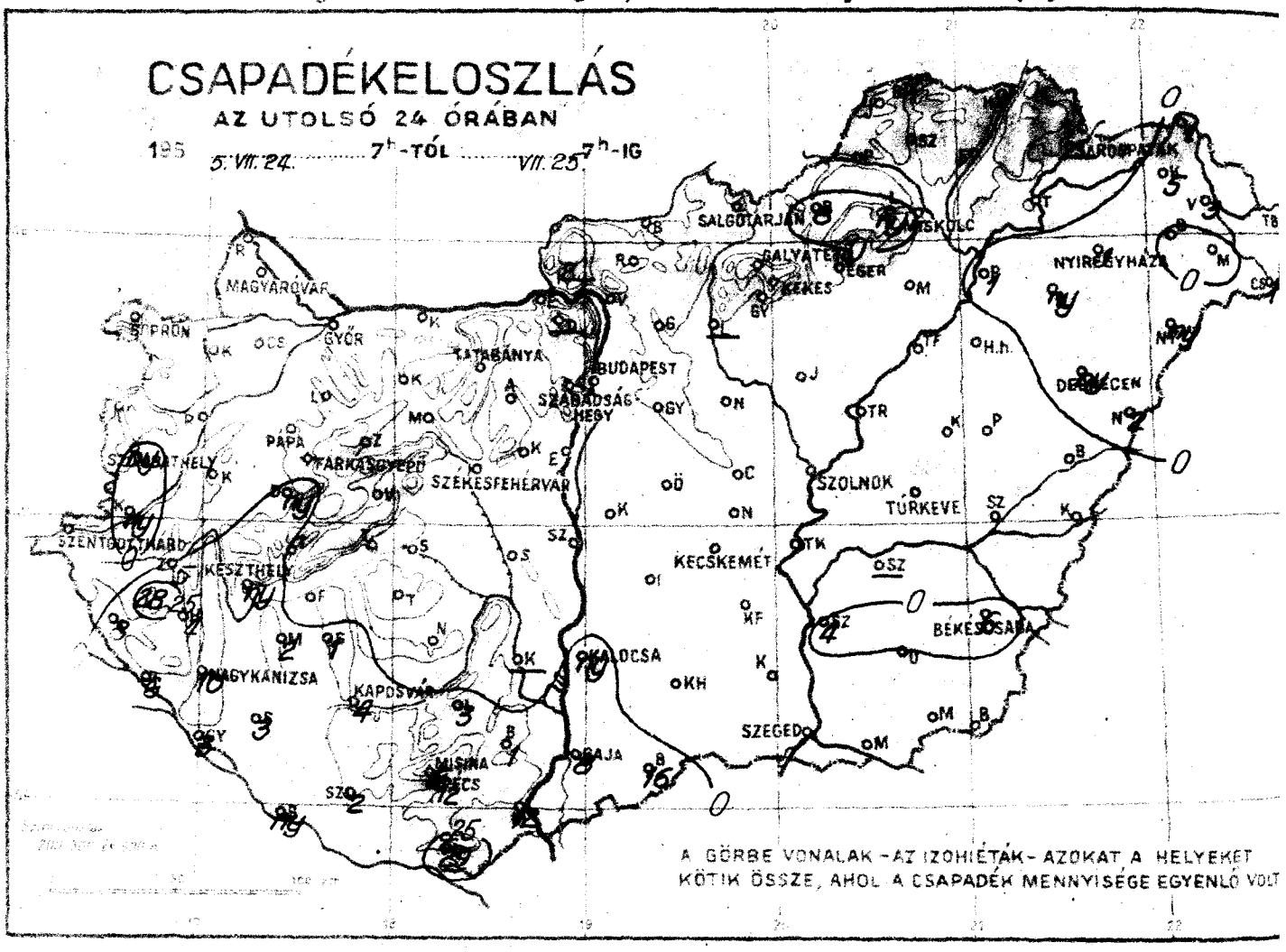

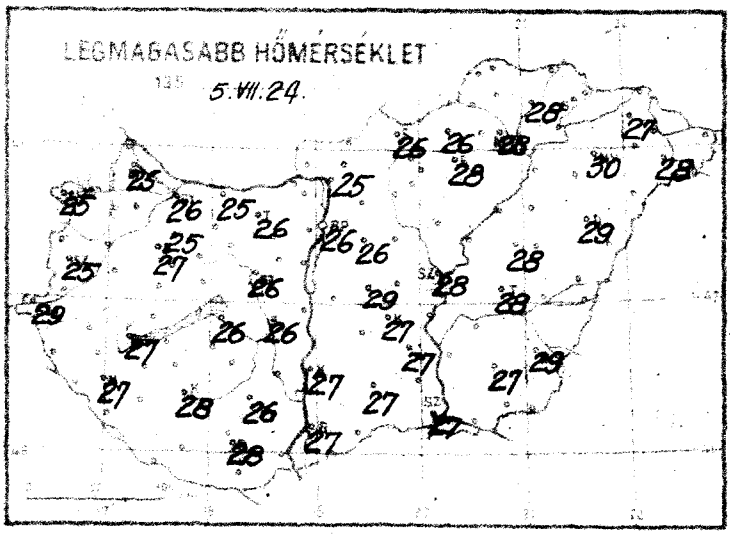

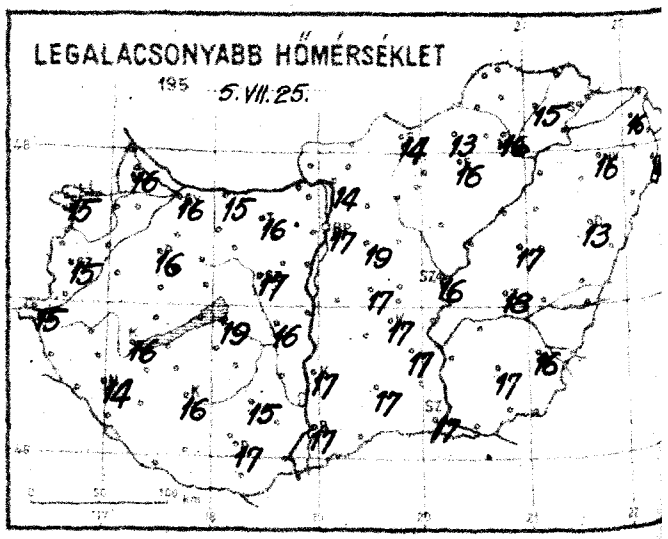

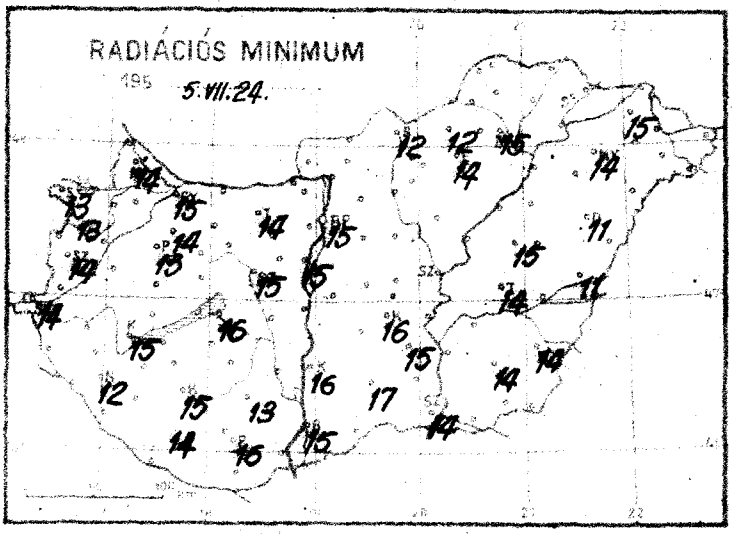

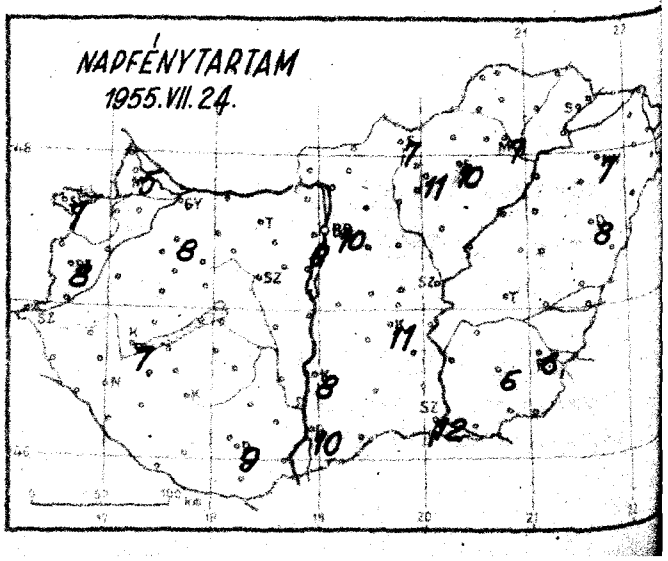

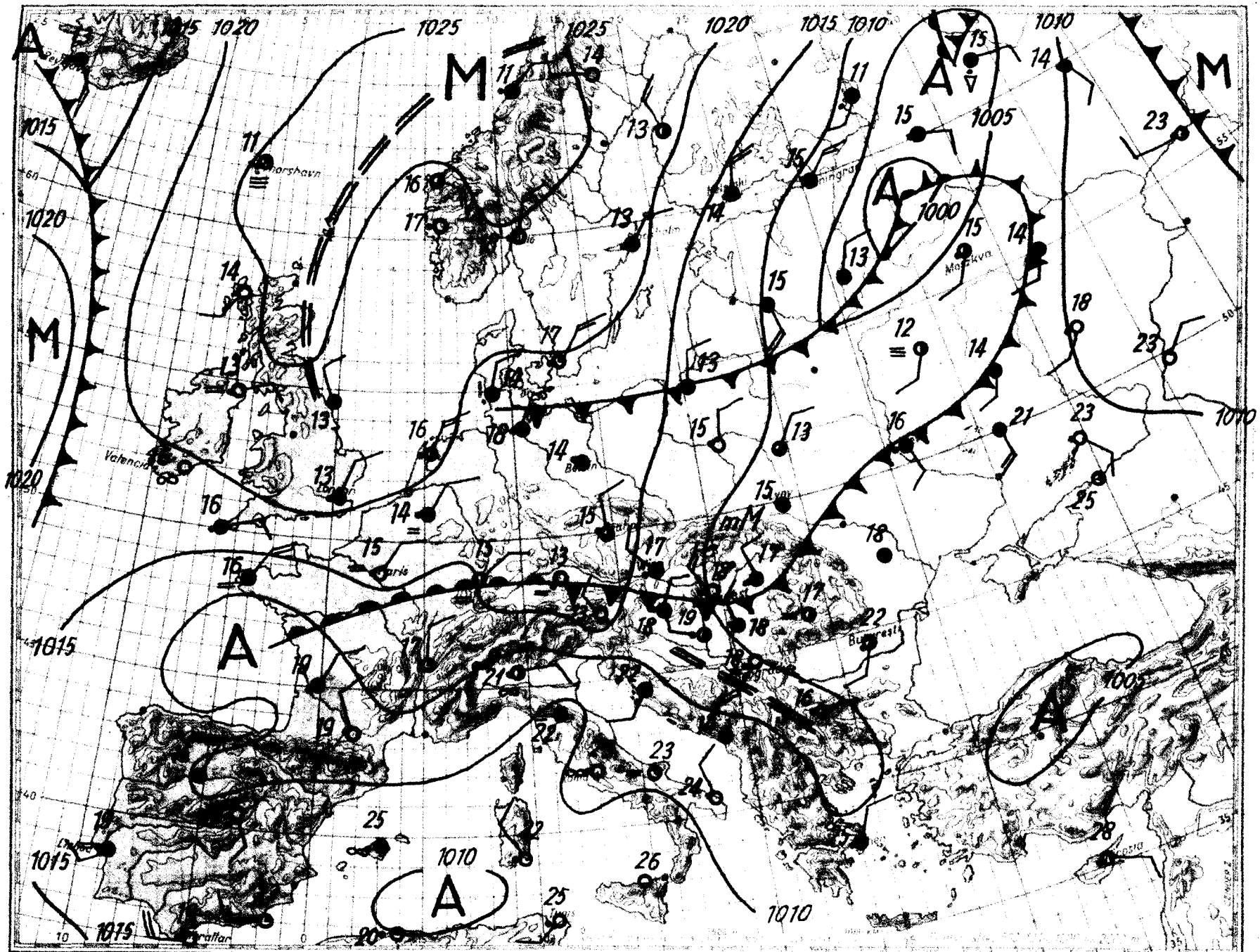

mm
mb
800
790
780
770
760
750
740
730
720
710
700
1060
1050
1040
1030
1020
1010
1000
990
980
970
960
950
940
1025
1020
1015
1010
1005
1000
A
M
Valencia
Moskva
Bucuresti

Magassági légállapotmérés

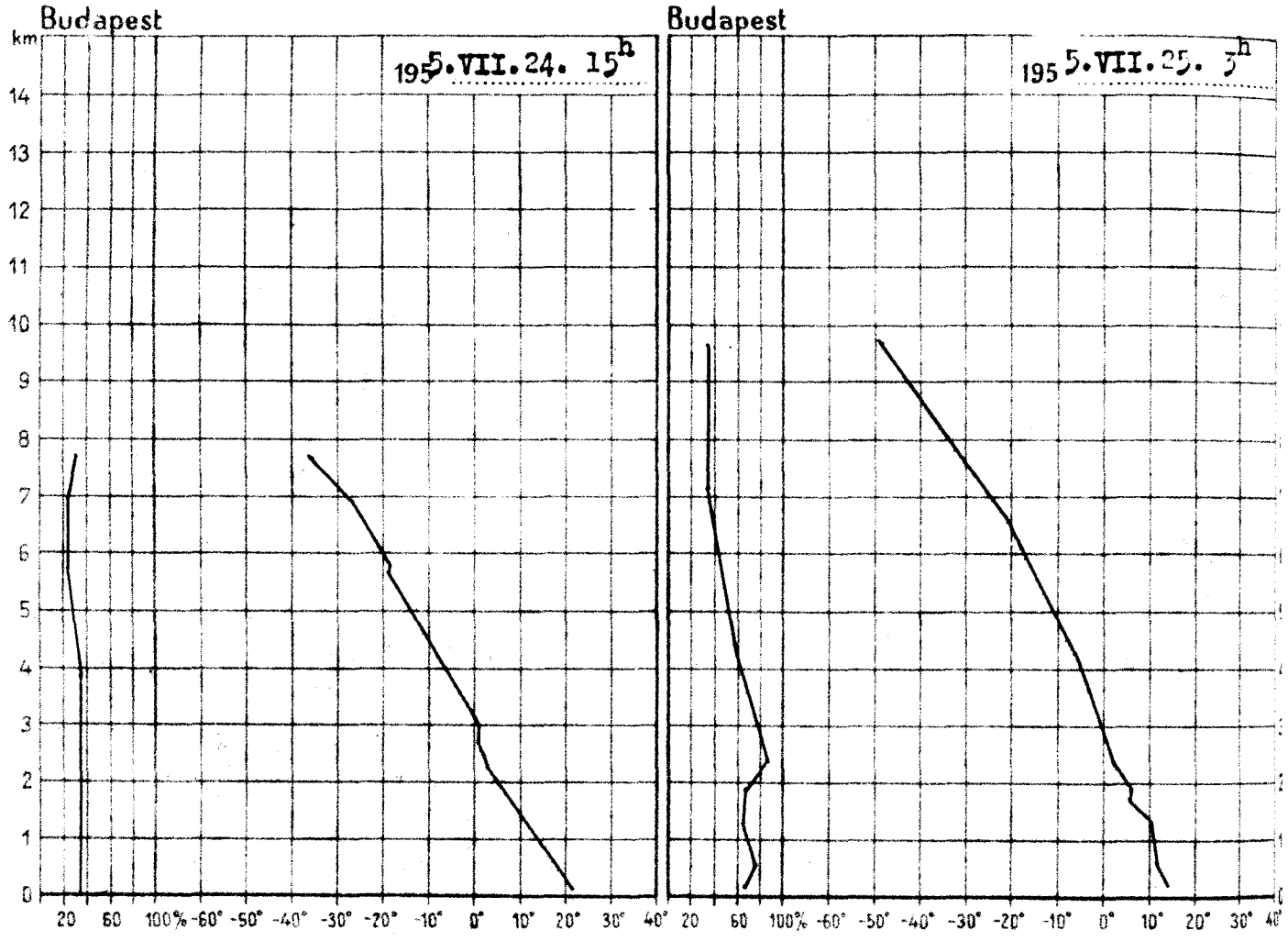

195 5.VII.24. 15h			
km	mb	C°	%
Talaj	993.3	23.2	45
0·5	951	17.4	50
1	897	13.8	50
1·5	845	11.0	49
2	798	8.3	47
2·5	750	5.2	45
3	703	2.7	43
4	620	-4.1	43
5	544	-11.7	41
6	479	-18.0	38
7	418	-24.0	38
8			
9			
10			
11			
12			
13			
14			
15			

Magaslégköri időhelyzet

Kelet-Európa felett nagy magasságokig felnyuló centrális ciklon helyezkedik el. Ennek nyugati oldalán északi, északkeleti széllel érkeznek léghullámok Közép-Európába. Jelentékenyebb advekciót azonban csak az Alpok vidékén lehet találni, ahol az északi szél lehülést okoz. Hazánkban nem történt lényeges változás. 1500 m-ig és 3500 m körül kisebb lehülés, egyébként kisebb melegedés figyelhető meg. A 0 fokos szint 350 m-re, a -10 fokos szint 160 m-rel emelkedett, s ma hajnalban 3130, illetve 5030 m-en helyezkedett el.

Dr.Ozorai s.k.

195 5.VII.25. 3h			
km	mb	C°	%
Talaj	991.8	17.0	75
0·5	951	14.3	84
1	899	12.7	90
1·5	844	9.0	76
2	793	6.2	87
2·5	749	3.2	92
3	702	0.6	86
4	620	-3.2	72
5	543	-9.9	63
6	478	+16.6	54
7	417	+24.3	47
8	363	+32.1	47
9	314	+40.2	47
10			
11			
12			
13			
14			
15			

1955. július hó
25. nap hétfő
68. évfolyam 206. sz.

	Reggeli észlelések (8 óra GMT)				Az előbbi 24 óra adatai				
	Felhőzet (0 – 4)	Szélirány és erő (m/s)	Légnyomás (millibár)	Hőmérséklet (°C)	Csapadék (24 óra) (mm)		Hőmérséklet: szélsőségek			Napsütés (óra) tegnap
							tegnapi nappali max.	éjszakai min.	Radiációs min.	
Mosonmagyaróvár	2	NW 4	1012.0	19	.		25	16	14	5
Sopron	4	NNW 6	13.3	17	.		25	15	13	7
Szombathely	4	N 2	12.8	18	ny	R	25	15	14	8
Szentgotthárd	3	NNW 1	12.7	17	.	R	29	15	14	–
Pápa	2	N 6	11.7	19	.		27	16	13	–
Győr	1	NW 6	11.8	20	.		26	16	15	–
Tatabánya	3	NW 6	11.1	18	.		26	16	14	–
Székesfehérvár	1	NW 4	–	18	.		26	17	15	–
Kesztölc	3	NW 4	12.3	19	ny	R	27	16	15	7
Nagykanizsa	3	– 0	12.4	19	10	R	27	14	12	–
Keszthely	3	NW 2	12.1	17	4	R	28	16	15	–
Pécs	2	W 2	11.5	19	12	R	28	17	16	9
Budapest, M. L.	1	NW 6	09.1	18	.		26	17	15	10
Budapest	3	– 0	08.1	14	.		26	14	12	7
Eger	4	N 1	10.0	16	.		28	16	14	10
Miskolc	3	NNW 1	07.9	18	ny	R	28	16	15	7
Szolnok	–	–	–	–	–		–	–	–	–
Békés	1	W 4	11.0	18	8	R	27	17	15	10
Kecskemét	2	W 2	10.0	18	ny		27	17	16	8
Baja	3	NNW 6	09.0	19	.		27	17	16	11
Szeged	4	NW 6	09.6	18	.		27	17	14	12
Hódmezővásárhely	3	WNW 4	08.8	17	.		28	16	–	–
Orosháza	3	W 4	–	18	.		28	18	14	–
Békéscsaba	4	W 4	08.7	18	6	R	29	16	14	6
Debrecen	4	NW 1	08.8	17	ny		29	13	11	8
Nyíregyháza	4	NE 4	08.8	18	1	R	30	16	14	7
Kékestető (Hármas-h.)**	3	SW 1	894.0	13	.		20	11	–	11
Budapest (1082 m)**	3	NW 1	894.7	13	.		15	11	–	–
Miskolc (284 m)*	1	NW 9	953.2	15	5	R	25	14	–	–
Budapest (174 m)*	2	NW 2	951.4	16	.		23	13	–	9
Budapest (480 m)*	3	NW 4	953.6	16	.		25	14	13	–

24 órás csapadék (mm)			24 óra csapadék (mm)			24 órás csapadék (mm)			24 óra csapadék (mm)		
Dunaújváros	.		Tihany	.		Pirtnok	.		Zánka	1	
Siófok	.		Siófok	.		Jásztelek	.		Kisvárda	5	R
Kaposvár	.		Fonyód	.		Bodvaszilas	.		Vásárosnamény	3	R
Kaposvár	.	.	Marcali	2	R	Lillafüred	ny		Bükkhárshegy	.	
Nagyatád	.		Somogyvár	1	R	Szendrőlád	.		Mikóczalka	.	
Kaposvár	ny	R	Tab	.		Pálygod	.		Tiszabecs	13	R
Lad	8	R	Sárbogárd	.		Hidasnémeti	.		Csenger	1	
Zamárdi-fürdő	5	R	Szabadbáránya	.		Sátoraljaújhely	.		Nyírbogát	ny	
Bicske	4		Nagykónyi	.		Tokaj	1		Polgár	1	
Budaörs	6		Somogyszob	3	R	Mezőkövesd	.		Hajdúszoboszló	ny	
Budaörs	3		Barcs	ny	R	Jászapáti	.		Hortobágy	.	
Kál	.		Sárgavár	2		Nagykáta	.		Nagykata	2	
Tápiószentmárton	.		Lengyel	3	R	Gyöngyös	.		Tiszafüred	.	
Tápiószele	ny		Kaszaszidóság	–		Orkány	.		Tiszaroff	.	
Tápiószele	.		Balatonújlak	1	R	Kunszentmiklós	.		Kunszentmárton	.	
Tápiószele	.		Mohács	12	R	Cegléd	.		Pusztaszabolcs	.	
Tápiószele	.		Siklós	29	R	Nagykőrös	.		Berettyóújfalu	.	
Tápiószele	.		Kisújfalu	–		Törökszentmiklós	.		Szeghalom	.	
Budapest	.		Balassagyarmat	.		Jászkisér	.		Körösszakál	.	
Budapest	.		Romhány	.		Kunszentmiklós-Tass	.		Szeghalom	–	
Budapest	.		Vác	.		Kiskunfélegyh.	.		Szentes	4	
Budapest	.		Galgamácsa	.		Kiskunfélegyh.	.		Orosháza	.	
Budapest	–		Jászfényszaru	–		Bácsalmás	16	R	Makó	.	
Budapest	.		Gyöngyös	.		Kistelek	.		Mezőhegyes	.	
Budapest	.		Borsodnádasd	8					Battonya	.	

* A légnyomás tengerszintre átszámítva ** A légnyomás 1000 gömbre átszámítva

Magassági szélmérések

Óraadatok greenwichi középidőben

VII.24.	Nkanizsa 10 h		Pécs 10 h		Bpest 7 h		Bpest 13 h		Bpest 15 h		Bpest 17 h		Bpest 19 h		Szeged 9 h	
	180	4	220	4	180	9	270	14	270	9	270	9	230	9	270	4
	290	3	310	5	300	14	300	8	310	9	320	10	310	10	280	4
	280	4	340	5	301	15	300	8	310	9	310	12	320	18	290	4
	330	16	340	5			300	8			310	12			290	4
	330	16	340	5							310	12			310	8
			340	5							300	15			310	7
			340	5							300	15			310	7
			10	6											20	3
			10	6											340	6
			330	6											330	10
			330	6											330	10
			290	5											300	10
			290	5											300	10
			290	5											300	8
															280	3
															280	3

VII.25.	Szhely 6 h		Nkanizsa 5 h		Győr 3 h		Pécs 6 h		Bpest 3 h		Bpest 7 h		Szeged 4 h		Debrecen 4 h	
	320	9	-	0	270	4	270	4	270	9	320	9	320	4	-	0
	350	16	340	2	330	12	340	12	330	11	320	12	310	13	360	11
	350	16	320	7	350	12	340	12	330	11	360	10	310	16		
	350	16			340	11	330	21	330	9	340	8	310	14		
	350	14			330	12	330	21	330	9	340	8	300	15		
	310	8					340	19	330	13	330	19	290	15		
	310	8					340	19	330	13	330	19	290	15		
	280	9					340	19			320	11	280	19		
	270	12					350	14					280	17		

IDŐJÁRÁSI NAPIJELENTÉS

ЕЖЕДНЕВНЫЙ МЕТЕОРОЛОГИЧЕСКИЙ БЮЛЛЕТЕНЬ • DAILY SYNOPTIC MAP OF THE HUNGARIAN METEOROLOGICAL INSTITUTE • BULLETIN QUOTIDIEN DE L'INSTITUT MÉTÉOROLOGIQUE HONGROIS WETTERBERICHT DES UNGARISCHEN METEOROLOGISCHEN INSTITUTS

KIADJA AZ ORSZÁGOS METEOROLÓGIAI INTÉZET BUDAPEST II. KITAIBEL PÁL-UTCA 1 TEL. KÖZPONT: 150-220 IDŐJELZŐ ÖSZT: 151-204, 150-410

MEGJELENIK NAPONKÉNT • ELŐFIZETÉSI ÁRA A POSTAI KÖLTSÉGGEL EGYÜTT NEGYEDÉVRE 60·— Ft KIADÁSÉRT FELEL AZ INTÉZET IGAZGATÓJA

68. évfolyam. 207. szám. + Budapest + 1955. julius hó 26.

Az időjárási helyzet ma reggel és a várható időjárás:

A Skandinávián át szárazföldünkre betört hideg levegő Kelet-Európán kivül elárasztotta az Alpok és a Kárpátok vidékét is. A Földközi-tengeren keresztül azonban már megindult a meleg szubtrópusi levegő előnyomulása Közép-Európa felé.

Hazánkban hétfőn érkezett meg élénk északnyugati, északi széllel a hüvös levegő. A hőmérséklet már csak egy-két helyen haladta meg a 25 fokot, sőt Egerben 20 fok volt a legmagasabb érték. Az éjszakai lehülés megerősödött, általában 10-13 fokig hült le a levegő. Jelentősebb mennyiségü csapadékot adó záporesőt a keleti megyékből jelentettek. Túrkevén 25, Salgótarjánban 22 mm-t mértek.

Budapesten kedden 12 órakor a hőmérséklet 23 fok, a tengerszintre átszámitott légnyomás 759 mm, gyengén süllyedő irányzatu.

Várható időjárás szerda estig:

Felhős idő, több helyen - elsősorban délen - eső.
Mérsékelt északkeleti, keleti szél.
Az éjszakai lehülés gyengül, a nappali hőmérséklet alig változik.

Várható legalacsonyabb hőmérséklet ma éjjel: 13-16,
legmagasabb nappali hőmérséklet szerdán: 22-25 fok között.

Dovrai

A hőmérséklet és a légnyomás napi középértéke Budapesten és ezek eltérése a 75 évi átlagtól:

1955. VII.25-én: 19,9 C°, 758,0 mm. Eltérés: -2,0 C°, -2,0 mm.

1871 óta ezen a napon előfordult

legmagasabb hőmérséklet	36,9 C°	/1894./
legalacsonyabb hőmérséklet	11,0 C°	/1939./

Az Országos Meteorológiai Intézet Időjárási Napijelentése

CSAPADÉKELOSZLÁS

AZ UTOLSÓ 24 ÓRÁBAN

195 5.VII.25. 7h-TÓL VII.26. 7h-IG

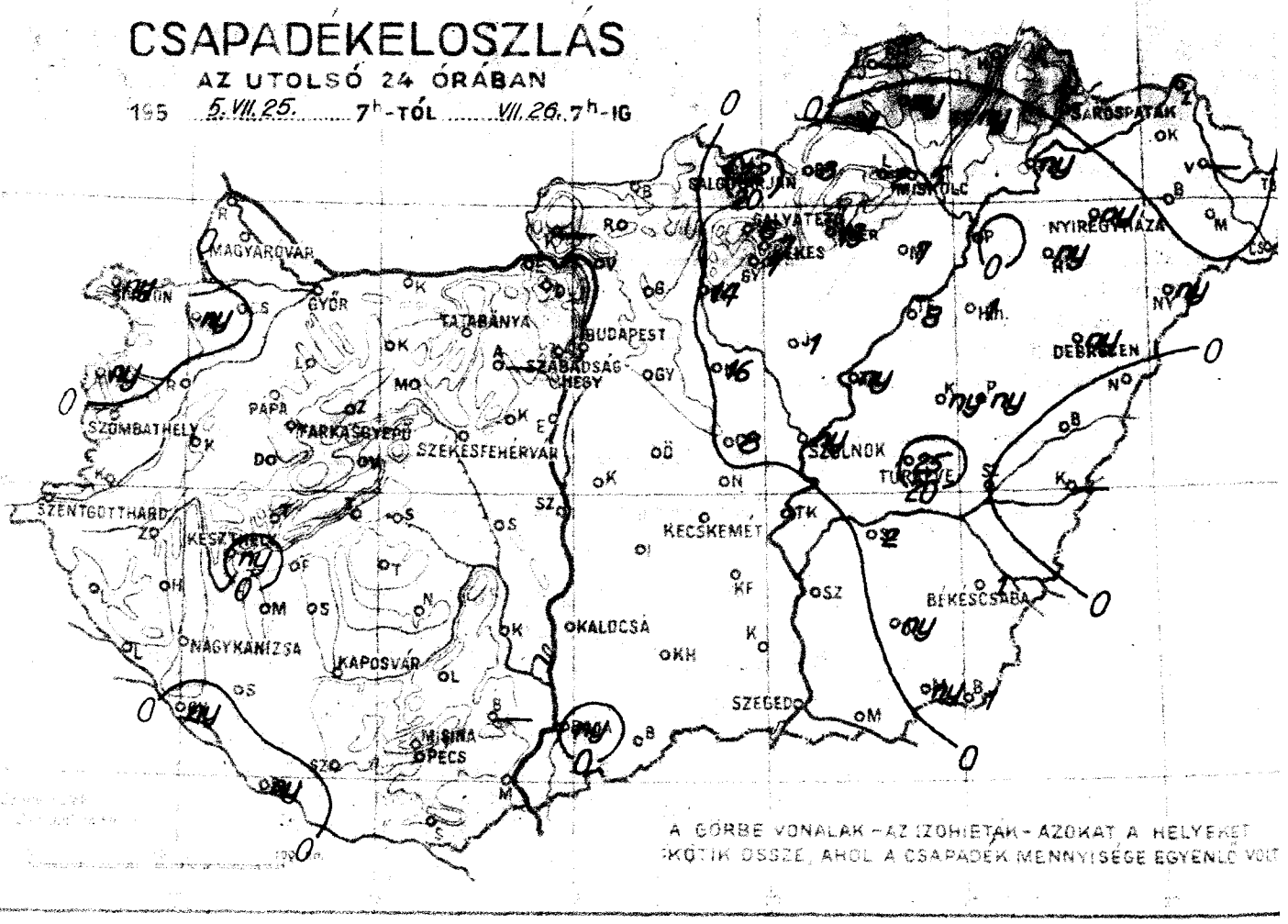

LEGMAGASABB HŐMÉRSÉKLET

195 5.VII.25.

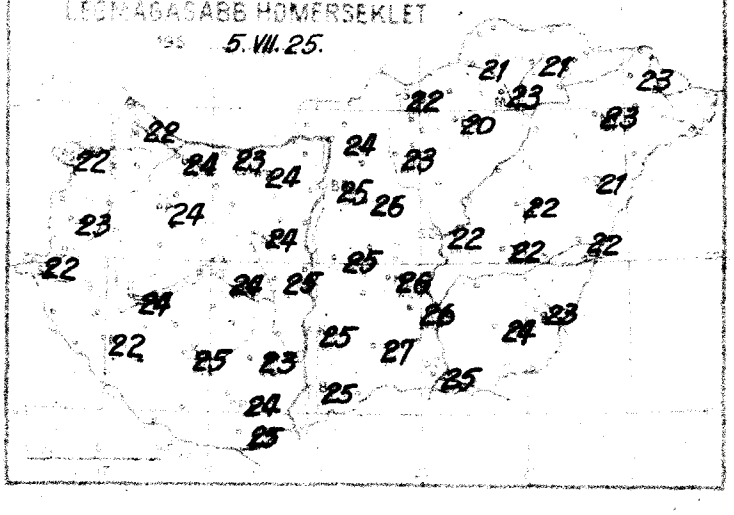

LEGALACSONYABB HŐMÉRSÉKLET

195 5.VII.26.

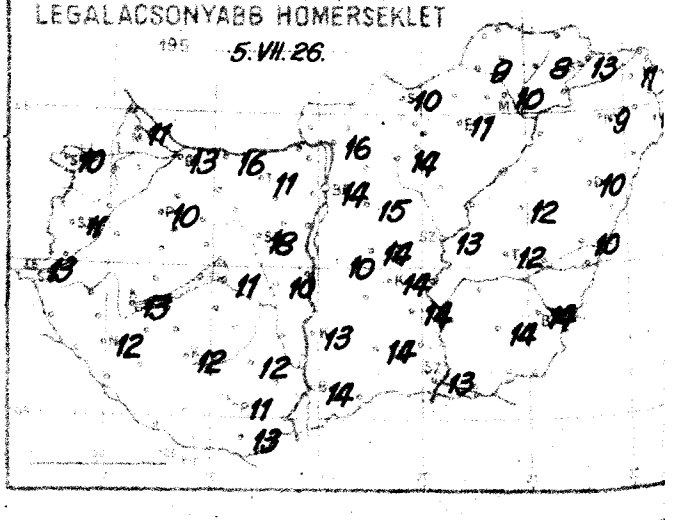

RADIÁCIÓS MINIMUM

195 5.VII.26.

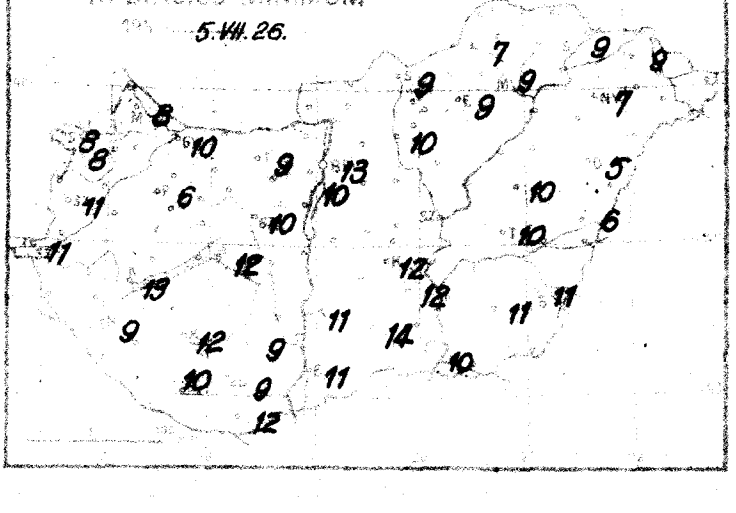

NAPFÉNYTARTAM

1955.VII.25.

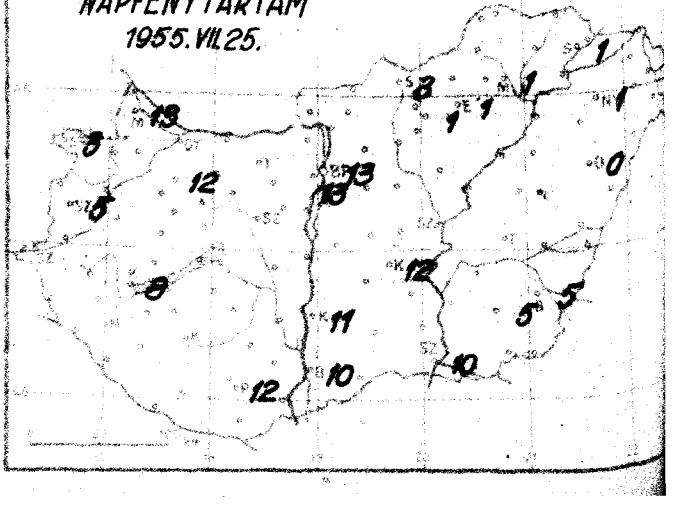

Időjárási helyzet [illegible] év [illegible] hó [illegible] nap [illegible] óra



Magassági légállapotmérés

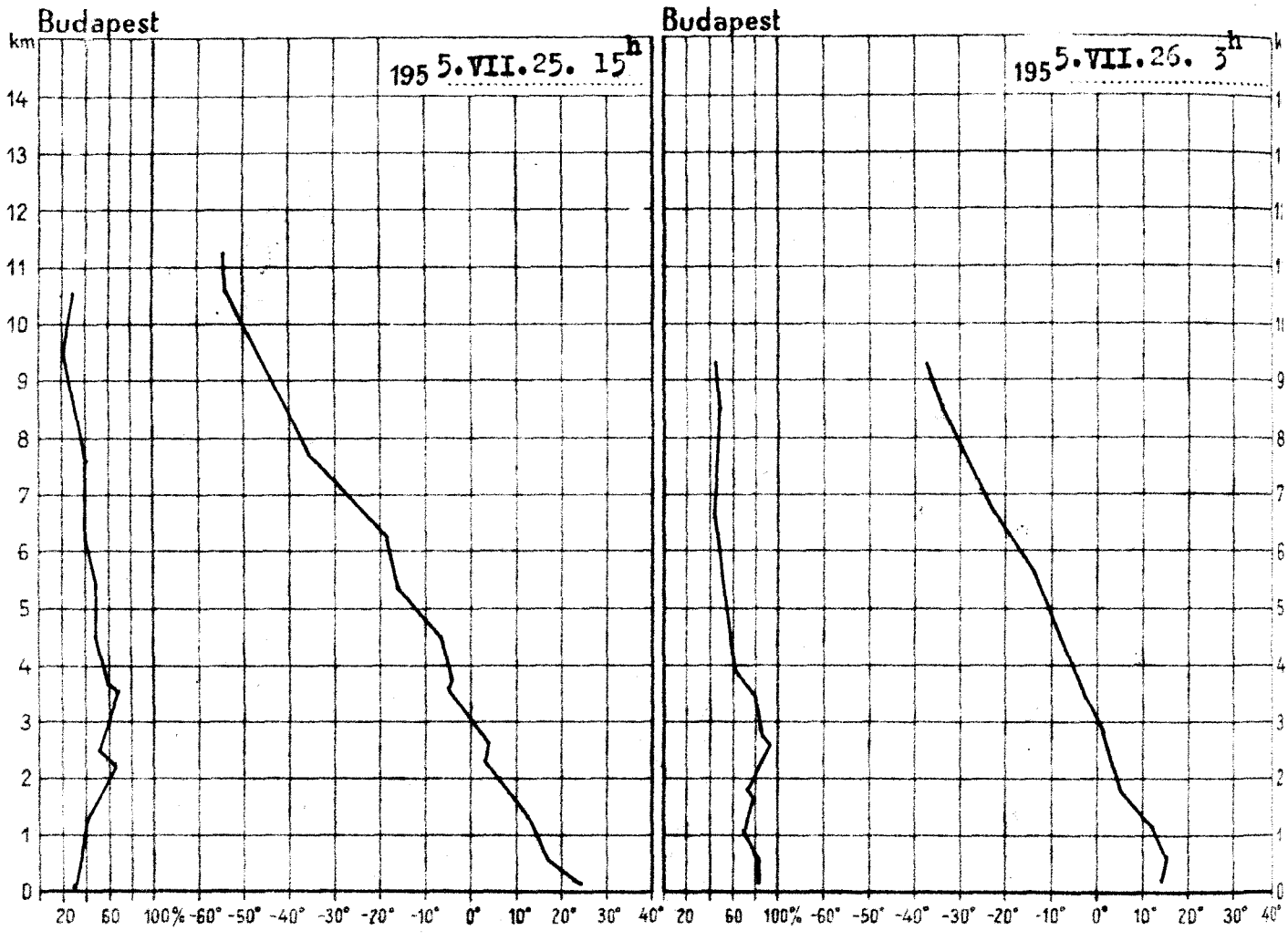

195 5.VII.25. 15h			
km	mb	C°	%
Talaj	993.6	24.6	37
0·5	952	18.4	35
1	898	14.4	43
1·5	847	10.1	52
2	796	5.4	63
2·5	749	4.0	55
3	704	0.3	63
4	620	-4.5	60
5	544	-11.5	55
6	478	-17.7	48
7	418	-23.3	45
8	364	-34.9	43
9	313	-42.2	34
10	270	-49.0	33
11	232	-52.4	36
12			
13			
14			
15			

Magaslégköri időhelyzet

A kelet-európai hideg levegő zömmel Ukrajna felett helyezkedik el, amelyben a Kaukázus felől áramló enyhébb levegő felmelegedést okoz. A franciaországi hideg légtömegek keleti oldalán - a Földközi-tenger felett - ugyancsak meleg advekció van folyamatban. Ezzel szemben hátoldalán a La Manche csatorna vidékén és Spanyolországban erőteljes a lehülés. Hazánk légterében meggyengült a hideg levegő betörése. A talajközeli 500 m-ig terjedő inverzió felett 5600 m-ig további gyenge lehülés jött létre az elmult napon. A 0 fok magassága 200 m-rel 2930 m-re süllyedt. A -10 fok szintje csak 80 m-rel került lejjebb, s ma hajnalban 4950 m-en volt.

Dr.Kallós Imréné s.k.

195 5.VII.26. 3h			
km	mb	C°	%
Talaj	936.2	15.5	85
0·5	956	15.4	80
1	900	11.6	74
1·5	847	8.5	90
2	796	4.7	85
2·5	750	1.9	95
3	705	-0.4	88
4	622	-4.3	62
5	544	-10.3	53
6	479	-16.7	52
7	418	-23.9	50
8	364	-30.9	51
9	31[illegible]	-36.3	51
10			
11			
12			
13			
14			
15			

1955. július hó 26. nap kedd

68. évfolyam 207. sz.

	Reggeli észlelések 06 UMÉ				Az előző 24 óra adatai					
	Felhőzet (0–8)	Szélirány és erő (m/s)	Légnyomás (mbilhar)	Hőmérséklet (°C)	Csapadék (24 óra) (mm)		Hőmérséklet szélsőségek			Napsütés óra (tegnap)
							tegnap napjának max.	éjszakai min.	Reggeli max.	
Balatonmagyaróvár	0	NW 2	1013.3	16	.		22	11	8	13
Sopron	4	NW 2	14.0	15	ny		22	10	8	3
Szombathely	3	N 1	13.5	16	.		23	11	11	5
Szentgotthárd	4	NW 1	13.2	16	.		22	13	11	-
Pápa	2	SW 1	11.3	14	.		24	10	6	-
[illegible]	1	WNW 1	13.5	16	.		24	13	10	-
Farkasgyepű	1	WSW 1	12.2	15	.		24	11	9	-
[illegible]vár	1	SE 2	-	19	.		24	18	10	-
Keszthely	1	NW 1	13.2	15	ny		24	13	13	8
[illegible]	4	- 0	13.2	16	.		22	12	9	-
Kaposvár	3	SW 1	12.4	16	.		25	12	12	-
Pécs	4	SW 1	12.8	17	.		24	11	9	12
Budapest M. I.	1	- 0	12.8	17	.		25	14	13	13
Szombathely	1	N 2	13.9	10	22	R	22	10	9	3
Pápa	1	NW 1	13.0	16	13	R	20	11	9	1
Siófok	1	NNW 2	13.0	13	5		23	10	9	1
Siófok [illegible]	4	W 1	-	19	.		-	13	9	1
Baja	1	N 1	12.8	16	ny		25	14	11	10
Kalocsa	3	S 1	12.8	17	.		25	13	11	11
Budapest	1	E 1	12.2	18	.		26	14	12	12
[illegible]	3	NE 2	12.7	18	.		25	13	10	10
[illegible]	1	- 0	13.0	17	ny		22	13	-	-
[illegible]	0	N 1	-	17	25	R	22	12	10	
[illegible]	1	NNE 1	12.8	16	1		23	14	11	5
[illegible]	1	- 0	13.2	16	ny		21	10	5	0
[illegible]	1	N 1	13.0	16	ny		23	9	7	1
Budapest [illegible]	1	SE 1	897.6	11	7		15	8	-	?
[illegible]	0	SW 1	897.7	12	6		17	10	-	-
[illegible]	1	- 0	955.5	17	.		20	12	-	-
[illegible]	1	SE 1	954.4	18	.		22	12	-	13
[illegible]	1	- 0	954.7	14	.		23	11	10	-

[illegible]	.	[illegible]	.		[illegible]	4	R	[illegible]	.	
[illegible]	.	Siófok	.		[illegible]	-		Keszthely	.	
[illegible]	ny	Kaposvár	.		[illegible]	.		[illegible]	-	
[illegible]	ny	Marcali	.		[illegible]	2		[illegible]	.	
[illegible]	.	Szentgotthárd	.		[illegible]	ny		[illegible]	.	
[illegible]	.	[illegible]	.		Pécsi	ny		[illegible]	1	
[illegible]	.	[illegible]	.		[illegible]	.		[illegible]	1	R
[illegible]	.	[illegible]	.		[illegible]	.		[illegible]	ny	
[illegible]	.	[illegible]	.		[illegible]	ny		[illegible]	.	
[illegible]	.	[illegible]	.		[illegible]	7		[illegible]	ny	
[illegible]	ny	[illegible]	ny		[illegible]	1		[illegible]	1	
[illegible]	.	[illegible]	.		[illegible]	16	R	[illegible]	.	
[illegible]	.	[illegible]	.		[illegible]	.		[illegible]	8	
[illegible]	.	[illegible]	.		[illegible]	.		[illegible]	ny	
[illegible]	.	Pápakörjén	-		[illegible]	.		[illegible]	ny	
[illegible]	.	[illegible]	.		[illegible]	8	R	[illegible]	ny	
[illegible]	.	[illegible]	.		[illegible]	.		[illegible]	.	
[illegible]	.	[illegible]	-		[illegible]	.		[illegible]	.	
[illegible]	.	[illegible]	.		[illegible]	.		[illegible]	-	
[illegible]	.	[illegible]	.		[illegible]	.		[illegible]	2	
[illegible]	-	[illegible]	.		[illegible]	.		[illegible]	.	
[illegible]	.	[illegible]	.		[illegible]	.		[illegible]	ny	
[illegible]	.	[illegible]	14					[illegible]	.	
[illegible]	.	[illegible]	7					[illegible]	ny	
[illegible]	.	[illegible]	3	R				[illegible]	1	R

* Csapadék 24 óra óta ismételve ** A légnyomás 1000 alatt feltüntetve

Magassági szélmérések

Óraadatok greenwichi középidőben

VII.25.	Szhely 14 h		Nkanizsa 10 h		Győr 11 h		Pécs 9 h		Bpest 11 h		Bpest 17 h		Szeged 11 h		Miskolc 10 h		Debrec 10 h	
	fok	m/s	fok	m/s	fok	m/s	fok	m/s	fok	m/s	fok	m/s	fok	m/s	fok	m/s	fok	m/s
Talaj	360	4	360	4	320	9	320	4	320	9	90	9	270	4	40	4	320	7
500 m	350	7	360	4	330	10	350	8	300	4	360	4	280	5	10	3	340	6
1000	360	11	350	7	330	16	350	8	330	5	330	7	300	5	20	3		
1500	350	15	350	9	340	4	10	13	320	6	330	7			20	3		
2000	350	15	350	8	340	9	340	9	330	9	320	5						
2500	300	13	330	8			340	9	340	6	320	8						
3000	300	13	330	8			340	9	340	6	320	8						
4000	300	13					340	7	310	12	340	12						
5000	280	15							300	14	320	12						
6000	280	15							310	16	320	12						
7000									310	16								
8000									290	15								
9000									290	15								
10000									270	14								
11000									290	17								
12000																		
13000																		
14000																		
15000																		
16000																		
17000																		
18000																		
19000																		
20000																		

VII.26.	Szhely 6 h		Nkanizsa 5 h		Győr 4 h		Pécs 4 h		Bpest 5 h		Bpest 7 h		Szeged 4 h		Miskolc 4 h		Debrec 3 h	
	fok	m/s	fok	m/s	fok	m/s	fok	m/s	fok	m/s	fok	m/s	fok	m/s	fok	m/s	fok	m/s
Talaj	360	4	-	0	360	4	-	0	360	4	-	0	360	4	360	4	360	4
500 m	70	3	50	3	40	3	360	2	160	2	170	3	70	2	300	2	10	4
1000	70	3	10	2	70	2	310	5	160	2	190	2	360	3	290	5	10	6
1500	120	1	320	3	60	4	310	5	220	2	280	2	360	3	290	5	340	6
2000	240	3	280	4	40	5	310	5	310	1	270	3	300	4	310	8	340	6
2500	330	7	250	9	280	3	310	10	330	5	310	6	290	6	300	8	310	8
3000	330	7	250	9	280	3	310	10	330	5	310	6	290	6	300	6	310	8
4000	330	7					280	10	310	6	310	6	300	14	350	7	300	9
5000	300	11					280	10	300	10	300	11	310	15	320	13	300	9
6000	280	19					280	10	290	13	300	17			320	13	300	13
7000	280	19					280	10	290	13	300	17			310	17	300	13
8000									300	23	290	29						
9000									300	23	290	29						
10000									300	28	290	26						
11000																		
12000																		
13000																		
14000																		
15000																		
16000																		
17000																		
18000																		
19000																		
20000																		

IDŐJÁRÁSI NAPIJELENTÉS

ЕЖЕДНЕВНЫЙ МЕТЕОРОЛОГИЧЕСКИЙ БЮЛЛЕТЕНЬ • DAILY SYNOPTIC MAP OF THE HUNGARIAN METEOROLOGICAL INSTITUTE • BULLETIN QUOTIDIEN DE L'INSTITUT METEOROLOGIQUE HONGROIS WETTERBERICHT DES UNGARISCHEN METEOROLOGISCHEN INSTITUTS

KIADJA AZ ORSZÁGOS METEOROLÓGIAI INTÉZET BUDAPEST II. KITAIBEL PÁL-UTCA 1. II. KÖZPONT: 150-220 IDŐJELZŐ OSZT: 151-201, 150-110

MEGJELENIK NAPONKÉNT • ELŐFIZETÉSI ÁRA A POSTAI KÖLTSÉGEK EGYÜTT NEGYEDÉVRE 60.- Ft
KIADÁSÉRT FELEL AZ INTÉZET IGAZGATÓJA

68. évfolyam. 208. szám. + Budapest + 1955. július hó 27.

Az időjárási helyzet ma reggel és a várható időjárás:

Észak-Európa felett leszálló légáramlással csendes, száraz időjárás alakult ki. A Földközi-tenger, az Alpok és Kárpátok környékén ciklontevékenység hatására csapadékos az idő.

Hazánkban kedden a nyugati határmenti megyékben csak 20-22, az ország többi részén 24-26 fokig emelkedett a hőmérséklet. Délután az ország déli felében, éjszaka pedig az északi megyékben többfelé esett az eső. Az éjszakai lehülés gyengült. A levegő általában 13-16 fokig hűlt le.

Budapesten szerdán 12 órakor a hőmérséklet 22 fok, a tengerszintre átszámított légnyomás 755 mm, alig változik.

Várható időjárás csütörtök estig:

Felhős idő, többfelé eső, esetleg zivatar.
Mérsékelt északkeleti, északi szél.
A hőmérséklet délnyugaton kissé emelkedik, máshol alig változik.

Várható legalacsonyabb hőmérséklet ma éjjel: északon 10-15, délen 12-15 fok között.
legmagasabb nappali hőmérséklet csütörtökön: 22-25 fok között.

Kiadóhivatal

A hőmérséklet és a légnyomás napi középértéke Budapesten és ezek eltérése a 75 évi átlagtól:

1955. VII.26-án: 20,9 C°, 757,5 mm. Eltérés: -1,5 C°, -2,8 mm.

1871 óta ezen a napon előfordult

legmagasabb hőmérséklet 37,4 C° /1921./
legalacsonyabb hőmérséklet 10,6 C° /1939./

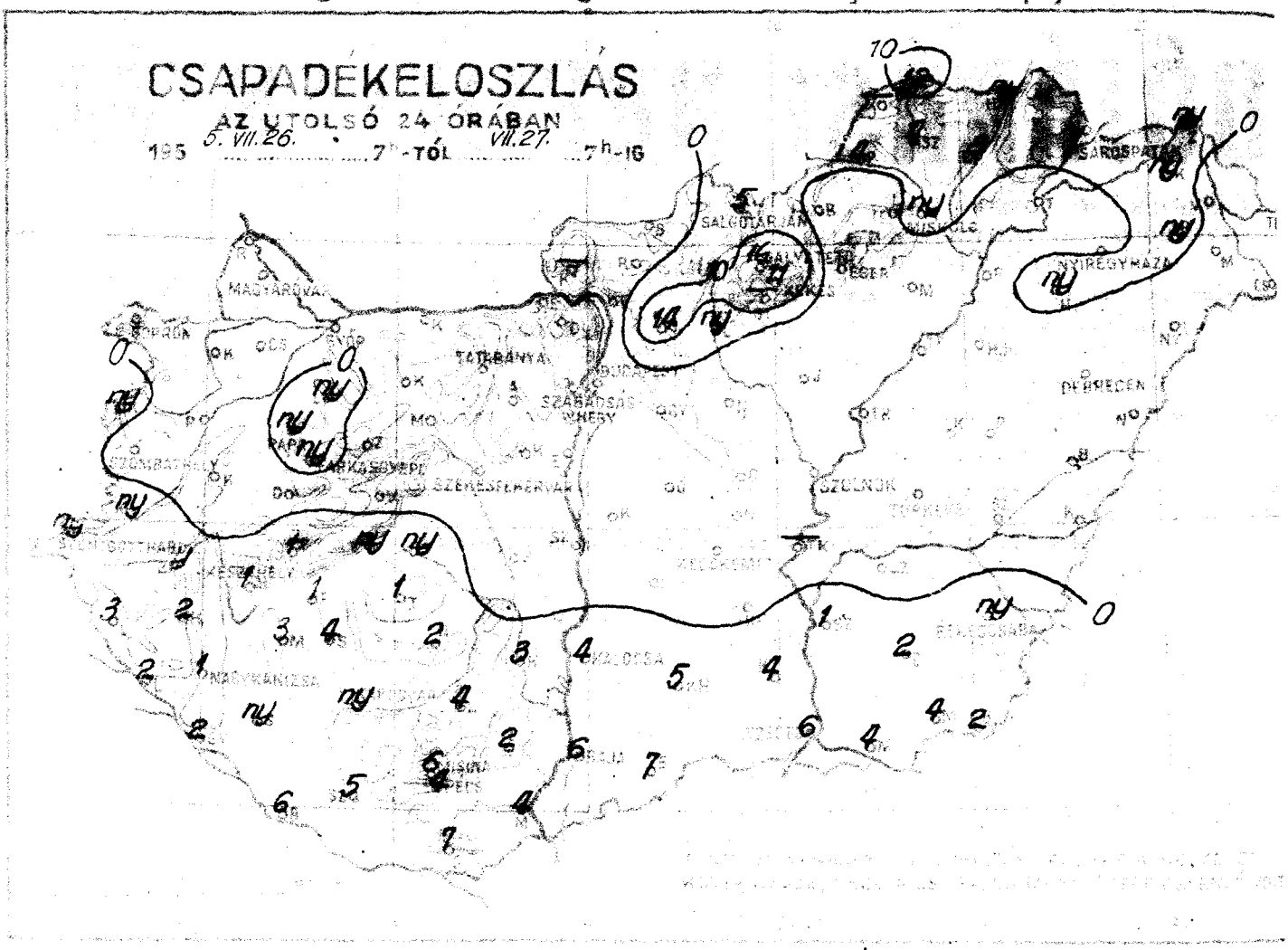
CSAPADÉKELOSZLÁS
AZ UTOLSÓ 24 ÓRÁBAN
1955 5. VII. 26. 7h-TÓL VII. 27. 7h-IG

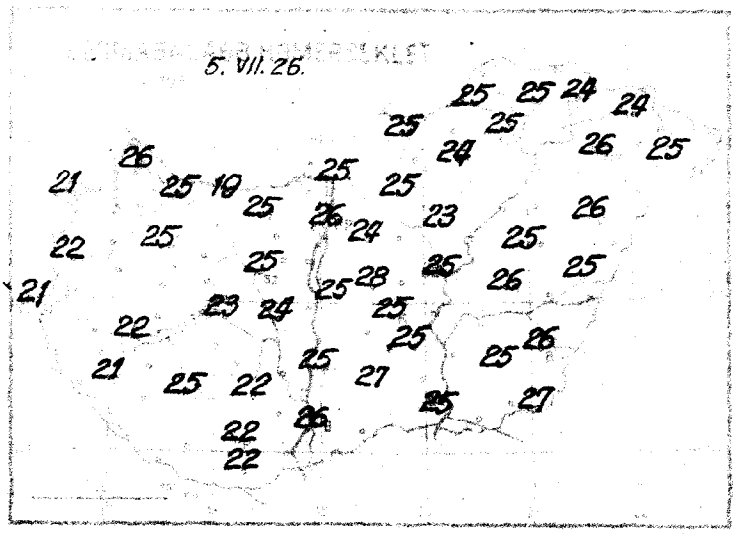
5. VII. 26.

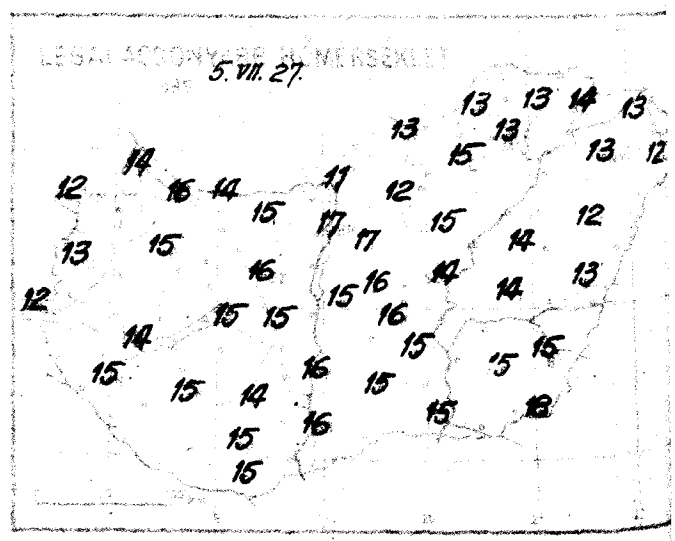
5. VII. 27.

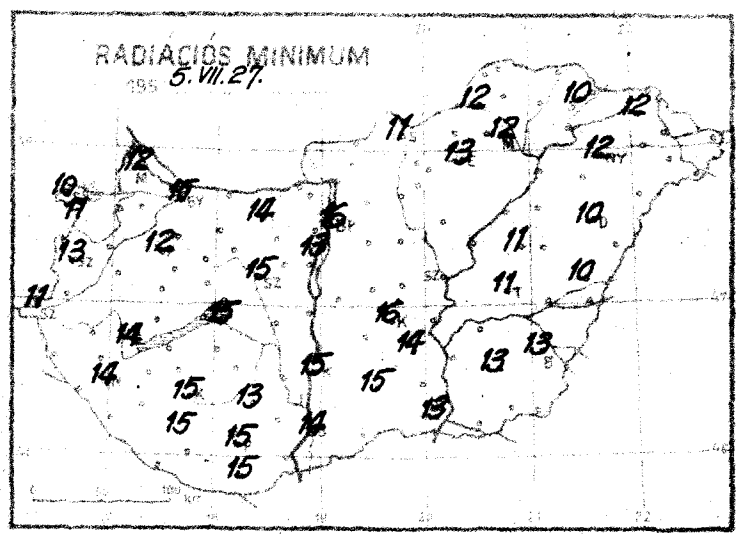
RADIÁCIÓS MINIMUM
5. VII. 27.

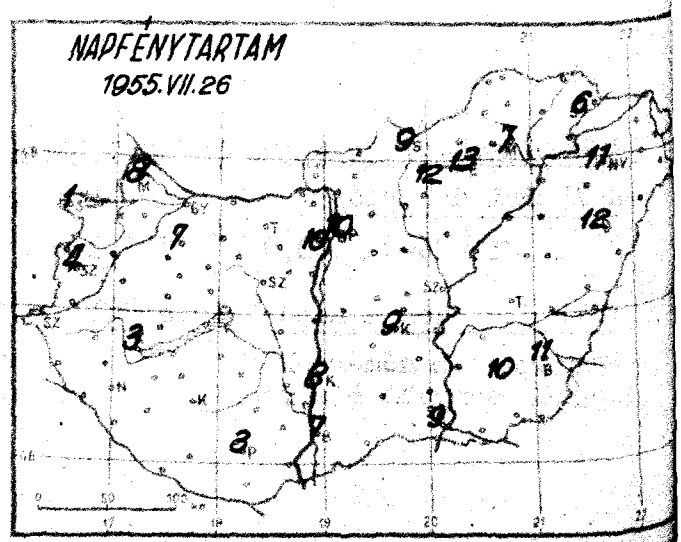
NAPFÉNYTARTAM
1955. VII. 26

Időjárási helyzet 1955. év JÚLIUS hó 27. nap 7 óra

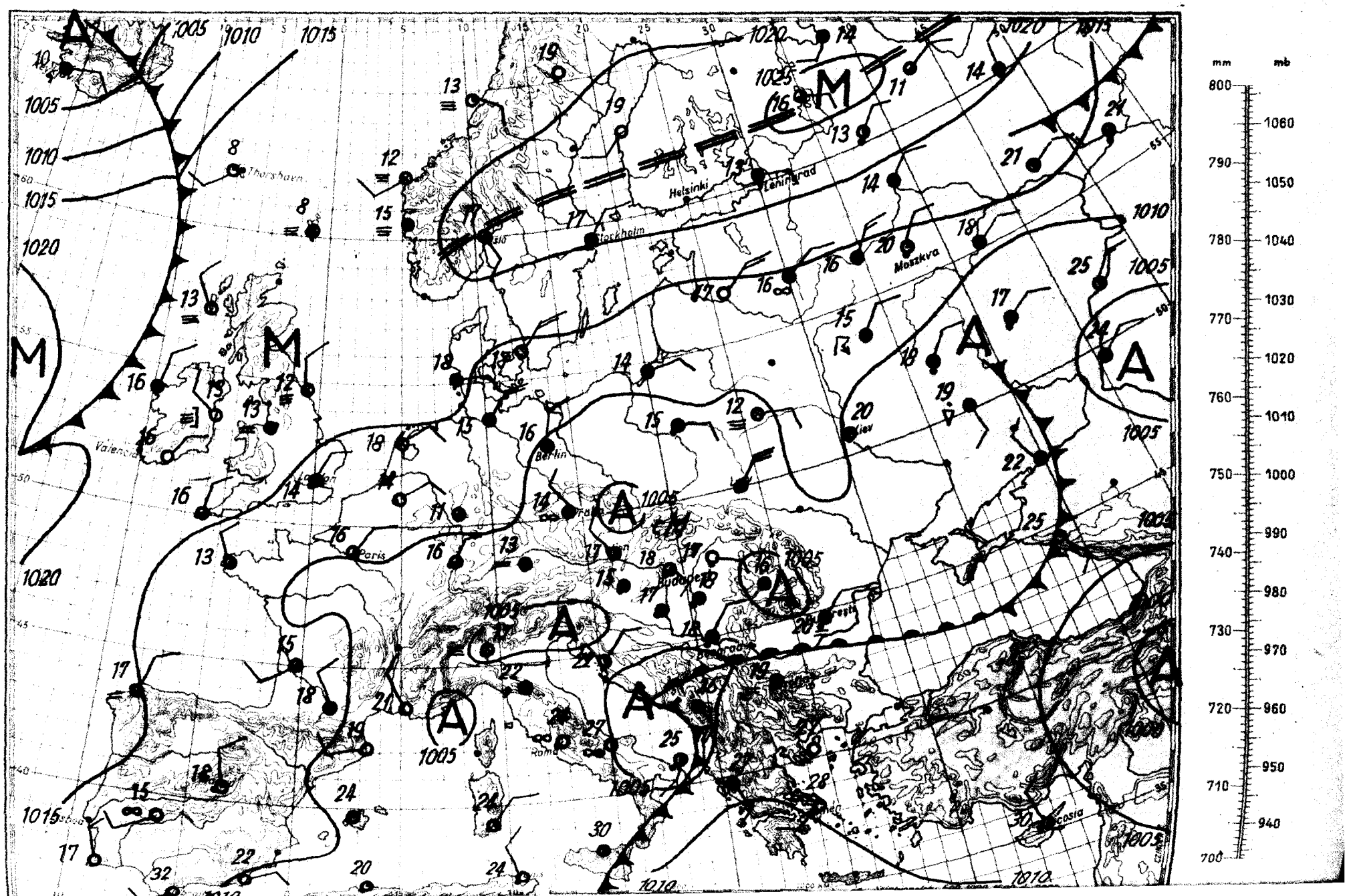

Magassági légállapotmérés

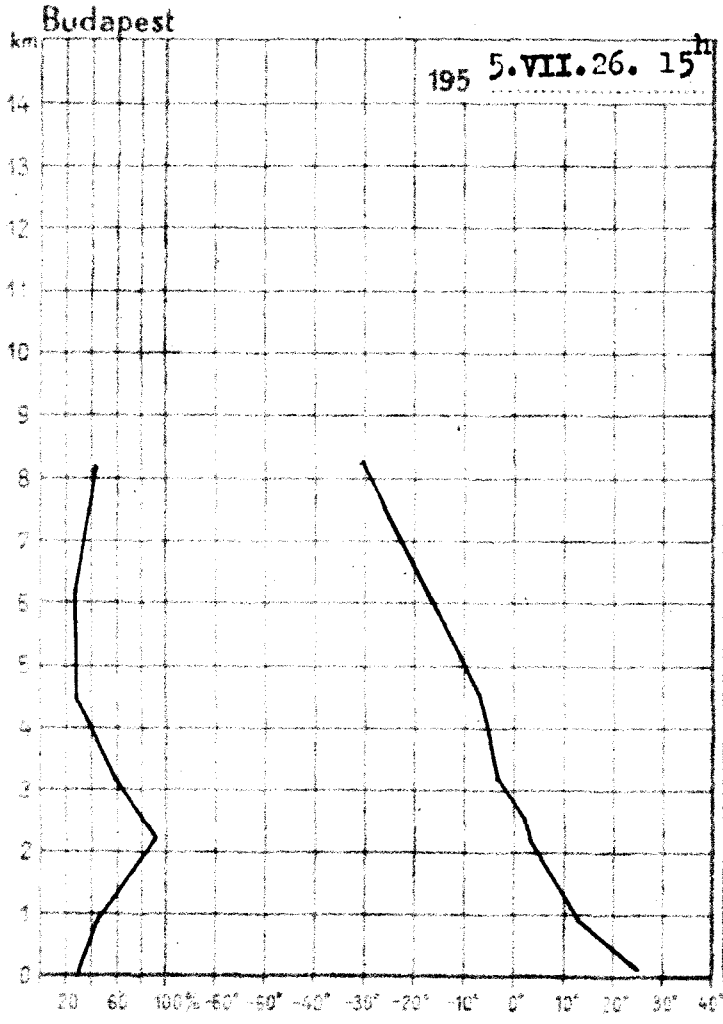



195 5.VII.26. 15h

km	mb	C°	%
Talaj	992.0	25.8	37
0·5	952	20.9	42
1	898	14.0	49
1·5	845	10.0	70
2	793	5.8	93
2·5	748	3.8	78
3	703	-0.5	65
4	619	-3.9	47
5	541	-8.9	38
6	477	-14.8	38
7	416	-21.9	43
8	365	-28.2	47
9			
10			
11			
12			
13			
14			
15			

Magaslégköri időhelyzet

Nyugat- és Közép-Európát hideg légtömegek boritották el. Ezen a területen lényeges advekció sincs, mivel az izotermák és az izohipszák nagyjából párhuzamos lefutásuak. A skandináv anticiklonban ezzel szemben meleg légtömeg található. Hazánkban az elmult nap folyamán az alsó 3 kmes rétegben kb. 5 fokos felmelegedés, felette pedig néhány fokos lehülés következett be. Az egyensulyi helyzet emiatt lényegesen labilisabbá vált. A 0 fokos szint 130 m-re 3060 m-re emelkedett, a -10 fokos szint azonban 300 m-rel, 4650 m-re süllyedt.

Dr.Ozorai s.k.

195 5.VII.27. 3h

km	mb	C°	%
Talaj	989.6	14.0	91
0·5	949	16.2	73
1	893	16.4	77
1·5	845	13.0	87
2	795	8.9	82
2·5	749	5.1	72
3	704	0.7	75
4	619	-7.0	66
5	542	-12.3	47
6	476	-20.0	43
7	415	-26.5	46
8	360	-34.2	45
9	312	-42.1	43
10	269	-49.2	43
11	231	-52.3	-
12	198	-48.7	-
13	170	-47.9	-
14	146	-43.9	-
15	125	-50.9	-

1955. julius
27. szerda
68. 208.

4	NW 1	1007.0	16	.	26	14	12	8
3	NNW 2	07.1	16	.	21	12	10	1
4	- 0	07.0	15	.	22	13	13	4
4	NW 1	06.9	14	ny	21	12	11	-
4	SW 1	06.4	16	ny	25	15	12	-
4	WSW 2	06.6	17	.	25	16	15	-
4	S 1	07.0	17	.	25	15	14	-
4	- 0	-	18	.	25	16	15	-
4	- 0	06.9	16	1	22	14	14	3
4	- 0	07.1	16	1	21	15	14	-
4	SW 1	06.4	16	ny	25	15	15	-
4	- 0	06.0	17	4	22	15	15	3
3	ESE 2	06.4	18	.	26	17	16	10
3	NE 2	07.5	14	5	25	13	11	9
3	N 1	07.0	17	.	24	15	13	13
3	NNW 3	07.1	17	ny	25	13	12	7
4	N 2	-	16	1	24	14	10	6
4	- 0	06.3	18	6	26	16	14	7
4	- 0	06.1	16	4	25	16	15	8
4	NNE 1	06.0	16	.	25	16	16	9
4	- 0	06.3	18	6	25	15	13	9
3	NNE 2	06.7	16	.	25	14	-	-
3	NE 1	-	16	.	26	14	11	-
4	- 0	06.3	18	ny	26	15	13	11
1	E 1	07.8	17	.	26	12	10	12
1	E 1	08.0	18	.	26	13	12	11
4	- 0	892.0	12	14	17	9	-	12
4	NW 1	893.0	12	16	17	10	-	-
4	NW 1	948.5	14	6	21	12	-	-
3	SE 1	948.7	15	.	23	13	-	10
4	- 0	948.5	16	ny	22	13	13	-

.		ny		4		ny	
.		ny		-		ny	
.		1		12		.	
ny		3		.		ny	
.		4		4		.	
ny		1		8		.	
3		.		ny		.	
ny		.		.		.	
2		2		.		.	
2		ny		.		ny	
2		6		.		.	
.		5		.		.	
ny		4		.		.	
.		3		.		.	
1		2		.		.	
.		4		.		.	
.		7		.		.	
.		-		-		.	
.		.		.		.	
.		.		.		.	
.		.		.		1	
.	Gulgamacsa	14	R	5		2	
.	Lőrinci	ny		7		4	
.	Gyöngyös	-		4		4	
.	Borsosnádasd	.				2	

* A légnyomás 500 gdm-re átszámítva ** A légnyomás 1000 gdm-re átszámítva

Magassági szélmérések

Óraadatok greenwichi középidőben

VII. 26.	Szhely 14 h		Nkanizsa 10 h		Győr 11 h		Pécs 11 h		Bpest 9 h		Bpest 15 h		Szeged 9 h		Miskolc 9 h		Debrecen 10 h	
	fok	m/s	fok	m/s	fok	m/s	fok	m/s	fok	m/s	fok	m/s	fok	m/s	fok	m/s	fok	m/s
talaj	360	4	-	0	90	4	30	4	230	9	180	9	140	4	-	0	360	4
500 m	190	3	120	1	130	2	110	2	110	2	210	4	50	2	190	4	10	2
1000	190	3	90	1	80	10	10	1	110	2	210	4	90	3	240	4	340	3
1500	170	4	140	1			10	1	180	2	210	4	100	1	280	7	320	5
2000	190	5	150	2			250	2	270	4	300	1	300	2	290	5	300	6
2500	160	5	200	3			260	7	250	5	300	4	290	10	290	6	260	5
3000	160	5	200	3			260	7	240	5	300	4	290	10	290	6	250	5
3500			250	10			260	7	280	6	280	8			290	6	280	9
4000			250	10					280	12	270	13			280	16	280	9
4500									300	24	270	23			290	16	270	11
5000									300	24	270	23			290	15	270	11
5500																	280	18
6000																	280	18
6500																	290	27
7000																		
7500																		
8000																		
8500																		
9000																		
9500																		
10000																		
10500																		
11000																		
11500																		
12000																		
12500																		
13000																		
13500																		
14000																		
14500																		
15000																		
16000																		
17000																		
18000																		
19000																		
20000																		

VII. 27.	Szhely 6 h		Nkanizsa 5 h		Győr 4 h		Pécs 6 h		Bpest 3 h		Bpest 7 h		Szeged 4 h		Miskolc 4 h		Debrecen 4 h	
	fok	m/s	fok	m/s	fok	m/s	fok	m/s	fok	m/s	fok	m/s	fok	m/s	fok	m/s	fok	m/s
talaj	40	4	-	0	320	4	-	0	90	4	360	4	360	4	320	4	40	4
500 m	80	1	30	2	260	3	100	2	60	3	130	2	10	1	110	4	50	5
1000	80	1	90	3	360	3	120	3	360	3	130	2	120	2	90	2	50	5
1500	80	3	130	2	350	3	180	2	320	1	120	2	90	4	240	3	50	5
2000	40	4			350	1			170	4	360	1	90	5	260	4	50	5
2500	280	1			230	5					270	1	270	2	210	3	190	4
3000	280	1									270	1	270	2	210	3	190	4
3500	260	7											270	11	250	6	230	8
4000	240	8															230	8
4500	230	9															250	18
5000	230	9															250	19
5500																	270	15
6000																	270	15
6500																	270	15
7000																		
7500																		
8000																		
8500																		
9000																		
9500																		
10000																		
10500																		
11000																		
11500																		
12000																		
12500																		
13000																		
13500																		
14000																		
14500																		
15000																		
16000																		
17000																		
18000																		
19000																		
20000																		

IDŐJÁRÁSI NAPIJELENTÉS

ЕЖЕДНЕВНЫЙ МЕТЕОРОЛОГИЧЕСКИЙ БЮЛЛЕТЕНЬ • DAILY SYNOPTIC MAP OF THE HUNGARIAN METEOROLOGICAL INSTITUTE • BULLETIN QUOTIDIEN DE L'INSTITUT MÉTÉOROLOGIQUE HONGROIS WETTERBERICHT DES UNGARISCHEN METEOROLOGISCHEN INSTITUTS

KIADJA AZ ORSZÁGOS METEOROLÓGIAI INTÉZET BUDAPEST II. KITAIBEL PÁL UTCA 1 TEL.: KÖZPONT: 150-220 IDŐJELZŐ OSZT.: 151-201, 150-410

MEGJELENIK NAPONKÉNT • ELŐFIZETÉSI ÁRA A POSTAI KÖLTSÉGGEL EGYÜTT NEGYEDÉVRE 60.— Ft KIADÁSÉRT FELEL AZ INTÉZET IGAZGATÓJA

68. évfolyam. 209. szám. + Budapest + 1955. július hó 28.

Az időjárási helyzet ma reggel és a várható időjárás:

Az atlanti-óceáni léghullámok továbbra is csak a Brit-szigeteket és Skandináviát érintik. Közép-Európában folytatódik az északkeletről beszivárgó hűvös és a Földközi-tengeren át érkező meleg szubtrópusi légtömegek keveredése helyi jellegü záporokkal, zivatarokkal.

Hazánkban szerdán többfelé volt záporeső, helyenként zivatar. Romhányból 13, Nagykátáról 12 mm csapadékot jelentettek. A hőmérséklet a délnyugati megyékben 21-24, máshol 23-26 fokig emelkedett. Az éjszaka folyamán csak 13-16 fokig hült le a levegő.

Budapesten csütörtökön 12 órakor a hőmérséklet 22 fok, a tengerszintre átszámitott légnyomás 756 mm, gyengén süllyedő irányzatu.

Várható időjáráş péntek estig:

Továbbra is felhős idő, többfelé záporesővel, zivatarral.
Mérsékelt, a zivatar idején megélénkülő szél.
A hőmérséklet nem változik lényegesen.

Várható legalacsonyabb hőmérséklet ma éjjel: 13-16,
legmagasabb nappali hőmérséklet pénteken: 22-25
fok között.

A hőmérséklet és a légnyomás napi középértéke Budapesten és ezek eltérése a 75 évi átlagtól:

1955. VII.27-én: 19,3 C°, 755,2 mm. Eltérés: -2,9 C°, -5,4 mm.

1871 óta ezen a napon előfordult

legmagasabb hőmérséklet 36,7 C° /1921./
legalacsonyabb hőmérséklet 9,0 C° /1890./

Az Országos Meteorológiai Intézet Időjárási Napijelentése

CSAPADÉKELOSZLÁS

AZ UTOLSÓ 24 ÓRÁBAN

1955. VII. 27. ..... 7h-TÓL ..... VII. 28. ..... 7h-IG

A GÖRBE VONALAK AZOKAT A HELYEKET KÖTIK ÖSSZE, AHOL A CSAPADÉK MENNYISÉGE EGYENLŐ VOLT

LEGMAGASABB HŐMÉRSÉKLET

1955. VII. 27.

LÉGALACSONYABB HŐMÉRSÉKLET

1955. VII. 28.

RADIÁCIÓS MINIMUM

1955. VII. 28.

NAPFÉNYTARTAM

1955. VII. 27.

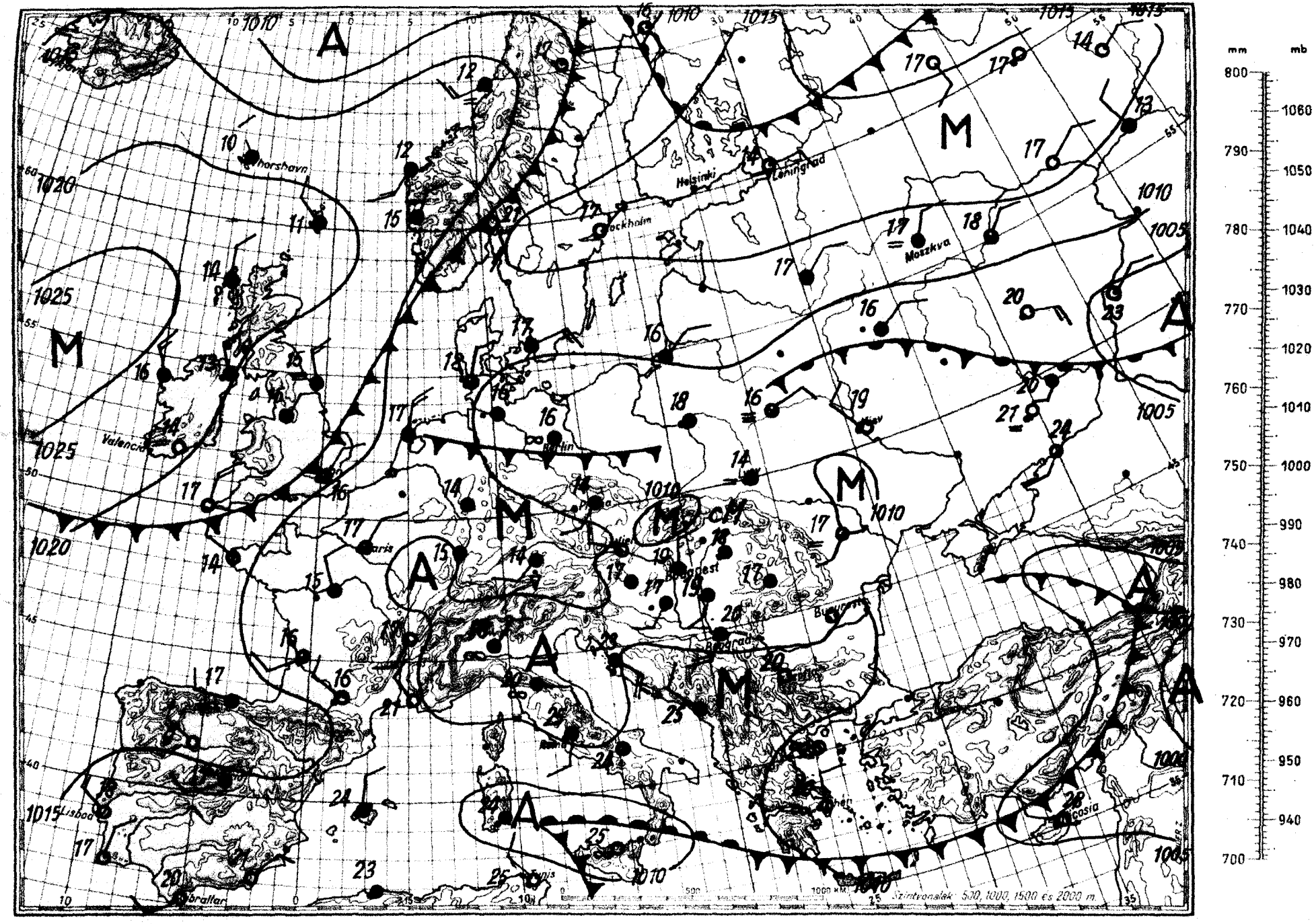

mm
mb
800
790
780
770
760
750
740
730
720
710
700
1060
1050
1040
1030
1020
1010
1000
990
980
970
960
950
940
Thorshavn
Helsinki
Leningrad
Moszkva
Valencia
Lisboa
Szintvonalak: 500, 1000, 1500 és 2000 m.

Magassági légállapotmérés

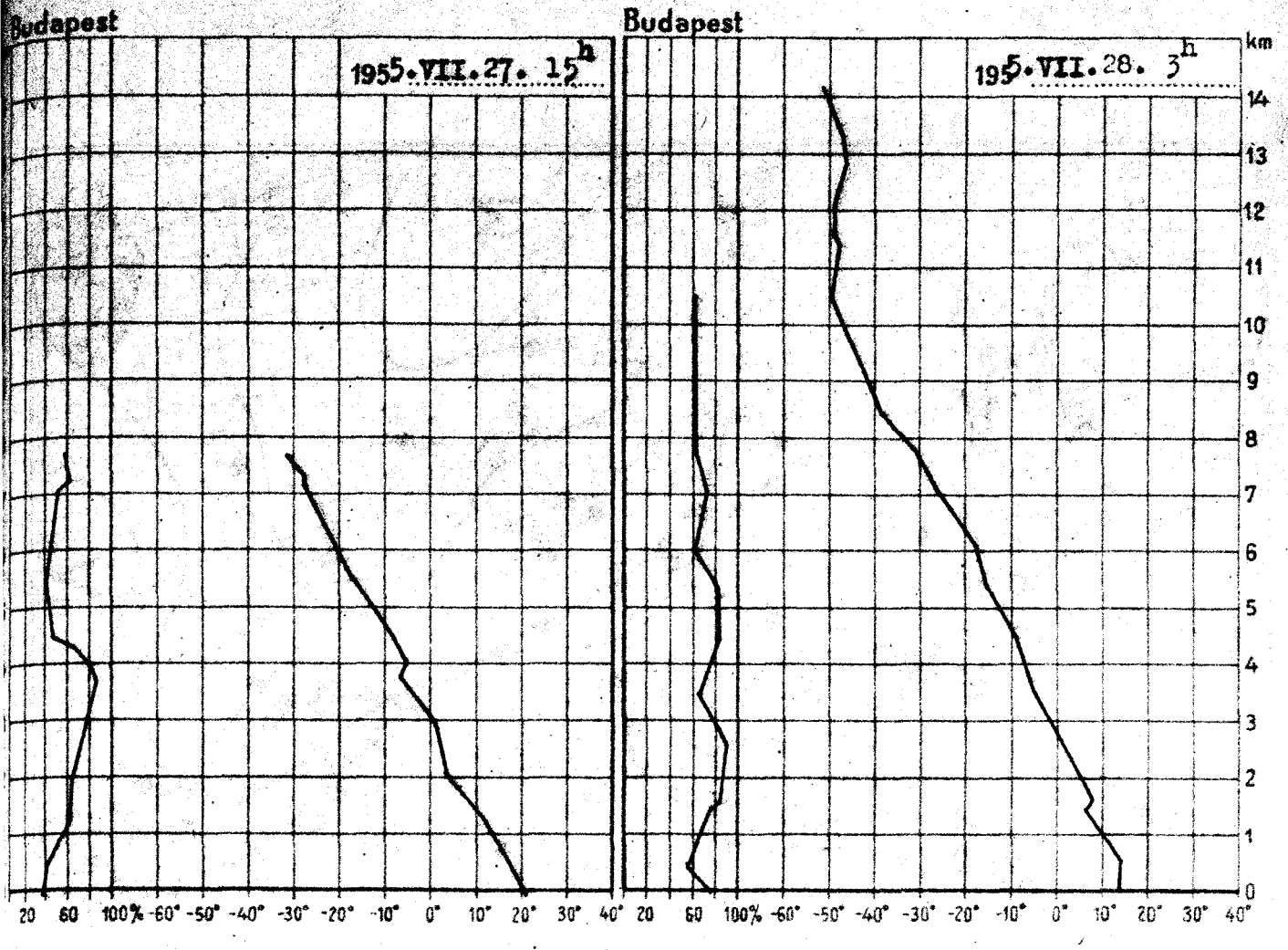

195 5.VII.27. 15h

km	mb	C°	%
Talaj	989.6	22.7	47
0·5	951	20.0	48
1	899	16.0	58
1·5	848	12.2	70
2	795	8.5	73
2·5	745	7.6	78
3	703	2.7	84
4	620	-3.9	92
5	544	-9.0	57
6	478	-15.9	53
7	419	-23.3	60
8			
9			
10			
11			
12			
13			
14			
15			

Magaslégköri időhelyzet

Közép-Európa felett alacsonynyomású terület helyezkedik el, ami 9 km-es magasságban, a 300 mb-es szintben is megtalálható. Az alacsony képződmény körül különböző hőmérsékletű légtömegek mozognak, s így Európa felett gyenge hideg és meleg advekció váltja egymást. Hazánkban a talajon az erős felhőzet következtében 4 fokkal emelkedett a hőmérséklet. A 500 m-től 2700 m-ig terjedő légrétegbe hűvösebb levegő szivárgott be a hőmérséklet 2-3 fokkal csökkent. A magasabb szintekben délnyugati széllel melegebb levegő áramlik, s ennek megfelelően 2-3 fokot kitevő melegedés jött létre. A 0 fok magassága 140 m-ről 3200 m-re, a -10 fok szintje 370 m-ről 5020 m-re emelkedett.

Dr.Kallósné s.k.

195 5.VII.28. 3h

km	mb	C°	%
Talaj	991.4	17.6	81
0·5	949	17.3	67
1	893	13.7	77
1·5	843	9.3	85
2	794	7.3	93
2·5	748	4.0	97
3	702	1.1	88
4	620	-4.3	93
5	543	-9.9	92
6	478	-15.2	77
7	419	-21.1	82
8	365	-29.9	76
9	317	-38.6	77
10	275	-43.8	77
11	235	-46.2	-
12	202	-47.7	-
13	174	-48.3	-
14	149	-47.9	-
15			

OFFSET NYOMDA BUDAPEST F. K. POMAYER GYULA

1955. július hó.
28. nap csütörtök
68. évfolyam 209. sz.

	Reggeli észlelések 06 TMI:				Az utolsó 24 óra adatai				
	Felhőzet (0–4)	Szélirány és erő (m/s)	Légnyomás (millibár)	Hőmérséklet (C°)	Csapadék (24 óra) (mm)		Hőmérsékleti szélsőségek tegnapi nappali max.	éjszakai min.	Radiációs min.	Napsütés (óra) tegnap
Mosonmagyaróvár	4	E 2	1009.7	16	.		25	14	12	4
Sopron	4	NW 2	09.7	15	ny		22	13	12	3
Szombathely	4	- 0	09.6	17	ny		23	16	15	7
Szentgotthárd	4	NW 1	09.2	17	.		24	16	14	-
Pápa	4	- 0	07.5	17	7		24	15	13	-
Győr	4	WNW 1	09.2	17	.		25	16	16	-
Tatabánya	4	NW 1	08.8	17	.		25	15	13	-
Székesfehérvár	4	- 0	-	19	.		25	15	13	-
Keszthely	4	NW 1	09.0	18	ny		23	16	16	4
Nagykanizsa	4	- 0	09.2	17	ny		21	15	14	-
Kaposvár	3	SW 1	09.3	18	3		21	16	15	-
Pécs	4	SW 2	08.8	17	1		22	15	13	1
Budapest M. I.	3	N 1	08.2	19	ny		25	17	15	6
Budapest	4	NW 1	09.0	15	1	R	23	14	12	5
Budapest	4	SE 1	08.8	16	1	R	24	15	13	7
Budapest	4	N 1	08.8	16	ny		25	14	13	6
Budapest	4	NE 2	-	17	.		24	13	10	1
Budapest	3	SSE 1	08.7	19	ny		24	17	16	3
Budapest	2	SW 1	08.3	18	ny		23	17	16	4
Budapest	3	- 0	07.8	19	ny		26	18	17	6
Budapest	4	S 1	08.8	19	.		24	17	14	6
Budapest	4	NE 1	08.8	17	1		26	17	-	-
Budapest	4	W 1	-	18	.		26	18	16	-
Budapest	4	SSW 1	08.8	20	.		27	17	15	10
Budapest	4	- 0	09.2	18	.		28	15	14	12
Budapest	4	NE 2	09.3	16	.		26	15	14	11
Budapest	3	- 0	893.2	13	1		17	12	-	5
Budapest	4	SW 1	-	13	5		16	13	-	-
Budapest	4	WNW 1	951.3	16	ny		20	14	-	-
Budapest	4	NE 1	950.8	18	1		22	18	-	5
Budapest	3	- 0	950.9	17	ny		22	15	13	-

24 óra csapadék mm			24 óra csapadék mm			24 óra csapadék mm			24 óra csapadék mm		
[illegible]	.		Pihány	.		Putnok	2	R	Záhony	.	
[illegible]	-		Siófok	.		Jósvafő	20	R	Kisvárda	4	
[illegible]	.		Fonyód	ny		Bódvaszilas	12	R	Vásárosnamény	.	
[illegible]	4		Marcali	ny		Lillafüred	6		Baktalórántháza	.	
[illegible]	ny		Somogyvár	ny		Szendrőlád	ny	R	Mátészalka	.	
[illegible]	.		Tab	ny		Fugód	.		Tiszabecs	.	
[illegible]	1		Sárbogárd	.		Hidasnémeti	ny	R	Csenger	.	
[illegible]	.		Sztálinváros	.		Sátoraljaújhely	.		Nyírlugos	-	
[illegible]	1		Nagykónyi	ny		Tokaj	.		Polgár	.	
[illegible]	.		Somogyszob	ny		Mezőkeresztes	1		Hajdúdorog	.	
[illegible]	1		Barcs	1		Jászapáti	7		Hortobágy	ny	
[illegible]	.		Szigetvár	1		Nagykáta	12		Nagyléta	.	
[illegible]	5		Lengyel	1		Gyömrő	ny		Tiszafüred	9	
[illegible]	.		Középhidvég	1		Örkény	3		Tiszaroff	1	
[illegible]	.		Bátaapáti	.		Kunszentmiklós	.		Kaszaper	.	
[illegible]	.		Mohács	1		Cegléd	.		Püspökladány	.	
[illegible]	.		Siklós	2		Nagykőrös	2		Berettyóújfalu	.	
[illegible]	.		Királyrét	.		Tiszakécske	ny		Szeghalom	.	
[illegible]	ny		Balassagyarm.	.		Izsák	.		Körösszakál	.	
[illegible]	ny		Romhány	13		Kiskunfélegyh.	ny		Szarvas	.	
[illegible]	7		Vác	ny		Kiskunhalas	ny		Szentes	.	
[illegible]	ny		Galgamácsa	ny		Bácsalmás	.		Orosháza	.	
[illegible]	.		Lőrinci	2	R	Kistelek	ny		Makó	.	
[illegible]	.		Gyöngyös	.					Mezőhegyes	.	
[illegible]	.		Borsodnádasd	2					Battonya	.	

* A légnyomás 500 gim-re átszámítva. ** A légnyomás 1000 gim-re átszámítva.

Magassági szélmérések

Óraadatok greenwichi középidőben

VII. 28.

	Szhely 5 h		Nkanizsa 5 h		Győr 3 h		Bpest 3 h		Bpest 5 h		Bpest 7 h		Szeged 4 h		Miskolc 4 h		Debrecen 3 h	
	fok	m/s	fok	m/s	fok	m/s	fok	m/s	fok	m/s	fok	m/s	fok	m/s	fok	m/s	fok	m/s
	-	0	-	0	340	4	-	0	340	4	-	0	180	4	340	4	40	4
	20	5	350	2	300	5	240	2	340	1	90	1	240	5	310	2	180	1
	50	4	60	2	270	3	240	2	340	1	10	3	240	5	310	6	180	1
	50	4	40	2	270	3	270	1	290	1	320	3	250	4	240	4	180	1
	290	1	130	1	250	5	220	2	290	1	300	3	240	7	240	7	190	4
	220	5	230	8	260	4	250	5	230	4	230	3	260	7	230	6	200	3
	220	5	230	8	260	4	250	5	230	4	230	3	260	7	230	6	200	3
	290	2	260	10	230	9	270	9					260	4	250	8	200	3
	250	4													260	10		

VII. 27.

	Szhely 14 h		Nkanizsa 10 h		Győr 11 h		Pécs 14 h		Bpest 9 h		Bpest 14 h		Szeged 8 h		Miskolc 9 h		Debrecen 12 h	
	fok	m/s	fok	m/s	fok	m/s	fok	m/s	fok	m/s	fok	m/s	fok	m/s	fok	m/s	fok	m/s
	140	9	-	0	320	4	220		180	4	-	0	360	4	40	4	-	0
	10	2	30	2	250	3	250	2	170	2	310	3	30	1	210	1	80	1
	170	2	120	1	250	3	250	5	170	1	240	3	90	3	210	4	30	3
	130	3	350	2	220	2	250	5	150	2	180	6	150	2	210	4	30	3
	180	1	300	2			250	5	210	1	200	3	150	2	300	1	30	3
	140	4	300	4			250	5			250	6			280	6	30	3
	140	4	300	2			250	5			250	6			280	6	30	3
	180	5	260	4			250	5			270	10			250	5	30	3
	250	8													260	11	30	3
	250	8													260	15		
															260	15		
															260	29		
															260	29		
															260	35		

IDŐJÁRÁSI NAPIJELENTÉS

ЕЖЕДНЕВНЫЙ МЕТЕОРОЛОГИЧЕСКИЙ БЮЛЛЕТЕНЬ • DAILY SYNOPTIC MAP OF THE HUNGARIAN METEOROLOGICAL INSTITUTE • BULLETIN QUOTIDIEN DE L'INSTITUT MÉTÉOROLOGIQUE HONGROIS WETTERBERICHT DES UNGARISCHEN METEOROLOGISCHEN INSTITUTS

KIADJA AZ ORSZÁGOS METEOROLÓGIAI INTÉZET BUDAPEST II. KITAIBEL PÁL-UTCA 1 TEL. KÖZPONT: 150-220 IDŐJELZŐ OSZT.: 151-204, 150-410

MEGJELENIK NAPONKÉNT • ELŐFIZETÉSI ÁRA A POSTAI KÖLTSÉGGEL EGYÜTT NEGYEDÉVRE 60.— Ft KIADÁSÉRT FELEL AZ INTÉZET IGAZGATÓJA

68. évfolyam. 210. szám. + Budapest + 1955. július hó 29.

Az időjárási helyzet ma reggel és a várható időjárás:

Az Azori-szigetektől Észak-Skandináviáig kialakult leszálló légáramlás uralma lassan kelet felé terjeszkedik, és hatására Nyugat-Európa, sőt fokozatosan Közép-Európa időjárása is szárazabb lesz.

Hazánkban csütörtökön a hőmérséklet 22-25, Székesfehérvárott és Békéscsabán 26 fokig emelkedett. Éjszaka általában 13-16 fokig hűlt le a levegő. Ismét többfelé volt záporeső, zivatar. Nagylétán 60, Tolna megyében Kisszékelyen 46, Csenger mellett Szamosangyaloson 42, Csengeren 35, Bácsalmáson 27, Tiszabecsen 24, Orosházán 22 mm eső hullott. Kaposvárott jégeső is volt.

Budapesten pénteken 12 órakor a hőmérséklet 22 fok, a tengerszintre átszámitott légnyomás 755 mm, alig változik.

Várható időjárás szombat estig:

Változó felhőzet, kevesebb helyen eső.
Mérsékelt északnyugati, északi szél.
A hőmérséklet nem változik lényegesen.

Várható legalacsonyabb hőmérséklet ma éjjel: 11-14 fok között, délen helyenként 14 fok felett,
legmagasabb nappali hőmérséklet szombaton: 22-25 fok között.

Skall rólt

A hőmérséklet és a légnyomás napi középértéke Budapesten és ezek eltérése a 75 évi átlagtól:

1955. VII.28-án: 19,2 C°, 756,0 mm. Eltérés: -2,8 C°, -4,5 mm.

1871 óta ezen a napon előfordult

legmagasabb hőmérséklet 37,0 C° /1936./
legalacsonyabb hőmérséklet 8,9 C° /1884./

Az Országos Meteorológiai Intézet Időjárási Napijelentése

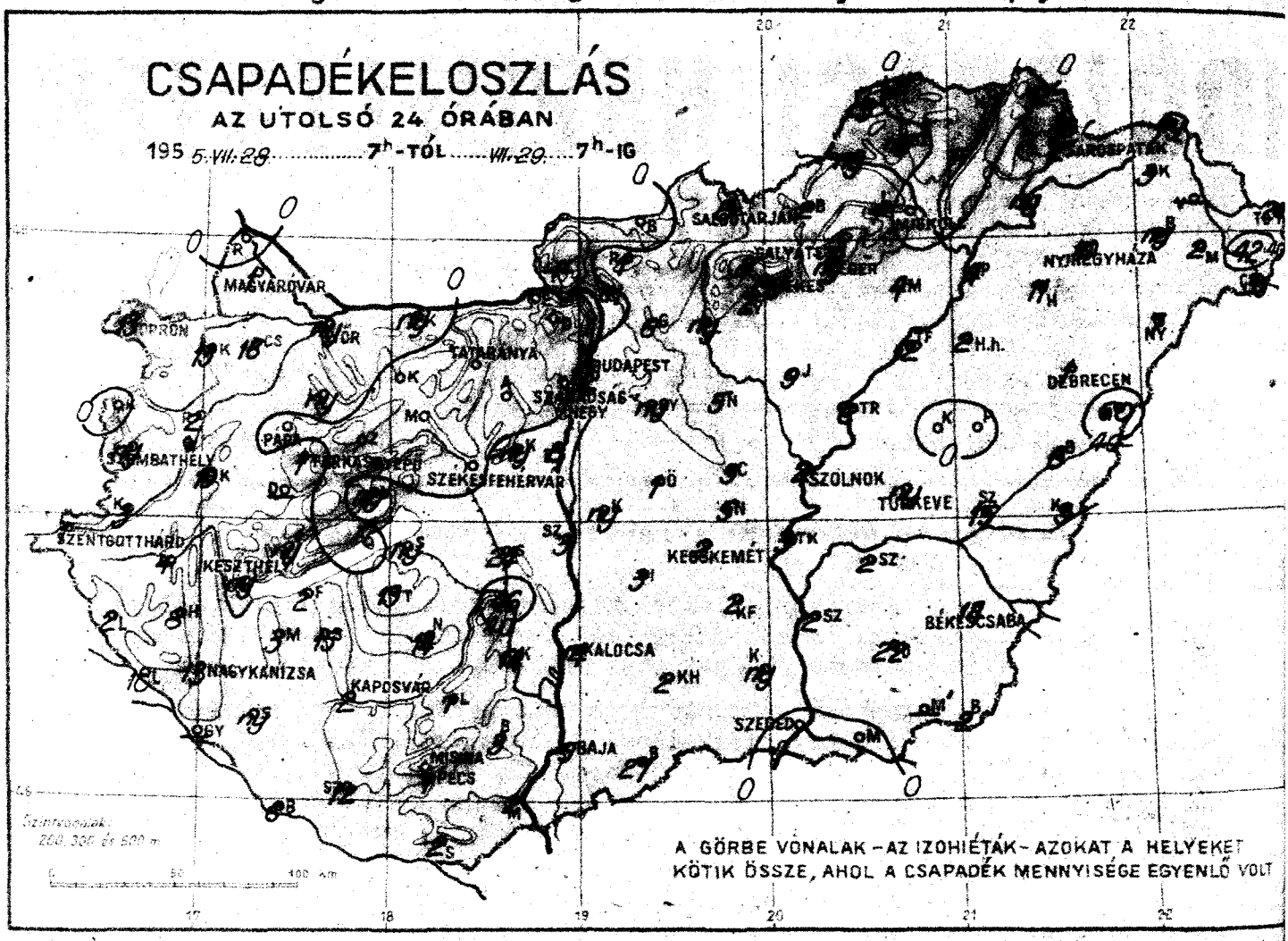

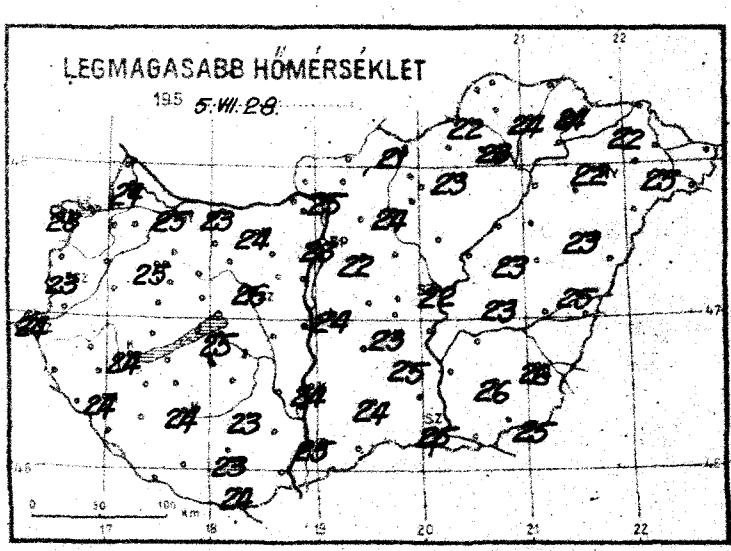

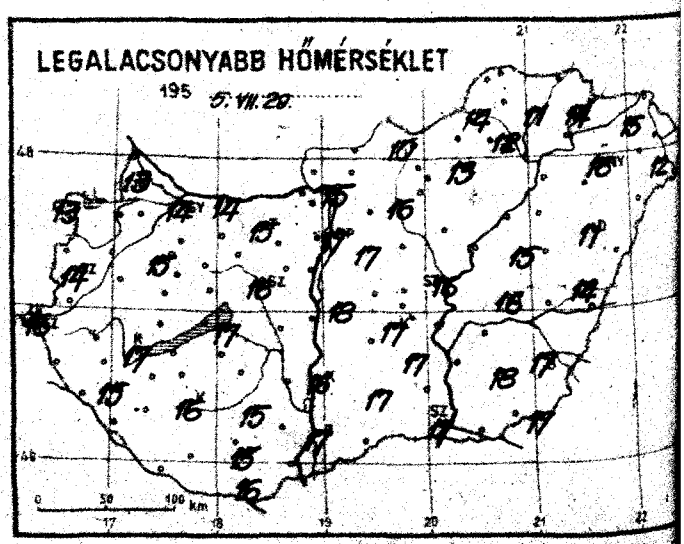

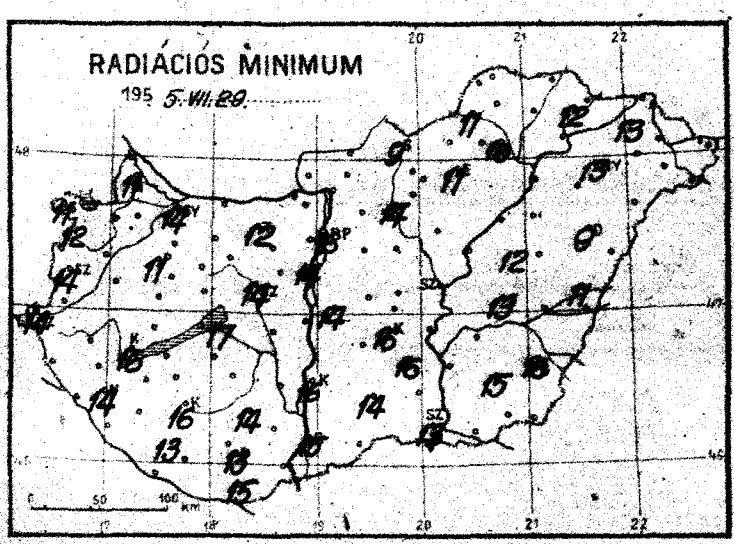

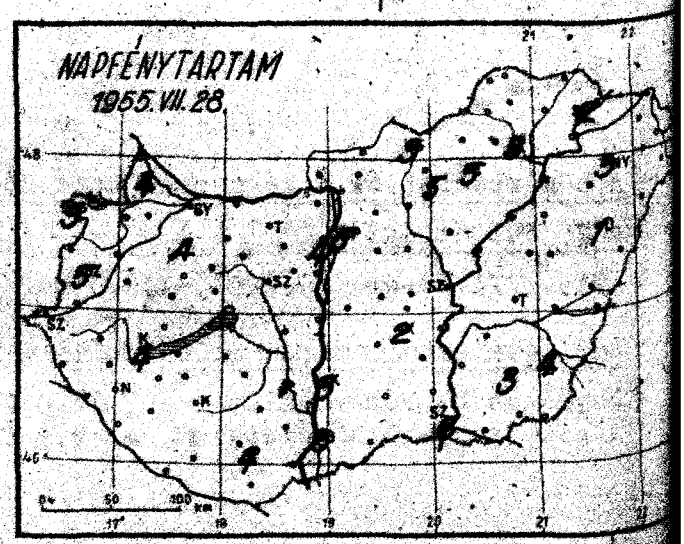

Időjárási helyzet ... év ... hó ... nap 7 óra

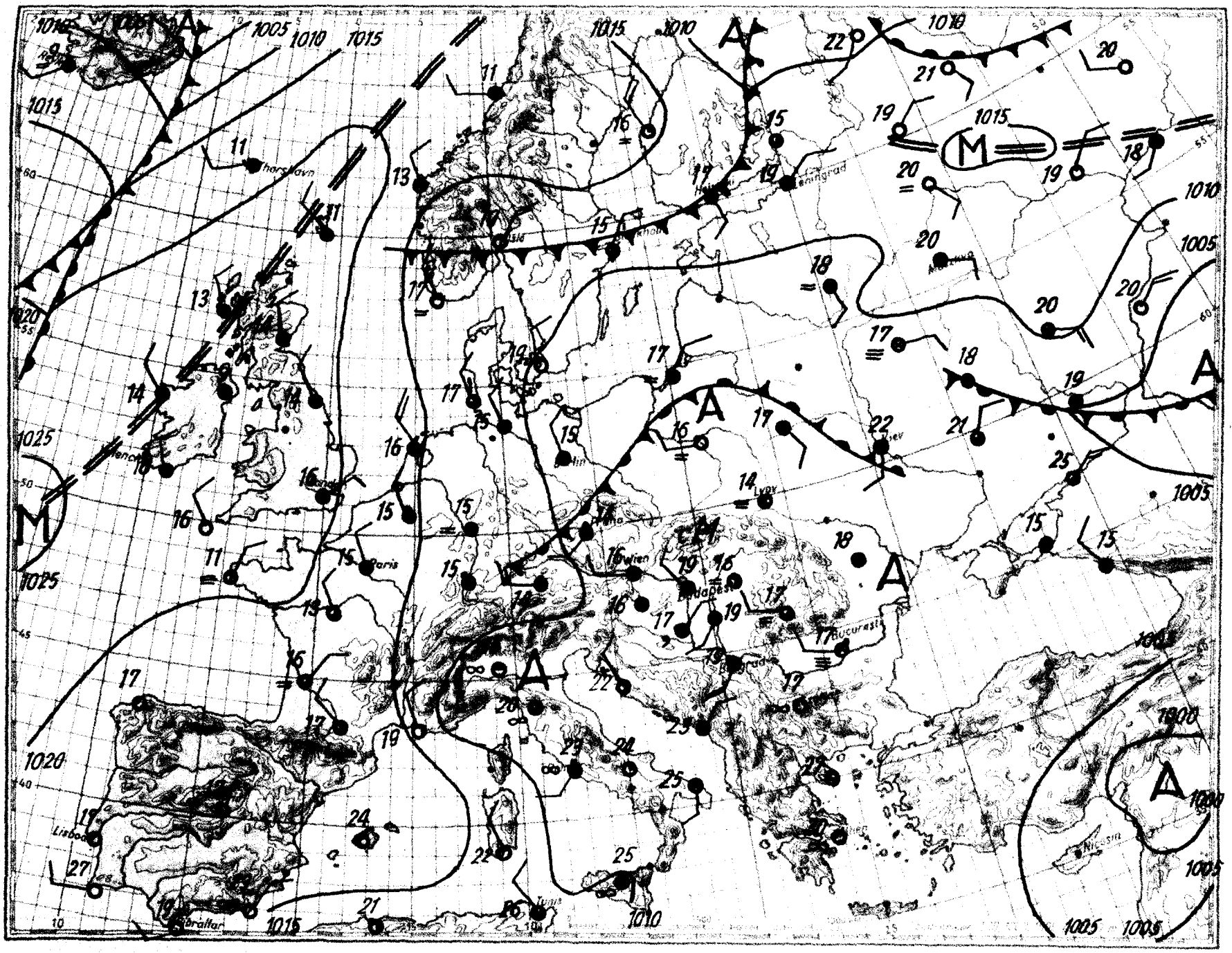

Magassági légállapotmérés

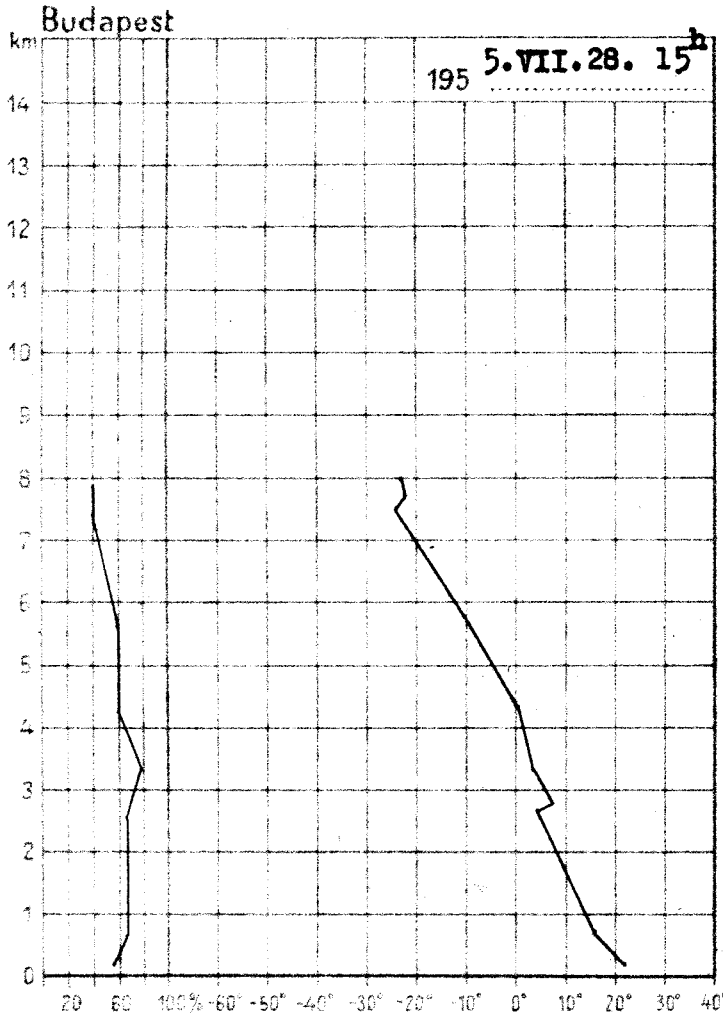

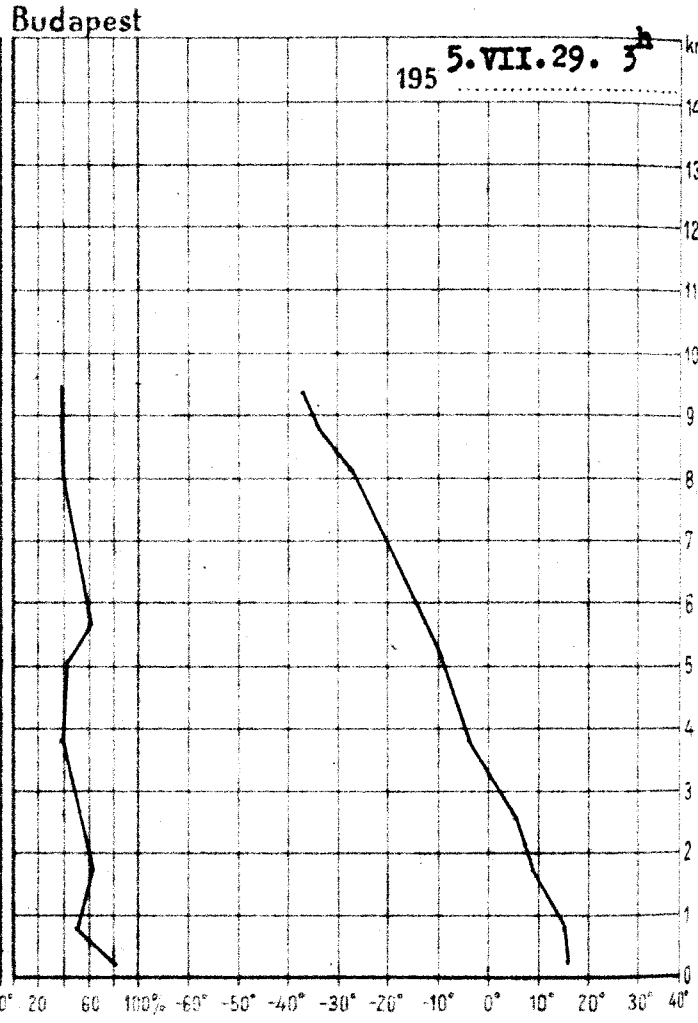

195 5.VII.28. 15h			
km	mb	C°	%
Talaj	990.9	23.0	60
0·5	952	19.0	69
1	898	15.0	72
1·5	846	12.1	73
2	796	8.7	73
2·5	750	5.5	73
3	705	5.8	78
4	621	1.0	66
5	547	-6.1	70
6	482	-12.4	59
7	422	-19.9	52
8			
9			
10			
11			
12			
13			
14			
15			

Magaslégköri időhelyzet

A közép-európai összetett alacsonynyomású terület kisebb kitöltődik. A helyzetre igen jellemző, hogy a legmagasabb felhőzet alatt a talajközelben egyre vidékén nem figyelhető meg. Hazánkban sem tapasztalható lényeges változás, csupán 5 km felett kisebb gyenge áramlásgyorsulás. Ezáltal az egyensúlyi helyzet stabilabbá vált. A 0 fokos szint 40, a -10 fokos szint pedig 30 m-el emelkedett /magasságuk 3240, illetve 5050 m./.

Dr. Ozorai s.k.

195 5.VII.29. 3h			
km	mb	C°	%
Talaj	989.7	17.0	83
0·5	950	17.6	72
1	895	14.3	72
1·5	844	9.8	67
2	794	8.0	62
2·5	748	5.8	56
3	702	2.0	51
4	619	-4.6	45
5	543	-9.9	55
6	478	-14.0	62
7	418	-20.7	40
8	363	-27.1	44
9	316	-35.2	44
10			
11			
12			
13			
14			
15			

1955. július hó.
29. nap péntek
68. évfolyam 210. sz.

	Reggeli észlelések 06 TMG				Az utolsó 24 óra adatai					
	Felhőzet (0—4)	Szélirány és erő (m/s)	Légnyomás (millibár)	Hőmérséklet (C°)	Csapadék (24 óra) (mm)		Hőmérsékleti szélsőségek: tegnapi nappali max.	éjszakai min.	Radiációs min.	Napsütés (óra) tegnap
Mosonmagyaróvár	3	NW 4	1008.7	17	1		24	13	11	4
Sopron	4	NNW 4	09.2	16	13	R	23	13	11	3
Szombathely	4	- 0	08.7	16	ny		23	14	14	5
Szentgotthárd	4	NW 1	08.8	15	1		24	16	14	-
Pápa	4	NE 4	08.1	17	.		25	15	11	-
Gyor	4	NNE 2	08.3	16	ny		25	14	14	-
Tatabánya	4	W 2	07.9	16	.		24	15	12	-
Szekesfehervar	4	NW 2	-	17	.		26	16	14	-
Keszthely	4	NW 1	08.6	17	ny	R	24	17	16	4
Nagykanizsa	4	- 0	09.2	16	13	R	24	15	14	-
Kaposvar	4	SW 1	09.7	17	2	R	24	16	16	-
Pecs	4	NE 1	07.1	17	1	R	25	15	13	4
Budapest M. I.	4	WNW 3	06.6	19	2		23	17	16	5
Nagytarcsa	1	- 0	07.5	12	8	R	21	10	9	3
Eger	1	NNW 1	07.5	16	ny		23	13	11	5
Miskolc	4	NNW 2	07.5	14	.		23	12	10	3
Sarospatak	1	SW 1	-	16	2		24	14	12	2
Nyiregyhaza	4	NNE 2	07.3	17	5	R	25	17	15	3
Kaposvar	4	NW 1	06.0	16	14	R	24	16	16	3
Kecskemet	4	W 1	06.4	18	2		23	17	16	2
Szeged	4	SW 1	06.9	19	.		25	17	13	6
Szolnok	3	N 2	07.0	19	2	R	22	16	-	-
Debrecen	1	S 1	-	19	ny		23	16	13	-
Kekestető (1000 m)**	4	ENE 1	06.7	19	14	R	26	17	16	4
Kékestetőház	2	- 0	08.2	16	1		23	11	9	1
Jávorkút (932 m)**	4	- 0	07.5	16	10		22	16	13	3
Mátraháza (534 m)*	3	- 0	893.8	12	ny		17	10	-	5
Galyatető (534 m)*	1	S 1	893.3	15	8		15	13	-	-
Nagyhársashegy (474 m)*	4	NW 4	949.3	13	1		20	13	-	-
Farkasgyepű (490 m)*	4	W 1	949.5	18	.		21	15	-	4
	4	NW 2	950.1	15	1		24	14	14	-

24 óra csapadék mm			24 óra csapadék mm			24 órai csapadék mm			24 óra csapadék mm		
Majka	.		Tihany	.		Putnok	ny		Záhony	ny	
Verma	16		Siófok	ny		Jósvafő	3		Kisvárda	3	
Kaposvár	13	R	Fonyód	2		Bódvaszilas	.		Vásárosnamény	-	
Kőszeg	.		Marcali	3		Lillafüred	1		Baktalórántháza	ny	
Nagyrákád	2		Somogyvár	15		Szendrőlád	ny		Mátészalka	2	
Csurgónád	3	R	Tab	13		Fugód	.		Tiszabecs	24	R
Lenti	2	R	Sárbogárd	24	R	Hidasnémeti	-		Csenger	35	R
Balatongyörök	1	R	Sztálinváros	3		Sátoraljaújhely	1		Nyírlugos	7	
Iklad	8		Nagykónyi	14	R	Tokaj	ny		Polgár	4	
Szentgyörgyvölgy	10		Somogyszob	ny		Mezőkeresztes	4		Hajdúdorog	11	
Nemesvid	-		Bares	6	R	Jászapáti	9		Hortobágy	2	
Nagyrécse	19	R	Szigetvár	12		Nagykáta	5		Nagyléta	60	R
Kisbárapáti	ny		Lengyel	7		Gyömrő	ny		Tiszafüred	12	
Nagybajom	-		Középhidvég	14		Örkény	1	R	Tiszaroff	6	
Csokonyavisonta	ny		Bátaapáti	3		Kunszentmiklós	ny		Karcag	.	
Barcs	.		Mohács	2		Cegléd	3	R	Püspökladány	6	
Drávaszabolcs	ny	R	Siklós	2	R	Nagykőrös	5	R	Berettyóújfalu	15	
Drávapalkonya	ny		Királyrét	-		Tiszakécske	3	R	Szeghalom	.	
Magyarbóly	.		Bátaszentgyörgy	.		Izsák	3		Kőrösszakál	3	R
Hosszúhetény	.		Bonyhád	1		Kiskunfélegyh.	2	R	Szarvas	2	R
Pécsvárad	.		Vác	.		Kiskunhalas	2		Szentes	2	
Abaliget	.		Galgamácsa	6	R	Bácsalmás	27	R	Orosháza	22	R
Orfű	.		Lőrinci	ny	R	Kistelek	ny		Makó	.	
Pécsi Obszervatórium	8	R	Gyöngyös	2					Mezőhegyes	-	
Siklós-Nagyharsány	ny		Borsodnádasd	2	R				Battonya	2	R

* A légnyomás 500 gdm-re átszámítva ** A légnyomás 1000 gdm-re átszámítva

Magassági szélmérések

Óraadatok greenwichi középidőben

VII.28.	Szhely 14 h		Nkanizsa 11 h		Győr 11 h		Pécs 10 h		Bpest 13 h		Bpest 17 h		Szeged 11 h		Miskolc 9 h		Debrecen 10 h	
	fok	m/s	fok	m/s	fok	m/s	fok	m/s	fok	m/s	fok	m/s	fok	m/s	fok	m/s	fok	m/s
Talaj	220	4	220	4	270	4	270	4	90	4	-	0	320	4	-	0	90	4
500 m	180	3	40	1	300	3	270	4	10	3	-	0	220	4	220	2	230	2
1000	180	3	90	1	280	4	270	4	360	4	360	5	220	4	180	2	230	2
1500	260	2	150	1	260	3	270	4	340	5	310	7	250	7	180	1		
2000	260	5	240	3	270	4	270	15	200	5	310	7	250	11	150	2		
2500	270	7					270	15	270	5	280	8	240	10				
3000	270	7					270	15	270	5	280	8	240	10				
3500	260	10					270	15			270	10	250	11				
4000	260	31					270	15			270	14	240	16				
4500	260	18									250	16	250	17				
5000	260	18									250	16	250	17				
6000	250	35									260	20						
7000	250	35									260	20						
8000	250	43									250	25						
9000	250	43									250	28						
10000	250	43									250	28						
11000																		
12000																		
13000																		
14000																		
15000																		
16000																		
17000																		
18000																		
19000																		
20000																		

VII.29.	Szhely 6 h		Győr 4 h		Pécs 6 h		Bpest 3 h		Bpest 5 h		Bpest 7 h		Szeged 4 h		Debrecen 4 h			
	fok	m/s	fok	m/s	fok	m/s	fok	m/s	fok	m/s	fok	m/s	fok	m/s	fok	m/s	fok	m/s
Talaj	320	4	270	4	320	4	320	4	320	4	-	0	120	4	90	4		
500 m	350	14	340	8	70	4	340	7	350	3	330	2	90	4	-	0		
1000	350	14	340	8	10	3	340	7	340	3	330	2			350	4		
1500	360	13	340	8	10	3	280	3	300	4	10	2			330	2		
2000	360	13	320	7	320	3	310	5	300	4	10	2			280	4		
2500	340	7			280	4	300	2	290	2	310	3			250	4		
3000	340	7			280	4	300	2	290	2	310	3			250	4		
4000	310	8													240	7		
5000															240	7		
6000																		
7000																		
8000																		
9000																		
10000																		
11000																		
12000																		
13000																		
14000																		
15000																		
16000																		
17000																		
18000																		
19000																		
20000																		

IDŐJÁRÁSI NAPIJELENTÉS

ЕЖЕДНЕВНЫЙ МЕТЕОРОЛОГИЧЕСКИЙ БЮЛЛЕТЕНЬ • DAILY SYNOPTIC MAP OF THE HUNGARIAN METEOROLOGICAL INSTITUTE • BULLETIN QUOTIDIEN DE L'INSTITUT MÉTÉOROLOGIQUE HONGROIS WETTERBERICHT DES UNGARISCHEN METEOROLOGISCHEN INSTITUTS

KIADJA AZ ORSZÁGOS METEOROLÓGIAI INTÉZET | MEGJELENIK NAPONKÉNT • ELŐFIZETÉSI ARA
BUDAPEST II. KITAIBEL PÁL UTCA 1 | A POSTAI KÖLTSÉGGEL EGYÜTT NEGYEDÉVRE 60.— Ft
TEL.: KÖZPONTI 150-220 IDŐJELZŐ OSZT.: 151-204, 150-410 | KIADÁSÉRT FELEL AZ INTÉZET IGAZGATÓJA

68. évfolyam. 211. szám. + Budapest + 1955. július hó 30.

Az időjárási helyzet ma reggel és a várható időjárás:

Közép-Európába északnyugati, északi széllel egyre hűvösebb léghullámok érkeznek, amelyek a meleg szubtrópusi légtömegeket teljesen kiszoritják. Emiatt a nap-nap után megismétlődő záporok hevessége csökken.

Hazánkban pénteken a hőmérséklet országszerte 23-25 fokig emelkedett. Többfelé volt még zápores, zivatar. Szegedről 60, Debrecenről 52, Kübekháza 36, Gyékényesről 26 mm csapadékot jelentettek. Az éjszak folyamán általában 12-15 fokig hült le a levegő.

Budapesten szombaton 12 órakor a hőmérséklet 22 fok, a tengerszintre átszámitott légnyomás 756 mm, alig változó irányzatu.

Rendkivüli jelentés: Debrecenben kb. 6 km-es sávban mogyoró és borsónagyságú jégeső. Villámcsapás következtében egy ember meghalt, kettő megsebesült.

Várható időjárás vasárnap estig:

Változó felhőzet, néhány helyen zápores.
Mérsékelt, időnként élénkebb északnyugati, északi szél.
Hüvös éjszaka.
A nappali hőmérséklet kissé emelkedik.

Várható legalacsonyabb hőmérséklet ma éjjel: 11-14,
legmagasabb nappali hőmérséklet vasárnap: 23-26
fok között.

Dr. Varga

A hőmérséklet és a légnyomás napi középértéke Budapesten és ezek eltérése a 75 évi átlagtól:

1955. VII.29-én: 20,3 C°, 755,0 mm. Eltérés: -1,7 C°, -5,8 mm.

1871 óta ezen a napon előfordult

legmagasabb hőmérséklet 37,6 C° /1921./
legalacsonyabb hőmérséklet 9,6 C° /1914./

Az Országos Meteorológiai Intézet Időjárási Napijelentése

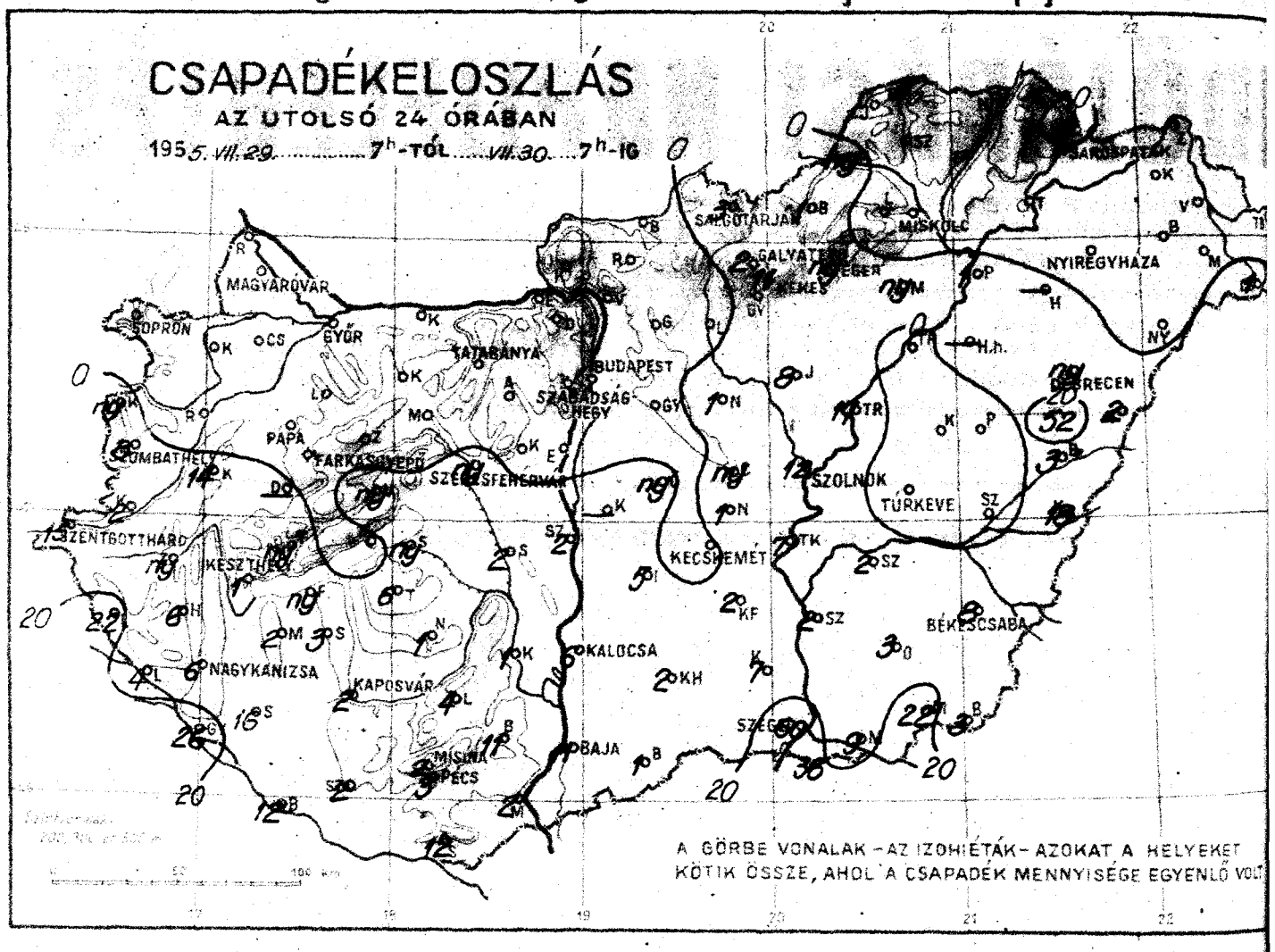

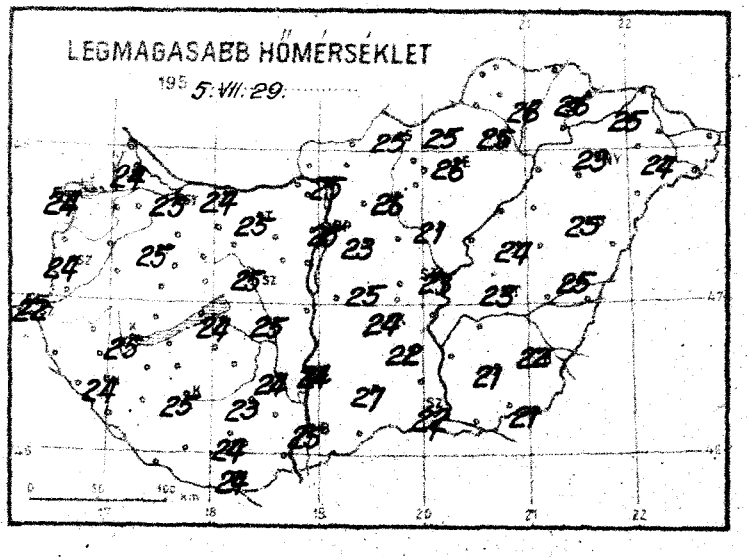

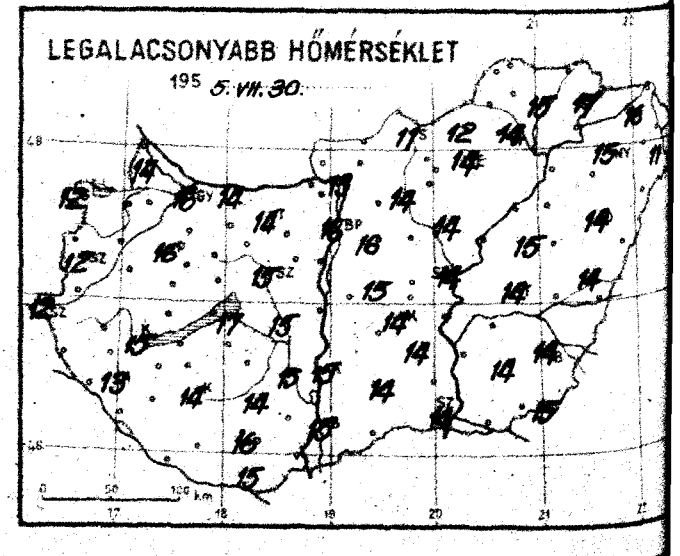

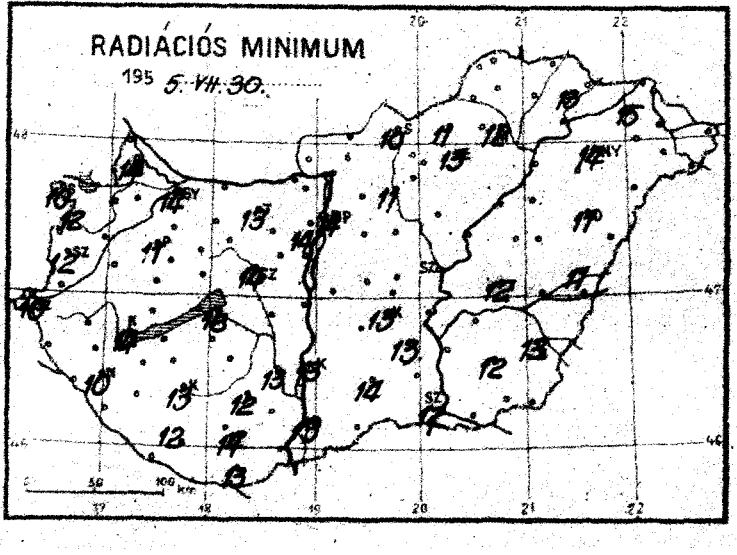

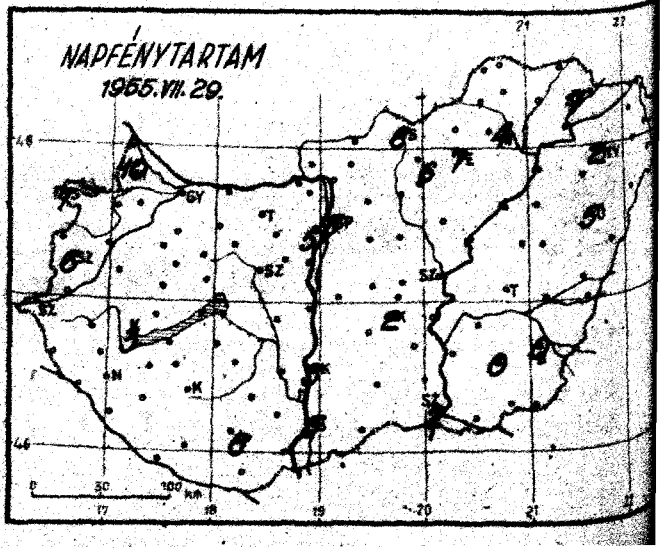

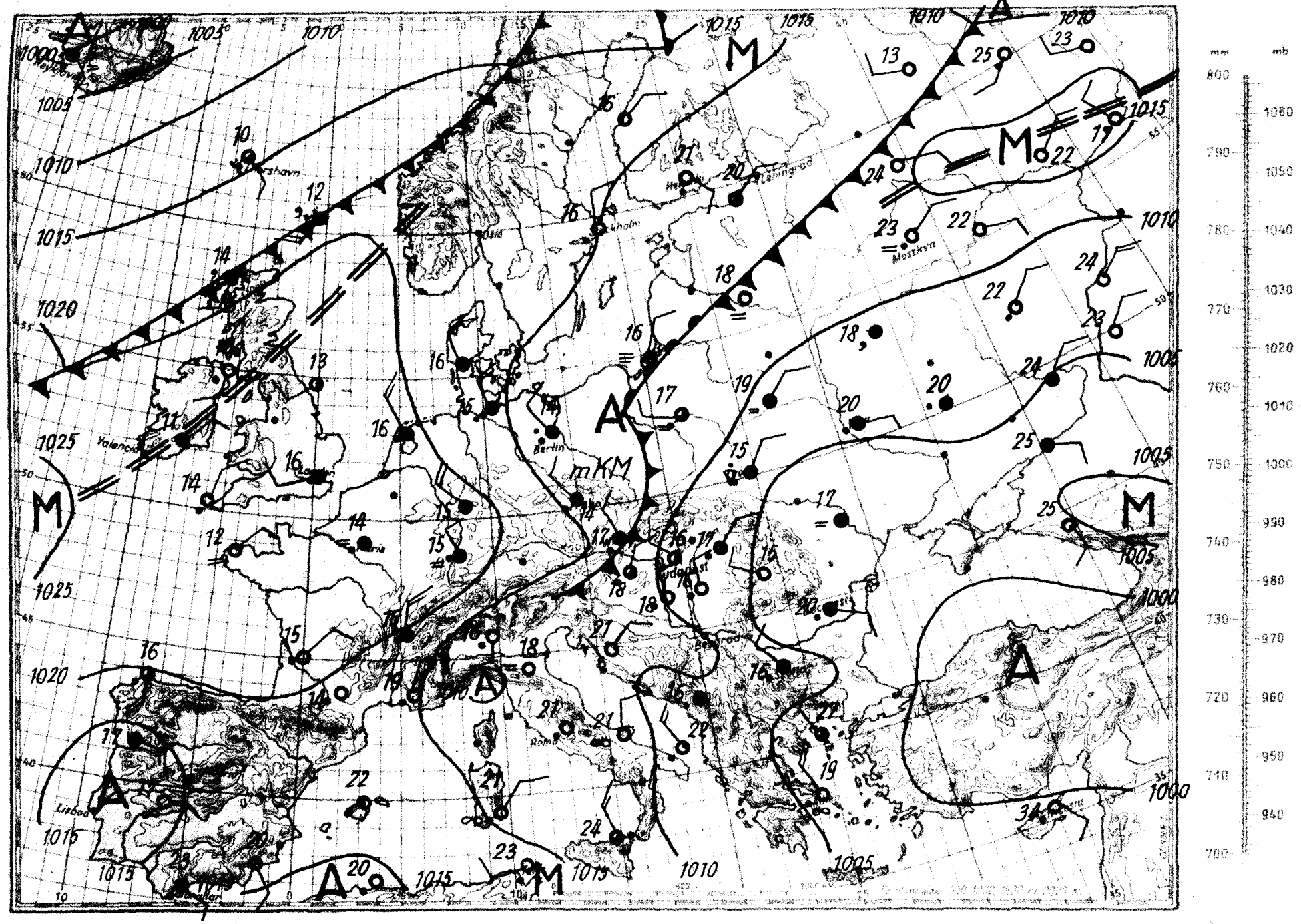

mm
mb
800
790
780
770
760
750
740
730
720
710
700
1060
1050
1040
1030
1020
1010
1000
990
980
970
960
950
940
Berlin
Moszkva
Lisboa
Valencia
mKM

Magassági légállapotmérés

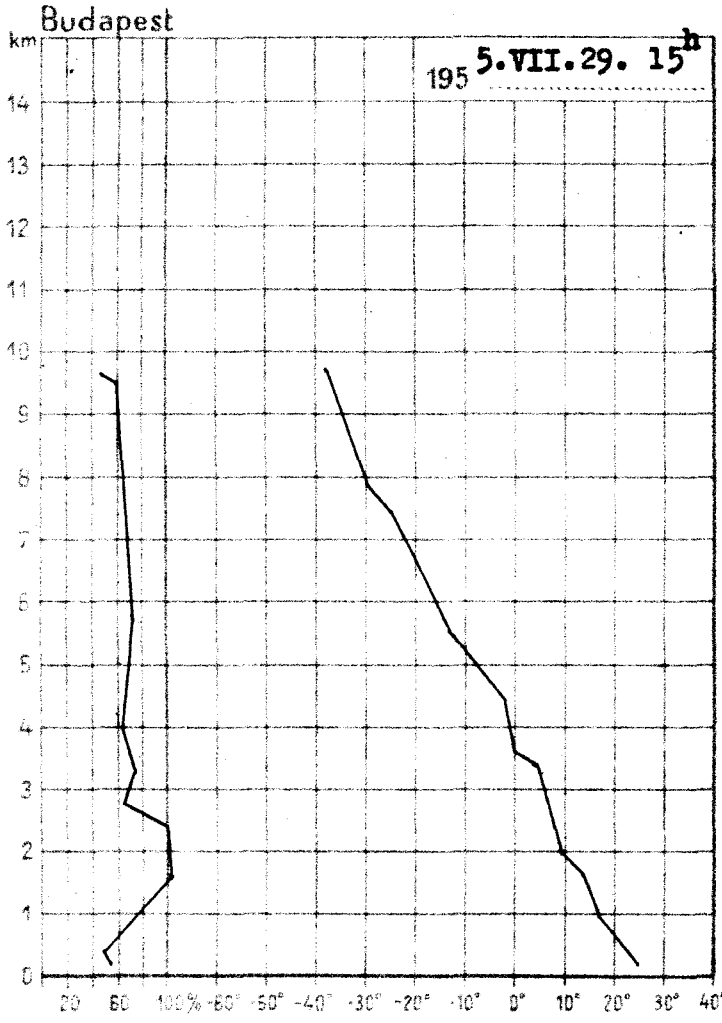

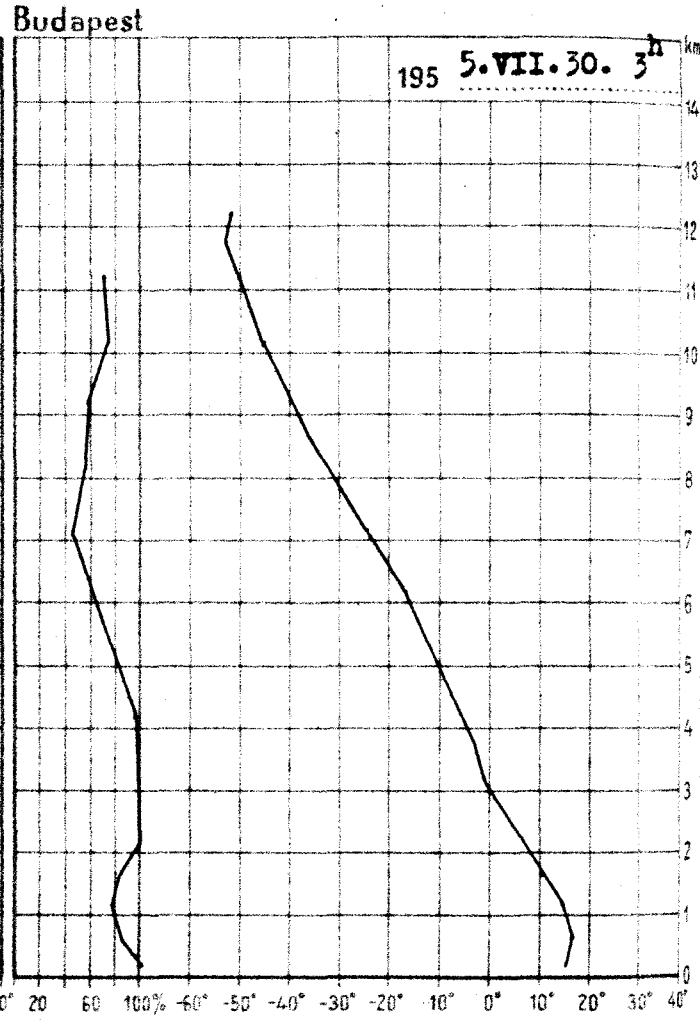

195 5.VII.29. 15h

km	mb	C°	%
Talaj	989.9	23.4	48
0·5	953	20.2	52
1	898	16.0	78
1·5	846	11.6	100
2	795	7.9	96
2·5	748	5.8	72
3	702	3.0	63
4	620	-2.7	61
5	543	-9.7	66
6	477	-16.1	66
7	418	-23.1	64
8	362	-31.8	64
9	315	-37.1	56
10			
11			
12			
13			
14			
15			

Magaslégköri időhelyzet

Európát az évszakhoz képest hideg levegő boritja. Ennek zöme az Alpok felett helyezkedik el. A Sarkvidék felől áramló ujabb hideg levegő a Dvina és Pecsora környékén okoz lehülést. Európa többi részén jelentékenyebb advekció nem figyelhető meg. Hazánk légterében minden szintben lehülés következett be, ami 1900 m-től nagy magasságokig 2-3 fokos hőmérsékletcsökkenést okozott. A légkör ezzel labilisabbá vált, s a 0 fok szintje 340, a -10 fok magassága pedig 420 m-rel süllyedt, s ma hajnalban 2870, illetve 4630 m-en volt.

Dr.Kallósné s.k.

195 5.VII.30. 3h

km	mb	C°	%
Talaj	990.7	14.9	92
0·5	951	16.0	83
1	894	13.9	74
1·5	853	9.9	82
2	792	5.3	94
2·5	750	2.0	96
3	704	-0.9	93
4	619	-6.4	91
5	542	-11.9	73
6	575	-18.7	56
7	414	-26.4	42
8	360	-33.6	50
9	312	-40.0	50
10	270	-46.0	60
11	232	-50.2	64
12	198	-51.8	
13			
14			
15			

1955. július hó.

30. nap szombat

68. évfolyam 211. sz.

	Reggeli észlelések 06 TMC: Felhőzet (0–4)	Szélirány és erő (m/s)	Légnyomás (millibár)	Hőmérséklet (C°)	Az utolsó 24 óra adatai: Csapadék (24 óra) (mm)		Hőmérsékleti szélsőségek: tegnapi napon max.	éjszakai min.	Radiációs min.	Napsütés (óra) tegnap
Mosonmagyaróvár	1	NW 6	1011.4	17	.		24	14	14	10
Sopron	3	NNW 7	11.9	17	.		24	12	10	7
Szombathely	3	N 2	11.4	18	8	R	24	12	12	6
Szentgotthárd	3	NW 1	12.0	15	13	R	22	12	10	-
Pécs	1	NW 4	10.7	18	.		25	16	11	-
Gyód	1	NW 6	10.6	18	.		25	16	14	-
Siklósnagyfalu	1	NW 4	09.5	17	.		25	14	13	-
Szászvárhegyvár	1	N 4	-	17	ny		25	15	14	-
Keszthely	1	NW 1	10.6	17	1		25	15	14	3
Nagykanizsa	1	W 1	11.3	17	6	R	24	13	10	-
Kaposvár	0	NW 2	10.7	18	2		25	14	13	-
Pécs	1	NW 4	09.0	18	3		24	16	14	6
Budapest M. I.	2	WNW 5	08.2	16	.		25	16	14	5
Szolnokjárás	3	NE 10	07.9	13	3	R	25	11	10	6
Eger	4 -	NW 2	07.5	17	ny		26	14	13	7
Miskolc	4	NW 5	06.7	19	..	R	25	14	12	4
Szerencsnak	4	N 2	-	19	.		26	17	13	7
Nyíregyháza	3	NNW 6	08.6	17	11	R	25	15	13	5
Kisvárda	2	NW 6	08.3	17	6		24	15	13	3
Kecskemét	2	NW 2	06.9	16	.		24	14	13	2
Szeged	1	NNW 4	07.1	16	60	R	22	14	12	2
Szolnok	3	WNW 2	07.4	16	12	R	23	14	-	-
Szarvas	3	NW 1	-	17	.	R	23	14	12	-
Békéscsaba	2	NW 2	06.4	17	8	R	22	14	13	0
Debrecen	3	NNE 2	07.0	17	ny	R	25	14	11	5
Nyíregyháza	3	N 4	07.0	17	.		23	15	14	2
Kékestető (1014 m)**	3	SE 4	893.5	12	11		18	11	-	6
Salgótarján (302 m)**	3	NE 2	894.6	13	2		18	12	-	-
Mátraháza (534 m)*	1	NNW 15	950.3	14	2		19	12	-	-
Szilvásvárad (474 m)*	2	NW 2	950.4	15	.		23	12	-	5
Farkasgyepű (409 m)*	3	NW 4	952.3	14	.		23	13	11	-

24 óra csapadék mm			24 óra csapadék mm			24 óra csapadék mm			24 óra csapadék mm		
Rajka	.		Tihany	.		Putnok	ny		Zalkod	.	
Csorna	.		Siófok	ny		Jósvafő	.		Kisvárda	.	
Kapuvár	.		Fonyód	ny		Bódvaszilas	.		Vásárosnamény	.	
Kőszeg	ny		Marcali	2		Lillafüred	.		Baktalórántháza	.	
Rábagyarmat	.		Somogyvár	3		Szendrőlád	.		Mátészalka	.	
Körmend	2	R	Tab	6		Fügéd	.		Tiszabecs	.	
Lenti	22		Sárbogárd	2		Hidasnémeti	.		Csenger	1	R
Zalaegerszeg	ny	R	Sztálinváros	2		Sátoraljaújhely	2		Nyírlugos	.	
Hahót	6		Nagykőrös	1		Tokaj	.		Polgár	1	R
Lenti	4		Somogyszob	16	R	Mezőkeresztes	ny		Hajdúdorog	-	
Gyékényes	26	R	Baracs	12	R	Jászapáti	8	R	Hortobágy	-	
Kálid	14	R	Szigetvár	2	R	Nagykáta	1	R	Nagykáta	2	R
Lovászpatona	.		Lengyel	1		Gyöngyös	.		Tiszafüred	.	
Devecser	-		Közeptudvég	4		Örkény	ny		Tiszaroff	17	R
Tapolca	ny		Bátaapáti	11		Kúnszentmiklós	-		Karcag	.	
Zirc	.		Mohács	2		Cegléd	ny		Püspökladány	.	
Veszprém	ny		Siklós	12		Nagykőrös	1	R	Berettyóújfalu	3	R
Komárom	.		Királyrét	.		Tiszakécske	7	R	Szeghalom	.	
Kisbér	.		Balassagyarm.	.		Izsák	5		Kőrösszakál	18	
Mór	.		Romhány	.		Kiskunfélegyh.	2	R	Szarvas	2	R
Alcsut	-		Vác	.		Kiskunhalas	2		Szentes	2	
Esztergom	.		Galgamácsa	.		Bácsalmás	1		Orosháza	3	R
Dobogókő	.		Lőrinci	.		Kistelek	7	R	Makó	9	R
Eresi	.		Gyöngyös	.					Mezőhegyes	22	R
Kapolnásnyék	.		Borsodnádasd	1	R				Battonya	3	R

* A légnyomás 500 gdm-re átszámítva ** A légnyomás 1000 gdm-re átszámítva

Magassági szélmérések

Óradatok greenwichi középidőben

VII. 29.	Szhely 15 h		Nkanizsa 10 h		Győr 11 h		Pécs 10 h		Bpest 9 h		Bpest 13 h		Szeged 10 h		Miskolc 10 h		Debrecen 10 h	
	fok	m/s	fok	m/s	fok	m/s	fok	m/s	fok	m/s	fok	m/s	fok	m/s	fok	m/s	fok	m/s
Talaj	180	4	320	4	320	4	90	4	-	0	320	9	320	4	180	4	40	4
500 m	340	4	340	3	330	9	360	4	310	3	320	5	360	6	70	2	270	3
1000	350	8			340	9	360	5	310	3	320	5	20	7	100	1	270	3
1500	340	11					360	5	10	2	320	6	30	2	100	1	320	5
2000	340	11					360	5	360	4	320	6	280	2	350	2	300	3
2500	310	10							340	4	320	6	260	1	320	4	240	3
3000	310	10							340	4	320	6	260	1	320	4	240	3
4000	280	7							330	5					290	6		
5000	240	8							320	3					270	6		
6000									320	3					270	6		
7000																		
8000																		
9000																		
10000																		
11000																		
12000																		
13000																		
14000																		
15000																		
16000																		
17000																		
18000																		
19000																		
20000																		

VII. 30.	Szhely 6 h		Nkanizsa 5 h		Győr 4 h		Pécs 6 h		Bpest 3 h		Bpest 5 h		Szeged 4 h		Miskolc 4 h		
	fok	m/s	fok	m/s	fok	m/s	fok	m/s	fok	m/s	fok	m/s	fok	m/s	fok	m/s	fok m/s
Talaj	360	4	320	4	320	9	360	4	320	9	320	4	320	19	360	4	
500 m	340	18	350	16	340	16	360	22	350	8	360	7	340	9	360	12	
1000	340	18	350	16	340	15	360	16	50	8	360	7	340	9	320	15	
1500	340	18	350	16	340	16	360	13	360	5	360	7	340	9	320	13	
2000	340	18	350	14	360	13	360	7	10	3	10	4	340	7	320	13	
2500	350	14	340	16	340	7	360	11	10	3	360	6	330	6	10	13	
3000	350	14	340	16	340	7	360	11	10	3	360	6	330	6	10	13	
4000	360	9	340	11			360	13	340	5	20	5	330	8			
5000	10	8					360	13	330	2	350	6	340	4			
6000	30	4					360	13			350	6	340	4			
7000	30	4					360	13			350	5	340	7			
8000	50	5									110	8	60	4			
9000	50	5									110	8	60	4			
10000	50	5									110	5	30	3			
11000											160	6	10	3			
12000											160	6	10	3			
13000													300	7			
14000													300	7			
15000																	
16000																	
17000																	
18000																	
19000																	
20000																	

IDŐJÁRÁSI NAPIJELENTÉS

ЕЖЕДНЕВНЫЙ МЕТЕОРОЛОГИЧЕСКИЙ БЮЛЛЕТЕНЬ • DAILY SYNOPTIC MAP OF THE HUNGARIAN METEOROLOGICAL INSTITUTE • BULLETIN QUOTIDIEN DE L'INSTITUT MÉTÉOROLOGIQUE HONGROIS WETTERBERICHT DES UNGARISCHEN METEOROLOGISCHEN INSTITUTS

KIADJA AZ ORSZÁGOS METEOROLOGIAI INTÉZET BUDAPEST II. KITAIBEL PÁL-UTCA 1 TELEFONKÖZPONT: 150-220 IDŐJELZŐ OSZT.: 151-204, 150-410

MEGJELENIK NAPONKÉNT • ELŐFIZETÉSI ÁRA A POSTAI KÉZBESÍTÉSSEL EGYÜTT NEGYEDÉVRE 60.— Ft KIADÁSÉRT FELEL AZ INTÉZET IGAZGATÓJA

68. évfolyam. 212. szám. • Budapest • 1955. július hó 31.

Az időjárási helyzet ma reggel és a várható időjárás:

Nyugat-Európában, a Földközi-tenger nyugati medencéjében, valamint a Szovjetunió európai területének nagy részén a leszálló légmozgás következtében derült, száraz az időjárás. Az óceáni ciklonok csak Európa északi partvidékeit érintik. Ezzel szemben a Kárpát-medence és a Balkán fölé áramló hideg levegő hűvös, csapadékos időjárást okoz.

Hazánkban szombaton főleg keleten voltak ismét záporok, zivatarok. A nappali hőmérséklet általában 22-25 fokig emelkedett. Ma hajnalban országszerte 13-16 fokig hűlt le a levegő.

Budapesten vasárnap 12 órakor a hőmérséklet 20 fok, a tengerszintre átszámított légnyomás 760 mm, mérsékelten emelkedő irányzatu.

Várható időjárás hétfő estig:

Változó felhőzet. Többfelé zápor, esetleg zivatar. Mérsékelt, időnként megélénkülő északnyugati, északi szél. A hőmérséklet alakulásában nem lesz lényeges változás.

Várható legalacsonyabb hőmérséklet ma éjjel: 13-16 fok,

legmagasabb nappali hőmérséklet hétfőn: 21-24 fok között.

Kozma Béla s.k.

LIBRARY
SEP 13 1955
WEATHER BUREAU

A hőmérséklet és a légnyomás napi középértéke Budapesten és ezek eltérése a 75 évi átlagtól:

1955. VII. 30-án: 21,2 C°, 756,5 mm. Eltérés: -1,5 C°, -4,3 mm.

1871 óta ezen a napon előfordult

legmagasabb hőmérséklet	34,7 C°	/1917./
legalacsonyabb hőmérséklet	9,0 C°	/1881./

CSAPADÉKELOSZLÁS

AZ UTOLSÓ 24 ÓRÁBAN

1965 5. VIII. 30. 7h-TÓL VII. 31. 7h-IG

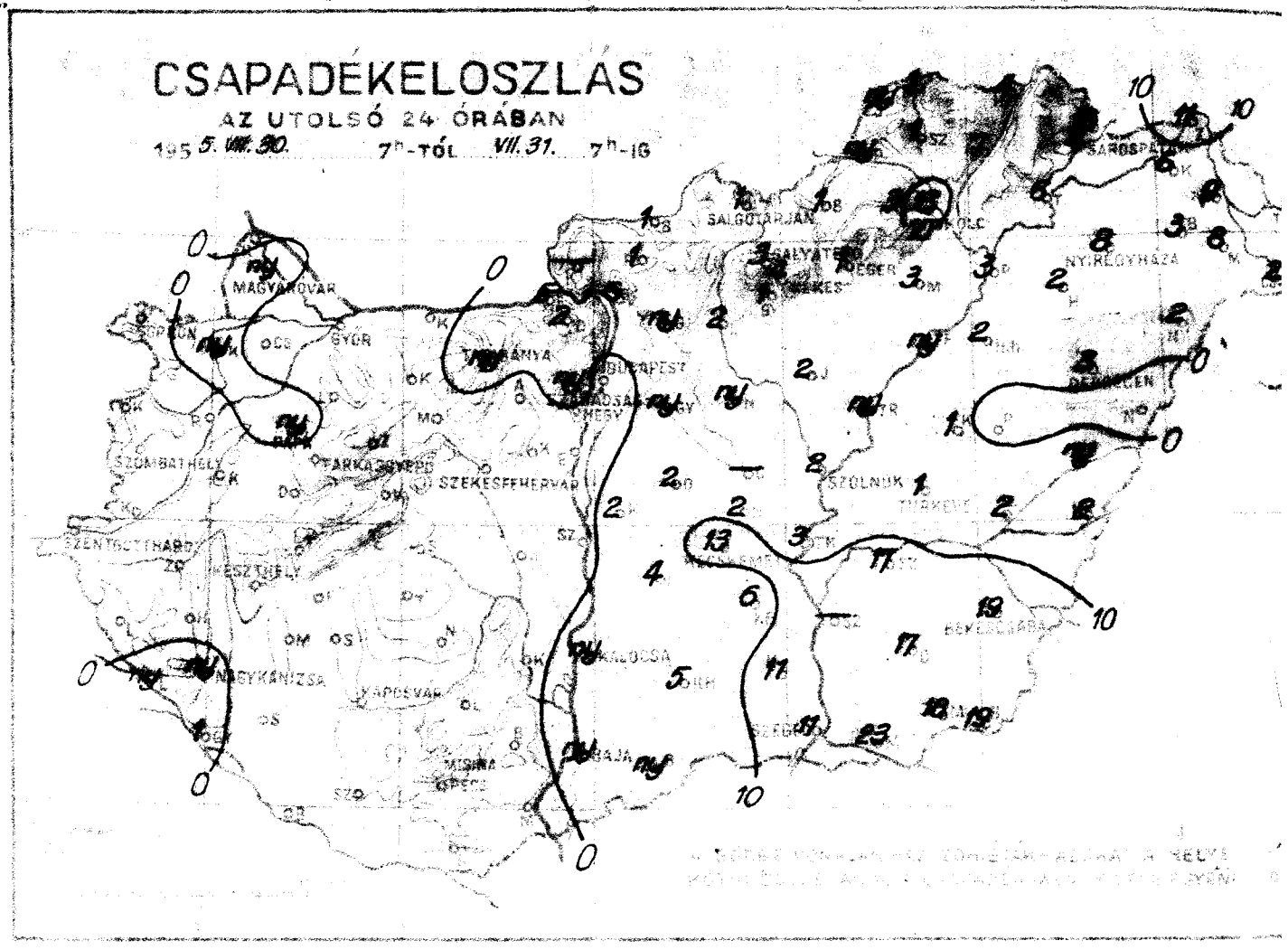

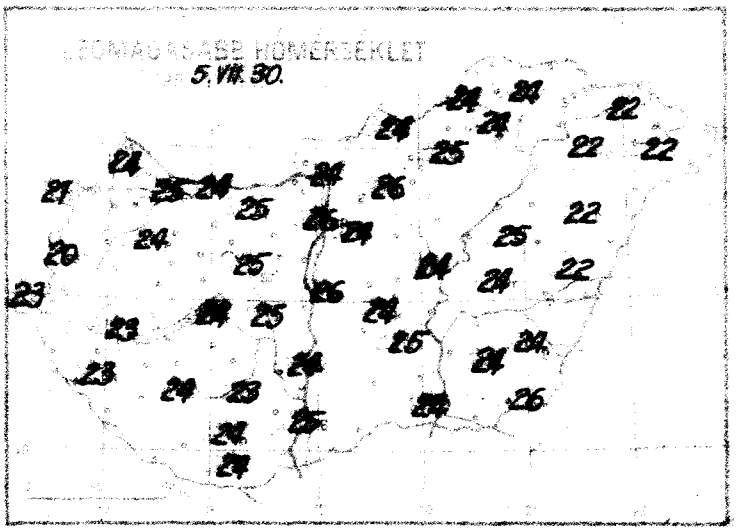

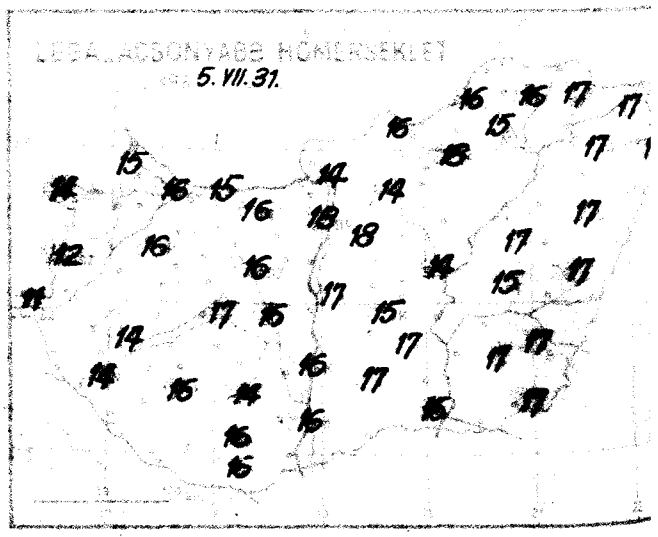

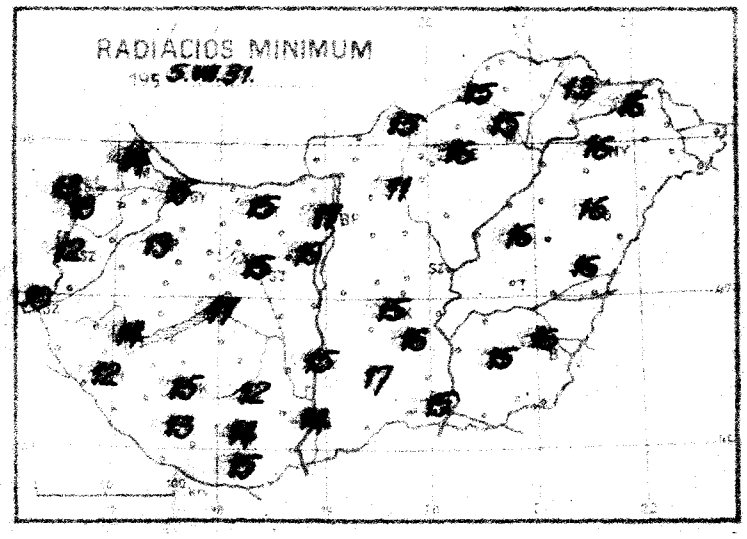

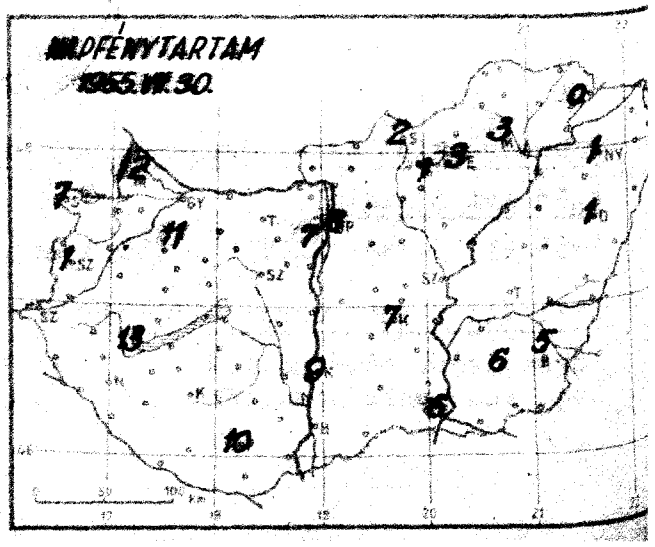

Idojarasi helyzet ev hap 7 ora

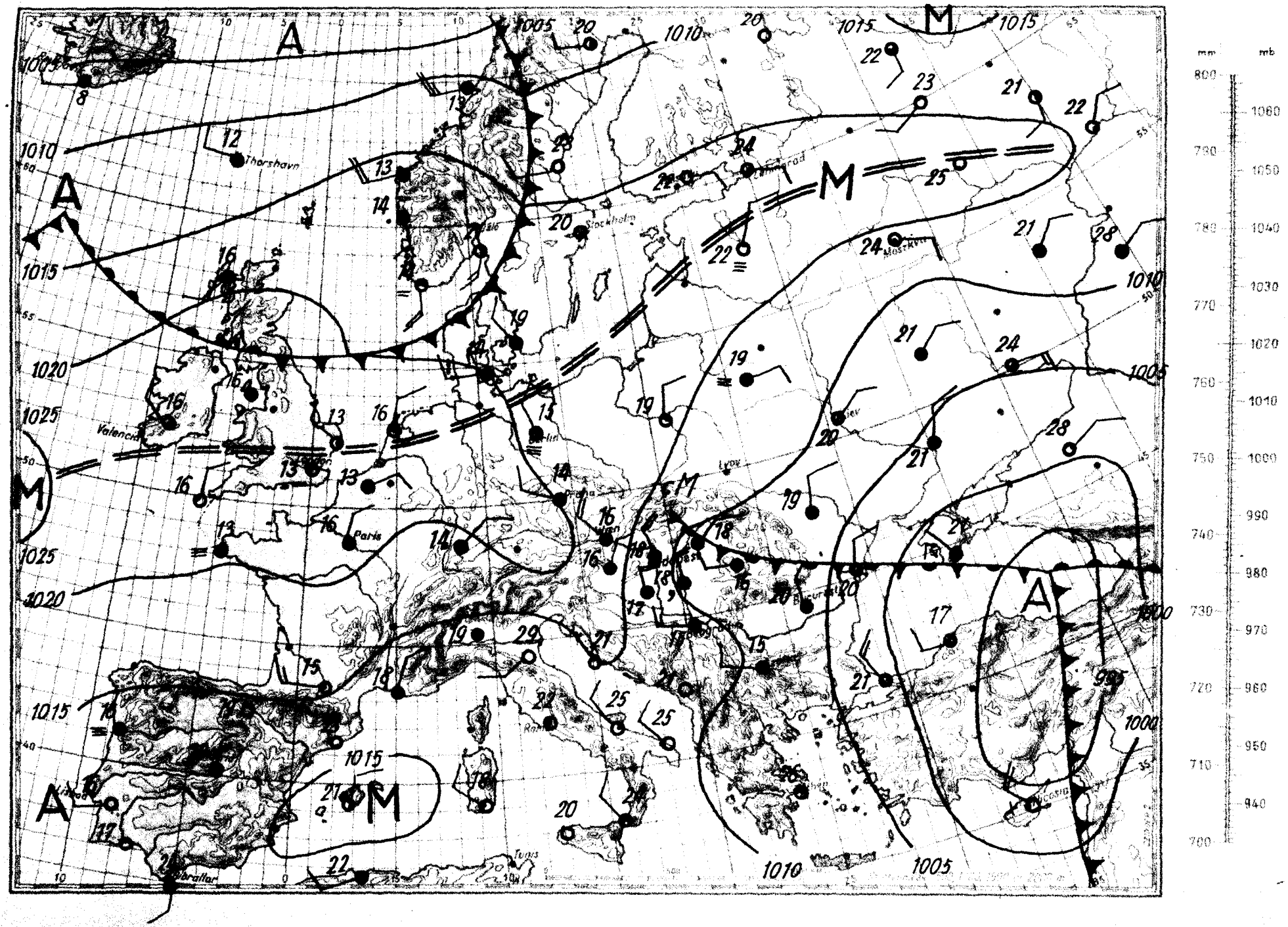

Magassági légállapotmérés

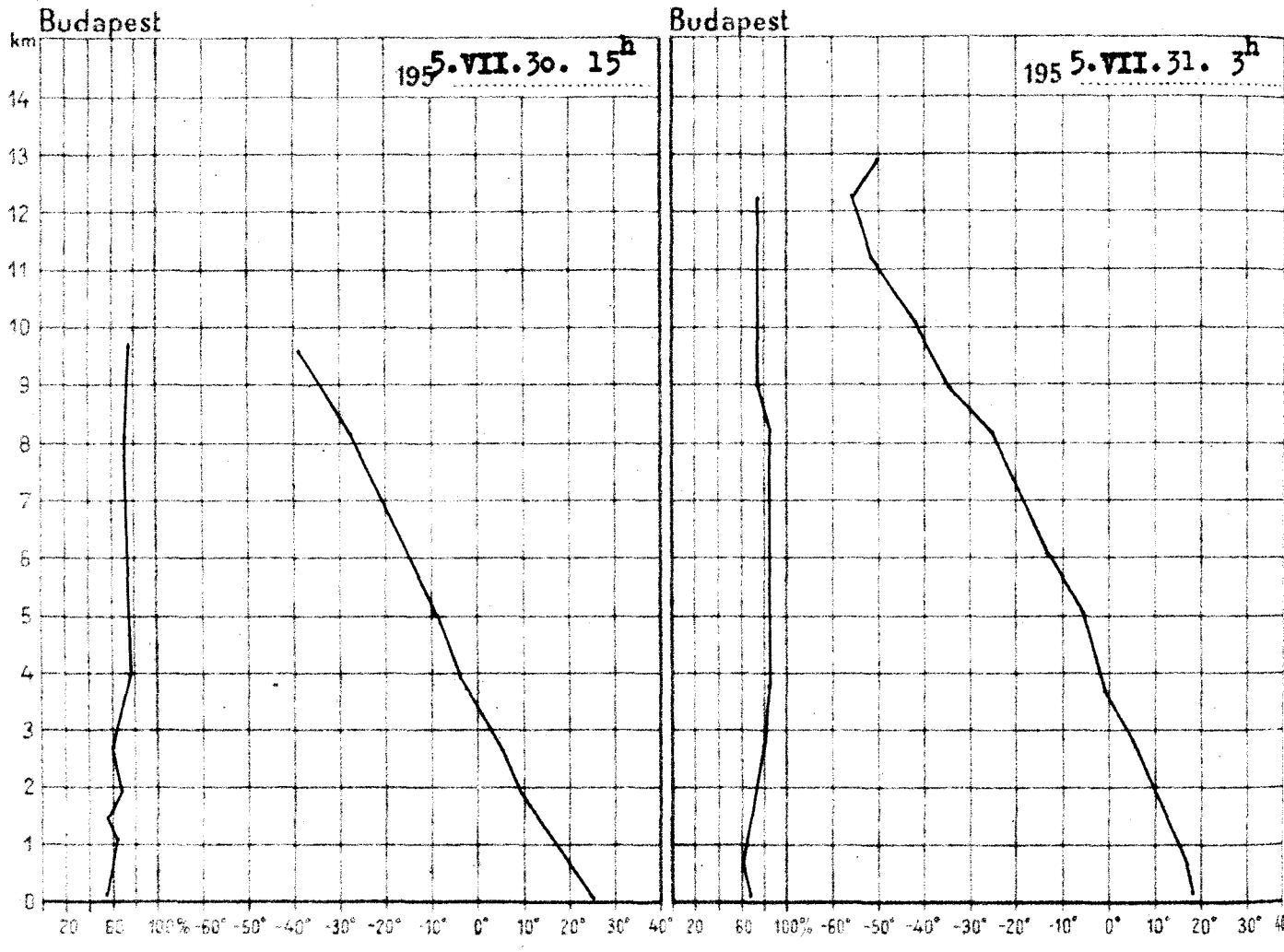

195 5.VII.30. 15h			
km	mb	C°	%
Talaj	999.0	23.6	54
0·5	952	2o.o	58
1	898	15.2	63
1·5	845	11.8	6o
2	794	8.7	67
2·5	749	5.9	62
3	7o4	2.7	66
4	621	-3.9	77
5	544	-1o.o	77
6	48o	-16.o	77
7	42o	-22.o	77
8	366	-28.1	77
9	318	-35.o	8o
10			
11			
12			
13			
14			
15			

Magaslégköri időhelyzet

Európa középső területeit továbbra is hideg levegő boritja, amelyben az Észak-Európán át beáramló óceáni enyhébb levegő csak gyenge felmelegedést hoz létre. Hazánk felett a talajtól nagy magasságokig 1-4 fokkal emelkedett a hőmérséklet s ezzel 39oo m-ig indifferenssé, feljebb gyengén stabillá vált a légkör. A 0 fok magassága 78o m-rel, a -1o fok szintje 77o m-rel emelkedett, 365o, ill. 54oo m-re.

Kallós I.-né s.k.

195 5.VII.31. 3h			
km	mb	C°	%
Talaj	993.6	18.2	67
0·5	952	17.3	64
1	899	14.9	63
1·5	847	11.7	67
2	796	8.7	72
2·5	75o	5.8	77
3	7o5	3.1	8o
4	622	-2.o	82
5	55o	-7.8	82
6	483	-13.2	82
7	422	-19.7	81
8	368	-25.7	82
9	319	-35.o	77
10	277	-42.2	77
11	238	-5o.o	77
12	2o4	-55.9	77
13			
14			
15			

955. július

31. vasárnap

68. 212.

3	NW 6	1o15.7	17	ny		24	15	14	12
4	NNW 7	16.6	16	.		21	14	13	7
4	N 4	15.9	16	.		2o	12	12	1
1	NW 1	16.o	14	.		23	11	1o	-
4 .	N 6	15.[illegible]	1[illegible]	ny		24	16	13	-
4	NW 6	14.9	17	.		25	16	15	-
4 .	NW 6	13.7	1[illegible]	ny		25	16	15	-
4	NW 6	-	17	.		25	16	15	-
4	N 9	14.1	17	.		23	14	14	13
3	NNW 3	15.1	17	ny		23	14	13	-
4	NNW 4	13.9	17	.		24	16	15	-
4	NNW1o	12.[illegible]	17	.		24	16	14	1o
4	NW 8	11.4	18	.		26	18	17	8
4	N 2	11.[illegible]	[illegible]	1	R	24	16	15	2
4 .	SSE 1	1o.o	19	1		25	18	16	3
4 .	NW 3	1o.6	17	13		24	15	15	3
4 .	N 9	-	[illegible]	4		-	17	13	0
4 .	NNW 5	11.9	17	ny		25	16	14	-
4 ,	NW 9	11.9	16	ny		24	16	15	9
4	NW 2	1o.3	17	13	R	24	15	15	7
4 ,	NNW 7	09.9	1[illegible]	11	R	24	15	15	6
4 ,	NNW 3	o8.8	18	2	R	24	14	-	-
4 ,	NW 1	-	18	1	R	24	15	-	-
4	NNW 3	o9.o	18	19	R	24	17	16	5
4	NNE 4	o9.2	18	3		22	17	16	1
4 .	N 6	o9.3	18	8		22	17	16	1
4 ,	SE 1	896.1	[illegible]	4		17	12	-	1
4 .	NE 2	897.2	[illegible]	3		18	12	-	-
4 -	N 15	95o.7	13	.		19	12	-	-
4 .	NW 3	955.8	16	ny		23	15	-	7
4	NW 9	956.3	15	.		22	14	12	-

.		Tihany	.		[illegible]	ny		Zalaújlak	11	
.		Szántód	.		Balatonfüred	ny		Kisapáti	6	
ny		Lovas	.		Balatonszőlős	1		Vasboldogasszonyfa	9	
.		Marcali	.		Lábodihegy	2		Bocskaikert	3	
.		Somogyszob	.		Szentbékkálla	[illegible]		Magyarlak	9	
.		Pusztakovácsi	.		Tüskevár	1		Kisrécse	6	
.		Siófok	.		Balatonakarattya	4		Csesztreg	2	
.		Szőlőskislak	.		Balatonkenese	3		Nagyrécse	[illegible]	
.		Szőlősgyörök	.		Balatonkiliti	[illegible]		Pálfiszeg	3	
.		Nagyvenyim	.		Csákvár	[illegible]		Pördefölde	[illegible]	
ny		Somogyvámos	.		Vörösberény	2		Hosszúfalu	2	
1		Barcs	.		Zámoly	[illegible]		Szalafő	.	
.		Szigetvár	.		Nagyvázsony	[illegible]		Szalafürd	ny	
.		Lengyel	.		Ugod	[illegible]	R	Tanakajd	ny	
.		Kaszópuszta	.		Kisapáti	[illegible]	R	Kám	1	R
.		Balatonújlak	.		Csehi	.		Pápakovácsi	.	
.		Mohács	.		Nagyvázsony	2	R	Bakonyszentlászló	ny	
.		Siklós	.		Tésenfalva	2	R	Szigliget	3	R
.		Kisdobsza	–		Csehbánya	2	R	Kisszőlős	2	
.		Balatonszemes	1		Csehi	1	R	Szentgál	17	R
.		Rinyabesenyő	1		Kisszőlőhegyes	3	R	Szentkút	–	
.		Vár	3		Kisszőlőskislak	2	R	Gyanhely	17	R
5	R	Galgagutorfa	ny		Bársonyos	ny	–	Mikó	23	R
2		Lesence	2		Kisvörös	[illegible]		Mesteri	8	R
.		Gyöngyös	1					Bársonyos	12	R▲
.		Boconádalasi	1							

* Légnyomás 500 grinre átszámítva ** A légnyomás 1000 grinre átszámítva

Magassági szélmérések

Óraadatok greenwichi középidőben

VII.30.	Szhely 14 h	Nkanizsa 1o h	Győr 11 h	Pécs 11 h	Bpest 9 h	Bpest 13 h	Szeged 8 h	Miskolc 9 h	Debrec 1o h
	36o 9	36o 9	32o 9	32o 4	27o 9	27o 9	32o 4	32o 9	36o 4
	34o 14	6o 6	34o 11	34o 14	3o 5	33o 13	2o 8	36o 7	35o 13
	34o 14		34o 11	36o 11	3o 2	33o 7	36o 5	36o 9	35o 13
	36o 12			36o 11	2o 9	33o 7	36o 8		
	36o 12			36o 11	1o 4	1o 6	32o 8		
	36o 12			35o 12		2o 8	36o 8		
	36o 12			35o 12		2o 8	36o 8		
	36o 12			1o 11		36o 9	26o 6		
				3o 7					

VII.31.	Nkanizsa 5 h	Győr 6 h	Pécs 6 h	Bpest 3 h	Bpest 13 h	Szeged 11 h	Miskolc 13 h	Debrecen 7 h	Pécs 11 h
	32o 4	32o 14	36o 9	27o 9	32o 9	32o 9	36o 9	36o 4	36o 4
	35o 2o	36o 14	2o 13	36o 9	36o 11	35o 1o	2o 14	2o 7	1o 8
	36o 17	36o 22	2o 5	3o 8	4o 12		4o 5	3o 12	1o 8
	36o 17		2o 1o	3o 8	6o 14		5o 13	3o 12	
	36o 17		36o 15	3o 8	6o 14		5o 13	3o 12	
			36o 15	2o 15	5o 12				
			36o 15	2o 15	5o 12				
				2o 15					

IDŐJÁRÁSI NAPIJELENTÉS

ЕЖЕДНЕВНЫЙ МЕТЕОРОЛОГИЧЕСКИЙ БЮЛЛЕТЕНЬ • DAILY SYNOPTIC MAP OF THE HUNGARIAN METEOROLOGICAL INSTITUTE • BULLETIN QUOTIDIEN DE L'INSTITUT MÉTÉOROLOGIQUE HONGROIS WETTERBERICHT DES UNGARISCHEN METEOROLOGISCHEN INSTITUTS

KIADJA AZ ORSZÁGOS METEOROLÓGIAI INTÉZET BUDAPEST II., KITAIBEL PÁL-UTCA 1 TEL.: KÖZPONT: 150-220 IDŐJELZŐ OSZT: 150-204, 150-410

MEGJELENIK NAPONKÉNT • ELŐFIZETÉSI ARA A POSTAI KÖLTSÉGGEL EGYÜTT NEGYEDÉVRE 60.— Ft KIADÁSÉRT FELEL AZ INTÉZET IGAZGATÓJA

68.évfolyam. 213.szám. • Budapest • 1955.augusztus hó 1.

Az időjárási helyzet ma reggel és a várható időjárás:

Közép- és Kelet-Európában tovább tart a mérsékelten hüvös északi légtömegek lassu beszivárgása. A felhőzet a nappali melegebb órákban megnövekedik és többhelyen délutáni záporok keletkeznek.

Hazánkban vasárnap sokhelyen volt kisebb eső és a keleti megyék egyes részein kiadós zivataros esők is előfordultak. Kiskunfélegyházán 25, Bácsalmáson 29, Kecskeméten 34, Szentesen 37 mm esőt adott a zivatar. A nappali felmelegedés az ország keleti felében erősödött és itt többhelyen elérte a 26-27 fokot.

Budapesten hétfőn 12 órakor a hőmérséklet 24 fok, a tengerszintre átszámitott légnyomás 761 mm, alig változik.

Várható időjárás kedd estig:

Változó felhőzet.
Többhelyen /főkép ma délután/ még záporeső, zivatar.
Mérsékelt északi, északkeleti szél.
A nappali felmelegedés fokozódik.

Várható legalacsonyabb **hőmérséklet ma éjjel**: 15-18,
legmagasabb nappali hőmérséklet kedden: 27-30 fok között.

Dr Angyal

LIBRARY
JAN 16 1956
WEATHER BUREAU

A hőmérséklet és a légnyomás napi középértéke Budapesten és ezek eltérése a 75 évi átlagtól:

1955.VII.31-én: 2o,8 C°, 759,3 mm Eltérés: -o,8 C°, -1,5 mm.

1871 óta ezen a napon előfordult

legmagasabb hőmérséklet	36,3 C°	/1917./
legalacsonyabb hőmérséklet	1o.7 C°	/1922./

CSAPADÉKELOSZLÁS

AZ UTOLSÓ 24 ÓRÁBAN

5. VII. 31. 7 -TÓL VIII. 1. -IG

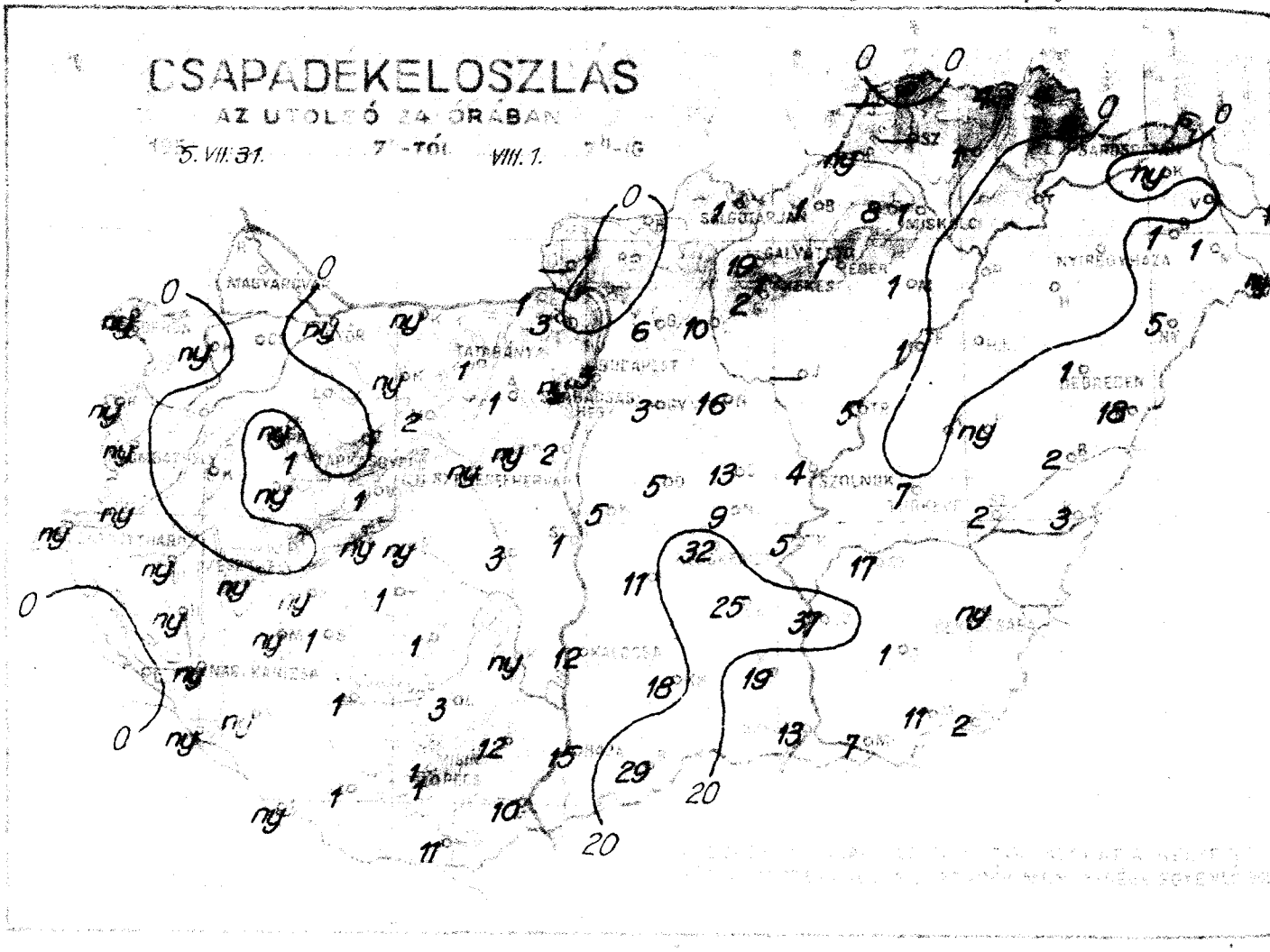

HŐMÉRSÉKLET

5. VIII. 31.



HŐMÉRSÉKLET

5. VIII. 1.

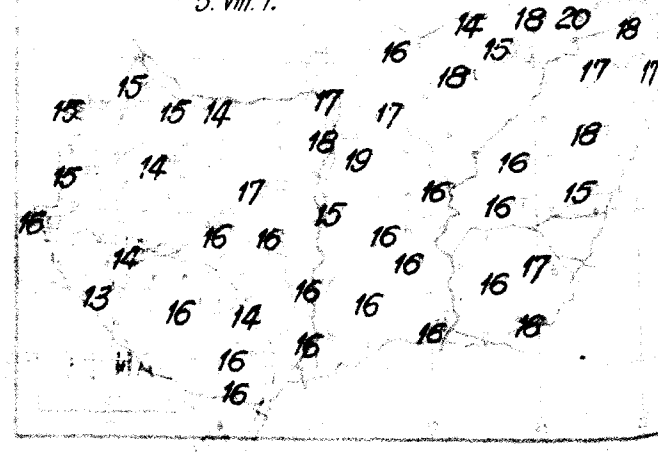

RADIÁCIÓS MINIMUM

5. VIII. 1.

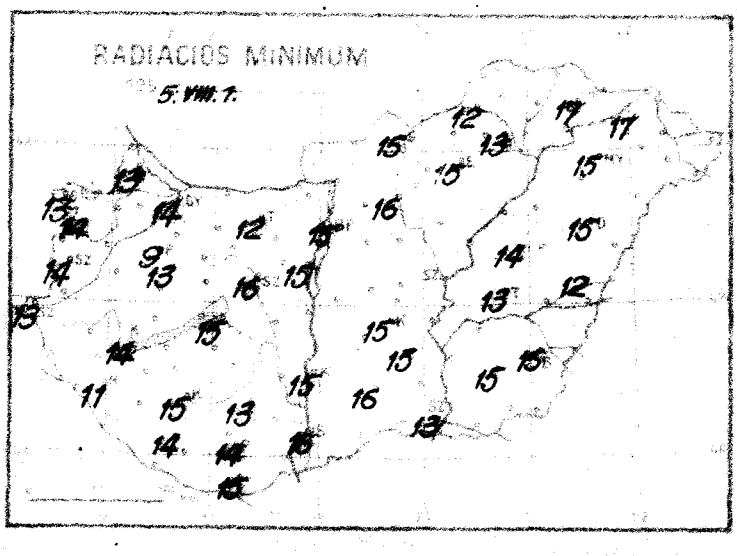

NAPFÉNYTARTAM

1956. VII. 31.

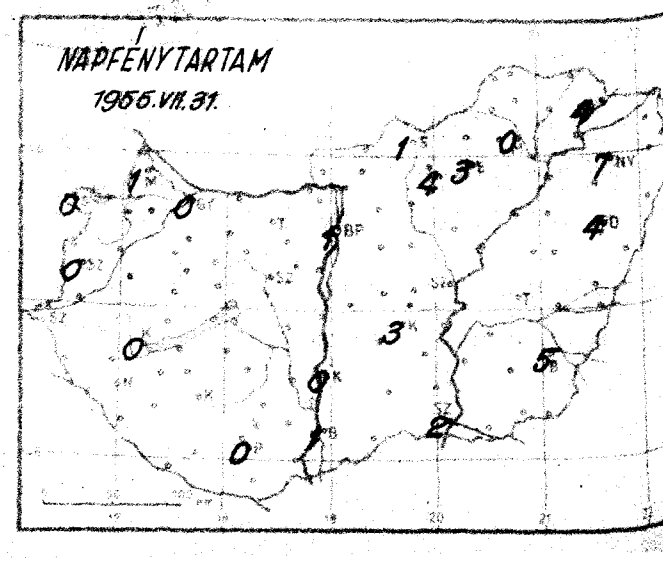

Időjárási helyzet ... év ... hó ... nap 7 óra

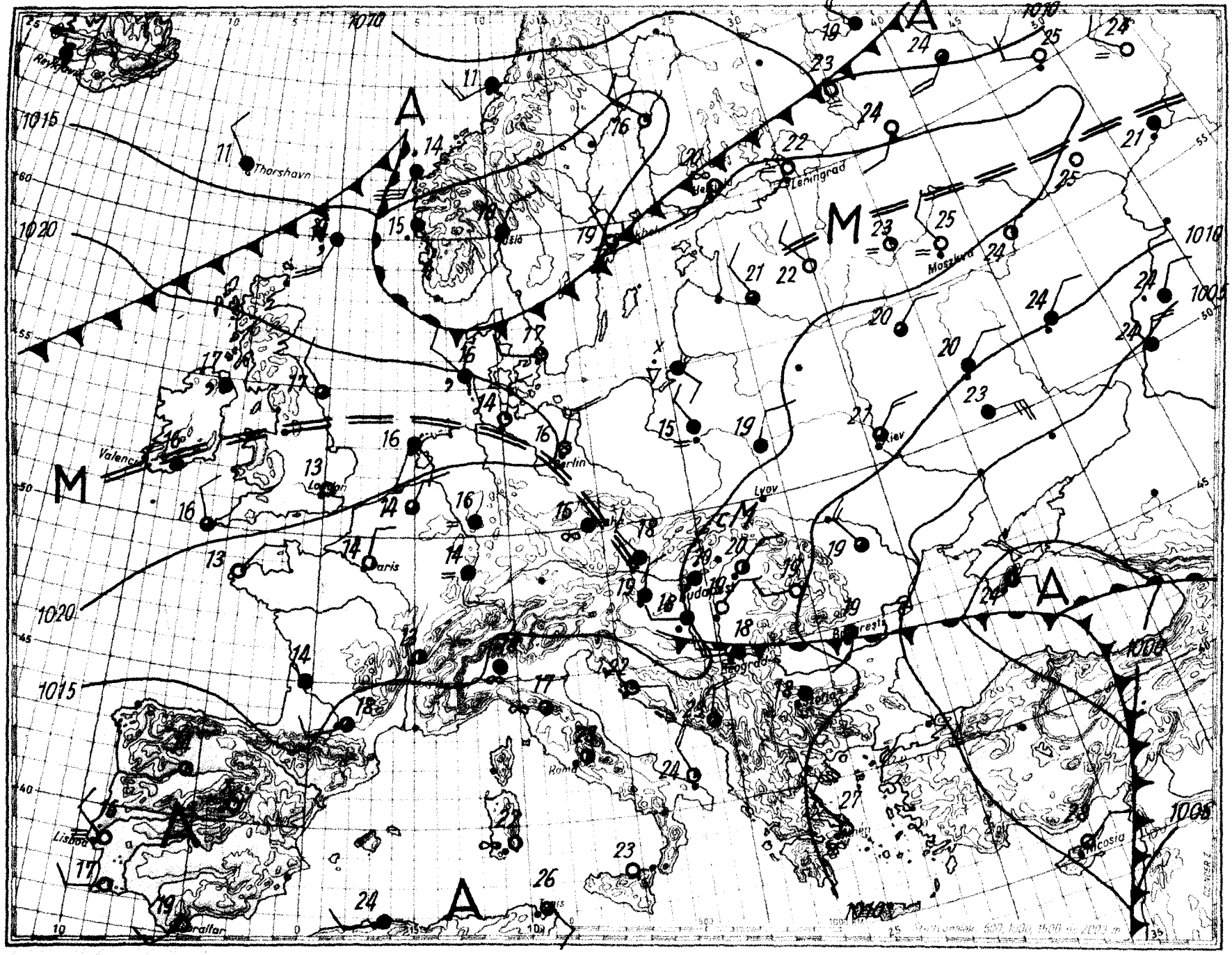

Magassági légállapotmérés

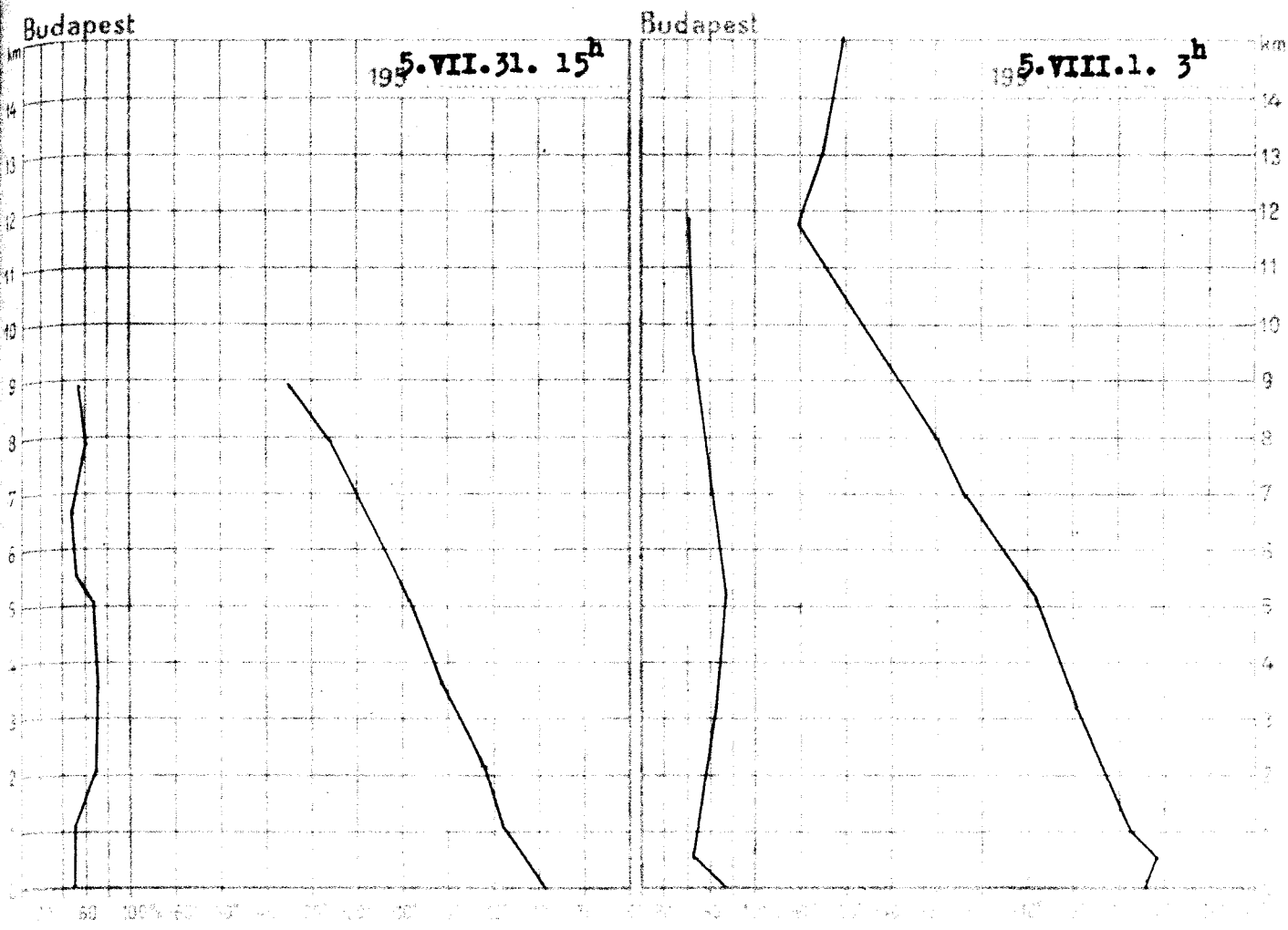

5.VII.31. 15h			
km	mb	C	%
Talaj	995.7	24.2	61
05	954	21.4	63
1	902	17.5	65
1.5	848	14.0	73
2	800	10.6	80
2.5	754	7.7	79
3	711	5.2	86
4	627	-0.8	83
5	551	-6.2	80
6	484	-11.6	68
7	424	-17.1	68
8	371	-23.3	72
9			
10			
11			
12			
13			
14			
15			

Magaslégköri időhelyzet

Közép-Európa és Moszkva térsége felett elzáródott a hideg levegő. A Baltikum fölé benyomult enyhe óceáni levegő az említett területeken melegedést hoz továbbra is létre. A Skandináv-félszigetet azonban Izland felől ujabb hideg levegő árasztotta el. Hazánk felett tegnapról mára tovább melegedett a légkör, az alsóbb rétegekben erősebben, 2-3 fokkal. A legnagyobb melegedés 600 m-en jött létre, ahol ma hajnalban +20.6 fok volt a hőmérséklet. A 0 fok magassága 50 m-rel, a -10 fok szintje 60 m-rel emelkedett s 3700, ill. 5460 m-en van.

Kallós I.-né s.k.

5.VIII.1. 3h			
km	mb	C	%
Talaj	996.4	18.8	81
05	954	20.3	58
1	902	17.4	59
1.5	851	14.1	60
2	802	10.7	62
2.5	754	9.4	66
3	709	4.0	71
4	626	-1.7	78
5	550	-6.7	82
6	493	-13.7	75
7	424	-20.8	63
8	370	-28.1	61
9	320	-37.0	59
10	277	-45.0	55
11	237	-53.0	51
12	203	-57.3	-
13	175	-51.3	-
14	149	-51.0	-
15	128	-49.2	-

1955. augusztus
1. hétfő
68. 213.

0	NW	4	1o15.8	18	.		2o	15	13	1
1	NNW	5	16.2	19	ny		2o	15	13	0
4	N	2	15.9	19	ny		2o	15	14	0
4	NW	1	15.7	18	ny		22	16	13	-
1 ≡	-	0	15.4	16	ny		2o	14	9	-
3	WNW	2	15.3	17	ny		22	15	14	-
4 =	WSW	1	15.3	16	1		23	15	12	-
4	N	2	-	17	ny		-	17	16	-
1	NW	1	15.4	19	ny		2o	14	14	0
3	NNW	2	15.8	18	ny		2o	13	11	-
4	-	0	15.2	18	1		2o	16	15	-
4	W	2	14.3	18	1		2o	16	14	0
4	-	0	14.o	2o	3		25	18	15	1
3	E	1	14.7	17	.		26	16	15	1
4	N	1	12.8	2o	1		26	18	15	3
4	NNW	4	13.3	22	1		26	15	13	0
4	N	1	-	21	.		-	2o	17	4
1 =	N	2	13.7	18	15	R	22	16	16	1
3	N	1	13.7	19	12	R	23	16	15	0
1	NNW	1	13.2	2o	32	R	24	16	15	3
1	NNE	4	13.1	19	13	R	23	16	13	2
1	-	0	13.3	2o	4	R	26	16	-	-
3	N	1	-	2o	7	R	27	16	13	-
0	NNE	3	12.7	19	ny	R	25	17	15	5
2	NE	2	13.4	2o	1	R	26	18	15	4
3	NE	4	13.o	21	.		26	17	15	7
4	SE	4	9oo.o	15	1	R	19	13	-	4
4	NE	2	9oo.8	15	19	R	2o	14	-	-
4	N	1	956.4	17	1		16	15	-	-
4	NE	1	956.5	21	ny		22	18	-	1
4 ≡	NW	1	957.2	16	1		17	15	13	-

	.		[illegible]	ny		[illegible]	ny		[illegible]	.	
	.		[illegible]	ny		[illegible]	-		[illegible]	ny	
	ny		[illegible]	ny		[illegible]	.		[illegible]	.	
	ny		[illegible]	ny		[illegible]	8		[illegible]	1	
	.		[illegible]	1		[illegible]	-		[illegible]	1	R
	ny		[illegible]	1		[illegible]	1		[illegible]	1	
	.		[illegible]	3		[illegible]	4		[illegible]	ny	
	ny		[illegible]	1		[illegible]	2		[illegible]	5	R
	ny		[illegible]	1		[illegible]	-		[illegible]	.	
	.		[illegible]	ny		[illegible]	1		[illegible]	.	
	ny		[illegible]	ny		[illegible]	-		[illegible]	.	
	.		[illegible]	1		[illegible]	16	R	[illegible]	18	R
	.		[illegible]	3		[illegible]	3		[illegible]	1	
	ny		[illegible]	ny		[illegible]	5	R	[illegible]	5	
	.		[illegible]	12		[illegible]	5		[illegible]	.	
	.		[illegible]	1o		[illegible]	13	R	[illegible]	ny	
	1		[illegible]	11		[illegible]	9	R	[illegible]	2	R
	ny		[illegible]	-		[illegible]	5	R	[illegible]	2	R
	ny		[illegible]	.		[illegible]	11	R	[illegible]	3	
	2		[illegible]	.		[illegible]	25	R	[illegible]	17	R
	1		[illegible]	.		[illegible]	18	R	[illegible]	37	
	1		[illegible]	6	R	[illegible]	29	R	[illegible]	1	R
	3		[illegible]	1o		[illegible]	19	R	[illegible]	7	R
	2		[illegible]	2	R				[illegible]	11	R
	ny		[illegible]	1					[illegible]	2	

* A legnyomás 500 gdm-re átszámítva ** A legnyomás 1000 gdm-re átszámítva

Magassági szélmérések

Óraadatok greenwichi középidőben

VII.31.	Nkanizsa 10 h		Győr 10 h		Szeged 3 h		Bpest 5 h		Bpest 7 h		Bpest 11 h		Bpest 15 h		Bpest 19 h	
	36o	9	32o	9	32o	4	27o	9	27o	9	32o	4	32o	9	32o	9
	36o	12	34o	11	35o	13	2o	15	4o	14	35o	12	34o	11	1o	9
					1o	16	2o	15	4o	14	4o	13	1o	1o	5o	1o
					36o	14	2o	15	4o	14	5o	13	5o	14		
							2o	11			5o	13	5o	14		
													5o	14		
													5o	14		

VIII.1.	Szhely 5 h		Nkanizsa 5 h		Győr 3 h		Pécs 4 h		Bpest 2 h		Bpest 5 h		Szeged 4 h		Miskolc 5 h		Debrecen 3 h	
	36o	9	-	0	32o	4	32o	4	36o	9	36o	4	36o	4	36o	4	36o	4
	2o	6	2o	1o	1o	4	4o	4	6o	7	7o	5	4o	8	2o	12	3o	1o
	2o	6	3o	5	2o	2	2o	8	8o	6	7o	7	8o	8	3o	11	3o	1o
	2o	6	2o	2	12o	1	2o	8	8o	6	5o	6	5o	9	5o	1o	2o	1
	2o	6	5o	2	8o	2	2o	8	8o	6	5o	5	4o	1o	5o	1o	2o	1
	36o	5	36o	8			2o	6	8o	6	4o	6	1o	11	5o	1o	2o	1
	36o	5	36o	8			2o	6	7o	5	4o	6	1o	11	5o	1o	2o	1
	32o	4	5o	4					7o	5	4o	5	5o	1o			2o	1
	23o	2	36o	5					2o	6			3o	12			2o	1
	23o	2	11o	1					2o	6			36o	9				
	21o	3	11o	1									36o	9				
	18o	4	19o	6									36o	1o				
	18o	4	19o	6									36o	1o				
	18o	4	17o	5									35o	1o				
			17o	8														
			17o	8														

IDŐJÁRÁSI NAPIJELENTÉS

ЕЖЕДНЕВНЫЙ МЕТЕОРОЛОГИЧЕСКИЙ БЮЛЛЕТЕНЬ • DAILY SYNOPTIC MAP OF THE HUNGARIAN METEOROLOGICAL INSTITUTE • BULLETIN QUOTIDIEN DE L'INSTITUT MÉTÉOROLOGIQUE HONGROIS WETTERBERICHT DES UNGARISCHEN METEOROLOGISCHEN INSTITUTS

KIADJA AZ ORSZÁGOS METEOROLÓGIAI INTÉZET BUDAPEST II. KITAIBEL PÁL-UTCA 1. TEL: KÖZPONT: 150-220 IDŐJELZŐ OSZT: 151-204, 150-110

MEGJELENIK NAPONKÉNT • ELŐFIZETÉSI ÁRA A POSTAI KÖLTSÉGGEL EGYÜTT NEGYEDÉVRE 60.— Ft KIADÁSÉRT FELEL AZ INTÉZET IGAZGATÓJA

68.évfolyam. 214.szám. + Budapest + 1955.augusztus hó 2.

Az időjárási helyzet ma reggel és a várható időjárás:

Az európaszerte uralkodó mérsékelt északi-északkeleti áramlás még jobban meggyengült és az időjárás alakulását Közép-Európa egész területén a helyi felmelegedésből származó hatások irányitják; ezek erős nappali felhőképződést és zivatarképződést okoznak.

Hazánkban hétfőn a déli óráktól kezdve többhelyen alakult ki igen heves zivatar. A főváros területén három egymást követő zivatar fejlődött ki és egyes városrészekben 2o és 6o mm közt változó esőmennyiség hullott le. Az ország területén lehullott nagyobb csapadékmennyiségek: Mezőtur 36, Jósvafő 44 mm. Jégesőt jelentettek Mezőturról, Tiszakécskéről, Kiskőrösről és a budai hegyvidékről. A hőmérséklet általában 26-29 fokig emelkedett.

Budapesten kedden 12 órakor a hőmérséklet 22 fok, a tengerszintre átszámitott légnyomás 758 mm, alig változik.

Várható időjárás szerda estig:

Mérsékelten meleg idő.
Továbbra is változó felhőzet.
Többhelyen záporeső, zivatar.
A zivatar idején szélélénkülés,
egyébként csak gyenge légmozgás.

Várható legalacsonyabb hőmérséklet ma éjjel: 16-19
legmagasabb nappali hőmérséklet szerdán: 27-30 fok között.

A hőmérséklet és a légnyomás napi középértéke Budapesten és ezek eltérése a 75 évi átlagtól:

1955.VIII.1-én: 22,0 C°, 76o,o mm. Eltérés: -o,1 C°, -o,9 mm.

1871 óta ezen a napon előfordult

legmagasabb hőmérséklet	36,3 C°	/1917./
legalacsonyabb hőmérséklet	9,5 C°	/1884./

Az Országos Meteorológiai Intézet Időjárási Napijelentése

CSAPADÉKELOSZLÁS

AZ UTOLSÓ 24 ÓRABAN

1955. VIII. 1. ..... 7^h-TÓL VIII. 2. ..... 7^h-IG

A GÖRBE VONALAK – AZ IZOHIÉTÁK – AZOKAT A HELYEKET KÖTIK ÖSSZE, AHOL A CSAPADÉK MENNYISÉGE EGYENLŐ VOLT

LEGMAGASABB HŐMÉRSÉKLET

195 5. VIII. 1.

LEGALACSONYABB HŐMÉRSÉKLET

195 5. VIII. 2.

RADIÁCIÓS MINIMUM

195 5. VIII. 2.

NAPFÉNYTARTAM

1955. VIII. 1.

Időjárási helyzet 1955. év AUGUSZTUS hó 2. nap 7 óra

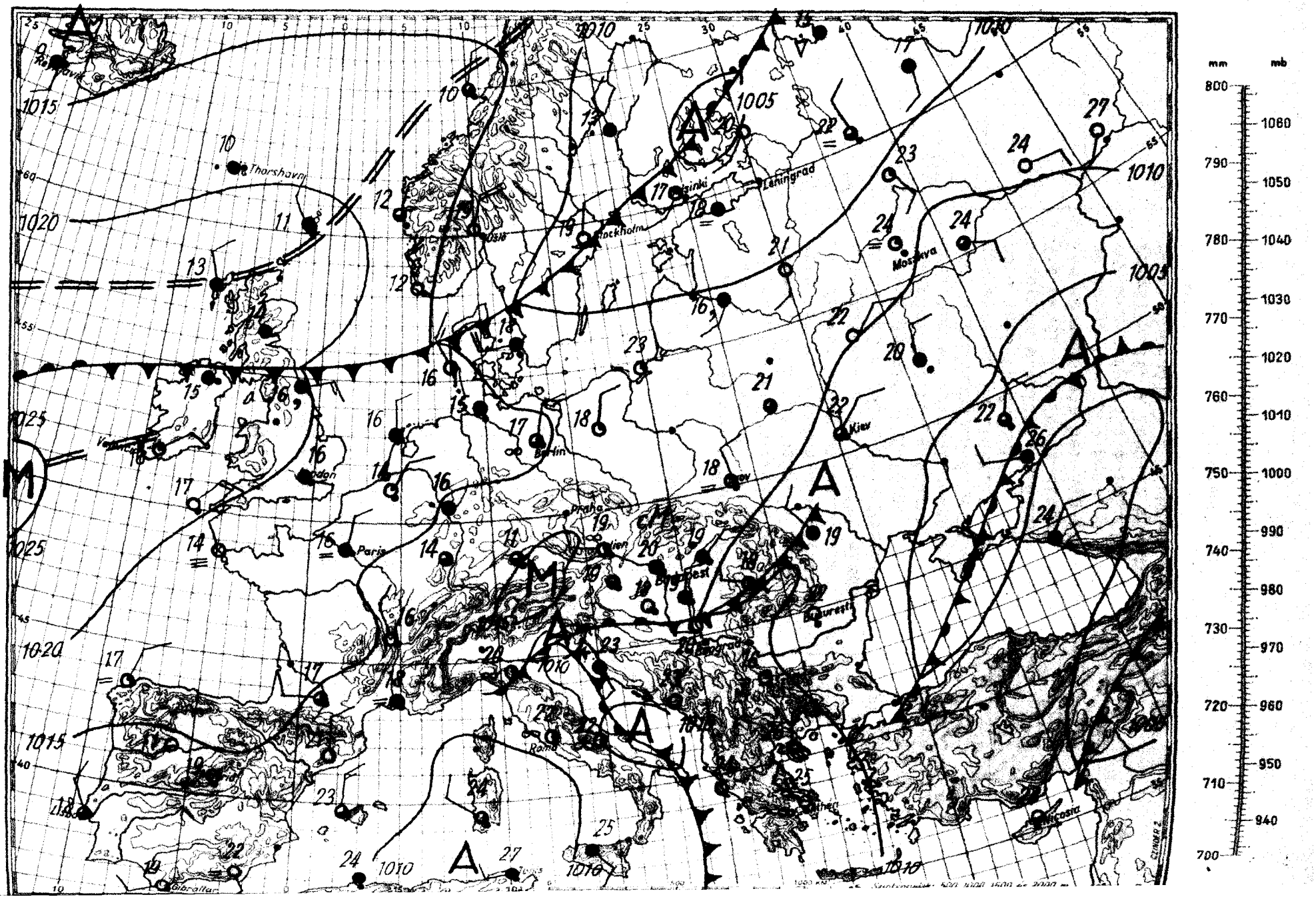

Magassági légállapotmérés

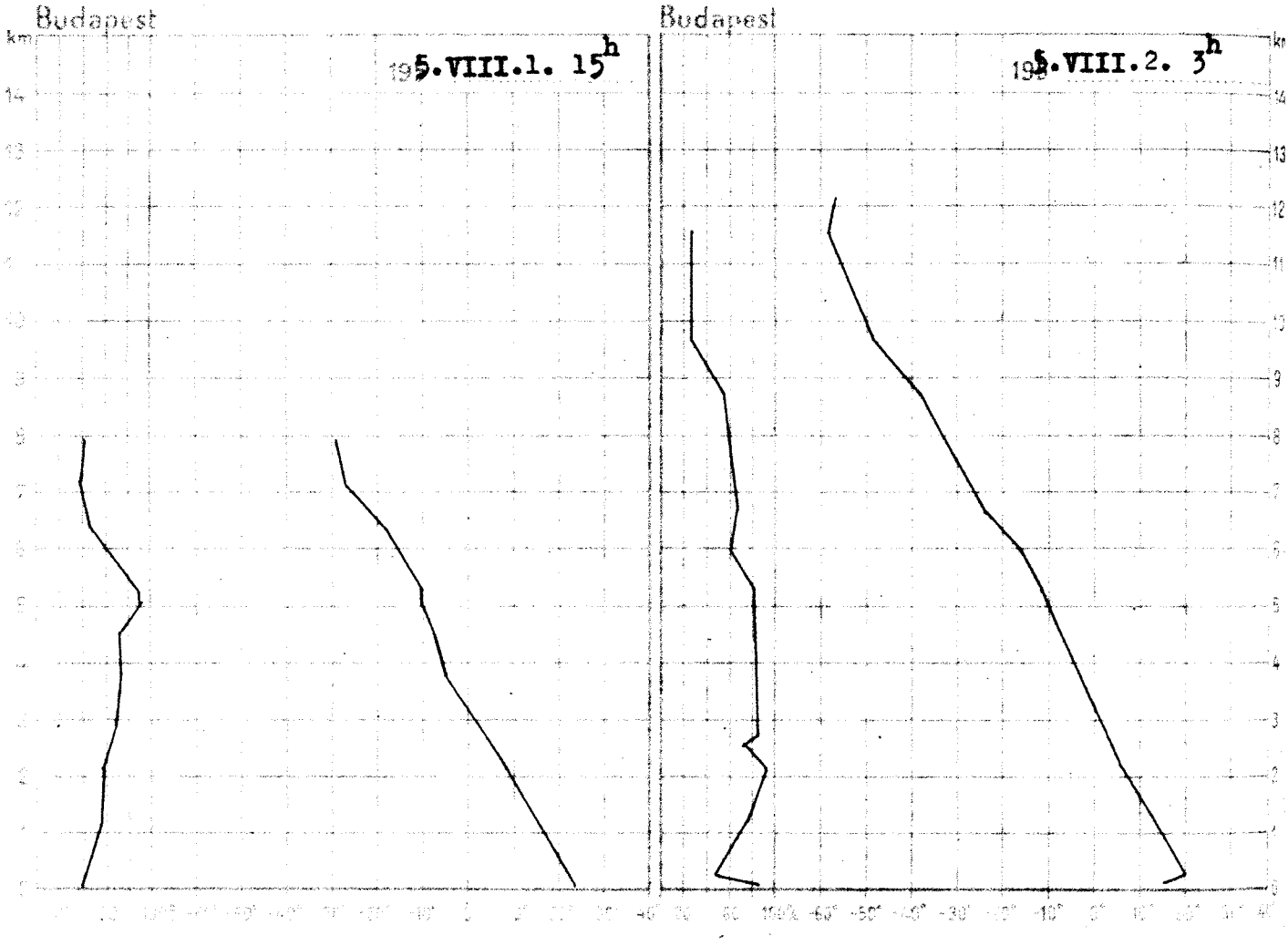

1955.VIII.1. 15h

km	mb	C°	%
Talaj	995.0	26.6	49
0.5	955	23.0	52
1	901	20.2	61
1.5	850	15.7	65
2	802	11.3	69
2.5	754	7.2	75
3	710	4.3	80
4	626	-3.1	83
5	550	-8.9	100
6	482	-14.0	70
7	422	-21.9	53
8			
9			
10			
11			
12			
13			
14			
15			

Magaslégköri időhelyzet

Európa nyugati partvidékét az óceánról hüvös levegő árasztja el. Hatására Spanyolország, Franciaország, a Britszigetek és a Skandináv-félsziget felett hideg advekció van folyamatban. A sarkvidéki eredetü levegő a Dvina és a Pecsora környékén okoz lehülést. Felmelegedést Európában csupán a Földközi-tenger nyugati medencéjében, a Kaukázusban és a Kirgizsztyeppeken találunk. Közép-Európa fölé is óceáni levegő szivárog be s emiatt hazánkban is 300 m-től 1-3 fokot kitevő lehülés következett be. A 0 fok szintje 180 m-rel 3520 m-re, a -1o fok magassága 350 m-rel 5110 m-re süllyedt. A lehülés következtében fokozódott a légkör labilitása.

Kallós I.-né.

1955.VIII.2. 3h

km	mb	C°	%
Talaj	994.1	18.2	95
0.5	951	19.3	77
1	900	16.2	80
1.5	848	12.7	89
2	799	9.6	99
2.5	751	7.0	82
3	707	3.0	93
4	625	-2.7	90
5	550	-9.9	91
6	482	-14.9	70
7	421	-24.0	74
8	375	-31.7	70
9	318	-40.0	57
10	273	-48.1	39
11	234	-54.2	39
12	201	-54.2	
13			
14			
15			

955. augusztus hó.
2. kedd nap
68. évfolyam 214. sz.

	Reggeli észlelések 06 TMG				Az utolsó 24 óra adatai				
	Felhőzet (0 – 8)	Szélirány és erő (m/s)	Légnyomás (millibár)	Hőmérséklet (C°)	Csapadék (24 óra) (mm)		Hőmérséklet szélsőségek: tegnapi napi max.	éjszakai min.	Radiációs min.	Napsütés (óra) tegnap
	3	W 2	1011.9	19	ny		26	16	14	7
	2	NNW 2	12.3	16	.		26	14	13	9
	3	– 0	10.6	19	ny		26	15	14	–
	1	NW 1	11.7	17	.		28	14	13	–
	3 ≡	SE 1	11.4	18	ny	fk	28	15	11	–
	4	WSW 4	11.5	19	1	fk	28	17	17	–
	4	SW 2	10.9	19	ny		28	17	16	–
	3	– 0	–	17	.		29	16	14	–
	1	– 0	11.4	19	.		27	16	16	7
	0 ≡	– 0	11.5	17	ny	fk	27	14	12	–
	1	– 0	11.5	18	.		28	16	15	–
	1	– 0	11.0	18	ny	fk	28	15	14	9
	4	– 0	10.7	20	12	fk	28	19	17	4
	4 .	– 0	11.7	15	1		28	14	13	4
	4 ≡	– 0	11.3	18	7	fk	28	14	12	4
	4	N 1	10.6	17	ny	fk	26	15	14	8
	4	N 4	–	21	.		27	18	15	11
	1	– 0	11.2	19	.		27	16	13	9
	2 ≡	– 0	11.0	18	.		28	16	15	10
	4 ,	NW 1	10.8	19	2	fk	28	18	15	12
	4	NNW 1	10.9	19	4	fk	27	16	13	12
	3	– 0	11.0	20	1	fk	28	18	–	–
	3	NW 1	–	20	11	fk	28	16	13	–
	4	NNW 1	10.7	18	ny	fk	28	17	16	10
	3	NE 2	11.5	19	.		29	19	10	12
	4	– 0	11.4	18	ny		27	16	14	13
	4	NE 1	897.2	13	2		20	12	–	5
	4	NE 1	897.6	14	.		22	14	–	–
	1 ≡	NW 1	954.0	20	.	fk	23	18	–	–
	4	NE 1	953.3	19	11	fk▲	26	16	–	5
	1	– 0	953.7	18	ny	fk	25	17	14	–

24 óra csapadék mm			24 óra csapadék mm			24 óra csapadék mm			24 óra csapadék mm		
	.		Tihany	.		Putnok	18	fk	Zahony	.	
	.		Siófok	.		Jósvafő	44	fk	Kisvárda	.	
	.		Fonyód	.		Bodrogszilas	.		Vásárosnamény	ny	fk
	.		Marcali	.		Lillafüred	15	fk	Baktalórántháza	.	
	4		Somogyvár	.		Szendrőlád	.		Mátészalka	.	
	.		Tab	.		Fugód	.		Tiszabecs	ny	
	.		Sárbogárd	.		Hidasnemeti	.		Csenger	ny	fk
	.		Sztálinváros	.		Sátoraljaújhely	.		Nyírlugos	.	
	.		Nagykonyi	ny	fk	Tokaj	.		Polgár	2	
	.		Somogyszob	.		Mezőkeresztes	.		Hajdúdorog	.	
	.		Bares	.		Jászapáti	ny	fk	Hortobágy	ny	
	.		Szigetvár	.		Nagykáta	ny	fk	Nagyléta	.	
	.		Lengyel	.		Gyömrő	11	fk	Tiszafüred	.	
	ny	fk	Középhidvég	.		Örkény	13	fk	Tiszaroff	.	
	.		Bátaapáti	.		Kunszentmiklós	–		Karcag	1	
	ny		Mohács	ny		Cegléd	.		Püspökladány	.	
	1	fk	Siklós	11	fk	Nagykőrös	–		Berettyóújfalu	.	
	.		Királyrét	.		Tiszakécske	13	fk▲	Szeghalom	.	
	.		Balatonszabadi	1		Izsák	4	fk	Körösszakál	.	
	.		Ronhány	.		Kiskunfélegyh.	2	fk	Szarvas	1	fk
	8	fk	Vác	.		Kiskunhalas	6	fk	Szentes	16	
	7	fk	Galgamácsa	2	fk	Bácsalmás	1	fk	Orosháza	5	fk
	–		Lőrinci	ny		Kistelek	8	fk	Makó	1	fk
	12	fk	Gyöngyös	.					Mezőhegyes	17	fk
	ny	fk	Borsodnádasd	4	fk				Battonya	.	

A légnyomás 500 gdm-re átszámítva ** A légnyomás 1000 gdm-re átszámítva

Magassági szélmérések

Óraadatok greenwichi középidőben

VIII.1	Szhely 14 h		Nkanizsa 11 h		Győr 11 h		Pécs 11 h		Bpest 9 h		Bpest 13 h		Szeged 9 h		Miskolc 9 h		Debre 1o h	
	36o	4	-	0	32o	4	27o	4	36o	9	36o	4	36o	4	36o	4	4o	
	4o	3	2o	1	2o	1	32o	4	8o	4	33o	5	2o	7	2o	6	5o	
	4o	3	32o	1	11	1	7o	3	8o	4	33o	5	2o	7	3o	9	1o	
	36o	2	6o	2	6o	1	7o	3	4o	5	36o	5	2o	8	4o	7	1o	
	31o	3	5o	5	9o	2	9o	3	6o	5	3oo	1	2o	8	7o	7	1o	
	26o	4	31o	2					7o	6	25o	2	3o	8	1o	7	1o	
	26o	4	31o	2					7o	6	25o	2	3o	8	1o	7	1o	
	24o	5	5o	1					5o	2	28o	2	4o	7			36o	1
	25o	4	28o	2					31o	1	27o	2	5o	7				
	25o	8	28o	2									5o	7				
	25o	8											2o	5				
	22o	1o											36o	6				
	22o	1o											36o	6				
	21o	1											34o	6				
													32o	11				
													32o	11				

VIII.2	Szhely 6 h		Nkanizsa 7 h		Győr 4 h		Pécs 6 h		Bpest 3 h		Bpest 7 h		Szeged 4 h		Miskolc 4 h		Debre 4 h	
	4o	4	-	0	32o	4	-	0	-	0	-	0	36o	4	36o	4	32o	
	32o	3	34o	2	31o	4	31o	3	35o	4	1o	2	34o	7	2o	8	34o	
	32o	3	32o	2	31o	4	31o	3	35o	4	35o	2	3oo	4	2o	8	34o	
	31o	4	3oo	4	3oo	3	31o	3	29o	6	33o	3	31o	8	35o	6		
	35o	4	29o	2	3oo	3	31o	3	26o	5	34o	4	31o	8	34o	4		
	32o	3	26o	3	31o	5	29o	7			33o	7	31o	8	4o	3		
	32o	3	26o	3	31o	5	29o	7			33o	7	36o	8	4o	3		
	29o	3	27o	5	29o	5	29o	7			33o	7	3oo	9				
	25o	3					29o	7					3oo	9				
	28o	4					29o	7					27o	5				
	28o	4					28o	1					2/o	5				
	29o	1					28o	8					28o	4				
	29o	1					28o	8					2oo	4				
	29o	1o					28o	8					2oo	7				
	29o	1o					29o	8					15o	6				
	29o	1o					29o	8					15o	6				
	28o	11											14o	2				
	28o	11											14o	2				
	28o	11																

IDŐJÁRÁSI NAPIJELENTÉS

ЕЖЕДНЕВНЫЙ МЕТЕОРОЛОГИЧЕСКИЙ БЮЛЛЕТЕНЬ • DAILY SYNOPTIC MAP OF THE HUNGARIAN METEOROLOGICAL INSTITUTE • BULLETIN QUOTIDIEN DE L'INSTITUT MÉTÉOROLOGIQUE HONGROIS WETTERBERICHT DES UNGARISCHEN METEOROLOGISCHEN INSTITUTS

KIADJA AZ ORSZÁGOS METEOROLOGIAI INTÉZET BUDAPEST II, KITAIBEL PÁL-UTCA 1 KÖZPONT: 150-220 IDŐJELZŐ OSZT: 151-204, 150-410

MEGJELENIK NAPONKÉNT • ELŐFIZETÉSI ÁRA A POSTAI KÖLTSÉGGEL EGYÜTT NEGYEDÉVRE 60.— Ft KIADÁSÉRT FELEL AZ INTÉZET IGAZGATÓJA

68.évfolyam. 215.szám. + Budapest + 1955.augusztus hó 3.

Az időjárási helyzet ma reggel és a várható időjárás:

A Skandináv-félszigeten át északi széllel hüvösebb levegő nyomul délfelé és emiatt Svédországban, Norvégiában a nappali órákban is csak 10-14 fokig emelkedik a hőmérséklet. Közép-Európában a felmelegedés még általában meghaladja a 25 fokot, azonban továbbra is sokfelé vannak helyi zivatarok.

Hazánkban kedden a déli óráktól kezdve ismét sokfelé volt záporeső zivatar kiséretében. Több helyről jégesőt is jelentettek. Az ország területén lehullott nagyobb csapadékmennyiségek: Balatonfenyvesen 42, Veszprémben 40, Jánoshalmán, a Duna-Tisza közének déli részén 38, a Fővárosban 36, Kéthelyen a Balatontól délre 28, Bátaapátiban 27 mm volt. A hőmérséklet napközben általában 25-28 fokig emelkedett.

Budapesten szerdán 12 órakor a hőmérséklet 24 fok, a tengerszintre átszámitott légnyomás 756 mm, gyengén süllyedő irányzatu.

Várható időjárás csütörtök estig:

Változó felhőzet, sokfelé záporeső, zivatar.
Időnként élénk északnyugati, északi szél.
A nappali felmelegedés kissé csökken.

Várható legalacsonyabb hőmérséklet ma éjjel: 13-16,
legmagasabb nappali hőmérséklet csütörtökön: 22-25 fok között.

Tóvonyné

A hőmérséklet és a légnyomás napi középértéke Budapesten és ezek eltérése a 75 évi átlagtól:

1955.VIII.2-án: 21,0 C°, 757,3 mm. Eltérés: -0,9 C°, -3,2 mm.

1871 óta ezen a napon előfordult

legmagasabb hőmérséklet	36,4 C°	/1917./
legalacsonyabb hőmérséklet	11,0 C°	/1942./

Az Országos Meteorológiai Intézet Időjárási Napijelentése

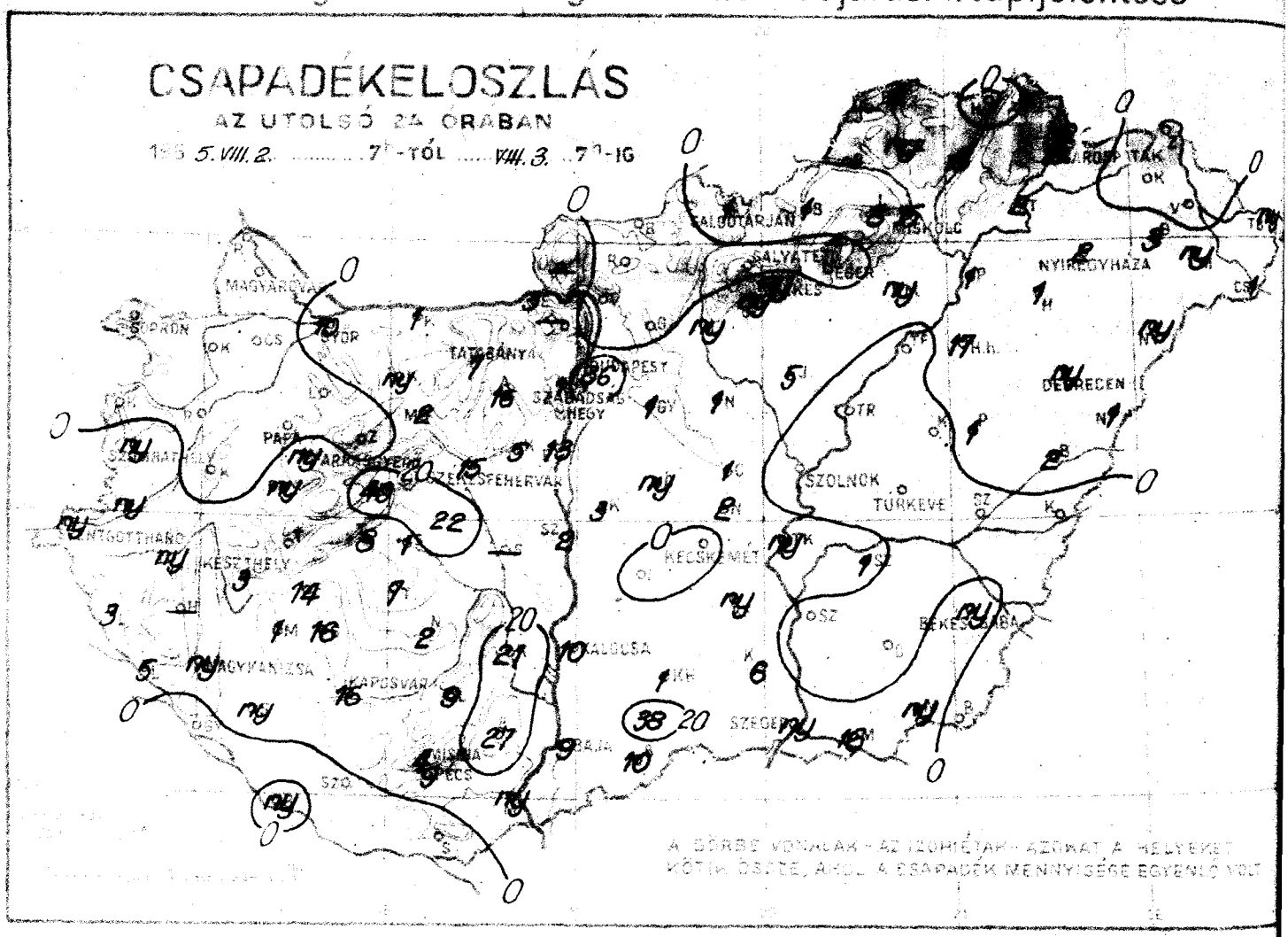

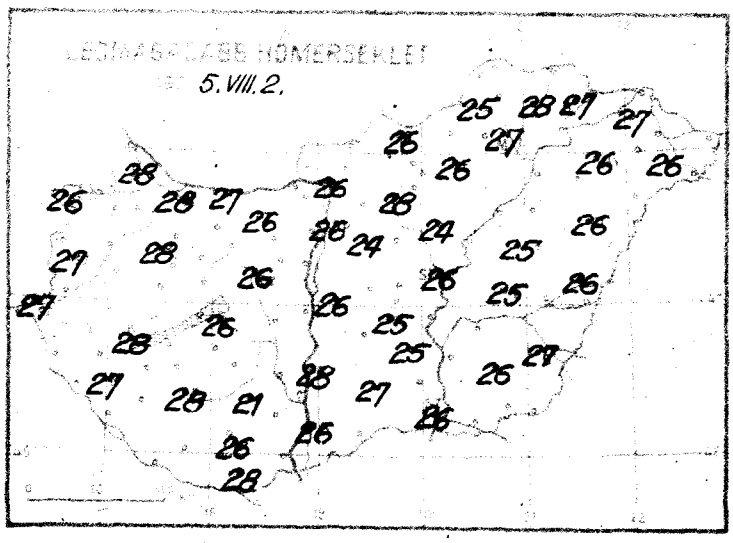

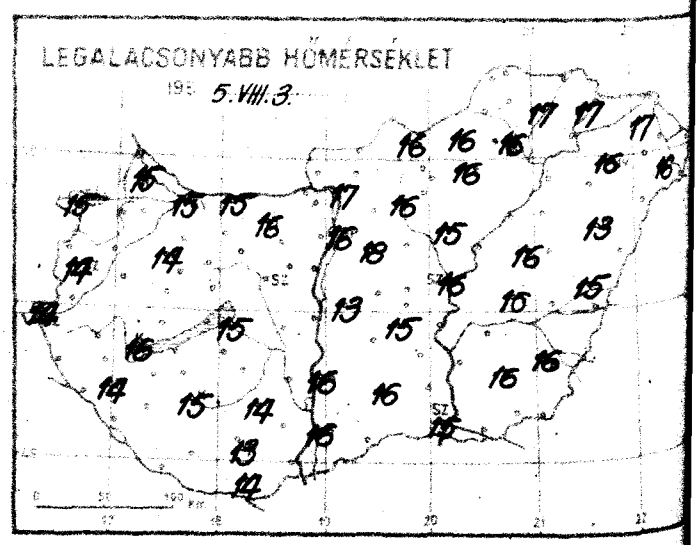

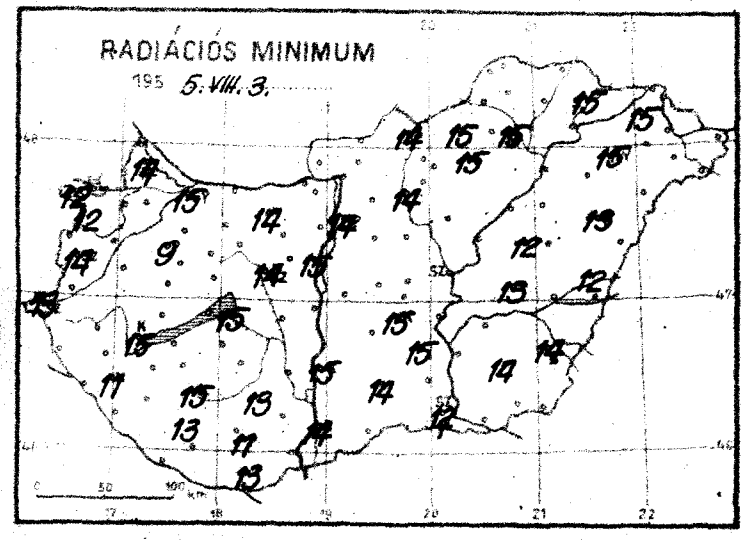

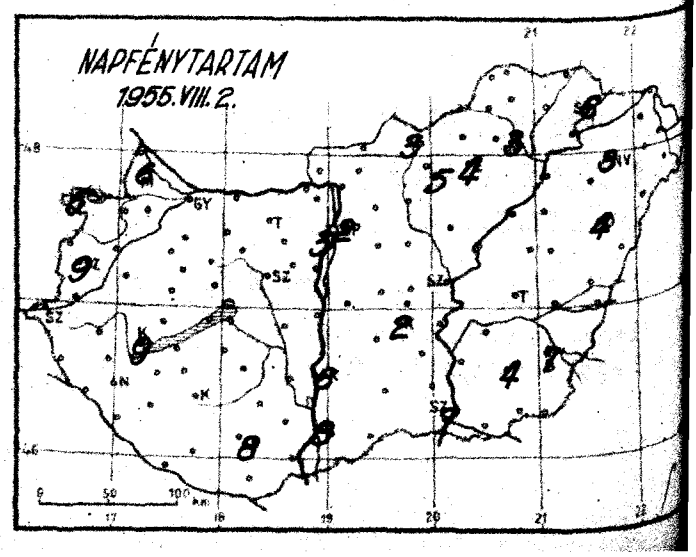

Idojarasi helyzet , 1955. ev . AUGUSZTUS ... 3. Nap 7 ora

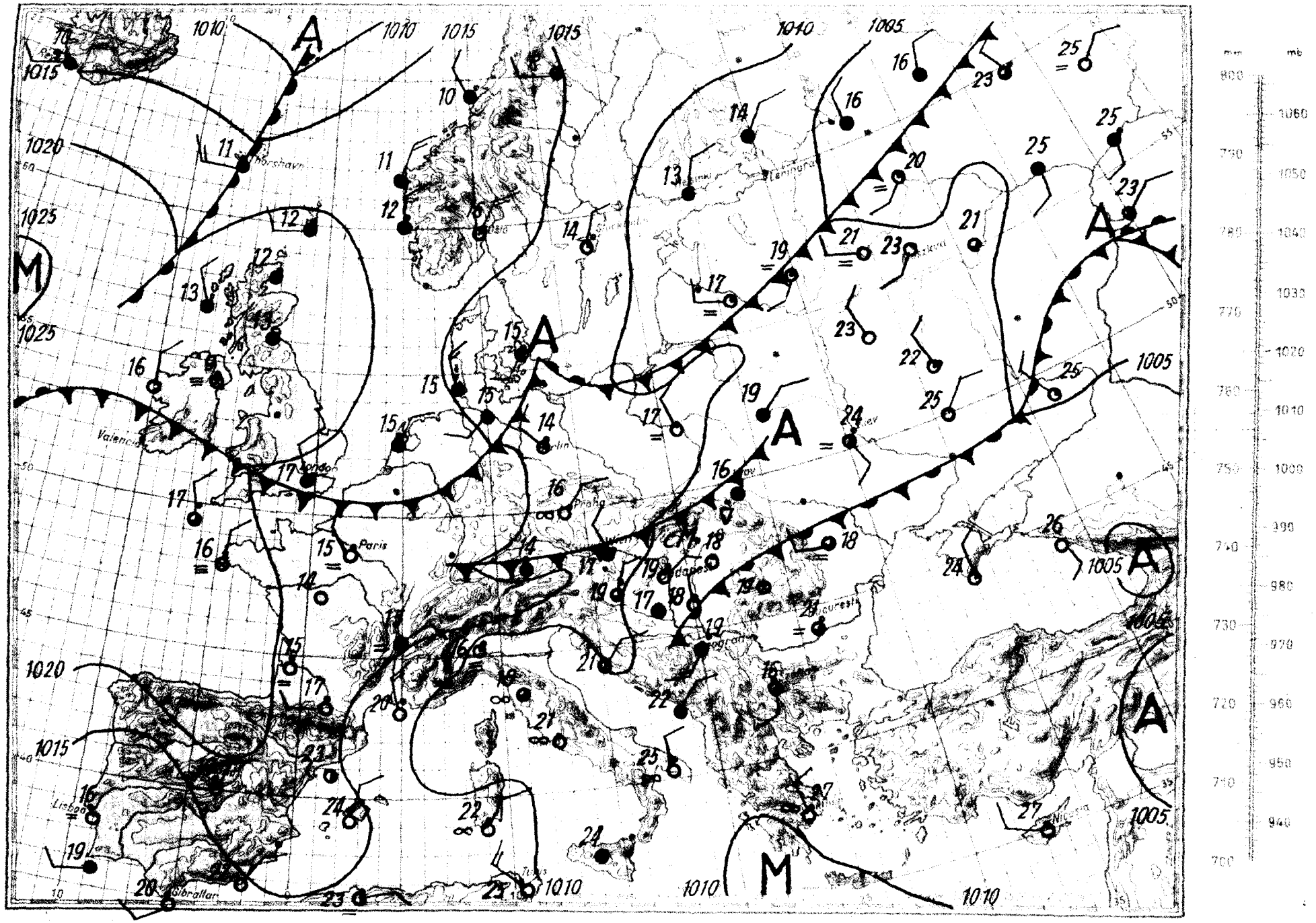

Magassági légállapotmérés

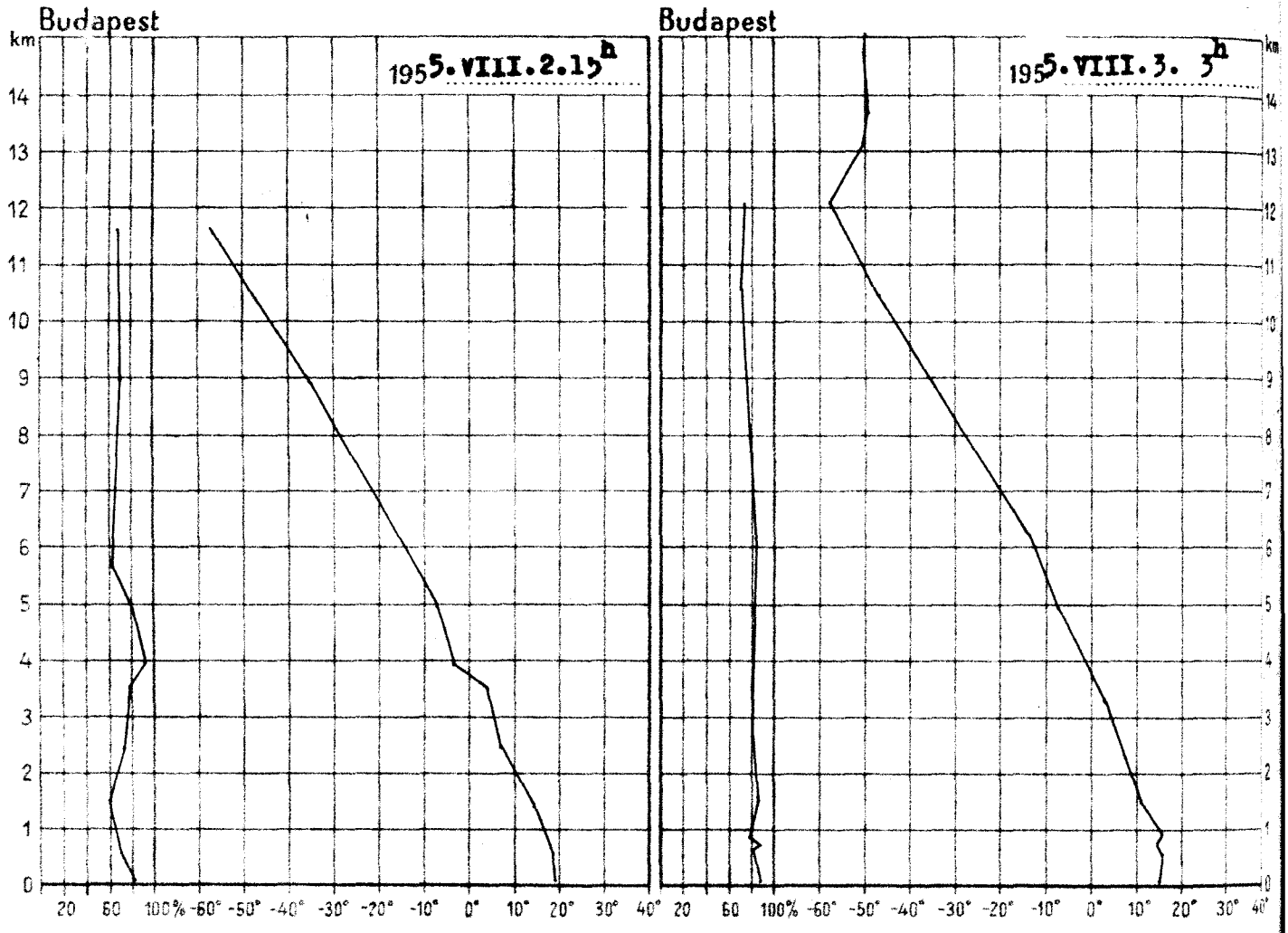

195 5. VIII. 2. 15h			
km	mb	C°	%
Talaj	992.4	2o.o	86
0·5	952	2o.o	77
1	899	18.1	72
1·5	848	15.7	68
2	797	11.8	75
2·5	751	8.2	8o
3	7o7	4.7	83
4	626	-1.2	96
5	55o	-6.9	86
6	485	-12.3	89
7	423	-19.3	88
8	369	-26.6	83
9	32o	-34.2	77
10	277	-41.7	77
11	239	-49.8	75
12			
13			
14			
15			

Magaslégköri időhelyzet

Európa fölé megerősödött az óceáni légtömegek beáramlása s ezzel a fokozatos lehülés is. Legerősebb hideg advekció mutatkozik a Földközi-tenger nyugati medencéje felett, ahol tegnap még melegedés volt folyamatban. Melegedés csupán az Ural-hegység vidékén és a Balkánon található. Hazánk felett a talajközeli rétegekben északi, északkeleti áramlással kissé csökkent a hőmérséklet, 2 km felett azonban nyugati, délnyugatira fordul a szél s vele enyhébb levegő érkezett. Úgy, hogy a magasabb szintekben 1-3 fokkal emelkedett a hőmérséklet, és a légkör állapota indiferenssé vált. A 0 fok szintje 18o m-rel, a -1o fok magassága 52o m-rel került magasabbra. /37oo, ill. 563o m-en volt ma hajnalban./

Dr. Aujeszky L., s.k.

195 5. VIII. 3. 3h			
km	mb	C°	%
Talaj	992.8	16.4	9o
0·5	952	17.3	87
1	896	15.3	83
1·5	848	11.2	88
2	796	9.2	86
2·5	75o	7.2	83
3	7o5	4.3	86
4	622	-1.8	83
5	549	-7.2	84
6	481	-11.7	83
7	422	-18.4	82
8	368	-25.9	82
9	32o	-33.8	8o
10	277	-42.2	79
11	238	-5o.1	78
12	2o3	-57.5	78
13	172	-49.5	-
14	145	-48.8	-
15	125	-49.o	-

1955. augusztus

3. szerda

68. 215.

Felhőzet 7	Szélirány és erősség (m/s)	Légnyomás (mb)	Hőmérséklet (°C)	Csapadék (24 óra)		Hőmérséklet (°C)			Napsütés (óra)
						7 óra	14 óra	19 óra	
3	NW 2	1009.9	19	.		28	15	14	5
3	NNW 6	10.7	18	1	↓	26	15	12	5
3	E 2	10.0	19	ny	↓	27	14	14	9
3	NW 1	10.1	17	ny	↓	27	14	13	-
3	E 1	09.1	18	.		28	14	-	-
4	NNE 4	09.5	19	10	↓	28	15	15	-
4	W 1	09.2	16	7	↓	26	16	14	-
4	NW 2	-	16	15	↓	26	-	14	-
3	NW 2	09.6	19	3	↓	28	16	15	9
3	- 0	10.0	18	ny	↓	27	14	11	-
3	NW 2	09.4	18	16	↓	28	15	15	-
4	- 0	08.8	17	9	↓	26	13	11	8
1	NE 1	08.7	19	36	↓	26	16	14	2
4	N 2	08.6	17	1		26	16	14	3
4	- 0	08.8	18	.	↓	26	16	15	4
4	NNW 2	08.6	18	15	↓	27	16	15	3
4	N 1	-	20	10		27	17	15	6
1	WSW 2	08.7	18	9	↓	26	16	14	8
1	- 0	08.6	18	10	↓	28	16	15	6
4	- 0	08.0	16	.		25	15	15	2
1	NNW 1	08.3	18	ny	↓	26	15	12	7
3	N 1	08.2	19	.	↓	26	16	-	-
3	N 1	-	19	.	↓	25	16	13	-
1	SSW 1	08.7	19	ny		27	16	14	7
1	- 0	09.8	18	ny	↓	26	13	13	4
3	N 2	09.0	19	2	↓	26	16	15	3
3	E 1	895.1	14	ny		19	13	-	5
4	SE 1	896.2	16	.		20	13	-	-
1	NNW 1	951.2	18	4	↓	25	16	-	-
3	NE 1	951.1	18	1	↓	25	15	-	3
4	E 1	951.7	15	ny		26	14	12	-

.		Tiszaug	8	↓	Tornyi	-		Zákány	.	
.		Szank	1	↓	Jászdózsa	-		Kisvarsány	.	
.		Fonyód	14	↓	Jászkarajenő	4	↓	Vásárosnamény	.	
,		Marcali	1	↓	Lajosmizse	8	↓	Bakonybánbánya	3	↓
.		Somogyvár	16	↓▲	Szentgyörgy	ny	↓	Mátészalka	ny	↓
ny	↓	Tab	7	↓	Fegyvernek	6		Tiszabecs	ny	
3		Sarkad	-		Hódmezővás.	.		Csenger	1	↓
ny	↓	Szabadkígyós	2		Szarvas-Anyaghely	2	↓	Nyírlugos	ny	
-		Nagykónyi	2	↓	Tokaj	2	↓	Fonyar	1	↓
5	↓	Somogyszob	ny	↓	Mezokeresztes	ny		Hajdúhorog	1	
.		Barcs	ny		Jászapáti	5		Hortobágy	17	
.		Szigetvár	.		Nagykata	1		Nagyléta	1	↓
-		Lengyel	9	↓	Gyömrö	1	↓▲	Tiszafured	.	
ny		Középhutvég	21	↓▲	Orkény	ny		Tiszaroff	.	
1		Bátaszék	27	↓	Kunszentmiklós	3		Kaba	.	
.		Mohács	ny		Cegléd	1	↓	Püspökladány	1	
40	↓▲	Siklós	.		Nagykőrös	2	↓	Berettyóújfalu	2	
1	↓	Királyrét	-		Tiszakécske	ny	↓	Szeghalom	.	
ny	↓	Balassagyarm.	.		Izsák	.		Körösszakal	.	
2	↓	Romhány	.		Kiskunfélegyh.	ny		Szarvas	1	
16	↓	Vác	.		Kiskunhalas	1	↓	Szentes	.	
3	↓	Galgamácsa	.		Bácsalmás	10	↓▲	Orosháza	.	
-		Lőrinci	ny	↓	Kistelek	6	↓	Makó	16	↓
13	↓	Gyöngyös	ny					Mezőhegyes	ny	
5	↓	Borsodnádasd	1					Battonya	.	

* A légnyomás 500 gdm-re átszámítva. ** A légnyomás 1000 gdm-re átszámítva

Magassági szélmérések

Óradatok greenwichi középidőben

VIII.2.

Szhely	Mkanizsa	Győr	Pécs	Bpest	Bpest	Miskolc	Szeged	Debrecen
15 h	1o h	11 h	1o h	9 h	11 h	12 h	8 h	1o h
36o 4	22o 4	27o 4	22o 4	27o 9	28o 4	36o 4	- 0	- 0
35o 9	32o 1	33o 2	33o 2	3oo 2	3o 2	34o 4	3oo 4	26o 2
35o 9	32o 1	33o 2	33o 2	3oo 2	3o 2	36o 4	3oo 4	35o 3
3oo 4	22o 1	34o 1	29o 8	3oo 2	3oo 2	4o 4	3oo 6	
3oo 4	25o 1	34o 2	29o 8	31o 1	3oo 2	6o 2	3oo 6	
3oo 4	24o 2	33o 4	29o 8		3oo 2		3oo 9	
33o 4	24o 2	33o 4	29o 8		3oo 2		3oo 9	
28o 5	23o 4	3oo 5			31o 5		29o 11	
22o 3	25o 4				31o 4			
22o 3					3oo 6			
22o 6					3oo 6			
22o 6					26o 2			
22o 5					26o 2			
18o 3					16o 3			
28o 2								
28o 2								
28o 2								
28o 2								
27o 2								
27o 2								

VIII.3.

Szhely	Mkanizsa	Győr	Bpest	Bpest	Miskolc	Szeged	Debrecen
6 h	5 h	3 h	3 h	7 h	4 h	6 h	3 h
36o 4	- 0	32o 4	32o 4	4o 4	36o 4	36o 4	- 0
1o 15	36o 11	36o 7	4o 4	7o 4	4o 9	28o 2	31o 1
1o 15	36o 11	36o 1o	7o 3	5o 4	3o 7	28o 4	26o 4
1o 11	36o 11	36o 9	7o 3	6o 3	33o 3	26o 6	25o 5
3o 7	36o 5	1o 7	35o 1	5o 3	5o 4	26o 5	25o 3
29o 2	36o 5	1o 5	3oo 1		6o 4	26o 3	25o 3
29o 2	36o 5	1o 5	3oo 1		6o 4	26o 3	25o 3
28o 4	36o 4		33o 2		6o 4	22o 2	22o 2
28o 4	11o 2		32o 2			25o 3	
21o 5	7o 3		27o 4			26o 6	
21o 5	7o 3		27o 4			26o 6	
	19o 3					25o 1	
	19o 3					25o 1	
	12o 5					29o 2	
	18o 5					34o 5	
	18o 5					34o 5	
	25o 12					23o 7	
	25o 12					23o 7	
	25o 2o						
	25o 2o						
	23o 13						
	23o 13						

IDŐJÁRÁSI NAPIJELENTÉS

ЕЖЕДНЕВНЫЙ МЕТЕОРОЛОГИЧЕСКИЙ БЮЛЛЕТЕНЬ • DAILY SYNOPTIC MAP OF THE HUNGARIAN METEOROLOGICAL INSTITUTE • BULLETIN QUOTIDIEN DE L'INSTITUT MÉTÉOROLOGIQUE HONGROIS WETTERBERICHT DES UNGARISCHEN METEOROLOGISCHEN INSTITUTS

KIADJA AZ ORSZÁGOS METEOROLÓGIAI INTÉZET
BUDAPEST II., KITAIBEL PÁL-UTCA 1
TEL.: KÖZPONT: 150-220 IDŐJELZŐ OSZT.: 151-204, 156-410

MEGJELENIK NAPONKÉNT • ELŐFIZETÉSI ÁRA A POSTAI KÖLTSÉGGEL EGYÜTT NEGYEDÉVRE 60.— Ft
KIADÁSÉRT FELEL AZ INTÉZET IGAZGATÓJA

68. évfolyam. 216. szám. • Budapest • 1955. augusztus hó 4.

Az időjárási helyzet ma reggel és a várható időjárás:

Európa időjárásában nincs lényeges változás. Az Északi-tenger felől Közép-Európa fölé beáramló hüvösebb levegő hatására továbbra is csapadékos az Alpok és Kárpátok környékének időjárása.

Hazánkban szerdán a Dunántulon a hőmérséklet 22-24, az ország többi részén azonban még 24-26 fokig emelkedett. Ismét sok helyen volt záporeső, zivatar, egy-két helyen jégeső. A lehullott csapadék mennyisége Romhányban 30, Mohácson 34, Őrkényben 37, Füzesgyarmaton 76, Kunmadarason 81 mm volt. A levegő éjszaka 14-18 fokig hült le.

Rendkívüli jelentések:

Iregszemcsén 32, Bolyban 60, Ósán 63, Kunágotán 79 mm eső esett. Táborfalván a villámcsapás megölt egy embert.

Budapesten csütörtökön 12 órakor a hőmérséklet 23 fok, a tengerszintre átszámított légnyomás 747 mm, mérsékelten emelkedő irányzatu.

Várható időjárás péntek estig:

Változó felhőzet, elszórtan még lesz kisebb záporeső, esetleg zivatar.
Mérsékelt, időnként élénkebb északi szél.
A hőmérséklet alig változik.

Várható legalacsonyabb hőmérséklet ma éjjel: 12-15,
legmagasabb nappali hőmérséklet pénteken:
22-25 fok között.

Kautzky

A hőmérséklet és a légnyomás napi középértéke Budapesten és ezek eltérése a 75 évi átlagtól:

1955.VIII.3-án: 19.3 C°, 756.4 mm. Eltérés: -2.7 C°, -4.1 mm.

1871 óta ezen a napon előfordult

legmagasabb hőmérséklet	36.1 C°	/1921./
legalacsonyabb hőmérséklet	11.0 C°	/1893./

Az Országos Meteorológiai Intézet Időjárási Napijelentése

CSAPADÉKELOSZLÁS

AZ UTOLSÓ 24 ÓRÁBAN

195 5.VIII.3. ..... 7h-TÓL ..... VIII.4. ..... 7h-IG

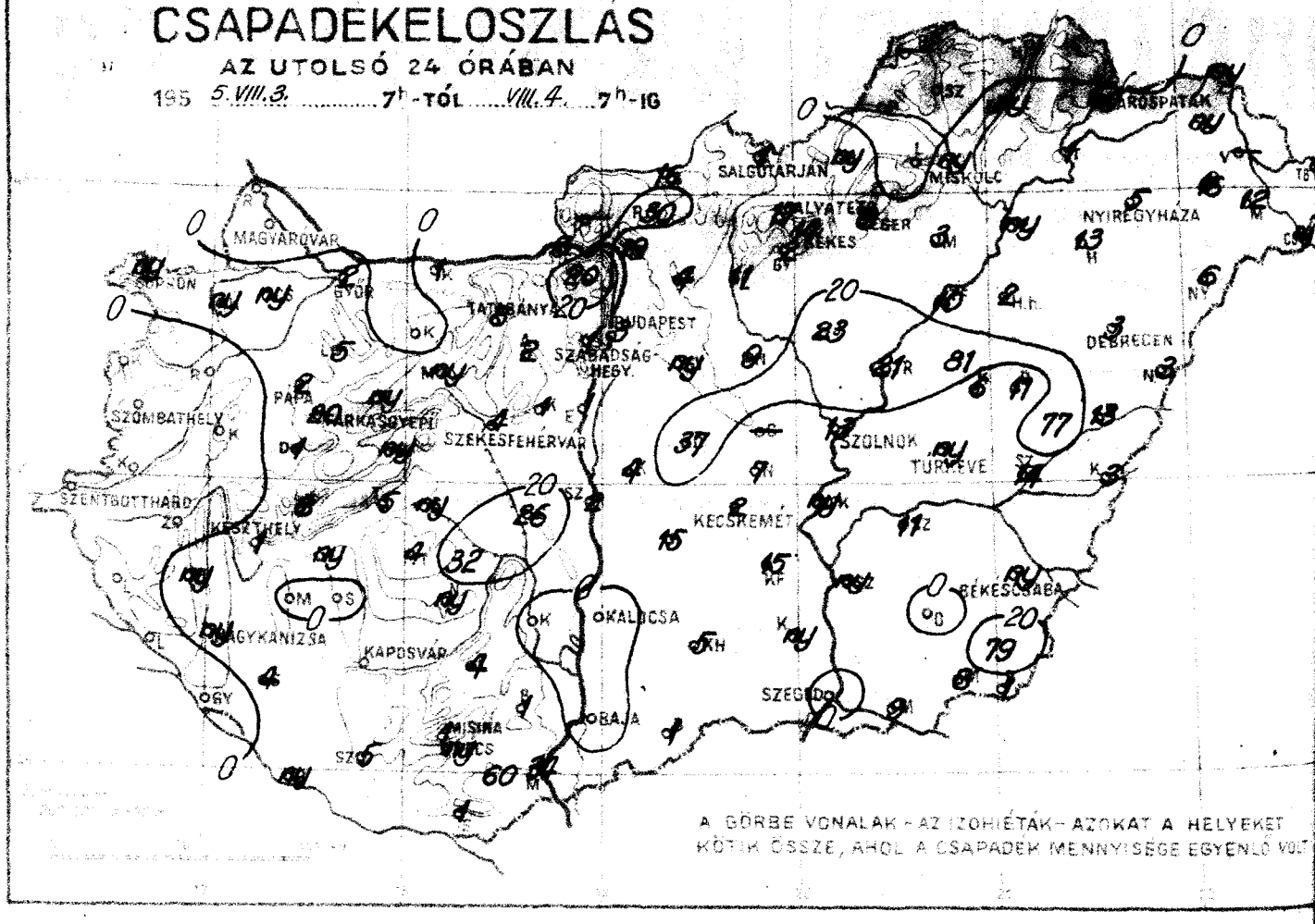

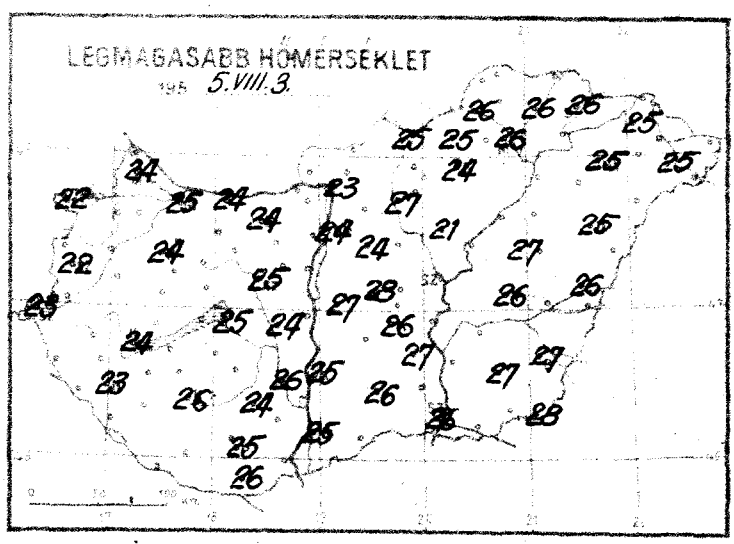

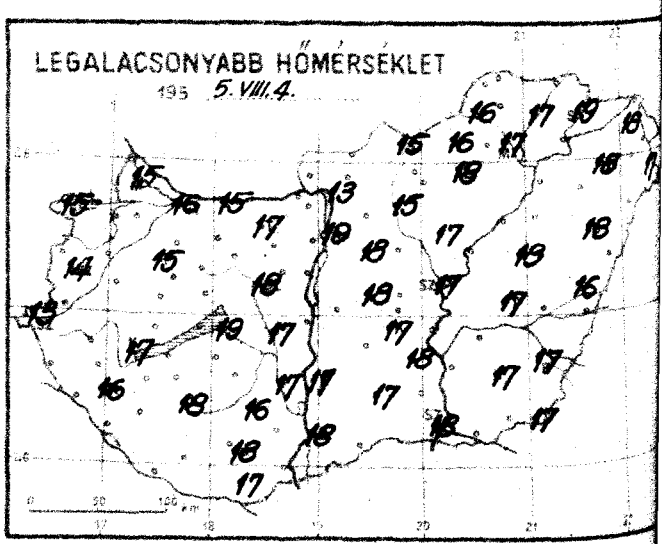

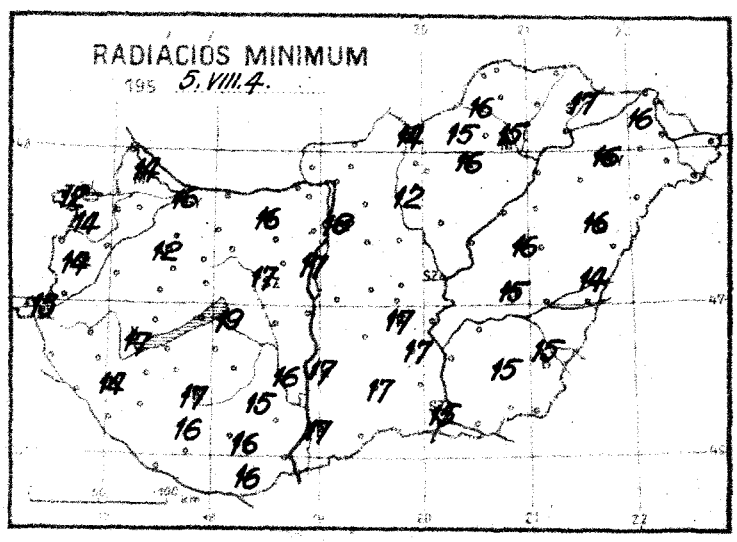

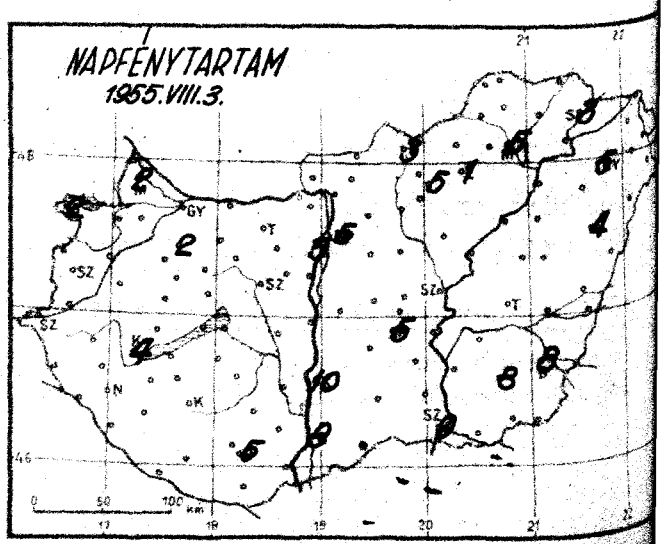

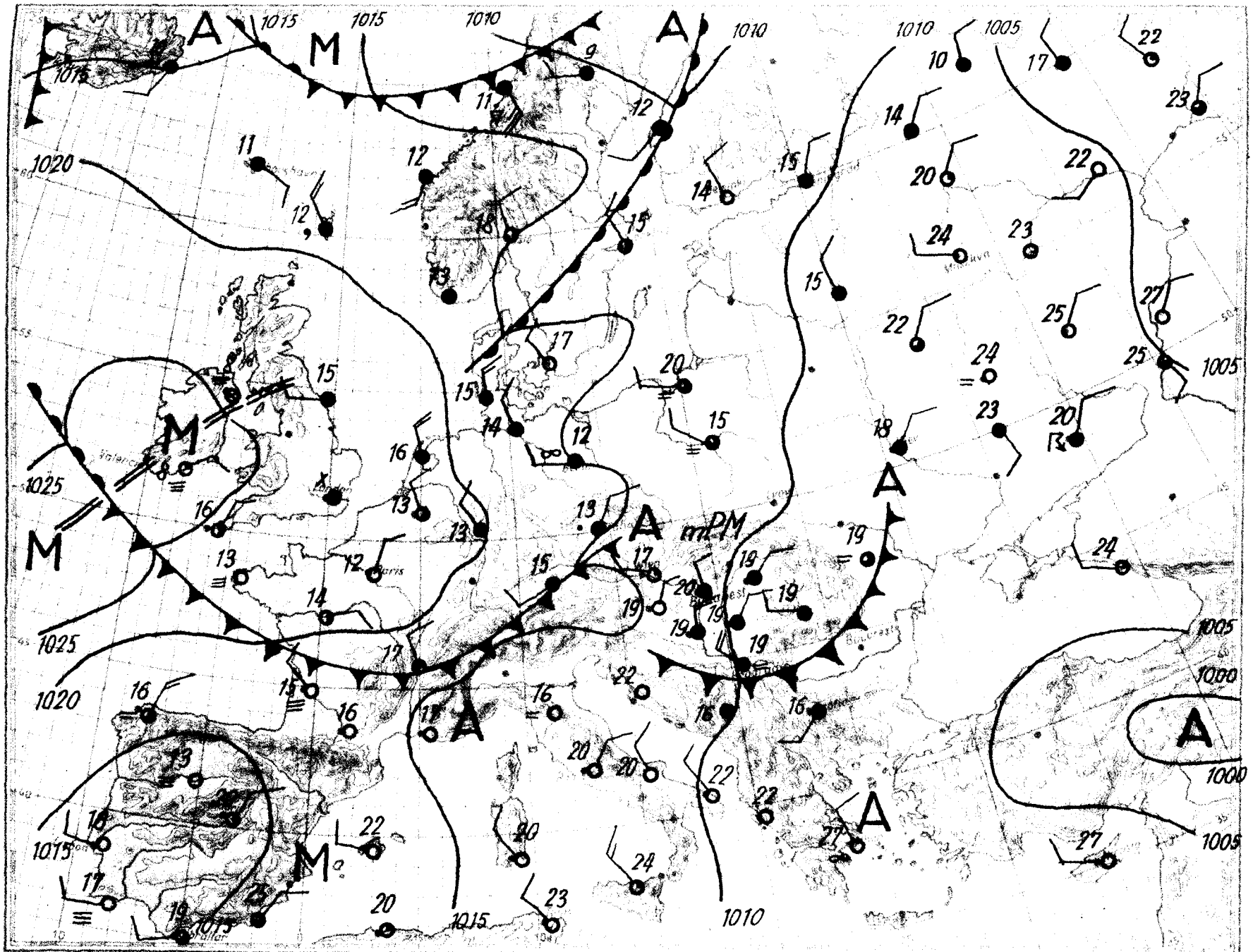
A
M
1015
1010
1005
1020
1025
1000
mPM

Magassági légállapotmérés

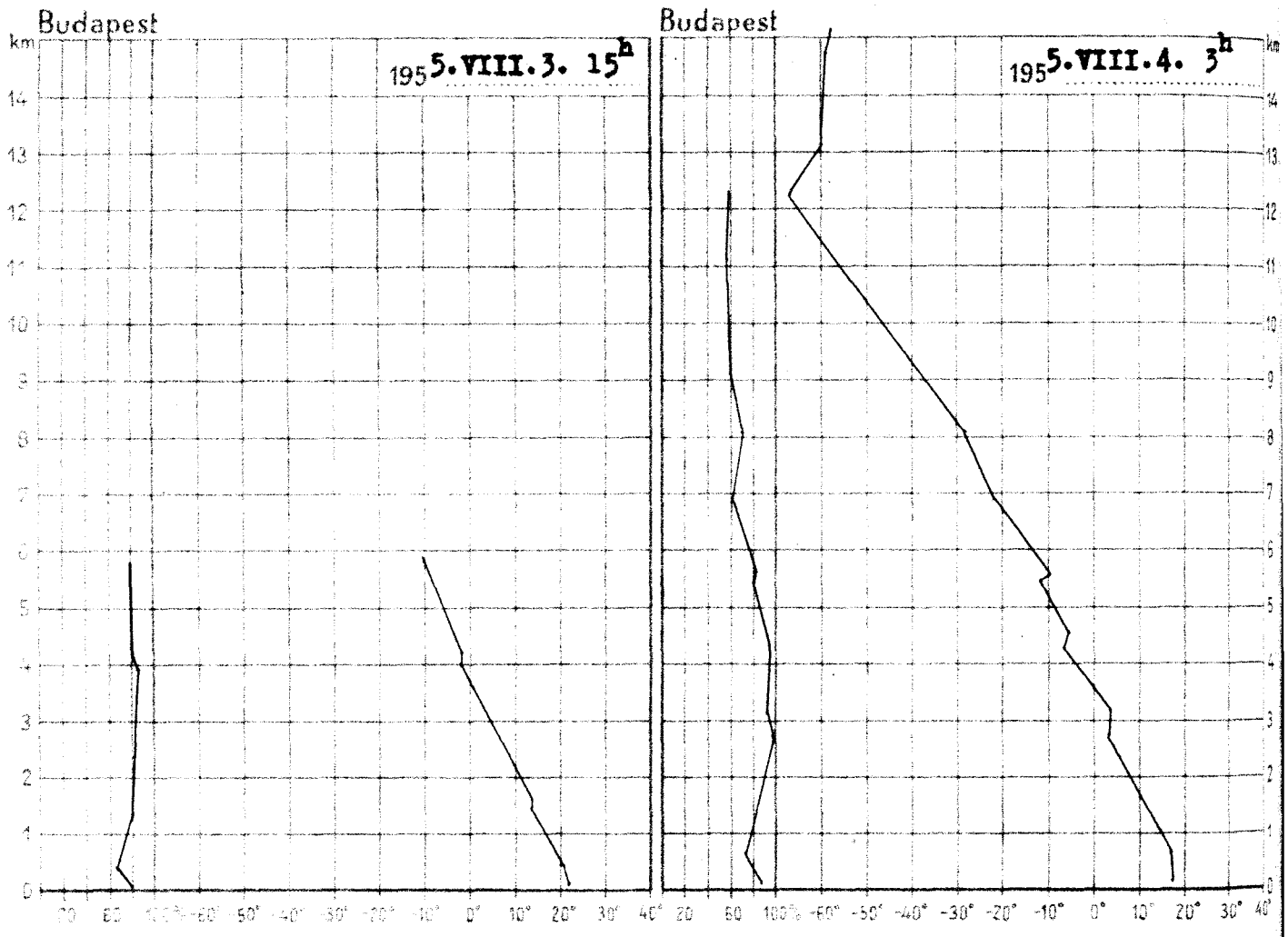

195 5.VIII.3. 15h			
km	mb	C°	%
Talaj	990.6	22.4	81
0·5	951	20.0	71
1	897	16.6	79
1·5	846	14.3	84
2	795	11.4	81
2·5	750	8.7	80
3	707	5.6	80
4	624	-0.7	87
5	549	-6.2	85
6			
7			
8			
9			
10			
11			
12			
13			
14			
15			

Magaslégköri időhelyzet

Európa legnagyobb része felett továbbra is lehülés van folyamatban. Meleg advekció csupán csak a Skandináv-félsziget, valamint az Ural-hegység légkörében mutatkozik. Hazánk légterében is az elmult 24 óra alatt 1500 m-től felfelé hült a levegő és emiatt a légkör egyensulyi állapota labilisabbá vált. A 0 fok szintje 160 m-rel, a -1o fok szintje 210 m-rel került alacsonyabbra és ma hajnalban 3540,illetve 5420 m-en volt található.

Tónayné s.k.

195 5.VIII.4. 3h			
km	mb	C°	%
Talaj	992.7	18.2	89
0·5	953	18.3	76
1	898	15.4	79
1·5	845	11.8	85
2	796	8.8	90
2·5	751	5.4	96
3	707	3.7	93
4	623	-3.8	97
5	548	-8.4	90
6	482	-13.0	74
7	422	-20.3	67
8	368	-28.5	71
9	318	-37.6	64
10	275	-46.7	61
11	236	-56.1	61
12	200	-65.8	61
13	170	-59.7	-
14	145	-59.0	-
15	124	-57.8	-

1955. augusztus 4. napja csütörtök

68. évfolyam 216. sz.

Reggeli észlelések 06 EMG

	Felhőzet (0 – 4)	Szélirány és erő (m/s)	Légnyomás (millibar)	Hőmérséklet (C°)
Mosonmagyaróvár	0	NW 4	1013.0	18
Sopron	1	NNW 5	13.6	18
szombathely	1	N 4	14.6	19
Szentgotthárd	0	NW 1	14.4	16
Pápa	1	W 4	12.4	17
[illegible]	4	NW 4	12.3	17
[illegible]	4	W 4	11.8	17
[illegible]	4	NW 2	-	18
[illegible]	1	NW 2	12.0	18
Nagykanizsa	1	NNW 4	12.7	19
[illegible]	4	NNW 2	11.9	18
[illegible]	4	NNW 6	10.7	19
[illegible] M.T.	4	NW 2	10.6	20
[illegible]	4	NE 2	09.6	17
[illegible]	4 -	- 0	09.5	19
Siófok	4	N 2	09.6	19
Siófoktanya	4	N 2	-	21
[illegible]	4	N 1	10.7	19
[illegible]	4 -	NNW 2	10.6	19
Keszthely	4	- 0	09.9	18
[illegible]	4	NNE 4	09.7	19
[illegible]	4	- 0	10.0	19
[illegible]	4	NW 1	-	19
[illegible]	4	NNW 2	09.2	18
[illegible]	4	NNE 2	09.5	19
Siófokfürdő	4	N 2	09.6	20
[illegible] Hőmr.**	4	NE 1	896.4	13
[illegible] **	4	NE 2	897.6	14
Mátészalka (524 m)*	4 -	NNW 4	953.2	15
[illegible] (474 m)*	4	SW 1	952.9	18
[illegible] (700 m)*	1	WNW 2	954.3	15

Az utolsó 24 óra adatai

	Csapadék (24 óra) (mm)		Hőmérséklet: szélsőségek: tegnapi nappali max.	éjszakai min.	Radiációs min.	Napsütés (óra) tegnap
Mosonmagyaróvár	.		24	15	14	2
Sopron	ny		22	15	12	2
szombathely	.		22	14	14	-
Szentgotthárd	.		23	13	13	-
Pápa	2		24	15	12	-
[illegible]	2	⚠	25	16	16	-
[illegible]	8	⚠	24	17	16	-
[illegible]	4	⚠	25	18	17	-
[illegible]	1		24	17	17	4
Nagykanizsa	ny		23	16	14	-
[illegible]	ny	⚠	26	18	17	-
[illegible]	ny	⚠	25	18	16	5
[illegible] M.T.	3	⚠	24	19	18	5
[illegible]	1	⚠	25	15	14	3
[illegible]	8	⚠	24	18	16	1
Siófok	ny	⚠	26	17	15	5
Siófoktanya	ny		26	19	17	3
[illegible]	.		25	18	17	9
Keszthely	.		25	17	17	10
[illegible]	2	⚠	26	17	17	5
[illegible]	.	⚠	26	18	15	9
[illegible]	13	⚠	26	17	-	-
[illegible]	ny		26	17	15	-
[illegible]	ny	⚠	27	17	15	8
[illegible]	3	⚠	25	18	16	4
Siófokfürdő	5		25	18	16	5
[illegible] Hőmr.**	14		18	12	-	1
[illegible] **	17	⚠	19	13	-	-
Mátészalka (524 m)*	1	⚠	21	14	-	-
[illegible] (474 m)*	1	⚠	23	17	-	5
[illegible] (700 m)*	20	⚠	23	14	14	-

[illegible]	24 óra csapadék mm		24 óra csapadék mm		24 óra csapadék mm		24 óra csapadék mm	
Siófok	.		Tihany	5	Putnok	.	Zalaeny	ny ⚠
[illegible]	ny		Siófok	ny ⚠	Jósvafő	-	Kisvárda	ny ⚠
Balatonfüred	ny		Fonyod	ny	Bódvaszilas	o	Vásárosnamény	-
Keszthely	.		Marcali	.	Lillafüred	.	Baktalórántháza	16 ⚠
Tihanyrévfürd	.		Somogyvár	.	Szendrőlád	.	Mátészalka	12 ⚠
Fonyod	.		Tab	4	Fűzfő	ny	Tiszabecs	ny
Balaton	.		Sárbogárd	26 ⚠	Hollóstető	.	Csenger	ny
Balatonkeresztur	.		Sztálinvaros	2	Sátoraljaújhely	.	Nyírlugos	6 ⚠
Hajmás	ny		Nagykónyi	8 ⚠	Tokaj	1	Polgar	ny
Keszthely	.		Somogyszob	4 ⚠	Mezőkeresztes	3 ⚠	Hajdúdorog	13
Fenékpuszta	.		Bares	ny	Jászapáti	23 ⚠	Hortobágy	2
Kápt	.		Szigetvár	5 ⚠	Nagykáta	9 ⚠	Nagyléta	3 ⚠
Balatonalmádi	5		Lengyel	4 ⚠	Gyöngyös	ny	Tiszafüred	10 ⚠
Devecser	1		Kozephidvég	.	Orkény	37 ⚠	Tiszaroff	21 ⚠
Tapolca	8	⚠	Bátaapáti	1 ⚠	Kunszentmiklós	4 ⚠	Karcag	6 ⚠
Ajka	ny		Mohács	34 ⚠	Cegléd	-	Puspökladány	11
Veszprém	ny	⚠	Sikbós	1 ⚠	Nagykőrös	7 ⚠	Berettyóújfalu	13 ⚠
Romhány	1	⚠	Királyrét	-	Tiszakécske	ny ⚠	Szeghalom	14 ⚠
Kesznyéten	.		Balassagyarmat	16	Izsák	15	Körösszakal	3 ⚠
Bér	ny	⚠	Romhány	30	Kiskunfélegyh.	15 ⚠	Szarvas	11 ⚠
Ászár	2	⚠	Vác	19	Kiskunhalas	5	Szentes	ny
Szécsény	6	⚠	Galgamácsa	4 ⚠	Bácsalmás	1	Orosháza	.
Dorogkő	20		Lőrinci	11 ⚠	Kistelek	ny	Makó	9 ⚠
Visegrád	1		Gyöngyös	2			Mezőhegyes	8 ⚠
Kőszeghegyek	1	⚠	Bercsenodadasd	ny ⚠			Battonya	1 ⚠

* A légnyomás 500 gdm-re átszámítva ** A légnyomás 1000 gdm-re átszámítva

Magassági szélmérések

Óraadatok greenwichi középidőben

VIII.3.	Szhely 14 h		Mkanizsa 1o h		Győr 11 h		Pécs 7 h		Bpest 9 h		Bpest 15 h		Szeged 11 h		Miskolc 9 h		Debrecen 1o h	
	fok	m/s	fok	m/s	fok	m/s	fok	m/s	fok	m/s	fok	m/s	fok	m/s	fok	m/s	fok	m/s
	32o	9	36o	9	32o	9	-	0	9o	4	32o	4	32o	4	4o	4	4o	4
	36o	11	35o	9	36o	5	36o	4	6o	2	1o	4	24o	4	4o	4	34o	3
	1o	16	35o	9	1o	5	36o	4	3o	4	6o	3	24o	4			2o	2
	1o	16	35o	9	1o	5	36o	3	5o	4	2o	4	25o	4			2o	2
							36o	3	3o	4	2o	4	25o	2				
							36o	3										
							36o	3										
							27o	4										
							27o	4										
							27o	4										
							27o	4										
							2oo	5										
							2oo	5										
							2oo	5										
							2oo	5										
							2oo	5										
							2oo	5										
							27o	8										
							27o	8										

VIII.4.	Szhely 5 h		Mkanizsa 5 h		Győr 3 h		Pécs 5 h		Bpest 3 h		Bpest 5 h		Bpest 7 h		Szeged 4 h		Debrecen 4 h	
	fok	m/s	fok	m/s	fok	m/s	fok	m/s	fok	m/s	fok	m/s	fok	m/s	fok	m/s	fok	m/s
	32o	9	36o	4	32o	4	36o	9	32o	4	36o	4	32o	4	32o	4	36o	4
	36o	11	1o	13	36o	1o	3o	6	4o	8	1o	4	35o	4	3o	9	1o	1o
	36o	11	1o	13	35o	1o	3o	6	4o	8	2o	4	32o	2	1o	1o	1o	1o
	35o	8	1o	13	35o	1o	3o	6	4o	6	1o	6	2o	4			36o	8
	35o	8	21o	11	36o	11	2o	8	1o	5	36o	4	2o	4			36o	9
	34o	5	34o	1o			2o	8					32o	5			36o	9
	34o	5	34o	1o			2o	8					32o	5			36o	9
	34o	8	35o	2			2o	8									36o	8
	27o	7	35o	8														
	29o	1o	32o	1o														
	29o	1o	32o	1o														
	29o	1o	29o	13														
	29o	1o	29o	13														
			3oo	16														
			3oo	16														
			3oo	22														
			3oo	22														

IDŐJÁRÁSI NAPIJELENTÉS

ЕЖЕДНЕВНЫЙ МЕТЕОРОЛОГИЧЕСКИЙ БЮЛЛЕТЕНЬ • DAILY SYNOPTIC MAP OF THE HUNGARIAN METEOROLOGICAL INSTITUTE • BULLETIN QUOTIDIEN DE L'INSTITUT MÉTÉOROLOGIQUE HONGROIS WETTERBERICHT DES UNGARISCHEN METEOROLOGISCHEN INSTITUTS

KIADJA AZ ORSZÁGOS METEOROLOGIAI INTÉZET
BUDAPEST II, KITAIBEL PÁL-UTCA 1
TEL.: KÖZPONT: 150-220 IDŐJELZŐ OSZT: 151-204, 150-410

MEGJELENIK NAPONKÉNT • ELŐFIZETÉSI ÁRA A POSTAI KÖLTSÉGGEL EGYÜTT NEGYEDÉVRE 60·— Ft
KIADÁSÉRT FELEL AZ INTÉZET IGAZGATÓJA

68.évfolyam. 217.szám. + Budapest + 1955.augusztus hó 5.

Az időjárási helyzet ma reggel és a várható időjárás:

Az északnyugat felől érkező hüvösebb léghullámok Közép-Európában tulnyomérészt felhős és sokfelé csapadékos időjárást okoznak.

Hazánkban csütörtökön a délutáni órákban a Dunántulon többfelé, a keleti megyékben pedig elszórtan ismét voltak kisebb záporok. A lehullott csapadék mennyisége Pásztón 46, Letenyén 44, Szentgotthárdon 27, Gyékényesen 26, Körmenden 13 mm volt. A hőmérséklet napközben általában 23-26, a Fővárosban 27 fokig emelkedett. Ma hajnalban 13-16 fokig hült le a levegő.

Budapesten pénteken 12 órakor a hőmérséklet 15 fok, a tengerszintre átszámitott légnyomás 761 mm, gyengén emelkedő irányzatu.

Várható időjárás szombat estig :

Csökkenő felhőzet, ma még több helyen, holnap kevesebb helyen eső.
Mérsékelt északnyugati, északi szél.
Holnap melegebb idő.
Várható legalacsonyabb hőmérséklet ma éjjel: 13-16,
legmagasabb nappali hőmérséklet szombaton: 23-26 fok között.

Tónyai

A hőmérséklet és a légnyomás napi középértéke Budapesten és ezek eltérése a 75 évi átlagtól:

1955.VIII.4-én: 21,9 C°, 758,5 mm. Eltérés: +o,2 C°, -2.4 mm.

1871 óta ezen a napon előfordult

legmagasabb hőmérséklet	35,5 C°	/1921./
legalacsonyabb hőmérséklet	1o,1 C°	/1926./

Az Országos Meteorológiai Intézet Időjárási Napijelentése

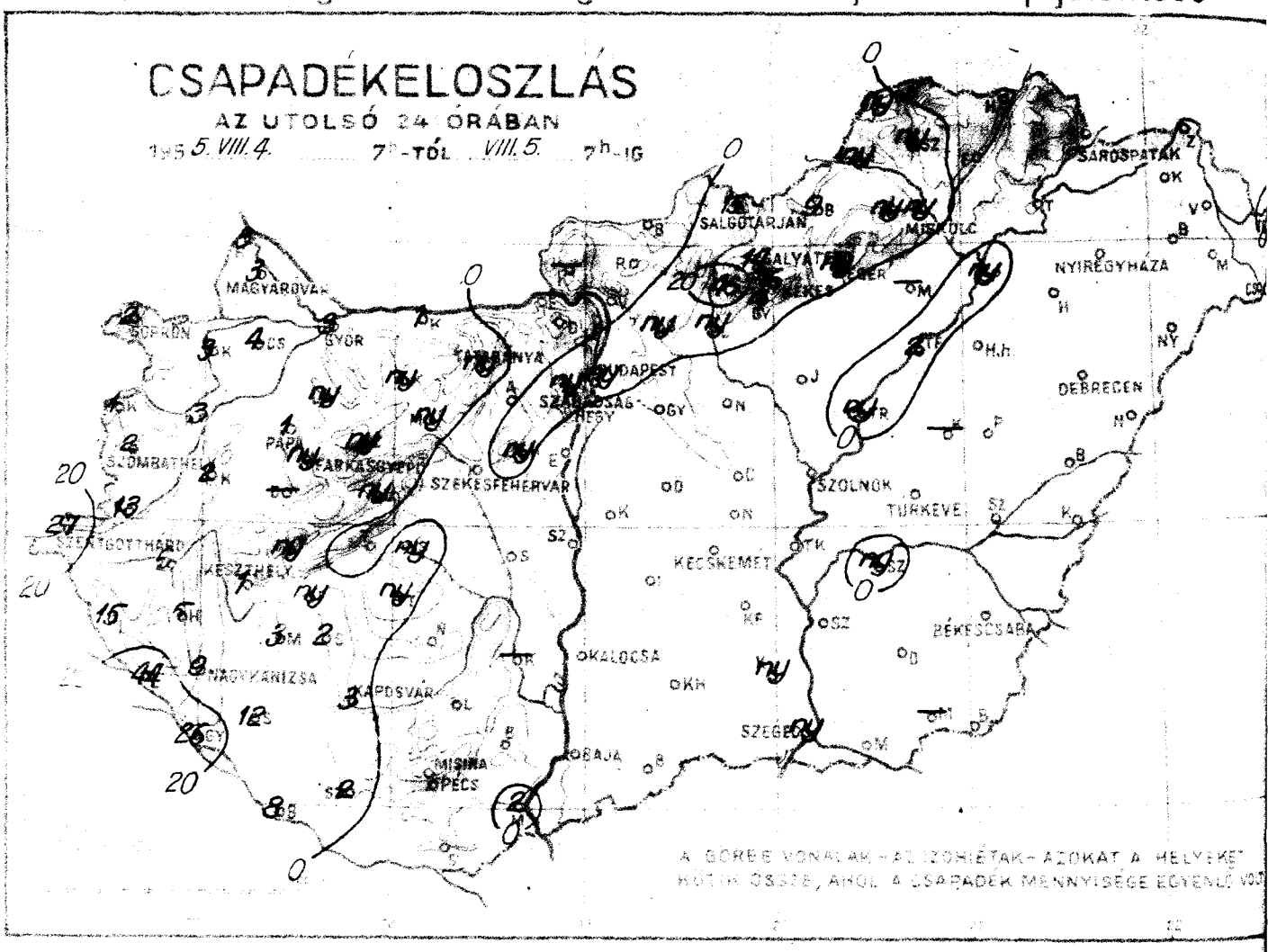

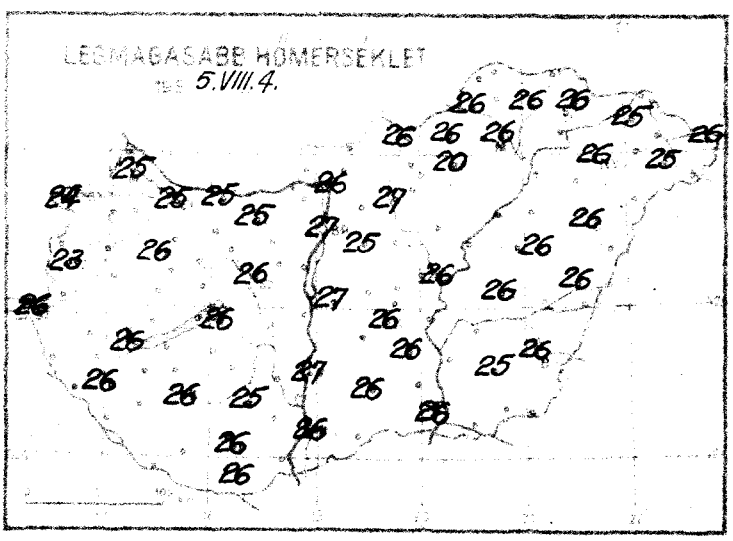

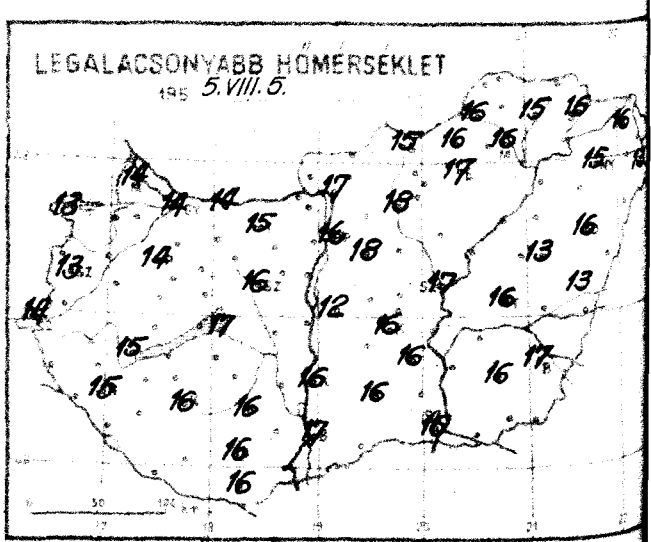

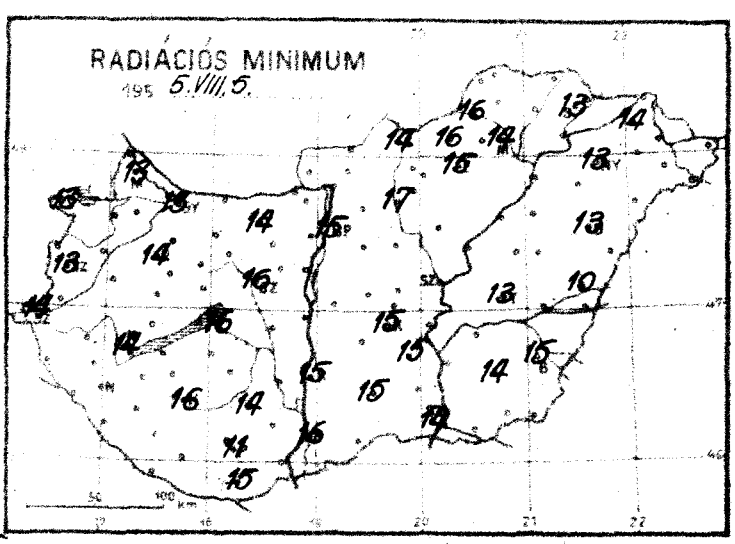

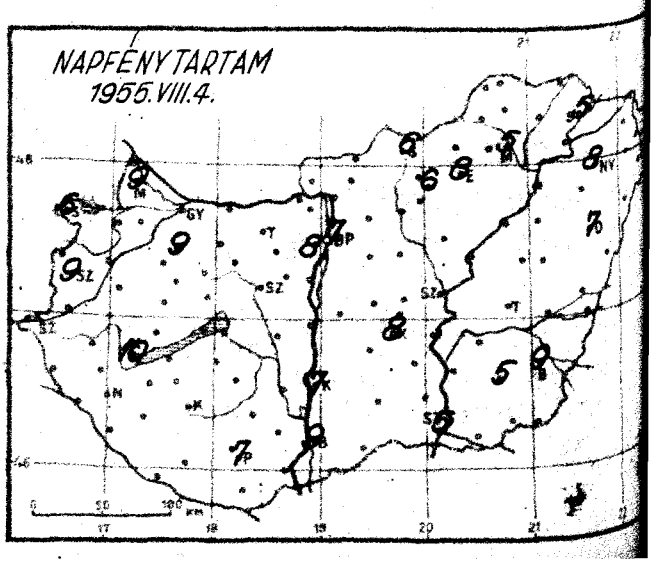

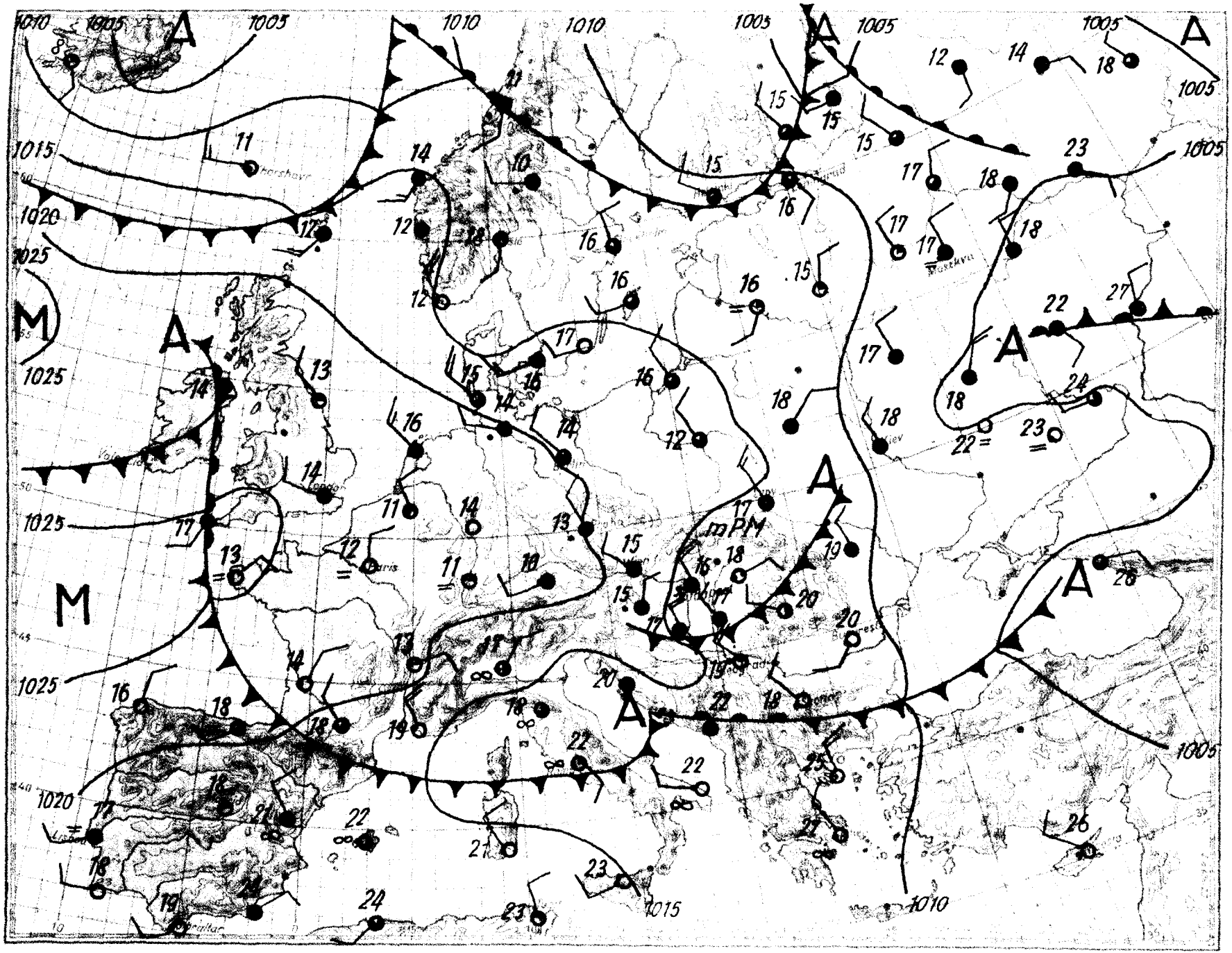
A
M
1005
1010
1015
1020
1025
mPM

Magassági légállapotmérés

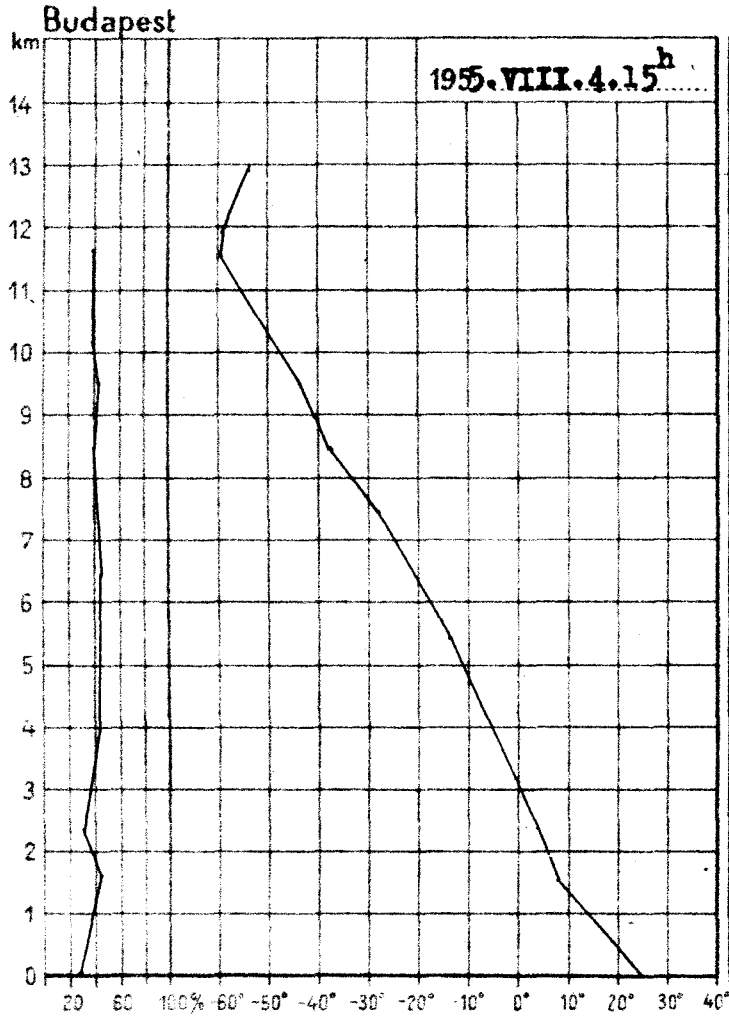

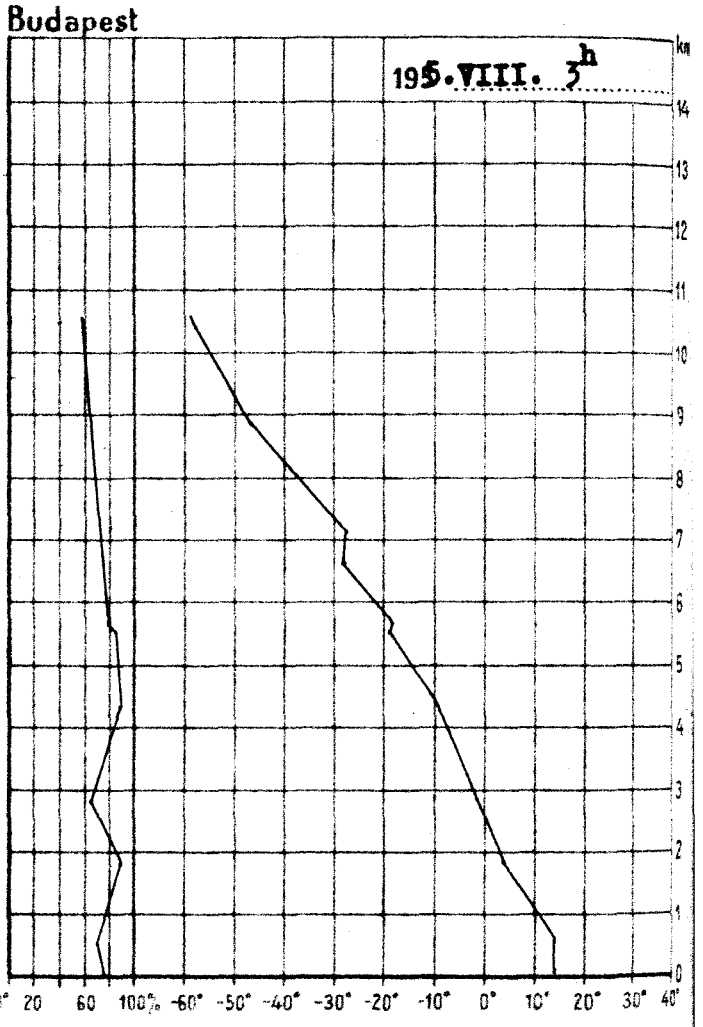

1955.VIII.4. 15h			
km	mb	C°	%
Talaj	994.1	26.8	40
0·5	957	23.7	43
1	900	19.5	48
1·5	848	13.5	52
2	800	9.4	50
2·5	751	6.4	44
3	706	3.6	47
4	624	-2.1	53
5	549	-8.3	55
6	483	-14.7	55
7	423	-21.7	55
8	368	-29.3	52
9	318	-37.2	52
10	276	-45.1	52
11	237	-52.5	51
12	202	-56.4	-
13			
14			
15			

Magaslégköri időhelyzet

Közép-Európa felett ujabb hideg levegő jutott uralomra és gyorsan terjeszkedik délkelet felé. A Baltikum és Moszkva térsége fölé ugyancsak óceáni levegő áramlik lehülést okozva. Hazánk légterébe benyomult hideg légtömegek minden szintben lehülést hoztak létre, mégpedig a talaj és 2 km között 1-2, feljebb 3-6 fokkal csökkentve a hőmérsékletet. Ennek megfelelően 620 m-rel 2920 m-re süllyedt a 0 fok szintje, a -10 fok magassága pedig 1030 m-rel 4390 m-re.

Kallósné s.k.

1955.VIII.5. 3h			
km	mb	C°	%
Talaj	997.1	17.2	85
0·5	959	17.6	87
1	902	12.9	88
1·5	849	9.0	95
2	798	5.6	95
2·5	751	2.7	83
3	706	-0.5	77
4	621	-7.0	96
5	543	-14.2	96
6	478	-20.0	98
7	417	-25.4	84
8	362	-35.6	72
9	312	-45.7	73
10	270	-54.0	71
11			
12			
13			
14			
15			

1955. augusztus 5. péntek 68. 217.

	Reggel 7 órakor (6 GMT)				Az utolsó 24 órában					
	Időjárás (8 - 0)	Szélirány és erősség (Beaufort)	Légnyomás csökkenő	Hőmérséklet °C	Csapadék (24 óra alatt) mm		Hőmérséklet °C-ban			Napsütés órában (egész)
							legnagyobb napi max.	északkeleti min.	legkisebb min.	
Mosonmagyaróvár	4	NW 4	1o17.1	15	3		25	14	13	9
	3	NNW 5	17.7	14	2		24	13	13	6
	4 .	N 2	17.5	15	2		23	13	13	9
	4 .	- 0	17.1	15	27	R	26	14	14	-
	4 .	N 6	17.6	15	1		26	14	14	-
	4 .	NW 4	16.6	15	3		25	14	13	-
	4 .	NW 12	15.8	15	ny		25	15	14	-
	4	N 4	-	16	.		26	16	16	-
	4 .	NW 2	16.7	15	1	R	26	15	14	1o
	4 .	NNW 1	17.5	15	9	R	26	15	14	-
	4 .	NNW 2	16.4	16	3		26	16	16	-
	4	NNW 6	14.3	17	.		26	16	11	7
	4 ,	NW 6	14.3	16	ny		27	16	15	7
	4	SW 1	13.9	16	15	R	26	15	14	6
	4	- 0	13.2	18	ny		2o	17	15	8
	4 .	NNW 1	13.5	17	ny		26	16	14	5
	4	N 9	-	19	.		26	16	13	5
	4	N 4	14.3	18	.		26	17	16	9
	4	NNW 2	13.9	17	.		27	16	15	7
	4	NW 1	13.5	17	.		26	16	15	8
	4	NW 4	13.6	17	ny		26	16	14	5
	4	- 0	13.9	18	.		26	17	-	-
	2	NW 1	-	19	.		26	16	13	-
	3	NE 1	13.o	18	.		26	17	15	9
	1	ENE 4	13.5	18	.		26	16	13	7
	3	N 4	13.3	19	.		26	15	13	8
	4 .	SW 1	899.5	12	16		19	11	-	6
	4 .	NE 1	899.5	12	14		25	11	-	-
	4 -	NNW15	955.6	13	.		22	13	-	-
	4	NW 1	956.o	13	ny	R	24	13	-	8
	4 .	NNW 4	957.6	13	ny		24	12	1o	-

			24 órás csapadék mm			24 órás csapadék mm			24 órás csapadék mm		
	3		Tihany	.		Darnók	ny		Zákány	.	
	4		Siófok	ny		Jósvafő	ny		Kiskőrös	.	
	3		Fonyód	ny		Bodvaszilas	.		Vásárosnamény	.	
	1		Marcali	3		Jánosmajor	ny		Baktalórántháza	.	
	3		Szentgyörgyvár	2		Szentistvánbaksa	ny		Mátészalka	.	
	13		Tab	ny		Encsencs	.		Tiszabecs	1	
	15	R	Szabadegyháza	.		Hollóstetmaly	.		Csenger	.	
	6	R	Szántódpuszta	.		Sátoraljaújhely	.		Nyírlugos	.	
	5		Nagykanizsa	.		Tokaj	.		Polgár	ny	
	44		Szentgyörgyvölgy	12		Mezőkeresztes	-		Hajdúdorog	.	
	26	R	Bárca	8	R	Jászapáti	.		Hortobágy	.	
	2		Szigetvár	2		Nagykáta	.		Nagylóta	.	
	ny		Lengyel	.		Gyömrő	4		Tiszafüred	2	
	-		Kozepduvég	-		Örkény	.		Tiszaroff	ny	R
	ny		Bátaapáti	.		Kunszentmiklós	.		Karcag	-	
	ny		Mohács	2		Ceglédi	.		Püspökladány	.	
	ny	R	Siklós	.		Nagykörös	.		Berettyóújfalu	.	
	1		Királyrét	-		Tiszakeresk	.		Szeghalom	.	
	ny		Bátaszentgyörgy	.		Izsák	.		Körösszakál	.	
	ny		Rombány	.		Kiskunfélegyh.	.		Szarvas	ny	
	.		Vac	.		Kiskunhalas	.		Szentes	.	
	.		Gálgamácsa	ny		Bácsalmás	.		Orosháza	.	
	.		Lőrinci	ny		Kistelek	ny		Makó	.	
	.		Gyöngyös	4					Mezőhegyes	-	
	ny		Hevesoldalasd	9	R				Battonya	.	

* A légnyomás 500 gdm-re átszámítva ** A légnyomás 1000 gdm-re átszámítva

Magassági szélmérések

Óraadatok greenwichi középidőben

VIII.4.	Szhely 14 h	Nkanizsa 10 h	Győr 11 h	Pécs 11 h	Bpest 9 h	Bpest 14 h	Szeged 10 h	Miskolc 9 h	Debrec. 10 h
	360 4	360 4	360 9	320 4	— 0	320 9	360 1	40 4	320 4
	330 5	360 5	330 4	30 7	300 4	320 5	360 11	360 6	10 7
	330 5	360 8	340 7		280 3	320 5	360 8	10 9	10 7
	330 8	360 8	330 8		280 3	320 5	10 10	350 7	340 8
	320 9	350 7	330 8		310 3	320 5	360 12	320 6	340 13
	320 9	330 7				320 5	360 13	320 3	
	320 9	330 7				320 5	360 13	320 3	
	310 11	320 5				330 7			
						270 5			
						270 5			
						260 14			
						270 18			
						270 18			
						270 18			
						270 19			
						270 19			

VIII.5.	Szhely 8 h	Bpest 3 h	Bpest 5 h	Szeged 4 h	Debrec. 3 h
	360 9	360 4	320 4	360 4	360 4
	350 16	90 3	280 1	80 3	20 5
	350 16	120 5	150 4	310 3	320 3
	360 17	160 5		280 3	330 5
	10 16			280 3	330 5
				270 3	330 5
				270 3	300 5
				250 2	360 7
				270 8	
				270 8	
				250 15	
				260 13	
				260 13	
				260 15	

IDŐJÁRÁSI NAPIJELENTÉS

ЕЖЕДНЕВНЫЙ МЕТЕОРОЛОГИЧЕСКИЙ БЮЛЛЕТЕНЬ • DAILY SYNOPTIC MAP OF THE HUNGARIAN METEOROLOGICAL INSTITUTE • BULLETIN QUOTIDIEN DE L'INSTITUT MÉTÉOROLOGIQUE HONGROIS WETTERBERICHT DES UNGARISCHEN METEOROLOGISCHEN INSTITUTS

KIADJA AZ ORSZÁGOS METEOROLÓGIAI INTÉZET BUDAPEST II. KITAIBEL PÁL-UTCA 1 TEL. KÖZPONT: 150-220 IDŐJELZŐ OSZT. 150-201, 150-110

MEGJELENIK NAPONKÉNT • ELŐFIZETÉSI ÁRA A POSTAI KÖLTSÉGGEL EGYÜTT NEGYEDÉVRE 60.— Ft KIADÁSÉRT FELEL AZ INTÉZET IGAZGATÓJA

68. évfolyam. 218. szám. • Budapest • 1955. augusztus hó 6.

Az időjárási helyzet ma reggel és a várható időjárás:

Európán északnyugat-délkeleti irányban továbbra is az óceán északibb tájairól származó légtömegek haladnak át, az évszakhoz képest hüvös időjárást okozva.

Hazánkban pénteken hüvös, esős volt az idő. A hőmérséklet általában 18-21, de Békéscsabán és Debrecenben még 25-26 fokig emelkedett. Nagymennyiségü csapadék hullott le az ország északkeleti negyedében: a Mátrában meghaladta az 50 mm-t, Rudabányán 99, Sajókazán 95, Putnokon 89, Jósvafőn 83, Ózdon 8o, Egerben és Sajószentpéteren 76, Miskolcon 7o mm esőt mértek. A levegő éjszaka 1o-13 fokig hült le.

Budapesten szombaton 12 órakor a hőmérséklet 15 fok, a tengerszintre átszámitott légnyomás 759 mm, alig változik.

Várható időjárás vasárnap estig:

Felhős, az évszakhoz képest hüvös idő.
Több helyen eső.
Időnként élénk nyugati, északnyugati szél.

Várható legalacsonyabb hőmérséklet ma éjjel: 9-12,

legmagasabb nappali hőmérséklet vasárnap: 2o-23 fok között.

A hőmérséklet és a légnyomás napi középértéke Budapesten és ezek eltérése a 75 évi átlagtól:

1955.VIII.5-én: 16.2 C°, 76o.9 mm. Eltérés: -5.4 C°, +0.0 mm.

1871 óta ezen a napon előfordult

legmagasabb hőmérséklet	37.1 C°	/1947./
legalacsonyabb hőmérséklet	8.5 C°	/1886./

Az Országos Meteorológiai Intézet Időjárási Napijelentése

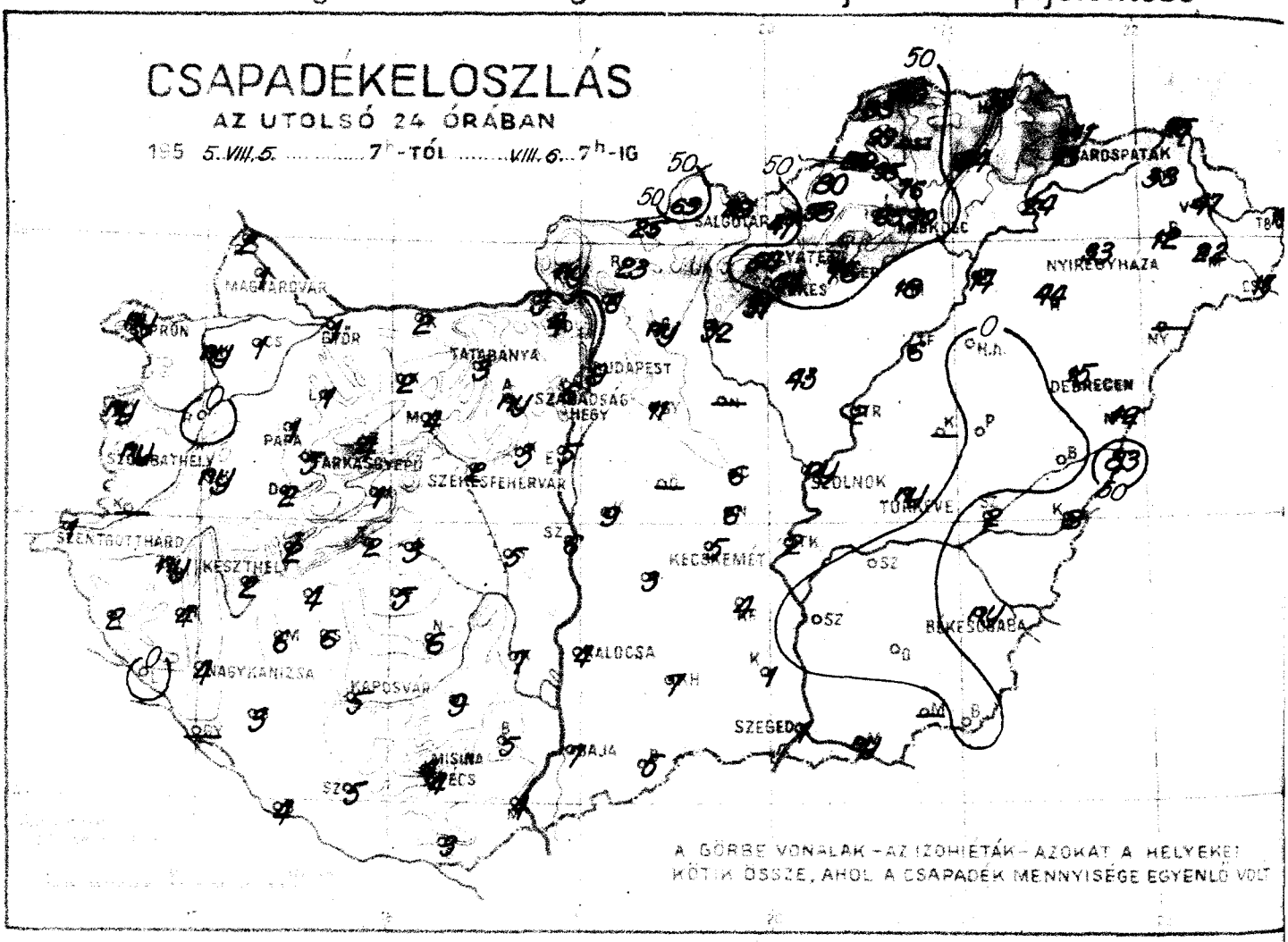

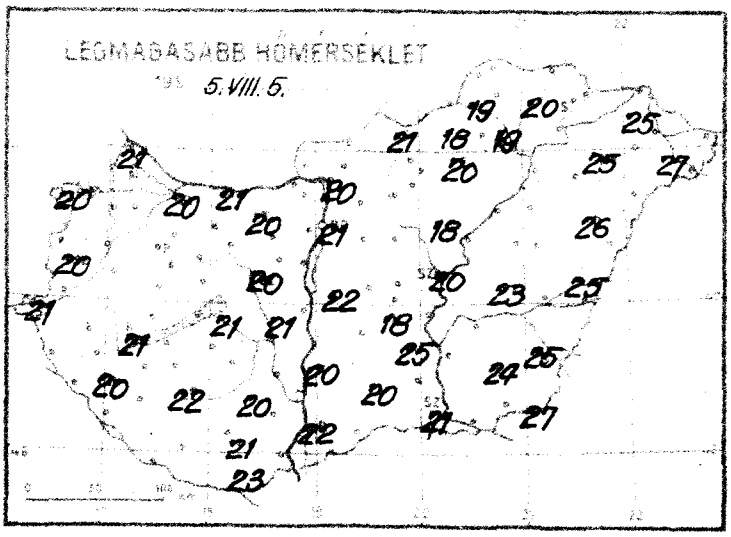

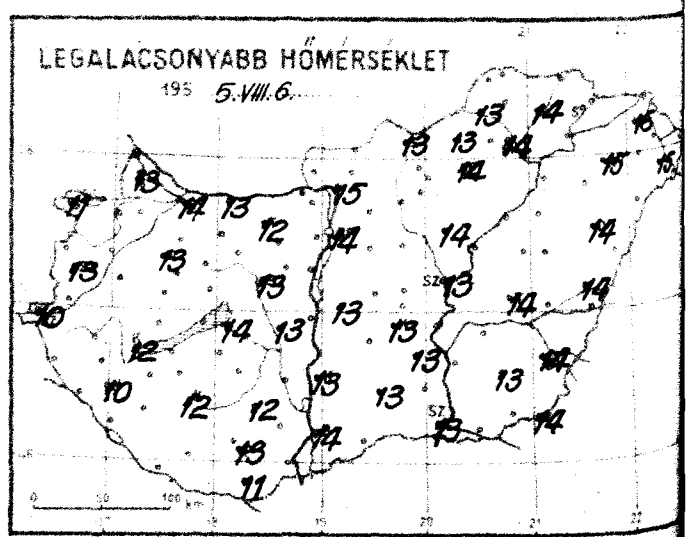

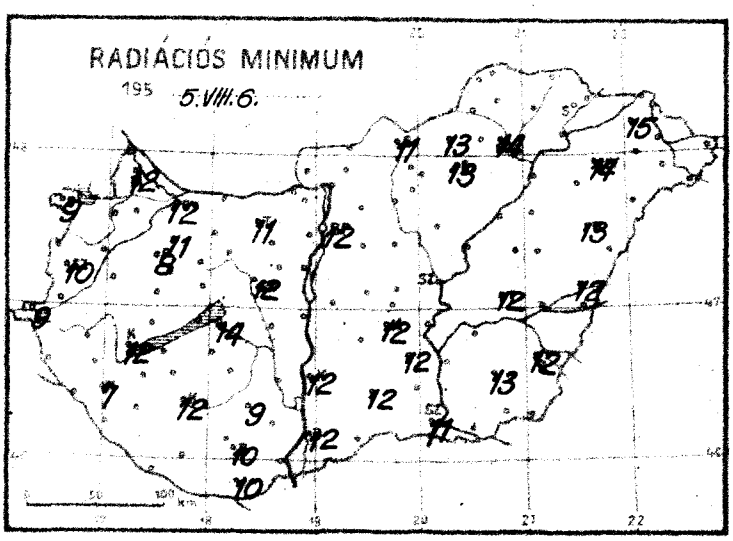

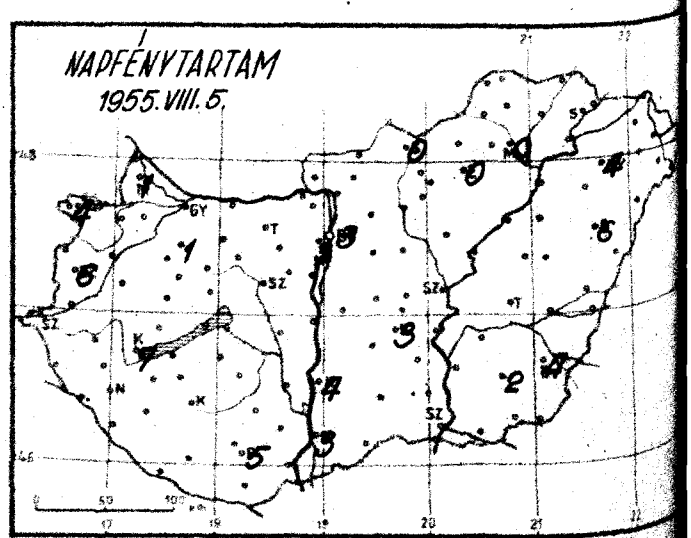

MELLÉKLET AZ ORSZÁGOS METEOROLÓGIAI INTÉZET

IDŐJÁRÁSI NAPIJELENTÉSÉHEZ

Budapest, 1955. *AUGUSZTUS* hó *6.* nap *SZOMBAT*

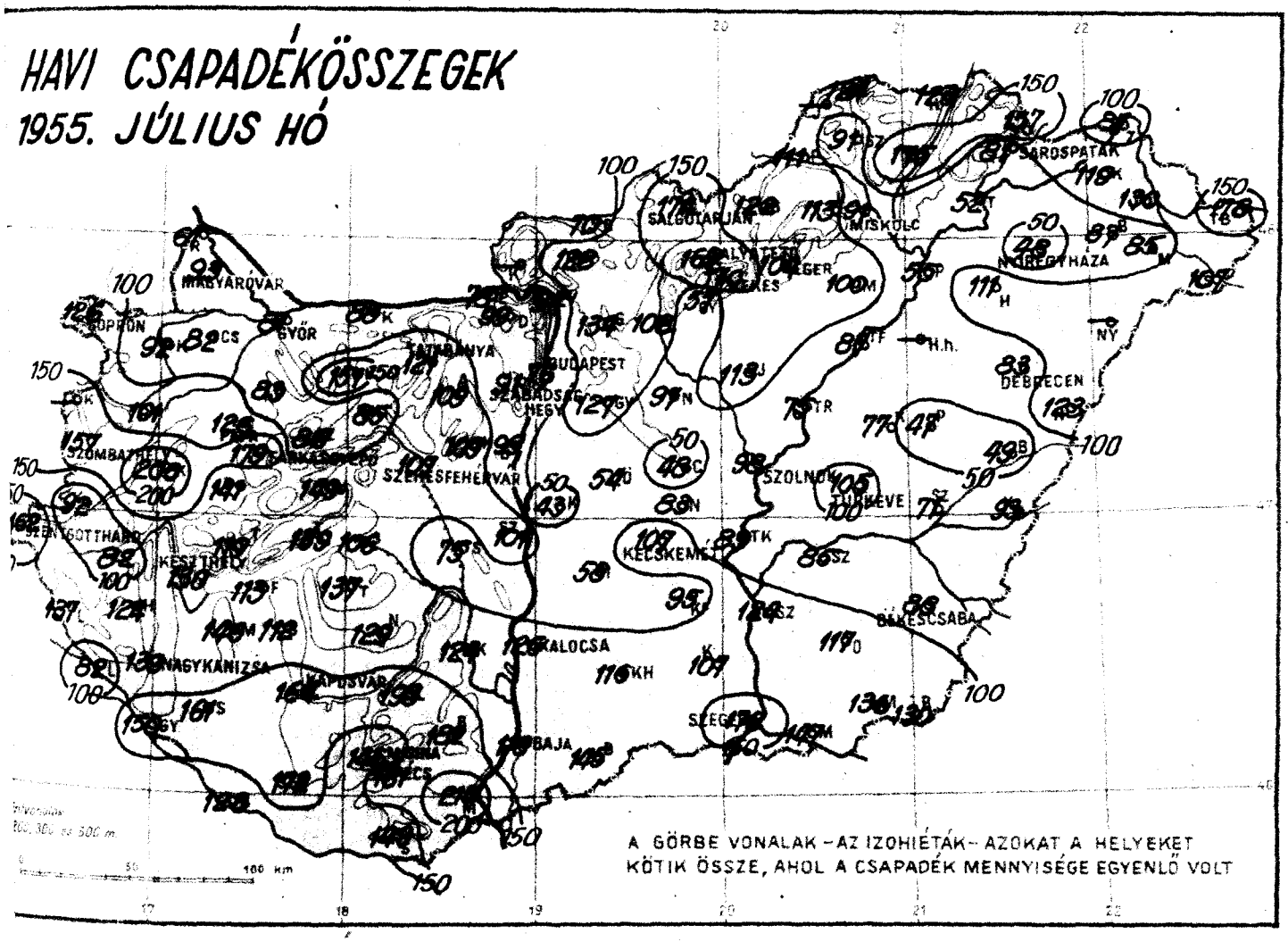

ÉGHAJLATI TÁVIRATOK

1955. július hóról

Az 1955. augusztus 5. és 6. napjain közzétett éghajlati adatok, valamint ezek eltérése a 30 évi /1901-30/ törzsértékektől :

Állomás	Légnyomás mb		Hőmérséklet C°		Nedvesség %		Csapadék mm	
Csonmagyaróvár	1013,5	-1,4	20,6	+0,5	74	+4	93	+30
Gyos rep.tér	13,1	-1,4	20,5	-1,1	74	+9	161	+102
Budapest M.I.	12,3	-1,6	21,2	-0,4	67	+4	76	+23
Szeged Egyetem	12,3	-1,4	21,3	-1,1	70	+8	141	+91
Debrecen Egyetem	12,2	-1,1	20,4	-0,9	76	+11	83	+25
Miskolc rep.tér	12,3	-1,2	20,3	-0,8	76	+8	91	+26

Útmutatás az Időjárási Napijelentés használatához

Az időjárási Napijelentés hazánk és Európa időjárásáról nyújt tájékoztatást. Az első oldalon találjuk az európai időjárási helyzet, valamint hazánk utolsó 24 óra alatti időjárásának rövid leírását és a várható időjárást a következő 36 órára. Ezen az oldalon szerepel még a budapesti hőmérséklet és légnyomás előző napi középértéke és ezek eltérése a 75 éves átlagtól, valamint az 1871. óta azon a napon előfordult legmagasabb és legalacsonyabb hőmérséklet értéke és évszáma.

A második oldalon térképeken közöljük néhány időjárási elem területi eloszlását hazánk felett. Az első bemutatja az utolsó 24 óra csapadékmennyiségét (mm-ben; ny = nyom, azaz 0,4 mm, vagy ennél kisebb mennyiség). A második térképen a kiadást megelőző napon észlelt napi hőmérsékleti eltérésértéket, láthatjuk a harmadik az elmúlt éjszaka alatti legalacsonyabb hőmérsékletet, a negyediken pedig a talajközeli rétegben észlelt legalacsonyabb hőmérsékletet (mindhármat Celsius-fokokban). Az ötödik térképen általában a kiadást megelőző napon mért napsütés időtartamát adjuk meg órákban. Hóréteg esetén azonban ezen a térképen közöljük a kiadás reggelén mért hóréteg magasságát cm-ben (f = folt, az az nem összefüggő réteg).

A harmadik oldalon található a vázlatos kivonata annak a sokszor adatot tartalmazó időjárási munkatérképnek, amelynek alapján az Intézet időjelzése (prognózisa) készül. Az itt közölt térképen csak a legfontosabb meteorológiai néhány közérdekű adata van feltüntetve: a felhőzet mennyiségét az állomás karika besötétítésének megfelelően adjuk meg, a szél abból az irányból fúj amerre a szélzászló rúdja mutat. A zászlócskák száma megfelelően a szélsebességet: egy hosszú zászló 5 méter/másodperc (m/s) erősségű szélnek felel meg, egy rövid zászló 2,5 m/s-nak stb. A hőmérséklet Celsius-fokokban van feltüntetve az állomás karikától balra. Ez alatt általában esetenként az időjárás jellemzése, ha az észlelésnek pillanatnyi időjárási esemény van, pl. csapadék, ónos eső, zivatar stb. A térképen láthatók még az izobárok, az egyenlő légnyomású helyeket összekötő vonalak, valamint a különböző jegyzéssel ellátott görbe vonalak az ún. időjárási frontok (jelmagyarázatot lásd alább).

Az „A" a kis légnyomású terület (minimum, ciklon), az „M" a nagy légnyomású terület (maximum, anticiklon) középpontját jelöli. Fel van tüntetve azonkívül a Magyarországon, vagy annak környékén uralkodó légtömegek fajtája nemzetközi rövidítéssel. A betűk jelentése:

T = szubtrópusi
P = mérsékeltövi
A = sarkvidéki
F = leszálló
m = tengeri
c = szárazföldi
W = meleg
K = hűvös vagy hideg
M = légtömeg (levegő)

(Pl. cKM = szárazföldi hideg levegő, mTM = tengeri szubtrópusi levegő.)

A térkép melletti beosztás segítségével átszámíthatjuk a Hg milliméterekben kifejezett légnyomás értéket millibár egységekre és viszont.

A 4. oldalon van a magassági légállapotmérés eredménye, amelyet radiós leggombbot végeztek. Itt találjuk a talajon, valamint 500, 1000, 1500 stb. m magasságban a légnyomás nagyságát millibárban, a hőmérsékletet Celsius-fokokban, és a viszonylagos nedvességet százalékban. A mérés eredményét rajzban is ábrázoljuk. A rajz vízszintes tengelyén a viszonylagos nedvességet, ill. a hőmérsékletet, a függőleges tengelyén pedig a magasságot tüntettük fel. A „Magasiségkör" időhelyzetet hazánk, ill. Közép-Európa felett elhelyezkedő légtömegekről tájékoztat.

Az 5. oldalon táblázatos alakban közöljük a hazánkban reggel 7 órakor (azaz 6 órakor greenwichi időben = 06 TMG) végzett megfigyelések eredményét, valamint az utolsó 24 óra néhány adatát, amelyek közül egyeseket a 2. oldalon térképeken is közlünk. A felhőzet mennyisége az égbolt negyedében van megadva (0 = derült, 4 = borult), mellette esetenként feltüntetjük a nevezetesebb időjárási eseményeket (mint az időjárási térképen). A szélirány megjelölésére a nemzetközi rövidítéseket használjuk (N = észak, E = kelet, S = dél, W = nyugat), az erősség méter/másodpere egységekben szerepel, a légnyomás tengerszintre átszámítva millibárokban (az ezresek és százasok száma csak szükség esetén van kiírva), valamennyi hőmérsékleti adat Celsius-fokokban, a csapadék-mennyiség, mint a térképen, mm-ben. A következő hasábban esetenként feltüntetjük a reggeli észlelés alkalmával talált deret, zúzmarát (jelekkel), ill. a hóréteg vastagságát cm-ben. A táblázat utolsó oszlopában van a napsütés tartama órákban. A második táblázatban vannak a csapadéksürgönyző állomások adatai: a csapadékmennyiség és hótérvastagság.

A 6. oldalon vannak a magyarországi magasiségkör szélmérések. Az egyes oszlopokban megtalálhatjuk a szél irányát a talajon, 500, 1000, 1500 stb. m magasságban 360 fokos beosztás szerint (90 fok = kelet, 180 fok = dél, 270 fok = nyugat és 360 fok = észak), továbbá a szél sebességét m/s-okban.

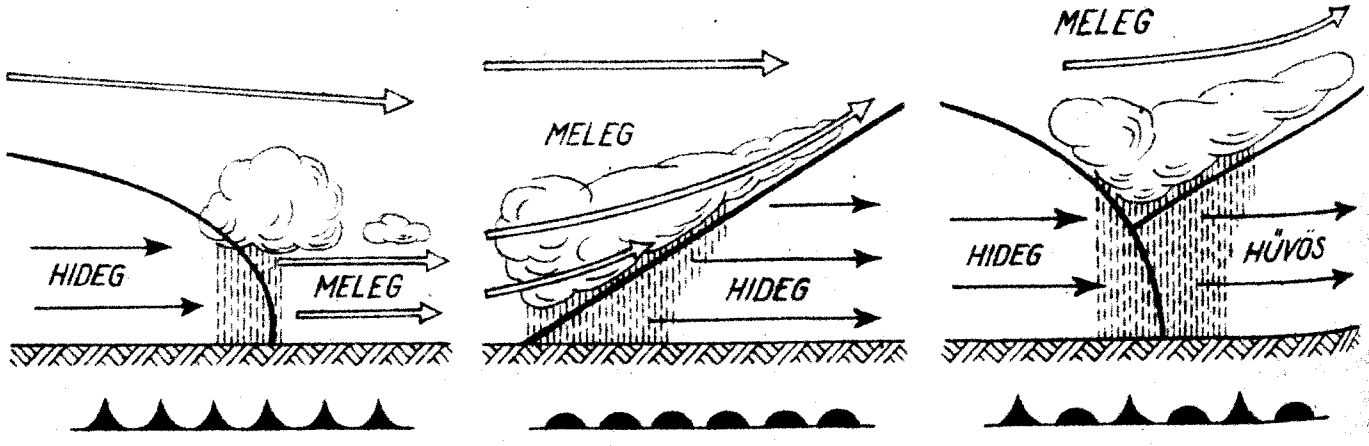

Hideg front **Meleg front** **Záródott front (okkluzió)**

Az időjárási front két különböző sajátosságú légtömeg ütköző vonala. Hideg front, vagyis betörési front esetén a hideg levegő tör előre, maga előtt felemelve a melegebb levegőt. Meleg front, vagyis felsiklási front esetén a meleg levegő a hidegebbre felsiklik. Záródott front, vagy okkluzió keletkezik akkor, ha a betörési front az előtte haladó felsiklási frontot utóléri és a meleg levegőt a magasba emelve, a talajtól teljesen elválasztja. A szaggatott kettős vonalak a lesiklási felületet jelzik. Lesiklási felület mentén is két különböző sajátosságú légtömeg érintkezik, de az egyik légtömeg leszálló mozgást végez. Az időjárási frontok általában az időromlás (borulás, eső, zivatar, havazás, hirtelen kitörő szél) hordozói. A lesiklási felület mentén általában szép időjárás uralkodik, felhőtlen égbolt, szélcsend, legfeljebb vékony rétegű kisugárzási köd van.

Időjárási helyzet 1955év AUGUSZTUS hó 6. nap 7 óra

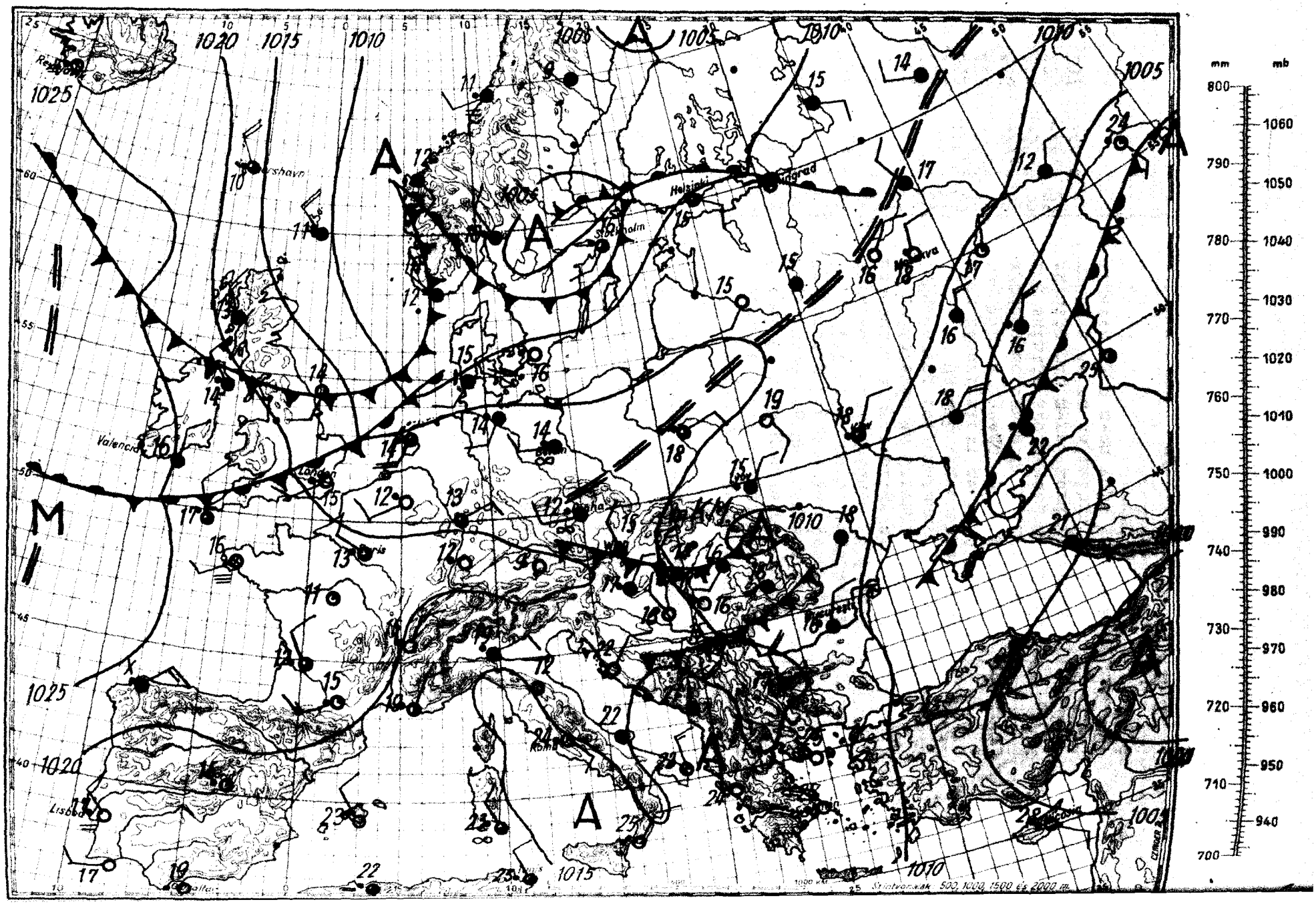

Magassági légállapotmérés





195 5.VIII.5. 15h			
km	mb	C°	%
Talaj	997.3	18.2	8o
0·5	959.	15.9	99
1	9o2	12.3	9o
1·5	848	9.3	1oo
2	798	6.9	98
2·5	751	4.4	95
3	7o7	2.6	91
4	623	-3.2	9o
5	549	-9.1	83
6	482	-15.1	75
7	422	-22.8	68
8	366	-29.9	59
9	318	-35.8	58
10	275	-42.9	55
11	237	-46.o	-
12			
13			
14			
15			

Magaslégköri időhelyzet

Közép-Európa felett továbbra is hideg levegő helyezkedik el és csak gyenge melegedés figyelhető meg Németország és Csehország légkörében. Északnyugat felől ujabb hüvös légtömegek érkeztek Szárazföldünk fölé és hatásukra a Brit-szigetek, továbbá Svédország és Norvégia felett lehülés van folyamatban.

Hazánk légterében az elmult 24 óra alatt az alsó 3 km-ben hült a levegő, 3 km felett azonban melegedett. Emiatt a 0 fok szintje 12o m-rel, a -1o fok szintje 51o m-rel került alacsonyabbra és ma hajnalban 28oo, illetve 49oo m-en volt található.

Tónayné s.k.

195 5.VIII.6. 3h			
km	mb	C°	%
Talaj	996.4	14.2	61
0·5	957	12.3	68
1	9o1	1o.3	72
1·5	848	7.3	77
2	796	4.6	8o
2·5	749	1.8	81
3	7o6	-o.4	82
4	62o	-4.7	48
5	545	-1o.7	41
6	478	-17.8	4o
7	418	-25.2	39
8	363	-33.3	4o
9	314	-39.8	4o
10	272	-45.o	4o
11	294	-41.1	-
12	2o2	-41.8	-
13	173	-44.8	-
14	149	-48.o	-
15	128	-48.2	-

1955. augusztus

6. szombat

68. 218.

Reggeli észlelések (6 óra)				Az utolsó 24 óra adatai				
Felhőzet (1–4)	Szélirány és erősség (Beaufort)	Légnyomás (mb-ban)	Hőmérséklet (C°)	Csapadék (24 óra) (mm)		Hőmérséklet szélsőséges		Napsütéses órák tartama
						Legmagasabb max.	Legalacsonyabb min.	
4.	W 4	1o16.3	14	1		21	13	12	1
4.	NNW 6	16.7	15	ny		2o	11	9	4
4	N 2	1[illegible].o	17	ny		2o	13	1o	6
3	- 0	16.9	13	1		21	1o	9	-
4	W 6	15.6	15	1		21	13	8	-
4	NW 6	15.1	15	1	R	2o	14	12	-
4	NW 9	13.5	15	3		2o	12	11	-
4	NW 4	-	15	2		2o	13	12	-
3	W 2	16.2	16	2		21	12	12	7
1	WNW 3	17.1	15	4		2o	1o	7	-
3	W 4	16.1	15	5		22	12	12	-
o	NW 3	15.1	16	4		21	13	1o	5
4	WNW 5	12.4	14	9		21	14	12	3
4.	NW 2	11.8	13	29	R	21	13	11	o
4 -	W 1	11.1	14	76		2o	14	13	o
4.	NNW 3	11.4	15	7o		19	14	14	o
4	N 1	-	16	13		23	15	14	o
1	W 7	14.1	15	7		22	14	12	5
1	W 6	13.9	16	4		2o	13	12	4
4	WNW 2	12.o	13	5		18	13	12	3
1	WNW 6	13.5	15	1		21	13	11	-
4	- 0	12.o	19	ny		2o	13	-	-
4	W 1	-	14	ny		23	14	12	-
4	SW 2	13.1	14	ny	R	25	14	12	4
4	SSW 4	12.8	16	15	R	26	14	13	6
4	SW 2	12.3	16	33	R	25	15	14	4
4	N 1	896.o	9	54		13	1o	-	o
4.	NE 2	896.6	1o	54		13	9	-	-
o	NNW15	955.5	12	4		17	1o	-	-
4	NW 2	953.7	12	6		17	1o	-	3
4	NW 4	956.1	13	5		18	11	1o	-

		24 órás csapadék mm			24 órás csapadék mm			24 órás csapadék mm		
2		Tihany	2		Porcsk	89		Zalány	15	
1		Siófok	3		Jánoshida	83		Kisvarda	33	R
ny		Fonyód	4		Pankasz[illegible]	50		Vásárosnamény	47	R
ny		Mosonm.	6		Csákánydoroszló	65		Fiókfalu[illegible]rháza	12	R
.		Szentgyörgy	6		Szentkirály	-		Mátészalka	22	R
-		Tab	5		Encsencs	34		Tiszabecs	19	R
2		Sárbogárd	5		Hernádcéce	13		Csenger	15	R
ny		Szabadszállás	6		Sárospatakujhely	11	R	Nyírtura	-	
4		Nagykőrös	6		Tokaj	24	R	Polgár	14	
.		Szentgyörgy	3		Mezőkeresztes	18		Hajdúdorog	44	R
-		Baros	4		Jászapáti	43		Hortobágy	.	
ny		Szigetvár	5		Nagykata	-		Nagyleta	12	R
1		Lengyel	9		Gyömrő	11		Tiszafüred	6	
2		Középhidvég	7		Orkény	-		Tiszaroff	2	R
2		Bátaszék	5		Kunszentmiklós	9		Karcag	-	
4		Mohács	4		Cegléd	6		Püspökladány	.	
1		Siklós	3		Nagykőrös	6		Berettyóújfalu	.	
2		Királyrét	ny		Pusztakeresk	2		Szeghalom	2	
2		Balassagyarm.	25		Izsák	3		Körösszakál	8	R
4		Rimóc	23		Kiskunfélegyh.	4		Szarvas	.	
ny		Vác	6		Kiskunhalas	7		Szentes	.	
3		Galgamácsa	ny		Bácsalmás	5		Orosháza	.	
4		Lőrinci	32		Kistelek	1		Makó	ny	
5		Gyöngyös	31					Mezőhegyes	-	
3		Bercsénádasd	58	R				Bartonya	.	

* A légnyomás 500 gdm-re átszámítva ** A légnyomás 1000 gdm-re átszámítva

Magassági szélmérések

Óraadatok greenwichi középidőben

VIII.5.

Szhely 14 h		Mkanizsa 1o h		Győr 11 h		Pécs 1o h		Dpest 17 h		Dpest 19 h		Szeged 9 h		Miskolc 9 h		Debrec 1o h	
36o	9	36o	9	32o	9	36o	4	27o	9	32o	4	32o	4	36o	4	1o	1
34o	15	35o	8	32o	8	1o	7	32o	11	34o	5	29o	2	3o	8	36o	1
35o	15	35o	12	36o	11	33o	9	32o	11	33o	8	26o	4	8o	4	34o	2
33o	9	35o	1o	36o	11	33o	9	32o	11	33o	8	29o	4	15o	5	7o	3
33o	12	33o	8			33o	2			32o	6	29o	4	12o	6	21o	4
33o	12									31o	6	27o	5	12o	6	2oo	4
33o	12											27o	5	12o	6	2oo	4
3oo	8											23o	8			19o	6
27o	1o															22o	7
																22o	7
																22o	7

VIII.6.

Szhely 7 h		Mkanizsa 5 h		Győr 4 h		Pécs 6 h		Dpest 3 h		Dpest 7 h		Szeged 4 h	
36o	9	27o	4	32o	9	32o	9	27o	9	32o	9	32o	4
34o	11	33o	8	35o	16	34o	9	33o	1o	1o	9	3oo	11
1o	5	33o	1o	36o	15	33o	1o	36o	6	36o	6	3oo	11
36o	22	33o	1o	35o	15	33o	1o	36o	3			28o	1o
35o	18	35o	15	33o	1o	33o	1o					27o	11
35o	18					33o	1o					29o	17
35o	18					33o	1o					29o	17
33o	22					33o	1o					28o	6
						33o	1o					27o	16
												26o	8
												26o	8

IDŐJÁRÁSI NAPIJELENTÉS

ЕЖЕДНЕВНЫЙ МЕТЕОРОЛОГИЧЕСКИЙ БЮЛЛЕТЕНЬ • DAILY SYNOPTIC MAP OF THE HUNGARIAN METEOROLOGICAL INSTITUTE • BULLETIN QUOTIDIEN DE L'INSTITUT MÉTÉOROLOGIQUE HONGROIS WETTERBERICHT DES UNGARISCHEN METEOROLOGISCHEN INSTITUTS

KIADJA AZ ORSZÁGOS METEOROLÓGIAI INTÉZET BUDAPEST II. KITAIBEL PÁL UTCA 1 TEL.: KÖZPONT: 150-220 IDŐJELZŐ OSZT.: 151-204, 150-410

MEGJELENIK NAPONKÉNT • ELŐFIZETÉSI ÁRA A POSTAI KÖLTSÉGEL EGYÜTT NEGYEDÉVRE 60.— Ft KIADÁSÉRT FELEL AZ INTÉZET IGAZGATÓJA

68. évfolyam. 219. szám. + Budapest + 1955. augusztus hó 7.

Az időjárási helyzet ma reggel és a várható időjárás:

A Skandinávia feletti ciklon hatására előretörő északatlanti származású hideg levegőtömegek egy ujabb hulláma az éjszaka folyamán átlépte Európa északnyugati partjait és tovább folytatja előnyomulását Közép-Európa felé A csendes, száraz időt biztositó nagynyomásu nyugateurópai léghalmaz egyre délebbre szorul. A Szovjetunió területein helyi záporok, zivatarok vannak.

Hazánkban szombaton és az éjszaka főleg északkeleten volt többfelé zápores. A csapadék mennyisége általában 10 mm alatt maradt, de Hidasnémetiből 21, Fügödről 19, Szendrőládról 16, Lillafüredről 14 mm esőt jelentettek. - A hőmérséklet szombaton csak 18-20, helyenkint 21 fokig emelkedett. Ma hajnalban 12-15 fokra hült le a levegő.

Budapesten vasárnap 12 órakor a hőmérséklet 21 fok, a tengerszintre átszámitott légnyomás 758 mm, alig változik.

Várható időjárás hétfőn estig:

Változó felhőzet.
Ma kevesebb helyen, holnap többfelé - elsősorban a nyugati és északi megyékben - zápores, esetleg zivatar.
Ma mérsékelt, holnap megélénkülő északnyugati - nyugati szél.
A hőmérséklet nyugaton kissé csökken, keleten alig változik.

Várható legalacsonyabb hőmérséklet ma éjjel: 13-16 fok,

legmagasabb nappali hőmérséklet hétfőn: nyugaton 19-22, keleten 22-25 fok között.

Rajkay Ödön s.k.

A hőmérséklet és a légnyomás napi középértéke Budapesten és ezek eltérése a 75 évi átlagtól:

1955. VIII. 6-án: 16.7 C°, 759.1 mm. Eltérés: -5.1 C°, -1.7 mm.

1871 óta ezen a napon előfordult

legmagasabb hőmérséklet	35.8 C°	/1939, 43./
legalacsonyabb hőmérséklet	11.0 C°	/1883./

Az Országos Meteorológiai Intézet Időjárási Napijelentése

CSAPADÉKELOSZLÁS

AZ UTOLSÓ 24 ÓRÁBAN

195 5. VIII. 6. ..... 7^h-TÓL ..... VIII. 7. ..... 7^h-IG

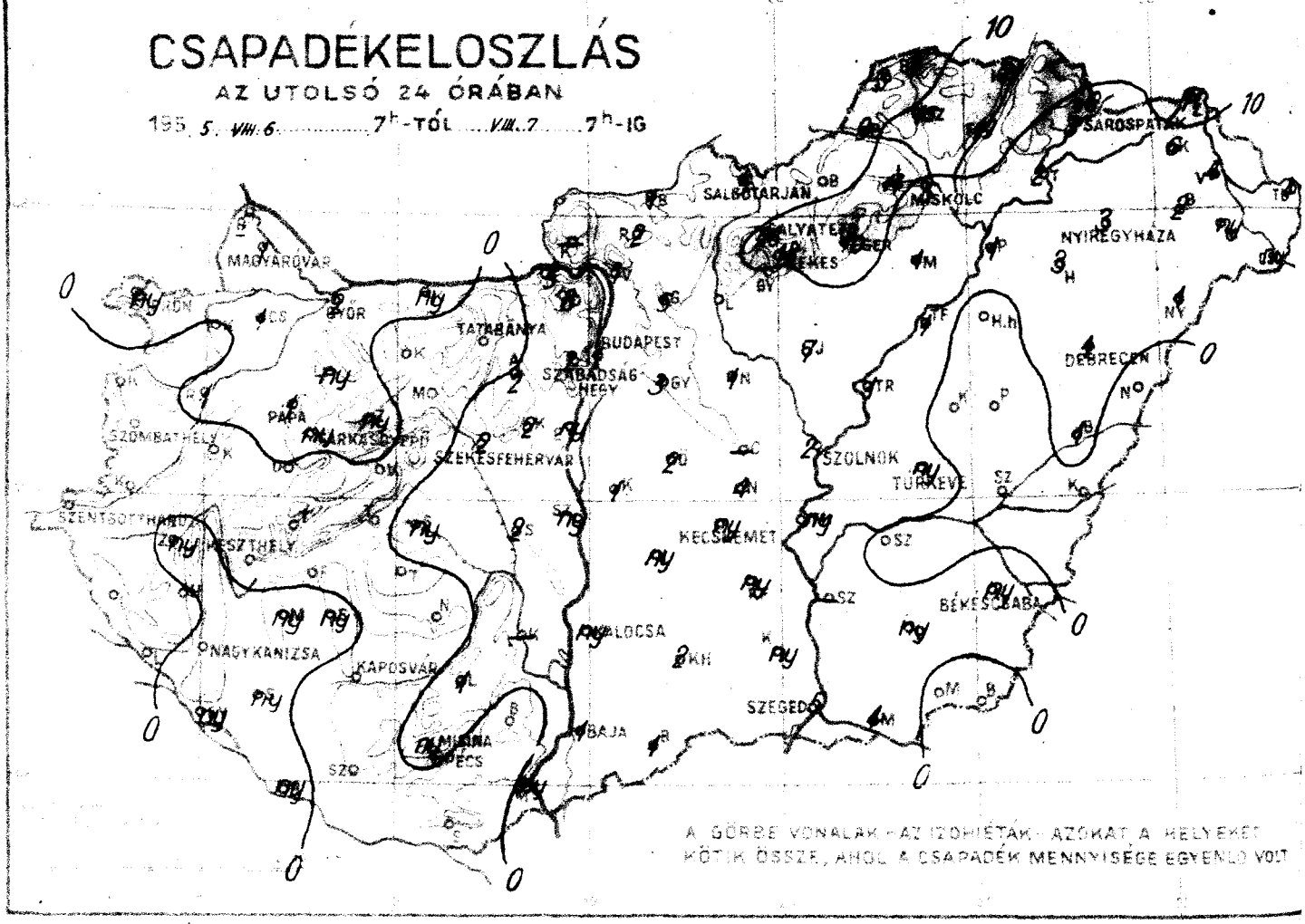

A GÖRBE VONALAK - AZ IZOHIÉTÁK - AZOKAT A HELYEKET KÖTIK ÖSSZE, AHOL A CSAPADÉK MENNYISÉGE EGYENLŐ VOLT

LEGMAGASABB HŐMÉRSÉKLET

195 5. VIII. 6.

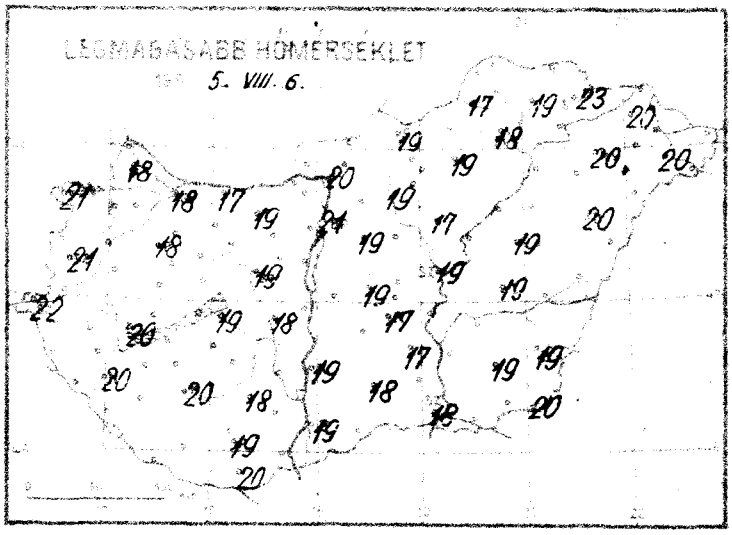

LEGALACSONYABB HŐMÉRSÉKLET

195 5. VIII. 7.

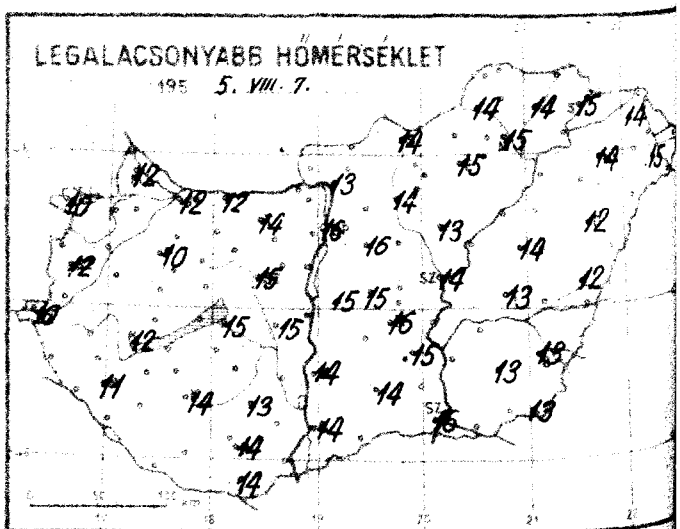

RADIÁCIÓS MINIMUM

195 5. VIII. 7.

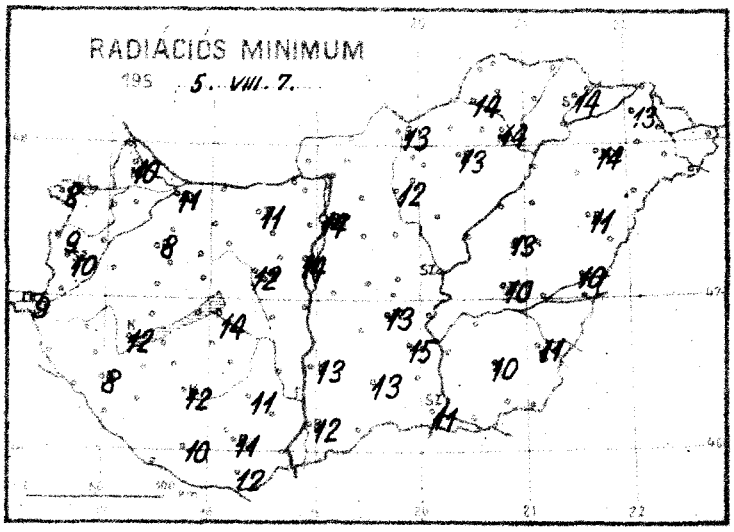

NAPFÉNYTARTAM

1955. VIII. 6.

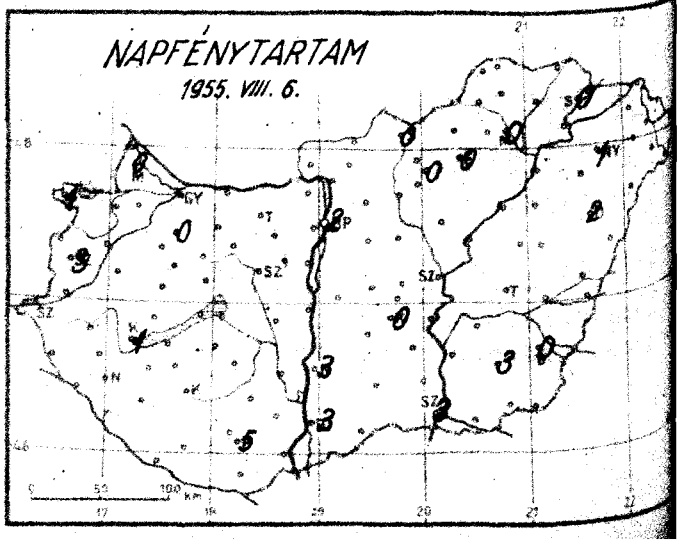

Időjárási helyzet *1955.* év *AUGUSZTUS* hó *7.* nap 7 óra

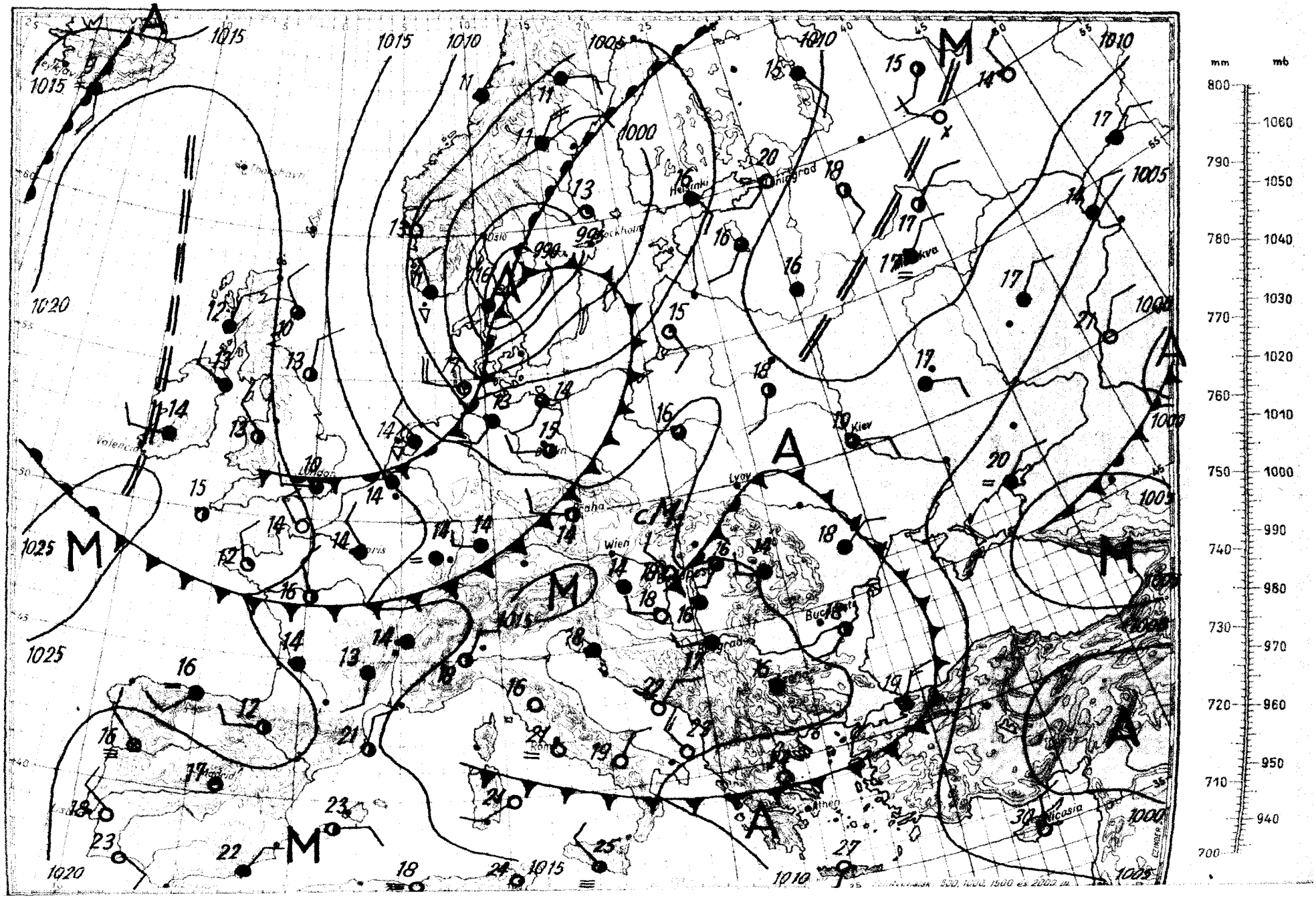

Magassági légállapotmérés

Budapest

195 5.VIII.6. 15h



Budapest

195 5.VIII.7. 3h

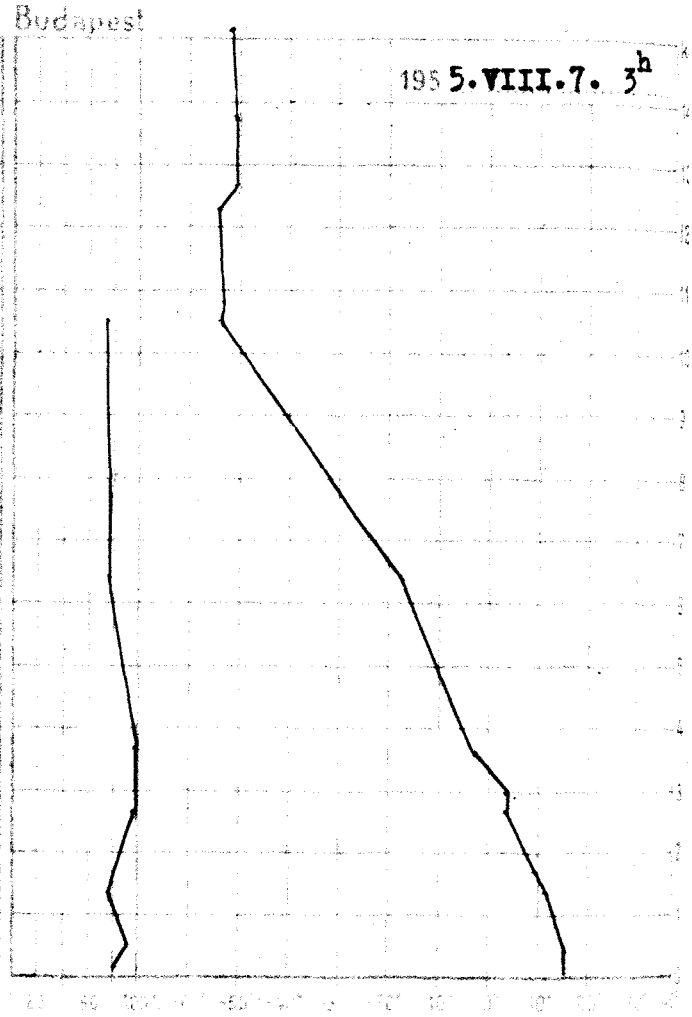

195 5.VIII.6. 15h			
km	mb	C°	%
Talaj	994.1	2o.6	62
0.5	953	16.4	7o
1	898	12.1	81
1.5	845	9.7	86
2	796	6.9	9o
2.5	749	5.1	89
3	7o4	2.5	8o
4	622	-3.5	6o
5	547	-9.3	51
6	48o	-15.o	44
7	42o	-23.3	49
8			
9			
10			
11			
12			
13			
14			
15			

Magaslégköri időhelyzet

Közép-Európa felett uralmon lévő hideg levegő kissé keletebbre vonult és utjában Németország, valamint Olaszország déli fele és Görögország felett lehülés következett be. Ugyancsak jelentékenyen hült a levegő Anglia és a Skandináv-félsziget déli felének légterében a Norvégia és Svédország felett uralmon levő ciklon hátoldalán északnyugati széllel előnyomuló grönlandi eredetü légtömegek hatására. Dél-Európában is mindenütt hideg advekció van. Hazánk légterében ellenben kisebb felmelegedés történt és emiatt a 0 fok szintje az elmult 24 óra alatt 4oo m-rel, a -1o fok szintje 3o m-rel került magasabbra és ma hajnalban 32oo, illetve 493o m-en volt található.

Tónayné s.k.

195 5.VIII.7. 3h			
km	mb	C°	%
Talaj	994.4	16.4	84
0.5	953	15.4	91
1	898	12.4	84
1.5	846	9.3	93
2	796	6.2	92
2.5	75o	2.9	1oo
3	7o6	1.4	1oo
4	622	-3.2	92
5	546	-1o.6	92
6	479	-16.7	82
7	418	-25.2	83
8	364	-32.8	76
9	316	-41.7	73
10	272	-1o.6	73
11	232	-54.o	-
12	198	-54.2	-
13	17o	-5o.4	-
14	146	-51.o	-
15	125	-52.3	-

1955. augusztus 7. vasárnap

68. évfolyam 219. sz.

	Reggeli észlelések (6 UT-kor)				Az utolsó 24 óra adatai:				
	Felhőzet (0–4)	Szélirány és erő (m/s)	Légnyomás (millibár)	Hőmérséklet (°C)	Csapadék (24 óra) (mm)		Hőmérsékleti szélsőségek: legmagasabb napi max.	éjszakai min.	Radiációs min.	Napsütés (óra) legnap
Makó	4	W 2	1010.7	15	1		18	12	10	0
Szeged	4	NNW 1	12.6	14	ny		21	10	8	1
Szentes	4	- 0	12.8	14	.		21	12	10	3
Szarvas-Vésztő	4	NW 1	13.0	12	.		22	10	9	-
Békés	0	W 1	12.2	15	1		18	10	8	-
Gyula	3	NW 2	12.3	15	2		18	12	11	-
Orosháza	3	N 2	11.8	15	.		19	14	11	-
Mezőhegyes	1	- 0	-	18	2		19	15	12	-
Battonya	1	W 1	12.6	16	.		20	12	12	1
Kecskemét	1	SW 1	13.1	15	ny		20	11	8	-
Baja	1	W 2	12.5	16	.		20	14	12	-
Kalocsa	0	W 2	11.8	18	.		19	14	11	5
Szeged	1	WNW 3	10.6	18	1		21	16	14	2
Szentes	3	N 2	11.0	15	5		19	14	13	0
Szarvas-Vésztő	4	NW 1	10.6	15	10		19	15	13	0
Békés	3	NW 3	09.7	18	5		18	15	14	0
Gyula	3	N 2	-	18	3		23	15	14	0
Orosháza	0	W 3	11.3	16	1		19	14	12	3
Mezőhegyes	1	W 5	11.1	17	ny		19	14	13	3
Battonya	2	NW 1	10.0	16	ny		17	16	13	0
Kecskemét	4	NW 2	10.7	16	5		18	16	14	3
Baja	2	- 0	10.1	17	2		19	14	-	-
Kalocsa	4	W 1	-	16	ny		19	13	10	-
Szeged	4 ≡	W 1	09.7	15	ny		19	13	11	0
Szentes	3	SSW 1	11.6	16	1		20	12	11	2
Szarvas-Vésztő	4	- 0	10.0	16	3		20	14	14	1
Békés	3	- 0	-	11	18		12	10	-	0
Gyula	2	NW 4	895.8	12	26		12	10	-	-
Orosháza	10∞	NW 4	953.3	14	ny		17	13	-	-
Mezőhegyes	2	NE 1	952.5	17	2		17	14	-	12
Battonya	1	- 0	953.9	13	ny		15	11	9	-

		24 óra csapadék (mm)			24 óra csapadék (mm)			24 óra csapadék (mm)		
Makó	2	Tiszasziget	.		Pusztaszer	9		Zákány	11	
Szeged	1	Szőreg	ny		Jánoshalma	5		Kiskunfélegyháza	6	
Szentes	.	Fényeslitke	.		Bugacpusztaháza	3		Városföld-Repülőtér	4	
Szarvas-Vésztő	.	Marcali	ny		Lajosmizse	14		Bakta-Szőlőhegy	2	
Békés	1	Somogyvár	ny		Szentistván	16		Mátészalka	ny	
Gyula	.	Tab	.		Fülöpszállás	19		Tiszalök	4	
Orosháza	.	Sárbogárd	2		Helvécia	21		Csenger	ny	
Mezőhegyes	ny	Szabadbattyán	ny		Szabadszállás	8		Nyírlugos	1	
Battonya	.	Nagykónyi	.		Tatárszentgyörgy	2		Polgár	1	
Kecskemét	.	Somogyszob	ny		Mezőkovácsháza	1		Hajdúdorog	3	
Baja	ny	Bares	ny		Jászapáti	7		Hortobágy	.	
Kalocsa	.	Szigetvár	.		Nagykáta	1		Nagyhegyes	.	
Szeged	ny	Lengyel	1		Gyöngyös	3		Tiszafüred	1	R
Szentes	-	Kozárdibudog	-		Örkény	2		Tiszaroff	1	
Szarvas-Vésztő	.	Bátaszék	.		Kunszentmiklós	1		Karcag	.	
Békés	ny	Mohács	ny		Cegléd	-		Püspökladány	.	
Gyula	.	Siklós	.		Nagykőrös	4	R	Berettyóújfalu	11	
Orosháza	ny	Királyrét	-		Tiszakécske	ny		Szeghalom	.	
Mezőhegyes	.	Balatonszabadi	1		Lajosmizse	ny		Nagyszénás	.	
Battonya	.	Romhány	2		Kecskemét	ny		Szarvas	.	
Kecskemét	2	Vác	1		Kiskunhalas	2		Szentes	-	
Baja	5	Galgamácsa	5		Baksahalom	1		Orosháza	ny	
Kalocsa	8	Tárnok	5		Kistelek	ny		Makó	4	
Szeged	ny	Gyöngyös	8					Mezőhegyes	.	
Szentes	2	Borsodnádasd	9	R				Battonya	.	

* A légnyomás 500 gdm-re átszámítva ** A légnyomás 1000 gdm-re átszámítva

Magassági szélmérések

Óradatok greenwichi középidőben

VIII.6.	Szhely 15 h	Mkanizsa 10 h	Pécs 10 h	Bpest 11 h	Bpest 14 h	Szeged 11 h			
	fok m/s	fok m/s	fok m/s	fok m/s	fok m/s	fok m/s	fok m/s	fok m/s	fok m/s
	320 9	360 9	360 9	360 6	360 9	360 4			
	340 7	330 6	330 11	360 6	330 6	270 10			
	330 12	340 8	340 13		330 6	270 6			
	330 12		340 13		360 7				
	340 15		340 13						

VIII.7.	Szhely 8 h	Mkanizsa 6 h	Győr 9 h	Pécs 5 h	Bpest 3 h	Bpest 5 h	Miskolc 9 h	Szeged 4 h	Szeged 16 h
	fok m/s	fok m/s	fok m/s	fok m/s	fok m/s	fok m/s	fok m/s	fok m/s	fok m/s
	- 0	220 4	320 4	360 4	360 9	320 4	320 4	320 4	320 4
	280 5	340 5	310 7	350 14	10 7	360 8	20 5	340 7	320 5
	280 5	330 8	300 7	350 14	350 9	360 8	20 5		320 5
	310 4	350 12	300 8	360 13	350 9	340 9	20 5		300 7
	330 9	350 12	310 9	360 13	350 9	360 10	360 6		300 7
	330 9	350 12		360 15		350 11	360 6		330 10
	330 9	350 12		360 15		350 11	360 6		330 10
	330 13	320 7		350 15		350 11	350 5		310 9
	330 13	330 11		350 15		340 11	350 8		310 8
	300 17	330 11		350 15		340 11	350 8		310 9
	300 17	330 11		350 15		350 15	350 8		310 9
				350 15		350 15	350 10		290 13
				350 15		350 15	350 10		290 13
				350 15		350 15	350 10		290 15
						350 15	340 22		290 18
						350 15	340 22		290 18
									290 20
									290 20

IDŐJÁRÁSI NAPIJELENTÉS

ЕЖЕДНЕВНЫЙ МЕТЕОРОЛОГИЧЕСКИЙ БЮЛЛЕТЕНЬ • DAILY SYNOPTIC MAP OF THE HUNGARIAN METEOROLOGICAL INSTITUTE • BULLETIN QUOTIDIEN DE L'INSTITUT MÉTÉOROLOGIQUE HONGROIS WETTERBERICHT DES UNGARISCHEN METEOROLOGISCHEN INSTITUTS

KIADJA AZ ORSZÁGOS METEOROLÓGIAI INTÉZET BUDAPEST II. KITAIBEL PÁL-UTCA 1 TEL.: KÖZPONT: 150-220 IDŐJELZŐ OSZT.: 151-204, 150-410

MEGJELENIK NAPONKÉNT • ELŐFIZETÉSI ARA A POSTAI KÖLTSÉGGEL EGYÜTT NEGYEDÉVRE 60.— Ft KIADÁSÉRT FELEL AZ INTÉZET IGAZGATÓJA

68. évfolyam. 22o. szám. + Budapest + 1955. augusztus hó 8.

Az időjárási helyzet ma reggel és a várható időjárás:

Izland felől Dánián át délkelet felé ciklon vonul. Nyugati oldalán élénk északnyugati széllel hüvös óceáni levegő nyomul Európa fölé. Ennek első hulláma ma reggel már elárasztotta a Kárpát-medence egy részét. Második hulláma pedig Németország időjárását teszi csapadékossá.

Hazánkban vasárnap átmenetileg kissé javult az idő. A hajnali órákban keleten is megszünt az eső s napközben csak néhány helyen volt kisebb zápor. A hőmérséklet napközben 23-26 fokig emelkedett, éjszaka 12-15 fokig hült le. Ma hajnalban nyugat felől hüvös levegő tört be az országba s ujból megeredt az eső.

Budapesten hétfőn 12 órakor a hőmérséklet 17 fok, a tengerszintre átszámitott légnyomás 755 mm, gyengén emelkedő irányzatu.

Várható időjárás kedd estig:

Felhős idő, sok helyen eső, helyenként - főként keleten - zivatar.
Élénk, helyenként erős északnyugati, északi szél.
A hőmérséklet keleten csökken, nyugaton alig változik.

Várható legalacsonyabb hőmérséklet ma éjjel: nyugaton 9-12, keleten 11-14,

legmagasabb nappali hőmérséklet kedden: 17-2o fok között.

A hőmérséklet és a légnyomás napi középértéke Budapesten és ezek eltérése a 75 évi átlagtól:

1955. VIII. 7-én: 2o.6 C°, 756.7 mm. Eltérés: -o.9 C°, -4.3 mm.

1871 óta ezen a napon előfordult

legmagasabb hőmérséklet 35.5 C°, /1952./
legalacsonyabb hőmérséklet 9.1 C°, /1916./

Az Országos Meteorológiai Intézet Időjárási Napijelentése

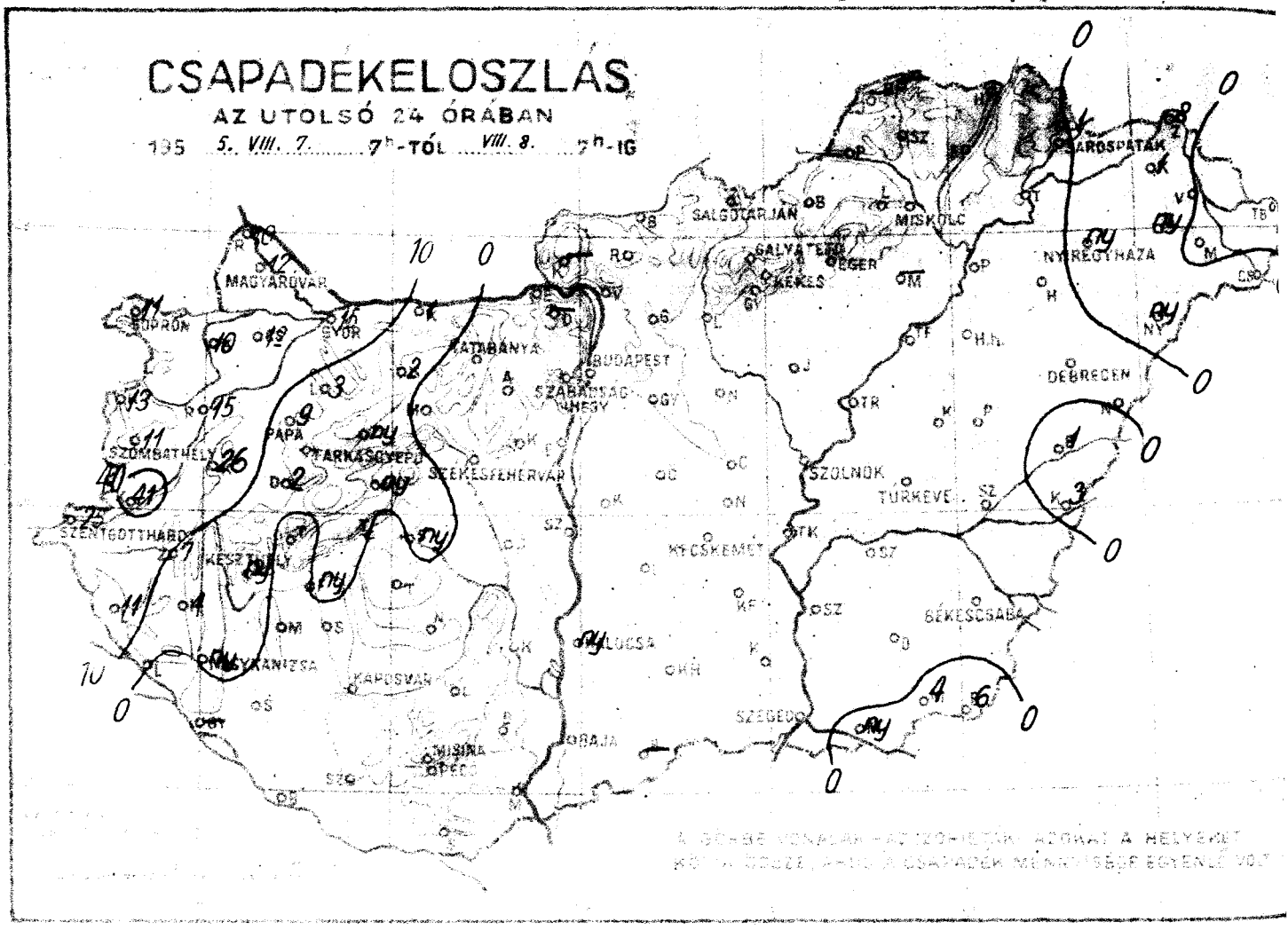

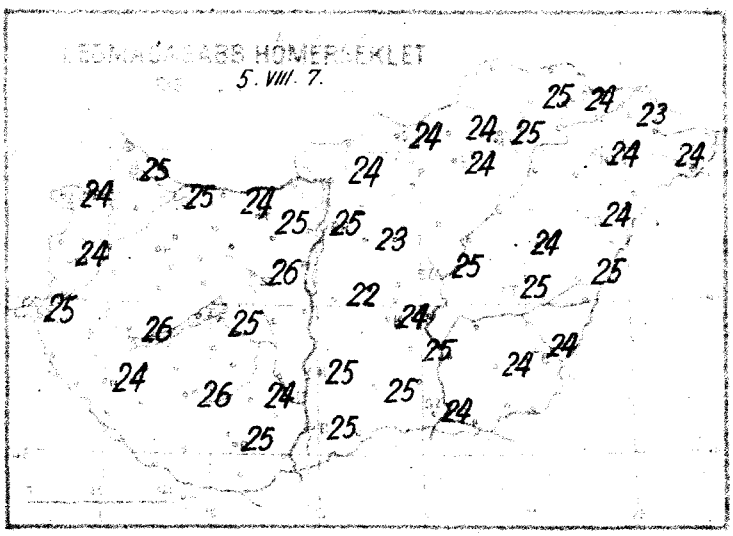

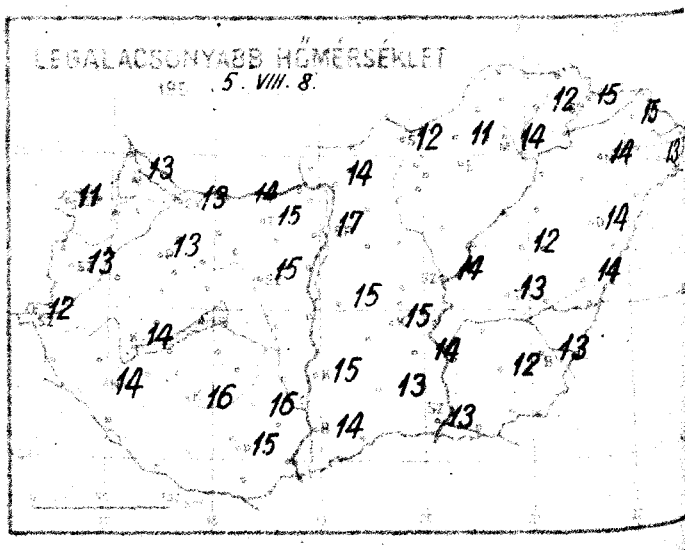

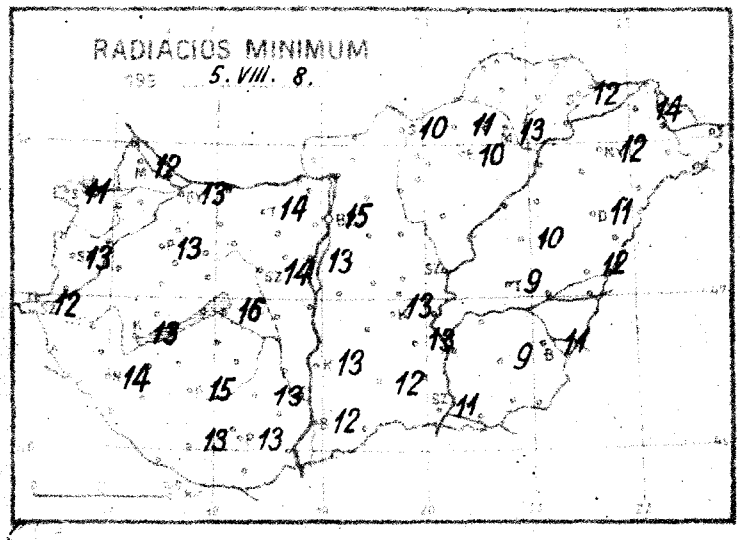

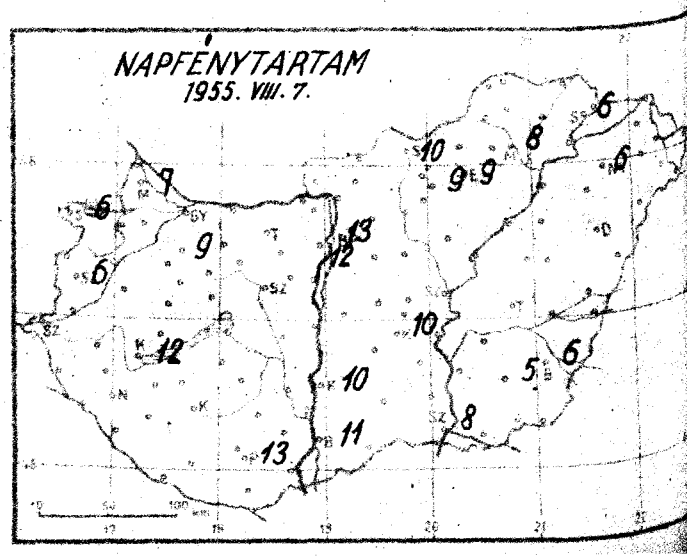

Időjárási helyzet 1955. év AUGUSZTUS hó 8. nap 7 óra

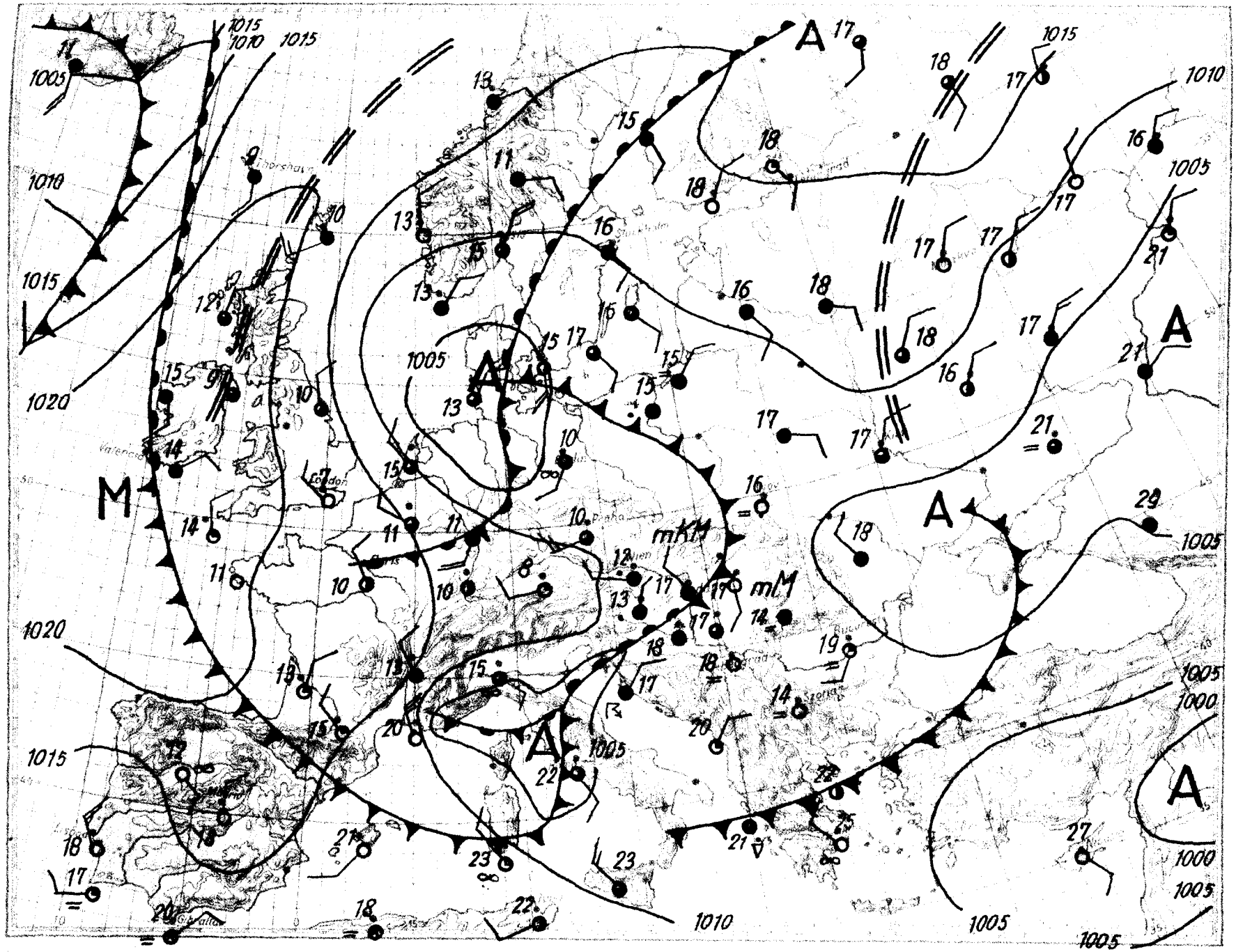

Magassági légállapotmérés

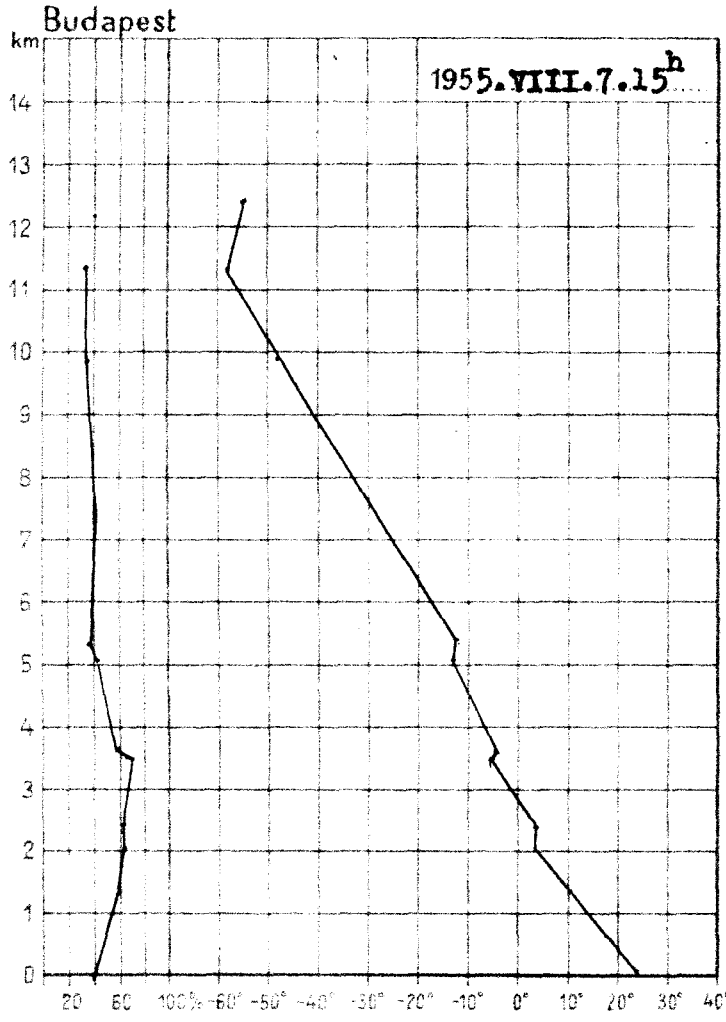

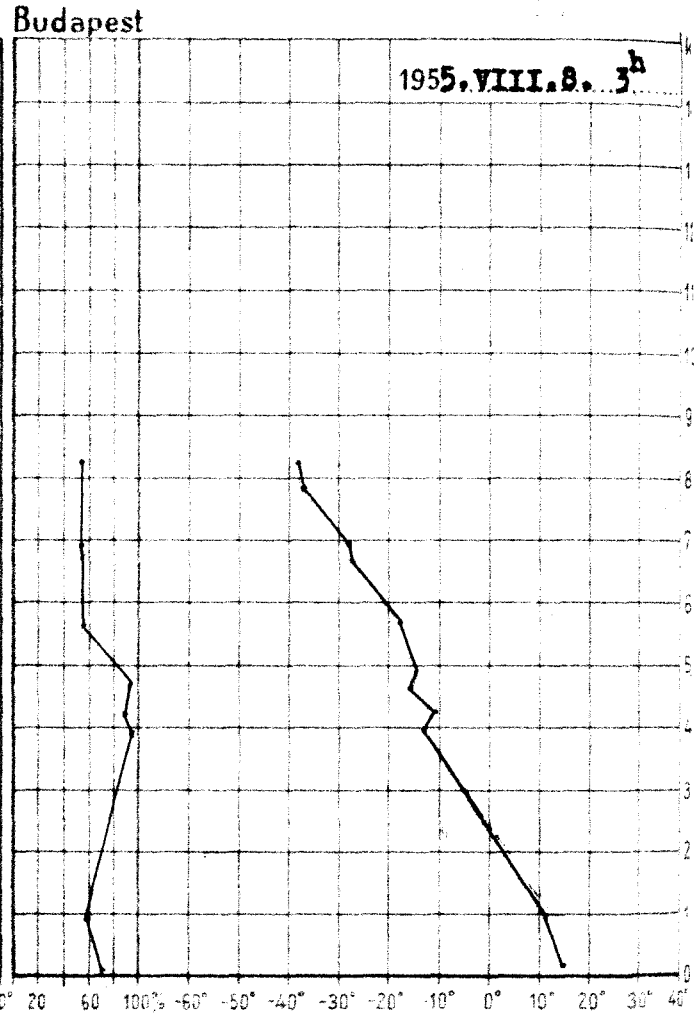

1955.VIII.7. 15h			
km	mb	C°	%
Talaj	991.5	24.7	47
0·5	952	2o.9	51
1	898	15.1	57
1·5	846	1o.1	63
2	797	6.1	68
2·5	749	3.7	7o
3	7o4	o.3	71
4	619	-3.2	59
5	543	-1o.4	5o
6	479	-16.1	48
7	418	-24.4	49
8	363	-32.3	46
9	32o	-4o.o	44
10	272	-47.7	42
11	233	-53.9	44
12	199	-53.4	-
13			
14			
15			

Magaslégköri időhelyzet

Németország, valamint Románia felett továbbra is hideg levegő helyzkedik el a magasban és további lehülést okoz Közép-Európa és Dél-Európa felett. Hazánk légterében is igen erősen hült a levegő. /35oo m-től 45oo m-ig a lehülés mértéke 6-8 fokot is kitett/. Az elmult 24 óra alatt a 0 fok szintje 61o m-rel, a -1o fok szintje pedig 113o m-rel került alacsonyabbra és ma hajnalban 259o m-en, illetve 38oo m-en helyezkedett el. Lényegesebb meleg advekciót csak Törökország és a Káspi-tenger keleti oldalán találunk.

Tónayné s.k.

1955.VIII.8. 3h			
km	mb	C°	%
Talaj	998.7	16.7	75
0·5	948	14.9	94
1	894	12.2	62
1·5	844	8.6	68
2	793	4.9	76
2·5	744	o.8	83
3	698	-3.4	9o
4	612	-1o.2	91
5	538	-14.3	87
6	472	-2o.1	83
7	412	-27.9	61
8	357	-35.7	61
9			
10			
11			
12			
13			
14			
15			

1955. augusztus
8. hétfő
68. 220. sz.

Reggeli észlelések (7 Mt.)					Az utolsó 24 óra adatai					
Felhőzet (0–4)	Szélirány és erő (m/s)	Légnyomás (milliméter)	Hőmérséklet (°C)	Csapadék (24 óra mm)		Hőmérséklet szélsőségei: legalacsonyabb napi max.	legmagasabb min.	Különbség max.	Napfényes órák száma
4 .	NW 4	1009.1	13	12		25	13	12	7
4 .	NNW 6	09.3	11	11		24	11	11	6
4 .	N 1	09.6	13	11		24	13	13	6
4 .	NNW 2	09.1	13	25		25	12	12	-
4 .	N 2	08.8	13	9		26	13	13	-
4 .	NW 4	08.7	14	15	⚡	25	13	13	-
4	NNW 6	07.5	15	.		25	15	14	-
4	NW 4	-	15	.		26	15	14	-
4 ,	N 6	07.7	14	ny		26	14	13	12
4 .	N 6	08.2	14	ny		24	14	14	-
4	N 2	06.6	16	.		26	16	15	-
4	- 0	05.2	18	.		25	15	13	13
4	WNW 3	06.0	17	.		25	17	15	13
4	SW 1	06.7	13	.		24	12	1o	1o
2 =	- 0	06.6	15	.		24	13	1o	9
3 =	NNW 2	06.3	14	.		25	14	13	8
1	NNE 1	-	18	.		24	15	12	6
3 =	- 0	06.0	17	.		25	14	12	11
4 =	NNE 1	05.6	17	ny		25	15	13	1o
3	- 0	05.7	17	.		24	15	13	1o
3	- 0	06.0	17	.		24	13	11	8
4	NNE 2	06.1	17	.		25	14	-	-
0	W 1	-	17	.		25	13	9	-
0	S 1	06.1	16	.		24	13	11	6
1	S 1	07.4	17	.		24	14	11	-
1	- 0	06.3	17	ny		24	14	12	6
3	S 1	892.0	13	.		17	11	-	9
4	SW 1	893.1	14	.		18	12	-	-
4 ∞	SSW 1	948.4	16	.		21	15	-	-
4	NE 1	948.4	15	.		22	14	-	12
4 .	SW 1	949.9	12	2		23	11	11	-

	24 óra csapadék mm		24 óra csapadék mm		24 óra csapadék mm	
1o	Bánya	.	Fertőrákos	.	Vámos	8
12	Szeleta	ny	Jósvafő	-	Kisvárda	1
1o	Tornyai	ny	Balatonszabadi	-	Vásárosnamény	.
13	Miskolc	.	Lillafüred	.	Balatonszárszó	ny
15	Sajószentpéter	.	Szentbékkálla	.	Mátészalka	.
41	Tapolca	.	Tapolca	.	Tiszabecs	.
11	Szeleta-garat	.	Hidasnémeti	.	Gelej	5 ⚡
7	Szeleta-tető	.	Sóvárpuszta-lejtő	1	Nyírbátor	ny
4	Nagyvázsony	.	Pécs	.	Debrecen	.
.	Szentgyörgyvölgy	.	Mezőkövesd	-	Hajdúdorog	.
-	Bakonybél	.	Jósvapáti	.	Encsencsbánya	.
26	Szentgál	.	Nagyhuta	.	Nagykálló	.
3	Lenti	.	Gyöngyös	.	Tiszalök	.
2	Kazsiptelep	.	Orkény	.	Tiszaroff	.
.	Bánrévpán	.	Kunszentmiklós	.	Kocsord	.
ny	Mohács	.	Cegléd	.	Fülpösdaróc	.
ny	Siklós	.	Nagykőrös	.	Berettyóújfalu	1
1	Kisújszállás	-	Dunakeszi	.	Szentjakabfa	.
2	Balatonszemes	.	Tesk	.	Kaposszekcső	3
.	Bonnybánya	.	Kiskunfélegyh.	.	Szarvas	.
.	Vác	.	Kiskunfélegyh.	.	Szentes	.
.	Galgamácsa	.	Jászszentlász	-	Orosháza	.
-	Lőrinci	.	Kistelek	.	Makó	ny
.	Gyöngyös	.			Mezőhegyes	4
.	Borsodnádasd	.			Battonya	6

* A légnyomás 500 gramm-ra átszámítva. ** A légnyomás 1000 gramm-ra átszámítva.

Magassági szélmérések

Óraadatok greenwichi középidőben

VIII.7.	Kanizsa 1o h		Pécs 9 h		Bpest 7 h		Bpest 11 h		Bpest 15 h		Bpest 17 h		Bpest 19 h					
	fok	m/s	fok	m/s	fok	m/s	fok	m/s	fok	m/s	fok	m/s	fok	m/s	fok	m/s	fok	m/s
Talaj	27o	4	32o	4	32o	4	32o	9	32o	9	27o	4	27o	9				
500 m	26o	5	31o	5	35o	4	32o	4	29o	5	3oo	5	29o	7				
1000	3oo	4	33o	7	35o	4	34o	6	31o	6	3oo	5	29o	6				
1500	33o	8	33o	7	35o	8	34o	6	31o	6	3oo	5	31o	7				
2000	32o	5	35o	9	35o	8			31o	6	33o	12	35o	9				
2500	34o	9	2o	8	33o	1o			31o	11	33o	12	3oo	8				
3000	34o	9	2o	8	33o	1o			31o	11	33o	12	3oo	8				
4000	31o	8			35o	1o			29o	7	31o	13						
5000	34o	8			35o	1o			29o	2	27o	8						
6000									28o	11	27o	8						
7000									28o	11	27o	8						
8000									29o	13	28o	12						
9000									29o	13	28o	12						
10000									29o	13	28o	12						
11000									29o	13	28o	12						
12000									27o	11	29o	12						
13000									27o	11	29o	12						
14000									27o	14								
15000																		
16000																		
17000																		
18000																		
19000																		
20000																		

VIII.8.	Kanizsa 6 h		Pécs 6 h		Bpest 3 h		Bpest 5 h		Szeged 5 h		Debrecen 4 h							
	fok	m/s	fok	m/s	fok	m/s	fok	m/s	fok	m/s	fok	m/s	fok	m/s	fok	m/s	fok	m/s
Talaj	36o	9	-	0	-	0	-	0	36o	4	-	0						
500 m	4o	9	17o	4	1o	2	5o	4	18o	1	27o	1						
1000			17o	4	1o	2	1oo	2	27o	1	27o	2						
1500			17o	4	24o	4	21o	2	-	0	27o	2						
2000			17o	5	24o	4	19o	5	4o	1	25o	1						
2500			17o	4	25o	5	23o	11	3oo	3	11o	3						
3000			17o	4	25o	5	23o	11	3oo	3	11o	3						
4000			23o	5			21o	5	35o	1	19o	2						
5000							27o	2	2oo	8	19o	3						
6000									19o	6	25o	4						
7000									19o	6	25o	4						
8000									23o	1o	23o	6						
9000									23o	1o	23o	6						
10000									22o	9	26o	13						
11000									22o	9								
12000									33o	8								
13000									33o	8								
14000									26o	14								
15000									26o	14								
16000																		
17000																		
18000																		
19000																		
20000																		

IDŐJÁRÁSI NAPIJELENTÉS

ЕЖЕДНЕВНЫЙ МЕТЕОРОЛОГИЧЕСКИЙ БЮЛЛЕТЕНЬ • DAILY SYNOPTIC MAP OF THE HUNGARIAN METEOROLOGICAL INSTITUTE • BULLETIN QUOTIDIEN DE L'INSTITUT MÉTÉOROLOGIQUE HONGROIS WETTERBERICHT DES UNGARISCHEN METEOROLOGISCHEN INSTITUTS

KIADJA AZ ORSZÁGOS METEOROLOGIAI INTÉZET BUDAPEST II. KITAIBEL PÁL-UTCA 1 TEL. KÖZPONT: 150-220 IDŐJELZŐ OSZT: 151-204, 150-410

MEGJELENIK NAPONKÉNT • ELŐFIZETÉSI ÁRA A POSTAI KÖLTSÉGGEL EGYÜTT NEGYEDÉVRE 60.— FT KIADÁSÉRT FELEL AZ INTÉZET IGAZGATÓJA

68. évfolyam. 221. szám. + Budapest + 1955. augusztus hó 9.

Az időjárási helyzet ma reggel és a várható időjárás:

Az Izland felől előnyomuló hideg levegő Nyugat-Európa után Közép-Európát is elárasztotta és sokfelé záporokat, zivatarokat okoz. Franciaországban a hőmérséklet a délutáni órákban még eléri a 2o fokot, ellenben Németországban, Csehországban, Ausztriában és Lengyelországban csak 15-18 fokig emelkedik.

Hazánkban hétfőn a reggeli órákban nyugat felől benyomuló hüvös levegő délelőtt csak a Dunántulon, délután és éjszaka azonban országszerte nagy záporokat és zivatarokat okozott. A 24 óra alatt lehullott csapadék különösen nagy volt a Dunántul északi részén, ahol 5o mm-nél több eső esett. Herceghalmon 68, Kisbéren 67, Adonyban 65, Marcaltőn 58, Pakson 52 mm esett. A záporesőt legtöbb helyen zivatar kisérte. A hőmérséklet hétfőn a keleti megyékben még 22-25 fokig emelkedett, nyugaton azonban a 13-15 fokot sem haladta meg.

Budapesten kedden 12 órakor a hőmérséklet 14 fok, a tengerszintre átszámitott légnyomás 753 mm, gyengén süllyedő irányzatu.

Várható időjárás szerda estig:

Erősen felhős idő, sokfelé még eső.
Időnként élénk északi, északkeleti szél.
Hüvös idő.

Várható legalacsonyabb hőmérséklet ma éjjel: 1o-13,
legmagasabb nappali hőmérséklet szerdán: 16-19 fok között.

Tónayné

A hőmérséklet és a légnyomás napi középértéke Budapesten és ezek eltérése a 75 évi átlagtól:

1955.VIII.8-án: 16.4 C°, 754.9 mm. Eltérés: -4.9 C°, -6.4 mm.

1871 óta ezen a napon előfordult

legmagasabb hőmérséklet	35.8 C°	/1921./
legalacsonyabb hőmérséklet	11.1 C°	/1941./

Az Országos Meteorológiai Intézet Időjárási Napijelentése

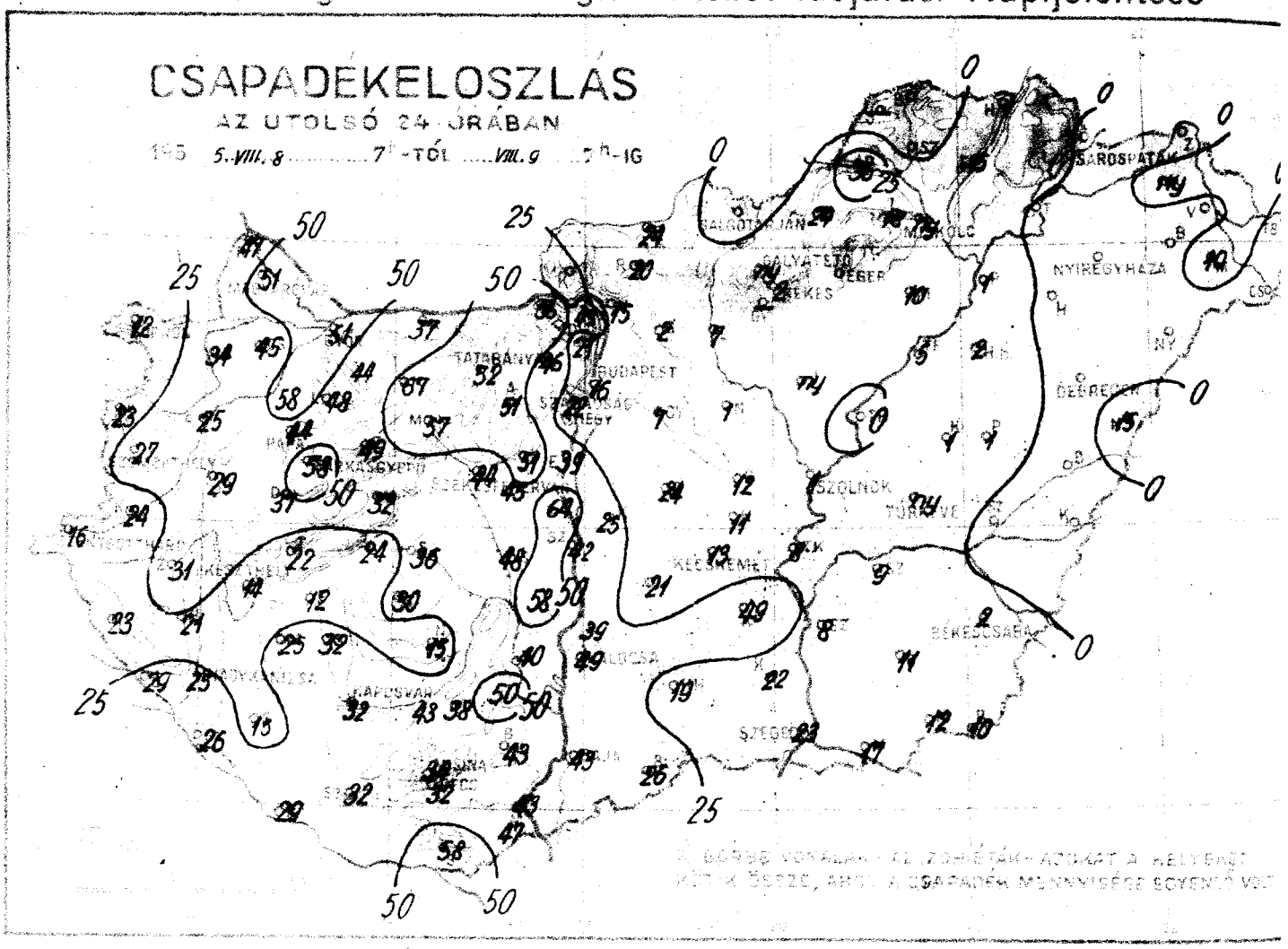

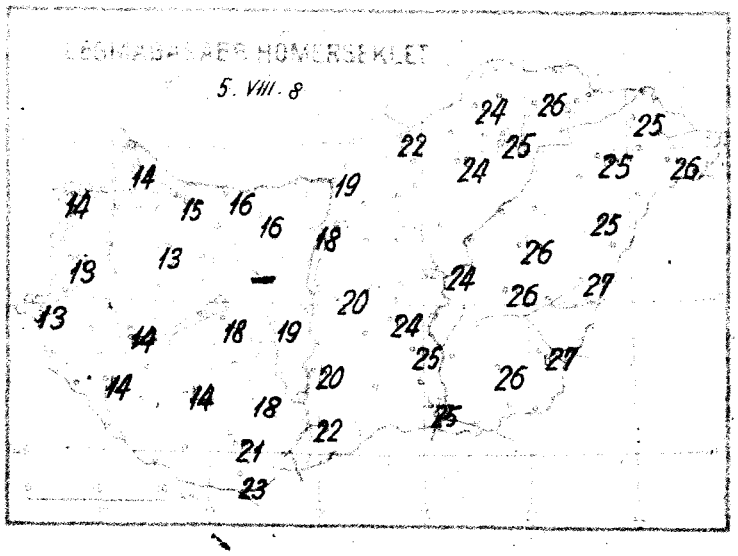

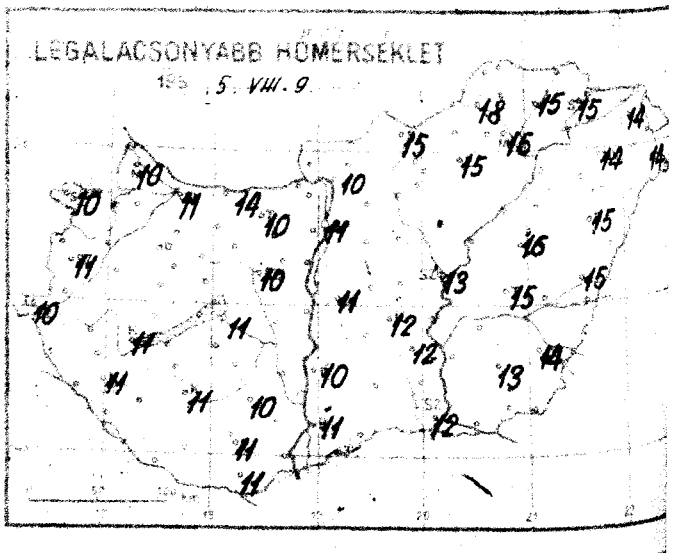

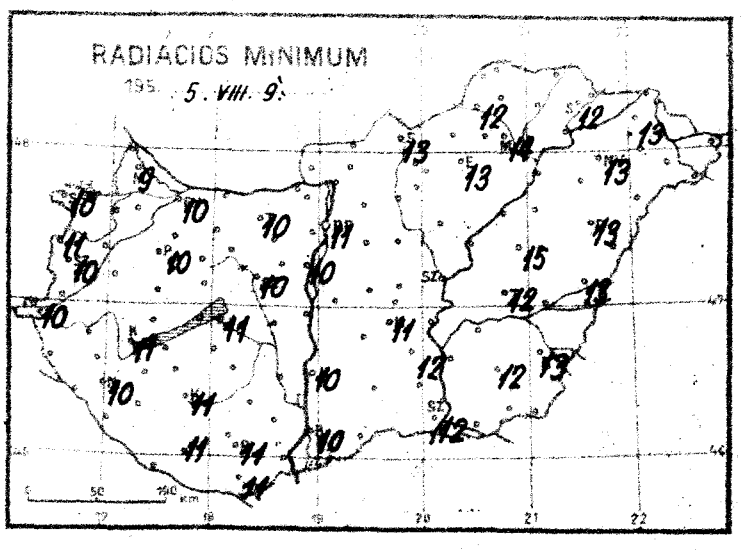

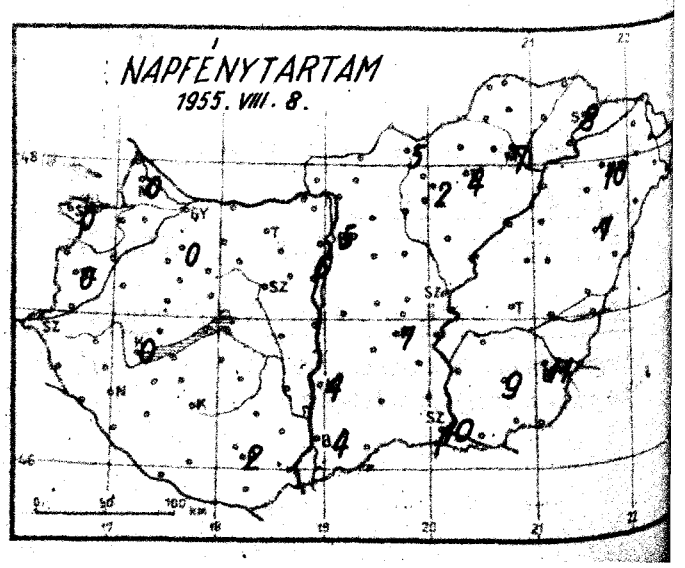

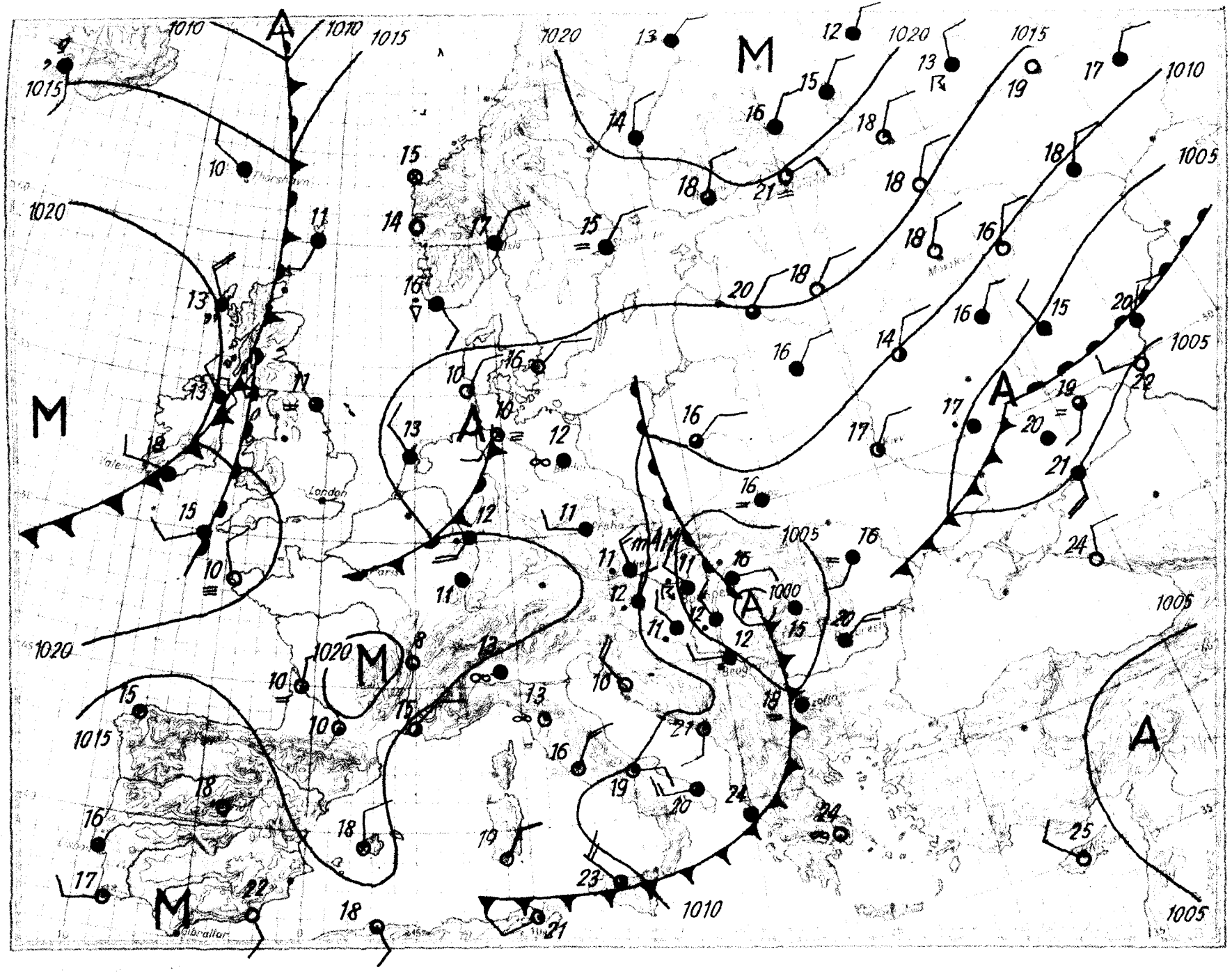
London
Gibraltar

Magassági légállapotmérés

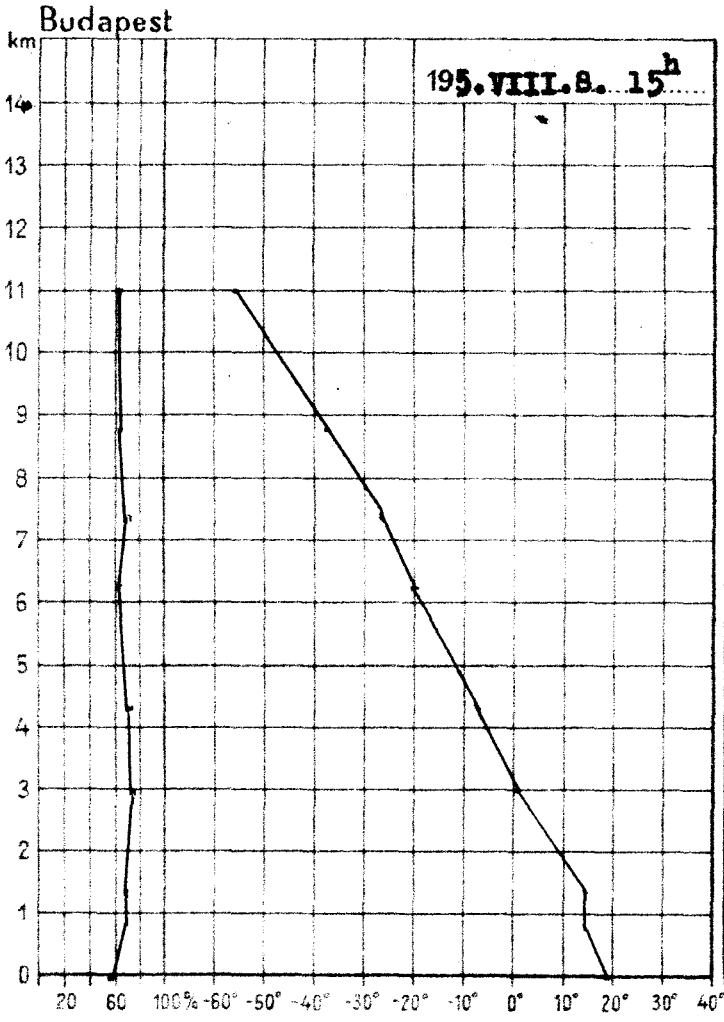

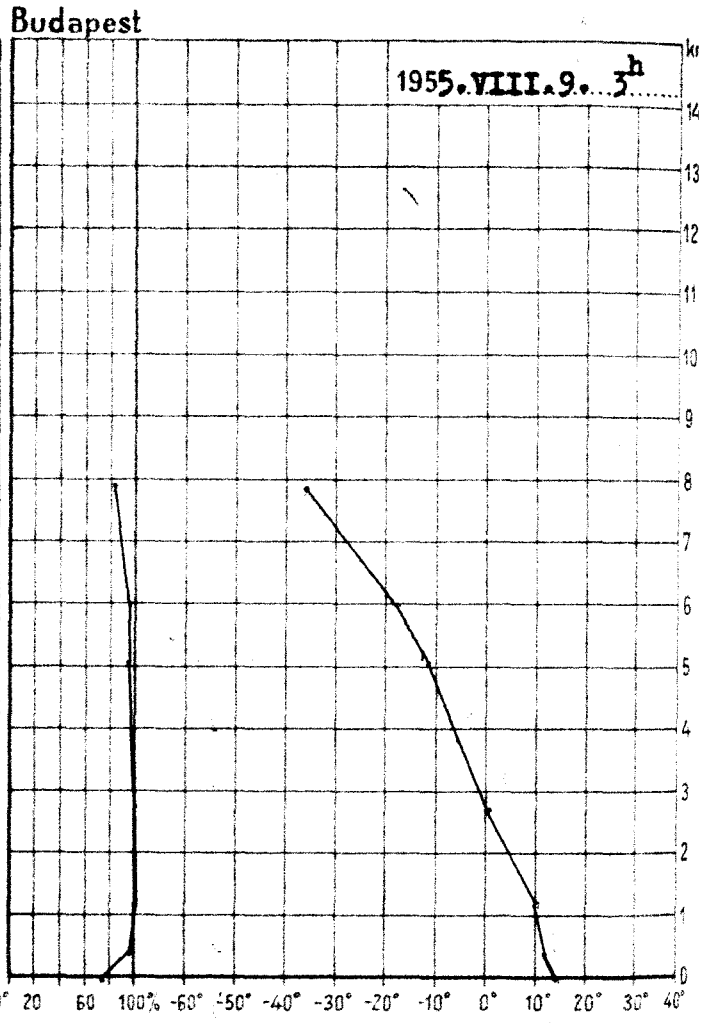

1955.VIII.8. 15h			
km	mb	C°	%
Talaj	989.6	19.4	55
0·5	95o	16.7	62
1	896	13.2	7o
1·5	846	12.5	7o
2	794	8.6	72
2·5	748	4.7	72
3	7o2	o.6	73
4	619	-5.8	73
5	542	-1o.3	67
6	478	-17.8	65
7	416	-24.8	67
8	362	-31.8	67
9	314	-38.8	65
10	271	-47.3	64
11	232	-56.3	62
12			
13			
14			
15			

Magaslégköri időhelyzet

Nyugat- és Közép-Európa felett a dániai és a földközi-tengerről a Kárpát-medence fölé áthelyeződött ciklonok hatására különböző hőmérsékletű légtömegek keverednek. Izland felől a Földközi-tenger nyugati medencéje fölé is lejutott hideg levegő hatására ott erős lehülés megy végbe. Részben a Balkán, részben pedig az Oroszsikság felől érkező enyhébb levegő Lengyelország és Románia felett melegedést hoz létre. Hazánk légterében a magasabb szintekben 2-5 fokkal emelkedett a hőmérséklet, ezzel szemben az alsó 14oo m-ben 2-4 fokkal hült a levegő. A 0 fokos szint magassága 26o m-rel 285o m-re, a -1o fok szintje 1o3o m-rel 483o m-re emelkedett.

Kallósné s.k.

1955.VIII.9. 3h			
km	mb	C°	%
Talaj	987.8	12.6	76
0·5	95o	1o.8	97
1	892	1o.1	99
1·5	84o	8.3	1oo
2	788	5.7	1oo
2·5	741	2.5	1oo
3	698	-o.7	1oo
4	617	-5.3	1oo
5	54o	-1o.8	98
6	473	-18.1	97
7	413	-27.o	87
8			
9			
10			
11			
12			
13			
14			
15			

1955. augusztus

9. nap **kedd**

68. évfolyam **221.** sz.

Reggeli észlelések (6 GMT)					Az előző 24 óra adatai					
Felhőzet (0–8)	Szélirány és erősség (Beaufort)	Légnyomás (millibar)	Hőmérséklet (°C)	Csapadék (24 óra) (mm)		Hőmérséklet szélsőségek			Napsütés (óra) (napi)
						legmagasabb max.	éjszakai min.	hőingás max.	
4 .	NW 6	1008.4	11	51		14	10	9	0
4 .	NNW 9	09.5	11	12		14	10	10	0
4 .	N 2	09.1	12	27		13	11	10	0
4	NW 1	09.2	12	16		13	10	10	-
4 .	N 6	07.9	11	44		13	10	10	-
4 .	NW 6	07.7	11	51		15	11	10	-
4 .	NW 15	06.1	11	52		16	10	10	-
4	NW 15	-	11	44		-	10	10	-
4 .	N 6	08.3	11	14		14	11	11	0
4 .	W 1	09.3	12	25		14	11	10	-
4 .	NW 2	08.0	11	32		14	11	11	-
4 .	NW 5	07.0	11	32	↙	21	11	11	2
4 .	WNW 6	04.0	11	16	↙	18	11	11	5
4	NE 9	04.1	16	.		22	15	13	5
4	NE 4	03.7	18	4		24	15	13	4
4	NE 1	04.6	18	ny	↙	25	16	14	7
4	N 4	-	18	1		-	15	12	8
4 .	WNW 7	05.5	11	43	↙	22	11	10	4
4 .	W 6	05.2	11	49	↙	20	10	10	4
4 .	NNW 2	03.4	12	13	↙	24	12	11	7
4 .	NW 6	03.7	12	23	↙	25	12	12	10
4 =	NW 4	03.4	14	1		24	13	-	-
4	W 1	-	16	ny	↙	26	15	12	-
4 .	W 1	03.7	14	2		27	14	13	11
4	E 4	04.8	16	.		25	15	13	7
4	NE 6	04.8	17	.	↙	25	14	13	10
4	NE 4	-	12	2		16	10	-	2
4 =	SE 1	891.5	12	ny		18	10	-	-
4 .	NNW 15	947.3	8	34	↙	18	8	-	-
4	NW 2	945.5	9	22	↙	17	9	-	6
4 .	NW 6	948.8	9	58		18	8	8	-

	47		Tihany	24		Putnok	36		Zalaegerszeg	.	
	45		Siófok	36		Jósvafő	-		Kisvárda	ny	
	34		Fonyód	12		Bódvaszilas	.		Vásárosnamény	.	
	23		Marcali	25		Lillafüred	18	↙	Baktalórántháza	.	
	25		Somogyvár	32		Szendrőlád	.		Mátészalka	10	↙
	24		Tab	30		Pógár	15	↙	Tiszabecs	.	
	23		Sarbogárd	48		Hidasnémeti	1		Csenger	.	
	31		Szántódpuszta	42		Satoraljaujhely	.		Nyírlugos	.	
	21		Nagykanizsa	15		Tokaj	.		Pálgár	1	
	29		Somogyszob	15		Mezőkeresztes	10	↙	Hajdúdorog	.	
	26		Barcs	29	↙	Jászapáti	ny		Hortobágy	2	
	29		Szigetvár	32		Nagykáta	1		Nagylóta	15	↙
	48		Lengyel	38		Gyömrő	7		Tiszafüred	6	
	37		Középpuszta	40		Orkény	24		Tiszaroff	.	
	22		Bátaszéki	43		Kunszentmiklós	25		Kaszaj	1	↙
	49		Mohács	43		Cegléd	12		Püspökladány	1	
	32		Siklós	58	↙	Nagykőrös	11	↙	Berettyóújfalu	.	
	37		Királyrét	22	↙	Tiszakecske	8	↙	Szeghalom	.	
	67		Balassagyarm.	24	↙	Izsák	21		Körösszakál	.	
	57		Rombány	20		Kiskunfélegyh.	49	↙	Szarvas	9	↙
	51	↙	Vác	15		Kiskunhalas	19	↙	Szentes	8	
	56		Galgamácsa	2	↙	Bácsalmás	26		Orosháza	11	↙
	21		Lőrinci	7	↙	Kistelek	22		Makó	11	↙
	39	↙	Gyöngyös	-					Mezőhegyes	12	↙
	54		Borsodnádasd	24	↙				Battonya	10	

* A légnyomás 500 gdm-re átszámítva ** A légnyomás 1000 gdm-re átszámítva

Magassági szélmérések

Óraadatok greenwichi középidőben

VIII.8.

Bpest 7 h		Bpest 9 h		Bpest 12 h		Bpest 15 h		Pécs 15 h		Miskolc 15 h		Miskolc 9 h		Szeged 9 h		Debrec 11 h	
fok	m/s	fok	m/s	fok	m/s	fok	m/s	fok	m/s	fok	m/s	fok	m/s	fok	m/s	fok	m/s
27o	9	27o	9	27o	9	27o	9	36o	14	-	0	9o	4	14o	4	-	0
36o	2	32o	8	35o	3	34o	5	6o	7	-	0	9o	2	15o	1	12o	2
15o	3	1o	2	35o	1	34o	2	13o	12	18o	2	17o	2	-	0	1oo	2
18o	5	19o	6	19o	6	15o	6	13o	12	12o	2	14o	2	13o	1		
19o	5	19o	6	17o	8	14o	6	14o	5	12o	2	32o	2	6o	2		
		21o	8	19o	9			16o	6	14o	3	35o	1	27o	2		
		21o	8	19o	9			16o	6	14o	3	35o	1	27o	2		
				18o	11					19o	4	24o	3	14o	2		
										18o	9			19o	9		
										18o	9			19o	9		
										18o	9			19o	9		
										18o	9			2oo	9		
										18o	9			2oo	9		
										19o	12			19o	8		
										19o	14			21o	1o		
										19o	14			21o	1o		
														22o	16		
														22o	16		

VIII.9.

Miskolc 5 h		Debrecen 3 h	
fok	m/s	fok	m/s
4o	4	-	0
7o	9	1o	8
1oo	11	1o	8
11o	12	1o	8
11o	12	13o	9
12o	14	13o	9
12o	14	13o	9

IDŐJÁRÁSI NAPIJELENTÉS

ЕЖЕДНЕВНЫЙ МЕТЕОРОЛОГИЧЕСКИЙ БЮЛЛЕТЕНЬ • DAILY SYNOPTIC MAP OF THE HUNGARIAN METEOROLOGICAL INSTITUTE • BULLETIN QUOTIDIEN DE L'INSTITUT MÉTÉOROLOGIQUE HONGROIS WETTERBERICHT DES UNGARISCHEN METEOROLOGISCHEN INSTITUTS

KIADJA AZ ORSZÁGOS METEOROLÓGIAI INTÉZET BUDAPEST II. KITAIBEL PÁL UTCA 1 TELEFON: 156-220 IDŐJELZŐ OSZT.: 151-209, 156-110

MEGJELENIK NAPONKÉNT • ELŐFIZETÉSI ÁRA A POSTAI KÖLTSÉGEK EGYÜTT NEGYEDÉVRE 60.— Ft KIADÁSÉRT FELELŐS AZ INTÉZET IGAZGATÓJA

68.évfolyam. 222.szám. + Budapest + 1955.augusztus hó 1o.

Az időjárási helyzet ma reggel és a várható időjárás:

Közép-Európa felett folytatódik a különböző hőmérsékletű légtömegek keveredése s emiatt még csapadékos az időjárás az Alpok és Kárpátok környékén. Észak-Európa időjárása szárazabb, csendesebb, mert az Atlanti óceántól a Brit-szigeteken, Skandinávián át a Novaja-Zemljáig magasnyomású gerinc húzódik.

Hazánk kedden Európa leghidegebb területe volt. A hőmérséklet a Dunántulon viharos széllel benyomuló hideg levegő és az egész napos esőzés miatt általában nem haladta meg a 12-15 fokot. A Balatonon a legerősebb széllökés 1oo km/óra erősségü volt. A lehullott csapadék mennyisége a Dunántulon és az északi megyékben sok helyen felülmulta a 3o, több helyen elérte az 5o mm-t, sőt Lengyelen 85, Mágocson Baranya megyében 72, Tokajban 68, Mórott 67, Somogyvárott 61, Szerencsen 6o mm-t mértek.

Budapesten szerdán 12 órakor a hőmérséklet 2o fok, a tengerszintre átszámitott légnyomás 757 mm, mérsékelten emelkedő iránysatu.

Várható időjárás csütörtök estig:

Változó felhőzet, több helyen eső.
Időnként élénk északi, északkeleti szél.
A hőmérséklet kissé emelkedik.

Várható legalacsonyabb hőmérséklet ma éjjel: 1o-13,
legmagasabb nappali hőmérséklet csütörtökön:
2o-23 fok között.

A hőmérséklet és a légnyomás napi középértéke Budapesten és ezek eltérése

a 75 évi átlagtól:

1955.VIII.9-én: 12.9 C°, 753.5 mm. Eltérés: -8.7 C°, -7.9 mm.

1871 óta ezen a napon előfordult

legmagasabb hőmérséklet 34.5 C° /1952./
legalacsonyabb hőmérséklet 8.4 C° /1913./

Az Országos Meteorológiai Intézet Időjárási Napijelentése

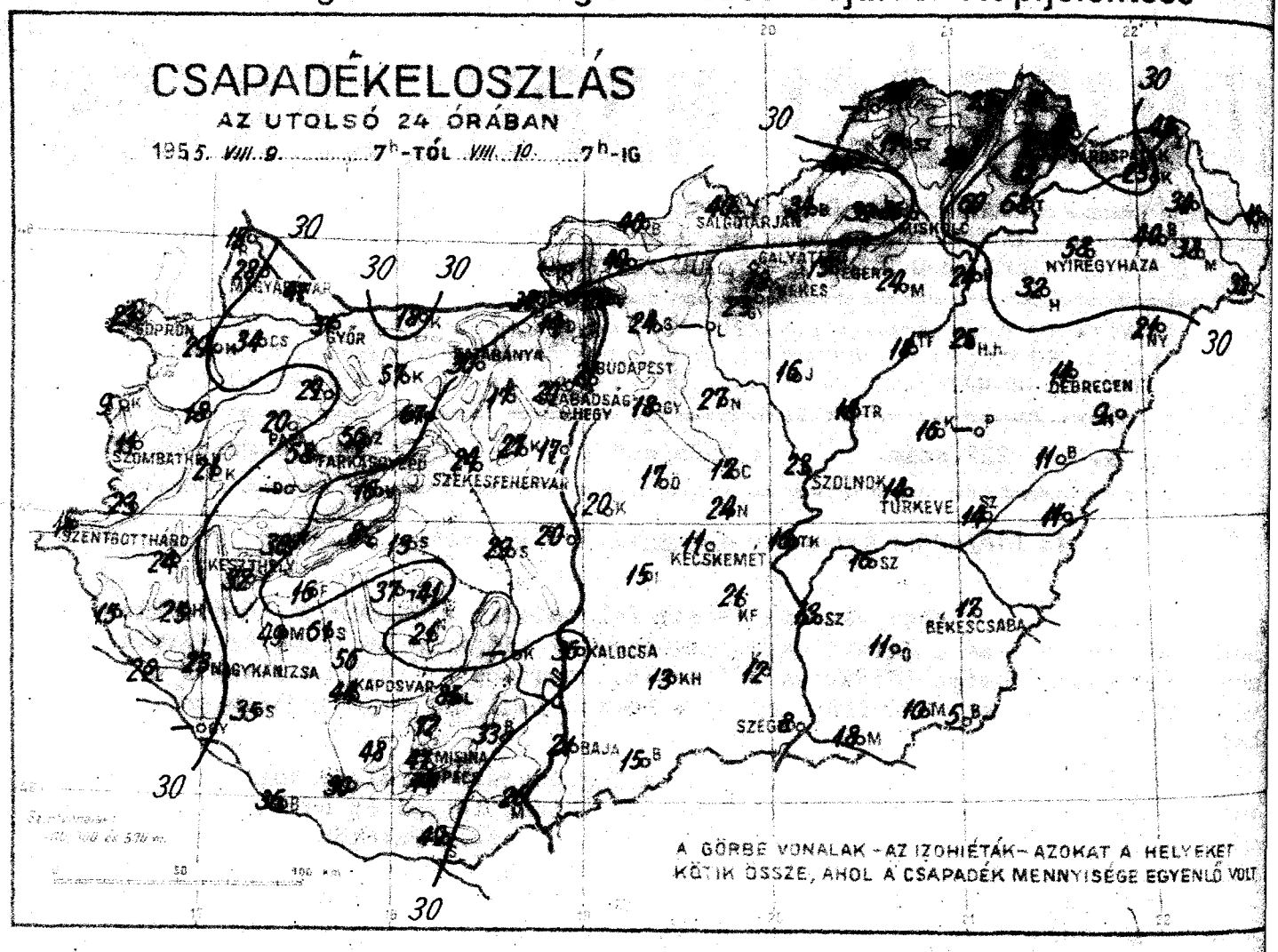

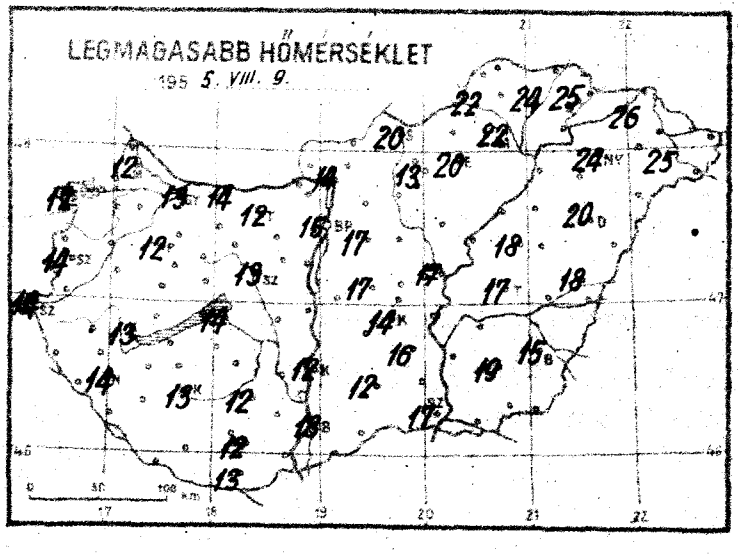

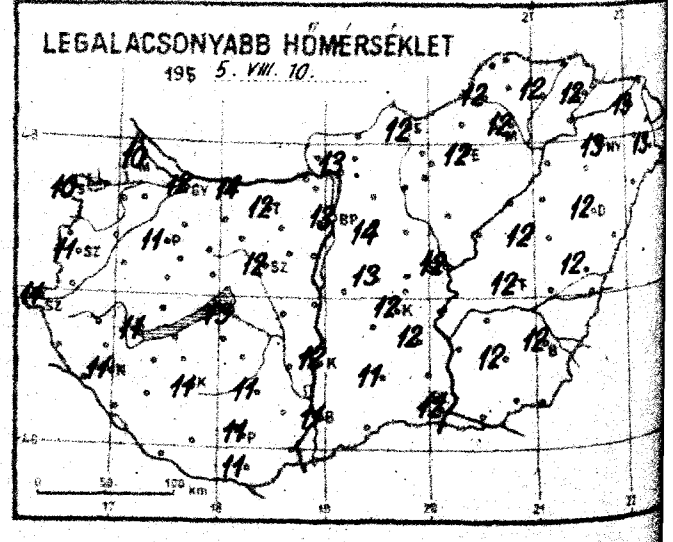

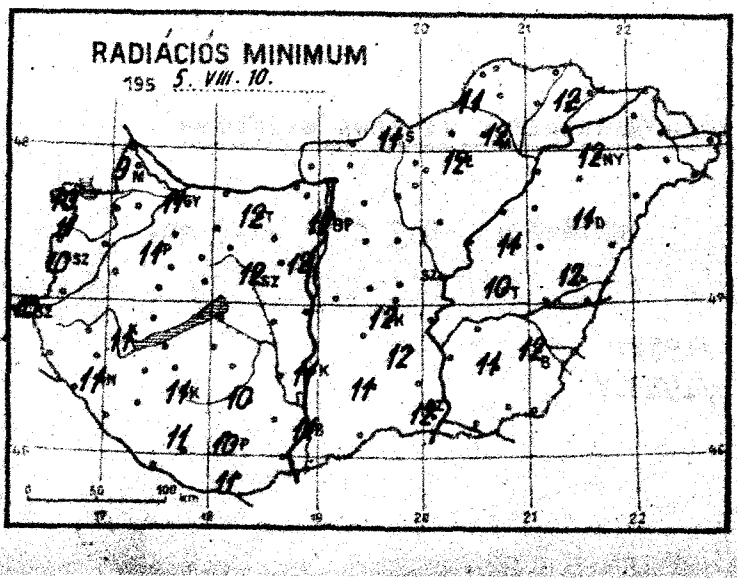

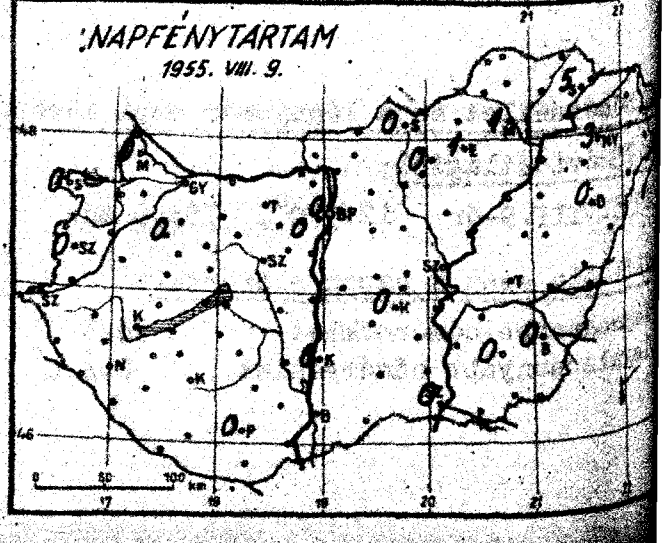

Időjárási helyzet 1955. év AUGUSZTUS hó 10. nap 7 óra

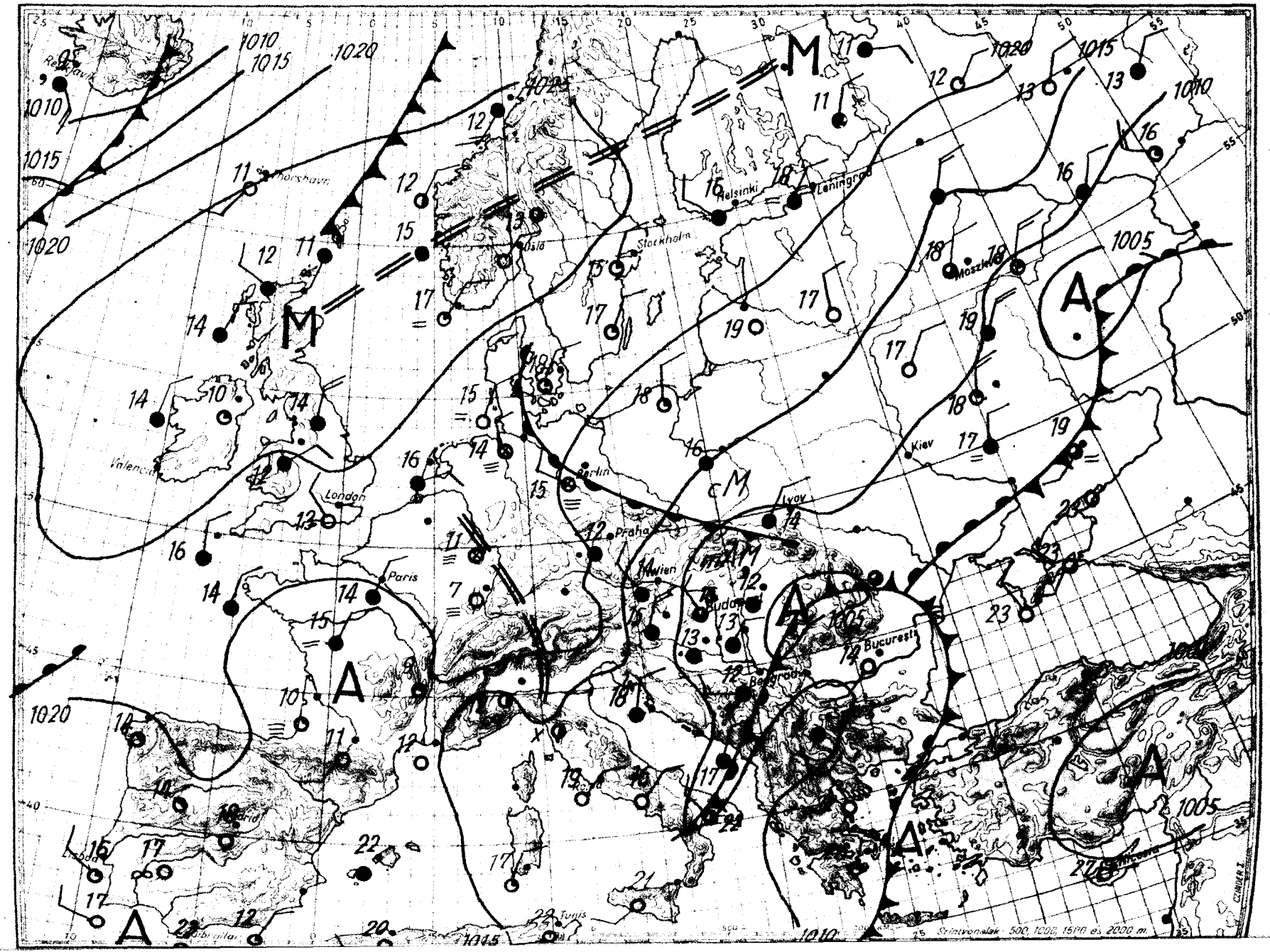

Magassági légállapotmérés



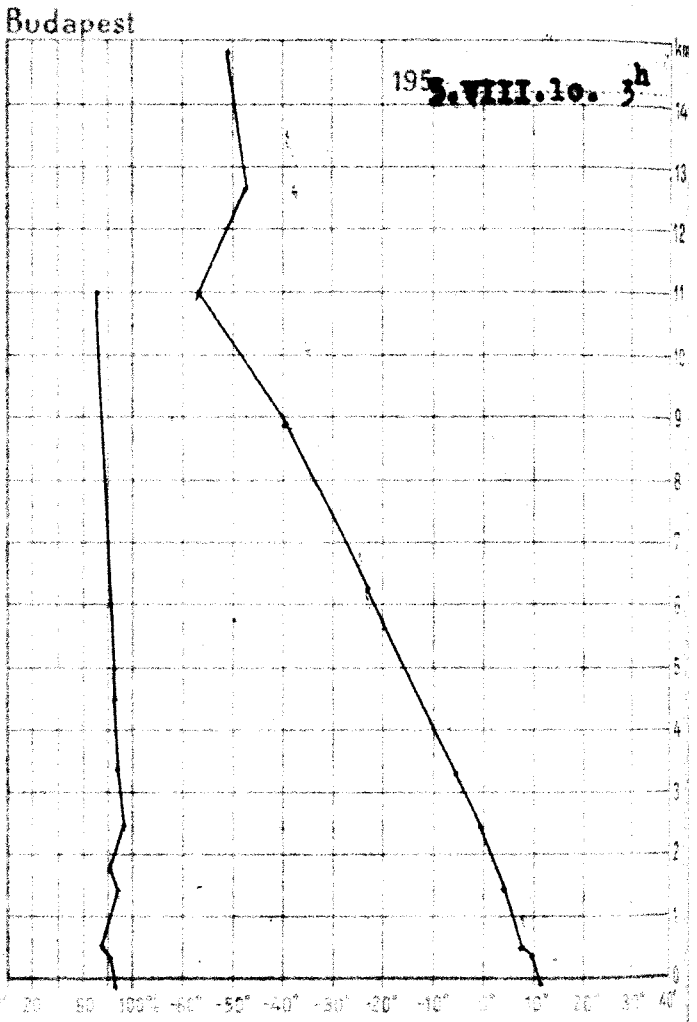

195 5.VIII.9. 15h			
km	mb	C°	%
Talaj	987.0	14.5	91
0.5	947	12.9	97
1	89o	9.5	97
1.5	84o	6.3	99
2	789	3.6	96
2.5	742	0.2	94
3	698	-2.2	97
4	613	-8.3	1oo
5	537	-15.o	95
6	472	-21.6	93
7	411	-31.o	89
8	356	-4o.5	82
9	3o6	-5o.o	79
10	261	-59.8	76
11	223	-55.3	-
12	191	-51.4	-
13	164	-51.4	-
14	14o	-51.o	-
15			

Magaslégköri időhelyzet

Az Atlanti óceán felől a Földközi-tenger fölé érkezett levegő további lehülést okozott a Brit-szigetek, Franciaország, Olaszország és Törökország felett. Ugyancsak hült a levegő a Szovjetunió európai területén. Gyenge melegedés figyelhető meg az Északi-tenger, Németország, Csehszlovákia légkörében.

Hazánk légterében is az elmult 24 óra alatt gyenge lehülés következett be. Emiatt a 0 fok szintje 1oo m-rel, a -1o fok szintje 22o m-rel került alacsonyabbra és ma hajnalban 275o, illetve 461o m-en volt található.

Tónayné s.k.

195 5.VIII.1o. 3h			
km	mb	C°	%
Talaj	991.4	12.8	94
0.5	951	1o.1	9o
1	894	8.7	88
1.5	841	6.5	95
2	791	3.8	91
2.5	755	1.6	98
3	699	-1.3	98
4	627	-6.4	92
5	542	-12.4	91
6	475	-18.4	9o
7	424	-25.3	87
8	36o	-32.4	86
9	312	-39.3	85
10	269	-47.2	82
11	231	-53.8	8o
12	198	-51.4	-
13	17o	-47.6	-
14	146	-48.4	-
15	125	-49.2	-

OFFSET NYOMDA BUDAPEST F. V. POMÁZER GYULA

1955. augusztus hó
10. nap szerda
68. évfolyam 222. sz.

	Reggeli észlelések 06 TMG				Az utolsó 24 óra adatai				
	Felhőzet (0–4)	Szélirány (8 erő) (m/s)	Légnyomás (millibár)	Hőmérséklet (C°)	Csapadék (24 óra) (mm)		Hőmérséklet szélsőségek tegnap reggel max.	éjszakai min.	Radiációs min.	Napsütés (óra) tegnap
Sopronbánfalva	4	NW 9	1011.9	14	28		12	10	9	0
Sopron	2	NW 8	13.5	14	23		12	10	10	0
Szombathely	4	N 6	11.9	15	11		14	11	10	0
Szentgotthárd	3	NW 2	12.4	14	14		14	11	10	–
Pápa	4	N 9	10.7	14	20		12	11	11	–
Tihany	4	NNW 6	11.0	14	31		13	12	11	–
Tatabánya	4	– NW 6	09.6	14	30		12	12	12	–
Sárbogárd	4	NW 4	–	14	24		13	12	12	–
Kecskemét	4	NW 4	10.9	15	32		13	11	11	–
Nyíregyháza	4	NNW 2	11.3	14	25		14	11	11	–
Kisvárda	4	NNW 4	10.5	14	44		13	11	11	–
Ung	4	. NW 1	09.6	13	44		12	11	10	0
Budapest M. I.	3	NW 1	08.3	15	21		15	13	12	0
Szolnok	4	NW 4	09.2	13	40		20	12	11	0
Eger	4	– 0	08.0	13	15		20	12	12	1
Miskolc	4	. WSW 1	07.8	13	36		22	12	12	1
Szerencs	4	NW 1	–	14	30		25	12	12	5
Bor	4	. N 3	08.8	13	21		13	11	11	–
Kalocsa	4	, NNW 4	09.2	13	36		12	12	11	0
Kecskemét	4	. – 0	08.0	13	11		14	12	12	0
Szeged	4	. NNE 5	07.7	13	8		13	12	12	0
Szolnok	4	. – 0	08.8	13	23		17	12	–	–
Gyöngyös	4	. N 1	–	13	14		17	12	10	–
Kékestető	4	NNE 2	07.7	13	17		15	12	12	0
Debrecen	4	. – 0	08.8	12	14		20	12	11	0
Nyíregyháza	4	. N 2	08.0	12	58		24	13	12	3
Kékestető (1060 m)**	4	w N 2	892.1	10	18		12	7	–	0
Gyöngyös (992 m)**	4	NE 2	893.1	10	19		13	7	–	–
Miskolc (574 m)*	4	, NNW 2	950.5	10	47		9	8	–	–
Szolnok-Szajol (474 m)*	3	NW 1	949.9	13	20		12	10	–	0
Budaörs (400 m)*	4	NW 6	952.7	12	58		10	9	9	–

24 óra csapadék mm		24 óra csapadék mm		24 órai csapadék mm		24 óra csapadék mm	
Rajka	15	Tihany	8	Patnok	34	Zákány	43
Vonta	34	Siótok	13	Jósvafő	–	Kisvárda	23
Kapuvár	29	Fonyód	16	Bódvaszalas	23	Vásárosnamény	34
Kőszeg	9	Mareah	49	Lillafüred	39	Baktalórántháza	40
Nagycenk	18	Somogyvár	61	Szendrőlád	17	Mátészalka	38
Kőszeg	23	Tab	37	Fugód	24	Tiszabecs	43
Lenti	15	Sárbogárd	29	Hidasnémeti	23	Csenger	32
Zalaegerszeg	24	Sztálinváros	20	Sátoraljaújhely	18	Nyírlugos	21
Hahót	25	Nagykőrös	21	Tokaj	68	Polgár	24
Letenye	22	Somogyszob	35	Mezőkeresztes	24	Hajdúdorog	32
Gyékényes	–	Baics	36	Jászapáti	16	Hortobágy	25
Küld	21	Szigetvár	30	Nagykáta	27	Nagyléta	9
Lovászpatona	29	Lengyel	85	Gyömrő	18	Tiszafüred	18
Dunaföldvár	–	Középhidvég	–	Örkény	17	Tiszaroff	18
Tapolca	30	Bátaapáti	33	Kúnszentmiklós	20	Karcag	16
Zirc	56	Mohács	26	Cegléd	12	Püspökhatány	–
Veszprém	16	Siklós	49	Nagykőrös	24	Berettyóújfalu	11
Komárom	18	Királyrét	–	Tiszakécske	16	Szeghalom	14
Kisbér	57	Balassagyarm.	40	Izsák	15	Körösszakál	11
Mór	67	Romhány	40	Kiskunfélegyh.	21	Szarvas	16
Alcsut	17	Vác	26	Kiskunhalas	13	Szentes	13
Esztergom	32	Galgamácsa	24	Bácsalmás	15	Orosháza	11
Dorogkő	14	Lőrinci	–	Kistelek	12	Makó	18
Ercsi	17	Gyöngyös	23			Mezőhegyes	10
Kápolnásnyék	27	Borsodnádasd	34			Battonya	5

* A légnyomás 500 gdm-re átszámítva ** A légnyomás 1000 gdm-re átszámítva

Magassági szélmérések

Óraadatok greenwichi középidőben

VIII.9.

Bpest 16 h		Miskolc 8 h		Debrecen 1o h	
32o	14	9o	9	18o	4
4o	6	9o	8	18o	4
4o	6	9o	11	15o	3
		9o	16		
		1oo	12		
		1oo	18		
		1oo	18		
		11o	2o		

VIII.1o.

Szhely 8 h		Mkanissa 6 h		Győr 4 h		Pécs 5 h		Bpest 5 h		Bpest 1o h		Szeged 4 h		Miskolc 5 h	
36o	14	36o	1	32o	9	-	0	-	0	-	0	36o	1	18o	14
35o	18	35o	9	36o	15					2o	12			1o	17
35o	18			21o	4					3o	17				
32o	5									4o	17				
21o	17									4o	17				
2o	15														
2o	15														
2o	19														
2o	13														
2o	13														
2o	13														

IDŐJÁRÁSI NAPIJELENTÉS

ЕЖЕДНЕВНЫЙ МЕТЕОРОЛОГИЧЕСКИЙ БЮЛЕТЕНЬ • DAILY SYNOPTIC MAP OF THE HUNGARIAN METEOROLOGICAL INSTITUTE • BULLETIN QUOTIDIEN DE L'INSTITUT MÉTÉOROLOGIQUE HONGROIS WETTERBERICHT DES UNGARISCHEN METEOROLOGISCHEN INSTITUTS

KIADJA AZ ORSZÁGOS METEOROLÓGIAI INTÉZET BUDAPEST II. KITAIBEL PÁL-UTCA 1 TEL: KÖZPONT: 150-220 IDŐJELZŐ OSZT.: 151-203, 150-410

MEGJELENIK NAPONKÉNT • ELŐFIZETÉSI ÁRA A POSTAI KÖLTSÉGGEL EGYÜTT NEGYEDÉVRE 60.— Ft KIADÁSÉRT FELELŐS AZ INTÉZET IGAZGATÓJA

68.évfolyam. 223.szám. + Budapest + 1955.augusztus hó 11.

Az időjárási helyzet ma reggel és a várható időjárás:

Az Atlanti-óceántól a Fehér-tengerig egy magasnyomású légtömeg helyezkedik el és emiatt a Brit-szigetek és a Skandináv-félsziget déli részének időjárása tulnyomóan száraz. Az anticiklon nyugati oldalán Közép-Európa fölé továbbra is északkeleti széllel erősen instabil levegő áramlik és sokfelé futó záporok vannak.

Hazánkban szerdán a Dunántulon a délelőtti órákban felszakadozott a felhőzet és esőt már csak a Dunántul keleti részén észleltek. Az ország keleti felében ezzel szemben még egész napon át megszakításokkal sokfelé esett az eső. A lehullott csapadék mennyisége általában 7-10 mm között volt, Középhidvégen 38, Nyíregyházán 20 mm-t mértek. A hőmérséklet napközben 18-22, a Fővárosban 24 fokig emelkedett.

Budapesten csütörtökön 12 órakor a hőmérséklet 19 fok, a tengerszintre átszámított légnyomás 759 mm, alig változik.

Várható időjárás péntek estig:

Változó felhőzet, többfelé futó zápor, néhány helyen zivatar.
Időnként élénk északi, északkeleti szél.
A hőmérséklet kissé emelkedik.

Várható legalacsonyabb hőmérséklet ma éjjel: 12-15,

legmagasabb nappali hőmérséklet pénteken:

22-25 fok között.

Tónagyné

A hőmérséklet és a légnyomás napi középértéke Budapesten és ezek eltérése a 75 évi átlagtól:

1955.VIII.10-én: 18,7 C°, 757,3 mm. Eltérés: -2,3 C°, -4,1 mm.

1871 óta ezen a napon előfordult

legmagasabb hőmérséklet 37,9 C°, /1946./
legalacsonyabb hőmérséklet 9,4 C°, /1916./

Az Országos Meteorológiai Intézet Időjárási Napijelentése

CSAPADÉKELOSZLÁS

AZ UTOLSÓ 24 ÓRÁBAN

195 . 5. VIII. 10. . . 7h-TÓL VIII. 11 . . . 7h-IG

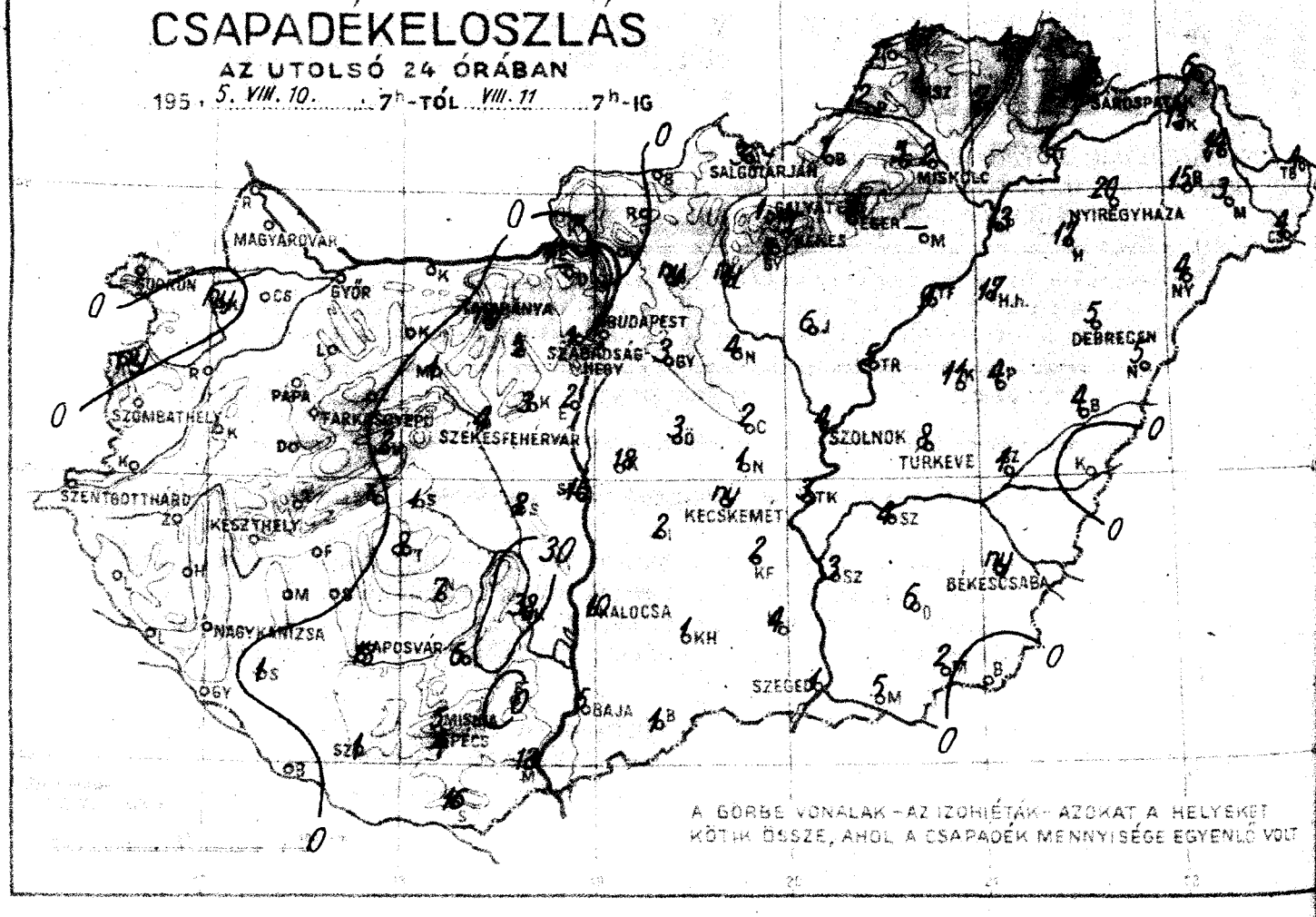

LEGMAGASABB HŐMÉRSÉKLET

195 5. VIII. 10.

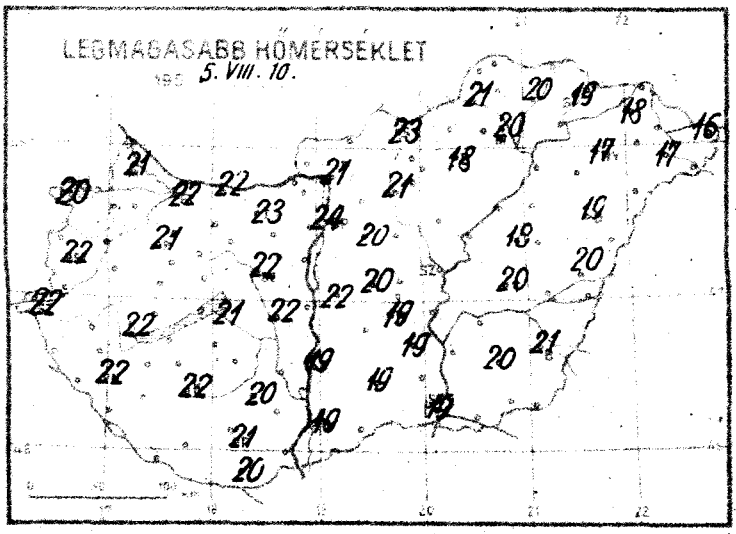

LEGALACSONYABB HŐMÉRSÉKLET

195 5. VIII. 11.

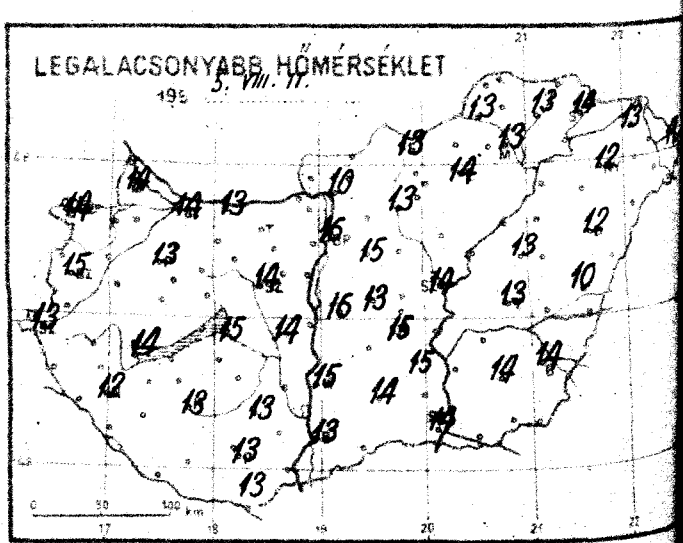

RADIÁCIÓS MINIMUM

195 5. VIII. 11.

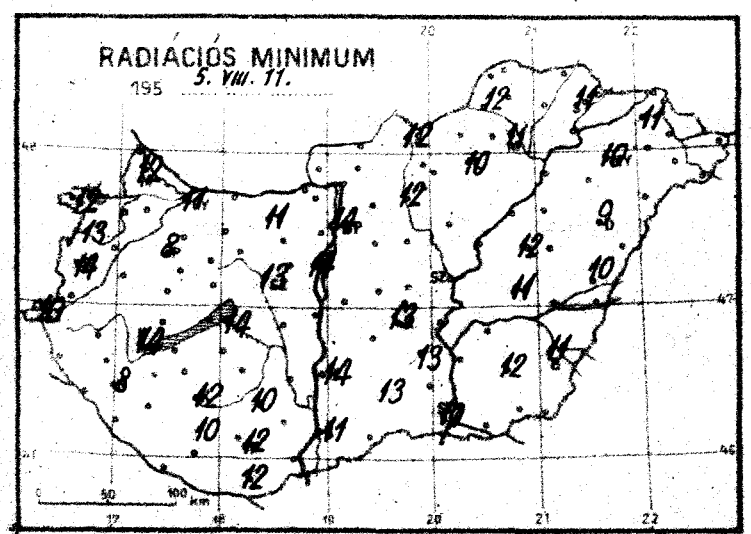

NAPFÉNYTARTAM

1955. VIII. 10.

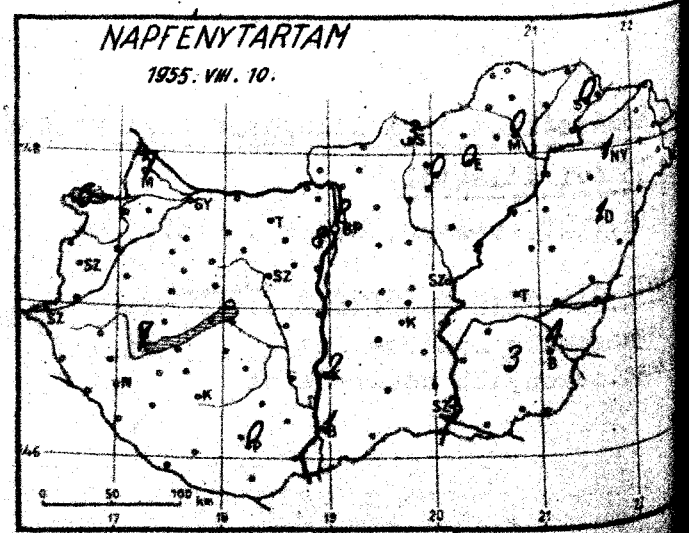

Időjárási helyzet *1955.* év *AUGUSZTUS* hó *11* nap 7 óra

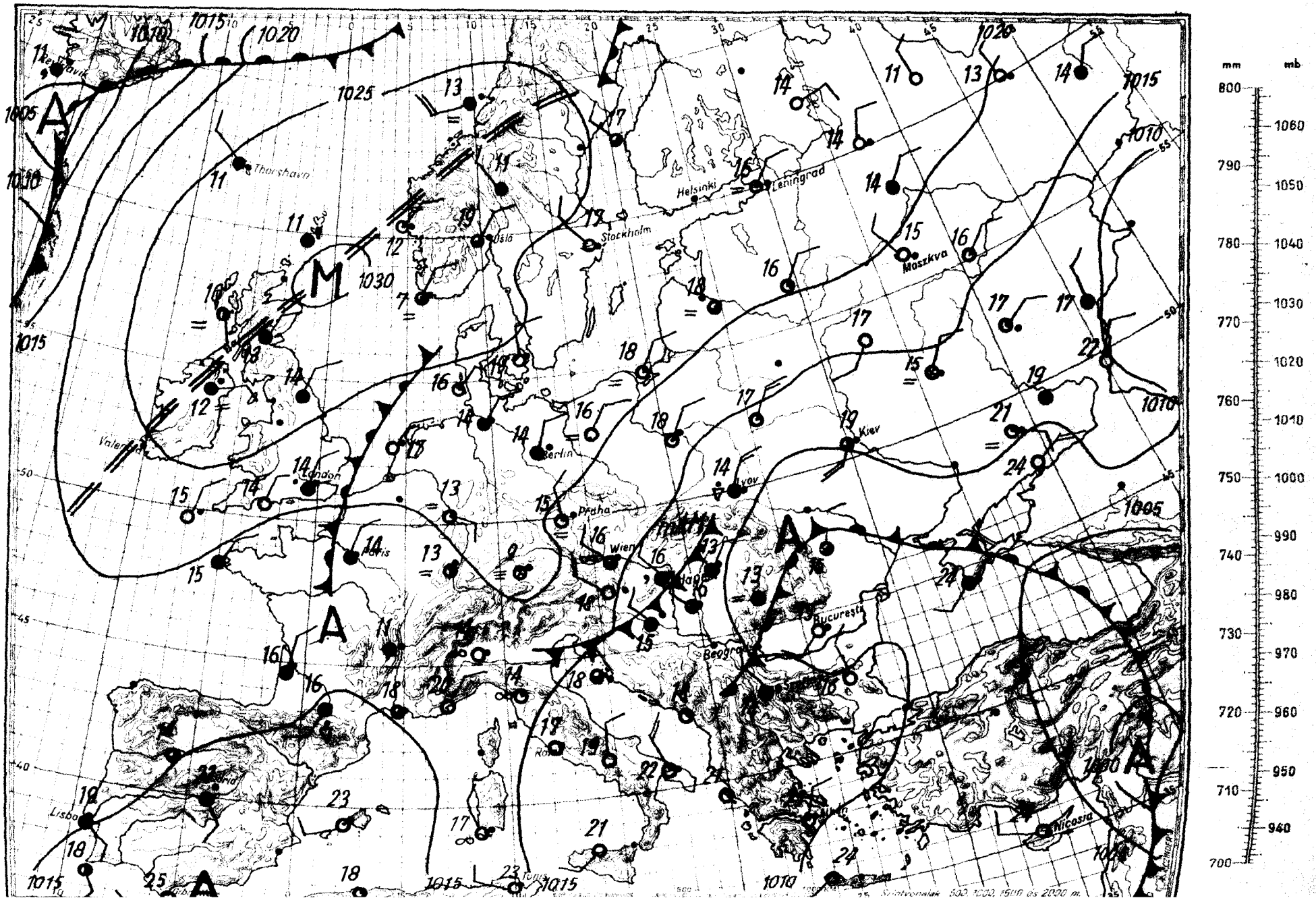

Magassági légállapotmérés

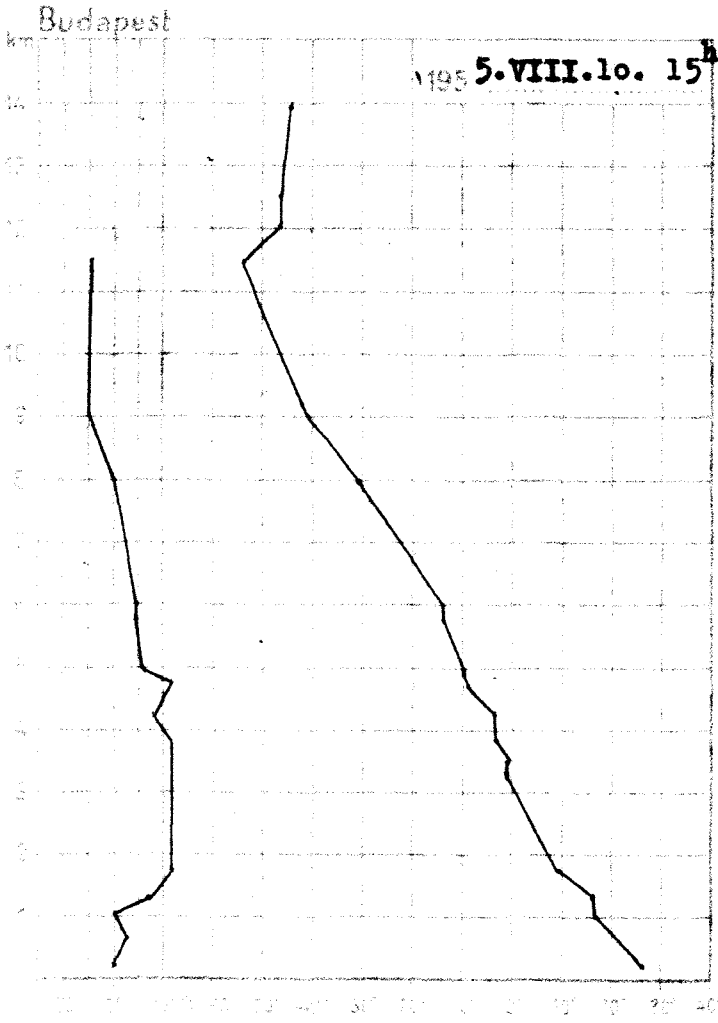



195 5.VIII.1o. 15h			
km	mb	C°	%
Talaj	992.7	23.1	54
0.5	952	19.2	65
1	898	14.9	7o
1.5	847	1o.1	93
2	796	6.o	1oo
2.5	749	2.o	1oo
3	7o3	-2.o	1oo
4	619	-6.o	89
5	542	-11.9	75
6	477	-18.3	68
7	414	-26.3	53
8	361	-33.7	52
9	312	-41.8	36
10	268	-48.6	43
11	231	-54.4	37
12	198	-48.3	-
13	17o	-47.8	-
14			
15			

Magaslégköri időhelyzet

Európa felett három ciklon helyezkedik el: egyik Franciaország, másik a Havasalföld és a harmadik az Ural-hegység északi vidékein. A délibb területen elhelyezkedő két ciklon részben a Földközi-, részben a Fekete-tenger felől időnként enyhébb levegőt szállit Közép-Európa fölé. Ezzel szemben Észak-Európa feletti anticiklon hideg levegője dél felé nyomul. Emiatt Európa nagy része felett váltakozva jön létre lehülés és gyenge melegedés. A Szovjetunió európai része fölött sarkvidéki levegő hatására a magasban erőteljes a lehülés. Hazánk légterében a talajtól 2 km-ig 1-3 fokkal emelkedett, feljebb 1-2 fokkal csökkent a hőmérséklet s ezzel a levegő bizonytalan egyensulyi állapota fokozódott. A 0 fok magassága alig változott, a -1o fok szintje 24o m-rel süllyedt s ma hajnalban 437o m-en volt.

Kallósné s.k.

195 5.VIII.11. 3h			
km	mb	C°	%
Talaj	992.8	16.4	9o
0.5	95o	16.6	71
1	892	12.3	75
1.5	844	8.7	81
2	797	4.3	92
2.5	748	1.o	1oo
3	7o3	-1.6	98
4	619	-7.o	95
5	542	-14.6	92
6	474	-19.2	9o
7	415	-25.7	88
8	361	-34.9	85
9	311	-43.7	85
10	267	-52.3	81
11	228	-55.4	78
12	196	-49.7	-
13	168	-5o.o	-
14	144	-5o.1	-
15	124	-51.9	-

OFFSET NYOMDA, BUDAPEST F.V. POMAYER GYULA

1955. augusztus hó 11. nap csütörtök 68. évfolyam 223. sz.

	Reggeli észlelések (6 TMÉ)				Az utolsó 24 óra adatai					
	Felhőzet (0–4)	Szélirány és erő (m/s)	Légnyomás (millibar)	Hőmérséklet (°C)	Csapadék (24 óra) (mm)		Hőmérséklet; szélsebesség			Napsütés (óra) tegnap
							tegnapi nappali max.	éjszakai min.	Radiációs min.	
Budapest-Lőrinc	0	NW 6	1014.0	17	.		21	14	12	7
Siófok	1	NNW 7	15.0	17	.		20	14	12	6
Fonyód	1	WNW 6	14.3	18	.		22	15	14	-
Marcali	1	NW 1	14.4	16	.		22	13	10	-
Somogyvár	0	N 4	13.3	16	0		21	13	8	-
Tab	1	NNW 4	13.9	16	.		22	14	11	-
Sárbogárd	4 .	NW 1	13.0	14	ny		23	13	11	-
Szálinyaros	4	NW 4	-	15	4		22	14	13	-
Nagykónyi	4	NW 4	13.5	16	.		22	14	14	7
Somogyszob	1	SSE 1	14.0	15	.		22	12	8	-
Barcs	2	NW 2	13.3	15	13		22	13	12	-
Szigetvár	4	W 4	11.9	15	4		21	13	12	0
Lengyel	4 .	WNW 3	11.7	16	1	↯	24	16	14	8
Középhidvég	2	N 2	10.6	14	3		23	13	12	3
Bátaapáti	3	- 0	10.6	17	6		18	14	10	0
Mohács	4	NNW 3	10.7	16	2	↯	20	13	11	0
Siklós	4	N 9	-	16	10		19	14	11	0
Királyrét	4 =	N 2	11.8	15	5	↯	19	13	11	1
Balassagyarm.	4	W 1	11.7	15	10	↯	19	15	14	2
Romhány	1	N 1	10.4	17	ny		19	15	13	2
Vác	3	NNW 2	11.0	16	1		19	14	10	3
Galgamácsa	1	N 3	11.0	17	4		18	14	-	-
Lőrinci	0	N 1	-	17	8		20	13	11	-
Gyöngyös	2	N 2	10.3	16	ny		21	14	11	4
Borsodnádasd	3	NNE 1	11.0	13	5		19	12	9	1
Tiszanána	4	- 0	10.3	14	20		17	12	10	1
Siófok**	4 =	SW 1	895.3	10	17		14	9	-	0
Fonyód**	3	NE 2	896.0	16	1		15	10	-	-
Marcali*	4 -	NW 12	953.2	12	5		17	12	-	-
Somogyvár*	4 .	NW 1	953.2	14	1		21	13	-	8
Tab*	3 =	N 1	955.1	13	.		18	11	10	-

	24 óra csapadék mm		24 óra csapadék mm		24 óra csapadék mm	
Tiszanána	.	Tihany	.	Pilisvörösvár	2	Zákány 6
Siófok	.	Siófok	1 ↯	Jásvafő	-	Kisvárda 13 ↯
Fonyód	ny	Fonyód	.	Bódvaszilas	1	Vásárosnamény 14
Marcali	ny	Marcali	.	Jákfalva	5	Baktalórántháza 15
Somogyvár	.	Somogyvár	.	Szendrőlád	1	Mátészalka 3
Tab	.	Tab	8	Fingal	7	Tiszalúcs 4
Sárbogárd	.	Sárbogárd	8 ↯	Hidasnémeti	4	Csenger 4
Szálinyaros	.	Szálinyaros	16	Sárospatak	7	Nyírbogát 4
Nagykónyi	.	Nagykónyi	7	Tokaj	7	Polgár 13
Somogyszob	.	Somogyszob	1	Mezőkeresztes	-	Hajdúdorog 17
Barcs	.	Barcs	.	Jászapáti	6	Hortobágy 17
Szigetvár	.	Szigetvár	1	Nagykáta	4	Nagyléta 5
Lengyel		Lengyel	6	Gyömrő	3	Tiszafüred 9
Középhidvég	.	Középhidvég	38	Orkény	3	Tiszaroff 5
Bátaapáti	.	Bátaapáti	.	Kunszentmiklós	18 ↯	Karcag 11
Mohács	-	Mohács	13	Cegléd	2	Püspökladány 4
Siklós	2	Siklós	16 ↯	Nagykőrös	1	Berettyóújfalu 4
Királyrét	.	Királyrét	-	Tiszakécske	3	Szeghalom 1
Balassagyarm.	.	Balassagyarm.	ny	Izsák	2	Körösszakál .
Romhány	1	Romhány	.	Kiskunfélegyh.	2	Szarvas 4
Vác	5 ↯	Vác	.	Kiskunhalas	1	Szentes 3
Galgamácsa	1	Galgamácsa	ny	Bácsalmás	1	Orosháza 6
Lőrinci	-	Lőrinci	ny	Kistelek	4	Makó 5
Gyöngyös	2	Gyöngyös	7			Mezőhegyes 2
Kápolnásnyék	3	Borsodnádasd	7			Battonya .

* A légnyomás 500 gdm-re átszámítva ** A légnyomás 1000 gdm-re átszámítva

Magassági szélmérések

Óraadatok greenwichi középidőben

VIII.1o.	Sahely 14 h	Mkaniszsa 1o h	Győr 11 h	Pécs 11 h	Miskolc 12 h	Szeged 12 h	Bpest 13 h	Bpest 14 h
	32o 14	36o 9	32o 9	36o 9	14o 4	36o 4	36o 9	4o 4
	36o 19	35o 12	35o 12	36o 13	3o 1o	1o 3	1o 7	2o 8
	36o 19	35o 12	36o 14	36o 13	3o 13	36o 4	3o 11	2o 8
	1o 16		3o 17	36o 13		2oo 4	3o 1o	2o 8
	2o 1o						3o 11	2o 11
	3o 7							
	3o 7							
	3o 7							

VIII.11.	Sahely 6 h	Mkaniszsa 6 h	Győr 4 h	Bpest 5 h	Bpest 7 h	Miskolc 5 h	Szeged 4 h	Debrec. 3 h
	32o 9	18o 4	32o 4	32o 4	- 0	32o 4	32o 4	36o 4
	2o 28	35o 17	1o 14	1o 6	3o 8	3o 16	1o 13	2o 9
	2o 28	2o 17	1o 15	3o 6	2o 12	3o 16	35o 11	2o 9
	2o 28	1o 15	3o 11	1o 14		4o 12	34o 18	2o 9
	3o 23	1o 15	3o 11	2o 16		3o 14	34o 17	2o 9
	3o 23	3o 14						4o 12
	3o 23	3o 14				3o 19		4o 12
	3oo 23	1o 12				3o 14		1o 8
	3o 23	1o 11						3o 1o
	3o 23	2o 16						5o 13
	3o 23	2o 16						5o 13
	2o 28	36o 12						
	2o 28	36o 12						
	2o 25	35o 16						

IDŐJÁRÁSI NAPIJELENTÉS

ЕЖЕДНЕВНЫЙ МЕТЕОРОЛОГИЧЕСКИЙ БЮЛЛЕТЕНЬ • DAILY SYNOPTIC MAP OF THE HUNGARIAN METEOROLOGICAL INSTITUTE • BULLETIN QUOTIDIEN DE L'INSTITUT MÉTÉOROLOGIQUE HONGROIS WETTERBERICHT DES UNGARISCHEN METEOROLOGISCHEN INSTITUTS

KIADJA AZ ORSZÁGOS METEOROLÓGIAI INTÉZET BUDAPEST II. KITAIBEL PÁL-UTCA 1 TEL.: KÖZPONT: 150-220 IDŐJELZŐ OSZT: 151-204, 150-410

MEGJELENIK NAPONKÉNT • ELŐFIZETÉSI ÁRA A POSTAI KÖLTSÉGGEL EGYÜTT NEGYEDÉVRE 60.— Ft KIADÁSÉRT FELEL AZ INTÉZET IGAZGATÓJA

68. évfolyam. 224. szám. • Budapest • 1955. augusztus hó 12.

Az időjárási helyzet ma reggel és a várható időjárás:

Európa felett az 55. szélességtől délre északkeleti, keleti légáramlás alakult ki, és ezzel a Kaukázus és a Volga környékéről meleg levegő áramlik Közép-Európa fölé.

Hazánkban szerdán főként a keleti megyékben még sok helyen esett az eső, mennyisége azonban már csak 1-2 helyen érte el a 10 mm-t. A felmelegedés fokozódott, a hőmérséklet legmagasabb értéke általában 20-25 fok volt. Éjszaka a levegő 11-14 fokig hűlt le.

Budapesten pénteken 12 órakor a hőmérséklet 23 fok, a tengerszintre átszámított légnyomás 759 mm, alig változik.

Várható időjárás szombat estig:

Változó felhőzet, néhány helyen délutáni záporeső, zivatar.
Mérsékelt északkeleti szél.
Melegebb idő.

Várható legalacsonyabb hőmérséklet ma éjjel: 12-15,

legmagasabb nappali hőmérséklet szombaton:
23-26 fok között.

A hőmérséklet és a légnyomás napi középértéke Budapesten és ezek eltérése a 75 évi átlagtól:

1955. VIII. 11-én: 18.9 C°, 758.2 mm. Eltérés: -2.6 C°, -3.4 mm.

1871 óta ezen a napon előfordult

legmagasabb hőmérséklet	37.9 C°	/1921./
legalacsonyabb hőmérséklet	10.5 C°	/1885./

Az Országos Meteorológiai Intézet Időjárási Napijelentése

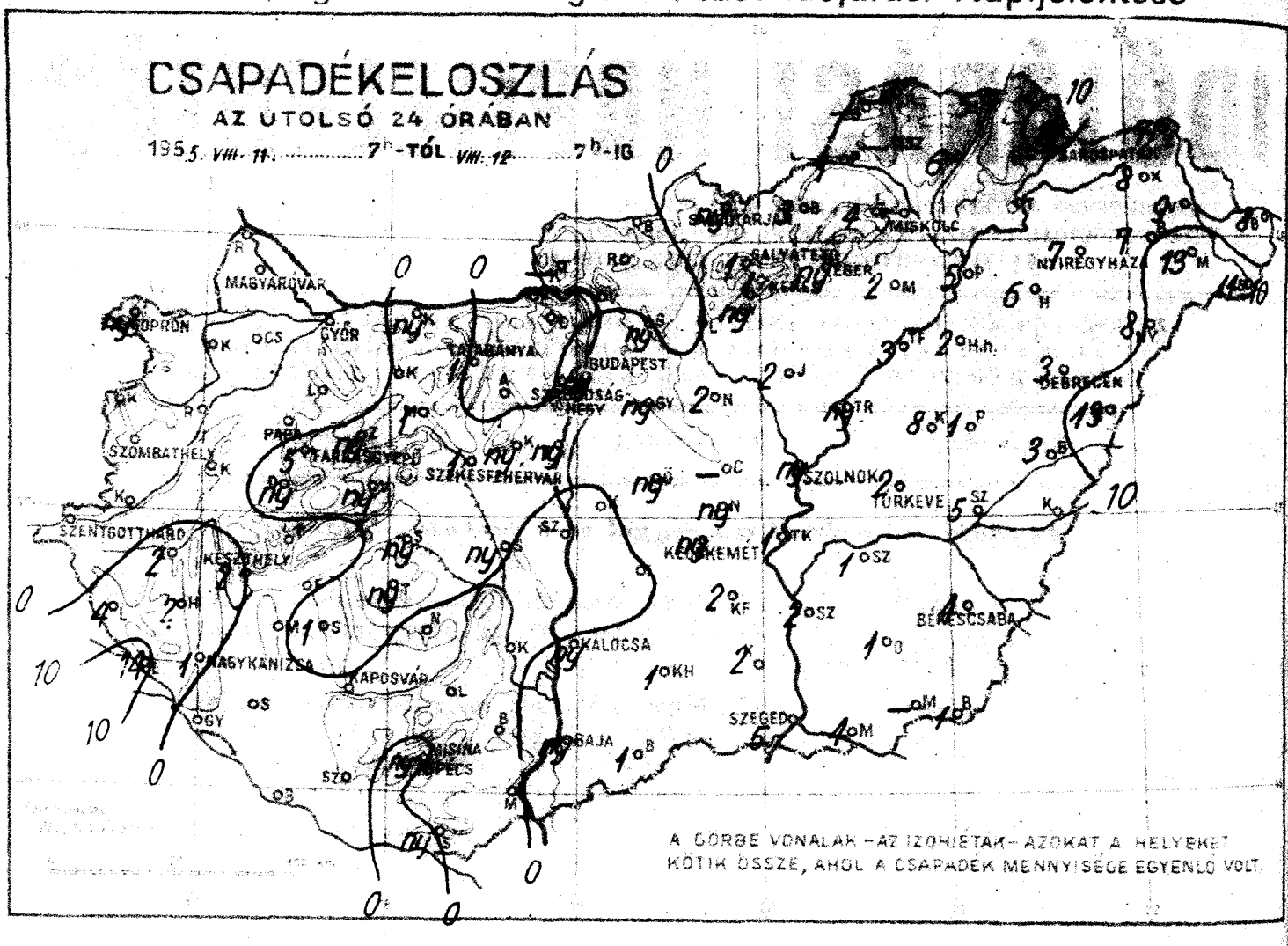

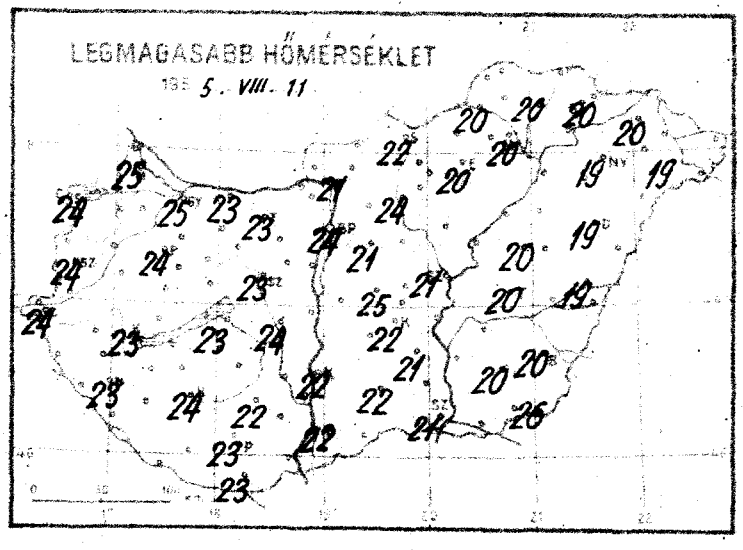

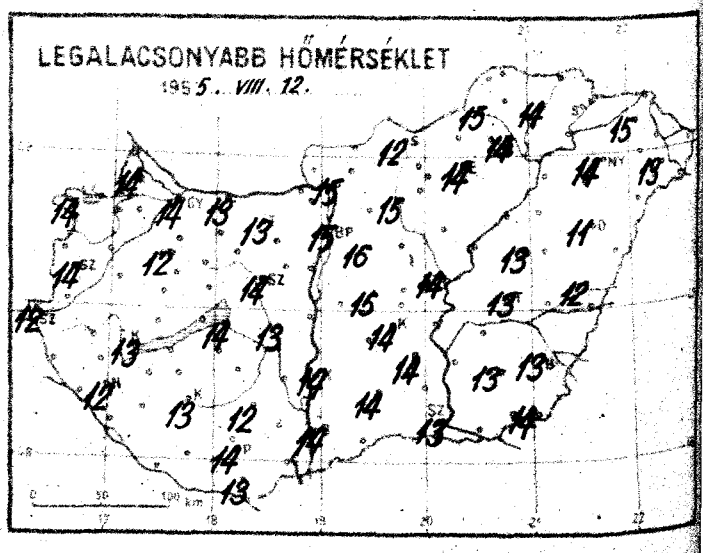

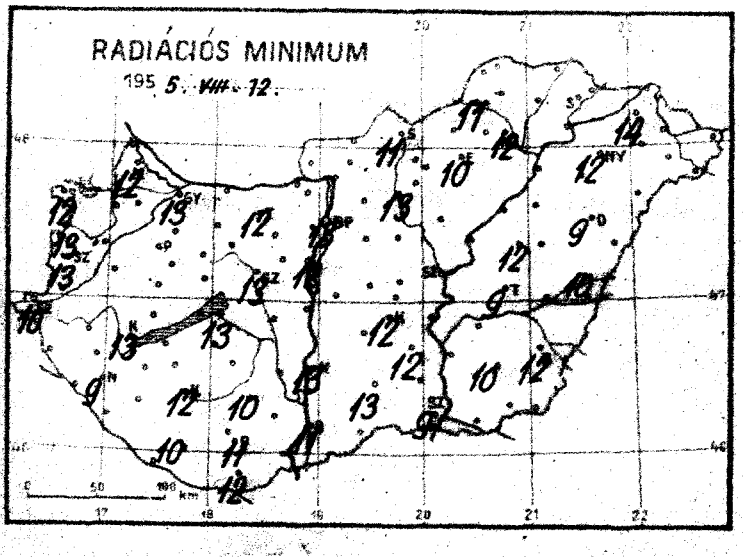

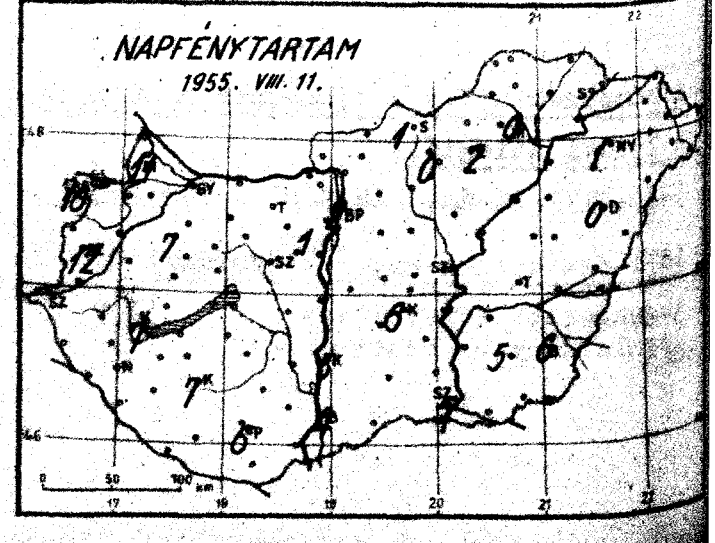

Időjárási helyzet 1955. év AUGUSZTUS hó 12. nap 7 óra

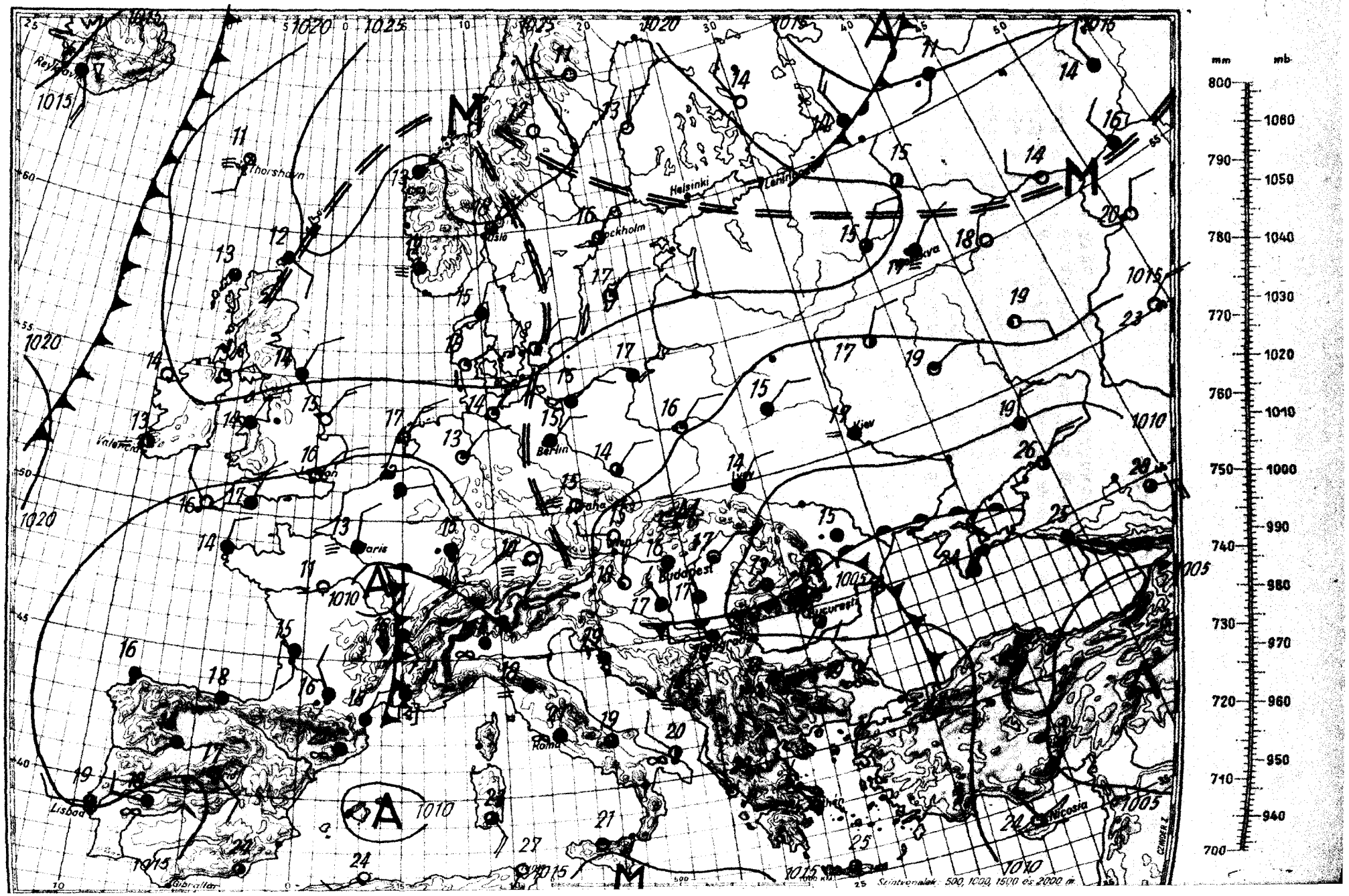

Magassági légállapotmérés

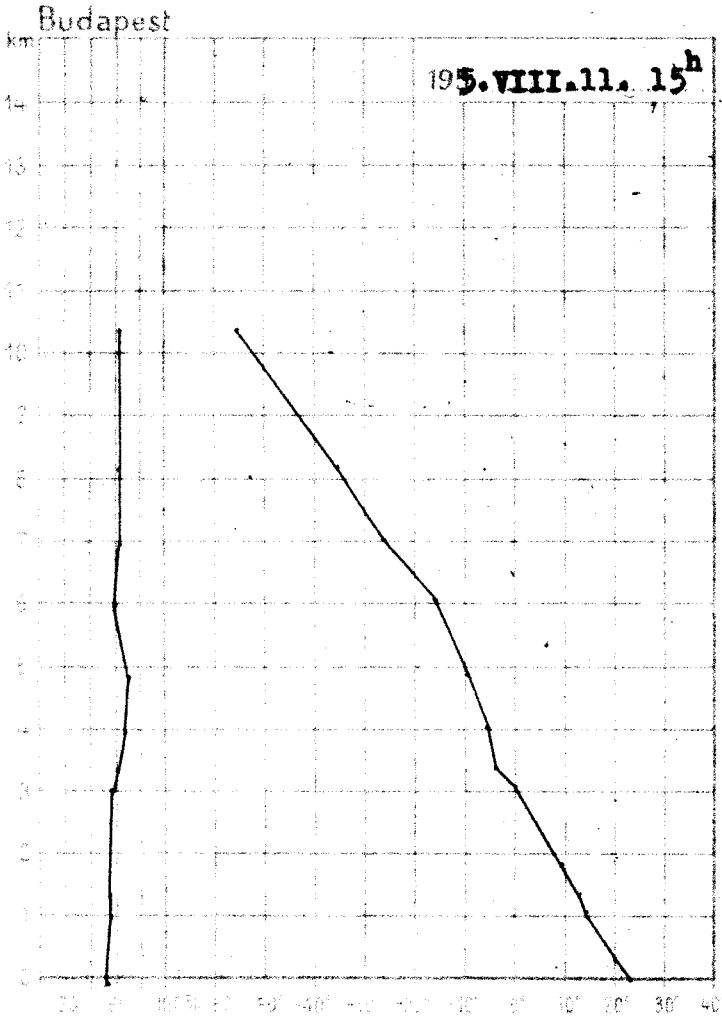

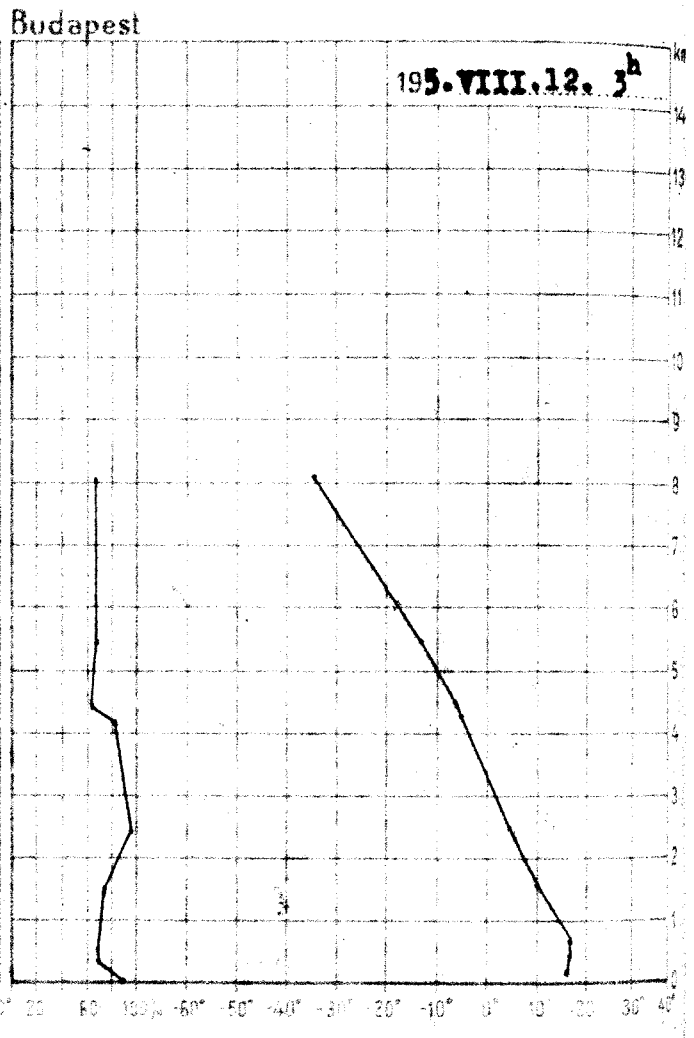

195 5.VIII.11. 15h			
km	mb	C°	%
Talaj	993.5	22.6	54
0·5	953	19.7	56
1	899	15.6	58
1·5	849	12.7	59
2	798	8.8	60
2·5	751	5.0	60
3	707	1.1	60
4	622	-4.2	71
5	546	-8.9	77
6	481	-15.0	67
7	421	-23.5	68
8	365	-30.6	70
9	317	-39.0	70
10	293	-47.9	71
11			
12			
13			
14			
15			

Magaslégköri időhelyzet

A Franciaország és a Havasalföld felett uralmon levő ciklonok, valamint a Skandináv-félsziget felett elhelyezkedett anticiklon miatt Nyugat- és Közép-Európa légkörében felváltva gyenge melegedés, illetve lehülés következik be. Közép-Európa fölé az utolsó 24 órában Ukrajna felől érkezett meleg levegő. Hazánk légterében is az alsó 500 m-től eltekintve végig az egész troposzférában meleg advekció van. A felmelegedés az 5000 m-es szintben 6 fokot tesz ki. A 0 fok szintje tegnap óta 640 m-t, a -10 fok szintje 750 m-t emelkedett és ma hajnalban 3320 m-en, illetve 5120 m-en volt található.

Tónayné s.k.

1955.VIII.12. 3h			
km	mb	C°	%
Talaj	993.9	15.3	88
0·5	950	16.2	68
1	897	13.6	70
1·5	847	10.3	73
2	797	7.0	82
2·5	750	4.0	92
3	706	1.7	82
4	622	-4.0	85
5	546	-9.3	68
6	479	-16.7	70
7	419	-24.9	70
8	365	-33.3	70
9			
10			
11			
12			
13			
14			
15			

ÖRFSÉT NYOMDA, BUDAPEST F.V. POMAYER GYULA

1955. augusztus

12. péntek

68. évfolyam 224. sz.

	Reggeli észlelések 06 TMC				Az előző 24 óra adatai					
	Felhőzet (0–4)	Szélirány és erő (m/s)	Légnyomás (millibar)	Hőmérséklet (C°)	Csapadék (24 óra) (mm)		Hőmérséklet: szélsőségek			Napsütés (óra) tegnap
							tegnapi napjának max.	éjszakai min.	Radiációs min.	
Balassagyarmat	0	W 4	1o13.2	16	.		25	14	12	11
Bp.	1	NNW 4	13.9	17	ny		24	14	12	1o
Szombathely	1	N 2	13.5	18	.		24	14	13	12
Szentgotthárd	1	W 2	13.6	15	.		24	12	1o	-
Pécs	o	W 1	12.9	16	.		24	12	-	-
Siófok	1	NNW 4	13.3	17	.		25	14	13	-
Keszthely	4	WSW 2	13.1	14	1		23	13	12	-
Kaposvár	o	- o	-	16	1		23	14	13	-
Nagykanizsa	1	NW 1	13.1	17	2	☑	23	13	13	7
Kőszeg	1	W 1	13.5	16	1	☑	23	12	9	-
Szombathely	1	NW 1	13.2	15	.		24	13	12	-
Sopron	4	NNW 3	12.3	17	.		23	14	11	6
Mosonmagyaróvár	3	- o	11.9	16	ny		24	15	13	2
Győr	3	SE 1	11.o	13	ny		22	12	11	1
Tatabánya	3	NNW 5	1o.7	17	ny		2o	14	1o	2
Budapest	3	NNW 4	11.o	18	5		2o	14	12	o
Budapest**	-	- -	-	-	-		-	-	-	-
Budapest***	1	NNW 1	12.3	16	ny		22	14	11	4
Szolnok	2	W 1	11.8	16	ny		22	14	13	5
Kecskemét	3	NW 1	11.3	16	ny		22	14	12	6
Baja	3	NNW 2	11.8	17	5		21	13	9	5
Pécs	4	- o	11.7	16	ny		21	14	-	-
Szeged	3	NNW 1	-	17	2		2o	13	9	-
Békéscsaba	1	WNW 1	11.1	15	4		2o	13	12	6
Debrecen	1	NE 2	o9.8	17	3		19	11	9	o
Nyíregyháza	2	N 4	1o.3	18	7		19	14	12	1
Kisvárda	3	E 2	895.8	12	1		14	9	-	o
Zahony	1	NE 2	897.1	12	1		15	1o	-	-
Budapest*	3 -	N 1	954.1	14	ny		19	12	-	-
Budapest**	4	NW 1	953.3	17	.		2o	14	-	1
Budapest***	4 -	NNW 1	954.5	14	5	☑	22	12	11	-

		24 óra csapadék mm			24 óra csapadék mm			24 óra csapadék mm		
Balassagyarmat	.	Tiszafüred	.		Putnok	1		Zalaegerszeg	7	
Bp.	.	Szolnok	ny		Jósvafő	-		Kisvárda	8	
Szombathely	.	Pusztaszer	.		Bélapátfalva	-		Vásárosnamény	9	
Szentgotthárd	.	Mezőtúr	.		Lillafüred	4		Baktalórántháza	7	
Pécs	.	Somogyvár	4	☑	Szomolya	-		Mátészalka	13	☑
Siófok	.	Tab	ny		Fugyi	6		Tiszalök	8	
Keszthely	4	Sarbogard	ny		Hatvan	5		Csenger	11	
Kaposvár	2	Szekszárd	.		Salgótarján	14		Nyírbogát	8	
Nagykanizsa	2	Nagykónyi	.		Tokaj	-		Polgár	5	
Kőszeg	14	Somogyszob	.		Mezőkeresztes	2		Hajdúdorog	6	
Szombathely	-	Baracs	.		Jászapáti	2		Hortobágy	2	
Sopron	.	Szigetvár	.		Nagykáta	2		Nagyléta	13	
Mosonmagyaróvár	.	Lengyel	.		Gyöngyös	ny		Tiszafüred	3	
Győr	ny	Középhidvég	.		Örkény	ny		Tiszaroff	ny	
Tatabánya	.	Bátaszék	.		Kunszentmiklós	.		Karcag	8	
Budapest	ny	Mohács	.		Cegléd	-		Püspökladány	1	
Budapest**	ny	Siklós	ny		Nagykőrös	ny	☑	Berettyóújfalu	3	
Budapest***	ny	Királyrét	-		Tiszakécske	1	☑	Szeghalom	5	
Szolnok	.	Balassagyarm.	.		Izsák	.		Kőrösszakál	6	
Kecskemét	1	Rombány	.		Kiskunfélegyh.	2		Szarvas	1	
Baja	.	Vác	.		Kiskunhalas	1		Szentes	2	
Pécs	.	Galgamácsa	ny		Bácsalmás	1		Orosháza	1	
Szeged	.	Lőrinci	.		Kistelek	2		Makó	4	
Békéscsaba	ny	Gyöngyös	ny					Mezőhegyes	-	
Debrecen	ny	Borsodnádasd	3					Battonya	1	

* A légnyomás 500 gdm-re átszámítva ** A légnyomás 1000 gdm-re átszámítva

Magassági szélmérések

Óraadatok greenwichi középidőben

VIII.11.

	Szhely 14 h		Mkanizsa 1o h		Győr 11 h		Pécs 1o h		Bpest 17 h		Bpest 19 h		Szeged 11 h		Debrecen 1o h	
	fok	m/s	fok	m/s	fok	m/s	fok	m/s	fok	m/s	fok	m/s	fok	m/s	fok	m/s
Talaj	36o	9	36o	9	32o	9	36o	4	27o	4	32o	4	32o	9	27o	4
500 m	36o	11	36o	13	35o	9	36o	5	33o	1o	1o	5	33o	9	33o	4
1000	36o	11	36o	13	1o	1o	3o	7	36o	9	35o	5	33o	9		
1500	2o	13	36o	13	3o	9	3o	1o	2o	16	35o	5	34o	7		
2000	3o	9			3o	9	3o	13	2o	16	2o	11	34o	4		
2500	2o	8			1o	8	2o	12	3o	8	2o	11	35o	9		
3000	2o	8			1o	8	2o	12	3o	8			35o	9		
4000	2o	8							1o	12			35o	11		
5000	2o	1o											1o	14		
6000	3o	14														
7000	3o	14														
8000	3o	14														
9000	3o	14														
10000	3o	14														
11000	3o	14														
12000	3o	17														
13000	3o	17														
14000																
15000																
16000																
17000																
18000																
19000																
20000																

VIII.12.

	Szhely 6 h		Mkanizsa 5 h		Győr 4 h		Pécs 4 h		Bpest 3 h		Bpest 7 h		Szeged 6 h		Miskolc 3 h		Debrec. 3 h	
	fok	m/s	fok	m/s	fok	m/s	fok	m/s	fok	m/s	fok	m/s	fok	m/s	fok	m/s	fok	m/s
Talaj	36o	4	27o	4	32o	4	36o	4	32o	4	32o	4	36o	4	3	4	-	0
500 m	1o	12	1o	1o	3o	6	8o	6	3o	5	2o	7	2o	3	o	14	2o	1o
1000	1o	12	1o	1o	4o	3	8o	6	2o	13	4o	6	36o	7	3o	2o	3o	1o
1500	1o	12	36o	11	36o	4	36o	5	2o	13			36o	1o	3	2o	36o	7
2000	1o	12	36o	12	3o	5	36o	5	4o	11			36o	1o			36o	7
2500	2o	7	2o	11	3o	9	31o	9	36o	12			34o	11			36o	8
3000	2o	7	2o	11			31o	9	36o	12			34o	11			36o	8
4000	1o	7	36o	1o			1o	9	36o	12			35o	13			1o	1o
5000	3oo	9	31o	6			33o	7					35o	15				
6000	3oo	9	28o	7			33o	7					31o	14				
7000	3oo	9	28o	7			33o	7					31o	14				
8000	29o	7	24o	9			33o	7					29o	14				
9000	29o	7	24o	9			33o	7					29o	14				
10000	29o	7	24o	8			31o	7					29o	14				
11000	29o	7	24o	8			31o	7					29o	14				
12000	31o	7	28o	11			28o	1o					27o	15				
13000	31o	7	28o	11			28o	1o					27o	19				
14000	31o	7	29o	17			3oo	11					3oo	2e				
15000	21o	7	29o	17			3oo	11					3oo	2o				
16000	31o	7					32o	11										
17000	31o	7					32o	11										
18000	31o	7					32o	11										
19000	31o	7					32o	11										
20000	31o	7																

IDŐJÁRÁSI NAPIJELENTÉS

ЕЖЕДНЕВНЫЙ МЕТЕОРОЛОГИЧЕСКИЙ БЮЛЛЕТЕНЬ • DAILY SYNOPTIC MAP OF THE HUNGARIAN METEOROLOGICAL INSTITUTE • BULLETIN QUOTIDIEN DE L'INSTITUT MÉTÉOROLOGIQUE HONGROIS WETTERBERICHT DES UNGARISCHEN METEOROLOGISCHEN INSTITUTS

...IADJA AZ ORSZAGOS METEOROLOGIAI INTEZET
...UDAPEST II. KITAIBEL PAL-UTCA 1.
...L.: KÖZPONT: 150-220 IDŐJELZŐ OSZT: 151-204, 156-410

MEGJELENIK NAPONKÉNT • ELŐFIZETÉSI ARA A POSTAI KÖLTSÉGGEL EGYÜTT NEGYEDÉVRE 60.— Ft
KIADÁSÉRT FELEL AZ INTÉZET IGAZGATÓJA

68.évfolyam. 225.szám. + Budapest + 1955.augusztus hó 13.

Az időjárási helyzet ma reggel és a várható időjárás:

A Fekete-tengertől északra fekvő ciklon áramlási rendszerével Közép-Európa fölé továbbra is meleg levegőt szállit és ezért a felmelegedés Németország, Ausztria, Csehszlovákia és a Kárpát-medence területén folytatódott.

Hazánkban pénteken napközben 23-25 fokig emelkedett a hőmérséklet, és futó záporok is már csak az ország északi felében voltak. A lehullott csapadék mennyisége Dobogókőn 21 mm volt. A főváros keleti kerületeiben egy óráig tartó heves zápor hullott.

Budapesten szombaton 12 órakor a hőmérséklet 23 fok, a tengerszintre átszámitott légnyomás 761 mm, alig változik.

Várható időjárás vasárnap estig:

Mérsékelten meleg idő.
Változó felhőzet, néhány helyen eső, zivatar.
Mérsékelt szél.

Várható legalacsonyabb hőmérséklet ma éjjel: 14-17,
legmagasabb nappali hőmérséklet vasárnap:
25-28 fok között.

Tóth

A hőmérséklet és a légnyomás napi középértéke Budapesten és ezek eltérése a 75 évi átlagtól:

1955.VIII.12-én: 19.5 C°, 759.3 mm. Eltérés: -1.9 C°, -2.5 mm.

1871 óta ezen a napon előfordult

legmagasabb hőmérséklet	38.7 C°	/1921./
legalacsonyabb hőmérséklet	10.0 C°	/1881./

Az Országos Meteorológiai Intézet Időjárási Napijelentése

CSAPADÉKELOSZLÁS

AZ UTOLSÓ 24 ÓRÁBAN

1955. VIII. 12. ..... 7h -TÓL VIII. 13. ..... 7h -IG

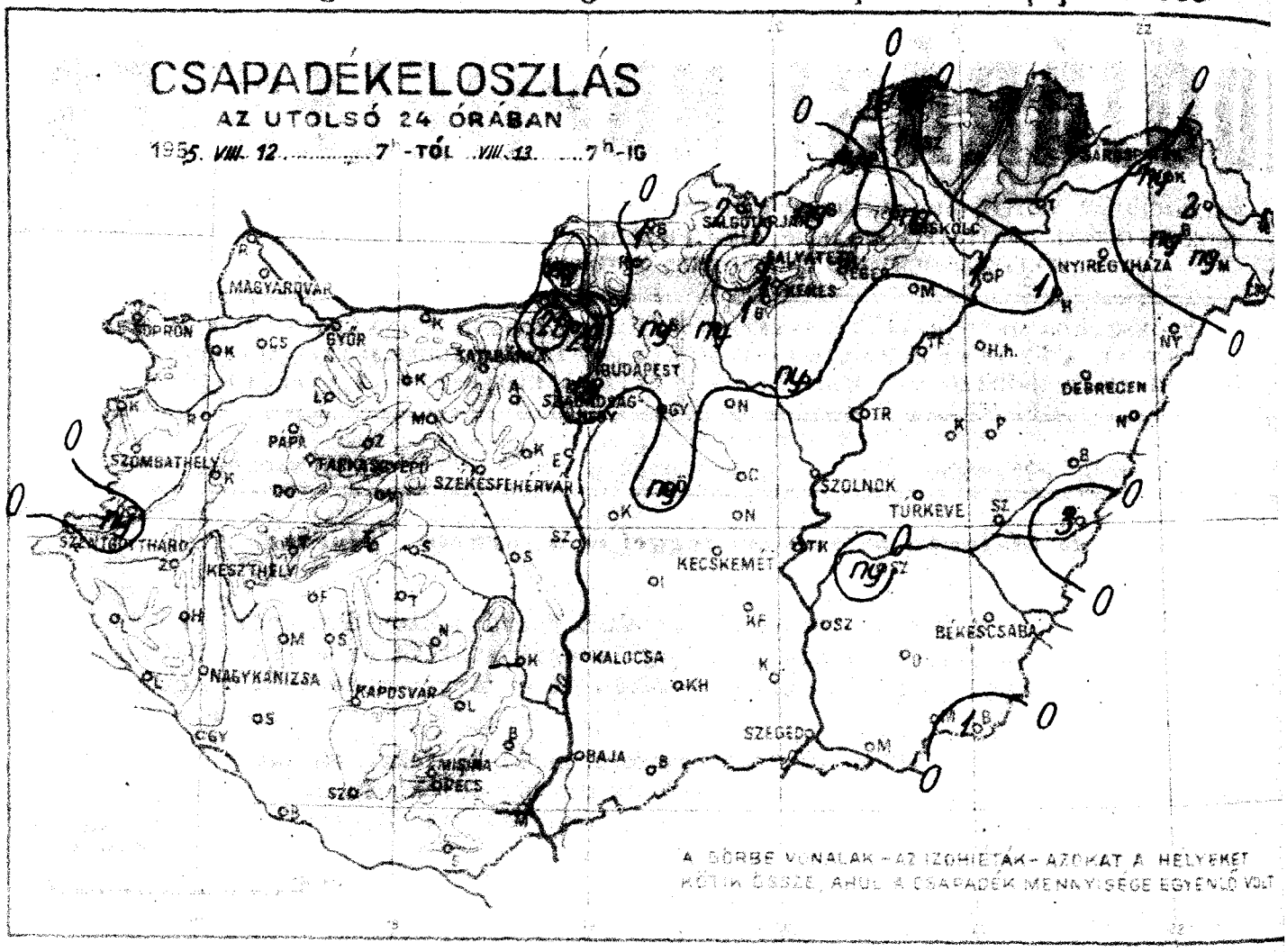

A GÖRBE VONALAK AZ IZOHIETÁK, AZOKAT A HELYEKET KÖTIK ÖSSZE, AHOL A CSAPADÉK MENNYISÉGE EGYENLŐ VOLT

LÉGMAGASABB HŐMÉRSÉKLET

5. VIII. 12.

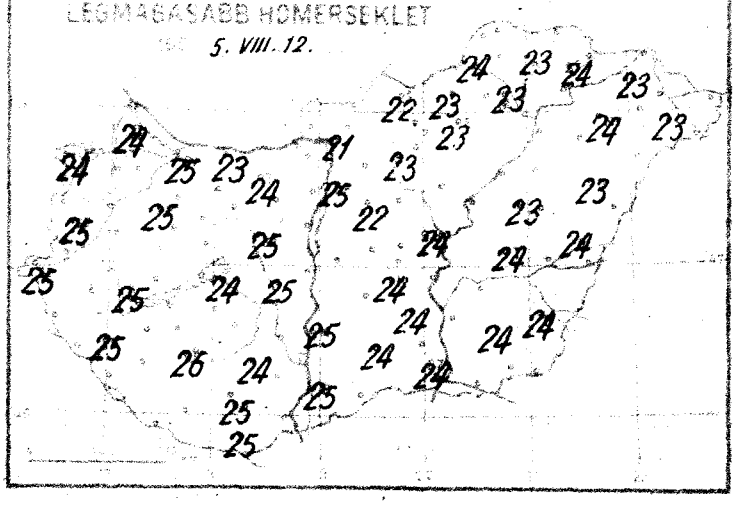

LEGALACSONYABB HŐMÉRSÉKLET

195 5. VIII. 13.

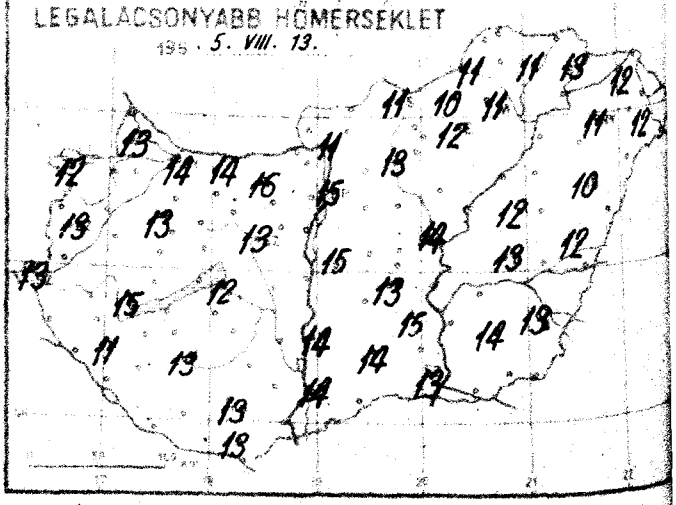

RADIÁCIÓS MINIMUM

195 5. VIII. 13.

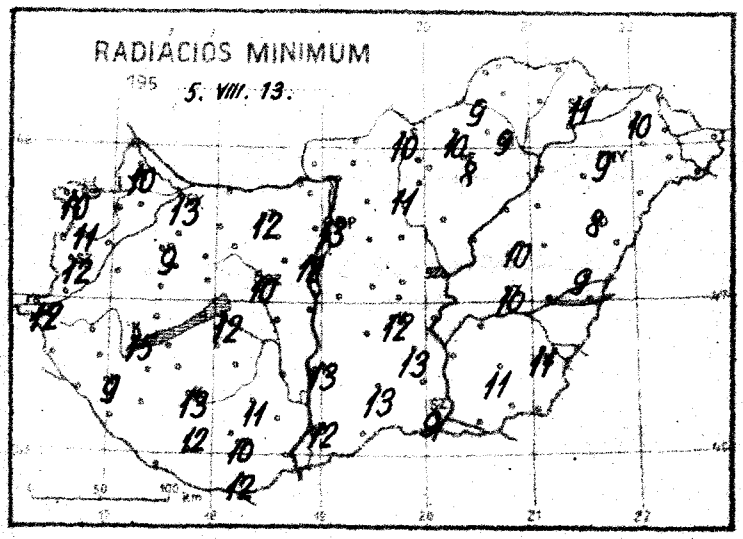

NAPFÉNYTARTAM

1955. VIII. 12.

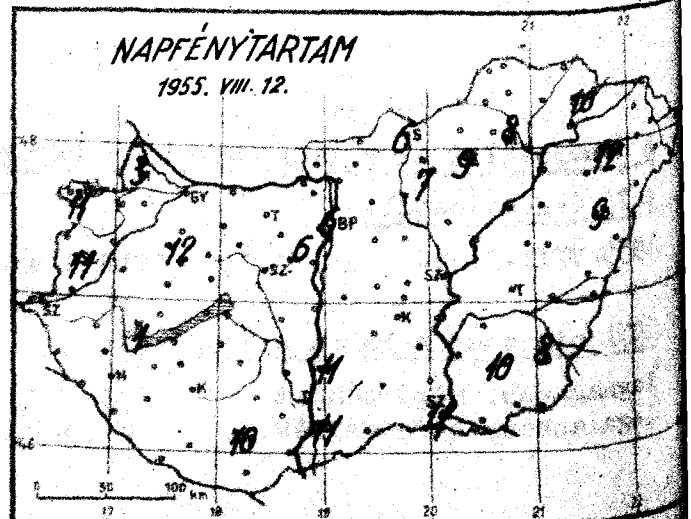

Időjárási helyzet . 1955. év . AUGUSZTUS hó 13. nap 7 óra

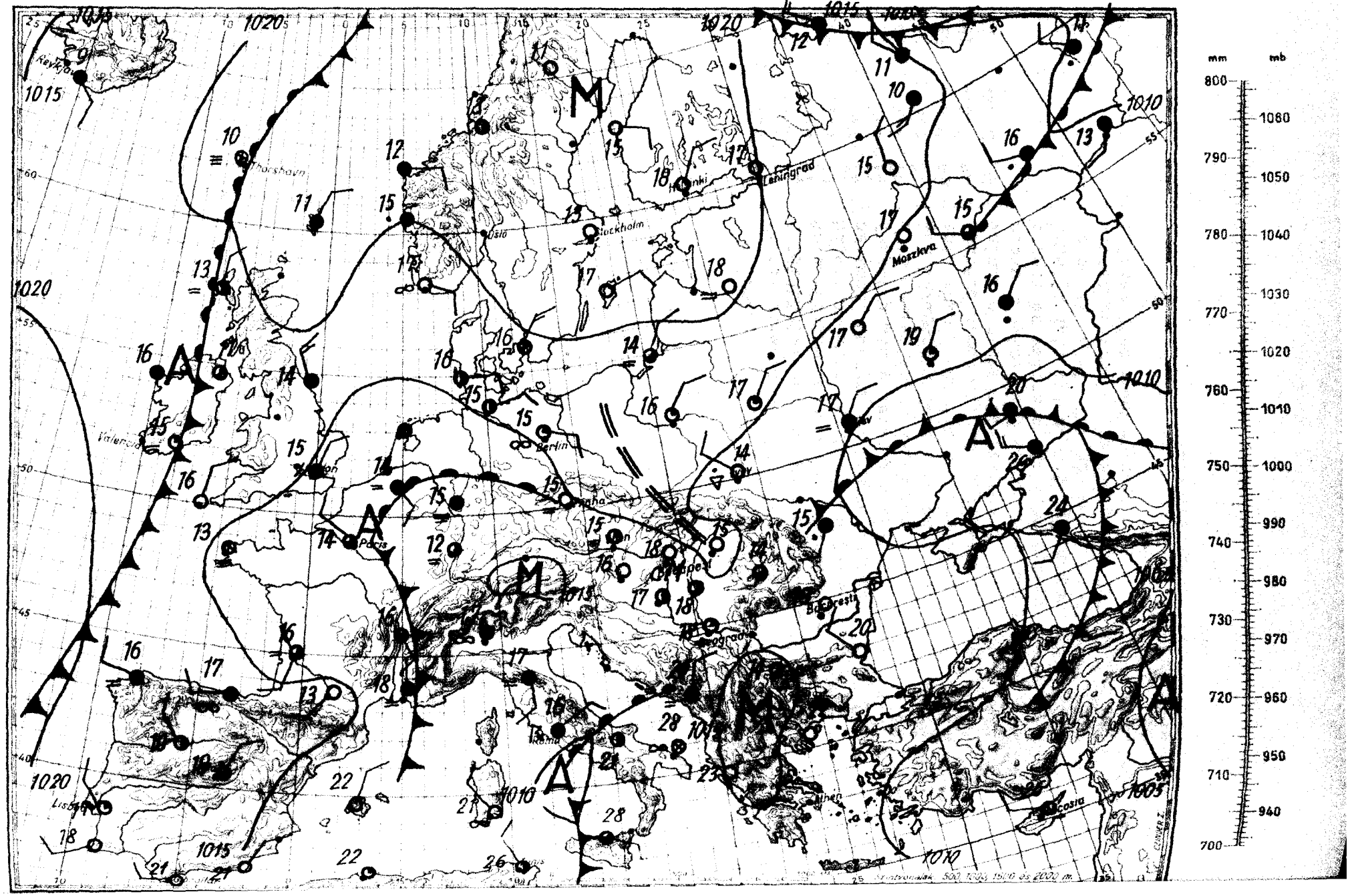

Magassági légállapotmérés

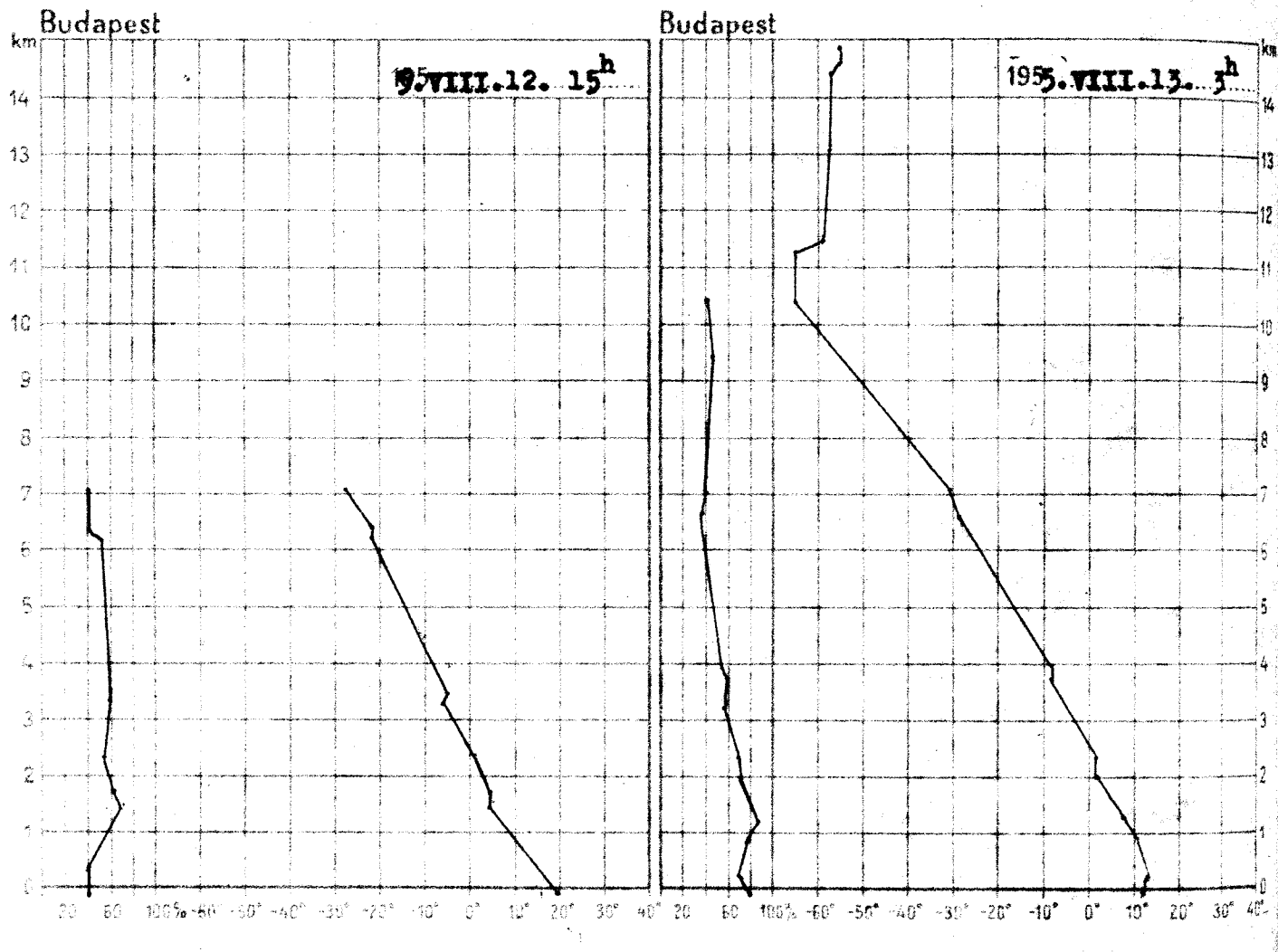

1955.VIII.12. 15h			
km	mb	C°	%
Talaj	995.3	22.5	57
0·5	956	19.9	57
1	901	15.6	67
1·5	848	11.0	77
2	799	7.7	76
2·5	753	5.6	71
3	709	2.1	76
4	624	-3.3	71
5	548	-9.8	65
6	482	-16.6	61
7	422	-22.2	59
8			
9			
10			
11			
12			
13			
14			
15			

Magaslégköri időhelyzet

Franciaország és a Havas-alföld felett elsárodott hideg légtömegek a Földközi-tenger nyugati medencéje és a Fekete-tenger környékén még lehülést okoznak. Az Alpok, a Csehmedence, Ukrajna és Lengyelország felett a hideg levegőben megindult a felmelegedés. Észak-Európában északnyugatira fordult a magassági szél s az óceán északi részéről különböző hőmérsékletű légtömegek nyomulnak a szárazföldre. Hazánk légterében a talajtól 3 km-ig alig következett be változás, feljebb gyenge lehülés jött létre. A 0 fok csupán 90 m-rel, a -1o fok 38o m-rel került alacsonyabbra, és ma hajnalban 3230, illetve 4740 m-en volt.

Kallósné s.k.

1955.VIII.13. 3h			
km	mb	C°	%
Talaj	996.8	15.2	92
0·5	956	16.8	81
1	901	14.6	90
1·5	849	9.6	97
2	799	6.6	87
2·5	753	4.7	81
3	709	1.6	74
4	624	-4.9	70
5	546	-12.0	60
6	480	-18.9	56
7	419	-26.8	51
8	364	-35.6	52
9	314	-45.2	52
10	269	-54.8	51
11	230	-61.4	
12	196	-54.9	
13	168	-50.8	
14	144	-53.7	
15	123	-52.1	

1955. augusztus hó.
13. nap **szombat**
68. évfolyam **225.** sz.

	Reggeli észlelések 06 PM(t)				Az utolsó 24 óra adatai				
	Felhőzet (0–4)	Szélirány és erő (m/s)	Légnyomás (millibar)	Hőmérséklet (°C)	Csapadék (24 óra) (mm)	Hőmérséklet szélsőségek: tegnapi napnak max.	Hőmérséklet szélsőségek: éjszakai min.	Hőmérséklet szélsőségek: Radiációs min.	Napsütés (óra) tegnap
Mosonmagyaróvár	1	W 1	1014.1	15	.	24	13	10	3
Sopron	4	NNW 2	14.4	15	.	24	12	10	11
Szombathely	1	– 0	13.5	16	.	25	13	12	11
Szentgotthárd	4	NW 1	13.5	15	.	25	13	12	–
Pápa	1	W 1	13.2	17	.	25	13	9	–
Győr	1	ESE 1	13.7	16	.	25	14	13	–
Tatabánya	1	ESE 4	14.0	18	.	24	16	12	–
Székesfehérvár	3	– 0	–	16	.	25	13	10	–
Keszthely	1	SE 1	14.0	17	.	25	15	15	1
Nagykanizsa	4	S 1	13.5	17	.	25	11	9	–
Kaposvár	3	– 0	13.9	15	.	26	13	13	–
Pécs	2	– 0	14.0	17	.	25	13	10	10
Budapest, M. I.	1	– 0	14.4	18	ny	25	15	13	6
Szeged	1	W 2	16.1	11	2	22	11	10	6
Kecskemét	2	NW 1	10.5	14	ny	23	12	8	9
Miskolc	3	– 0	14.9	15	ny	23	11	9	8
Sátoraljaújhely	0	NE 2	–	19	.	24	13	11	10
Gyöngyös	1	E 1	13.7	17	.	25	14	12	11
Kékestető	3	E 1	13.9	16	.	25	14	13	11
Eger	3	SE 1	13.9	18	.	24	13	12	–
Nyíregyháza	2	– 0	14.1	18	.	24	13	9	11
Debrecen	1	– 0	14.9	15	.	24	14	–	–
Hortobágy	1	W 1	–	17	.	24	13	10	–
Békéscsaba	1	ENE 1	14.3	17	.	24	13	11	8
Gyula	0	– 0	15.0	15	.	23	10	8	9
Szarvas	0	NW 1	14.7	16	.	24	11	9	12
Kecskemét (1000 mb)**	1	– 0	899.7	13	1	16	9	–	7
Gánt (900 mb)**	1	S 1	900.9	14	.	17	12	–	–
Magyarszombatfa (954 mb)*	3	SSW 1	955.8	17	.	21	16	–	–
Szombathely (954 mb)*	3	SE 2	956.0	17	.	22	14	–	6
Farkasgyepű (950 mb)*	3	NW 2	955.3	17	.	23	16	13	–

24 óra csapadék mm			24 óra csapadék mm			24 óra csapadék mm			24 óra csapadék mm		
Bágyog	.		Tihany	.		Csitnok	ny		Zsámy	.	
Csorna	.		Szalók	.		Jósvafő	.		Kisvárda	ny	
Kapuvár	.		Fenyőd	.		Bolyvaszilas	ny		Vásárosnamény	2	
Kóny	.		Márok	.		Lillafüred	.		Baktalórántháza	ny	
Gazvaszkol	.		Somogyvár	.		Szendrőlád	1		Mátészalka	ny	
Kormend	ny		Tab	.		Fugyi	.		Tiszabecs	5	
Jánd	.		Sárbogárd	.		Hidasnémeti	.		Csenger	1	
Zalaegerszeg	.		Sztálinváros	.		Sátoraljaújhely	.		Nyírlugos	.	
Hahót	.		Nagykonyi	.		Tokaj	–		Polgár	1	
Letenye	.		Somogyszob	.		Mezőkeresztes	.		Hajdúdorog	1	
Gelse	.		Bárse	.		Jászapáti	ny		Hortobágy	.	
Kálló	.		Szigetvár	.		Nagykáta	.		Nagyléta	.	
Lovászpatona	.		Lengyel	.		Gyömrő	.		Tiszafüred	.	
Debesen	.		Középhidvég	–		Örkény	ny		Tiszaroff	.	
Tápolca	.		Bátaapáti	.		Kunszentmiklós	.		Karcag	.	
Zirc	.		Mohács	–		Cegléd	.		Püspökladány	.	
Veszprém	.		Siklós	.		Nagykőrös	.		Berettyóújfalu	.	
Komárom	.		Királyegyháza	ny		Tiszakécske	.		Szeghalom	–	
Kisbér	.		Balatonszárszó	1		Izsák	.		Körösszakál	3	
Mór	.		Rondahány	.		Kiskunfélegyh.	.		Sárrvas	ny	
Alcsút	.		Vác	.		Kiskunhalas	.		Szentes	.	
Esztergom	.		Galgamácsa	ny		Bácsalmás	.		Orosháza	.	
Dobogókő	21		Lőrinci	ny		Kistelek	.		Makó	.	
Eresi	.		Gyöngyös	1					Mezőhegyes	.	
Kápolnásnyék	.		Bujanádasd	ny					Battonya	1	

* A légnyomás 500 gdm-re átszámítva. ** A légnyomás 1000 gdm-re átszámítva.

Magassági szélmérések

Óraadatok greenwichi középidőben

VIII. 12.	Nkanizsa 10 h		Pécs 11 h		Győr 11 h		Bpest 9 h		Bpest 14 h		Miskolc 10 h		Szeged 12 h		Debrecen 11 h		
	fok	m/s	fok	m/s	fok	m/s	fok	m/s	fok	m/s	fok	m/s	fok	m/s	fok	m/s	fok m/s
Talaj	36o	4	22o	4	32o	4	27o	4	-	0	4o	4	32o	4	-	0	
500 m	35o	4	27o	3	31o	2	1o	4	22o	1	1o	8	32o	3	32o	3	
1000	34o	5	34o	3	35o	2	2o	7	33o	1	1o	8	33o	6	32o	3	
1500			34o	3	5o	5	2o	7	35o	2	1o	8	33o	8			
2000			34o	3	1o	4	2o	8	35o	2	1o	8	34o	9			
2500			34o	3			36o	13	34o	4	2o	8					
3000			34o	3					29o	4							
4000			34o	3													
5000																	
6000																	
7000																	
8000																	
9000																	
10000																	
11000																	
12000																	
13000																	
14000																	
15000																	
16000																	
17000																	
18000																	
19000																	
20000																	

VIII. 13.	Nkanizsa 5 h		Pécs 5 h		Győr 4 h		Bpest 3 h		Bpest 5 h		Miskolc 5 h		Szeged 4 h		Debrecen 3 h		
	fok	m/s	fok	m/s	fok	m/s	fok	m/s	fok	m/s	fok	m/s	fok	m/s	fok	m/s	fok m/s
Talaj	-	0	-	0	14o	4	9o	4	14o	4	-	0	4o	4	-	0	
500 m	22o	5	19o	3	15o	3	17o	3	18o	5	3o	5	-	0	35o	6	
1000	22o	5	26o	2	15o	3	2oo	3	18o	5	36o	11	-	0	31o	11	
1500	22o	5	26o	2	14o	3	25o	3	22o	2	24o	5	-	0	31o	11	
2000	24o	3	3oo	4	24o	2	27o	3	22o	2	34o	7	27o	2	31o	11	
2500	24o	3	3oo	4	28o	3	32o	4	33o	2			29o	6	32o	8	
3000	24o	3	3oo	4	28o	3	32o	4	33o	2			29o	6	32o	8	
4000	24o	3	28o	6	25o	4	29o	4	31o	5			31o	7	32o	8	
5000	26o	4	28o	1o	27o	3			31o	5			29o	8	3oo	11	
6000	26o	8	28o	1o	27o	3			29o	1o			28o	11	3oo	11	
7000	26o	8	28o	1o	3oo	6			29o	1o			28o	11	3oo	11	
8000			28o	16					3oo	1o			29o	12			
9000			28o	16					3oo	1o			29o	12			
10000			28o	16									29o	12			
11000			26o	21													
12000			26o	21													
13000			26o	21													
14000			26o	21													
15000			24o	14													
16000			24o	14													
17000			24o	14													
18000			24o	14													
19000			24o	14													
20000			24o	14													

IDŐJÁRÁSI NAPIJELENTÉS

ЕЖЕДНЕВНЫЙ МЕТЕОРОЛОГИЧЕСКИЙ БЮЛЛЕТЕНЬ • DAILY SYNOPTIC MAP OF THE HUNGARIAN METEOROLOGICAL INSTITUTE • BULLETIN QUOTIDIEN DE L'INSTITUT MÉTÉOROLOGIQUE HONGROIS WETTERBERICHT DES UNGARISCHEN METEOROLOGISCHEN INSTITUTS

KIADJA AZ ORSZÁGOS METEOROLÓGIAI INTÉZET
BUDAPEST II. KITAIBEL PÁL-UTCA 1
TEL: KÖZPONT: 150-220 IDŐJELZŐ OSZT: 151-204, 150-410

MEGJELENIK NAPONKÉNT • ELŐFIZETÉSI ÁRA A POSTAI KÉZBESÍTÉSSEL EGYÜTT NEGYEDÉVRE 60.— Ft
KIADÁSÉRT FELEL AZ INTÉZET IGAZGATÓJA

68. évfolyam. 226. szám. + Budapest + 1955. augusztus hó 14.

Az időjárási helyzet ma reggel és a várható időjárás:

Észak és Dél-Európában, valamint a Szovjetunió európai területeinek nagyrészén tovább tart a száraz, derült időjárás. Közép-Európában továbbra is záporos, zivataros az időhelyzet.

Hazánkban tegnap főleg a Dunántúlon volt záporeső, zivatar. Jelentősebb csapadékot jelentett Komárom 44, Tab 35, Somogyvár 24 mm-t. A hőmérséklet általában 24-27, néhány helyen 28 fokig emelkedett. Ma hajnalra 12-15 fokra hűlt le a levegő.

Budapesten vasárnap 12 órakor a hőmérséklet 23 fok, a tengerszintre átszámított légnyomás 762 mm, alig változik.

Várható időjárás hétfőn estig:

Változó felhőzet, több helyen záporeső, zivatar.
Mérsékelt szél.
A hőmérséklet alig változik.

Várható legalacsonyabb hőmérséklet ma éjjel: 14-17
legmagasabb nappali hőmérséklet hétfőn: 23-26 fok, helyenként 26 fok felett.

Móhr Jenő s.k.

A hőmérséklet és a légnyomás napi középértéke Budapesten és ezek eltérése a 75 évi átlagtól:

1955. VIII.13-án: 19,7 C°, 760,9 mm. Eltérés: -1,5 C°, -0,6 mm.

1871 óta ezen a napon előfordult

legmagasabb hőmérséklet	37,4 C°	/1946./
legalacsonyabb hőmérséklet	7,4 C°	/1912./

Az Országos Meteorológiai Intézet Időjárási Napijelentése

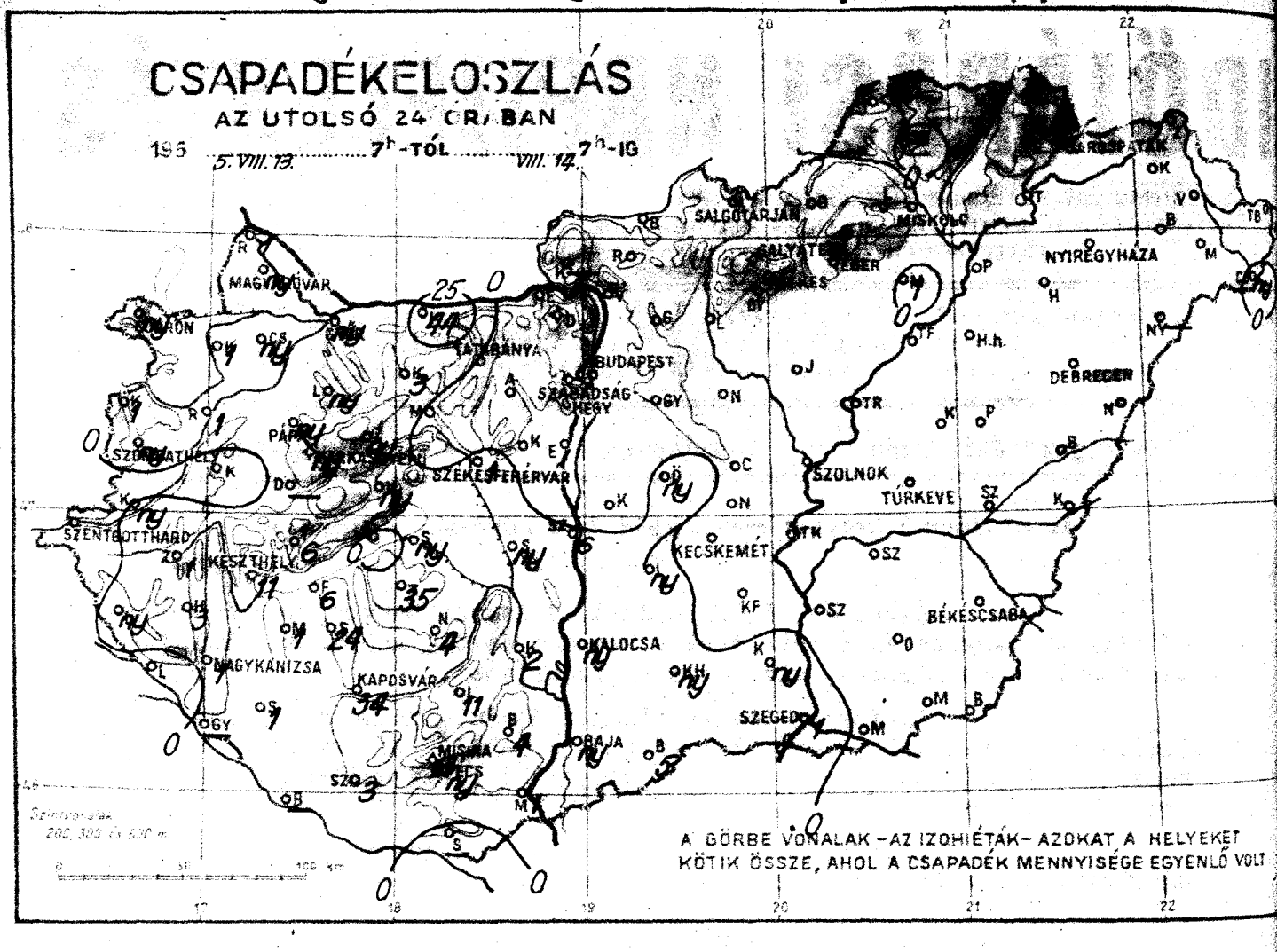

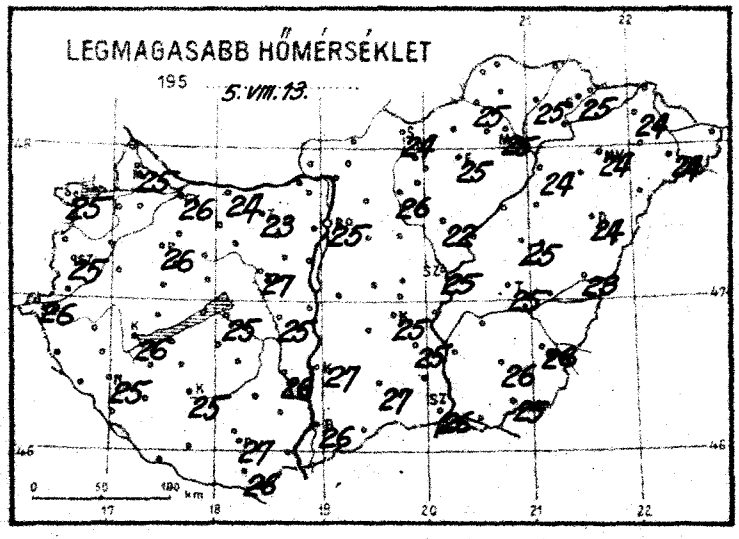

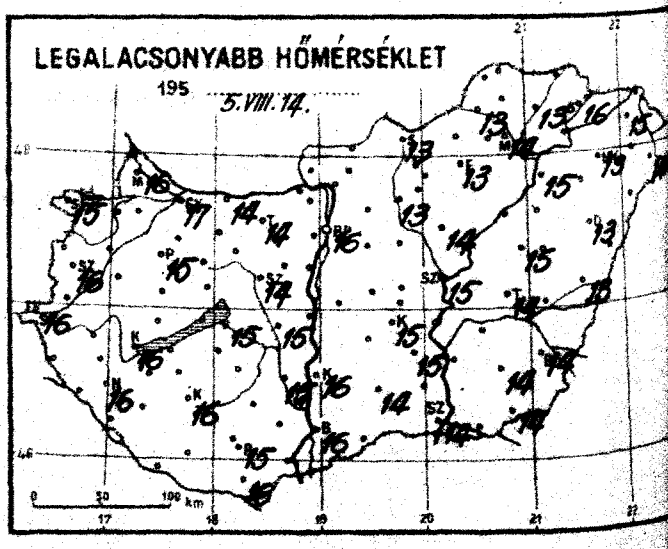

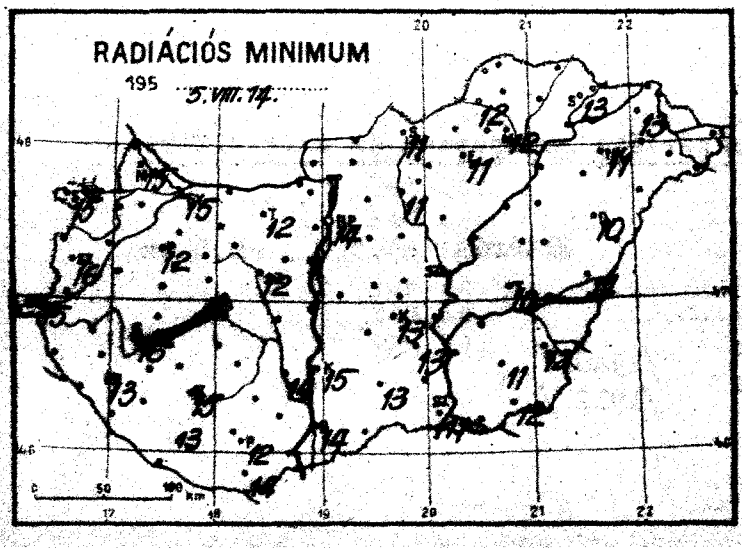

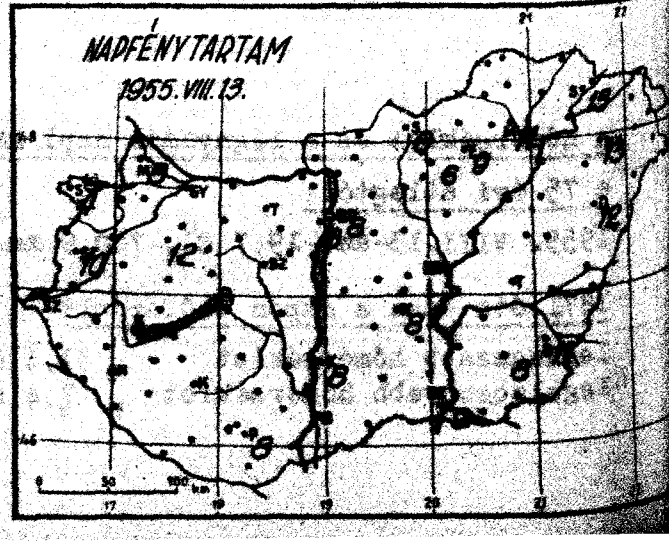

Időjárási helyzet [illegible] év [illegible] hó [illegible] nap 7 óra

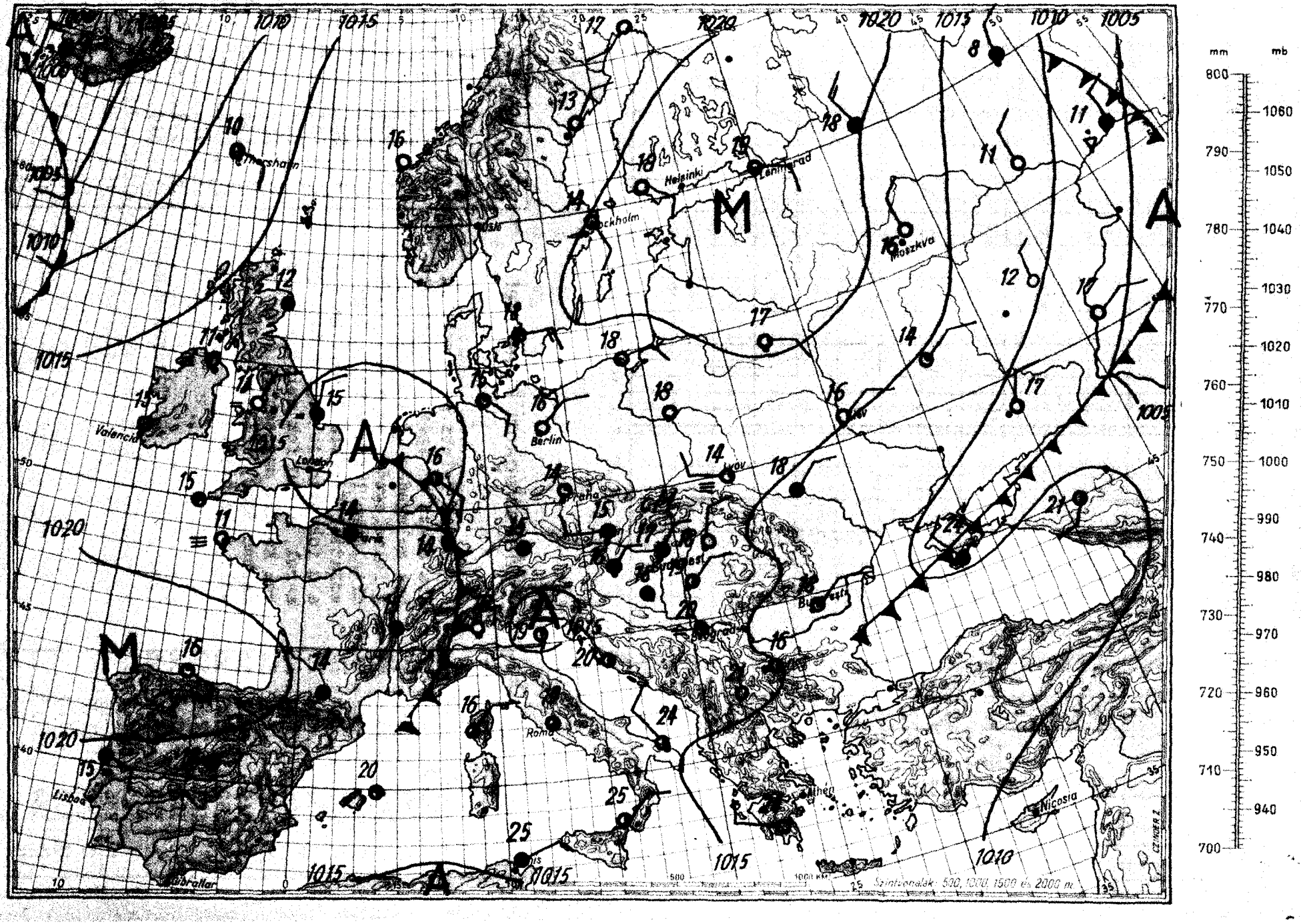

Magassági légállapotmérés

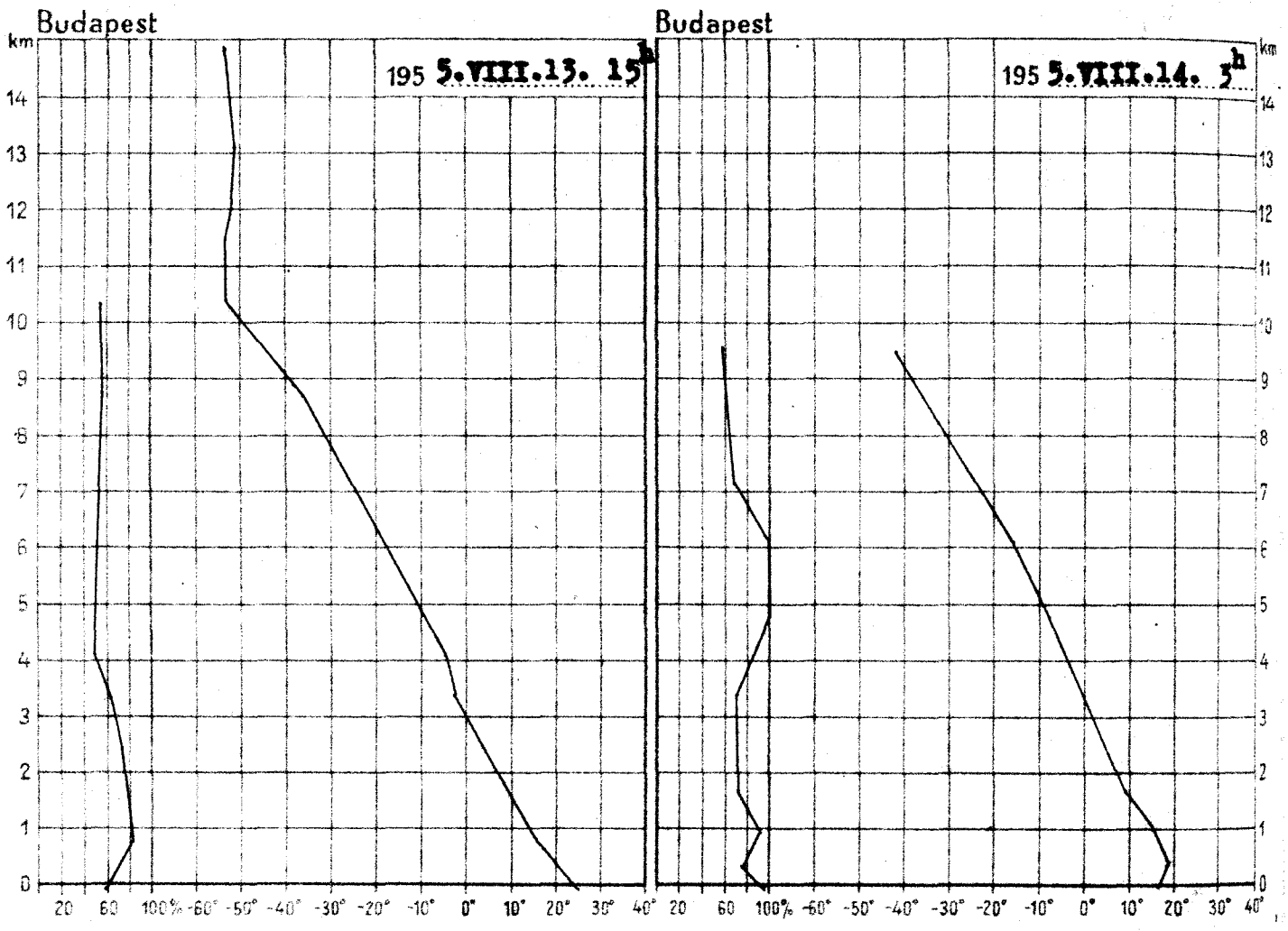

195 5.VIII.13. 15h

km	mb	C°	%
Talaj	997.5	23.9	59
0·5	960	20.1	68
1	905	14.4	82
1·5	854	11.2	81
2	803	7.8	78
2·5	754	4.4	73
3	708	1.8	87
4	623	-4.0	54
5	549	-9.4	50
6	482	-15.8	50
7	420	-22.8	52
8	366	-30.2	54
9	318	-38.1	55
10	273	-47.5	55
11	236	-52.2	
12	202	-51.6	
13	173	-51.0	
14	148	-51.2	
15			

Magaslégköri időhelyzet

Hazánk felett az elmult 24 óra alatt az egész troposzférában melegedés következett be. A felmelegedés az alsó 3 km-ben általában 1 fok volt, a 2 km-es szinttől felfelé 2 fok. Emiatt a 0 fok szintje tegnap óta 150 m-rel, a -10 fok szintje 310 m-rel került magasabbra és ma hajnalban 3480, illetve 5050 m-en volt található.

Dr.Tónayné s.k.

195 5.VIII.14. 3h

km	mb	C°	%
Talaj	998.3	16.2	96
0·5	960	18.3	79
1	904	14.6	88
1·5	853	11.2	80
2	801	7.9	75
2·5	754	5.6	77
3	710	2.9	78
4	614	-3.3	79
5	548	-9.7	100
6	482	-15.2	100
7	421	-21.7	78
8	368	-29.0	64
9	319	-36.5	60
10			
11			
12			
13			
14			
15			

1955. augusztus 14. nap vasárnap

68. évfolyam 226. sz.

	Reggeli észlelések 06 TMG				Az utolsó 24 óra adatai					
	Felhőzet (0–4)	Szélirány és erő (m/s)	Légnyomás (millibár)	Hőmérséklet (C°)	Csapadék (24 óra) (mm)		Hőmérsékleti szélsőségek tegnapi napjáj max.	éjszakai min.	Radiációs min.	Napsütés (óra) tegnap
Mosonmagyaróvár	3	NE 1	1016.3	18	ny		25	16	15	8
Sopron	4	NW 2	16.3	17	ny	↙	25	15	15	4
Szombathely	4	– 0	16.2	17	ny		25	16	16	10
Szentgotthárd	4	– 0	15.3	17	.		26	16	15	–
Pápa	4	– 0	15.9	17	ny		26	15	12	–
Gyór	4 .	NNE 2	16.2	18	ny	↙	26	17	15	–
Tatabánya	4	NW 1	15.9	17	.		23	14	12	–
Székesfehérvár	4	– 0	–	16	1		27	14	12	–
Keszthely	4	– 0	15.7	17	11	↙	26	16	16	6
Nagykanizsa	4	E 2	15.8	17	1		25	16	13	–
Kaposvár	4 .	– 0	16.3	17	34		25	16	15	–
Pécs	4	– 0	15.5	18	ny	↙	27	15	12	8
Budapest M. I.	4	NNE 1	15.7	17	.		25	16	14	8
Nagytétény	0 –	– 0	15.9	14	.		24	13	11	8
Eger	1 –	NNW 1	15.8	17	.		25	13	11	9
Miskolc	1	E 2	16.2	17	.		25	14	12	11
Sátoraljaújhely	4	E 2	–	20	.		25	16	13	13
Hajdúszoboszló	3 –	– 0	15.1	18	ny	↙	26	16	14	–
Kecskemét	3 –	NNW 1	15.3	17	ny	↙	27	16	15	8
Szeged	3	E 1	15.0	18	.		25	15	13	8
Szentes	1	NE 1	15.5	19	1	↙	26	14	11	9
Orosháza	0	– 0	15.9	19	.		25	15	–	–
Békéscsaba	0	W 1	–	18	.		25	14	10	–
Debrecen	0	NE 1	15.5	17	.		26	14	12	11
Nyíregyháza	3	– 0	15.9	17	.		24	13	10	12
Jeckestető (1000 m)**	3	– 0	16.3	17	.		24	13	11	13
Galyatető (932 m)**	0	– 0	–	13	.		16	11	–	6
Mátraháza (534 m)*	1	NE 1	902.0	13	.		18	13	–	–
Szarvaskőhegy (474 m)*	4	E 1	957.5	17	13	↙	24	16	–	–
Farkasgyepű (460 m)*	4	NE 1	957.6	18	.		22	15	–	8
	4 .	– 0	957.6	17	ny		24	16	15	–

24 óra csapadék mm			24 óra csapadék mm			24 órai csapadék mm			24 óra csapadék mm		
Bajcsa	1		Tihany	.		Putnok	.		Záhony	.	
Csorna	ny		Siófok	ny	↙	Jósvafő	.		Kisvárda	.	
Kapuvár	1	↙	Fonyód	6		Bódvaszilas	–		Vásárosnamény	.	
Kőszeg	1	↙	Marcali	1	↙	Lillafüred	.		Baktalórántháza	.	
Nagycenk	1		Somogyvár	24	↙	Szendrőlád	2		Mátészalka	.	
Kormend	ny		Tab	35	↙	Fugod	.		Tiszabecs	.	
Lenti	ny		Sárbogárd	ny	↙	Hidasnémeti	.		Csenger	ny	
Zalaegerszeg	1		Sztálinváros	6		Sátoraljaújhely	.		Nyírlugos	–	
Hahót	3		Nagykónyi	4	↙	Tokaj	.		Polgár	.	
Letenye	.		Somogyszob	1		Mezőkeresztes	1		Hajdúdorog	.	
Gyékényes	–		Bares	–		Jászapáti	.		Hortobágy	.	
Káld	.		Szigetvár	3	↙	Nagykáta	.		Nagyléta	.	
Lovászpatona	ny		Lengyel	11		Gyömrő	.		Tiszafüred	.	
Devecser	.		Középhidvég	2		Örkény	ny		Tiszaroff	.	
Tapolca	6		Bátaapáti	4		Kunszentmiklós	.		Karcag	.	
Zirc	ny		Mohács	1		Cegléd	.		Püspökladány	.	
Veszprém	ny		Siklós	.		Nagykőrös	.		Berettyóújfalu	.	
Komárom	44	↙	Királyrét	–		Tiszakécske	.		Szeghalom	.	
Kisbér	3	↙	Baksamogyaros.	.		Izsák	ny		Kőrösszakál	.	
Mór	.		Bonnya	.		Kiskunfélegyh.	.		Szarvas	.	
Alcsut	.		Vác	.		Kiskunhalas	ny		Szentes	.	
Esztergom	.		Dabronc-Kóta	.		Bácsalmás	5	↙	Orosháza	.	
Dobogókő	.		Lőrinci	.		Kistelek	ny	↙	Makó	.	
Ercsi	.		Gyöngyös	.					Mezőhegyes	.	
Kápolnásnyék	.		Borsosnádasd	.					Battonya	.	
	ny	↙									

* A légnyomás 500 gdm-re átszámítva ** A légnyomás 1000 gdm-re átszámítva

Magassági szélmérések

Óraadatok greenwichi középidőben

VIII.13.	Szhely 14 h		Mkaniszsa 11 h		Győr 11 h		Pécs 9 h		Bpest 15 h		Bpest 17 h		Szeged 9 h		Miskolc 11 h		Debrecen 10 h	
	fok	m/s	fok	m/s	fok	m/s	fok	m/s	fok	m/s	fok	m/s	fok	m/s	fok	m/s	fok	m/s
talaj	180	4	320	4	360	4	180	4	-	0	180	4	220	4	320	4	320	4
500 m	270	2	190	2	170	1	190	2	140	2	190	4	-	0	320	2	20	5
1000	310	3	200	6	180	2	220	1	160	1	170	4	190	1	320	4	320	5
1500	220	4	200	6	190	3	220	1	350	1	220	1	220	2	330	6		
2000	230	4	180	3			260	1	280	3	350	3	270	3	340	6		
2500	200	5	180	4			260	1	330	4	340	4	320	6	340	6		
3000	200	5	180	4			260	1	330	4	340	4	320	6	340	6		
4000	200	5	180	4			280	4	300	3	340	4	310	4	350	4		
5000	260	12					280	4	300	3	330	12	280	7	320	5		
6000	250	9					260	7			290	5			280	4		
7000	250	9					260	7			290	5			290	4		
8000	250	9					240	8										
9000	250	9					240	8										
10000	250	9					230	6										
11000	250	9																
12000	260	8																
13000	260	8																
14000	260	8																
15000	260	8																
16000																		
17000																		
18000																		
19000																		
20000																		

VIII.14.	Szhely 8 h		Mkaniszsa 6 h		Győr 9 h		Pécs 7 h		Bpest 3 h		Bpest 5 h		Szeged 4 h		Miskolc 6 h		Debrecen 4 h	
	fok	m/s	fok	m/s	fok	m/s	fok	m/s	fok	m/s	fok	m/s	fok	m/s	fok	m/s	fok	m/s
talaj	-	0	90	4	320	4	220	9	40	4	360	4	40	4	360	4	360	4
500 m	130	2	90	2	210	4	180	5	80	2	100	3	80	3	40	7	360	5
1000	130	2	130	2	180	4	220	2	80	2	100	3	70	2	60	5	360	5
1500	160	2	130	2	160	3			80	2	100	3	30	2	60	5	360	5
2000	110	3	240	2	160	4			150	1	100	3	350	2	60	5	360	5
2500									270	2			330	5	60	5	360	5
3000									270	2			330	5	60	5	360	5
4000									270	2			310	5	50	3	330	7
5000													310	9	360	5	330	8
6000													300	8	320	4	290	7
7000													300	8	320	4	290	7
8000													270	12	280	4		
9000													270	12	280	4		
10000													270	11	190	4		
11000													260	17	340	2		
12000													260	17	340	2		
13000													270	19	300	5		
14000													270	19	300	5		
15000																		
16000																		
17000																		
18000																		
19000																		
20000																		

IDŐJÁRÁSI NAPIJELENTÉS

ЕЖЕДНЕВНЫЙ МЕТЕОРОЛОГИЧЕСКИЙ БЮЛЛЕТЕНЬ • DAILY SYNOPTIC MAP OF THE HUNGARIAN METEOROLOGICAL INSTITUTE • BULLETIN QUOTIDIEN DE L'INSTITUT MÉTÉOROLOGIQUE HONGROIS WETTERBERICHT DES UNGARISCHEN METEOROLOGISCHEN INSTITUTS

KIADJA AZ ORSZÁGOS METEOROLÓGIAI INTÉZET BUDAPEST II. KITAIBEL PÁL-UTCA 1 TEL.: KÖZPONT: 150-220 IDŐJELZŐ OSZT.: 151-294, 150-410

MEGJELENIK NAPONKÉNT • ELŐFIZETÉSI ÁRA A POSTAI KÖLTSÉGGEL EGYÜTT NEGYEDÉVRE 60.— Ft KIADÁSÉRT FELEL AZ INTÉZET IGAZGATÓJA

68. évfolyam. 227. szám. + Budapest + 1955. augusztus hó 15.

Az időjárási helyzet ma reggel és a várható időjárás:

Az atlanti-óceáni ciklonok Európa belseje felé való terjeszkedése hosszabb szünetelés után ujból megkezdődött. Nyugat-Európában felhőátvonulások és kisebb esők követik egymást. Az Alpokban éjjel ujabb zivatarok keletkeztek. A Szovjetunió európai területein még zavartalanul tart a csendes, száraz jellegü időjárás.

Hazánkban vasárnap mérsékelten meleg idő uralkodott és többhelyen zivatarok képződtek. A fővárosban a déli órákban kivételes hevességü zivatar és felhőszakadás lépett fel. Az eső mennyisége Budapesten a Meteorológiai Intézetben 72 mm, Ujpesten 47, a Szabadsághegyen 23 mm volt. Az ország területén előfordult egyéb jelentékeny csapadékmennyiségek: Rajka 21, Dobogókő 24, Sárbogárd 26, Dorog 50 mm. Néhány helyen kisebb jégeső is volt. A hőmérséklet általában 23-26 fokig emelkedett, a keleti megyékben a 27 fokot is többhelyen elérte.

Budapesten hétfőn 12 órakor a hőmérséklet 23 fok, a tengerszintre átszámitott légnyomás 763 mm, alig változik.

Várható időjárás kedd estig:

Nappali felhőképződés.
Néhány helyen /főkép a déli és délutáni órákban/ még záporeső, zivatar.
Mérsékelt légáramlás.
A nappali felmelegedés kissé erősödik.

Várható legalacsonyabb hőmérséklet ma éjjel: 15-18
legmagasabb nappali hőmérséklet kedden: 25-28

Dr Anjeszky

LIBRARY
JAN 16 1956
WEATHER BUREAU

A hőmérséklet és a légnyomás napi középértéke Budapesten és ezek eltérése a 75 évi átlagtól:

1955. VIII. 14-én: 18,2 C°, 762,3 mm. Eltérés: -2,8 C°, +1,4 mm.

1871 óta ezen a napon előfordult

legmagasabb hőmérséklet	37,0 C°	/1952./
legalacsonyabb hőmérséklet	11,2 C°	/1902./

Az Országos Meteorológiai Intézet Időjárási Napijelentése

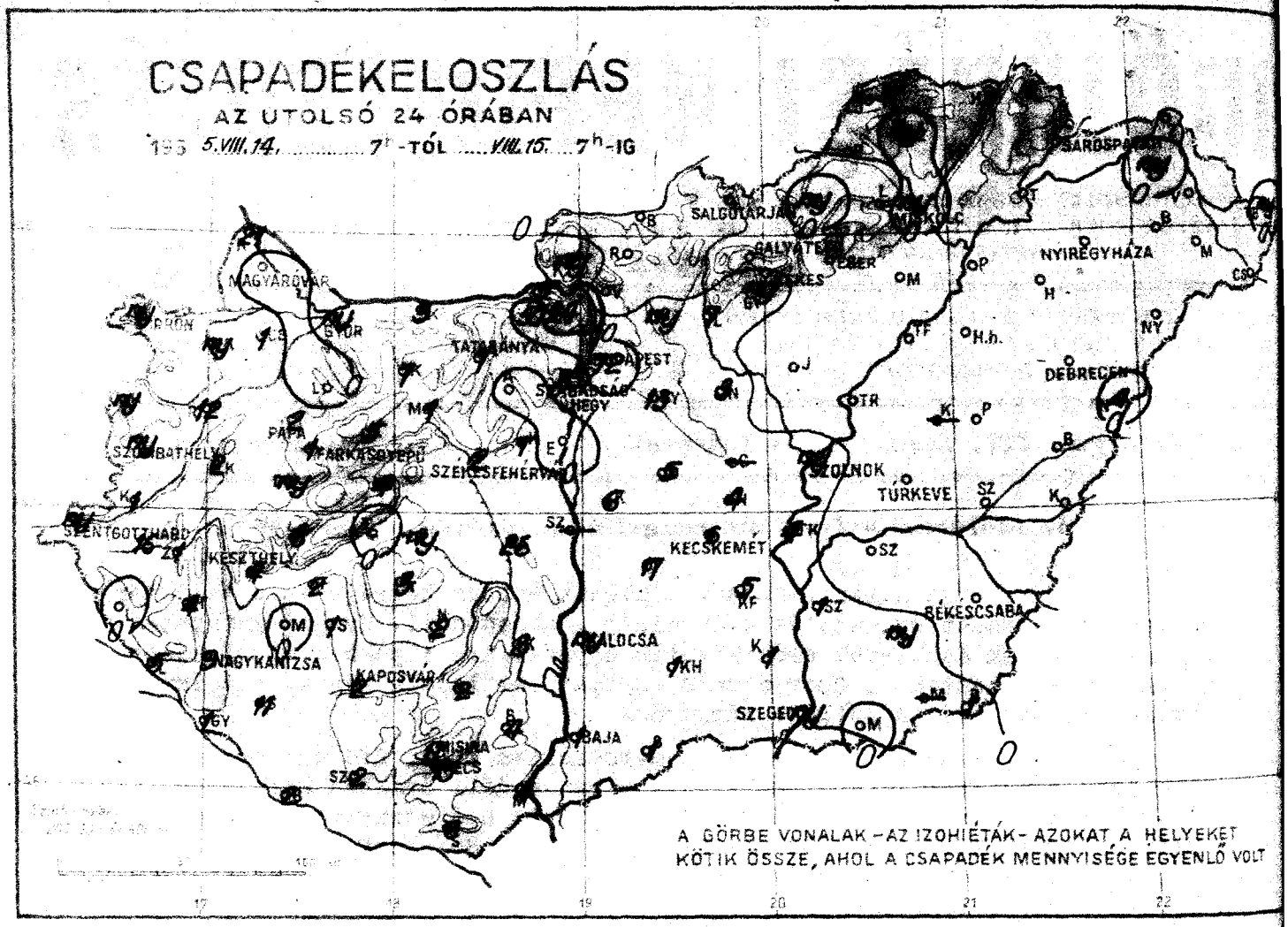

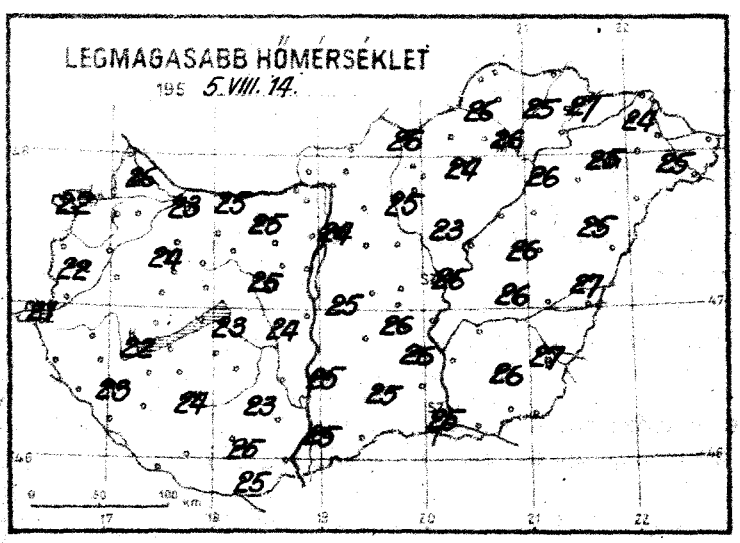

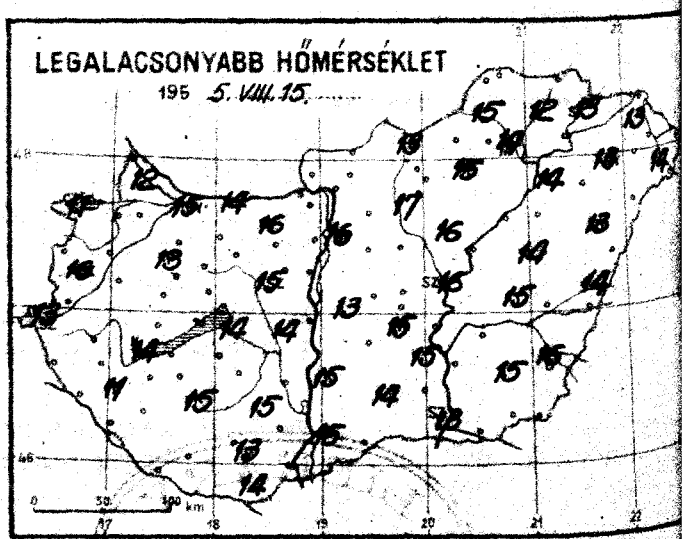

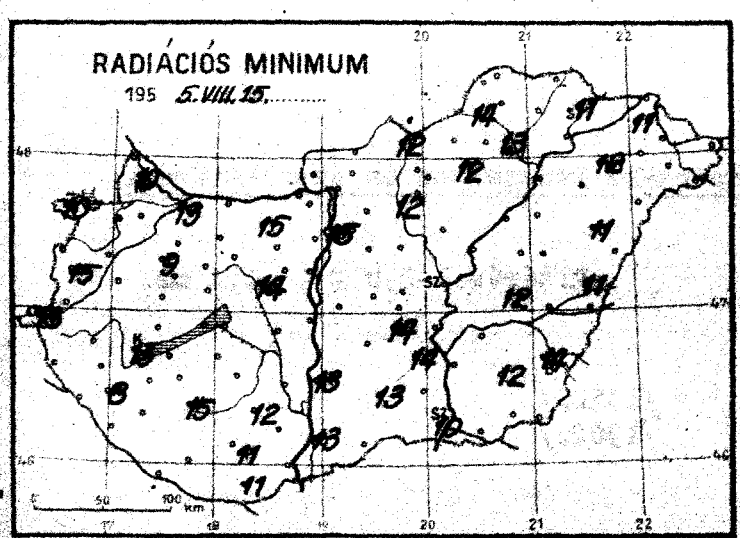

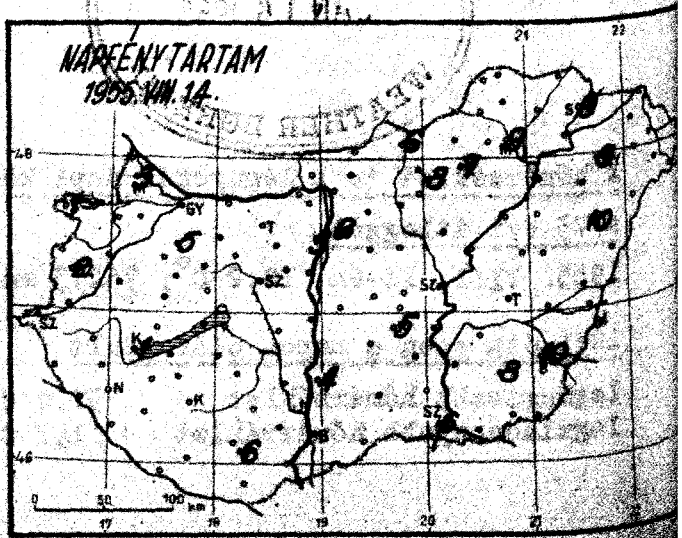

Idojarasi helyzet ev ho nap 7 ora

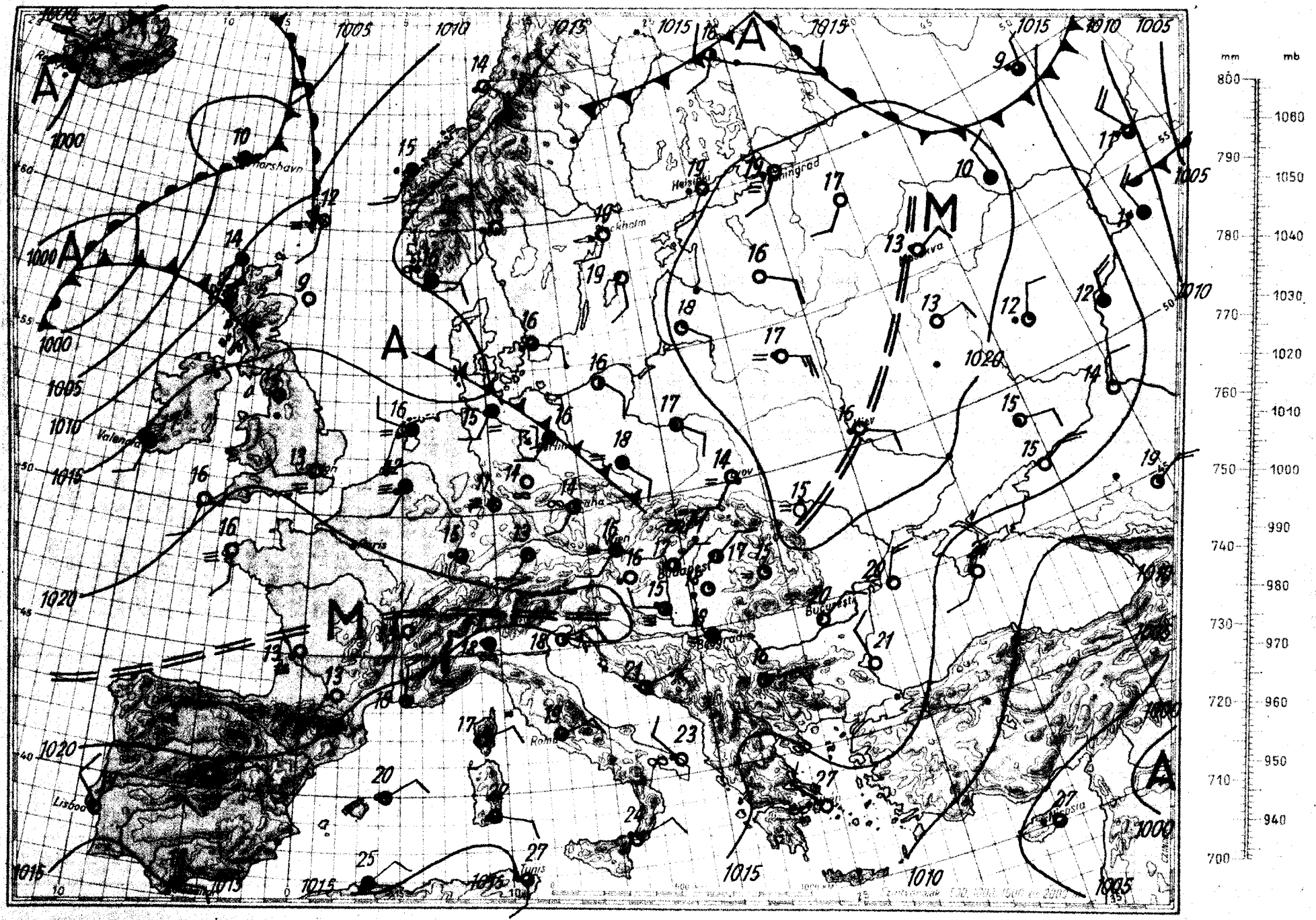

Magassági légállapotmérés

Budapest

195 5.VIII.14. 15h

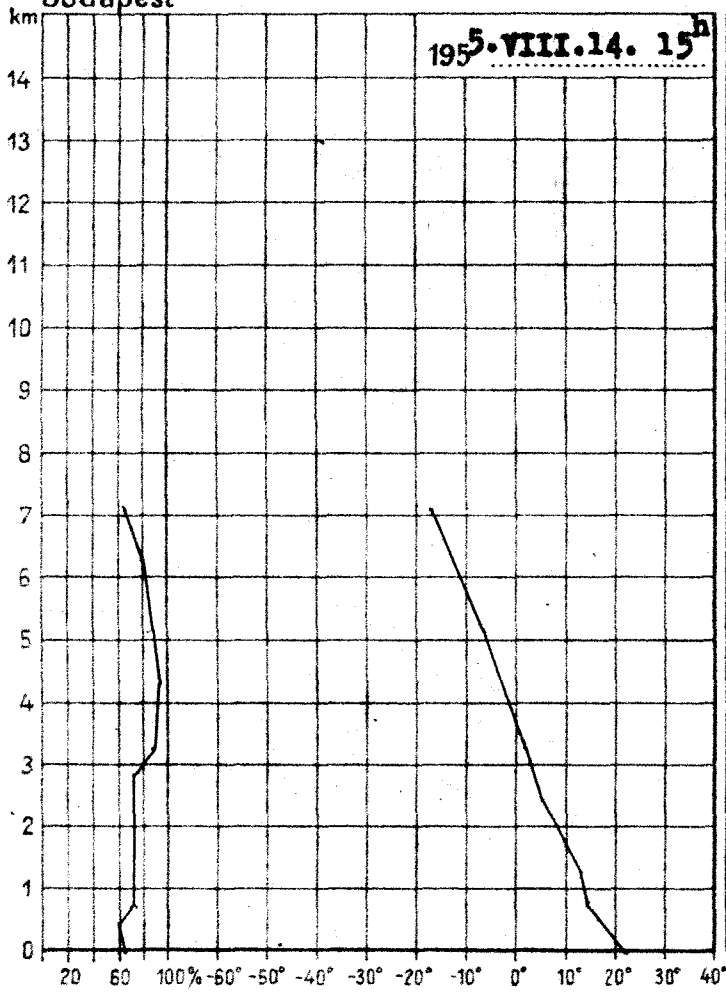

Budapest

195 5.VIII.15. 3h

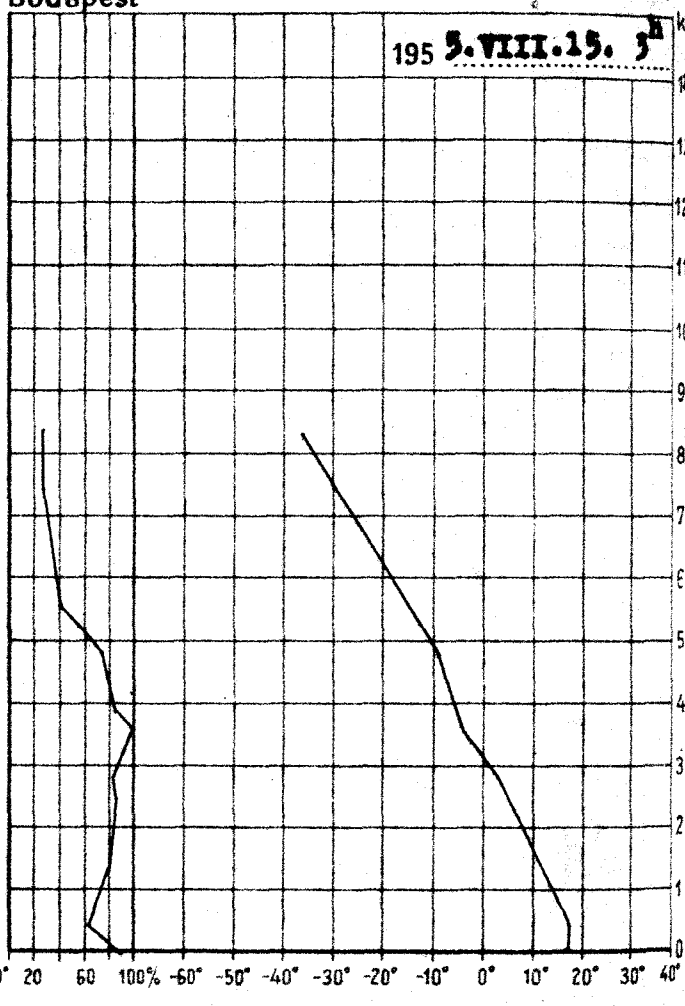

195 5.VIII.14. 15h

km	mb	C°	%
Talaj	998.9	21.3	66
0·5	959	17.9	64
1	904	14.1	76
1·5	851	11.5	73
2	802	9.2	73
2·5	758	6.9	73
3	711	4.1	80
4	628	-0.8	97
5	552	-5.8	90
6	487	-11.0	84
7	428	-16.3	71
8			
9			
10			
11			
12			
13			
14			
15			

Magaslégköri időhelyzet

Az Atlanti-Óceán felől a Britszigetek és a Skandináv-félsziget felett északkeleti irányban nyomulnak a hideg-meleg légtömegek és az Ural hegységnél déli irányban folytatják útjukat. Európa déli felében nyugati az áramlás iránya. Közép-Európa fölé északkelet felől ujabb hideg levegő érkezett. Hazánkban az elmult 24 óra alatt az alsó 400 m-es réteget kivéve, az egész troposzférában hült a levegő. A 0 fok szintje 300 m-rel, a -10 fok szintje 140 m-rel került alacsonyabbra és ma hajnalban 3100, illetve 4910 m-en volt található. A légkör egyensúlyi állapota labilissá vált.

Dr. Tónayné s.k.

195 5.VIII.15. 3h

km	mb	C°	%
Talaj	1000.3	16.8	90
0·5	959	16.9	64
1	903	13.5	73
1·5	851	10.0	81
2	802	7.2	84
2·5	756	4.7	87
3	710	1.8	84
4	627	-4.9	85
5	550	-10.3	69
6	483	-16.3	41
7	421	-25.3	32
8	365	-35.0	30
9			
10			
11			
12			
13			
14			
15			

1955. augusztus 15. hétfő

nap

68. 227.

évfolyam -z.

	Reggeli (7 óra)				Az előző 24 óra adatai				
	Felhőzet (0–4)	Szélirány és erő (0–8)	Légnyomás (mb)	Hőmérséklet (°C)	Csapadék (24 óra) (mm)		Hőmérsékleti szélsőségek tegnapi napon: max.	éjszakai min.	Radiációs min.	Napsütés (óra) tegnap
Mosonmagyaróvár	0	-	É 1	1019.0	16	.		26	12	10	5
Sopron	5		ÉNÉ 1	18.7	16	ny	K	22	11	10	1
Szombathely	4		- 0	18.6	15	ny		22	16	15	2
Szentgotthárd	4	-	É 1	18.6	14	ny		21	13	13	-
Tapolca	0		NE 1	18.1	15	2		24	13	9	-
Győr	4	-	NNW 4	18.9	15	ny	K	23	15	13	-
Tatabánya	1	-	NW 1	18.0	17	7		25	16	15	-
Sárkeresztesvár	1		- 0	-	17	2		25	15	14	-
Keszthely	3		W 3	18.3	17	4		22	14	13	1
Nagykanizsa	4		- 0	18.9	14	9	K	23	11	8	-
Kaposvár	5	-	- 0	18.6	16	2		24	15	15	-
Pécs	4	-	W 3	18.3	15	13		25	13	11	6
Budapest M. I.	3		NE 1	18.0	17	72	K	24	16	15	2
Budapest-Pest	4		NW 2	17.9	15	4	K	26	13	12	6
Eger	2	-	W 1	17.0	16	..		24	15	12	7
Miskolc	4		- 0	18.0	16	ny		26	14	13	9
Sátoraljaújhely	2		NNE 1	-	19	.		27	13	11	9
Baja	0		NNE 3	17.6	17	1		25	15	13	-
Kalocsa	0	-	W 1	17.5	18	ny	K	25	15	13	4
Kecskemét	2	-	- 0	17.6	17	6		26	15	14	5
Szeged	1		- 0	17.6	18	ny		25	13	10	6
Szolnok	4		NE 2	17.6	17	ny	K	26	16	-	-
Túrkeve	3		NW 1	-	16	.		26	15	12	-
Békéscsaba	3	-	W 1	17.5	17	27		27	16	14	10
Debrecen	2		NNE 1	18.0	16	.		25	13	11	10
Nyíregyháza	2		NE 2	18.4	16	.		25	13	12	8
Kékestető (1000 m)**	4		W 1	903.5	15	.		17	12	-	8
Sátoraljaújhely (932 m)**	3		W 2	903.5	15	.		20	13	-	-
Miskolc-Tapolca (334 m)*	1	-	NNW 1	959.5	17	11	K	22	16	-	-
Budapest-Lágymányos (474 m)*	1		NE 1	959.6	16	23	K	22	15	-	3
Farkasgyepű (400 m)*	1		- 0	959.6	16	1		22	14	12	-

24 óra csapadék mm			24 óra csapadék mm			24 órai csapadék mm			24 óra csapadék mm		
Fonyód	21		Tihany	.		Putnok	.		Zálhony	.	
Sorna	1		Siófok	ny		Jósvafő	-		Kisvárda	ny	
Kaposvár	ny	K	Fonyód	2		Bódvaszilas	.		Vásárosnamény	.	
Kaszó	ny		Marcali	.		Lillafüred	.		Baktalórántháza	.	
Nagyvenyim	12		Somogyvár	1		Szendrőlád	ny	K	Mátészalka	.	
Kaposmend	1	K	Tab	3		Fügöd	.		Tiszabecs	ny	
Pécs	1	K	Sárbogárd	26	K	Hidasnémeti	.		Csenger	.	
Nagyatádszeg	1	K	Sztálinváros	.		Sátoraljaújhely	.		Nyírlugos	.	
Siófok	4		Nagykónyi	2		Tokaj	.		Polgár	.	
Balatonfenyves	5	K	Somogyszob	11	K	Mezőkeresztes	.		Hajdúdorog	.	
Fonyódliget	1	K	Bares	2	K	Jászapáti	.		Hortobágy	.	
Balatonkiliti	2		Szigetvár	2		Nagykáta	3	K	Nagyléta	4	K
Balatonszabadi	.		Lengyel	2		Gyómró	13	K	Tiszafüred	.	
Balatonvilágos	ny		Középbidvég	3		Örkény	5	K	Tiszaroff	.	
Balatonlelle	6		Bátaapáti	4		Kunszentmiklós	6	K	Karcag	-	
Siófok	5		Mohács	4	K	Ceglód	-		Püspökladány	.	
Balatonboglár	4	K	Siklós	6		Nagykőrös	4	K	Berettyóújfalu	.	
Somogyjád	3	K	Királyrét	ny	K	Tiszakécske	4	K	Szeghalom	.	
Kaposvár	7	K	Balassagyarm.	.		Izsák	17		Körösszakál	.	
Kaposfüred	1	K	Rombány	.		Kiskunfélegyh.	5	K	Szarvas	.	
Kaposújlak	.		Vác	.		Kiskunhalas	1	K	Szentes	1	
Esztergom	5	K	Galgamácsa	ny	K	Bácsalmás	1	K	Orosháza	ny	
Dobogókő	24	K	Lőrinci	7	K	Kistelek	1	K	Makó	.	
Tarnaörs	.		Gyöngyös	ny					Mezőhegyes	-	
Szilvásvárad	1	K	Borsodnádasd	ny	K				Battonya	1	K

A légnyomás 500 gdm-re átszámítva ** A légnyomás 1000 gdm-re átszámítva

Magassági szélmérések

Óraadatok greenwichi középidőben

VIII.14.

	Nkanizsa 10 h		Pécs 11 h		Bpest 9 h		Bpest 7 h		Bpest 13 h		Bpest 15 h		Bpest 17 h		Szeged 8 h		Miskolc 11 h	
	fok	m/s	fok	m/s	fok	m/s	fok	m/s	fok	m/s	fok	m/s	fok	m/s	fok	m/s	fok	m/s
Talaj	90	4	-	0	-	0	-	0	360	4	270	4	-	0	140	4	90	4
500 m	30	2	130	1	160	2	80	2	290	2	290	2	30	1	100	2	100	5
1000	140	2	130	1	150	2	80	2	230	2	290	2	280	2	60	2	100	5
1500	230	1	190	1	150	2	80	2	170	1	190	3	300	2	10	1	100	5
2000			190	1	50	2	30	2	130	3	190	3	300	2	20	4	80	4
2500			190	1	90	2	30	3	150	2	200	2			330	5	80	4
3000			190	1	90	2	30	3	150	2	200	2			330	5	80	4
4000			320	2	60	2	10	1							300	9	310	1
5000			280	6			310	3							320	5	310	7
6000			300	8													270	6
7000			300	8													270	6
8000			290	8													300	5
9000			290	8													300	5
10000			290	6													260	4
11000			290	6													260	4
12000			270	8													280	4
13000			270	8													280	4
14000																	250	6
15000																	250	6
16000																	230	5
17000																	230	5
18000																		
19000																		
20000																		

VIII.15.

	Szhely 5 h		Nkanizsa 5 h		Győr 4 h		Bpest 3 h		Bpest 5 h		Szeged 4 h		Miskolc 8 h		Debrecen 3 h			
	fok	m/s	fok	m/s	fok	m/s	fok	m/s	fok	m/s	fok	m/s	fok	m/s	fok	m/s	fok	m/s
Talaj	320	4	-	0	270	4	320	4	270	4	320	4	360	4	360	4		
500 m	360	1	10	3	290	4	340	1	20	2	290	3	10	2	360	4		
1000	360	1	50	7	290	4	290	2	320	5	290	3	30	1	360	4		
1500	330	6	360	6	310	4	250	2	290	2	270	3	90	1	360	4		
2000	360	6	350	7	310	4	100	1	170	1	270	3	140	2	360	4		
2500	340	7	330	5	380	2	230	1			260	1	190	4	340	4		
3000	340	7	330	5	280	2	230	1			260	1	190	4	340	4		
4000											320	3	300	1				
5000											280	8						
6000											290	11						
7000											290	11						
8000											290	15						
9000											290	15						
10000											290	18						
11000											290	18						
12000											300	28						
13000											30	28						
14000																		
15000																		
16000																		
17000																		
18000																		
19000																		
20000																		

IDŐJÁRÁSI NAPIJELENTÉS

ЕЖЕДНЕВНЫЙ МЕТЕОРОЛОГИЧЕСКИЙ БЮЛЛЕТЕНЬ • DAILY SYNOPTIC MAP OF THE HUNGARIAN METEOROLOGICAL INSTITUTE • BULLETIN QUOTIDIEN DE L'INSTITUT MÉTÉOROLOGIQUE HONGROIS WETTERBERICHT DES UNGARISCHEN METEOROLOGISCHEN INSTITUTS

KIADJA AZ ORSZÁGOS METEOROLÓGIAI INTÉZET
BUDAPEST II. KITAIBEL PÁL-UTCA 1
TEL.: KÖZPONT: 150-220 IDŐJELZŐ OSZT: 151-204, 150-410

MEGJELENIK NAPONKÉNT • ELŐFIZETÉSI ÁRA A POSTAI KÖLTSÉGGEL EGYÜTT NEGYEDÉVRE 60.— Ft
KIADÁSÉRT FELEL AZ INTÉZET IGAZGATÓJA

68. évfolyam. 228. szám. + Budapest + 1955. augusztus hó 16.

Az időjárási helyzet ma reggel és a várható időjárás:

Az óceáni ciklonok továbbra is a Brit-szigeteken át északkeleti irányban haladnak, és Európa északnyugati részét csak kevéssé érintik. A Szovjetunió európai területe felett továbbra is magasnyomású léghalmaz helyezkedik el. Ugyancsak anticiklon van szárazföldünk délnyugati részén. Lengyelországon és a Kárpát-medencén egy magasnyomású gerinc húzodik végig.

Hazánkban hétfőn a déli óráktól kezdve ismét sokfelé voltak záporok, zivatarok. Az ország területén előfordult jelentősebb csapadékmennyiségek: Debrecen repülőtéren 28 mm, Orosházán 24 mm. A hőmérséklet napközben általában 24-27 fokig emelkedett.

Budapesten kedden 12 órakor a hőmérséklet 21 fok, a tengerszintre átszámított légnyomás 764 mm, alig változik.

Várható időjárás szerda estig:

Változó felhőzet, több helyen záporeső, zivatar.
Időnként élénkebb északi szél.
Mérsékelten meleg idő.

Várható legalacsonyabb hőmérséklet ma éjjel: 13-16,
legmagasabb nappali hőmérséklet szerdán: 23-26
fok között.

LIBRARY
JAN 16 1956
WEATHER BUREAU

Klímay

A hőmérséklet és a légnyomás napi középértéke Budapesten és ezek eltérése a 75 évi átlagtól:

1955. VIII.15-én: 19,5 C°, 763,3 mm. Eltérés: -1,6 C°, +2,4 mm.

1871 óta ezen a napon előfordult

legmagasabb hőmérséklet	38,4 C°	/1952./
legalacsonyabb hőmérséklet	10,7 C°	/1933./

Az Országos Meteorológiai Intézet Időjárási Napijelentése

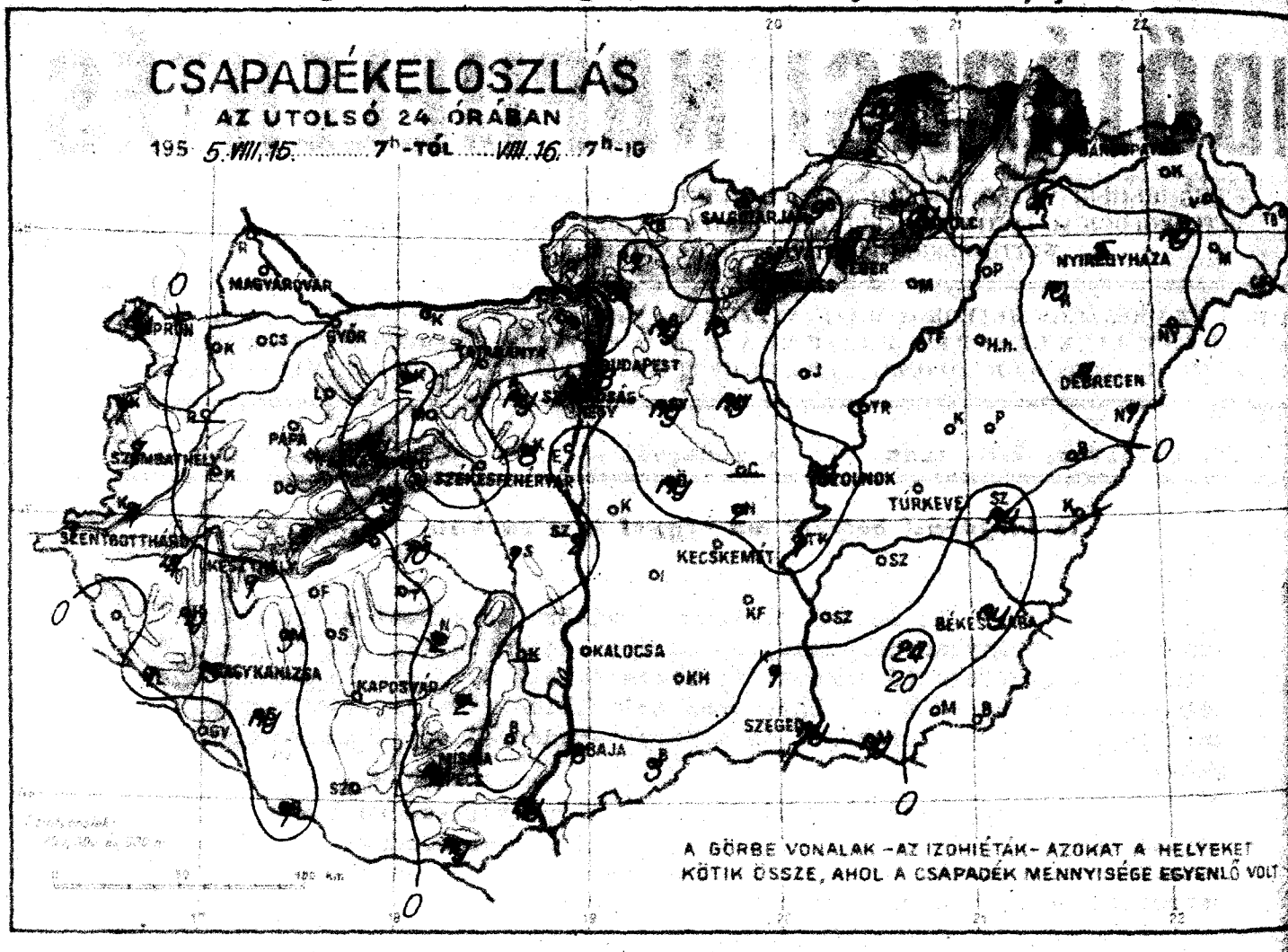

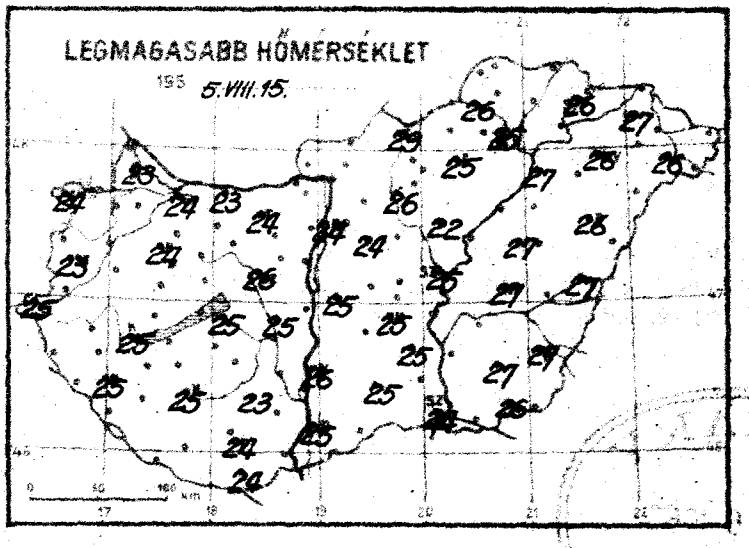

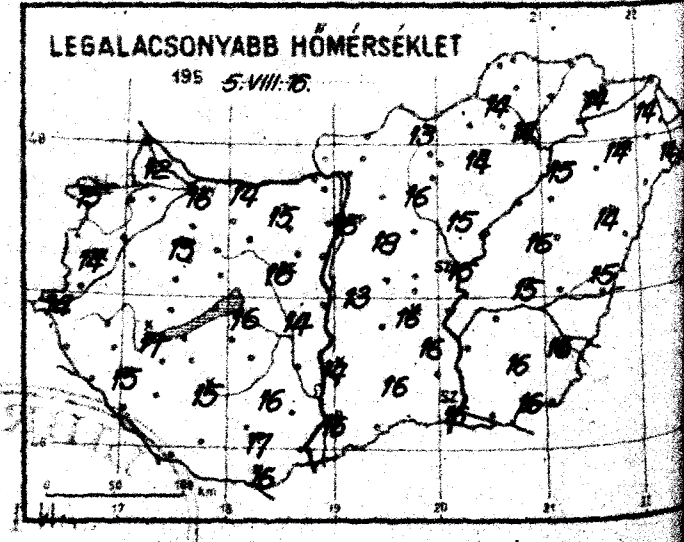

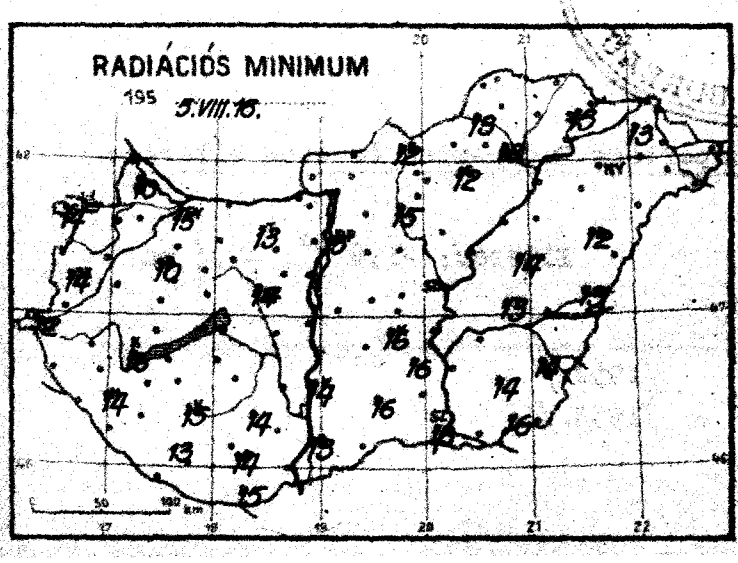

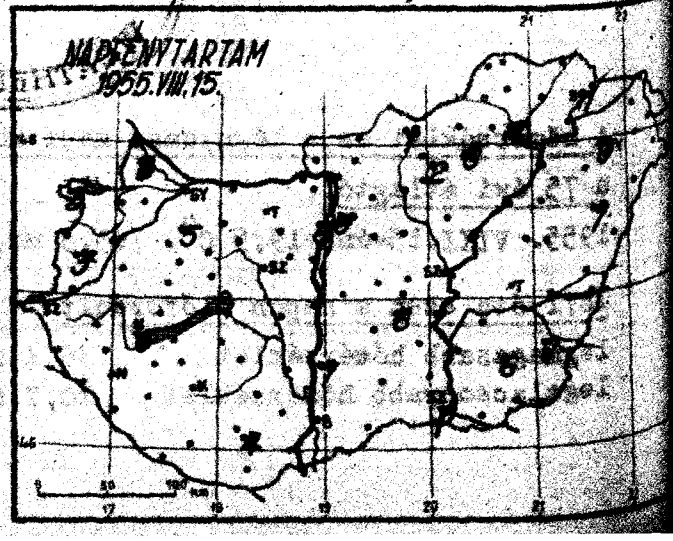

Idojarasi helyzet 1955. ev A00002700 no 10. nap 7 ora

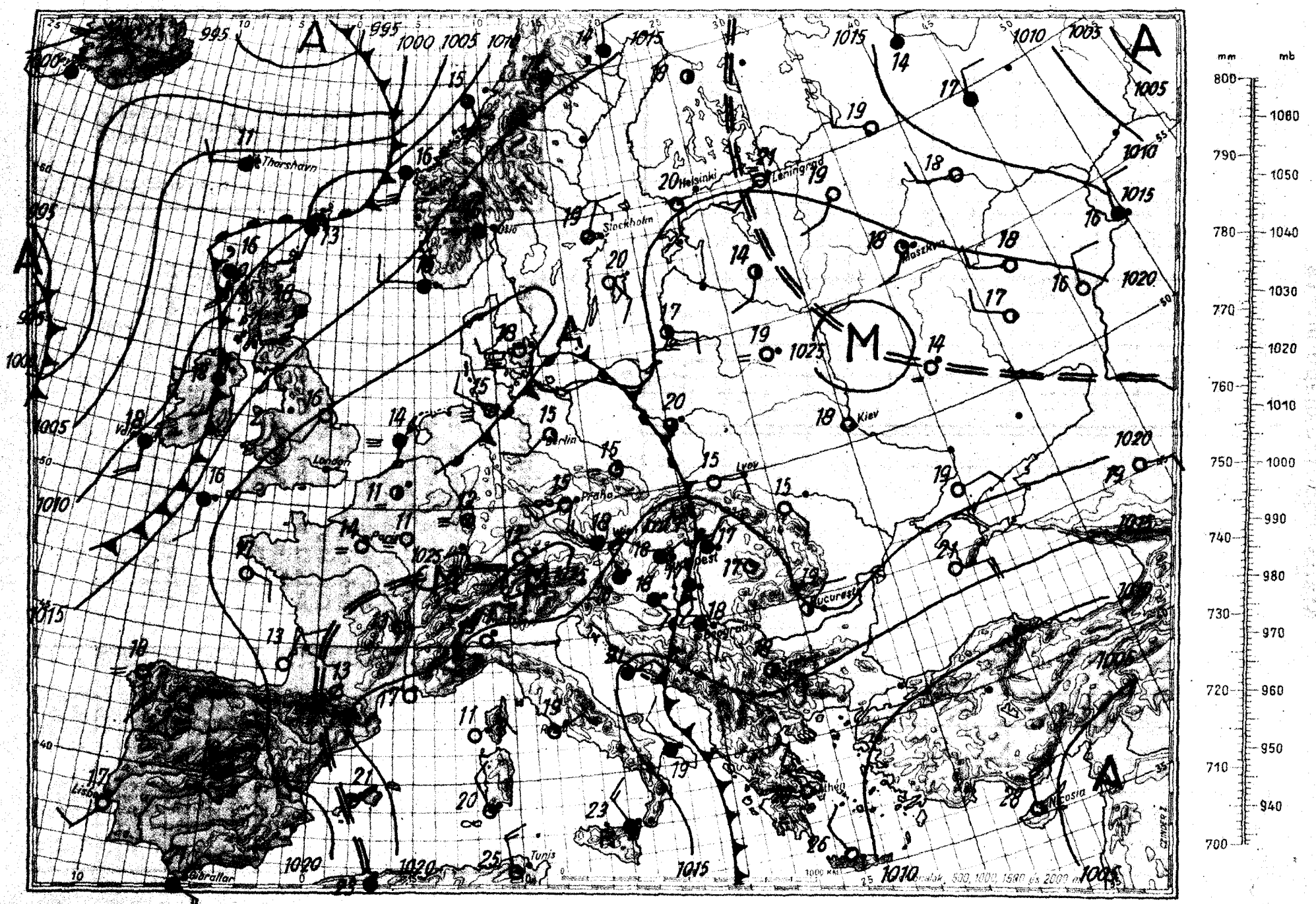

Magassági légállapotmérés

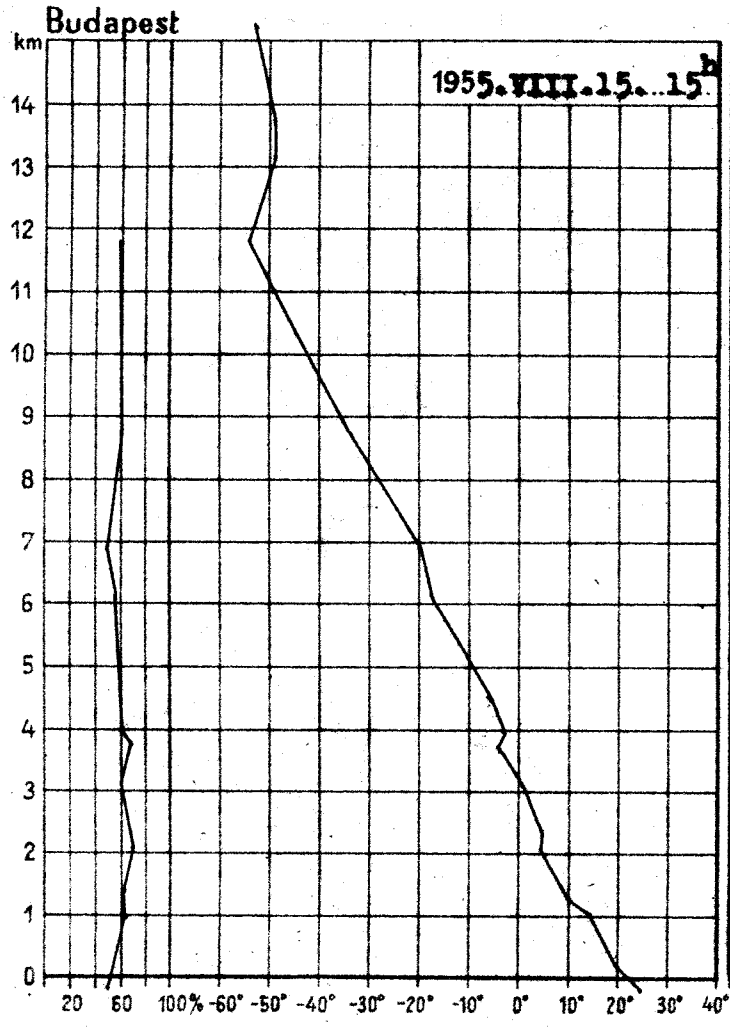

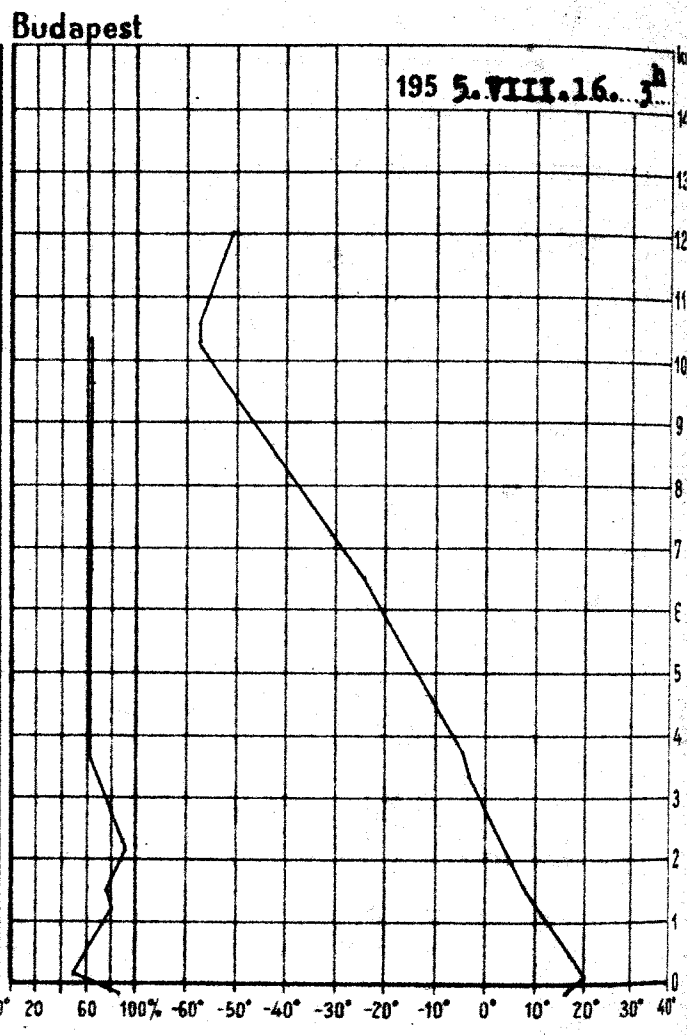

1955.VIII.15. 15h			
km	mb	C°	%
Talaj	1000.3	26.3	54
0·5	961	20.4	62
1	906	16.3	73
1·5	854	12.2	70
2	805	8.7	71
2·5	758	7.0	74
3	713	3.9	71
4	628	-2.0	72
5	552	-6.3	61
6	486	-13.4	61
7	426	-17.6	57
8	372	-24.7	64
9	324	-31.8	61
10	280	-39.0	61
11	242	-46.4	61
12	207	-53.7	61
13	178	-49.3	-
14	153	-48.1	-
15	131	-51.1	-

Magaslégköri időhelyzet

Közép-Európa felett továbbra is hideg légtömegek helyezkednek el. Miután ezen a területen nincs határozott vezetőáramlás, ezért kifejezett advekció sincs. Erőteljesebb hideg advekció csak Kis-Ázsia és a Földközi-tenger keleti medencéje felett figyelhető meg. Hazánkban az elmult 24 óra folyamán csak kisebb változások következtek be. Az egyensúlyi helyzet továbbra is ingatag. A 0 fokos szint 150, a -10 fokos pedig 10 m-rel emelkedett /3330 m, illetve 4920 m-re/.

Dr.Ozorai s.k.

195 5.VIII.16. 3h			
km	mb	C°	%
Talaj	1000.8	17.3	91
0·5	961	19.3	63
1	906	15.6	76
1·5	854	11.8	84
2	804	8.2	86
2·5	756	4.8	89
3	712	2.0	80
4	627	-3.4	67
5	552	-10.6	63
6	484	-17.2	64
7	423	-24.4	68
8	368	-32.6	69
9	318	-41.4	66
10	274	-50.2	64
11	234	-55.8	-
12	200	-51.7	-
13			
14			
15			

OFFSET NYOMDA BUDAPEST I. V. POMAVER GYULA

1955. augusztus hó.
16. nap kedd
68. évfolyam 228. sz.

	Reggeli észlelések (6 TMG)				Az utolsó 24 óra adatai				
	Felhőzet (0—4)	Szélirány és erő (m/s)	Légnyomás (millibar)	Hőmérséklet (C°)	Csapadék (24 óra) (mm)		Hőmérsékleti szélsőségek tegnapi nappali max.	éjszakai min.	Radiációs min.	Napsütés (óra) tegnap
Mosonmagyaróvár	3	NW 6	1020.7	17	.		23	12	10	5
Sopron	4	NNW 6	20.6	17	ny		24	15	14	3
Szombathely	4	E 1	19.7	17	7	R	23	14	14	5
Szentgotthárd	3	NW 1	20.0	16	1		25	14	12	-
Pápa	4	NW 5	19.9	16	.		24	13	10	-
Győr	4	NNW 2	19.8	17	.		24	16	15	-
Tatabánya	4 -	NW 1	19.7	16	.		24	15	13	-
Székesfehérvár	4	NW 2	-	16	.		26	16	14	-
Keszthely	4	E 6	19.1	17	1		25	17	16	6
Nagykanizsa	4	E 3	19.3	17	15	R	25	15	14	-
Kaposvár	4	NNW 1	18.5	17	.		25	15	15	-
Pécs	4	SE 1	17.0	18	.		24	17	14	4
Budapest M. I.	4	NE 1	18.4	18	8	R	24	16	15	6
Szolnok	2	SW 1	17.9	18	.		23	13	12	1
Eger	3 -	- 0	17.7	16	.		25	14	12	6
Miskolc	4 -	NNW 1	19.0	16	ny		25	14	13	4
Szerencs	3	NNE 1	-	20	.		26	14	13	11
Nyíregyháza	4 R	NE 1	17.6	17	6		25	16	13	-
Kisvárda	4 =	E 1	17.3	17	.		26	16	14	7
Kékestető	4 =	NNE 2	17.7	16	.		25	16	16	6
Siófok	4 .	S 3	17.7	17	ny		24	16	13	6
Tihany	4 =	- 0	18.1	17	ny		25	15	-	-
Keszthely	3	W 1	-	17	.		27	15	13	-
Hévíz	4	- 0	17.7	17	ny		27	16	14	7
Zalaegerszeg	4	E 1	19.1	16	4		26	14	12	7
Nagykanizsa	3	NE 1	19.3	18	5		26	14	12	9
Kékestető (1040 m)**	3	NE 1	-	13	8	R	17	11	-	2
Gánt (512 m)**	4	SE 1	904.7	15	.		18	13	-	-
Kőszeg (534 m)*	4	NNW 4	958.8	14	ny		20	14	-	-
Szabadbattyán (414 m)*	4	NE 1	960.1	17	ny	R	22	15	-	6
Farkasgyepű (400 m)*	4	SE 4	960.9	15	.		24	13	12	-

24 óra csapadék mm			24 óra csapadék mm			24 óra csapadék mm			24 óra csapadék mm		
Rajka	0		Tihany	.		Pannok	.		Zákony	.	
Dunaremete	.		Siófok	10	R	Jósvafő	ny		Kisvárda	.	
Kapuvár	.		Fonyód	.		Bódvaszilas	.		Vásárosnamény	.	
Kőszeg	7	R	Marcali	3		Lillafüred	.		Baktalórántháza	ny	R
Rábagyarmat	-		Somogyvár	.		Szendrőlád	.		Mátészalka	.	
Kormend	4	R	Tab	.		Fugöd	.		Tiszabecs	.	
Lánti	.		Sárbogárd	1		Hidasnemeti	.		Csenger	.	
Zalaegerszeg	4	R	Sztálinváros	2		Sátoraljaújhely	.		Nyírlugos	-	
Bahót	ny		Nagykőnyi	2		Tokaj	4		Polgár	.	
Letenye	1		Somogyszob	ny		Mezőkeresztes	.		Hajdúdorog	10	R
Gyékényes	.		Barcs	7		Jászapáti	.		Hortobágy	.	
Kald	.		Szigetvár	.		Nagykáta	ny	R	Nagyléta	1	R
Lovászpatona	.		Lengyel	2		Gyömrő	ny		Tiszafüred	.	
Devecser	.		Kozárdhidvég	-		Örkény	ny	R	Tiszaroff	.	
Tapolca	.		Bátaapáti	.		Kunszentmiklós	.		Karcag	.	
Zirc	ny		Mohács	ny	R	Ceglód	-		Püspökladány	.	
Veszprém	ny		Siklós	ny		Nagykőrös	2	R	Berettyóújfalu	.	
Komarom	.		Királyrét	-		Tiszakécske	1	R	Szeghalom	ny	
Kisbér	2		Balassagyarm.	.		Izsák	.		Körösszakál	.	
Mór	.		Romhány	1		Kiskunfélegyh.	.		Szarvas	.	
Csesznek	ny		Vác	.		Kiskunhalas	.		Szentes	.	
Esztergom	.		Galgamácsa	ny	R	Bácsalmás	3	R	Orosháza	24	R
Dobogókő	.		Lőrinci	10	R	Kistelek	1	R	Makó	ny	
Ercsi	.		Gyöngyös	3					Mezőhegyes	.	
Kápolnásnyék	8	R	Boroszlódasd	9	R				Battonya	.	

* A légnyomás 500 gdm-re átszámítva ** A légnyomás 1000 gdm-re átszámítva

Magassági szélmérések

Óraadatok greenwichi középidőben

VIII.15.	Nkanizsa 10 h		Győr 11 h		Pécs 9 h		Pécs 14 h		Bpest 9 h		Bpest 15 h		Szeged 12 h		Miskolc 13 h		Debrec 10 h	
	fok	m/s	fok	m/s	fok	m/s	fok	m/s	fok	m/s	fok	m/s	fok	m/s	fok	m/s	fok	m/s
Talaj	320	4	320	4	-	0	360	4	-	0	320	4	220	4	270	4	90	1
500 m	300	2	300	4	340	3	20	3	40	1	280	6	290	3	50	5	260	1
1000	320	1	310	5	340	3	360	22	20	1	280	6	260	2	170	4	200	1
1500					20	3	360	2	130	2	220	0	230	3	110	2		
2000					340	4	360	2	180	1	200	4	260	3	130	2		
2500					340	4	300	2			210	5	280	3	150	2		
3000					340	4	300	2			210	5	280	3	150	2		
4000					340	4	250	4			200	1	250	2	200	3		
5000							220	4			180	5	250	2	200	3		
6000							220	8			210	6	220	4	220	9		
7000							220	8			210	6	220	4	220	9		
8000															190	5		
9000															190	5		
10000																		
11000																		
12000																		
13000																		
14000																		
15000																		
16000																		
17000																		
18000																		
19000																		
20000																		

VIII.16.	Szhely 6 h		Nkanizsa 10 h		Győr 4 h		Pécs 5 h		Bpest 3 h		Bpest 5 h		Szeged 6 h		Miskolc 5 h		Debrec 4 h	
	fok	m/s	fok	m/s	fok	m/s	fok	m/s	fok	m/s	fok	m/s	fok	m/s	fok	m/s	fok	m/s
Talaj	360	9	360	4	320	4	320	4	360	4	360	4	220	4	360	4	360	4
500 m	360	20	10	15	10	10	30	6	40	3	50	7	170	7	80	5	60	5
1000	20	16	30	13	10	10	30	6	60	3	40	6	90	6	100	4	80	5
1500	20	14	60	11	30	8	30	6	60	3	60	5	80	6	100	4	110	4
2000	30	14	30	9	40	5	10	4	70	3	60	5	80	7	90	6	110	2
2500	30	5					350	5	90	3	70	5	90	9	90	6	90	2
3000	30	5					350	5	90	3	70	5	90	9	90	6	90	2
4000	30	5							90	2					110	5	90	5
5000	80	10													140	4	200	5
6000																		
7000																		
8000																		
9000																		
10000																		
11000																		
12000																		
13000																		
14000																		
15000																		
16000																		
17000																		
18000																		
19000																		
20000																		

IDŐJÁRÁSI NAPIJELENTÉS

ЕЖЕДНЕВНЫЙ МЕТЕОРОЛОГИЧЕСКИЙ БЮЛЛЕТЕНЬ • DAILY SYNOPTIC MAP OF THE HUNGARIAN METEOROLOGICAL INSTITUTE • BULLETIN QUOTIDIEN DE L'INSTITUT MÉTÉOROLOGIQUE HONGROIS WETTERBERICHT DES UNGARISCHEN METEOROLOGISCHEN INSTITUTS

ADJA AZ ORSZÁGOS METEOROLÓGIAI INTÉZET
DAPEST II. KITAIBEL PÁL-UTCA 1
L: KÖZPONT: 150-220 IDŐJELZŐ OSZT: 151-204, 150-410

MEGJELENIK NAPONKÉNT • ELŐFIZETÉSI ÁRA A POSTAI KÖLTSÉGGEL EGYÜTT NEGYEDÉVRE 60.— Ft
KIADÁSÉRT FELEL AZ INTÉZET IGAZGATÓJA

68. évfolyam. 229 szám. + Budapest + 1955. augusztus hó 17.

Az időjárási helyzet ma reggel és a várható időjárás:

Európa időjárását jelenleg két jólfejlett anticiklon és a köztük fekvő vesztegló esőfront irányitja. Az egyik anticiklon a Szovjetunió európai területein, a másik Franciaország és Németország területén száraz, csendes időjárást okoz. A két anticiklon között, a Kárpátok medencéje felett, nagyhevességü zivatarok és felhőszakadások alakultak ki.

Hazánkban különösen a főváros környékén, valamint az ország déli felében voltak hosszadalmas és rendkivüli arányu zivataros esők. Budapesten kedd reggel óta négy zivatar lépett fel, ezek közül a leghevesebb délután 18 órakor a budai városrészek felett felhőszakadásszerü esővel és kisebb jégesővel járt. Az ország területén előfordult nagyobb 24 órai csőmennyiségek: Tiszakécske 24, Alcsút 25, Esztergom 26, Keszthely és Siófok 27, Somogyszob 30, Badacsony 30, Hahót 35, Nagymaros 38, Somogyvár 41, Piliscsaród 42, Fonyód 44, Budapest 53, Nagybajom /Somogy m./ 67 mm. Az északkeleti megyék nagyrészén nem volt eső. A nappali felmelegedés kedden az ország jelentékeny részén 23-26 fokig, Miskolcon és Sárospatakon 27 fokig terjedt, azonban a déli határszélen az erős borulás és eső miatt a 20 fokot is alig haladta meg.

Budapesten szerdán 12 órakor a hőmérséklet 22 fok, a tengerszintre átszámitott légnyomás 764 mm, alig változik.

Várható időjárás csütörtök estig:

Mérsékelten meleg idő.
Változó felhőzet. Többhelyen /elsősorban a Dunántúlon/ még zápor, zivatar.
Gyenge északkeleti szél.

Várható legalacsonyabb hőmérséklet ma éjjel: 16-19,
legmagasabb nappali hőmérséklet csütörtökön: 24-27 fok között.

Dr Anyos

A hőmérséklet és a légnyomás napi középértéke Budapesten és ezek eltérése a 75 évi átlagtól:

1955. VIII. 16-án: 19,4 C°, 763,8 mm. Eltérés: -1,2 C°, +2,3 mm.

1871 óta ezen a napon előfordult

legmagasabb hőmérséklet	35,1 C°	/1952./
legalacsonyabb hőmérséklet	8,3 C°	/1910./

Az Országos Meteorológiai Intézet Időjárási Napijelentése

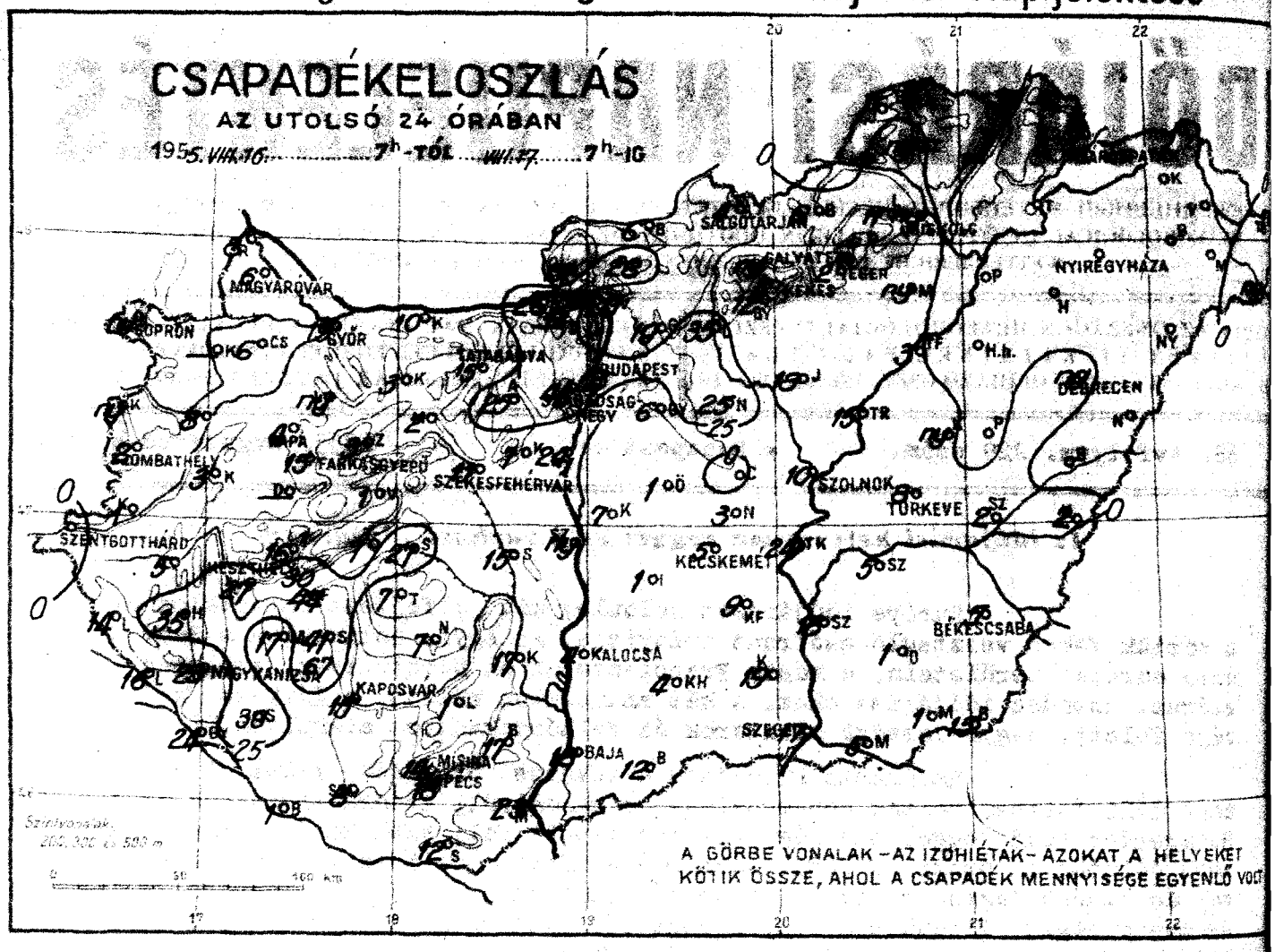

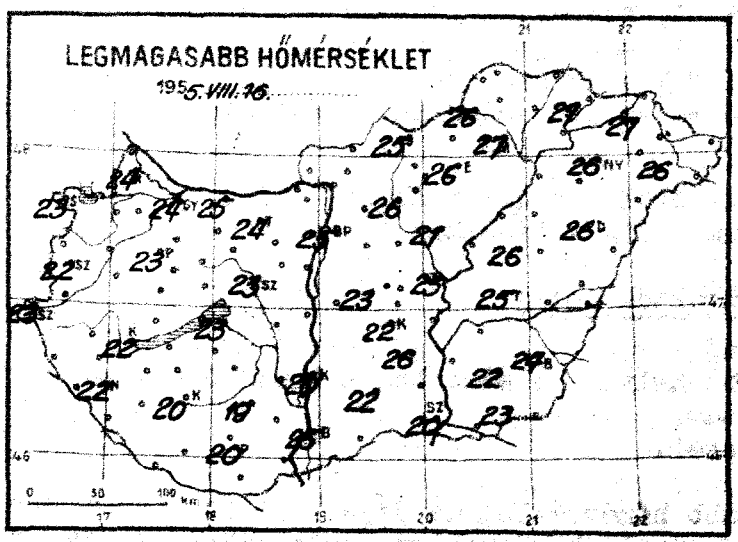

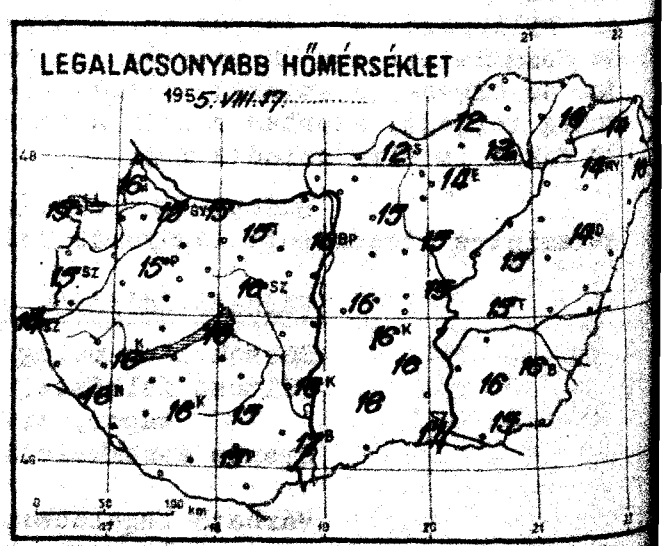

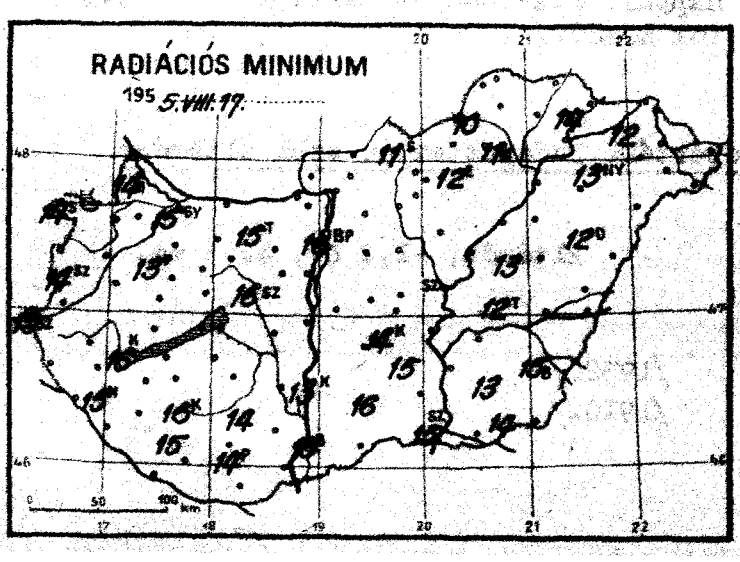

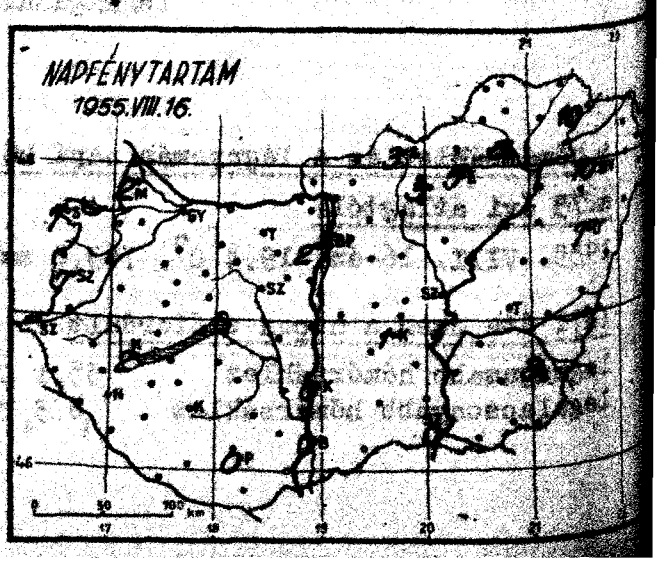

MELLÉKLET AZ ORSZÁGOS METEOROLÓGIAI INTÉZET
IDŐJÁRÁSI NAPIJELENTÉSÉHEZ

AZ ELMÚLT IDŐJÁRÁS

FRONTÁTVONULÁSI JELENTÉK BUDAPESTRŐL

1955. JULIUS /Nyári időszámítás/.

1		2	3	4
A frontátvonulás időpontja		B-betörési front Fel-felszakadási front V- vesztegző front	A front fejlettsége 0 gyenge 1 mérsékelt 2 erős	A front fontosabb meteorológiai jelenségei
Nap	Óra			
1	4	B	0	Szélrohamok 14 m/s.
1	12	B	1	Kis zápores, szél 13 m/s.
1	16	B	2	Kis zivatar kevés jégesővel.
3	20	B	0	Felhőátvonulás, szélélénkülés.
4	3	B	2	Zivatar 3,0 mm.
4	6	B	1	Zápores 0,1 mm.
4	22	B	0	Kis zápores.
5	19	Fel	0	Felhőátvonulás.
6	4	B	1	Szélrohamok 16 m/s.
6	14	B	2	Szélbetörés 18 m/s.
6	22	B	2	Zápores, szélvihar 18 m/s.
-	-	V	2	Vesztegző front 7-én 9 ó.-tól 8-án 17 ó.-ig, 11,1 mm/ész.
-	-	V	2	" " 9-én 7 ó.-tól 10-én 9 ó.-ig, 36,7 "
10	13	B	1	Zápores, 1,1mm.
11	15	B	2	Kis zivatar.
12	13	B	2	Zivatar 6,6 mm.
12	17	B	2	Zivatar 0,5 mm.
13	16	B	2	Kis zivatar.
14	14	B	2	Zivatar 3,3 mm.
14	19	B	2	Kis zivatar.
16	14	B	2	Zivatar 8,8 mm.
16	19	B	0	Szélrohamok 10 m/s.
17	10	Fel	0	Felhőátvonulás.
17	12	B	0	Szélrohamok 12 m/s.
19	22	B	0	Felhőátvonulás.
20	6	B	0	"
20	8	B	1	Kis zápor, erős légnyomás-nyugtalanság.
21	13	B	1	Közeli zivatarok.
22	14	B	1	" "
23	13	B	1	" "
24	16	B	0	Szélrohamok 13 m/s.
25	5	B	1	" 15 "
25	18	B	0	" 9 "
27	14	B	1	Zápores 0,1 mm.
27	18	B	1	" 0,1 "
28	13	B	2	Zivatar 1,8 mm.
29	20	B	1	Szélbetörés 17 m/s.
30	14	B	1	Kis zápores.
30	22	B	1	Szélrohamok 14 m/s.
31	10	B	1	Zápores 0,7 mm.
31	18	B	2	Zápores 1,9 mm, erős légnyomás-nyugtalanság.

A hónap rövid frontológiai jellemzése: A hónap nagyon szegény volt az erős fejlettségű betörési frontokban, emiatt szemmel szivatar kialakulás. Felsiklási front csak kétszer fordult elő, gyenge fejlettséggel. Az első dekád végén két erős fejlettségű vesztegető front is fellépett.

LÉGTÖMEGNAPTÁR

BUDAPEST, 1953. JULIUS
/Nyári időszámítás/.

A légtömeg megnevezése		Mikor érkezett Nap	Óra	Mikor vonult el Nap	Óra	Tartóssága óra	A következő légtömegtől elválasztó határfelület
Tengeri mérsékelt	mM	/junius/		1	4	4	Betörési front
Tengeri hideg	mC	1	4	2	20	40	Lesiklófelület
Szubtrópusi	tM	2	20	4	3	31	Betörési front
Tengeri hideg	mC	4	3	10	9	150	Vesztegető front
Tengeri mérsékelt	mM	10	9	16	14	149	Betörési front
Szárazföldi mérs.	cM	16	14	19	22	80	" "
Tengeri mérsékelt	mM	19	22	21	13	39	" "
Szubtrópusi	tM	21	13	24	16	75	" "
Tengeri mérsékelt	mM	24	16	25	18	26	" "
Tengeri hideg	mC	25	18	27	14	44	" "
Szárazföldi mérs.	cM	27	14	29	20	54	" "
Tengeri mérsékelt	mM	29	20	31	10	38	" "
Szárazföldi mérs.	cM	31	10	/aug./		14	-

Az egyes levegőfajták jelenlétének tartama a hónap folyamán:

Levegőfajta		óra	%
Sarkvidéki hideg	aC	-	-
Szárazföldi hideg	cC	-	-
Tengeri hideg	mC	234	31
Tengeri mérsékelt	mM	256	33
Tengeri enyhe	mW	-	-
Szárazföldi mérsékelt	cM	148	21
Szárazföldi meleg	mW	-	-
Szubtrópusi	tM	106	15

A hónap rövid légtömegtani jellemzése: A hónap folyamán összesen csak négyféle levegőfajta váltakozott felettünk. A tengeri mérsékelt és tengeri hideg légtömegek az időtartam tulnyomó részén át uralmon voltak. Bizonyos kisebb időtartam a szárazföldi mérsékelt és a szubtrópusi levegőnek jutott.

Időjárási helyzet 1955. év AUGUSZTUS hó 17. nap 7 óra

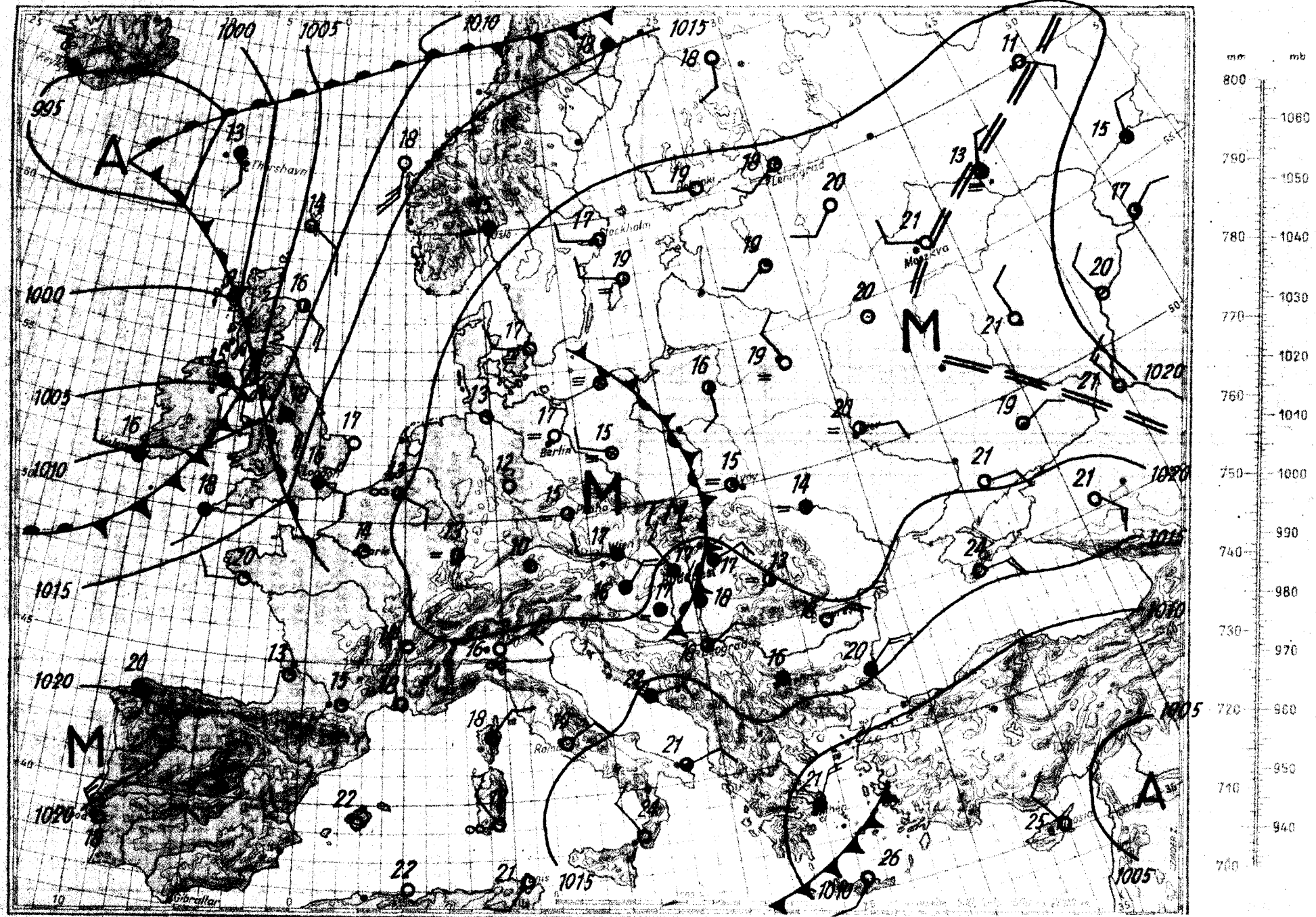

Magassági légállapotmérés

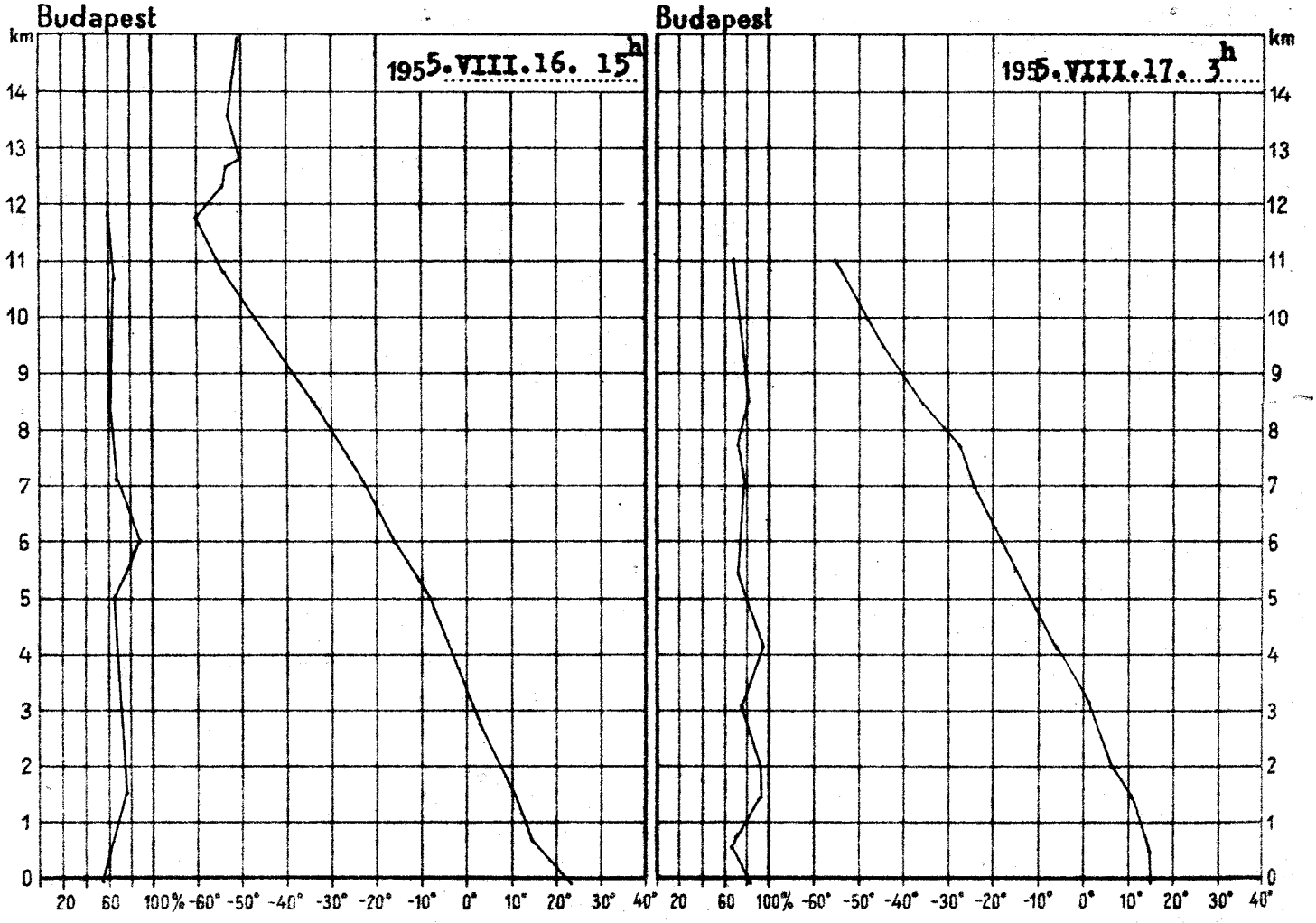

1955.VIII.16. 15h

km	mb	C°	%
Talaj	1000.1	24.6	62
0·5	961	21.2	67
1	907	16.8	75
1·5	854	13.3	83
2	806	10.1	80
2·5	757	7.1	82
3	713	4.6	80
4	630	-0.7	81
5	554	-6.2	76
6	488	-13.2	78
7	427	-19.4	78
8	374	-26.6	74
9	324	-34.7	69
10	280	-43.4	69
11	241	-52.2	70
12	206	-57.8	
13	176	-49.6	
14	151	-50.1	
15	130	-49.0	

Magaslégköri időhelyzet

Közép-Európa felett változatlanul hideg légtömegek helyezkednek el. Az óceáni légtömegek a Brit-szigetek és a Skandináv-félsziget felett először északkeleti irányban haladnak, majd a Szovjetunió európai területe felett keletre, és az Ural-hegységnél déli irányban folytatják utjukat, emiatt Közép-Európa fölé keleti irányból érkeznek a léghullámok. Kifejezett advekció azonban szárazföldünk középső része felett nincs, csak a Balkán-félszigeten figyelhető meg erőteljesebb felmelegedés és a Földközi-tenger medencéje felett lehülés. Hazánk légterében az elmult 24 óra alatt 2000 m-ig gyenge hülés, 2000 m-től felfelé gyenge melegedés volt tapasztalható. Emiatt a 0 fok szintje 210, a -10 fok szintje 240 m-rel került magasabbra és ma hajnalban 3540, illetve 5160 m-en volt. A légkör egyensúlyi állapota gyengén labilis.

1955.VIII.17. 3h

km	mb	C°	%
Talaj	1001.9	16.9	90
0·5	961	17.6	81
1	908	15.6	86
1·5	854	11.7	97
2	805	8.4	100
2·5	757	5.6	94
3	712	3.3	87
4	629	-2.9	97
5	533	-8.9	88
6	486	-14.8	81
7	424	-21.3	82
8	370	-28.8	83
9	321	-36.3	87
10	278	-44.3	82
11	249	-51.3	77
12			
13			
14			
15			

Magyarország időjárása 1955. július havában.

Juliusban az átlagnál jóval csapadékosabb és hűvösebb időjárás volt.

A hőmérséklet havi középértéke nyugaton és északon 19-20, egyébütt 20-21 fok között, az Alföld délkeleti részén 21 fok fölött volt. Ezek a középértékek Magyróvár környékének kivételével országszerte az átlag alatt vannak, mégpedig nyugaton és a keleti részeken 0,5-1,0, középen és délen 1,0-1,5 fokkal.

A legmagasabb hőmérséklet általában 3-án következett be, de nyugaton csak 19-én, 30,5-32,5 fokos értékekkel. A leghidegebb éjszakák 7-8-9-én, illetve 26-án voltak 10-13 fokos minimumokkal.

A nyári napok száma általában 15-20 volt, 2-5 nappal kevesebb az átlagnál. Hőségnap csak fele annyi volt mint az átlag, országszerte 2-4.

A légnyomás havi középértéke Budapesten 130 m magasságban 747,9 mm volt, 1,3 mm-rel alacsonyabb mint a sokévi átlag. A tengerszintre átszámitott érték 759,2 mm.

A csapadék havi összegei majdnem mindenütt átlagon felül voltak és minden országrészen igen szeszélyesen oszlottak el. A Dunántúl nyugati felén, a Duna-Tiszaköz északi részén, a Középhegység keleti vidékein és a Tiszántúl legnagyobb részén mutatkozó 100-150 mm közötti összegek az átlag és annak kétszerese között voltak. A Dunántúl középső és déli vidékein, a Duna-Tiszaköz és a Tiszántúl déli részén és kisebb területeken a Cserhát-Mátra vidékein, a Zempléni hegyvidéken, Tiszabecs környékén és Debrecentől keletre az átlag 2-3 szorosa /120-180 mm/, Mohács és Makó tájékán pedig 3-szorosánál is több eső hullott. Kisebb átlag alatti területeket Zalaegerszeg, Kunszentmiklós-Cegléd környékén és a Tiszántúl északnyugati részén találunk. /40-80 mm/

A legnagyobb havi csapadékösszeget Ugsapusztáról /Veszprém m/ jelentették 251 mm-t, ez az átlagnak háromszorosánál is több. A legkisebbeösszeg 27 mm volt, Kunhegyesen. A 24 órai maximum a Dunántúl több helyen meghaladta a 100 mm-t; igy 9-én Herenden 111, Kisébren 107, Tátika-Hidegkúton 101 mm esett.

A csapadékos napok száma 1 mm-t meghaladó csapadékkal 10-14 volt, ez általában 3-4-el több mint az átlag.

A levegő viszonylagos páratartalmának országszerte mutatkozó 70-75 %-os értékei az átlaghoz képest 10% körüli többletet jelentenek.

A napsütés tartama 190-225 óra közötti havi összeggel nyugaton 40-60 keleten 30-50 órával kevesebb volt az átlagosnál.

A nap - és égboltsugrzás havi összege Budapesten a vizszintes síkon 10587 goal/cm^2 volt.

IDŐJÁRÁSI ADATOK

1955 július hó.

	Hőmérséklet C°								Csapadék					Napsütés
	Havi közép	Eltérés a norm.-tól	Abs. max.	Nap	Abs. min.	Nap	Nyári nap Max. 25°	Hőség nap Max. 30°	Összeg mm	A norm. %-ában	Eltérés a norm.-tól	Napok száma	Zivataros nap	Összeg óra
Magyaróvár	20,6	+0,5	31,8	19.	10,2	8.	15	3	93	148	+30	10	6	231
Keszthely	20,5	-0,6	30,6	3.	12,3	8.	18	2	127	167	+51	10	8	223
Szentgotthárd	19,4	-	30,8	19.	8,4	7.	16	2	148	138	+41	15	7	207
Pécs	20,5	-1,1	32,2	3.	10,1	2.	16	3	161	273	+102	13	8	220
Budapest	21,2	-0,4	32,1	3.	13,3	7.	22	4	76	149	+25	10	11	220
Kalocsa	21,1	-0,8	32,4	20.	13,0	7.	16	4	124	234	+71	16	14	207
Szolnok	21,1	-0,8	31,5	3.	12,6	9.	21	3	75	144	+23	12	-	-
Miskolc	20,3	-0,8	32,4	3.	10,3	26.	19	3	91	152	+31	9	7	201
Kisvárda	20,3	-0,2	30,8	3.	11,0	26.	20	2	119	175	+51	12	5	219
Debrecen	20,4	-0,9	32,1	3.	9,8	26.	21	4	83	146	+26	12	12	226
Békéscsaba	21,0	-1,5	32,1	3.	11,8	9.	22	6	88	169	+36	12	17	189
Kékestető	14,8	-1,0	24,5	3.	7,8	26.	0	0	170	189	+80	16	-	205

1955. **augusztus** hó.
17. nap **szerda**
68. évfolyam **229.** sz.

	Reggeli észlelések 06 TMG: Felhőzet (0—4)	Szélirány és erő (m/s)	Légnyomás (millibár)	Hőmérséklet (C°)	Az utolsó 24 óra adatai: Csapadék (24 óra) (mm)		Hőmérsékleti szélsőségek: tegnapi nappali maximum	éjszakai min.	Radiációs min.	Napsütés (óra) tegnap
Mosonmagyaróvár	4	NW 2	1020.6	16	6		24	16	14	2
Sopron	4	NNW 4	21.0	16	ny		23	15	14	7
Szombathely	4	N 1	20.4	17	2		22	15	14	7
Szentgotthárd	4	NW 1	20.0	16	.		23	14	13	-
Pápa	4	NW 1	20.6	16	4	R	23	15	13	-
Győr	4	NNW 2	20.2	17	19	R	24	15	15	-
Tatabánya	4	N 1	20.2	17	15	R	24	15	15	-
Székesfehérvár	4	- 0	-	16	11	R	23	16	16	-
Kecskemét	4	N 1	20.0	16	27	R	22	16	16	2
Nagykanizsa	4	NNE 2	20.0	16	23	R	22	16	15	-
Kaposvár	4	- 0	19.7	17	15		20	16	16	-
Pécs	4	- 0	19.1	17	18		20	15	14	0
Budapest M. I.	4	NW	19.4	17	33	R	23	16	16	2
Szeged-Algyő	1	N 2	19.9	13	4	R	25	12	11	3
Eger	1	- 0	17.4	16	2		26	14	12	5
Miskolc	1	NNW 3	19.9	17	ny		27	13	11	5
Sátoraljaújhely	4	N 2	-	18	.		27	16	14	10
Baja	4	NE 2	19.0	18	18		21	17	15	0
Kalocsa	4	N 1	17.3	17	4		20	16	13	0
Kecskemét	4	NNE 1	18.4	17	5		22	16	14	1
Szeged	4	NW 1	18.4	18	17		20	17	15	0
Szolnok	4	NNE 3	19.1	17	10		25	16	-	-
Hatvan	4	NE 1	-	16	8	R	25	15	12	-
Debrecen	4	ESE 1	19.5	17	5		24	16	15	3
Debrecen	3	ESE 1	19.0	17	ny		26	14	12	7
Nyíregyháza	3	NNE 1	20.2	17	.		26	14	13	10
Kékestető (1000 m)**	0	N 1	904.4	12	2		22	10	-	3
Galyatető (922 m)**	1	SE 1	905.2	13	ny	R	19	13	-	-
Mátraháza (534 m)*	4	NNW 1	960.4	15	14		16	14	-	-
Sashegy (474 m)*	4	NE 1	961.7	14	46		21	14	-	2
Farkasgyepű (400 m)*	4	- 0	961.6	15	15	R	21	14	14	-

24 óra csapadék mm			24 óra csapadék mm			24 órai csapadék mm			24 óra csapadék mm		
Rajka	8		Tihany	7		Patnok	.		Zánka	.	
Csorna	6	R	Siófok	27	R	Jósvafő	.		Kisvárda	.	
Kapuvár	-		Fonyód	44	R	Bódvaszilas	.		Vásárosnamény	.	
Kőszeg	ny		Marcali	17	R	Lillafüred	11	R	Baktalórántháza	.	
Rábagyarmat	8		Somogyvár	41	R	Szendrőlád	ny	R	Mátészalka	.	
Kormend	1		Tab	7	R	Fugard	.		Tiszabecs	1	R
Lenti	14		Sárbogárd	15	R	Hidasnémeti	.		Csenger	ny	
Zalaegerszeg	5	R	Sztálinváros	ny		Sátoraljaújhely	.		Nyírtura	.	
Hahót	35		Nagykónyi	7		Tokaj	.		Polgár	.	
Letenye	16	R	Somogyszob	30	R	Mezőkeresztes	ny		Hajdúdorog	.	
Gyékényes	24	R	Bares	1	R	Jászapáti	18	R	Hortobágy	.	
Kaba	3		Szigetvár	8	R	Nagykáta	25	R	Nagyléta	.	
Lovászpatona	ny		Lengyel	1		Gyömrő	6	R	Tiszafüred	3	
Devecser	-		Középhídvég	17		Örkény	1	R	Tiszaroff	15	R
Tapolca	16	R	Bátaapáti	17		Kunszentmiklós	7	R	Karcag	ny	
Zirc	3		Mohács	23	R	Cegléd	.		Püspökladány	.	
Veszprém	1	R	Siklós	12		Nagykőrös	3	R	Berettyóújfalu	.	
Komárom	10	R	Királyrét	15	R	Tiszakécske	24	R	Szeghalom	2	R
Kisbér	3		Balassagyarm.	6	R	Izsák	1		Kőrösszakál	2	
Mór	2	R	Bonyhád	28		Kiskunfélegyh.	9		Szarvas	5	R
Alcsut	25	R	Vác	20		Kiskunhalas	4		Szentes	13	
Esztergom	26	R	Galgamácsa	19	R	Bácsalmás	12		Orosháza	1	R
Dobogókő	-		Lőrinci	35	R	Kistelek	19	R	Makó	5	R
Ercsi	21	R	Gyöngyös	12	R				Mezőhegyes	1	
Kápolnásnyék	7	R	Borsodnádasd	6					Battonya	15	R

* A légnyomás 500 gdm-re átszámítva ** A légnyomás 1000 gdm-re átszámítva

Magassági szélmérések

Óraadatok greenwichi középidőben

VIII.16.

	Szhely 14 h		Győr 11 h		Mkanizsa 11 h		Bpest 9 h		Bpest 13 h		Bpest 15 h		Szeged 3 h		Miskolc 9 h		Debrecen 10 h	
	fok	m/s	fok	m/s	fok	m/s	fok	m/s	fok	m/s	fok	m/s	fok	m/s	fok	m/s	fok	m/s
Talaj	360	9	360	9	360	9	90	4	90	4		0	320	4	40	4	40	4
500 m	10	16	350	9	30	10	60	3	50	3	50	1	180	2	80	4	80	5
1000	20	15	20	4	40	10	60	5	80	5	50	1	20	15	80	2	80	5
1500	20	15	20	4			60	5	90	7	90	6	20	15	80	6	80	8
2000	50	9	60	7					90	7			50	9	80	6	100	7
2500	50	9							90	7			50	9	110	6	100	7
3000	50	9							90	7			50	9	110	6	100	7
4000	70	7							90	7			70	7	100	4	110	8
5000																		
6000																		
7000																		
8000																		
9000																		
10000																		
11000																		
12000																		
13000																		
14000																		
15000																		
16000																		
17000																		
18000																		
19000																		
20000																		

VIII.17.

	Szhely 5 h		Pécs 6 h		Bpest 3 h		Bpest 7 h		Szeged 5 h		Miskolc 4 h		Debrecen 3 h					
	fok	m/s	fok	m/s	fok	m/s	fok	m/s	fok	m/s	fok	m/s	fok	m/s	fok	m/s	fok	m/s
Talaj	40	4	180	4	360	4	180	4	360	4	360	4		0				
500 m	40	8	190	7	80	6	80	8	360	4	30	15						
1000	40	8	190	7	80	6	70	4	320	5	30	8						
1500	10	4	90	2	40	10	70	4	80	4	330	2						
2000	50	4	70	6			80	6			50	1						
2500	100	3	80	8			90	7			80	6						
3000	100	2	80	8							80	6						
4000	40	5	80	8							70	21						
5000	100	2																
6000																		
7000																		
8000																		
9000																		
10000																		
11000																		
12000																		
13000																		
14000																		
15000																		
16000																		
17000																		
18000																		
19000																		
20000																		

IDŐJÁRÁSI NAPIJELENTÉS

ЕЖЕДНЕВНЫЙ МЕТЕОРОЛОГИЧЕСКИЙ БЮЛЛЕТЕНЬ • DAILY SYNOPTIC MAP OF THE HUNGARIAN METEOROLOGICAL INSTITUTE • BULLETIN QUOTIDIEN DE L'INSTITUT MÉTÉOROLOGIQUE HONGROIS WETTERBERICHT DES UNGARISCHEN METEOROLOGISCHEN INSTITUTS

KIADJA AZ ORSZÁGOS METEOROLÓGIAI INTÉZET
BUDAPEST II. KITAIBEL PÁL-UTCA 1
TEL.: KÖZPONT: 150-220 IDŐJELZŐ OSZT: 151-204, 150-410

MEGJELENIK NAPONKÉNT • ELŐFIZETÉSI ÁRA A POSTAI KÖLTSÉGGEL EGYÜTT NEGYEDÉVRE 60.— Ft
KIADÁSÉRT FELEL AZ INTÉZET IGAZGATÓJA

68. évfolyam. 230. szám. + Budapest + 1955. augusztus hó 18.

Az időjárási helyzet ma reggel és a várható időjárás:

A kelet-európai anticiklon fokozatosan kiterjeszkedik Közép-Európa nagy részére is; ez az időjárás általános megjavulásával jár együtt. A kontinens nyugati partjain az atlanti ciklonok esős, nyugtalan időt okoznak.

Hazánkban a szerdai nap folyamán a nagy esőzés fokozatosan visszahúzodott a nyugati megyék felé és a koradélutáni órákban már a nyugati határ mentén is megszünt. A délután folyamán azonban többhelyen ujból képződtek kisebb zivatarok. Az eső mennyisége általában már az 5 mm-t sem érte el, azonban Baján még 24, Tapolcán és Gyékényesen 9 mm zivataros eső hullott le. A nappali felmelegedés általában 22-25 fokig terjedt.

Budapesten csütörtökön 12 órakor a hőmérséklet 24 fok, a tengerszintre átszámitott légnyomás 765 mm, alig változik.

Várható időjárás péntek estig:

Kevés felhő, főkép csak déli-délutáni felhőképződés.
A Dunántúlon ma néhány helyen még délutáni zivatar.
A völgyekben hajnali köd.
Mérsékelt északkeleti-keleti szél.
A nappali felmelegedés fokozódik.

Várható legalacsonyabb hőmérséklet ma éjjel: 13-16,
legmagasabb nappali hőmérséklet pénteken: 26-29
fok között.

Dr Angyal

A hőmérséklet és a légnyomás napi középértéke Budapesten és ezek eltérése a 75 évi átlagtól:

1955. VIII.17-én: 19,6 C°, 764,2 mm. Eltérés: -0,9 C°, +2,5 mm.

1871 óta ezen a napon előfordult

legmagasabb hőmérséklet	34,9 C°	/1892./
legalacsonyabb hőmérséklet	9,3 C°	/1885./

Az Országos Meteorológiai Intézet Időjárási Napijelentése

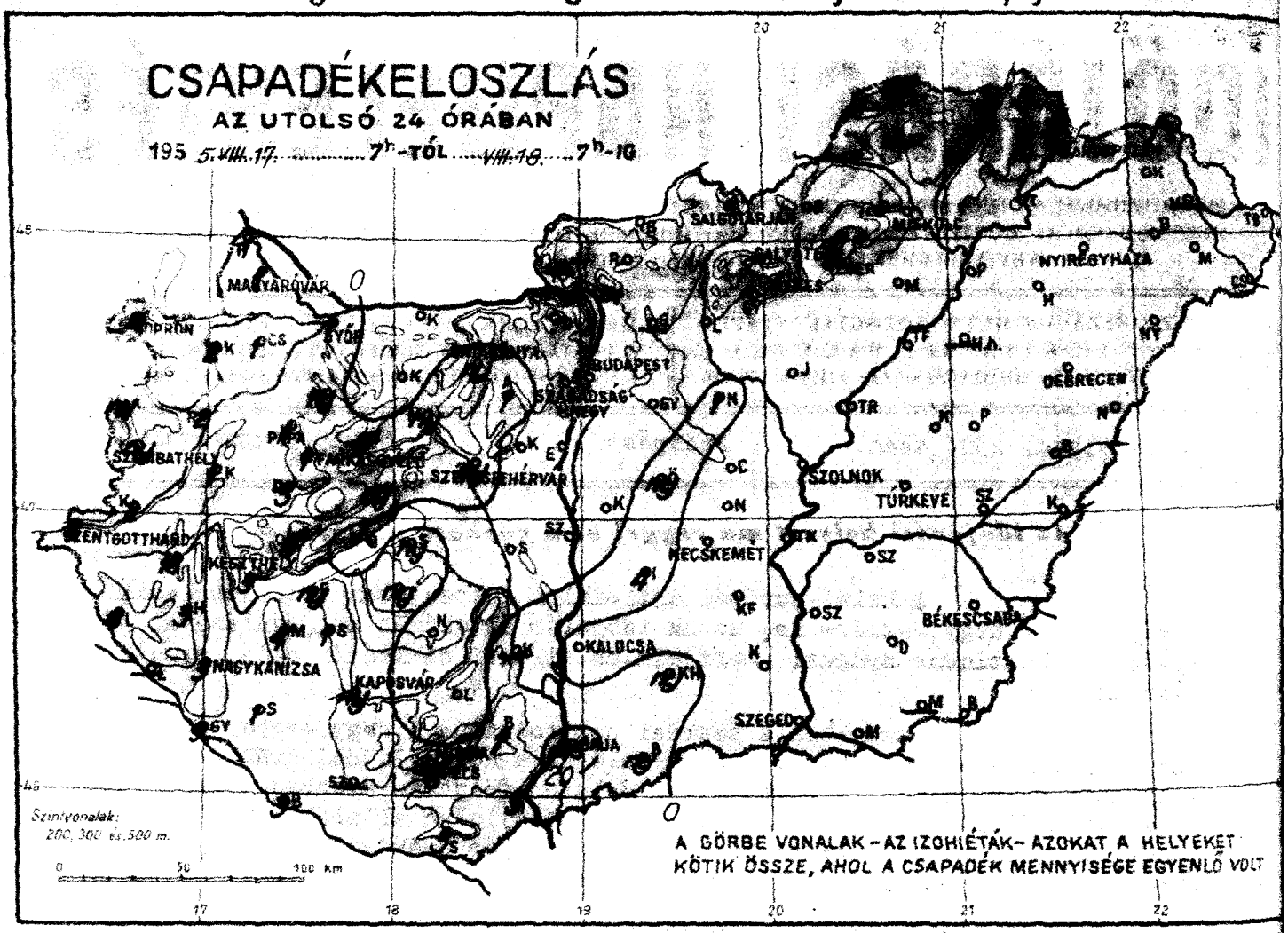

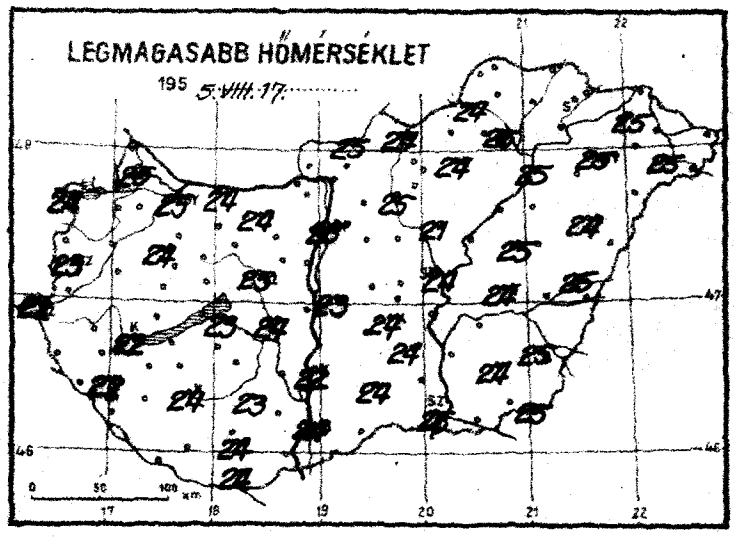

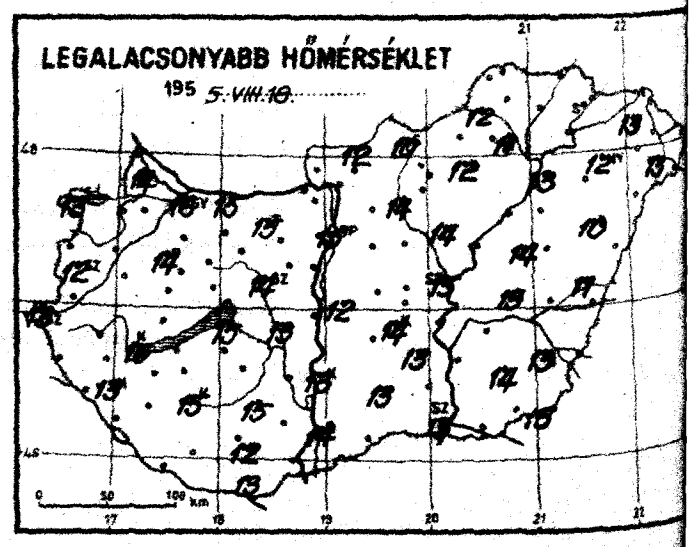

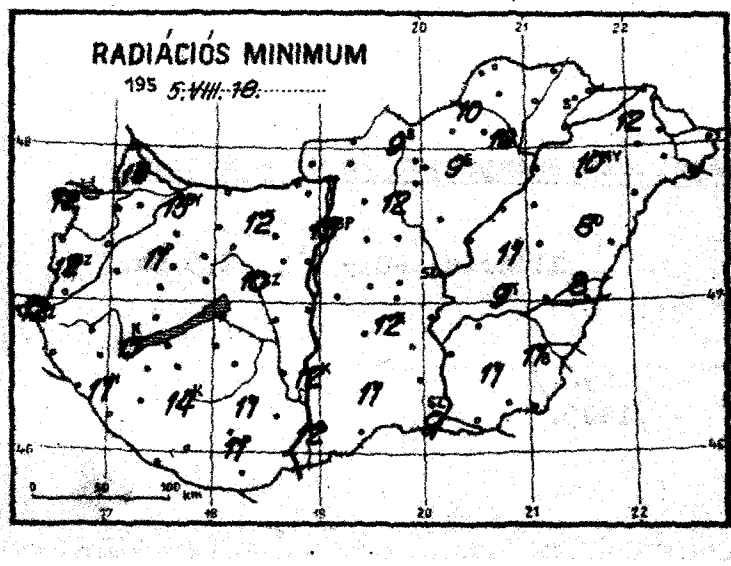

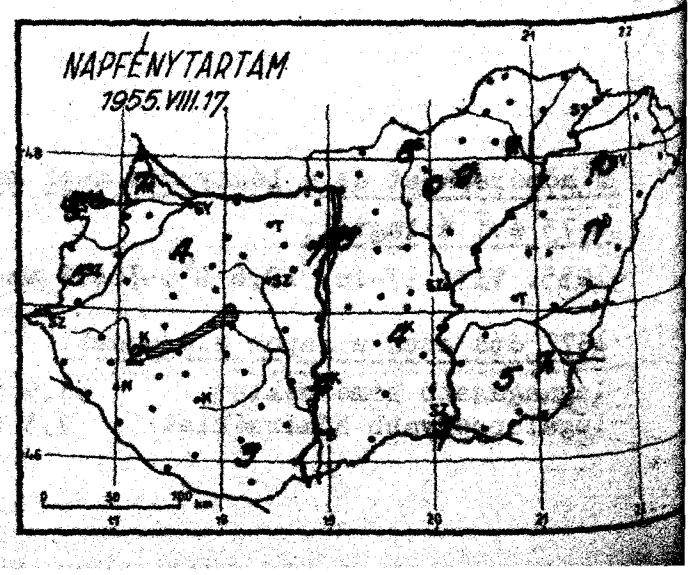

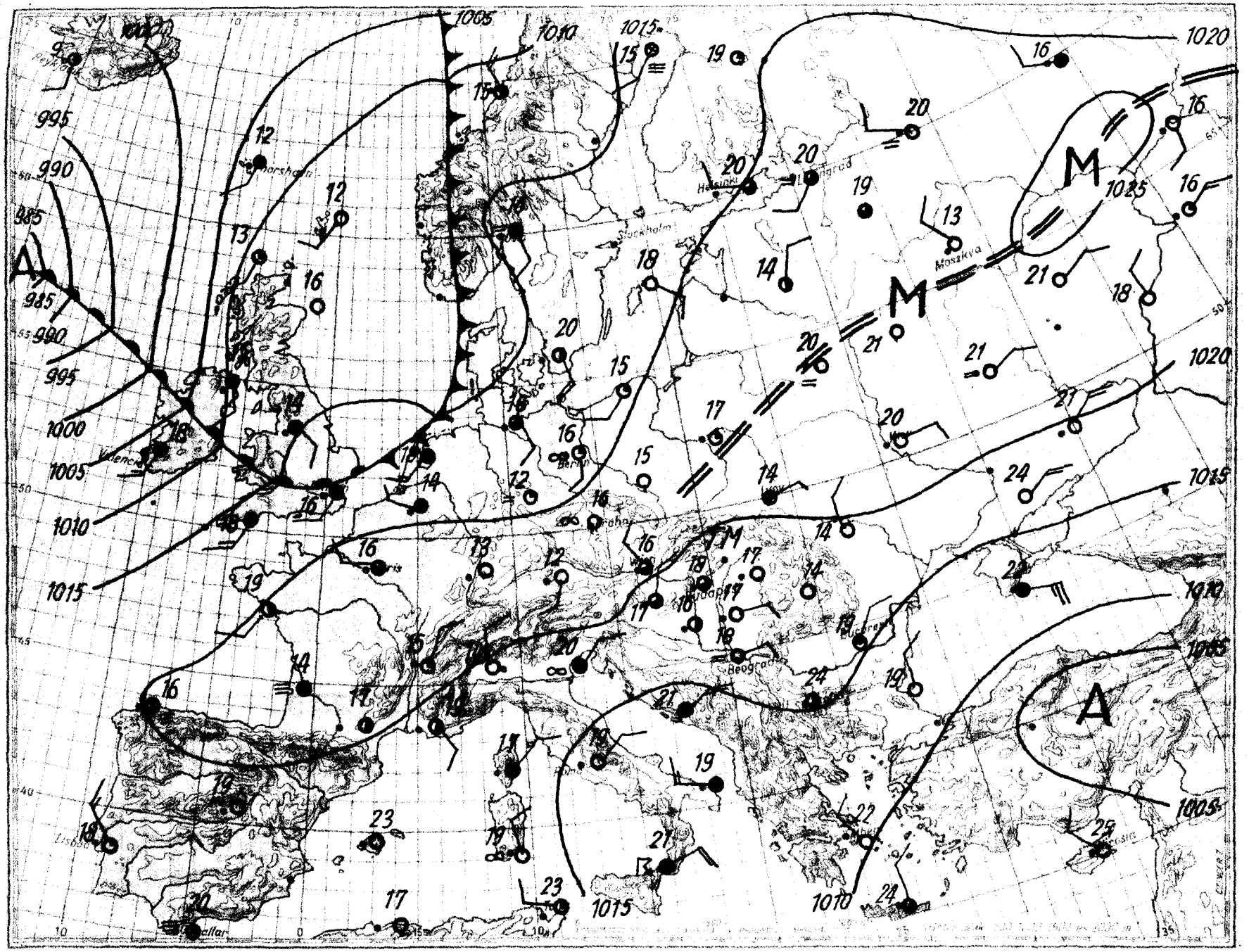

mm
mb
800
790
780
770
760
750
740
730
720
710
700
1060
1050
1040
1030
1020
1010
1000
990
980
970
960
950
940
A
M
M
M
A
1005
1010
1015
1020
1025
995
990
985
1000
Moszkva
Stockholm
Beograd

Magassági légállapotmérés

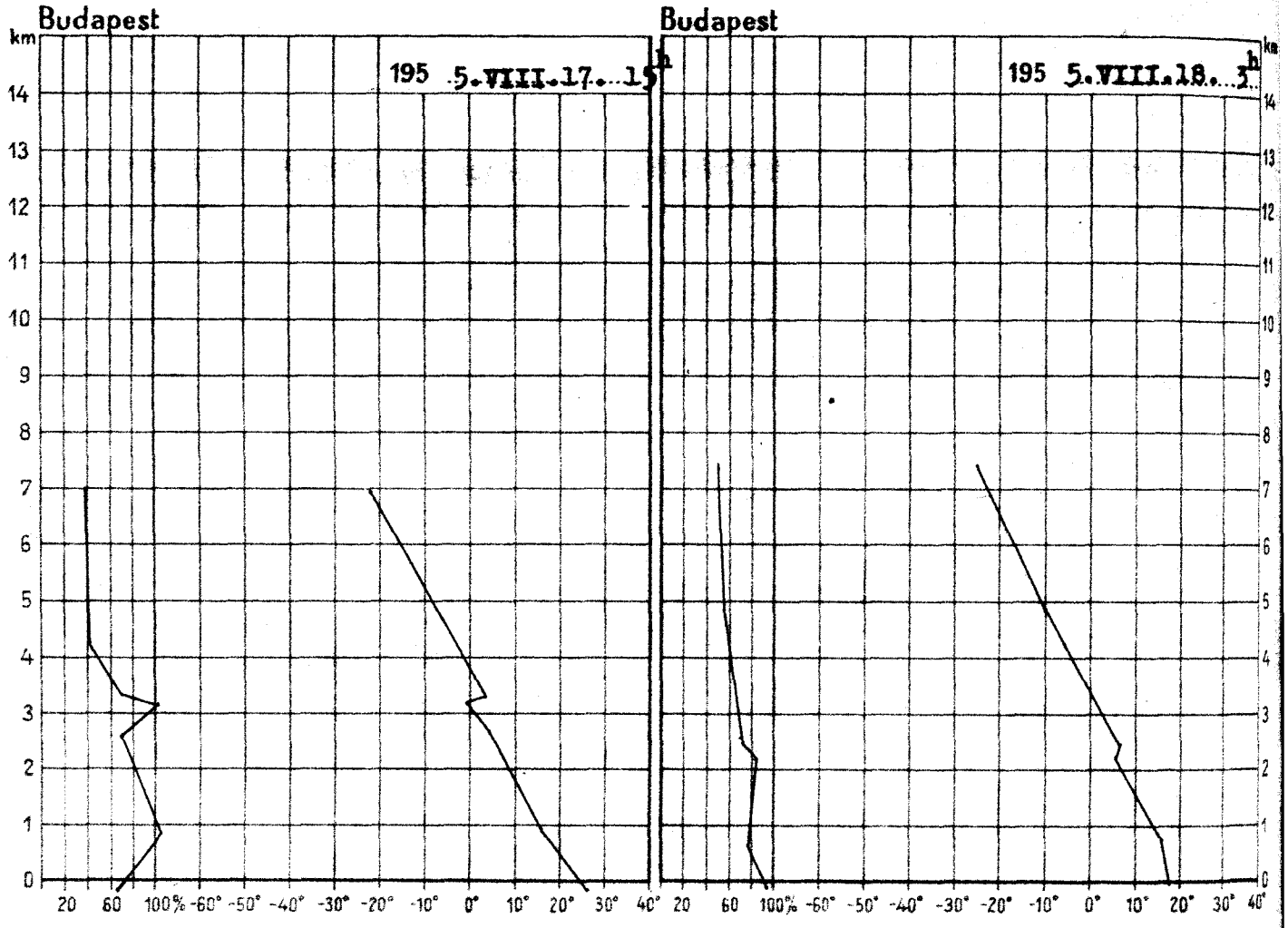

195 5.VIII.17. 15h			
km	mb	C°	%
Talaj	1001.3	23.2	60
0·5	960	19.6	75
1	905	14.4	98
1·5	854	11.4	95
2	803	8.5	90
2·5	757	5.4	85
3	712	2.3	67
4	628	-1.8	52
5	551	-8.1	38
6	483	-15.1	36
7	423	-21.7	34
8			
9			
10			
11			
12			
13			
14			
15			

Magaslégköri időhelyzet

Az Atlanti-óceán feletti erőteljes ciklon hideg-meleg hullámai továbbra is csak Európa északnyugati részét érintik és emiatt Angliában erős felmelegedés és a Skandináv-félsziget déli részében kisebb lehülés van folyamatban. Az óceáni légtömegek Európa északi felében is melegedést okoztak. Szárazföldünk középső részeinek légterében nincs vezető áramlás gyenge meleg advekció is csak Lengyelország és Ukrajna térségében van. Hazánk felett az egész troposzférában hült a levegő, mégpedig az alsó 2500 m-es rétegben 3-4 fokot, 2500 m felett azonban csak 1-2 fokot. Emiatt a 0 fok szintje az elmult 24 óra alatt 310 m-rel, a -10 fok szintje 260 m-rel került alacsonyabbra és ma hajnalban 3230, illetve 4900 m-en volt található.

Dr. Tónayné s.k.

195 5.VIII.18. 3h			
km	mb	C°	%
Talaj	1001.7	15.4	83
0·5	951	14.1	76
1	908	12.1	77
1·5	851	8.1	79
2	803	5.0	82
2·5	754	3.7	68
3	709	1.7	62
4	624	-5.0	54
5	549	-10.9	49
6	481	-17.1	47
7	420	-24.0	45
8			
9			
10			
11			
12			
13			
14			
15			

OFFSET NYOMDA, BUDAPEST F. V. POMAYER GYULA

1955. **augusztus** hó.
18. nap **csütörtök**.
68. évfolyam **230.** sz.

	Reggeli észlelések 06 TMG				Az utolsó 24 óra adatai				
	Felhőzet (0—4)	Szélirány és erő (m/s)	Légnyomás (millibár)	Hőmérséklet (C°)	Csapadék (24 óra) (mm)		Hőmérsékleti szélsőségek tegnapi nappali max.	éjszakai min.	Radiációs min.	Napsütés (óra) tegnap
Mosonmagyaróvár	3	NW 1	1020.7	17	1		25	14	13	7
Sopron	3	NW 4	20.7	16	2		24	13	12	5
Szombathely	4 =	N 1	20.3	16	ny		23	12	12	5
Szentgotthárd	3 =	NW 1	19.8	15	2		22	13	12	–
Pápa	3 =	– 0	19.8	17	1		24	14	11	–
Győr	4 –	ESE 2	20.0	18	1		25	16	15	–
Tatabánya	3	E 1	19.9	17	ny		24	15	12	–
Székesfehérvár	1	– 0	–	18	ny		25	14	10	–
Keszthely	2	W 1	19.7	17	5	R	22	16	15	2
Nagykanizsa	3 =	NNE 2	19.7	16	3		22	13	11	–
Kaposvár	4 =	– 0	19.3	16	ny		24	15	14	–
Pécs	3	– 0	18.6	16	6		24	12	11	3
Budapest M. I.	3	– 0	19.7	18	.		24	15	13	10
Budatétény	2	– 0	20.6	11	.		24	10	9	8
Eger	0 –	NE 1	20.3	16	.		24	12	9	9
Miskolc	0 –	NNW 1	20.3	15	.		25	11	10	7
Sárospatak	–	–	–	–	–		–	–	–	–
Baja	1	– 0	19.3	15	24	R	24	14	12	–
Kalocsa	3 =	N 1	19.0	15	.		22	13	12	4
Kecskemét	1	– 0	19.0	16	.		24	14	12	4
Szeged	0	NE 1	18.9	17	.		25	13	9	5
Szolnok	0 =	NE 2	19.8	17	.		24	14	–	–
Túrkeve	0	NE 1	–	17	.		24	13	9	–
Békéscsaba	0	NE 1	19.3	16	.		25	13	11	7
Debrecen	0	– 0	19.0	17	.		24	10	8	11
Nyíregyháza	0	NE 2	19.7	16	.		25	12	10	10
Kékestető (1000 m)**	1	E 1	904.8	13	.		17	9	–	0
Galyatető (932 m)**	0	– 0	904.4	15	.		–	12	–	–
Mátraháza (534 m)*	1	NE 1	960.1	16	3		19	14	–	–
Sándorhegy (474 m)*	3	NE 1	961.3	18	.		21	14	–	7
Farkasgyepű (400 m)*	2	NW 1	961.2	17	1		22	15	–	–

24 óra csapadék mm			24 óra csapadék mm			24 órai csapadék mm			24 óra csapadék mm	
Rajka	1		Tihany	.		Putnok	.		Záhony	.
Csorna	1		Siófok	ny		Jósvafő	–		Kisvárda	.
Kapuvár	2		Fonyód	ny		Bódvaszilas	.		Vásárosnamény	–
Kőszeg	ny		Marcali	4		Lillafüred	.		Baktalórántháza	.
Bagyogóliid	2		Somogyvár	1		Szentrőlád	–		Mátészalka	.
Körmend	2		Tab	ny		Fügöd	.		Tiszabecs	.
Lenti	6		Sárbogárd	.		Hidasnémeti	.		Csenger	.
Zalaegerszeg	16		Sztálinváros	.		Sátoraljaújhely	.		Nyírlugos	.
Hahót	3		Nagykónyi	.		Tokaj	.		Polgár	.
Letenye	–		Somogyszob	1		Mezőkeresztes	.		Hajdúdorog	.
Gyékényes	9	R	Bares	3	R	Jászapáti	.		Hortobágy	–
Káld	1		Szigetvár	–		Nagykáta	1		Nagyléta	.
Lovászpatona	ny		Lengyel	.		Gyömrő	.		Tiszafüred	.
Devecser	3		Középhidvég	–		Örkény	.		Tiszaroff	ny
Tapolca	9	R	Bátaapáti	1		Kúnszentmiklós	.		Karcag	.
Zirc	5		Mohács	5	R	Cegléd	.		Püspökladány	.
Veszprém	ny		Siklós	3	R	Nagykőrös	.		Berettyóújfalu	.
Komárom	.		Királyegyháza	–		Tiszakécske	.		Szeghalom	.
Kisbér	.		Balassagyarm.	.		Izsák	4		Körösszakál	.
Mór	.		Bonhány	.		Kiskunfélegyh.	.		Szarvas	.
Ajka	ny		Vác	.		Kiskunhalas	ny		Szentes	.
Esztergom	1		Galgamácsa	–		Bácsalmás	ny		Orosháza	.
Dorogkő	.		Lőrinci	.		Kistelek	.		Makó	.
Ercsi	.		Gyöngyös	.					Mezőhegyes	–
Kápolnásnyék	.		Borsodnádasd	.					Battonya	.

* A légnyomás 500 gdm-re átszámítva ** A légnyomás 1000 gdm-re átszámítva

Magassági szélmérések

Óraadatok greenwichi középidőben

VIII.17.	Szhely 14 h		Győr 11 h		Pécs 11 h		Bpest 11 h		Bpest 15 h		Bpest 17 h		Szeged 11 h		Miskolc 10 h		Debrec 10 h	
	fok	m/s	fok	m/s	fok	m/s	fok	m/s	fok	m/s	fok	m/s	fok	m/s	fok	m/s	fok	m/s
Talaj	360	4	320	4	270	4	270	4	270	4	180	4	360	4	-	0	40	4
500 m	20	4	330	2	250	2	60	5	60	5	70	4	40	1	90	3	70	3
1000	40	3	320	2	20	1	40	6	50	7	70	4	30	2			60	6
1500	40	3			70	3	50	4	50	7	70	4	70	2				
2000	100	3			100	5	70	5	50	7	60	9	60	6				
2500	90	6			80	7			50	7	70	7						
3000	90	6							50	7	70	7						
4000	60	4									100	10						
5000	80	5									110	8						
6000	90	3																
7000	90	3																
8000	90	3																
9000	90	3																
10000	90	4																
11000	90	4																
12000	90	4																
13000	90	4																
14000	60	3																
15000	60	3																
16000																		
17000																		
18000																		
19000																		
20000																		

VIII.18.	Szhely 6 h		Győr 5 h		Pécs 4 h		Bpest 3 h		Bpest 5 h		Bpest 7 h		Szeged 6 h		Miskolc 5 h		Debrec 4 h	
	fok	m/s	fok	m/s	fok	m/s	fok	m/s	fok	m/s	fok	m/s	fok	m/s	fok	m/s	fok	m/s
Talaj	360	4	40	4	-	0	270	9	180	4	360	4	40	4	-	0	-	0
500 m	40	8	110	3	90	4	90	5	180	5	90	5	80	5	360	4	30	3
1000	40	8	90	5	90	4	90	5	180	5	90	5	80	5	310	4	30	3
1500	40	8			90	4	90	5	180	5	100	4	90	3	50	3	30	2
2000	40	8			90	4	190	5	210	10	180	3	90	3	50	3	110	2
2500	40	8			90	4	100	8	120	9	110	11	80	6	110	10	80	11
3000	40	8			90	4	100	8	120	9	110	11	80	6	110	10	80	11
4000	80	9			110	7	100	8	90	9	110	10	90	12	110	10	90	13
5000	100	6			110	7	130	8	110	10	110	10	100	10	110	10	90	13
6000	100	6			110	10	110	7			100	9	100	10	120	13	100	11
7000	100	6			110	10	110	7			100	9	100	10			100	11
8000	110	5			110	7					110	9	90	11			110	11
9000	110	5			110	7					110	9	90	11			110	11
10000	110	5			110	7					80	9	90	11			90	11
11000	110	5			110	7					80	9	90	11			90	11
12000	90	4			140	8					110	5	60	8			50	8
13000	90	4			140	8					110	8	60	8			50	8
14000	90	4			140	8					100	2	70	9			50	8
15000	90	4			140	8					100	2	70	9			50	8
16000					310	4					40	3	340	5			180	3
17000					310	4					40	3	340	5			180	3
18000					100	7					310	3					80	10
19000					100	7					310	3					80	10
20000					100	7											60	2

IDŐJÁRÁSI NAPIJELENTÉS

ЕЖЕДНЕВНЫЙ МЕТЕОРОЛОГИЧЕСКИЙ БЮЛЛЕТЕНЬ • DAILY SYNOPTIC MAP OF THE HUNGARIAN METEOROLOGICAL INSTITUTE • BULLETIN QUOTIDIEN DE L'INSTITUT MÉTÉOROLOGIQUE HONGROIS • WETTERBERICHT DES UNGARISCHEN METEOROLOGISCHEN INSTITUTS

KIADJA AZ ORSZÁGOS METEOROLÓGIAI INTÉZET BUDAPEST II, KITAIBEL PÁL-UTCA 1 TEL.: KÖZPONT: 150-220 IDŐJELZŐ OSZT: 151-204, 150-410

MEGJELENIK NAPONKÉNT • ELŐFIZETÉSI ÁRA A POSTAI KÖLTSÉGGEL EGYÜTT NEGYEDÉVRE 60·— Ft KIADÁSÉRT FELEL AZ INTÉZET IGAZGATÓJA

68. évfolyam. 231. szám. + Budapest + 1955. augusztus hó 19.

Az időjárási helyzet ma reggel és a várható időjárás:

Nyugat-Európában lassan tovább terjeszkedik az óceán felől előnyomuló borulás és esőzés. Közép-Európa nagyrészén és a Szovjetunió európai területein általában csendes, napos időjárás uralkodik. A Fekete-tenger felett szeles és sokfelé esős az idő.

Hazánkban csütörtökön tovább csökkent a felhőzet és esőt már sehonnan sem jelentettek. A hőmérséklet napközben 24-27 fokig emelkedett, de ennek ellenére aránylag igen erős éjszakai lehülés következett be és a talajmenti légrétegben néhány helyen 7-8 fokos értékek is előfordultak.

Budapesten pénteken 12 órakor a hőmérséklet 25 fok, a tengerszintre átszámitott légnyomás 765 mm, alig változik.

Várható időjárás szombat estig:

Kisebb felhőátvonulások, valószinüleg eső nélkül.
Gyenge légáramlás.
A meleg idő tovább tart.

Várható legalacsonyabb hőmérséklet ma éjjel: 12-15
legmagasabb nappali hőmérséklet szombaton: 27-30 fok között.

Dr Anyesz Gyr

A hőmérséklet és a légnyomás napi középértéke Budapesten és ezek eltérése a 75 évi átlagtól:

1955. VIII.18-án: 20,6 C°, 765,7 mm. Eltérés: -0,1 C°, +4,2 mm.

1871 óta ezen a napon előfordult

legmagasabb hőmérséklet	38,2 C°	/1892./
legalacsonyabb hőmérséklet	9,0 C°	/1895./

Az Országos Meteorológiai Intézet Időjárási Napijelentése

CSAPADÉKELOSZLÁS

AZ UTOLSÓ 24 ÓRÁBAN

195 ..... 7^h-TÓL ..... 7^h-IG

5. VIII. 18. VIII. 19.

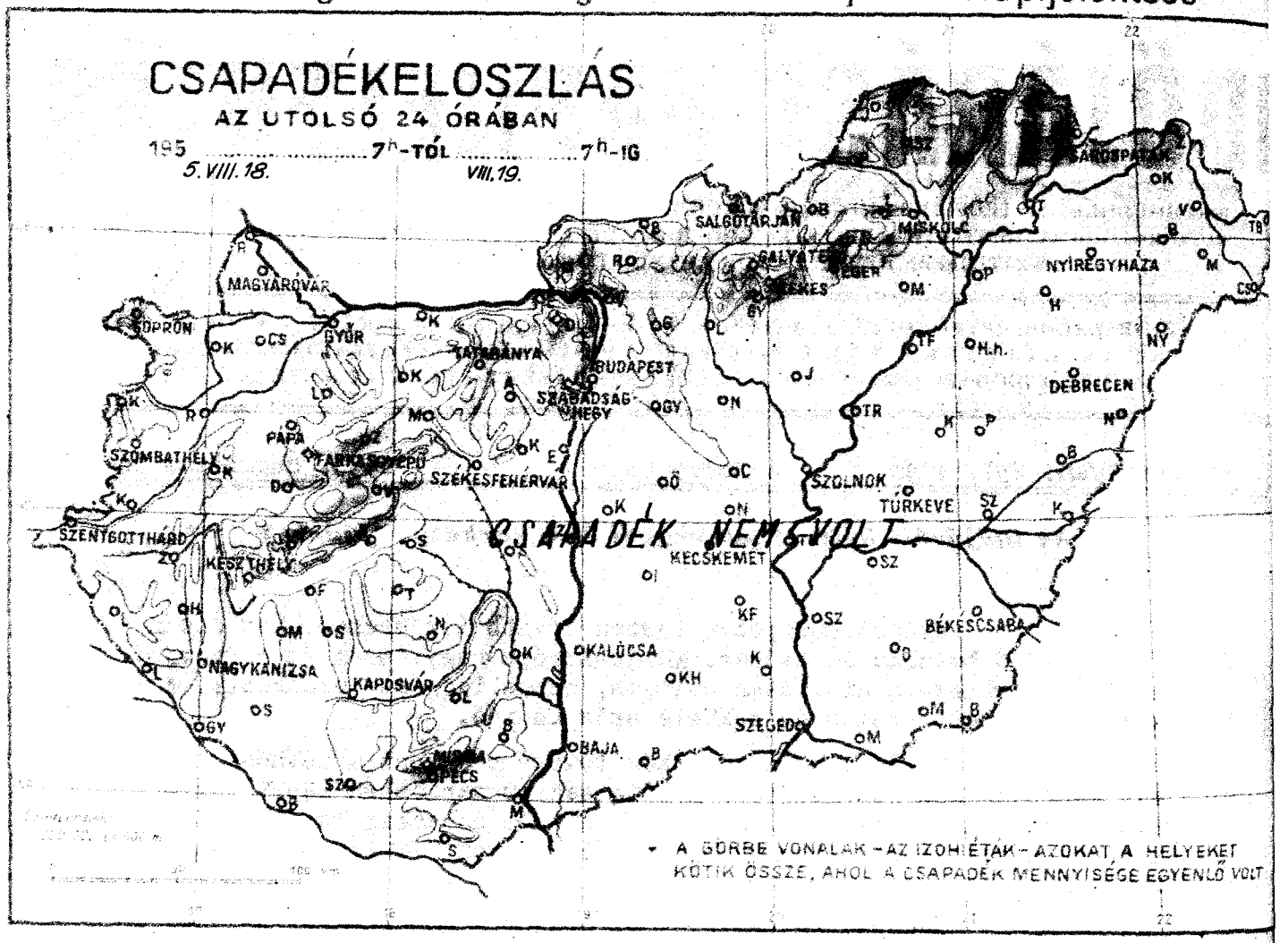

* A GÖRBE VONALAK – AZ IZOHIÉTÁK – AZOKAT A HELYEKET KÖTIK ÖSSZE, AHOL A CSAPADÉK MENNYISÉGE EGYENLŐ VOLT

LEGMAGASABB HŐMÉRSÉKLET

195

5. VIII. 18.

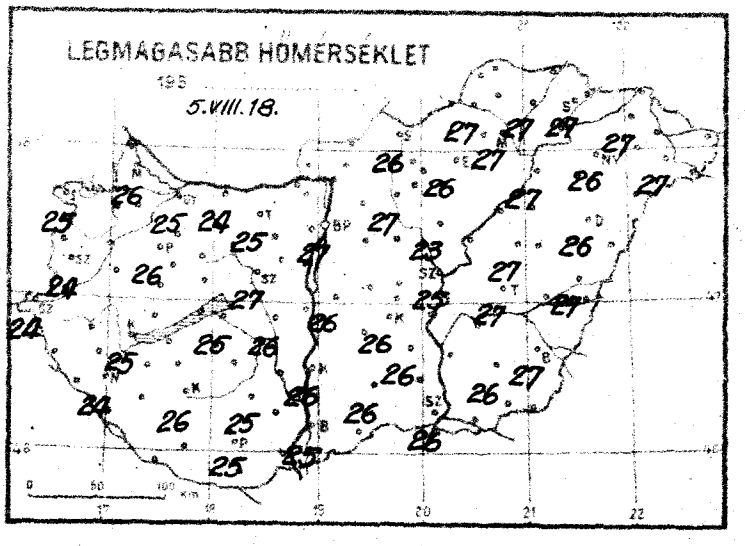

LEGALACSONYABB HŐMÉRSÉKLET

195

5. VIII. 19.

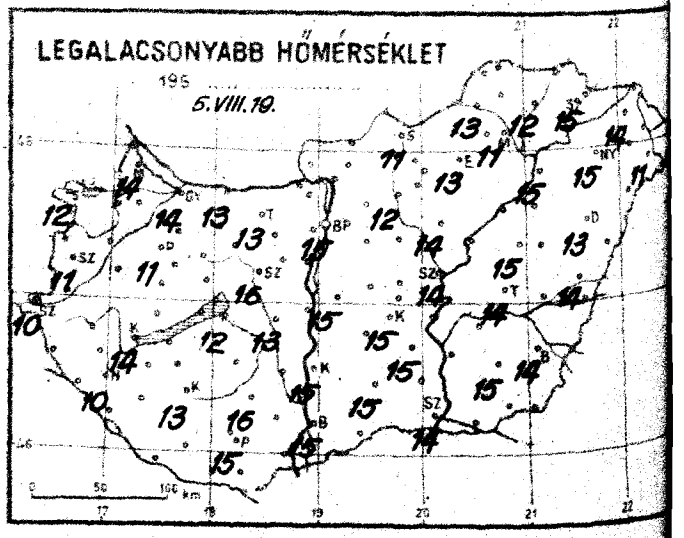

RADIÁCIÓS MINIMUM

195

5. VIII. 19.

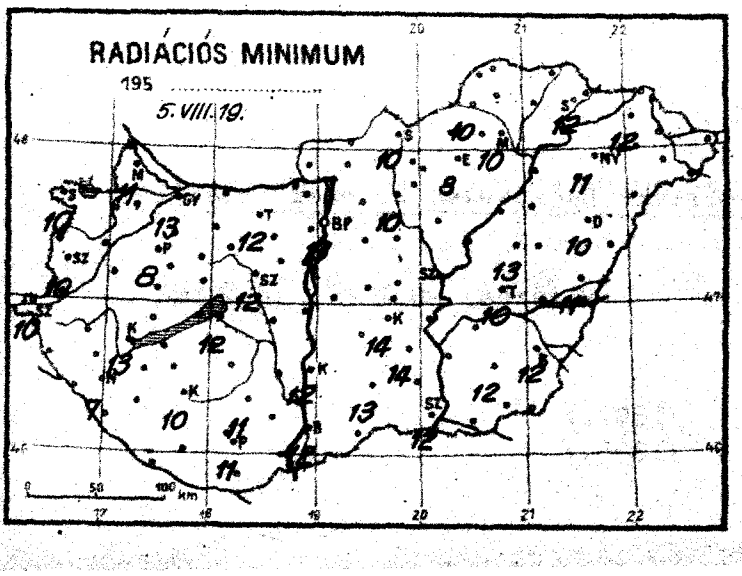

NAPFÉNYTARTAM

1955. VIII. 19.

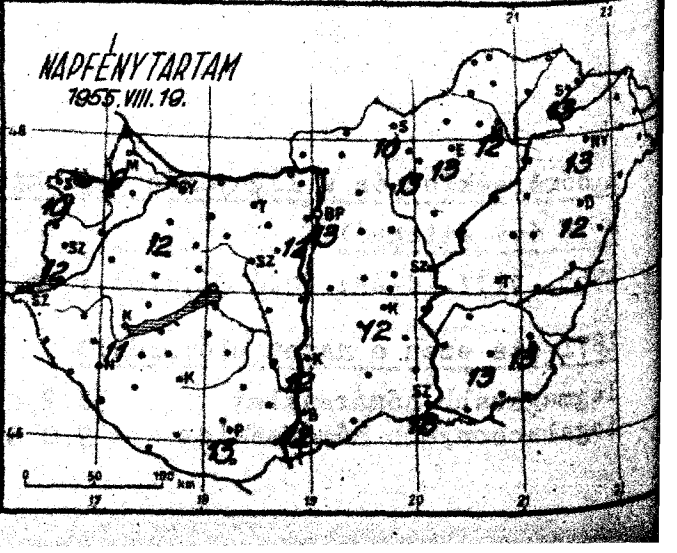

Időjárási helyzet 1955. év AUGUSZTUS hó 19. nap 7 óra

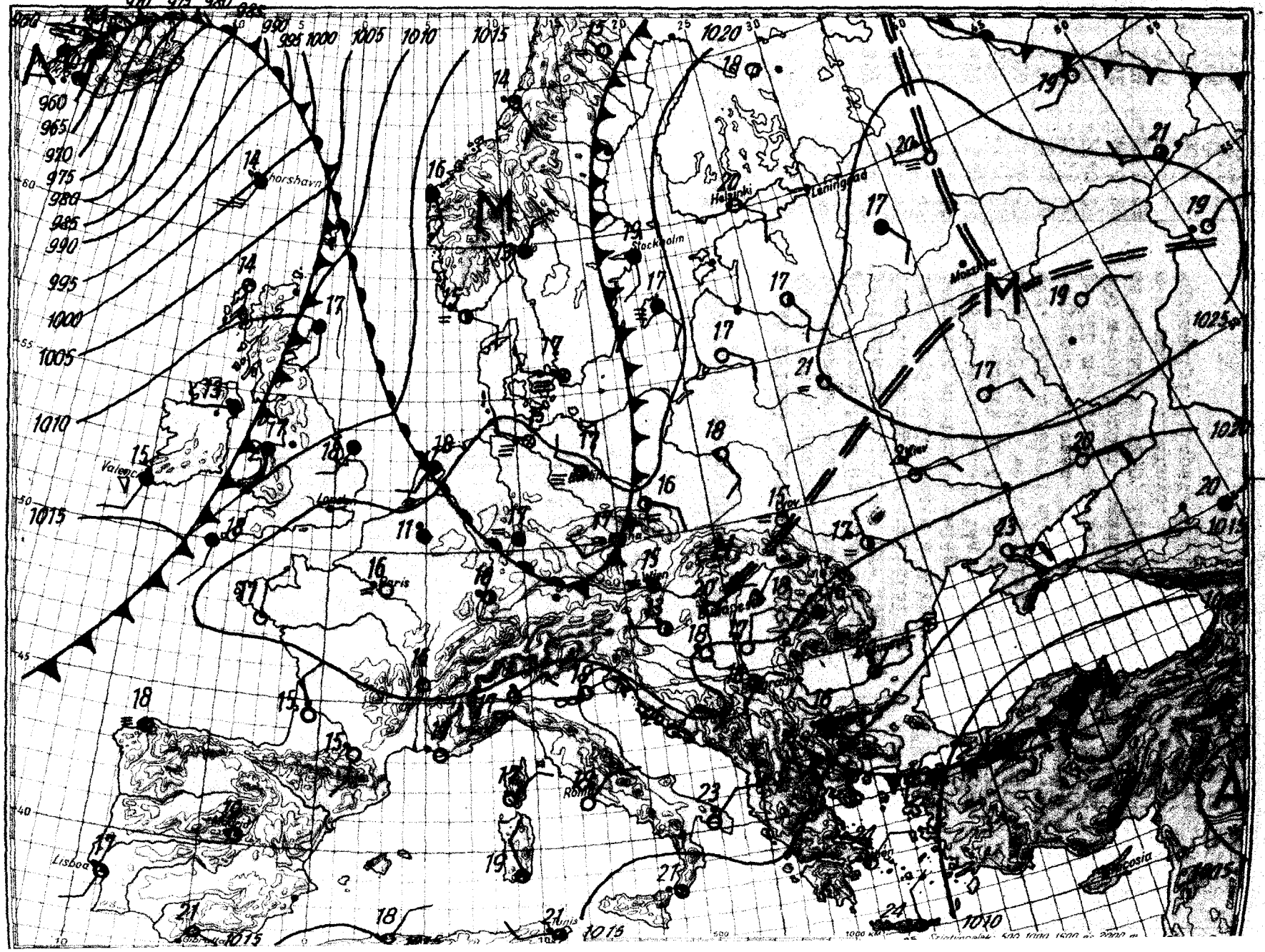

Magassági légállapotmérés

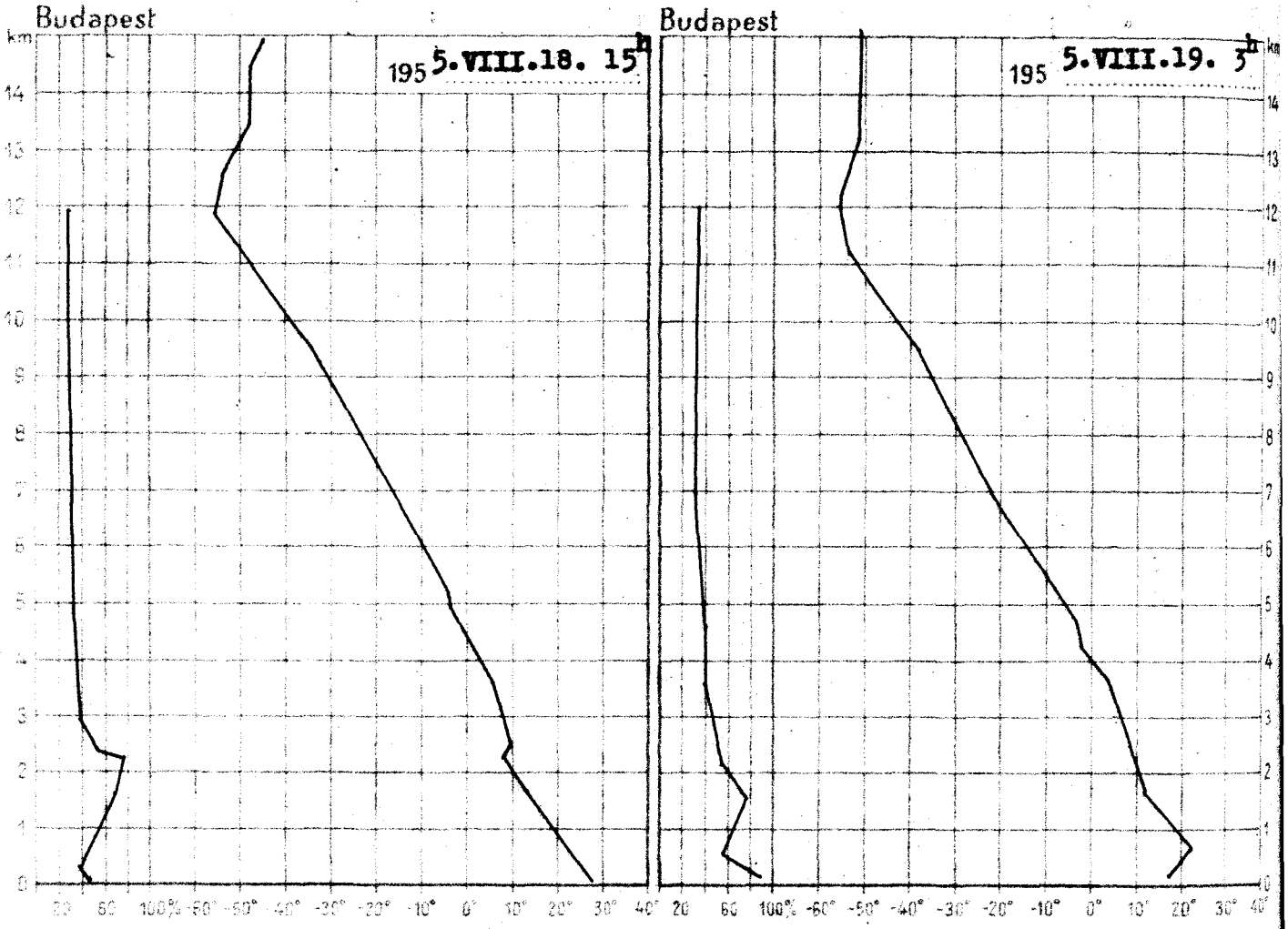

195 5.VIII.18. 15h			
km	mb	C°	%
Talaj	1002.6	27.4	41
0·5	952	21.2	41
1	908	17.3	47
1·5	857	13.8	62
2	807	10.5	69
2·5	759	9.2	49
3	713	7.3	36
4	632	1.8	33
5	566	-4.7	32
6	490	-11.6	30
7	430	-18.4	30
8	376	-25.3	30
9	327	-32.0	29
10	282	-40.0	29
11	244	-48.1	29
12	208	-54.9	-
13	179	-50.7	-
14	153	-47.7	-
15	132	-46.2	-

Magaslégköri időhelyzet

Az Izland felett elhelyezkedő ciklon nagykiterjedésü hideg légtömegeket szállit Európa nyugati része felé és emiatt Anglia partjain ma hajnalban már lehülés figyelhető meg. Az Angliától keletre eső területeken a Feketetengerig mindenütt melegedés van folyamatban. Hazánk légterében is az elmult 24 óra alatt 6500 m-ig erőteljes volt a felmelegedés. 6500 m felett már nem volt lényeges változás. A 0 fok szintje 510 m-rel, a -10 fok szintje 300 m-rel került magasabbra és ma hajnalban 3740, illetve 5200 m-en volt található. A légkör egyensulyi állapota indiferens.

Dr.Tónayné s.k.

195 5.VIII.19. 3h			
km	mb	C°	%
Talaj	1003.3	16.4	81
0·5	963	19.9	57
1	909	15.4	60
1·5	856	10.8	67
2	806	9.1	50
2·5	758	6.6	44
3	713	4.0	40
4	630	-2.3	35
5	553	-8.3	34
6	486	-16.1	37
7	424	-23.8	29
8	370	-30.8	29
9	321	-39.2	31
10	276	-45.8	34
11	237	-53.6	37
12	205	-57.3	-
13	174	-51.7	-
14	149	-50.9	-
15	128	-50.3	-

1955. augusztus hó
19. nap péntek
68. évfolyam 231. sz.

	Reggeli észlelések 06 UT-kor				Az utolsó 24 óra adatai				
	Felhőzet (0 - 4)	Szélirány és erő (Beaufort)	Légnyomás (millibar)	Hőmérséklet (°C)	Csapadék (24 óra) (mm)	Hőmérséklet szélsőségei: legnagyobb napi max.	Éjszakai min.	Radiációs min.	Napsütés (óra)
Mosonmagyaróvár	0	- NW 1	1021.5	16	.	26	14	11	9
Sopron	1	NNW 2	21.9	15	.	25	12	10	10
Szombathely	2	NW 1	21.6	14	.	24	11	10	12
Szentgotthárd	0	- NW 1	21.1	12	.	24	10	10	-
Pápa	1	- 0	21.2	17	.	26	11	8	--
Győr	4	SW 2	21.0	17	.	25	14	13	-
Tatabánya	1	NW 1	21.1	15	.	25	13	12	-
Szék. Székesfehérvár	1	- 0	-	18	.	27	16	12	-
Kecskemét	0	- 0	21.0	17	.	25	14	13	11
Nagykanizsa	3	- 0	21.3	14	.	24	10	7	-
Kaposvár	1	- 0	21.0	15	.	26	13	10	-
Pécs	0	- 0	19.8	18	.	25	15	11	13
Budapest M. I.	0	NE 1	20.6	20	.	27	15	13	13
Budapest Lőrinc	0	SW 1	21.3	12	.	26	11	10	10
Eger	0	- NW 1	20.8	16	.	26	13	8	13
Miskolc	0	NNW 2	20.7	16	.	27	11	10	12
Szolnok	0	N 1	-	22	.	27	15	12	13
Debrecen	0	NNE 3	19.9	16	.	25	15	12	12
Kisvárda	0	N 2	19.7	17	.	26	15	12	12
Nyíregyháza	0	NNE 1	19.5	18	.	26	15	14	12
Szeged	1	N 3	19.3	17	.	26	14	12	13
Szentes	0	N 1	20.0	17	.	25	14	-	-
Békéscsaba	0	N 2	-	17	.	27	14	10	-
Budapest	2	NE 1	19.7	15	.	27	14	12	13
Budapest Lágymányos (100 m)**	0	E 2	20.2	17	.	26	13	10	12
Budapest Hárshegy (322 m)**	0	NE 1	22.0	17	.	26	15	11	13
Budapest Kékgyé (284 m)*	0	- 0	906.1	19	.	21	11	-	13
Szabadszállás (471 m)*	1	SE 1	906.4	15	.	21	12	-	-
Farkasgyepű (480 m)*	0	N 2	961.9	18	.	22	15	-	-
	0	NE 1	962.1	20	.	23	16	-	12
	1	NW 1	961.3	17	.	24	15	13	-

24 óra csapadék mm		24 óra csapadék mm		24 óra csapadék mm		24 óra csapadék mm	
Hajni	.	Tihany	.	Farnos	.	Zalkod	.
Csorna	.	Siófok	.	Jósvafő	.	Kisvárda	.
Kapuvár	.	Fonyód	.	Boldvaszilas	.	Vásárosnamény	.
Kőszeg	.	Marcali	.	Lillafüred	.	Baktalórántháza	.
Rezyegőlid	.	Somogyvár	.	Szendrőlád	.	Mátészalka	.
Körmend	.	Tab	.	Fügöd	.	Tiszabecs	.
Lenti	.	Sárbogárd	.	Hidasnémeti	.	Csenger	.
Zalaegerszeg	.	Sztalinváros	.	Sátoraljaujhely	.	Nyíregyháza	.
Hahót	.	Nagykőrös	.	Tokaj	.	Polgár	.
Letenye	.	Somogyszob	.	Mezőkeresztes	.	Hajdúdorog	.
Gyékényes	.	Bares	.	Jászapáti	.	Hortobágy	.
Kálid	.	Szigetvár	.	Nagykáta	.	Nagyléta	.
Lovászpatona	.	Lengyel	.	Gyömrő	.	Tiszafüred	.
Devecser	.	Középhidvég	.	Örkény	.	Tiszaroff	.
Tápolca	.	Bátaapáti	.	Kunszentmiklós	.	Karcag	.
Zirc	.	Mohács	.	Cegléd	.	Püspökladány	.
Veszprém	.	Siklós	.	Nagykőrös	.	Berettyóújfalu	.
Komárom	.	Királyrét	.	Tiszakécske	.	Szeghalom	.
Kisbér	.	Balassagyarm.	.	Izsák	.	Kőrösszakál	.
Mór	.	Romhány	.	Kiskunfélegyh.	.	Szarvas	.
Alcsut	.	Vác	.	Kiskunhalas	.	Szentes	.
Esztergom	.	Galgamácsa	.	Bácsalmás	.	Orosháza	.
Dobogókő	.	Lőrinci	.	Kistelek	.	Makó	.
Eresi	.	Gyöngyös	.	.	.	Mezőhegyes	.
Kápolnásnyék	.	Borsodnádasd	.	.	.	Battonya	.

* A légnyomás 500 gdm-re átszámítva ** A légnyomás 1000 gdm-re átszámítva

Magassági szélmérések

Óraadatok greenwichi középidőben

VIII.18.	Szhely 14 h		Nkanizsa 10 h		Győr 11 h		Pécs 9 h		Bpest 11 h		Bpest 15 h		Szeged 11 h		Miskolc 9 h		Debrecen 10 h	
	fok	m/s	fok	m/s	fok	m/s	fok	m/s	fok	m/s	fok	m/s	fok	m/s	fok	m/s	fok	m/s
Talaj	40	4	90	4	120	4	120	4	240	9	270	4	40	4	40	4	40	4
500 m	80	3	50	4	80	2	80	2	30	2	360	6	30	6	30	5	70	4
1000	50	5	70	4	90	2	80	2	60	3	20	4	40	7	60	5	70	6
1500	50	5	40	6	110	2	120	2	40	3	60	5	40	7	60	5	70	6
2000	50	5	110	6	140	6	170	10	110	7	80	5	80	8	60	5	60	8
2500	40	5	110	5			120	8	120	7	130	9	80	8	90	7	90	6
3000	40	5	110	5			120	8	120	7	130	9	80	8	90	7	90	6
4000			50	6			120	8	120	7	130	9	100	9	110	11	100	11
5000							120	9	130	10	100	9	110	16	110	14	100	11
6000							90	4	120	10	100	9	100	13	140	11	110	14
7000							90	4	120	10	100	9	100	13	140	11	110	14
8000							90	4	110	8	50	8	80	13	120	12	80	13
9000							90	4	110	8	50	8	80	13	120	12	80	13
10000							90	4	90	11	50	8	80	13	110	12	80	13
11000							90	4	90	11	50	8	80	13	110	12	80	13
12000							90	4	60	6	70	2	40	15	50	7	60	15
13000									60	6	70	2	40	15	50	7	60	15
14000									40	5	40	1	40	21	50	5	60	8
15000									40	5	40	1	40	21	50	5	60	8
16000									30	4	80	4			340	3	80	25
17000									30	4	80	4			340	3	80	25
18000									-	0	80	4			140	4		
19000									-	0	80	4			140	4		
20000									-	0								

VIII.19.	Szhely 5 h		Nkanizsa 5 h		Győr 4 h		Pécs 4 h		Bpest 5 h		Bpest 7 h		Szeged 4 h		Miskolc 5 h		Debrecen 4 h	
	fok	m/s	fok	m/s	fok	m/s	fok	m/s	fok	m/s	fok	m/s	fok	m/s	fok	m/s	fok	m/s
Talaj	270	4	-	0	270	4	90	4	360	4	360	4	40	4	360	4	40	4
500 m	90	1	10	3	320	3	40	8	80	3	50	3	50	8	60	3	70	5
1000	90	1	20	3	10	2	50	5	60	4	50	3	50	8	100	6	70	5
1500	90	1	150	1	140	2	50	5	50	3	90	6	50	4	80	5	70	5
2000	90	1	110	2	140	2	50	5	50	3	120	8	60	5	110	10	100	6
2500	70	4					50	5	100	6	120	8	80	10	120	11	100	9
3000	70	4					50	5	100	6	120	8	80	10	120	11	100	9
4000	70	4					60	10	60	8	90	9	80	15	110	6	80	9
5000	100	3					60	10	80	7	80	7	90	10	70	10		
6000	100	3					90	11	110	10	110	9	80	18	120	9		
7000	100	3					90	11	110	10	110	9	80	18	120	9		
8000	40	4					60	9	110	10	100	9	70	13	110	12		
9000	40	4					60	9	110	10	100	9	70	13	110	12		
10000	40	4					60	9	100	5	100	6	60	16	110	5		
11000	40	4					20	12	100	5			60	16	110	2		
12000	234	4					20	12	60	7			60	12	110	2		
13000	234	4					20	6	60	7			60	12	160	4		
14000	360	8					20	6	110	3					160	4		
15000	360	8					20	6	110	3					40	2		
16000	360	14					20	6	360	5					40	2		
17000	360	14					350	6	360	5					110	19		
18000	20	20					350	6	50	2					110	19		
19000							350	6	50	2					120	32		
20000							350	6	300	2					120	32		

IDŐJÁRÁSI NAPIJELENTÉS

ЕЖЕДНЕВНЫЙ МЕТЕОРОЛОГИЧЕСКИЙ БЮЛЛЕТЕНЬ • DAILY SYNOPTIC MAP OF THE HUNGARIAN METEOROLOGICAL INSTITUTE • BULLETIN QUOTIDIEN DE L'INSTITUT MÉTÉOROLOGIQUE HONGROIS WETTERBERICHT DES UNGARISCHEN METEOROLOGISCHEN INSTITUTS

KIADJA AZ ORSZÁGOS METEOROLÓGIAI INTÉZET BUDAPEST II. KITAIBEL PÁL-UTCA 1 TEL.: KÖZPONT: 150-220 IDŐJELZŐ OSZT: 151-204, 150-410

MEGJELENIK NAPONKÉNT • ELŐFIZETÉSI ÁRA A POSTAI KÖLTSÉGGEL EGYÜTT NEGYEDÉVRE 60.— Ft KIADÁSÉRT FELEL AZ INTÉZET IGAZGATÓJA

68. évfolyam. 232. szám. + Budapest + 1955. augusztus hó 20.

Az időjárási helyzet ma reggel és a várható időjárás:

Az óceáni hűvös légtömegek tovább nyomultak a szárazföld belseje felé, esőt és zivatart okozva az Alpok és a Cseh-medence felett. A Szovjetunió európai területe felett uralmon lévő anticiklon derült száraz időjárást biztosit Kelet-Európában.

Hazánkban tegnap csak néhány helyről jelentettek esőt, zivatar kiséretében. A hőmérséklet általában 26-29 fokig emelkedett. Ma hajnalra 13-16 fokra hült le a levegő.

Budapesten szombaton 12 órakor a hőmérséklet 25 fok, a tengerszintre átszámitott légnyomás 767 mm, alig változik.

Várható időjárás vasárnap estig:

Változó felhőzet, néhány helyen záporeső, zivatar.
Mérsékelt északkeleti szél.
A hőmérséklet alig változik.

Várható legalacsonyabb hőmérséklet ma éjjel: 13-16,
legmagasabb nappali hőmérséklet vasárnap: 26-29
fok között.

Máhr Jenő s.k.

A hőmérséklet és a légnyomás napi középértéke Budapesten és ezek eltérése a 75 évi átlagtól:

1955. VIII.19-én: 21,8 C°, 765,4 mm. Eltérés: +0,8 C°, +3,7 mm.

1871 óta ezen a napon előfordult

legmagasabb hőmérséklet	34,5 C°	/1920./
legalacsonyabb hőmérséklet	12,1 C°	/1889./

Az Országos Meteorológiai Intézet Időjárási Napijelentése

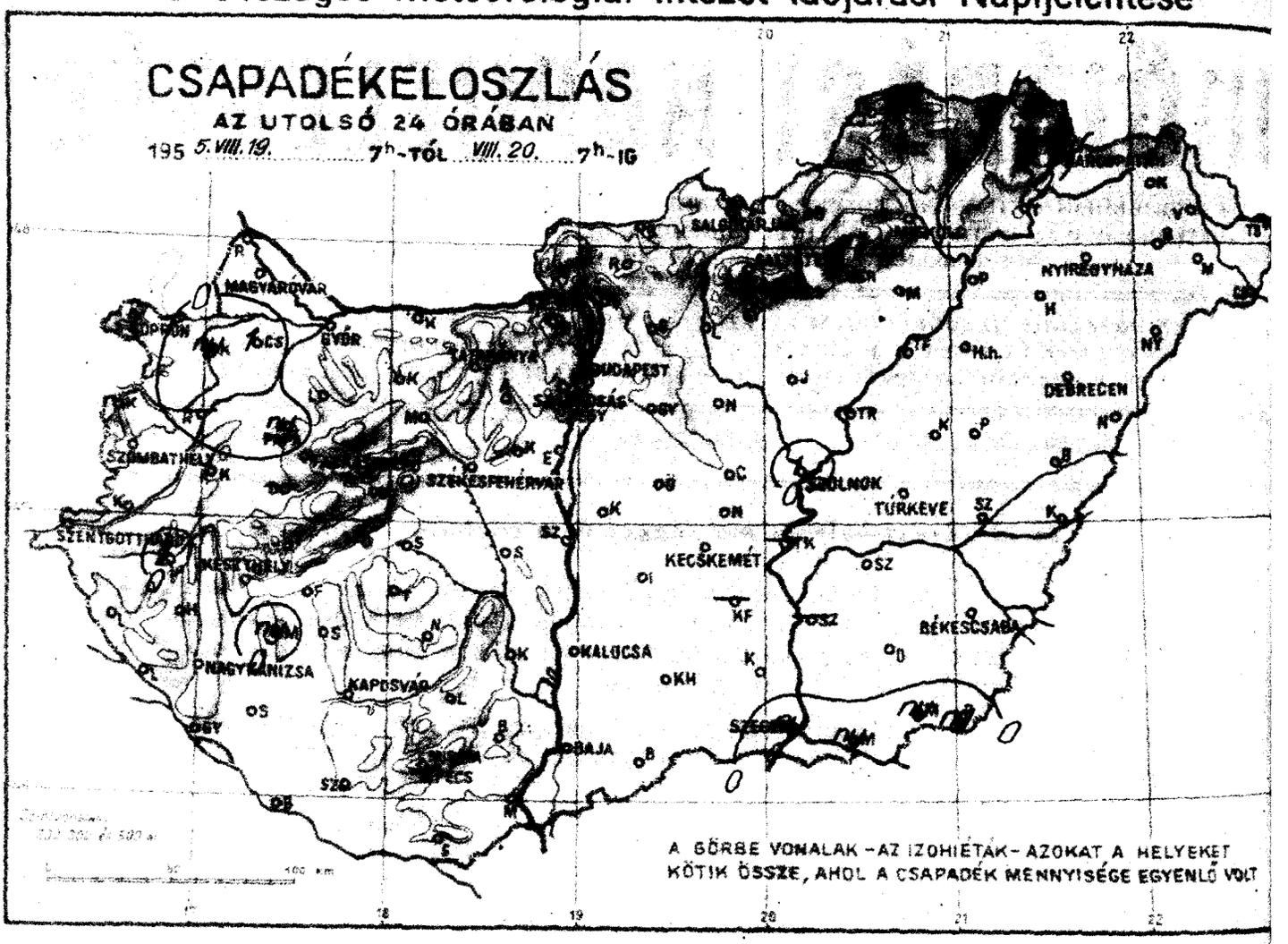

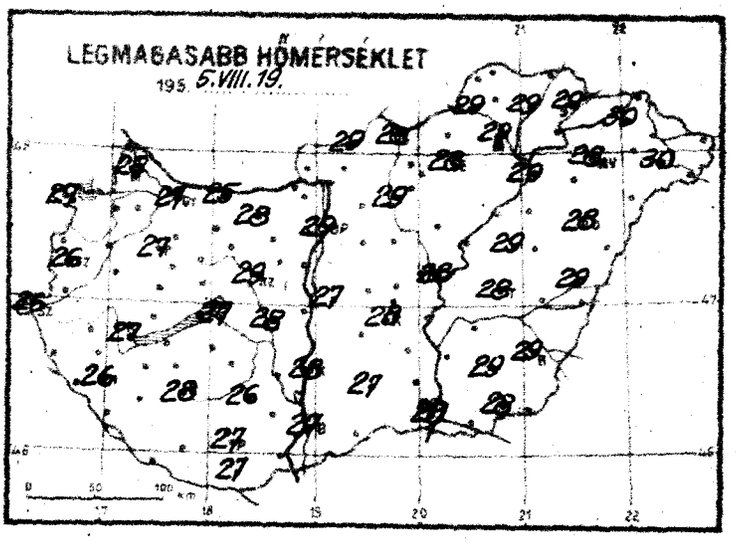

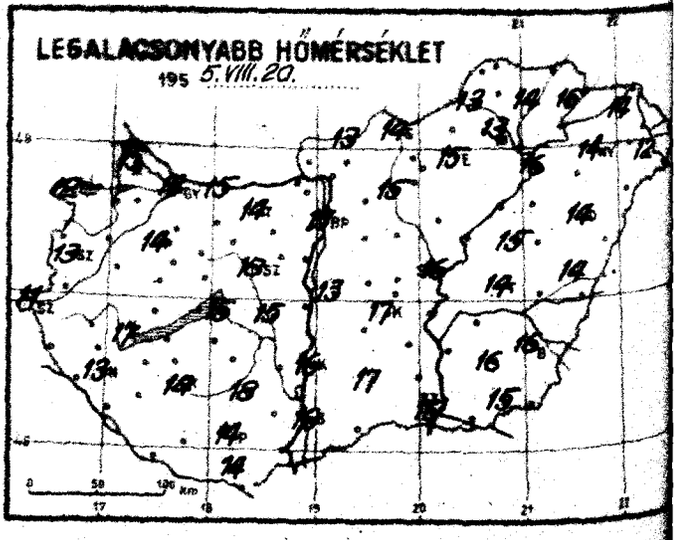

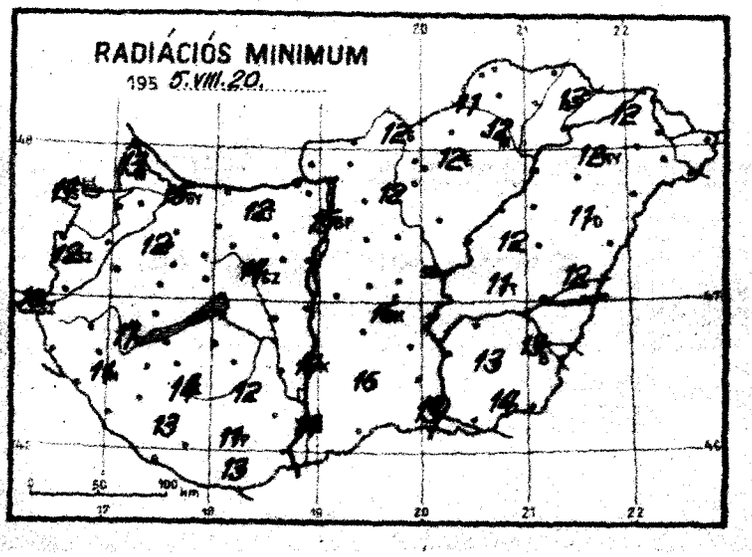

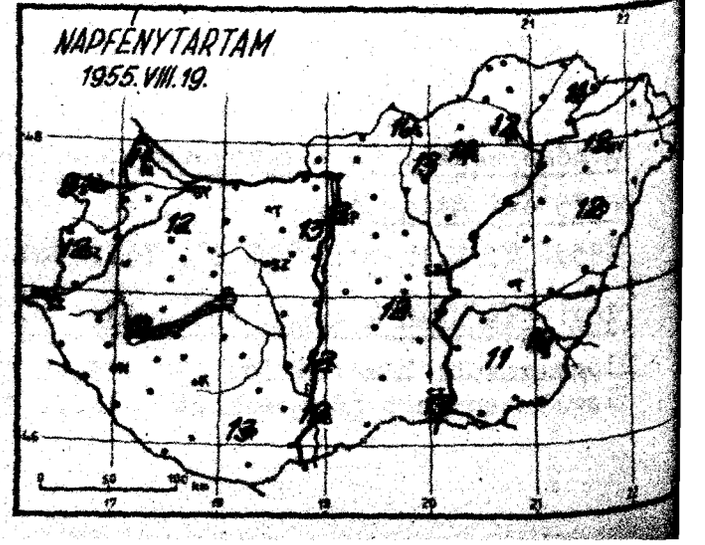

Időjárási helyzet 1955. év AUGUSZTUS hó 20. nap 7 óra

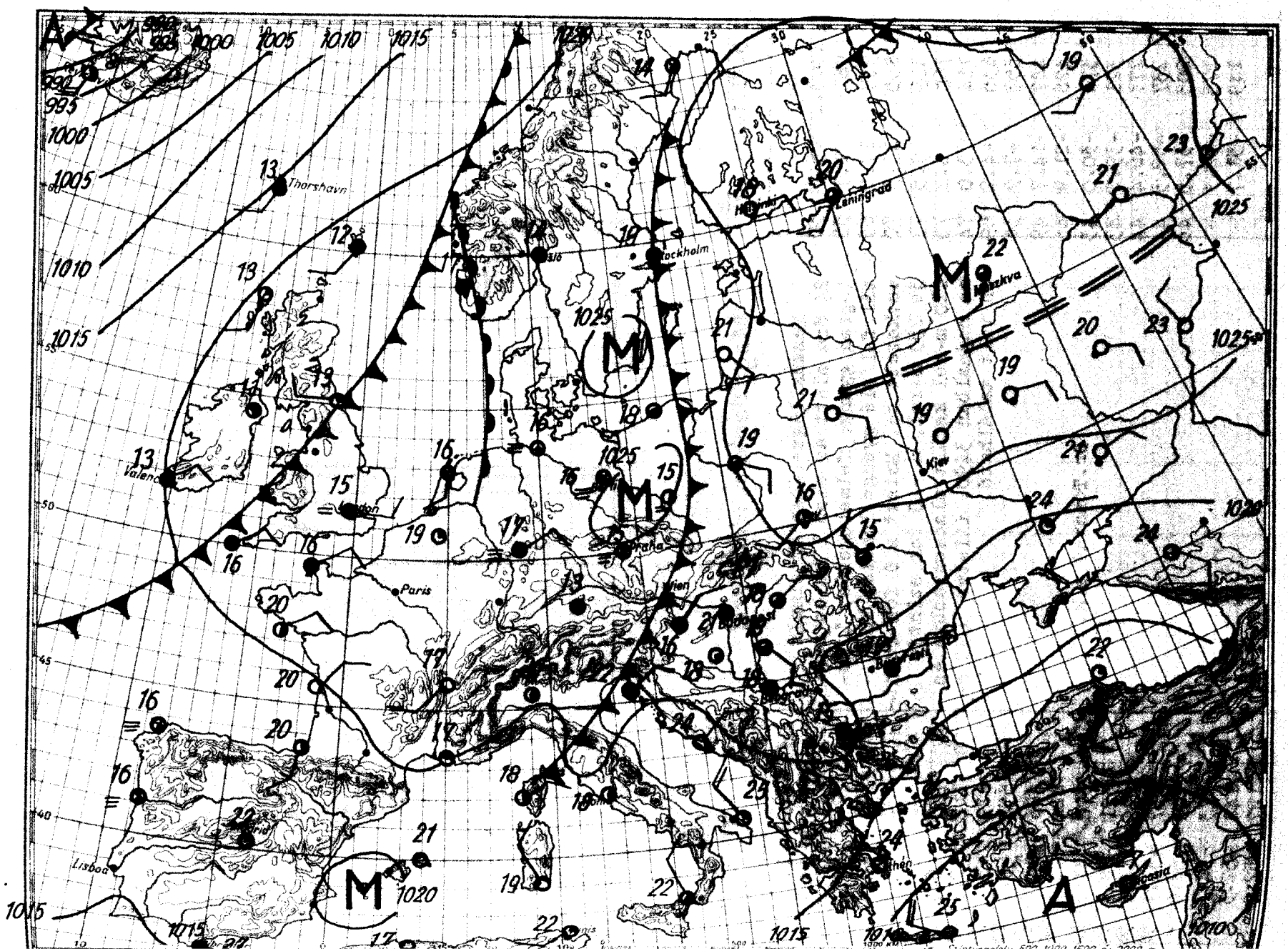

Magassági légállapotmérés

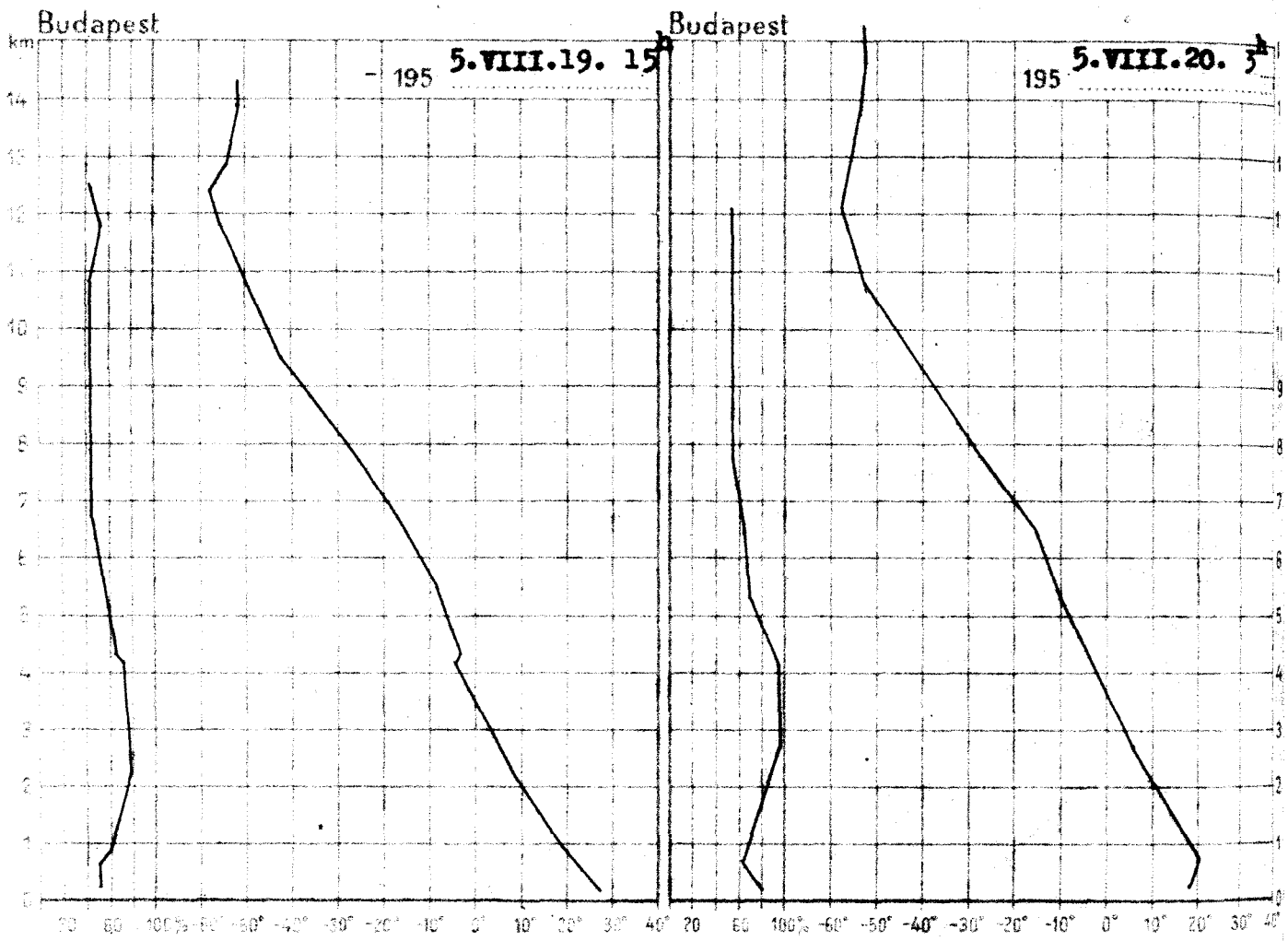

195 5.VIII.19. 15h			
km	mb	C°	%
Talaj	1005.1	26.6	50
0·5	961	21.7	55
1	908	17.2	63
1·5	855	13.3	70
2	805	9.5	77
2·5	760	6.2	75
3	714	3.0	74
4	630	-4.2	69
5	553	-7.9	56
6	487	-14.7	49
7	426	-21.9	45
8	371	-30.0	43
9	321	-39.2	43
10	277	-46.4	44
11	237	-52.3	44
12	203	-57.5	46
13	175	-52.9	-
14	149	-51.7	-
15			

Magaslégköri időhelyzet

Hazánk légterében az elmult 24 óra alatt az alsó 1 km-es rétegben gyenge felmelegedés, 1 km-től felfelé gyenge lehülés következett be, Emiatt a 0 fok szintje 250 m-rel, a -10 fok szintje 110 m-rel került alacsonyabbra és ma hajnalban 3490, illetve 5090 m-en volt található.

Dr.Tónayné s.k.

195 5.VIII.20. 3h			
km	mb	C°	%
Talaj	1005.7	18.8	70
0·5	961	19.9	63
1	908	16.7	65
1·5	855	12.9	68
2	804	9.0	78
2·5	758	5.4	90
3	712	2.7	89
4	629	-3.2	92
5	554	-9.7	70
6	486	-14.6	63
7	424	-22.7	58
8	370	-31.3	55
9	321	-38.7	56
10	276	-46.8	56
11	237	-53.7	50
12	203	-58.0	-
13	173	-54.7	-
14	148	-52.5	-
15	127	-52.0	-

1955. **augusztus** hó,
20. nap **szombat**
68. évfolyam 232. sz.

	Reggeli észlelések 06 TMG				Az utolsó 24 óra adatai				
	Felhőzet (0–4)	Szélirány és erő (m/s)	Légnyomás (millibár)	Hőmérséklet (C°)	Csapadék (24 óra) (mm)		Hőmérsékleti szélsőségek tegnapi nappali max.	éjszakai min.	Radiációs min.	Napsütés (óra) tegnap
Mosonmagyaróvár	2	NW 2	1023.0	18	.		28	15	13	11
Sopron	3	NNW 5	23.4	18	.		27	12	11	9
Szombathely	4	NE 1	23.8	15	.		26	13	12	12
Szentgotthárd	4	- 0	23.5	13	.		26	11	10	-
Pápa	3	W 1	22.1	20	ny	K	27	14	12	-
Győr	1	NNE 2	22.7	18	.		27	16	15	-
Tatabánya	0 =	W 1	21.1	17	.		28	14	12	-
Székesfehérvár	0	- 0	-	19	.		29	18	14	-
Keszthely	4	N 1	23.1	18	.		27	17	17	12
Nagykanizsa	3	N 2	21.7	18	.		26	13	11	-
Kaposvár	1 =	- 0	21.7	16	.		28	14	14	-
Pécs	0	- 0	20.7	18	.		27	14	11	13
Budapest M. I.	1	- 0	21.2	21	.		29	17	15	13
Szeged	1	S 1	23.2	15	.		28	14	12	10
Kecskemét	0 =	NW 1	21.6	17	.		28	15	12	14
Miskolc	1	NNW 2	22.1	19	.		29	13	12	12
Szombathely	3	N 1	-	21	1		29	15	13	11
Bp.	0 =	- 0	20.6	18	.		27	16	14	12
Kalocsa	1 =	N 4	20.2	17	.		28	16	14	12
Kecskemét	1	NNE 1	20.9	18	.		28	17	16	12
Szeged	3	SE 1	20.7	18	ny		28	16	13	13
Szolnok	1	- 0	21.3	18	1		28	16	-	-
Debrecen	2	S 1	-	18	.		28	14	11	-
Hódmezővásárhely	3	ESE 1	21.1	18	.		29	16	13	10
Debrecen	2	ENE 1	21.8	17	.		28	14	11	12
Nyíregyháza	1	NE 2	22.3	18	.		28	14	12	12
Kékestető (1000 m)**	0	- 0	907.6	15	.		22	14	-	13
Galyatető (932 m)**	1	NE 1	-	18	.		22	17	-	-
Mátraháza (534 m)*	0 ∞	NNW 1	962.5	22	.		23	18	-	-
Szilvásvárad (474 m)*	2	NE 1	962.1	21	.		28	18	-	13
Bükkszentkereszt (400 m)*	1	NW 1	963.6	18	.		26	16	14	-

24 óra csapadék mm			24 óra csapadék mm			24 órai csapadék mm			24 óra csapadék mm		
Bajcs	.		Tihany	.		Putnok	.		Zábony	.	
Csorna	1	K	Siófok	.		Jósvafő	.		Kisvárda	..	
Kapuvár	ny	K	Fonyód	.		Bodvaszilas	.		Vásárosnamény	.	
Kőszeg	.		Marcali	ny		Lillafüred	.		Baktalórántháza	.	
Rábagyarmat	-		Somogyvár	.		Szendrőlád	.		Mátészalka	.	
Körmend	.		Tab	.		Fugod	.		Tiszabecs	-	
Lenti	.		Sárbogárd	.		Hollósnémeti	.		Csenger	.	
Zalaegerszeg	1	K	Sztálinváros	.		Sátoraljaújhely	.		Nyírlugos	.	
Hahót	.		Nagykónyi	.		Tokaj	.		Polgár	.	
Letenye	.		Somogyszob	.		Mezőkeresztes	.		Hajdúdorog	.	
Gyékényes	.		Bares	.		Jászapáti	.		Hortobágy	.	
Kaló	-		Szigetvár	.		Nagykáta	.		Nagyléta	.	
Lovászpatona	1	K	Lengyel	.		Gyömrő	.		Tiszafüred	.	
Devecser	-		Középhidvég	.		Örkény	.		Tiszaroff	.	
Tapolca	.		Bátaapáti	.		Kunszentmiklós	.		Kareng	.	
Zirc	.		Mohács	.		Cegléd	.		Püspökladány	.	
Veszprém	.		Siklós	.		Nagykőrös	.		Berettyóújfalu	.	
Komárom	.		Királyrét	.		Tiszakécske	-		Szeghalom	.	
Kisbér	.		Balassagyarm.	.		Izsák	.		Körösszakál	.	
Mór	.		Romhány	.		Kiskunfélegyh.	-		Szarvas	.	
Alcsut	.		Vác	.		Kiskunhalas	.		Szentes	-	
Esztergom	.		Galgamácsa	.		Bácsalmás	.		Orosháza	.	
Dobogókő	.		Lőrinci	.		Kistelek	.		Makó	ny	K
Ercsi	.		Gyöngyös	.					Mezőhegyes	ny	
Káposnásnyék	.		Borsodnádasd	.					Battonya	ny	

* A légnyomás 500 gdm-re átszámítva ** A légnyomás 1000 gdm-re átszámítva

Magassági szélmérések

Óraadatok greenwichi középidőben

VIII.19.	Szhely 15 h		Mkanizsa 11 h		Győr 10 h		Pécs 9 h		Bpest 9 h		Bpest 15 h		Szeged 9 h		Miskolc 10 h		Debrecen 11 h	
	fok	m/s	fok	m/s	fok	m/s	fok	m/s	fok	m/s	fok	m/s	fok	m/s	fok	m/s	fok	m/s
Talaj	-	0	360	4	320	4	90	4	360	4	-	0	360	4	360	4	40	4
500 m	160	1	340	2	360	2	10	5	90	4	90	3	50	4	60	4	50	6
1000	160	1	340	2	360	2	40	7	90	4	90	3	50	4	60	8	50	6
1500	110	3	50	4	70	4	40	7	100	6	110	4	80	5	100	10	90	6
2000	100	6	80	4	70	4	60	6	120	7	140	4	100	6	120	8	90	6
2500	70	4	70	6	100	5	90	9	140	7	140	4	110	10	120	8	90	6
3000	70	4	70	6	100	5	90	9	140	7	140	4	110	10	120	8	90	6
4000	120	4	60	9	100	6	90	9	90	7	100	5	90	9	120	8	90	6
5000	100	4	60	8	90	6	80	11	90	7	80	5	90	13	110	10	80	10
6000	150	5	90	5	160	6	80	11	110	8	80	4	90	13	100	9		
7000	150	5	90	5	160	6	80	11	110	8	80	4	90	13	100	9		
8000	20	3	70	5	160	2	80	11	80	4	90	3	90	15	100	9		
9000	20	3	70	5	160	2	80	11	80	4	90	3	90	15	100	9		
10000	20	3					40	8			90	3	60	7	70	7		
11000	20	3					40	8			90	3	60	7	70	7		
12000	310	5					20	12			120	2	80	5	140	13		
13000	310	5					20	12			120	2	80	5	140	13		
14000	360	14					330	6			-	0	60	9				
15000	360	14					330	6					60	9				
16000	10	10					330	6										
17000	10	10					330	6										
18000	360	14					280	5										
19000	360	14					280	5										
20000	340	17					280	5										

VIII.20.	Mkanizsa 5 h		Pécs 7 h		Bpest 3 h		Bpest 5 h		Bpest 7 h		Bpest 11 h		Szeged 4 h		Miskolc 7 h		Debrecen 5 h	
	fok	m/s	fok	m/s	fok	m/s	fok	m/s	fok	m/s	fok	m/s	fok	m/s	fok	m/s	fok	m/s
Talaj	-	0	-	0	40	4	360	9	40	9	90	9	140	4	320	4	40	4
500 m	40	6	60	3	90	7	60	5	60	6	70	7	70	2	100	6	80	7
1000	40	6	90	5	90	4	60	5	60	6	70	7	90	7	100	8	50	6
1500	50	3	90	5	90	4	60	6	90	6	70	7	110	6	80	10	50	6
2000	80	5	90	5	90	4	60	6	90	6	60	7	100	6	80	10	50	6
2500	120	7	60	8	90	4	70	6	90	8	70	7	90	6	70	11	50	6
3000	120	7	60	8	90	4	70	6	90	8	70	7	90	6	70	11	50	6
4000	110	7	60	8			70	7	80	10	70	7	50	7	80	10	70	7
5000	50	5	50	8			90	9	80	10	70	10	80	8	80	7	70	7
6000	60	7	50	8			70	7	80	15			70	11	90	9	100	9
7000	60	7	60	7			70	7	80	15			70	11	90	9	100	9
8000			60	7									90	7	100	8		
9000			60	7									90	7	100	8		
10000			60	7									80	9	100	8		
11000			90	5									120	7	100	9		
12000			90	5									120	7	100	9		
13000			40	5									110	7	120	7		
14000			40	5									110	7	120	7		
15000			40	5											80	5		
16000			40	5											80	5		
17000			20	3											120	6		
18000			20	3											120	6		
19000			20	3														
20000			20	3														

IDŐJÁRÁSI NAPIJELENTÉS

ЕЖЕДНЕВНЫЙ МЕТЕОРОЛОГИЧЕСКИЙ БЮЛЛЕТЕНЬ • DAILY SYNOPTIC MAP OF THE HUNGARIAN METEOROLOGICAL INSTITUTE • BULLETIN QUOTIDIEN DE L'INSTITUT MÉTÉOROLOGIQUE HONGROIS WETTERBERICHT DES UNGARISCHEN METEOROLOGISCHEN INSTITUTS

KIADJA AZ ORSZÁGOS METEOROLÓGIAI INTÉZET
BUDAPEST II. KITAIBEL PÁL-UTCA 1
TEL.: KÖZPONT: 150-220 IDŐJELZŐ OSZT: 151-204, 150-410

MEGJELENIK NAPONKÉNT • ELŐFIZETÉSI ARA A POSTAI KÖLTSÉGGEL EGYÜTT NEGYEDÉVRE 60.— Ft
KIADÁSÉRT FELEL AZ INTÉZET IGAZGATÓJA

68. évfolyam. 233. szám. + Budapest + 1955. augusztus hó 21.

Az időjárási helyzet ma reggel és a várható időjárás:

A Szovjetunió európai középétől Anglián keresztül anticiklon nyulik ki az Óceánra, ez Európa nagyobb részén száraz, túlnyomóan derült időjárást biztosit.

Hazánkban tegnap estig néhány helyről jelentettek záport, zivatart kiséretében, igy Fertődön 48 mm, Nagybaracskán 41 mm, Kétujfalun 31 mm, Kaposváron 34 mm csapadék volt. Az éj folyamán már csak jelentéktelen csapadék esett néhány helyen. A hőmérséklet szombaton általában 25-28 fok közé emelkedett, ma hajnalban 12-15 fokig hült le a levegő.

Budapesten 12 órakor a hőmérséklet 24 fok, a tengerszintre átszámitott légnyomás 767 mm, alig változik.

Várható időjárás hétfőn estig:

Nappali felhőképződés, egy-két helyen gyenge zivatar. Mérsékelt északkeleti szél.

Várható legalacsonyabb hőmérséklet ma éjjel: 13-16 fok,
legmagasabb nappali hőmérséklet hétfőn: 26-29 fok között.

Kozma Béla s.k.

A hőmérséklet és a légnyomás napi középértéke Budapesten és ezek eltérése a 75 évi átlagtól:

1955. VIII.20-án: 22,2 C°, 766,2 mm. Eltérés: +0,8 C°, +4,8 mm.

1871 óta ezen a napon előfordult

legmagasabb hőmérséklet	39,0 C°	/1943./
legalacsonyabb hőmérséklet	10,0 C°	/1888./

Az Országos Meteorológiai Intézet Időjárási Napijelentése

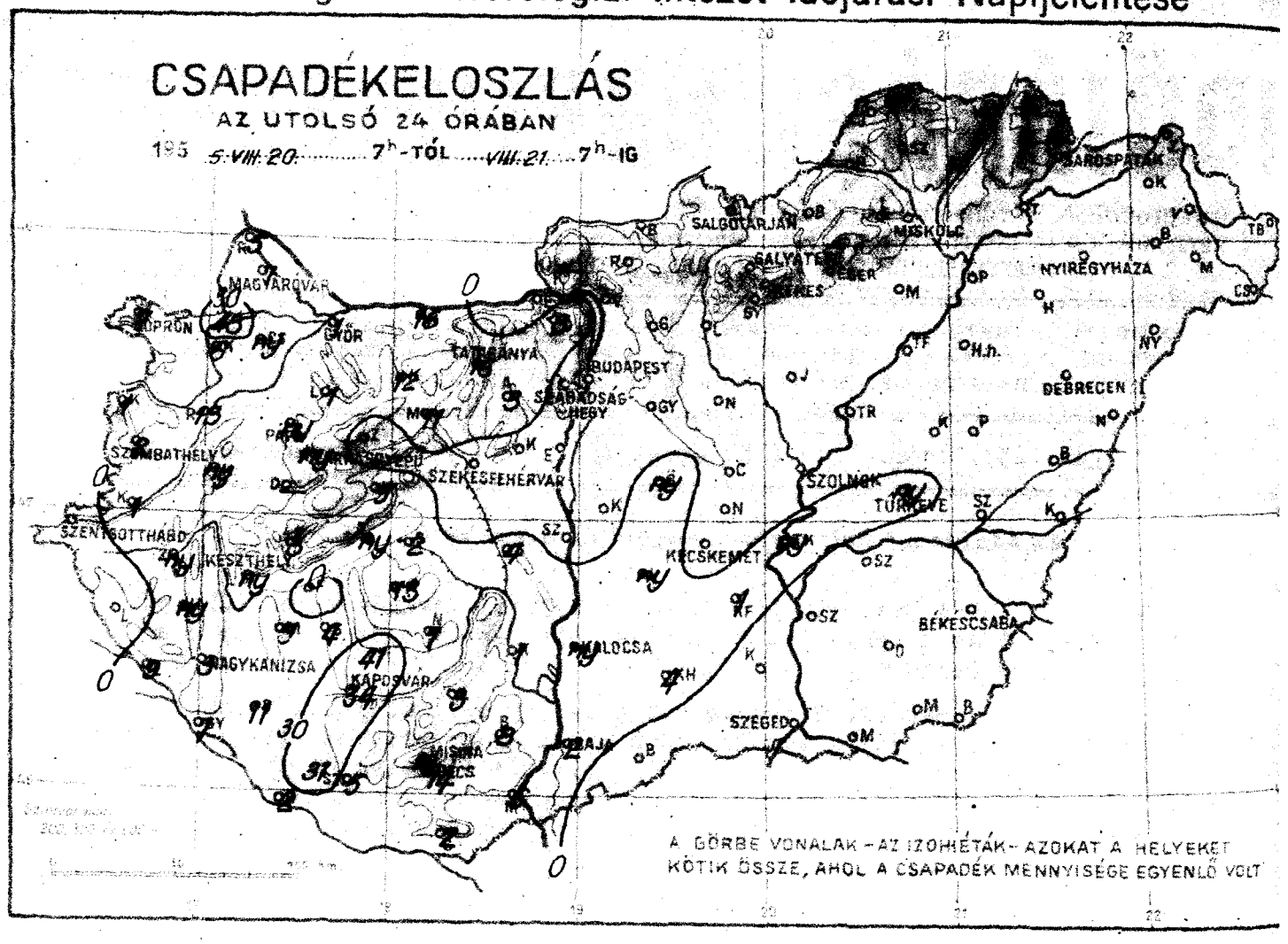

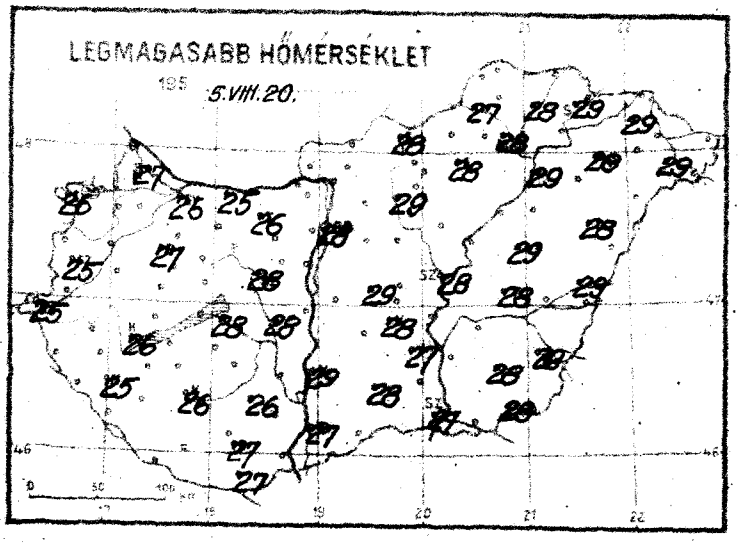

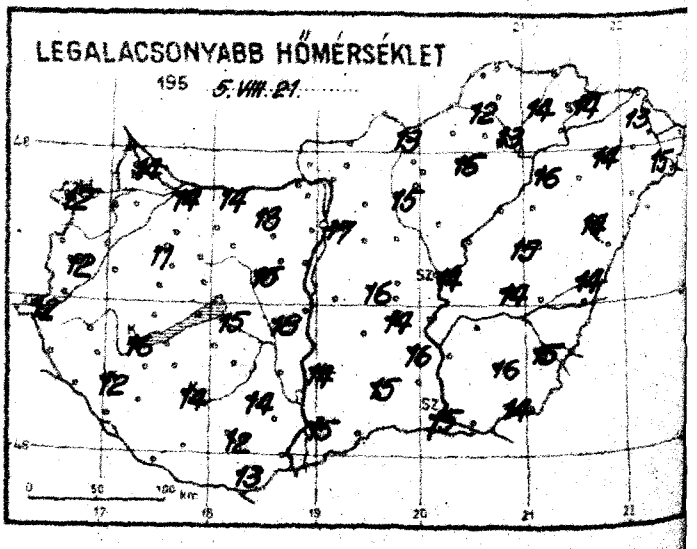

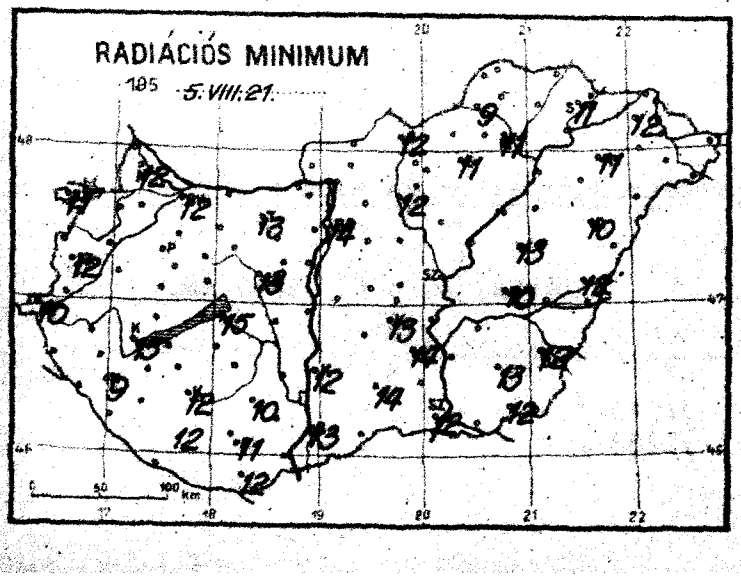



Időjárási helyzet 1955. év AUGUSZTUS hó 21. nap 7 óra

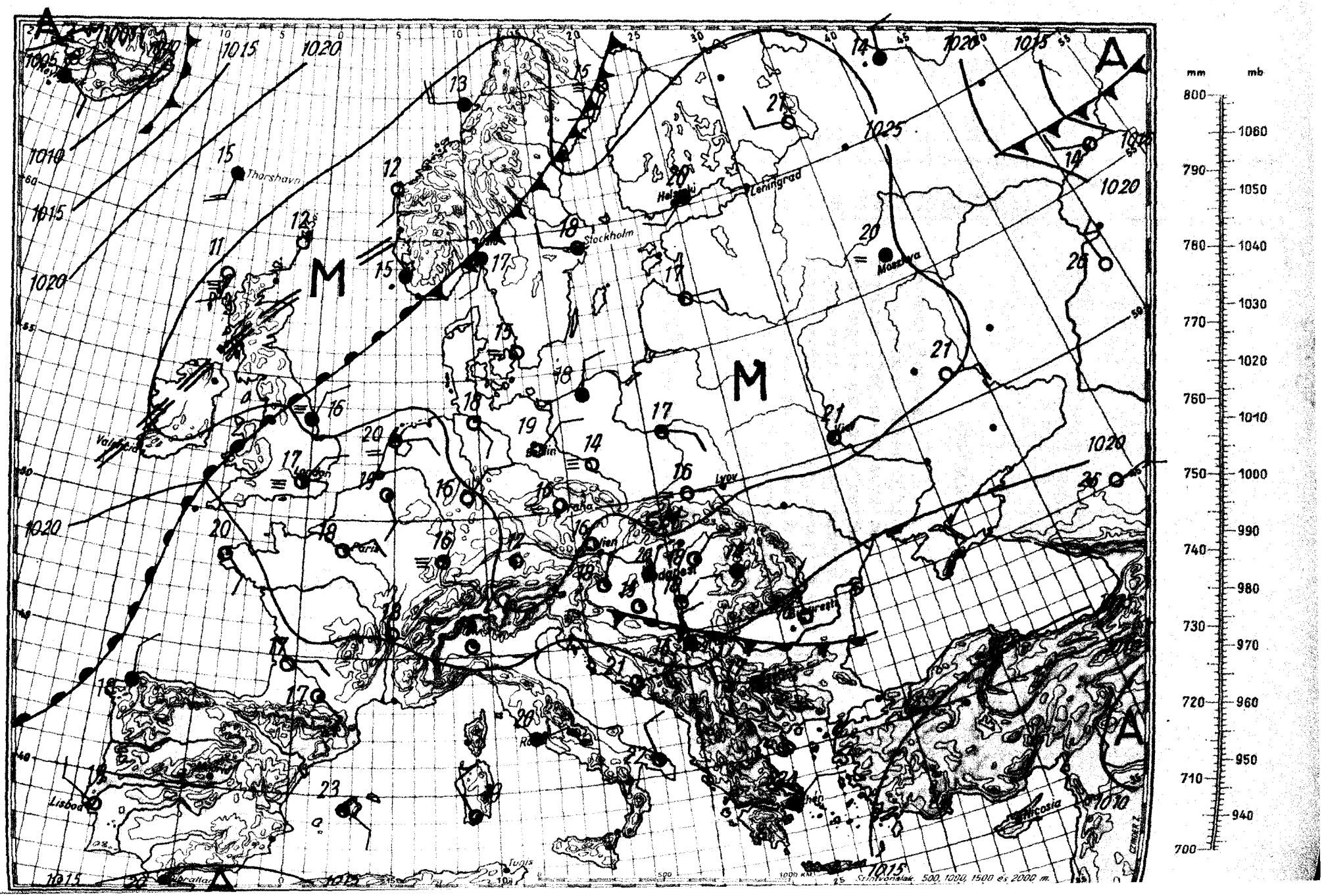

Magassági légállapotmérés

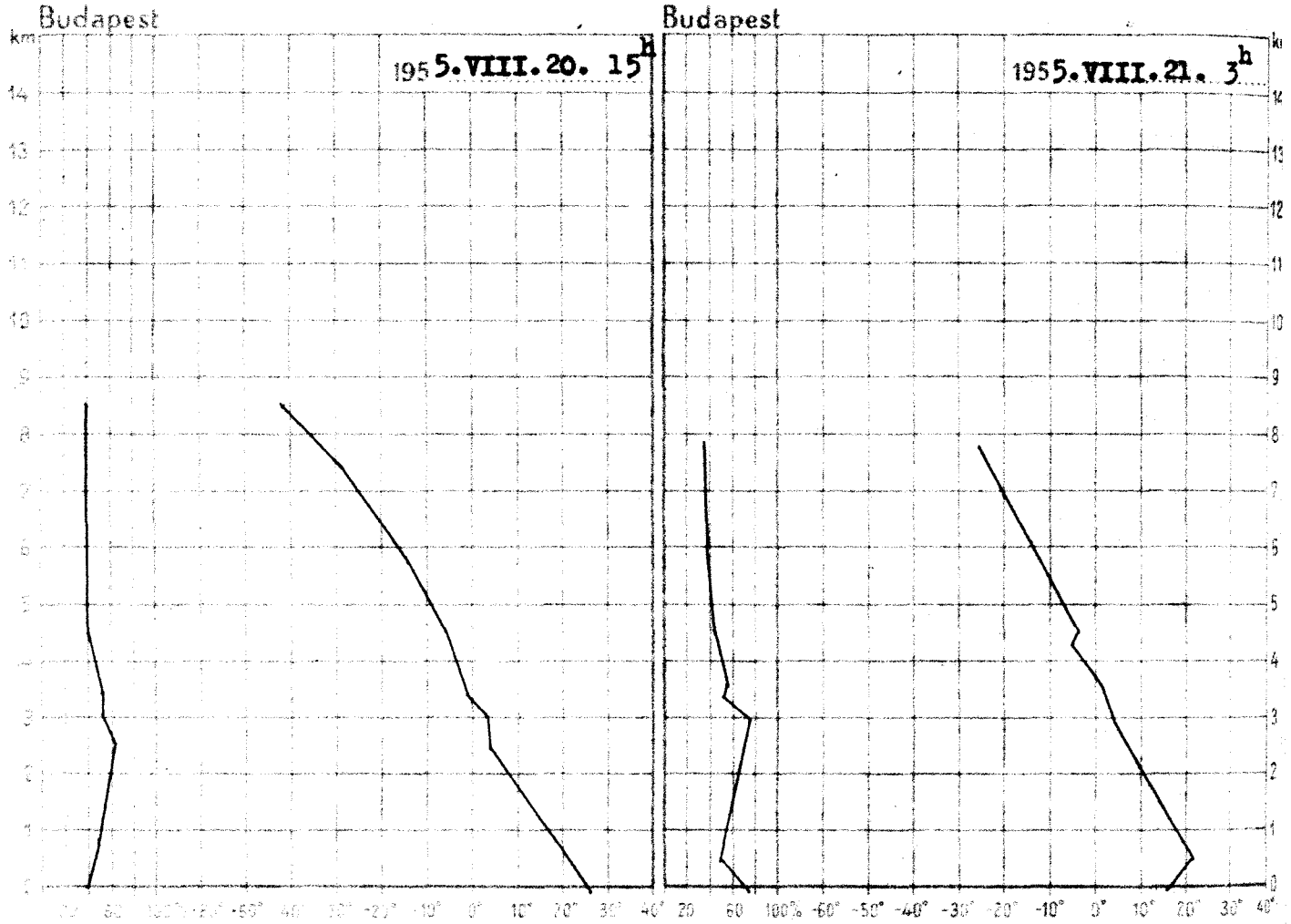

1955.VIII.20. 15h			
km	mb	C°	%
Talaj	1003.7	26.6	41
0·5	964	23.4	47
1	910	18.5	52
1·5	858	15.3	56
2	810	10.1	60
2·5	761	6.0	64
3	717	3.7	60
4	633	-2.7	50
5	555	-8.4	45
6	487	-15.7	42
7	426	-24.8	42
8	371	-34.0	42
9			
10			
11			
12			
13			
14			
15			

Magaslégköri időhelyzet

Hazánk légterében az elmult 24 óra alatt az egész troposzférában mérsékelt felmelegedés következett be. Emiatt a 0 fokos szint tegnap óta 360 m-rel, a -10 fokos szint 450 m-rel került magasabbra és ma hajnalban 3850, illetve 5540 m-en volt található. A légkör egyensúlyi állapota indifferens.

Dr.Tónayné s.k.

1955.VIII.21. 3h			
km	mb	C°	%
Talaj	1005.0	16.6	73
0·5	964	19.3	59
1	910	19.1	52
1·5	859	15.0	58
2	809	11.0	65
2·5	761	7.1	70
3	718	3.2	75
4	633	-1.5	52
5	558	-5.7	44
6	490	-13.0	39
7	430	-20.0	38
8			
9			
10			
11			
12			
13			
14			
15			

OMSZ NYOMDA BUDAPEST F.V. POMAYER GYULA

1955. augusztus hó
21. vasárnap nap
68. évfolyam 233. sz.

	Reggeli észlelések 06 TMG				Az utolsó 24 óra adatai					
	Felhőzet (0–4)	Szélirány és erő (0–8)	Légnyomás (millibár)	Hőmérséklet (C°)	Csapadék (24 óra) (mm)		Hőmérsékleti szélsőségek			Napsütés (óra) tegnap
							tegnap napjának max.	éjszakai min.	hajnali min.	
	0	NW 2	1023.5	17	7		27	14	12	7
	0	NNW 2	24.0	16	7	R	26	12	11	5
	0	N 1	23.1	18	2	R	25	12	12	5
	3	NW 1	22.9	14	.		25	12	10	-
	0 -	- 0	22.9	14	ny	R	27	11	-	-
	4 -	SE 2	23.1	15	1	R	26	14	12	-
	4 -	- 0	22.4	15	16	R	26	13	13	-
	1	N 1	-	17	.		28	15	13	-
	0	W 1	22.1	17	ny	R	26	16	15	8
	0	NNE 2	22.7	16	3	R	25	12	9	-
	0 -	- 0	22.3	15	34	R ▲	26	14	12	-
	1 -	- 0	21.0	15	14	R	27	12	11	9
	1	N 2	22.9	20	.		28	17	14	11
	3	NE 1	23.5	16	.		28	13	12	10
	0 -	E 1	26.0	17	.		28	15	11	13
	0	NW 2	23.4	18	.		28	13	11	12
	3	N 2	-	22	.		29	14	11	12
	3	N 1	21.3	16	2	R	27	15	13	9
	3	N 6	21.3	16	ny	R	29	14	12	8
	0	NNE 2	21.6	17	.	R	28	14	13	12
	1	NE 1	21.1	18	.	R	27	15	12	9
	1	NE 4	22.3	15	.		28	14	-	-
	0	N 1	-	17	ny		28	14	10	-
	1	NE 1	21.7	17	.		29	15	12	11
	1	NE 2	23.2	16	.		28	14	10	11
	1	NE 1	23.5	18	.		28	14	11	13
	1	N 2	908.9	12	.		22	12	-	13
	3	SE 1	-	15	.		-	14	-	-
	2	NNE 2	962.9	18	10	R	25	14	-	-
	0	NE 2	964.8	19	.		24	17	-	12
	1	NE 1	964.0	16	ny		25	14	12	-

	24 óra csapadék mm		24 óra csapadék mm		24 órai csapadék mm			24 óra csapadék mm	
	5		Tihany	ny	Patnok	.		Záhony	.
	ny	R	Siófok	2 R	Jósvafő	.		Kisvárda	.
	6	R	Fonyód	.	Bódvaszilas	.		Vásárosnamény	.
	1	R	Marcali	5 R	Lillafüred	.		Baktalórántháza	.
	13		Somogyvár	4 R	Szendrőlád	.		Marószalka	.
	1		Tab	13 R	Fügéd	.		Tiszabecs	.
	.		Sárbogárd	ny R	Hidasnémeti	.		Csenger	.
	ny		Sztálinváros	.	Sajoszentpéter	.		Nyírlugos	.
	ny		Nagykónyi	7 R	Tokaj	.		Polgár	.
	9	R	Somogyszob	11 R	Mezőkeresztes	.		Hajdúdorog	.
	7	R	Barcs	2 R	Jászapáti	.		Hortobágy	.
	ny		Szigetvár	5 R	Nagykáta	.		Nagyléta	.
	1		Lengyel	3 R	Gyömrő	.		Tiszafüred	.
	-		Középpuszta	1	Örkény	ny	R	Tiszaroff	.
	3	R	Bátaapáti	8	Kunszentmiklós	.		Karcag	.
	.		Mohács	6 R	Cegléd	.		Püspökladány	.
	5	R	Siklós	2 R	Nagykőrös	.		Berettyóújfalu	.
	16	R ▲	Királyrét	-	Tiszakécske	ny	R	Szeghalom	.
	12	R	Balassagyarm.	.	Izsák	ny		Körösszakál	.
	11	R	Romhány	.	Kiskunfélegyh.	1		Szarvas	.
	3	R	Vác	.	Kiskunhalas	4	R	Szentes	-
	.		Galgamácsa	.	Bácsalmás	.		Orosháza	.
	3	R	Lőrinci	.	Kistelek	ny	R	Makó	.
	.		Gyöngyös	.				Mezőhegyes	.
	.		Borsodnádasd	.				Battonya	.

* A légnyomás 500 gdm-re átszámítva ** A légnyomás 1000 gdm-re átszámítva

93928

Magassági szélmérések

Óraadatok greenwichi középidőben

VIII.20.	Szhely 14 h		Nkanizsa 10 h		Győr 11 h		Pécs 10 h		Bpest 13 h		Bpest 15 h		Bpest 17 h		Szeged 17 h		Miskolc 12 h	
	fok	m/s	fok	m/s	fok	m/s	fok	m/s	fok	m/s	fok	m/s	fok	m/s	fok	m/s	fok	m/s
Talaj	320	4	360	9	270	4	-	0	360	9	360	9	320	4	40	4	90	4
500 m	60	5	50	7	320	6	80	5	90	6	70	6	80	9	70	5	100	6
1000	60	5	70	6	60	5	80	5	90	7	70	6	80	9	80	6	100	6
1500	60	5	80	6	60	5	80	5	90	7	70	6	80	9	70	8	70	6
2000	60	5	70	5	80	7	80	5	90	7	50	7	70	7	70	8	60	8
2500	60	5	70	6			80	5	60	8	50	7	50	11	60	8	60	8
3000	60	5	70	6			80	5	60	8	50	7	50	11	60	8	60	8
4000	70	5	70	7			90	7	80	10	70	6	50	9	70	8	70	12
5000	70	8	60	6			90	7			90	9			90	7	70	12
6000	70	8					70	8			70	5			60	6	80	9
7000							70	8			70	5			60	6	80	9
8000							90	7							60	7	110	10
9000							90	7							60	7	110	10
10000							110	7							60	7	110	6
11000							110	7							80	7	110	6
12000							110	7							80	7	110	6
13000							110	7							110	5	110	6
14000							110	7							110	5	110	6
15000							90	5									110	6
16000							90	5									110	6
17000							90	5										
18000							90	5										
19000							90	6										
20000							90	6										

VIII.21.	Szhely 8 h		Nkanizsa 5 h		Pécs 6 h		Bpest 3 h		Bpest 7 h		Miskolc 5 h		Szeged 17 h		Debrecen 7 h			
	fok	m/s	fok	m/s	fok	m/s	fok	m/s	fok	m/s	fok	m/s	fok	m/s	fok	m/s	fok	m/s
Talaj	360	9	-	0	40	4	360	9	90	9	320	4	360	4	40	4		
500 m	80	9	50	10	60	8	10	12	70	8	90	8	40	9	70	9		
1000	80	9	40	7	60	8	80	9	70	8	100	7	60	11	90	7		
1500	80	7	40	7	60	8	90	9	70	8	110	6	80	8	90	7		
2000	80	7	40	7	60	8	90	9	70	8	70	5	10	13	90	7		
2500	60	8	70	8	130	5	90	6	110	6	80	11	70	13	70	13		
3000	60	8	70	8	130	5	90	6	110	6	80	11	70	13	70	13		
4000	70	10	70	8	120	5	70	10	80	9	100	14	50	11	100	15		
5000	60	11	70	8	60	6	50	11	80	9	90	10	70	12				
6000	50	12	50	10	60	9			70	6	110	12	60	10				
7000	50	12	50	10	60	9			70	6	110	12	60	10				
8000	50	9	60	10	60	9			80	5	70	6	70	10				
9000	50	9	60	10	60	9			80	5	70	6	70	10				
10000	50	9	60	9	60	9			40	6	70	9						
11000	40	9	50	11	70	10					70	9						
12000	40	9	50	11	70	10					70	9						
13000	330	14	50	9	90	10					60	10						
14000	330	14	50	9	90	10					60	10						
15000	330	14	50	8	80	8					90	4						
16000	330	14	50	8	80	8					90	4						
17000	310	18	80	8	80	8					90	4						
18000	310	18	80	8	80	8					90	4						
19000			60	10	110	2												
20000			60	10	110	2												

IDŐJÁRÁSI NAPIJELENTÉS

ЕЖЕДНЕВНЫЙ МЕТЕОРОЛОГИЧЕСКИЙ БЮЛЛЕТЕНЬ • DAILY SYNOPTIC MAP OF THE HUNGARIAN METEOROLOGICAL INSTITUTE • BULLETIN QUOTIDIEN DE L'INSTITUT MÉTÉOROLOGIQUE HONGROIS WETTERBERICHT DES UNGARISCHEN METEOROLOGISCHEN INSTITUTS

IADJA AZ ORSZÁGOS METEOROLÓGIAI INTÉZET
UDAPEST II. KITAIBEL PÁL-UTCA 1
EL.: KÖZPONT: 150-220 IDŐJELZŐ OSZT: 151-204, 150-410

MEGJELENIK NAPONKÉNT • ELŐFIZETÉSI ÁRA A POSTAI KÖLTSÉGGEL EGYÜTT NEGYEDÉVRE 60— Ft
KIADÁSÉRT FELEL AZ INTÉZET IGAZGATOJA

68. évfolyam. 234. szám. + Budapest + 1955. augusztus hó 22.

Az időjárási helyzet ma reggel és a várható időjárás:

Közép-Európát hatalmas kiterjedésü anticiklon boritja. Ennek déli oldalán szárazföldi eredetü légtömegek szivárognak a Földközi-tenger irányába. Az időjárás általában derült, azonban a meleg nappali órákban helyi felhőképződések mutatkoznak és elszórtan kisebb zivatarok is kialakulnak.

Hazánkban vasárnap a Dunántúl nyugati és déli részein volt néhány helyen kisebb zivatar, A lehullott csapadék mennyisége csak egy-két helyen érte el az 5 mm-t. A hőmérséklet általában 25-28 fokig emelkedett.

Budapesten hétfőn 12 órakor a hőmérséklet 25 fok, a tengerszintre átszámitott légnyomás 768 mm, alig változik.

Várható időjárás kedd estig:

Kisebb délutáni felhőképződés, legfeljebb néhány helyen záporeső, zivatar.
Mérsékelt északkeleti szél.
Jelentékenyebb éjszakai lehülés.
A nappali felmelegedés erős marad.

Várható legalacsonyabb hőmérséklet ma éjjel: 13-16,
legmagasabb nappali hőmérséklet kedden: 26-29,
fok között, egyes helyeken 30 fok.

Dr Anyiszky

A hőmérséklet és a légnyomás napi középértéke Budapesten és ezek eltérése a 75 évi átlagtól:

1955. VIII. 21-én: 21,9 C°, 763,3 mm. Eltérés: +1,0 C°, +5,7 mm.

1871 óta ezen a napon előfordult

legmagasabb hőmérséklet	39,0 C°	/1943./
legalacsonyabb hőmérséklet	10,0 C°	/1888./

Az Országos Meteorológiai Intézet Időjárási Napijelentése

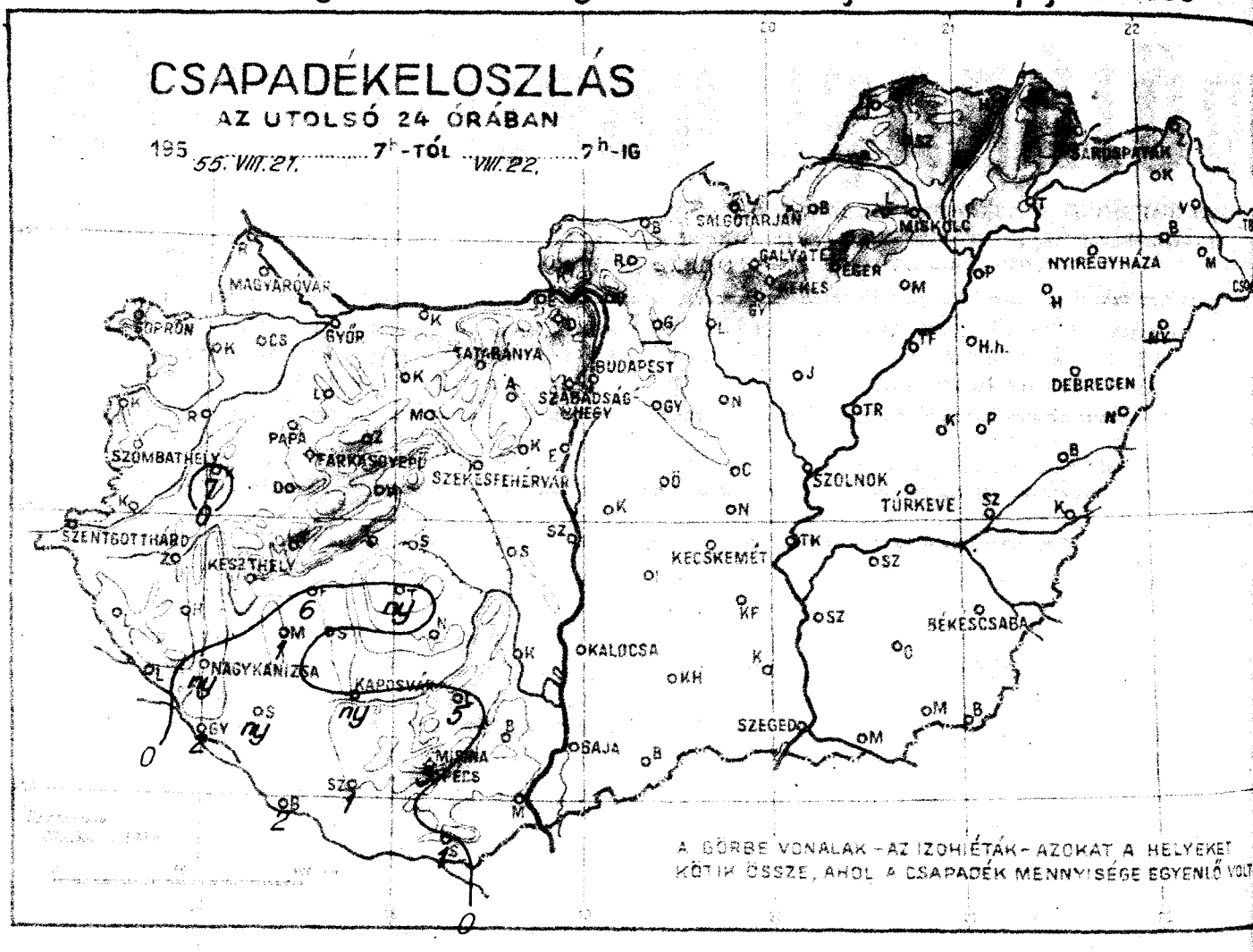

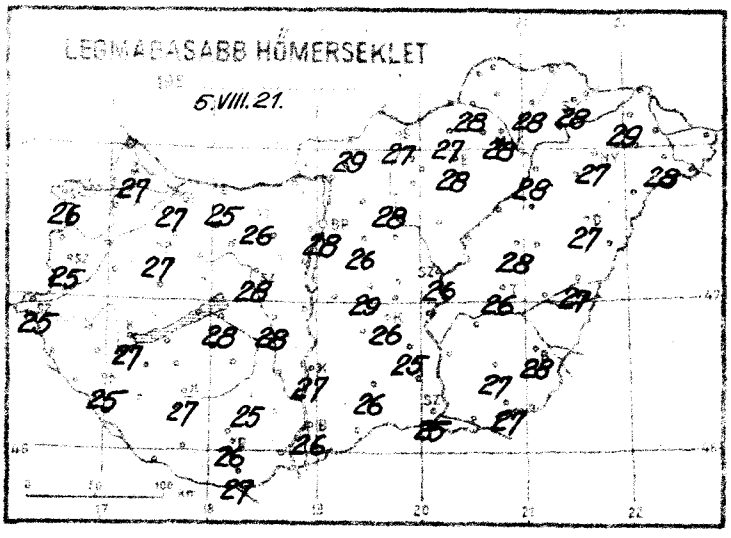

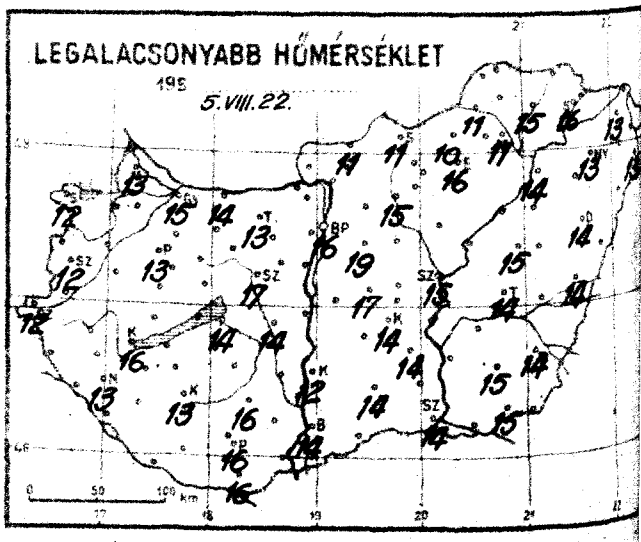

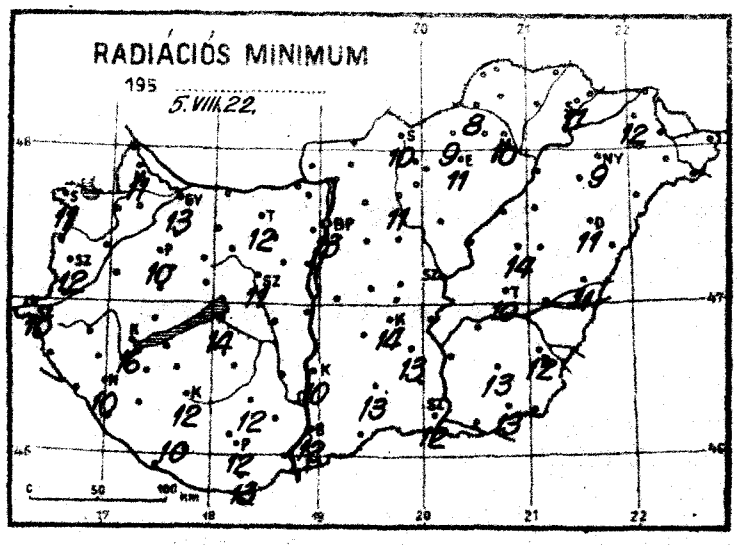

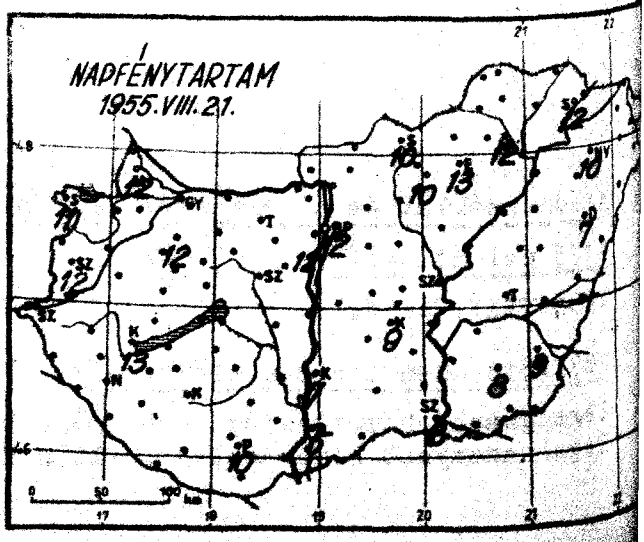

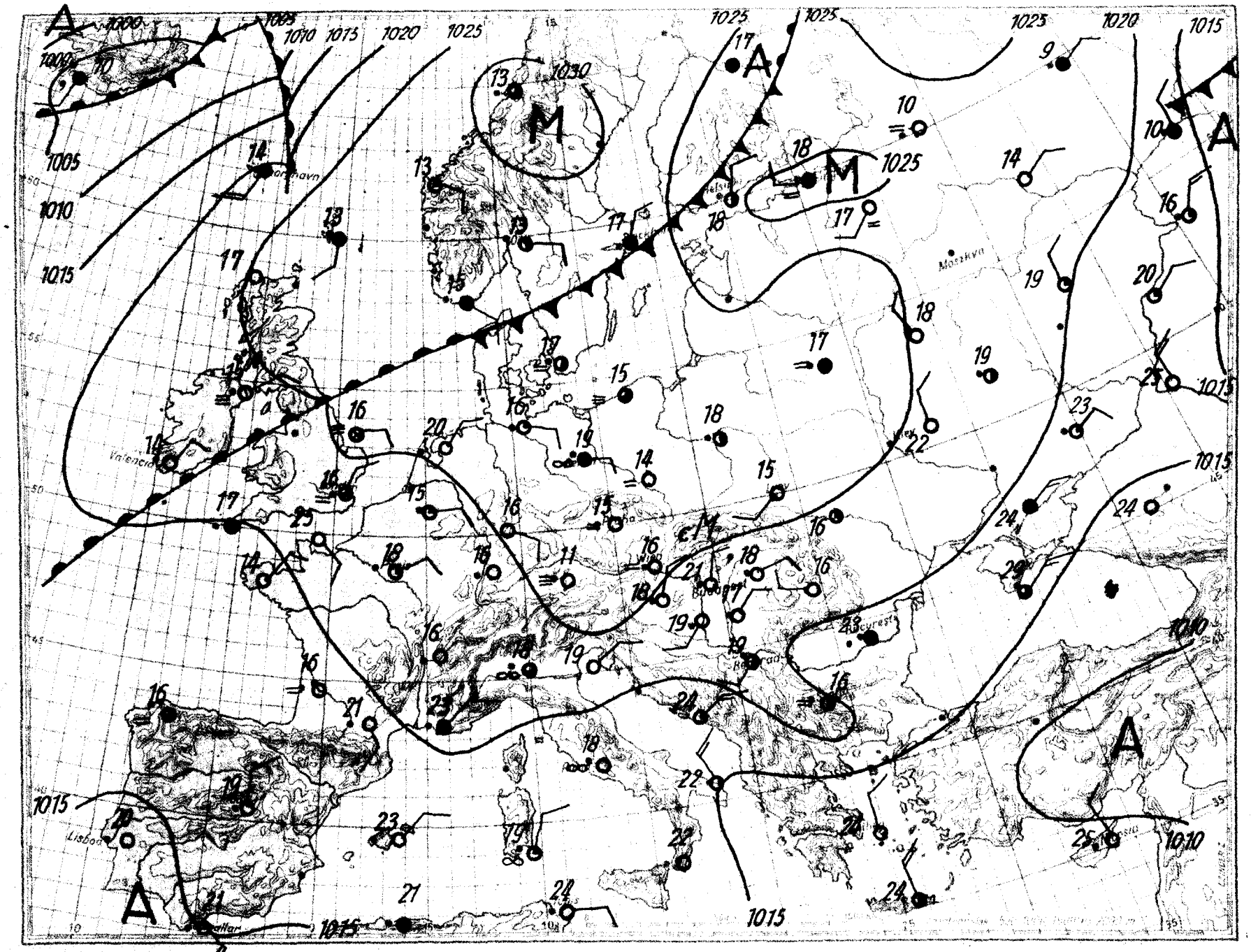

mm
mb
900
790
780
770
760
750
740
730
720
710
700
1060
1050
1040
1030
1020
1010
1000
990
980
970
960
950
940
Moskva
Valencia
Lisboa

Magassági légállapotmérés

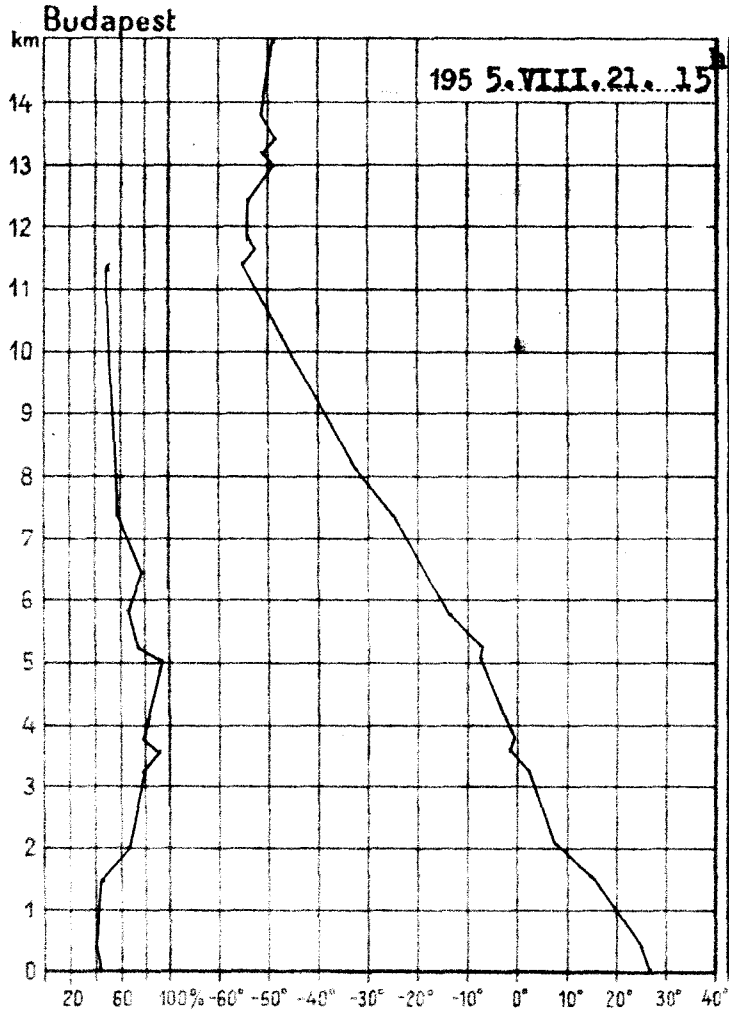

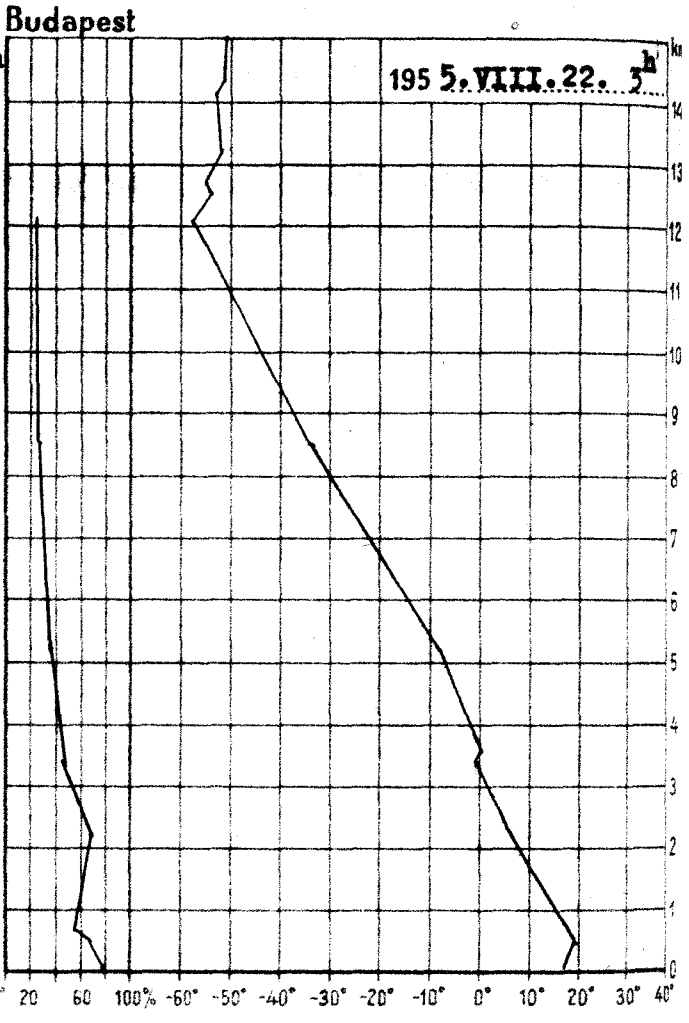

195 5.VIII.21. 15h			
km	mb	C°	%
Talaj	1005.9	26.7	40
0·5	966	22.3	39
1	912	17.6	41
1·5	861	13.0	42
2	810	8.3	60
2·5	761	5.1	69
3	716	2.1	75
4	632	-1.6	80
5	556	-9.1	92
6	487	-15.1	66
7	427	-22.8	66
8	372	-31.2	57
9	322	-37.7	52
10	277	-45.3	50
11	239	-52.3	50
12	204	-53.7	-
13	175	-49.0	-
14	150	-50.3	-
15	129	-49.7	-

Magaslégköri időhelyzet

Az óceáni légtömegek változatlanul északkeleti irányban haladnak a magasban és Európa nyugati szegélyét is csak alig érintik. Európa középső részei fölé északkeleti széllel érkezik a levegő, és ezért Ukrajna, Ausztria, Olaszország és a Földközi-tenger medencéje felett lehülés van folyamatban. Hazánk légterében is az elmúlt 24 óra alatt az egész troposzférában hült a levegő. A 0 fokos szint 350, a -10 fokos szint 360 m-rel került alacsonyabbra tegnap óta és ma hajnalban 3500, illetve 5128 m-en volt található.

Dr. Tónayné s.k.

195 5.VIII.22. 3h			
km	mb	C°	%
Talaj	1006.6	16.9	74
0·5	966	18.1	62
1	912	15.5	53
1·5	859	11.5	58
2	810	10.4	62
2·5	760	4.3	59
3	714	1.5	50
4	631	-2.9	39
5	554	-9.1	35
6	487	-15.3	32
7	426	-22.6	28
8	371	-30.0	26
9	322	-37.6	25
10	277	-45.3	24
11	238	-52.4	22
12	203	-59.5	22
13	174	-53.6	-
14	149	-53.0	-
15	127	-50.3	-

OFFSET NYOMDA, BUDAPEST F. v. POMAYER GYULA

1955. **augusztus** hó.
22. nap **hétfő**
68. évfolyam **234.** sz.

	Reggeli észlelések 06 TMC				Az utolsó 24 óra adatai				
	Felhőzet (0–4)	Szélirány és erő (0–8)	Légnyomás (millibar)	Hőmérséklet (°C)	Csapadék (24 óra) (mm)		Hőmérsékleti szélsőségek			Napsütés (óra) tegnap
							tegnap nappali max.	éjszakai min.	talajközeli min.	
Nagymagyarvár	0	NNW 2	1025.1	17	.		27	13	11	12
[illegible]	0	NNW 2	25.7	16	.		26	12	11	11
Szombathely	0	N 4	24.8	18	.		25	12	12	12
Szentgotthárd	0	NW 1	25.1	15	.	R	25	12	10	–
[illegible]	0	NE 2	24.5	17	.		27	13	10	–
[illegible]	0	ESE 2	24.6	17	.		27	15	13	–
Tatabánya	0	NE 1	24.6	16	.		26	13	12	–
Szekszárd-Bátaszék	0	N 2	–	19	.		28	17	11	–
Kaposvár	0	NW 1	24.2	19	.		27	16	16	13
Siófok-Balatonszabadi	0	N 2	24.2	17	ny	R	25	13	10	–
Keszthely	0	NW 2	23.7	14	ny	R	27	13	12	–
Pécs	0	SW 3	22.0	19	.		26	16	12	10
Pécs-Pécsvárad M. L.	0	N 1	23.7	21	.		28	16	13	12
Siófok-Kiliti	0	NW 1	25.2	12	.		27	11	10	10
[illegible]	0	NW 1	24.7	19	.		28	16	11	13
Siófok	0	NNW 2	24.8	16	.		28	11	10	12
Siófok-Balaton	0	N 1	–	22	.		28	16	11	12
[illegible]	0	NE 2	22.6	16	.		26	14	12	5
[illegible]	0	N 2	22.9	17	.		27	12	10	7
Budapest-Szabadság tér	1	NNE 2	23.2	17	.		26	14	14	9
Budapest-Lőrinc	1	NE 3	22.6	17	.		25	14	12	8
Budapest-Kelenföld	0	NE 2	23.4	18	.		26	15	–	–
Budapest-Pestszentlőrinc	1	N 2	–	17	.		26	14	10	–
Budapest-Csepel	3	NE 2	22.9	17	.		28	14	12	9
Budapest-Kőbánya	0	ENE 2	24.0	18	.		27	14	11	7
Budapest-Lágymányos	0	NE 2	24.4	19	.		27	13	9	10
Budapest-Gellérthegy (140 m)**	0	N 2	909.6	13	.		22	12	–	10
Budapest-Kékgyopár (422 m)**	0	NNE 1	–	15	.		–	15	–	–
Budapest-Normafa (521 m)**	0	NE 2	964.0	18	3		23	16	–	–
Budapest-Csillaghegy (474 m)*	0	NE 1	966.0	20	.		24	16	–	12
Budapest-Sashegy (462 m)*	0	NE 1	965.5	16	.		26	15	13	–

24 óra csapadék mm			24 óra csapadék mm			24 óra csapadék mm			24 óra csapadék mm	
Győr	.		Tihany	.		Putnok	.		Zákány	.
Pápa	.		Siófok	.		Jósvafő	–		Kisvarda	.
Kaposvár	.		Fonyód	6	R	Bodvaszilas	.		Vásárosnamény	.
Kaszó	.		Marcali	1	R	Lillafüred	.		Baktalórántháza	.
Balatonlelle	.		Somogyvár	.		Szendrőlád	.		Mátészalka	.
Kaposmérő	.		Tab	ny		Fagyal	.		Tiszabecs	.
Lenti	.		Sarbogárd	.		Hidasnémeti	.		Csenger	.
Zalaegerszeg	.	R	Sztálinváros	.		Sátoraljaújhely	.		Nyírlugos	–
Hahót	.		Nagykónyi	.		Tokaj	.		Polgár	.
Lenti	.		Somogyszob	ny		Mezőkeresztes	.		Hajdúdorog	.
Gyékényes	2	R	Bares	2	R	Jászapáti	.		Hortobágy	.
Kálló	7	R	Szigetvár	1	R	Nagykáta	.		Nagyléta	.
Lovászpatona	.		Lengyel	5		Gyömrő	.		Tiszafured	.
Debrecen	.		Középhidvég	–		Örkény	.		Tiszaroff	.
Tápolca	.		Bátaapáti	.		Kunszentmiklós	.		Karcag	.
Zirc	.		Mohács	.		Cegléd	.		Püspokladány	.
Veszprém	.		Siklós	1	R	Nagykőrös	.		Berettyóújfalu	.
Komárom	.		Királyrét	.		Tiszakécske	.		Szeghalom	.
Kisbér	.		Balassagyarm.	.		Izsák	.		Körösszakál	.
Mór	.		Romhány	.		Kiskunfélegyh.	.		Szarvas	.
Alcsut	.		Vác	.		Kiskunhalas	.		Szentes	.
Esztergom	.		Galgamácsa	–		Bácsalmás	.		Orosháza	.
Dobogókő	.		Lőrinci	.		Kistelek	.		Makó	.
Ercsi	.		Gyöngyös	.					Mezőhegyes	.
Kápolnásnyék	.		Borsodnádasd	.					Battonya	.

* A légnyomás 500 gdm-re átszámítva ** A légnyomás 1000 gdm-re átszámítva

Magassági szélmérések

Óraadatok greenwichi középidőben

VIII.21.

	Nkanizsa 10 h		Győr 10 h		Pécs 10 h		Bpest 9 h		Bpest 12 h		Bpest 13 h		Bpest 15 h		Szeged 17 h		Miskolc 11 h	
	fok	m/s	fok	m/s	fok	m/s	fok	m/s	fok	m/s	fok	m/s	fok	m/s	fok	m/s	fok	m/s
Talaj	40	4	40	4	90	4	90	4	40	9	90	4	40	9	360	4	40	4
500 m	50	5	90	5	100	7	80	7	70	9	50	5	70	7	40	9	50	6
1000	70	6	80	8	100	7	80	10	90	8	50	5	70	7	60	11	50	6
1500	70	6	80	8	100	7	80	10	80	6	80	7	70	7	80	8	50	6
2000	100	6	90	8	100	7	70	10	80	6	80	7	70	7	10	13	110	7
2500	100	6	120	6	100	7	60	7	80	6	90	5	110	8	70	13	150	13
3000	100	6	120	6	100	7	60	7	80	6	90	5	110	8	70	13	150	13
4000	80	7			70	5	110	8	100	9	110	6			50	11	110	9
5000	40	10			70	5	110	11	100	10					70	12	90	12
6000	60	8			70	5	110	11	90	8					60	10	90	16
7000	60	8			70	5	110	11	90	8					60	10	90	16
8000	60	8			70	5	100	6							70	10	100	17
9000	60	8			70	5	100	6							70	10	100	17
10000	40	8			70	5	50	8									100	17
11000	60	14					70	10										
12000	60	14					70	10										
13000																		
14000																		
15000																		
16000																		
17000																		
18000																		
19000																		
20000																		

VIII.22.

	Szhely 7 h		Nkanizsa 5 h		Győr 4 h		Pécs 5 h		Bpest 3 h		Bpest 7 h		Szeged 4 h		Debrecen 4 h			
	fok	m/s	fok	m/s	fok	m/s	fok	m/s	fok	m/s	fok	m/s	fok	m/s	fok	m/s	fok	m/s
Talaj	360	9	360	4	40	4	90	4	360	9	40	11	360	4	40	4		
500 m	50	8	60	8	70	6	50	10	80	9	90	9	100	11	100	9		
1000	50	8	60	8	60	6	70	9	80	9	80	10	70	10	100	9		
1500	60	6	60	8	60	6	70	9	70	6	90	7	70	10	100	1		
2000	60	8	60	8	60	5	70	9	70	6	90	7	80	11	70	5		
2500	90	10	60	9			70	9	50	11	110	7	60	10	80	5		
3000	90	10	60	9			70	9	50	11	110	7	60	10	80	5		
4000	90	10	80	13			70	9	80	11	70	12	60	16	80	11		
5000	80	14	80	13			80	14	70	12	70	12	110	14	60	14		
6000	80	17	70	11			80	18			70	15			50	17		
7000	80	17	70	11			80	18			70	15			50	17		
8000	70	18	60	14			60	12			60	16			40	11		
9000	70	18	60	14			60	12			60	16			40	11		
10000	70	27	50	8			60	12							40	11		
11000	70	27					60	12							40	18		
12000	70	27					60	12							40	18		
13000							60	12							40	18		
14000							60	12							40	18		
15000							60	12										
16000							60	12										
17000							30	11										
18000							30	11										
19000																		
20000							30	11										

OFFSET NYOMDA BUDAPEST, F. V. POMUTZ GYULA

IDŐJÁRÁSI NAPIJELENTÉS

ЕЖЕДНЕВНЫЙ МЕТЕОРОЛОГИЧЕСКИЙ БЮЛЛЕТЕНЬ • DAILY SYNOPTIC MAP OF THE HUNGARIAN METEOROLOGICAL INSTITUTE • BULLETIN QUOTIDIEN DE L'INSTITUT MÉTÉOROLOGIQUE HONGROIS WETTERBERICHT DES UNGARISCHEN METEOROLOGISCHEN INSTITUTS

ADJA AZ ORSZÁGOS METEOROLÓGIAI INTÉZET
U. BUDAPEST II. KITAIBEL PÁL-UTCA 1
EL.: KÖZPONT: 150-220 IDŐJELZŐ OSZT: 151-204, 150-410

MEGJELENIK NAPONKÉNT • ELŐFIZETÉSI ÁRA A POSTAI KÖLTSÉGGEL EGYÜTT NEGYEDÉVRE 60— Ft
KIADÁSÉRT FELEL AZ INTÉZET IGAZGATÓJA

68. évfolyam. 235. szám. + Budapest + 1955. augusztus hó 23.

Az időjárási helyzet ma reggel és a várható időjárás:

Európa legnagyobb részében keleti-északkeleti légáramlás uralkodik. Ez az áramlás most kisebb felhőrendszereket sodor Lengyelország és a Szovjetunió nyugati területei fölé, anélkül azonban, hogy az időjárásban lényegesebb rosszabbodás következnék be.

Hazánkban hétfőn mérsékelt északkeleti szél uralkodott és csak gyenge délutáni felhőképződés lépett fel. Esőt sehonnan sem jelentettek. A nappali felmelegedés általában 26-28 fokig terjedt, néhány helyen a 29 fokot is elérte. Az éjszakai lehülés erős volt, a talajmenti légrétegben helyenként 10 fok alá is leszállt a hőmérséklet.

Budapesten kedden 12 órakor a hőmérséklet 26 fok, a tengerszintre átszámított légnyomás 767 mm, gyengén süllyedő irányzatu.

Várható időjárás szerda estig:

Kisebb felhőátvonulások. Néhány helyen záporeső, zivatar.
Mérsékelt északi szél.
Az éjjeli lehülés gyengül.
A nappali felmelegedés kissé csökken.

Várható legalacsonyabb hőmérséklet ma éjjel: 12-15,
legmagasabb nappali hőmérséklet szerdán: 25-28 fok között.

Dr Anyos

A hőmérséklet és a légnyomás napi középértéke Budapesten és ezek eltérése a 75 évi átlagtól:

1955. VIII.22-én: 22,2 C°, 767,8 mm. Eltérés: +1,3 C°, +6,3 mm.

1871 óta ezen a napon előfordult

legmagasabb hőmérséklet	38,4 C°	/1943./
legalacsonyabb hőmérséklet	9,5 C°	/1924./

Az Országos Meteorológiai Intézet Időjárási Napijelentése

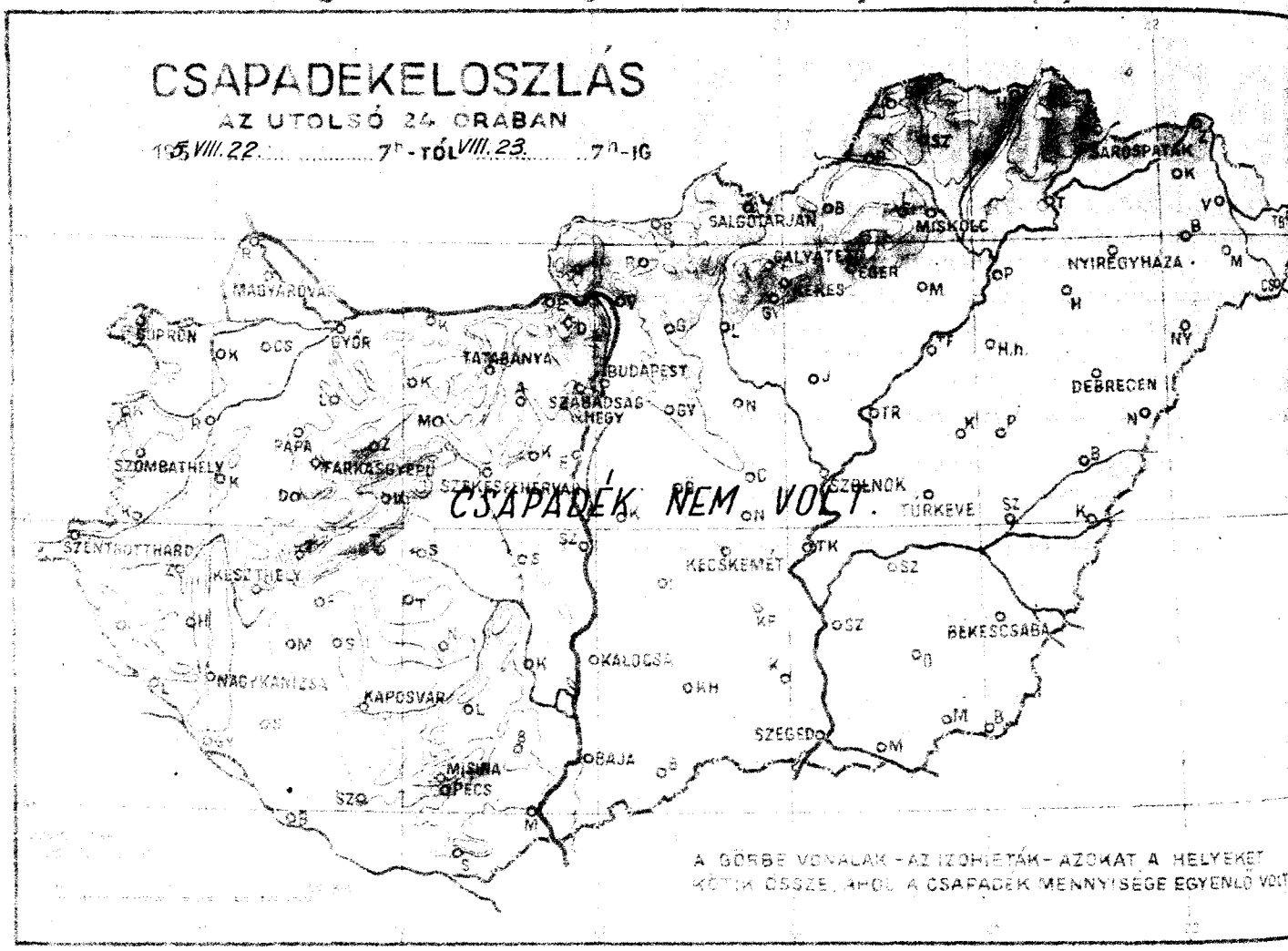

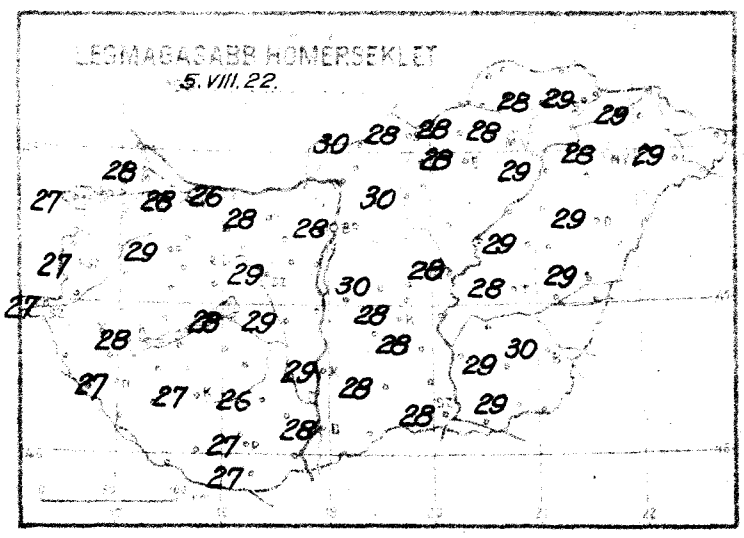

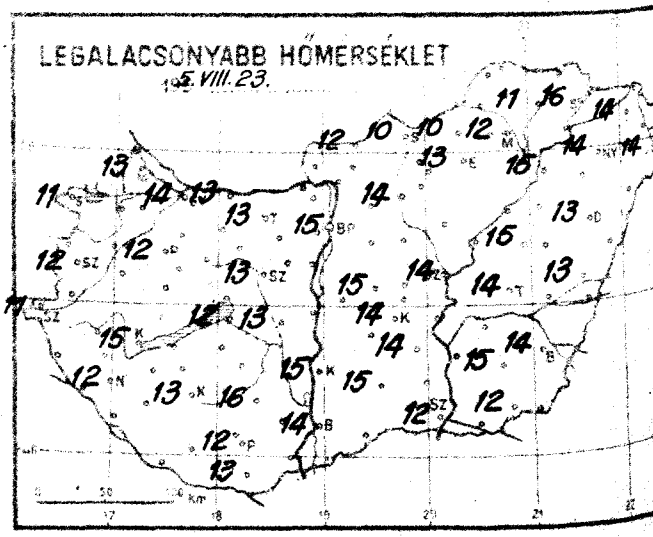

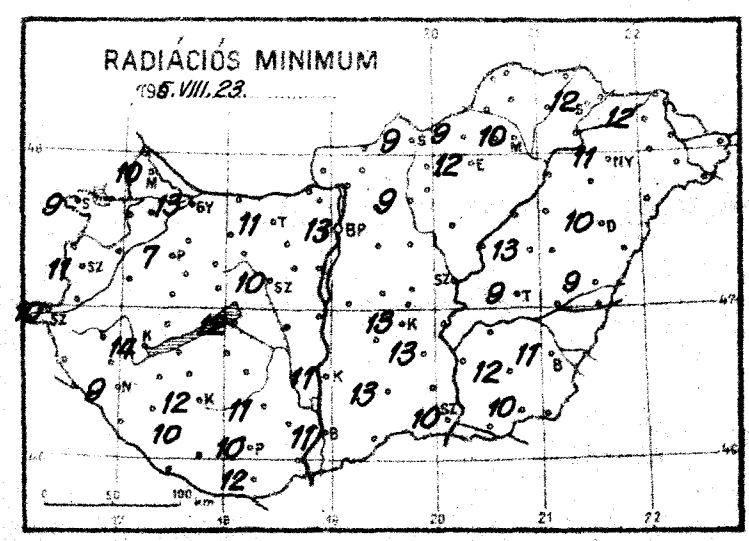

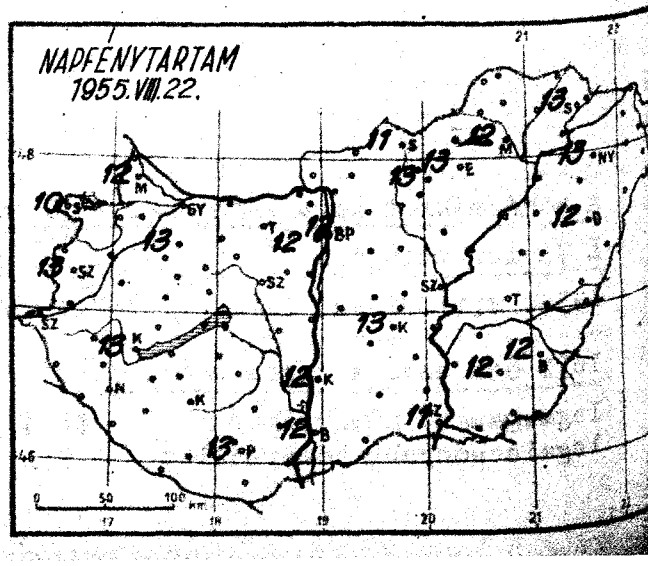

Időjárási helyzet 1955. év AUGUSZTUS hó 23. nap 7 óra

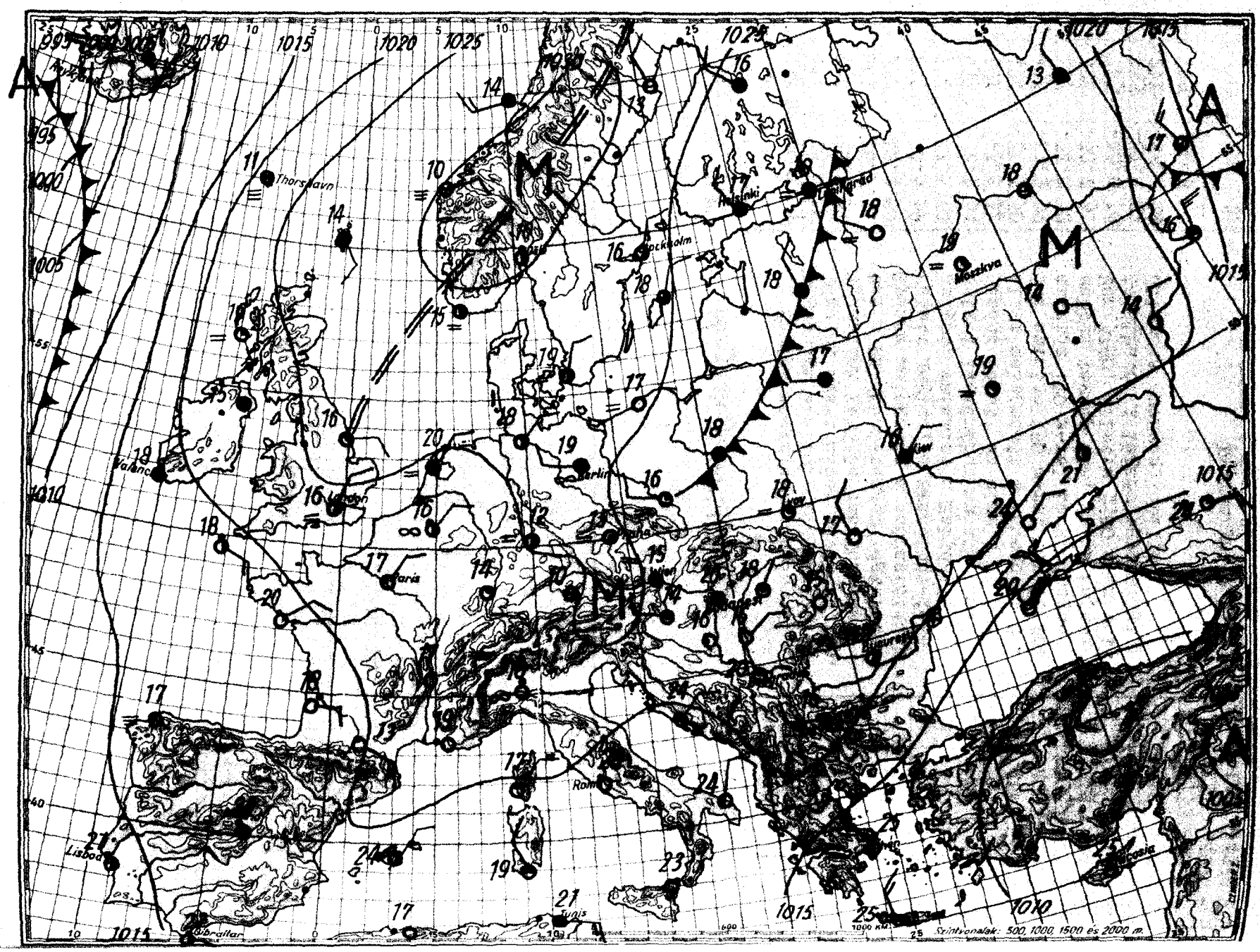

Magassági légállapotmérés

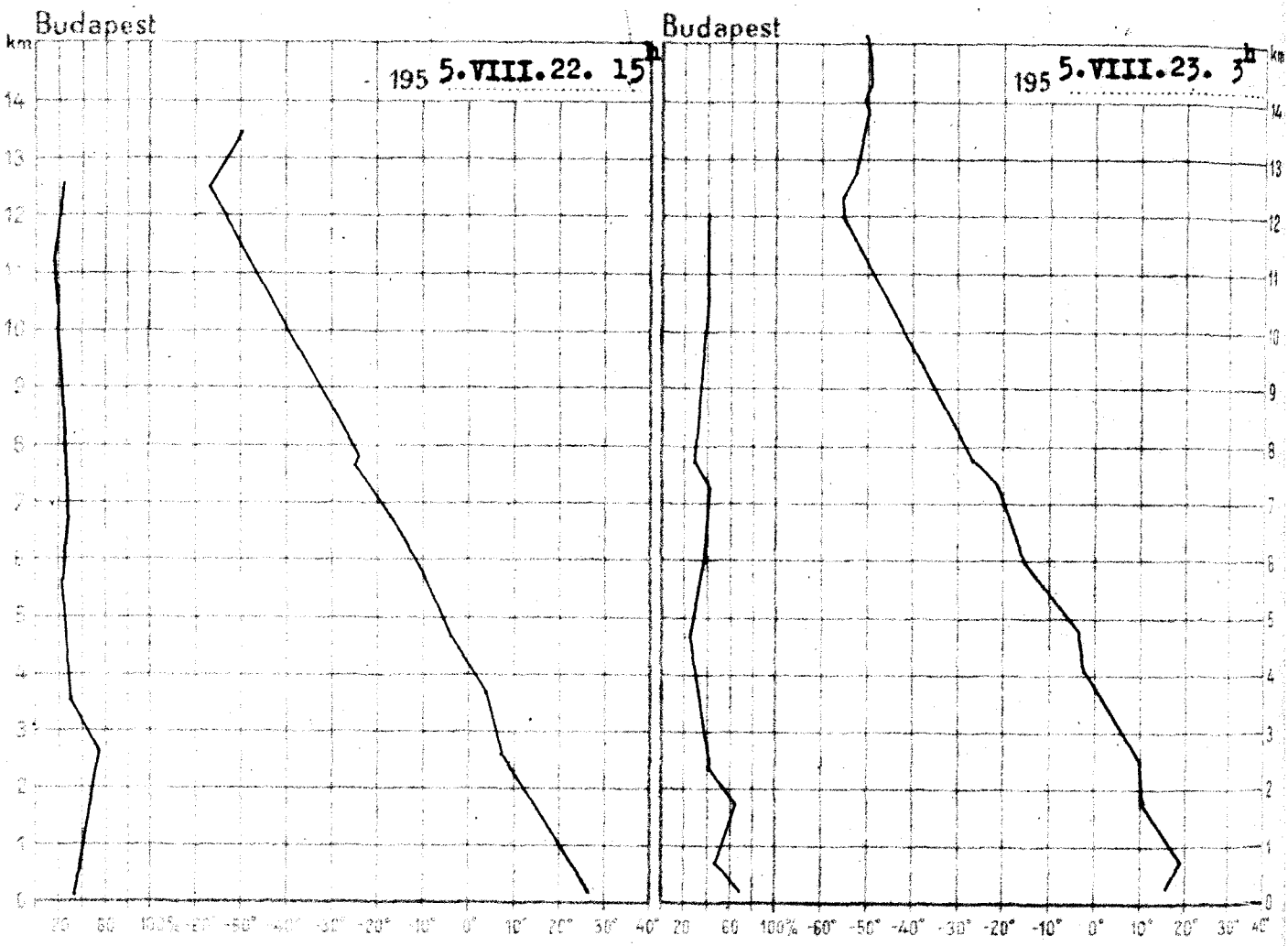

195 5.VIII.22. 15h			
km	mb	C°	%
Talaj	1006.7	27.6	34
0·5	969	24.8	36
1	912	20.7	37
1·5	861	16.7	41
2	812	12.4	50
2·5	765	8.3	59
3	720	7.1	48
4	637	2.7	34
5	561	-3.9	31
6	494	-11.3	30
7	432	-19.2	32
8	377	-24.8	32
9	328	-32.2	31
10	285	-40.0	30
11	245	-47.8	27
12	211	-53.4	28
13	180	-50.9	
14			
15			

Magaslégköri időhelyzet

Európa nagyrészén az északi magassági széllel előnyomuló légtömegek miatt hideg advekció van. Ugyancsak lehülés van folyamatban a Földközi-tenger légterében. Gyenge melegedés a szárazföldünk felett Anglia, a Skandináv-félsziget, valamint a Balkán-félsziget légkörében mutatkozik. Hazánk felett az elmult 24 óra alatt melegedett a levegő. A 0 fok szintje 290 m-rel, a -10 fok szintje 120 m-rel került magasabbra tegnap óta, és ma hajnalban 3790, illetve 5300 m-en volt található. A légkör egyensúlyi állapota gyengén labilis.

Dr.Tónayné s.k.

195 5.VIII.23. 3h			
km	mb	C°	%
Talaj	1005.9	17.2	68
0·5	965	19.7	49
1	909	16.0	54
1·5	857	12.4	62
2	819	10.2	54
2·5	760	8.2	42
3	715	5.2	39
4	632	-1.4	34
5	557	-7.4	33
6	488	-15.3	40
7	428	-19.7	41
8	373	-27.3	42
9	324	-34.2	42
10	280	-41.7	43
11	242	-48.3	43
12	207	-54.3	-
13	177	-49.9	-
14	151	-48.8	-
15	140	-49.0	-

1955. augusztus

23. kedd.

68. 235.

Meteorológiai	Reggeli eszlelések (6 TMG)					Az utolsó 24 óra adatai				
	Felhőzet (0–4)	Szélirány és erő (m/s)	Légnyomás (millibar)	Hőmérséklet (°C)	Csapadék (24 óra mm)	Hőmérsékleti szélsőségek: tegnapi napfáll max.	Hőmérsékleti szélsőségek: éjszakai min.	Hőmérsékleti szélsőségek: Radiációs min.	Napsütés (órai tegnap)
[illegible]	1	NE 1	1024.0	16	.	28	13	10	12
[illegible]	1	NNW 2	24.3	15	.	27	11	9	10
[illegible]	1	- 0	24.2	14	.	27	12	11	13
[illegible]	0	NW 1	24.6	13	.	27	11	10	-
[illegible]	1	NE 1	23.7	15	.	29	12	7	-
[illegible]	2	WNW 2	23.8	16	.	28	14	13	-
[illegible]	1	WSW 1	23.8	16	.	28	13	11	-
[illegible]	1	- 0	-	17	.	29	13	10	-
[illegible]	0	- 0	23.4	17	.	28	15	14	13
[illegible]	0	- 0	23.9	16	.	27	12	9	-
[illegible]	1 =	- 0	23.7	14	.	27	13	12	-
[illegible]	0	- 0	22.9	16	.	27	12	10	13
[illegible]	2	- 0	23.0	20	.	28	15	13	12
[illegible]	1	N 1	24.4	11	.	28	10	9	11
[illegible]	0 =	NE 1	24.3	16	.	28	13	12	13
[illegible]	3	NW 2	23.3	14	.	28	12	10	12
[illegible]	3	NNE 1	-	21	.	29	16	12	13
[illegible]	0	NE 2	22.9	16	.	28	14	11	12
[illegible]	1	NW 1	22.9	18	.	29	15	11	12
[illegible]	0	N 1	22.3	19	.	28	14	13	13
[illegible]	0	NNE 1	22.4	16	.	28	12	10	11
[illegible]	0	- 0	22.9	17	.	28	14	-	-
[illegible]	0	N 1	-	18	.	28	14	9	-
[illegible]	0	- 0	22.4	17	.	30	14	11	12
[illegible]	0	ENE 1	22.8	18	.	29	13	10	12
[illegible]	1	NE 1	22.7	18	.	28	14	11	13
[illegible]	1	- 0	908.7	-	.	22	-	-	13
[illegible]	3	NE 1	908.7	18	.	22	18	-	-
[illegible]	0	NW 1	964.1	19	.	24	18	-	-
[illegible]	3	NE 1	965.2	22	.	26	17	-	12
[illegible]	1	- 0	965.2	18	.	27	17	13	-

24 óra csapadék mm			24 óra csapadék mm			24 óra csapadék mm			24 óra csapadék mm		
[illegible]	•		Tihany	•		Putnok	•		Zalmas	•	
[illegible]	•		Sudák	•		Jusvafő	•		Kisvárda	•	
[illegible]	•		Fonyód	•		Bódvaszilas	•		Vásárosnamény	•	
[illegible]	•		Marcab	•		Lillafüred	•		Baktalorántháza	•	
[illegible]	•		Somogyvár	•		Szendrőlad	•		Mátészalka	•	
[illegible]	•		Tab	•		Fugód	•		Tiszabecs	•	
[illegible]	•		Sárbogárd	•		Hajdúnemeti	•		Csenger	•	
Zalaegerszeg	•		Sztáhnváros	•		Sátoraljaújhely	•		Nyírlugos	•	
Halát	•		Nagykonyi	•		Tokaj	•		Polgár	•	
Letenye	•		Somogyszob	•		Mezőkeresztes	•		Hajdúdorog	•	
Gyékényes	•		Bares	•		Jászapáti	•		Hortobágy	•	
Kald	•		Szigetvár	•		Nagykáta	•		Nagyléta	•	
Lovászpatona	•		Lengyel	•		Gyömrő	•		Tiszafüred	•	
Devecser	•		Középhidvég	•		Örkény	•		Tiszaroff	•	
Tapolca	•		Bátaapáti	•		Kúnszentmiklós	•		Karcag	•	
Zire	•		Mohács	•		Cegléd	•		Püspökladány	•	
Veszprém	•		Siklós	•		Nagykőrös	•		Berettyóújfalu	•	
Komárom	•		Királyrét	•		Tiszakécske	•		Szeghalom	•	
Kisbér	•		Balassagyarm.	•		Izsák	•		Kőrösszakál	•	
Mór	•		Rombány	•		Kiskunfélegyh.	•		Szarvas	•	
Alesut	•		Vác	•		Kiskunhalas	•		Szentes	•	
Esztergom	•		Galgamácsa	•		Bácsalmás	•		Orosháza	•	
Dobogókő	•		Lőrinci	•		Kistelek	•		Makó	•	
Ercsi	•		Gyöngyös	•					Mezőhegyes	•	
Kápolnásnyék	•		Borsodnádasd	•					Battonya	•	

* A légnyomás 500 gdm-re átszámítva ** A légnyomás 1000 gdm-re átszámítva

Magassági szélmérések

Óraadatok greenwichi középidőben

VIII.22.	Szhely 14 h		Nkanizsa 10 h		Győr 10 h		Pécs 9 h		Bpest 9 h		Bpest 15 h		Szeged 9 h		Miskolc 10 h		Debrecen 10 h	
	fok	m/s	fok	m/s	fok	m/s	fok	m/s	fok	m/s	fok	m/s	fok	m/s	fok	m/s	fok	m/s
Talaj	40	4	40	9	90	4	90	9	40	9	-	0	360	4	90	4	40	4
500 m	60	4	50	5	60	5	70	14	80	8	40	1	70	8	60	6	40	6
1000	60	4	50	10	70	5	80	11	80	8	40	1	70	8	60	6	40	6
1500	60	4	50	10	30	5	80	11	90	7	20	3	70	8	60	6	40	6
2000	110	2	70	8	90	5	80	11	90	4	20	3	90	7	60	6	40	3
2500	80	2	90	8	70	7	80	11	130	3	60	6	90	12	60	8	40	4
3000	80	2	90	8	70	7	80	11	130	3	60	6	90	12	60	8	40	4
4000	80	8	90	10	70	5	80	11	80	11	80	4	90	10	60	8	60	10
5000	80	8	90	13	70	9	80	11	80	11	60	9	70	10	60	11	60	10
6000			70	11	70	12	70	15	70	13	50	12	80	18	60	13	50	13
7000					70	12	70	15	70	13	50	12	80	18	60	13	50	13
8000					70	16	70	15	60	15	60	26	60	16	50	15	40	17
9000					70	16	70	15	60	15	60	26	60	16	50	19	40	17
10000					70	16	70	15	60	15	60	26	60	11	60	18	40	17
11000							70	15					50	19	60	32	40	19
12000							70	15					50	19	60	32	40	19
13000							70	15					40	12				
14000							70	15					40	12				
15000							70	15					270	2				
16000							70	15					270	2				
17000							70	5										
18000							70	5										
19000							50	6										
20000							50	6										

VIII.23.	Szhely 5 h		Nkanizsa 5 h		Győr 4 h		Pécs 6 h		Bpest 3 h		Bpest 7 h		Szeged 5 h		Miskolc 5 h		Debrecen 4 h	
	fok	m/s	fok	m/s	fok	m/s	fok	m/s	fok	m/s	fok	m/s	fok	m/s	fok	m/s	fok	m/s
Talaj	270	4	-	0	270	4	-	0	360	4	-	0	360	4	320	4	360	4
500 m	240	2	70	1	350	1	30	5	40	5	30	3	360	6	30	4	30	6
1000	240	2	50	3	350	1	30	5	40	5	40	5	30	4	10	3	30	3
1500	240	2	320	2	270	1	30	5	40	5	80	4	100	1	10	3	30	3
2000	240	2	360	2	360	1	300	5	60	5	-	0	140	5	-	0	30	3
2500	50	6	340	4	70	6	360	6	90	6	60	4	120	5	160	2	180	1
3000	50	6	340	4	70	6	360	6	90	6	60	4	120	5	160	2	180	1
4000	50	6	50	6	50	7	80	8	60	9	80	5	110	4	60	6	70	6
5000	40	10	50	8	60	8	80	5	50	9	30	7	80	5	60	6	20	9
6000	40	10	30	12			50	15	40	11			40	8	20	6	20	14
7000	40	10	20	12			50	15	40	11			40	8	20	6	20	14
8000	40	13	30	17			60	23					40	13	20	13	20	14
9000	40	13	30	17			60	23					40	13	20	13	20	14
10000			30	17			60	23					40	17	20	23	20	14
11000			30	20			60	23					40	31	30	26		
12000			30	20			60	23					40	31	30	26		
13000							50	18					30	31	30	32		
14000							50	18					30	31	30	32		
15000							30	7					350	6				
16000							30	7					350	6				
17000							30	7										
18000							30	7										
19000							50	8										
20000							50	8										

IDŐJÁRÁSI NAPIJELENTÉS

ЕЖЕДНЕВНЫЙ МЕТЕОРОЛОГИЧЕСКИЙ БЮЛЛЕТЕНЬ • DAILY SYNOPTIC MAP OF THE HUNGARIAN METEOROLOGICAL INSTITUTE • BULLETIN QUOTIDIEN DE L'INSTITUT MÉTÉOROLOGIQUE HONGROIS WETTERBERICHT DES UNGARISCHEN METEOROLOGISCHEN INSTITUTS

KIADJA AZ ORSZÁGOS METEOROLÓGIAI INTÉZET
BUDAPEST II, KITAIBEL PÁL-UTCA 1
TEL.: KÖZPONT: 150-220 IDŐJELZŐ OSZT: 151-204, 150-410

MEGJELENIK NAPONKÉNT • ELŐFIZETÉSI ÁRA A POSTAI KÖLTSÉGGEL EGYÜTT NEGYEDÉVRE 60·— Ft
KIADÁSÉRT FELEL AZ INTÉZET IGAZGATÓJA

68. évfolyam. 236. szám. + Budapest + 1955. augusztus hó 24.

Az időjárási helyzet ma reggel és a várható időjárás:

Közép-Európába északkelet felől érkeznek szárazföldi légtömegek a Skandinávia felett elhelyezkedő anticiklon hatására. Az Atlanti-óceánon vonuló tengeri léghullámok jelenleg elkerülik a szárazföldet.

Hazánkban szerdán a hőmérséklet országszerte 27-29, Túrkevén és Békéscsabán 30 fokig emelkedett. A késő délutáni ill. az éjszakai órákban több helyen volt záporeső, zivatar, főleg az északkeleti megyékben. Sárospatakon 6, Hidasnémetiben és Sátoraljaujhelyen 3 mm csapadékot mértek. Éjszaka általában 12-15 fokig hült le a levegő.

Budapesten szerdán 12 órakor a hőmérséklet 25 fok, a tengerszintre átszámított légnyomás 762 mm, gyengén süllyedő irányzatu.

Várható időjárás csütörtökön estig:

Változó felhőzet, több helyen - főleg keleten - zápor-eső, esetleg zivatar.
Mérsékelt, helyenként élénkebb északi, északkeleti szél. A meleg kissé mérséklődik.

Várható legalacsonyabb hőmérséklet ma éjjel: 12-15, legmagasabb nappali hőmérséklet csütörtökön: 24-27 fok között.

Dr. Ozorai

A hőmérséklet és a légnyomás napi középértéke Budapesten és ezek eltérése a 75 évi átlagtól:

1955. VIII.23-án: 22,4 C°, 766,0 mm Eltérés: +1,6 C°, +4.7 mm.

1871 óta ezen a napon előfordult

legmagasabb hőmérséklet	36,6 C°	/1943./
legalacsonyabb hőmérséklet	10,6 C°	/1907./

Az Országos Meteorológiai Intézet Időjárási Napijelentése

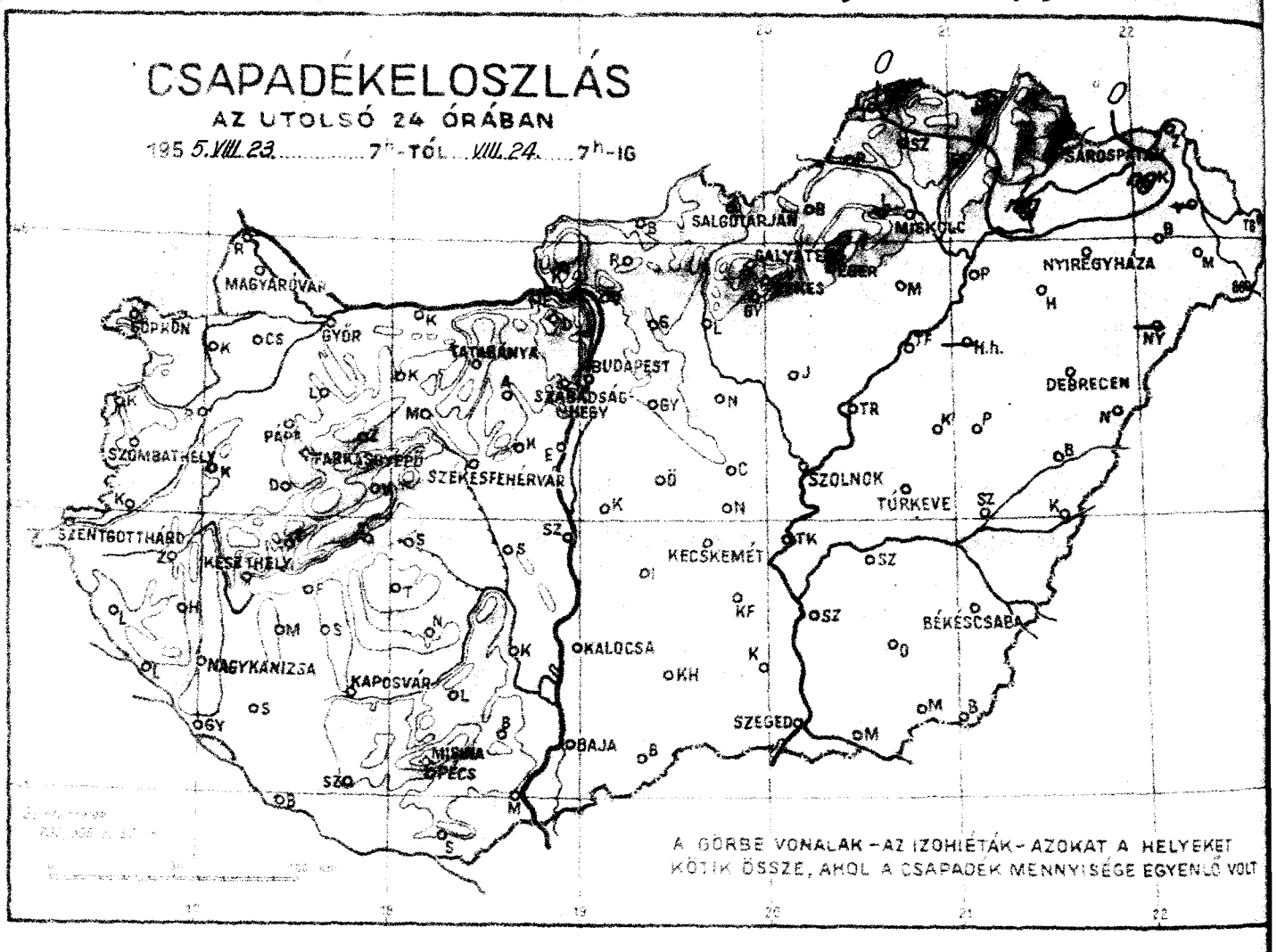

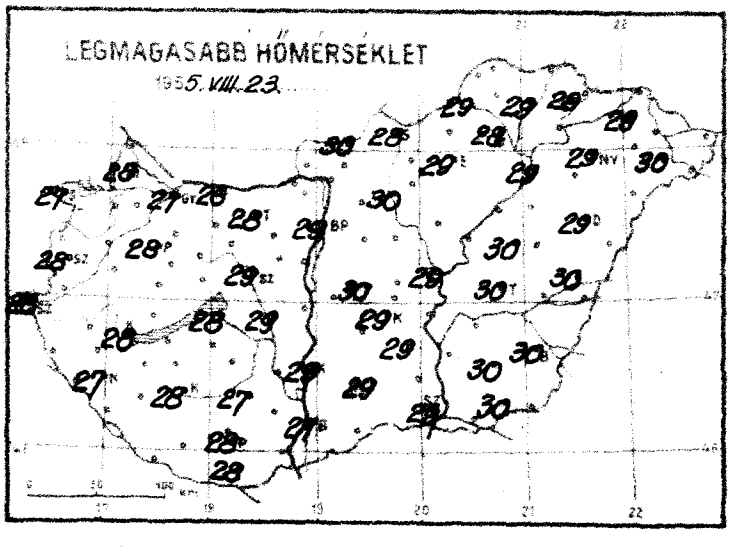

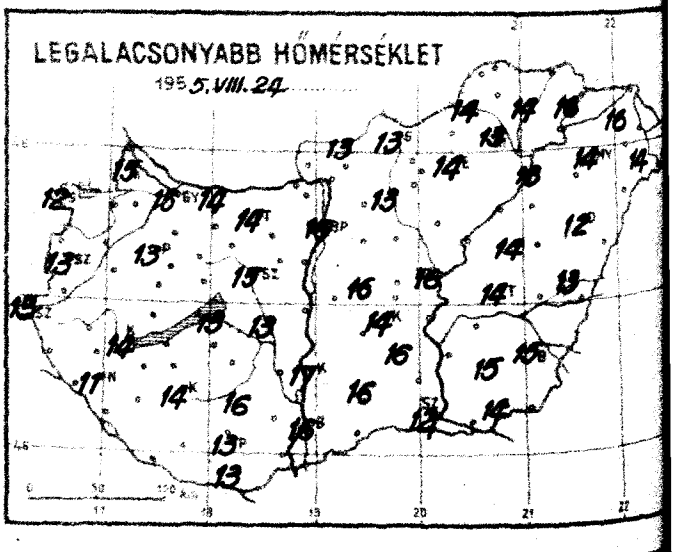

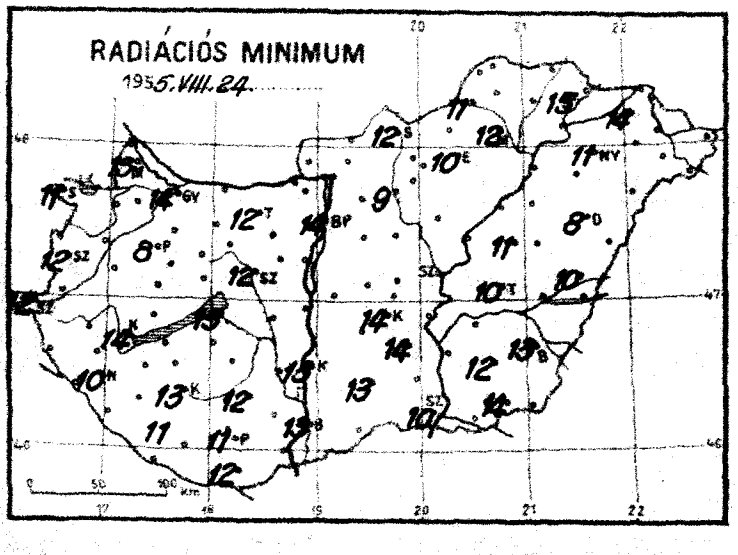

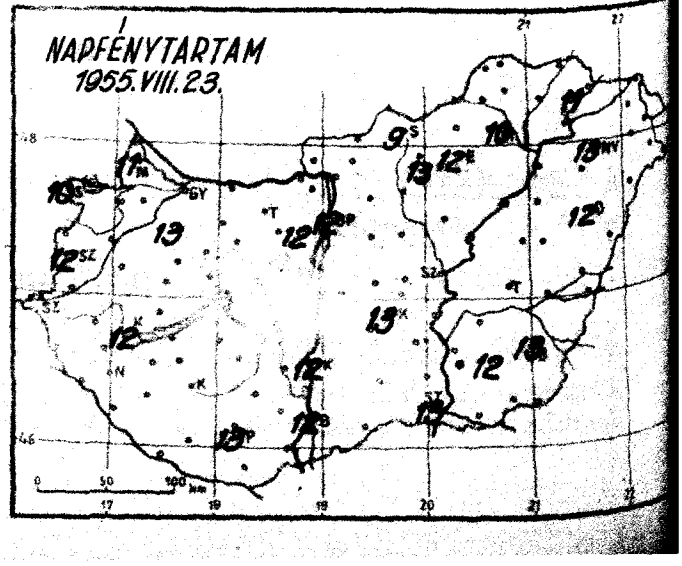

Időjárási helyzet 1955. év AUGUSZTUS hó 24. nap 7 óra

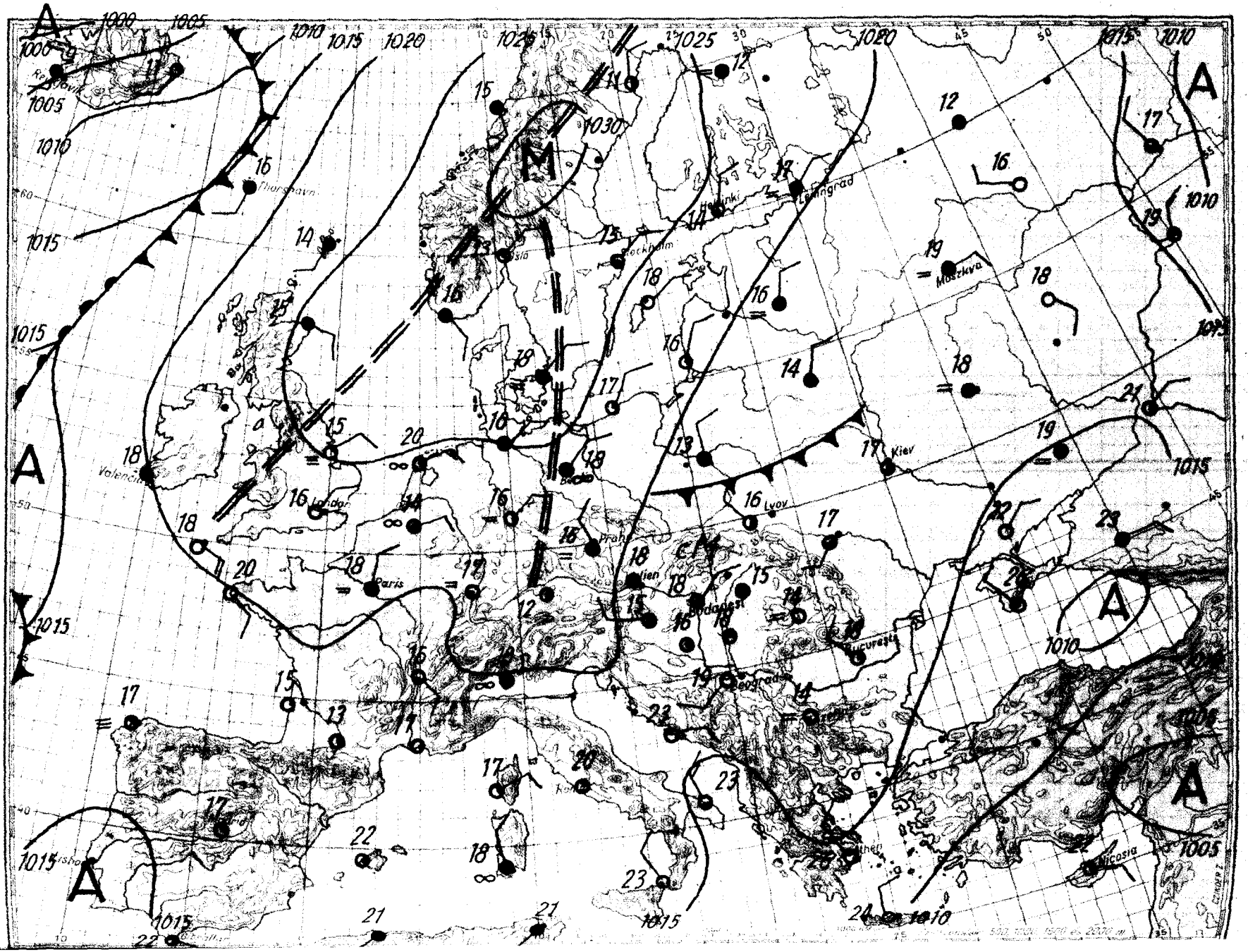

Magassági légállapotmérés

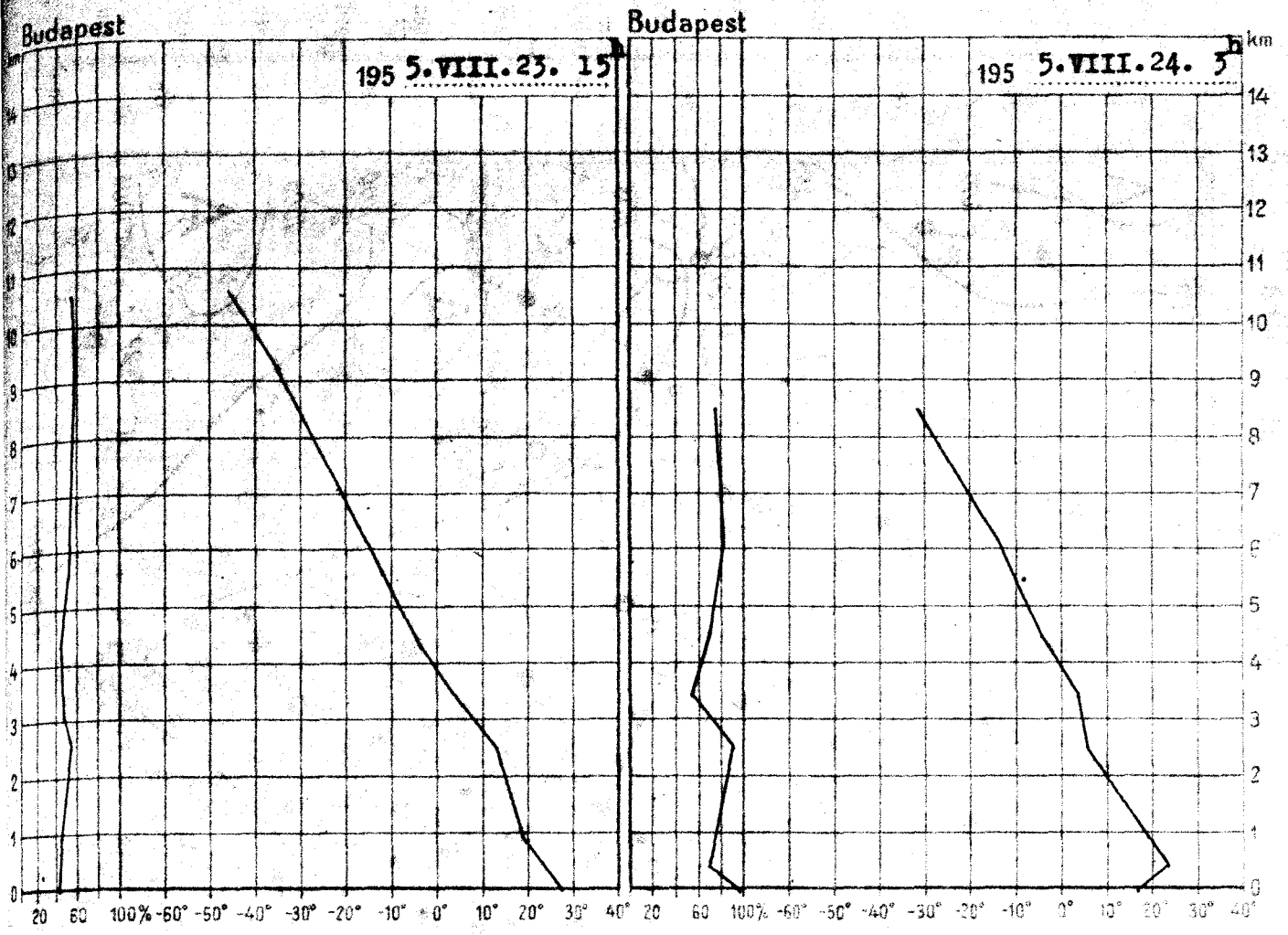

195 5.VIII.23. 15h			
km	mb	C°	%
Talaj	1003.9	27.0	40
0·5	962	23.4	40
1	907	18.0	42
1·5	857	13.4	46
2	808	9.1	51
2·5	760	4.8	57
3	714	2.8	52
4	620	-2.2	43
5	554	-8.4	45
6	488	-14.7	49
7	426	-21.1	51
8	371	-28.1	51
9	322	-35.6	53
10	277	-42.9	52
11			
12			
13			
14			
15			

Magaslégköri időhelyzet

Európa felett a vezető áramlás iránya északi és Norvégia, Ukrajna, valamint az Ural hegység légtere kivételével lehülés van folyamatban. Hazánk felett az elmult 24 órában nem történt lényeges változás. A talajközeli rétegben 600 m-ig gyenge lehülés, 2000 m-ig felmelegedés, felette 5500 m-ig ismét hülés, majd 6500 m-ig melegedés következett be. A 0 fok szintje 180 m-rel, a -10 fok szintje 150 m-rel került alacsonyabbra és ma hajnalban 3610, illetve 5150 m-en volt található.

Dr.Tónayné s.k.

195 5.VIII.24. 3h			
km	mb	C°	%
Talaj	1000.6	15.6	90
0·5	961	21.0	65
1	909	17.4	63
1·5	855	13.4	63
2	805	9.5	63
2·5	759	6.0	62
3	713	3.0	58
4	630	-2.5	56
5	552	-9.4	65
6	485	-14.5	73
7	425	-21.5	77
8	270	-29.5	72
9			
10			
11			
12			
13			
14			
15			

OFFSET-NYOMDA BUDAPEST F. V. POMAYER GYULA

1955. augusztus hó.
24. napja szerda
68. évfolyam 236. sz.

	Reggeli észlelések 06 TMG				Az utolsó 24 óra adatai				
	Felhőzet (0—4)	Szélirány és erő (m/s)	Légnyomás (millibár)	Hőmérséklet (C°)	Csapadék (24 óra) (mm)	Hőmérsékleti szélsőségek: Legnagyobb napi max.	Legkisebb éjszakai min.	Radiációs min.	Napsütéses órák száma
Mosonmagyaróvár	1	NW 3	1018.6	18	.	28	15	13	11
Sopron	3	NW 3	19.0	16	.	27	12	11	10
Szombathely	4	- 0	18.9	16	.	28	13	12	12
Szentgotthárd	3	NW 1	18.7	15	.	28	13	12	-
Pápa	1	W 1	18.1	16	.	28	13	8	-
Gyor	1	W 2	18.0	16	.	27	15	14	-
Tatabánya	1	NW 1	18.4	16	.	28	14	12	-
Szekesfehervar	1	- 0	-	19	.	29	15	12	-
Keszthely	1	- 0	18.1	17	.	28	14	14	12
Nagykanizsa	2	- 0	18.7	15	.	27	11	10	-
Kaposvar	1	NNW 1	18.3	16	.	28	14	13	-
Pecs	1	- 0	17.9	16	.	28	13	11	13
Budapest M. I.	3	NE 1	17.2	18	.	29	16	14	12
Szeged-Fogadó	3	- 0	18.1	14	.	28	13	12	9
Kecskemét	4 -	- 0	17.7	16	.	29	14	10	12
Miskolc	3	- 0	17.3	17	.	28	13	12	10
Szolnok-Tiszaparlag	4	N 1	-	19	6	29	16	15	11
Debrecen	0	NNE 1	17.3	18	.	27	16	13	12
Szentes	3	W 1	17.5	19	.	29	17	13	12
Kiskunhalas	3 -	- 0	16.7	18	.	29	14	14	13
Szeged	1	- 0	17.1	18	.	29	12	10	13
Szeged-Reptér	3	- 0	17.1	18	.	29	16	-	-
Szeged-Rókus	2	W 1	-	18	.	30	14	10	-
Békéscsaba	1	S 1	16.2	17	.	30	15	13	13
Gyula	3	W 2	18.0	16	.	29	12	8	12
Orosháza	1	N 1	17.7	18	.	29	14	11	13
Kékestető (1014 m)**	4	SW 1	902.8	15	.	22	12	-	13
Galyatető (962 m)**	4	SW 1	902.7	16	.	22	16	-	-
Sátoraljaújhely (234 m)*	1	N 1	960.0	19	.	29	18	-	-
Sátoraljaújhely (474 m)**	3	NW 1	959.5	19	.	26	16	-	12
Farkasvölgy (400 m)*	1	- 0	960.0	17	.	21	16	13	-

24 óra csapadék mm		24 óra csapadék mm		24 óra csapadék mm			24 óra csapadék mm	
Fertőd	.	Tihany	.	Putnok	.		Zalkod	.
Csorna	.	Siófok	.	Jósvafő	-		Kisvárda	ny
Kapuvár	.	Fonyód	.	Borsvasztlas	1		Vásárosnamény	-
Kőszeg	.	Marcali	.	Lillafüred	.		Baktalórántháza	.
Rábagyarmat	.	Somogyvár	.	Szendrőlad	.		Mátészalka	.
Körmend	.	Tab	.	Füzesabony	.		Tiszabecs	.
Lenti	.	Sárbogárd	.	Hidasnémeti	3 R		Csenger	-
Zalaegerszeg	.	Sztálinváros	.	Sátoraljaújhely	3 R		Nyírlugos	-
Hatvan	.	Nagykőrös	.	Tokaj	ny R		Polgár	.
Jászberény	.	Somogyszob	.	Mezőkeresztes	.		Hajdúdorog	.
Gyöngyös	.	Bares	.	Jászapáti	.		Hortobágy	-
Kari	.	Szigetvár	.	Nagykata	.		Nagyléta	.
Lovászpatona	.	Lengyel	.	Gyömrő	.		Tiszafured	.
Devecser	.	Kőszéphidvég	.	Őrkény	.		Tiszaroff	.
Tapolca	.	Bátaszék	.	Kunszentmiklós	.		Karcag	.
Zirc	.	Mohács	.	Cegléd	.		Püspökladány	.
Veszprém	.	Siklós	.	Nagykőrös	.		Berettyóújfalu	.
Komárom	.	Királyrét	.	Tiszakécske	.		Szeghalom	.
Kesztér	.	Balassagyarm.	.	Izsák	.		Körösszakál	.
Mór	.	Romhány	.	Kiskunfélegyh.	.		Szarvas	.
Alcsut	.	Vác	.	Kiskunhalas	.		Szentes	.
Esztergom	.	Galgamácsa	.	Bácsalmás	.		Orosháza	.
Dobogókő	.	Lőrinci	.	Kistelek	.		Makó	.
Eresi	.	Gyöngyös	.				Mezőhegyes	.
Kápolnásnyék	.	Borsodnádasd	.				Battonya	.

* A légnyomás 500 gdm-re átszámítva ** A légnyomás 1000 gdm-re átszámítva

OFFSET NYOMDA BUDAPEST F. 9. POMÁZI GYÁRA

Magassági szélmérések

Óraadatok greenwichi középidőben

VIII.23.	Szhely 10 h		Nkanizsa 10 h		Győr 11 h		Pécs 10 h		Bpest 9 h		Bpest 15 h		Szeged 9 h		Miskolc 9 h		Debrecen 11 h	
	fok	m/s	fok	m/s	fok	m/s	fok	m/s	fok	m/s	fok	m/s	fok	m/s	fok	m/s	fok	m/s
Talaj	120	4	-	0	360	4	120	4	270	4	360	4	40	4	360	4	360	4
500 m	140	2	40	4	310	3	30	4	10	2	40	1	50	3	350	4	20	2
1000	140	2	40	4	310	3	30	4	20	3	250	3	70	2	330	6	340	3
1500	140	2	30	4			30	6	50	2	250	3	90	4	270	4	300	2
2000	250	3	30	4			30	6	360	2	250	3	110	6	240	3	170	3
2500	30	3	70	5			60	9	100	5	320	2	110	6	210	4	-	0
3000	30	3	70	5			60	9	100	5	320	2	110	6	210	4	-	0
4000	40	7	50	6			60	9	70	5	10	4	140	7	350	2	-	0
5000	40	7	50	8			70	6	20	6	330	7	40	5	10	5	20	4
6000	20	7	30	10			50	9	40	9	360	8	60	6	20	12	360	3
7000	20	7	30	10			50	9	40	9	360	8	60	6	20	12	360	3
8000	20	12	30	12			50	9			360	13	50	10	20	12		
9000	20	12	30	12			50	9			360	13	50	10	20	12		
10000	20	14	30	12			50	9			360	13	40	18	20	12		
11000	20	16	30	15			40	14			360	17	40	23	10	12		
12000	20	16	30	15			40	14			360	17	40	23	10	12		
13000	20	16	20	15			30	18			340	9	40	21				
14000	20	16	20	15			30	18			340	9	40	21				
15000	340	10									350	7	20	8				
16000	340	16									350	7	20	8				
17000	340	21																
18000	340	21																
19000	360	15																
20000	360	15																

VIII.24.	Szhely 6 h		Nkanizsa 5 h		Győr 4 h		Pécs 6 h		Bpest 3 h		Bpest 5 h		Szeged 5 h		Miskolc 4 h		Debrecen 4 h	
	fok	m/s	fok	m/s	fok	m/s	fok	m/s	fok	m/s	fok	m/s	fok	m/s	fok	m/s	fok	m/s
Talaj	240	4	-	0	320	4	-	0	-	0	360	4	360	4	-	0	-	0
500 m	20	3	10	2	350	4	40	2	270	8	270	6	240	4	150	2	270	2
1000	20	3	10	2	330	5	50	3	270	8	270	6	260	2	240	1	250	3
1500	20	3	10	2	330	7	20	2	270	8	280	6	250	1	250	4	250	3
2000	70	4	40	2	350	8	20	2	280	1	330	5	240	2	250	4	260	8
2500	70	4	20	3	360	10	20	2	310	7	330	5	230	4	280	5	270	8
3000	70	4	20	3	360	10	20	2	310	7	330	5	230	4	280	5	270	8
4000	40	5	10	5			200	1	310	7	300	9	270	2	310	4	260	8
5000	330	8	350	3			340	3	310	11			320	7			270	8
6000	290	11					340	7					330	10			290	8
7000	290	11					340	7					330	10			290	8
8000	290	14					310	11					330	10			270	8
9000	290	14					310	11					330	10			270	8
10000	290	19					310	11					300	11			270	8
11000							310	11					300	15			270	11
12000							310	11					300	15			270	11
13000							310	11					290	17			280	15
14000							310	11					290	17			280	15
15000													260	15				
16000													260	15				
17000													280	20				
18000													280	20				
19000																		
20000																		

IDŐJÁRÁSI NAPIJELENTÉS

ЕЖЕДНЕВНЫЙ МЕТЕОРОЛОГИЧЕСКИЙ БЮЛЛЕТЕНЬ • DAILY SYNOPTIC MAP OF THE HUNGARIAN METEOROLOGICAL INSTITUTE • BULLETIN QUOTIDIEN DE L'INSTITUT MÉTÉOROLOGIQUE HONGROIS WETTERBERICHT DES UNGARISCHEN METEOROLOGISCHEN INSTITUTS

KIADJA AZ ORSZÁGOS METEOROLÓGIAI INTÉZET
BUDAPEST II. KITAIBEL PÁL-UTCA 1
TEL.: KÖZPONT: 150-220 IDŐJELZŐ OSZT.: 151-204, 150-410

MEGJELENIK NAPONKÉNT • ELŐFIZETÉSI ÁRA A POSTAI KÖLTSÉGGEL EGYÜTT NEGYEDÉVRE 60·— Ft
KIADÁSÉRT FELEL AZ INTÉZET IGAZGATÓJA

68. évfolyam. 237. szám. + Budapest + 1955. augusztus hó 25.

Az időjárási helyzet ma reggel és a várható időjárás:

A skandináviai anticiklon fokozatosan gyengül, és lassan dél felé helyeződik át. Igy a tengeri léghullámok Svédország északi részén keresztül betörnek a Szovjetunióba. Közép-Európában a keletről szivárgó szárazföldi léghullámok záporokat, zivatarokat okoznak.

Hazánkban szerdán a hőmérséklet általában 26-29, sőt Békéscsabán 30 fokig emelkedett, de Sopronban csak 22 fokot mértek. A délutáni és esti órákban az ország északi felében záporok, zivatarok voltak, egy-két helyen jégesővel. Putnokról 72, Mosonmagyaróvárról 31, Lillafüredről 30 mm csapadékot jelentettek. Az éjszaka folyamán újból 12-15 fokig hült le a levegő.

Budapesten csütörtökön 12 órakor a hőmérséklet 20 fok, a tengerszintre átszámított légnyomás 763 mm, alig változik.

Várható időjárás péntek estig:

Változó felhőzet, több helyen - főleg a délutáni órákban- zápores, zivatar.
Időnként élénkebb északi, északkeleti szél.
A nappali felmelegedés kissé erősödik.

Várható legalacsonyabb hőmérséklet ma éjjel: 12-15,
legmagasabb nappali hőmérséklet pénteken: 24-27 fok között.

Dr. Ozorai

A hőmérséklet és a légnyomás napi középértéke Budapesten és ezek eltérése a 75 évi átlagtól:

1955.VIII.24-én: 21,1 C°, 762,1 mm. Eltérés: +0,6 C°, +0,8 mm.

1871 óta ezen a napon előfordult

legmagasabb hőmérséklet 34,3 C° /1918./
legalacsonyabb hőmérséklet 10,4 C° /1912./

Az Országos Meteorológiai Intézet Időjárási Napijelentése

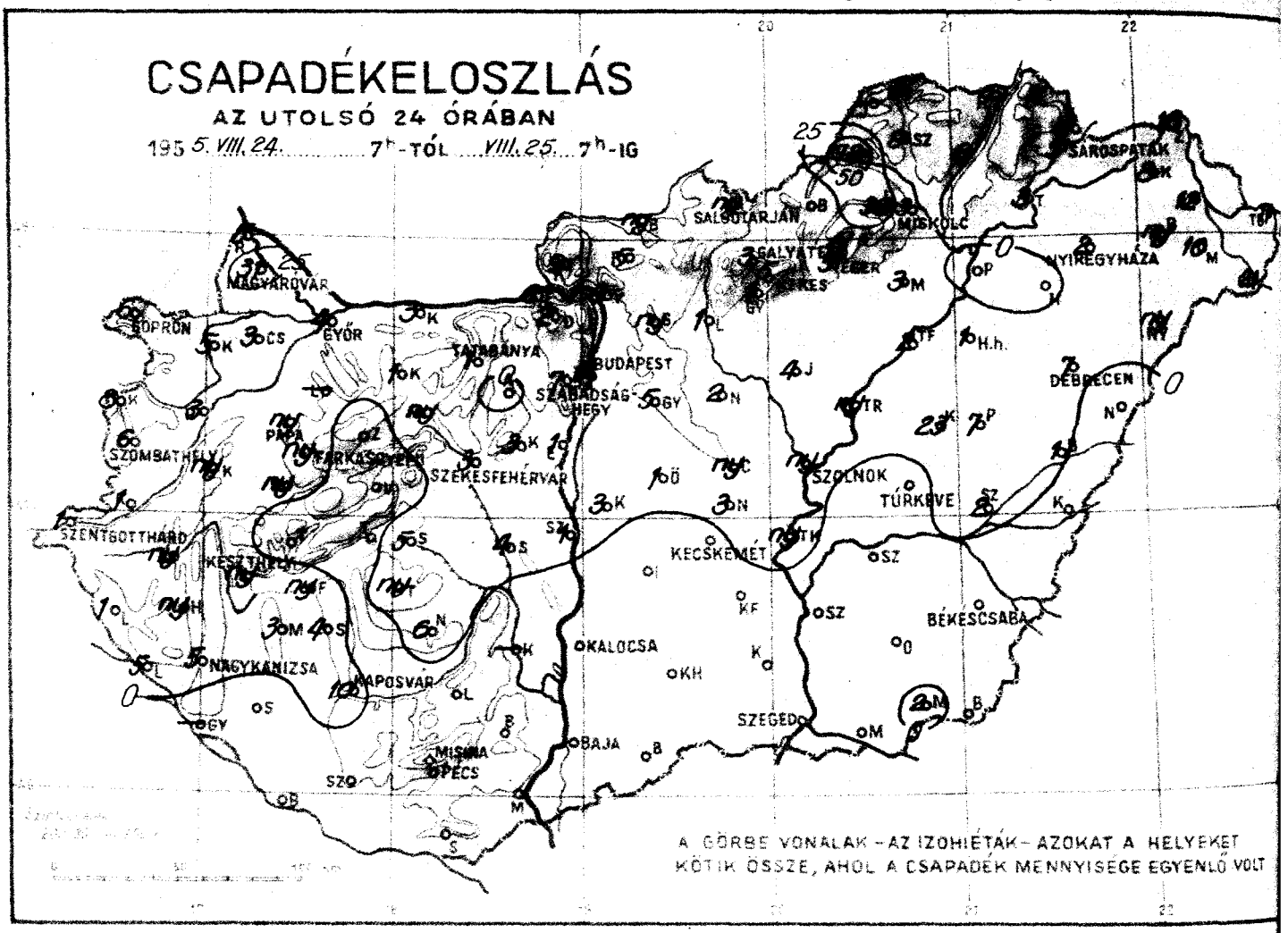

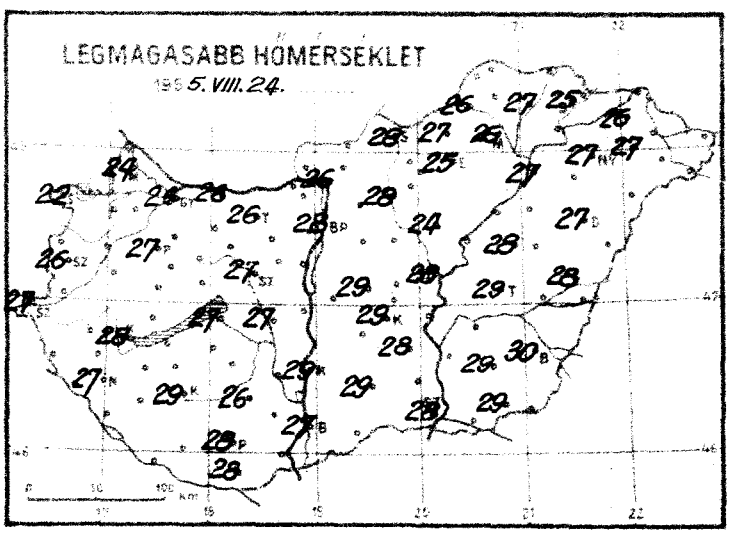

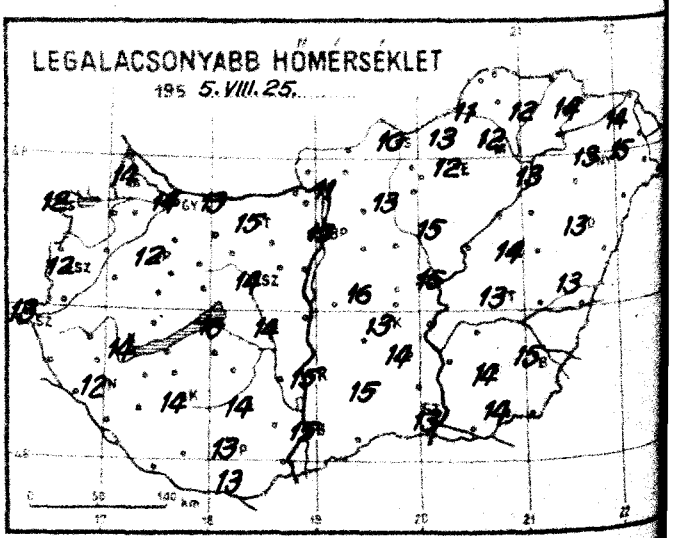

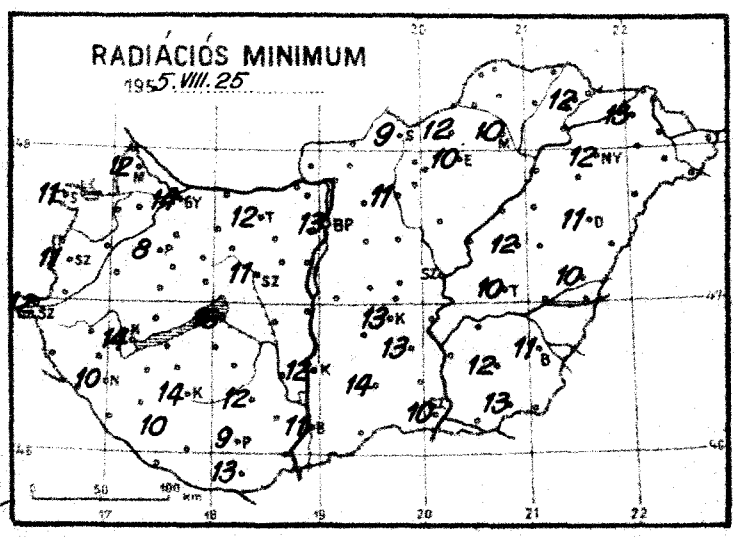

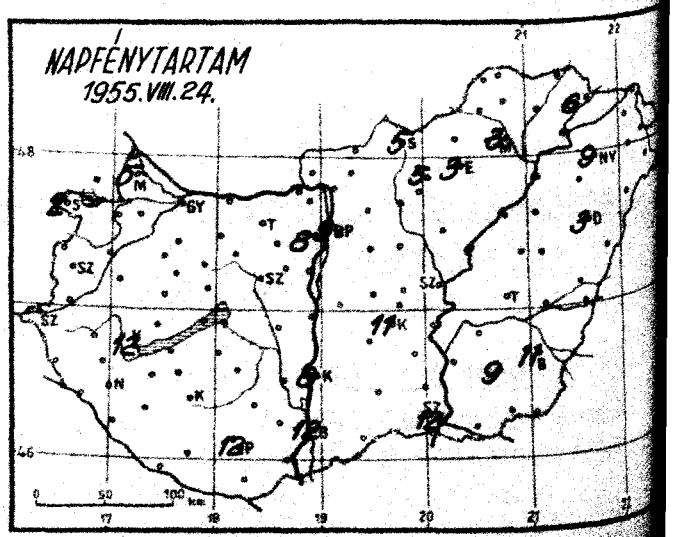

Időjárási helyzet 1955. év AUGUSZTUS hó 25. nap 7 óra

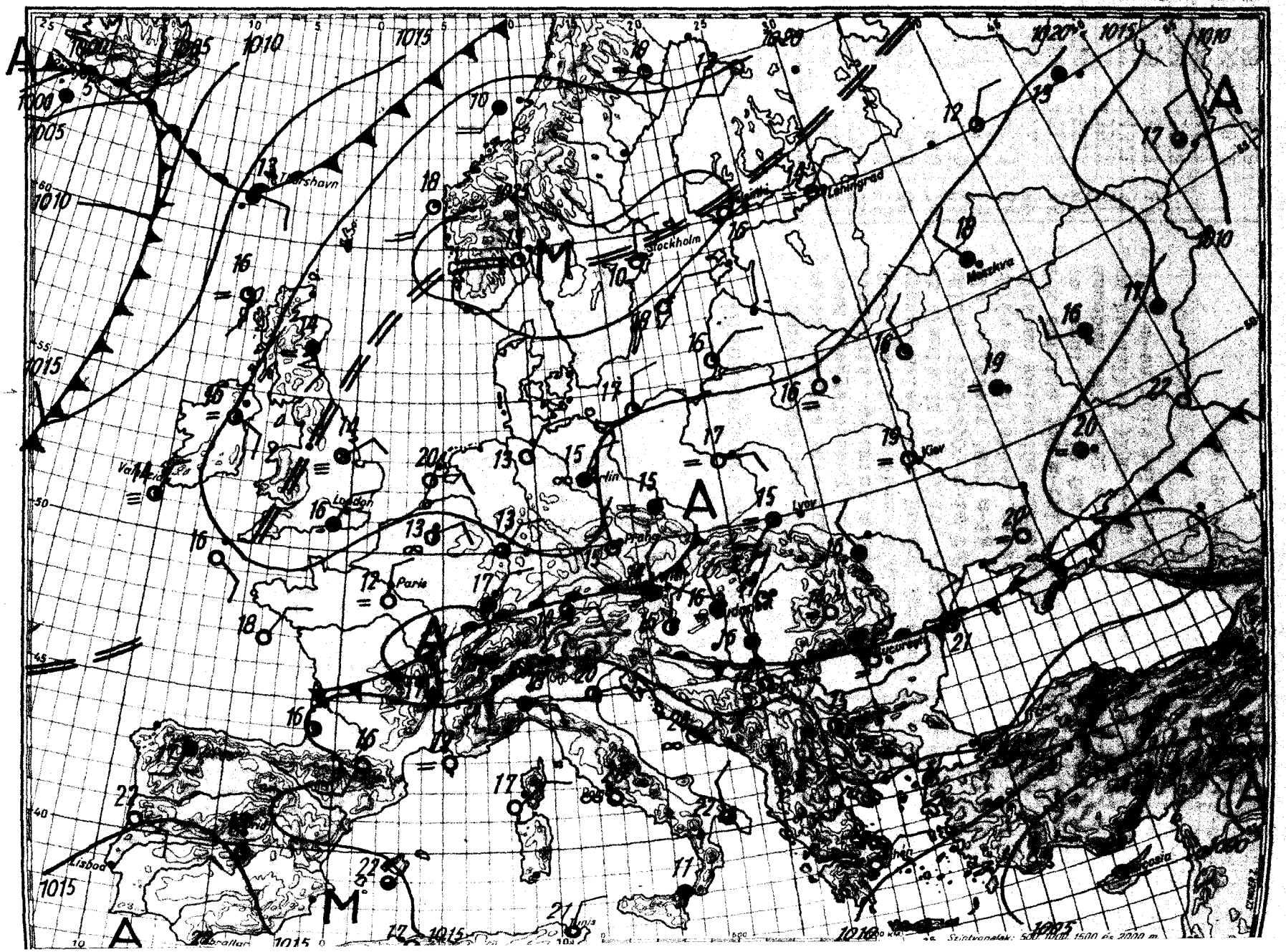

Magassági légállapotmérés

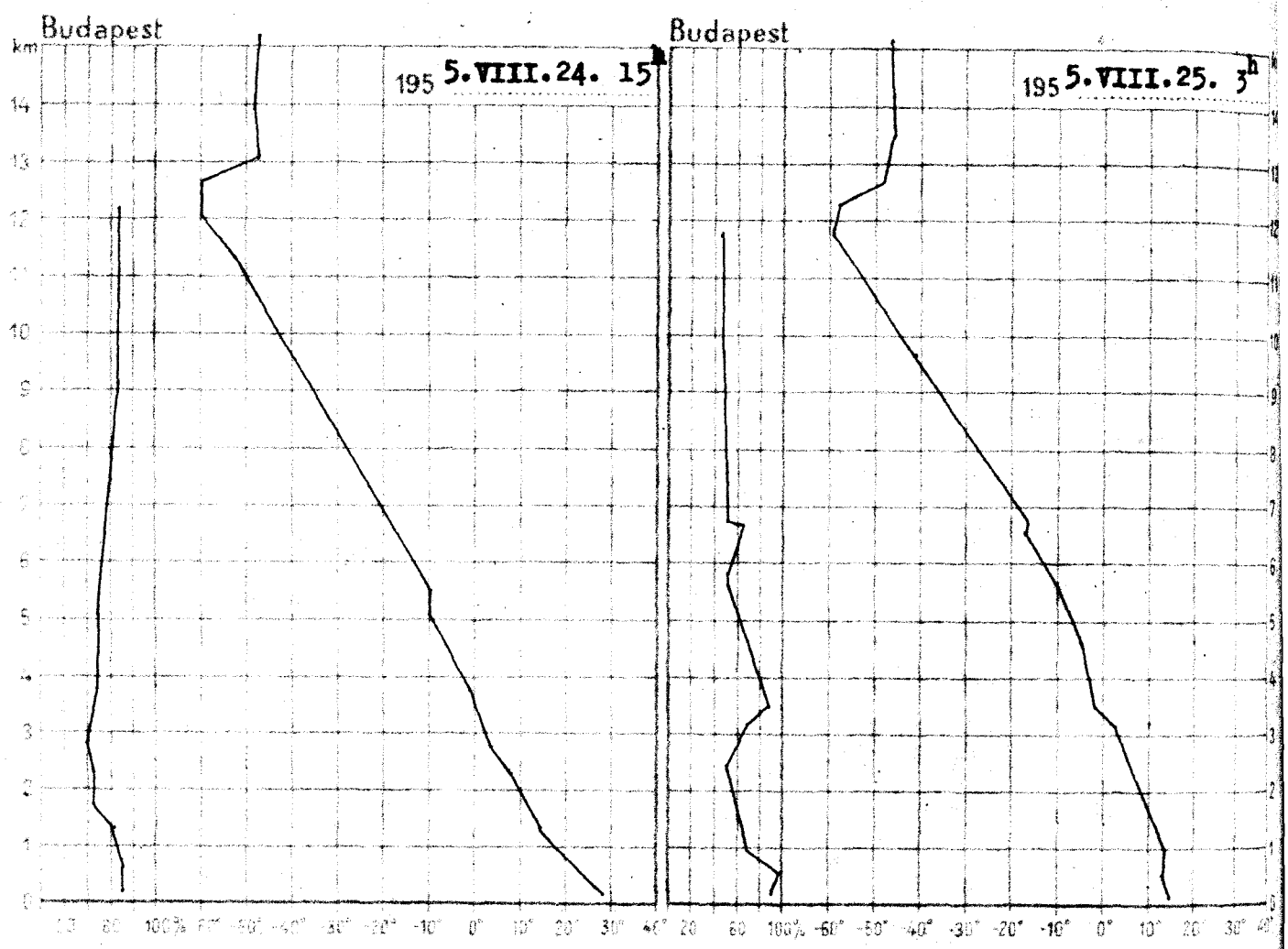

195 5.VIII.24. 15h			
km	mb	C°	%
Talaj	997.9	28.0	46
0·5	957	22.4	49
1	904	17.7	53
1·5	852	13.4	65
2	803	10.0	68
2·5	756	6.0	75
3	710	3.0	72
4	627	-3.0	65
5	551	-9.3	64
6	484	-14.2	59
7	424	-21.2	56
8	370	-28.1	53
9	321	-35.7	51
10	277	-43.1	51
11	238	-50.7	49
12	204	-58.8	
13	175	-46.7	
14	150	-48.2	
15	128	-46.8	

Magaslégköri időhelyzet

Európa nagyrésze felett további lehülés következett be, és csak Lengyelország, a Pó-síkság, Juszlávia, valamint a Skandináv-félsziget légterében találunk gyenge melegedést. Hazánk felett az elmult 24 óra alatt 2500 m-ig hülés, 2500-2900 m-ig felmelegedés, e felett 3800 m-ig ismét lehülés és feljebb az egész troposzférában melegedés történt. A 0 fok szintje 360 m-rel alacsonyabbra került, a -10 fok szintje azonban 240 m-rel emelkedett, és ma hajnalban 3250 m-en, illetve 5390 m-en volt található.

Dr.Tónayné s.k.

195 5.VIII.25. 3h			
km	mb	C°	%
Talaj	999.5	15.4	99
0·5	958	14.5	91
1	903	14.2	66
1·5	851	11.4	63
2	802	8.8	59
2·5	754	5.4	66
3	710	2.7	73
4	626	-2.3	78
5	551	-7.2	63
6	485	-12.8	62
7	420	-20.7	56
8	371	-27.3	52
9	322	-35.6	51
10	277	-43.9	51
11	238	-52.1	51
12	203	-57.1	-
13	175	-46.8	-
14	150	-45.9	-
15	129	-46.8	-

1955. augusztus hó. 25. nap csütörtök 68. évfolyam 237. sz.

	Reggeli észlelések 06 TMG				Az utolsó 24 óra adatai					
	Felhőzet (0—4)	Szélirány és erő (m/s)	Légnyomás (millibár)	Hőmérséklet (C°)	Csapadék (24 óra) (mm)		Hőmérsékleti szélsőségek tegnapi nappali max.	éjszakai min.	Radiációs min.	Napsütés (óra) tegnap
Mosonmagyaróvár	1	NW 1	1017.3	16	31		24	14	12	5
Sopron	3	NNW 2	17.4	14	6	☇	22	12	11	2
Szombathely	4	N 1	17.0	15	6		26	12	11	–
Szentgotthárd	4	NW 1	18.2	14	1	☇	27	13	12	–
Tapa	3	– 0	17.1	15	ny	☇	27	12	8	–
Győr	4	WNW 2	17.1	14	4	☇	26	14	14	–
Tatabánya	4 =	WNW 1	16.8	16	1	☇	26	15	12	–
Szob–Párkány	4	– 0	–	16	3	☇	27	14	11	–
Esztergom	4	– 0	17.3	15	ny		28	14	14	12
Nagymaros	3	— 0	18.4	15	5	☇	27	12	10	–
Budapest	3 =	NW 2	17.2	15	10		29	14	14	–
[illegible]	1	– 0	16.4	17	.		28	13	9	12
[illegible]	4 =	NNW 1	16.7	16	14	☇	28	15	13	9
[illegible]	1	NE 1	17.7	11	ny	☇	28	10	9	5
[illegible]	2 =	– 0	17.9	13	3	☇	25	12	10	3
[illegible]	0	N 2	16.4	14	3	☇	26	12	10	3
[illegible]	4	N 1	–	18	5		25	14	12	6
[illegible]	1	N 3	16.4	16	.		27	15	11	12
[illegible]	4	NNW 1	16.4	16	.	☇	29	15	12	8
[illegible]	4 =	– 0	16.2	15	.		29	13	13	11
[illegible]	3	NNW 3	16.4	16	.		28	13	10	12
[illegible]	3 =	– 0	16.8	16	ny	☇	28	15	–	–
[illegible]	0	NW 1	–	17	.		29	13	10	–
[illegible]	0 =	– 0	16.4	16	.		30	15	13	11
[illegible]	0	– 0	16.8	17	7	☇	27	13	11	3
[illegible]	3 =	NE 2	17.7	16	2		27	13	12	9
[illegible]**	1	S 1	901.5	12	5		19	10	–	5
[illegible]**	3	SW 1	901.5	14	3	☇	20	14	–	–
[illegible] 534 m]*	1 =	NW 1	958.0	17	.		25	16	–	–
[illegible] 474 m]*	4 =	NE 1	958.3	14	7		25	12	–	8
[illegible] 490 m]*	4 =	NW 1	958.4	14	ny	☇	24	13	12	–

24 óra csapadék mm			24 óra csapadék mm			24 óra csapadék mm			24 óra csapadék mm		
Bajcs	5		Tihany	•		Pátmok	72	☇▲	Zalahy	18	☇
Somja	3	☇	Siófok	5	☇	Jósvafő	–		Kisvárda	8	☇▲
Nagyvázsony	5	☇	Fonyód	ny		Bodvaszilas	5	☇	Vásárosnamény	12	☇
Kőszeg	8	☇	Marcali	3	☇	Lillafüred	30	☇	Baktalórántháza	ny	☇
Rábcavezeték	3		Somogyvár	4	☇	Szendrőlád	9	☇	Mátészalka	10	☇
Kapuvár	1	☇	Tab	ny		Fuzér	6		Tiszabecs	11	☇
Lenti	1		Sárbogárd	4	☇	Himesháza	4	☇	Csenger	21	☇
Zalaegerszeg	ny		Sztálinváros	1		Sárospatak	1		Nyírlugos	ny	
Hahót	ny		Nagykónyi	6	☇	Tokaj	3	☇	Polgár	•	
Letenye	5	☇	Somogyszob	•		Mezőkeresztes	3	☇	Hajdúdorog	•	
Gyékényes	–		Bares	•		Jászapáti	4	☇	Hortobágy	1	
Kaál	ny		Szigetvár	•		Nagykáta	2	☇	Nagyléta	•	
Lovászpatona	–		Lengyel	•		Gyömrő	5	☇	Tiszafüred	2	☇
Devecser	ny		Középhidvég	–		Örkény	1		Tiszaroff	ny	☇
Tapolca	•		Bátaapáti	•		Kunszentmiklós	3		Karcag	23	☇
Zirc	•		Mohács	•		Cegléd	ny	☇	Püspökladány	7	☇
Veszprém	•		Siklós	•		Nagykőrös	3	☇	Berettyóújfalu	1	☇
Komárom	3	☇	Királyrét	19		Tiszakécske	ny		Szeghalom	2	☇
Kisbér	1	☇	Balassagyarm.	ny	☇	Izsák	•		Körösszakal	2	☇
Mór	ny	☇	Romhány	5		Kiskunfélegyh.	•		Szarvas	•	
Alcsút	•		Vác	6		Kiskunhalas	•		Szentes	•	
Esztergom	6	☇	Galgamácsa	ny	☇	Bácsalmás	•		Orosháza	•	
Dobogókő	2		Lőrinci	1	☇	Kistelek	•		Make	•	
Erenk	1	☇	Gyöngyös	1	☇				Mezőhegyes	2	
Kajdacsnyék	3	☇	Borsodnádasd	11	☇				Battonya	•	

* A légnyomás 500 gdm-re átszámítva ** A légnyomás 1000 gdm-re átszámítva

OFFSET NYOMDA BUDAPEST, F.V. PONAVER GYULA

Magassági szélmérések

Óraadatok, greenwichi középidőben

VIII.24.

	Szhely 14 h		Mkanizsa 10 h		Győr 11 h		Pécs 10 h		Bpest 11 h		Bpest 15 h		Szeged 9 h		Miskolc 10 h		Debrecen 11 h	
	fok	m/s	fok	m/s	fok	m/s	fok	m/s	fok	m/s	fok	m/s	fok	m/s	fok	m/s	fok	m/s
Talaj	40	4	270	4	320	4	320	4	360	4	320	9	320	4	-	0	-	0
500 m	360	7	270	2	340	6	340	3	10	7	290	5	280	1	150	5	250	3
1000	360	7	290	2	360	3	340	3	90	2	300	5	240	2	130	3	240	6
1500	300	4	300	1	350	4	340	3	330	4	270	3	240	2	230	4	240	6
2000	300	4	350	2	320	4	340	3	350	4	270	3	200	3	290	5	240	6
2500	300	4	60	5	300	3	40	3	310	5	280	5	230	5	270	8		
3000	300	4	60	5	300	3	40	3	310	5	280	5	230	5	270	8		
4000	270	8	10	3			360	3	320	6	260	9	250	6	310	8		
5000			320	5			300	7			270	7	250	9	290	7		
6000			280	9			300	7			280	9	280	11				
7000			280	9			300	7			280	9	270	11				
8000			280	17			290	13			290	12	280	12				
9000			280	17			290	15			290	12	280	12				
10000			290	19			290	15			290	12	280	18				
11000			270	23			290	15					280	18				
12000			270	23			290	15					270	18				
13000							290	15					280	21				
14000							290	15					280	21				
15000																		
16000																		
17000																		
18000																		
19000																		
20000																		

VIII.25.

	Szhely 5 h		Győr 4 h		Pécs 4 h		Bpest 3 h		Bpest 9 h		Szeged 4 h		Debrecen 4 h					
	fok	m/s	fok	m/s	fok	m/s	fok	m/s	fok	m/s	fok	m/s	fok	m/s	fok	m/s	fok	m/s
Talaj	180	4	270	4	-	0	-	0	270	4	40	4	90	4				
500 m	20	6	350	5	320	9	260	3	40	1	330	2	250	2				
1000	20	6	330	6	240	4	220	5	300	2	10	1	190	2				
1500	310	4	330	6	240	4	250	6			280	5	200	8				
2000	310	4	310	4	240	4	240	10			250	6	200	8				
2500	310	4	250	6	240	4					250	5	180	9				
3000	310	4	250	6	240	4					250	5	180	9				
4000	260	7	250	7	230	3					230	2						
5000	250	13			240	11					250	9						
6000	230	13			240	11					250	15						
7000	230	13			240	11					250	15						
8000	230	16			240	11												
9000	230	16			240	11												
10000	230	16			240	13												
11000					240	13												
12000					240	13												
13000					240	13												
14000					240	13												
15000																		
16000																		
17000																		
18000																		
19000																		
20000																		

OFFSET-NYOMDA, BUDAPEST F. V. POMAYER GYULA

IDŐJÁRÁSI NAPIJELENTÉS

ЕЖЕДНЕВНЫЙ МЕТЕОРОЛОГИЧЕСКИЙ БЮЛЛЕТЕНЬ • DAILY SYNOPTIC MAP OF THE HUNGARIAN METEOROLOGICAL INSTITUTE • BULLETIN QUOTIDIEN DE L'INSTITUT MÉTÉOROLOGIQUE HONGROIS WETTERBERICHT DES UNGARISCHEN METEOROLOGISCHEN INSTITUTS

KIADJA AZ ORSZÁGOS METEOROLÓGIAI INTÉZET
BUDAPEST II. KITAIBEL PÁL-UTCA 1
TEL.: KÖZPONT: 150-220 IDŐJELZŐ OSZT: 151-204, 150-410

MEGJELENIK NAPONKÉNT • ELŐFIZETÉSI ÁRA A POSTAI KÖLTSÉGGEL EGYÜTT NEGYEDÉVRE 60·— Ft
KIADÁSÉRT FELEL AZ INTÉZET IGAZGATÓJA

68. évfolyam. 238. szám. + Budapest + 1955. augusztus hó 26.

Az időjárási helyzet ma reggel és a várható időjárás:

Közép-Európába továbbra is szárazföldi léghullámok érkeznek a skandináviai anticiklon hatására. Az atlanti-óceáni légtömegek csak szárazföldünk északi vidékeit érintik.

Hazánkban csütörtökön a nyugati megyékben voltak záporok, zivatarok. Gyékényesen 26, Keszthelyen 24, Nagykanizsán 16, Hahóton 14 mm csapadékot mértek. A hőmérséklet általában 24-27, Békéscsabán 29 fokig emelkedett.

Budapesten pénteken 12 órakor a hőmérséklet 25 fok, a tengerszintre átszámitott légnyomás 763 mm, alig változik.

Várható időjárás szombat estig:

Déli, délutáni felhőképződés, néhány helyen záporesővel, zivatarral.
Mérsékelt keleti, délkeleti szél.
A nappali felmelegedés fokozódik.

Várható legalacsonyabb hőmérséklet ma éjjel: 15-18,
legmagasabb nappali hőmérséklet szombaton: 27-30 fok között.

Horvai

A hőmérséklet és a légnyomás napi középértéke Budapesten és ezek eltérése a 75 évi átlagtól:

1955. VIII.25-én: 19,6 C°, 762,5 mm. Eltérés: -0,9 C°, +0,9 mm.

1871 óta ezen a napon előfordult

legmagasabb hőmérséklet	34,6 C°	/1890./
legalacsonyabb hőmérséklet	8,9 C°	/1922./

Az Országos Meteorológiai Intézet Időjárási Napijelentése

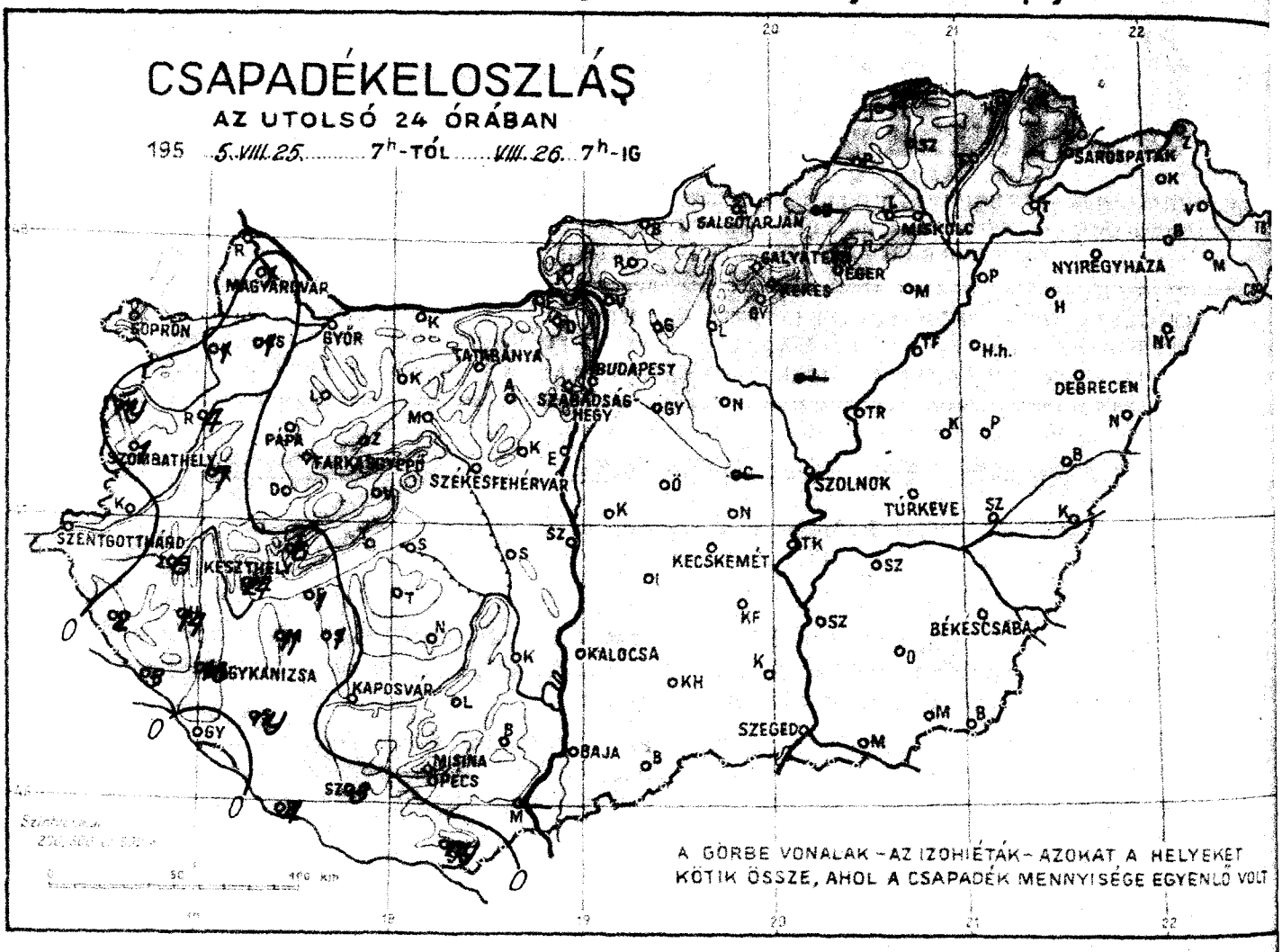

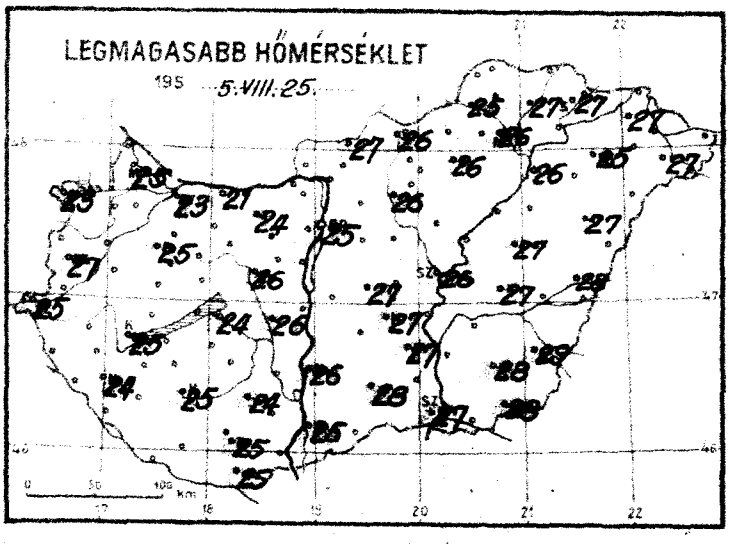

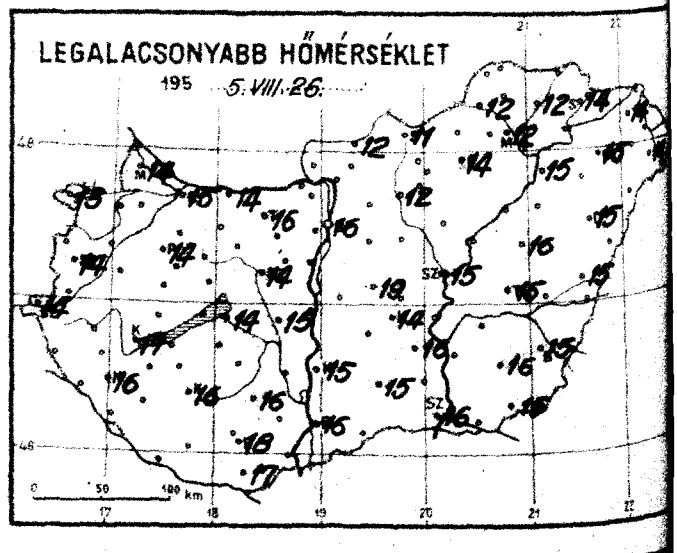

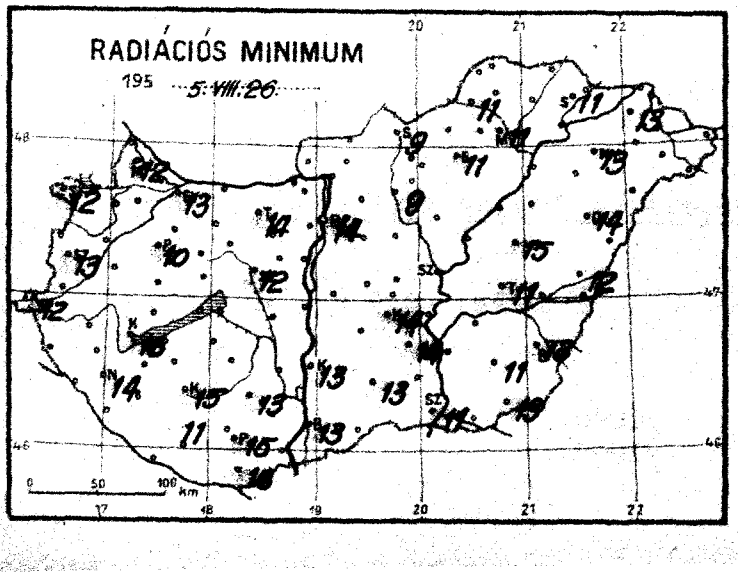

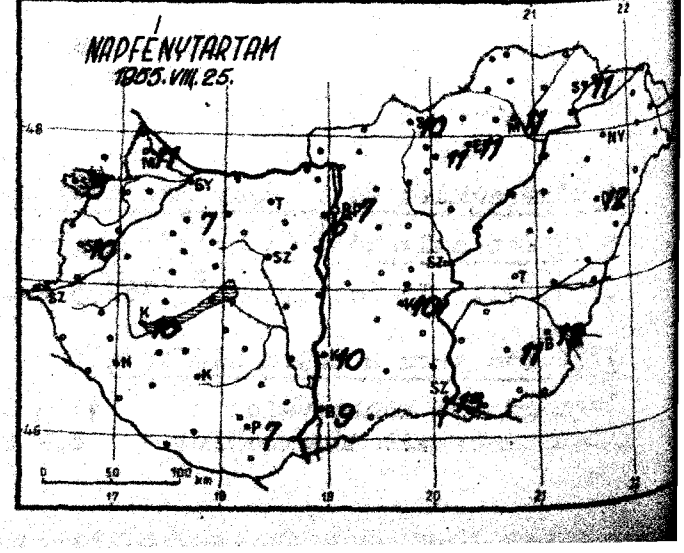

Időjárási helyzet 1955. év AUGUSZTUS hó 26. nap 7 óra

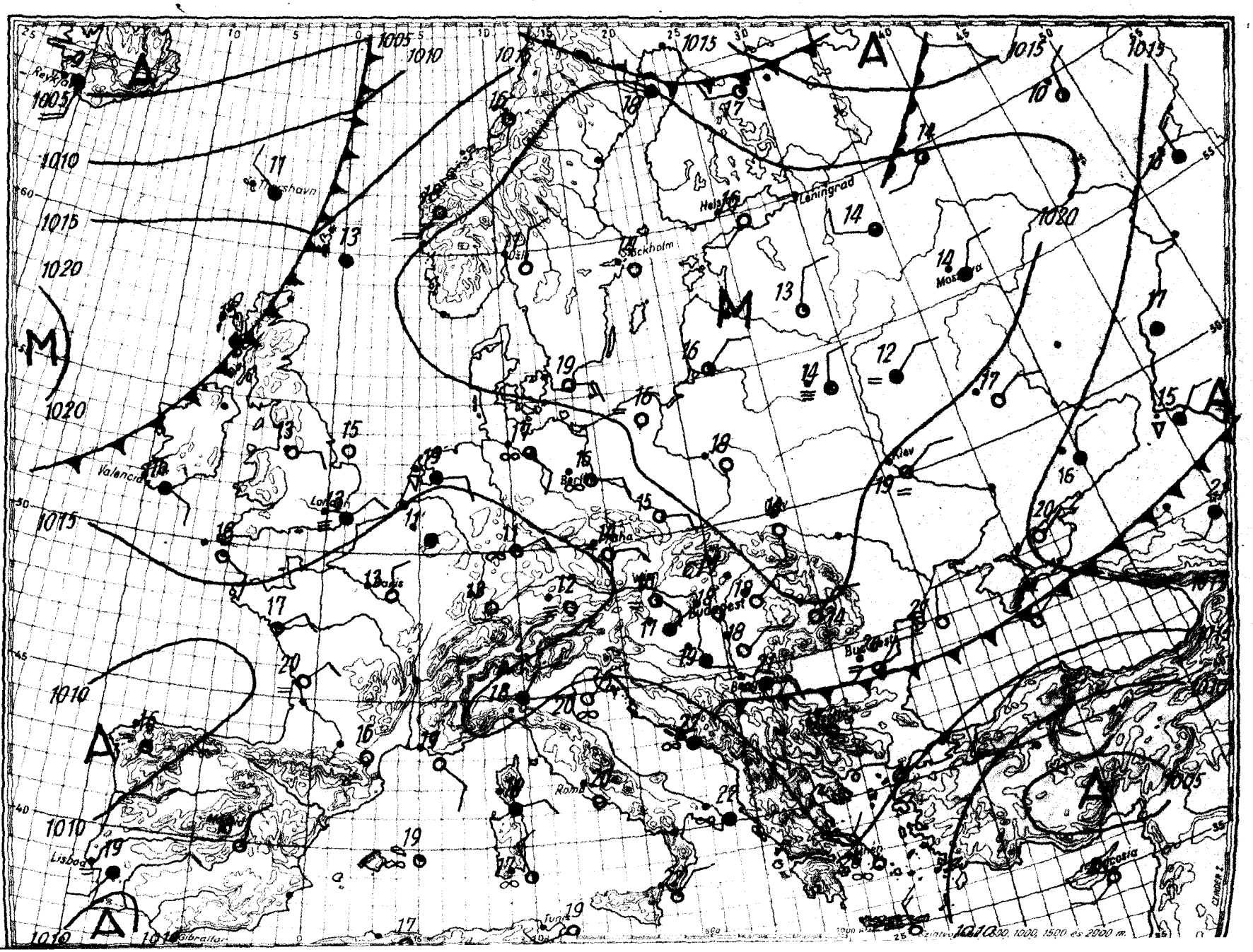

Magassági légállapotmérés

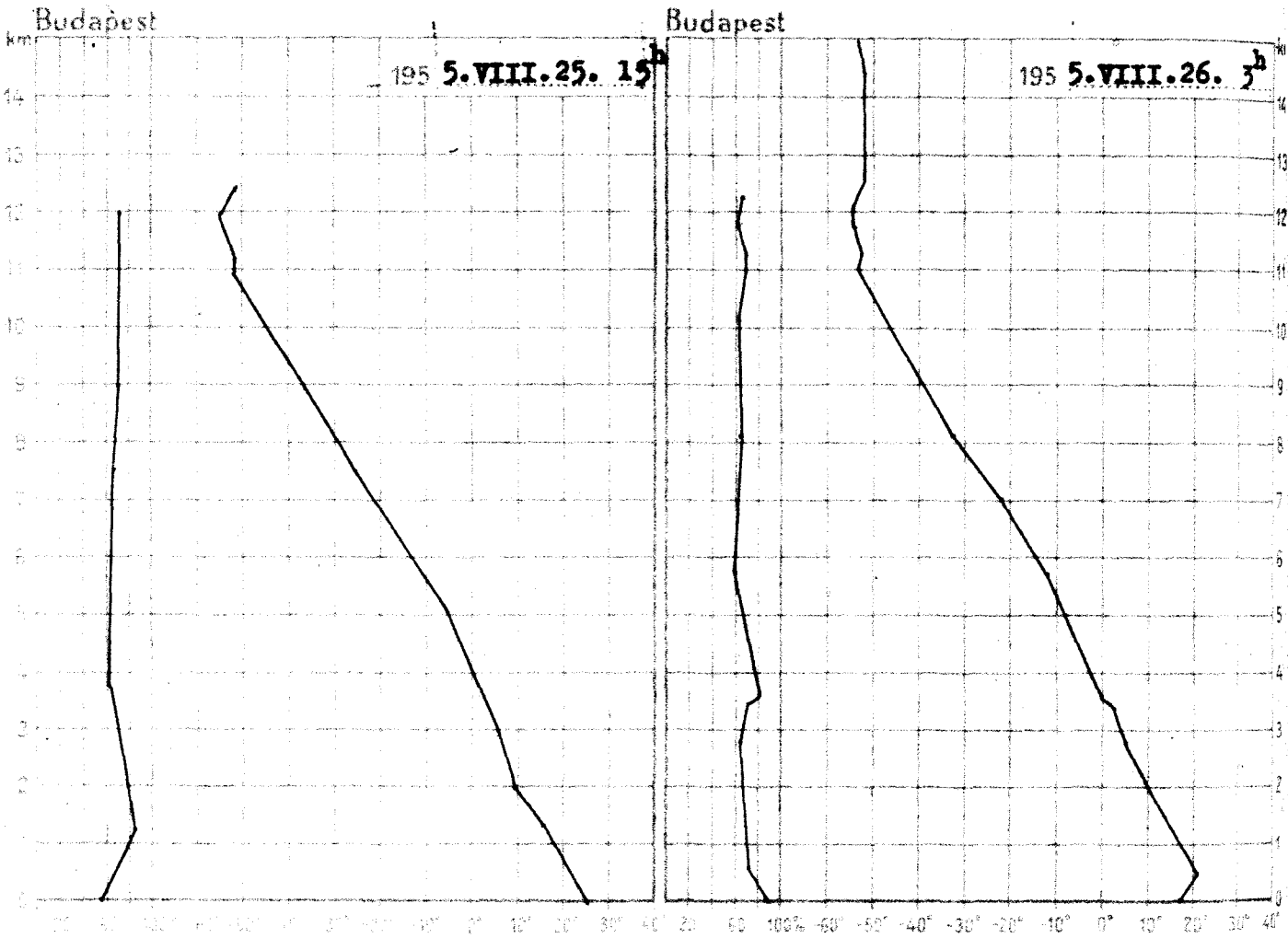

195 5.VIII.25. 15h			
km	mb	C°	%
Talaj	999.5	24.4	55
0·5	961	22.0	63
1	908	17.8	75
1·5	853	14.0	84
2	804	11.1	82
2·5	758	8.3	79
3	713	5.4	74
4	630	-0.3	65
5	554	-6.3	68
6	488	-12.9	68
7	428	-19.8	69
8	374	-27.3	70
9	323	-36.3	72
10	280	-43.7	70
11	241	-51.3	70
12	206	-55.0	70
13			
14			
15			

Magaslégköri időhelyzet

Szárazföldünk középső része felett a magasban hideg levegő fekszik, melynek centruma Németország felett van. Az óceáni légtömegek továbbra is északkeleti irányban haladnak, a Skandináv-félsziget felett kelet felé folytatják útjukat, majd a a Szovjetunió európai területén déli irányban nyomulnak. Erősebb felmelegedés figyelhető meg a Balkán-félsziget, továbbá Onyega és Dvina folyók környékének légterében. Hazánk felett az elmult 24 óra alatt az alsó 4 km-ben melegedés következett be, felette végig hült a levegő. A 0 fok szintje 390, a -10 fok szintje 200 m-rel került magasabbra, és ma hajnalban 3640, illetve 5590 m-en volt található.

Dr. [illegible] s.k.

195 5.VIII.26. 3h			
km	mb	C°	%
Talaj	999.4	17.0	82
0·5	961	19.7	72
1	907	17.1	68
1·5	853	13.7	67
2	803	10.3	68
2·5	757	6.7	77
3	712	3.6	78
4	628	-2.2	75
5	551	-8.3	64
6	486	-14.2	58
7	425	-21.7	60
8	371	-30.0	61
9	320	-38.6	61
10	277	-47.2	60
11	237	-53.3	64
12	203	-55.7	62
13	174	-52.6	
14	149	-53.1	
15	127	-54.4	

OFFSET NYOMDA BUDAPEST F. V. POMAYER GYULA

1955. **augusztus** hó.
26. nap **péntek**
68. évfolyam **238.** sz.

	Reggeli észlelések 06 TMG				Az utolsó 24 óra adatai				
	Felhőzet (0–4)	Szélirány és erő (m/s)	Légnyomás (millibár)	Hőmérséklet (C°)	Csapadék (24 óra) (mm)		Hőmérsékleti szélsőségek: tegnapi napjain max.	éjszakai min.	Radiációs min.	Napsütés (óra) tegnap
Mosonmagyaróvár	1	E 1	1017.7	17	1		25	14	12	11
Sopron	3	SE 1	17.5	15	.		23	13	12	8
Szombathely	4	– 0	17.5	16	1		27	14	13	10
Szentgotthárd	4 =	– 0	17.2	15	.		25	14	12	–
Pápa	4	SW 1	16.0	20	.		25	14	10	–
Győr	3	ESE 1	18.0	17	.		23	15	13	–
Tatabánya	0	NNE 2	17.6	17	.		24	16	14	–
Szigetcsépvár	1	– 0	–	18	.		26	14	12	–
Keszthely	4	– 0	16.6	18	24	R	25	17	16	10
Nagykanizsa	3	– 0	16.4	17	16	R	24	16	14	–
Kaposvár	4 =	– 0	16.6	18	.		25	16	15	–
Pécs	4	– 0	16.0	19	.		25	18	15	7
Budapest M. I.	0	– 0	17.5	18	.		25	16	14	7
Szolnok	0	S 1	18.5	13	.		26	11	9	10
Kecskemét	0 =	– 0	19.2	16	.		26	14	11	11
Miskolc	0	NNW 1	18.3	15	.		26	12	11	11
Szombathely	1	N 1	–	21	.		27	14	11	11
Nyíregyháza	3	– 0	16.4	17	.		25	16	13	9
Debrecen	3	NNE 1	16.3	17	.		26	15	13	10
Kisvárda	1	NNE 1	16.7	18	.		27	14	14	10
Szeged	2	NNE 1	16.2	18	.		27	16	11	13
Szolnok	1 =	NNE 2	17.6	18	.		26	15	–	–
Törökszentmiklós	0	N 1	–	18	.		27	15	11	–
Békéscsaba	1	SE 1	16.6	18	.		29	15	13	12
Debrecen	0	NE 2	17.9	18	.		27	15	14	12
Nyíregyháza	0	NE 1	18.9	17	.		25	15	13	–
Kékestető (1000 m)**	1	NE 1	–	11	.		19	12	–	11
Kékestető (932 m)**	2	– 0	904.0	14	.		20	14	–	–
Miskolc-Tetővár (534 m)*	4 =	E 1	958.4	19	.		22	17	–	–
Sátoraljaújhely-Kopaszhegy (474 m)*	1	NE 2	959.5	18	.		21	16	–	5
Tornaszentandrás (400 m)*	1	– 0	958.8	17	.		18	15	13	–

24 óra csapadék mm			24 óra csapadék mm			24 óra csapadék mm			24 óra csapadék mm	
Lajta	.		Tihany	.		Putnok	.		Záhony	.
Fertőd	1		Siófok	.		Jósvafő	–		Kisvárda	.
Kapuvár	1	R	Fonyód	1		Bódvaszilas	–		Vásárosnamény	.
Kőszeg	ny	R	Marcali	11	R	Lillafüred	.		Baktalórántháza	.
Nagymegyer	4		Somogyvár	1	R	Szendrőlád	.		Mátészalka	.
Kormend	.		Tab	.		Fugód	.		Tiszabecs	.
Lenti	2		Sárbogárd	.		Hidasnémeti	.		Csenger	.
Zalaegerszeg	8		Sztálinváros	.		Sátoraljaújhely	.		Nyírlugos	.
Hahót	14		Nagykónyi	.		Tokaj	.		Polgár	.
Gellénye	3	R	Somogyszob	ny		Mezőkeresztes	.		Hajdúdorog	.
Gyékényes	.		Bares	4	R	Jászapáti	–		Hortobágy	.
Kald	7	R	Szigetvár	3	R	Nagykáta	.		Nagyléta	.
Levászpatona	.		Lengyel	.		Gyömrő	.		Tiszafüred	.
Dörvecser	.		Középhidvég	.		Örkény	.		Tiszaroff	.
Tapolca	6	R	Bátaapáti	.		Kúnszentmiklós	.		Karcag	.
Zirc	.		Mohács	–		Cegléd	–		Püspökladány	.
Veszprém	.		Siklós	ny		Nagykőrös	.		Berettyóújfalu	.
Komárom	.		Királyrét	–		Tiszakécske	.		Szeghalom	.
Kisbér	.		Balassagyarm.	.		Izsák	.		Kőrösszakál	.
Mór	.		Romhány	.		Kiskunfélegyh.	.		Szarvas	.
Ácsut	.		Vác	.		Kiskunhalas	.		Szentes	.
Esztergom	.		Galgamácsa	.		Bácsalmás	.		Orosháza	.
Dobogókő	.		Lőrinci	.		Kistelek	.		Makó	.
Eresi	.		Gyöngyös	.					Mezőhegyes	.
Kápolnásnyék	.		Borsodnádasd	–					Battonya	.

* A légnyomás 500 gdm-re átszámítva ** A légnyomás 1000 gdm-re átszámítva

OMSZ NYOMDA BUDAPEST F. V. KOMÁVEX GYÁR

Magassági szélmérések

Óraadatok greenwichi középidőben

VIII.25.	Szhely 14 h		Nkanizsa 12 h		Győr 12 h		Pécs 9 h		Bpest 13 h		Bpest 15 h		Szeged 15 h		Miskolc 14 h		Debrecen 10 h	
	fok	m/s	fok	m/s	fok	m/s	fok	m/s	fok	m/s	fok	m/s	fok	m/s	fok	m/s	fok	m/s
Talaj	90	4	360	4	90	4	240	4	-	0	-	0	40	4	90	4	90	4
500 m	50	2	60	3	180	1	10	1	320	1	60	1	20	2	130	2	130	1
1000	150	2	60	3	60	1	220	1	300	1	260	1	110	2	160	2	130	1
1500	150	4	150	1	210	3	220	1	240	3	220	5	140	3	200	5	250	2
2000	200	8	150	1	260	2	220	1	210	7	220	5	140	3	200	5	200	1
2500	200	8					220	5	230	8	210	6	250	3	210	7	160	2
3000	200	8					220	5	230	8	210	6	250	3	210	7	160	2
4000	200	8					210	8	210	8	220	8	180	3	230	8	160	2
5000	220	12					210	8	220	13	220	8	180	7	200	5	160	2
6000	190	10					220	9	220	13	220	8	200	10	180	8		
7000	190	10					220	9	220	13	220	8	200	10	180	8		
8000	190	10					220	16	220	13	220	8	210	6	240	6		
9000	190	10					220	16	220	13	220	8	210	6	240	6		
10000	220	19					220	16	230	11	230	11	210	8				
11000	220	19					220	18					230	16				
12000	220	19					220	18					230	16				
13000							220	18					250	22				
14000							220	18					250	22				
15000							220	18					240	23				
16000							220	18					240	23				
17000													250	12				
18000													250	12				
19000																		
20000																		

VIII.26.	Szhely 6 h		Nkanizsa 5 h		Győr 4 h		Pécs 6 h		Bpest 3 h		Bpest 5 h		Szeged 4 h		Debrecen 4 h			
	fok	m/s	fok	m/s	fok	m/s	fok	m/s	fok	m/s	fok	m/s	fok	m/s	fok	m/s	fok	m/s
Talaj	320	4	-	0	90	4	-	0	40	9	220	4	90	4	360	4		
500 m	170	8	120	5	150	9	140	7	100	4	110	4	90	8	60	6		
1000	170	8	150	9	150	9	140	7	100	4	110	4	90	5	60	6		
1500	160	10	140	8	150	7	140	7	100	4	110	4	90	5	70	6		
2000	180	12	150	6	160	8	140	7	140	2	110	4	100	4	100	4		
2500	220	15			170	10	140	5	180	4	170	5	110	4	180	5		
3000	220	15			170	10	140	5	180	4	170	5	110	4	180	5		
4000	200	15					150	4	170	7	170	5	150	4	180	2		
5000							150	4	170	5	160	9	150	7				
6000							160	3	190	4	150	7	150	8				
7000							160	3	190	4	150	7	150	8				
8000									220	7	130	6	190	4				
9000									220	7	130	6	190	4				
10000									210	10	170	5	140	3				
11000									210	12	200	8	200	8				
12000									210	12	200	8	200	8				
13000									210	12			220	18				
14000									210	12			220	18				
15000													220	13				
16000													220	13				
17000																		
18000																		
19000																		
20000																		

OFFSET NYOMDA, BUDAPEST F. V. POMAYER GYULA

IDŐJÁRÁSI NAPIJELENTÉS

ЕЖЕДНЕВНЫЙ МЕТЕОРОЛОГИЧЕСКИЙ БЮЛЛЕТЕНЬ • DAILY SYNOPTIC MAP OF THE HUNGARIAN METEOROLOGICAL INSTITUTE • BULLETIN QUOTIDIEN DE L'INSTITUT MÉTÉOROLOGIQUE HONGROIS WETTERBERICHT DES UNGARISCHEN METEOROLOGISCHEN INSTITUTS

ADJA AZ ORSZÁGOS METEOROLÓGIAI INTÉZET
UDAPEST II, KITAIBEL PÁL-UTCA 1
EL.: KÖZPONT: 150-220 IDŐJELZŐ OSZT: 151-204, 150-410

MEGJELENIK NAPONKÉNT • ELŐFIZETÉSI ÁRA A POSTAI KÖLTSÉGGEL EGYÜTT NEGYEDÉVRE 60·— Ft
KIADÁSÉRT FELEL AZ INTÉZET IGAZGATÓJA

68. évfolyam. 239. szám. + Budapest + 1955. augusztus hó 27.

Az időjárási helyzet ma reggel és a várható időjárás:

Az észak-európai anticiklon középpontja Skandináviából a Szovjetunióba helyeződött át, és tovább halad délkelet felé. Emiatt Közép-Európában is csak helyi záporok, zivatarok vannak.

Hazánkban pénteken is több felé volt záporeső, zivatar, főleg az ország nyugati vidékein. Keszthelyen 31, a győr-sopron megyei Vág községben 30, Somogyszobon 21 mm csapadékot mértek. Néhány helyen jégeső is hullott. A hőmérséklet a nyugati megyékben 23-25, általában 27-29, Szolnokon 30 fokig emelkedett.

Budapesten szombaton 12 órakor a hőmérséklet 22 fok, a tengerszintre átszámitott légnyomás 763 mm, alig változik.

Várható időjárás vasárnap estig:

Változó felhőzet, több helyen - főleg a délutáni órákban- záporeső, zivatar.
Mérsékelt keleti, délkeleti szél.
Meleg idő.

Várható legalacsonyabb hőmérséklet ma éjjel: 14-17,
legmagasabb nappali hőmérséklet vasárnap: 27-30 fok között.

Lovrai

A hőmérséklet és a légnyomás napi középértéke Budapesten és ezek eltérése a 75 évi átlagtól:

1955. VIII.26-án: 21,7 C°, 762,7 mm. Eltérés: +1,3 C°, +1,0 mm.

1871 óta ezen a napon előfordult

legmagasabb hőmérséklet	36,0 C°	/1950./
legalacsonyabb hőmérséklet	7,0 C°	/1919./

Az Országos Meteorológiai Intézet Időjárási Napijelentése

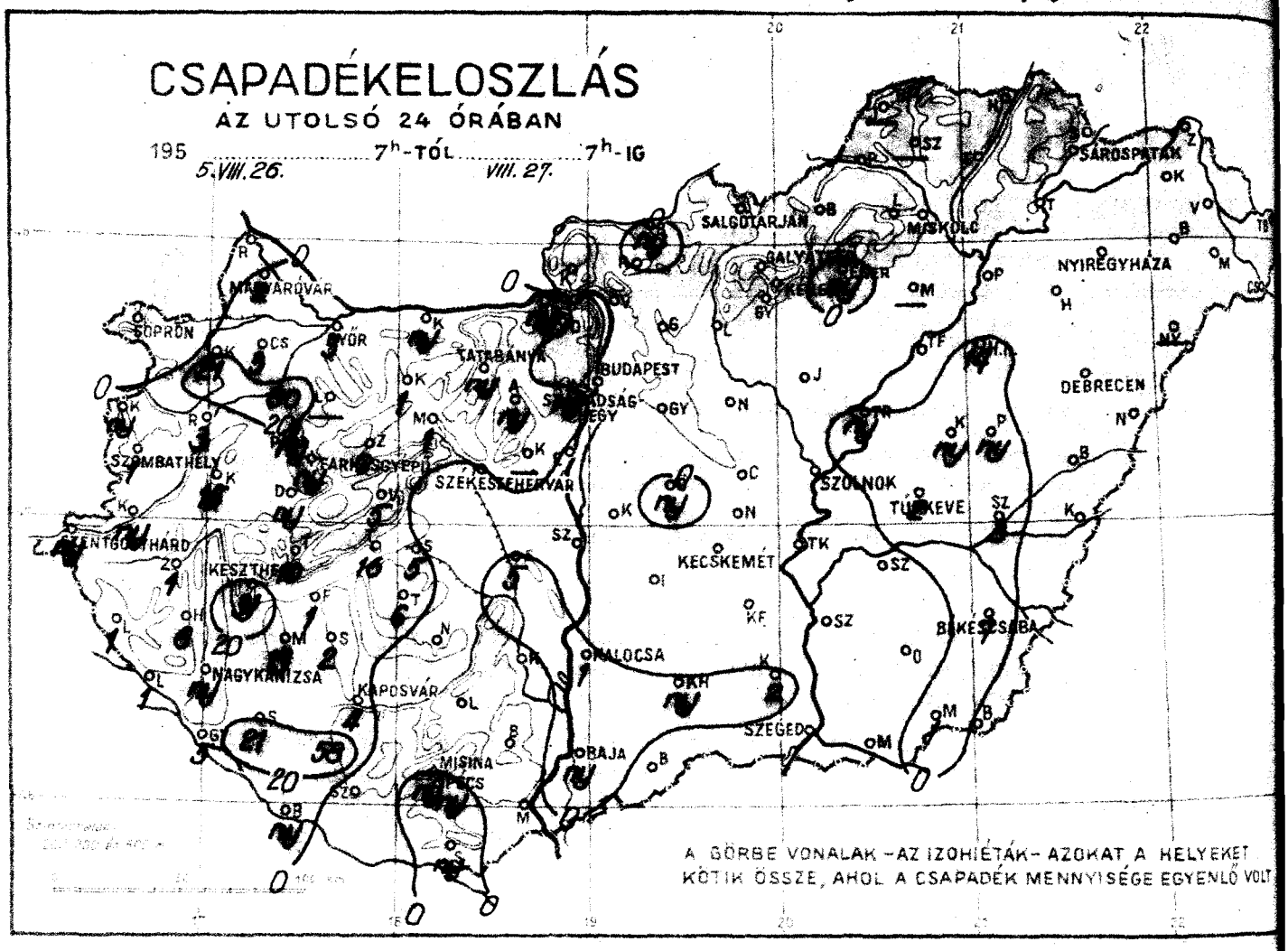

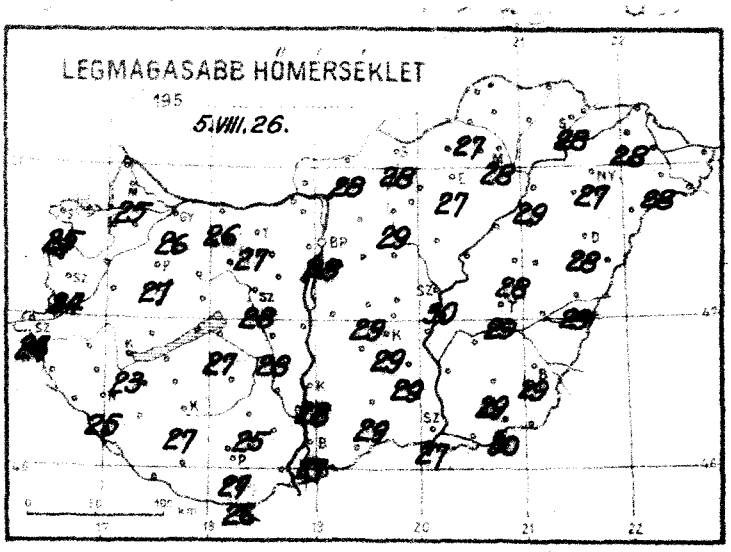

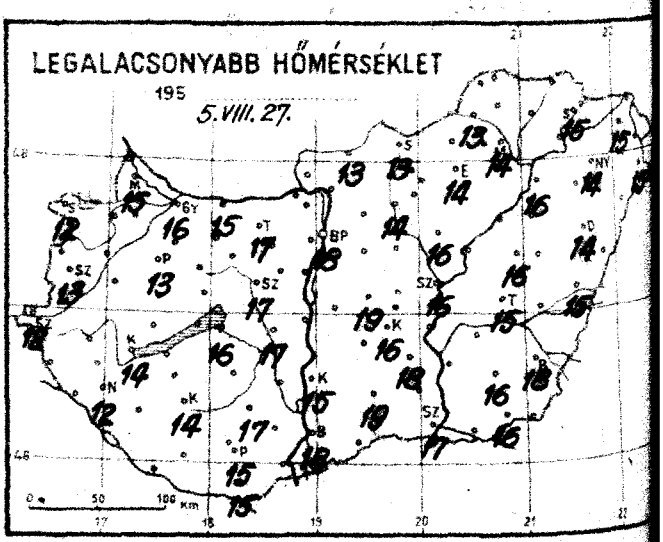

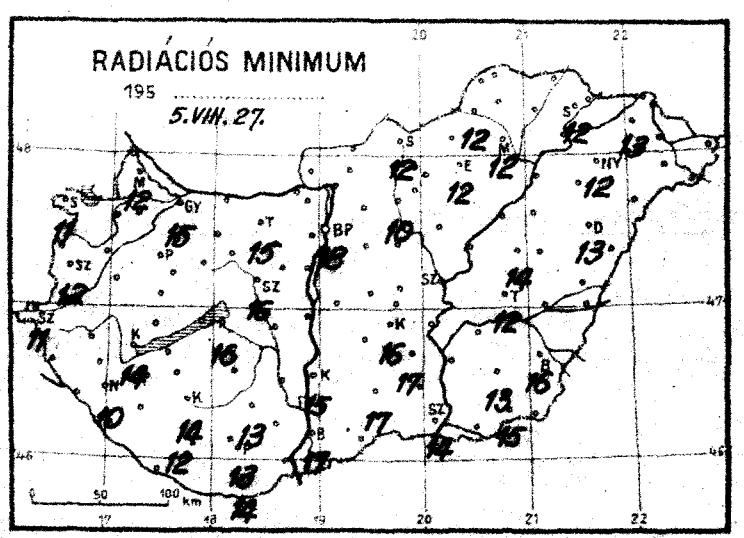

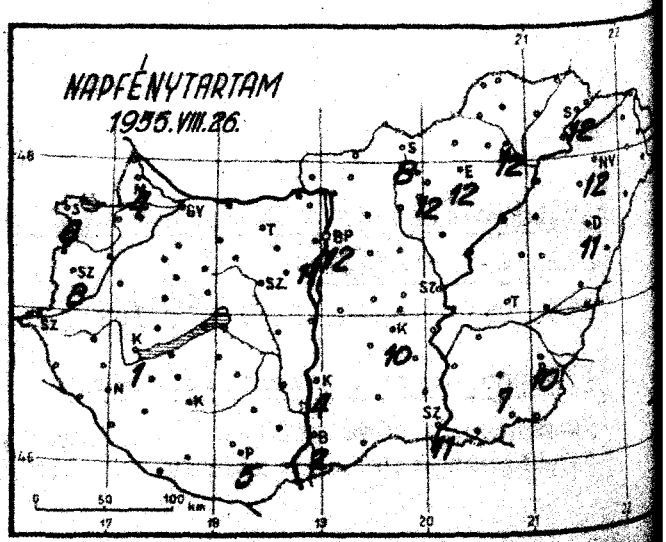

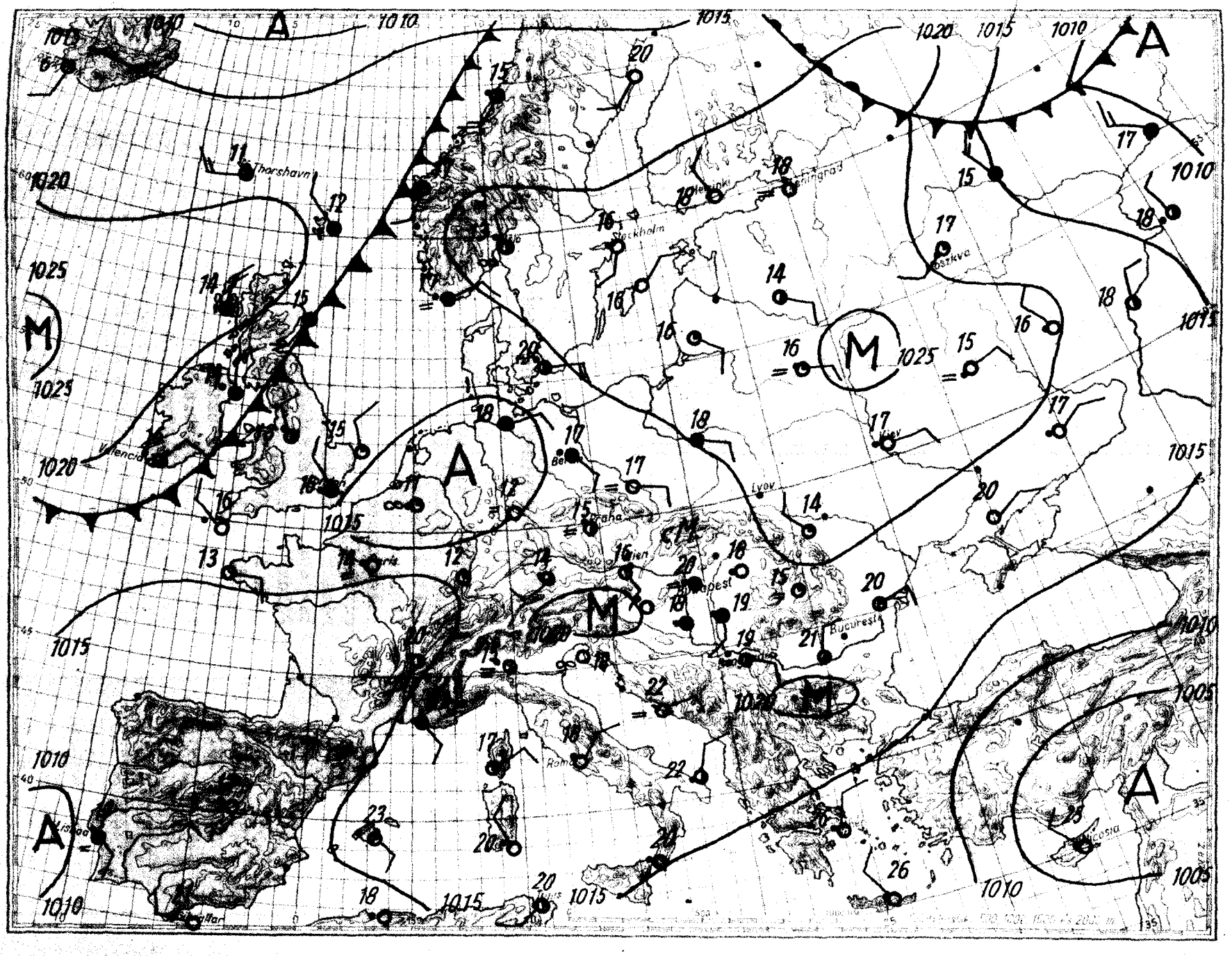

mm
mb
800
790
780
770
760
750
740
730
720
710
700
1060
1050
1040
1030
1020
1010
1000
990
980
970
960
950
940
Thorshavn
Stockholm
Leningrad
Moskva
Kiev
Lvov
Praha
Wien
Budapest
Bucuresti
Roma
Nicosia
Lisboa
Valencia

Magassági légállapotmérés

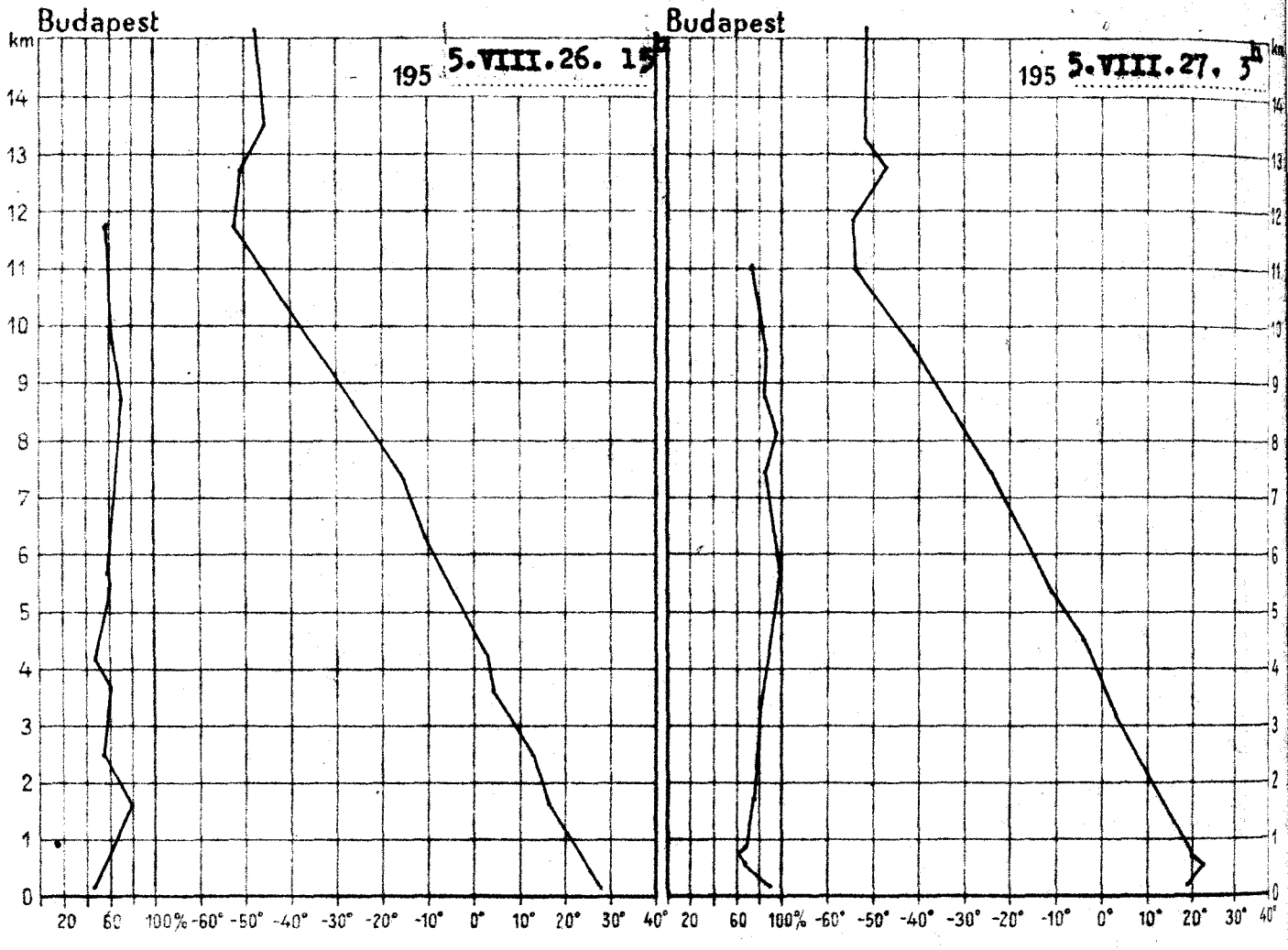

195 5.VIII.26. 15h			
km	mb	C°	%
Talaj	999.7	26.8	43
0·5	960	24.0	48
1	903	19.7	60
1·5	852	16.0	73
2	803	13.1	61
2·5	759	10.5	54
3	714	7.3	63
4	630	1.9	47
5	554	-4.3	50
6	488	-9.7	61
7	429	-16.9	64
8	374	-23.8	64
9	326	-31.0	66
10	282	-38.8	60
11	244	-45.5	59
12	209	-51.8	55
13	179	-49.6	55
14	154	-49.3	55
15	132	-48.8	55

Magaslégköri időhelyzet

A Brit-szigetek és Franciaország, valamint Kelet-Európa felett a magasban hideg levegő helyezkedik el és további lehüléseket okozott a Szovjetunió európai területének északkeleti részén, továbbá Ukrajna, a Fekete-tenger, a Káspi-tenger és a Földközi-tenger légterében. Hazánk felett is 500 m-től 6500 m-ig hült a levegő. A 0 fokos szint 330, a -10 fokos szint 670 m-rel került alacsonyabbra, és ma hajnalban 3310, illetve 4920 m-en volt található. A légkör egyensúlyi állapota erősen labilis.

Dr. Tónayné s.k.

195 5.VIII.27. 3h			
km	mb	C°	%
Talaj	1000.0	19.0	86
0·5	959	20.1	60
1	905	17.1	65
1·5	853	12.9	69
2	802	9.0	79
2·5	755	5.3	74
3	710	1.9	76
4	627	-3.9	83
5	551	-10.7	90
6	483	-15.5	94
7	423	-23.3	86
8	369	-30.4	91
9	320	-38.2	81
10	275	-46.0	78
11	236	-54.7	-
12	202	-53.5	-
13	173	-50.9	-
14	148	-51.1	-
15	127	-52.4	-

1955. augusztus hó. 27. nap szombat 68. évfolyam 239. sz.

	Reggeli észlelések 06 TMG				Az utolsó 24 óra adatai					
	Felhőzet (0–4)	Szélirány és erő (m/s)	Légnyomás (millibár)	Hőmérséklet (C°)	Csapadék (24 óra) (mm)		Hőmérséklet szélsőségek tegnapi nappali max.	éjszakai min.	Radiációs min	Napsütés (óra) tegnap
Mosonmagyaróvár	1	– 0	1018.0	16	2		25	15	12	4
Sopron	0	SE 1	17.3	14	.		25	12	11	6
Szombathely	0	NW 1	17.6	17	1		24	13	12	8
Szentgotthárd	4	– NW 1	17.9	13	ny		24	12	11	–
Pápa	2	– 0	17.2	17	ny	R	27	13	–	–
Győr	4	SSE 1	17.6	17	3	R	26	16	15	–
Tatabánya	4	SE 1	17.5	18	ny	R	27	17	15	–
Székesfehérvár	4	– 0	–	18	.		28	17	16	–
Keszthely	0	– 0	17.6	16	31	R	23	14	14	1
Nagykanizsa	0	– 0	17.6	15	ny	R	25	12	10	–
Kaposvár	3	– – 0	17.8	15	4		27	14	14	–
Pécs	4	– 0	17.1	18	ny		27	15	13	5
Budapest M. I.	4	– 0	17.5	20	.		28	18	18	12
Budapest Farkasr.	1	E 2	18.5	14	.		28	13	12	8
Eger	0	– – 0	18.2	17	ny	R	27	14	12	12
Miskolc	2	– NW 1	18.0	16	.		28	14	12	12
Szerencstak	1	NNE 1	–	20	.		28	15	12	12
Bánk	4	– – 0	17.5	19	ny		27	18	17	2
Kazincbarcika	4	– 0	17.0	19	1	R	28	15	15	4
Kecskemét	4	– 0	16.8	20	.		29	16	16	10
Szolnok	4	S 2	17.2	19	.		27	17	14	11
Törökszentmiklós	3	– 0	17.6	18	.		30	16	–	–
Békéscsaba	2	S 1	–	18	2		29	15	12	–
Gyula	3	SSE 1	17.7	18	7		29	18	16	10
Szeged	0	– 0	18.4	18	.		28	14	13	11
Szentes	1	– – 0	18.9	17	.		27	14	12	12
Debrecen (1000 mj)**	2	E 1	903.9	15	.		21	13	–	12
Debrecen (982 mj)**	2	E 1	904.0	18	.		20	18	–	–
Nyíregyháza (934 mj)*	4	– SW 1	959.6	18	ny		24	17	–	–
Kisvárda (974 mj)*	4	SE 1	959.7	18	ny		24	17	–	11
Záhony (980 mj)*	1	SE 1	959.3	18	4	R	25	16	13	–

24 óra csapadék mm			24 óra csapadék mm			24 óra csapadék mm			24 óra csapadék mm		
Rajka			Tihany	16	R	Putnok	.		Zákány	.	
Fertőd	.		Siófok	5		Jósvafő	–		Kisvárda	.	
Kalocsa	3	R	Fonyód	1		Bódvaszilas	.		Vásárosnamény	.	
Kecel	21	R ▲	Marcali	13	R	Lillafüred	.		Baktalórántháza	.	
Bugyi-gárd	ny		Somogyvár	2	R	Szendrőlád	.		Mátészalka	.	
Kerepes	3		Tab	6	R	Fugod	–		Tiszabecs	.	
Lenti	ny	R	Sárbogard	5	R	Hidasnémeti	.		Csenger	.	
Zalaegerszeg	1	+	Sztálinváros			Sátoraljaújhely	.		Nyírlugos	–	
Bakony	1	R	Nagykonyi	.		Tokaj	.		Polgár	.	
Lebinye	6		Somogyszob	.		Mezőkeresztes	.		Hajdúdorog	.	
Gyékényes	1	R	Baros	21	R	Jászapáti	–		Hortobágy	.	
Kálj	3	R	Szigetvár	ny		Nagykáta	.		Nagyléta	14	
Bonnyaszentoma	15	R	Lengyel	.		Gyömrő	.		Tiszafüred	.	
Dombovar	–		Középhidvég	.		Orkény	.		Tiszaroff	.	R
Tapolca	ny	R	Bátaapáti	.		Kunszentmiklós	ny		Karcag	ny	
Zare	10	R	Mohacs	.		Cegléd	.		Püspökladány	ny	
Veszprém	9		Siklós	.		Nagykőrös	.		Berettyóújfalu	.	
Komárom	5	R	Királyrét	ny		Tiszakécske	.	R	Szeghalom	3	R
Kisber	ny	R	Balassagyarm.	.		Izsák	.		Körösszakál	.	
Mór	1	R	Rombány	ny		Kiskunfélegyh.	.		Szarvas	.	
Alcsut	1	R	Vác	.		Kiskunhalas	.		Szentes	.	
Esztergom	ny	R	Galgamácsa	.		Bácsalmás	ny	R	Orosháza	.	
Dobogókő	ny		Lőrinci	.		Kistelek	2	R	Makó	.	
Eresi	.		Gyöngyös	.					Mezőhegyes	1	
Kápolnásnyék	.		Borsodnádasd	.					Battonya	.	

* A légnyomás 500 gdm-re átszámítva ** A légnyomás 1000 gdm-re átszámítva

OFFSET NYOMDA BUDAPEST F. V. POMÁZER GYULA

Magassági szélmérések

Óraadatok greenwichi középidőben

VIII. 26.

	Szhely 14 h		Kecskemét 10 h		Győr 11 h		Pécs 10 h		Bpest 11 h		Bpest 17 h		Szeged 17 h		Debrecen 10 h		Miskolc 13 h	
	fok	m/s	fok	m/s	fok	m/s	fok	m/s	fok	m/s	fok	m/s	fok	m/s	fok	m/s	fok	m/s
Talaj	40	4	40	4	40	4	90	9	-	0	360	4	320	4	90	4	90	4
500 m	160	6	160	2	120	3	100	8	100	4	100	3	250	2	80	2	110	3
1000	160	6	160	9	120	9	120	7	100	4	100	3	190	3	80	2	70	3
1500	180	8	150	8			120	7	100	4	140	3	170	5	80	2	70	3
2000	180	8	170	6			160	6	100	5	150	4	150	6	140	4	140	4
2500	180	8	190	6			170	7	160	3	120	5	120	6	160	6	160	6
3000	180	8	190	6			170	7	160	3	120	5	120	6	160	6	160	6
4000							180	3	140	7	140	9	150	4	160	6	150	5
5000							170	3	140	7	140	9	160	5	130	5	140	6
6000							170	3	160	9	120	5			130	5	140	6
7000							170	3	160	9	120	5			130	5	140	6
8000									180	8					150	6	160	4
9000									180	8					150	6	160	4
10000									180	8					200	6	180	5
11000									180	8					200	6	180	5
12000									180	8					200	6	180	5
13000															220	7		
14000															220	7		
15000																		
16000																		
17000																		
18000																		
19000																		
20000																		

VIII. 27.

	Szhely 5 h		Pécs 5 h		Bpest 5 h		Bpest 7 h		Bpest 9 h		Miskolc 5 h							
	fok	m/s	fok	m/s	fok	m/s	fok	m/s	fok	m/s	fok	m/s	fok	m/s	fok	m/s	fok	m/s
Talaj	220	4	140	4	360	4	-	0	-	0	360	4						
500 m	200	6	200	4	180	4	190	4	110	1	100	4						
1000	200	6	170	3	180	4	180	4	200	3	100	4						
1500	200	6	170	3	180	4	170	5	200	3	120	1						
2000	230	5	190	4	180	4	160	6	170	6	120	2						
2500	230	5	170	4			160	6	180	5	210	3						
3000	230	5	170	4			160	6	180	5	210	3						
4000	210	4	200	3			170	4	150	7	140	2						
5000	210	4	180	3							110	2						
6000	230	6	170	1							140	2						
7000	230	6	170	1							140	2						
8000	260	7									150	4						
9000	260	7									150	4						
10000	250	10									190	1						
11000	260	12									130	2						
12000	260	12									130	2						
13000	250	17									190	4						
14000	250	17									190	4						
15000											190	4						
16000											190	4						
17000											250	4						
18000											250	4						
19000																		
20000																		

OFFSET NYOMDA, BUDAPEST F. V. POMAYER GYULA

IDŐJÁRÁSI NAPIJELENTÉS

ЕЖЕДНЕВНЫЙ МЕТЕОРОЛОГИЧЕСКИЙ БЮЛЛЕТЕНЬ • DAILY SYNOPTIC MAP OF THE HUNGARIAN METEOROLOGICAL INSTITUTE • BULLETIN QUOTIDIEN DE L'INSTITUT MÉTÉOROLOGIQUE HONGROIS WETTERBERICHT DES UNGARISCHEN METEOROLOGISCHEN INSTITUTS

KIADJA AZ ORSZÁGOS METEOROLÓGIAI INTÉZET
BUDAPEST II. KITAIBEL PÁL-UTCA 1
TEL.: KÖZPONT: 150-220 IDŐJELZŐ OSZT: 151-204, 150-410

MEGJELENIK NAPONKÉNT • ELŐFIZETÉSI ÁRA A POSTAI KÖLTSÉGGEL EGYÜTT NEGYEDÉVRE 60.— Ft
KIADÁSÉRT FELEL AZ INTÉZET IGAZGATÓJA

68. évfolyam. 240. szám. + Budapest + 1955. augusztus hó 28.

Az időjárási helyzet ma reggel és a várható időjárás:

A Szovjetunió európai területének legnagyobb részén, valamint a Brit-szigetek és az Atlanti-Óceán középső része felett leszálló légáramlás van uralmon, csendes, száraz időjárással. A változékony, csapadékos időjárást hozó óceáni ciklonok Európa legészakibb részein át vonulnak a Szovjetunió északi partjai felé. Délnyugat- és Közép-Európában gyengén ciklonos légmozgás mellett csendes, meleg az időjárás, de a délutáni órákban többfelé alakulnak ki záporok, zivatarok.

Szombaton délután hazánkban is több helyen volt zápor, zivatar, főként az ország északkeleti felében. Monorról 74, Hejőbábáról 64, Dédestapolcáról 52, Nagykörösről 49, Mikóházáról 44, Sárospatakról 34, Hidasnémetiből 30, Egerből, Polgárról 21 mm csapadékot jelentettek. A hőmérséklet 26-29 fokig emelkedett. Ma hajnalban 14-17 fokig hült le a levegő.

Budapesten vasárnap 12 órakor a hőmérséklet 24 fok, a tengerszintre átszámitott légnyomás 762 mm, gyengén süllyedő irányzatu.

Várható időjárás hétfőn estig:

Változó felhőzet. Több helyen záporeső, zivatar, főleg a délutáni órákban.
Mérsékelt délkeleti - déli szél.
A hőmérsékletben nem várható lényeges változás.

Várható legalacsonyabb hőmérséklet ma éjjel: 14-17,
legmagasabb nappali hőmérséklet hétfőn: 26-29 fok között.

Rajkay Ödön s.k.

A hőmérséklet és a légnyomás napi középértéke Budapesten és ezek eltérése a 75 évi átlagtól:

1955.VIII.27-én: 21,7 C°, 762,8 mm. Eltérés: +1,7 C°, +0,7 mm.

1871 óta ezen a napon előfordult

legmagasabb hőmérséklet	35,4 C°	/1950./
legalacsonyabb hőmérséklet	8,9 C°	/1899./

Az Országos Meteorológiai Intézet Időjárási Napijelentése

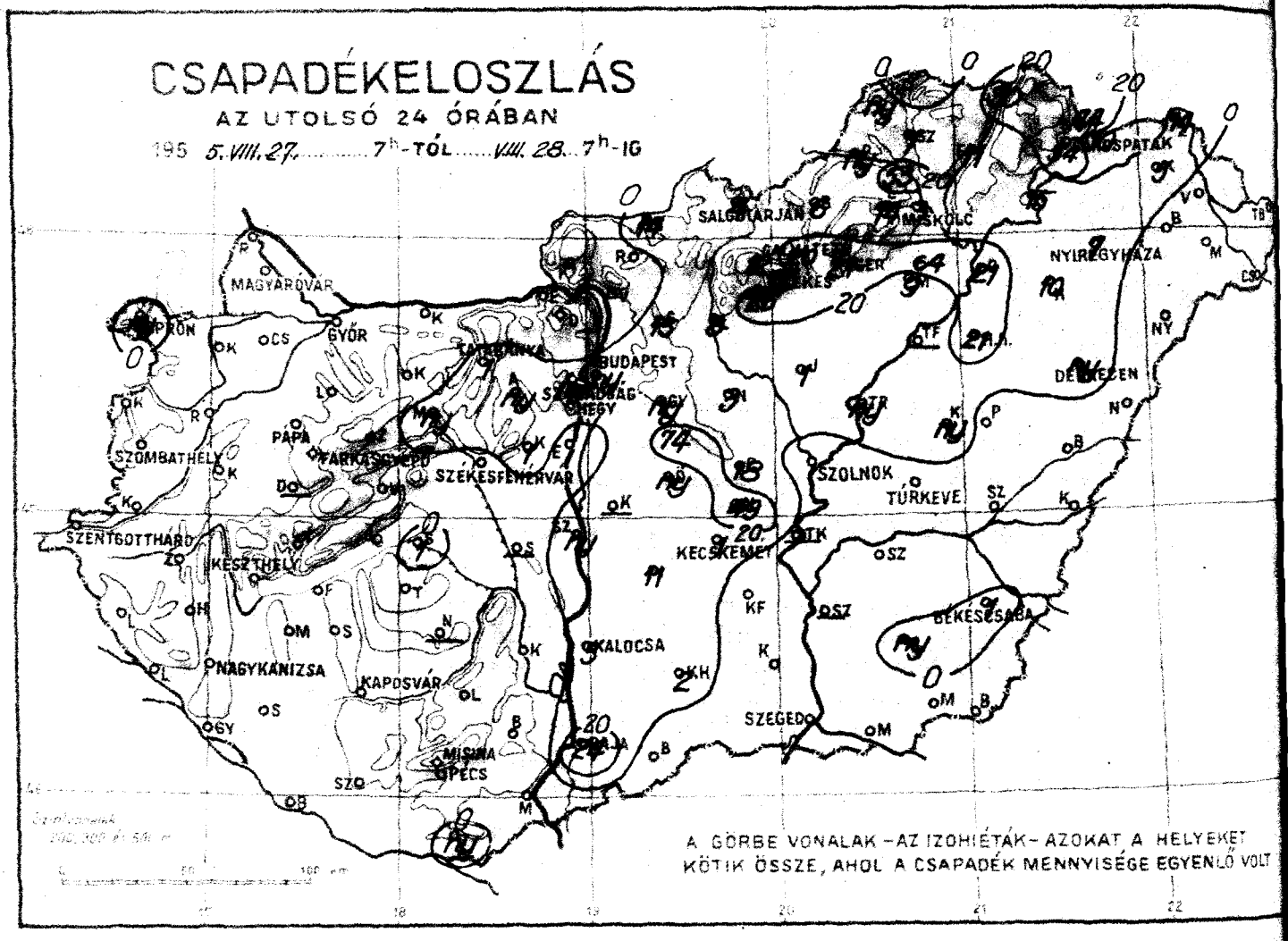

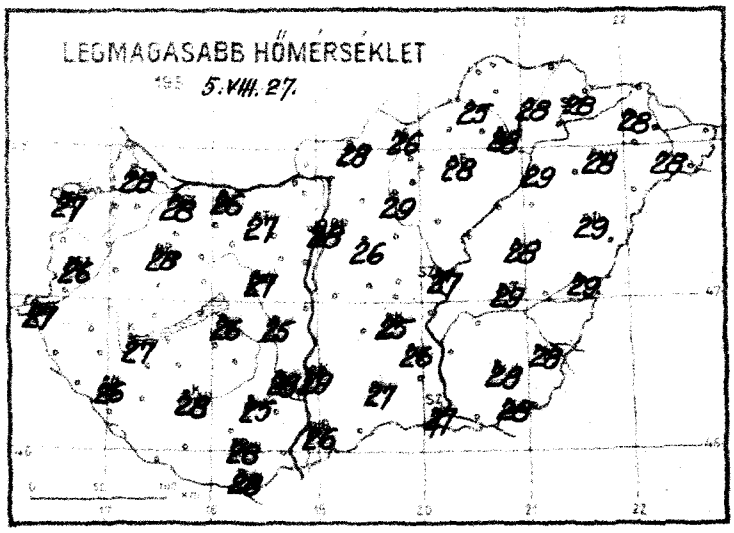

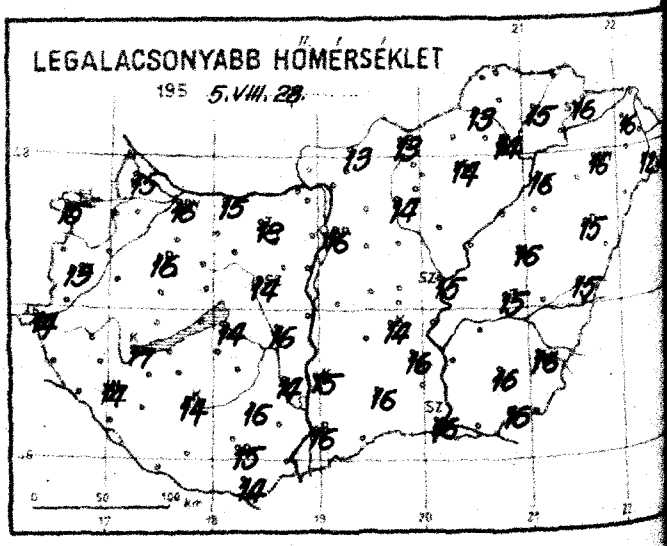

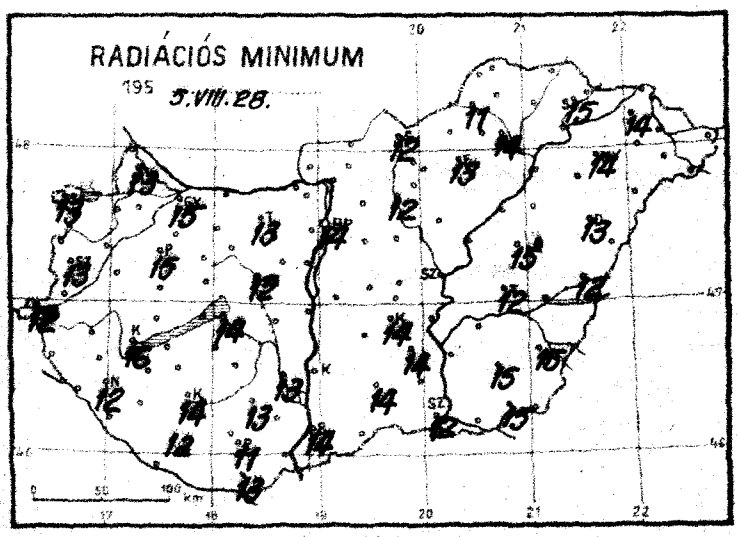

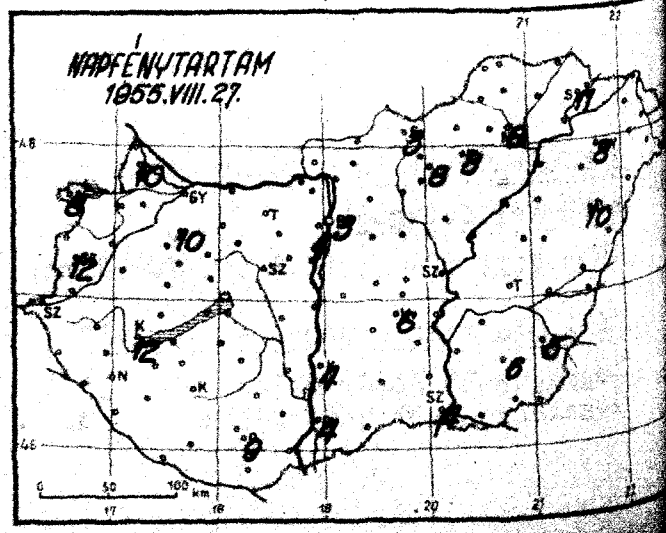

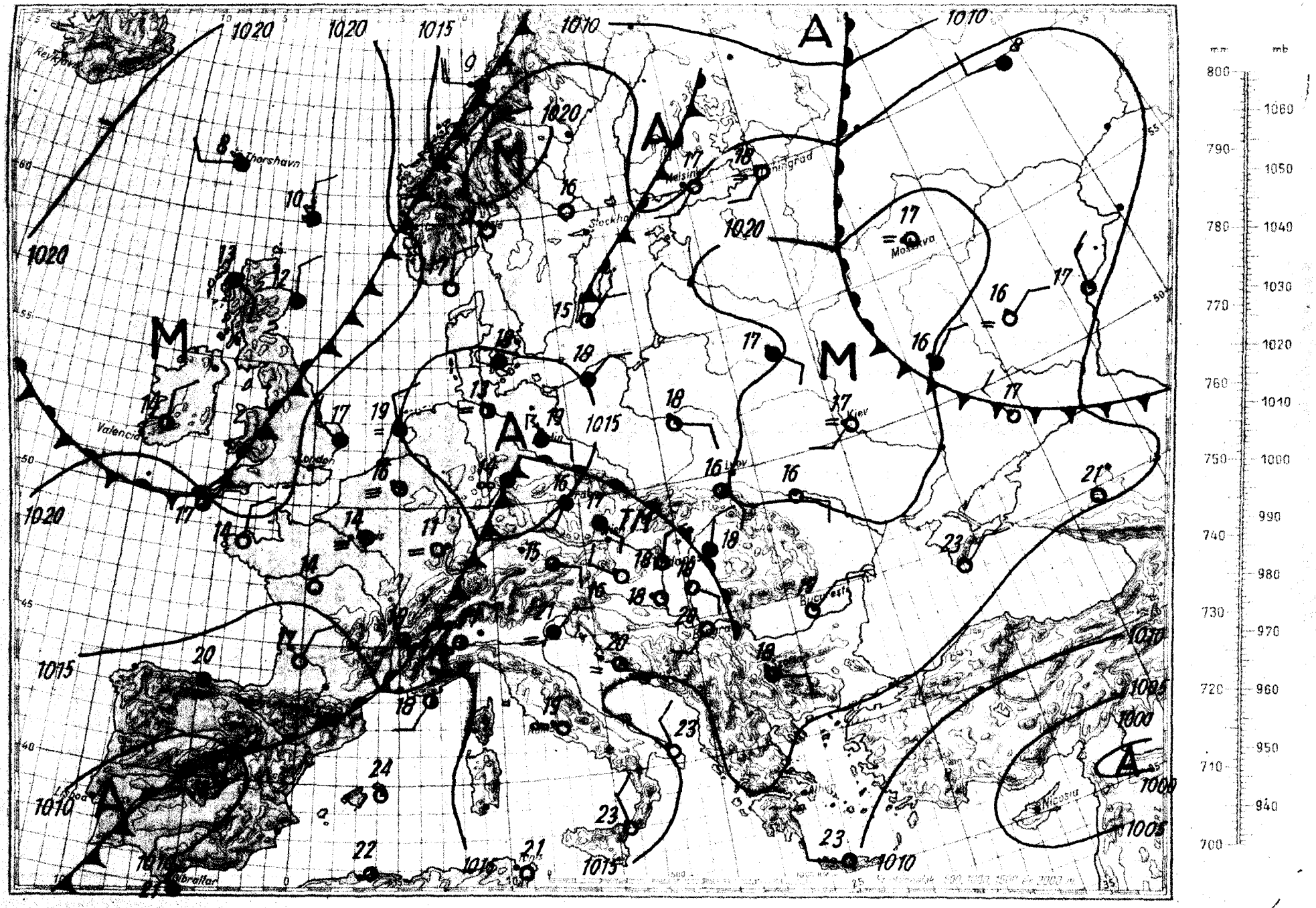

Reykjavik
Thorshavn
Valencia
London
Stockholm
Helsinki
Kaliningrad
Moskva
Kiev
Lvov
Bucuresti
Nicosia
Gibraltar
Lisboa
mm
mb
800
790
780
770
760
750
740
730
720
710
700
1060
1050
1040
1030
1020
1010
1000
990
980
970
960
950
940

Magassági légállapotmérés

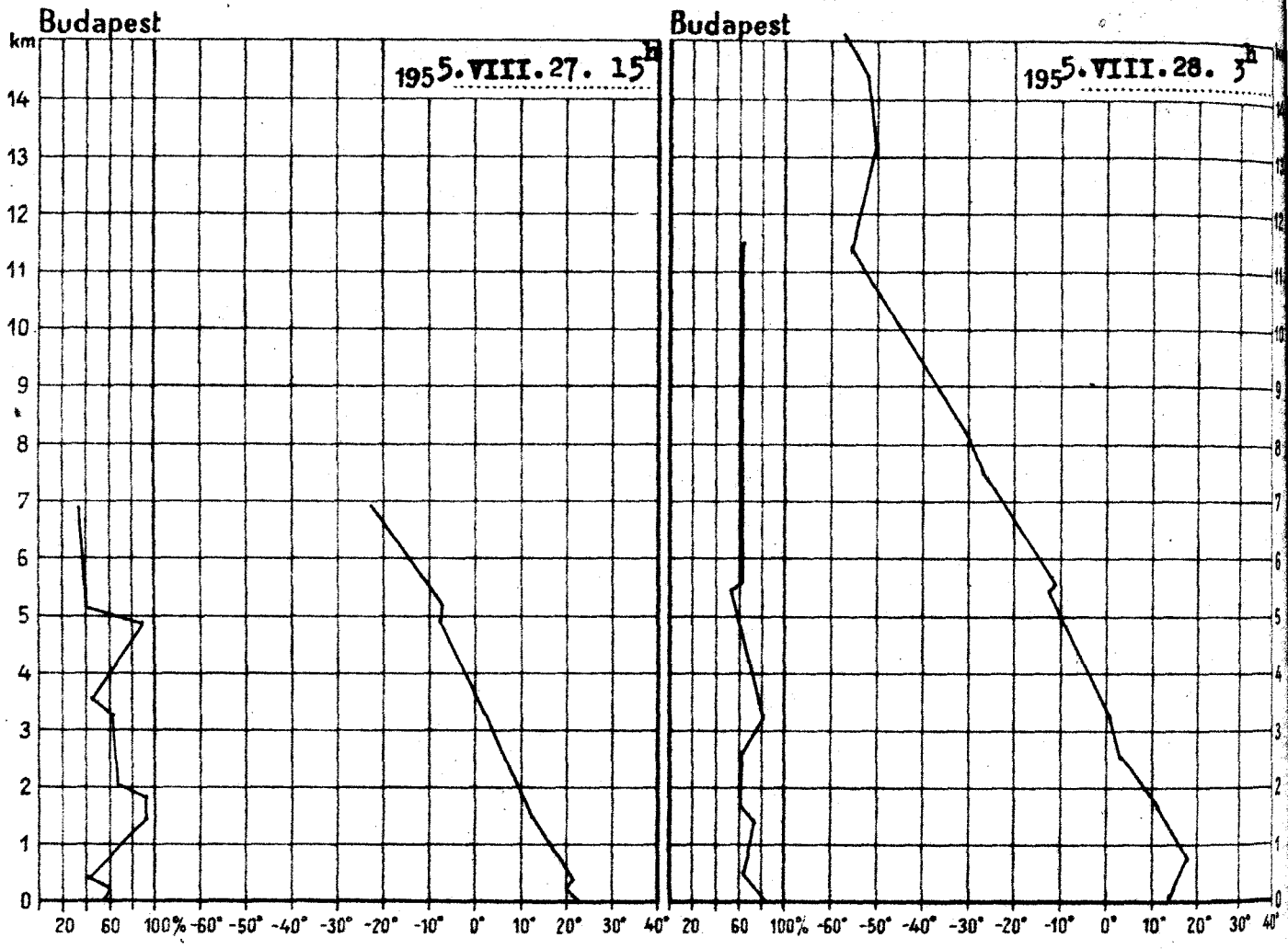

1955.VIII.27. 15h			
km	mb	C°	%
Talaj	1000.2	23.6	61
0·5	959	22.0	57
1	905	18.2	79
1·5	855	14.2	100
2	805	10.6	77
2·5	759	7.8	77
3	713	5.6	73
4	630	-0.2	70
5	555	-5.4	66
6	488	-13.2	46
7			
8			
9			
10			
11			
12			
13			
14			
15			

Magaslégköri időhelyzet

Hazánk légterében a talajtól az alsó 1 km-ig gyenge lehülés következett be, 2 km-től felfelé azonban gyengén melegedett a levegő. Emiatt a 0 fok szintje az elmult 24 óra alatt 190 m-rel, a -10 fok szintje 270 m-rel került magasabbra, és ma hajnalban 3500, illetve 5190 m-en volt található. A légkör egyensúlyi állapota 9000 m-ig labilis, felette stabil.

Dr. Tónayné s.k.

1955.VIII.28. 3h			
km	mb	C°	%
Talaj	1000.2	16.2	90
0·5	960	18.2	73
1	906	16.1	79
1·5	854	12.8	74
2	804	10.0	69
2·5	756	6.4	71
3	711	2.9	84
4	628	-2.8	75
5	553	-8.7	64
6	485	-14.4	53
7	425	-21.9	50
8	370	-28.2	50
9	321	-36.0	50
10	277	-43.2	50
11	239	-50.8	50
12	204	-52.0	-
13	175	-49.2	-
14	150	-49.8	-
15	129	-47.0	-

1955. augusztus hó
28. nap vasárnap
68. évfolyam 240. sz.

	Reggeli észlelések 06 TMG				Az utolsó 24 óra adatai					
	Felhőzet (0–4)	Szélirány és erő (m/s)	Légnyomás (millibár)	Hőmérséklet (°C)	Csapadék (24 óra) mm		Hőmérsékleti szélsőségek tegnapi napi max.	éjszakai min.	Radiációs min.	Napsütés (óra) tegnap
Mosonmagyaróvár	3	NE 1	1017.2	18	.		28	15	13	10
Sopron	4 .	NNW 1	17.0	17	ny		27	15	13	8
Szombathely	0 =	- 0	16.8	16	.		26	13	13	12
Szentgotthárd	4 =	NW 1	16.4	15	.		27	14	12	-
Pápa	0	S 1	15.9	20	.		28	16	-	-
Győr	0	E 2	16.6	18	.		28	16	15	-
Tatabánya	0	SE 2	15.4	19	1		27	18	13	-
Komárom-Vár	0	E 4	-	20	.		27	14	12	-
Esztergom	0	SE 2	16.3	19	.		27	17	16	12
Nagykanizsa	0	- 0	16.3	17	.		26	14	12	-
Kaposvár	4 =	ENE 2	16.6	16	.		28	14	14	-
Kaposszentjakab	0	- 0	15.9	18	.		28	15	11	9
Budapest M. I.	1	E 1	17.2	18	ny	R	28	16	14	3
Budapest Gellért	3	SE 2	17.9	15	4	R	26	13	12	3
Budapest Kelenföld	4 -	- 0	17.7	15	21	R	28	14	13	8
Budapest Marx	4	NW 1	17.9	16	3	R	28	14	14	8
Budapest Pestszentlőrinc	8 .	E 1	-	16	34		28	16	15	11
Budapest Kőbánya	0 -	- 0	16.3	17	24	R	26	16	14	4
Budapest Pestszentimre	0 -	- 0	15.5	17	3		29	15	-	4
Budapest Csepel	0	NE 1	16.8	16	1	R	25	14	14	6
Budapest Lágymányos	0	SE 3	16.8	18	.		27	16	12	4
Budapest Kelenföld	1 -	- 0	17.5	17	.		27	15	-	-
Budapest Pestszentlőrinc	3	S 1	-	16	.		29	15	12	-
Budapest Kőbánya	1	SSE 1	17.3	18	1	R	28	16	15	5
Budapest Csepel	4	ENE 1	17.8	18	ny	R	29	15	13	10
Budapest Lágymányos	4 R	NE 1	18.4	17	7	R	28	16	14	8
Budapest Kelenföld	2	- 0	-	15	9		21	11	-	8
Budapest Marx	4	NE 1	903.2	16	12		21	16	-	-
Budapest Pestszentlőrinc	0 -	- 0	958.3	20	.	R	25	17	-	-
Budapest Kőbánya	2	NE 1	959.1	18	ny		25	15	-	4
Budapest Csepel	0	SE 1	958.4	18	.		25	16	14	-

24 óra csapadék mm			24 óra csapadék mm			24 óra csapadék mm			24 óra csapadék mm		
Tapolca	.		Tihany	.		Putnok	ny	R	Zalkod	14	R
Keszthely	.		Siófok	1		Jósvafő	ny		Kisvárda	5	R
Balatonfüred	.		Fonyód	.		Bódvaszilas	.		Vásárosnamény	.	
Szentes	.		Marcali	.		Lillafüred	14	R	Baktalórántháza	.	
Hódmezővásárhely	.		Somogyvár	.		Szendrőlad	7	R	Máriapócs	.	
Kecskemét	.		Tab	.		Fuzesd	11	R	Tiszabecs	.	
Szeged	.		Sárbogárd	-		Hatvan	30	R	Csenger	.	
Szolnok-Szajol	.		Sztárhavaros	ny		Sátoraljaújhely	10	R	Nyírlugos	-	
Hajdúszoboszló	.		Nagykónyi	-		Tokaj	15	R	Polgár	21	R
Debrecen	.		Somogyszob	.		Mezőkeresztes	9	R	Hajdúdorog	10	R
Nyíregyháza	.		Bares	.		Jászapáti	1	R	Hortobágy	21	
Kaposvár	.		Szigetvár	.		Nagykata	3	R	Nagylóta	.	
Gyöngyöspata	.		Lengyel	.		Gyömrő	ny	R	Tiszafured	-	
Gyöngyös	.		Középhidvég	.		Orkény	ny	R	Tiszaroff	ny	R
Eger	-		Bátaapáti	.		Kunszentmiklós	-		Karcag	ny	R
Tapolca	.		Mohács	.		Cegléd	18		Püspökladány	.	
Zalaegerszeg	.		Siklós	ny		Nagykőrös	49	R	Berettyóújfalu	.	
Szombathely	.		Királyrét			Tiszakécske	-		Szeghalom	.	
Komárom	.		Balassagyarm.	14	R	Izsák	11	R	Körösszakál	.	
Kisbér	.		Rombány			Kiskunfélegyh.	.		Szarvas	.	
Mór	.		Vác	.		Kiskunhalas	2	R	Szentes	-	
Abony	ny	R	Galgamácsa	15	R	Bácsalmás	.		Orosháza	ny	
Esztergom	ny	R	Lőrinci	8	R	Kistelek	.		Makó	.	
Budapest	.		Gyöngyös	25	R				Mezőhegyes	.	
Budapest	.		Borsodnádasd	6	R				Battonya	.	
Kapolnásnyék	1										

* A légnyomás 500 gdm-re átszámítva ** A légnyomás 1000 gdm-re átszámítva

OFFSET NYOMDA BUDAPEST F. u. KOMPLEX GYULA

Magassági szélmérések

Óraadatok greenwichi középidőben

VIII.27.	Szhely 11 h		Nkanizsa 10 h		Győr 11 h		Pécs 10 h		Bpest 7 h		Bpest 13 h		Szeged 6 h		Miskolc 10 h		Debrecen 11 h	
	fok	m/s	fok	m/s	fok	m/s	fok	m/s	fok	m/s	fok	m/s	fok	m/s	fok	m/s	fok	m/s
Talaj	140	4	180	4	140	4	180	4	-	0	270	4	180	4	90	4	-	0
500 m	200	8	190	3	180	5	160	3	200	3	260	4	180	3	100	4	140	1
1000	200	8	190	3	190	5	160	3	200	3	190	7	160	2	150	3	110	3
1500	200	8	170	3	190	6	160	3	200	3	220	5	160	2	130	1	110	3
2000	200	8	230	3	190	6	160	3	220	1	200	4	170	4	130	1	110	3
2500	200	8	230	3	210	6	160	3	220	1	200	4	150	4	140	2	110	3
3000	200	8	230	3	210	6	160	3	220	1	200	4	150	4	140	2	110	3
4000	210	3	220	4	200	6	160	3	220	4	260	4	170	3	160	2	120	4
5000			220	4			270	5	230	5	220	4	200	1	180	2	150	4
6000			240	7			270	5	260	5					150	5		
7000			240	7			270	5	260	5					150	5		
8000			270	10			270	5	250	7					210	5		
9000			270	10			270	2	250	7					210	5		
10000			260	13			270	5	260	18					210	5		
11000			260	18											210	5		
12000			260	18											210	5		
13000															210	5		
14000															210	5		
15000																		
16000																		
17000																		
18000																		
19000																		
20000																		

VIII.28.	Szhely 6 h		Nkanizsa 5 h		Győr 9 h		Pécs 5 h		Bpest 3 h		Bpest 5 h		Szeged 5 h		Miskolc 7 h		Debrecen 6 h	
	fok	m/s	fok	m/s	fok	m/s	fok	m/s	fok	m/s	fok	m/s	fok	m/s	fok	m/s	fok	m/s
Talaj	360	4	-	0	90	4	-	0	40	4	360	4	140	4	-	0	360	4
500 m	190	4	180	2	130	3	170	2	220	3	220	2	130	5	130	4	20	3
1000	190	4	210	1	130	3	170	2	220	3	220	2	130	5	130	2	300	2
1500	210	6	190	3	150	5	150	1	270	5	220	2	150	5	230	2	220	2
2000	210	6	190	3	180	5	150	1	270	4	200	3	150	5	230	2		
2500	190	4	210	5	210	4	320	1	260	3	190	2	170	3				
3000	190	4	210	5	210	4	320	1	260	3	190	2	170	3				
4000	190	4	250	6	220	4	250	4	240	4	210	4	210	4				
5000	260	4	290	5	220	8	300	3			160	5	220	3				
6000	210	5	230	5	230	9	300	13			340	2	310	5				
7000	210	5	230	5	230	9	300	13			340	2	310	5				
8000			260	13			300	13			290	3	310	10				
9000			260	13			300	13			290	3	310	10				
10000			280	19			300	13			290	8	300	17				
11000			280	19			300	18			230	16	300	22				
12000			280	19			300	18			230	16	300	22				
13000							300	18					300	24				
14000							300	18					300	24				
15000							290	17										
16000							290	17										
17000							290	17										
18000							290	17										
19000							290	17										
20000							290	17										

IDŐJÁRÁSI NAPIJELENTÉS

ЕЖЕДНЕВНЫЙ МЕТЕОРОЛОГИЧЕСКИЙ БЮЛЛЕТЕНЬ • DAILY SYNOPTIC MAP OF THE HUNGARIAN METEOROLOGICAL INSTITUTE • BULLETIN QUOTIDIEN DE L'INSTITUT MÉTÉOROLOGIQUE HONGROIS WETTERBERICHT DES UNGARISCHEN METEOROLOGISCHEN INSTITUTS

KIADJA AZ ORSZÁGOS METEOROLÓGIAI INTÉZET
BUDAPEST II. KITAIBEL PÁL-UTCA 1
TEL.: KÖZPONT: 150-220 IDŐJELZŐ OSZT.: 151-204, 150-410

MEGJELENIK NAPONKÉNT • ELŐFIZETÉSI ÁRA A POSTAI KÖLTSÉGGEL EGYÜTT NEGYEDÉVRE 60.— Ft
KIADÁSÉRT FELEL AZ INTÉZET IGAZGATÓJA

68. évfolyam. 242. szám. + Budapest + 1955. augusztus hó 30.

Az időjárási helyzet ma reggel és a várható időjárás:

A Brit-szigeteken keresztül folytatódik a tengeri léghullámok lassú beszivárgása a szárazföldre. Emiatt Közép-Európában változékony időjárás uralkodik.

Hazánkban hétfőn is voltak záporok, zivatarok. Püspökladányból 32, Vácról 29, Körmendről 26 mm csapadékot jelentettek. A hőmérséklet a Dunántúlon 24-25, máshol általában 22-24, Nyiregyházán azonban csak 20 fokig emelkedett. Az éjszaka folyamán 11-14 fokig hült le a levegő.

Budapesten kedden 12 órakor a hőmérséklet 22 fok, a tengerszintre átszámitott légnyomás 762 mm, alig változik.

Várható időjárás szerda estig:

Változó felhőzet, néhány helyen - főleg a délutáni órákban - zápores, zivatar.
Mérsékelt szél.
Hűvös éjszaka.
A nappali hőmérséklet alig változik.

Várható legalacsonyabb hőmérséklet ma éjjel: 12-15,
legmagasabb nappali hőmérséklet szerdán: 23-26 fok között.

Dr. Ozorai

A hőmérséklet és a légnyomás napi középértéke Budapesten és ezek eltérése a 75 évi átlagtól:

1955. VIII.29-én: 19,9 C°, 761,6 mm. Eltérés: -0,4 C°, -0,8 mm.

1871 óta ezen a napon előfordult

legmagasabb hőmérséklet	34,0 C°	/1917./
legalacsonyabb hőmérséklet	8,8 C°	/1884./

Az Országos Meteorológiai Intézet Időjárási Napijelentése

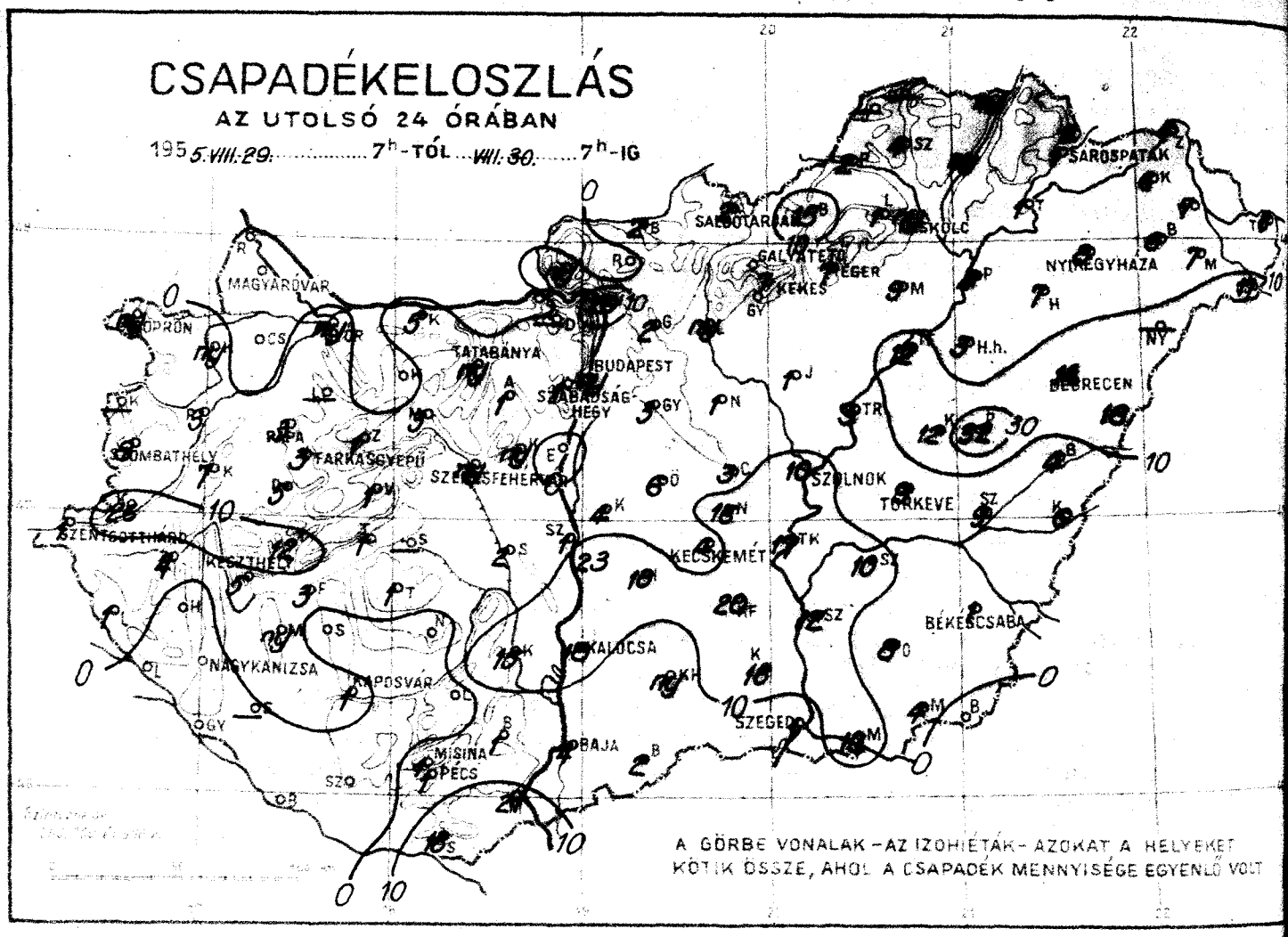

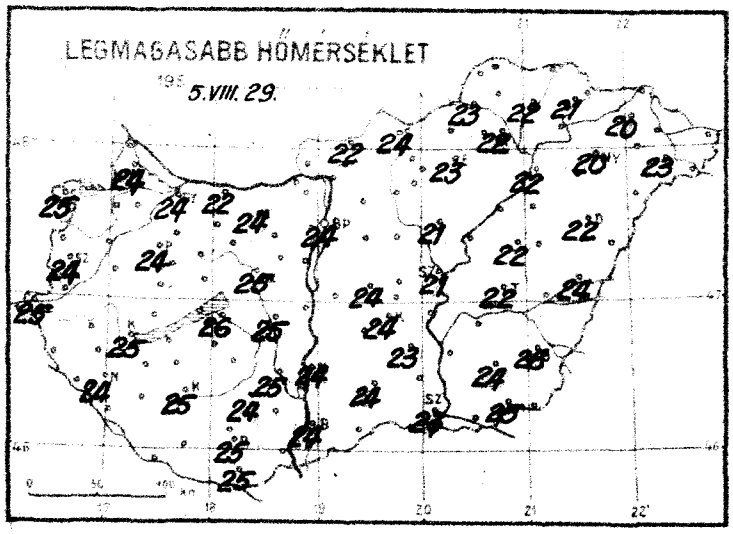

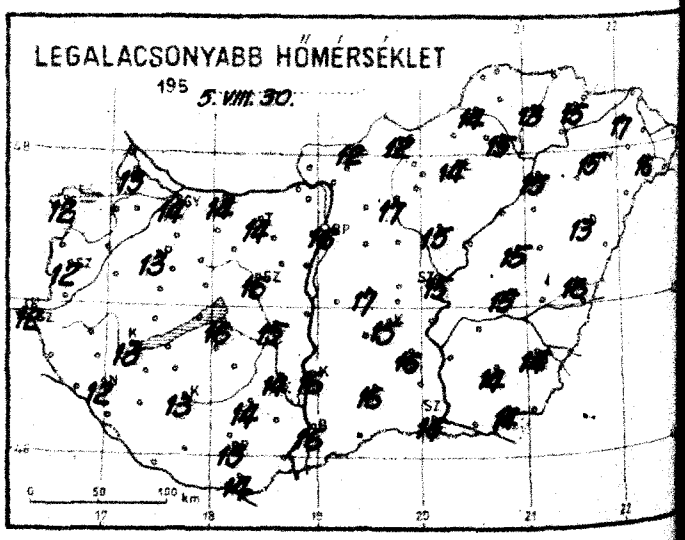

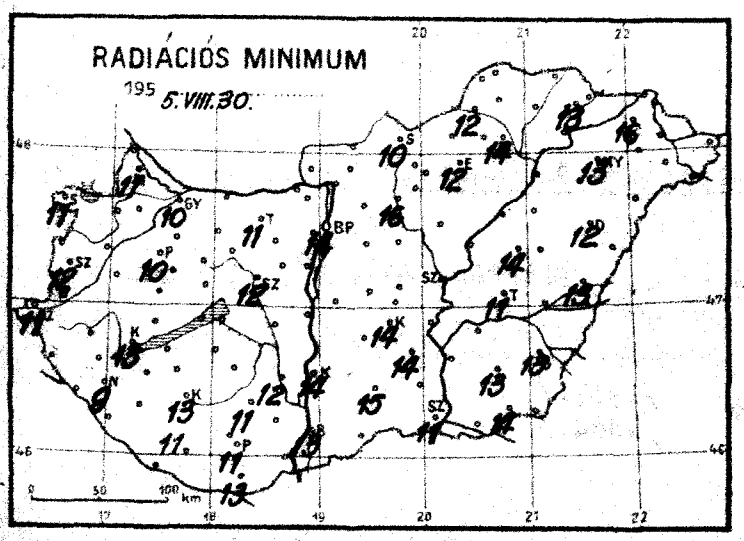

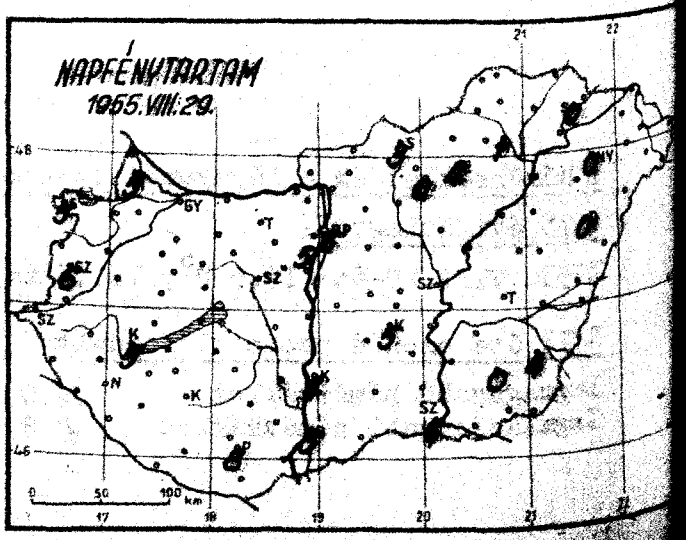

Időjárási helyzet 1955. év AUGUSZTUS hó 30. nap 7 óra



Magassági légállapotmérés

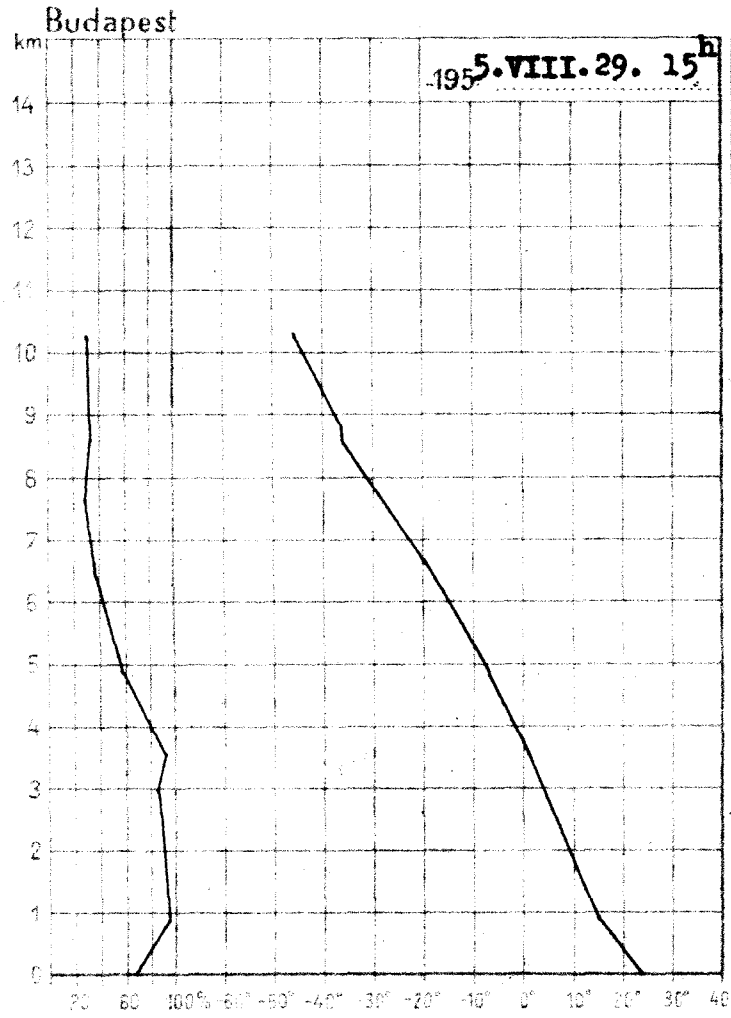

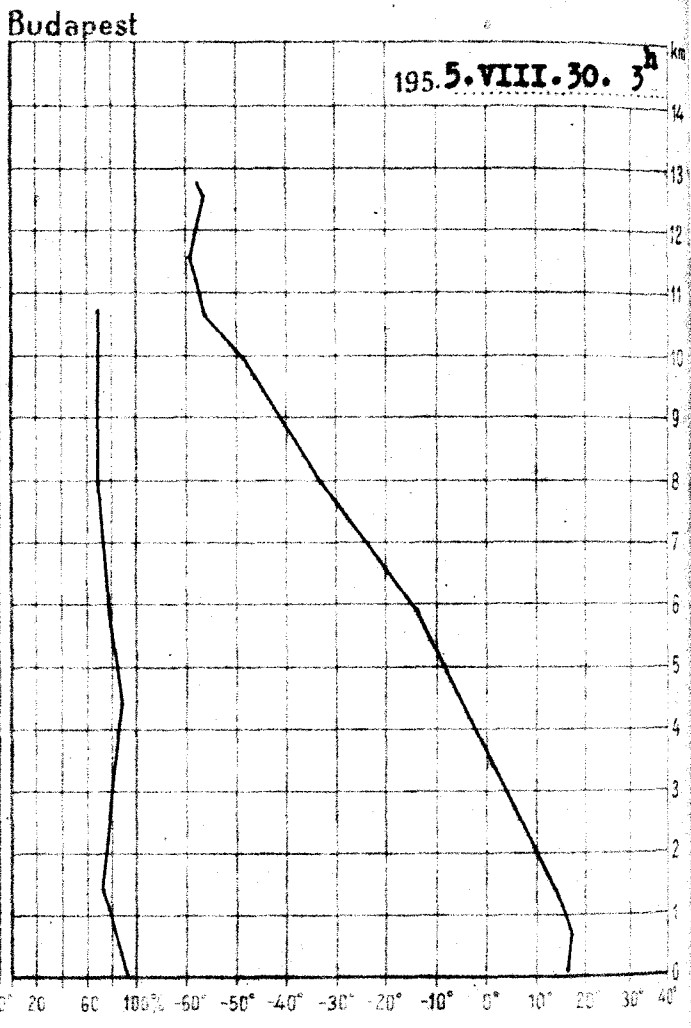

195 5.VIII.29. 15h

km	mb	C°	%
Talaj	998.1	22.2	66
0·5	959	19.0	78
1	903	14.0	95
1·5	851	11.2	97
2	801	8.3	100
2·5	754	5.5	92
3	709	2.5	86
4	625	-2.3	53
5	550	-8.4	57
6	483	-15.7	44
7	423	-22.4	35
8	368	-30.8	33
9	319	-37.6	38
10	276	-43.3	33
11			
12			
13			
14			
15			

Magaslégköri időhelyzet

A délnyugati magassági széllel érkező enyhébb légtömegek Anglia és a Skandináv-félsziget felett erőteljes felmelegedést okoznak, ettől keletre azonban a Novaja Zemlja felett tartózkodó hideg levegő a Szovjetunió európai területének északi részén lehűlést okozott. Európa déli felében nem történt lényeges változás. Spanyolország és a Földközi-tenger nyugati medencéje légterében meleg, a keleti medencéje légterében, valamint a Kárpát-medence, a Balkán-félsziget és Kis-Ázsia felett hideg advekció van. Budapest felett az elmult 24 óra alatt az egész troposzférában lehülés figyelhető meg. A 0 fokos szint 460 m-rel került alacsonyabbra tegnap óta, és ma hajnalban 3520 m-en volt található. A -10 fok szintje 4980 m-en volt. A légkör egyensúlyi állapota mérsékelten labilis.

Dr. Tónayné s.k.

195 5.VIII.30. 3h

km	mb	C°	%
Talaj	999.1	16.0	90
0·5	959	16.9	82
1	903	14.1	78
1·5	852	11.8	71
2	802	8.6	71
2·5	755	5.4	70
3	710	2.0	74
4	623	-4.5	83
5	549	-10.0	83
6	481	-15.6	77
7	420	-24.8	68
8	366	-33.5	68
9	317	-42.4	67
10	273	-50.7	69
11	233	-56.5	
12	199	-57.7	
13			
14			
15			

1955. augusztus hó.
30. kedd. nap
68. évfolyam 242. sz.

	Reggeli észlelések 06 TMG				Az utolsó 24 óra adatai					
	Felhőzet (0—4)	Szélirány és erő (m/s)	Légnyomás (tizedmillibar)	Hőmérséklet (C°)	Csapadék (24 óra) (mm)		Hőmérsékleti szélsőségek: tegnapi napjának max.	éjszakai min.	Radiációs min.	Napsütés (óra) tegnap
Mosonmagyaróvár	4	NW 2	1017.9	15	.		24	13	11	5
Sopron	4	- 0	17.7	16	ny	R	25	12	11	5
Szombathely	4 .	- 0	18.3	14	8		24	12	12	6
Szentgotthárd	1	NW 1	17.9	13	1	R	25	12	11	-
Pécs	4	- 0	17.8	16	3	R	24	13	10	-
Gyór	4	W 4	17.7	16	ny		24	14	10	-
Tatabánya	0	W 1	17.5	16	ny		24	14	11	-
Székesfehérvár	3	- 0	-	16	ny		25	16	12	-
Kaposvár	0	- 0	18.1	15	5		25	13	13	5
Nagykanizsa	0	- 0	17.9	19	.		24	12	9	-
Keszthely	2	N 1	18.2	14	1		25	13	13	-
Pápa	0	- 0	17.5	16	1	R	25	13	11	8
Szombathely (Met. I.)	0	- 0	16.3	18	ny		24	16	14	5
Siófok	2 =	- 0	16.5	13	2	R	24	12	10	3
Cegléd	4 =	- 0	16.9	16	7		23	14	12	4
Kecskemét	4 =	NNW 2	16.2	16	ny		22	15	14	1
Baja	4	N 1	-	17	1		21	15	13	0
Kalocsa	0	N 1	17.2	17	4	R	24	16	13	3
Békéscsaba	0	W 1	16.6	18	18		24	16	14	4
Szeged	0	NNW 1	16.2	17	4		24	15	14	5
Szolnok	3	NNW 2	17.0	17	1	R	23	15	11	6
Debrecen	1 =	- 0	16.4	17	10	R	21	15	-	-
Nyíregyháza	4 =	NW 1	-	16	9		22	15	11	-
Kisvárda	1 =	SSW 1	16.8	16	1		26	16	13	4
Mátészalka	4 =	- 0	17.0	16	14	R	22	13	12	0
Fehérgyarmat*	4 =	- 0	17.0	16	8		20	15	13	0
Kékestető**	0	NW 1	-	13	7		16	11	-	0
Miskolc (474 m)*	1	NW 1	901.7	14	-		17	14	-	-
Sátoraljaújhely (474 m)*	0	NW 2	950.3	18	1	R	22	15	-	-
Budapest (400 m)*	3	NW 1	950.4	16	1	R	21	14	-	5
	3 .	- 0	950.1	15	3		23	12	11	-

	24 óra csapadék mm			24 óra csapadék mm				24 óra csapadék mm				24 óra csapadék mm		
Budapest	.			Tihany	1			Putnok	2			Zahony	4	
Pécs	.			Siófok	-			Jósvafő	-			Kisvárda	6	
Keszthely	ny	R		Fonyód	3	R		Bükkvasziás	-			Vásárosnamény	7	R
Kaposvár	-			Marcali	ny	R		Lillafured	1			Baktalórántháza	6	
Nagykanizsa	3			Somogyvár	.			Szendrőlád	4			Mátészalka	7	R
Kormend	26	R		Tab	1			Fuzud	ny			Tiszabecs	8	
Lenti	1			Sárbogárd	2	R		Hidasnémeti	ny			Csenger	17	R
Zalaegerszeg	4	R		Sztalinváros	1			Sátoraljaújhely	2			Nyirbogos	-	
Budaf	.			Nagykónyi	.			Tokaj	1			Polgár	4	
Tatabánya	.			Somogyszob	-			Mezőkeresztes	9			Hajdúdorog	7	R
Gyorkenyes	-			Bures	.			Jászapáti	1	R		Hortobágy	3	
Kaid	7			Szigetvár	.			Nagykáta	1	R		Nagyléta	10	R
Szekesfehérvár	-			Lengyel	.			Gyömrő	3			Tiszafured	12	R
Dorog	5	R		Középhidvég	15			Orkény	6			Tiszaroff	3	R
Tapolca	12	R		Bátaapáti	1			Kunszentmiklós	4			Karcag	12	
Zirc	1			Mohács	21			Cegléd	3			Puspökladány	32	R
Veszprém	1			Siklós	16	R		Nagykőrös	16	R		Berettyóújfalu	4	
Komárom	5	R		Királyrét	ny			Tiszakécske	17	R		Szeghalom	9	R
Kisbér	.			Balassagyarm.	2	R		Izsák	10	R		Körösszakál	6	R
Mor	3			Romhány	.			Kiskunfélegyh.	20	R		Szarvas	10	R
Alcsut	1	R		Vác	28			Kiskunhalas	ny	R		Szentes	12	
Esztergom	.			Galgamácsa	2	R		Bácsalmás	2	R		Orosháza	8	
Dunagóbő	.			Lőrinci	ny			Kistelek	16	R		Makó	10	
Ercsi	.			Gyöngyös	-							Mezőhegyes	4	
Kápolnásnyék	ny			Borsodnádasd	15	R						Battonya	-	

* A légnyomás 500 gdm-re átszámítva ** A légnyomás 1000 gdm-re átszámítva

OFFSET NYOMDA BUDAPEST F. V. POHÁNYER GYULA

Magassági szélmérések

Óraadatok greenwichi középidőben

VIII.29.	Nkanizsa 11 h		Győr 11 h		Pécs 12 h		Bpest 11 h		Bpest 13 h		Bpest 15 h		Bpest 17 h		Szeged 15 h		Debrecen 11 h	
	fok	m/s	fok	m/s	fok	m/s	fok	m/s	fok	m/s	fok	m/s	fok	m/s	fok	m/s	fok	m/s
Talaj	360	4	360	4	360	4	360	4	-	0	-	0	-	0	320	4	90	4
500 m	10	7	10	4	310	4	40	3	30	2	330	5	340	3	280	5	40	4
1000	10	7			310	4	360	2	350	2	330	5	310	3	270	5	170	3
1500	360	7			310	4	340	4	340	3	330	5	170	1	270	7		
2000					310	4	30	2	320	5	330	5			270	5		
2500					350	4			310	5	310	9			270	6		
3000					350	4					310	9			270	6		
4000					350	4					260	6			280	9		
5000											260	6			290	10		
6000											270	10						
7000											270	10						
8000											240	10						
9000											240	10						
10000											230	19						
11000											250	20						
12000											250	20						
13000																		
14000																		
15000																		
16000																		
17000																		
18000																		
19000																		
20000																		

VIII.30.	Szhely 6 h		Nkanizsa 5 h		Győr 4 h		Pécs 4 h		Bpest 3 h		Bpest 45 h		Szeged 6 h		Miskolc 19 h		.	
	fok	m/s	fok	m/s	fok	m/s	fok	m/s	fok	m/s	fok	m/s	fok	m/s	fok	m/s	fok	m/s
Talaj	220	4	-	0	270	4	-	0	270	9	320	4	270	4	90	4		
500 m	60	3	240	4	330	9	350	7	330	5	320	7	300	6				
1000	300	8	260	5	300	8	280	3	330	5	310	7	300	8				
1500	300	8	340	2	290	9	320	7	270	7	310	7	300	9				
2000	300	8	310	7	300	11	320	7	290	7	310	7	300	9				
2500	300	10	300	14	300	11	320	11	290	7	310	7	300	9				
3000	300	10	300	14	300	11	320	11	290	7	310	7	300	9				
4000	300	10	300	14			320	13	290	6	310	7	310	11				
5000			300	16			320	13	270	6	310	9	300	18				
6000			290	17			290	12			300	11	280	11				
7000			290	17			290	12					280	11				
8000							300	16					290	14				
9000							300	16					290	14				
10000							300	16					290	14				
11000																		
12000																		
13000																		
14000																		
15000																		
16000																		
17000																		
18000																		
19000																		
20000																		

Lacka Aug. 29

IDŐJÁRÁSI NAPIJELENTÉS

ЕЖЕДНЕВНЫЙ МЕТЕОРОЛОГИЧЕСКИЙ БЮЛЛЕТЕНЬ • DAILY SYNOPTIC MAP OF THE HUNGARIAN METEOROLOGICAL INSTITUTE • BULLETIN QUOTIDIEN DE L'INSTITUT MÉTÉOROLOGIQUE HONGROIS WETTERBERICHT DES UNGARISCHEN METEOROLOGISCHEN INSTITUTS

ADJA AZ ORSZÁGOS METEOROLÓGIAI INTÉZET
UDAPEST II, KITAIBEL PÁL-UTCA 1
EL.: KÖZPONT: 150-220 IDŐJELZŐ OSZT: 151-204, 150-410

MEGJELENIK NAPONKÉNT • ELŐFIZETÉSI ÁRA A POSTAI KÖLTSÉGGEL EGYÜTT NEGYEDÉVRE 60·— Ft
KIADÁSÉRT FELEL AZ INTÉZET IGAZGATÓJA

68. évfolyam. 243. szám. + Budapest + 1955. augusztus hó 31.

Az időjárási helyzet ma reggel és a várható időjárás:

Az Atlanti-óceánon vonuló tengeri léghullámok szárazföldünknek csak az északnyugati partvidékeit érintik. Kelet-Európában az északról betört hűvös levegő hatására anticiklon épül fel. Közép-Európában túlnyomórészt helyi hatások érvényesülnek, minthogy nincs határozott légmozgás.

Hazánkban kedden a hőmérséklet általában 24-26, Békéscsabán 27 fokig emelkedett, és ma hajnalban 13-16 fokig süllyedt. Több helyen volt záporeső, zivatar, főleg az ország északi felében. Badacsonyból 36, Fonyódról 34, Vácról 22 mm csapadékot jelentettek.

Budapesten szerdán 12 órakor a hőmérséklet 22 fok, a tengerszintre átszámitott légnyomás 760 mm, gyengén süllyedő irányzatu.

Várható időjárás csütörtök estig:

Változó felhőzet, több helyen záporeső, zivatar.
Mérsékelt szél.
Hűvös éjszaka.
A nappali hőmérséklet alig változik.

Várható legalacsonyabb hőmérséklet ma éjjel: 12-15,
legmagasabb nappali hőmérséklet csütörtökön: 23-26 fok között.

LIBRARY
JAN 16 1956
WEATHER BUREAU

Horvai

A hőmérséklet és a légnyomás napi középértéke Budapesten és ezek eltérése a 75 évi átlagtól:

1955. VIII. 30-án: 19,9 C°, 762,0 mm. Eltérés: -0,2 C°, 0,0 mm.

1871 óta ezen a napon előfordult

legmagasabb hőmérséklet	35,6 C°	/1928./
legalacsonyabb hőmérséklet	7.5 C°	/1884./

Az Országos Meteorológiai Intézet Időjárási Napijelentése

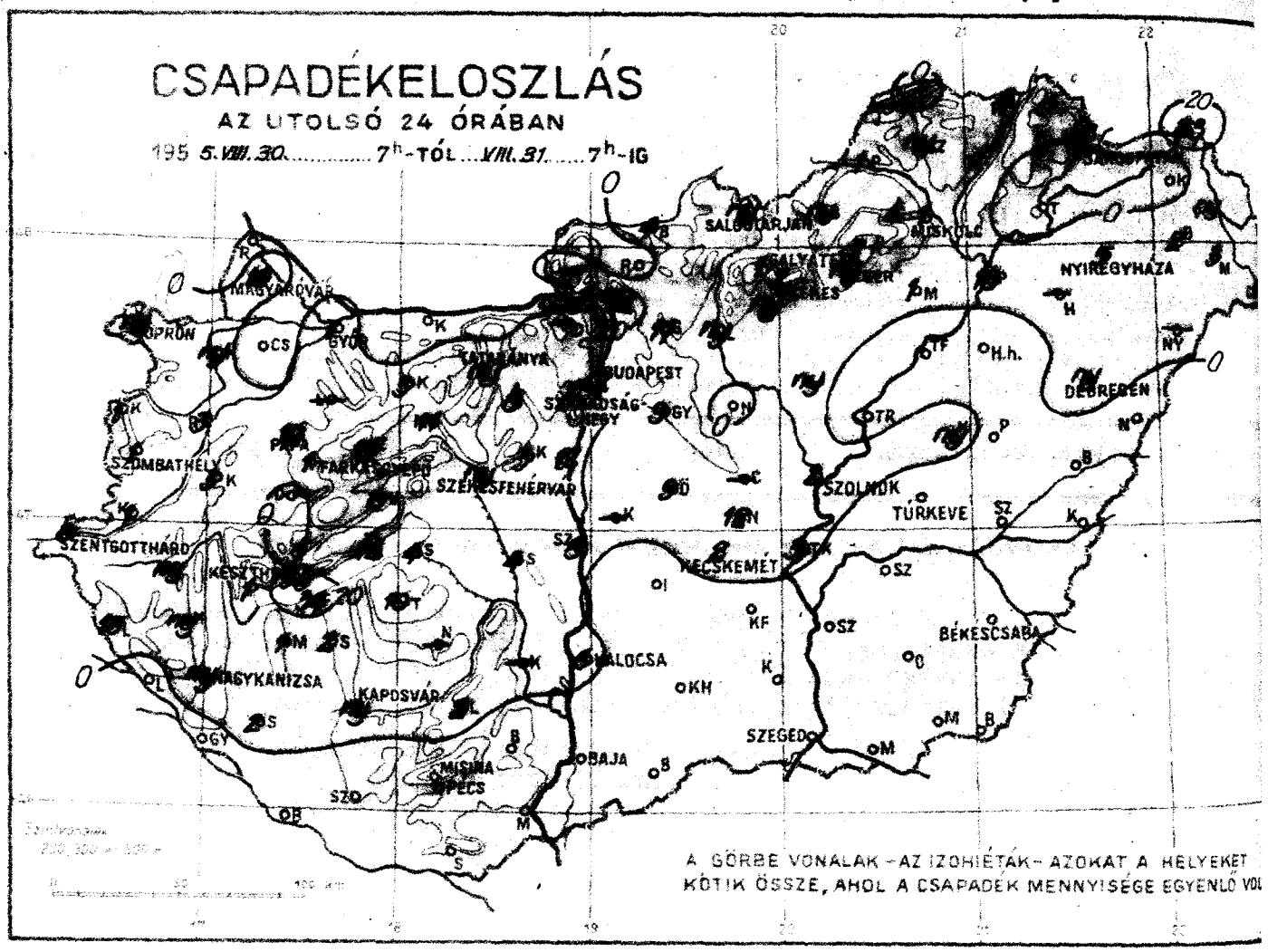

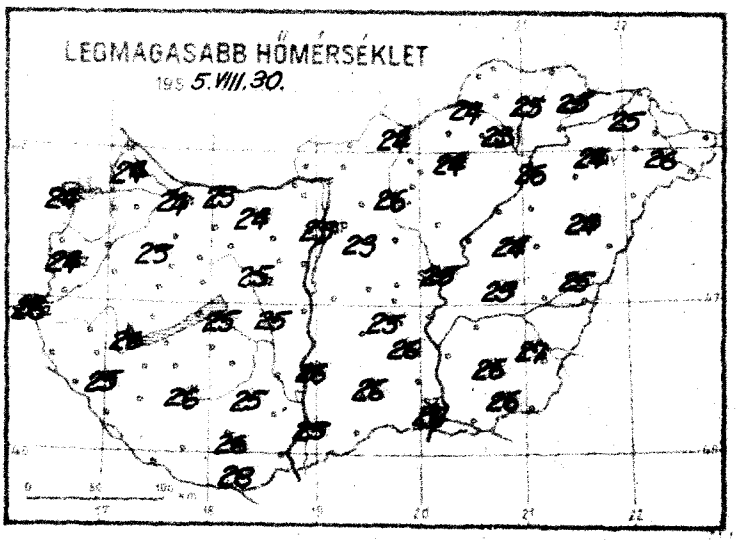

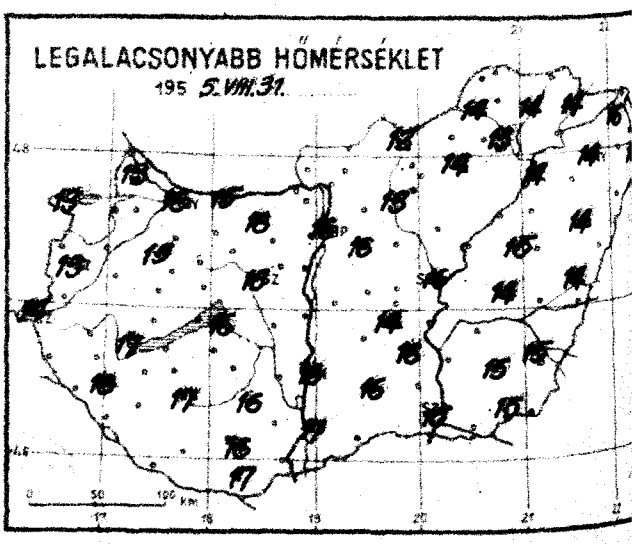

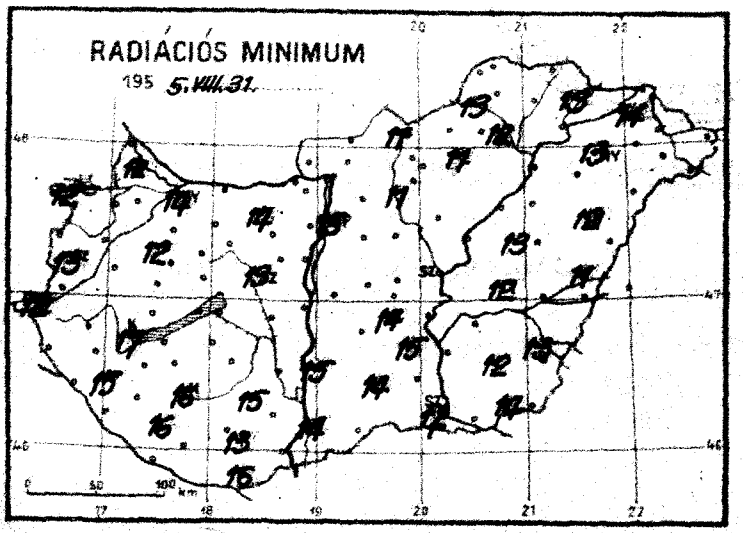

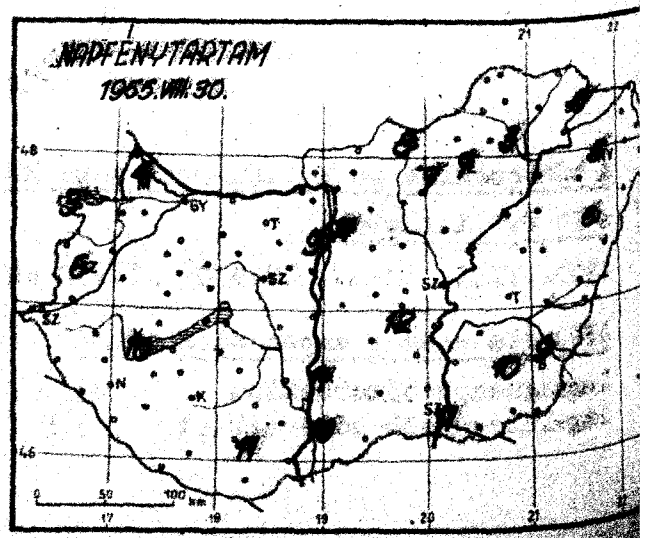

Időjárási helyzet 1955. év AUGUSZTUS hó 31. nap 7 óra

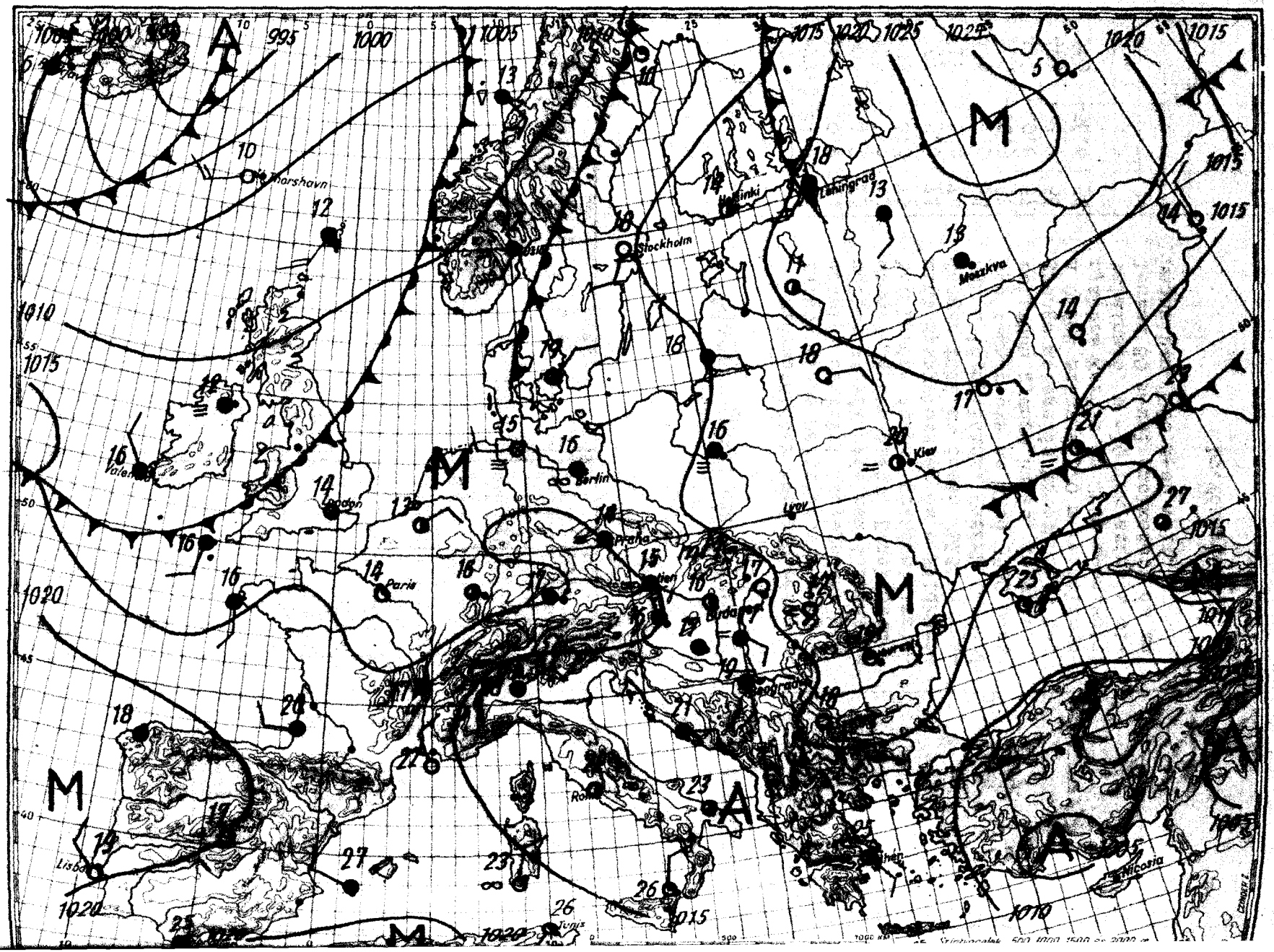

Magassági légállapotmérés

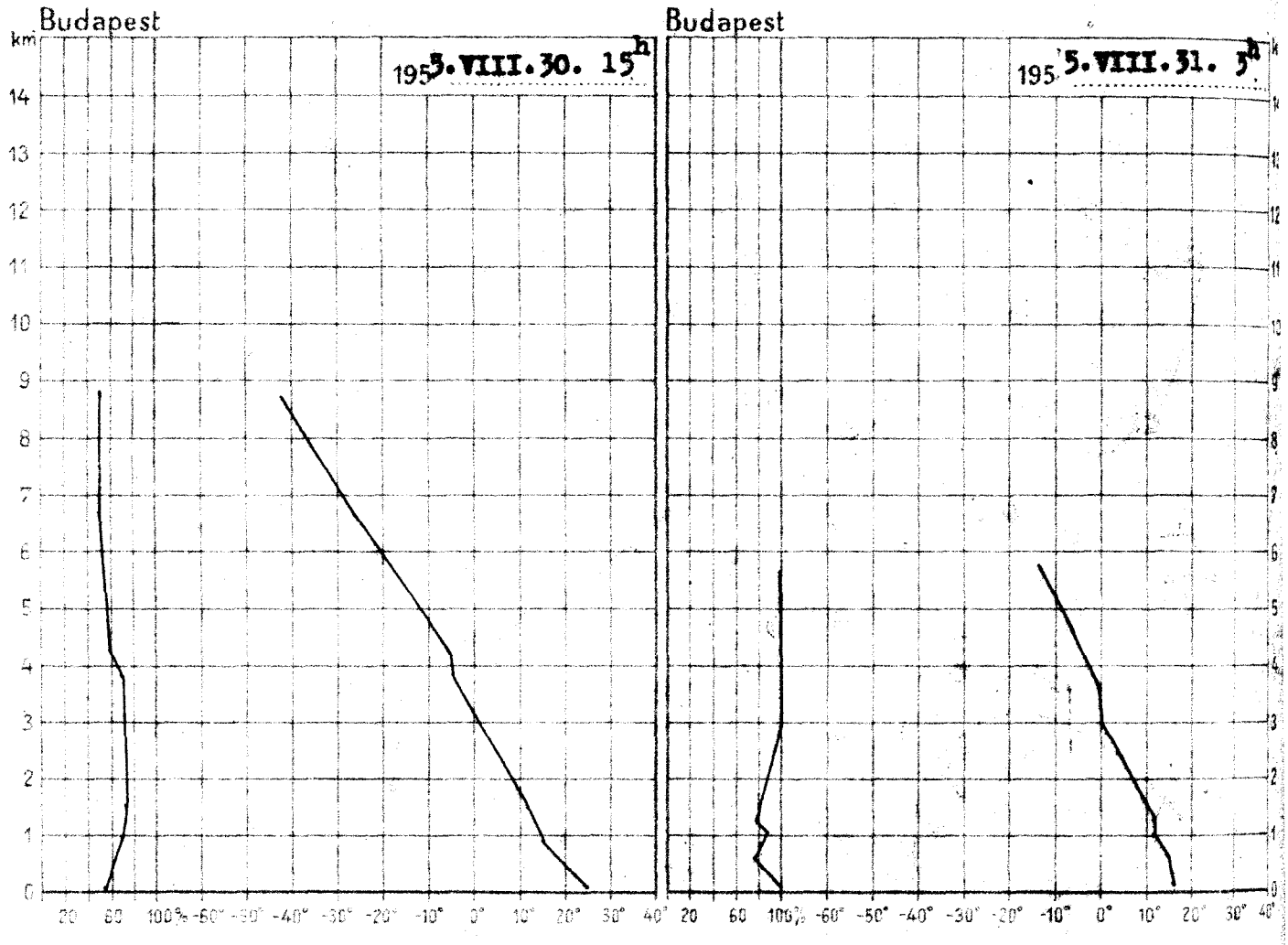

195 5. VIII. 30. 15h			
km	mb	C°	%
Talaj	999.3	24.6	57
0·5	960	20.2	64
1	905	14.7	73
1·5	853	11.3	75
2	803	8.3	75
2·5	757	5.0	74
3	711	1.4	74
4	625	-5.0	66
5	550	-12.3	61
6	482	-20.6	57
7	421	-28.7	56
8	365	-36.6	56
9			
10			
11			
12			
13			
14			
15			

Magaslégköri időhelyzet

Szárazföldünk középső része felett nincs határozott vezető áramlás és ezért lényegesebb hőmérséklet változás sem történt az elmult 24 óra alatt. Ezzel szemben Európa északi országai, valamint Spanyolország és a Földközitenger fölé az óceán felől érkeznek a léghullámok. Hazánk légterében tegnap óta az első 3500 m-es szintben gyenge hülés, felette gyenge melegedés következett be. A 0 fok szintje 520 m-rel alacsonyabbra került és 2800 m-en volt található, a -10 fok szintje ellenben 80 m-rel emelkedett és ma hajnalban 5060 m-en volt.

Dr. Tónayné s.k.

195 5. VIII. 31. 5h			
km	mb	C°	%
Talaj	998.7	16.3	100
0·5	958	15.1	85
1	902	11.3	85
1·5	850	9.3	80
2	800	6.0	85
2·5	752	2.6	92
3	706	-0.1	100
4	624	-4.3	100
5	548	-9.6	100
6			
7			
8			
9			
10			
11			
12			
13			
14			
15			

1955. augusztus hó 31. nap szerda

68. évfolyam 243. sz.

	Reggeli észlelések 06 TMG				Az utolsó 24 óra adatai					
	Felhőzet (0–4)	Szélirány és erő (m/s)	Légnyomás (millibár)	Hőmérséklet (°C)	Csapadék (24 óra) (mm)		Hőmérsékleti szélsőségek tegnapi napi max.	éjszakai min.	Radiációs min.	Napsütés (óra) tegnap
Mosonmagyaróvár	4 =	NE 2	1014.6	15	16		24	13	12	4
Sopron	4	NNW 2	14.8	16	ny		24	13	12	3
Szombathely	0	NE 1	14.0	15	1	R	24	13	13	6
Szentgotthárd	4 =	- 0	14.1	15	8		26	14	12	-
Pápa	0	SE 1	13.9	16	10	R	25	15	12	-
Győr	4 =	SE 1	14.4	17	1		24	16	14	-
Tatabánya	1	= 0	13.9	17	ny		24	16	14	-
Szé[illegible]várhely	4	= 0	-	17	ny	R	25	16	13	-
Keszthely	2	NE 1	13.3	18	1	R	26	17	17	10
Nagykanizsa	4	- 0	13.9	18	ny	R	25	16	15	-
Kaposvár	4 .	N 2	14.7	18	ny		26	17	16	-
Pécs	4	- 0	13.0	17	.		26	16	13	11
Baranyavár M. J.	2	- 0	14.1	16	2		25	16	15	11
Sárbogárdjány	4 =	NW 2	15.0	13	ny		24	12	11	8
Eger	4 =	N 2	14.9	15	ny		24	14	11	7
Mis[illegible]	4 =	- 0	14.6	15	1	R	23	13	12	3
Sárosd[illegible]	4	NE 1	-	16	.		25	14	13	6
Ba[illegible]	4	NE 4	13.9	17	.		25	17	14	10
Ka[illegible]	4 .	N 4	15.1	16	6		26	16	15	11
Ke[illegible]	4	- 0	14.1	16	2	R	25	14	14	12
[illegible]	4 =	E 2	13.9	17	.		26	15	12	11
[illegible]	4 .	- 0	14.0	16	2		25	16	-	-
[illegible]	4	W 1	-	16	.		25	14	12	-
[illegible]	4 =	S 1	14.1	17	..		27	15	13	9
[illegible]	4 =	- 0	15.5	16	ny		24	14	12	6
[illegible]	4 =	- 0	15.3	15	5		26	14	13	5
[illegible] (1000 m)**	1	- 0	-	11	2		17	10	-	7
[illegible] (902 m)**	3	- 0	902.4	14	1		-	14	-	-
[illegible] (934 m)*	4	- 0	955.6	17	.		26	16	-	-
[illegible] (474 m)*	4	SE 1	956.1	15	2		22	14	-	9
[illegible] (400 m)*	1	S 2	954.7	16	1	R	23	14	14	-

24 óra csapadék mm			24 óra csapadék mm			24 órai csapadék mm			24 óra csapadék mm		
[illegible]	.		Tihany	14	R	Putnok	1	R	Zánka	23	R
[illegible]	.		Siófok	4	R	Jósvafő	-		Kisvárda	.	
[illegible]	ny		Fonyód	34	R	Bódvaszilas	.		Vásárosnamény	ny	
[illegible]	1		Marcali	1	R	Lillafüred a	4	R	Baktalórántháza	2	R
[illegible]	3		Somogyvár	2	R	Szendrőlád	ny		Mátészalka	3	R
[illegible]	1	R	Tab	10	R	Fugyi	1	R	Tiszabecs	1	
[illegible]	16		Sárbogárd	4	R	Hidasnémeti	4	R	Csenger	2	R
[illegible]	ny	R	Sztálinváros	8		Sátoraljaújhely	3		Nyírlugos	-	
[illegible]	ny		Nagykónyi	-		Tokaj	.		Polgár	18	R
[illegible]	.		Somogyszob	2	R	Mezőkeresztes	1		Hajdúdorog	-	
[illegible]	-		Bares	.		Jászapáti	ny		Hortobágy	.	
[illegible]	3		Szegetvár	.		Nagykáta	.		Nagyléta	.	
[illegible]	-		Lengyel	2		Gyömrő	9	R	Tiszafüred	.	
[illegible]	1		Kozéphidvég	-		Orkény	9	R	Tiszaroff	.	
[illegible]	.		Bátaapáti	.		Kunszentmiklós	-		Karcag	ny	
[illegible]	19		Mohács	.		Cegléd	2		Püspökladány	.	
[illegible]	8	R	Siklós	.		Nagykőrös	12	R	Berettyóújfalu	.	
[illegible]	.		Királyrét	-		Tiszakécske	3	R	Szeghalom	.	
[illegible]	3	R	Balassagyarm.	4	R	Izsák	1		Körösszakál	.	
[illegible]	11	R	Romhány	.		Kiskunfélegyh.	.		Szarvas	.	
[illegible]	8	R	Vác	22		Kiskunhalas	.		Szentes	.	
[illegible]	.		Galgamácsa	17	R	Bácsalmás	.		Orosháza	.	
[illegible]	-		Lőrinci	ny		Kistelek	.		Makó	.	
[illegible]	12		Gyöngyös	ny					Mezőhegyes	.	
[illegible]	3		Borsodnádasd	ny					Battonya	.	

* A légnyomás 500 gdm-re átszámítva ** A légnyomás 1000 gdm-re átszámítva

OMSZ NYOMDA BUDAPEST I. V. KÖNYVTÁR UTCA 1.

Magassági szélmérések

Óraadatok greenwichi középidőben

VIII.30.	Szhely 11 h		Nkanissa 11 h		Győr 11 h		Pécs 10 h		Bpest 13 h		Bpest 15 h		Bpest 17 h		Szeged 15 h		Miskolc 12 h	
	fok	m/s	fok	m/s	fok	m/s	fok	m/s	fok	m/s	fok	m/s	fok	m/s	fok	m/s	fok	m/s
Talaj	90	4	180	4	270	2	-	0	270	9	270	9	320	4	270	4	-	0
500 m	220	3	240	3	300	4	360	3	260	6	270	4	-	0	300	5	290	3
1000	220	3	240	3	300	8	290	3	270	5	270	4	340	6	300	5	-	0
1500	270	6	260	2	300	11	330	5	300	6	300	8	300	10	310	7	260	5
2000	290	8	290	5	290	11	330	5	280	7	280	10	290	12	310	7	260	5
2500	290	8	290	10			310	11			270	8	300	16	300	9	270	4
3000	290	8	290	10			310	11					300	16	300	9	270	4
4000	280	9	280	11			310	11					390	12	300	9	270	8
5000							310	11							290	10	270	8
6000							310	11							270	11	240	10
7000							310	11									240	10
8000							310	11									230	7
9000							310	11									230	7
10000							310	11									250	10
11000																	250	10
12000																	250	10
13000																		
14000																		
15000																		
16000																		
17000																		
18000																		
19000																		
20000																		

VIII.31.	Szhely 6 h		Nkanissa 5 h		Bpest 7 h		Bpest 9 h		Szeged 5 h		Debrecen 6 h		Pécs 7 h					
	fok	m/s	fok	m/s	fok	m/s	fok	m/s	fok	m/s	fok	m/s	fok	m/s	fok	m/s	fok	m/s
Talaj	360	4	-	0	270	4	180	4	140	4	90	4	90	4				
500 m	30	6	30	6	170	2	220	2	130	3	260	4	100	5				
1000	30	6	10	6	170	2	210	1	200	1	250	5	150	4				
1500	30	6	340	2	320	2	360	1	230	1	220	3	150	4				
2000	30	6	240	5	310	3	340	2	230	1	220	3	190	4				
2500	290	2	240	5	10	4			270	4			240	4				
3000	290	2	240	5	10	4			270	4			240	4				
4000	260	4	270	4	290	8			280	4			270	5				
5000	290	11							270	4								
6000	310	9							290	9								
7000	310	9							290	9								
8000	290	17																
9000	290	17																
10000	280	20																
11000	270	18																
12000	270	18																
13000																		
14000																		
15000																		
16000																		
17000																		
18000																		
19000																		
20000																		

IDŐJÁRÁSI NAPIJELENTÉS

ЕЖЕДНЕВНЫЙ МЕТЕОРОЛОГИЧЕСКИЙ БЮЛЛЕТЕНЬ • DAILY SYNOPTIC MAP OF THE HUNGARIAN METEOROLOGICAL INSTITUTE • BULLETIN QUOTIDIEN DE L'INSTITUT MÉTÉOROLOGIQUE HONGROIS WETTERBERICHT DES UNGARISCHEN METEOROLOGISCHEN INSTITUTS

KIADJA AZ ORSZÁGOS METEOROLÓGIAI INTÉZET
BUDAPEST II, KITAIBEL PÁL-UTCA 1
TEL.: KÖZPONT: 150-220 IDŐJELZŐ OSZT.: 151-204, 150-410

MEGJELENIK NAPONKÉNT • ELŐFIZETÉSI ÁRA A POSTAI KÖLTSÉGGEL EGYÜTT NEGYEDÉVRE 60·— Ft
KIADÁSÉRT FELEL AZ INTÉZET IGAZGATÓJA

68. évfolyam. 244. szám. + Budapest + 1955. szeptember hó 1.

Az időjárási helyzet ma reggel és a várható időjárás:

A Szovjetunió európai területei felett csendes, derült, száraz időjárás uralkodik. Közép-Európában egy veszteglő front mentén felhős az idő, többhelyen jelentékeny mennyiségü esők és heves zivatarok keletkeztek.

Hazánkban szerdán változó felhőzet uralkodott és többhelyen voltak záporesők, zivatarok: a Dunántúl déli részein és az Északi Dombos-vidék egy-két pontján igen heves, felhőszakadásszerü esők is kialakultak. A nappali felmelegedés általában 23-25 fokig terjedt. Jelentékeny esőmennyiséget észleltek a következő megfigyelőállomások: Sátoraljaujhely 13, Kalocsa 14, Baktalórántháza /Szabolcs-Szatmár megye/ 15, Somogyszob 15, Lengyel /Tolna megye/ 18, Középhidvég /Tolna megye/ 22, Gyékényes 23, Kecskemét 24, Marcali /Somogy megye/ 34, Bácsalmás 60 mm-t. A hajnali órákban kezdődő és a délelőtt folyamán végetérő felhőszakadásszerü esők voltak Szakályon /Tolna megye/ 40 mm, Hőgyészen /Tolna megye/ 51 mm, Vilmányban /Borsod-Abauj-Zemplén megye/ 76 mm, Murgán /Tolna megye/ 85 mm.

Budapesten csütörtökön 12 órakor a hőmérséklet 22 fok, a tengerszintre átszámitott légnyomás 757 mm, alig változik.

Várható időjárás péntek estig:

Továbbra is változó felhőzet.
Több helyen záporeső, zivatar.
Élénkebb légmozgás.
A völgyekben hajnali ködképződés.
A hőmérséklet a maihoz hasonlóan alakul.

LIBRARY
JAN 16 1956
WEATHER BUREAU

Várható legalacsonyabb hőmérséklet ma éjjel: 13-16,
legmagasabb nappali hőmérséklet pénteken: 23-26,
fok között.

Dr Angyalossy

A hőmérséklet és a légnyomás napi középértéke Budapesten és ezek eltérése a 75 évi átlagtól:

1955. VIII.31-én: 19,3 C°, 758,9 mm. Eltérés: -0,2 C°, -3,3 mm.

1871 óta ezen a napon előfordult

legmagasabb hőmérséklet	34,4 C°	/1942./
legalacsonyabb hőmérséklet	8,0 C°	/1881./

Az Országos Meteorológiai Intézet Időjárási Napijelentése

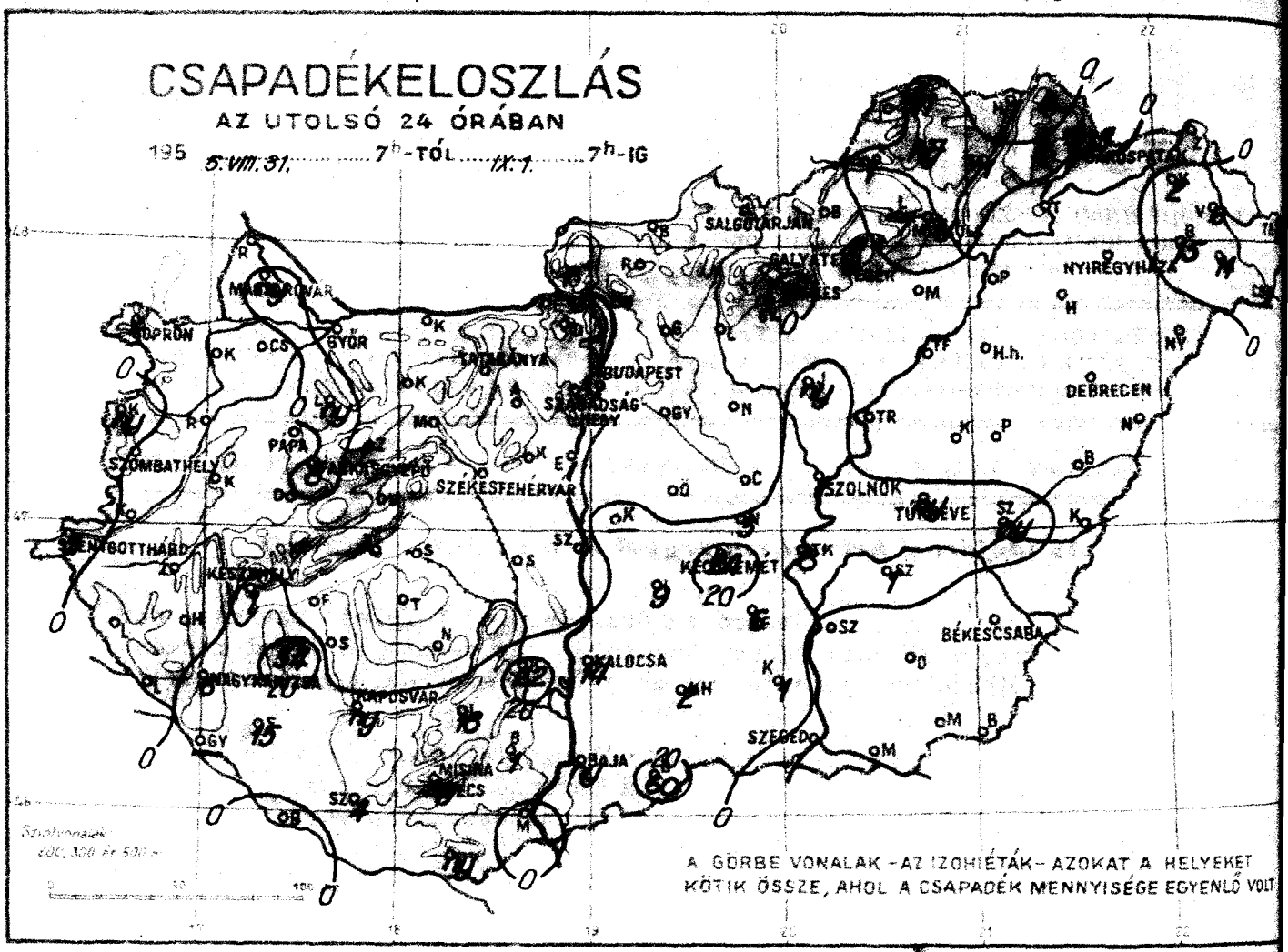

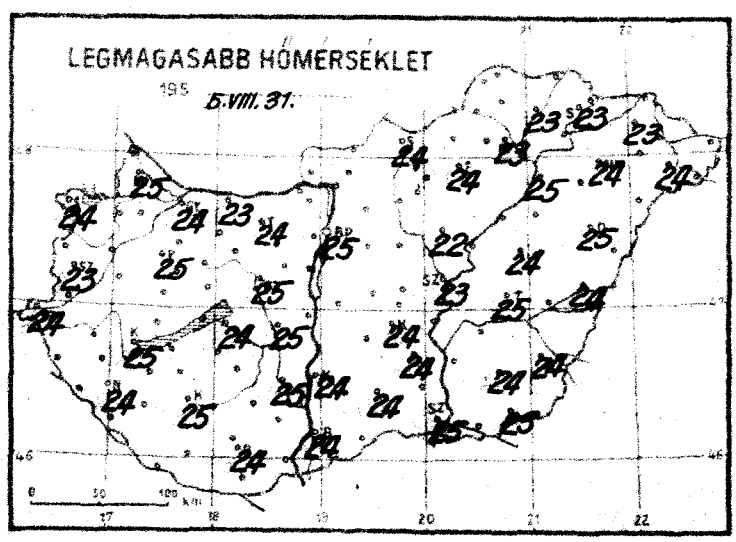

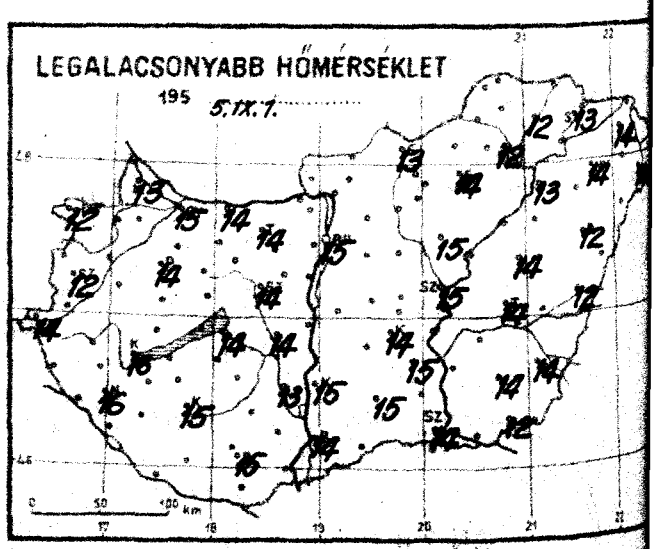

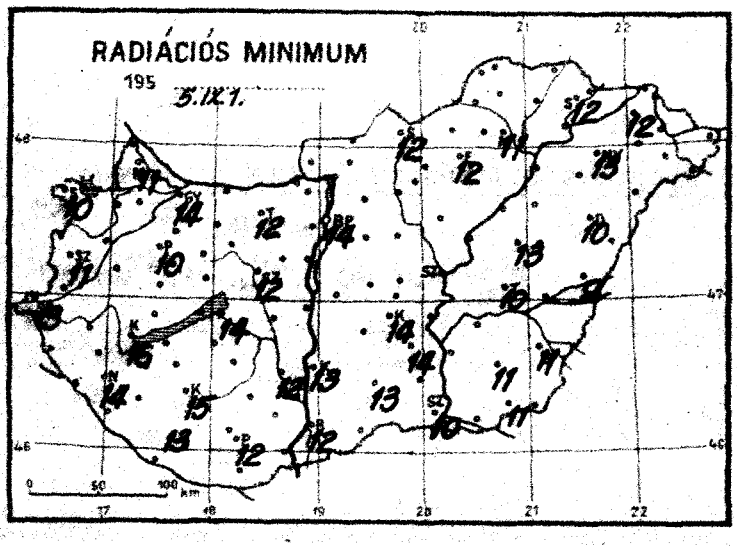

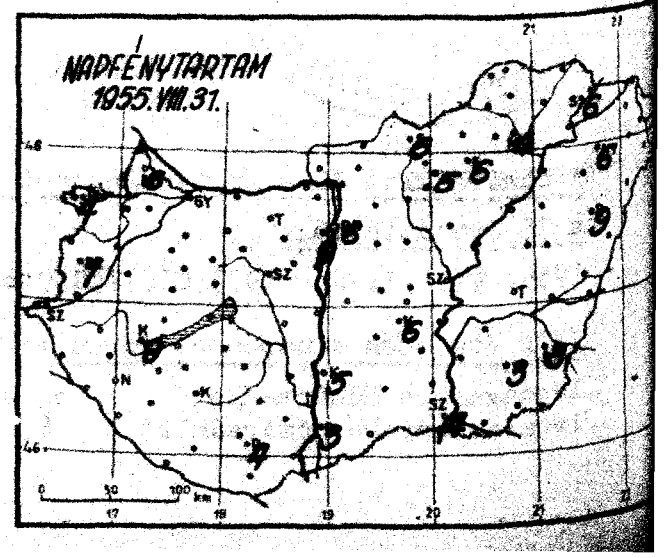

Időjárási helyzet 1955. év SZEPTEMBER hó 1. nap 7 óra

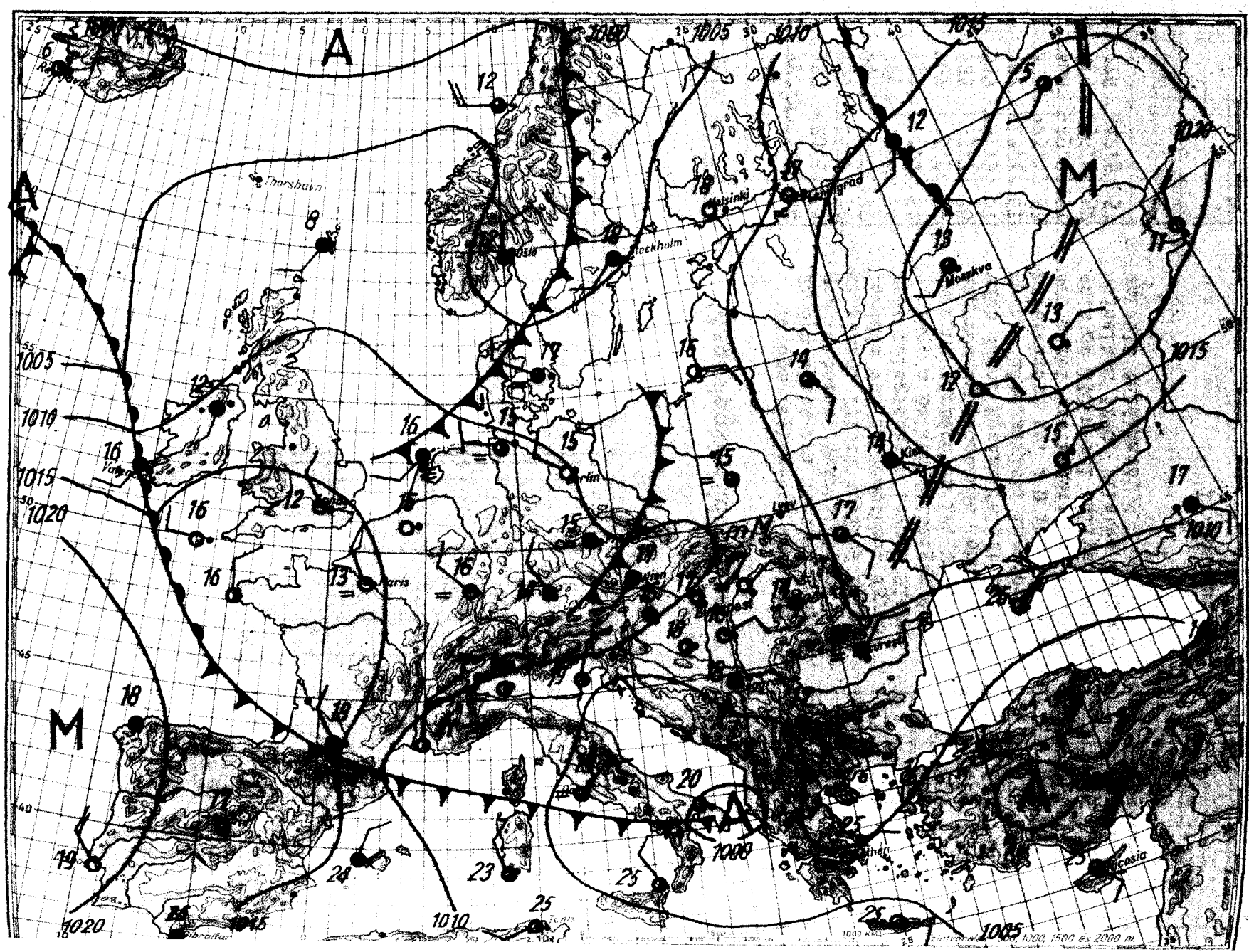

Magassági légállapotmérés

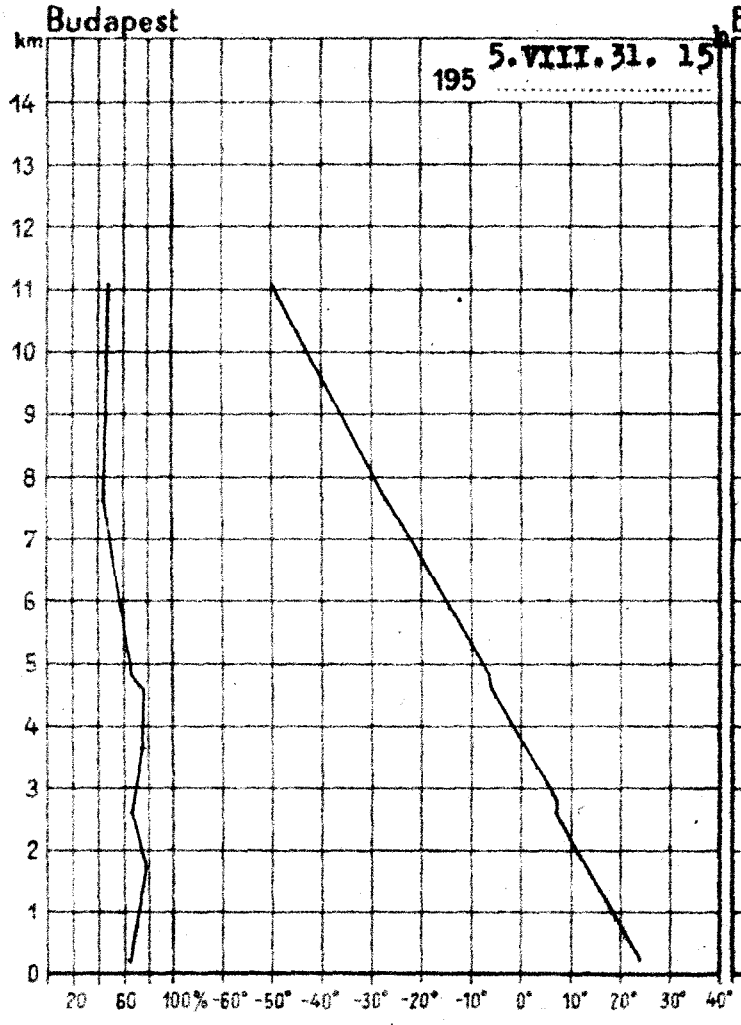



195 5.VIII.31. 15h

km	mb	C°	%
Talaj	993.9	25.3	64
0·5	952	20.3	68
1	900	16.7	74
1·5	849	12.4	79
2	799	9.6	74
2·5	752	7.4	62
3	707	3.9	77
4	625	-3.7	80
5	549	-7.9	67
6	482	-15.4	61
7	421	-23.1	53
8	368	-29.9	51
9	319	-36.0	52
10	276	-42.5	53
11			
12			
13			
14			
15			

Magaslégköri időhelyzet

Európa légterében az elmult 24 óra alatt nem történt lényeges változás. Szárazföldünk északi részei felett további felmelegedés van folyamatban. Ugyancsak melegedett a levegő Olaszország, a Balkán-félsziget és Ukrajna térségében is. Európa nagyrésszén azonban a lehülés tovább tart. Hazánk felett csak gyenge hőmérsékleti ingadozás következett be. A 0 fok szintje 420 m-rel emelkedett, a -10 fok szintje 130 m-rel süllyedt és ma hajnalban 3220, illetve 4930 m-en volt található.

Dr. Tónayné s.k.

195 5.IX.1. 3h

km	mb	C°	%
Talaj	992.0	15.7	9[illegible]
0·5	950	16.0	9[illegible]
1	895	11.9	9[illegible]
1·5	846	8.8	9[illegible]
2	796	6.0	8[illegible]
2·5	748	3.7	8[illegible]
3	703	1.3	7[illegible]
4	620	-4.7	6[illegible]
5	545	-10.7	6[illegible]
6	478	-16.3	5[illegible]
7	418	-22.7	5[illegible]
8	364	-30.6	4[illegible]
9	316	-38.8	4[illegible]
10	273	-46.0	4[illegible]
11	235	-53.0	4[illegible]
12	200	-54.0	
13	172	-55.8	
14			
15			

1955. szeptember 1. napja csütörtök

68. évfolyam 244. sz.

	Reggeli észlelések 06 TMÉ				Az utolsó 24 óra adatai				
	Felhőzet (0—4)	Szélirány és erő (m/s)	Légnyomás (millibár)	Hőmérséklet (C°)	Csapadék (24 óra) (mm)		Hőmérsékleti szélsőségek tegnapi napjáh max.	éjszakai min.	Radiációs min.	Napsütés (óra) tegnap
Mosonmagyaróvár	4	NW 2	1009.5	16	ny		25	13	11	6
Sopron	1	NNW 1	09.9	15	.		24	12	10	4
Szombathely	0	- 0	09.7	14	.		23	12	11	7
Szentgotthárd	0	- 0	09.1	15	3		24	14	13	-
Fapa	3	S 1	09.2	16	.		25	14	10	-
Győr	4	NNE 1	09.5	16	.		24	15	14	-
Tatabánya	0	- 0	09.0	16	.		24	14	12	
Székesfehérvár	1	- 0	-	16	.		25	14	12	-
Kaposvár	4	N 1	08.8	18	1		25	16	16	9
Nagykanizsa	4	NE 1	09.1	16	6		24	16	14	-
Keszthely	4	NNE 1	08.8	16	ny		25	15	15	-
Pécs	2	- 0	07.3	18	.		24	15	12	4
Budapest, M. I.	0	- 0	08.7	17	.		25	15	14	6
Budapest, Lő.	4	- 0	09.6	14	.		24	13	12	6
Budapest, Pe.	2	NW 1	10.2	14	.		24	14	12	6
Budapest, Mg.	4	N 1	09.5	14	ny	R	23	12	11	4
Budapest, Ke.	0	NNE 1	-	17	.		23	13	12	6
Budapest, Pa.	3	N 2	07.8	16	ny		24	14	12	3
Kecskemét	2	N 2	08.8	16	14		24	15	13	5
Budapest, Ke.	0	- 0	08.3	18	24		24	14	14	6
Szeged	1	NE 1	08.0	16	.		25	14	10	4
Szolnok	0	- 0	08.7	16	1		23	15	-	-
Törökszentmiklós	0	W 1	-	15	ny		25	14	10	-
Békéscsaba	0	NE 1	08.4	15	.		24	14	11	8
Debrecen	0	ENE 1	09.9	15	.		25	12	10	9
Nyíregyháza	4	- 0	09.9	15	.		24	14	13	6
Kékestető (1000 m)**	4	- 0	-	13	7		17	11	-	5
Gánt (902 m)**	3	NE 1	894.8	15	.		17	12	-	-
Miskolc (334 m)*	3	N 2	950.1	17	ny		22	14	-	-
Szarvaskőhegy (474 m)*	0	SE 1	950.9	17	.		22	14	-	9
Budapest, Gellért-hegy (406 m)*	0	- 0	948.0	16	8	R	23	15	13	-

24 óra csapadék mm			24 óra csapadék mm			24 óra csapadék mm			24 óra csapadék mm		
Hegyeshalom	.		Tihany	.		Putnok	1		Zákány	.	
Csorna	.		Siófok	.		Jósvafő	.		Kisvárda	2	
Lajtaszár	.		Fonyód	.		Bódvaszilas	11		Vásárosnamény	6	
Kőszeg	ny	R	Marcali	34	R	Lillafüred	7	R	Baktalórántháza	15	
Bazsenyidód	.		Somogyvár	.		Szendrőlád	ny	R	Mátészalka	11	R
Kőszeg	.		Tab	3	R	Fugód	1		Tiszabecs	2	
Lenti	.		Sárbogárd	.		Hidasnémeti	.		Csenger	2	
Zalaegerszeg	.		Sztálinváros	.		Sátoraljaújhely	13		Nyírlugos	.	
Hahót	.		Nagykónyi	10		Tokaj	.		Polgár	.	
Letenye	.		Somogyszob	15	R	Mezőkeresztes	.		Hajdúdorog	.	
Gyékényes	23		Bares	.		Jászapáti	ny		Hortobágy	.	
Kálid	.		Szigetvár	4	R	Nagykáta	.		Nagyléta	.	
Lovászpatona	ny		Lengyel	18	R	Gyömrő	.		Tiszafüred	.	
Devecser	.		Középhidvég	22		Örkény	.		Tiszaroff	.	
Tapolca	.		Bátaapáti	1		Kunszentmiklós	-		Karcag	.	
Zirc	.		Mohács	.		Cegléd	.		Püspökladány	.	
Veszprém	.		Siklós	ny	R	Nagykőrös	3	R	Berettyóújfalu	.	
Komárom	.		Királyrét	.		Tiszakécske	8	R	Szeghalom	ny	
Kisbér	.		Balassagyarm.	.		Izsák	9	R	Körösszakál	.	
Mór	.		Romhány	.		Kiskunfélegyh.	6		Szarvas	1	
Ászár	.		Vác	.		Kiskunhalas	2		Szentes	.	
Esztergom	.		Galgamácsa	.		Bácsalmás	60		Orosháza	.	
Dobogókő	.		Lőrinci	.		Kistelek	1		Makó	.	
Érsi	.		Gyöngyös	.					Mezőhegyes	.	
Kápolnásnyék	.		Borsodnádasd	.					Battonya	.	

* A légnyomás 500 gdm-re átszámítva ** A légnyomás 1000 gdm-re átszámítva

OMSZ SOKSZOROSÍTÓ BUDAPEST, F.V. KOMÁROM GYÁRA

Magassági szélmérések

Óraadatok greenwichi középidőben

VIII.31	Szhely 11 h		Nkanizsa 11 h		Pécs 10 h		Bpest 13 h		Bpest 15 h		Bpest 17 h		Szeged 10 h		Miskolc 13 h		Debrecen 10 h	
	fok	m/s	fok	m/s	fok	m/s	fok	m/s	fok	m/s	fok	m/s	fok	m/s	fok	m/s	fok	m/s
Talaj	140	4	40	4	90	4	-	0	270	4	-	0	40	4	140	4	270	9
500 m	110	2	60	5	120	7	230	3	200	2	200	3	100	2	200	3	230	2
1000	110	2	60	5	140	5	270	2	200	2	200	3	130	4	210	3		
1500	80	3	50	4	140	5	250	3	240	2	220	2	150	3	210	3		
2000	40	3	30	2	200	4	230	3	240	2	270	3	180	2	220	4		
2500	320	3			240	4	300	2	290	6	270	3	230	7	260	5		
3000	320	3			240	4	300	2	290	6	270	3	230	7	260	5		
4000	300	6			290	6			290	6			230	6	280	7		
5000	280	8							280	6			260	6	260	7		
6000	280	8							300	8					250	7		
7000	280	8							300	8					250	7		
8000	300	12							300	16					270	9		
9000	300	12							300	16					270	9		
10000	280	16							290	20					280	1		
11000	260	17							290	18								
12000	260	17							290	18								
13000																		
14000																		
15000																		
16000																		
17000																		
18000																		
19000																		
20000																		

IX.1.	Szhely 5 h		Nkanizsa 8 h		Pécs 6 h		Bpest 3 h		Bpest 5 h		Bpest 7 h		Szeged 4 h				Debrecen 4 h	
	fok	m/s	fok	m/s	fok	m/s	fok	m/s	fok	m/s	fok	m/s	fok	m/s	fok	m/s	fok	m/s
Talaj	360	4	-	0	90	4	360	4	40	4	-	0	40	4			40	4
500 m	10	8	40	4	90	11	60	1	20	2	80	2	60	8			60	4
1000	10	8			90	11	60	1	20	2	40	3	60	8			80	3
1500	20	5			90	11	10	2	20	2	30	3	70	8			110	2
2000	20	5			70	6	330	2	20	2	30	3	80	7			110	2
2500	350	4			70	6	250	2	360	2	360	3	50	5			240	4
3000	350	4			70	6	250	2	360	2	360	3	50	5			240	4
4000	350	4			80	7	80	1	330	1	360	1	90	6			170	4
5000	350	4			80	7	300	1			60	2	140	3			190	4
6000	240	6					280	7			200	2	280	1			240	3
7000	240	6					280	7					280	1			240	3
8000	290	9											290	6				
9000	290	9											290	6				
10000	260	9											270	11			240	7
11000	270	12											280	30				
12000	270	12											280	30				
13000	260	11											270	28				
14000	260	11											270	28				
15000	280	10																
16000	280	10																
17000	270	12																
18000	270	12																
19000	260	14																
20000	260	14																

IDŐJÁRÁSI NAPIJELENTÉS

ЕЖЕДНЕВНЫЙ МЕТЕОРОЛОГИЧЕСКИЙ БЮЛЛЕТЕНЬ • DAILY SYNOPTIC MAP OF THE HUNGARIAN METEOROLOGICAL INSTITUTE • BULLETIN QUOTIDIEN DE L'INSTITUT MÉTÉOROLOGIQUE HONGROIS WETTERBERICHT DES UNGARISCHEN METEOROLOGISCHEN INSTITUTS

ADJA AZ ORSZÁGOS METEOROLÓGIAI INTÉZET
UDAPEST II. KITAIBEL PÁL-UTCA 1
KÖZPONT: 150-220 IDŐJELZŐ OSZT: 151-204, 150-410

MEGJELENIK NAPONKÉNT • ELŐFIZETÉSI ÁRA A POSTAI KÖLTSÉGGEL EGYÜTT NEGYEDÉVRE 60·— Ft
KIADÁSÉRT FELEL AZ INTÉZET IGAZGATÓJA

68. évfolyam. 245. szám. + Budapest + 1955. szeptember hó 2.

Az időjárási helyzet ma reggel és a várható időjárás:

Az Atlanti-óceánról Skócia fölé viharciklon érkezett, és nagy sebességgel folytatja útját kelet felé. Emiatt megerősödött a tengeri légtömegek beáramlása a szárazföldünkre. Az Alpoktól és a Kárpátoktól délre eső területeken pedig egy földközi-tengeri ciklon érezteti a hatását.

Hazánkban csütörtökön a hőmérséklet általában 24-26, Békéscsabán 28 fokig emelkedett. Ismét több helyen volt záporeső, zivatar, főleg az ország déli felében. A békésmegyei Csabacsüdön 55, Székkutason /Csongrád megye/ 39, Herenden 38 mm csapadékot mértek.

Budapesten pénteken 12 órakor a hőmérséklet 23 fok, a tengerszintre átszámitott légnyomás 760 mm, alig változik.

Várható időjárás szombat estig:

Változó felhőzet, több helyen újabb záporeső, esetleg zivatar.
Mérsékelt, helyenként élénkebb szél.
Mérsékelten meleg idő.

Várható legalacsonyabb hőmérséklet ma éjjel: 13-16, legmagasabb nappali hőmérséklet szombaton: 23-26 fok között.

Thorai

A hőmérséklet és a légnyomás napi középértéke Budapesten és ezek eltérése a 75 évi átlagtól:

1955. IX.1-én: 19,0 C°, 756,7 mm. Eltérés: -0,1 C°, -5,6 mm.

1871 óta ezen a napon előfordult

legmagasabb hőmérséklet	34,1 C°	/1942./
legalacsonyabb hőmérséklet	7,8 C°	/1926./

Az Országos Meteorológiai Intézet Időjárási Napijelentése

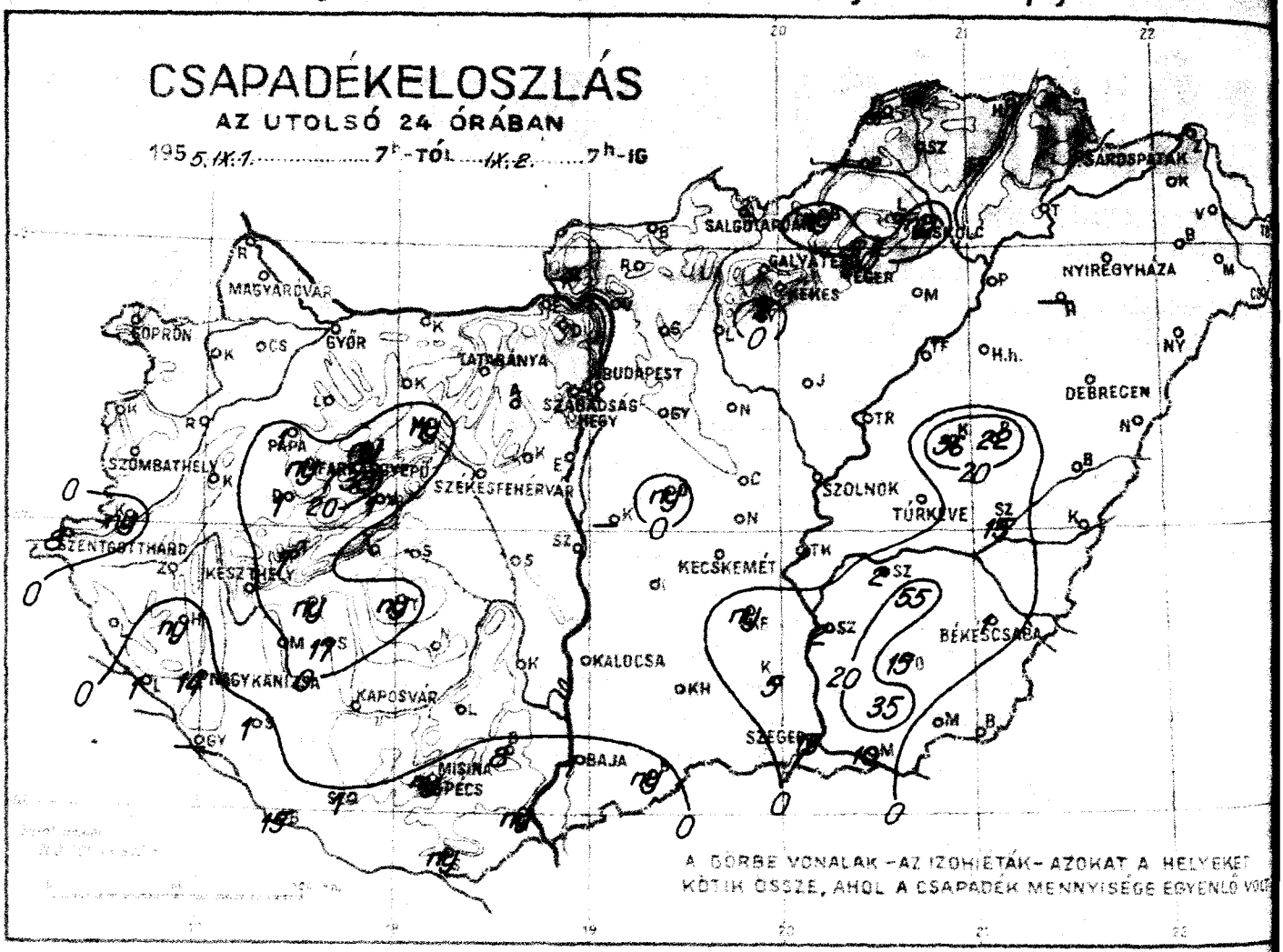

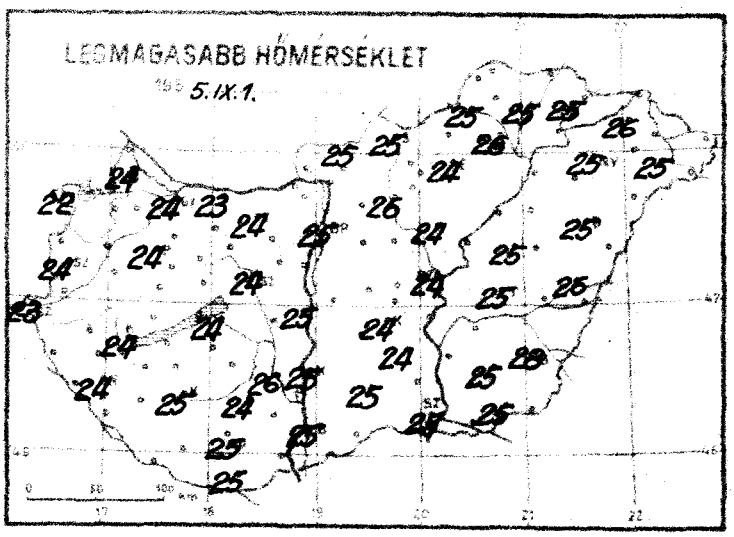

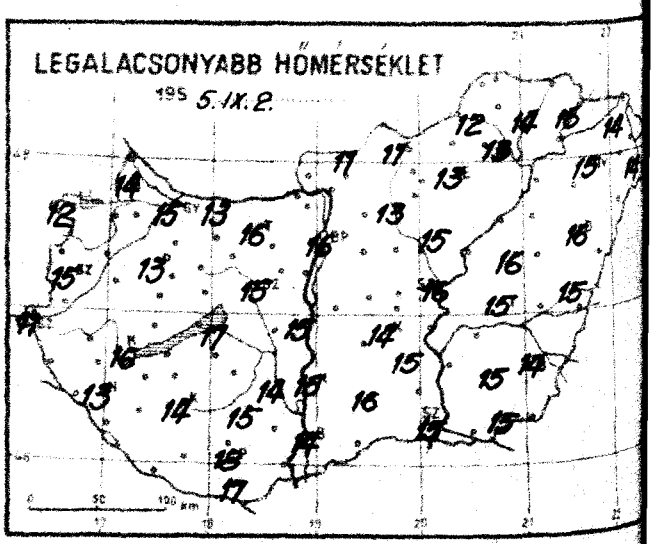

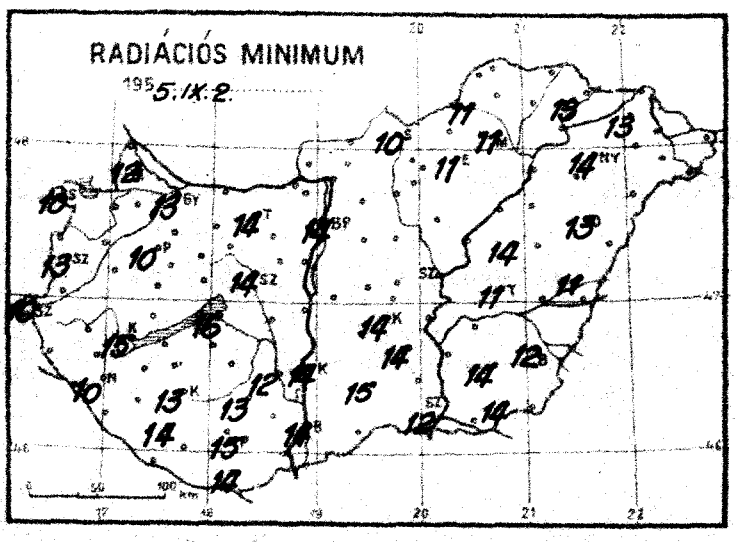

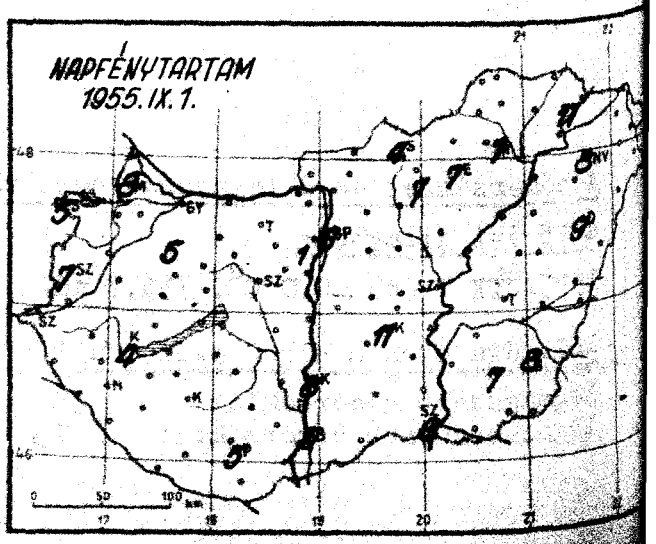

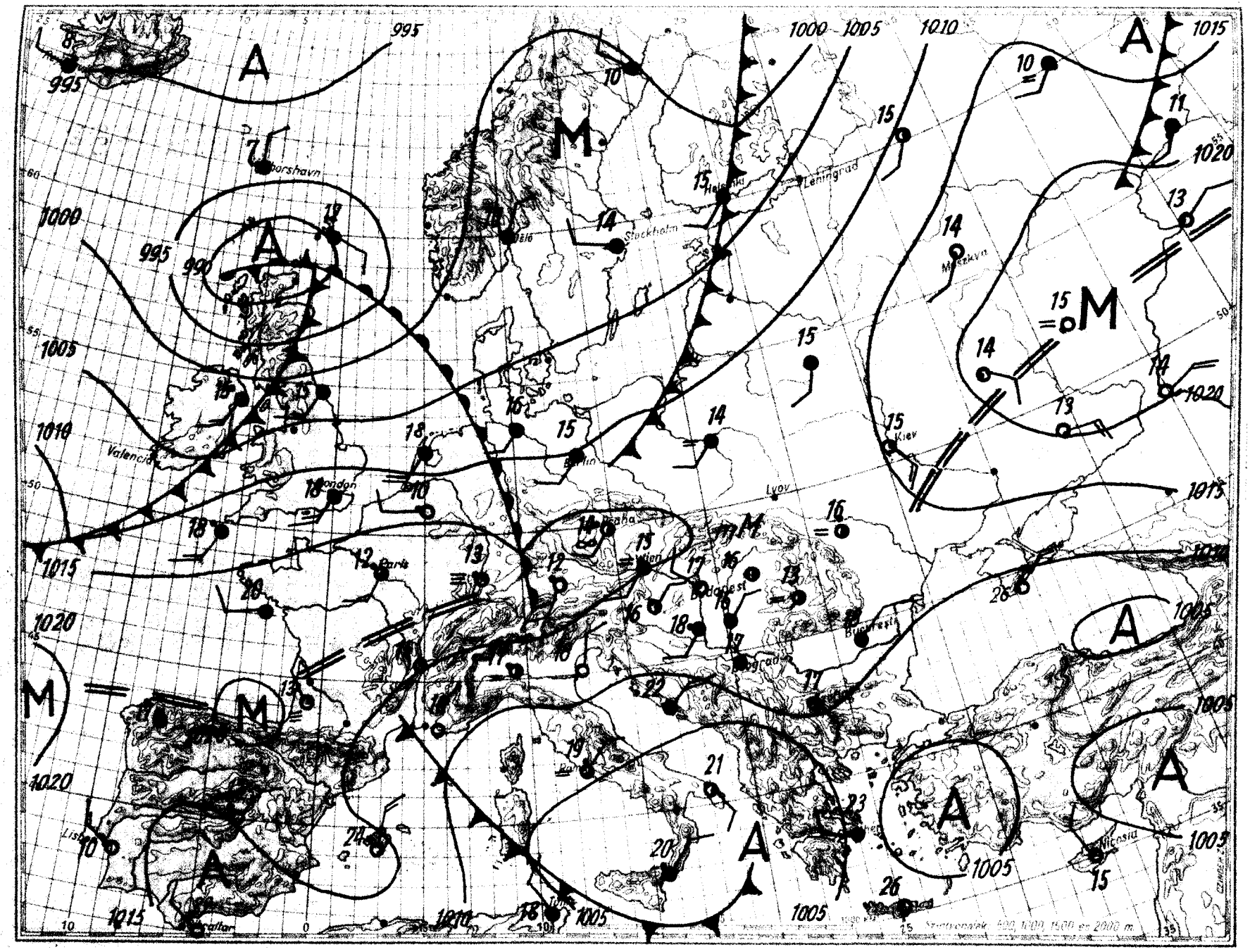
A
M
995
1000
1005
1010
1015
1020
Thorshavn
Helsinki
Leningrad
Stockholm
Oslo
Kiev
Lvov
Berlin
London
Paris
Wien
Budapest
Bucuresti
Beograd
Valencia
Lisboa
Gibraltar
Nicosia
mm
mb
800
790
780
770
760
750
740
730
720
710
700
1060
1050
1040
1030
1020
1010
1000
990
980
970
960
950
940

Magassági légállapotmérés

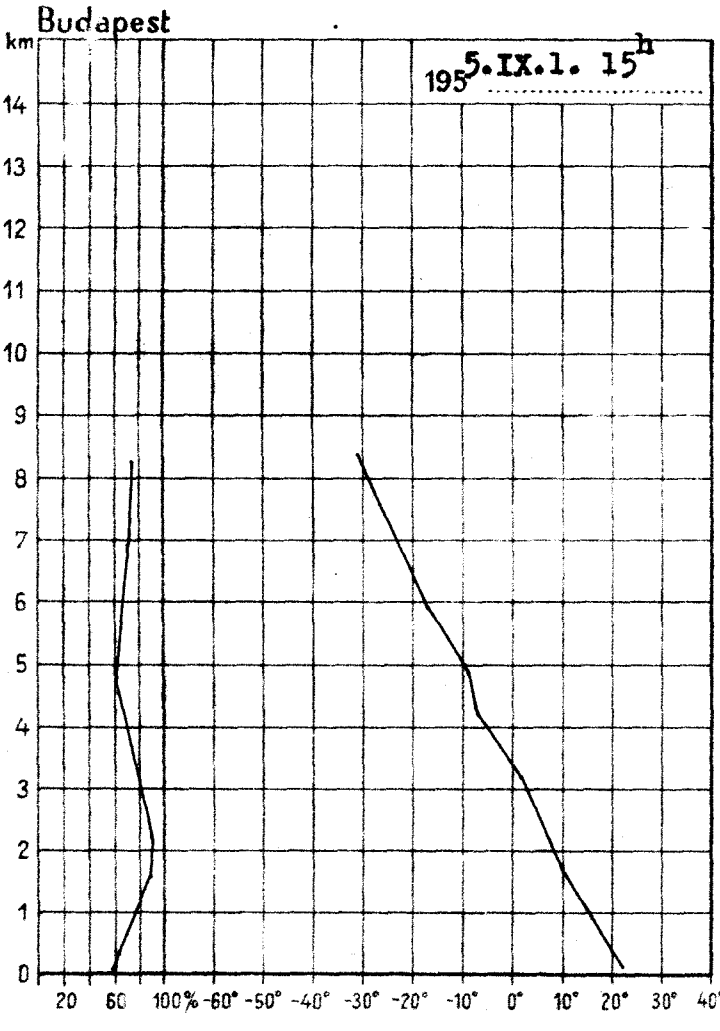

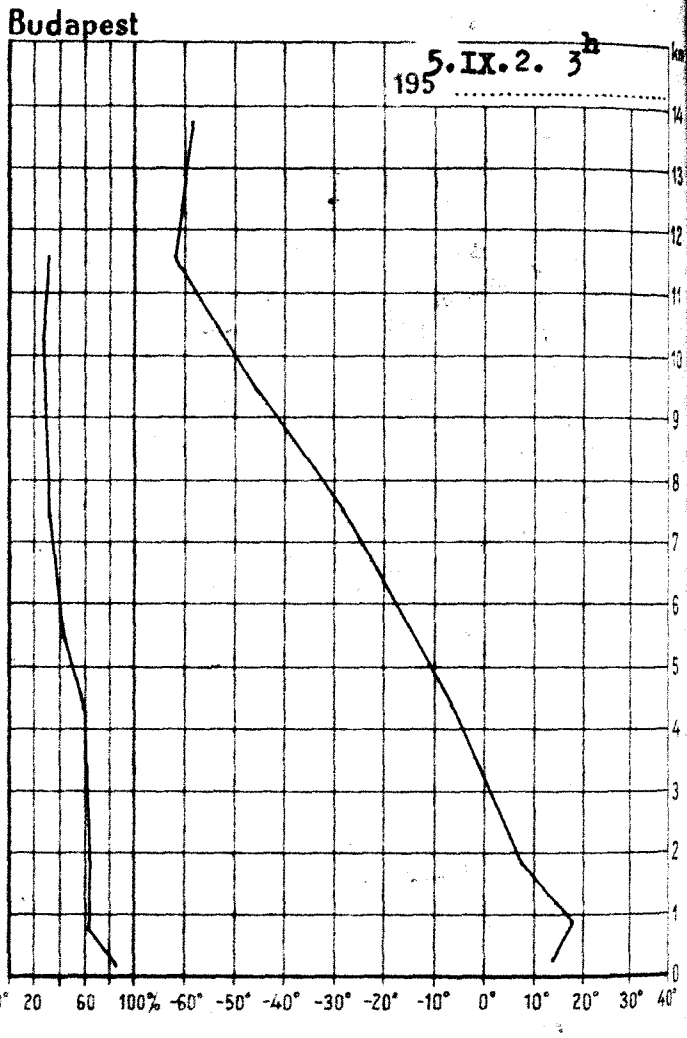

195 5.IX.1. 15h			
km	mb	C°	%
Talaj	991.0	23.4	64
0·5	953	20.5	73
1	897	16.0	87
1·5	847	12.4	98
2	797	9.5	100
2·5	750	6.3	92
3	706	3.2	84
4	622	-2.8	78
5	548	-8.3	73
6	481	-14.4	79
7	427	-20.0	83
8	367	-27.3	83
9			
10			
11			
12			
13			
14			
15			

Magaslégköri időhelyzet

A nyugat felől előnyomuló óceáni levegő Franciaország, Németország, Dánia, valamint a Skandináv-félsziget déli része felett felmelegedést okozott. Mögötte azonban ujból hidegebb légtömegek érkeztek Anglia fölé. A Földközi-tenger nyugati medencéje felett is további lehülés van folyamatban. Eszel szemben a Szovjetunió európai területének északi részén erős a felmelegedés mivel a Balti államok és Finnország feletti meleg levegő lassan kelet felé halad. Hazánk légterében tegnap óta 5500 m-ig gyenge melegedés, felette gyenge lehülés következett be. A 0 fok szintje 80 m-rel emelkedett és 330 m-en volt ma hajnalban, a -10 fokos szint változatlanul 4930 m-en van.

Dr.Tónayné s.k.

195 5.IX.2. 3h			
km	mb	C°	%
Talaj	994.1	15.8	90
0·5	958	18.0	73
1	899	15.4	70
1·5	847	10.9	72
2	798	7.4	73
2·5	751	4.9	74
3	706	1.8	74
4	622	-3.8	67
5	546	-10.3	56
6	480	-16.9	52
7	419	-24.1	46
8	363	-33.0	41
9	329	-41.1	41
10	272	-49.5	42
11	232	-56.5	39
12	199	-58.9	
13	169	-56.9	
14			
15			

OFFSET NYOMDA BUDAPEST F. V. POMÁVER GYULA

1955. szeptember hó
2. napja péntek
68. évfolyam 245. sz.

	Reggeli észlelések 06 TMC				Az utolsó 24 óra alatt					
	Felhőzet (0 –4)	Szélirány és erő (m/s)	Légnyomás (millibár)	Hőmérséklet (C°)	Csapadék (24 óra) (mm)		Hőmérséklet: szélsőségek tegnapi nappali max.	éjszakai min.	Radiációs min.	Napsütés (óra) tegnap
	0	NW 6	1015.3	16	.		24	14	12	8
	0	NNW 5	15.7	15	.		22	12	10	5
	0	N 1	15.0	16	.		24	15	13	7
	0 -	NW 1	14.7	13	8	R	23	11	10	-
	0	N 2	14.5	15	1		24	13	10	-
	1	NW 4	14.7	15	.	R	24	15	13	-
	4 =	W 2	13.9	15	.		24	16	14	-
	0	- 0	-	15	.		24	15	14	-
	0	N 6	13.7	17	.		24	16	15	4
	0	NNE 5	13.6	16	14	R	24	13	10	-
	0 -	- 0	13.9	15	.		25	14	13	-
	4	SW 2	11.9	18	.		25	18	15	5
	0	WNW 1	13.1	17	.		25	16	14	6
	0	W 1	13.2	12	.		25	11	10	4
	2 -	- 0	12.0	15	.		24	13	11	7
	1 -	NNW 2	12.8	14	ny		26	13	11	7
	4	N 2	-	19	.		25	16	13	11
	4 =	N 4	12.3	17	1	R	25	14	14	5
	3 -	N 4	12.6	16	.		25	15	14	8
	1	NNE 1	12.4	16	.		24	14	14	11
	3	NNE 2	11.9	16	15	R	25	15	12	8
	1 -	- 0	12.4	17	.		24	16	-	-
	1	N 1	-	17	.		25	15	11	-
	2 -	NNE 1	11.8	17	1		28	14	12	8
	3 -	NE 2	12.6	16	.		25	16	13	9
	0	NE 4	13.2	17	.		25	15	14	8
	0	- 0	-	12	.		18	10	-	7
	1	SW 1	901.7	13	.		17	13	-	-
	2 =	N 9	954.1	14	ny		21	13	-	-
	0	NE 1	955.2	17	.		21	15	-	1
	4 =	WNW 1	955.9	14	ny	R	22	13	13	-

24 óra csapadék mm			24 óra csapadék mm			24 óra csapadék mm			24 óra csapadék mm		
	.		Tihany	.		Futnek	.		Zalkod	.	
	.		Siófok	.		Jósvafő	–		Kisvárda	.	
	.		Fonyód	ny		Bódvaszilas	.		Vásárosnamény	.	
	.		Marcali	.		Lillafüred	.		Baktalórántháza	.	
	.		Somogyvár	17	R	Szendrőlád	.		Mátészalka	.	
	ny		Tab	ny		Fupest	.		Tiszabecs	.	
	.		Sárbogárd	.		Hahótnémeti	.		Csenger	.	
	.		Sztálinváros	.		Sátoraljaujhely	.		Nyírlugos	.	
	ny		Nagykanizsa	.		Tokaj	.		Polgár	.	
	1		Somogyszob	1		Mezőkeresztes	.		Hajdúdorog	–	
	–		Barcs	15	R	Jászapáti	.		Hortobágy	.	
	.		Szigetvár	1	R	Nagykata	.		Nagyléta	.	
	.		Lengyel	.		Gyömrő	.		Tiszafüred	.	
	1		Középhidvég	.		Örkény	ny	R	Tiszaroff	.	
	7	R	Bátaapáti	8	R	Kunszentmiklós	–		Karcag	36	R
	ny		Mohács	ny		Cegléd	.		Püspökladány	22	R
	1	R	Siklós	ny	R	Nagykőrös	.		Berettyóújfalu	.	
	.		Királyrét	–		Tiszakécske	.		Szeghalom	15	R
	.		Balassagyarm.	.		Izsák	.		Kórosszakál	.	
	ny	R	Romhány	.		Kiskunfélegyh.	ny		Szarvas	2	R
	.		Vác	.		Kiskunhalas	.		Szentes	2	
	.		Galgamácsa	.		Bácsalmás	ny	R	Orosháza	15	R
	.		Lőrinci	.		Kistelek	5	R	Makó	10	R
	.		Gyöngyös	2	R				Mezőhegyes	.	
	.		Borsodnádasd	ny	R				Battonya	.	

* A légnyomás 500 gdm-re átszámítva ** A légnyomás 1000 gdm-re átszámítva

GRÁFIT NYOMDA BUDAPEST - F. v. FŐMUNKÁS GYULA

Magassági szélmérések

Óraadatok greenwichi középidőben

IX.1.	Szhely 14 h		Nkanizsa 10 h		Pécs 12 h		Bpest 13 h		Bpest 15 h		Bpest 19 h		Szeged 9 h		Miskolc 10 h		Debrecen 9 h	
	fok	m/s	fok	m/s	fok	m/s	fok	m/s	fok	m/s	fok	m/s	fok	m/s	fok	m/s	fok	m/s
Talaj	360	9	360	4	90	4	270	4	270	4	270	4	40	4	360	4	360	4
500 m	360	11	20	6	60	4	40	4	350	4	20	4	50	6	30	3	90	3
1000	360	11	20	6	60	4	70	3	360	3	30	4	50	6	40	2	90	3
1500	20	7	40	6	60	9	50	3	360	3	320	4	50	8	40	3	90	3
2000	20	7	40	6	60	9	50	3	90	1	30	4	50	8	120	3	90	3
2500	20	7	50	6	60	9	30	2	20	2	30	2	70	7	90	2	160	3
3000	20	7			60	9	30	2	20	2	30	2	70	7	90	2	160	3
4000	30	5			60	9	70	2	20	2	360	3	80	7			160	6
5000	30	5					10	2	280	3	340	2	120	6			220	4
6000													120	3			220	4
7000													120	3			220	4
8000													270	3			270	6
9000													270	3			270	6
10000													270	14			270	8
11000													260	22			270	13
12000													260	22			270	13
13000																	270	13
14000																	270	13
15000																	260	10
16000																	260	10
17000																	260	10
18000																	260	10
19000																		
20000																		

IX.2.	Szhely 5 h		Nkanizsa 5 h		Győr 4 h		Pécs 6 h		Bpest 3 h		Bpest 5 h		Szeged 6 h		Miskolc 4 h		Debrecen 4 h	
	fok	m/s	fok	m/s	fok	m/s	fok	m/s	fok	m/s	fok	m/s	fok	m/s	fok	m/s	fok	m/s
Talaj	360	4	360	4	320	4	360	9	360	9	320	4	120	4	320	4	360	4
500 m	10	18	20	16	10	12	50	7	40	2	90	4	40	9	40	11	40	14
1000	10	18	30	15	360	13	60	5	40	2	40	2	40	9	40	3	40	14
1500	10	17	30	9	360	10	60	5	40	2	40	2	50	4	40	3	60	7
2000	30	11	50	6	360	8	60	5	40	2	30	2	20	5	40	3	60	7
2500	30	11	50	6	30	7	70	6	70	3	30	4	50	5			30	5
3000	30	11	50	6	30	7	70	6	70	3	30	4	50	5				
4000	40	6	60	4			70	6	20	1	350	5	60	5				
5000	90	5	20	7			70	6	250	1	300	4	40	4				
6000	90	5	310	9			70	6	320	5	310	6	310	2				
7000	90	5	310	9			70	6	320	5	310	6	310	2				
8000			310	9									310	6				
9000			310	9									310	6				
10000													250	8				
11000													240	12				
12000													240	12				
13000													230	11				
14000													230	11				
15000													290	11				
16000													290	11				
17000																		
18000																		
19000																		
20000																		

IDŐJÁRÁSI NAPIJELENTÉS

ЕЖЕДНЕВНЫЙ МЕТЕОРОЛОГИЧЕСКИЙ БЮЛЛЕТЕНЬ • DAILY SYNOPTIC MAP OF THE HUNGARIAN METEOROLOGICAL INSTITUTE • BULLETIN QUOTIDIEN DE L'INSTITUT MÉTÉOROLOGIQUE HONGROIS WETTERBERICHT DES UNGARISCHEN METEOROLOGISCHEN INSTITUTS

KIADJA AZ ORSZÁGOS METEOROLÓGIAI INTÉZET
BUDAPEST II, KITAIBEL PÁL-UTCA 1
TEL.: KÖZPONT: 150-220 IDŐJELZŐ OSZT: 151-204, 150-410

MEGJELENIK NAPONKÉNT • ELŐFIZETÉSI ÁRA A POSTAI KÖLTSÉGGEL EGYÜTT NEGYEDÉVRE 60·— Ft
KIADÁSÉRT FELEL AZ INTÉZET IGAZGATÓJA

68. évfolyam. 246. szám. + Budapest + 1955. szeptember hó 3.

Az időjárási helyzet ma reggel és a várható időjárás:

A tengeri léghullámok benyomulása a szárazföldre tovább folytatódik. Ennek hatására Európa északi felében változékony, szeles csapadékos időjárás alakult ki. Az Alpok és a Kárpátok környékén még tart a csendesebb, szárazabb idő.

Hazánkban pénteken a hőmérséklet ismét 23-26, Békéscsabán 28 fokig emelkedett. Már csak néhány helyen volt záporeső, zivatar főleg a déli határ közelében. Az eddig beérkezett jelentések szerint a csapadék mennyisége csupán Bácsalmáson haladta meg a 10 mm-t.

Budapesten szombaton 12 órakor a hőmérséklet 24 fok, a tengerszintre átszámitott légnyomás 762 mm, alig változik.

Várható időjárás vasárnap estig:

Felhős idő, ma legfeljebb egy-két helyen, holnap elsősorban nyugaton több helyen záporeső, zivatar.
Mérsékelt, később élénkebb nyugati, északnyugati szél.
A nappali hőmérséklet kissé csökken.

Várható legalacsonyabb hőmérséklet ma éjjel: 13-16,
legmagasabb nappali hőmérséklet vasárnap: nyugaton 20-23, keleten 23-26 fok között.

Szerrai

A hőmérséklet és a légnyomás napi középértéke Budapesten és ezek eltérése a 75 évi átlagtól:

1955. IX.2-án: 20,0 C°, 760,2 mm. Eltérés: +1,4 C°, -2,7 mm.

1871 óta ezen a napon előfordult

legmagasabb hőmérséklet	34,3 C°	/1929./
legalacsonyabb hőmérséklet	6,8 C°	/1893./

Az Országos Meteorológiai Intézet Időjárási Napijelentése

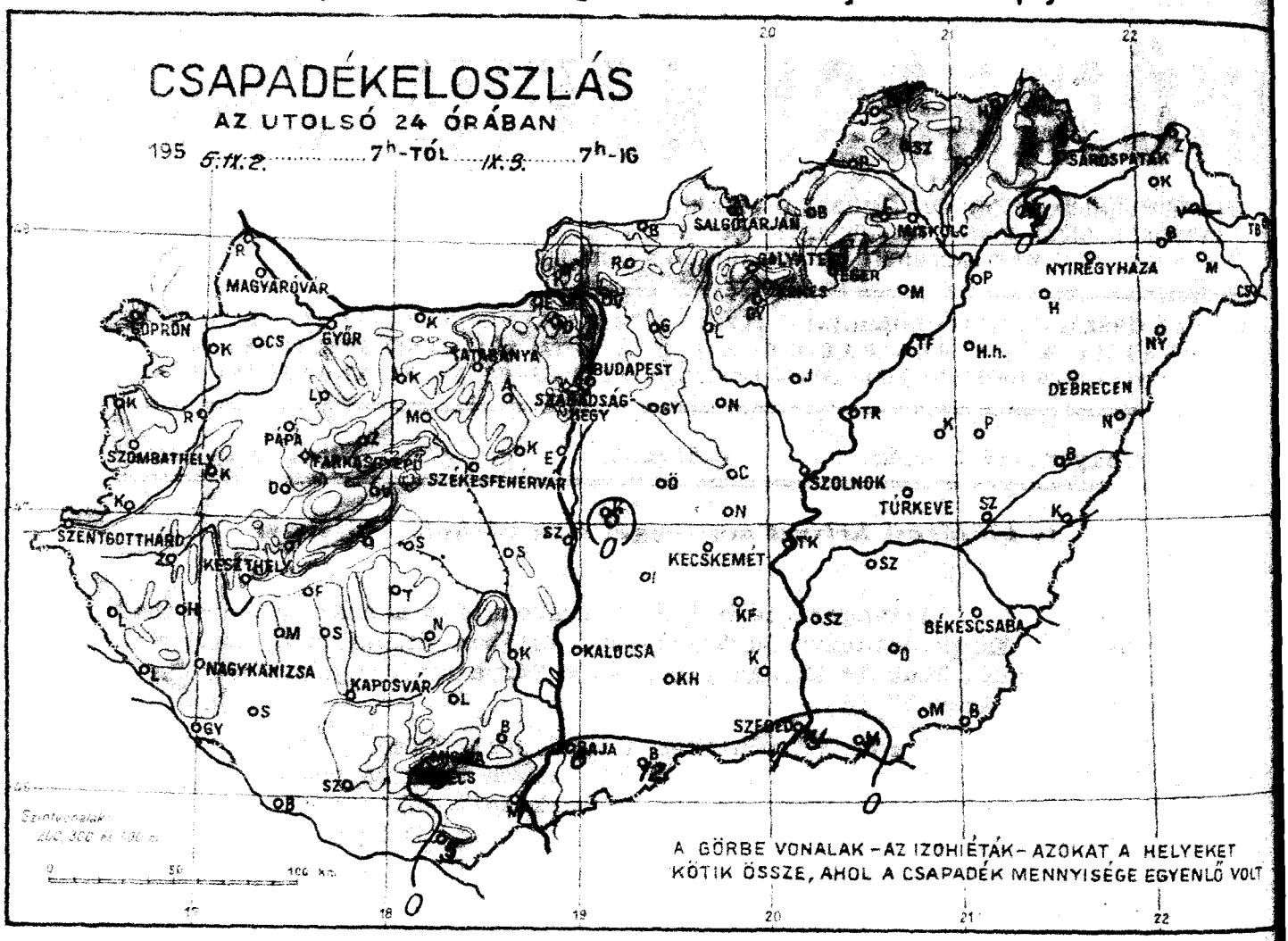

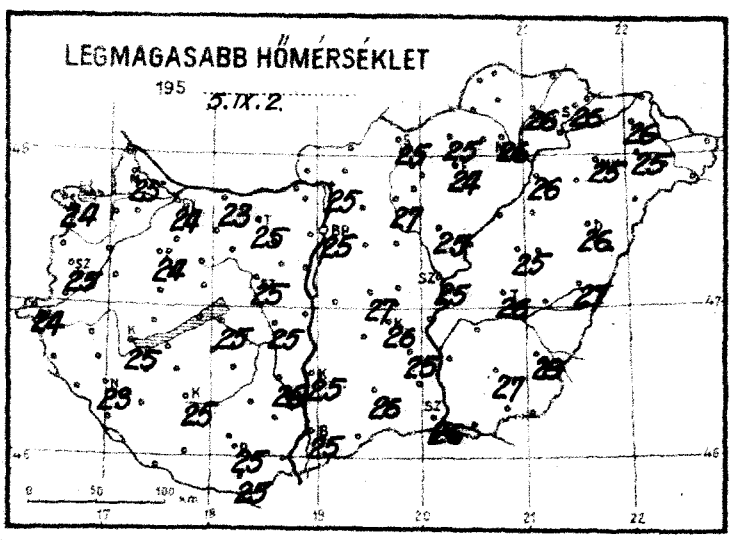

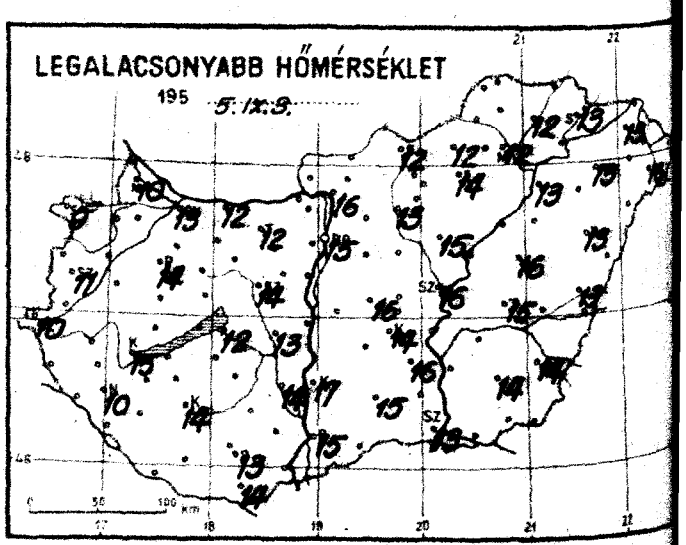

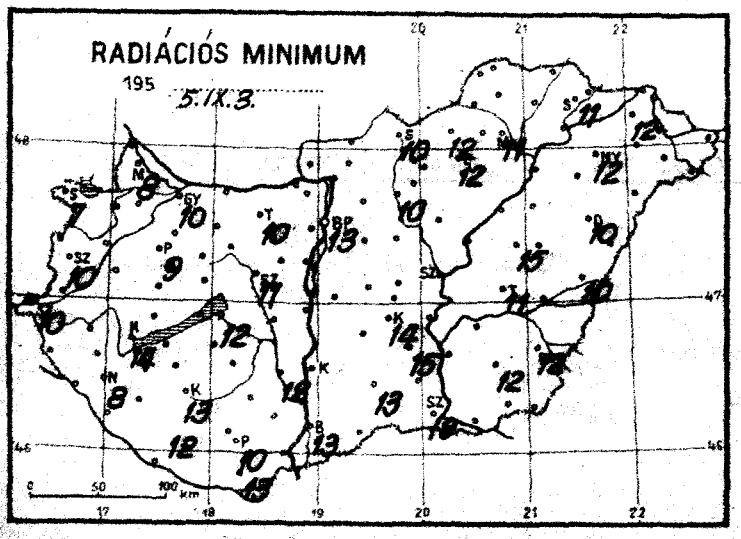

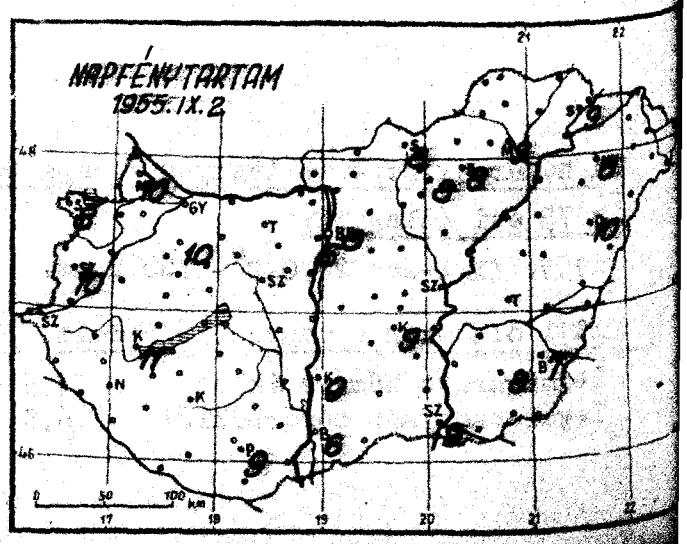

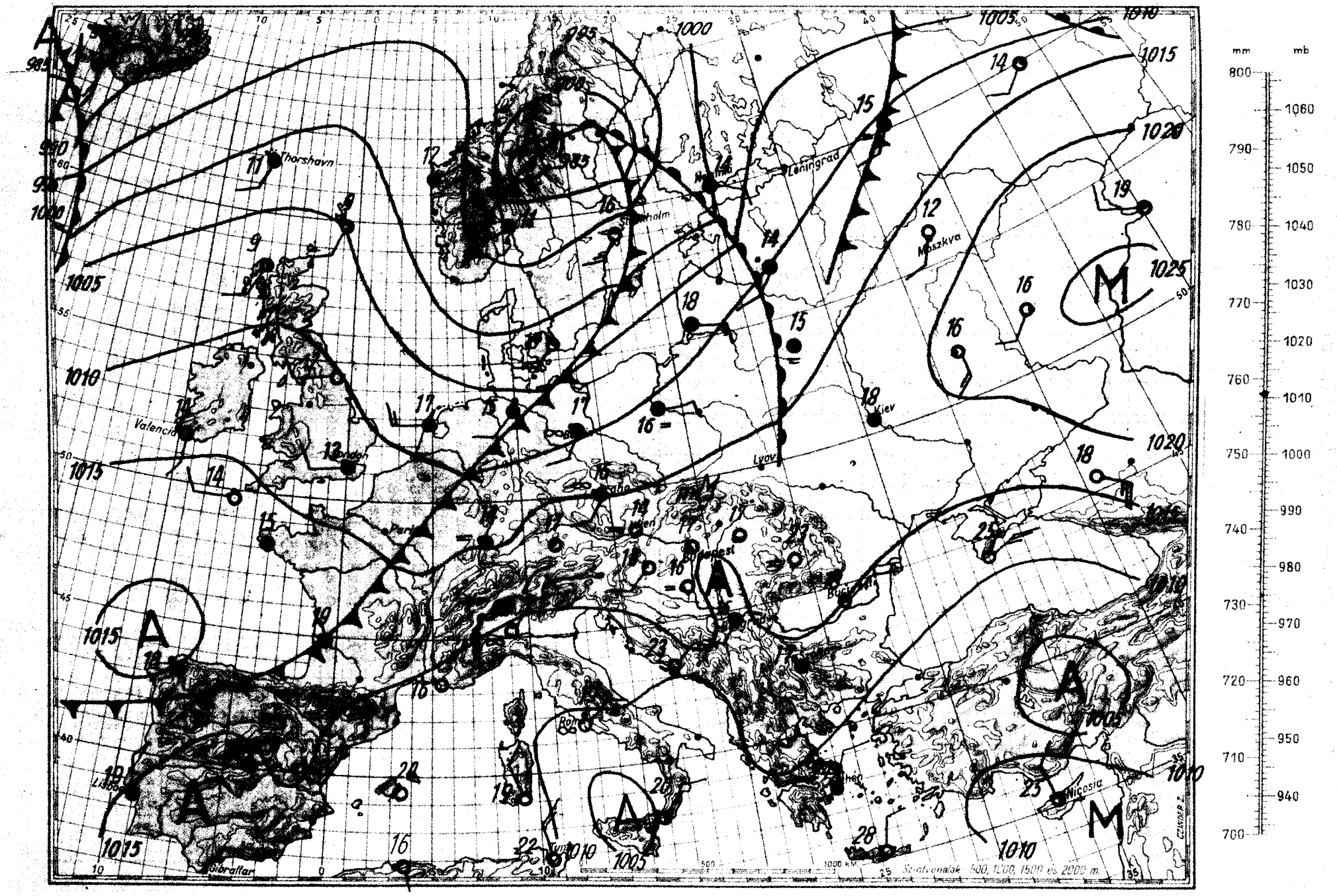

Thorshavn
Valencia
London
Paris
Stockholm
Leningrad
Moszkva
Kiev
Lvov
Budapest
Bucuresti
Nicosia
Gibraltar
Lisboa
Rom
Szintvonalak 500, 1000, 1500 és 2000 m.
mm
mb

Magassági légállapotmérés

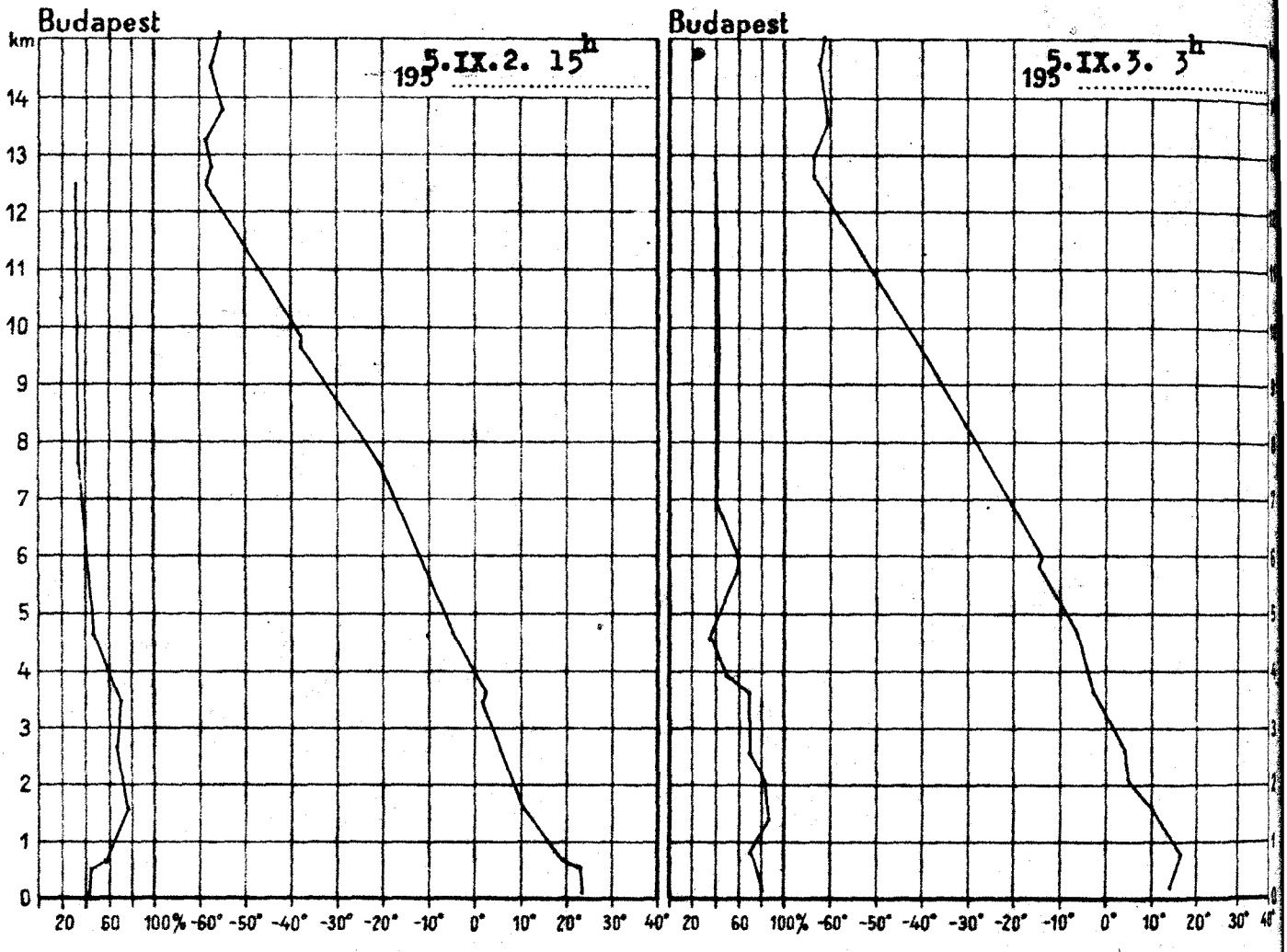

195 5.IX.2. 15h			
km	mb	C°	%
Talaj	996.6	25.5	52
0·5	957	21.3	60
1	903	17.2	72
1·5	851	12.5	83
2	800	10.2	76
2·5	754	8.1	69
3	711	5.4	74
4	627	0.3	67
5	552	-4.8	55
6	486	-9.8	48
7	426	-15.6	44
8	373	-22.2	45
9	326	-30.0	45
10	281	-37.2	44
11	243	-44.3	44
12	209	-52.5	43
13	178	-54.7	
14	152	-52.4	
15	130	53.8	

Magaslégköri időhelyzet

Szárazföldünk felett 15-ik délkörig az óceáni légtulajdonságok hatására lehülés, a 15-ik délkörtől az Ural hegységig, illetve a Kaspi-tengerig ellenben jelentékeny felmelegedés van folyamatban. Hazánk légterében az elmult 24 óra alatt az alsóbb 3 km-ben gyenge lehülés 3 km-től felfelé azonban 5500 m-ig mérsékelt, feljebb erős felmelegedés következett be. A 0 fok szintje tegnap óta 60, a -10 fok szintje 450 m-rel emelkedett, és ma hajnalban 3360, illetve 5380 m-en volt található.

Dr. Tónayné s.k.

195 5.IX.3. 3h			
km	mb	C°	%
Talaj	998.1	16.2	88
0·5	958	17.2	79
1	903	14.2	88
1·5	850	10.2	94
2	799	7.0	90
2·5	753	4.6	78
3	708	2.0	78
4	624	-1.7	55
5	548	-7.4	53
6	483	-12.4	66
7	423	-18.3	60
8	370	-25.8	53
9	322	-34.3	53
10	277	-42.4	50
11	239	-49.4	50
12	204	-56.4	50
13	174	-59.4	
14	148	-58.8	
15	127	-56.3	

OFFSET NYOMDA, BUDAPEST F. V. POMAYER GYULA

1955. szeptember hó.
3. szombat nap
68. évfolyam 246. sz.

	Reggeli észlelések (6 TMG)				Az utolsó 24 óra adatai				
	Felhőzet (0–4)	Szélirány és erő (m/s)	Légnyomás (millibar)	Hőmérséklet (C°)	Csapadék (24 óra) (mm)		Hőmérsékleti szélsőségek tegnapi napon max.	éjszakai min.	Radiációs min.	Napsütés (óra) tegnap
Mosonmagyaróvár	0	W 1	1016.0	14	.		25	10	8	10
Sopron	0	NW 1	16.6	12	.		24	9	7	8
Szombathely	0	– 0	16.6	13	.		25	11	10	10
Szentgotthárd	4	NW 1	16.4	11	.		24	10	10	–
Pápa	0	– 0	15.8	13	.		24	11	–	–
Győr	0	SSW 1	15.8	19	.		24	13	10	–
Tatabánya	0	SSW 2	16.0	14	.		25	12	10	–
Székesfehérvár	0	– 0	–	17	.		25	14	11	–
Keszthely	0	NW 1	15.5	16	.		25	14	14	11
Nagykanizsa	0	– 0	16.0	13	.		23	10	8	–
Kaposvár	3	– 0	15.3	16	.		25	14	13	–
Pécs	0	– 0	14.9	16	.		25	13	10	9
Budapest, Gl. I.	0	– 0	15.5	17	.		25	15	13	8
Budaörs	1	NE 1	15.9	13	.		25	12	10	8
Eger	2	NW 1	17.6	15	.		24	14	12	8
Miskolc	4	NNW 2	15.7	14	.		26	12	11	9
Szerencs	0	NW 1	–	17	.		26	13	11	9
Baja	8	NE 1	15.1	16	6	R	25	15	13	6
Kalocsa	0	NE 1	15.0	17	.		25	17	–	9
Kecskemét	0	NNE 1	14.9	17	.		25	14	14	9
Szeged	0	NE 1	14.7	16	ny	R	26	13	9	9
Szolnok	0	NNE 1	15.3	17	.		25	16	–	–
Túrkeve	0	N 1	–	17	.		26	15	11	–
Békéscsaba	0	SE 1	15.1	17	.		28	14	12	7
Debrecen	0	– 0	15.6	17	.		26	13	10	10
Nyíregyháza	0	– 0	16.0	16	.		25	13	12	8
Kékestető (1000 m)**	0	– 0	–	13	.		18	12	–	8
Galyatető (932 m)**	0	SW 1	901.6	15	.		19	14	–	–
Mátraháza (534 m)*	0	– 0	956.9	18	ny		20	16	–	–
Szurdokpüspöki (474 m)*	0	NE 1	957.5	18	.		23	15	–	6
Farkasgyepű (400 m)*	0	– 0	957.6	16	.		23	15	12	–

24 óra csapadék mm			24 óra csapadék mm			24 órai csapadék mm			24 óra csapadék mm	
Rajka	.		Tihany	.		Putnok	.		Záhony	.
Soroksár	.		Siófok	.		Jósvafő	.		Kisvárda	.
Kaposvár	.		Fonyód	.		Bódvaszilas	.		Vásárosnamény	–
Kőszeg	.		Marcali	.		Lillafüred	.		Baktalórántháza	.
Nagyatádi	.		Somogyvár	.		Szentrőfölád	.		Mátészalka	.
Körmend	.		Tab	.		Fügöd	.		Tiszabecs	.
Jenti	.		Sárbogárd	.		Hidasnémeti	.		Csenger	.
Balatongyörök	.		Sztálinváros	.		Sátoraljaújhely	.		Nyírlugos	.
Balatonfüred	.		Nagykőnyi	.		Tokaj	ny	R	Polgár	.
Szentgyörgyvölgy	.		Somogyszob	.		Mezőkeresztes	.		Hajdúdorog	.
Nagyvázsony	.		Bares	.		Jászapáti	.		Hortobágy	.
Herend	.		Szigetvár	.		Nagykáta	.		Nagyléta	.
Sümeg	.		Lengyel	.		Gyomrö	.		Tiszafüred	.
Devecser	.		Középhidvég	.		Örkény	.		Tiszaroff	.
Tapolca	.		Bátaapáti	.		Kunszentmiklós	6		Kaposvár	.
Sümeg	.		Mohács	1		Cegléd	.		Püspökladány	.
Veszprém	.		Siklós	5	R	Nagykörös	.		Berettyóújfalu	.
Komárom	.		Királyrét	.		Tiszakécske	.		Szeghalom	.
Kisbér	.		Balassagyarm.	.		Izsák	.		Körösszakál	.
Tata	.		Rombány	.		Kiskunfélegyh.	.		Szarvas	.
Tiesan	.		Vác	.		Kiskunhalas	.		Szentes	.
Esztergom	.		Galgamácsa	.		Bácsalmás	12	R	Orosháza	.
Dobogókő	.		Lőrinci	.		Kistelek	.		Makó	1
Érsi	.		Gyöngyös	.					Mezőhegyes	.
Kápolnásnyék	.		Borsodnádasd	.					Battonya	.

A légnyomás 500 gdm-re átszámítva ** A légnyomás 1000 gdm-re átszámítva

OFFSET NYOMDA BUDAPEST V. KOSSUTH ÚTCSA

Magassági szélmérések

Óraadatok greenwichi középidőben

IX.2.	Szhely 11 h		Mkanissa 10 h		Győr 11 h		Pécs 9 h		Bpest 13 h		Bpest 15 h		Bpest 17 h		Szeged 11 h		Miko 10 h	
	fok	m/s	fok	m/s	fok	m/s	fok	m/s	fok	m/s	fok	m/s	fok	m/s	fok	m/s	fok	m/s
Talaj	360	9	360	9	320	4	40	4	320	4	-	0	360	4	40	4	40	
500 m	10	9	20	8	340	7	60	5	350	2	350	3	360	4	40	3	290	
1000	10	9	30	10	340	6	60	5	350	2	330	2	20	2	60	3	10	
1500	20	11	40	8			60	5	10	1	70	2	70	2	60	3	80	
2000	30	8	40	8			60	5	70	1	70	2	70	1	100	3	180	
2500	30	8	50	3			60	5	280	2	290	2	340	1	80	4	230	
3000	30	8	50	3			60	5	280	2	290	2	340	1	80	4	230	
4000	40	9					60	5	280	1	280	3	320	1	60	5	260	
5000	40	9					60	5	340	2	330	3	340	4	70	5	270	
6000	50	10					60	5	360	6	360	5	350	7			310	
7000	50	10					60	5			360	5	350	7			310	
8000											360	12	10	13			320	
9000											360	12	10	13			320	
10000											20	23					320	
11000											30	32						
12000																		
13000																		
14000																		
15000																		
16000																		
17000																		
18000																		
19000																		
20000																		

IX.3.	Szhely 6 h		Mkanissa 6 h		Pécs 5 h		Bpest 3 h		Bpest 5 h		Bpest 7 h		Szeged 6 h		Miksol 5 h			
	fok	m/s	fok	m/s	fok	m/s	fok	m/s	fok	m/s	fok	m/s	fok	m/s	fok	m/s	fok	m/
Talaj	320	4	-	0	-	0	360	4	360	4	40	4	40	4	360	4		
500 m	210	3	70	4	110	3	160	1	160	1	140	2	210	2	290	1		
1000	210	3	60	3	100	5	240	2	250	2	190	1	190	3	290	1		
1500	130	2	130	1	100	5	240	2	200	2	190	2	170	4	280	2		
2000	130	2	120	3	70	5	210	2	220	2	190	2	180	4	260	3		
2500	210	2	110	3	100	4	210	2	190	3	240	2	130	3	250	2		
3000	210	2	110	3	100	4	210	2	190	3	240	2	130	3	250	2		
4000	160	1	130	1	100	4	30	2	310	2	230	1	60	3	270	3		
5000	180	1	70	4	50	8	80	7	80	2	80	4	80	3	330	4		
6000	350	3	40	8	50	8			40	2	30	5	40	10				
7000	350	3	40	8	50	8			40	2	30	5	40	10				
8000	330	5	20	11	50	16			10	11	20	10	60	16				
9000	330	5	20	11	50	16			10	11	20	10	60	16				
10000	350	9	20	11	30	18			20	12	20	10						
11000	20	10	30	14	40	23			30	16	30	15						
12000	20	10	30	14	40	23			30	16	30	15						
13000	20	21			30	27			30	23	20	20						
14000	20	21			30	27			30	23	20	20						
15000	20	20			30	27												
16000	20	20			30	27												
17000	30	15			30	27												
18000	30	15			30	27												
19000					20	25												
20000					20	25												

IDŐJÁRÁSI NAPIJELENTÉS

ЕЖДНЕВНЫЙ МЕТЕОРОЛОГИЧЕСКИЙ БЮЛЛЕТЕНЬ • DAILY SYNOPTIC MAP OF THE HUNGARIAN METEOROLOGICAL INSTITUTE • BULLETIN QUOTIDIEN DE L'INSTITUT MÉTÉOROLOGIQUE HONGROIS WETTERBERICHT DES UNGARISCHEN METEOROLOGISCHEN INSTITUTS

KIADJ AZ ORSZÁGOS METEOROLÓGIAI INTÉZET
BUDAPEST II, KITAIBEL PÁL-UTCA 1
TEL.: KÖZPONT: 150-220 IDŐJELZŐ OSZT: 151-204, 150-410

MEGJELENIK NAPONKÉNT • ELŐFIZETÉSI ÁRA A POSTAI KÖLTSÉGGEL EGYÜTT NEGYEDÉVRE 60·— Ft
KIADÁSÉRT FELEL AZ INTÉZET IGAZGATÓJA

68. évfolyam. 247. szám. + Budapest + 1955. szeptember hó 4.

Az időjárási helyzet ma reggel és a várható időjárás:

Az óceáni eredetü légtömegek hatására Nyugat- és Észak-Európában még szeles, esős az időjárás. Közép-Európa középső és déli részein azonban a kelet-nyugati irányban fekvő léghátság befolyása alatt csendes az idő. Az erős nappali felmelegedés a délutáni órákban záporokat esetleg zivatarokat adó felhőzet keletkezésére vezet, főként a Cseh- és Kárpát-medencében, továbbá a Keleti és Déli-Kárpátok körzetében.

Hazánkban szombaton csendes, felhős volt az idő. Csapadékot egyik állomásról sem jelentettek. A hőmérséklet 24-27 fokig emelkedett, ma hajnalban 12-15 fokig csökkent.

Budapesten vasárnap 12 órakor a hőmérséklet 26 fok, a tengerszintre átszámitott légnyomás 762 mm, alig változik.

Várható időjárás hétfőn estig:

Változó felhőzet, a délutáni órákban néhány helyen - főként a holnapi napon - záporeső, vagy gyenge zivatar.
Gyenge gnyugati szél.
A hőmérséklet kissé csökken.

Várható legalacsonyabb hőmérséklet ma éjjel: 16-19,
legmagasabb nappali hőmérséklet hétfőn: 22-25 fok között.

Tardos s.k.

A hőmérséklet és a légnyomás napi középértéke Budapesten és ezek eltérése a 75 évi átlagtól:

1955.IX.3-án: 21,0 C°, 761,3 mm. Eltérés: +2,3 C°, -1,7 mm.

1871 óta ezen a napon előfordult

legmagasabb hőmérséklet	34,2 C°	/1929./
legalacsonyabb hőmérséklet	5,8 C°	/1885./

Az Országos Meteorológiai Intézet Időjárási Napijelentse

CSAPADÉKELOSZLÁS

AZ UTOLSÓ 24 ÓRÁBAN

195 5.IX.3. ..... 7h-TÓL ..IX.4. ..... 7h-IG

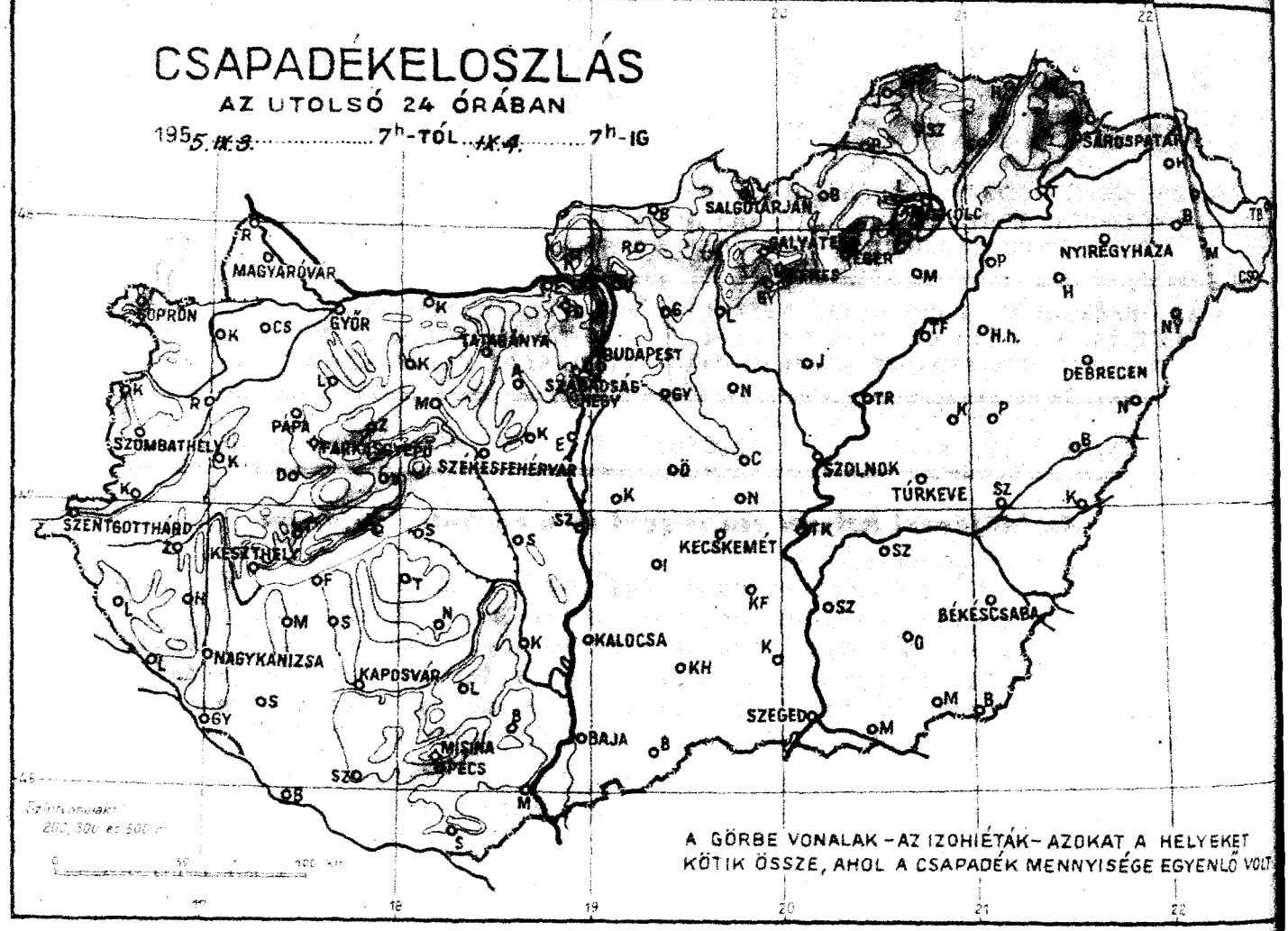

LEGMAGASABB HŐMÉRSÉKLET

195 5.IX.3.

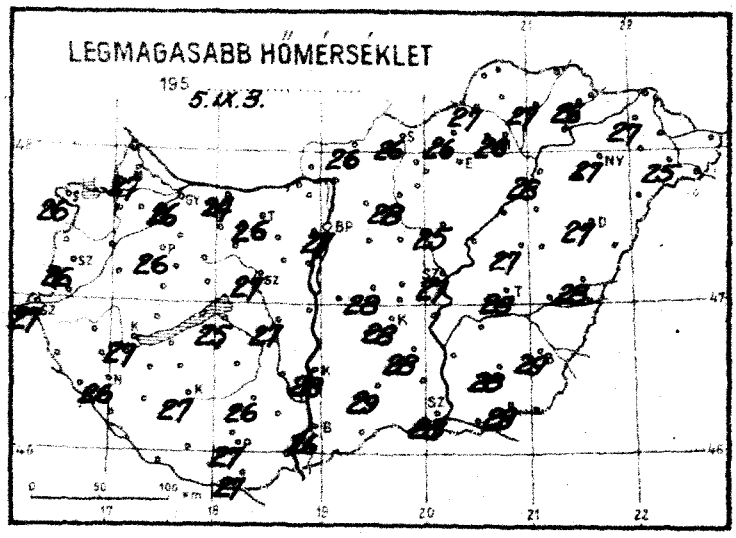

LEGALACSONYABB HŐMÉRSÉKLET

195 5.IX.4.

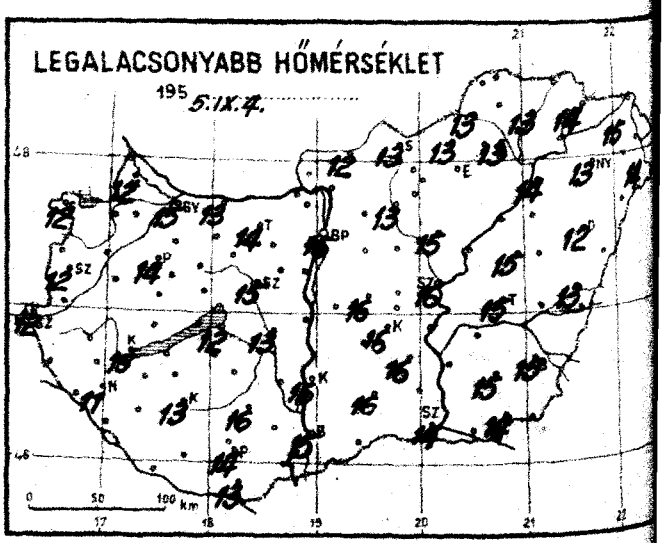

RADIÁCIÓS MINIMUM

195 5.IX.4.

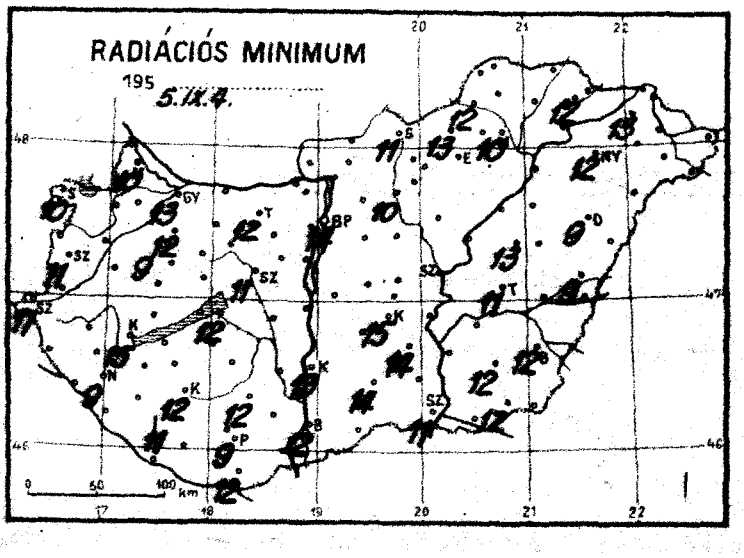

NAPFÉNYTARTAM

1955.IX.3.

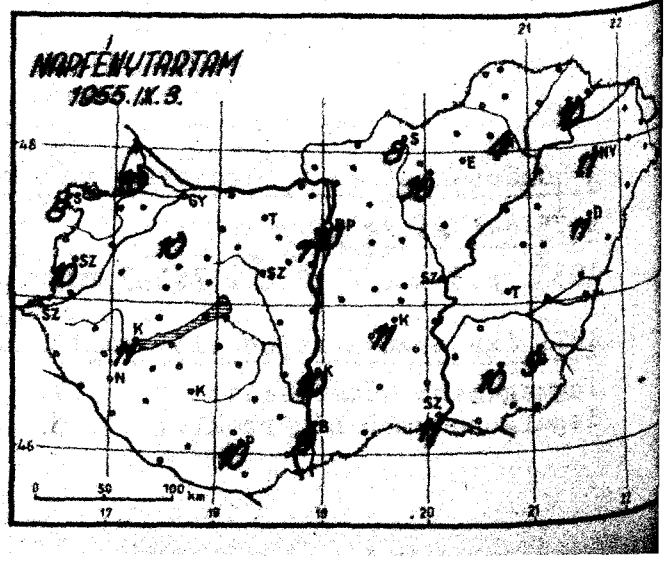

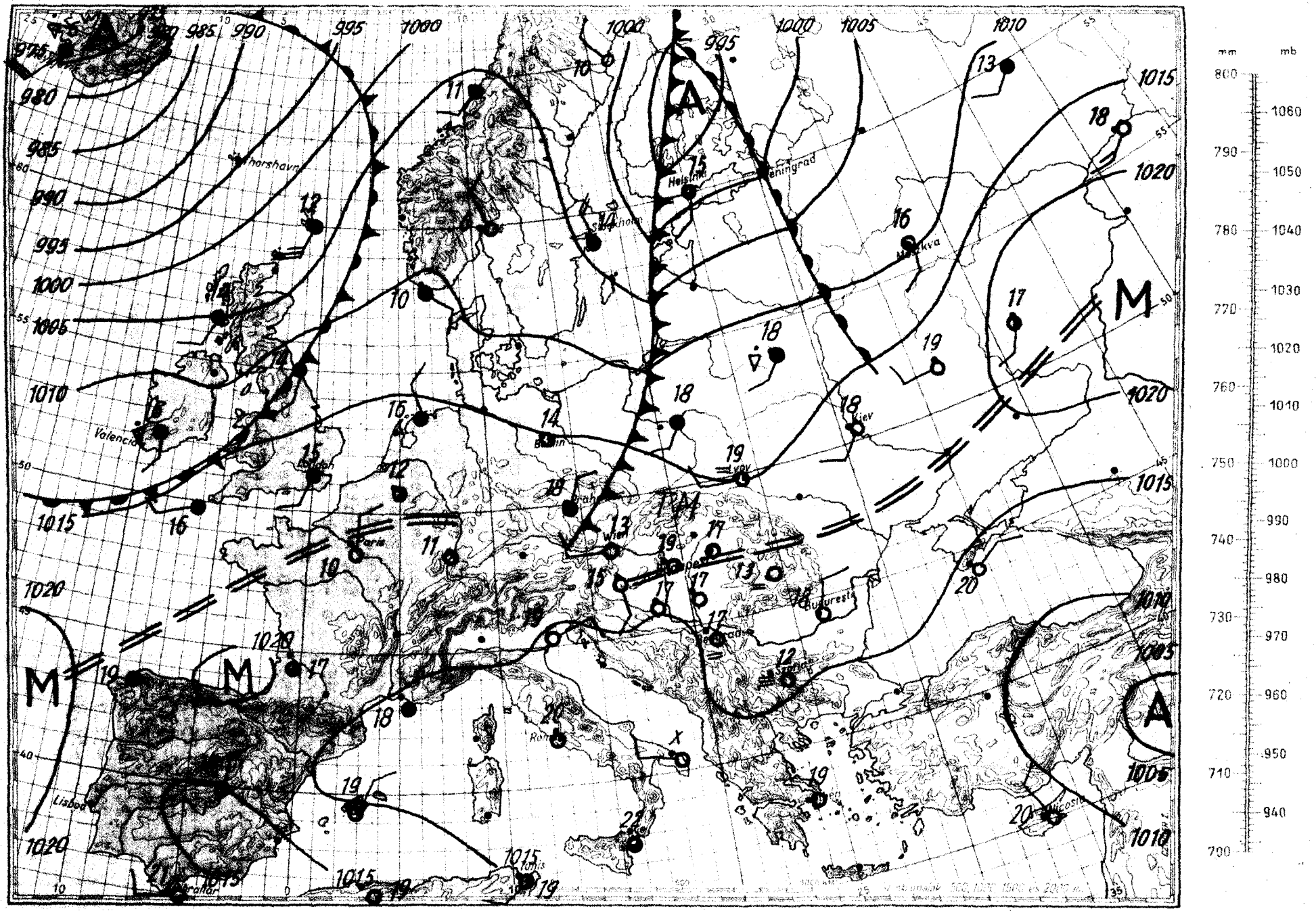
mm
mb
800
1060
790
1050
780
1040
770
1030
760
1020
750
1010
740
1000
730
990
720
980
710
970
700
960
950
940
930
920
910
900
890
880
870
860
850
840
830
820
810
800
790
780
770
760
750
740
730
720
710
700
Thorshavn
Helsinki
Leningrad
Moskva
Kiev
Bucuresti
Valencia
Paris
Berlin
Prag
Wien
Lvov
Roma
Lisboa
Gibraltar
Tunis
Nicosia

Magassági légállapotmérés

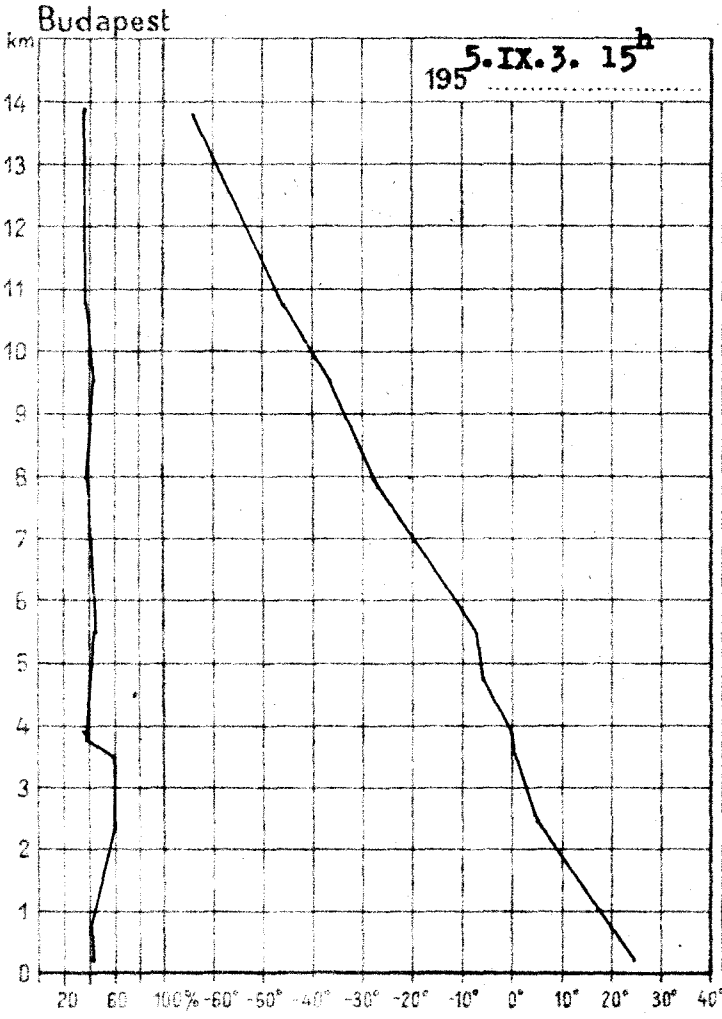



195 5.IX.3. 15h

km	mb	C°	%
Talaj	997.9	25.6	51
0·5	959	22.1	50
1	903	17.8	58
1·5	852	14.1	61
2	803	10.0	65
2·5	756	7.0	68
3	710	4.7	69
4	628	0.3	50
5	553	-4.4	54
6	488	-10.6	51
7	427	-18.3	48
8	373	-25.7	49
9	324	-31.6	52
10	280	-38.4	50
11	243	-45.5	48
12	208	-51.9	48
13	173	-57.8	48
14			
15			

Magaslégköri időhelyzet

Hazánk légterében az elmult 24 óra alatt az egész troposzférában melegedés következett be. A melegedés a 4 km-es szinttől felfelé 4-7 fok volt. Emiatt a 0 fok szintje tegnap óta 140, a -10 fok szintje 580 m-rel került magasabbra és ma hajnalban 3940, illetve 5520 m-en volt található. A légkör egyensúlyi állapota 3720 m-ig mérsékelten labilis felette indiferens.

Dr. Tónayné s.k.

195 5.IX.4. 3h

km	mb	C°	%
Talaj	998.4	17.0	92
0·5	960	19.8	65
1	904	16.0	70
1·5	851	12.1	74
2	802	8.8	72
2·5	754	6.3	62
3	710	3.7	48
4	627	-0.5	50
5	551	-6.9	51
6	484	-13.0	50
7	424	-18.4	47
8	370	-25.2	47
9	322	-33.0	46
10			
11			
12			
13			
14			
15			

1955. szeptember hó. **4.** nap **vasárnap** ... **68.** évfolyam **247.** sz.

	Reggeli észlelések 06 TMG				Az utolsó 24 óra adatai				
	Felhőzet (0 – 4)	Szélirány és erő (m/s)	Légnyomás (millibár)	Hőmérséklet (C°)	Csapadék (24 óra) (mm)	Hőmérsékleti szélsőségek tegnapi nappali max.	éjszakai min.	Radiációs min.	Napsütés (óra) tegnap
Nyíregyháza	4	W 1	1016.7	15	.	27	12	10	10
Sopron	0	NW 2	16.6	15	.	26	12	10	8
Szombathely	0	– 0	16.8	15	.	26	12	11	10
Szentgotthárd	0	W 1	16.5	13	.	27	12	11	–
Pápa	0	SW 1	16.1	18	.	26	14	9	–
Tata	0	SSW 1	16.2	16	.	26	15	13	–
Tatabánya	0	S 1	–	16	.	26	14	12	–
Székesfehérvár	0	– 0	–	19	.	27	13	11	–
Keszthely	0	E 1	16.4	17	.	27	15	15	11
Nagykanizsa	0	– 0	16.8	14	.	26	11	9	–
Kaposvár	0	– 0	16.8	14	.	27	13	12	–
Pécs	0	– 0	15.8	17	.	27	14	9	10
Budapest (M. I.)	0	– 0	16.2	19	.	27	16	14	10
Budapest	1	– 0	16.6	14	.	26	13	11	8
Eger	–	–	–	–	–	–	–	–	–
Miskolc	0	– 0	16.4	15	ny	26	13	10	4
Szolnokszentmárton	4	NE 1	–	16	.	26	14	12	10
Hajdúszoboszló	0	NE 1	16.0	17	.	26	15	12	9
Debrecen	0	– 0	15.8	19	.	28	16	13	10
Kecskemét	0	– 0	15.9	17	.	28	16	15	11
Szeged	0	– 0	16.2	17	.	28	14	11	11
Szolnok	0	– 0	16.3	18	.	27	16	–	–
Törökszentmiklós	0	W 1	–	18	.	28	15	11	–
Békéscsaba	0	– 0	16.6	17	.	29	15	12	9
Budapest	0	– 0	17.4	15	.	27	12	9	11
Szentgotthárd	0	– 0	16.7	17	.	27	13	12	11
Kékestető (1000 m)**	0	SW 1	902.3	14	.	19	13	–	10
Gerlachfalvi csúcs (882 m)**	0	S 1	902.3	16	.	19	16	–	–
Mátrahegy (734 m)*	0	– 0	958.1	20	.	25	18	–	–
Szalajkaház (474 m)*	0	SW 1	958.2	20	.	24	16	–	7
Farkasgyepű (400 m)*	0	– 0	958.1	18	.	25	17	14	–

24 óra csapadék mm		24 óra csapadék mm		24 órai csapadék mm		24 óra csapadék mm	
Bakta	.	Tihany	.	Patnok	.	Záhony	.
Csorna	.	Szőlők	.	Jósvafő	.	Kisvárda	.
Kapuvár	.	Fonyód	.	Bükkaszlás	.	Vásárosnamény	.
Kőszeg	.	Marcali	.	Lillafüred	.	Baktalórántháza	.
Rábagyarmat	.	Somogyvár	.	Szendrőlád	.	Mátészalka	.
Körmend	.	Tab	.	Fugöd	.	Tiszabecs	.
Lenti	.	Sárbogárd	.	Hidasnémeti	.	Csenger	.
Zalaegerszeg	.	Sztálinváros	.	Sátoraljaújhely	.	Nyírlugos	.
Hahót	.	Nágykonyi	.	Tokaj	.	Polgár	.
Letenye	.	Somogyszob	.	Mezőkeresztes	.	Hajdúdorog	.
Gyékényes	.	Bares	.	Jászapáti	.	Hortobágy	.
Kálló	.	Szigetvár	.	Nagykáta	.	Nagyléta	.
Lovászpatona	.	Lengyel	.	Gyömrő	.	Tiszafured	.
Devecser	.	Középhidvég	.	Örkény	.	Tiszaroff	.
Tapolca	.	Bátaapáti	.	Kúnszentmiklós	.	Karcag	.
Zirc	.	Mohács	.	Cegléd	.	Püspökladány	.
Veszprém	.	Siklós	.	Nagykőrös	.	Berettyóújfalu	.
Komárom	.	Királyrét	.	Tiszakécske	.	Szeghalom	.
Kisbér	.	Balassagyarm.	.	Izsák	.	Kőrösszakál	.
Mór	.	Romhány	.	Kiskunfélegyh.	.	Szarvas	.
Ajnsut	.	Vác	.	Kiskunhalas	.	Szentes	.
Esztergom	.	Galgamácsa	.	Bácsalmás	.	Orosháza	.
Dobogókő	.	Lőrinci	.	Kistelek	.	Makó	.
Ercsi	.	Gyöngyös	.		.	Mezőhegyes	.
Kápolnásnyék	.	Borsodnádasd	.		.	Battonya	.

* A légnyomás 500 gdm-re átszámítva ** A légnyomás 1000 gdm-re átszámítva

OFFSET NYOMDA, BUDAPEST V. V. KONGRESSZUS UTCA

Magassági szélmérések

Óraadatok greenwichi középidőben

IX.3.	Szhely 11 h		Nkanizsa 10 h		Győr 11 h		Pécs 9 h		Bpest 13 h		Bpest 15 h		Szeged 9 h		Miskolc 10 h		Debrec 10 h	
	fok	m/s	fok	m/s	fok	m/s	fok	m/s	fok	m/s	fok	m/s	fok	m/s	fok	m/s	fok	m/s
Talaj	140	4	360	4	220	4	140	4	220	4	220	4	140	4	-	0	-	0
500 m	180	3	70	2	180	1	110	3	230	1	220	3	-	0	90	1	350	1
1000	200	3	120	2	170	3	110	3	200	3	220	3	150	2	230	1	250	1
1500	200	3	120	5	190	5	110	5	200	3	200	3	160	3	250	3	270	3
2000	190	2	120	3	210	4	140	5	200	3	230	2	160	5	220	5	220	2
2500	190	2	100	1	200	4	110	4	200	3	230	2	140	5	240	4	200	2
3000	190	2	100	1	200	4	110	4	200	3	230	2	140	5	240	4	200	2
4000	240	2	150	2	180	1	80	3	-	0	100	2	100	4	210	2	240	2
5000	290	2					80	3	340	1	350	1	60	3	110	4	30	4
6000	290	4					50	11	340	5	340	4	50	9	10	12		
7000	290	4					50	11	340	5	340	4	50	9				
8000	20	6					50	11			20	8	50	13				
9000	20	6					50	11			20	8	50	13				
10000	20	6					30	16			20	8	30	14				
11000	10	11					30	16			10	11	40	19				
12000	10	11					30	16			10	11	40	19				
13000							30	16			20	4	40	21				
14000							30	16			20	4	40	21				
15000							30	16			34	4	20	16				
16000							30	16			34	4	20	16				
17000							20	11			290	5						
18000							20	11			290	5						
19000											290	5						
20000											250	9						

IX.4.	Nkanizsa 5 h		Győr 8 h		Pécs 7 h		Bpest 3 h		Bpest 7 h		Bpest 9 h		Szeged 4 h		Miskolc 8 h		Debrec 6 h	
	fok	m/s	fok	m/s	fok	m/s	fok	m/s	fok	m/s	fok	m/s	fok	m/s	fok	m/s	fok	m
Talaj	-	0	180	4	-	0	-	0	-	0	-	0	140	4	360	4	-	
500 m	150	4	240	6	90	2	260	5	240	2	230	2	100	3	240	2	320	
1000	150	4	240	10	110	6	260	5	260	3	230	2	100	3	250	4	320	
1500	170	7	240	10	110	6	260	5	270	5	280	4	120	3	270	6	290	
2000	180	9			110	6	260	5	270	6	250	7	70	1	270	6	290	
2500	130	5			110	6	250	2	260	3	280	4	70	1	270	6	240	
3000	130	5			110	6	250	2	260	3	280	4	70	1	270	6	240	
4000	100	5			110	6	330	1	260	3	250	2	40	1	270	6	280	
5000	290	5			20	4	260	3	360	3	280	3	50	1			180	
6000	280	3			-	0					270	6	50	4			240	
7000	280	3			-	0							50	4			240	
8000	260	2			320	2							60	4			70	
9000	260	2			320	2							60	4			70	
10000	110	4			70	5							70	10			70	
11000	130	8			70	5							70	14			20	1
12000	130	8			70	5							70	14			20	1
13000	140	11			50	13							50	18			20	1
14000	40	11			50	13							50	18			20	1
15000					60	12							50	12			30	
16000					60	12							50	12			30	
17000					60	12							60	40				
18000					60	12							60	40				
19000					60	12							60	53				
20000					60	12							50	53				

IDŐJÁRÁSI NAPIJELENTÉS

ЕЖЕДНЕВНЫЙ МЕТЕОРОЛОГИЧЕСКИЙ БЮЛЛЕТЕНЬ • DAILY SYNOPTIC MAP OF THE HUNGARIAN METEOROLOGICAL INSTITUTE • BULLETIN QUOTIDIEN DE L'INSTITUT MÉTÉOROLOGIQUE HONGROIS WETTERBERICHT DES UNGARISCHEN METEOROLOGISCHEN INSTITUTS

KIADJA AZ ORSZÁGOS METEOROLÓGIAI INTÉZET BUDAPEST II. KITAIBEL PÁL-UTCA 1 TEL.: KÖZPONT: 150-220 IDŐJELZŐ OSZT: 151-204, 150-410

MEGJELENIK NAPONKÉNT. • ELŐFIZETÉSI ÁRA A POSTAI KÖLTSÉGGEL EGYÜTT NEGYEDÉVRE 60·— Ft KIADÁSÉRT FELEL AZ INTÉZET IGAZGATÓJA

68. évfolyam. 248. szám. + Budapest + 1955. szeptember hó 5.

Az időjárási helyzet ma reggel és a várható időjárás:

Az Észak-Európán át nyugatról keletre vonuló ciklonok frontjai csak érintik Európa középső területeit, futó záporokat okozva. Szárazföldünk déli felében tart a nyári meleg időjárás.

Hazánkban vasárnap fokozódott a meleg; a hőmérséklet 27-29 fokig emelkedett. Pár csepp esőt adó zápor csupán Szegeden volt. Ma hajnalban ismét erős volt a lehülés. A legalacsonyabb hőmérséklet általában 12-15 fok közé esett.

Budapesten hétfőn 12 órakor a hőmérséklet 25 fok, a tengerszintre átszámitott légnyomás 762 mm, alig változik.

Várható időjárás kedd estig:

Főkép nappali felhőképződés, legfeljebb néhány helyen záporeső, zivatar.
Mérsékelt, déli-délnyugatira forduló szél.
Meleg idő.

Várható legalacsonyabb hőmérséklet ma éjjel: 13-16, legmagasabb nappali hőmérséklet kedden: 26-29 fok között.

Kállóné

A hőmérséklet és a légnyomás napi középértéke Budapesten és ezek eltérése a 75 évi átlagtól:

1955.IX.4-én: 21,4 C°, 62,0 mm. Eltérés: +2,6 C°, -0,8 mm.

1871 óta ezen a napon előfordult

legmagasabb hőmérséklet	32,5 C°	/1897./
legalacsonyabb hőmérséklet	8,2 C°	/1928./

Az Országos Meteorológiai Intézet Időjárási Napijelentése

CSAPADÉKELOSZLÁS

AZ UTOLSÓ 24 ÓRÁBAN

1955. IX. 4. ..... 7h-TÓL ... IX. 5. ..... 7h-IG

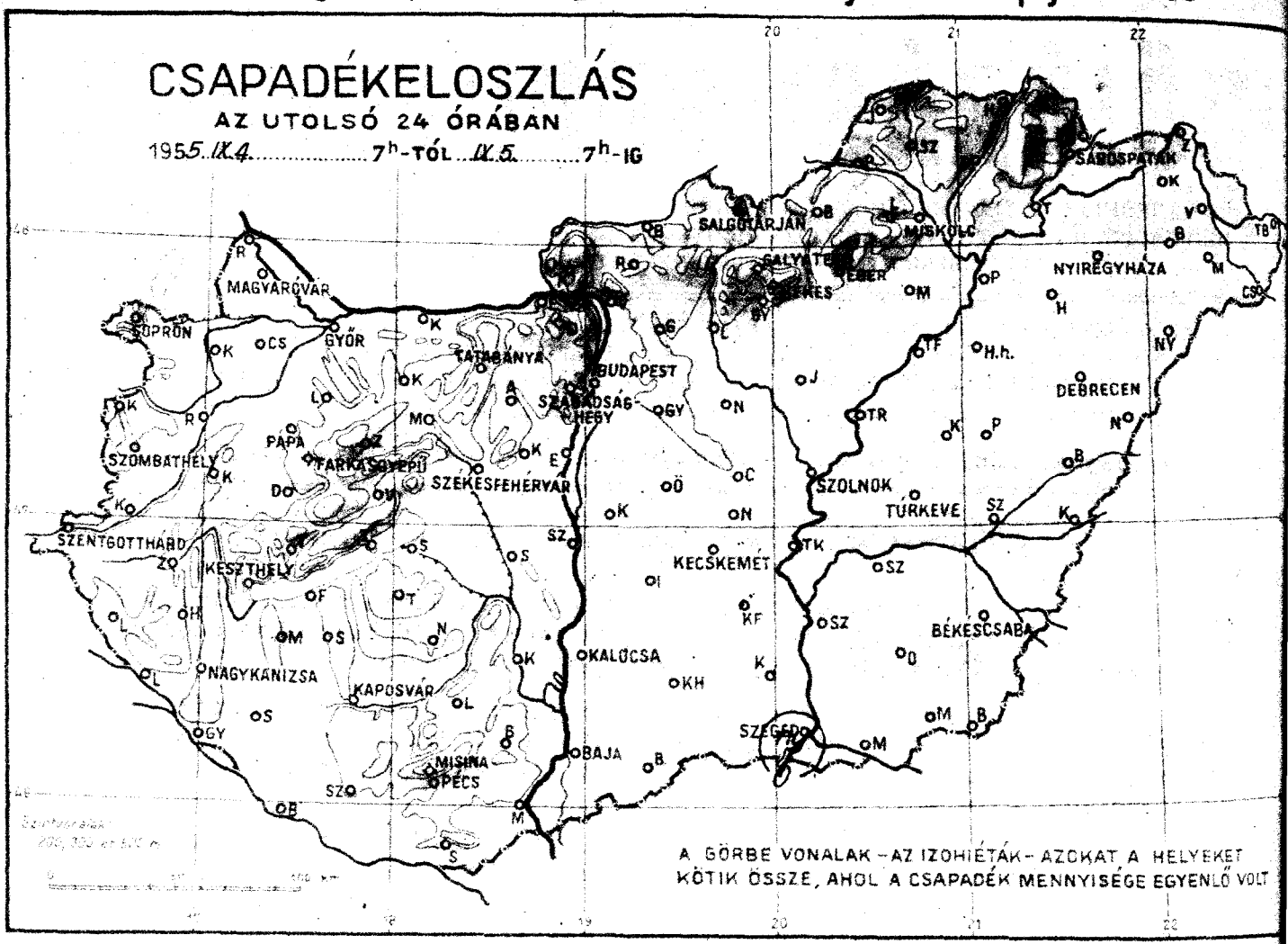

LEGMAGASABB HŐMÉRSÉKLET

1955. IX. 4. .....

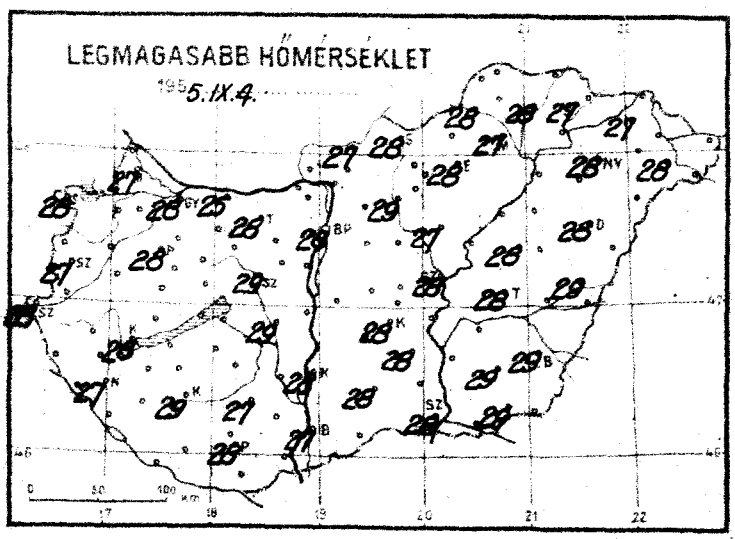

LEGALACSONYABB HŐMÉRSÉKLET

1955. IX. 5. .....

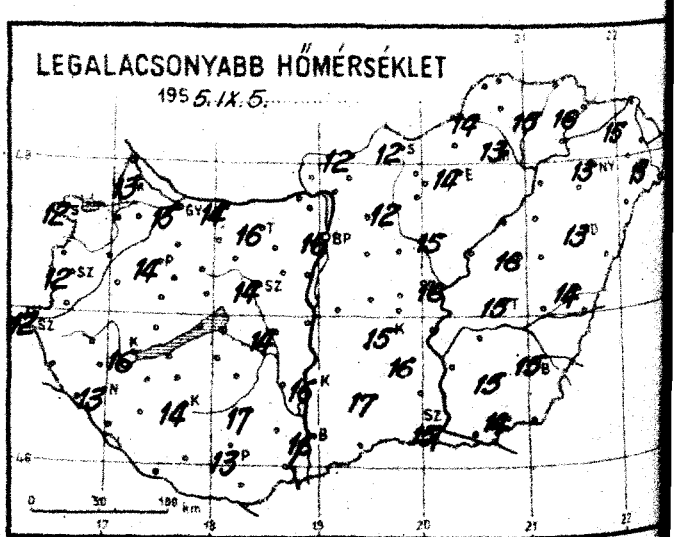

RADIÁCIÓS MINIMUM

1955. IX. 5. .....

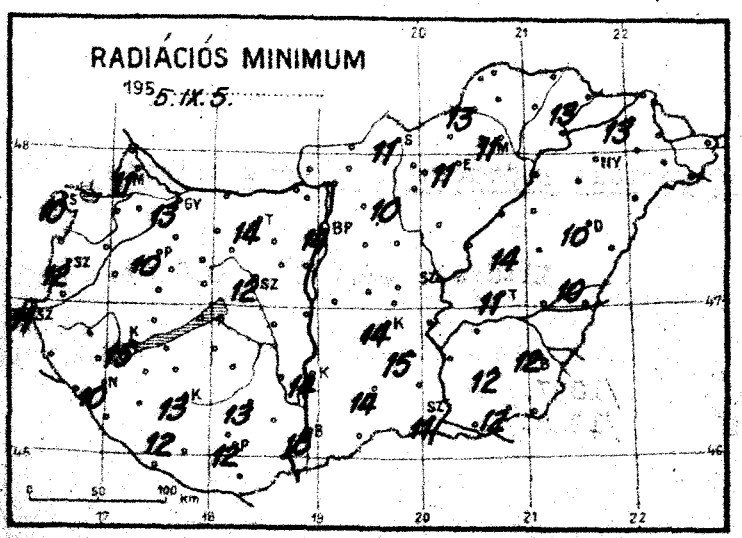

NAPFÉNYTARTAM

1955. IX. 4.

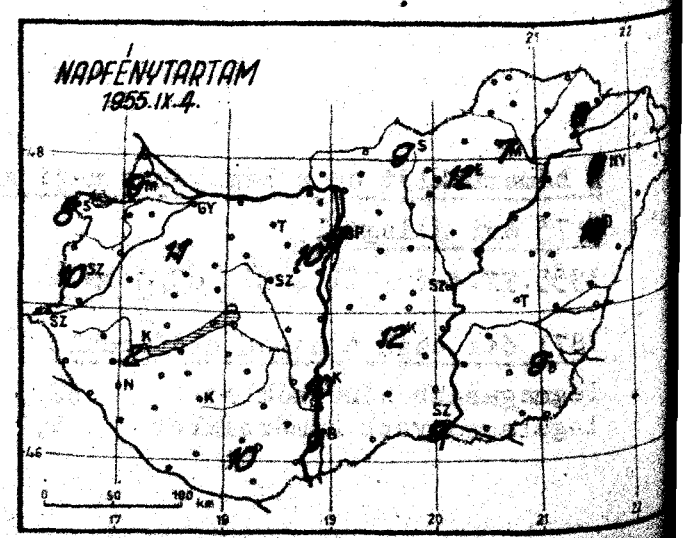

Időjárási helyzet 1959. év SZEPTEMBER hó 9. nap 7 óra

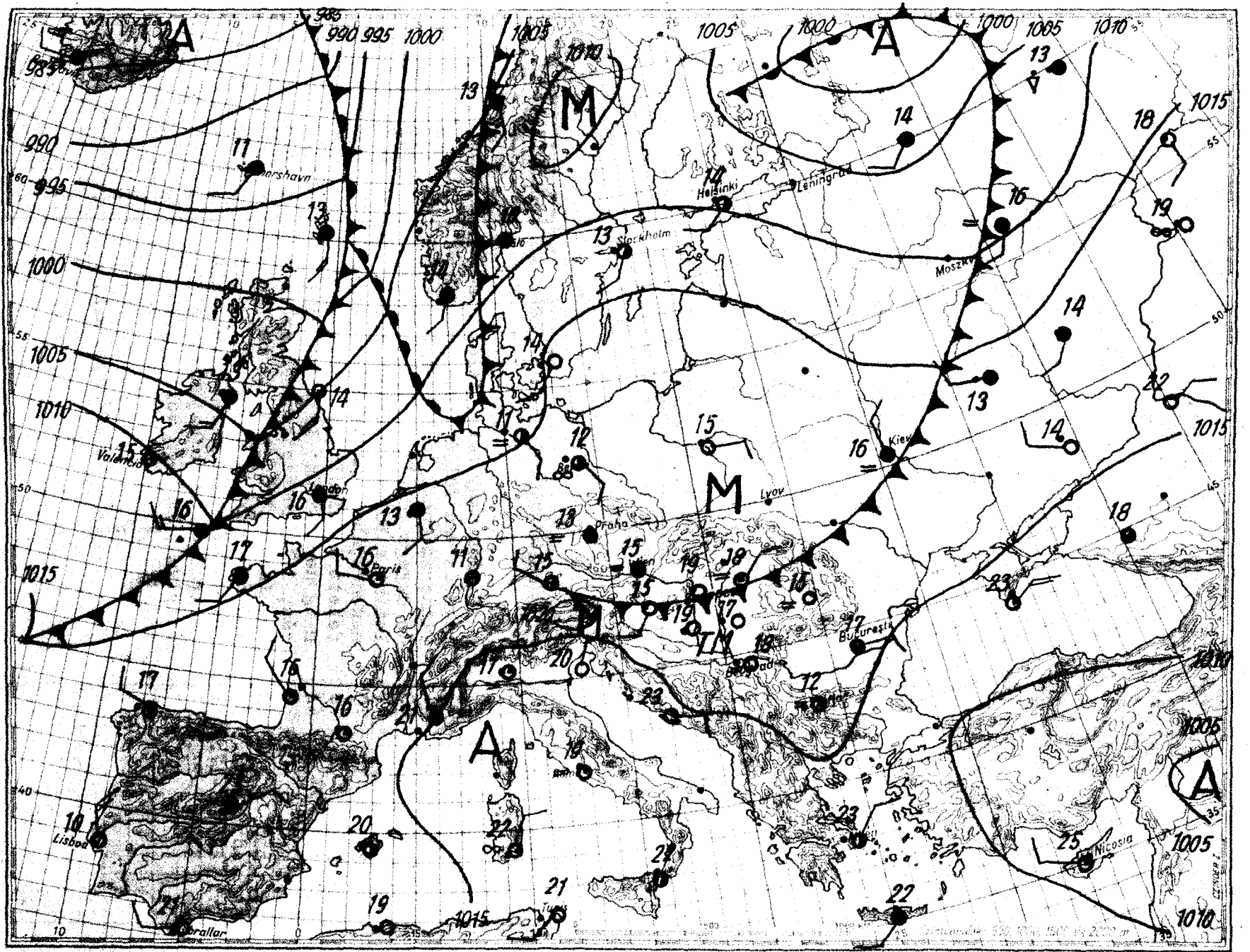

Magassági légállapotmérés

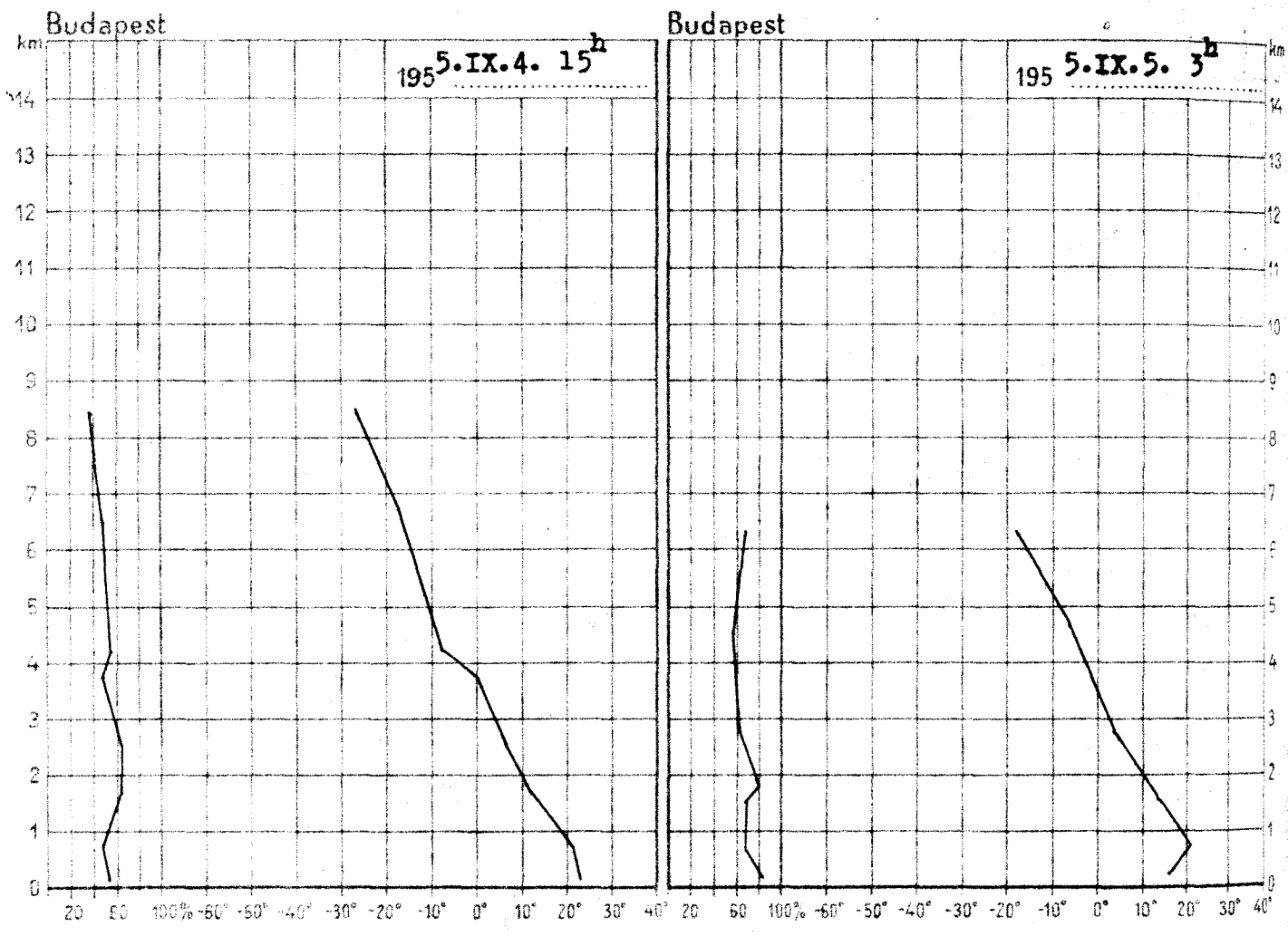

195 5.IX.4. 15h			
km	mb	C°	%
Talaj	998.4	24.3	59
0·5	960	22.9	54
1	909	18.4	60
1·5	853	13.3	67
2	803	10.3	70
2·5	757	7.1	70
3	711	4.7	64
4	628	-0.9	57
5	553	-5.7	60
6	485	-12.5	58
7	425	-17.9	51
8	373	-23.8	43
9			
10			
11			
12			
13			
14			
15			

Magaslégköri időhelyzet

Európa nagy része felett melegedés van folyamatban, csupán Finnországban, továbbá a Dvina és Onyega folyók környékén, valamint a Földközi-tenger keleti medencéjében van lehülés. Hazánk felett az elmult 24 órában 2300 m-ig nem történt lényeges változás, felette azonban néhány fokos lehülés következett be. Emiatt a 0 fok szintje 410 m-rel, a -10 fok szintje 310 m-rel került alacsonyabbra és ma hajnalban 3530, illetve 5210 m-en volt található.

Dr. Tónayné s.k.

195 5.IX.5. 3h			
km	mb	C°	%
Talaj	999.3	17.0	85
0·5	959	20.0	74
1	902	16.3	75
1·5	852	11.9	80
2	802	8.7	77
2·5	757	5.5	70
3	712	3.0	70
4	628	-2.4	69
5	552	-8.5	68
6	483	-16.3	71
7			
8			
9			
10			
11			
12			
13			
14			
15			

1955. szeptember hó. **5.** nap **hétfő** ... **68.** évfolyam **248.** sz.

	Reggeli észlelések 06 TMG				Az utolsó 24 óra adatai				
	Felhőzet (0–4)	Szélirány és erő (m/s)	Légnyomás (millibár)	Hőmérséklet (C°)	Csapadék (24 óra) (mm)	Hőmérsékleti szélsőségek tegnapi nappali max.	Hőmérsékleti szélsőségek éjszakai min.	Hőmérsékleti szélsőségek Radiációs min.	Napsütés (óra) tegnap
Mosonmagyaróvár	0 =	NW 1	1016.6	17	.	27	13	11	9
Sopron	0	E 2	16.7	15	.	28	12	10	8
Szombathely	0	- 0	16.7	15	.	27	12	12	10
Szentgotthárd	0	NW 1	16.8	13	.	28	12	11	-
Pápa	0	- 0	16.2	16	.	28	14	10	-
Győr	0	SW 1	16.2	16	.	28	15	13	-
Tatabánya	0	- 0	16.0	17	.	28	16	14	-
Székesfehérvár	0	- 0	-	16	.	29	14	12	-
Keszthely	0	N 1	15.9	18	.	28	16	15	2
Nagykanizsa	0 =	- 0	16.6	15	.	27	13	10	-
Kaposvár	0 =	- 0	16.3	15	.	29	14	13	-
Pécs	0	- 0	15.4	19	.	28	13	12	10
Budapest, M. I.	0	- 0	16.0	19	.	28	16	14	11
Szeged	0	N 1	16.5	13	.	28	12	11	9
Kecskemét	0	W 1	16.3	19	.	28	14	11	-
Miskolc	0 =	NNW 2	16.6	20	.	27	13	11	7
Nyíregyháza	1	N 1	-	21	.	27	16	13	6
Hajdúszoboszló	0	NNE 1	15.7	17	.	27	16	13	9
Karcag	0 =	NNE 1	15.5	19	.	28	16	14	10
Kecskemét	0 =	- 0	15.5	18	.	28	15	14	12
Szeged	0	- 0	15.9	17	ny	28	15	11	9
Szolnok	0 =	- 0	16.2	18	.	28	16	-	-
Cegléd	0	NW 1	-	18	.	28	15	11	-
Budapest-Lőrinc	0	SE 1	15.8	18	.	29	15	12	9
Budapest-Kelenföld	0 =	NE 1	16.4	17	.	28	13	10	10
Budapest-Szabadság tér	0 =	- 0	16.0	17	.	28	15	13	9
Budapest-Lőrinc (100 m)**	0	- 0	902.3	15	.	20	13	-	12
Budapest-Kelenföld (482 m)**	0	W 1	902.5	17	.	21	17	-	-
Budapest-Szabadság tér (534 m)*	0	NE 1	958.0	20	.	25	19	-	-
Kékes-tetőhegy (1474 m)*	0	NW 1	959.4	20	.	26	17	-	10
Darnózseli (400 m)*	0	NE 1	958.1	19	.	26	18	14	-

24 óra csapadék mm		24 óra csapadék mm		24 órai csapadék mm		24 óra csapadék mm	
Rajka	0	Tihany	0	Parpok	0	Zálhony	.
Sopron	0	Siófok	.	Jászfő	.	Kisvárda	.
Kabhegy	.	Fonyód	-	Bodvaszilas	-	Vásárosnamény	.
Kőszeg	.	Marcali	-	Lillafüred	-	Baktalórántháza	.
Nagyegyháza	-	Somogyvár	.	Szendrőlád	.	Mátészalka	.
Kormend	.	Tab	.	Fugod	.	Tiszabecs	.
Lenti	.	Sárbogard	-	Hidasnémeti	.	Csenger	.
Zalaegerszeg	.	Sztálinváros	-	Sátoraljaújhely	.	Nyírlugos	.
Hahót	.	Nagykőnyi	.	Tokaj	.	Polgár	.
Lenti	.	Somogyszob	.	Mezőkeresztes	.	Hajdúdorog	.
Egerkényes	.	Bares	.	Jászapáti	.	Hortobágy	.
Kálló	.	Szigetvár	.	Nagykáta	.	Nagyléta	.
Lovászpatona	.	Lengyel	.	Gyomrő	.	Tiszafüred	.
Debrecen	.	Kozéphidvég	.	Örkény	.	Tiszaroff	.
Tajvica	.	Bátaszapáti	.	Kunszentmiklós	.	Karcag	.
Zirc	.	Mohács	.	Cegléd	.	Püspökladány	.
Veszprém	.	Siklós	.	Nagykőrös	.	Berettyóújfalu	.
Komarom	.	Királyrét	.	Tiszakécske	.	Szeghalom	.
Kisbér	.	Balassagyarm.	.	Izsák	.	Kőrösszakál	.
Mór	.	Romhány	.	Kiskunfélegyh.	.	Szarvas	.
Alcsut	.	Vác	.	Kiskunhalas	.	Szentes	.
Esztergom	.	Galgamácsa	.	Bácsalmás	.	Orosháza	.
Dobogókő	.	Lőrinci	.	Kistelek	.	Makó	.
Ercsi	.	Gyöngyös	.			Mezőhegyes	.
Kápolnásnyék	.	Borsodnádasd	.			Battonya	.

* A légnyomás 500 gdm-re átszámítva ** A légnyomás 1000 gdm-re átszámítva

OMSZ NYOMDA, BUDAPEST, V., KOSSUTH LAJOS U.

Magassági szélmérések

Óraadatok greenwichi középidőben

IX.4.	Nkanizsa 10 h		Pécs 10 h		Bpest 11 h		Bpest 13 h		Bpest 17 h		Bpest 19 h		Szeged 10 h					
	fok	m/s	fok	m/s	fok	m/s	fok	m/s	fok	m/s	fok	m/s	fok	m/s	fok	m/s	fok	m/s
Talaj	-	0	140	4	-	0	-	0	-	0	360	4	-	0				
500 m	160	5	110	3	280	2	260	4	300	3	270	2	90	3				
1000	160	5	110	3	280	4	260	4	270	2	260	4	70	3				
1500	180	5	130	4	270	5	280	3	270	2	260	4	60	3				
2000	160	5	130	4	270	5	280	3	270	2	310	3	90	3				
2500	130	4	150	8	260		280	3	60	2	40	4	-	0				
3000	130	4	150	8	260	3	280	3	60	2	40	4	-	0				
4000	130	2	90	3	280	4	220	4	10	2			50	1				
5000	300	3	50	4	270	1	360	3	260	2			80	2				
6000	270	5	-	0	270	6	260	6	260	6			120	1				
7000	270	5	-	0	270	6	260	6	260	6			120	1				
8000	200	1	120	9			180	7					110	9				
9000	200	1	120	9			180	7					110	9				
10000	150	6	120	9			190	7					100	10				
11000	160	7	100	8			210	4					60	11				
12000	160	7	100	8			210	4					60	11				
13000	100	9	110	12									80	2				
14000	100	9	110	12									80	2				
15000	60	5	90	3														
16000	60	5	90	3														
17000			90	2														
18000			90	2														
19000			90	4														
20000			90	4														

IX.5.	Szhely 6 h		Nkanizsa 5 h		Győr 4 h		Pécs 5 h		Bpest 3 h		Bpest 7 h		Szeged 6 h		Miskolc 5 h		Debrecen 4 h	
	fok	m/s	fok	m/s	fok	m/s	fok	m/s	fok	m/s	fok	m/s	fok	m/s	fok	m/s	fok	m/s
Talaj	220	4	-	0	180	4	-	0	320	4	-	0	90	4	360	4	40	4
500 m	180	5	130	3	190	2	110	6	310	2	50	1	60	4	50	2	50	2
1000	180	5	130	3	190	2	110	6	310	2	360	2	50	5	100	1	50	2
1500	180	5	140	6	250	5	100	5	300	4	320	3	30	6	-	0	350	3
2000	180	5	140	6	240	2	100	5	340	2	330	4	40	5	360	4	350	3
2500	190	3	130	4	30	4	110	4	90	2	30	2	-	0	230	2	310	3
3000	190	3	130	4	30	4	110	4	90	2	30	2	-	0	230	2	310	3
4000	110	3	150	4	350	2	110	4	10	2	90	2	70	4	300	3	360	3
5000	130	8	100	7	50	3	110	4			40	4	60	3	320	5	30	3
6000	340	3	250	2	50	3	50	2			50	2	120	4	360	4	330	3
7000	340	3	250	2			50	2			50	2	120	4	360	4	330	3
8000	130	1	30	5			100	2			220	3	120	7			270	6
9000	130	1	30	5			100	2			220	3	120	7			270	6
10000	130	1	50	3			100	7			160	5	110	8			220	3
11000	140	8	100	4			110	8			140	8	120	13			170	5
12000	140	8	100	4			110	8			140	8	120	13			170	5
13000	170	11	110	9			130	10			150	10	60	2			140	7
14000	170	11	110	9			130	10			150	10	60	2			140	7
15000	190	12	110	14			100	8			120	8	190	3			140	7
16000	190	12	110	14			100	8			120	8	190	3			140	7
17000			120	10			110	4			60	5					150	8
18000			120	10			110	4			60	5					150	8
19000							110	4			180	5					150	10
20000							110	4			180	5					150	10

IDŐJÁRÁSI NAPIJELENTÉS

ЕЖЕДНЕВНЫЙ МЕТЕОРОЛОГИЧЕСКИЙ БЮЛЛЕТЕНЬ • DAILY SYNOPTIC MAP OF THE HUNGARIAN METEOROLOGICAL INSTITUTE • BULLETIN QUOTIDIEN DE L'INSTITUT MÉTÉOROLOGIQUE HONGROIS WETTERBERICHT DES UNGARISCHEN METEOROLOGISCHEN INSTITUTS

...IADIA AZ ORSZÁGOS METEOROLOGIAI INTÉZET ...DAPEST II, KITAIBEL PÁL-UT 1 A 1 ... KÖZPONT: 150-220 IDŐJELZŐ OSZT: 151-204, 150-119

MEGJELENIK NAPONKÉNT • ELŐFIZETÉSI ÁRA A POSTAI KÖLTSÉGGEL EGYÜTT NEGYEDÉVRE 60.— ... KIADÁSÉRT FELEL AZ INTÉZET IGAZGATÓJA

68. évfolyam. 249. szám. + Budapest + 1955. szeptember hó 6.

Az időjárási helyzet ma reggel és a várható időjárás:

Az izlandi ciklon hidegfrontja benyomulva Nyugat-Európába ma reggelre elérte az Alpok nyugati lejtőit és Németországot. Hatására az emlitett területeken sok helyen esik az eső. Európa többi részén csendes, száraz az idő.

Hazánkban hétfőn a felmelegedés elérte a 27-30 fokot. Éjszaka 13-16 fokig hült le a levegő. A Dunántúlon és északon egy-két helyen délután futó zápor hullott, Nagykanizsán, Gyöngyösön, Szendrőládon zivatar volt.

Budapesten kedden 12 órakor a hőmérséklet 24 fok, a tengerszintre átszámitott légnyomás 761 mm, gyengén süllyedő irányzatu.

Várható időjárás szerda estig:

Felhősebb idő, többhelyen -elsősorban nyugaton és északon- záporeső, zivatar.
Mérsékelt, a zivatarok idején élénkebb szél.
A nappali felmelegedés nyugaton gyengül, keleten alig változik.

Várható legalacsonyabb hőmérséklet ma éjjel: 14-17, legmagasabb nappali hőmérséklet szerdán: nyugaton 23-26, keleten 26-29 fok között.

Szalóki

A hőmérséklet és a légnyomás napi középértéke Budapesten és ezek eltérése a 75 évi átlagtól:

1955. IX.5-én: 21,7 C°, 761,5 mm. Eltérés: +3,6 C°, -1,4 mm.

1871 óta ezen a napon előfordult

legmagasabb hőmérséklet	33,9 C°	/1942./
legalacsonyabb hőmérséklet	7,5 C°	/1901./

Az Országos Meteorológiai Intézet Időjárási Napijelentése

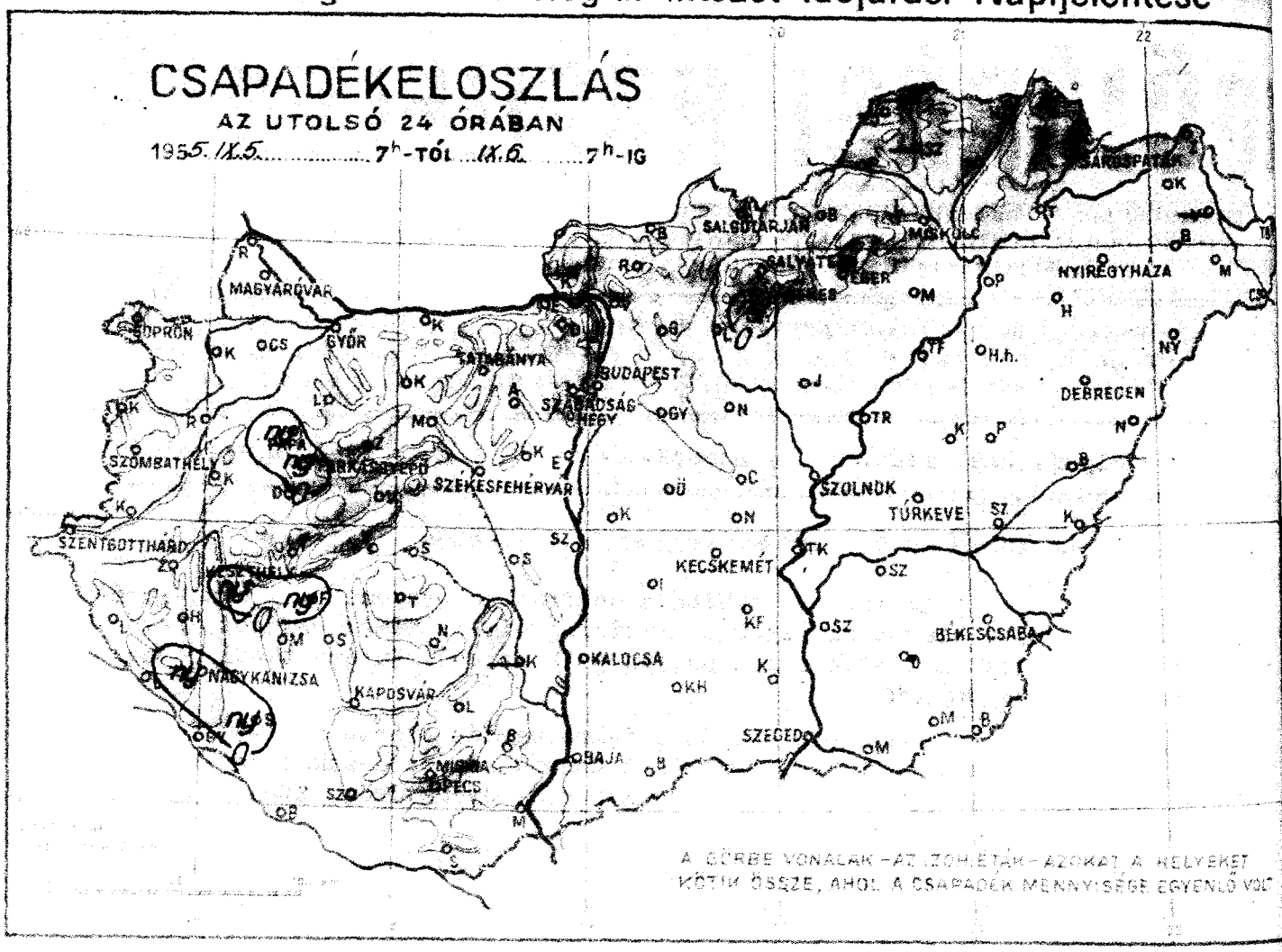

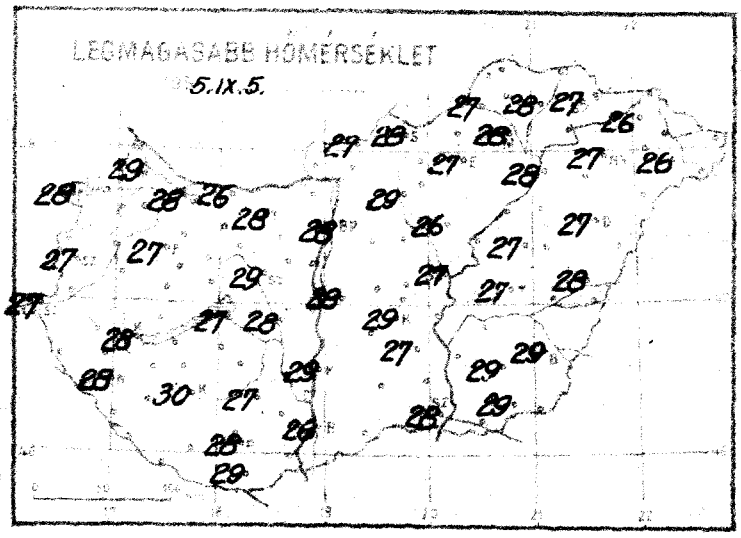

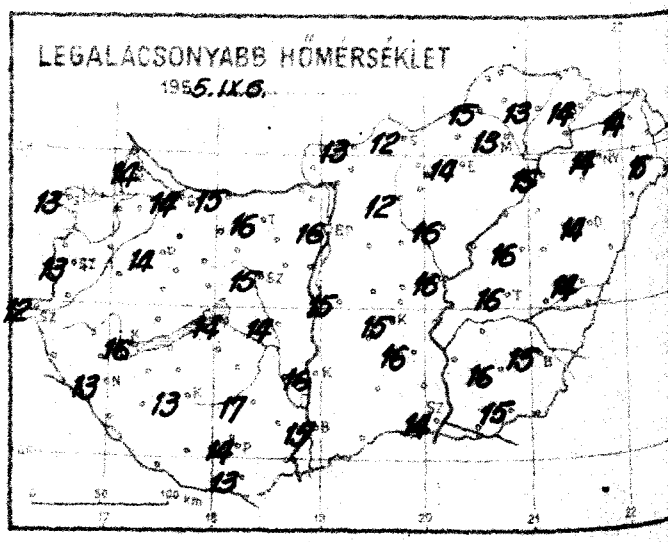

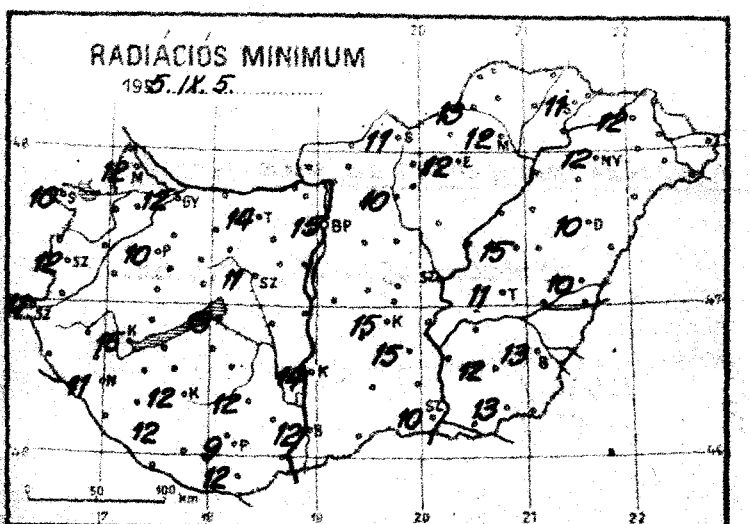

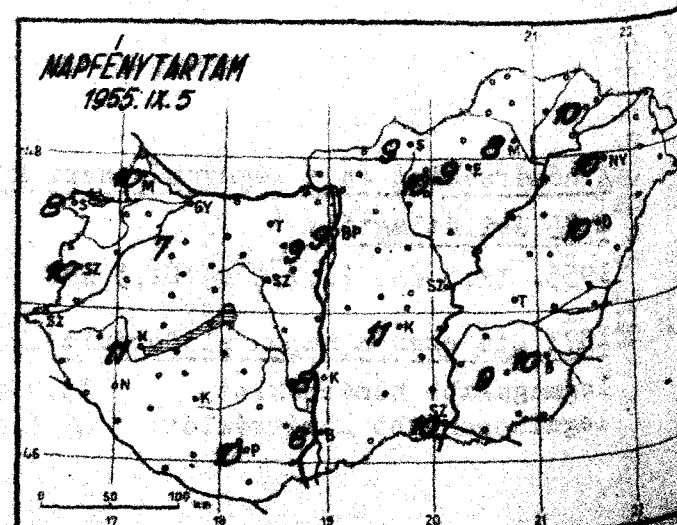

Időjárási helyzet 1955. év SZEPTEMBER hó 6. nap 7 óra

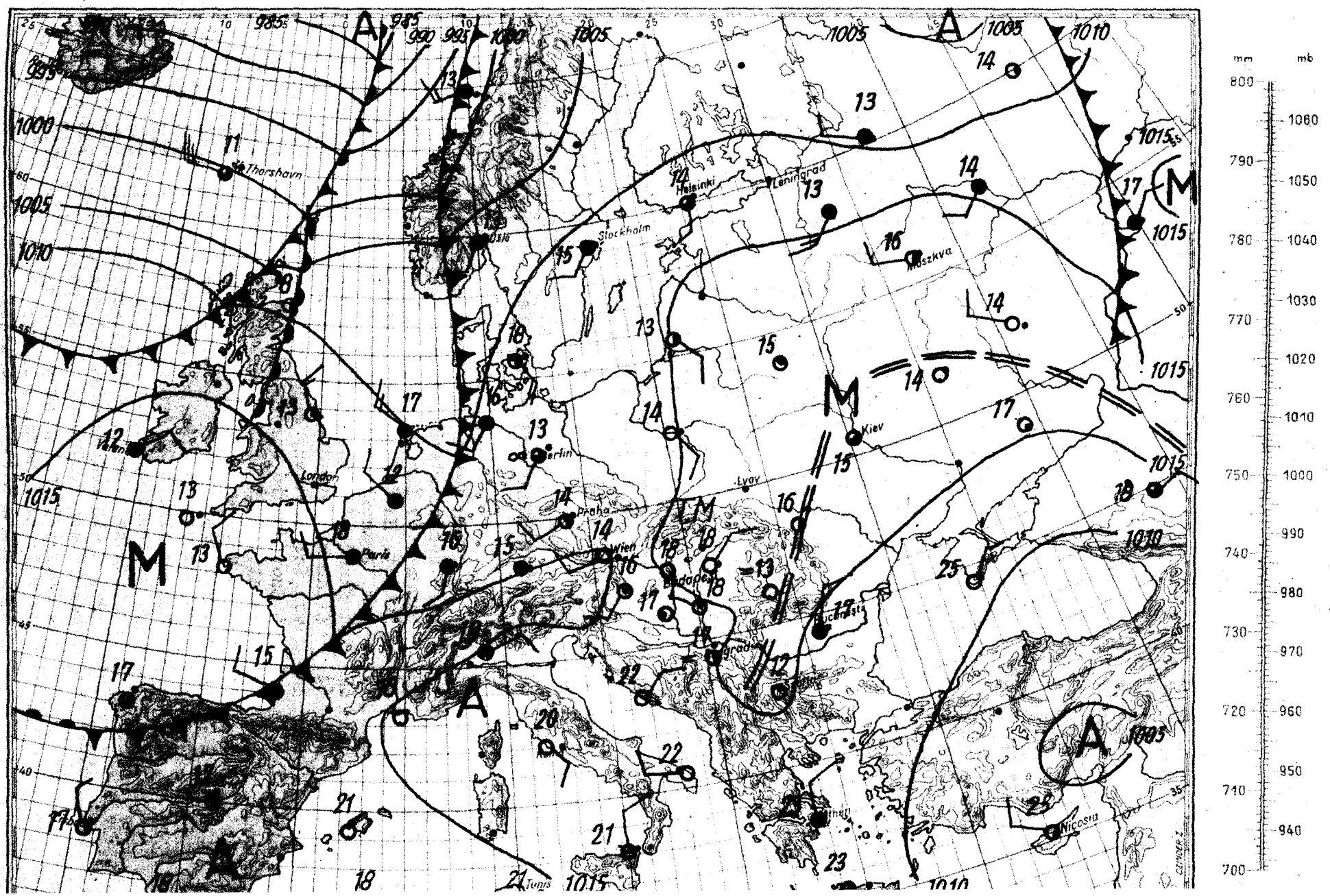

Magassági légállapotmérés

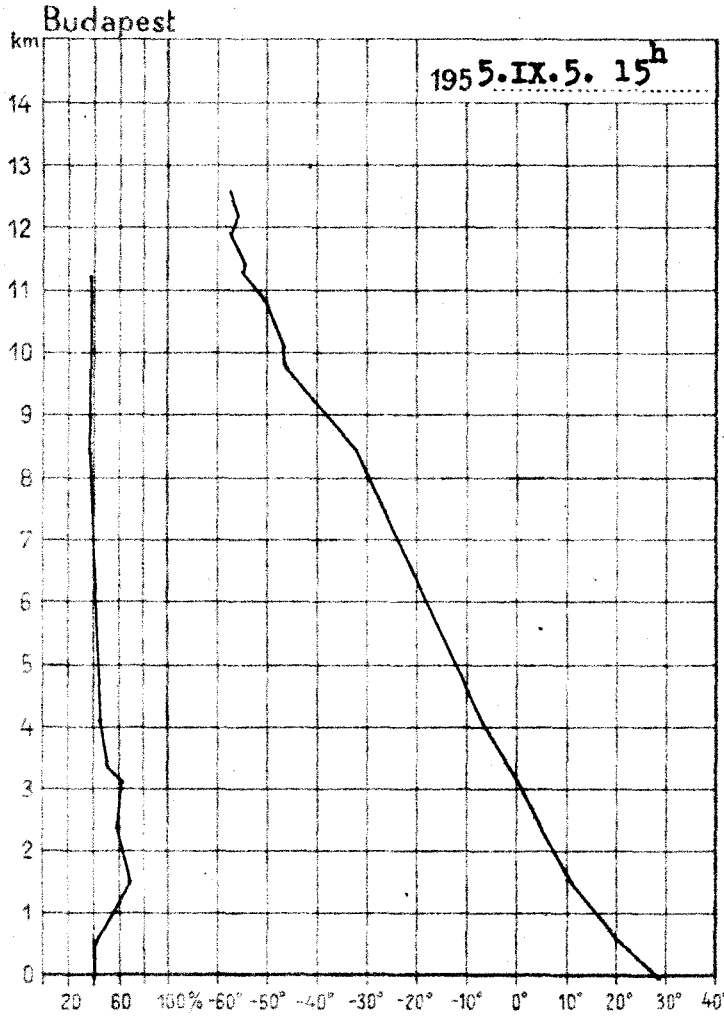

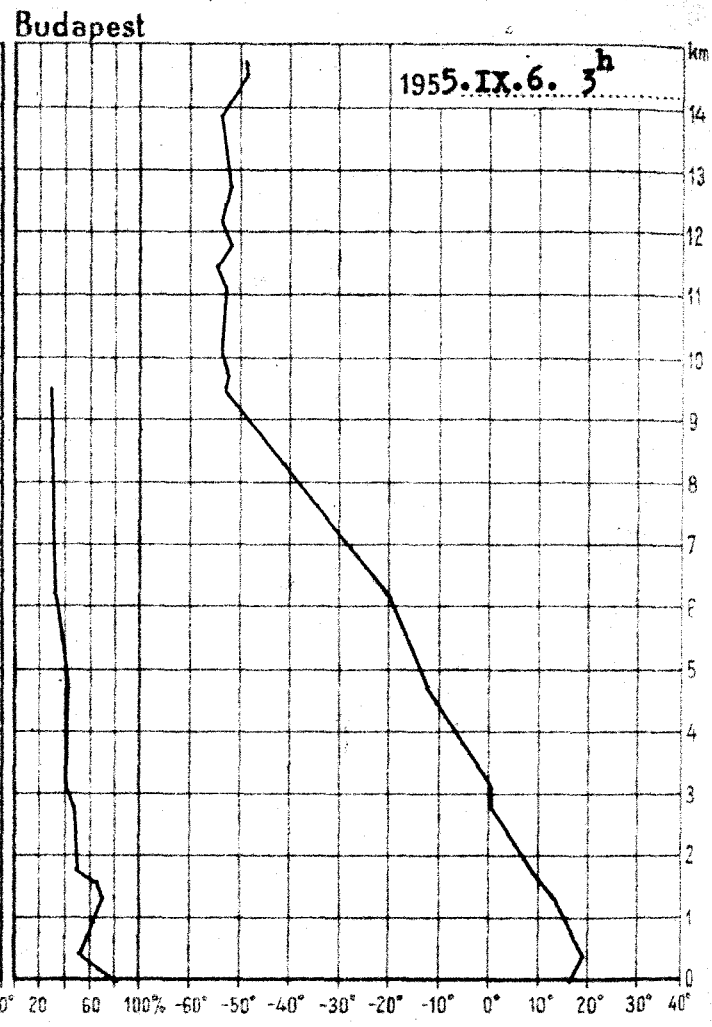

1955.IX.5. 15h			
km	mb	C°	%
Talaj	998.0	29.1	42
0·5	956	22.2	49
1	904	16.7	57
1·5	852	11.5	70
2	803	8.9	67
2·5	754	5.8	64
3	710	1.4	68
4	626	-4.6	52
5	550	+10.8	52
6	483	+16.4	51
7	423	+22.7	45
8	369	+29.2	42
9	320	+36.6	42
10	275	+45.5	42
11	236	+51.0	42
12	202	+55.2	-
13			
14			
15			

Magaslégköri időhelyzet

Az Óceán felől érkező különböző hőmérsékletü légtömegek Nyugat- és Észak-Európán haladnak át. Hatásukra a Brit-szigetek, Franciaország, Németország, a Skandináv-félsziget és a Balti államok légterében felmelegedés van folyamatban, ezzel szemben a Szovjetunió európai területe felett, - az Ural vidékét kivéve- hült a levegő. Szárazföldünk középső része felett nincs határozott vezető áramlás. Hazánkban az elmult 24 óra alatt az egész troposzférában lehülés következett be. A 0 fokos szint 280, a -10 fokos szint 690 m-rel került alacsonyabbra, és ma hajnalban 3250 m, illetve 4520 m-en volt található. A légkör egyensúlyi állapota labilis.

Dr. Tónayné s.k.

1955.IX.6. 3h			
km	mb	C°	%
Talaj	998.0	16.8	82
0·5	957	19.3	59
1	903	15.4	68
1·5	851	11.5	70
2	801	7.6	52
2·5	756	4.1	51
3	710	1.2	49
4	626	-5.4	46
5	549	-12.9	47
6	480	-18.9	39
7	419	-27.8	35
8	364	-37.4	35
9	314	-45.8	35
10	269	-51.8	
11	231	-51.7	
12	198	-51.2	
13	170	-51.8	
14	145	-51.8	
15			

1955. **szeptember** hó.
6. **kedd** nap
68. évfolyam **249.** sz.

	Reggeli észlelések 06 TMÉ				Az utolsó 24 óra adatai					
	Felhőzet (0—4)	Szélirány és erő (m/s)	Légnyomás (mélibar)	Hőmérséklet (C°)	Csapadék (24 óra) (mm)		Hőmérséklet, szélsőségek			Napsütés (óra) (egnap)
							tegnapi nappali max.	éjszakai min.	Radiációs min.	
	0 =	- 0	1014.9	18	.		29	14	12	10
	0	NW 1	15.0	16	.		28	13	10	8
	0	NW 1	14.7	15	.		27	13	12	10
	4 =	NNW 1	14.7	14	.		27	12	11	-
	0	S 1	14.4	17	ny		27	14	10	-
	0	- 0	15.0	13	.	R	28	14	12	-
	0	ESE 6	14.3	17	.		28	16	14	-
	0	- 0	-	17	.		29	15	11	-
	0	N 1	14.3	18	ny		28	16	15	11
	0	- 0	14.7	15	ny	R	28	13	11	-
	1 =	- 0	14.7	15	.		30	13	12	-
	0	- 0	14.1	17	.		28	14	9	10
	0	- 0	15.3	18	.		28	16	15	9
	1	- 0	15.7	14	.		28	12	11	9
	0	N 1	15.2	18	.		27	14	12	9
	4 =	- 0	15.9	15	.		28	13	12	8
	1	N 1	-	18	.		27	14	11	10
	0 =	- 0	14.3	17	.		26	15	12	6
	0 =	- 0	14.1	18	.		29	16	14	8
	0 =	- 0	15.0	17	.		29	15	15	11
	1	ESE 1	14.4	18	.		28	14	10	10
	0 =	- 0	15.0	17	.		27	16	-	-
	0	NW 1	-	17	.		27	16	11	-
	0	-- 0	14.7	18	.		29	15	13	10
	0 =	- 0	15.8	16	.		27	14	10	10
	4 =	NE 1	15.8	16	.		27	14	12	10
	0	- 0	901.5	14	.		19	12	-	10
	0	SW 1	901.5	15	.		21	15	-	-
	0 ∞	E 1	955.3	20	.		25	18	-	-
	0	E 1	957.6	19	.		25	17	-	9
	0	NW 1	956.7	20	ny		26	19	15	-

		24 óra csapadék mm			24 óra csapadék mm			24 óra csapadék mm		
	•	Tiszasy	•		Pusztok	•		Zábrany	•	
	•	Szolok	•		Jászfelső	–		Kisvarsa	•	
	•	Fonyod	ny		Borsvamalas	–		Vásárosnamény	–	
	•	Marcali	•		Tarfüred	•		Baktalórántháza	•	
	•	Somogyvár	•		Szentkirály	–		Mátészalka	•	
	•	Tab	•		Fegyd	•		Tiszalúcs	•	
	•	Sarlósnagyd	•		Hatvanmonos	•		Csenger	•	
	•	Szátódvaros	•		Szarvaljárahely	•		Nyírbogdos	•	
	•	Nagykanizsa	•		Tokaj	•		Polgár	•	
	•	Somogyszob	ny		Mezőkeresztes	•		Hajdúdorog	•	
	•	Baros	•		Jászapáti	•		Hortobágy	•	
	•	Szigetvár	•		Nagykáta	•		Nagyléta	•	
	•	Lengyel	•		Gyömrő	•		Tiszafüred	•	
	•	Középbüdvég	–		Orkény	•		Tiszaroff	•	
	•	Bátaapáti	•		Kunszentmiklós	•		Karcag	•	
	•	Mohács	•		Ceglédi	•		Püspökladány	•	
	•	Siklós	•		Nagykőrös	•		Berettyóújfalu	•	
	•	Királyrét	–		Tiszakécske	•		Szeghalom	•	
	•	Balassagyarm.	•		Izsák	•		Kőrösszakál	•	
	•	Bombány	•		Kiskunfélegyh.	•		Szarvas	•	
	•	Vác	•		Kiskunhalas	•		Szentes	•	
	•	Galgamácsa	•		Bácsalmás	–		Orosháza	•	
	•	Lőrinci	•		Kistelek	•		Makó	•	
	•	Gyöngyös	ny	R				Mezőhegyes	•	
	•	Borsodnádasd	•					Battonya	•	

A légnyomás 500 gdm-re átszámítva ** A légnyomás 1000 gdm-re átszámítva

Magassági szélmérések

Óraadatok greenwichi középidőben

IX.5.	Szhely 11 h		Mkanizsa 10 h		Győr 11 h		Pécs 9 h		Bpest 9 h		Bpest 15 h		Szeged 5 h		Miskolc 9 h		Debrec 11 h	
	320	4	-	0	320	4	140	4	-	0	360	4	360	4	-	0	90	4
	190	4	130	3	210	2	130	5	10	1	350	2	30	4	60	2	30	1
	190	4	130	3	210	2	130	5	360	2	60	1	60	3	-	0	50	1
	190	4	130	5	170	5	130	5	340	3	270	3	90	3	40	2	50	1
	180	4	130	5	170	5	130	5	340	3	310	2	90	3	50	3		
	180	4	120	3	160	3	110	4	70	2	40	2	130	1	360	3		
	180	4	120	3	160	3	110	4	70	2	40	2	130	1	360	3		
	140	5	90	4	130	4	110	4	70	2	110	1	90	2	-	0		
	140	5	160	3	70	1	120	4	80	4	140	2	70	4	330	4		
	120	2	160	3	140	1	140	3	30	1	210	3	150	1	10	1		
	120	2	160	3	140	1	140	3	30	1	210	3	150	1	10	1		
			90	4			110	6	210	3	180	4	130	7	330	3		
			90	4			110	6	210	3	180	4	130	7	330	3		
			110	4			130	8	180	5	170	7	120	6				
			110	4			130	8	150	9	160	5	120	8				
			110	4			130	8	150	9	160	5	120	8				
							130	8	150	11			120	8				
							130	8	150	11			120	8				
							130	8										
							130	8										
							130	8										
							130	8										
							130	8										
							130	8										

IX.6.	Szhely 5 h		Mkanizsa 6 h		Pécs 5 h		Bpest 3 h		Bpest 7 h		Szeged 5 h		Debrecen 4 h	
	220	4	-	0	-	0	320	4	-	0	90	4	360	4
	200	7	160	2	100	5	180	2	150	3	90	4	80	3
	200	7	160	7	150	5	100	2	150	3	90	4	80	3
	200	7	160	7	150	5	80	4	180	2	90	4	80	3
	200	5	150	8	150	5	200	2	230	1	150	2	120	3
	200	5	160	4	150	5	150	2	140	3	200	1	180	1
	200	5	160	4	150	5	150	2	140	3	200	1	180	1
	190	2	180	2	150	5	90	2	160	3	170	4	180	1
	250	1	230	3	160	1	260	1	140	3	120	4	110	1
	240	4	310	4	160	1	180	4			-	0	110	5
	240	4	310	4	160	1	180	4			-	0	110	5
	220	5	50	2	260	3					100	3	310	3
	220	5	50	2	260	3					100	3	310	3
	220	5	220	3	130	3					100	5	40	2
	260	7	310	4	130	3					120	4	110	9
	260	7	310	4	130	3					120	4	110	9
			230	2	360	6					110	11		
			230	2	360	6					110	11		
					360	6					110	14		
					360	6					110	14		
					10	9								
					10	9								
					10	9								
					10	9								

IDŐJÁRÁSI NAPIJELENTÉS

ЕЖЕДНЕВНЫЙ МЕТЕОРОЛОГИЧЕСКИЙ БЮЛЛЕТЕНЬ • DAILY SYNOPTIC MAP OF THE HUNGARIAN METEOROLOGICAL INSTITUTE • BULLETIN QUOTIDIEN DE L'INSTITUT MÉTÉOROLOGIQUE HONGROIS WETTERBERICHT DES UNGARISCHEN METEOROLOGISCHEN INSTITUTS

KIADJA AZ ORSZÁGOS METEOROLÓGIAI INTÉZET BUDAPEST II. KITAIBEL PÁL-UTCA 1 TEL.: KÖZPONT: 150-220 IDŐJELZŐ OSZT.: 151-204, 150-410

MEGJELENIK NAPONKÉNT • ELŐFIZETÉSI ÁRA A POSTAI KÖLTSÉGGEL EGYÜTT NEGYEDÉVRE 60.— Ft KIADÁSÉRT FELEL AZ INTÉZET IGAZGATÓJA

68. évfolyam. 250. szám. • Budapest • 1955. szeptember hó 7.

Az időjárási helyzet ma reggel és a várható időjárás:

Az Észak- és Nyugat-Európába benyomult hűvös, párában gazdag levegőben többfelé reggeli ködök alakultak ki. Észak-Olaszországban, Ausztriában, Németországban csökkent a hőmérséklet s ma már a reggeli órákban zivatarok törtek ki. Ukrajna és Moszkva térsége felett tart a leszálló légáramlás uralma s vele a csendes, száraz meleg idő.

Hazánkban kedden folytatódott a nyárias idő. A hőmérséklet ismét 27-30 fokig emelkedett s éjszaka is csak 13-16 fokig süllyedt. Késő délután és az éjszakai órákban az északnyugati és délkeleti megyékben gyenge zivatarok, záporok voltak, a legtöbb helyen jelentéktelen mennyiségü csapadékkal. Csupán Rajkán mértek 13, Szentesen 20 mm-t.

Budapesten szerdán 12 órakor a hőmérséklet 24 fok, a tengerszintre átszámitott légnyomás 763 mm, alig változik.

Várható időjárás csütörtök estig:

Változó felhőzet, több helyen eső, zivatar.
Mérsékelt északkeleti, keleti szél.
Meleg idő.

Várható legalacsonyabb hőmérséklet ma éjjel: 13-16,
legmagasabb nappali hőmérséklet csütörtökön: a nyugati megyékben 24-27, máshol 26-29 fok között.

Kállóné

A hőmérséklet és a légnyomás napi középértéke Budapesten és ezek eltérése a 75 évi átlagtól:

1955. IX.6.-án: 21,3 C°, 760,8 mm. Eltérés: +3,1 C°, -2,1 mm.

1871 óta ezen a napon előfordult

legmagasabb hőmérséklet	31,9 C°	/1929./
legalacsonyabb hőmérséklet	5,7 C°	/1925./

Az Országos Meteorológiai Intézet Időjárási Napijelentése

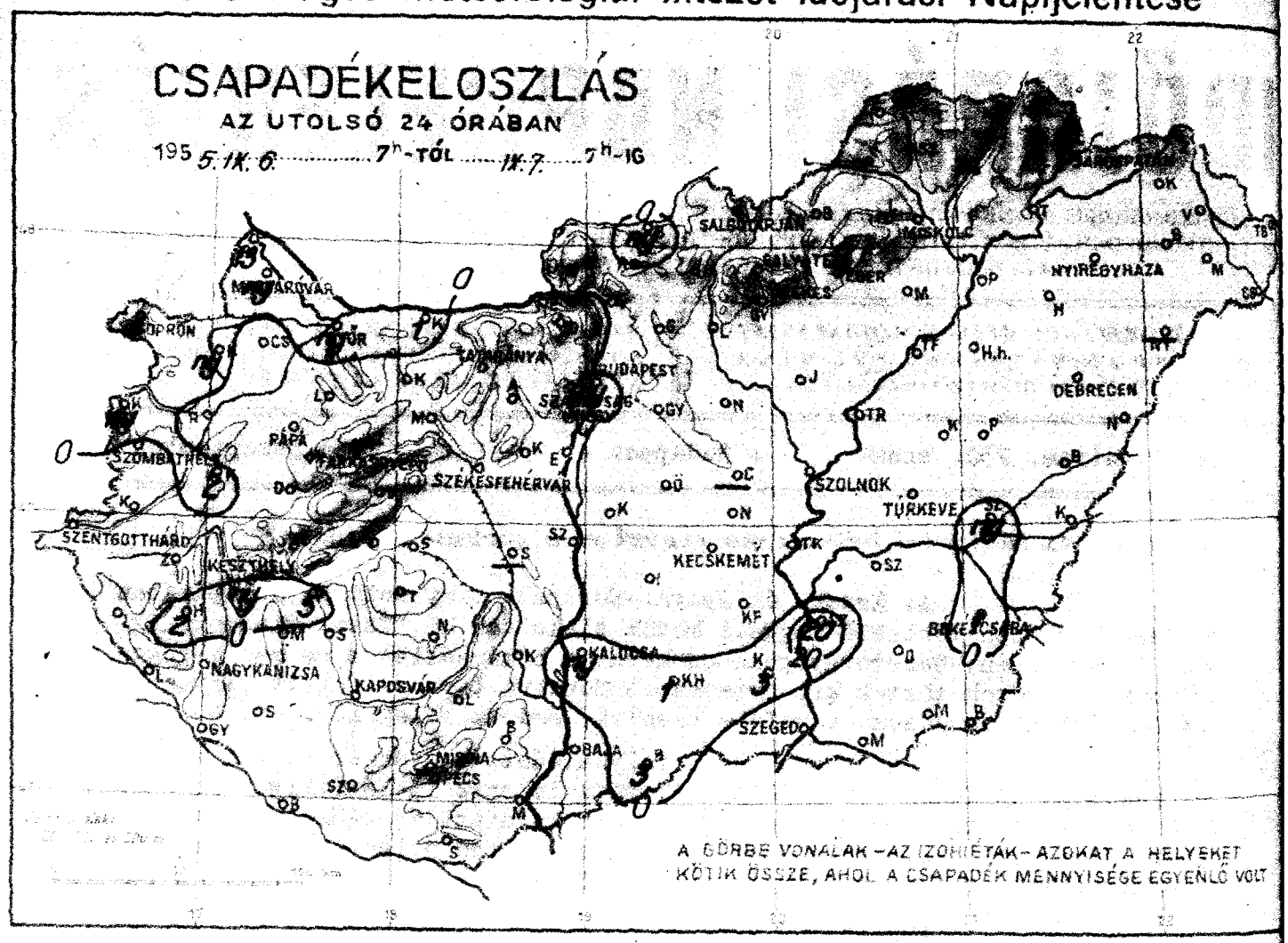

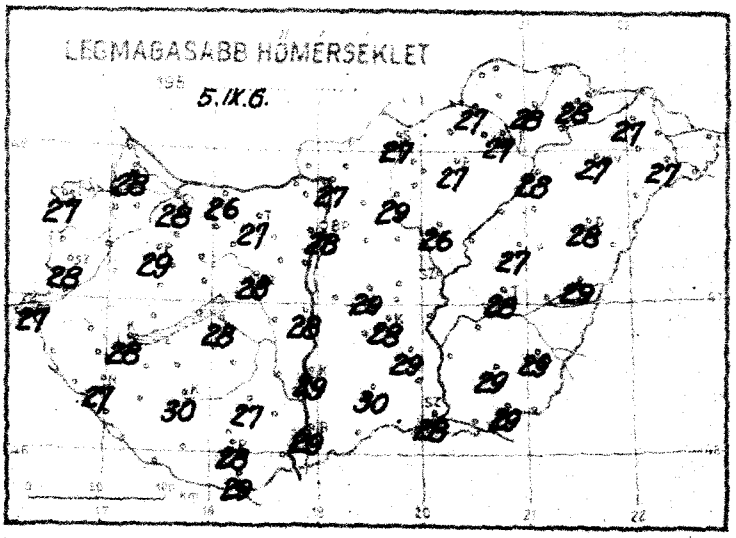

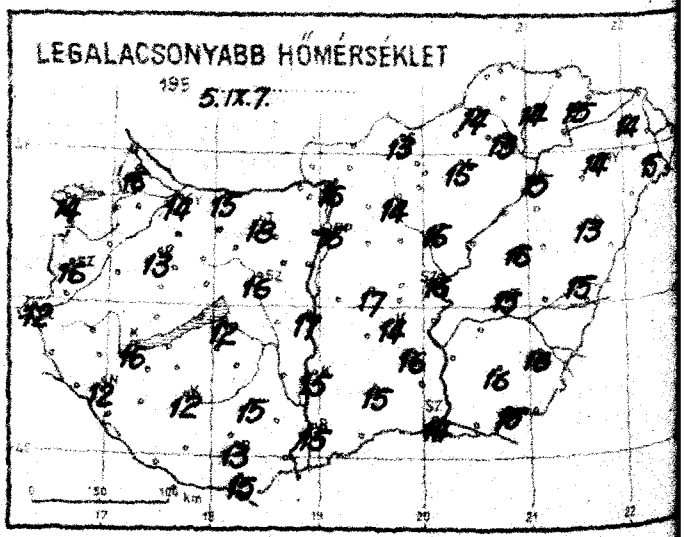

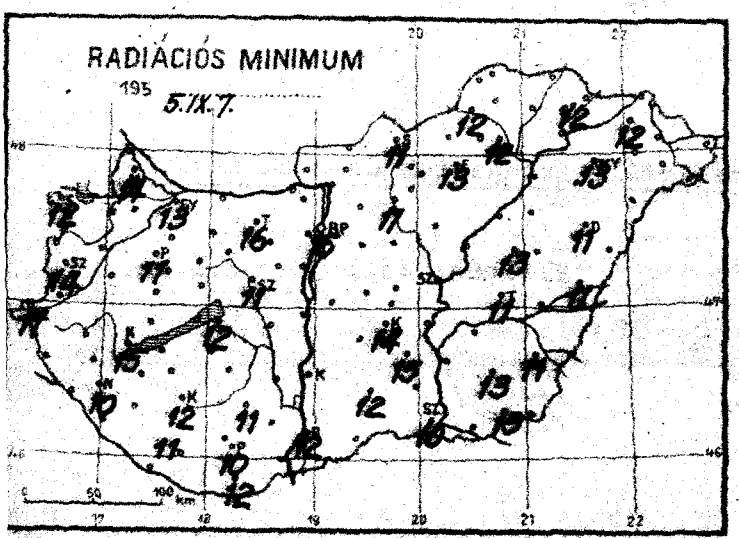

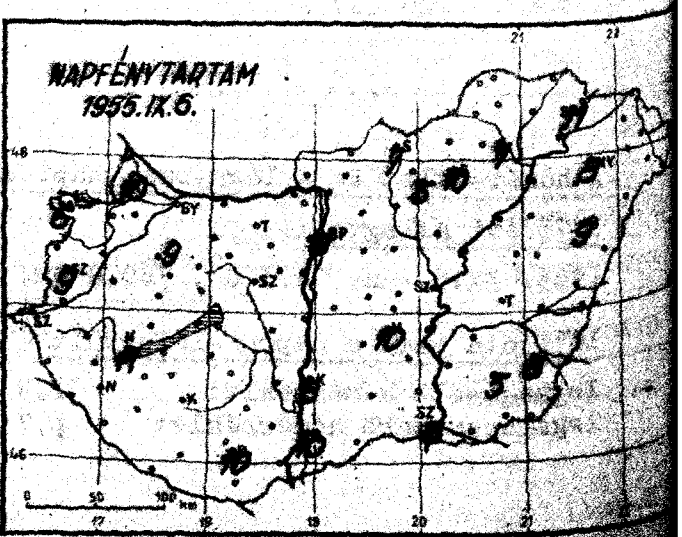

MELLÉKLET AZ ORSZÁGOS METEOROLÓGIAI INTÉZET

IDŐJÁRÁSI NAPIJELENTÉSÉHEZ

Budapest, 19 55. SZEPTEMBER hó 7. nap SZERDA

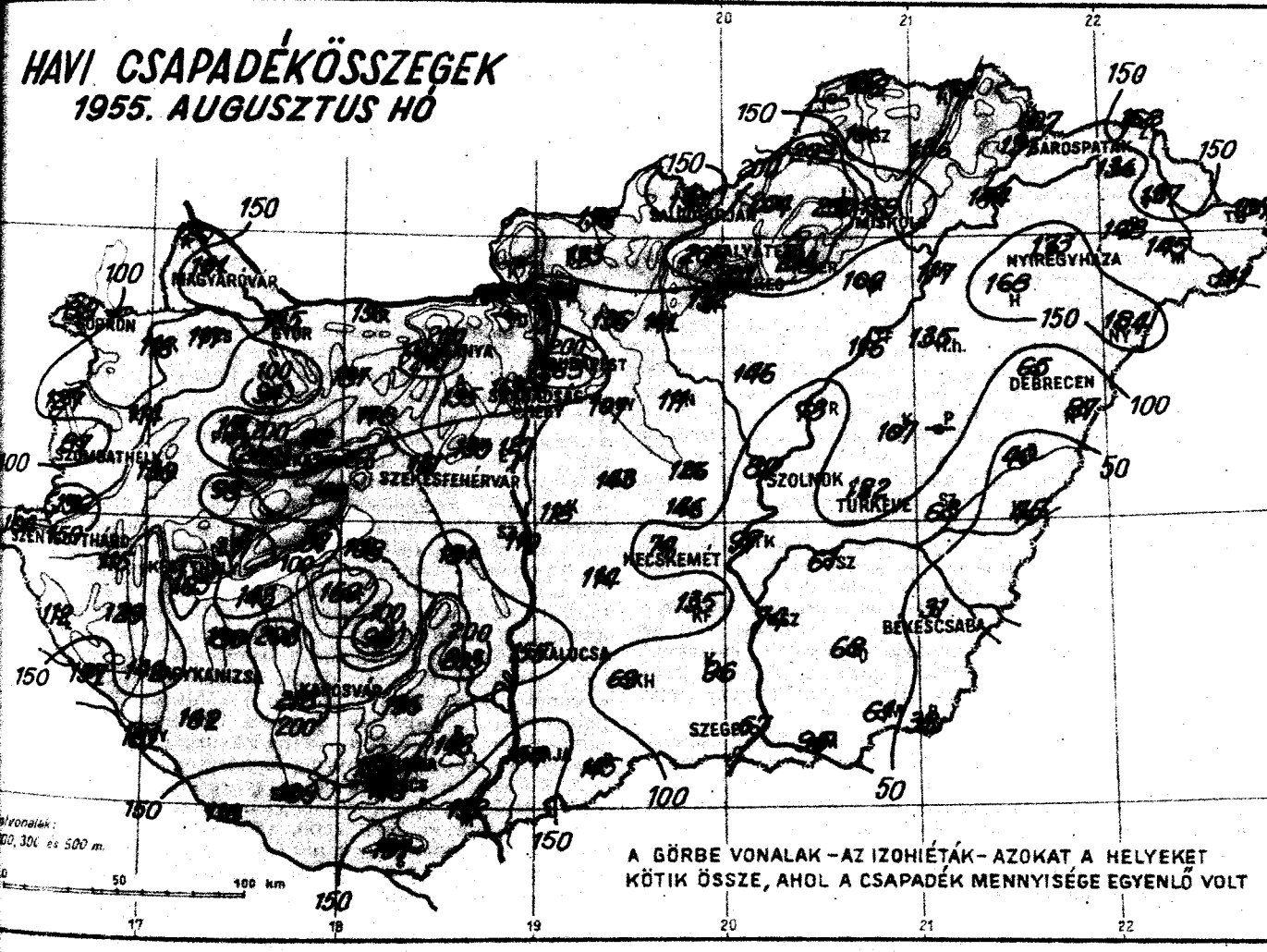

É G H A J L A T I T Á V I R A T O K

1955. augusztus hóról.

Az 1955. szeptember 5. és 6. napjain közzétett éghajlati adatok, valamint azok eltérése a 30 évi /1901-30/ törzsértékektől :

ÁLLOMÁS	Légnyomás mb		Hőmérséklet C°		Nedvesség %		Csapadék mm	
Mosonmagyaróvár	116,3	+0,6	19,1	0,0	77	+ 5	161	+111
Pécs rep.tér	15,2	-0,3	19,3	-1,3	78	+12	148	+ 92
Budapest M.I.	15,0	0,0	19,9	-0,9	73	+ 8	263	+217
Szeged Egyetem	14,5	-0,4	20,7	-0,7	72	+ 7	66	+ 25
Debrecen Egyetem	14,8	-0,1	19,2	-1,2	79	+ 9	65	+ 5
Miskolc rep.tér	14,9	+0,3	19,3	-0,9	80	+11	158	+104

Útmutatás az Időjárási Napijelentés használatához

Az időjárási Napijelentés hazánk és Európa időjárásáról nyújt tájékoztatást. Az első oldalon találjuk az európai időjárási helyzet, valamint hazánk utolsó 24 óra alatti időjárásának rövid leírását és a várható időjárást a következő 36 órára. Ezen az oldalon szerepel még a budapesti hőmérséklet és légnyomás előző napi középértéke és ezek eltérése a 75 éves átlagtól, valamint az 1871. óta azon a napon előfordult legmagasabb és legalacsonyabb hőmérséklet értéke és évszáma.

A második oldalon térképeken közöljük néhány időjárási elem területi eloszlását hazánk felett. Az első bemutatja az utolsó 24 óra csapadékmennyiségét (mm-ben; ny = nyom, azaz 0.4 mm, vagy ennél kisebb mennyiség). A második térképen a kiadást megelőző napon észlelt nappali hőmérsékleti csúcsértéket láthatjuk, a harmadikon az elmúlt éjszaka alatti legalacsonyabb hőmérsékletet, a negyediken pedig a talajközeli rétegben észlelt legalacsonyabb hőmérsékletet (mindhármat Celsius-fokokban). Az ötödik térképen általában a kiadást megelőző napon mért napsütés időtartamát adjuk meg órákban. Hőréteg esetén azonban ezen a térképen közöljük a kiadás reggelén mért hőréteg magasságát cm-ben (*f* = *folt*, azaz nem összefüggő réteg).

A harmadik oldalon található a vázlatos kivonata annak a sokezer adatot tartalmazó időjárási munkatérképnek, amelynek alapján az Intézet időjelzése (prognózisai) készül. Az itt közölt térképen csak a legfontosabb állomások néhány közérdekű adata van feltüntetve: a felhőzet mennyiségét az állomás karika besötétítésének mértékével adjuk meg; a szél abból az irányból fúj, amerre a szélzászló rúdja mutat. A zászlócskák száma meghatározza a szélsebességét: egy hosszú zászló 5 méter másodpere (m/s) erősségű szélnek felel meg, egy rövid zászló 2,5 m/s-nek s. i. t. A hőmérséklet Celsius-fokokban van feltüntetve az állomás karikától balra. Ez alatt található esetenként az időjárás jellemzése, ha az észleléskor nevezetesebb időjárási esemény van, pl. csapadékhullás, köd, zivatar stb. A térképen láthatók még az izobárok, az egyenlő légnyomású helyeket összekötő vonalak, valamint a különböző fogazással ellátott görbe vonalak, az ú. n. időjárási frontok (jelmagyarázatot l. alább).

Az „A" a kis légnyomású terület (minimum, ciklon), az „M" a nagy légnyomású terület (maximum, anticiklon) középpontját jelöli. Fel van tüntetve azonkívül a Magyarországon, vagy annak környékén uralkodó légtömegek fajtája nemzetközi rövidítéssel. A betűk jelentése:

T = szubtrópusi
P = mérsékeltövi
A = sarkvidéki
F = leszálló
m = tengeri
c = szárazföldi
W = meleg
K = hűvös vagy hideg
M = légtömeg (levegő)

(Pl. cKM = szárazföldi hideg levegő,
mTM = tengeri szubtrópusi levegő.)

A térkép melletti beosztás segítségével átszámíthatjuk a Hg milliméterekben kifejezett légnyomás értéket millibár egységekre és viszont.

A 4. oldalon van a magassági légállapotmérés eredménye, amelyet rádiós léggömbbel végeztek. Itt találjuk a talajon, valamint 500, 1000, 1500 stb. m magasságban a légnyomás nagyságát millibárban, a hőmérsékletet Celsius-fokokban és a viszonylagos nedvességet százalékban. A mérés eredményét rajzban is ábrázoljuk. A rajz vízszintes tengelyén a viszonylagos nedvességet, ill. a hőmérsékletet, a függőleges tengelyén pedig a magasságot tüntettük fel. A „Magaslégköri időhelyzet" hazánk, ill. Közép-Európa felett elhelyezkedő légtömegekről tájékoztat.

Az 5. oldalon táblázatos alakban közöljük a hazánkban reggel 7 órakor (azaz 6 órakor greenwichi időben = 6 TMG) végzett megfigyelések eredményét, valamint a utolsó 24 óra néhány adatát, amelyek közül egyeseket a 2. oldalon térképeken is közlünk. A felhőzet mennyiség az égbolt negyedeiben van megadva (0 = derült, 4 = borult), mellette esetenként feltüntetjük a nevezetesebb időjárási eseményeket (mint az időjárási térképen). A szélirány megjelölésére a nemzetközi rövidítéseket használjuk (N = észak, E = kelet, S = dél, W = nyugat), az erősség méter/másodpere egységekben szerepel, a légnyomás tengerszintre átszámítva millibárokban (az ezresek és százasok száma csak szükség esetén van kiírva), valamennyi hőmérsékleti adat Celsius-fokokban, a csapadék-mennyiség, mint a térképen, mm-ben. A következő hasábban esetenként feltüntetjük a reggeli észlelés alkalmával talált deret, zúzmarát (jelekkel), ill. a hőréteg vastagságát cm-ben. A táblázat utolsó oszlopában van a napsütés tartama órákban. A második táblázatban vannak a csapadéksürgönyző állomások adatai: a csapadékmennyiség és hőrétegvastagság.

A 6. oldalon vannak a magyarországi magaslégköri szélmérések. Az egyes oszlopokban megtalálhatjuk a szél irányát a talajon, 500, 1000, 1500 stb. m magasságban 360 fokos beosztás szerint (90 fok = kelet, 180 fok = dél, 270 fok = nyugat és 360 fok = észak), továbbá a szél sebességét m/s-okban.

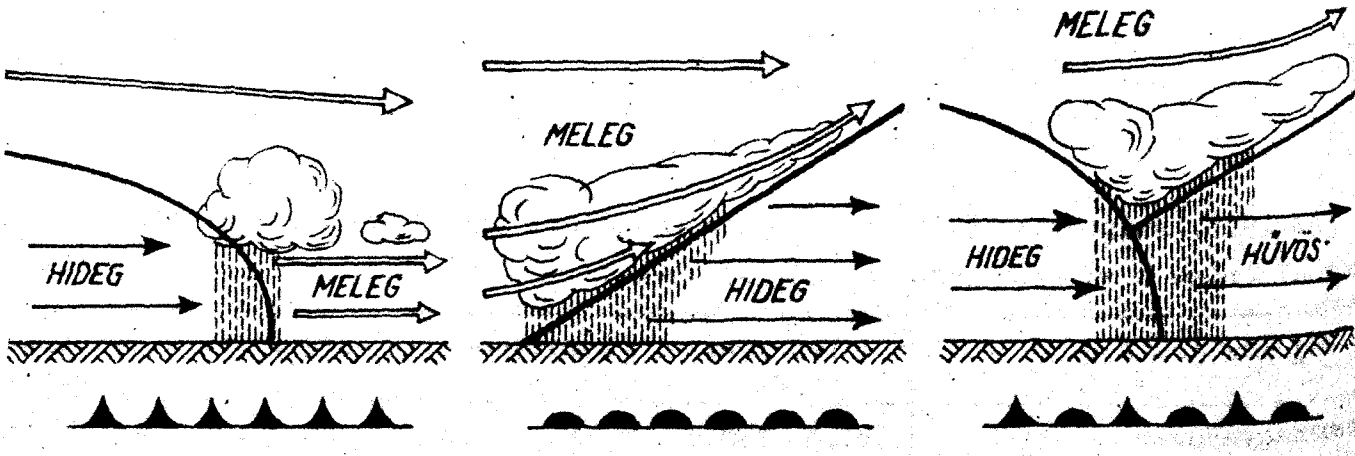

Hideg front **Meleg front** **Záródott front (okkluzió)**

Az időjárási front két különböző sajátosságú légtömeg ütköző vonala. Hideg front, vagyis betörési front esetén a hideg levegő tör előre, maga előtt felemelve a melegebb levegőt. Meleg front, vagyis felsiklási front esetén a meleg levegő a hidegebbre felsiklik. Záródott front, vagy okkluzió keletkezik akkor, ha a betörési front az előtte haladó felsiklási frontot utóléri és a meleg levegőt a magasba emelve, a talajtól teljesen elválasztja. A szaggatott kettős vonalak a lesiklási felületet jelzik. Lesiklási felület mentén is k különböző sajátosságú légtömeg érintkezik, de az egyik lé tömeg leszálló mozgást végez. Az időjárási frontok általába az időromlás (borulás, eső, zivatar, havazás, hirtelen k törő szél) hordozói. A lesiklási felület mentén általába szép időjárás uralkodik, felhőtlen égbolt, szélcsend, le feljebb vékony rétegű kisugárzási köd van.

Időjárási helyzet 1955 év SZEPTEMBER hó 7. nap 7 óra

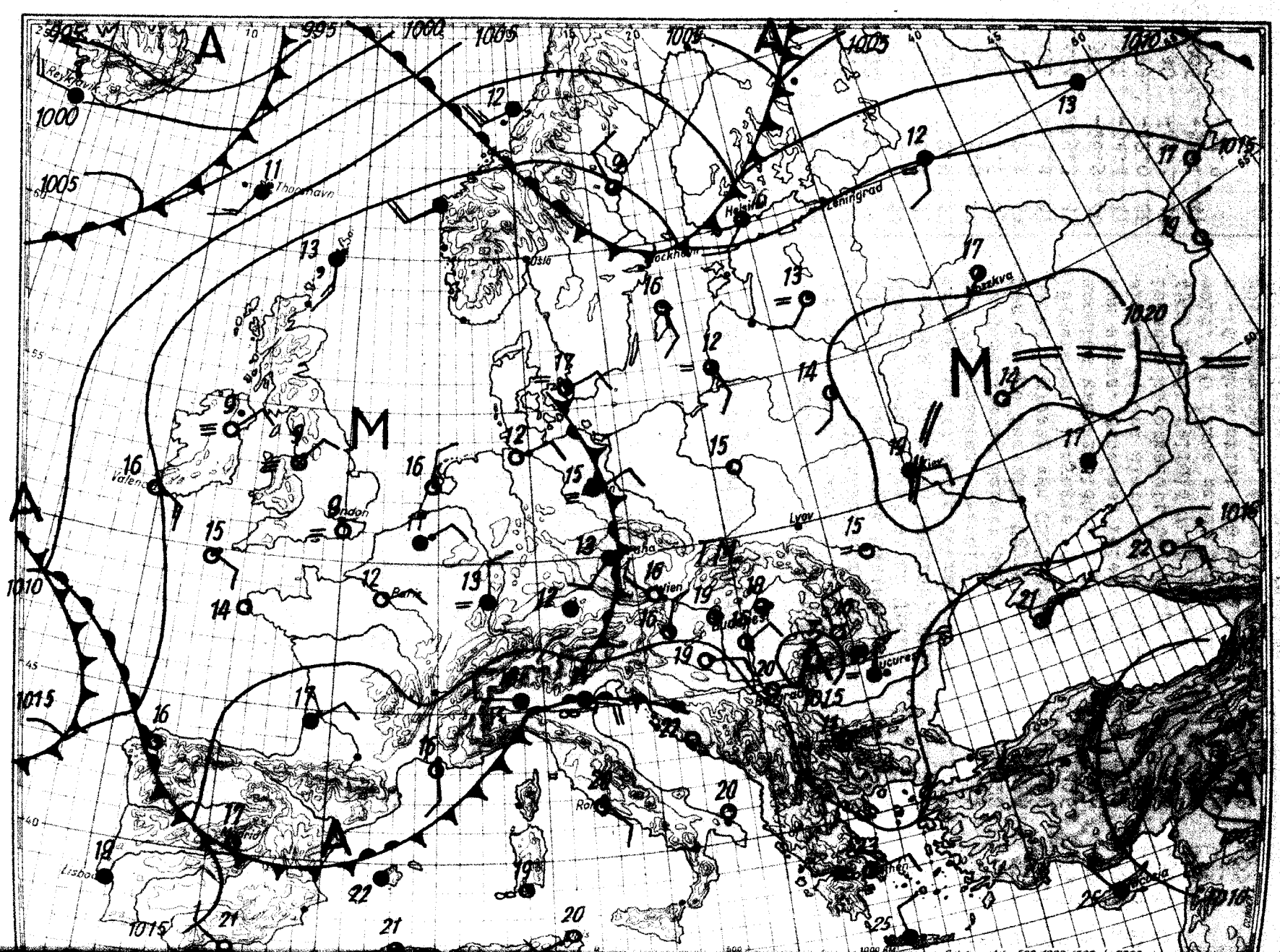



Magassági légállapotmérés

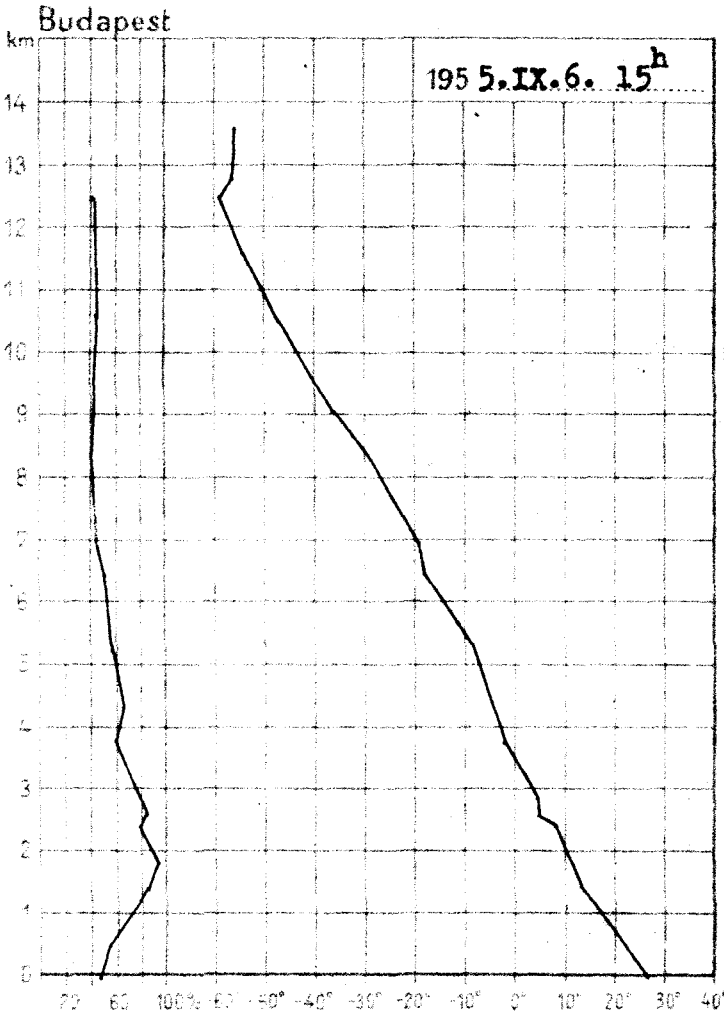

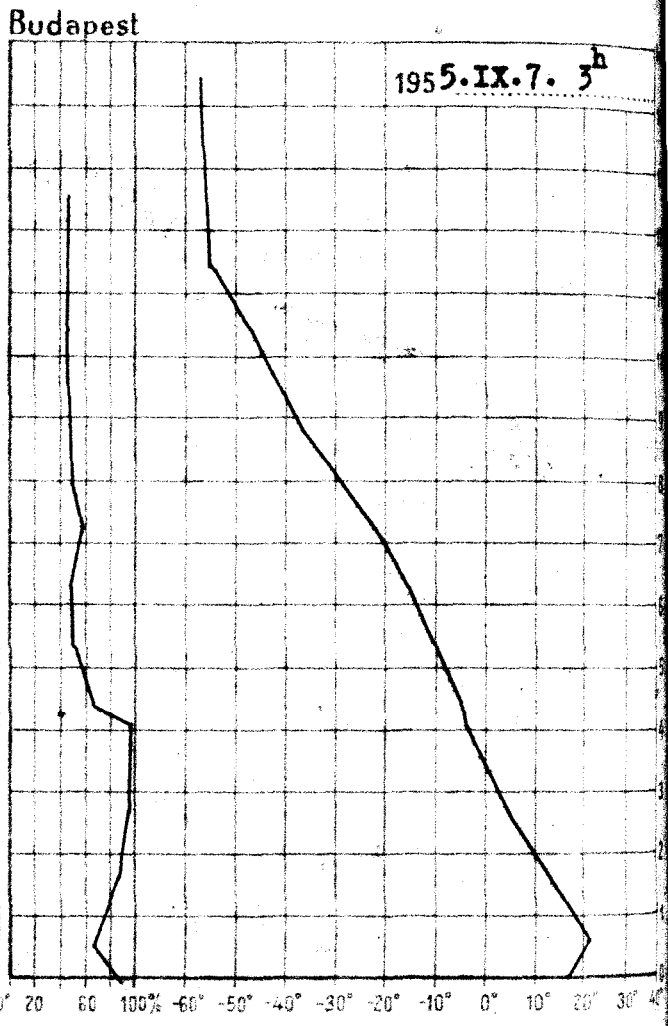

195 5.IX.6. 15h			
km	mb	C°	%
Talaj	995.9	27.0	50
0·5	955	22.7	57
1	902	18.3	72
1·5	851	13.9	86
2	802	11.2	97
2·5	756	10.8	83
3	710	5.0	79
4	628	1.7	65
5	552	-7.1	63
6	486	-13.4	57
7	424	-19.3	49
8	371	-26.9	48
9	321	-34.4	47
10	279	-42.0	48
11	240	-49.3	48
12	206	-55.1	47
13	176	-54.9	
14			
15			

Magaslégköri időhelyzet

Észak-Európában változatlanul nyugat-keleti irányu a vezető áramlás. A különböző hőmérsékletü óceáni légtömegek hatására a Skandináv-félsziget és az Ural hegység légterében lehülés, Finnország felett pedig felmelegedés van folyamatban. Franciaország és Németország felett elzárt hideg levegő fekszik. Ugyancsak hideg légtömeg van Görögország légterében, lényeges advekció azonban szárazföldünk déli felében nincs. Budapest felett az elmult 24 óra alatt erős felmelegedés következett be, mely 4500 m-től felfelé 7-12 fokos volt. A 0 fokos szint 370 m-rel, a -10 fokos szint 810 m-rel került magasabbra, és ma hajnalban 3620, illetve 5330 m-en volt található.

Dr. Tónayné s.k.

195 5.IX.7. 3h			
km	mb	C°	%
Talaj	998.9	17.6	87
0·5	959	20.1	68
1	904	17.3	73
1·5	852	13.7	82
2	803	10.0	89
2·5	747	6.8	96
3	711	3.8	98
4	628	-2.3	98
5	553	-7.9	62
6	486	-13.7	53
7	416	-20.0	58
8	370	-29.0	56
9	321	-36.5	53
10	278	-42.9	50
11	239	-50.7	49
12	204	-55.0	-
13	174	-55.2	-
14	149	-55.8	-
15			

1955. szeptember hó
7. nap szerda
68. évfolyam 250. sz.

	Reggeli észlelések 06 TMC				Az utolsó 24 óra adatai				
	Felhőzet (0–4)	Szélirány és erő (m/s)	Légnyomás (millibár)	Hőmérséklet (C°)	Csapadék (24 óra) (mm)		Hőmérséklet szélsőségek			Napsütés (óra) tegnap
							tegnapi nappali max.	éjszakai min.	Radiációs min.	
	0 =	NW 1	1016.8	18	ny		28	16	14	10
	1	NW 5	14.7	16	4		27	14	12	6
	3	N 1	16.8	17	.		28	16	15	9
	4 =	NNW 1	16.6	14	.		27	12	11	–
	4 =	SW 1	16.3	15	.		29	13	–	–
	0 =	– 0	16.6	15	ny		28	14	13	–
	0	ESE 6	16.2	20	.		27	18	16	–
	0	– 0	–	19	.		28	16	11	–
	0	N 1	15.5	17	ny		28	16	15	11
	2 =	N 1	15.7	15	.	R	27	12	10	–
	0 =	NE 2	15.7	14	.		30	12	12	–
	0	E 1	14.6	19	.		28	13	10	10
	1	– 0	16.6	19	ny	R	28	16	15	8
	0	NW 1	17.0	14	.		27	13	11	7
	4 =	NW 1	16.8	17	.		27	15	13	10
	0 =	NNW 2	17.2	15	.		27	13	12	7
	0	N 1	–	19	.		28	15	12	11
	0	NE 1	15.3	17	.	R	29	15	12	10
	0 =	– 0	15.5	17	ny		29	15	–	8
	0	NNE 1	16.4	17	.		28	14	14	10
	2	NE 2	16.2	16	.	R	28	14	10	8
	1 =	NE 1	16.7	17	.		27	16	–	–
	2	NW 1	–	17	.		28	15	11	–
	1	SE 1	16.4	18	1	R	29	16	14	8
	3	– 0	16.8	16	.		28	13	11	9
	3	NE 1	17.3	16	.		27	14	13	8
	0	– 0	902.5	14	.		20	13	–	5
	2	– 0	902.5	15	.		20	16	–	–
	0	E 2	957.3	19	.		26	17	–	–
	1	NE 1	958.7	19	.		26	16	–	8
	0	– 0	–	17	.		25	16	14	–

	24 óra csapadék mm		24 óra csapadék mm		24 óra csapadék mm		24 óra csapadék mm		24 óra csapadék mm	
	13		Tiltaly	.		Fülek	.		Zámony	.	
	.		Siófok	.		Jósvafő	.		Kisvárda	.	
	ny	R	Fonyód	5		Bódvaszilas	.		Vásárosnamény	.	
	ny	R	Marcali	.	R	Lillafüred	.		Baktalórántháza	.	
	.		Sümegvár	.		Szentgróód	.		Máriapócs	.	
	.		Tab	.		Fagód	.		Tiszabecs	.	
	.		Sárbogárd	–		Hidasnémeti	.		Csenger	.	
	.		Szalánvárcs	.		Szentaljaújhely	.		Nyírlugos	–	
	2		Nagykónyi	.		Tokaj	.		Polgár	.	
	.		Somogyszob	.		Mezőkeresztes	.		Hajdúdorog	.	
	.		Bares	.		Jászapáti	.		Hortobágy	.	
	2	R	Szigetvár	.		Nagykáta	.		Nagyléta	.	
	.		Lengyel	.		Gyömrő	.		Tiszafüred	.	
	.		Középhidvég	.		Örkény	.		Tiszaroff	.	
	1		Bátyapáti	1		Künszentmiklós	.		Karcag	.	
	.		Mohács	.		Cegléd	–		Püspökladány	.	
	.		Siklós	.		Nagykőrös	.		Berettyóújfalu	.	
	1	R	Királyrét	.		Tiszakécske	.		Szeghalom	ny	R
	.		Balassagyarm.	ny	R	Izsák	.		Kőrösszakál	.	
	.		Rimahány	.		Kiskunfélegyh.	.		Szarvas	.	
	.		Vác	.		Kiskunhalas	1	R	Szentes	20	
	.		Galgamácsa	.		Bácsalmás	3	R	Orosháza	.	
	.		Lőrinci	.		Kistelek	3	R	Makó	.	R
	.		Gyöngyös	.					Mezőhegyes	.	
	.		Borsodnádasd	.					Battonya	.	

A légnyomás 500 gdm-re átszámítva ** A légnyomás 1000 gdm-re átszámítva

Magassági szélmérések

Óraadatok greenwichi középidőben

IX.6.	Szhely 10 h		Mkanizsa 10 h		Győr 11 h		Pécs 10 h		Bpest 9 h		Bpest 15 h		Szeged 9 h		Miskolc 11 h		Debr 10 h	
	fok	m/s	fok	m/s	fok	m/s	fok	m/s	fok	m/s	fok	m/s	fok	m/s	fok	m/s	fok	m/s
	180	4	-	0	180	4	140	4	40	4	-	0	90	4	40	4	90	
	210	4	160	4	210	5	130	3	160	2	150	1	110	3	130	1	160	
	210	4	160	4	210	5	130	5	160	2	150	1	110	3	230	1	70	
	190	8	150	6	220	5	130	5	140	1	220	4	140	3	190	2		
	190	8	160	8			130	5	240	2	220	4	190	3	170	4		
	190	8	160	8			150	7	160	4	220	2	130	1	170	4		
	190	8	160	8			150	7	160	4	220	2	130	1	170	4		
	190	8	200	3			170	3	140	3	180	3	160	4	190	5		
	200	10	210	2			220	2	170	3	260	3	90	3	170	5		
	200	10	260	2			220	2	230	2	190	4	340	1	170	5		
	200	10	260	2			220	2	230	2	190	4	340	1	170	5		
	190	6	220	2			150	2	180	4	190	2	150	2	220	3		
	190	6	220	2			150	2	180	4	190	2	150	2	220	3		
	250	5	220	2			150	2	180	5	200	3	120	3	220	3		
	250	5	220	2			360	2	100	3	210	3	140	4				
	250	5	220	2			360	2	100	3	210	3	140	4				
	330	4	220	4			240	3	170	4			140	3				
	330	4	220	4			240	3	170	4			140	3				
	300	6	220	11			240	3	170	8			140	2				
	300	6	220	11			240	3	170	8			140	2				
	330	5	220	16			220	7										
	330	5	220	16			220	7										
	280	7	210	16			220	7										
	280	7	210	16			220	7										

IX.7	Szhely 6 h		Mkanizsa 5 h		Pécs 6 h		Bpest 3 h		Bpest 5 h		Szeged 2 h		Miskolc 5 h		Debrecen 4 h	
	fok	m/s	fok	m/s	fok	m/s	fok	m/s	fok	m/s	fok	m/s	fok	m/s	fok	m/s
	360	6	360	4	90	4	40	4	40	4	90	4	320	4	320	4
	120	6	140	10	140	9	140	4	130	5	150	6	110	4	90	4
	120	6	140	10	140	9	140	4	130	5	130	5	110	4	90	4
	140	7	130	8	140	12	170	3	120	4	120	7	160	3	80	3
	150	8	130	8	140	12	160	4	150	5	130	8	190	3	100	1
	150	8	160	6	150	9	140	5	150	5	100	7	160	4	120	4
	150	8	160	6	150	9	140	5	150	5	100	7	160	4	120	4
	160	9	170	7	150	5	140	3	150	4	130	9	140	5	120	4
	190	9	180	4	110	4	220	2	150	4	120	8	160	6	120	4
	190	9	200	5	10	2	170	3	160	3	170	4	130	5		
	190	9	200	5	10	2	170	3	160	3	170	4	130	5		
	290	4	250	4	290	2	180	5	180	2	170	3	90	5		
	290	4	250	4	290	2	180	5	180	2	170	3	90	5		
	220	5	250	4	290	2	180	5	140	3	190	3	120	4		
	230	8	270	6	320	3					120	3	180	5		
	230	8	270	6	320	3					120	3	180	5		
	260	8	300	6	290	2					190	4				
	260	8	300	6	290	2					190	4				
	250	10			250	4					220	2				
	250	10			250	4					220	2				
	250	10			240	5										
	250	10			240	5										
	250	10			240	5										
	250	10			240	5										

IDŐJÁRÁSI NAPIJELENTÉS

ЕЖЕДНЕВНЫЙ МЕТЕОРОЛОГИЧЕСКИЙ БЮЛЛЕТЕНЬ • DAILY SYNOPTIC MAP OF THE HUNGARIAN METEOROLOGICAL INSTITUTE • BULLETIN QUOTIDIEN DE L'INSTITUT MÉTÉOROLOGIQUE HONGROIS WETTERBERICHT DES UNGARISCHEN METEOROLOGISCHEN INSTITUTS

KIADJA AZ ORSZÁGOS METEOROLÓGIAI INTÉZET
BUDAPEST II. KITAIBEL PÁL-UTCA 1
TELEFON: KÖZPONTI: 150-220 IDŐJELZŐ OSZT: 151-204, 150-410

MEGJELENIK NAPONKÉNT • ELŐFIZETÉSI ÁRA A POSTAI KÖLTSÉGGEL EGYÜTT NEGYEDÉVRE 60.— Ft
KIADÁSÉRT FELEL AZ INTÉZET IGAZGATÓJA

68. évfolyam. 251. szám. + Budapest + 1955. szeptember hó 8.

Az időjárási helyzet ma reggel és a várható időjárás:

A kelet-európai leszálló légáramlás uralma megerősödött, s egyre nagyobb területre terjeszkedik ki. Ennek következtében az óceáni ciklonok nem tudnak Európa középső területeire benyomulni s utjuk az északi tengerek felé vezet.

Hazánkban szerdán a hőmérséklet 26-29 fokig emelkedett napközben, éjszaka 13-16 fokig süllyedt. Néhány helyen elszórtan kisebb záporeső hullott, Miskolcon, Borsodnádasdon, Nagykátán zivatar, Lőrinciben jégeső is volt.

Budapesten csütörtökön 12 órakor a hőmérséklet 24 fok, a tengerszintre átszámitott légnyomás 765 mm, alig változik.

Várható időjárás péntek estig:

Nappali felhőképződés, néhány helyen záporeső, zivatar.
Mérsékelt délkeleti szél.
A meleg idő tovább tart.

Várható legalacsonyabb hőmérséklet ma éjjel: 13-16,
legmagasabb nappali hőmérséklet pénteken: 26-29 fok között.

Kállóné

A hőmérséklet és a légnyomás napi középértéke Budapesten és ezek eltérése a 75 évi átlagtól:

1955. IX.7-én: 21,9 C°, 762,7 mm. Eltérés: +3,4 C°, -0,4 mm.

1871 óta ezen a napon előfordult

legmagasabb hőmérséklet	33,1 C°	/1928./
legalacsonyabb hőmérséklet	6.4 C°	/1925./

Az Országos Meteorológiai Intézet Időjárási Napijelentése

CSAPADÉKELOSZLÁS

AZ UTOLSÓ 24 ÓRÁBAN

1955. IX. 7. ..... 7^h-TÓL IX. 8. ..... 7^h-IG

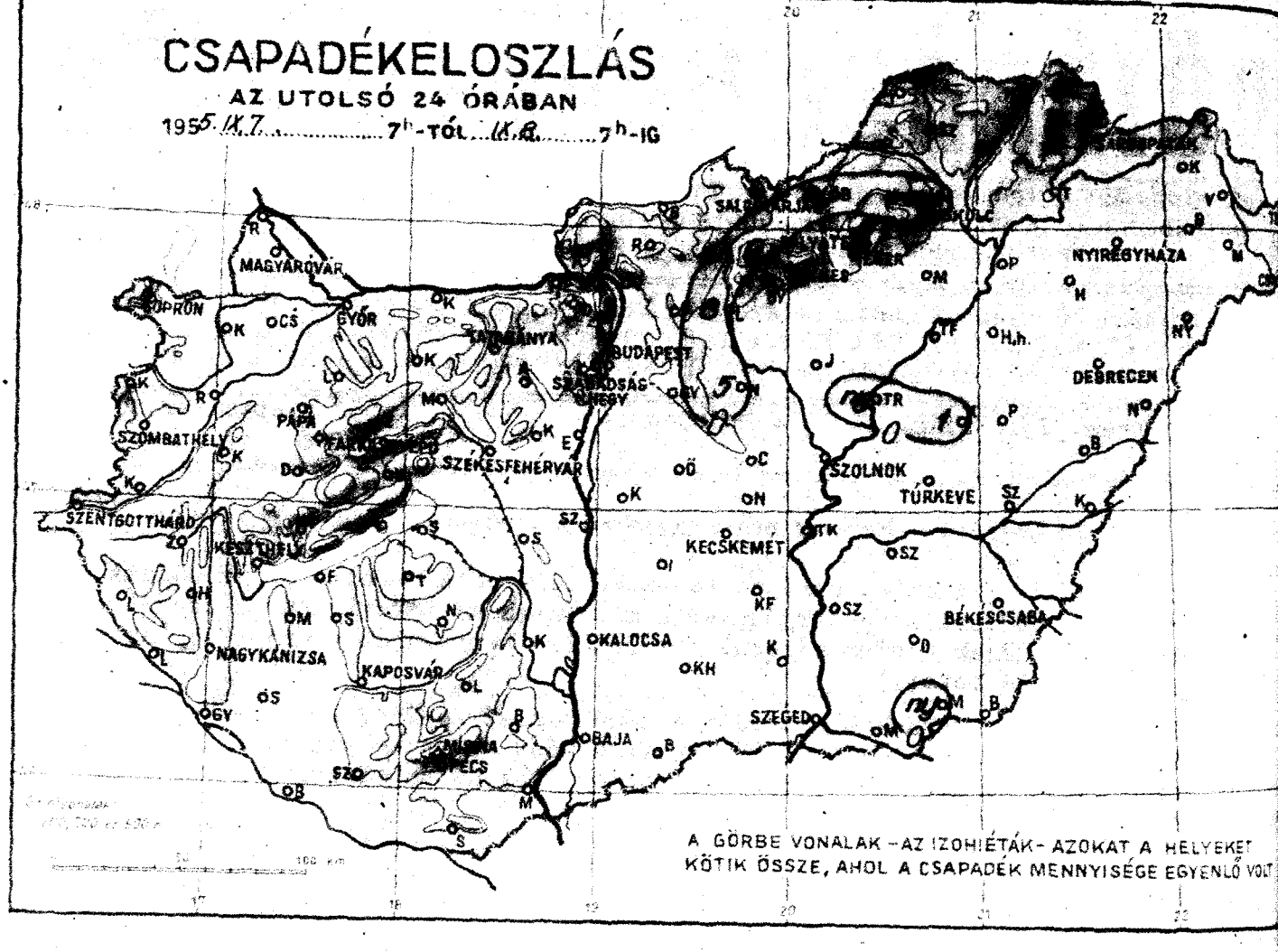

LEGMAGASABB HŐMÉRSÉKLET

1955. IX. 7. .....

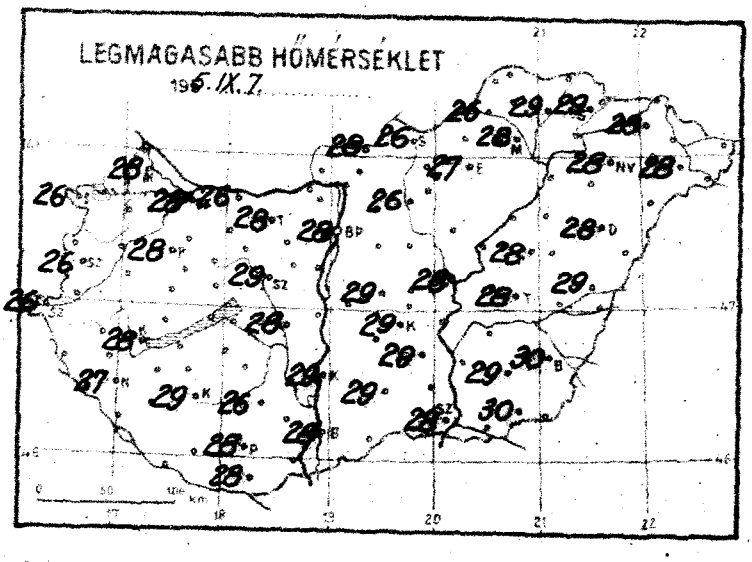

LEGALACSONYABB HŐMÉRSÉKLET

1955. IX. 8. .....

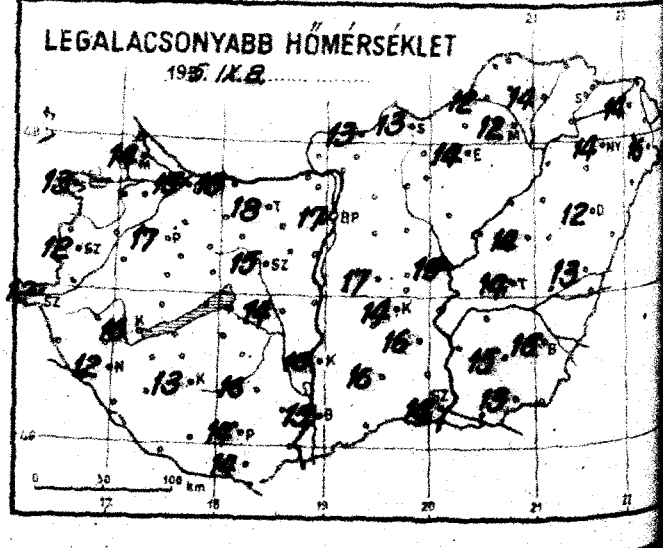

RADIÁCIÓS MINIMUM

1955. IX. 8. .....

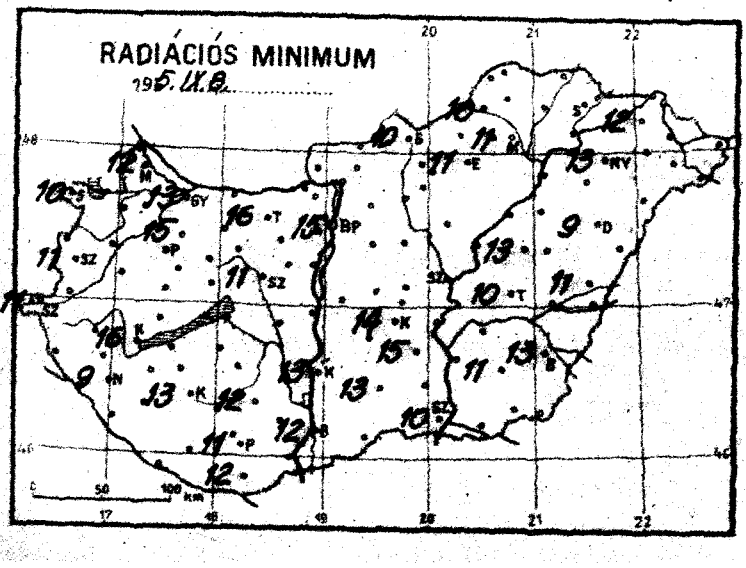

NAPFÉNYTARTAM

1955. IX. 7.

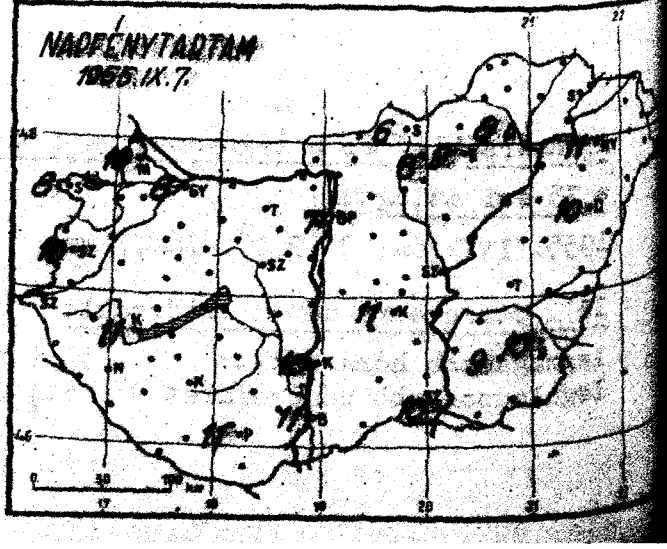

NYÁRI CSAPADÉKÖSSZEGEK
1955. VI., VII., VIII. hó.

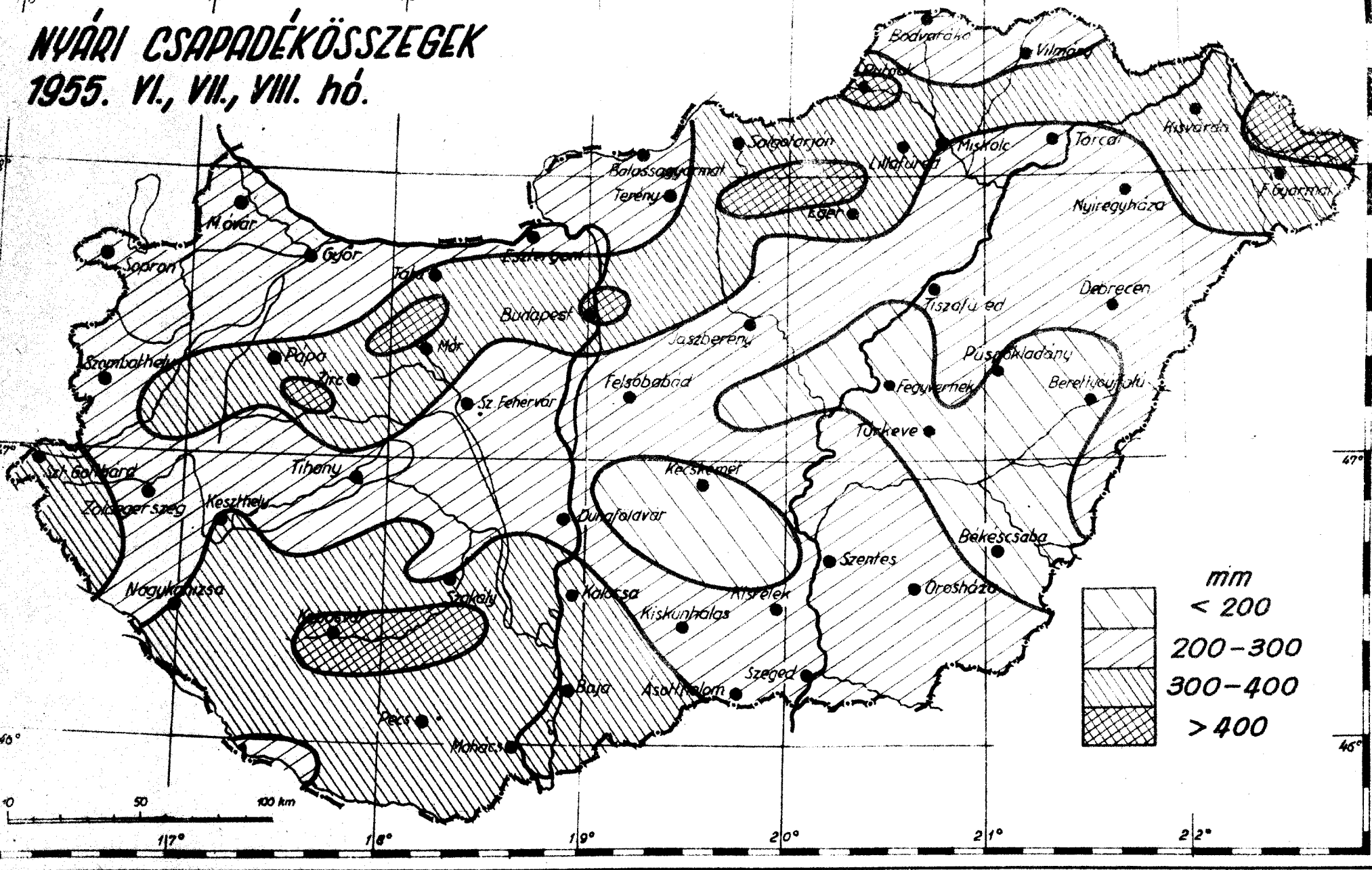

Idojarasi helyzet 1955 ev SZEPTEMBER ho 6. nap 7 ora

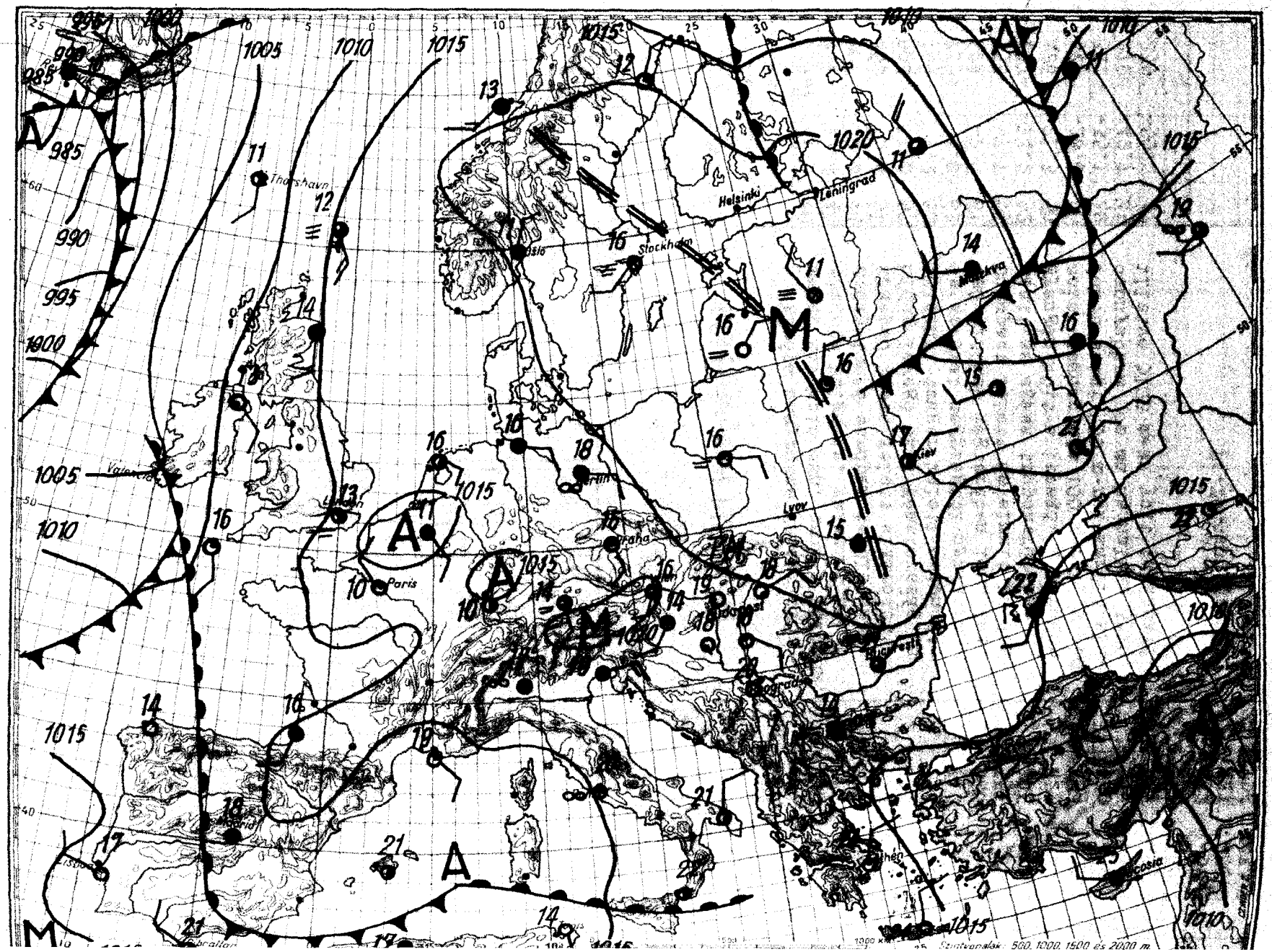

Magassági légállapotmérés

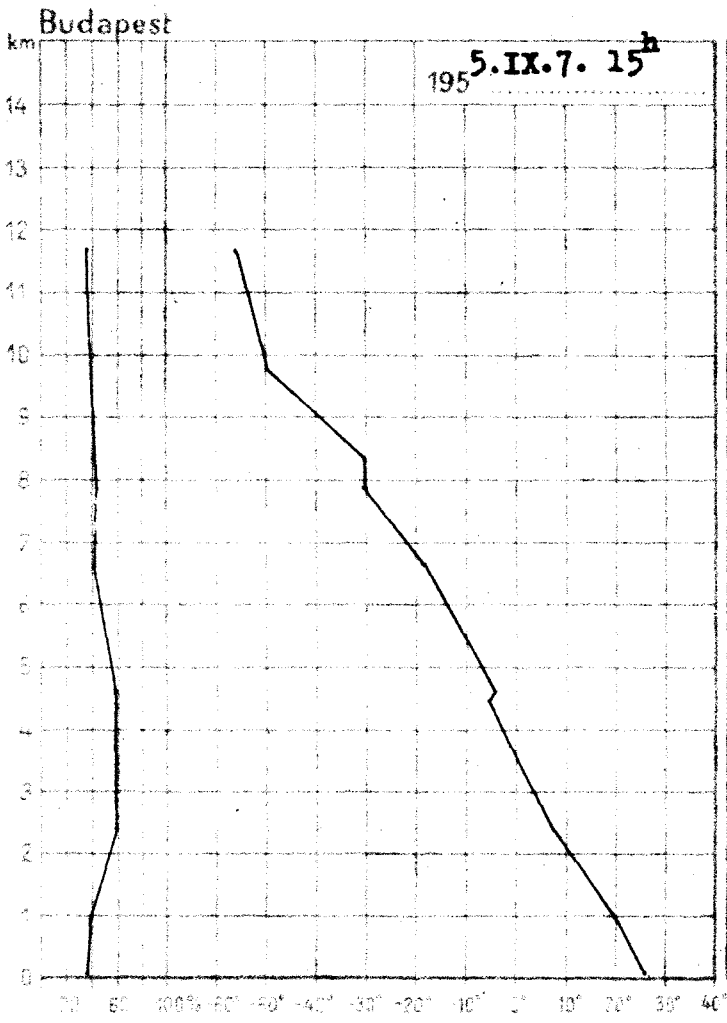

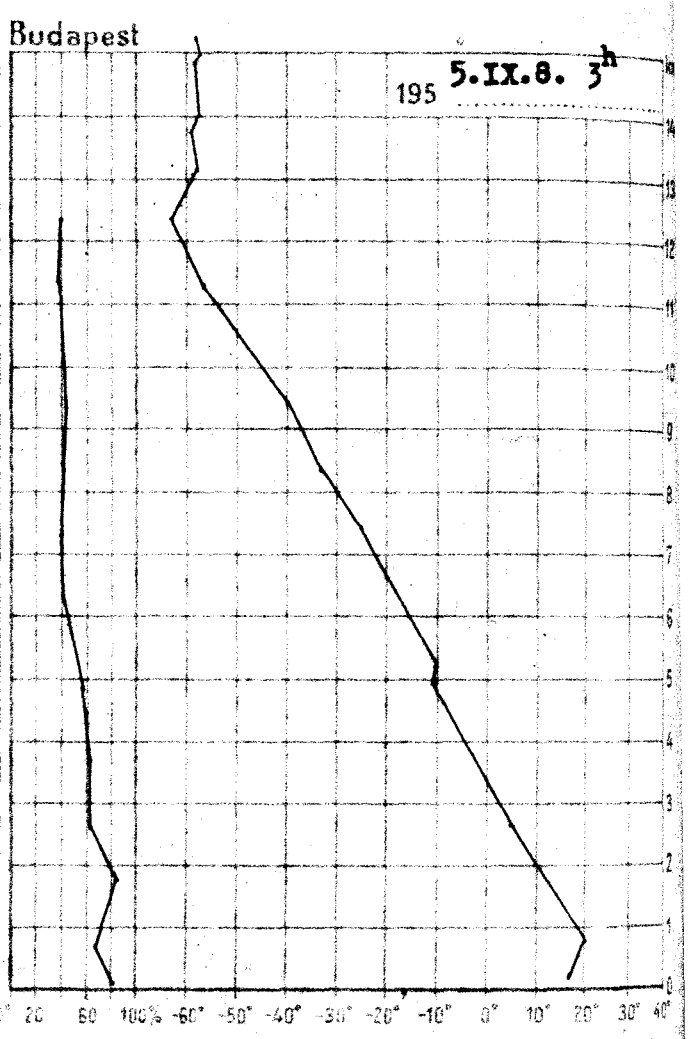

195 5.IX.7. 15h			
km	mb	C°	%
Talaj	999.7	27.3	40
0·5	961	24.4	41
1	907	20.0	44
1·5	855	15.4	51
2	804	11.0	57
2·5	759	7.2	61
3	713	3.8	61
4	628	-2.6	61
5	553	-7.7	57
6	487	-14.2	52
7	426	-21.3	50
8	372	-28.8	50
9	322	-35.1	48
10	278	-42.7	45
11	239	-50.2	47
12			
13			
14			
15			

Magaslégköri időhelyzet

Európa nagyrésze felett erős meleg advekció van, csak a Belgium, továbbá Bulgária, valamint a Szovjetunió európai területének középső része felett elzáródott hideg levegő okoz Németország, a Földközi-tenger keleti medenceje és az Ural hegységtől nyugatra eső vidékek légterében lehülést. Budapest felett az elmult 24 óra alatt az egész troposzférában gyengén hült a levegő. A 0 fokos szint tegnap óta 100 m-rel, a -10 fokos szint 230 m-rel került alacsonyabbra, és ma hajnalban 3520, illetve 5100 m-en volt található.

Dr.Tónayné s.k.

195 5.IX.8. 3h			
km	mb	C°	%
Talaj	1001.5	17.8	85
0·5	961	20.1	74
1	905	16.9	78
1·5	853	12.7	85
2	803	9.5	75
2·5	758	6.3	67
3	712	3.2	67
4	628	-3.3	65
5	551	-9.7	57
6	486	-16.0	48
7	425	-22.3	46
8	369	-30.1	46
9	320	-38.2	48
10	277	-45.6	43
11	237	-53.8	43
12	202	-60.2	44
13	172	-56.8	-
14	147	-56.0	-
15	126	-54.7	-

1955. szeptember hó.
8. nap csütörtök
68. évfolyam 251. sz.

	Reggeli észlelések 06 TMG				Az utolsó 24 óra adatai				
	Felhőzet (0—4)	Szélirány és erő (m/s)	Légnyomás (millibár)	Hőmérséklet (C°)	Csapadék (24 óra) (mm)		Hőmérsékleti szélsőségek			Napsütés (óra) tegnap
							tegnapi nappali max.	éjszakai min.	Radiációs min.	
Mosonmagyaróvár	0 =	NE 2	1019.3	17	.		28	14	12	10
Sopron	1	SE 1	19.3	16	.		26	13	10	8
Szombathely	1	- 0	19.3	15	.		26	12	11	10
Szentgotthárd	1 =	NNW 1	18.9	14	.		26	12	11	-
Pápa	0	- 0	18.3	18	.		28	17	-	-
Tatabánya	1 =	E 3	19.3	17	.		28	15	13	-
Székesfehérvár	0	ESE 2	19.0	20	.		28	18	16	-
Keszthely	0	- 0	-	16	.		29	15	11	-
Nagykanizsa	0	- 0	18.7	18	.		28	16	16	11
Kaposvár	1	- 0	18.4	14	.		27	12	9	-
Pécs	0 =	NE 1	18.9	15	.		29	13	13	-
Budapest M. I.	0	- 0	18.1	18			28	14	11	11
Budapest	0	- 0	19.3	19	.		28	17	15	7
Budapest	1	N 1	20.0	13	.		26	13	11	6
Eger	0 =	- 0	19.8	14	.		27	14	11	9
Miskolc	0	N 1	20.3	14	ny	K	28	12	11	8
Szolnok	1	NW 1	-	20	.		29	15	12	11
Békés	0	- 0	18.7	17	.		28	15	12	11
Békéscsaba	0	NNE 1	18.3	17	.		29	16	13	10
Debrecen	0 =	- 0	18.9	16	.		29	14	14	11
Nyíregyháza	0	ESE 1	19.0	18	.		28	14	10	10
Kisvárda	0 =	- 0	19.8	16	.		28	15	-	-
Mátészalka	0	NE 1	-	17	.		28	14	10	-
Hortobágy	1	ESE 1	19.7	17	.		30	15	13	10
Törökszentmiklós	1 =	- 0	19.4	17	.		28	12	9	10
Szarvas	0	N 1	20.4	16	.		28	14	13	11
Kékestető (1014 m)**	0 -	- 0	905.2	13	.		20	13	-	8
Gánt (932 m)**	0	S 1	-	18	9		18	14	-	-
Miskolctapolca (534 m)*	0	E 1	960.4	20	.		25	18	-	-
Sátoraljaújhely (474 m)*	0	NE 1	961.5	19	.		25	17	-	9
Bánkút (1400 m)*	0	ESE 1	960.8	18	.		26	18	15	-

24 órai csapadék mm			24 óra csapadék mm			24 órai csapadék mm			24 óra csapadék mm	
Hegyeshalom	•		Tihany	•		Putnok	•		Zákány	•
Csorna	•		Siófok	•		Jósvafő	•		Kisvárda	•
Kapuvár	•		Fonyód	•		Bodvaszilas	–		Vásárosnamény	•
Kőszeg	•		Marcali	•		Lillafüred	1		Baktalórántháza	•
Nagycenk	•		Somogyvár	•		Szendrőlád	•		Mátészalka	•
Kormend	•		Tab	•		Fugöd	•		Tiszabecs	•
Lenti	•		Sárbogárd	•		Hidasnemeti	•		Csenger	•
Zalaegerszeg	•		Sztálinváros	•		Sátoraljaújhely	•		Nyírlugos	•
Hahót	•		Nagykonyi	•		Tokaj	•		Polgár	•
Letenye	•		Somogyszob	•		Mezőkeresztes	•		Hajdúdorog	•
Gyékényes	•		Barcs	•		Jászapáti	•		Hortobágy	•
Káld	•		Szigetvár	•		Nagykáta	5	K	Nagyléta	•
Lovászpatona	•		Lengyel	•		Gyömrő	•		Tiszafüred	•
Devecser	•		Közöshídvég	•		Örkény	•		Tiszaroff	ny
Tapolca	•		Bátaapáti	•		Kúnszentmiklós	•		Kaszaszeg	1
Zirc	•		Mohács	•		Cegléd	•		Püspökladány	•
Veszprém	•		Siklós	•		Nagykőrös	•		Berettyóújfalu	•
Komárom	•		Királyrét	•		Tiszakécske	•		Szeghalom	•
Kisbér	•		Balassagyarm.	•		Izsák	•		Körösszakál	•
Mór	•		Romhány	•		Kiskunfélegyh.	•		Szarvas	•
Alcsut	•		Vác	•		Kiskunhalas	•		Szentes	•
Esztergom	•		Galgamácsa	•		Bácsalmás	•		Orosháza	•
Dobogókő	•		Lőrinci	8	K	Kistelek	•		Makó	•
Eresi	•		Gyöngyös	•					Mezőhegyes	ny
Kápolnásnyék	•		Borsodnádasd	ny	K				Battonya	•

* A légnyomás 500 gdm-re átszámítva ** A légnyomás 1000 gdm-re átszámítva

Magassági szélmérések

Óraadatok greenwichi középidőben

IX.7.	Szhely 11 h		Nkanizsa 17 h		Győr 11 h		Pécs 9 h		Bpest 9 h		Bpest 15 h		Szeged 9 h		Miskolc 12 h		Debrecen 10 h	
	fok	m/s	fok	m/s	fok	m/s	fok	m/s	fok	m/s	fok	m/s	fok	m/s	fok	m/s	fok	m/s
Talaj	40	4	40	4	90	4	140	4	360	4	-	0	90	4	90	4	90	4
500 m	150	10	120	5	120	8	130	9	100	5	120	6	160	6	50	1	70	3
1000	150	10	140	9	120	8	130	9	100	5	120	6	140	4	50	1	70	3
1500	150	10	140	9			140	10	100	3	130	3	140	4	50	1	80	3
2000	150	10	140	6			140	10	130	4	130	3	130	6	70	6	80	3
2500	170	9	170	6			140	10	140	7	140	8	130	8	130	4	130	4
3000	170	9	170	6			140	10	140	7	140	8	130	8	130	4	130	4
3500	170	9	170	6			120	3	140	7	140	8	140	9	130	4	130	4
4000	170	9	170	6			120	3	140	7	170	3	130	7	170	3	140	3
4500	190	7	200	5			340	2			150	3	150	4			140	3
5000	190	7	200	5			340	2			150	3	150	4			140	3
5500	180	5	220	4			250	1			150	3	20	1			140	5
6000	180	5	220	4			250	1			150	3	20	1			140	5
6500	180	5	230	4			250	1			110	3	110	3			100	5
7000	300	9	340	8			330	2					80	2			110	2
7500	300	9	340	8			330	2					80	2			110	2
8000	280	12	300	7			300	4					330	2			110	2
8500	280	12	300	7			300	4					330	2			110	2
9000	230	5	210	6			230	3					200	3				
9500	230	5	210	6			230	3					200	3				
10000	270	8	320	6			230	4										
10500	270	8	320	6			230	4										
11000	310	12					220	2										
11500	310	12					220	2										

IX.8.	Szhely 6 h		Nkanizsa 5 h		Győr 4 h		Pécs 4 h		Bpest 3 h		Bpest 5 h		Szeged 4 h		Miskolc 5 h		Debrecen 4 h	
	fok	m/s	fok	m/s	fok	m/s	fok	m/s	fok	m/s	fok	m/s	fok	m/s	fok	m/s	fok	m/s
Talaj	270	4	-	0	90	4	-	0	360	4	-	0	140	4	360	4	90	4
500 m	170	9	150	6	170	6	130	8	120	5	110	6	160	3	60	3	90	2
1000	170	9	150	6	160	6	130	8	120	5	130	4	100	3	60	3	90	2
1500	170	13	150	9	160	5	130	8	120	1	110	4	60	9	90	4	90	2
2000	170	13	150	12	160	7	130	8	120	5	110	4	90	3	60	3	80	5
2500	180	7	160	4	150	9	170	6	110	6	100	6	70	7	100	7	80	5
3000	180	7	160	4	150	9	170	6	110	6	100	6	70	7	100	7	80	5
3500	190	4	180	4	250	5	300	7	130	4	120	6	90	4	100	7	90	9
4000	130	6	120	3	200	5	70	3	160	3	120	2	100	14	140	5	100	6
4500	170	3	120	3			160	2	190	3	210	2			70	2	80	4
5000	170	3	120	3			160	2	190	3	210	2			70	2	80	4
5500	220	3	250	3			360	3			110	3					80	4
6000	220	3	250	3			360	3			110	3					80	4
6500	20	1	30	3			360	3			-	0	80	1			80	4
7000	310	6	330	6			20	7										
7500	310	6	330	6			20	7										
8000	260	5	250	4			20	10										
8500	260	5	250	4			20	10										
9000	250	6					300	4										
9500	250	6					300	4										
10000	250	6					250	6										
10500	250	6					250	6										
11000	310	9																
11500	310	9																

IDŐJÁRÁSI NAPIJELENTÉS

ЕЖЕДНЕВНЫЙ МЕТЕОРОЛОГИЧЕСКИЙ БЮЛЛЕТЕНЬ • DAILY SYNOPTIC MAP OF THE HUNGARIAN METEOROLOGICAL INSTITUTE • BULLETIN QUOTIDIEN DE L'INSTITUT MÉTÉOROLOGIQUE HONGROIS WETTERBERICHT DES UNGARISCHEN METEOROLOGISCHEN INSTITUTS

KIADJA AZ ORSZÁGOS METEOROLÓGIAI INTÉZET BUDAPEST II. KITAIBEL PÁL-UTCA 1 TEL: KÖZPONT: 150-220 IRODAI ŐSZT: 151-204, 150-410

MEGJELENIK NAPONKÉNT • ELŐFIZETÉSI ÁRA A POSTAI KÉZBESÍTÉSSEL EGYÜTT NEGYEDÉVRE 60.— Ft KIADÁSÉRT FELEL AZ INTÉZET IGAZGATÓJA

68. évfolyam. 252. szám. + Budapest + 1955. szeptember hó 9.

Az időjárási helyzet ma reggel és a várható időjárás:

Szárazföldünk felett nagykiterjedésü anticiklon épült fel. Ennek hatására a Brit-szigetek és az Ural hegység északi vidékének kivételével európaszerte száraz, csendes, az évszakhoz képest meleg az időjárás.

Hazánkban csütörtökön 27-30 fokos meleg uralkodott. A hajnali lehülés 12-15 fokig terjedt. Csak két helyen hullott záporeső; Karcagon 1, Szeghalmon 7 mm, a késő délutáni órákban.

Budapesten pénteken 12 órakor a hőmérséklet 25 fok, a tengerszintre átszámitott légnyomás 766 mm, alig változik.

Várható időjárás szombat estig:

Kevés felhő, legfeljebb egy-két helyen délutáni záporeső.
Mérsékelt délkeleti, déli szél.
A meleg tovább tart.

Várható legalacsonyabb hőmérséklet ma éjjel: 13-16,
legmagasabb nappali hőmérséklet szombaton: 27-30 fok között.

Kállósy

A hőmérséklet és a légnyomás napi középértéke Budapesten és ezek eltérése a 75 évi átlagtól:

1955. IX.8-án: 22,3 C°, 764,5 mm. Eltérés: +4,2 C°, +1,1 mm.

1871 óta ezen a napon előfordult

legmagasabb hőmérséklet	33,1 C°	/1928./
legalacsonyabb hőmérséklet	6,6 C°	/1918./

Az Országos Meteorológiai Intézet Időjárási Napijelentése

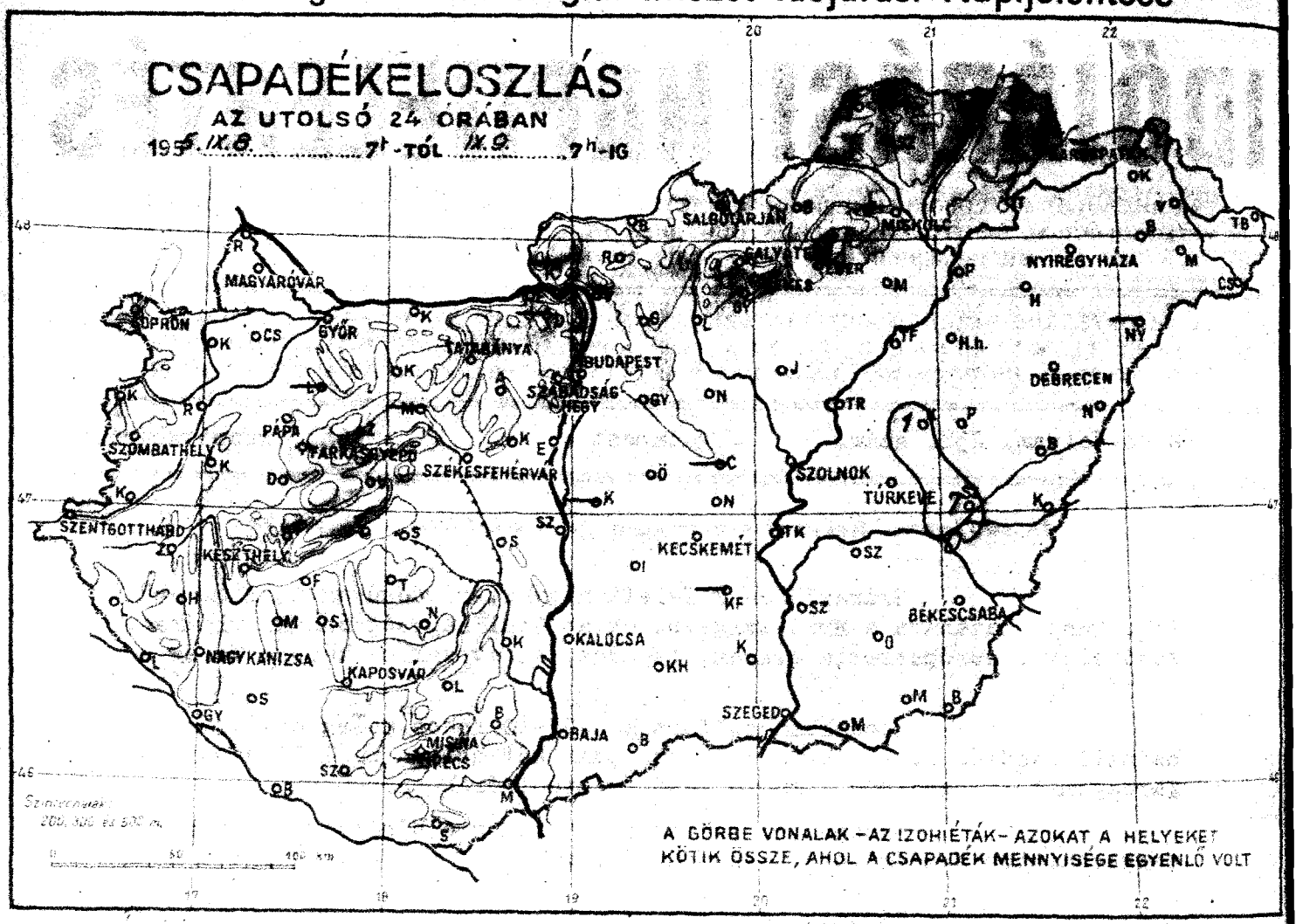

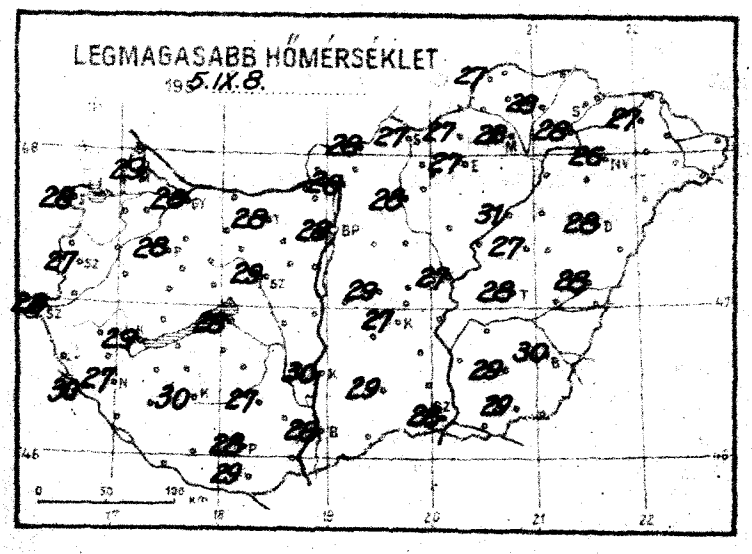

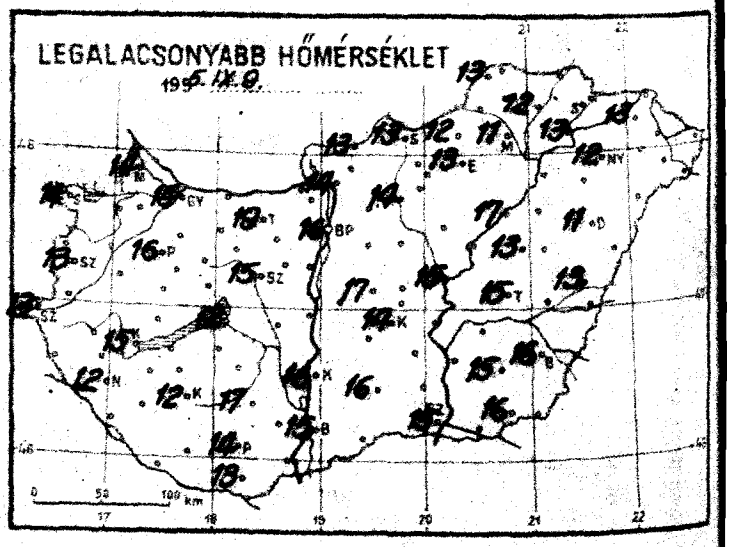

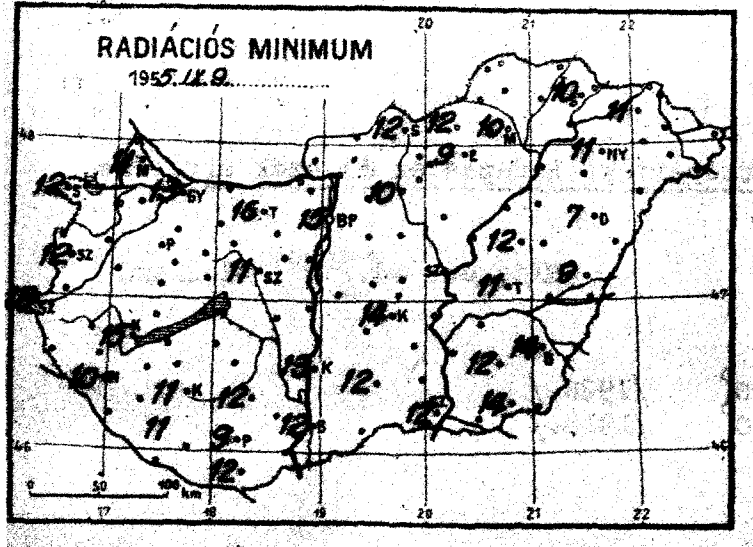

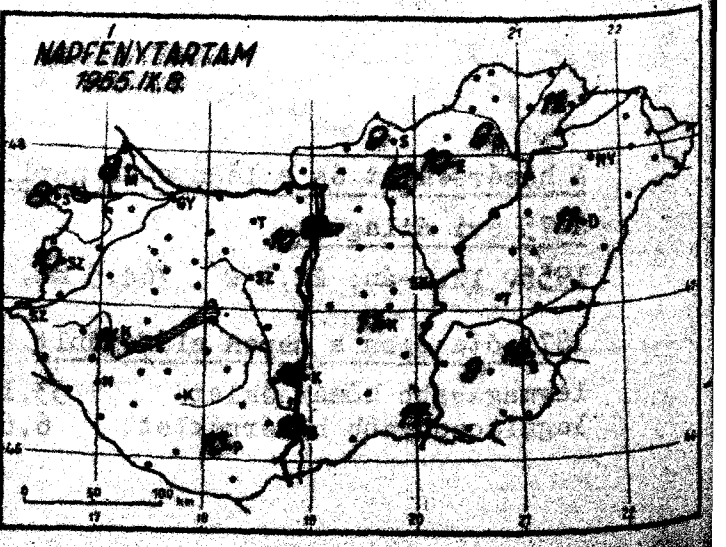

Időjárási helyzet 1953. év SZEPTEMBER hó 9. nap 7 óra

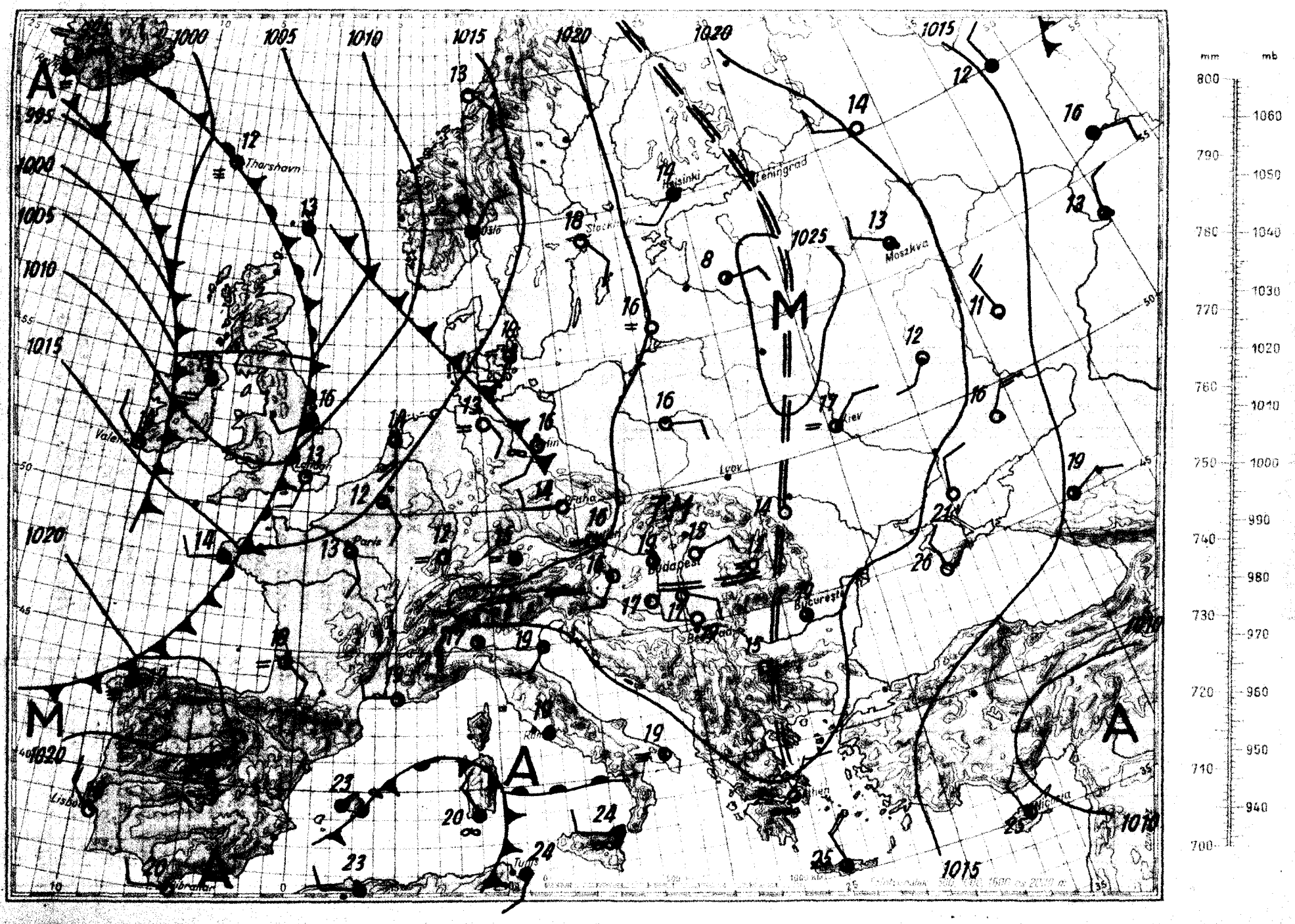

Magassági légállapotmérés

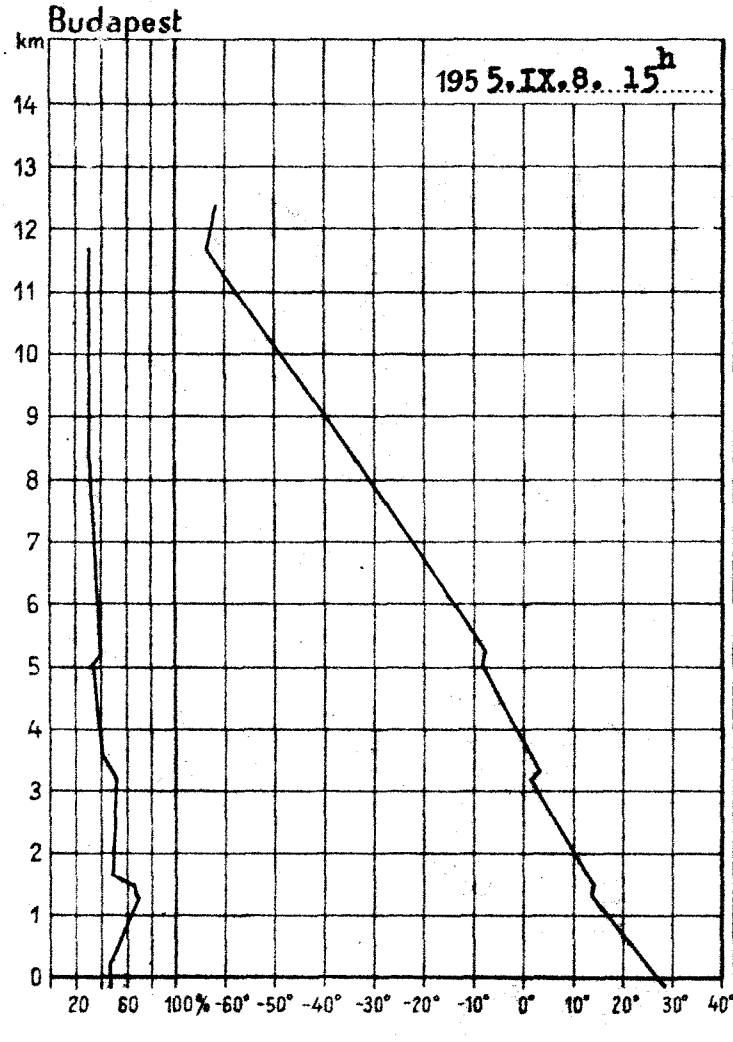

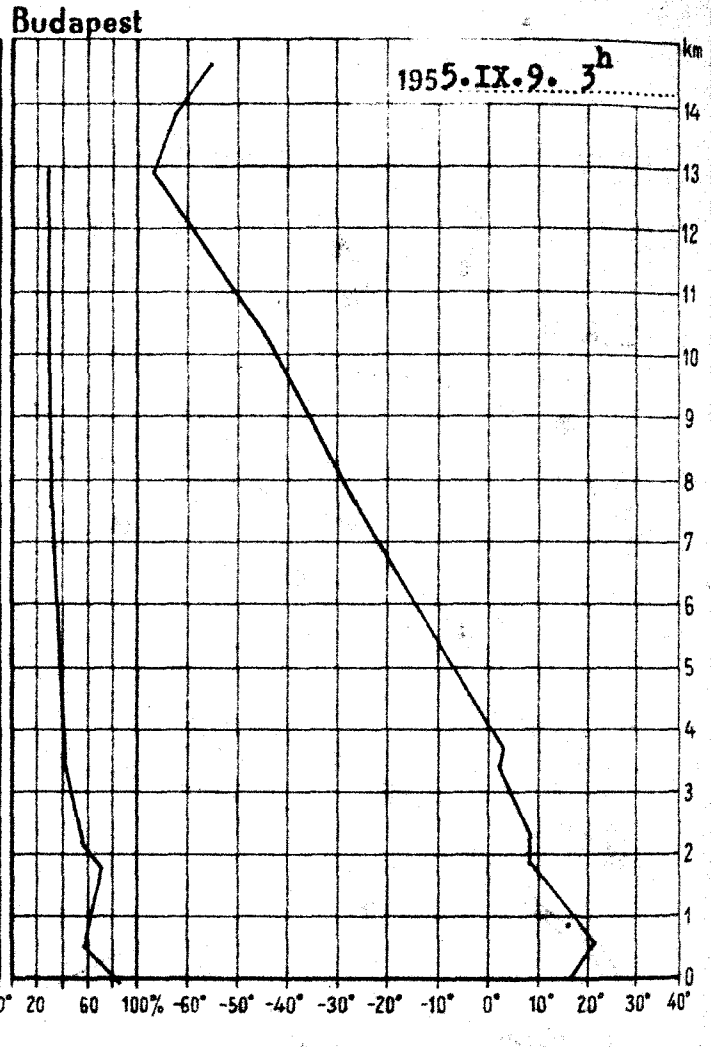

195 5.IX.8. 15h			
km	mb	C°	%
Talaj	1002.9	28.1	44
0·5	961	22.7	47
1	909	18.0	56
1·5	857	13.3	67
2	809	11.2	48
2·5	760	7.2	47
3	714	3.2	49
4	631	-1.0	43
5	556	-7.1	40
6	488	-13.4	40
7	427	-21.3	39
8	373	-29.1	37
9	322	-37.5	36
10	278	-46.1	36
11	239	-54.1	35
12	203	-61.8	-
13			
14			
15			

Magaslégköri időhelyzet

Ukrajna, Lengyelország, valamint a Kárpátok vidéke felett nagy magasságokig felnyuló anticiklon fekszik. Ezen a területen nincs lényeges advekció. A Britszigetek, Franciа- és Németország felett, továbbá a Szovjetunió nagy részén gyenge hideg advekció figyelhető meg. Hazánkban az elmult 24 óra alatt 2000 m alatt nem volt változás, a magasabb szintekben néhány fokos felmelegedés következett be. A légkör 9000 m-ig még gyengén ingatag egyensúlyi állapotu. A 0 fokos szint 400 m-rel, a -10 fokos szint pedig 310 m-rel emelkedett. /Ma reggel 3920, ill. 5410 m/.

Dr.Ozorai s.k.

195 5.IX.9. 3h			
km	mb	C°	%
Talaj	1004.0	17.6	82
0·5	963	20.4	59
1	910	17.0	61
1·5	858	13.2	65
2	809	9.2	68
2·5	759	7.2	52
3	714	4.2	46
4	632	-0.7	40
5	554	-7.3	35
6	488	-13.4	32
7	429	-18.7	32
8	373	-26.9	35
9	324	-34.4	33
10	280	-41.3	33
11	242	-48.6	33
12	207	-56.2	33
13	176	-63.4	33
14	149	-61.0	-
15	128	-53.5	-

OFFSET NYOMDA, BUDAPEST 4. V. POMAYER GYULA

55. szeptember hó.
9. nap **péntek**
8. évfolyam 252. sz.

	Reggeli észlelések 06 TMG					Az utolsó 24 óra adatai				
	Felhőzet (0—4)	Szélirány és erő (m/s)	Légnyomás (millibár)	Hőmérséklet (C°)	Csapadék (24 óra) (mm)	Hőmérsékleti szélsőségek tegnapi nappali max.	éjszakai min.	Radiációs min.	Napsütés (óra) tegnap
Csornamagyaróvár	0	S 1	1020.3	17	•	29	14	11	8
Győr	0	SSE 3	19.5	20	•	28	14	12	8
Szombathely	0	- 0	20.7	15	•	27	13	12	10
Szentgotthárd	4	ENE 1	20.7	14	•	28	13	13	-
Sopron	0	S 1	20.2	17	•	28	16	-	-
Tatabánya	0	SE 2	20.2	19	•	28	15	13	-
Székesfehérvár	0	ESE 4	20.7	20	•	28	19	16	-
Veszprém	0	- 0	-	17	•	29	15	11	-
Keszthely	0	E 1	21.4	16	•	29	15	15	11
Nagykanizsa	0	- 0	21.0	14	•	27	12	10	-
Kaposvár	0	- 0	20.8	14	•	30	12	11	-
Pécs	0	- 0	20.8	17	•	28	14	9	10
Budapest, M. I.	0	- 0	21.5	19	•	28	16	15	10
Budapest, Gellértárja	0	E 2	22.3	14	•	27	13	12	9
Cegléd	0	- 0	21.9	15	•	27	13	9	10
Kecskemét	0	ENE 1	22.6	13	•	28	11	10	9
Szolnok	0	- 0	-	16	•	28	13	10	11
Békéscsaba	0	NE 1	20.8	17	•	28	15	12	10
Gyula	0	ENE 1	20.7	18	•	30	16	13	10
Debrecen	0	ENE 1	21.2	16	•	27	14	14	11
Nyíregyháza	0	SE 2	21.3	17	•	28	15	12	11
Kisvárda	0	- 0	21.5	16	•	27	15	-	-
Tiszafüred	0	E 1	-	17	•	28	15	11	-
Jászberény	1	SE 1	21.9	17	•	30	16	14	10
Miskolc	0	ENE 1	22.2	15	•	26	11	7	11
Nagykanizsa (1000 m)**	0	NE 1	23.1	15	•	26	12	11	-
Harkány (0.2 m)**	0	SE 1	-	13	•	21	11	-	12
Mosonmagyaróvár (374 m)*	0	SE 1	907.7	17	•	23	14	-	-
Szombathely (474 m)*	0	S 1	952.4	19	•	26	18	-	-
Farkasgyepű (400 m)*	0	NE 1	963.1	18	•	25	16	-	10
	0	SE 4	962.3	18	•	26	17	14	-

24 óra csapadék mm		24 óra csapadék mm		24 órai csapadék mm		24 óra csapadék mm	
Rajka	•	Tihany	•	Putnok	•	Zálony	•
Gönyü	•	Siófok	•	Jósvafő	•	Kisvárda	•
Kapuvár	•	Fonyód	•	Bódvaszilas	•	Vásárosnamény	•
Kőszeg	•	Marcali	•	Lillafüred	•	Baktalórántháza	•
Rábagyarmat	•	Somogyvár	•	Szendrőlád	•	Márokpalka	•
Körmend	•	Tab	•	Fugód	•	Tiszabecs	•
Lenti	•	Sárbogárd	•	Hidasnémeti	•	Csenger	•
Zalaegerszeg	•	Sztálinváros	•	Sátoraljaújhely	•	Nyírlugos	•
Hahót	•	Nagykőrös	•	Tokaj	•	Polgár	•
Letenye	•	Somogyszob	•	Mezőkeresztes	•	Hajdúdorog	•
Gyékényes	•	Barcs	•	Jászapáti	•	Hortobágy	•
Kaló	—	Szigetvár	•	Nagykáta	•	Nagyléta	•
Lovászpatona	—	Lengyel	•	Gyömrő	•	Tiszafüred	•
Debrecen	•	Középhidvég	•	Örkény	•	Tiszaroff	•
Tapolca	•	Bátaapáti	•	Kunszentmiklós	—	Karcag	•
Zirc	•	Mohács	•	Cegléd	—	Püspökladány	•
Veszprém	•	Siklós	•	Nagykőrös	•	Berettyóújfalu	•
Komárom	•	Királyegyháza	—	Tiszakécske	•	Szeghalom	•
Kisbér	•	Balassagyarm.	•	Izsák	•	Körösnagykál.	•
Mór	—	Rumbakay	•	Kiskunfélegyh.	—	Szarvas	•
Ikrény	•	Vác	•	Kiskunhalas	•	Szentes	•
Esztergom	•	Galgamácsa	•	Bácsalmás	•	Orosháza	•
Dobogókő	—	Lőrinci	•	Kistelek	•	Makó	•
Ercsi	•	Gyöngyös	•			Mezőhegyes	•
Kápolnásnyék	•	Borsodnádasd	•			Battonya	•

* A légnyomás 500 gdm-re átszámítva ** A légnyomás 1000 gdm-re átszámítva

Magassági szélmérések

Óraadatok greenwichi középidőben

IX.8.	Szhely 10 h		Nkanizsa 10 h		Győr 11 h		Pécs 9 h		Bpest 9 h		Bpest 15 h		Szeged 9 h		Miskolc 10 h		Debre 10 h	
	fok	m/s	fok	m/s	fok	m/s	fok	m/s	fok	m/s	fok	m/s	fok	m/s	fok	m/s	fok	m/s
[illegible]	180	2	90	2	140	2	140	2	90	7	90	2	90	2	90	2	90	
[illegible]	180	10	150	6	140	5	120	6	100	5	110	6	120	3	90	3	100	
[illegible]	180	10	150	6	150	3	140	6	100	5	120	4	140	4	120	2	100	
[illegible]	180	10	160	9	150	6	140	6	100	4	140	3	130	2	120	2	70	
[illegible]	180	10	170	6	170	7	140	6	100	4	140	3	110	3	90	1	70	
[illegible]	180	6	180	3	170	8	190	2	150	6	80	1	110	3	110	5	100	
[illegible]	180	6	180	3			190	2	150	6	80	1	110	3	110	5	100	
[illegible]	180	6	180	3			190	2	160	3	110	2	330	1	110	8	100	
[illegible]	180	6	200	2			190	2	110	3	230	2	50	6	100	6	60	
[illegible]	200	5	150	3			150	3	170	2	250	1	70	4	90	4	60	
[illegible]	200	5	150	3			150	3	170	2	250	1	70	4	90	4	60	
[illegible]	170	3	200	1			20	6	80	2	360	7	-	0	110	3	60	
[illegible]	170	3	200	1			20	6	80	2	360	7	-	0	110	3	60	
[illegible]	70	2	210	2			20	6	90	3	360	7	90	2	190	5	150	
[illegible]	300	5	330	7			20	6	350	9	350	6	80	5	190	5	150	
[illegible]	300	5	330	7			20	6	350	9	350	6	80	2	190	5	150	
[illegible]	270	3	310	8			30	3	350	8			30	4	270	5	150	
[illegible]	270	3	310	8			30	3	350	8			30	4	270	5	150	
[illegible]	270	3	260	17			30	6	190	5			80	9	190	2		
[illegible]	270	3	260	17			30	6	190	5			80	9	190	2		
[illegible]	240	4	250	25			30	6	320	1			90	18				
[illegible]	240	4	250	25			30	6	320	1			90	18				
[illegible]	240	4	260	22			30	6										
[illegible]	240	4	260	22			30	6										

IX.9.	Szhely 6 h		Nkanizsa 5 h		Győr 5 h		Pécs 5 h		Bpest 7 h		Bpest 5 h		Szeged 5 h		Miskolc 5 h		Debrec 4 h	
	fok	m/s	fok	m/s	fok	m/s	fok	m/s	fok	m/s	fok	m/s	fok	m/s	fok	m/s	fok	m/s
[illegible]	180	2	-	0	140	2	90	2	40	2	-	0	180	2	360	2	40	
[illegible]	190	8	170	3	190	7	150	4	120	6	120	5	180	2	110	5	90	
[illegible]	190	8	170	5	180	7	150	4	130	6	130	3	120	1	110	5	90	
[illegible]	190	8	190	3	180	9	150	4	120	1	200	1	90	1	110	5	50	
[illegible]	190	8	220	3	190	5	150	4	200	1	260	1	90	1	130	5	50	
[illegible]	220	8	210	4	210	4	350	2	180	1	360	1	30	2	40	4	30	
[illegible]	220	8	210	4	210	4	350	2	180	1	360	1	330	2	40	4	30	
[illegible]	220	6	240	3	260	2	330	2	70	2	300	1	360	4	40	4	30	
[illegible]	190	6	190	8	160	2	290	3	280	1	130	1	350	5	100	7	80	
[illegible]	190	6			190	2	270	1	170	1	280	1	10	3	310	2	100	
[illegible]	190	6			190	2	270	1	170	1	280	1	10	3	310	2	100	
[illegible]	220	4			360	2	340	2	10	4	350	1	330	4	330	1	150	
[illegible]	220	4			360	2	340	2	10	4	350	1	330	4	330	1	150	
10000	210	5					40	5	350	6	30	3	350	2	330	1	100	
11000	210	5					350	6	320	6	340	7	10	6	330	1	80	
12000	210	5					350	6	320	6	340	7	10	6	330	1	80	
13000	240	3					320	7	330	7	290	6	10	10			230	
14000	240	3					320	7	330	7	290	6	10	10			230	
15000	240	3					350	7			230	8	280	7			350	
16000	240	3					350	7			230	8	280	7			350	
17000	240	3					260	11			290	7					20	
18000	240	3					260	11			290	7					20	
19000	240	7					230	5									90	
20000	240	7					230	5									50	

IDŐJÁRÁSI NAPIJELENTÉS

ЕЖЕДНЕВНЫЙ МЕТЕОРОЛОГИЧЕСКИЙ БЮЛЛЕТЕНЬ • DAILY SYNOPTIC MAP OF THE HUNGARIAN METEOROLOGICAL INSTITUTE • BULLETIN QUOTIDIEN DE L'INSTITUT MÉTÉOROLOGIQUE HONGROIS WETTERBERICHT DES UNGARISCHEN METEOROLOGISCHEN INSTITUTS

...ADJA AZ ORSZÁGOS METEOROLÓGIAI INTÉZET
...UDAPEST II. KITAIBEL PÁL UTCA 1
...L.: KÖZPONT: 150-220 IDŐJELZŐ OSZT.: 151-204, 150-410

MEGJELENIK NAPONKÉNT • ELŐFIZETÉSI ÁRA A POSTAI KÖLTSÉGGEL EGYÜTT NEGYEDÉVRE 60.— Ft
KIADÁSÉRT FELEL AZ INTÉZET IGAZGATÓJA

68. évfolyam. 253. szám. + Budapest + 1955. szeptember hó 10.

Az időjárási helyzet ma reggel és a várható időjárás:

Az izlandi ciklon frontjai mélyen benyomultak a szárazföldre s már az Alpokban és Németországban okoznak esőt. A Földközi-tenger felett kialakult ciklon ma reggelre a Pó-síkság fölé helyeződött át, s csapadékossá teszi Olaszország időjárását. Felsikló frontja mentén, Jugoszláviában is esik az eső. Kelet-Európában tart a száraz csendes idő.

Hazánkban pénteken száraz, meleg volt az idő. A hőmérséklet napközben 27-30 fokig emelkedett, éjszaka 13-16 fokig hűlt le.

Budapesten szombaton 12 órakor a hőmérséklet 24 fok, a tengerszintre átszámított légnyomás 762 mm, mérsékelten süllyedő irányzatu.

Várható időjárás vasárnap estig:

Felhősebb idő, több helyen - elsősorban nyugaton - eső, zivatar.
Mérsékelt, majd élénkebb délkeleti, déli, később északnyugati szél.
A hőmérséklet nyugaton csökken, keleten még alig változik.

Várható legalacsonyabb hőmérséklet ma éjjel: 13-16,
legmagasabb nappali hőmérséklet vasárnap: nyugaton 20-23, keleten 24-27 fok között.

Dr. Kalocsay

A hőmérséklet és a légnyomás napi középértéke Budapesten és ezek eltérése a 75 évi átlagtól:

1955. IX.9-én: 21,8 C°, 765,1 mm. Eltérés: +4,0 C°, +2,0 mm.

1871 óta ezen a napon előfordult

legmagasabb hőmérséklet	34,7 C°	/1928./
legalacsonyabb hőmérséklet	6,1 C°	/1933./

Az Országos Meteorológiai Intézet Időjárási Napijelentése

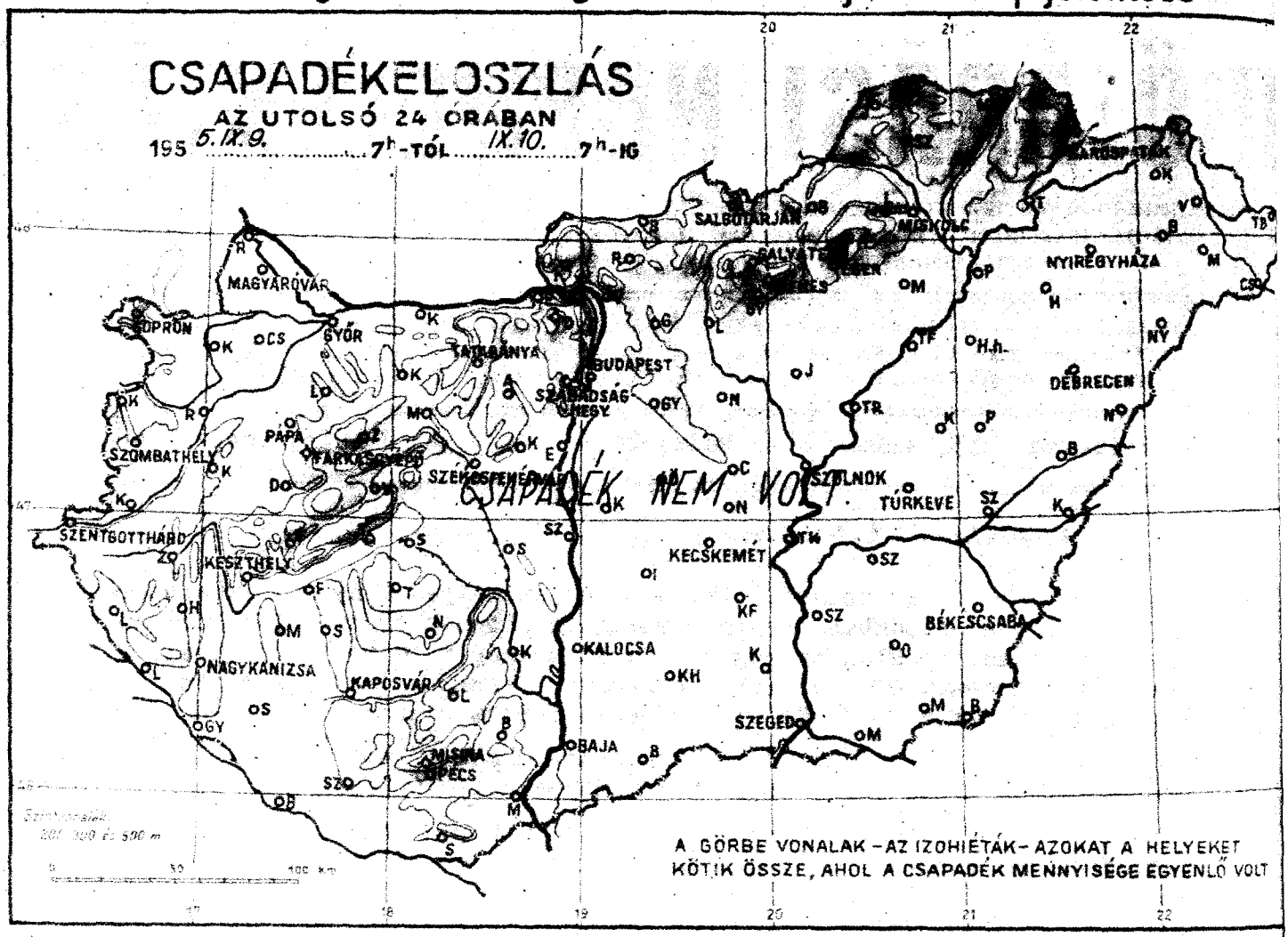

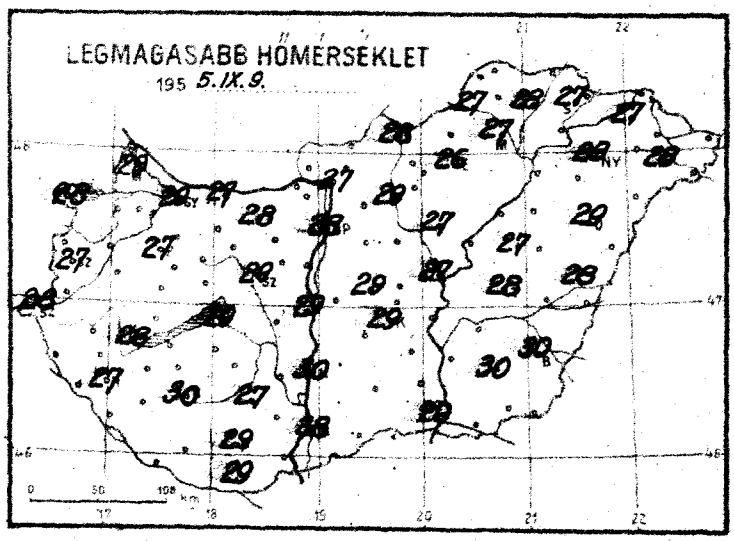

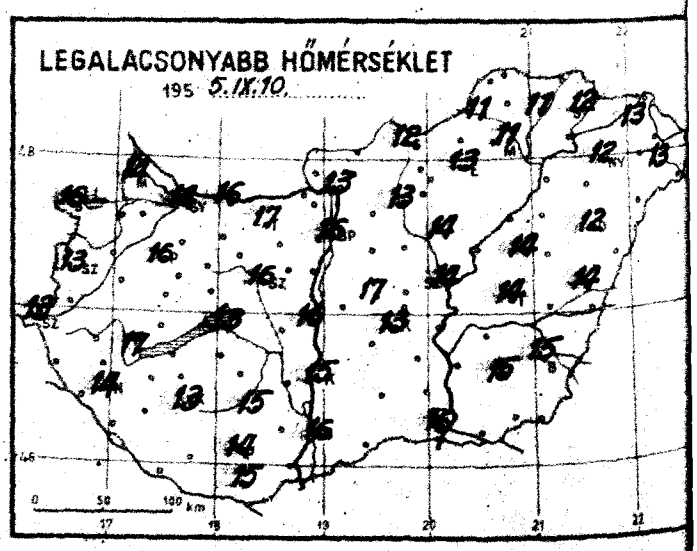

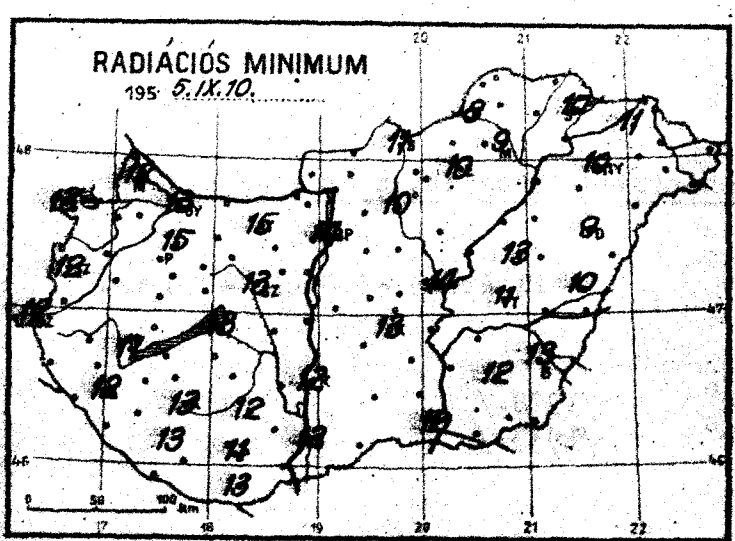

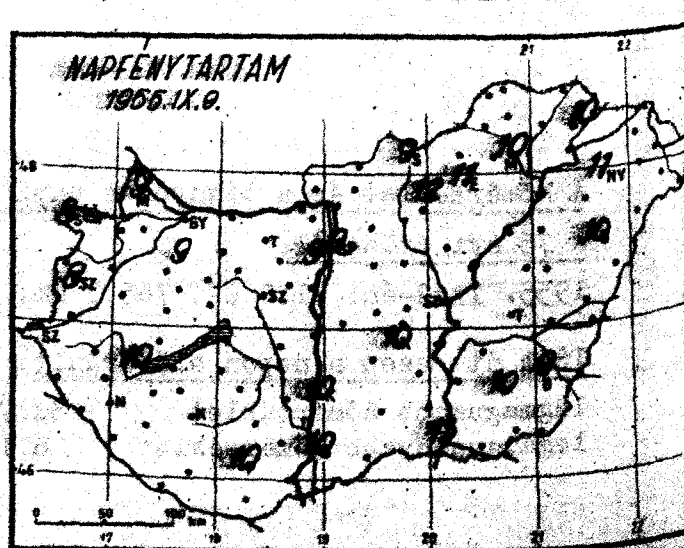

Idojarasi helyzet 1955. ev. SZEPTEMBER hó 10. nap 7 ora

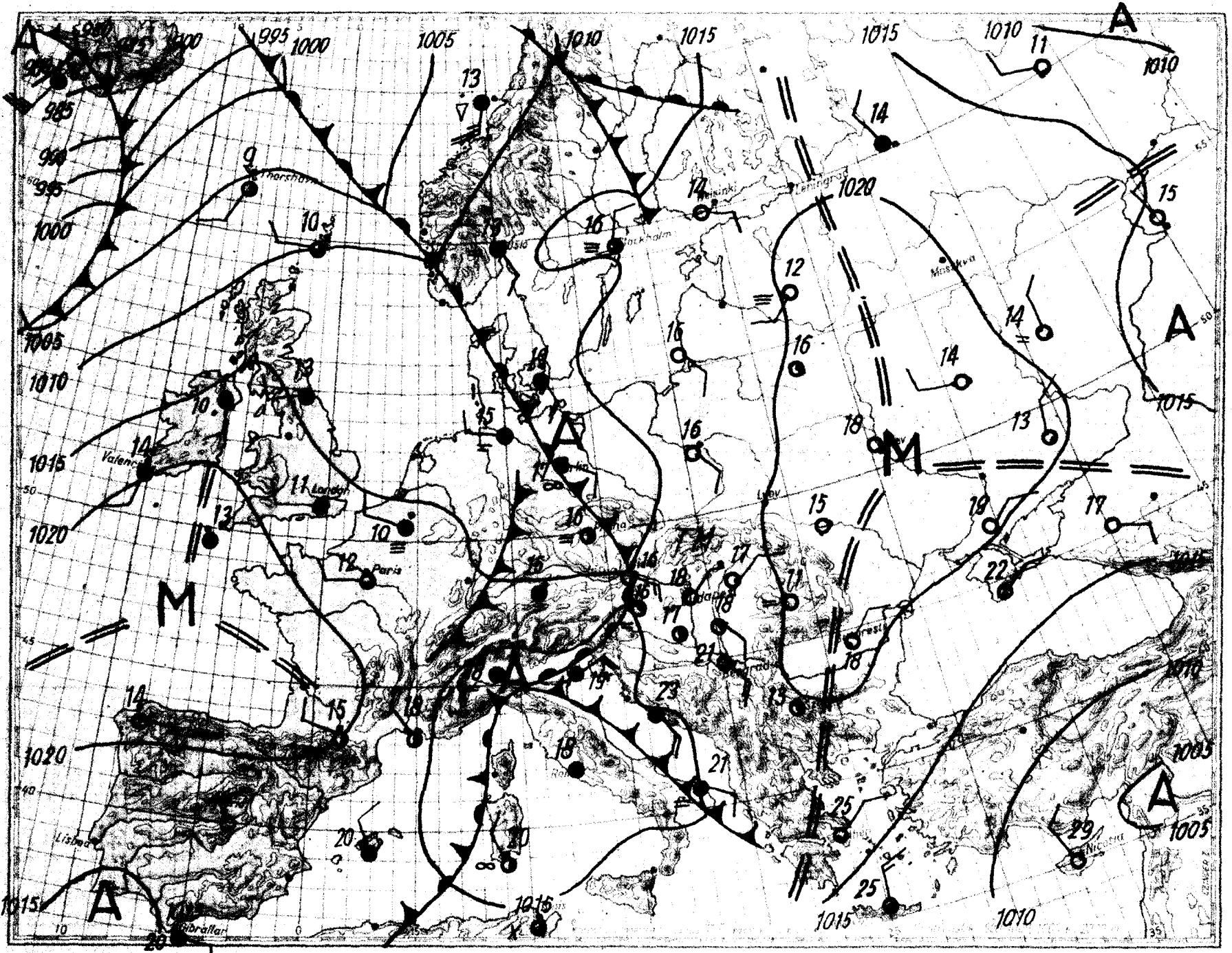

Magassági légállapotmérés

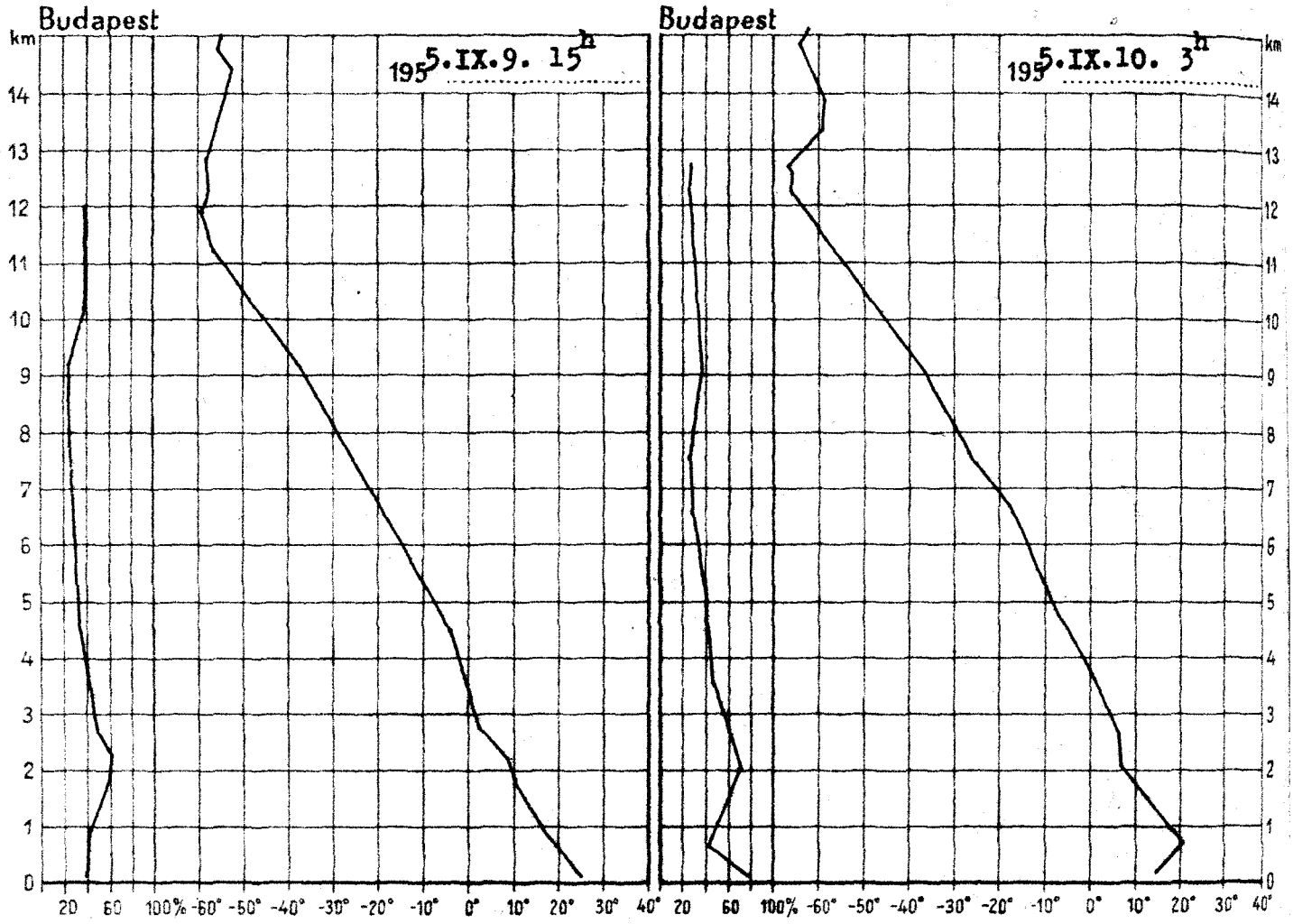

195 5.IX.9. 15h			
km	mb	C°	%
Talaj	1002.3	27.2	46
0·5	964	23.1	48
1	908	17.4	52
1·5	857	13.4	59
2	805	10.3	66
2·5	758	6.3	59
3	713	3.6	54
4	630	-0.7	44
5	557	-6.7	38
6	489	-13.2	37
7	427	-20.2	36
8	373	-27.6	36
9	323	-35.5	36
10	279	-44.2	34
11	240	-52.2	35
12	205	-55.3	-
13	176	-55.3	-
14	150	-51.0	-
15	129	-52.3	-

Magaslégköri időhelyzet

Szárazföldünk középső részei felett meleg levegő fekszik, nyugat felől azonban hideg légtömeg nyomul kelet felé, és Franciaország, Németország, Ausztria és Felsőolaszország felett lehülést okoz. A hideg levegő nyomában ismét melegebb léghullámok árasztották már el a Brit-szigeteket a magasban. Budapest légterében nem történt lényeges hőmérséklet változás az elmult 24 órában. A 0 fokos szint 320 m-rel süllyedt és ma hajnalban 3600 m-en volt, a -10 fok szintje csak 70 m-rel került alacsonyabbra és 5430 m-en volt.

Dr. Tónayné s.k.

195 5.IX.10. 3h			
km	mb	C°	%
Talaj	1000.7	15.5	83
0·5	960	20.2	52
1	907	16.7	57
1·5	853	12.6	68
2	805	8.6	77
2·5	758	7.3	66
3	712	3.9	58
4	629	-2.2	49
5	553	-7.8	42
6	480	-13.7	39
7	426	-20.4	36
8	371	-28.0	38
9	321	-34.8	41
10	278	-43.4	38
11	239	-52.7	38
12	204	-62.3	38
13	179	-60.0	
14	148	-59.2	
15	126	-60.0	

OFFSET NYOMDA BUDAPEST F.V. POMAZI GYULA

1955. szeptember hó.
10. szombat nap
68. évfolyam 253. sz.

	Reggeli észlelések 06 TMG: Felhőzet (0–4)	Szélirány és erő (m/s)	Légnyomás (millibár)	Hőmérséklet (C°)	Az utolsó 24 óra adatai: Csapadék (24 óra) (mm)	Hőmérsékleti szélsőségek: tegnapi nappali max.	éjszakai min.	Radiációs min.	Napsütés (óra) tegnap
Mosonmagyaróvár	0	E 2	1015.7	17	•	29	14	12	9
Sopron	1	SSE 2	14.9	19	•	28	16	13	8
Szombathely	1	– 0	15.5	15	•	27	13	12	8
Szentgotthárd	4 =	NW 1	15.5	13	•	28	13	12	–
Pápa	0	SE 2	15.4	17	•	27	16	–	–
Győr	1	SE 5	15.7	18	•	29	14	13	–
Tatabánya	1	ESE 6	15.8	19	•	28	17	15	–
Székesfehérvár	0	NE 1	–	19	•	29	16	13	–
Keszthely	1	SE 1	14.7	20	•	28	17	17	10
Nagykanizsa	1	N 1	15.3	16	•	27	14	12	–
Kaposvár	5 =	– 0	15.3	15	•	30	13	13	–
Pécs	2	– 0	15.1	17	•	29	14	11	10
Budapest M. I.	0	NE 2	16.8	18	•	28	16	14	9
Budapest Gellért-hegy	1	NE 1	18.1	13	•	28	12	11	9
Eger	0 =	– 0	18.4	16	•	26	13	10	11
Miskolc	0	– 0	18.9	13	•	27	11	9	10
Sárospatak	0	NNW 1	–	16	•	27	12	10	10
Baja	1	ESE 4	15.3	17	•	28	15	12	10
Kecskemét	2	SE 1	15.5	18	•	30	15	12	10
Kiskunhalas	0	ESE 1	16.7	17	•	29	13	13	10
Szeged	1	SE 5	16.6	18	•	29	16	12	11
Szolnok	0 =	– 0	17.5	16	•	27	14	14	–
Túrkeve	0	N 1	–	16	•	28	14	11	–
Jászberény	0	ESE 2	17.5	18	•	30	15	13	9
Debrecen	0	ENE 1	18.7	16	•	29	12	9	10
Nyíregyháza	1	– 0	19.4	16	•	28	12	10	11
Kékestető (1008 m)**	0	S 2	903.1	10	•	20	12	–	12
Gerlachfalvi-csúcs (932 m)**	0	SE 1	903.7	17	•	22	14	–	–
Mátrafüred (534 m)*	2	SE 4	957.2	18	•	26	17	–	–
Sándor-hegy (474 m)*	0	NE 1	958.8	18	•	26	15	–	9
Farkas-völgyi (400 m)*	1	ESE 4	957.2	17	•	27	16	15	–

24 óra csapadék mm		24 óra csapadék mm		24 óra csapadék mm		24 óra csapadék mm	
Lajta	•	Tihany	•	Putnok	•	Záhony	•
Csorna	•	Siófok	•	Jósvafő	•	Kisvárda	•
Kapuvár	•	Fonyód	•	Bódvaszilas	•	Vásárosnamény	•
Kőszeg	•	Marcali	•	Lillafüred	•	Baktalórántháza	•
Rábagyarmat	•	Somogyvár	•	Szendrőlád	•	Mátészalka	•
Kormend	•	Tab	•	Fugád	•	Tiszabecs	•
Lenti	•	Sárbogárd	•	Hidasnémeti	•	Csenger	•
Zalaegerszeg	•	Sztálinváros	•	Sátoraljaújhely	•	Nyírlugos	•
Hahót	•	Nagykonyi	•	Tokaj	•	Polgár	•
Letenye	•	Somogyszob	•	Mezőkeresztes	•	Hajdúdorog	•
Gyékényes	•	Bares	•	Jászapáti	•	Hortobágy	•
Káld	•	Szigetvár	•	Nagykáta	•	Nagyléta	•
Iharosberény	•	Lengyel	•	Gyömrő	•	Tiszafüred	•
Devecser	•	Középhidvég	•	Örkény	•	Tiszaroff	•
Tapolca	•	Bátaapáti	•	Kúnszentmiklós	•	Karcag	•
Zirc	•	Mohács	•	Cegléd	•	Püspökladány	•
Veszprém	•	Siklós	•	Nagykőrös	•	Berettyóújfalu	•
Komárom	•	Királyrét	•	Tiszakécske	•	Szeghalom	•
Kisbér	•	Balassagyarm.	•	Izsák	•	Körösszakál	•
Mór	•	Rombány	•	Kiskunfélegyh.	•	Szarvas	•
Alcsut	•	Vác	•	Kiskunhalas	•	Szentes	•
Esztergom	•	Galgamácsa	•	Bácsalmás	•	Orosháza	•
Dorogkő	•	Lőrinci	•	Kistelek	•	Makó	•
Ercsi	•	Gyöngyös	•			Mezőhegyes	•
Kápolnásnyék	•	Boconádasd	•			Battonya	•

* A légnyomás 500 gdm-re átszámítva ** A légnyomás 1000 gdm-re átszámítva

Magassági szélmérések

Óraadatok greenwichi középidőben

IX.9.	Szhely 11 h		Nkanizsa 12 h		Győr 11 h		Pécs 6 h		Bpest 9 h		Bpest 11 h		Szeged 9 h		Miskolc 10 h		Debrec 11 h	
	fok	m/s	fok	m/s	fok	m/s	fok	m/s	fok	m/s	fok	m/s	fok	m/s	fok	m/s	fok	m/s
Talaj	180	2	180	2	270	2	-	0	90	2	90	2	140	2	90	2	90	2
500 m	190	7	150	5	120	4	140	5	140	4	100	2	150	2	110	4	120	3
1000	190	7	150	5	170	5	140	4	140	4	140	1	150	2	120	6	130	3
1500	210	10	200	4			140	4	140	2	180	2	150	2	120	6	130	3
2000	200	6	200	4			140	4	160	2	190	2	150	2	90	3	130	3
2500	190	8					120	1	80	1	140	1	360	3	60	3	100	3
3000	190	8					120	1	80	1	140	1	360	3	60	3	100	3
4000	190	7					310	2	140	2	160	1	60	1	110	5	100	3
5000	200	8					250	5	160	1	170	2	360	3	140	4	160	3
6000	190	5					190	2	240	3	240	1	330	4	80	2	140	1
7000	190	5					190	2	240	3	240	1	330	4	80	2		
8000	220	10					-	0	310	1	260	3	330	1	200	3		
9000	220	10					-	0	310	1	260	3	330	1	200	3		
10000	230	11					330	3	350	4	320	3	360	5	220	3		
11000	200	11					270	7	310	7			340	9	320	6		
12000	200	11					270	7	310	7			340	9	320	6		
13000	250	13					270	7					330	9				
14000	250	13					270	7					330	9				
15000							120	8										
16000							120	8										
17000							120	8										
18000							120	8										
19000							120	8										
20000							120	8										

IX.10.	Szhely 6 h		Nkanizsa 5 h		Győr 4 h		Pécs 6 h		Bpest 3 h		Bpest 7 h		Szeged 4 h		Miskolc 5 h		Debrec 4 h	
	fok	m/s	fok	m/s	fok	m/s	fok	m/s	fok	m/s	fok	m/s	fok	m/s	fok	m/s	fok	m/s
Talaj	-	0	-	0	90	2	-	0	40	2	90	2	140	2	-	0	40	2
500 m	180	5	140	8	180	11	170	11	170	8	140	12	150	10	160	4	180	8
1000	180	5	140	8	180	11	170	11	170	8	140	12	130	9	190	5	170	4
1500	170	10	170	7	170	12	170	11	170	8	140	12	140	8	190	4	150	4
2000	170	10	160	10	170	9	190	9	160	6	150	10	140	8	190	4	150	4
2500	170	10	150	9	200	9	190	9	180	4	160	5	160	3	190	6	190	5
3000	170	10	150	9	200	9	190	9	180	4	160	5	160	3	190	6	190	5
4000	180	11	170	10	190	7	180	4	210	4	190	4	230	2	210	4	230	8
5000	180	11	180	9			200	12	180	4	180	7	190	3	180	6		
6000	180	17	180	9			200	9	200	5			210	3	180	6		
7000	180	17	180	9			200	9	200	5			210	3	180	6		
8000	180	17	180	9			180	12					200	4	200	5		
9000	180	17	180	9			180	12					200	4	200	5		
10000	200	7	200	6			180	12					220	5	200	5		
11000	230	6	230	8									240	6				
12000	230	6	230	8									240	6				
13000													250	8				
14000			230	11									250	8				
15000																		
16000																		
17000																		
18000																		
19000																		
20000																		

IDŐJÁRÁSI NAPIJELENTÉS

ЕЖЕДНЕВНЫЙ МЕТЕОРОЛОГИЧЕСКИЙ БЮЛЛЕТЕНЬ • DAILY SYNOPTIC MAP OF THE HUNGARIAN METEOROLOGICAL INSTITUTE • BULLETIN QUOTIDIEN DE L'INSTITUT MÉTÉOROLOGIQUE HONGROIS WETTERBERICHT DES UNGARISCHEN METEOROLOGISCHEN INSTITUTS

KIADJA AZ ORSZÁGOS METEOROLÓGIAI INTÉZET
BUDAPEST II. KITAIBEL PÁL-UTCA 1
TEL.: KÖZPONT: 150-220 IDŐJELZŐ OSZT: 151-204, 150-410

MEGJELENIK NAPONKÉNT • ELŐFIZETÉSI ÁRA A POSTAI KÖLTSÉGGEL EGYÜTT NEGYEDÉVRE 60.— Ft
KIADÁSÉRT FELEL AZ INTÉZET IGAZGATÓJA

68. évfolyam. 254. szám. • Budapest • 1955. szeptember hó 11.

Az időjárási helyzet ma reggel és a várható időjárás:

Európaszerte változékony az időjárás. A Pó-síkság felett elhelyezkedő ciklon frontjai Közép-Európában és a Balkán felett, az izlandi ciklon frontjai pedig Angliában sokfelé esőt és zivatart okoznak. A Szovjetunió európai területei felett továbbra is száraz, derült az időjárás.

Hazánkban tegnap délután a Dunántúlon több helyen volt eső. A lehullott csapadék mennyisége Magyaróváron és Bakonyjákon 15, Sopronban és Csornán 14, Kőszegem 13, Szentgotthárdon 12, máshol 2-6 mm volt. Egy-két helyről zivatart is jelentettek.

Budapesten vasárnap 12 órakor a hőmérséklet 22 fok, a tengerszintre átszámitott légnyomás 762 mm, alig változik.

Várható időjárás hétfőn estig:

Változó felhőzet, néhány helyen eső, esetleg zivatar.
Mérsékelt, időnként élénkebb délkeleti, majd északnyugatira forduló szél.
A hőmérséklet alig változik.

Várható legalacsonyabb hőmérséklet ma éjjel: 13-16,
legmagasabb nappali hőmérséklet hétfőn: nyugaton 20-23, keleten 22-25 fok között.

Máhr Jenő s.k.

A hőmérséklet és a légnyomás napi középértéke Budapesten és ezek eltérése a 75 évi átlagtól:

1955. IX.10-én: 22,7 C°, 760,8 mm. Eltérés: +5,0 C°, -2,1 mm.

1871 óta ezen a napon előfordult

legmagasabb hőmérséklet	34,6 C°	/1928./
legalacsonyabb hőmérséklet	5,5 C°	/1920./

Az Országos Meteorológiai Intézet Időjárási Napijelentése

CSAPADÉKELOSZLÁS

AZ UTOLSÓ 24 ÓRÁBAN

195 5.IX.10. 7h-TÓL IX.11. 7h-IG

A GÖRBE VONALAK – AZ IZOHIÉTÁK – AZOKAT A HELYEKET KÖTIK ÖSSZE, AHOL A CSAPADÉK MENNYISÉGE EGYENLŐ VOLT

LEGMAGASABB HŐMÉRSÉKLET

195 5.IX.10.

LEGALACSONYABB HŐMÉRSÉKLET

195 5.IX.11.

RADIÁCIÓS MINIMUM

195 5.IX.11.

NAPFÉNYTARTAM

1955.IX.10.

Időjárási helyzet 1969. év SZEPTEMBER hó [illegible] nap 7 óra

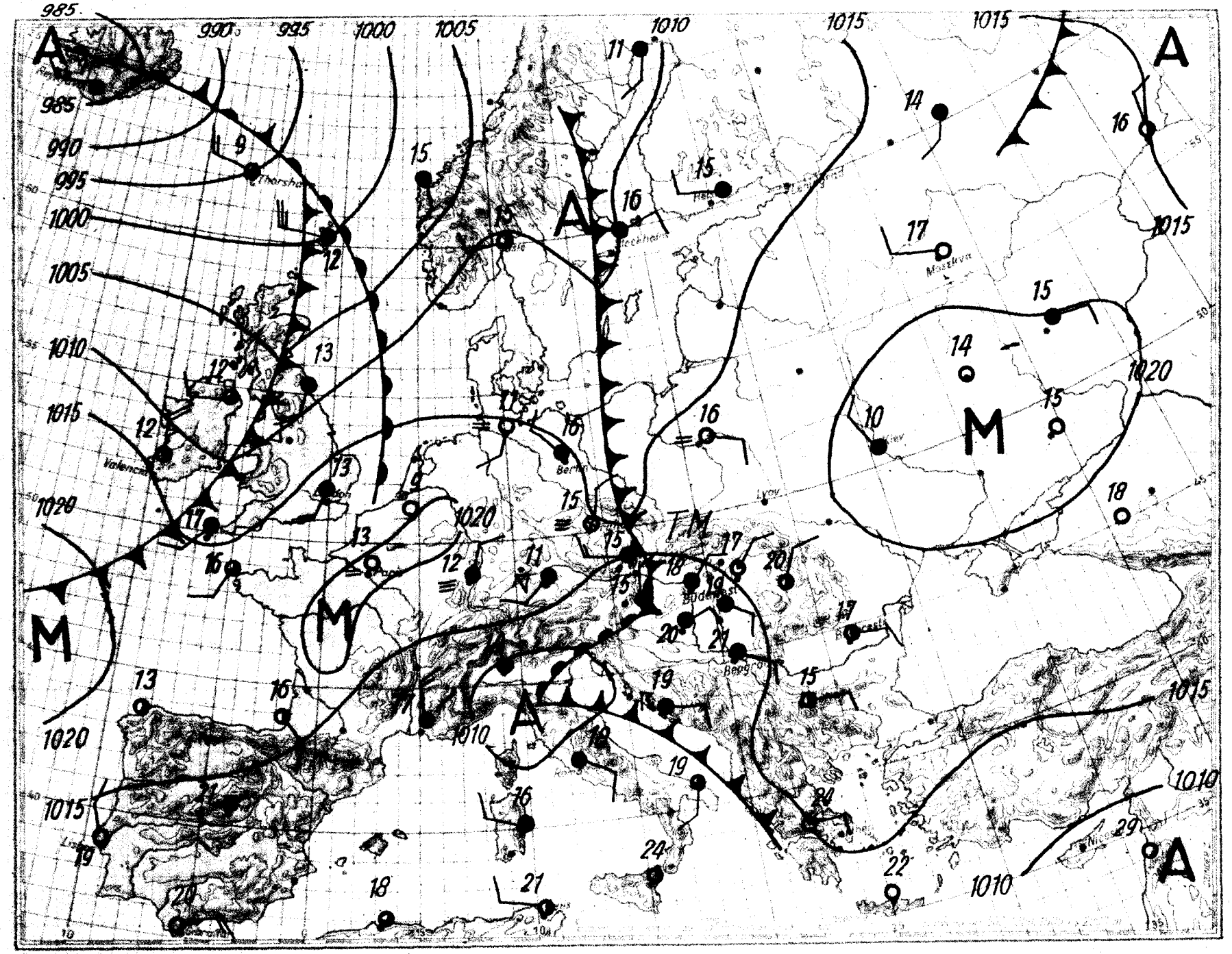

Magassági légállapotmérés

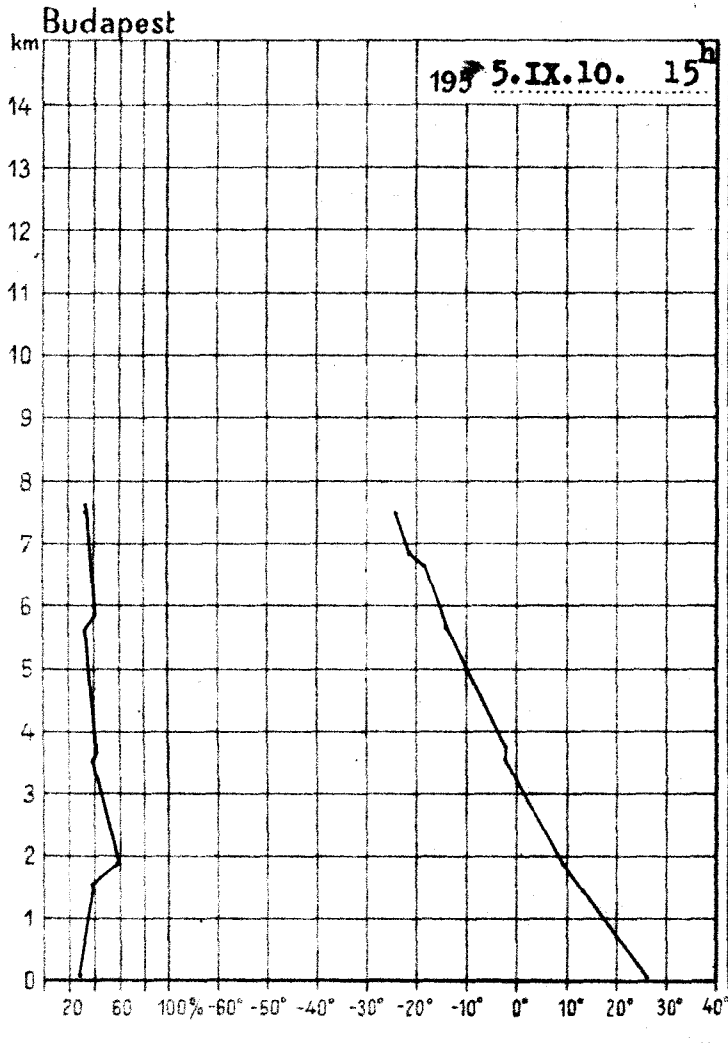

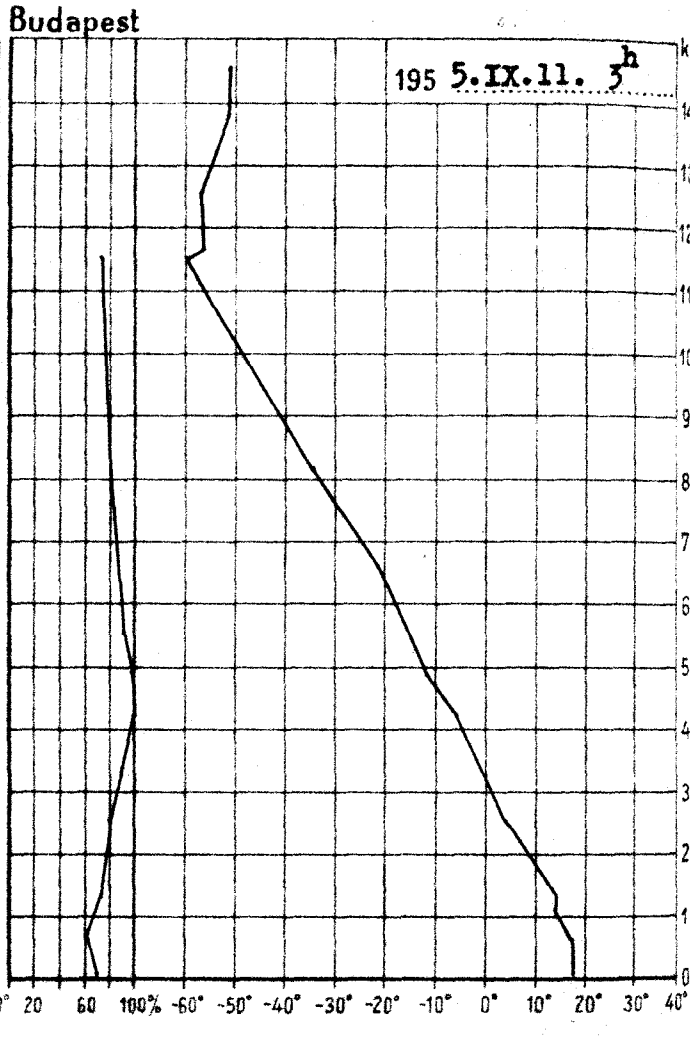

195 5.IX.10. 15h

km	mb	C°	%
Talaj	996.6	27.1	30
0·5	959	23.8	34
1	902	18.3	38
1·5	852	13.3	42
2	801	9.1	57
2·5	755	5.7	45
3	710	2.0	41
4	627	-3.5	48
5	550	-9.7	38
6	484	-15.0	36
7	422	-21.2	45
8			
9			
10			
11			
12			
13			
14			
15			

Magaslégköri időhelyzet

Az Atlanti-óceán felett megerősödött ciklontevékenység hatására különböző hőmérsékletű légtömegek nyomulnak be az európai szárazföldre s emiatt a Brit-szigetek és Franciaország felett meleg, Közép-Európában azonban hideg advekció figyelhető meg. Hazánk légterében is, bár a talajon a felhőzet következtében gyenge volt a kisugárzási lehülés s igy emelkedett a hőmérséklet, feljebb 2-4 fokkal hült a levegő, és nagymértékben labilizálódott. A 0 fok szintje 320 m-rel, a -10 fok magassága 550 m-rel süllyedt s ma hajnalban 3280, illetve 4790 m-en volt.

Dr.Kallósné s.k.

195 5.IX.11. 3h

km	mb	C°	%
Talaj	996.7	18.2	72
0·5	958	18.2	66
1	901	14.8	72
1·5	851	11.8	77
2	799	7.6	80
2·5	752	4.1	83
3	707	1.3	87
4	623	-4.9	98
5	548	-11.3	99
6	481	-17.6	92
7	420	-24.0	87
8	365	-31.9	82
9	317	-40.0	80
10	273	-48.3	80
11	233	-56.8	77
12	198	-56.8	
13	170	-55.0	
14	146	-50.8	
15			

OFFSET NYOMDA, BUDAPEST, FÉV. REMAYER GYULA

1955. szeptember hó.
11. vasárnap nap
68. évfolyam 254. sz.

	Reggeli észlelések 06 TMG				Az utolsó 24 óra adatai					
	Felhőzet (0–4)	Szélirány és erő (m/s)	Légnyomás (millibár)	Hőmérséklet (C°)	Csapadék (24 óra) (mm)		Hőmérséklet és szélsőségek tegnap nappali max.	éjszakai min.	Rádiós min.	Napsütés (óra) tegnap
Mosonmagyaróvár	4	NW 1	1014.7	16	15		26	15	14	8
Sopron	4	NNW 4	15.1	14	14	R	27	14	14	5
Szombathely	4	NE 4	14.1	15	8		26	15	14	5
Szentgotthárd	4	NW 1	13.6	15	12		25	15	15	–
Tápa	4	SE 1	13.1	18	6		28	17	15	–
Győr	4	– 0	13.9	18	17	R	28	17	16	–
Tatabánya	4	E 4	13.2	17	2		28	17	16	–
Székesfehérvár	4	NE 2	–	18	2	R	29	17	17	–
Keszthely	4	E 1	11.8	19	6		27	17	17	5
Nagykanizsa	3	NW 2	12.2	18	1		24	17	16	–
Kaposvár	4	SW 2	12.1	18	3		29	17	17	–
Pécs	4	ENE 3	11.8	20	ny		27	18	15	6
Budapest M. I.	4	NE 1	14.6	18	ny		28	18	16	9
Szeged	4	NE 2	15.3	19	.		26	17	14	8
Eger	4	SE 1	15.4	18	.		27	13	12	10
Miskolc	2	– 0	16.2	14	.		27	11	10	10
Szolnok	1	NNE 1	–	18	.		27	13	13	10
Baja	4	E 3	12.3	18	10	R	28	18	18	5
Kalocsa	4	NE 2	12.6	18	1		29	17	–	8
Kecskemét	4	– 0	13.7	22	.		28	17	17	10
Szeged	4	SE 4	13.5	19	ny		28	17	14	10
Szentes	4	NE 2	14.9	17	.		29	14	–	–
Törökszentmiklós	3	N 1	–	16	.		28	15	12	–
Berettyóújfalu	4	ESE 2	14.3	19	.		30	17	14	10
Debrecen	1	ENE 1	16.4	15	.		29	13	9	11
Nyíregyháza	2	– 0	16.8	14	.		28	12	10	10
Kékestető (1006 m)**	4	SW 2	901.6	14	.		16	14	–	11
Farkasmál (932 m)**	4	SE 4	901.7	15	.		20	15	–	–
Mátraháza (534 m)*	4	NE 4	954.4	16	2		25	16	–	–
Salgótarján-hegy (474 m)*	4	SE 2	956.3	16	ny		25	16	–	9
Pásztó-vasút (400 m)*	4	E 1	954.8	17	15	R	25	16	16	–

24 óra csapadék mm			24 óra csapadék mm			24 óra csapadék mm			24 óra csapadék mm	
Tejfalu	12	R	Tihany	1		Putnok	.		Záhony	.
Csorna	14	R	Siófok	3	R	Jósvafő	–		Kisvárda	.
Kapuvár	3	R	Fonyód	6		Bódvaszilas	.		Vásárosnamény	.
Kőszeg	13		Marcali	6		Lillafüred	.		Baktalórántháza	.
Bázakerettye	6		Somogyvár	4		Szendrőlád	.		Mátészalka	.
Körmend	7		Tab	3		Fugod	.		Tiszabecs	.
Lenti	3		Sárbogárd	2	R	Hidasnemeti	.		Csenger	.
Zalaegerszeg	3		Sztálinváros	9		Sajószentpéter	.		Nyírlugos	
Hahót	ny		Nagykonyi	.		Tokaj	.		Polgár	
Letenye	1		Somogyszob	ny		Mezőkeresztes	.		Hajdudorog	
Görökvár	2		Bares	ny		Jászapáti	.		Hortobágy	–
Rábakecöl	6		Szigetvár	2		Nagykáta	.		Nagyleta	.
Levelek	6		Lengyel	2		Gyömrő	1		Tiszafüred	.
Devecser	.		Kozephidvég	–		Örkény	ny		Tiszaroff	.
Tapolca	4	R	Bátaapáti	4		Kunszentmiklós	1		Karcag	.
Zirc	1		Mohács	6		Cegléd	–		Püspökladány	.
Veszprém	6	R	Siklós	ny	R	Nagykőrös	ny		Berettyóújfalu	.
Komárom	2		Királyrét	–		Tiszakécske	.		Szeghalom	
Kisbér	6	R	Balassagyarm.	ny		Izsák	1		Körösszakál	.
Mór	2	R	Romhány	.		Kiskunfélegyh.	ny		Szarvas	.
Alcsut	3		Vác	.		Kiskunhalas	ny		Szentes	–
Esztergom	.		Galgamácsa	ny		Bácsalmás	ny		Orosháza	.
Dorogkő	.		Lőrinci	.		Kistelek	ny		Makó	.
Erse	1		Gyöngyös	.					Mezőhegyes	.
Kajdacsnyék	2		Borsodnádasd	.					Battonya	.

* A légnyomás 500 gdm-re átszámítva ** A légnyomás 1000 gdm-re átszámítva

Magassági szélmérések

Óradatok greenwichi középidőben

IX.10.	Szhely 10 h		Győr 11 h		Nkanizsa 10 h		Pécs 10 h		Bpest 15 h		Bpest 19 h		Miskolc 9 h		Szeged 6 h		Debrecen 10 h	
	fok	m/s	fok	m/s	fok	m/s	fok	m/s	fok	m/s	fok	m/s	fok	m/s	fok	m/s	fok	m/s
Talaj	140	7	140	7	180	2	140	7	140	7	360	2	140	2	140	7	90	2
500 m	150	7	150	8	170	5	170	7	140	8	150	11	160	8	140	11	140	5
1000	150	7	150	14	150	7	170	7	140	8	150	11	160	8	140	11	140	5
1500	160	8	150	14	150	8	170	7	140	8	150	11	160	8	150	14	140	5
2000	160	8	150	12	150	8	180	9	170	8	150	11	160	8	150	14	180	7
2500	160	8	160	11	160	12	180	9	170	6			190	6	180	7	180	7
3000	160	8	160	11	160	12	180	9	170	6			190	6	180	7	180	7
4000	170	15	170	15			190	8	160	8			190	6	180	7	180	7
5000	170	17	170	9			210	10	190	8			180	8	180	6	180	11
6000	170	17					190	8	190	8			180	8	190	8	180	11
7000	170	17					190	8	190	8			180	8	190	8	180	11
8000	170	17					200	10					190	8	190	10	180	11
9000	170	17					200	10					190	8	190	10	180	11
10000	190	10					270	9					190	8	220	9	230	4
11000	210	7					270	9					230	6	240	12	230	4
12000	210	7					270	9					230	6	240	12	230	4
13000	240	7													260	16	290	7
14000	240	7													260	16	290	7
15000	250	5													230	26		
16000	250	5													230	26		
17000	250	4																
18000	250	4																
19000	250	4																
20000	250	4																

IX.11.	Nkanizsa 5 h		Pécs 5 h		Bpest 5 h		Bpest 7 h		Bpest 9 h		Szeged 6 h		Miskolc 6 h		Debrecen 6 h			
	fok	m/s	fok	m/s	fok	m/s	fok	m/s	fok	m/s	fok	m/s	fok	m/s	fok	m/s	fok	m/s
Talaj	360	2	90	2	90	7	90	2	40	7	90	2	-	0	90	2		
500 m	100	4	110	5	150	9	150	7	200	5	150	20	110	2	90	5		
1000			110	5	160	9	150	10	150	12	160	24	190	4	90	5		
1500			150	9	160	9	150	16	150	12	150	17	200	8	90	5		
2000			150	9			150	12			140	14	130	7	90	5		
2500			150	9							140	17	130	7	60	3		
3000			150	9							140	17	130	7	60	3		
4000													200	7	170	4		
5000													170	8	170	8		
6000													190	4	170	8		
7000													190	4	170	8		
8000													190	4	170	8		
9000													190	4	170	8		
10000															210	6		
11000															210	6		
12000															210	6		
13000																		
14000																		
15000																		
16000																		
17000																		
18000																		
19000																		
20000																		

OFFSET NYOMDA BUDAPEST F.V. POMAYER GYULA

IDŐJÁRÁSI NAPIJELENTÉS

ЕЖЕДНЕВНЫЙ МЕТЕОРОЛОГИЧЕСКИЙ БЮЛЛЕТЕНЬ • DAILY SYNOPTIC MAP OF THE HUNGARIAN METEOROLOGICAL INSTITUTE • BULLETIN QUOTIDIEN DE L'INSTITUT MÉTÉOROLOGIQUE HONGROIS WETTERBERICHT DES UNGARISCHEN METEOROLOGISCHEN INSTITUTS

KIADJA AZ ORSZÁGOS METEOROLÓGIAI INTÉZET
BUDAPEST II, KITAIBEL PÁL-UTCA 1
TEL.: KÖZPONT: 150-220 IDŐJELZŐ OSZT: 151-204, 150-410

MEGJELENIK NAPONKÉNT • ELŐFIZETÉSI ÁRA A POSTAI KÖLTSÉGGEL EGYÜTT NEGYEDÉVRE 60.— Ft
KIADÁSÉRT FELEL AZ INTÉZET IGAZGATÓJA

68. évfolyam. 255. szám. + Budapest + 1955. szeptember hó 12.

Az időjárási helyzet ma reggel és a várható időjárás:

Az Azori-szigetektől a Káspi-tengerig egy magasnyomásu gerinc húzódik keresztül szárazföldünkön. Az anticiklontól északra eső területeken az izlandi ciklon frontjai teszik változékonnyá az időjárást, délen pedig az Olaszország feletti ciklon, mely lassan kelet felé halad.

Hazánkban vasárnap felhős volt az égbolt, és a nyugati s déli megyékben több helyen volt kisebb eső. A hőmérséklet napközben a nyugati határszélen csak 18-20 fokig emelkedett, az ország nagyrészén azonban 24-27, sőt Békéscsabán 28, Debrecenben 29 fokot mértek.

Budapesten hétfőn 12 órakor a hőmérséklet 22 fok, a tengerszintre átszámitott légnyomás 765 mm, alig változik.

Várható időjárás kedd estig:

Változó felhőzet, néhány helyen kisebb eső.
Mérsékelt délkeleti, déli szél.
Meleg idő.

Várható legalacsonyabb hőmérséklet ma éjjel: 13-16,
legmagasabb nappali hőmérséklet kedden: 25-28 fok között.

Tóth Imre

A hőmérséklet és a légnyomás napi középértéke Budapesten és ezek eltérése a 75 évi átlagtól:

1955.IX.11-én: 21,4 C°, 762,0 mm. Eltérés: +3,9 C°, -1,3 mm.

1871 óta ezen a napon előfordult

legmagasabb hőmérséklet	32,7 C°	/1928./
legalacsonyabb hőmérséklet	6,5 C°	/1885./

Az Országos Meteorológiai Intézet Időjárási Napijelentése

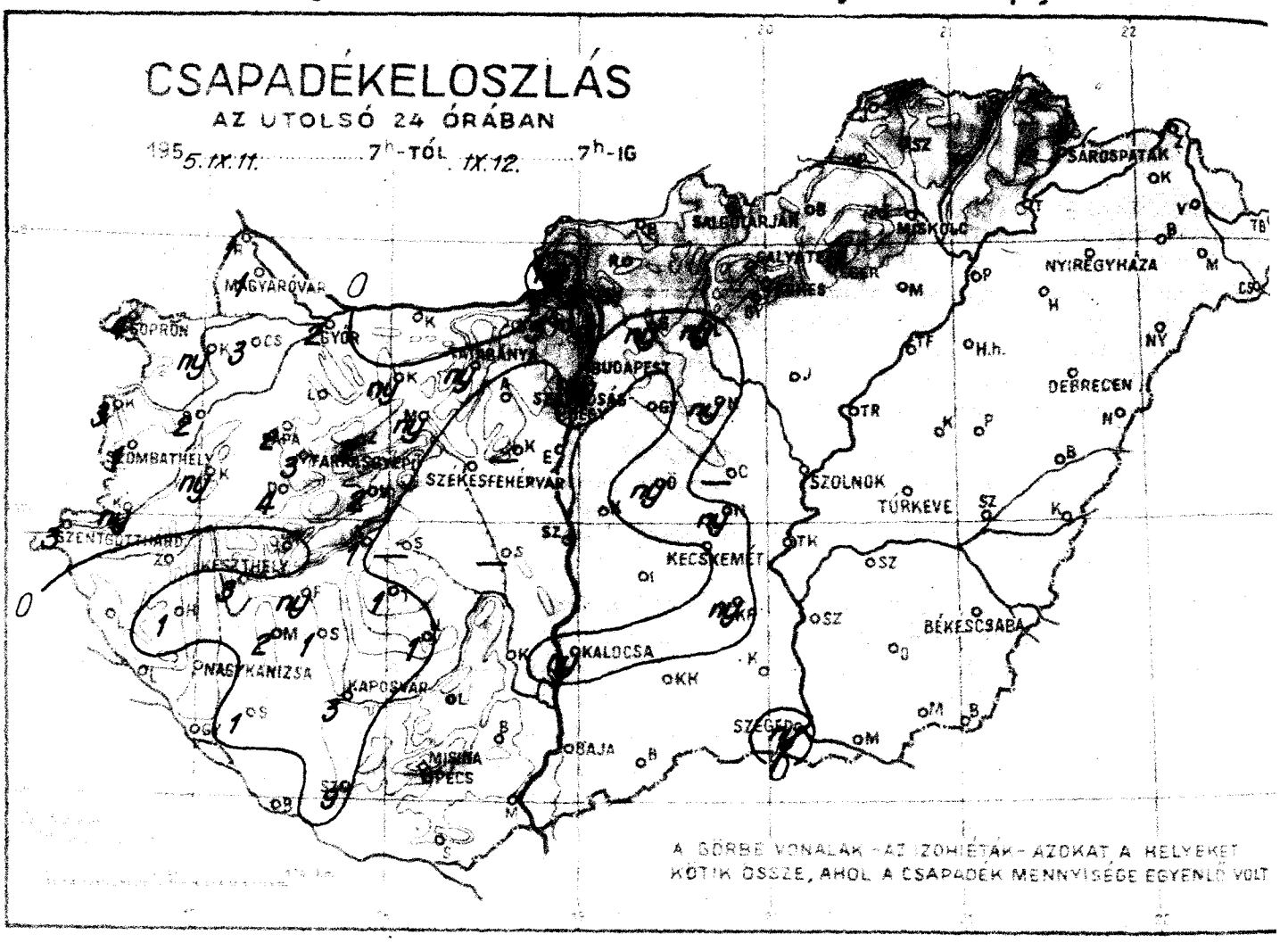

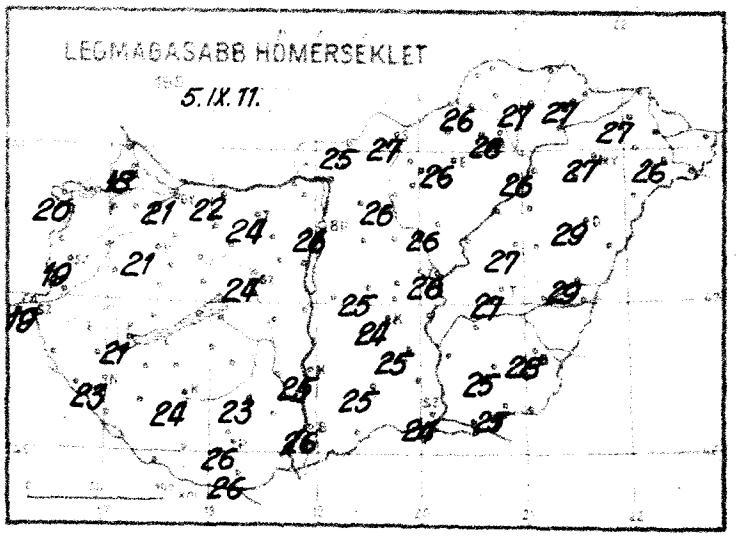

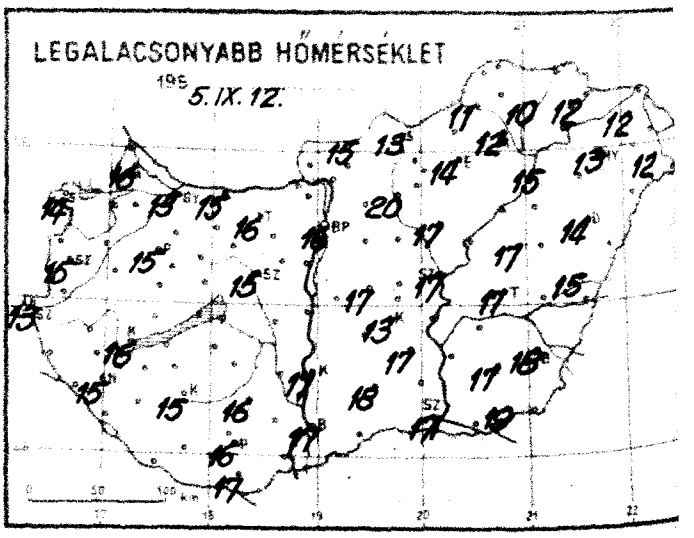

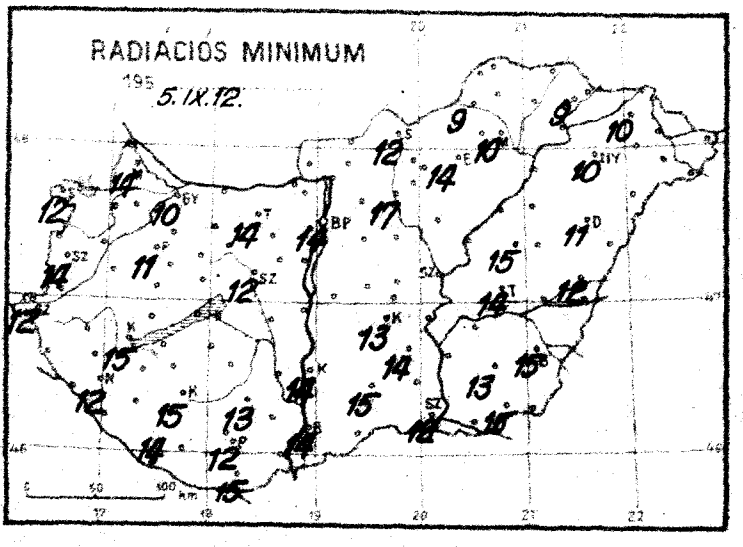

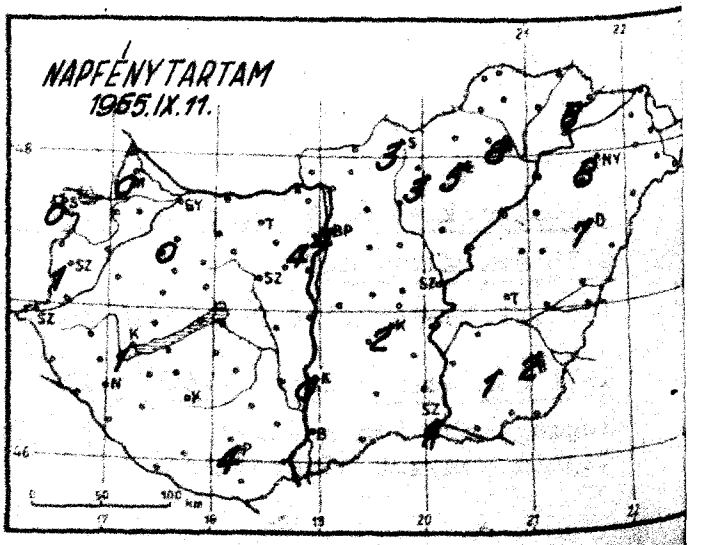

Időjárási helyzet 1955. év SZEPTEMBER hó 12. nap 7 óra

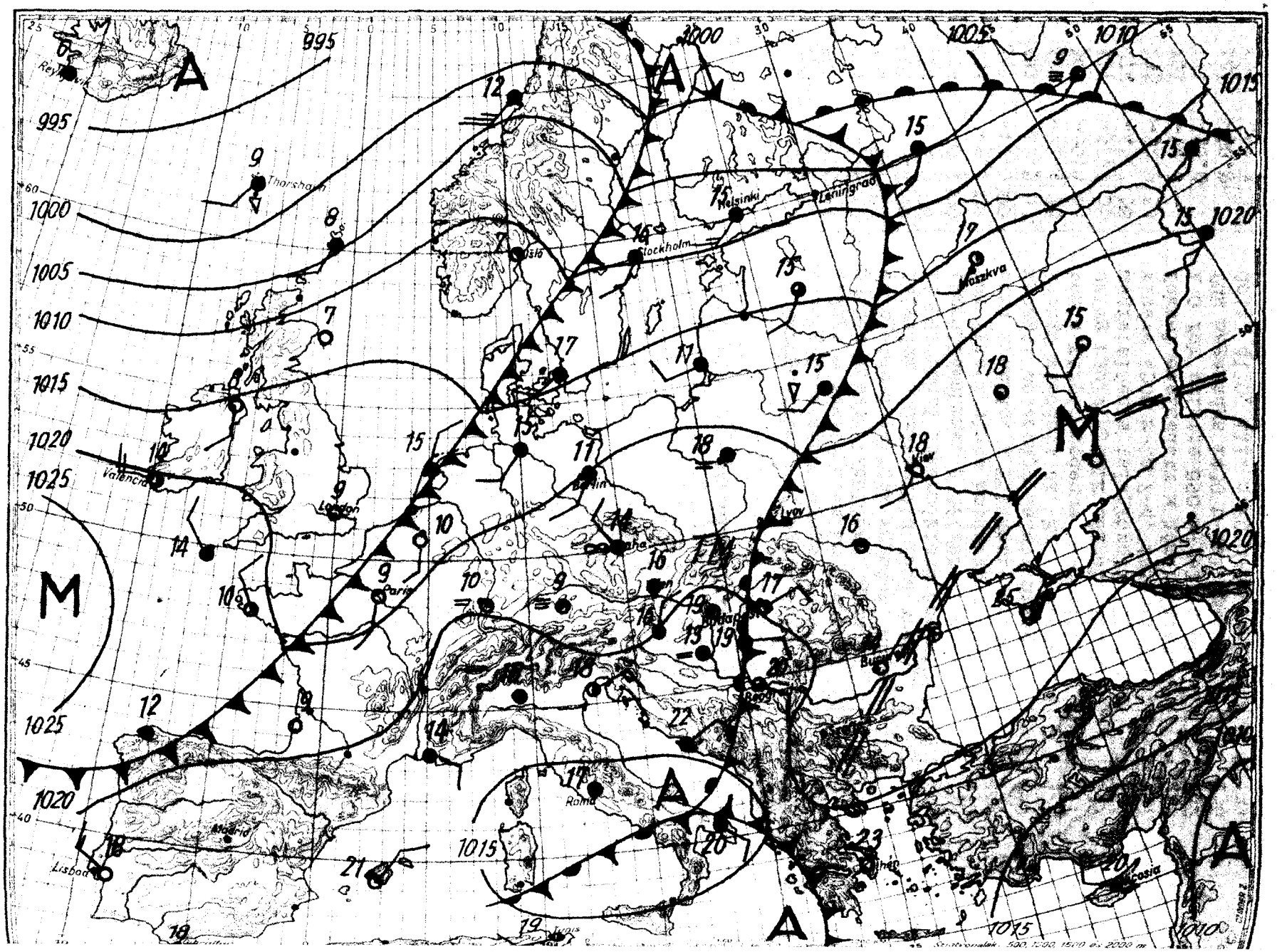

Magassági légállapotmérés

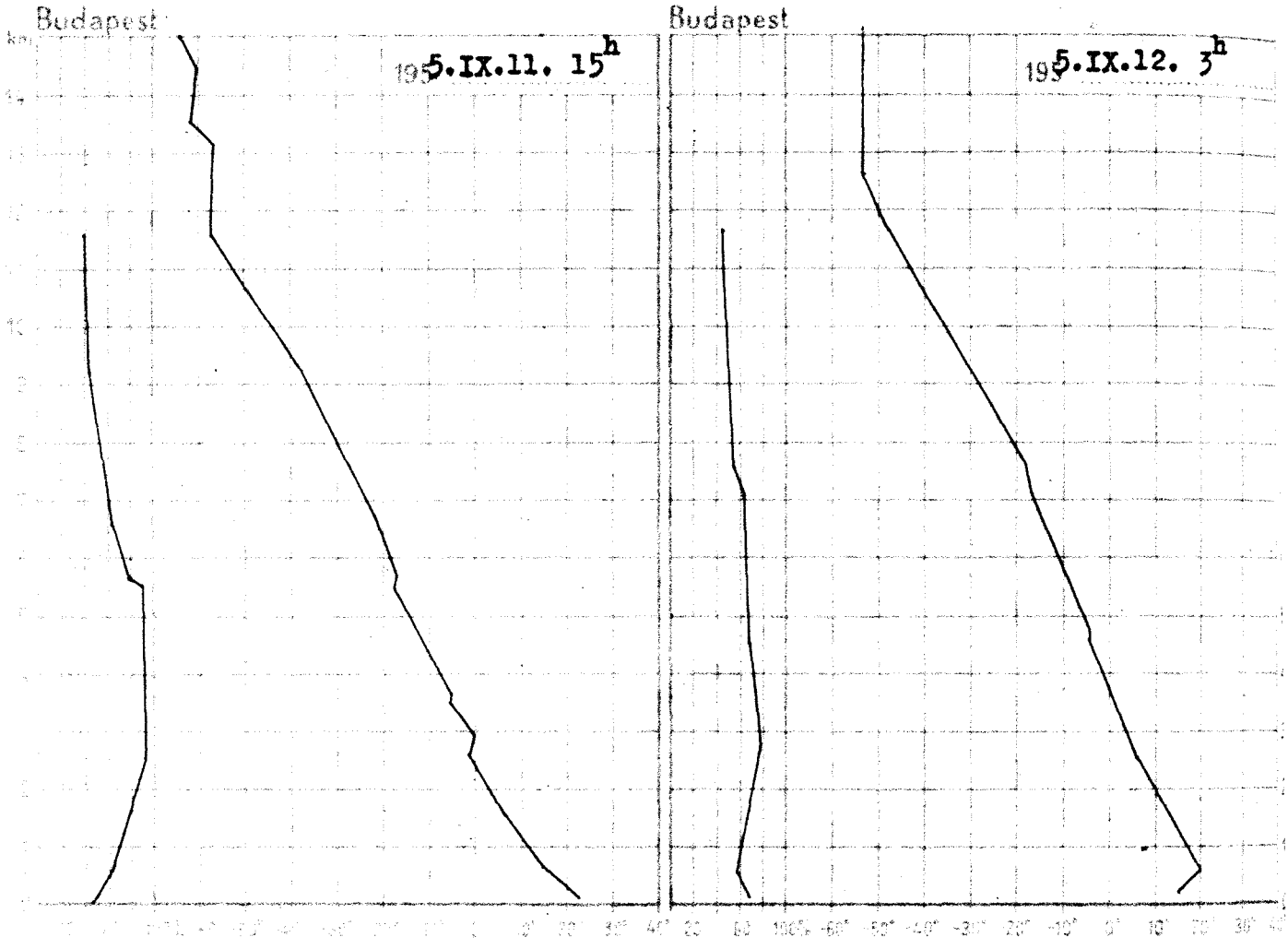

195 5.IX.11. 15h			
km	mb	C°	%
Talaj	999.0	22.8	57
0·5	960	18.4	64
1	904	13.4	75
1·5	851	8.7	83
2	801	5.2	90
2·5	754	1.5	98
3	709	0.1	100
4	624	-5.4	100
5	547	-12.0	100
6	481	-16.5	87
7	420	-22.4	75
8	366	-30.6	64
9	317	-37.2	55
10	274	-45.7	58
11	235	-52.9	54
12	201	-54.6	-
13	171	-58.0	
14	146	-58.9	
15	125	-57.3	

Magaslégköri időhelyzet

Európa felett az 55-ik szélességtől északra nyugat-keleti irányu a vezető áramlás s ennek mentén kisebb lehülések, gyenge melegedések váltják egymást, megfelelően a szárazföld fölé áramló különböző hőmérsékletü óceáni léghullámoknak. A délibb területek felett nincs határozott vezető áramlás. A Földközi-tenger nyugati medencéje felett hideg levegő záródott el. Ezzel szemben a Kárpát-medence légterébe meleg nyelv nyúlik délről. Ennek megfelelően a talajközeli 100 m-t kivéve 4500 m-ig 2-4, feljebb 7-8 fokkal emelkedett a hőmérséklet. A 0 fok szintje 890 m-rel, a -10 fok magassága 1430 m-rel emelkedett, 4170, ill. 6220 m-re.

195 5.IX.12. 3h			
km	mb	C°	%
Taláj	1002.3	17.4	72
0·5	962	20.0	62
1	908	16.4	65
1·5	856	13.3	69
2	806	10.3	76
2·5	759	7.9	81
3	715	5.7	80
4	632	0.8	77
5	557	-3.1	71
6	490	-8.6	66
7	431	-17.1	64
8	377	-20.7	61
9	329	-27.6	56
10	284	-35.2	55
11	247	-42.4	56
12	212	-47.2	
13	182	-50.1	
14	156	-49.9	
15	134	-50.4	

Dr.Kallósné s.k.

OFFSET NYOMDA BUDAPEST F.V. POMAYER GYULA

1955. szeptember hó.
12. nap hétfő
68. évfolyam 255. sz.

	Reggeli észlelések 06 TMG				Az utolsó 24 óra adatai					
	Felhőzet (0–4)	Szélirány és erő (m/s)	Légnyomás (millibár)	Hőmérséklet (C°)	Csapadék (24 óra) (mm)		Hőmérsékleti szélsőségek: tegnap nappali max.	éjszakai min.	Radiációs min.	Napsütés (óra) tegnap
[illegible]	4	NW 2	1019.9	18	1		18	16	14	0
[illegible]	4	NE 3	20.4	16	4		20	14	12	0
[illegible]	4	N 2	19.7	17	1		19	15	14	1
[illegible]	4	NW 1	19.8	16	3		19	13	12	-
[illegible]	4	N 1	18.9	16	2		21	15	11	-
[illegible]	4 =	- 0	19.8	17	2		21	13	10	-
[illegible]	0	ESE 6	19.5	18	ny		24	16	14	-
[illegible]	3	- 0	-	18	.		24	15	12	-
[illegible]	0	N 1	19.0	17	3		21	16	15	1
[illegible]	1	NNW 3	19.1	16	.		23	15	12	-
[illegible]	2 ≡	- 0	19.0	16	3		24	15	15	-
[illegible]	4	- 0	18.3	18	.		26	16	12	4
[illegible]	1	- 0	19.9	19	ny		26	16	14	4
[illegible]	3	NW 2	21.0	14	.		27	13	12	3
[illegible]	3	- 0	20.7	16	.		26	14	14	5
[illegible]	1	NNW 3	20.7	14	.		26	12	10	8
[illegible]	1	N 1	-	18	.		27	12	9	6
[illegible]	4	ESE 2	18.6	18	.		26	17	14	
[illegible]	4	SE 1	18.4	18	ny		25	17	14	0
[illegible]	4	ENE 1	19.6	20	.		24	13	13	2
[illegible]	4	ESE 2	19.1	19	ny		24	17	12	1
[illegible]	4	- 0	20.0	18	.		26	17	-	-
[illegible]	4	SW 1	-	18	.		27	17	14	-
[illegible]	3	- 0	19.8	20	.		28	18	15	2
[illegible]	2	NE 1	20.7	16	.		29	14	11	7
[illegible]	2	- 0	21.0	15	.		27	13	10	8
[illegible]	4	S 2	906.6	14	.		19	12	-	3
[illegible]	4	S 1	906.4	16	.		23	15	-	-
[illegible]	4 ≡	NE 1	960.4	16	.		22	16	-	-
[illegible]	1	SE 2	961.5	18	.		22	16	-	4
[illegible]	4 =	- 0	958.1	15	3		19	14	14	-

[illegible] csapadék mm			24 óra csapadék mm			24 óra csapadék mm			24 óra csapadék mm		
[illegible]	1		Tihany	1		Pátnok	.		Záhony	.	
[illegible]	3		Siófok	-		Jósvafő	.		Kisvárda	.	
[illegible]	ny		Fonyód	ny		Bódvaszilas	.		Vásárosnamény	.	
[illegible]	3		Marcali	2		Lillafüred	.		Baktalórántháza	.	
[illegible]	2		Somogyvár	1		Szendrőlád	.		Mátészalka	.	
[illegible]	ny		Tab	1		Fügöd	.		Tiszabecs	.	
[illegible]	.		Sárbogárd	-		Hálásnemeti	.		Csenger	.	
[illegible]	.		Szrálmvárós	.		Sárbaljaújhely	.		Nyírlugos	.	
[illegible]	1		Nagykónyi	1		Tokaj	.		Polgár	.	
[illegible]	.		Somogyszob	1		Mezőkeresztes	.		Hajdúdorog	.	
[illegible]	.		Bares	.		Jászapáti	.		Hortobágy	.	
[illegible]	ny		Szigetvár	9	R	Nagykáta	ny		Nagyléta	.	
[illegible]	2		Lengyel	.		Gyomró	.		Tiszafüred	.	
[illegible]	4		Középhidvég	.		Örkény	ny		Tiszaroff	.	
[illegible]	.		Bátaapati	.		Kunszentmiklós	1		Karcag	.	
[illegible]	2		Mohács	.		Cegléd	-		Püspökladány	.	
[illegible]	2		Siklós	.		Nagykőrös	ny		Berettyóújfalu	.	
[illegible]	2		Királyrét	ny		Tiszakécske	.		Szeghalom	.	
[illegible]	ny		Balassagyarm.	.		Izsák	.		Körösszakál	.	
[illegible]	ny		Rombány	.		Kiskunfélegyh.	ny		Szarvas	.	
[illegible]	.		Vác	.		Kiskunhalas	.		Szentes	.	
[illegible]	.		Galgamácsa	ny		Bácsalmás	.		Orosháza	.	
[illegible]	3		Lőrinci	ny		Kistelek	.		Makó	.	
[illegible]	.		Gyöngyös	.					Mezőhegyes	.	
[illegible]	-		Borsodnádasd	.					Battonya	.	

* A légnyomás 500 gdm-re átszámítva ** A légnyomás 1000 gdm-re átszámítva

Magassági szélmérések

Óraadatok greenwichi középidőben

IX.11.	Győr 10 h		Nkanizsa 10 h		Pécs 11 h		Bpest 11 h		Bpest 15 h		Miskolc 10 h		Szeged 11 h					
	fok	m/s	fok	m/s	fok	m/s	fok	m/s	fok	m/s	fok	m/s	fok	m/s	fok	m/s	fok	m/s
Talaj	40	2	90	7	140	2	140	7	90	7	90	2	140	2				
500 m	130	2	50	3	120	3	140	6	130	8	60	4	150	16				
1000	130	2			150	7	160	10	150	5	70	6	150	16				
1500					160	8	160	13	140	10	90	6	140	17				
2000					160	8			140	10	110	6	120	16				
2500					160	8			140	10	150	3						
3000					160	8			140	10	150	3						
4000											170	5						
5000											160	7						
6000											160	7						
7000											170	7						
8000											170	10						
9000											170	10						
10000											160	5						
11000											180	4						
12000											180	4						
13000																		
14000																		
15000																		
16000																		
17000																		
18000																		
19000																		
20000																		

IX.12.	Szhely 6 h		Győr 3 h		Pécs 5 h		Bpest 2 h		Bpest 5 h		Szeged 4 h		Miskolc 5 h		Debrecen 4 h			
	fok	m/s	fok	m/s	fok	m/s	fok	m/s	fok	m/s	fok	m/s	fok	m/s	fok	m/s	fok	m/s
Talaj	360	7	90		-	0	90	7	90	2	90	2	320	2	360	2		
500 m	30	6	130	6	110	4	160	11	150	10	130	8	360	2	280	1		
1000	30	6	140	6	100	3	140	11	160	9	150	12	360	2	250	2		
1500	60	2	170	6	100	3	140	10	140	10	150	8	340	2	270	2		
2000	100	5	170	6	130	5	160	9	160	11	120	8	340	2	300	2		
2500	130	5			130	2	70	5	170	5	170	8	250	2	270	4		
3000	130	5			130	2	70	5	170	5	170	5	250	2	270	4		
4000	140	7			150	4	70	5	180	5	180	6	250	2				
5000							270	5					240	2				
6000							270	5					240	2				
7000							270	5					250	3				
8000													250	6				
9000													250	6				
10000													260	9				
11000																		
12000																		
13000																		
14000																		
15000																		
16000																		
17000																		
18000																		
19000																		
20000																		

OFFSET NYOMDA, BUDAPEST F. V. POMAYER GYULA

IDŐJÁRÁSI NAPIJELENTÉS

ЕЖЕДНЕВНЫЙ МЕТЕОРОЛОГИЧЕСКИЙ БЮЛЛЕТЕНЬ • DAILY SYNOPTIC MAP OF THE HUNGARIAN METEOROLOGICAL INSTITUTE • BULLETIN QUOTIDIEN DE L'INSTITUT METEOROLOGIQUE HONGROIS WETTERBERICHT DES UNGARISCHEN METEOROLOGISCHEN INSTITUTS

KIADJA AZ ORSZÁGOS METEOROLÓGIAI INTÉZET
BUDAPEST II. KITAIBEL PÁL-UTCA 1
TEL: KÖZPONT: 150-220 IDŐJELZŐ OSZT: 151-204, 150-410

MEGJELENIK NAPONKÉNT • ELŐFIZETÉSI ÁRA A POSTAI KÖLTSÉGGEL EGYÜTT NEGYEDÉVRE 60.— Ft
KIADÁSÉRT FELEL AZ INTÉZET IGAZGATÓJA

68. évfolyam. 256. szám. + Budapest + 1955. szeptember hó 13.

Az időjárási helyzet ma reggel és a várható időjárás:

Az Óceán felől gyors egymásutánban érkező ciklonok egyik frontja ma reggelre mélyen benyomult szárazföldünk középső részei fölé, és hatására a Skandináv-félsziget déli felében, Dániában, Németországban, Ausztriában és Észak-Olaszországban kiterjedt területen esik az eső. Egy ujabb hulláma már az angol partokhoz érkezett, ahol záporok vannak. Kelet-Európában továbbra is tart a száraz, és az évszakhoz képest enyhe idő.

Hazánkban hétfőn a hőmérséklet napközben a Dunántúlon 24-27, keleten 27-30 fokig emelkedett. Csak kisebb futó esőket kaptunk néhány helyen a Dunántúlon.

Budapesten kedden 12 órakor a hőmérséklet 21 fok, a tengerszintre átszámitott légnyomás 759 mm, alig változik.

Várható időjárás szerda estig:

Erősen felhős idő, sokhelyen eső.
Mérsékelt déli, délkeleti, később átmenetileg élénkebb nyugati, északnyugati szél.
A hőmérséklet főleg keleten csökken.

Várható legalacsonyabb hőmérséklet ma éjjel: 13-16,
legmagasabb nappali hőmérséklet szerdán: nyugaton 18-21, keleten 20-23 fok között.

Tóthné

A hőmérséklet és a légnyomás napi középértéke Budapesten és ezek eltérése a 75 évi átlagtól:

1955. IX.12-én: 20,8 C°, 763,9 mm. Eltérés: +3,8 C°, +1,1 mm.

1871 óta ezen a napon előfordult

legmagasabb hőmérséklet	32,4 C°	/1947./
legalacsonyabb hőmérséklet	5,7 C°	/1911./

Az Országos Meteorológiai Intézet Időjárási Napijelentése

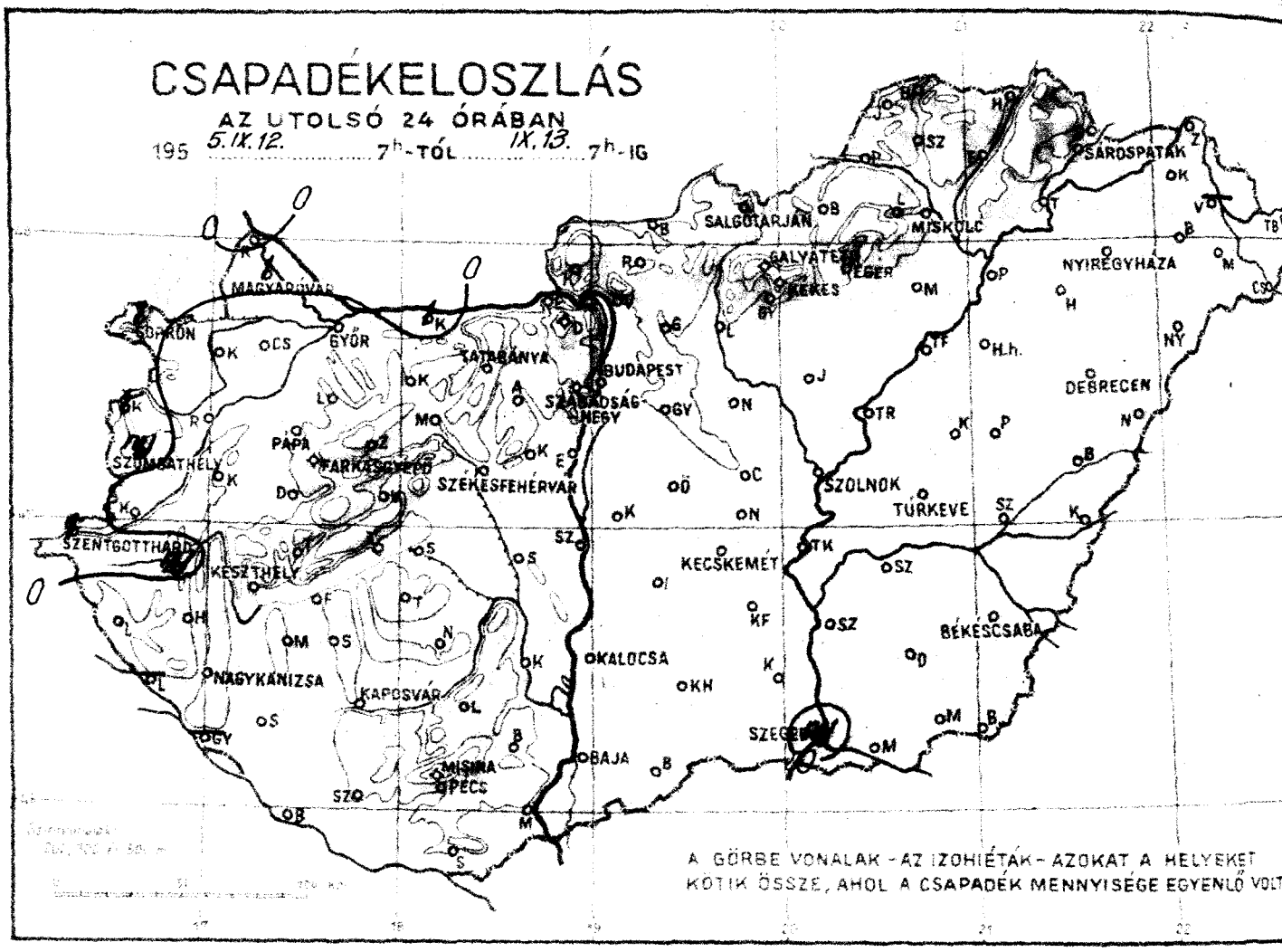

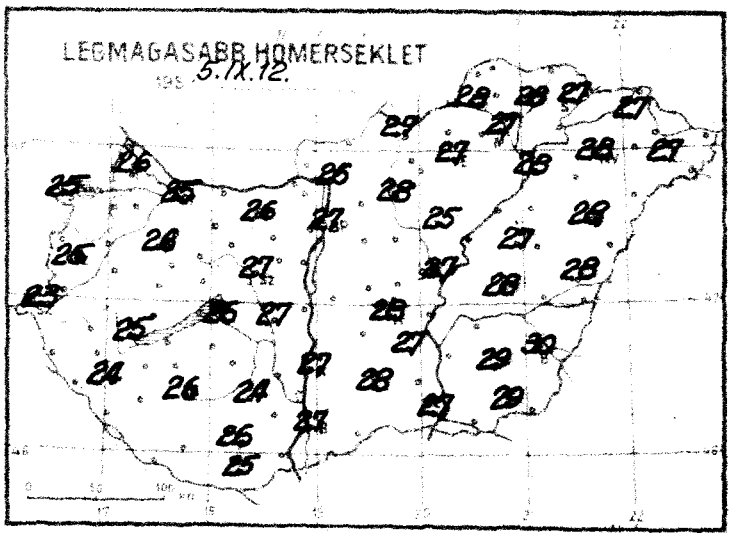

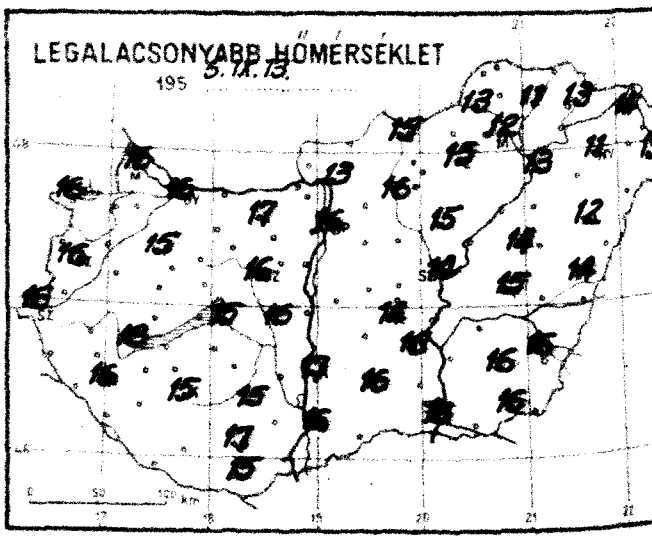

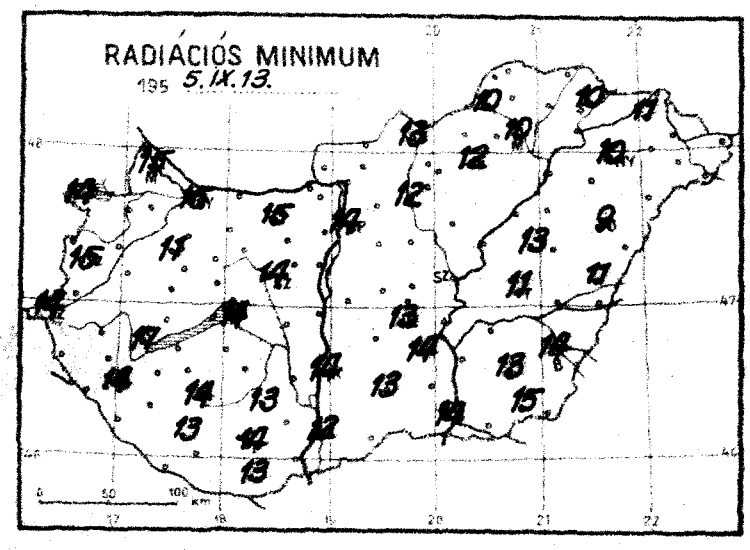

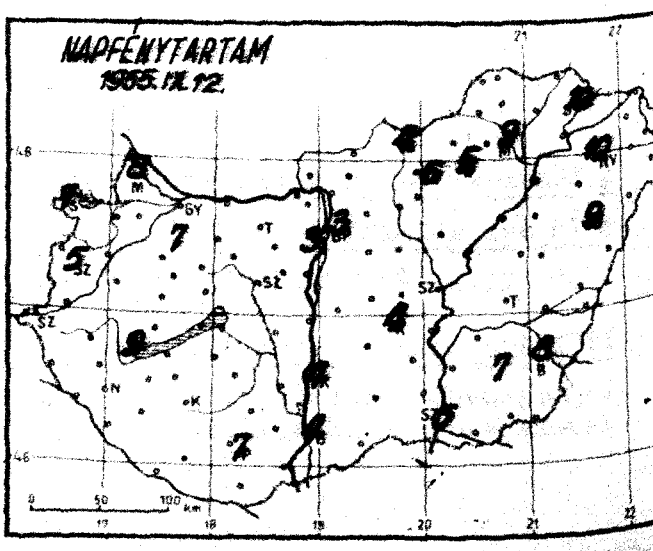

Időjárási helyzet 1955. év SZEPTEMBER hó 13. nap 7 óra

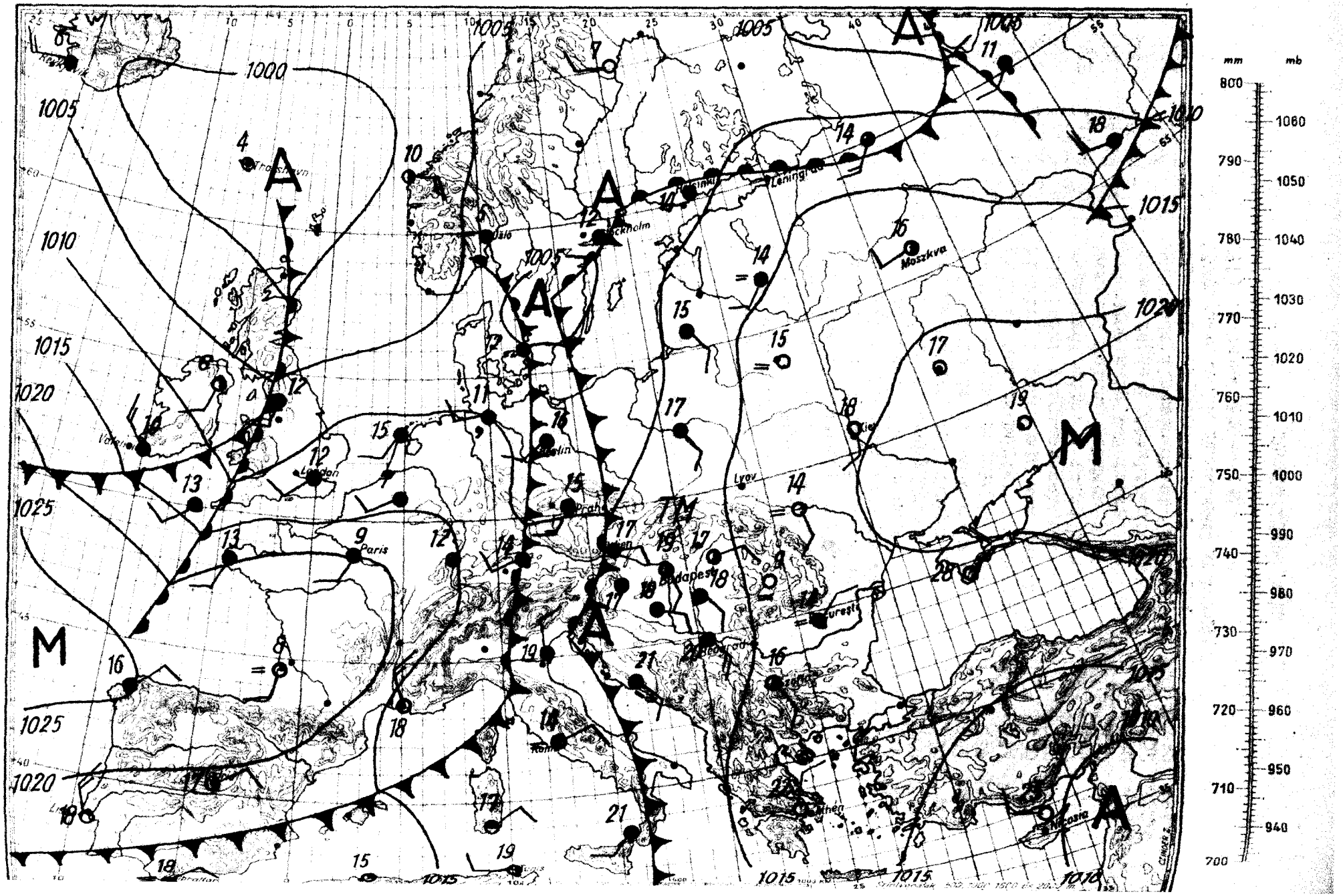

Magassági légállapotmérés

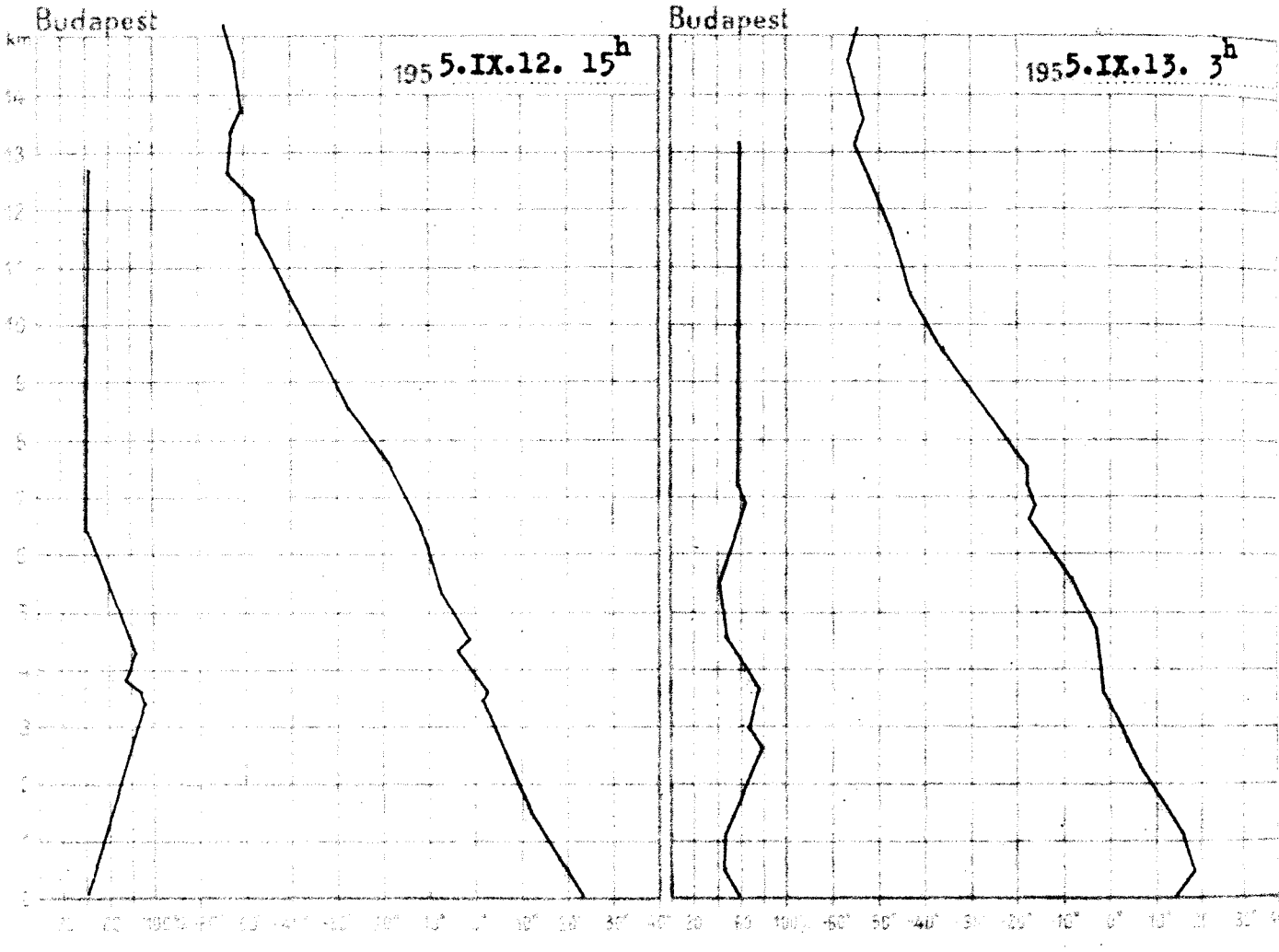

195 5.IX.12. 15h			
km	mb	C°	%
Talaj	1001.0	25.7	49
0.5	961	22.4	54
1	908	18.0	63
1.5	855	13.4	72
2	807	10.8	79
2.5	759	8.0	88
3	713	5.3	96
4	631	0.6	89
5	557	-2.7	77
6	490	-7.9	60
7	430	-14.3	51
8	386	-21.6	49
9	318	-28.6	48
10	285	-35.3	49
11	246	-41.8	50
12	203	-46.8	49
13	182	-51.0	-
14	155	-49.9	-
15	134	-52.5	-

Magaslégköri időhelyzet

A benyomuló hüvös óceáni levegő hatására Nyugat- és Közép-Európában erőteljes a hideg advekció, ami még a Földközi-tenger nyugati medencéjére és Észak-Afrikára is kiterjed. Az olaszországi ciklon szállitotta meleg levegő advekciója északkelet felé a Balkánon át gyengült. Erősebb melegedés szárazföldünkön csupán a Balti Sz.Sz.K. területén és az Ural északi részén van folyamatban. Hazánk légterében csupán kisebb, 2 fokot meg nem haladó hőmérsékletingadozások voltak tegnapról mára. A talaj közelében fél fokkal csökkent, 500 m-től 2700 m-ig 1-2 fokkal emelkedett, feljebb általában 1 fokkal süllyedt a hőmérséklet. Ma hajnalban a 0 fok 3900 m-en, a -10 fok 5870 m-en volt. Mindkettő süllyedt, 270, illetve 350 m-rel.

Dr.Kallósné s.k.

195 5.IX.13. 3h			
km	mb	C°	%
Talaj	996.3	17.0	67
0.5	958	20.2	57
1	903	18.4	58
1.5	851	14.8	67
2	802	11.0	76
2.5	756	8.1	82
3	710	4.3	74
4	628	-0.2	75
5	553	-3.8	53
6	487	-10.7	57
7	428	-15.3	67
8	374	-21.6	65
9	325	-29.6	63
10	282	-37.3	62
11	244	-43.4	64
12	210	-48.5	65
13	180	-52.7	63
14	152	-53.0	-
15	132	-53.2	-

1955. szeptember hó
13. nap kedd
68. évfolyam 256. sz.

	Reggeli észlelések (6 TMÉ)				Az utolsó 24 óra adatai				
	Felhőzet (0–4)	Szélirány és erő (m/s)	Légnyomás (millibár)	Hőmérséklet (C°)	Csapadék (24 óra) (mm)	Hőmérséklet szélsőségek			Napsütés (óra) tegnap
						tegnapi napjáli max.	éjszakai min.	Radiációs min.	
Jánoshalma	4	SE 2	1011.0	17	1	26	16	15	8
Somos	4 =	NW 1	11.3	17	1	25	16	14	7
Szombathely	4	– 0	10.6	17	ny	25	16	15	5
Szentgotthárd	4 =	N 1	09.7	17	1	23	16	14	–
Pápa	1	SE 1	10.5	17	.	26	15	11	–
[illegible]	4	SE 4	10.9	18	.	25	16	15	–
Sárvár	4	SE 2	11.1	18	.	26	17	15	–
Győr-Pápatelep	1	NE 2	–	18	.	27	16	14	–
Kecskemét	4	SE 1	10.1	18	.	25	18	17	9
Budapest-Lőrinc	4 =	SSE 3	10.1	18	.	24	16	14	–
Budapest	4	– 0	11.0	16	.	26	15	14	–
[illegible]	4	E 1	10.4	18	.	26	17	14	7
Budapest-M. I.	3	SSE 2	12.2	19	.	27	16	14	3
[illegible]	3	NW 2	13.8	17	.	27	15	13	4
[illegible]	1	– 0	14.4	16	.	27	15	12	5
[illegible]	1 =	– 0	14.7	14	.	27	12	10	9
Szolnok	3	– 0	–	15	.	27	13	10	10
[illegible]	4	ESE 1	11.1	18	.	27	16	12	4
[illegible]	4	SE 1	12.2	18	.	27	17	14	4
Kecskemét	3	ESE 2	12.1	18	.	28	14	13	4
[illegible]	4	SE 4	12.6	18	ny	27	16	14	5
Szeged	3	SE 2	13.3	18	.	27	14	–	–
Békéscsaba	4	SE 1	–	17	.	28	15	11	–
Debrecen	4	ESE 2	13.3	18	.	30	16	14	8
Nyíregyháza	1	ESE 1	15.5	16	.	28	12	9	9
Kékestető (1000 m)**	1	– 0	15.1	15	.	28	11	10	10
[illegible] (1015 m)**	3	SW 6	898.9	14	.	20	13	–	6
Hármashegy (533 m)*	2	SE 6	899.5	15	.	22	14	–	–
[illegible]hegy (474 m)*	4	S 2	953.5	17	.	23	14	–	–
[illegible]pus (410 m)*	2	SE 2	954.3	16	.	23	16	–	3
	3	SE 4	953.9	16	.	24	15	13	–

	24 óra csapadék mm		24 óra csapadék mm		24 óra csapadék mm		24 óra csapadék mm	
Fiók	•	Tiharny	•	Putnok	•	Zánony	•	
[illegible]	•	Siofok	•	Jósvafő	•	Kisvárda	•	
[illegible]	•	Fonyód	•	Bódvaszilas	•	Vásárosnamény	–	
Kaposvár	1	Marcali	•	Lillafured	•	Baktalórántháza	•	
Kápolnapuszta	•	Somogyvár	•	Szendrőlád	•	Mátészalka	•	
Keszthely	•	Tab	•	Fugoi	•	Tiszabecs	•	
Fonyód	•	Sárbogárd	•	Hollóstanmet.	•	Csenger	•	
Zalaszentgrót	ny	Szfehérvár	•	Szendrőláp.	•	Nyírlugos	•	
Bázakerettye	•	Nagykónyi	•	Tokaj	•	Polgár	•	
Letenye	–	Somogyszob	•	Mezőkeresztes	•	Hajdúdorog	•	
Tornyiszentmiklós	–	Baros	•	Jászapáti	•	Hortobágy	•	
Kutas	•	Szigetvár	•	Nagykata	•	Nagyléta	•	
Barcsinpuszta	•	Lengyel	•	Gyömrő	•	Tiszafured	•	
Darnozseb	•	Középhidvég	•	Örkény	•	Tiszaroff	•	
Tápláda	•	Bátaapáti	•	Kunszentmiklós	•	Kaeag	•	
Zíre	•	Mohács	•	Cegléd	•	Puspökladány	•	
Veszprém	•	Siklos	•	Nagykőrös	•	Berettyoújfalu	•	
Komárom	1	Királyrét	•	Tiszakécske	•	Szeghalom	•	
Kisbér	•	Balassagyarm.	•	Izsák	•	Kórösszakál	•	
Mór	•	Romhány	•	Kiskunfélegyh.	•	Szarvas	•	
Alcsut	•	Vác	•	Kiskunhalas	•	Szentes	•	
Esztergom	•	Galgamácsa	•	Bácsalmás	•	Orosháza	•	
Dabronkó	•	Lőrinci	•	Kistelek	•	Makó	•	
Encs	•	Gyöngyös	•			Mezőhegyes	•	
Kupolmásnyék	•	Borsodnádasd	•			Battonya	•	

* A légnyomás 500 gdm-re átszámítva ** A légnyomás 1000 gdm-re átszámítva

Magassági szélmérések

Óraadatok greenwichi középidőben

IX.12.

	Szhely 14 h		Nkanizsa 5 h		Győr 11 h		Pécs 11 h		Bpest 7 h		Bpest 11 h		Szeged 10 h		Miskolc 10 h		Debrecen 10 h	
	fok	m/s	fok	m/s	fok	m/s	fok	m/s	fok	m/s	fok	m/s	fok	m/s	fok	m/s	fok	m/s
Talaj	90	2	360	2	140	7	90	2	40	2	90	2	140	2	-	0	360	2
500 m	120	2	30	3	140	8	80	5	160	10	140	10	130	6	40	2	30	2
1000	120	2	30	3	150	10	140	7	160	10	160	10	130	6	280	1	30	2
1500	120	2	110	4	150	10	140	4	160	11	170	13	120	11			330	2
2000	120	2	130	5	160	9	140	12	170	9	170	13	130	10			240	3
2500	120	2	130	5			140	12	160	7	180	7	160	9			240	3
3000	120	2	130	5			140	12	160	7	180	7	160	9			240	3
4000	130	4	200	3														
5000	170	5	170	5														
6000	170	5	170	5														
7000	200	6	150	5														
8000			170	6														
9000			170	6														
10000			220	6														
11000			260	21														
12000			260	21														
13000			280	10														
14000			280	10														
15000																		
16000																		
17000																		
18000																		
19000																		
20000																		

IX.13.

	Szhely 6 h		Győr 6 h		Pécs 6 h		Bpest 3 h		Bpest 5 h		Szeged 5 h		Miskolc 5 h		Debrecen 4 h			
	fok	m/s	fok	m/s	fok	m/s	fok	m/s	fok	m/s	fok	m/s	fok	m/s	fok	m/s	fok	m/s
Talaj	40	2	140	2	90	2	90	7	140	7	140	2	-	0	90	2		
500 m	110	4	200	10	200	7	140	17	190	11	170	2	120	3	180	7		
1000	90	6	180	9	200	7	170	14	170	10	190	8	190	8	180	7		
1500	120	8	170	11	200	7	150	11	150	14	180	8	180	10	180	7		
2000	120	8	170	13	200	7	150	11	160	16	160	10	170	10	170	8		
2500	140	8	170	19	190	10	180	11			170	14	180	12	170	8		
3000	140	8	170	19	190	10	180	11			170	14	180	12	170	8		
4000	140	9			190	10	180	11							210	10		
5000							180	10							210	10		
6000							180	10							210	10		
7000															200	9		
8000															210	13		
9000															210	13		
10000															180	9		
11000															200	14		
12000															200	14		
13000																		
14000																		
15000																		
16000																		
17000																		
18000																		
19000																		
20000																		

OFFSET-NYOMDA, BUDAPEST, F. V. POMAYER GYULA

DŐJÁRÁSI NAPIJELENTÉS

ЕЖЕДНЕВНЫЙ МЕТЕОРОЛОГИЧЕСКИЙ БЮЛЛЕТЕНЬ • DAILY SYNOPTIC MAP OF THE HUNGARIAN METEOROLOGICAL INSTITUTE • BULLETIN QUOTIDIEN DE L'INSTITUT MÉTÉOROLOGIQUE HONGROIS WETTERBERICHT DES UNGARISCHEN METEOROLOGISCHEN INSTITUTS

DIA AZ ORSZÁGOS METEOROLÓGIAI INTÉZET
DAPEST II, KITAIBEL PÁL-UTCA 1
KÖZPONT: 150-220 IDŐJELZŐ OSZT: 151-204, 150-410

MEGJELENIK NAPONKÉNT • ELŐFIZETÉSI ÁRA
A POSTAI KÖLTSÉGGEL EGYÜTT NEGYEDÉVRE 60·— Ft
KIADÁSÉRT FELEL AZ INTÉZET IGAZGATÓJA

68. évfolyam. 257. szám. + Budapest + 1955. szeptember hó 14.

Az időjárási helyzet ma reggel és a várható időjárás:

Európa nyugati felét elárasztották a hüvös óceáni légtömegek, és erősen csapadékos időjárást okoznak. Hajnalban sokhelyen 9-12, Irországban 5-6 fokig hült le a levegő. A Szovjetunió európai területén tovább tart az anticiklon uralma.

Hazánkban kedden a délelőtti óráktól kezdve majdnem mindenütt esett az eső. Nagyobb csapadékok: Iharosberényben és Pomázon 47, Siófokon 46, Agárdon és Lepsényben 44, Vácott 43, a Fővárosban 37 mm. A felmelegedés a nyugati határszélen csak 18-22 fokot ért el, máshol azonban még 25-28 fokig melegedett fel a levegő. Ma reggelre a Dunántúlon 11-14, keleten 14-17 fokig szállt le a hőmérséklet.

Budapesten szerdán 12 órakor a hőmérséklet 15 fok, a tengerszintre átszámitott légnyomás 752 mm, alig változik.

Várható időjárás csütörtök estig:

Hűvös, túlnyomóan borult idő, sokfelé ujabb eső.
Mérsékelt szél.

Várható legalacsonyabb hőmérséklet ma éjjel: 11-14,
legmagasabb nappali hőmérséklet csütörtökön:
15-18 fok között.

Tómay

A hőmérséklet és a légnyomás napi középértéke Budapesten és ezek eltérése a 75 évi átlagtól:

1955. IX.13-án: 19,0 C°, 757,5 mm. Eltérés: +2,2 C°, -45,6 mm.

1871 óta ezen a napon előfordult

legmagasabb hőmérséklet	33,5 C°	/1947./
legalacsonyabb hőmérséklet	4,8 C°	/1913./

Az Országos Meteorológiai Intézet Időjárási Napijelentése

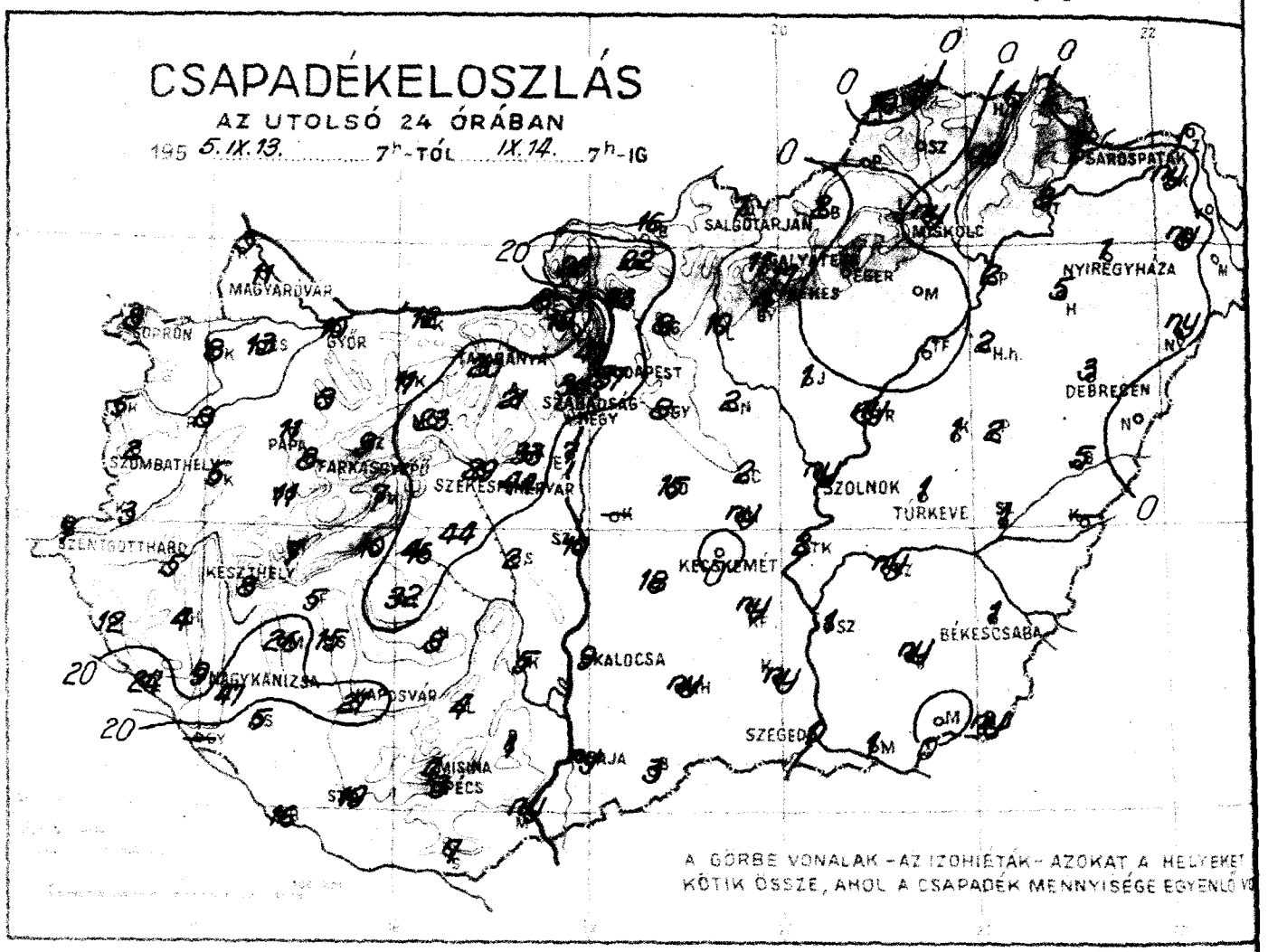

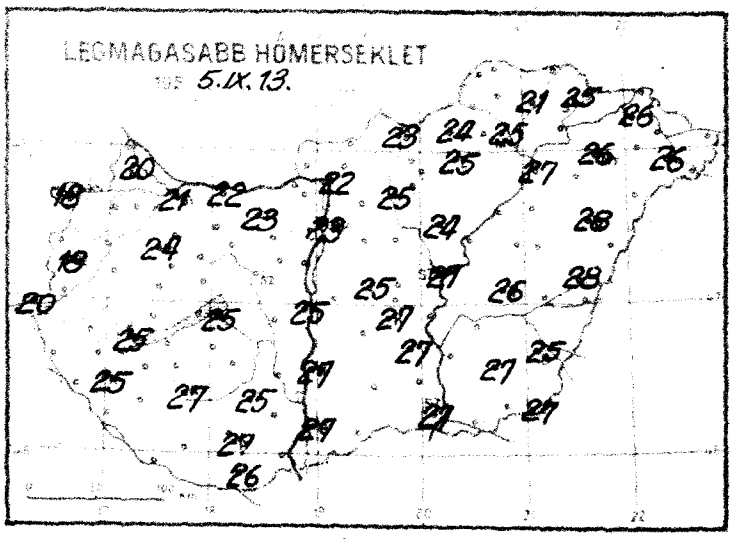

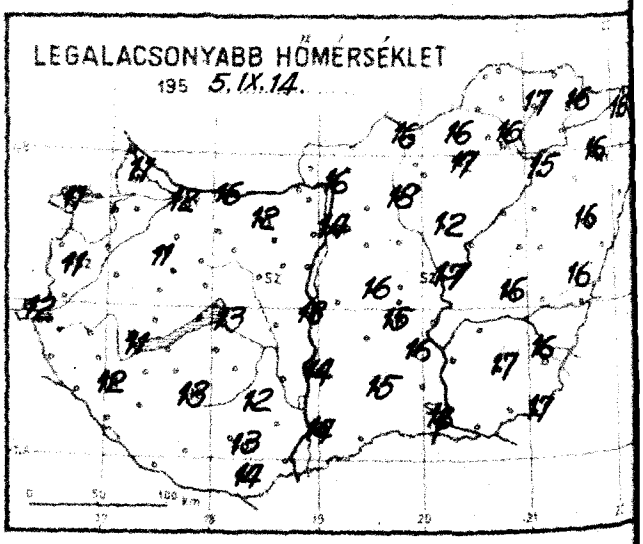

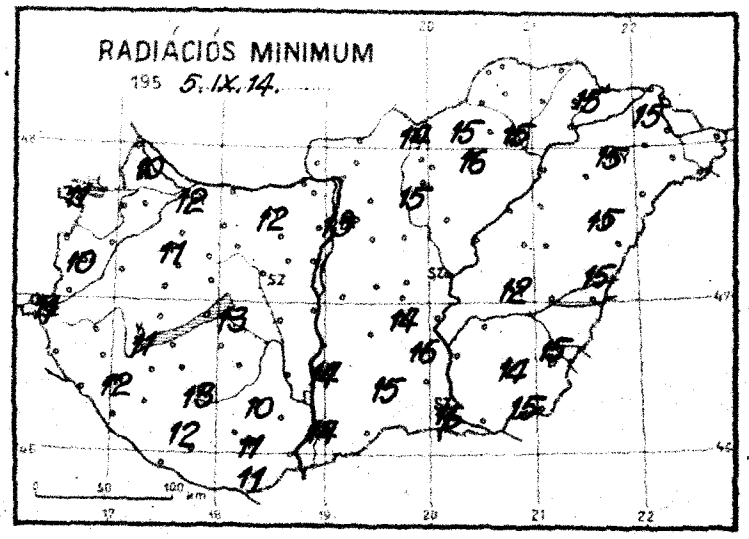

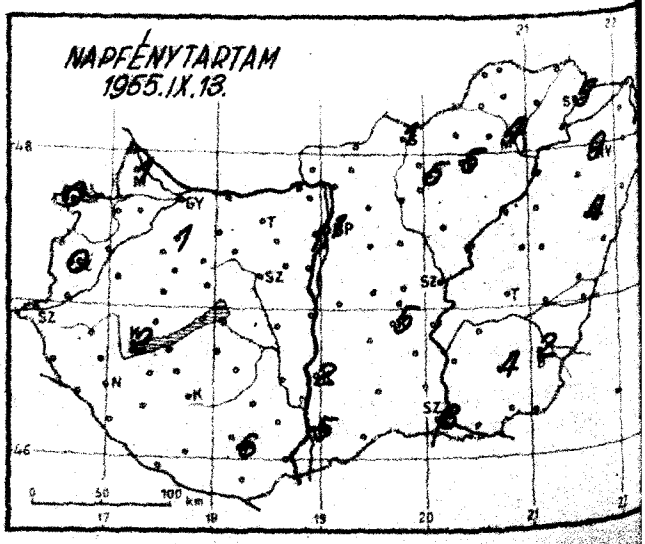

Időjárási helyzet 1955 év SZEPTEMBER hó 14. nap 7 óra

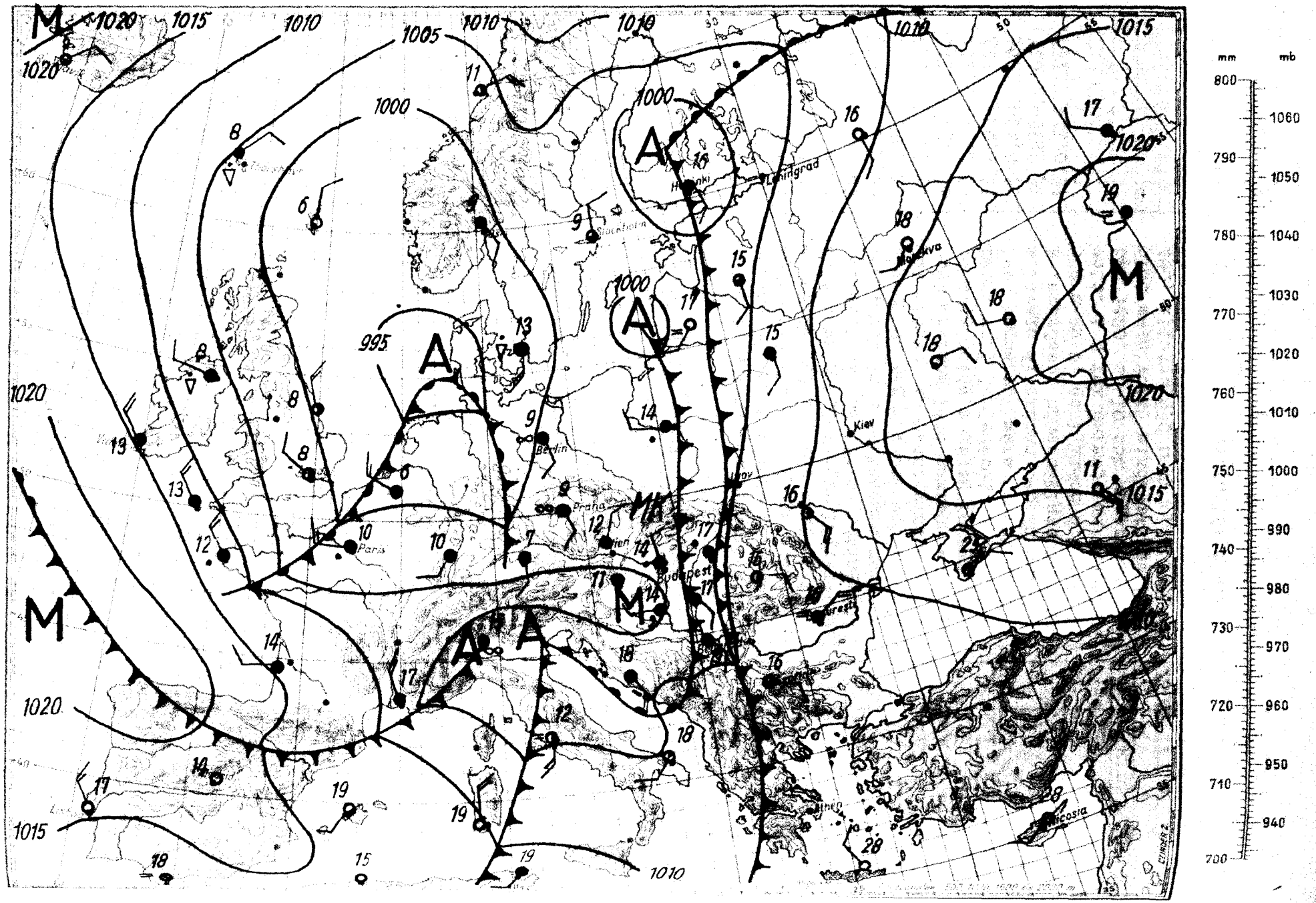

Magassági légállapotmérés

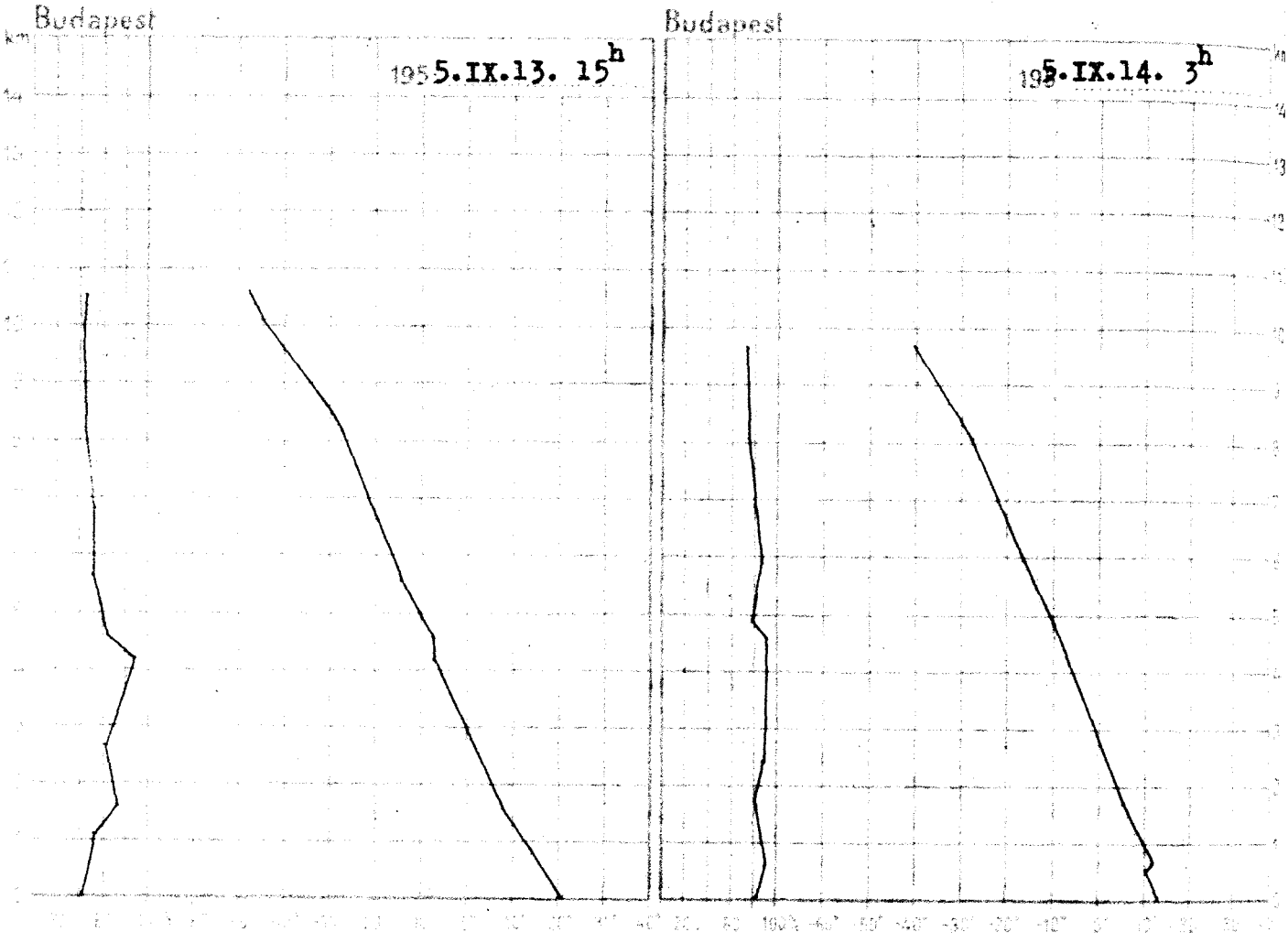

1955.IX.13. 15h			
km	mb	C°	%
Talaj	991.8	23.1	55
0.5	951	20.2	59
1	898	16.2	65
1.5	844	11.8	78
2	794	8.5	82
2.5	750	5.9	78
3	705	3.2	81
4	622	-2.7	97
5	547	-7.3	73
6	482	-12.8	65
7	422	-18.9	65
8	368	-24.8	60
9	320	-32.2	57
10	277	-41.0	57
11			
12			
13			
14			
15			

Magaslégköri időhelyzet

Az Északi-tenger feletti stacioner ciklon továbbra is hideg advekciót biztosit Nyugat- és Közép-Európában, sőt a hideg levegő a Földközi-tenger légterében is lehülést hoz létre. Leningrád környékén és a Balkánon a meleg levegőben még további melegedés jött létre. Az Orosz-síkság felett uralmon lévő maximum egyelőre meggátolja a hideg levegő keletre való terjedését. Hazánk felett tegnapról mára tovább hült a levegő általában 2-5 fokkal. A legerősebb hőmérsékletcsökkenés 500 m-en 8, és 1 km-en 6,7 fok volt. A 0 fok szintje ma hajnalban 3420, a -10 fok magassága 5180 m-en volt, mindkettő süllyedt, 480, illetve 690 m-t.

1955.IX.14. 3h			
km	mb	C°	%
Talaj	987.4	14.6	96
0.5	950	12.8	100
1	892	11.7	97
1.5	841	9.6	93
2	789	6.7	95
2.5	742	3.9	100
3	698	1.8	100
4	617	-2.8	100
5	542	-9.0	91
6	478	-14.7	93
7	417	-19.7	95
8	364	-24.8	87
9	317	-32.2	87
10			
11			
12			
13			
14			
15			

Dr.Kallósné s.k.

1955. szeptember hó
14. szerda nap
68. 257. év

	Reggeli észlelések 06 TMC				Az utolsó 24 óra adatai				
	Felhőzet (0–4)	Szélirány és erő (m/s)	Légnyomás (millibár)	Hőmérséklet (C°)	Csapadék (24 óra) (mm)		Hőmérséklet szélsőségek		Napsütés (óra)
							tegnap naptáli max.	éjszakai min.	Radiációs min.	tegnap
Nyíregyháza	4	NW 2	1004.0	12	11		20	11	10	1
Szeged	4	NNW 2	04.8	12	8		18	11	11	0
Szombathely	4	- 0	04.7	12	2		18	11	10	0
Siófok	4	NW 1	04.4	12	7		20	12	11	-
Kékestető	4 .	W 1	03.8	12	11		24	11	11	-
Budapest	4 .	WNW 2	04.6	12	10		21	12	12	-
Budapest	4 ,	WNW 2	03.7	12	20		23	12	12	-
Budapest-Lőrinc	4 .	N 4	-	13	29	↯	25	13	12	-
Budapest	4 .	N 2	05.1	12	8		25	11	11	2
Budapest	4	N 2	05.1	12	9		25	12	12	-
Budapest	4 .	N 2	04.1	13	21		27	13	13	-
Budapest	4	W 2	03.4	14	3		27	13	11	6
Budapest M. É.	4 .	NW 3	03.0	14	37		23	14	13	1
Budapest	4	SE 4	02.5	15	7		23	16	14	1
Budapest	4	SE 3	04.4	17	.		25	17	16	5
Budapest	4 .	SE 4	03.8	18	ny		25	16	15	4
Budapest	4 .	NE 1	-	18	1		25	16	15	5
Budapest	4	N 2	03.3	14	ny		27	14	14	5
Budapest	4	N 2	04.3	14	9		27	14	14	2
Budapest	4 ,	- 0	02.7	15	.		27	15	14	5
Budapest	4	SE 2	03.1	17	1		27	16	16	1
Budapest	4 .	SSE 2	03.4	17	ny		27	17	-	-
Budapest	4 .	S 1	-	17	1		26	16	12	-
Budapest	4 .	SE 4	04.6	17	1		25	17	15	2
Budapest	4 .	- 0	05.5	16	3		28	16	15	4
Budapest	4 .	- 0	05.7	17	1		26	16	15	9
Pécs (1000 m)**	4 .	S 9	888.7	12	17		17	12	-	5
Pécs (962 m)**	4 .	S 9	888.7	12	11		17	12	-	-
Sátoraljaújhely (534 m)*	4 ,	NNW 2	945.1	11	4		25	10	-	-
Miskolc (474 m)*	4 =	SE 1	945.2	12	30		20	11	-	1
Nagyvisnyó (440 m)*	4	NW 2	945.5	11	8		22	10	1 10	-

24 óra csapadék mm			24 óra csapadék mm			24 óra csapadék mm			24 óra csapadék mm	
Eger	3		Tiszanána	10		Patronk	-		Zákány	.
Kompolt	13		Siófok	46	↯	Jászvalj	10		Kisvarda	ny
Parádfürdő	8		Fonyód	5		Bodvaszilas	1		Vasútosmanéty	.
Kékestető	5		Marcali	26		Encsencsi	.		Baktalórántháza	ny
Hatvan-gabel *	8		Somogyvár	15		Szendrőlád	.		Mátészalka	.
Kisterenye	3		Tab	32	↯	Fegyvernek	ny		Tiszabecs	.
Budapest	12		Sárbogárd	2		Hidasnemeti	1		Csenger	.
Zalaegerszeg	5	↯	Sztálinváros	10		Sárospatak-jelző	.		Nyírlugos	ny
Budapest	4		Nagykanizsa	8		Tokaj	8		Polgár	2
Budapest	24	↯	Somogyszob	5		Mezőkeresztes	.		Hajdúdorog	5
Budapest-Lőrinc	-		Baros	16		Jászapáti	1		Hortobágy	2
Kaposvár	5		Szigetvár	19	↯	Nagykáta	2	↯	Nagyléta	.
Budapest-Csillaghegy	8		Lengyel	4		Gyömro	8	↯	Tiszafüred	.
Budapest	11		Középhidvég	5		Orkény	15	↯	Tiszaroff	ny
Budapest	7		Bátaapáti	1		Kunszentmiklos	-		Karcag	1
Zirc	9		Mohács	ny		Cegléd	2		Puspokladány	2
Veszprém	7		Siklós	7	↯	Nagykőrös	ny		Berettyoújfalu	5
Komárom	12		Királyrét	25		Tiszakécske	2		Szeghalom	1
Kisbér	11		Balassagyarm.	16		Izsák	18		Körösszakál	-
Mór	23	↯	Romhány	22		Kiskunfélegyh.	ny		Szarvas	ny
Alcsút	21	↯	Vác	43		Kiskunhalas	ny		Szentes	1
Budaörs	8		Galgamácsa	8	↯	Bácsalmás	3	↯	Orosháza	ny
Budakeszi	19		Lőrinci	10	↯	Kistelek	ny	↯	Makó	1
Érsekvadkert	7		Gyöngyös	4					Mezőhegyes	.
Kapolnásnyék	33	↯	Borsodnádasd	2					Battonya	ny

* A légnyomás 500 gdm-re átszámítva ** A légnyomás 1000 gdm-re átszámítva

Magassági szélmérések

Óraadatok greenwichi középidőben

IX.13.	Szhely 10 h		Nkanizsa 10 h		Pécs 10 h		Bpest 7 h		Bpest 11 h		Bpest 15 h		Bpest 17 h		Szeged 10 h		Miskolc 10 h	
	fok	m/s	fok	m/s	fok	m/s	fok	m/s	fok	m/s	fok	m/s	fok	m/s	fok	m/s	fok	m/s
Talaj	90	2	180	2	90	2	140	7	270	2	-	0	320	2	140	7	140	2
500 m	140	5	200	4	200	8	190	7	160	6	180	6	130	2	170	16	170	7
1000	180	10			200	8	170	7	180	9	180	6	170	7	180	16	180	15
1500	210	14			200	8	170	12	180	9	190	9	190	8	180	12	180	15
2000	210	14			200	8	170	15			210	12	190	10	170	14	180	15
2500					210	7	170	17			210	12	190	10	180	21		
3000					210	7	170	17			210	12	190	10	180	21		
4000					200	11									190	23		
5000					200	11												
6000					200	11												
7000					210	13												
8000																		
9000																		
10000																		
11000																		
12000																		
13000																		
14000																		
15000																		
16000																		
17000																		
18000																		
19000																		
20000																		

IX.14.	Szhely 6 h		Nkanizsa 5 h		Miskolc 4 h											
	fok	m/s	fok	m/s	fok	m/s	fok	m/s	fok	m/s	fok	m/s	fok	m/s	fok	m/s
Talaj	-	0	360	2	140	1										
500 m	360	9	20	14	190	12										
1000	20	7	40	5	190	15										
1500	350	3			200	18										
2000	190	3														
2500	220	9														
3000	220	9														
4000	240	6														
5000	200	8														
6000	200	8														
7000																
8000																
9000																
10000																
11000																
12000																
13000																
14000																
15000																
16000																
17000																
18000																
19000																
20000																

OFFSET NYOMDA BUDAPEST F. V. POMAYER GYULA

IDŐJÁRÁSI NAPIJELENTÉS

ЕЖЕДНЕВНЫЙ МЕТЕОРОЛОГИЧЕСКИЙ БЮЛЛЕТЕНЬ • DAILY SYNOPTIC MAP OF THE HUNGARIAN METEOROLOGICAL INSTITUTE • BULLETIN QUOTIDIEN DE L'INSTITUT MÉTÉOROLOGIQUE HONGROIS WETTERBERICHT DES UNGARISCHEN METEOROLOGISCHEN INSTITUTS

ADJA AZ ORSZÁGOS METEOROLÓGIAI INTÉZET
BUDAPEST II. KITAIBEL PÁL-UTCA 1
EL. KÖZPONT: 150-220 IDŐJELZŐ OSZT: 151-204, 150-410

MEGJELENIK NAPONKÉNT • ELŐFIZETÉSI ÁRA A POSTAI KÖLTSÉGEL EGYÜTT NEGYEDÉVRE 60— Ft
KIADÁSÉRT FELEL AZ INTÉZET IGAZGATOJA

68. évfolyam. 258. szám. + Budapest + 1955. szeptember hó 15.

Az időjárási helyzet ma reggel és a várható időjárás:

Nyugat- és Közép-Európát egymásutáni hullámokban árasztják el hideg létömegek, és a nappali hőmérséklet alig haladja meg néhány fokkal a 10 fokot. Ezzel szemben Kelet-Európát továbbra is meleg levegő boritja és 30 fokot megközelitő maximumok alakulnak ki. A hideg és meleg levegő határán, az Alpok, Kárpátok környékén és Lengyelországban nagymennyiségü csapadék hullott le.

Hazánkban szerdán hűvös, csapadékos volt az idő. Országszerte 17-21 fok között volt a hőmérséklet legmagasabb értéke. Éjszaka keleten 14-15, a Dunántúlon 9-12 fokig hült le a levegő. Legnagyobb esők az ország északnyugati felében voltak. Ártándon Hajdu-Bihar megyében 61, Pomázon 55, Csákváron 54, Pátyon 50, Salgótarjánban, Alsógödön, Balatonszepezden 48, Vácott, Hévizen 46 mm. A Mátrában, a Budai-hegyeken és a Bakonyban a lehullott csapadék meghaladta a 40 mm-t.

Rendkivüli jelentések: Bódvaszilas 40, Nagykovácsi, Nógrádszakál 43, Pásztó 44, Taliándörögd 46 mm-t jelentett.

Budapesten szütörtökön 12 órakor a hőmérséklet 13 fok, a tengerszintre átszámitott légnyomás 752 mm, erősen emelkedő irányzatu.

Várható időjárás péntek estig:

Változó felhőzet, még sok helyen eső, keleten zivatarok.
Mérsékelt, időnként élénk szél.
A hőmérséklet keleten csökken, nyugaton alig változik.

Várható legalacsonyabb hőmérséklet ma éjjel: nyugaton 7-10, keleten 12-15,
legmagasabb nappali hőmérséklet pénteken: nyugaton 12-15, keleten 16-19 fok között.

LIBRARY
JAN 16 1955
WEATHER BUREAU

Skalitzky

A hőmérséklet és a légnyomás napi középértéke Budapesten és ezek eltérése a 75 évi átlagtól:

1955. IX. 14-én: 14,7 C°, 751,7 mm. Eltérés: -2,1 C°, -11,6 mm.

1871 óta ezen a napon előfordult

legmagasabb hőmérséklet	33,7 C°	/1947./
legalacsonyabb hőmérséklet	5,0 C°	/1890./

Az Országos Meteorológiai Intézet Időjárási Napijelentése

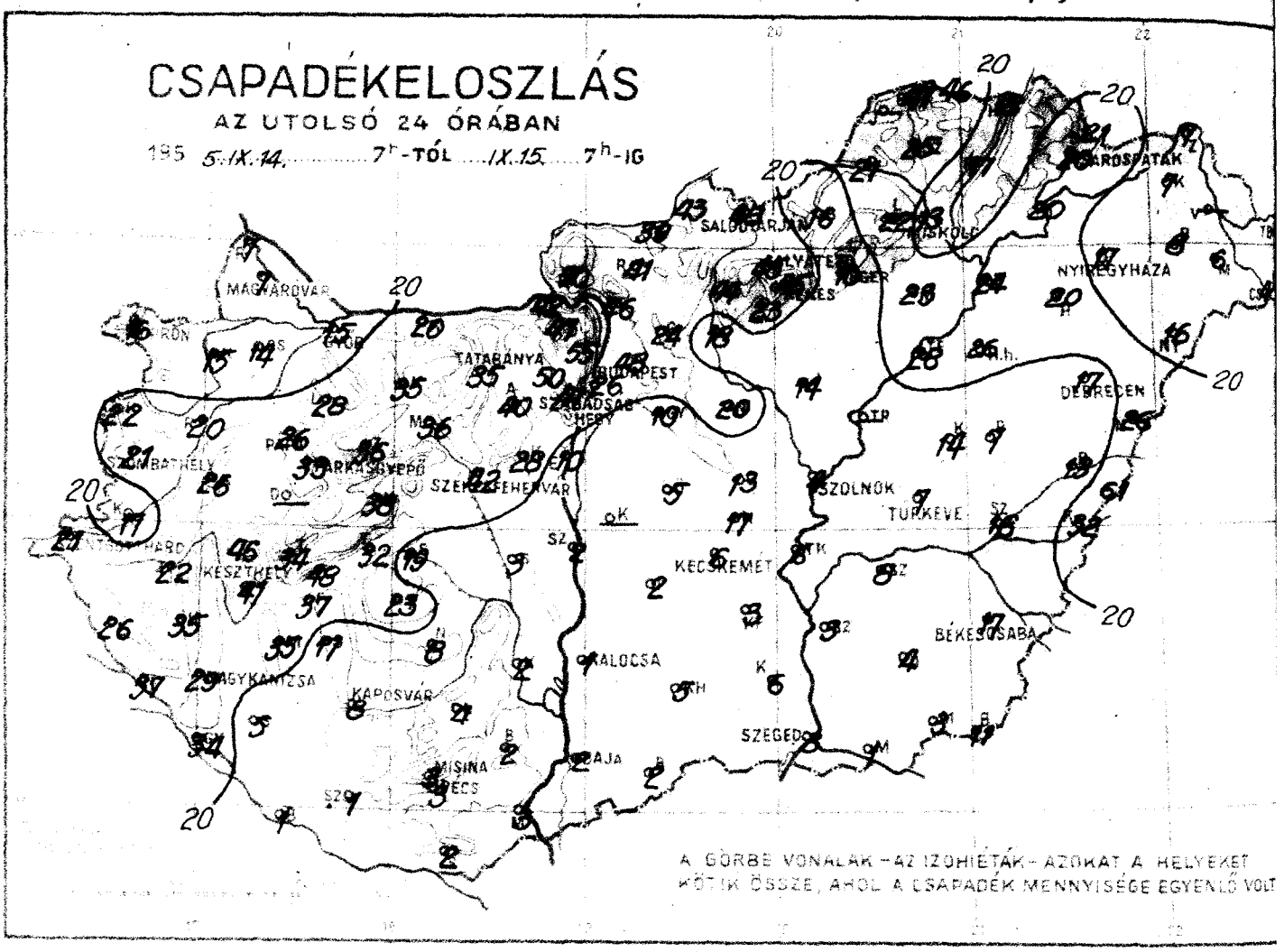

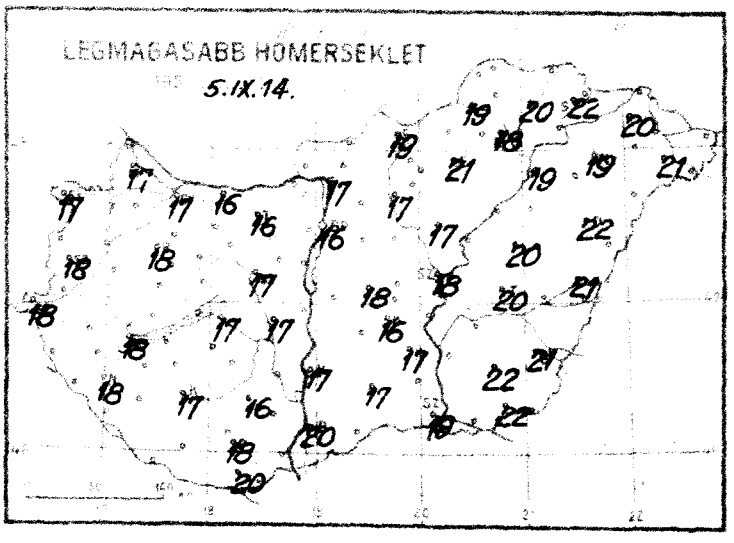

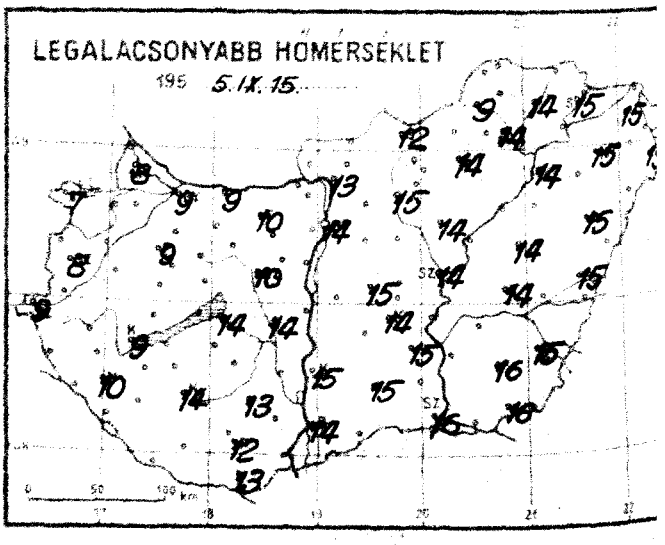

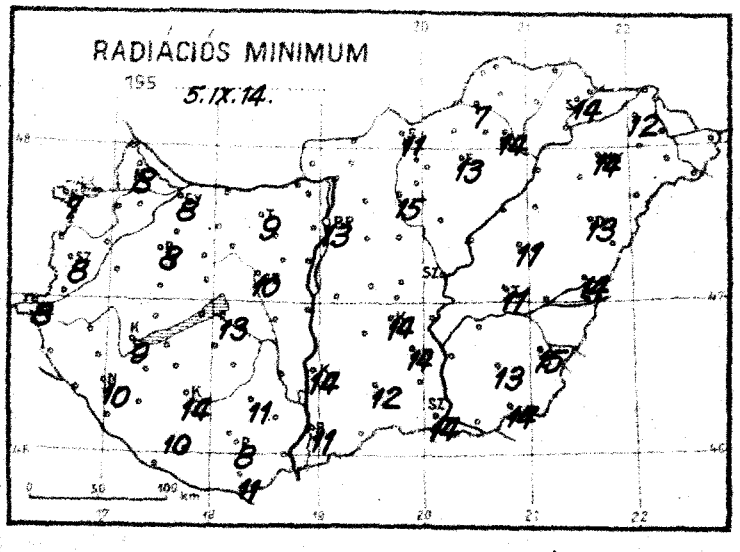

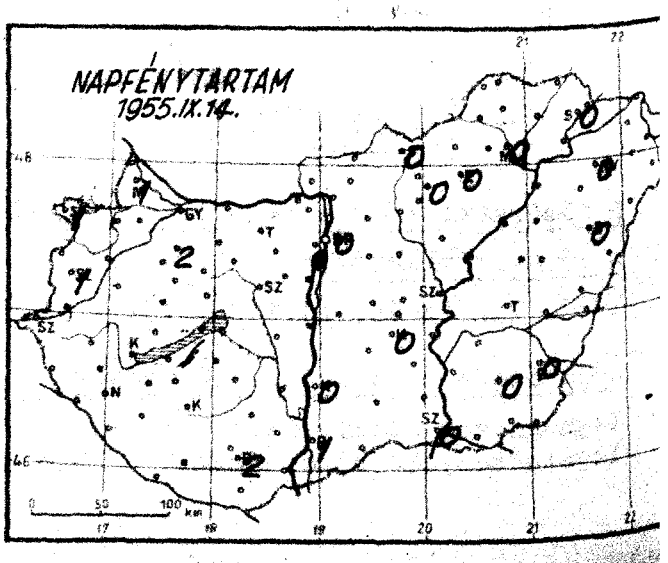

Időjárási helyzet 1955. év SZEPTEMBER hó 15. nap 7 óra

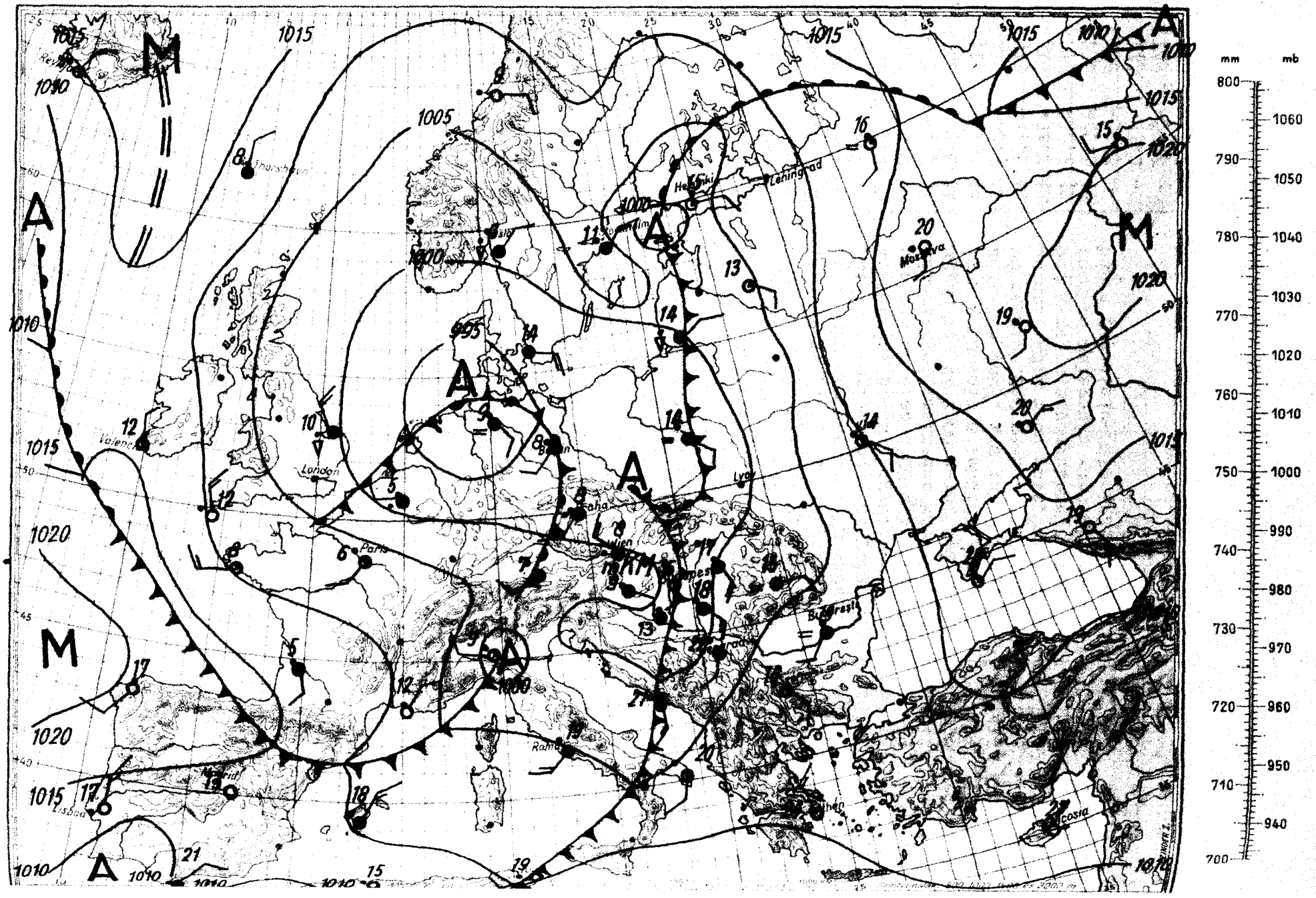

Magassági légállapotmérés

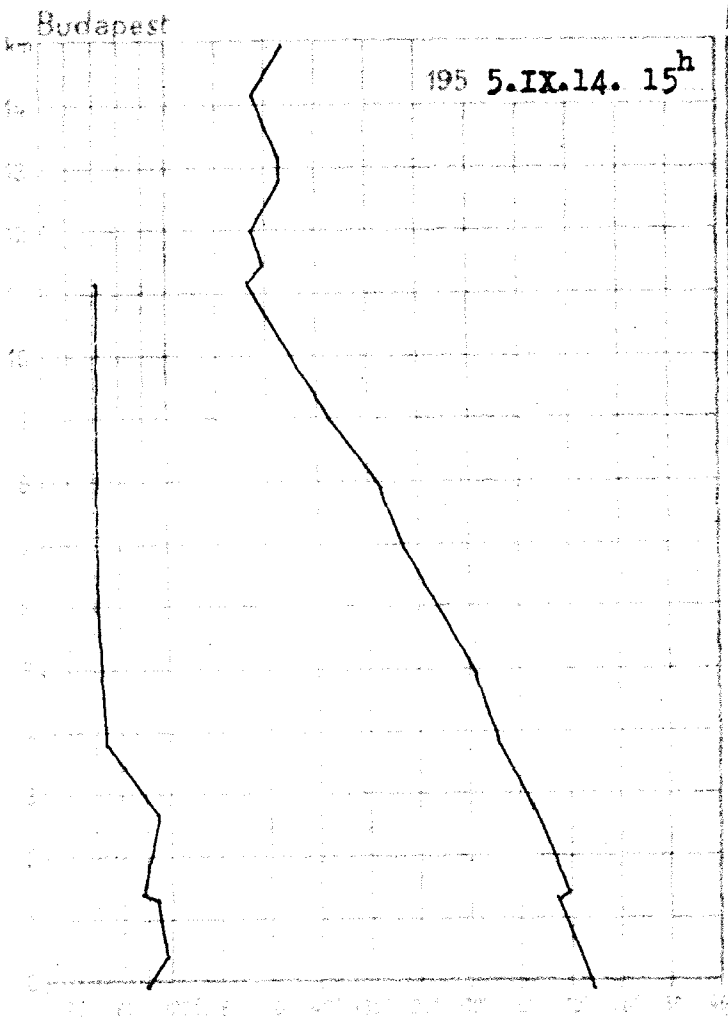



195 5.IX.14. 15h			
km	mb	C°	%
Talaj	984.7	13.4	85
0.5	946	12.9	95
1	889	10.1	98
1.5	838	10.1	86
2	788	7.6	88
2.5	742	5.0	90
3	698	2.0	88
4	617	-2.7	57
5	542	-8.0	51
6	476	-13.7	48
7	416	-20.4	48
8	373	-27.1	48
9	316	-34.7	48
10	273	-42.2	48
11	236	-49.5	48
12	202	-50.3	-
13	173	-47.0	-
14	149	-50.3	-
15	128	-45.2	-

Magaslégköri időhelyzet

A dániai ciklon erős északnyugati széllel további hideg levegőt szállit Nyugat- Közép- és Dél-Európa fölé, és ott jelentékeny lehülést okozott. Ugyancsak hült a levegő az Ural hegység környékén. Hazánk légterében tegnap óta az alsó 2300 m-ben kisebb hőmérséklet emelkedés következett ugyan be, de 2300 m-től felfelé igen erős volt a lehülés /helyenként 5-8 fok/. A 0 fok szintje ma reggel 3010 m-en, a -10 fok szintje 4570 m-en volt, 410, ill. 610 m-rel alacsonyabban. Ezzel szemben melegedés van folyamatban a Skandináv-félsziget felett.

Dr.Tónayné s.k.

195 5.IX.15. 3h			
km	mb	C°	%
Talaj	980.8	14.0	94
0.5	941	14.2	90
1	886	14.4	71
1.5	836	11.4	77
2	786	6.8	94
2.5	739	3.0	100
3	696	0.1	100
4	613	-6.2	100
5	538	-12.7	99
6	473	-17.6	96
7	413	-24.5	95
8	358	-32.8	92
9	310	-42.0	88
10	267	-48.0	88
11	229	-54.3	86
12	196	-52.4	-
13	168	-53.3	-
14			
15			

OFFSET NYOMDA BUDAPEST F.V. POMAYER GYULA

1955. szeptember hó.
15. nap csütörtök
68. évfolyam 258. sz.

	Reggeli észlelések 06 TMG				Az utolsó 24 óra adatai					
	Felhőzet (0–4)	Szélirány és erő (m/s)	Légnyomás (millibár)	Hőmérséklet (C°)	Csapadék (24 óra) (mm)		Hőmérséklet szélsőségek			Napsütés (óra) (tegnap)
							tegnapi napnak max.	éjszakai min.	hajnalcsúcs min.	
Budapest	4	WNW 4	1000.8	9	7		17	8	8	1
Budapest-Kelenföld	4	NNW 4	00.7	8	16		17	7	7	1
Budapest-Pestszentlőrinc	4	E 2	999.9	9	21		18	8	8	1
Budapest-Csepel	4	WNW 2	1001.0	9	21		18	9	8	-
Budapest-Kőbánya	4	W 1	01.3	9	26		18	9	8	-
Budapest-Kőbánya	4	WNW 4	01.2	9	15	R	17	9	8	
Budapest-Kőbánya	4	W 6	00.2	10	35	R	16	10	9	-
Budapest-Kőbánya	4	NW 6	-	10	42	R	17	10	10	-
Budapest-Kőbánya	2	N 4	00.8	14	41	R	18	9	9	1
Budapest-Kőbánya	3	N 5	00.6	11	29	R	18	10	10	
Budapest-Kőbánya	2	W 9	999.9	15	8		17	14	14	-
Budapest-Kőbánya	4	- 0	99.0	13	3		18	12	8	2
Budapest-Kőbánya	2	S 2	98.1	15	26	R	16	14	13	0
Budapest-Kőbánya	3	E 6	98.5	13	48	R	19	12	11	0
Budapest-Kőbánya	4	SW 1	1003.3	15	10	R	21	14	13	0
Budapest-Kőbánya	4	= SE 3	99.4	16	13		18	14	14	0
Budapest-Kőbánya	4	W 1	-	16	20		22	15	14	0
Budapest-Kőbánya	3	SE 1	1000.0	16	2		20	14	11	1
Budapest-Kőbánya	3	SSW 4	998.6	16	1		17	15	14	0
Budapest-Kőbánya	3	S 4	98.5	18	6		16	14	14	0
Budapest-Kőbánya	4	SSE 7	99.9	18	3		19	16	14	0
Budapest-Kőbánya	3	S 5	99.3	16	4		18	14	-	-
Budapest-Kőbánya	3	SW 4	-	17	7		20	14	11	-
Budapest-Kőbánya	3	SSE 4	1000.3	17	17	R	21	15	15	0
Budapest-Kőbánya	3	S 4	01.4	18	17		22	15	13	0
Budapest-Kőbánya	3	SE 2	01.7	17	17		19	15	14	0
Budapest-Kőbánya	4	S 9	885.3	10	45		14	9	-	0
Budapest-Kőbánya	4	SW 6	885.0	11	45		12	9	-	-
Budapest-Kőbánya	3	SW 6	941.2	14	3		15	12	-	-
Budapest-Kőbánya	4	= NW 2	940.8	11	41	R	13	11	-	0
Budapest-Kőbánya	4	NW 4	942.0	7	33	R	15	7	7	-

	24 óra csapadék (mm)		24 óra csapadék (mm)		24 óra csapadék (mm)		24 óra csapadék (mm)	
Budapest	7		Eger	32	R	Pécs	21		Zalaegerszeg	7	
Budapest-Kelenföld	14		Nógrád	19	R	Jánosháza	-		Kisvárda	7	
Budapest-Pestszentlőrinc	15		Pásztó	37	R	Bátaszék	41		Vásárosnamény	-	
Budapest-Csepel	22		Mátrafüred	35	R	Lajosmizse	22		Baktalórántháza	8	
Budapest-Kőbánya	20		Somoskőújfalu	17	R	Szentgotthárd	25		Máriapócs	6	
Budapest-Kőbánya	17		Tab	23	R	Fegyvernek	17		Tiszabecs	3	
Budapest-Kőbánya	26	R	Szarvas	3		Hatvan	18		Csenger	4	
Budapest-Kőbánya	22	R	Szalaszentmárton	2		Szolnok	21		Nyírlugos	16	
Budapest-Kőbánya	35		Nagykanizsa	8		Tokaj	20		Polgár	24	R
Budapest-Kőbánya	37	R	Somogyszob	5		Mezőkeresztes	23		Hajdúnánás	20	
Budapest-Kőbánya	34	R	Baks	1		Jászapáti	14		Berettyóújfalu	26	R
Budapest-Kőbánya	26		Szegvár	1		Nagykáta	20		Nagyléta	26	
Budapest-Kőbánya	28	R	Lengyel	4		Gyöngyös	10	R	Tiszafüred	28	
Budapest-Kőbánya	-		Középbudvég	2		Orkény	5		Tiszaroff	-	
Budapest-Kőbánya	34	R	Bátaapáti	2		Kunszentmiklós	-		Karcag	14	
Budapest-Kőbánya	36		Mohács	3		Cegléd	13		Püspökladány	7	
Budapest-Kőbánya	38	R	Siklós	2		Nagykőrös	17		Berettyóújfalu	13	R
Budapest-Kőbánya	20	R	Királyrét	30	R	Tiszakécske	6		Szeghalom	18	
Budapest-Kőbánya	35	R	Balassagyarm.	39	R	Izsák	2		Körösszakál	32	R
Budapest-Kőbánya	36	R	Rombány	41		Kiskunfélegyh.	3		Szarvas	8	
Budapest-Kőbánya	40	R	Vác	46		Kiskunhalas	5		Szentes	3	
Budapest-Kőbánya	42	R	Galgamácsa	24	R	Bácsalmás	2		Orosháza	4	
Budapest-Kőbánya	47	R	Lőrinci	18	R	Kistelek	6		Makó	1	
Budapest-Kőbánya	10	R	Gyöngyös	23					Mezőhegyes	3	
Kaposhomyék	28		Borsodnádasd	16					Battonya	11	R

* A légnyomás 500 gdm-re átszámítva ** A légnyomás 1000 gdm-re átszámítva

Magassági szélmérések

Óraadatok greenwichi középidőben

IX.14.	Szhely 13 h		Nkanizsa 10 h		Győr 12 h		Pécs 16 h		Bpest 14 h		Szeged 17 h							
	fok	m/s	fok	m/s	fok	m/s	fok	m/s	fok	m/s	fok	m/s	fok	m/s	fok	m/s	fok	m/s
Talaj	180	2	360	2	270	2	-	0	320	7	220	2						
500 m	240	5	20	3	260	3	200	1			220	6						
1000	240	4	210	5			240	13			240	11						
1500	240	4					240	13			250	13						
2000	260	5					240	13			250	13						
2500											240	14						
3000											240	14						
4000											230	13						
5000											240	21						
6000											240	14						
7000											240	14						
8000																		
9000																		
10000																		
11000																		
12000																		
13000																		
14000																		
15000																		
16000																		
17000																		
18000																		
19000																		
20000																		

IX.15.	Szhely 8 h		Nkanizsa 5 h		Pécs 6 h		Bpest 9 h		Szeged 5 h		Debrecen 6 h							
	fok	m/s	fok	m/s	fok	m/s	fok	m/s	fok	m/s	fok	m/s	fok	m/s	fok	m/s	fok	m/s
Talaj	220	2	270	7	-	0	270	7	140	7	180	7						
500 m	320	5	300	12	220	12	260	9	210	20	210	20						
1000	320	5	280	20	230	15	230	14	230	18	220	19						
1500	200	4	270	18	230	15			240	19	220	19						
2000	240	6			230	24			240	19	220	17						
2500	240	6			220	26			230	14								
3000	240	6			220	26			230	14								
4000	240	6							220	19								
5000									200	17								
6000									210	36								
7000									210	36								
8000																		
9000																		
10000																		
11000																		
12000																		
13000																		
14000																		
15000																		
16000																		
17000																		
18000																		
19000																		
20000																		

OFFSET NYOMDA, BUDAPEST F. V. POMAYER GYULA

IDŐJÁRÁSI NAPIJELENTÉS

ЕЖЕДНЕВНЫЙ МЕТЕОРОЛОГИЧЕСКИЙ БЮЛЛЕТЕНЬ • DAILY SYNOPTIC MAP OF THE HUNGARIAN METEOROLOGICAL INSTITUTE • BULLETIN QUOTIDIEN DE L'INSTITUT MÉTÉOROLOGIQUE HONGROIS WETTERBERICHT DES UNGARISCHEN METEOROLOGISCHEN INSTITUTS

KIADJA AZ ORSZÁGOS METEOROLÓGIAI INTÉZET BUDAPEST II. KITAIBEL PÁL-UTCA 1 TEL. KÖZPONT: 156-220 IDŐJELZŐ OSZT: 151-204, 156-410

MEGJELENIK NAPONKÉNT • ELŐFIZETÉSI ÁRA A POSTAI KÖLTSÉGGEL EGYÜTT NEGYEDÉVRE 60.— Ft KIADÁSÉRT FELEL AZ INTÉZET IGAZGATÓJA

68. évfolyam. 258. szám. + Budapest + 1955. szeptember hó 16.

Az időjárási helyzet ma reggel és a várható időjárás:

A dániai ciklon hátoldalán Közép-Európa fölé északnyugati magassági széllel továbbra is hűvös levegő nyomul. A hajnali lehülés Angliában, Franciaországban, Németországban, Ausztriában 5-8 fokig terjedt és a délutáni órákban is csak 10-13 fokig melegedett fel a levegő. Európa keleti részén meleg az idő, 25 fokon felüli maximumok alakulnak ki.

Hazánkban csütörtökön országszerte voltak még záporok, sokhelyen zivatar kiséretében. Jelentősebb csapadékok: Szegeden 23, Mátészalkán és Makón 21, Mezőtúron 16, Nagylétán 14, Berettyóujfalun 13 mm. Kisvárdáról, Nagylétáról, Kiszomborból és Kapuvárról jégesőt is jelentettek. A hőmérséklet napközben a Dunántúlon 15-17, a Duna-Tisza közén 17-21, a Tiszántúlon pedig 22-25 fokig emelkedett. Ma reggelre Sopronban 4, Szombathelyen és Szentgotthárdon 5 fokig hült le a levegő.

Budapesten pénteken 12 órakor a hőmérséklet 14 fok, a tengerszintre átszámitott légnyomás 761 mm, mérsékelten emelkedő irányzatu.

Várható időjárás szombat estig:

Változó felhőzet, több helyen még eső.
Mérsékelt szél.
Az éjszakai lehülés erős marad, a nappali felmelegedés kissé fokozódik.

Várható legalacsonyabb hőmérséklet ma éjjel: nyugaton 4-7, keleten 7-10,
legmagasabb nappali hőmérséklet szombaton: 14-17 fok között.

LIBRARY
JAN 16 1956
WEATHER BUREAU

Tóthné

A hőmérséklet és a légnyomás napi középértéke Budapesten és ezek eltérése a 75 évi átlagtól:

1955. IX.15-én: 13,8 C°, 752,8 mm. Eltérés: -2,9 C°, -10,5 mm.

1871 óta ezen a napon előfordult

legmagasabb hőmérséklet	34,6 C°	/1947./
legalacsonyabb hőmérséklet	4,7 C°	/1894./

Az Országos Meteorológiai Intézet Időjárási Napijelentese

CSAPADÉKELOSZLÁS

AZ UTOLSÓ 24 ÓRÁBAN

195 5.IX.15. ..... 7h-TÓL ..... IX.16. ..... 7h-IG

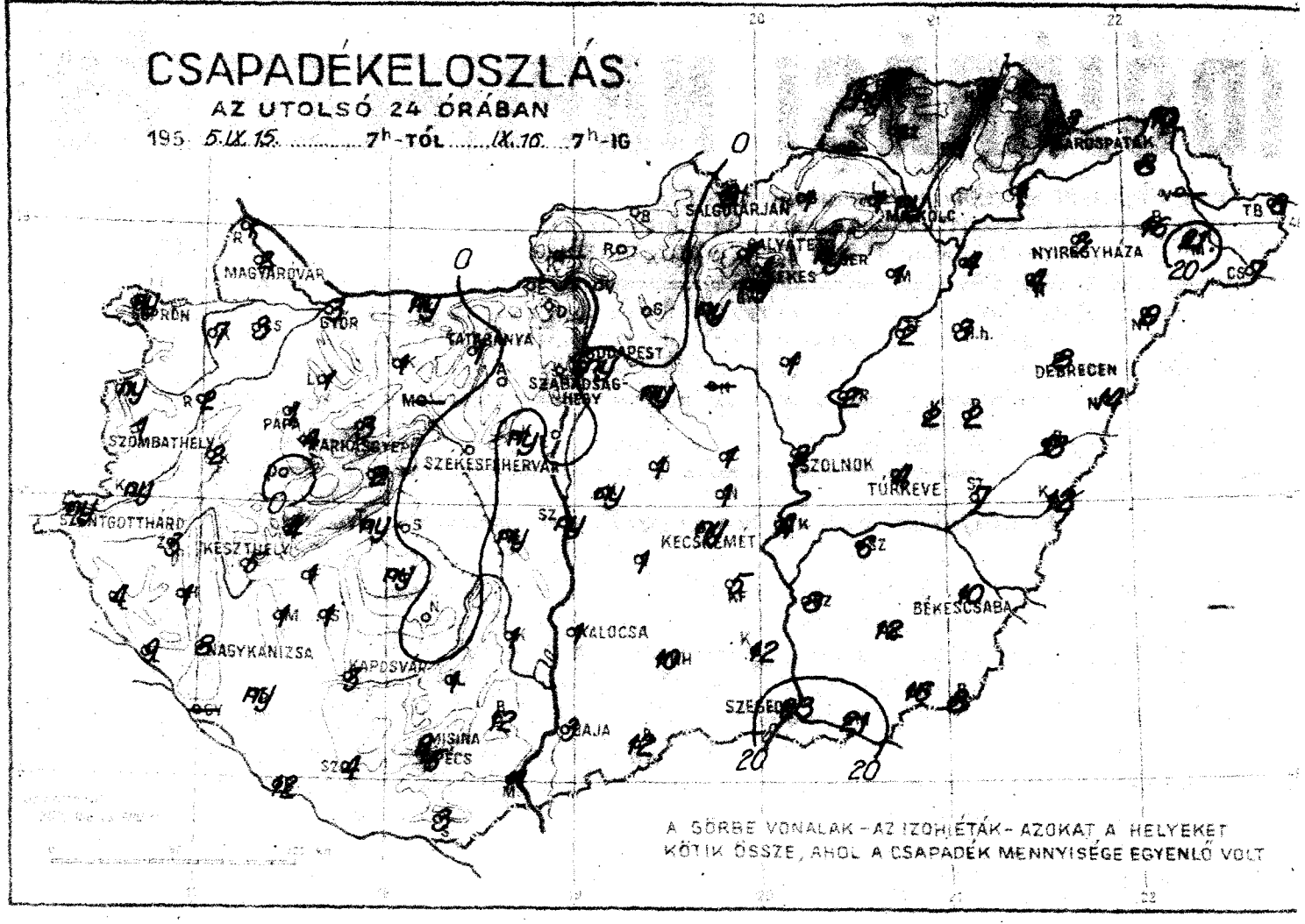

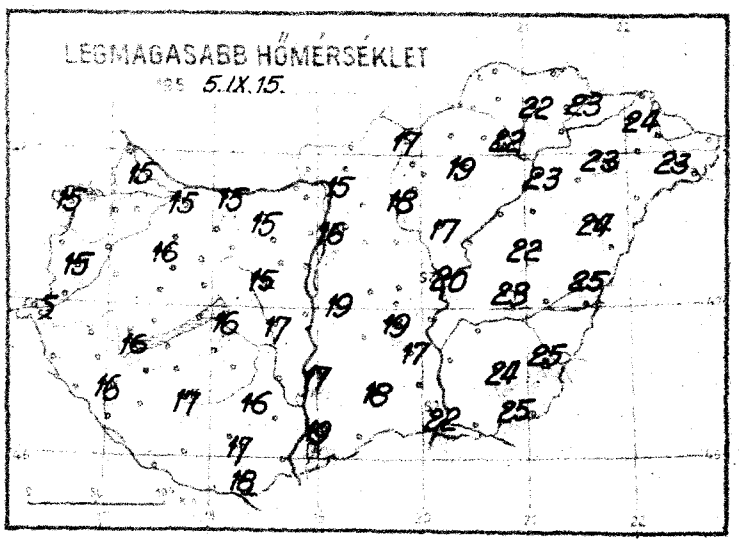

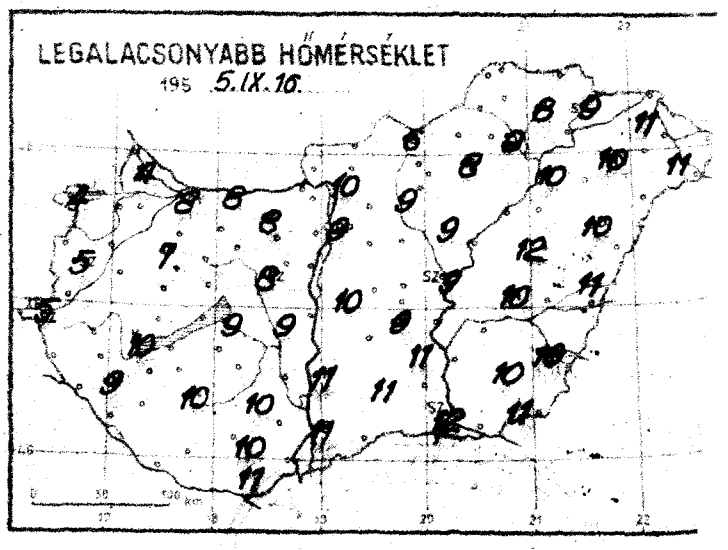

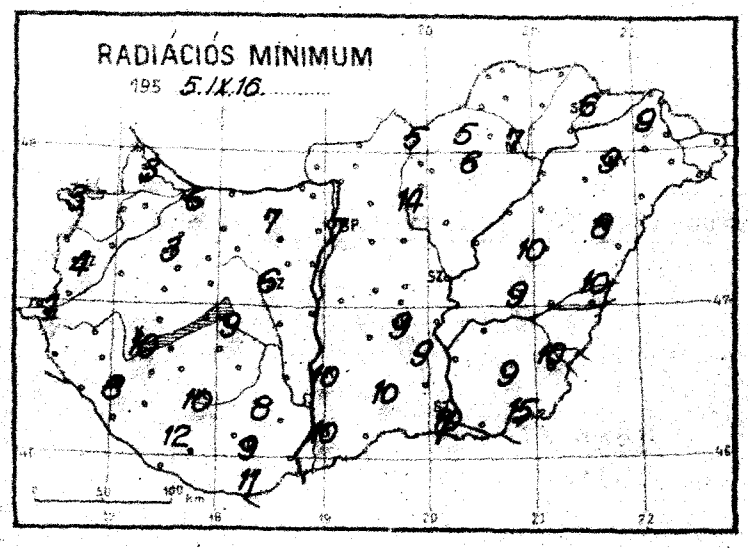

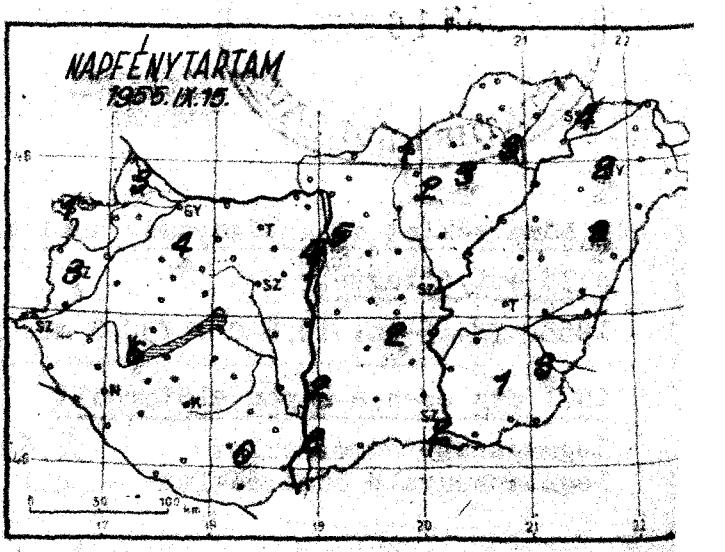

Időjárási helyzet 1955. év SZEPTEMBER hó 16. nap 7 óra



Magassági légállapotmérés



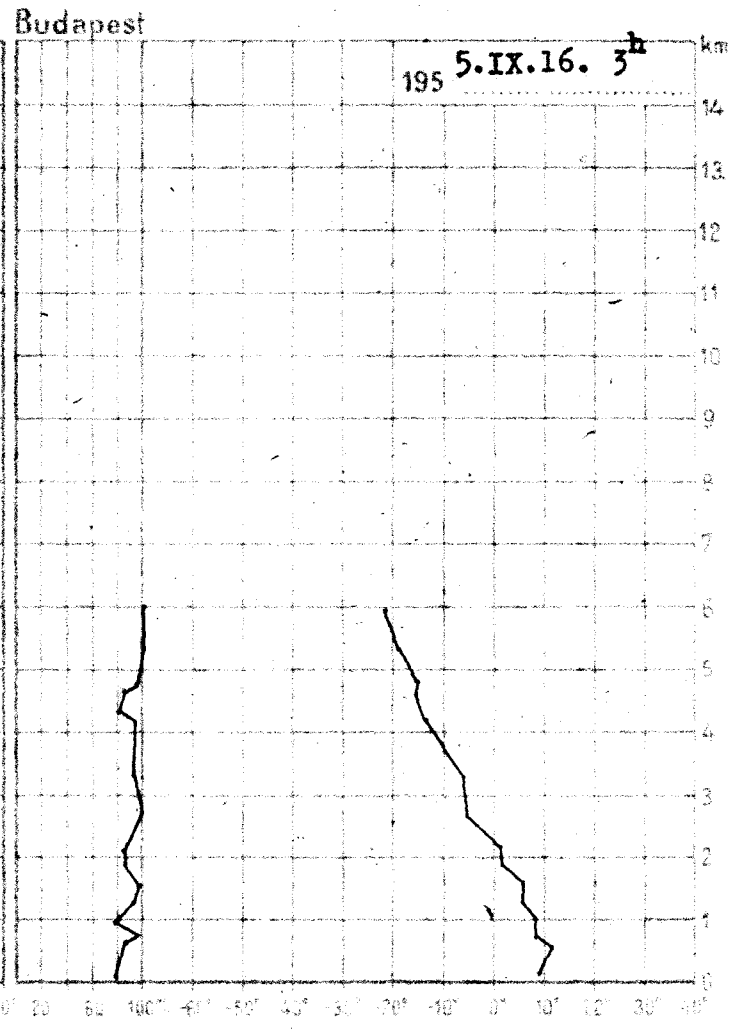

195 5.IX.15. 15h			
km	mb	C°	%
Talaj	988.0	14.2	63
0.5	949	11.0	69
1	891	6.8	67
1.5	839	2.6	85
2	788	0.1	78
2.5	740	-1.3	63
3	696	-3.8	55
4	611	-8.9	51
5	535	-13.0	73
6	471	-20.0	72
7	410	-25.9	69
8	357	-32.3	68
9	308	-38.8	58
10	266	-46.6	54
11	229	-50.0	-
12	192	-45.5	-
13	169	-47.3	-
14	145	-46.0	-
15	125	-48.4	-

Magaslégköri időhelyzet

A dániai ciklon által szállított hideg levegő zömmel az Alpok felett helyezkedik el s emiatt még további lehülés van folyamatban Észak-Olaszország, Ausztria, Németország és a Balti államok légterében. A Brit-szigetek és Franciaország felett enyhébb óceáni levegő advekciója indult meg. Erőteljes a melegedés a Skandinív-félszigeten, ahová Fekete-tengeri levegő érkezett Kelet-Európán át. Hazánk felett nagymértékben tovább csökkent a hőmérséklet; a talajtól nagy magasságokig 5-7 fokkal. A 0 fok 990 m-rel, a -10 fok 1080 m-rel került alacsonyabbra s ma reggel 2020, illetve 3490 m-en volt.

Dr. Kallósné s.k.

195 5.IX.16. 3h			
km	mb	C°	%
Talaj	994.1	9.2	76
0.5	951	9.2	88
1	887	7.3	79
1.5	844	3.7	93
2	792	0.1	83
2.5	743	-3.9	93
3	698	-7.1	94
4	613	-13.3	92
5	537	-17.8	98
6	470	-21.7	100
7			
8			
9			
10			
11			
12			
13			
14			
15			

1955. szeptember
16. nap péntek
68. évfolyam 258. sz.

	Reggeli észlelések 06 TMG				Az utolsó 24 óra adatai					
	Felhőzet (0–4)	Szélirány és erő (m/s)	Légnyomás (millibár)	Hőmérséklet (C°)	Csapadék (24 óra) (mm)		Hőmérsékleti szélsőségek			Napsütés (óra) tegnap
							tegnapi napi max.	éjszakai min.	Radiációs min.	
Mosonmagyaróvár	4	NW 2	1014.4	8	2		15	4	3	3
Sopron	3	W 1	14.1	6	ny		15	4	3	1
Szombathely	4 .	NE 9	14.0	9	1		15	5	4	3
Szentgotthárd	4	NNW 2	13.9	8	ny		15	5	4	–
Pápa	4 ,	W 2	13.3	8	1		16	7	3	–
Győr	4 .	N 1	13.7	10	3		15	8	6	–
Tatabánya	4	N 1	13.2	10	1		15	8	7	–
Székesfehérvár	3	– 0	–	10	.		15	8	6	–
Keszthely	4	NW 1	13.2	10	5		16	10	10	6
Nagykanizsa	4	N 1	12.2	99	8		16	9	8	–
Kaposvár	4 .	– 0	12.5	10	3		17	10	10	–
Pécs	4 .	E 2	11.7	12	5	R	17	10	9	0
Budapest M. I.	1	WNW 2	13.0	10	ny		16	9	7	5
Siófok	4	N 4	12.4	7	3	R	17	6	5	1
Eger	3 –	W 1	13.5	15	ny		19	8	6	3
Miskolc	4	– 0	13.0	10	ny		22	9	7	3
Nyíregyháza	4	W 1	–	11	1		23	9	6	4
Baja	4 .	E 3	12.4	11	3		19	11	10	2
Kalocsa	4	ENE 4	12.4	11	1		17	11	10	2
Kecskemét	4	ENE 1	13.1	11	ny		19	9	9	2
Szeged	4	NE 4	12.4	12	23	R	22	12	10	2
Szentes	4	– 0	13.1	11	3		20	9	–	–
Túrkeve	3	E 1	–	11	4		23	10	9	–
Debrecen	4	N 2	13.1	11	10		25	10	10	3
Berettyóújfalu	4 .	– 0	14.0	10	8	R	24	10	8	2
Nyíregyháza	4	– 0	13.6	10	3		23	10	9	2
Kékestető (1000 m)**	3	W 2	895.0	4	1		11	4	–	2
Galyatető (932 m)**	3	NW 4	895.0	4	1		11	4	–	–
Mátraszentimre (534 m)*	4	SSE 2	952.4	9	9		15	8	–	–
Nagyhárshegy (474 m)*	1	NW 2	953.2	9	.		13	7	–	4
Farkasgyepű (400 m)*	4	– 0	953.6	9	4		15	6	5	–

24 óra csapadék mm			24 óra csapadék mm			24 óra csapadék mm			24 óra csapadék mm		
Lajta	1	R	Tihany	ny		Perbál	–		Zákány	10	R
Fertőd	3	R	Siófok	.		Jenő fk.	ny		Kisvarda	8	▲
Kapuvár	7	R	Fonyód	1		Bodvaszilas	1		Vásárosnamény	–	
Acsad	ny	R	Marcali	1		Lillafüred	1		Baktalórántháza	16	R
Vágszentgót	2		Somogyvár	1		Szendrőlád	1		Mátészalka	21	
Kőszeg	ny		Tab	ny		Fugyi	1		Tiszabecs	8	
Lenti	4		Sarbogárd	ny		Hatvan (Gomb)	2	R	Csenger	7	R
Zalaszentgrót	3		Szabadbattyán	ny		Salgótarján (is)	3		Nyírlugos	9	R
Tapolca	1		Nagykanizsa	.		Tokaj	1		Polgár	4	R
Keszthely	9		Somogyszob	ny		Mezőkeresztes	1		Hajdúdorog	4	R
Fenékpuszta	–		Bares	12		Jászapáti	1		Hortobágy	3	
Kaál	2		Szigetvár	4	R	Nagykata	–		Nagyléta	14	R ▲
Lovasszpatona	1		Lengyel	1		Gyomro	ny		Tiszafüred	2	
Dunaföldvár	.		Középhidvég	1		Orkény	1		Tiszaroff	2	
Tápiószele	4		Bátaapáti	12		Kunszentmiklós	ny		Karcag	2	
Zsámbék	3		Mohács	11		Cegléd	1		Püspökladány	2	
Veszprém	2		Siklós	3		Nagykőrös	1		Berettyóújfalu	13	R
Komárom	ny	R	Királyrét	–		Tiszakécske	4		Szeghalom	7	R
Kisbér	1		Balassagyarm.	.		Izsák	1		Körösszakál	12	
Mór	–		Romhány	.		Kiskunfélegyh.	5		Szarvas	6	
Alcsut	.		Vác	.		Kiskunhalas	10	R	Szentes	8	
Esztergom	.		Galgamácsa	.		Bácsalmás	12	R	Orosháza	12	R
Dobogókő	.		Lőrinci	ny		Kistelek	12	R	Makó	21	R
Ercsi	.		Gyöngyös	ny					Mezőhegyes	16	
Kápolnásnyék	ny		Borsodnádasd	1					Battonya	8	

* A légnyomás 500 gdm-re átszámítva ** A légnyomás 1000 gdm-re átszámítva

Magassági szélmérések

Óraadatok greenwichi középidőben

IX.15.	Szhely 13 h		Győr 11 h		Bpest 11 h		Bpest 14 h		Bpest 17 h		Bpest 19 h		Szeged 9 h		Debrecen 10 h		
	fok	m/s	fok	m/s	fok	m/s	fok	m/s	fok	m/s	fok	m/s	fok	m/s	fok	m/s	fok m/s
Talaj	220	2	270	2	270	2	320	7	320	2	360	2	180	2	220	7	
500 m	250	9	300	6	260	10	280	5	310	6	310	7	230	16	260	5	
1000	250	9	310	12	260	13	270	7	310	10	310	7	230	17	260	5	
1500	250	9	310	12	250	17	250	10	310	10	310	10	220	14			
2000	250	9	290	11	250	17	240	13	270	10	290	10	220	17			
2500	260	13					240	26			250	15					
3000	260	13					240	26			250	15					
3500											240	25					
4000																	
4500																	
5000																	
5500																	
6000																	
6500																	
7000																	
7500																	
8000																	
8500																	
9000																	
9500																	
10000																	
10500																	
11000																	
11500																	
12000																	
12500																	
13000																	
13500																	
14000																	
15000																	
16000																	
17000																	
18000																	
19000																	
20000																	

IX.16.	Nkanizsa 5 h		Győr 4 h		Bpest 3 h		VBpest 5 h		Bpest 7 h		Szeged 6 h		Miskolc 6 h			
	fok	m/s	fok	m/s	fok	m/s	fok	m/s	fok	m/s	fok	m/s	fok	m/s	fok	m/s
Talaj	360	2	180	2	360	2	360	2	360	2	40	2	-	0		
500 m	110	12	290	4	330	8	340	9	340	9	70	15	300	6		
1000	90	9	300	6	300	2	190	5	320	6	70	12	300	12		
1500					220	3	190	4	260	3	40	11	300	15		
2000					280	6	290	6	260	3	30	8	300	13		
2500					260	6	210	5								
3000					260	6	210	5								
3500					260	6	230	15								
4000					230	18										
4500					210	33										
5000																
5500																
6000																
6500																
7000																
7500																
8000																
8500																
9000																
9500																
10000																
10500																
11000																
11500																
12000																
12500																
13000																
13500																
14000																
15000																
16000																
17000																
18000																
19000																
20000																

IDŐJÁRÁSI NAPIJELENTÉS

ЕЖЕДНЕВНЫЙ МЕТЕОРОЛОГИЧЕСКИЙ БЮЛЛЕТЕНЬ • DAILY SYNOPTIC MAP OF THE HUNGARIAN METEOROLOGICAL INSTITUTE • BULLETIN QUOTIDIEN DE L'INSTITUT MÉTÉOROLOGIQUE HONGROIS WETTERBERICHT DES UNGARISCHEN METEOROLOGISCHEN INSTITUTS

KIADJA AZ ORSZÁGOS METEOROLÓGIAI INTÉZET
BUDAPEST II., KITAIBEL PÁL-UTCA 1
TEL.: KÖZPONT: 150-220 IDŐJELZŐ OSZT: 151-204, 150-410

MEGJELENIK NAPONKÉNT • ELŐFIZETÉSI ÁRA A POSTAI KÖLTSÉGGEL EGYÜTT NEGYEDÉVRE 60.— Ft
KIADÁSÉRT FELEL AZ INTÉZET IGAZGATÓJA

68. évfolyam. 260. szám. + Budapest + 1955. szeptember hó 17.

Az időjárási helyzet ma reggel és a várható időjárás:

Spanyolország, Franciaország, Ausztria és Olaszország felett anticiklon épült fel. Emiatt a dániai ciklon hátoldalán érkező hüvös levegő Németország és Lengyelország területét árasztja el.

Hazánkban pénteken a délelőtti és déli órákban a Dunántúlon és a déli megyékben még többfelé esett az eső. A lehullott csapadék mennyisége azonban csak Baranya és Somogy megye déli részén haladta meg a 10 mm-t. A hőmérséklet napközben általában 13-17 fokig emelkedett. Ma hajnalban a nyugati megyékben 4-7, keleten 7-10 fokig hült le a levegő.

Budapesten szombaton 12 órakor a hőmérséklet 16 fok, a tengerszintre átszámitott légnyomás 765 mm, gyengén emelkedő irányzatu.

Várható időjárás vasárnap estig:

Kisebb felhőátvonulások, néhány helyen futó záporeső.
Időnként élénkebb északnyugati, nyugati szél.
Az éjszakai lehülés erős marad.
A nappali felmelegedés kissé fokozódik.

Várható legalacsonyabb hőmérséklet ma éjjel: nyugaton 5-8, keleten 8-11,
legmagasabb nappali hőmérséklet vasárnap: 18-21 fok között.

Tóvagyi

A hőmérséklet és a légnyomás napi középértéke Budapesten és ezek eltérése a 75 évi átlagtól:

1955. IX.16-án: 11,9 C°, 761,3 mm. Eltérés: -4,6 C°, -2,6 mm.

1871 óta ezen a napon előfordult

legmagasabb hőmérséklet	33,2 C°	/1947./
legalacsonyabb hőmérséklet	4,2 C°	/1889./

Az Országos Meteorológiai Intézet Időjárási Napijelentése

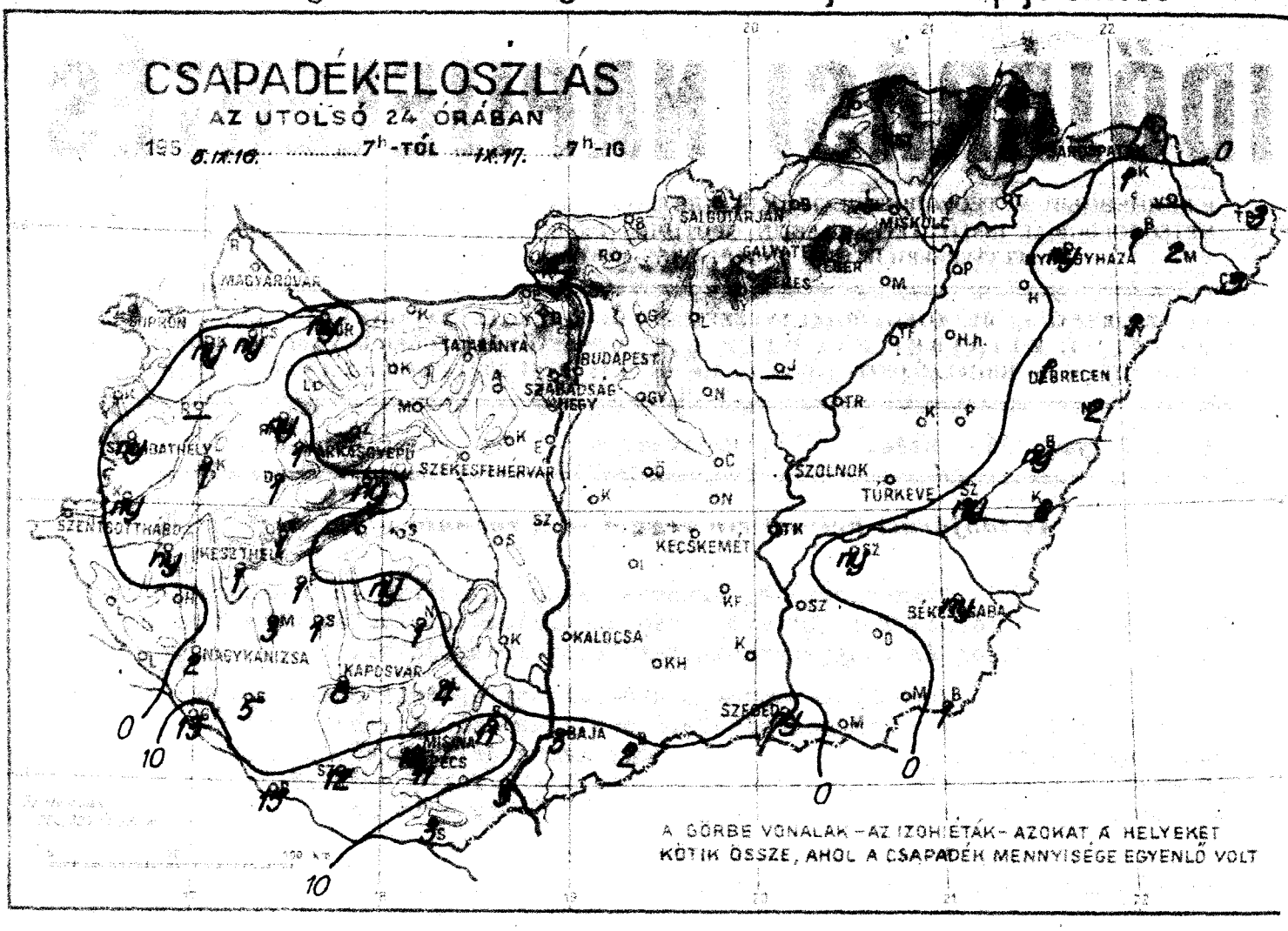

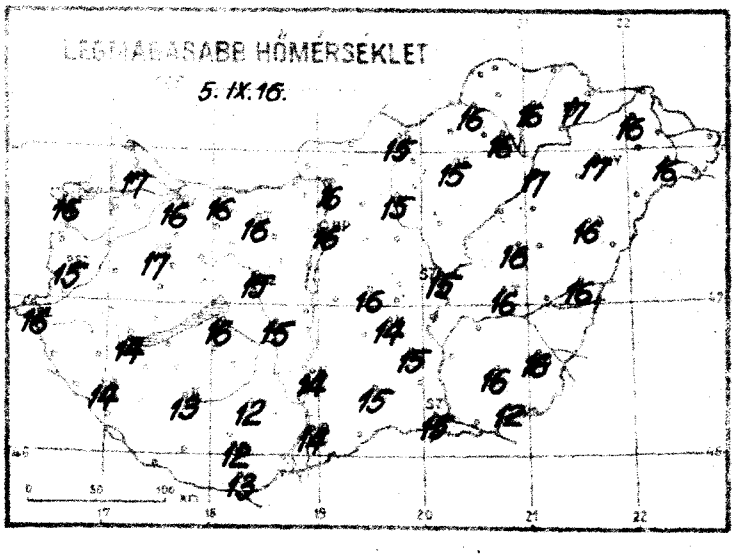

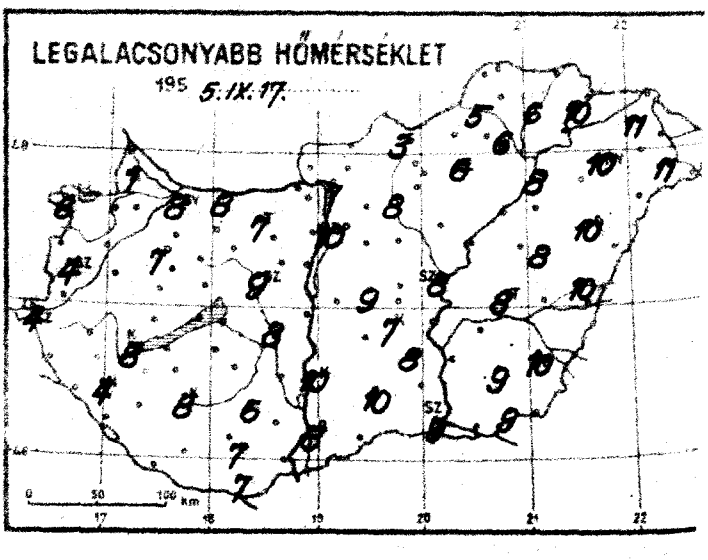

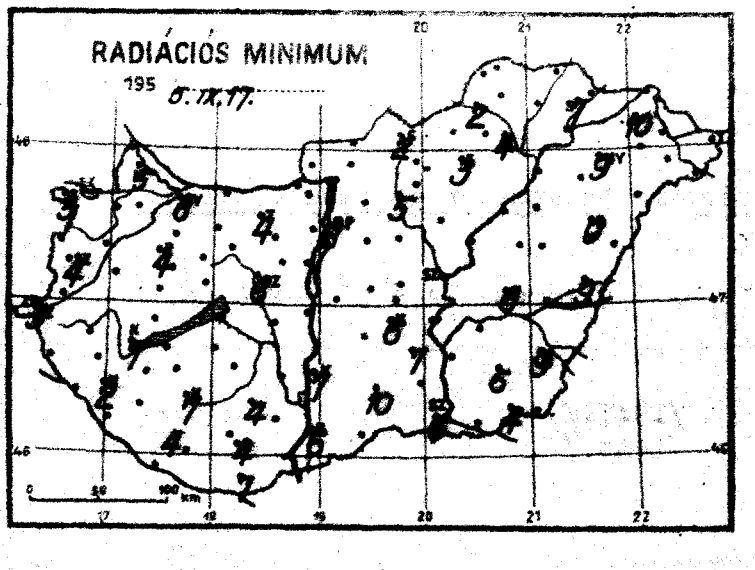

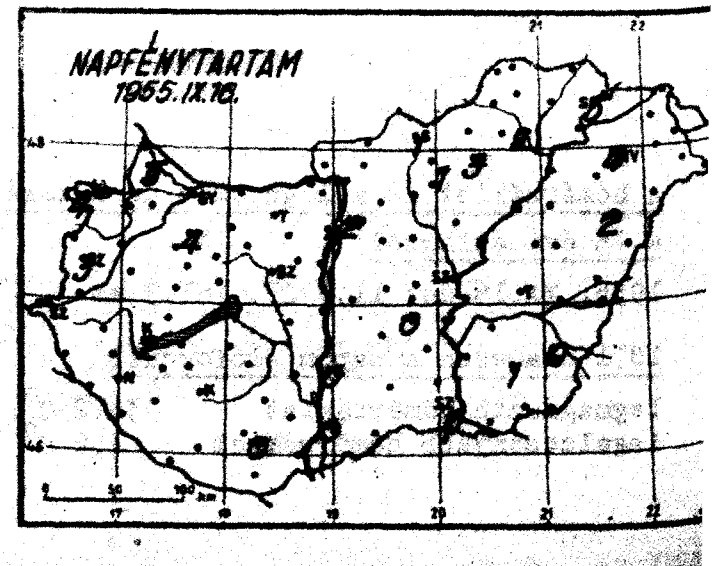

Időjárási helyzet 1955. év SZEPTEMBER hó 17. nap 7 óra

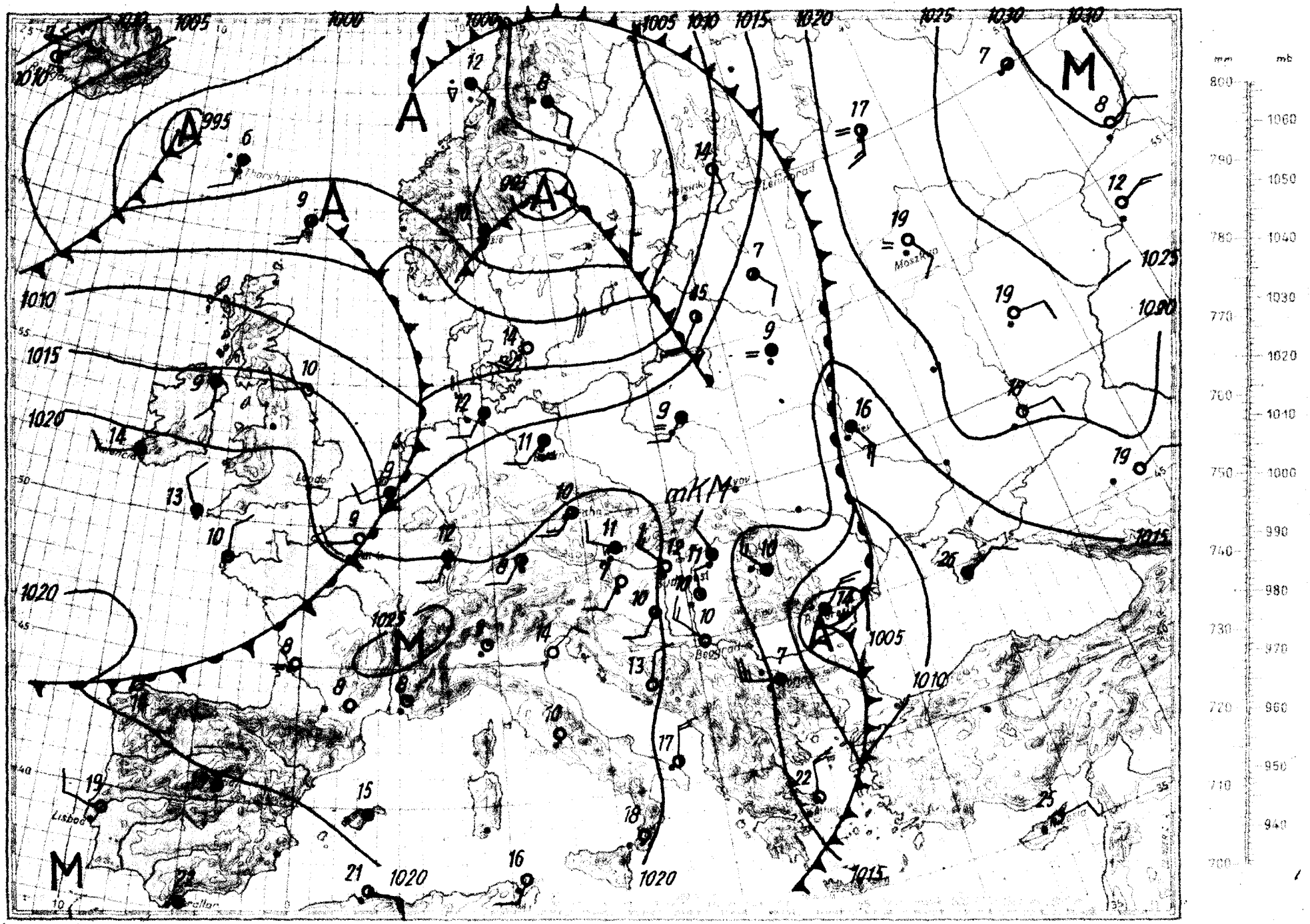

Magassági légállapotmérés

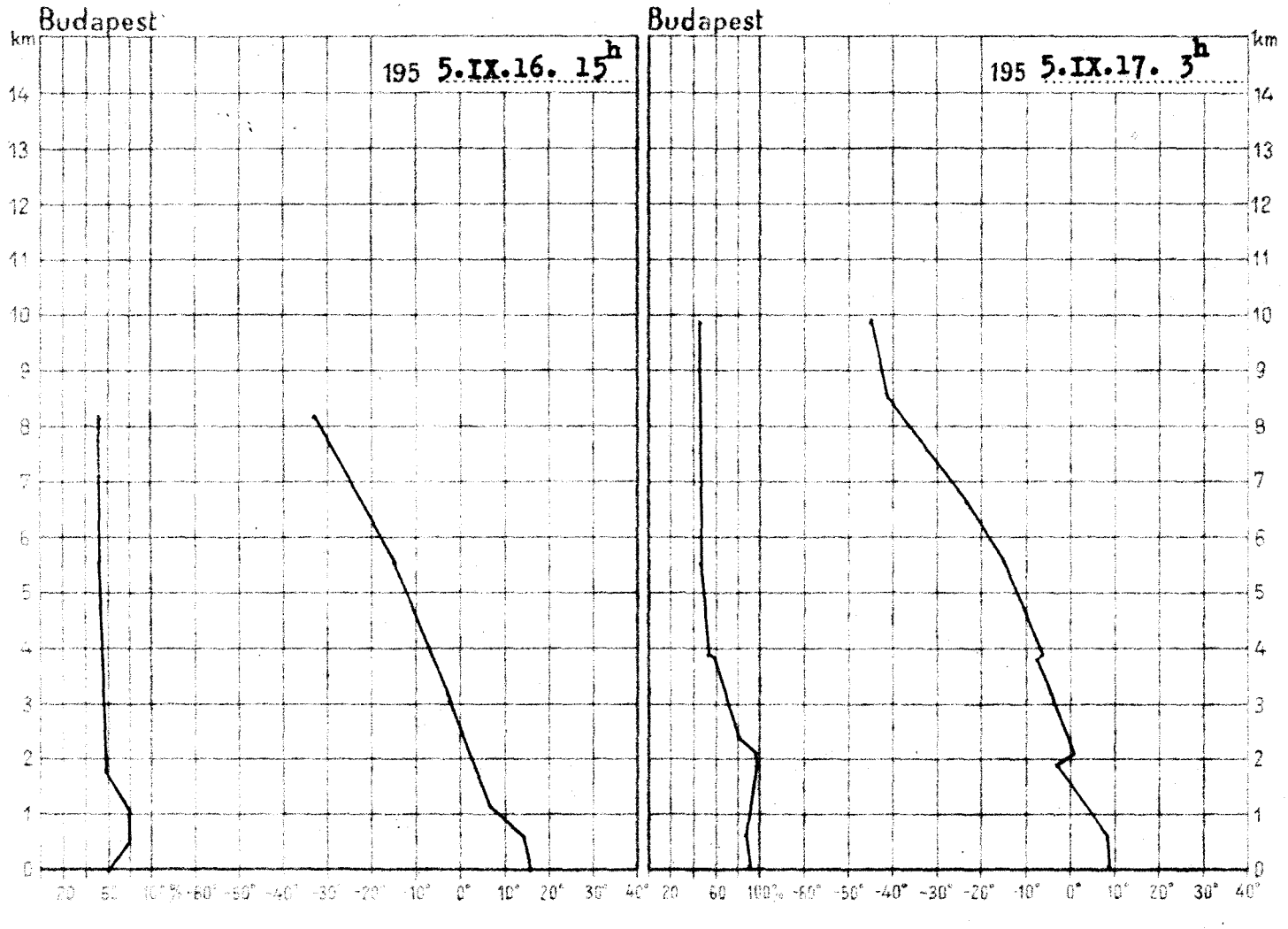

195 5.IX.16. 15h			
km	mb	C°	%
Talaj	997.9	14.9	56
0·5	957	12.6	72
1	901	8.3	77
1·5	848	4.9	67
2	796	1.9	56
2·5	749	-0.2	53
3	702	-2.2	52
4	619	-7.8	49
5	543	-13.5	48
6	477	-19.5	48
7	415	-26.2	48
8	360	-32.8	48
9			
10			
11			
12			
13			
14			
15			

Magaslégköri időhelyzet

A Közép-Európába benyomult hideg tengeri levegő két irányban terjeszkedik, s egyaránt lehülést okoz a Balti-államok, valamint Dél-Olaszország, és a Balkán felett. Ezzel szemben melegedés indult már meg a szárazföldnek az Alpoktól nyugatra és északnyugatra fekvő területei felett. A Szovjetunió nyugati határa mentén folytatódik a melegedés, ott ugyanis a Fekete-tengertől egészen Murmanszkig meleg nyelv nyulik fel. Hazánk légterében 2 km-ig kissé még hült a levegő, feljebb azonban már 3-4 fokkal melegedett a troposzféra. Ennek megfelelően a 0 fok kissé /160 m/ süllyedt, a -10 fok magassága azonban 690 m-rel emelkedett.

195 5.IX.17. 3h			
km	mb	C°	%
Talaj	1001.3	8.6	85
0·5	960	8.2	82
1	902	6.5	84
1·5	849	2.8	87
2	798	-0.2	90
2·5	750	-1.5	72
3	702	-4.2	66
4	619	-9.0	49
5	542	-14.8	43
6	476	-20.8	42
7	414	-27.3	42
8	359	-35.2	42
9	311	-42.3	42
10			
11			
12			
13			
14			
15			

Dr.Kallósné s.k.

OFFSET NYOMDA, BUDAPEST F. V. POMAYER GYULA

1955. szeptember hó.
17. nap **szombat**
68. évfolyam **260.** sz.

	Reggeli észlelések (6 TMÉ)				Az utolsó 24 óra adatai				
	Felhőzet (0–4)	Szélirány és erő (m/s)	Légnyomás (milibár)	Hőmérséklet (C°)	Csapadék (24 óra) (mm)	Hőmérsékleti szélsőségek			Napsütés (óra) tegnap
						tegnapi napi max.	éjszakai min.	Reggeli min.	
Mosonmagyaróvár	4	NW 2	1021.5	11	.	17	7	5	5
Sopron	0	E 1	22.1	10	.	16	6	3	4
Szombathely	0	NW 1	22.7	6	ny	15	4	4	5
Szentgotthárd	0	NNW 1	23.0	5	.	16	4	3	-
Pápa	2	W 1	21.5	10	ny	17	7	4	-
Győr	4	NW 4	21.2	11	ny	16	8	6	-
Tatabánya	3	NW 1	20.6	10	.	16	7	4	-
Székesfehérvár	0	NW 2	-	12	.	15	9	6	-
Keszthely	0	SE 1	22.1	9	1	14	8	7	2
Nagykanizsa	0	W 1	22.7	27	2	14	4	2	-
Kaposvár	4	NW 3	22.1	10	8	13	8	7	-
Pécs	2	SW 2	21.3	10	11	12	7	4	3
Budapest M. I.	0	NW 7	18.9	12	.	16	10	8	2
Szolnok	1	- 0	19.2	4	.	15	3	2	1
Eger	2	NW 1	18.7	8	.	15	6	3	3
Miskolc	3	NNW 3	17.2	8	.	16	6	4	2
Szombathely	4	NW 4	-	13	.	17	10	7	5
Kecskemét	3	WNW 2	20.2	10	5	14	8	6	0
Kalocsa	4	NW 4	19.7	11	.	14	10	7	0
Kecskemét	0	WNW 2	18.4	10	.	14	7	6	0
Szeged	1	NNW 5	18.7	10	ny	15	9	6	0
Szolnok	1	NW 5	18.6	9	.	15	8	-	-
Debrecen	3	NW 2	-	9	.	16	8	6	-
Békéscsaba	3	NW 1	17.0	10	ny	16	10	9	0
Debrecen	4	NW 4	16.7	10	1	16	10	9	2
Nyíregyháza	4	N 6	16.3	12	ny	17	10	9	4
Kékestető (Tenger fölött)**	0	- 0	900.3	4	.	8	3	-	1
Budapest (312 m)*	1	NE 1	901.0	6	.	9	7	-	-
Mosonmagyaróvár (334 m)*	2	NNW 5	960.5	10	12	10	7	-	-
Szombathely (474 m)*	0	NW 3	959.7	9	.	13	7	-	1
Farkasgyepű (480 m)*	4	NW 1	961.3	9	1	15	7	5	-

24 óra csapadék mm		24 óra csapadék mm		24 óra csapadék mm		24 óra csapadék mm	
Bajka	.	Tihany	.	Putnok	.	Zábrak	.
Csorna	ny	Siófok	.	Jósvafő	.	Kisvárda	1
Kapuvár	ny	Fonyód	1	Bodvaszilas	.	Vásárosnamény	-
Kőszeg	.	Marcali	3	Lillafüred	.	Baktalórántháza	1
Ragyogóhíd	-	Somogyvár	1	Szendrőlád	.	Mátészalka	2
Körmend	ny	Tab	ny	Pingyd	.	Tiszabecs	3
Lenti	.	Sárbogárd	.	Hidasnemeti	.	Csenger	3
Zalaegerszeg	ny	Sztálinváros	.	Sátoraljaújhely	.	Nyírlugos	1
Hahót	.	Nagykónyi	1	Tokaj	.	Polgár	.
Letenye	.	Somogyszob	5	Mezőkeresztes	.	Hajdúdorog	.
Gyékényes	13	Bares	15	Jászapáti	-	Hortobágy	.
Küld	1	Szigetvár	12	Nagykáta	.	Nagyléta	2
Lovászpatona	.	Lengyel	4	Gyömrő	.	Tiszafüred	.
Devecser	1	Középhídvég	.	Örkény	.	Tiszaroff	.
Tapolca	1	Bátaapáti	11	Kunszentmiklós	.	Kaeag	-
Zirc	.	Mohács	3	Cegléd	.	Püspökladány	.
Veszprém	ny	Siklós	3	Nagykőrös	.	Berettyóújfalu	ny
Komárom	.	Királyrét	-	Tiszakécske	.	Szeghalom	ny
Kisbér	.	Balassagyarm.	.	Izsák	.	Körösszakál	6
Mór	.	Romhány	.	Kiskunfélegyh.	.	Szarvas	ny
Alcsut	.	Vác	.	Kiskunhalas	.	Szentes	.
Esztergom	.	Galgamácsa	.	Bácsalmás	2	Orosháza	.
Dorogkő	.	Lőrinci	.	Kistelek	.	Makó	.
Ercsi	.	Gyöngyös	.			Mezőhegyes	.
Kápolnásnyék	.	Borsodnádasd	.			Battonya	1

* A légnyomás 500 gdm-re átszámítva ** A légnyomás 1000 gdm-re átszámítva

Magassági szélmérések

Óraadatok greenwichi középidőben

IX.16.	Szhely 7 h		Szhely 13 h		Győr 11 h		Bpest 9 h		Bpest 13 h		Bpest 19 h		Szeged 10 h		Miskolc 9 h		Debrecen 10 h	
	fok	m/s	fok	m/s	fok	m/s	fok	m/s	fok	m/s	fok	m/s	fok	m/s	fok	m/s	fok	m/s
Talaj	360	2	220	2	360	2	180	2	320	7	270	7	90	2	320	2		0
500 m	10	6	320	4	330	5	350	6	320	8	330	14	30	10	250	3	330	5
1000	10	6	320	4	320	9	340	9	330	8	350	14	40	14	250	3	330	5
1500	360	7	340	9	330	10	310	5	330	11	360	10	50	16	310	9	360	8
2000	50	2	340	9	320	9	310	3	330	11	360	10	60	12	310	10	360	8
2500	50	4			300	7	200	1	360	9					280	8	220	9
3000	50	4			300	7	200	1	360	9					280	8	220	9
4000							210	3	340	3					170	4		
5000							220	11	230	3					210	16		
6000							220	11							210	16		
7000															210	16		
8000																		
9000																		
10000																		
11000																		
12000																		
13000																		
14000																		
15000																		
16000																		
17000																		
18000																		
19000																		
20000																		

IX.17.	Szhely 5 h		Nkanizsa 5 h		Győr 6 h		Pécs 5 h		Bpest 3 h		Bpest 5 h		Szeged 5 h		Miskolc 5 h		Debrecen 4 h	
	fok	m/s	fok	m/s	fok	m/s	fok	m/s	fok	m/s	fok	m/s	fok	m/s	fok	m/s	fok	m/s
Talaj	220	2	220	2	320	2	220	2	270	2	270	2	320	7	320	2	320	2
500 m	320	5	320	8	330	21	350	15	340	16	330	15	340	18	20	15	20	22
1000	320	5	340	7	340	18	360	14	350	19	340	18	350	16	20	15	20	12
1500	340	16	330	8	340	18	360	14	350	19	340	18	340	17	20	15	20	13
2000	340	16	350	16	330	18	360	14	330	11			340	21	10	10	360	14
2500	340	16							330	11			340	17	10	10	10	12
3000	340	16							330	11			340	17	10	10	10	12
4000	300	14											340	17	310	8	350	10
5000	300	15											310	11			310	3
6000	300	15											310	11				
7000	320	19																
8000	360	6																
9000	360	6																
10000	360	6																
11000																		
12000																		
13000																		
14000																		
15000																		
16000																		
17000																		
18000																		
19000																		
20000																		

IDŐJÁRÁSI NAPIJELENTÉS

ЕЖЕДНЕВНЫЙ МЕТЕОРОЛОГИЧЕСКИЙ БЮЛЛЕТЕНЬ • DAILY SYNOPTIC MAP OF THE HUNGARIAN METEOROLOGICAL INSTITUTE • BULLETIN QUOTIDIEN DE L'INSTITUT MÉTÉOROLOGIQUE HONGROIS WETTERBERICHT DES UNGARISCHEN METEOROLOGISCHEN INSTITUTS

KIADJA AZ ORSZÁGOS METEOROLÓGIAI INTÉZET
BUDAPEST II, KITAIBEL PÁL-UTCA 1
TEL.: KÖZPONT: 150-220 IDŐJELZŐ OSZT: 151-204, 150-410

MEGJELENIK NAPONKÉNT • ELŐFIZETÉSI ÁRA A POSTAI KÖLTSÉGGEL EGYÜTT NEGYEDÉVRE 60·— Ft
KIADÁSÉRT FELEL AZ INTÉZET IGAZGATÓJA

68.évfolyam. 261.szám. + Budapest + 1955.szeptember hó 18.

Az időjárási helyzet ma reggel és a várható időjárás:

Az európai szárazföld legnagyobb részén leszálló légáramlás mellett derült, száraz az idő. Az akadálytalan kisugárzás miatt erős az éjszakai lehülés. A változékony, csapadékos időjárás uralma a Skandináv-félszigetre, Finnországra, Románia egy részére és Ukrajnára szoritkozik.

Hazánkban szombaton általában csak gyengén volt felhős az égbolt. Csak egy-két helyen hullott jelentéktelen, 1 mm-t meg nem haladó csapadék. A hőmérséklet a kiadós napsütés következtében az időnkint még élénk szél ellenére is 18-21 fokig emelkedett. Hajnalban Salgótarjánban 4, Zalaegerszegen 6, másutt 7-10 fokig hült le a levegő.

Budapesten vasárnap 12 órakor a hőmérséklet 18 fok, a tengerszintre átszámitott légnyomás 765 mm, gyengén süllyedő irányzatú.

Várható időjárás hétfőn estig :

Változó, főként délutáni felhőzet. Legfeljebb néhány helyen kisebb eső.
Mérsékelt, időnkint kissé élénkebb északi - északnyugati szél.
A hőmérséklet alakulásában nem lesz lényeges változás.

Várható legalacsonyabb hőmérséklet ma éjjel: 6-9 fok, néhány helyen 4-6 fok,
legmagasabb nappali hőmérséklet hétfőn: 18-21 fok között.

Rajkay Ödön s.k.

A hőmérséklet és a légnyomás napi középértéke Budapesten és ezek eltérése a 75 évi átlagtól:

1955.IX.17-én: 15.0 C°, 764.9 mm. Eltérés: -1.1 C°, +0.3 mm.

1871 óta ezen a napon előfordult

legmagasabb hőmérséklet 34.0 C° /1947./
legalacsonyabb hőmérséklet 2.5 C° /1889./

Az Országos Meteorológiai Intézet Időjárási Napijelentése

CSAPADÉKELOSZLÁS

AZ UTOLSÓ 24 ÓRÁBAN

195 5.IX.17. 7h-TÓL IX.18. 7h-IG

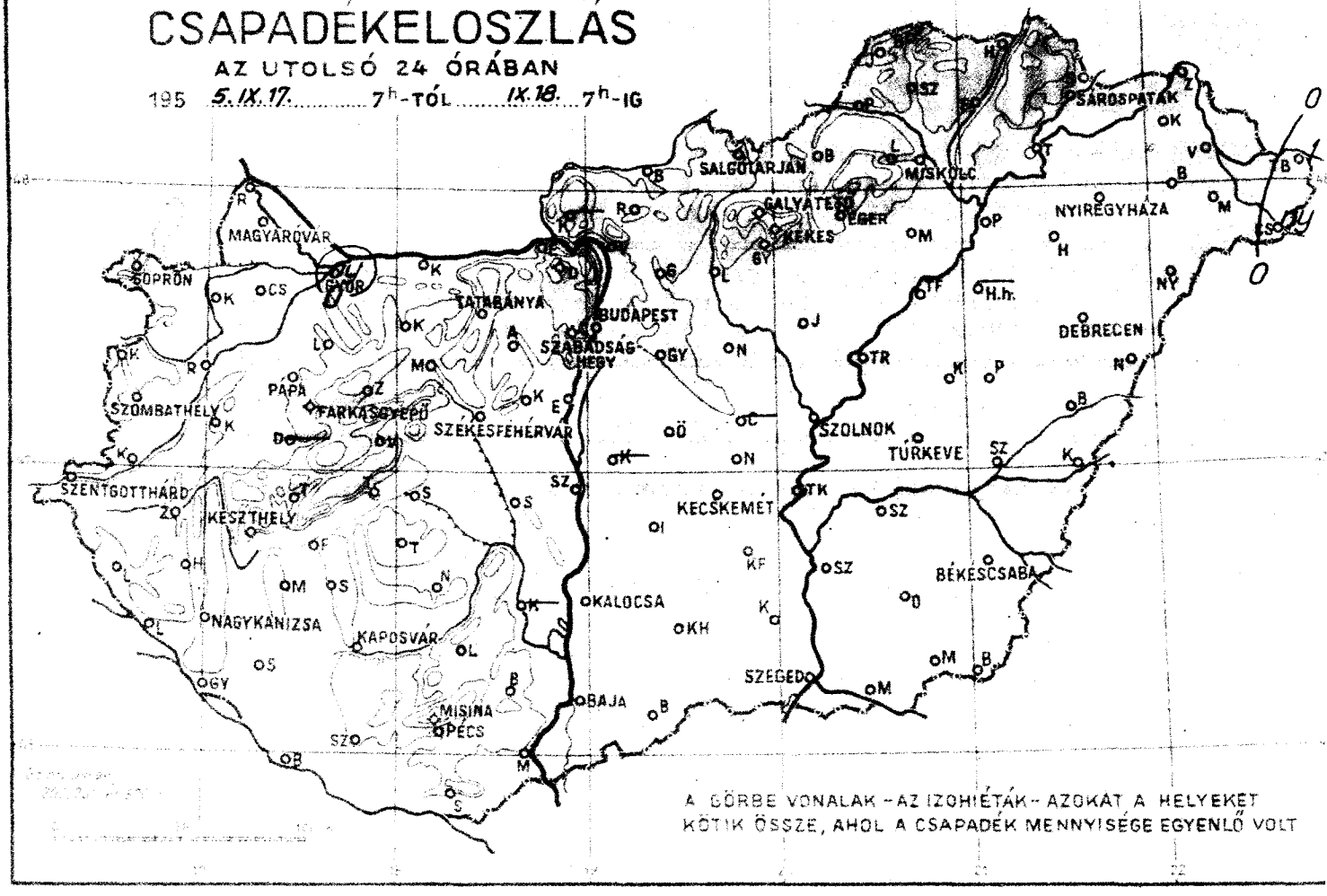

LEGMAGASABB HŐMÉRSÉKLET

195 5.IX.17.

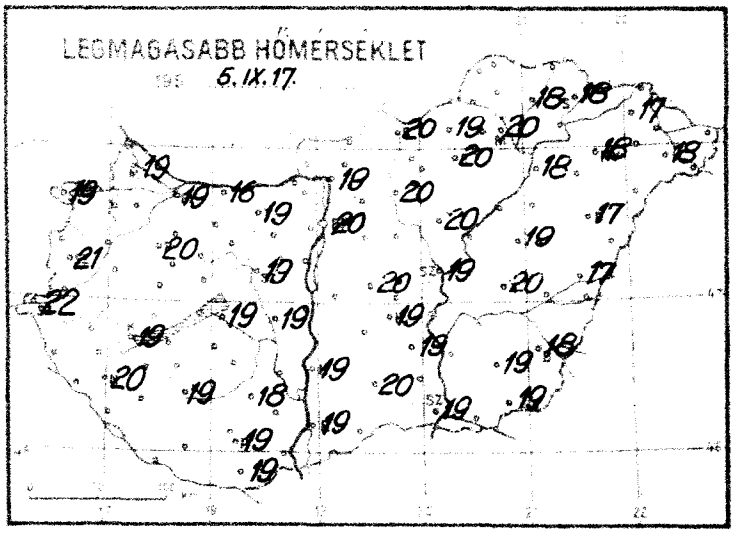

LEGALACSONYABB HŐMÉRSÉKLET

195 5.IX.18.

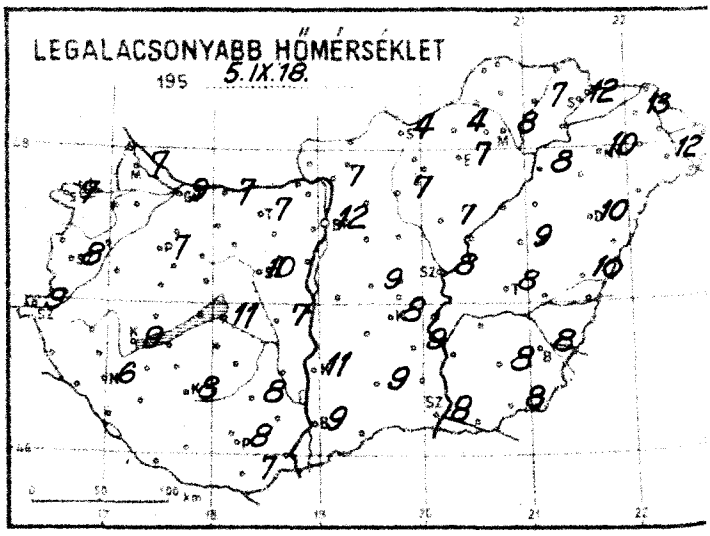

RADIÁCIÓS MINIMUM

195 5.IX.18.

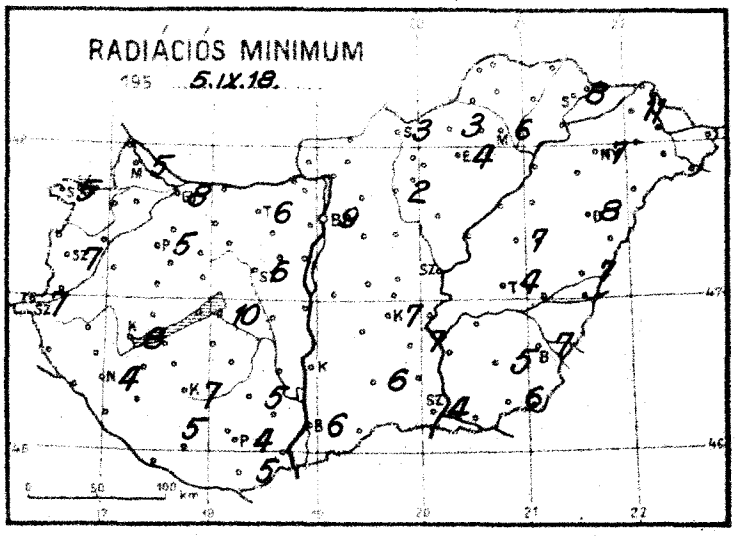

NAPFÉNYTARTAM

1965.IX.17.

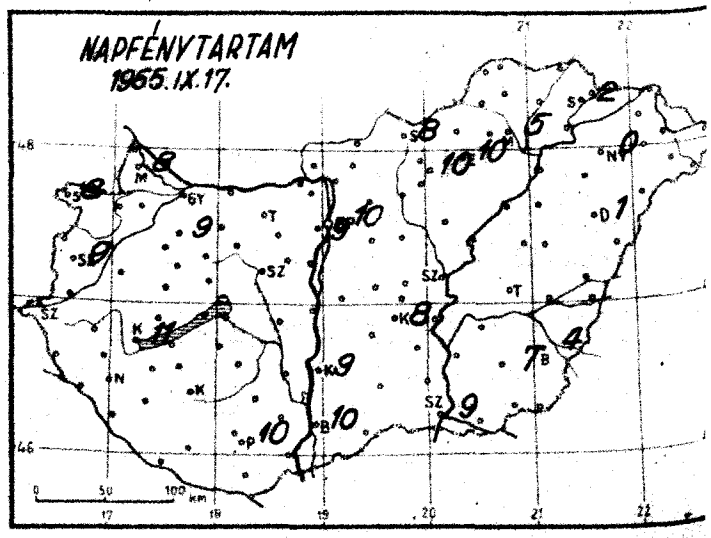

Időjárási helyzet 1955. év SZEPTEMBER hó 18. nap 7 óra

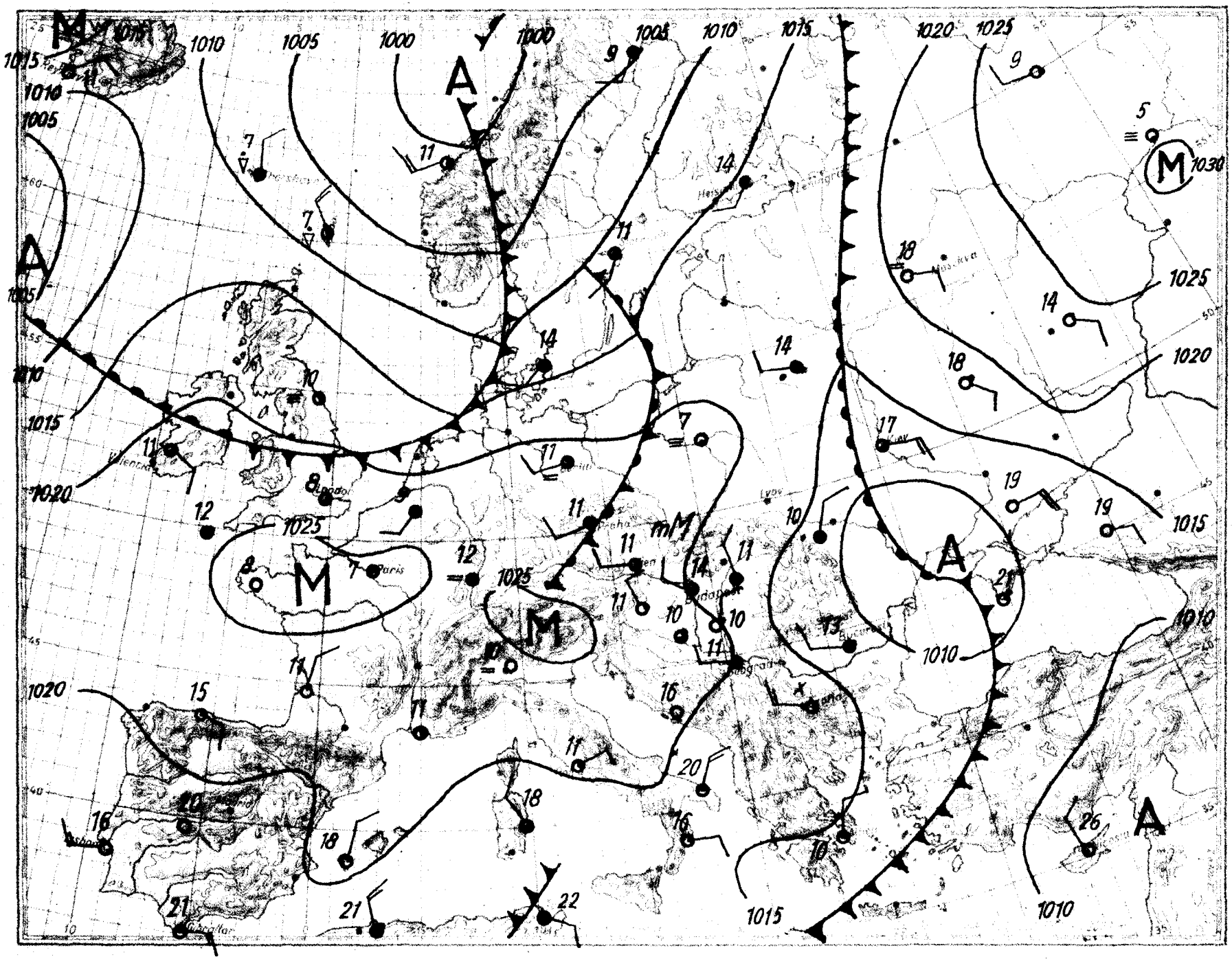

Magassági légállapotmérés

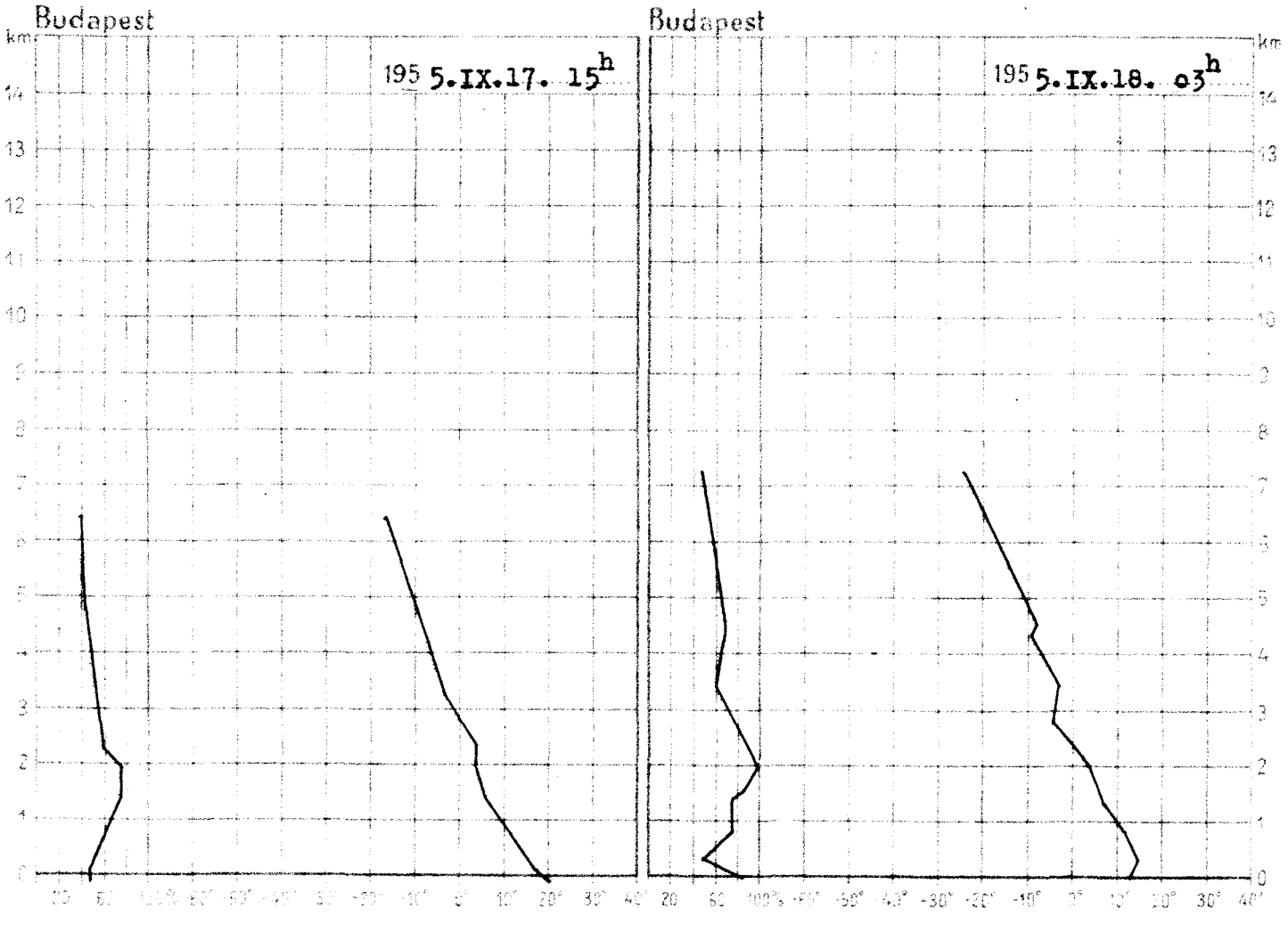

1955.IX.17. 15h			
km	mb	C°	%
Talaj	1002.0	19.1	47
0·5	961	14.7	51
1	906	10.2	61
1·5	852	5.6	70
2	801	2.2	71
2·5	753	1.8	57
3	709	-1.7	52
4	623	-7.1	46
5	547	-10.7	41
6	481	-15.4	40
7			
8			
9			
10			
11			
12			
13			
14			
15			

Magaslégköri időhelyzet

A Közép-Európát boritó hideg levegő zöme lassan délkelet felé helyeződik át s ma reggel a Kárpát-medence és Románia felett volt. Nyugat- és Észak-Európa felett nyugati, délnyugati a vezető áramlás, és az átvonuló különböző hőmérsékletü tengeri léghullámok miatt, gyenge hideg és meleg advekció váltja egymást. Az Ural-hegység környékén és Ukrajnában még tart az erős melegedés. Hazánk légterébe tegnapról mára kissé enyhébb levegő érkezett s a hőmérséklet a talajtól 3 km-ig 3-4 fokkal emelkedett. 3 km-ben alig változott a hőmérséklet, feljebb ismét melegedett a levegő 2-3 fokkal. A 0 fok 480 m-rel, a -10 fok 520 m-rel került magasabbra s 2340, ill. 4700 m-en volt található.

Kallósné s.k.

1955.IX.18. 03h			
km	mb	C°	%
Talaj	1003.0	11.3	80
0·5	962	12.4	52
1	906	10.0	72
1·5	852	5.6	74
2	801	2.7	95
2·5	754	-1.4	86
3	708	-4.4	74
4	624	-7.1	61
5	547	-11.8	60
6	479	-17.6	47
7	418	-23.7	45
8			
9			
10			
11			
12			
13			
14			
15			

OFFSET NYOMDA BUDAPEST V. POMAVER GYULA

1955. szeptember

18. nap **vasárnap**

68. évfolyam **261.** sz.

	Reggeli észlelések 06 TMC				Az utolsó 24 óra adatai				
	Felhőzet (0—4)	Szélirány és erő (m/s)	Légnyomás (millibár)	Hőmérséklet (C°)	Csapadék (24 óra) (mm)	Hőmérsékleti szélsőségek			Napsütés (óra) tegnap
						tegnapi napjali max.	éjszakai min.	Radiációs min.	
Mosonmagyaróvár	2	W 2	1o21.7	11	.	19	7	5	8
Sopron	0	NNW 2	22.7	1o	.	19	7	5	8
Szombathely	1	- 0	22.3	1o	.	21	8	7	9
Szentgotthárd	3	- 0	21.8	11	.	22	9	7	-
Papa	0	W 1	21.9	11	.	2o	7	-	-
Győr	3	W 2	21.9	1o	ny	19	9	8	-
Tatabánya	4	W 1	2o.8	1o	.	19	7	6	-
Székesfehérvár	4	N 1	-	12	.	19	1o	6	-
Keszthely	3	W 1	22.o	11	.	19	9	8	11
Nagykanizsa	3	- 0	22.4	9	.	2o	6	4	-
Nagykálló	3	- 0	21.9	9	.	19	8	7	-
Jánk	3	- 0	21.3	1o	.	19	8	4	1o
Budapest M. I.	0	WNW 2	19.7	14	.	2o	12	9	1o
Budapest-Lágymányos	1	N 2	2o.6	5	.	2o	4	3	8
Budapest-Kelenföld	1	NW 2	19.5	9	.	2o	7	4	1o
Budapest-Pestszentlőrinc	2	N 3	18.9	9	.	2o	8	6	5
Budapest-Csepel	4	N 2	-	14	.	18	12	8	2
Budapest-Rákosmező	1	NNW 2	2o.3	12	.	19	9	6	1o
Budapest-Kőbánya	3	W 4	2o.7	12	.	19	11	-	9
Budapest-Kőbánya-Kispest	0	NW 1	19.4	11	.	19	8	7	8
Budapest-Szigetcsép	0	NNW 1	19.7	1o	.	19	8	4	9
Budapest-Csillaghegy	1	- 0	19.8	1o	.	19	8	-	-
Budapest-Farkasrét	1	NW 1	-	9	.	2o	8	4	-
Budapest-Hármashatárhegy	1	WNW 1	2o.o	9	.	18	8	7	4
Budapest-Pestszentlőrinc	3	NNW 2	18.4	1o	.	17	1o	8	1
Budapest-Szentgyörgyhegy	3	WNW 1	18.4	12	.	18	1o	7	o
Budapest-Csillaghegy (1000 m)**	0	W 1	-	9	.	13	4	-	1o
Budapest-Hármashatárhegy (1000 m)**	0	NW 1	9o2.6	9	.	13	7	-	-
Budapest-Csillaghegy (474 m)*	3	NW 6	961.2	12	.	15	11	-	-
Budapest-Hármashatárhegy (474 m)*	1	NW 1	961.7	13	.	16	1o	-	9
Budapest-Csillaghegy (409 m)*	3	NW 1	961.7	11	.	18	9	6	-

Az utolsó csapadék mm		24 órás csapadék mm		24 órás csapadék mm		24 órás csapadék mm	
Bicske	.	Tihany	.	Parlag	.	Zalaegerszeg	.
Csákvár	.	Siófok	.	Jászfelsőszentgyörgy	.	Kisvárda	.
Dunaújváros	.	Fonyód	.	Jászkarajenő	.	Vásárosnamény	.
Velence	.	Marcali	.	Lajosmizse	.	Baktalórántháza	.
Budaörs	.	Somogyvár	.	Szentlőrinc	.	Mátészalka	.
Budakeszi	.	Tab	.	Pusztavacs	.	Tiszalök	1
Budaörs	.	Sárbogárd	.	Hajdúszoboszló	.	Csenger	ny
Budaörs-Kamaraerdő	.	Sztárayváros	.	Sárrétudvari	.	Nyírlugos	.
Budakalász	.	Nagykónyi	.	Tokaj	.	Polgár	.
Budapest	.	Somogyszob	.	Mezőkeresztes	.	Hajdúdorog	.
Csobánka	.	Bares	.	Jászapáti	.	Hortobágy	—
Csobánka	.	Szigetvár	.	Nagykata	.	Nagylóta	.
Diósjenő	.	Lengyel	.	Gyomaró	.	Tiszafüred	.
Dorog	—	Kozmadávég	—	Orkény	.	Tiszaroff	.
Dunabogdány	.	Bátaapáti	.	Kunszentmiklós	—	Karcag	.
Esztergom	.	Mohács	.	Cegléd	—	Püspökladány	.
Esztergom	.	Siklós	.	Nagykőrös	.	Berettyóújfalu	.
Komárom	.	Királyrét	—	Tiszakécske	.	Szeghalom	.
Kesztölc	.	Balassagyarm.	.	Izsák	.	Kórosszakál	.
Mór	.	Rombány	.	Kiskunfélegyh.	.	Szarvas	.
Alcsút	.	Vác	.	Kiskunhalas	.	Szentes	—
Esztergom	.	Galgamácsa	.	Bácsalmás	.	Orosháza	.
Dobogókő	.	Lőrinci	.	Kastélyok	.	Makó	.
Piliscsaba	.	Gyöngyös	.			Mezőhegyes	.
Kopaszmisnyék	.	Borsodnádasd	.			Battonya	.

* A légnyomás 500 gdm-re átszámítva ** A légnyomás 1000 gdm-re átszámítva

OFFSET-NYOMDA BUDAPEST, V. POMÁZY UTCA

Magassági szélmérések

Óraadatok greenwichi középidőben

IX.17.	Szhely 15 h		Nkanizsa 1o h		Győr 11 h		Pécs 9 h		Bpest 9 h		Bpest 15 h		Szeged 8 h		Miskolc 1o h			
	fok	m/s	fok	m/s	fok	m/s	fok	m/s	fok	m/s	fok	m/s	fok	m/s	fok	m/s	fok	m/s
Talaj	32o	2	22o	2	32o	7	32o	7	32o	7	32o	7	32o	7	32o	2		
500 m	33o	3	3oo	5	33o	6	34o	6	34o	9	33o	8	36o	11	35o	9		
1000	33o	3	3oo	5	32o	1o	34o	6	34o	15	34o	7	34o	13	35o	11		
1500	34o	5	34o	8	33o	13	34o	6	33o	22	35o	1o	33o	17	36o	12		
2000	34o	5	35o	11			34o	6	33o	26	34o	13	33o	19	1o	11		
2500	34o	5	3oo	1o							34o	13	33o	17	1o	8		
3000	34o	5	3oo	1o							34o	13	33o	17	1o	8		
4000	32o	5	31o	13							32o	11	34o	16	33o	9		
5000	33o	12	32o	16							33o	15			34o	12		
6000	31o	16	32o	16							33o	15			34o	12		
7000	31o	16	32o	16							33o	15			19o	7		
8000	31o	16									3oo	12			18o	15		
9000	31o	16									3oo	12			18o	15		
10000	29o	21													17o	18		
11000	29o	21																
12000	29o	21																
13000	35o	8																
14000	35o	8																
15000	4o	12																
16000	4o	12																
17000																		
18000																		
19000																		
20000																		

IX.18.	Szhely 8 h		Nkanizsa 5 h		Győr 9 h		Pécs 5 h		Bpest 3 h		Bpest 5 h		Szeged 5 h		Miskolc 5 h		Debrecen 6 h	
	fok	m/s	fok	m/s	fok	m/s	fok	m/s	fok	m/s	fok	m/s	fok	m/s	fok	m/s	fok	m/s
Talaj	36o	7	-	0	32o	2	-	0	32o	2	32o	7	27o	2	32o	7	27o	2
500 m	34o	1o	31o	2	34o	6	35o	1o	35o	1o	35o	9	35o	5	35o	1o	1o	17
1000	34o	1o	36o	5	34o	7	35o	1o	35o	1o	35o	9	35o	5	36o	1o	1o	17
1500	34o	1o	36o	5	34o	8	35o	1o	35o	1o	34o	12	33o	8	36o	17	1o	17
2000	34o	1o	34o	11	33o	11	35o	1o	35o	1o	34o	12	34o	14	36o	13	1o	17
2500	33o	19	32o	13					34o	12	34o	9	34o	15	36o	13	1o	17
3000	33o	19	32o	13					34o	12	34o	9	34o	15	36o	13	1o	17
4000	34o	25							33o	9	35o	18	35o	2o	33o	7	1o	17
5000	32o	31									35o	18	34o	18	36o	23		
6000	32o	31									34o	2o	34o	19	36o	23		
7000	32o	31									34o	2o	34o	19				
8000	32o	34									35o	23	34o	21				
9000	32o	34									35o	23	34o	21				
10000	32o	34									35o	23						
11000	3oo	14									34o	19						
12000	3oo	14									34o	19						
13000	25o	9																
14000	25o	9																
15000																		
16000																		
17000																		
18000																		
19000																		
20000																		

OFFSET NYOMDA BUDAPEST F V POMAYER GYULA

IDŐJÁRÁSI NAPIJELENTÉS

ЕЖЕДНЕВНЫЙ МЕТЕОРОЛОГИЧЕСКИЙ БЮЛЛЕТЕНЬ • DAILY SYNOPTIC MAP OF THE HUNGARIAN METEOROLOGICAL INSTITUTE • BULLETIN QUOTIDIEN DE L'INSTITUT MÉTÉOROLOGIQUE HONGROIS WETTERBERICHT DES UNGARISCHEN METEOROLOGISCHEN INSTITUTS

KIADJA AZ ORSZÁGOS METEOROLÓGIAI INTÉZET
BUDAPEST II, KITAIBEL PÁL-UTCA 1
TEL.: KÖZPONT: 150-220 IDŐJELZŐ OSZT: 151-204, 150-410

MEGJELENIK NAPONKÉNT • ELŐFIZETÉSI ÁRA A POSTAI KÖLTSÉGGEL EGYÜTT NEGYEDÉVRE 60·— Ft
KIADÁSÉRT FELEL AZ INTÉZET IGAZGATÓJA

68.évfolyam. 262.szám. + Budapest + 1955.szeptember hó 19.

Az időjárási helyzet ma reggel és a várható időjárás:

A Nyugat- és Közép-Európa felett kialakult anticiklon megakadályozza, hogy az atlanti-óceáni léghullámok betörjenek a szárazföldre, ezért azok a nyugati partok mentén északkelet felé vonulnak.

Hazánkban vasárnap csak egy-két helyen hullott eső. A csapadékmennyiség még az 1 mm-t sem érte el. A hőmérséklet országszerte 19-21, Szombathelyen és Turkevén 22 fokig emelkedett. Az éjszakai lehülés ismét erős volt; ma hajnalban általában 8-11 fokot mértek.

Budapesten hétfőn 12 órakor a hőmérséklet 17 fok, a tengerszintre átszámitott légnyomás 767 mm, gyengén emelkedő irányzatú.

Várható időjárás kedd estig:

Felhőátvonulások, egy-két helyen kisebb eső.
Mérsékelt, időnként élénkebb északnyugati, északi szél.
Az éjszakai lehülés erős marad.
A nappali hőmérséklet alig változik.

Várható legalacsonyabb hőmérséklet ma éjjel: 7-10,

legmagasabb nappali hőmérséklet kedden:
19-22 fok között.

Horvai

A hőmérséklet és a légnyomás napi középértéke Budapesten és ezek eltérése a 75 évi átlagtól:

1955.IX.18-án: 16.o C°, 764.3 mm. Eltérés: -0.3 C°, +0.1 mm.

1871 óta ezen a napon előfordult

legmagasabb hőmérséklet 34.o C° /1947./
legalacsonyabb hőmérséklet 4.o C° /1886./

Az Országos Meteorológiai Intézet Időjárási Napijelentése

CSAPADÉKELOSZLÁS

AZ UTOLSÓ 24 ÓRÁBAN

195 5.IX.18. 7h-TÓL IX.19. 7h-IG

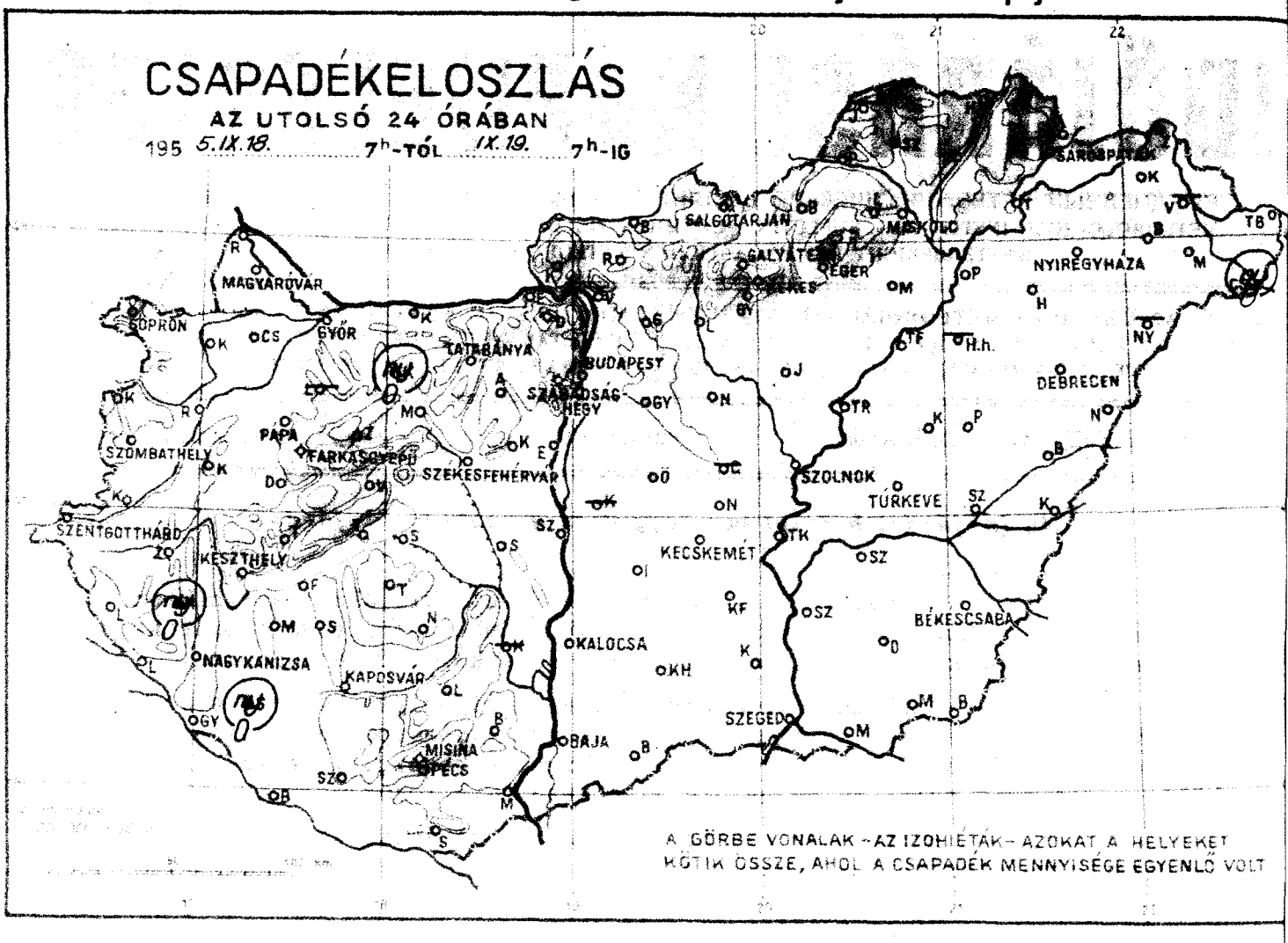

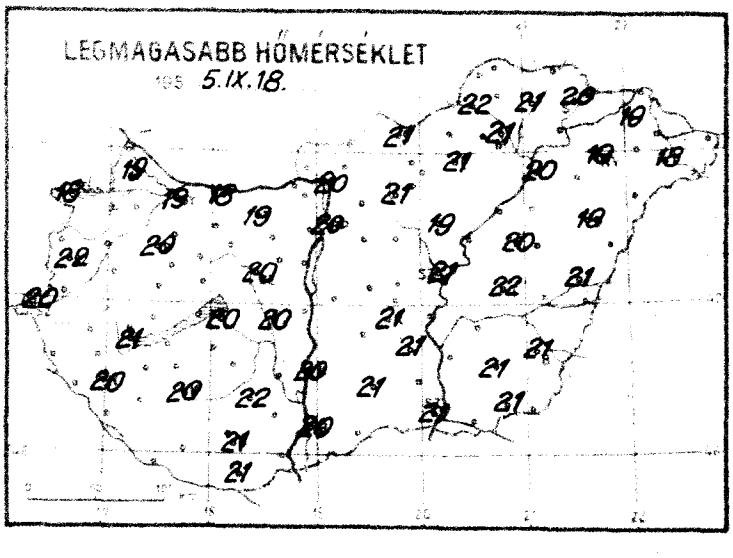

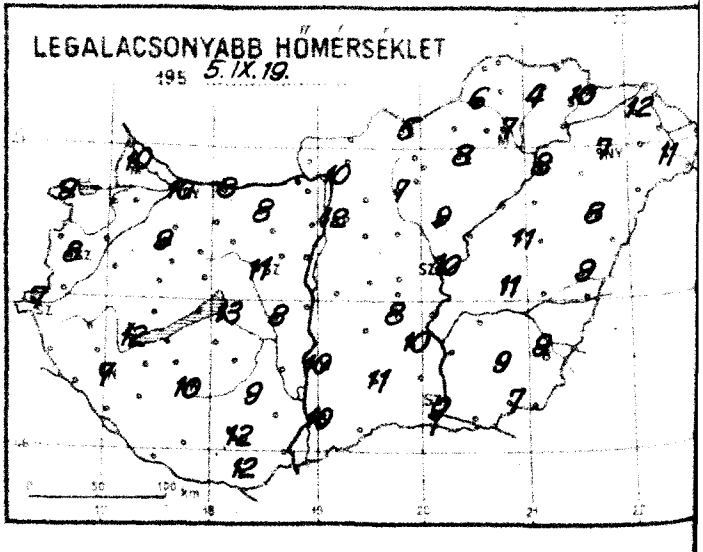

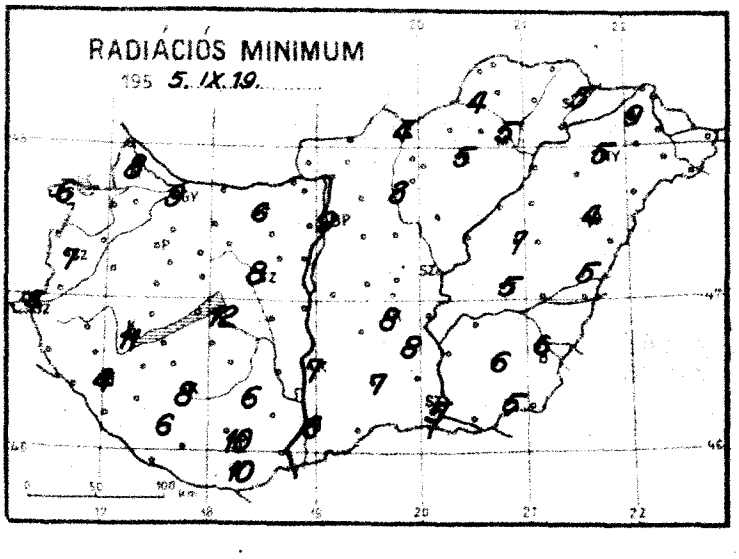

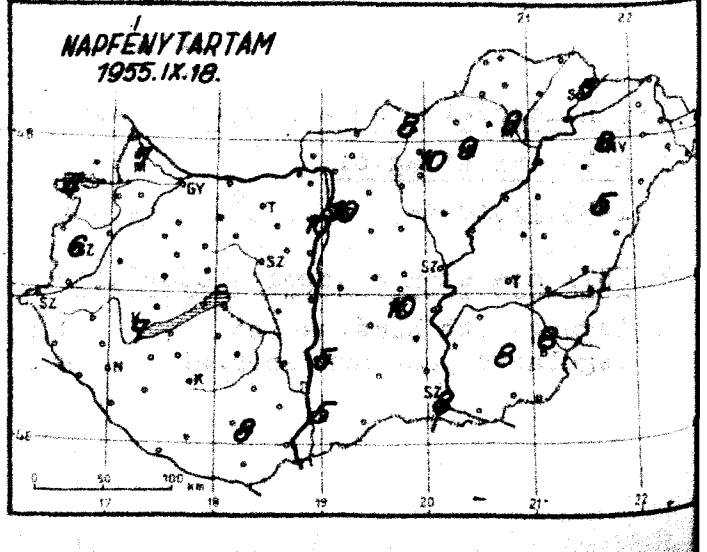

Időjárási helyzet **1955.** év **SZEPTEMBER** hó **19.** nap 7 óra

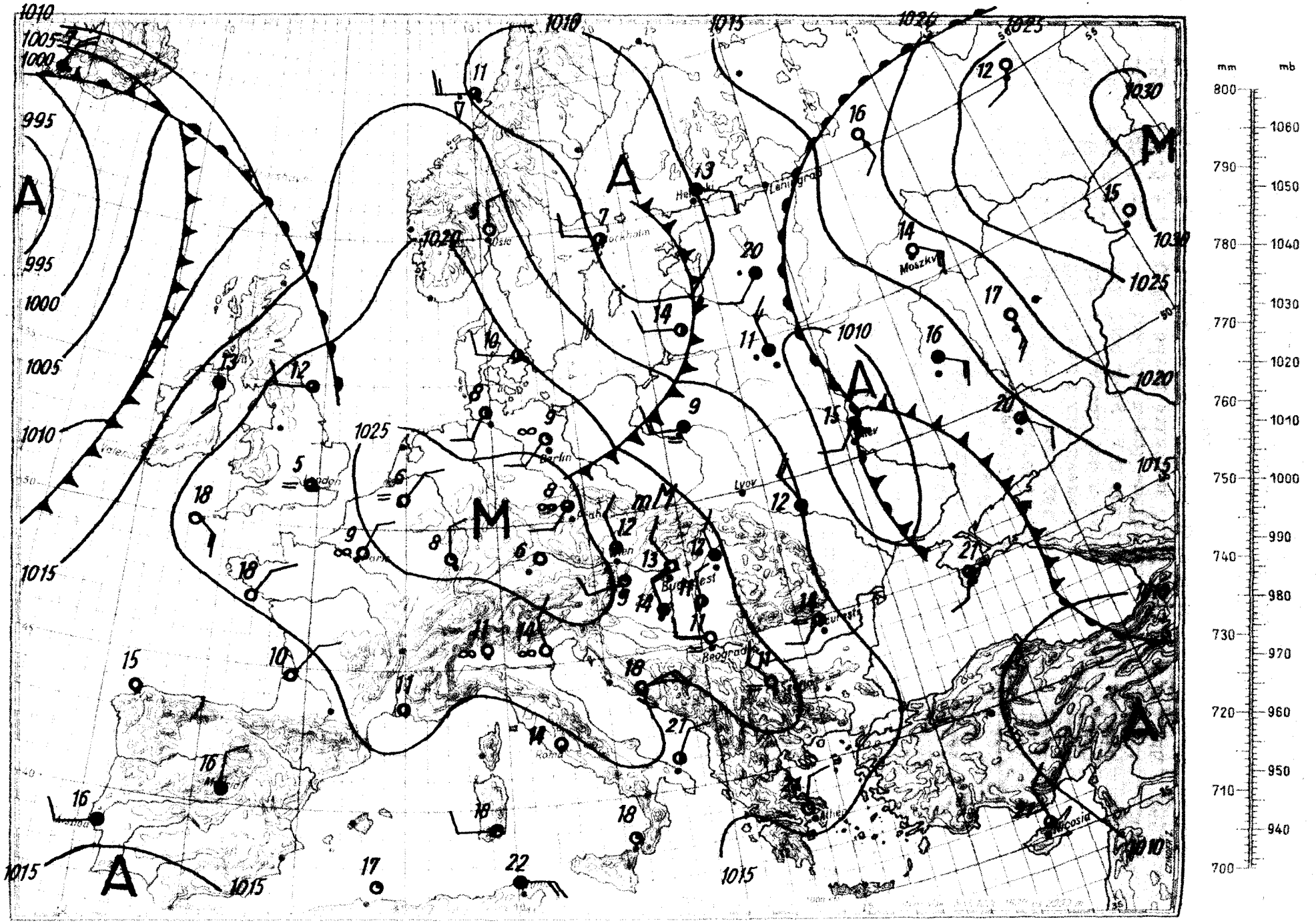

Magassági légállapotmérés

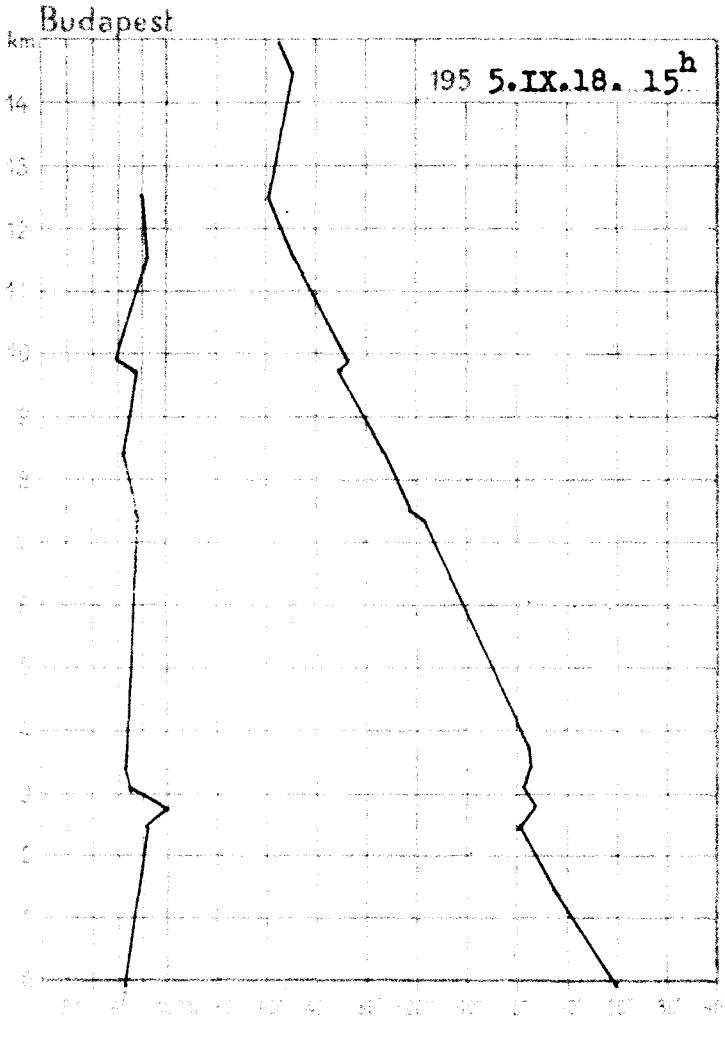

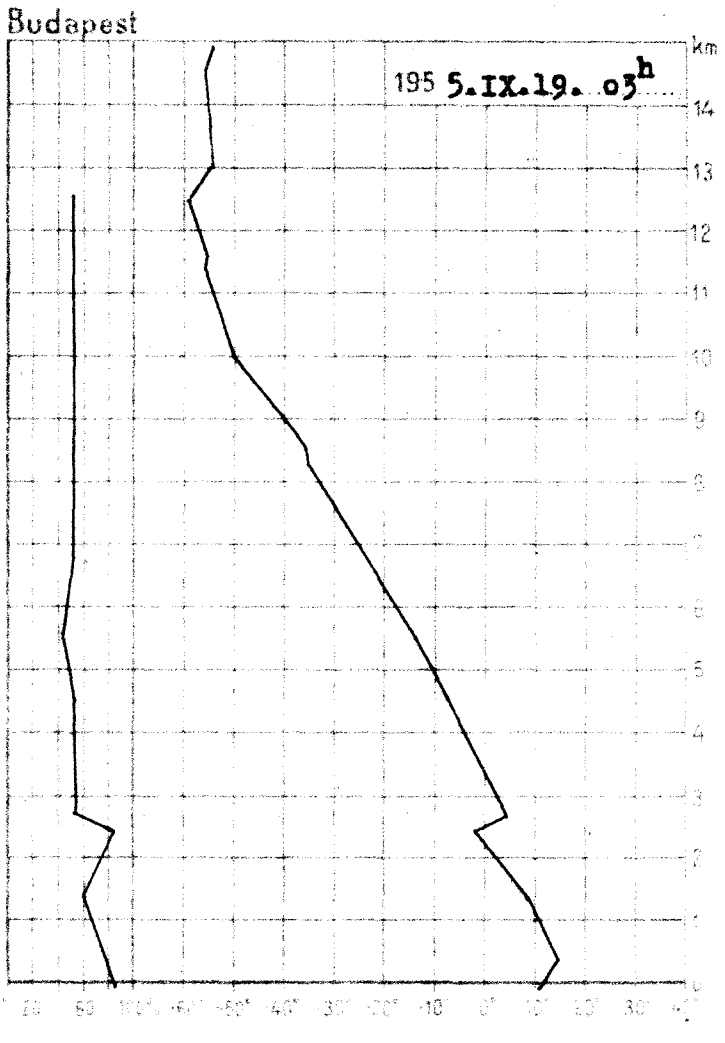

195 5.IX.18. 15h			
km	mb	C°	%
Talaj	1oo1.3	19.o	64
0.5	96o	16.1	6o
1	9o7	12.3	69
1.5	853	8.1	73
2	8o2	4.8	78
2.5	755	1.3	83
3	71o	2.5	92
4	627	o.8	64
5	552	-5.2	68
6	486	-1o.9	7o
7	426	-16.7	72
8	373	-23.3	7o
9	324	-29.8	68
10	281	-34.1	58
11	24o	-4o.3	73
12	21o	-45.9	81
13	181	-49.1	-
14	154	-47.5	-
15	133	-48.1	-

Magaslégköri időhelyzet

Európa felett a magasban erőteljes a délkörmenti áramlás. Hidegnyelv nyulik Grönlandtól Skandinávián át Romániáig. Ezzel szemben Kis-Ázsiától a Szovjetunió európai területein át a Novaja-Zemljáig meleg nyelv huzódik. Az Azori-szigetek felől meleg levegő advekciója indult meg a Brit-szigetek és az Északi-tenger környékén. Hazánk légterében a talajtól 4oo m-ig gyengén hült, feljebb melegedett a légkör. A legerősebb melegedés 29oo m-ben jött létre, 8 fok. Két magasságban alakult ki inverzió, mégpedig a talajtól 5oo m-ig és 26oo m-től 29oo m-ig. A 0 fok 14oo, a -1o fok 24o m-rel emelkedett. 0 fok három szintben 241o, 263o, 374o m-en, a -1o fok 494o m-en volt ma hajnalban.

195 5.IX.19. o3h			
km	mb	C°	%
Talaj	1oo3.1	1o.2	84
0.5	961	13.9	75
1	9o7	11.4	66
1.5	853	8.7	62
2	8o2	3.9	72
2.5	755	-o.9	82
3	71o	+3.3	52
4	625	-3.8	51
5	549	-1o.3	5o
6	483	-16.4	47
7	422	-24.9	49
8	367	-32.7	51
9	318	-39.8	52
10	274	-48.8	51
11	235	-54.4	51
12	21o	-17.3	-
13	171	-56.1	-
14	146	-55.7	-
15	125	-55.5	-

Dr.Kallósné s.k.

OFFSET NYOMDA BUDAPEST F.V. ROMAYER GYULA

1955. szeptember hó.
19. nap hétfő
68 évfolyam 262. sz.

	Reggeli észlelések 06 TMG				Az utolsó 24 óra adatai			
	Felhőzet (0—4)	Szélirány és erő (m/s)	Légnyomás (millibár)	Hőmérséklet (C°)	Csapadék (24 óra) (mm)	Hőmérsékleti szélsőségek		Napsütés (óra) tegnap
						tegnapi napi max.	éjszakai min.	
Mosonmagyaróvár	0	NW 2	1023.1	12	.	19	10	8
Sopron	4	NNW 2	24.4	10	.	18	9	6
Szombathely	0	N 1	24.2	9	.	22	8	7
Szentgotthárd	0	NW 1	23.9	8	.	20	7	4
Pápa	0	N 1	23.4	11	.	20	9	—
Győr	1	WNW 1	23.0	10	.	19	10	9
Tatabánya	0	W 1	23.1	9	.	19	8	6
Székesfehérvár	0	W 4	—	11	.	20	11	8
Keszthely	0	N 2	22.6	13	.	21	12	11
Nagykanizsa	1	— 0	23.5	10	.	20	7	4
Kaposvár	3	— 0	23.0	11	.	20	10	8
Pécs	0	NNW 8	21.3	14	.	21	12	10	8
Budapest M. I.	0	WNW 2	21.2	13	.	20	12	9	10
Budapest	1	N 4	21.4	6	.	21	5	4	8
Eger	0	NW 1	21.2	9	.	21	8	5	9
Miskolc	1	— 0	20.4	9	.	21	7	5	9
Sárospatak	3	NNE 1	—	13	.	20	10	5	5
Nyíregyháza	0	N 4	21.2	11	.	20	10	5	5
Kisvárda	0	N 2	21.6	12	.	20	10	7	5
Kecskemét	0	WNW 1	21.2	12	.	21	8	8	10
Szeged	2	NW 2	21.3	11	.	21	9	5	8
Szolnok	0	— 0	21.1	11	.	21	10	—	—
Cserkeszőlő	2	N 1	—	11	.	22	11	5	—
Békéscsaba	3	NW 1	20.8	12	.	21	9	6	8
Debrecen	3	— 0	20.2	11	.	19	8	4	5
Szombathely	0	— 0	20.6	9	.	19	7	5	8
Kékestető (1000 m)**	0	NW 1	904.1	7	.	14	5	—	10
Sátoraljaújhely (342 m)**	1	NE 1	903.9	12	.	14	9	—	—
Miskolctapolca (234 m)*	0	N 9	962.0	10	.	16	9	—	—
Szilvásvárad (471 m)*	0	NW 2	962.0	12	.	17	10	—	10
Farkasgyepű (490 m)*	0	— 0	963.1	10	.	19	8	6	—

24 óra csapadék mm		24 óra csapadék mm		24 óra csapadék mm		24 óra csapadék mm	
Fertőd	.	Tihany	.	Pornók	—	Zsombó	.
Csorna	.	Siófok	.	Jászapáti	.	Kisvarsa	—
Ivánc	.	Fonyód	.	Bodrogkisfalud	.	Vásárosnamény	.
Kőszeg	.	Marcali	.	Lajosmizse	.	Baktalórántháza	.
Nagycenk	.	Somogyvár	.	Szolnok	.	Mátészalka	.
Kőszeg	.	Tab	.	Pilis	.	Tiszabecs	.
Lenti	.	Sárbogárd	.	Hatvan	.	Csenger	ny
Zalaegerszeg	.	Szekszárd	.	Salgótarján	.	Nyírlugos	—
Gádor	ny	Nagykanizsa	.	Tokaj	.	Polgár	.
Iregszemcse	.	Somogyszob	ny	Mezőkeresztes	.	Hajdúdorog	.
Csokonyavisonta	.	Barcs	.	Jászapáti	.	Hortobágy	—
Kadarkút	.	Szigetvár	.	Nagykáta	.	Nagyleta	.
Lovászpatona	—	Lengyel	.	Gyöngyös	.	Tiszafüred	.
Orfalu	.	Kaposvár	—	Orkény	.	Tiszaroff	.
Tapolca	.	Batanapán	.	Kunszentmiklós	—	Karcag	.
Zirc	.	Mohács	.	Cegléd	—	Püspökladány	.
Veszprém	.	Siklós	.	Nagykőrös	.	Berettyoujfalu	.
Komárom	.	Királyrét	.	Tiszakeszi	.	Szeghalom	.
Kisbér	ny	Balassagyarmat	.	Izsák	.	Körösszakál	.
Mór	.	Rimahány	.	Kiskunfélegyh.	.	Szarvas	.
Alcsut	.	Vác	.	Kiskunhalas	.	Szentes	.
Esztergom	.	Galgamácsa	.	Bácsalmás	.	Orosháza	.
Dorogkő	.	Lőrinci	.	Kistelek	.	Makó	.
Érsi	.	Gyöngyös	.			Mezőhegyes	.
Kápolnásnyék	.	Borsodnádasd	.			Battonya	.

* A légnyomás 500 gdm-re átszámítva ** A légnyomás 1000 gdm-re átszámítva

OFFSET NYOMDA BUDAPEST V. V. POMÁZI GYÁR

Magassági szélmérések

Óraadatok greenwichi középidőben

IX.18.	Nkanizsa 10 h		Szeged 17 h		Miskolc 10 h		Bpest 7 h		Bpest 9 h		Bpest 13 h		Bpest 15 h		Bpest 17 h		
	fok	m/s	fok	m/s	fok	m/s	fok	m/s	fok	m/s	fok	m/s	fok	m/s	fok	m/s	fok m/s
Talaj	36o	2	32o	2	32o	7	36o	7	32o	7	32o	12	32o	7	32o	2	
500 m	34o	6	32o	9	34o	7	34o	8	33o	1o	33o	9	32o	1o	33o	13	
1000	33o	4	32o	11	2o	9	36o	8	33o	1o	33o	9	32o	1o	34o	11	
1500	34o	8	32o	11	2o	9	35o	1o	34o	9	33o	8	33o	6	1o	8	
2000	34o	12	34o	8	2o	9	34o	15	33o	12	34o	11	1o	4	1o	6	
2500	33o	2o	35o	8			33o	9					33o	6			
3000	33o	2o	35o	8			33o	9					33o	6			
4000	33o	15	35o	13			34o	14					34o	13			
5000	35o	9	35o	22			35o	16					34o	11			
6000	35o	9	35o	22									34o	11			
7000	34o	15	34o	19									34o	19			
8000			33o	18													
9000			33o	18													
10000			33o	22													
11000			33o	26													
12000			33o	26													
13000			32o	21													
14000			32o	21													
15000																	
16000																	
17000																	
18000																	
19000																	
20000																	

IX.19.	Szhely 6 h		Nkanizsa 5 h		Győr 5 h		Bpest 3 h		Bpest 5 h		Szeged 6 h		Szeged 8 h		Debrecen 5 h		
	fok	m/s	fok	m/s	fok	m/s	fok	m/s	fok	m/s	fok	m/s	fok	m/s	fok	m/s	fok m/s
Talaj	36o	2	-	0	27o	2	32o	2	32o	2	27o	2	36o	2	32o	2	
500 m	35o	13	34o	11	34o	9	35o	9	35o	12	5o	6	32o	4	36o	8	
1000	35o	13	34o	11	34o	9	35o	9	35o	12	6o	8	34o	2	36o	8	
1500	35o	13	34o	11	35o	11	35o	11	34o	11	3oo	1	29o	5			
2000	35o	8	36o	1o	33o	8	35o	5	34o	1o	32o	7	33o	7			
2500	35o	8	36o	8			35o	16	34o	11	34o	9	35o	9			
3000	35o	8	36o	8			35o	16	34o	11	34o	9	35o	9			
4000	34o	14	36o	12			34o	11	33o	17	35o	14	33o	11			
5000	31o	14	33o	12					32o	14	35o	13	32o	13			
6000	27o	13	31o	14									32o	13			
7000	27o	13	31o	14									32o	18			
8000			32o	14													
9000			32o	14													
10000			35o	9													
11000																	
12000																	
13000																	
14000																	
15000																	
16000																	
17000																	
18000																	
19000																	
20000																	

OFFSET NYOMDA BUDAPEST F. V. POMÁZER GYULA

IDŐJÁRÁSI NAPIJELENTÉS

ЕЖЕДНЕВНЫЙ МЕТЕОРОЛОГИЧЕСКИЙ БЮЛЛЕТЕНЬ • DAILY SYNOPTIC MAP OF THE HUNGARIAN METEOROLOGICAL INSTITUTE • BULLETIN QUOTIDIEN DE L'INSTITUT MÉTÉOROLOGIQUE HONGROIS WETTERBERICHT DES UNGARISCHEN METEOROLOGISCHEN INSTITUTS

KIADJA AZ ORSZÁGOS METEOROLÓGIAI INTÉZET
BUDAPEST II, KITAIBEL PÁL-UTCA 1
TEL.: KÖZPONT: 150-220 IDŐJELZŐ OSZT: 151-204, 150-410

MEGJELENIK NAPONKÉNT • ELŐFIZETÉSI ÁRA A POSTAI KÖLTSÉGGEL EGYÜTT NEGYEDÉVRE 60.— Ft
KIADÁSÉRT FELEL AZ INTÉZET IGAZGATÓJA

68.évfolyam. 263.szám. + Budapest + 1955.szeptember hó 2o.

Az időjárási helyzet ma reggel és a várható időjárás:

Közép-Európa felett megerősödött a leszálló légáramlás uralma s vele a csendes, száraz időjárás. A hüvös éjszakák után többfelé alakulnak ki reggeli ködök, és a nappalok csak fokozatosan melegednek. A Szovjetunió nyugati határvidékén csapadékosra fordult az idő, de a keleti területeken tart a nyárias meleg.

Hazánkban hétfőn nappal a hőmérséklet általában 18-21 fokig emelkedett. Hajnalban az északi megyékben helyenként 5 fok alá hült le a levegő. Az ország többi részén 7-1o fokig terjedt a lehülés. Egy-két helyen pár csepp eső hullott.

Budapesten kedden 12 órakor a hőmérséklet 17 fok, a tengerszintre átszámitott légnyomás 77o mm, gyengén emelkedő irányzatú.

Várható időjárás szerda estig:

Kevés felhő, száraz idő.
Helyenként reggeli köd.
Mérsékelt szél.
Hüvös éjszaka.
A nappali hőmérséklet alig változik.

Várható legalacsonyabb hőmérséklet ma éjjel: északkeleten 4-7, máshol 7-10,

legmagasabb nappali hőmérséklet szerdán: 19-22 fok között.

Kállós Ed

A hőmérséklet és a légnyomás napi középértéke Budapesten és ezek eltérése a 75 évi átlagtól:

1955.IX.19-én: 14.9 C°, 766.8 mm. Eltérés: -1.4 C°, +2.9 mm.

1871 óta ezen a napon előfordult

legmagasabb hőmérséklet 33.5 C° /1947./
legalacsonyabb hőmérséklet 4.2 C° /1894./

Az Országos Meteorológiai Intézet Időjárási Napijelentése

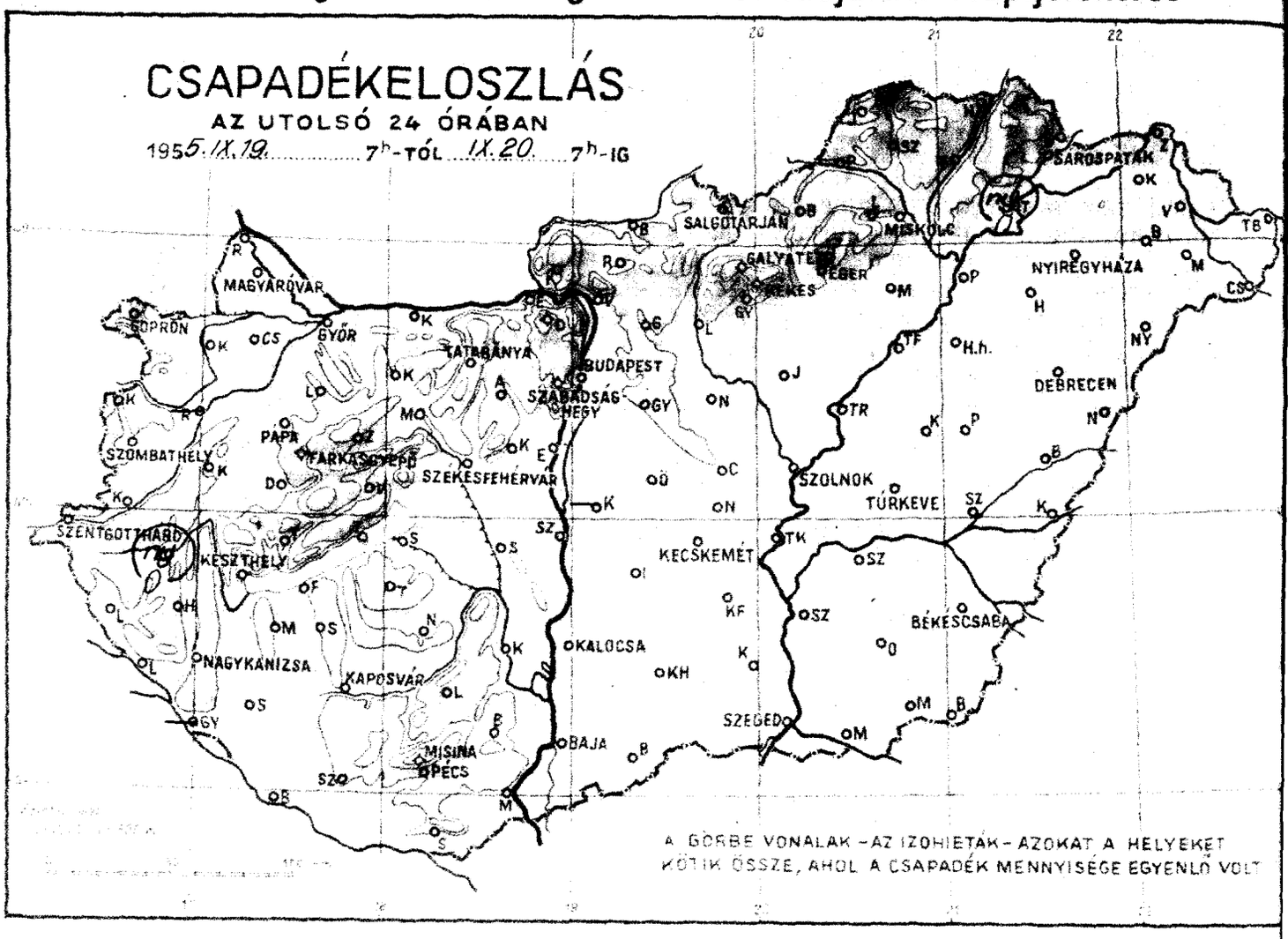

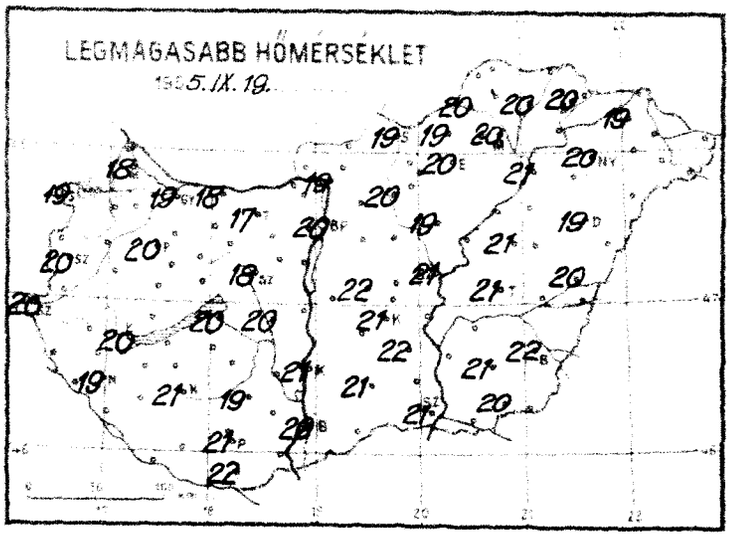

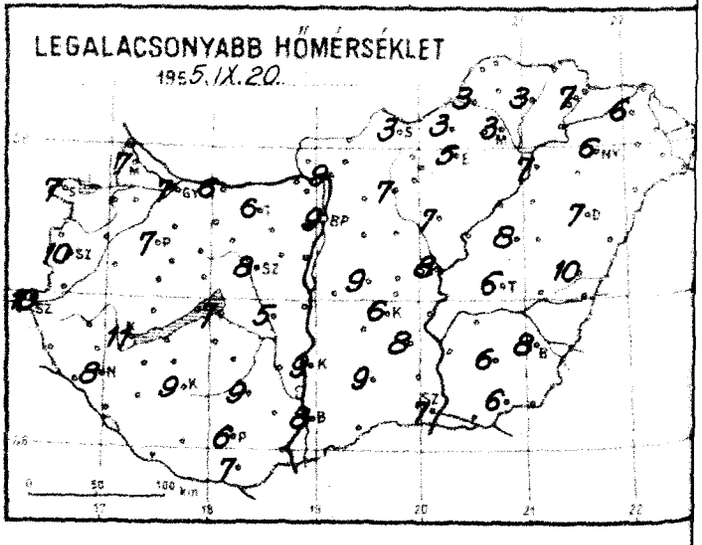

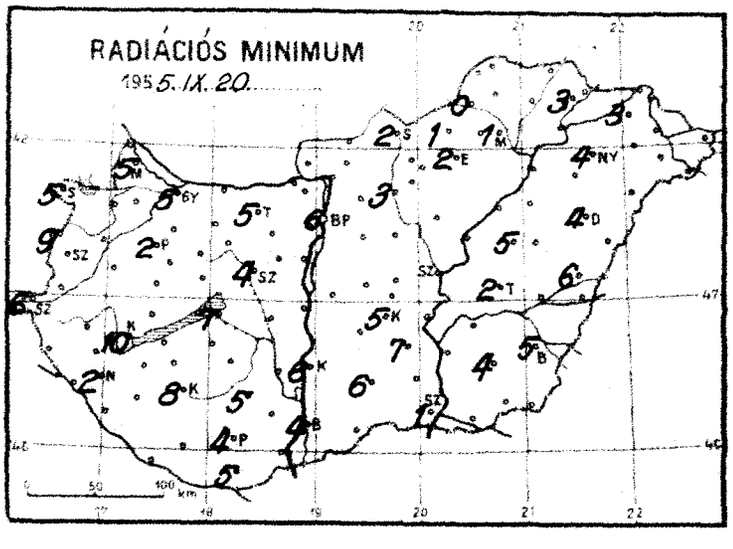

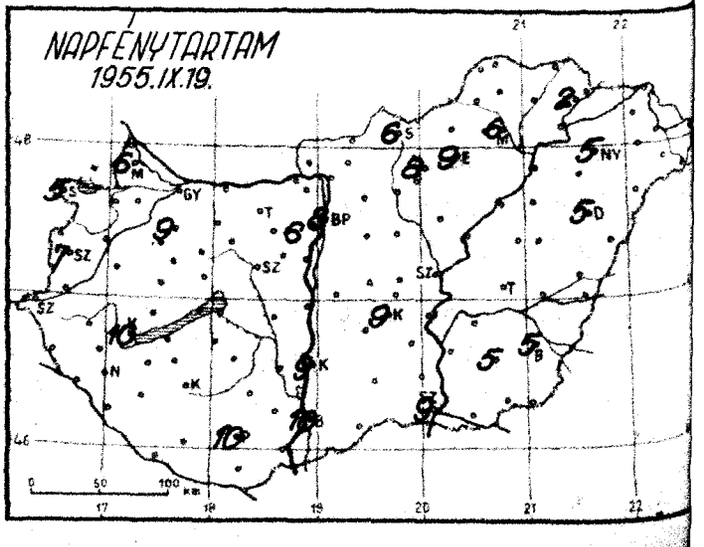

Időjárási helyzet 1955. év SZEPTEMBER hó 20. nap 7 óra

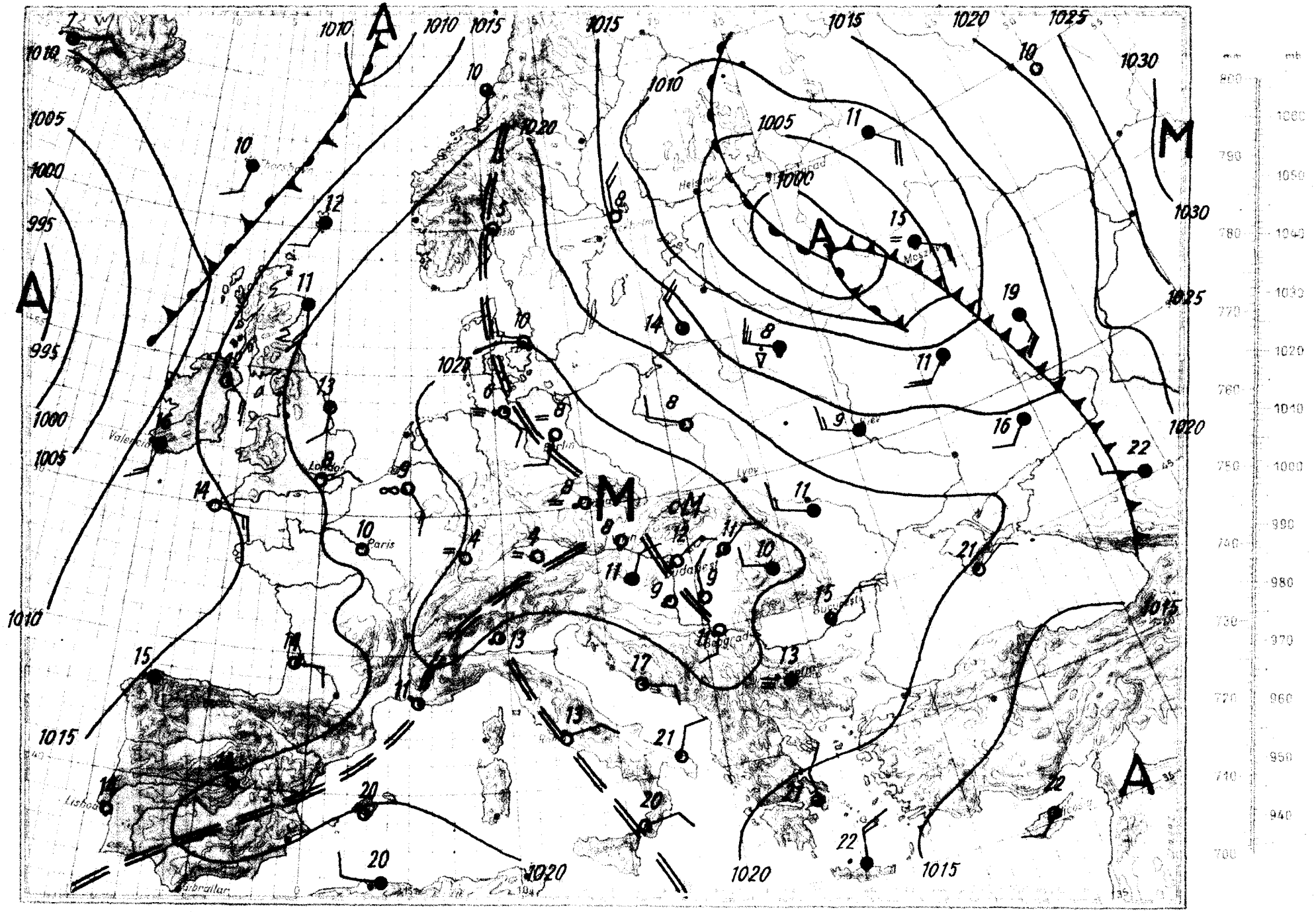

Magassági légállapotmérés

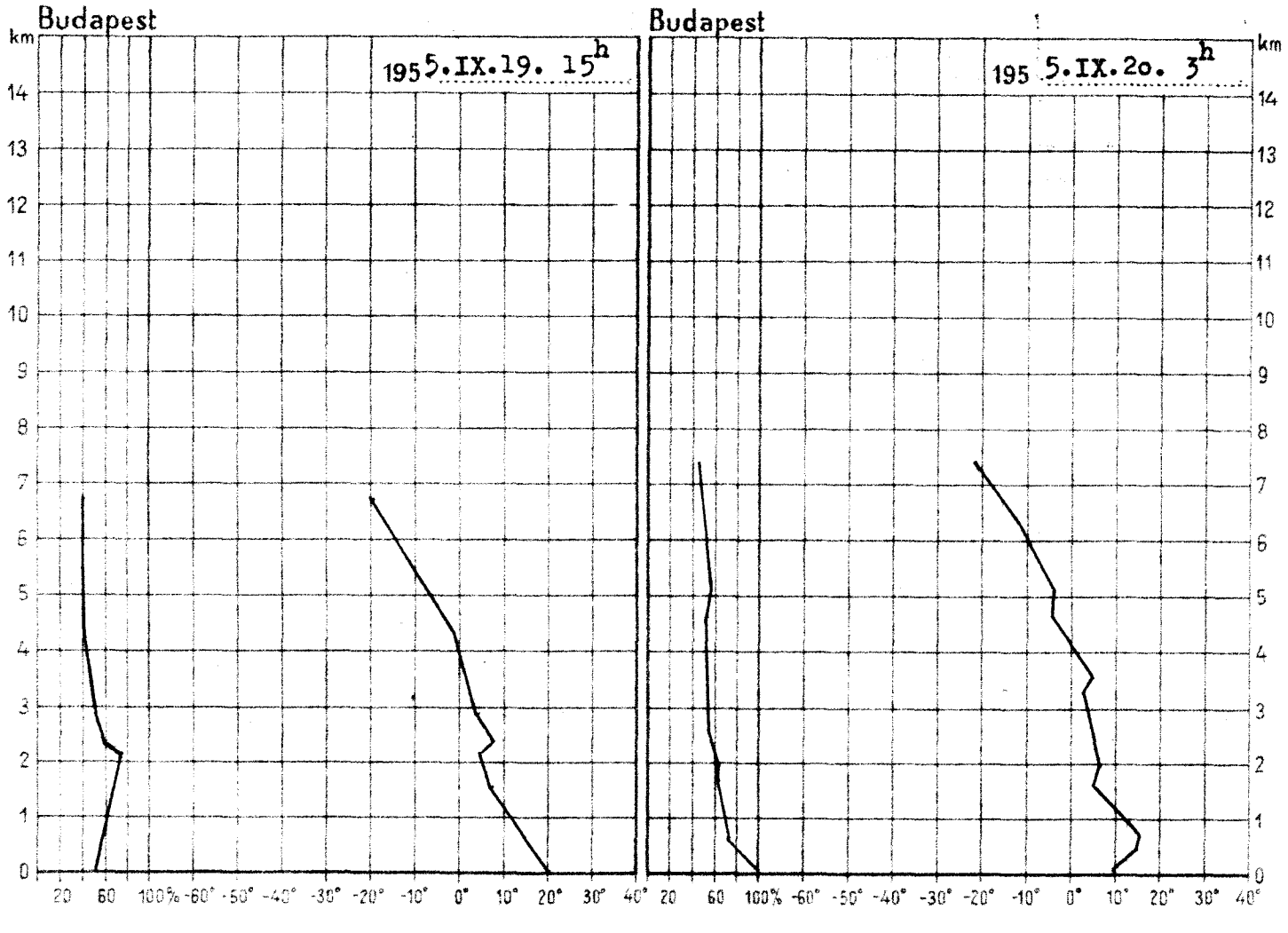

195 5.IX.19. 15h			
km	mb	C°	%
Talaj	1004.7	18.2	42
0·5	961	14.8	47
1	907	1o.2	52
1·5	843	5.6	69
2	8o3	2.o	67
2·5	756	5.3	52
3	71o	1.4	42
4	627	-2.o	38
5	552	-7.6	38
6	484	-12.9	36
7			
8			
9			
10			
11			
12			
13			
14			
15			

Magaslégköri időhelyzet

Európa középső része felett elhelyezkedett hideg levegő lassan kelet felé halad, és emiatt a Kaspi-tengertől északra eső területek felett erős lehülés van folyamatban. Az óceán felől azonban délnyugati magassági széllel enyhe léghullámok érkeznek, és a Brit-szigetek, valamint a Skandináv-félsziget légterében már melegedés figyelhető meg.

Budapest felett az alsó 2ooo m-ben, továbbá 22oo m-től 33oo m-ig hült a levegő, máshol hőmérsékletemelkedés következett be tegnaphoz képest. Ma hajnalban a 0 fok 372o, a -1o fok 559o m-en helyezkedett el.

Tónayné s.k.

195 5.IX.2o. 3h			
km	mb	C°	%
Talaj	1oo8.2	8.3	89
0·5	968	12.o	67
1	98o	8.8	61
1·5	855	4.2	58
2	8o3	4.o	56
2·5	758	2.7	45
3	711	1.2	45
4	628	-2.1	45
5	552	-6.8	48
6	487	-12.3	45
7	423	-19.7	42
8			
9			
10			
11			
12			
13			
14			
15			

OFFSET NYOMDA BUDAPEST F. V. PUMAYER GYULA

MELLÉKLET AZ ORSZÁGOS METEOROLÓGIAI INTÉZET
IDŐJÁRÁSI NAPIJELENTÉSEHEZ

AZ ELMÚLT IDŐJÁRÁS

FRONTÁTVONULÁSI JEGYZÉK BUDAPESTRŐL

1955. AUGUSZTUS /Nyári időszámitás/

1		2	3	4
A frontátvonulás időpontja		B=betörési front Fel=felsiklási front V=veszteglő front	A front fejlettsége 0 gyenge 1 mérsékelt 2 erős	A front fontosabb meteorológiai jelenségei
Nap	Óra			
1	19	B	2	Zivatar 11,9 mm.
2	15	B	2	Zivatar 35,7 mm.
3	13	B	2	Zivatar 2,6 mm.
3	18	B	1	Kis zápor 0,1 mm.
4	18	B	0	Szélrohamok 12 m/s.
4	23	B	1	" 15 m/s.
-	-	V	1	Veszteglő front 5-én 8 ó.tól 18 ó.-ig, 3,8 mm.
6	5	B	1	Záporeső 0,2 mm.
-	-	V	1	Veszteglő front 6-án 8-17 ó.-ig, o,6 mm.
6	21	B	0	Kis záporeső.
7	2	Fel	0	Éjféltől felhőátvonulás.
8	12	B	0	Kis záporeső.
8	21	B	0	" "
-	-	V	2	Veszteglő front 9-én 3 ó.-tól lo-én 5 ó.-ig,37,1 mm.
lo	18	B	2	Zivatar 0,2 mm.
11	5	B	1	Záporeső 0,7 mm.
11	12	B	0	Kis zápor.
12	18	B	1	Közeli zivatar.
13	14	B	1	Közeli zápor.
14	12	B	2	Felhőszakadás, zivatar, jégeső, 76,4 mm.
15	19	B	2	Zivatar 7,4 mm, felhőtölcsér.
16	7	B	2	Zivatar 0,4 mm.
16	16	B	1	Kis zápor.
16	18	B	2	Heves zivatar, 38,5 mm.
17	0	B	2	Zivatar 5,o mm.
17	5	B	1	Záporeső 9,4 mm.
2o	12	B	0	Felhőátvonulás.
21	4	B	0	"
24	17	B	2	Zivatar 14,4 mm.
26	19	B	0	Szélrohamok, felhőátvonulás.
27	8	B	1	Kis záporeső.
27	17	B	0	" "
28	15	B	0	" "
28	18	B	1	Zápor 0,3 mm.
29	4	B	2	Zivatar 35,8 mm.
31	4	B	1	Zápor 1,7 mm.
31	14	B	2	Közeli zivatar, felhőtölcsér.

A hónap rövid frontológiai jellemzése : A frontátvonulások száma kivételesen nagy volt és a rendkivüli csapadékkal járó, heves zivatarfrontok nagy számban léptek fel, ami eddig elő nem fordult havi csapadékösszegre vezetett.

LÉGTÖMEGNAPTÁR

BUDAPEST, 1955. AUGUSZTUS

/Nyári időszámitás/.

A légtömeg megnevezése	Mikor érkezett Nap	Óra	Mikor vonult el Nap	Óra	Tartóssága óra	A következő légtömegtől elválasztó határfelület
Szárazföldi mérsékelt cM	/julius/		3	13	61	Betörési front
Tengeri mérsékelt mM	3	13	5	18	53	Veszteglő front
Tengeri hideg mC	5	18	7	2	32	Felsiklási front
Tengeri mérsékelt mM	7	2	8	21	43	Betörési front
Tengeri hideg mC	8	21	1o	5	32	Veszteglő front
Sarkvidéki hideg aC	1o	5	11	12	31	Betörési front
Szárazföldi mérsékelt cM	11	12	15	19	1o3	"
Tengeri mérsékelt mM	15	19	16	18	23	"
Szubtrópusi tM	16	18	17	5	11	"
Tengeri mérsékelt mM	17	5	2o	12	79	"
Szárazföldi mérsékelt cM	2o	12	29	4	2o8	"
Tengeri mérsékelt mM	29	4	/szept./		68	-

Az egyes levegőfajták jelenlétének tartama a hónap folyamán:

Levegőfajta		óra	%
Sarkvidéki hideg	/aC/	31	4
Szárazföldi hideg	/cC/	-	-
Tengeri hideg	/mC/	64	8
Tengeri mérsékelt	/mM/	266	36
Tengeri enyhe	/mW/	-	-
Szárazföldi mérsékelt	/cM/	372	50
Szárazföldi meleg	/cW/	-	-
Szubtrópusi	/tM/	11	2

A hónap rövid légtömegtani jellemzése : A hónap első két dekádjában a tengeri eredetü levegőfajták volt a tulsuly, az utolsó dekádban a szárazföldi levegőé. Megemlitendő, hogy sarkvidéki hideg levegő is fellépett, ami nyáron nem szokott előfordulni.

Magyarország időjárása 1955.augusztus havában.

Augusztus az átlagnál hüvösebb és hazánk nagy részén rendkivül csapadékos időjárást hozott.

A hőmérséklet havi középértéke 18-21 fok között váltakozott és 0.5-1.5 fokos hiányt mutatott az átlaghoz képest.

A legmagasabb hőmérséklet a hónap első napjain vagy 23-a körül következett be 27-29 fokos értékkel. A 30 fokot csak kivételesen érte el a maximum, tehát hőségnap csak néhány helyen volt. A legerősebb éjszakai lehülés 1o-12 fokig terjedt általában 9-e körül, északkeleten 18-án.

A nyári napok száma nyugaton és északon 12-16, másutt 17-22 volt és csak keleten multa felül az átlagot.

A légnyomás havi középértéke Budapesten, 13o m magasságban 749.9 mm volt, o.1 mm-rel alacsonyabb, mint a sokévi átlag. A tengerszintre átszámitott érték 761.3 mm.

A csapadék havi összegei csaknem mindenütt 1oo mm felett voltak és jóval meghaladták az átlagot, sőt hazánk középső, valamint északi részén annak kétszeresét is. Szeszélyes eloszlásban, a Dunántul és az Északi hegyvidék több helyén a 3oo mm-t is megközelitő összegek fordultak elő. Ezek a csapadékmennyiségek az átlag 3-4-szeresét teszik ki. Budapesten, a Meteorológiai Intézetben mért 263 mm-es havi összeg az eddig számontartott 148 mm-es augusztus havi maximális összeget /1884/ jóval meghaladta, sőt még az 1924 juniusában előfordult 211 mm-es abszolut maximális havi összegnél is nagyobb.Évszázadonként legfeljebb egyszer fordul elő ilyen rendkivül nagy csapadékösszeg.A budainál lényegesen kevesebb volt az eső a Duna pesti oldalán. Lőrinci obszervatóriumunkban már csak 137 mm-t mértek a hónap folyamán.

Az átlagnak csak mintegy 6o %-át tették ki az Alföld keleti szegélyének 3o-4o mm-es havi összegei.

A legnagyobb havi csapadékösszeget a Bükk hegységből jelentették: Feketesárról 29o,Szentlélekről 293 mm-t.A legkisebb összeg 23 mm volt Gyulán. A 24 órai maximumot a borsodmegyei Sátán mérték 113 mm-t augusztus 5-én.

A csapadékos napok száma 1 mm-t meghaladó csapadékkal 9-14,az Alföld keleti részén 5-8 volt és csaknem mindenütt felülmulta az átlagot.Igen nagy volt a 1o mm-nél nagyobb esők száma,ami a csapadékok zivataros jellegére utal.

A levegő viszonylagos nedvességének 75-8o %-os középértékei jelentős többletet mutatnak az átlaghoz képest.Az elpárolgás 4o-6o mm-es havi összegei ennek megfelelően rendkivül alacsonyak.

A napsütés tartama mintegy 2oo-24o óra volt és a hónap 3o-6o órás napfényhiánnyal zárult.

A nap- és égboltsugárzás havi összege Budapesten, a vizszintes síkon 8837 gcal/cm^2 volt.

IDŐJÁRÁSI ADATOK

1955.augusztus hó.

	Hőmérséklet C°								Csapadék					Napsütés
	Havi közép	Eltérés a norm.-tól	Abs. max.	Nap	Abs. min.	Nap	Nyári nap max. ≧25°	Hőség nap max. ≧30°	Összeg mm	A norm. %-ában	Eltérés a norm.-tól	Napok száma ≧1mm	Zivataros nap	Összeg óra
Magyaróvár	19.1	0.0	28.4	23.	10.0	10.	16	0	161	322	+111	11	7	206
Keszthely	19.4	-0.8	27.7	2.	10.7	8.	15	0	154	197	+ 76	14	11	235
Szentgotthárd	18.2	-	28.4	23.	9.8	7.	15	0	1o4	1o5	+5	11	5	219
Pécs	19.3	-1.8	28.4	24.	10.8	9.	19	0	148	264	+ 92	10	7	233
Budapest	19.9	-0.9	29.3	23.	11.4	9.	17	0	263	560	+216	12	12	212
Kalocsa	19.8	-1.2	28.8	23.	10.0	9.	18	0	155	304	+104	11	15	222
Szolnok	19.8	-1.2	28.6	23.	12.4	10.	18	0	59	116	+8	10	-	-
Miskolc	19.3	-0.9	29.3	19.	10.9	18.	19	0	158	344	+112	9	10	204
Kisvárda	19.5	-0.1	29.5	19.	12.0	13.	19	0	136	213	+ 72	11	9	233
Debrecen	19.2	-1.2	29.1	27.	9.7	18.	20	0	65	114	+7	9	9	233
Békéscsaba	20.3	-1.2	29.8	23.	11.9	10.	21	0	31	63	- 18	5	9	240
Kékestető	14.0	-1.4	22.0	20.	7.0	10.	0	0	206	258	+126	18	6	193

1955. szeptember hó.
20. nap kedd
68. évfolyam 263. sz.

	Reggeli észlelések 06 TMG				Az utolsó 24 óra adatai				
	Felhőzet (0–4)	Szélirány és erő (m/s)	Légnyomás (millibár)	Hőmérséklet (C°)	Csapadék (24 óra) (mm)	Hőmérsékleti szélsőségek: tegnapi nappali max.	éjszakai min.	Radiációs min.	Napsütés (óra) tegnap
Mosonmagyaróvár	0	NW 1	1028.0	10	.	18	7	5	6
Sopron	3	E 2	26.3	10	.	19	7	5	5
Szombathely	4	– 0	27.8	12	.	20	10	9	7
Szentgotthárd	3 =	NNW 1	27.7	10	.	20	10	6	–
Pápa	1 =	N 1	27.7	8	.	20	7	2	–
Győr	0	NW 1	28.0	9	.	19	7	5	–
Tatabánya	0	WNW 2	28.4	8	.	17	6	5	–
Székesfehérvár	0	– 0	–	9	.	18	8	4	–
Keszthely	4	N 1	27.3	13	.	20	11	10	10
Nagykanizsa	1	– 0	27.5	10	.	19	8	2	
Kaposvár	3 =	– 0	27.5	10	.	21	9	8	–
Pécs	4	– 0	27.1	9	.	21	6	4	10
Budapest M. I.	0	ENE 2	26.4	12	.	20	9	6	8
Nagykanizsa	1	NW 2	26.9	4	.	19	3	2	6
Eger	1 =	NW 1	27.0	6	.	20	6	2	9
Miskolc	0 =	NNW 1	26.9	5	.	20	3	1	6
Szentgotthárd	1	W 1	–	11	.	20	7	3	2
Pécs	0	N 2	26.4	10	.	20	8	4	10
Kaposvár	0 =	NW 1	26.9	10	.	21	9	6	9
Kecskemét	0 =	NW 1	–	8	.	21	6	5	9
Szeged	0	NNW 2	26.1	9	.	21	7	1	9
Szolnok	0	– 0	26.7	10	.	21	8	–	–
Debrecen	0	NW 1	–	8	.	21	6	2	–
Nyíregyháza	0	N 1	26.0	8	.	22	8	5	5
Kékestető (Tóth p.)**	2	– 0	27.0	8	.	19	7	4	5
Budapest (Gellért h.)**	3	NE 1	26.4	9	.	20	6	4	5
Budapest (Kék-hegy)*	0	– 0	–	4	.	12	4	–	8
Budapest (Gellért h.)*	0	SW 1	908.2	7	.	18	5	–	–
Budapest (Kék-hegy)*	3	NW 2	966.8	11	.	16	10	–	–
Budapest (Gellért h.)*	0	NW 2	966.7	11	.	17	9	–	6
Budapest (Kék-hegy)*	1	– 0	967.1	10	.	18	9	6	–

24 óra csapadék mm		24 óra csapadék mm		24 óra csapadék mm		24 óra csapadék mm	
Fertőd	.	Tihany	.	Pápa	.	Zsombó	.
Sarród	.	Siófok	.	Jásvafő	–	Kisvárda	.
Kapuvár	.	Fonyód	.	Bódvaszilas	–	Vásárosnamény	.
Csorna	.	Marcali	.	Lajosmizse	.	Baktalórántháza	.
Nagycenk	–	Somogyvár	.	Szendrőlád	.	Mátészalka	.
Kópháza	.	Tab	.	Fegyvernek	.	Tiszabecs	.
Lövő	.	Sárbogárd	.	Hajdúnánás	.	Csenger	.
Csengersziget	ny	Szálkavárasi	.	Sarkadkeresztúr	.	Nyírlugos	.
Hidegség	.	Nagykónyi	.	Tokaj	ny	Polgár	.
Szentgyörgyvölgy	.	Somogyszob	.	Mezőkeresztes	.	Hajdúdorog	.
Szentgotthárd	–	Barcs	.	Jászapáti	.	Hortobágy	.
Rábafüzes	.	Szigetvár	.	Nagykáta	.	Nagyléta	.
Körmend	.	Lengyel	.	Gyomaendrőd	.	Tiszafüred	.
Bucsu	.	Középhidvég	.	Örkény	.	Tiszaroff	.
Celldömölk	.	Bátaapáti	.	Kunszentmiklós	–	Karcag	.
Zalaegerszeg	.	Mohács	.	Cegléd	.	Püspökladány	.
Veszprém	.	Siklós	.	Nagykőrös	.	Berettyóújfalu	.
Komárom	.	Királyrét	.	Tiszakécske	.	Szeghalom	.
Kisbér	.	Balassagyarm.	.	Izsák	.	Körösszakál	.
Mór	.	Rimóc	.	Kiskunfélegyh.	.	Szarvas	.
Alcsút	.	Vác	.	Kiskunhalas	.	Szentes	.
Esztergom	.	Galgamácsa	.	Baosalmás	.	Orosháza	.
Dorogkő	.	Lőrinci	.	Kecskelek	.	Makó	.
Etyek	.	Gyöngyös	.			Mezőhegyes	.
Kápolnásnyék	.	Borsodnádasd	.			Battonya	.

* A légnyomás 500 gdm-re átszámítva ** A légnyomás 1000 gdm-re átszámítva

OFFSET NYOMDA BUDAPEST F. V. POMÁZI GYÁR

Magassági szélmérések

Óraadatok greenwichi középidőben

IX.19.	Szhely 13 h		Nkanizsa 1o h		Győr 11 h		Pécs 1o h		Bpest 15 h		Bpest 17 h		Szeged 16 h		Miskolc 9 h		Debrecen 12 h	
	fok	m/s	fok	m/s	fok	m/s	fok	m/s	fok	m/s	fok	m/s	fok	m/s	fok	m/s	fok	m/s
Talaj	36o	7	36o	2	32o	2	36o	7	27o	7	27o	2	32o	2	4o	2	27o	2
500 m	2o	8	1o	8	35o	1o	2o	8	32o	9	33o	9	32o	12	11o	1	27o	3
1000	36o	1o	1o	8	35o	1o	2o	8	34o	9	34o	11	32o	9	18o	7	29o	3
1500	36o	1o	36o	8	34o	1o	2o	8	34o	9			31o	1o	23o	5	29o	3
2000	36o	1o	33o	5			22o	4	32o	1o			29o	1o	24o	6		
2500	36o	1o	1o	8			35o	5	32o	16			32o	1o				
3000	36o	1o	1o	8			35o	5	32o	16			32o	1o				
4000	34o	11	34o	1o			35o	11	32o	16			32o	15				
5000	33o	1o	31o	1o			34o	13					33o	17				
6000	27o	11					34o	13					32o	14				
7000	27o	11					34o	13					32o	14				
8000							1o	15					32o	17				
9000							1o	15					32o	17				
10000							1o	15					33o	2o				
11000							1o	15					35o	29				
12000							1o	15					35o	29				
13000							35o	15					1o	22				
14000							35o	15					1o	22				
15000																		
16000																		
17000																		
18000																		
19000																		
20000																		

IX.2o.	Szhely 6 h		Nkanizsa 6 h		Győr 5 h		Pécs 5 h		Bpest 3 h		Bpest 7 h		Szeged 5 h		Miskolc 5 h		Debrecen 5 h	
	fok	m/s	fok	m/s	fok	m/s	fok	m/s	fok	m/s	fok	m/s	fok	m/s	fok	m/s	fok	m/s
Talaj	36o	2	-	0	32o	2	-	0	-	0	32o	2	32o	2	27o	2	4o	2
500 m	5o	3	5o	3	2o	3	36o	5	34o	6	34o	7	5o	3	21o	1	5o	1o
1000	5o	3	36o	1	2o	3	36o	5	35o	8	33o	9	35o	4	22o	3	6o	1o
1500	32o	3	27o	2	32o	8	36o	5	33o	8	33o	7	34o	9	25o	8	6o	1o
2000	28o	7	31o	7	32o	8	35o	5	23o	8	33o	1o	33o	1o	25o	8		
2500	34o	6	35o	6	35o	7	35o	9	33o	8	34o	11	34o	8	33o	12		
3000	34o	6	35o	6	35o	7	35o	9	33o	8	34o	11	34o	8	33o	12		
4000	32o	5	3oo	6	35o	7	34o	9	31o	11	32o	9	32o	6	33o	12		
5000	3oo	11	32o	15	3oo	7			33o	1o	32o	9	31o	9				
6000	3oo	11	3oo	14							3oo	12	33o	1o				
7000	3oo	11	3oo	14							3oo	12	3oo	1o				
8000	28o	15									31o	18	31o	12				
9000	28o	15									31o	18	31o	12				
10000	28o	15									32o	2o	32o	17				
11000	27o	13									32o	2o	32o	23				
12000	27o	13									32o	2o	32o	23				
13000													33o	16				
14000													33o	16				
15000																		
16000																		
17000																		
18000																		
19000																		
20000																		

OFFSET-NYOMDA BUDAPEST F. V. POMAVER GYULA

IDŐJÁRÁSI NAPIJELENTÉS

ЕЖЕДНЕВНЫЙ МЕТЕОРОЛОГИЧЕСКИЙ БЮЛЛЕТЕНЬ • DAILY SYNOPTIC MAP OF THE HUNGARIAN METEOROLOGICAL INSTITUTE • BULLETIN QUOTIDIEN DE L'INSTITUT MÉTÉOROLOGIQUE HONGROIS WETTERBERICHT DES UNGARISCHEN METEOROLOGISCHEN INSTITUTS

KIADJA AZ ORSZÁGOS METEOROLÓGIAI INTÉZET BUDAPEST II. KITAIBEL PÁL UTCA 1 TEL.: KÖZPONT: 150-220 IDŐJELZŐ OSZT: 151-204, 150-410

MEGJELENIK NAPONKÉNT * ELŐFIZETÉSI ÁRA A POSTAI KÖLTSÉGGEL EGYÜTT NEGYEDÉVRE 60.— Ft KIADÁSÉRT FELEL AZ INTÉZET IGAZGATÓJA

68.évfolyam. 264.szám. + Budapest + 1955.szeptember hó 21.

Az időjárási helyzet ma reggel és a várható időjárás:

Közép- és Dél-Európa felett tovább tart az anticiklon uralma. A hüvös éjszakákat, aránylag enyhe nappalok követik. Ezzel szemben szárazföldünk nyugati partjain ismét csapadékosra fordult az időjárás, mivel az Atlanti-óceán felől egy mély ciklon közeledik Angliához. Ugyancsak esős az idő a Szovjetunió európai területének nagy részén.

Hazánkban kedden jobbára derült volt az égbolt. A hőmérséklet napközben 18-21 fokig emelkedett. Ma hajnalban az északkeleti megyékben 3-5, máshol 5-8 fokig hült le a levegő. A talajközelében Debrecenben, Berettyóujfalun és Orosházán 0 fokot mértek.

Budapesten szerdán 12 órakor a hőmérséklet 17 fok, a tengerszintre átszámitott légnyomás 769 mm, alig változik.

Várható időjárás csütörtök estig:

Kevés, tulnyomórészt nappali felhőképződés eső nélkül.
Több helyen reggeli köd.
Gyenge légáramlás.
Hüvös éjszaka, enyhe nappal.

Várható legalacsonyabb hőmérséklet ma éjjel: 5-8, néhány helyen 5 fok alatt.

legmagasabb nappali hőmérséklet csütörtökön: 19-22 fok között.

Flórmayer

A hőmérséklet és a légnyomás napi középértéke Budapesten és ezek eltérése a 75 évi átlagtól:

1955.IX.2o-án: 13,9 C°, 769,6 mm. Eltérés: -2,2 C°, +6,7 mm.

1871 óta ezen a napon előfordult

legmagasabb hőmérséklet	35,2 C°	/1917./
legalacsonyabb hőmérséklet	2,8 C°	/1922./

Az Országos Meteorológiai Intézet Időjárási Napijelentése



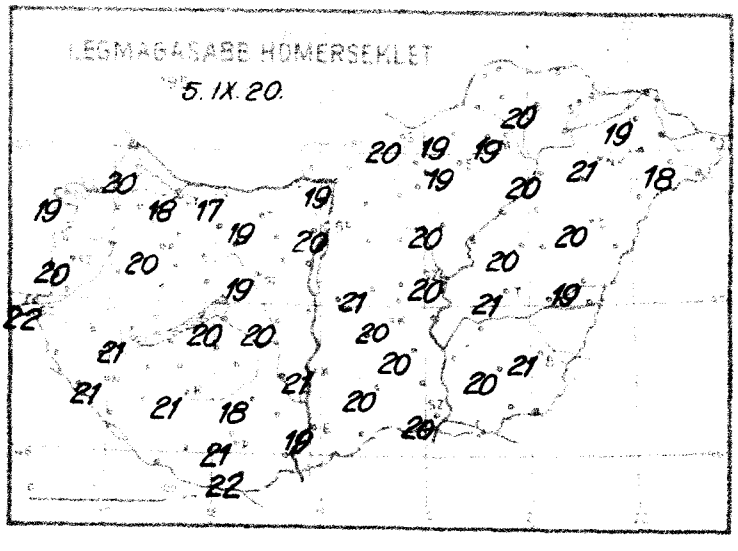

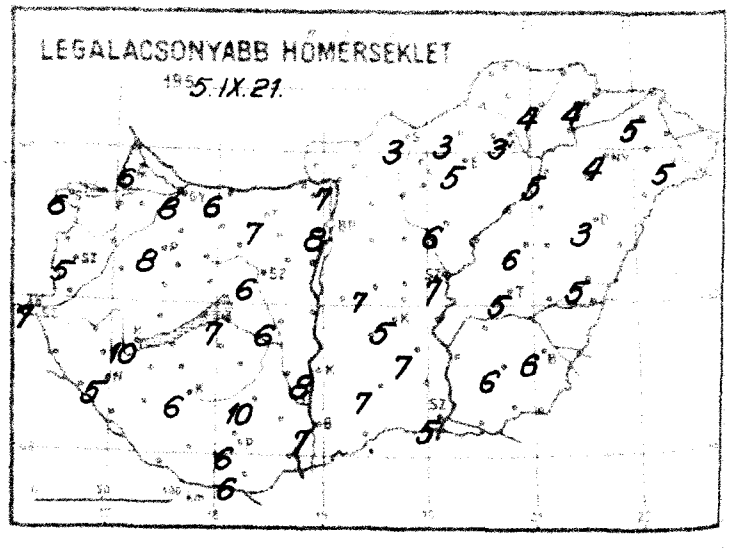

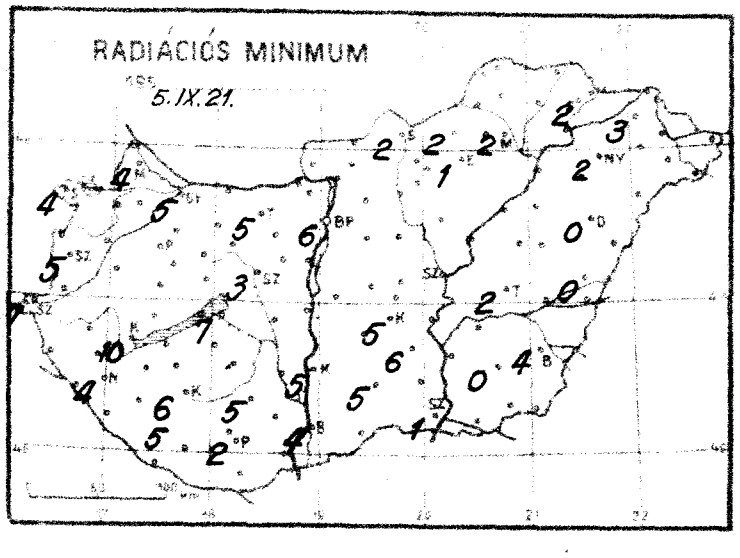

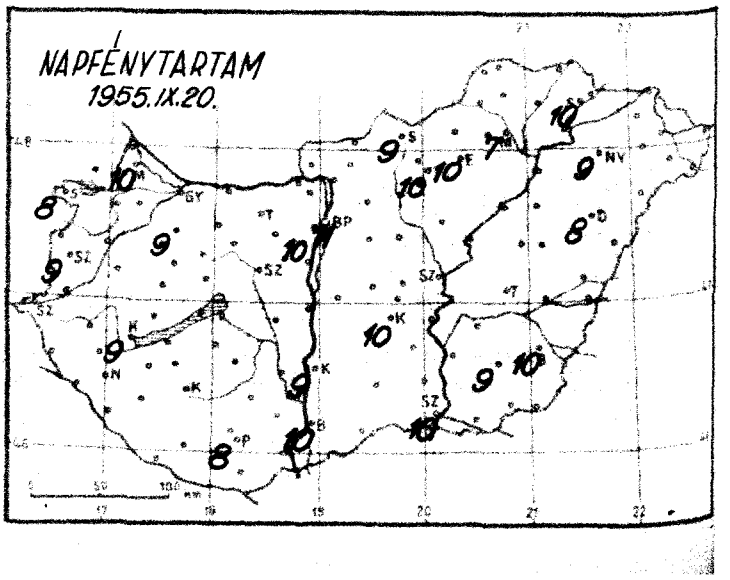

Időjárási helyzet 1955. év SZEPTEMBER hó 21 nap 7 óra

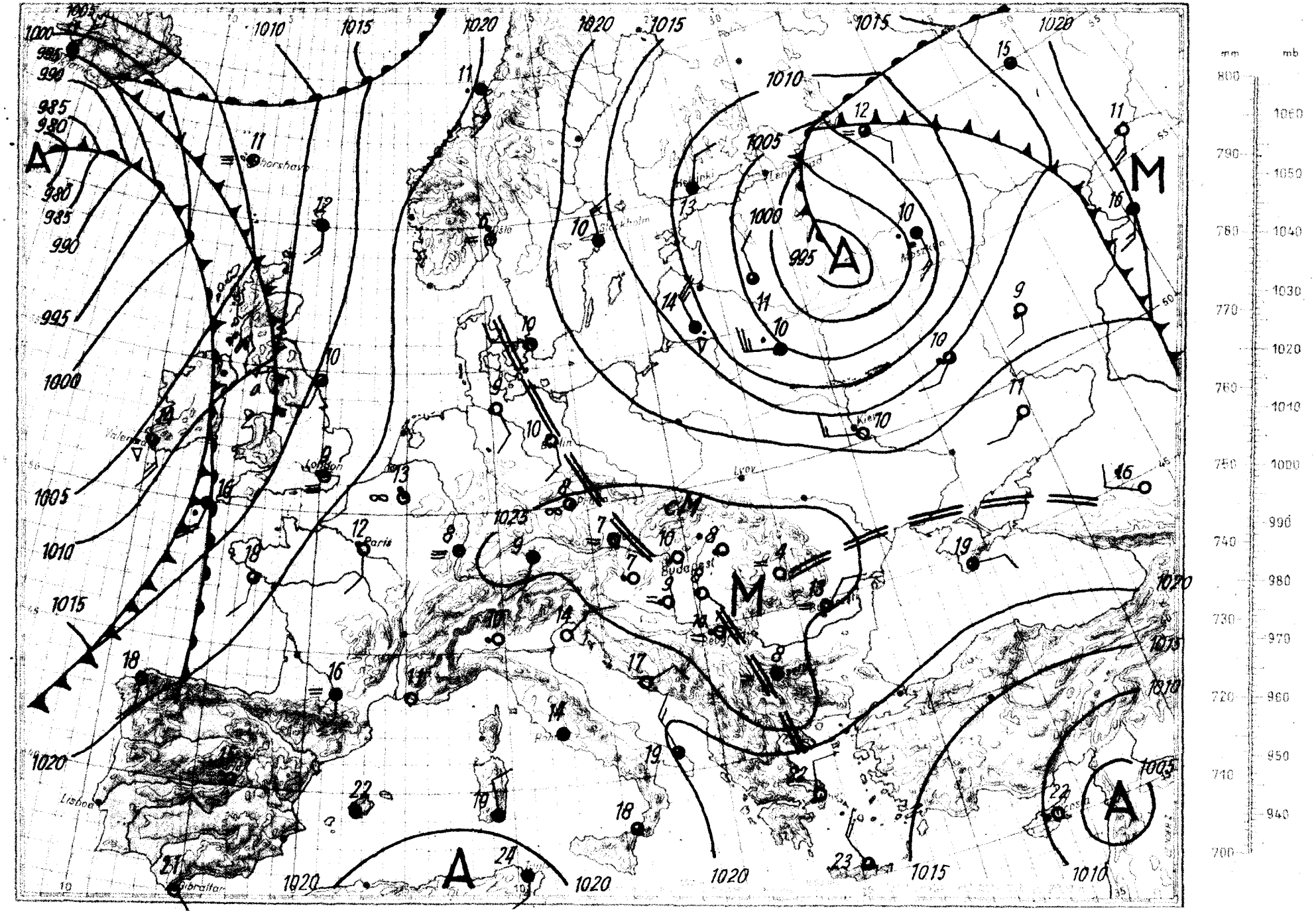

Magassági légállapotmérés

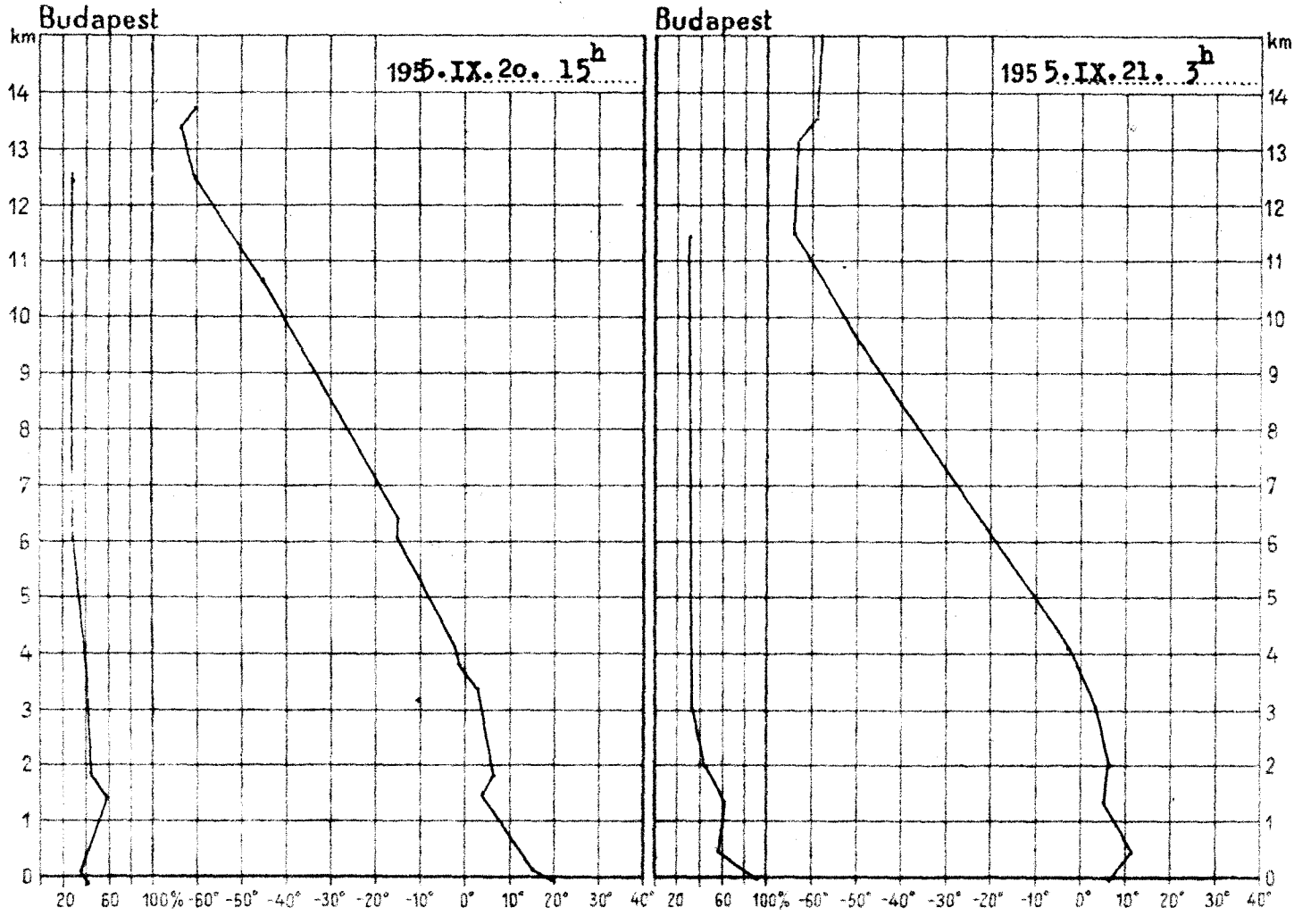

195 5.IX.2o. 15h

km	mb	C°	%
Talaj	1oo8.6	2o.2	41
0·5	968	15.o	45
1	912	1o.7	52
1·5	859	6.4	61
2	8o8	8.2	49
2·5	76o	6.8	48
3	716	5.4	47
4	632	-6.1	43
5	556	-5.9	41
6	49o	-11.7	37
7	429	-15.8	36
8	374	-23.3	36
9	327	-3o.1	36
10	283	-37.4	36
11	244	-44.6	36
12	2o9	-53.1	36
13	179	-59.8	-
14			
15			

Magaslégköri időhelyzet

Közép-Európa felett elzáródott a hideg levegő. A Szovjetunió nyugati területein uralkodó ciklon déli részén, a Fekete-tenger környékén lehülés van folyamatban. Az Ural vidékén folytatódik a felmelegedés. Európa többi részén nincs lényeges advekció. Hazánkban a talajtól 42oo m-ig 1-4 fokkal emelkedett a hőmérséklet, de feljebb 5-6 fokkal hült a levegő. A 0 fok szintje 14o m-rel 386o m-re emelkedett, a -1o fok magassága 41o m-rel süllyedt /518o m/.

Dr.Kallósné s.k.

195 5.IX.21. 3h

km	mb	C°	%
Talaj	1oo8.2	8.o	93
0·5	968	11.6	66
1	911	1o.o	63
1·5	857	7.7	59
2	8o7	8.o	49
2·5	759	5.6	44
3	714	4.2	4o
4	63o	-0.7	39
5	554	-8.3	39
6	487	-16.6	39
7	425	-25.2	39
8	369	-33.o	39
9	319	-42.9	39
10	274	-51.2	39
11	236	-58.4	39
12	2oo	-61.2	-
13	17o	-61.2	-
14	145	-58.o	-
15	124	-57.o	-

1955. szeptember hó
21. nap szerda
68. évfolyam 264. sz.

Reggeli észlelések (6 TMG)					Az utolsó 24 óra adatai				
Felhőzet (0 – 4)	Szélirány és erő (Beaufort)	Légnyomás (millibar)	Hőmérséklet (C°)	Csapadék (24 óra) (mm)	Hőmérsékleti szélsőségek			Napsütés (óra) (tegnap)
					tegnapi napi max.	éjszakai min.	Radiációs min.	
0	N 2	1o25.9	8	.	2o	6	4	1o
4 =	NNW 2	25.7	9	.	19	6	4	8
0 =	- 0	26.1	7	.	2o	5	5	9
4 =	NW 1	25.2	8	.	22	7	7	-
3 =	NW 1	25.o	1o	.	2o	8	-	-
4	NE 1	25.3	9	.	18	8	5	-
3	SE 1	25.5	9	.	19	7	5	-
3	- 0	-	8	.	19	6	3	-
4	- 0	25.5	1o	.	21	1o	1o	9
0 =	- 0	25.7	8	.	21	5	4	-
3	NE 2	25.7	8	.	21	6	6	-
0 =	- 0	25.3	9	.	21	6	2	8
0	- 0	25.2	1o	.	2o	8	6	11
0	- 0	24.8	4	.	2o	3	2	9
0 =	- 0	25.9	6	.	19	5	1	1o
0 =	NW 1	25.7	5	.	19	3	2	7
1	NE 1	-	1o	.	-	4	2	1o
0 =	- 0	25.2	8	.	19	7	4	1o
0 =	- 0	25.1	1o	.	21	8	5	9
0	- 0	25.3	12	.	2o	5	5	1o
0 =	- 0	25.o	8	.	2o	5	1	1o
0 =	- 0	25.1	13	.	2o	7	-	-
0	W 1	-	7	.	21	5	2	-
0	SSE 1	25.6	8	.	21	6	4	1o
0	- 0	26.3	7	.	2o	3	0	8
0	- 0	25.9	8	.	21	4	2	9
0	- 0	908.o	6	.	13	5	-	1o
0	SW 1	907.5	9	.	13	9	-	-
0	SW 1	965.3	12	.	17	11	-	-
1	SW 1	962.3	12	.	17		9	1o
4	SE 1	965.1	13	.	19	1o	9	-

	.		.		.		.
	.		.		.		.
	.		.		.		.

Magassági szélmérések

Óraadatok greenwichi középidőben

IX.2o.	Szhely 13 h		Nkanizsa 1o h		Pécs 9 h		Győr 11 h		Bpest 9 h		Bpest 11 h		Szeged 8 h		Miskolc 1o h		Debrecen 1o h	
	fok	m/s	fok	m/s	fok	m/s	fok	m/s	fok	m/s	fok	m/s	fok	m/s	fok	m/s	fok	m/s
Talaj	9o	2	-	0	32o	2	32o	2	4o	2	36o	2	4o	2	4o	0	4o	2
500 m	22o	4	19o	2	34o	2	36o	2	3oo	5	33o	7	3o	3	23o	2	8o	2
1000	22o	4	22o	2	34o	4	36o	2	32o	6	35o	6	35o	4	23o	5	8o	2
1500	22o	4	3oo	3	34o	4	3oo	5	33o	8	33o	4	35o	1o	23o	5	22o	1
2000	3oo	3	31o	5	35o	6	34o	6	34o	9	35o	6	35o	1o	25o	3		
2500	3oo	3	33o	6	35o	6	33o	7	32o	11	31o	8	34o	8	34o	2		
3000	36o	5	34o	6	35o	6	35o	9	32o	11	33o	7	34o	8	32o	12		
3500	33o	9	32o	1o	33o	1o	32o	11			321	11	31o	9				
4000	33o	9	32o	1o	33o	1o	32o	11			321	11	31o	9				
5000	33o	9	3oo	15	33o	16	31o	15					29o	11				
6000					33o	16	3oo	5										
7000					33o	16												
8000					33o	16												
9000																		
10000																		
11000																		
12000																		
13000																		
14000																		
15000																		
16000																		
17000																		
18000																		
19000																		
20000																		

IX.21.	Szhely 6 h		Nkanizsa 9 h		Pécs 5 h		Győr 5 h		Bpest 3 h		Bpest 5 h		Szeged 5 h		Debrecen 5 h	
	fok	m/s	fok	m/s	fok	m/s	fok	m/s	fok	m/s	fok	m/s	fok	m/s	fok	m/s
Talaj	-	0	-	0	-	0	9o	2	36o	2	36o	2	14o	2	9o	2
500 m	21o	5	21o	4	18o	3	2oo	4	27o	1	25o	3	29o	1	22o	2
1000	21o	5	19o	4	16o	2	23o	4	31o	5	32o	3	36o	3	22o	2
1500	21o	5	17o	3	8o	3	24o	4	31o	5			35o	4	2oo	2
2000	26o	1	17o	3	14o	3			31o	5			33o	2	21o	9
2500	7o	2	5o	3	25o	3			32o	7			34o	3	31o	9
3000	7o	2	5o	3	25o	3			32o	7			34o	3	31o	9
4000	7o	2	7o	3	4o	2			32o	14			34o	3	31o	9
5000	13o	2	23o	2	28o	2							28o	3	3oo	9
6000	13o	2	23o	2	26o	1o							28o	3	3oo	9
7000	25o	9	25o	8	26o	1o							28o	12	28o	11
8000	27o	15	28o	14	25o	12							25o	16		
9000	27o	15	28o	14	25o	12							25o	16		
10000	26o	17	27o	15	26o	14							24o	19		
11000	26o	16	25o	14	28o	12										
12000	26o	16	25o	14	28o	12										
13000					28o	12										
14000					28o	12										
15000					28o	12										
16000					28o	12										
17000																
18000																
19000																
20000																

OFFSET-NYOMDA BUDAPEST F. V. POMAYER GYULA

IDŐJÁRÁSI NAPIJELENTÉS

ЕЖЕДНЕВНЫЙ МЕТЕОРОЛОГИЧЕСКИЙ БЮЛЛЕТЕНЬ • DAILY SYNOPTIC MAP OF THE HUNGARIAN METEOROLOGICAL INSTITUTE • BULLETIN QUOTIDIEN DE L'INSTITUT MÉTÉOROLOGIQUE HONGROIS WETTERBERICHT DES UNGARISCHEN METEOROLOGISCHEN INSTITUTS

KIADJA AZ ORSZÁGOS METEOROLÓGIAI INTÉZET ‖ MEGJELENIK NAPONKÉNT • ELŐFIZETÉSI ARA
BUDAPEST II. KITAIBEL PÁL-UTCA 1 ‖ A POSTAI KÖLTSÉGGEL EGYÜTT NEGYEDÉVRE 60.— Ft
TEL.: KÖZPONT: 150-220 IDŐJELZŐ OSZT: 151-204, 150-410 ‖ KIADÁSÉRT FELELŐS AZ INTÉZET IGAZGATÓJA

68.évfolyam. 265.szám. + Budapest + 1955.szeptember hó 22.

Az időjárási helyzet ma reggel és a várható időjárás:

Szárazföldünk legnagyobb részén csendes, száraz az időjárás a Közép-Európa feletti nagykiterjedésü anticiklon hatására. Csapadékos időjárás csupán a Brit-szigeteken és a Szovjetunió európai területének északi vidékein van, ahová óceáni légtömegek nyomultak be.

Hazánkban szerdán az ország legnagyobb részén derült volt az ég, eső sehol sem volt. A hőmérséklet nappal 2o-22 fokig emelkedett. Éjszaka a levegő északkeleten 5-7, máshol 7-1o fokig hült le.

Budapesten csütörtökön 12 órakor a hőmérséklet 17 fok, a tengerszintre átszámitott légnyomás 765 mm, gyengén süllyedő irányzatú.

Várható időjárás péntek estig :

Változó felhőzet, eső nélkül.
Többfelé köd.
Mérsékelt légáramlás.
A hőmérséklet alakulásában nem lesz lényeges változás.

Várható legalacsonyabb hőmérséklet ma éjjel: 6-9,
legmagasabb nappali hőmérséklet pénteken:
19-22 fok között.

A hőmérséklet és a légnyomás napi középértéke Budapesten és ezek eltérése a 75 évi átlagtól:

1955.IX.21-én: 14.6 C°, 767.6 mm. Eltérés: -1.0 C°, +5.o mm.

1871 óta ezen a napon előfordult

legmagasabb hőmérséklet	31.1 C°	/1917./
legalacsonyabb hőmérséklet	4.o C°	/1921./

Az Országos Meteorológiai Intézet Időjárási Napijelentése

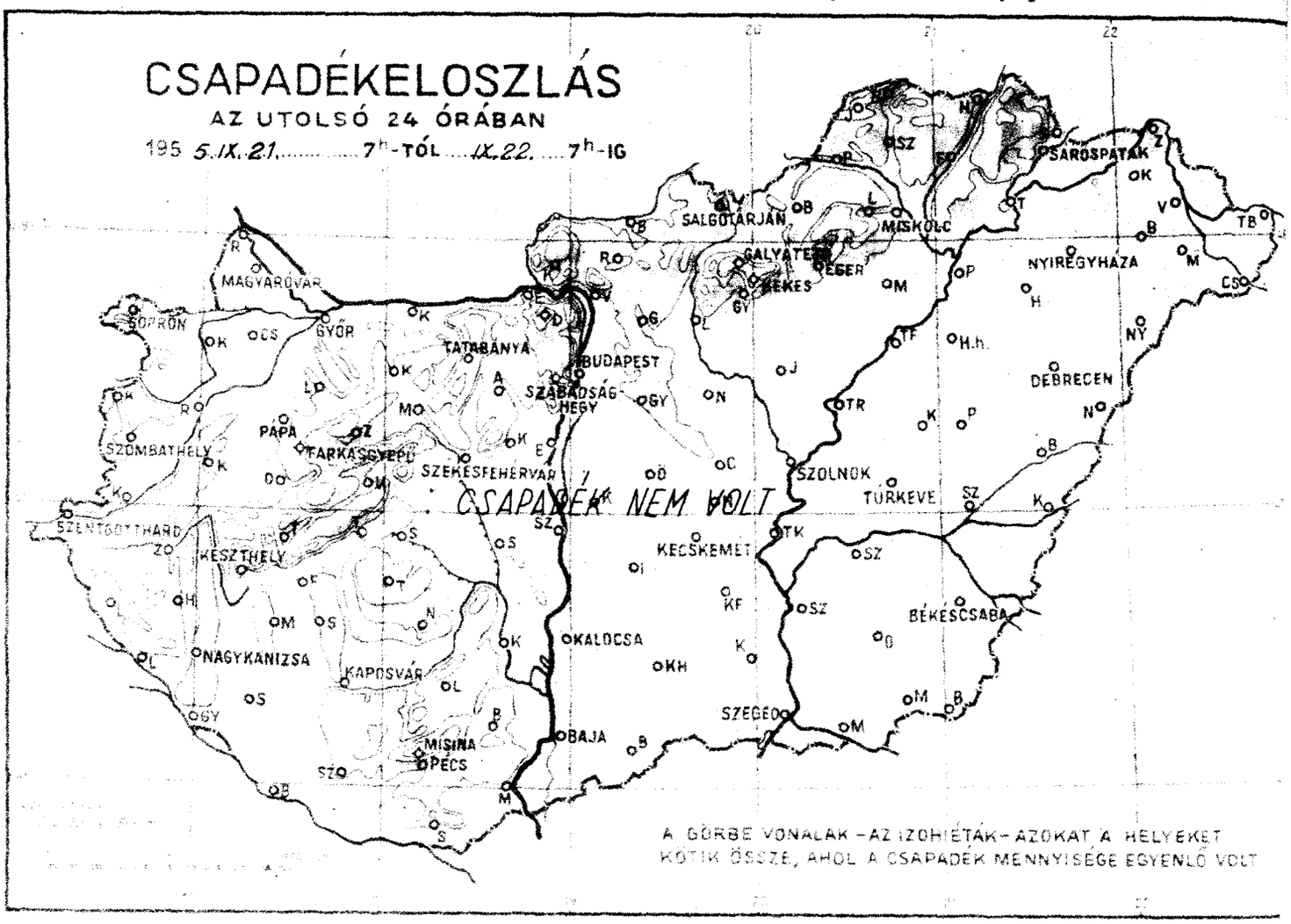

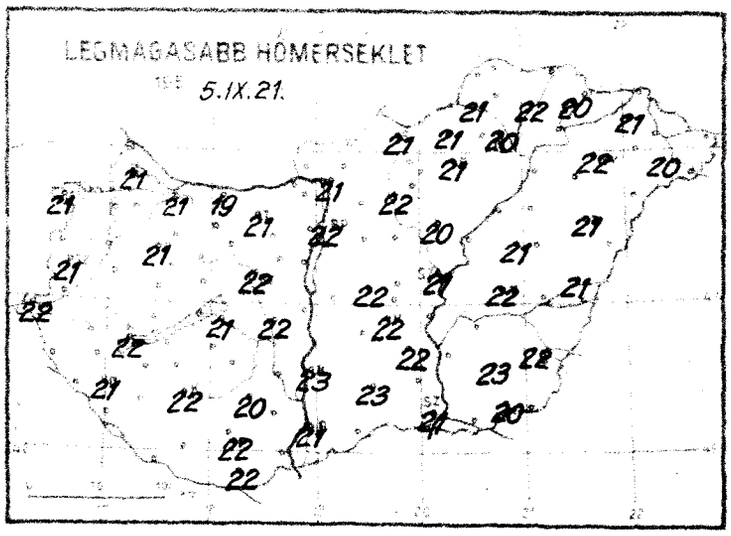

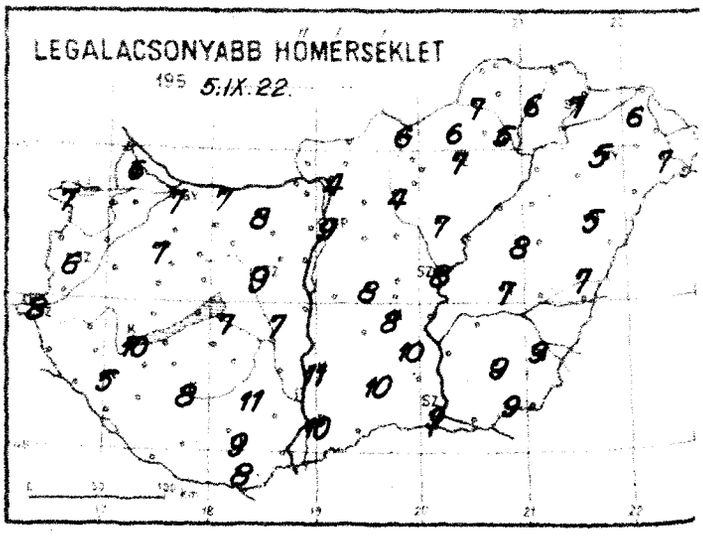

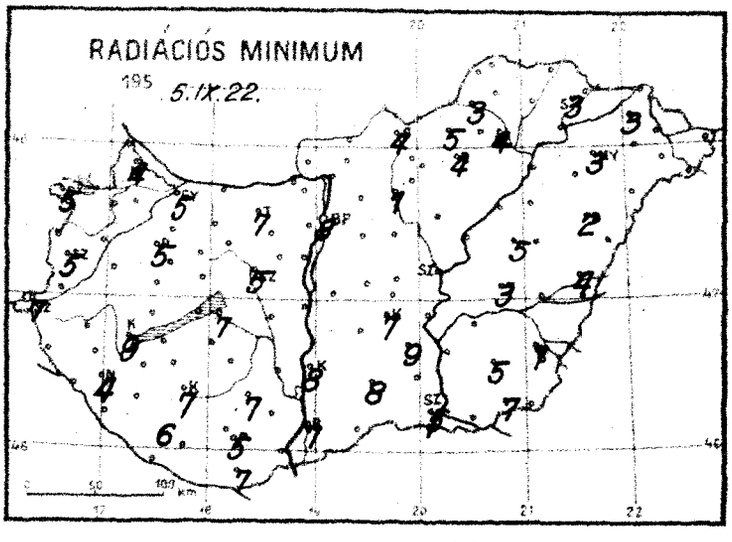

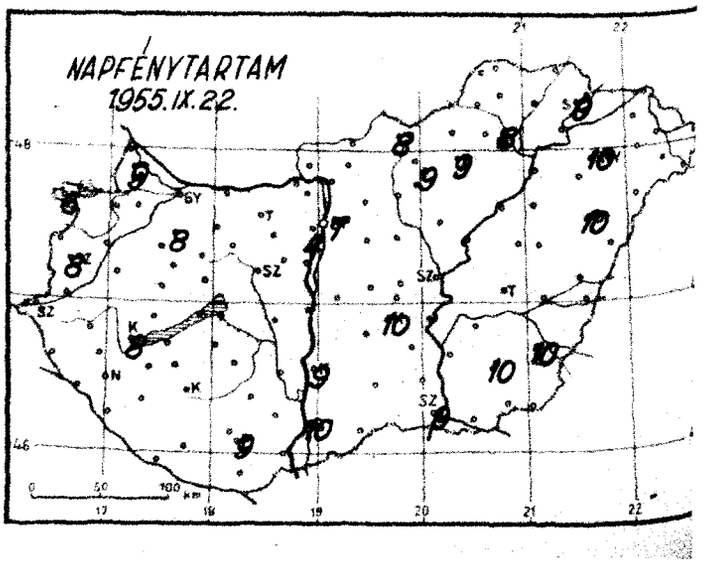

Időjárási helyzet 1955. év SZEPTEMBER hó 22. nap 7 óra

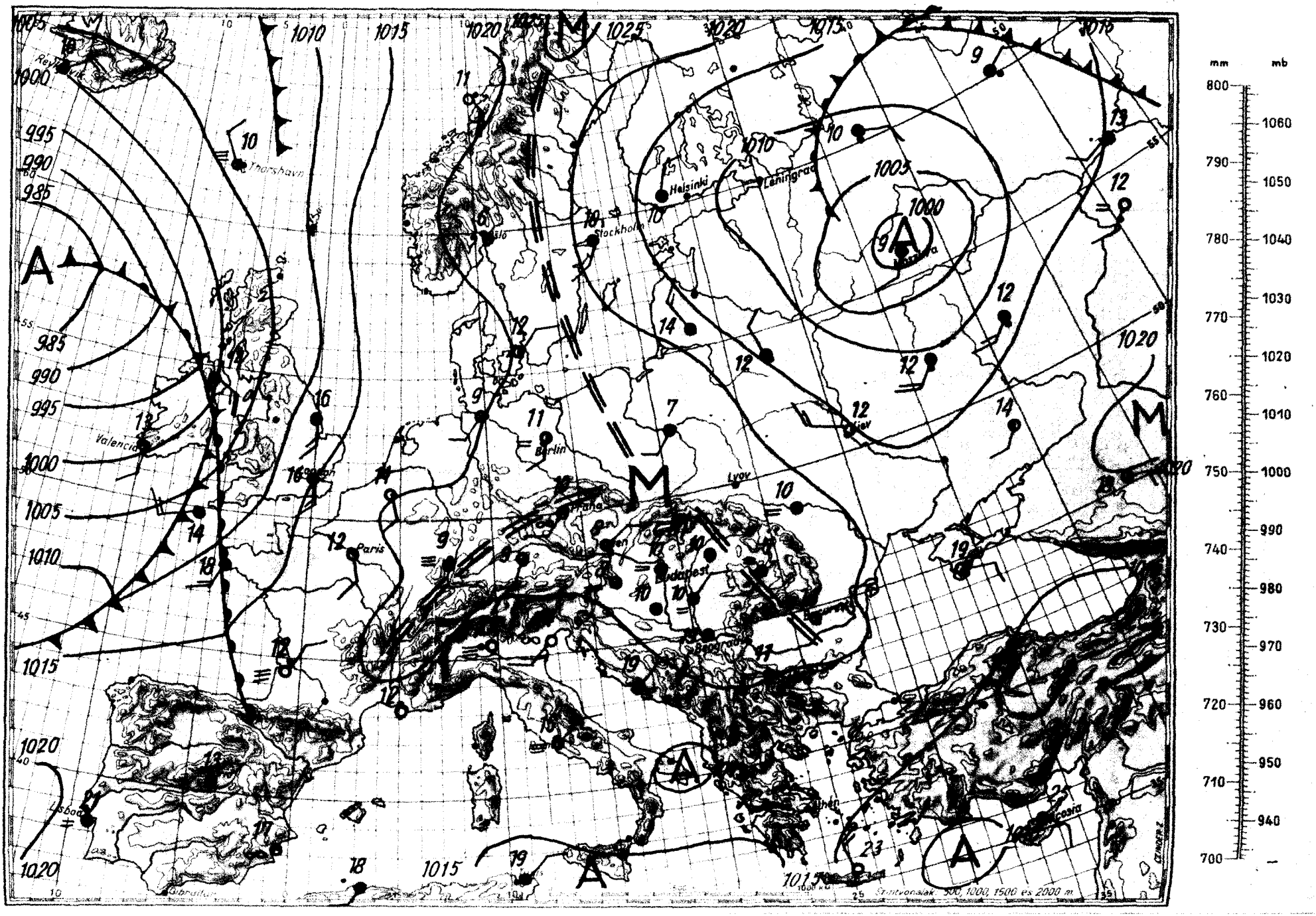

Magassági légállapotmérés

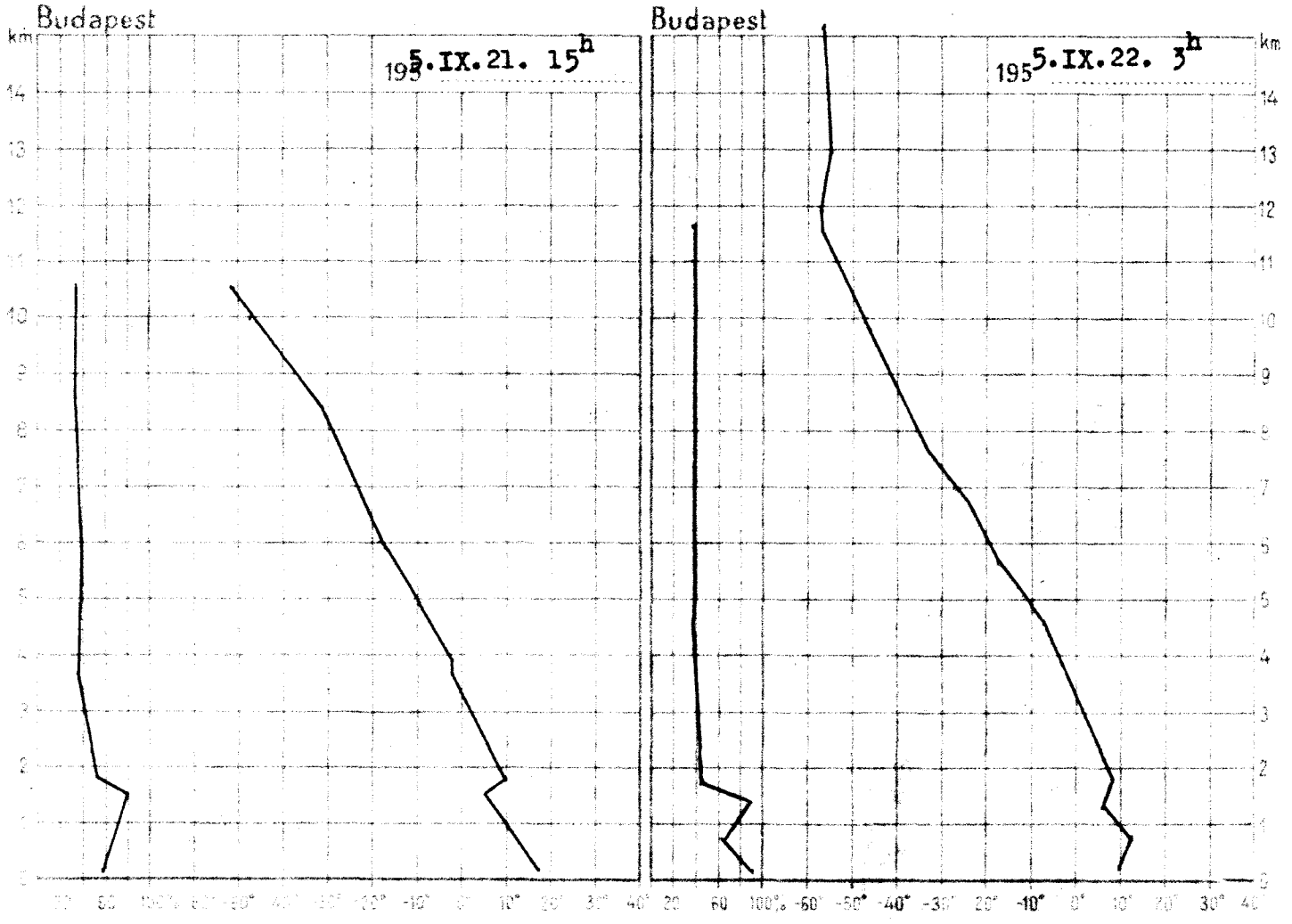

195 5.IX.21. 15h			
km	mb	C°	%
Talaj	1005.3	19.3	62
0.5	963	16.5	63
1	906	11.8	74
1.5	854	10.0	71
2	804	9.0	54
2.5	758	6.4	48
3	713	3.3	45
4	629	-2.7	41
5	552	-10.4	41
6	485	-16.6	42
7	423	-23.0	41
8	369	-28.9	41
9	320	-37.0	41
10	275	-45.9	41
11			
12			
13			
14			
15			

Magaslégköri időhelyzet

Az óceáni légtömegek Anglián keresztül északi irányba haladnak és igy csak a Brit-szigetek légterében okoznak felmelegedést. A Szovjetunió európai területe felett tartózkodó elzárt hideg levegő a Fekete-tengertől, továbbá a Káspi-tótól északkeletre fekvő vidékeken okoz lehülést. Melegedés van folyamatban ezzel szemben a Kaukázus és az Ural hegység felett. Hazánk légkörében az alsó 2000 m-ben melegedett a levegő, felette azonban lehülés következett be. A 0 fokos szint tegnap óta 710, a -10 fokos szint 500 m-rel alacsonyabbra került, ma hajnalban 3150, illetve 4680 m-en volt.

Dr.Tónayné s.k.

195 5.IX.22. 3h			
km	mb	C°	%
Talaj	1003.7	10.4	94
0.5	963	13.4	74
1	907	9.0	93
1.5	852	9.9	48
2	802	7.3	45
2.5	754	4.3	43
3	710	1.1	41
4	623	-5.1	41
5	548	-12.6	41
6	482	-19.4	41
7	420	-27.8	41
8	364	-34.5	41
9	314	-43.4	41
10	272	-46.9	41
11	233	-52.8	41
12	199	-54.4	-
13	174	-51.4	-
14	146	-51.5	-
15	125	-54.0	-

1955. szeptember hó.
22. nap csütörtök
68. évfolyam 265. sz.

	Reggeli észlelések (6 TMÉ)				Az utolsó 24 óra adatai				
	Felhőzet (0–8)	Szélirány és erő (m/s)	Légnyomás (millibar)	Hőmérséklet (°C)	Csapadék (24 óra) mm	Hőmérséklet; szélsőségek: tegnap napjak max.	éjszakai min.	Radiációs min.	Napsütés (óra) tegnap
Mosonmagyaróvár	0	NW 1	1o21.6	8	.	21	6	4	9
Sopron	0 =	NNW 2	21.9	9	.	21	7	5	6
Szombathely	0	– 0	22.6	8	.	21	6	5	8
Szentgotthárd	4 ≡	NW 1	21.7	9	.	22	8	7	–
Kám	4 ≡	– 0	21.3	9	.	21	7	–	–
Győr	4 ≡	WNW 1	21.3	9	.	21	7	5	–
Tatabánya	0 =	– 0	21.3	9	.	21	8	7	
Székesfehérvár	4	– 0	–	9	.	22	9	5	–
Budapest	2	W 1	21.o	1o	.	22	1o	9	8
Budapest-Lőrinc	0	– 0	21.5	7	.	21	5	4	–
Budapest	3	– 0	21.2	8	.	22	8	7	–
Budapest	3	– 0	2o.6	1o	.	22	9	5	9
Budapest-M. I.	2 =	– 0	21.1	1o	.	22	9	8	7
Budapest	0 ≡	ENE 1	21.7	6	.	21	6	4	8
Budapest	3 =	– 0	21.5	8	.	21	7	4	9
Budapest	1 ≡	NNW 1	21.2	7	.	2o	5	4	8
Budapest	4	N 1	–	11	.	2o	7	3	9
Budapest	4 =	NNE 1	2o.3	11	.	21	1o	7	1o
Budapest	4 =	– 0	2o.3	12	.	23	11	8	9
Budapest	4 =	– 0	2o.3	11	.	22	8	7	1o
Budapest	4 =	NNE 2	2o.3	1o	.	21	9	5	9
Budapest	4	N 2	2o.8	9	.	21	8	–	–
Budapest	3	W 1	–	9	.	22	7	3	–
Budapest	4	– 0	2o.4	11	.	22	9	7	1o
Budapest	3	– 0	21.6	7	.	21	5	2	1o
Budapest	3	– 0	21.6	7	.	22	5	3	1o
Budapest	1	– 0	9o3.9	8	.	15	6	–	9
Budapest	1	SW 1	9o3.9	1o	.	14	1o	–	–
Budapest	4 ∞	NE 1	961.3	13	.	18	12	–	–
Budapest	0	NW 1	961.3	12		18	1o	–	4
Budapest	0	– 0	961.2	12	.	2o	11	7	–

	24 óra csapadék mm		24 óra csapadék mm		24 óra csapadék mm	
	.	Tihany	.	Pátroha	.	Zalaegerszeg	.
	.	Szob	.	Jászapáti	.	Kisvarda	.
	.	Pásztó	.	Bélapátfalva	.	Vásárosnamény	.
	.	Mátrafüred	.	Lőrinci	.	Baktalórántháza	.
	.	Szentgyörgy	.	Szécsénke	.	Mátészalka	.
	.	Tab	.	Pásztó	.	Tiszabecs	.
	.	Sárbogárd	.	Hatvan-mátra	.	Csenger	.
	.	Szántódpuszta	.	Szolnok-jánoshíd	.	Nyírlugos	.
	.	Nagykanizsa	.	Tokaj	.	Polgár	.
	.	Szentgyörgyvölgy	.	Mezőkeresztes	.	Hajdúdorog	.
	.	Bares	.	Jászjákóhalma	.	Hortobágy	.
	.	Szigetvár	.	Nagykáta	.	Nagyléta	.
	.	Lengyel	.	Gyömrő	.	Tiszafüred	.
	.	Kozepladvég	.	Örkény	.	Tiszaroff	.
	.	Bátaszék	.	Kunszentmiklós	.	Karcag	.
	.	Mohács	.	Cegléd	.	Püspökladány	.
	.	Siklós	.	Nagykőrös	.	Berettyóújfalu	.
	.	Királyrét	.	Tiszakécske	.	Szeghalom	.
	.	Balassagyarm.	.	Izsák	.	Körösszakál	.
	.	Romhány	.	Kiskunfélegyh.	.	Szarvas	.
	.	Vác	.	Kiskunhalas	.	Szentes	.
	.	Galgamácsa	.	Bácsalmás	.	Orosháza	.
	.	Lőrinci	.	Kistelek	.	Makó	.
	.	Gyöngyös	.			Mezőhegyes	.
	.	Borsodnádasd	.			Battonya	.

* A légnyomás 500 gdm-re átszámítva ** A légnyomás 1000 gdm-re átszámítva

Magassági szélmérések

Óraadatok greenwichi középidőben

IX.21.

	Szhely 13 h		Mkaniz 14 h		Győr 9 h		Pécs 9 h		Bpest 13 h		Bpest 15 h		Szeged 9 h		Miskolc 10 h		Debrecen 10 h	
	fok	m/s	fok	m/s	fok	m/s	fok	m/s	fok	m/s	fok	m/s	fok	m/s	fok	m/s	fok	m/s
Talaj	140	2	-	0	90	2	-	0	270	7	270	7	270	2	360	2	220	2
500 m	150	2	120	4	230	3	90	2	290	2	290	2	340	2	200	2	190	2
1000	150	2	90	3	230	4	90	2	340	1	290	2	340	3	270	2	190	2
1500	360	5	90	3	230	4	90	2	360	4	10	4	30	1	310	6	310	3
2000	360	5	80	3	340	3	160	2			30	3	360	4	310	6	310	3
2500	80	1	30	3	40	3	50	2			350	2	260	2	220	7	320	8
3000	80	1	30	3	40	3	50	2			350	3	260	2	320	7	320	8
4000	150	2	60	1	10	2	110	2			310	2	50	1	320	7	310	6
5000	200	4	240	5			250	3					230	5	310	7	310	6
6000	220	9	220	10			250	9					250	13	280	10		
7000	220	9	220	10			250	9					250	13	280	10		
8000	230	18	230	19			260	12					250	16	260	15		
9000	230	18	230	19			260	12					250	16	260	15		
10000	230	24	230	19			260	12					270	14	260	15		
11000	230	24	240	21			250	19					270	17	280	20		
12000	230	24	240	21			250	19					270	17	280	20		
13000							250	19					260	18				
14000							250	19					260	18				
15000							260	19										
16000							260	19										
17000							260	15										
18000							260	15										
19000							250	14										
20000							250	14										

IX.22.

	Szhely 7 h		Pécs 4 h		Bpest 3 h		Bpest 5 h		Bpest 7 h		Bpest 9 h		Szeged 6 h		Debrecen 6 h			
	fok	m/s	fok	m/s	fok	m/s	fok	m/s	fok	m/s	fok	m/s	fok	m/s	fok	m/s	fok	m/s
Talaj	40	2	-	0	360	2	340	2	-	0	270	2	360	2	40	2		
500 m	20	9	260	5	310	3	330	2	330	3	290	3	20	3	100	2		
1000	20	9	360	5	310	3	310	3	330	3	340	2	40	4	70	4		
1500	20	9	360	5	350	2	350	2	10	2	330	1	40	5	90	4		
2000	20	9	50	7	10	1	330	3	360	3	20	2	40	5	90	4		
2500	40	3	70	4	40	3			360	3	50	4	90	2	10	3		
3000	40	3	70	4	40	3			360	3	40	4	90	2	10	3		
4000	60	5	70	4	90	1			60	4	50	2	120	1	30	4		
5000	60	5	70	4	160	2			90	3	100	5	150	2				
6000	90	5	160	1	250	6					290	1						
7000	90	5	160	1	250	6					290	1						
8000	90	3	240	3														
9000	90	3	240	3														
10000	80	3	240	10														
11000	240	11																
12000	240	11																
13000	290	8																
14000	290	8																
15000	310	10																
16000	310	10																
17000	310	10																
18000	310	10																
19000	300	11																
20000	300	11																

IDŐJÁRÁSI NAPIJELENTÉS

ЕЖЕДНЕВНЫЙ МЕТЕОРОЛОГИЧЕСКИЙ БЮЛЛЕТЕНЬ • DAILY SYNOPTIC MAP OF THE HUNGARIAN METEOROLOGICAL INSTITUTE • BULLETIN QUOTIDIEN DE L'INSTITUT MÉTÉOROLOGIQUE HONGROIS WETTERBERICHT DES UNGARISCHEN METEOROLOGISCHEN INSTITUTS

KIADJA AZ ORSZÁGOS METEOROLÓGIAI INTÉZET BUDAPEST II. KITAIBEL PÁL UTCA 1 TEL.: KÖZPONT: 150-220 IDŐJELZŐ OSZT: 151-204, 150-410

MEGJELENIK NAPONKÉNT • ELŐFIZETÉSI ÁRA A POSTAI KÖLTSÉGGEL EGYÜTT NEGYEDÉVRE 60.— Ft KIADÁSÉRT FELEL AZ INTÉZET IGAZGATÓJA

68.évfolyam. 266.szám. + Budapest + 1955.szeptember hó 23.

Az időjárási helyzet ma reggel és a várható időjárás:

Időjárásunk alakulásában nem történt lényeges változás. A Brit-szigeteken és a Szovjetunió európai területén változékony, csapadékos, Európa középső részén ellenben továbbra is száraz enyhe az idő.

Hazánkban csütörtökön a déli és keleti megyékben kissé felhős volt az égbolt, a Dunántulon azonban csak gyenge felhőképződés volt a déli órákban. A hőmérséklet napközben 19-22 fokig emelkedett. Ma hajnalban is az erős kisugárzás miatt 6-9 fokig hült le a levegő.

Budapesten pénteken 12 órakor a hőmérséklet 18 fok, a tengerszintre átszámított légnyomás 763 mm, alig változik.

Várható időjárás szombat estig :

Változó felhőzet, legfeljebb a Dunántul nyugati részén kisebb eső.
Mérsékelt délkeleti, déli szél.
A hőmérséklet a maihoz képest alig változik.

Várható legalacsonyabb hőmérséklet ma éjjel: 7-10,
legmagasabb nappali hőmérséklet szombaton: 19-22 fok között.

Tóthné

A hőmérséklet és a légnyomás napi középértéke Budapesten és ezek eltérése a 75 évi átlagtól:

1955.IX.22-én: 14,8 C°, 764,0 mm. Eltérés: -0,6 C°, +1,3 mm.

1871 óta ezen a napon előfordult

legmagasabb hőmérséklet	30,2 C°	/1920./
legalacsonyabb hőmérséklet	3,1 C°	/1915./

Az Országos Meteorológiai Intézet Időjárási Napijelentése



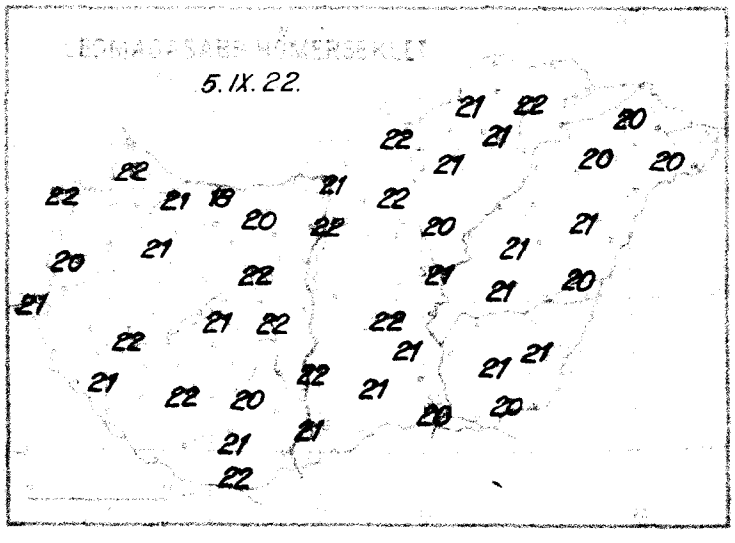

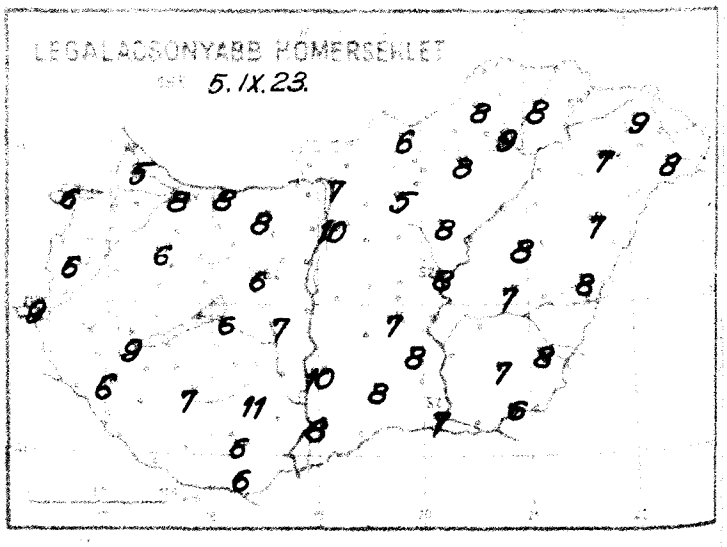

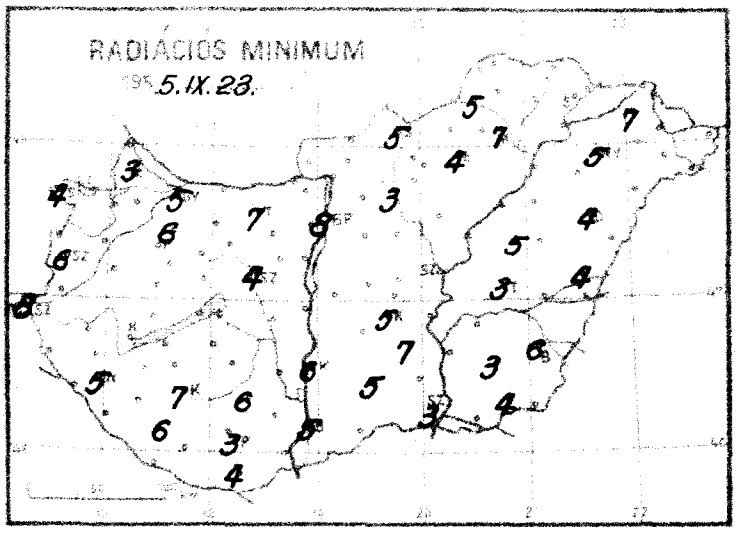

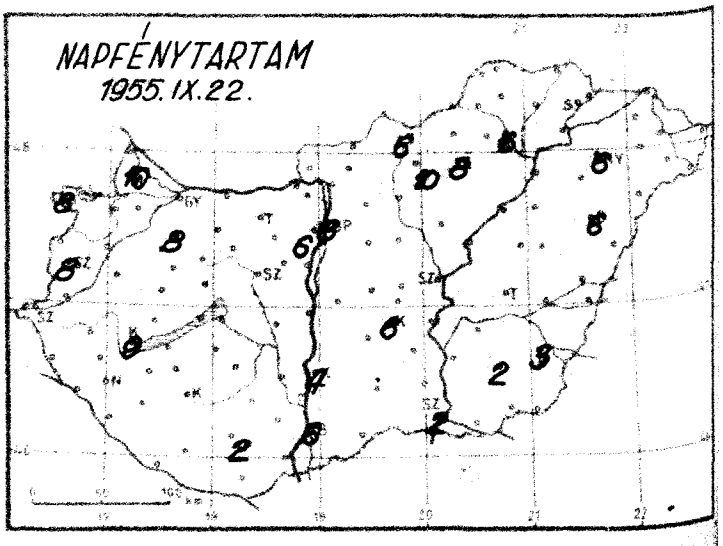

Időjárási helyzet 1955. év SZEPTEMBER hó 23. nap 7 óra

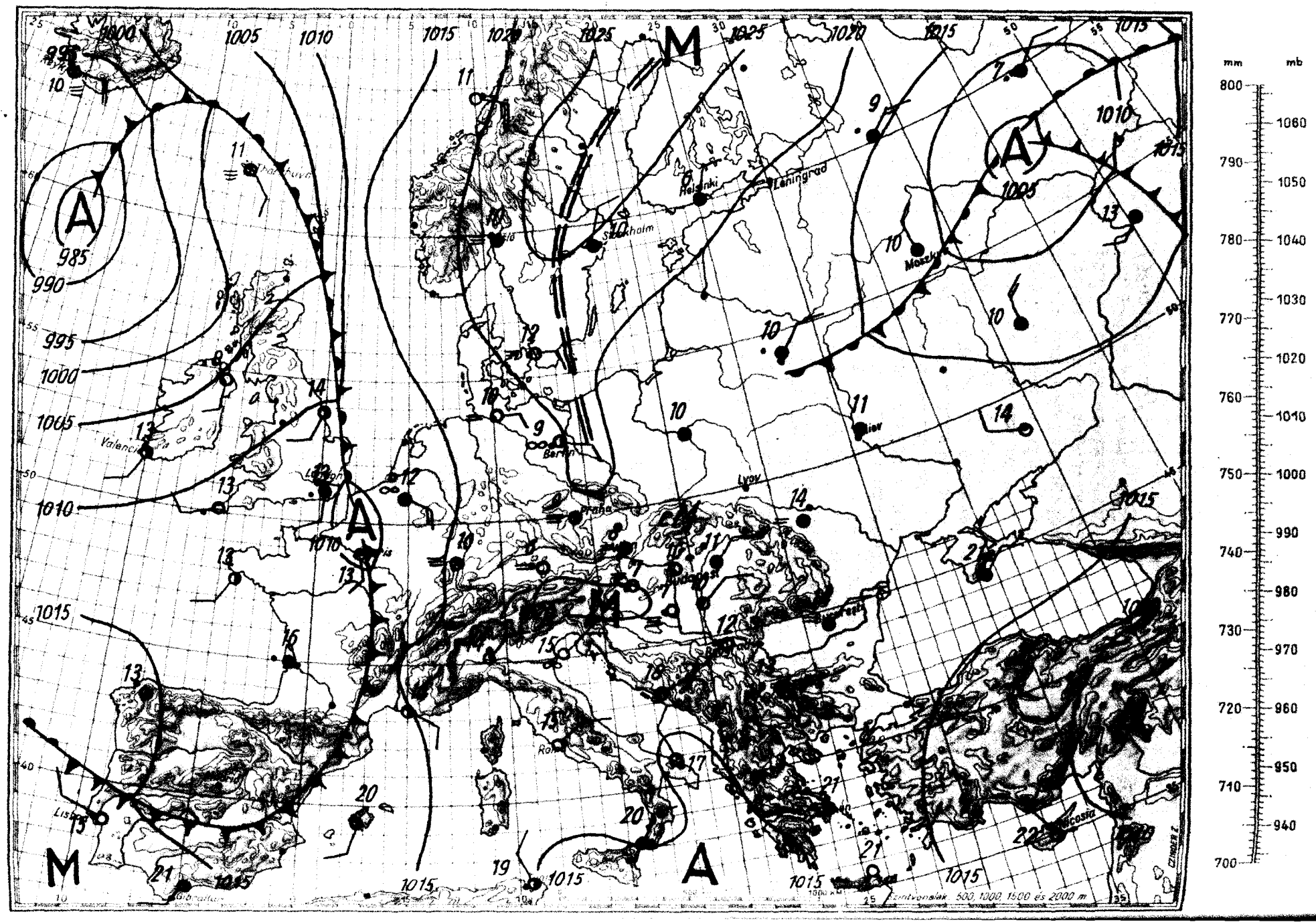

Magassági légállapotmérés





195 5.IX.22. 15h

km	mb	C°	%
	1001.0	2o.2	43
	961	16.3	41
	907	12.2	46
	852	7.7	55
	801	6.3	44
	753	3.2	38
	709	o.3	35
	622	-7.o	3o
	548	-13.3	34
	48o	-2o.8	37
	419	-27.6	37
	363	-34.9	35
	314	-42.7	34
	269	-51.o	34
	232	-55.9	34
	198	-53.o	-
	168	-53.8	-

Magaslégköri időhelyzet

A talajon Olaszországtól Közép-Európán és Skandinávián át a Novja Zemljáig huzódó magasnyomású gerinc a felsőbb légrétegekben is megtalálható, s az emlitett területek felett meleg levegő helyezkedik el. Igy a hidegebb óceáni léghullámok csak a Brit-szigeteken, és - északra kerülve a Sarkvidéken át a Szovjetunióba benyomulva - Ukrajna, Moszkva és Leningrád térsége felett okoznak lehülést. Az Uralban folytatódik a melegedés. Hazánk légterében csak kisebb hőmérsékletingadozások voltak az elmult napon. A 0 fok csupán 5o m-rel emelkedett, a -1o fok pedig 12o m-rel süllyedt. /32oo,456o m./

Dr.Kallósné s.k.

195 5.IX.23. 3h

km	mb	C°	%
Talaj	1000.4	1o.o	89
0·5	959	12.6	71
1	901	1o.2	73
1·5	849	7.2	71
2	799	5.3	53
2·5	752	3.5	47
3	708	1.o	47
4	622	-4.8	47
5	547	-14.1	47
6	479	-21.o	52
7	428	-28.3	48
8	462	-34.8	47
9	314	-42.6	45
10	269	-5o.2	45
11	23o	-54.6	45
12	197	-51.2	-
13	169	-52.2	-
14			
15			

1955. szeptember 23. péntek 68. 266.

Reggeli észlelések 08 [illegible]				Az utolsó 24 óra adatai				
Felhőzet (0–4)	Szélirány és erősség (Beaufort)	Légnyomás (mb-ban)	Hőmérséklet (°C)	Csapadék (24 óra össz.)	Hőmérséklet szélsőértékei			Napsütéses óra (egy tizedes)
					legmagasabb (°C)	legalacsonyabb (°C)	talajközelben (°C)	
4 ≡	NW 1	1o18.3	8	.	22	5	3	1o
0	NE 1	18.7	7	.	22	6	4	8
0	- 0	18.4	7	.	2o	6	6	8
4 ≡	NW 1	17.7	9	.	21	9	8	-
0 ≡	- 0	17.8	8	.	21	6	-	-
4 ≡	WSW 1	18.o	9	.	21	8	5	-
0 =	SSE 1	17.9	9	.	2o	8	7	
0	- 0	-	8	.	22	6	4	-
4 ≡	N 1	17.6	1o	.	22	9	-	9
0 ≡	- 0	18.1	7		21	6	5	-
4 ≡	- 0	18.5	8	.	22	7	7	-
0 ≡	- 0	18.o	7	.	21	6	3	2
0	- 0	17.9	1o	.	22	1o	8	8
1 ≡	N 1	17.9	7	.	22	6	5	6
1 =	- 0	18.7	9	.	21	8	4	8
4 =	- 0	18.o	1o		21	9	7	6
-	-	-	-	-	-	-	-	-
0 ≡	- 0	17.5	1o		21	8	5	6
0 ≡	- 0	17.6	11	.	22	1o	6	4
0 =	- 0	17.1	1o	.	22	7	5	6
0	NNE 1	17.6	1o	.	2o	7	3	2
0 =	- 0	17.6	11	.	21	8	-	-
0 =	W 1	-	8	.	21	7	3	-
0 ≡	ENE 1	17.6	9	.	21	8	6	3
2	- 0	18.6	1o	.	21	7	4	6
3 =	- 0	17.9	1o	.	2o	7	5	6
0	- 0	9o2.1	8	.	15	7	-	1o
0	NW 1	9o1.7	1o	.	16	9	-	-
0 =	W 1	958.4	14	.	17	12	-	-
3	SE 1	958.5	13	.	18	11	-	6
0	- 0	958.3	14	.	2o	12	8	-

.	[illegible]	.	.	[illegible]	.	[illegible]	.
.	[illegible]	.	.	[illegible]	.	Kecskéd	.
.	[illegible]	.	.	[illegible]	.	[illegible]

Magassági szélmérések

Óraadatok greenwichi középidőben

IX.22.	Szhely 13 h		Nkanizsa 12 h				Pécs 13 h		Bpest 11 h		Bpest 13 h		Szeged 1o h		Miskolc 1o h		Debrecen 1o h	
	fok	m/s	fok	m/s	fok	m/s	fok	m/s	fok	m/s	fok	m/s	fok	m/s	fok	m/s	fok	m/s
Talaj	9o	2	36o	2			32o	2	32o	2	36o	2	36o	2	4o	2	36o	7
500 m	2o	3	36o	1			35o	2	33o	1	8o	1	36o	3	17o	2	5o	2
1000	2o	3	36o	2			35o	2	29o	1	35o	1	35o	2	1o	3	5o	2
1500	36o	7	5o	1			9o	5	36o	1	29o	1	7o	4	13o	1	5o	2
2000	34o	8	5o	4			9o	2	3o	3	2o	3	5o	2	28o	2	14o	2
2500	32o	1o	6o	4			7o	3	7o	2	7o	3	8o	2	1o	3		
3000	32o	1o	6o	4			7o	3	7o	2	7o	3	8o	2	1o	3		
4000	34o	8	6o	4			9o	3	9o	3	9o	4			5o	4		
5000	32o	1o	6o	4			4o	3	1oo	5	9o	4			5o	4		
6000	32o	1o	6o	4			4o	3	28o	2	9o	4			5o	4		
7000	32o	1o					7o	3	28o	2	34o	3			29o	6		
8000	27o	8					9o	2	24o	1o								
9000	27o	8					9o	2	24o	1o								
10000	28o	7							24o	1o								
11000	27o	8							25o	14								
12000	27o	8							25o	14								
13000	24o	1o																
14000	24o	1o																
15000	23o	8																
16000	23o	8																
17000	19o	3																
18000	19o	3																
19000																		
20000																		

IX.23.	Szhely 6 h		Pécs 7 h		Bpest 3 h		Bpest 5 h		Bpest 9 h		Szeged 6 h		Debrecen 7 h					
	fok	m/s	fok	m/s	fok	m/s	fok	m/s	fok	m/s	fok	m/s	fok	m/s	fok	m/s	fok	m/s
Talaj	-	0	-	0	36o	2	9o	2	-	0	36o	2	4o	2				
500 m	21o	2	26o	1	18o	1	16o	2	2oo	3	4o	3	4o	2				
1000	21o	2	26o	1	22o	1	16o	2	2oo	3	3o	3	4o	2				
1500	3oo	1	26o	1	14o	1	9o	2	25o	3	3o	2	4o	2				
2000	36o	2	26o	4	31o	3	22o	3	19o	4	4o	1	21o	2				
2500	32o	6	35o	2	3oo	2	3oo	5	26o	4	2oo	1	23o	7				
3000	32o	6	35o	2	3oo	2	3oo	5	26o	4	2oo	1	23o	7				
4000	32o	6	35o	2	31o	6	29o	3	29o	8	28o	1	26o	6				
5000	34o	6	35o	2			32o	6	29o	8	3oo	5	26o	6				
6000	34o	6	35o	8							1o	8						
7000	34o	6	35o	8							1o	8						
8000	34o	6	36o	12							34o	19						
9000	34o	6	36o	12							34o	19						
10000	31o	1o	36o	12							35o	15						
11000	31o	14									35o	16						
12000	31o	14									35o	16						
13000	28o	14																
14000	28o	14																
15000																		
16000																		
17000																		
18000																		
19000																		
20000																		

OFFSET NYOMDA BUDAPEST V. POMÁZI ÚT 1.

IDŐJÁRÁSI NAPIJELENTÉS

ЕЖЕДНЕВНЫЙ МЕТЕОРОЛОГИЧЕСКИЙ БЮЛЛЕТЕНЬ • DAILY SYNOPTIC MAP OF THE HUNGARIAN METEOROLOGICAL INSTITUTE • BULLETIN QUOTIDIEN DE L'INSTITUT MÉTÉOROLOGIQUE HONGROIS WETTERBERICHT DES UNGARISCHEN METEOROLOGISCHEN INSTITUTS

KIADJA AZ ORSZÁGOS METEOROLÓGIAI INTÉZET
BUDAPEST II. KITAIBEL PÁL-UTCA 1
TEL.: KÖZPONT: 150-220 IDŐJELZŐ OSZT: 151-204, 150-410

MEGJELENIK NAPONKÉNT • ELŐFIZETÉSI ÁRA A POSTAI KÖLTSÉGGEL EGYÜTT NEGYEDÉVRE 60.— Ft
KIADÁSÉRT FELEL AZ INTÉZET IGAZGATÓJA

68.évfolyam. 267.szám + Budapest + 1955.szeptember hó 24.

Az időjárási helyzet ma reggel és a várható időjárás:

Az északeurópai anticiklon déli részén északkeleti széllel szárazföldi légtömegeket szállit Közép-Európa felé. Az óceáni léghullámok csak a szárazföld nyugati partjait érintik,és északra haladnak.

Hazánkban pénteken ismét 2o-23 fokig emelkedett napközben a hőmérséklet. Éjszaka a levegő a legtöbb helyen 7-1o fokig hült le. A késő esti és éjjeli órákban az északkeleti megyékben záporok, zivatarok voltak, Sátoraljaujhelyen, Borsodnádasdon jégeső esett. Vilmányon 52 mm, Hidasnémetiben 18 mm csapadék hullott.

Budapesten szombaton 12 órakor a hőmérséklet 17 fok, a tengerszintre átszámitott légnyomás 767 mm, gyengén emelkedő irányzatú.

Várható időjárás vasárnap estig :

Változó felhőzet, néhány helyen záporeső, zivatar.
Helyenként reggeli köd.
Mérsékelt északkeleti szél.
Hüvös éjszaka, enyhe nappal.

Várható legalacsonyabb hőmérséklet ma éjjel: 6-9,
legmagasabb nappali hőmérséklet vasárnap:
18-21 fok között.

Skallóky

A hőmérséklet és a légnyomás napi középértéke Budapesten és ezek eltérése a 75 évi átlagtól:

1955.IX.23-án: 15.2 C°, 762.8 mm. Eltérés: -0.1 C°, -0.4 mm.

1871 óta ezen a napon előfordult

legmagasabb hőmérséklet	3o.8 C°	/192o./
legalacsonyabb hőmérséklet	1.2 C°	/1915./

Az Országos Meteorológiai Intézet Időjárási Napijelentése

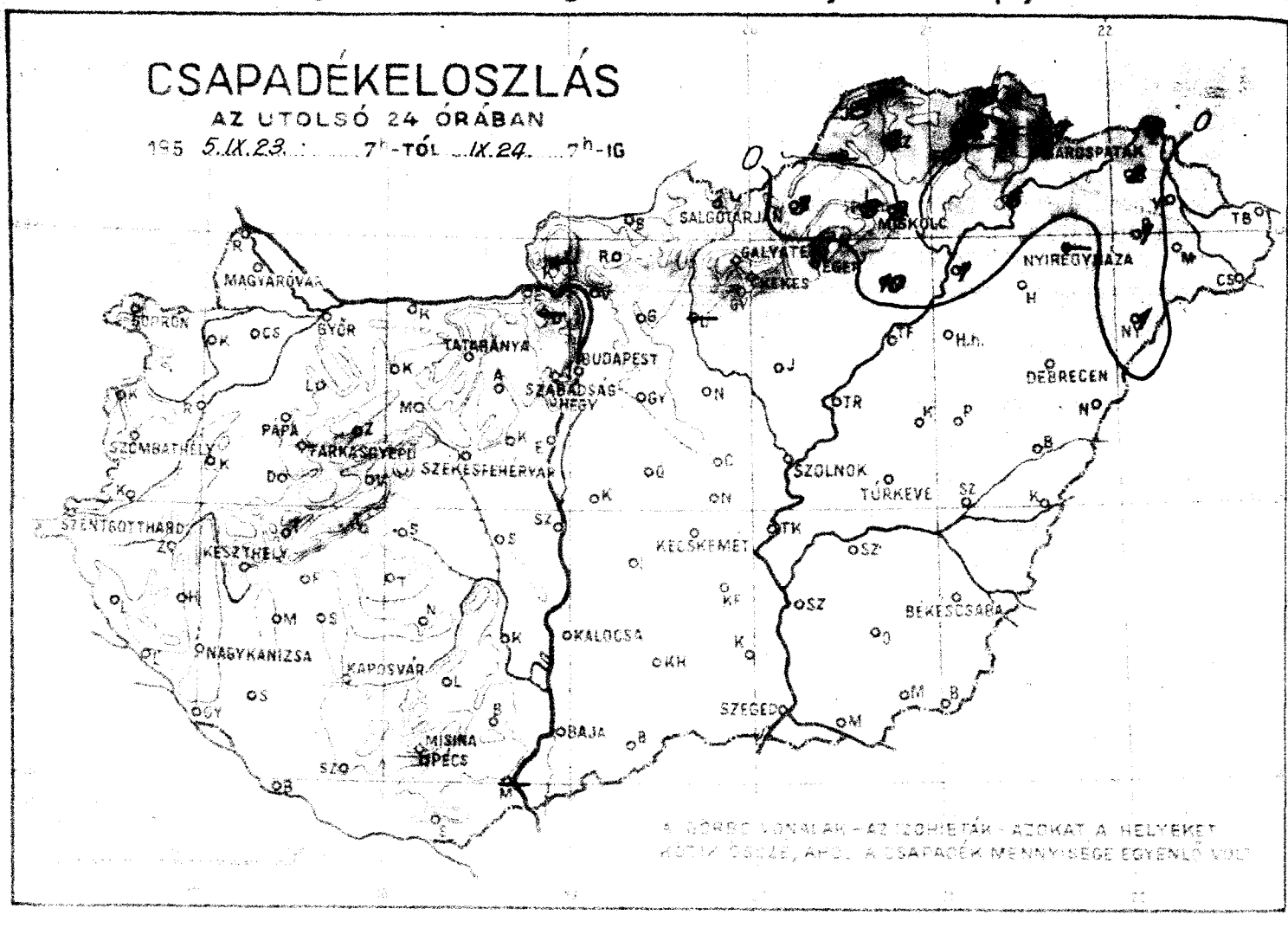

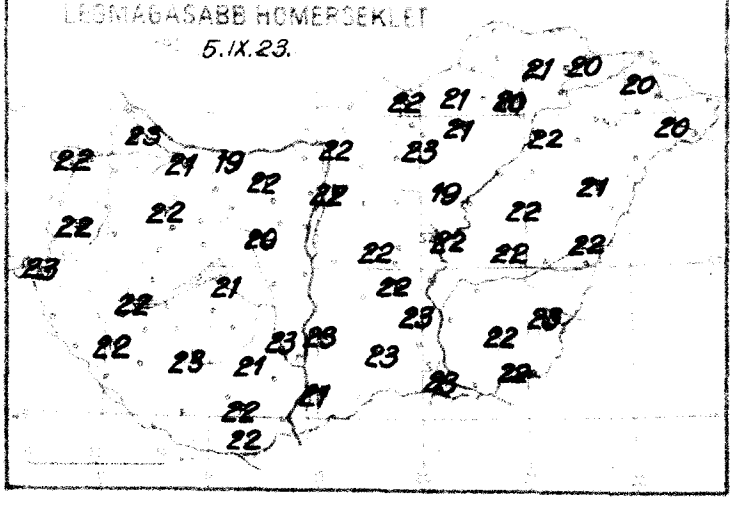

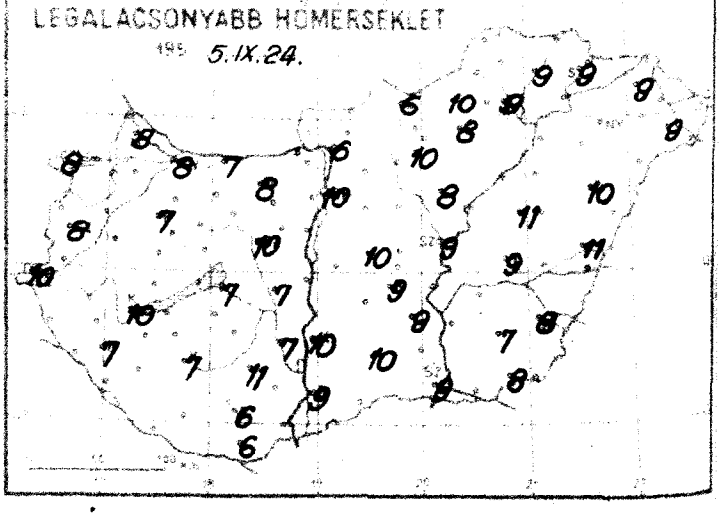

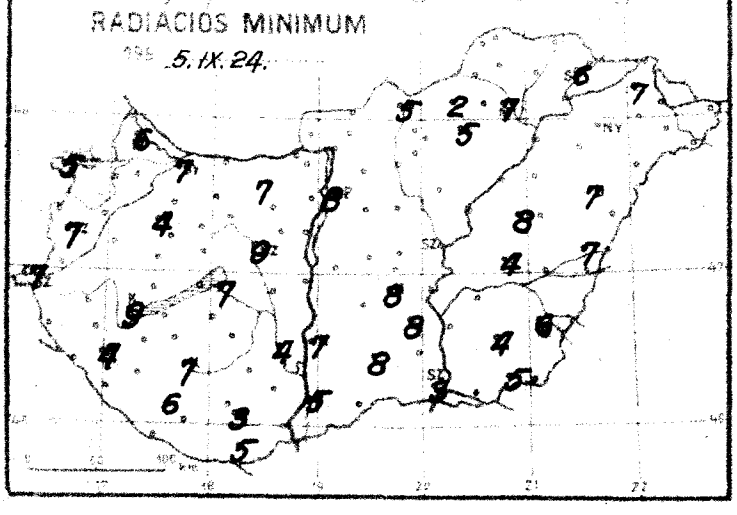

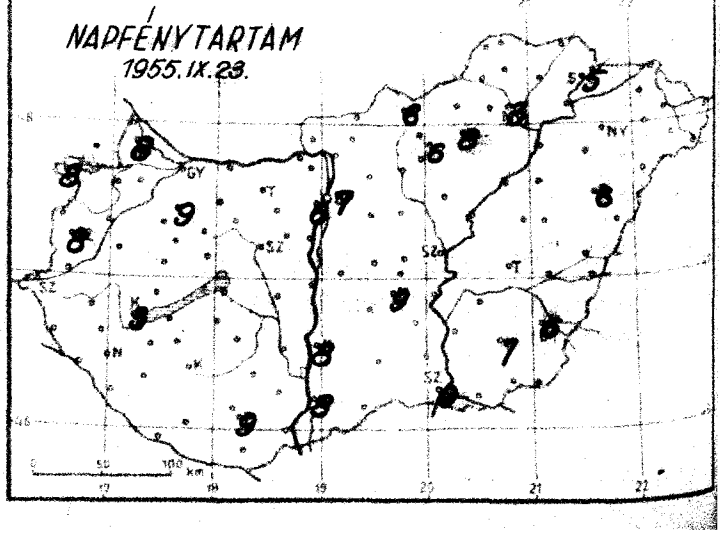

Időjárási helyzet 1955. év SZEPTEMBER hó 27. nap 7 óra

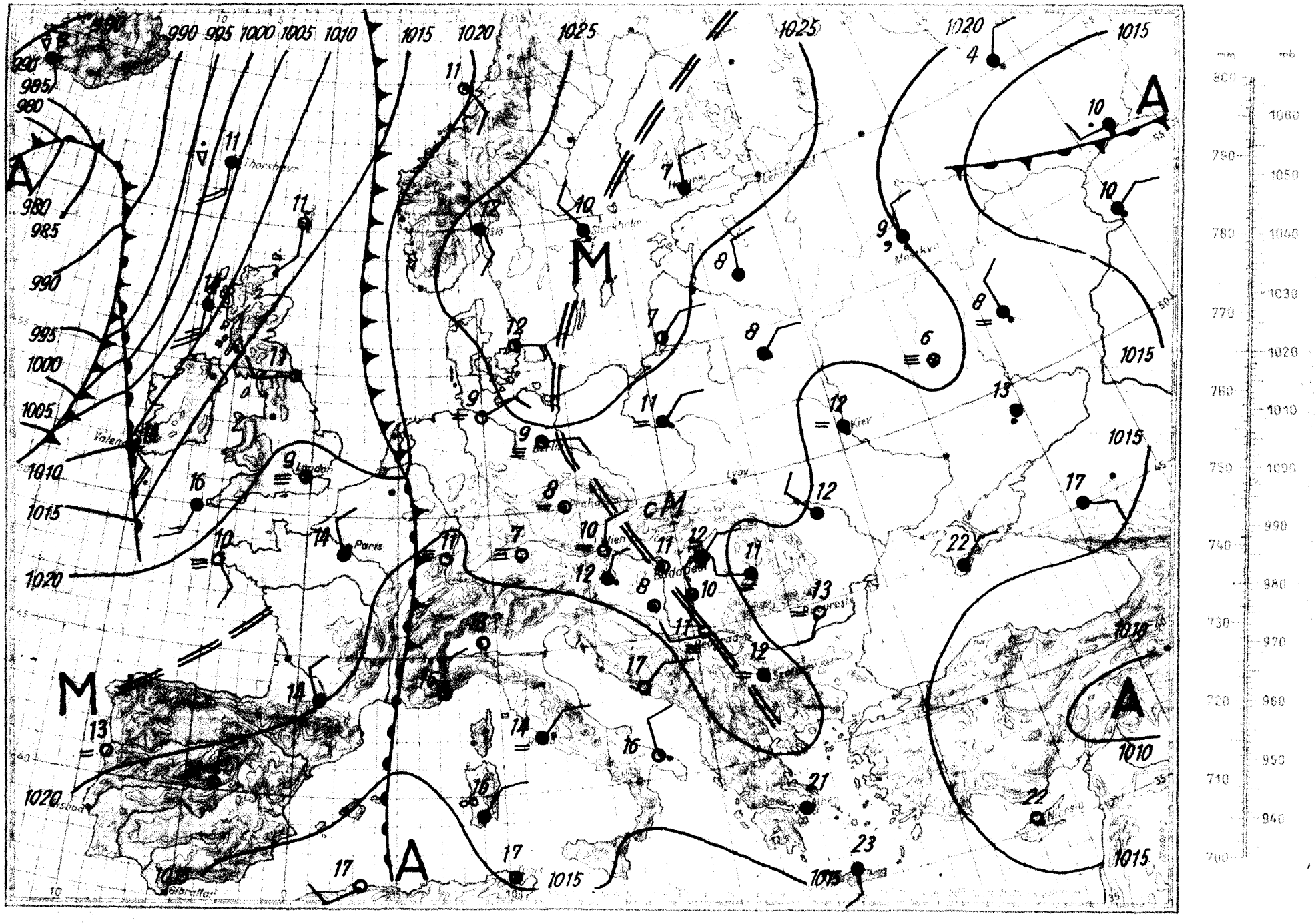

Magassági légállapotmérés

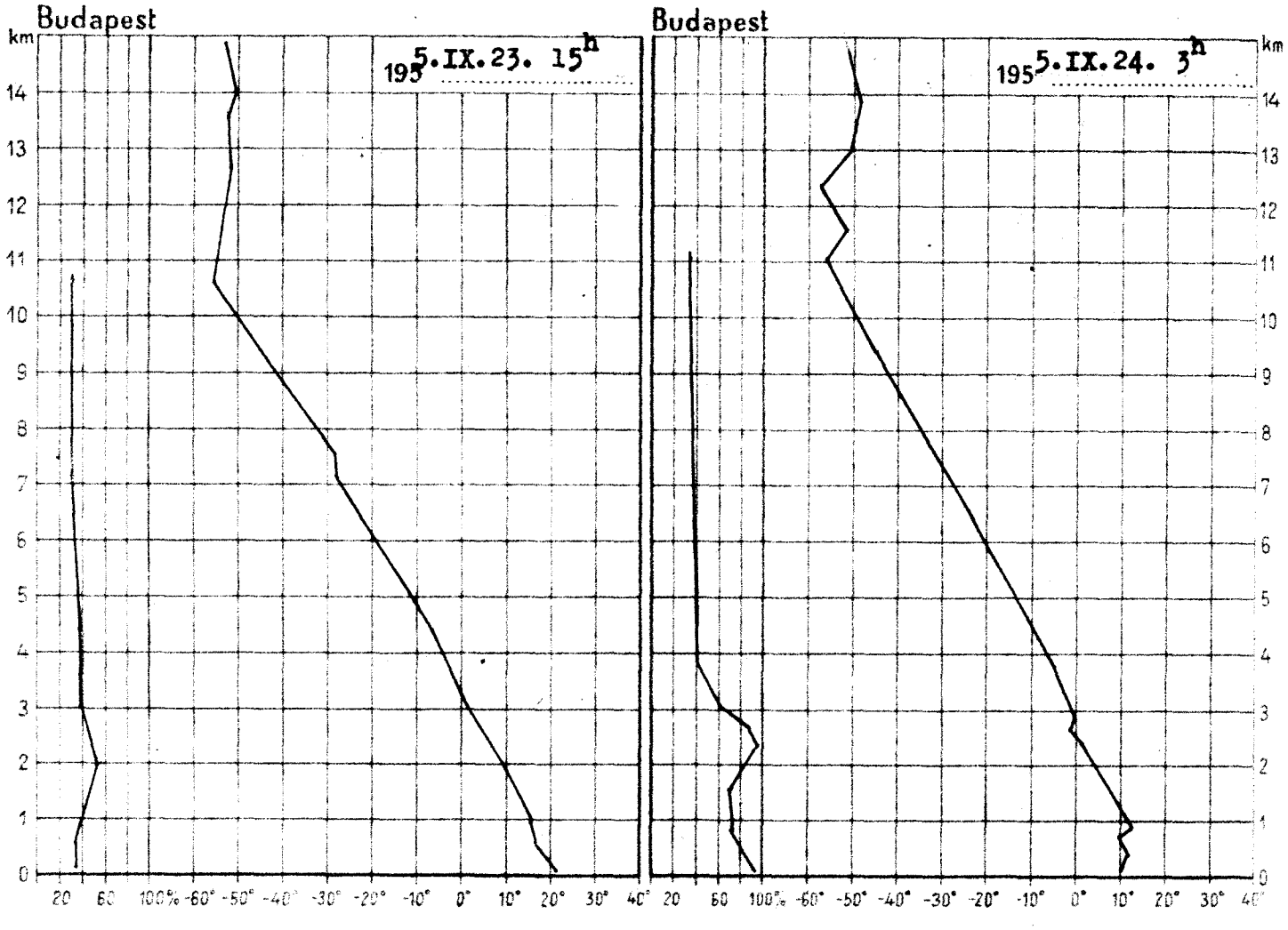

195 5.IX.23. 15h			
km	mb	C°	%
Talaj	999.1	22.3	4o
0·5	959	18.4	41
1	9o4	16.2	47
1·5	852	12.6	53
2	8o2	9.4	55
2·5	754	5.7	5o
3	71o	2.2	44
4	626	-4.3	41
5	55o	-1o.7	41
6	483	-17.8	37
7	422	-26.6	37
8	366	-32.2	36
9	317	-4o.4	35
10	273	-49.3	34
11	237	-53.9	
12	2oo	-43.7	
13	17o	-5o.5	
14	143	-49.6	
15	122	-51.3	

Magaslégköri időhelyzet

Európa nyugati partjaihoz továbbra is az Óceán felől délnyugati magassági széllel enyhe légtömegek nyomulnak és hatásukra a Brit-szigetek felett erős felmelegedés van folyamatban. Az enyhe óceáni levegő a Skandináv-félsziget északi tájai légterében is melegedést okozott. Ezzel szemben a Szovjetunió európai területén, valamint szárazföldünk középső részein az északkelet felől érkező hideg léghullámok lehülést hoztak létre.

Hazánk légterében csak gyenge hőmérséklet ingadozás volt. A 0 fok szintje 5o, a -1o fok szintje 28o m -rel került alacsonyabbra, és ma reggel 292o, illetve 451o m -en volt.

Dr.Tónayné s.k.

195 5.IX.24. 3h			
km	mb	C°	%
Talaj	1oo1.5	1o.8	93
0·5	961	12.4	8o
1	9o5	11.6	65
1·5	852	7.7	79
2	8o1	3.4	95
2·5	753	o.o	93
3	7o8	-o.4	63
4	625	-6.2	44
5	547	-12.4	44
6	481	-19.6	44
7	418	-27.3	45
8	364	-34.6	42
9	315	-41.8	41
10	271	-48.6	4o
11	232	-54.o	
12	198	-54.5	
13	17o	-49.6	
14	146	-48.4	
15	125	-5o.4	

1955. szeptember

24. nap szombat

68. évfolyam 267. sz.

Reggeli észlelések 6h TMG					Az utolsó 24 óra adatai					
Felhőzet (0 - 4)	Szélirány és erő (m/s)	Légnyomás (mbar)	Hőmérséklet (°C)	Csapadék (24 óra) (mm)		Hőmérsékleti szélsőségek			Napsütéses órák tegnap
						tegnapi napi max.	éjszakai min.	fagyos min.	
0 =	W 2	1021.1	9	.		23	8	6	8
0	N 3	22.7	1o	.		22	8	5	8
4	N 1	21.9	12	.		22	8	7	8
3 =	NW 2	21.2	11	.		23	1o	7	-
0 =	- 0	21.7	8	.		22	7	4	-
0	NNW 1	21.6	9	.		21	8	7	-
4 =	NW 1	21.1	1o	.		22	8	7	-
0	- 0	-	1o	.		22	1o	9	-
0	W 1	2o.7	11	.		22	1o	9	3
1 =	- 0	2o.8	1o	.		22	7	4	-
0	- 0	21.o	9	.		23	7	7	-
0	- 0	2o.7	8	.		22	6	3	9
0	- 0	2o.8	11	.		22	1o	8	7
1	NW 2	2o.5	8	.		22	6	5	6
1 =	NW 1	22.4	9	.		21	8	5	8
4 =	N 2	2o.8	1o	9	R	2o	9	7	3
1	N 1	21.9	12	4		2o	9	6	5
0 =	N 1	2o.2	11	.		21	9	5	8
2	W 1	19.8	11	.		23	1o	7	8
2 =	N 1	2o.2	1o	.		22	9	8	9
3 =	N 2	2o.o	1o	.		23	9	3	9
0 =	- 0	21.6	9	.		22	9	-	-
0 =	N 1	-	1o			22	9	4	-
0 =	NE 1	2o.3	9	.		23	8	6	6
3	- 0	2o.3	11	.		21	1o	7	6
-	- -	-	-	-		-	-	-	-
0	- 0	-	7	.		15	6	-	6
1	NE 1	9o3.o	8	.		14	7	-	-
0 =	NNW 2	96o.9	14	.		2o	13	-	-
0	NE 1	96o.8	11	.		18	9	-	6
0 =	- 0	961.6	12	.		21	11	8	-

	.		.			-			2	R	
	.		.			8	R		2	R	
	.		.			-			.		
	.		.			3	R		1		
	.		.			6	R		.		
	.		.			5	R		.		
	.		.			18	R		.		
	.		.			7	▲		1	R	
	.		.			6	R		1	R	
	.		.			1o	R		.		
	.		.			.			3		
	.		.			.			.		
	.		.			.			.		
	.		.			.			.

Magassági szélmérések

Óraadatok greenwichi középidőben

IX.23.

	Szhely 13 h		Mkanizsa 8 h		Mkanizsa 11 h		Pécs 9 h		Bpest 15 h		Bpest 19 h		Szeged 9 h		Miskolc 10 h		Debrecen 10 h	
	fok	m/s	fok	m/s	fok	m/s	fok	m/s	fok	m/s	fok	m/s	fok	m/s	fok	m/s	fok	m/s
Talaj	180	2	–	0	180	2	220	2	180	2	320	2	40	2	180	2	–	0
500 m	140	1	120	1	190	2	260	2	220	2	310	4	360	2	230	2	50	1
1000	140	1	40	1	330	1	260	2	220	2	310	4	340	2	260	3	20	2
1500	140	1	270	1	330	1	300	2	30	3	3[illegible]	4	290	1	250	3	70	1
2000	290	8	290	2	260	2	300	2	340	5	330	5	350	1	260	3	210	1
2500	290	8	310	2	320	3	300	2	290	10	310	8	260	3	260	5		
3000	290	8	310	2	320	3	300	2	290	10	310	8	260	3	260	5		
4000	290	8	240	3	310	5	300	2	290	11	310	8	280	4				
5000	300	15	340	9	310	5	340	6	300	14			320	5				
6000	310	19			330	11	350	10	300	21			330	10				
7000	310	19			330	11	350	10	300	21			330	10				
8000	310	19			330	13	350	10					360	16				
9000	310	19			330	13							360	16				
10000	310	19			330	13												
11000	310	18			330	13												
12000	310	18			330	13												
13000	310	18																
14000	310	18																
15000																		
16000																		
17000																		
18000																		
19000																		
20000																		

IX.24.

	Szhely 6 h		Mkanizsa 5 h		Pécs 6 h		Bpest 3 h		Bpest 7 h		Szeged 5 h		Debrecen 4 h					
	fok	m/s	fok	m/s	fok	m/s	fok	m/s	fok	m/s	fok	m/s	fok	m/s	fok	m/s	fok	m/s
Talaj	320	2	–	0	–	0	270	2	360	2	320	2	40	2				
500 m	30	7	40	2	340	4	320	3	70	2	330	5	20	4				
1000	30	7	60	4	40	3	320	6	340	5	330	5	290	5				
1500	30	7	10	4	330	3	320	6	310	9	320	5						
2000	300	5	330	5	330	8	320	6	310	9	320	5						
2500					330	8	300	7	310	8	310	8						
3000					330	8	300	7	310	8	310	8						
4000					290	13	320	14	320	9	310	11						
5000					300	14	310	13			300	16						
6000					300	14												
7000					300	14												
8000																		
9000																		
10000																		
11000																		
12000																		
13000																		
14000																		
15000																		
16000																		
17000																		
18000																		
19000																		
20000																		

IDŐJÁRÁSI NAPIJELENTÉS

ЕЖЕДНЕВНЫЙ МЕТЕОРОЛОГИЧЕСКИЙ БЮЛЛЕТЕНЬ • DAILY SYNOPTIC MAP OF THE HUNGARIAN METEOROLOGICAL INSTITUTE • BULLETIN QUOTIDIEN DE L'INSTITUT MÉTÉOROLOGIQUE HONGROIS WETTERBERICHT DES UNGARISCHEN METEOROLOGISCHEN INSTITUTS

KIADJA AZ ORSZÁGOS METEOROLÓGIAI INTÉZET BUDAPEST II. KITAIBEL PÁL-UTCA 1 TEL.: KÖZPONT: 150-220 IDŐJELZŐ OSZT.: 151-204, 150-410

MEGJELENIK NAPONKÉNT • ELŐFIZETÉSI ÁRA A POSTAI KÖLTSÉGGEL EGYÜTT NEGYEDÉVRE 60.— Ft KIADÁSÉRT FELEL AZ INTÉZET IGAZGATÓJA

68. évfolyam. 268. szám. + Budapest + 1955. szeptember hó 25.

Az időjárási helyzet ma reggel és a várható időjárás:

Az anticiklon uralma tovább tart Európa felett, hatására itt enyhe, reggel ködös az időjárás. Európa nyugati partjain az óceáni hüvösebb légtömegek gyenge esőket okoznak, előnyomulásuk a szárazföld belseje felé lassu. A Szovjetunió európai részén néhány helyen záporok, zivatarok vannak, az Uralon túl, egy-két helyről ma reggel havasesőt jelentettek.

Hazánkban szombaton általában felhős volt az égbolt, a hőmérséklet 20–22 fokig emelkedett, ma hajnalban 5–7 fokig hült le. Csapadékot nem jelentettek.

Budapesten vasárnap 12 órakor a hőmérséklet 17 fok, a tengerszintre átszámitott légnyomás 769 mm, alig változik.

Várható időjárás hétfőn estig:

Változó felhőzet, egy-két helyen gyenge zápor. Mérsékelt
Mérsékelt szél.
Helyenként reggeli köd.
Hűvös éjszaka, enyhe nappal.
A hőmérséklet alakulásában nem várható lényeges változás.

Várható legalacsonyabb hőmérséklet ma éjjel: 5–8, néhány helyen 4–7 fok,
legmagasabb nappali hőmérséklet hétfőn: 18–21 fok között.

Tardos s.k.

A hőmérséklet és a légnyomás napi középértéke Budapesten és ezek eltérése a 75 évi átlagtól:

1955.IX.24-én: 14,5 C°, 766,9 mm. Eltérés: -0,5 C°, +3,6 mm.

1871 óta ezen a napon előfordult

legmagasabb hőmérséklet	31,7 C°	/1918./
legalacsonyabb hőmérséklet	1,2 C°	/1915./

Az Országos Meteorológiai Intézet Időjárási Napijelentése

CSAPADÉKELOSZLÁS

AZ UTOLSÓ 24 ÓRÁBAN

195 5. IX. 24. ..... 7h-TÓL ..... IX. 25. ..... 7h-IG

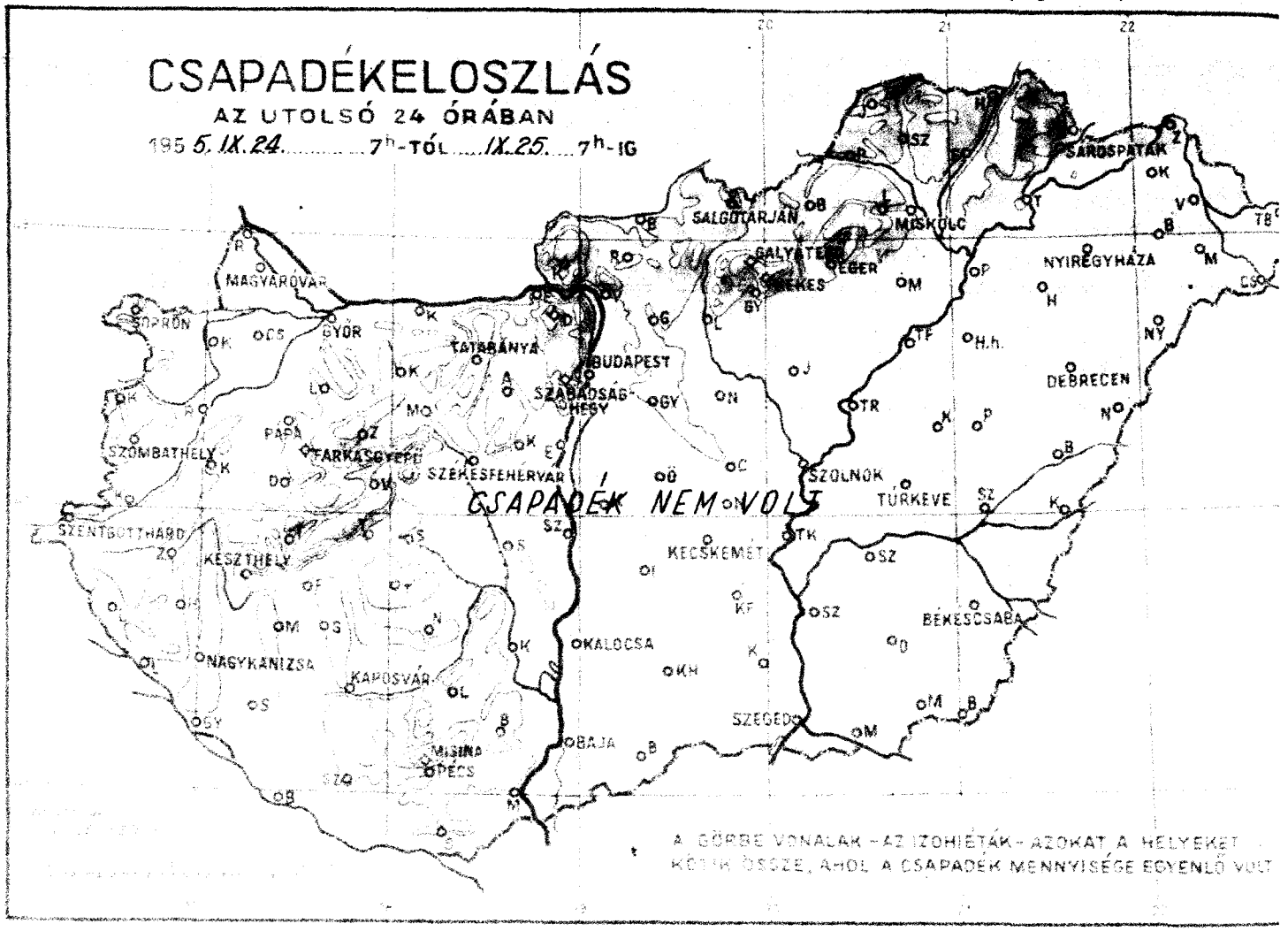

A GÖRBE VONALAK AZ IZOHIÉTÁK, AZOKAT A HELYEKET KÖTIK ÖSSZE, AHOL A CSAPADÉK MENNYISÉGE EGYENLŐ VOLT

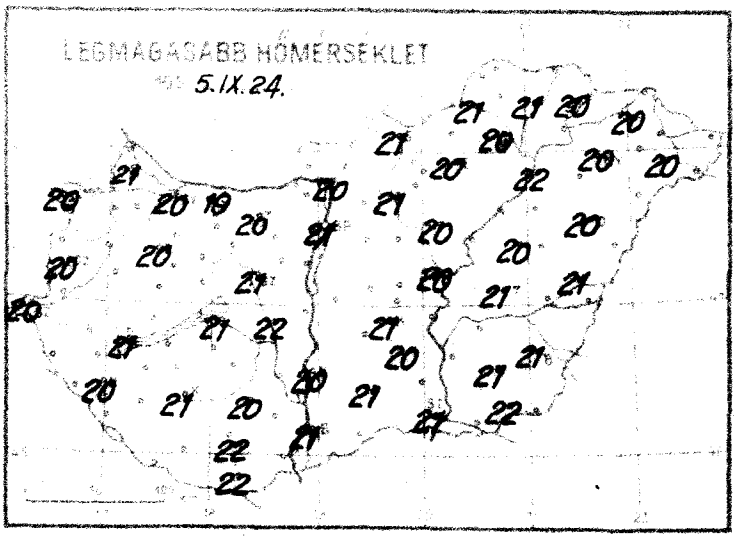

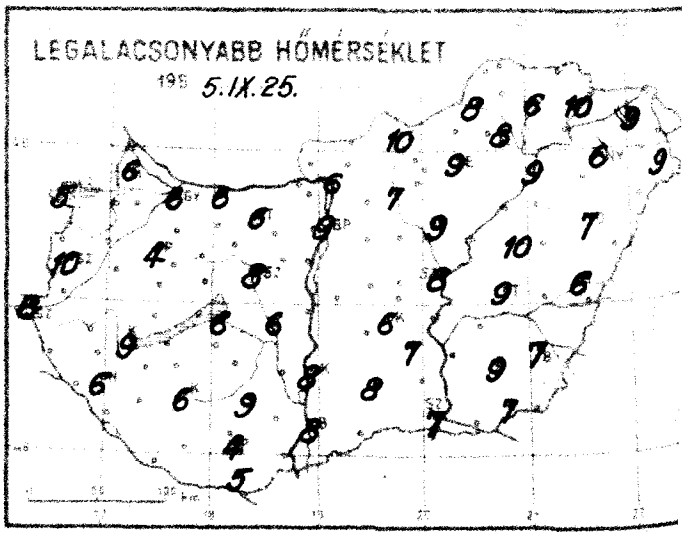

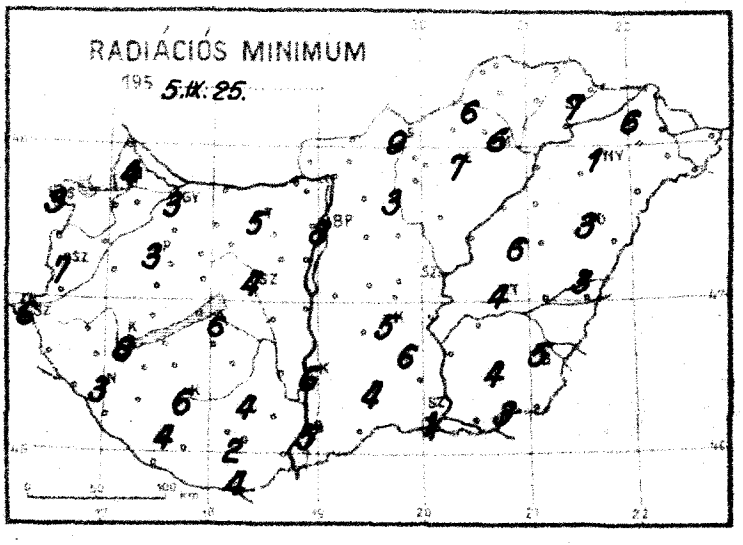

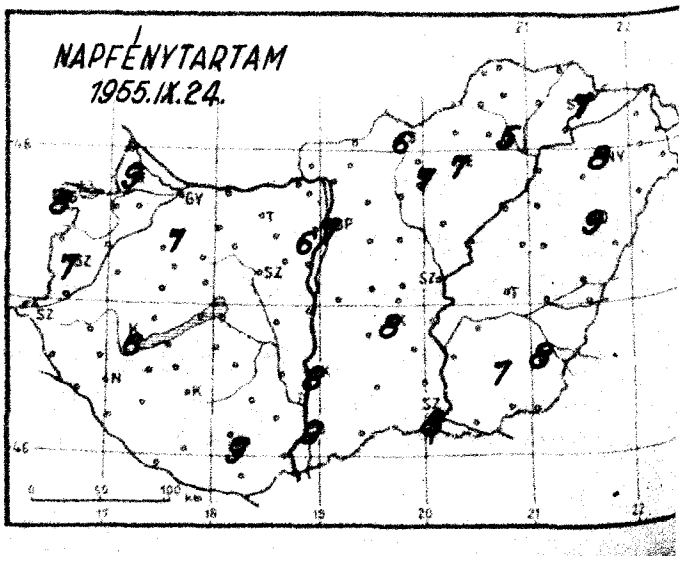

Időjárási helyzet 1955. év SZEPTEMBER hó 25. nap 7 óra

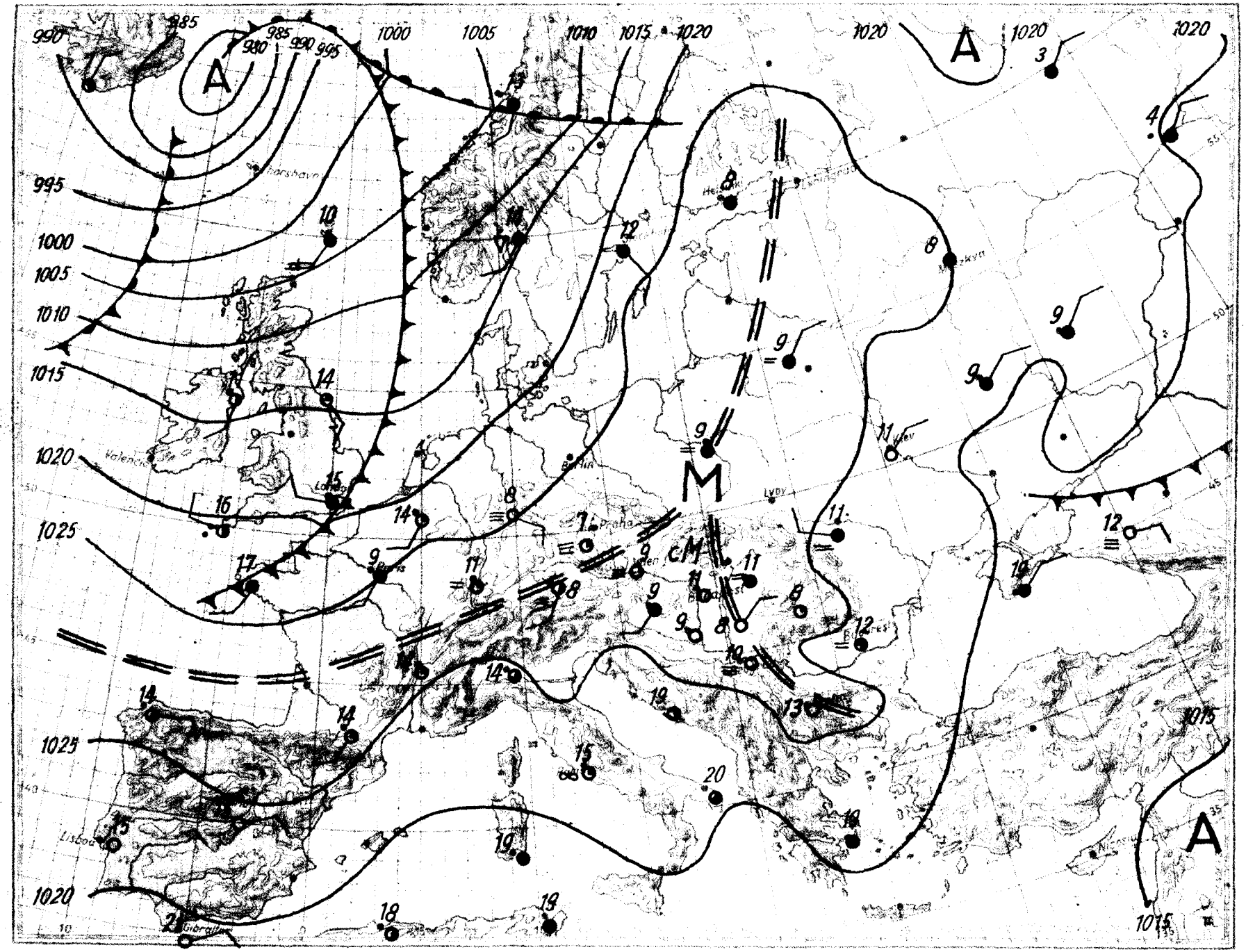

Magassági légállapotmérés

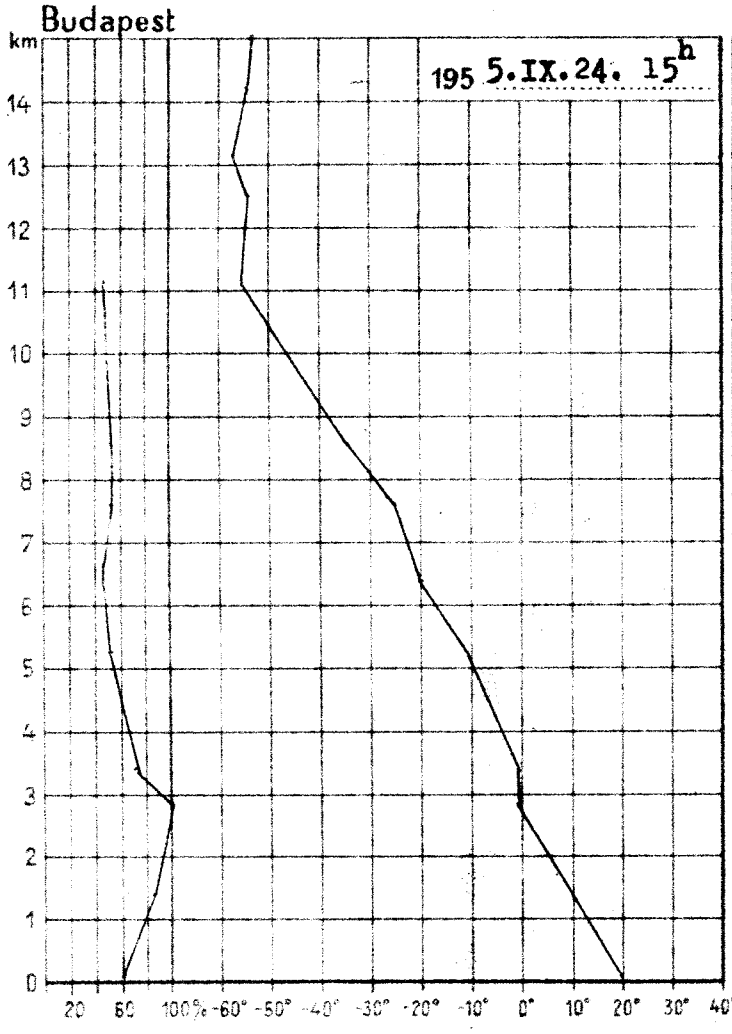

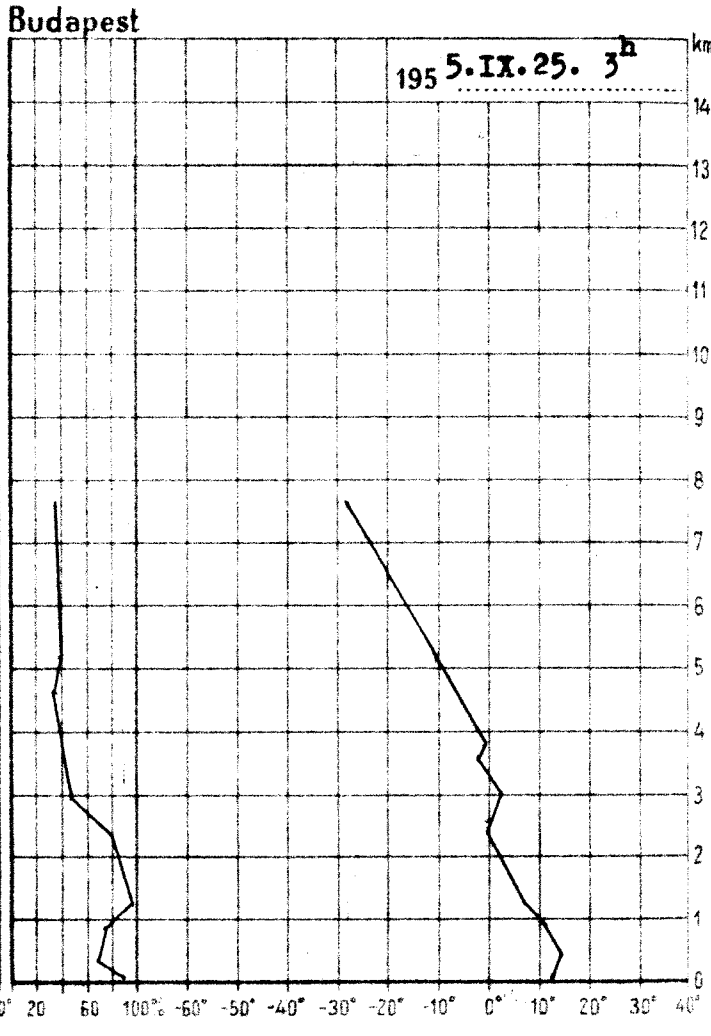

195 5.IX.24. 15h			
km	mb	C°	%
Talaj	1005.1	19.8	60
0·5	963	16.7	67
1	909	12.6	76
1·5	858	8.7	83
2	804	5.7	90
2·5	759	2.1	95
3	711	-0.7	94
4	629	-4.3	64
5	552	-10.0	55
6	484	-17.6	48
7	423	-23.0	47
8	370	-30.0	49
9	321	-37.9	51
10	276	-44.6	52
11	237	-50.7	47
12	203	-55.7	44
13	173	-57.9	
14	149	-55.5	
15	127	-53.6	

Magaslégköri időhelyzet

Hazánk légterében az elmúlt 24 óra alatt csak gyenge hőmérséklet ingadozás volt. Az 1 és 2 km-es szintben 1-2 fokot hűlt, máshol 1-3 fokot melegedett a levegő. A 0 fokos szint tegnap óta 200, a -10 fokos szint 390 m-rel került magasabbra, és ma hajnalban 3120 m-en illetve 4900 m-en volt.

Dr.Tónayné s.k.

195 5.IX.25. 3h			
km	mb	C°	%
Talaj	1008.2	11.2	86
0·5	967	12.5	68
1	910	9.3	77
1·5	855	5.8	88
2	805	2.0	82
2·5	757	-0.1	68
3	712	+0.8	45
4	627	-3.6	37
5	551	-10.2	34
6	482	-19.4	34
7	415	-27.5	32
8			
9			
10			
11			
12			
13			
14			
15			

1955. szeptember hó

25. nap vasárnap

68. évfolyam 268. sz.

	Reggeli észlelések (8 TMÉ)				Az utolsó 24 óra adatai					
	Felhőzet (0–4)	Szélirány és erő (m/s)	Légnyomás (millibar)	Hőmérséklet (°C)	Csapadék (24 óra) (mm)		Hőmérséklet-szélsőségek			Napsütés (óra) tegnap
							tegnapi napközbeni max.	éjszakai min.	fagyhatár	
Miskolc	0	W 1	1027.0	9			21	6	4	9
Sajtoh	0	NNW 2	27.8	7			20	5	3	8
szombathely	4	– 0	27.3	10			20	10	7	7
s.	3 ≡	– 0	27.0	9			20	8	6	–
Pécs	0 ≡	– 0	27.0	7			20	4	–	–
[illegible]	0	WNW 1	26.7	6			20	6	3	–
Debrecen	4 ≡	– 0	24.6	10			20	6	5	–
[illegible]	0	– 0	–	10			21	8	4	–
[illegible]	1	W 1	26.3	9	.		21	9	8	6
[illegible]	4 ≡	– 0	26.6	9			20	6	3	–
[illegible]	4 ≡	– 0	26.9	6	.		21	6	6	–
[illegible]	0	– 0	26.3	9	.		22	4	2	9
Szeged M. I.	0	– 0	26.1	11			21	9	8	7
[illegible]	4	NE 1	26.1	11	.		21	10	9	6
[illegible]	4	– 0	26.1	11	.		20	9	7	7
[illegible]	4	N 1	26.4	10	.		20	8	6	5
[illegible]	4	NE 2	–	13	.		20	10	7	7
[illegible]	0 ≡	– 0	25.6	9	.		21	8	5	9
[illegible]	0 ≡	NNE 1	26.0	9	.		20	8	6	8
[illegible]	1	– 0	25.6	9	.		21	6	5	8
[illegible]	0	NNE 1	25.9	8	.		21	7	1	8
[illegible]	1 ≡	– 0	25.7	8			20	8	–	–
[illegible]	3	W 1	–	11	.		21	9	4	–
[illegible]	3 ≡	NE 1	25.9	9	.		21	7	5	8
[illegible]	4	– 0	25.5	11	.		20	7	3	9
[illegible]	4	– 0	24.4	11	.		20	6	1	8
[illegible]	4	– 0	908.3	8	.		14	7	–	7
[illegible]	4	SW 1	908.7	9	.		14	8	–	–
[illegible]	0 ≡	NW 1	965.9	13			18	11	–	–
[illegible]	0	SE 1	965.3	11			18	9	–	6
[illegible]	1	– 0	966.0	10	.		19	9	7	–

[illegible]	•	Tata	•	Encsk	•	Zákány	•	[illegible]	•	[illegible]
[illegible]	•	Győr	•	Jánosh.	•	Kisvarda	•	[illegible]	•	[illegible]
[illegible]	•	Fertőd	•	Hajdúszőll.	•	Vásárosnamény	•	[illegible]	•	[illegible]
[illegible]	•	Mosonm.	•	Létavért.	•	Bakta[illegible]ázsfalva	•	[illegible]	•	[illegible]
[illegible]	•	Sopronym.	•	Szentlőrinkál	•	Mátészalka	•	[illegible]	•	[illegible]
[illegible]	•	Tata	•	Fegyv.	•	Tiszabecs	•	[illegible]	•	[illegible]
[illegible]	•	Sárvárgyál	•	Hajdúnánás	•	Csenger	•	[illegible]	•	[illegible]
[illegible]	•	Szombathely	•	Szentesh.	•	Nyírbogát	•	[illegible]	•	[illegible]
[illegible]	•	Nagykanizsa	•	Tokaj	•	Polgár	•	[illegible]	•	[illegible]
[illegible]	•	Somogyszob	•	Mezőkeresztes	•	Hajdúböszörm.	•	[illegible]	•	[illegible]
[illegible]	•	Barcs	•	Gesztely	•	Hajdúhadház	•	[illegible]	•	[illegible]
[illegible]	•	Szigetvár	•	Nagykáta	•	Nagylóta	•	[illegible]	•	[illegible]
[illegible]	•	Lenti	•	Gyöngy	•	Tiszatarjá	•	[illegible]	•	[illegible]
[illegible]	•	Keszthely	•	Orkény	•	Tiszaföld	•	[illegible]	•	[illegible]
[illegible]	•	Balatonfüred	•	Kunszentmiklós	•	Karcag	•	[illegible]	•	[illegible]
[illegible]	•	Siklós	•	Cegléd	•	Püspökladány	•	[illegible]	•	[illegible]
[illegible]	•	Kaposvár	•	Nagykőrös	•	Berettyóújfalu	•	[illegible]	•	[illegible]
[illegible]	•	Kaposvár	•	Tiszakécske	•	Szeghalom	•	[illegible]	•	[illegible]
[illegible]	•	Balatonszárm.	•	Izsák	•	Körösszakál	•	[illegible]	•	[illegible]
[illegible]	•	Bonhány	•	Kiskunfélegyh.	•	Szarvas	•	[illegible]	•	[illegible]
[illegible]	•	Vác	•	Kecskemét	•	Szentes	•	[illegible]	•	[illegible]
[illegible]	•	Gútgamácsa	•	Bácsalmás	•	Orosháza	•	[illegible]	•	[illegible]
[illegible]	•	Lőrinci	•	Kistelek	•	Makó	•	[illegible]	•	[illegible]
[illegible]	•	Gyöngyös	•			Mezőhegyes	•	[illegible]	•	[illegible]
[illegible]	•	Borsodnádasd	•			Battonya	•	[illegible]	•	[illegible]

* A légnyomás 500 gdm-re átszámítva ** A légnyomás 1000 gdm-re átszámítva

Magassági szélmérések

Óraadatok greenwichi középidőben

IX.24.	Nkanizsa 12 h		Pécs 9 h		Bpest 9 h		Bpest 11 h		Bpest 13 h		Bpest 15 h		Szeged 11 h		Miskolc 10 h		Debrecen 12 h	
	fok	m/s	fok	m/s	fok	m/s	fok	m/s	fok	m/s	fok	m/s	fok	m/s	fok	m/s	fok	m/s
Talaj	360	2	270	2	90	2	40	2	-	0	360	2	360	2	40	7	360	2
500 m.	30	3	330	2	80	3	60	3	10	3	30	5	350	4	20	6	30	4
1000	10	2	350	3	30	4	40	2	50	3	180	2	330	5	30	7	10	6
1500	350	3			350	3	10	3	10	3	10	2	320	6	30	7		
2000	340	5					360	3	350	6	350	6	320	6	360	6		
2500									330	9	340	8	310	10	320	7		
3000									330	9	340	8	310	10	320	7		
4000									340	11	340	8			310	9		
5000									340	13	350	11			340	12		
6000											340	18						
7000											340	18						
8000											340	22						
9000											340	22						
10000											340	21						
11000											330	14						
12000											330	14						
13000											320	17						
14000											320	17						
15000											310	15						
16000											310	15						
17000																		
18000																		
19000																		
20000																		

IX.25.	Szhely 9 h		Nkanizsa 6 h		Pécs 7 h		Bpest 3 h		Bpest 5 h		Bpest 7 h		Szeged 6 h		Miskolc 9 h		Debrecen 6 h	
	fok	m/s	fok	m/s	fok	m/s	fok	m/s	fok	m/s	fok	m/s	fok	m/s	fok	m/s	fok	m/s
Talaj	40	2	-	0	-	0	-	0	180	2	-	0	360	2	320	2	360	2
500 m.	20	2	130	1	280	2	150	6	170	5	170	4	280	1	20	5	40	8
1000	20	2	350	2	340	2	210	4	230	3	220	3	290	2	30	4	10	3
1500	270	3	340	4	340	2	300	5	300	3	300	3	320	4	30	4	10	5
2000	270	3	310	6	340	8	290	2	290	1	300	3	340	4	340	4		
2500	270	3			340	8	360	6	330	11	340	10	360	3				
3000	270	3			340	8			330	11	340	10	360	3				
4000					340	10			330	12	340	10	320	11				
5000					340	10							330	17				
6000					340	10							330	17				
7000					340	10							330	23				
8000					320	14							330	23				
9000					320	14												
10000					320	14												
11000																		
12000																		
13000																		
14000																		
15000																		
16000																		
17000																		
18000																		
19000																		
20000																		

IDŐJÁRÁSI NAPIJELENTÉS

ЕЖЕДНЕВНЫЙ МЕТЕОРОЛОГИЧЕСКИЙ БЮЛЛЕТЕНЬ • DAILY SYNOPTIC MAP OF THE HUNGARIAN METEOROLOGICAL INSTITUTE • BULLETIN QUOTIDIEN DE L'INSTITUT MÉTÉOROLOGIQUE HONGROIS WETTERBERICHT DES UNGARISCHEN METEOROLOGISCHEN INSTITUTS

KIADJA AZ ORSZÁGOS METEOROLÓGIAI INTÉZET
BUDAPEST II. KITAIBEL PÁL UTCA 1
KÖZPONT: 150-220 IDŐJELZŐ OSZT.: 150-204, 150-110

MEGJELENIK NAPONKÉNT • ELŐFIZETÉSI ÁRA A POSTAI KÖLTSÉGEL EGYÜTT NEGYEDÉVRE 60.— Ft
KIADÁSÉRT FELEL AZ INTÉZET IGAZGATÓJA

68. évfolyam. 269. szám. + Budapest + 1955. szeptember hó 26.

Az időjárási helyzet ma reggel és a várható időjárás:

Az izlandi nagykiterjedésü ciklon lassan kelet felé vonul. Hidegfrontja ma reggelre benyomult az európai szárazföldre, és csapadékot okoz a Rohne völgyében, Németországban és a Skandináv-félszigeten. Ennek következtében Európa középső területein át az Ural-hegységig húzódó magasnyomásu gerinc délebbre helyeződik át.

Hazánkban vasárnap változó volt a felhőzet, de eső csak Karcagon hullott. A hőmérséklet napközben 19-22 fokig emelkedett, éjszaka 4-8 fokig hült le.

Budapesten hétfőn 12 órakor a hőmérséklet 17 fok, a tengerszintre átszámitott légnyomás 769 mm, gyengén süllyedő irányzatu.

Várható időjárás kedd estig:

Változó felhőzet, ma eső nélkül.
Holnap elsősorban északnyugaton néhány helyen eső.
Mérsékelt déli, délnyugati szél.
A hőmérséklet kissé emelkedik.

Várható legalacsonyabb hőmérséklet ma éjjel: 8-11,
legmagasabb nappali hőmérséklet kedden: 20-23
fok között.

Skalnitzky

A hőmérséklet és a légnyomás napi középértéke Budapesten és ezek eltérése a 75 évi átlagtól:

1955. IX.25-én: 13,8 C°, 768,6 mm. Eltérés: -1,1 C°, +5,1 mm.

1871 óta ezen a napon előfordult

legmagasabb hőmérséklet	32,9 C°	/1918./
legalacsonyabb hőmérséklet	2,3 C°	/1915./

Az Országos Meteorológiai Intézet Időjárási Napijelentése

CSAPADÉKELOSZLÁS

AZ UTOLSÓ 24 ÓRÁBAN

1955. IX. 25. ..... 7h-TÓL IX. 26. ..... 7h-IG

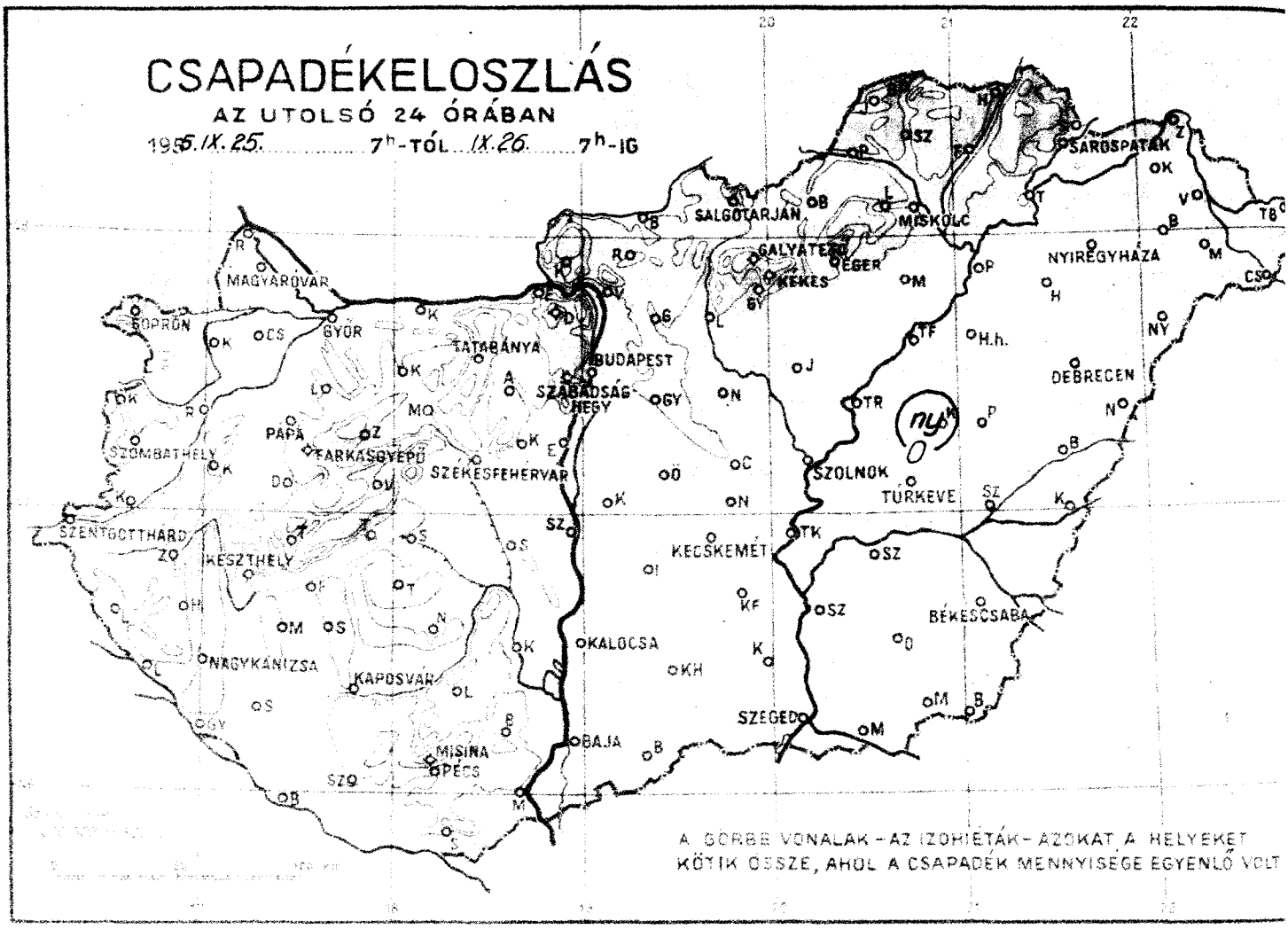

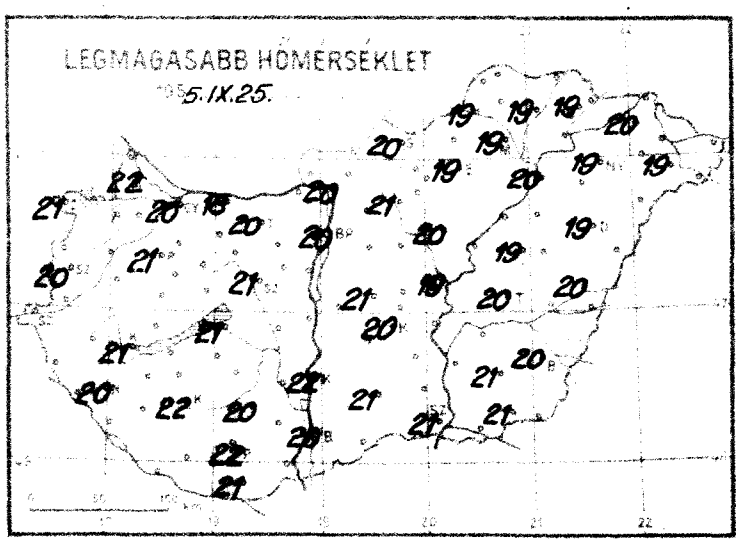

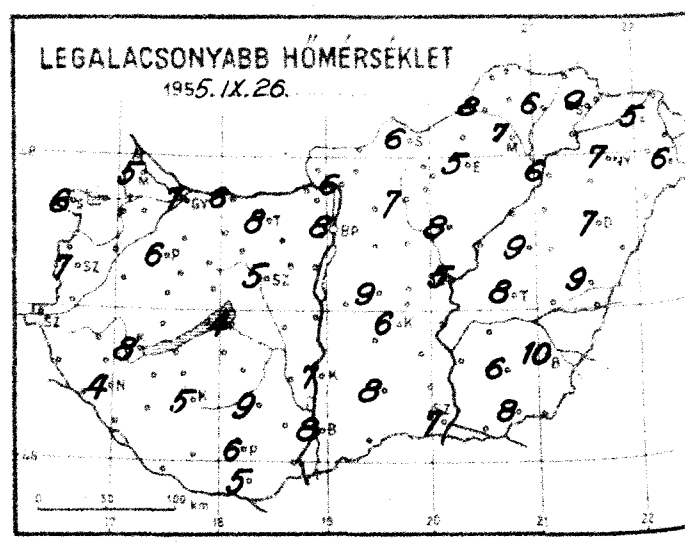

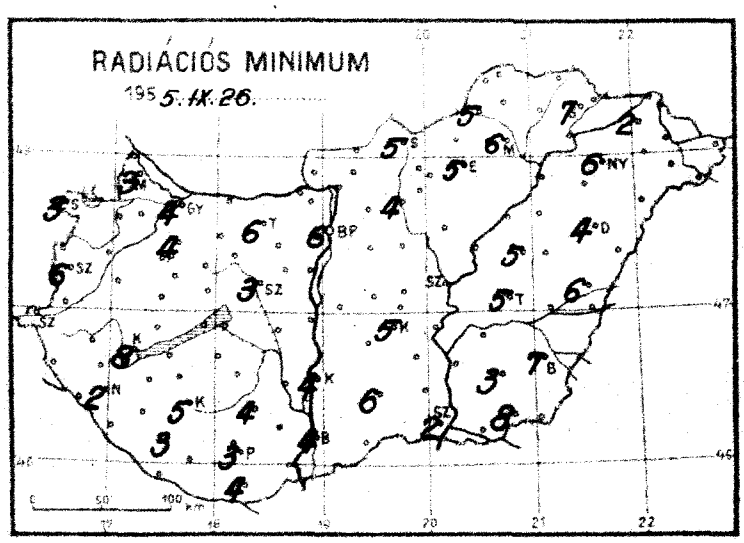

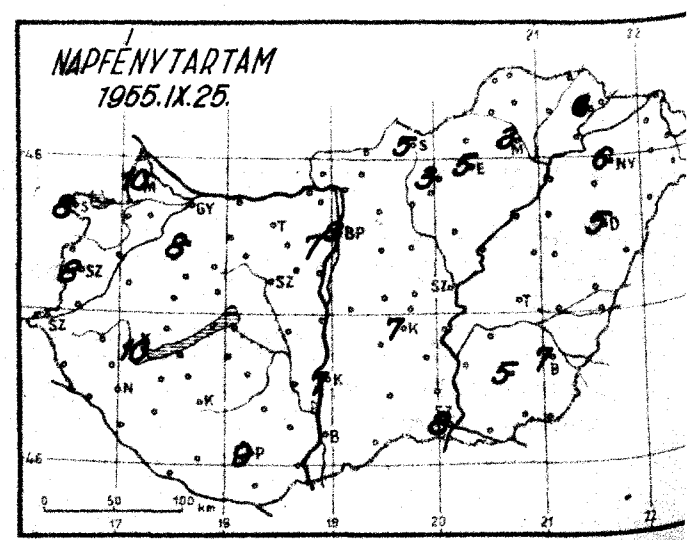

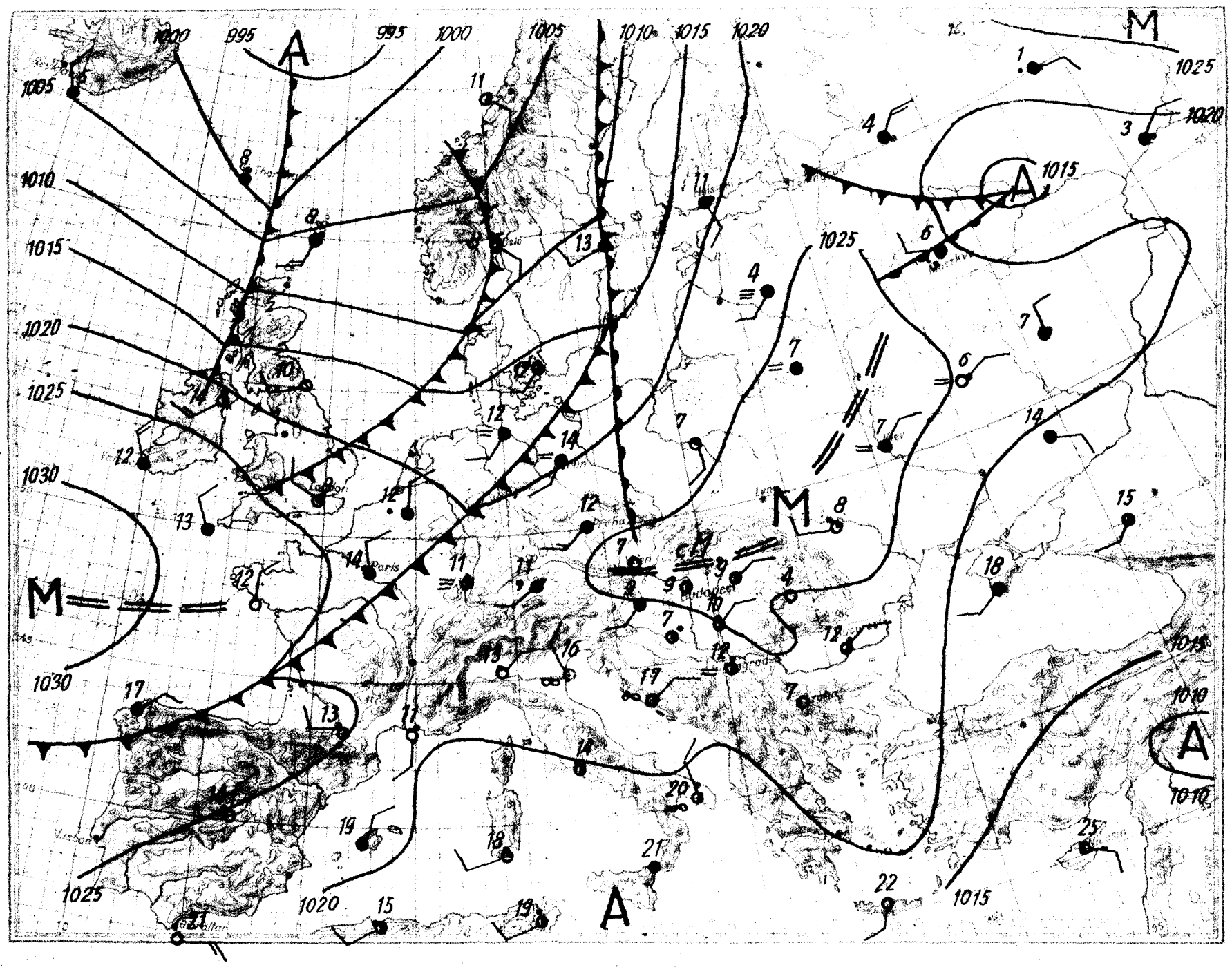

A
M
1000
995
1005
1010
1015
1020
1025
1030
Paris
Lisboa
Gibraltar
mm
mb
800
790
780
770
760
750
740
730
720
710
700
1060
1050
1040
1030
1020
1010
1000
990
980
970
960
950
940

Magassági légállapotmérés

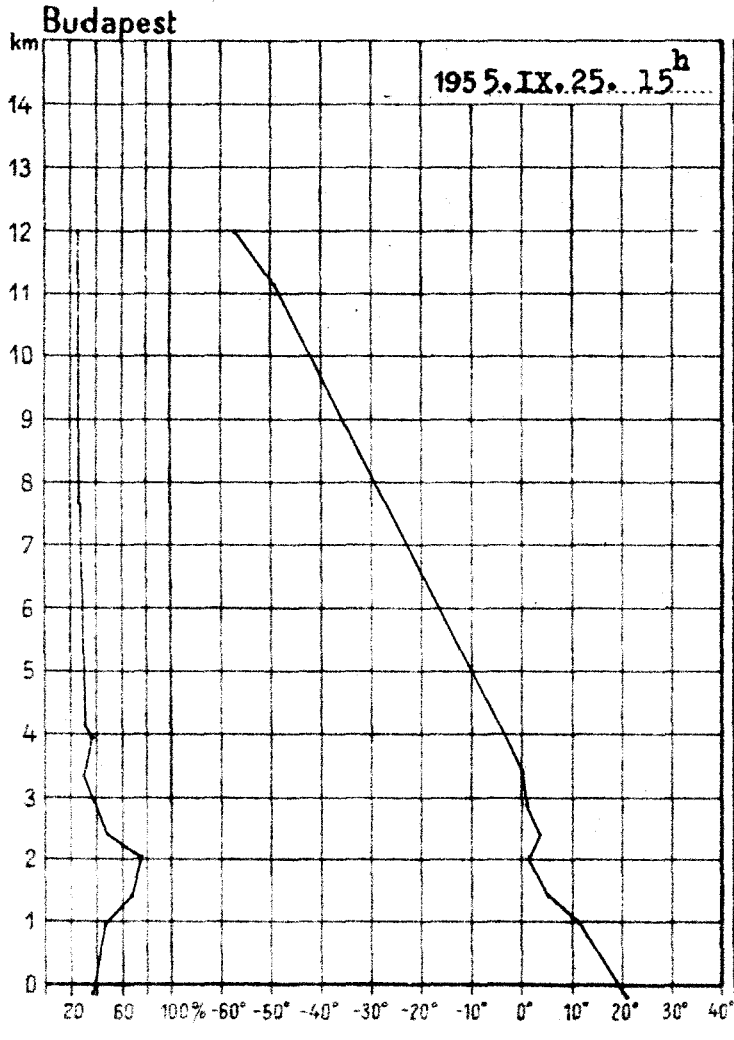

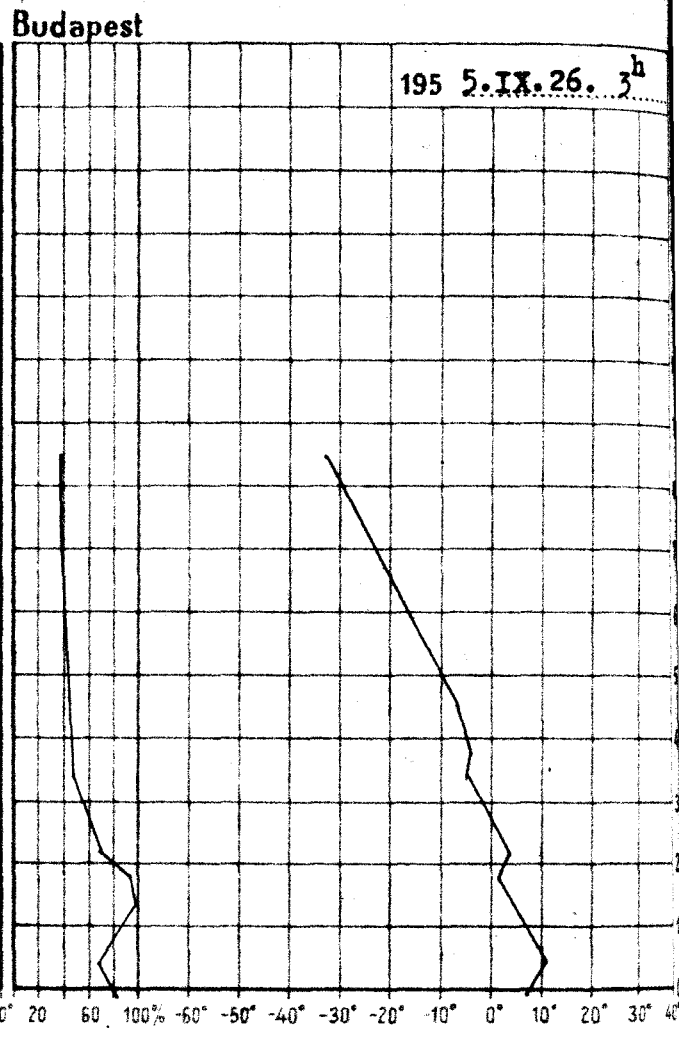

195 5.IX.25. 15h			
km	mb	C°	%
Talaj	1007.1	20.3	40
0·5	969	17.3	42
1	911	12.5	48
1·5	848	8.1	63
2	805	4.0	74
2·5	758	3.5	59
3	711	2.0	43
4	628	-1.7	37
5	552	-7.8	34
6	487	-14.4	32
7	428	-25.2	30
8	373	-28.0	30
9	323	-34.8	30
10	278	-41.2	30
11	240	-47.7	30
12	205	-55.3	30
13			
14			
15			

Magaslégköri időhelyzet

Az óceáni hűvös légtömegek egyik része Anglia és a Skandináv-félsziget felett északkeleti irányba, másik része pedig Magyarország és Románia légterén át a Káspi-tó irányába halad. Emiatt Európa nyugati része felett lehülés van folyamatban. Ugyancsak hült a levegő a Szovjetunió európai területének északkeleti felében az Ural felett uralmon levő hideg levegő következtében. Kisebb melegedést találunk a Balti államok, valamint Görögország térségében. Hazánk légterében 2500 m körül és 4 km-től felfelé melegedés, máshol néhány fokos lehülés figyelhető meg. Ma hajnalban a 0 fokos szint 3030 m-en volt, 90 m-rel került alacsonyabbra 24 óra alatt, a -10 fokos szint ellenben 220 m-rel emelkedett, és ma 5120 m-en volt található.

Dr. Tónayné s.k.

195 5.IX.26. 3h			
km	mb	C°	%
Talaj	1007.5	8.6	82
0·5	968	10.3	72
1	910	8.5	84
1·5	857	5.6	100
2	803	1.8	96
2·5	757	3.2	67
3	710	0.2	61
4	627	-4.0	50
5	550	-9.2	47
6	484	-15.4	43
7	423	-21.4	42
8	368	-27.0	40
9			
10			
11			
12			
13			
14			
15			

1955. szeptember hó

26. nap **hétfő**

68. évfolyam **269.** sz.

	Reggeli észlelések 06 TMG				Az utolsó 24 óra adatai				
	Felhőzet (0–4)	Szélirány és erő (m/s)	Légnyomás (mélibár)	Hőmérséklet (°)	Csapadék (24 óra) (mm)	Hőmérséklet: szélsőségek tegnapi nappali max.	éjszakai min.	Radiációs min.	Napsütés (óra) tegnap
Mosonmagyaróvár	0 =	N 2	1025.6	7	.	22	5	3	10
Sopron	4 =	NNW 2	25.3	8	.	21	6	3	8
Szombathely	4	– 0	25.2	9	.	20	7	6	8
Szentgotthárd	4 =	NNW 1	24.7	8	.	20	7	6	–
Pápa	0	NE 1	24.5	8	.	21	6	–	–
Győr	0	NE 2	25.3	7	.	20	7	4	–
Tatabánya	0	ESE 9	25.1	11	.	20	8	6	–
Székesfehérvár	0	– 0	–	6	.	21	5	3	–
Budapest	0	N 1	24.6	10	.	21	8	8	10
Budapest-Lőrinc	0 =	– 0	25.2	7	.	20	4	2	–
Budapest-Kelenföld	0 =	– 0	24.8	6	.	22	5	5	–
Budapest-Pestszentlőrinc	1	– 0	24.6	7	.	22	6	3	9
Budapest-Szabadkikötő	0	– 0	25.7	9	.	20	8	6	8
Budapest-Repülőtér	2	N 2	26.2	7	.	20	6	5	5
Budapest-Csepel	1	WNW 1	25.5	9	.	19	5	5	5
Budapest-Kőbánya	1	– 0	25.9	8	.	19	7	6	3
Budapest-Pestszentimre	4	N 1	–	11	.	19	9	7	6
Budapest-Rákospalota	0 =	NNE 1	24.6	9	.	20	8	4	
Budapest-Újpest	1	N 1	24.6	8	.	22	7	4	7
Budapest-Kőbánya	0	NE 2	25.1	7	.	20	6	5	7
Budapest-Pestszentlőrinc	3	NE 1	25.0	10	.	21	7	2	8
Budapest-Csepel	1	– 0	25.3	8	.	19	5	–	–
Budapest-Kelenföld	3	N 1	–	10	.	20	8	5	–
Budapest-Lőrinc	4	ENE 1	25.2	11	.	20	10	7	7
Budapest-Repülőtér	1	– 0	26.2	7	.	19	7	4	5
Budapest-Szabadkikötő	2	– 0	–	8	.	19	7	6	6
Budapest-Rákospalota*	1	– 0	907.5	6	.	13	5	–	3
Budapest-Kőbánya**	0	SW 1	907.7	8	.	15	7	–	–
Budapest-Pestszentimre*	0 =	N 1	964.7	14	.	18	12	–	–
Budapest-Újpest*	0	NE 1	965.3	10	.	18	8	–	7
Budapest-Csepel*	0	N 2	964.4	12	.	20	10	6	–

24 óra csapadék mm		24 óra csapadék mm		24 óra csapadék mm		24 óra csapadék mm	
Fertőd	.	Tihany	.	Putnok	.	Zalkod	.
Sarród	.	Siófok	.	Jósvafő	.	Kisvarda	.
Fertőszentmiklós	.	Fonyód	.	Bódvaszilas	.	Vásárosnamény	.
Kópháza	.	Marcali	.	Lillafüred	.	Baktalórántháza	.
Kőszegszerdahely	.	Somogyvár	.	Szendrőlád	.	Mátészalka	.
Szentgotthárd	.	Tab	.	Fugad	.	Tiszabecs	.
Rábagyarmat	.	Siófok-gát	.	Hidasnémeti	.	Csenger	.
Zalaegerszeg	.	Szántódpuszta	.	Sátoraljaújhely	.	Nyírlugos	.
Hahót	.	Nagyberény	.	Tokaj	.	Polgár	.
Lenti	.	Somogyszob	.	Mezőkeresztes	.	Hajdúdorog	.
Letenye	.	Barcs	.	Jászapáti	.	Hortobágy	.
Kutas	.	Szigetvár	.	Nagykata	.	Nagyléta	.
Lovászjánosma	.	Lengyel	.	Gyomró	.	Tiszafured	.
Dencsesd	.	Középbudvég	.	Örkény	.	Tiszaroff	.
Tapolca	.	Bátaapáti	.	Kunszentmiklós	.	Karcag	ny
Zirc	.	Mohács	.	Cegléd	.	Puspökladány	.
Veszprém	.	Siklós	.	Nagykőrös	.	Berettyóújfalu	.
Kolontár	.	Királyrét	.	Tiszakécske	.	Szeghalom	.
Kisbér	.	Balassagyarm.	.	Izsák	.	Kőrösszakál	.
Mór	.	Romhány	.	Kiskunfélegyh.	.	Szarvas	.
Alcsút	.	Vác	.	Kiskunhalas	.	Szentes	.
Esztergom	.	Galgamácsa	.	Bácsalmás	.	Orosháza	.
Dobogókő	.	Lőrinci	.	Kistelek	.	Makó	.
Ercsi	.	Gyöngyös	.			Mezőhegyes	.
Kápolnásnyék	.	Borsodnádasd	.			Battonya	.

* A légnyomás 500 gdm-re átszámítva ** A légnyomás 1000 gdm-re átszámítva

Magassági szélmérések

Óraadatok greenwichi középidőben

IX.25.	Nkanizsa 10 h		Pécs 13 h		Bpest 11 h		Bpest 13 h		Bpest 15 h		Bpest 17 h		Bpest 19 h		Szeged 10 h	
	fok	m/s	fok	m/s	fok	m/s	fok	m/s	fok	m/s	fok	m/s	fok	m/s	fok	m/s
100	360	2	320	2	180	2	270	2	-	0	40	2	270	2	360	2
500	50	2	340	3	280	1	210	1	220	3	240	2	150	3	360	1
1000	360	1	10	3	280	2	210	1	220	3	240	2	300	1	300	3
1500	10	2	350	4	250	2	250	3	220	4	300	2	300	1	280	2
2000	300	5	350	4	290	2	320	3			270	2	340	3	280	2
2500			350	4	330	8	340	9			350	9			320	8
3000			350	4	330	8	340	9			350	9			320	8
4000			330	10	340	12					350	9			320	12
5000			310	10											330	16
6000			300	12												
7000			300	12												
8000			310	19												
9000			310	19												
10000			320	19												
11000			330	20												
12000			330	20												
13000			340	19												
14000			340	19												
15000			340	19												
16000			340	19												
17000			340	19												
18000			340	19												
19000			350	15												
20000			350	15												

IX.26.	Nkanizsa 5 h		Pécs 5 h		Bpest 3 h		Bpest 7 h		Szeged 6 h		Miskolc 5 h		Debrecen 5 h			
	fok	m/s	fok	m/s	fok	m/s	fok	m/s	fok	m/s	fok	m/s	fok	m/s	fok	m/s
Talaj	-	0	-	0	270	2	90	2	40	2	360	2	360	2		
500	100	1	90	2	90	6	160	3	60	2	130	4	40	4		
1000	90	2	90	2	210	2	190	1	50	3	230	3	40	4		
1500	340	3	90	2	200	3	160	2	40	3	310	5	340	7		
2000	330	7	90	2	10	3	10	4	60	4	330	7	340	7		
2500	30	4	30	6	30	8	10	7			360	12	10	9		
3000	30	4	30	6	30	8	10	7								
4000	10	7	30	6	350	8	10	9								
5000	360	6	10	8	360	9	360	8								
6000	330	10	360	14			360	11								
7000	330	10	360	14			360	11								
8000	340	14	360	21			350	18								
9000	340	14	360	21			350	18								
10000	340	14	360	21			350	21								
11000	330	18	360	23			350	21								
12000	330	18	360	23			350	21								
13000	340	22	360	21												
14000	340	22	360	21												
15000			360	21												
16000			360	21												
17000			360	21												
18000			360	21												
19000																
20000																

IDŐJÁRÁSI NAPIJELENTÉS

ЕЖЕДНЕВНЫЙ МЕТЕОРОЛОГИЧЕСКИЙ БЮЛЛЕТЕНЬ • DAILY SYNOPTIC MAP OF THE HUNGARIAN METEOROLOGICAL INSTITUTE • BULLETIN QUOTIDIEN DE L'INSTITUT MÉTÉOROLOGIQUE HONGROIS WETTERBERICHT DES UNGARISCHEN METEOROLOGISCHEN INSTITUTS

KIADJA AZ ORSZÁGOS METEOROLÓGIAI INTÉZET BUDAPEST II. KITAIBEL PÁL-UTCA 1 KÖZPONT: 150-220 IDŐJELZŐ OSZT: 151-204, 150-410

MEGJELENIK NAPONKÉNT • ELŐFIZETÉSI ÁRA A POSTAI KÖLTSÉGGEL EGYÜTT NEGYEDÉVRE 60.— Ft KIADÁSÉRT FELEL AZ INTÉZET IGAZGATÓJA

68. évfolyam. 270. szám. + Budapest + 1955. szeptember hó 27.

Az időjárási helyzet ma reggel és a várható időjárás:

A Skandinávián át északnyugati széllel benyomuló hüvösebb óceáni levegő elárasztotta Nyugat-Európát és ma reggelre elérte Lengyelországot és az Alpok nyugati szélét is. A nappali hőmérséklet a Britszigeteken általában 12-15, Németországban és Franciaországban 16-20 fokot ért el. Ukrajnától az Ural hegységig egy magasnyomású gerinc huzódik. Ezen a területen az éjszakai órákban az erős kisugárzás miatt sok helyen 0 fok közelébe száll le a hőmérséklet.

Hazánkban hétfőn csak kisebb felhőátvonulások voltak. Eső seholsem esett. A hőmérséklet napközben 19-22 fokig emelkedett. Ma hajnalban a Tiszántúlon 2-5, máshol 6-9 fokig hült le a levegő. Debrecenből gyenge talajmenti fagyot jelentettek.

Budapesten hétfőn 12 órakor a hőmérséklet 18 fok, a tengerszintre átszámitott légnyomás 765 mm, gyengén süllyedő irányzatu.

Várható időjárás szerda estig:

Felhős idő, több helyen - főként nyugaton és északon eső, néhány helyen zivatar.
Időnként élénkebb szél.
Az éjszakai lehülés mérséklődik.
A nappali felmelegedés kissé csökken.

Várható legalacsonyabb hőmérséklet ma éjjel: nyugaton 9-12, keleten 6-9,
legmagasabb nappali hőmérséklet szerdán: nyugaton 14-17, keleten 17-20 fok között.

Tónayné

A hőmérséklet és a légnyomás napi középértéke Budapesten és ezek eltérése a 75 évi átlagtól:

1955. IX.26-án: 13,6 C°, 768,5 mm. Eltérés: -1,0 C°, +4,4 mm.

1871 óta ezen a napon előfordult

legmagasabb hőmérséklet	31,1 C°	/1942./
legalacsonyabb hőmérséklet	0,4 C°	/1876./

Az Országos Meteorológiai Intézet Időjárási Napijelentése

CSAPADÉKELOSZLÁS

AZ UTOLSÓ 24 ÓRÁBAN

1955. IX. 26. ..... 7h-TÓL ..... IX. 27. ..... 7h-IG

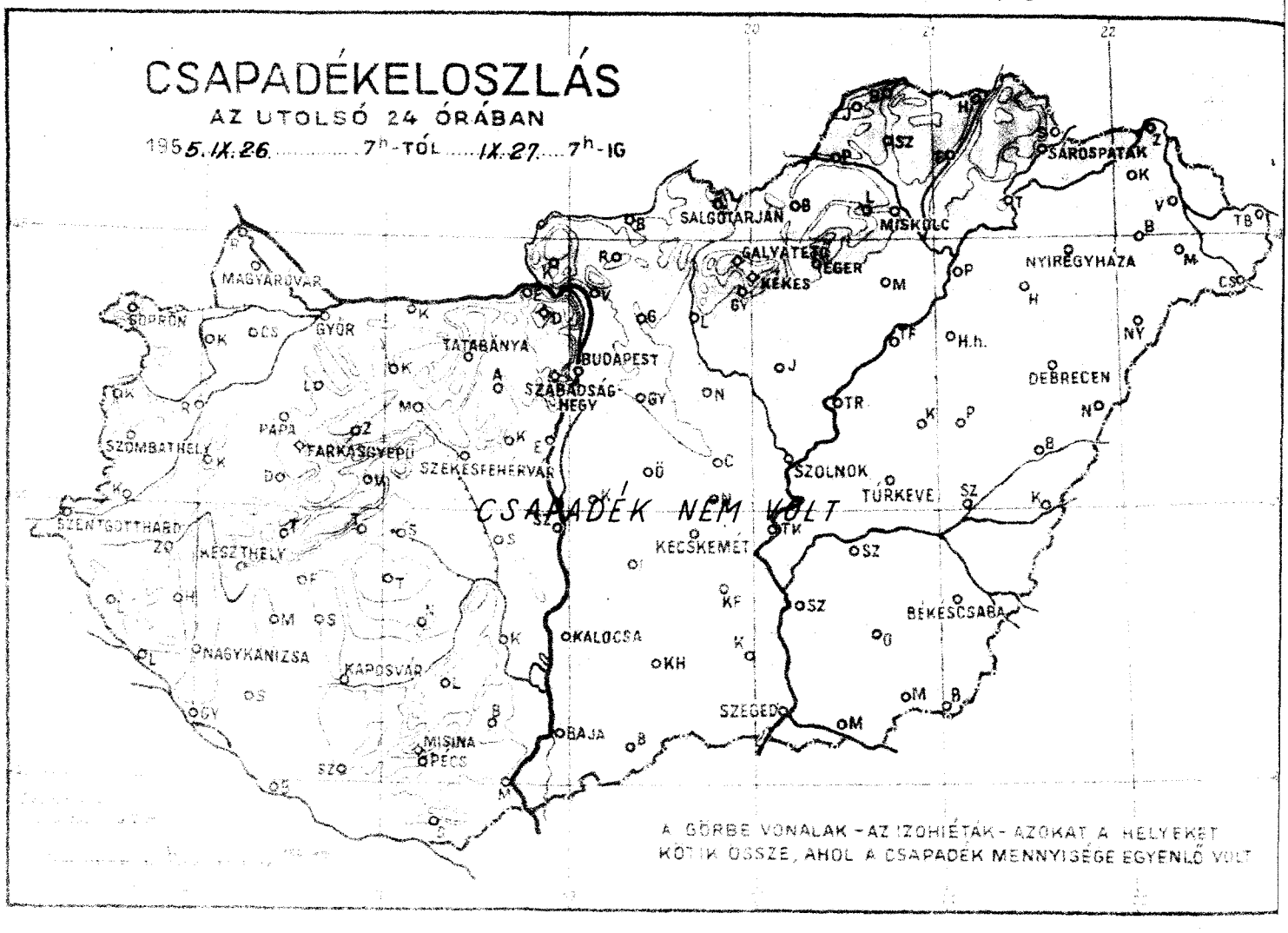

LEGMAGASABB HŐMÉRSÉKLET

1955. IX. 26.

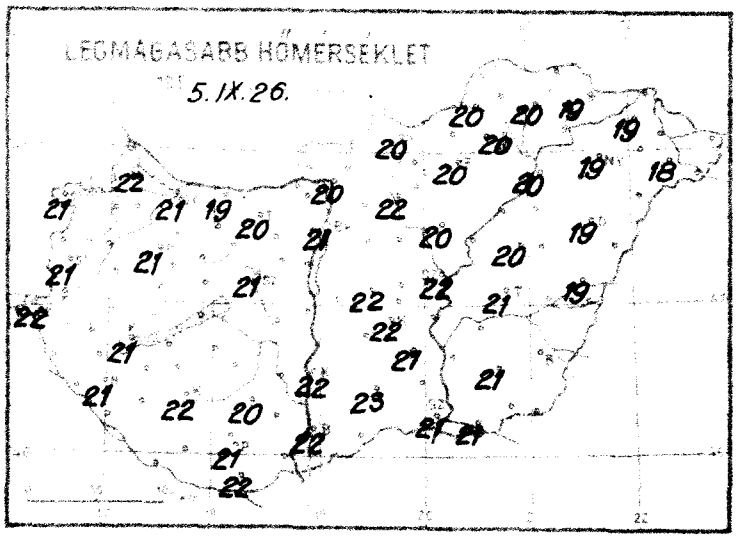

LEGALACSONYABB HŐMÉRSÉKLET

1955. IX. 27.

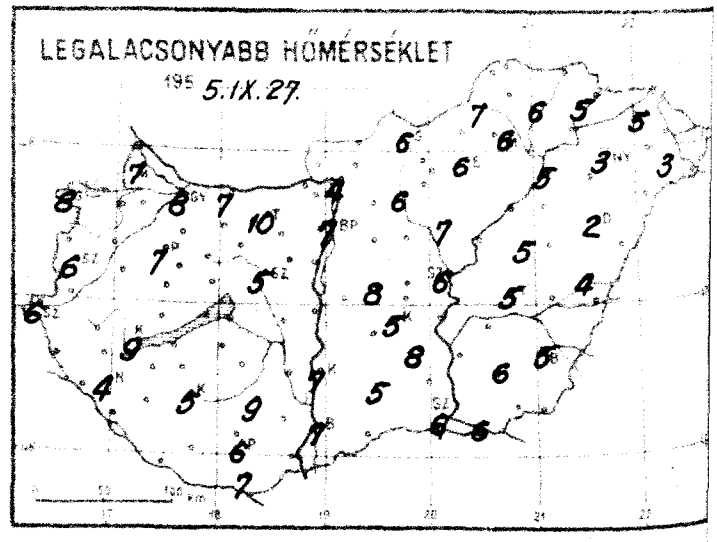

RADIÁCIÓS MINIMUM

1955. IX. 27.

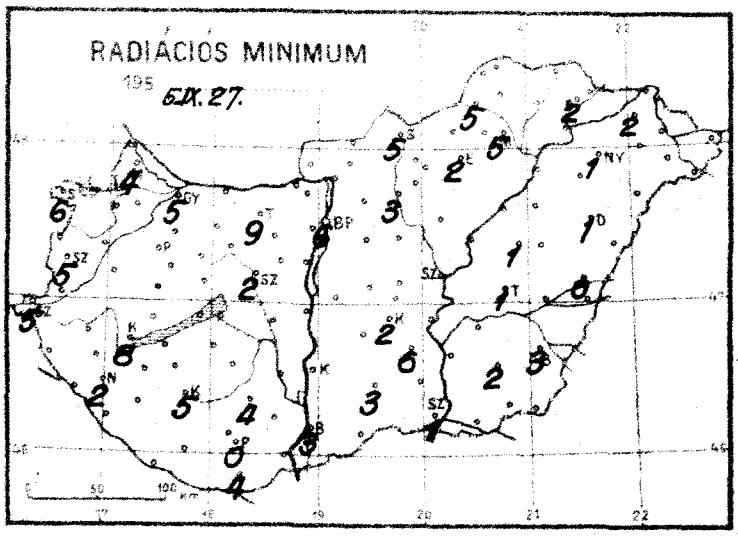

NAPFÉNYTARTAM

1955. IX. 26.

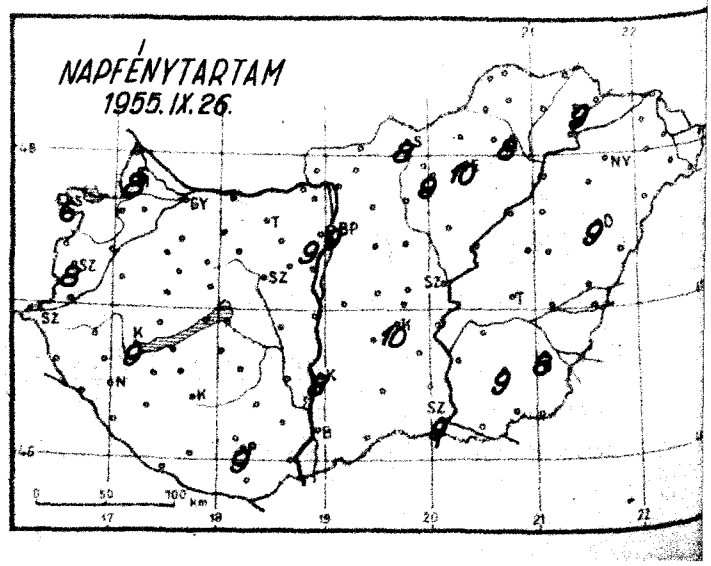

Időjárási helyzet 1955 év SZEPTEMBER hó 27 nap 7 óra

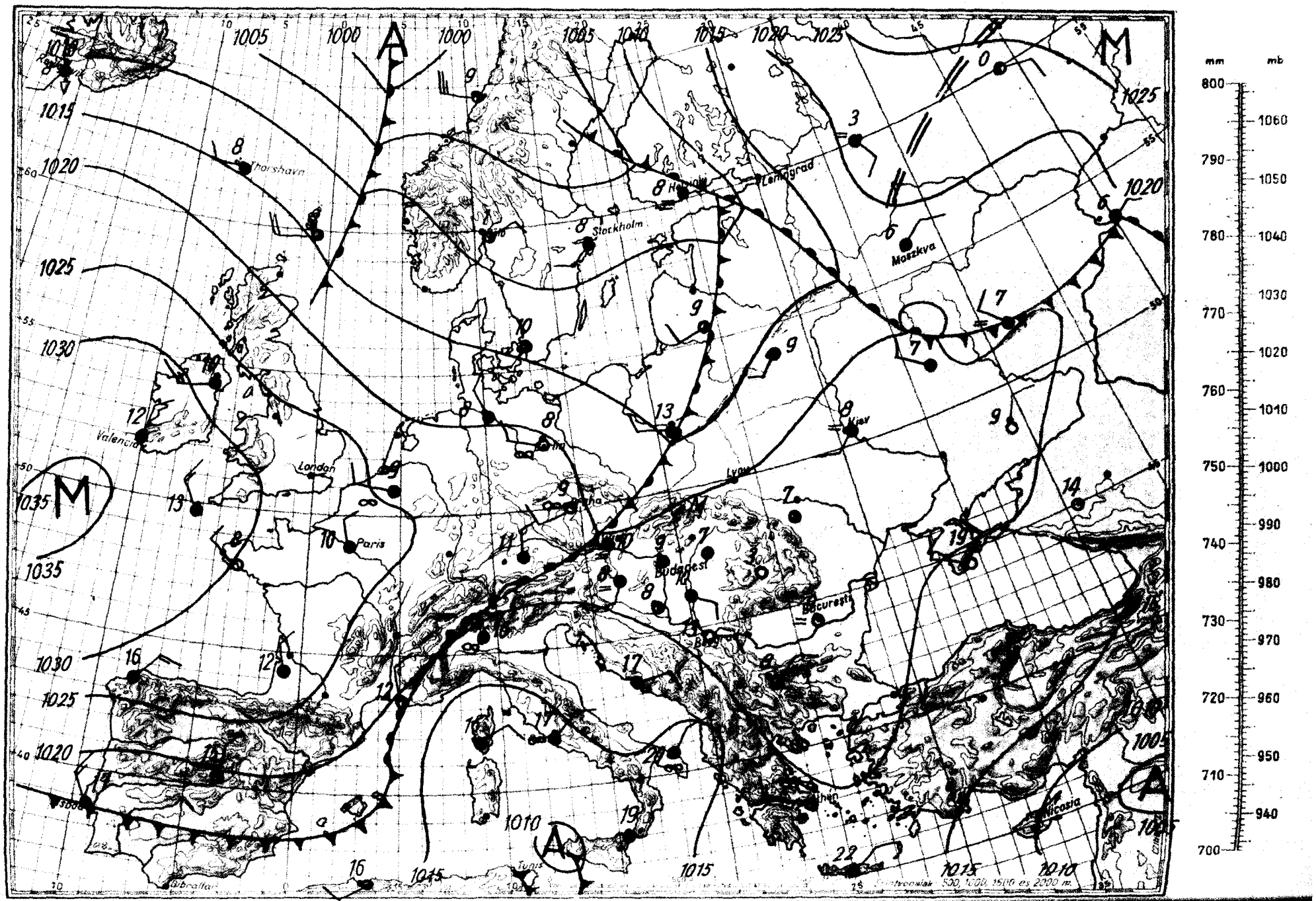

Magassági légállapotmérés

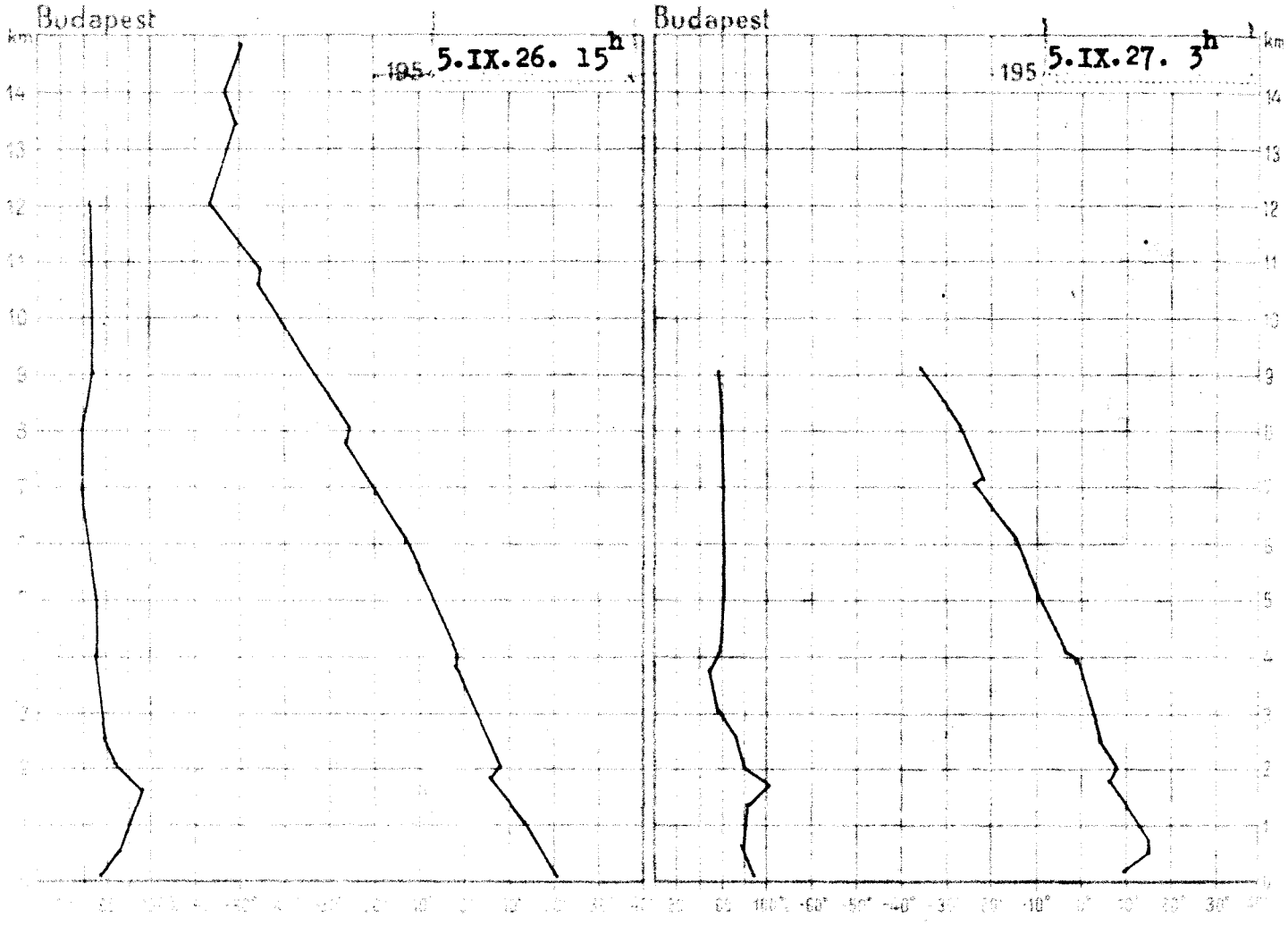

195 5.IX.26. 15h			
km	mb	C°	%
Föl.	1006.3	19.0	51
0.5	967	15.4	65
1	911	11.4	74
1.5	857	7.2	83
2	807	6.0	62
2.5	758	3.2	56
3	712	0.2	50
4	627	-2.4	44
5	553	-8.0	43
6	486	-14.1	40
7	425	-21.2	38
8	371	-26.4	38
9	322	-34.2	43
10	278	-42.3	43
11	239	-49.4	43
12	205	-57.3	43
13	175	-53.3	-
14	150	-53.0	-
15			

Magaslégköri időhelyzet

Észak-Európa felett nyugat-keleti irányu vezető áramlás alakult ki, és a benyomuló óceáni léghullámok nyomán az Északi-tenger környékén meleg, Németország, Dánia, a Skandináv-félsziget, valamint a Volgától északra fekvő területeken hideg advekció van folyamatban. A Földközi-tenger felett kialakult ciklon a Balkán és Olaszország fölé meleg levegőt szállit. Az Alpok és Kárpátok vidékén nincs határozott vezető áramlás s igy jelentékenyebb advekció sem. Hazánkban a talajon nem változott a hőmérséklet, 3800 m-ig kissé melegedett, feljebb gyengén hült a levegő. A 0 fok és a -10 fok magassága alig változott s ma hajnalban 3080, illetve 4980 m-en volt.

195 5.IX.27. 3h			
km	mb	C°	%
Talaj	1005.0	8.6	80
0.5	963	13.3	73
1	908	10.0	73
1.5	854	5.8	88
2	803	5.1	74
2.5	756	2.8	65
3	709	0.4	55
4	627	-4.6	49
5	550	-10.1	55
6	483	-15.8	57
7	423	-23.4	58
8	368	-28.9	55
9	319	-36.2	51
10			
11			
12			
13			
14			
15			

Dr.Kallósné s.k.

1955. szeptember hó.
27. nap kedd.
68. évfolyam 270. sz.

Reggeli észlelések 06 TMG				Az utolsó 24 óra adatai				
Felhőzet (0 – 4)	Szélirány és erő (0 – 8)	Légnyomás (millibár)	Hőmérséklet (C°)	Csapadék (24 óra) (mm)	Hőmérséklet szélsőségek			Napsütés (óra) tegnap
					tegnapi napi max.	éjszakai min.	Radiációs min.	
1	NW 1	1020.6	9	.	22	7	4	8
0	NNW 2	20.7	9		21	8	6	6
3	– 0	20.8	8	.	21	6	5	8
4 ≈	NW 1	20.6	7	.	22	6	5	–
1	S 1	20.3	10	.	21	7		–
4	SSE 1	20.4	9	.	21	8	5	–
0	ESE 4	21.0	11	.	20	10	9	–
1	– 0	–	5	.	21	5	2	–
4 ≈	– 0	20.4	9	.	21	9	8	9
4	– 0	21.1	6	.	21	4	2	–
1 ≈	– 0	21.2	6	.	22	5	5	–
3	– 0	20.6	8	.	21	6	0	9
3	– 0	21.3	9	.	21	7	6	9
3	SW 1	22.7	6	.	20	6	5	8
1	– 0	22.6	6	.	20	6	2	10
1 ≈	– 0	21.9	7	.	20	6	5	8
4	NNW 1	–	8	.	19	5	2	9
1	E 1	21.0	9	.	22	7	3	
1	E 1	22.0	10	.	23	7	–	8
3	– 0	21.2	9	.	22	5	2	10
1	ESE 2	21.6	10	.	21	6	1	9
1	– 0	21.5	8	.	22	6	–	–
0	NE 1	–	7	.	21	5	1	–
0	SE 1	22.4	7	.	21	5	3	8
0	– 0	22.4	5	.	19	2	-1	9
4	S 1	23.0	9	.	19	3	1	–
3	SW 2	904.1	7	.	13	6	–	9
1	SW 1	904.2	8	.	14	7	–	–
3 ≈	ESE 1	960.9	12	.	20	11	–	–
2	SE 1	961.5	12	.	20	9	–	9
1	SE 1	960.8	12	.	20	11	8	–

24 órás csapadék mm		24 órás csapadék mm		24 órás csapadék mm	
	•	Cibakh.	•	Patrok	•
	•	Szolok	•	Jósvafő	•
	•	Pomáz	•	Balmazúj.	•
	•	Marcali	•	Lászlófalva	•
	•	Somogyvár	•	Szendrőlád	•
	•	Tab	•	Pingyom	•
	•	Sárbogárd	•	Hadrompuszta	•
	•	Szárligetvár	•	Sárosdmajtény	•
	•	Nagykónyi	•	Tokaj	•
	•	Somogyszob	•	Mezőkeresztes	•
	•	Baros	•	Jászapáti	•
	•	Szigetvár	•	Nagykáta	•
	•	Lengyel	•	Gyöngyös	•
	•	Kiszophudvég	•	Orkény	•
	•	Bátaapáti	•	Kunszentmiklós	•
	•	Mohács	•	Cegléd	•
	•	Siklós	•	Nagykőrös	•
	•	Királyrét	•	Tiszakeszke	•
	•	Balassagyarm.	•	Izsák	•
	•	Romhány	•	Kiskunfélegyh.	•
	•	Vác	•	Kiskunhalas	•
	•	Galgamacsa		Bugacmáss	•
	•	Lőrinci	•	Kistelek	•
	•	Gyöngyös	•		•
	•	Borsodnádasd	•		

24 órás csapadék mm	
Zalaszá	•
Kaszárda	•
Vásárosnamény	•
Balatonlellehíza	•
Mátészalka	•
Tiszabecs	•
Csenger	•
Nyírmeggyes	•
Fehérgyarmat	•
Hajdúnánás	•
Hortobágy	•
Nagyléta	•
Tiszafüred	•
Tiszaörs	•
Karcag	•
Püspökladány	•
Berettyóújfalu	•
Szeghalom	•
Körösszakál	•
Szarvas	•
Szentes	•
Orosháza	•
Makó	•
Mezőhegyes	•
Battonya	•

* A légnyomás 500 gdm-re átszámítva ** A légnyomás 1000 gdm-re átszámítva

Magassági szélmérések

Óraadatok greenwichi középidőben

IX.26.	Szhely 12 h		Nkanizsa 10 h		Pécs 9 h		Bpest 9 h		Bpest 11 h		Szeged 10 h		Miskolc 9 h			
	fok	m/s	fok	m/s	fok	m/s	fok	m/s	fok	m/s	fok	m/s	fok	m/s	fok	m/s
Talaj	180	2	180	2	90	2	90	2	270	9	90	2	140	2		
500 m	200	6	160	3	120	3	160	2	160	2	80	2	190	2		
1000	200	6	140	3	150	5	180	3	220	3	70	2	310	9		
1500	200	6	80	2	180	5	200	3	220	3	6	2	310	4		
2000	210	2	130	6	60	5	60	3	350	2	290	1	350	6		
2500	210	2	110	3	60	5	10	5	30	4	20	9				
3000	210	2	110	3	60	5	10	5	30	4	20	9				
4000	290	3	30	4	20	6	10	7	320	3	10	9				
5000	290	3	350	4	320	7	350	7	340	4	360	7				
6000	290	3	350	4	320	7	350	7	340	4	360	7				
7000	290	3	320	8	360	9	360	7	340	12	360	13				
8000	290	7	310	7	360	9	340	15	340	11						
9000	290	7	310	7	360	9	340	15	340	11						
10000	280	11	310	7	360	9	350	16	330	13						
11000	270	11	310	7	360	9	340	19	330	14						
12000	270	11	310	7	360	9	340	19	330	14						
13000	280	10	290	13					320	20						
14000	280	10	290	13					320	20						
15000	280	10	310	12					320	16						
16000	280	10	310	12					320	16						
17000									320	16						
18000									320	16						
19000									300	16						
20000									300	16						

IX.27.	Szhely 6 h		Nkanizsa 5 h		Pécs 6 h		Bpest 3 h		Bpest 5 h		Szeged 6 h		Miskolc 8 h		Debrecen 5 h		
	fok	m/s	fok	m/s	fok	m/s	fok	m/s	fok	m/s	fok	m/s	fok	m/s	fok	m/s	
Talaj	270	2	-	0	-	0	270	2	90	2	140	2	-	0	-	0	
500 m	210	6	140	6	120	6	210	8	210	9	160	11	240	6	250	4	
1000	210	6	140	6	110	6	210	8	210	7	140	7	240	6	300	3	
1500	360	5	120	5	110	6	200	11	220	4	90	6	260	5	300	3	
2000	360	5	100	4	80	5	200	11	220	4	70	3	280	7	300	3	
2500	80	2	60	4	80	5	210	9	280	4	180	1	280	7			
3000	80	2	60	4	80	5	210	9	280	4	180	1	280	7			
4000	360	2	60	2	300	2			300	4	140	5					
5000			250	3	260	3			270	9	260	7					
6000			260	9	260	3			270	9	260	7					
7000			260	9	260	7			260	11	240	8					
8000			250	16					260	18	260	13					
9000			250	16					260	18	260	13					
10000			250	16					250	20	260	13					
11000																	
12000																	
13000																	
14000																	
15000																	
16000																	
17000																	
18000																	
19000																	
20000																	

IDŐJÁRÁSI NAPIJELENTÉS

ЕЖЕДНЕВНЫЙ МЕТЕОРОЛОГИЧЕСКИЙ БЮЛЛЕТЕНЬ • DAILY SYNOPTIC MAP OF THE HUNGARIAN METEOROLOGICAL INSTITUTE • BULLETIN QUOTIDIEN DE L'INSTITUT MÉTÉOROLOGIQUE HONGROIS WETTERBERICHT DES UNGARISCHEN METEOROLOGISCHEN INSTITUTS

KIADJA AZ ORSZÁGOS METEOROLÓGIAI INTÉZET BUDAPEST II. KITAIBEL PÁL-UTCA 1 TEL.: KÖZPONT: 150-220 IDŐJELZŐ OSZT: 151-204, 150-410

MEGJELENIK NAPONKÉNT • ELŐFIZETÉSI ÁRA A POSTAI KÖLTSÉGGEL EGYÜTT NEGYEDÉVRE 60·— Ft KIADÁSÉRT FELEL AZ INTÉZET IGAZGATÓJA

68. évfolyam. 271. szám. + Budapest + 1955. szeptember hó 28.

Az időjárási helyzet ma reggel és a várható időjárás:

Észak- és Közép-Európa időjárása változékonnyá, csapadékosabbá vált, mivel az izlandi ciklon első hidegfrontja északon Finnországig, délebbre pedig Lengyelországig és a Kárpát-medencéig nyomult előre. A Földközi-tenger felett is ciklon képződött, és enyhe levegőt szállit a Balkánon át északkelet felé.

Hazánkban kedden fokozatosan megnövekedett a felhőzet, eső azonban csak az esti órákban kezdett hullani az északnyugati megyékben. A hőmérséklet főként a Dunántúlon csökkent, ahol már nem érte el a 20 fokot, de keleten még 20-21 fokot észleltek. Az éjszakai lehülés gyengült. Hajnalban általában 8-11 fokig hült le a levegő.

Budapesten szerdán 12 órakor a hőmérséklet 13 fok, a tengerszintre átszámitott légnyomás 760 mm, alig változik.

Várható időjárás csütörtök estig:

Erősen felhős, hüvös idő.
Sok helyen - főkép délen - eső.
Időnként élénk északi szél.

Várható legalacsonyabb hőmérséklet ma éjjel: 7-10,
legmagasabb nappali hőmérséklet csütörtökön:
11-14 fok között.

A hőmérséklet és a légnyomás napi középértéke Budapesten és ezek eltérése a 75 évi átlagtól:

1955. IX.27-én: 13,1 C°, 764,3 mm. Eltérés: -1,3 C°, -0,2 mm.

1871 óta ezen a napon előfordult

legmagasabb hőmérséklet	30,9 C°	/1942./
legalacsonyabb hőmérséklet	1,7 C°	/1887./

Az Országos Meteorológiai Intézet Időjárási Napijelentése

CSAPADÉKELOSZLÁS

AZ UTOLSÓ 24 ÓRÁBAN

195 5.IX.27. ..... 7h-TÓL ..... IX.28. ..... 7h-IG

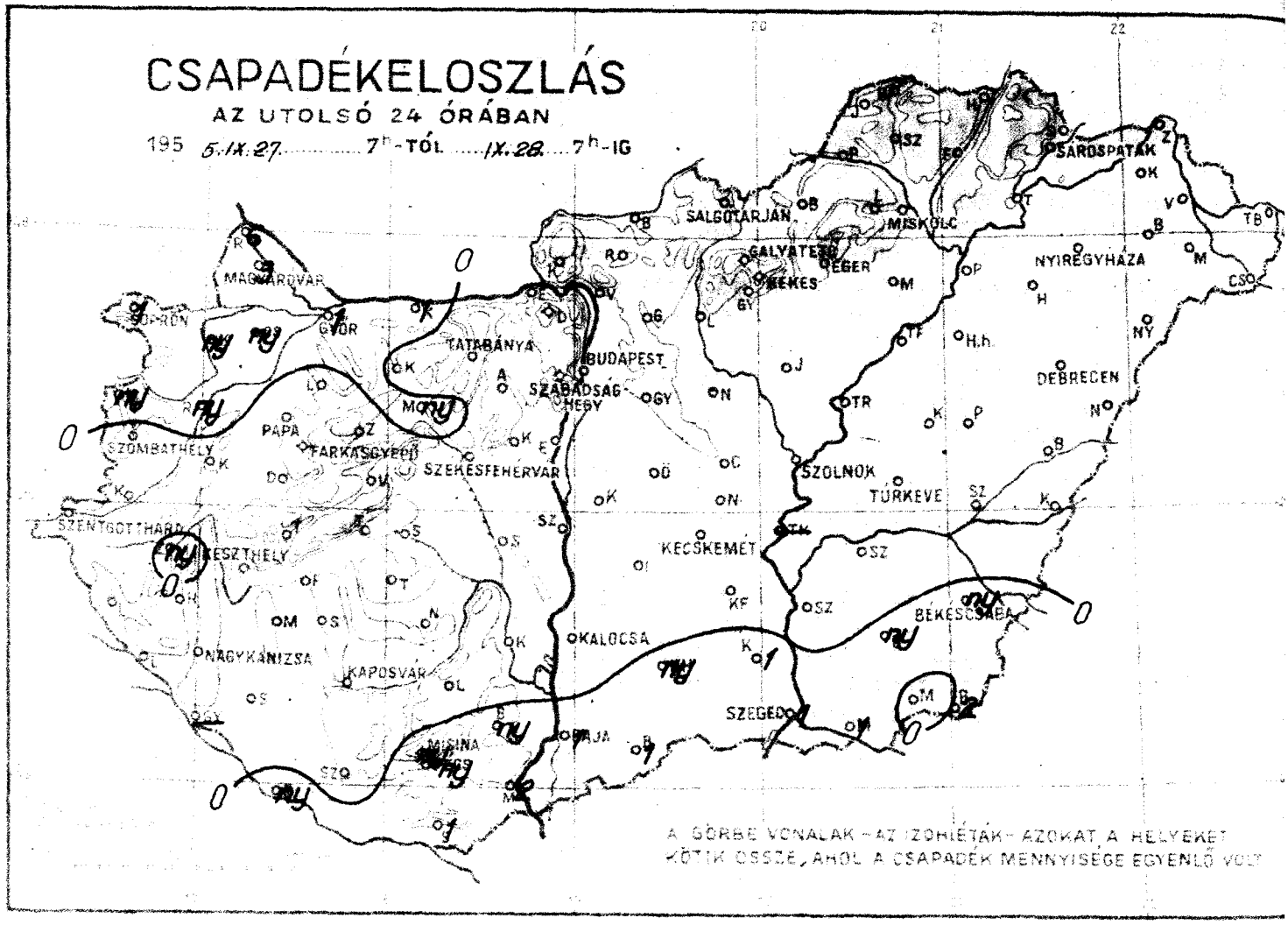

LEGMAGASABB HŐMÉRSÉKLET

5.IX.27.

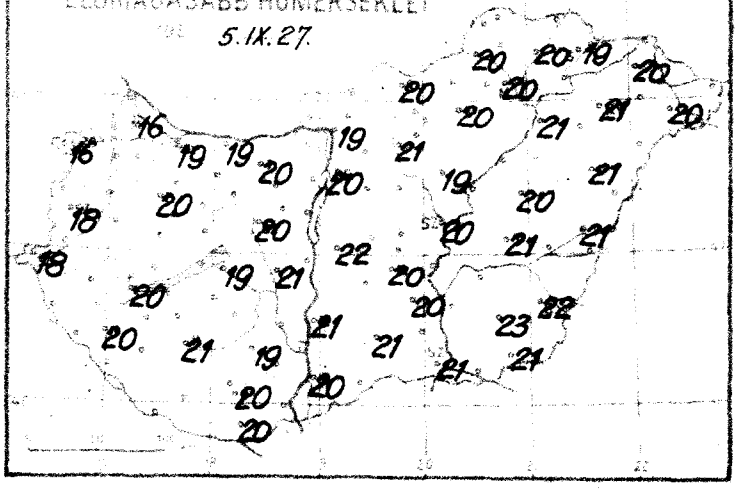

LEGALACSONYABB HŐMÉRSÉKLET

195 5.IX.28.

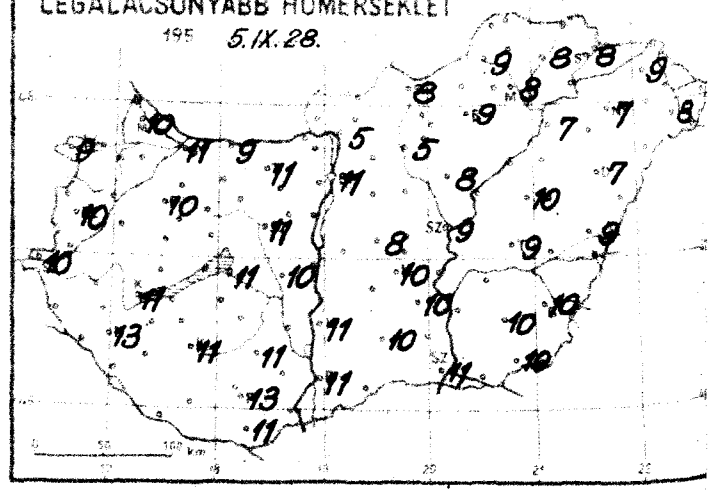

RADIÁCIÓS MINIMUM

195 5.IX.28.

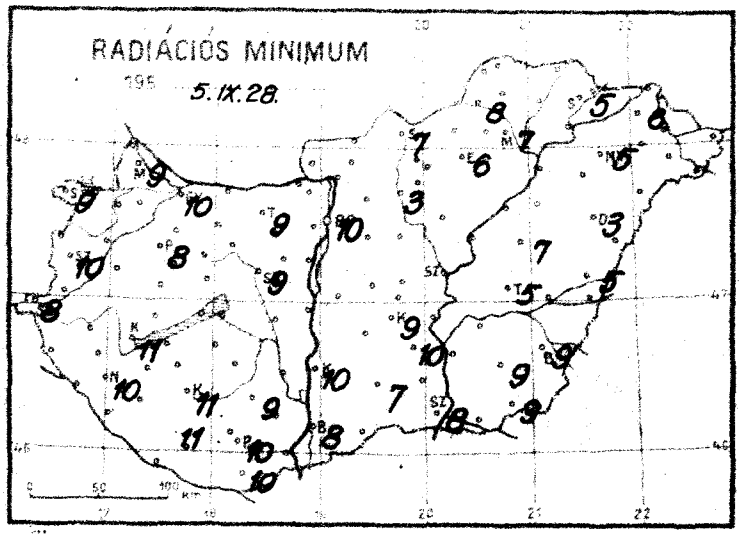

NAPFÉNYTARTAM

1955.IX.27.

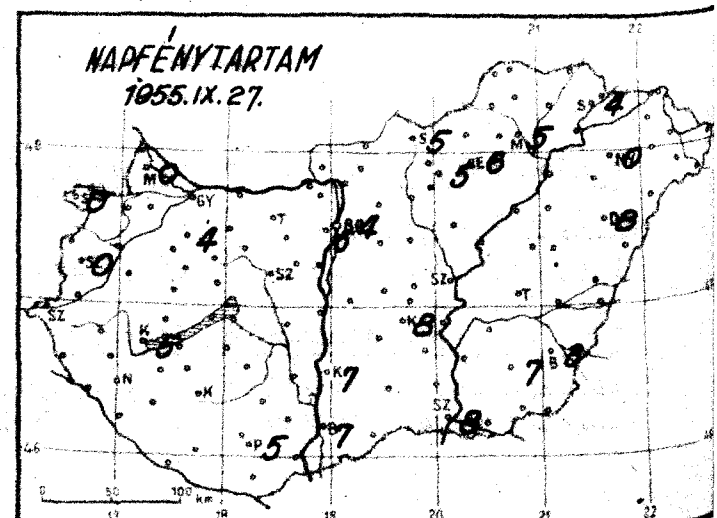

Időjárási helyzet 1955. év SZEPTEMBER hó 28. nap 7 óra

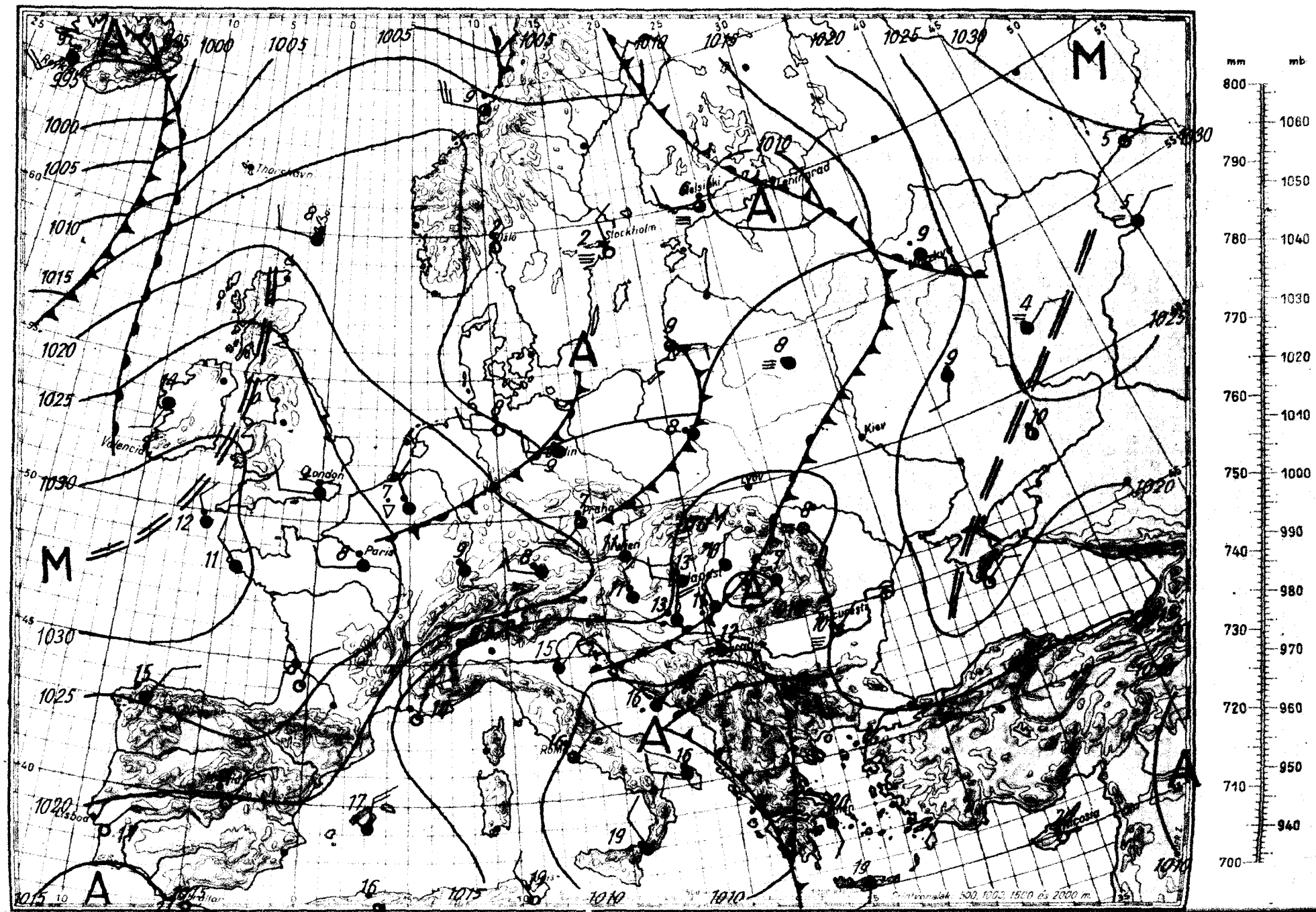

Magassági légállapotmérés



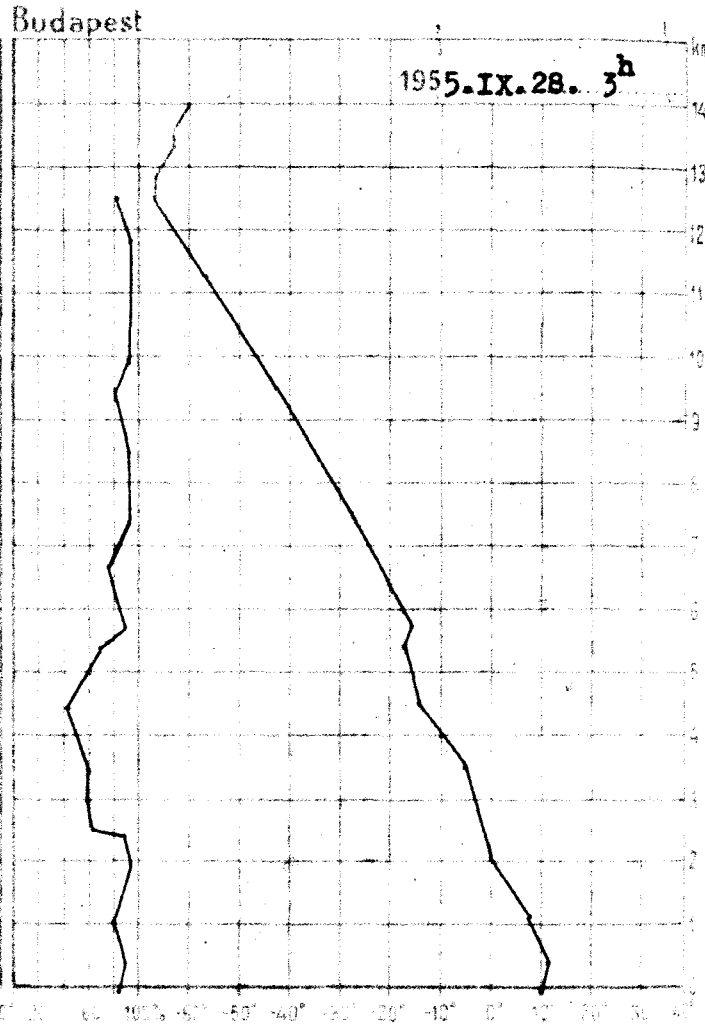

1955.IX.27.15h			
km	mb	C°	%
Talaj	1001.0	19.2	62
0.5	960	14.9	67
1	906	10.0	77
1.5	854	6.4	83
2	801	6.2	66
2.5	754	3.8	61
3	710	0.5	63
4	626	-4.2	75
5	550	-9.4	73
6	483	-15.9	77
7	421	-21.9	84
8	368	-27.7	79
9	320	-34.7	77
10	277	-41.6	77
11	237	-48.5	78
12	204	-56.9	78
13	147	-56.0	-
14			
15			

Magaslégköri időhelyzet

Az óceáni léghullámok Európa nyugati partjai felett melegedést hoztak létre. Ugyancsak meleg levegőt szállit a földközitengeri ciklon a Balkán-félsziget légterébe. Hideg advekció van ezzel szemben szárazföldünk délnyugati része, továbbá Dánia, Lengyelország és a Balti Sz.Sz. K.-ok felett, valamint a Kaspitótól északra eső vidékeken. Hazánk térségében kisebb hőmérséklet-emelkedés következett be tegnap óta az alsó 1700 m-es rétegben és az 5700 m-es szint felett. 1700 m-től 5700 m-ig hült a levegő, és emiatt a 0 fok szintje 580, a -10 fok szintje 510 m-rel került alacsonyabbra, 2500, illetve 4470 m-en volt ma hajnalban.

Dr. Tónaymé s.k.

1955.IX.28. 3h			
km	mb	C°	%
Talaj	998.4	11.6	91
0.5	951	12.7	95
1	901	10.4	90
1.5	848	6.3	98
2	798	2.1	99
2.5	750	0.0	98
3	705	-1.8	67
4	620	-6.2	62
5	543	-13.8	63
6	479	-15.0	95
7	419	-21.4	87
8	364	-29.4	100
9	316	-36.7	96
10	273	-44.8	98
11	233	-53.1	100
12	200	-60.0	100
13	170	-64.0	
14	144	-58.8	
15			

1955. szeptember hó
28. nap szerda
68. évfolyam 271. sz.

Reggeli észlelések 06 TMG				Az utolsó 24 óra adatai				
Felhőzet (0–4)	Szélirány és erő (fok)	Légnyomás (mbar)	Hőmérséklet (°C)	Csapadék (24 óra) (mm)	Hőmérséklet, szélsőérték			Napsütés (óra) (legnagyobb)
					legnagyobb csapadék max.	éjszakai min.	Reggeli min.	
4	N 4	1016.3	10	5	16	10	9	0
4	NNW 5	17.0	10	1	16	9	9	0
4	N 1	16.7	10	.	18	10	10	0
4	NNW 1	15.8	10	.	18	10	8	-
4	NE 2	15.8	11	.	20	10	8	-
4	N 4	15.7	11	1	19	11	10	-
4	NW 4	15.1	11	.	20	11	9	-
4	NW 4	-	11	.	20	11	9	-
4	N 4	15.0	11	.	20	11	11	5
4	N 5	15.0	11	.	20	11	10	-
4	N 2	14.2	12	.	21	11	11	-
4 .	N 8	12.8	13	ny	20	13	10	5
4	W 4	13.6	13	.	20	11	10	4
4	S 1	14.6	9	.	20	8	7	5
4	NW 1	14.4	10	.	20	9	6	6
4 =	NW 1	13.7	10	.	20	8	7	5
4	- 0	-	10	.	19	8	5	4
4 .	NE 1	13.2	12	1	20	11	8	7
4 =	N 6	14.4	13	.	21	11	10	7
4	NNW 1	13.0	11	.	20	10	9	8
4 .	NW 1	13.0	11	1	21	11	8	8
4 .	N 2	13.2	11	.	20	9	-	-
4	E 1	-	10	.	21	9	5	-
4 .	SSW 1	13.1	10	ny	22	10	9	3
4	NE 4	13.9	9	.	21	7	3	8
4	- 0	14.4	9	.	21	7	5	0
4	- 0	897.7	6	.	13	5	-	5
4	SW 1	897.5	9	.	12	8	-	-
4 ,	N 12	953.8	10	ny	17	9	-	-
4	NW 2	954.8	10	.	17	10	-	5
4 ≡	NW 1	955.5	9	.	18	9	9	-

		24 óra csapadék mm		24 óra csapadék mm		24 óra csapadék mm	
	6	Tiszaug	.	Tiszasüly	.	Zákány	.
	ny	Szolok	.	Tiszaörs	.	Kisvarda	.
	ny	Pongyola	.	Tiszabecs	.	Vasvesszamindszent	.
	ny	Mezőcsát	.	Tiszafüred	.	Baktalórántháza	.
	ny	Somogyvár	.	Szentgál	.	Mátészalka	.
	.	Fok	.	Pusztamonostor	.	Tiszabecs	.
	.	Sárszentmihály	.	Pétfürdő	.	Csenger	.
	ny	Szántód-Kőröshegy	.	Szentgyörgyvölgy	.	Nyírlugos	.
	.	Nagykónyi	.	Tihany	.	Polgár	.
	.	Somogyszob	.	Mezőkomárom	.	Hajdúböszörmény	.
	-	Boros	ny	Jászapáti	.	Hortobágy	.
	.	Szigetvár	.	Nagykáta	.	Nagyléta	.
	.	Lengyel	.	Gyömrő	.	Tiszafüred	.
	.	Kozárdiadvég	.	Orkény	.	Tiszaroff	.
	.	Bataszék	ny	Kunszentmiklós	.	Kaszaj	.
	.	Mohács	2	Cegléd	.	Puspokladany	.
	.	Siklós	1	Nagykőrös	.	Berettyóújfalu	.
	1	Királyrét	.	Tiszakerecse	-	Szeghalom	.
	.	Baja-sagvarm.	.	Izsák	.	Körösszakál	.
	ny	Rombány	.	Kiskunfélegyh.	.	Szarvas	.
	.	Vác	.	Kiskunlaczháza	ny	Szentes	.
	.	Galgamácsa	.	Bácsalmás	1	Orosháza	ny
	.	Lőrinci	.	Kistelek	1	Makó	1
	.	Gyöngyös	.			Mezőhegyes	.
	.	Borsodnádasd	.			Battonya	2

* A légnyomás 500 gdm-re átszámítva ** A légnyomás 1000 gdm-re átszámítva

Magassági szélmérések

Óraadatok greenwichi középidőben

IX.27.	Nkanizsa 11 h		Pécs 11 h		Bpest 9 h		Bpest 11 h		Bpest 13 h		Bpest 15 h		Szeged 9 h		Miskolc 11 h		
	fok	m/s	fok	m/s	fok	m/s	fok	m/s	fok	m/s	fok	m/s	fok	m/s	fok	m/s	fok m/s
Talaj	–	0	90	2	220	2	180	2	220	2	40	2	140	2	40	2	
500 m	130	3	90	7	200	3	200	3	170	3	150	2	150	6	190	3	
1000	130	3	90	7	190	4	190	4	170	3	120	1	120	8	210	3	
1500	120	6	90	7	210	2	230	1	170	3	130	2	90	5	250	4	
2000	60	6	120	7	300	4	360	2	180	1	110	2	100	3	260	3	
2500	100	7	120	7	60	2			90	2	90	2	10	1			
3000	100	7	120	7	60	2			90	2	90	2	10	1			
4000	80	5	160	5	270	5			270	2	230	5	240	3			
5000			160	5	250	7			240	10	250	8	240	6			
6000											250	20	240	12			
7000											250	20	240	12			
8000											240	31	250	19			
9000											240	31	250	19			
10000											240	31	250	19			
11000																	
12000																	
13000																	
14000																	
15000																	
16000																	
17000																	
18000																	
19000																	
20000																	

IX.28.	Szhely 6 h		Nkanizsa 5 h		Pécs 8 h		Bpest 3 h		Bpest 5 h		Bpest 7 h		Bpest 9 h		Miskolc 6 h		Debrecen 5 h	
	fok	m/s	fok	m/s	fok	m/s	fok	m/s	fok	m/s	fok	m/s	fok	m/s	fok	m/s	fok	m/s
Talaj	360	7	360	7	360	2	360	7	320	2	320	7	220	7	320	2	360	2
500 m	10	16	10	17	40	10	280	2	330	4	340	6	340	7	170	1	40	8
1000	10	16	20	17	50	8	280	2	280	2	320	3	330	2	190	2	30	2
1500	360	20	30	11	30	10	340	2	280	1	320	3	330	2	–	0	30	2
2000	362	20	30	7	30	10	340	2	300	4			330	2	330	1		
2500	330	21			20	9	130	4	140	6					170	2		
3000	330	21					130	4	140	6					170	2		
4000	310	11					180	6	130	4								
5000	280	11					200	12										
6000																		
7000																		
8000																		
9000																		
10000																		
11000																		
12000																		
13000																		
14000																		
15000																		
16000																		
17000																		
18000																		
19000																		
20000																		

IDŐJÁRÁSI NAPIJELENTÉS

ЕЖЕДНЕВНЫЙ МЕТЕОРОЛОГИЧЕСКИЙ БЮЛЛЕТЕНЬ • DAILY SYNOPTIC MAP OF THE HUNGARIAN METEOROLOGICAL INSTITUTE • BULLETIN QUOTIDIEN DE L'INSTITUT MÉTÉOROLOGIQUE HONGROIS WETTERBERICHT DES UNGARISCHEN METEOROLOGISCHEN INSTITUTS

KIADJA AZ ORSZÁGOS METEOROLÓGIAI INTÉZET
BUDAPEST II, KITAIBEL PÁL-UTCA 1
TEL.: KÖZPONT: 150-220 IDŐJELZŐ OSZT: 151-204, 150-410

MEGJELENIK NAPONKÉNT • ELŐFIZETÉSI ÁRA
A POSTAI KÖLTSÉGGEL EGYÜTT NEGYEDÉVRE 60·— Ft
KIADÁSÉRT FELEL AZ INTÉZET IGAZGATÓJA

68. évfolyam. 172. szám. + Budapest + 1955. szeptember hó 29.

Az időjárási helyzet ma reggel és a várható időjárás:

Spanyolországtól Németországon át az Ural-hegységig magasnyomásu gerinc alakult ki és emiatt az óceáni légtömegek Észak-Európán haladnak át. A Balkán-félszigeten és Olaszországban ma reggel még sokfelé esett az eső.

Hazánkban szerdán a déli és keleti megyékben még erősen felhős volt az égbolt, és sokfelé esett az eső. A lehullott csapadék menynyisége Makón 37, Mezőhegyesen 23, Battonyán 19 mm volt. A hőmérséklet napközben országszerte 13-16 fokig emelkedett. Ma hajnalban Szentgotthárdon 2, máshol 6-10 fokig hült le a levegő.

Budapesten csütörtökön 12 órakor a hőmérséklet 15 fok, a tengerszintre átszámitott légnyomás 766 mm, mérsékelten emelkedő irányzatu.

Várható időjárás péntek estig:

Változó felhőzet.
Az eső a Tiszántúlon is megszünik.
Időnként élénk északi, északkeleti szél.
Hűvös éjszaka, helyenként talajmenti fagy.
Enyhe nappal.

Várható legalacsonyabb hőmérséklet ma éjjel: 2-5,
legmagasabb nappali hőmérséklet pénteken: 15-18 fok között.

Tómonyné

A hőmérséklet és a légnyomás napi középértéke Budapesten és ezek eltérése a 75 évi átlagtól:

1955. IX.28-án: 13,3 C°, 760,6 mm. Eltérés: -1,3 C°, -3,3 mm.

1871 óta ezen a napon előfordult

legmagasabb hőmérséklet	30,6 C°	/1932./
legalacsonyabb hőmérséklet	3,1 C°	/1906./

CSAPADÉKELOSZLÁS

AZ UTOLSÓ 24 ÓRÁBAN

5.IX.28. 7h-TÓL IX.29. 7h-IG

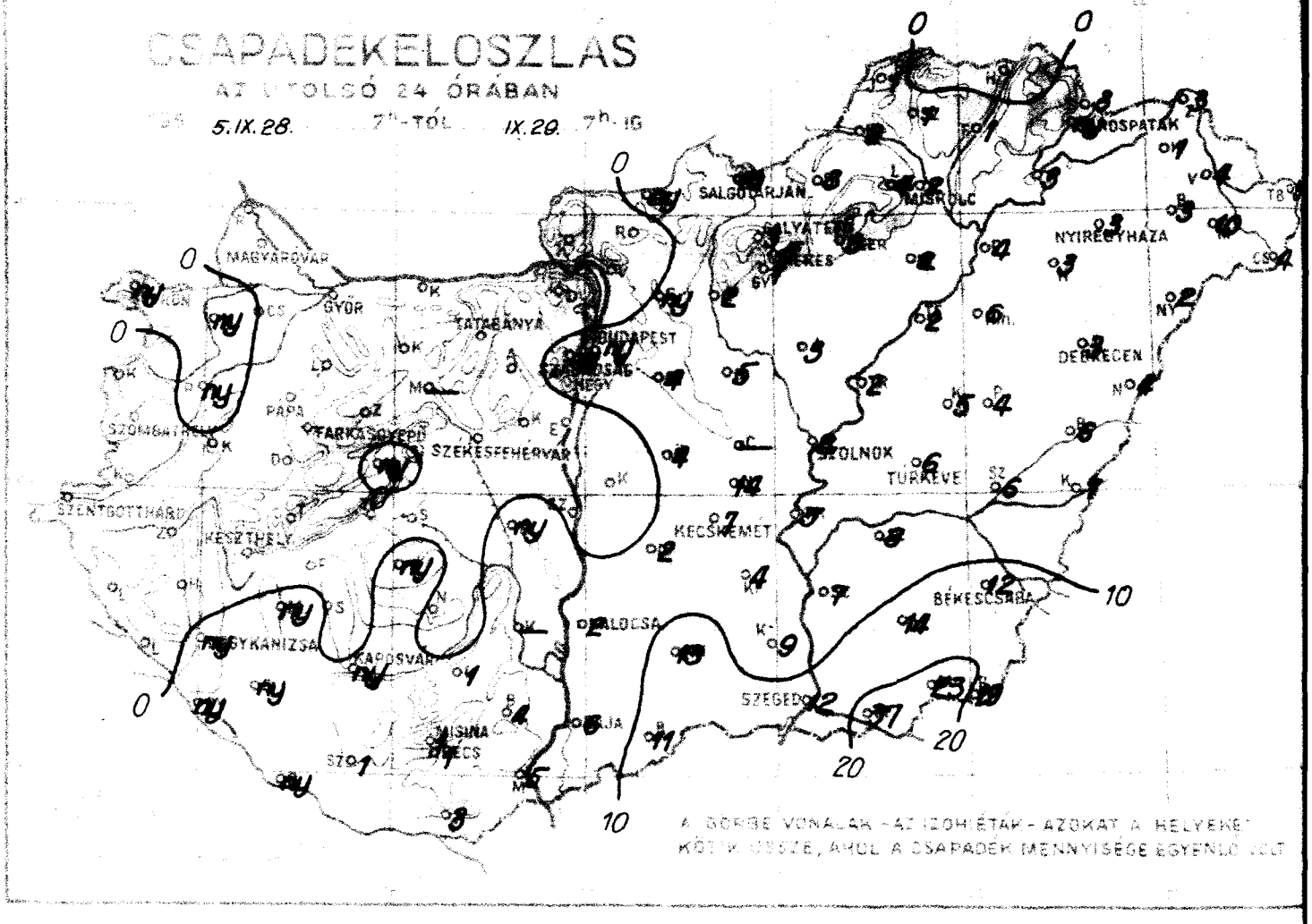

LEGMAGASABB HŐMÉRSÉKLET

5.IX.28.

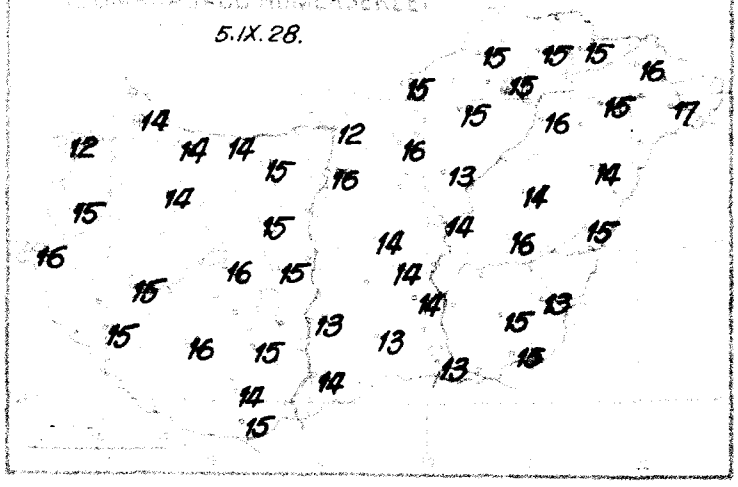

LEGALACSONYABB HŐMÉRSÉKLET

195 5.IX.29.

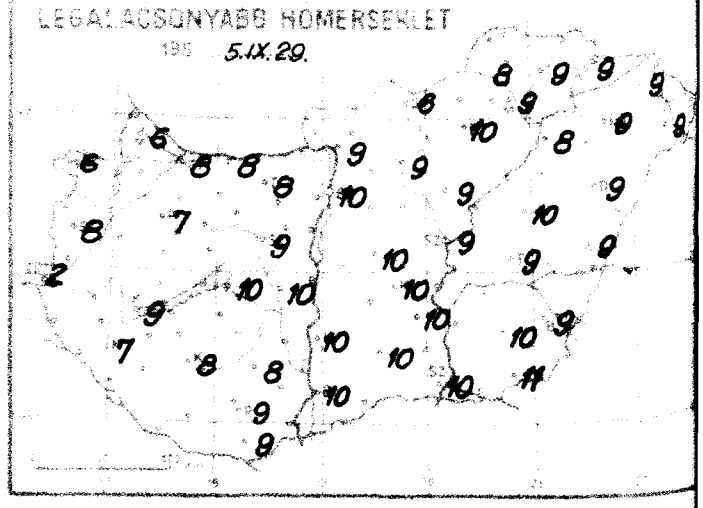

RADIÁCIÓS MINIMUM

195 5.IX.29.

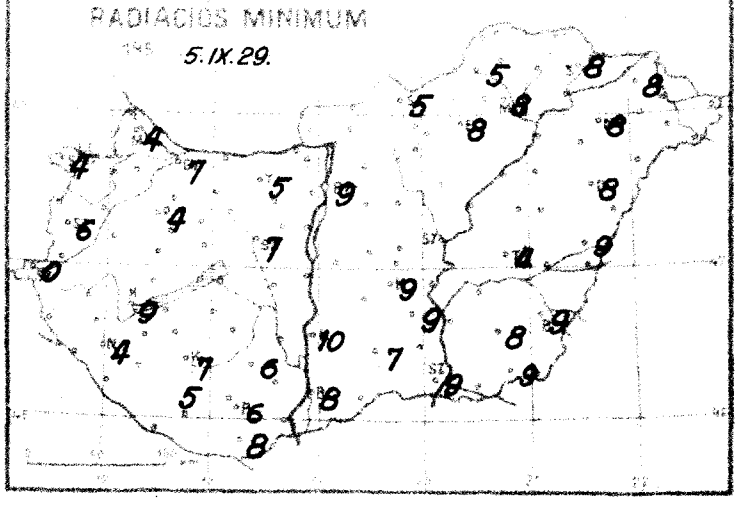

NAPFÉNYTARTAM

1955.IX.28.

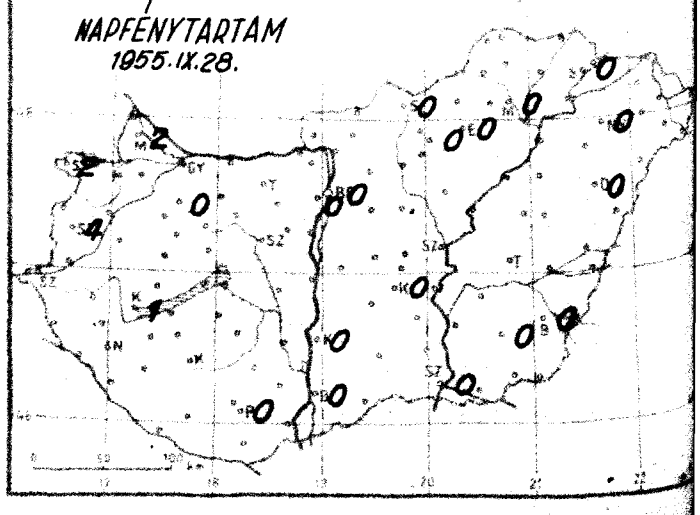

Időjárási helyzet 1955. év SZEPTEMBER hó 29. nap 7 óra



Magassági légállapotmérés

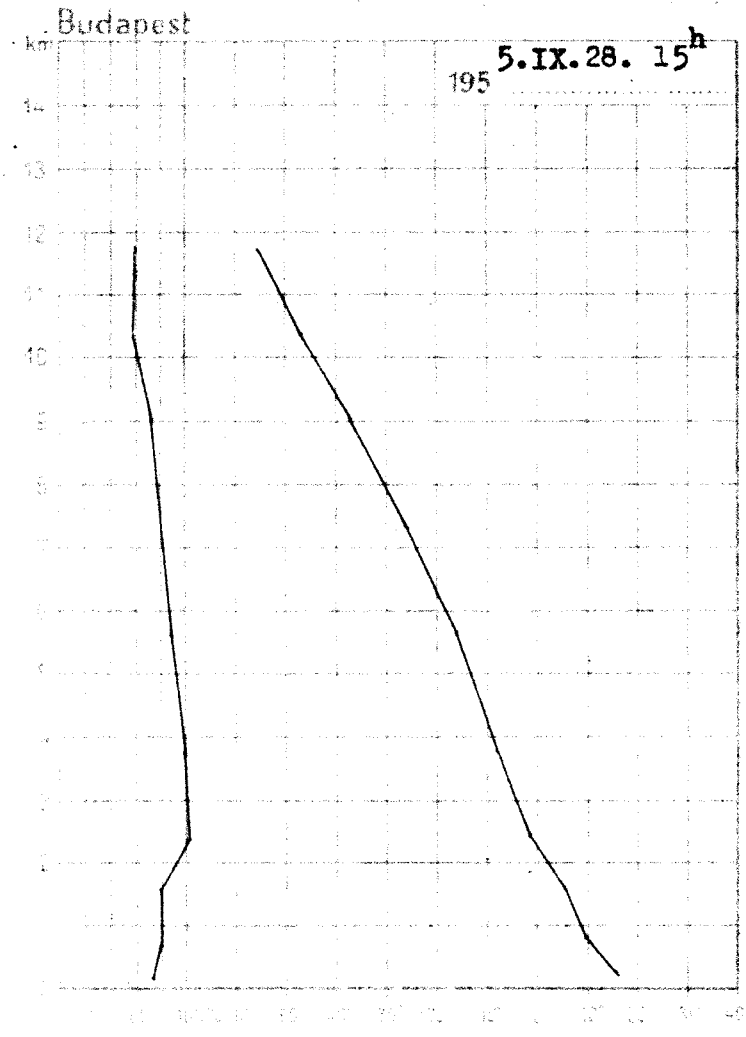



195 5.IX.28. 15h

km	mb	C°	%
Talaj	996.0	14.8	71
0·5	956	11.4	77
1	899	7.1	77
1·5	847	3.3	82
2	793	0.1	94
2·5	746	-2.8	100
3	700	-5.5	100
4	616	-10.3	97
5	538	-14.8	92
6	473	-19.4	88
7	412	-24.7	85
8	359	-31.2	79
9	319	-38.2	75
10	268	-44.7	63
11	231	-50.4	62
12			
13			
14			
15			

Magaslégköri időhelyzet

Az európai szárazföldet elérő ujabb óceáni léghullámok két irányban haladnak tovább, mégpedig északkelet és dél felé. Hatásukra a Skandináv-félszigeten, valamint a Brit-szigetek, Dánia és Németország légterében erőteljes melegedés jött létre. Az előzőleg benyomult hideg óceáni levegő zömmel most az Alpok és a Cseh-medence fölött helyezkedik el, és a Kárpát-medence, meg a Földközi-tenger nyugati részein még további lehülést okoz. A Balkán, Ukrajna, Moszkva, Leningrád térsége fölött délnyugati vezetőáramlás alakult ki. Ennek mentén erőteljesen melegszik a levegő. Hazánkban a talajtól nagy magasságokig folytatódott a troposzféra lehülése; 1-től 4 km-ig 3-6, a többi szintekben 1-3 fokkal. A 0 fok szintje 660, a -10 fok magassága 100 m-rel süllyedt, 1840, illetve 4370 m-re.

Dr.Aujeszky László s.k.

195 5.IX.29. 3h

km	mb	C°	%
Talaj	999.9	10.2	84
0·5	960	8.6	80
1	901	5.0	80
1·5	849	2.0	89
2	794	-0.8	97
2·5	748	-3.0	90
3	701	-5.8	100
4	617	-9.2	78
5	540	-14.8	57
6	474	-21.2	53
7	413	-28.2	50
8	358	-34.2	50
9	310	-40.7	53
10	267	-48.7	53
11			
12			
13			
14			
15			

1955. szeptember

29. csütörtök

68. 272.

	0	NW 6	1023.4	7	.		14	6	4	2
	0	NNW 6	24.4	8	ny		12	6	4	2
	0	NE 4	23.1	8	.		15	8	6	4
	0	W 1	23.3	3	.		16	2	0	-
	4	NNW 4	21.8	8	.		14	7	4	-
	4	NW 4	22.0	8	.		15	8	7	-
	4	NW 2	21.1	9	.		15	8	5	-
	4	NW 4	-	9	.		15	9	7	-
	4	N 4	21.5	9	.		15	9	9	1
	4	N 5	21.7	9	ny		15	7	4	-
	4	- 0	21.4	9	ny		16	8	7	-
	4	N 3	19.8	10	1		14	9	6	0
	4	WNW 3	19.8	10	ny		16	10	9	0
	3	NW 2	18.9	7	10		15	6	5	0
	4	N 1	18.6	10	3		15	10	8	0
	4	NNW 3	18.7	11	2		15	9	8	0
	4	N 5	-	11	ny		15	9	8	0
	4	NNW 4	19.7	10	6		14	10	8	0
	4	N 4	19.8	10	2		13	10	10	0
	4	NW 1	18.3	10	7		14	10	9	0
	4	N 6	18.0	10	12		13	10	9	0
	4	NNW 2	18.9	10	8		14	9	-	-
	4	N 2	-	10	6		16	9	4	-
	4	. NNE 6	17.1	9	12		13	9	9	0
	4	NNE 6	17.8	9	3		14	9	8	0
	4	NE 4	18.1	10	3		15	9	8	0
	4	NE 2	-	4	5		10	3	-	0
	4	NW 3	901.3	5	3		10	4	-	-
	4	= N 12	959.1	6	1		13	6	-	-
	4	NE 1	959.5	8	ny		12	8	-	0
	4	= NW 2	961.1	6	.		13	5	4	-

.		.	2		3
.		.	1		1
ny		.	.		4
.		ny	4		3
ny		.	1		10
.		ny	1		3
.		ny	.		4
.		.	3		2
.		.	3		4
.		ny	2		3
ny	K	ny	3		6
.		1	5		4
.		1	4		2
.		-	4		2
.		4	.		5
.		5	-		4
ny		3	14		6
.		.	5		6
.		ny	2		7
-		.	4		8
.		.	13		7
.		ny	11		14
.		2	9		37
.		1			23
.		3			19

* A légnyomás 500 gdm-re átszámítva ** A légnyomás 1000 gdm-re átszámítva

Magassági szélmérések

Óraadatok greenwichi középidőben

IX.28.	Nkanizsa 10 h fok	m/s	Bpest 9 h fok	m/s	Bpest 11 h fok	m/s	Bpest 15 h fok	m/s	Bpest 19 h fok	m/s								
Talaj	360	7	220	7	220	7	40	2	180	2								
500 m	10	12	340	7	350	7	340	4	60	2								
1000	10	18	330	2	330	2	360	3	40	5								
1500	10	16	330	2	30	2	30	5	30	5								
2000	20	13	330	2	30	2	30	5										
2500	20	10																
3000	20	10																
4000																		
5000																		
6000																		
7000																		
8000																		
9000																		
10000																		
11000																		
12000																		
13000																		
14000																		
15000																		
16000																		
17000																		
18000																		
19000																		
20000																		

IX.29.	Szhely 7 h fok	m/s	Nkanizsa 5 h fok	m/s			Pécs 7 h fok	m/s	Bpest 3 h fok	m/s	Bpest 5 h fok	m/s	Szeged 5 h fok	m/s	Miskolc 5 h fok	m/s		
Talaj	360	7	360	7			40	2	220	2	180	7	360	2	360	2		
500 m	10	25	10	19					50	4	30	14	20	16	10	13		
1000	10	25	20	20					20	7	30	10			30	19		
1500	10	19	20	20					20	7	30	6			50	11		
2000	20	11	20	20											50	11		
2500	20	11																
3000	20	11																
4000	40	11																
5000	40	11																
6000	40	11																
7000																		
8000																		
9000																		
10000																		
11000																		
12000																		
13000																		
14000																		
15000																		
16000																		
17000																		
18000																		
19000																		
20000																		

OFFSET NYOMDA BUDAPEST F. V. POMAYER GYULA

IDŐJÁRÁSI NAPIJELENTÉS

ЕЖЕДНЕВНЫЙ МЕТЕОРОЛОГИЧЕСКИЙ БЮЛЛЕТЕНЬ • DAILY SYNOPTIC MAP OF THE HUNGARIAN METEOROLOGICAL INSTITUTE • BULLETIN QUOTIDIEN DE L'INSTITUT MÉTÉOROLOGIQUE HONGROIS WETTERBERICHT DES UNGARISCHEN METEOROLOGISCHEN INSTITUTS

KIADJA AZ ORSZÁGOS METEOROLÓGIAI INTÉZET BUDAPEST II. KITAIBEL PÁL UTCA 1. KÖZPONT: 150-220 IDŐJELZŐ OSZT: 151-204, 150-410

MEGJELENIK NAPONKÉNT • ELŐFIZETÉSI ÁRA A POSTAI KÖLTSÉGGEL EGYÜTT NEGYEDÉVRE 60.— Ft KIADÁSÉRT FELEL AZ INTÉZET IGAZGATÓJA

68. évfolyam. 273. szám. + Budapest + 1955. szeptember hó 30.

Az időjárási helyzet ma reggel és a várható időjárás:

Nyugat- és Közép-Európa felett a kialakult leszálló légáramlás hatására csendes, száraz az időjárás. A hűvös éjszakákat ködös reggelek, de fokozatosan melegedő nappalok követik. Észak-Európa fölé tovább tart az óceáni léghullámok benyomulása, és igy a változékony, csapadékos idő is. Keleten, az Ural-hegység környékén hidegre fordult az idő, és helyenként havazik.

Hazánkban csütörtökön élénk északi, északkeleti szél fújt. Az eső délután keleten is megszünt. A hőmérséklet napközbn 14-17 fokig emelkedett. Éjszakára a déli megyék kivételével fokozatosan kiderült az ég, és erős hajnali lehülés jött létre. A legalacsonyabb hőmérséklet az ország északi felében 2-5, délen 6-9 fok volt. A talaj mentén Pápán -2 fokig, Szentgotthárdon és Miskolcon a fagypontig hült le a levegő.

Budapesten pénteken 12 órakor a hőmérséklet 15 fok, a tengerszintre átszámitott légnyomás 771, mmm, alig változik.

Várható időjárás szombat estig:

Kevés felhő. Főkép nappali felhőképződés, valószinüleg eső nélkül.
Mérsékelt szél.
Hűvös éjszaka.
Hajnalban helyenként gyenge talajmenti fagy, reggeli köd.
Enyhe nappal.

Várható legalacsonyabb hőmérséklet ma éjjel: 2-5, helyenként 5 fok alatt.
legmagasabb nappali hőmérséklet szombaton: 16-19 fok között.

LIBRARY JAN 16 1956 WEATHER BUREAU

A hőmérséklet és a légnyomás napi középértéke Budapesten és ezek eltérése a 75 évi tálagtól:

1955. IX.29.-én: 13,4 C°, 766,9 mm. Eltérés: -1,3 C°, +3,2 mm.

1871 óta ezen a napon előfordult

legmagasabb hőmérséklet	29,7 C°	/1917./
legalacsonyabb hőmérséklet	1,5 C°	/1921./

Az Országos Meteorológiai Intézet Időjárási Napijelentése

CSAPADÉKELOSZLÁS

AZ UTOLSÓ 24 ÓRÁBAN

195 5.IX.29. ..... 7^h-TÓL ..... IX.30. 7^h-IG

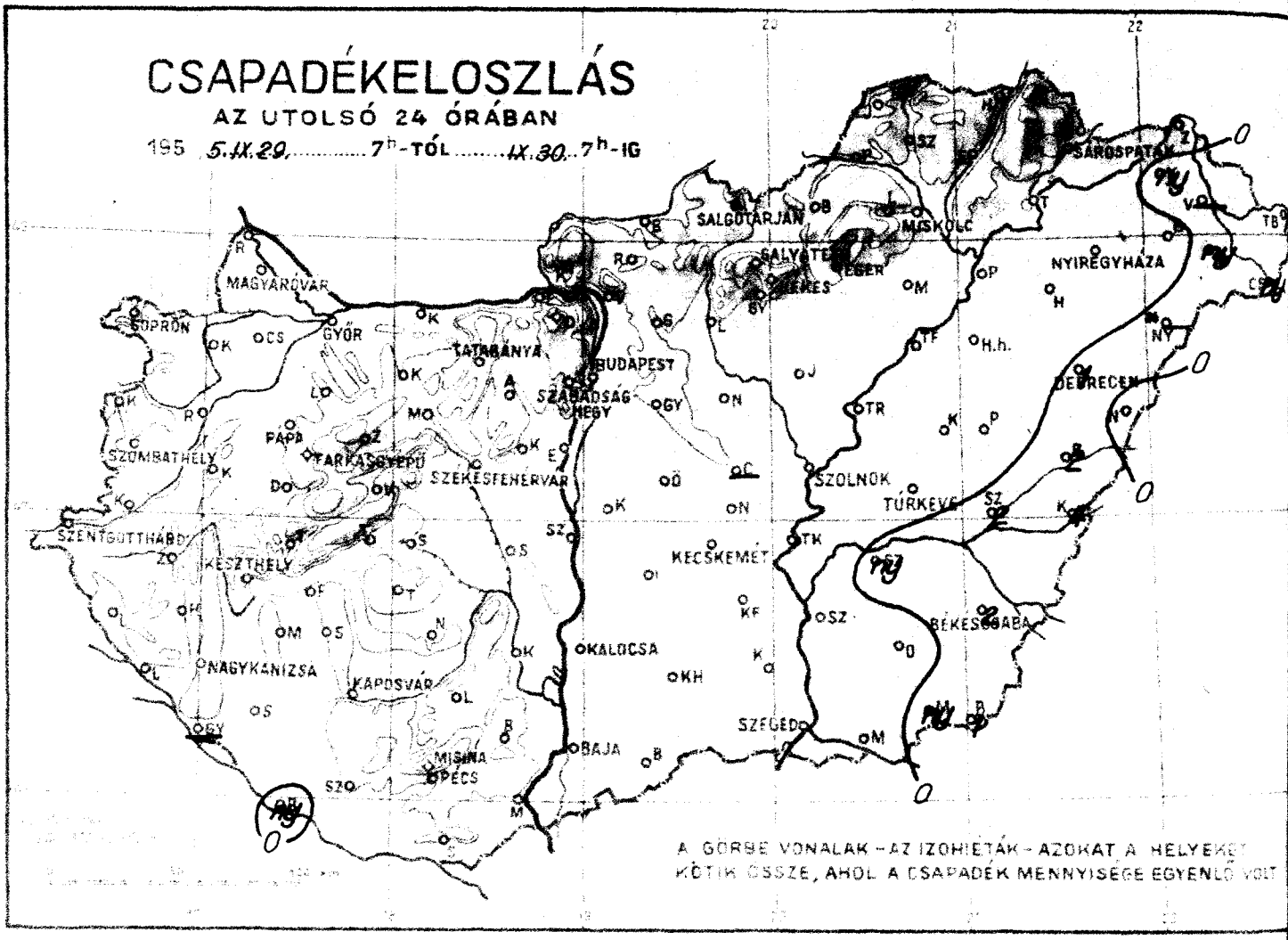

A GÖRBE VONALAK – AZ IZOHIETÁK – AZOKAT A HELYEKET KÖTIK ÖSSZE, AHOL A CSAPADÉK MENNYISÉGE EGYENLŐ VOLT

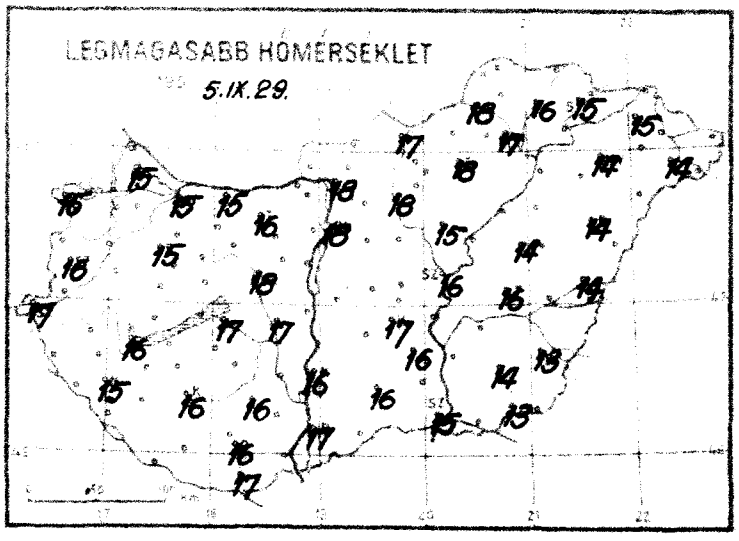

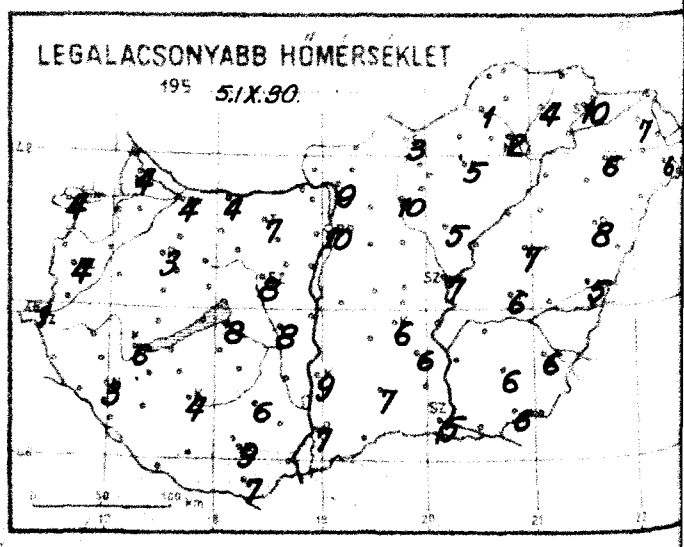

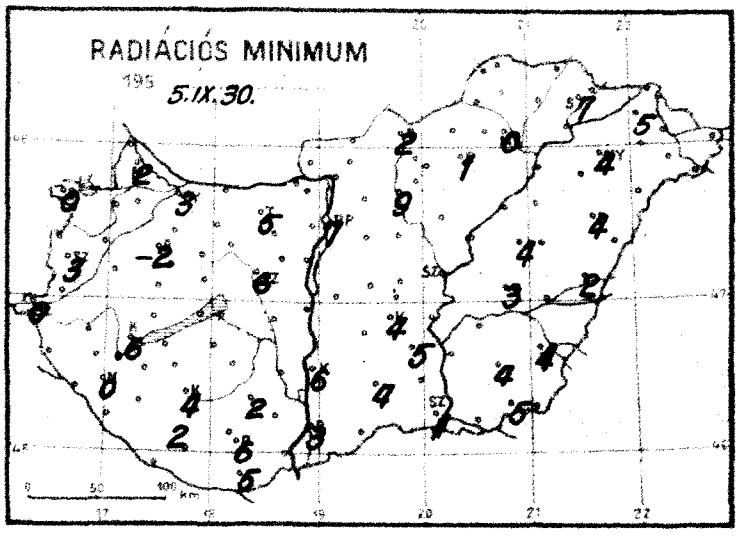

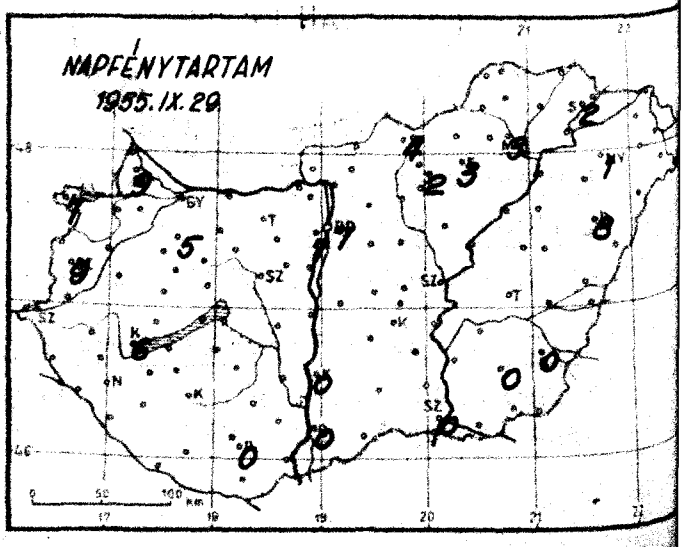

Idojarasi helyzet 1930. ev SZEPTEMBER no 30. nap 7 ora

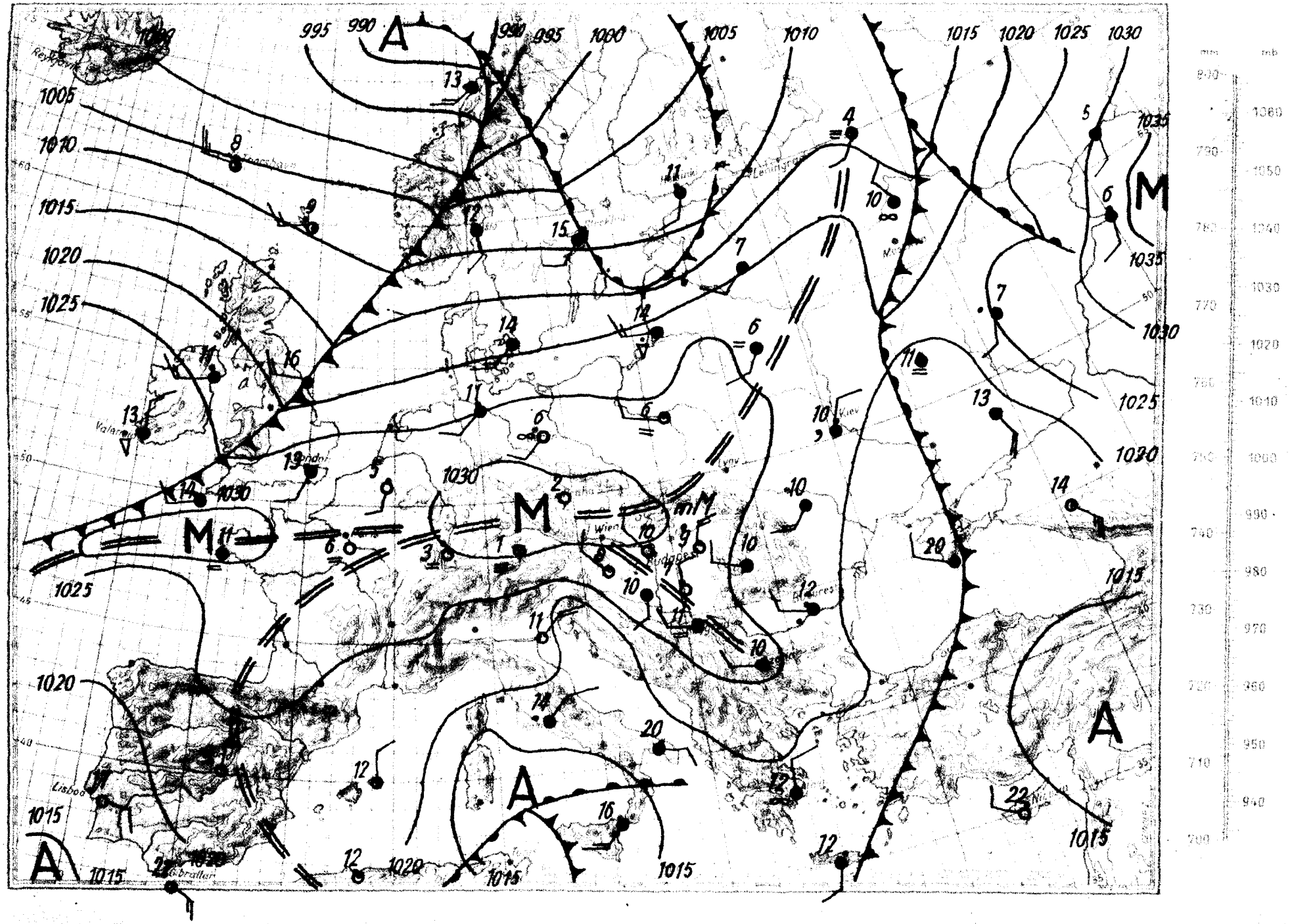

Magassági szélmérések

Óraadatok greenwichi középidőben

IX.29.	Szhely 6 h	Mkaniz 10 h	Pécs 10 h	Bpest 11 h	Bpest 13 h	Bpest 15 h	Bpest 19 h	Szeged 11 h	Miskolc 10 h
	~~360 7~~	~~360 7~~	~~360 2~~	~~360 2~~	~~40 2~~	~~360 2~~	~~360 2~~	~~360 7~~	~~40 7~~
	360 16	10 10	10 6	10 5	360 3	350 3	50 3	360 9	10 9
	360 16	20 15	40 7	30 3	350 5	350 3	60 6	360 9	30 14
	360 16	20 15	40 7		10 4	10 4	40 4		50 9
			40 7		50 4	50 5			

IX.30.	Szhely 6 h	Mkaniz 5 h	Pécs 6 h	Bpest 3 h	Bpest 5 h	Szeged 5 h	Miskolc 6 h	Debrecen 6 h
	320 2	360 2	90 2	360 2	360 2	360 2	320 2	360 7
	20 11	120 5	70 8	10 3	70 2	40 11	20 8	40 9
	20 11	120 5	70 8	360 4	340 3	10 10	20 11	40 9
	20 11	80 4	50 6	350 6	350 4	10 17	30 13	50 7
	40 3	120 3	20 4	360 4	10 5	10 5	40 12	20 9
	40 3	90 8			40 6	270 1	10 9	10 5
	40 3	90 8			40 6	270 1	10 9	10 5
	70 6	70 6			360 7	60 6	30 6	340 9
	70 3	60 3			310 2	80 6	320 14	320 11
	70 3	110 3			280 4	350 2	320 14	320 11
	70 3				280 4	350 2	310 13	320 11
	70 18					270 6	310 13	320 7
	70 18					270 6		320 7
	70 18					270 7		
	70 32					10 9		
	70 32					10 9		
	80 15					310 14		
	80 15					310 14		

IDŐJÁRÁSI NAPIJELENTÉS

ЕЖЕДНЕВНЫЙ МЕТЕОРОЛОГИЧЕСКИЙ БЮЛЛЕТЕНЬ • DAILY SYNOPTIC MAP OF THE HUNGARIAN METEOROLOGICAL INSTITUTE • BULLETIN QUOTIDIEN DE L'INSTITUT MÉTÉOROLOGIQUE HONGROIS WETTERBERICHT DES UNGARISCHEN METEOROLOGISCHEN INSTITUTS

KIADJA AZ ORSZÁGOS METEOROLÓGIAI INTÉZET
BUDAPEST II, KITAIBEL PÁL-UTCA 1
TEL.: KÖZPONT: 150-220 IDŐJELZŐ OSZT: 151-204, 150-410

MEGJELENIK NAPONKÉNT • ELŐFIZETÉSI ÁRA A POSTAI KÖLTSÉGGEL EGYÜTT NEGYEDÉVRE 60'— Ft
KIADÁSÉRT FELEL AZ INTÉZET IGAZGATÓJA

68. évfolyam. 274. szám. + Budapest + 1955. október hó 1.

Az időjárási helyzet ma reggel és a várható időjárás:

Az izlandi eredetü nagykiterjedésü ciklon lassan kelet felé haladva ma reggelre a Barents-tenger fölé érkezett. Frontjainak hatására Észak-Európában folytódik a változékony, csapadékos időjárás. Szárazföldünk középső részein leszálló légáramlással csendes, száraz az idő. Dél-Olaszországban és a Balkánon sok helyen esik az eső, egy a Földközi-tengeren keletre vonuló ciklonnal kapcsolatban.

Hazánkban pénteken felhőátvonulások voltak, eső nélkül. A hőmérséklet napközben 16-19 fokig emelkedett. Ma hajnalban ismét erős volt a lehülés. Országszerte 2-5 fokig hült le a levegő. A talaj mentén több helyen fagypontig süllyedt a hőmérséklet, sőt Nagykanizsán -1, Pápán -2 fokot észleltek.

Budapesten szombaton 12 órakor a hőmérséklet 16 fok, a tengerszintre átszámitott légnyomás 766,mm, gyengén süllyedő irányzatu.

Várható időjárás vasárnap estig:

Ma kevés felhő, száraz idő.
Holnap felhősebb idő, néhány helyen esővel.
Mérsékelt szél.
Helyenként reggeli köd.
Az éjszakai lehülés északon gyengül.
A nappali hőmérséklet a maihoz hasonló lesz.

LIBRARY
JAN 16 1956
WEATHER BUREAU

Várható legalacsonyabb hőmérséklet ma éjjel: 3-6, a mélyebbfekvésü helyeken talajmenti fagy,
legmagasabb nappali hőmérséklet vasárnap: északon 13-16, délen 16-19 fok között.

Kádár

A hőmérséklet és a légnyomás napi középértéke Budapesten és ezek eltérése a 75 évi átlagtól:

1955. IX.30-án: 12,9 C°, 769,7 mm. Eltérés: -1,9 C°, +6,4 mm.

1871 óta ezen a napon előfordult

legmagasabb hőmérséklet	31,5 C°	/1932./
legalacsonyabb hőmérséklet	1,9 C°	/1921./

Az Országos Meteorológiai Intézet Időjárási Napijelentése

CSAPADÉKELOSZLÁS

AZ UTOLSÓ 24 ÓRÁBAN

195 5.IX.30. ..... 7h-TÓL ..... X.1. ..... 7h-IG

CSAPADÉK NEM VOLT

A GÖRBE VONALAK AZ IZOHIÉTÁK AZOKAT A HELYEKET KÖTIK ÖSSZE, AHOL A CSAPADÉK MENNYISÉGE EGYENLŐ VOLT

LEGMAGASABB HŐMÉRSÉKLET

195 5.IX.30.

LEGALACSONYABB HŐMÉRSÉKLET

195 5.X.1.

RADIÁCIÓS MINIMUM

195 5.X.1.

NAPFÉNYTARTAM

1955.IX.30.

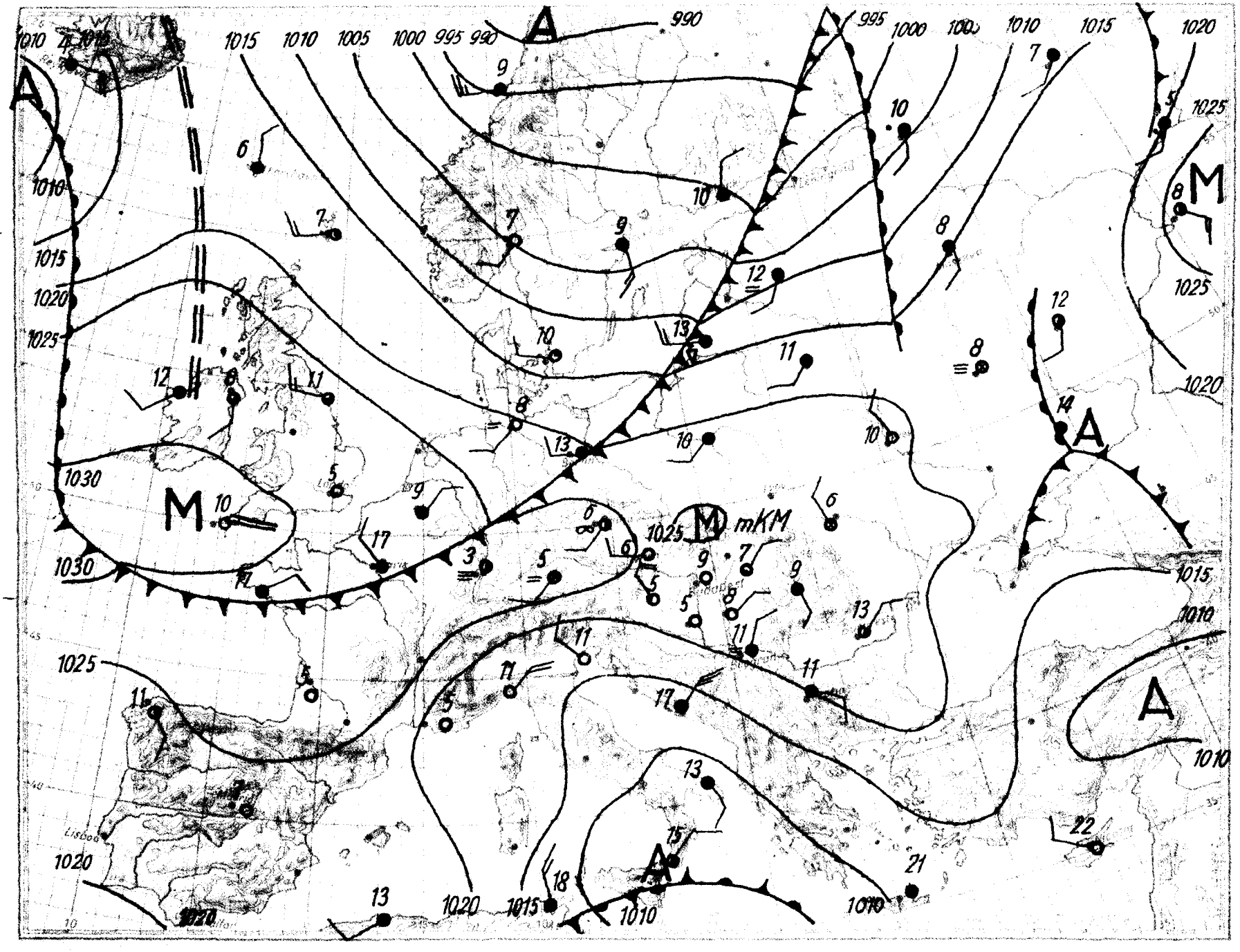
A
M
mKM
1010
1015
1020
1025
1030
990
995
1000
1005
Lisboa

Magassági légállapotmérés

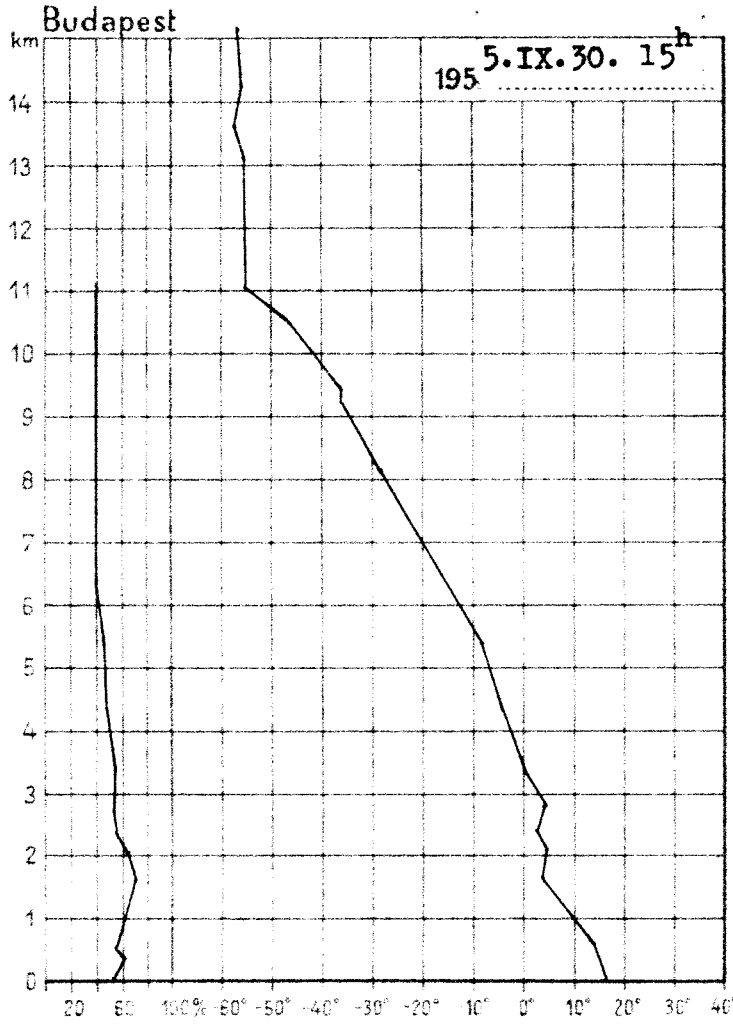



195 5.IX.30. 15h

km	mb	C°	%
Talaj	1007.5	16.9	56
0·5	967	13.7	58
1	910	10.3	62
1·5	855	5.5	68
2	805	4.0	63
2·5	748	3.1	57
3	712	2.9	57
4	628	-2.7	52
5	553	-6.4	49
6	487	-11.8	45
7	427	-18.7	44
8	371	-26.8	43
9	312	-33.9	43
10	279	-40.7	43
11	242	-47.4	43
12	206	-53.6	43
13	177	-53.4	-
14	151	-55.0	-
15	129	-54.9	-

Magaslégköri időhelyzet

A közép-európai anticiklon felett a magasban meleg levegőnyelv nyúlik Spanyolországtól egészen a Ladoga és Onyega tavak vidékéig. A Balkán, valamint Dél-Norvégia felett hideg légtömegek találhatók. Az utóbbiak előnyomulása miatt Németországban és Dél-Svédországban erős hideg advekció figyelhető meg. Hazánkban az elmult 24 óra alatt egy sekély talajközeli rétegtől eltekintve felmelegedés következett be, amely a magasabb szintekben a 10 fokot is meghaladta. A 0 fokos szint 1430 m-rel, a -10 fokos pedig 520 m-rel emelkedett, s ma reggel 3090 m, illi. 5140 m-en volt.

Dr.Ozorai s.k.

195 5.X.1. 3h

km	mb	C°	%
Talaj	1005.5	7.8	86
0·5	963	10.3	67
1	907	6.7	70
1·5	852	2.6	84
2	802	3.2	66
2·5	754	0.9	60
3	708	0.1	50
4	625	-3.0	49
5	549	-9.2	55
6	483	-14.9	52
7	423	-21.8	52
8	368	-30.3	51
9	319	-38.4	51
10	275	-46.4	53
11	236	-54.0	51
12	201	-59.1	49
13			
14			
15			

1955. október hó

1. nap szombat

68. évfolyam 274. sz.

Reggeli észlelések 06 TMG				Az utolsó 24 óra adatai:					
Felhőzet (0–4)	Szélirány és erő (m/s)	Légnyomás (millibár)	Hőmérséklet (C°)	Csapadék (24 óra) (mm)		Hőmérsékleti szélsőségek			Napsütés (óra) tegnap
						tegnapi nappali max.	éjszakai min.	Radiációs min.	
0	NW 1	1024.2	8	.		17	4	2	8
0	NNW 2	25.1	4	.		17	2	0	7
1	- 0	24.6	4	.	⌴	18	3	3	10
0 =	NW 1	24.7	2	.		16	2	0	-
0 ≡	- 0	24.0	4	.		17	2	-2	-
4 ≡	NW 1	24.0	3	.		17	3	2	-
4 ≡	- 0	23.5	4	.		18	4	4	-
0	N 2	-	7	.		18	4	0	-
0	N 1	23.3	7	.		18	6	5	6
0 =	- 0	23.8	3	.		16	2	-1	-
4 ≡	NNE 1	24.9	4	.		17	2	2	-
0	- 0	22.7	5	.		19	3	0	5
0	- 0	22.7	9	.		19	6	4	9
1	SW 1	23.9	3	.		19	2	2	8
0 =	NW 1	23.7	5	.		18	4	0	10
0 ≡	- 0	23.4	4	.		18	2	1	7
0	N 1	-	9	.		17	5	1	9
1 ≡	N 4	22.4	6	.		17	5	2	9
0 =	N 1	23.5	7	.		18	6	2	8
0	N 1	22.1	6	.		18	5	4	9
0	NNE 3	21.6	8	.		17	5	0	10
0	N 2	22.5	6	.		17	5	-	-
0	N 1	-	6	.		17	4	0	-
1 =	NNE 1	22.1	6	.		18	5	3	8
0	ENE 2	23.1	6	.		17	5	1	7
0	NE 2	23.5	5	.		18	4	1	8
0	NE 1	904.3	5	.		12	3	-	9
0	- 0	904.7	8	.		12	5	-	-
0 =	NE 2	962.0	8	.		12	7	-	-
0	NE 1	962.5	10	.		16	7	-	8
0	- 0	962.9	7	.		16	6	3	-

		Tiszaug	.	Tarnok	.	Zsadány	.
		Szolnok	.	Jászfs.	.	Kevermes	.
		Fegyv.	.	Tiszaszőlős	.	Vésztőmonostora	.
		Martfű	.	Lászlómajor	.	Bontalómonostora	.
		Szentgyörgy	.	Szentmárton	.	Mezőszakács	.
		Tab	.	Fürged	.	Tiszabecs	.
		Szabadszállás	.	Hortobágy	.	Csenger	.
		Szalkszentmárton	.	Sárszalmajtelep	.	Nyírlugos	.
		Nagykörös	.	Tokaj	.	Polgár	.
		Szentgyörgyvölgy	.	Mezőkeresztes	.	Hajdúdorog	.
		Bács	.	Jászapáti	.	Hortobágy	.
		Szigetvár	.	Nagykáta	.	Nagylóta	.
		Lengyel	.	Gyöngyös	.	Tiszafüred	.
		Kaposhídvég	.	Orkény	.	Tiszaroff	.
		Barcsapáti	.	Kunszentmiklós	.	Kunvag	.
		Mohács	.	Cegled	.	Püspökladány	.
		Siklós	.	Nagykőrös	.	Berettyóújfalu	.
		Királyrét	.	Tiszakécske	.	Szeghalom	.
		Balassagyarm.	.	Izsák	.	Körösszakál	.
		Rombany	.	Kiskunfélegyh.	.	Szarvas	.
		Vac	.	Kiskunhalas	.	Szentes	.
		Galgamacsa	.	Bácsalmas	.	Orosháza	.
		Lőrinci	.	Kistelek	.	Makó	.
		Gyöngyös	.			Mezőhegyes	.
		Borsosberénd	.			Battonya	.

* A légnyomás 500 gdm-re átszámítva ** A légnyomás 1000 gdm-re átszámítva

Magassági szélmérések

Óraadatok greenwichi középidőben

IX.30.	Szhely 14 h		Nkanizsa 10 h		Pécs 9 h		Bpest 9 h		Bpest 13 h		Bpest 17 h		Szeged 8 h		Szeged 14 h		Miskolc 10 h	
	fok	m/s	fok	m/s	fok	m/s	fok	m/s	fok	m/s	fok	m/s	fok	m/s	fok	m/s	fok	m/s
Talaj	40	7	360	2	90	2	90	2	320	2	360	2	360	2	40	2	360	2
500 m	20	5	120	1	50	4	60	3	350	4	20	2	30	10	20	5	350	4
1000	20	5	140	4	80	6	50	3	20	2	20	2	20	11	20	6	40	5
1500	20	5	90	1	40	4	50	4	20	3	20	3	20	9	20	1	30	8
2000	40	5	120	2	50	5	40	5			80	5	30	4	20	1	30	8
2500	10	3					60	3			30	3	30	4	10	3		
3000	10	3					60	3			30	3	30	4	10	3		
4000	20	5					340	5			40	6	60	7	350	3		
5000	20	1									50	10	80	4	320	4		
6000	20	1									70	13	80	4	320	4		
7000	90	14									70	13	280	2	310	4		
8000	80	23											260	5				
9000	80	23											260	5				
10000	80	37											280	4				
11000	80	37											80	15				
12000	70	60											80	15				
13000																		
14000																		
15000																		
16000																		
17000																		
18000																		
19000																		
20000																		

X.1.	Nkanizsa 6 h		Pécs 6 h		Bpest 3 h		Bpest 5 h		Bpest 7 h		Szeged 5 h		Debrecen 5 h					
	fok	m/s	fok	m/s	fok	m/s	fok	m/s	fok	m/s	fok	m/s	fok	m/s	fok	m/s	fok	m/s
Talaj	-	0	-	0	360	7	360	4	-	0	360	4	360	2				
500 m	40	2	60	11	50	3	20	3	30	3	50	6	50	6				
1000	40	2	60	11	20	4	20	3	30	3	70	4	50	6				
1500	40	3	60	11	60	6	60	6	60	5	170	5	50	6				
2000	80	5	60	11	60	6	60	6	60	5	170	5	70	4				
2500	70	10	80	6	80	9	80	7	80	6	60	6	70	7				
3000	70	10	80	6	80	9	80	7	80	6	60	6	70	7				
4000	70	10	80	11	80	9	60	9	60	9	80	8	90	9				
5000	90	11	100	13	60	6	40	7	40	8	60	10	90	9				
6000	70	14	80	16	50	6	40	7	30	6	10	11						
7000	70	14	80	16	50	6	40	7	30	6	10	11						
8000	80	9	100	14	70	10	60	7	60	5	80	15						
9000	80	9	100	14	70	10	60	7	60	5	80	15						
10000	80	9	100	14	70	10	80	8	110	5	80	20						
11000	80	19	90	22	100	19	80	12	80	11	80	23						
12000	80	19	90	22	100	19	80	12	80	11	80	23						
13000	80	22	90	18			90	11	60	12								
14000	80	22	90	18			90	11	60	12								
15000	70	14	80	18			90	12	70	12								
16000	70	14	80	18			90	12	70	12								
17000			90	18			50	9	60	5								
18000			90	18			50	9	60	5								
19000									360	4								
20000									360	4								

OFFSET NYOMDA BUDAPEST F.V. RÓMAYER GYULA

IDŐJÁRÁSI NAPIJELENTÉS

ЕЖЕДНЕВНЫЙ МЕТЕОРОЛОГИЧЕСКИЙ БЮЛЛЕТЕНЬ • DAILY SYNOPTIC MAP OF THE HUNGARIAN METEOROLOGICAL INSTITUTE • BULLETIN QUOTIDIEN DE L'INSTITUT MÉTÉOROLOGIQUE HONGROIS WETTERBERICHT DES UNGARISCHEN METEOROLOGISCHEN INSTITUTS

KIADJA AZ ORSZÁGOS METEOROLÓGIAI INTÉZET
BUDAPEST II. KITAIBEL PÁL-UTCA 1
TEL.: KÖZPONT: 150-220 IDŐJELZŐ OSZT: 151-204, 150-410

MEGJELENIK NAPONKÉNT • ELŐFIZETÉSI ÁRA A POSTAI KÖLTSÉGGEL EGYÜTT NEGYEDÉVRE 60.— Ft
KIADÁSÉRT FELEL AZ INTÉZET IGAZGATÓJA

68. évfolyam. 275. szám. + Budapest + 1955. október hó 2.

Az időjárási helyzet ma reggel és a várható időjárás:

Nyugat és Közép-Európa felett, leszálló légáramlás mellett tovább tart a csendes, száraz időjárás. A ködös reggeleket, enyhe nappalok követik. Változékonyabb időjárás van Észak-Európa, valamint a Bal-kán felett.

Hazánkban tegnap kevés gomolyfelhőzet volt. A hőmérséklet általában 16-19 fokig emelkedett. Ma hajnalra általában 3-6 fokig hült le a levegő, de a talajmentén több helyen 0 fokot, Pápán -1 fokot mértek.

Budapesten vasárnap 12 órakor a hőmérséklet 17 fok, a tengerszintre átszámitott légnyomás 765 mm, gyengén süllyedő irányzatu.

Várható időjárás hétfőn estig:

Változó felhőzet, főkép nappali felhőképződés, valószinüleg eső nélkül.
Mérsékelt szél.
Reggeli ködképződés.
A hőmérséklet lényegesen nem változik.

Várható legalacsonyabb hőmérséklet ma éjjel: 3-6 fok, a mélyebb fekvésü helyeken gyenge talajmenti fagy,
legmagasabb nappali hőmérséklet hétfőn: 16-19 fok között.

Máhr Jenő s.k.

A hőmérséklet és a légnyomás napi középértéke Budapesten és ezek eltérése a 75 évi átlagtól:

1955. X.1-én: 12,5 C°, 765,8 mm. Eltérés: -2,3 C°, +2,8 mm.

1871 óta ezen a napon előfordult

legmagasabb hőmérséklet	30,8 C°	/1932./
legalacsonyabb hőmérséklet	2,0 C°	/1931./

Az Országos Meteorológiai Intézet Időjárási Napijelentése

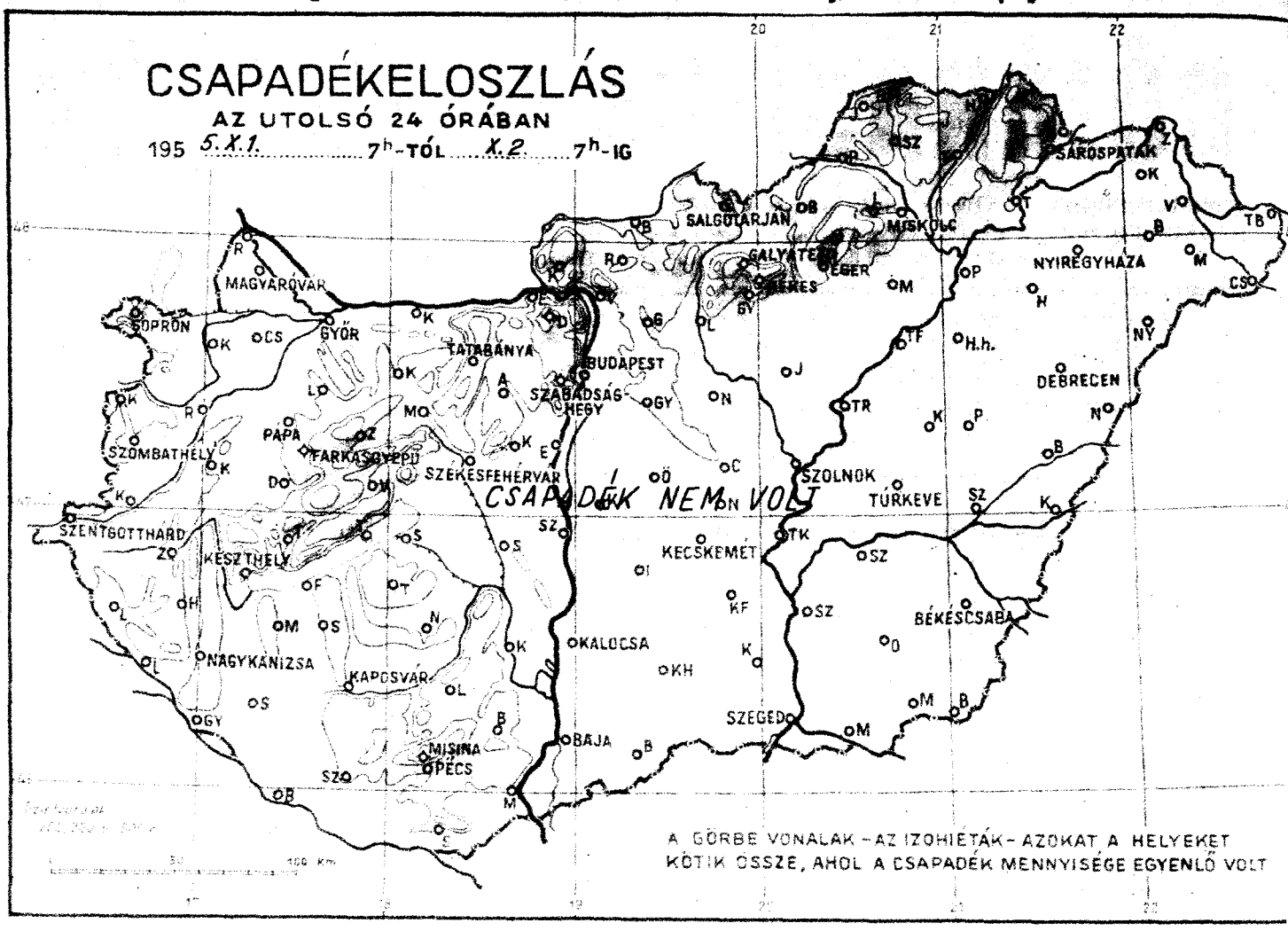

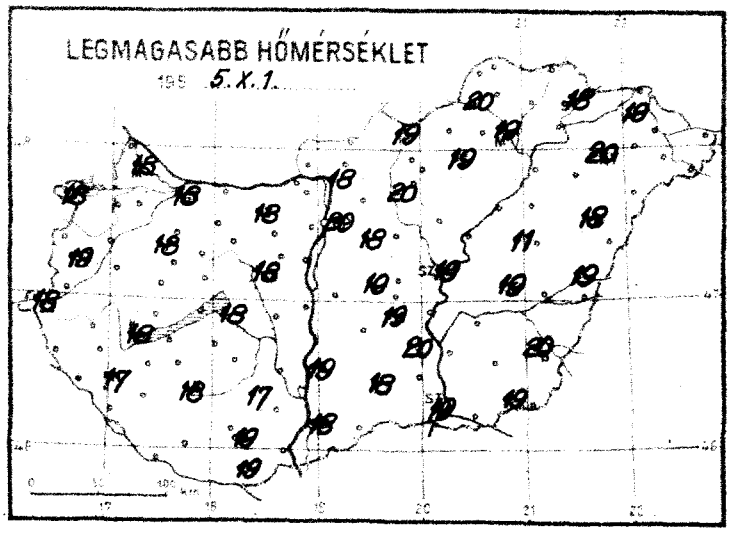

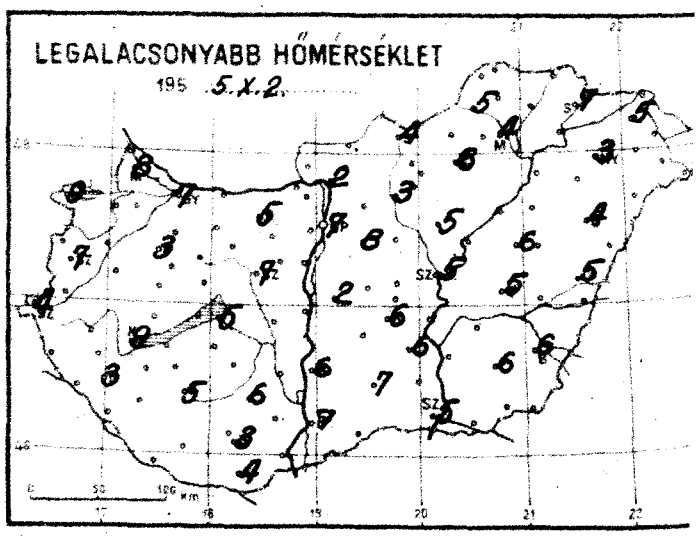

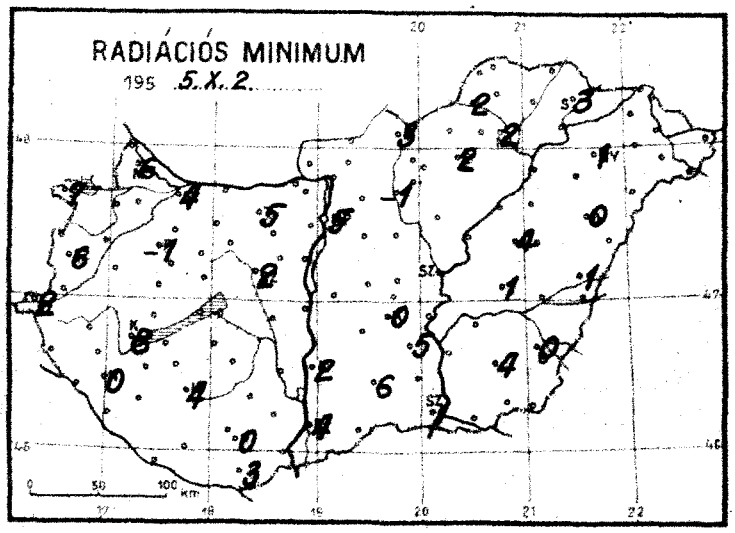

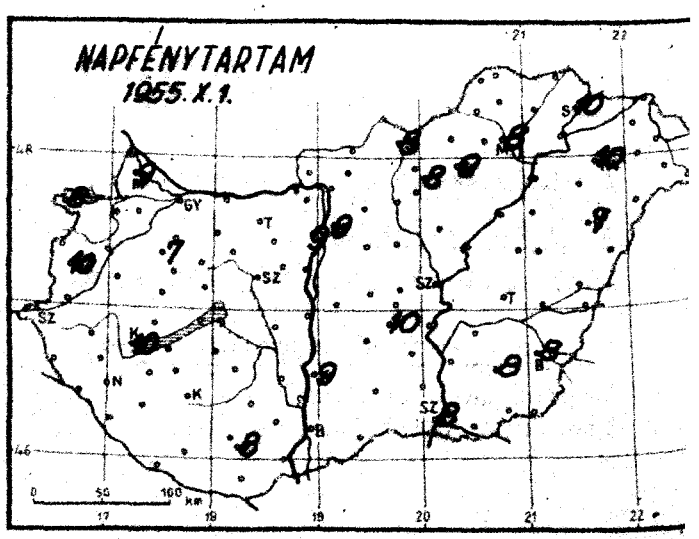

Időjárási helyzet 1955. év OKTÓBER hó 21. napi 7 óra

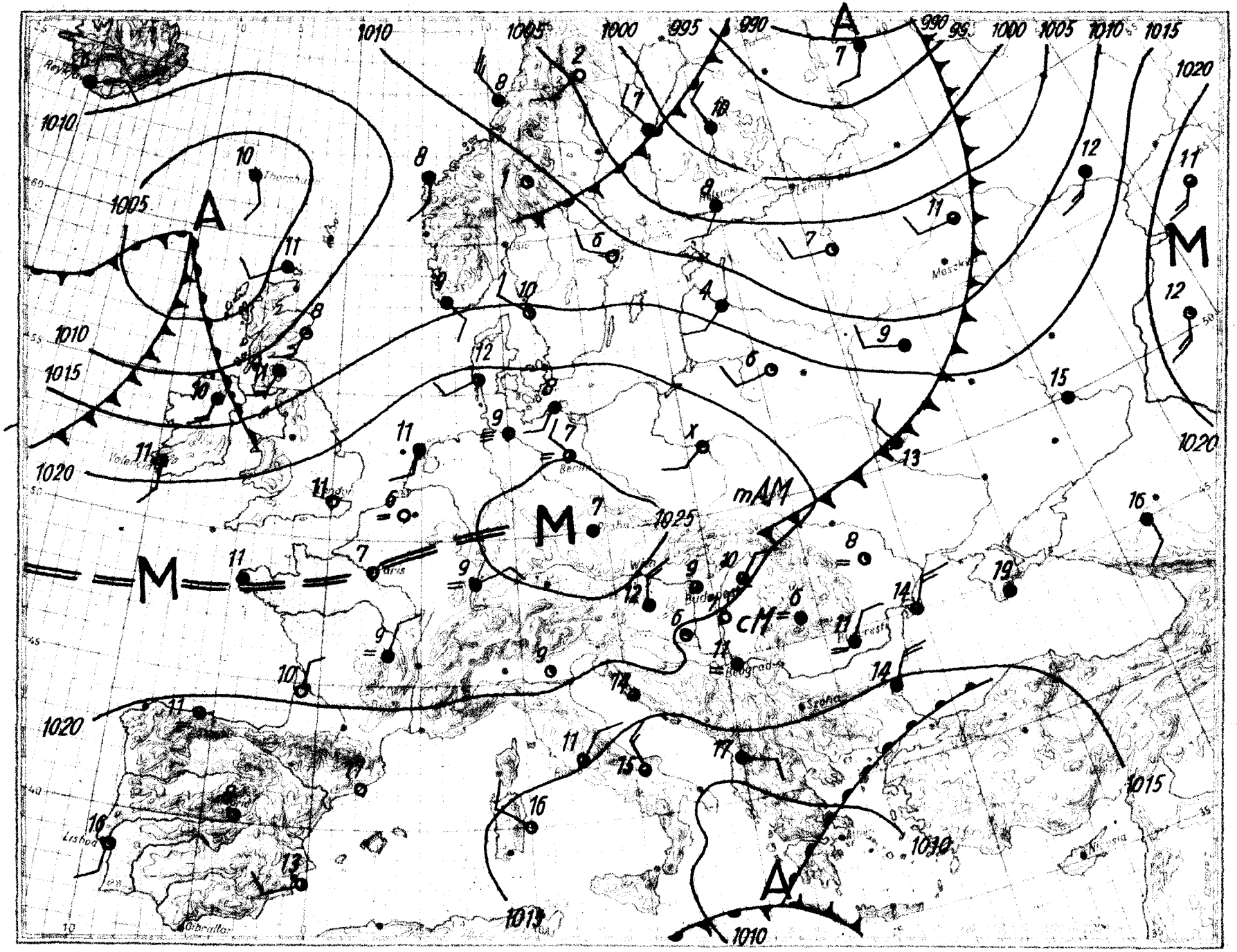

Magassági légállapotmérés

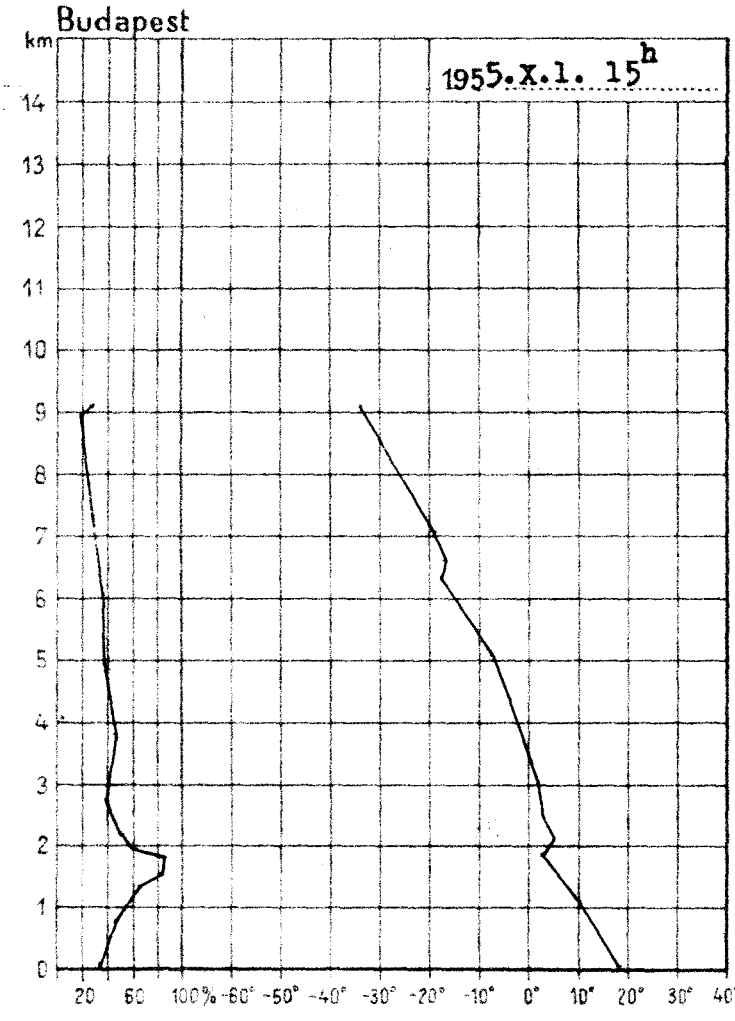

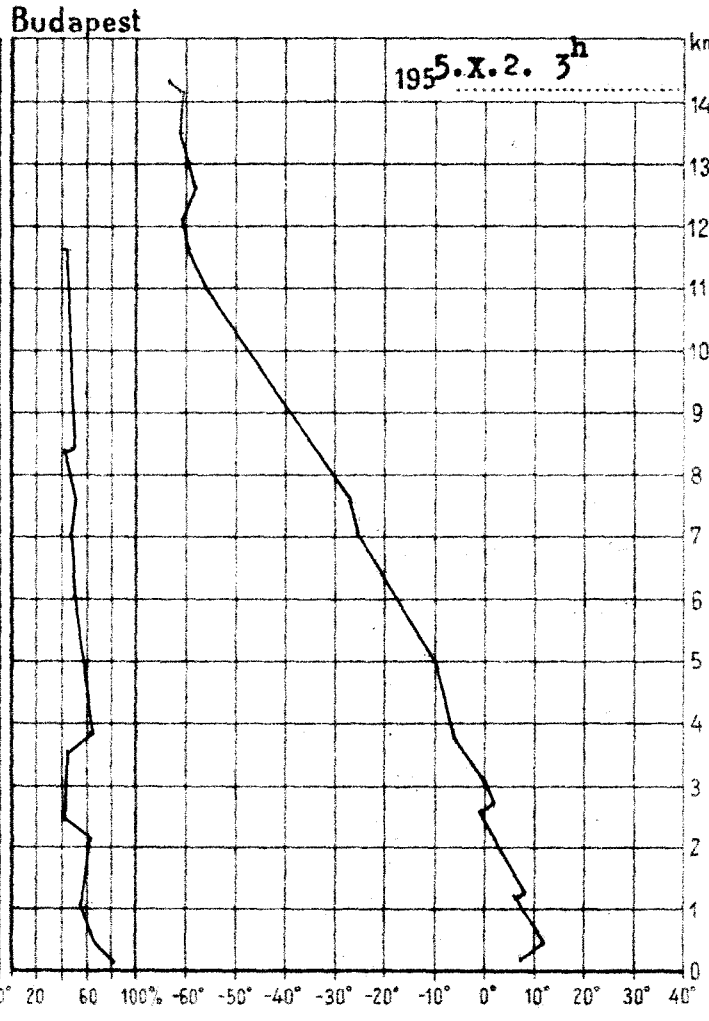

1955.X.1. 15h			
km	mb	C°	%
Talaj	1002.1	18.4	40
0·5	961	15.4	45
1	906	11.2	55
1·5	852	7.0	75
2	802	5.3	63
2·5	755	4.2	48
3	710	2.6	45
4	626	-1.2	51
5	551	-6.2	44
6	484	-13.6	42
7	424	-18.2	38
8	371	-24.9	35
9	323	-31.4	34
10			
11			
12			
13			
14			
15			

Magaslégköri időhelyzet

Hazánk felett az elmult 24 óra alatt csak kisebb hőmérsékleti ingadozások következtek be. Bár 3 km alatt kisebb felmelegedés, e felett pedig egy-két fokos lehülés tapasztalható, a légoszlop egyensúlya 4200 m-től stabilis. A 0 fokos szint 70 m-rel, a -10 fokos pedig 170 m-rel süllyedt /3020 m, ill. 4970 m./.

Dr.Ozorai s.k.

1955.X.2. 3h			
km	mb	C°	%
Talaj	1002.4	8.6	82
0·5	962	12.3	67
1	908	8.8	60
1·5	851	7.0	62
2	801	4.0	63
2·5	752	1.2	48
3	708	0.1	56
4	622	-5.6	63
5	548	-10.1	60
6	482	-16.3	57
7	422	-23.1	56
8	365	-31.0	56
9	317	-38.7	52
10	273	-46.4	53
11	234	-54.8	51
12	200	-58.4	-
13	170	-57.1	-
14	146	-58.7	-
15	124	-60.9	-

OFFSET-NYOMDA, BUDAPEST F. V. POMAVER GYULA

1955. október hó. 2. nap vasárnap 68. évfolyam 275. sz.

	Reggeli észlelések 06 TMG					Az utolsó 24 óra adatai				
	Felhőzet (0—4)	Szélirány és erő (m/s)	Légnyomás (millibár)	Hőmérséklet (C°)	Csapadék (24 óra) (mm)		Hőmérsékleti szélsőségek tegnapi nappali max.	éjszakai min.	Radiációs min.	Napsütés (óra) tegnap
Mosonmagyaróvár	4	NW 2	1022.0	12	.		18	8	6	9
Sopron	4	NNW 5	22.9	12	.		18	9	7	8
Szombathely	4	N 6	22.0	12	.		19	7	6	10
Szentgotthárd	3	- 0	22.0	6	.		18	4	2	-
Pápa	0	= NE 1	22.2	7	.		18	3	-1	-
Győr	4	NW 2	21.6	7	.		18	7	4	-
Tatabánya	4	= - 0	22.3	7	.		18	5	5	-
Székesfehérvár	4	- 0	-	10	.		18	7	2	-
Keszthely	0	N 6	20.7	11	.		18	9	8	10
Nagykanizsa	0	N 1	21.3	9	.		17	3	0	-
Kaposvár	4	= - 0	21.3	6	.		18	5	4	-
Pécs	1	- 0	19.9	6	.		19	3	0	8
Budapest M. I.	2	- 0	21.0	9	.		20	7	5	9
Szigetarján	1	= N 1	21.9	5	.		19	4	3	8
Eger	1	= - 0	20.5	6	.		19	6	2	9
Miskolc	1	= N 2	20.7	8	.		19	4	2	8
Szerencspatak	1	N 9	-	-	.		18	7	3	10
Gyula	2	= N 3	20.0	8	.		18	7	4	-
Debrecen	2	= N 1	20.2	7	.		19	6	2	9
Kecskemét	3	N 1	20.0	7	.		19	6	0	10
Szeged	1	N 1	19.5	7	.		19	5	1	8
Szolnok	2	N 2	20.6	6	.		19	5	-	-
Farkasfa	3	N 1	-	7	.		19	5	1	-
Kecskemétszabadszállás	1	N 2	19.7	7	.		20	6	0	8
Debrecen	2	NE 2	20.3	10	.		18	4	0	7
Nyíregyháza	0	= N 1	20.7	7	.		20	3	1	10
Kékestető (1000 m)**	1	E 2	903.1	7	.		12	3	-	8
Hegyhát (982 m)**	1	NE 4	903.1	7	.		12	6	-	-
Somoskőújfalu (534 m)*	1	= NE 1	960.1	10	.		14	8	-	-
Salgótarjáni-hegy (474 m)*	4	NE 1	961.1	10	.		17	9	-	9
Csákánykő (400 m)*	0	= NW 1	961.1	8	.		17	7	4	-

24 óra csapadék mm		24 óra csapadék mm		24 órai csapadék mm		24 óra csapadék mm	
Bajna	.	Tiszaug	.	Parnok	.	Zákány	.
Csepreg	.	Siófok	.	Jósvafő	.	Kisvarda	.
Kapuvár	.	Fonyód	.	Budaörs	.	Vásárosnamény	.
Kőszeg	.	Marcali	.	Lillafüred	.	Baktalórántháza	.
Nagygörbő	.	Somogyvár	.	Szendrőlád	.	Mátészalka	.
Kaposvár	.	Tab	.	Fugod	.	Tiszabecs	.
Lenti	.	Sárbogárd	.	Hatvan	.	Csenger	.
Zalaegerszeg	.	Szárazvaros	.	Salgótarján	.	Nyírlugos	.
Hahót	.	Nagykónyi	.	Tokaj	.	Polgár	.
Letenye	.	Somogyszob	.	Mezőkeresztes	.	Hajdúdorog	.
Gyékényes	.	Bares	.	Jászapáti	.	Hortobágy	.
Kaid	.	Szigetvar	.	Nagykata	.	Nagyléta	.
Lovászpatona	.	Lengyel	.	Gyomro	.	Tiszafüred	.
Devecser	.	Középhidvég	.	Orkeny	.	Tiszaroff	.
Tapolca	.	Bátaapáti	.	Kunszentmiklós	.	Karcag	.
Zirc	.	Mohács	.	Cegléd	.	Puspokladány	.
Veszprém	.	Siklós	.	Nagykőrös	.	Berettyoújfalu	.
Komarom	.	Királyrét	.	Tiszakécske	.	Szeghalom	.
Kisber	.	Balassagyarm.	.	Izsák	.	Körösszakál	.
Mór	.	Romhány	.	Kiskunfelegyh.	.	Szarvas	.
Alcsut	.	Vác	.	Kiskunhalas	.	Szentes	.
Esztergom	.	Galgamácsa	.	Bácsalmás	.	Orosháza	.
Dobogókő	.	Lőrinci	.	Kistelek	.	Makó	.
Etesi	.	Gyöngyös	.			Mezőhegyes	.
Kajdacsnyék	.	Borsodnádasd	.			Battonya	.

* A légnyomás 500 gdm-re átszámítva ** A légnyomás 1000 gdm-re átszámítva

Magassági szélmérések

Óraadatok greenwichi középidőben

X.1.	Szhely 14 h		Nkanizsa 10 h		Győr 12 h		Pécs 9 h		Bpest 15 h		Bpest 19 h		Szeged 10 h		Miskolc 12 h		Debrecen 10 h	
	fok	m/s	fok	m/s	fok	m/s	fok	m/s	fok	m/s	fok	m/s	fok	m/s	fok	m/s	fok	m/s
Talaj	360	7	360	7	360	2	40	2	360	7	320	2	40	2	-	0	360	2
500 m	30	8	30	6	330	6	60	9	320	3	350	4	50	8	50	2	80	3
1000	30	8	30	6	330	6	80	5	320	3	10	2	50	5	50	2	80	3
1500	360	9	40	5	340	5	80	5	330	1	30	3	80	2	360	3	170	1
2000	360	9	60	9	20	5	80	5	10	2	80	5	200	1	30	3	80	4
2500	360	9	90	8	50	6	120	6			70	7	70	4	80	5	80	9
3000	360	9	90	8	50	6	120	6			70	7	70	4	80	5	80	9
4000	60	9	70	11			100	12			40	9	80	8	80	5	80	9
5000	60	9	90	11			100	12							80	4	80	9
6000	40	12					80	16							10	3	50	4
7000	40	12					80	16							10	3	50	4
8000	350	6					80	12							280	7	30	5
9000	350	6					80	12							280	7	30	5
10000	350	6					80	12							280	7	30	4
11000	350	6					110	15										
12000	350	6					110	15										
13000	330	6																
14000	330	6																
15000	330	6																
16000	330	6																
17000	330	6																
18000	330	6																
19000	330	6																
20000	330	6																

X.2.	Nkanizsa 7 h		Győr 10 h		Pécs 6 h		Bpest 3 h		Bpest 5 h		Bpest 7 h		Szeged 6 h		Miskolc 7 h		Debrecen 5 h	
	fok	m/s	fok	m/s	fok	m/s	fok	m/s	fok	m/s	fok	m/s	fok	m/s	fok	m/s	fok	m/s
Talaj	360	2	360	4	-	0	40	2	360	2	270	2	360	2	360	7	360	2
500 m	50	11	340	3	100	5	70	9	90	9	30	5	40	8	20	9	40	12
1000	60	10	360	5	100	5	70	9	80	11	40	5	40	9	40	11	60	8
1500	60	10	350	6	90	6	70	9	60	11	60	6	50	9	50	10	60	4
2000					90	6	50	6			30	9	60	8	40	6	60	8
2500					70	14	20	6					50	12	360	4	60	8
3000					70	14	20	6					50	12	360	4	60	8
4000					80	16	60	6					70	15	360	4	40	7
5000					80	16							60	11	40	4	50	11
6000					70	17							60	5	360	6		
7000					70	17							60	5	360	6		
8000					80	16							60	7	360	6		
9000					80	16							60	7	360	6		
10000					80	16							60	14	30	7		
11000															330	4		
12000															330	4		
13000																		
14000																		
15000																		
16000																		
17000																		
18000																		
19000																		
20000																		

OFFSET NYOMDA, BUDAPEST F. V. POMAYER GYULA

IDŐJÁRÁSI NAPIJELENTÉS

ЕЖЕДНЕВНЫЙ МЕТЕОРОЛОГИЧЕСКИЙ БЮЛЛЕТЕНЬ • DAILY SYNOPTIC MAP OF THE HUNGARIAN METEOROLOGICAL INSTITUTE • BULLETIN QUOTIDIEN DE L'INSTITUT MÉTÉOROLOGIQUE HONGROIS WETTERBERICHT DES UNGARISCHEN METEOROLOGISCHEN INSTITUTS

KIADJA AZ ORSZÁGOS METEOROLÓGIAI INTÉZET
BUDAPEST II, KITAIBEL PÁL-UTCA 1
TEL.: KÖZPONT: 150-220 IDŐJELZŐ OSZT: 151-204, 150-410

MEGJELENIK NAPONKÉNT * ELŐFIZETÉSI ÁRA
A POSTAI KÖLTSÉGGEL EGYÜTT NEGYEDÉVRE 60·— Ft
KIADÁSÉRT FELEL AZ INTÉZET IGAZGATÓJA

68. évfolyam. 276. szám. + Budapest + 1955. október hó 3.

Az időjárási helyzet ma reggel és a várható időjárás:

Európa időjárásában nincs lényeges változás. A középső területeken jobbára derült, száraz az idő. Északon azonban az átvonuló óceáni léghullámok hatására tovább tart a változékony csapadékos időjárás.

Hazánkban vasárnap változó volt a felhőzet, eső sehol sem volt. Napközben a hőmérséklet 17-20 fokig emelkedett, éjszaka általában 4-8 fokig süllyedt.

Budapesten hétfőn 12 órakor a hőmérséklet 16 fok, a tengerszintre átszámitott légnyomás 765 mm, gyengén süllyedő irányzatu.

Várható időjárás kedd estig:

Kevés felhő, eső nélkül.
Mérsékelt délkeleti, déli szél.
Helyenként reggeli köd.
A hőmérséklet a maihoz hasonló lesz.

Várható legalacsonyabb hőmérséklet ma éjjel: északon 3-6, délen 6-9,
legmagasabb nappali hőmérséklet kedden: 18-21 fok között.

A hőmérséklet és a légnyomás napi középértéke Budapesten és ezek eltérése a 75 évi átlagtól:

1955. X.2-án: 13,7 C°, 765,2 mm. Eltérés: -0,9 C°, +2,8 mm.

1871 óta ezen a napon előfordult

legmagasabb hőmérséklet	27,7 C°	/1932./
legalacsonyabb hőmérséklet	2,8 C°	/1916./

Az Országos Meteorológiai Intézet Időjárási Napijelentése

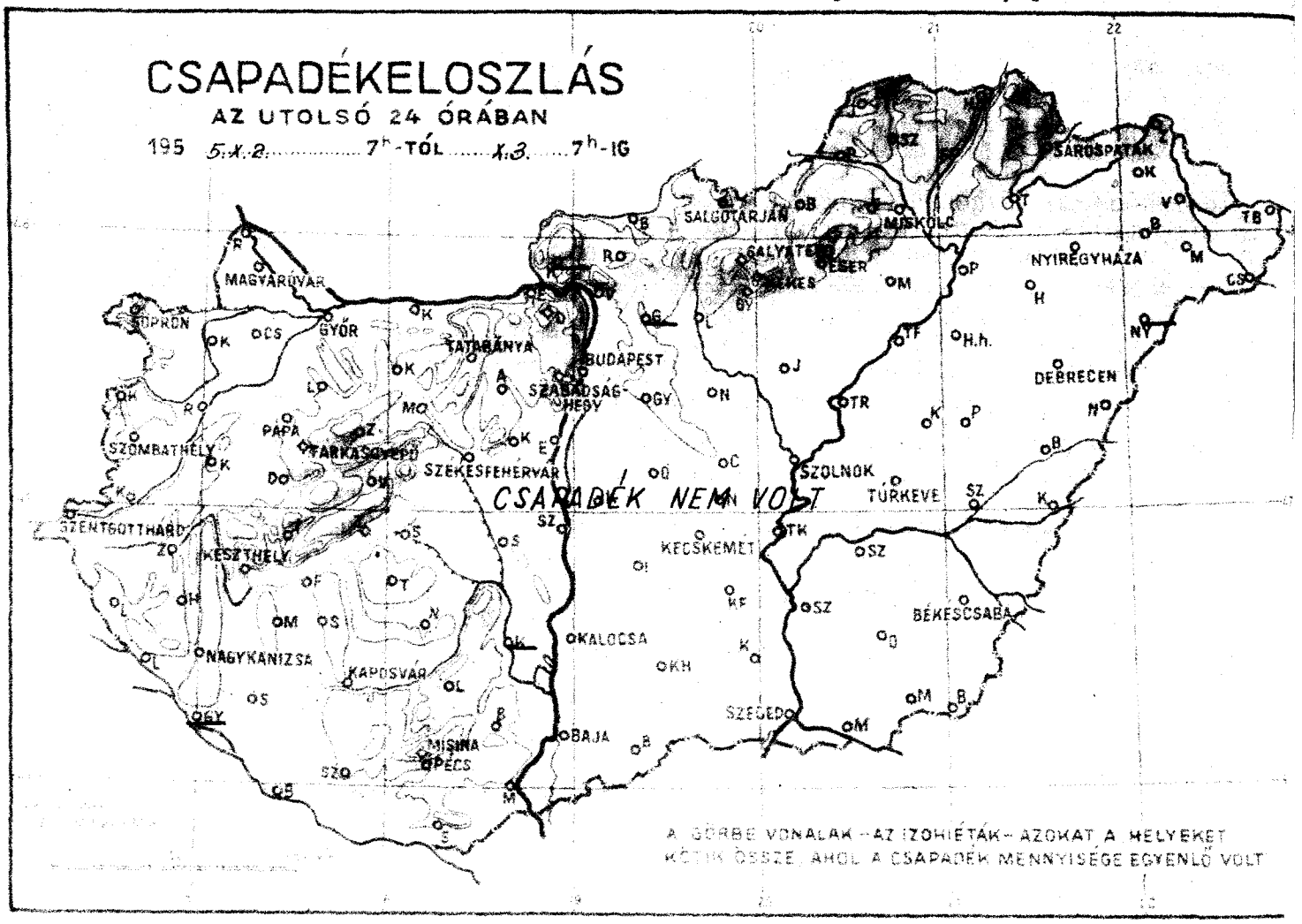

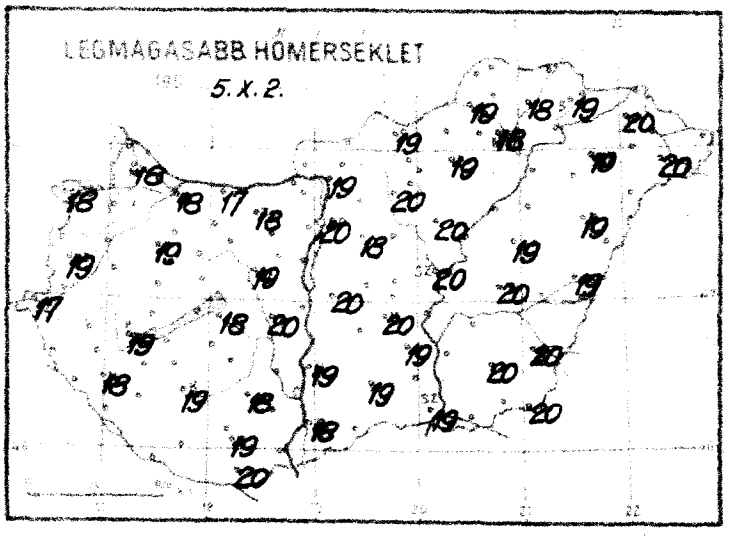

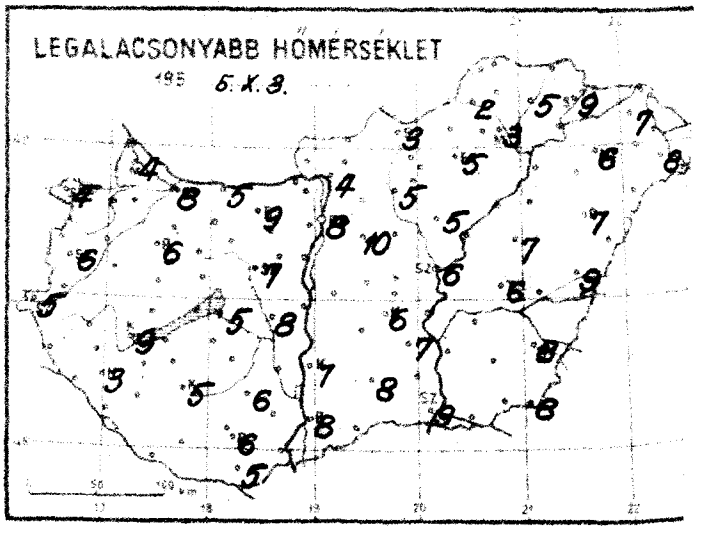

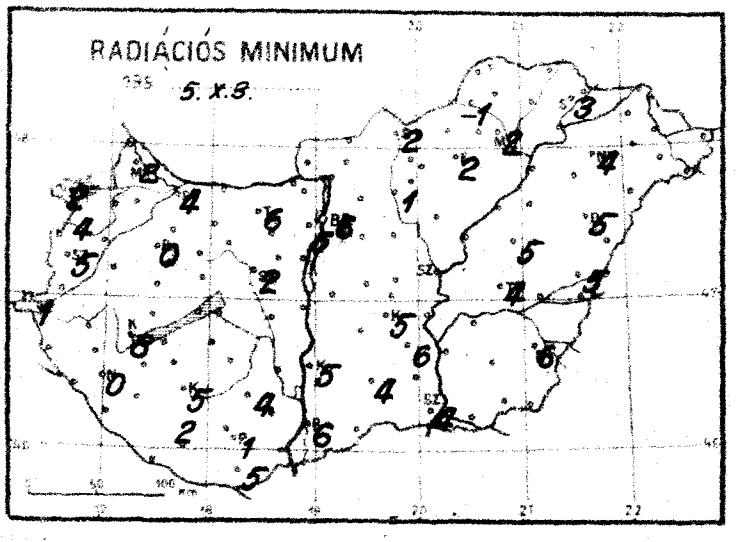

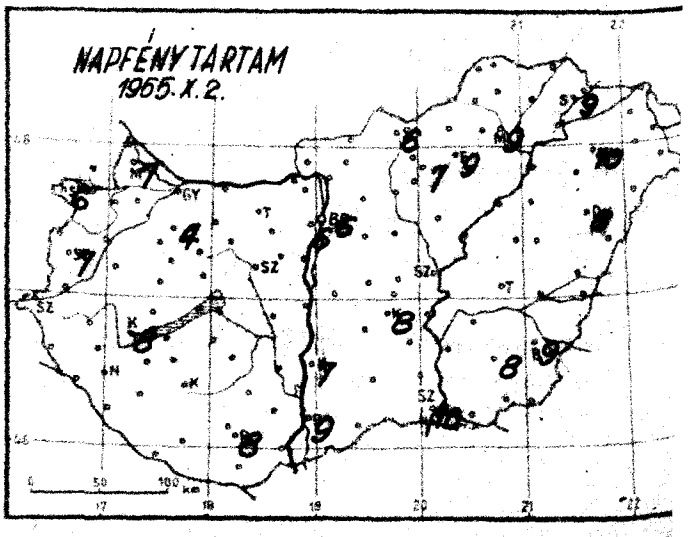

Időjárási helyzet 1955. év OKTÓBER hó 3. nap 7 óra

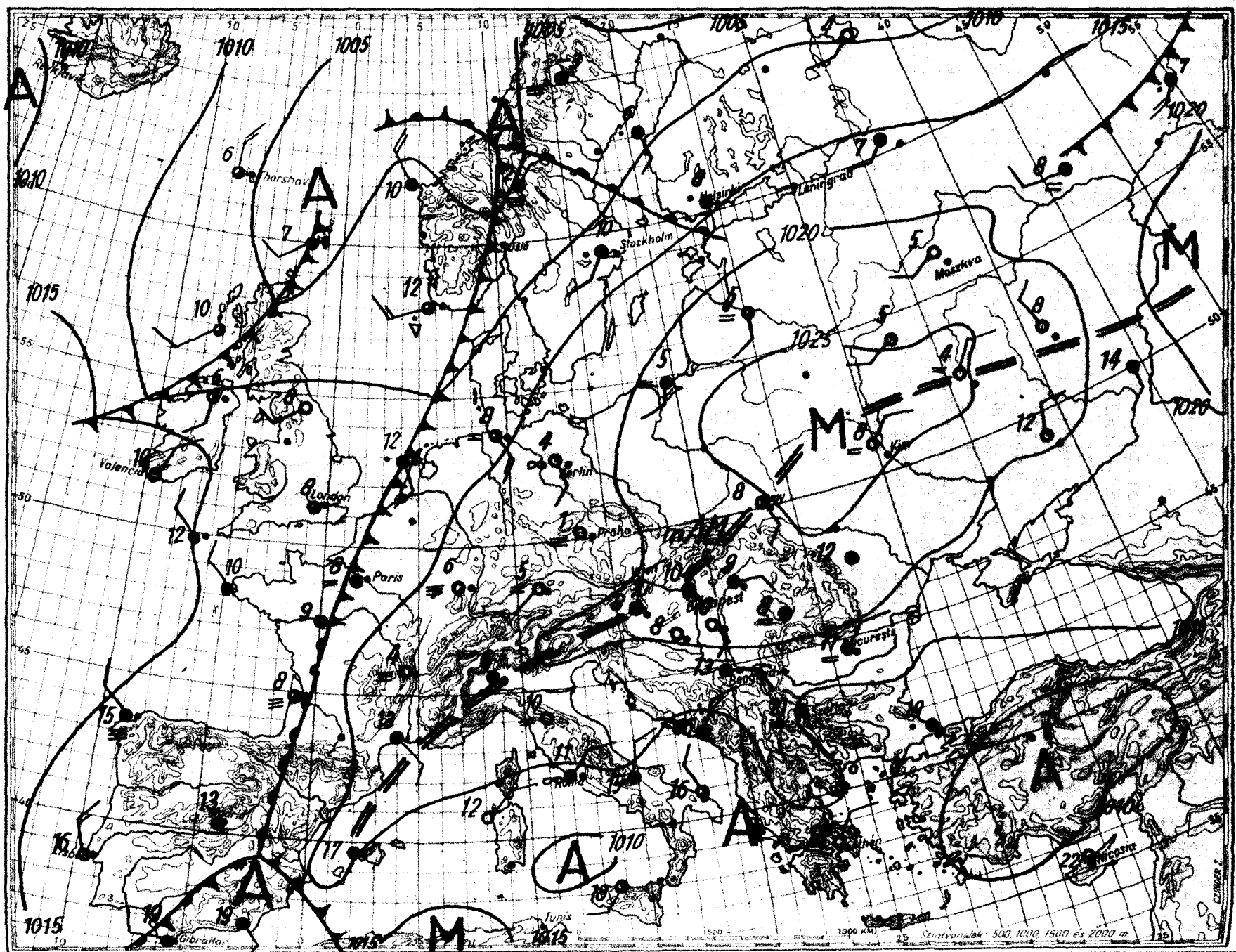

Magassági légállapotmérés

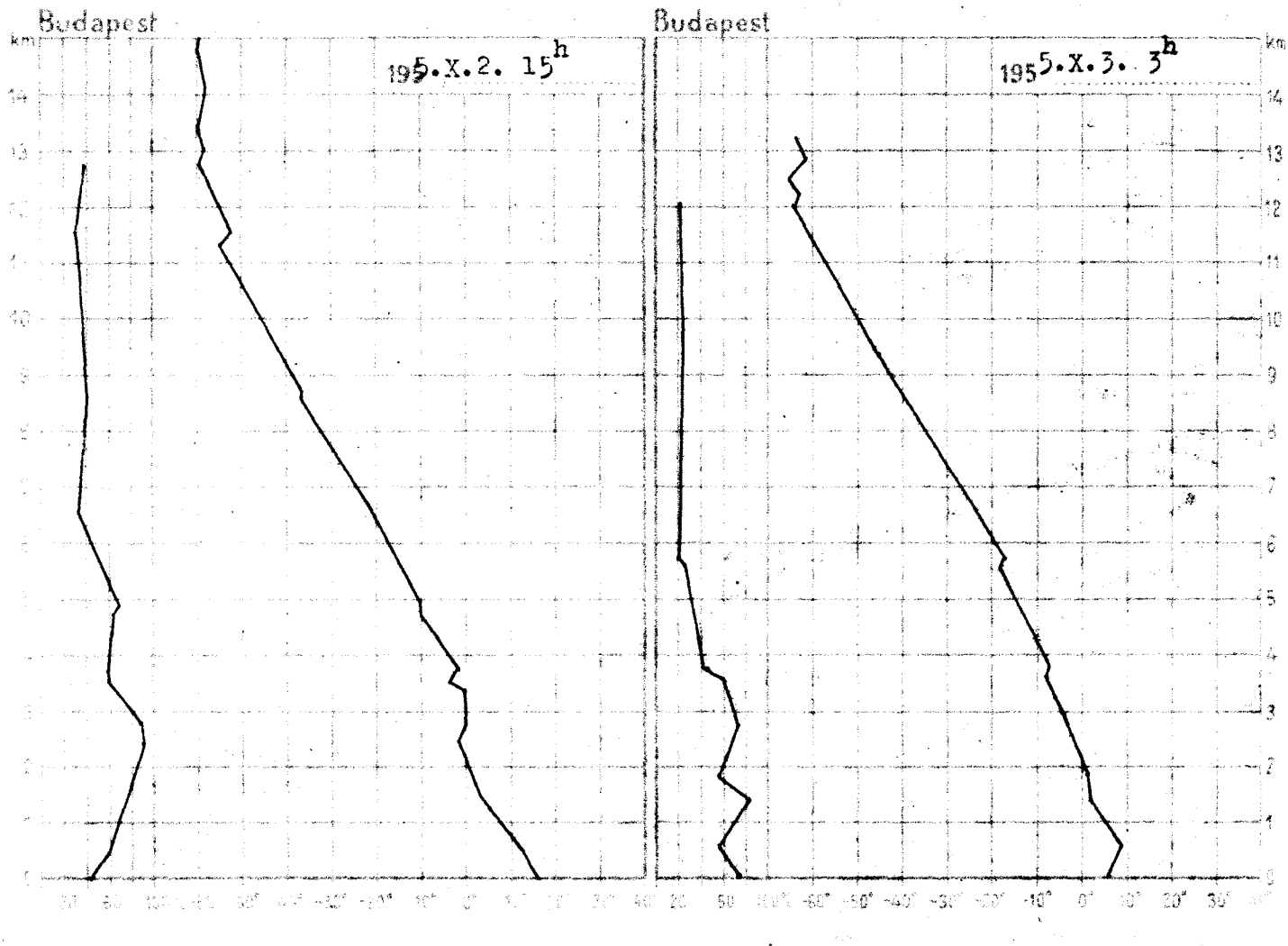

195 5.X.2. 15h			
km	mb	C°	%
Talaj	1002.3	18.8	51
0.5	962	14.7	68
1	906	10.5	74
1.5	852	6.1	85
2	802	3.3	92
2.5	754	0.4	99
3	710	1.8	93
4	626	-1.2	69
5	550	-8.2	80
6	484	-14.2	52
7	423	-23.3	44
8	369	-28.6	49
9	321	-34.0	50
10	277	-40.2	46
11	238	-48.0	46
12	204	-52.2	47
13	175	-55.9	-
14	149	-55.8	-
15	127	-56.7	-

Magaslégköri időhelyzet

Szárazföldünk felett erősebb advekció csak az északi vidékeken található, mégpedig lehülés a Szovjetunió, valamint az Északi-tenger felett, felmelegedés pedig a Balti Sz.Sz.K-ok, Dél-Skandinávia és a Brit-szigetek felett. Közép-Európában nincs számottevő változás. Hazánkban az elmult nap folyamán további egy-két fokos lehülés következett be. Emiatt a 0 fokos szint 210, a -10 fokos 360 m-rel süllyedt, 2810, ill. 4610 m-re. A légoszlop egyensulyi helyzete továbbra is stabilis.

Dr.Ozorai s.k.

195 5.X.3. 3h			
km	mb	C°	%
Talaj	1003.3	8.8	81
0.5	962	10.5	65
1	905	7.9	75
1.5	852	4.3	87
2	801	3.2	67
2.5	753	1.2	74
3	707	-1.2	80
4	623	-6.3	47
5	546	-12.2	35
6	479	-16.4	33
7	418	-23.4	34
8	365	-31.0	34
9	316	-39.1	33
10	272	-46.1	33
11	233	-53.3	33
12	199	-60.4	33
13	170	-59.7	-
14			
15			

1955. október hó.
3. nap **hétfő**
68. évfolyam **276.** sz.

	Reggeli észlelések 08 TMG				Az utolsó 24 óra adatai				
	Felhőzet (0–4)	Szélirány és erő (m/s)	Légnyomás (millibár)	Hőmérséklet (C°)	Csapadék (24 óra) (mm)	Hőmérséklet szélsőségek			Napsütés (óra, tegnap)
						tegnapi napnyári max.	éjszakai min.	talajmenti min.	
Mosonmagyaróvár	3	W 1	1020.4	8	.	18	4	2	7
Sopron	1	SSE 3	19.7	9	.	18	4	2	6
Szombathely	4	N 1	20.2	8	.	19	6	5	7
Szentgotthárd	0	NW 1	19.1	6	.	17	5	1	-
Pápa	0	E 4	19.5	11	.	19	6	0	-
Győr	1	NNE 1	20.3	8	.	18	8	4	-
Tatabánya	1	ESE 4	20.2	11	.	18	9	6	-
Székesfehérvár	0	- 0	-	11	.	19	7	2	-
Keszthely	0	E 1	20.0	10	.	19	9	8	8
Siófok	0	= - 0	20.3	6	.	18	3	0	-
Kaposvár	0	= N 2	20.6	6	.	19	5	5	-
Pécs	1	- 0	19.9	8	.	19	6	1	8
Budapest M. I.	1	- 0	20.6	10	.	20	8	6	6
Budapest	0	- 0	21.7	4	.	19	3	2	6
Budapest	1	= N 1	21.2	6	.	19	5	2	9
Budapest	3	NNW 1	21.7	4	.	18	3	2	9
Budapest	4	N 1	-	12	.	19	9	3	9
Budapest	4	= NE 1	19.9	10	.	18	8	6	9
Budapest	2	N 1	20.0	8	.	19	7	5	7
Budapest	1	NE 1	20.2	7	.	20	6	5	8
Budapest	1	SE 1	20.2	10	.	19	9	4	10
Budapest	3	NE 1	20.7	6	.	20	6	-	-
Budapest	3	N 1	-	8	.	20	6	4	-
Budapest	1	SSE 1	20.4	9	.	20	8	6	9
Budapest	4	ENE 1	21.4	9	.	19	7	5	8
Budapest	4	NE 1	21.6	9	.	19	6	4	10
Budapest (1000 m)**	0	E 1	901.6	7	.	13	4	-	7
Budapest (500 m)*	1	SE 1	902.9	8	.	13	5	-	-
Budapest (524 m)*	0 =	NE 1	959.8	9	.	15	9	-	-
Budapest (Kékhegy, 474 m)*	1	E 2	960.7	10	.	17	9	- -	6
Budapest (János-hegy, 1000 m)*	1	SE 6	960.0	9	.	19	10	6	-

24 órás csapadék (mm)		24 órás csapadék (mm)		24 órás csapadék (mm)		24 órás csapadék (mm)	
Győr	.	Tóbaly	.	Encsk	.	Zalaegerszeg	.
Tatabánya	.	Siófok	.	Szerencs	.	Keszthely	.
Székesfehérvár	.	Fonyód	.	Balatonszárszó	.	Vasvármegye	.
Pécs	.	Marcali	.	Tiszafüred	.	Balatonkenese	.
Budapest	.	Nagyatád	.	Szolnok	.	Mátészalka	.
Budapest	.	Tab	.	Fegyvernek	.	Tiszavasvári	.
Budapest	.	Sárbogárd	.	Berettyóújfalu	.	Debrecen	.
Budapest	.	Szabadbattyán	.	Balatonfüred	.	Nyíregyháza	-
Budapest	.	Nagykanizsa	.	Tokaj	.	Debrecen	.
Budapest	.	Somogyszob	.	Mezőkövesd	.	Hajdúdorog	.
Budapest	-	Barcs	.	Jászapáti	.	Hortobágy	.
Budapest	.	Szigetvár	.	Nagykáta	.	Nagykáta	.
Budapest	.	Lengyel	.	Gyomaendrőd	.	Tiszafüred	.
Budapest	.	Közepfalu	-	Orkény	.	Tiszafüred	.
Budapest	.	Bataszék	.	Kunszentmiklós	.	Kunszentmiklós	.
Zirc	.	Mohács	.	Cegléd	.	Pespokhatvány	.
Veszprém	.	Siklós	.	Nagykőrös	.	Berettyóújfalu	.
Komárom	.	Királyrét	-	Tiszakécske	.	Szeghalom	.
Kisbér	.	Baksamagyarm.	.	Izsák	.	Kötcsszakál	.
Mór	.	Romhány	.	Kiskunfélegyh.	.	Szarvas	.
Ajka	.	Vác	.	Kiskunhalas	.	Szentes	.
Esztergom	.	Galgamácsa	-	Bácsalmás	.	Orosháza	.
Dorogkő	.	Lőrinci	.	Kistelek	.	Makó	.
Eger	.	Gyöngyös	.			Mezőhegyes	.
Kazincbarcika	.	Berkenyédasd	.			Battonya	.

* A légnyomás 500 gdm-re átszámítva ** A légnyomás 1000 gdm-re átszámítva

OMSZ NYOMDA BUDAPEST V. V. POMÁZER GYULA

Magassági szélmérések

Óraadatok greenwichi középidőben

X.2.	Szhely 14 h		Nkanizsa 11 h		Pécs 12 h		Bpest 9 h		Bpest 14 h		Bpest 19 h		Bpest 21 h		Miskolc 13 h		Szeged 11 h	
	fok	m/s	fok	m/s	fok	m/s	fok	m/s	fok	m/s	fok	m/s	fok	m/s	fok	m/s	fok	m/s
Talaj	360	7	90	2	90	2	40	2	320	4	90	7	90	7	40	7	40	2
500 m	20	4	40	5	60	5	80	4	10	4	90	8	90	7	30	6	40	6
1000	20	4	60	6	60	5	70	5	40	4	80	4	90	5	30	6	40	6
1500	20	4	70	10	60	5	50	7	60	3	20	2	70	3	30	6	40	5
2000	360	4	60	10	60	5	40	5	100	6	120	6	140	4	50	5	80	5
2500	90	2	60	22			70	4			20	3	50	3	120	2	60	12
3000	90	2	60	22			70	4			20	3	50	3	120	2	60	12
4000	260	1					30	6					340	3	330	4	70	13
5000	260	1													330	7	70	10
6000															320	6	50	7
7000															320	6	50	7
8000															350	8		
9000															350	8		
10000															350	8		
12000															180	11		
12000															180	11		
13000															30	8		
14000															30	8		
15000															340	7		
16000															340	7		
17000																		
18000																		
19000																		
20000																		

X.3.	Szhely 6 h		Győr 5 h		Pécs 6 h		Bpest 3 h		Bpest 5 h		Szeged 6 h		Miskolc 6 h		Debrecen 7 h		
	fok	m/s	fok	m/s	fok	m/s	fok	m/s	fok	m/s	fok	m/s	fok	m/s	fok	m/s	fok m/s
Talaj	220	2	90	2	90	2	40	2	360	2	180	2	360	2	360	2	
500 m	190	7	150	9	120	7	100	7	90	6	180	6	80	5	170	3	
1000	190	7	140	9	120	7	110	4	100	2	130	3	130	6	110	3	
1500	170	11	140	7	120	7	90	4	130	6	70	3	150	7	70	4	
2000	170	11	150	6	120	7	140	3	130	6	90	6	150	7	130	9	
2500	170	11			120	7	130	5	130	6	110	2	150	7	130	9	
3000	170	11			120	7	130	5	130	6	110	2	150	7	130	9	
4000					80	6	70	1	60	2	80	7	80	3			
5000					50	7			40	4	60	5	80	3			
6000					50	7			10	5	30	8	10	7			
7000					50	7			10	5	30	8	10	7			
8000					50	7			10	7	30	9					
9000					50	7			10	7	30	9					
10000					60	9			10	7	30	9					
11000					60	9			50	10	40	13					
12000					60	9			50	10	40	13					
13000					60	9			70	10							
14000					60	9			70	10							
15000					60	9			350	6							
16000					60	9			350	6							
17000									120	1							
18000									120	1							
19000									300	5							
20000									300	5							

OFFSET NYOMDA BUDAPEST F. V. POMAYER GYULA

IDŐJÁRÁSI NAPIJELENTÉS

ЕЖЕДНЕВНЫЙ МЕТЕОРОЛОГИЧЕСКИЙ БЮЛЛЕТЕНЬ • DAILY SYNOPTIC MAP OF THE HUNGARIAN METEOROLOGICAL INSTITUTE • BULLETIN QUOTIDIEN DE L'INSTITUT MÉTÉOROLOGIQUE HONGROIS WETTERBERICHT DES UNGARISCHEN METEOROLOGISCHEN INSTITUTS

KIADJA AZ ORSZÁGOS METEOROLÓGIAI INTÉZET
BUDAPEST II. KITAIBEL PÁL-UTCA 1
TEL.: KÖZPONT: 150-220 IDŐJELZŐ OSZT: 151-204, 150-410

MEGJELENIK NAPONKÉNT • ELŐFIZETÉSI ÁRA A POSTAI KÖLTSÉGGEL EGYÜTT NEGYEDÉVRE 60.— Ft
KIADÁSÉRT FELEL AZ INTÉZET IGAZGATÓJA

68. évfolyam. 277. szám. + Budapest + 1955. október hó 4.

Az időjárási helyzet ma reggel és a várható időjárás:

Közép-Európa felett délire fordult a szél, s vele enyhe levegő nyomul észak felé. Emiatt főként az Alpok és Kárpátok környékén sok helyen alakult ki köd. A Földközi-tengeren a Baleári-szigetek közelében ciklonképződés indult meg. Észak-Európa időjárását továbbra is az óceáni léghullámok irányitják, sokfelé csapadékot okozva.

Hazánkban hétfőn kissé fokozódott a felmelegedés. A hőmérséklet napközben 20-22 fokig emelkedett. Eső sehol sem esett. A délutáni óráktól kezdve délkelet felől fokozatosan befelhősödött az ég. Ennek következtében erősebb éjjeli lehülés már csak északnyugaton következett be, ahol hajnalban még 3-6 fokig hült le a levegő. Az ország többi részén a legalacsonyabb hőmérséklet 9-12 fok volt.

Budapesten kedden 12 órakor a hőmérséklet 16 fok, a tengerszintre átszámitott légnyomás 764 mm, mérsékelten süllyedő irányzatu.

Várható időjárás szerda estig:

Változó felhőzet, több helyen köd.
Legfeljebb néhány helyen ködszitálás, vagy kisebb eső.
Mérsékelt déli szél.
Enyhe idő.

Várható legalacsonyabb hőmérséklet ma éjjel: 8-11,
legmagasabb nappali hőmérséklet szerdán: 18-21
fok között.

A hőmérséklet és a légnyomás napi középértéke Budapesten és ezek eltérése a 75 évi átlagtól:

1955. X.3-án: 13,8 C°, 764,5 mm. Eltérés: -0,5 C°, +2,0 mm.

1871 óta ezen a napon előfordult

legmagasabb hőmérséklet	27,6 C°	/1900./
legalacsonyabb hőmérséklet	1,9 C°	/1930./

Az Országos Meteorológiai Intézet Időjárási Napijelentése

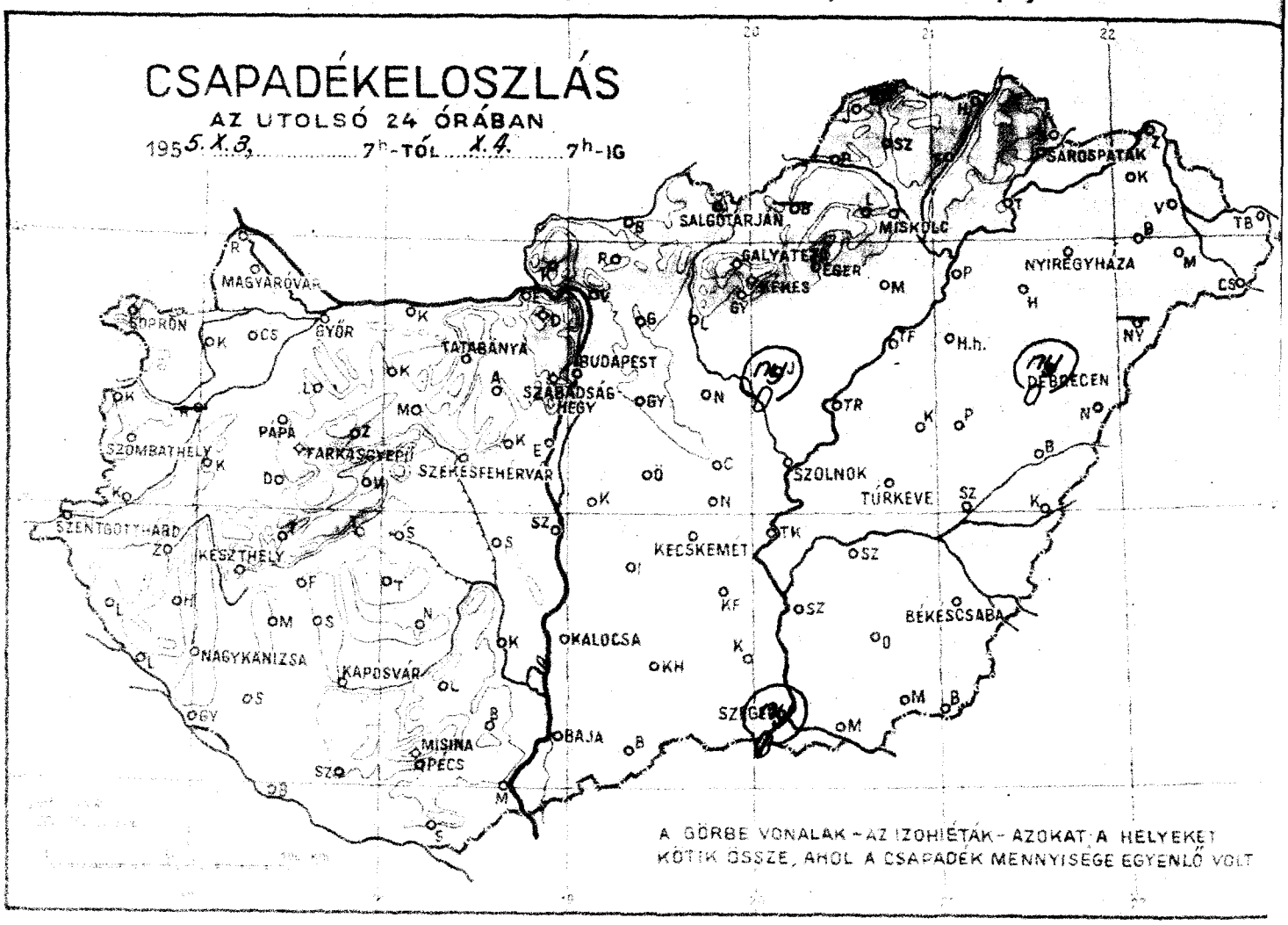

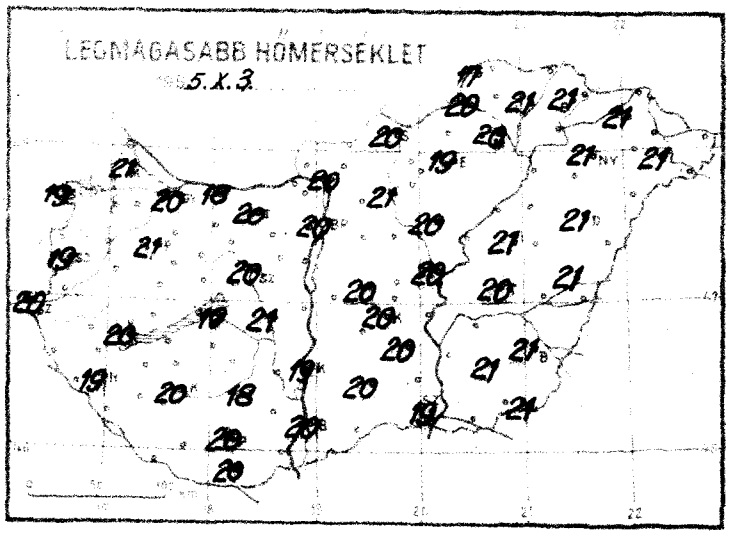

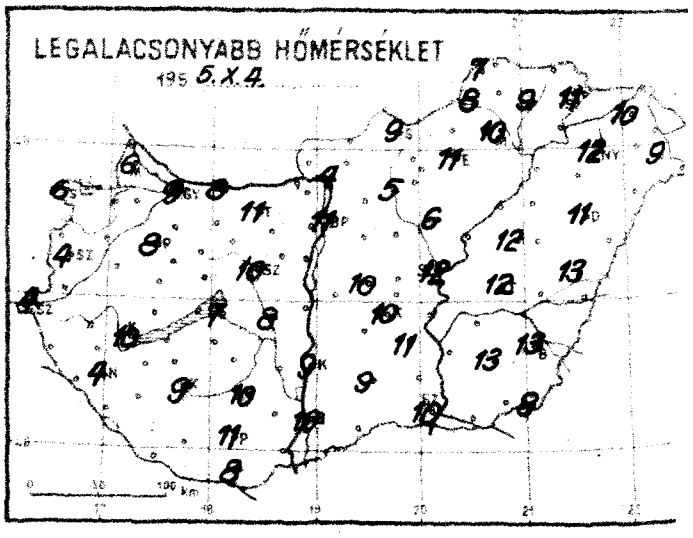

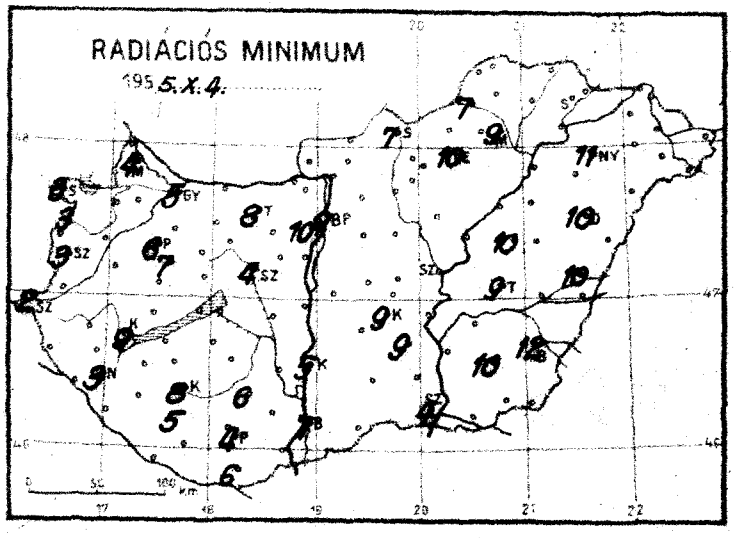

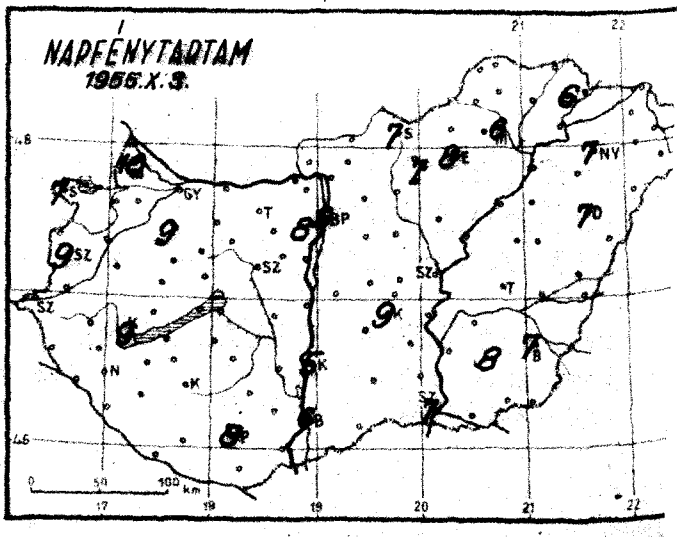

Időjárási helyzet 1955. év OKTÓBER hó 4. nap 7 óra

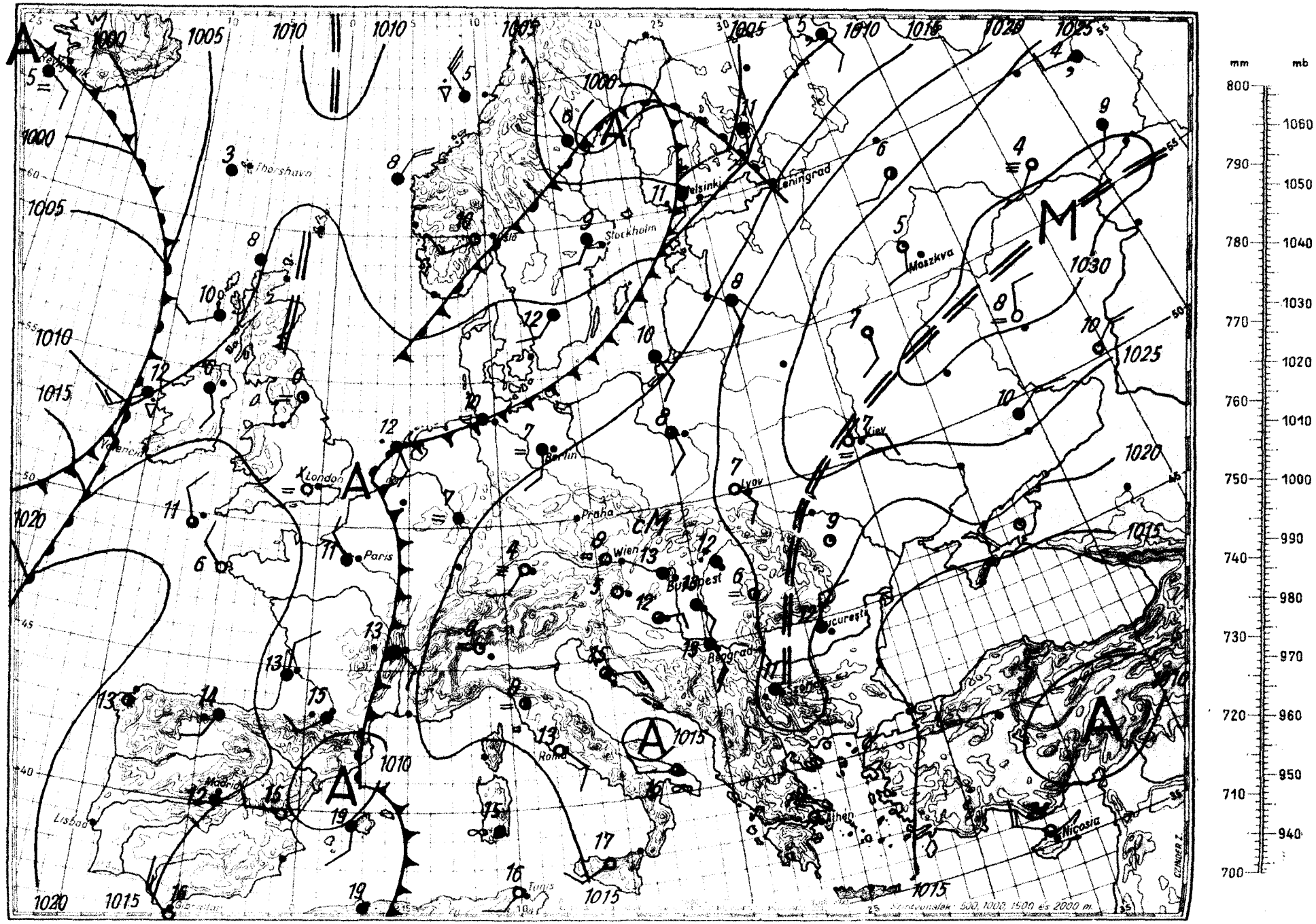

Magassági légállapotmérés

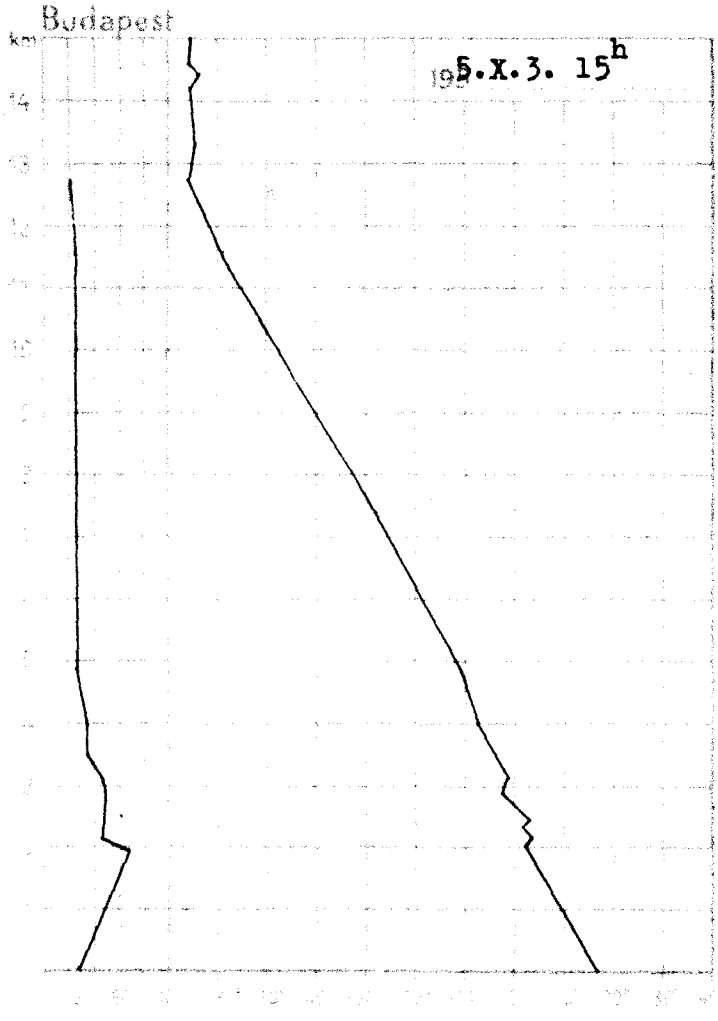

195 5.X.3. 15h

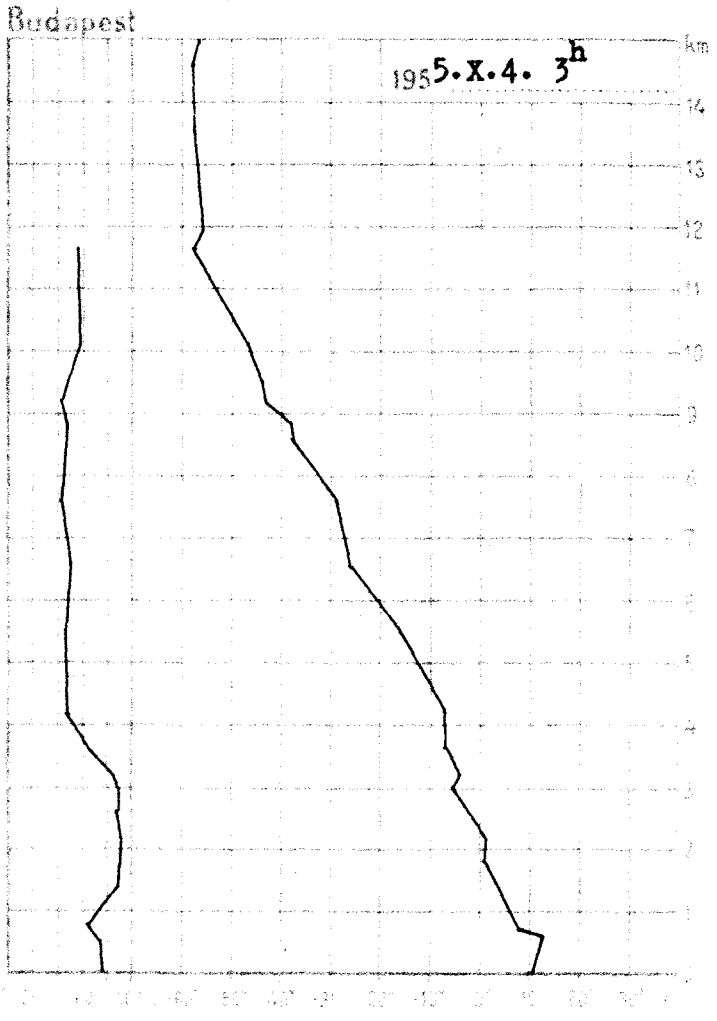

195 5.X.4. 3h

195 5.X.3. 15h			
km	mb	C°	%
Talaj	1001.5	19.1	38
0.5	959	16.0	47
1	905	12.1	56
1.5	852	8.1	73
2	802	4.7	70
2.5	755	4.0	58
3	710	0.1	57
4	627	-4.6	47
5	550	-10.0	38
6	482	-16.0	37
7	422	-23.0	37
8	369	-29.8	37
9	321	-36.4	34
10	275	-44.7	34
11	236	-51.4	34
12	202	-58.8	34
13	171	-62.0	-
14	147	-61.4	-
15	125	-62.1	-

Magaslégköri időhelyzet

Szárazföldünk északi vidékei felett az Északi-tengertől és a Pireneusoktól az Uralig erőteljes délnyugati áramlás uralkodik, amely tengeri légtömegeket szállit. Erőteljesebb advekció azonban csak Skandinávia felett /hideg/ és Finnország felett /meleg/ található. A délkeleti részeken nincs egységes áramlás, mert az Adria környékén egy siklon, Kelet-Ukrajna vidékén pedig egy anticiklon tevékenykedik a magasban. Hazánkban az elmult nap folyamán csak lényegtelen hőmérsékleti ingadozások voltak: a 0 fokos szint 290 m-rel süllyedt /Ma reggel 2520 m-en volt, a -10 fokos szint 210 m-rel emelkedett /4820 m-re/. Az egyensúlyi helyzet 2 km felett stabilis.

Ozorai s.k.

195 5.X.4. 3h			
km	mb	C°	%
Talaj	1001.1	12.0	82
0.5	960	12.2	81
1	903	7.8	85
1.5	850	3.8	96
2	794	2.1	100
2.5	749	0.1	96
3	706	-3.4	93
4	621	-5.9	58
5	545	-11.0	52
6	478	-18.0	56
7	418	-25.7	55
8	364	-31.7	51
9	315	-38.3	54
10	273	-44.8	64
11	234	-50.4	64
12	200	-53.7	-
13	171	-55.0	-
14	146	-54.3	-
15			

1955. október hó.

4. nap kedd

68. évfolyam 277. sz.

	Reggeli észlelések 06 TMG				Az utolsó 24 óra adatai				
	Felhőzet (0–4)	Szélirány és erő (m/s)	Légnyomás (millibár)	Hőmérséklet (C°)	Csapadék (24 óra) (mm)	Hőmérséklet-szélsőségek:			Napsütés (óra)	
						tegnapi nappali max.	éjszakai min.	Radiációs min.	tegnap	
Sárvármagyaróvár	4	SE 1	1017.7	10	.	21	6	4	10	
Sopron	0	- 0	17.3	8	.	19	6	3	7	
Szombathely	0	- 0	18.0	5	.	19	4	3	9	
Szentgotthárd	4 ≡	- 0	17.7	5	.	20	4	2	-	
Kőszeg	4	S 1	17.0	12	.	21	8	6	-	
Celldömölk	4	SE 6	17.6	12	.	20	9	5	-	
Szombathely	4	SE 4	18.0	13	.	20	11	8	-	
Körmend	4	E 1	-	12	.	20	10	4	-	
Nagykanizsa	1	SE 1	17.3	10	.	20	10	9	9	
Zalaegerszeg	0 ≡	- 0	18.0	5	.	19	4	3	-	
Keszthely	4 =	- 0	17.8	11	.	20	9	8	-	
Siófok	3	ENE 1	17.6	12	.	20	11	4	8	
Kaposvár* M.f.	4	- 0	18.4	13	.	20	11	9	9	
Nagyatád	4	- 0	19.0	11	.	20	9	7	7	
Pécs	4 =	- 0	19.3	12	.	19	11	10	8	
Szigetvár	4	- 0	19.7	11	.	20	10	9	6	
Mohács	4	NNE 1	-	12	.	21	11	-	6	
Dombóvár	0	- 0	17.7	10	.	20	10	7	6	
Szekszárd	4 ≡	-- 0	18.3	10	.	19	9	5	5	
Paks	4	SE 1	17.6	13	.	20	10	9	9	
Bonyhád	4	SE 2	18.4	13	ny	19	10	4	7	
Tamási	4	S 1	18.7	14	.	20	12	-	-	
Siófok	4	S 1	-	13	.	20	12	9	-	
Kaposvár	4	SE 1	18.9	14	.	21	13	12	7	
Marcali	4 ◦	- 0	19.8	12	ny	21	11	10	7	
Balatonlelle	4	E 1	20.0	12	.	21	12	11	7	
Budapest (1000 mb)**	3	S 4	902.0	9	.	12	7	-	7	
Budapest (900 mb)*	4	SE 4	902.1	10	.	12	9	-	-	
Budapest (950 mb)*	0 ≡	S 1	958.1	10	.	18	9	-	-	
Budapest (1474 mb)*	4	SE 1	959.1	11	.	17	11	-	8	
Budapest (1400 mb)*	3	SE 4	957.7	11	.	18	10	7	-	

Szélsőséges napsütés mm		24 óra csapadék mm		24 óra csapadék mm		24 óra csapadék mm	
Sopron	•	Tihany	•	Pécsvárad	•	Zalaszám	•
Győr	•	Siófok	•	Jánoshida	•	Kisvarsány	•
Mosonmagyaróvár	•	Fonyód	•	Bátaszék	–	Vásárosnamény	•
Szombathely	•	Marcali	•	Lajosmizse	•	Baktalórántháza	•
Szentgotthárd	–	Somogyvár	•	Szombathely	•	Mátészalka	•
Celldömölk	•	Tab	•	Fegyvernek	•	Tiszabecs	•
Győr	•	Sarrogard	•	Hajdúnánás	•	Csenger	•
Zalaegerszeg	•	Siófok	•	Sárvár	•	Nyírlugos	•
Tihany	•	Nagykanizsa	•	Tokaj	•	Polgár	•
Tapolca	•	Somogyszob	•	Mezőkeresztes	•	Hajdúhadház	•
Veszprém	•	Barcs	•	Jászapáti	ny	Hortobágy	•
Kali	•	Szigetvár	•	Nagykata	•	Nagyleta	•
Balatonszentgyörgy	•	Lengyel	•	Gyöngyös	•	Tiszafüred	•
Dombóvár	•	Kaposhidvég	•	Orkény	•	Tiszaroff	•
Tamási	•	Barcsapáti	•	Kunszentmiklós	•	Karcag	•
Zám	•	Mohács	•	Cegléd	–	Puspökladány	•
Veszprém	•	Siklós	•	Nagykőrös	•	Berettyóújfalu	•
Komárom	•	Királyrét	•	Tiszakécske	•	Szeghalom	•
Kisbér	•	Baksasagyarm.	•	Izsák	•	Körösszakál	•
Mór	•	Romhány	•	Kiskunfélegyh.	•	Szarvas	•
Abony	•	Vác	•	Kiskunhalas	•	Szentes	•
Esztergom	•	Galgamácsa	•	Bácsalmás	•	Orosháza	•
Dunakeszi	•	Lőrinci	•	Kastelek	•	Makó	•
Eleség	•	Gyöngyös	•			Mezőhegyes	•
Képednásnyek	•	Borsodnádasd	–			Battonya	•

* A légnyomás 500 gdm-re átszámítva ** A légnyomás 1000 gdm-re átszámítva

Magassági szélmérések

Óraadatok greenwichi középidőben

X.3.	Szhely 11 h		Nkanizsa 7 h		Nkanizsa 11 h		Győr 11 h		Pécs 11 h		Bpest 9 h		Bpest 15 h		Szeged 9 h		Debrecen 12 h	
	fok	m/s	fok	m/s	fok	m/s	fok	m/s	fok	m/s	fok	m/s	fok	m/s	fok	m/s	fok	m/s
Talaj	180	2	-	0	-	0	140	7	90	7	90	2	180	2	140	2	90	2
500 m	190	9	150	4	140	4	160	7	110	5	140	5	160	5	120	3	200	1
1000	190	9	150	4	140	4	180	9	110	5	140	5	160	5	120	3	180	5
1500	190	9	140	6	150	9	170	9	130	7	150	6	160	5	180	6	170	6
2000	190	9	140	10	150	7	180	8			140	8	150	7	150	5	140	7
2500	230	3	110	6	130	4	180	6			140	8	160	3	110	6	150	4
3000	230	3	110	6	130	4	180	6			140	8	160	3	110	6	150	4
4000	200	1	-	0	120	2	170	3			140	3	190	3	70	7	150	4
5000	80	2	70	4	60	5	90	3			140	2	80	2	90	5	150	4
6000	660	6	30	6	50	4	350	6			10	6	330	6	40	6	150	4
7000	60	6	30	6	50	4	350	6			10	6	330	6	40	6	150	4
8000	200	2	60	6	300	4							50	5	20	9		
9000	200	2	60	6	300	4							50	5	20	9		
10000	200	2	70	5	90	1							70	6	50	11		
11000	240	5	50	5	120	5									50	10		
12000	240	5	50	5	120	5									50	10		
13000	270	8	60	8														
14000	270	8	60	8														
15000			360	5														
16000			360	5														
17000			80	29														
18000			80	29														
19000			80	29														
20000			80	29														

X.4.	Szhely 6 h		Győr 5 h		Pécs 6 h		Bpest 3 h		Bpest 7 h		Bpest 9 h		Miskolc 8 h		Szeged 6 h		Debrecen 6 h	
	fok	m/s	fok	m/s	fok	m/s	fok	m/s	fok	m/s	fok	m/s	fok	m/s	fok	m/s	fok	m/s
Talaj	220	2	140	2	40	2	90	2	40	2	180	2	-	0	140	2	360	2
500 m	170	9	160	13	180	7	170	8	170	9	170	10	170	6	160	15	30	2
1000	170	9	170	13	180	7	170	8	170	9	170	10	170	6	160	11	150	3
1500	190	6	170	13	170	10	170	8					190	7	130	18	150	3
2000	190	6			170	10							200	10			150	3
2500	210	4											190	12				
3000	210	4											190	12				
4000	210	4																
5000	20	1																
6000	110	8																
7000	110	8																
8000																		
9000																		
10000																		
11000																		
12000																		
13000																		
14000																		
15000																		
16000																		
17000																		
18000																		
19000																		
20000																		

OFFSET-NYOMDA, BUDAPEST F. V. POMAYER GYULA

IDŐJÁRÁSI NAPIJELENTÉS

ЕЖЕДНЕВНЫЙ МЕТЕОРОЛОГИЧЕСКИЙ БЮЛЛЕТЕНЬ • DAILY SYNOPTIC MAP OF THE HUNGARIAN METEOROLOGICAL INSTITUTE • BULLETIN QUOTIDIEN DE L'INSTITUT MÉTÉOROLOGIQUE HONGROIS WETTERBERICHT DES UNGARISCHEN METEOROLOGISCHEN INSTITUTS

KIADJA AZ ORSZÁGOS METEOROLÓGIAI INTÉZET BUDAPEST II. KITAIBEL PÁL-UTCA 1 TEL.: KÖZPONT: 150-220 IDŐJELZŐ OSZT: 151-204, 150-410

MEGJELENIK NAPONKÉNT • ELŐFIZETÉSI ÁRA A POSTAI KÖLTSÉGGEL EGYÜTT NEGYEDÉVRE 60.— Ft KIADÁSÉRT FELEL AZ INTÉZET IGAZGATÓJA

68. évfolyam. 278. szám. + Budapest + 1955. október hó 5.

Az időjárási helyzet ma reggel és a várható időjárás:

A megerősödött óceáni ciklontevékenység következtében változékonyra fordul Nyugat- és Közép-Európa időjárása. Az óceáni légtömegek első hulláma reggelre elérte az Alpokat, a Cseh-medencét, valamint Lengyelországot, és hatására sok helyen esik az eső. Kelet-Európában változatlanul tart a leszálló légáramlás uralmával a csendes, száraz idő. Csupán a Fekete-tenger északi partjainál vannak kisebb esők.

Hazánkban ~~hétfőn~~ hétfőn keleten felhős volt az ég, és ott néhány helyen jelentéktelen mennyiségű eső is hullott. A Dunántúlon a reggeli köd felszakadása után jobbára derült volt az idő. A hőmérséklet nappal ismét 18-22 fokig emelkedett. Ma hajnalban az északnyugati megyékben 4-6, máshol 8-12 fokig hült le a levegő.

Budapesten ~~kedden~~ kedden 12 órakor a hőmérséklet 17 fok, a tengerszintre átszámitott légnyomás 762 mm, gyengén süllyedő irányzatu.

Várható időjárás ~~szerda~~ csütörtök estig:

Felhős idő, helyenként köd.
Több helyen eső.
Mérsékelt déli, délnyugati, később a Dunántúlon átmenetileg nyugati, északnyugati szél.
Enyhe éjszaka.
A nappali felmelegedés nyugaton és északon gyengül, máshol alig változik.

Várható legalacsonyabb hőmérséklet ma éjjel: 7-10,
legmagasabb nappali hőmérséklet csütörtökön:
nyugaton és északon 13-16, máshol
16-19 fok között.

Kállósi

A hőmérséklet és a légnyomás napi középértéke Budapesten és ezek eltérése a 75 évi átlagtól:

1955. X.4-én: 14,3 C°, 763,2 mm. Eltérés: +0,8 C°, -0,8 mm.

1871 óta ezen a napon előfordult

legmagasabb hőmérséklet	26,7 C°	/1934./
legalacsonyabb hőmérséklet	0,5 C°	/1930./

Az Országos Meteorológiai Intézet Időjárási Naptjelentése

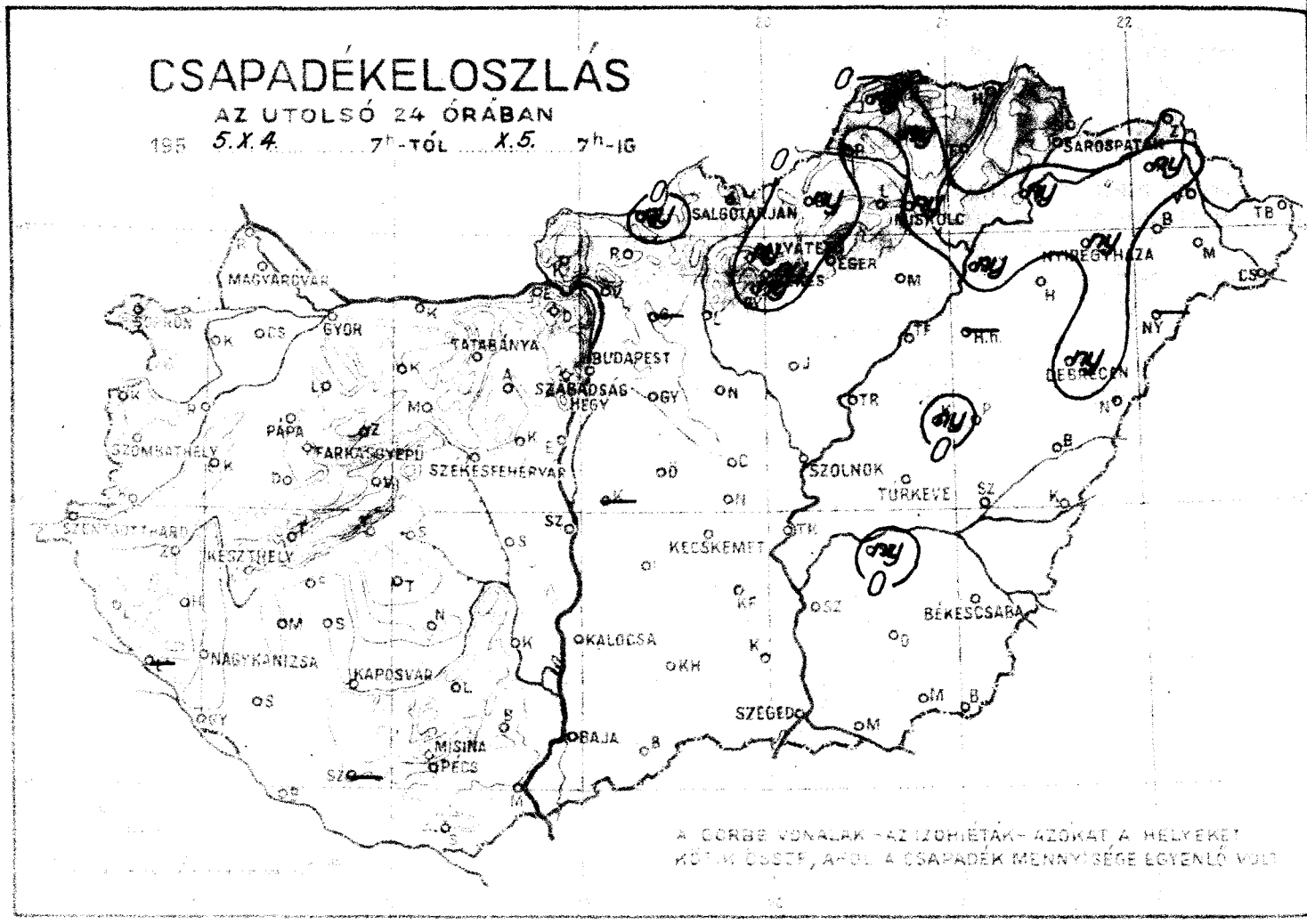

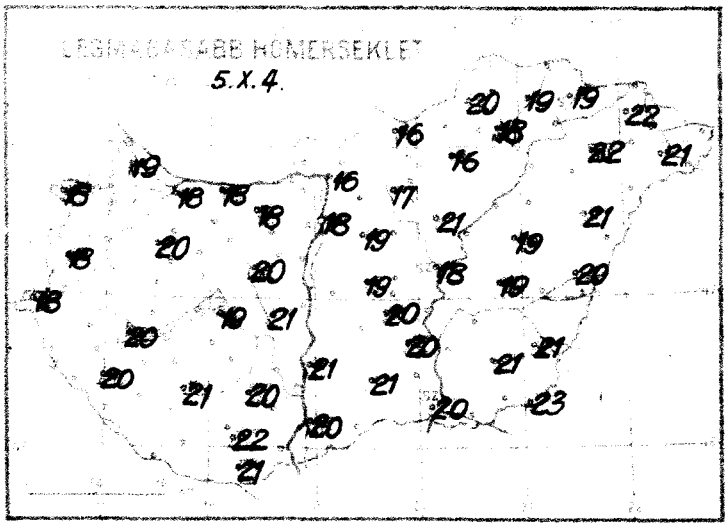

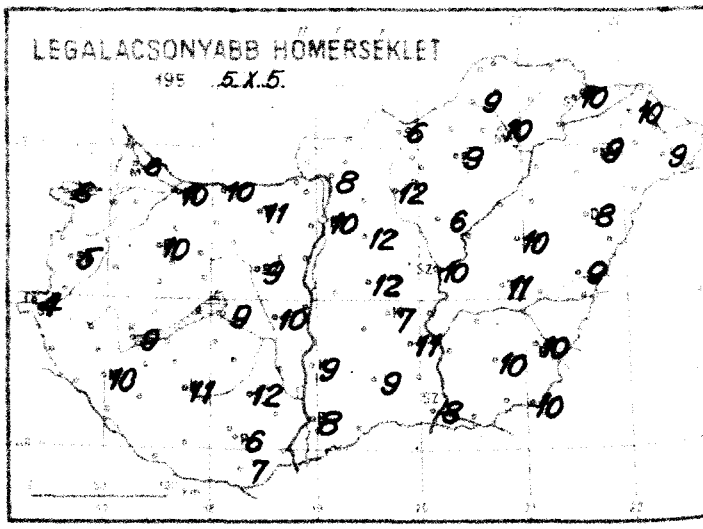

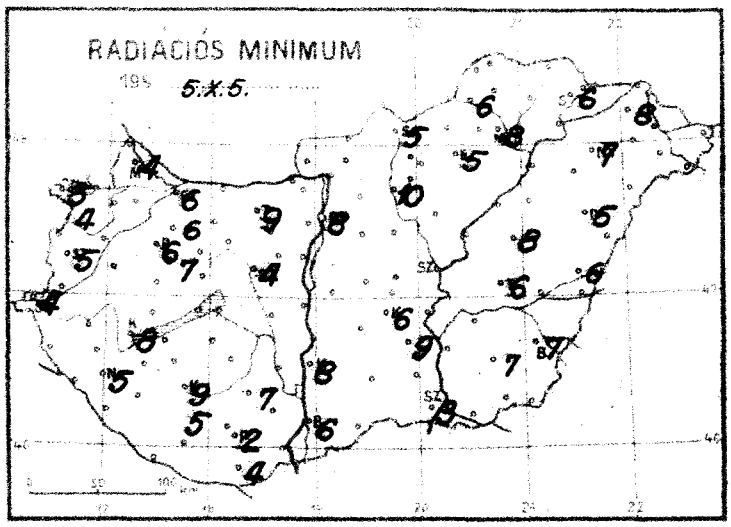

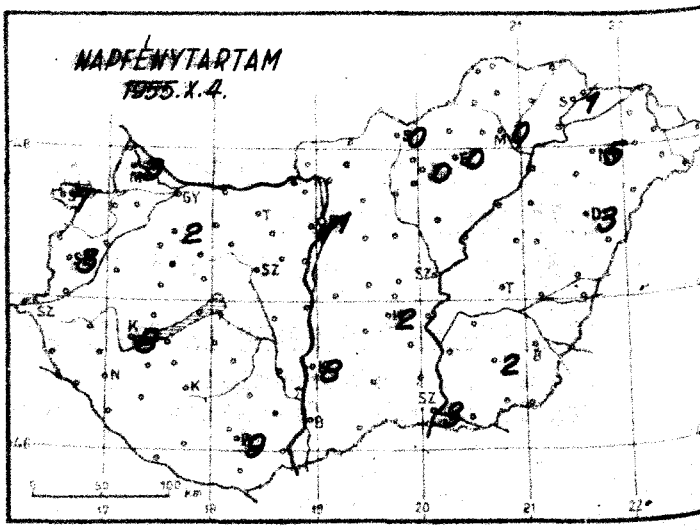

Időjárási helyzet 1955. év OKTÓBER hó [illegible] nap 7 óra

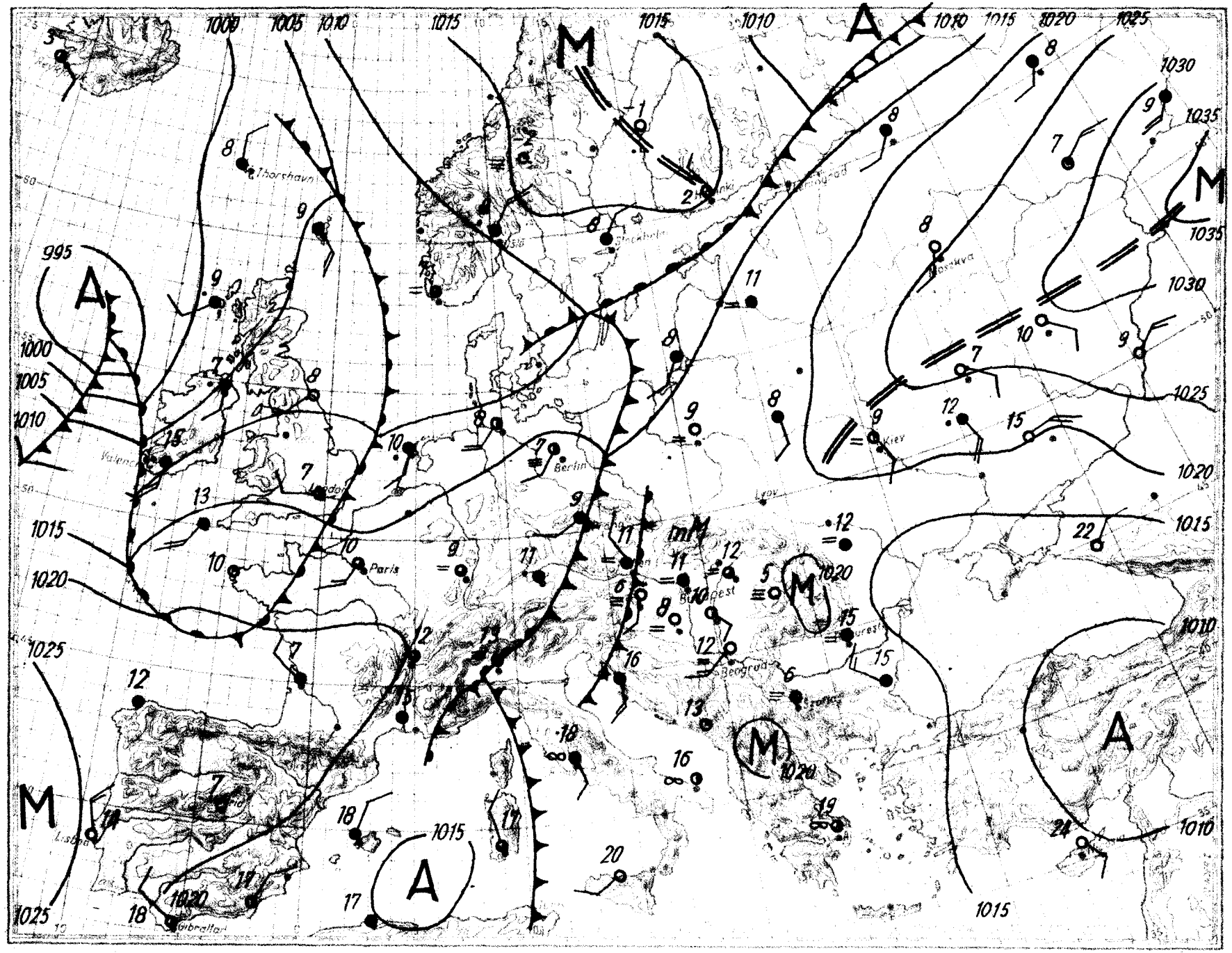

Magassági légállapotmérés

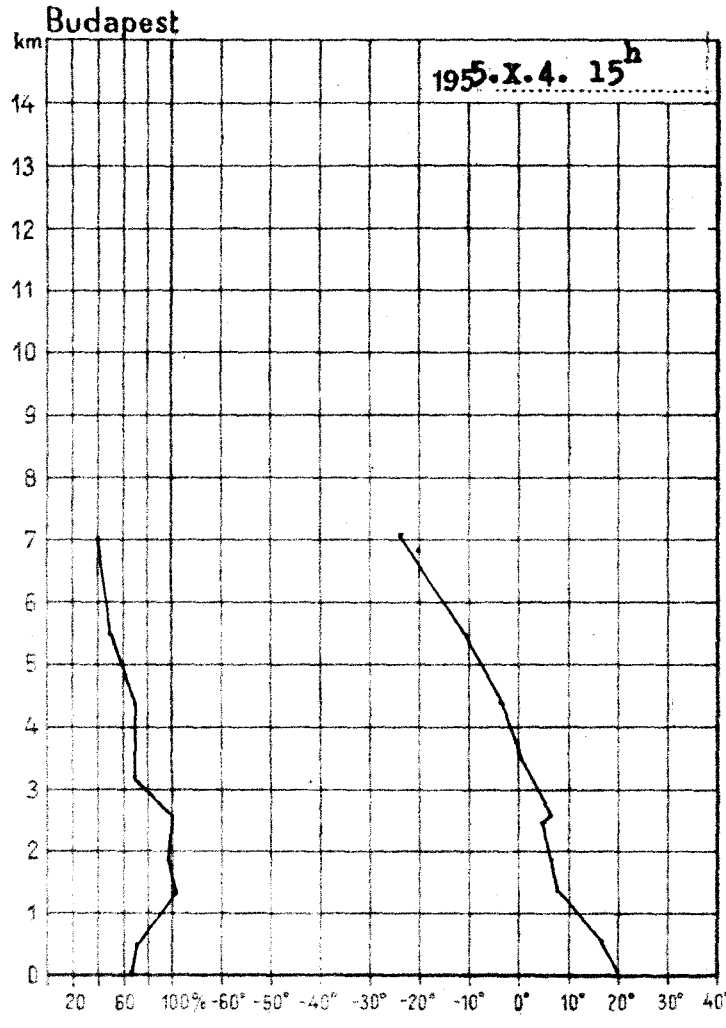

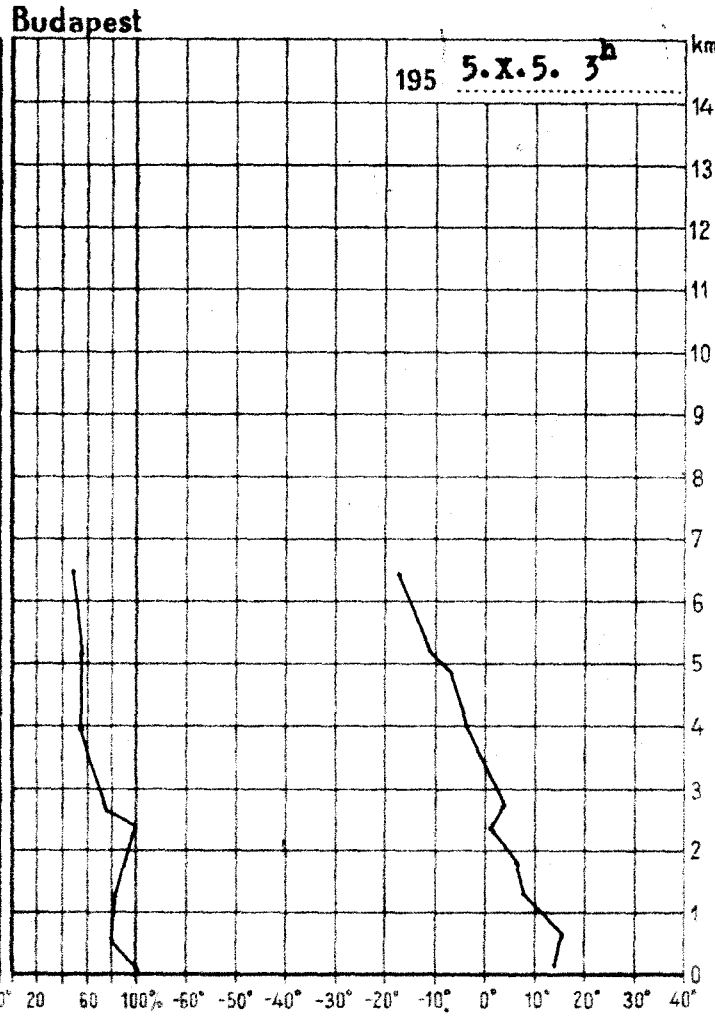

195 5.X.4. 15h			
km	mb	C°	%
Talaj	999.8	18.7	60
0·5	960	15.2	66
1	905	11.2	82
1·5	850	6.8	94
2	800	4.2	92
2·5	751	3.9	97
3	707	1.4	75
4	624	-3.0	64
5	549	-8.6	54
6	482	-15.0	43
7	411	-23.0	37
8			
9			
10			
11			
12			
13			
14			
15			

Magaslégköri időhelyzet

Szárazföldünk nagy része felett tovább tart a délnyugati áramlás uralma. Ez a magassági szél Németország felett lehülést, Lengyelország és a Szovjetunió északi területei felett felmelegedést okoz. A délkeleti vidéken most sincs lényeges advekció. Hazánkban sem volt lényeges változás az elmult 24 óra alatt. A 0 fokos szint 480 m-rel 3000 m-re, a -10 fokos szint 80 m-rel 4900 m-re emelkedett. A légoszlop egyensulyi helyzete 2400 m felett stabilis.

Dr.Ozorai s.k.

195 5.X.5. 3h			
km	mb	C°	%
Talaj	999.7	11.2	92
0·5	960	12.6	73
1	902	8.6	75
1·5	849	5.0	79
2	798	1.9	87
2·5	750	0.8	79
3	704	0.0	65
4	621	-5.1	48
5	542	-11.1	48
6	478	-17.2	48
7			
8			
9			
10			
11			
12			
13			
14			
15			

OFFSET NYOMDA, BUDAPEST F. V. POMÁVER GYULA

1955. **október**

5. nap **szerda**

68. évfolyam **278.** sz.

Reggeli észlelések 06 TMG				Az utolsó 24 óra adatai:				
Felhőzet (0–4)	Szélirány és erő (m/s)	Légnyomás (millibar)	Hőmérséklet (°C)	Csapadék (24 óra) (mm)	Hőmérséklet szélsőségek: legmagasabb max.	legalacsonyabb min.	Reggeli min.	Napsütéses óra (napi)
4 =	S 1	1016.3	10	.	19	6	4	3
4 =	NNW 3	16.6	10	.	18	6	3	7
1 =	S 1	16.4	6	.	18	5	5	3
4 =	- 0	16.5	6	.	18	4	4	-
2	S 1	15.9	11	.	20	10	6	-
4	SSE 1	16.4	10	.	18	10	6	-
1	SE 2	16.6	11	.	18	11	9	-
4	- 0	-	11	.	20	9	4	-
1	SE 1	16.6	10	.	20	9	8	8
1	S 2	16.3	11	.	20	10	5	-
2	S 4	17.0	12	.	21	11	9	-
1 =	- 0	17.6	8	.	22	6	2	9
4 =	- 0	17.2	11	.	18	10	8	1
3	N 1	17.9	7	.	16	6	5	0
2 =	- 0	19.8	9	.	16	9	5	0
4 =	- 0	18.0	11	ny	18	10	8	0
4	N 1	-	11	.	19	10	6	1
1 =	SE 2	17.6	9	.	20	8	6	-
1	SSE 1	17.0	10	.	21	9	8	8
1 =	- 0	17.1	8	.	20	7	6	2
1	SE 2	18.1	10	.	20	8	3	3
1 =	- 0	18.0	10	.	18	10	-	-
0	S 1	-	12	.	19	11	6	-
1 =	SSE 1	18.3	10	.	21	10	7	-
3 =	- 0	18.7	12	ny	21	8	5	3
4 =	- 0	18.7	12	ny	22	9	7	5
4 =	SW 2	901.5	9	ny	10	8	-	0
4	S 1	901.5	10	ny	10	9	-	-
1 =	SW 4	958.0	12	.	18	11	-	-
1	S 1	957.8	11	.	15	10	-	1
1	SE 2	956.5	10	.	17	10	7	-

	.		Encs	.		Porrog	.		Zánka	.
	.		Sarok	.		Szentgyörgyvölgy	ny		Kisapáti	ny
	.		Egyvár	.		Bazsaszikla	–		Sümegcsehi	
	.		Marcali	.		Lókorpád	.		Pápakovácsihegy	.
	.		Somogyvár	.		Szentjakabfa	ny		Mencshely	.
	.		Tab	.		Egyed	.		Öcsöd	.
	–		Surd-Gyula	.		Bakonyszentlászló	.		Csongrád	.
	.		Szentgáloskér	.		Somogyjádvárhely	.		Nyárlőrinc	–
	.		Nagykanizsa	.		Lovas	ny		Fülöpjakab	ny
	.		Somogyszob	.		Mezőkeresztes	.		Hajdúdorog	.
	.		Barcs	.		Jászapáti	.		Hortobágy	–
	.		Szigetvár	–		Nagykáta	.		Nagyléta	.
	.		Lengyel	.		Gyömrő	.		Tiszafüred	.
	.		Középlak	–		Orkény	.		Tiszaroff	.
	.		Bélmegyer	.		Kunszentmiklós	–		Karcag	ny
	.		Mohács	.		Cegléd	.		Pusztakócsány	.
	.		Siklós	.		Nagykőrös	.		Berettyóújfalu	.
	.		Királyrét	.		Tiszakécske	.		Szerepfalva	.
	.		Bakonszegszárd	ny		Dusnok	.		Körösszakál	.
	.		Rumbány	.		Kiskunfélegyh.	.		Szeghalom	ny
	.		Vat	.		Kiskunhalas	.		Szentes	.
	.		Galgagyörk	–		Bácsalmás	.		Orosháza	.
	.		Lőrinci	.		Kistelek	.		Makó	.
	.		Gyöngyös	ny					Mezőhegyes	.
	.		Bánrévkeszi	ny					Battonya	.

* A légnyomás 500 gdm-re átszámítva ** A légnyomás 1000 gdm-re átszámítva

Magassági szélmérések

Óraadatok greenwichi középidőben

X.4.	Szhely 14 h		Nkanizsa 10 h		Győr 11 h		Pécs 10 h		Bpest 17 h		Bpest 19 h		Szeged 10 h		Miskolc 11 h		Debrece 13 h	
	fok	m/s	fok	m/s	fok	m/s	fok	m/s	fok	m/s	fok	m/s	fok	m/s	fok	m/s	fok	m/s
Talaj	220	2	180	2	140	2	180	2	90	2	90	2	180	7	140	2	180	2
500 m	180	7	230	5	170	4	200	5	180	9	180	8	160	10	210	5	-	0
1000	180	7	210	5	190	7	220	9	180	9	200	8	160	13	180	6	-	0
1500	200	13	210	5	200	8	220	9	200	8	200	8	170	13	180	6		
2000	200	13	240	4			220	9					170	10	180	6		
2500	210	13	240	4			200	2										
3000	210	13	240	4			200	2										
4000	200	13	240	4			110	3										
5000			230	5			240	4										
6000			10	2			320	7										
7000			10	2			320	7										
8000			270	9			320	7										
9000			270	9			320	7										
10000			290	6			330	4										
11000			240	5			320	4										
12000			240	5			320	4										
13000			210	3														
14000			210	3														
15000			230	12														
16000			230	12														
17000			240	17														
18000			240	17														
19000			240	20														
20000			240	20														

X.5.	Nkanizsa 6 h		Nkanizsa 7 h		Győr 5 h		Pécs 6 h		Bpest 3 h		Bpest 5 h		Szeged 7 h		Miskolc 7 h		Debrec 6 h	
	fok	m/s	fok	m/s	fok	m/s	fok	m/s	fok	m/s	fok	m/s	fok	m/s	fok	m/s	fok	m/s
Talaj	180	2	180	2	140	2	-	0	90	2	90	2	180	2	90	2	-	0
500 m	250	13	260	15	210	6	240	10	220	4	230	8	220	4	200	6	210	2
1000	250	13	260	15	230	5	240	10	190	7	210	10	230	3	180	1	220	2
1500	250	13	250	14	220	4	240	10	190	7	190	9	230	6	190	6		
2000					250	7	240	10			190	10	240	7	190	6		
2500					250	9	240	10					270	6	190	6		
3000					250	9	240	10					270	6	190	6		
4000													300	9				
5000													260	7				
6000													260	12				
7000													260	12				
8000													260	9				
9000													260	9				
10000																		
11000																		
12000																		
13000																		
14000																		
15000																		
16000																		
17000																		
18000																		
19000																		
20000																		

OFFSET-NYOMDA, BUDAPEST V. V. POMÁZER GYULA

IDŐJÁRÁSI NAPIJELENTÉS

ЕЖЕДНЕВНЫЙ МЕТЕОРОЛОГИЧЕСКИЙ БЮЛЛЕТЕНЬ • DAILY SYNOPTIC MAP OF THE HUNGARIAN METEOROLOGICAL INSTITUTE • BULLETIN QUOTIDIEN DE L'INSTITUT MÉTÉOROLOGIQUE HONGROIS WETTERBERICHT DES UNGARISCHEN METEOROLOGISCHEN INSTITUTS

ADJA AZ ORSZÁGOS METEOROLOGIAI INTÉZET
UDAPEST II, KITAIBEL PÁL-UTCA 1
EL.: KÖZPONT: 150-220 IDŐJELZŐ OSZT: 151-204, 150-410

MEGJELENIK NAPONKÉNT * ELŐFIZETÉSI ÁRA A POSTAI KÖLTSÉGGEL EGYÜTT NEGYEDÉVRE 60.— Ft
KIADÁSÉRT FELEL AZ INTÉZET IGAZGATOJA

68. évfolyam. 279. szám. + Budapest + 1955. október hó 6.

Az időjárási helyzet ma reggel és a várható időjárás:

Az Atlanti óceánról viharciklon helyeződött át az Északi-tenger fölé. Frontjai viharos széllel nyomulnak be a szárazföldre. Hatásukra a Brit-szigeteken zivatarok vannak, az Alpok nyugati lejtőin és Dániában sokfelé esik az eső.

Hazánkban szerdán az északnyugati megyékben 16-19, máshol 18-22 fokig emelkedett a hőmérséklet. Napközben néhány helyen, az esti óráktól kezdve azonban már többfelé eleredt az eső. Ma reggelig Kaposvárott 20, Pécsett 11 mm csapadék hullott, az ország többi részén általában 5 mm-nél kevesebb esett. Éjszaka 9-12 fokig hült le a levegő.

Budapesten csütörtökön 12 órakor a hőmérséklet 18 fok, a tengerszintre átszámitott légnyomás 761 mm, mérsékelten süllyedő irányzatu.

Várható időjárás péntek estig:

Erősen felhős idő, sok helyen eső.
Helyenként még köd.
Mérsékelt déli, délnyugati, később elsősorban a Dunántúlon megélénkülő nyugati, északnyugati szél.
Enyhe éjszaka.
A nappali hőmérséklet kissé csökken.

Várható legalacsonyabb hőmérséklet ma éjjel: 8-11,
legmagasabb nappali hőmérséklet pénteken: 14-17,
helyenként 17 fok felett.

A hőmérséklet és a légnyomás napi középértéke Budapesten és ezek eltérése a 75 évi átlagtól:

1955. X.5-én: 14,4 C°, 762,3 mm. Eltérés: +1,0 C°, -1,8 mm.

1871 óta ezen a napon előfordult

legmagasabb hőmérséklet	29,5 C°	/1935./
legalacsonyabb hőmérséklet	0,1 C°	/1916./

Az Országos Meteorológiai Intézet Időjárási Napijelentése

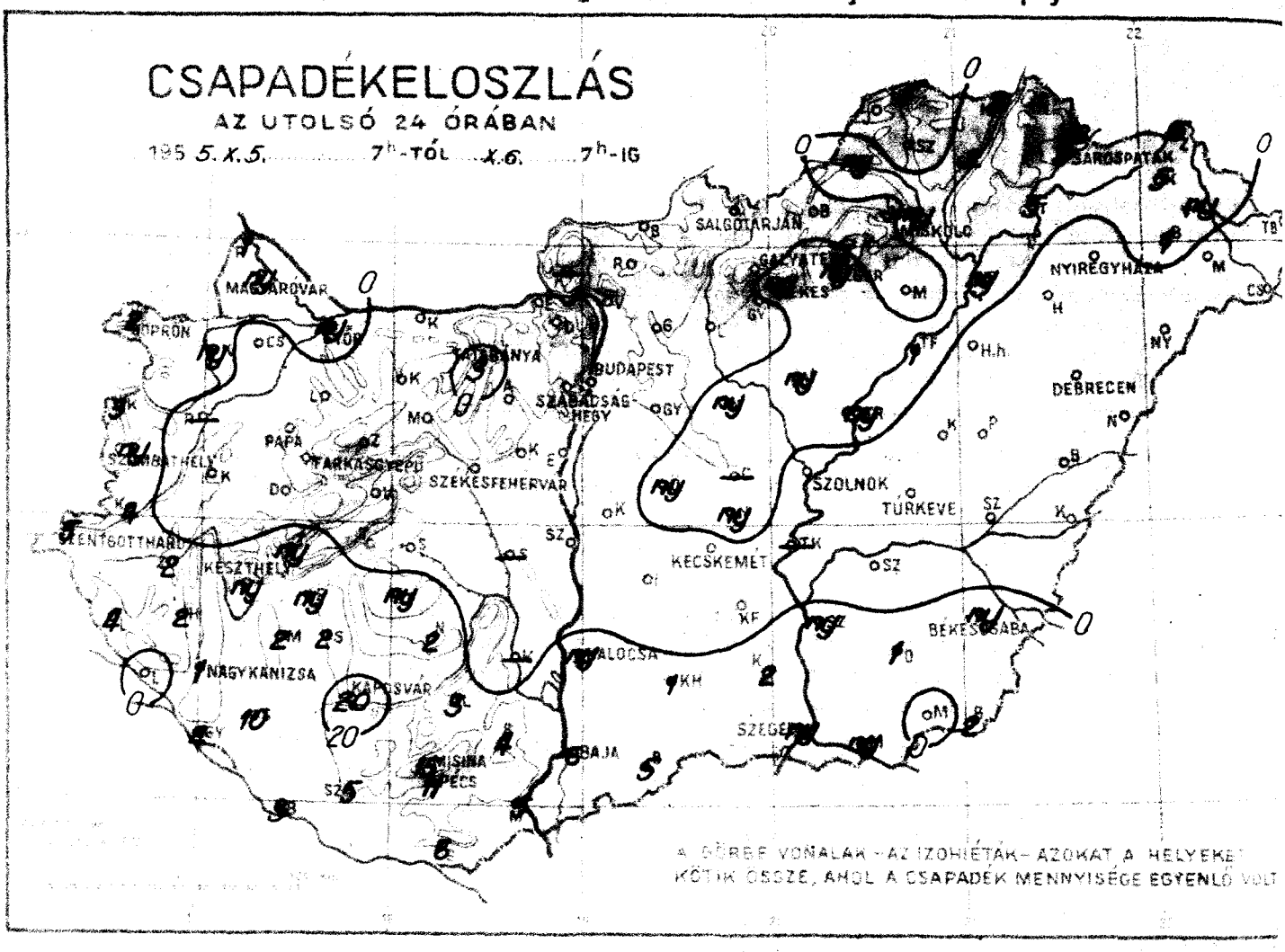

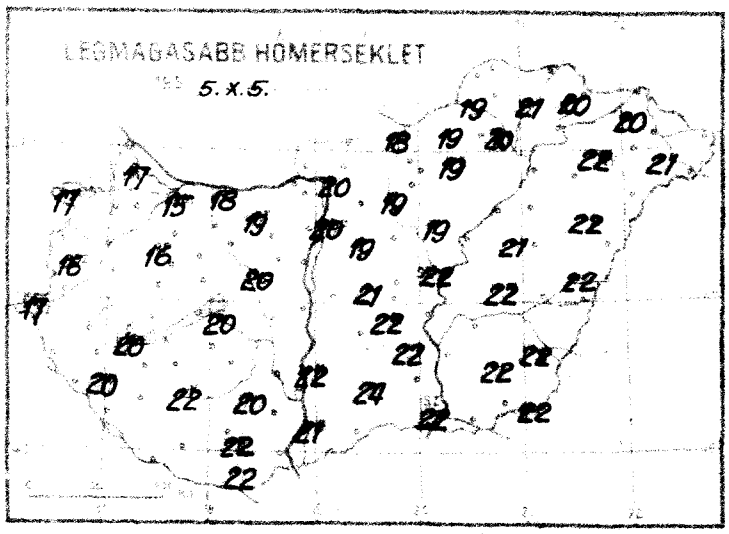

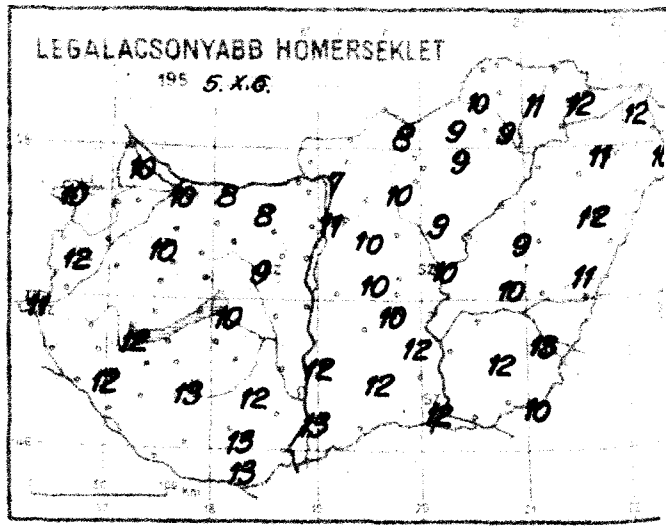

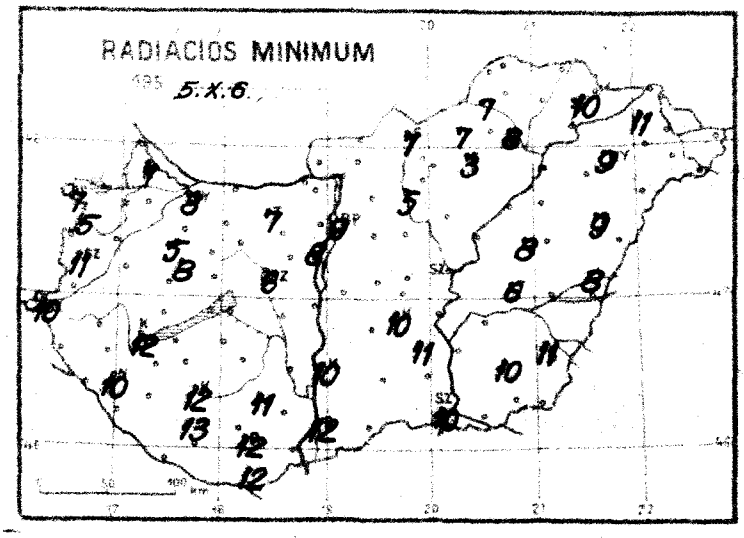

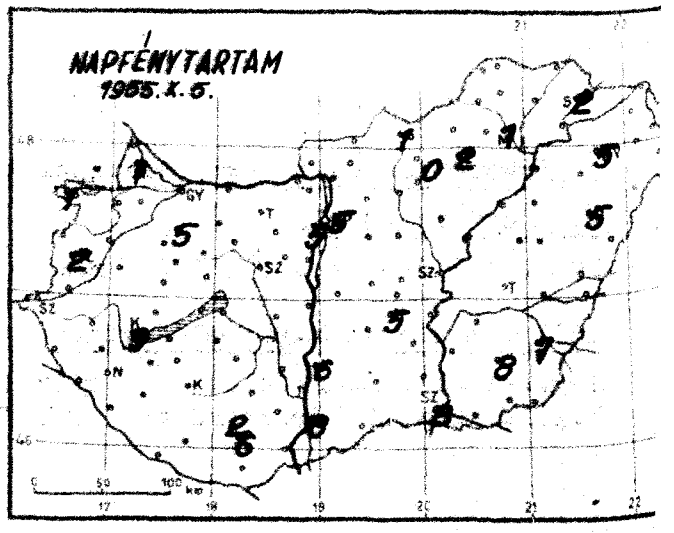

Időjárási helyzet 1955. év OKTOBER hó 6. nap / óra

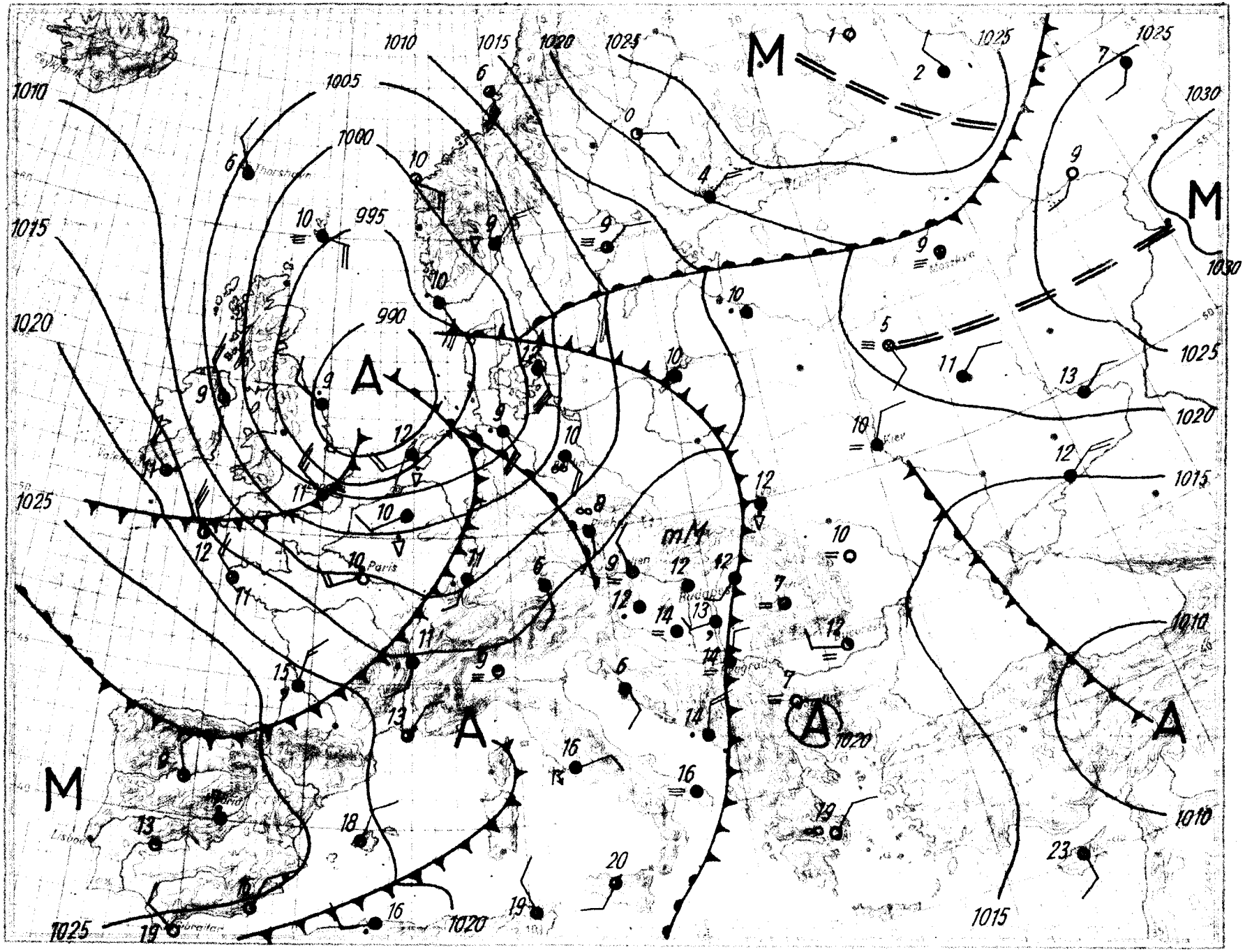

Magassági légállapotmérés

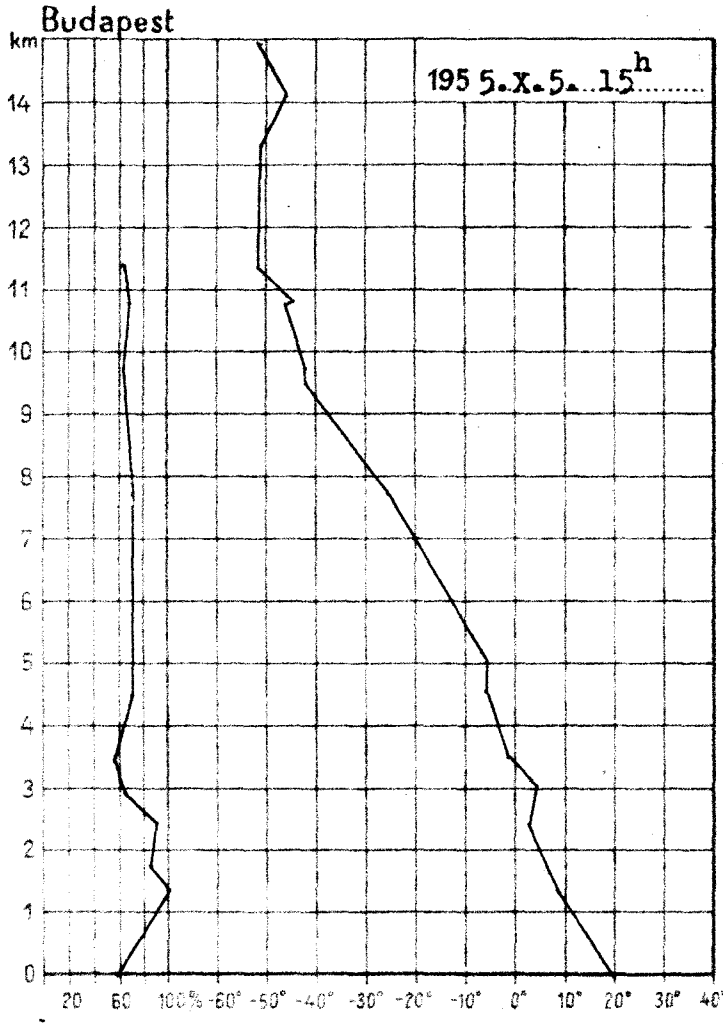

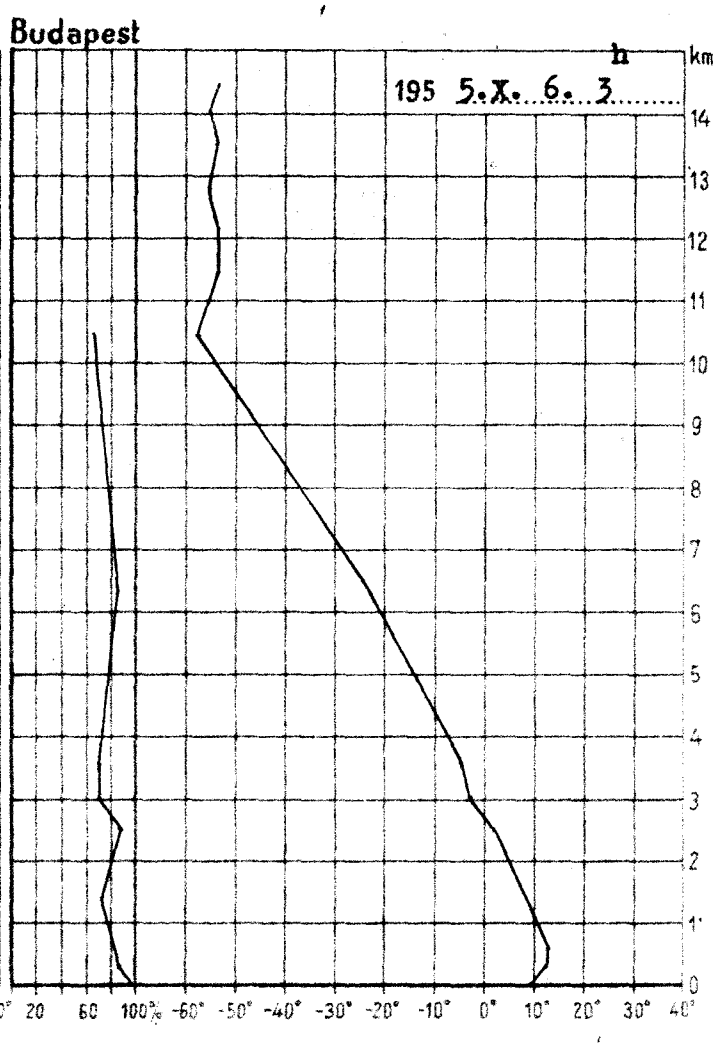

195 5.X.5. 15h			
km	mb	C°	%
Talaj	998.9	19.8	54
0·5	958	17.2	67
1	904	13.3	82
1·5	851	9.4	96
2	801	6.2	87
2·5	753	2.7	89
3	708	4.0	64
4	625	-2.4	58
5	550	-7.5	71
6	484	-14.0	72
7	423	-21.4	73
8	369	-27.8	69
9	320	-35.6	66
10	277	-41.7	63
11	239	-45.2	-
12	204	-48.9	-
13	176	-51.0	-
14	151	-48.3	-
15	129	-50.1	-

Magaslégköri időhelyzet

A Brit-szigetek és az Északi-tenger felett elhelyezkedő ciklon stacionáriussá válik, mert már az 500 mb-os szinten is zárt izohipszákkal rendelkezik. Hátoldalán erős hideg advekció van Izland szigetétől az Alpokig. A Kárpátok vidékén egyelőre még nincs lényeges változás. Hazánkban az elmult nap folyamán 600 és 2600 m között gyenge felmelegedés, efölött egy-két fokos lehülés következett be. A légoszlop egyensulyi helyzete emiatt labilissá, ill. indifferenssé vált. A 0 fokos szint 780 m-rel emelkedett /3680 m/, a -10 fokos szint pedig 400 m-rel /4500 m/ süllyedt.

Dr.Ozorai s. k.

195 5.X.6. 3h			
km	mb	C°	%
Talaj	999.1	9.6	95
0·5	959	12.0	84
1	902	10.2	76
1·5	848	7.6	71
2	798	4.5	75
2·5	751	1.6	81
3	706	-1.7	71
4	622	-6.4	74
5	545	-13.3	84
6	478	-19.8	83
7	417	-28.2	84
8	362	-37.0	68
9	313	-45.6	67
10	268	-53.9	62
11	229	-57.6	-
12	196	-53.7	-
13	167	-55.1	-
14	143	-54.7	-
15			

OFFSET NYOMDA BUDAPEST F. v. POMAVER GYULA

1955. **október** hó

6. nap **csütörtök**

68. évfolyam 279. sz.

	Reggeli észlelések 06 TMC				Az utolsó 24 óra adatai				
	Felhőzet (0–4)	Szélirány és erő (m/s)	Légnyomás (millibár)	Hőmérséklet (°C)	Csapadék (24 óra) (mm)	Hőmérsékleti szélsőségek: legalacsonyabb napi minimum	legmagasabb napi maximum	Napsütéses órák tartama
Veszprémnagyvarsány	4	NW 2	1016.3	12	ny	17	10	7	1
Sopron	3	SSE 1	17.0	10	2	17	10	7	1
Szombathely	4 .	- 0	16.7	12	ny	16	12	11	2
Szentgotthárd	4 =	NNW 1	16.1	12	5	17	11	10	-
Pápa	4 =	W 1	16.6	12	.	16	10	5	-
Ajka	4	WSW 4	16.6	11	ny	15	10	8	-
Celldömölk	4 =	- 0	16.4	10	3	19	8	7	-
Szombathely-Sz.	4	- 0	-	11	.	20	9	6	-
Keszthely	4	NW 1	16.8	13	ny	20	12	12	9
Nagykanizsa	3 =	- 0	17.0	12	1	20	12	10	-
[illegible]	4 =	- 0	16.8	13	20	22	13	12	-
[illegible]	4 =	- 0	16.2	14	11	22	13	12	6
Budapest M. I.	4	- 0	15.8	12	.	20	11	9	5
[illegible]	2 =	- 0	15.9	10	.	18	8	7	1
[illegible]	3 =	W 1	15.7	10	ny	19	9	3	2
[illegible]	4 =	NNW 1	15.8	10	ny	20	9	8	1
[illegible]	4 =	NNE 1	-	13	3	20	12	10	2
[illegible]	4 =	- 0	16.2	13	6	21	13	12	8
[illegible]	4 =	W 1	16.3	12	ny	22	12	10	6
[illegible]	4 =	W 11	15.8	11	.	22	10	10	5
[illegible]	4 ,	WSW 1	16.4	13	ny	22	12	10	8
[illegible]	4 =	- 0	16.2	11	.	22	10	-	-
[illegible]	4	SW 1	-	11	.	22	10	6	-
[illegible]	4 =	SSW 2	16.2	13	ny	22	13	11	7
[illegible]	4	SSW 2	16.3	12	.	22	12	9	5
[illegible]	4	- 0	16.3	11	.	22	11	9	5
[illegible]**	1 =	- 0	899.2	8	ny	12	7	-	0
[illegible]**	2	SE 1	899.4	10	.	12	9	-	-
[illegible]*	4 =	NNW 1	957.5	11	15	19	11	-	2
[illegible]*	4	W 1	956.5	11	.	17	9	-	5
[illegible]*	3 =	NNW 1	957.2	11	.	16	10	8	-

24 órás csapadék mm		24 órás csapadék mm		24 órás csapadék mm		24 órás csapadék mm	
[illegible]	1	[illegible]	.	[illegible]	ny	[illegible]	5
[illegible]	.	[illegible]	.	[illegible]	.	[illegible]	5
[illegible]	ny	[illegible]	ny	[illegible]	.	[illegible]	ny
[illegible]	3	[illegible]	2	[illegible]	.	[illegible]	1
[illegible]	-	[illegible]	2	[illegible]	.	[illegible]	.
[illegible]	4	[illegible]	ny	[illegible]	2	[illegible]	.
[illegible]	4	[illegible]	-	[illegible]	2	[illegible]	.
[illegible]	2	[illegible]	.	[illegible]	8	[illegible]	.
[illegible]	2	[illegible]	2	[illegible]	5	[illegible]	ny
[illegible]	.	[illegible]	10	[illegible]	.	[illegible]	.
[illegible]	4	[illegible]	3	[illegible]	ny	[illegible]	.
[illegible]	.	[illegible]	5	[illegible]	ny	[illegible]	.
[illegible]	.	[illegible]	2	[illegible]	.	[illegible]	1
[illegible]	.	[illegible]	-	[illegible]	ny	[illegible]	ny
[illegible]	ny	[illegible]	4	[illegible]	.	[illegible]	.
[illegible]	.	[illegible]	5	[illegible]	-	[illegible]	.
[illegible]	.	[illegible]	6	[illegible]	ny	[illegible]	.
[illegible]	.	[illegible]	-	[illegible]	.	[illegible]	.
[illegible]	.	[illegible]	.	[illegible]	.	[illegible]	.
[illegible]	.	[illegible]	.	[illegible]	.	[illegible]	.
[illegible]	.	[illegible]	.	[illegible]	1	[illegible]	ny
[illegible]	.	[illegible]	.	[illegible]	5	[illegible]	1
[illegible]	.	[illegible]	.	[illegible]	2	[illegible]	ny
[illegible]	.	[illegible]	.			[illegible]	.
[illegible]	.	[illegible]	.			[illegible]	2

* A légnyomás 500 gdm-re átszámítva. ** A légnyomás 1000 gdm-re átszámítva

Magassági szélmérések

Óraadatok greenwichi középidőben

X.5.	Szhely 14 h		Nkanizsa 11 h		Pécs 11 h		Bpest 17 h		Bpest 19 h		Bpest 21 h		Szeged 11 h		Miskolc 11 h		Debrecen 11 h	
	fok	m/s	fok	m/s	fok	m/s	fok	m/s	fok	m/s	fok	m/s	fok	m/s	fok	m/s	fok	m/s
Talaj	40	2	180	2	220	2	220	2	360	2	360	2	180	2	180	2	180	2
500 m	290	3	250	8	220	6	240	4	250	2	310	2	210	4	200	5	210	4
1000	290	3	250	8	220	6	220	8	250	4	300	2	210	6	200	5	210	4
1500	290	3	260	8	220	6	210	7	200	3	310	5	240	8			190	6
2000	300	4					200	7	230	4	320	5	240	7			220	6
2500	300	4					260	8					250	7				
3000	300	4					260	8					250	7				
4000	300	4											270	8				
5000	270	9											260	12				
6000	250	14											250	13				
7000	250	14											250	13				
8000	250	17																
9000	250	17																
10000	250	17																
11000																		
12000																		
13000																		
14000																		
15000																		
16000																		
17000																		
18000																		
19000																		
20000																		

X.6.	Szhely 8 h		Nkanizsa 6 h		Bpest 3 h		Bpest 5 h		Bpest 7 h		Debrecen 6 h							
	fok	m/s	fok	m/s	fok	m/s	fok	m/s	fok	m/s	fok	m/s	fok	m/s	fok	m/s	fok	m/s
Talaj	220	2	-	0	320	2	220	2	-	0	180	2						
500 m	100	1	60	6	10	4	270	1	240	2	210	8						
1000	100	1	90	4	10	2	300	2	270	2	210	8						
1500	220	2	90	4	310	5	300	4	280	3	210	8						
2000	190	4			310	5	300	4	270	4								
2500																		
3000																		
4000																		
5000																		
6000																		
7000																		
8000																		
9000																		
10000																		
11000																		
12000																		
13000																		
14000																		
15000																		
16000																		
17000																		
18000																		
19000																		
20000																		

OFFSET NYOMDA BUDAPEST F.V. POMAVER GYULA

IDŐJÁRÁSI NAPIJELENTÉS

ЕЖЕДНЕВНЫЙ МЕТЕОРОЛОГИЧЕСКИЙ БЮЛЛЕТЕНЬ • DAILY SYNOPTIC MAP OF THE HUNGARIAN METEOROLOGICAL INSTITUTE • BULLETIN QUOTIDIEN DE L'INSTITUT MÉTÉOROLOGIQUE HONGROIS WETTERBERICHT DES UNGARISCHEN METEOROLOGISCHEN INSTITUTS

KIADJA AZ ORSZÁGOS METEOROLÓGIAI INTÉZET
BUDAPEST II, KITAIBEL PÁL-UTCA 1
TEL.: KÖZPONT: 150-220 IDŐJELZŐ OSZT: 151-204, 150-410

MEGJELENIK NAPONKÉNT • ELŐFIZETÉSI ÁRA A POSTAI KÖLTSÉGGEL EGYÜTT NEGYEDÉVRE 60'— Ft
KIADÁSÉRT FELEL AZ INTÉZET IGAZGATÓJA

68. évfolyam. 280. szám. + Budapest + 1955. október hó 7.

Az időjárási helyzet ma reggel és a várható időjárás:

Az Azori-szigetek és Európa északkeleti részei felett magasnyomásu léghalmaz helyezkedik el, csendes, száraz időjárást okozva. A közöttük fekvő vidékeken, Nyugat- és Közép-Európában szeles, csapadékos az idő, mivel az emlitett területeken két ciklon fejti ki hatását. Az Északi-tenger felett állandósult ciklon Izland szigete felől hideg levegőt szállit a Brit-szigeteken át délkelet felé. Vele szemben a földközi-tengeri fokozatosan mélyülő, és Kárpát-medence felé haladó ciklon enyhébb levegővel árasztja el a Balkánt.

Hazánkban csütörtökön 17-20 fokig emelkedett a hőmérséklet, éjszaka 9-12 fokig süllyedt. Napközben felhős volt az ég, és a déli órákra átmenetileg mindenütt megszünt az eső. Éjjel az egész Dunántúlra kiterjedő esőzés indult meg. Reggelig Pomázon 59, Nadapon Fejér megyében 59, Kápolnásnyéken 33, Vácott, Letenyén 28, Somogyszobon 27, Székesfehérvárott 24, Szentgotthárdon 22, Zalaegerszegen 21 mm csapadékot mértek.

Budapesten pénteken 12 órakor a hőmérséklet 16 fok, a tengerszintre átszámitott légnyomás 757 mm, gyengén süllyedő irányzatu.

Várható időjárás szombat estig:

Erősen felhős idő.
Sok helyen eső, ma főként nyugaton, holnap inkább keleten.
Időnként élénk északi, északkeleti szél.
A hőmérséklet nyugaton kiss emelkedik, keleten csökken.

Várható legalacsonyabb hőmérséklet ma éjjel: nyugaton 4-7, kelten 7-10,
legmagasabb nappali hőmérséklet szombaton: 11-14 fok között.

A hőmérséklet és a légnyomás napi középértéke Budapesten és ezek eltérése a 75 évi átlagtól:

1955. X.6-án: 15,5 C°, 760,3 mm. Eltérés: +2,3 C°, -3,9 mm.

1871 óta esen a napon előfordult

legmagasabb hőmérséklet	28,7 C°	/1935./
legalacsonyabb hőmérséklet	2,1 C°	/1921./

Az Országos Meteorológiai Intézet Időjárási Napijelentése

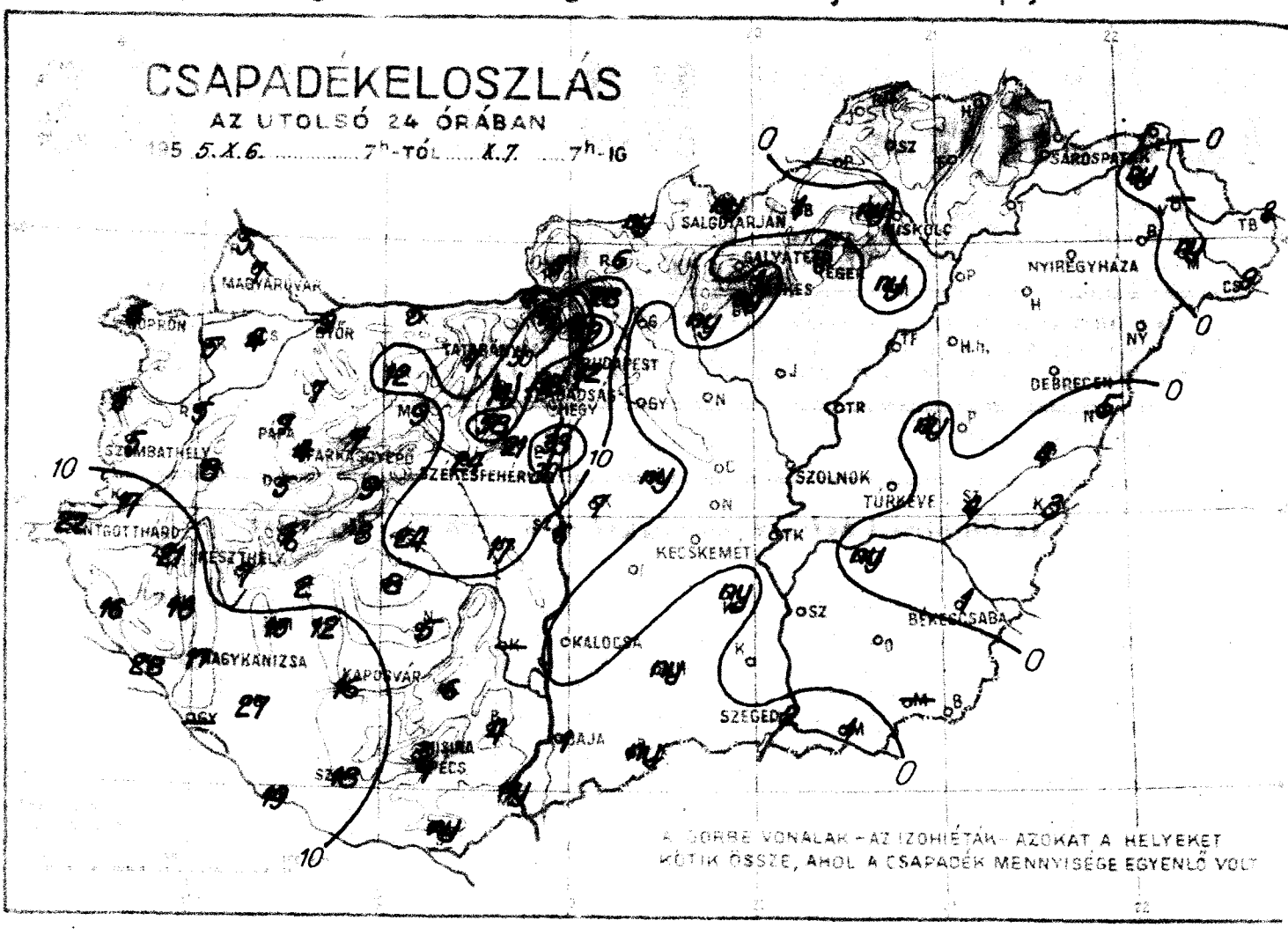

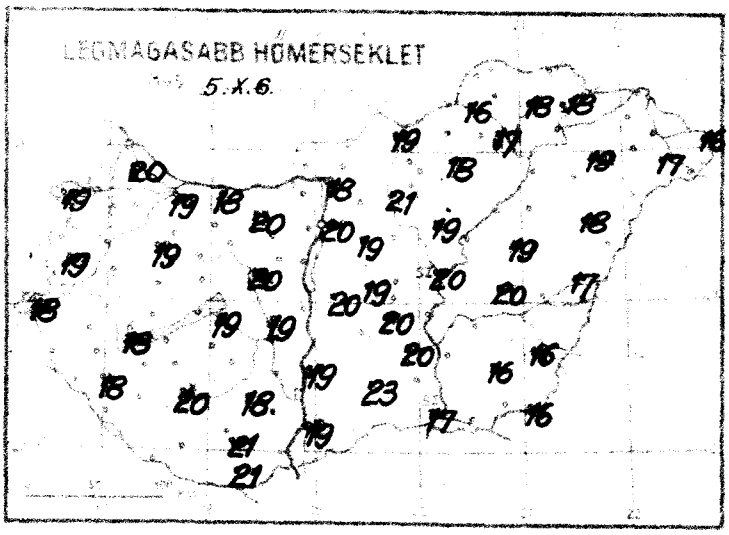

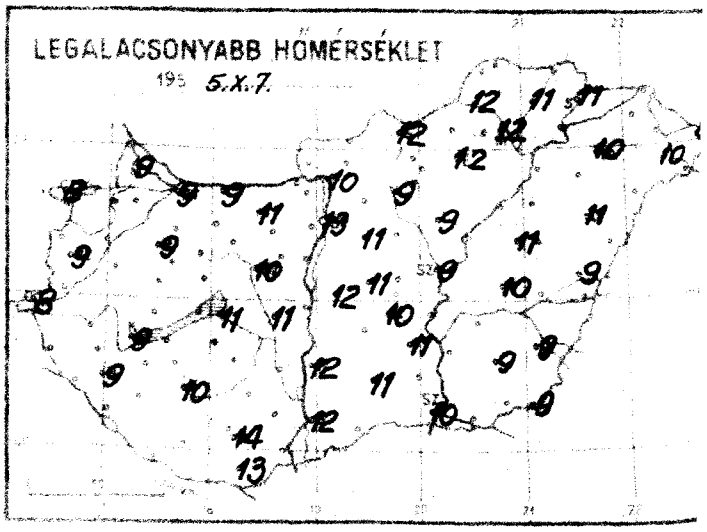

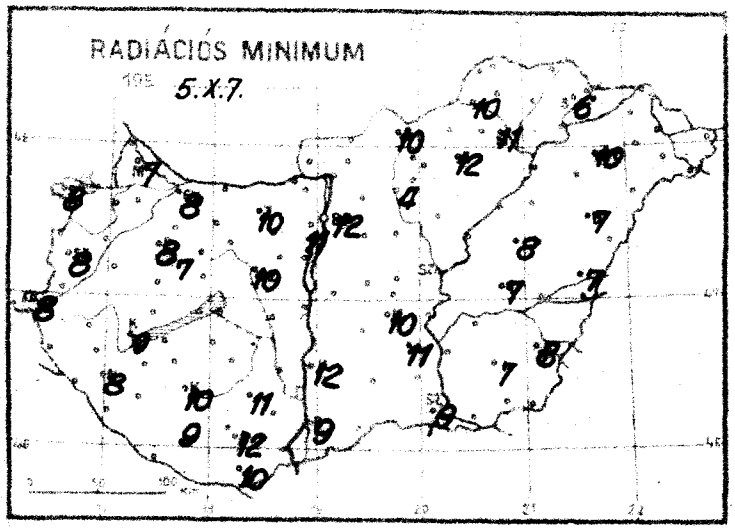

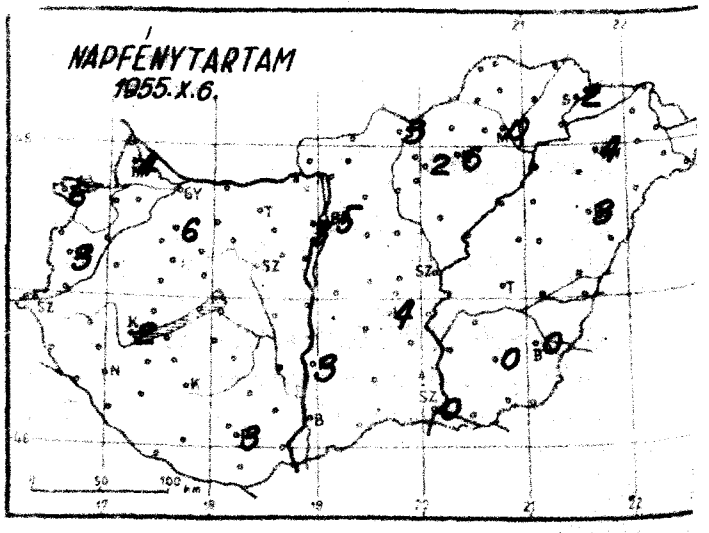

Időjárási helyzet 1939. év OKTÓBER hó nap 7 óra

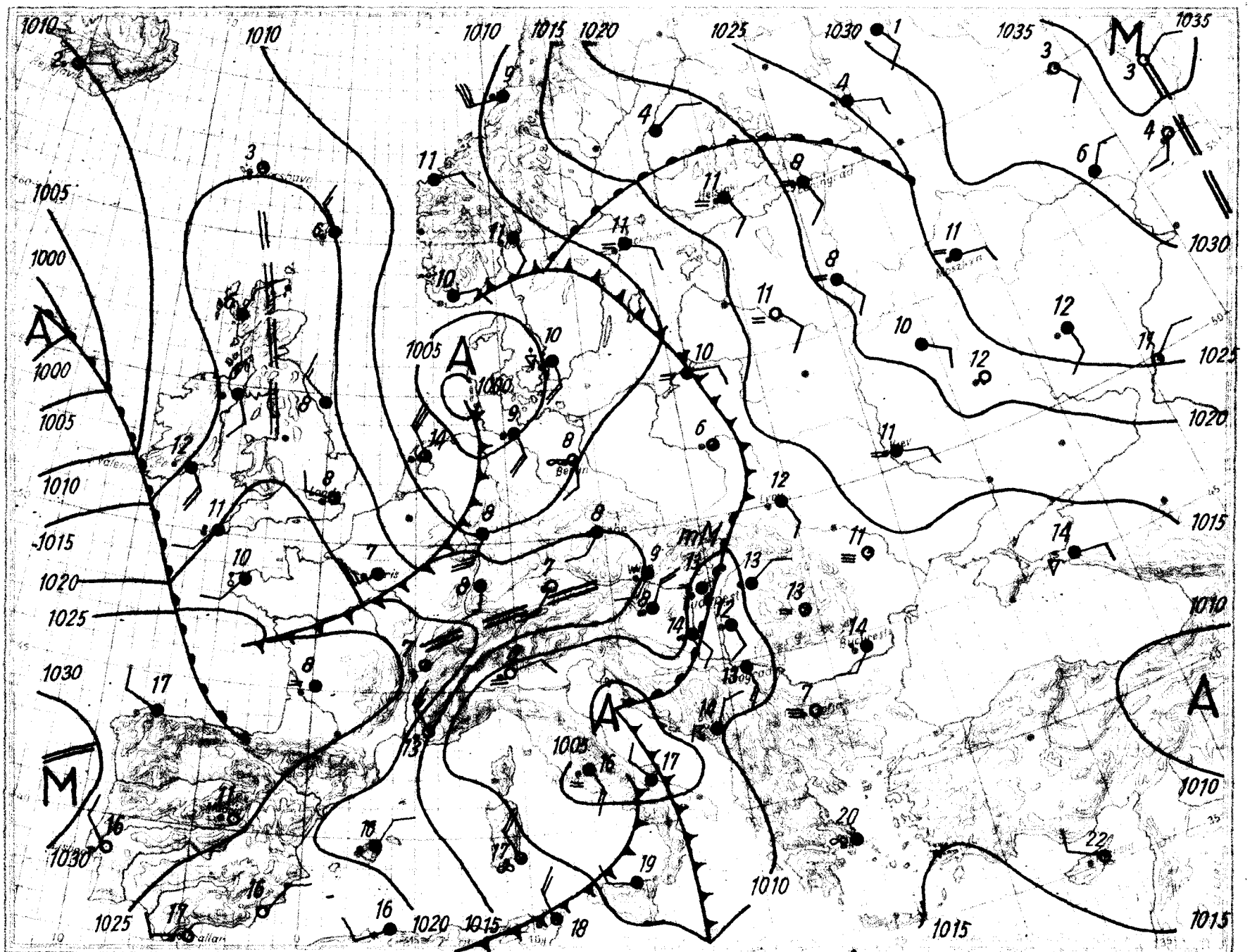

Magassági légállapotmérés

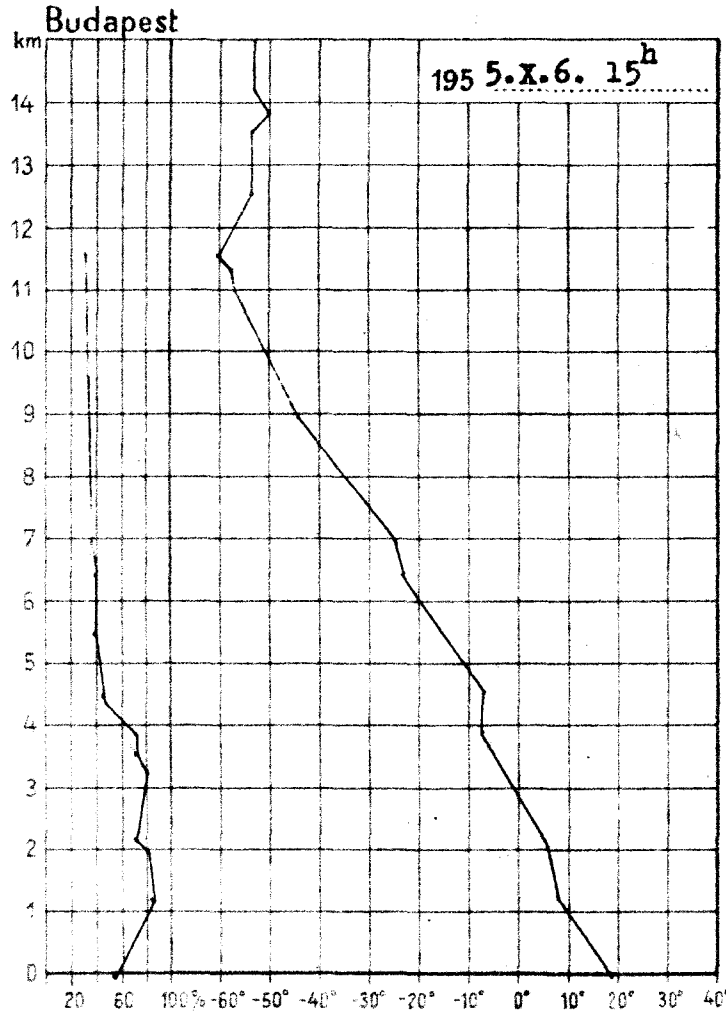

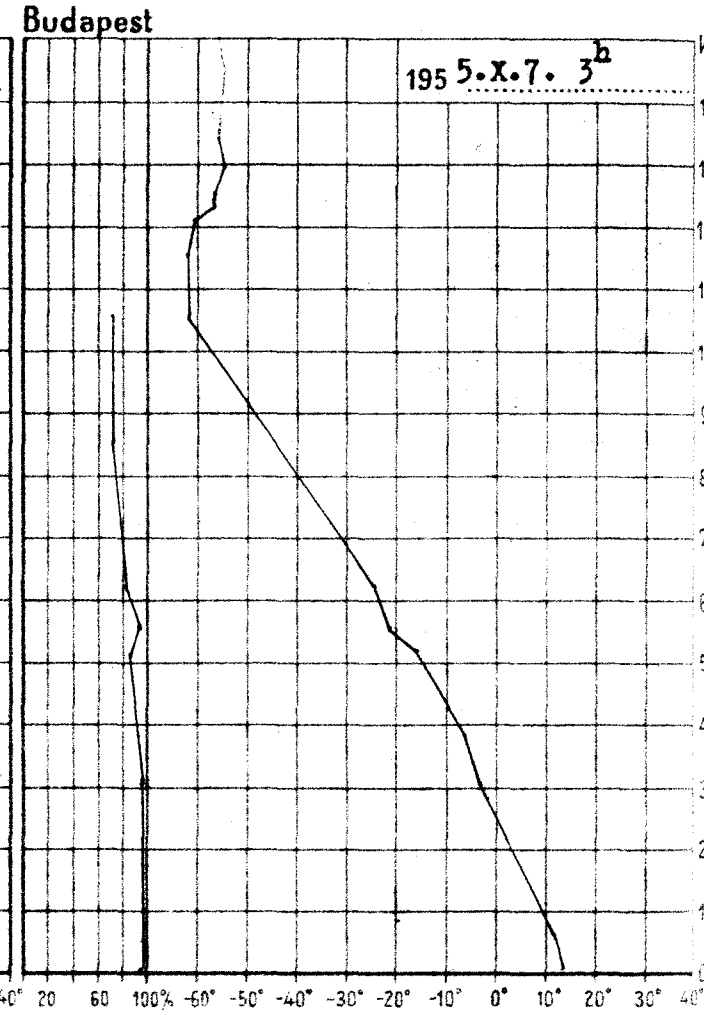

195 5.X.6. 15h			
km	mb	C°	%
Talaj	995.9	19.6	55
0·5	956	16.1	65
1	900	11.3	78
1·5	849	8.1	85
2	798	6.6	85
2·5	750	3.9	75
3	705	0.0	82
4	622	-4.7	72
5	546	-9.7	46
6	480	-16.8	42
7	419	-23.9	40
8	363	-32.7	40
9	315	-41.1	40
10	272	-48.6	40
11	233	-56.9	40
12	199	-56.3	-
13	171	-50.9	-
14	146	-49.4	-
15	125	-58.8	-

Magaslégköri időhelyzet

Az északi tengeri ciklon hatására hideg, sarkvidéki eredetü levegőcsepp került az Alpok fölé. Ennek további előhaladása a Földközi-tenger nyugati medencéje felett okoz hideg advekciót. Skandinávia, Finnország és a Balti Sz.Sz.K.-ok valamint a Brit-szigeteken és az ettől nyugatra fekvő óceáni területeken erős meleg advekció figyelhető meg. Budapest felett az elmult nap folyamán egy sekély, talajközeli rétegtől eltekintve az egész troposzférában lehülés következett be. Mind a 0 fokos, mint a -10 fokos szint süllyedő. 380 ill. 350 m-rel, Magasságuk ma hajnalban 2400, ill. 4150 m.

Dr.Ozorai s.k.

195 5.X.7. 3h			
km	mb	C°	%
Talaj	993.5	13.0	97
0·5	954	11.4	93
1	895	8.8	93
1·5	844	5.3	94
2	792	1.7	94
2·5	747	-0.4	94
3	701	-3.0	94
4	618	-8.9	94
5	540	-15.1	90
6	473	-21.8	87
7	412	-30.1	77
8	357	-39.0	77
9	307	-47.3	75
10	264	-55.2	73
11	225	-60.1	-
12	192	-59.9	-
13	165	-52.7	-
14	141	-54.2	-
15	120	-54.6	-

OFFSET NYOMDA BUDAPEST F. V. POMAVER GYULA

MELLÉKLET AZ ORSZÁGOS METEOROLÓGIAI INTÉZET

IDŐJÁRÁSI NAPIJELENTÉSÉHEZ

Budapest, 1955. OKTÓBER hó 7. nap PÉNTEK

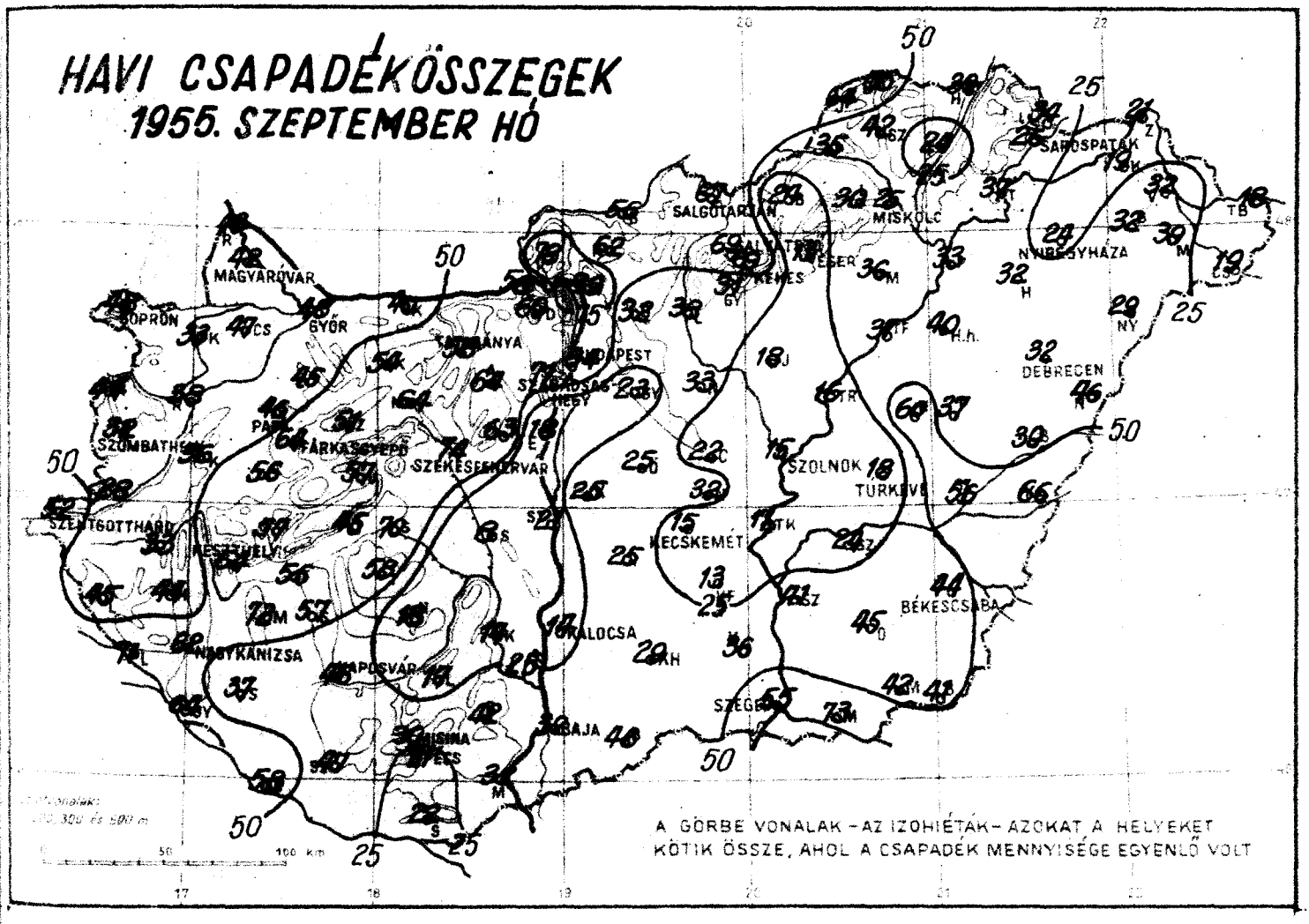

ÉGHAJLATI TÁVIRATOK

1955. szeptember hóról

Az 1955. október 5. és 6. napjain közzétett éghajlati adatok, valamint azok eltérése a 30 évi /1901-30/ törzsértékektől :

ÁLLOMÁS	Légnyomás mb		Hőmérséklet C°		Nedvesség %		Csapadék mm	
Mosonmagyaróvár	1016,8	-1,2	15,8	+0,7	76	- 1	42	-20
Pécs rep.tér	16,9	-0,9	16,6	+0,1	72	+ 1	23	-33
Budapest M.I.	17,3	-0,4	17,1	+0,8	70	- 1	64	+ 9
Szeged Egyetem	16,9	-0,6	18,1	+0,7	68	-2	46	+ 1
Debrecen Egyetem	17,7	+0,2	15,9	0,0	78	+ 5	32	-17
Miskolc rep.tér	17,6	+0,3	15,6	-0,2	81	+ 6	25	-31

Útmutatás az Időjárási Napijelentés használatához

Az időjárási Napijelentés hazánk és Európa időjárásáról nyújt tájékoztatást. Az első oldalon találjuk az európai időjárási helyzet, valamint hazánk utolsó 24 óra alatti időjárásának rövid leírását és a várható időjárást a következő 36 órára. Ezen az oldalon szerepel még a budapesti hőlmérséklet és légnyomás előző napi középértéke és ezek eltérése a 75 éves átlagtól, valamint az 1871. óta azon a napon előfordult legmagasabb és legalacsonyabb hőmérséklet értéke és évszáma.

A második oldalon térképeken közöljük néhány időjárási elem területi eloszlását hazánk felett. Az első bemutatja az utolsó 24 óra csapadékmennyiségét (mm-ben; ny = nyom, azaz 0.4 mm, vagy ennél kisebb mennyiség). A második térképen a kiadást megelőző napon észlelt nappali hőmérsékleti csúcsértéket láthatjuk, a harmadikon az elmúlt éjszaka alatti legalacsonyabb hőmérsékletet, a negyediken pedig a talajközeli rétegben észlelt legalacsonyabb hőmérsékletet (mindhármat Celsius-fokokban). Az ötödik térképen általában a kiadást megelőző napon mért napsütés időtartamát adjuk meg órákban. Hóréteg esetén azonban ezen a térképen közöljük a kiadás reggelén mért hóréteg magasságát cm-ben (f = folt, azaz nem összefüggő réteg).

A harmadik oldalon található a vázlatos kivonata annak a sokezer adatot tartalmazó időjárási munkatérképnek, amelynek alapján az Intézet időjelzése (prognózisa) készül. Az itt közölt térképen csak a legfontosabb állomások néhány közérdekű adata van feltüntetve: a felhőzet mennyiségét az állomás karika besötétítésének mértékével adjuk meg; a szél abból az irányból fúj, amerre a szélzászló rúdja mutat. A zászlócskák száma meghatározza a szélsebességet: egy hosszú zászló 5 meter másodpere (m/s) erősségű szélnek felel meg, egy rövid zászló 2,5 m/s-nek s. i. t. A hőmérséklet Celsius-fokokban van feltüntetve az állomás karikától balra. Ez alatt található esetenként az időjárás jellemzése, ha az észleléskor nevezetesebb időjárási esemény van, pl. csapadékhullás, köd, zivatar stb. A térképen láthatók még az izobárok, az egyenlő légnyomású helyeket összekötő vonalak, valamint a különböző fogazással ellátott görbe vonalak, az ú. n. időjárási frontok (jelmagyarázatot l. alább).

Az „A" a kis légnyomású terület (minimum, ciklon), az „M" a nagy légnyomású terület (maximum, anticiklon) középpontját jelöli. Fel van tüntetve azonkívül a Magyarországon, vagy annak környékén uralkodó légtömegek fajtája nemzetközi rövidítéssel. A betűk jelentése:

T = szubtrópusi
P = mérsékeltövi
A = sarkvidéki
F = leszálló
m = tengeri
c = szárazföldi
W = meleg
K = hűvös vagy hideg
M = légtömeg (levegő)

(Pl. cKM = szárazföldi hideg levegő,
mTM = tengeri szubtrópusi levegő.)

A térkép melletti beosztás segítségével átszámíthatjuk a Hg milliméterekben kifejezett légnyomás értéket millibár egységekre és viszont.

A 4. oldalon van a magassági légállapotmérés eredménye, amelyet rádiós léggömbbel végeztek. Itt találjuk a talajon, valamint 500, 1000, 1500 stb. m magasságban a légnyomás nagyságát millibárban, a hőmérsékletet Celsius-fokokban és a viszonylagos nedvességet százalékban. A mérés eredményét rajzban is ábrázoljuk. A rajz vízszintes tengelyén a viszonylagos nedvességet, ill. a hőmérsékletet, a függőleges tengelyén pedig a magasságot tüntettük fel. A „Magaslégköri időhelyzet" hazánk, ill. Közép-Európa felett elhelyezkedő légtömegekről tájékoztat.

Az 5. oldalon táblázatos alakban közöljük a hazánkban reggel 7 órakor (azaz 6 órakor greenwichi időben = 06 TMG) végzett megfigyelések eredményét, valamint az utolsó 24 óra néhány adatát, amelyek közül egyeseket, a 2. oldalon térképeken is közlünk. A felhőzet mennyisége az égbolt negyedeiben van megadva (0 = derült, 4 = borult), mellette esetenként feltüntetjük a nevezetesebb időjárási eseményeket (mint az időjárási térképen). A szélirány megjelölésére a nemzetközi rövidítéseket használjuk (N = észak, E = kelet, S = dél, W = nyugat), az erősség méter/másodperc egységekben szerepel, a légnyomás tengerszintre átszámítva millibárokban (az ezresek és százasok száma csak szükség esetén van kiírva), valamennyi hőmérsékleti adat Celsius-fokokban, a csapadék-mennyiség, mint a térképen, mm-ben. A következő hasábban esetenként feltüntetjük a reggeli észlelés alkalmával talált deret, zúzmarát (jelekkel), ill. a hóréteg vastagságát cm-ben. A táblázat utolsó oszlopában van a napsütés tartama órákban. A második táblázatban vannak a csapadéksürgönyző állomások adatai: a csapadékmennyiség és hórétegvastagság.

A 6. oldalon vannak a magyarországi magaslégköri szélmérések. Az egyes oszlopokban megtalálhatjuk a szél irányát a talajon, 500, 1000, 1500 stb. m magasságban 360 fokos beosztás szerint (90 fok = kelet, 180 fok = dél, 270 fok = nyugat és 360 fok = észak), továbbá a szél sebességét m/s-okban.

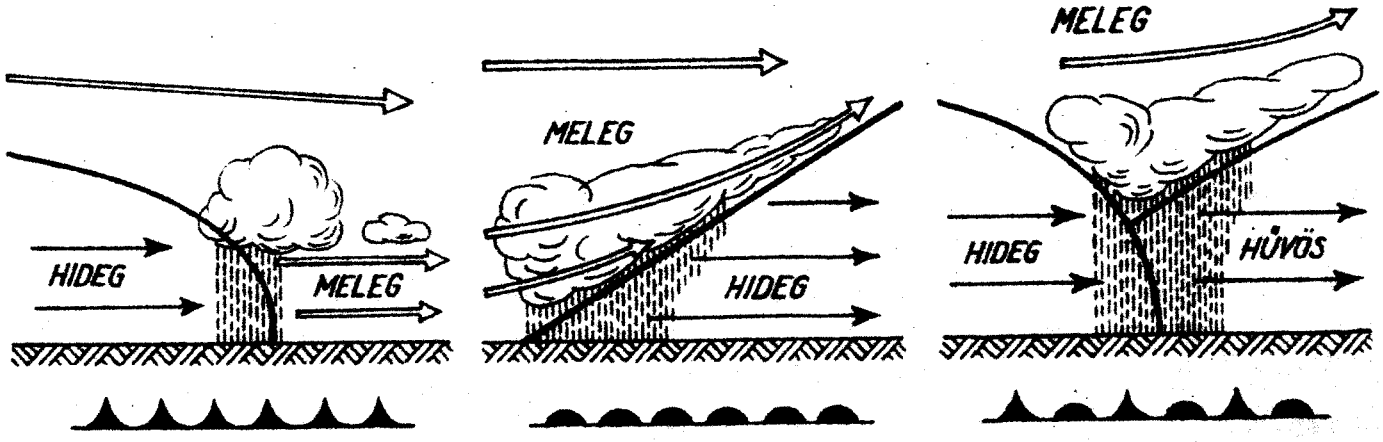

Hideg front **Meleg front** **Záródott front (okklúzió)**

Az időjárási front két különböző sajátosságú légtömeg ütköző vonala. Hideg front, vagyis betörési front esetén a hideg levegő tör előre, maga előtt felemelve a melegebb levegőt. Meleg front, vagyis felsiklási front esetén a meleg levegő a hidegebbre felsiklik. Záródott front, vagy okklúzió keletkezik akkor, ha a betörési front az előtte haladó felsiklási frontot utóléri és a meleg levegőt a magasba emelve, a talajtól teljesen elválasztja. A szaggatott kettős vonalak a lesiklási felületet jelzik. Lesiklási felület mentén is két különböző sajátosságú légtömeg érintkezik, de az egyik légtömeg leszálló mozgást végez. Az időjárási frontok általában az időromlás (borulás, eső, zivatar, havazás, hirtelen kitörő szél) hordozói. A lesiklási felület mentén általában szép időjárás uralkodik, felhőtlen égbolt, szélcsend, legfeljebb vékony rétegű kisugárzási köd van.

OFFSET NYOMDA BUDAPEST F. V. POMAYER GYULA

1955. október hó
7. péntek. nap
68. évfolyam 280. sz.

	Reggeli észlelések (6 GMt)				Az előző 24 óra adatai				
	Felhőzet (0 – 4)	Szélirány és ero (m/s)	Légnyomás (millibár)	Hőmérséklet (°C)	Csapadék (24 óra) (mm)	Hőmérséklet szélsőségei: legalacsonyabb maximális	éjszakai min.	Kánikulai max.	Napsütés óraösszege (tegnap)
Budapest	4 .	NW 4	1011.8	10	7	20	9	7	4
Sopron	4 ,	NNW 8	13.0	8	5	19	8	8	6
Kékestető	4 .	N 6	12.0	9	5	19	8	8	3
Szentgotthárd	4 .	NNW 1	12.4	9	22	18	8	8	-
Pécs	4 .	W 4	11.1	10	7	19	9	8	-
Kaposvár	4 .	NW 6	10.4	10	9	19	9	8	-
Siófok	4 .	NW 1	10.1	11	7	20	11	10	
Székesfehérvár	4 .	NW 2	-	10	24	20	10	10	-
Keszthely	4 .	N 9	10.4	10	7	18	9	9	2
Nagykanizsa	4 .	N 3	11.0	9	17	18	9	8	-
Szombathely	4 .	SW 4	09.6	11	16	20	10	10	-
Gyor	4 .	SE 2	08.0	14	1	21	14	12	3
Budapest M. I.	4 -	E 2	09.9	13	12	20	13	12	5
Szolnok	4	N 4	10.6	13	ny	19	12	10	3
Kecskemét	4 =	E 2	12.2	12	.	18	12	12	6
Baja	4 =	E 3	12.2	12	.	17	12	11	0
Mohács	4 =	NE 11	-	11	.	18	11	6	2
Pécsvárad	4 =	ENE 5	07.9	13	1	19	12	9	-
Szekszárd	4 =	E 1	09.0	13	.	19	12	12	3
Paks	4 =	E 2	09.7	11	.	20	10	10	4
Dombóvár	4	ESE 2	09.6	12	2	17	10	9	0
Kaposvár	4 =	E 2	11.4	11	.	20	9	-	-
Nagykanizsa	4 =	E 2	-	12	.	20	10	7	-
Zalaegerszeg	1 =	ENE 1	11.1	10	1	16	9	8	0
Sopron	4	ENE 2	13.2	13	.	18	11	7	3
Szombathely	4	NE 2	13.1	12	.	19	11	10	4
Budapest (1000 mb)**	4 =	SE 2	894.9	8	1	12	8	-	2
Budapest (1013 mb)*	4 =	SW 1	895.4	8	.	14	8	-	-
Budapest (1000 mb)*	4 ,	SE 1	949.5	12	3	17	11	-	-
Budapest (1013 mb)*	4 =	SE 2	950.9	11	18	17	11	-	3
Budapest (1000 mb)*	4 .	NNW 2	951.2	8	4	18	8	7	-

Csapadék mm		24 óra csapadék mm		24 óra csapadék mm		24 óra csapadék mm	
Budapest	5	Tokaj	3	Budapest	.	Zalaegerszeg	.
Budapest	4	Siófok	24	Budapest	.	Kisvárda	ny
Budapest	5	Fonyód	2	Budapest	.	Nyíregyháza	-
Budapest	5	Marcali	16	Budapest	ny	Debrecen-Kondorhalom	.
Budapest	5	Szentgotthárd	12	Szolnok	.	Miskolc-Alkja	ny
Budapest	17	Tab	8	Kecskemét	.	Tiszafüred	2
Budapest	16	Székesfehérvár	17	Baja	.	Gyöngyös	9
Budapest	21	Szekszárd	6	Mohács	.	Nyíregyháza	
Budapest	16	Szigetvár	5	Pécsvárad	.	Eger	.
Budapest	28	Szombathely	27	Szekszárd	ny	Hajdúböszörmény	.
Budapest	-	Bercel	19	Paks	.	Püspökladány	
Budapest	8	Szigetvár	18	Dombóvár	.	Nagylóc	5
Budapest	7	Lenyel	6	Kaposvár	.	Tiszafüred	.
Budapest	5	Kaposvár	-	Orkény	ny	Tiszaroff	.
Budapest	6	Bátaszék	4	Kaposszentmiklós	7	Karcag	ny
Budapest	7	Mohács	ny	Cegléd	.	Pusztakisnány	.
Budapest	9	Siklós	ny	Nagykőrös	.	Berettyóújfalu	4
Budapest	5	Királyrét	5	Tiszakécske	.	Szeghalom	4
Budapest	12	Balassagyarm.	ny	Izsák	.	Kocsiszakal	3
Budapest	9	Rombany	6	Kiskunfélegyh.	ny	Szarvas	ny
Budapest	14	Vác	28	Kiskunhalas	ny	Szentes	.
Budapest	4	Galgamácsa	.	Bácsalmas	ny	Orosháza	.
Budapest	17	Lőrinci	ny	Kistelek	.	Makó	1
Budapest	33	Gyöngyös	ny			Mezőhegyes	-
Budapest	21	Borsodnádasd	1			Battonya	.

* A légnyomás 500 gdm-re átszámítva ** A légnyomás 1000 gdm-re átszámítva

Magassági szélmérések

Óraadatok greenwichi középidőben

X.6.	Szhely 14 h		Nkanizsa 11 h		Győr 9 h		Pécs 12 h		Bpest 9 h		Bpest 21 h		Miskolc 13 h		Szeged 10 h		Szeged 16 h	
	fok	m/s	fok	m/s	fok	m/s	fok	m/s	fok	m/s	fok	m/s	fok	m/s	fok	m/s	fok	m/s
Talaj	180	7	180	2	180	2	220	2	140	2	140	2	40	2	220	2	140	2
500 m	230	7	220	3	200	1	250	5	230	1	180	4	160	2	220	6	210	4
1000	230	7			230	1	250	5	250	2	180	4	260	2	220	5	260	4
1500	230	7			250	2	230	5	260	4	220	3	250	4	250	5	260	5
2000	240	10							240	4	210	2			220	4	260	3
2500	250	7							240	4							260	4
3000	250	7							240	4							260	4
4000	250	7							230	7							250	4
5000	280	9															240	8
6000	280	9															340	3
7000	280	9															340	3
8000	290	9																
9000	290	9																
10000	290	9																
11000																		
12000																		
13000																		
14000																		
15000																		
16000																		
17000																		
18000																		
19000																		
20000																		

X.7.	Szeged 7 h		Miskolc 7 h													
	fok	m/s	fok	m/s	fok	m/s	fok	m/s	fok	m/s	fok	m/s	fok	m/s	fok	m/s
Talaj	90	2	90	2												
500 m	140	12														
1000	140	8														
1500	160	8														
2000	160	9														
2500	190	11														
3000	190	11														
4000	170	13														
5000	200	10														
6000	190	12														
7000																
8000																
9000																
10000																
11000																
12000																
13000																
14000																
15000																
16000																
17000																
18000																
19000																
20000																

OFFSET NYOMDA BUDAPEST F. V. POMAVER GYULA

IDŐJÁRÁSI NAPIJELENTÉS

ЕЖЕДНЕВНЫЙ МЕТЕОРОЛОГИЧЕСКИЙ БЮЛЛЕТЕНЬ • DAILY SYNOPTIC MAP OF THE HUNGARIAN METEOROLOGICAL INSTITUTE • BULLETIN QUOTIDIEN DE L'INSTITUT MÉTÉOROLOGIQUE HONGROIS WETTERBERICHT DES UNGARISCHEN METEOROLOGISCHEN INSTITUTS

KIADJA AZ ORSZÁGOS METEOROLÓGIAI INTÉZET
BUDAPEST II. KITAIBEL PÁL-UTCA 1
TEL.: KÖZPONT: 150-220 IDŐJELZŐ OSZT: 151-204, 150-410

MEGJELENIK NAPONKÉNT • ELŐFIZETÉSI ÁRA A POSTAI KÖLTSÉGGEL EGYÜTT NEGYEDÉVRE 60·— Ft
KIADÁSÉRT FELEL AZ INTÉZET IGAZGATÓJA

68. évfolyam. 281. szám. + Budapest + 1955. október hó 8.

Az időjárási helyzet ma reggel és a várható időjárás:

A Balkánon és a Kárpát-medencében az északi széllel benyomult hideg és a Földközi-tengerről származó enyhe légtömegek összeütközése és keveredése folytatódik, és emiatt ezeken a területeken még csapadékos az időjárás. Az azori anticiklon kiterjeszkedett Európa középső részei fölé, és ezzel meggátolja átmenetileg ujabb óceáni ciklon behatolását a szárazföldre. A kelet-európai anticiklon megerősödött, és megakadályozza a földközi-tengeri ciklon északkelet felé haladását.

Hazánkban pénteken erősen felhős volt az ég. A Dunántúlon egész napon át tartó esőzés az esti órákban a Duna-Tisza közére is kiterjedt. Az északkeleti megyék és a Tiszántúl azonban még nem kapott csapadékot. A legnagyobb mennyiségü eső a Főváros, a Vértes-hegység, a Bakony és a Mecsek környékén hullott itt rendkivüli arányu, 40-90 mm közötti csapadékmennyiségek estek le. A hőmérséklet nappal a Dunántúlon 10-14 fok között volt, keleten azonban a felmelegedés a 20-23 fokot is elérte. Ma hajnalban általában 7-10 fokig hült le a levegő.

Rendkivüli jelentések: Mórott 88, Komlón 69, Nagykovácsiban 64, Pilisszentlászlón 63, Kisvaszaron 61, Váralján 62, Kozári-vadászháznál 60, Zebegényben 59, Kisbéren és Felsőmindszenten 58, Lókuton 57, Bálványoson 56, Bakonyszentlászlón 53, Tatabányán, Letkésen 47, Vecsésen 45, Vámosmikolán és Mágocson 43, Farkasgyepün 42, Bársonyoson és Kocsolán 42, Budaörsön 39 mm csapadékot mértek.

Budapesten szombaton 12 órakor a hőmérséklet 16 fok, a tengerszintre átszámitott légnyomás 762 mm, gyengén emelkedő irányzatu.

Várható időjárás vasárnap estig:

Felhős, hűvös idő, több helyen - főként délen - még eső. Élénk északi, északkeleti szél.

Várható legalacsonyabb hőmérséklet ma éjjel: 7-10, helyenként 7 fok alatt.
legmagasabb nappali hőmérséklet vasárnap: 14-17 fok között.

A hőmérséklet és a légnyomás napi középértéke Budapesten és ezek eltérése a 75 évi átlagtól:

1955. X.7-én: 12,9 C°, 758,0 mm. Eltérés: -0,2 C°, -6,3 mm.

1871 óta ezen a napon előfordult

legmagasabb hőmérséklet	27,5 C°	/1942./
legalacsonyabb hőmérséklet	1,1 C°	/1921./

Kallós

Az Országos Meteorológiai Intézet Időjárási Napijelentése

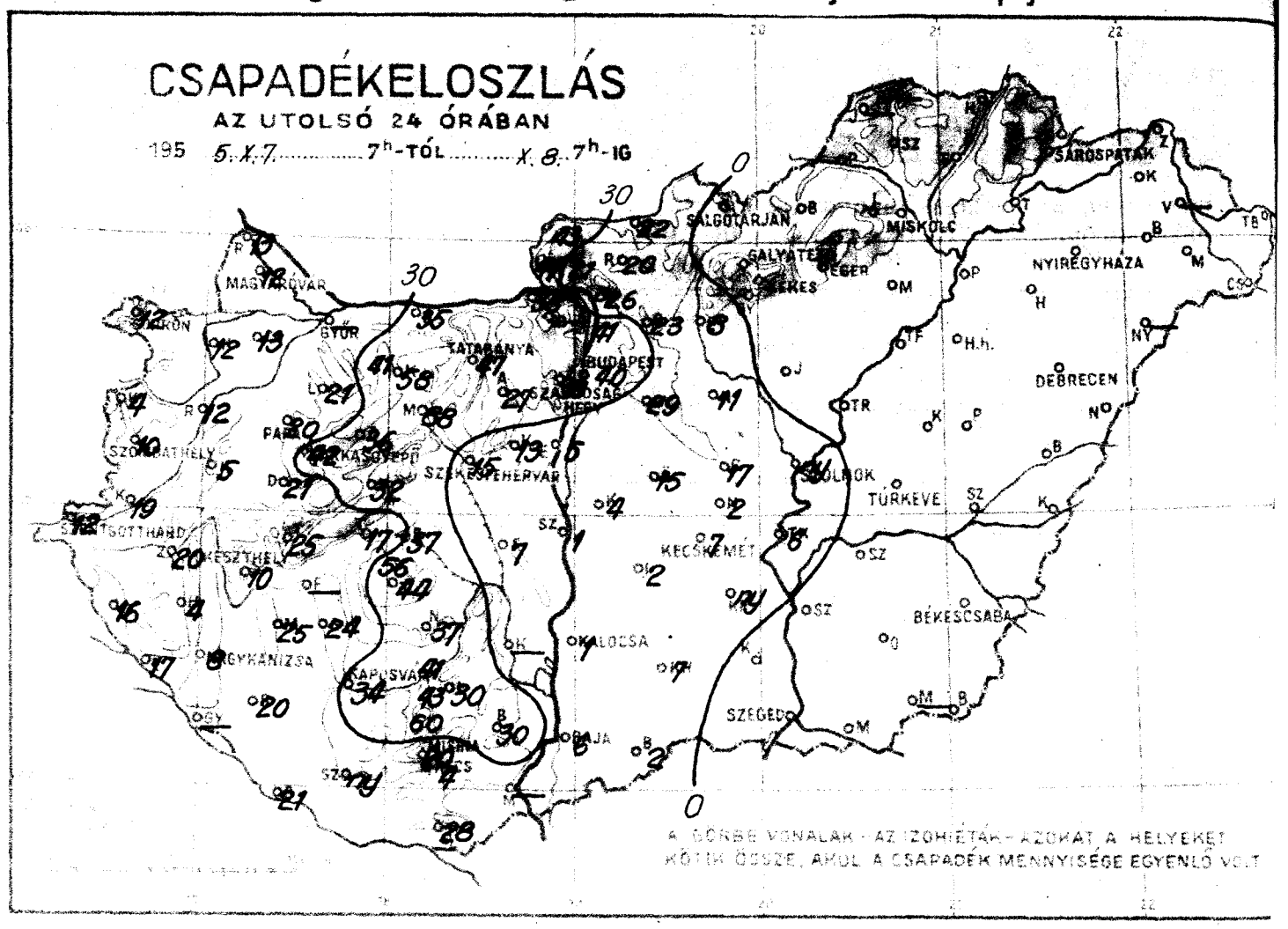

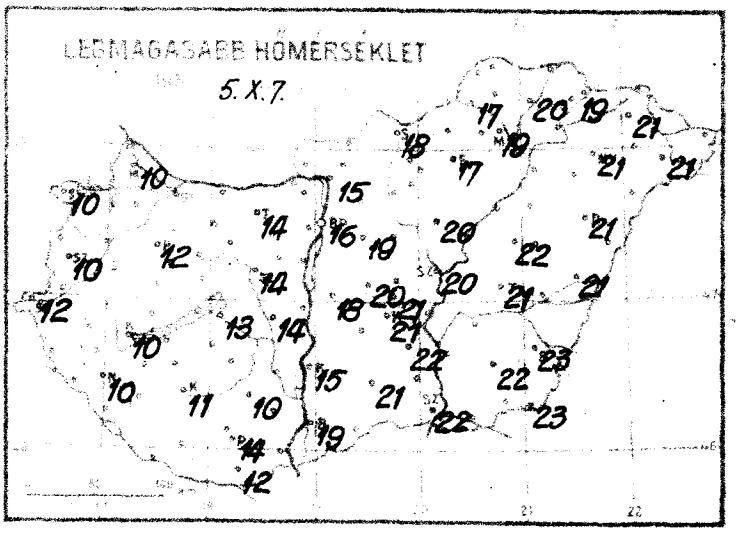

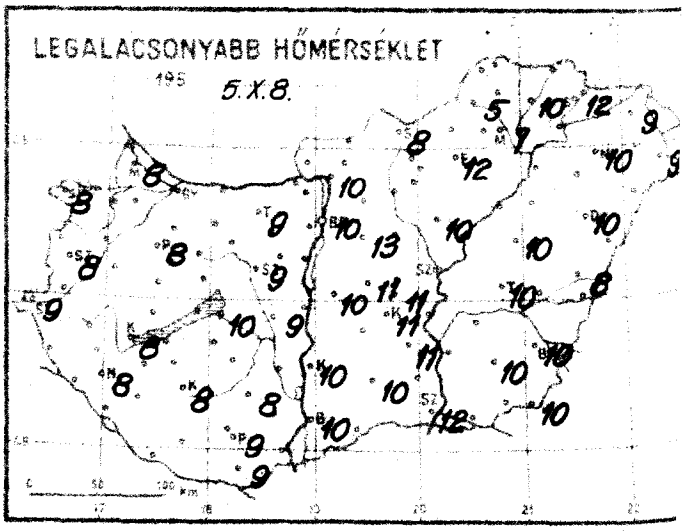

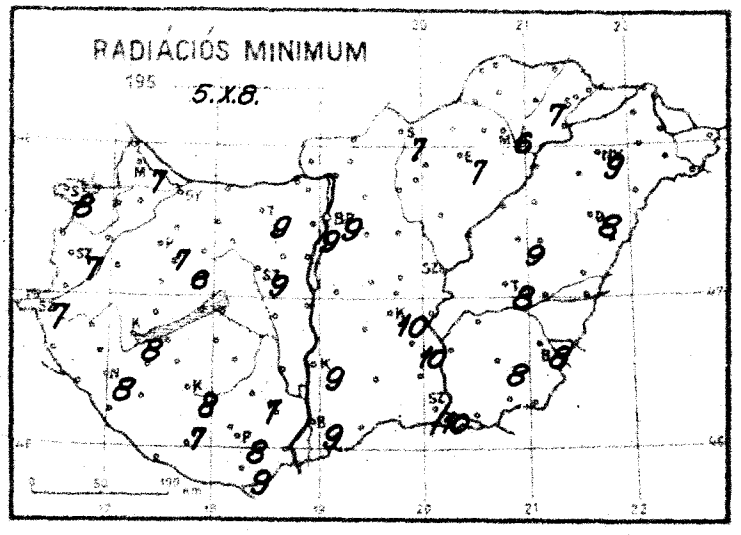

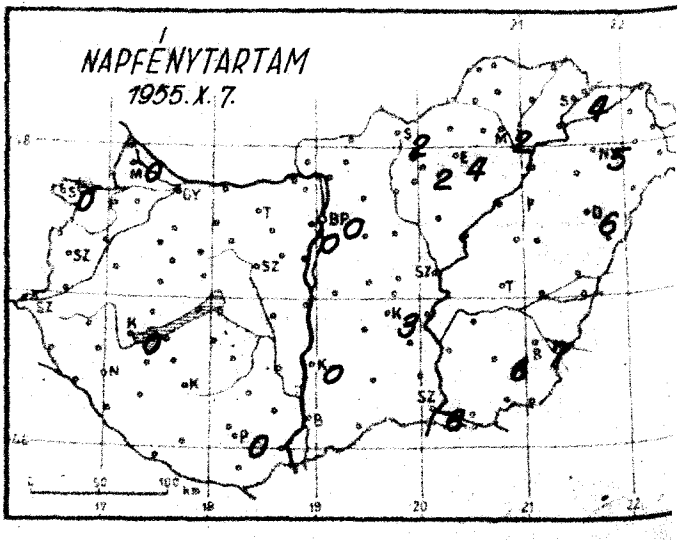

Időjárási helyzet 1955. év OKTÓBER hó 8. nap 7 óra

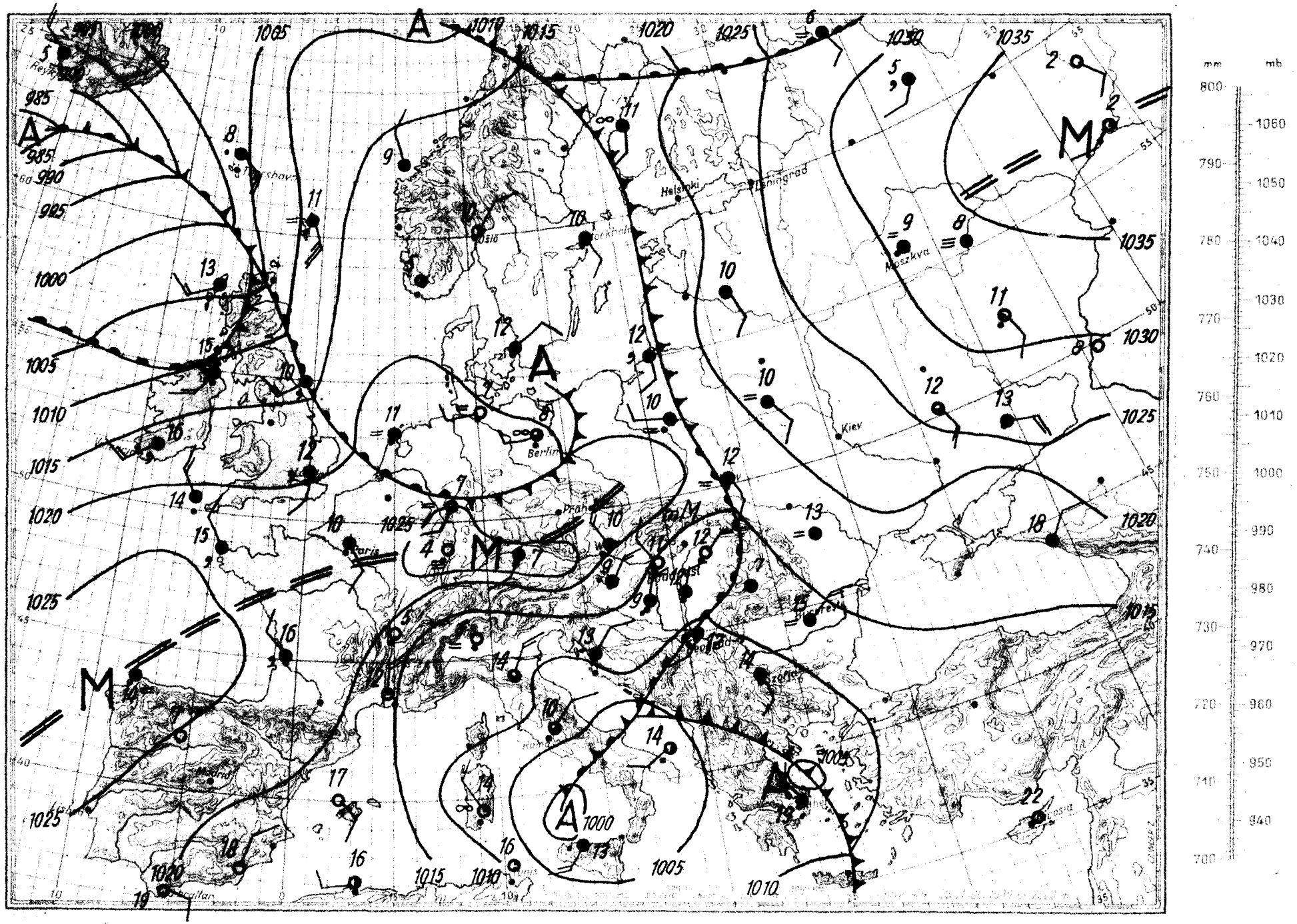

Magassági légállapotmérés

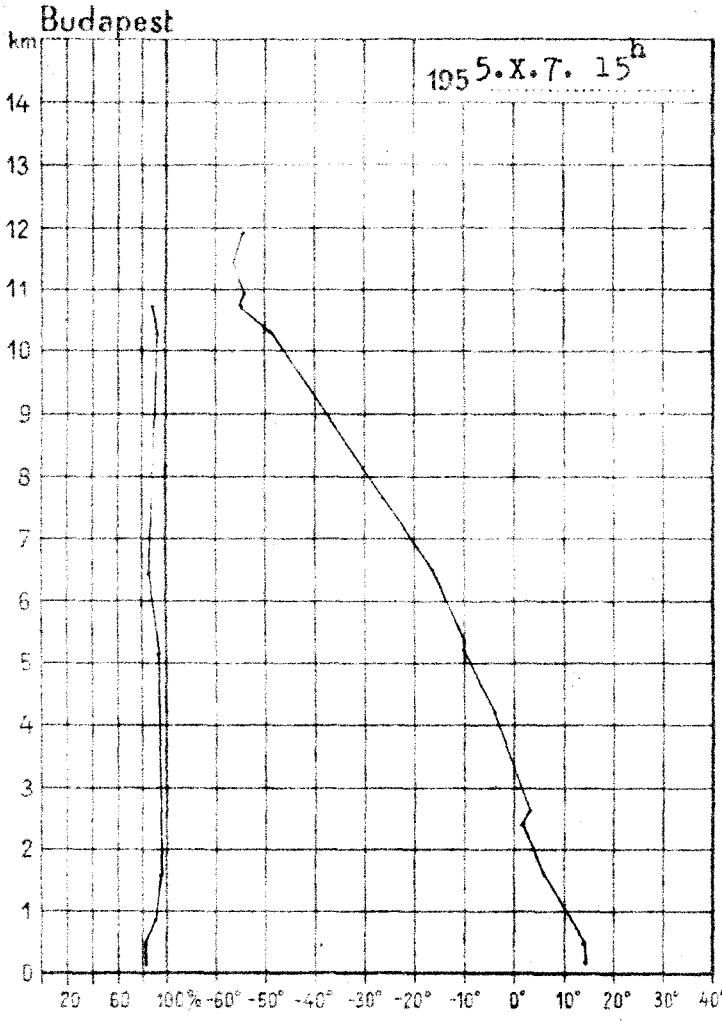

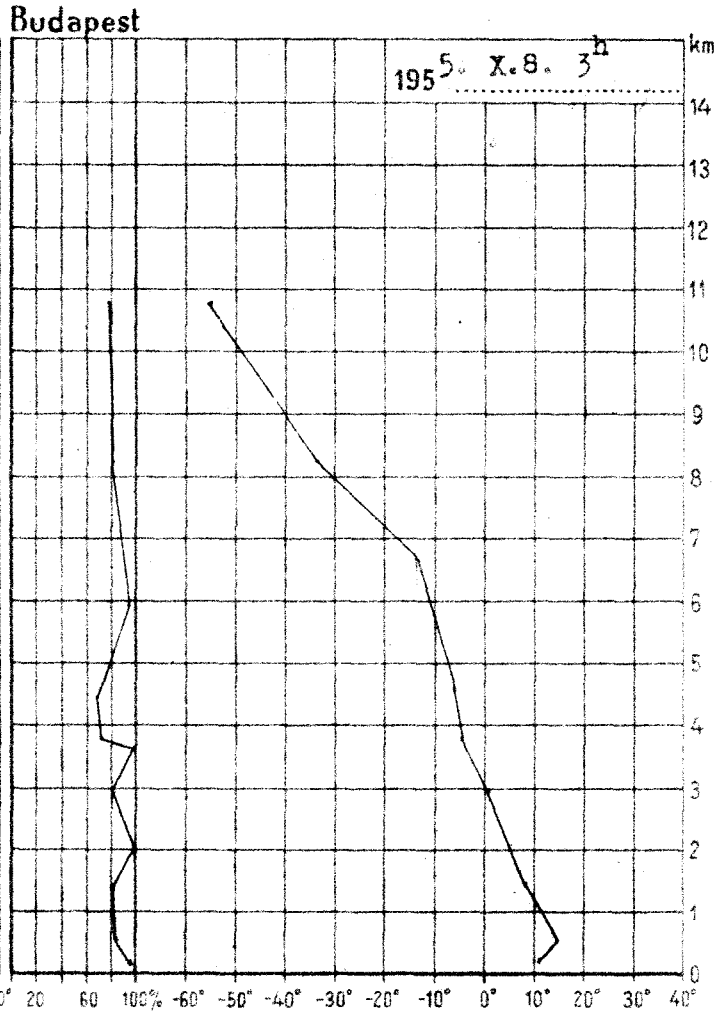

195 5.X.7. 15h

km	mb	C°	%
Talaj	992.4	14.2	82
0·5	951	13.0	88
1	896	9.8	92
1·5	843	7.0	94
2	793	3.5	94
2·5	748	2.0	95
3	701	0.2	95
4	619	-2.8	95
5	542	-9.4	97
6	478	-14.0	94
7	417	-21.5	90
8	364	-30.0	92
9	315	-38.9	95
10	273	-47.8	95
11	234	-53.7	-
12			
13			
14			
15			

Magaslégköri időhelyzet

A dániai ciklon mögött előretörő hideg levegőcsepp eláasztotta a Földközi-tenger középső medencéjét is, de a zöme továbbra is az Alpok vidékén van. Olaszország felett stacionárius ciklon alakult ki. Ennek következtében a Balkánon meleg advekció indult el. Ugyancsak meleg advekció van Nyugat-Európában, valamint Finnországtól az Uralig. Hazánkban egy 200 m-es talajközeli réteg felett az egész troposzférában felmelegedés következett be, amely a magasabb szintekben meghaladta az 5 fokot is. A 0 fokos szint 637, a -10 fokos pedig 670 m-rel emelkedett. Az egyensúlyi helyzet stabilabbá vált.

Dr.Ozorai s.k.

195 5.X.8. 3h

km	mb	C°	%
Talaj	995.1	10.4	94
0·5	956	13.3	85
1	899	10.9	83
1·5	848	8.2	88
2	794	5.1	98
2·5	748	2.8	91
3	701	0.1	88
4	620	-5.5	74
5	543	-11.1	81
6	479	-17.6	93
7	418	-24.1	90
8	363	-31.2	86
9	315	-39.2	85
10	272	-47.4	81
11			
12			
13			
14			
15			

OFFSET NYOMDA, BUDAPEST F. V. POMAVER GYULA

1955. október hó **8.** nap **szombat** **68.** évfolyam **281.** sz.

	Reggeli észlelések 08 TMG				Az utolsó 24 óra adatai				
	Felhőzet (0–4)	Szélirány és erő (m/s)	Légnyomás (millibár)	Hőmérséklet (C°)	Csapadék (24 óra) (mm)	Hőmérsékleti szélsőségek tegnapi napjának max.	éjszakai min.	Radiációs min.	Napsütés (óra) tegnap
	4	NW 6	1019.5	9	12	10	8	7	0
	4	NNW 9	20.3	8	12	10	8	8	0
	4	N 6	17.5	9	10	10	8	7	-
	4	N 1	18.1	9	12	12	9	7	-
	4	N 9	18.5	8	20	12	8	7	-
	-	-	-	-	-	-	-	-	-
	4	NW 15	17.0	9	47	14	9	9	-
	4	NW 15	-	10	15	14	9	9	-
	4	N 18	15.9	9	10	10	8	8	0
	4	N 12	15.7	9	8	10	8	8	-
	4	N 9	14.7	9	34	11	8	8	-
	4	N 14	10.9	9	4	14	9	8	0
	1	WNW 5	14.1	11	40	16	10	9	0
	1	NW 2	14.2	9	.	18	8	7	2
	1	N 1	13.2	14	.	17	12	7	4
	1	NNW 3	14.4	12	.	19	7	6	2
	1	N 4	-	13	.	19	12	7	4
	4 -	N 10	12.3	10	6	19	10	9	-
	4	N 12	12.4	10	1	15	10	9	0
	3	NNE 1	12.7	13	7	21	11	10	3
	4	N 5	11.1	12	.	22	12	10	6
	3	NE 4	12.6	13	ny	20	11	-	-
	1	N 2	-	11	.	21	10	8	-
	3	NNE 3	11.0	10	.	23	10	8	7
	1	NE 6	13.5	12	.	21	10	8	6
	1	NE 1	14.6	11	.	21	10	9	5
	4	NE 2	898.1	8	.	11	7	-	2
	4	NE 2	898.1	9	.	12	8	-	-
	4 ,	N 23	951.3	6	20	13	6	-	-
	1	NE 2	955.1	9	38	12	8	-	0
	4 .	NW 9	957.7	6	42	13	6	6	-

	13		17		.		.	
	13		37		-		.	
	12		-		-		-	
	4		25		.		.	
	12		24		.		.	
	19		44		.		.	
	16		7		.		.	
	20		1		.		-	
	4		37		.		.	
	17		20		.		.	
	-		21		.		.	
	5		ny		11		.	
	21		30		29	↘	.	
	21		-		15	↘	.	↘
	25		30		4		.	
	36		-		17	↘	.	
	32		28		2	↘	.	
	35		21		6		.	
	58		22		2		.	
	88		20		ny		.	
	27		26		7	↘	.	
	38		23	↘	2		.	
	-		8		.		.	
	5		.				-	
	13		.				.	

* A légnyomás 500 gdm-re átszámítva ** A légnyomás 1000 gdm-re átszámítva

Magassági szélmérések

Óraadatok greenwichi középidőben

X.7.	Bpest 9 h		Bpest 11 h		Bpest 13 h		Szeged 9 h		Miskolc 15 h		Debrecen 12 h					
	fok	m/s	fok	m/s	fok	m/s	fok	m/s	fok	m/s	fok	m/s	fok	m/s	fok	m/s
Talaj	40	2	90	7	40	2	140	2	90	2	40	2				
500 m			120	8	100	7	150	11	90	4	180	7				
1000			170	11	110	8	150	11	90	4	190	8				
1500			170	11			160	12	160	5	180	7				
2000							170	11	180	6	180	7				
2500							170	13	170	7	180	7				
3000							170	13	170	7	180	7				
4000							200	10			190	8				
5000							180	25			190	8				
6000							170	15								
7000							170	15								
8000							190	17								
9000							190	17								
10000							190	17								
11000							200	23								
12000							200	23								
13000																
14000																
15000																
16000																
17000																
18000																
19000																
20000																

X.8.	Bpest 3 h		Bpest 5 h		Szeged 5 h		Miskolc 6 h		Debrecen 6 h							
	fok	m/s	fok	m/s	fok	m/s	fok	m/s	fok	m/s	fok	m/s	fok	m/s	fok	m/s
Talaj	270	7	270	7	40	2	360	2	40	7						
500 m	80	10	70	11	40	10	60	10	80	12						
1000	80	10	70	11	40	13	80	9	80	12						
1500	80	10	60	10	60	5	80	9	80	12						
2000	120	8			140	5	80	9	130	7						
2500	120	8					80	9	130	7						
3000	120	8					80	9	130	7						
4000	140	8					90	3	130	7						
5000							130	8	140	9						
6000									170	12						
7000									170	12						
8000									200	17						
9000									200	17						
10000									200	17						
11000																
12000																
13000																
14000																
15000																
16000																
17000																
18000																
19000																
20000																

OFFSET-NYOMDA BUDAPEST F. V. POMAYER GYULA

IDŐJÁRÁSI NAPIJELENTÉS

ЕЖЕДНЕВНЫЙ МЕТЕОРОЛОГИЧЕСКИЙ БЮЛЛЕТЕНЬ • DAILY SYNOPTIC MAP OF THE HUNGARIAN METEOROLOGICAL INSTITUTE • BULLETIN QUOTIDIEN DE L'INSTITUT MÉTÉOROLOGIQUE HONGROIS WETTERBERICHT DES UNGARISCHEN METEOROLOGISCHEN INSTITUTS

[illegible] AZ ORSZÁGOS METEOROLOGIAI INTÉZET [illegible] KITAIBEL PÁL UTCA 1 [illegible] KÖZPONT: 150-220 IDŐJELZŐ OSZT: [illegible]

MEGJELENIK NAPONKÉNT • ELŐFIZETÉSI ÁRA A POSTAI KÖLTSÉGGEL EGYÜTT NEGYEDÉVRE [illegible] KIADÁSÉRT FELEL AZ INTÉZET IGAZGATÓJA

68. évfolyam. 282. szám. + Budapest + 1955. október hó 9.

Az időjárási helyzet ma reggel és a várható időjárás:

Délnyugat- és Nyugat Európa, valamint a Szovjetunió európai területei felett leszálló légáramlással gyengén felhős, csendes az idő. A reggeli és délelőtti órákban sokhelyen volt köd. Európa többi részei felett az óceáni ciklonok, illetve a Földközi-tengeri ciklon hatására erősen felhős, szeles, csapadékos az időjárás.

Hazánkban szombaton nagyrészt borult volt az ég. Több helyen volt eső, főként a déli és nyugati megyékben. A lehullott csapadék mennyisége Pécsett 25, Baján 7, Barcson 6 mm volt, máshol azonban 5 mm alatt maradt.-A hőmérséklet az ország északkeleti - keleti részein 17-19, Debrecenben 20 fokig emelkedett, az ország többi részén azonban a 15 fokot is alig érte el. Ma hajnalban általában 9-12 fokig hült le a levegő.

Budapesten vasárnap 12 órakor a hőmérséklet 14 fok, a tengerszintre átszámitott légnyomás 768 mm, alig változik.

Várható időjárás hétfőn estig:

Felhős, hűvös idő. A déli és keleti megyékben néhány helyen még eső.
Élénk északi - északkeleti szél.

Várható legalacsonyabb hőmérséklet ma éjjel: 7-10 fok, nyugaton és északon helyenkint 4-7 fok.
legmagasabb nappali hőmérséklet hétfőn: 14-17 fok között.

Rajkay Ödön s.k.

A hőmérséklet és a légnyomás napi középértéke Budapesten és ezek eltérése a 75 évi átlagtól:

1955. X.8-án: 13,7 C°, 762,5 mm. Eltérés: -0,7 C°, -1,1 mm.

1871 óta ezen a napon előfordult

legmagasabb hőmérséklet	27,2 C°	/1942./
legalacsonyabb hőmérséklet	0,0 C°	/1883./

Az Országos Meteorológiai Intézet Időjárási Napijelentése

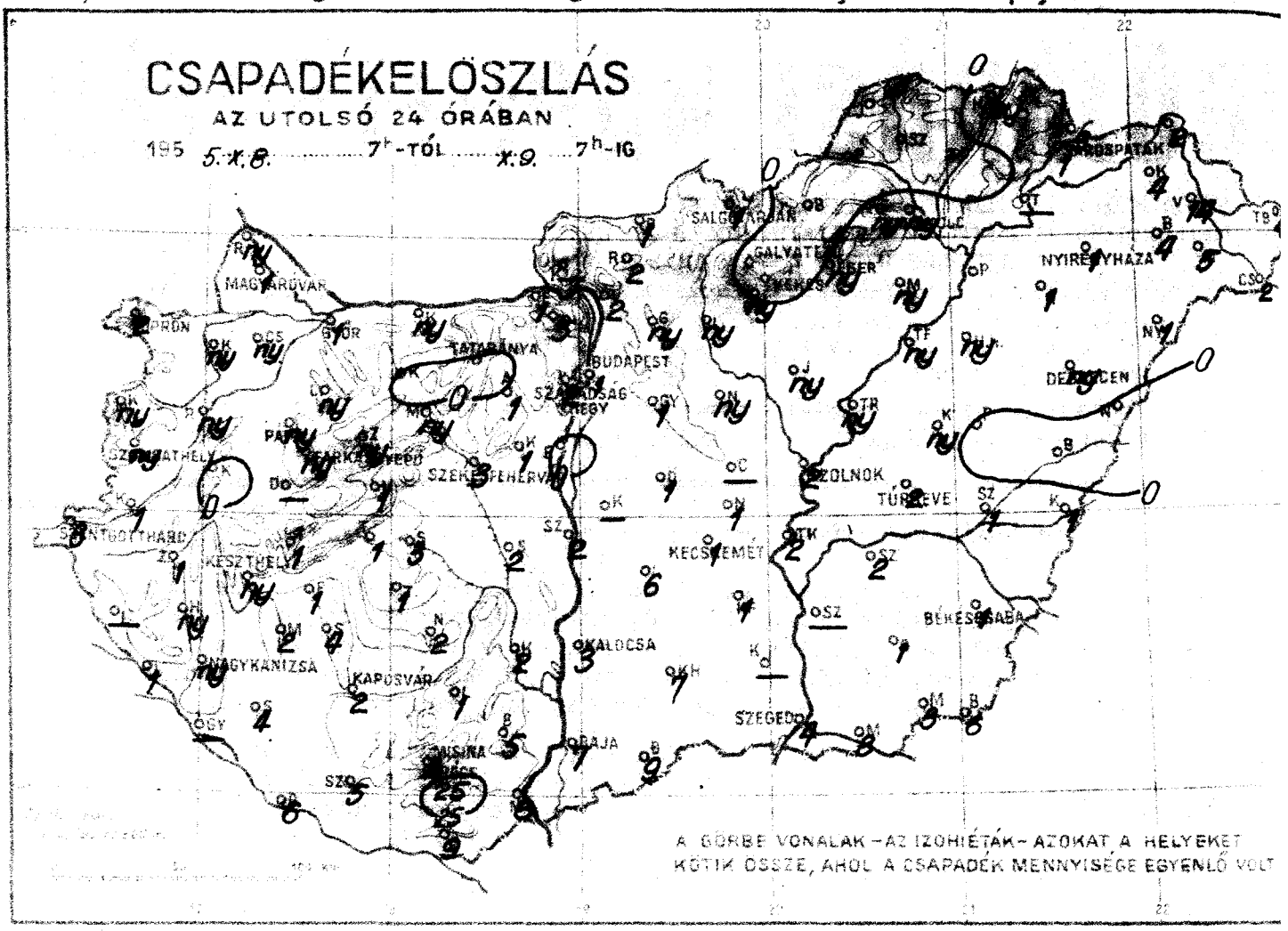

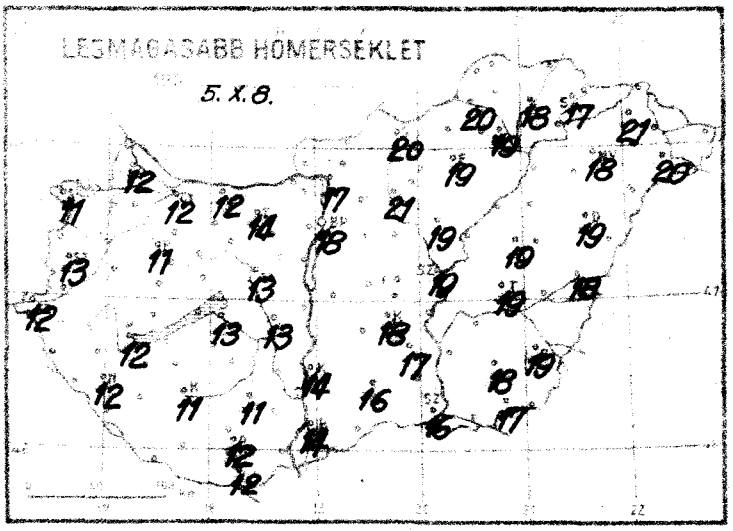

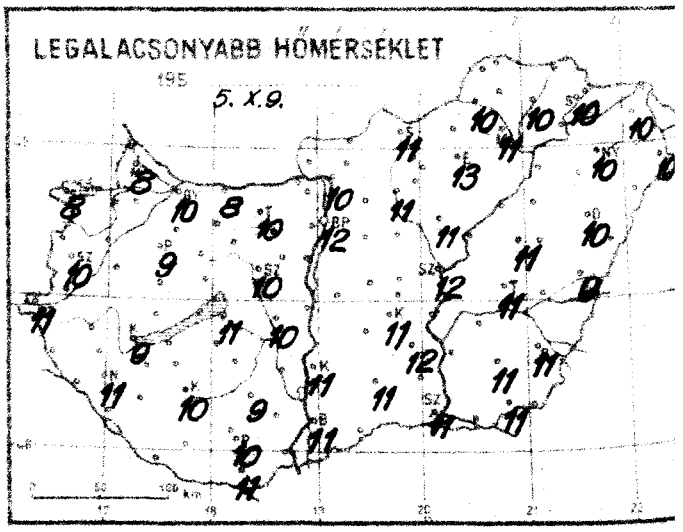

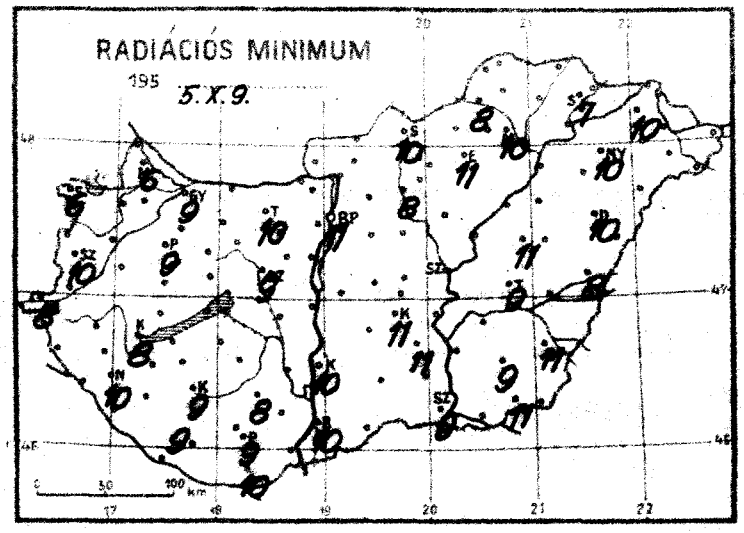

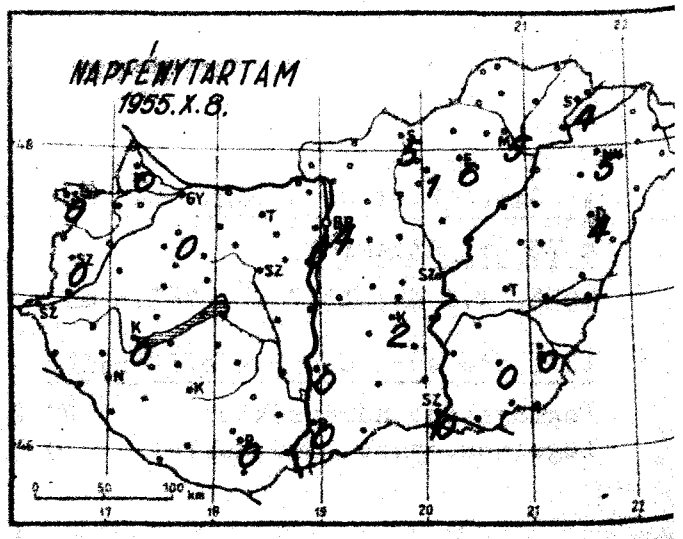

Időjárási helyzet 1959. év

Magassági légállapotmérés

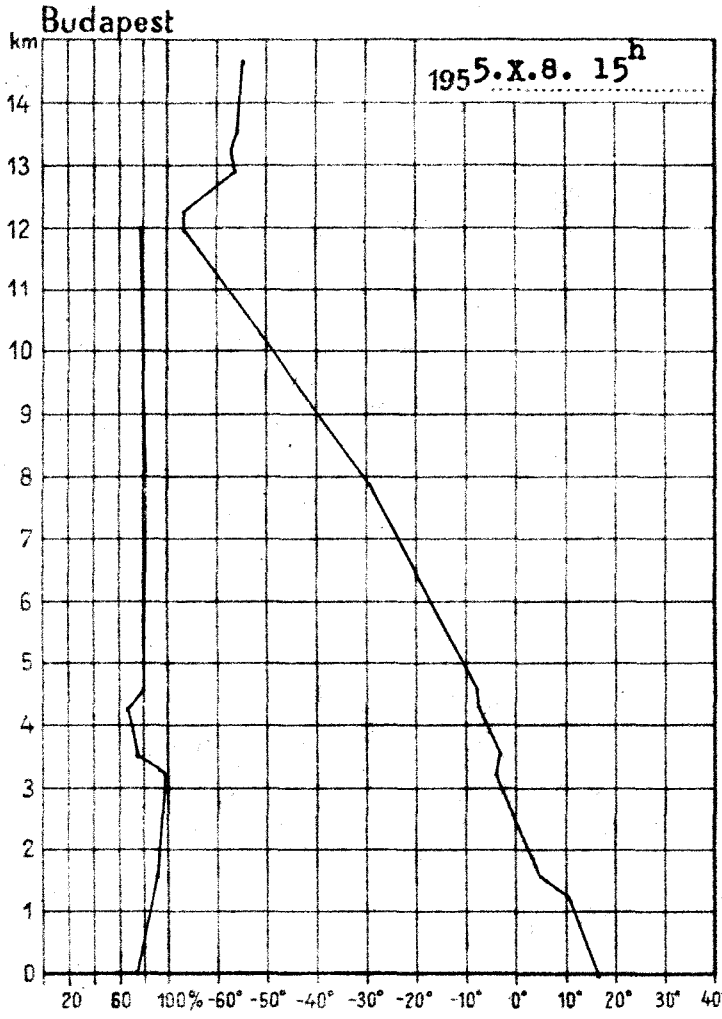

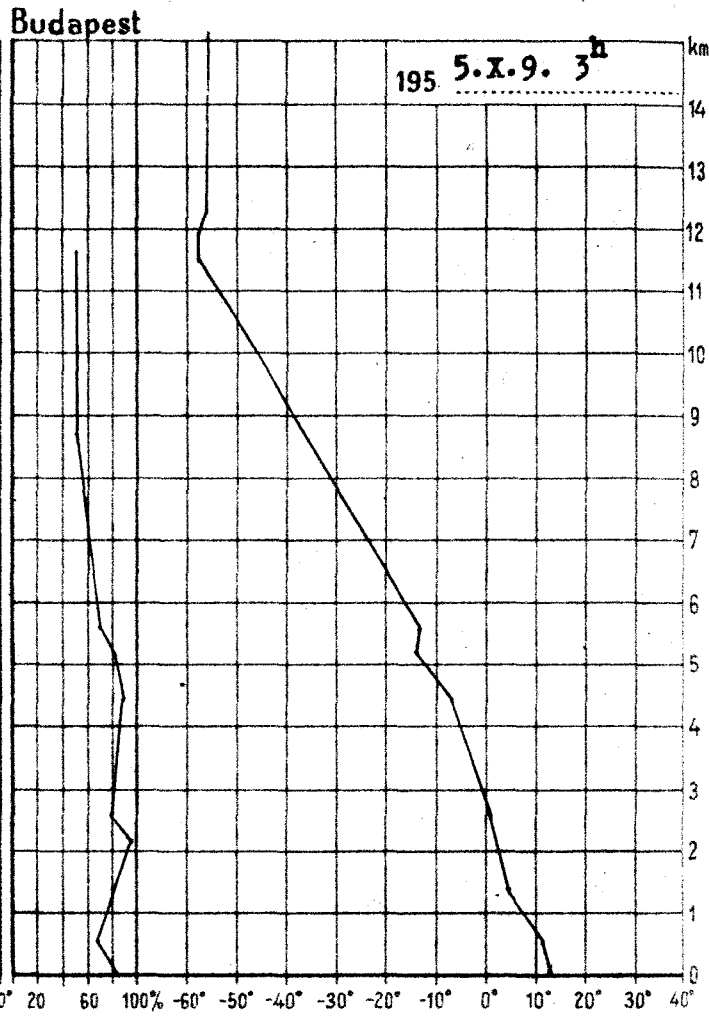

195 5.X.8. 15h			
km	mb	C°	%
Talaj	999.1	16.7	73
0·5	958	15.0	81
1	903	12.1	84
1·5	850	8.3	95
2	800	5.1	97
2·5	752	1.8	98
3	707	-1.2	99
4	623	-5.9	73
5	547	-10.7	85
6	481	-16.3	91
7	420	-23.2	90
8	367	-30.0	86
9	318	-38.4	84
10	273	-47.2	82
11	233	-56.3	81
12	199	-66.0	-
13	169	-56.4	-
14	145	-54.9	-
15			

Magaslégköri időhelyzet

Hazánk légterében az elmult 24 óra alatt csak kisebb hőmérséklet változás következett be. 1-2 km között 1-2 fokos lehülés a többi szintben pedig csak néhány tized melegedést figyeltünk meg. A 0 fok szintje 27 km-rel alacsonyabbra került, a -10 fok szintje 20 m-rel emelkedett, ma hajnalban 3010, illetve 4840 m-en van.

Dr.Tónayné s.k.

195 5.X.9. 3h			
km	mb	C°	%
Talaj	1004.4	12.4	85
0·5	963	11.6	73
1	907	8.6	79
1·5	853	6.3	86
2	802	3.7	95
2·5	754	1.9	92
3	709	0.1	87
4	624	-5.3	96
5	547	-11.0	89
6	482	-15.7	69
7	422	-23.2	60
8	368	-30.8	57
9	319	-38.2	55
10	274	-46.4	52
11	235	-53.4	54
12	201	-56.5	-
13	172	-55.8	-
14	147	-51.8	-
15	125	-55.5	-

OFFSET NYOMDA, BUDAPEST F. V. POMAVER GYULA

1955. október hó.
9. nap vasárnap
68. évfolyam 282. sz.

	Reggeli észlelések 06 TMÉ				Az utolsó 24 óra adatai				
	Felhőzet (0–4)	Szélirány és erő (m/s)	Légnyomás (millibár)	Hőmérséklet (°C)	Csapadék (24 óra) (mm)	Hőmérsékleti szélsőségek			Napsütés (óra)
						legalacsonyabb	éjszakai min.	hőmérséklet max.	
Sopronmagyaróvár	3	NW 9	1026.3	9	1	12	8	6	0
[illegible]	3	NNW 5	26.8	9	2	11	8	6	0
[illegible]	4	N 9	26.0	11	ny	13	10	10	0
[illegible]	4	N 4	26.0	12	3	12	11	8	–
[illegible]	4	NW 4	25.8	10	ny	11	9	9	–
[illegible]	4	NNW 5	24.8	10	1	12	10	9	–
[illegible]	4	NW 2	24.4	10	.	14	10	10	–
[illegible]	4	NW 4	–	10	3	13	10	9	–
[illegible]	4	N 9	24.3	10	ny	12	9	8	0
[illegible]	4	N 8	24.2	11	ny	12	11	10	–
[illegible]	4	NNW 7	24.0	10	2	11	10	9	–
[illegible]	4	NNW 8	22.6	11	25	12	10	9	0
[illegible]	4	N 2	22.7	13	1	18	12	11	4
[illegible]	4	SW 2	23.9	12	1	20	11	10	5
[illegible]	4	E 1	22.9	14	ny	19	13	11	6
[illegible]	4	NNE 3	23.8	12	ny	19	11	10	5
[illegible]	4	N 15	–	12	1	17	10	7	4
[illegible]	4	NNE 5	22.0	12	7	14	11	10	0
[illegible]	4	N 4	22.1	12	3	14	11	10	0
[illegible]	4	NE 4	22.5	12	1	18	11	11	2
[illegible]	4	NNE 5	21.3	12	4	16	11	9	0
[illegible]	4	NNE 14	22.4	12	2	19	12	–	–
[illegible]	4	N 6	–	11	2	19	11	9	–
[illegible]	4	NNE 6	21.6	12	1	19	11	11	0
[illegible]	4	NE 4	23.2	11	ny	19	10	10	4
[illegible]	4	NE 6	23.8	10	1	18	10	10	5
[illegible]	4	N 1	906.3	6	.	14	6	–	1
[illegible]	4	NE 4	906.1	8	.	15	6	–	–
[illegible]	4	N 15	962.0	7	3	8	7	–	–
[illegible]	4	NE 1	–	10	2	15	10	–	5
[illegible]	4	NE 6	964.9	8	ny	9	8	7	–

24 óra csapadék (mm)		24 óra csapadék (mm)		24 óra csapadék (mm)		24 óra csapadék (mm)	
[illegible]	ny	Tihany	1	Perbál	.	Zalkod	2
[illegible]	ny	Siófok	3	[illegible]	.	Kisújfalu	4
[illegible]	ny	Fonyód	1	Budaörs	.	Vácszentlászló	14
[illegible]	ny	Marcali	2	Tatárszentgyörgy	ny	Rákosszentmihály	4
[illegible]	ny	Somogyvár	4	Szentendre	.	Mátraszőlős	5
Keszthely	1	Tab	1	Pilisvörösvár	.	Pásztó	4
[illegible]	–	Sárbogárd	2	Budaörs	ny	Cered	2
Galambok	1	Székesfehérvár	2	Sóskút-Bánhalma	3	Nagyiván	1
Hajmás	ny	Nagykanizsa	2	Tököl	–	Pólyán	ny
Letenye	1	Somogyszob	4	Mezőkeresztes	ny	Hajdúdorog	1
[illegible]	–	Baracs	6	Jászapáti	ny	Hortobágy	3
Kálló	.	Szigetvár	5	Nagykáta	ny	Nagyléta	.
Balassagyarmat	ny	Lengyel	1	Gyömrő	1	Tiszafüred	ny
Diósjenő	–	Középhidvég	2	Örkény	1	Tiszaroff	ny
Tapolca	1	Bátaapáti	5	Kunszentmiklós	–	Kisvarda	ny
Zirc	ny	Mohács	8	Cegléd	–	Püspökladány	.
Veszprém	1	Siklós	9	Nagykőrös	1	Berettyóújfalu	.
Komárom	ny	Királyrét	–	Tiszakécske	2	Szeghalom	1
Kisbér	.	Balassagyarm.	1	Izsák	6	Körösszakál	1
Mór	ny	Rimóbánya	2	Kiskunfélegyh.	1	Szarvas	2
Alcsut	1	Vác	2	Kiskunhalas	7	Szentes	–
Esztergom	1	Galgamácsa	ny	Bácsalmás	9	Orosháza	1
Dobogókő	5	Lőrinci	ny	Kistelek	–	Makó	3
Erosi	.	Gyöngyös	ny			Mezőhegyes	3
Kupolnásnyék	1	Borsodnádasd	.			Battonya	6

* A légnyomás 500 gdm-re átszámítva ** A légnyomás 1000 gdm-re átszámítva

Magassági szélmérések

Óraadatok greenwichi középidőben

X.8.	Nkanizsa 11 h		Győr 11 h		Bpest 9 h		Bpest 11 h		Bpest 13 h		Bpest 15 h		Bpest 17 h		Miskolc 11 h		Debrecen 11 h	
	360	17	320	7	360	7	320	7	360	7	320	7	40	2	40	7	40	7
	10	21	360	25	40	10	40	7	10	12	60	17	60	8	30	13	90	8
	10	26	10	22	70	15	70	10	50	9	60	17	60	8	40	12	90	8
					90	12	70	10	50	10					60	10	130	7
					80	11	70	10	60	6							130	7
					70	11	70	10										
					70	11	70	10										

X.9.	Nkanizsa 6 h		Bpest 3 h		Bpest 7 h		Bpest 9 h		Bpest 14 h		Szeged 7 h		Miskolc 7 h	
	360	7	320	7	360	7	360	7	360	2	40	2	360	7
	20	18	80	8	70	8	40	6	30	7			30	16
	30	18	80	8	70	8	60	11	50	7			40	11
	30	18	40	6										
			40	6										

IDŐJÁRÁSI NAPIJELENTÉS

ЕЖЕДНЕВНЫЙ МЕТЕОРОЛОГИЧЕСКИЙ БЮЛЛЕТЕНЬ • DAILY SYNOPTIC MAP OF THE HUNGARIAN METEOROLOGICAL INSTITUTE • BULLETIN QUOTIDIEN DE L'INSTITUT MÉTÉOROLOGIQUE HONGROIS WETTERBERICHT DES UNGARISCHEN METEOROLOGISCHEN INSTITUTS

KIADJA AZ ORSZÁGOS METEOROLÓGIAI INTÉZET BUDAPEST II. KITAIBEL PÁL UTCA 1 TEL.: KÖZPONT: 150-220 IDŐJELZŐ OSZT.: 151-201, 150-410

MEGJELENIK NAPONKÉNT • ELŐFIZETÉSI ÁRA A POSTAI KÖLTSÉGGEL EGYÜTT NEGYEDÉVRE 60.— Ft KIADÁSÉRT FELEL AZ INTÉZET IGAZGATÓJA

68. évfolyam. 283. szám. + Budapest + 1955. október hó 10.

Az időjárási helyzet ma reggel és a várható időjárás:

Közép-Európa és a nagy Orosz-síkság felett anticiklon alakult ki, és csendesebbre szárazabbra fordult az időjárás. Észak- és Dél-Európában ciklonok tevékenykednek, s emiatt sok helyen esik az eső.

Hazánkban vasárnap folytatódott az erősen felhős, csapadékos idő. A keleti megyékben csak kevés, a Dunántúlon azonban több eső hullott, különösen a déli részeken, ahol a 20 mm-t meghaladta az eső mennyisége Somogytúron 46 mm-t mértek. A hőmérséklet napközben 14-17 fokig emelkedett, éjszaka 9-12 fokig süllyedt.

Budapesten hétfőn 12 órakor a hőmérséklet 16 fok, a tengerszintre átszámitott légnyomás 769 mm, alig változik.

Várható időjárás kedd estig:

Felhős enyhe idő, több helyen kisebb eső.
Mérsékelt keleti, délkeleti szél.

Várható legalacsonyabb hőmérséklet ma éjjel: 9-12,
legmagasabb nappali hőmérséklet kedden: nyugaton
15-18, keleten 19-22 fok között.

A hőmérséklet és a légnyomás napi középértéke Budapesten és ezek eltérése a 75 évi átlagtól:

1955.X.9-én: 13,4 C°, 768,0 mm. Eltérés: +0,5 C°, +4,9 mm.

1871 óta ezen a napon előfordult

legmagasabb hőmérséklet	27,5 C°	/1935./
legalacsonyabb hőmérséklet	1,0 C°	/1890./

Az Országos Meteorológiai Intézet Időjárási Napjelentése

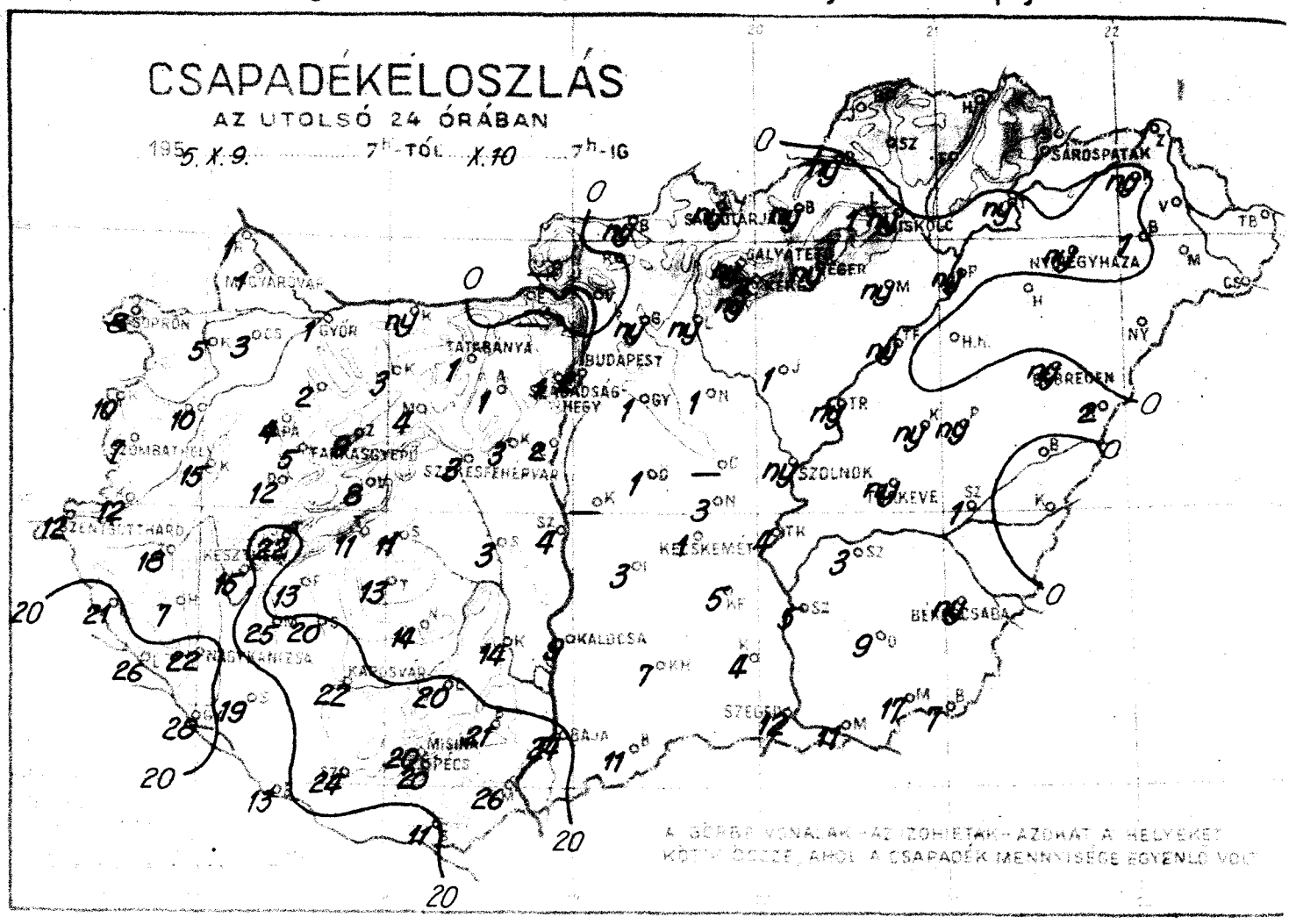

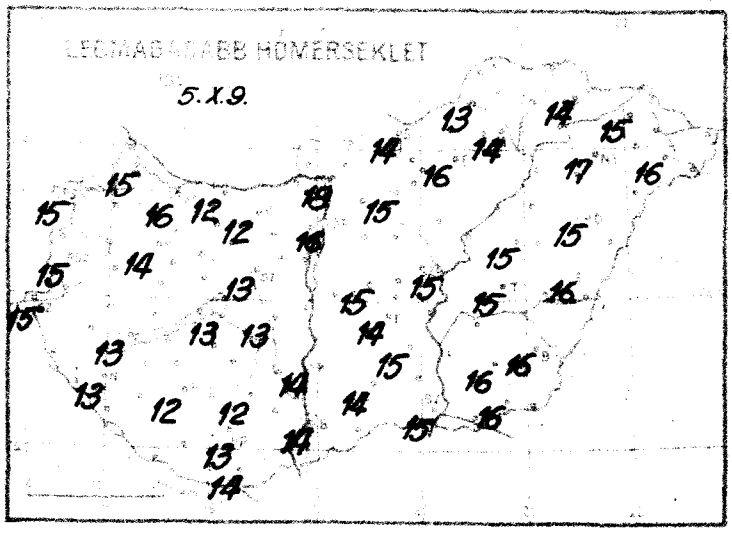

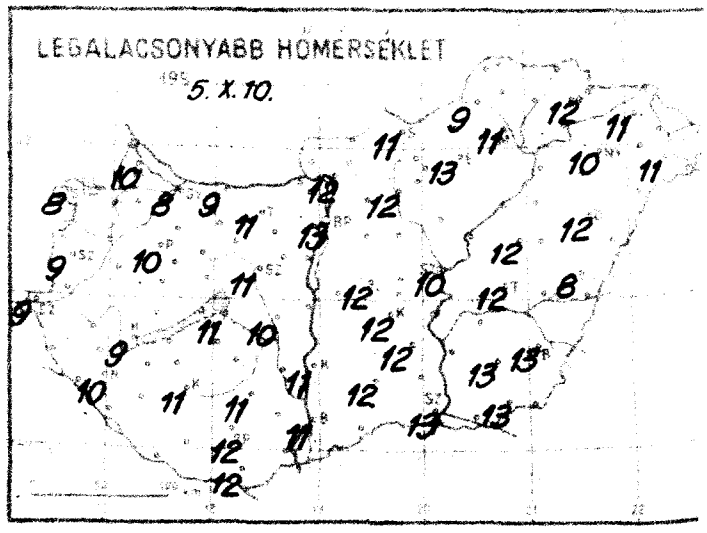

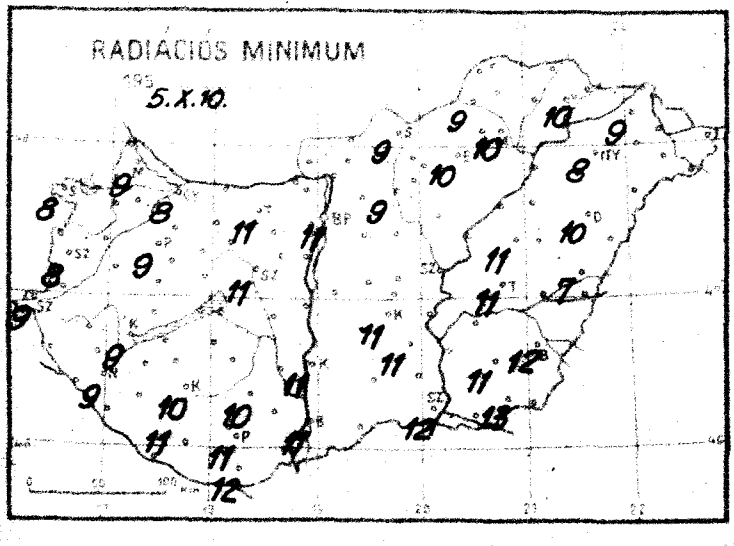

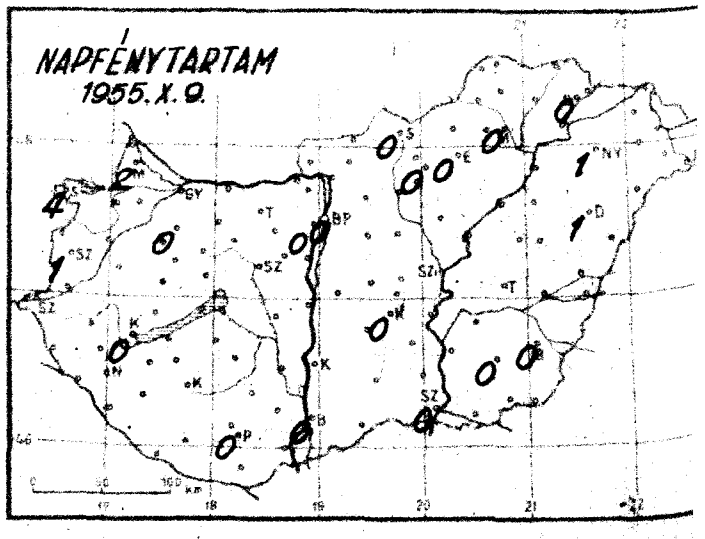

Időjárási helyzet 1955. év OKTÓBER hó 10. nap 7 óra

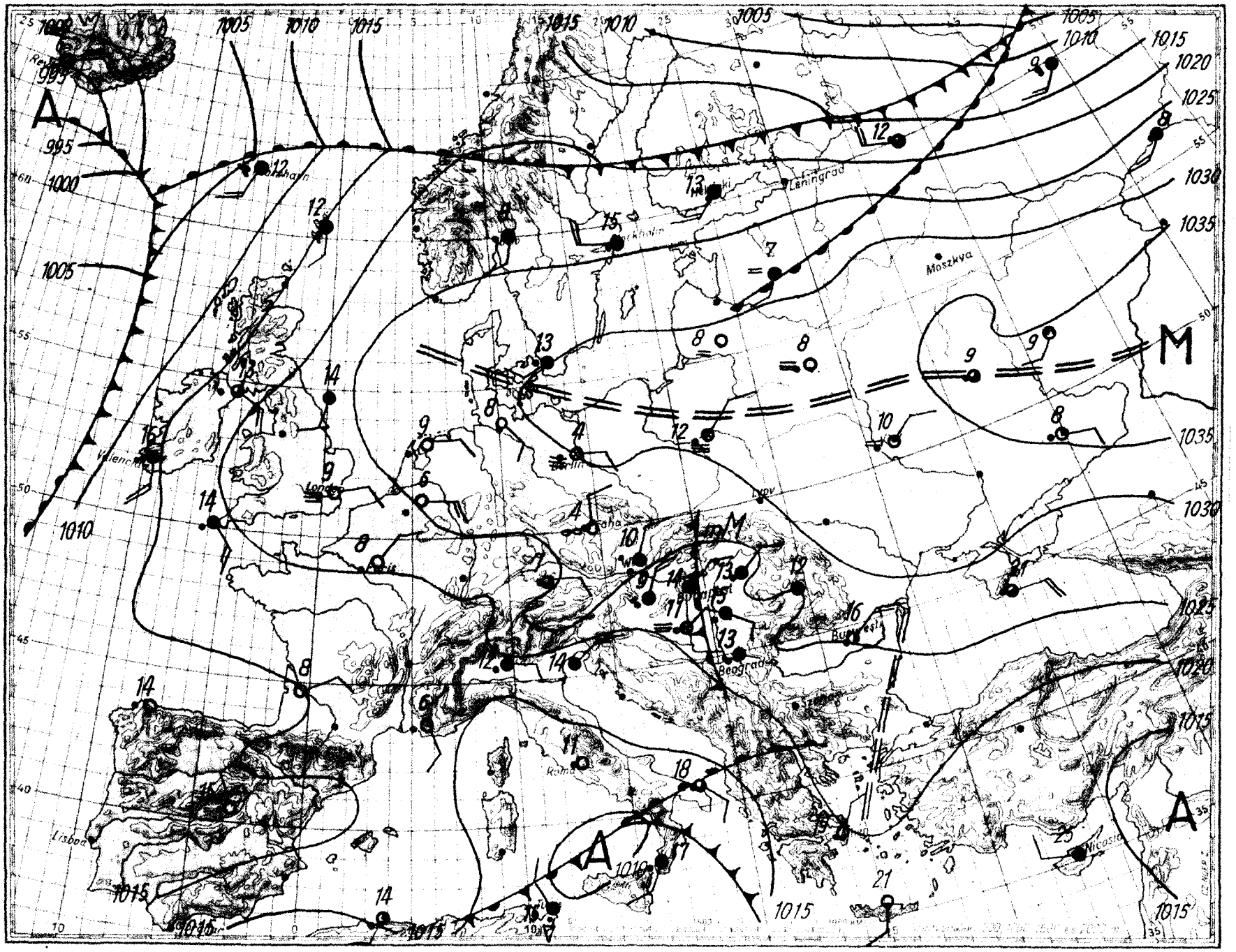

Magassági légállapotmérés

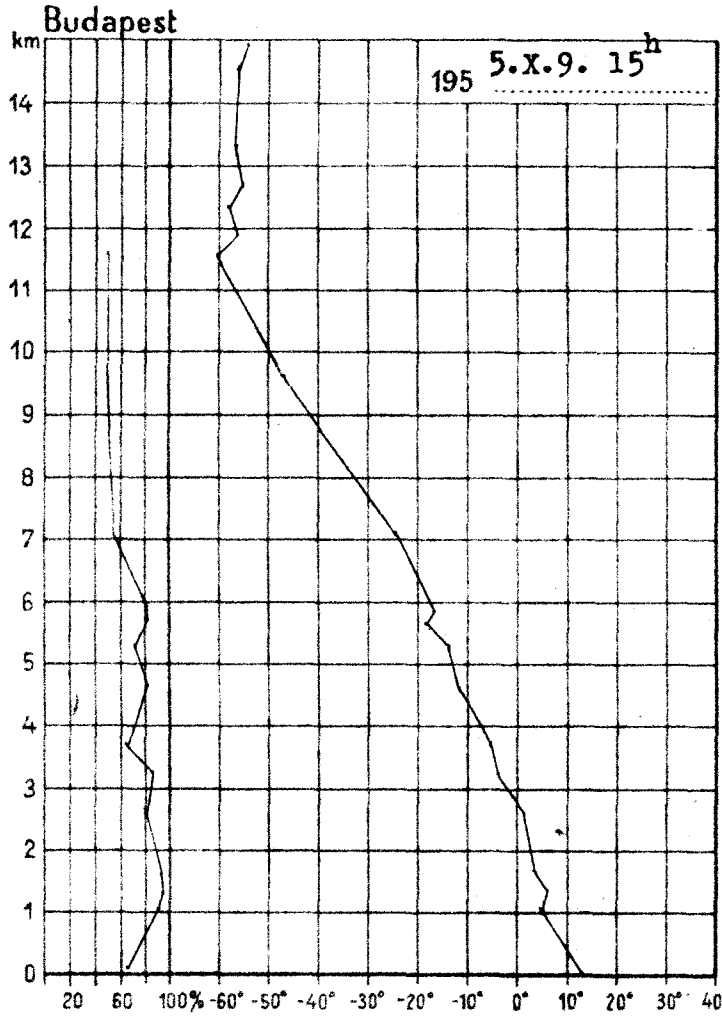

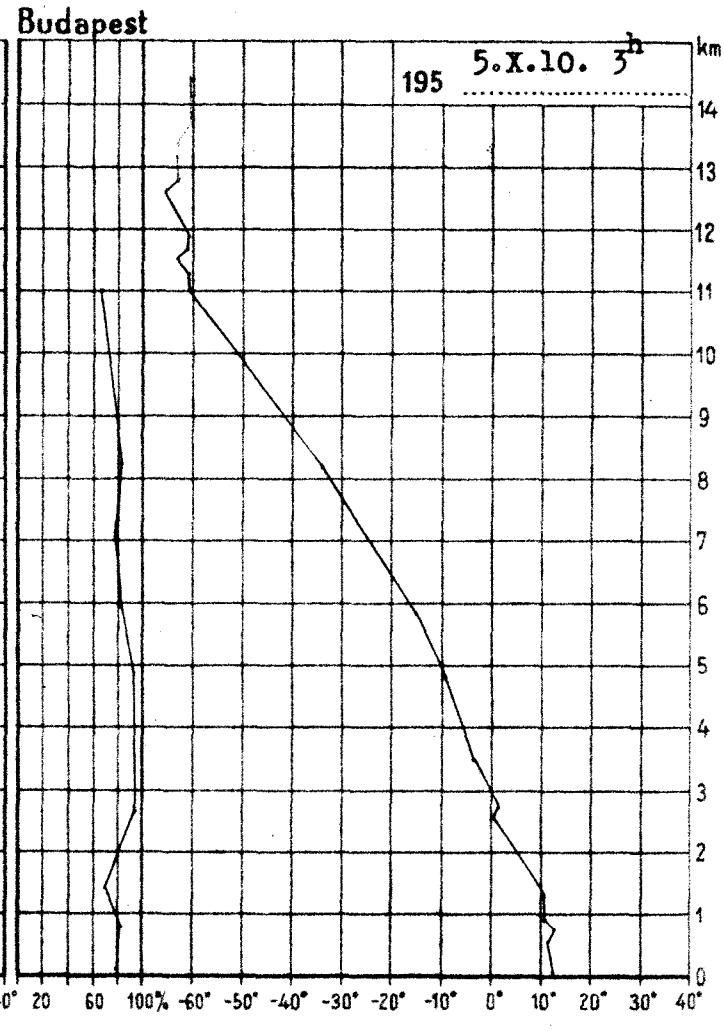

195 5.X.9. 15h			
km	mb	C°	%
Talaj	1006.7	14.8	73
0·5	966	11.8	83
1	909	7.4	98
1·5	857	5.9	100
2	806	4.8	96
2·5	758	3.8	90
3	711	0.6	93
4	627	-5.3	79
5	552*	-12.6	82
6	483	-17.1	86
7	422	-23.4	62
8	367	-31.8	57
9	318	-40.0	53
10	274	-48.1	58
11	235	-55.7	57
12	200	-54.6	
13	192	-53.8	
14	147	-53.9	
15	125	-53.7	

Magaslégköri időhelyzet

A Földközi-tenger középső medencéje felett elhelyezkedő stacionárius ciklon továbbra is meleg advekciót okoz a Balkánon és a Kárpát-medencében. Az Északi-tengertől a Volgáig nagyjából az 50-55°N között anticiklon fekszik, amely még az 500 mb-os szinten is megmutatkozik. Ettől északra és nyugatra erős a magassági szél. Skandinávia felett hideg, a Brit-szigetek és a Szovjetunió északi vidékei felett pedig meleg advekció van folyamatban. Budapest légterében 7 km alatt még további felmelegedés figyelhető meg, a magasabb szintekben azonban kisebb lehülés következett be. A 0 fokos szint 170, a -10 fokos szint pedig 350 m-rel emelkedett, 3180 ill. 5190 m-re.

Dr.Ozorai s.k.

195 5.X.10. 3h			
km	mb	C°	%
Talaj	1006.1	14.3	83
0·5	966	14.6	86
1	908	12.3	79
1·5	857	9.6	86
2	807	6.1	98
2·5	759	2.7	100
3	713	0.8	100
4	629	-3.7	100
5	553	-8.8	98
6	487	-15.2	91
7	424	-22.8	85
8	370	-31.0	90
9	320	-40.3	84
10	276	-50.3	85
11	236	-59.4	
12	201	-61.5	
13	171	-60.3	
14	146	-59.5	
15			

OFFSET NYOMDA, BUDAPEST V. V. PONTYER GYULA

955. október hó.
10. nap hétfő
68. évfolyam 283. sz.

Reggeli észlelések 08 TMG				Az utolsó 24 óra adatai				
Felhőzet (0–4)	Szélirány és erő (m/s)	Légnyomás (millibar)	Hőmérséklet (°C)	Csapadék (24 óra) (mm)	Hőmérséklet-szélsőségek			Napsütés (óra) tegnap
					tegnap (napi) max.	éjszaka (min.)	Radiációs min.	
4 .	NE 2	1024.4	11	1	15	10	9	2
4 .	NNW 3	25.1	9	8	15	8	8	4
4 .	N 1	24.2	10	7	15	9	8	1
4	NW 1	24.0	10	12	15	9	9	-
4 ,	NE 1	23.2	10	4	14	10	9	-
4	NE 2	23.4	11	1	16	8	8	-
4	ESE 4	23.8	14	1	12	11	11	-
4	NE 2	-	13	3	13	11	11	-
4	NE 1	23.7	10	15	13	9	9	0
4 -	N 3	23.1	10	22	13	10	9	-
4 ≡	NE 1	23.2	12	22	12	11	10	-
4	- 0	22.6	13	20	13	12	11	0
4	NE 2	24.7	14	2	16	13	11	0
4	NW 6	24.9	14	ny	14	11	9	0
4	E 4	25.0	16	ny	-16	13	10	0
4	NW 1	26.1	12	ny	14	11	10	0
4	N 2	-	14	.	14	12	10	0
4 ≡	SE 1	22.9	14	24	14	11	11	0
4	NE 2	23.4	14	9	14	11	11	-
4 .	ENE 4	23.7	13	1	14	12	11	0
4	SE 4	23.9	15	12	15	13	12	0
4	NE 1	24.7	12	ny	15	10	-	-
4	NE 1	-	13	ny	15	12	11	-
4	ESE 1	23.5	15	ny	16	13	12	0
4	ENE 4	25.5	13	ny	15	12	10	1
4	NE 2	26.6	13	ny	17	10	8	1
4 ≡	E 2	908.8	10	2	8	8	-	0
4	SE 2	908.3	10	ny	8	7	-	-
4 ≡	ENE 1	963.9	11	20	9	9	-	-
4	NE 2	964.1	11	1	12	10	-	0
4 .	SSW 6	963.3	12	5	11	9	8	-

1	[illegible]	11	[illegible]	ny	[illegible]	.
3	[illegible]	11	[illegible]	.	Kisvarsány	ny
5	[illegible]	13	[illegible]	.	[illegible]	.
10	Mátraderecske	25	[illegible]	1	Nádudvar	1
10	Sarkad	20	[illegible]	.	[illegible]	.
12	[illegible]	13	[illegible]	.	[illegible]	.
21	[illegible]	3	[illegible]	.	[illegible]	.
18	[illegible]	4	[illegible]	.	[illegible]	.
7	Nagykörös	14	Tokaj	ny	Polgár	ny
26	[illegible]	19	Mezőkövesd	ny	Hajdúböszörmény	.
28	Baracs	13	[illegible]	1	Hortobágy	.
15	[illegible]	24	Nagykanizka	1	Nagyléta	2
2	[illegible]	20	Gyöngyös	1	Tiszalúc	ny
12	Kunszentmárton	14	Orosháza	1	Tiszavid	ny
22	Barcsipuszta	21	Kaposvártanya	-	Kemse	ny
9	Mohács	26	Cegléd	-	Pusztakócsány	ny
8	Siófok	11	Nagykőrös	3	Berettyóújfalu	.
ny	Kiskajasd	-	Tiszakécske	4	Sarkadkeresztúr	1
3	Bátaszegvarm.	ny	Izsák	3	Kétegyháza	.
4	Rumbánya	.	Kiskunfélegyh.	5	Szarvas	3
1	Vác	.	Kiskunhalas	7	Szentes	5
.	Gárdonyháza	ny	Jánoshalma	11	Orosháza	9
-	Lőrinci	ny	Kistelek	4	Mindszent	11
2	Gyöngyös	ny			Mezőhegyes	7
3	Borsodnádasd	ny			Battonya	7

* A légnyomás 500 gdm-re átszámítva ** A légnyomás 1000 gdm-re átszámítva

Magassági szélmérések

Óraadatok greenwichi középidőben

X.9.	Nkanizsa 12 h		Győr 10 h		Pécs 14 h		Bpest 13 h		Bpest 15 h		Szeged 14 h	
	fok	m/s	fok	m/s	fok	m/s	fok	m/s	fok	m/s	fok	m/s
	360	7	320	2	40	7	40	7	40	7	40	2
	20	8	10	9	30	11	40	7	40	5	40	13
			10	5					40	5	50	8
			30	5							130	5
			100	1							130	8
			270	2							130	11
			270	2							130	11

X.10.	Győr 5 h		Bpest 3 h		Bpest 5 h		Bpest 9 h	
	fok	m/s	fok	m/s	fok	m/s	fok	m/s
	40	2	90	7	40	7	360	2
	50	7	120	8	120	12	150	14
			120	8			150	14
			140	15				
			140	15				

OFFSET-NYOMDA BUDAPEST I. V. POMMER GYULA

IDŐJÁRÁSI NAPIJELENTÉS

ЕЖЕДНЕВНЫЙ МЕТЕОРОЛОГИЧЕСКИЙ БЮЛЛЕТЕНЬ • DAILY SYNOPTIC MAP OF THE HUNGARIAN METEOROLOGICAL INSTITUTE • BULLETIN QUOTIDIEN DE L'INSTITUT MÉTÉOROLOGIQUE HONGROIS WETTERBERICHT DES UNGARISCHEN METEOROLOGISCHEN INSTITUTS

KIADJA AZ ORSZÁGOS METEOROLÓGIAI INTÉZET BUDAPEST II. KITAIBEL PÁL-UTCA 1 TEL.: KÖZPONT: 150-220 IDŐJELZŐ OSZT.: 151-204, 150-410

MEGJELENIK NAPONKÉNT • ELŐFIZETÉSI ÁRA A POSTAI KÖLTSÉGGEL EGYÜTT NEGYEDÉVRE 60.— Ft KIADÁSÉRT FELEL AZ INTÉZET IGAZGATÓJA

68. évfolyam. 284. szám. + Budapest + 1955. október hó 11.

Az időjárási helyzet ma reggel és a várható időjárás:

A földközi-tengeri lassan mozgó ciklon továbbra is szubtrópusi eredetü levegőt szállit a Balkánon át a Kárpát-medence, sőt az Alpok környékének légterébe is. Az enyhe levegő feltorlódva az osztrák és dinári Alpokon, csapadékossá teszi ott az időjárást. Európa középső területein leszálló légáramlás miatt csendes, száraz az idő, reggel azonban sok helyen sugárzási ködök lépnek fel. Északabbra haladva ismét változékonyabb időjárásu területeket találunk.

Hazánkban hétfőn még többfelé voltak esők, keleten kisebb mennyiségben, a Dunántúlon azonban több helyen a csapadék elérte a 20 mm-t. A hőmérséklet az ország keleti felében, ahová szubtrópusi levegő érkezett, 20-23 fokig emelkedett, a jobbára borult nyugati részeken helyenként a 15 fokot sem érte el. Az éjszaka rendkivül enyhe volt. A levegő csupán 9-13 fokig hült le.

Budapesten kedden 12 órakor a hőmérséklet 20 fok, a tengerszintre átszámitott légnyomás 766 mm, mérsékelten süllyedő irányzatu.

Várható időjárás szerda estig:

Nyugaton és délen erősen felhős idő, ott több helyen eső.
Máshol kevesebb felhő s legfeljebb néhány helyen kisebb eső. Helyenként reggeli köd.
Mérsékelt szél.
Az enyhe idő tovább tart.

Várható legalacsonyabb hőmérséklet ma éjjel: 10-13, helyenként 10 fok alatt.
legmagasabb nappali hőmérséklet szerdán: nyugaton 17-20, keleten 19-22 fok között.

A hőmérséklet és a légnyomás napi középértéke Budapesten és ezek eltérése a 75 évi átlagtól:

1955. X.10-én: 15,5 C°, 768,6 mm. Eltérés: +2,8 C°, +5,6 mm.

1871 óta ezen a napon előfordult

legmagasabb hőmérséklet	25,9 C°	/1932./
legalacsonyabb hőmérséklet	-0,8 C°	/1899./

Az Országos Meteorológiai Intézet Időjárási Napijelentése

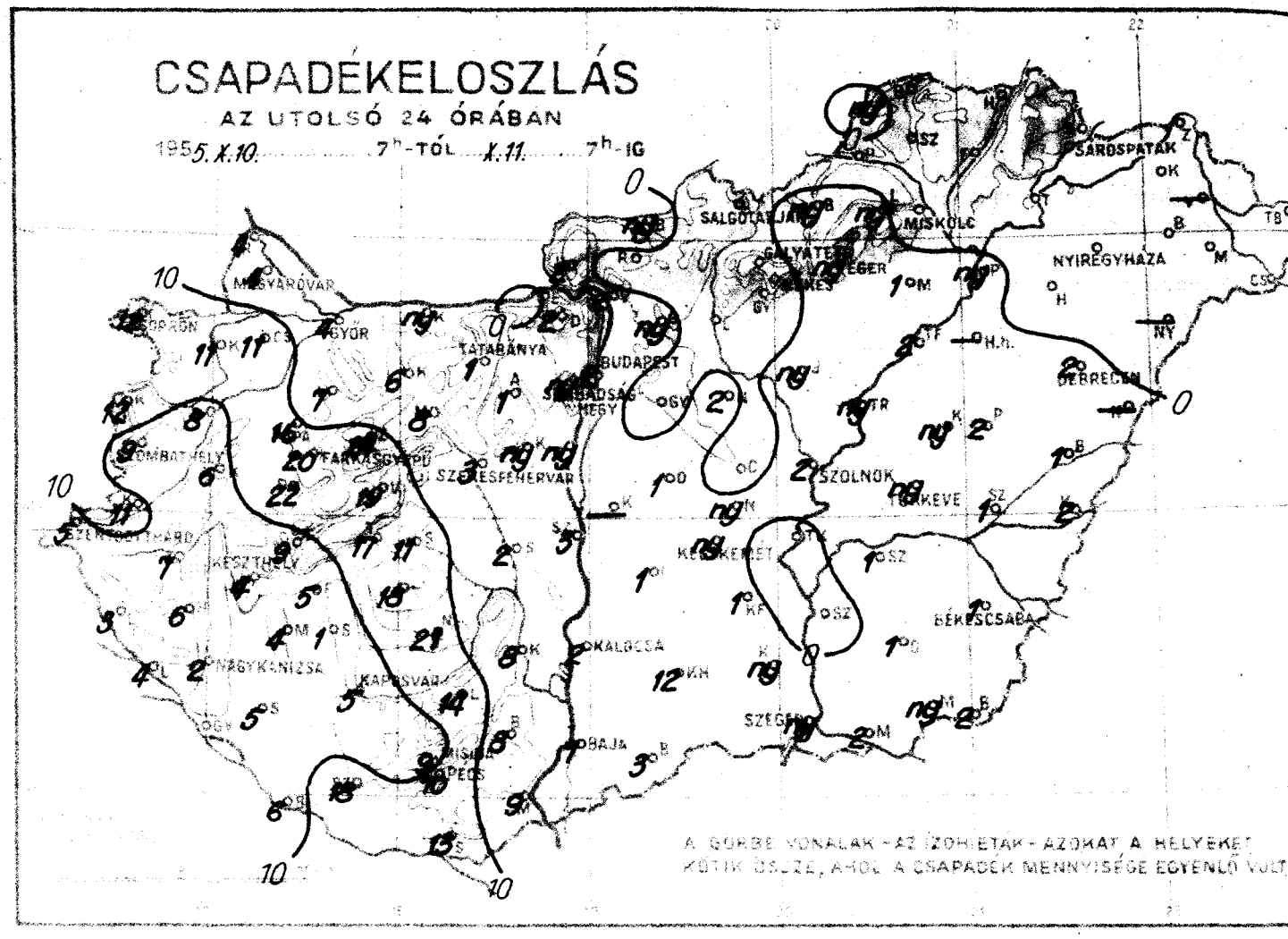

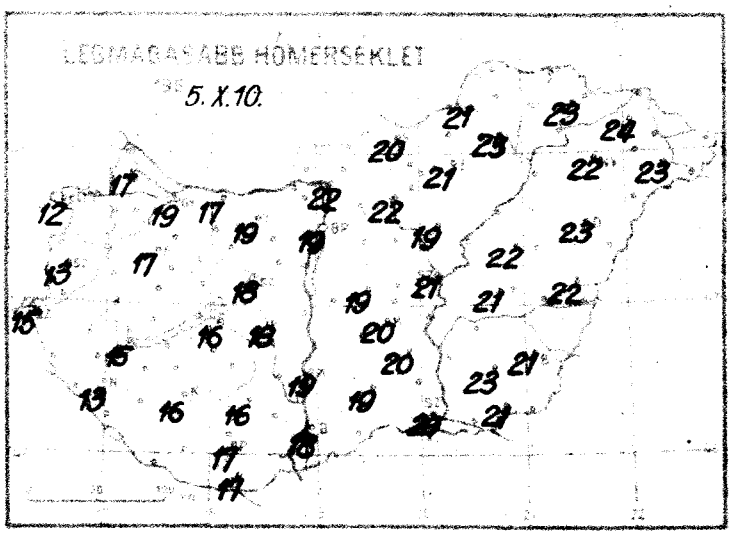

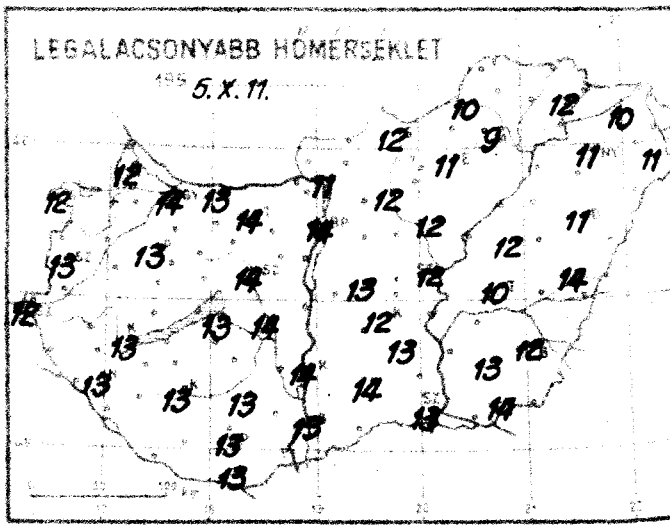

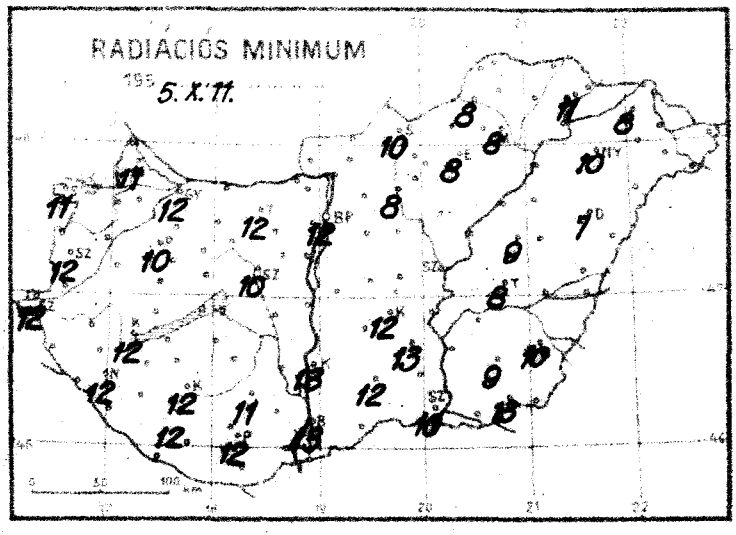

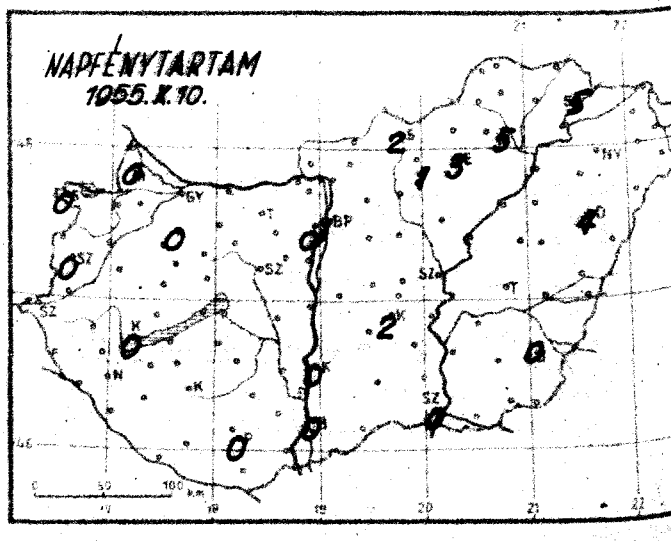

Időjárási helyzet 1955. év OKTÓBER hó 11. nap 7 óra

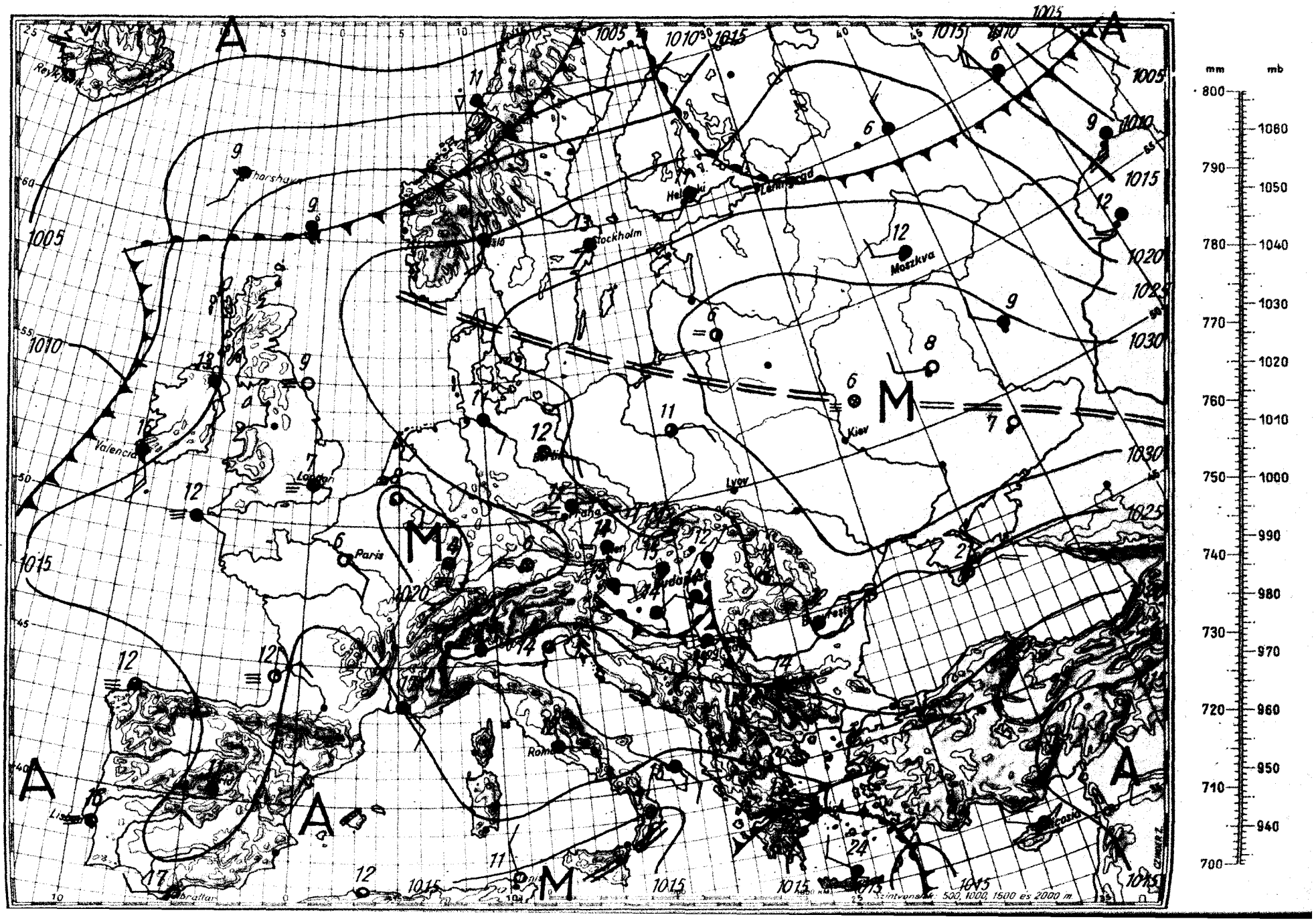

Magassági légállapotmérés

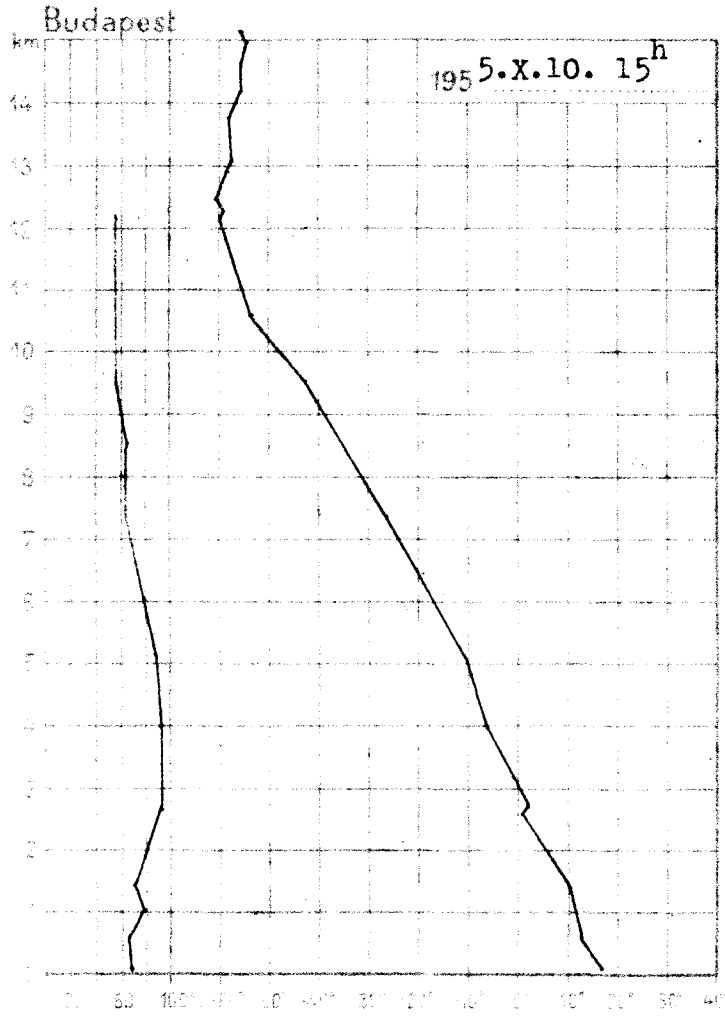

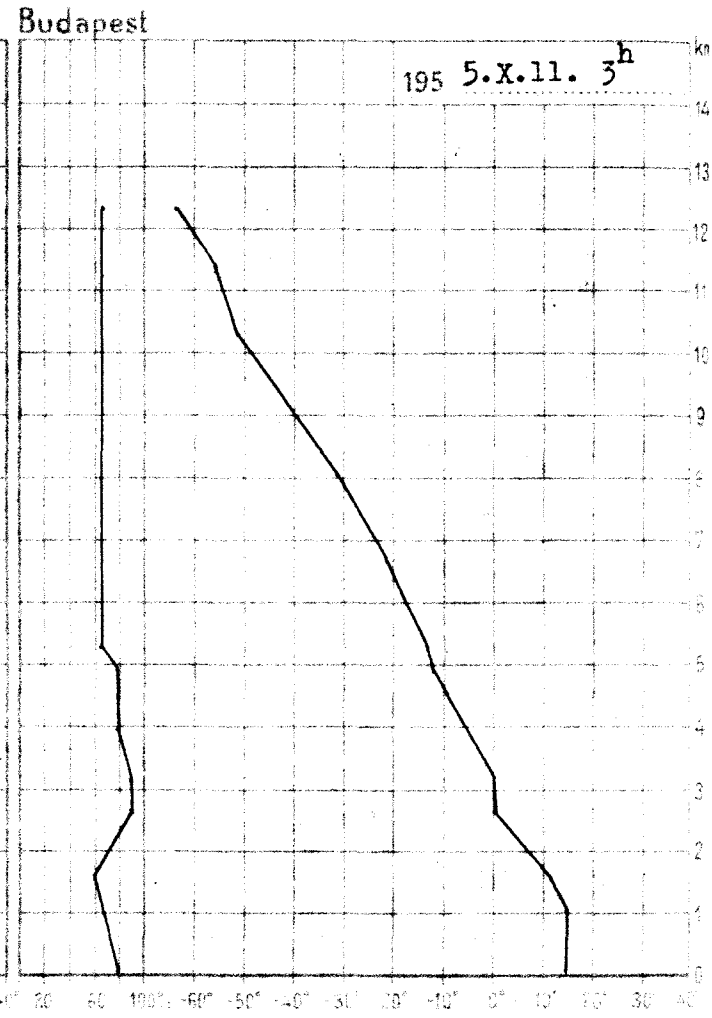

195 5.X.10. 15h			
km	mb	C°	%
Talaj	1007.5	19.0	75
0.5	968	16.2	75
1	911	13.4	84
1.5	859	10.0	83
2	809	6.7	90
2.5	760	3.3	97
3	714	1.6	100
4	629	-4.0	99
5	553	-9.7	94
6	487	-15.8	82
7	426	-22.5	74
8	370	-30.3	72
9	322	-37.0	68
10	277	-44.9	65
11	237	-52.4	64
12	204	-58.4	62
13	174	-56.4	-
14	148	-54.0	-
15	126	-53.2	-

Magaslegköri időhelyzet

Az óceáni légtömegek a Britszigetek felett északkeleti, majd a Skandináv-félszigettől keleti irányba haladnak és továbbra is csak Európa északi részét árasztják el. Emiatt Anglia, Norvégia és Svédország északi részében, valamint Finnország légterében felmelegedés, míg Dél-Norvégiában és az Ural hegység vidékén lehülés van folyamatban. A Földközi-tenger középső medencéje feletti stacioner ciklon további meleg levegőt szállit a Balkán-félsziget fölé. Hazánk légterében az elmult 24 órában az alsó 2600 m-ben, továbbá 6200 m-től felfelé melegedett a levegő, a középső rétegben azonban gyenge hülés következett be. Emiatt a 0 fok szintje 140 m-rel emelkedett 3320 m-re, a -10 fok szintje 330 m-rel süllyedt 4860 m-re.

Dr. Tónayné s.k.

195 5.X.11. 3h			
km	mb	C°	%
Talaj	1005.9	15.7	84
0.5	967	15.6	77
1	911	15.7	70
1.5	858	12.1	69
2	807	8.0	78
2.5	760	3.9	87
3	716	1.2	94
4	629	-4.2	85
5	552	-10.8	83
6	477	-16.0	73
7	425	-22.5	73
8	371	-30.0	72
9	321	-38.4	72
10	276	-47.8	72
11	237	-52.9	72
12	203	-60.0	72
13			
14			
15			

1955. október hó.
11. kedd nap
68. Évfolyam 284. sz.

Reggeli észlelések (8h TMG)				Az utolsó 24 óra adatai				
Felhőzet (0–4)	Szélirány és erő (m/s)	Légnyomás (millibár)	Hőmérséklet (°C)	Csapadék (24 óra) (mm)	Hőmérsékleti szélsőségek: reggeli talajon mért	Hőmérsékleti szélsőségek: éjszakai	Hőmérsékleti szélsőségek: nappali	Napsütéses órák tegnap
4	- 0	1023.0	14	4	17	12	11	0
4 =	E 2	23.7	13	12	12	12	11	0
4	NE 1	23.3	14	9	13	13	12	0
4 .	NW 1	22.6	13	5	15	12	12	-
4	- 0	22.3	14	16	17	13	10	-
4	NE 1	23.1	14	4	19	14	12	-
4	E 1	22.6	14	1	19	14	12	-
4	NE 1	-	14	3	18	14	10	-
4 .	SE 1	22.3	14	4	15	13	12	0
4 .	ESE 3	22.1	14	2	13	13	12	-
4 .	- 0	22.1	14	5	16	13	12	-
4 .	ENE 2	21.9	14	10	17	13	12	0
4	- 0	22.4	15	2	19	14	12	1
3	E 2	23.2	14	.	20	12	10	2
3	ESE 1	23.0	15	ny	21	11	8	3
4 =	NW 2	24.0	10	.	23	9	8	5
3	N 1	-	14	.	23	12	11	5
4 -	E 1	22.1	14	7	18	13	13	0
4 .	- 0	22.9	14	2	19	14	13	0
4	NE 1	21.5	13	ny	20	12	12	2
4	- 0	22.0	14	ny	20	13	10	0
3	- 0	22.3	12	2	21	12	-	-
3	N 1	-	11	ny	21	10	8	-
3	SE 1	21.3	13	1	21	12	10	0
3	ENE 2	22.8	12	2	23	11	7	4
4	NE 3	24.2	12	.	22	11	10	-
4	N 1	906.8	11	.	15	9		1
3	SE 1	907.0	11	.	16	11	-	-
4 =	ENE 2	962.5	12	9	14	10	-	-
3	NE 1	963.6	14	ny	16	14	-	0
3	- 0	963.7	13	20	15	12	10	-

4	Tiszaug	17	Pusztavacs	.	Zagyva	.
11	Szolnok	11	Jászfelsőszentgyörgy	ny	Kocsér	-
11	Kenderes	5	Besenyszög	.	Vezseny	-
12	Martfű	4	Tiszabő	ny	Tiszasüly	.
8	Szajol	1	Szászberek	.	Mesterszállás	.
11	Tiszabura	18	Pusztamonostor	.	Tiszaroff	.
3	Szelevény	2	Tiszaörs	.	Tiszaföldvár	.
7	Szászberek	3	Sárszentmihály	.	Nyársapát	-
6	Nagykörű	21	Tiszaug	.	Pélyi	ny
4	Szajol	5	Mezőkeresztes	1	Hajdúnánás	.
-	Barca	6	Jászapáti	ny	Hortobágy	-
6	Szigetvár	18	Nagykörű	2	Nagyhegy	-
7	Tiszaörs	14	Tiszajenő	.	Tiszafüred	2
22	Kunszentmárton	8	Örkény	1	Tiszaörs	ny
9	Kunszentmiklós	8	Kunszentmiklós	-	Kisrét	ny
24	Mátyás	9	Cegléd	.	Pispekladány	2
19	Siklós	13	Nagykőrös	ny	Berettyóújfalu	1
ny	Kardoskút	2	Tiszakécske	.	Szeghalom	1
6	Bulcsúszentvám	ny	Izsák	1	Körösszakal	2
8	Romhány	.	Kiskunfélegyh.	1	Szarvas	1
1	Vác	2	Kiskunfélegyh.	12	Szentes	.
.	Galgamácsa	ny	Barsajmás	3	Orosháza	1
2	Tápiószele	.	Kistelek	ny	Makó	2
ny	Csongrád	.			Mezőhegyes	ny
ny	Borsodivánka	ny			Battonya	2

* A légnyomás 500 gdm-re átszámítva ** A légnyomás 1000 gdm-re átszámítva

Magassági szélmérések

Óraadatok greenwichi középidőben

X.10.	Győr 12 h		Pécs 14 h		Bpest 13 h		Bpest 15 h		Bpest 17 h		Bpest 19 h		Szeged 10 h		Miskolc 11 h		Debrec 12 h	
	fok	m/s	fok	m/s	fok	m/s	fok	m/s	fok	m/s	fok	m/s	fok	m/s	fok	m/s	fok	m/s
Talaj	140	7	90	2	360	2	40	7	360	7	90	2	140	2	90	2	40	2
500 m	170	14	140	12	120	8	90	10	100	12	130	9	140	18	80	4	100	6
1000			140	12	120	8	130	11	110	10	140	9	140	18	110	4	140	8
1500					140	15	150	19	140	13	140	10	140	12	150	5		
2000									140	13	140	10	130	10	160	6		
2500													140	19	160	15		
3000													140	19	160	15		
4000													140	22	160	15		
5000																		
6000																		
7000																		
8000																		
9000																		
10000																		
11000																		
12000																		
13000																		
14000																		
15000																		
17000																		
18000																		
19000																		
20000																		

X.11.	Nkanizsa 7 h		Győr 5 h		Pécs 8 h		Bpest 3 h		Bpest 5 h		Szeged 6 h		Miskolc 6 h		Debrecen 6 h			
	fok	m/s	fok	m/s	fok	m/s	fok	m/s	fok	m/s	fok	m/s	fok	m/s	fok	m/s	fok	m/s
Talaj	90	2	90	2	90	2	40	7	320	2	90	2	360	2	40	2		
500 m	120	13	110	6	130	12	50	6	70	7	120	3	100	12	110	6		
1000	120	16	130	9	130	12	110	6	90	5	130	3	110	12	110	6		
1500	120	16	130	9			150	13	90	5	70	4	110	12	110	13		
2000	110	16					150	13	100	13	60	7	110	12	110	13		
2500							160	21	110	12			100	10	100	15		
3000							160	21					100	10	100	15		
4000							130	16							100	11		
5000															110	8		
6000															120	11		
7000															120	11		
8000															130	19		
9000															130	19		
10000																		
11000																		
12000																		
13000																		
14000																		
15000																		
16000																		
17000																		
18000																		
19000																		
20000																		

OFFSET-NYOMDA, BUDAPEST F. V. POMAVER GYULA

IDŐJÁRÁSI NAPIJELENTÉS

ЕЖЕДНЕВНЫЙ МЕТЕОРОЛОГИЧЕСКИЙ БЮЛЛЕТЕНЬ • DAILY SYNOPTIC MAP OF THE HUNGARIAN METEOROLOGICAL INSTITUTE • BULLETIN QUOTIDIEN DE L'INSTITUT MÉTÉOROLOGIQUE HONGROIS
WETTERBERICHT DES UNGARISCHEN METEOROLOGISCHEN INSTITUTS

KIADJA AZ ORSZÁGOS METEOROLÓGIAI INTÉZET
BUDAPEST II. KITAIBEL PÁL-UTCA 1
KÖZPONT: 150-220 IDŐJELZŐ OSZT: 151-201, 150-310

MEGJELENIK NAPONKÉNT • ELŐFIZETÉSI ÁRA A POSTAI KÖLTSÉGEL EGYÜTT NEGYEDÉVRE 60.— Ft
KIADÁSÉRT FELELŐ AZ INTÉZET IGAZGATÓJA

68. évfolyam. 285. szám. + Budapest + 1955. október hó 12.

Az időjárási helyzet ma reggel és a várható időjárás:

Európa időjárásában nincs lényeges változás. A leszálló légáramlás uralma egyre nagyobb területre terjeszkedik ki, főként észak felé. A csapadékosabb időjárás a Balkánra, a Kárpát-medence déli részére és az Ural-hegység északi tájaira korlátozódik. Nyugat-Európában a reggeli köd fokozatosan nagyobb területet borit be.

Hazánkban kedden erősödött a felmelegedés; keleten 20-24, nyugaton általában 17-20 fokig emelkedett a hőmérséklet. Éjszaka a Dunántúlon és a Duna-Tisza közén 10-13, a derült Tiszántúlon és északkeleten 4-9 fokig hült le a levegő. Eső csak a Dunántúlon hullott, 5 mm-t meg nem haladó mennyiségben.

Budapesten szerdán 12 órakor a hőmérséklet 18 fok, a tengerszintre átszámitott légnyomás 765 mm, gyengén süllyedő irányzatu.

Várható időjárás csütörtök estig:

Délen és nyugaton felhős idő, több helyen eső.
Máshol kevesebb felhő, szárazabb idő.
Mérsékelt szél.
Helyenként reggeli köd.
Az enyheség tovább tart.

Várható legalacsonyabb hőmérséklet ma éjjel: északkeleten 5-8, máshol 9-11,
legmagasabb nappali hőmérséklet csütörtökön: keleten 18-21, nyugaton 15-18 fok között.

A hőmérséklet és a légnyomás napi középértéke Budapesten és ezek eltérése a 75 évi átlagtól:

1955. X.11-én: 16,5 C°, 765,6 mm. Eltérés: +4,3 C°, +2,1 mm.

1871 óta ezen a napon előfordult

legmagasabb hőmérséklet	27,0 C°	/1935./
legalacsonyabb hőmérséklet	0,9 C°	/1925./

Az Országos Meteorológiai Intézet Időjárási Napijelentése

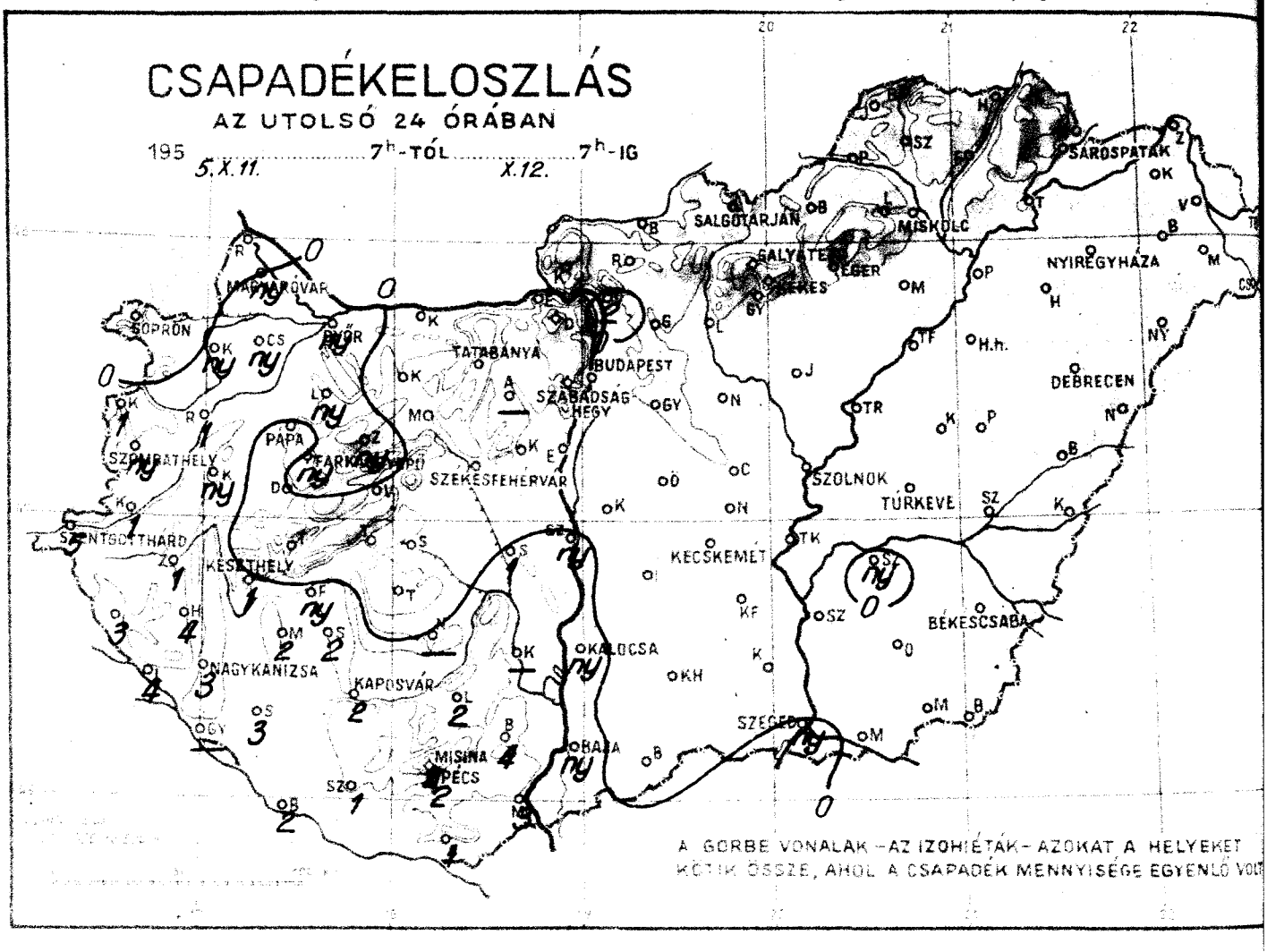

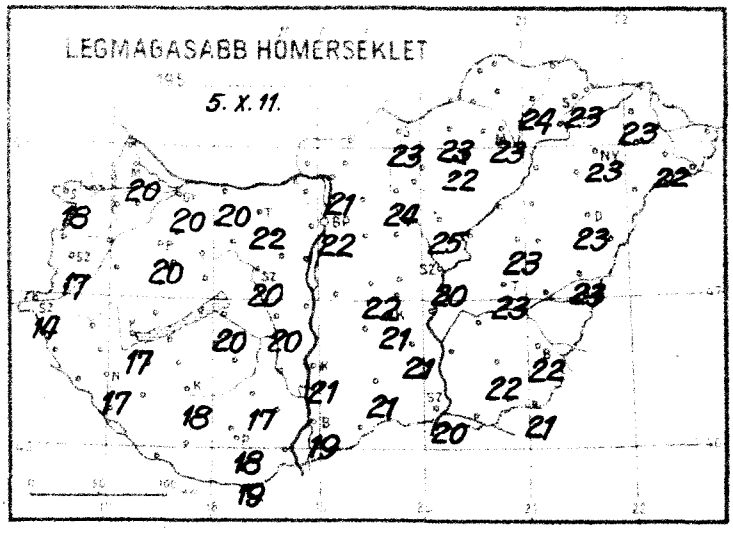

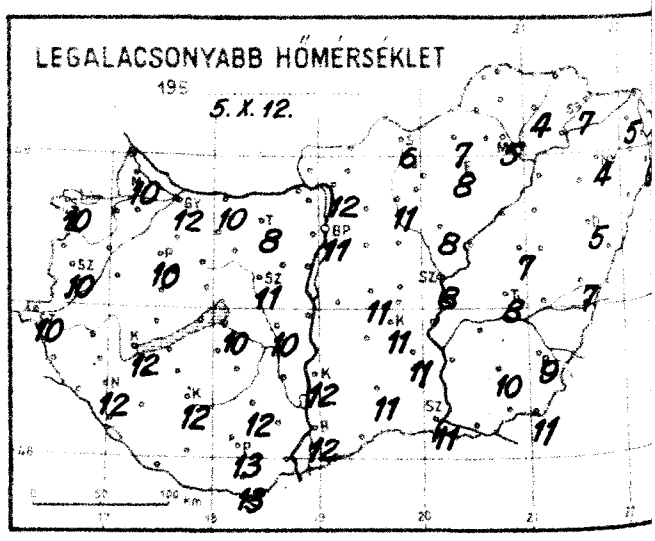

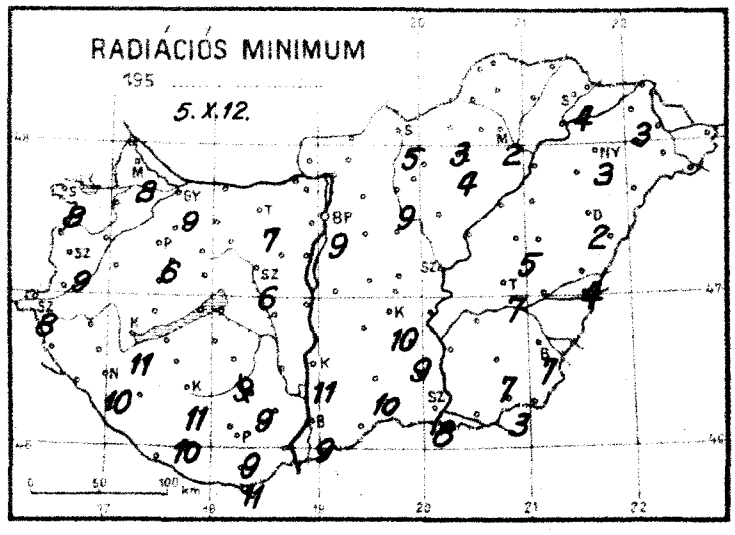

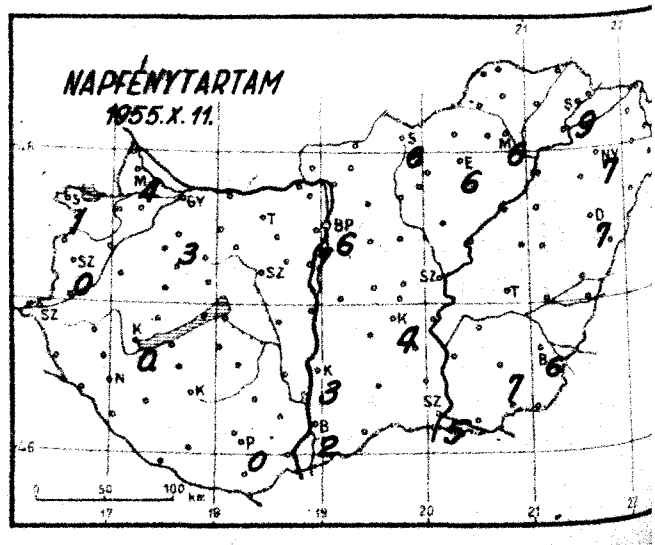

Időjárási helyzet 1955. év OKTÓBER hó 12. nap 7 óra

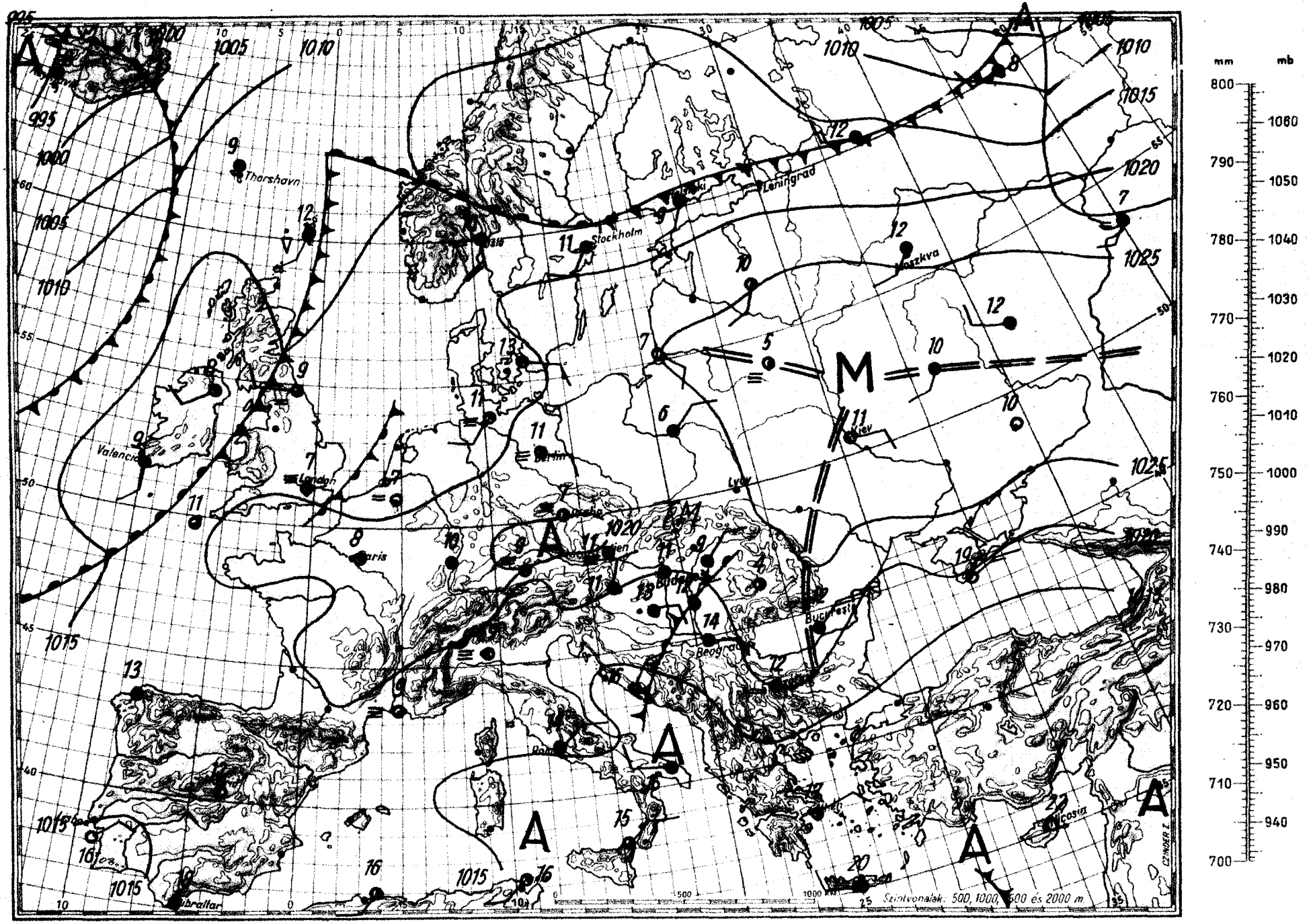

Magassági légállapotmérés

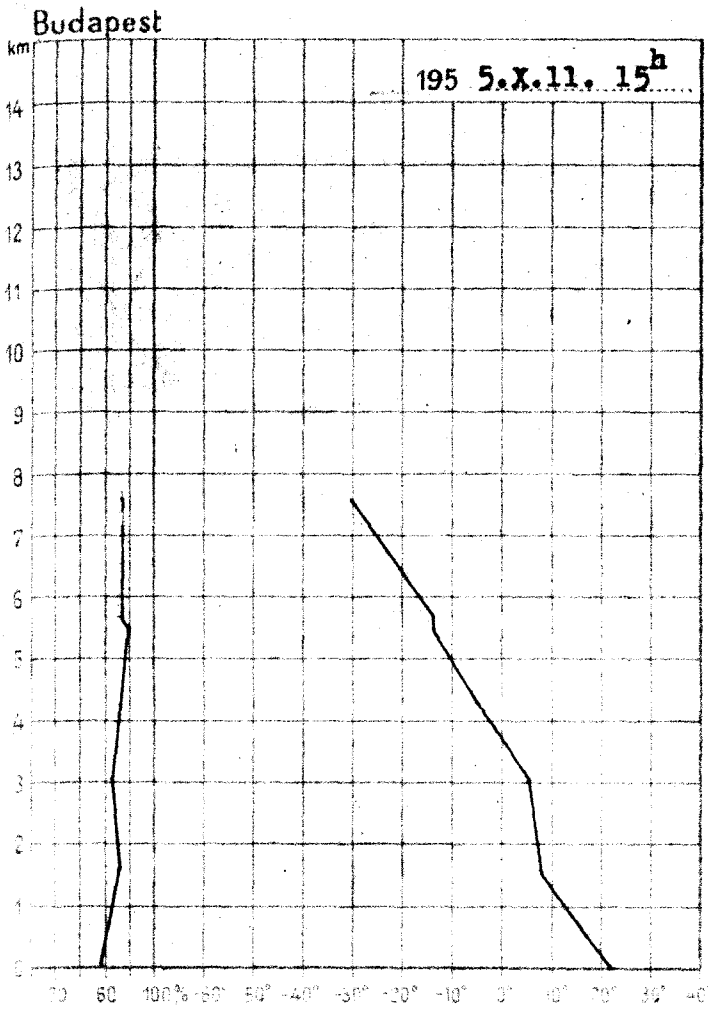

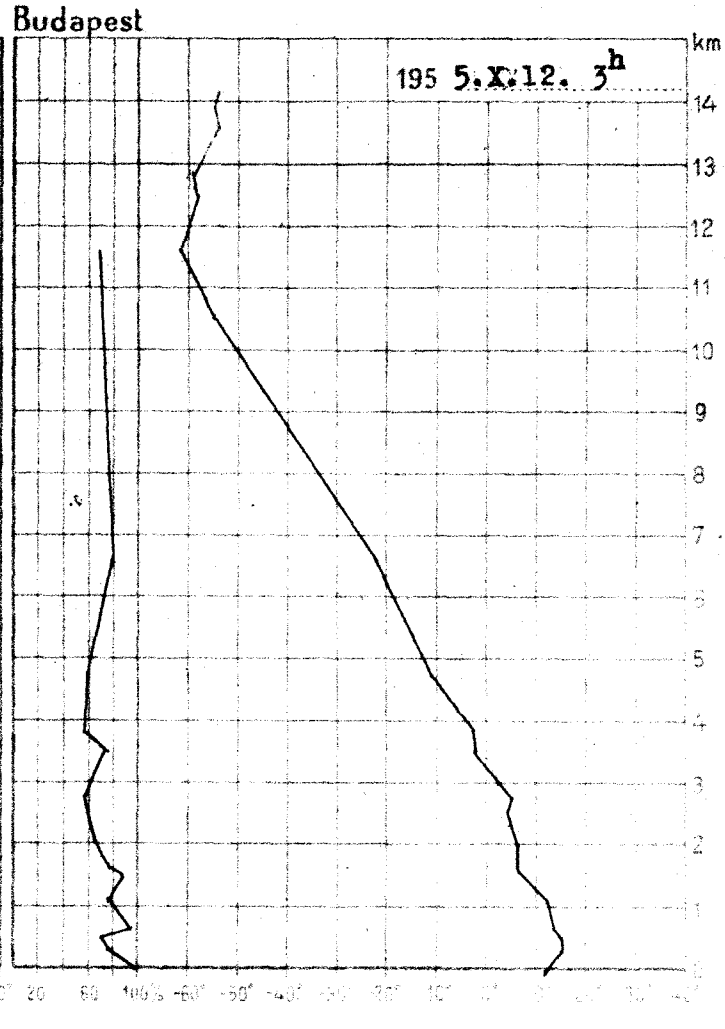

195 5.X.11. 15h			
km	mb	C°	%
Talaj	1002.6	20.8	55
0·5	963	18.0	60
1	908	14.0	64
1·5	855	9.9	68
2	805	7.4	68
2·5	757	6.1	67
3	712	4.7	67
4	628	-3.6	69
5	553	-10.8	72
6	484	-16.6	70
7	424	-23.7	69
8			
9			
10			
11			
12			
13			
14			
15			

Magaslégköri időhelyzet

Az Olaszország feletti ciklon előoldalán nyomuló meleg levegő hatására a Balkán félsziget és Törökország felett folytatódik a felmelegedés. A ciklon hátoldalán azonban a Földközi-tenger nyugati medencéje és Franciaország fölé óceáni eredetü hideg levegő áramlik és ott lehülés van folyamatban. Európa északi részén a nyugat-keleti irányban haladó óceáni levegő a Skandináv-félsziget légterében lehülést, a Szovjetunió európai területének keleti részén felmelegedést okozott. Ukrajna és a Káspi-tótól nyugatra eső területek felett anticiklon van, mely még az 500 mb-os szinten is megtalálható. Hazánk térségében 2330 m-től 3800 m-ig melegedett a levegő, a többi rétegben azonban néhány fokos lehülés volt. A 0 fok szintje 80 m-rel emelkedett 3400 m-re, a -10 fok szintje 130 m-rel süllyedt 4730 m-re. A légkör egyensúlyi állapota stabi-

195 5.X.12. 3h			
km	mb	C°	%
Talaj	1003.1	11.1	94
0·5	962	14.6	70
1	907	11.8	83
1·5	853	7.7	84
2	803	6.7	65
2·5	756	4.4	60
3	710	3.3	56
4	626	-3.4	54
5	550	-11.9	56
6	483	-17.8	66
7	422	-25.1	75
8	367	-32.6	73
9	317	-40.2	69
10	273	-48.8	69
11	234	-57.7	67
12	199	-61.0	-
13	170	-59.6	-
14	144	-56.3	-
15			

1955. október hó.
12. nap **szerda**
68. évfolyam **285.** sz.

	Reggeli észlelések 06 TMG				Az utolsó 24 óra adatai				
	Felhőzet (0–4)	Szélirány és erő (m/s)	Légnyomás (millibar)	Hőmérséklet (°C)	Csapadék (24 óra) (mm)	Hőmérsékleti szélsőségek tegnapi napon: max.	éjszakai min.	Radiációs min.	Napsütés (óra) tegnap
Mosonmagyaróvár	4 ≡	W 2	1020.8	11	.	20	10	8	4
Sopron	4 =	- 0	20.8	11	ny	18	10	8	1
Szombathely	4	- 0	20.6	11	ny	17	10	9	0
Szentgotthárd	4 .	NW 1	20.2	11	5	14	10	8	-
Pápa	2	W 1	20.3	11	.	20	10	6	-
Veszprém	4	ESE 1	20.7	12	ny	20	12	9	-
Tatabánya	0 =	NW 1	20.6	10	.	22	8	7	-
Székesfehérvár	4	- 0	-	11	.	20	11	6	-
Kaposvár	4	E 1	19.5	14	1	17	12	11	0
Nagykanizsa	4	NE 2	19.3	12	3	17	12	10	-
Kaposvár	4 .	SE 2	19.7	13	2	18	12	11	-
[illegible]	4 .	E 4	19.5	13	2	18	13	9	0
[illegible] M. I.	3	- 0	20.3	11	.	22	11	9	6
[illegible]	2	E 1	21.2	8	.	23	6	5	6
[illegible]	3	N 1	20.8	9	.	22	8	4	6
[illegible]	4 =	NNW 1	21.2	6	.	23	5	2	6
[illegible]	1	N 1	-	10	.	23	7	4	9
Eger	4 .	- 0	19.7	13	ny	19	12	9	2
[illegible]	4 =	NE 1	20.6	13	ny	21	12	11	3
[illegible]	4	NNW 1	19.9	11	.	21	11	10	4
[illegible]	4	NE 1	19.9	12	ny	20	11	8	5
[illegible]	3	- 0	20.2	10	.	20	8	-	-
[illegible]	3	W 1	-	9	.	23	8	7	-
[illegible]	4	SE 1	19.9	10	.	22	9	7	6
[illegible]	3	ESE 1	21.0	7	.	23	5	2	7
[illegible]	3	NE 1	21.6	9	.	23	4	3	7
[illegible]*	-	-	-	-	-	-	-	-	-
[illegible]**	3	NE 1	904.2	11	.	17	10	-	-
[illegible]	4 .	SE 4	960.8	10	2	15	10	-	-
[illegible]*	3	NE 1	960.9	12	.	18	11	-	7
[illegible]*	4	- 0	960.4	12	ny	16	11	9	-

24 óra csapadék mm		24 óra csapadék mm		24 óra csapadék mm		24 óra csapadék mm	
[illegible]	.	Tihany	.	Pannos	.	Zalaegerszeg	.
[illegible]	ny	Sopron	.	Jánossomorja	.	Kisvarda	.
[illegible]	ny	Fonyód	ny	Bőcs-tószlas	.	Vásárosnamény	.
[illegible]	1	Marcali	2	Lillafüred	.	Baktalórántháza	.
[illegible]	1	Somogyvár	2	Szendrőlád	.	Mátészalka	.
[illegible]	1	Tab	.	Fuzesd	.	Tiszabecs	.
[illegible]	3	Sárbogárd	1	Hadastevmech	.	Csenger	.
[illegible]	1	Szabadbattyán	ny	Sátoraljaújhely	.	Nyírlugos	.
[illegible]	4	Nagykanizsa	-	Tokaj	.	Fehérgyarmat	.
[illegible]	4	Somogyszob	3	Mezőkeresztes	.	Ujfehértó	.
[illegible]	-	Barcs	2	Jászapáti	.	Hortobágy	.
[illegible]	ny	Szigetvár	1	Nagykáta	.	Nagyléta	.
[illegible]	ny	Lengyel	2	Gyomaró	.	Tiszafüred	.
[illegible]	.	Kaposhomok	-	Orkény	.	Tiszaroff	.
[illegible]	.	Hévízpatca	4	Kunszentmiklós	.	Kaszó	.
[illegible]	ny	Mohács	3	Cegléd	.	Puspokladány	.
[illegible]	.	Siklós	1	Nagykőrös	.	Berettyóújfalu	.
[illegible]	.	Királyrét	.	Tiszakécske	.	Szeghalom	.
[illegible]	.	Balassagyarm.	.	Izsák	.	Kossuthalom	.
[illegible]	.	Romhány	.	Kiskunfélegyh.	.	Szarvas	ny
[illegible]	-	Vac	2	Kiskunhalas	.	Szentes	.
[illegible]	.	Galgamacsa	.	Bácsalmás	.	Orosháza	.
[illegible]	.	Lőrinci	.	Kistelek	.	Makó	.
[illegible]	.	Gyöngyös	.			Mezőhegyes	.
[illegible]	.	Borsodnádasd	.			Battonya	.

* A légnyomás 500 gdm-re átszámítva ** A légnyomás 1000 gdm-re átszámítva

Magassági szélmérések

Óraadatok greenwichi középidőben

X.11.	Nkanizsa 11 h		Győr 12 h		Pécs 11 h		Bpest 15 h		Bpest 13 h		Bpest 17 h		Szeged 13 h		Miskolc 11 h		
	fok	m/s	fok	m/s	fok	m/s	fok	m/s	fok	m/s	fok	m/s	fok	m/s	fok	m/s	fok m/s
Talaj	-	-	360	2	140	7	90	2	40	12	220	2	180	2	90	7	
500 m	120	10	70	8	120	7	110	4	90	3	100	3	150	3	110	7	
1000	100	13	110	10	130	16	90	3	80	3	100	5	100	4	110	11	
1500	100	13			130	16	100	6	100	4	120	9	80	5	110	11	
2000	110	12			130	16	100	6	120	8	120	9	110	7	110	7	
2500					130	16	120	14	130	12	130	9	140	9	110	8	
3000					130	16	120	14	130	12	130	9	140	9	110	8	
4000							140	12	140	15			130	14	110	7	
5000							180	8	130	11			140	14	120	8	
6000							150	17	130	12					130	14	
7000							150	17	130	12					130	14	
8000							180	20							140	15	
9000							180	20							140	15	
10000							160	17							140	15	
11000							160	17									
12000							160	17									
13000																	
14000																	
15000																	
16000																	
17000																	
18000																	
19000																	
20000																	

X.12.	Bpest 3 h		Bpest 5 h		Bpest 7 h		Bpest 9 h		Nkanizsa 6 h		Győr 4 h		Szeged 6 h		Debrecen 6 h		
	fok	m/s	fok	m/s	fok	m/s	fok	m/s	fok	m/s	fok	m/s	fok	m/s	fok	m/s	fok m/s
Talaj	360	2	360	2	40	2	230	2	40	2	40	2	320	2	40	2	
500 m	330	2	200	5	70	4	70	3	100	9	120	2	100	2	20	3	
1000	130	4	100	5	40	4	110	3			90	3	40	5	310	2	
1500	130	4	100	5	120	5	110	3			100	5	130	5	50	3	
2000	80	6	110	6	130	4	140	8			150	9	130	4	130	5	
2500	110	9	120	8	130	8	140	9					140	10	140	11	
3000	110	9	120	8	130	8	140	9					140	10	140	11	
4000	150	9	130	11			140	6					120	12	140	11	
5000	130	10					130	5					130	10	130	13	
6000							150	11							120	14	
7000							150	11							120	14	
8000																	
9000																	
10000																	
11000																	
12000																	
13000																	
14000																	
15000																	
16000																	
17000																	
18000																	
19000																	
20000																	

OFFSET NYOMDA BUDAPEST F. V. POMAYER GYULA

IDŐJÁRÁSI NAPIJELENTÉS

ЕЖЕДНЕВНЫЙ МЕТЕОРОЛОГИЧЕСКИЙ БЮЛЛЕТЕНЬ • DAILY SYNOPTIC MAP OF THE HUNGARIAN METEOROLOGICAL INSTITUTE • BULLETIN QUOTIDIEN DE L'INSTITUT MÉTÉOROLOGIQUE HONGROIS WETTERBERICHT DES UNGARISCHEN METEOROLOGISCHEN INSTITUTS

KIADJA AZ ORSZÁGOS METEOROLÓGIAI INTÉZET BUDAPEST II. KITAIBEL PÁL-UTCA 1 TEL.: KÖZPONT: 150-229 IDŐJELZŐ OSZT: 151-204, 150-410

MEGJELENIK NAPONKÉNT • ELŐFIZETÉSI ÁRA A POSTAI KÖLTSÉGGEL EGYÜTT NEGYEDÉVRE 60.— Ft KIADÁSÉRT FELEL AZ INTÉZET IGAZGATÓJA

68. évfolyam. 286. szám. + Budapest + 1955. október hó 13.

Az időjárási helyzet ma reggel és a várható időjárás:

A leszálló légáramlás csaknem az egész európai szárazföldre kiterjesztette uralmát. Az éjszakák hűvösek, de a nappalok enyhék. Ma reggelre Nyugat- és Közép-Európa nagyrészét beboritotta a köd. Az adriai ciklon fokozatosan kitöltődik. Az óceáni léghullámok a nyugati partok mentén haladnak északra.

Hazánkban szerdán a Dunántúlon még több helyen volt kisebb eső. A nappali hőmérséklet a nyugati határszélen csak 14-16, máshol 18-22, sőt Békéscsabán 24 fokig emelkedett. Az éjszakai lehülés erősödött. A levegő hajnalban északkeleten 2-6, máshol 6-10 fokig hült le. A talaj mentén Debrecenben és Túrkevén gyenge fagy alakult ki.

Budapesten csütörtökön 12 órakor a hőmérséklet 18 fok, a tengerszintre átszámitott légnyomás 765 mm, alig változik.

Várható időjárás péntek estig:

Kevés felhő.
Több helyen köd, helyenként ködszitálás.
Mérsékelt szél.
Hüvös éjszaka, enyhe nappal.

Várható legalacsonyabb hőmérséklet ma éjjel: 4-7 fok között, helyenként talajmenti fagy,
legmagasabb nappali hőmérséklet pénteken: 17-20 fok között, egy-két helyen 20 fok felett.

Skalóka

A hőmérséklet és a légnyomás napi középértéke Budapesten és ezek eltérése a 75 évi átlagtól:

1955. X.12-én: 14,5 C°, 765,0 mm. Eltérés: +2,5 C°, +1,0 mm.

1871 óta ezen a napon előfordult

legmagasabb hőmérséklet	24,9 C°	/1921./
legalacsonyabb hőmérséklet	0,9 C°	/1936./

Az Országos Meteorológiai Intézet Időjárási Napijelentése

CSAPADÉKELOSZLÁS

AZ UTOLSÓ 24 ÓRÁBAN

195 5. X. 12. ..... 7h-TÓL ..... X. 13. ..... 7h-IG

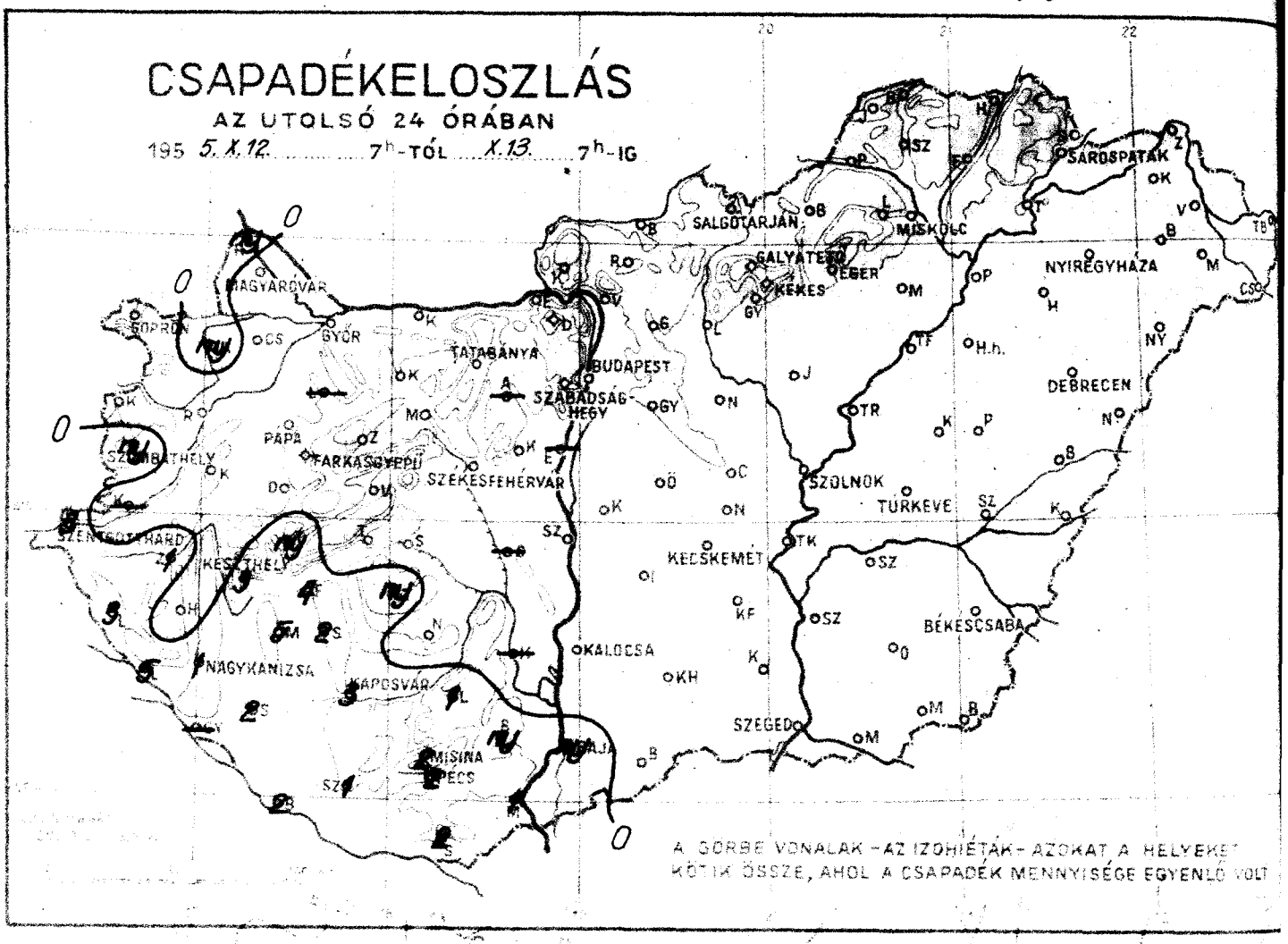

LEGMAGASABB HŐMÉRSÉKLET

195 5. X. 12.

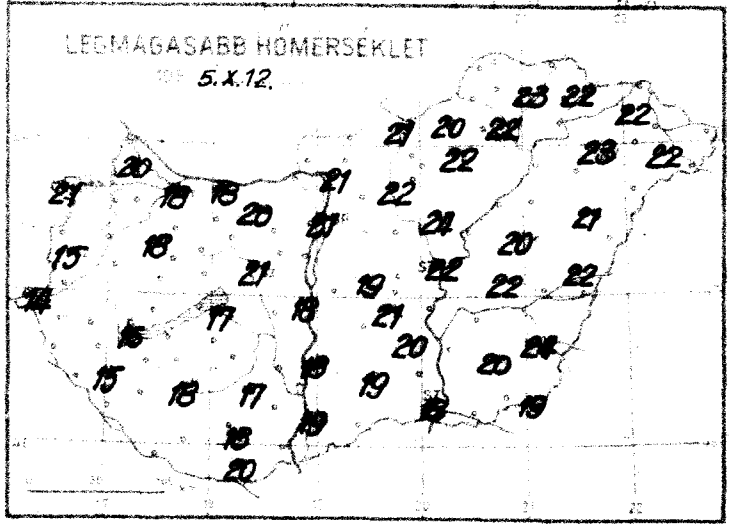

LEGALACSONYABB HŐMÉRSÉKLET

195 5. X. 13.

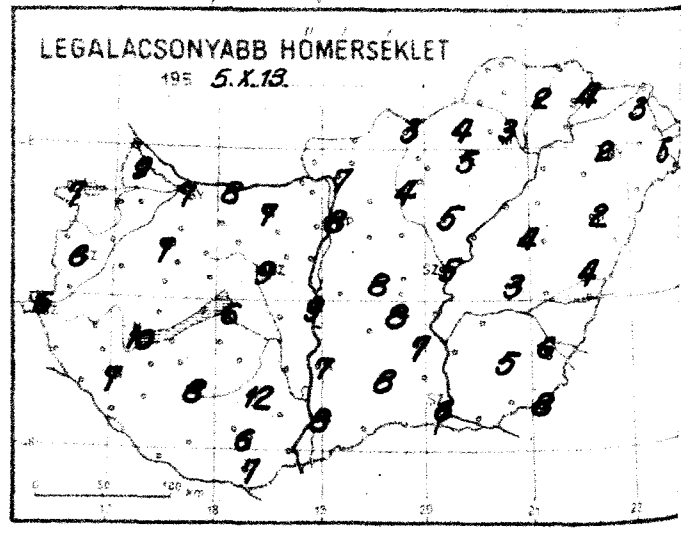

RADIÁCIÓS MINIMUM

195 5. X. 13.

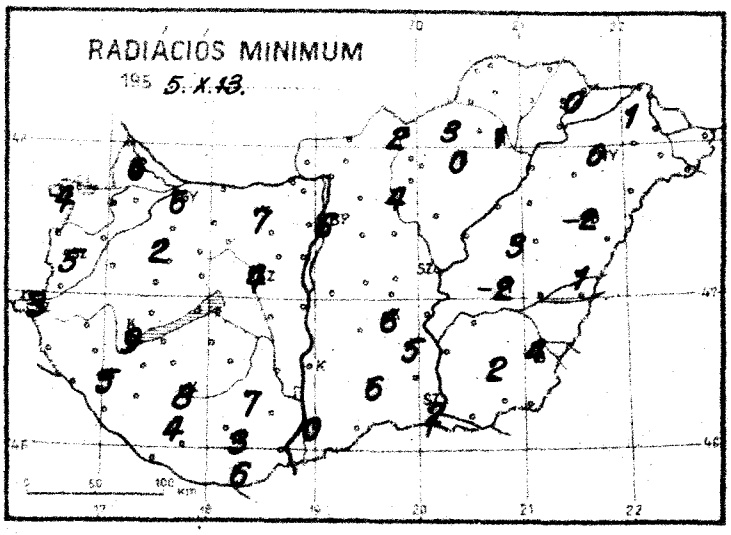

NAPFÉNYTARTAM

1955. X. 12.

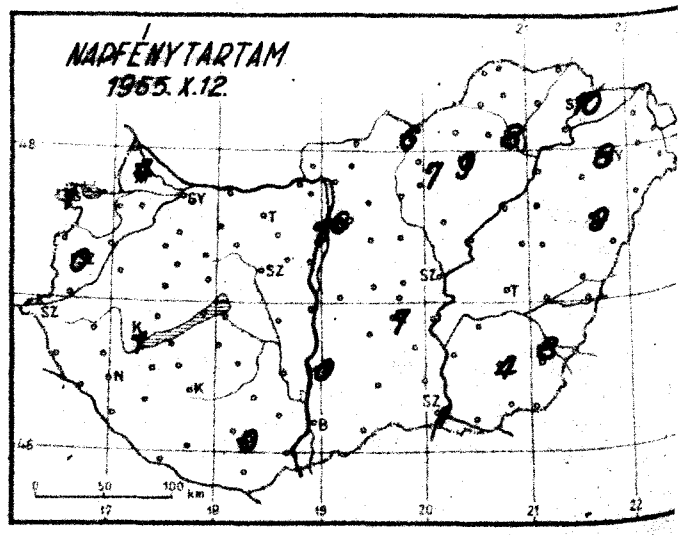

Időjárási helyzet *1955.* év *OKTÓBER* hó *13.* nap 7 óra

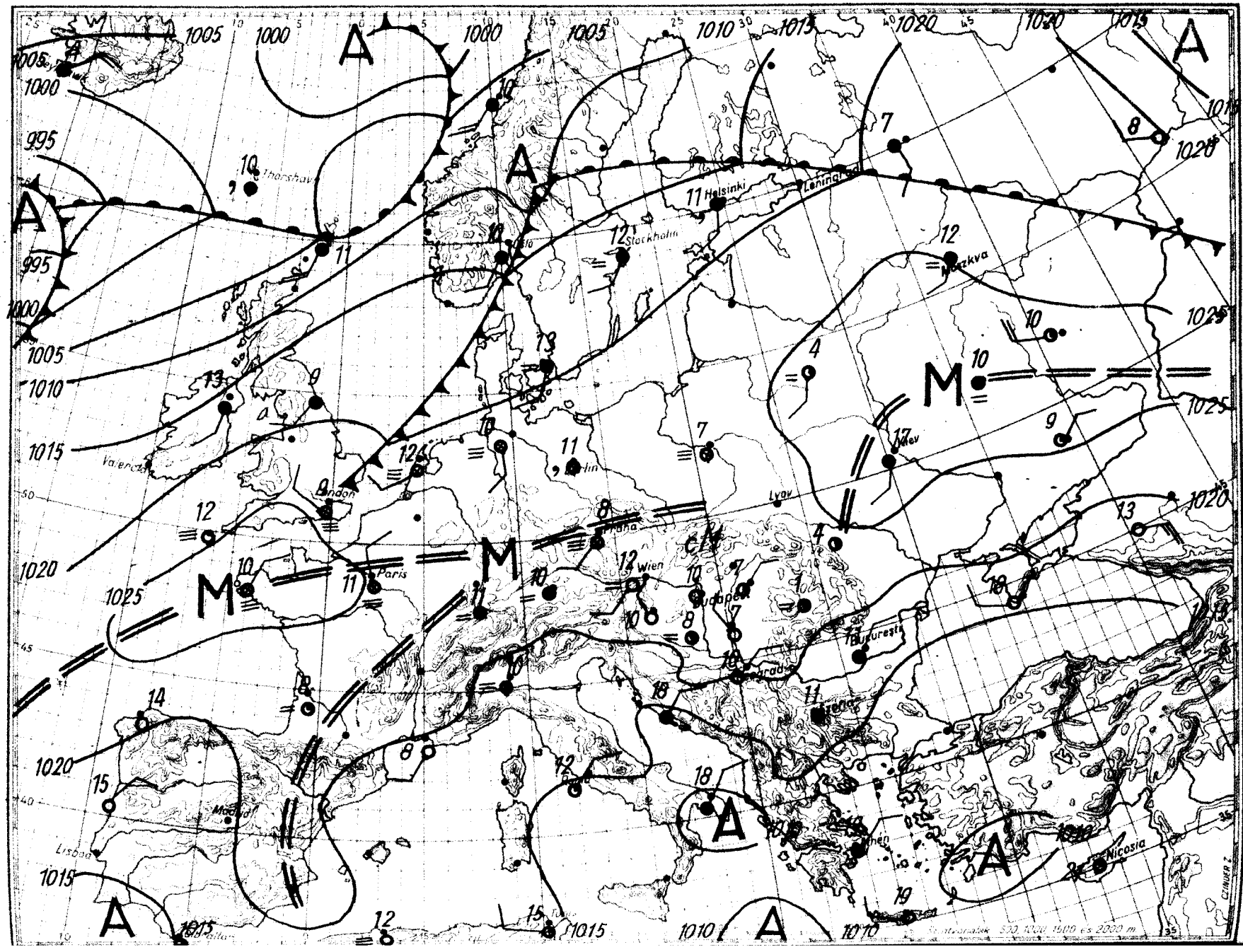

Magassági légállapotmérés





195 5.X.12. 15h			
km	mb	C°	%
Talaj	1001.2	20.6	61
0.5	960	17.0	66
1	905	11.9	73
1.5	852	7.8	63
2	802	6.7	53
2.5	755	3.3	50
3	710	-0.1	47
4	626	-6.5	57
5	549	-11.7	54
6	482	-19.1	56
7	420	-25.7	56
8	365	-31.9	56
9	316	-39.4	56
10	272	-47.9	55
11	233	-55.7	53
12	199	-62.0	54
13			
14			
15			

Magaslégköri időhelyzet

Európa északi része felett nyugat-keleti az áramlás iránya és a Skandináv-félsziget, Finnország, valamint a balti Sz.Sz.K. légterében felmelegedés, az Uralhegység környékén pedig lehülés van folyamatban. Szárazföldünk déli felében nem történt lényeges változás. További melegedés következett be a Balkán-félszigetet, Törökország térségében és további hülés a Földközi-tenger nyugati medencéje felett. Hazánk felett csak kisebb hőmérsékletingadozás volt. A 0 fokos szint 299 m-el alacsonyabbra, a -10 fok 4940 m-rel magasabbra került, és ma hajnalban 3109, illetve 4940 m-en található.

Dr.Tónayné s.k.

195 5.X.13. 3h			
km	mb	C°	%
Talaj	1002.6	10.8	86
0.5	960	14.2	64
1	906	11.6	55
1.5	852	10.1	46
2	802	7.2	44
2.5	754	4.1	42
3	710	0.9	41
4	625	-3.4	37
5	550	-10.4	36
6	483	-17.4	36
7	421	-25.8	34
8	365	-33.7	33
9	316	-41.3	33
10	273	-47.7	33
11	234	-54.0	33
12	200	-59.0	32
13	171	-57.3	-
14			
15			

1955. október hó.
13. csütörtök nap
68. évfolyam 286. sz.

	Reggeli észlelések 06 TMC				Az utolsó 24 óra adatai				
	Felhőzet (0 – 4)	Szélirány és erő (m/s)	Légnyomás (millibar)	Hőmérséklet (°C)	Csapadék (24 óra) (mm)		Hőmérsékleti szélsőségek			Napsütés (óra) tegnap
							tegnapi napjáék max.	éjszakai min.	Radiációs min.	
Mosonmagyaróvár	0 =	W 1	1021.5	10	.		20	9	6	4
Sopron	0	NNW 3	22.6	8	.		21	7	4	1
Szombathely	0	– 0	22.1	7	ny		15	6	5	0
Szentgotthárd	1	NW 1	22.6	6	3		14	6	4	–
Nyíregyháza	4 ≡	– 0	21.1	10	.		18	7	2	–
Kisvárda	4 ≡	WSW 2	21.5	8	.		18	7	6	–
Fehérgyarmat	4 ≡	W 1	20.4	10	.		20	7	7	–
Nyíregyháza	4 ≡	N 1	–	10	.		21	9	4	–
Debrecen	0	N 1	20.8	11	3		16	10	9	1
Debrecen-Kutvölgy	1 ≡	– 0	21.1	9	1		15	7	5	–
Hortobágy	4 ≡	NNW 1	21.0	9	3		18	8	8	–
Kecskemét	2 ≡	– 0	20.4	8	2		18	6	3	0
Kecskemét-Mk.	0	– 0	20.3	10	.		21	8	6	6
Szeged	0 ≡	– 0	21.6	3	.		21	3	2	6
Szeged-Öthalom	0 =	– 0	20.8	6	.		22	5	0	9
Szolnok	4 ≡	NNW 2	21.2	4	.		22	3	1	8
Szolnok-Szandaszőlős	0	NNW 2	–	8	.		23	4	0	10
Cegléd	4 ≡	NE 1	20.4	9	ny		19	8	0	
Budapest-Lőrinc	0 ≡	– 0	20.8	7	.		18	7	–	0
Budapest-Kitaibel P.	1	– 0	19.9	9	.		21	8	6	7
Budapest-Pestszentlőrinc	0	NNW 2	20.2	7	.		18	6	2	1
Budapest-Gilice tér	1 =	– 0	20.6	7	.		22	5	–	–
Budapest-Kelenföld	2 ≡	N 1	–	4	.		22	3	-2	–
Budapest-Lágymányos	4 =	SSW 1	20.0	6	.		24	6	4	8
Budapest-Csillaghegy	0	– 0	21.4	4	.		21	2	-2	9
Budapest-Kitaibel P.	0	NE 1	21.3	8	.		23	2	0	8
Budapest-Lőrinc*	0	NE 1	903.7	8	.		17	6	–	7
Budapest-Gilice tér*	1	NE 1	903.8	10	.		18	9	–	–
Budapest-Kelenföld*	1 =	NW 1	960.8	12	2		14	1	–	–
Budapest-Lágymányos*	0	N 1	960.8	11	.		18	10	–	7
Budapest-Csillaghegy*	0 =	N 1	961.2	11	.		16	10	6	–

24 órás csapadék mm		24 órás csapadék mm		24 órás csapadék mm		24 órás csapadék mm	
Tarcal	ny	Tiszacsege	.	Pusztaföldvár	.	Zákány	.
Tokaj	.	Szolnok	.	Dunaújváros	.	Keszthely	.
Sátoraljaújhely	ny	Kunszentmárton	4	Fadd-Dombori	.	Városszombatfa	.
Gyöngyös	.	Mezőtúr	5	Tolnatamási	.	Bakonyszentlászló	.
Hatvan-Kendereskert	.	Szarvas	2	Szekszárd	.	Mezőszilas	.
Parádfürdő	–	Tótkomlós	ny	Fadd	.	Tiszabecs	.
Eger	3	Sárrétudvari	–	Hidasnemeti	.	Csengőd	.
Kápolnásnyék	1	Szabadkígyós	.	Sárszentmihályfa	.	Nyírlugos	.
Tápiószele	.	Nagykörös	.	Fokoj	.	Polgár	.
Jászberény	5	Somogyszob	2	Mezőkeresztes	.	Hajdúnánás	.
Gyöngyöspata	–	Baros	2	Jászapáti	.	Hortobágy	.
Kaba	.	Szigetvár	1	Nagykáta	.	Nagyléta	.
Tiszavárkony	–	Lengyel	1	Gyömrő	.	Tiszafüred	.
Dunavecse	.	Kaposvár	–	Orkény	.	Tiszaroff	.
Tápiógyörgye	ny	Bataapáti	ny	Kunszentmiklós	.	Kaszaper	.
Zám	.	Mohács	1	Cegléd	.	Püspökladány	.
Veszprém	.	Siklós	2	Nagykőrös	.	Berettyóújfalu	.
Kenyeri	.	Kaposvár	.	Tiszakécske	.	Szeghalom	.
Kisber	.	Balatonszárszó	.	Izsák	.	Körösszakál	.
Mór	.	Rombány	.	Kiskunfélegyh.	.	Szarvas	.
Alcsút	–	Vác	.	Kiskunhalas	.	Szentes	.
Esztergom	.	Galgamácsa	.	Bácsalmás	.	Orosháza	.
Dunakeszi	.	Lőrinci	.	Kistelek	.	Makó	.
Erdőkürt	–	Gyöngyös	.			Mezőhegyes	.
Kápolnásnyék	.	Borsodnádasd	.			Battonya	.

* A légnyomás 500 gdm-re átszámítva ** A légnyomás 1000 gdm-re átszámítva

Magassági szélmérések

Óraadatok greenwichi középidőben

X.12.	Győr 11 h		Pécs 11 h		Bpest 3 h		Bpest 5 h		Bpest 11 h		Bpest 13 h		Szeged 11 h		Miskolc 10 h		Debrecen 11 h	
	fok	m/s	fok	m/s	fok	m/s	fok	m/s	fok	m/s	fok	m/s	fok	m/s	fok	m/s	fok	m/s
Talaj	360	2	90	2	320	2	360	2	360	2	320	2	270	2	360	2	360	2
500 m	300	2	120	9	60	4	50	4	50	3	50	2	320	3	150	2	40	3
1000	70	2	100	14	60	4	100	4	80	3	80	4	40	6	140	3	40	3
1500	110	4	110	14	120	5	160	7	100	4	70	5	90	10	100	4	100	3
2000	100	4	110	14	140	8	110	6	130	6	130	8	110	11	150	8	130	6
2500	130	8	120	10	120	8	100	8	130	9	130	8	130	11	150	8	160	6
3000	130	8	120	10	120	8	100	8	130	9	130	8	130	11	150	8	160	6
4000	150	11					100	8	140	6	150	8	120	15	150	8	140	8
5000	130	11									110	16	120	10	120	6	140	8
6000											110	11			120	8	120	12
7000											110	11			120	8	120	12
8000											130	9						
9000											130	9						
10000																		
11000																		
12000																		
13000																		
14000																		
15000																		
16000																		
17000																		
18000																		
19000																		
20000																		

X.13.	Szhely 6 h		Nkanizsa 7 h		Pécs 6 h		Bpest 5 h		Bpest 7 h		Bpest 3 h		Szeged 7 h		Debrecen 6 h			
	fok	m/s	fok	m/s	fok	m/s	fok	m/s	fok	m/s	fok	m/s	fok	m/s	fok	m/s	fok	m/s
Talaj	360	7	-	-	140	2	40	7	360	2	360	2	360	2	40	2		
500 m	40	7	30	3	90	2	340	4	20	5	350	3	350	3	70	4		
1000	40	7	80	5	100	3	20	6	20	5	350	3	340	7	70	4		
1500	50	5	60	6	130	6	20	6	40	6	360	6	360	4	90	8		
2000	50	5			130	6	80	6	80	7	60	7	60	5	70	9		
2500	80	8			90	16	80	10	70	10	60	7	70	7	70	9		
3000	80	8			90	16	80	10	70	10	60	7	70	7	70	9		
4000	70	12			90	14	100	9	90	10	120	10	80	15	70	9		
5000	80	15			90	14	70	10	70	8	90	8	90	9	70	9		
6000	80	20					90	10	80	12			80	9				
7000	80	20					90	10	80	12			80	9				
8000	90	22					70	6	90	11			80	9				
9000	90	22					70	6	90	11			80	9				
10000							70	10	60	9			80	9				
11000							80	6	70	6			80	13				
12000							80	6	70	6			80	13				
13000									80	8								
14000									80	8								
15000																		
16000																		
17000																		
18000																		
19000																		
20000																		

OFFSET NYOMDA BUDAPEST V. POMAYER GYULA

IDŐJÁRÁSI NAPIJELENTÉS

ЕЖЕДНЕВНЫЙ МЕТЕОРОЛОГИЧЕСКИЙ БЮЛЛЕТЕНЬ • DAILY SYNOPTIC MAP OF THE HUNGARIAN METEOROLOGICAL INSTITUTE • BULLETIN QUOTIDIEN DE L'INSTITUT MÉTÉOROLOGIQUE HONGROIS WETTERBERICHT DES UNGARISCHEN METEOROLOGISCHEN INSTITUTS

KIADJA AZ ORSZÁGOS METEOROLÓGIAI INTÉZET BUDAPEST II. KITAIBEL PÁL-UTCA 1. TEL.: KÖZPONT: 150-220 IDŐJELZŐ OSZT.: 151-20, 150-410

MEGJELENIK NAPONKÉNT • ELŐFIZETÉSI ÁRA A POSTAI KÖLTSÉGGEL EGYÜTT NEGYEDÉVRE 60.— Ft KIADÁSÉRT FELEL AZ INTÉZET IGAZGATÓJA

68. évfolyam. 287. szám. • Budapest • 1955. október hó 14.

Az időjárási helyzet ma reggel és a várható időjárás:

Izland szigete és az európai szárazföld között az óceánon ciklonocsalád tevékenykedik. Ennek tagjai északkelet felé haladtukban változékony, csapadékos időjárást okoznak a Skandináv-félszigeten, sőt az egyik ciklon meleg frontja Lengyelországban is. Európa középső részein tovább tart a jobbára derült, csendes idő.

Hazánkban csütörtökön főként az ország déli felében alakultak ki ködök s néhány helyről ködszitálást is jelentettek. A köd felszakadása után a több órás napsütés hatására országszerte 18-22 fokig emelkedett a hőmérséklet. Ma hajnalban keleten és délen 1-6, máshol 7-11 fokig a talaj közelében egy-két helyen 0 fokig hült le a levegő.

Budapesten pénteken 12 órakor a hőmérséklet 15 fok, a tengerszintre átszámitott légnyomás 767 mm, gyengén süllyedő irányzatu.

Várható időjárás szombat estig:

Kisebb felhőátvonulások, legfeljebb egy-két helyen kisebb esővel, vagy ködszitálással.
Több helyen köd.
Mérsékelt szél.
Hüvös éjszaka, enyhe nappal.

Várható legalacsonyabb hőmérséklet ma éjjel: keleten 3-6, nyugaton 6-9,
legmagasabb nappali hőmérséklet szombaton: 16-19, helyenként 19 fok felett.

Kalmár

A hőmérséklet és a légnyomás napi középértéke Budapesten és ezek eltérése a 75 évi átlagtól:

1955. X.13-án: 13,6 C°, 765,4 mm. Eltérés: +1,7 C°, +1,5 mm.

1871 óta ezen a napon előfordult

legmagasabb hőmérséklet	25,5 C°	/1923./
legalacsonyabb hőmérséklet	0,3 C°	/1912., 1919./

Az Országos Meteorológiai Intézet Időjárási Napijelentése

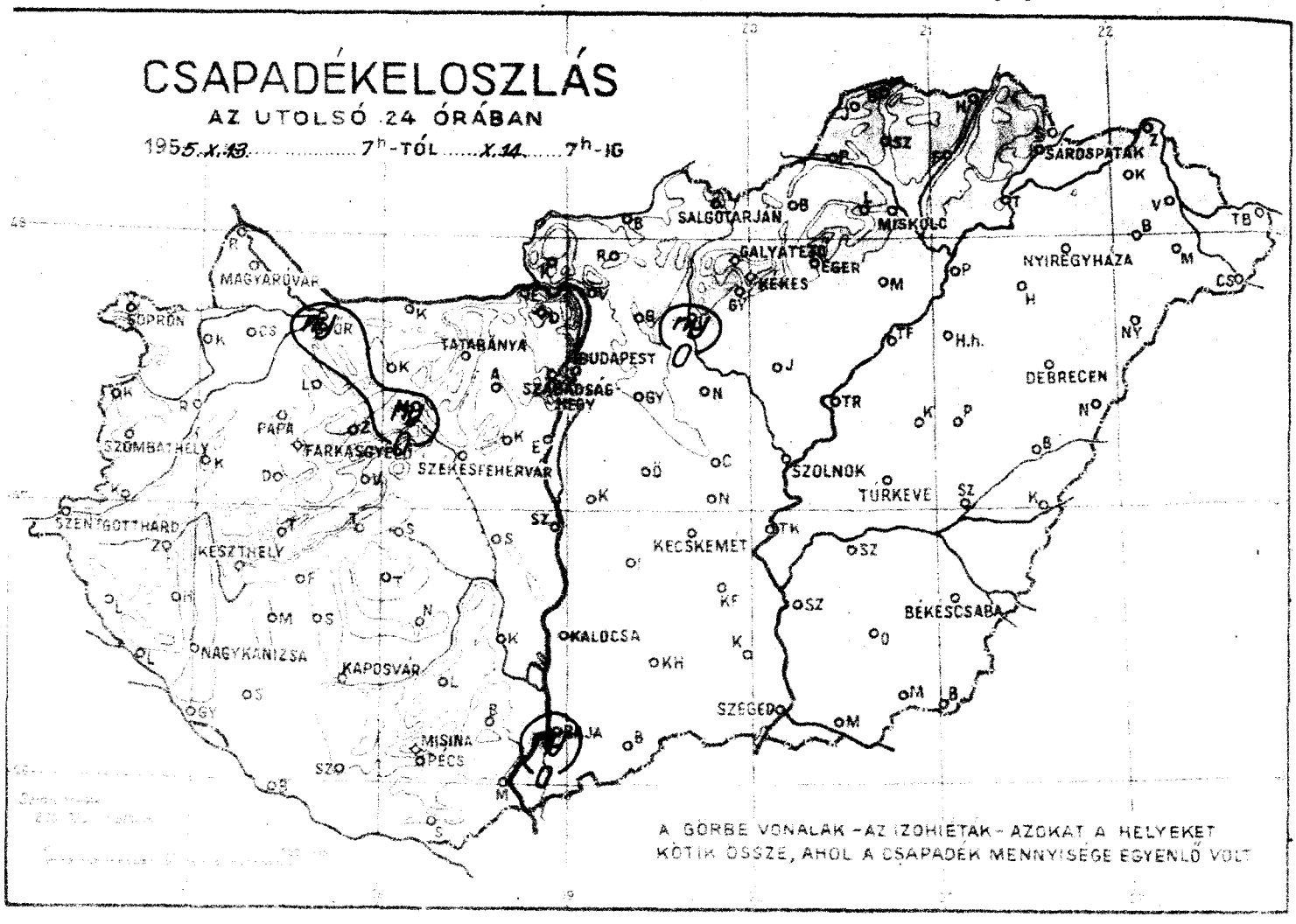

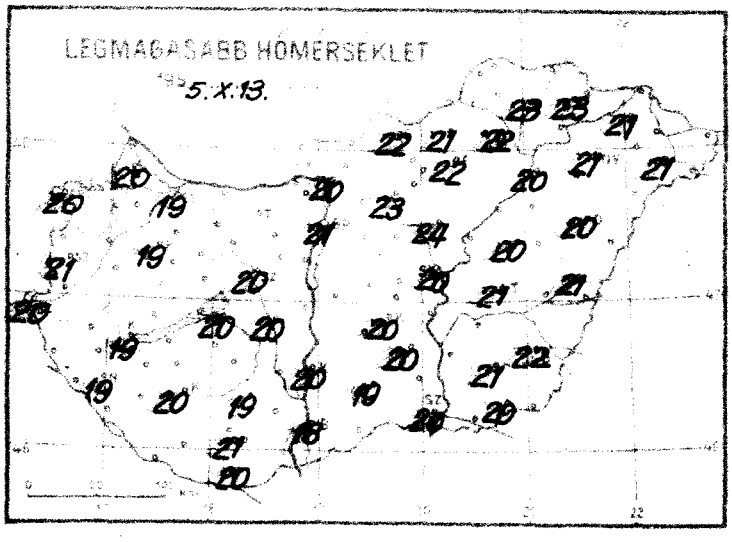

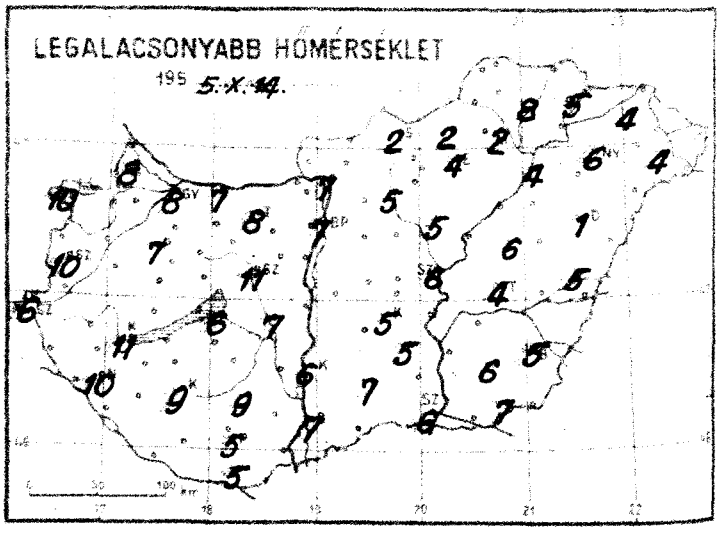

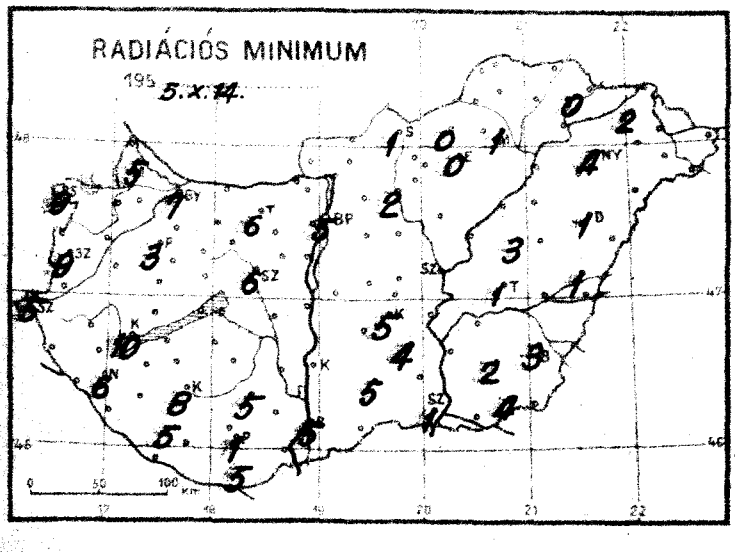

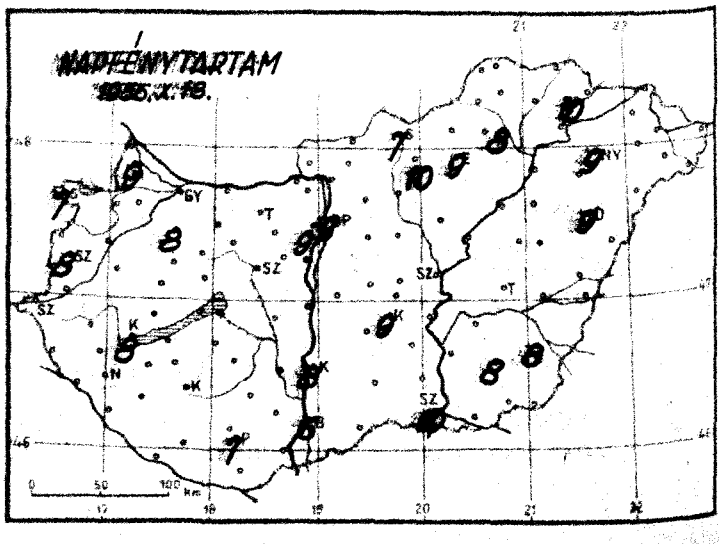

Időjárási helyzet 1955. év OKTOBER hó 14. nap 7 óra

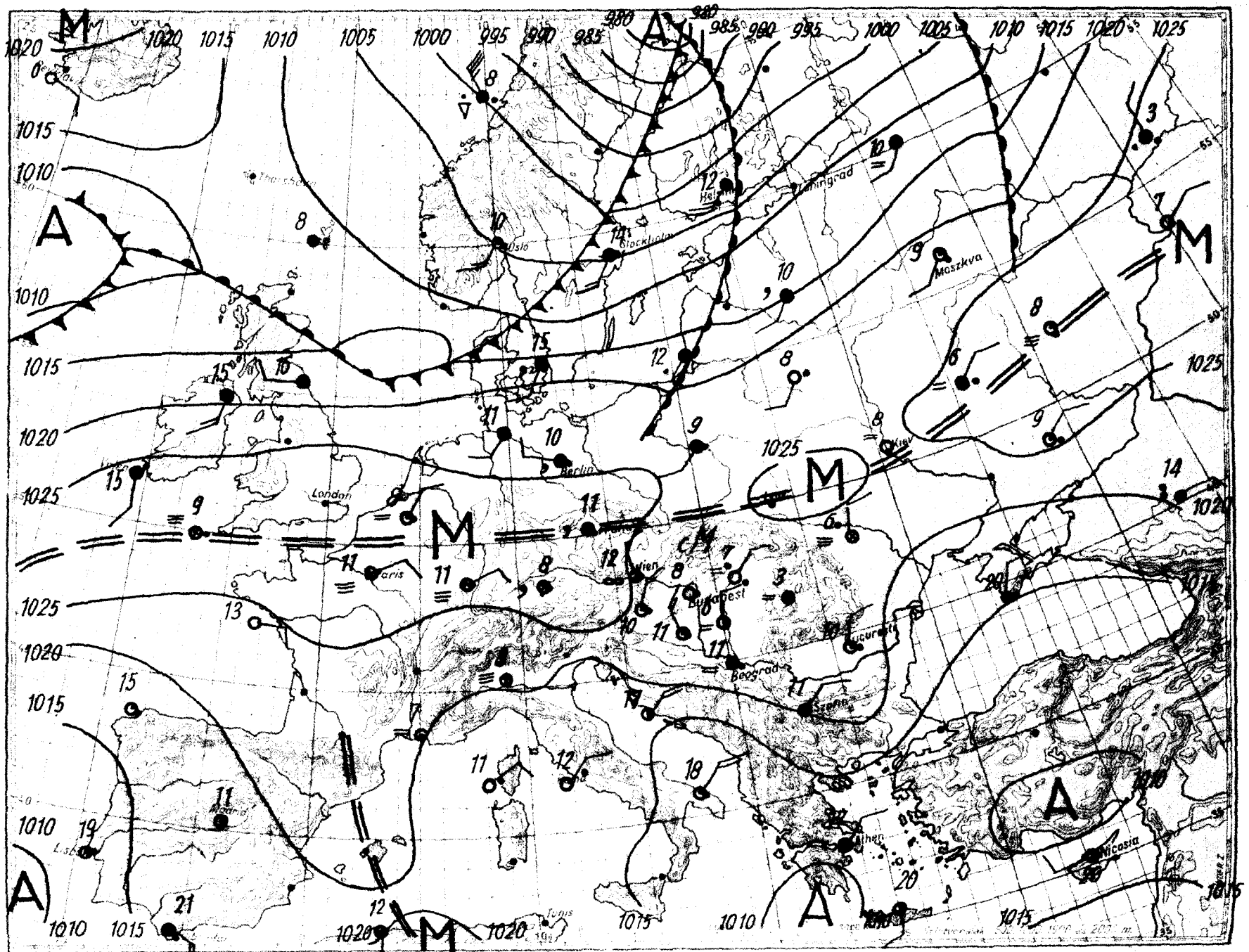

Magassági légállapotmérés

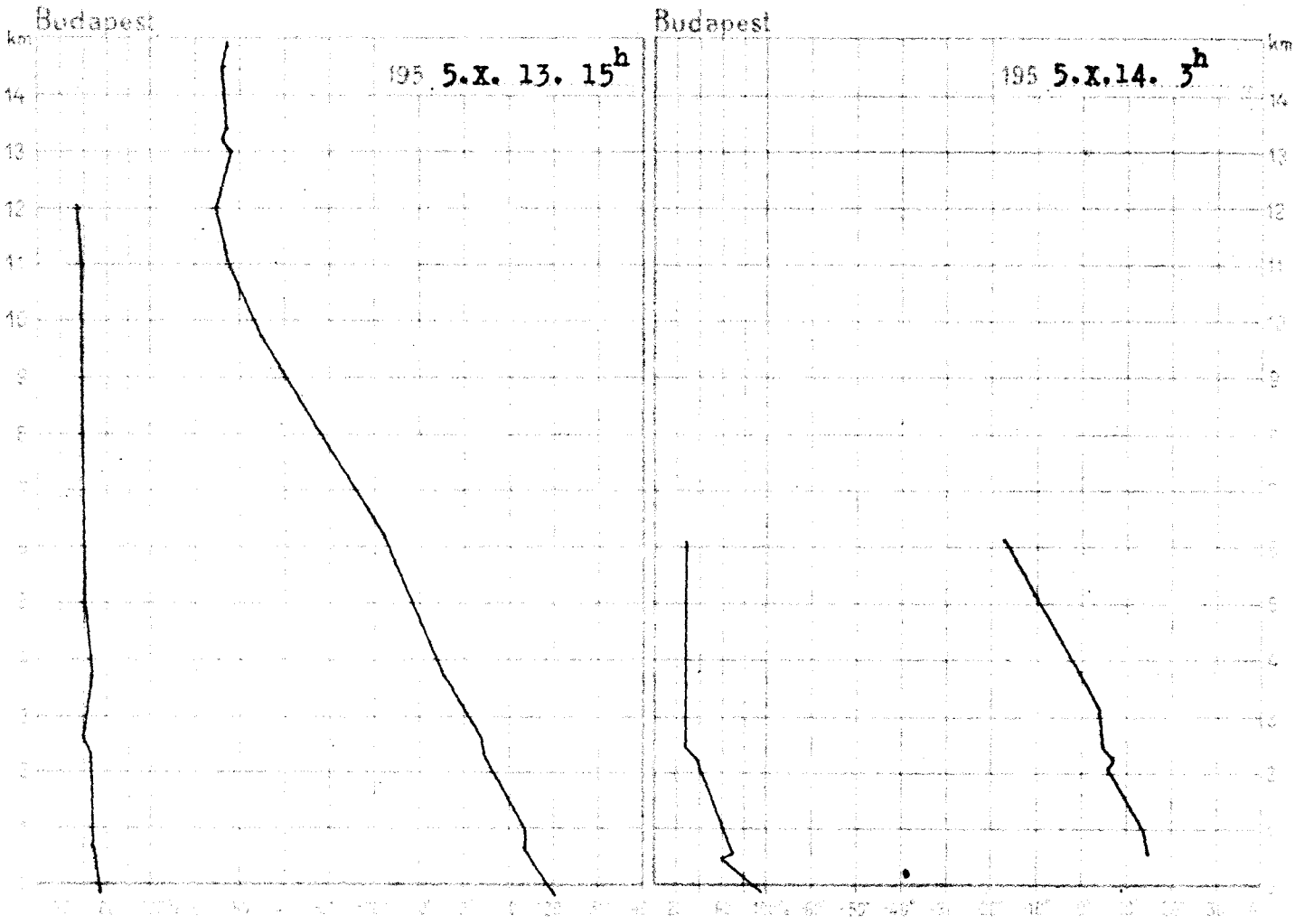

195 5.X.13. 15h			
km	mb	C°	%
Talaj	1002.6	19.6	50
0·5	962	15.9	47
1	908	12.6	44
1·5	856	10.2	43
2	804	6.9	41
2·5	758	3.3	41
3	711	1.1	39
4	627	-5.9	42
5	550	-11.0	39
6	483	-16.9	37
7	421	-24.2	37
8	366	-31.8	37
9	317	-39.6	36
10	273	-46.8	35
11	234	-52.2	33
12	201	-56.3	35
13	172	-53.3	-
14	147	-53.0	-
15	126	-53.2	-

Magaslégköri időhelyzet

Spanyolország, Franciaország és Németország felett magasnyomású léghalmaz helyezkedik el. A maximumtól északra melegebb légtömegek nyomulnak a szárazföld felé, és a Brit-szigetek légterében az elmult 24 óra alatt már kisebb felmelegedést okoztak. A Skandináv-félsziget fölött lehülést, okoz az oda áramló grönlandi hideg levegő. A Szovjetunió európai területének északi részén pedig a kelet felé elvonuló enyhébb légtömegek miatt még melegedés van folyamatban. Az Olaszország feletti stacioner ciklon a Balkán-félsziget, Ukrajna és Törökország fölé változatlanul meleg levegőt szállit. Hazánk térségében csak kisebb hőmérsékletváltozás következett be. A 0 fokos szint 361 m-rel magasabbra került és ma hajnalban 3470 m-en volt. A -10 fokos szint változatlanul 4940 m-en található.

Dr.Tónayné s.k.

195 5.X.14. 3h			
km	mb	C°	%
Talaj	1004.0	8.6	89
0·5	962	11.0	62
1	908	12.0	57
1·5	853	9.3	49
2	804	6.2	42
2·5	755	4.3	26
3	710	2.2	22
4	627	-3.7	22
5	550	-10.4	22
6	485	-17.8	22
7			
8			
9			
10			
11			
12			
13			
14			
15			

[illegible] oktober hó,
4. nap péntek
[illegible] 287. sz.

Reggeli észlelések 06 TMG				Az utolsó 24 óra adatai					
Felhőzet (0–4)	Szélirány és erő (m/s)	Légnyomás (millibár)	Hőmérséklet (C°)	Csapadék (24 óra) (mm)		Hőmérsékleti szélsőségek: tegnapi nappali max.	éjszakai min.	Radiációs min.	Napsütés (óra) tegnap
4	NW 2	1024.5	9	.		20	8	5	9
0	NNW 5	24.4	10	.		20	10	9	7
0	NNE 1	24.0	11	.		21	10	9	8
4 =	NNW 1	24.4	8	.		20	6	5	-
4	NE 2	23.8	11	.		19	8	3	-
0	NNW 2	23.5	8	ny		19	8	7	-
4 =	- 0	23.8	10	.		17	8	6	-
4	N 1	-	11	.		20	11	6	-
0	N 6	22.4	11	.		19	11	10	8
0	N 4	22.6	11	.		19	10	6	-
4 =	NE 1	23.2	11	.		20	9	8	-
1	NNW 6	21.3	11	.		21	5	1	7
0	- 0	23.1	8	.		21	7	5	9
0 =	SW 1	23.5	3	.		22	2	1	7
0 =	NNW 1	22.7	6	.		22	4	0	9
0 =	NNW 2	23.1	3	.		22	2	1	8
0	N 1	-	10	.		23	5	0	10
0 =	NNW 4	22.0	8	ny		18	7	5	6
1	N 2	22.3	7	.		20	6	-	8
1 =	- 0	21.7	6	.		20	5	5	9
3 =	NNW 1	22.0	6	.		20	6	1	10
1	NE 2	22.4	6	.		20	6	-	-
0	NE 1	-	5	.		21	4	1	-
1	NE 1	22.0	6	.		22	5	3	8
0	NNE 2	22.6	8	.		20	1	1	9
0	NE 1	23.0	8	.		21	6	4	9
0	- 0	904.9	7	.		18	5	-	10
0	SW 1	904.9	10	.		18	8	-	-
1 =	NNW 1	961.7	8	.		16	7	-	-
0	E 1	962.5	9	.		18	8	-	9
4	NNW 1	962.0	9	.		18	9	7	-

[illegible]			24 óra csapadék mm			24 óra csapadék mm			24 óra csapadék mm		
[illegible]	.		Tihany	.		Pureck	.		Zálony	.	
[illegible]	.		Stolek	.		Jósvafő	.		Kisvarda	.	
[illegible]	.		Fonyód	.		Bodyaszilas	.		Vásárosnamény	.	
[illegible]	.		Marcali	.		Lillafüred	.		Baktalórántháza	.	
[illegible]	.		Somogyvár	.		Szendrőlad	.		Máteszalka	.	
[illegible]	.		Tab	.		Fugod	.		Tiszabecs	.	
[illegible]	.		Sárbogatil	.		Hidasnémeti	.		Csenger	.	
[illegible]	.		Sztálinvaros	.		Sátoraljaújhely	.		Nyírlugos	.	
[illegible]	.		Nagykényi	.		Tokaj	.		Polgár	.	
[illegible]	.		Somogyszob	.		Mezőkeresztes	.		Hajdúdorog	.	
[illegible]	.		Bátes	.		Jászapáti	.		Hortobágy	.	
[illegible]	.		Szigetvár	.		Nagykáta	.		Nagyléta	.	
[illegible]	.		Lengyel	.		Gyöntő	.		Tiszafüred	.	
[illegible]	.		Középbödvég	.		Örkény	.		Tiszaroff	.	
[illegible]	.		Bátaapáti	.		Kunszentmiklós	.		Karcag	.	
[illegible]	.		Mohács	.		Cegléd	.		Püspökladány	.	
[illegible]	.		Siklós	.		Nagykőrös	.		Berettyóújfalu	.	
[illegible]	.		Királyrét	.		Tiszakécske	.		Szeghalom	.	
[illegible]	.		Balassagyarm.	.		Izsák	.		Kőrösszakál	.	
[illegible]	ny		Romhány	.		Kiskunfélegyh.	.		Szarvas	.	
[illegible]	.		Vác	.		Kiskunhalas	.		Szentes	.	
[illegible]	.		Galgamácsa	.		Bácsalmás	.		Orosháza	.	
[illegible]	.		Lőrinci	ny		Kistelek	.		Makó	.	
[illegible]	.		Gyöngyös	.					Mezőhegyes	.	
[illegible]	.		Borsodnádasd	.					Battonya	.	

[illegible] légnyomás 500 gdm-re átszámítva ** A légnyomás 1000 gdm-re átszámítva

Magassági szélmérések

Óraadatok greenwichi középidőben

X.13.	Szhely 14 h		Nkanizsa 12 h		Győr 16 h		Pécs 12 h		Bpest 13 h		Bpest 15 h		Szeged 11 h		Miskolc 10 h		Debrec 10 h	
	fok	m/s	fok	m/s	fok	m/s	fok	m/s	fok	m/s	fok	m/s	fok	m/s	fok	m/s	fok	m/s
Talaj	360	2	360	2	360	2	320	2	-	0	360	2	360	2	360	2	220	2
500 m	10	11	100	6	360	3	350	5	60	3	50	2	20	8	70	4	110	1
1000	10	11	100	6	10	7	20	7	100	4	90	4	60	6	70	4	80	6
1500	10	11	100	6			50	6	70	7	70	6	90	6	50	3	80	6
2000	50	9	100	6			50	6	100	7	70	6	90	6	50	5	80	6
2500	50	9							60	9	70	9	80	8	60	7	80	10
3000	50	9							60	9	70	9	80	8	60	7	80	10
4000	70	10							60	9	70	9	70	12	60	7	80	10
5000	70	10							70	9	70	7	50	8	80	9	90	8
6000	70	10									70	9	80	11	90	9	90	8
7000	70	10									70	9	80	11	90	9	90	8
8000	90	15									70	9	60	10	90	9	90	11
9000	90	15									70	9	60	10	90	9	90	11
10000	90	15									70	9	60	10	90	9	90	11
11000	110	22									60	10	70	15			80	11
12000											60	10	70	15			80	11
13000																	80	11
14000																	80	11
15000																		
16000																		
17000																		
18000																		
19000																		
20000																		

X.14.	Szhely 7 h		Nkanizsa 6 h		Pécs 6 h		Bpest 3 h		Bpest 5 h		Bpest 7 h		Szeged 6 h		Debrecen 5 h	
	fok	m/s	fok	m/s	fok	m/s	fok	m/s	fok	m/s	fok	m/s	fok	m/s	fok	m/s
Talaj	360	7	360	2	40	2	-	-	4	2	40	2	360	2	360	2
500 m	30	8	20	12	80	3	70	3	50	4	80	4	350	1	110	9
1000	30	8	40	7	80	3	70	3	50	4	80	4	360	4	110	9
1500	30	8	40	7	50	7	30	4	50	4	40	5	30	4	110	4
2000	30	8	20	9	50	7	30	7	40	7	40	9	30	4	90	7
2500	60	8	40	10	70	12	50	7	50	12	60	12	80	7	90	7
3000	60	8	40	10	70	12	50	7	50	12	60	12	80	7	90	7
4000	60	8	40	15	70	12	50	7	60	12	60	12	80	9	70	11
5000	60	13	60	13			50	7	60	12	60	13	60	12	70	11
6000			60	13									60	17	80	14
7000			60	13									60	17	80	14
8000			40	13									70	16	80	14
9000			40	13									70	16	80	14
10000			40	13									60	17	80	14
11000																
12000																
13000																
14000																
15000																
16000																
17000																
18000																
19000																
20000																

OFFSET NYOMDA, BUDAPEST F. V. POMAVER GYULA

IDŐJÁRÁSI NAPIJELENTÉS

ЕЖЕДНЕВНЫЙ МЕТЕОРОЛОГИЧЕСКИЙ БЮЛЛЕТЕНЬ • DAILY SYNOPTIC MAP OF THE HUNGARIAN METEOROLOGICAL INSTITUTE • BULLETIN QUOTIDIEN DE L'INSTITUT MÉTÉOROLOGIQUE HONGROIS WETTERBERICHT DES UNGARISCHEN METEOROLOGISCHEN INSTITUTS

KIADJA AZ ORSZÁGOS METEOROLÓGIAI INTÉZET BUDAPEST II, KITAIBEL PÁL-UTCA 1 TEL.: KÖZPONT: 150-220 IDŐJELZŐ OSZT: 151-204, 150-410

MEGJELENIK NAPONKÉNT • ELŐFIZETÉSI ÁRA A POSTAI KÖLTSÉGGEL EGYÜTT NEGYEDÉVRE 60·— Ft KIADÁSÉRT FELEL AZ INTÉZET IGAZGATÓJA

68. évfolyam. 287. szám. + Budapest + 1955. október hó 15.

Az időjárási helyzet ma reggel és a várható időjárás:

Észak-Európán rendkivül gyorsvonulásu ciklon halad keresztül nyugatról kelet felé. A ciklon magja ma reggelre szokatlanul erős nyomáscsökkenéssel Stokholm fölé érkezett. Mögötte Grönland felől hideg levegő tör előre viharos széllel az Északi-tenger irányába. Közép-Európában ma ismét nagykiterjedésü ködtakaró alakult ki.

Hazánkban pénteken a nyugati határszélen 15-17, máshol 17-21 fokig emelkedett a hőmérséklet. Az éjszaka hüvös volt, a lehülés általában 2-6 fokig terjedt, sőt a talaj mentén a Tiszántúlon helyenként gyenge fagyok alakultak ki. Az ég napközben csaknem teljesen derült volt s igy csupán egy-két helyről jelentettek ködszitálást.

Budapesten szombaton 12 órakor a hőmérséklet 12 fok, a tengerszintre átszámitott légnyomás 764 mm, erősen süllyedő irányzatu.

Várható időjárás vasárnap estig:

Növekvő felhőzet, holnap elsősorban északon több helyen eső.
Helyenként még reggeli köd.
Ma gyenge légáramlás, holnap megélénkülő déli, délnyugati, később nyugati, északnyugati szél.
Az éjszakai lehülés északkeleten gyengül.
A nappali felmelegedés alig változik.

LIBRARY
JAN 16 1956
WEATHER BUREAU

Várható legalacsonyabb hőmérséklet ma éjjel: északnyugaton 8-11, máshol 4-7 fok,
legmagasabb nappali hőmérséklet vasárnap: északon 12-15, délen 16-19 fok között.

A fütés alapjául szolgáló várható középhőmérséklet:
10 fok felett.

A hőmérséklet és a légnyomás napi középértéke Budapesten és ezek eltérése a 75 évi átlagtól:

1955. X.14-én: 12,2 C°, 766,8 mm. Eltérés: +0,3 C°, +2,8 mm.

1871 óta ezen a napon előfordult

legmagasabb hőmérséklet	23,8 C°	/1873./
legalacsonyabb hőmérséklet	1,4 C°	/1887./

Az Országos Meteorológiai Intézet Időjárási Napijelentése

CSAPADÉKELOSZLÁS

AZ UTOLSÓ 24 ÓRÁBAN

1955. X. 14. ..... 7h-TÓL X. 15. ..... 7h-IG

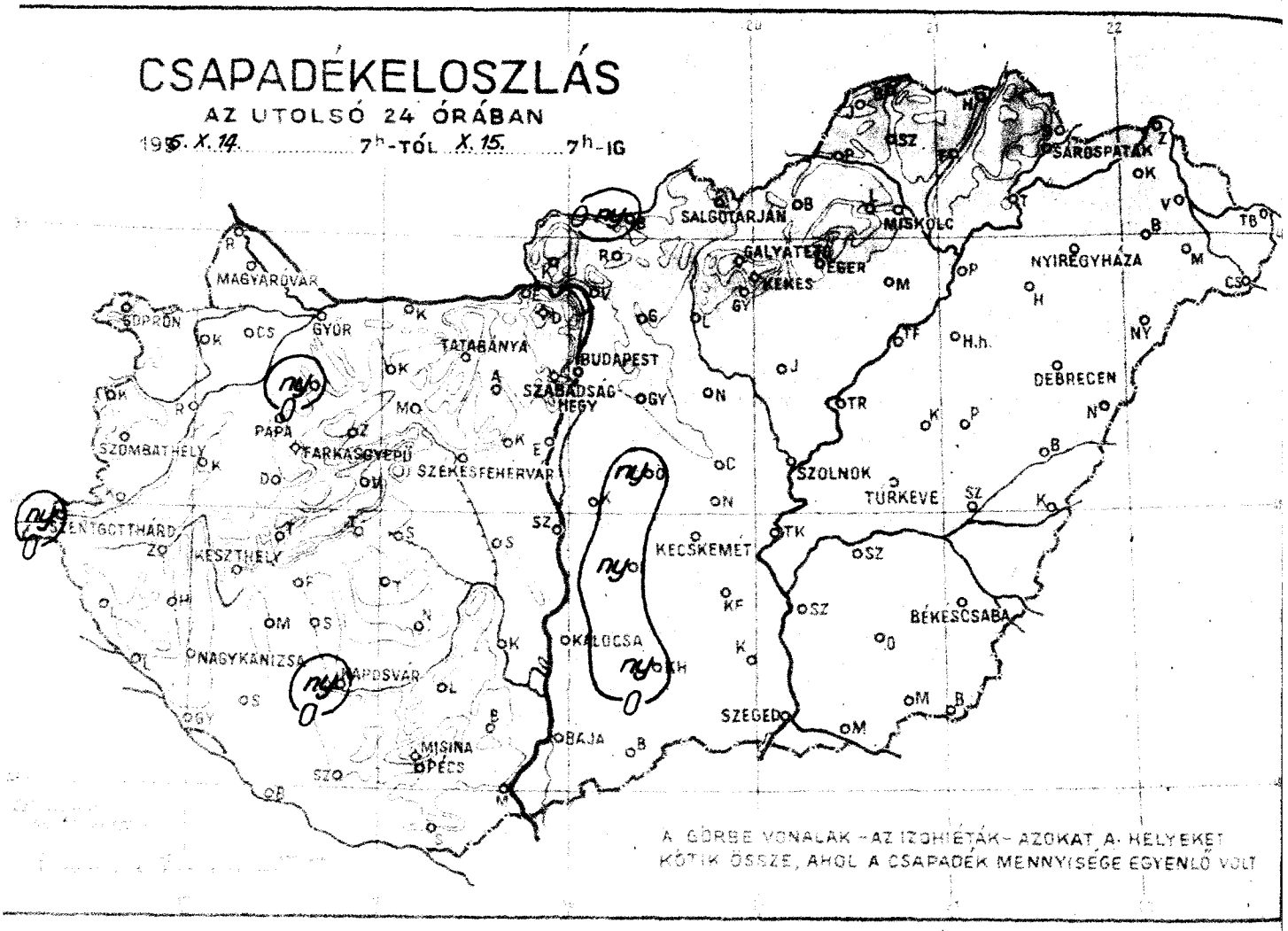

LEGMAGASABB HŐMÉRSÉKLET

1955. X. 14.

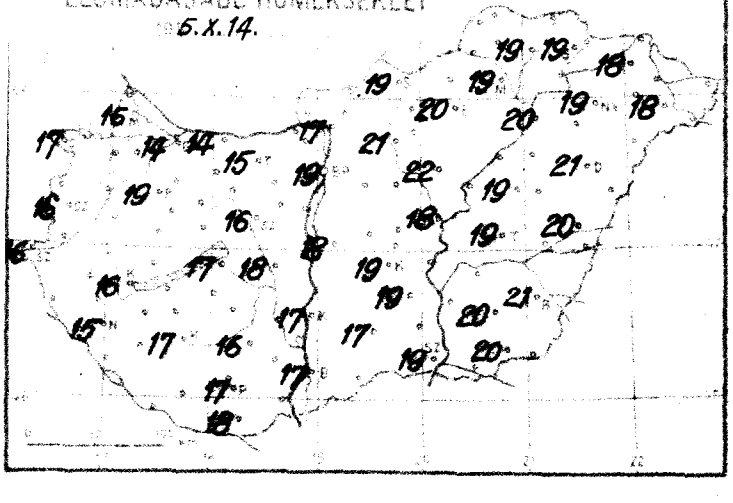

LEGALACSONYABB HŐMÉRSÉKLET

1955. X. 15.

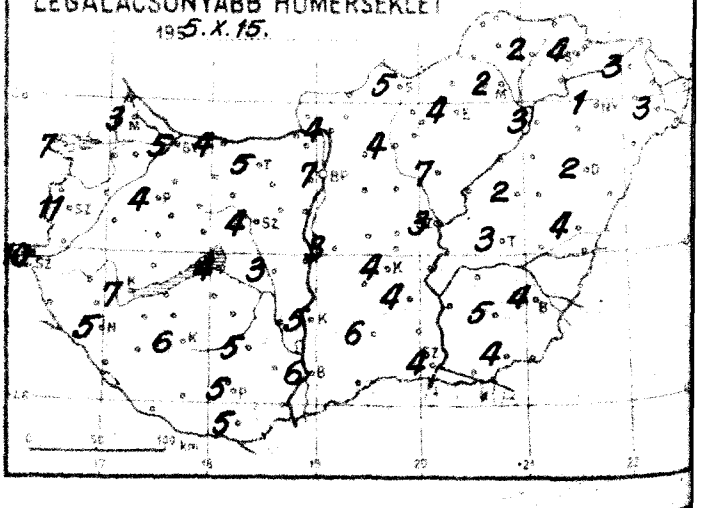

RADIÁCIÓS MINIMUM

1955. X. 15.

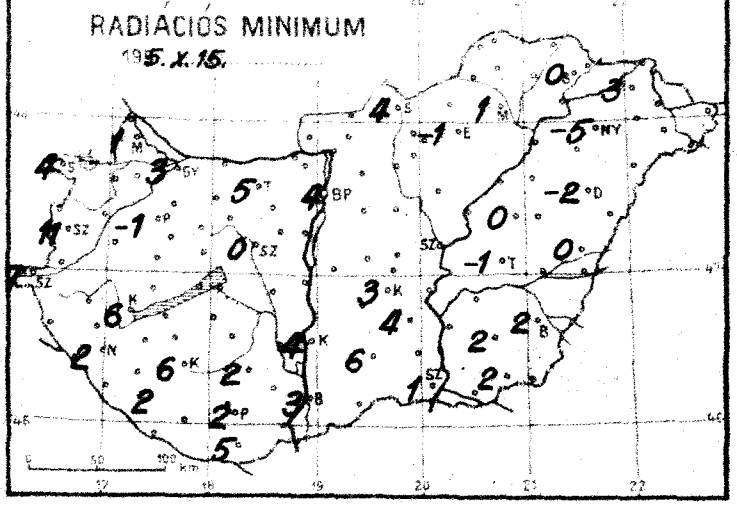

NAPFÉNYTARTAM

1955. X. 14.

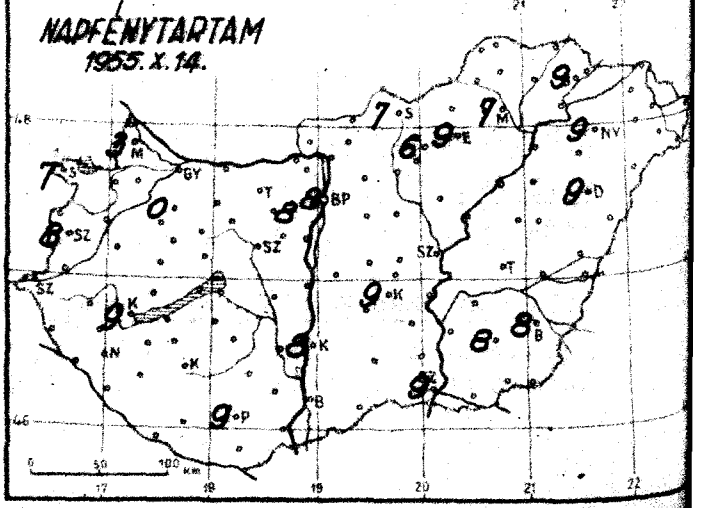

Időjárási helyzet 1955. év OKTÓBER hó 15. nap 7 óra

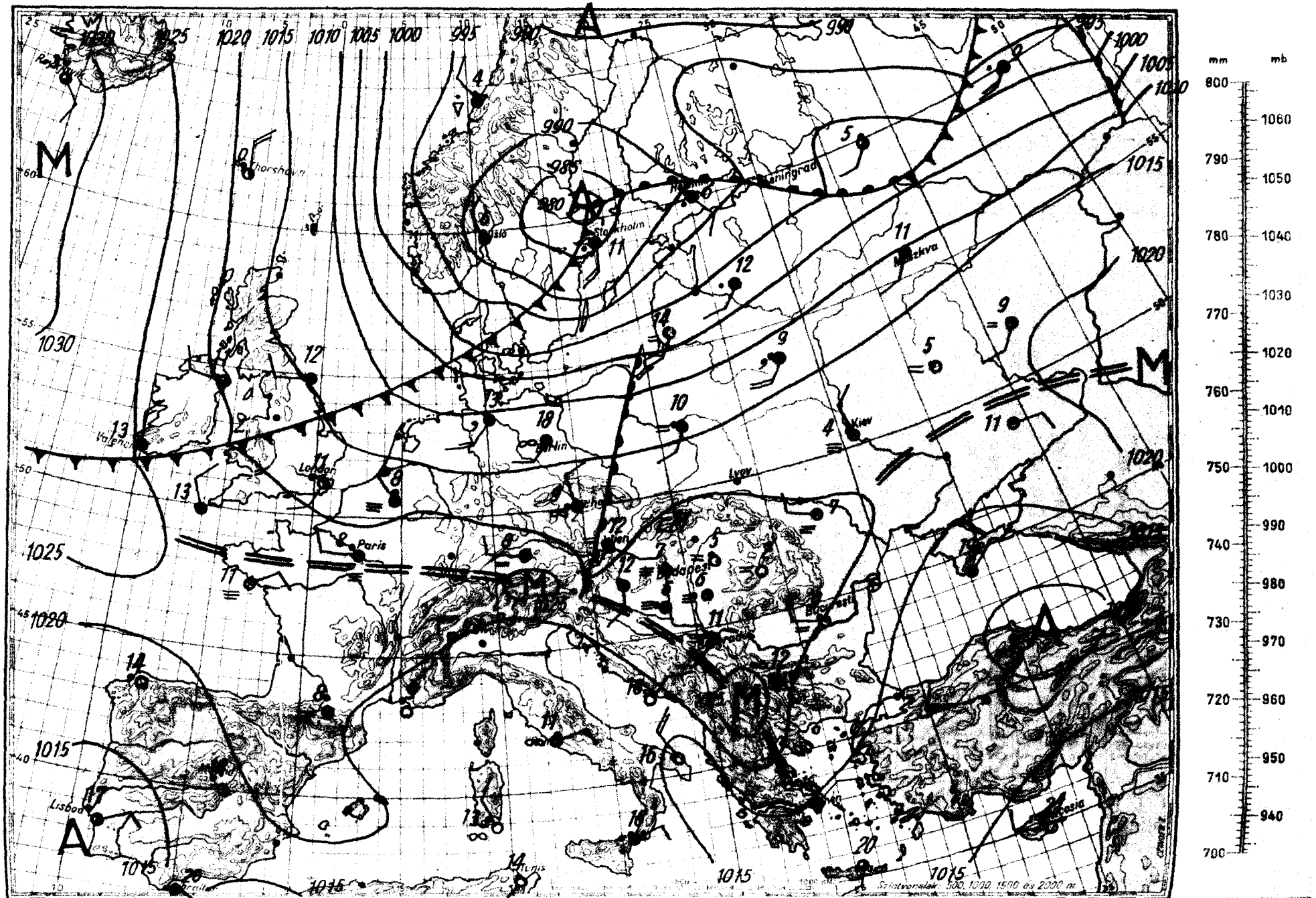

Magassági légállapotmérés

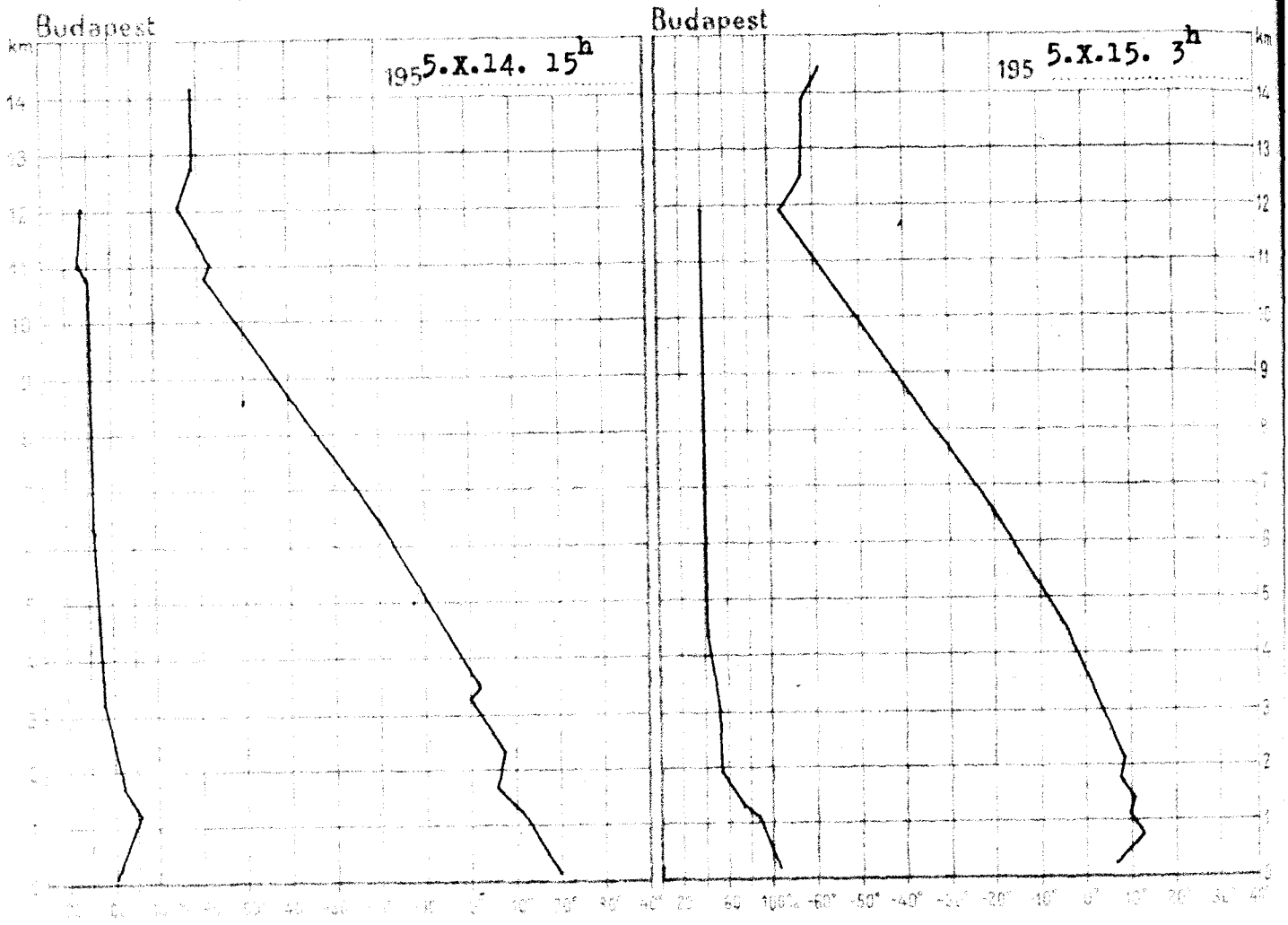

195 5.X.14. 15h			
km	mb	C°	%
Talaj	1004.3	18.3	56
0·5	962	13.4	63
1	907	9.8	77
1·5	855	6.3	69
2	802	5.8	57
2·5	754	4.0	50
3	710	0.4	45
4	626	-5.0	42
5	548	-12.2	40
6	483	-18.1	40
7	421	-27.2	38
8	366	-35.4	38
9	316	-43.4	37
10	271	-51.8	37
11	231	-59.5	36
12	197	-64.8	36
13	167	-61.2	
14	142	-60.8	
15	121	-58.0	

Magaslégköri időhelyzet

Az északnyugati magassági széllel előnyomuló grönlandi eredetü levegő erős lehülést okozott a Brit-szigetek, Hollandia, Belgium, Dánia és a Skandinév-félsziget térségében. Ugyancsak lehülés van folyamatban a Szovjetunió európai területének északi vidékei felett. Közép-Európa felett gyenge meleg advekció van. Hazánk légterében 5200 m-ig néhány fokot hült, felette 1-2 fokot melegedett a levegő. A 0 fokos szint 260 m-rel, a a -10 fokos szint 180 m-rel került alacsonyabbra és ma hajnalban 3210, illetve 4760 m-en volt.

Dr.Tónayné s.k.

195 5.X.15. 3h			
km	mb	C°	%
Talaj	1003.4	5.6	100
0·5	963	11.2	84
1	905	9.0	72
1·5	852	6.5	58
2	801	5.9	49
2·5	753	3.6	44
3	709	1.1	41
4	625	-4.4	39
5	548	-11.6	37
6	482	-17.8	37
7	421	-24.7	37
8	366	-33.0	37
9	317	-42.3	37
10	272	-51.6	37
11	232	-61.4	37
12	197	-67.3	
13	167	-63.4	
14	142	-61.6	
15	121	-58.5	

1955. október

15. szombat

68. év/évfolyam 287. sz.

	Reggeli észlelések (7 TMG)				Az utolsó 24 óra adatai				
	Felhőzet (0–4)	Szélirány és erő (m/s)	Légnyomás (millibar)	Hőmérséklet (°C)	Csapadék (24 óra) (mm)	Hőmérséklet szélsőségek			Napsütés (óra) tegnap
						tegnapi napközi max.	éjszakai min.	talajmenti min.	
	4 =	- 0	1020.8	7	.	16	3	1	3
	4 =	N 1	20.3	11	.	17	7	4	7
	4	- 0	20.4	12	.	16	11	11	8
	3 =	NW 1	20.4	11	ny	16	10	7	-
	4 =	- 0	20.5	9	.	19	4	-1	-
	4	SSW 1	21.1	6	.	14	5	3	-
	4 =	SW 1	19.7	6	.	15	5	5	-
	4 =	- 0	-	4	.	16	4	0	-
	4	SE 1	20.7	9	.	16	7	6	9
	3 =	- 0	21.2	8	.	15	5	2	-
	4 ,		21.4	6	ny	17	6	6	-
	4 =	- 0	20.2	6	.	17	5	2	9
	4 =	- 0	20.7	7		19	7	4	8
	4 =	W 1	20.6	7	.	19	5	4	7
	0 =	W 1	21.2	4	.	20	4	-1	9
	4 =	NNW 2	20.8	4	.	19	2	1	7
	0 =	- 0	-	5	.	19	4	0	9
	0 =	- 0	21.0	6	.	17	6	3	
	0 =	W 1	21.6	5	.	17	5	4	8
	0 =	- 0	20.4	4	.	19	4	3	9
	0 =	NW 1	20.7	4	.	19	4	1	9
	4 =	- 0	21.1	3	.	18	3	-	-
	0 =	W 1	-	3	.	19	3	-1	-
	0 =	- 0	20.7	4	.	21	4	2	8
	0	- 0	22.0	2	.	21	2	-2	9
	4 =	- 0	21.7	2	.	19	1	-5	9
	0	SW 2	902.3	6	.	13	6	-	6
	0	SW 1	902.6	8	.	15	6	-	-
	0 =	SW 1	960.3	9	.	13	8	-	-
	0	SW 1	960.1	8	.	16	7	-	8
	3 =	SSE 1	960.4	7	.	12	7	3	-

24 órás csapadék mm		24 órás csapadék mm		24 órás csapadék mm		24 órás csapadék mm	
	.	Tápiógyörgye	.	Lajosmizse	.	Zsámbok	.
	.	Szolnok	.	Dunavecse	.	Kisvárda	.
	.	Jászjákóhalma	.	Bugyi-szőlős	.	Vásárosnamény	.
	.	Martfű	.	Lajosmizse	.	Jánd-Gálfalva	.
	.	Szánthagyalja	.	Szalmatelep	.	Mátészalka	.
	.	Tabi	.	Ócsa	.	Tiszabecs	.
	.	Szelevény	.	Bugyi-major	.	Csenger	.
	.	Szajol-major	.	Szalmatelep-Jánoshida	.	Nyírlugos	.
	.	Nagykörű	.	Tököl	.	Pócspetri	.
	.	Szajol-szőlő	.	Mezőkeresztes	.	Hajdúhadház	.
	.	Barca	.	Gesztely	.	Hortobágy	.
	.	Szegvár	.	Nagykáta	.	Nagyleta	.
	ny	Lengyel	.	Gyöngyös	.	Tiszafüred	.
	.	Kozármisleny	.	Orkény	ny	Tiszaroff	.
	.	Bátaszék	.	Kunszentmiklós	.	Kunmadaras	.
	.	Mohács	.	Cegléd	.	Püspökladány	.
	.	Siklós	.	Nagykőrös	.	Berettyóújfalu	.
	.	Királyrét	.	Tiszakécske	.	Szeghalom	.
	.	Bátaszeg-major	ny	Izsák	ny	Körösszakál	.
	.	Romhány	.	Kiskunfélegyh.	.	Szarvas	.
	.	Vác	.	Kiskunhalas	ny	Szentes	.
	.	Galgamácsa	.	Bácsalmás	.	Orosháza	.
	.	Lőrinci	.	Kistelek	.	Makó	.
	.	Gyöngyös	.			Mezőhegyes	.
	.	Borsodnádasd	.			Battonya	.

* A légnyomás 500 gdm-re átszámítva ** A légnyomás 1000 gdm-re átszámítva

Magassági szélmérések

Óraadatok greenwichi középidőben

X.14.	Szhely 15 h		Nkanizsa 11 h		Győr 11 h		Pécs 13 h		Bpest 11 h		Bpest 13 h		Bpest 15 h		Szeged 15 h		Miskol 10 h	
	fok	m/s	fok	m/s	fok	m/s	fok	m/s	fok	m/s	fok	m/s	fok	m/s	fok	m/s	fok	m/s
Talaj	40	7	360	7	320	2	40	2	360	2	-	0	360	2	320	2	360	2
500 m	360	11	10	10	340	6	360	1	90	2	30	1	320	3	350	2	50	6
1000	360	10					360	11	90	2	7(	2	360	2	60	3	360	9
1500	360	10					60	6	70	4	7(	2	60	2	110	2	210	2
2000							60	6	60	6	5(	3	50	5	110	2	140	4
2500							70	11	60	10	40	10	60	8	50	5	50	8
3000							70	11	60	10	40	10	60	8	50	5	50	8
4000							70	11	60	10	60	10	60	11	60	6	60	12
5000							70	11	60	14	60	15	60	11	60	12	50	11
6000							70	11	60	12			70	9	80	9		
7000							70	11	60	12			70	9	80	9		
8000									70	13			60	15	50	8		
9000									70	13			60	15	50	8		
10000									60	14			60	11	50	8		
11000																		
12000																		
13000																		
14000																		
15000																		
16000																		
17000																		
18000																		
19000																		
20000																		

X.15.	Szhely 9 h		Nkanizsa 6 h		Bpest 3 h		Szeged 6 h		Debrecen 6 h									
	fok	m/s	fok	m/s	fok	m/s	fok	m/s	fok	m/s	fok	m/s	fok	m/s	fok	m/s	fok	m/s
Talaj	220	2	-	0	320	2	360	2	-	0								
500 m	250	5	360	5	340	2	240	1	270	3								
1000	250	5	360	5	340	2	220	3	270	3								
1500							160	3	250	4								
2000							180	3	250	4								
2500							240	4	360	2								
3000							240	4	360	2								
4000							70	5	90	2								
5000							60	12	90	6								
6000									60	8								
7000									60	8								
8000									60	14								
9000									60	14								
10000									60	20								
11000																		
12000																		
13000																		
14000																		
15000																		
16000																		
17000																		
18000																		
19000																		
20000																		

OFFSET-NYOMDA, BUDAPEST V. POMAYER GYULA

IDŐJÁRÁSI NAPIJELENTÉS

ЕЖЕДНЕВНЫЙ МЕТЕОРОЛОГИЧЕСКИЙ БЮЛЛЕТЕНЬ • DAILY SYNOPTIC MAP OF THE HUNGARIAN METEOROLOGICAL INSTITUTE • BULLETIN QUOTIDIEN DE L'INSTITUT MÉTÉOROLOGIQUE HONGROIS WETTERBERICHT DES UNGARISCHEN METEOROLOGISCHEN INSTITUTS

KIADJA AZ ORSZÁGOS METEOROLÓGIAI INTÉZET
BUDAPEST II, KITAIBEL PÁL-UTCA 1
TEL.: KÖZPONT: 150-220 IDŐJELZŐ OSZT: 151-204, 150-410

MEGJELENIK NAPONKÉNT • ELŐFIZETÉSI ÁRA A POSTAI KÖLTSÉGGEL EGYÜTT NEGYEDÉVRE 60·— Ft
KIADÁSÉRT FELEL AZ INTÉZET IGAZGATÓJA

68. évfolyam. 288. szám. + Budapest + 1955. október hó 16.

Az időjárási helyzet ma reggel és a várható időjárás:

Élénk északi, északnyugati áramlással tovább tart a hüvös, sarkvidéki származásu légtömegek előnyomulása Európa északi, nyugati s ma már a középső részei fölé is. Több helyen okozott esőket, záporokat. Első hulláma ma reggel elérte a Kárpátmedencét is.

Hazánkban szombaton csendes, felhős volt az idő, sok helyen reggeli köd késleltette a felmelegedést. Néhány helyen ködszitálást észleltek. Ebből származó csapadéknyomot jelentett Győr, Sopron és Mosonmagyaróvár. A hőmérséklet általában 15-18 fokig emelkedett, ma hajnalban 4-6 fokra, néhány helyen 2-4 fokra süllyedt.

Budapesten vasárnap 12 órakor a hőmérséklet 13 fok, a tengerszintre átszámitott légnyomás 760 mm, mérsékelten emelkedő irányzatu.

Várható időjárás hétfőn estig:

Változóan felhős, egy-két helyen gyenge eső.
Mérsékelt északnyugati szél.

Várható legalacsonyabb hőmérséklet ma éjjel: 2-5 fok között, néhány helyen a hajnali órákban esetleg fagypontig hül le a levegő a talajszinti rétegben.

Várható legmagasabb nappali hőmérséklet hétfőn: 12-15 fok között.

A fütés alapjául szolgáló várható napi középhőmérséklet:
10 fok alatt.

LIBRARY
JAN 16 1956
WEATHER BUREAU

Tardos Béla s.k.

A hőmérséklet és a légnyomás napi középértéke Budapesten és ezek eltérése a 75 évi átlagtól:

1955. X.15-én: 9,5 C°, 762,7 mm. Eltérés: -3,2 C°, -0,5 mm.

1871 óta ezen a napon előfordult

legmagasabb hőmérséklet	26,0 C°	/1916./
legalacsonyabb hőmérséklet	-1,1 C°	/1913./

Az Országos Meteorológiai Intézet Időjárási Napijelentése

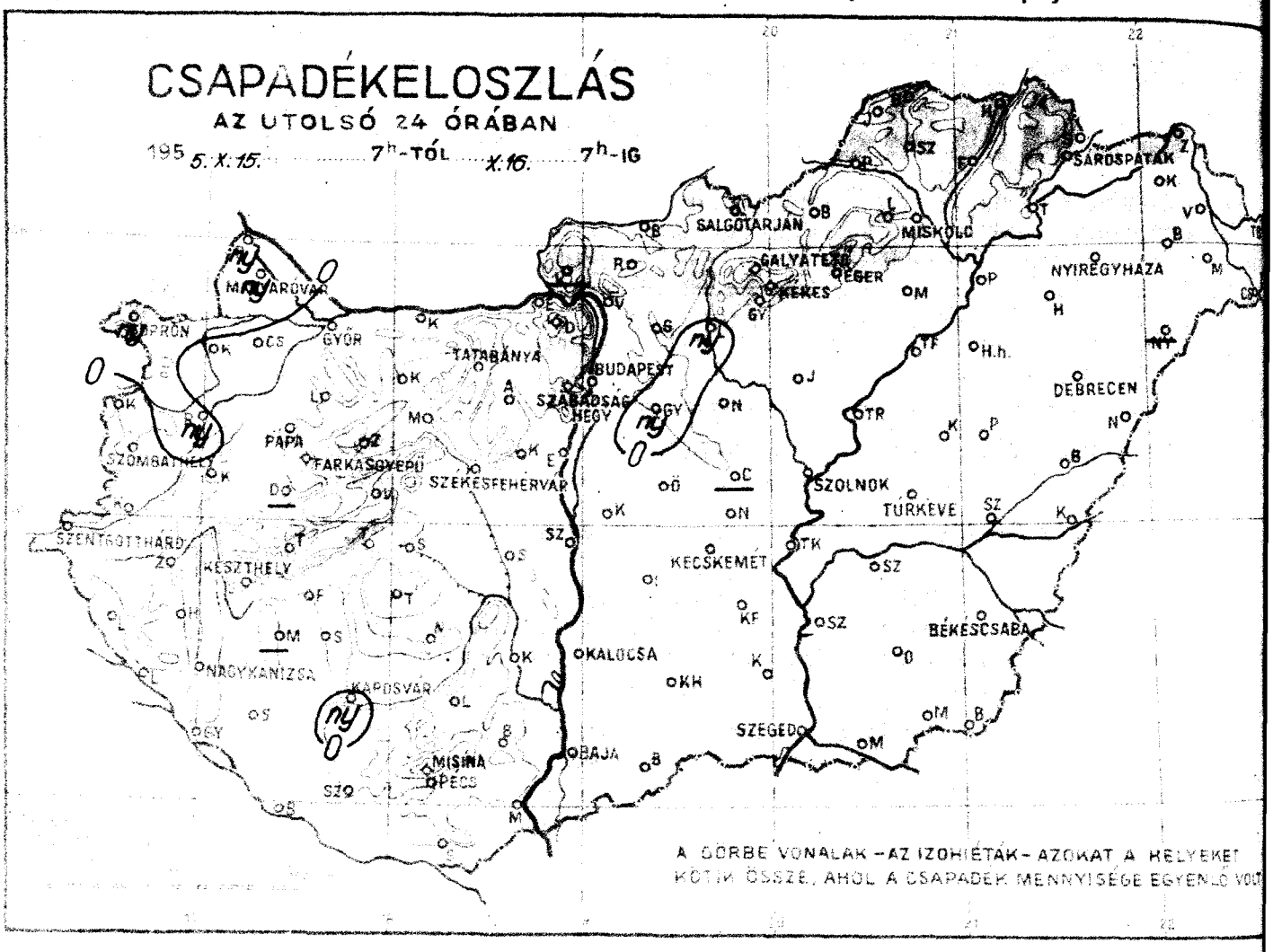

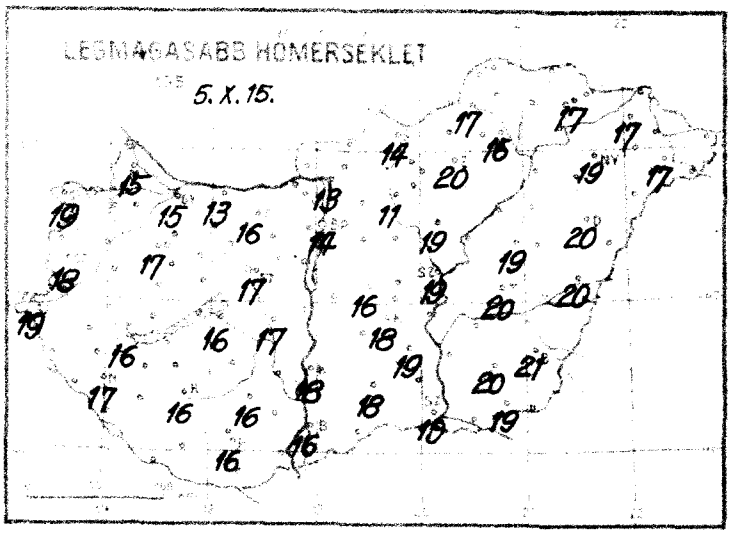

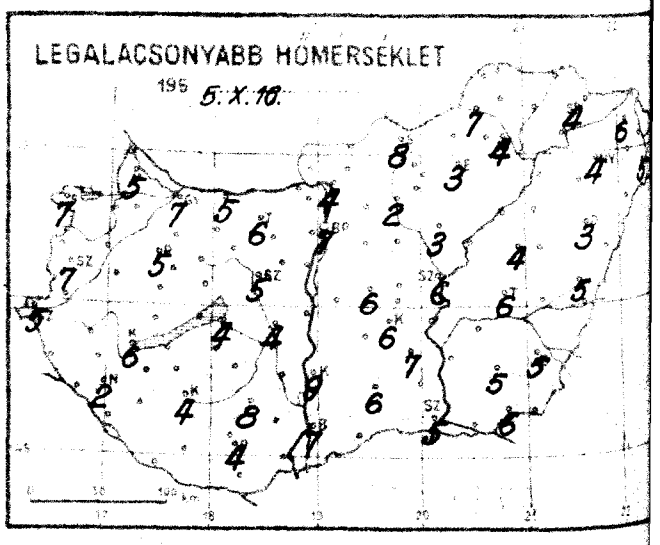

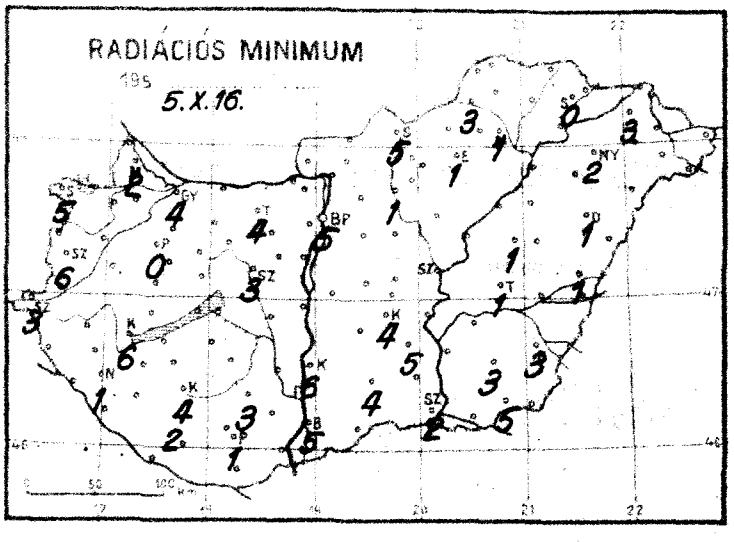

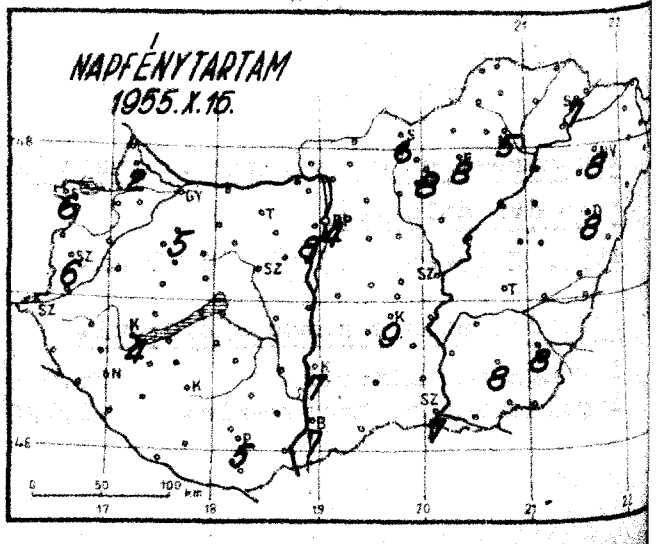

Időjárási helyzet 1955. év OKTÓBER hó 16. nap 7 óra

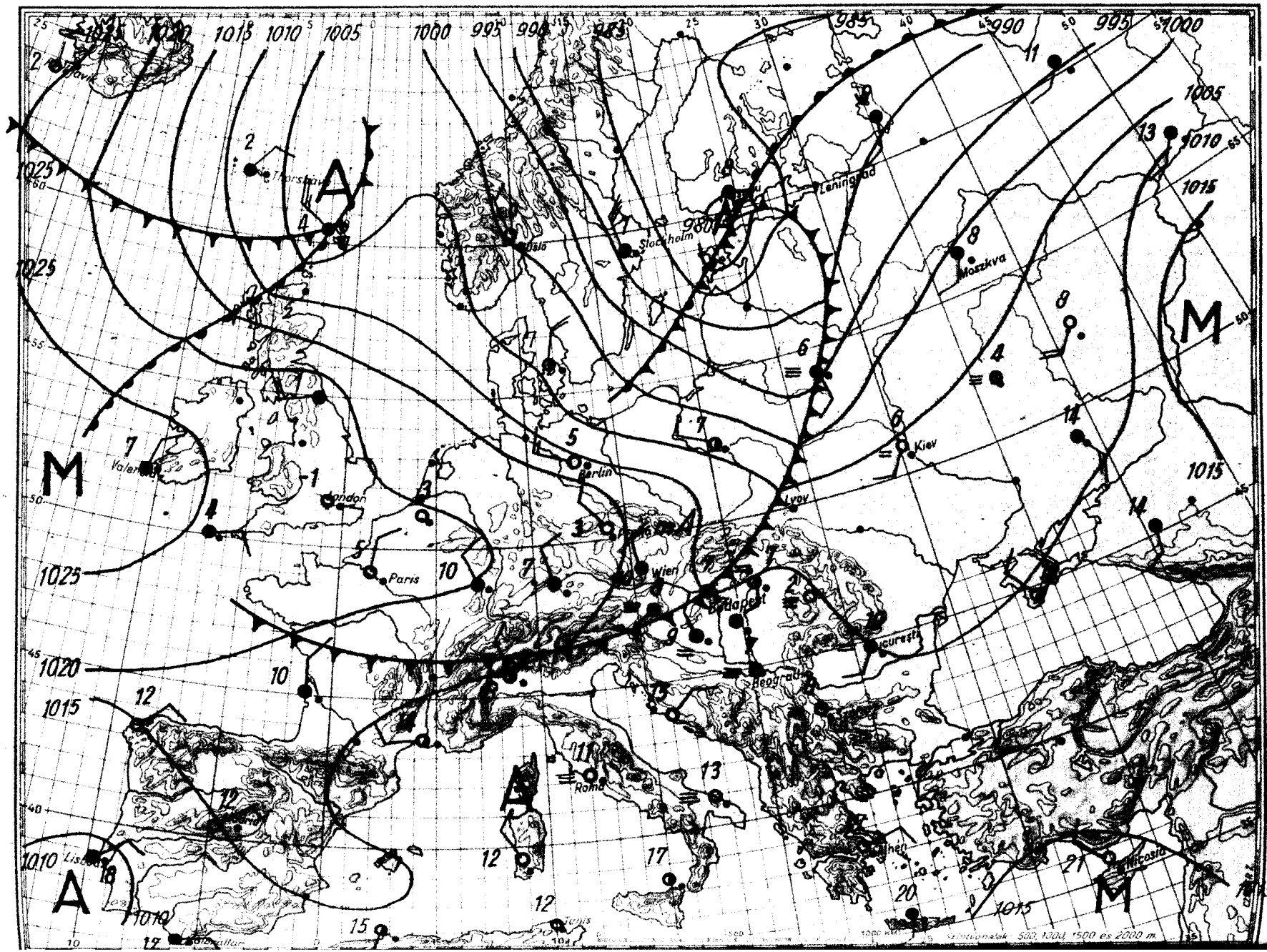

Magassági légállapotmérés

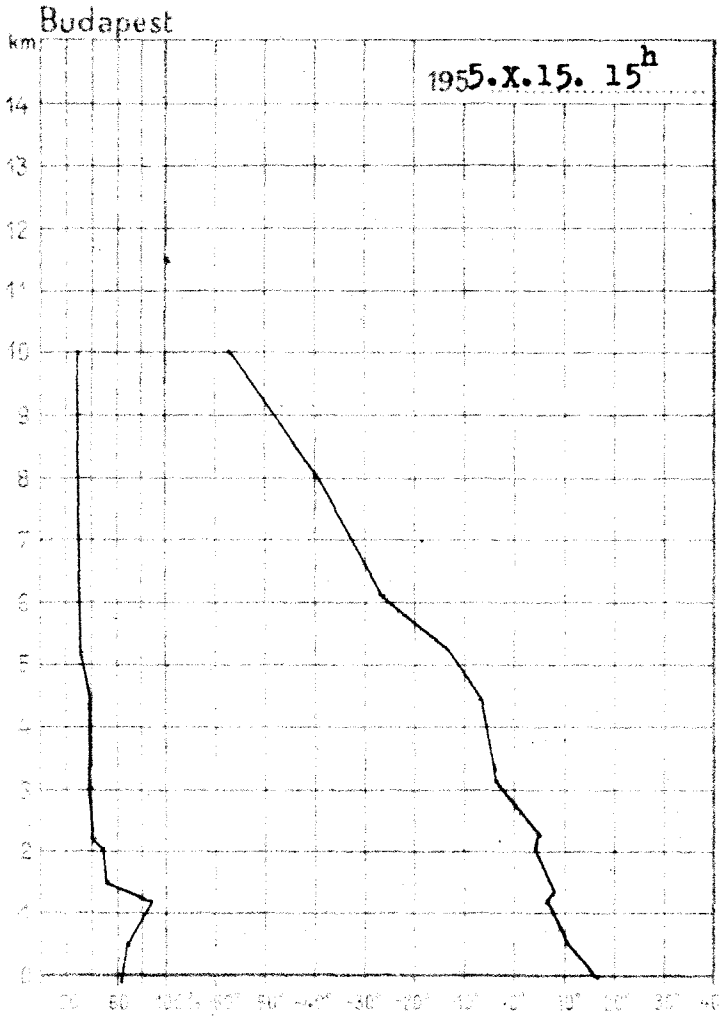

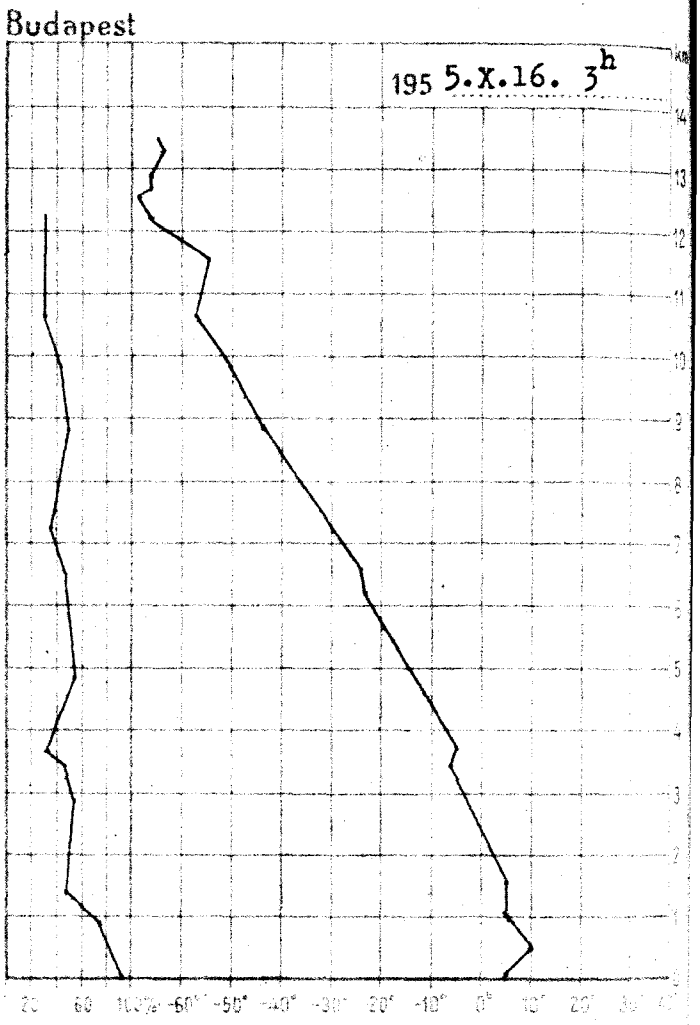

195 5.X.15. 15h			
km	mb	C°	%
Talaj	998.0	16.3	65
0.5	958	11.9	76
1	901	9.3	87
1.5	848	9.1	52
2	798	6.1	47
2.5	751	3.9	44
3	707	0.3	42
4	621	-5.1	39
5	547	-10.8	49
6	478	-19.6	37
7	417	-28.9	36
8	362	-38.2	36
9	312	-47.1	33
10	268	-56.3	33
11			
12			
13			
14			
15			

Magaslégköri időhelyzet

A grönlandi eredetű légtömegek északnyugati magassági széllel érkeznek Közép-Európa fölé, majd innen északkeleti irányba haladnak. Emiatt erős lehülés van folyamatban Nyugat- és Közép-Európa, Ukrajna, a Balti Sz.Sz.K. és a Skandinávfélsziget felett. Melegedés figyelhető meg ellenben az Ural vidékén és a Földközi-tenger középső-medencéje térségében. Hazánk felett a talajközeli rétegtől eltekintve végig az egész troposzférában 1-2 fokos hülés észlelhető. A 0 fokos szint 490 m-rel, a -10 fokos szint 190 m-rel alacsonyabbra és ma reggel 2720 m-en, illetve 4570 m-en volt.

Dr.Tónayné s.k.

195 5.X.16. 3h			
km	mb	C°	%
Talaj	992.6	6.4	97
0.5	951	9.9	84
1	896	7.2	76
1.5	853	7.6	49
2	790	4.6	52
2.5	743	1.3	55
3	693	-1.7	58
4	616	-5.9	42
5	540	-12.4	54
6	473	-19.8	51
7	414	-26.8	48
8	359	-34.2	50
9	310	-47.8	43
10	267	-50.3	48
11	228	-58.7	47
12	195	-63.8	47
13	165	-63.1	-
14			
15			

1955. **október** hó, 16. nap **vasárnap** 68. évfolyam 288. sz.	Reggeli észlelések 06 TMG				Az utolsó 24 óra adatai					
	Felhőzet (0–4)	Szélirány és erő (m/s)	Légnyomás (millibár)	Hőmérséklet (C°)	Csapadék (24 óra) (mm)		Hőmérsékleti szélsőségek: tegnapi napnali max.	éjszakai min.	Radiáció min.	Napsütés (óra) tegnap
Miskolmagyarótat	4	NW 2	1013.0	10	ny		15	5	2	2
Sopron	4	NNW 5	12.7	11	ny		19	7	5	6
[illegible]	4 ≡	- 0	12.2	8	.		18	7	6	6
[illegible]	4 ≡	- 0	11.7	7	.		19	5	3	-
[illegible]	2 ≡	- 0	12.8	7	.		17	5	0	-
[illegible]	4	WNW 1	11.7	8	.		15	7	4	-
[illegible]	1 ≡	- 0	11.4	7	.		16	6	4	-
[illegible]	4 ≡	- 0	-	8	.		17	5	3	-
[illegible]	4 ≡	W 1	12.2	7	.		16	6	6	4
[illegible]	1 ≡	N 2	12.3	3	.		17	2	1	-
[illegible]	4 ≡	- 0	12.3	6	ny		16	4	4	-
[illegible]	4 =	NW 1	11.7	9	.		16	4	1	5
[illegible]	4	- 0	10.4	7	.		14	7	5	4
[illegible]	4	SW 4	09.8	9	.		14	8	5	6
[illegible]	4 ≡	- 0	10.1	6	.		20	3	1	8
[illegible]	4	SE 2	08.4	7	.		16	4	1	5
[illegible]	4 ≡	SW 2	-	9	.		17	4	0	7
[illegible]	3	- 0	10.7	9	.		16	7	5	7
[illegible]	3	W 1	11.4	9	.		18	9	6	7
[illegible]	4 =	SW 1	10.3	9	.		18	6	4	9
[illegible]	4	- 0	11.8	7	.		19	5	2	7
[illegible]	4 =	- 0	10.4	9	.		19	6	-	-
[illegible]	3	SW 1	-	8	.		20	6	1	-
[illegible]	3 ≡	S 1	11.5	6	.		21	5	3	8
[illegible]	4 ≡	WSW 1	11.8	6	.		20	3	-1	8
[illegible]	4 =	S 1	10.6	8	.		19	4	2	8
[illegible] (1000 m)**	4	W 4	892.8	7	.		11	6	-	8
[illegible] (932 m)**	4	NW 6	893.0	7	.		12	7	-	-
[illegible] (554 m)*	4 ≡	WSW 1	952.0	9	.		14	8	-	-
[illegible] (454 m)*	4	NW 1	950.9	8	.		14	7	-	8
[illegible] (400 m)*	1	NW 2	952.0	8	.		14	8	4	-

[illegible]		24 óra csapadék mm		24 óra csapadék mm		24 óra csapadék mm	
[illegible]	ny	Tihany	.	Pusztó	.	Zalaegerszeg	.
[illegible]	.	Siófok	.	Jósvafő	.	Kisvárda	.
[illegible]	.	Fonyód	.	Bódvaszilas	.	Vasárosnamény	.
[illegible]	.	Marcali	-	Lillafüred	.	Pentaléránthaza	.
Bagyogéhíd	ny	Somogyvár	.	Szemlőhegy	.	Mátészalka	.
[illegible]	.	Tab	.	Fugen	.	Tiszabecs	.
[illegible]	.	Sárbogárd	.	Hidasnémeti	.	Csenger	.
[illegible]	.	Sztálinváros	.	Sátoraljaújhely	.	Nyírlugos	-
[illegible]	.	Nagykónyi	.	Tokaj	.	Polgár	.
[illegible]	.	Somogyszob	.	Mezőkeresztes	.	Hajdúdorog	.
[illegible]	.	Baros	.	Jászapáti	.	Hortobágy	.
[illegible]	.	Szigetvár	.	Nagykáta	.	Nagyléta	.
[illegible]	.	Lengyel	.	Gyömrő	ny	Tiszafüred	.
[illegible]	-	Középhedvég	.	Örkény	.	Tiszaroff	.
[illegible]	.	Bátaapáti	.	Kunszentmiklós	.	Karcag	.
[illegible]	.	Mohács	.	Cegléd	-	Puspókladány	.
[illegible]	.	Siklós	.	Nagykőrös	.	Berettyóújfalu	.
Komárom	.	Királyrét	-	Tiszakécske	.	Szeghalom	.
Kisbér	.	Balassagyarm.	.	Izsák	.	Körösszakál	.
Mór	.	Romhány	.	Kiskunfélegyh.	.	Szarvas	.
Alcsut	.	Vác	.	Kiskunhalas	.	Szentes	-
[illegible]	.	Galgamácsa	.	Bacsalmás	.	Orosháza	.
[illegible]	.	Lőrinci	ny	Kistelek	.	Makó	.
[illegible]	.	Gyöngyös	.			Mezőhegyes	.
[illegible]	.	Borsodnádasd	.			Battonya	.

* A légnyomás 500 gdm-re átszámítva ** A légnyomás 1000 gdm-re átszámítva

Magassági szélmérések

Óraadatok greenwichi középidőben

X.15.	Szhely 13 h		Nkanizsa 11 h		Győr 11 h		Pécs 11 h		Bpest 14 h		Bpest 17 h		Szeged 10 h		Miskolc 12 h		Debrecen 12 h	
	fok	m/s	fok	m/s	fok	m/s	fok	m/s	fok	m/s	fok	m/s	fok	m/s	fok	m/s	fok	m/s
Talaj	180	2	180	2	90	2	320	2	220	2	220	2	270	2	360	2	220	2
500 m	240	3	220	3	180	4	230	5	220	4	230	7	20	1	220	3	240	4
1000	240	3					220	6	230	7	230	9	190	3	240	6	230	4
1500	260	2					220	10	230	4	270	3	210	4	260	6		
2000	290	2					220	10	280	2	270	3	260	4	260	4		
2500	300	4					190	5	290	3	270	6	230	1	270	4		
3000	300	4					190	5	290	3	270	6	230	1	270	4		
4000	270	4					50	4	290	2	320	5	70	3	230	4		
5000	340	2					50	4	50	10			60	9	260	3		
6000	340	2					50	4	50	10			60	12	260	3		
7000	10	5					60	16	50	15			60	12	50	8		
8000	40	13							60	15					40	11		
9000	40	13							60	15					40	11		
10000	50	27							60	15								
11000	70	21																
12000	70	21																
13000	100	26																
14000	100	26																
15000	100	20																
16000	100	20																
17000																		
18000																		
19000																		
20000																		

X.16.	Szhely 10 h		Nkanizsa 9 h		Nkanizsa 11 h		Győr 12 h		Bpest 9 h		Bpest 11 h		Szeged 6 h		Miskolc 8 h		Miskolc 11 h	
	fok	m/s	fok	m/s	fok	m/s	fok	m/s	fok	m/s	fok	m/s	fok	m/s	fok	m/s	fok	m/s
Talaj	360	7	360	2	360	7	320	7	270	7	320	7	140	2	360	2	90	8
500 m	10	18	20	13	30	8	330	6	320	9	320	15	250	3	280	14	80	6
1000	10	18	10	13	40	10	330	13	310	11	320	15	270	4	290	20	290	6
1500	320	10	360	13			320	17	310	11	310	17	350	17	320	11	290	6
2000	300	12					290	17	330	15	300	16	340	18	320	11	280	8
2500	270	17											330	11	280	16	280	8
3000	270	17											330	11	280	16	280	8
4000	270	18											280	8				
5000	260	14											260	9				
6000	260	14											260	9				
7000													300	11				
8000													320	11				
9000													320	11				
10000													320	11				
11000																		
12000																		
13000																		
14000																		
15000																		
16000																		
17000																		
18000																		
19000																		
20000																		

OFFSET NYOMDA BUDAPEST F. V. POMAYER GYULA

IDŐJÁRÁSI NAPIJELENTÉS

ЕЖЕДНЕВНЫЙ МЕТЕОРОЛОГИЧЕСКИЙ БЮЛЛЕТЕНЬ • DAILY SYNOPTIC MAP OF THE HUNGARIAN METEOROLOGICAL INSTITUTE • BULLETIN QUOTIDIEN DE L'INSTITUT MÉTÉOROLOGIQUE HONGROIS WETTERBERICHT DES UNGARISCHEN METEOROLOGISCHEN INSTITUTS

KIADJA AZ ORSZÁGOS METEOROLÓGIAI INTÉZET BUDAPEST II., KITAIBEL PÁL-UTCA 1. TEL.: KÖZPONT: 150-220 IDŐJELZŐ OSZT.: 151-204, 150-410

MEGJELENIK NAPONKÉNT • ELŐFIZETÉSI ÁRA A POSTAI KÖLTSÉGGEL EGYÜTT NEGYEDÉVRE 60.— Ft KIADÁSÉRT FELEL AZ INTÉZET IGAZGATÓJA

68. évfolyam. 289. szám. + Budapest + 1955. október hó 17.

Az időjárási helyzet ma reggel és a várható időjárás:

Közép- és Észak-Európa időjárása a Grönland felől egymásutáni hullámokban előrenyomuló légtömegek hatására változékonyra, csapadékosra fordult, és a hőmérséklet is fokozatosan süllyed.

Hazánkban vasárnap a reggeli órákban megélénkült a szél, igy a hajnalban kialakult, csaknem országos köd gyorsan feloszlott. A felhőzet fokozatosan megnövekedett, és az ország északi felében több felé volt kisebb eső. A hőmérséklet nappal északon 12-15, délen 14-18 fokig emelkedett, s éjszaka általában 4-8 fokig süllyedt. A talaj közelében Sárospatak, Túrkeve, Szeged és Nyiregyháza környékén 0 fokig hült le a levegő.

Budapesten hétfőn 12 órakor a hőmérséklet 8 fok, a tengerszintre átszámitott légnyomás 757 mm, gyengén süllyedő irányzatu.

Várható időjárás kedd estig:

Erősen felhős idő,
Sokhelyen főként északon eső, helyenként köd.
Mérsékelt déli, délnyugati, időnként élénkebb nyugati, északnyugati szél.

Várható legalacsonyabb hőmérséklet ma éjjel: 4-7, helyenként 4 fok alatt,
legmagasabb nappali hőmérséklet kedden: északon 8-11, délen 13-16 fok között.

A fütés alapjául szolgáló várható napi középhőmérséklet:

Békés, Csongrád megyékben 10 fok felett, máshol 10 fok alatt.

Kállós Mé

A hőmérséklet és a légnyomás napi középértéke Budapesten és ezek eltérése a 75 évi átlagtól:

1955. X.16-án: 10,2 C°, 758,8 mm. Eltérés: -0,9 C°, -4,8 mm.

1871 óta ezen a napon előfordult

legmagasabb hőmérséklet	25,2 C°	/1953./
legalacsonyabb hőmérséklet	-0,3 C°	/1925./

Az Országos Meteorológiai Intézet Időjárási Napijelentése

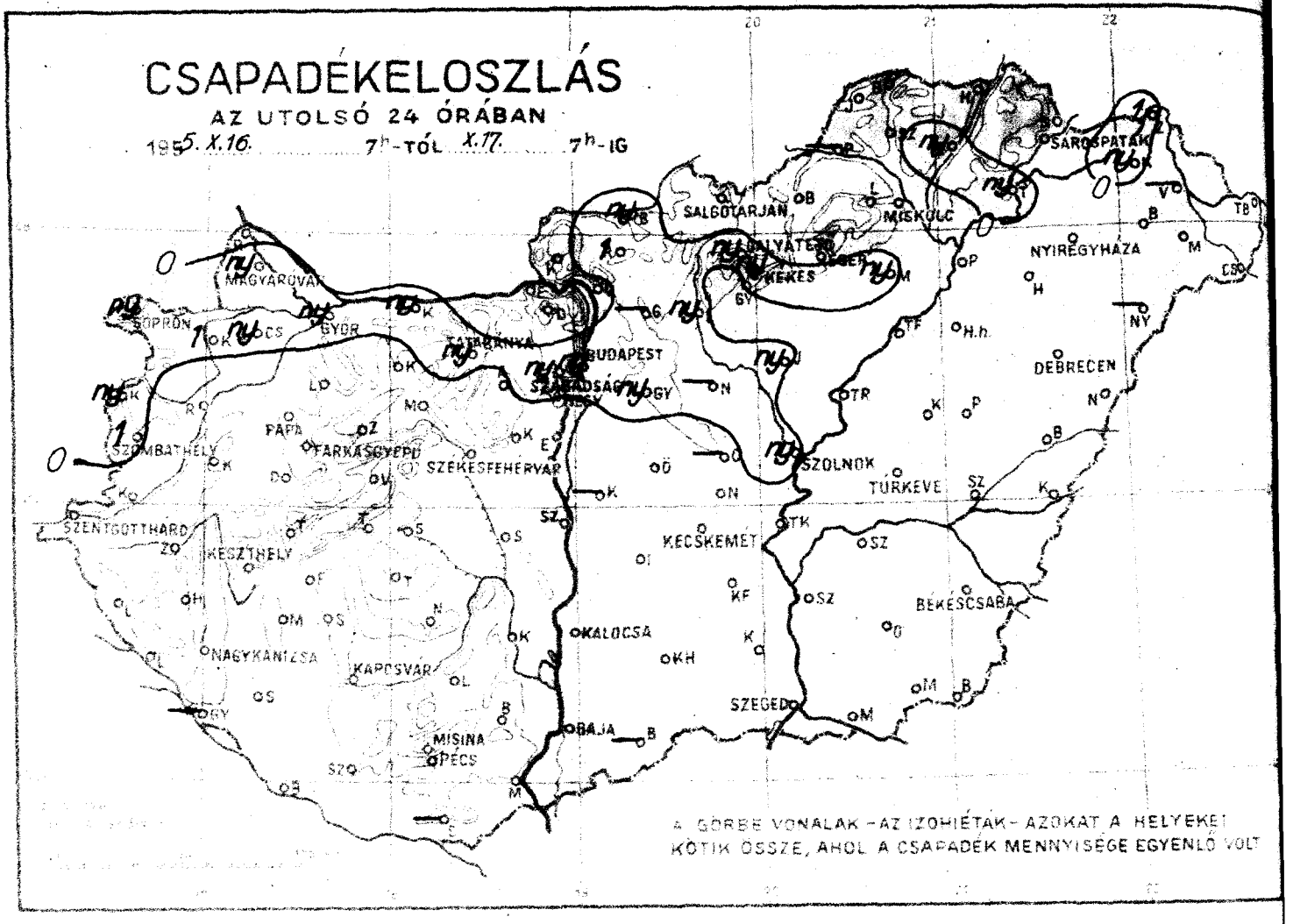

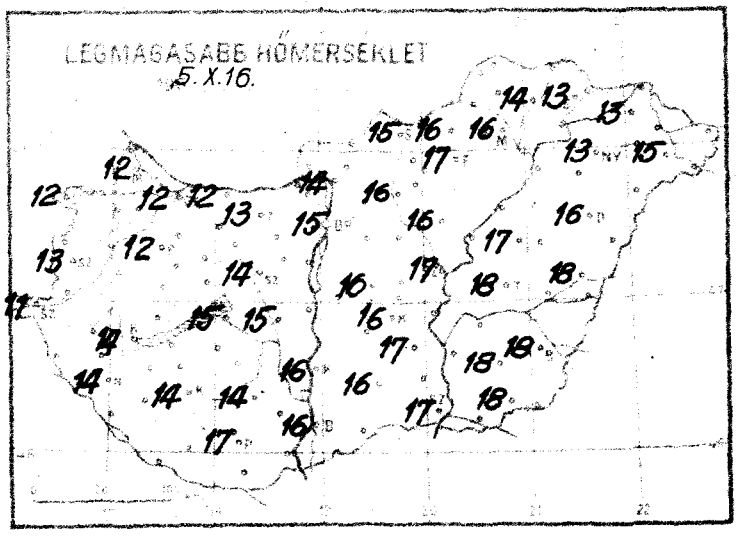

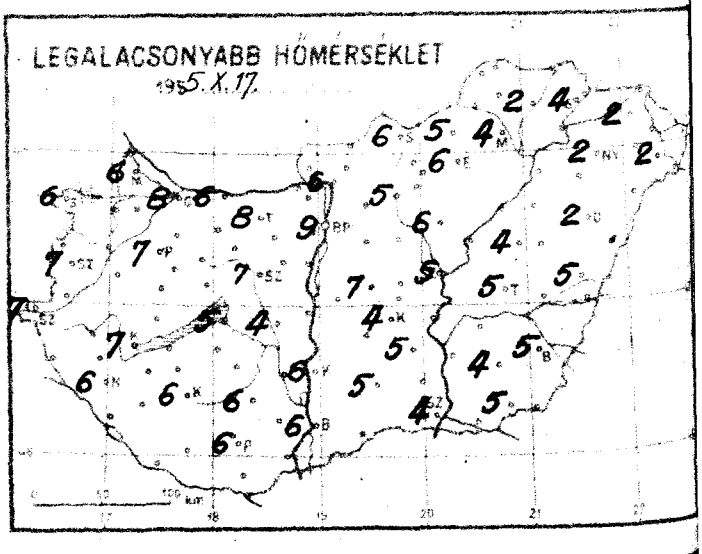

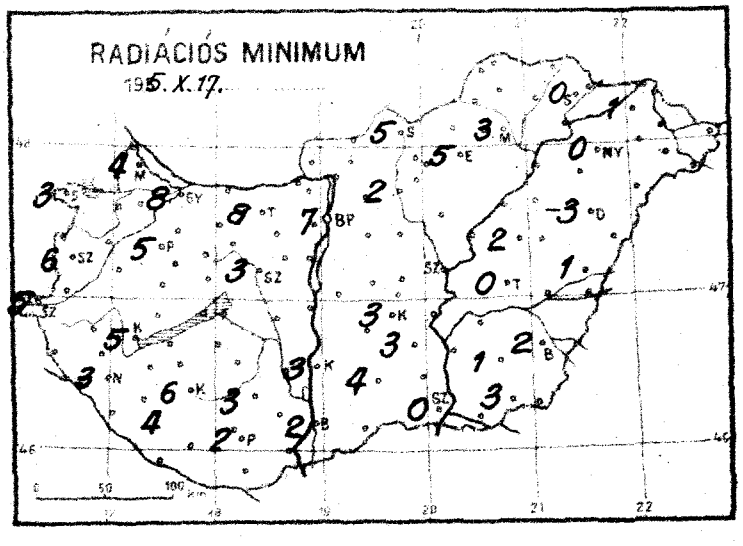

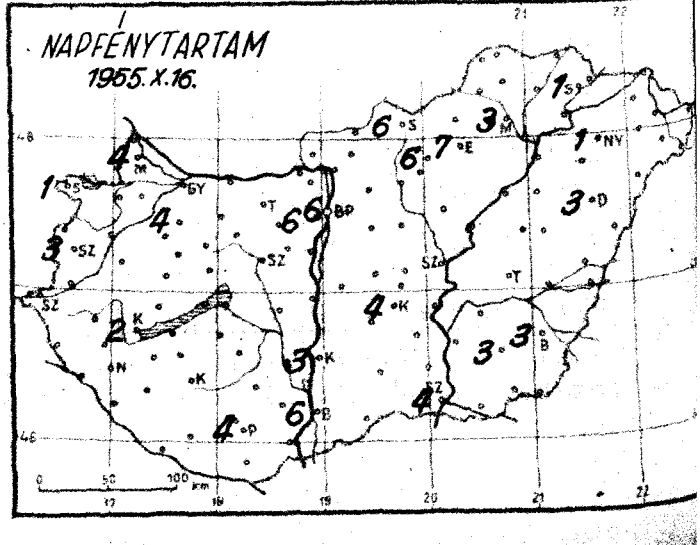

Időjárási helyzet 1955. év OKTÓBER hó 17. nap 7 óra

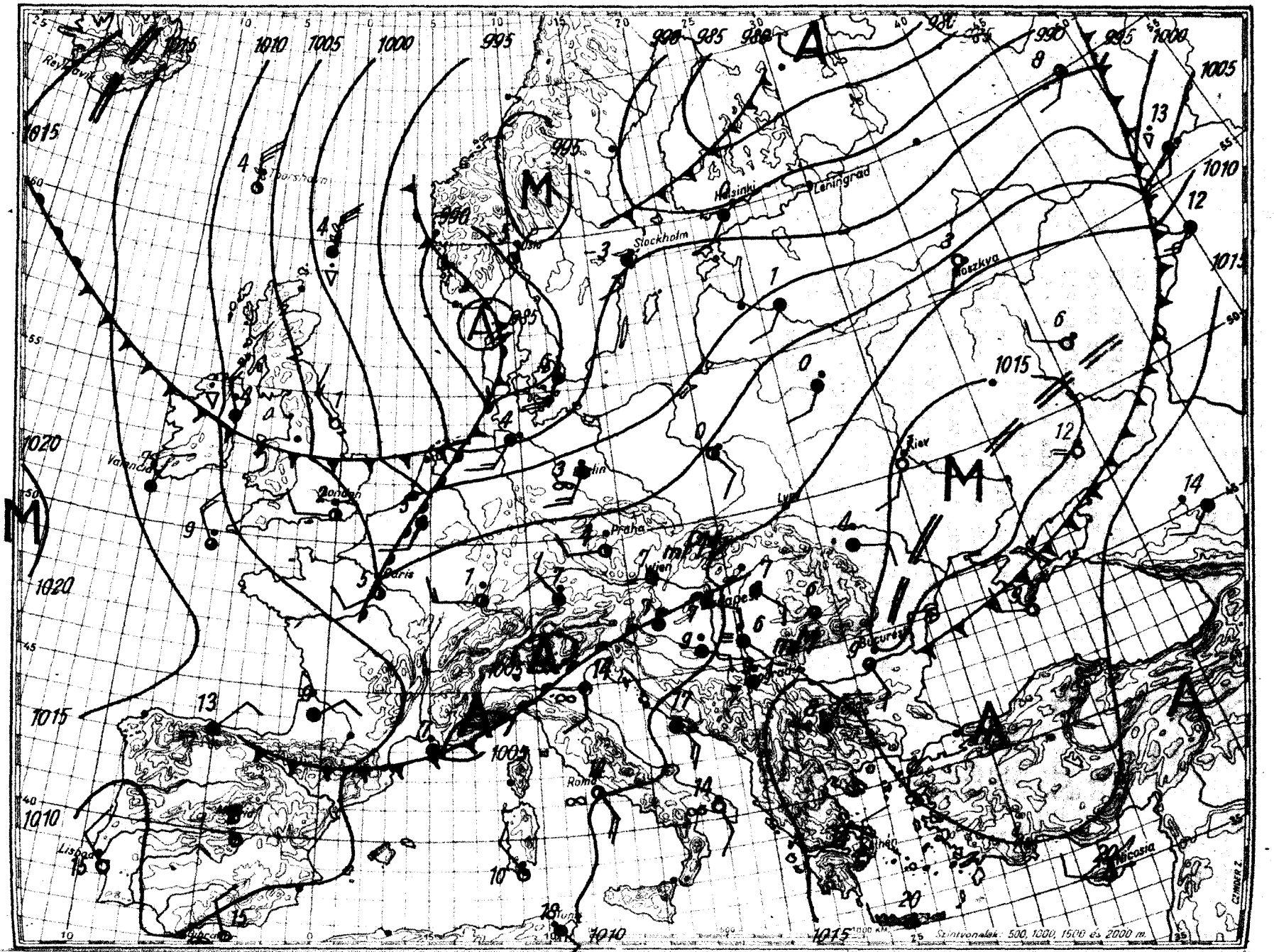

Magassági légállapotmérés

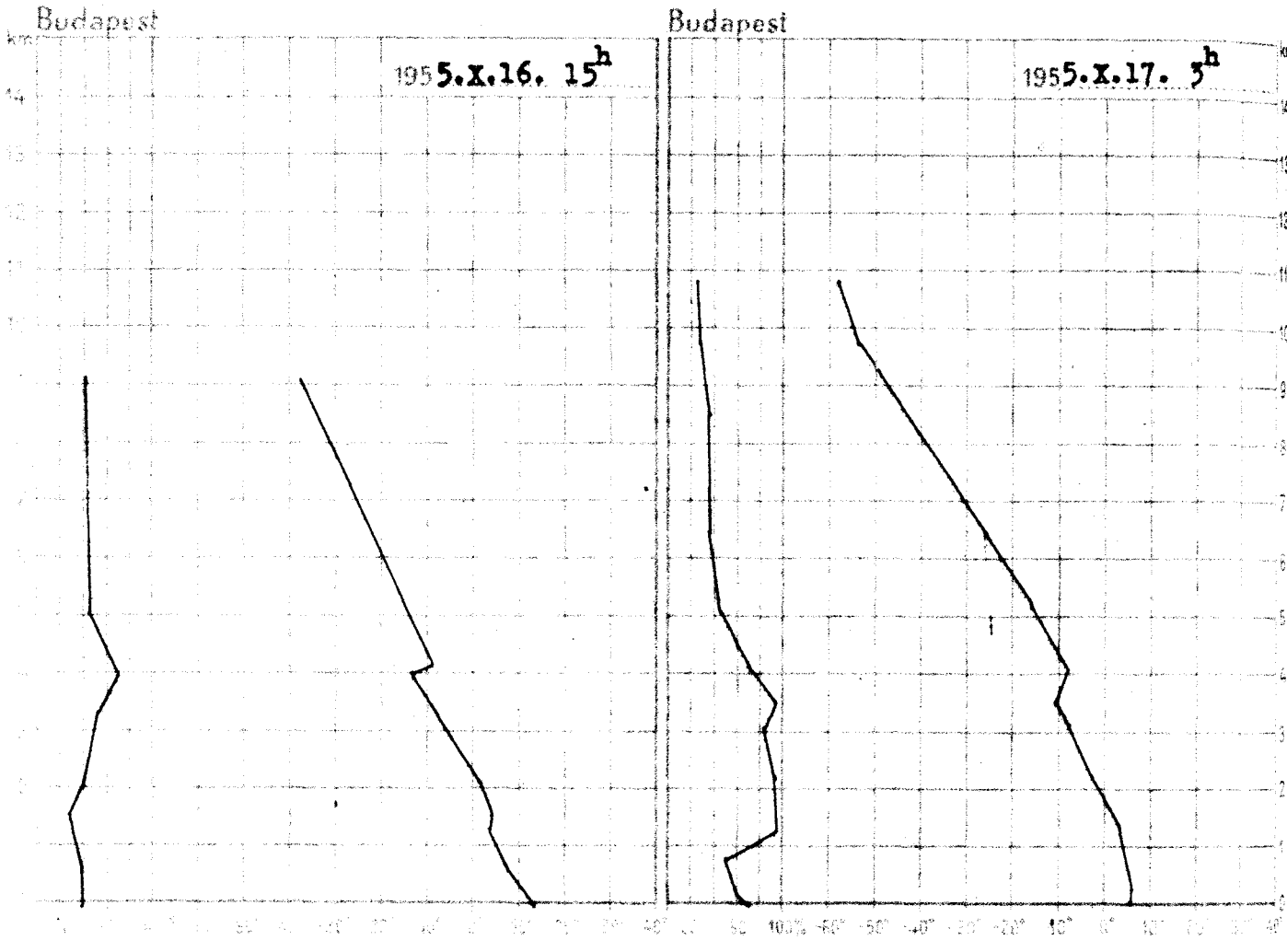

1955.X.16. 15h			
km	mb	C°	%
Talaj	998.3	13.0	43
0.5	959	10.9	44
1	900	7.2	41
1.5	848	5.0	37
2	795	2.4	45
2.5	750	-0.8	50
3	702	-4.3	55
4	619	-10.3	73
5	543	-12.3	56
6	476	-18.2	52
7	413	-24.4	51
8	360	-30.2	50
9	313	-35.8	50
10			
11			
12			
13			
14			
15			

Magaslégköri időhelyzet

Európa északi része felett, az Ural vidékét kivéve, hideg levegő fekszik. Közép-Európában azonban délnyugati széllel enyhébb légtömegek nyomulnak, és emiatt Olaszország, Ausztria, Lengyelország, és Románia térségében felmelegedés van folyamatban. Hazánk légterében az elmult 24 óra alatt 4100 m-től 5000 m-ig terjedő rétegtől eltekintve még hült a levegő. A 0 fokos szint 490 m-rel alacsonyabbra került, a -10 fokos szint azonban 70 m-rel emelkedett. Ma hajnalban 2230, illetve 4620 m-en volt található.

Dr.Tónayné s.k.

1955.X.17. 3h			
km	mb	C°	%
Talaj	994.6	8.2	77
0.5	955	7.9	63
1	899	6.2	74
1.5	847	3.8	100
2	792	1.1	100
2.5	745	-1.8	98
3	692	-4.9	93
4	614	-7.1	88
5	539	-12.3	59
6	474	-19.3	47
7	414	-27.2	43
8	358	-35.9	43
9	310	-43.8	40
10	265	-51.7	38
11			
12			
13			
14			
15			

1955. október hó.
17. hétfő nap
68. évfolyam 289. sz.

Reggeli észlelések 06 TMG				Az utolsó 24 óra adatai				
Felhőzet (0–4)	Szélirány és erő (m/s)	Légnyomás (millibár)	Hőmérséklet (°C)	Csapadék (24 óra) (mm)	Hőmérsékleti szélsőségek			Napsütéses órák tegnap
					tegnapi napi max.	éjszakai min.	Radiációs min.	
4	NW 1	1008.8	7	ny	12	6	4	4
4	- 0	08.4	6	ny	12	6	3	1
4	N 1	08.7	7	1	13	7	6	3
4	NW 1	08.7	8	.	11	7	5	-
4	S 4	08.3	10	.	12	7	5	-
4	SE 2	09.0	9	ny	12	8	8	-
4	E 2	08.3	9	ny	13	8	8	-
4	E 1	-	7	.	14	7	3	-
4	SE 2	08.8	9	.	14	7	5	2
4	SSE 4	08.3	9	.	14	6	3	-
4 =	S 4	09.4	9	.	14	6	6	-
4	E 1	09.1	9	.	17	6	2	4
2	SE 1	09.7	9	ny	15	9	7	6
4	NE 2	10.3	7	.	15	6	5	6
4	SSE 1	09.7	7	.	17	6	5	7
4	N 1	10.9	6	.	16	4	3	3
4	E 1	-	5	.	13	4	0	1
4	ESE 3	09.7	8	.	16	5	2	6
4	SSE 1	09.3	8	.	16	6	3	3
4	ESE 1	09.9	7	.	16	4	3	4
4 =	SE 4	11.0	6	.	17	4	0	4
4	- 0	11.1	7	ny	17	5	-	-
4	SW 1	-	6	.	18	5	0	-
4 =	S 3	11.3	9	.	18	5	2	3
4	SSE 1	12.6	6	.	16	2	-2	3
3	S 1	11.3	4	.	13	2	0	1
4 ,	SW 6	892.4	4	ny	10	3	-	6
4 ,	SW 4	892.4	3	ny	9	2	-	-
4 =	SW 4	960.5	9	.	12	5	-	-
4	SE 1	959.6	6	ny	13	6	-	6
4	SE 6	958.1	8		12	7	5	-

		24 órás csapadék mm		24 órás csapadék mm		24 órás csapadék mm	
	.	Tiszány	.	Petnek	.	Zsáka	1
	ny	Sarkad	.	Jószáló	.	Kisujszállás	ny
	1	Elek	..	Berekböszörmény	.	Vásárosnamény	-
	ny	Mezőhegyes	.	Lökösháza	.	Fehérgyarmat Háza	.
	.	Somogyvár	.	Szentes	.	Mátészalka	.
	.	Fabi	.	Kaszaper	ny	Tiszabecs	.
	.	Sarkadkeresztúr	.	Hódmezővásárhely	.	Csenger	.
	.	Szarvas	.	Sándorfalva	.	Nyírlugos	-
	.	Nagykamarás	.	Tótkomlós	ny	Polgár	.
	.	Somogyszob	.	Mezőkovácsháza	ny	Hajdúdorog	.
	-	Baros	.	Jánoshalma	ny	Hortobágy	.
	.	Szegvár	.	Nagykáta	-	Nagyléta	.
	.	Lengyel	.	Gyöngyös	ny	Tiszafüred	.
	.	Középhidvég	.	Orkény	.	Tiszaroff	.
	.	Bataszék	.	Kunszentmiklós	-	Karcag	.
	.	Medina	.	Cegléd	-	Püspökladány	.
	.	Siklós	-	Nagykőrös	.	Berettyóújfalu	.
	ny	Királyrét	.	Tiszakécske	.	Szeghalom	.
	.	Balassagyarm.	ny	Izsák	.	Körösszakál	.
	.	Romhány	1	Kiskunfélegyh.	.	Szarvas	.
	.	Vác	.	Kiskunhalas	.	Szentes	.
	.	Galgagyörk	-	Baesalmás	-	Orosháza	.
	.	Lőrinci	ny	Kistelek	.	Makó	.
	.	Gyöngyös	.			Mezőhegyes	.
	.	Borsodnádasd	..			Battonya	.

* A légnyomás 500 gdm-re átszámítva ** A légnyomás 1000 gdm-re átszámítva

Magassági szélmérések

Óraadatok greenwichi középidőben

X.16.	Bpest 13 h		Bpest 15 h		Bpest 17 h		Bpest 19 h		Szeged 8 h		Szeged 14 h					
	fok	m/s	fok	m/s	fok	m/s	fok	m/s	fok	m/s	fok	m/s	fok	m/s	fok	m/s
Talaj	320	7	320	7	320	2	320	2	40	2	320	7				
500 m	330	8	300	11	20	4	60	1	340	7	300	8				
1000	310	6	310	4	20	2	190	3	340	7	330	7				
1500	310	16	310	12	310	12	290	8	330	10	350	2				
2000			230	15	270	22	260	11			340	8				
2500			280	18							300	11				
3000			280	18							300	11				
4000											300	11				
5000											270	19				
6000											280	19				
7000											280	19				
8000											290	11				
9000											29	11				
10000											290	11				
11000																
12000																
13000																
14000																
15000																
16000																
17000																
18000																
19000																
20000																

X.17.	Szhely 8 h		Nkanizsa 6 h		Győr 8 h		Pécs 8 h		Bpest 3 h		Bpest 5 h		Bpest 7 h		Miskolc 6 h		
	fok	m/s	fok	m/s	fok	m/s	fok	m/s	fok	m/s	fok	m/s	fok	m/s	fok	m/s	fok m/s
Talaj	180	2	180	2	140	2	220	2	140	2	140	2	140	2	360	2	
500 m	230	8	230	15	210	5	230	12	210	9	210	15	230	10	200	6	
1000	230	15	230	17			240	14	210	11					230	14	
1500	250	12	240	16			240	14									
2000	250	12	240	16			240	14									
2500	250	12					240	14									
3000	250	12					240	14									
4000	250	14															
5000	250	14															
6000																	
7000																	
8000																	
9000																	
10000																	
11000																	
12000																	
13000																	
14000																	
15000																	
16000																	
17000																	
18000																	
19000																	
20000																	

OFFSET NYOMDA, BUDAPEST F.V. POMAYER GYULA

IDŐJÁRÁSI NAPIJELENTÉS

ЕЖЕДНЕВНЫЙ МЕТЕОРОЛОГИЧЕСКИЙ БЮЛЛЕТЕНЬ • DAILY SYNOPTIC MAP OF THE HUNGARIAN METEOROLOGICAL INSTITUTE • BULLETIN QUOTIDIEN DE L'INSTITUT METEOROLOGIQUE HONGROIS WETTERBERICHT DES UNGARISCHEN METEOROLOGISCHEN INSTITUTS

KIADJA AZ ORSZÁGOS METEOROLÓGIAI INTÉZET
BUDAPEST II. KITAIBEL PÁL-UTCA 1
TEL.: KÖZPONT: 150-220 IDŐJELZŐ OSZT.: 151-204, 150-110

MEGJELENIK NAPONKÉNT • ELŐFIZETÉSI ÁRA A POSTAI KÖLTSÉGGEL EGYÜTT NEGYEDÉVRE 60.— Ft
KIADÁSÉRT FELEL AZ INTÉZET IGAZGATÓJA

68. évfolyam. 290. szám. + Budapest + 1955. október hó 18.

Az időjárási helyzet ma reggel és a várható időjárás:

Izland felől a szárazföldre érkező hideg levegőben ma reggel Belgiumban és Franciaország egy részén hajnali fagyok alakultak ki. A dániai és a pó-siksági ciklonok szállitotta különböző hőmérsékletü légtömegek összeütközésének területén, az Alpok környékén, Lengyelországban, a Balkánon és a Kárpát-medence északi részében sokfelé esik az eső. A La-Manche-csatorna vidékén zivatarok vannak.

Hazánkban hétfőn erősen felhős volt az idő, és a déli megyék kivételével mindenütt volt eső. Északnyugat felől hideg levegő szivárgott be, s emiatt nagy hőmérsékletkülönbség alakult ki az ország északnyugati és délkeleti területei között. Igy pl. mig Nyiregyházán csak 10, Sopronban, Szombathelyen, Szentgotthárdon 12, addig Pécsett 21, Baján, Kalocsán, Szegeden, Békéscsabán 19 fok volt a hőmérséklet maximuma. Éjszaka 7-10 fokig hült le a levegő.

Budapesten kedden 12 órakor a hőmérséklet 13 fok, a tengerszintre átszámitott légnyomás 756 mm, alig változik.

Várható időjárás szerdán estig:

Erősen felhős idő, sok helyen eső, helyenként esetleg zivatar.
Mérsékelt, időnként megélénkülő szél.
A nappali felmelegedés keleten gyengül, máshol alig változik.

Várható legalacsonyabb hőmérséklet ma éjjel: északnyugaton 4-7, máshol 7-10,
legmagasabb nappali hőmérséklet szerdán: a nyugati megyékben 7-10, a Tiszántúlon 16-19, máshol 12-15 fok között.

A fütés alapjául szolgáló várható középhőmérséklet:

Vas-, Győr-Sopron, Komárom, Nógrád és Borsod-Abauj-Zemplén megyékben 10 fok alatt, máshol 10 fok felett.

A hőmérséklet és a légnyomás napi középértéke Budapesten és ezek eltérése a 75 évi átlagtól:

1955. X.17-én: 9,2 C°, 756,7 mm. Eltérés: -1,4 C°, -7,0 mm.

1871 óta ezen a napon előfordult

legmagasabb hőmérséklet	25,8 C°	/1953./
legalacsonyabb hőmérséklet	-1,0 C°	/1899./

Kállay

Az Országos Meteorológiai Intézet Időjárási Napijelentése

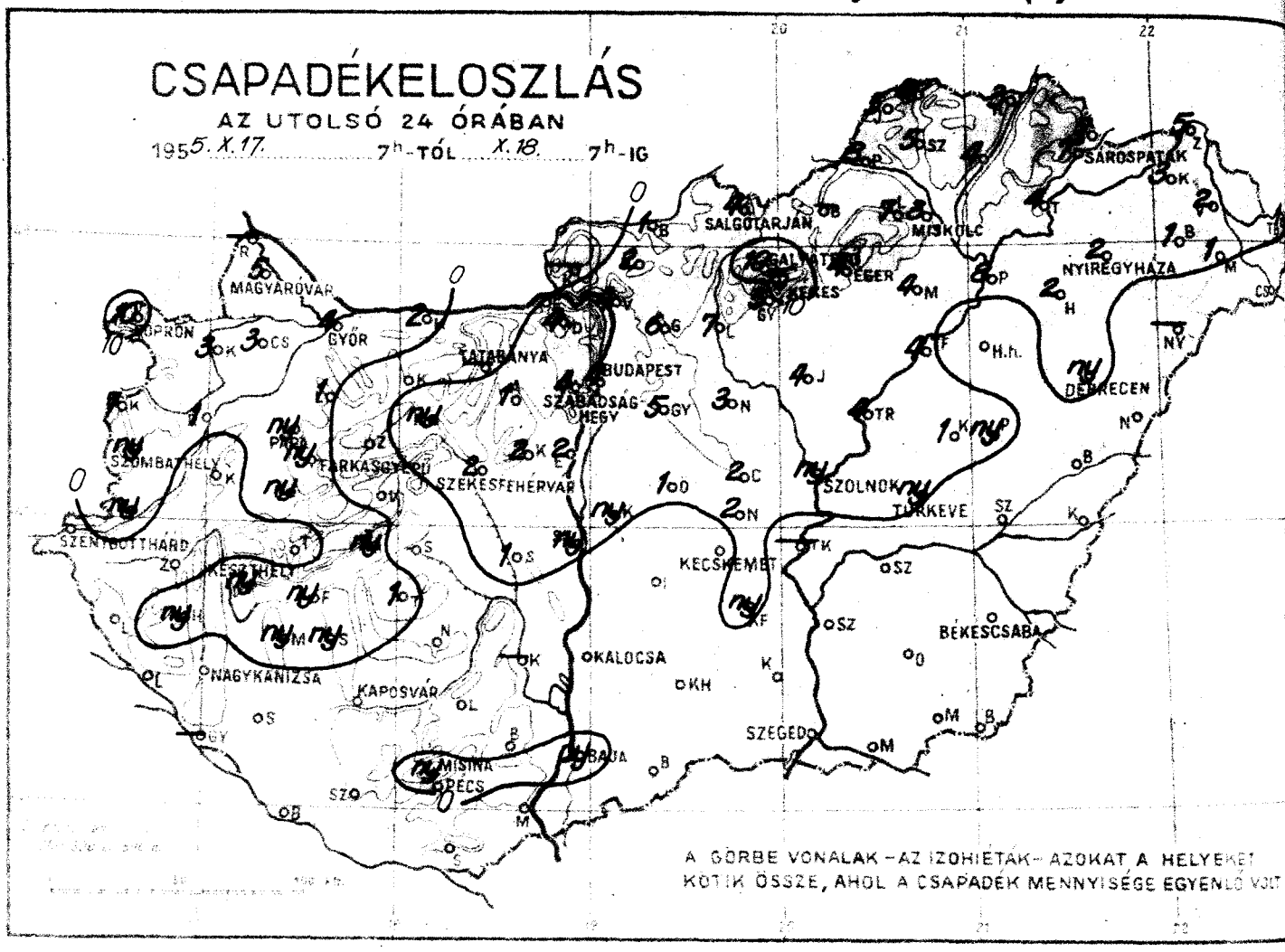

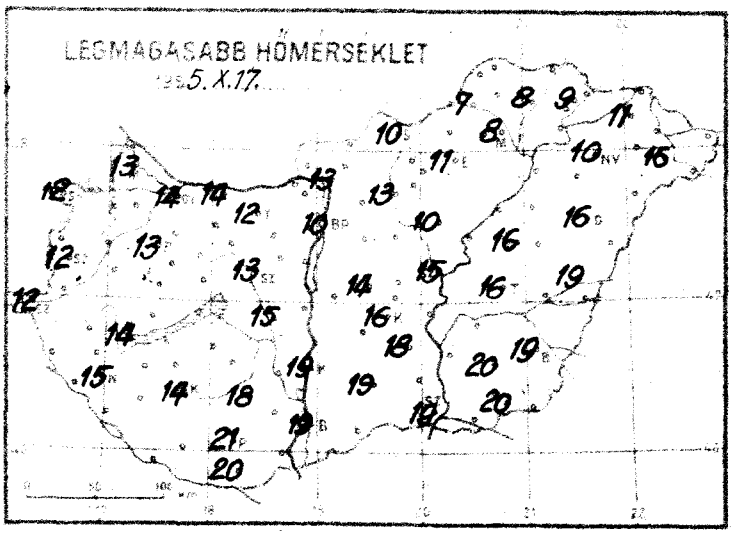

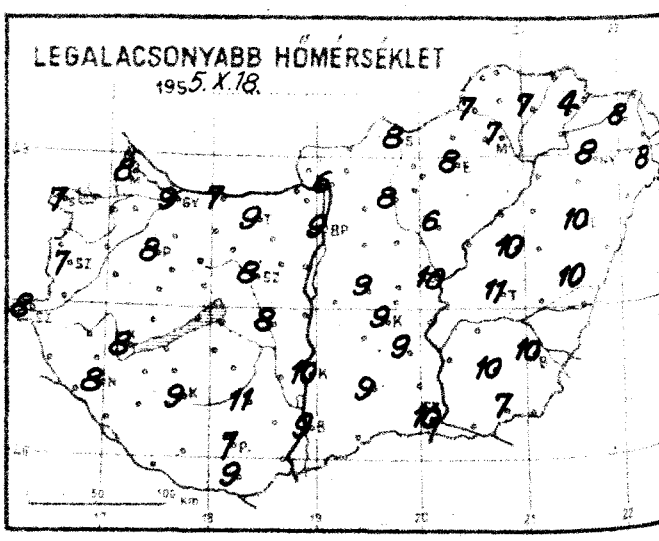

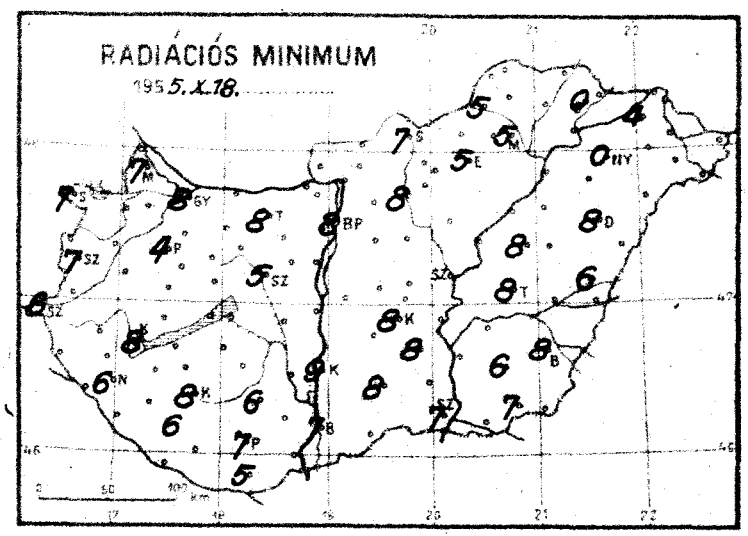

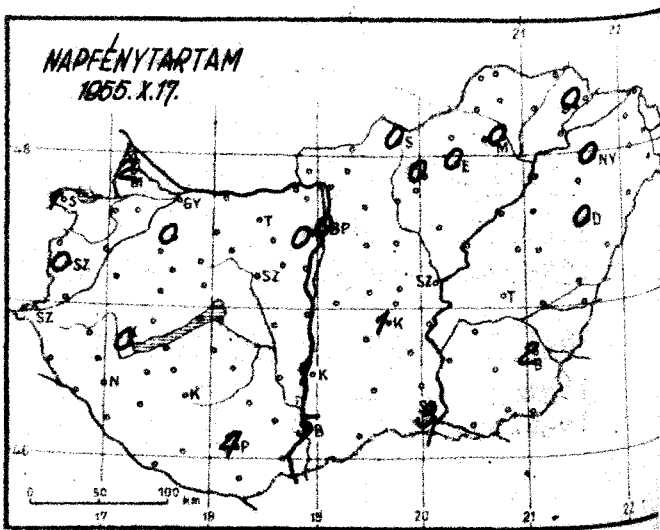

Időjárási helyzet 1933. év OKTÓBER hó 18. nap 7 óra

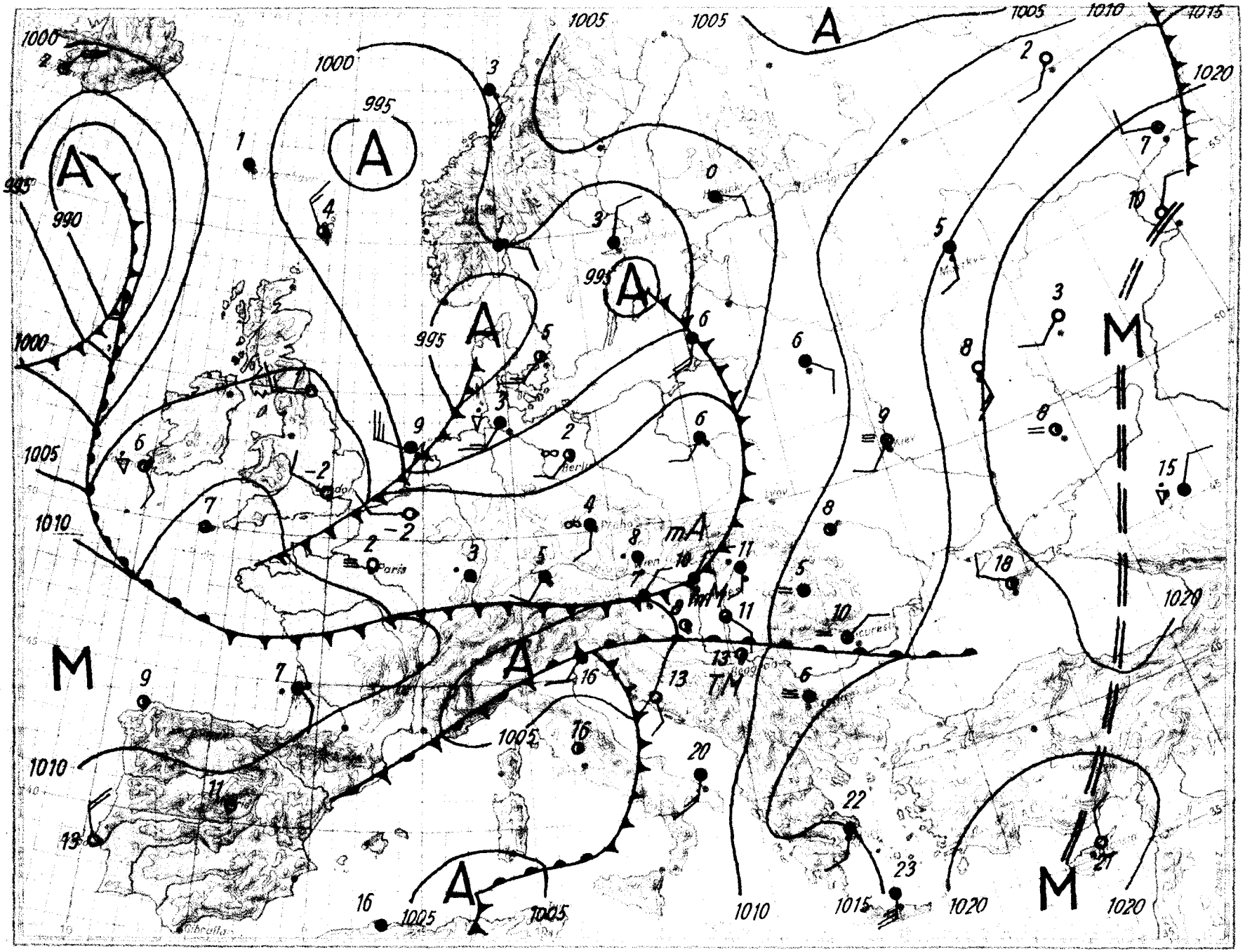

Magassági légállapotmérés

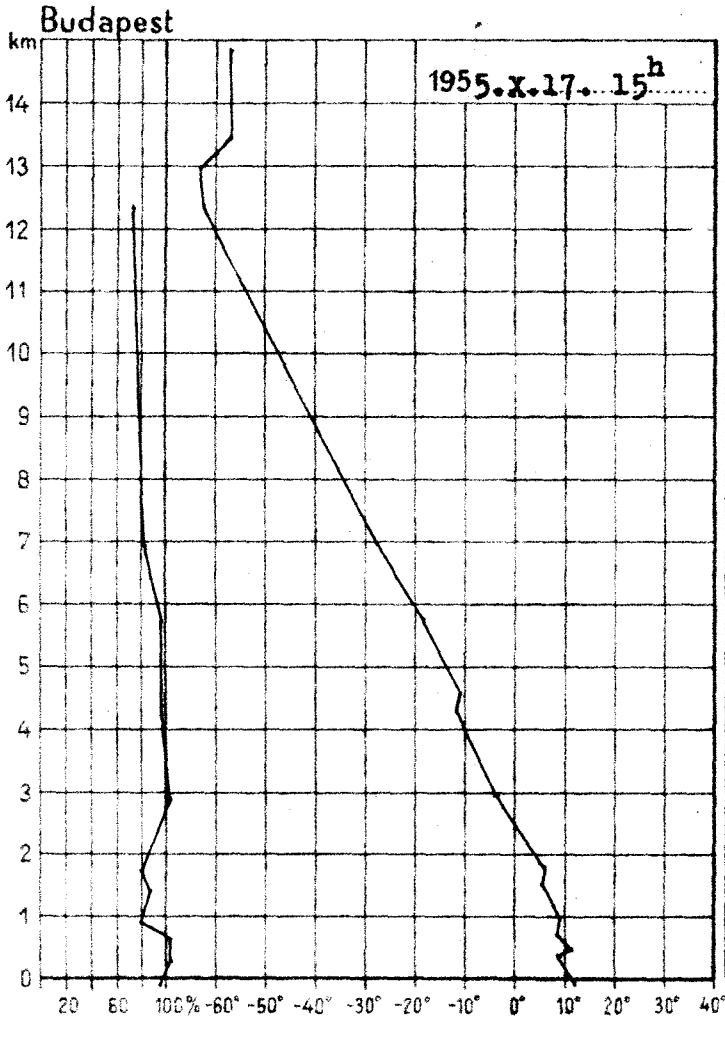

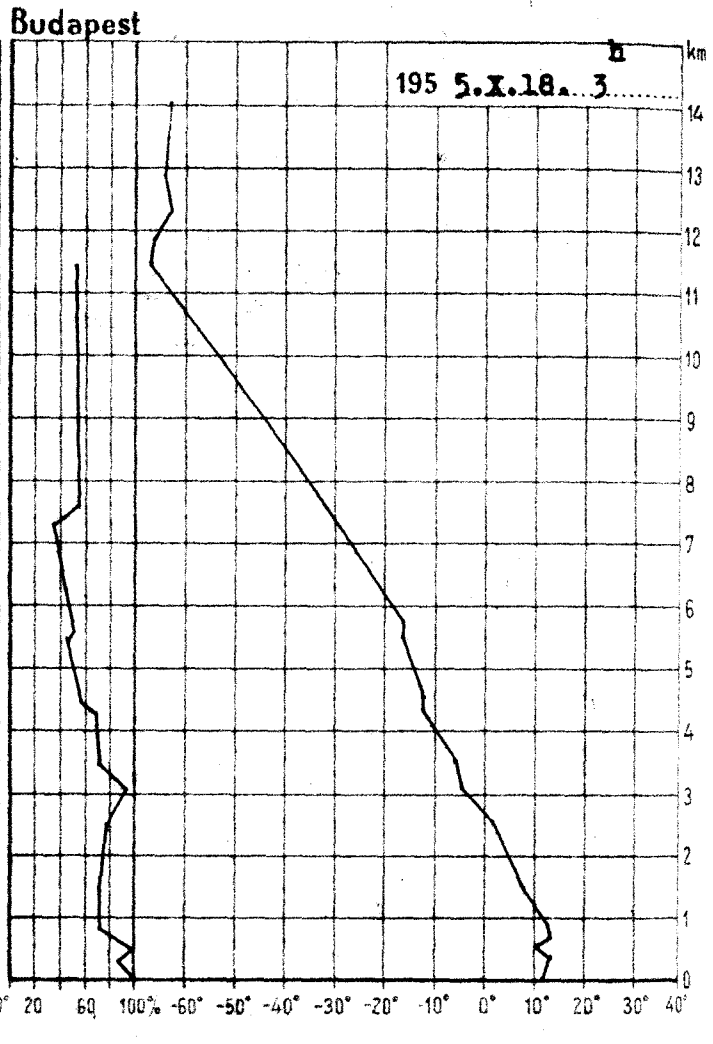

195 5.X.17. 15h

km	mb	C°	%
Talaj	991.1	10.6	92
0·5	951	10.1	99
1	892	9.2	80
1·5	841	6.2	81
2	790	3.9	81
2·5	744	0.4	89
3	698	-3.2	90
4	626	-9.0	99
5	540	-12.0	98
6	473	-19.6	97
7	413	-27.2	86
8	358	-33.0	91
9	311	-38.3	78
10	268	-44.0	77
11	230	-50.3	77
12	197	-57.6	77
13	168	-61.0	-
14	143	-56.3	-
15	122	-55.7	-

Magaslégköri időhelyzet

A Brit-szigetek, Franciaország és Spanyolország fölé északnyugati széllel érkeznek az óceáni légtömegek, Európa többi része felett azonban erőteljes délnyugati áramlás van. Erős meleg advekció van a Földközi-tengertől Helsinki-Moszkva vonaláig. Ettől a területtől északra a Novaja Zemja feletti ciklon szállitott hideg levegő következtében lehülés van folyamatban. Hazánk légterében a talajtól 4 km-ig 2-5 fokos, 7,5 km-től felfelé csak 0,5-1 fokos a melegedés. A közbeeső rétegben hült a levegő. Emiatt a 0 fok 270 m-rel 2500 m-re emelkedett, a -10 fokos szint 610 m-rel süllyedve, ma hajnalban 4010 m-en volt.

Dr.Tónayné s.k.

195 5.X.18. 3h

km	mb	C°	%
Talaj	989.1	10.4	95
0·5	948	10.3	96
1	891	11.0	69
1·5	840	7.6	69
2	790	3.8	73
2·5	743	0.0	76
3	698	-4.0	90
4	614	-9.9	67
5	538	-13.6	47
6	473	-20.0	48
7	413	-27.6	41
8	358	-35.0	55
9	309	-43.2	55
10	266	-52.2	53
11	226	-61.8	53
12	192	-66.3	-
13	163	-63.0	-
14	139	-61.6	-
15			

OFFSET NYOMDA, BUDAPEST F. V. POMMAYER GYULA

1955. október hó
18. kedd nap
68. évfolyam 290. sz.

	Reggeli észlelések 06 TMG				Az utolsó 24 óra adatai					
	Félhőzet (0–4)	Szélirány és erő (m/s)	Légnyomás (millibár)	Hőmérséklet (C°)	Csapadék (24 óra) (mm)		Hőmérsékleti szélsőségek: tegnapi nappali max.	éjszakai min.	Radiációs min.	Napsütés (óra) tegnap
Mosonmagyaróvár	4 .	W 1	1008.4	8	5		13	8	7	2
Sopron	4 .	- 0	08.7	7	10		12	7	7	1
Szombathely	4	NE 2	07.9	7	ny		12	7	7	0
Szentgotthárd	4	N 2	07.4	8	.		12	8	6	-
Pápa	4	N 4	07.0	9	ny		13	8	4	-
Győr	4	NNW 4	08.4	9	4		14	9	8	-
Tatabánya	4	NW 1	06.9	9	-		12	9	8	-
Szekszárd	3	- 0	-	9	2		13	8	5	-
Szombathely	3	N 1	06.9	9	ny		14	8	8	0
Nagykanizsa	4 =	NNE 1	06.4	8	.		15	8	6	-
Kaposvár	3 =	W 1	06.6	9	.		14	9	8	-
Pécs	2	- 0	07.1	8	.		21	7	7	4
Pécs-Pécs M. I.	4	NNE 1	07.1	10	4		10	9	8	0
Szigetvár	4	- 0	07.2	9	4		10	8	7	0
Szeged	3 =	SE 1	08.0	9	4		11	8	5	0
Mohács	4	SW 1	07.3	9	3		8	7	5	0
Szolnok	1	SE 2	-	10	7		9	4	0	0
Szeged	1	SE 2	07.3	10	ny		19	9	7	5
Kecskemét	3	SSW 1	06.7	11	.		19	10	9	1
Kecskemét	3	SE 1	07.0	9	.		16	9	8	1
Szeged	3	SE 3	07.8	11	.		19	10	7	3
Szolnok	3	S 5	07.7	10	ny		15	10	-	-
Szolnok	3	SW 1	-	12	ny		16	11	8	-
Kecskemét	2	SSE 2	08.8	10	.		19	10	8	2
Kecskemét	2	SSW 2	09.4	11	ny		16	10	8	0
Szolnok	2	SW 2	09.2	12	2		10	8	0	0
Kecskemét (1000 m)**	3	SW 6	890.9	7	15		8	6	-	0
Szolnok (932 m)**	4 ,	SW 4	891.1	7	19		8	6	-	-
Szolnok (934 m)*	2	SSW 2	948.3	12	ny		18	11	-	-
Szolnok (474 m)*	4	SW 1	948.0	9	4		10	8	-	0
Szolnok (400 m)*	3	NE 2	947.6	7	ny		13	7	6	-

24 óra csapadék mm		24 óra csapadék mm		24 óra csapadék mm		24 óra csapadék mm	
[illegible]	-	Tihany	ny	Putnok	8	Zalony	5
[illegible]	3	Siófok	.	Jósvafő	5	Kisvárda	3
[illegible]	3	Fonyód	ny	Bodvaszibis	8	Vásárosnamény	2
[illegible]	7	Marcali	ny	Lillafüred	7	Baktalórántháza	1
Nagyvárad	1	Somogyvár	ny	Szendrőlad	5	Mátészalka	1
Körmend	ny	Tab	1	Fugód	4	Tiszabecs	1
[illegible]	.	Sárbogárd	1	Hidasnémeti	3	Csengei	.
Zalaegerszeg	.	Sztálinváros	ny	Satoraljaújhely	7	Nyíllugos	-
Rábé	ny	Nagykonyi	.	Tokaj	4	Polgár	8
Lebenye	.	Somogyszob	.	Mezőkeresztes	4	Hajdúdorog	2
Gyökenyes	-	Bares	.	Jászapáti	4	Hortobágy	.
Kaldi	.	Szigetvár	.	Nagykáta	3	Nagyléta	.
Lovászpatona	1	Lengyel	.	Gyömrő	5	Tiszafüred	4
Devecser	ny	Középhidvég	-	Örkény	1	Tiszaroff	4
Tapolca	.	Bátaapáti	.	Kunszentmiklós	ny	Karcag	1
Zire	.	Mohács	.	Cegléd	2	Püspökladány	ny
Veszprém	.	Siklós	.	Nagykőrös	2	Berettyóújfalu	.
Komárom	2	Királyréi	-	Tiszakécske	-	Szeghalom	.
Kisbér	.	Balassagyarm.	1	Izsák	.	Körösszakál	.
Mór	ny	Romhány	2	Kiskunfélegyh.	ny	Szarvas	.
Alcsut	1	Vác	4	Kiskunhalas	.	Szentes	.
Esztergom	.	Galgamécsa	6	Bácsalmás	.	Orosháza	.
Dobogókő	4	Lőrinci	7	Kistelek	.	Makó	.
Eresi	2	Gyöngyös	5			Mezőhegyes	.
Kápolnásnyék	2	Borsodnádasd	-			Battonya	.

* A légnyomás 500 gdm-re átszámítva ** A légnyomás 1000 gdm-re átszámítva

Magassági szélmérések

Óraadatok greenwichi középidőben

X.17.	Szhely 13 h		Nkanizsa 11 h		Pécs 12 h		Bpest 11 h		Bpest 15 h		Szeged 11 h		Miskolc 12 h					
	fok	m/s	fok	m/s	fok	m/s	fok	m/s	fok	m/s	fok	m/s	fok	m/s	fok	m/s	fok	m/s
Talaj	-	0	180	2	220	2	140	2	320	10	180	2	90	2				
500 m	220	9	230	12	240	11	220	10	220	7	230	11	220	5				
1000	220	9	230	14	240	11	250	16	240	15	240	11						
1500	230	17	230	14	240	11	250	16	240	15	230	11						
2000	230	17			240	14			240	20	230	12						
2500	220	15			240	14					230	11						
3000	220	15			240	14					230	11						
4000																		
5000																		
6000																		
7000																		
8000																		
9000																		
10000																		
11000																		
12000																		
13000																		
14000																		
15000																		
16000																		
17000																		
18000																		
19000																		
20000																		

X.18.	Nkanizsa 6 h		Pécs 6 h		Bpest 3 h		Bpest 7 h		Bpest 9 h		Szeged 6 h		Miskolc 8 h		Debrecen 6 h			
	fok	m/s	fok	m/s	fok	m/s	fok	m/s	fok	m/s	fok	m/s	fok	m/s	fok	m/s	fok	m/s
Talaj	360	2	-	0	270	2	-	0	270	2	140	7	140	2	180	2		
500 m	200	8	230	9	240	14	220	10	220	14	200	13	230	14	230	15		
1000	220	14	250	12	240	14	230	19	230	16	200	10	230	16	220	12		
1500	230	17	250	12	230	14	230	16	230	16	220	4	230	16	220	15		
2000	230	20	250	12	220	14					220	8	230	19	220	15		
2500			230	11	220	16					240	12						
3000			230	11	220	16					240	12						
4000			230	11														
5000																		
6000																		
7000																		
8000																		
9000																		
10000																		
11000																		
12000																		
13000																		
14000																		
15000																		
16000																		
17000																		
18000																		
19000																		
20000																		

OFFSET NYOMDA BUDAPEST F. F. POMAYER GYULA

IDŐJÁRÁSI NAPIJELENTÉS

ЕЖЕДНЕВНЫЙ МЕТЕОРОЛОГИЧЕСКИЙ БЮЛЛЕТЕНЬ • DAILY SYNOPTIC MAP OF THE HUNGARIAN METEOROLOGICAL INSTITUTE • BULLETIN QUOTIDIEN DE L'INSTITUT MÉTÉOROLOGIQUE HONGROIS WETTERBERICHT DES UNGARISCHEN METEOROLOGISCHEN INSTITUTS

KIADJA AZ ORSZÁGOS METEOROLÓGIAI INTÉZET
BUDAPEST II., KITAIBEL PÁL-UTCA 1
KÖZPONTI: 150-220 IDŐJELZŐ OSZT.: 151-201, 150-410

MEGJELENIK NAPONKÉNT • ELŐFIZETÉSI ÁRA A POSTAI KÉZBESÍTÉSSEL EGYÜTT NEGYEDÉVRE 60.— Ft
KIADÁSÉRT FELELŐS AZ INTÉZET IGAZGATÓJA

68. évfolyam. 291. szám. + Budapest + 1955. október hó 19.

Az időjárási helyzet ma reggel és a várható időjárás:

Az óceáni ciklonok sora egyre alacsonyabb szélességek mentén vonul át szárazföldünkön kelet felé. A földközi-tengeri ciklon tevékenysége változékony, csapadékos időjárást okoz Európában. Ausztriában tegnap helyenként havazott s ma reggel a Tátrában lehullott az első hó. Szárazabb idő csupán a Kaukázus és a Kirgiz-sztyeppék környékén van.

Hazánkban kedden fokozódott az előző nap kialakult hőmérsékletkülönbség a nyugati és keleti területek között. Nyugaton 8-14, keleten ezzel szemben 19-23 fokig emelkedett a hőmérséklet. Napközben főként a Dunántúlon voltak esők, éjszaka azonban az esőzés az egész országra kiterjedt. Az északi megyékben zivatarok voltak. Ma reggelig az ország északi felében 10 mm-t meghaladó csapadék hullott. Tolcsváról és Sátoraljaujhelyről 34, Kőszegről 27, Sárospatakról 23 mm esőt jelentettek. Hajnalban általában 6-9 fokig hült le a levegő.

Budapesten szerdán 12 órakor a hőmérséklet 10 fok, a tengerszintre átszámított légnyomás 758 mm, mérsékelten emelkedő irányzatu.

Várható időjárás csütörtök estig:

Ma borult idő, holnap nyugat felől felszakadozó felhőzet.
Nyugaton fokozatosan megszünik az esőzés, de keleten még sok helyen lesz eső.
Mérsékelt, időnként élénk északi szél.
Nyugaton az éjszakai lehülés erősödik.
Nappal hűvös idő.
Várható legalacsonyabb hőmérséklet ma éjjel: nyugaton 1-4, keleten 5-8,
legmagasabb nappali hőmérséklet csütörtökön: 8-11 fok között.

A fütés alapjául szolgáló várható középhőmérséklet:
10 fok alatt.

Skalnitzky

A hőmérséklet és a légnyomás napi középértéke Budapesten és ezek eltérése a 75 évi átlagtól:
1955. X.18-án: 11,1 C°, 756,0 mm. Eltérés: +0,4 C°, -7,6 mm.

1871 óta ezen a napon előfordult
legmagasabb hőmérséklet 27,0 C° /1953./
legalacsonyabb hőmérséklet 0,2 C° /1911./

Az Országos Meteorológiai Intézet Időjárási Napijelentése

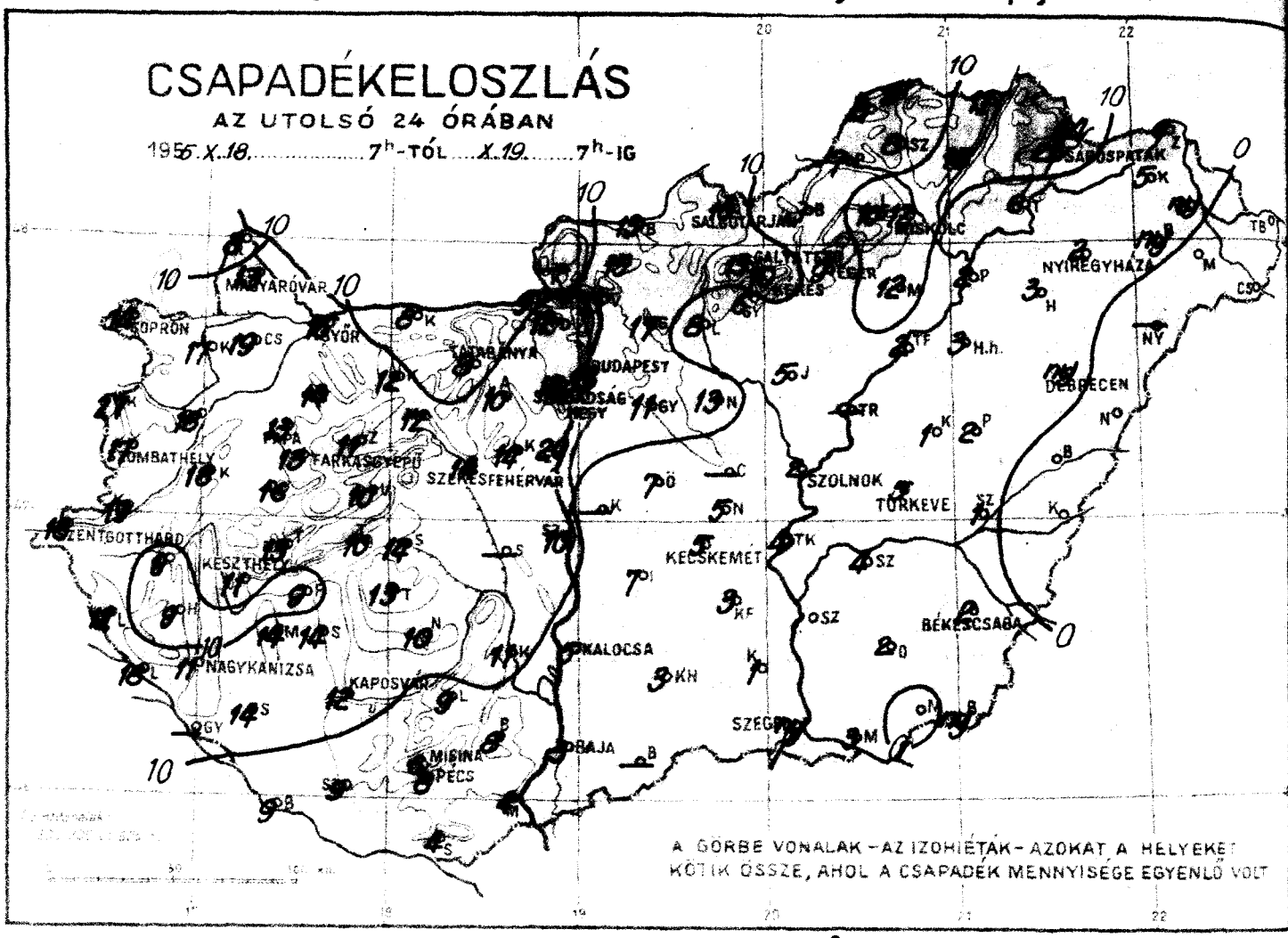

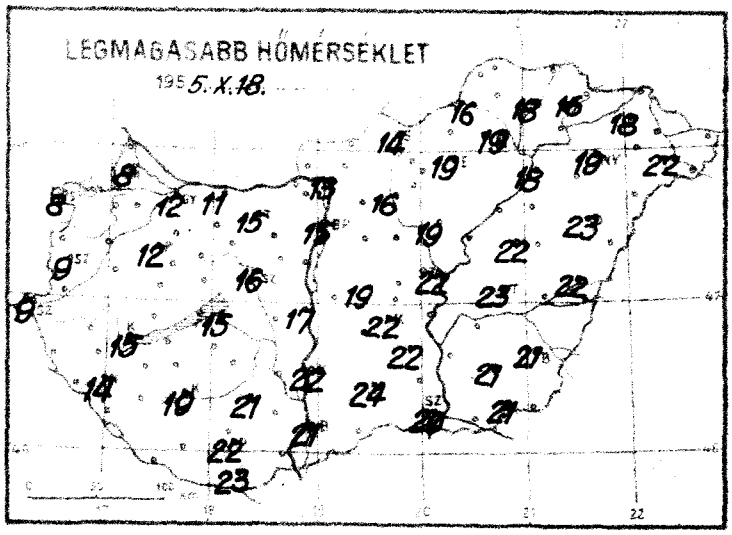

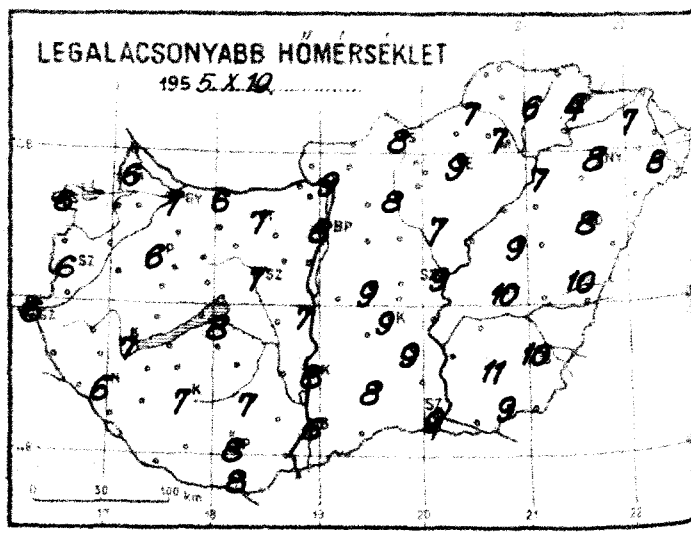

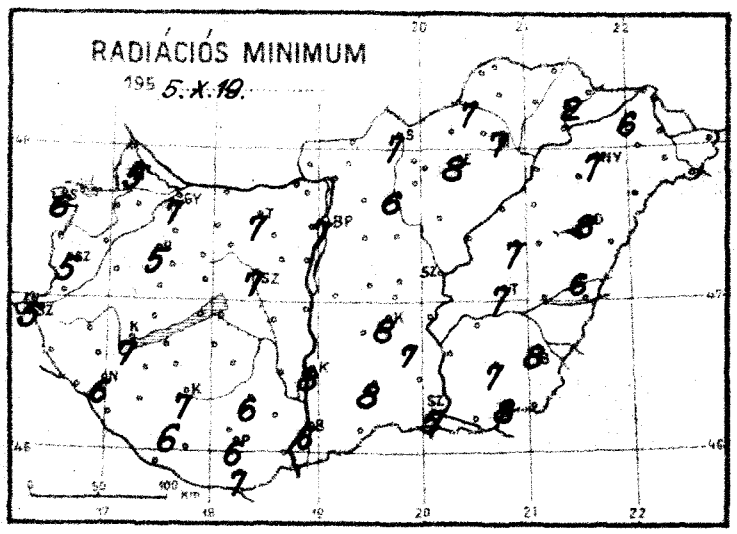

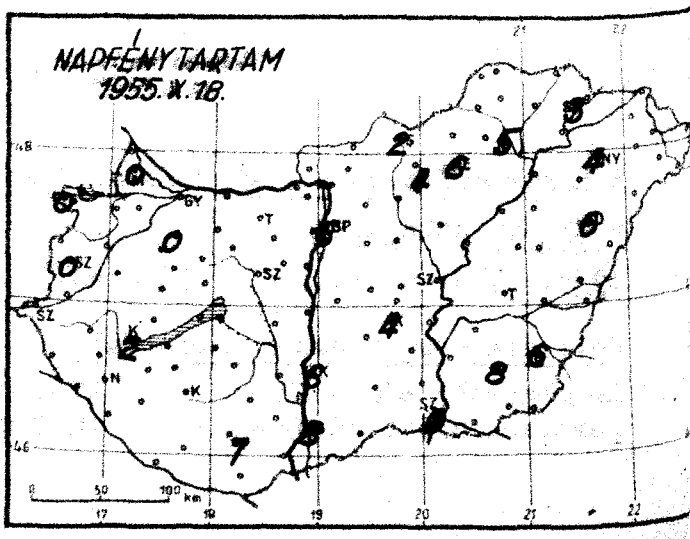

Időjárási helyzet 1955. év OKTÓBER hó 19. nap 7 óra

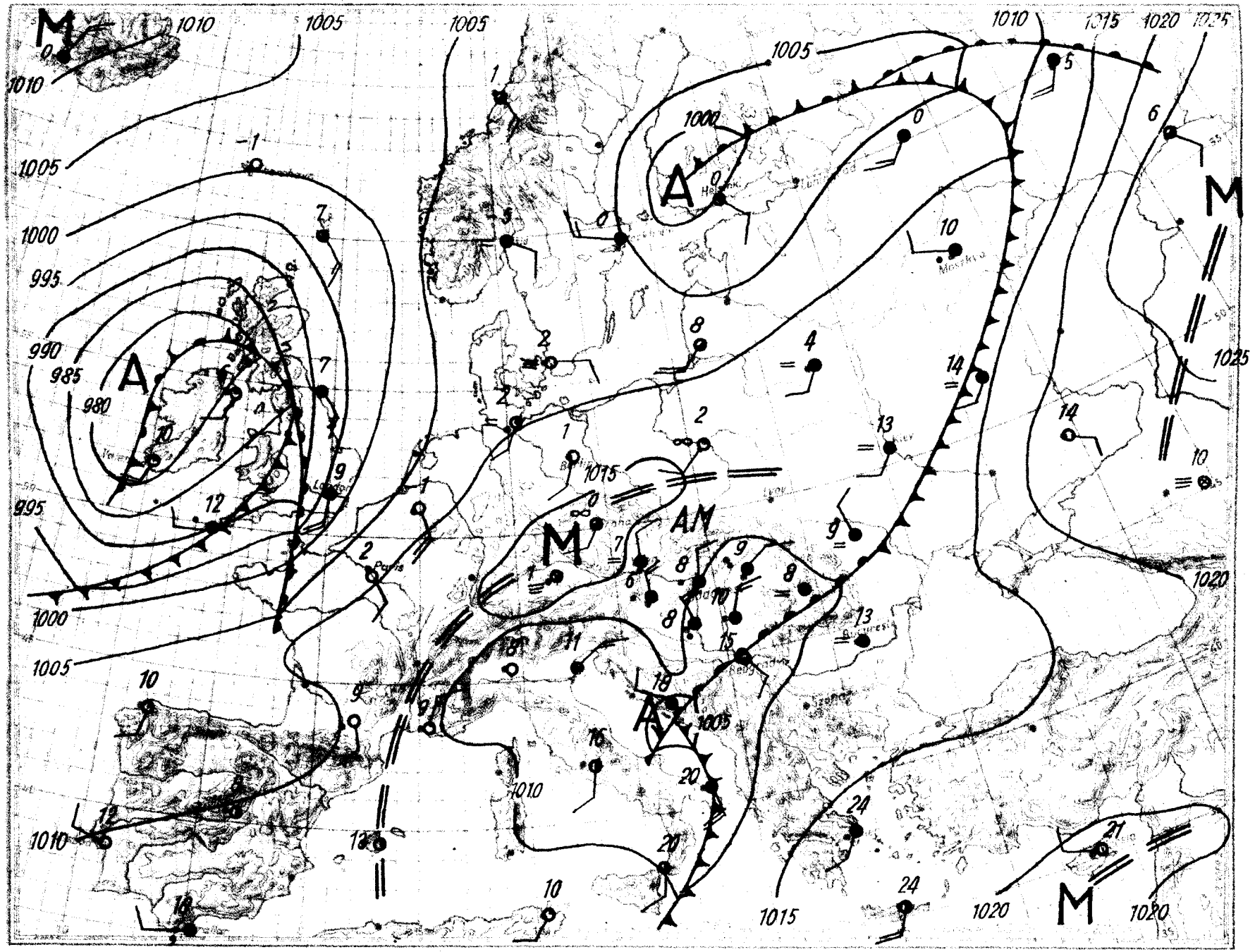

Magassági légállapotmérés

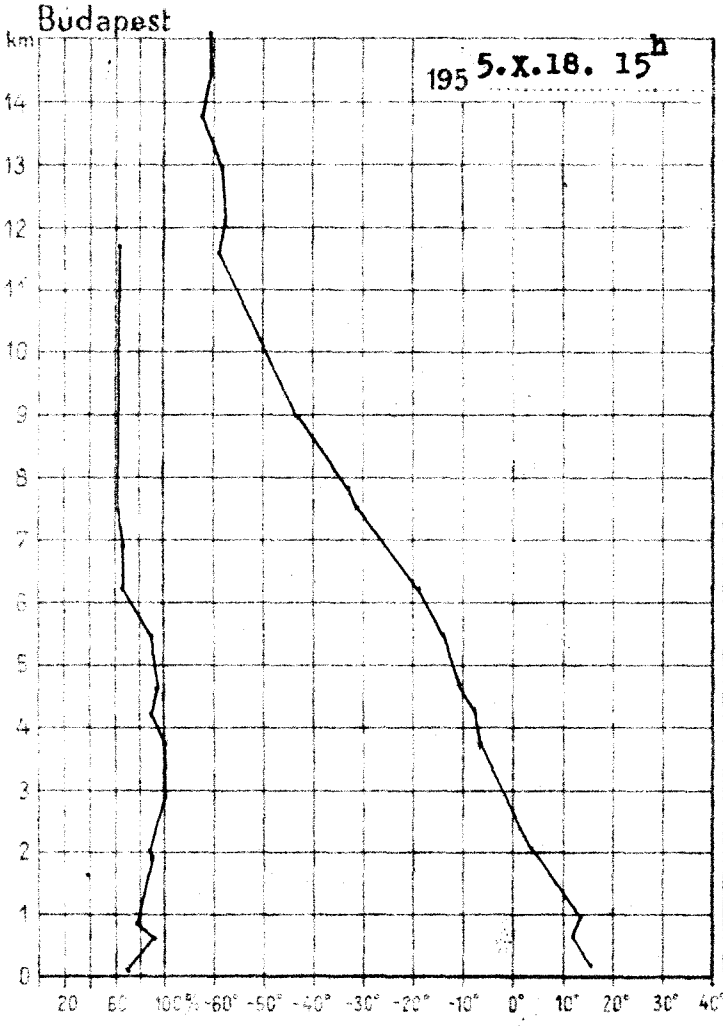

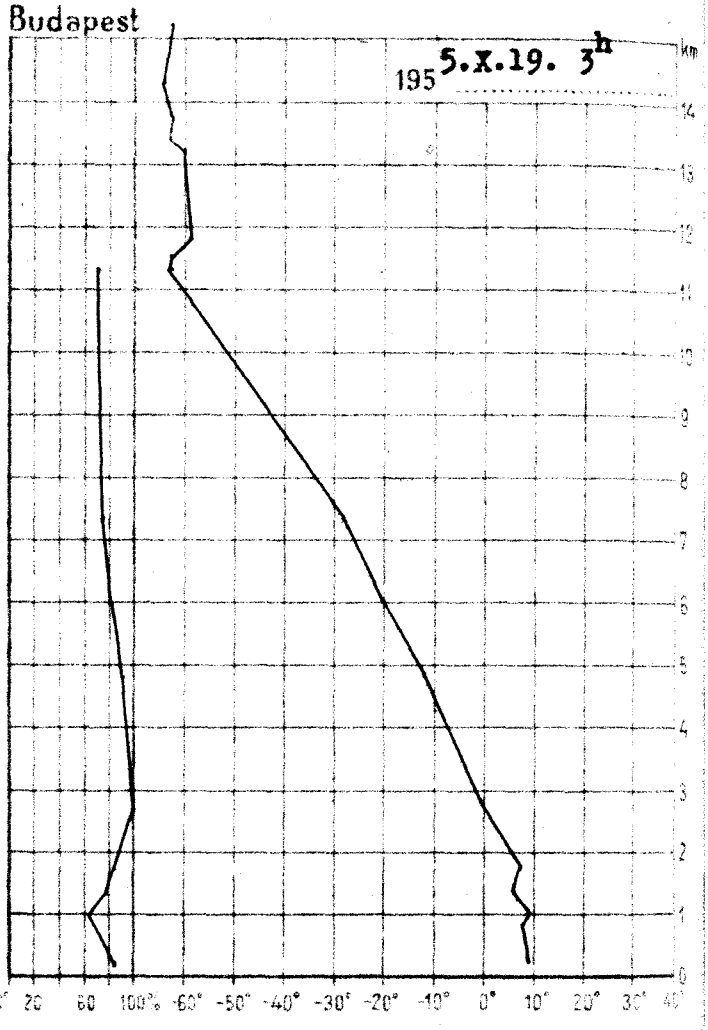

195 5.X.18. 15h			
km	mb	C°	%
Talaj	990.1	15.0	70
0·5	950	11.4	92
1	895	11.3	75
1·5	843	7.1	87
2	793	4.2	90
2·5	745	0.0	97
3	699	-3.7	100
4	614	-8.4	95
5	540	-12.1	94
6	474	-19.0	67
7	413	-26.2	68
8	359	-33.7	66
9	310	-42.7	65
10	267	-48.7	65
11	229	-54.7	65
12	195	-57.0	-
13	167	-57.6	-
14	137	-60.3	-
15	110	-59.0	-

Magaslégköri időhelyzet

Szárazföldünk legnagyobb részén tovább tart a délnyugati áramlás, amely tengeri eredetü léghullámokat szállit. Ennek következtében Nyugat-Európában, valamint Szovjetunió európai területének északi felében erős felmelegedés, Lengyelországban, Dél-Skandináviában és az Ural környékén lehülés van folyamatban. Hazánkban az elmult nap folyamán 2700 m alatt és 5500 m felett néhány fokos hőcsökkenés, közben kisebb melegedés figyelhető meg. A 0 fokos szint 30 m-rel, a -10 fokos pedig 340 m-rel emelkedett. Ma hajnalban a magasságuk 2530 m, ill. 4350 m. Az egyensulyi helyzet az alsóbb rétegekben indifferens, a magasabb szintekben azonban stabilissá válik.

195 5.X.19. 3h			
km	mb	C°	%
Talaj	991.9	8.8	85
0·5	951	7.9	71
1	895	7.9	73
1·5	843	6.9	84
2	792	3.7	91
2·5	743	-0.2	98
3	699	-2.4	97
4	614	-8.0	92
5	540	-13.9	88
6	473	-21.1	82
7	413	-27.8	79
8	358	-35.7	77
9	309	-44.1	75
10	265	-53.0	74
11	227	-60.7	74
12	194	-58.5	-
13	165	-59.5	-
14	140	-61.0	-
15	119	-61.0	-

Dr.Ozorai s.k.

MELLÉKLET AZ ORSZÁGOS METEOROLÓGIAI INTÉZET
IDŐJÁRÁSI NAPIJELENTÉSÉHEZ

AZ ELMÚLT IDŐJÁRÁS

FRONTÁTVONULÁSI JEGYZÉK BUDAPESTRŐL

1955. SZEPTEMBER /Nyári időszámitás/.

1		2	3	4
A frontátvonulás időpontja		B=betörési front Fel=felsiklási front V=veszteglő front	A front fejlettsége 0 gyenge 1 mérsékelt 2 erős	A front fontosabb meteorológiai jelenségei
Nap	Óra			
6	16	B	2	Kis zivatar.
10	23	Fel	1	Kevés praefrontális eső.
11	4	B	1	Záporeső 0,4 mm.
11	12	Fel	1	Praefrontális eső 0,3 mm.
13	10	B	1	Kis záporeső.
13	19	B	2	Zivatar 38,0 mm, szél 14 m/s.
14	20	Fel	1	Praefrontális eső 0,7 mm.
15	2	B	2	Zivatar 24,3 mm, kivételesen erős légny.nyugtalans.
15	6	B	2	Ujabb zivatar, ugyancsak kivételesen erős légny. nyugtalanság.
17	10	B	1	Szélrohamok 16 m/s.
18	14	B	1	-"- 11 m/s.
26	20	Fel	0	Felhőátvonulás.
28	4	B	0	Kis záporeső.
29	4	B	0	Kis szélélénkülés.
30	2	B	0	" -"-
30	22	Fel	0	Felhőátvonulás.

A hónap rövid frontológiai jellemzése: A hónap frontokban rendkivül szegény volt, az első 5 napon és 18-26-ika közt két igen hosszú frontmentes időszak lépett fel. Mindazonáltal 13-án és 15-én nagy csapadékot adó, heves zivatarfrontok is előfordultak.

LÉGTÖMEGNAPTÁR

BUDAPEST, 1955. SZEPTEMBER

/Nyári időszámitás/.

A légtömeg megnevezése		Mikor érkezett Nap	Óra	Mikor vonult el Nap	Óra	Tartóssága óra	A következő légtömegtől elválasztó határfelület
Tengeri mérsékelt	mM	/ aug. /		3	11	59	Lesiklófelület
Szubtrópusi	tM	3	11	13	10	239	Betörési front
Tengeri mérsékelt	mM	13	10	13	19	9	"
Tengeri hideg	mC	13	19	14	20	25	Felsiklási front
Tengeri mérsékelt	mM	14	20	15	2	6	Betörési front
Tengeri hideg	mC	15	2	23	13	203	Lesiklófelület
Szárazföldi mérs.	cM	23	13	28	4	111	Betörési front
Tengeri mérsékelt	mM	28	4	/okt./		68	-

Az egyes levegőfajták jelenlétének tartama a hónap folyamán:

Levegőfajta		óra	%
Sarkvidéki hideg	aC	-	-
Szárazföldi hideg	cC	-	—
Tengeri hideg	mC	228	31
Tengeri mérsékelt	mM	142	20
Tengeri enyhe	mW	-	-
Szárazföldi mérsékelt	cM	111	16
Szárazföldi meleg	cW	-	-
Szubtrópusi	tM	239	33

A hónap rövid légtömegtani jellemzése: Az uralkodó levegőfajták a szubtrópusi és a tengeri hideg légtömegek voltak. Sarkvidéki levegő egyáltalán nem fordult elő.

Magyarország időjárása 1955. szeptember havában.

Szeptember csapadékban szegény időjárást hozott, átlagkörüli hőmérséklettel.

A hőmérséklet havi középértéke 15-17, délen 17-18 fok volt és +1 fokos eltérést mutatott az átlaghoz képest. A hónap első felében a hőmérséklet felülmúlta, második felében nem érte el az átlagot.

A legerősebb felmelegedés már csak néhány délalföldi állomáson érte el a 30 fokot, átlagban 27-29 fok között váltakozott 4-5, vagy 9-10-én. A legalacsonyabb hőmérsékletet a hónap végén, 21, 25-27, vagy 30-án mérték, 2-5 fokos értékkel. Amig hőségnap csak kivételesen fordult elő, addig a nyári napok száma 8-12, délkeleten 12-14 volt és felülmúlta az átlagot.

A légnyomás havi középértéke Budapesten, 130 m magasságban 751,5 mm volt, 0,3 mm-rel alacsonyabb, mint a sokévi átlag. A tengerszintre átszámitott érték 763,0 mm.

Hazánk középső része, továbbá Vas, Zala, Borsod-Abauj-Zemplén és Szabolcs-Szatmár megye egyes vidékei 30 mm alatti csapadékot kaptak. Ezek az összegek nem értéke el az átlag felét sem. A többi területeken általában 30-60 mm esőt mértek. Ezek a mennyiségek is többnyire az átlag alatt maradtak. Az átlagot kevéssel meghaladó, 70 mm körüli csapadékot jelentettek a Vértes, Pilis, Cserhát és a Mátra vidékéről, valamint az Alföld keleti és délkeleti részéről.

A legnagyobb havi csapadékösszeget a Budapest közelében fekvő Üröm községben mérték: 133 mm-t, a legkisebb összeg 6 mm volt Nagyvenyimben /Sztálinváros közelében/ és Dobán /Szolnok m./. A 24 órai maximumot Iharosberényből /Zala m./ jelentették: 62 mm-t, 13-án.

A csapadékos napok száma 1 mm-t meghaladó csapadékkal általában 2-6 között váltakozott és csak néhány helyen érte el az átlagot.

A levegő viszonylagos nedvességének 70-80 %-os havi középértékei megfelelnek az átlagnak. A párolgás összegei is az átlag körül voltak.

A napsütés 180-230 órás havi összegei 10-20%-os többletet mutattak az átlaghoz képest.

A nap- és égboltsugárzás havi összege Budapesten, a vizszintes sikon 6811 gcal/ cm^2 volt.

IDŐJÁRÁSI ADATOK

1955. szeptember hó.

	Hőmérséklet C°								Csapadék					Napsütés
	Havi közép	Eltérés a norm.-tól	Absz. max.	Nap	Absz. min.	Nap	Nyári nap max. ≧ 25°	Hőség nap max. ≧ 30°	Összeg mm	A norm. %-ában	Eltérés a norm.-tól	Napok száma ≧ 1mm	Zivataros nap	Összeg óra
Magyaróvár	15.8	+0,7	29,4	8.	4,0	30.	9	0	42	68	-20	6	1	217
Keszthely	16,7	+0,6	28,7	8.	6,4	30.	9	0	64	90	-7	6	1	228
Szentgotthárd	15,0	-0,2	28,0	4.	1,4	30.	8	0	52	55	-43	5	1	179
Pécs	16,6	+0,1	29,2	9.	4,3	25.	111	0	23	41	-33	4	1	207
Budapest	17,1	+0,8	28,4	9.	7,4	27.	11	0	64	119	+10	8	1	215
Kalocsa	17,7	+1,0	30,0	9.	6,8	26.	10	1	14	26	-39	4	2	211
Szolnok	17,0	+0,5	28,5	10.	5,5	21.	13	0	9	20	-35	3	0	-
Miskolc	15,6	-0,2	28,4	7.	2,2	30.	13	0	25	45	-31	3	2	182
Kisvárda	16,1	+0,7	27,5	10.	4,5	21.	13	0	19	40	-29	4	2	205
Debrecen	15,9	+0,0	28,6	10.	1,7	27.	12	0	32	65	-17	5	1	204
Békéscsaba	17,5	+0,3	30,3	9.	5,4	27.	14	2	44	94	-3	5	4	195
Kékestető	11,2	-0,4	21,0	8.	1,0	30.	0	0	69	91	-7	4	1	212

1955. október

19. szerda

68. nap 291.

Reggeli észlelések 06 TMG				Az utolsó 24 óra adatai				
Felhőzet (0–4)	Szélirány és erő (m/s)	Légnyomás (millibár)	Hőmérséklet (C°)	Csapadék (24 óra) (mm)	Hőmérsékleti szélsőségek tegnap napjának max.	éjszakai min.	Radiációs min.	Napsütés (óra) tegnap
4 .	NW 2	1012.6	7	13	8	6	5	0
4 .	NNW 4	13.6	6	14	8	6	6	0
4 .	N 2	12.7	7	17	9	6	5	0
4 .	NW 1	13.0	6	18	9	6	5	–
4 .	NNW 4	11.7	7	13	12	6	5	–
4 .	NW 2	12.6	7	15	12	7	7	–
4 .	NW 1	13.8	8	8	15	7	7	–
4 .	NW 2	–	8	14	16	7	7	–
4 .	N 4	11.0	7	11	15	7	7	2
4 .	N 5	11.0	6	11	14	6	6	–
4 .	N 2	10.3	8	12	19	7	7	–
4 .	NNW 8	08.0	8	8	22	8	6	7
4 .	NW 2	09.9	8	13	15	8	7	6
4 .	NW 4	09.1	9	10	14	8	7	2
4 .	– 0	10.0	9	9	19	9	8	6
4 .	NNW 3	10.1	8	12	19	7	7	5
4 .	N 2	–	8	23	16	4	2	3
4 .	N 5	08.3	8	3	21	6	6	8
4 .	NW 4	08.7	8	5	22	8	8	6
4 .	N 1	07.8	9	5	22	9	8	4
4 .	N 6	07.5	10	ny	20	9	5	9
4 .	NE 12	08.2	9	2	22	9	–	–
4 .	NE 1	–	10	5	23	10	7	–
4	NE 1	08.2	11	2	21	10	8	6
4 .	NNE 4	10.0	8	ny	23	8	8	6
4	NE 4	11.0	8	2	19	8	7	4
4 .	N 1	092.7	4	10	13	4	–	4
4 ,	NE 4	093.1	4	13	13	4	–	–
4 .	N 15	947.3	5	6	20	4	–	–
4 .	NW 1	950.4	7	14	14	6	–	6
4 .	NNW 4	952.3	5	13	13	5	5	–

24 óra csapadék mm		24 óra csapadék mm		24 óra csapadék mm		24 óra csapadék mm	
8	10	Tarany	7	Darnó	6	Zádor	5
19	14	Sudek	8	Josvafő	9	Kevermes	ny
17	9	Encsencl	9	Bodrogszeg	10	Vámosmikola	ny
27	14	Mánd	8	Lillafüred	8	Baktalórántháza	.
18	14	Somogyvár	15	Szendrőlad	11	Mátészalka	.
19	13	Tab	11	Fugel	34	Tiszabecs	.
12	–	Szabadszál	6	Hejőszentmár.	6	Csenger	–
9	10	Szántódpuszta	12	Sátoraljaújhely	5	Nyírbogát	2
9	10	Nagykónyi	13	Tokaj	11	Polgár	3
18	14	Somogyszob	11	Mezőkeresztes	7	Hajdúdorog	3
–	9	Barcs	–	Jászapáti	–	Hortobágy	.
18	9	Szigetvár	–	Nagykata	5	Nagyleta	2
14	9	Lengyel	4	Gyomaő	7	Tiszafüred	–
16	11	Kozepbadog	7	Orkény	–	Tiszaroff	1
13	8	Bátaapáti	–	Kunszentmiklós	–	Karcag	2
11	4	Mohács	5	Cegléd	5	Puspökhatvány	.
10	4	Siklós	4	Nagykőrös	4	Berettyóújfalu	1
8	–	Kunlyrét	7	Tiszakécske	7	Szeghalom	.
12	13	Balassagyarm.	3	Izsák	3	Körösszakál	4
12	15	Romhány	3	Kiskunfélegyh.	–	Szarvas	4
10	15	Vác	–	Kiskunhalas	1	Szentes	2
9	17	Galgamácsa	–	Bácsalmás	–	Orosháza	3
12	8	Lőrinci	6	Kistelek	–	Makó	.
20	6	Gyöngyös	8			Mezőhegyes	ny
14	8	Borsodnádasd				Battonya	

* A légnyomás 500 gdm-re átszámítva ** A légnyomás 1000 gdm-re átszámítva

Magassági szélmérések

Óraadatok greenwichi középidőben

X.18.	Kanizsa 11 h		Pécs 12 h		Bpest 11 h		Bpest 15 h		Szeged 10 h		Miskolc 11 h		Debrecen 13 h	
	fok	m/s	fok	m/s	fok	m/s	fok	m/s	fok	m/s	fok	m/s	fok	m/s
500	360	2	220	2	360	2	360	7	180	7	180	7	180	7
1000	200	4	200	4	220	6	230	3	210	9	220	9	200	6
1500	220	10	240	7	230	10	210	10	200	8	220	5		
2000	220	10	240	7	220	10	220	11	190	8	220	5		
2500	220	15	240	7			220	11	190	8	220	15		
3000	220	15	230	9										
3500														
4000														
4500														
5000														
5500														
6000														
6500														
7000														
7500														
8000														
8500														
9000														
9500														
10000														
10500														
11000														
11500														
12000														
12500														
13000														
13500														
14000														
14500														
15000														
16000														
17000														
18000														
19000														
20000														

OFFSET NYOMDA BUDAPEST F. V. POMAYER GYULA

IDŐJÁRÁSI NAPIJELENTÉS

ЕЖЕДНЕВНЫЙ МЕТЕОРОЛОГИЧЕСКИЙ БЮЛЛЕТЕНЬ • DAILY SYNOPTIC MAP OF THE HUNGARIAN METEOROLOGICAL INSTITUTE • BULLETIN QUOTIDIEN DE L'INSTITUT MÉTÉOROLOGIQUE HONGROIS WETTERBERICHT DES UNGARISCHEN METEOROLOGISCHEN INSTITUTS

KIADJA AZ ORSZÁGOS METEOROLÓGIAI INTÉZET
BUDAPEST II, KITAIBEL PÁL-UTCA 1
TEL.: KÖZPONT: 150-220 IDŐJELZŐ OSZT: 151-204, 150-410

MEGJELENIK NAPONKÉNT • ELŐFIZETÉSI ÁRA A POSTAI KÖLTSÉGGEL EGYÜTT NEGYEDÉVRE 60.— Ft
KIADÁSÉRT FELEL AZ INTÉZET IGAZGATÓJA

68. évfolyam. 292. szám. + Budapest + 1955. október hó 20.

Az időjárási helyzet ma reggel és a várható időjárás:

Közép-Európa felett átmenetileg leszálló légáramlással csendesebb, szárazabb időjárás alakult ki gyenge hajnali fagyokkal, reggeli ködökkel. A Brit-szigetek fölé azonban már egy ujabb ciklon érkezett az óceánról, amely északkelet felé haladó enyhébb levegővel árasztja el Franciaországot. Európa északkeleti részein sarkvidéki levegő van uralmon, s Finnországban több helyen havazik.

Hazánkban szerdán keleten erősen csökkent az előző naphoz képest a hőmérséklet; országszerte 9-14 fokig emelkedett csupán. Mindenütt esett az eső. Ennek mennyisége a Dunántúl nagy részén már nem érte el a 10 mm-t, de keleten a 20 mm-t is meghaladta. Késő délután nyugat felől felszakadt a felhőzet s ma reggelre keleten is megszünt az esőzés. Az éjszakai lehülés fokozódott. Általában 1-6 fokig hült le a levegő, sőt Szentgotthárdon és Nagykanizsán gyenge fagy alakult ki. A talaj mentén sok helyen fordult elő -1, -3 fokos fagy.

Rendkivüli jelentés: Tiszakercelen 44 mm eső esett.

Budapesten csütörtökön 12 órakor a hőmérséklet 11 fok, a tengerszintre átszámitott légnyomás 766 mm, alig változik.

Várható időjárás péntek estig:

Felhőátvonulások, reggeli ködök, ma eső nélkül, holnap néhány helyen kisebb eső, vagy ködszitálás.
Mérsékelt, időnként élénkebb déli szél.
Az éjszakai lehülés nyugaton gyengül, keleten még erős marad.
A nappali felmelegedés alig változik.

Várható legalacsonyabb hőmérséklet ma éjjel: nyugaton 3-6, keleten 0, +3 helyenként talajmenti fagy,
legmagasabb nappali hőmérséklet pénteken: 13-16 fok között.

A fütés alapjául szolgáló várható középhőmérséklet:
10 fok alatt.

A hőmérséklet és a légnyomás napi középértéke Budapesten és ezek eltérése a 75 évi átlagtól:

1955. X.19-én: 8,6 C°, 759,5 mm. Eltérés: -1,6 C°, -4,4 mm.

1871 óta ezen a napon előfordult

legmagasabb hőmérséklet	25,2 C°	/1954./
legalacsonyabb hőmérséklet	-0,7 C°	/1911./

Az Országos Meteorológiai Intézet Időjárási Napijelentése

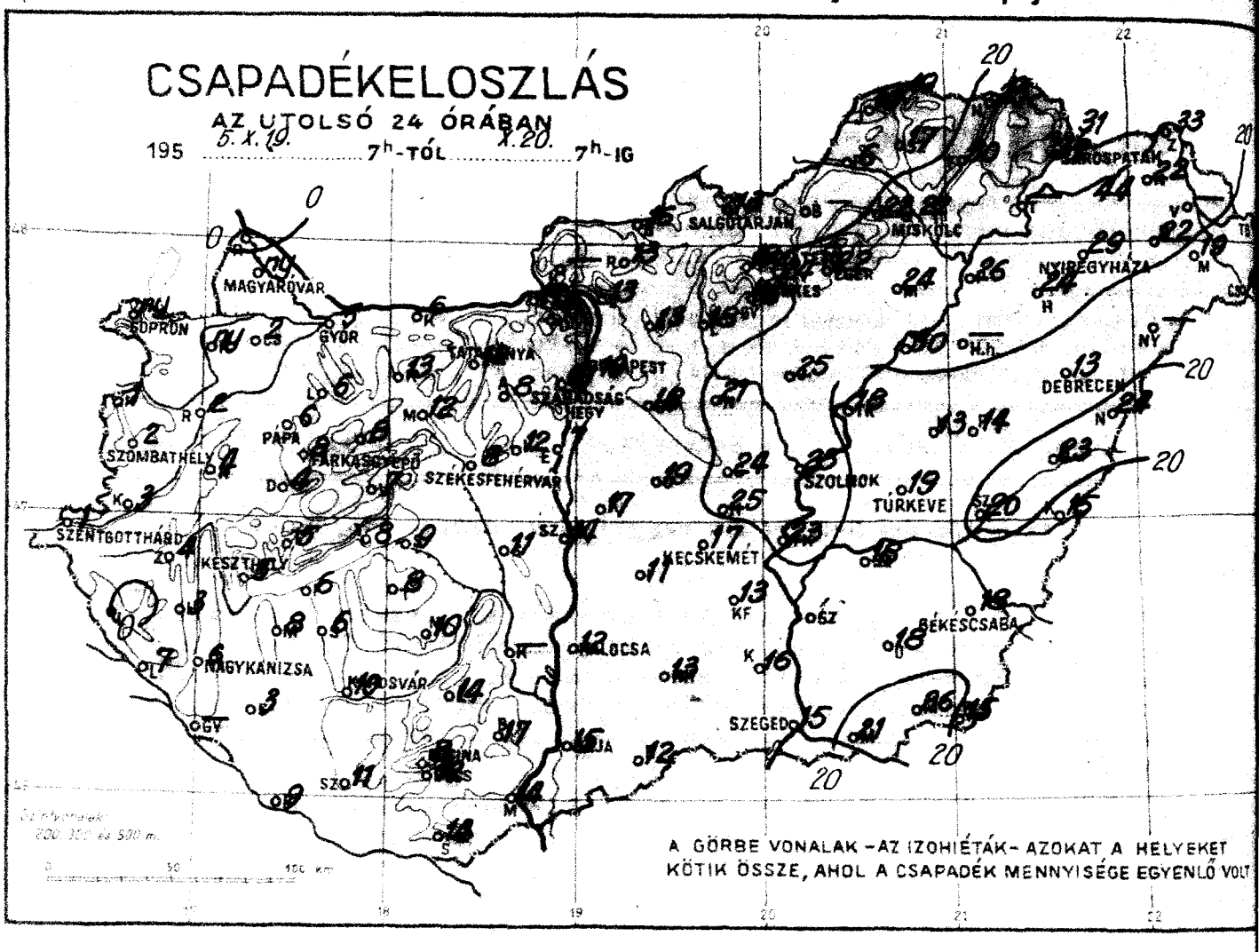

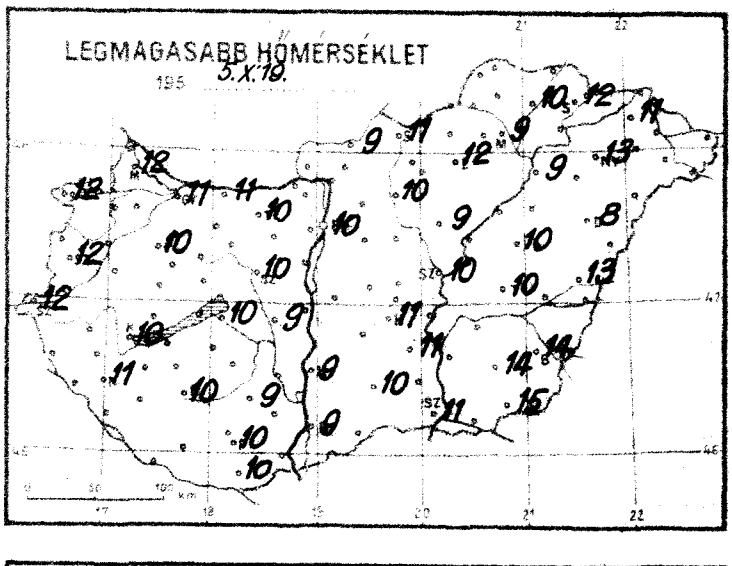

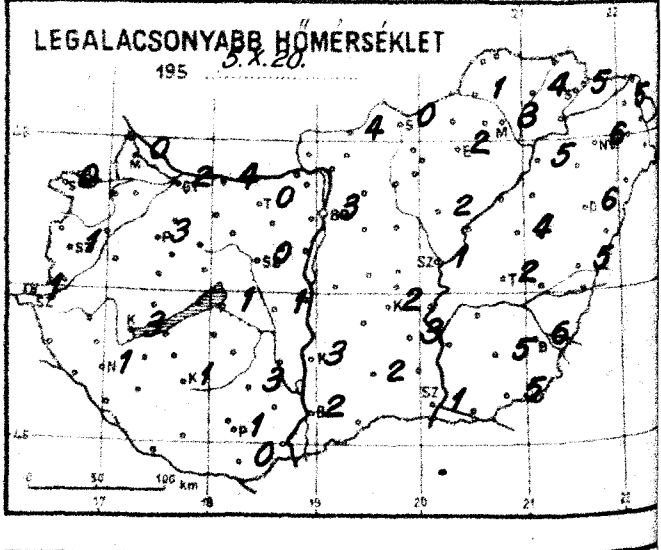

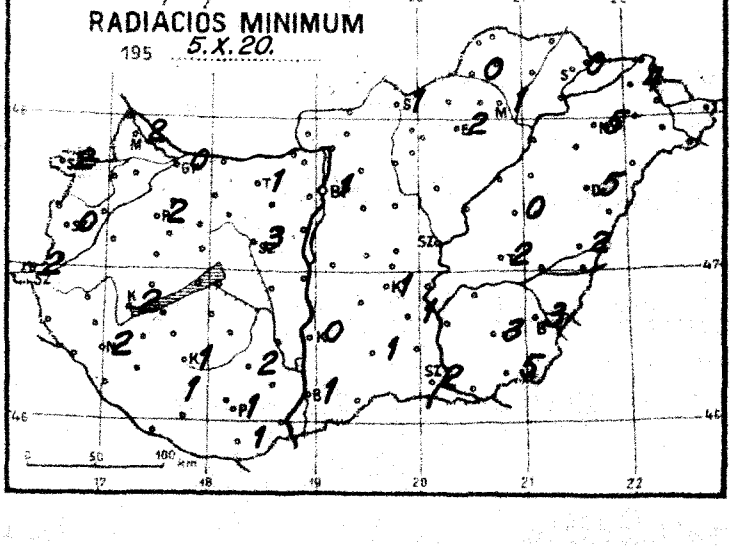

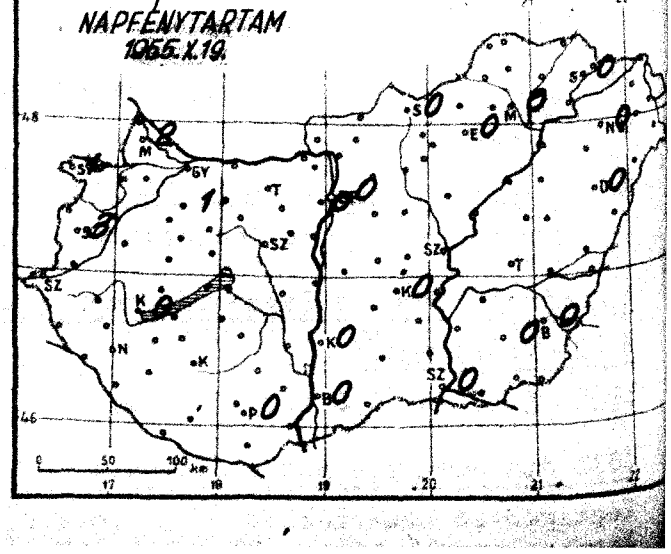

Időjárási helyzet 1955. év OKTÓBER hó 20. nap 7 óra

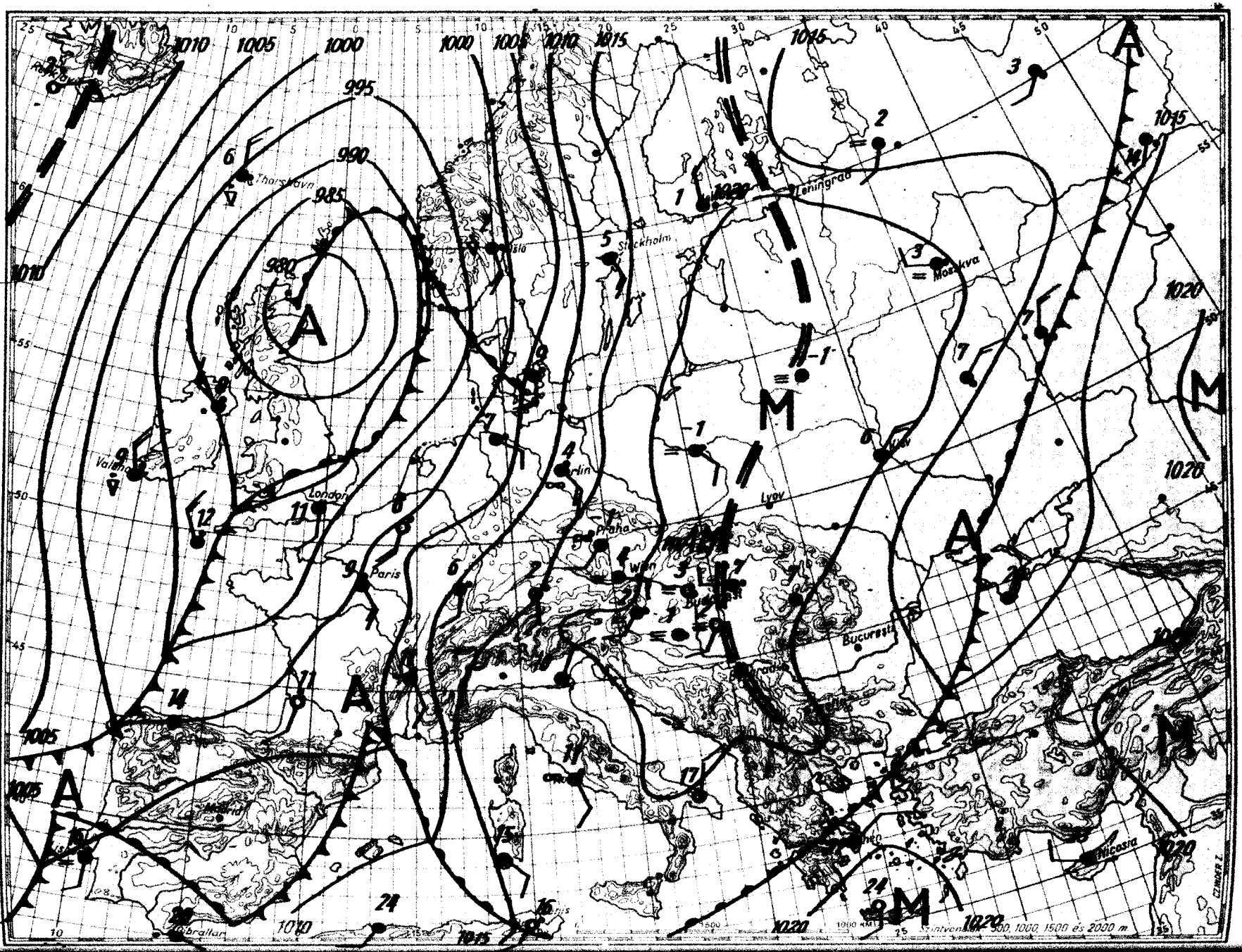
1010
1005
1000
995
990
985
980
1000
1005
1010
1015
1020
1025
1030
1035
1040
1045
1020
1025
1030
1035
1040
1045
1020
1025
1030
1035
1040
1045

Magassági légállapotmérés

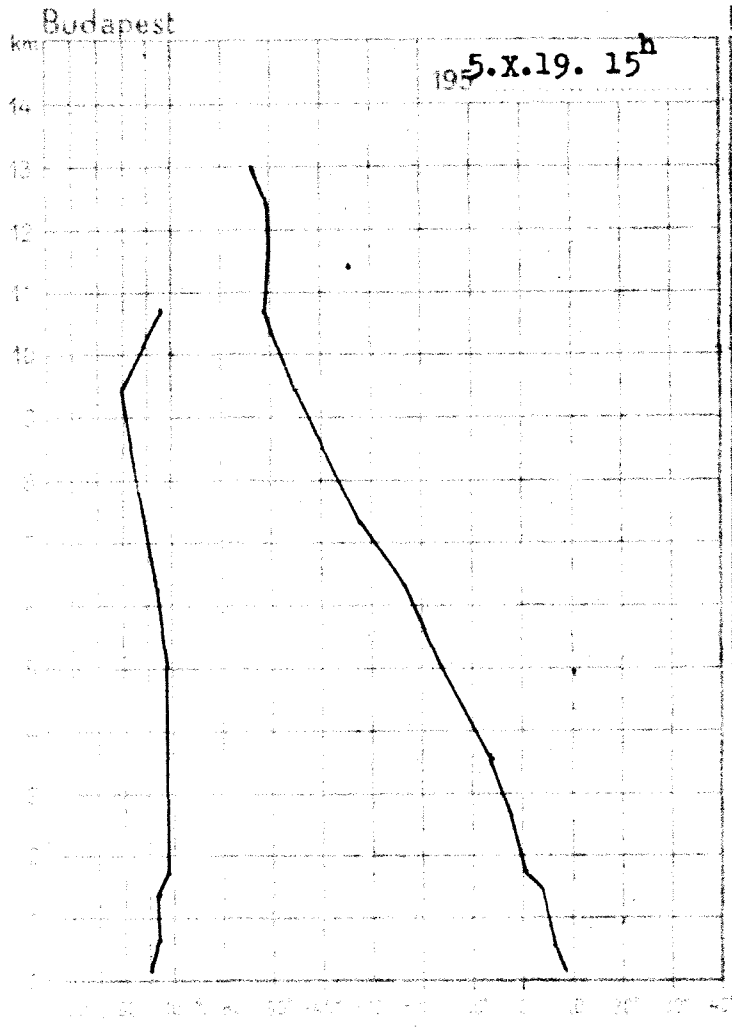

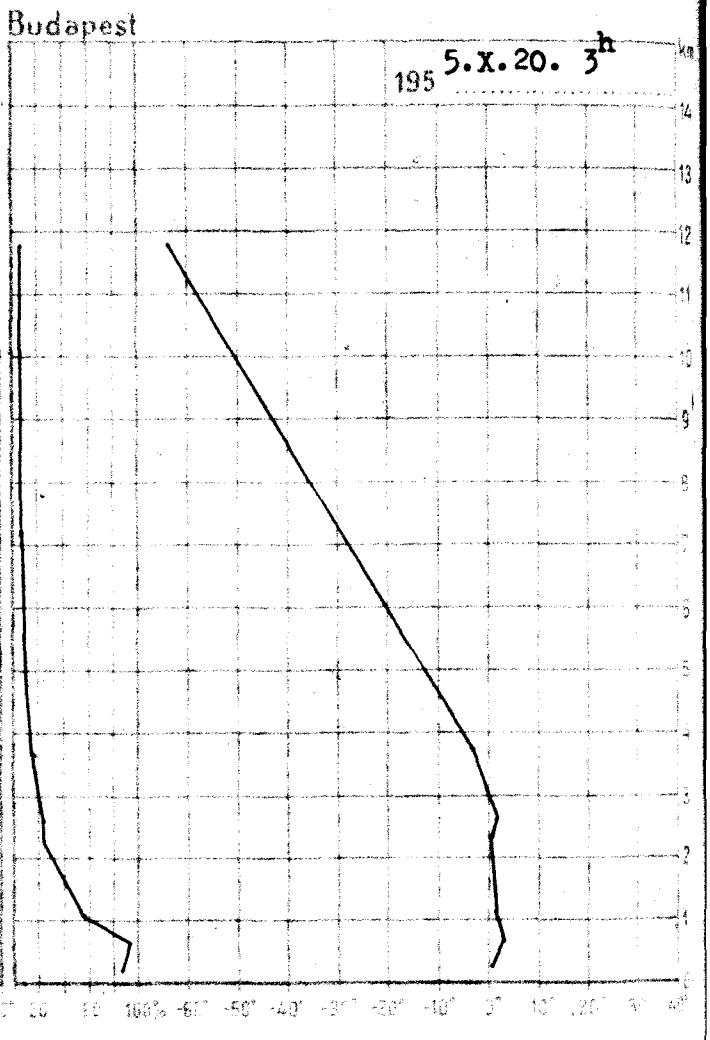

195 5.X.19. 15h			
km	mb	C°	%
Talaj	995.3	9.4	85
0·5	955	7.3	94
1	898	5.2	94
1·5	845	2.6	96
2	792	0.3	100
2·5	745	-1.3	100
3	699	-3.7	100
4	615	-9.3	100
5	538	-14.9	99
6	472	-21.6	86
7	411	-28.6	85
8	358	-34.8	72
9	309	-40.9	65
10	267	-46.3	83
11	228	-48.9	-
12	196	-49.1	-
13			
14			
15			

Magaslégköri időhelyzet

Szárazföldünk felett nagyjából megmaradt a délnyugati áramlás, amelyben gyors ütemben váltakoznak a hűvösebb és enyhébb légtömegek. A Brit-szigetek felett magas, stacionárius ciklon helyezkedik el. Hazánkban az elmúlt nap folyamán 2300 m alatti rétegben erős lehülés következett be, 2300 és 6000 m között néhány fokos felmelegedés figyelhető meg, 6 km felett pedig nincs lényeges változás. A középső szintekben bekövetkezett felmelegedés hatására a légoszlop egyensúlyi helyzete bizonytalanná vált, de a CU kiváltásához a talajon 33 fok lenne szükséges. A 0 fokos szint 515, a -10 fokos szint 200 m-rel emelkedett, és ma hajnalban 3045, ill. 4550 m-en volt.

Dr.Ozorai s.k.

195 5.X.20. 3h			
km	mb	C°	%
Talaj	1003.1	2.2	91
0·5	961	4.0	90
1	904	2.8	57
1·5	849	-2.1	44
2	798	1.4	30
2·5	749	1.7	25
3	703	0.1	23
4	620	-5.4	20
5	543	-13.2	18
6	477	-20.8	15
7	416	-28.0	16
8	360	-35.0	14
9	312	-42.9	15
10	268	-50.2	15
11	229	-56.2	15
12			
13			
14			
15			

1955. október hó. 20. csütörtök nap

68. évfolyam 292. sz.

	Reggeli észlelések 06 TMG				Az utolsó 24 óra adatai				
	Felhőzet (0—4)	Szélirány és erő (m/s)	Légnyomás (millibár)	Hőmérséklet (C°)	Csapadék (24 óra) (mm)		Hőmérsékleti szélsőségek: tegnapi nappali max.	éjszakai min.	Radiációs min.	Napsütés (óra) tegnap
Mosonmagyaróvár	0	E 2	1020.4	3	ny		12	0	-2	2
Sopron	2	SSE 4	18.4	4	ny	⊔	12	0	-2	1
Szombathely	0 =	NW 1	19.5	2	2	⊔	12	1	0	3
Szentgotthárd	3 =	- 0	19.4	1	1		12	-1	-2	-
Papa	1	S 4	19.5	6	6		10	3	-2	-
Győr	3	SE 4	21.1	4	5		11	2	0	
Tatabánya	0	SE 2	21.2	4	12	⊔	10	0	-1	-
Székesfehérvár	0	E 1	-	2	8		10	0	-3	-
Keszthely	4 =	SE 1	20.6	4	5		10	3	2	0
Nagykanizsa	2 =	S 1	20.8	2	6	⊔	11	-1	-2	-
Kaposvár	4 =	- 0	22.1	1	10		10	1	1	-
Pécs	1 =	- 0	21.9	1	12		10	1	-1	0
Budapest M. I.	0 =	- 0	21.7	3	10		10	3	1	0
Budapest Ad.	1 =	— 0	21.9	1	13	⊔	11	0	-1	0
Eger	0 =	- 0	22.1	2	22		12	2	-2	0
Miskolc	1	- 0	21.6	3	22		9	3	1	0
Sátoraljaújhely	3	N 2	-	8	32		12	5	0	0
Baja	0 =	SE 1	21.7	2	15	⊔	9	2	-1	0
Kalocsa	0 =	S 1	21.2	3	12		9	3	0	0
Kecskemét	1 =	- 0	21.6	3	17		11	2	1	0
Szeged	0 =	SW 1	22.1	2	15		11	1	-2	0
Szolnok	0 =	- 0	21.9	2	23		10	1	-	-
Túrkeve	0	W 1	-	3	19		10	2	-2	-
Békéscsaba	3 =	- 0	21.9	6	18		14	6	3	0
Debrecen	4	- 0	21.6	7	13		8	6	5	0
Nyíregyháza	4	- 0	21.5	6	29		13	6	5	0
Kékestető (1000 m)**	0	- 0	902.0	1	24	⊔	9	0	-	0
Gánt (352 m)**	0	NE 1	902.3	4	19		4	2	-	—
Mátrafüred (654 m)*	1 =	SE 1	960.4	6	8		7	4	-	-
Kőszeghegy (474 m)*	0	SE 1	960.8	4	10	⊔	8	3	-	0
Farkasgyepű (490 m)*	1	SE 6	958.9	5	8		13	3	0	-

24 óra csapadék mm			24 óra csapadék mm			24 órai csapadék mm			24 óra csapadék mm		
Gyál	•		Tóhany	8		Putnok	6		Zábrány	23	
Cegléd	2	⊔	Szabok	9		Jósvafő	10		Kisvárda	22	
Kunszentmiklós	ny		Fonyód	6		Bódvaszilas	19		Vásárosnamény	-	
Keszthely	1		Marcali	8		Lillafüred	22		Baktalórántháza	22	
Ragyogóhíd	2		Somogyvár	6		Szendrőlád	17		Mátészalka	19	
Komárom	3	⊔	Tab	8	⊔	Fügéd	30		Tiszabecs	9	
Lenti	•	⊔	Sárlingard	11		Hidasnémeti	25		Csenger	14	
Zalaegerszeg	4		Szilvásvárad	14		Sátoraljaújhely	31		Nyírlugos	-	
Hajmás	3		Nagykónyi	10		Tokaj	-		Polgár	26	
Letenye	7		Somogyszob	3		Mezőkeresztes	24		Hajdúdorog	24	
Gyékényes	-		Bares	9		Jászapáti	25	R ⊔	Hortobágy	-	
Kalló	4		Szigetvár	11		Nagykata	21	⊔	Nagyléta	24	
Lovászpatona	6	⊔	Lengyel	14	⊔	Gyömrő	18		Tiszafüred	30	
Devecser	4		Középhidvég	-		Örkény	19	⊔	Tiszaroff	18	⊔
Tapolca	5		Bátaapáti	17		Kunszentmiklós	17	⊔	Karcag	13	
Zirc	8	⊔	Mohács	14		Cegléd	24		Puspökladány	14	
Veszprém	7	⊔	Siklós	14	⊔	Nagykőrös	25	⊔	Berettyóújfalu	23	
Komárom	6		Királyrét	-		Tiszakécske	23		Szeghalom	20	
Kisbér	13		Balassagyarm.	16		Izsák	11		Körösszakál	15	
Mór	12		Romhány	13		Kiskunfélegyh.	13		Szarvas	18	
Alcsút	8		Vác	13		Kiskunhalas	13		Szentes	16	
Esztergom	17		Galgamácsa	13		Bácsalmás	12		Orosháza	18	
Dobogókő	11		Lőrinci	18		Kistelek	16		Makó	21	⊔
Eresi	7		Gyöngyös	16					Mezőhegyes	26	
Kupolmisnyék	12	⊔	Borsodnádasd	-					Battonya	15	

* A légnyomás 500 gdm-re átszámítva ** A légnyomás 1000 gdm-re átszámítva

OFFSET NYOMDA BUDAPEST F. V. POMAYER GYULA

Magassági szélmérések

Óraadatok greenwichi középidőben

X.19.	Szhely 13 h		Nkanizsa 11 h		Győr 12 h		Bpest 17 h		Bpest 19 h		Szeged 15 h							
	fok	m/s	fok	m/s	fok	m/s	fok	m/s	fok	m/s	fok	m/s	fok	m/s	fok	m/s	fok	m/s
Talaj	360	6	270	2	315	2	315	2	270	2	315	2						
500 m	360	15	340	9	350	13	340	7	40	3	320	11						
1000	360	15	350	16	360	18	330	5	20	2								
1500	10	13	360	11	360	16	340	6	290	6								
2000	290	5	360	11	340	11	330	9	290	8								
2500	310	5							330	10								
3000	310	5							330	10								
4000	310	5																
5000	320	7																
6000																		
7000																		
8000																		
9000																		
10000																		
11000																		
12000																		
13000																		
14000																		
15000																		
16000																		
17000																		
18000																		
19000																		
20000																		

X.20.	Szhely 6 h		Nkanizsa 7 h		Győr 7 h		Bpest 9 h		Szeged 7 h		Miskolc 6 h							
	fok	m/s	fok	m/s	fok	m/s	fok	m/s	fok	m/s	fok	m/s	fok	m/s	fok	m/s	fok	m/s
Talaj	180	2	180	2	140	4	140	4	360	2	-	0						
500 m	200	3	190	11	180	15	140	4	40	1	30	4						
1000	200	3			180	15	220	5	340	3	50	2						
1500	230	3			200	11	220	5	300	10	20	3						
2000	230	3			200	11	240	3	290	11	10	6						
2500	230	3			200	11	270	11	330	12	360	10						
3000	230	3			200	11	270	1	330	12	360	10						
4000	270	6			240	8	290	4	340	13	10	14						
5000	290	9			240	5	300	6	340	20								
6000	280	15			280	8	300	11	340	20								
7000	280	15			280	8	300	11	330	27								
8000							280	18	320	25								
9000							280	18	320	25								
10000							280	18										
11000							290	29										
12000							290	29										
13000							280	24										
14000							280	24										
15000							270	16										
16000							270	16										
17000							270	17										
18000							270	17										
19000																		
20000																		

OFFSET NYOMDA BUDAPEST F. V. POMAVER GYULA

IDŐJÁRÁSI NAPIJELENTÉS

ЕЖЕДНЕВНЫЙ МЕТЕОРОЛОГИЧЕСКИЙ БЮЛЛЕТЕНЬ • DAILY SYNOPTIC MAP OF THE HUNGARIAN METEOROLOGICAL INSTITUTE • BULLETIN QUOTIDIEN DE L'INSTITUT MÉTÉOROLOGIQUE HONGROIS WETTERBERICHT DES UNGARISCHEN METEOROLOGISCHEN INSTITUTS

KIADJA AZ ORSZÁGOS METEOROLÓGIAI INTÉZET
BUDAPEST II. KITAIBEL PÁL-UTCA 1
TEL.: KÖZPONT: 150-220 IDŐJELZŐ OSZT: 151-204, 150-410

MEGJELENIK NAPONKÉNT • ELŐFIZETÉSI ÁRA A POSTAI KÖLTSÉGGEL EGYÜTT NEGYEDÉVRE 60·— Ft
KIADÁSÉRT FELEL AZ INTÉZET IGAZGATÓJA

68. évfolyam. 293. szám. + Budapest + 1955. október hó 21.

Az időjárási helyzet ma reggel és a várható időjárás:

Skandinávián keresztül heves viharciklon vonul északkelet felé. A La Manche-csatorna környékén szegélyciklon alakult ki, és ugyanekkor a Lioni-öböl felett is ciklonképződés indult meg. A két nyugateurópai ciklon meleg levegőt szállít Közép-Európába, de egyben ismét csapadékossá teszi az időjárást. A Szovjetunió nyugati határvidékén átmenetileg magasnyomású gerinc húzódik, szárazabb időjárást hozva létre.

Hazánkban csütörtökön felhőátvonulások voltak, elszórtan pár csepp esővel. A hőmérséklet napközben 12-15 fokig emelkedett. Az éjszakai lehülés nyugaton gyengült. Ott 4-8, keleten 1-4 fokig süllyedt hajnalban a hőmérséklet, sőt Debrecenben 0 fokot mértek. A talajmenti légrétegben a Tiszántúlon gyenge fagyok voltak.

Budapesten pénteken 12 órakor a hőmérséklet 11 fok, a tengerszintre átszámított légnyomás 761 mm, erősen süllyedő irányzatu.

Várható időjárás szombat estig:

Erősen felhős idő, elsősorban nyugaton sok helyen eső.
Mérsékelt, időnként élénk délkeleti, keleti szél.
Az éjszakai lehülés tovább gyengül.
A nappali hőmérséklet keleten kissé emelkedik, nyugaton alig változik.

Várható legalacsonyabb hőmérséklet ma éjjel: keleten 5-8, nyugaton 8-11,
legmagasabb nappali hőmérséklet szombaton: keleten 16-19, nyugaton 13-16 fok között.

A fütés alapjául szolgáló várható középhőmérséklet:

10 fok felett.

Kállóné

A hőmérséklet és a légnyomás napi középértéke Budapesten és ezek eltérése a 75 évi átlagtól:

1955. X.20.-án: 8,3 C°, 765,7 mm. Eltérés: -1,7 C°, +2,0 mm.

1871 óta ezen a napon előfordult

legmagasabb hőmérséklet	23,5 C°	/1943./
legalacsonyabb hőmérséklet	-1,3 C°	/1920./

Az Országos Meteorológiai Intézet Időjárási Napijelentése

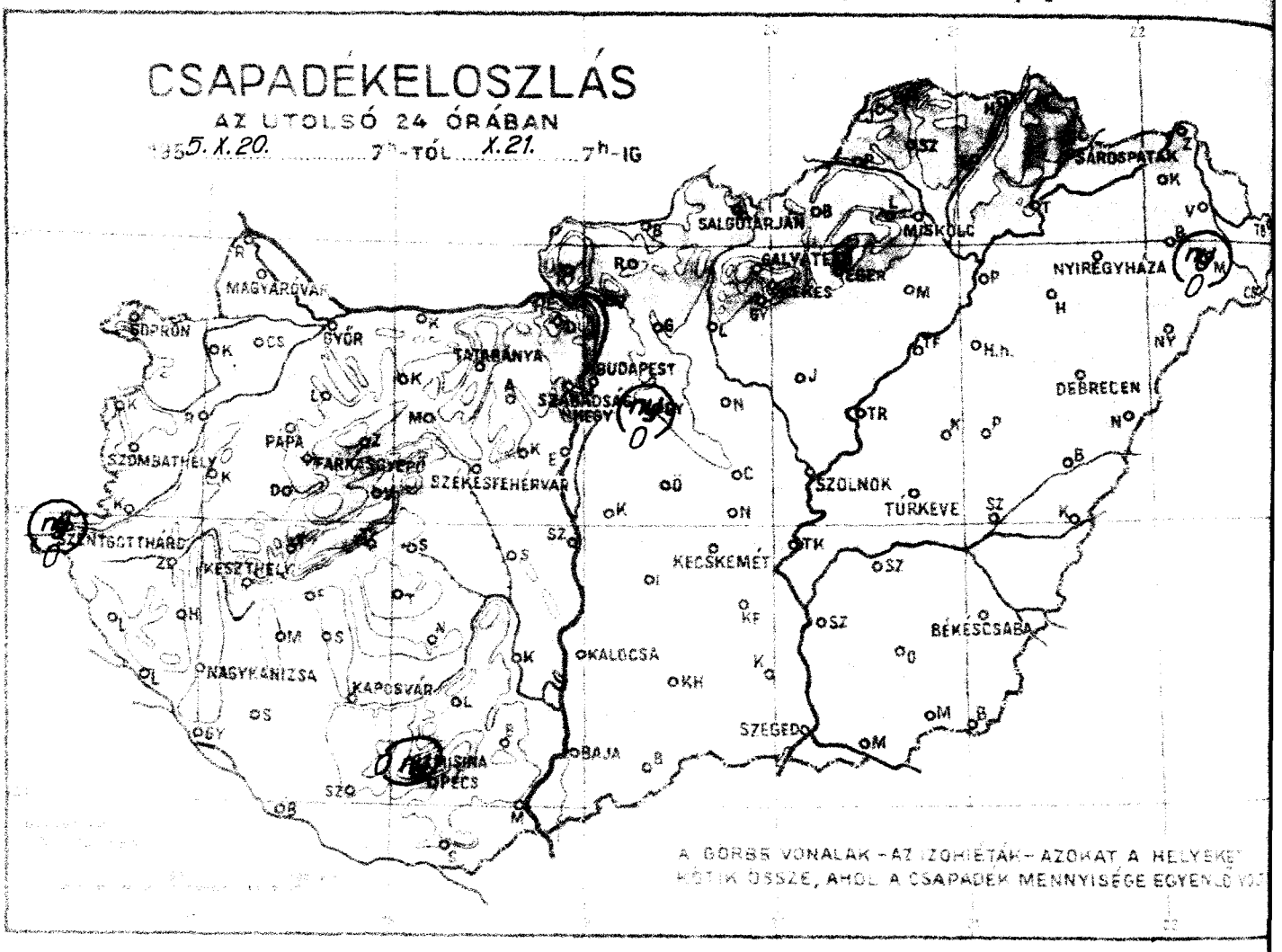

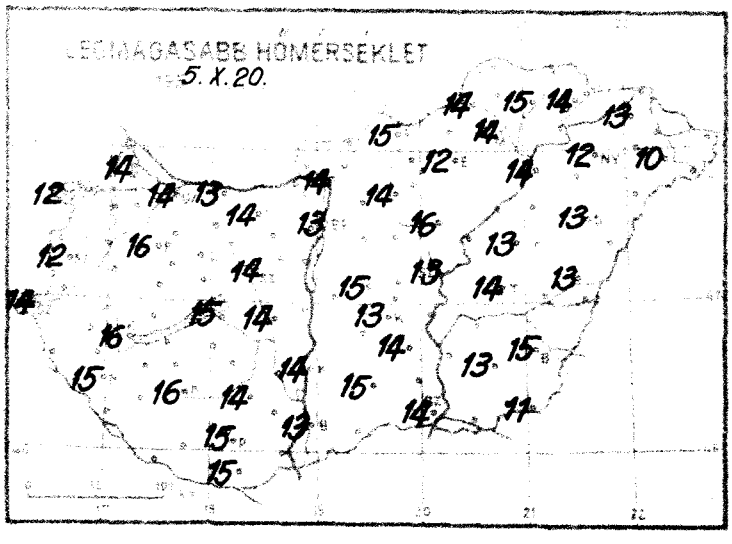

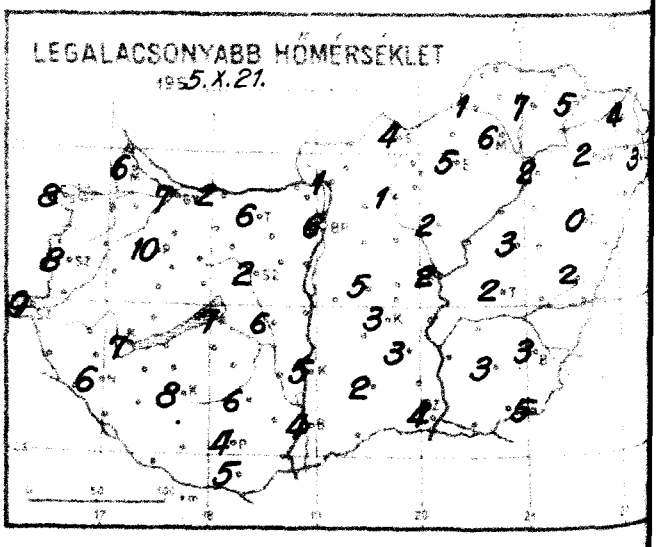

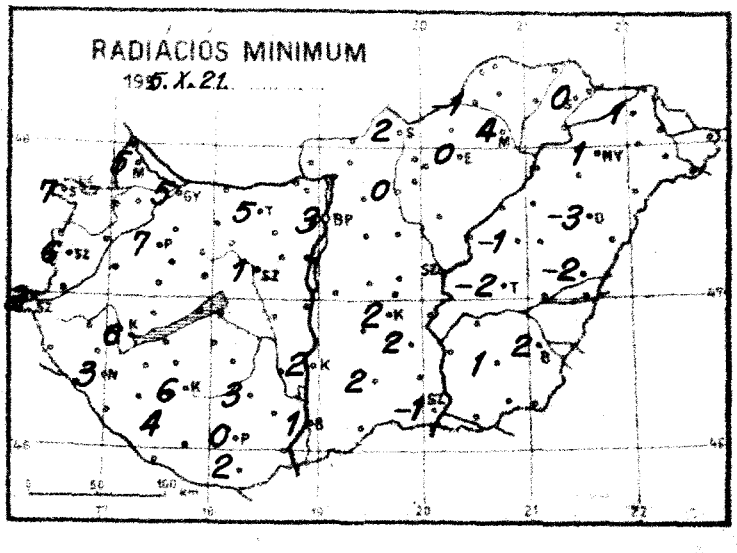

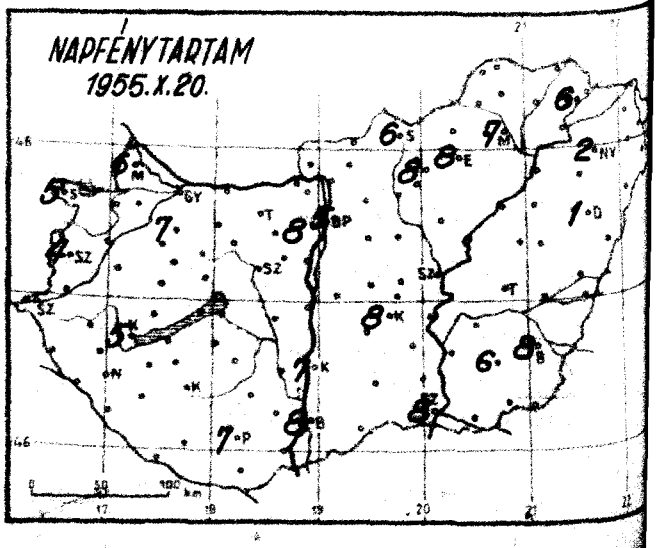

IDŐJÁRÁSI NAPIJELENTÉS

ЕЖЕДНЕВНЫЙ МЕТЕОРОЛОГИЧЕСКИЙ БЮЛЛЕТЕНЬ • DAILY SYNOPTIC MAP OF THE HUNGARIAN METEOROLOGICAL INSTITUTE • BULLETIN QUOTIDIEN DE L'INSTITUT MÉTÉOROLOGIQUE HONGROIS WETTERBERICHT DES UNGARISCHEN METEOROLOGISCHEN INSTITUTS

KIADJA AZ ORSZÁGOS METEOROLÓGIAI INTÉZET
BUDAPEST II, KITAIBEL PÁL-UTCA 1
TEL.: KÖZPONT: 150-220 IDŐJELZŐ OSZT: 151-204, 150-410

MEGJELENIK NAPONKÉNT • ELŐFIZETÉSI ÁRA A POSTAI KÖLTSÉGGEL EGYÜTT NEGYEDÉVRE 60·— Ft
KIADÁSÉRT FELEL AZ INTÉZET IGAZGATÓJA

Az időjárási helyzet ma reggel és a várható időjárás:

Beragasztandó az 1955. október 20-i Napijelentés 2. oldalára. /A radiációs minimumok térképén a "-" jelek technikai okokból lemaradtak./

\- - - - - -

Korrektur zur 2. Seite des Wetterberichtes vom 20. Okt. 1955.

\- - - - - -

Correction to the 2nd page of the "Daily Synoptic Map" from the 20th Oct. 1955.

Az Országos Meteorológiai Intézet Időjárási Napijelentése

CSAPADÉKELOSZLÁS

AZ UTOLSÓ 24 ÓRÁBAN

195 5.X.19. ..... 7h-TÓL ..... X.20. ..... 7h-IG

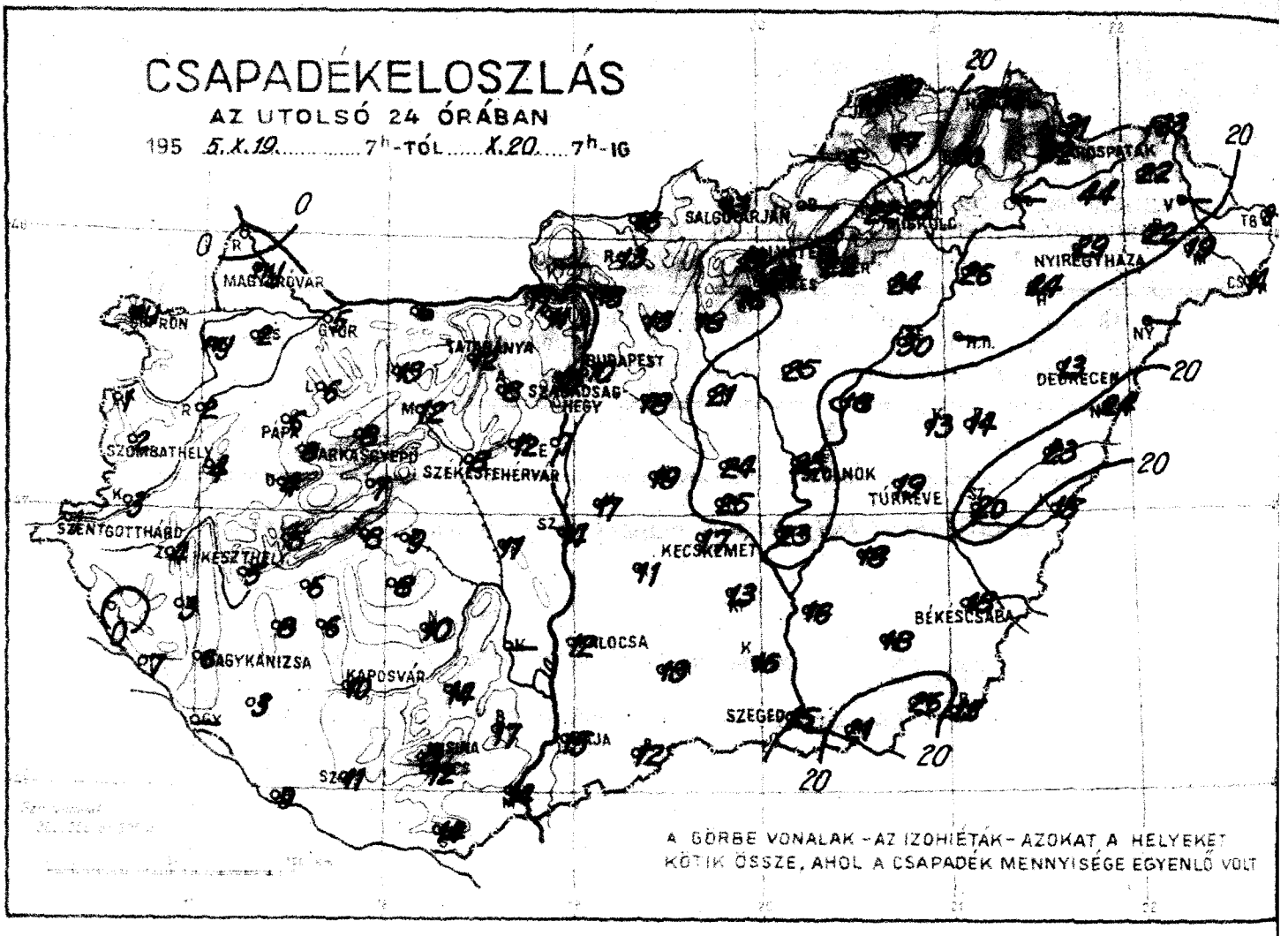

LEGMAGASABB HŐMÉRSÉKLET

195 5.X.19.

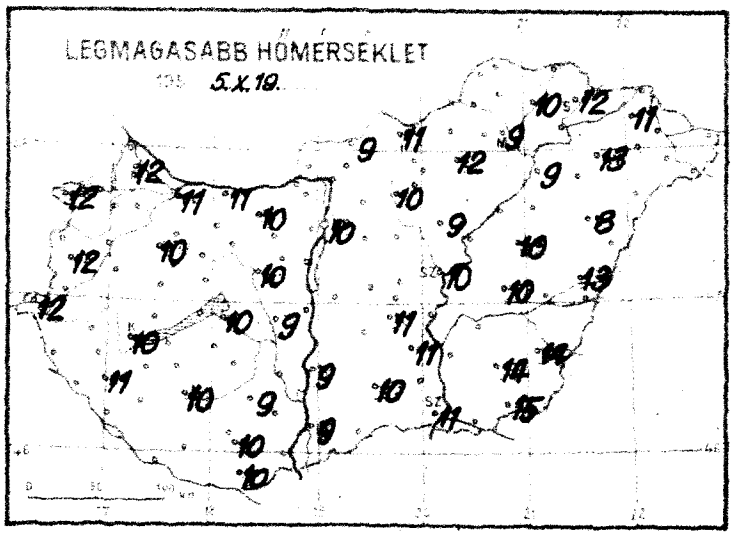

LEGALACSONYABB HŐMÉRSÉKLET

195 5.X.20.

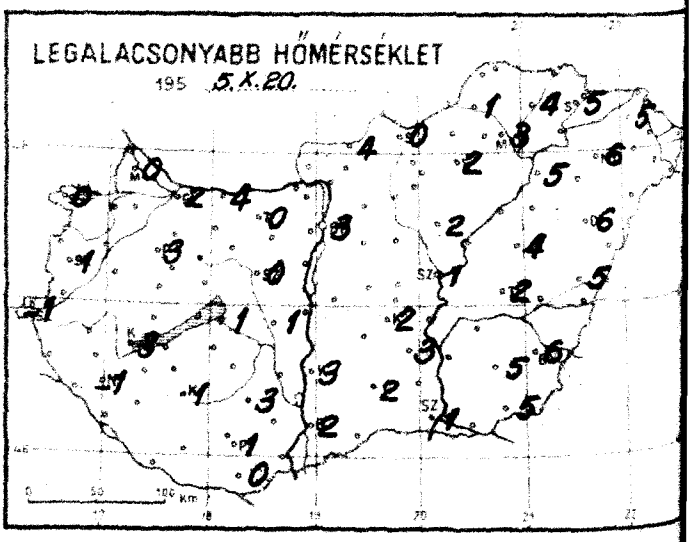

RADIÁCIÓS MINIMUM

195 5.X.20.

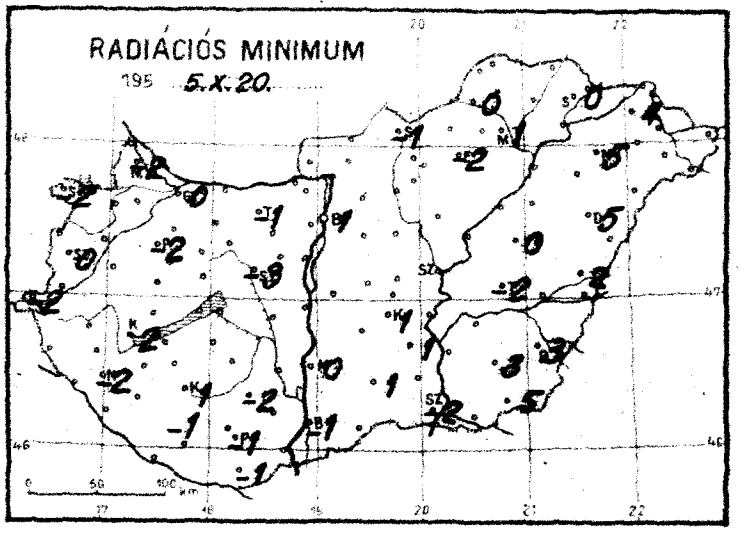

NAPFÉNYTARTAM

1956.X.19.

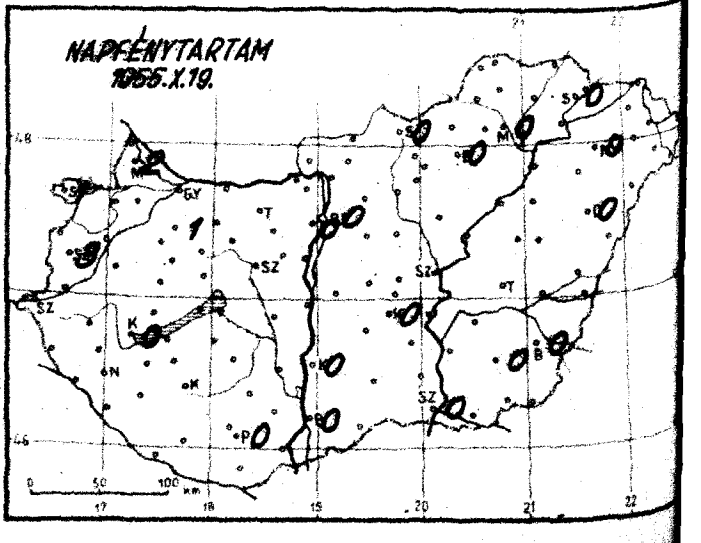

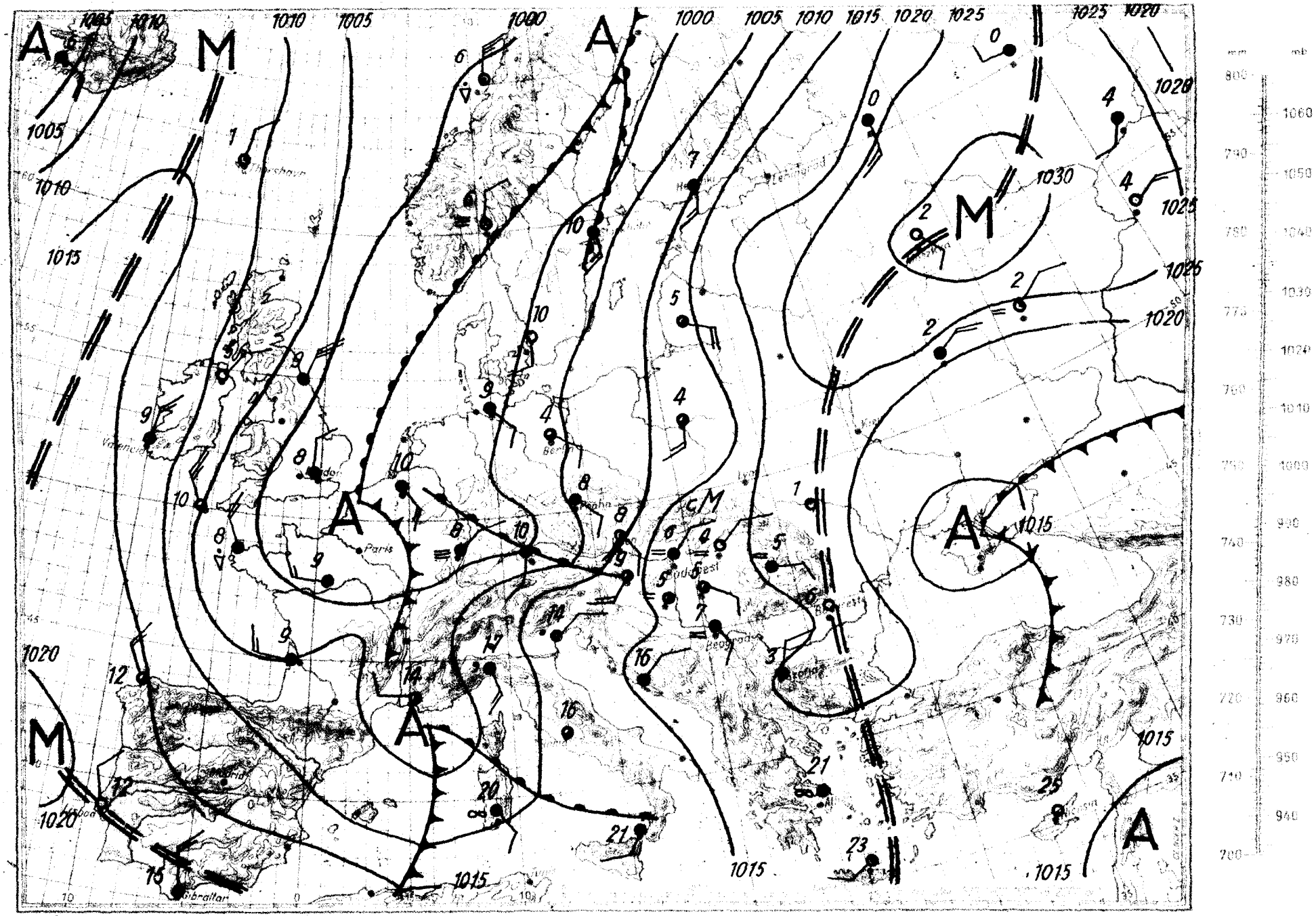
A
M
1005
1010
1015
1020
1025
1030
1000
Paris
Gibraltar
mm
mb

Magassági légállapotmérés

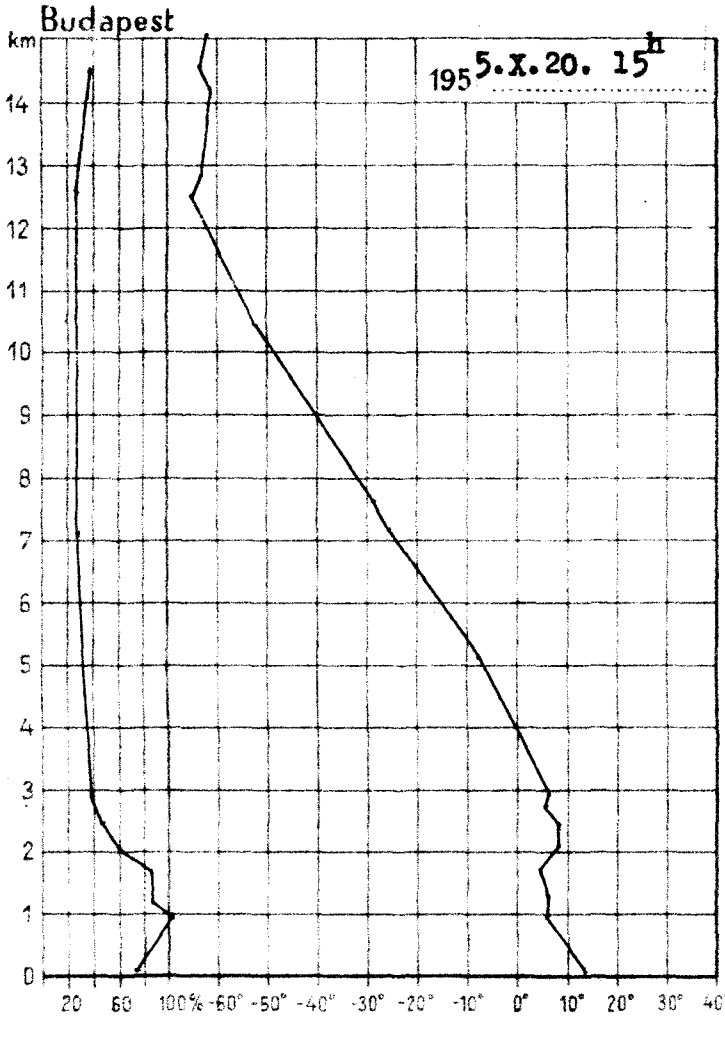

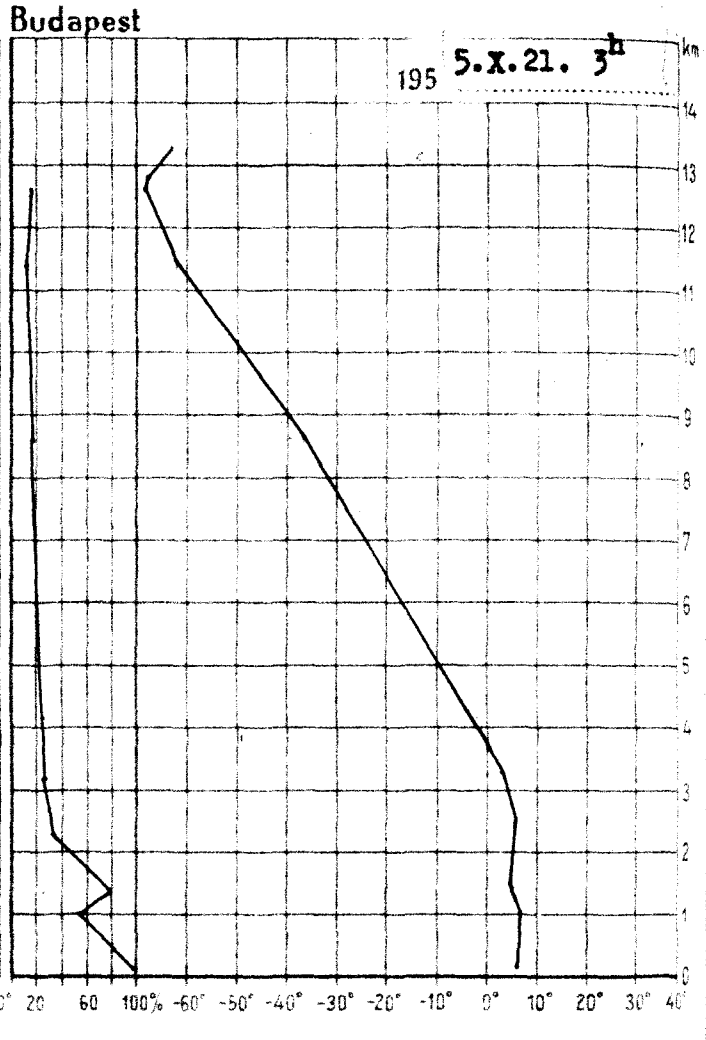

195 5.X.20. 15h			
km	mb	C°	%
Talaj	1003.1	12.1	70
0·5	962	9.2	84
1	905	5.8	97
1·5	851	4.7	85
2	801	7.5	60
2·5	753	8.1	43
3	710	5.8	37
4	626	-1.2	33
5	551	-9.2	33
6	484	-17.5	30
7	423	-25.8	28
8	368	-32.4	29
9	318	-40.3	29
10	274	-48.2	29
11	235	-55.7	29
12	200	-61.2	29
13	170	-62.0	
14	145	-61.0	
15	123	-61.2	

Magaslégköri időhelyzet

A Franciaországi stacionárius ciklon hátoldalán erős északnyugati magassági széllel nyomulnak a grönlandi eredetü légtömegek a Brit-szigetek és Spanyolország fölé, ahol emiatt lehülés van folyamatban. Olaszországtól a Novaja Zemjáig azonban tovább tart az erős délnyugati áramlás, és Közép-Európában, valamint az Ural vidékén lehülést, Dánia, Finnország és a Szovjetunió európai területének nyugati térségében felmelegedést okoz. Hazánk légterében az elmult 24 óra alatt az egész troposzférában melegedett a levegő. A 0 fok szintje 485 m-rel, a -10 fok szintje 770 m-rel emelkedett 3530, illetve 5120 m-re.

195 5.X.21. 3h			
km	mb	C°	%
Talaj	1000.3	5.6	93
0·5	959	7.3	71
1	901	7.0	57
1·5	848	4.7	68
2	797	5.3	45
2·5	749	4.8	30
3	706	3.0	26
4	623	-3.4	23
5	546	-9.1	22
6	480	-15.7	20
7	420	-23.7	20
8	366	-32.1	18
9	316	-40.8	17
10	272	-50.0	15
11	233	-58.6	14
12	198	-64.8	14
13	168	-66.6	
14			
15			

Dr. Tónayné s.k.

1955. **október**
21. **péntek**
68. 293.

Reggeli észlelések ca 7 kor				Az utolsó 24 óra adatai				
Felhőzet (0—4)	Szélirány és erő (0—6)	Légnyomás (mm-ben)	Hőmérséklet (°C)	Csapadék (24 óra) (mm)	Hőmérséklet szélsőségek: legmagasabb napi max.	legalacsonyabb min.	Fagyos min.	Napsütés (óra) legnap
4	SE 4	1011.9	8	.	14	6	5	6
4	S 11	08.0	11	.	12	8	7	5
4	SW 4	11.8	9	.	12	8	6	4
4	SW 4	11.9	10	ny	14	9	3	-
3	S 6	11.9	12	.	16	10	7	-
4	SE 6	13.0	7	.	14	7	5	-
4	SE 19	14.6	7	.	14	6	5	-
1	E 2	-	6	.	14	2	1	-
3	SE 1	14.6	7	.	16	7	6	5
3	- 0	14.3	7	.	15	6	3	-
3	S 4	15.0	9	.	16	8	6	-
3 =	- 0	15.7	5	.	15	4	0	7
4 =	NNE 2	17.2	6	.	13	6	3	5
1	NE 2	18.3	5	.	15	4	2	6
3 =	- 0	18.9	5	.	12	5	0	8
4 =	- 0	18.6	6	.	14	6	4	7
4	S 4	-	8	.	14	5	0	6
3	SE 2	16.3	5	.	13	4	1	8
4 =	- 0	16.2	6	.	14	5	2	7
3 =	- 0	16.8	4	.	13	3	2	8
3	NSE 3	17.3	5	.	14	4	-1	8
1	E 1	17.9	3	.	13	2	-	-
0	SW 1	-	3	.	14	2	-2	-
0 =	ESE 1	18.1	3	.	15	3	2	8
0 =	- 0	19.5	1	.	13	0	-3	1
4 =	E 1	19.5	3	.	12	2	1	2
4 =	S 4	898.7	2	.	8	2	-	8
2	SE 4	899.0	3	.	10	2	-	-
4 =	SE 4	955.9	8	ny	13	7	-	-
3	SE 3	956.8	5	.	11	3	-	8
0	S 9	953.6	8	.	12	6	4	-

24 óra csapadék mm		24 óra csapadék mm		24 óra csapadék mm		24 óra csapadék mm		
	•	Tarnaszentmária	•	Parád	•	Zalkod	•	
	•	Szécsény	•	Gyöngyös	•	Kisnána	•	
	•	Pásztó	•	Bodonyvölgy	•	Visontasomogyom	•	
	•	Mátraszőlős	•	Lőrinci	•	Bakta-Erdőháza	•	
	••	Szurdokpüspöki	•	Szentkút	•	Mátraszőlős	ny	
	•	Tar	•	Füzes	•	Tiszabecs	•	
	•	Sarlósardó	•	Hevesaranyos	•	Csenger	•	
	•	Szátaimrefalva	•	Sarasalmajárás	•	Nyírlugos	•	
	•	Nagykökényes	•	Tiszaj	•	Polgár	•	
	•	Szirmegyenda	•	Mezőkeresztes	•	Hajdúdorog	•	
	•	Bárca	•	Jászapáti	•	Hortobágy	•	
	•	Szentlőrinc	•	Nagykáta	•	Nagyléta	•	E
	•	Lengyel	•	Gyöngyös	ny	Tiszafüred	•	
	•	Kisújhely	•	Orkény	•	Tiszaroff	•	E
	•	Bátaapáti	•	Kunszentmiklós	•	Karcag	•	
	•	Mohács	•	Cegléd	•	Pusposkadány	•	
	•	Siklós	•	Nagykőrös	•	Berettyóújfalu	•	E
	•	Királyrét	•	Tiszakécske	•	Szeghalom	•	E
	•	Balassagyarm.	•	Izsák	•	Körösszakál	•	
	•	Romhány	•	Kiskunfélegyh.	•	Szarvas	•	E
	•	Vác	•	Kiskunhalas	•	Szentes	•	
	•	Galgamácsa	•	Bácsalmás	•	Orosháza	•	
	•	Lőrinci	•	Kistelek	•	Makó	•	
	•	Gyöngyös	•		•	Mezőhegyes	•	
	•	Borsodnádasd	•			Battonya	•	E

* A légnyomás 500 gdm-re átszámítva ** A légnyomás 1000 gdm-re átszámítva

OFFSET NYOMDA BUDAPEST F. V. POMÁZER GYULA

Magassági szélmérések

Óraadatok greenwichi középidőben

X.20.	Nkanizsa	Győr	Pécs	Bpest	Bpest	Bpest	Szeged	Miskolc	Debrecen
	11 h	13 h	13 h	11 h	13 h	15 h	11 h	11 h	11 h
	fok m/s	fok m/s	fok m/s	fok m/s	fok m/s	fok m/s	fok m/s	fok m/s	fok m/s
Talaj	180 7	140 7	140 2	180 7	140 7	140 7	270 2	90 2	220 2
500 m	210 11	180 16	180 4	140 7	170 6	140 8	140 4	- 0	40 2
1000	240 11	190 15	240 6	140 7	190 7	190 8	40 1	290 1	20 3
1500	240 10	200 19	240 6	170 6	200 6	210 7	280 2	- 0	
2000	230 13	220 19	240 6	230 6	200 6	210 7	290 9	50 1	
2500			240 6	220 6	210 7	220 5	300 9	340 6	
3000			240 6	220 6	210 7	220 5	300 9	340 6	
4000			240 10	250 9		230 10	300 9	340 7	
5000			240 10	250 4		240 10	330 7	340 9	
6000			240 10	290 8		250 9	310 12	310 13	
7000			240 10	290 8		250 9	312 12	310 13	
8000						27 17	290 20	310 13	
9000						27 17	290 20	310 13	
10000						270 17	290 20	310 16	
11000						270 19	290 32		
12000						270 19	290 32		
13000									
14000									
15000									
16000									
17000									
18000									
19000									
20000									

X.21.	Szhely	Nkanizsa	Győr	Bpest	Bpest	Bpest	Szeged	Miskolc	Debrecen
	7 h	6 h	8 h	3 h	5 h	7 h	7 h	6 h	6 h
	fok m/s	fok m/s	fok m/s	fok m/s	fok m/s	fok m/s	fok m/s	fok m/s	fok m/s
Talaj	220 7	- 0	140 7	90 7	90 7	90 2	140 2	- 0	40 2
500 m	220 19	200 13	190 25	180 10	180 9	150 11	150 7	130 4	160 2
1000	220 19	210 15	200 38	180 10	180 9	170 14	150 7		200 3
1500	220 19	230 15	220 28	210 12	220 11	210 17	200 10		210 5
2000		230 15	220 26	210 12	220 11	210 17	220 7		210 7
2500		230 11		220 10	210 11	220 12	210 12		220 10
3000		230 11		220 10	210 11	220 12	210 12		220 10
4000		220 19		220 10	210 11		210 12		200 10
5000				240 8	240 11		220 11		200 11
6000				260 7	220 11		220 10		270 10
7000				260 7	220 11		220 10		270 10
8000							220 11		300 13
9000							220 11		300 13
10000									300 13
11000									
12000									
13000									
14000									
15000									
16000									
17000									
18000									
19000									
20000									

OFFSET NYOMDA BUDAPEST F. V. POMAYER GYULA

IDŐJÁRÁSI NAPIJELENTÉS

ЕЖЕДНЕВНЫЙ МЕТЕОРОЛОГИЧЕСКИЙ БЮЛЛЕТЕНЬ • DAILY SYNOPTIC MAP OF THE HUNGARIAN METEOROLOGICAL INSTITUTE • BULLETIN QUOTIDIEN DE L'INSTITUT MÉTÉOROLOGIQUE HONGROIS WETTERBERICHT DES UNGARISCHEN METEOROLOGISCHEN INSTITUTS

KIADJA AZ ORSZÁGOS METEOROLÓGIAI INTÉZET BUDAPEST II. KITAIBEL PÁL-UTCA 1 TEL.: KÖZPONT: 150-220 IDŐJELZŐ OSZT.: 151-204, 150-430

MEGJELENIK NAPONKÉNT • ELŐFIZETÉSI ÁRA A POSTAI KÖLTSÉGGEL EGYÜTT NEGYEDÉVRE 60.— Ft KIADÁSÉRT FELEL AZ INTÉZET IGAZGATÓJA

68. évfolyam. 294. szám. + Budapest + 1955. október hó 22.

Az időjárási helyzet ma reggel és a várható időjárás:

Európa felett erős délkörmenti áramlások alakultak ki. A Skandináv-félszigettől Spanyolországig észak- déli, a Balkán déli részétől a Szovjetunió nyugati területei fölött a Novaja-Zemljáig déli-északi irányú a légtömegek mozgása. A két terület között Közép-Európa légterében nagy magasságokig megtalálható ciklon helyezkedik el, továbbra is felhőssé és kivált az Alpokban csapadékossá téve az időjárást. Kelet-Európában csendesebb, szárazabb az idő.

Hazánkban pénteken felhőátvonulások voltak, eső nélkül. A hőmérséklet általában 14-18 fokig emelkedett, éjszaka nyugaton 8-11, keleten 5-8 fokig süllyedt. Éjszaka a Dunántúlon kisebb esők voltak.

Budapesten szombaton 12 órakor a hőmérséklet 14 fok, a tengerszintre átszámitott légnyomás 759 mm, gyengén emelkedő irányzatu.

Várható időjárás vasárnap estig:

Felhőátvonulások, többfelé eső.
Mérsékelt délnyugati szél.
Enyhe éjszaka.
A nappali felmelegedés gyengül.

Várható legalacsonyabb hőmérséklet ma éjjel: 8-11,
legmagasabb nappali hőmérséklet vasárnap: 13-16 fok között, helyenként 16 fok felett.

A fütés alapjául szolgáló várható középhőmérséklet:

10 fok felett.

Kántás

A hőmérséklet és a légnyomás napi középértéke Budapesten és ezek eltérése a 75 évi átlagtól:

1955. X. 21-én: 9,5 C°, 760,7 mm. Eltérés: -0,2 C°, -2,6 mm.

1871 óta ezen a napon előfordult

legmagasabb hőmérséklet	23,8 C°	/1943./
legalacsonyabb hőmérséklet	-2,6 C°	/1877./

Az Országos Meteorológiai Intézet Időjárási Napijelentése

CSAPADÉKELOSZLÁS

AZ UTOLSÓ 24 ÓRÁBAN

1955. X. 21. ..... 7h-TÓL X. 22. ..... 7h-IG

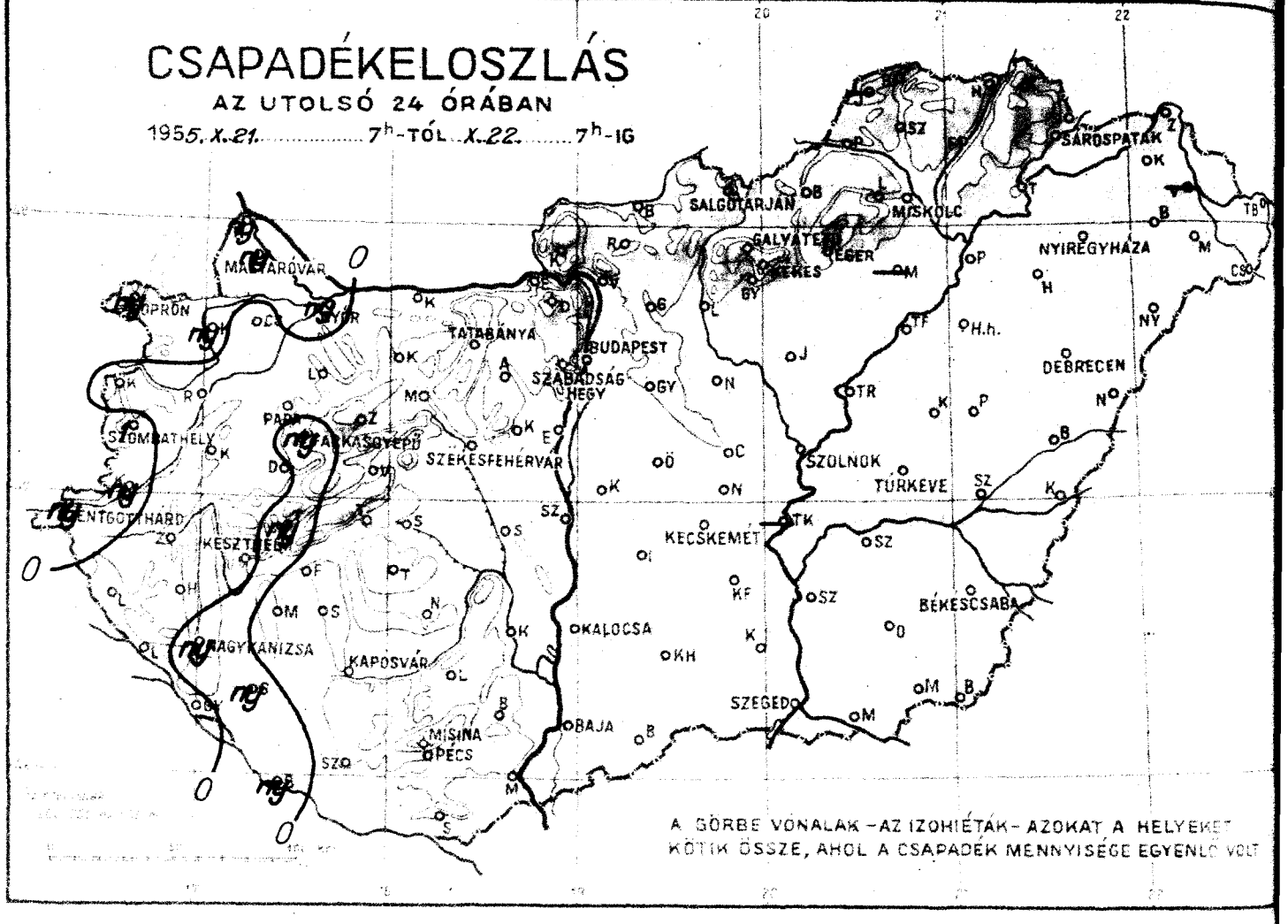

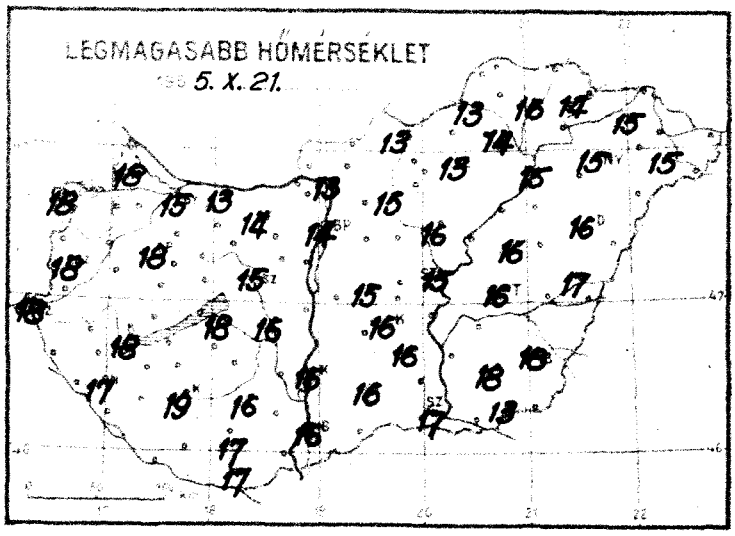

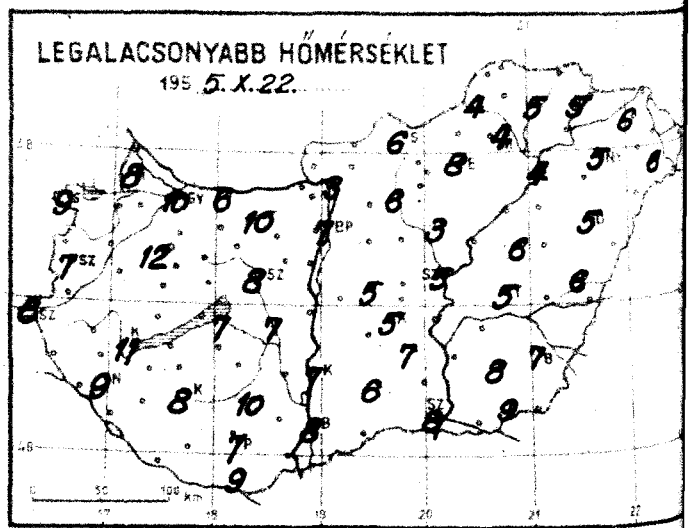

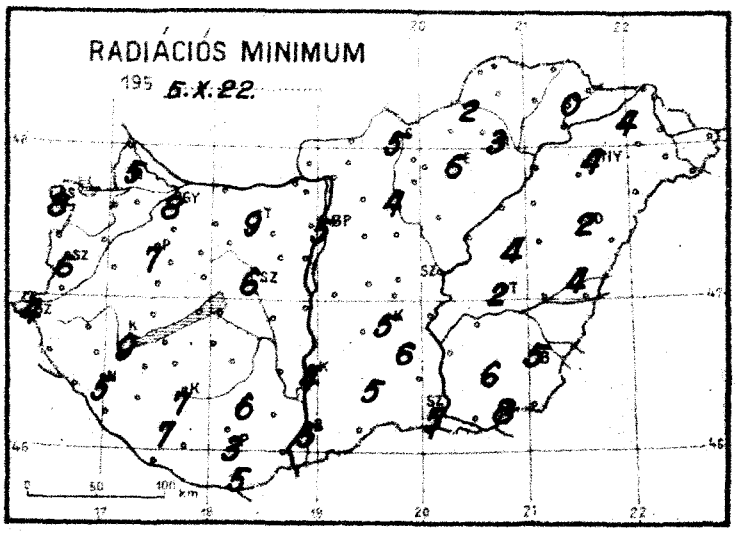

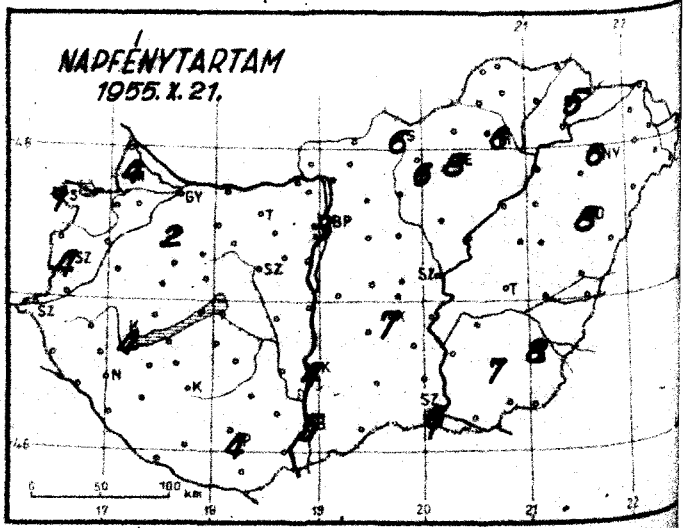

Idojarasi helyzet

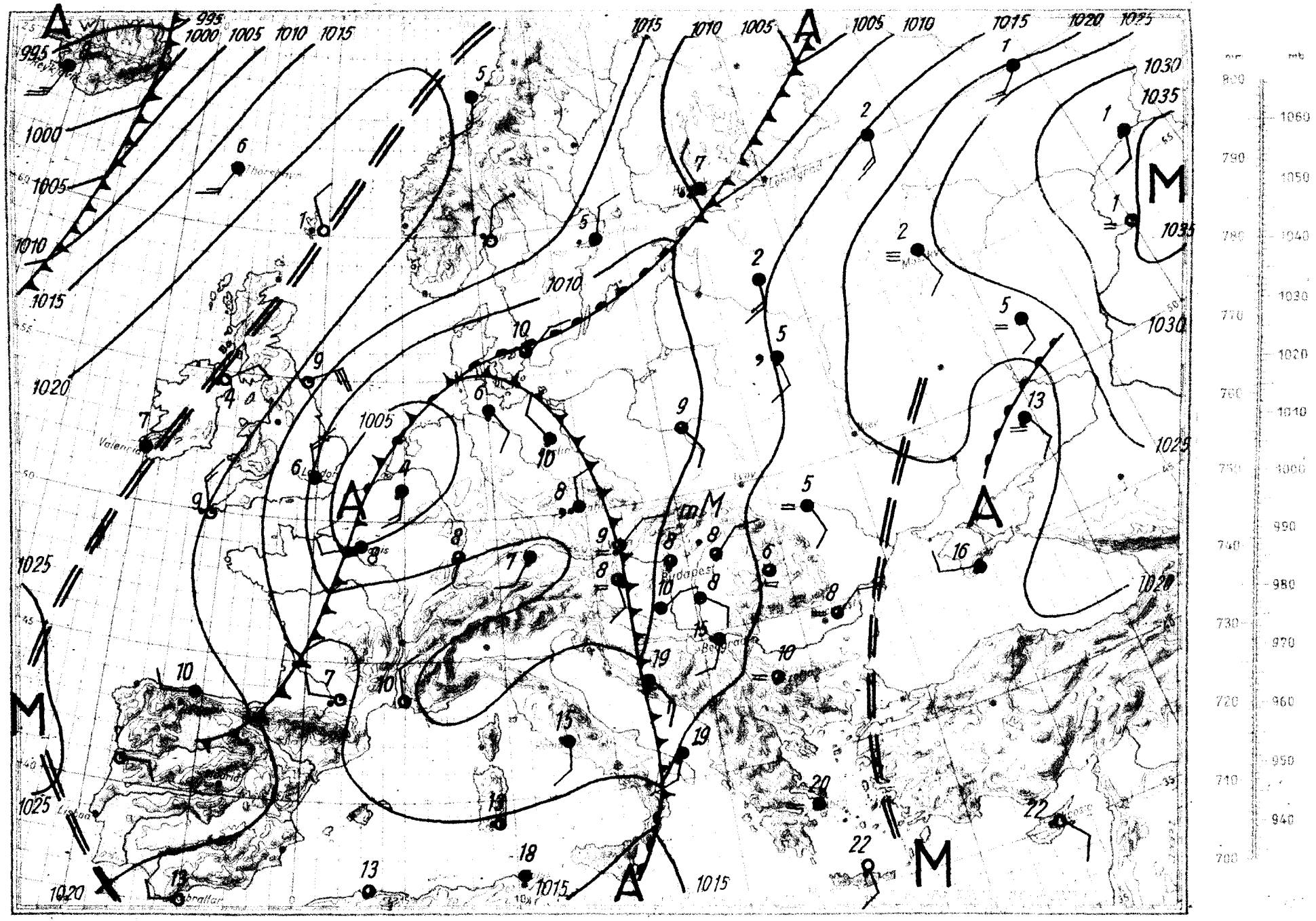

Magassági légállapotmérés

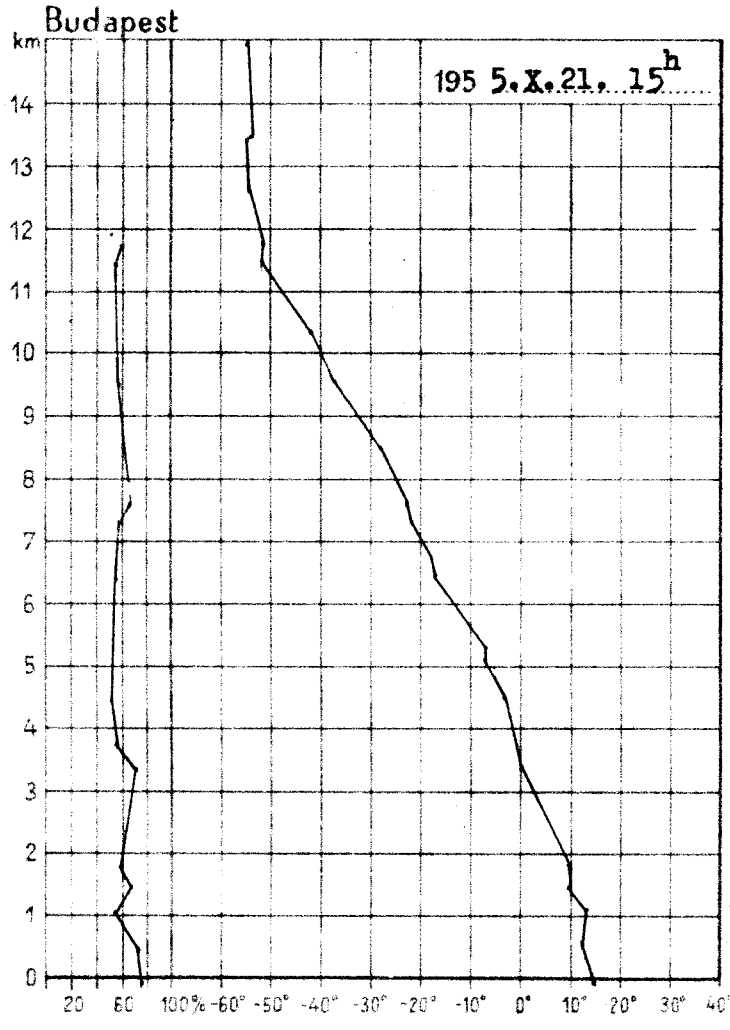

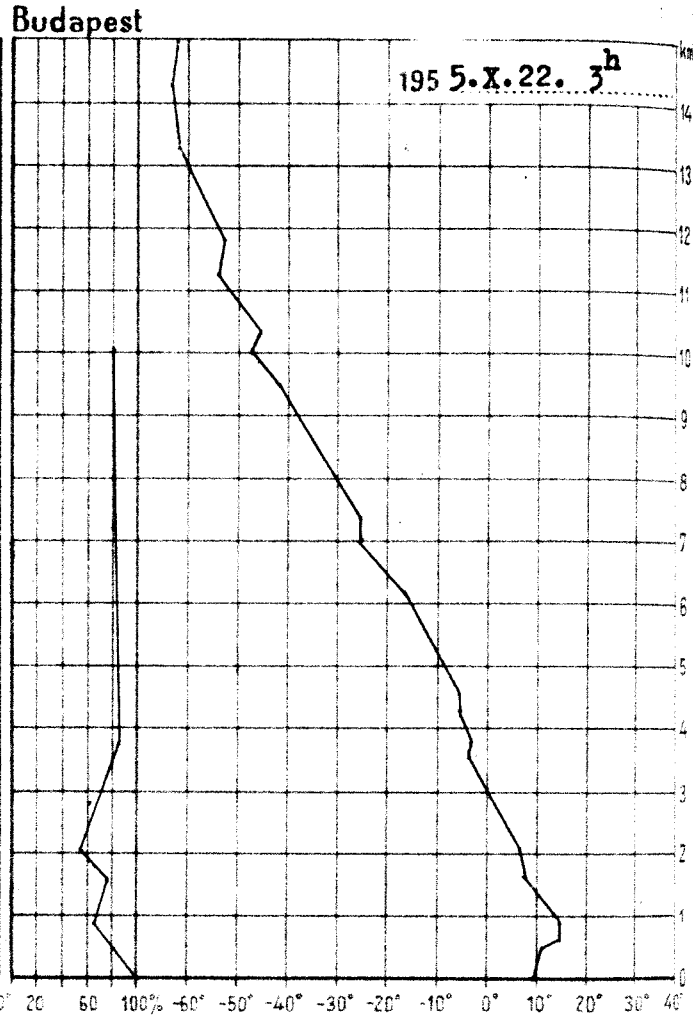

195 5.X.21. 15h			
km	mb	C°	%
Talaj	995.8	13.9	68
0·5	953	11.3	67
1	899	11.3	53
1·5	847	9.2	59
2	797	8.8	55
2·5	750	5.6	60
3	706	2.3	62
4	623	-1.9	51
5	549	-7.7	44
6	482	-13.8	47
7	421	-20.7	55
8	367	-26.3	61
9	319	-33.3	57
10	276	-40.7	54
11	238	-47.6	53
12	204	-52.7	54
13	185	-54.7	-
14	149	-54.6	-
15	128	-55.0	-

Magaslégköri időhelyzet

Az elmúlt 24 óra alatt a magaslégköri helyzetben lényeges változás nem történt. Spanyolországon át hűvös óceáni levegő érkezett Olaszország fölé, és ott lehülést okozott. Európa keleti és középső részének légterében melegedés van folyamatban, csak Lengyelországban és Ukrajnában találunk kisebb lehülést. Közép-Európa felett a délnyugati áramlás változatlanul tovább tart. Hazánk térségében 2200 m-től 7200 m-ig hült a levegő, máshol melegedett. A 0 fok szintje 490 m-rel, a -10 fok szintje 230 m-rel került alacsonyabbra, és ma hajnalban 3040, illetve 4890 m-en volt.

Dr. Tónayné s.k.

195 5.X.22. 3h			
km	mb	C°	%
Talaj	993.7	8.0	93
0·5	951	10.2	78
1	897	13.1	63
1·5	845	9.2	67
2	796	6.7	54
2·5	749	3.7	57
3	703	0.2	60
4	620	-5.1	80
5	543	-10.7	78
6	478	-16.8	79
7	417	-25.3	79
8	364	-31.1	79
9	615	-38.2	79
10	272	-47.3	79
11	233	-51.2	-
12	199	-53.8	-
13	170	-59.8	-
14	145	-62.9	-
15	126	-62.3	-

1955. október hó.

22. nap szombat

68. évfolyam 294. sz.

	Reggeli észlelések 06 TMG				Az utolsó 24 óra adatai					
	Felhőzet (0–4)	Szélirány és erő (m/s)	Légnyomás (millibár)	Hőmérséklet (C°)	Csapadék (24 óra) (mm)		Hőmérsékleti szélsőségek: tegnapi nappali max.	éjszakai min.	Radiációs min.	Napsütés (óra) tegnap
[illegible]	4 .	W 1	1009.6	10	ny		18	8	5	4
[illegible]	1	- 0	09.0	10	ny		18	9	8	1
[illegible]	3	- 0	09.3	9	1		18	7	6	4
[illegible]	1	NW 1	09.3	8	ny		18	8	4	-
[illegible]	3	S 1	09.3	13	.		18	12	7	-
[illegible]	4	SE 2	09.9	11	ny		15	10	8	-
[illegible]	3	ESE 5	08.2	11	.		14	10	9	-
[illegible]	2	NE 2	-	8	.		15	8	6	-
[illegible]	3	SE 4	10.0	11	.		18	11	9	4
[illegible]	3	- 0	09.9	10	ny		17	9	5	-
[illegible]	3 =	S 4	10.3	9	.		19	8	7	-
[illegible]	3	ENE 1	10.4	10	.		17	7	3	4
[illegible]	2	- 0	11.8	8	.		14	7	5	3
[illegible]	2	S 1	12.4	7	.		13	6	5	6
[illegible]	3 =	- 0	13.1	8	.		13	8	6	8
[illegible]	3 =	N 1	13.5	6	.		14	4	3	6
[illegible]	2	N 1	-	8	.		14	5	0	5
[illegible]	0	ESE 1	11.0	8	.		16	8	5	5
[illegible]	3 =	E 1	11.9	7	.		16	7	4	4
[illegible]	1	- 0	11.1	6	.		16	5	5	7
[illegible]	1	SE 3	11.4	8	.		17	8	5	6
[illegible]	0	ENE 2	11.8	6	.		15	5	-	-
[illegible]	1	E 1	-	6	.		16	5	2	-
[illegible]	1	ESE 1	12.0	9	.		18	7	5	8
[illegible]	1	ESE 2	13.6	7	.		16	5	2	8
[illegible]	3	NE 2	13.7	5	.		15	5	4	6
[illegible] (1000 m)**	1	S 2	896.1	10	.		9	6	-	6
[illegible] (937 m)**	2	S 2	895.9	11	.		9	7	-	-
[illegible] (34 m)*	2	S 2	951.9	14	.		15	12	-	-
[illegible] (474 m)*	2	NE 1	952.1	7	.		11	6	-	4
[illegible] (400 m)*	4	SE 6	951.8	12	ny		15	10	8	-

24 óra csapadék mm			24 óra csapadék mm			24 órai csapadék mm			24 óra csapadék mm		
[illegible]	ny		Tihany	•		Putnok	•		Záhony	•	
[illegible]	•		Siófok	•		Jósvafő	–		Kisvárda	•	
[illegible]	ny		Fonyód	•		Bodvaszilas	•		Vásárosnamény	–	
[illegible]	•		Marcali	•		Lillafüred	•		Baktaléránthaza	•	
[illegible]	•		Somogyvár	•		Szendrőlád	•		Mátészalka	•	
[illegible]	ny		Tab	•		Füged	•		Tiszabecs	•	
[illegible]	•		Sárbogard	•		Hidasnémeti	•		Csenger	•	
[illegible]	•		Sztálinváros	•		Satoraljaújhely	•		Nyírlugos	•	
[illegible]	•		Nagykonyi	•		Tokaj	•		Polgár	•	
[illegible]	•		Somogyszob	ny		Mezőkeresztes	–		Hajdúdorog	•	
[illegible]	•		Bares	ny		Jászapáti	•		Hortobagy	•	
[illegible]	•		Szigetvár	•		Nagykáta	•		Nagyléta	•	
[illegible]	•		Lengyel	•		Gyomró	•		Tiszafured	•	
[illegible]	•		Középhidveg	•		Örkény	•		Tiszaroff	•	
Zapolca	ny		Bátaapáti	•		Kunszentmiklós	•		Karcag	•	
[illegible]	•		Mohács	•		Cegléd	•		Püspökladány	•	
[illegible]	•		Siklós	•		Nagykőrös	•		Berettyóújfalu	•	
Komárom	•		Királyrét	•		Tiszakécske	–		Szeghalom	•	
Kisbér	•		Balassagyarm.	•		Izsák	•		Kőrösszakál	•	
Mór	•		Rombány	•		Kiskunfélegyh.	•		Szarvas	•	
Alesut	•		Vác	•		Kiskunhalas	•		Szentes	•	
Esztergom	•		Galgamácsa	•		Bácsalmás	•		Orosháza	•	
Dobogokő	•		Lőrinci	•		Kistelek	•		Makó	•	
Eresi	•		Gyöngyös	•					Mezőbegyes	•	
Kapolnásnyék	•		Borsodnádasd	•					Battonya	•	

* A légnyomás 500 gdm-re átszámítva ** A légnyomás 1000 gdm-re átszámítva

OFFSET NYOMDA BUDAPEST F. V. POMRYER GYULA

Magassági szélmérések

Óraadatok greenwichi középidőben

X.21.	Szhely 14 h		Nkanizsa 11 h		Győr 12 h		Pécs 9 h		Bpest 13 h		Bpest 14 h		Szeged 10 h		Miskolc 11 h		Debrec 12 h	
	fok	m/s	fok	m/s	fok	m/s	fok	m/s	fok	m/s	fok	m/s	fok	m/s	fok	m/s	fok	m/s
Talaj	130	7	360	2	140	7	90	2	90	7	90	7	140	2	140	2	-	0
500 m	210	18	190	11	190	15	180	6	130	10	110	11	160	8	160	4	210	2
1000	210	18	220	17	200	25	180	6	180	10	15	10	170	9	190	8	210	2
1500	230	19	230	15	210	19	230	6	210	11	22	9	190	10	210	10		
2000	230	19	240	13	220	23	230	6	220	11	240	10	200	11	210	10		
2500	260	17					230	6	200	6	230	9	190	12	200	13		
3000							230	6	200	6	230	9	190	12	200	13		
4000							230	6	210	11	230	9	210	14	180	14		
5000							200	14	230	12	210	11			190	15		
6000							200	14										
7000							200	14										
8000																		
9000																		
10000																		
11000																		
12000																		
13000																		
14000																		
15000																		
16000																		
17000																		
18000																		
19000																		
20000																		

X.22.	Szhely 7 h		Nkanizsa 6 h		Győr 6 h		Pécs 6 h		Bpest 3 h		Bpest 5 h		Szeged 7 h		Debrecen 6 h	
	fok	m/s	fok	m/s	fok	m/s	fok	m/s	fok	m/s	fok	m/s	fok	m/s	fok	m/s
Talaj	220	2	-	0	140	2	90	2	360	2	40	2	140	2	40	2
500 m	210	10	180	10	210	13	200	7	170	8	190	5	220	5	200	8
1000	210	7	210	10	210	13	230	7	210	8	190	9	220	5	200	8
1500	210	17	210	10	220	14	230	7	210	8	210	10	220	7	200	8
2000	210	20	220	13			240	8	210	8	220	10	220	9	220	8
2500	210	25					240	8	220	10	230	14	210	12	260	6
3000	210	25					240	8	220	10			210	12	260	6
4000							210	13	220	10			210	13	250	10
5000							210	13					210	9	250	10
6000													220	10		
7000													220	10		
8000													230	16		
9000													230	16		
10000													240	21		
11000													250	21		
12000													250	21		
13000																
14000																
15000																
16000																
17000																
18000																
19000																
20000																

OFFSET NYOMDA BUDAPEST F.V. POMAYER GYULA

IDŐJÁRÁSI NAPIJELENTÉS

ЕЖЕДНЕВНЫЙ МЕТЕОРОЛОГИЧЕСКИЙ БЮЛЛЕТЕНЬ • DAILY SYNOPTIC MAP OF THE HUNGARIAN METEOROLOGICAL INSTITUTE • BULLETIN QUOTIDIEN DE L'INSTITUT MÉTÉOROLOGIQUE HONGROIS WETTERBERICHT DES UNGARISCHEN METEOROLOGISCHEN INSTITUTS

KIADJA AZ ORSZÁGOS METEOROLÓGIAI INTÉZET
BUDAPEST II. KITAIBEL PÁL-UTCA 1
TEL.: KÖZPONT: 150-220 IDŐJELZŐ OSZT: 151-204, 150-410

MEGJELENIK NAPONKÉNT • ELŐFIZETÉSI ÁRA A POSTAI KÖLTSÉGGEL EGYÜTT NEGYEDÉVRE 60.— Ft
KIADÁSÉRT FELEL AZ INTÉZET IGAZGATÓJA

8. évfolyam. 295. szám. + Budapest + 1955. október hó 23.

Az időjárási helyzet ma reggel és a várható időjárás:

Európa nagyrészén az időjárás továbbra is változékony, csapadékos. Különösen Közép-Európában esik sokfelé az eső

Hazánkban szobaton többfelé volt kisebb eső. A lehullott csapadék mennyisége általában 1-4 mm volt. A hőmérséklet napközben 18-21 fokig emelkedett, ma hajnalra nyugaton helyenként 2-5, máshol 7-10 fokra hült le a levegő.

Budapesten vasárnap 12 órakor a hőmérséklet 12 fok, a tengerszintre átszámitott légnyomás 766 mm, alig változik.

Várható időjárás hétfőn estig:

Változó felhőzet, néhány helyen kisebb esővel, vagy ködszitálással. Többfelé köd.
Mérsékelt szél.
A hőmérséklet lényegesen nem változik.

Várható legalacsonyabb hőmérséklet ma éjjel: 4-7,
legmagasabb nappali hőmérséklet hétfőn: 13-16, helyenként 16 fok felett.

A fütés alapjául szolgáló várható középhőmérséklet:

10 fok felett.

Máhr Jenő s.k.

A hőmérséklet és a légnyomás napi középértéke Budapesten és ezek eltérése a 75 évi átlagtól:

1955. X.22-én: 11,6 C°, 760,3 mm. Eltérés: +1,9 C°, -2,8 mm.

1871 óta ezen a napon előfordult

legmagasabb hőmérséklet	23,8 C°	/1943./
legalacsonyabb hőmérséklet	-4,0 C°	/1908./

Az Országos Meteorológiai Intézet Időjárási Napijelentése

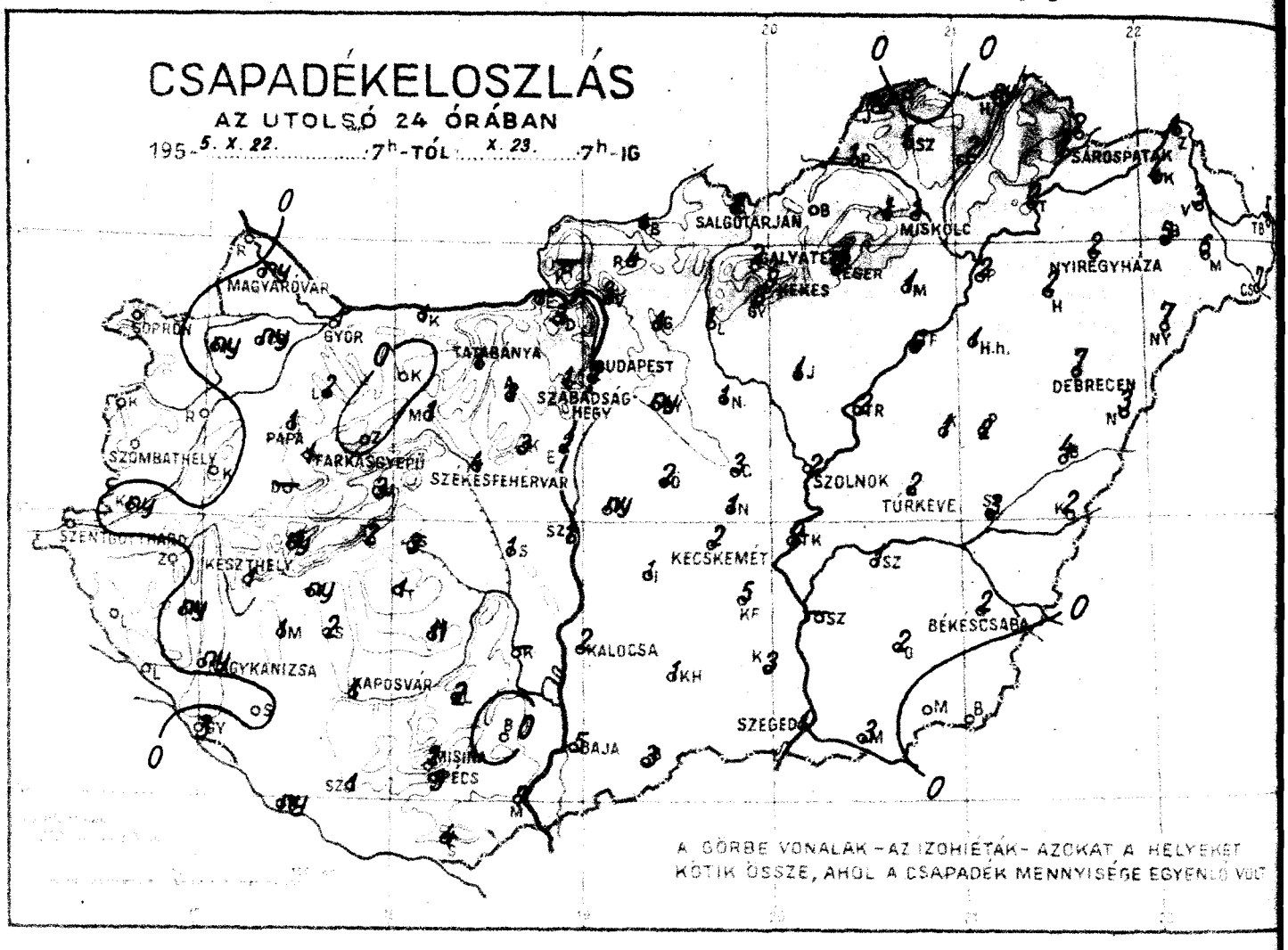

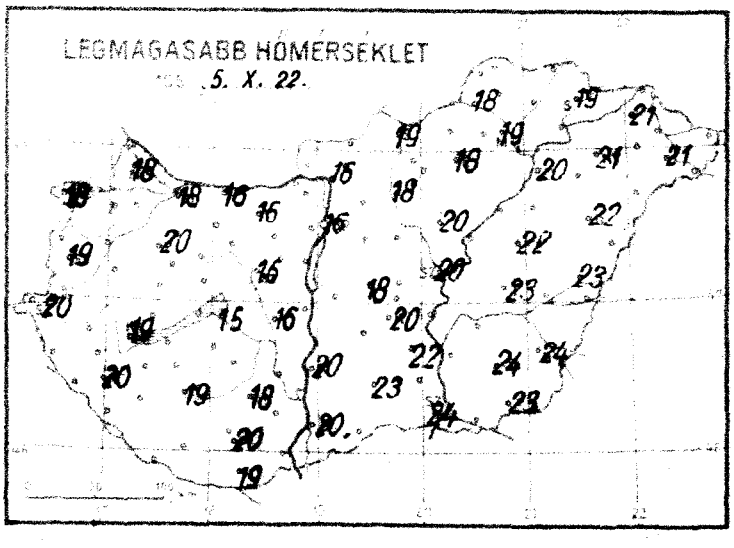

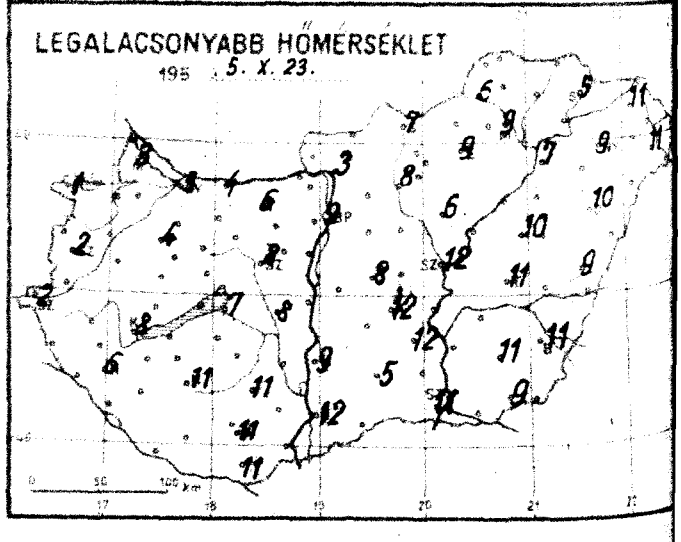

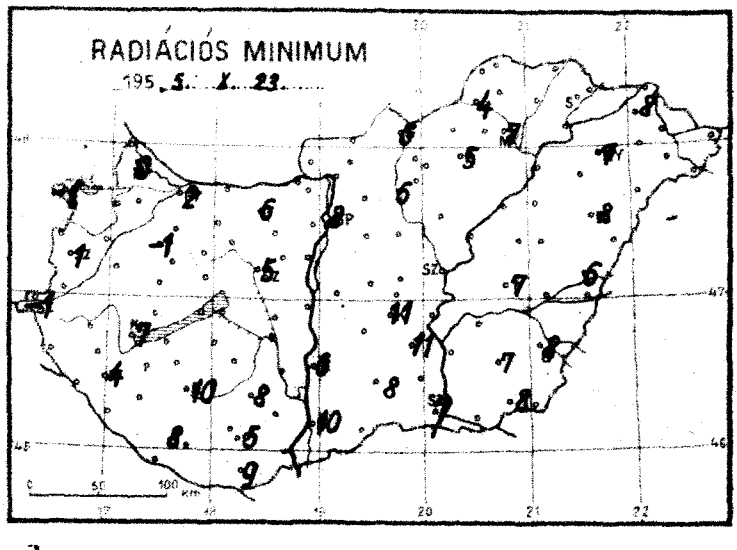

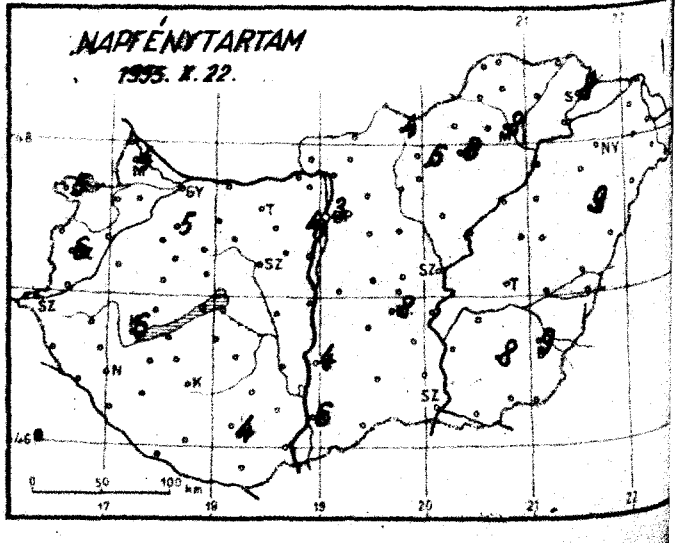

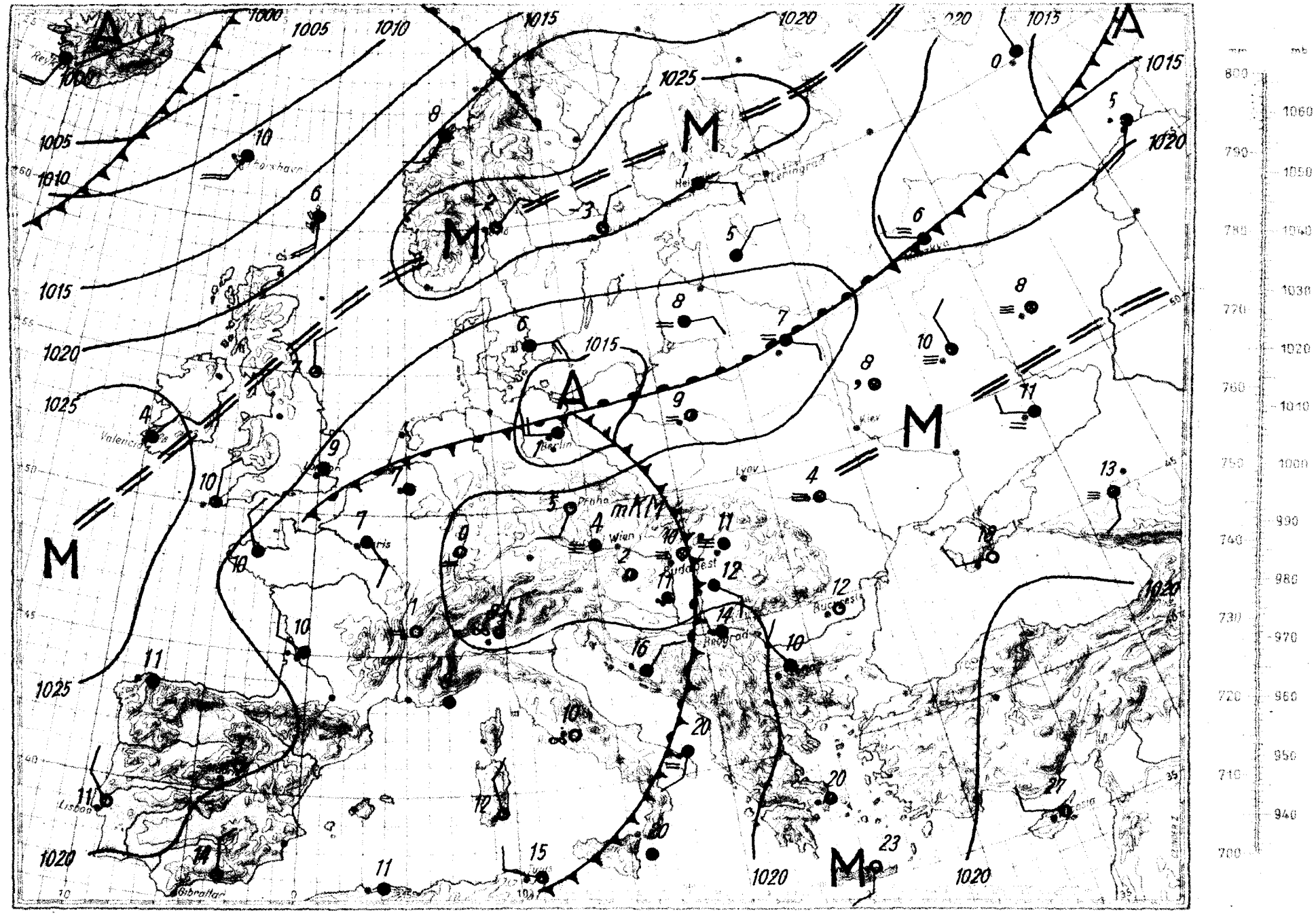
A
M
1000
1005
1010
1015
1020
1025
Lisboa
Gibraltar
Valencia
Paris
Berlin
Praha
Wien
Budapest
Beograd
Bucuresti
Lvov
Kiev
mm
mb
800
790
780
770
760
750
740
730
720
710
700
1060
1050
1040
1030
1020
1010
1000
990
980
970
960
950
940

Magassági légállapotmérés

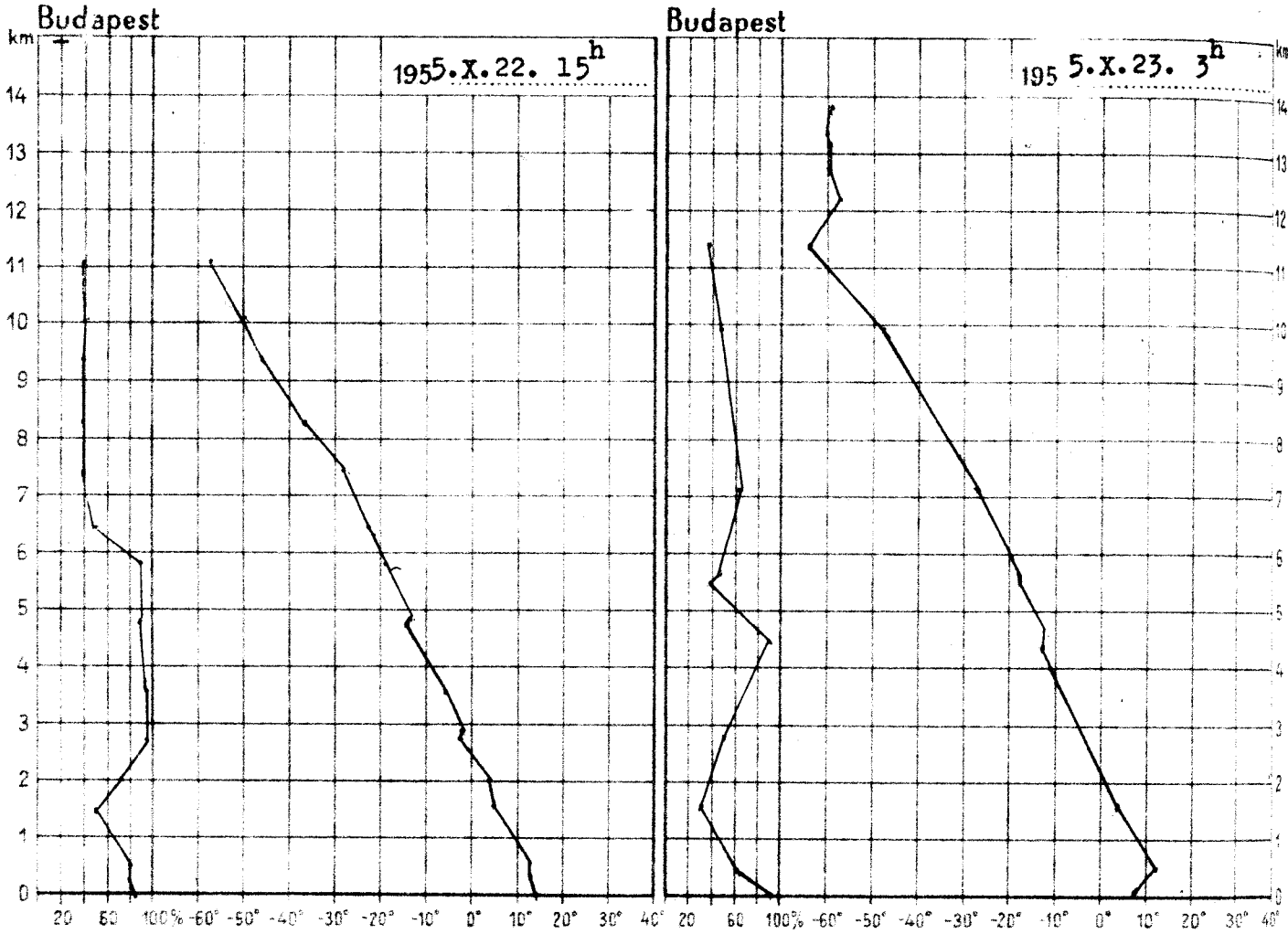

195 5.X.22. 15h

km	mb	C°	%
Talaj	996.6	15.1	88
0·5	955	13.3	84
1	899	11.6	66
1·5	847	8.3	59
2	795	5.2	78
2·5	749	1.9	91
3	704	0.4	100
4	620	-6.6	100
5	543	-12.4	97
6	478	-18.2	88
7	418	-24.4	52
8	363	-33.0	44
9	314	-41.0	43
10	271	-48.2	43
11	231	-53.9	43
12			
13			
14			
15			

Magaslégköri időhelyzet

Hazánk légterében az elmúlt 24 óra alatt a talajközeli rétegtől eltekintve végig 2-3 fokos lehülés következett be. Emiatt a 0 fok szintje 440 m-rel, a -10 fok szintje 620 m-rel került alacsonyabbra, és ma hajnalban 2600, illetve 4270 m-en volt. A légkör egyensúlyi állapota 440 m-ig indiferens, felette mérsékelten majd erősen stabil.

Dr.Tónayné s.k.

195 5.X.23. 3h

km	mb	C°	%
Talaj	1002.4	9.8	95
0·5	961	12.6	63
1	905	9.8	52
1·5	851	6.4	40
2	801	3.8	38
2·5	752	0.6	48
3	708	-2.3	59
4	621	-8.3	86
5	543	-13.4	70
6	479	-18.9	53
7	418	-25.3	68
8	361	-34.0	66
9	311	-43.6	57
10	265	-51.9	52
11	227	-58.8	47
12	194	-57.1	-
13	166	-58.2	-
14			
15			

1955. október hó.
23. napján vasárnap
68. évfolyam 295. sz.

Meteorológiai állomás	Reggeli észlelések 06 TMG: Felhőzet (0–4)	Szélirány és erő (m/s)	Légnyomás (millibár)	Hőmérséklet (°C)	Az utolsó 24 óra adatai: Csapadék (24 óra) (mm)		Hőmérsékleti szélsőségek: tegnapi nappali max.	éjszakai min.	Radiációs min.	Napsütés (óra) tegnap
Mosonmagyaróvár	3	- 0	1022.4	4	ny		18	3	0	4
Sopron	2	NNW 2	23.1	2	.	⌴	18	1	-1	5
Szombathely	3	SW 1	23.1	3	.	⌴	19	2	1	6
Nagykanizsa	3	NW 1	22.6	3	.		20	2	-1	-
Pécs	2	NW 1	22.0	8	1		20	4	-1	-
[illegible]	4 =	NW 2	22.3	5	1		18	5	2	-
[illegible]	4 =	- 0	20.6	7	1		16	6	6	-
Siófok	3 =	- 0	-	10	4		16	8	5	-
Keszthely	4	N 1	21.3	9	1		19	8	7	6
[illegible]	4	N 1	21.3	7	ny		20	6	4	-
[illegible]	4	- 0	20.8	11	1		19	11	10	-
[illegible]	4 .	- 0	20.7	11	3		20	11	5	4
[illegible]	4 =	- 0	21.3	10	2		16	9	8	3
[illegible]	2 =	N 1	21.7	8	2		19	7	6	4
[illegible]	4 =	- 0	21.2	10	2		18	9	5	8
[illegible]	4 =	NNW 1	21.0	9	1		19	9	7	8
[illegible]	4 =	N 1	-	10	1		19	5	-	8
[illegible]	4 .	S 1	20.7	12	5		20	12	10	6
[illegible]	4 .	NNE 1	20.6	12	2		20	9	6	4
[illegible]	4	- 0	20.6	12	2		20	12	11	8
[illegible]	4	SE 1	20.7	12	1		24	11	7	-
[illegible]	4	- 0	20.7	12	2		20	12	-	-
[illegible]	4	SW 1	-	12	2		23	11	7	-
[illegible]	4 =	- 0	21.2	11	2		24	11	8	9
[illegible]	3 =	- 0	22.0	11	7		22	10	8	9
[illegible]	3 =	- 0	21.7	10	2		21	9	7	-
[illegible]*	3	S 1	904.7	9	6		17	6	-	6
[illegible]**	4	SW 1	904.2	10	2		16	9	-	-
[illegible]	4 .	SW 1	961.3	12	2		18	11	-	-
[illegible]	4	NE 1	960.9	10	1		13	9	-	4
[illegible]*	3	NE 1	961.2	8	1		18	7	4	-

[illegible] csapadék mm		24 óra csapadék mm		24 óra csapadék mm		24 óra csapadék mm	
[illegible]	.	Tápiószele	2	Füzesabony	1	Zalaegerszeg	1
[illegible]	ny	Szolnok	3	[illegible]	ny	Kisvárda	4
[illegible]	ny	Túrkeve	ny	Debrecen	.	Vásárosnamény	3
[illegible]	.	Martfű	1	Lökösháza	1	Baktalórántháza	5
[illegible]	.	Szolnokvár	2	Szentlőrinc	1	Mátészalka	6
[illegible]	ny	Tab	1	Pécsi	2	Tiszabecs	5
[illegible]	.	Sárbogárd	1	Hidasnémeti	ny	Csenger	7
[illegible]	.	Szabadbattyán	1	Sátoraljaújhely	2	Nyírlugos	7
[illegible]	ny	Nagykőrös	11	Tokaj	2	Polgár	2
[illegible]	.	Somogyszob	.	Mezőkövesd	1	Hajdúnánás	2
[illegible]	3	Baros	ny	Jászapáti	1	Hortobágy	1
[illegible]	.	Szegvár	1	Nagykáta	1	Nagyleta	3
[illegible]oma	2	Lengyel	2	Gyöngyös	ny	Tiszafüred	6
[illegible]	-	Középhidvég	-	Orkény	2	Tiszaroff	2
[illegible]	ny	Bátaapáti	.	Kunszentmiklós	ny	Kunrag	1
[illegible]	.	Mohács	7	Cegléd	3	Püspökladány	2
Siófok	3	Siklós	4	Nagykőrös	1	Berettyóújfalu	4
Komárom	1	Királyrét	-	Tiszakécske	2	Szeghalom	3
Kisbér	.	Balassagyarm.	1	Izsák	1	Kősvasakál	2
Mór	1	Rombány	4	Kiskunfélegyh.	5	Szarvas	1
Ászár	2	Vác	3	Kiskunhalas	1	Szentes	-
Esztergom	1	Galgamácsa	1	Bácsalmás	3	Orosháza	2
Dorogkő	3	Lőrinci	1	Kistelek	3	Makó	3
Ercsi	2	Gyöngyös	3			Mezőhegyes	.
Kápolnásnyék	3	Borsodnádasd	1			Hattonya	.

* A légnyomás 500 gdm-re átszámítva ** A légnyomás 1000 gdm-re átszámítva

OFFSET NYOMDA BUDAPEST F. V. POMAVER GYULA

Magassági szélmérések

Óraadatok greenwichi középidőben

X.22	Szhely 14 h		Nkanizsa 11 h		Győr 12 h		Pécs 11 h		Bpest 9 h		Szeged 15 h		Miskolc 11 h		Debrecen 12 h		
	fok	m/s	fok	m/s	fok	m/s	fok	m/s	fok	m/s	fok	m/s	fok	m/s	fok	m/s	fok m/s
Talaj	180	7	180	7	90	2	320	2	40	2	140	2	220	2	180	7	
500 m	210	13	230	6	210	12	270	9	180	7	200	10	160	6	200	7	
1000	210	13	240	9	210	13	240	7	210	7	200	10	200	9	200	7	
1500	230	19	230	12	200	14	240	7	220	9	200	10	210	9	240	9	
2000	230	19	210	19	220	16	210	8	220	10	210	10	230	7	240	9	
2500	220	30					210	8	210	12	210	13	210	12	220	8	
3000	220	30					210	8	210	12	210	13	210	12	220	8	
4000	210	30					210	8	210	12	220	10	210	15	210	10	
5000	210	30							220	11	240	16	210	11	210	10	
6000	230	46									250	23	240	14			
7000	230	46									250	23	240	14			
8000	230	46									250	28					
9000	230	46									250	28					
10000	230	46									250	31					
11000	230	35									250	31					
12000	230	35									250	31					
13000											240	28					
14000											240	28					
15000											250	31					
16000											250	31					
17000											220	22					
18000											220	22					
19000																	
20000																	

	fok	m/s	fok	m/s	fok	m/s	fok	m/s	fok	m/s	fok	m/s	fok	m/s	fok	m/s	fok m/s
Talaj																	
500 m																	
1000																	
1500																	
2000																	
2500																	
3000																	
4000																	
5000																	
8000																	
7000																	
8000																	
9000																	
10000																	
11000																	
12000																	
13000																	
14000																	
15000																	
16000																	
17000																	
18000																	
19000																	
20000																	

OFFSET NYOMDA BUDAPEST F V POHAVER GYULA

IDŐJÁRÁSI NAPIJELENTÉS

ЕЖЕДНЕВНЫЙ МЕТЕОРОЛОГИЧЕСКИЙ БЮЛЛЕТЕНЬ • DAILY SYNOPTIC MAP OF THE HUNGARIAN METEOROLOGICAL INSTITUTE • BULLETIN QUOTIDIEN DE L'INSTITUT MÉTÉOROLOGIQUE HONGROIS WETTERBERICHT DES UNGARISCHEN METEOROLOGISCHEN INSTITUTS

KIADJA AZ ORSZÁGOS METEOROLÓGIAI INTÉZET
BUDAPEST II, KITAIBEL PÁL-UTCA 1
TEL.: KÖZPONT: 150-220 IDŐJELZŐ OSZT: 151-204, 150-410

MEGJELENIK NAPONKÉNT * ELŐFIZETÉSI ÁRA A POSTAI KÖLTSÉGGEL EGYÜTT NEGYEDÉVRE 60·— Ft
KIADÁSÉRT FELEL AZ INTÉZET IGAZGATÓJA

68. évfolyam. 196. szám. + Budapest + 1955. október hó 2

Az időjárási helyzet ma reggel és a várható időjárás:

Európában csupán a Szovjetuniónak a Volga-folyótól délre fekvő területein van csendes, száraz s az évszakhoz képest enyhe idő. Máshol tovább tart a változékony csapadékos időjárás. Közép-Európában nagy területeket köd borit.

Hazánkban vasárnap a hőmérséklet napközben 13-16 fokig emelkedett, éjszaka általában 4-8 fokig süllyedt. A talaj mentén Pápán gyenge fagy alakult ki. További esők főként az ország keleti felében voltak. A lehullott csapadék mennyisége a Tiszántúlon meghaladta a 10 mm-t.

Budapesten hétfőn 12 órakor a hőmérséklet 10 fok, a tengerszintre átszámitott légnyomás 763 mm, erősen süllyedő irányzatu.

Várható időjárás kedd estig:

Jobbára borult, ködös idő.
Sokfelé eső.
Mérsékelt szél.
A hőmérséklet a maihoz képest alig változik.

Várható legalacsonyabb hőmérséklet ma éjjel: 6-9,
legmagasabb nappali hőmérséklet kedden: délkeleten 12-15, máshol 10-13 fok között.

A fütés alapjául szolgáló várható középhőmérséklet:

Csongrád és Békés megyékben 10 fok felett máshol 10 fok alatt.

S. Kállóné

A hőmérséklet és a légnyomás napi középértéke Budapesten és ezek eltérése a 75 évi átlagtól:

1955. X.23-án: 11,0 C°, 765,7 mm. Eltérés: +1,6 C°, +3,0 mm.

1871 óta ezen a napon előfordult

legmagasabb hőmérséklet,	23,2 C°	/1943./
legalacsonyabb hőmérséklet	-3,2 C°	/1890./

Az Országos Meteorológiai Intézet Időjárási Napijelentése

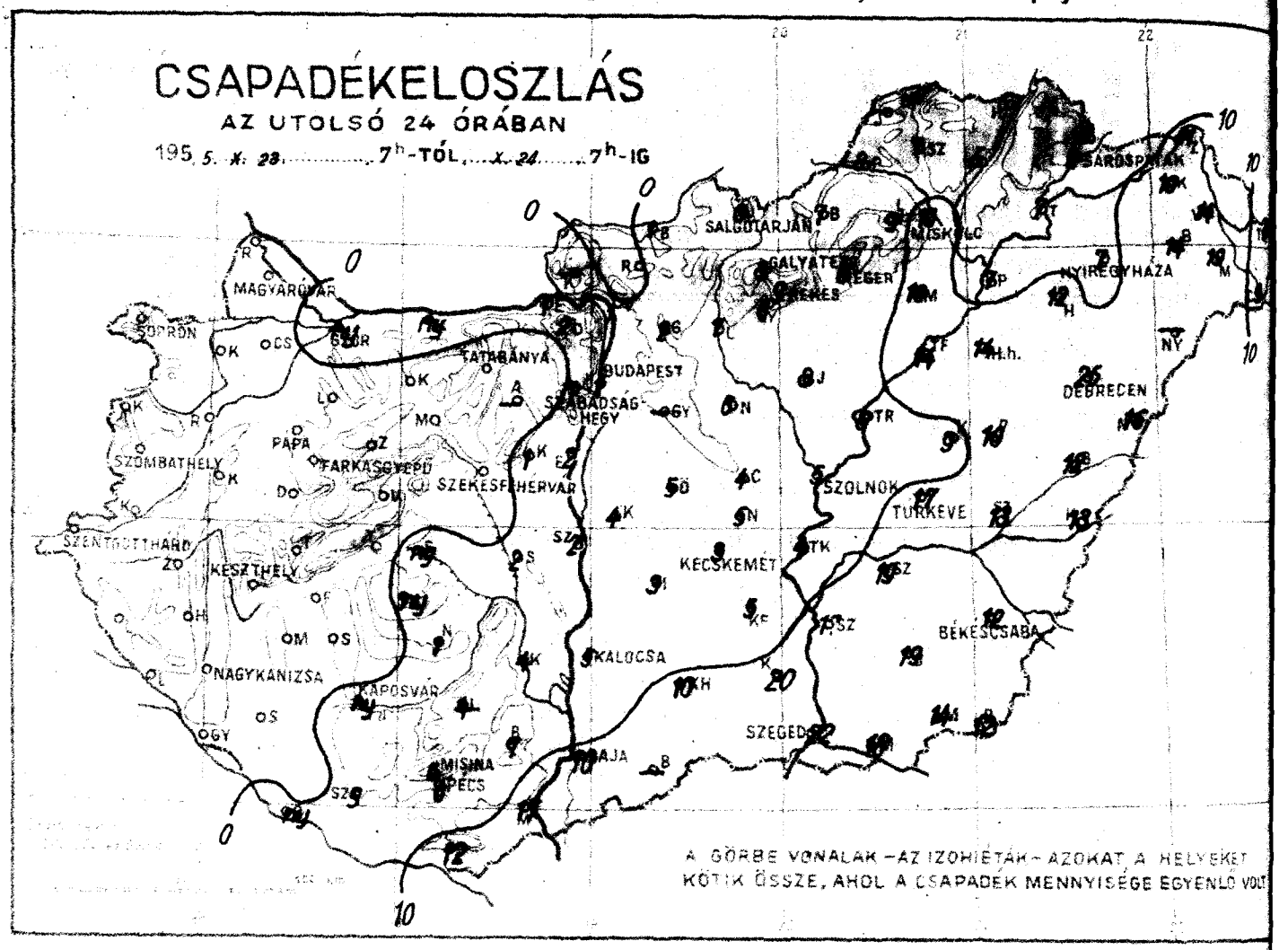

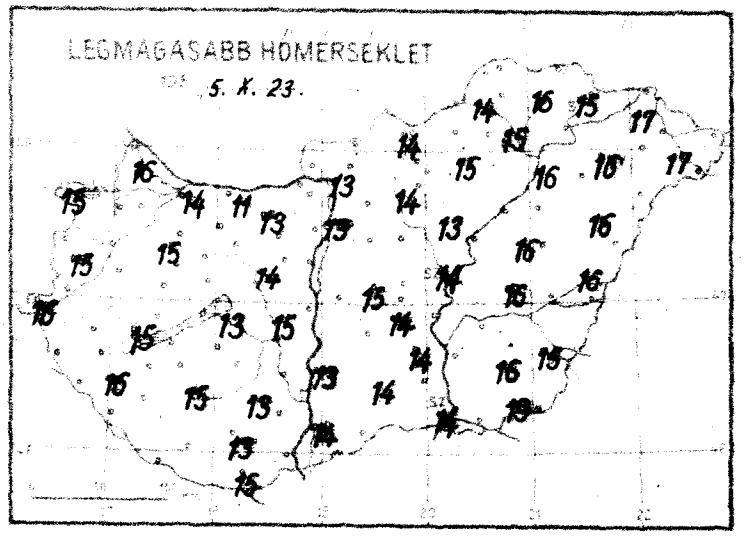

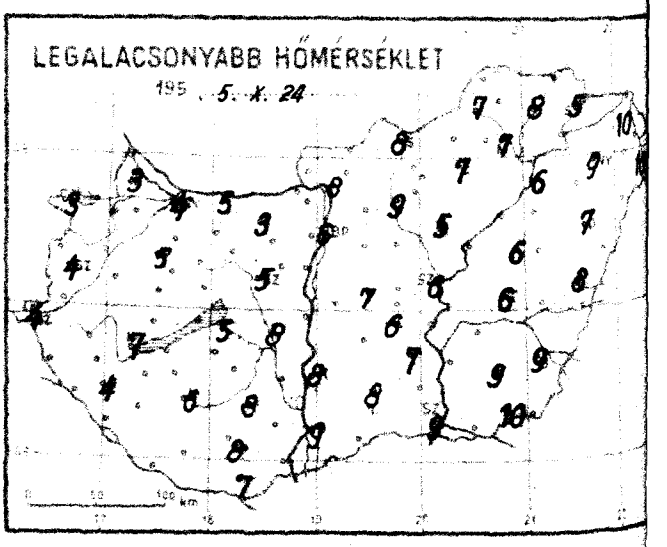

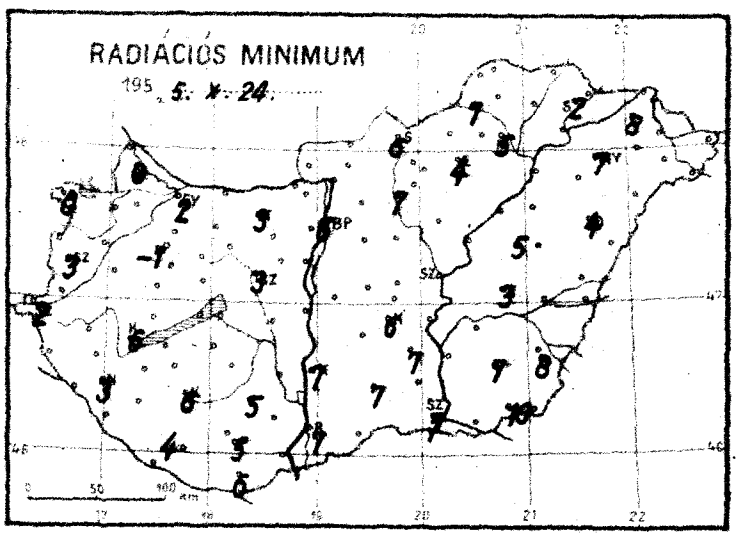

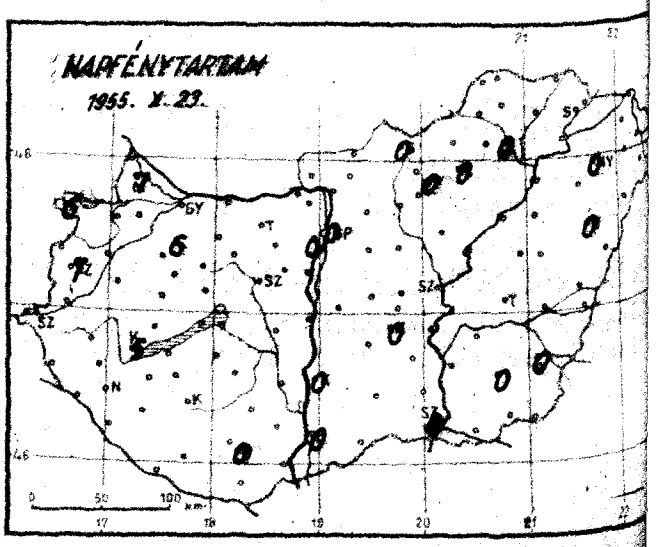

Időjárási helyzet 1955. év OKTÓBER hó 24. nap 7 óra

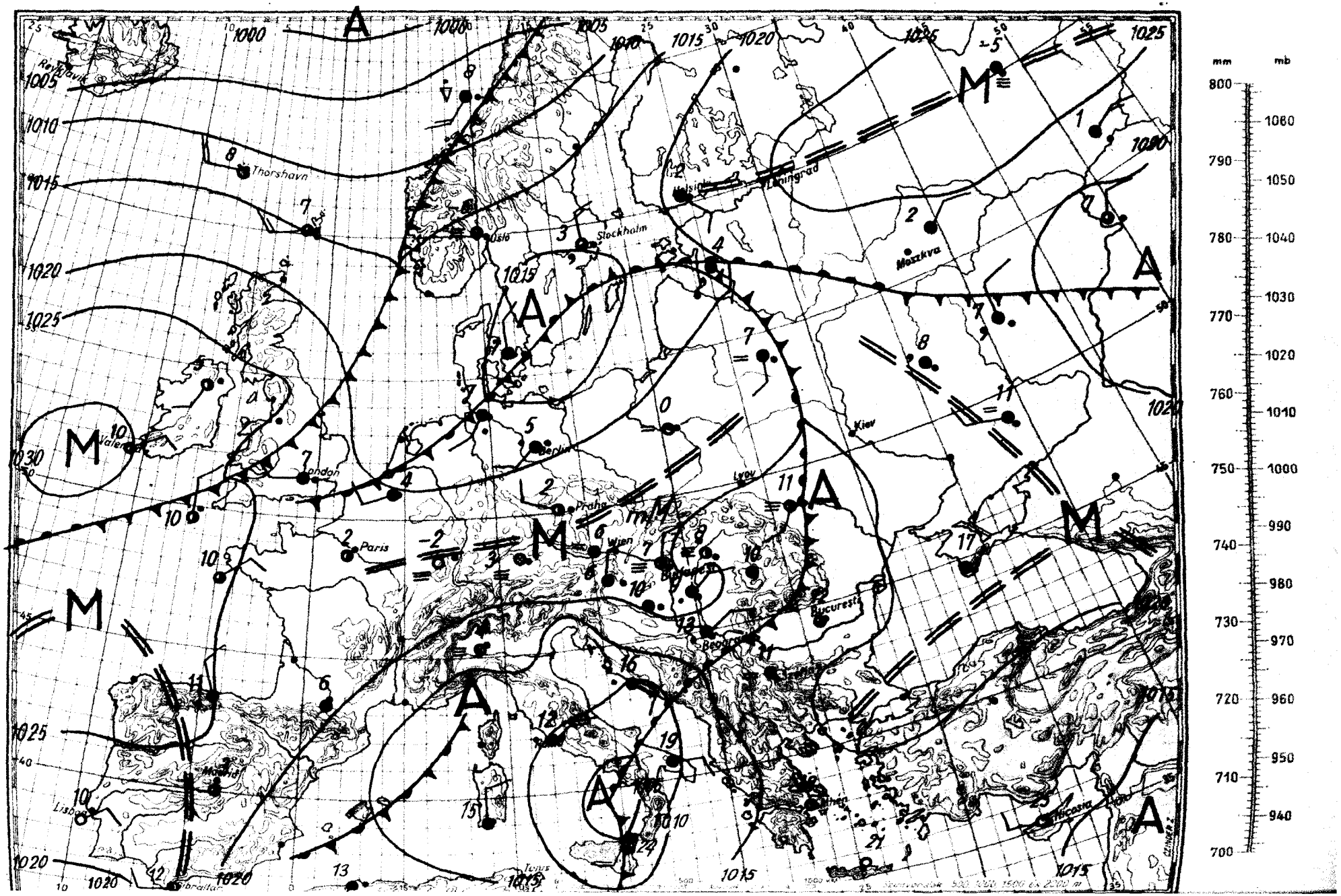

Magassági légállapotmérés

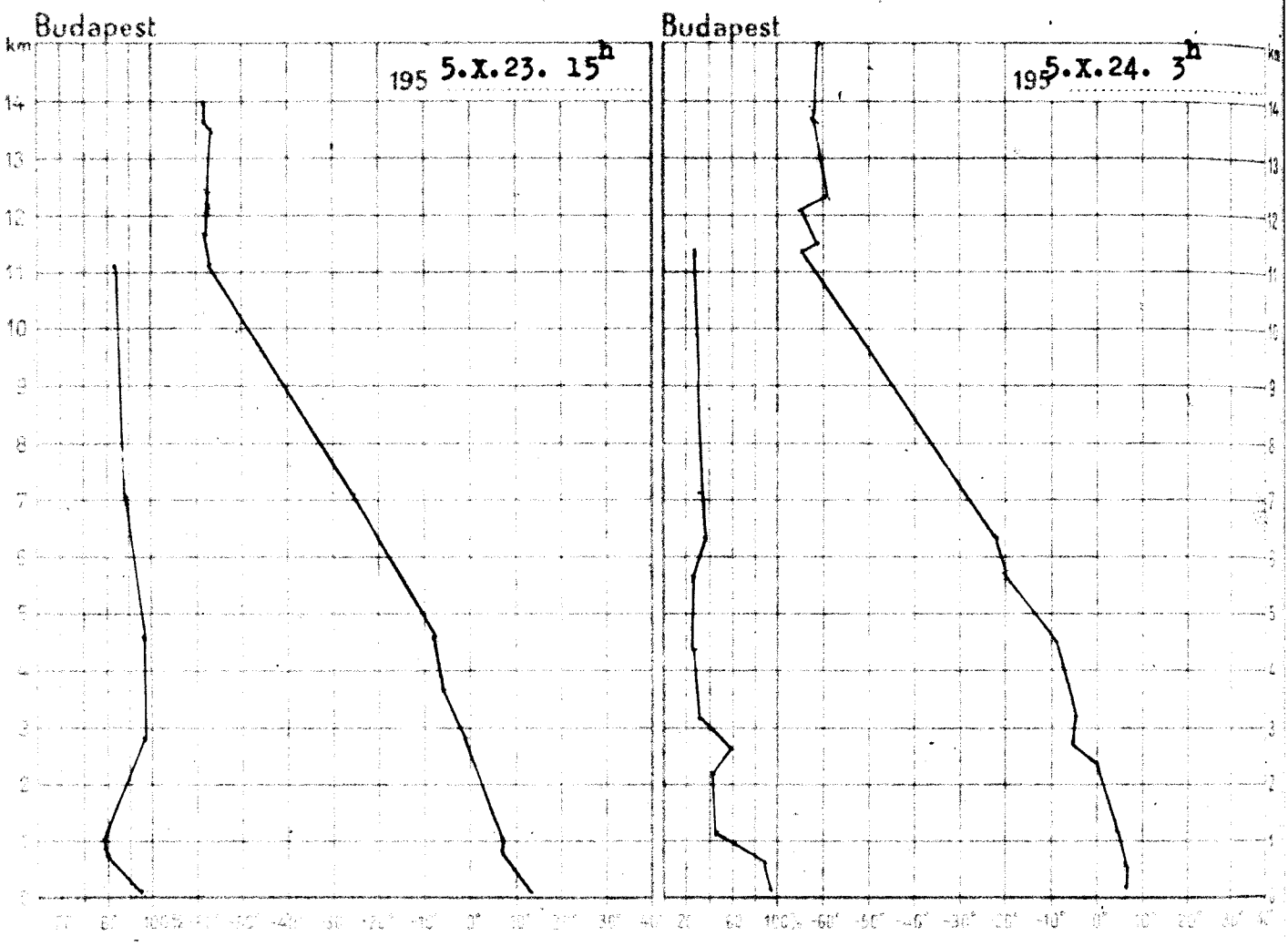

195 5.X.23. 15h			
km	mb	C°	%
Talaj	1003.4	12.6	98
0·5	962	10.8	81
1	905	8.9	62
1·5	852	6.0	75
2	801	3.4	87
2·5	753	1.6	95
3	708	-0.7	100
4	625	-5.5	100
5	548	-10.4	98
6	482	-16.4	93
7	421	-22.8	87
8	366	-30.6	84
9	317	-38.4	78
10	274	-45.8	78
11	235	-55.0	77
12	200	-56.6	-
13	171	-55.8	-
14			
15			

Magaslégköri időhelyzet

Az óceáni légtömegek egyrésze a Skandináv-félszigetet felett nagyjából keleti felé haladnak. A légtömegek másik része a Brit-szigeteken át déli irányba nyomulnak, majd Spanyolországon és a Földközi-tenger nyugati medencéjén át délnyugati irányban folytatják utjukat. Lényegesebb meleg advekció van Olaszország, Ukrajna, valamint Finnország és a Barents-tenger térségében. Hazánk légterében az alsó 3 km-es rétegben hült a levegő, és igy a 0 fok szintje 320 m-rel alacsonybbra /2280 m-re/került. 3 km-től felfelé gyenge melegedés következett be. A -10 fokos szint 260 m-rel emelkedett s ma hajnalban 4530 m-en volt.

Dr.Tónayné s.k.

195 5.X.24. 3h			
km	mb	C°	%
Talaj	1003.1	8.6	100
0·5	963	8.6	97
1	905	7.7	59
1·5	850	4.4	50
2	800	1.8	49
2·5	752	-1.9	58
3	705	-2.5	46
4	622	-6.7	37
5	544	-13.3	36
6	477	-19.8	37
7	416	-26.4	39
8	362	-33.8	41
9	313	-42.0	40
10	270	-50.2	36
11	231	-59.4	36
12	196	-62.0	-
13	167	-57.8	-
14	142	-60.1	-
15	121	-59.5	-

1955. október hó.
24. hétfő nap
68. évfolyam 296. sz.

Reggeli észlelések 06 TMG				Az utolsó 24 óra adatai				
Felhőzet (0–4)	Szélirány és erő (m/s)	Légnyomás (mill.bár)	Hőmérséklet (C°)	Csapadék (24 óra) (mm)	Hőmérséklet szélsőségek: tegnapi napnak max.	éjszakai min.	Radiációs min.	Napsütés (óra/tegnap)
4 =	- 0	1020.6	7	.	16	3	0	7
4	E 2	21.1	6	.	15	3	0	6
4	NE 2	19.9	8	.	19	4	3	7
4 =	NNW 1	20.3	5	.	16	4	2	-
4 =	NE 1	19.9	5	.	15	5	-1	-
4 =	SE 1	21.1	6	ny	14	4	2	-
4 =	- 0	20.2	5	.	13	3	3	-
4 =	- 0	-	7	.	14	5	3	-
4	N 1	19.7	8	.	15	7	6	5
4 =	N 1	19.7	7	.	16	4	3	-
4 ,	NE 2	19.6	8	ny	15	6	6	-
4	- 0	19.0	10	6	13	8	5	0
4 =	N 1	20.4	7	1	13	6	6	0
4	SW 1	20.3	9	6	14	8	6	0
4 =	W 1	20.4	7	6	15	7	4	0
4 =	NNW 3	19.9	9	10	14	7	5	0
3	W 1	-	12	4	15	5	2	-
4 =	WNW 1	19.1	10	10	14	9	7	0
4 =	W 1	20.3	9	5	13	8	7	0
4 =	- 0	19.8	6	3	14	6	6	0
4 .	ENE 1	20.0	9	22	14	9	5	0
4 =	- 0	19.9	6	5	14	6	-	-
4 =	W 1	-	7	17	16	6	3	-
4 =	- 0	20.3	9	12	15	9	8	0
1 =	- 0	20.7	8	26	16	7	4	0
2 =	- 0	20.2	10	9	16	9	7	0
3	W 1	901.7	8	9	11	5	-	0
4	NW 1	902.1	9	8	11	7	-	-
4 =	ENE 2	959.2	8	6	13	8	-	-
4	NE 1	959.6	7	1	13	6	-	0
4	NW 1	959.5	9	.	15	8	5	-

24 órás csapadék mm		24 órás csapadék mm		24 órás csapadék mm		24 órás csapadék mm	
[illegible]	.	[illegible]	.	[illegible]	8	Zalaegerszeg	11
[illegible]	.	Siófok	ny	[illegible]	-	Kaposvár	10
[illegible]	.	Fonyód	.	[illegible]	-	Vasvármegye	14
[illegible]	.	Marcali	..	[illegible]	9	Bakhalomháza	14
[illegible]	.	Somogyvár	..	[illegible]	7	Mateszalka	19
[illegible]	.	Tab	ny	[illegible]	5	Tiszabecs	8
[illegible]	-	Surbogárd	2	[illegible]	6	Csenger	9
[illegible]	.	Szlamnyafalu	2	[illegible]	8	Nyírlugos	-
[illegible]	.	Nagykovácsi	1	[illegible]	7	Penyige	7
[illegible]	..	Somogyszob	.	Mezőkeresztes	10	Hajdúdorog	12
[illegible]	.	Bátaszék	ny	Jászapáti	8	Hortobágy	14
[illegible]	.	Szigetvár	5	Nagykáta	6	Nagylóta	16
[illegible]	.	Lengyel	4	Gyömrő	-	Tiszafüred	14
[illegible]	.	Kozepbolvég	4	Orkény	5	Tiszaroff	8
[illegible]	.	Batinapati	7	Kunszentmiklós	4	Karcag	9
[illegible]	.	Mohács	17	Cegléd	4	Puspökhatány	10
[illegible]	.	Siklós	12	Nagykőrös	5	Berettyóújfalu	12
[illegible]	.	Királyrét	-	Tiszakécske	4	Szoghalom	13
Komárom	ny	Bátaszentgyarm.	1	Izsák	3	Kőrösszakál	13
Kisbér	.	Romhány	.	Kiskunfélegyh.	5	Szarvas	19
Mór	.	Vác	1	Kiskunhalas	10	Szentes	17
Alcsut	-	Galgamácsa	2	Bácsalmás	-	Orosháza	19
Esztergom	1	Lőrinci	7	Kistelek	20	Makó	18
Dobogókő	2	Gyöngyös	6			Mezőhegyes	14
Ercsi	2	Borsodnádasd	7			Battonya	12
Kajdacsárnyék	1						

* A légnyomás 500 gdm-re átszámítva ** A légnyomás 1000 gdm-re átszámítva

OFFSET NYOMDA BUDAPEST F. V. POMAVER GYULA

Magassági szélmérések

Óraadatok greenwichi középidőben

X.23.	Szhely 14 h		Nkanizsa 11 h		Győr 11 h		Pécs 10 h		Szeged 7 h							
	fok	m/s	fok	m/s	fok	m/s	fok	m/s	fok	m/s	fok	m/s	fok	m/s	fok	m/s
Talaj	90	2	-	0	360	2	-	0	320	2						
500 m	90	1	360	2	20	1	350	4	60	5						
1000	90	1	190	3	90	2	310	2	110	4						
1500	90	6	200	5	180	1			150	4						
2000	240	9	230	2					150	4						
2500	240	9	220	0												
3000	240	9	220	0												
4000	240	9	210	10												
5000	220	14	220	15												
6000	220	24														
7000	220	24														
8000	220	24														
9000	220	24														
10000	210	28														
11000	200	31														
12000	200	31														
13000	200	31														
14000	200	31														
15000	190	28														
16000	190	28														
17000	190	28														
18000	190	28														
19000	190	28														
20000	190	28														

X.24.	Szhely 7 h															
	fok	m/s	fok	m/s	fok	m/s	fok	m/s	fok	m/s	fok	m/s	fok	m/s	fok	m/s
Talaj	360	7														
500 m	60	3														
1000	170	2														
1500	170	2														
2000	100	2														
2500	160	2														
3000	160	2														
4000	190	5														
5000	190	5														
6000																
7000																
8000																
9000																
10000																
11000																
12000																
13000																
14000																
15000																
16000																
17000																
18000																
19000																
20000																

OFFSET NYOMDA BUDAPEST F. V. POMÁYER GYULA

IDŐJÁRÁSI NAPIJELENTÉS

ЕЖЕДНЕВНЫЙ МЕТЕОРОЛОГИЧЕСКИЙ БЮЛЛЕТЕНЬ • DAILY SYNOPTIC MAP OF THE HUNGARIAN METEOROLOGICAL INSTITUTE • BULLETIN QUOTIDIEN DE L'INSTITUT MÉTÉOROLOGIQUE HONGROIS WETTERBERICHT DES UNGARISCHEN METEOROLOGISCHEN INSTITUTS

KIADJA AZ ORSZÁGOS METEOROLÓGIAI INTÉZET
BUDAPEST II, KITAIBEL PÁL-UTCA 1
TEL.: KÖZPONT: 150-220 IDŐJELZŐ OSZT: 151-204, 150-410

MEGJELENIK NAPONKÉNT • ELŐFIZETÉSI ÁRA A POSTAI KÖLTSÉGGEL EGYÜTT NEGYEDÉVRE 60'— Ft
KIADÁSÉRT FELEL AZ INTÉZET IGAZGATÓJA

68. évfolyam. 297. szám. + Budapest + 1955. október hó 25.

Az időjárási helyzet ma reggel és a várható időjárás:

Az elmúlt napon Afrika felől egy rendkivül gyors vonulású ciklon haladt a Balkánon át a Kárpát-medence fölé, kezdetben délről enyhe levegőt szállitva, most azonban már elősegiti északnyugati hidegebb levegő beözönlését. Eközben a francia partok környékén anticiklon épült fel, csendes, száraz időjárással. Észak-Európán kisebb sebességü ciklonok vonulnak nyugatról kelet felé sarkvidéki levegővel árasztva el Skandináviát, Finnországot és a Szovjetunió északi részeit.

Hazánkban hétfőn a Dunántúlon 9-12, keleten még 12-14 fokig emelkedett a hőmérséklet. Dél felől igen kiadós esőzés indult meg és a délután folyamán már az egész országra kiterjedt. Legtöbb csapadék ma reggelig nyugaton és északon hullott. Lengyelben 62, Mórott és Somhegypusztán a Bakonyban 60, Bakonybélen 55, Bián és Száron 52, Lillafüreden és a somogymegyei Marcaliban 51, Kocsolán, Szulokon 50 mm-t mértek. Helyenként zivatarok is voltak.

Budapesten kedden 12 órakor a hőmérséklet 6 fok, a tengerszintre átszámitott légnyomás 755 mm, erősen emelkedő irányzatu.

Várható időjárás szerda estig:

Felhőátvonulások, kevesebb helyen eső.
Lassan mérséklődő északnyugati, északi szél.
Hűvös idő.

Várható legalacsonyabb hőmérséklet ma éjjel: nyugaton 1-4, a szélvédett helyeken gyenge talajmenti fagy, máshol 4-7,
legmagasabb nappali hőmérséklet szerdán: 9-12 fok között.

A fütés alapjául szolgáló várható középhőmérséklet:
10 fok alatt.

Skallóda

A hőmérséklet és a légnyomás napi középértéke Budapesten és ezek eltérése a 75 évi átlagtól:

1955. X.24-én: 10,0 C°, 761,0 mm. Eltérés: +0,6 C°, -1,2 mm.

1871 óta ezen a napon előfordult

legmagasabb hőmérséklet	23,7 C°	/1923./
legalacsonyabb hőmérséklet	-4,6 C°	/1890./

Az Országos Meteorológiai Intézet Időjárási Napijelentése

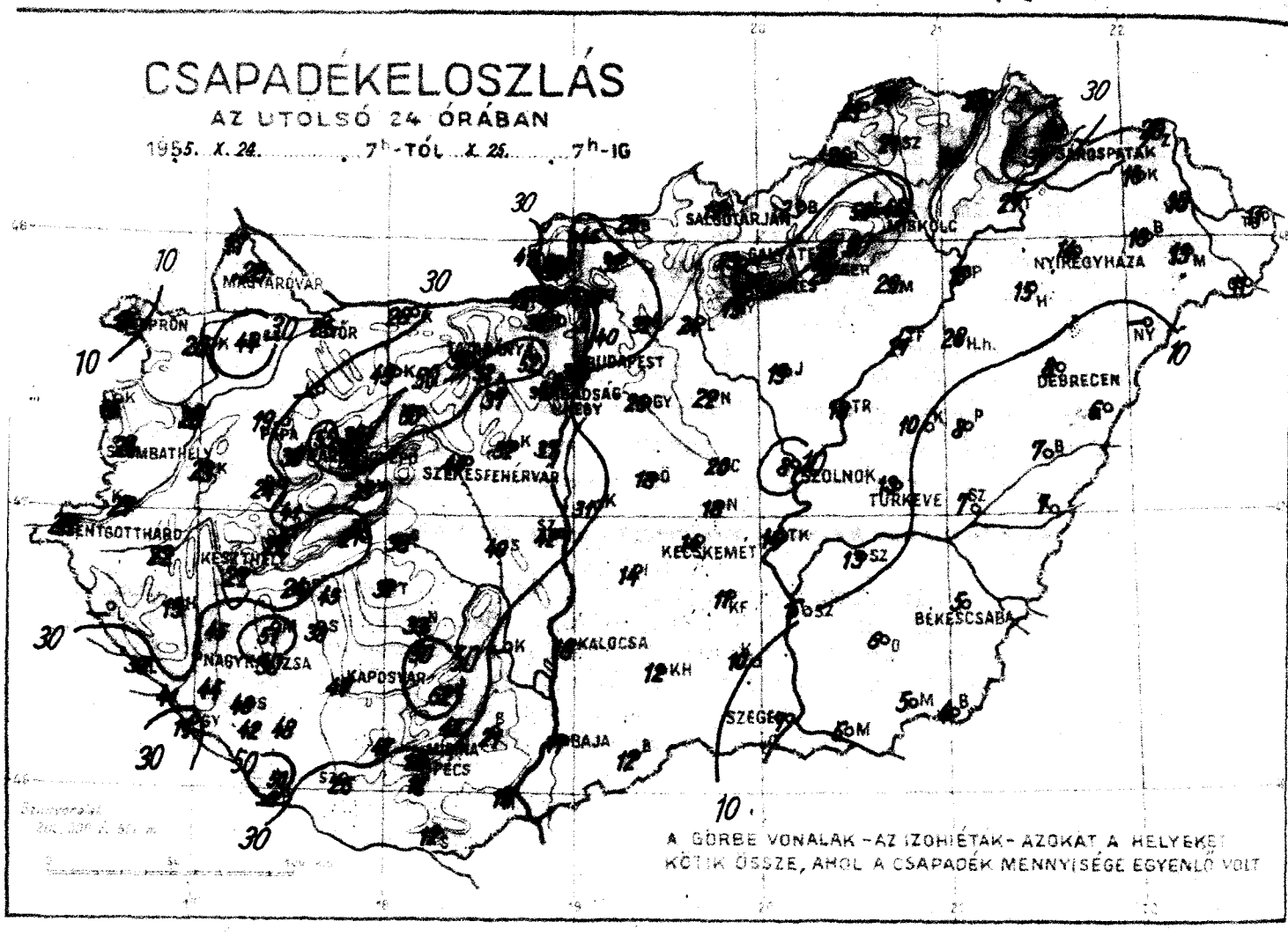

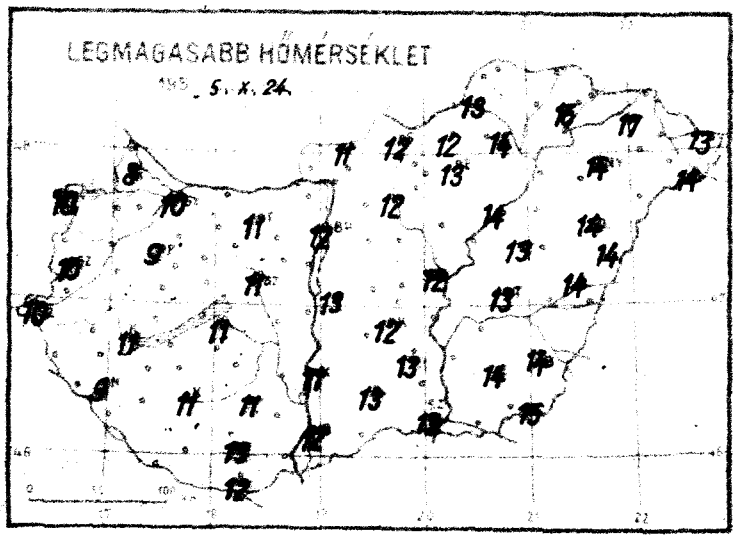

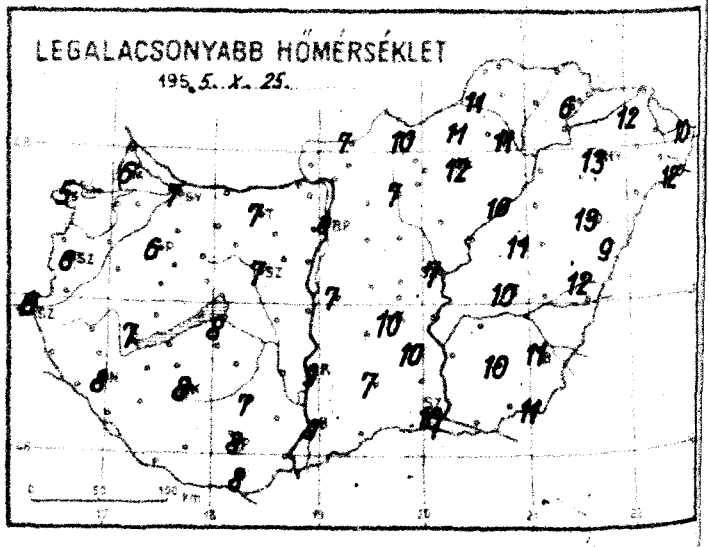

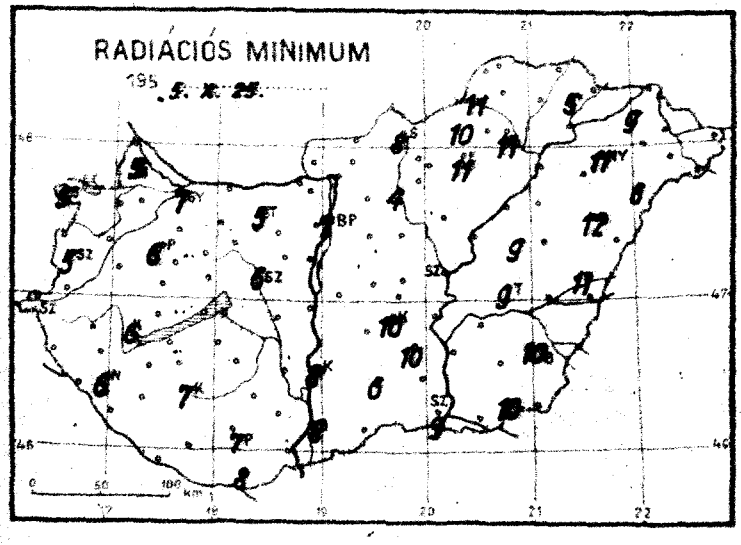

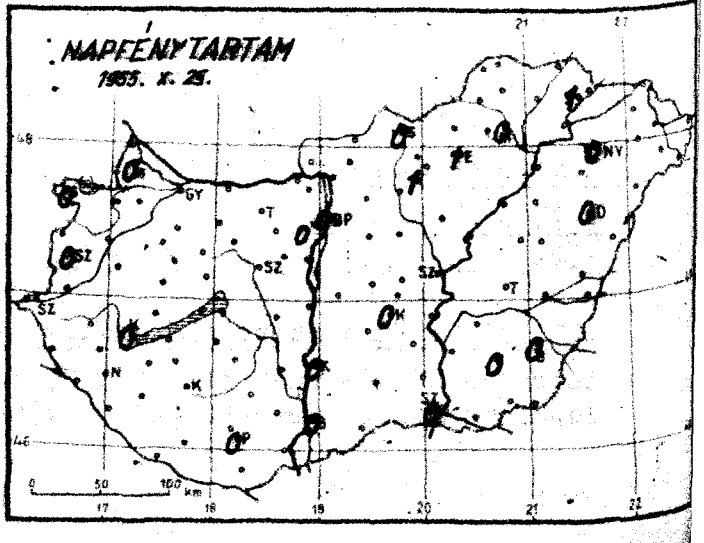

Időjárási helyzet 1955. év OKTÓBER hó 25. nap 7 óra



Magassági légállapotmérés

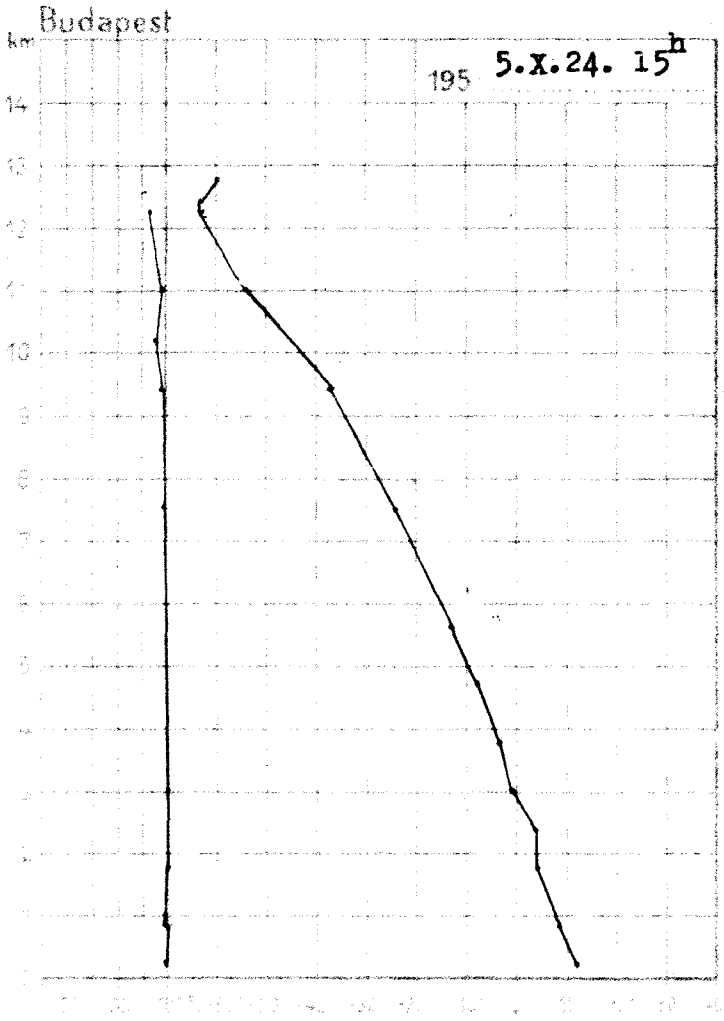



195 5.X.24. 15h			
km	mb	C°	%
Talaj	996.2	11.2	95
0.5	957	9.4	99
1	899	6.9	99
1.5	847	4.3	99
2	797	2.9	100
2.5	749	1.6	100
3	702	-0.8	100
4	619	-5.1	100
5	543	-10.7	100
6	478	-16.3	99
7	417	-22.8	98
8	364	-29.7	95
9	316	-37.2	94
10	272	-46.3	89
11	233	-55.2	93
12	199	-63.5	86
13			
14			
15			

Magaslégköri időhelyzet

Szárazföldünk, valamint az Atlanti-óceán északi vidékei felett igen nagy hőmérsékleti különbségek vannak. Meleg levegőnyelv nyúlik fel az Azori-szigetektől csaknem Izlandig, és Egyiptomtól Moszkva körzetéig. Ezzel szemben hideg levegő boritja Skandináviát, Közép-Európát, sőt a Földközi-tenger nyugati medencéjét is. Az áramlási kép is igen változatos, minthogy a mérsékelt szélességeken anticiklonok és ciklonok váltogatják egymást. Hazánkban az elmúlt nap folyamán 3 km alatt néhány foknyi felmelegedés, a magasabb szintekben pedig erős lehülés következett be. A 0 fokos szint emiatt 360 m-rel emelkedett, de a -10 fokos szint 390 m-rel süllyedt. Ma hajnalban a magasságuk 2640 m, ill. 4140 m.

Dr.Ozorai s.k.

195 5.X.25. 3h			
km	mb	C°	%
Talaj	985.1	11.1	98
0.5	946	9.9	99
1	889	8.2	100
1.5	838	5.3	100
2	785	3.3	86
2.5	738	0.8	78
3	695	-2.3	77
4	610	-9.3	7[illegible]
5	536	-16.7	51
6	469	-25.7	60
7	407	-35.1	58
8	353	-41.3	57
9	304	-44.1	-
10	262	-47.1	-
11	225	-49.9	-
12	193	-51.8	-
13	165	-55.2	-
14			
15			

55. október

25 hó kedd

8. évfolyam 297. sz.

Reggeli észlelések (8 TMK)				Az utolsó 24 óra adatai				
Felhőzet (0—4)	Szélirány és erő (m/s)	Légnyomás (millibar)	Hőmérséklet (°C)	Csapadék (24 óra) mm	Hőmérsékleti szélsőségek: tegnapi napnali max.	éjszakai min	Radiációs min	Napsütés (óra) tegnap
4 .	NW 9	1011.8	7	28	8	6	5	0
8 .	NNW 11	13.1	6	9	10	5	5	0
4 .	N 6	12.4	8	24	10	6	5	0
4 .	NNW 4	13.1	7	28	10	6	6	-
4 .	W 6	11.3	7	19	9	6	6	-
4 .	N 9	09.9	7	26	10	7	7	-
4 ,	NW 19	07.0	7	38	11	7	5	-
3	NW 9	-	7	40	11	7	6	-
4	N 15	10.1	8	22	11	7	6	-
4 .	NNW 8	11.9	8	27	9	8	6	-
4	NNW 6	10.6	8	47	11	8	7	-
4 .	NNW 7	08.6	8	18	13	8	7	0
4 .	WNW 8	03.7	8	30	12	8	7	0
4 =	NE 15	03.2	11	19	12	10	8	0
4 =	SE 2	04.6	12	20	13	12	11	1
4	E 4	04.8	12	45	14	11	11	0
4	N 1	-	12	31	16	6	5	1
4	W 7	08.3	9	17	12	9	8	0
4	NNE 9	07.1	9	18	11	9	8	0
4	WSW 4	04.0	10	14	12	10	10	0
4	WSW 6	06.9	10	7	13	10	9	0
4	SSW 6	04.7	10	8	12	7	-	-
4	SW 4	-	11	13	13	10	9	-
8	SW 4	06.3	11	5	14	11	10	0
4	SSW 2	06.2	13	8	14	13	12	0
4	SW 1	05.7	13	14	14	13	11	0
4 =	E 2	886.7	7	37	11	7	-	1
4 =	NE 4	887.4	7	23	12	7	-	-
4 .	NNE 19	947.9	5	18	10	4	-	-
4 =	NW 3	944.3	5	41	10	5	-	0
4 .	NW 12	949.5	5	35	10	5	4	-

csapadék mm		24 óra csapadék mm		24 óra csapadék mm		24 óra csapadék mm	
17		Tibany	21	Pincsk	26	Zalaszentiván	20
44		Siófok	38	Tiszaörs	21	Kőkút-ka	16
26		Fonyód	24	Bükkszenlász	21	Vasvárcsonakpuszta	18
16		Marcali	51	Lillafüred	50	Baktalórántháza	18
28		Somogyvár	38	Szentistván	21	Mátészalka	13
27		Tab	31	Füzérd	26	Tiszabecs	11
-		Sárbogárd	40	Hollóstetmelk	28	Csenger	11
22		Sztaliníváros	42	Sátoraljaújhely	31	Nyírlugos	-
15		Nagykőrös	33	Tokaj	27	Polgár	15
33		Szolnok	40	Mezőkeresztes	23	Hajdúdorog	15
19		Barca	-	Jászapáti	19	Hortobágy	28
23		Szigetvár	26	Nagykáta	22	Nagyléta	6
-		Lenti	62	Gyöngyös	26	Tiszafüred	21
24		Középpalvég	-	Orkény	18	Tiszaroff	13
22		Bataapáti	21	Kunszentmiklós	31	Kaneag	10
36		Mohács	15	Cegléd	20	Püspökladány	8
33		Siklós	12	Nagykőrös	18	Berettyóújfalu	7
28		Királyrét	23	Tiszakécske	14	Szeghalom	7
49		Balassagyarm.	29	Izsak	14	Kósosszakál	7
60		Romhány	37	Kiskunfélegyh.	11	Szarvas	13
37		Vác	34	Kiskunhalas	12	Szentes	10
42		Galgamácsa	32	Bácsalmás	12	Orosháza	6
39		Lőrinci	24	Kistelek	10	Makó	5
37		Gyöngyös	13			Mezőhegyes	5
32		Borsvahádasd	23			Battonya	4

A légnyomás 500 gdm-re átszámítva ** A légnyomás 1000 gdm-re átszámítva

OFFSET NYOMDA, BUDAPEST. F. V. POMAYER GYULA

Magassági szélmérések

Óraadatok greenwichi középidőben

X.24.	Győr 11 h		Miskolc 11 h									
	fok	m/s	fok	m/s	fok	m/s	fok	m/s	fok	m/s	fok	m/s	fok	m/s	fok	m/s
talaj	320	2	40	2												
500 m			100	5												
1000			90	3												
1500																
2000																
2500																
3000																
4000																
5000																
6000																
7000																
8000																
9000																
10000																
11000																
12000																
13000																
14000																
15000																
16000																
17000																
18000																
19000																
20000																

	fok	m/s	fok	m/s	fok	m/s	fok	m/s	fok	m/s	fok	m/s	fok	m/s	fok	m/s
talaj																
500 m																
1000																
1500																
2000																
2500																
3000																
4000																
5000																
6000																
7000																
8000																
9000																
10000																
11000																
12000																
13000																
14000																
15000																
16000																
17000																
18000																
19000																
20000																

OFFSET NYOMDA, BUDAPEST. F. V. HOMAYER GYULA

IDŐJÁRÁSI NAPIJELENTÉS

ЕЖЕДНЕВНЫЙ МЕТЕОРОЛОГИЧЕСКИЙ БЮЛЛЕТЕНЬ • DAILY SYNOPTIC MAP OF THE HUNGARIAN METEOROLOGICAL INSTITUTE • BULLETIN QUOTIDIEN DE L'INSTITUT MÉTÉOROLOGIQUE HONGROIS WETTERBERICHT DES UNGARISCHEN METEOROLOGISCHEN INSTITUTS

ADJA AZ ORSZÁGOS METEOROLOGIAI INTÉZET
UDAPEST II. KITAIBEL PÁL-UTCA 1
EL.: KÖZPONT: 150-220 IDŐJELZŐ OSZT: 151-204, 150-410

MEGJELENIK NAPONKÉNT • ELŐFIZETÉSI ÁRA A POSTAI KÖLTSÉGGEL EGYÜTT NEGYEDÉVRE 60.— Ft
KIADÁSÉRT FELEL AZ INTÉZET IGAZGATÓJA

68. évfolyam. 298. szám. + Budapest + 1955. október hó 26.

Az időjárási helyzet ma reggel és a várható időjárás:

A nyugat-európai anticiklon délebbre helyeződik át. A Skandináv félsziget felett tegnap kialakult ciklon kelet felé vonul, s frontjai keresztül haladnak Közép-Európán is. Igy Észak- és Közép-Európa időjárása továbbra is változékony, csapadékos jellegü. Ukrajna felett a földközi-tengeri eredetü ciklon fejti ki hatását, esőzést, de egyben enyheséget okozva. A Szovjetunió európai részének többi vidékén szárazabb, hidegebb időjárás van uralmon.

Hazánkban kedden jobbára borult, esős volt az idő. A csapadék mennyisége általában 1-5 mm volt, de Komárom, Nógrád és Heves megyékben helyenként még meghaladta a 20 mm-t. A hőmérséklet legmagasabb értéke országszerte 9-12 fok között volt. A levegő hajnalban 2-5 fokig hült le. A talajmenti légrétegben a Dunántúlon és a Tiszántúlon, valamint az északi megyékben néhány helyen gyenge fagy alakult ki.

Rendkivüli csapadékjelentések 1955. X.24-éről: Kemence 65, Imremajor 63, Baté 62, Hőgyész 56, Sáregres, Miskolc-Fürészmalom 54, Fehérvárcsurgó 50, Pilismarót, Lókut 49, Görgeteg 48, Felsőmindszent, Váralja 47, Zebegény, Drégelypalánk 46, Kiskomárom 45, Márianosztra, Iharosberény 44, Nagyatád 43, Nyirád, Letkés 41, Alsógöd, Badacsony 40, Pilisszentlászló 42, Esztergom 38, Diósjenő 37, Répáspuszta 30 mm.

Budapesten szerdán 12 órakor a hőmérséklet 10 fok, a tengerszintre átszámitott légnyomás 762 mm, gyengén süllyedő irányzatu.

Várható időjárás csütörtök estig:

Felhőátvonulások, ma inkább délen, holnap főként északon sokhelyen eső.
Mérsékelt, időnként élénkebb délnyugati, később nyugati, északnyugati szél.
A hajnali lehülés főként északon kissé gyengül.
A nappali felmelegedés északon mérséklődik, délen alig változik.

Várható legalacsonyabb hőmérséklet ma éjjel: 4-7,
legmagasabb nappali hőmérséklet csütörtökön: északon 9-12, délen 11-14 fok között.

A fütés alapjául szolgáló várható középhőmérséklet:

10 fok alatt, de Baranya, Békés, Csongrád és Bács-Kiskun-megyében 10 fok felett.

A hőmérséklet és a légnyomás napi középértéke Budapesten és ezek eltérése a 75 évi átlagtól:

1955. X.25-én: 6,7 C°, 756,6 mm. Eltérés: -2,2 C°, -3,7 mm.

Az Országos Meteorológiai Intézet Időjárási Napijelentése

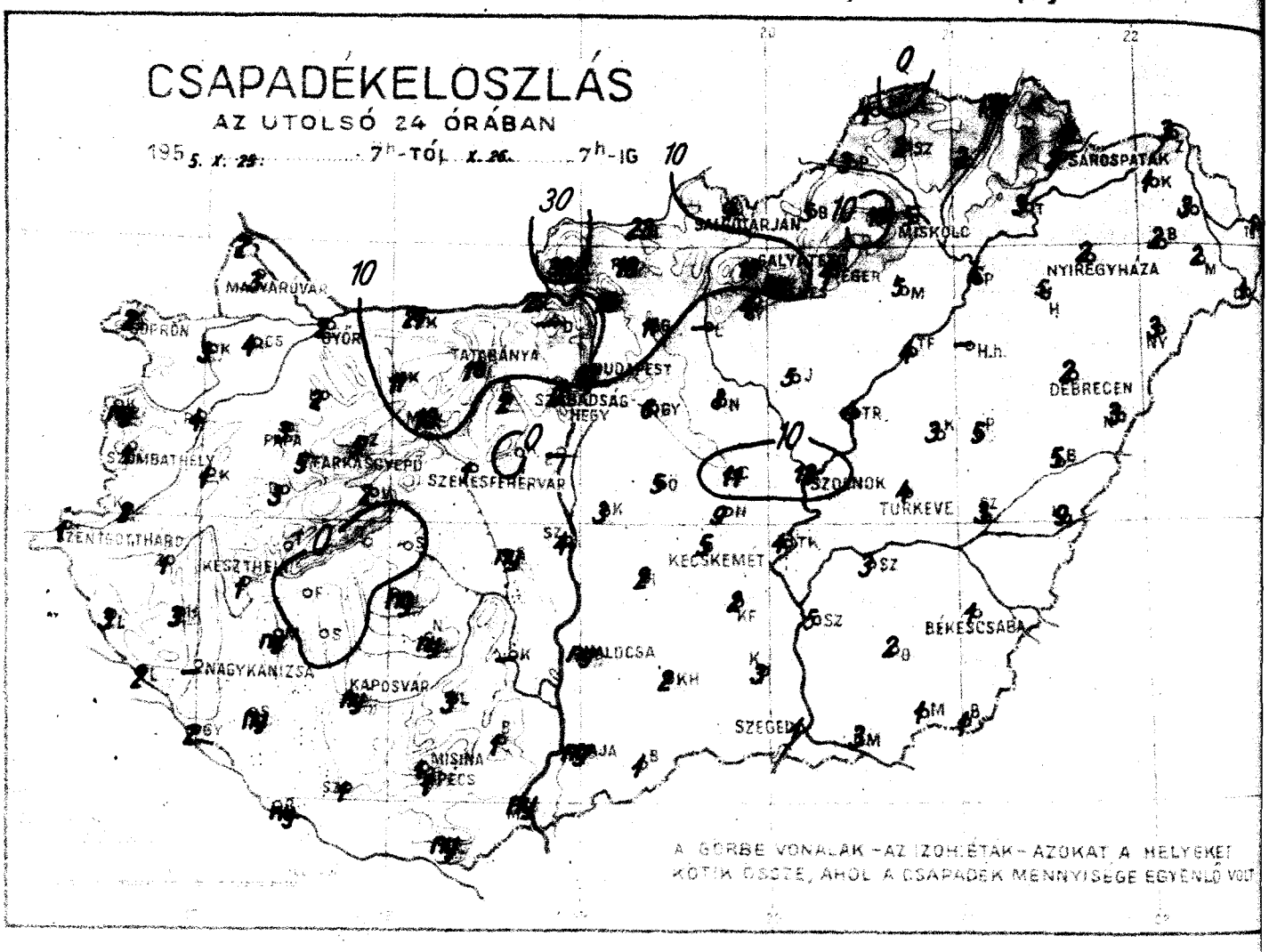

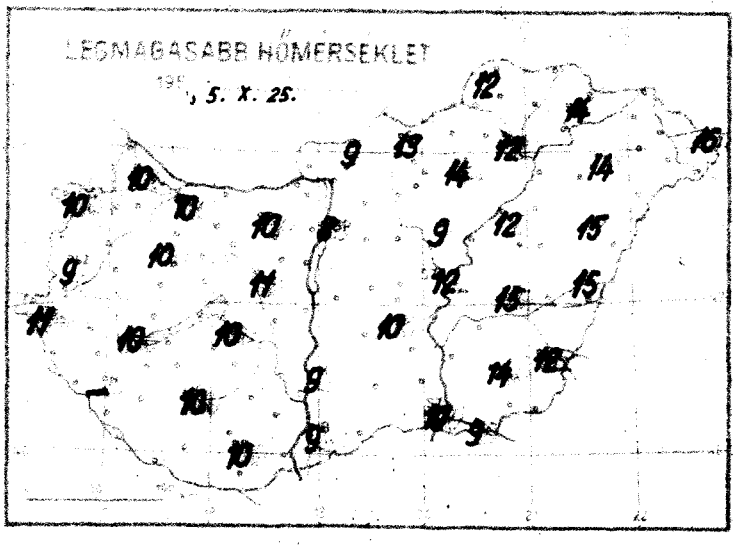

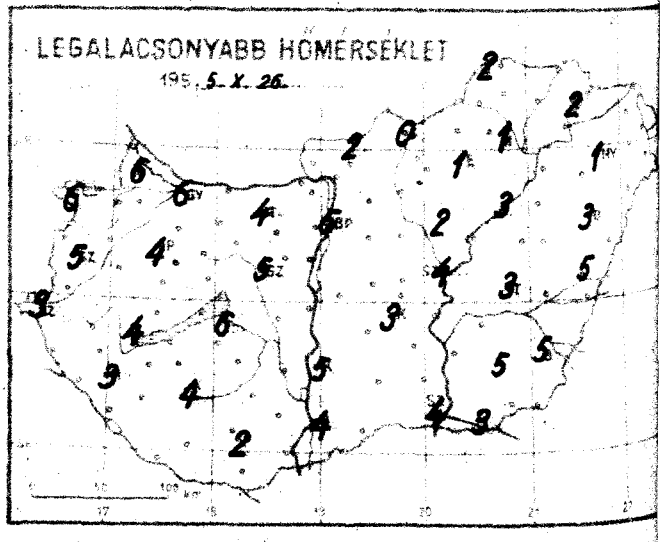

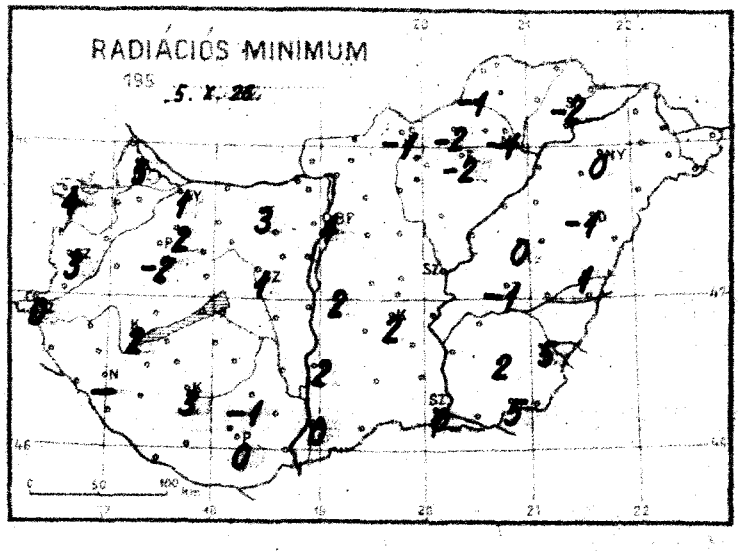

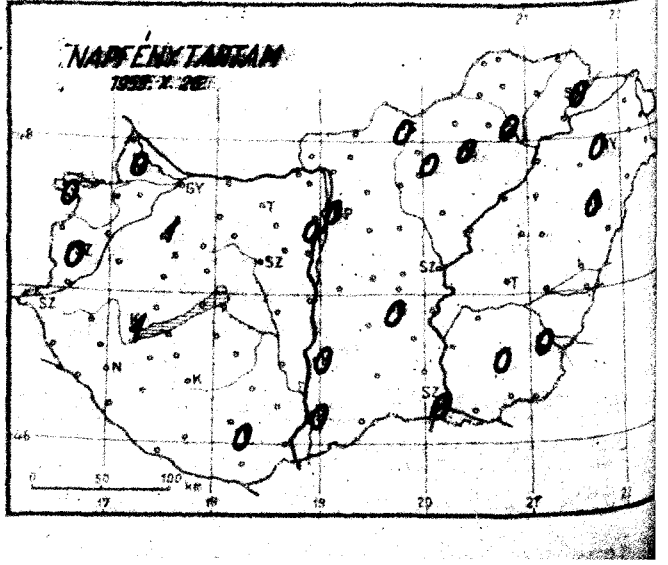

Időjárási helyzet 1955. év- OKTÓBER hó- 26. nap 7 óra

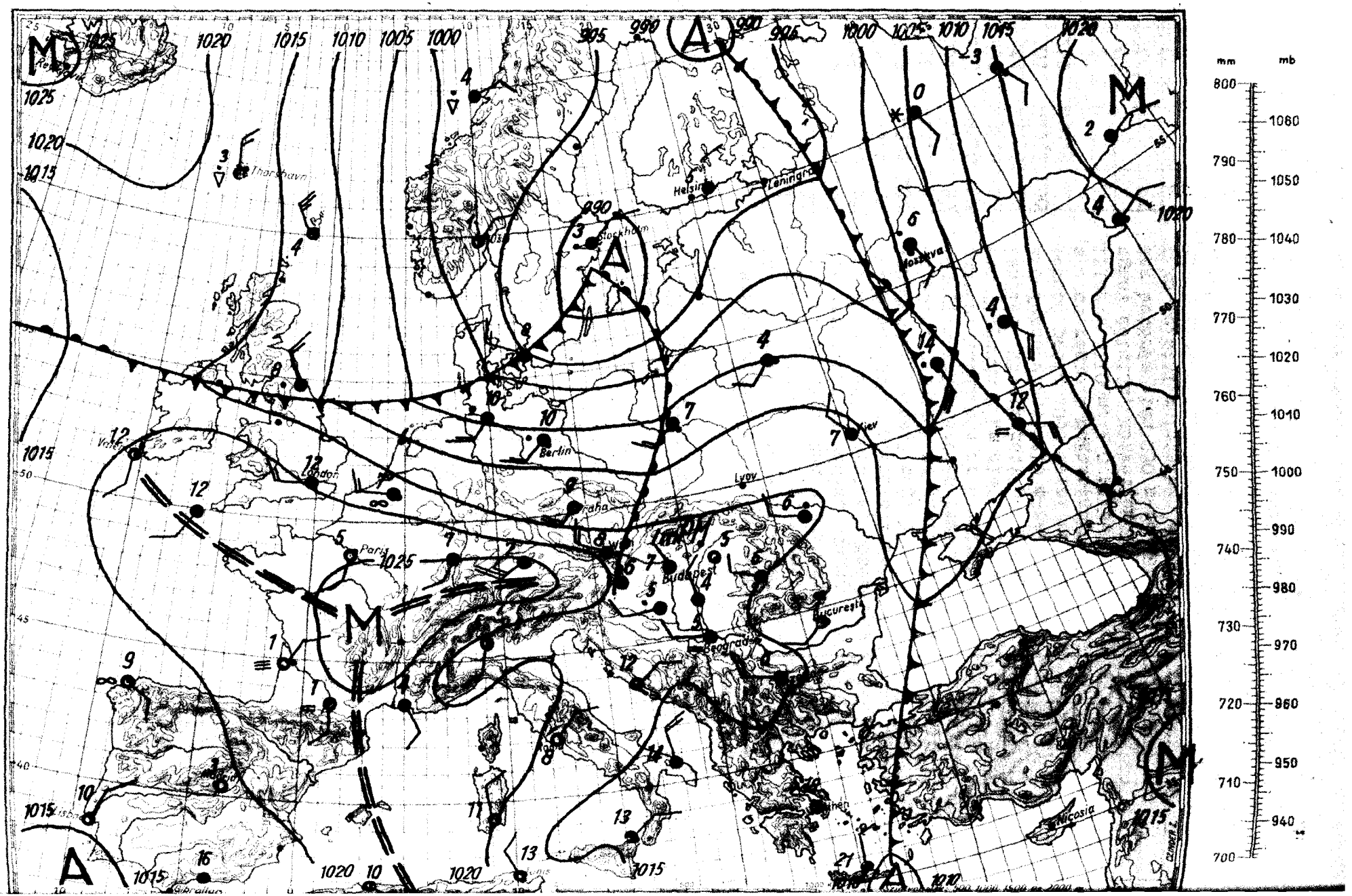

Magassági légállapotmérés

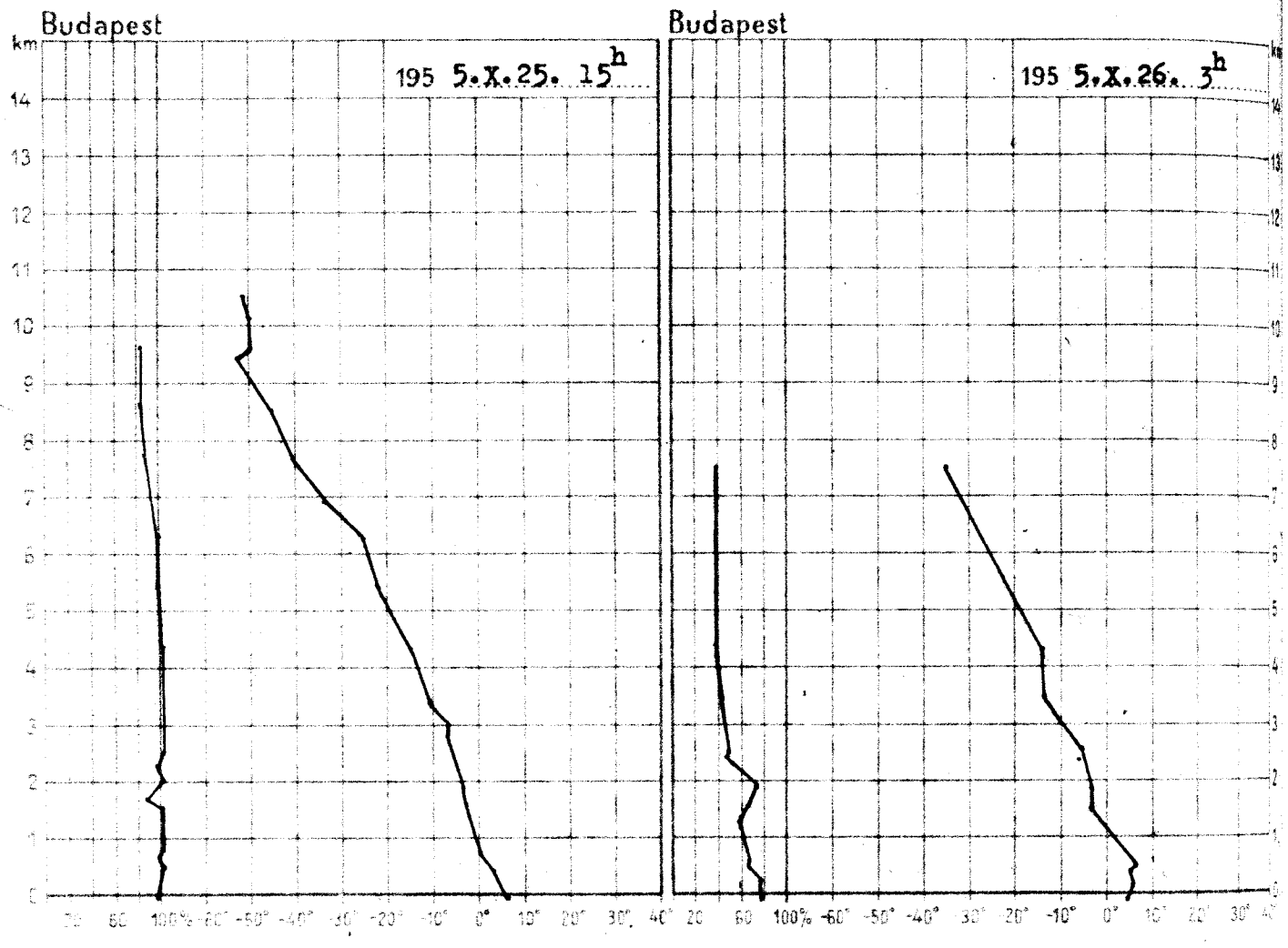

195 5.X.25. 15h			
km	mb	C°	%
Talaj	992.4	5.9	94
0·5	950	1.7	100
1	892	-0.3	100
1·5	840	-2.0	100
2	788	-3.3	98
2·5	738	-6.0	100
3	693	-8.0	100
4	608	-13.2	97
5	531	-19.0	95
6	465	-25.5	92
7	403	-34.0	83
8	348	-42.6	80
9	301	-49.6	80
10	258	-50.9	-
11			
12			
13			
14			
15			

Magaslégköri időhelyzet

Szárazföldünk és a szomszédos atlanti-óceáni területek felett a gyors változások tovább folytatódnak. Ma hajnalban a Brit-szigetek, valamint az Északi-tenger térségében erős lehülés, Közép-Európában pedig mérsékelt felmelegedés figyelhető meg. A Szovjetunióban, a Dontól az Uralig hasonlóképpen felmelegedés van folyamatban. Hazánkban az elmúlt 24 óra folyamán 6 km alatt még erős lehülés következett be. Emiatt a 0 fokos szint 1410 m-rel, a -10 fokosé pedig 1030 m-rel süllyedt, s a ma reggeli magasságuk 1230, illetve 3110 m. A 0 fokos szint egnap délután, közvetlenül a hideg betörés után 850 m-re süllyedt. 7 km feletti szintekben azonban már gyenge felmelegedés tapasztalható.

Dr.Ozorai s.k.

195 5.X.26. 3h			
km	mb	C°	%
Talaj	998.4	4.3	76
0·5	959	4.7	67
1	898	2.0	58
1·5	844	-1.8	58
2	792	-3.0	69
2·5	742	-7.4	48
3	698	-9.1	47
4	612	-14.2	38
5	534	-18.9	37
6	468	-25.3	37
7	407	-32.1	37
8			
9			
10			
11			
12			
13			
14			
15			

OFFSET NYOMDA BUDAPEST F. V. POMAVER ÖVEGA

1955. október

26. szerda

68. 298.

	Reggeli észlelések 06 TMG					Az utolsó 24 óra adatai					
	Felhőzet (0–4)	Szélirány és erő (m/s)	Légnyomás (millibar)	Hőmérséklet (C°)	Csapadék (24 óra) (mm)		Hőmérsékleti szélsőségek: tegnapi nappali max.	éjszakai min.	Radiációs min.	Napsutés (óra) tegnap
[illegible]	4	NW 4	1017.6	8	3		10	6	5	0
[illegible]	4	NNW 4	17.6	9	2		10	6	4	0
[illegible]	4	W 2	18.4	6	1		9	5	3	0
[illegible]	3	WSW 2	18.5	5	1		11	3	0	–
[illegible]	4	S 2	19.3	6	3		10	4	-2	–
[illegible]	4	WSW 4	18.0	7	2		10	6	1	–
[illegible]	4	W 1	17.7	6	16		10	4	3	–
[illegible]	4	– 0	–	8	1		11	5	1	–
[illegible]	4 .	WSW 1	19.1	5	1		10	4	2	1
[illegible]	4	– 0	19.3	5	–		–	3	–	–
[illegible]	4 .	SSW 1	19.4	6	ny		10	4	3	–
[illegible]	4 .	WSW 1	19.4	5	1		10	2	0	0
[illegible]	4	WNW 3	16.6	7	10		8	6	4	0
[illegible]	3 =	NE 2	16.9	1	9		13	0	-1	0
[illegible]	0 =	W 1	16.6	2	4		14	1	-2	0
[illegible]	1 =	WNW 1	15.8	2	5		12	1	-1	0
[illegible]	0	N 1	–	3	2		14	2	-2	0
[illegible]	3	N 1	18.4	6	ny		9	4	0	0
[illegible]	3	W 1	18.0	6	ny		9	5	2	0
[illegible]	1	WSW 1	16.7	3	5		10	3	2	0
[illegible]	1	NW 2	17.6	4	1		10	4	0	0
[illegible]	2	– 0	17.0	4	13		12	4	–	–
[illegible]	0	W 1	–	4	4		15	3	-1	–
[illegible]	3	W 1	17.1	6	1		12	5	5	0
[illegible]	0	– 0	16.7	3	2		15	3	-1	0
[illegible]	0	– 0	16.4	2	2		14	1	0	0
[illegible]	2	W 1	897.3	2	24		6	0	–	0
[illegible]	3	NW 1	897.1	2	18		8	0	–	–
[illegible]	4 .	NW 6	958.0	4	1		11	3	–	–
[illegible]	4	SW 2	956.3	4	9		5	3	–	0
[illegible]	4 .	SW 1	957.5	4	5		7	4	1	–

[illegible]			24 óra csapadék mm			24 óra csapadék mm			24 óra csapadék mm		
[illegible]	2		[illegible]	.		[illegible]	3		Záhony	3	
[illegible]	4		[illegible]	.		[illegible]	1		[illegible]	1	
[illegible]	3		[illegible]	.		[illegible]	.		Vásárosnamény	3	
[illegible]	ny		[illegible]	ny		[illegible]	10		[illegible]	2	
[illegible]	4		[illegible]	.		[illegible]	2		[illegible]	2	
[illegible]	2		[illegible]	ny		[illegible]	2		[illegible]	5	
[illegible]	2		Sárbogard	ny		[illegible]	ny		[illegible]	1	
[illegible]	1		[illegible]	4		[illegible]	2		[illegible]	3	
[illegible]	3		[illegible]	ny		Tokaj	3		Polgár	6	
[illegible]	3		[illegible]	ny		Mezőkeresztes	5		Hajdúdorog	5	
[illegible]	2		Bárcs	ny		Jászapáti	5		Hortobágy	–	
[illegible]	1		[illegible]	1		Nagykáta	8		Nagyléta	3	
[illegible]	2		Lengyel	3		Gyomró	6		Tiszafüred	4	
[illegible]	3		Közepfelvég	–		Orkény	5		Tiszaroff	4	
[illegible]	1		Bataapáti	1		Kúnszentmiklós	3		Karcag	3	
[illegible]	5		Mohács	ny		Cegléd	11		Püspökladány	5	
[illegible]	2		Siklós	ny		Nagykőrös	9		Berettyoújfalu	5	
[illegible]	27		Királyrét	32		Tiszakécske	4		Szeghalom	3	
Kisbér	11		Balassagyarm.	23		Izsák	2		Kőrösszakál	9	
Mór	10		Romhány	18		Kiskúnfélegyh.	2		Szarvas	3	
Alcsut	2		Vác	18		Kiskúnhalas	2		Szentes	5	
Esztergom	25	[illegible]	Galgamácsa	11		Bácsalmás	1		Orosháza	2	
[illegible]	–		Lőrinci	–		Kistelek	3		Makó	3	
[illegible]	–		Gyöngyös	4					Mezőhegyes	1	
[illegible]	.		Borsodnádasd	5					Battonya	1	

* A légnyomás 500 gdm-re átszámítva ** A légnyomás 1000 gdm-re átszámítva

OFFSET NYOMDA BUDAPEST F. V. POMAYER GYULA

Magassági szélmérések

Óraadatok, greenwichi középidőben

X.25.	Szhely 13 h		Győr 12 h		Pécs 12 h		Szeged 9 h		Szeged 14 h							
	fok	m/s	fok	m/s	fok	m/s	fok	m/s	fok	m/s	fok	m/s	fok	m/s	fok	m/s
Talaj	320	7	320	7	360	7	270	7	270	7						
500 m	340	19			340	12	270	17	290	17						
1000	340	19														
1500	340	31														
2000																
2500																
3000																
4000																
5000																
6000																
7000																
8000																
9000																
10000																
11000																
12000																
13000																
14000																
15000																
16000																
17000																
18000																
19000																
20000																

X.26.	Szhely 7 h		Győr 7 h		Bpest 3 h		Bpest 5 h		Szeged 7 h		Miskolc 6 h		Debrecen 6 h			
	fok	m/s	fok	m/s	fok	m/s	fok	m/s	fok	m/s	fok	m/s	fok	m/s	fok	m/s
Talaj	240	2	270	2	270	2	270	7	340	2	-	0	270	2		
500 m	310	7	310	13	350	13	320	11	320	7	210	2	340	5		
1000	310	7	330	12	350	13	320	9	320	5	240	4	340	5		
1500	340	19			350	13	320	14	330	6	270	5	350	8		
2000	340	19			350	13			350	18	270	5	340	10		
2500					350	13			340	24	350	13	340	10		
3000					350	13			340	24	350	13	340	10		
4000					360	19			360	17			360	12		
5000									360	19			330	8		
6000													10	20		
7000													10	20		
8000													20	21		
9000													20	21		
10000													20	21		
11000																
12000																
13000																
14000																
15000																
16000																
17000																
18000																
19000																
20000																

OFFSET NYOMDA, BUDAPEST F. V. POMAYER GYULA

IDŐJÁRÁSI NAPIJELENTÉS

ЕЖЕДНЕВНЫЙ МЕТЕОРОЛОГИЧЕСКИЙ БЮЛЛЕТЕНЬ • DAILY SYNOPTIC MAP OF THE HUNGARIAN METEOROLOGICAL INSTITUTE • BULLETIN QUOTIDIEN DE L'INSTITUT MÉTÉOROLOGIQUE HONGROIS WETTERBERICHT DES UNGARISCHEN METEOROLOGISCHEN INSTITUTS

ADJA AZ ORSZÁGOS METEOROLÓGIAI INTÉZET
DAPEST II. KITAIBEL PÁL-UTCA 1
L: KÖZPONT: 150-220 IDŐJELZŐ OSZT: 151-204, 150-410

MEGJELENIK NAPONKÉNT • ELŐFIZETÉSI ÁRA A POSTAI KÖLTSÉGGEL EGYÜTT NEGYEDÉVRE 60— Ft
KIADÁSÉRT FELEL AZ INTÉZET IGAZGATÓJA

8. évfolyam. 299. szám. + Budapest + 1955. október hó 27.

Az időjárási helyzet ma reggel és a várható időjárás:

A Spitzbergák felől Skandinávián át délfelé áramló sarkvidéki levegő az Alpok és Kárpátok mentén irányt változtatva halad a Szovjetunió nyugati területei fölé. Európa déli részein csendes, enyhe az idő.

Hazánkban szerdán mindenütt megszünt az eső. A hőmérséklet napközben 10-14 fokig emelkedett, éjszaka 2-8 fokig süllyedt.

Budapesten 12 órakor a hőmérséklet 13 fok, a tengerszintre átszámitott légnyomás 759,mm, gyengén süllyedő irányzatu.

Várható időjárás péntek estig:

Felhőátvonulások, főként északon több helyen eső.
Mérsékelt, időnként élénkebb délnyugati, nyugati szél.
A nappali felmelegedés északon gyengül, máshol alig változik.

Várható legalacsonyabb hőmérséklet ma éjjel: 5-8,
legmagasabb nappali hőmérséklet pénteken: északon 9-12, délen 13-16 fok között.

A fütés alapjául szolgáló várható középhőmérséklet:

10 fok alatt, de Baranya, Bács-Kiskun, Békés és Csongrád megyében 10 fok felett.

Kállóné

hőmérséklet és a légnyomás napi középértéke Budapesten és ezek eltérése a 5 évi átlagtól:

1955. X.26-án: 9,5 C°, 761,8 mm. Eltérés: +0,8 C°, -0,3 mm.

1871 óta ezen a napon előfordult

legmagasabb hőmérséklet 23,3 C° /1949./
legalacsonyabb hőmérséklet -4,9 C° /1946./

Az Országos Meteorológiai Intézet Időjárási Napijelentése

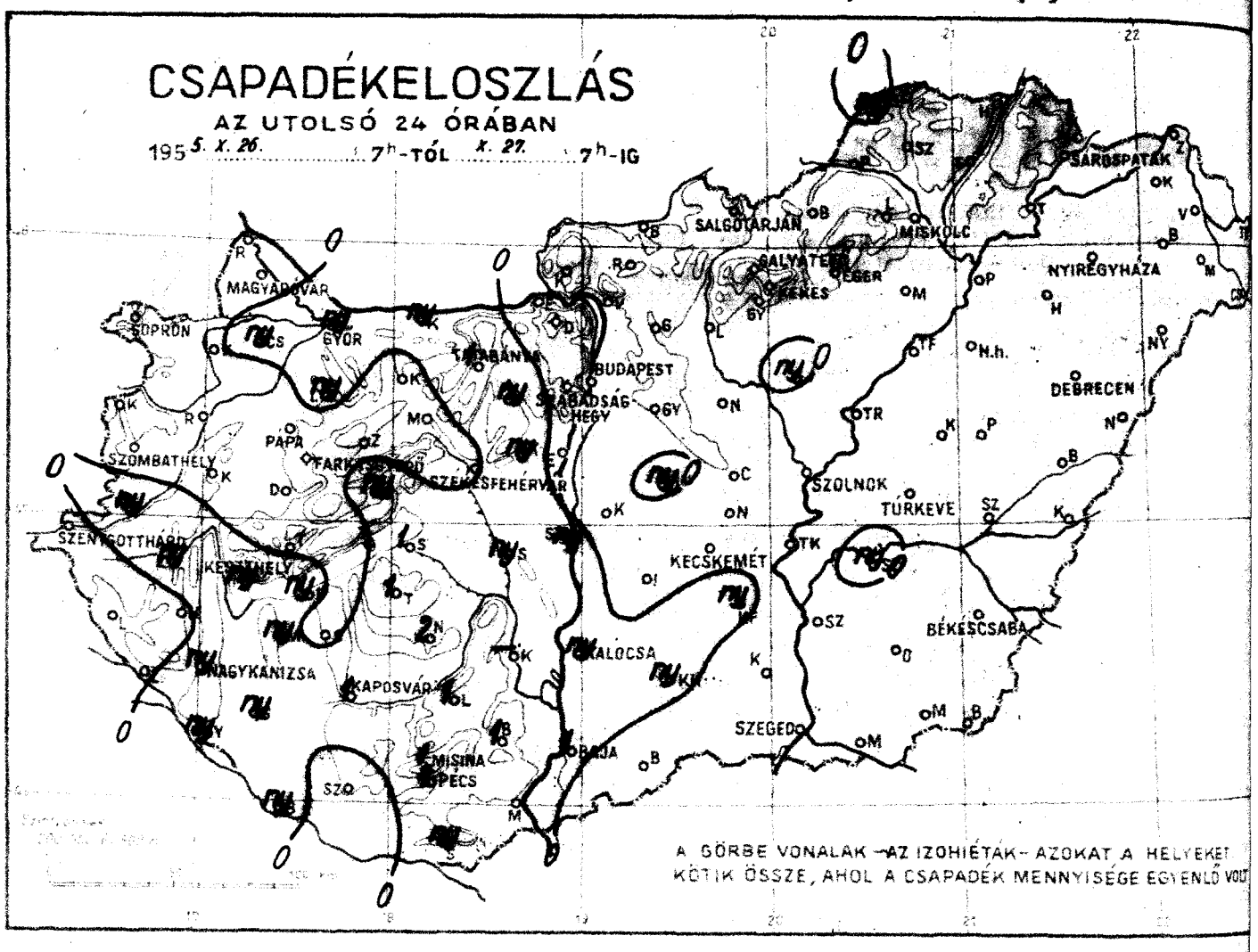

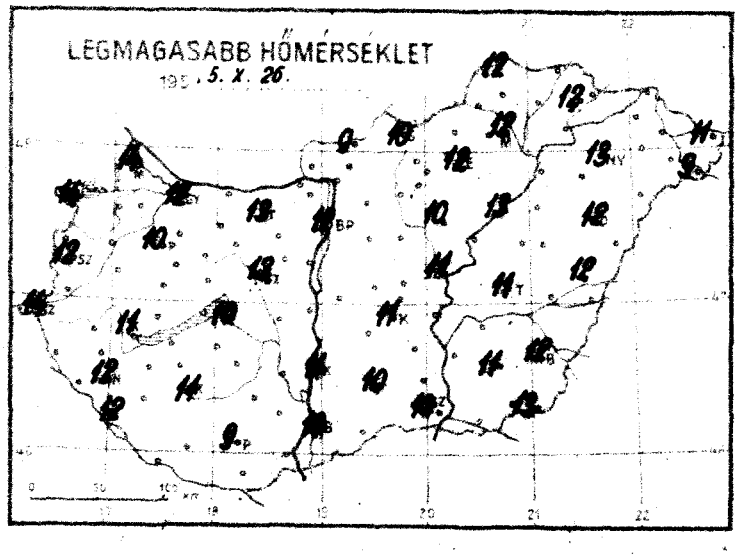

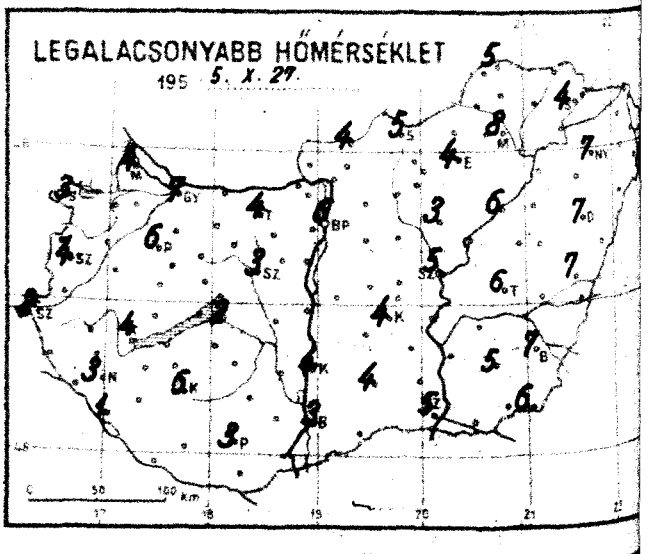

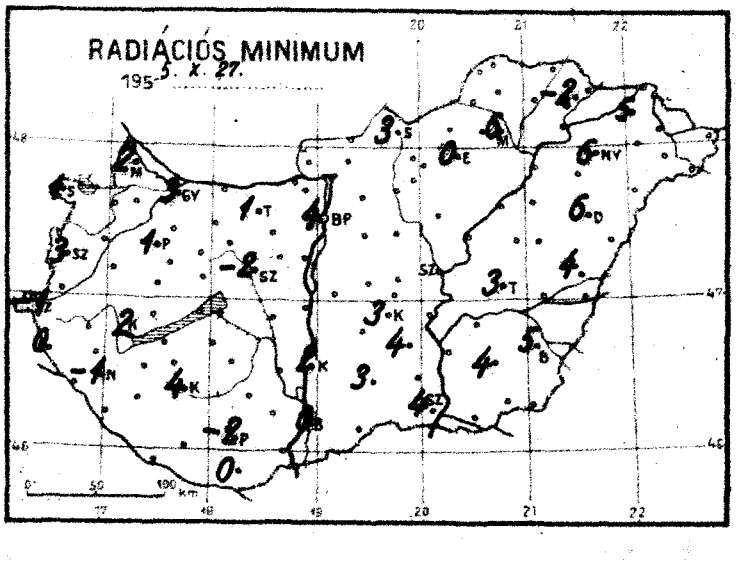

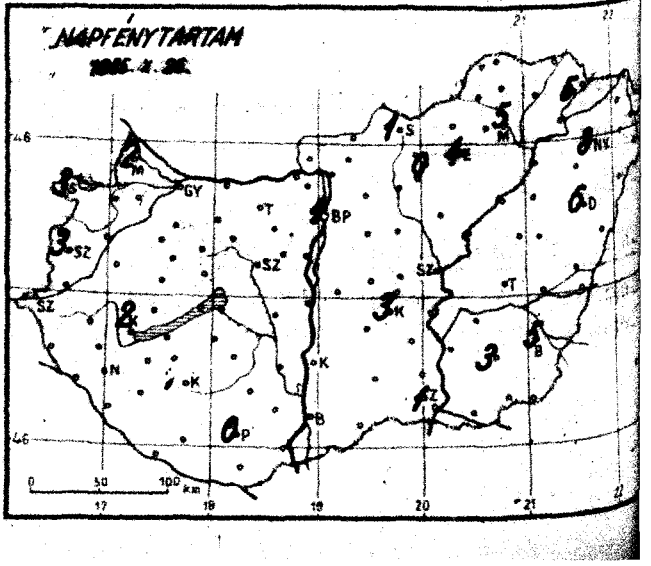

Időjárási helyzet 1955. év OKTÓBER hó 27. nap 7 óra

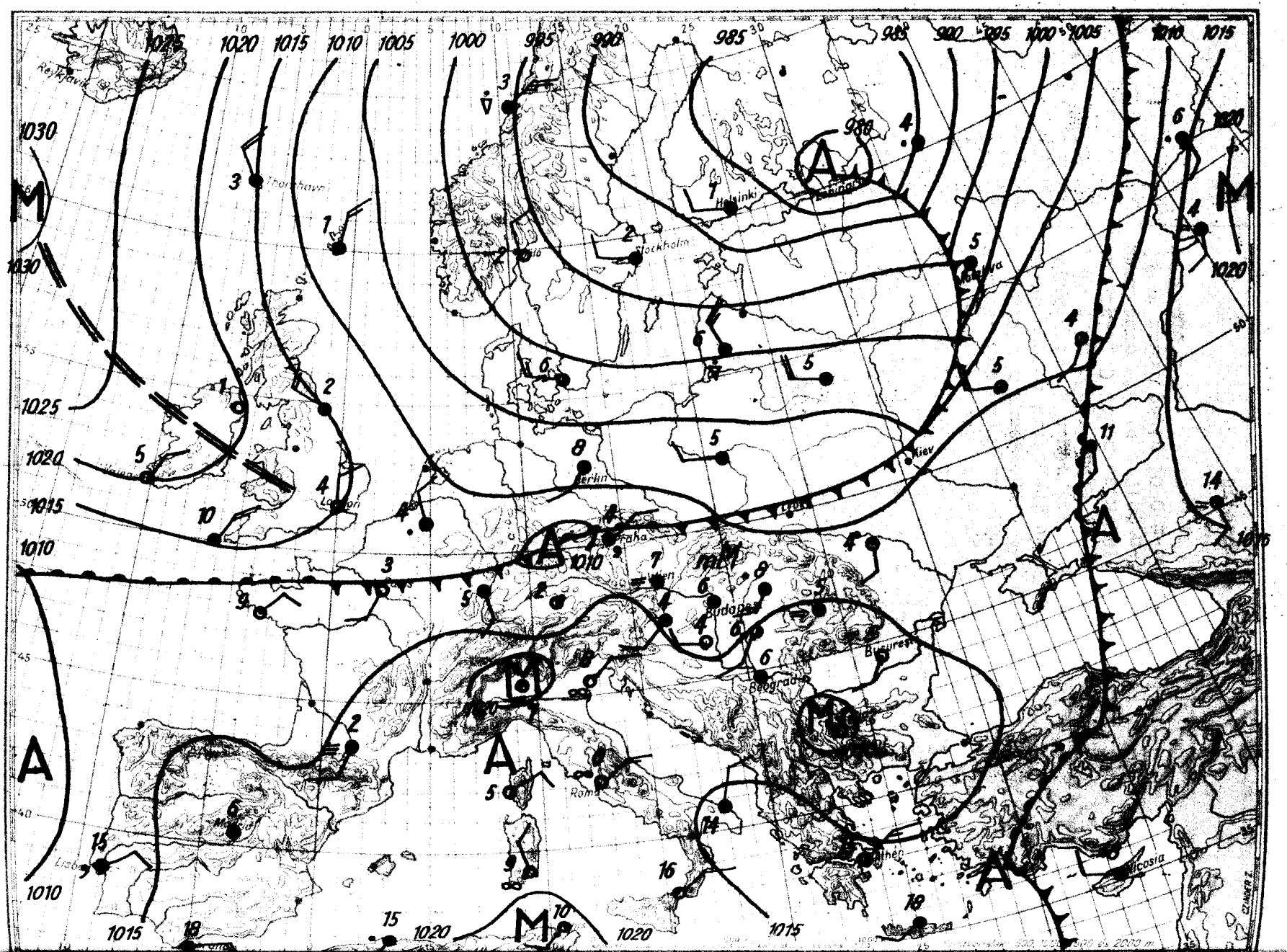

Magassági légállapotmérés

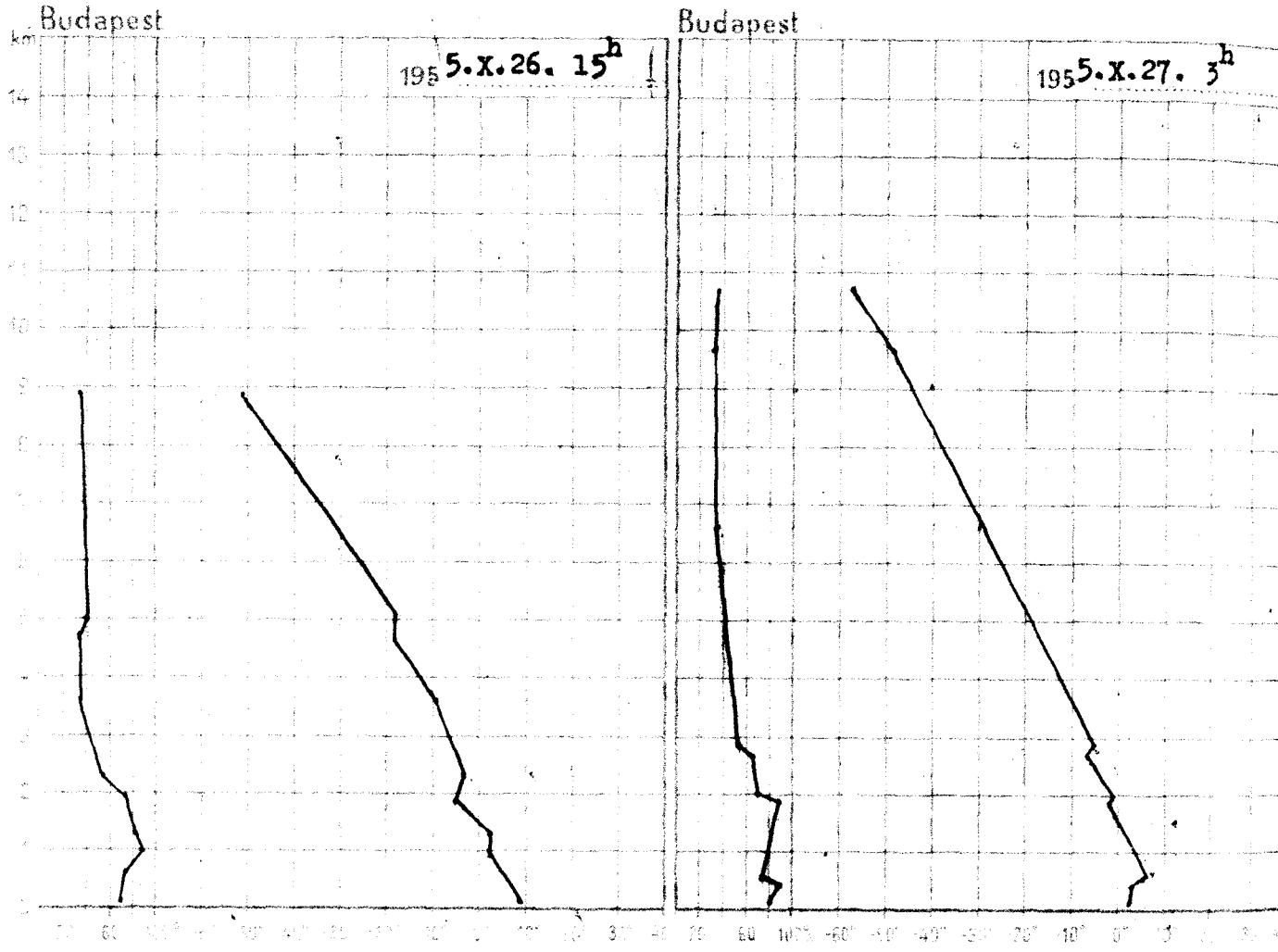

195 5.X.26. 15h			
km	mb	C°	%
Talaj	998.0	10.8	80
0.5	956	7.6	82
1	899	3.6	98
1.5	844	0.8	89
2	792	-1.5	77
2.5	745	-1.6	62
3	700	-4.2	54
4	615	-10.7	46
5	538	-17.2	48
6	472	-25.8	47
7	409	-34.8	47
8	353	-42.7	47
9			
10			
11			
12			
13			
14			
15			

Magaslégköri időhelyzet

Szárazföldünk felett a magassági áramlást csaknem teljesen a Finnország felett elhelyezkedő nagy kiterjedésü ciklon irányitja. Ennek hátoldalán, az Északi-tenger és Dél-Skandinávia körzetében erős hideg advekció van folyamatban, Közép-Európa északi felében azonban hullámszerüen kisebb lehülések és felmelegedések vannak. Hazánkban az előző napig csak a nagyobb magasságokban észlelhető felmelegedés kiterjedt az alsóbb rétegekre is. A hőmérsékletemelkedés 3 és 4 km között meghaladta az 5 fokot is. A 0 fokos szint 870 m-rel emelkedve elérte a 2100 m-t, a-10 fokos szint pedig 1020 m-rel emelkedve a 430 m-t.

Dr.Ozorai s.k.

195 5.X.27. 3h			
km	mb	C°	%
Talaj	996.6	5.4	91
0.5	955	8.9	85
1	897	5.7	91
1.5	843	2.4	97
2	792	0.5	72
2.5	746	-2.4	76
3	700	-2.7	62
4	616	-9.1	56
5	540	-16.3	52
6	473	-24.0	48
7	412	-31.6	46
8	356	-38.4	46
9	307	-44.2	44
10	264	-50.6	42
11			
12			
13			
14			
15			

1955. **október** hó
27. **csütörtök** nap
68. évfolyam 299. sz.

	Reggeli észlelések 06 TMG				Az utolsó 24 óra adatai				
	Felhőzet (0–4)	Szélirány és erő (m/s)	Légnyomás (millibár)	Hőmérséklet (C°)	Csapadék (24 óra) (mm)	Hőmérsékleti szélsőségek: tegnapi nappali max.	éjszakai min.	Radiációs min.	Napsütés (óra) tegnap
	1	SE 2	1012.8	6	,	14	4	2	2
	3	- 0	12.6	3	.	14	3	1	3
	3	SW 4	12.8	5	.	12	4	3	3
	3	WNW 1	12.5	2	.	14	2	-1	-
	0	S 2	12.9	7	.	10	6	1	-
	0	WSW 4	13.0	7	ny	12	7	3	-
	1	SE 1	13.2	5	1	13	4	1	-
	0	- 0	-	5	.	13	3	-2	-
	0	E 1	14.1	4	ny	11	4	2	2
	0	SSE 1	14.0	4	ny	12	3	-1	-
	0	SSW 2	14.5	7	1	11	6	4	-
	0	W 1	14.4	4	1	9	3	-2	0
	3	- 0	13.5	6	.	12	6	4	1
	2	N 1	12.6	6	.	10	5	3	1
	4 ≡	- 0	13.6	5	.	12	4	0	4
	2	SSW 1	11.9	8	.	12	8	6	5
	1	SW 2	-	7	.	12	4	-2	5
	0 =	SE 1	14.7	3	1	10	3	0	-
	3	S 1	15.7	4	ny	11	4	2	-
	3	- 0	13.6	5	.	11	4	3	3
	2	S 2	15.7	6	.	10	5	4	1
	1	SW 3	13.6	6	.	11	5	-	-
	0	SW 2	-	6	.	11	6	3	-
	1	S 3	15.3	7	.	12	7	5	5
	3	SW 4	14.7	8	.	12	7	6	6
	2	SW 4	13.3	7	.	13	7	6	8
	1	S 4	-	4	.	4	4	-	0
	4	NW 2	894.2	5	.	6	6	-	-
	1	W 6	954.4	8	1	8	7	-	-
	2	SW 1	953.5	6	.	9	4	-	1
	1	SSE 2	953.1	7	ny	8	6	3	-

24 óra csapadék mm		24 óra csapadék mm		24 óra csapadék mm		24 óra csapadék mm	
Tápiószele	.	Tiffany	.	Putnok	.	Zahony	.
Cegléd	ny	Szolnok	1	Jósvafő	ny	Kisvárda	.
Kecskemét	.	Fonyód	ny	Bükkszéplak	.	Vásárosnamény	–
Kiskőrös	.	Marcali	ny	Lillafüred	–	Baktalórántháza	.
Nagybaracska	.	Somogyvár	.	Szentistván	.	Mátészalka	.
Kalocsa	ny	Tab	1	Fuzesd	.	Tiszabecs	.
Lenti	.	Sárhogárd	ny	Hidasnemeti	.	Csenger	.
Zalaegerszeg	ny	Szálkaváros	ny	Satoraljaujhely	.	Nyirlugos	.
Balaton	.	Nagykónyi	2	Tokaj	.	Polgár	.
Lenti	.	Somogyszob	ny	Mezokeresztes	.	Hajdúdorog	.
Nyékegyes	ny	Barcs	ny	Jaszapáti	ny	Hortobagy	.
Balaton	.	Szigetvár	.	Nagykáta	.	Nagyléta	.
Keszthely	ny	Lengyel	1	Gyöngyö	.	Tiszafüred	.
Dombovar	.	Kozéphidvég	–	Orkény	ny	Tiszaroff	.
Tapolca	.	Bátaszéki	1	Kunszentmiklós	.	Karcag	.
Zirc	.	Mohács	–	Cegléd	.	Puspokladány	.
Veszprém	ny	Siklós	ny	Nagykőrös	.	Berettyóújfalu	.
Komarom	ny	Királyrét	.	Tiszakecske	.	Szeghalom	.
Kisbér	.	Balassagyarm.	.	Izsák	.	Kőrösszakál	.
Mor	.	Rombány	.	Kiskunfélegyh.	ny	Szarvas	ny
Alcsut	ny	Vác	.	Kiskunhalas	ny	Szentes	.
Esztergom	.	Galgamácsa	.	Bácsalmás	.	Orosháza	.
Dobogókő	.	Lőrinci	–	Kistelek	.	Makó	.
Ercsi	.	Gyöngyös	.			Mezőhegyes	.
Kapolnásnyék	ny	Borsodnádasd	.			Battonya	.

* A légnyomás 500 gdm-re átszámítva ** A légnyomás 1000 gdm-re átszámítva

OFFSET NYOMDA BUDAPEST. F.V. POMAVER GYULA

Magassági szélmérések

Óraadatok greenwichi középidőben

X.26.	Szhely 14 h		Győr 11 h		Pécs 13 h		Bpest 11 h		Bpest 13 h		Bpest 15 h		Szeged 11 h		Miskolc 11 h		Debrecen 12 h	
	fok	m/s	fok	m/s	fok	m/s	fok	m/s	fok	m/s	fok	m/s	fok	m/s	fok	m/s	fok	m/s
Tala)	180	2	270	2	220	2	270	7	220	7	270	7	270	7	180	2	250	6
500 m	230	11	290	9	340	7	310	9	310	12	270	8	310	8	290	5		
1000	260	9	310	18	340	7	320	13			300	0			300	9		
1500	310	11	310	18			310	12							300	11		
2000	230	11	230	11			320	10							310	13		
2500																		
3000																		
4000																		
5000																		
6000																		
7000																		
8000																		
9000																		
10000																		
11000																		
12000																		
13000																		
14000																		
15000																		
16000																		
17000																		
18000																		
19000																		
20000																		

X.27.	Szhely 7 h		Nkanizsa 6 h		Győr 5 h		Bpest 3 h		Bpest 5 h		Bpest 7 h		Szeged 7 h		Miskolc 6 h		Debrecen 6 h	
	fok	m/s	fok	m/s	fok	m/s	fok	m/s	fok	m/s	fok	m/s	fok	m/s	fok	m/s	fok	m/s
Tala)	180	2	140	2	140	2	270	2	180	2	180	2	180	7	220	2	220	7
500 m	240	14	240	10	210	6	300	14	280	7	290	4	270	3	260	9	250	11
1000	240	14	250	8	230	10	300	14	290	10	270	9	270	9	270	10	260	11
1500	240	15	250	8	260	16			290	16	290	11	260	10			290	13
2000	270	9	280	8	280	21			290	16	300	18	260	10			230	16
2500	310	14	310	10	290	20			300	18	290	20	330	20			260	15
3000	310	14	310	10	290	20			300	18	290	20	330	20			260	15
4000	310	18	280	13					300	14	300	25	310	18				
5000			280	18									300	15				
6000			280	20									300	15				
7000			280	20														
8000																		
9000																		
10000																		
11000																		
12000																		
13000																		
14000																		
15000																		
16000																		
17000																		
18000																		
19000																		
20000																		

OFFSET NYOMDA BUDAPEST F V POMAVER GYULA

DŐJÁRÁSI NAPIJELENTÉS

ЕЖЕДНЕВНЫЙ МЕТЕОРОЛОГИЧЕСКИЙ БЮЛЛЕТЕНЬ • DAILY SYNOPTIC MAP OF THE HUNGARIAN METEOROLOGICAL INSTITUTE • BULLETIN QUOTIDIEN DE L'INSTITUT MÉTÉOROLOGIQUE HONGROIS WETTERBERICHT DES UNGARISCHEN METEOROLOGISCHEN INSTITUTS

ADJA AZ ORSZÁGOS METEOROLÓGIAI INTÉZET
DAPEST II. KITAIBEL PÁL-UTCA 1
L - KÖZPONT: 150-220 IDŐJELZŐ OSZT: 151-204, 150-410

MEGJELENIK NAPONKÉNT • ELŐFIZETÉSI ÁRA A POSTAI KÖLTSÉGGEL EGYÜTT NEGYEDÉVRE 60— Ft
KIADÁSÉRT FELEL AZ INTÉZET IGAZGATÓJA

68. évfolyam. 300. szám. + Budapest + 1955. október hó 28.

Az időjárási helyzet ma reggel és a várható időjárás:

Dél-Skandinávia felett egymás után ciklonok alakulnak ki, s ezek egyre nagyobb területen okoznak változékony csapadékos időjárást. Az általuk szállitott sarkvidéki levegő részben Franciaországon át nyomul a Földközi-tenger felé, részben pedig délkeletre haladva öleli körül a Kárpátok koszorúját. Európa déli részein száraz, enyhe az idő.

Hazánkban csütörtökön felhőátvonulások voltak, eső nélkül. A nappali felmelegedés erősödött. A hőmérséklet napközben általában 15-18 fokig emelkedett, s éjszaka az északnyugati megyékben 3-6, máshol 5-8 fokig süllyedt.

Budapesten pénteken 12 órakor a hőmérséklet 12 fok, a tengerszintre átszámitott légnyomás 756 mm, gyengén süllyedő irányzatu.

Várható időjárás szombat estig:

Felhős idő, több helyen eső.
Mérsékelt délnyugati, nyugati szél.
A hőmérséklet nyugaton csökken, keleten alig változik.

Várható legalacsonyabb hőmérséklet ma éjjel: északnyugaton 2-5, máshol 4-7 fok között egy-két helyen talajmenti fagy.
legmagasabb nappali hőmérséklet szombaton: nyugaton 8-11, keleten 13-16 fok között.

A fütés alapjául szolgáló várható középhőmérséklet:

10 fok alatt, azonban Bács-Kiskun, Békés és Csongrád megyékben 10 fok felett.

A hőmérséklet és a légnyomás napi középértéke Budapesten és ezek eltérése a 75 évi átlagtól:

1955. X.27.-én: 9,7 C°, 758,9 mm. Eltérés: +1,2 C°, -3,5 mm.

1871 óta ezen a napon előfordult

legmagasabb hőmérséklet	25,2 C°	/1923./
legalacsonyabb hőmérséklet	-3,0 C°	/1946./

Az Országos Meteorológiai Intézet Időjárási Napijelentése

CSAPADÉKELOSZLÁS

AZ UTOLSÓ 24 ÓRÁBAN

1955. X. 27. 7^h-TÓL X. 28. 7^h-IG

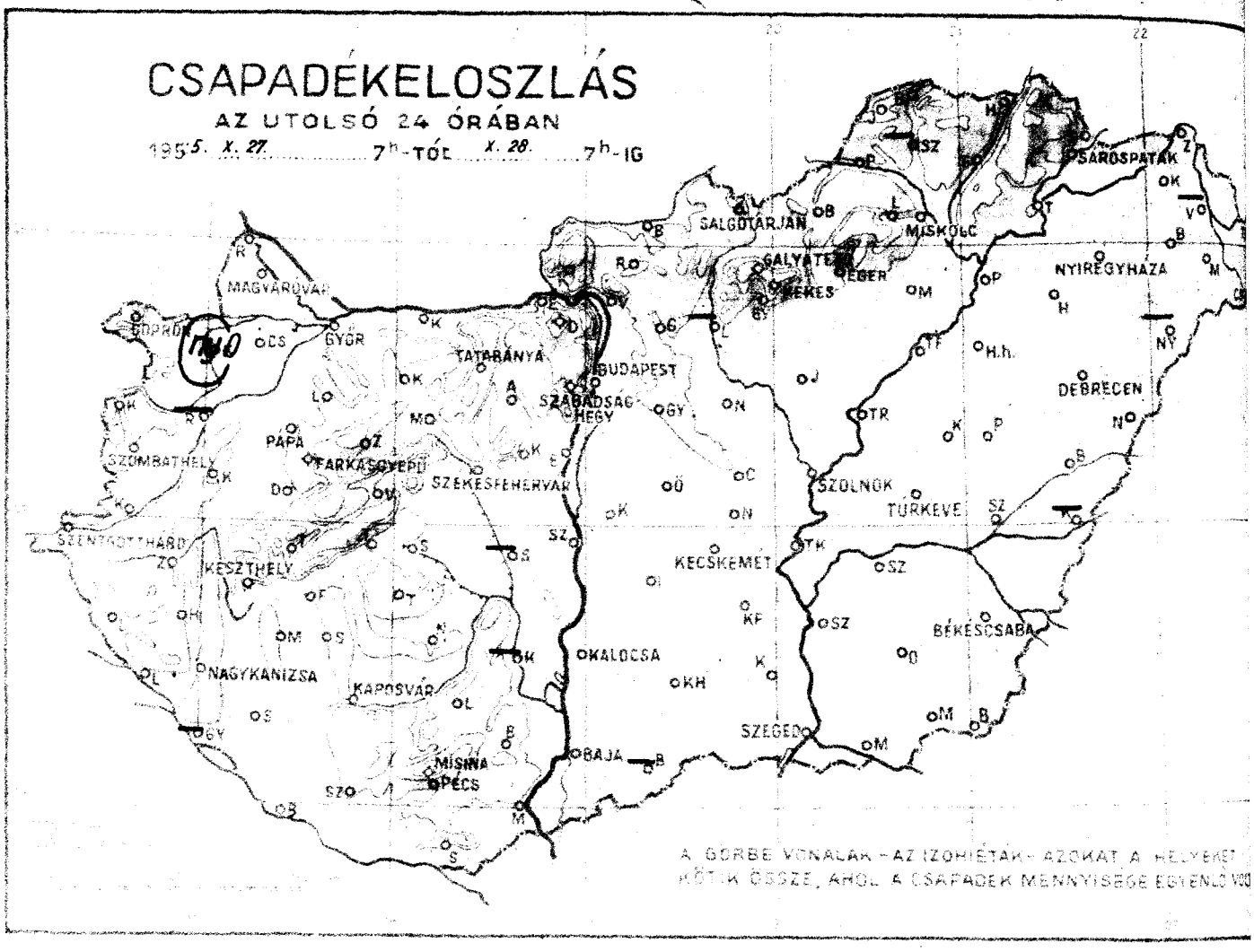

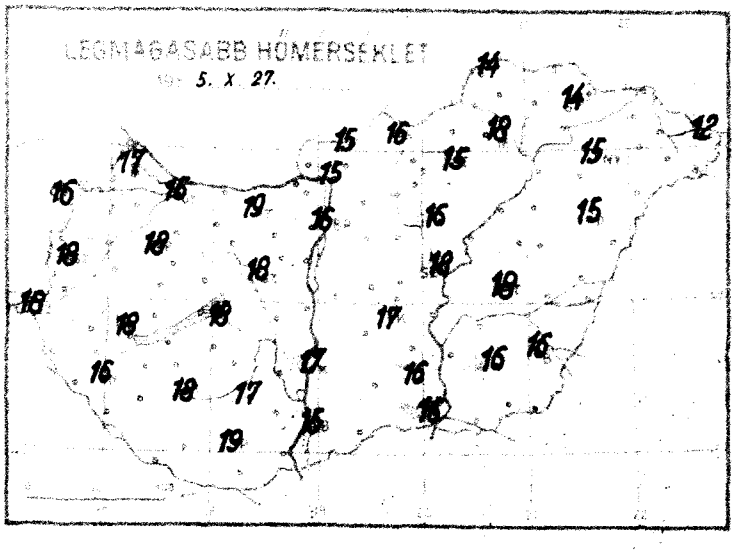

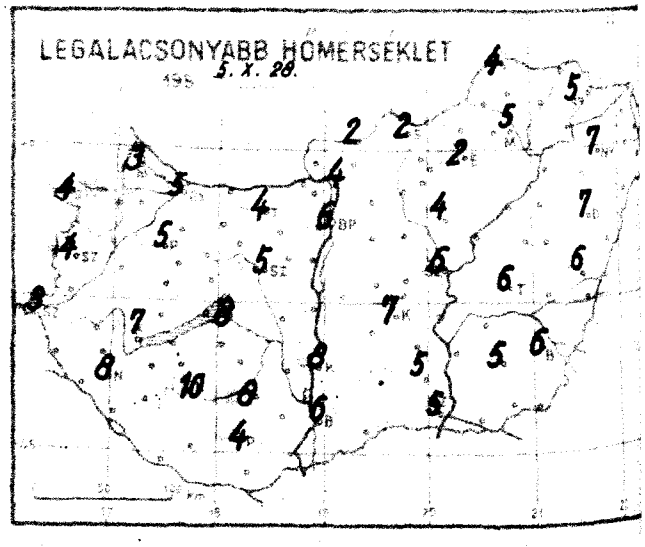

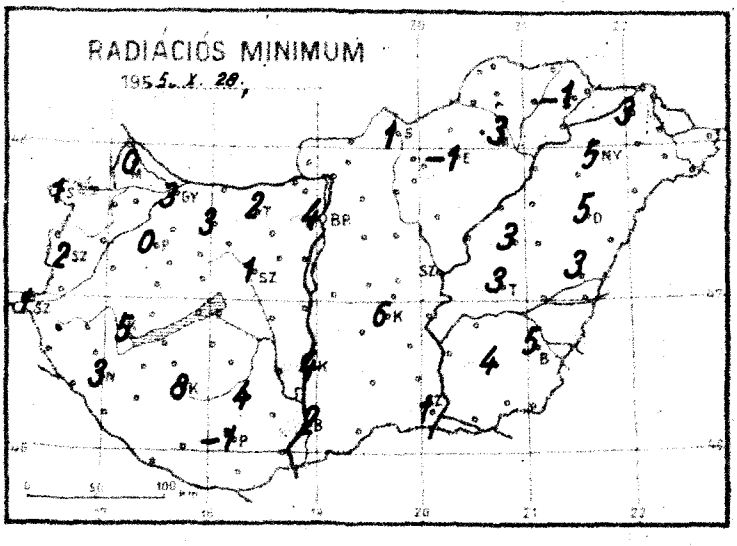

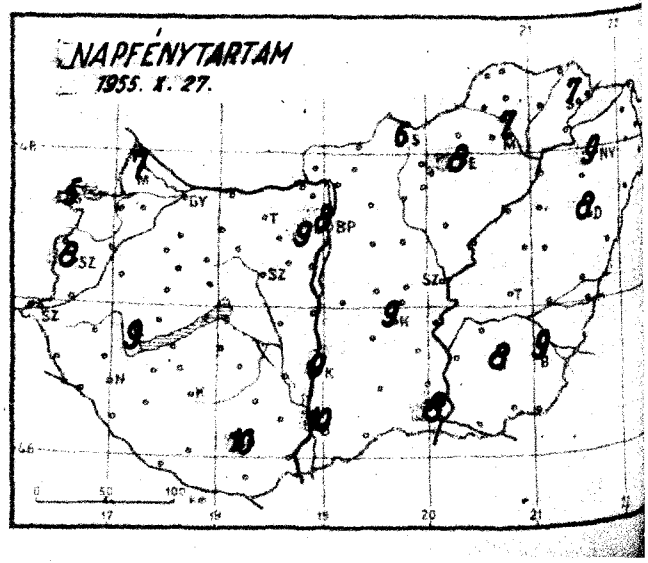

Időjárási helyzet 1955. év OKTÓBER hó 28. nap 7 óra

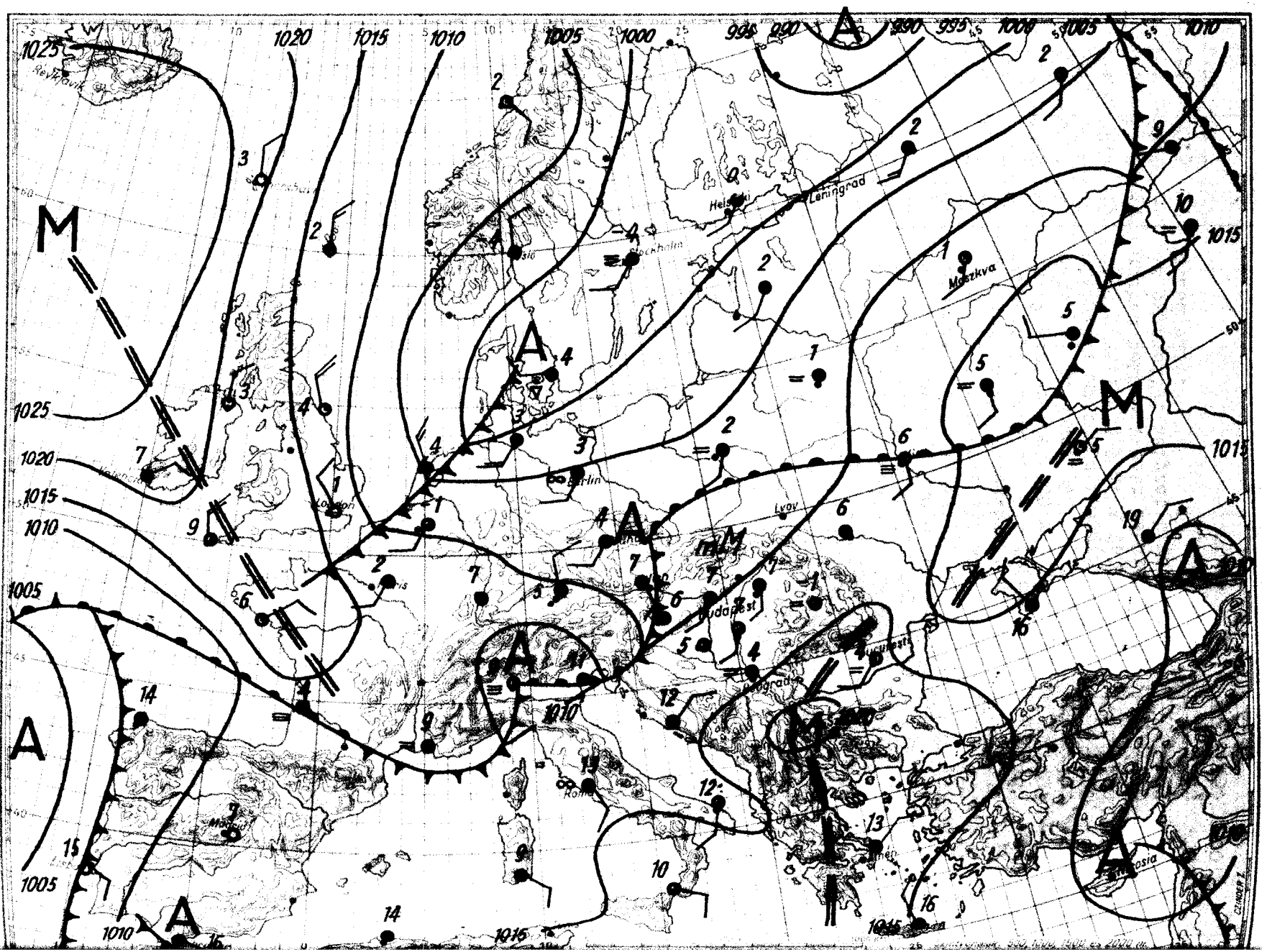

Magassági légállapotmérés

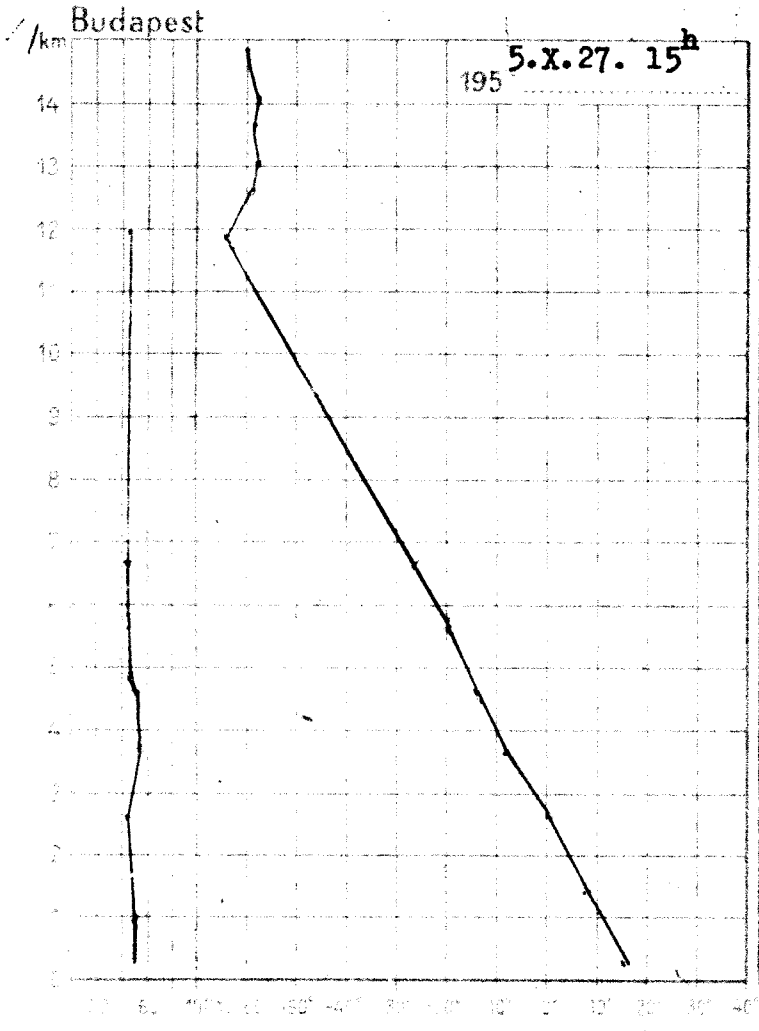

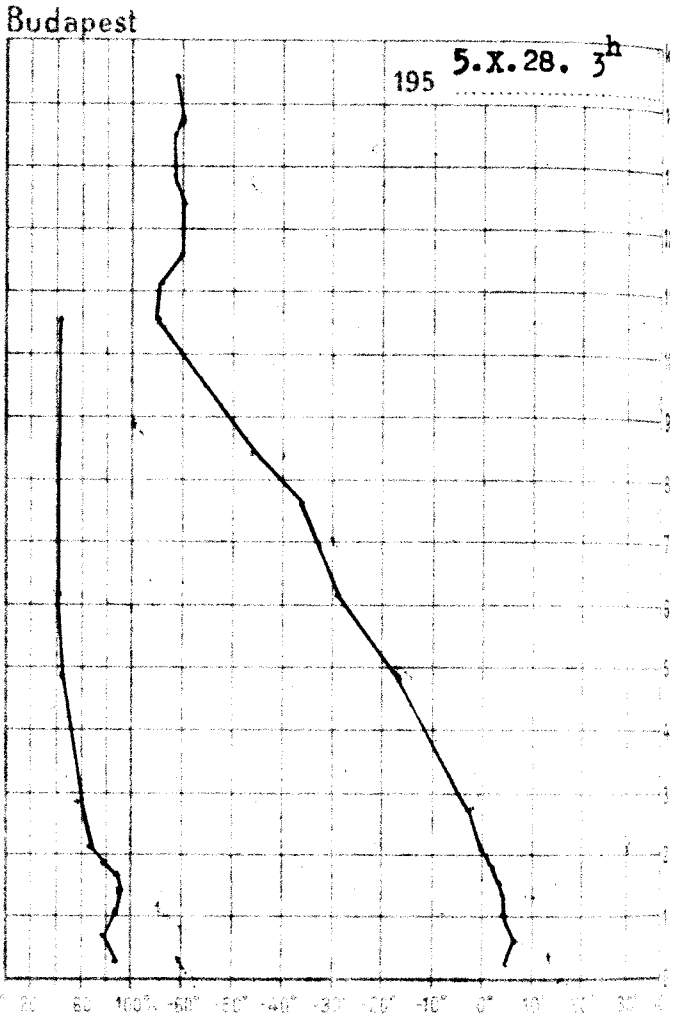

195 5.X.27. 15h			
km	mb	C°	%
Talaj	994.0	16.2	64
0.5	952	13.0	54
1	898	11.1	52
1.5	847	8.3	51
2	797	4.7	49
2.5	748	0.3	49
3	702	-4.3	53
4	619	-11.1	55
5	540	-16.3	49
6	473	-23.1	45
7	412	-40.3	45
8	357	-47.3	45
9	308	-44.6	44
10	264	-52.2	45
11	226	-59.2	45
12	193	-62.7	
13	154	-58.3	
14	140	-58.7	
15			

Magaslégköri időhelyzet

A szárazföldünk feletti magassági áramlást továbbra is az északeurópai ciklon irányitja. Nyugat- és Közép-Európában nincs egységes advekció, hanem kisebb felmelegedé_seket kisebb lehülések követnek. Budapest felett az elmúlt nap folyamán a talajközeli 300 m-es rétegben, valamint 1 és 3 km között gyenge felmelegedés figyelhető meg, a troposzféra többi rétegében pedig néhány fokos lehülés. A 0 fokos szint ennek megfelelően 300 m-rel emelkedett, a -10 fokos pedig 260 m-rel süllyedt. Ma reggeli magasságuk 2400 m, ill. 3870 m. A felső rétegekben bekövetkezett lehülés miatt az egyensúlyi helyzet bizonytalanabbá vált.

Dr.Ozorai s.k.

195 5. X.28. 3h			
km	mb	C°	%
Talaj	991.4	6.1	91
0.5	950	7.8	83
1	893	5.0	92
1.5	841	3.3	87
2	790	1.0	69
2.5	741	-0.3	62
3	697	-3.3	57
4	612	-10.9	59
5	536	-19.3	47
6	468	-28.7	45
7	407	-34.6	43
8	351	-42.8	42
9	302	-50.8	40
10	258	-59.7	43
11	220	-62.8	-
12	187	-59.9	-
13	140	-60.9	-
14	136	-60.1	-
15			

1955. október
28. péntek
68. 300.

Reggeli észlelések 06 (7) GMT				Az utolsó 24 óra adatai				
Felhőzet (0–8)	Szélirány és erő (m/s)	Légnyomás (mbar)	Hőmérséklet (°C)	Csapadék (24 óra) (mm)	Hőmérséklet szélsőségek			Napsütés (óra) (tizenkét)
					Legnagyobb napsugárzás (cal/cm²)	éjszakai (°C)	Reggeli (°C)	
4 =	NW 1	1009.1	6	.	17	3	0	7
4	- 0	08.4	5	.	16	4	1	5
4	- 0	08.7	6	.	18	4	2	8
4 =	- 0	09.5	4	.	18	3	1	-
4	S 4	08.7	9	.	18	5	0	-
4	SSW 2	09.2	8	.	15	5	3	-
4	SW 1	09.1	5	.	19	4	2	-
3	- 0	-	7	.	18	5	1	-
4	SE 1	09.6	8	.	18	7	5	9
4	S 1	09.7	9	.	16	8	3	-
4	SSW 4	10.2	10	.	18	10	8	-
3	- 0	11.3	5	.	19	4	-1	10
4	SW 2	08.8	7	.	16	6	4	8
2 ≡	- 0	09.2	3	.	16	2	1	6
3 ≡	N 1	10.1	3	.	15	2	-1	8
4 ≡	S 3	09.0	5	.	18	5	3	7
1 ≡	SW 1	-	5	.	14	5	-1	7
3	- 0	10.7	6	.	15	6	2	10
3	SW 2	10.4	8	.	17	8	4	9
3	WSW 1	09.2	8	.	17	7	6	9
3	S 5	11.4	7	.	16	5	1	8
3	S 3	09.6	6	.	18	6	-	-
2	SW 2	-	7	.	18	6	3	-
3	S 4	11.4	7	.	16	6	5	9
3	SSW 2	11.5	7	.	15	7	5	8
2	S 2	10.7	6	.	15	7	5	9
3	SW 2	891.9	5	.	10	3	-	-
4	NW 1	891.3	5	.	10	4	-	-
3	SW 6	950.9	9	.	15	8	-	-
4	SW 1	949.5	6	.	13	5	-	9
4	SW 4	949.6	8	.	16	6	4	-

	•		•		•		•
	•		•		•		•
	ny		•		•		Kisvarda –
	•		•		•		•
	–		•		–		•
	•		•		•		Mátészalka •
	•		–		•		•
	•		•		•		•
	•		•		•		–
	•		•		•		•
	•		•		•		•
	•		•		•		•
	–		•		•		•
	•		•		•		•
	•		•		•		•
	•		–		•		•
	•		•		•		•
	•		•		•		•
	•		•

Magassági szélmérések

Óraadatok greenwichi középidőben

X.27.	Szhely 14 h		Nkanizsa 11 h		Győr 11 h		Pécs 12 h		Bpest 14 h		Bpest 15 h		Szeged 11 h		Miskolc 11 h		Debrecen 12 h	
	fok	m/s	fok	m/s	fok	m/s	fok	m/s	fok	m/s	fok	m/s	fok	m/s	fok	m/s	fok	m/s
Talaj	180	2	180	7	140	7	220	2	270	7	270	7	220	2	270	2	180	7
500 m	220	8	220	13	270	7	240	6	240	12	250	13	230	10	230	3	220	8
1000	220	8	220	13	260	17	220	9	250	18	250	13	240	13	250	7	220	16
1500	220	8	220	13	250	20	220	9	250	18	250	13	240	13	260	14	260	17
2000	220	8	220	13	270	12	260	6	250	18	250	13	270	10	270	20	270	17
2500	270	11	270	8			220	6	270	17	250	13	320	12			290	16
3000	270	11	270	8			220	6	270	17	250	13	320	12				
4000	280	19	280	15			230	6	280	21	280	17	280	12				
5000	290	22	270	4					270	23	280	20	270	22				
6000	290	22	280	27							290	33	270	21				
7000	290	22	280	27							290	33	270	21				
8000	310	22									260	26	300	23				
9000	310	22									260	25	300	23				
10000	310	22											300	18				
11000													300	15				
12000													300	15				
13000																		
14000																		
15000																		
16000																		
17000																		
18000																		
19000																		
20000																		

X.28.	Szhely 7 h		Nkanizsa 6 h		Győr 7 h		Bpest 7 h		Bpest 9 h		Szeged 6 h		Debrecen 6 h					
	fok	m/s	fok	m/s	fok	m/s	fok	m/s	fok	m/s	fok	m/s	fok	m/s	fok	m/s	fok	m/s
Talaj	180	2	180	2	180	2	180	2	220	2	180	2	180	7				
500 m	220	9	250	10	210	5	250	10	230	12	240	22	230	17				
1000	220	9	250	13			260	8	240	12	250	18	230	17				
1500	220	5	250	17			290	10	230	10	260	20	230	17				
2000	320	3	250	19			290	10			260	20	230	17				
2500	320	3									270	17	220	24				
3000	320	3											220	24				
4000	270	4																
5000	280	4																
6000																		
7000																		
8000																		
9000																		
10000																		
11000																		
12000																		
13000																		
14000																		
15000																		
16000																		
17000																		
18000																		
19000																		
20000																		

IDŐJÁRÁSI NAPIJELENTÉS

ЕЖЕДНЕВНЫЙ МЕТЕОРОЛОГИЧЕСКИЙ БЮЛЛЕТЕНЬ • DAILY SYNOPTIC MAP OF THE HUNGARIAN METEOROLOGICAL INSTITUTE • BULLETIN QUOTIDIEN DE L'INSTITUT MÉTÉOROLOGIQUE HONGROIS WETTERBERICHT DES UNGARISCHEN METEOROLOGISCHEN INSTITUTS

KIADJA AZ ORSZÁGOS METEOROLÓGIAI INTÉZET
BUDAPEST II. KITAIBEL PÁL-UTCA 1
TEL.: KÖZPONT: 150-220 IDŐJELZŐ OSZT.: 151-204, 150-410

MEGJELENIK NAPONKÉNT • ELŐFIZETÉSI ARA A POSTAI KÖLTSÉGGEL EGYÜTT NEGYEDÉVRE 60.— Ft
KIADÁSÉRT FELEL AZ INTÉZET IGAZGATÓJA

68. évfolyam. 301. szám. + Budapest + 1955. október hó 29.

Az időjárási helyzet ma reggel és a várható időjárás:

A hideg sarkvidéki levegő tegnap elárasztotta egész Közép-Európát, és a Kárpát-medencén át tovább nyomul a Balkán felé. Az elmúlt napon Münchenben havazott, ma reggel pedig Németországban és Franciaországban fagypont alá süllyedt a hőmérséklet. Erős hideg van Észak-Európában is, pl. Stocholmban -2, Helsinkiben -4, a svéd-finn határvidéken -10 fokos fagy alakult ki.

Hazánkban pénteken az északi megyékben gyengült a nappali felmelegedés. Ott általában 13-15, délen azonban még 15-18 fokig emelkedett a hőmérséklet. Éjszaka a hőmérséklet nyugaton 2-5, keleten 4-7 fokig süllyedt. Napközben felhőátvonulások voltak, néhány helyen futó esővel. Este északnyugat felől hideg levegő tört az országba s reggelig mindenütt voltak kisebb, a délnyugati megyékben helyenként a 10 mm-t is meghaladó esők.

Budapesten szombaton 12 órakor a hőmérséklet 6 fok, a tengerszintre átszámitott légnyomás 761 mm, alig változik.

Várható időjárás vasárnap estig:

Változó felhőzet, néhány helyen futó eső.
Mérséklődő szél.
Hideg idő, hajnali fagyokkal.

Várható legalacsonyabb hőmérséklet ma éjjel: -1, +2,
legmagasabb nappali hőmérséklet vasárnap: 7-10 fok között.

A fütés alapjául szolgáló várható középhőmérséklet:

10 fok alatt.

A hőmérséklet és a légnyomás napi középértéke Budapesten és ezek eltérése a 75 évi átlagtól:

1955. X.28-án: 10,0 C°, 755,8 mm. Eltérés: +1,4 C°, -7,3 mm.

1871 óta ezen a napon előfordult

legmagasabb hőmérséklet	24,7 C°	/1923./
legalacsonyabb hőmérséklet	-1,4 C°	/1892., 1920./

Magassági légállapotmérés

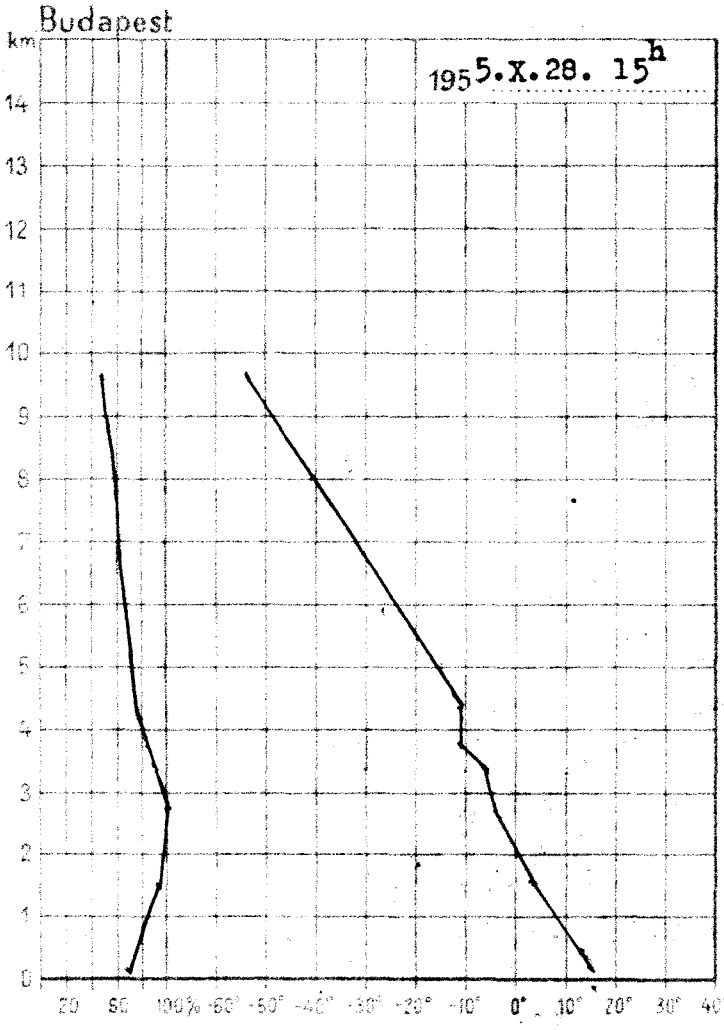



195 5.X.28. 15h			
km	mb	C°	%
Talaj	989.6	14.2	84
0·5	950	11.2	66
1	894	7.4	73
1·5	842	3.2	90
2	788	-0.2	94
2·5	740	-3.4	98
3	696	-6.2	83
4	612	-10.4	58
5	536	-17.1	58
6	468	-24.2	58
7	406	-32.9	53
8	351	-40.9	53
9	303	-48.8	50
10			
11			
12			
13			
14			
15			

Magaslégköri időhelyzet

Az észak-európai ciklonok áramrendszerében igen hideg sarkvidéki levegőcsepp érkezett Németország fölé, amelynek további előhaladása miatt az Alpok és Kárpátok környékén van lehülés. Mögötte azonban az Északi-tenger vidékén már meleg advekció található. Hasonlóképpen felmelegedés van folyamatban a Szovjetunió európai területei felett. Hazánkban 5 km alatti rétegekben erős lehülés következett be, mig a magasabb szintekben gyenge felmelegedés figyelhető meg. A 0 és a -10 fokos szint magassága csökkent 1480, ill. 750 m-rel, és ma hajnalban 920 ill. 3120 m-en volt.

Dr.Ozorai s.k.

195 5.X.29. 3h			
km	mb	C°	%
Talaj	994.7	5.7	80
0·5	951	3.2	87
1	895	-0.5	98
1·5	842	-3.8	97
2	789	-5.2	94
2·5	740	-7.3	97
3	694	-9.6	100
4	609	-12.1	100
5	530	-18.2	100
6	466	-25.6	100
7	404	-33.0	100
8	349	-42.1	100
9	302	-50.0	100
10	268	-57.9	94
11	218	-65.6	93
12	186	-63.9	
13	158	-61.0	
14	136	-62.3	
15	115	-62.1	

1955. október hó.

29. nap szombat

68. nyfolyam 301. sz.

	Reggeli észlelések 06 (MG)				Az utolsó 24 óra adatai					
	Felhőzet (0–4)	Szélirány és erő (m/s)	Légnyomás (millibár)	Hőmérséklet (C°)	Csapadék (24 óra) mm		Hőmérsékleti szélsőségek: tegnapi nappali max.	Hőmérsékleti szélsőségek: éjszakai min.	Hőmérsékleti szélsőségek: Radiációs min.	Napsütés (óra) tegnap
[illegible]	4	W 2	1014.2	5	5		15	4	5	4
[illegible]	4	NNW 3	15.3	3	7		15	3	2	4
[illegible]	4	N 1	14.9	5	6		17	3	3	6
[illegible]	4	WNW 1	15.6	3	9		17	2	2	-
[illegible]	4	W 4	14.7	5	7		17	4	3	-
[illegible]	4	W 4	14.6	5	7		16	5	4	-
[illegible]	4 ,	NW 9	13.2	5	8		16	5	4	-
[illegible]	-	-	-	-	-		-	-	-	-
[illegible]	4 ,	N 2	15.4	4	9		17	4	3	5
[illegible]	4 .	NNE 4	15.5	3	16		17	2	2	-
[illegible]	4 .	NNW 2	16.0	4	12		17	4	3	-
[illegible]	4 .	N 4	14.0	4	2		18	4	4	4
[illegible]	4 .	NW 6	13.1	5	ny		15	5	4	3
[illegible]	4 ≡	SW 4	10.7	4	7		14	3	2	2
[illegible]	4	- 0	11.4	5	ny		13	5	4	3
[illegible]	4 ,	W 3	10.1	6	ny		14	6	5	1
[illegible]	4 .	N 4	-	5	3		13	4	-	3
[illegible]	4 .	N 8	13.5	5	2		16	5	4	2
[illegible]	4 .	N 4	13.9	4	4		17	4	4	2
[illegible]	4	NW 4	12.4	5	ny		17	5	5	4
[illegible]	4 ;	N 8	12.3	5	ny		17	5	5	5
[illegible]	4 .	WNW 4	11.9	5	ny		15	5	-	-
[illegible]	4	NW 4	-	5	2		15	5	4	-
[illegible]	4	NW 6	10.6	6	ny		17	6	6	5
[illegible]	4 .	NNW 1	11.4	6	2		15	6	5	3
[illegible]	4 .	W 1	10.6	6	5		14	6	6	4
[illegible]	4	NW 4	893.1	-1	1		6	-2	-	0
[illegible]	4 *	SW 4	—	-1	ny		9	-1	-	-
[illegible]	4 *	N 15	951.5	1	2		14	0	-	-
[illegible]	4 *	NW 3	952.5	2	ny		13	2	-	3
[illegible]	4 .	NW 4	952.4	2	8		14	2	1	-

[illegible]		24 óra csapadék mm		24 óra csapadék mm		24 óra csapadék mm	
[illegible]	3	[illegible]	4	[illegible]	6	Záhony	2
[illegible]	7	[illegible]	7	[illegible]	6	Kisvarda	4
[illegible]	7	[illegible]	7	[illegible]	-	Vásárosnamény	-
[illegible]	8	[illegible]	17	[illegible]	ny	Baktalórántháza	4
[illegible]	8	[illegible]	18	[illegible]	5	Mátészalka	4
[illegible]	9	[illegible]	22	[illegible]	3	Tiszabecs	4
[illegible]	16	[illegible]	8	[illegible]	5	Csenger	3
[illegible]	11	[illegible]	4	[illegible]	4	Nyírlugos	-
[illegible]	5	[illegible]	7	[illegible]	5	Polgár	2
[illegible]	28	[illegible]	13	Mezőkeresztes	1	Hajdúdorog	4
[illegible]	13	[illegible]	8	Jászapáti	1	Hortobágy	-
[illegible]	7	[illegible]	5	Nagykata	1	Nagyléta	4
[illegible]	10	[illegible]	8	Gyömrő	2	Tiszafüred	1
[illegible]	6	[illegible]	7	Örkény	3	Tiszaroff	1
[illegible]	6	[illegible]	5	Kunszentmiklós	3	Karcag	1
[illegible]	2	[illegible]	3	Cegléd	1	Püspökladány	1
[illegible]	-	[illegible]	5	Nagykőrös	8	Berettyóújfalu	2
[illegible]	6	[illegible]	-	Tiszakécske	3	Szeghalom	1
[illegible]	8	[illegible]	4	Izsák	2	Körösszakál	1
[illegible]	6	[illegible]	5	Kiskunfélegyh.	ny	Szarvas	2
[illegible]	2	[illegible]	5	Kiskunhalas	2	Szentes	3
[illegible]	3	[illegible]	ny	Bácsalmás	-	Orosháza	1
[illegible]	8	[illegible]	-	Kistelek	2	Makó	.
[illegible]	3	[illegible]	ny			Mezőhegyes	.
[illegible]	2	[illegible]	7			Battonya	.

* A légnyomás 500 gdm-re átszámítva ** A légnyomás 1000 gdm-re átszámítva

Magassági szélmérések

Óraadatok greenwichi középidőben

X.28.	Nkanizsa 11 h		Győr 12 h		Pécs 6 h		Bpest 13 h		Bpest 15 h		Bpest 17 h		Szeged 11 h		Miskolc 12 h		
	fok	m/s	fok	m/s	fok	m/s	fok	m/s	fok	m/s	fok	m/s	fok	m/s	fok	m/s	fok m/s
Talaj	220	7	140	7	220	7	220	2	360	7	220	7	220	2	180	2	
500 m	240	15	230	12	250	15	240	11	240	7	240	6	250	18	240	8	
1000	250	18	260	18	250	15	240	12	240	7	230	5	250	18	240	8	
1500	250	18			260	18			240	8	230	3	250	15	230	14	
2000	260	14			260	18							230	15	220	11	
2500	260	14			260	18							240	14	210	11	
3000	260	14			260	18							240	14	210	11	
4000	260	13			240	27							250	25			
5000	270	17			240	27											
6000					240	15											
7000					240	15											
8000																	
9000																	
10000																	
11000																	
12000																	
13000																	
14000																	
15000																	
16000																	
17000																	
18000																	
19000																	
20000																	

X.29.	Győr 6 h		Pécs 8 h		Bpest 9 h												
	fok	m/s	fok	m/s	fok	m/s	fok	m/s	fok	m/s	fok	m/s	fok	m/s	fok	m/s	fok m/s
Talaj	320	2	180	2	320	2											
500 m	320	15			330	13											
1000	330	16			330	13											
1500	330	16			330	13											
2000	330	16			320	7											
2500					330	2											
3000																	
4000																	
5000																	
6000																	
7000																	
8000																	
9000																	
10000																	
11000																	
12000																	
13000																	
14000																	
15000																	
16000																	
17000																	
18000																	
19000																	
20000																	

DŐJÁRÁSI NAPIJELENTÉS

ЕЖЕДНЕВНЫЙ МЕТЕОРОЛОГИЧЕСКИЙ БЮЛЛЕТЕНЬ • DAILY SYNOPTIC MAP OF THE HUNGARIAN METEOROLOGICAL INSTITUTE • BULLETIN QUOTIDIEN DE L'INSTITUT MÉTÉOROLOGIQUE HONGROIS WETTERBERICHT DES UNGARISCHEN METEOROLOGISCHEN INSTITUTS

ADJA AZ ORSZÁGOS METEOROLÓGIAI INTÉZET
BUDAPEST II. KITAIBEL PÁL-UTCA 1
KÖZPONT: 150-220 IDŐJELZŐ OSZT: 151-201, 150-410

MEGJELENIK NAPONKÉNT • ELŐFIZETÉSI ÁRA A POSTAI KÖLTSÉGGEL EGYÜTT NEGYEDÉVRE 06— Ft
KIADÁSÉRT FELEL AZ INTÉZET IGAZGATÓJA

68. évfolyam. 302. szám. + Budapest + 1955. október hó 30.

Az időjárási helyzet ma reggel és a várható időjárás:

Európa legnagyobb részén változékony, szeles, csapadékos az időjárás. A csendesebb, száraz időt okozó leszálló légáramlás uralma Közép-Európára korlátozódik.

Hazánkban szombaton az ország keleti felében voltak kisebb esők. Körösszakál 11, Berettyóujfalu 10, Nagyléta 8 mm esőt jelentett. Általában azonban csak 1-4 mm volt az eső mennyisége. A hőmérséklet 6-8 fokig emelkedett. Ma hajnalban erős volt az éjszakai lehülés, -2, -5 fokra hült le a levegő. A talaj közelében -4, -6 fokot, Szombathelyen -8, Kalocsán -9 fokot észleltek.

Budapesten vasárnap 12 órakor a hőmérséklet 6 fok, a tengerszintre átszámitott légnyomás 764 mm, gyengén süllyedő irányzatu.

Várható időjárás hétfő estig:

Ma kevés felhő, száraz idő.
Holnap felhőátvonulások, az északi, északnyugati megyékben helyenként esővel.
Mérsékelt, helyenként kissé élénkebb déli, délnyugati szél.
Az éjszakai lehülés kissé gyengül.
A nappali felmelegedés kissé erősödik.

Várható legalacsonyabb hőmérséklet ma éjjel: -2, +1 fok, néhány helyen -2 fok alatt.
legmagasabb nappali hőmérséklet hétfőn: 9 - 12 fok között.

A fütés alapjául szolgáló várható középhőmérséklet:

10 fok alatt.

Rajkay s.k.

A hőmérséklet és a légnyomás napi középértéke Budapesten és ezek eltérése a 75 évi átlagtól:

1955. X.29-én: 5,2 C°, 761,8 mm. Eltérés: -3,4 C°, -1,2 mm.

1871 óta ezen a napon előfordult

legmagasabb hőmérséklet	23,5 C°	/1928./
legalacsonyabb hőmérséklet	-5,0 C°	/1920./

Az Országos Meteorológiai Intézet Időjárási Napijelentése

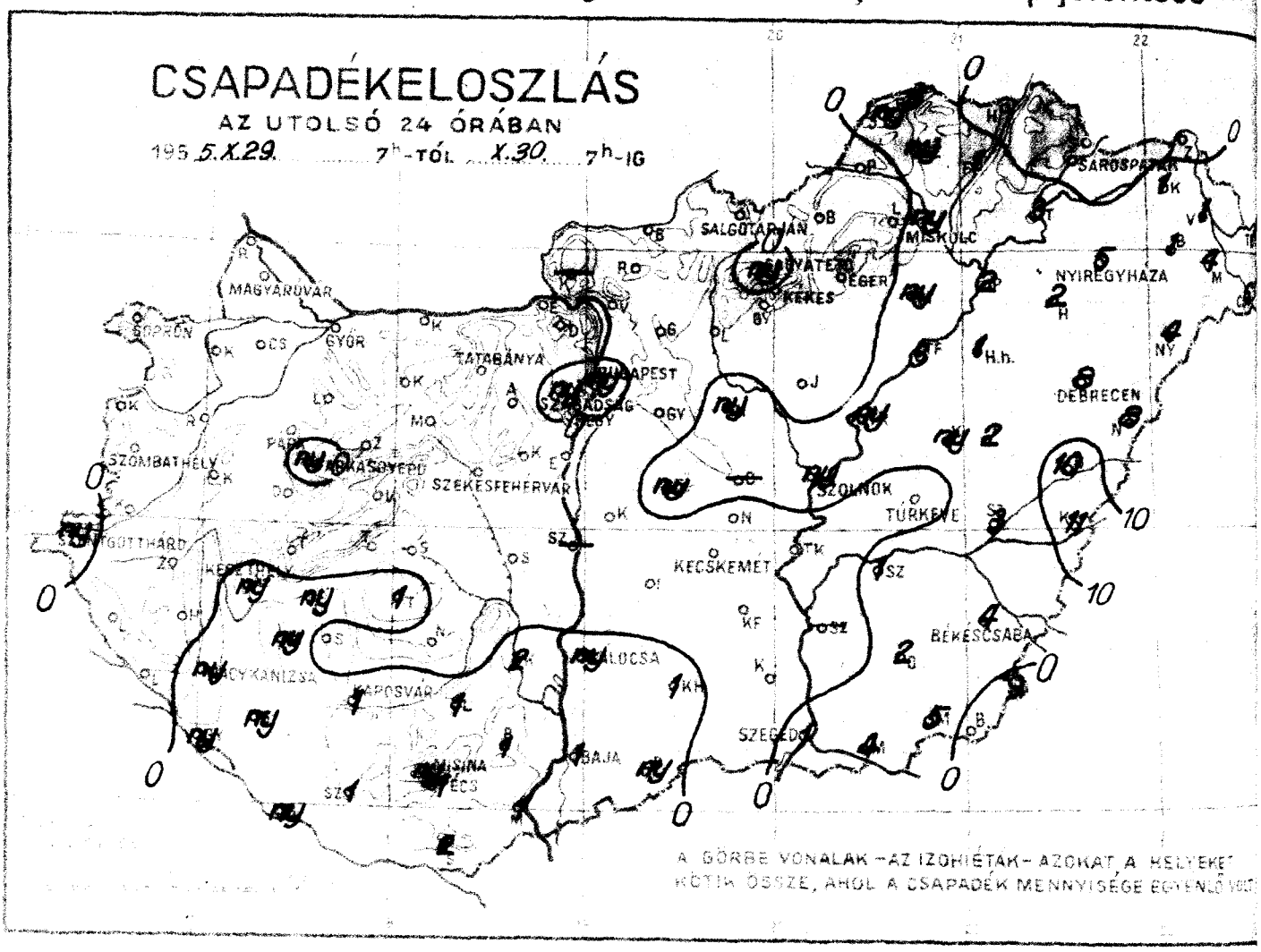

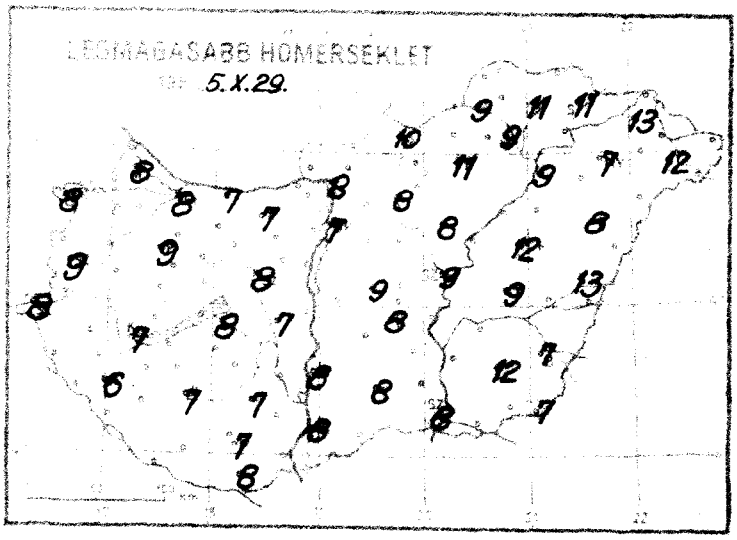

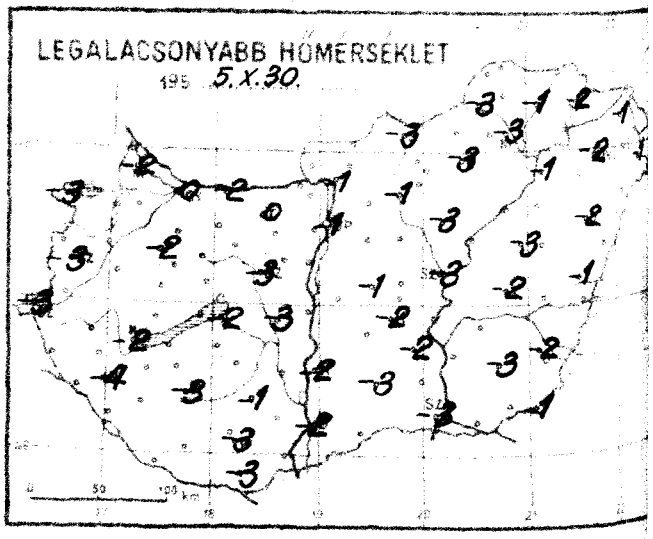

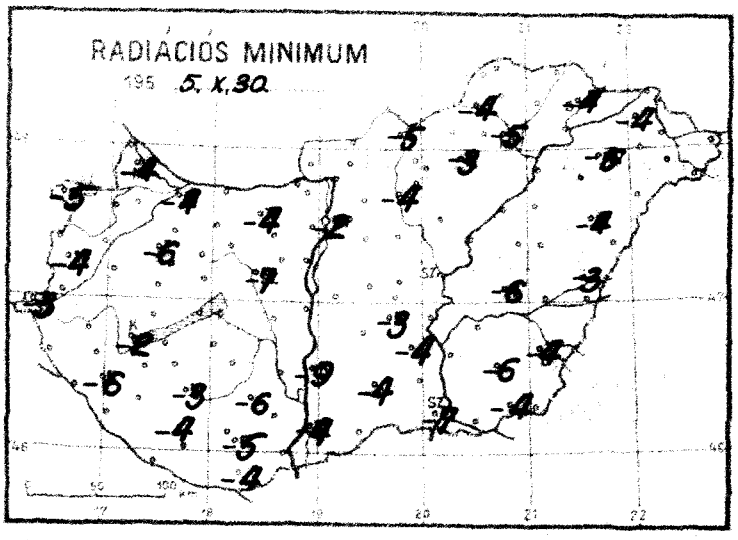

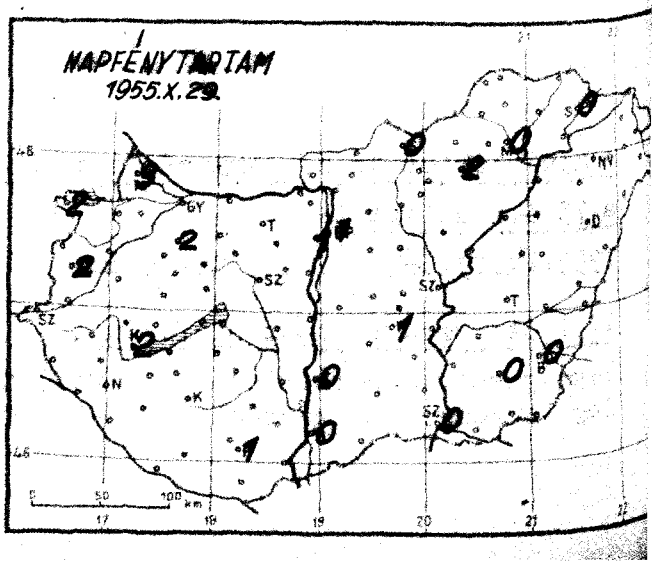

Időjárási helyzet [illegible] év [illegible] hó [illegible] nap [illegible] óra

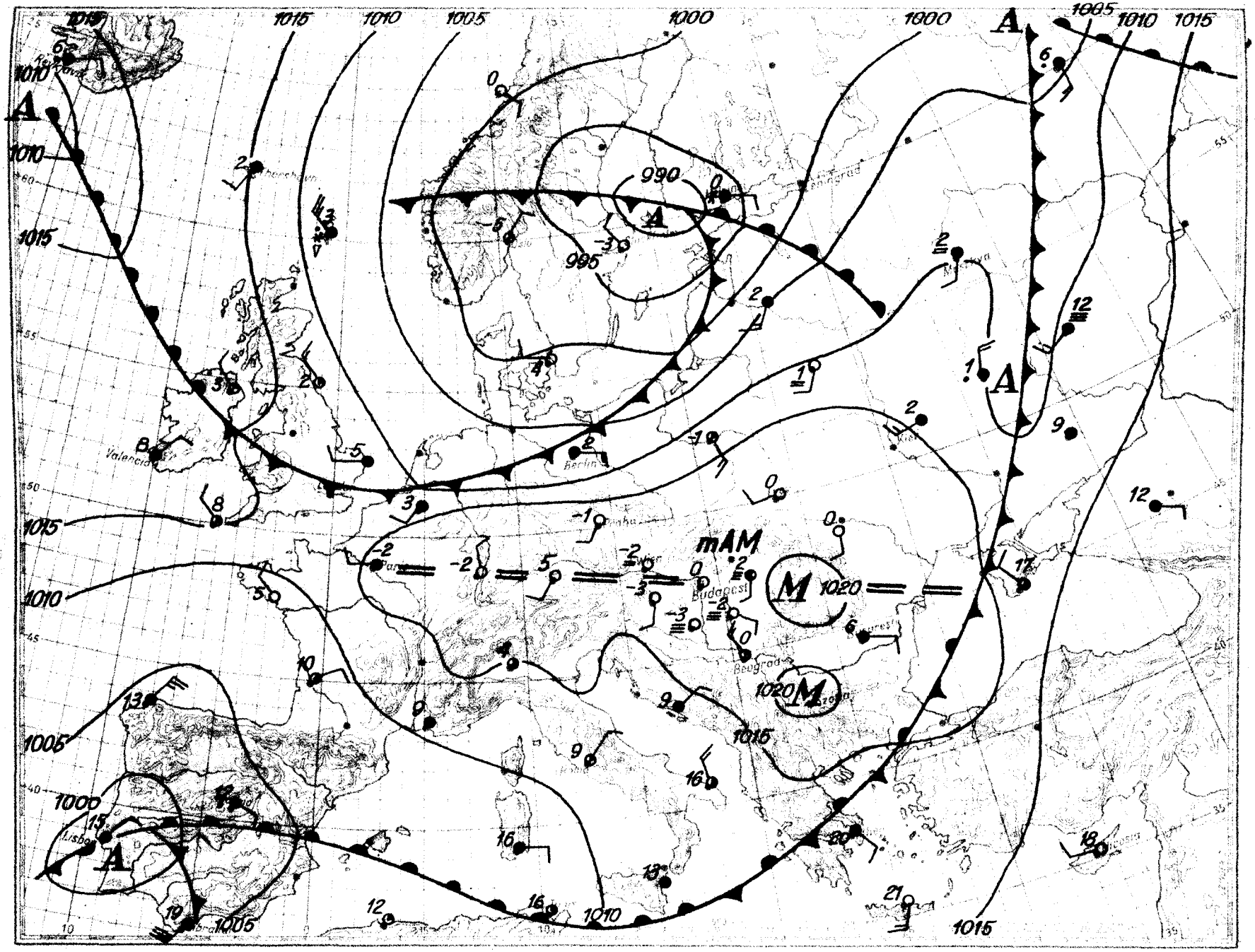

Magassági légállapotmérés

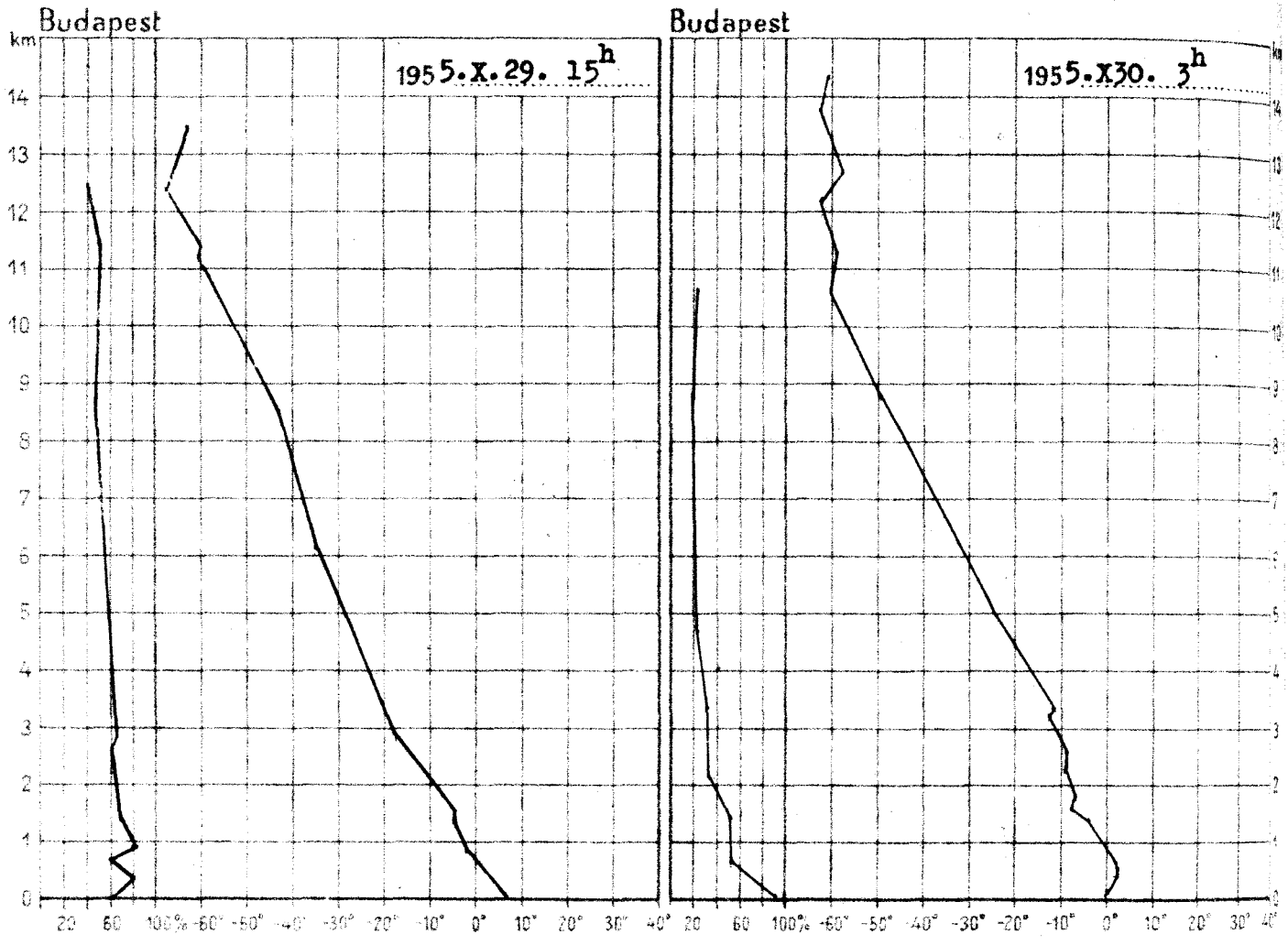

1955.X.29. 15h			
km	mb	C°	%
Talaj	998.6	7.4	65
0·5	956	2.2	70
1	898	-1.9	79
1·5	842	-4.2	71
2	790	-7.7	69
2·5	741	-11.7	66
3	694	-14.7	67
4	608	-21.3	55
5	528	-27.1	51
6	461	-32.7	51
7	398	-37.0	51
8	344	-40.6	55
9	298	-44.3	54
10	256	-50.3	54
11	218	-58.2	54
12	186	-64.4	49
13	158	-64.3	
14			
15			

Magaslégköri időhelyzet

Európa északi részén az áramlást továbbra is a Skandináviai-félsziget felett elhelyezkedett stacioner ciklon irányitja. A ciklon hátoldalán a Brit-szigetek fölé hidegebb levegő érkezett és ott lehülés van folyamatban. Ugyancsak hült a levegő a Szovjetunió európai területének középső része felett. Ezzel szemben igen erős felmelegedés tapasztalható az Ural térségében és a Káspi-tótól északra eső területeken. Dél-Európa felett a vezető áramlás délnyugat-északkeleti. Hazánk légterében az elmult 24 óra alatt az egész troposzférában hült a levegő. A 0 fok szintje 170 m-rel alacsonyabbra kerülve 740 m-en, a -10 fokos szint 370 m-rel süllyedve ma reggel 2750 m-en volt.

Dr. Tónayné s.k.

1955.X.30. 3h			
km	mb	C°	%
Talaj	1000.4	0.2	92
0·5	958	2.0	58
1	899	-2.3	55
1·5	842	-7.0	46
2	790	-8.3	37
2·5	740	-9.0	36
3	695	-11.0	34
4	608	-16.3	31
5	531	-22.3	29
6	464	-30.9	29
7	403	-36.4	26
8	348	-43.7	25
9	298	-50.6	24
10	256	-58.6	26
11	218	-59.0	
12	186	-60.7	
13	158	-58.0	
14	135	-60.1	
15	115	-58.4	

1955. október hó.
30. vasárnap
68. évfolyam 302. sz.

Reggeli észlelések (6 TMÉ)				Az utolsó 24 óra adatai				
						Hőmérsékleti szélsőségek		Napsütés (óra)
Felhőzet (0–4)	Szélirány és erő (m/s)	Légnyomás (millibár)	Hőmérséklet (°C)	Csapadék (24 óra alatt mm)		legnagyobb napiadat	éjszakai min.	Radiációs min.	tegnap
0	S 2	1017.7	-1	.		8	-2	-4	3
0	SSE 4	16.0	-3	.	⌐	8	-3	-5	2
0	- 0	18.6	-3	.	⌐	9	-3	-4	2
4 ≡	WNW 1	16.0	-3	ny		8	-3	-3	-
0	S 2	17.9	0	.		9	-2	-6	-
0	SSW 1	18.4	1	.	⌐	8	0	-4	-
0	NW 1	17.2	0	.		7	0	-4	-
1	- 0	-	-3	.		8	-3	-7	-
4 ≡	E 1	18.6	0	ny		7	-2	-2	2
0 ≡	- 0	18.9	-4	ny	⌐	6	-4	-6	-
4 ≡	- 0	19.2	-3	1		7	-3	-3	-
0 ≡	- 0	19.3	-3	1	⌐	7	-3	-5	1
0	- 0	18.6	0	ny		7	-1	-2	1
0	- 0	19.3	-1	.	⌐	10	-3	-5	0
0 ≡	NW 1	19.3	-3	.		11	-3	-3	2
4 ≡	N 1	18.7	-2	ny		9	-3	-5	0
0 ≡	N 1	-	-1	.		11	-2	-4	0
0 ≡	- 0	19.0	-2	1	⌐	8	-2	-4	0
0 ≡	SW 1	19.5	-1	ny		8	-2	-9	0
0 ≡	- 0	18.6	-2	.		8	-2	-3	1
0 ≡	SE 1	19.3	-2	1	⌐	8	-3	-7	0
0	- 0	19.0	-3	ny		9	-3	-	-
0 ≡	E 1	-	-2	.		9	-2	-6	-
1 ≡	SSE 1	19.3	-1	4		7	-2	-4	0
4 ≡	S 1	19.8	2	8		8	-2	-4	-
0 ≡	- 0	19.7	-1	5		7	-2	-5	-
0	S 1	-	-2	.	⌐	2	-2	-	1
0	SW 4	897.3	-2	ny		1	-3	-	-
1	SE 1	956.9	0	ny	⌐	11	-1	-	-
0	SW 1	956.9	0	ny	⌐	4	-1	-	1
0	NW 1	956.4	0	ny		7	0	-4	-

24 óra csapadék mm		24 óra csapadék mm		24 óra csapadék mm		24 óra csapadék mm	
.		Tiszaug	.	Tarcsa	.	Zákány	. ⌐
.	⌐	Szolok	. ⌐	Jászadó	ny	Kisvarda	1
.	⌐	Fegyvernek	ny ⌐	Bélyeszalas	3	Vasarosnamény	1
.		Martonos	ny	Lábatlanfürdő	.	Baktalorántháza	1 ⌐
.	⌐	Szentgyörgy	.	Szentendre	ny	Mátészalka	4
.	⌐	Tata	1 ⌐	Fegyvernek	1 ⌐	Tiszanagyfalu	2
.	⌐	Szolnok	. ⌐	Hajdúszoboszló	. ⌐	Csenger	6 ⌐
.	⌐	Szentmárton	-	Sárbogárdmajor	.	Nyírlugos	4 ⌐
.		Nagykanizsa	. ⌐	Tokaj	3	Polgár	2
.		Somogyszob	ny	Mezőkeresztes	ny	Hajdúdorog	2
ny		Baros	ny	Jászapáti	. ⌐	Hortobágy	1 ⌐
.	⌐	Szigetvár	1 ⌐	Nagykáta	ny ⌐	Nagyléta	8 ⌐
.	⌐	Lengyel	1 ⌐	Gyöngyös	. ⌐	Tiszafüred	3
.	⌐	Kaposfüred	2	Orkény	ny ⌐	Tiszaroff	ny ⌐
.		Bátaapáti	1	Kőszegszanikós	. ⌐	Karcag	ny
.	⌐	Mohács	1	Cegléd	-	Fospokladany	2
.	⌐	Siklós	2 ⌐	Nagykőrös	. ⌐	Berettyóújfalu	10
.	⌐	Kisújfalu	-	Tiszakécske	. ⌐	Szegbalom	5
.		Balassagyarm.	.	Izsák	.	Körösszakál	11
.	⌐	Romhány	.	Kiskunfélegyh.	.	Szarvas	1
.		Vác	.	Kiskunhalas	1	Szentes	-
.		Galgamácsa	.	Bácsalmás	ny ⌐	Orosháza	2 ⌐
.		Lőrinci	.	Kistelek	.	Makó	4
.		Gyöngyös	. ⌐			Mezőhegyes	5 ⌐
.		Borsodnádasd	. ⌐			Battonya	. ⌐
.	⌐						

* A légnyomás 500 gdm-re átszámítva ** A légnyomás 1000 gdm-re átszámítva

Magassági szélmérések

Óraadatok greenwichi középidőben

X.29.	Szhely 14 h fok	m/s	Győr 6 h fok	m/s	Győr 11 h fok	m/s	Pécs 12 h fok	m/s	Bpest 9 h fok	m/s	Bpest 11 h fok	m/s	Bpest 19 h fok	m/s	Szeged 11 h fok	m/s	Miskolc 13 h fok	m/s
Talaj	180	2	320	2	320	7	40	7	320	2	320	7	270	2	320	2	90	2
500 m	290	3	320	15	310	10	330	6	330	13	330	5	340	10	320	9	360	1
1000	290	3	330	16	330	13			330	13	340	14	340	10	340	10	340	3
1500			330	16	330	14			330	13	340	14	340	12	340	6	300	4
2000			330	16	330	14			320	7	340	12	360	5			280	7
2500									330	12							250	11
3000																	250	11
4000																	270	11
5000																		
6000																		
7000																		
8000																		
9000																		
10000																		
11000																		
12000																		
13000																		
14000																		
15000																		
16000																		
17000																		
18000																		
19000																		
20000																		

X.30.	Szhely 9 h fok	m/s	Győr 7 h fok	m/s	Pécs 11 h fok	m/s	Bpest 3 h fok	m/s	Bp st 11 h fok	m/s	Szeged 6 h fok	m/s	fok	m/s	fok	m/s	fok	m/s
Talaj	220	2	180	2	140	2	320	2	180	2	90	2						
500 m	220	12	200	12	150	3	350	1	200	4	210	3						
1000	220	12	200	12	150	3	270	4	200	5	210	4						
1500	210	12	200	11	150	7	310	2	200	5	170	1						
2000	210	12					250	5	220	11	80	3						
2500	230	9					270	7	250	7	200	5						
3000	230	9					270	7	250	7	200	5						
4000	270	8					260	9	250	10	270	8						
5000	260	14					270	8	260	17	270	18						
6000	270	23							260	19	270	25						
7000	270	23							260	19								
8000	270	23																
9000	270	23																
10000																		
11000																		
12000																		
13000																		
14000																		
15000																		
16000																		
17000																		
18000																		
19000																		
20000																		

IDŐJÁRÁSI NAPIJELENTÉS

ЕЖЕДНЕВНЫЙ МЕТЕОРОЛОГИЧЕСКИЙ БЮЛЛЕТЕНЬ • DAILY SYNOPTIC MAP OF THE HUNGARIAN METEOROLOGICAL INSTITUTE • BULLETIN QUOTIDIEN DE L'INSTITUT MÉTÉOROLOGIQUE HONGROIS WETTERBERICHT DES UNGARISCHEN METEOROLOGISCHEN INSTITUTS

IADJA AZ ORSZÁGOS METEOROLÓGIAI INTÉZET
UDAPEST II, KITAIBEL PÁL-UTCA 1
EL.: KÖZPONT: 150-220 IDŐJELZŐ OSZT: 151-204, 150-410

MEGJELENIK NAPONKÉNT • ELŐFIZETÉSI ÁRA A POSTAI KÖLTSÉGGEL EGYÜTT NEGYEDÉVRE 60.— Ft
KIADÁSÉRT FELEL AZ INTÉZET IGAZGATÓJA

68. évfolyam. 303. szám. + Budapest + .1955. október hó 31.

Az időjárási helyzet ma reggel és a várható időjárás:

Európa nagy részét hideg levegő boritja s benne hajnali fagyok lépnek fel. Dél-Európában enyhébb időjárást okoz az Azori szigetek felől ma reggel Barcelona fölé érkezett ciklon.

Hazánkban vasárnap a reggeli ködök után csak gyenge nappali felhőképződés volt. Az erős hajnali lehülés után a levegő északkeleten csak 4, máshol 7 - 10 fokig melegedett fel. Ma hajnalban ismét országszerte fagyott. A legalacsonyabb hőmérséklet 0, -4, a talaj közelében a Dunántúlon -4, -8, máshol -1, -5 fok volt.

Budapesten hétfőn 12 órakor a hőmérséklet 2 fok, a tengerszintre átszámitott légnyomás 762 mm, alig változik.

Várható időjárás kedd estig:

Felhős, hideg idő.
Több helyen, -elsősorban délnyugaton- köd, ködszitálás, eső.
Mérsékelt északkeleti, keleti szél.
Az éjszakai lehülés főkép délen gyengül.

Várható legalacsonyabb hőmérséklet ma éjjel: délen 0, +3, északon 0, -3,
legmagasabb nappali hőmérséklet kedden: 5 - 8 fok között.

LIBRARY
JAN 16 1956
WEATHER BUREAU

A hőmérséklet és a légnyomás napi középértéke Budapesten és ezek eltérése a 75 évi átlagtól:

1955. X.30.-án: 3,0 C°, 763,3 mm. %Eltérés: -4,6 C°, -0,1 mm.

1871 óta ezen a napon előfordult

legmagasabb hőmérséklet	21,0 C°	/1926./
legalacsonyabb hőmérséklet	-8,9 C°	/1920./

Az Országos Meteorológiai Intézet Időjárási Napijelentése

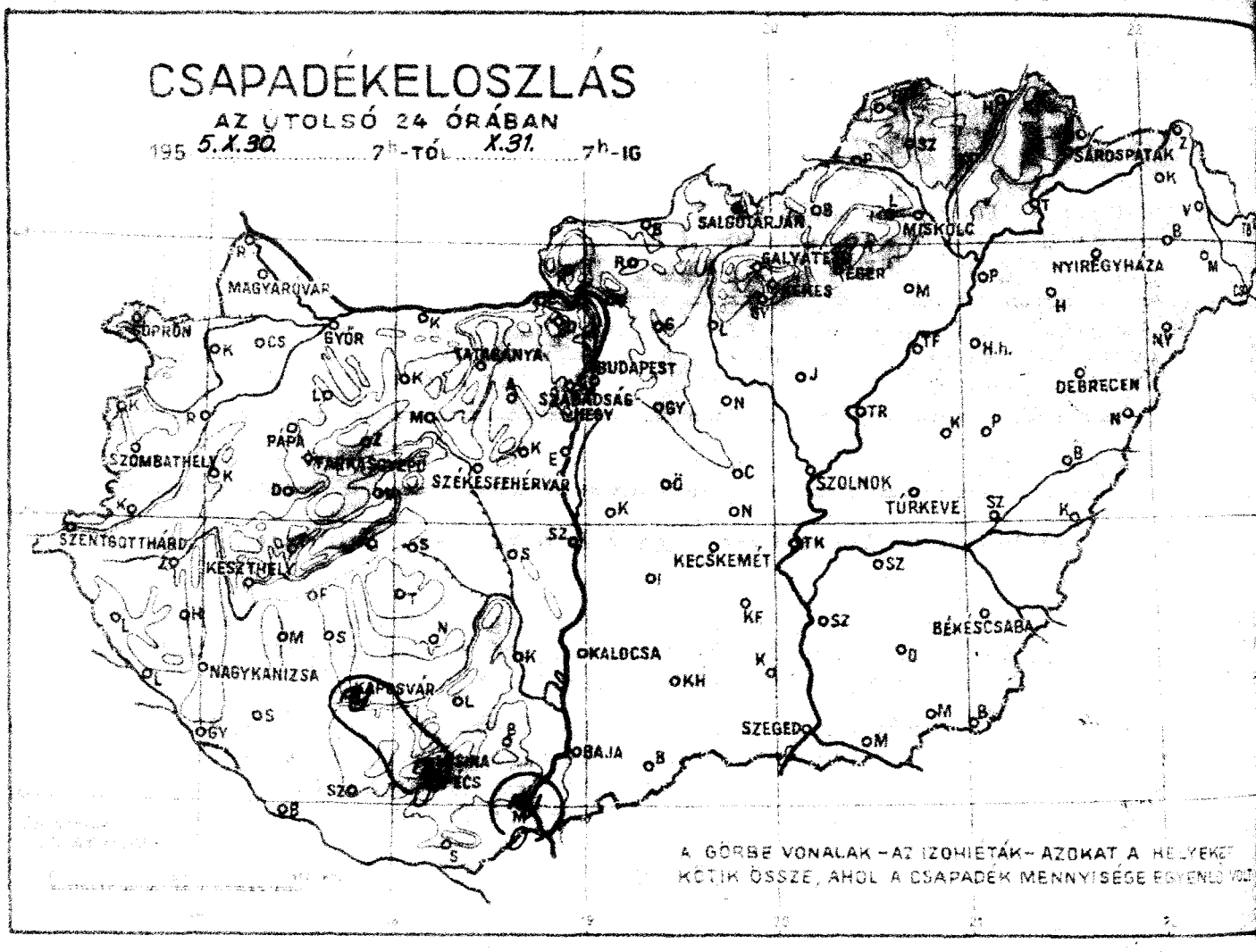

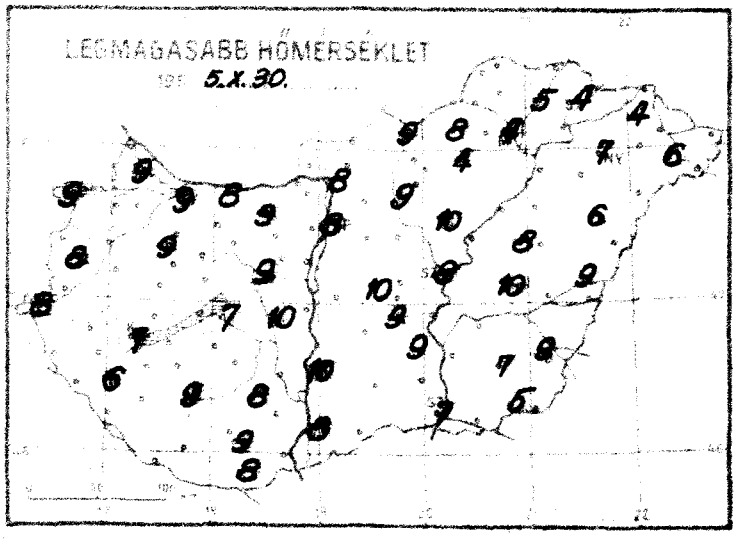

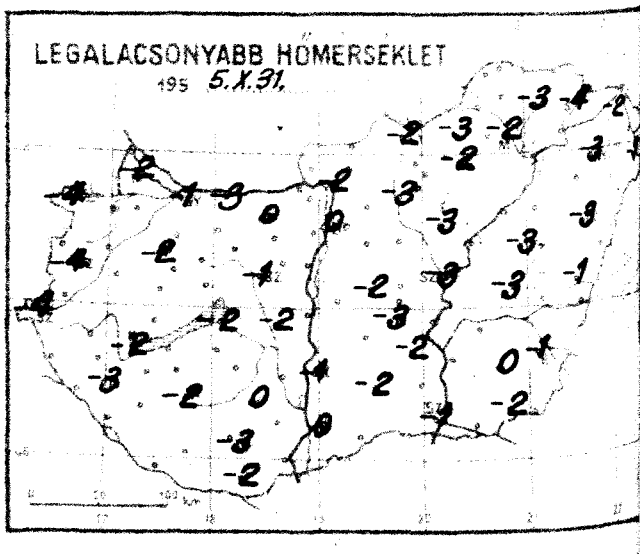

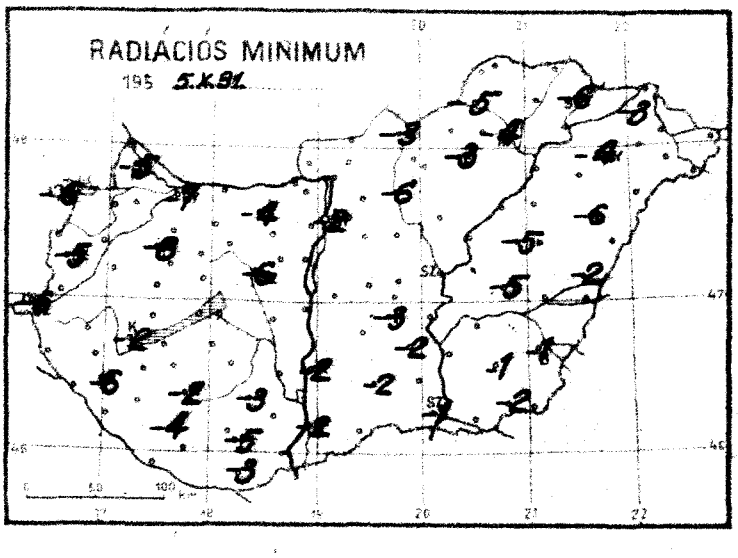

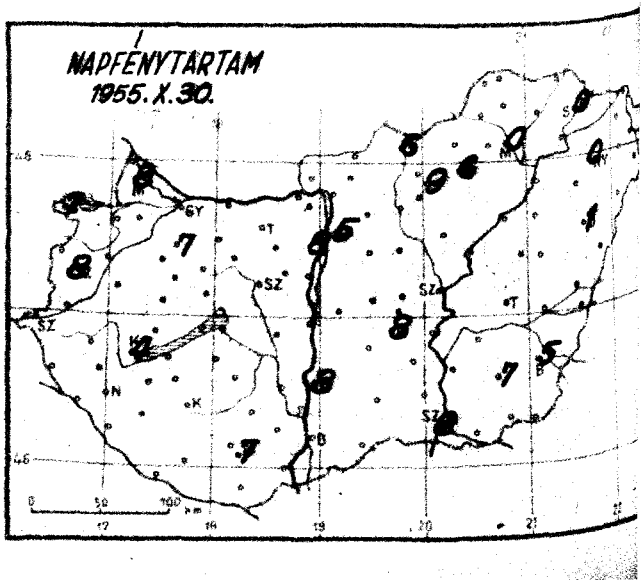

Időjárási helyzet ... év ... hó ... nap ... óra

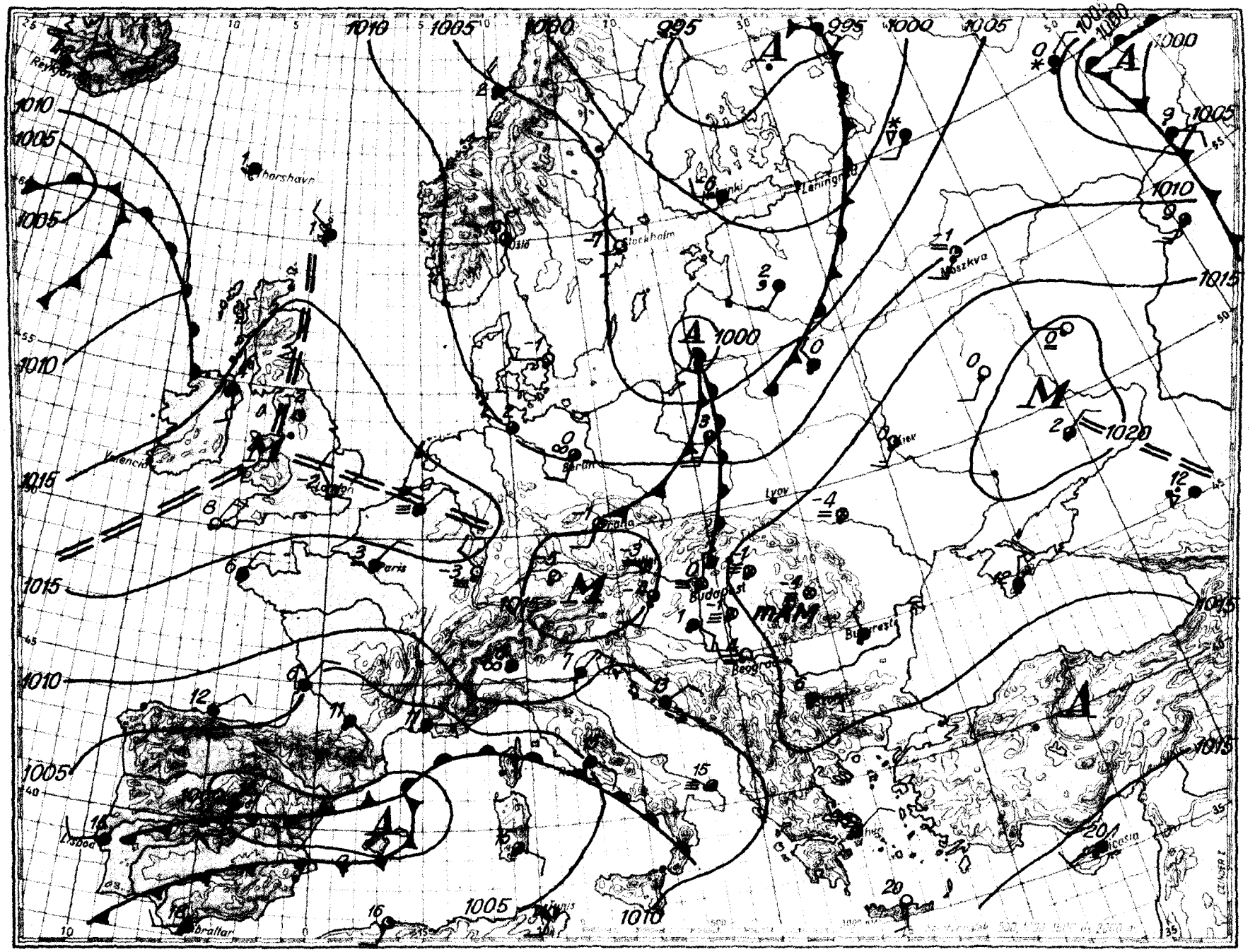

Magassági légállapotmérés

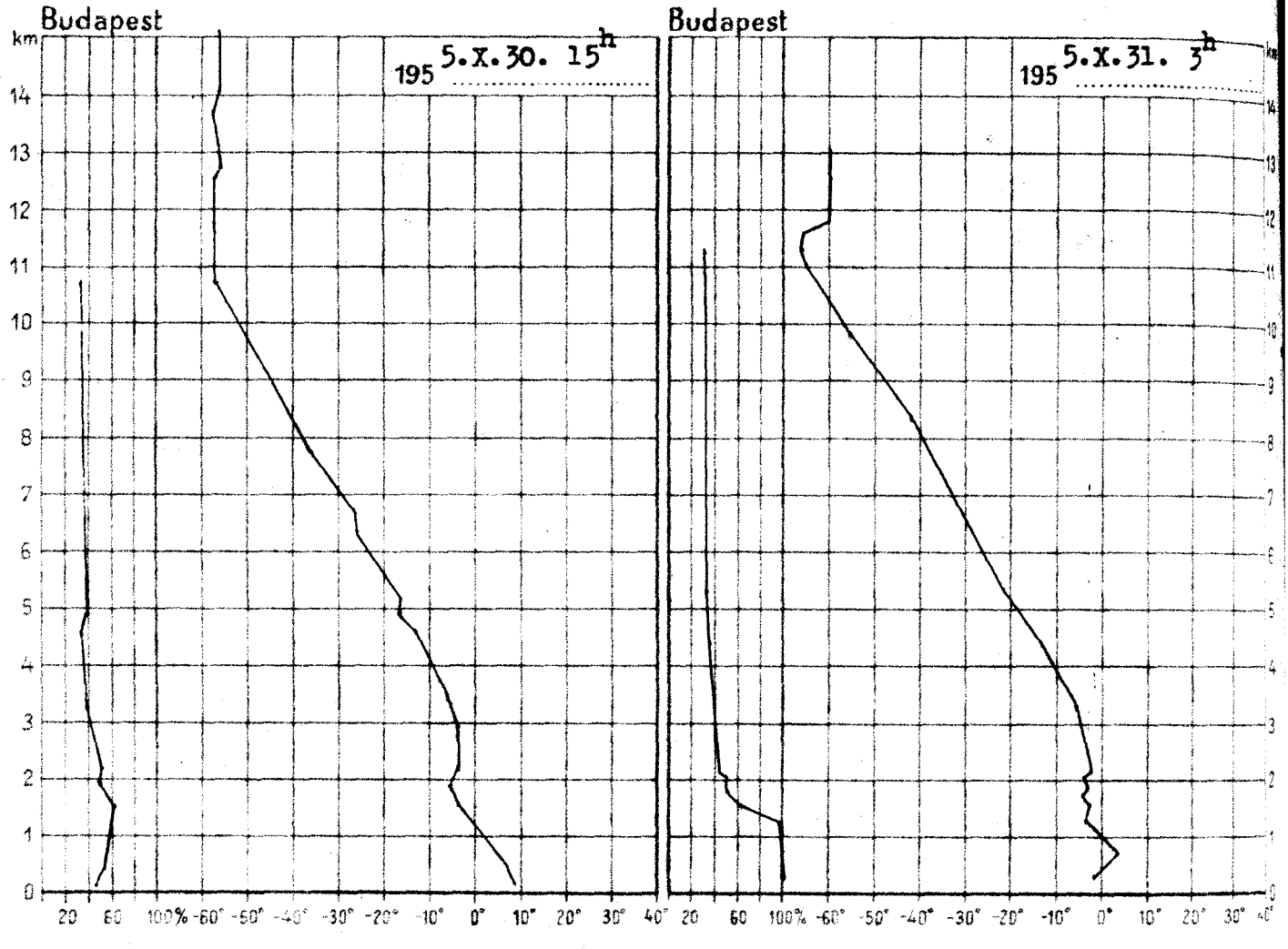

195 5.X.30. 15h

km	mb	C°	%
Talaj	998.6	8.2	47
0·5	954	4.4	49
1	899	-0.2	52
1·5	854	-4.1	58
2	791	-3.8	49
2·5	743	-3.7	46
3	688	-4.9	42
4	614	-10.4	39
5	538	-16.7	38
6	471	-25.0	38
7	409	-31.1	37
8	355	-38.4	37
9	307	-45.6	37
10	263	-51.3	37
11	225	-57.0	-
12	192	-57.4	-
13	174	-56.3	-
14	140	-55.3	-
15	118	-55.3	-

Magaslégköri időhelyzet

A délnyugati magassági széllel előnyomuló enyhébb légtömegek hatására további felmelegedés van folyamatban Dél- és Közép-Európa felett. Hazánk légterében is 1200 m-től felfelé melegedett a levegő az elmult 24 óra alatt emiatt a -10 fokos szint 830 m-rel került magasabbra /3580 m./. A 0 fokos szint 100 m-t süllyedt, mivel a talajközeli rétegben még lehülés volt. Ugyancsak lehülés következett be az Északi-tengertől az Uralig az 50 és 60-ik szélességi kör között.

Dr. Tónayné s.k.

195 5.X.31. 3h

km	mb	C°	%
Talaj	996.4	-1.1	100
0·5	954	+1.3	99
1	897	-2.9	97
1·5	851	-2.1	59
2	789	-1.7	46
2·5	740	-4.3	43
3	696	-6.7	41
4	610	-12.4	39
5	533	-20.0	34
6	467	-26.6	33
7	405	-33.4	33
8	351	-40.0	34
9	303	-48.6	35
10	258	-57.5	35
11	220	-64.8	34
12	187	-59.5	-
13			
14			
15			

OFFSET NYOMDA BUDAPEST F. V. POMAYER GYULA

1955. október hó
31. hétfő
68. évfolyam 303. sz.

	Reggeli észlelések (6 TMG)				Az utolsó 24 óra adatai					
	Felhőzet (0–4)	Szélirány és erő (m/s)	Légnyomás (millibár)	Hőmérséklet (°C)	Csapadék (24 óra) (mm)		Hőmérsékleti szélsőségek			Napsütéses órák tegnap
							tegnapi napsz. max.	éjszakai min.	fagyos min.	
Budapest	4	SE 1	1015.0	-1	.		9	-2	-5	8
Szeged	1	NNW 1	15.1	-3	.		9	-4	-6	7
Szombathely	3	- 0	15.0	-3	.	⌐	8	-4	-5	8
Kaposvár	4	= NW 1	15.1	-3	.		8	-4	-6	-
Pécs	1	S 1	14.1	-2	.		9	-2	-8	-
[illegible]	3	ESE 1	14.6	-1	.		9	-1	-7	-
[illegible]	3	SSE 2	14.3	0	.		9	0	-4	-
[illegible]	4	- 0	-	0	.		9	-1	-6	-
[illegible]	2	E 1	15.0	0	.	⌐	7	-2	-2	4
[illegible]	3	= - 0	13.9	-1	.		6	-3	-6	-
[illegible]	4	= - 0	14.6	0	ny		9	-2	-2	-
[illegible]	4	SE 1	14.1	1	.		9	-3	-5	7
[illegible]	4	= N 2	14.6	0	.		8	0	-2	5
[illegible]	4	= S 1	14.6	0	.	⌐	9	-2	-3	6
[illegible]	3	= - 0	15.9	-2	.		4	-2	-3	6
[illegible]	4	= - 0	15.3	-1	.		4	-2	-4	0
[illegible]	4	= NW 1	-	-2	.		4	-4	-6	0
[illegible]	4	= ESE 2	13.9	0	.		8	0	-2	-
[illegible]	4	= - 0	13.9	-1	.		10	-1	-2	8
[illegible]	4	= - 0	14.7	-3	.		9	-3	-3	8
[illegible]	4	= NE 1	14.7	-1	.		7	-1	-1	8
[illegible]	4	= - 0	15.3	-3	.		8	-3	-	-
[illegible]	4	= SW 1	-	-3	.		10	-3	-5	-
[illegible]	4	= - 0	14.7	2	.		9	-1	-1	5
[illegible]	4	= - 0	16.2	0	.		6	-3	-6	1
[illegible]	4	= - 0	15.7	-2	.	⌐⌐	7	-3	-4	0
[illegible]**	3	- 0	-	-3	.	⌐	3	-4	-	9
[illegible]**	4	SW 2	893.7	-3	.		3	-3	-	-
[illegible]	4	= SW 1	952.5	1	ny		7	-1	-	-
[illegible]	3	SW 1	953.1	-1	.		6	-1	-	3
[illegible]*	1	S 1	952.4	0	.		7	-1	-2	-

[illegible]	.	[illegible]	.		[illegible]	.		[illegible]	.	
[illegible]	.	[illegible]	.	⌐	[illegible]	.		[illegible]	.	⌐
[illegible]	.	[illegible]	.	⌐	[illegible]	.		[illegible]	–	
[illegible]	.	Mezőtúr	.		[illegible]	.		[illegible]	.	⌐
[illegible]	.	[illegible]	.		[illegible]	.		Mezőszilas	.	
[illegible]	.	Túr	.	⌐	[illegible]	.	⌐	Tiszabura	.	
[illegible]	.	[illegible]	.	⌐	[illegible]	.		[illegible]	.	⌐⌐
[illegible]	.	Szolnok	.		[illegible]	.		Szeged	.	⌐
[illegible]	.	Szandaszolos	.		[illegible]	.		Szentes	.	
[illegible]	.	Nagykörös	.		Tokaj	.	⌐	Bogyar	.	
[illegible]	.	Szentgyörgy	.		Mezőkövesd	.		Hajdúdorog	.	
[illegible]	.	Baros	.		Jaszapáti	.	⌐	Hortobágy	.	
[illegible]	.	Szegvár	.	⌐	Nagykata	.	⌐	Nagyléta	.	
[illegible]	.	Gemzse	.		Gyöngyös	.		Tiszafured	.	⌐⌐
[illegible]	.	Kozarmisleny	.	⌐	Orkeny	.	⌐	Tiszaroff	.	⌐
[illegible]	.	Battonyan	.		Kunszentmiklos	.	⌐	Karcag	.	
Zirc	.	Mohacs	xy		Cegled	.		Puspokladany	.	⌐
Veszprem	.	Siklos	.	⌐	Nagykoros	.	⌐	Berettyoujfalu	.	⌐
Komarom	.	Kiralyret	.		Tiszakecske	.		Szeghalom	.	⌐
Kecskemet	.	Balassagyarm.	.	⌐	Izsak	.		Körösszakal	–	
Mor	.	Romhany	.		Kiskunfelegyh.	.		Szarvas	.	
Aleseg	.	Vac	.		Kiskunhalas	.		Szentes	.	
Kaposvar	.	Galgamacsa	.		Bacsalmas	.		Oroshaza	.	
Dombovar	.	Lorinci	.		Kecskemet	.		Mako	.	⌐
Eger	.	Gyongyos	.					Mezohegyes	.	
Kapuvarvek	.	Borsodnadasd	.					Battonya	.	

* A légnyomás 500 gdm-re átszámítva ** A légnyomás 1000 gdm-re átszámítva

OFFSET-NYOMDA BUDAPEST F.V. POMAYER GYULA

Magassági szélmérések

Óraadatok greenwichi középidőben

X.30.	Pécs 15 h		Bpest 13 h		Bpest 15 h		Bpest 17 h		Bpest 19 h		Bpest 21 h		Szeged 11 h					
	fok	m/s	fok	m/s	fok	m/s	fok	m/s	fok	m/s	fok	m/s	fok	m/s	fok	m/s	fok	m/s
Talaj	180	7	140	2	270	7	180	2	140	2	140	2	140	2				
500 m	150	4	220	4	180	4	180	5	180	4	200	6	150	2				
1000	150	4	220	4	180	4	190	6	190	4	20(	6	90	2				
1500	190	6	180	7	180	7	200	8					150	3				
2000	230	7	210	9	210	7	220	6					210	7				
2500			220	8	260	10	250	10					210	6				
3000					260	10	250	10					210	6				
4000					260	12	260	12					250	11				
5000					260	14							260	15				
6000					260	22							260	25				
7000					260	22							260	25				
8000					260	32							260	36				
9000					260	32							260	36				
10000					270	29												
11000					270	29												
12000					270	29												
13000					270	23												
14000					270	23												
15000					270	23												
16000					270	23												
17000																		
18000																		
19000																		
20000																		

X.31.	Szhely 8 h		Nkanizsa 6 h															
	fok	m/s	fok	m/s	fok	m/s	fok	m/s	fok	m/s	fok	m/s	fok	m/s	fok	m/s	fok	m/s
Talaj	40	2	–	0														
500 m	10	7	240	5														
1000	10	7	230	4														
1500	30	2	250	10														
2000	330	4	260	14														
2500	260	12																
3000	260	12																
4000	270	17																
5000	270	25																
6000	270	31																
7000	270	31																
8000																		
9000																		
10000																		
11000																		
12000																		
13000																		
14000																		
15000																		
16000																		
17000																		
18000																		
19000																		
20000																		

OFFSET NYOMDA BUDAPEST F. V. POMAVER GYULA

DŐJÁRÁSI NAPIJELENTÉS

ЕЖЕДНЕВНЫЙ МЕТЕОРОЛОГИЧЕСКИЙ БЮЛЛЕТЕНЬ • DAILY SYNOPTIC MAP OF THE HUNGARIAN METEOROLOGICAL INSTITUTE • BULLETIN QUOTIDIEN DE L'INSTITUT MÉTÉOROLOGIQUE HONGROIS WETTERBERICHT DES UNGARISCHEN METEOROLOGISCHEN INSTITUTS

ADJA AZ ORSZÁGOS METEOROLÓGIAI INTÉZET
UDAPEST II, KITAIBEL PÁL-UTCA 1
EL.: KÖZPONT: 150-220 IDŐJELZŐ OSZT: 151-204, 150-410

MEGJELENIK NAPONKÉNT • ELŐFIZETÉSI ÁRA
A POSTAI KÖLTSÉGGEL EGYÜTT NEGYEDÉVRE 60·— Ft
KIADÁSÉRT FELEL AZ INTÉZET IGAZGATÓJA

68 évfolyam. 304.szám. + Budapest + 1955.november hó 1.

Az időjárási helyzet ma reggel és a várható időjárás:

Európa időjárásában nincs lényeges változás. A szárazföld nagy részét borító hideg és a délen még uralmon lévő enyhe levegő határán, a Pó síkságon, a Balkánon és a Havasalföldön sokfelé esik az eső.

Hazánkban hétfőn felhős, hideg volt az idő. A hőmérséklet általában csak 2-5 fokig emelkedett. Az éjszakai lehülés főként délen gyengült, ott még a talaj mentén is megszünt a fagy. Máshol 0, -4 fokig süllyedt a hőmérséklet hajnalban. Az ország déli felében több helyen hullott kisebb eső, vagy hó. A csapadék mennyisége csupán a délnyugati határszélen haladta meg a 10 mm-t.

Budapesten kedden 12 órakor a hőmérséklet 7 fok, a tengerszintre átszámitott légnyomás 764 mm, alig változik.

Várható időjárás szerda estig:

Északon kevesebb felhő.
Délen több helyen még eső, havaseső.
Mérsékelt, helyenként élénkebb keleti szél.
Az éjszakai lehülés nyugaton kissé erősödik.
A nappali hőmérséklet alig változik.

Várható legalacsonyabb hőmérséklet ma éjjel: nyugaton 0, -3, keleten -1, +2,
legmagasabb nappali hőmérséklet szerdán: 6-9 fok között.

LIBRARY
JAN 16 1956
WEATHER BUREAU

A hőmérséklet és a légnyomás napi középértéke Budapesten és ezek eltérése a 75 évi átlagtól:

1955.X.31-én: 2.7 C°, 761.3 mm. Eltérés: -6.4 C°, -2.7 mm.

1871 óta ezen a napon előfordult

legmagasabb hőmérséklet 22.7 C° /1926./
legalacsonyabb hőmérséklet -9.5 C° /1920./

Az Országos Meteorológiai Intézet Időjárási Napijelentése

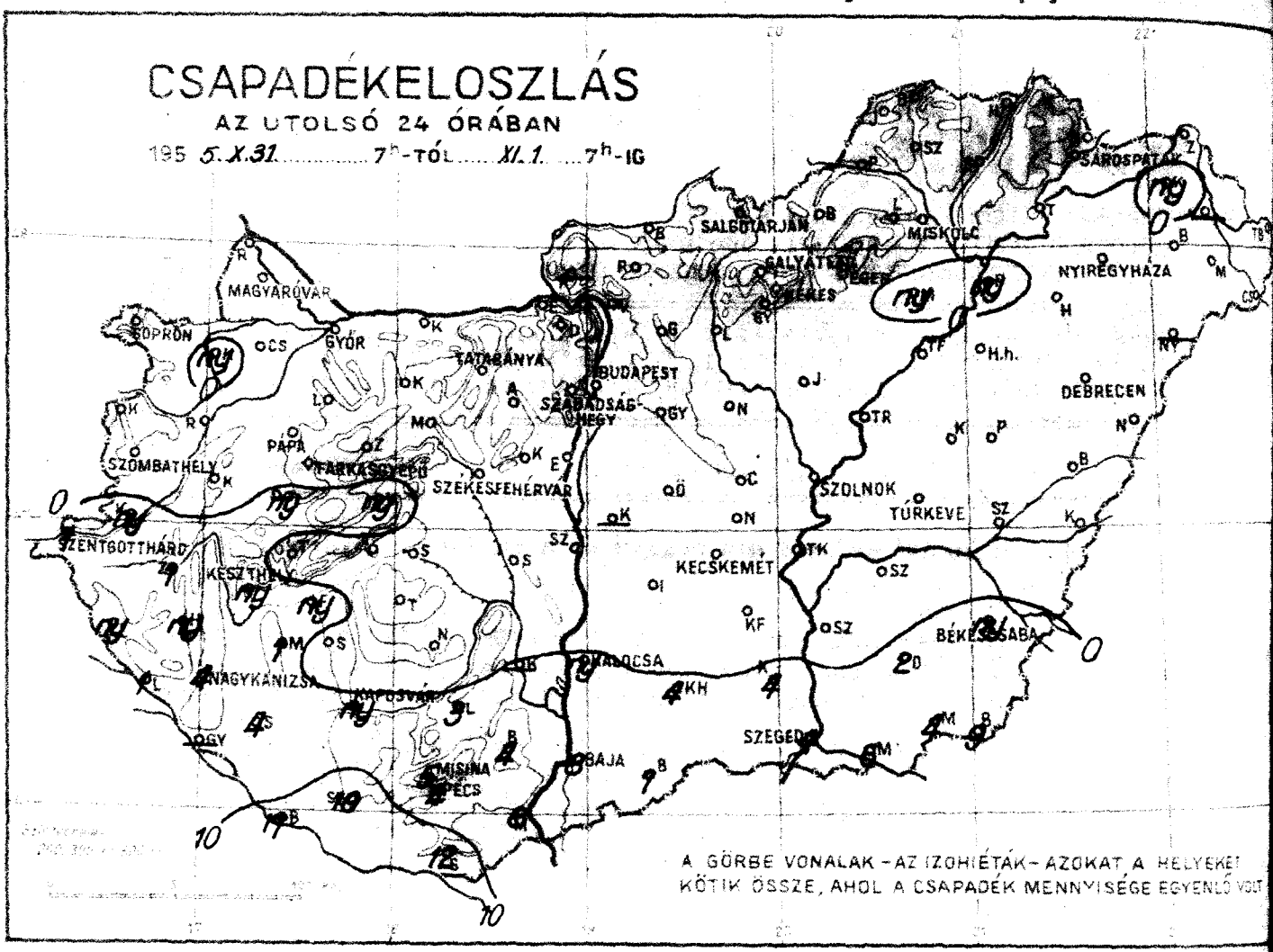

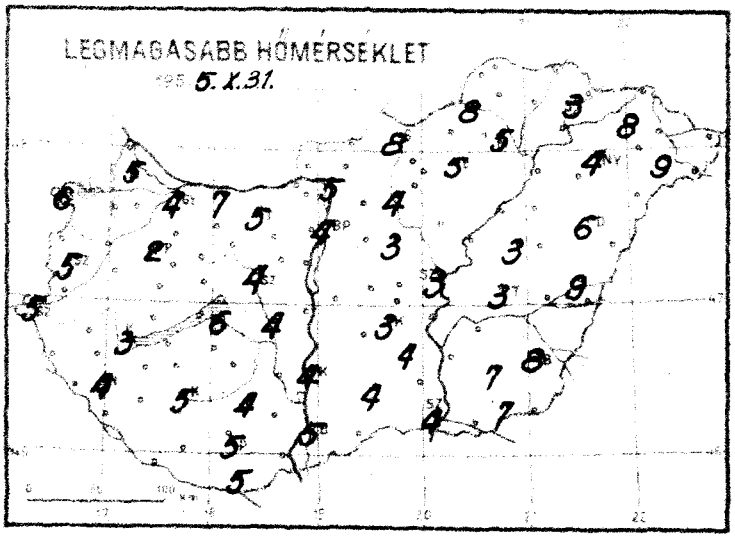

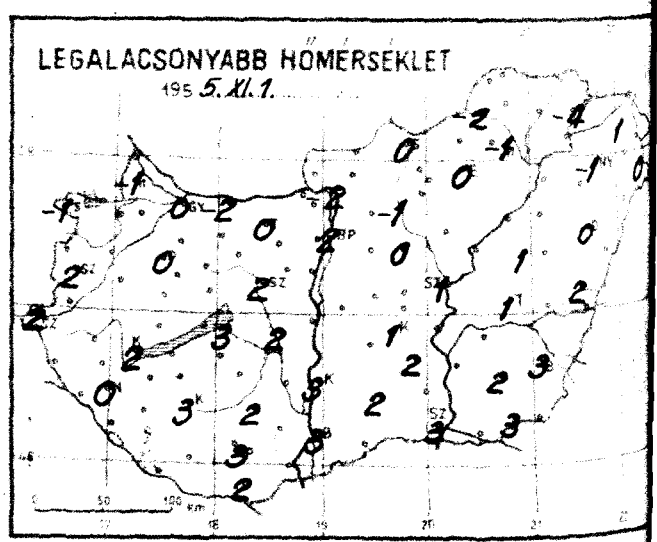

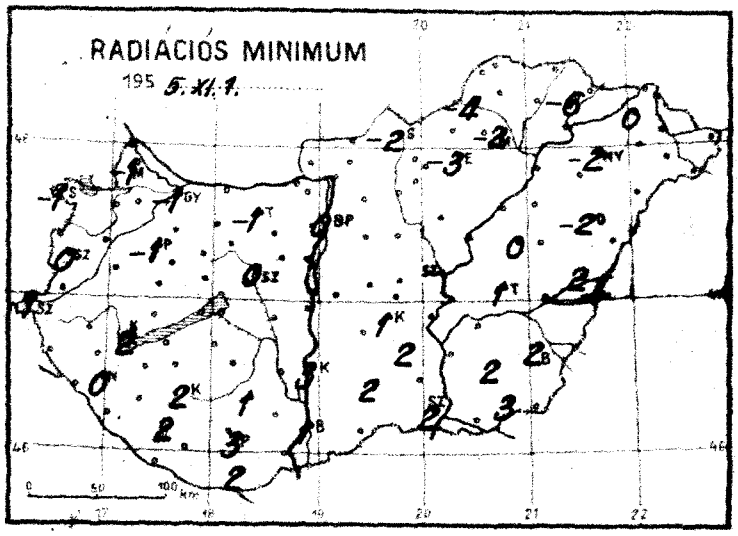

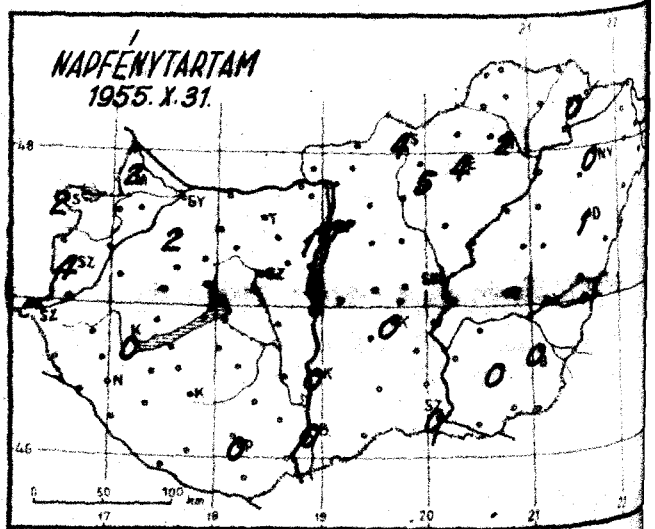

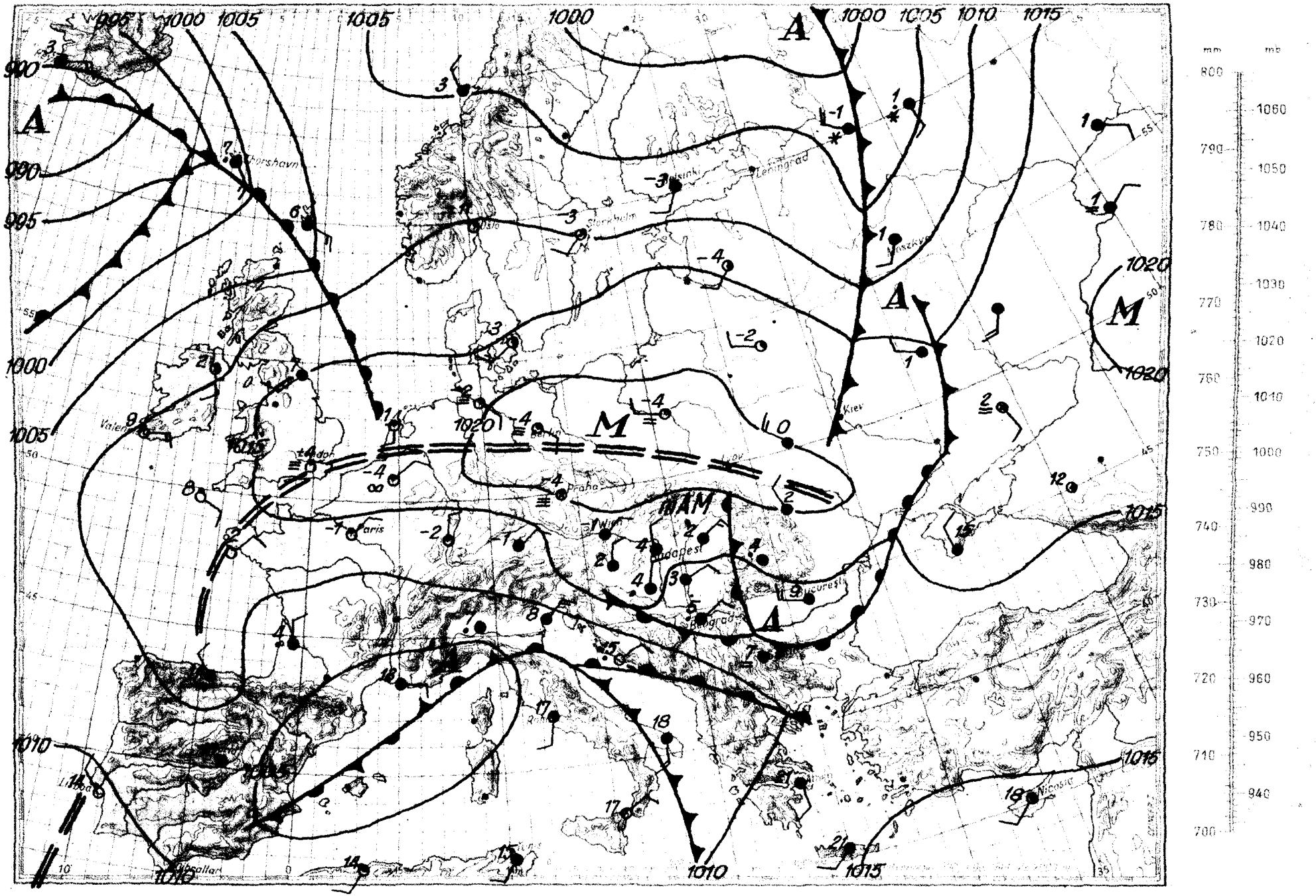

A
M
Thorshavn
Oslo
Stockholm
Helsinki
Leningrad
Kiev
Paris
Praha
Wien
Budapest
Bucuresti
Beograd
Nicosia
Lisboa
Gibraltar
mm
mb

Magassági légállapotmérés

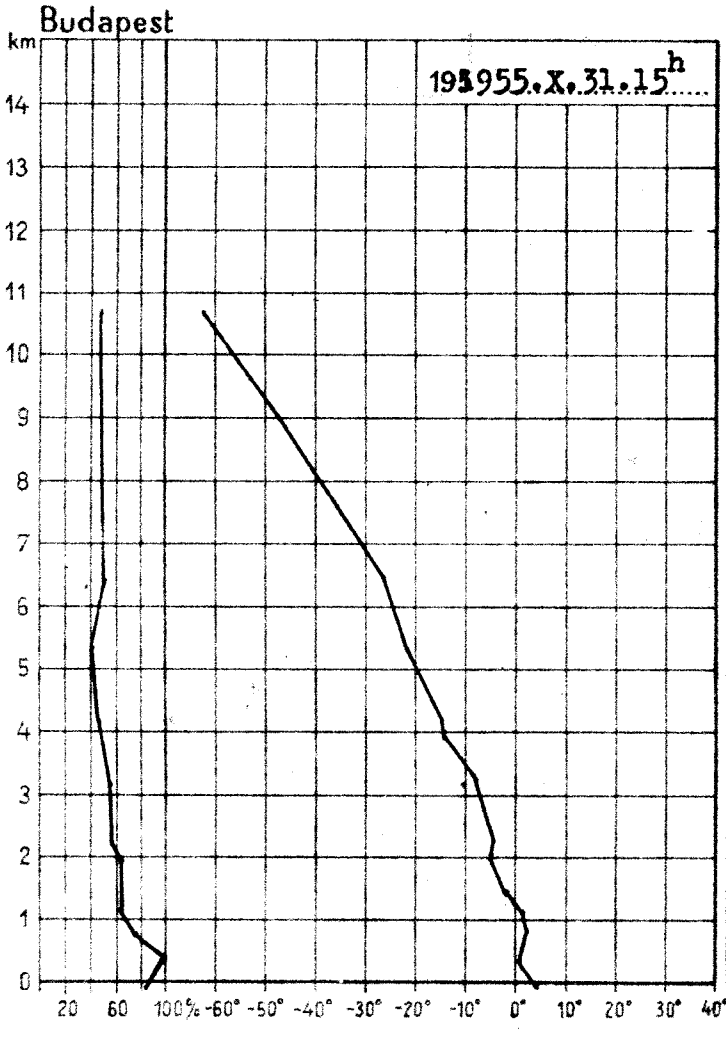

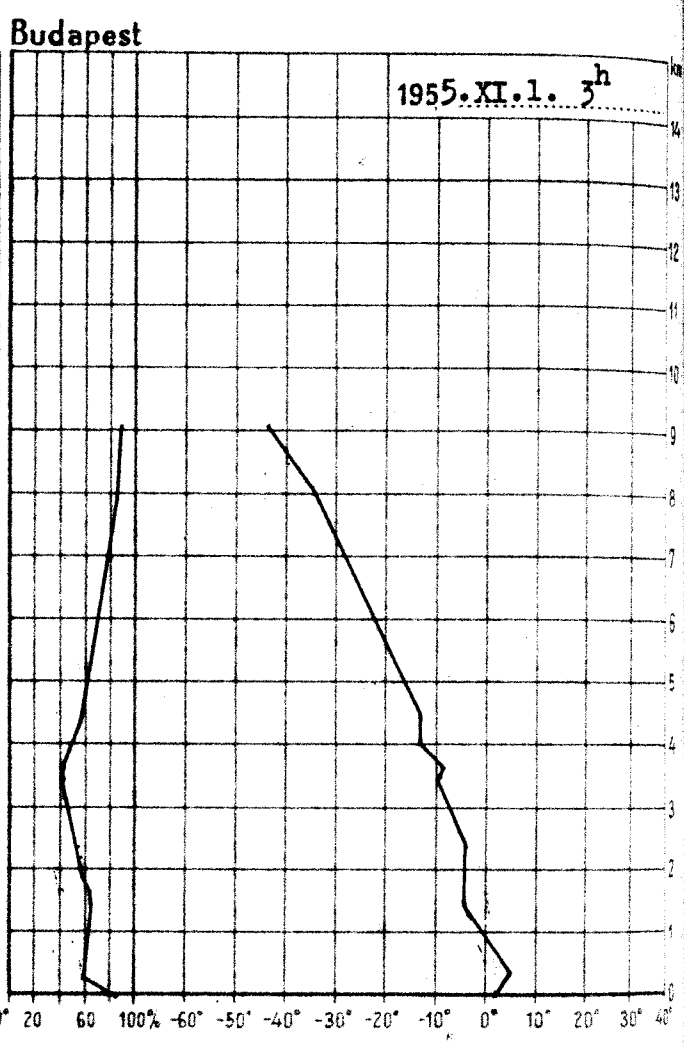

1955.X.31. 15h			
km	mb	C°	%
Talaj	997.0	4.3	84
0·5	957	0.5	100
1	898	1.3	73
1·5	845	-1.0	67
2	791	-3.4	64
2·5	742	-4.9	57
3	696	-7.2	55
4	610	-13.0	49
5	546	-18.0	44
6	470	-23.0	46
7	408	-30.3	52
8	352	-39.3	52
9	304	-47.8	52
10	261	-55.6	52
11			
12			
13			
14			
15			

Magaslégköri időhelyzet

Európa déli és keleti része felett erős délnyugati az áramlás, és emiatt a Földközi-tenger térségében, továbbá Ausztria, a Fekete-tenger és Ukrajna felett felmelegedés van folyamatban. A grönlandi eredetü léghullámok Lengyelország és a Balti Sz.Sz.Köztársaságok légterében okoznak lehülést. A skandináv-félsziget és Anglia fölé azonban már délnyugati széllel melegebb levegő érkezett. Hazánkban a talajközeli rétegben 1400 m-ig és 4000 m-től felfelé 4-5 fokos melegedés következett be, és ezért a 0 fokos szint 340, a -10 fokos szint 160 m-rel került magasabbra és ma hajnalban 980, illetve 3740 m-en volt.

Dr.Tónayné s.k.

1955.XI.1. 3h			
km	mb	C°	%
Talaj	998.6	2.6	85
0·5	959	3.3	60
1	899	0.0	62
1·5	843	-3.3	63
2	790	-5.2	60
2·5	742	-4.1	57
3	696	-6.9	51
4	610	-12.2	50
5	537	-15.1	77
6	471	-20.5	94
7	410	-26.8	91
8	356	-33.2	89
9	307	-41.0	91
10			
11			
12			
13			
14			
15			

1955. november hó

1. nap kedd

68. évfolyam 304. sz.

	Reggeli észlelések ...				Az utolsó 24 óra adatai					
	Felhőzet (0–4)	Szélirány és erő (0–5)	Légnyomás (mélibar)	Hőmérséklet (°C)	Csapadék 24 óra (mm)	Hó cm	Hőmérséklet, szélsőségek: tegnapi napközbeni max.	éjszakai min.	Radnóti-es min.	Napsütés (óra) tegnap
	4 =	NW 2	19.1	0	.		5	-1	-1	2
	4 =	NNW 4	19.1	0	.		6	-1	-1	2
	4	NNE 1	18.1	3	.		5	2	0	4
	4	NNW 1	18.3	2	1		5	2	1	-
	4 =	N	18.5	1	.		2	0	-1	-
	4	NNE 2	18.7	1	.		4	0	-1	-
	4 =	- 0	18.3	1	.		5	0	-1	-
	4	NE 2	-	2	.		4	2	0	-
	4 .	N 1	17.7	2	ny		3	2	2	0
	4 *	N 1	17.6	0	4	lep.	4	0	0	-
	4 ,	- 0	17.3	3	ny		5	3	2	-
	4 .	N 1	15.8	4	4		5	3	3	0
	4	NW 2	17.1	4	.		4	2	0	0
	4 =	N 4	17.6	2	.		8	0	-2	4
	4	NE 4	17.1	5	.		5	0	-3	4
	4	NNE 5	17.6	3	.		5	-1	-2	2
	4	N 9	-	-1	.		3	-4	-6	0
	4	N 3	15.7	3	8		5	3	1	0
	4 =	N 4	15.1	3	ny		4	3	3	0
	4 =	NNE 1	15.3	3	.		3	1	1	0
	4	NNE 5	14.4	3	4		4	3	2	0
	4	NNE 8	16.4	3	.		3	1	-	-
	4	NE 6	-	3	.		3	1	1	-
	4 .	NNE 5	14.4	4	ny		8	3	2	0
	4	NNE 4	16.7	3	.		6	0	-2	1
	4	NE 3	18.o	2	.	⌴	4	-1	-2	0
	4	NE 1	-	-3	.		4	-4	-	5
	4	NE 5	896.7	-3	.		6	-3	-	-
	4 *	N 4	954.8	0	5		3	-1	-	-
	4	NE 1	956.1	1	.		3	0	-	1
	4 =	NNW 1	956.1	0	.		5	-1	-1	-

24 órás csapadék mm		Hó cm
	.	
	.	
	ny	
	.	
	.	
	ny	
	ny	
	1	
	ny	
	1	
	-	
	.	
	.	
	ny	folt
	.	
	.	
	ny	
	.	
	.	
	.	
	.	
	.	
	.	
	.	

24 órás csapadék mm		Hó cm
Tiszaug	.	
Szolnok	.	
Tiszasüly	ny	
Martfű	1	
Szentgyörgy	.	
Tarr	.	
Szihalom	.	
Szászberek	.	
Nagykunyi	.	
Szentgyörgyvölgy	4	
Barcs	17	
Szigetvár	1o	
Lengyel	3	
Kaposvár	-	
Barcsa	4	
Mohács	8	
Siklós	12	
Királyrét	-	
Balassagyarm.	.	
Romhány	.	
Vác	.	
Galgamácsa	.	
Lőrinci	.	
Gyöngyös	.	
Borsodnádasd	.	

24 órás csapadék mm		Hó cm
Putnok	.	
Encs	.	
Bükkszenlás	.	
Jobbahegy	.	
Szerencsfalu	.	
Ungvár	.	
Tiszabecs	.	
Mezőkaszony	ny	
Tiszaújfalu	.	
Nagykálló	.	
Gyomaro	.	
Orkény	.	
Kunszentmiklós	-	
Cegléd	.	
Nagykőrös	.	
Tiszakécske	.	
Izsák	.	
Kiskunfélegyh.	.	
Kiskunhalas	4	
Bácsalmás	7	
Kistelek	4	

24 órás csapadék mm		Hó cm
Zahony	.	⌴
Kisvárda	ny	⌴
Vásárosnamény	-	
Baktalórántháza	.	
Mátészalka	.	
Tiszabecs	.	
Csenger	.	
Nyírbogos	-	
Fegyvernek	ny	
Hajdúdorog	.	
Hortobágy	.	
Nagyléta	.	
Tiszafured	.	
Tiszaroff	.	
Karcag	.	
Puspokladany	.	
Berettyóújfalu	.	
Szeghalom	.	
Körösszakál	.	
Szarvas	.	
Szentes	.	
Orosháza	2	
Makó	6	
Mezőhegyes	4	
Battonya	9	

* A légnyomás 500 gdm-re átszámítva ** A légnyomás 1000 gdm-re átszámítva

OFFSET NYOMDA BUDAPEST F. V. POMAYER GYULA

Magassági szélmérések

Óraadatok greenwichi középidőben

X. 31.

	Szhely 8 h		Szhely 14 h		Győr 10 h		Bpest 14 h		Bpest 17 h		Bpest 19 h		Szeged 11 h					
	fok	m/s	fok	m/s	fok	m/s	fok	m/s	fok	m/s	fok	m/s	fok	m/s	fok	m/s	fok	m/s
Talaj	4o	2	36o	2	36o	2	4o	2	4o	2	4o	2	36o	2				
500 m	1o	7	2o	8			26o	2	5o	2	6o	4	17o	4				
1000	1o	7	2o	8			27o	3	34o	3	1	5						
1500	3o	2	2o	2			29o	5	3oo	4	3[illegible]	4						
2000	33o	4	2o	2			29o	5	27o	6	26o	4						
2500	26o	12	26o	8							26o	12						
3000	26o	12	26o	8							26o	12						
4000	27o	16	26o	19														
5000	27o	25	24o	3o														
6000	27o	31																
7000	27o	31																
8000																		
9000																		
10000																		
11000																		
12000																		
13000																		
14000																		
15000																		
16000																		
17000																		
18000																		
19000																		
20000																		

XI.1.

	Szhely 7 h		Győr 6 h		Bpest 3 h		Bpest 5 h		Bpest 9 h		Szeged 6 h		Debrecen 7 h					
	fok	m/s	fok	m/s	fok	m/s	fok	m/s	fok	m/s	fok	m/s	fok	m/s	fok	m/s	fok	m/s
Talaj	36o	7	36o	2	4o	2	36o	7	9o	2	36o	7	4o	7				
500 m	7o	9	9o	6	5o	9	7o	14	6o	9	5o	18	5o	14				
1000	9o	8	11o	1o	7o	13	7o	14	7o	1o	5o	1o	3o	15				
1500	9o	5			9o	8	9o	8	7o	8	9o	8						
2000	16o	2			5o	2	6o	3	6o	6	6o	4						
2500	9o	8			32o	2			6o	6								
3000	9o	8			32o	2			6o	6								
4000	3oo	4			31o	8			27o	8								
5000									28o	9								
6000																		
7000																		
8000																		
9000																		
10000																		
11000																		
12000																		
13000																		
14000																		
15000																		
16000																		
17000																		
18000																		
19000																		
20000																		

OFFSET NYOMDA BUDAPEST [illegible] POMMER GYULA

IDŐJÁRÁSI NAPIJELENTÉS

ЕЖЕДНЕВНЫЙ МЕТЕОРОЛОГИЧЕСКИЙ БЮЛЛЕТЕНЬ • DAILY SYNOPTIC MAP OF THE HUNGARIAN METEOROLOGICAL INSTITUTE • BULLETIN QUOTIDIEN DE L'INSTITUT MÉTÉOROLOGIQUE HONGROIS WETTERBERICHT DES UNGARISCHEN METEOROLOGISCHEN INSTITUTS

IADJA AZ ORSZÁGOS METEOROLÓGIAI INTÉZET
UDAPEST II. KITAIBEL PÁL-UTCA 1
EL.: KÖZPONT: 150-220 IDŐJELZŐ OSZT: 151-204, 150-410

MEGJELENIK NAPONKÉNT • ELŐFIZETÉSI ÁRA
A POSTAI KÖLTSÉGGEL EGYÜTT NEGYEDÉVRE 60·— Ft
KIADÁSÉRT FELEL AZ INTÉZET IGAZGATÓJA

68.évfolyam. 3o5.szám. + Budapest + 1955.november hó 2.

Az időjárási helyzet ma reggel és a várható időjárás:

A Közép-Európa felett kialakult anticiklon lassan kelet felé helyeződik át. A szárazföld nyugati partjait ciklon közelitette meg. A földközi-tengeri ciklon a Lyoni-öböl felett állandósult. Hatásukra Nyugat- és Közép-Európa felett délies áramlás alakult ki, ami enyhébb levegőt szállit.

Hazánkban kedden erősen felhős volt az ég és főként délen hullott több helyen kisebb eső, havaseső. A hőmérséklet nappal 4-8 fokig emelkedett. Éjszaka 0, +4 fokig hült le csak a levegő, de az északi megyékben 0, -4 fokig terjedő fagyok alakultak ki, az átmenetileg létrejött derülés miatt.

Budapesten szerdán 12 órakor a hőmérséklet 5 fok, a tengerszintre átszámitott légnyomás 768 mm, gyengén emelkedő irányzatu.

Várható időjárás csütörtök estig:

Lassan csökkenő felhőzet, holnap kevesebb helyen, inkább csak délnyugaton kisebb eső, vagy ködszitálás.
Több helyen reggeli köd.
Mérsékelt délkeleti szél.
A nappali hőmérséklet főként nyugaton kissé emelkedik.

Várható legalacsonyabb hőmérséklet ma éjjel: 1-4 fok, egy-két helyen gyenge fagy még lehet,

legmagasabb nappali hőmérséklet csütörtökön: 8-11 fok között, helyenként 11 fok fölött.

A hőmérséklet és a légnyomás napi középértéke Budapesten és ezek eltérése a 75 évi átlagtól:

1955.XI.1-én: 5.1 C°, 764.o mm. Eltérés: -2.9 C°, -0.6 mm.

1871 óta ezen a napon előfordult

legmagasabb hőmérséklet 21.5 C° /1926./
legalacsonyabb hőmérséklet -8.3 C° /192o./

Az Országos Meteorológiai Intézet Időjárási Napijelentése

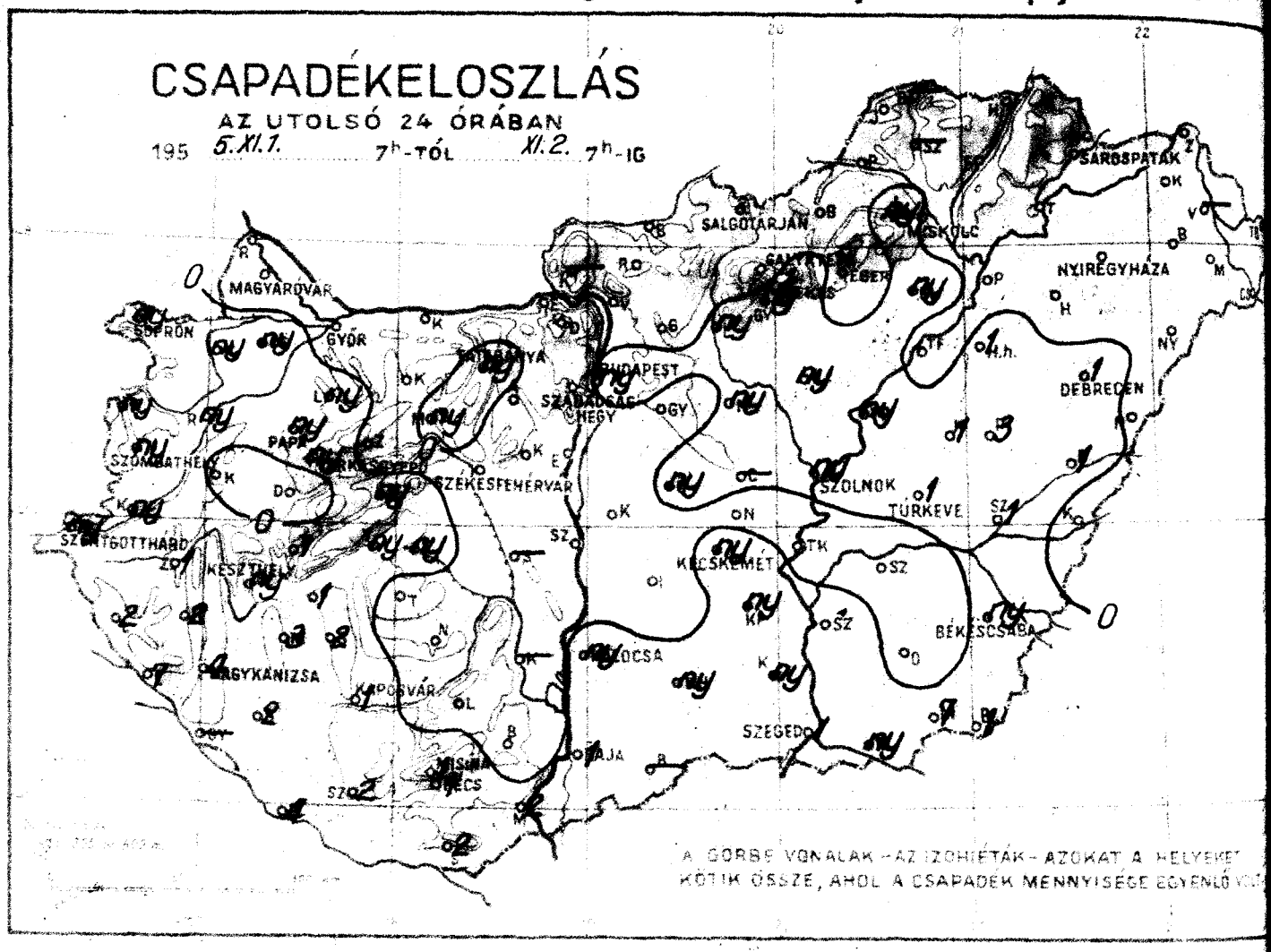

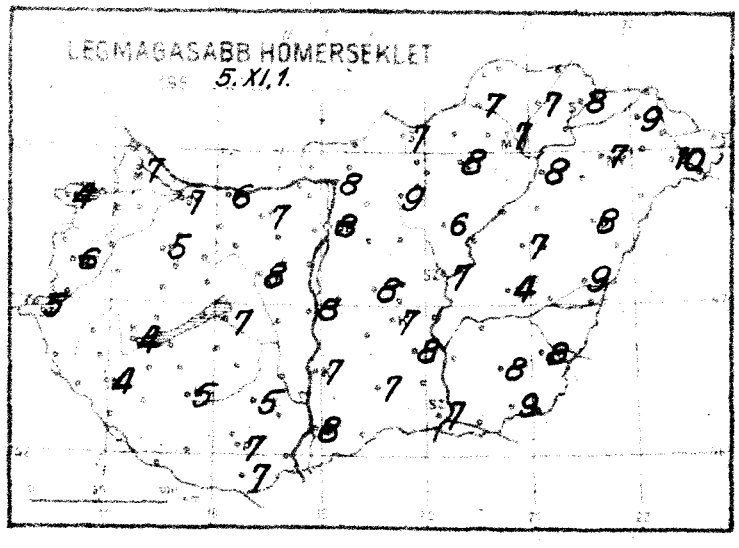

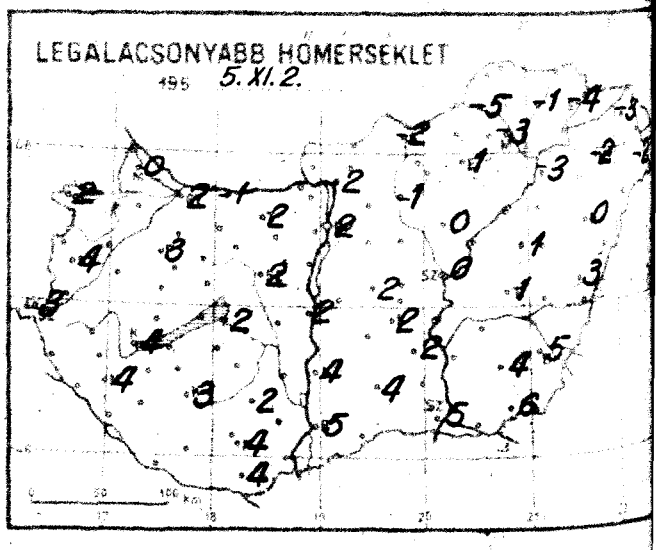

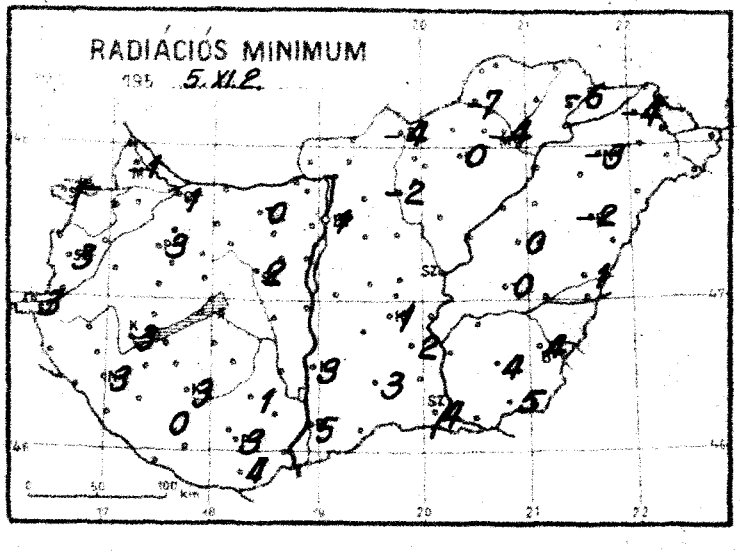

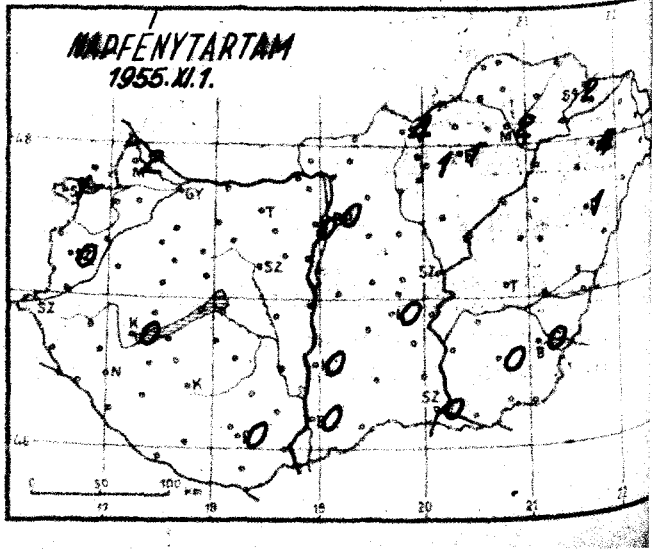

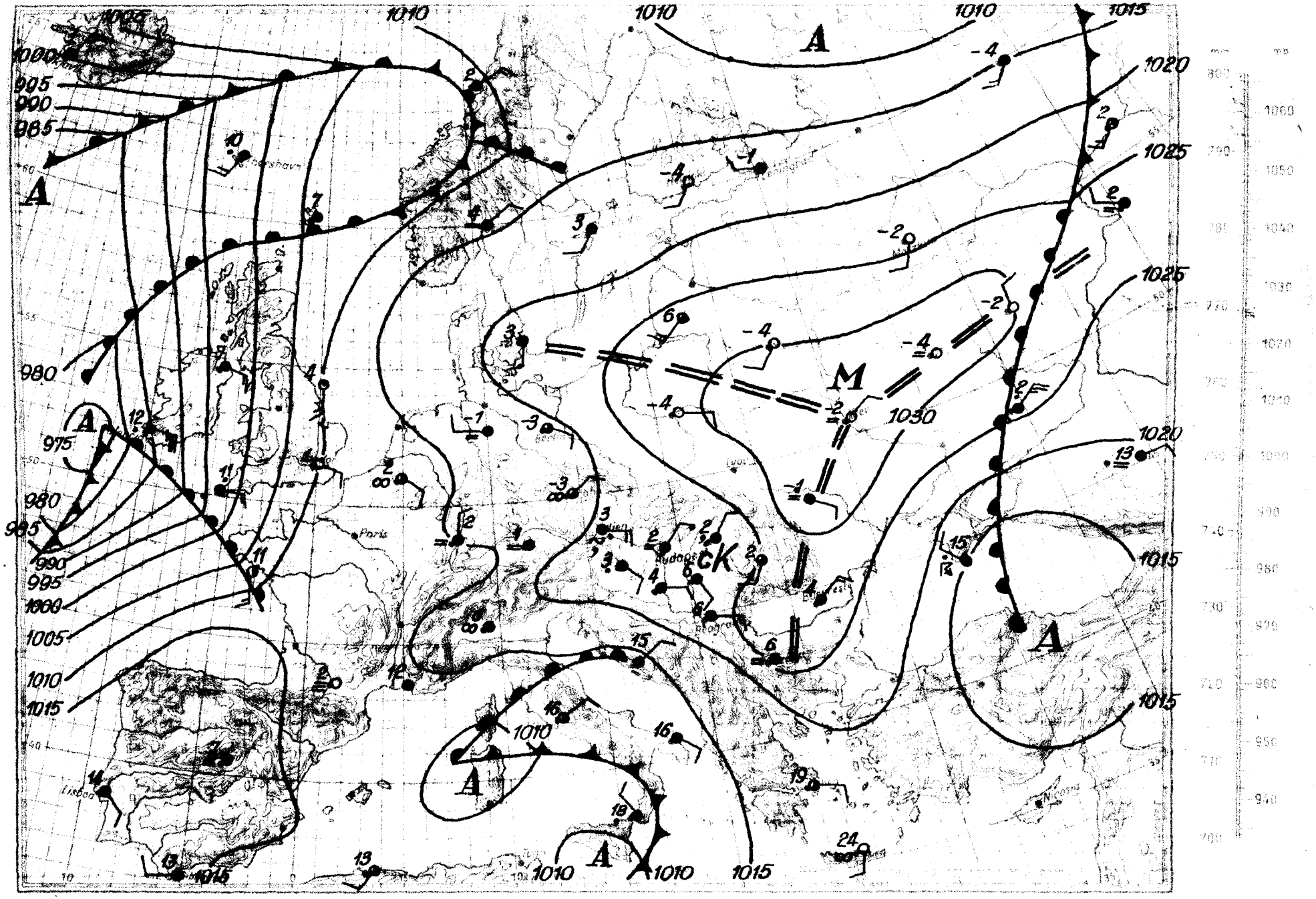
1000
995
990
985
980
975
1010
1015
1020
1025
1030
A
M
Paris
Lisboa
Nicosia

Magassági légállapotmérés

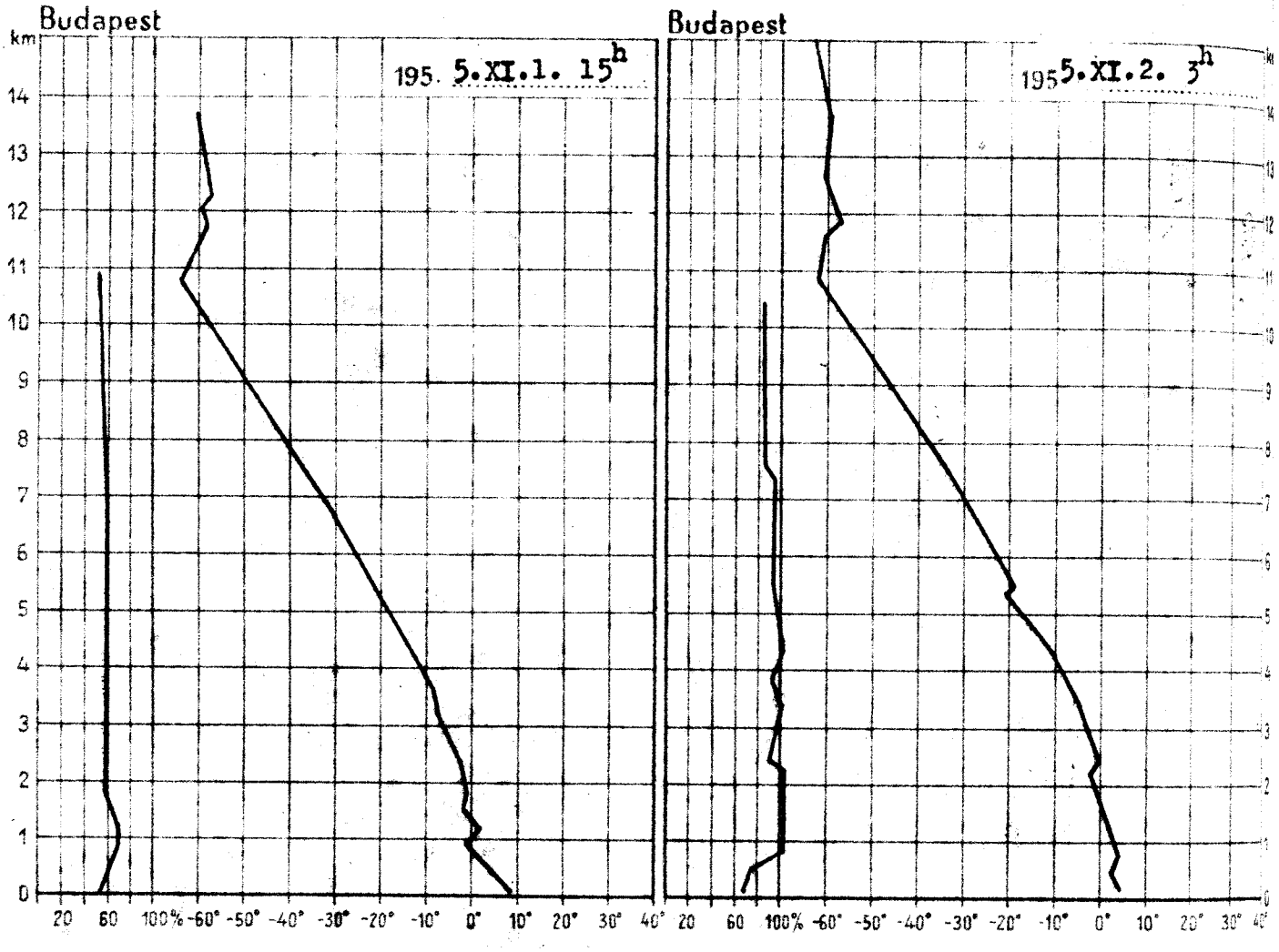

195 5.XI.1. 15h			
km	mb	C°	%
Talaj	1000.6	7.8	52
0·5	958	3.7	58
1	900	-0.4	64
1·5	845	-2.6	62
2	792	-3.0	56
2·5	744	-4.3	49
3	699	-7.4	55
4	613	-12.2	55
5	537	-17.3	52
6	470	-25.2	56
7	409	-31.7	58
8	354	-39.2	50
9	306	-47.3	48
10	261	-56.5	51
11	223	-61.8	
12	190	-59.8	
13	162	-58.4	
14	138	-59.8	
15	117	-57.0	

Magaslégköri időhelyzet

Izland szigetétől délnyugatra fekvő igen mély ciklon hátoldalán lezuduló grönlandi levegő egyelőre csak az Óceán felett okoz lehülést. Szárazföldünk térségében a délnyugati áramlás következtében a 10° W-től 30° E-ig meleg advekció van. A Szovjetunió európai területének keleti részein azonban az Archangelszk vidéke feletti hideg levegő miatt lehülés van folyamatban. Hazánk légterében tegnap óta 500 m-től 4300 m-ig 2-3 fokot melegedett a troposzféra. A 0 fokos szint emiatt 590 m-rel, a -10 fokos szint 290 m-rel emelkedett, ma hajnalban 1570, illetve 4030 m-en volt. A talajközeli rétegben, valamint 4300 m-től felfelé erős lehülés következett be.

Dr. Tónayné s.k.

195 5.XI.2. 3h			
km	mb	C°	%
Talaj	1003.8	3.8	64
0·5	961	3.0	86
1	903	2.6	100
1·5	848	0.3	100
2	797	-1.9	100
2·5	748	-3.3	93
3	704	-4.6	97
4	619	-9.9	98
5	542	-17.3	94
6	474	-24.0	99
7	413	-31.8	92
8	353	-40.5	86
9	307	-49.5	83
10	269	-57.6	83
11	234	-60.8	
12	196	-58.0	
13	163	-59.7	
14	138	-59.9	
15	107	-62.1	

1955. november hó.

2. szerda nap

68. 305. sz. évfolyam

	Reggeli észlelések 06 TMG					Az utolsó 24 óra adatai					
	Felhőzet (0–4)	Szélirány és erő (m/s)	Légnyomás (millibar)	Hőmérséklet (°C)	Csapadék (24 óra) mm		Hőmérsékleti szélsőségek: tegnapi nappali max.	ejszakai min.	Radiációs min.	Napsütés (óra) tegnap
Mosonmagyaróvár	4	E 2	20.8	3	.		7	0	1	2
Sopron	4	SSE 3	20.2	3	ny		4	2	1	1
Szombathely	4	SW 1	20.6	4	ny		6	4	3	0
Szentgotthárd	4	NNW 1	20.7	3	ny		5	3	3	-
Pápa	4 .	E 1	20.8	4	ny		5	3	3	-
Győr	4	SE 2	21.2	4	.		7	2	1	-
Tatabánya	4 .	ENE 4	20.6	2	ny		7	2	0	-
Budapest-Lőrinc	4	NE 2	-	3	.		8	2	2	-
Keszthely	4	SE 1	20.6	4	ny		4	4	3	0
Nagykőrös	4	- 0	20.6	4	4		4	4	3	-
Kalocsa	4 .	ENE 1	20.9	3	1		5	3	3	-
Szeged	4	E 1	21.3	4	1		7	4	3	0
Szolnok	4 =	NE 1	22.6	2	ny		8	2	1	0
Szarvas	3 ≡	NW 6	23.2	2	.		7	-2	-4	4
Szeged	4 ≡	ENE 3	24.0	2	.		8	1	0	1
Szeged	4	NNW 1	24.6	1	.		7	-3	-4	2
Szeged	3	N 1	-	2	.		8	-4	-6	2
Szeged	4 ≡	- 0	21.2	5	1		8	5	5	0
Szeged	4 =	NNE 2	20.8	4	ny		7	4	3	0
Szeged	4	E 1	21.7	4	ny		7	2	1	0
Szeged	4	SSE 5	22.4	6	1		7	5	4	0
Szeged	4	- 0	23.0	3	ny		7	0	-	-
Szeged	4 =	NE 1	-	5	1		4	1	0	-
Szeged	4	SSE 1	23.1	6	ny		8	5	4	0
Szeged	4 ,	E 2	24.0	2	1		8	0	-2	1
Szeged	4	NE 2	24.7	0	.		7	-2	-3	4
Szeged	4 ≡	S 2	902.9	0	1		2	-3	-	1
Szeged	4 ≡	S 1	902.0	0	.		1	-4	-	-
Szeged	4 =	E 1	959.2	1	1		3	-1	-	-
Szeged	4 ≡	NE 2	960.4	0	.		4	-1	-	0
Szeged	4	ESE 4	958.7	1	ny		4	1	1	-

24 óra csapadék mm		24 óra csapadék mm		24 óra csapadék mm		24 óra csapadék mm	
[illegible]	.	Tiszaújfalu	ny	[illegible]	.	Zabolyi	.
[illegible]	ny	Sztálik	ny	[illegible]	.	Kisvárda	.
[illegible]	ny	Fonyód	1	[illegible]	-	Vasárosnamény	.
Kaposvár	ny	Marcali	3	[illegible]	ny	Baktalórántháza	.
Kaposvár	ny	Somogyvár	2	[illegible]	-	Mátészalka	.
Bagyogolod	ny	Tab	1	[illegible]	.	Tiszabecs	.
Kőrmend	2	Sárhegyi	-	[illegible]	.	Csengeri	.
Lenti	1	Sztálinváros	.	[illegible]	.	Nyírbogs	.
Zalaegerszeg	2	Nagykőrös	.	Tokaj	.	Polgár	.
Lahot	7	Szolnok	2	Mezőkeresztes	ny	Hajdúdorog	.
Lenyes	-	Szolnok	4	Jászapáti	ny	Hortobágy	1
Gyékényes		Barcs	2	Nagykáta	ny	Nagylóra	.
Kaldi	.	Szigetvár	.	Gyöngyös	.	Tiszafüred	.
Lévaszpatóna	ny	Lengyel	-	Örkény	ny	Tiszaroff	ny
Devecser	.	Középhidvég	.	Kunszentmiklós	.	Karcag	1
Tapolca	1	Bataapáti	2	Cegléd	-	Puspokladány	3
Zire	.	Mohács	2	Nagykőrös	.	Berettyóújfalu	1
Veszprém	ny	Siklós	-	Tiszakécske	.	Szeghalom	1
Komárom	.	Királyrét	.	Izsák	.	Körösszakál	.
Kisbér	.	Balassagyarm.	.	Kiskunfélegyh.	ny	Szarvas	.
Mór	ny	Rombány	.	Kiskunhalas	ny	Szentes	1
Alcsut	.	Vác	.	Bácsalmás	-	Orosháza	.
Esztergom	.	Galgamácsa	.	Kistelek	ny	Makó	ny
Dobogókő	.	Lőrinci	ny			Mezőhegyes	7
Erdi	.	Gyöngyös	ny			Battonya	1
Kápolnásnyék	.	Borsodnádasd	.				

* A légnyomás 500 gdm-re átszámítva ** A légnyomás 1000 gdm-re átszámítva

[illegible] NYOMDA BUDAPEST [illegible] POMAVER GYULA

Magassági szélmérések

Óraadatok greenwichi középidőben

XI.1.	Bpest 9 h		Bpest 11 h		Bpest 13 h		Bpest 15 h		Szeged 13 h		Miskolc 13 h		Debrecen 12 h					
	fok	m/s	fok	m/s	fok	m/s	fok	m/s	fok	m/s	fok	m/s	fok	m/s	fok	m/s	fok	m/s
Talaj	9o	2	4o	2	9o	7	4o	2	4o	2	4o	7	4o	7				
500 m	6o	9	5o	6	5o	6	5o	6	6o	14	2o	1o	8o	1o				
1000	7o	1o	6o	8	7o	7	7o	5	6o	11	5o	8	8o	1o				
1500	7o	8	5o	5	9o	5	7o	5	8o	6	7	6	9o	8				
2000	6o	6	9o	7	1oo	7	11o	6	8o	6	7o	6	7o	6				
2500	6o	6	11o	5	11o	1	9o	2	13o	7	7o	2	7o	6				
3000	6o	6	11o	5	11o	1	9o	2	13o	7			7o	6				
4000	27o	8	31o	4	35o	2	32o	2										
5000	28o	9					27o	8										
6000																		
7000	9																	
8000																		
9000																		
10000																		
11000																		
12000																		
13000																		
14000																		
15000																		
16000																		
17000																		
18000																		
19000																		
20000																		

XI.2.	Szhely 7 h		N.kanizsa 7 h		Bpest 3 h		Bpest 7 h		Szeged 6 h									
	fok	m/s	fok	m/s	fok	m/s	fok	m/s	fok	m/s	fok	m/s	fok	m/s	fok	m/s	fok	m/s
Talaj	18o	2	-	0	7o	7	9o	7	18o	2								
500 m	21o	6	16o	3	12o	5			16o	15								
1000	21o	6	15o	7					17o	9								
1500	17o	14																
2000	17o	18																
2500																		
3000																		
4000																		
5000																		
6000																		
7000																		
8000																		
9000																		
10000																		
11000																		
12000																		
13000																		
14000																		
15000																		
16000																		
17000																		
18000																		
19000																		
20000																		

OFFSET NYOMDA BUDAPEST F.V. POMAVER GYULA

IDŐJÁRÁSI NAPIJELENTÉS

ЕЖЕДНЕВНЫЙ МЕТЕОРОЛОГИЧЕСКИЙ БЮЛЛЕТЕНЬ • DAILY SYNOPTIC MAP OF THE HUNGARIAN METEOROLOGICAL INSTITUTE • BULLETIN QUOTIDIEN DE L'INSTITUT MÉTÉOROLOGIQUE HONGROIS WETTERBERICHT DES UNGARISCHEN METEOROLOGISCHEN INSTITUTS

KIADJA AZ ORSZÁGOS METEOROLÓGIAI INTÉZET
BUDAPEST II, KITAIBEL PÁL-UTCA 1
TEL.: KÖZPONT: 150-220 IDŐJELZŐ OSZT.: 151-204, 150-410

MEGJELENIK NAPONKÉNT • ELŐFIZETÉSI ÁRA A POSTAI KÖLTSÉGGEL EGYÜTT NEGYEDÉVRE 60·— Ft
KIADÁSÉRT FELEL AZ INTÉZET IGAZGATÓJA

68.évfolyam. 306.szám. + Budapest + 1955.november hó 3.

Az időjárási helyzet ma reggel és a várható időjárás:

A Brit-szigetektől nyugatra, az Atlanti-óceán felett összetett ciklon helyezkedik el, a Szovjetunió nyugati vidékei felett pedig kiterjedt anticiklon foglal helyet. E két légnyomási képződmény hatására a Földközi-tengertől a Finn-öbölig északi irányu a légáramlás, amely meleg légtömegeket szállit az északi vidékek fölé.

Hazánkban szerdán tulnyomóan borult volt az idő. Csaknem országszerte hullott kevés eső. A mennyisége nem érte el az 5 mm-t sem. A hőmérséklet az északi megyékben 5-7, délen 7-9, Békéscsabán 12 fokig emelkedett. Az éjszaka folyamán általában 4-6 fokig hült le a levegő, még a talajközeli rétegben sem volt fagy.

Budapesten csütörtökön 12 órakor a hőmérséklet 7 fok, a tengerszintre átszámitott légnyomás 766 mm, gyengén süllyedő irányzatu.

Várható időjárás péntek estig:

Felhős, párás, ködös idő, több helyen kisebb eső, vagy ködszitálás.
Mérsékelt délkeleti, déli szél.
A hőmérséklet egy-két fokkal emelkedik.

Várható legalacsonyabb hőmérséklet ma éjjel: 4-7,
legmagasabb nappali hőmérséklet pénteken: 8-11 fok között.

Dr. Vozáry

A hőmérséklet és a légnyomás napi középértéke Budapesten és ezek eltérése a 75 évi átlagtól:

1955.XI.2-án: 4,8 C°, 767,1 mm. Eltérés: -2,7 C°, +2,5 mm.

1871 óta ezen a napon előfordult

legmagasabb hőmérséklet	22,2 C°	/1928./
legalacsonyabb hőmérséklet	-8.9 C°	/1920./

Az Országos Meteorológiai Intézet Időjárási Napijelentése

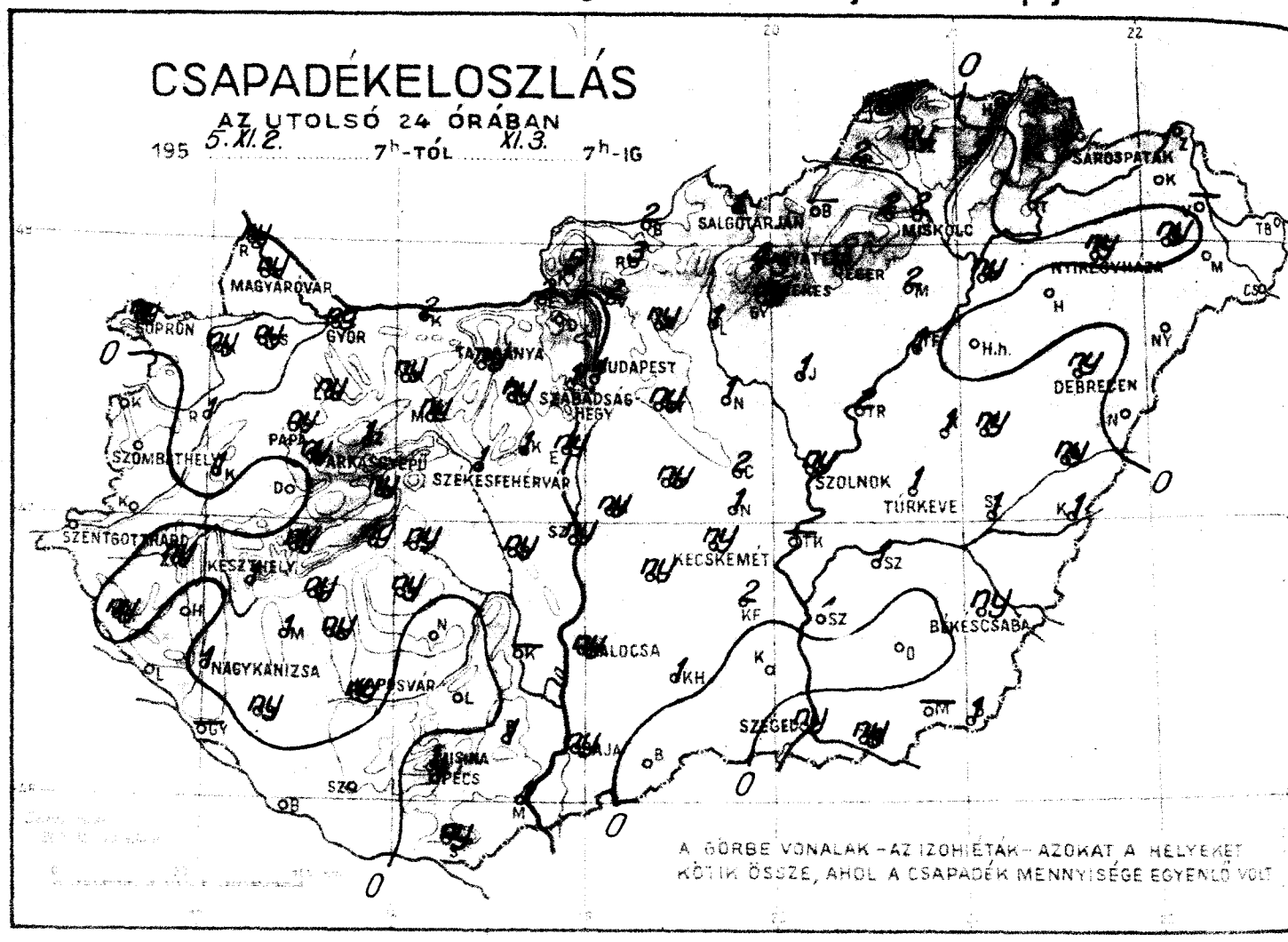

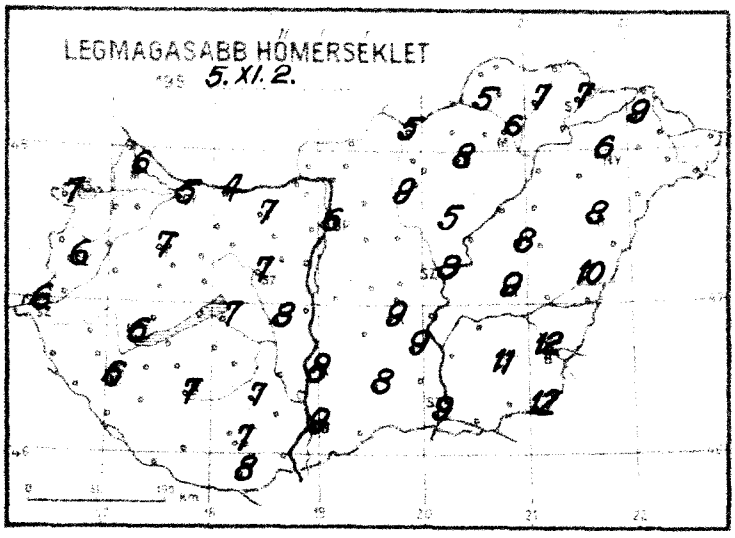

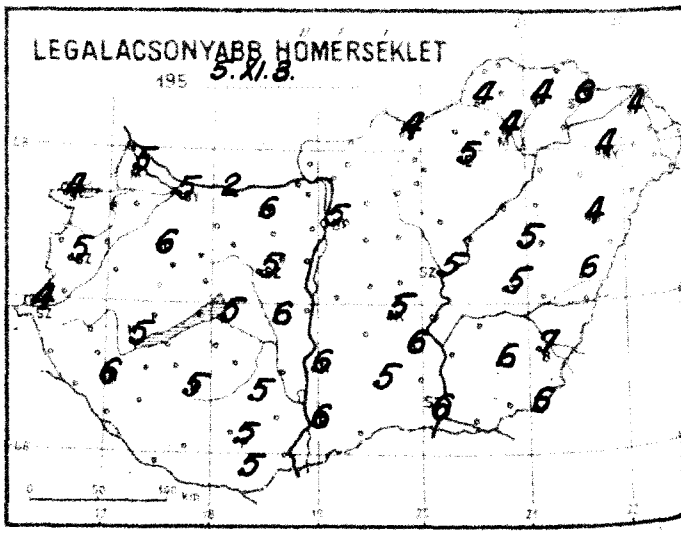

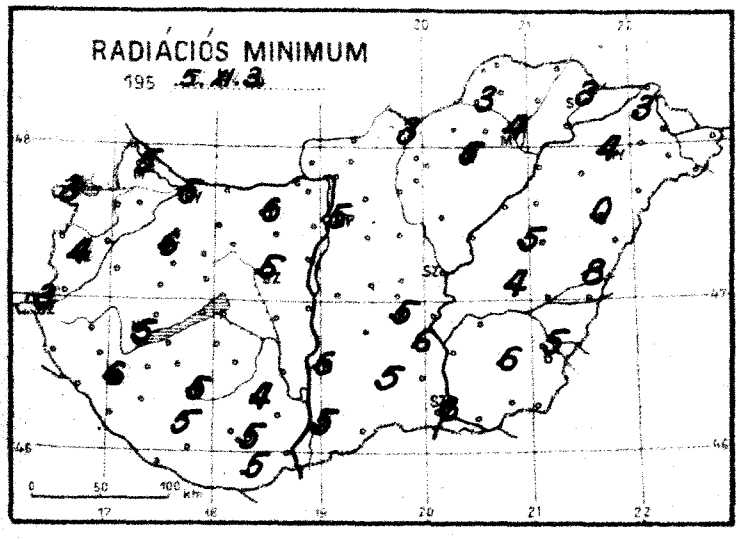

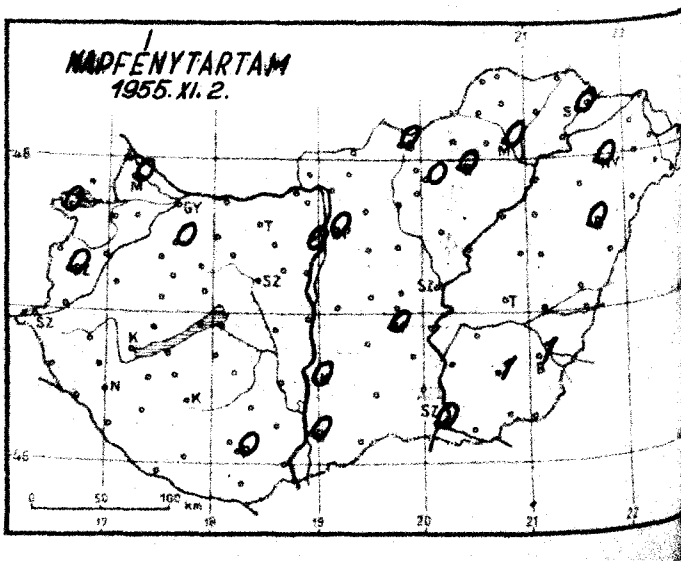

Időjárási helyzet *1955.* év *NOVEMBER* hó *3.* nap 7 óra

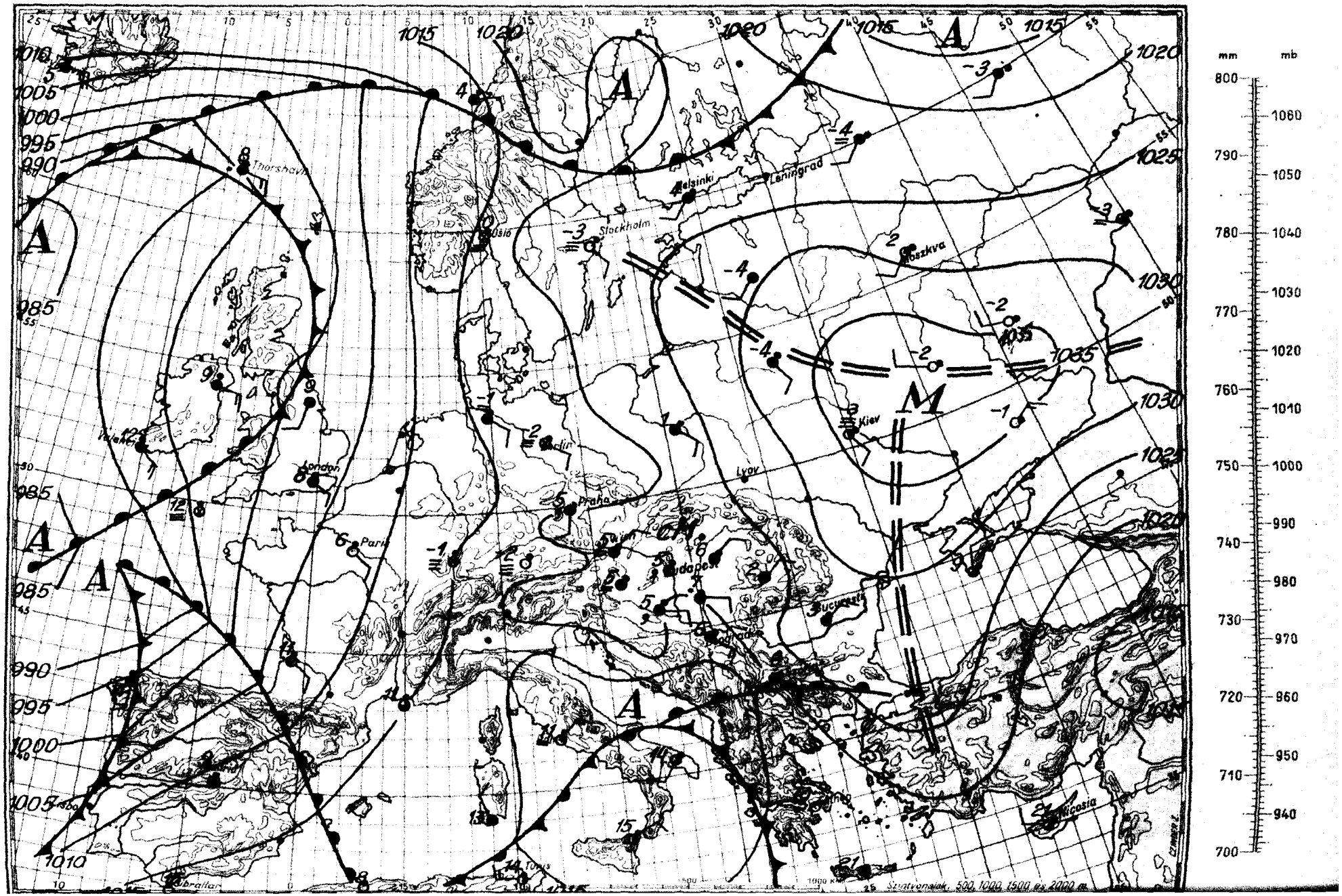

Magassági légállapotmérés

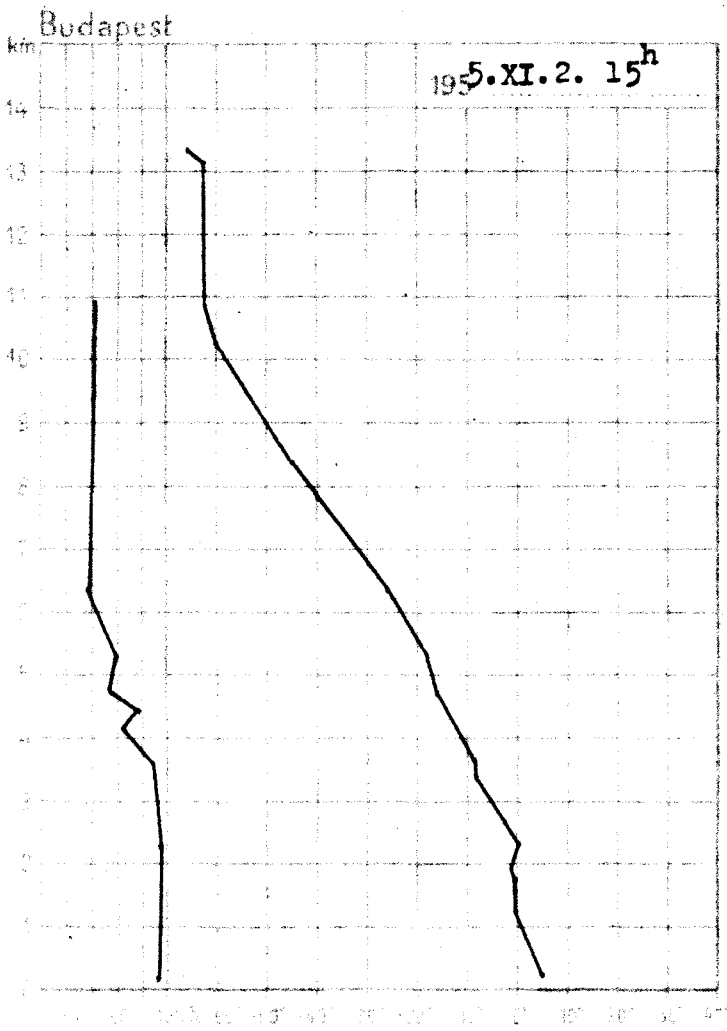



195 5.XI.2. 15h			
km	mb	C°	%
Talaj	1003.7	6.0	98
0.5	963	3.8	99
1	905	0.6	100
1.5	848	0.1	100
2	797	0.8	100
2.5	750	-1.8	99
3	705	-4.8	99
4	620	+10.2	73
5	542	+15.9	63
6	475	+22.8	49
7	414	+31.3	47
8	357	+40.7	51
9	307	+48.8	51
10	264	+56.1	51
11	225	+59.3	
12	192	+59.1	
13	164	+59.1	
14	139	+59.8	
15	118	+59.9	

Magaslégköri időhelyzet

Nyugat- és Közép-Európa felett megerősödött a déli, délnyugati magassági szél s a szárazföld felett az Óceántól a Szovjetunió nyugati határáig erőteljes melegedés figyelhető meg. A sarkvidéki hideg levegő azonban még további lehülést okoz a Szovjetunió európai részein. Hazánk légterében csak kisebb hőmérsékletingadozások jöttek létre. 400 m-től 1100-ig, majd 2500 m-től 4100-ig 1-2 fokos lehülés, a közbeeső rétegben, valamint 4100 m felett 1-2 fokos melegedés jött létre az elmult 24 óra alatt. A 0 fok három szintben volt megtalálható, mégpedig 1030, 1440 és 2300 m-en. A -10 fok 150 m-rel süllyedt 3880 m-re.

Dr. Kallósné s.k.

195 5.XI.3. 3h			
km	mb	C°	%
Talaj	1004.3	5.5	92
0.5	960	8.4	86
1	903	0.2	93
1.5	849	1.1	98
2	798	1.0	94
2.5	749	-1.8	80
3	704	-5.7	89
4	618	-10.4	53
5	541	-15.8	50
6	474	-23.2	39
7	413	-30.8	38
8	357	-38.1	37
9	308	-44.7	34
10	265	-53.5	37
11	227	-61.4	39
12	192	-62.7	
13	164	-61.0	
14	140	-61.6	
15	119	-62.6	

...hó. csütörtök
...nap 306.
...sz.

Reggeli észlelések 06 TMG				Az utolsó 24 óra adatai				
Felhőzet (0–4)	Szélirány és erő (m/s)	Légnyomás (millibar)	Hőmérséklet (°C)	Csapadék (24 óra) (mm)	Hőmérsékleti szélsőségek: tegnapi napnak max.	éjszakai min.	Radiációs min.	Napsütés (óra) tegnap
4 =	SE 2	[illegible]	6	ny	6	5	5	0
4 ,	SE 1	20.2	5	ny	7	4	3	0
4	– 0	20.3	5	.	6	5	4	0
4 =	NNW 1	20.0	5	.	6	4	3	–
4	S 4	19.9	6	ny	7	6	6	–
4	SE 2	20.8	6	ny	5	5	5	–
4 =	ESE 4	19.8	7	ny	7	6	6	–
4	E 2	–	6	1	7	5	5	–
4 ,	E 1	20.4	6	1	6	5	5	0
4 ,	E 2	20.2	6	1	6	6	6	–
4 =	ENE 2	20.5	5	ny	7	5	5	–
4 ,	E 1	19.7	5	1	7	5	5	0
4 ,	E 1	21.7	5	1	6	5	5	0
4 =	S 2	22.2	4	1	5	4	3	0
4 =	– 0	22.4	6	1	8	5	5	0
4	NNW 1	22.0	5	2	6	4	4	0
4	N 1	–	6	.	7	6	3	0
4	– 0	20.0	6	ny	9	6	5	0
4 ,	E 2	20.4	6	ny	8	6	6	0
4 =	ENE 1	20.8	6	ny	9	5	5	0
4 .	E 1	22.1	7	ny	9	6	6	0
4	ENE 1	21.6	5	ny	8	5	–	–
4	N 1	–	5	1	9	5	4	–
4	NE 1	21.1	7	ny	12	7	5	1
4	E 2	21.8	5	ny	8	4	0	0
4	– 0	22.7	5	ny	6	4	4	0
4 =	S 1	902.4	2	3	1	1	–	0
4 ,	SE 2	901.9	2	4	2	1	–	–
4 .	E 2	958.8	2	1	4	2	–	–
4 ,	NE 1	960.4	3	1	4	2	–	0
4 ,	SE 2	959.3	4	ny	5	4	3	–

[illegible]		24 órás csapadék (mm)		24 órás csapadék (mm)		24 órás csapadék (mm)	
[illegible]	ny	Tápé	ny	[illegible]	2	Zsombó	.
[illegible]	ny	Szeged	ny	[illegible]	ny	Kiszombor	.
[illegible]	ny	[illegible]	ny	[illegible]	–	Vásárosnamény	–
[illegible]	.	Mindszent	1	[illegible]	2	Baktalórántháza	ny
[illegible]	1	Sándorfalva	ny	[illegible]	ny	Mátészalka	.
[illegible]	.	Tarjánpuszta	ny	[illegible]	1	Tiszabecs	.
[illegible]	ny	Szőreg	ny	[illegible]	.	Csenger	.
[illegible]	ny	Szatymaz	ny	[illegible]	.	Nyírlugos	.
[illegible]	2	Nagyszéksós	.	[illegible]	.	Fehérgyarmat	ny
[illegible]	.	Szentmihályfa	ny	[illegible]	2	Hajdúdorog	.
[illegible]	–	Baks	.	[illegible]	1	Hortobágy	–
[illegible]	1	Szegvár	.	[illegible]	1	Nagyléta	.
[illegible]	ny	Lengyel	.	[illegible]	ny	Tiszafüred	1
[illegible]	.	Kiskundorozsma	–	[illegible]	.	Tiszaroff	2
[illegible]	ny	Bátaszék	1	[illegible]	ny	Karcag	1
[illegible]	1	Mohács	1	[illegible]	2	Püspökladány	ny
[illegible]	ny	Siklós	ny	[illegible]	1	Berettyóújfalu	ny
[illegible]	2	Királyrét	5	[illegible]	–	Szeghalom	1
[illegible]	ny	Balassagyarm.	2	[illegible]	ny	Körösszakal	1
[illegible]	ny	Romhány	3	[illegible]	2	Szarvas	1
[illegible]	ny	Vác	2	[illegible]	1	Szentes	1
[illegible]	2	Galgamácsa	ny	[illegible]	.	Orosháza	.
[illegible]	.	Lőrinci	1	[illegible]	.	Makó	ny
[illegible]	ny	Gyöngyös	ny			Mezőhegyes	–
[illegible]	1	Borsodnádasd	–	.		Battonya	1

* légnyomás 500 gdm-re átszámítva ** A légnyomás 1000 gdm-re átszámítva

Magassági szélmérések

Óraadatok greenwichi középidőben

XI.2.	Bpest Nkanizsa 7 h		11 h		Pécs 12 h		Bpest 19 h		Szeged 1o h		Miskolc 11 h		Debrecen 12 h				
	fok	m/s	fok	m/s	fok	m/s	fok	m/s	fok	m/s	fok	m/s	fok	m/s	fok	m/s	fok
Talaj	9o	7	18o	2	4o	2	9o	2	14o	2	-	0	36o	2			
500 m	16o	8	15o	3			16o	8	13o	5	14o	2	5o	2			
1000											17o	7					
1500											17o	7					
2000																	
2500																	
3000																	
4000																	
5000																	
6000																	
7000																	
8000																	
9000																	
10000																	
11000																	
12000																	
13000																	
14000																	
15000																	
16000																	
17000																	
18000																	
19000																	
20000																	

XI.2.	Győr 7 h		Bpest 3 h		Bpest 7 h		Szeged 6 h		Debrecen 6 h								
	fok	m/s	fok	m/s	fok	m/s	fok	m/s	fok	m/s	fok	m/s	fok	m/s	fok	m/s	fok
Talaj	-	0	9o	2	4o	2	9o	2	4o	2							
500 m	15o	11	14o	7	15o	7	1o	7	8o	4							
1000					16o	9	13o	8	8o	4							
1500									8o	4							
2000																	
2500																	
3000																	
4000																	
5000																	
6000																	
7000																	
8000																	
9000																	
10000																	
11000																	
12000																	
13000																	
14000																	
15000																	
16000																	
17000																	
18000																	
19000																	
20000																	

C. TESÉT-NYOMDA BUDAPEST K. V. POMAYER GYULA

IDŐJÁRÁSI NAPIJELENTÉS

ЕЖЕДНЕВНЫЙ МЕТЕОРОЛОГИЧЕСКИЙ БЮЛЛЕТЕНЬ • DAILY SYNOPTIC MAP OF THE HUNGARIAN METEOROLOGICAL INSTITUTE • BULLETIN QUOTIDIEN DE L'INSTITUT MÉTÉOROLOGIQUE HONGROIS WETTERBERICHT DES UNGARISCHEN METEOROLOGISCHEN INSTITUTS

ADJA AZ ORSZÁGOS METEOROLÓGIAI INTÉZET
UDAPEST II, KITAIBEL PÁL-UTCA 1
L.: KÖZPONT: 150-220 IDŐJELZŐ OSZT: 151-204, 150-410

MEGJELENIK NAPONKÉNT • ELŐFIZETÉSI ÁRA A POSTAI KÖLTSÉGGEL EGYÜTT NEGYEDÉVRE 60.— Ft
KIADÁSÉRT FELEL AZ INTÉZET IGAZGATÓJA

68. évfolyam. 307.szám + Budapest + 1955.november hó 4.

Az időjárási helyzet ma reggel és a várható időjárás:

A Brit-szigetektől nyugatra elhelyezkedő ciklonok csak lassan változtatják helyzetüket. Emiatt a meleg léghullámok előnyomulása a Földközi-tengertől Skandináviáig tovább tart. Tegnap Spanyol- és Franciaországban a hőmérséklet megközelitette vagy elérte a 20 fokot is. Kelet-Európába ezzel szemben a Barents-tenger felől hideg sarkvidéki légtömeg tört be, az északi vidékeken havazik.

Hazánkban csütörtökön egész nap borult, párás, ködös volt az idő. Ismét sokfelé volt kisebb eső vagy ködszitálás. A csapadék mennyisége az ország délkeleti felében meghaladta az 1 mm-t, a Tiszántulon helyenként az 5 mm-t is. A hőmérséklet általában 6-9 fokig emelkedett, és ma hajnalban 5-7 fokig süllyedt.

Budapesten pénteken 12 órakor a hőmérséklet 7 fok, a tengerszintre átszámitott légnyomás 764 mm, gyengén süllyedő irányzatú.

Várható időjárás szombat estig:

Erősen felhős, párás, ködös idő, többfelé kisebb eső, vagy ködszitálás.
Mérsékelt délkeleti, déli szél.
Az enyheség tovább tart.

Várható legalacsonyabb hőmérséklet ma éjjel: 5-8,

legmagasabb nappali hőmérséklet szombaton: 8-11 fok között.

Kozmai

A hőmérséklet és a légnyomás napi középértéke Budapesten és ezek eltérése a 75 évi átlagtól:

1955.XI.3-án: 6,7 C°, 765,7 mm. Eltérés: -1,0 C°, +1,5 mm.

1871 óta ezen a napon előfordult

legmagasabb hőmérséklet	20,5 C°	/1924./
legalacsonyabb hőmérséklet	-5.5 C°	/1920./

Az Országos Meteorológiai Intézet Időjárási Napijelentése

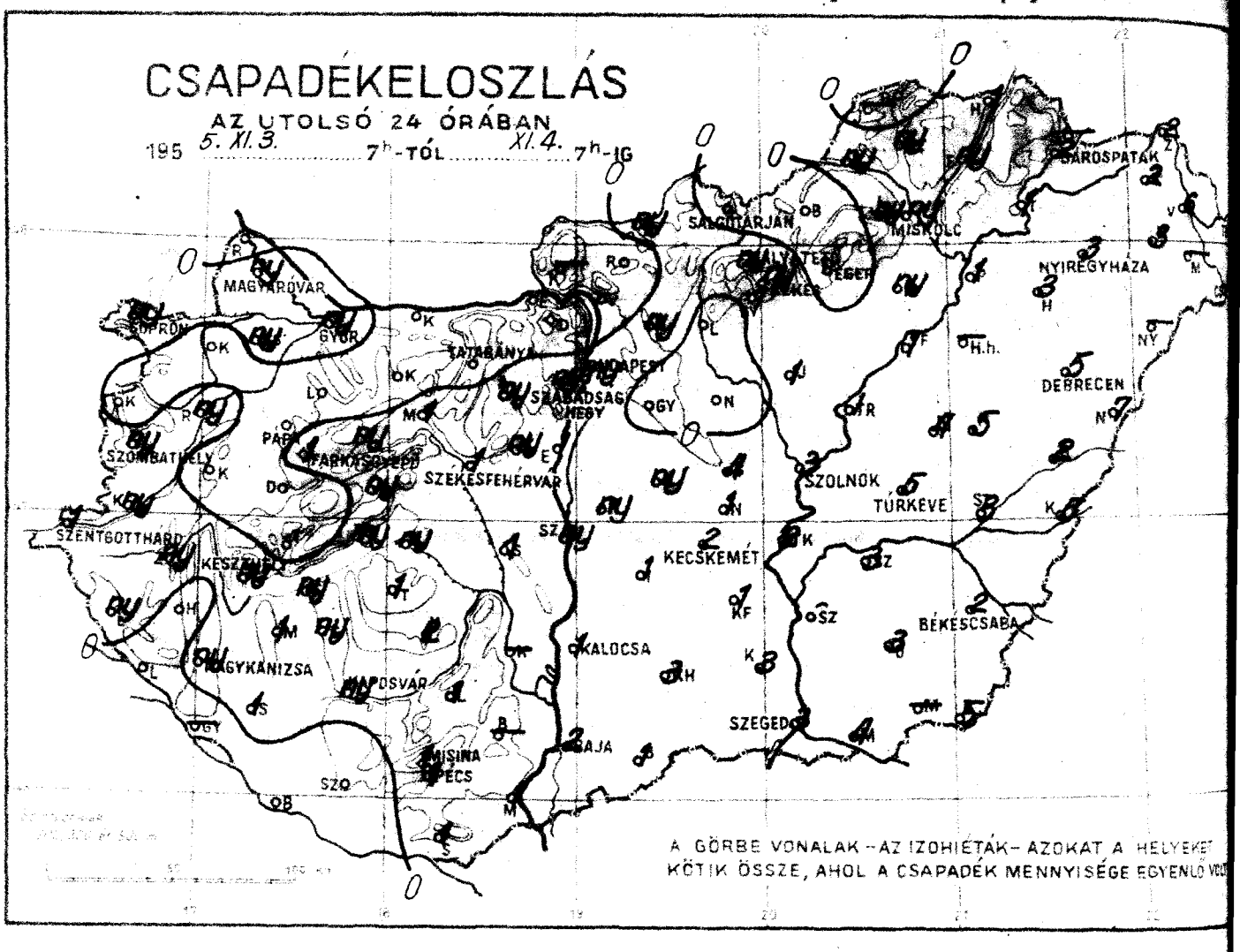

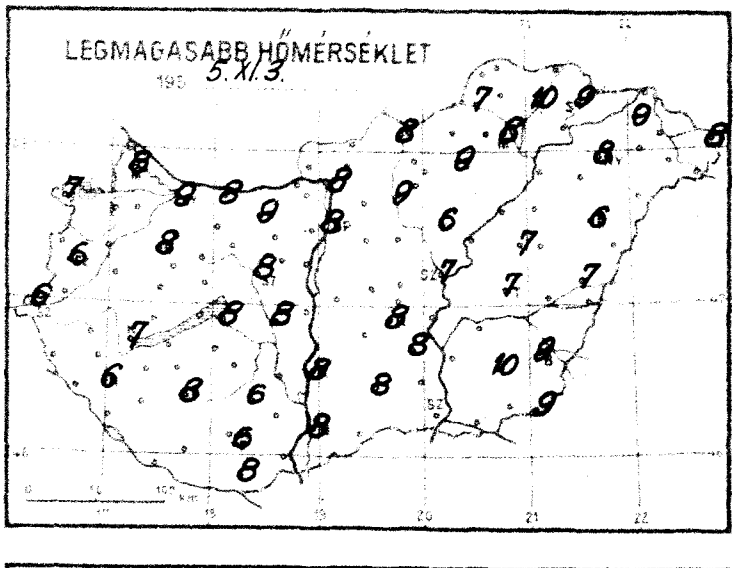

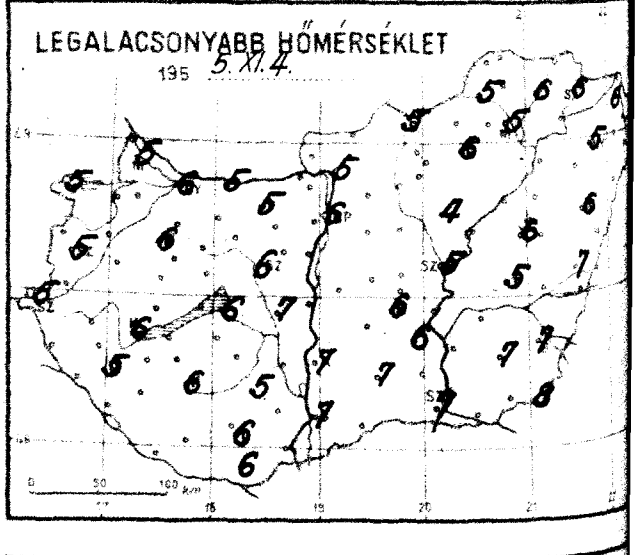

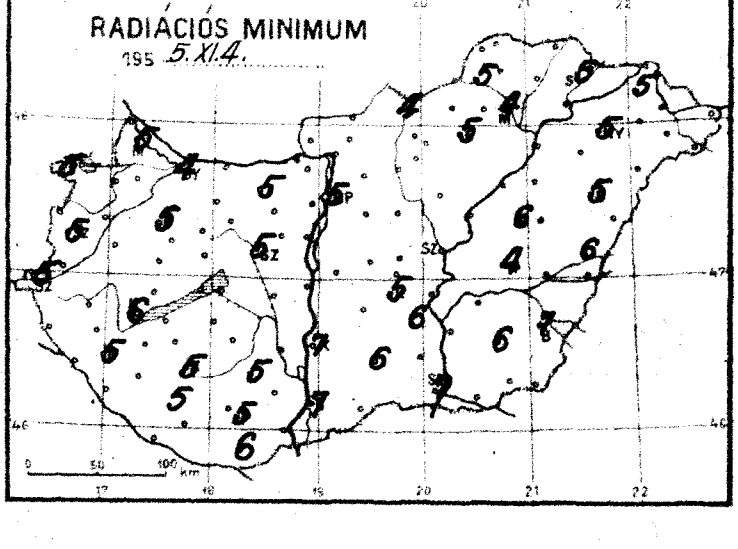

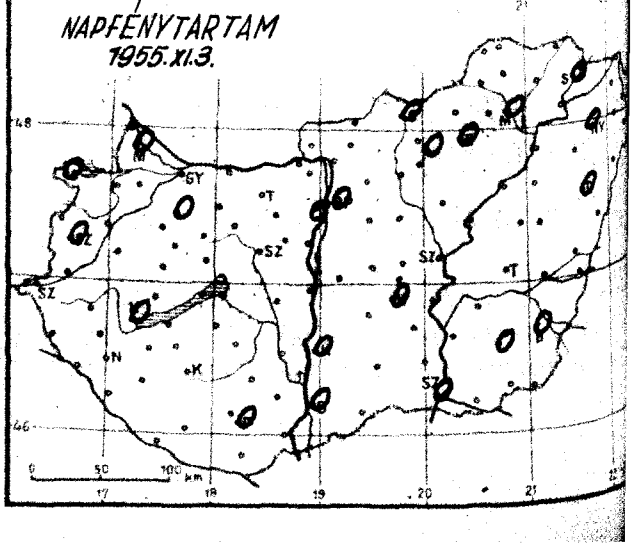

Időjárási helyzet 1955. év NOVEMBER hó 4. nap 7 óra

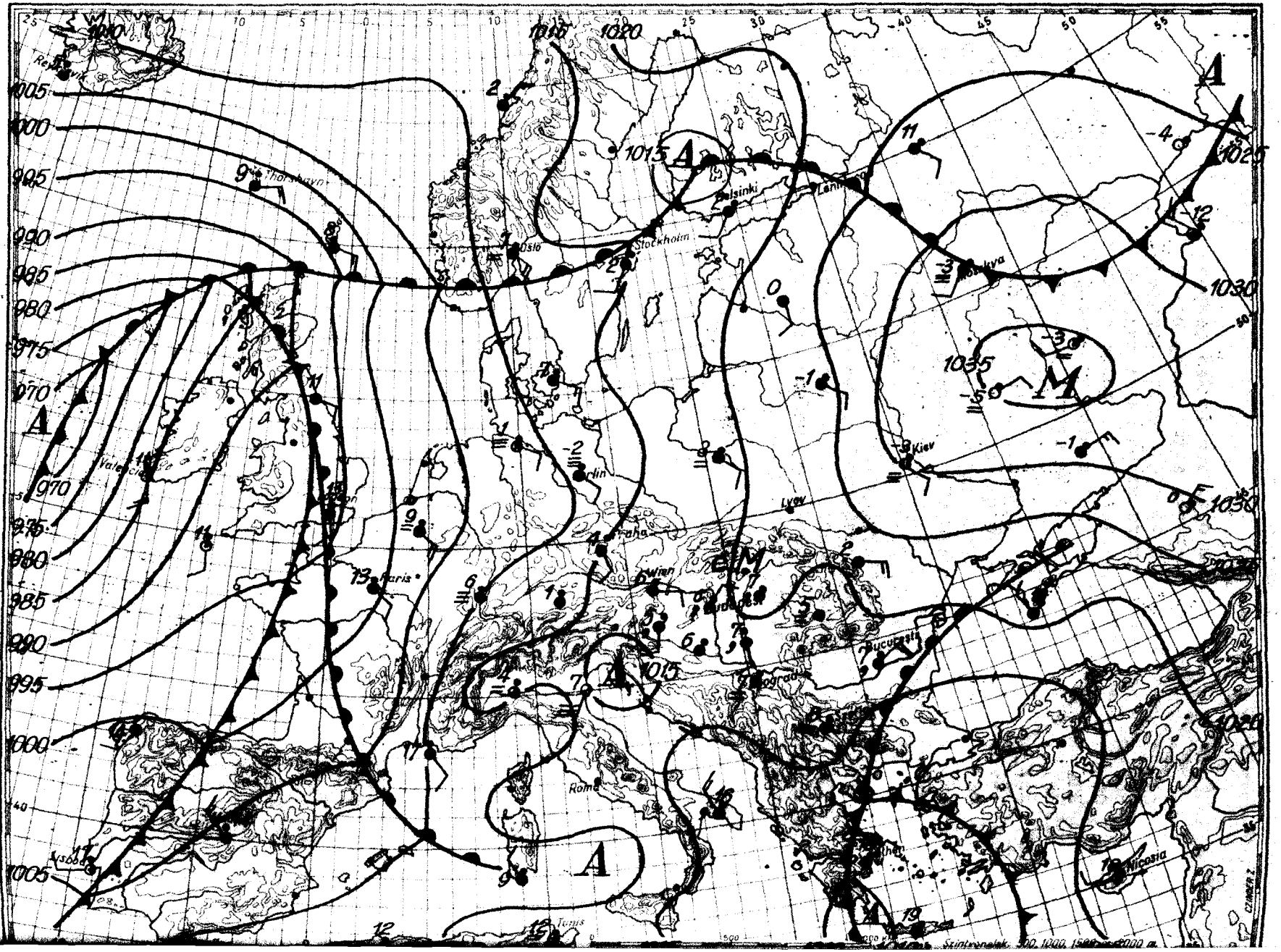

Magassági légállapotmérés

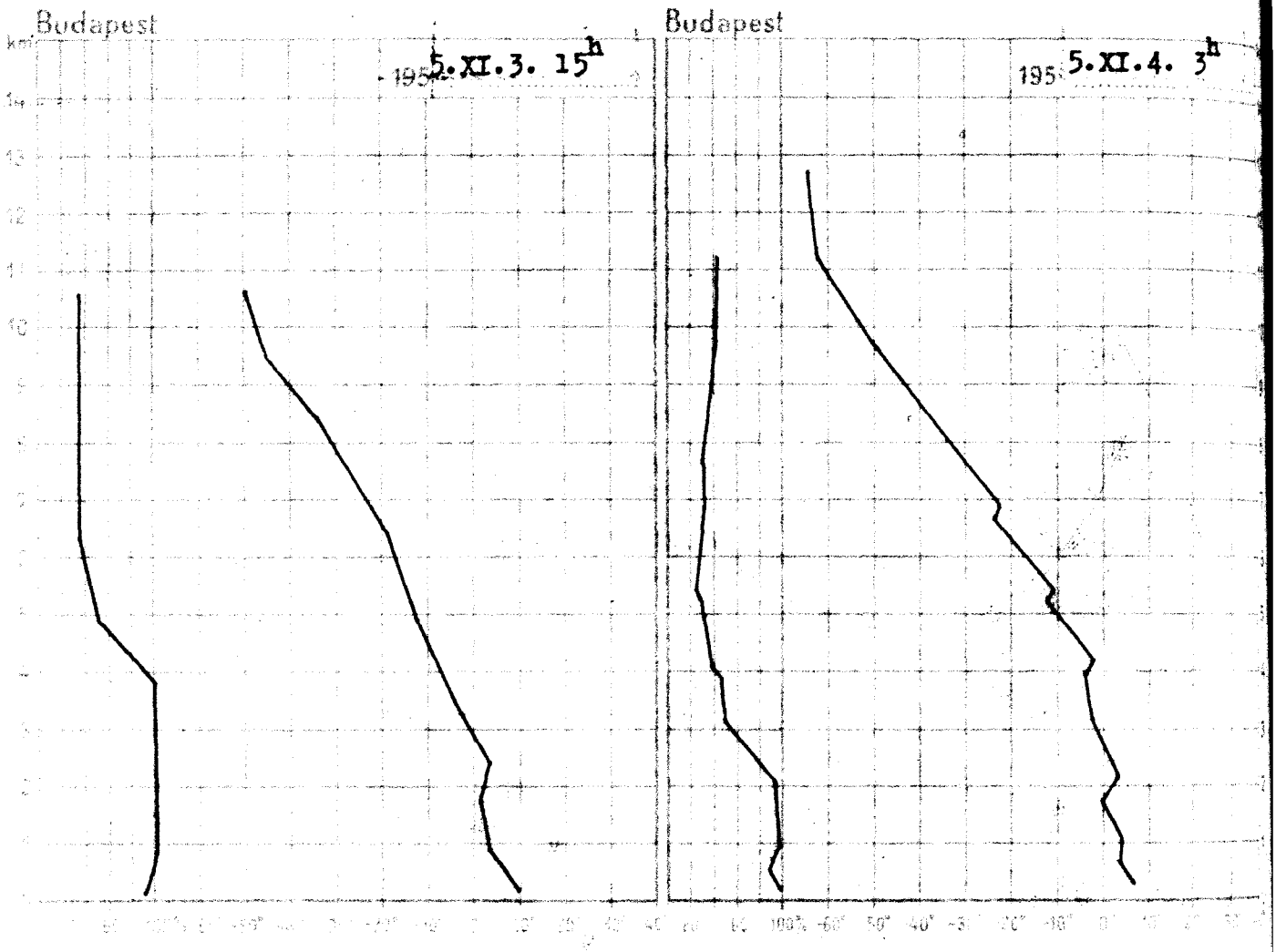

195 5.XI.3. 15h			
km	mb	C°	%
Talaj	1003.0	9.0	78
0·5	962	6.2	90
1	905	3.2	100
1·5	851	2.0	100
2	799	2.0	100
2·5	750	0.3	100
3	702	-3.2	100
4	619	-4.6	92
5	543	-13.1	52
6	478	-17.6	40
7	418	-24.2	37
8	315	-39.9	37
9	272	-46.2	37
10			
11	—		
12			
13			
14			
15			

Magaslégköri időhelyzet

Szárazföldünk nagyrésze felett a tulnyomó délnyugati áramlás következtében további felmelegedés van folyamatban. Lehülés csak a Brit-szigetek délnyugati, valamint a Spanyolország nyugati vidékei felett következett be az óceáni hüvösebb légtömegek hatására, valamint az Ural hegység és az attól keletre fekvő területek térségében az elvonuló sarkvidéki hideg levegő miatt. Hazánk légterében az elmult 24 óra alatt az 1500 m-től 1800 m-ig terjedő réteg kivételével melegedett a levegő. A 0 fok ismét három szintben található: 1420, 1570 és 2500 m-en. A -10 fokos szint 940 m-rel emelkedett tegnap óta 4820 m-re.

Dr.Tónayné s.k.

195 5.XI.4. 3h			
km	mb	C°	%
Talaj	1001.7	5.9	93
0·5	960	3.4	89
1	901	1.8	90
1·5	847	-0.2	89
2	795	2.6	87
2·5	749	0.0	68
3	703	-2.6	49
4	620	-3.1	37
5	541	-11.7	28
6	477	-19.6	27
7	362	-34.8	32
8	312	-44.7	37
9	268	-53.7	42
10	228	-61.3	
11	195	-63.2	
12			
13			
14			
15			

1955. november hó 4. nap | péntek

68. évfolyam 307. szám

	Reggeli észlelések 06 TMG					Az előző 24 óra adatai			
	Felhőzet (0 – 4)	Szélirány és erő (0 – 8)	Légnyomás (millibár)	Hőmérséklet (C°)	Csapadék (24 óra mm)	Hőmérsékleti szélsőségek: nappali max.	éjszakai min.	24 órás közép	Napsütéses órák egész
Mosonmagyaróvár	4	S 2	1017.7	7	ny	8	5	5	0
Sopron	4	SSE 4	16.2	6	ny	7	5	5	0
Szombathely	4 ,	SW 1	16.6	5	ny	6	5	5	0
Szentgotthárd	4	NW 2	17.2	6	1	6	5	5	-
Pá[illegible]	4	S 2	18.0	7	.	8	6	5	-
	4	SE 2	18.4	7	ny	9	6	4	-
[illegible] Farkas	4 =	ESE 1	-	5	.	9	5	5	-
[illegible] Kékestető	4 =	- 0	-	6	1	8	6	5	-
Kecskemét	4	SE 1	17.7	6	ny	7	6	6	0
Szeged-Szőreg	4	SSE 1	17.9	6	ny	6	5	5	-
Békéscsaba	4 =	- 0	18.3	6	ny	8	6	5	-
Debrecen	4	- 0	18.0	6	1	6	6	5	0
Nyíregyháza (M.)	4 ,	ENE 1	18.7	6	ny	8	6	5	0
Kisvárda	4 =	E 2	18.9	6	.	8	5	4	0
Fehérgyarmat	4 =	- 0	19.7	6	.	9	6	5	0
Miskolc	4	- 0	19.5	6	ny	8	5	4	0
Miskolc-Görömböly	4	NE 1	-	6	2	9	6	5	0
Budapest	4 =	S 3	18.4	7	2	8	7	7	0
Budapest-Kelenföld	4 ,	ESE 1	17.9	7	1	8	7	7	0
Budapest-Pestszentlőrinc	4 =	ESE 1	18.6	7	2	8	6	5	0
Budapest-Repülőtér	4 ,	S 3	19.0	7	3	8	7	7	0
Budapest-Lágymányos	4 =	- 0	19.0	6	3	7	5	-	-
Budapest-Csillaghegy	4 =	N 1	-	7	5	7	5	4	-
Budapest-Pestszentimre	4 =	E 1	19.3	8	2	9	7	7	0
Budapest-Tétény	4 =	- 0	19.8	7	5	6	6	5	0
Budapest-Gellérthegy	4 =	- 0	20.0	6	3	8	5	5	0
Budapest-Lágymányos**	4 =	S 4	899.5	3	ny	4	2	-	0
Budapest-Csillaghegy**	4 =	SW 2	899.6	3	ny	4	2	-	-
Budapest-Pestszentimre 384 m*	4 =	S 1	957.1	4	1	4	3	-	-
Budapest-Gellérthegy 474 m*	4 =	NE 1	956.9	3	ny	5	3	-	0
Budapest-Kékgyár 1400 m*	4 ,	SE 1	957.1	5	1	6	4	4	-

24 óra csapadék mm		24 óra csapadék mm		24 óra csapadék mm		24 óra csapadék mm	
Gyula	.	Tiszafüred	ny	Pusztaszer	ny	Zákány	2
Orosháza	ny	Szolnok	ny	Jászapáti	-	Kisvárda	2
Kondoros	.	Fegyvernek	ny	Bük-oszlás	.	Vásárosnamény	6
Kunszeg	.	Martfű	1	Lajosmizse	ny	Baktalórántháza	3
Pusztaföldvár	ny	Szentgyörgymező	ny	Szentkirály	ny	Mátészalka	-
Kecskemét	ny	Tök	1	Pilisvörösvár	ny	Tiszabecs	1
Lenti	ny	Szolnok-Szajol	1	Budaörs	1	Csenger	-
Zalaegerszeg	ny	Szajol-Vasút	ny	Sárosdbalkány	-	Nyírlugos	-
Hahót	.	Nagykörös	2	Tokaj	1	Polgár	1
Letenye	.	Szentgyörgymező	1	Mezőkeresztes	ny	Hajdúdorog	3
Cserkúthegyes	-	Bátes	.	Jászapáti	1	Hortobágy	-
Kaposvár	.	Szigetvár	.	Nagykáta	.	Nagyléta	7
Lovászpatona	.	Lengyel	1	Gyömrő	.	Tiszafüred	1
Dombóvár	.	Kozepbükkfalva	-	Orkény	ny	Tiszaroff	1
Tapolca	.	Bátaapáti	-	Kunszentmiklós	ny	Karcag	4
Zirc	ny	Mohács	1	Cegléd	4	Paspokhadány	5
Veszprém	ny	Siklós	1	Nagykőrös	1	Berettyóújfalu	2
Kaposvár	.	Királyrét	-	Tiszakécske	2	Szeghalom	3
Kaposvár	.	Balassagyarm.	ny	Izsák	1	Körösszakál	5
Mór	1	Rombány	.	Kiskunfélegyh.	1	Szarvas	3
Alcsút	ny	Vác	.	Kiskunhalas	3	Szentes	2
Esztergom	.	Galgamácsa	ny	Bacsalmas	1	Orosháza	3
Dabronkő	.	Lőrinci	.	Kistelek	3	Makó	4
Erosd	ny	Gyöngyös	1			Mezőhegyes	-
Kapolcsnyék	1	Bársodmádasd	.			Battonya	5

* A légnyomás 500 gdm-re átszámítva ** A légnyomás 1000 gdm-re átszámítva

OFFSET NYOMDA, BUDAPEST – F. V. POMAYER GYULA

Magassági szélmérések

Óraadatok greenwichi középidőben

XI.3.	Győr 12 h		Bpest 11 h		Bpest 13 h		Bpest 15 h		Miskolc 12 h									
	fok	m/s	fok	m/s	fok	m/s	fok	m/s	fok	m/s	fok	m/s	fok	m/s	fok	m/s	fok	m/s
Talaj	22o	2	9o	2	36o	2	9o	2	4o	2								
500 m	14o	5	1oo	8	2oo	5	11o	3	3o	2								
1000					11o	3			11o	3								
1500									14o	4								
2000																		
2500																		
3000																		
4000																		
5000																		
6000																		
7000																		
8000																		
9000																		
10000																		
11000																		
12000																		
13000																		
14000																		
15000																		
16000																		
17000																		
18000																		
19000																		
20000																		

XI.4.	Győr 6 h		Bpest 3 h															
	fok	m/s	fok	m/s	fok	m/s	fok	m/s	fok	m/s	fok	m/s	fok	m/s	fok	m/s	fok	m/s
Talaj	14o	2	9o	2														
500 m	17o	9	11o	4														
1000			11o	4														
1500																		
2000																		
2500																		
3000																		
4000																		
5000																		
6000																		
7000																		
8000																		
9000																		
10000																		
11000																		
12000																		
13000																		
14000																		
15000																		
16000																		
17000																		
18000																		
19000																		
20000																		

OFFSETNYOMDA, BUDAPEST F. V. POHAVER GYULA

DŐJÁRÁSI NAPIJELENTÉS

ЕЖЕДНЕВНЫЙ МЕТЕОРОЛОГИЧЕСКИЙ БЮЛЛЕТЕНЬ • DAILY SYNOPTIC MAP OF THE HUNGARIAN METEOROLOGICAL INSTITUTE • BULLETIN QUOTIDIEN DE L'INSTITUT MÉTÉOROLOGIQUE HONGROIS WETTERBERICHT DES UNGARISCHEN METEOROLOGISCHEN INSTITUTS

ADJA AZ ORSZÁGOS METEOROLÓGIAI INTÉZET
T D A P E S T II. K I T A I B E L P Á L - U T C A 1
L.: KÖZPONT: 150-220 IDŐJELZŐ OSZT: 151-204, 150-410

MEGJELENIK NAPONKÉNT • ELŐFIZETÉSI ÁRA
A POSTAI KÖLTSÉGGEL EGYÜTT NEGYEDÉVRE 60·— Ft
KIADÁSÉRT FELEL AZ INTÉZET IGAZGATÓJA

68. évfolyam. 308. szám. + Budapest + 1955. november hó 5.

Az időjárási helyzet ma reggel és a várható időjárás:

A Brit-szigetektől nyugatra fekvő igen mély ciklon frontjai csak lassan nyomulnak be Nyugat-Európába, de ma reggel már Franciaországban, Dél-Skandináviában, valamint Németországban esőket okoznak. Európa déli és középső részén továbbra is dél, délnyugatról érkező levegő hatására erősen felhős, párás, enyhe az idő. Hideg levegő van uralmon a Szovjetunió európai területén és Finnországban. A Kola-félszigeten ma hajnalban -14, -15 fokos fagyok alakultak ki.

Hazánkban pénteken egész napon át borult volt az égbolt és ismét sokfelé volt kisebb eső. 5 mm-t elérő csapadékot csak Dobogókőn, Galyatetőn és Tiszafüreden mértek. A hőmérséklet napközben 7-11 fokig emelkedett, éjjel 5-8 fokig süllyedt.

Budapesten szombaton 12 órakor a hőmérséklet 10 fok, a tengerszintre átszámitott légnyomás 764 mm, alig változik.

Várható időjárás vasárnap estig:

Felhős, párás, enyhe idő, több helyen kisebb eső.
Mérsékelt, időnként élénkebb délkeleti, déli szél.

Várható legalacsonyabb hőmérséklet ma éjjel: 5-8,
legmagasabb nappali hőmérséklet vasárnap: nyugaton 10-13, keleten 13-16 fok között.

A hőmérséklet és a légnyomás napi középértéke Budapesten és ezek eltérése a 75 évi átlagtól:

1955. XI.4-én: 7,3 C°, 763,9 mm. Eltérés: -0,1 C°, -0,2 mm.

1871 óta ezen a napon előfordult

legmagasabb hőmérséklet	22,6 C°	/1927./
legalacsonyabb hőmérséklet	-3,2 C°	/1894./

Az Országos Meteorológiai Intézet Időjárási Napijelentése

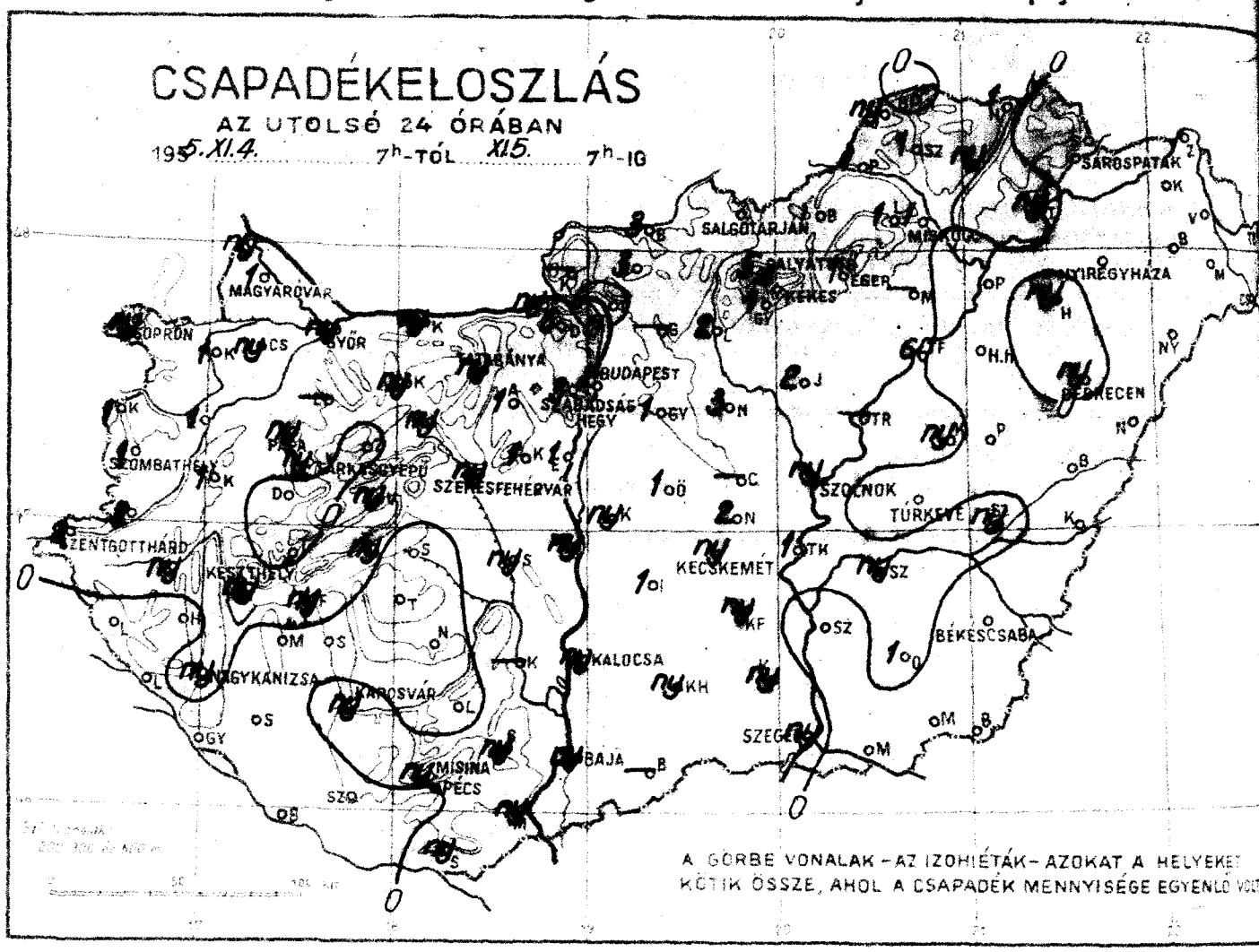

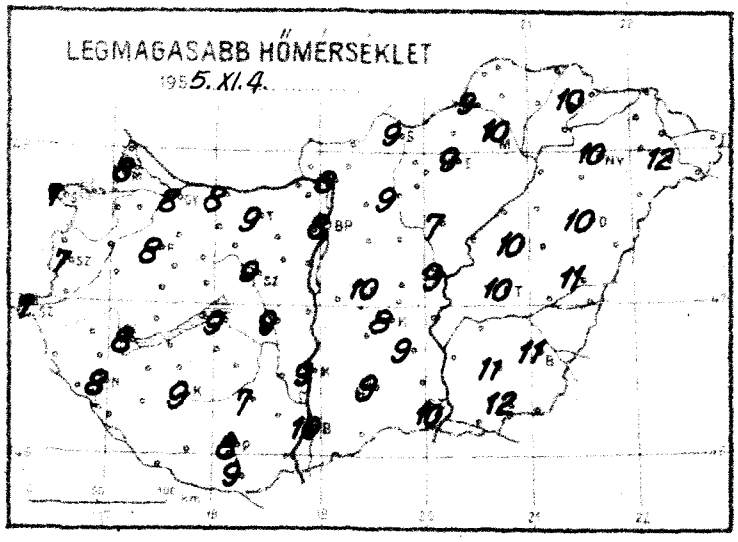

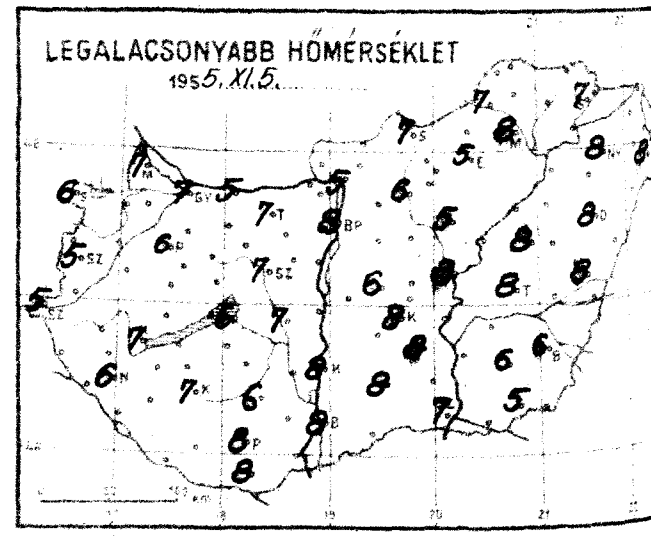

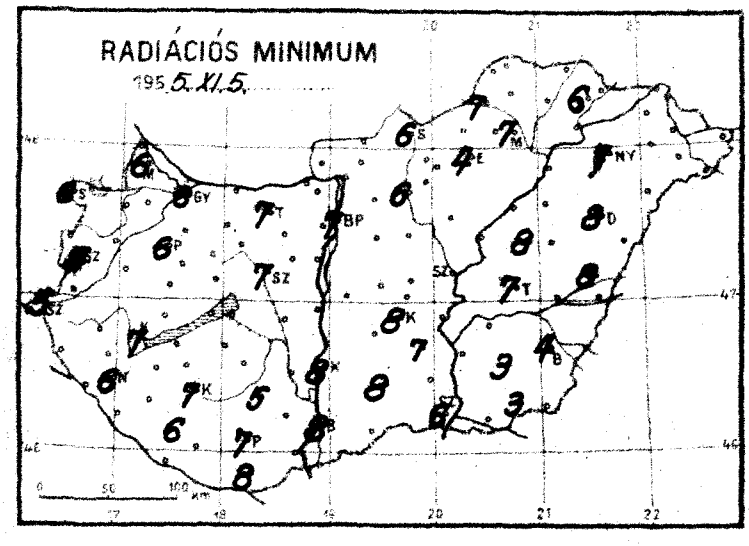

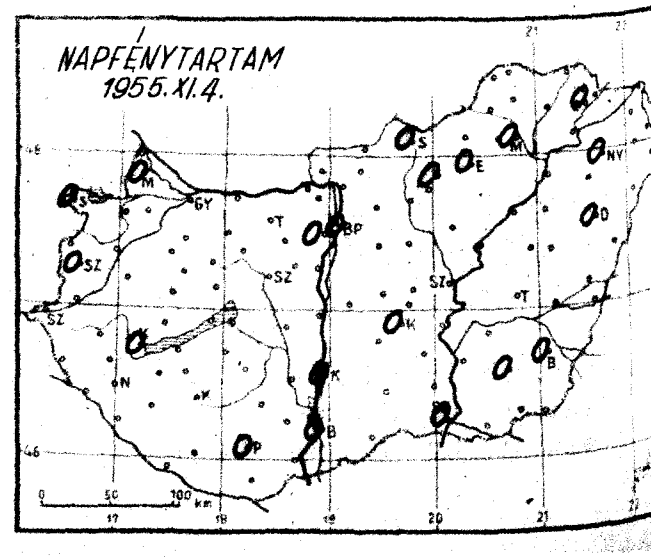

Időjárási helyzet ... év ... hó ... nap ... óra

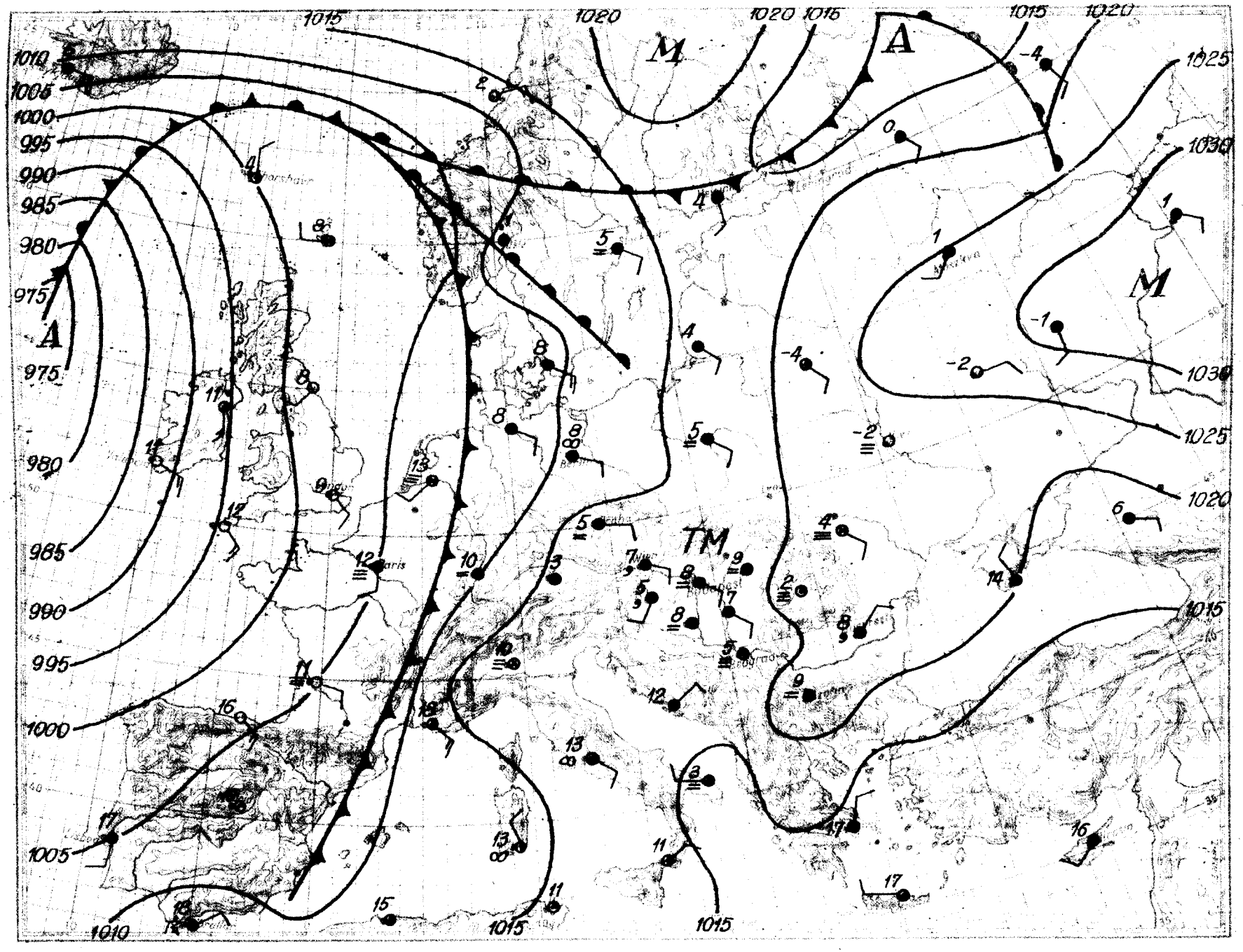

Magassági légállapotmérés

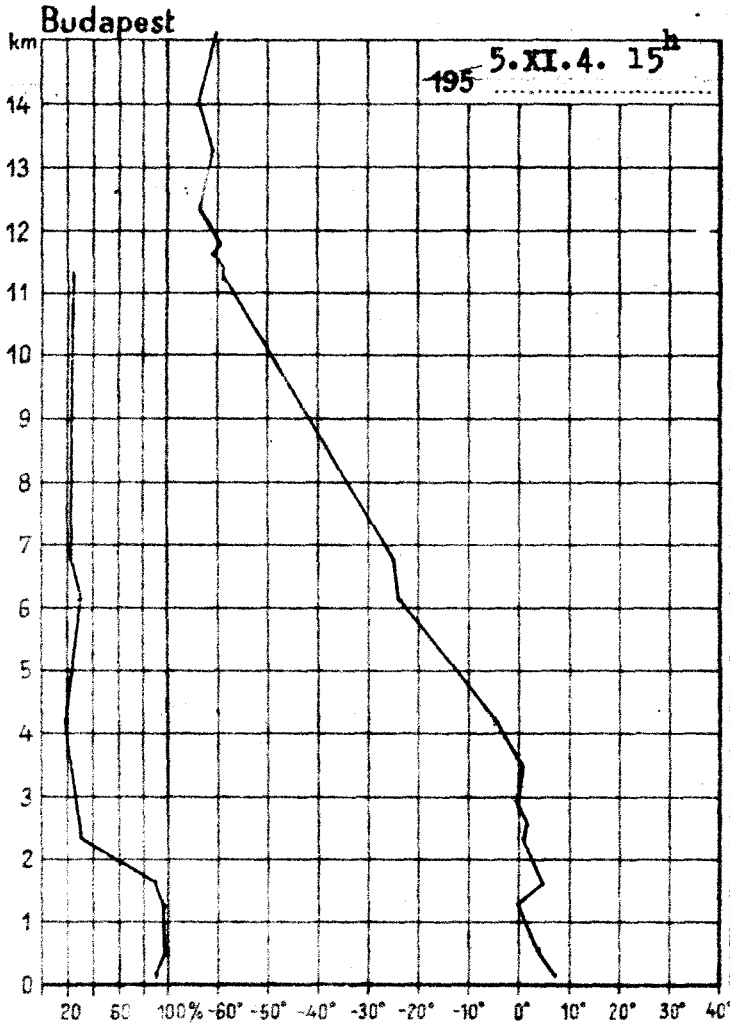

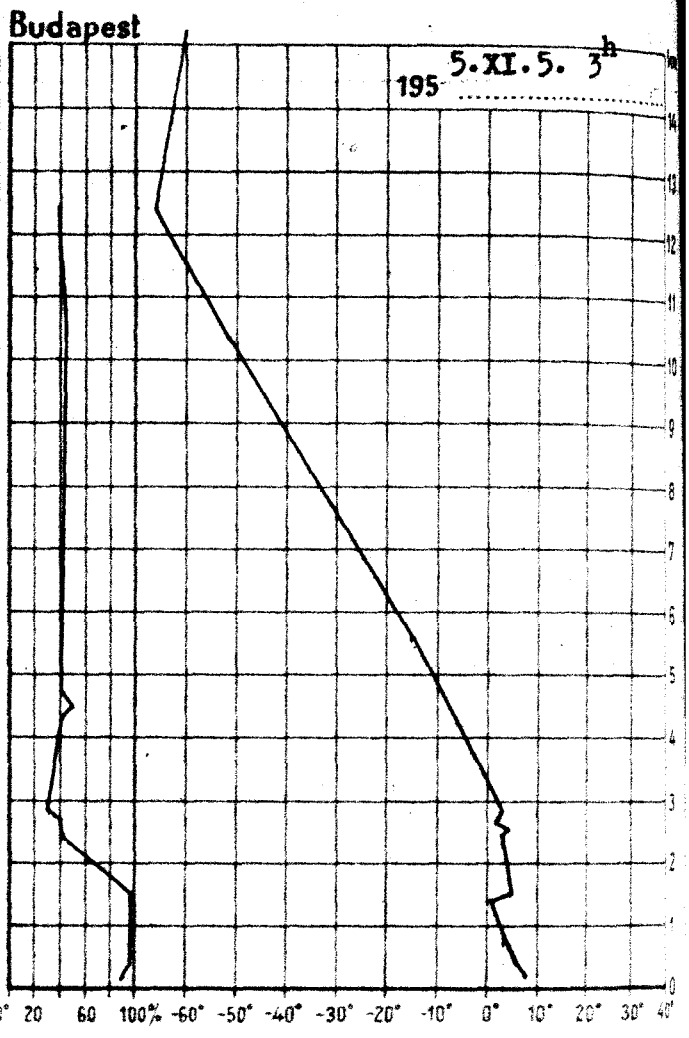

195 5.XI.4. 15h			
km	mb	C°	%
Talaj	1000.2	8.4	97
0·5	959	5.0	100
1	900	1.2	100
1·5	848	6.4	96
2	797	3.4	59
2·5	749	2.6	35
3	704	0.8	29
4	622	-3.8	24
5	545	-13.0	26
6	477	-21.8	31
7	417	-25.7	27
8	362	-33.8	25
9	313	-40.8	27
10	269	-49.2	27
11	231	-56.6	27
12	197	-59.6	
13	168	-60.4	
14	143	-62.0	
15	121	-59.9	

Magaslégköri időhelyzet

A Brit-szigetek előtt az óceánon nagykiterjedésü középponti ciklon helyezkedik el, csaknem egész Európa felett erőteljes melegedést hozva létre. A szárazföldön lehülést csupán a Skandinávfélsziget északi részén találunk, ahová sárkvidéki levegő nyomul be. Hazánk légterében a 3800 és 5400 m közötti légrétegben kisebb lehülés következett be. Az alsóbb és magasabb szintekben 2-5 fokkal melegedett a levegő. Ennek megfelelően a 0 fok magassága 890 m-rel 3390 m-re, a-10 fok szintje 80 m-rel 4900 m-re emelkedett.

Dr.Kallósné s.k.

195 5.XI.5. 3h			
km	mb	C°	%
Talaj	1000.3	8.8	97
0·5	958	7.6	100
1	901	3.6	100
1·5	847	5.3	96
2	797	4.3	68
2·5	750	3.7	41
3	704	2.6	39
4	623	-4.4	42
5	547	-10.8	45
6	480	-16.3	45
7	419	-23.6	50
8	366	-31.1	55
9	316	-39.4	53
10	272	-47.7	50
11	233	-55.2	48
12	199	-63.2	44
13	169	-62.4	
14	144	-60.7	
15	122	-58.6	

1925. november hó. 5. nap szombat 68. évfolyam 308. sz.

	Reggeli észlelések (8 TMG)				Az utolsó 24 óra adatai				
	Felhőzet (0–4)	Szélirány és erő (0–12)	Légnyomás (mm-ben)	Hőmérséklet (°C)	Csapadék (24 óra) (mm)	Hőmérsékleti szélsőségek			Napsütés (óra) (tegnap)
						tegnapi napi max.	éjszakai min.	Radnóti min.	
Mesteralgyarover	4	S 2	717.7	7	1	8	7	6	0
Sopron	4	SSE 2	17.1	6	ny	7	6	6	0
Szombathely	4	- 0	17.5	5	1	7	5	5	0
Szentgotthard	4	NNW 1	17.2	5	2	7	5	5	-
Tapolca	4	S 1	17.5	7	ny	8	6	6	-
Győr	4	SE 2	18.0	8	ny	8	7	6	-
Tatabánya	4	- 0	16.6	8	ny	9	7	7	-
Székesfehérvár	4	- 0	-	8	ny	9	7	7	-
Keszthely	4	SE 1	17.6	7	ny	8	7	7	0
Nagykanizsa	4	ESE 3	17.5	6	ny	8	6	6	-
Kaposvár	4	- 0	18.1	8	ny	9	7	7	-
Pécs	4	- 0	17.6	8	.	8	8	7	0
Budapest M. I.	4	SE 1	18.1	8	2	8	8	7	0
Budapest Gell.	4	S 1	18.6	8	2	9	7	6	0
Eger	4	ESE 1	19.1	9	1	9	5	4	0
Miskolc	4	- 0	19.0	8	1	10	8	7	0
Szerencs	4	E 1	-	8	.	10	7	6	0
Jeges	4	- 0	17.6	9	ny	10	8	8	0
Kazincz	4	ENE 1	17.2	9	ny	9	8	8	0
Kisvárda	4	SE 1	18.0	9	ny	8	8	8	0
Szigetvár	4	SE 4	18.6	7	ny	10	7	6	0
Szolnok	4	ENE 5	19.1	9	ny	9	8	-	-
Tarkeve	4	NE 1	-	9	.	10	8	7	-
Jászberény	1	ESE 1	19.3	7	.	11	6	4	0
Debreczen	4	NE 1	20.2	8	ny	10	8	8	0
Nyiregyháza	4	- 0	19.8	8	.	10	8	7	0
Kékestető (1000 m)**	4	S 6	900.5	4	4	4	3	-	-
Gerlachfalva (942 m)**	4	SW 4	900.3	4	5	4	3	-	-
Marosvásárhely (334 m)*	4	S 1	957.2	6	ny	5	5	-	-
Kolozsvárhegy (474 m)*	4	SE 1	957.7	7	3	6	5	-	0
Tarczaszeplak (1400 m)*	4	SE 2	956.5	6	ny	6	5	5	-

24 órai csapadék mm		24 órai csapadék mm		24 órai csapadék mm		24 órai csapadék mm	
Ja[illegible]	ny	Tihany	ny	Parlak	1	Zsámy	.
Gyula	ny	Siófok	.	Jászapáti	ny	Kisvárda	.
Kaposvár	1	Fonyód	ny	Bodvaszilas	.	Vásárosnamény	.
Kaszeg	1	Marcali	.	Encsencsi	1	Baktalórántháza	.
Kőszegszohod	1	Somogyvár	.	Szentistván	1	Mateszalka	.
Kormend	2	Tab	.	Fuzesd	ny	Tiszabecs	.
Jánd	.	Sarbogard	ny	Hatvanvarad	1	Csenger	.
Szombathely	ny	Szekesfehérvár	ny	Szobotalmajpuszta	.	Nyirbogat	-
Halad	.	Nagykanizsa	.	Tokaj	ny	Polgar	ny
Szentgotthard	.	Somogyszob	.	Mezokeresztes	-	Hajdudorog	ny
Vasvarmos	.	Baros	.	Jaszapati	2	Hortobágy	.
Kobid	1	Szigetvár	.	Nagykata	3	Nagyléta	.
Szentgotthard	-	Lengyel	.	Gyomro	1	Tiszafured	6
Devecser	.	Kozephidvég	-	Orkeny	1	Tiszaroff	-
Tapolca	.	Bataapati	ny	Kunszentmiklós	ny	Karcag	ny
Zirc	.	Mohács	ny	Cegléd	-	Puspokladány	.
Veszprem	ny	Siklos	ny	Nagykoros	2	Berettyóujfalu	.
Komarom	ny	Királyrét	-	Tiszakécske	1	Szeghalom	ny
Kisbér	ny	Balassagyarm.	3	Izsák	1	Körösszakál	.
Mór	ny	Rombány	3	Kiskunfélegyh.	ny	Szarvas	ny
Alcsut	1	Vác	.	Kiskunhalas	ny	Szentes	.
Esztergom	ny	Galgamácsa	-	Bacsalmás	-	Orosháza	1
Dobogokő	5	Lőrinci	2	Kistelek	ny	Makó	.
Erosi	1	Gyöngyös	1			Mezohegyes	.
Kapolnásnyék	1	Borsodnádasd	1			Battonya	.

* A légnyomás 500 gdm-re átszámítva ** A légnyomás 1000 gdm-re átszámítva

Magassági szélmérések

Óraadatok greenwichi középidőben

XI.4.	Pécs 8 h		Pécs 13 h		Bpest 14 h													
	fok	m/s	fok	m/s	fok	m/s	fok	m/s	fok	m/s	fok	m/s	fok	m/s	fok	m/s	fok	m/s
Talaj	-	0	220	2	140	2												
500 m			160	7	150	5												
1000																		
1500																		
2000																		
2500																		
3000																		
4000																		
5000																		
6000																		
7000																		
8000																		
9000																		
10000																		
11000																		
12000																		
13000																		
14000																		
15000																		
16000																		
17000																		
18000																		
19000																		
20000																		

XI.5.	Győr 5 h		Bpest 7 h		Szeged		Debrecen 6 h											
	fok	m/s	fok	m/s	fok	m/s	fok	m/s	fok	m/s	fok	m/s	fok	m/s	fok	m/s	fok	m/s
Talaj	180	2	140	7	140	2	40	2										
500 m	180	4	150	9	150	14	200	2										
1000					160	15	220	6										
1500					180	9												
2000																		
2500																		
3000																		
4000																		
5000																		
6000																		
7000																		
8000																		
9000																		
10000																		
11000																		
12000																		
13000																		
14000																		
15000																		
16000																		
17000																		
18000																		
19000																		
20000																		

ÖKELLI ARZOMSJA BUDAPEST F. V. POMAYER GYULA

IDŐJÁRÁSI NAPIJELENTÉS

ЕЖЕДНЕВНЫЙ МЕТЕОРОЛОГИЧЕСКИЙ БЮЛЛЕТЕНЬ • DAILY SYNOPTIC MAP OF THE HUNGARIAN METEOROLOGICAL INSTITUTE • BULLETIN QUOTIDIEN DE L'INSTITUT MÉTÉOROLOGIQUE HONGROIS WETTERBERICHT DES UNGARISCHEN METEOROLOGISCHEN INSTITUTS

ADJA AZ ORSZÁGOS METEOROLÓGIAI INTÉZET
UDAPEST II. KITAIBEL PÁL UTCA 1
KÖZPONT: 150-220 IDŐJELZŐ OSZT: 151-204, 156-110

MEGJELENIK NAPONKÉNT • ELŐFIZETÉSI ÁRA A POSTAI KÖLTSÉGGEL EGYÜTT NEGYEDÉVRE 60.— Ft
KIADÁSÉRT FELEL AZ INTÉZET IGAZGATÓJA

68. évfolyam. 309. szám. + Budapest + 1955. november hó 6.

Az időjárási helyzet ma reggel és a várható időjárás:

Míg Közép- és Nyugat-Európában a délvidéki származású légtömegek hatására továbbra is enyhe, párás az idő, az északi, északkeleti tájakon - így a Szovjetunió, Norvégia, Svédország, Finnország északi felében - a sarkvidékről előnyomuló hideg levegő befolyására jóval 0 fok alá csökkent a hőmérséklet.

Hazánkban szombaton jórészt borult volt az idő, csak a délkeleti országrészben szakadt fel tartósan a felhőzet. Nyugaton kisebb eső és szitálás volt egy-két helyen észlelhető, de a lehullott csapadék mennyisége csak 1-2 mm volt. A hőmérséklet általában 9-12 fokig emelkedett, délkeleten azonban elérte a 15 fokot is, míg a nyugati országrészben több helyen nem lépte túl a 7-8 fokot. Ma hajnalban 5-8 fokra hült le a levegő, délkeleten 2-3 fokra.

Budapesten vasárnap 12 órakor a hőmérséklet 10 fok, a tengerszintre átszámított légnyomás 766 mm, alig változik.

Várható időjárás hétfőn estig:

Enyhe, erősen felhős, párás idő, egy-két helyen esetleg gyenge eső, vagy ködszitálás.
Mérsékelt, időnként kissé megélénkülő déli szél.

Várható legalacsonyabb hőmérséklet ma éjjel: 3-6 fok között, a délkeleti megyékben néhány helyen 0-3 fok között,
legmagasabb nappali hőmérséklet hétfőn: 10-13 fok között.

Tardos Béla s.k.

A hőmérséklet és a légnyomás napi középértéke Budapesten és ezek eltérése a 75 évi átlagtól:

1955. XI.5-én: 9,8 C°, 764,2 mm. Eltérés: +2,6 C°, -0,3 mm.

1871 óta ezen a napon előfordult

legmagasabb hőmérséklet	17,8 C°	/1927./
legalacsonyabb hőmérséklet	-7,1 C°	/1881./

Az Országos Meteorológiai Intézet Időjárási Napijelentése

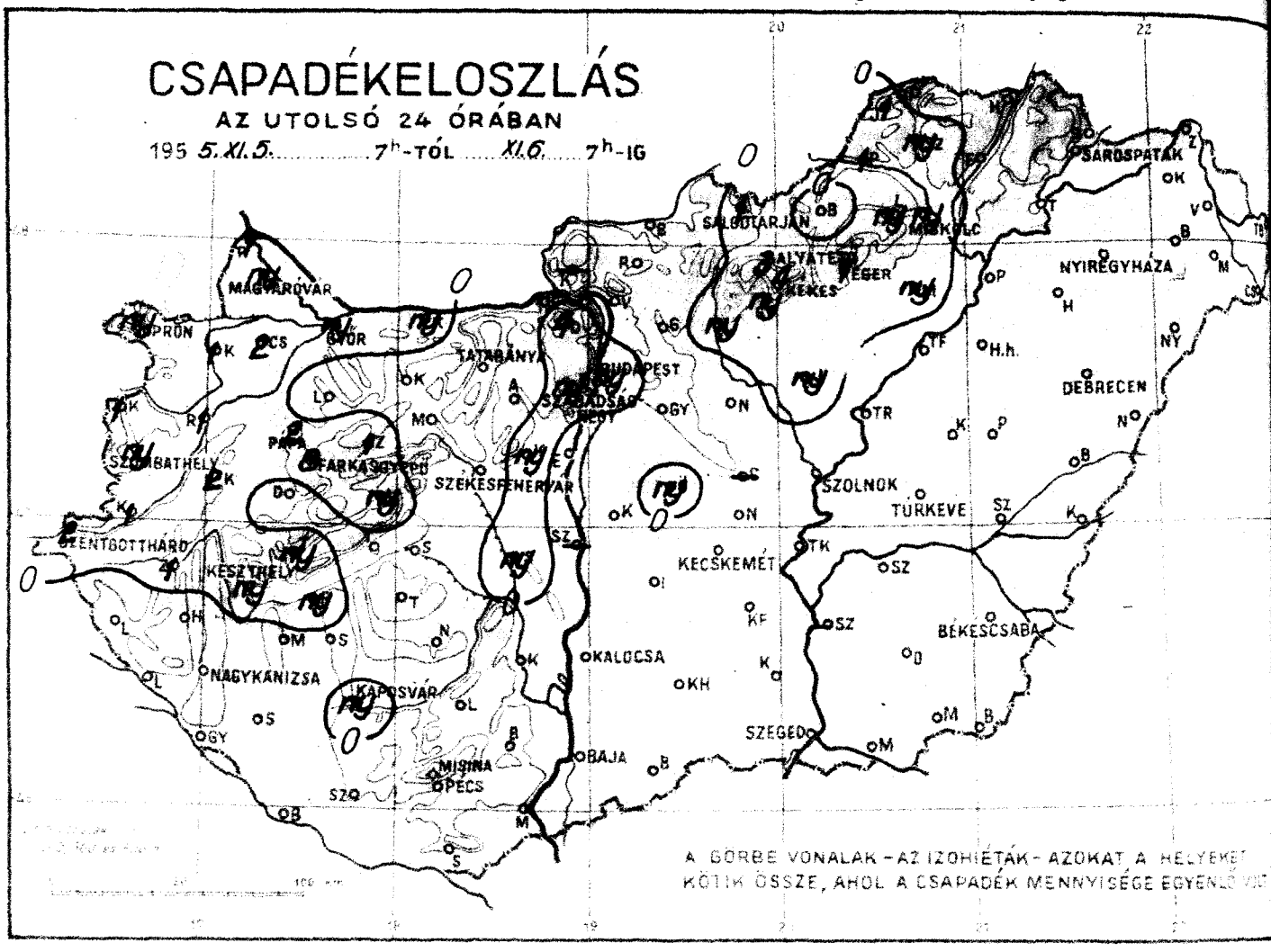

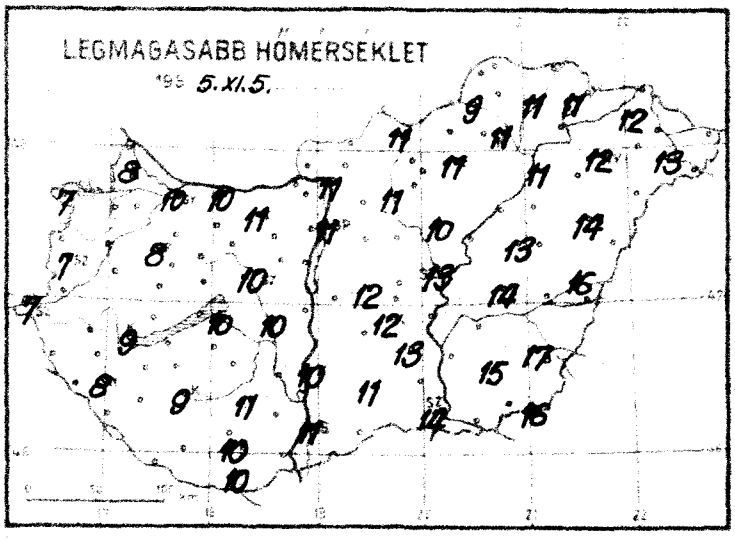

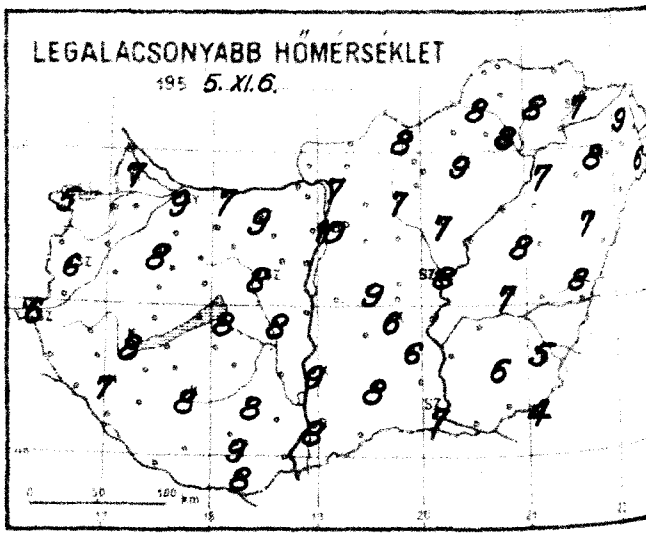

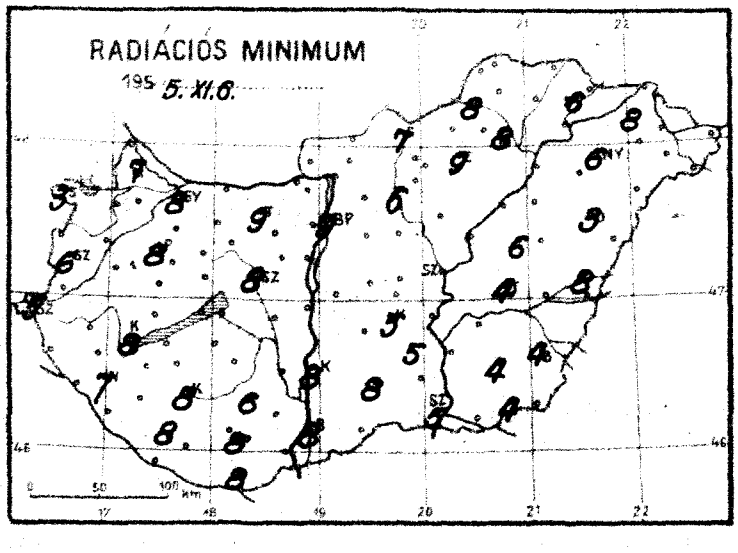

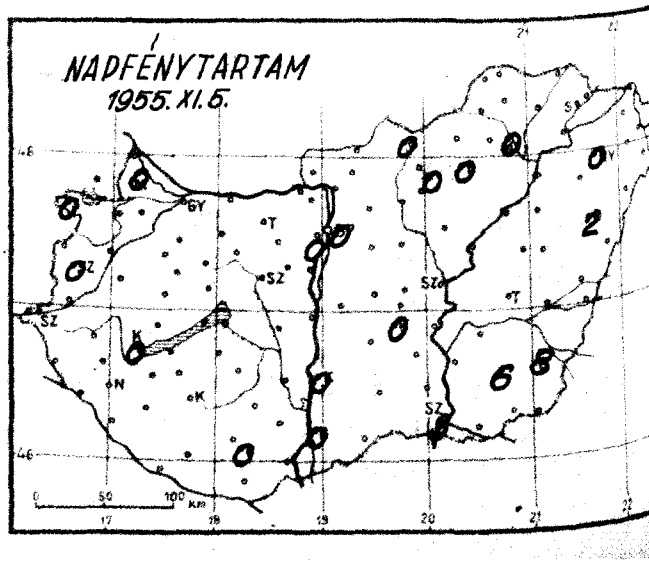

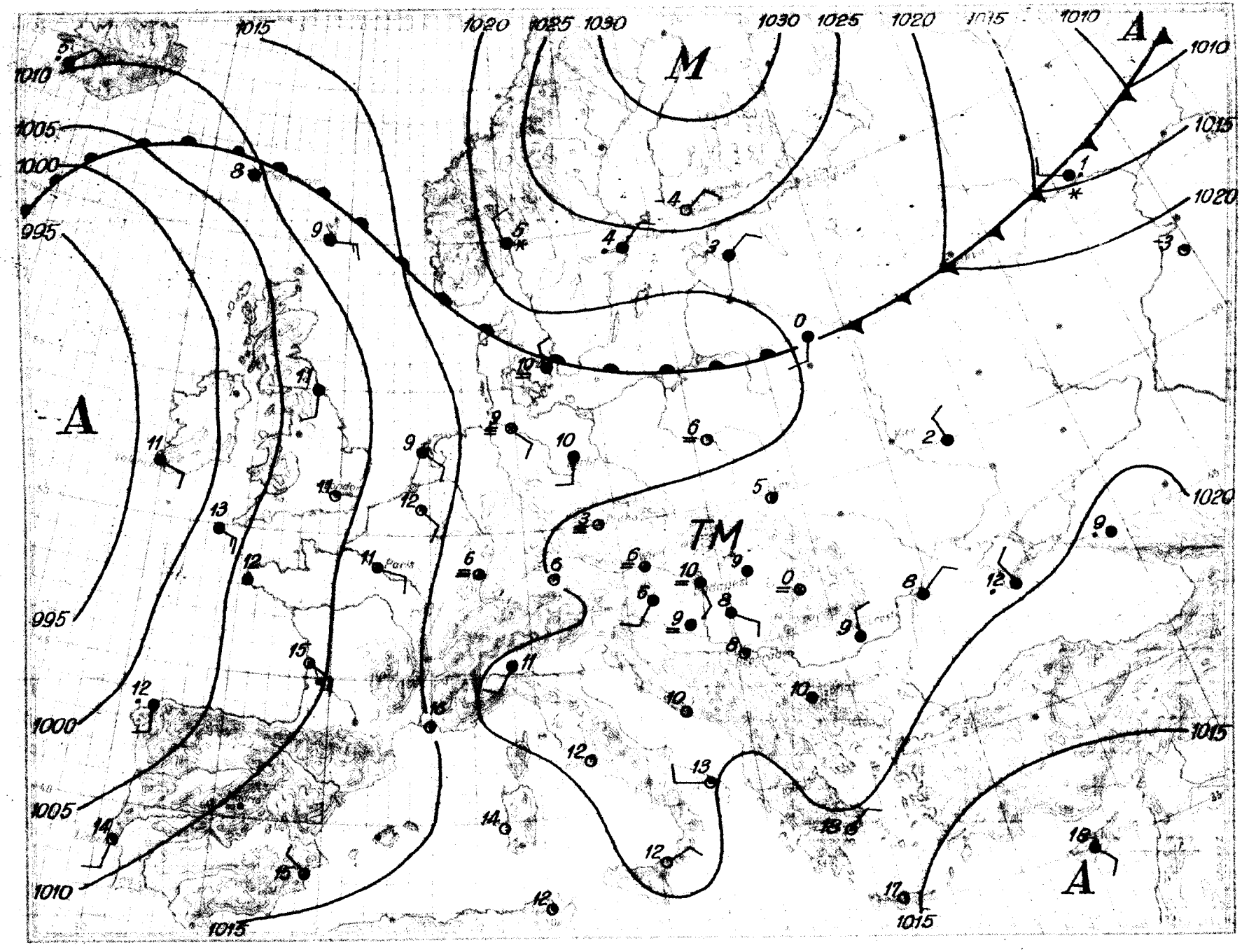
M
A
A
A
TM
1010
1005
1000
995
1015
1020
1025
1030
Paris

Magassági légállapotmérés

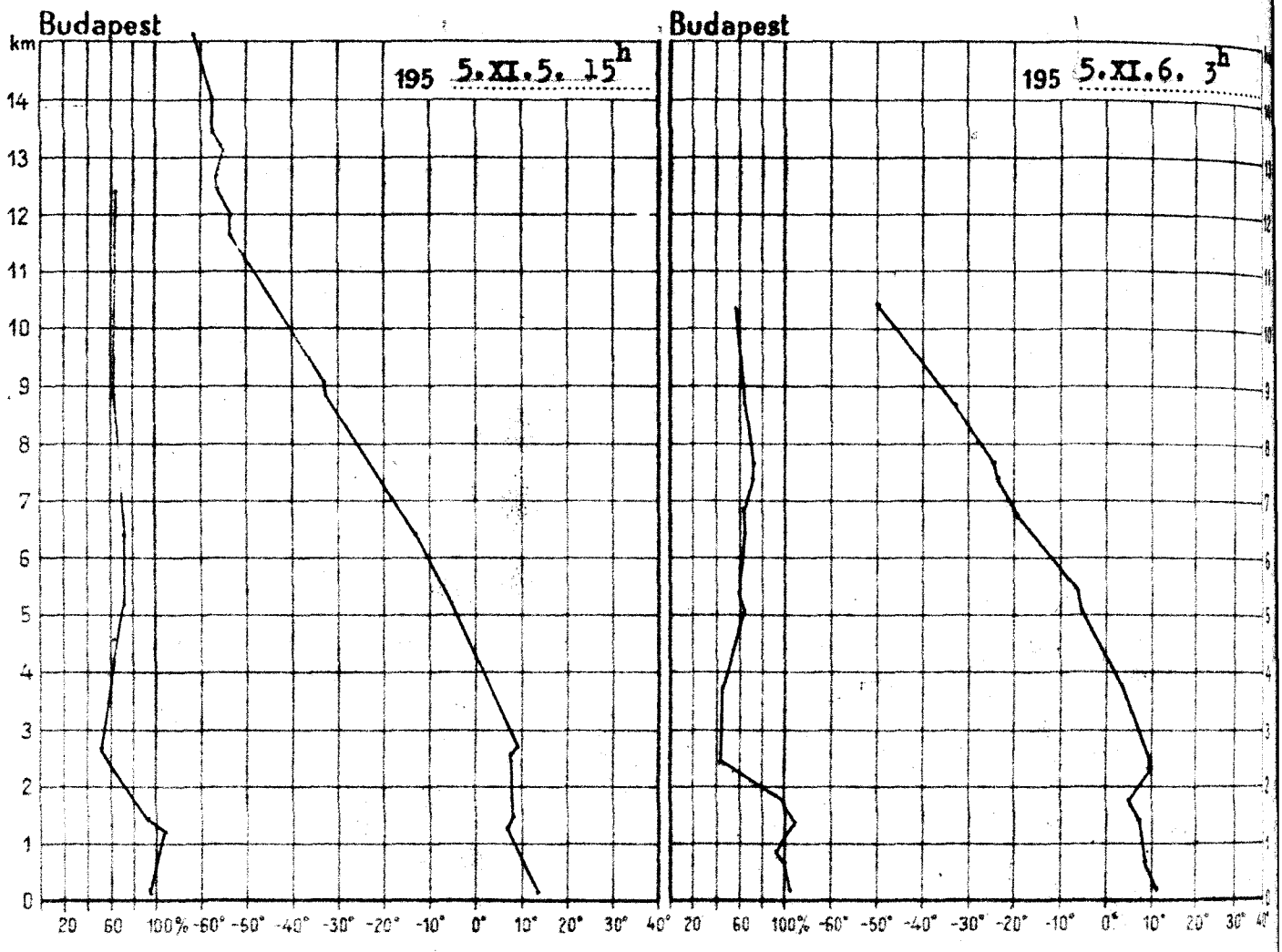

195 5.XI.5. 15h

km	mb	C°	%
Talaj	1001.3	10.6	87
0·5	960	8.3	92
1	902	5.3	99
1·5	849	6.2	78
2	799	5.9	64
2·5	751	6.2	50
3	708	6.3	45
4	626	-0.2	53
5	550	-7.8	61
6	484	-13.8	63
7	413	-21.1	66
8	369	-28.6	64
9	320	-35.3	58
10	277	-43.9	58
11	238	-51.3	58
12	203	-56.4	58
13	174	-58.0	-
14	148	-60.0	-
15	126	-63.0	-

Magaslégköri időhelyzet

A szárazföld fölé tovább folytatódik a meleg levegő beáramlása délnyugati magassági széllel. Hazánk felett is tovább tartott az elmúlt 24 óra alatt a melegedés. A hőmérséklet a talajtól nagy magasságokig 1-4 fokkal emelkedett. Ennek megfelelően a 0 fok szintje 410 m-rel 3800 m-re, a -10 fok magassága ugyancsak 410 m-rel 5310 m-re emelkedett.

Dr.Kallósné s.k.

195 5.XI.6. 3h

km	mb	C°	%
Talaj	1003.1	9.4	95
0·5	962	7.4	92
1	907	6.4	92
1·5	850	3.8	97
2	800	6.5	60
2·5	753	6.9	37
3	710	4.4	38
4	626	-1.4	43
5	550	-8.7	57
6	484	-15.7	53
7	423	-23.4	61
8	368	-30.4	62
9	319	-38.2	56
10	275	-47.6	52
11			
12			
13			
14			
15			

1955. november hó
6. nap vasárnap
68. évfolyam 304. sz.

	Reggeli észlelések 06 TMG				Az utolsó 24 óra adatai				
	Felhőzet (0 – 4)	Szélirány és erő (m/s)	Légnyomás (millibár)	Hőmérséklet (°C)	Csapadék (24 óra) (mm)	Hőmérsékleti szélsőségek			Napsütés (óra) tegnap
						tegnapi napi max.	éjszakai min.	Radiációs min.	
Sopronmagyaróvár	4 ≡	NW 1	1022.1	8	ny	8	7	7	0
Kapuvár	1	WNW 2	22.4	5	ny	7	5	3	0
Szombathely	4	- 0	22.4	6	ny	7	6	6	0
Szentgotthárd	4 ≡	NW 1	22.0	6	2	7	6	5	-
Pápa	4 ≡	SW 1	21.2	8	2	8	8	8	-
Győr	4 ≡	NNW 1	21.6	9	ny	10	9	8	-
Tatabánya	4 ≡	- 0	21.7	9	.	11	9	9	-
Székesfehérvár	4	- 0	-	9	.	10	8	8	-
Keszthely	4	NW 1	21.3	8	ny	9	8	8	0
Nagykanizsa	4 ≡	W 1	21.1	7	.	8	7	7	-
Kaposvár	4 ≡	- 0	21.4	9	ny	9	8	8	-
Pécs	4 ≡	- 0	21.0	9	.	10	9	8	0
Pécs, M. I.	4 ≡	SSE 1	21.1	10	ny	11	10	9	0
Siófok	4 ≡	N 2	21.8	10	1	11	8	7	0
Balatonfüred	4 ≡	ESE 1	21.7	10	1	11	9	9	0
Veszprém	4 ,	- 0	21.6	9	ny	11	8	8	0
Sárvár	4	E 1	-	8	.	11	7	6	0
Szombathely, R.	4 ≡	SE 1	21.0	8	.	11	8	8	0
Kőszeg	4 ≡	ESE 1	20.6	9	.	10	9	8	0
Körmend	4 ≡	- 0	20.7	8	.	12	6	5	0
Szentgotthárd, R.	4	SE 2	21.5	8	.	14	7	5	3
Zalaegerszeg	4	- 0	21.7	9	.	13	8	-	-
Tapolca	3	SW 1	-	8	.	14	7	4	-
Keszthely, R.	3	SE 1	22.6	6	.	17	5	4	8
Nagykanizsa, R.	4	ESE 1	22.7	9	.	14	7	3	2
Kaposvár, R.	4	- 0	22.6	10	.	12	8	6	0
Pécs, Kossuth u. 4.*	4 ≡	S 1	902.3	6	4	6	5	-	0
Pécs, Kossuth u. 4.**	4 ,	SW 1	902.0	6	3	6	6	-	-
Pécs, Kossuth u. 4.***	4 ≡	W 1	960.7	10	.	8	6	-	-
Siófok, Kikötő u. 4.	4 ≡	NE 1	960.8	7	ny	8	7	-	0
Budapest (Gellért tér)*	4 ,	- 0	960.8	7	8	7	7	7	-

24 óra csapadék (mm)		24 óra csapadék (mm)		24 óra csapadék (mm)		24 óra csapadék (mm)	
Kőszeg	1	Tihany	.	Pannók	1	Zalahaláp	.
Csorna	2	Szőlők	.	Devecser	1	Keszthely	.
Kapuvár	1	Fonyód	ny	Magyarszerdahely	.	Vászolyosmajorság	.
Kőszeg	1	Marcali	.	Tapolcafő	ny	Baktalórántháza	.
Szentgotthárd	1	Somogyvár	.	Szentgál	ny	Mátészalka	.
Kőszeghegyalja	1	Tab	.	Fenyőfő	.	Tiszabecs	.
Bük	.	Siófok	ny	Hévízgyörk	.	Csenger	.
Zalaegerszeg	1	Szántód	–	Sümegprága	.	Vámosoroszi	.
Hévíz	.	Nagyberény	.	Tüskevár	.	Fehérgyarmat	.
Tapolca	.	Somogyszob	.	Monostorapáti	ny	Hajdúdorog	.
Gyulakeszi	.	Barcs	.	Gasztony	ny	Hortobágy	.
Kehidakustány	2	Szigetvár	.	Nagyvázsony	.	Nagyléta	.
Nagykanizsa	.	Lengyel	.	Csesznek	.	Tiszafüred	.
Bánokszentgyörgy	.	Középhídvég	.	Úrkút	ny	Tiszaroff	.
Lispeszentadorján	ny	Bátaszék	.	Kamaraerdő	.	Karcag	.
Zirc	1	Mohács	.	Ceglédbercel	–	Püspökladány	.
Veszprém	ny	Siklós	.	Nagykőrös	.	Berettyóújfalu	.
Komárom	ny	Királyrét	–	Tiszakécske	.	Szeghalom	.
Kisbér	.	Bátaszentgyörgy	.	Izsák	.	Körösszakál	.
Ács	.	Romhány	.	Kiskunfélegyh.	.	Szarvas	.
Alcsút	.	Vác	.	Kiskunhalas	.	Szentes	–
Esztergom	.	Galgamácsa	.	Bácsalmás	.	Orosháza	.
Dorogkő	4	Lőrinci	ny	Kistelek	.	Makó	.
Perbál	.	Gyöngyös	ny			Mezőhegyes	.
Kápolnásnyék	ny	Borsodnádasd	.			Battonya	.

* A légnyomás 500 gdm-re átszámítva ** A légnyomás 1000 gdm-re átszámítva

OFFSET NYOMDA BUDAPEST F. V. POMÁZI CSOPORT

Magassági szélmérések

Óraadatok greenwichi középidőben

XI.5.	Győr 11 h		Bpest 9 h		Bpest 15 h		Miskolc 10 h		Szeged 11 h		Debrecen 11 h					
	fok	m/s	fok	m/s	fok	m/s	fok	m/s	fok	m/s	fok	m/s	fok	m/s	fok	m/s
Talaj	180	2	140	2	-	0	140	2	180	2	90	2				
500 m			170	8	150	3			160	8	160	4				
1000											200	5				
1500																
2000																
2500																
3000																
4000																
5000																
6000																
7000																
8000																
9000																
10000																
11000																
12000																
13000																
14000																
15000																
16000																
17000																
18000																
19000																
20000																

XI.6.	Pécs 9 h		Bpest 3 h		Bpest 5 h		Szeged 7 h		Debrecen 8 h							
	fok	m/s	fok	m/s	fok	m/s	fok	m/s	fok	m/s	fok	m/s	fok	m/s	fok	m/s
Talaj	-	0	90	2	140	2	140	2	-	0						
500 m	270	6	180	3			280	4	210	4						
1000	270	6					280	4								
1500							260	4								
2000							280	4								
2500																
3000																
4000																
5000																
6000																
7000																
8000																
9000																
10000																
11000																
12000																
13000																
14000																
15000																
16000																
17000																
18000																
19000																
20000																

OFFSET NYOMDA BUDAPEST F. V. POMASZEK GYULA

IDŐJÁRÁSI NAPIJELENTÉS

ЕЖЕДНЕВНЫЙ МЕТЕОРОЛОГИЧЕСКИЙ БЮЛЛЕТЕНЬ • DAILY SYNOPTIC MAP OF THE HUNGARIAN METEOROLOGICAL INSTITUTE • BULLETIN QUOTIDIEN DE L'INSTITUT MÉTÉOROLOGIQUE HONGROIS WETTERBERICHT DES UNGARISCHEN METEOROLOGISCHEN INSTITUTS

KIADJA AZ ORSZÁGOS METEOROLÓGIAI INTÉZET
BUDAPEST II, KITAIBEL PÁL-UTCA 1
TEL.: KÖZPONT: 150-220 IDŐJELZŐ OSZT: 151-204, 150-410

MEGJELENIK NAPONKÉNT * ELŐFIZETÉSI ÁRA A POSTAI KÖLTSÉGGEL EGYÜTT NEGYEDÉVRE 60·— Ft
KIADÁSÉRT FELEL AZ INTÉZET IGAZGATÓJA

68. évfolyam. 310. szám. + Budapest + 1955. november hó 7.

Az időjárási helyzet ma reggel és a várható időjárás:

A Brit-szigetektől nyugatra ciklon helyszkedik el. A Szovjetunió európai területei felett pedig kiterjedt anticiklon foglal helyet. Az óceáni ciklontevékenység továbbra is biztositja Nyugat- és Közép-Európában az enyhe légtömegek előrehaladását, ugyanekkor a keleteurópai anticiklon hideg levegővel árasztja el Észak- és Kelet-Európa nagyrészét.

Hazánkban vasárnap borult, vpárás, enyhe volt az idő. Elszórtan kisebb csapadékot is jelentettek. A hőmérséklet általában 11 - 14 fokig emelkedett.

Budapesten hétfőn 12 órakor a hőmérséklet 12 fok, a tengerszintre átszámitott légnyomás 768 mm, alig változik.

Várható időjárás kedden estig:

Lassan csökkenő felhőzet, néhány helyen kisebb eső, vagy ködszitálás.
Több helyen köd.
Az enyheség tovább tart.

Várható legalacsonyabb hőmérséklet ma éjjel: 5 - 8 ,
legmagasabb nappali hőmérséklet kedden: 10 - 13 fok, helyenként 13 fok felett.

Máhr Jenő s.k.

A hőmérséklet és a légnyomás napi középértéke Budapesten és ezek eltérése a 75 évi átlagtól:

1955. XI.6-án: 10,3 C°, 766,5 mm. Eltérés: +3,1 C°, +2,7 mm.

1871 óta ezen a napon előfordult

legmagasabb hőmérséklet	18,4 C°	/1927./
legalacsonyabb hőmérséklet	-4,4 C°	/1891./

Az Országos Meteorológiai Intézet Időjárási Napijelentése

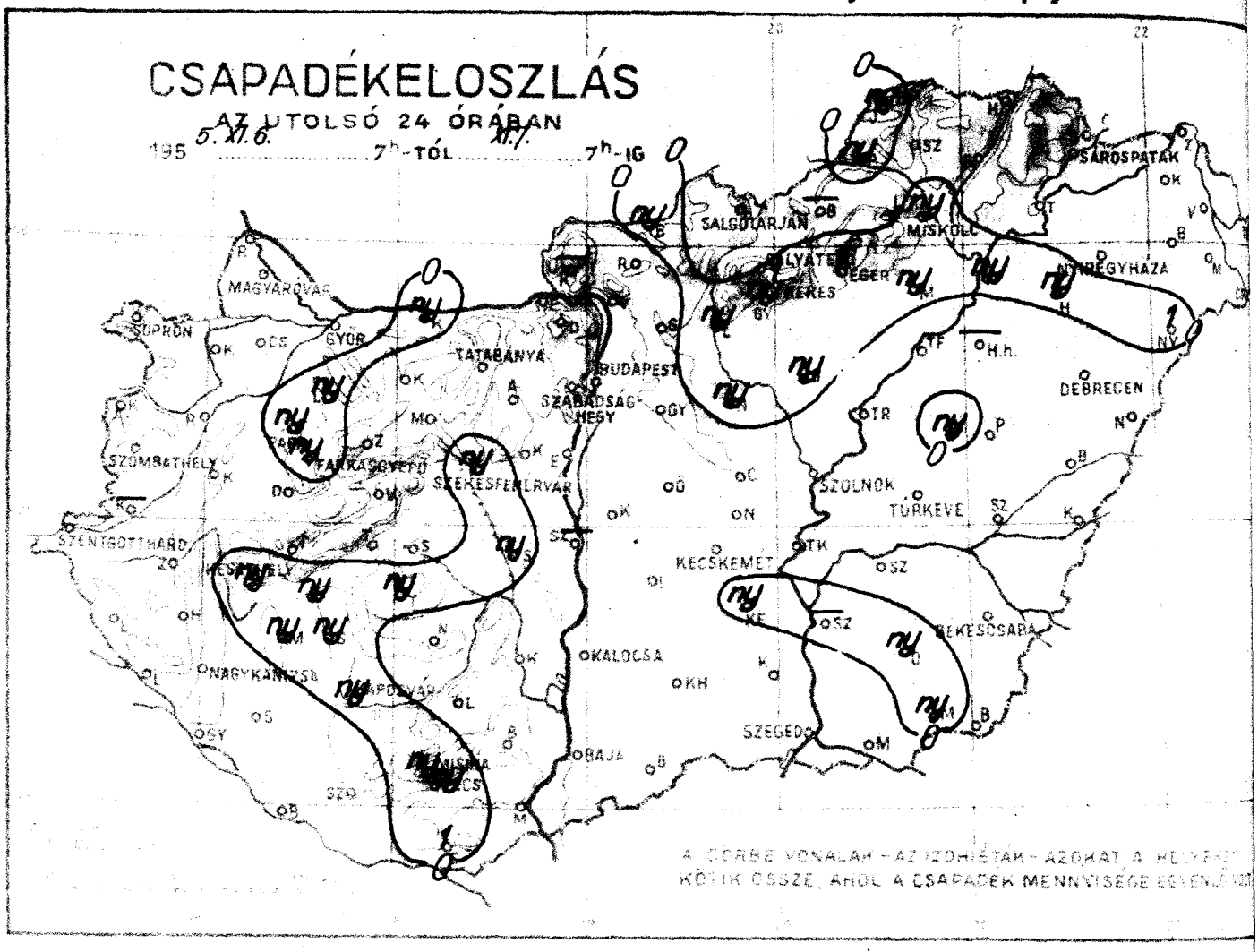

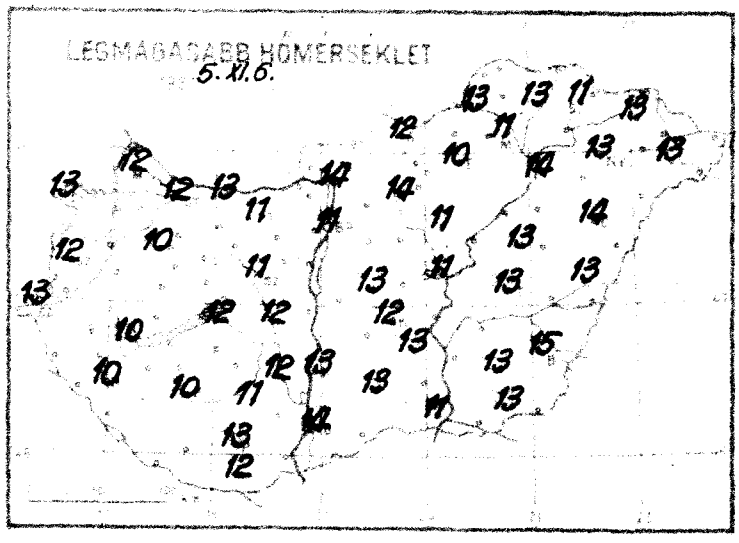

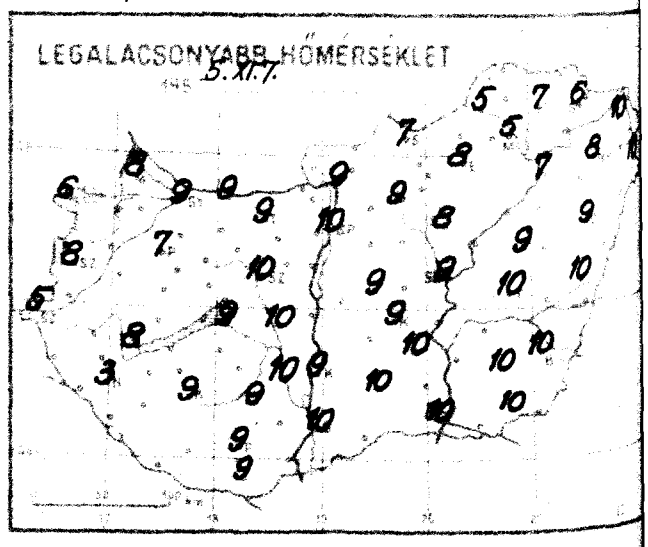

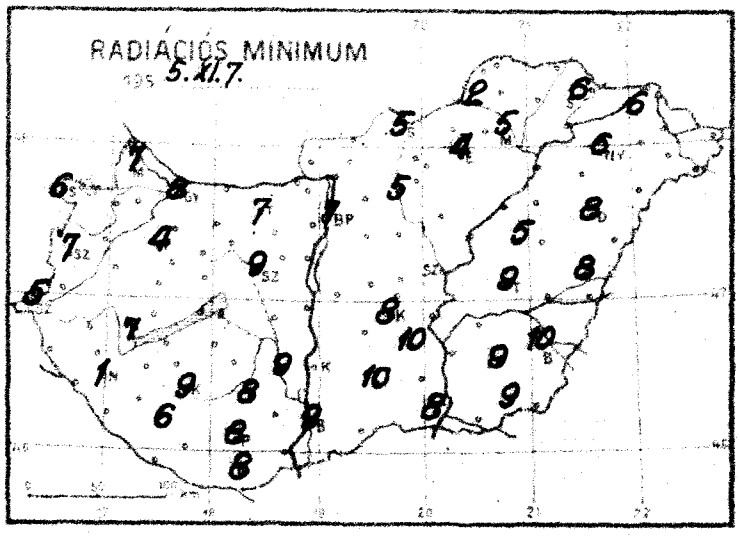

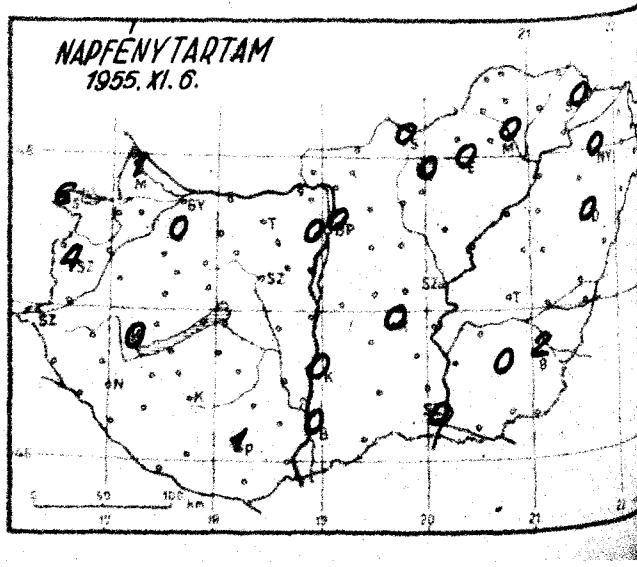

MELLÉKLET AZ ORSZÁGOS METEOROLÓGIAI INTÉZET

IDŐJÁRÁSI NAPIJELENTÉSÉHEZ

Budapest, 1955. NOVEMBER hó 9. nap SZERDA

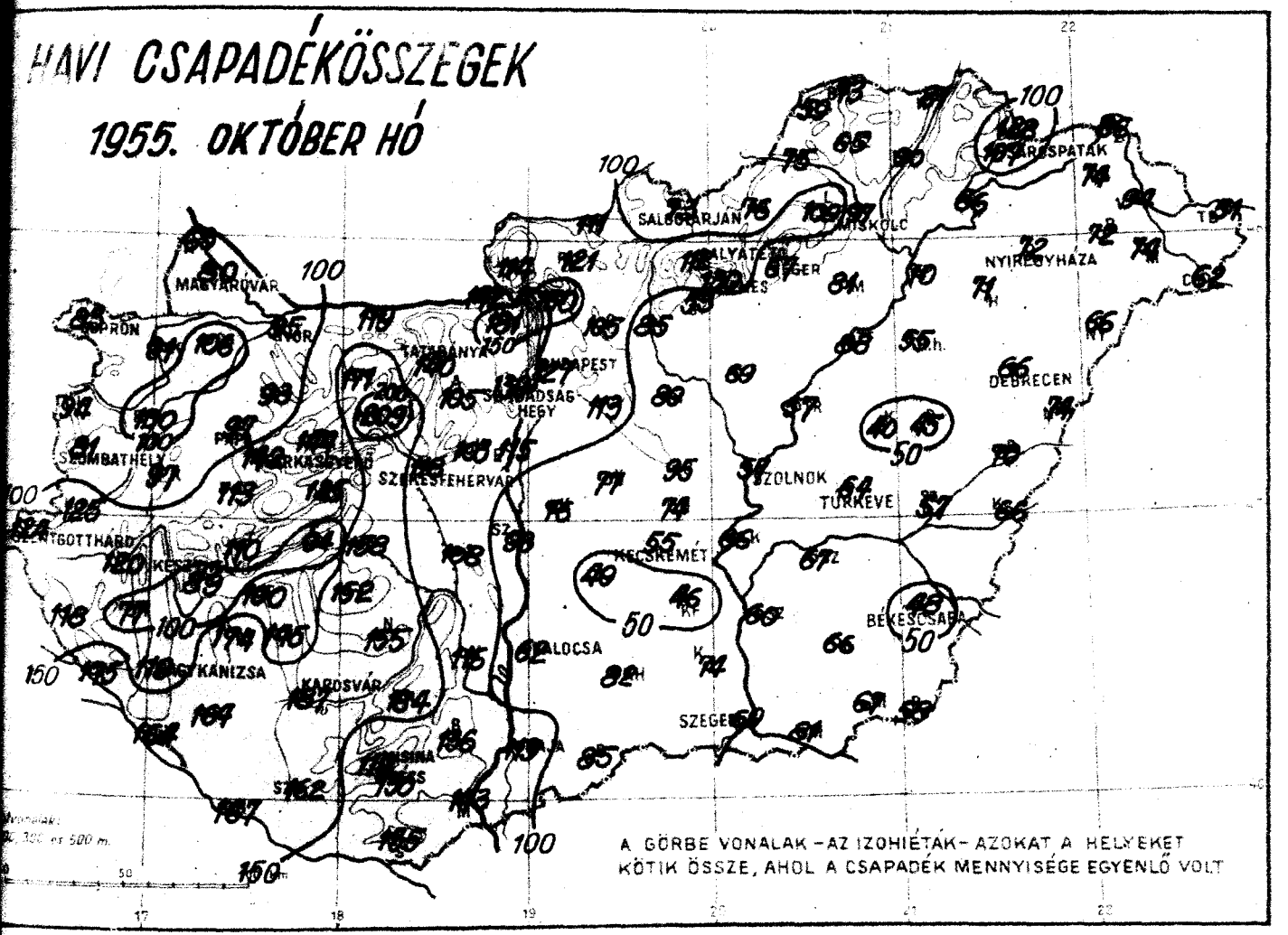

ÉGHAJLATI TÁVIRATOK

1955. október hóról.

Az 1955. november 5. és 6. napjain közzétett éghajlati adatok, valamint azok eltérése a 30 évi /1901-30/ törzsértékektől :

ÁLLOMÁSOK	Légnyomás mb		Hőmérséklet C°		Nedvesség %		Csapadék mm	
Mosonmagyaróvár	1016,9	-1,2	10,2	+0,2	82	0	80	+40
Pécs rep.tér	16,3	-1,8	11,1	+0,1	79	+2	130	+70
Budapest M.I.	16,3	-1,7	11,1	0,0	80	+3	127	+74
Szeged Egyetem	16,0	-2,1	12,1	-0,2	82	+2	69	+21
Debrecen Egyetem	16,8	-1,4	11,0	+0,6	81	+2	66	+14
Miskolc rep.tér	16,7	-1,3	10,4	0,0	85	+6	97	+54

Útmutatás az Időjárási Napijelentés használatához

Az időjárási Napijelentés hazánk és Európa időjárásáról nyújt tájékoztatást. Az első oldalon találjuk az európai időjárási helyzet, valamint hazánk utolsó 24 óra alatti időjárásának rövid leírását és a várható időjárást a következő 36 órára. Ezen az oldalon szerepel még a budapesti hőmérséklet és légnyomás előző napi középértéke és ezek eltérése a 75 éves átlagtól, valamint az 1871. óta azon a napon előfordult legmagasabb és legalacsonyabb hőmérséklet értéke és évszáma.

A második oldalon térképeken közöljük néhány időjárási elem területi eloszlását hazánk felett. Az első bemutatja az utolsó 24 óra csapadékmennyiségét (mm-ben; ny = nyom, azaz 0,4 mm, vagy ennél kisebb mennyiség). A második térképen a kiadást megelőző napon észlelt napjáli hőmérsékleti csúcsértéket láthatjuk, a harmadikon az elmúlt éjszaka alatti legalacsonyabb hőmérsékletet, a negyediken pedig a talajközeli rétegben észlelt legalacsonyabb hőmérsékletet (mindhárnat Celsius-fokokban). Az ötödik térképen általában a kiadást megelőző napon mért napsütés időtartamát adjuk meg órákban. Hóréteg esetén azonban ezen a térképen közöljük a kiadás reggelén mért hóréteg magasságát cm-ben (f = folt, azaz nem összefüggő réteg).

A harmadik oldalon található a vázlatos kivonata annak a sokezer adatot tartalmazó időjárási munkatérképnek, amelynek alapján az Intézet időjelzése (prognózisa) készül. Az itt közölt térképen csak a legfontosabb állomások néhány közérdekű adata van feltüntetve: a felhőzet mennyiségét az állomás karika besötétítésének mértékével adjuk meg; a szél abból az irányból fuj amerre a szélzászló rúdja mutat. A zászlócskák száma meghatározza a szélsebességet: egy hosszú zászló 5 méter másodpere (m/s) erősségű szélnek felel meg, egy rövid zászló 2,5 m/s-nek s. i. t. A hőmérséklet Celsius-fokokban van feltüntetve az állomás karikától balra. Ez alatt található esetenként az időjárás jellemzése, ha az észleléskor nevezetesebb időjárási esemény van, pl. csapadékhullás, köd, zivatar stb. A térképen láthatók még az izobárok, az egyenlő légnyomású helyeket összekötő vonalak, valamint a különböző fogazással ellátott görbe vonalak, az ú. n. időjárási frontok (jelmagyarázatot l. alább).

Az „A" a kis légnyomású terület (minimum, ciklon), az „M" a nagy légnyomású terület (maximum, anticiklon) középpontját jelöli. Fel van tüntetve azonkívül a Magyarországon, vagy annak környékén uralkodó légtömegek fajtája nemzetközi rövidítéssel. A betűk jelentése:

T = szubtrópusi
P = mérsékeltövi
A = sarkvidéki
F = leszálló
m = tengeri
c = szárazföldi
W = meleg
K = hűvös vagy hideg
M = légtömeg (levegő)

(Pl. cKM = szárazföldi hideg levegő, mTM = tengeri szubtrópusi levegő.)

A térkép melletti beosztás segítségével átszámíthatjuk a Hg milliméterekben kifejezett légnyomás értéket millibár egységekre és viszont.

A 4. oldalon van a magassági légállapotmérés eredménye, amelyet rádiós léggömbbel végeztek. Itt találjuk a talajon, valamint 500, 1000, 1500 stb. m magasságban a légnyomás nagyságát millibárban, a hőmérsékletet Celsius-fokokban és a viszonylagos nedvességet százalékban. A mérés eredményét rajzban is ábrázoljuk. A rajz vízszintes tengelyén a viszonylagos nedvességet, ill. a hőmérsékletet, a függőleges tengelyén pedig a magasságot tüntettük fel. A „Magaslégköri időhelyzet" hazánk, ill. Közép-Európa felett elhelyezkedő légtömegekről tájékoztat.

Az 5. oldalon táblázatos alakban közöljük a hazánkban reggel 7 órakor (azaz 6 órakor greenwichi időben = GMT) végzett megfigyelések eredményét, valamint az utolsó 24 óra néhány adatát, amelyek közül egyeseket a 2. oldalon térképeken is közlünk. A felhőzet mennyiségét az égbolt negyedeiben van megadva (0 = derült, 4 = borult), mellette esetenként feltüntetjük a nevezetesebb időjárási eseményeket (mint az időjárási térképen). A szélirány megjelölésére a nemzetközi rövidítéseket használjuk (N = észak, E = kelet, S = dél, W = nyugat), az erősség méter/másodpere egységekben szerepel a légnyomás tengerszintre átszámítva millibárokban (az ezresek és százasok száma csak szükség esetén van kiírva), valamennyi hőmérsékleti adat Celsius-fokokban a csapadék-mennyiség, mint a térképen, mm-ben. A következő hasábban esetenként feltüntetjük a reggeli észlelés alkalmával talált deret, zúzmarát (jelekkel), ill. a hóréteg vastagságát cm-ben. A táblázat utolsó oszlopában van a napsütés tartama órákban. A második táblázatban vannak a csapadéksürgönyző állomások adatai: a csapadékmennyiség és hórétegvastagság.

A 6. oldalon vannak a magyarországi magaslégköri szélmérések. Az egyes oszlopokban megtalálhatjuk a szél irányát a talajon, 500, 1000, 1500 stb. m magasságban 360 fokos beosztás szerint (90 fok = kelet, 180 fok = dél, 270 fok = nyugat, és 360 fok = észak), továbbá a szél sebességét m/s-okban.

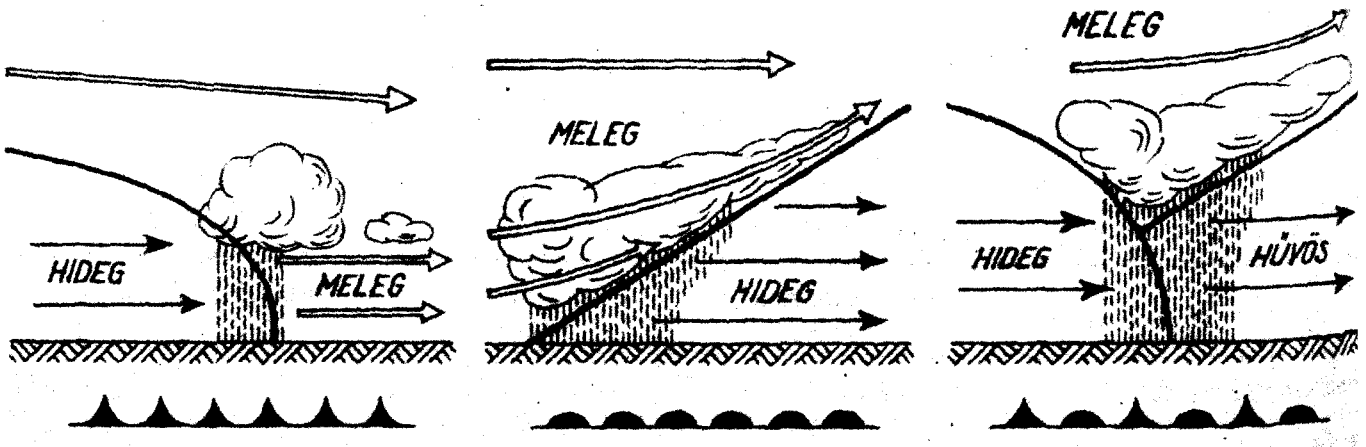

Hideg front | **Meleg front** | **Záródott front (okkluzió)**

Az időjárási front két különböző sajátosságú légtömeg ütköző vonala. Hideg front, vagyis betörési front esetén a hideg levegő tör előre, maga előtt felemelve a melegebb levegőt. Meleg front, vagyis felsiklási front esetén a meleg levegő a hidegebbre felsiklik. Záródott front, vagy okkluzió keletkezik akkor, ha a betörési front az előtte haladó felsiklási frontot utóléri és a meleg levegőt a magasba emelve, a talajtól teljesen elválasztja. A szaggatott kettős vonalak a lesiklási felületet jelzik. Lesiklási felület mentén is két különböző sajátosságú légtömeg érintkezik, de az egyik légtömeg leszálló mozgást végez. Az időjárási frontok általában az időromlás (borulás, eső, zivatar, havazás, hirtelen támadó szél) hordozói. A lesiklási felület mentén általában szép időjárás uralkodik, felhőtlen égbolt, szélcsend, legfeljebb vékony rétegű kisugárzási köd van.

Időjárási helyzet 1955. év NOVEMBER hó 7. nap 7 óra

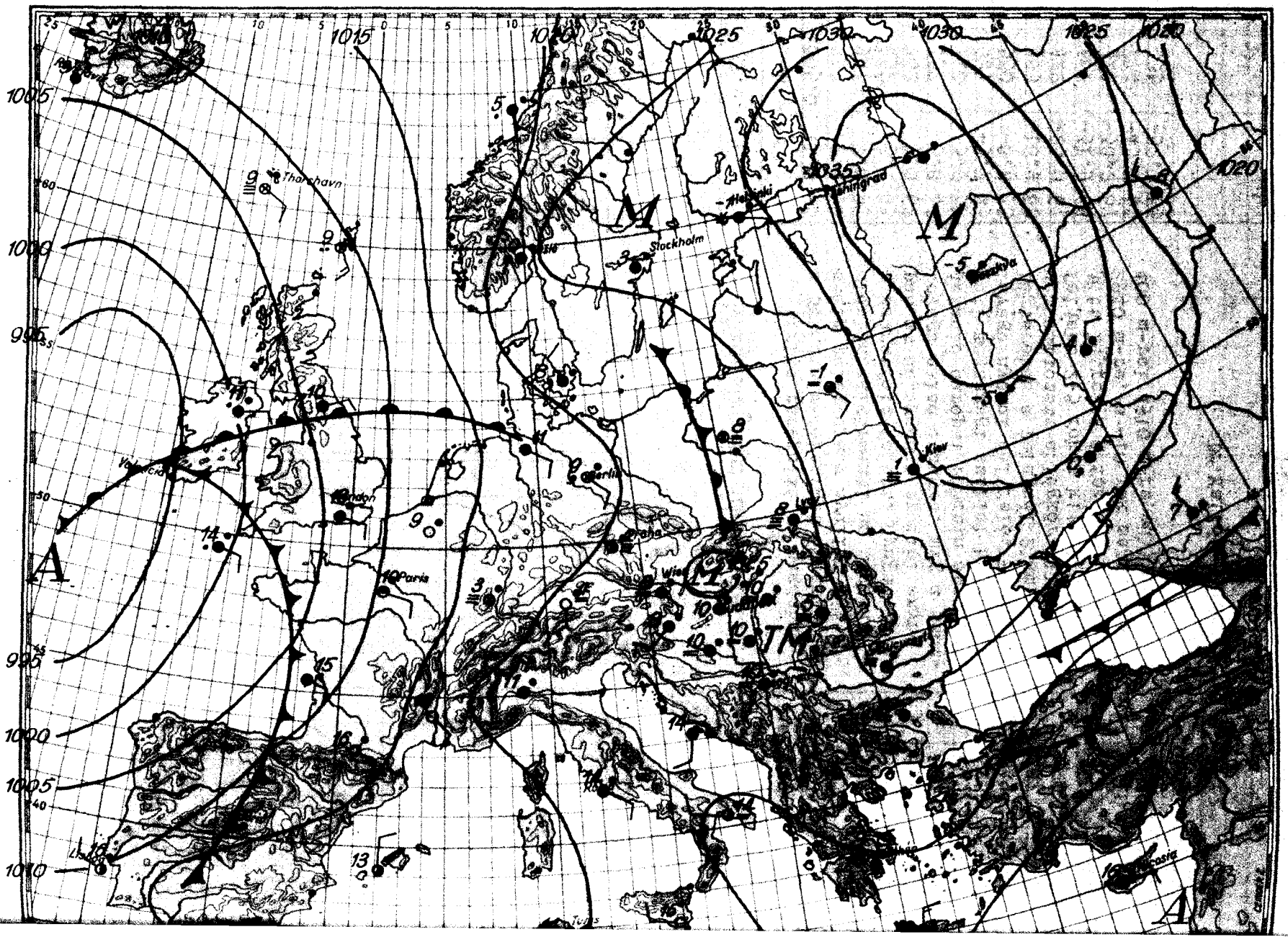

Magassági légállapotmérés

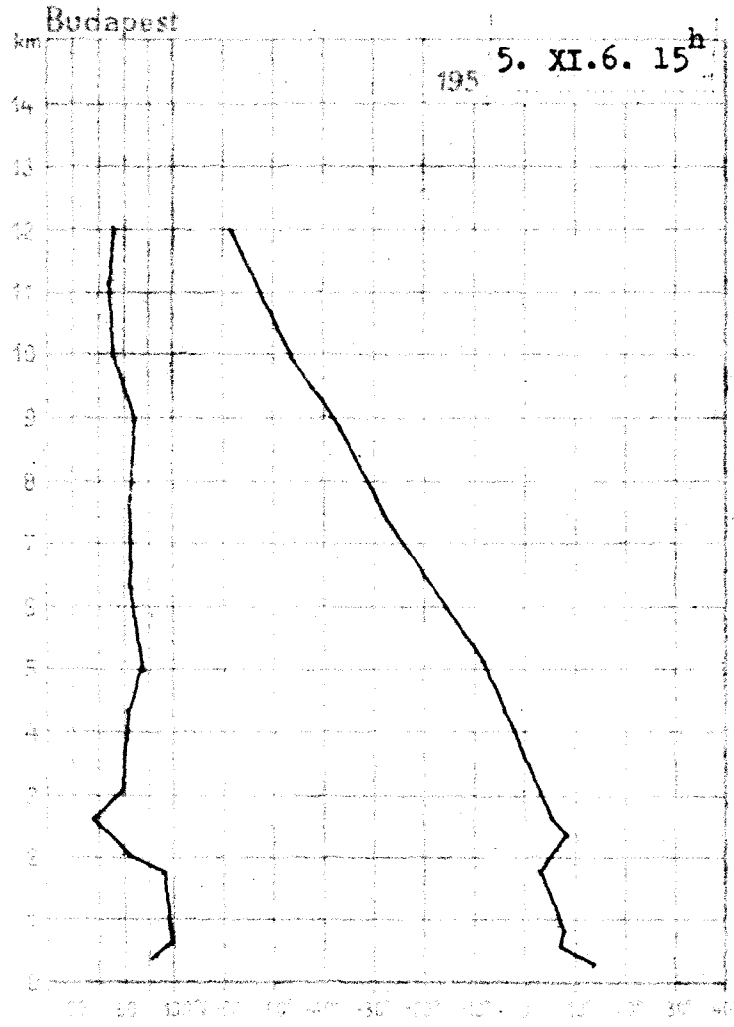

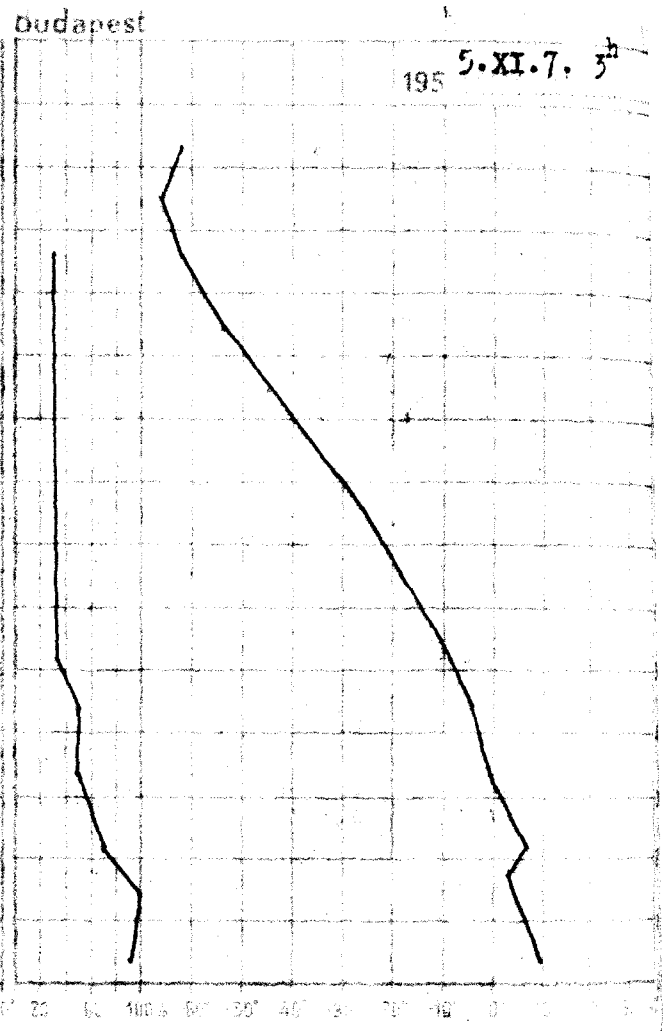

195 5.XI.6. 15h

km	mb	C°	%
Talaj	1005.0	11.9	85
0.5	962	7.9	98
1	907	7.0	97
1.5	852	5.1	93
2	802	7.8	62
2.5	757	5.8	43
3	710	3.0	58
4	627	-3.7	63
5	550	-8.8	75
6	483	-16.9	68
7	422	-25.0	67
8	367	-31.9	68
9	318	-38.2	67
10	274	-45.7	55
11	235	-52.1	55
12			
13			
14			
15			

Magaslégköri időhelyzet

Afrika partjaitól a magasban a Skandináv-félsziget északi részéig meleg nyelv nyulik. Két oldalán délkörmenti az áramlás a szárazföld felett. Nyugat-Európán át délnyugati széllel enyhe levegő halad északra, míg a Szovjetunió európai részein északnyugati magassági széllel hidegebb levegő nyomul dél felé. Hazánk légterében a talajtól 2 km-ig nem változott a légkör állapota, feljebb 2-5 fokot kitevő hülés jött létre. A 0 fok 860 m-rel 2940 m-re, a -10 fok magassága 400 m-rel 4910 m-re süllyedt.

Dr.Kallósné s.k.

195 5.XI.7. 3h

km	mb	C°	%
Talaj	1005.7	9.8	99
0.5	963	8.6	97
1	908	5.0	100
1.5	854	3.2	85
2	801	6.4	69
2.5	754	2.8	62
3	709	-0.2	55
4	625	-3.4	44
5	649	-10.4	39
6	482	-17.3	37
7	420	-25.0	36
8	366	-32.6	35
9	316	-41.2	34
10	273	-51.0	35
11	232	-59.0	35
12	198	-63.7	
13	169	-64.0	
14			
15			

1955. november

7. hétfő

68. 310.

Reggeli észlelések (8 GMT)					Aznapi 24 óra adatai				
Felhőzet (0–4)	Szélirány és erősség (Beaufort)	Légnyomás (mbar)	Hőmérséklet (°C)	Csapadék (24 óra) (mm)	Hőmérsékleti szélsőértékek			Napsütéses órák tartama (óra)
					legalacsonyabb (°C)	a talajon (°C)	Radiáció (mm)	
4	NE 1	1024.6	9	.	12	8	7	1
4	SSW 3	24.2	9	.	13	6	6	6
4	- 0	24.8	8	.	12	8	7	4
4 =	NW 1	24.7	6	.	13	5	5	-
4 =	W 1	24.2	8	ny	10	7	4	-
4 =	SW 1	24.6	9	.	12	9	8	-
4 =	- 0	24.4	10	.	11	9	7	-
4 =	- 0	-	11	ny	11	10	9	-
4	- 0	24.3	9	ny	10	8	7	0
4 =	- 0	24.7	6	.	10	3	1	-
4 ,	NNW 2	24.1	10	ny	10	9	9	-
4 =	- 0	23.7	10	ny	13	9	8	1
4	- 0	24.6	10	.	11	10	7	0
4 =	NW 1	24.6	8	.	12	7	5	0
4 =	- 0	24.3	9	1	10	8	4	0
4 =	- 0	23.7	8	ny	11	5	5	0
4	E 1	-	10	.	11	6	6	0
4 =	- 0	23.7	10	.	14	10	9	0
4 =	NE 1	23.4	10	.	13	9	-	0
4 =	- 0	23.4	10	.	12	9	8	0
4 =	- 0	23.4	10	.	11	10	8	0
4	- 0	24.0	10	.	11	9	-	-
4	W 1	-	10	.	13	10	9	-
4 =	- 0	23.5	10	.	15	10	10	2
4	- 0	24.2	9	.	14	9	8	0
4 =	- 0	24.3	10	.	13	8	6	0
3	- 0	905.3	5	1	9	4	-	0
1	NW 1	905.3	8	.	9	5	-	-
4 ,	N 1	963.1	8	ny	13	6	-	-
4	N 1	964.0	8	.	9	7	-	0
3 =	- 0	-	6	ny	8	6	2	-

	.		.		ny		.		
	.		.		ny		.		
	.		ny		.		.		
	.		ny		.		.		
	.		ny		.		.		
	-		ny		.		.		
	.		ny		.		.		
	.		-		.		1		
	.		.		.		ny		
	.		.		ny		ny		
	.		.		ny		-		
	.		.		ny		.		
	ny		.		.		.		
	.		.		.		.		
	.		.		.		ny		
	.		.		.		.		
	.		1		.		.		
	ny		-		.		.		
	.		ny		.		.		
	.		.		ny		.		
	.		.		.		.		
	.		ny		.		.		
	.		ny		.		.		
	.		-		.		.		

* A légnyomás 500 gpont-re átszámítva ** A légnyomás 1000 gpont-re átszámítva

Magassági szélmérések

Óraadatok greenwichi középidőben

XI.6.	Pécs 11 h		Nkanizsa 11 h		Bpest 19 h		Szeged 10 h									
	fok	m/s	fok	m/s	fok	m/s	fok	m/s	fok	m/s	fok	m/s	fok	m/s	fok	m/s
Talaj	220	7	320	2	90	2	140	2								
500 m	290	6	330	4			100	4								
1000	290	9					240	4								
1500	290	9					260	7								
2000							250	5								
2500																
3000																
4000																
5000																
6000																
7000																
8000																
9000																
10000																
11000																
12000																
13000																
14000																
15000																
16000																
17000																
18000																
19000																
20000																

XI.7.	Győr 9 h		Bpest 3 h		Bpest 5 h		Bpest 7 h		Bpest 9 h		Szeged 6 h		Debrecen 7 h			
	fok	m/s	fok	m/s	fok	m/s	fok	m/s	fok	m/s	fok	m/s	fok	m/s	fok	m/s
Talaj	180	2	-	0	40	2	360	2	360	7	40	2	40	2		
500 m	170	5	30	2			40	1	100	1	130	4	130	1		
1000									160	2	120	5				
1500											100	3				
2000											130	2				
2500																
3000																
4000																
5000																
6000																
7000																
8000																
9000																
10000																
11000																
12000																
13000																
14000																
15000																
16000																
17000																
18000																
19000																
20000																

IDŐJÁRÁSI NAPIJELENTÉS

ЕЖЕДНЕВНЫЙ МЕТЕОРОЛОГИЧЕСКИЙ БЮЛЛЕТЕНЬ • DAILY SYNOPTIC MAP OF THE HUNGARIAN METEOROLOGICAL INSTITUTE • BULLETIN QUOTIDIEN DE L'INSTITUT MÉTÉOROLOGIQUE HONGROIS WETTERBERICHT DES UNGARISCHEN METEOROLOGISCHEN INSTITUTS

KIADJA AZ ORSZÁGOS METEOROLÓGIAI INTÉZET
BUDAPEST II. KITAIBEL PÁL-UTCA 1
TEL.: KÖZPONT: 150-220 IDŐJELZŐ OSZT.: 151-204, 150-410

MEGJELENIK NAPONKÉNT • ELŐFIZETÉSI ÁRA A POSTAI KÖLTSÉGGEL EGYÜTT NEGYEDÉVRE 60'— Ft
KIADÁSÉRT FELEL AZ INTÉZET IGAZGATÓJA

68. évfolyam. 311. szám. + Budapest + 1955. november hó 8.

Az időjárási helyzet ma reggel és a várható időjárás:

Európa nyugati és középső részei fölé továbbra is enyhe levegő nyomul dél felől; ezt részben a Brit-szigetek felett tartózkodó ciklon, részben a keleteurópai anticiklon segiti elő áramlási rendszerével.

Hazánkban hétfőn erősen felhős volt az égbolt, és csak az északkeleti megyékben, valamint a fővárosban szakadozott fel kissé a felhőzet. Jelentéktelen mennyiségü csapadék elszórtan néhány helyen esett. A hőmérséklet napközben a Dunántúlon 10-13, másutt 12-15 fokig emelkedett. Ma hajnalban Salgótarjánban 2, Sárospatakon 4, Egerben 5 fokig hült le a levegő, az ország többi részén azonban 7 - 10 fokot mértek.

Budapesten hétfőn 12 órakor a hőmérséklet 12 fok, a tengerszintre átszámitott légnyomás 766 mm, gyengén süllyedő irányzatu.

Várható időjárás szerda estig:

Felhős, párás, helyenként ködös idő.
Néhány helyen kevés eső, vagy ködszitálás.
Mérsékelt déli szél.
Az enyheség tovább tart.

Várható legalacsonyabb hőmérséklet ma éjjel: 7 - 10 fok között, keleten egy-két helyen 6 fok alatt,
legmagasabb nappali hőmérséklet szerdán: 11 - 14 fok között.

Tóthné

A hőmérséklet és a légnyomás napi középértéke Budapesten és ezek eltérése a 75 évi átlagtól:

1955. XI. 7-én: 11,2 C°, 767,8 mm. Eltérés: +4,0 C°, +3,9 mm.

1871 óta ezen a napon előfordult

legmagasabb hőmérséklet	20,4 C°	/1927./
legalacsonyabb hőmérséklet	-8,2 C°	/1936./

Az Országos Meteorológiai Intézet Időjárási Napijelentése

CSAPADÉKELOSZLÁS

AZ UTOLSÓ 24 ÓRÁBAN

1955. XI. 7. ..... 7h-TÓL XI. 8. ..... 7h-IG

SOPRON · MAGYARÓVÁR · GYŐR · TATABÁNYA · BUDAPEST · SZÁBADSÁGHEGY · SZOMBATHELY · FERKASGYEPŰ · SZÉKESFEHÉRVÁR · SZENTGOTTHÁRD · KESZTHELY · NAGYKANIZSA · KAPOSVÁR · MOHÁCS · PÉCS · SIKLÓS · BAJA · KALOCSA · KECSKEMÉT · SZEGED · SZOLNOK · TÜRKEVE · GALYATETŐ · EGER · SALGÓTARJÁN · MISKOLC · SÁROSPATAK · NYÍREGYHÁZA · DEBRECEN · BÉKÉSCSABA

A GÖRBE VONALAK – AZ IZOHIETÁK – AZOKAT A HELYEKET KÖTIK ÖSSZE, AHOL A CSAPADÉK MENNYISÉGE EGYENLŐ VOLT

LEGMAGASABB HŐMÉRSÉKLET

1955. XI. 7.

LEGALACSONYABB HŐMÉRSÉKLET

1955. XI. 8.

RADIÁCIÓS MINIMUM

1955. XI. 8.

NAPFÉNYTARTAM

1955. XI. 7.

Időjárási helyzet 1955. év NOVEMBER hó 8. nap 7 óra

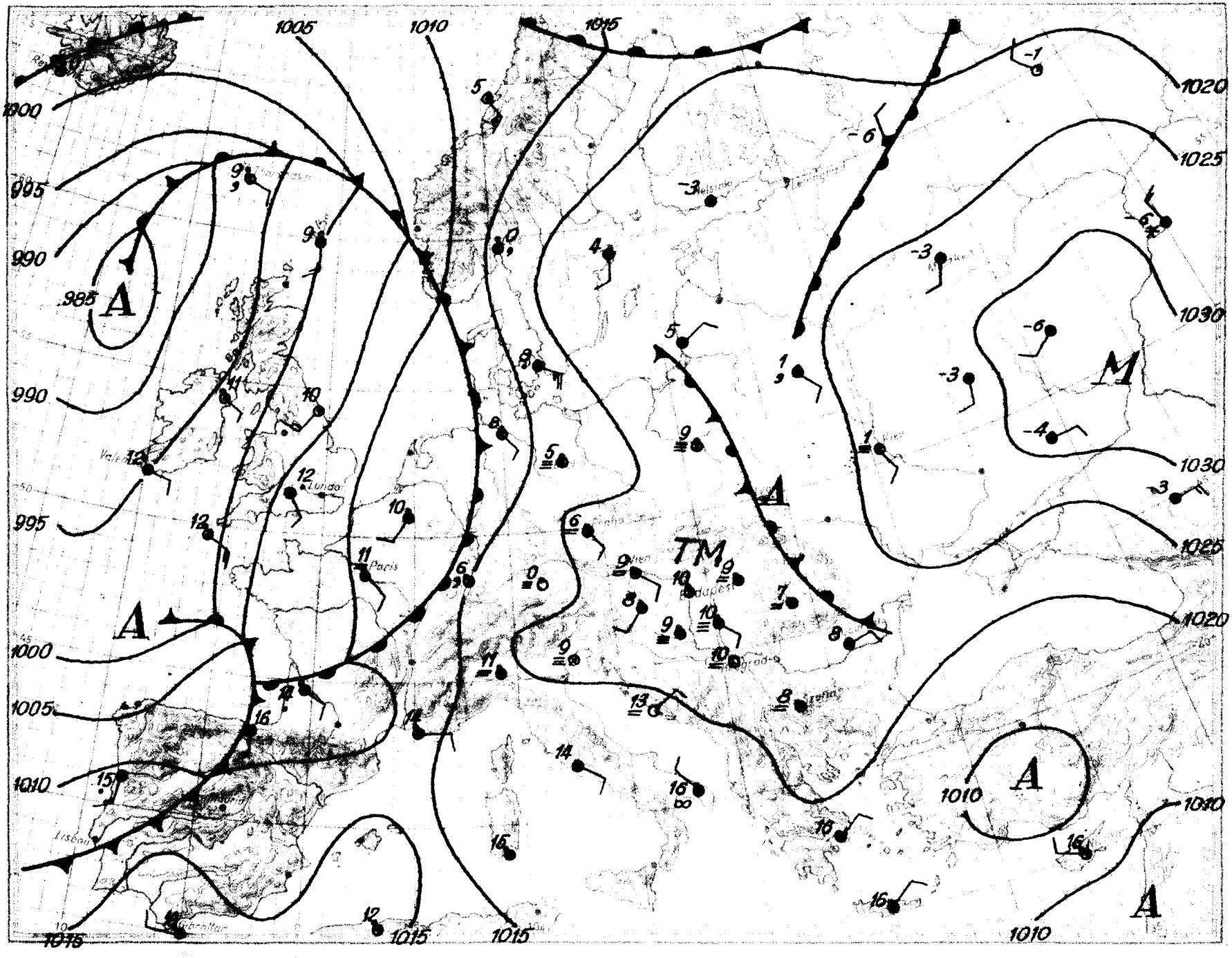

Magassági légállapotmérés

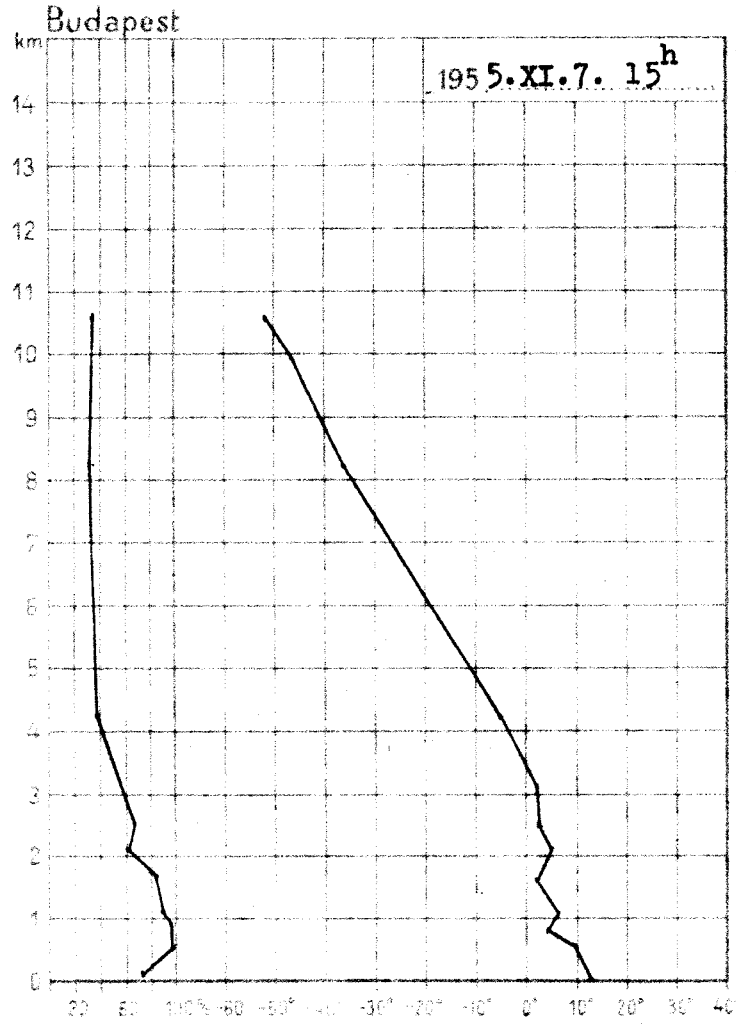

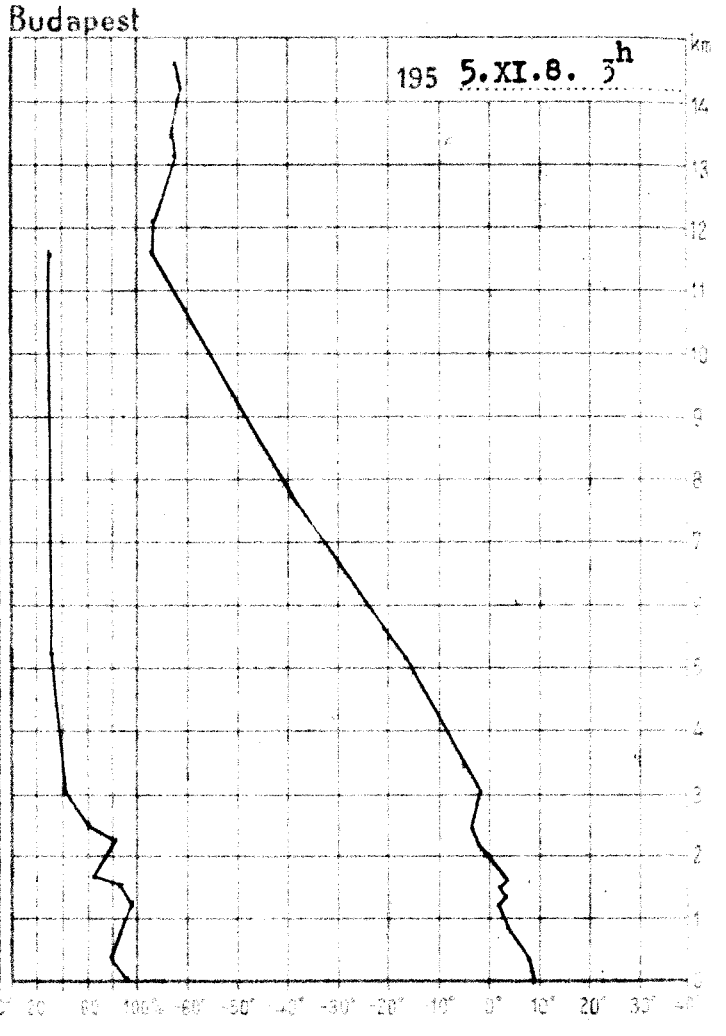

195 5.XI.7. 15h			
km	mb	C°	%
Talaj	1006.3	12.8	78
0.5	964	9.9	100
1	909	8.1	97
1.5	885	4.8	91
2	804	5.7	69
2.5	757	2.9	87
3	711	2.5	67
4	628	-2.9	45
5	552	-10.2	41
6	484	-16.8	41
7	423	-25.2	41
8	378	-33.0	39
9	319	-39.4	37
10	274	-47.2	34
11			
12			
13			
14			
15			

Magaslégköri időhelyzet

Az óceánon elhelyezkedő ciklon-család továbbra is délnyugati áramlást biztosit Nyugat-Európa és a Skandináv-félsziget felett, különböző hőmérsékletü légtömegeket szállitva a szárazföld fölé. Igy Spanyolország és Skandinávia felett meleg, Franciaország s részben Közép-Európa légterében is gyenge hideg advekció figyelhető meg. A Szovjetunió európai területeit északnyugati széllel a hideg sarkvidéki levegő után enyhébb tengeri levegő árasztja el. Hazánk felett a talaj közelében alig változott a hőmérséklet, feljebb azonban 1-6 fokkal csökkent. A 0 fok 840 m-rel, 2100 m-re, a -10 fok 530 m-rel 4380 m-re süllyedt.

195 5.XI.8. 3h			
km	mb	C°	%
Talaj	1005.5	10.0	93
0.5	965	8.4	88
1	907	4.7	93
1.5	852	2.5	92
2	801	0.6	77
2.5	753	-1.3	64
3	707	-0.4	46
4	623	-7.1	40
5	546	+14.4	39
6	478	+22.8	37
7	416	+31.9	35
8	361	+39.6	34
9	311	+46.2	33
10	266	+53.4	32
11	227	+61.4	32
12	193	+66.8	
13	164	+61.7	
14	139	+60.4	
15			

Dr.Kallósné s.k.

OFFSET NYOMDA BUDAPEST F.V. POMAYER GYULA

1955. november

8. kedd

68. napja 311. napja

Reggeli észlelések (8 TMÉ)					Az utolsó 24 óra adatai				
Felhőzet (0–4)	Szélirány és erősség (0–12)	Légnyomás (millibár)	Hőmérséklet (°C)	Csapadék (24 óra) (mm)	Hőmérsékleti szélsőségek: legmagasabb napi max.	Éjszakai min.	Radnóton mért	Napsütéses óra, legnap
4 =	S 1	1023.0	9	.	12	9	8	0
4	SSE 2	21.6	8	.	10	8	8	0
4	SW 2	21.2	9	.	10	8	7	0
4	- 0	21.6	7	ny	10	7	6	
4	SW 1	23.0	9	.	12	9	8	-
4	SE 1	22.0	10	.	12	10	8	-
4	SSE 1	21.9	11	.	13	10	10	-
3	- 0	-	10	.	13	10	9	-
4 ≡	- 0	22.1	9	.	12	9	9	0
4 =	- 0	22.4	8	.	10	8	8	-
4 ≡	- 0	22.2	9	ny	12	9	9	-
4 ≡	- 0	21.9	9	.	12	8	7	0
2 =	- 0	22.1	10	.	13	10	6	0
1	- 0	23.2	2	.	15	2	1	3
4 =	NNW	20.0	6	.	13	5	2	2
4	N 1	21.9	7	.	13	7	6	0
4 ≡	- 0	-	10	.	12	4	0	0
4 ≡	- 0	21.6	11	.	13	11	10	0
4 ≡	NE 1	22.9	11	.	13	11	10	0
4	- 0	20.4	10	.	12	10	10	0
4 ≡	SSE 1	22.3	10	.	13	10	10	0
4	- 0	22.4	9	.	12	9	-	-
4 =	W 1	-	10	.	13	9	8	-
4	- 0	22.7	11	ny	13	10	10	0
4 =	- 0	22.4	8	ny	14	9	7	0
4 =	- 0	22.6	10	.	13	10	10	0
0	- 0	903.4	4	.	12	3	-	4
0	NW 1	903.7	5	.	13	5	-	-
4 ≡	E 1	961.6	8	ny	9	7	-	-
1	SE 1	962.0	7	.	10	7		0
4	SE 1	961.6	9	ny	10	8	7	-

		24 óra csapadék (mm)		24 óra csapadék (mm)		24 óra csapadék (mm)	
	.	Encsy	.	Encsy	.	Zánka	.
	.	Sajtelek	ny	Sajtelek	.	Keszthely	ny
	.	Fonyód	.	Fonyód	–	Vasvárpüspöki	–
	ny	Marcali	.	Marcali	.	Tormásliget/Iharos	.
	.	Segesd/Gyugy	.	Segesd/Gyugy	.	Marcaltő	
		Tab	.	Tab	.	Tüskevár	ny
	.	Surd/Gyón	.	Surd/Gyón	.	Csurgó	ny
	ny	Szőkedencs	–	Szőkedencs	.	Nagyfa	.
	.	Nagyvázsony	.	Nagyvázsony	.	Fokor	.
	.	Somogyszob	.	Somogyszob	.	Hajmáskány	.
	ny	Rinya	.	Rinya	.	Hárskút	.
	.	Szigetvár	.	Szigetvár	.	Nagyvázsony	.
	.	Kaposgyarmat	.	Kaposgyarmat	.	Tüskevár	.
	.	Kaposfüred	.	Kaposfüred	.	Tapolca	.
	.	Bábaapáti	.	Bábaapáti	.	Kutvölgy	
		Mohács	–	Mohács	.	Pispekhalom	.
	.	Siklós	.	Siklós	.	Berekfürdő	
	.	Kisfalvér	–	Kisfalvér	.	Szigliget	.
	.	Baksa/Nagyvarsány	.	Baksa/Nagyvarsány	.	Kőröshegy	.
	.	Romhány	.	Romhány	.	Szárvás	.
	.	Vác	.	Vác	.	Szentes	.
	.	Galgamácsa	.	Galgamácsa	.	Orosháza	ny
	.	Lőrinci	.	Lőrinci	.	Makó	.
	.	Gyöngyös	.	Gyöngyös	.	Mezőhegyes	–
	.	Borsodnádasd	.	Borsodnádasd	.	Battonya	.

* A légnyomás 500 gdm-re átszámítva ** A légnyomás 1000 gdm-re átszámítva

Magassági szélmérések

Óraadatok greenwichi középidőben

XI.7.	Pécs 10 h		Bpest 11 h		Bpest 13 h		Bpest 15 h		Szeged 12 h							
	fok	m/s	fok	m/s	fok	m/s	fok	m/s	fok	m/s	fok	m/s	fok	m/s	fok	m/s
Talaj	180	2	360	2	360	2	270	2	90	2						
500 m			170	1	150	1	20	1	110	3						
1000							120	2	130	4						
1500							130	4	130	2						
2000							70	5	130	2						
2500							360	7								
3000							360	7								
4000							350	8								
5000							310	6								
6000							290	10								
7000							290	10								
8000							300	12								
9000							300	12								
10000							300	12								
11000																
12000																
13000																
14000																
15000																
16000																
17000																
18000																
19000																
20000																

XI.8.	Nkanizsa 7 h		Győr 7 h		Bpest 3 h		Bpest 7 h		Bpest 9 h		Szeged 7 h		Miskolc 8 h		Debrecen 6 h	
	fok	m/s	fok	m/s	fok	m/s	fok	m/s	fok	m/s	fok	m/s	fok	m/s	fok	m/s
Talaj	-	0	220	2	40	2	90	2	270	2	90	2	360	2	-	0
500 m			180	5	330	6	170	1	220	1			290	1	10	2
1000			170	8	190	4	170	3	210	3			240	1		
1500									210	5			190	1		
2000									140	4			190	1		
2500									20	6						
3000									20	6						
4000									10	7						
5000									350	8						
6000																
7000																
8000																
9000																
10000																
11000																
12000																
13000																
14000																
15000																
16000																
17000																
18000																
19000																
20000																

OFFSET NYOMDA, BUDAPEST. F. V. POMAVÉR GYULA

IDŐJÁRÁSI NAPIJELENTÉS

ЕЖЕДНЕВНЫЙ МЕТЕОРОЛОГИЧЕСКИЙ БЮЛЛЕТЕНЬ • DAILY SYNOPTIC MAP OF THE HUNGARIAN METEOROLOGICAL INSTITUTE • BULLETIN QUOTIDIEN DE L'INSTITUT MÉTÉOROLOGIQUE HONGROIS WETTERBERICHT DES UNGARISCHEN METEOROLOGISCHEN INSTITUTS

KIADJA AZ ORSZÁGOS METEOROLÓGIAI INTÉZET
BUDAPEST II. KITAIBEL PÁL-UTCA 1
TEL.: KÖZPONT: 150-220 IDŐJELZŐ OSZT: 151-204, 150-410

MEGJELENIK NAPONKÉNT • ELŐFIZETÉSI ÁRA A POSTAI KÖLTSÉGGEL EGYÜTT NEGYEDÉVRE 60·— Ft
KIADÁSÉRT FELEL AZ INTÉZET IGAZGATÓJA

68. évfolyam. 312. szám. + Budapest + 1955. november hó 9.

Az időjárási helyzet ma reggel és a várható időjárás:

Az időjárási helyzetben az utolsó 8 napban nem történt lényeges változás. Nyugat- és Közép-Európa időjárását a Brit-szigetek felett tartózkodó ciklon irányitja és emiatt szárazföldünk nyugati felét a délről egymásután érkező meleg léghullámok árasztják el. Kelet-Európát ezzelszemben hideg levegő borítja. Éjszakánként Finnországban és a Szovjetunió európai területén helyenként -10 fok alá süllyed a hőmérséklet.

Hazánkban kedden a Dunától keletre eső vidékeken kissé felszakadozott a felhőzet. Néhány helyen jelentéktelen mennyiségü eső hullott. A felmelegedés általában 11 - 14 fokig terjedt. Ma hajnalban Szegeden 2, Szolnokon és Salgótarjánban 3 fokig hült le a levegő.

Budapesten szerdán 12 órakor a hőmérséklet 12 fok, a tengerszintre átszámitott légnyomás 764 mm, gyengén süllyedő irányzatu.

Várható időjárás csütörtök estig:

Változó felhőzet, több helyen reggeli köd.
Néhány helyen a Dunántúlon kisebb eső, vagy ködszitálás.
Mérsékelt délkeleti, déli szél.
Hajnalban a keleti megyékben talajmenti fagy.
Nappal enyhe idő.

Várható legalacsonyabb hőmérséklet ma éjjel: északnyugaton 5 - 8, máshol 2 - 5 ,
legmagasabb nappali hőmérséklet csütörtökön:
11 - 14 fok között.

Tóthné

A hőmérséklet és a légnyomás napi középértéke Budapesten és ezek eltérése a 75 évi átlagtól:

1955. XI.8-án: 10,9 C°, 765,9 mm. Eltérés: +3,6 C°, +2,5 mm.

1871 óta ezen a napon előfordult

legmagasabb hőmérséklet	19,9 C°	/1886./
legalacsonyabb hőmérséklet	-6,9 C°	/1888./

Az Országos Meteorológiai Intézet Időjárási Napijelentése

CSAPADÉKELOSZLÁS

AZ UTOLSÓ 24 ÓRÁBAN

1955 5. XI. 8. 7h-TÓL XI. 9. 7h-IG

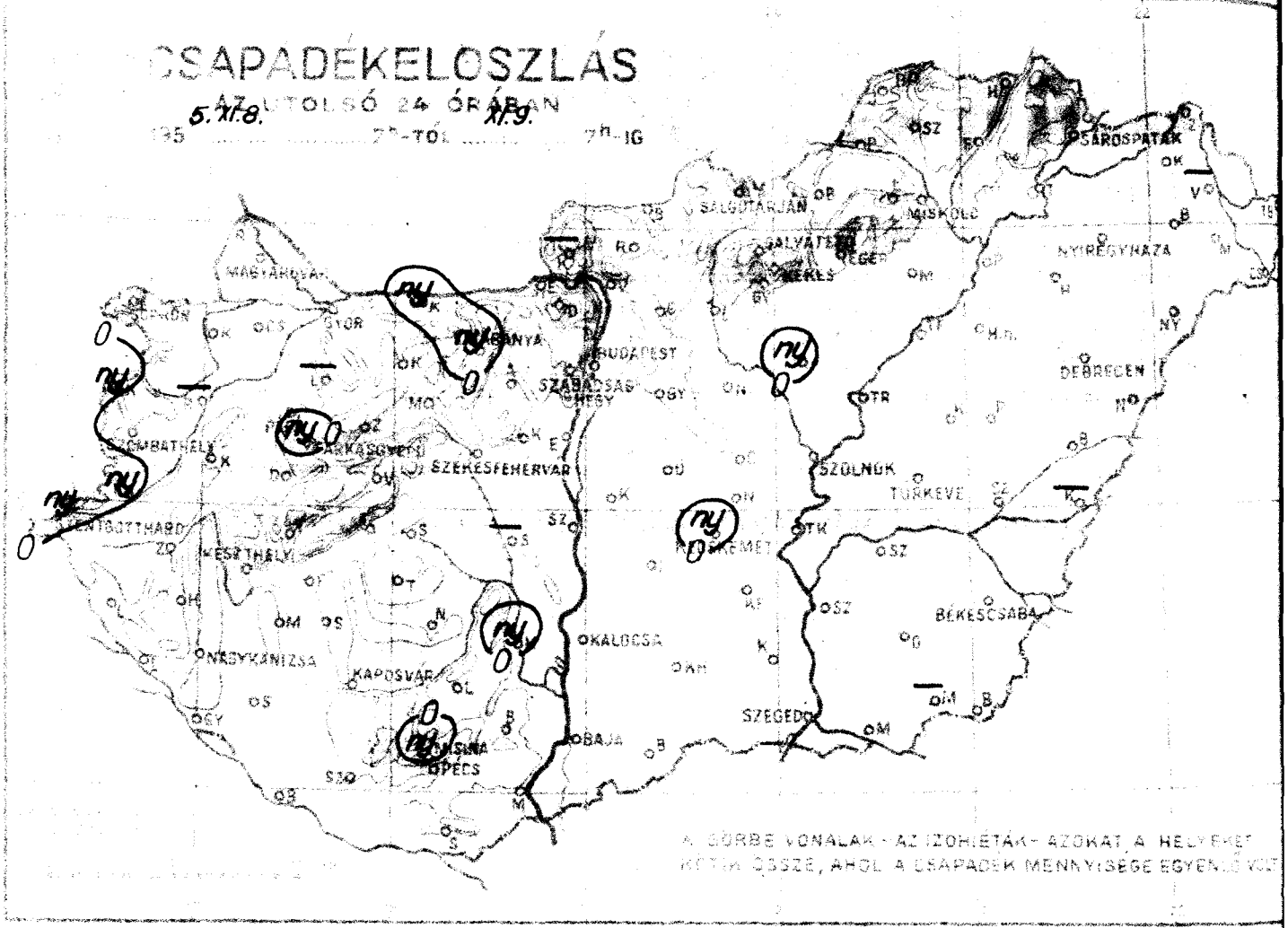

LEGMAGASABB HŐMÉRSÉKLET

5. XI. 8.

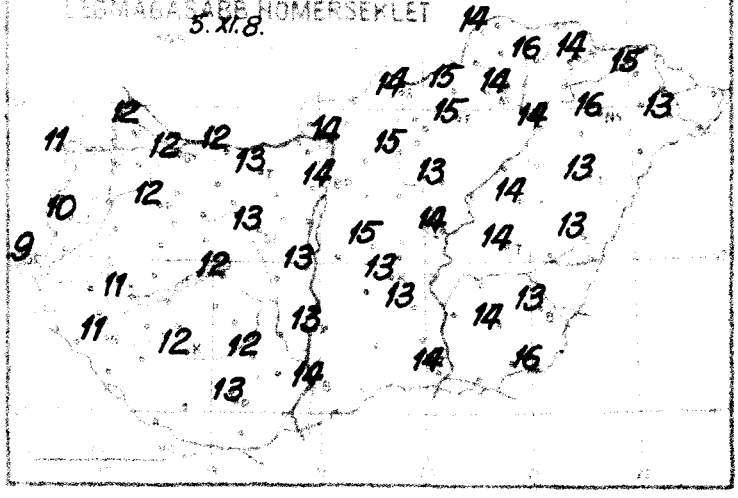

LEGALACSONYABB HŐMÉRSÉKLET

1955 5. XI. 9.

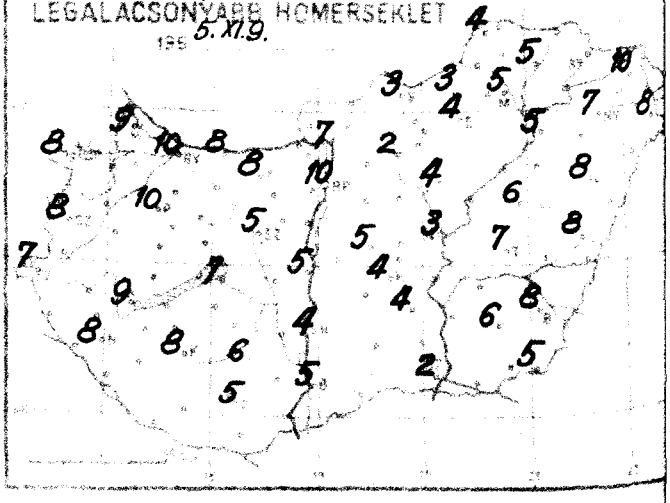

RADIÁCIÓS MINIMUM

1955 5. XI. 9.

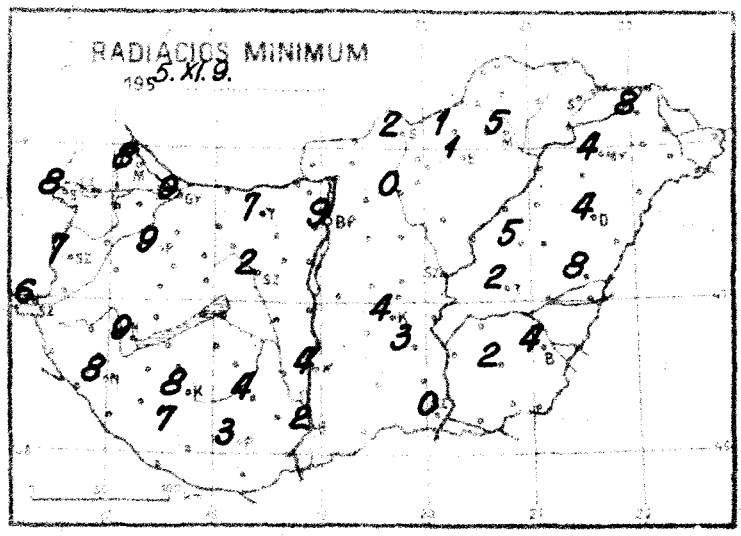

NAPFÉNYTARTAM

1955. XI. 8

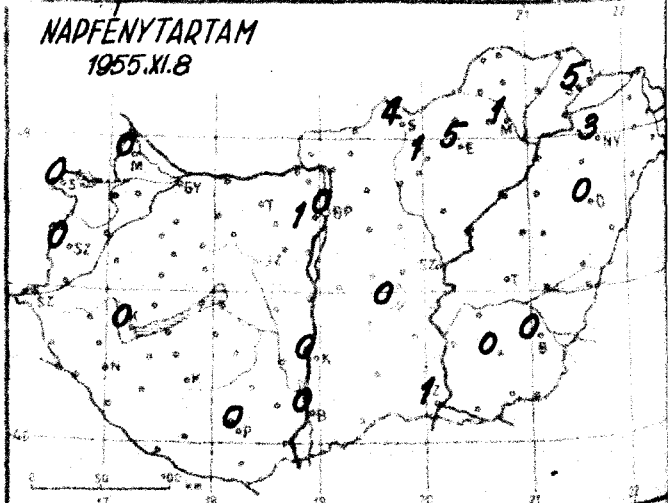

Időjárási helyzet *1955.* év *NOVEMBER* hó *9.* nap 7 óra

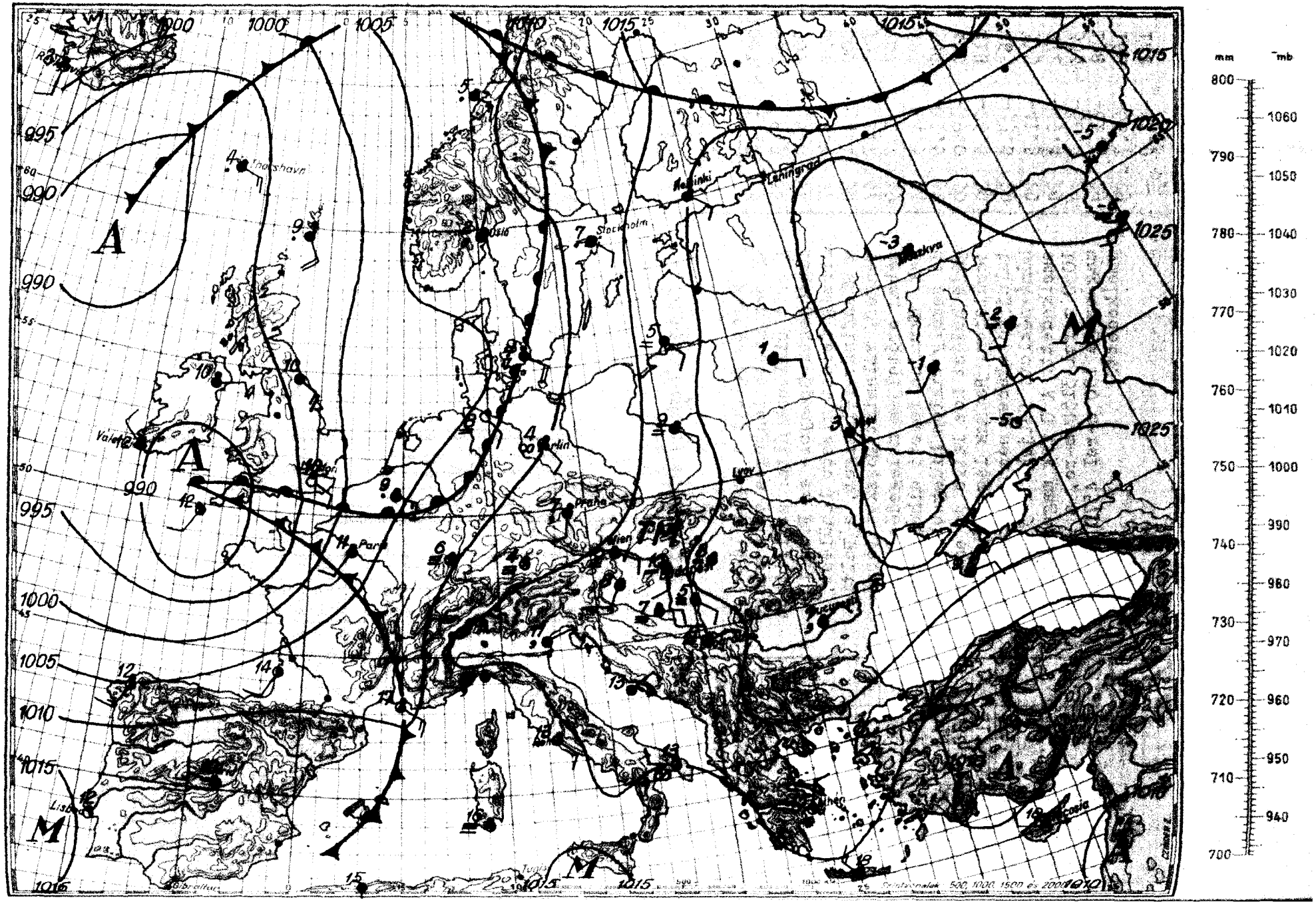

Magassági légállapotmérés

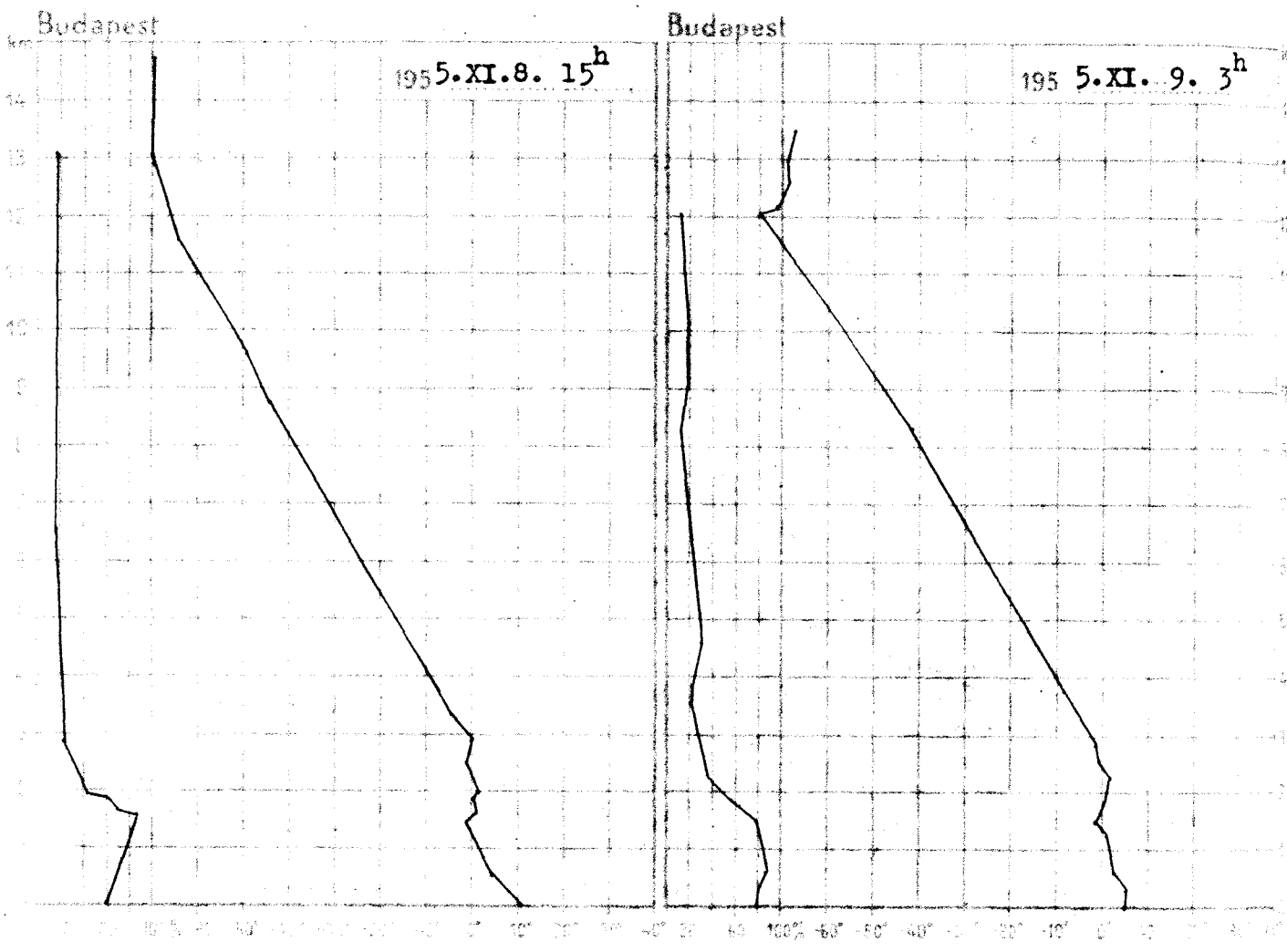

1955.XI.8. 15h			
km	mb	C°	%
Talaj	1003.4	13.2	73
0.5	960	9.9	82
1	909	6.0	91
1.5	851	2.7	97
2	800	4.1	58
2.5	753	1.7	47
3	707	1.7	39
4	623	-4.3	34
5	548	-11.6	32
6	480	-19.0	30
7	418	-26.6	29
8	365	-33.8	29
9	315	-41.5	29
10	272	-49.4	29
11	333	-56.2	29
12	198	-62.3	29
13	168	-66.7	29
14	142	-61.9	-
15			

Magasléglköri időhelyzet

Európa felett a magas légkörben nincs lényeges változás. A brit ciklonok által szállitott légtömegek Spanyol- és Franciaország felett kisebb lehülést, a Skandináv-félsziget, a Baltitenger, valamint Moszkva térségében erőteljes melegedést okoznak. Ukrajna felett elhelyezkedő sekély ciklon hidegebb levegője hülést hoz létre az emlitett területen. Hazánk légterében a talaj közelében nem változott a hőmérséklet, feljebb 1-3 fokkal emelkedett. A 0 fok magassága 1050 m-rel 3150 m-re, a -10 fok magassága 190 m-rel 4570 m-re emelkedett.

Dr.Kallósné s.k.

1955.XI.9. 3h			
km	mb	C°	%
Talaj	1001.7	8.6	92
0.5	960	7.9	97
1	902	4.2	97
1.5	849	1.9	92
2	798	3.9	66
2.5	750	3.3	46
3	706	1.2	42
4	622	-5.9	36
5	544	-13.1	33
6	478	-20.6	32
7	417	-28.3	32
8	361	-36.7	27
9	311	-46.1	27
10	268	-54.6	28
11	228	-62.4	28
12	194	-70.6	24
13	164	-65.9	-
14			
15			

1955. november

9. szerda

68. 312.

4		SE	4	1017.2	10	.	12	9	8	0
4		SSE	3	16.9	8	.	11	8	8	0
4	=	S	1	17.1	8	.	10	8	7	0
4	=	-	0	16.8	7	ny	9	7	6	-
4		SW	4	17.1	10	.	12	10	9	-
4		SE	4	17.9	10	.	12	10	9	-
4		SE	6	18.3	8	ny	13	8	7	-
4	≡	E	1	-	5	.	13	5	2	-
4		SSE	2	17.7	9	.	11	9	9	0
4		SSE	3	17.5	9	.	11	8	8	-
4	≡	SSE	2	18.3	9	.	12	8	8	-
4	≡	E	3	18.3	7	.	13	5	3	0
4	=	S	1	18.9	10	.	14	10	9	0
3	≡	N	2	19.1	6	.	14	3	2	4
4	≡	-	0	20.2	9	.	15	4	1	5
4	≡	WNW	1	20.2	7	.	14	5	5	1
3		-	0	-	9	.	14	-	-	5
4	≡	E	2	18.7	6	.	14	5	2	0
4	≡	-	0	19.7	5	.	13	4	4	0
4	≡	SSE	1	19.0	6	ny	13	4	4	0
4	≡	SE	2	19.5	5	.	14	2	0	1
4	≡	-	0	19.7	5	.	14	3	-	-
4	=	NW	1	-	8	.	14	7	2	-
2	=	SE	1	19.5	9	.	13	8	4	0
4	=	-	0	20.3	8	.	13	8	4	0
4	≡	-	0	20.8	7	.	16	7	4	3
4	≡	SE	2	900.9	5	.	9	4	-	1
4	≡	SE	2	901.3	5	.	9	5	-	-
0	=	ESE	2	957.5	6	ny	10	5	-	-
4	≡	SE	1		7	.	12	7	-	1
4		SE	9	957.1	8	ny	10	7	7	-

| | | | | | | | | | |

Magassági szélmérések

Óraadatok greenwichi középidőben

XI.8	Nkanizsa 11 h		Győr 12 h		Pécs 13 h		Bpest 11 h		Bpest 13 h		Bpest 17 h		Szeged 12 h			
	fok	m/s	fok	m/s	fok	m/s	fok	m/s	fok	m/s	fok	m/s	fok	m/s	fok	m/s
Talaj	–		0	140	2	140	2	–	0	140	2	140	2	180	2	
500 m	180		5	170	7	150	4	180	5	150	2	160	4	130	2	
1000				170	7	150	4			180	3	170	5	130	2	
1500												150	9			
2000												130	4			
2500												10	4			
3000												10	4			
4000												10	5			
5000												10	9			
6000																
7000																
8000																
9000																
10000																
11000																
12000																
13000																
14000																
15000																
16000																
17000																
18000																
19000																
20000																

XI.9.	Győr 6 h		Bpest 3 h		Bpest 7 h		Szeged 7 h		Debrecen 6 h							
	fok	m/s	fok	m/s	fok	m/s	fok	m/s	fok	m/s	fok	m/s	fok	m/s	fok	m/s
Talaj	140		2	140	7	140	7	140	2	90	2					
500 m	170		10	160	8	160	10	160	15	180	3					
1000				160	8			160	14	170	3					
1500								140	15							
2000								120	6							
2500																
3000																
4000																
5000																
6000																
7000																
8000																
9000																
10000																
11000																
12000																
13000																
14000																
15000																
16000																
17000																
18000																
19000																
20000																

OFFSET NYOMDA BUDAPEST F. V. POMAYER GYULA

IDŐJÁRÁSI NAPIJELENTÉS

ЕЖЕДНЕВНЫЙ МЕТЕОРОЛОГИЧЕСКИЙ БЮЛЛЕТЕНЬ • DAILY SYNOPTIC MAP OF THE HUNGARIAN METEOROLOGICAL INSTITUTE • BULLETIN QUOTIDIEN DE L'INSTITUT MÉTÉOROLOGIQUE HONGROIS WETTERBERICHT DES UNGARISCHEN METEOROLOGISCHEN INSTITUTS

KIADJA AZ ORSZÁGOS METEOROLÓGIAI INTÉZET
BUDAPEST II. KITAIBEL PÁL-UTCA 1
TEL.: KÖZPONT: 150-220 IDŐJELZŐ OSZT.: 151-204, 150-410

MEGJELENIK NAPONKÉNT • ELŐFIZETÉSI ÁRA A POSTAI KÖLTSÉGGEL EGYÜTT NEGYEDÉVRE 60.— Ft
KIADÁSÉRT FELEL AZ INTÉZET IGAZGATÓJA

68. évfolyam. 313. szám. + Budapest + 1955. november hó 10.

Az időjárási helyzet ma reggel és a várható időjárás:

Az angliai ciklon Spanyolország, Franciaország, Németország és Ausztria területét hűvösebb óceáni levegővel árasztotta el. A Földközi-tenger felől azonban ismét melegebb léghullámok törnek előre északi irányba és emiatt a két légtömeg határán Korzika és Szardinia szigetén, valamint Olaszországban sokfelé esik az eső. Északkelet-Európában nappal is fagypont alatt marad a hőmérséklet és nagy területeken havazik.

Hazánkban szerdán a reggeli és kora délelőtti órákban sokfelé párás, ködös volt az idő, de a délelőtt folyamán az ország nagyrészén kitisztult az ég és a bőséges napsütés hatására általában 11-15, sőt Túrkevén 16, Békéscsabán 17 fokig emelkedett a hőmérséklet. A Dunántúl nyugati szélén azonban egész napon át borult volt az ég, jelentéktelen mennyiségü eső is esett, a felmelegedés sem érte el a 10 fokot. Ma hajnalban a keleti megyékben általában 2 - 5, Debrecenben 0 fokig hült le a levegő, máshol 5 - 8 fokot mértek. A talaj közelében Egerben, Debrecenben és Túrkevén -2 fokos fagy alakult ki.

Budapesten csütörtökön 12 órakor a hőmérséklet 10 fok, a tengerszintre átszámitott légnyomás 765 mm, alig változik.

Várható időjárás péntek estig:

Nyugaton túlnyomóan borult, ködös idő, keleten lassan növekvő felhőzet.
Többhelyen, elsősorban a Dunántúlon eső.
Mérsékelt délkeleti, déli szél.
A hőmérséklet nyugaton alig változik, keleten a nappali felmelegedés kissé mérséklődik.

Várható legalacsonyabb hőmérséklet ma éjjel: 5 - 8,
legmagasabb nappali hőmérséklet pénteken: 10 - 13,
néhány helyen 13 fok felett.

Tóvárosi

A hőmérséklet és a légnyomás napi középértéke Budapesten és ezek eltérése a 75 évi átlagtól:

1955. XI.9-én: 11,0 C°, 763,4 mm. Eltérés: +3,8 C°, -0,1 mm.

1871 óta ezen a napon előfordult

legmagasabb hőmérséklet	20,9 C°	/1927./
legalacsonyabb hőmérséklet	-6,5 C°	/1888./

Az Országos Meteorológiai Intézet Időjárási Napijelentése



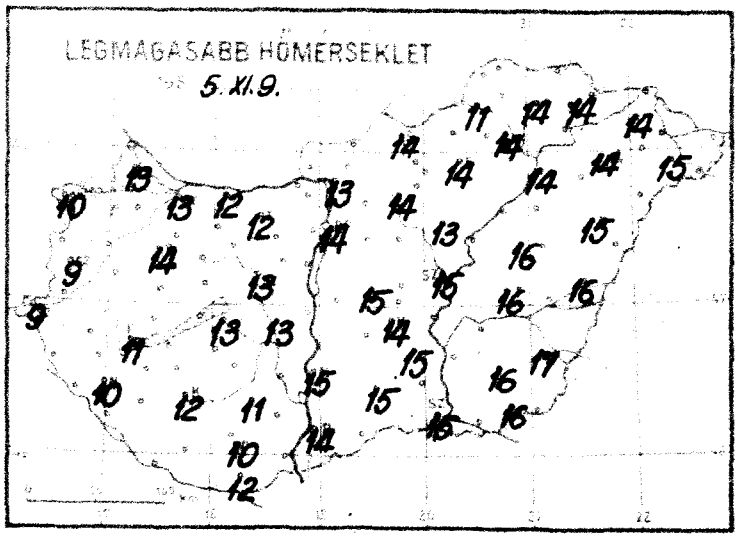

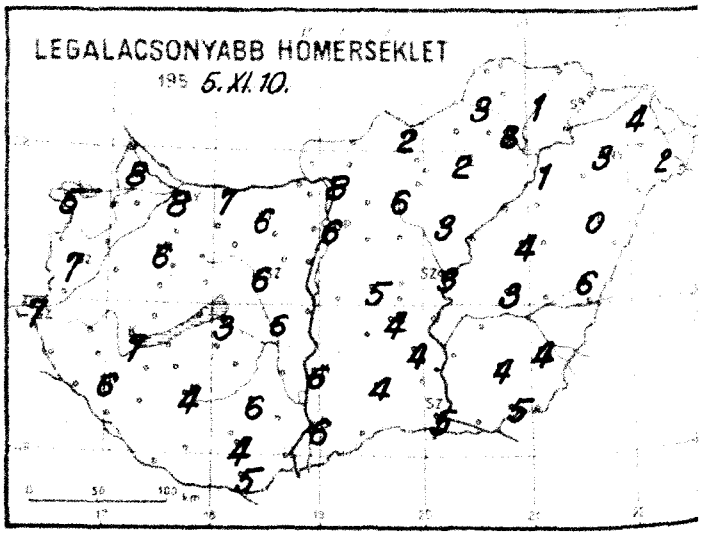

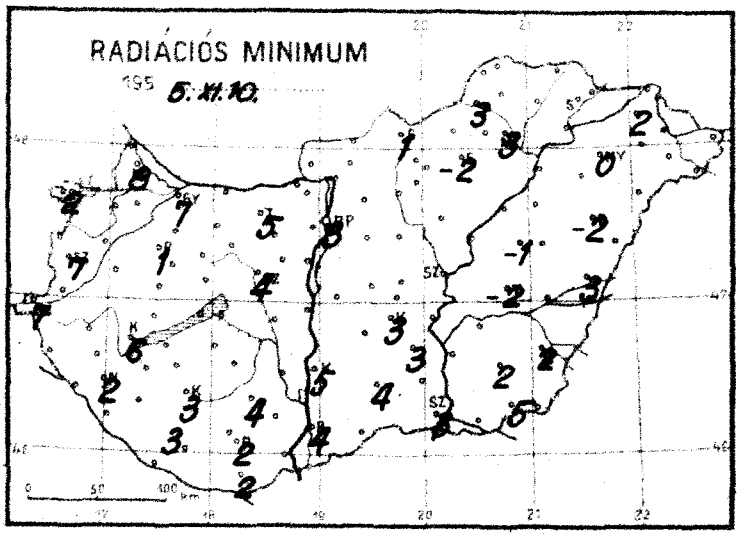

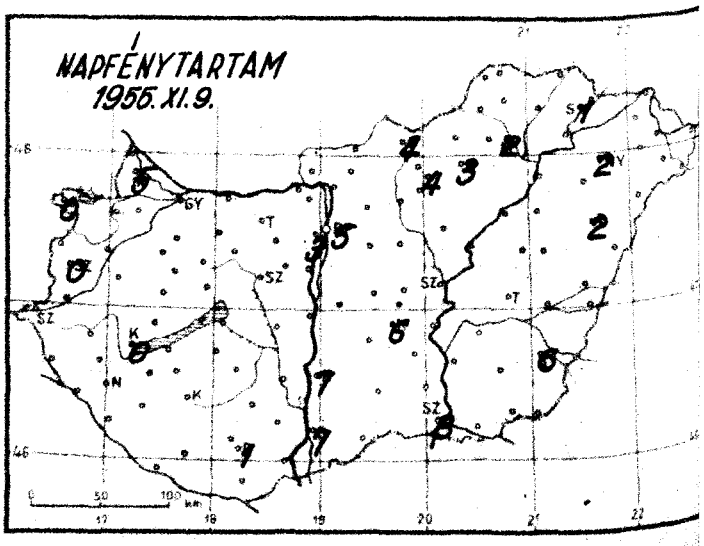

Időjárási helyzet 1955. év NOVEMBER hó 10. nap 7 óra

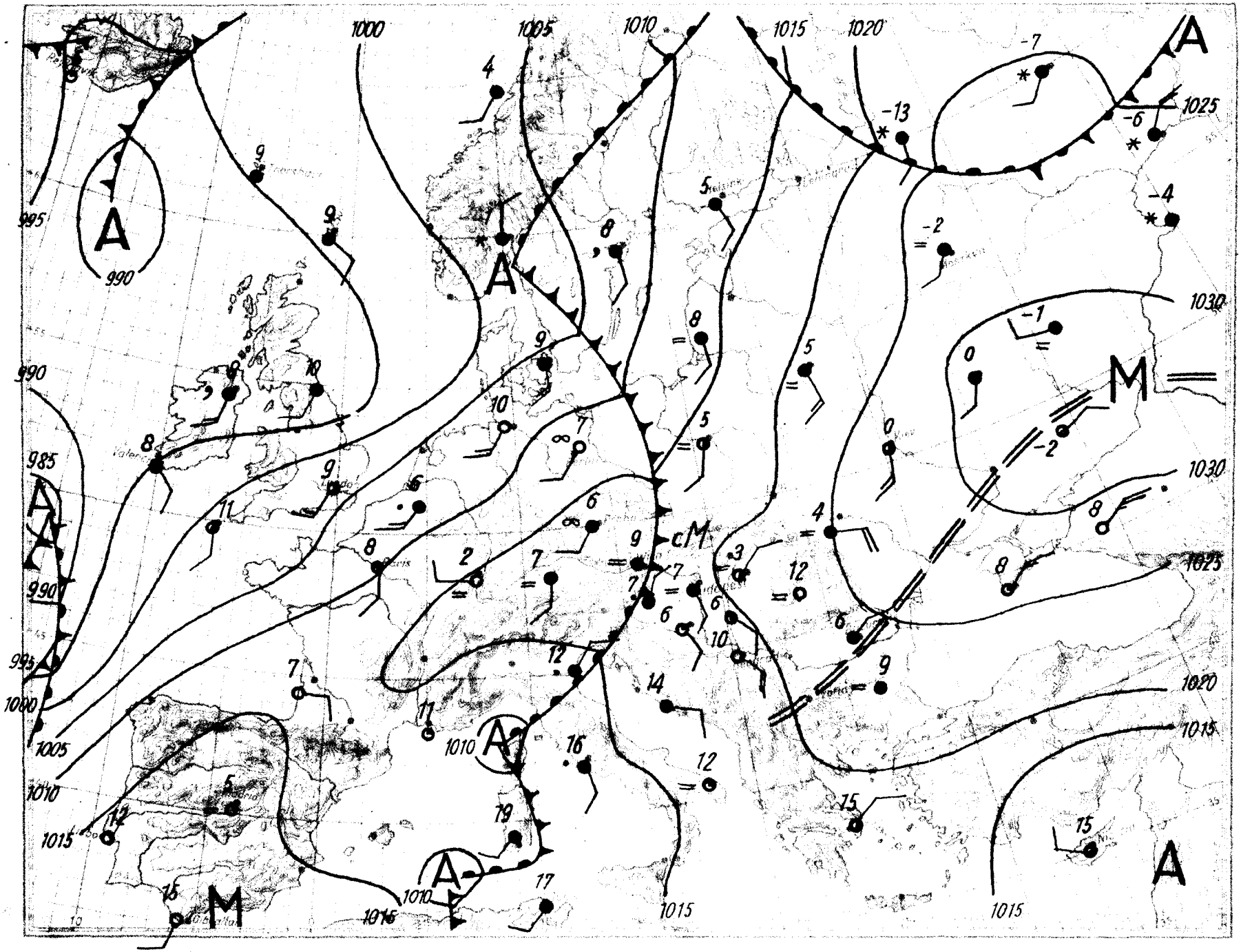

Magassági légállapotmérés

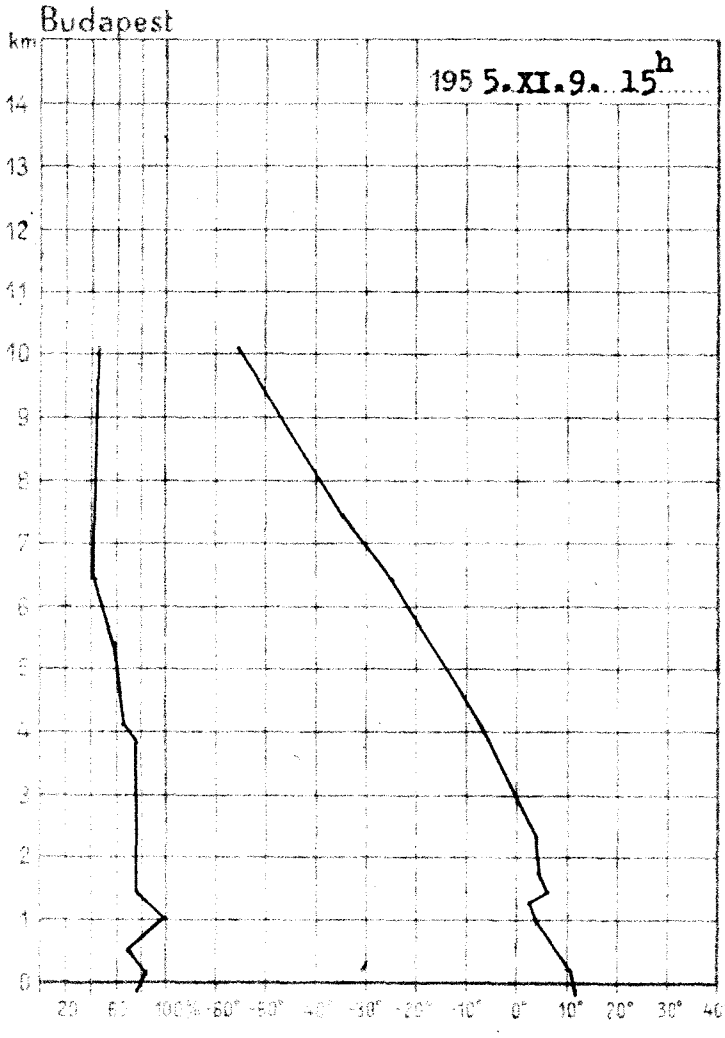

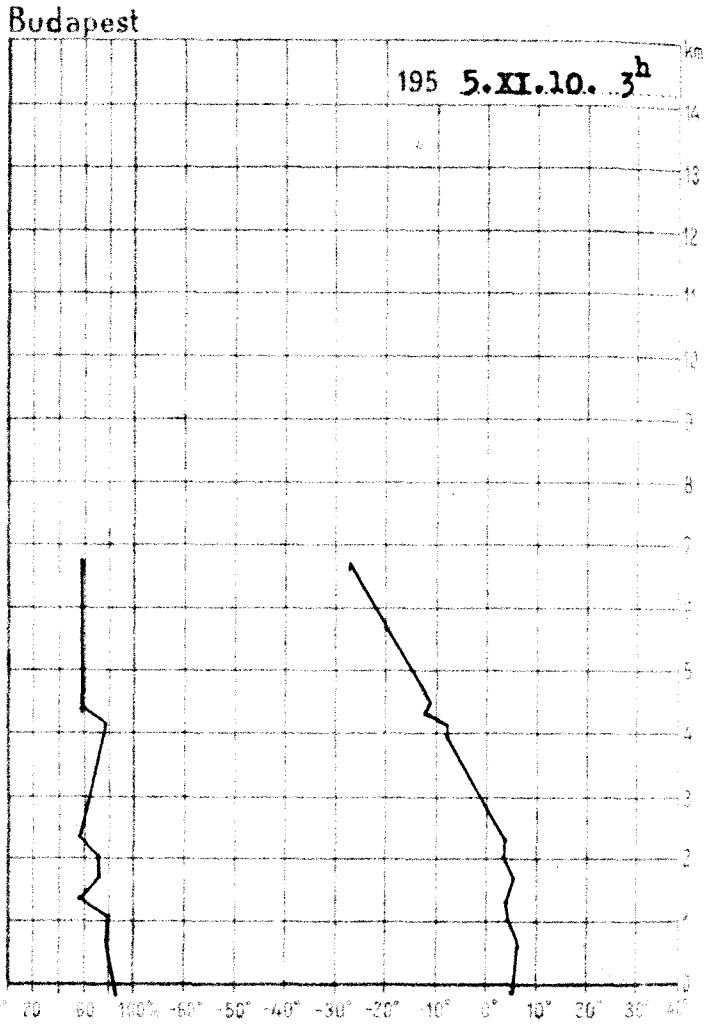

195 5.XI.9. 15h			
km	mb	C°	%
Talaj	1000.2	11.0	73
0·5	961	9.0	78
1	905	4.7	90
1·5	849	4.2	80
2	797	4.2	73
2·5	750	2.9	76
3	706	-0.3	75
4	620	-7.5	75
5	543	-14.3	62
6	478	-21.1	54
7	416	-28.4	46
8	361	-37.3	45
9	312	-45.6	43
10	267	-53.8	43
11			
12			
13			
14			
15			

Magaslégköri időhelyzet

Az elmúlt 24 óra alatt a Szovjetunió európai része felett tovább folytatódott az erőteljes melegedés. A földközi-tengeri sekély ciklon a Balkánon okoz meleg advekciót. Közép-Európa fölé most délnyugati széllel hűvösebb levegő áramlik, és különösen Németország felett erős a hidegebb levegő advekciója. Hazánk légterében az éjszakai erős kisugárzás következtében a talajon 4 fokkal csökkent a hőmérséklet; 1, és 3 km között gyenge melegedés jött létre, feljebb azonban a tegnapi melegedést 2-3 fokos hülés váltotta fel. A 0 fok szintje 310 m-rel 2840 m-re, a -10 fok magassága 270 m-rel 4300 m-re süllyedt.

Dr.Kallósné s.k.

195 5.XI.10. 3h			
km	mb	C°	%
Talaj	1001.9	4.9	86
0·5	960	5.2	82
1	901	5.0	78
1·5	848	3.1	58
2	795	4.2	70
2·5	749	2.4	53
3	702	-1.2	58
4	620	-8.4	69
5	543	-15.1	55
6	477	-22.8	57
7			
8			
9			
10			
11			
12			
13			
14			
15			

OFFSET NYOMDA, BUDAPEST F.V. POMAYER GYULA

1955. november hó
10. nap csütörtök
68. évfolyam 313. szám

Reggeli észlelések 08 TMC				Az előző 24 óra adatai				
Felhőzet (0–8)	Szélirány és erő (m/s)	Légnyomás (mélyben)	Hőmérséklet (°C)	Csapadék (24 óra) (mm)	Hőmérséklet-szélsőségek: legalacsonyabb minimum	legmagasabb maximum	Napsütés (óra) tegnap
4	S 2	1018.0	9	.	13	8	8	5
4	- 0	17.9	7	ny	10	5	2	0
4 =	- 0	17.5	7	ny	9	7	7	0
4 ,	NNW 1	17.3	7	ny	9	7	7	-
4 ≡	S 2	17.7	9	.	14	6	1	-
4	SE 2	18.0	9	.	13	8	7	-
4	ESE 9	18.3	7	.	12	6	5	-
2	E 4	-	7	.	13	6	4	-
4	SE 1	18.1	7	.	11	7	6	0
4 ≡	SSE 2	17.6	6	.	10	6	2	-
2 =	NNE 1	18.2	5	.	12	4	3	-
1	ESE 1	18.4	6	.	10	4	2	1
4 =	SSE 1	19.7	7	.	14	6	3	5
2	W 4	20.5	3	.	14	2	1	4
1 =	W 1	21.1	3	.	14	2	-2	3
4 ,	NW 1	21.2	3	ny	14	3	3	2
1	NNE 4	-	3	.	14	-	-	1
1	ESE 3	18.7	7	.	14	6	4	7
3	S 1	18.7	7	.	15	6	5	7
1	SSE 1	19.3	5	.	14	4	3	6
3	SE 4	19.5	6	.	15	5	3	8
1 =	- 0	20.2	3	.	15	3	-	-
0 =	NE 1	-	3	.	16	3	-2	-
2	ESE 2	20.3	4	.	17	4	2	6
0 ≡	- 0	22.2	2	.	15	0	-2	2
1 ≡	- 0	21.2	4	.	14	3	0	2
4 ≡	S 12	900.3	3	.	8	2	-	4
4 ≡	SW 6	900.7	3	.	7	2	-	-
1 =	ESE 1	958.3	5	.	8	4	-	-
4 =	SE 1	958.8	4	.	10	4	-	3
4 =	ESE 4	957.1	6	.	12	6	4	-

	24 óra csapadék mm		24 óra csapadék mm		24 óra csapadék mm	
ny	Dömsöd	.	Pestszentlőrinc	ny	Zsámbok	.
ny	Szabadszállás	.	Dunaharaszti	-	Kisoroszi	.
ny	Pusztavacs	.	Budaörs	-	Vasad-Bajnamajor	.
.	Martonvásár	.	Budakeszi	.	Bakonyszentlászló	.
-	Gyermely	.	Szigetszentmiklós	-	Marcaltő	.
ny	Tét	.	Dabas	.	Tényő	.
.	Szabadegyháza	.	Dunaharaszti	.	Csengőd	.
.	Nyáregyháza	-	Sárszentmihályfa	.	Nyergesújfalu	-
.	Nagykőrös	.	Tököl	.	Pilisjászfalu	.
.	Szentgyörgypuszta	.	Mezőkovácsháza	.	Hajmáskér	.
-	Bordány	.	Jászapáti	.	Herend	.
.	Szegvár	.	Nagykáta	.	Nagyvázsony	.
-	Lenyesd	.	Gyömrő	.	Tiszafüred	.
.	Kecelhidvég	-	Orkény	.	Tiszaroff	.
.	Bátyapuszta	.	Kunszentmiklós	-	Karcag	.
.	Mórahalom	ny	Cegléd	.	Püspökladány	.
.	Siklós	.	Nagykőrös	.	Berettyóújfalu	.
.	Királyrét	-	Tiszakécske	.	Szeghalom	.
.	Balassagyarm.	.	Izsák	.	Kőrösszakál	-
.	Romhány	.	Kiskunfélegyh.	.	Szarvas	.
.	Vác	.	Kiskunhalas	.	Szentes	.
.	Galgamácsa	.	Bácsalmás	.	Orosháza	.
-	Lőrinci	-	Kistelek	.	Makó	.
.	Gyöngyös	.			Mezőhegyes	.
ny	Borsodnádasd	.			Battonya	.

* A légnyomás 500 gdm-re átszámítva ** A légnyomás 1000 gdm-re átszámítva

Magassági szélmérések

Óraadatok greenwichi középidőben

XI.9.	Nkanizsa 11 h		Győr 10 h		Pécs 6 h		Bpest 10 h		Bpest 13 h		Bpest 17 h		Szeged 10 h		Debrecen 11 h			
	fok	m/s	fok	m/s	fok	m/s	fok	m/s	fok	m/s	fok	m/s	fok	m/s	fok	m/s	fok	m/s
Talaj	140	2	140	7	140	2	140	2	140	2	140	2	140	7	220	2		
500 m	200	6	160	11	120	5	160	9	160	5	170	11	170	9	200	3		
1000			170	16			160	14	170	10	180	10	150	12	200	3		
1500			160	17			160	14			180	7	150	12				
2000							190	5					170	13				
2500							210	5					340	5				
3000							210	5					340	5				
4000							260	7					330	4				
5000													230	4				
6000													200	5				
7000													200	5				
8000													250	10				
9000													250	10				
10000													250	10				
11000													270	8				
12000													270	8				
13000													260	6				
14000													260	6				
15000													290	6				
16000													290	6				
17000													270	4				
18000													270	4				
19000													290	6				
20000													290	6				

XI.10.	Győr 6 h		Pécs 6 h		Bpest 3 h		Bpest 5 h		Bpest 7 h		Szeged 7 h		Debrecen 6 h		Bpest 9 h			
	fok	m/s	fok	m/s	fok	m/s	fok	m/s	fok	m/s	fok	m/s	fok	m/s	fok	m/s	fok	m/s
Talaj	90	2	140	2	140	2	140	2	90	2	140	2	90	2	140	7		
500 m	200	4	260	2	180	11	170	6	170	10	170	24	190	5	160	8		
1000	210	10	260	2	180	11	170	10	240	8	180	13	190	5	180	6		
1500			260	2	160	8					150	8	190	5	190	4		
2000			260	2	230	7					220	4	190	5	170	5		
2500			260	8	250	7							230	4				
3000			260	8	250	7							230	4				
4000			260	9	250	7							270	4				
5000			260	9									270	4				
6000			270	6									270	4				
7000			270	6									270	6				
8000			300	10														
9000			300	10														
10000			300	10														
11000																		
12000																		
13000																		
14000																		
15000																		
16000																		
17000																		
18000																		
19000																		
20000																		

OFFSET NYOMDA, BUDAPEST F. V. POMAVER GYULA

IDŐJÁRÁSI NAPIJELENTÉS

ЕЖЕДНЕВНЫЙ МЕТЕОРОЛОГИЧЕСКИЙ БЮЛЛЕТЕНЬ • DAILY SYNOPTIC MAP OF THE HUNGARIAN METEOROLOGICAL INSTITUTE • BULLETIN QUOTIDIEN DE L'INSTITUT MÉTÉOROLOGIQUE HONGROIS WETTERBERICHT DES UNGARISCHEN METEOROLOGISCHEN INSTITUTS

KIADJA AZ ORSZÁGOS METEOROLÓGIAI INTÉZET BUDAPEST II. KITAIBEL PÁL-UTCA 1 TEL.: KÖZPONT: 150-220 IDŐJELZŐ OSZT: 151-204, 150-410

MEGJELENIK NAPONKÉNT • ELŐFIZETÉSI ÁRA A POSTAI KÖLTSÉGGEL EGYÜTT NEGYEDÉVRE 60.— Ft KIADÁSÉRT FELEL AZ INTÉZET IGAZGATÓJA

68. évfolyam. 314. szám. + Budapest + 1955. november hó 11.

Az időjárási helyzet ma reggel és a várható időjárás:

A keleteurópai anticiklon hideg levegője keleti, délkeleti széllel lassan nyugat felé nyomul. Az Olaszország feletti ciklon azonban a magasban északi irányba meleg légtömegeket szállit és emiatt a Pó-síkságon és Ausztria területén sokfelé esik az eső, Németországban és Lengyelországban pedig ködös az idő.

Hazánkban csütörtökön a Dunántúl északi felében borult volt az égbolt és néhány helyen jelentéktelen mennyiségü eső is esett. A hőmérséklet napközben ezen a területen 9-12 fokig emelkedett. Az ország többi részén változó felhőzet mellett a felmelegedés 12-15, sőt Túrkevén 16, Békéscsabán pedig ismét 17 fokot is elért. Ma hajnalban az északkeleti megyékben 2 méter magasságban is 0 fok közelébe hült le a levegő, a talaj mentén pedig Nyiregyházán, Túrkevén -2, Debrecenben -3 fokos fagy alakult ki.

Budapesten pénteken 12 órakor a hőmérséklet 11 fok, a tengerszintre átszámitott légnyomás 766 mm, gyengén süllyedő irányzatu.

Várható időjárás szombaton estig:

Nyugaton túlnyomóan borult idő, keleten változó felhőzet.
Több helyen, elsősorban a Dunántúlon eső.
Időnként élénkebb szél.
A hőmérsékletben nem lesz lényeges változás.

Várható legalacsonyabb hőmérséklet ma éjjel: nyugaton 4-7, keleten 2-5,
legmagasabb nappali hőmérséklet: nyugaton 8-11, keleten 10-13 fok között.

A hőmérséklet és a légnyomás napi középértéke Budapesten és ezek eltérése a 75 évi átlagtól:

1955. XI.10-én: 9,5 C°, 764,9 mm. Eltérés: +3,0 C°, +1,7 mm.

1871 tóta ezen a napon előfordult

legmagasabb hőmérséklet	21,3 C°	/1927./
legalacsonyabb hőmérséklet	-5,7 C°	/1888./

Az Országos Meteorológiai Intézet Időjárási Napijelentése

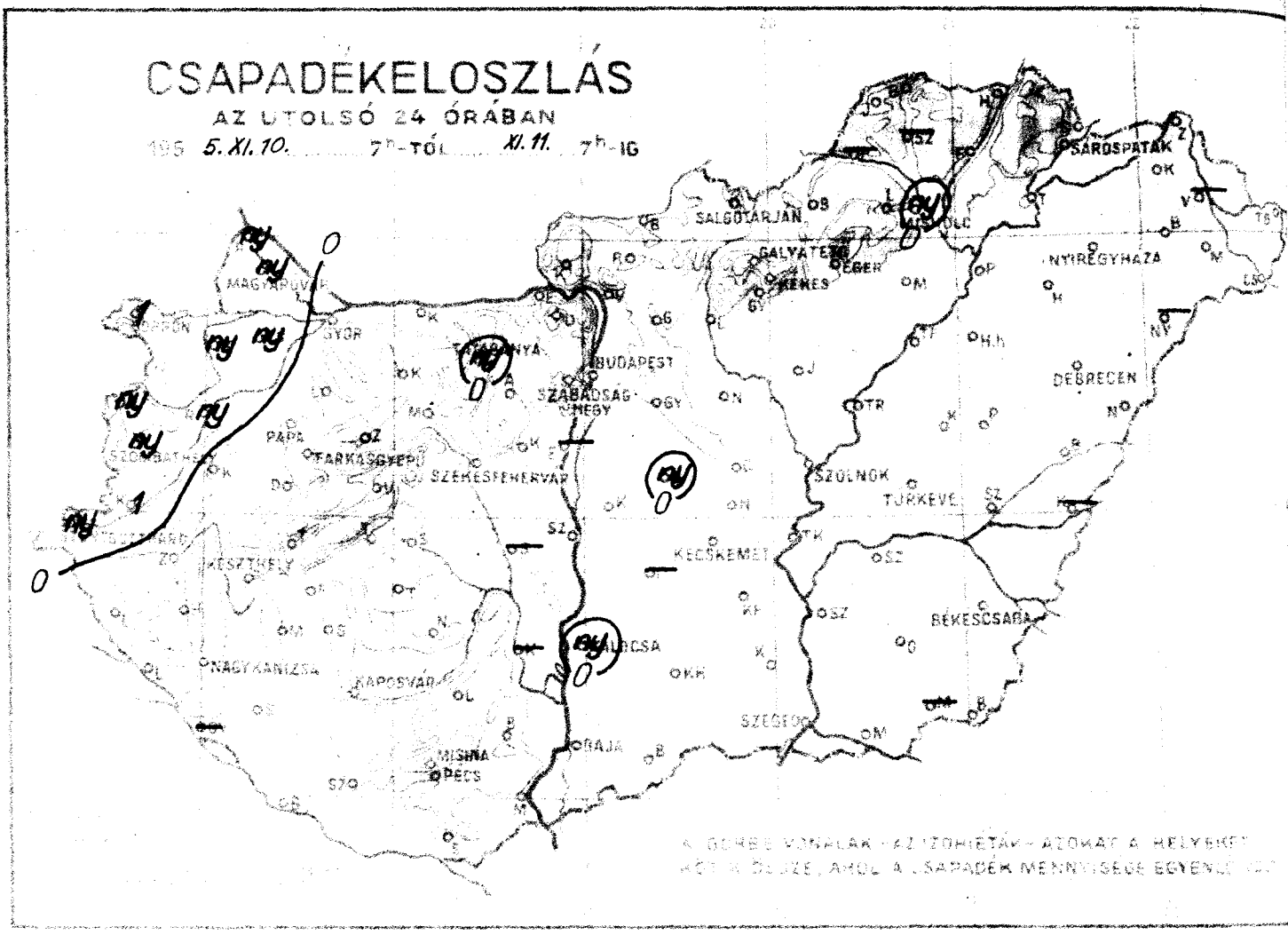



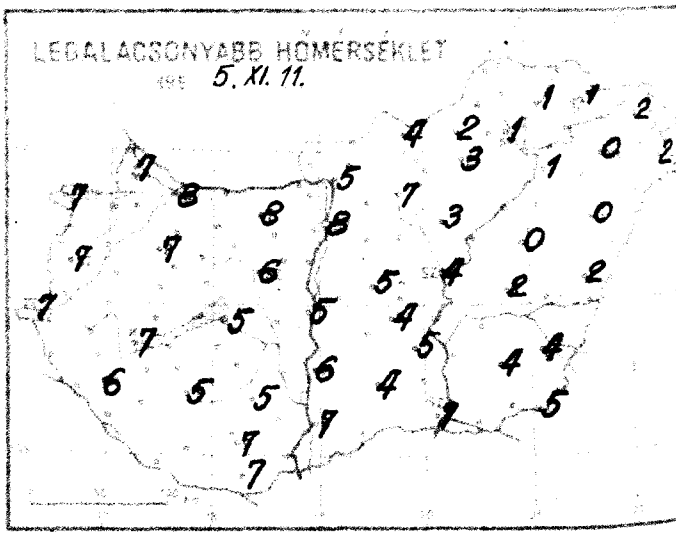

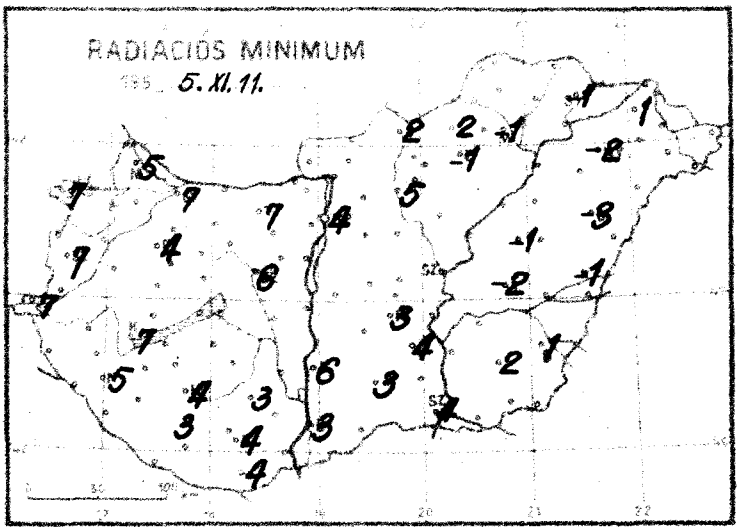

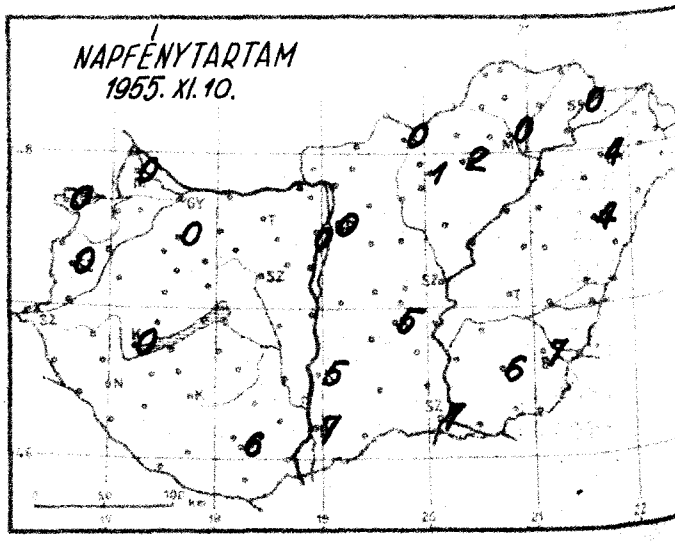

Időjárási helyzet 1953. év NOVEMBER hó 11. nap 7 óra

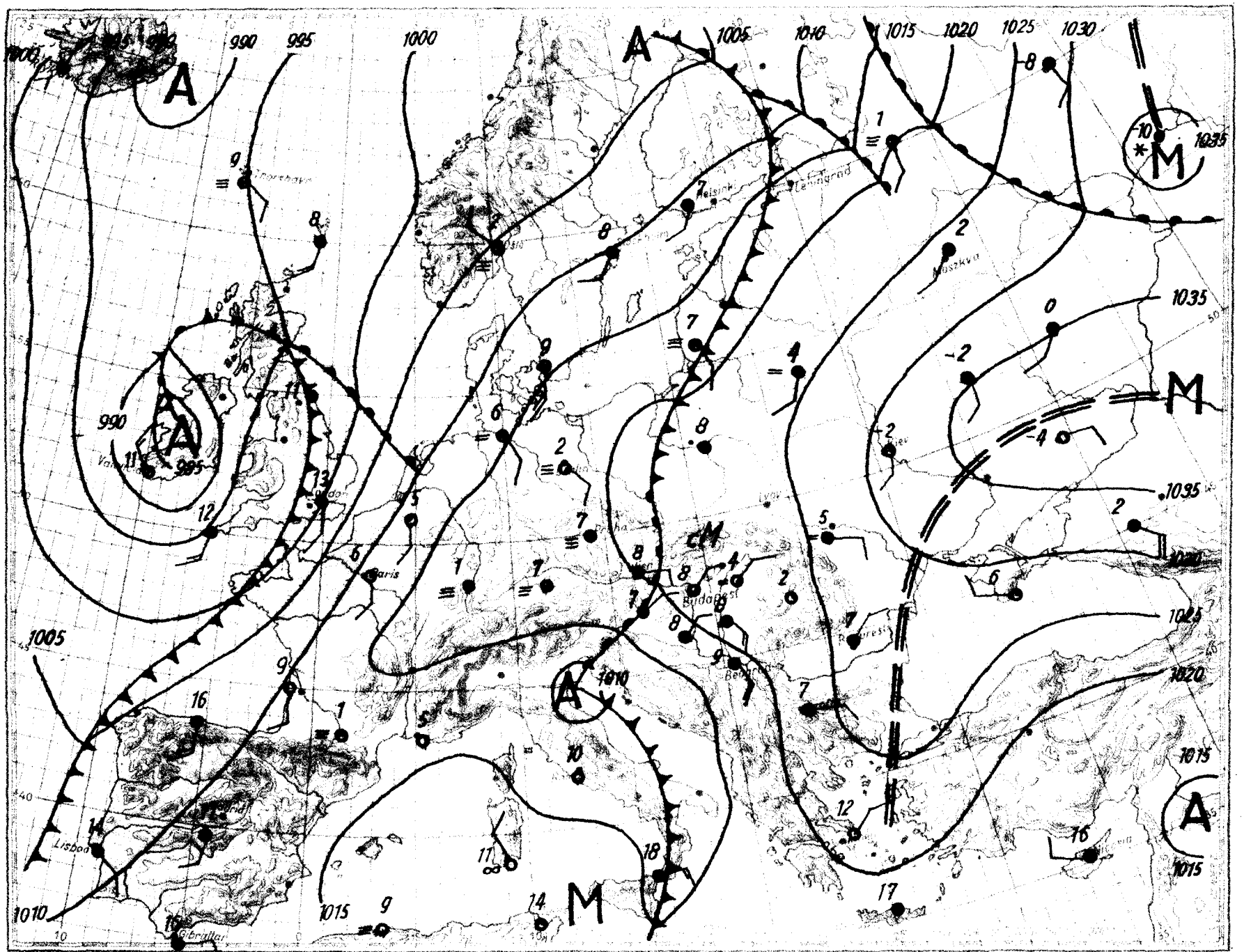

Magassági légállapotmérés

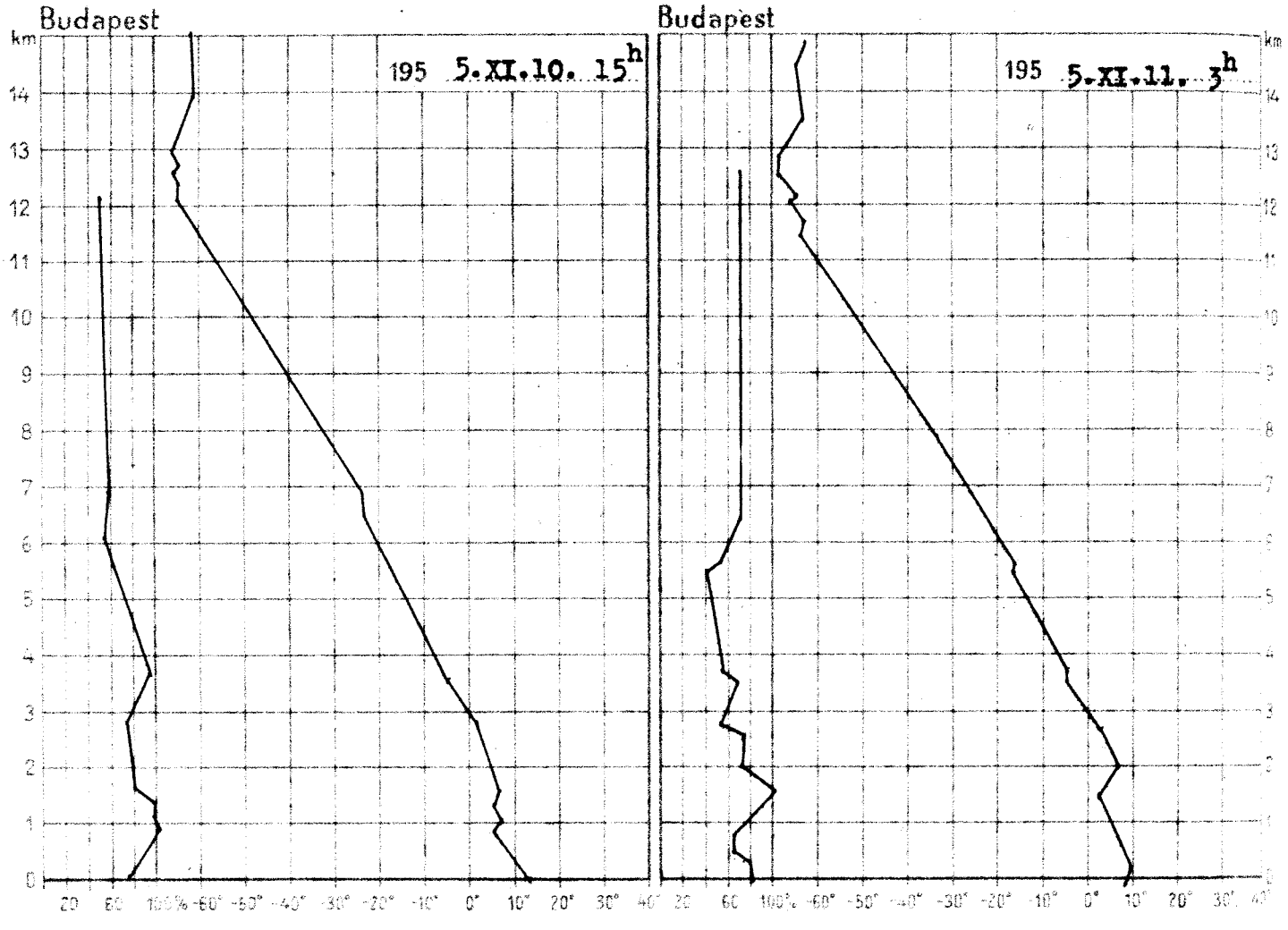

195 5.XI.10. 15h			
km	mb	C°	%
Talaj	1001.9	12.2	72
0·5	960	9.1	85
1	904	6.8	97
1·5	850	6.3	88
2	800	5.7	76
2·5	753	3.0	74
3	708	0.3	73
4	623	-7.4	80
5	546	-14.2	59
6	479	-21.1	50
7	417	-25.7	51
8	363	-34.1	50
9	314	-42.3	50
10	270	-50.7	48
11	231	-59.0	47
12	196	-67.4	47
13	166	-68.2	-
14	140	-64.2	-
15	120	-64.3	-

Magaslégköri időhelyzet

A Szovjetunió európai részein bár a talajt nagyon hideg levegő boritja, a magasban folytatódik az erőteljes melegedés. A szárazföld többi vidékén tovább tart a délnyugati áramlás és a meleg advekció. Az adriai, tegnap még sekély ciklon mára állandósult, s mélyül. Ma hajnalban az 500 mb-os szinten is zárt izohipszákkal rendelkezett. Egyuttal biztositja a Kárpát-medence felett a meleg levegő advekcióját. Ennek megfelelően Budapest felett a talajtól nagy magasságokig 1-3 fokkal emelkedett a hőmérséklet. A 0 fok magassága 120 m-rel 2960 m-re, a -10 fok szintje 60 m-rel 4360 m-re emelkedett.

Dr.Kallósné s.k.

195 5.XI.11. 3h			
km	mb	C°	%
Talaj	1003.8	8.0	80
0·5	962	8.3	65
1	905	6.2	81
1·5	851	2.6	94
2	800	5.4	74
2·5	753	3.0	70
3	708	-0.4	53
4	623	-7.4	51
5	546	-14.5	43
6	479	-19.4	53
7	417	-26.8	64
8	363	-35.1	63
9	314	-43.4	64
10	269	-52.4	64
11	230	-61.3	64
12	196	-67.7	63
13	165	-68.6	-
14	140	-64.3	-
15			

OFFSET NYOMDA BUDAPEST F.V. POMAYER GYULA

1955. november
11. péntek
68. 314.

4	E	4	1020.0	8	ny	14	7	5	0
4 =	SE		19.9	7	1	9	7	7	0
4 =	-	0	19.5	7	ny	9	7	7	0
4 =	N	1	18.4	8	ny	9	7	7	-
4	NE	2	18.7	8	.	11	7	4	-
4	SE	2	20.6	8	.	11	8	7	-
4	SE	12	19.9	9	ny	11	8	7	-
3	NE	4	-	8	.	12	6	6	-
4	ESE	2	18.6	8	.	10	7	7	0
4	NE	4	18.0	7	.	9	6	5	-
4 =	NE	4	18.1	7	.	14	5	4	-
4	ENE	6	17.5	8	.	15	7	4	6
2	ENE	1	21.2	8	.	12	8	4	0
3	E	2	21.9	6	.	11	4	2	0
2 =	W	1	22.4	3	.	12	3	-1	2
2 =	NW	1	22.7	1	ny	9	1	-1	0
1	-	0	-	3	.	11	1	-1	0
4	ESE	6	18.6	8.	.	14	7	5	7
3	E	4	19.4	7	ny	13	6	6	5
3	NE	1	20.4	5	.	13	4	3	5
4	ESE	6	20.2	8	.	14	7	4	7
3	-	0	21.5	4	.	14	4	-	-
3 =	E	1	-	3	.	16	2	-2	-
3	E	1	21.7	4	.	17	4	1	7
3	-	0	23.4	0	.	14	0	-3	4
1 =	-	0	23.4	1	.	14	0	-2	4
4	SE	1	-	5	.	6	3	-	1
2	SE	1	904.6	6	.	6	2	-	-
4 =	E	6	957.3	5	.	12	4	-	-
4	NE	2	960.4	6	.	9	6	-	0
4 =	ESE	9	957.7	6	.	9	5	4	-

ny		•			–			•	
ny		•			•			•	
ny		•			•			–	
ny		•			•			•	
ny		•			–			•	
1		•			•			•	
•		–			•			•	
•		•			•			–	
•		•			•			•	
•		•			•			•	
–		•			•			•	
•		•			•			•	
•		•			•			•	
•		–			ny			•	
•		•			•			•	
•		•			•			•	
•		•			•			•	
•		•			•			•	
•		•			–			–	
•		•			•			•	
–		•			•			–	
•		•						•	

* A higyomos 500 gdm-re átszámítva ** A higy-más 1000 gdm-re átszámítva

Magassági szélmérések

Óraadatok greenwichi középidőben

XI.10.	Győr 10 h		Pécs 12 h		Bpest 11 h		Bpest 13 h		Bpest 14 h		Szeged 14 h		Debrecen 12 h					
	fok	m/s	fok	m/s	fok	m/s	fok	m/s	fok	m/s	fok	m/s	fok	m/s	fok	m/s	fok	m/s
Talaj	90	2	90	2	140	7	90	7	90	7	140	7	-	0				
500 m	180	7	70	2	140	7	130	7	140	7	160	11	150	2				
1000	180	7	40	1	150	9	150	5	140	7	140	14	200	4				
1500			220	3					190	4	160	11	210	5				
2000			220	13					240	6	190	3						
2500			220	19					220	8	290	2						
3000			220	19					220	8	290	2						
4000									230	9	230	5						
5000									230	8	220	8						
6000									230	8	220	8						
7000									230	8	250	9						
8000									270	13								
9000									270	13								
10000									270	13								
11000																		
12000																		
13000																		
14000																		
15000																		
16000																		
17000																		
18000																		
19000																		
20000																		

XI.11.	Győr 7 h		Nkanizsa 6 h		Pécs 7 h		Bpest 3 h		Bpest 67 h		Bpest 9 h		Szeged 6 h		Miskolc 6 h		Debrecen 6 h	
	fok	m/s	fok	m/s	fok	m/s	fok	m/s	fok	m/s	fok	m/s	fok	m/s	fok	m/s	fok	m/s
Talaj	90	7	40	2	90	7	90	7	90	7	90	7	90	2	320	2	40	2
500 m	140	18	110	8	110	12	150	17	120	12	130	10	150	23	80	2	360	2
1000	140	24	110	12			150	17	150	16	150	15	120	10	130	3	80	4
1500	130	24	130	12			150	15	150	18	130	16	110	15	160	2	80	4
2000	160	11	160	9					140	15			130	15	150	6	140	5
2500			150	17					150	12			150	10	150	7	150	8
3000			150	17					150	12			150	10	150	7	150	8
4000													150	10			120	4
5000																	120	4
6000																		
7000																		
8000																		
9000																		
10000																		
11000																		
12000																		
13000																		
14000																		
15000																		
16000																		
17000																		
18000																		
19000																		
20000																		

OFFSET-NYOMDA BUDAPEST F. V. POMAYER GYULA

IDŐJÁRÁSI NAPIJELENTÉS

ЕЖЕДНЕВНЫЙ МЕТЕОРОЛОГИЧЕСКИЙ БЮЛЛЕТЕНЬ • DAILY SYNOPTIC MAP OF THE HUNGARIAN METEOROLOGICAL INSTITUTE • BULLETIN QUOTIDIEN DE L'INSTITUT MÉTÉOROLOGIQUE HONGROIS WETTERBERICHT DES UNGARISCHEN METEOROLOGISCHEN INSTITUTS

KIADJA AZ ORSZÁGOS METEOROLÓGIAI INTÉZET
BUDAPEST II. KITAIBEL PÁL-UTCA 1
TEL.: KÖZPONT: 150-220 IDŐJELZŐ OSZT.: 151-204, 150-410

MEGJELENIK NAPONKÉNT • ELŐFIZETÉSI ÁRA A POSTAI KÖLTSÉGGEL EGYÜTT NEGYEDÉVRE 60.— Ft
KIADÁSÉRT FELEL AZ INTÉZET IGAZGATÓJA

68. évfolyam. 315. szám. + Budapest + 1955. november hó 12.

Az időjárási helyzet ma reggel és a várható időjárás:

Szárazföldünk nyugati partvidékein Anglián keresztül északkeleti irányba ciklonok haladnak, Kelet-Európa felett anticiklon helyezkedik el. Európa középső részein pedig a magasban délkeleti, déli széllel érkező enyhe léghullámok továbbra is túlnyomóan párás, ködös és több helyen csapadékos időjárást okoznak.

Hazánkban pénteken a keleti megyékben is megnövekedett a felhőzet és az eső az éjféli órákban a Tiszántúlra is átterjedt. A lehullott csapadék mennyisége a délnyugati határszélen meghaladta a 10 mm-t, az ország nagy részén azonban 2-5 mm-t sem érte el. A hőmérséklet napközben a Dunántúlon 8-12, máshol 12-15 fokig emelkedett. Ma hajnalban az északkeleti megyékben ismét volt talajmenti fagy.

Budapesten szombaton 12 órakor a hőmérséklet 10 fok, a tengerszintre átszámitott légnyomás 766 mm, alig változik.

Várható időjárás vasárnap estig:

Enyhe, párás, felhős idő. Néhány helyen kisebb eső. Mérsékelt délkeleti, déli szél.

Várható legalacsonyabb hőmérséklet ma éjjel: nyugaton 5-8, keleten 2-5,
legmagasabb nappali hőmérséklet vasárnap: 10-13 fok között.

Tónagyné

A hőmérséklet és a légnyomás napi középértéke Budapesten és ezek eltérése a 75 évi átlagtól:

1955. XI.11-én: 9,6 C°, 765,6 mm. Eltérés: +4,1 C°, +2,2 mm.

1871 óta ezen a napon előfordult

legmagasabb hőmérséklet	17,5 C°	/1926./
legalacsonyabb hőmérséklet	-8,9 C°	/1888./

Az Országos Meteorológiai Intézet Időjárási Napijelentése

CSAPADÉKELOSZLÁS

AZ UTOLSÓ 24 ÓRÁBAN

195 5. XI. 11. ..... 7h-TÓL ..... XI. 12. .. 7h-IG

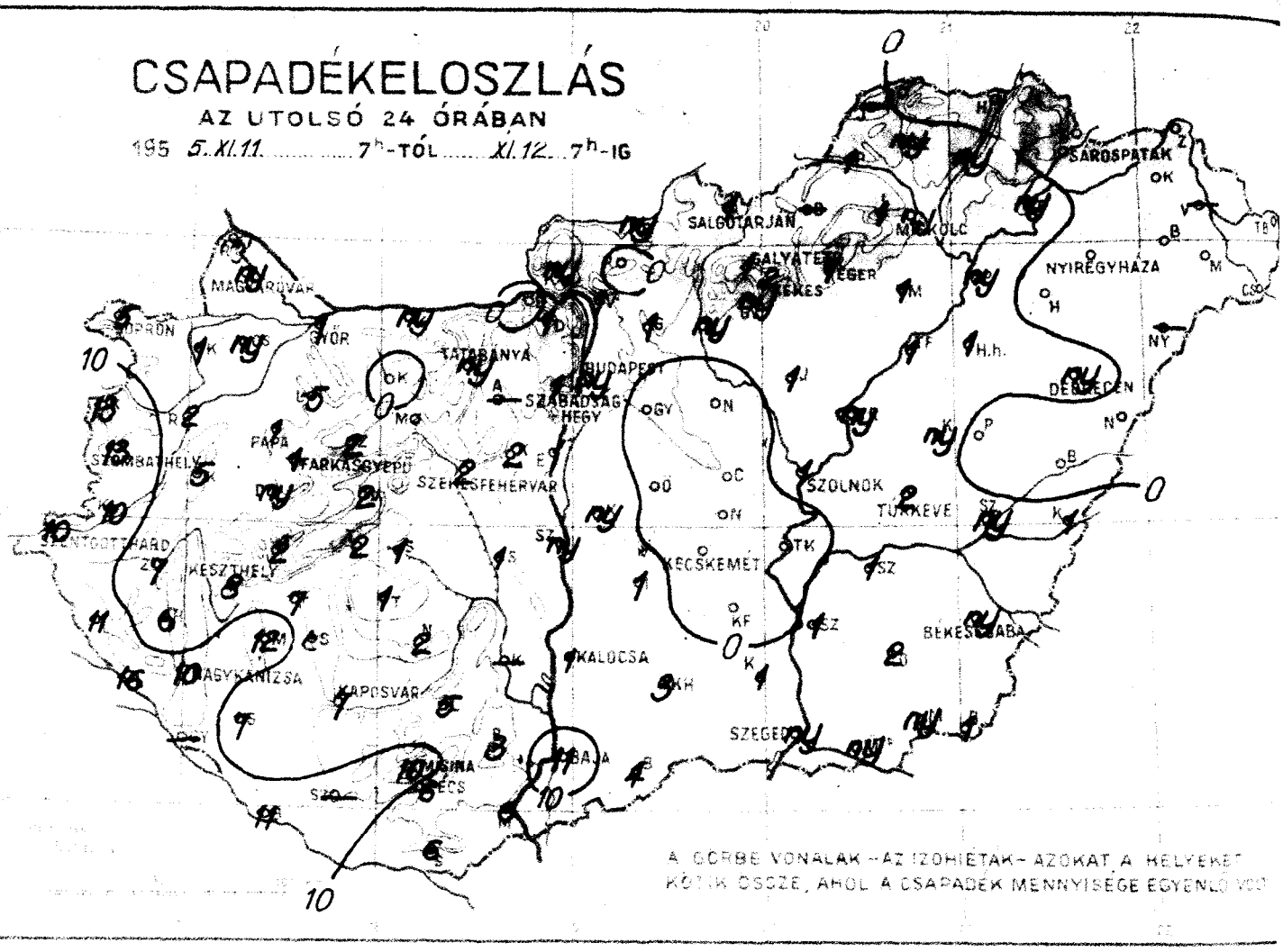

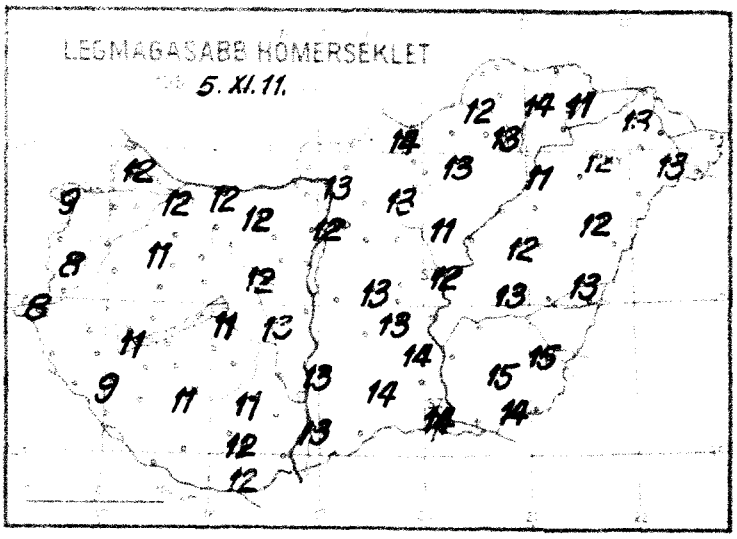

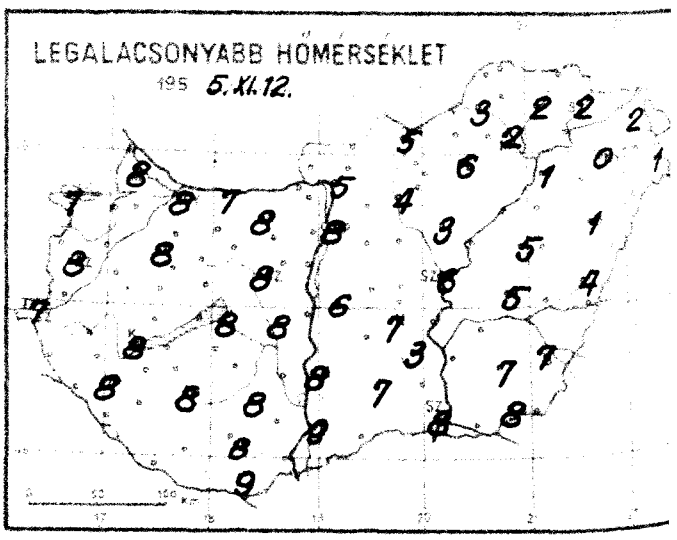

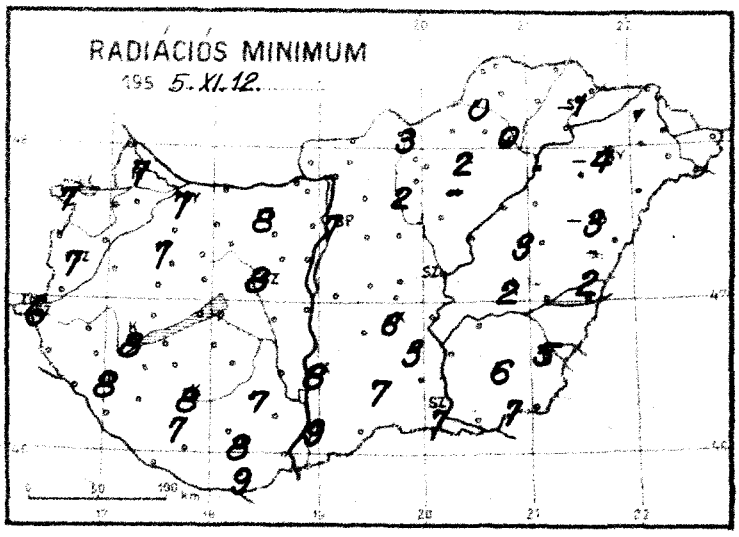

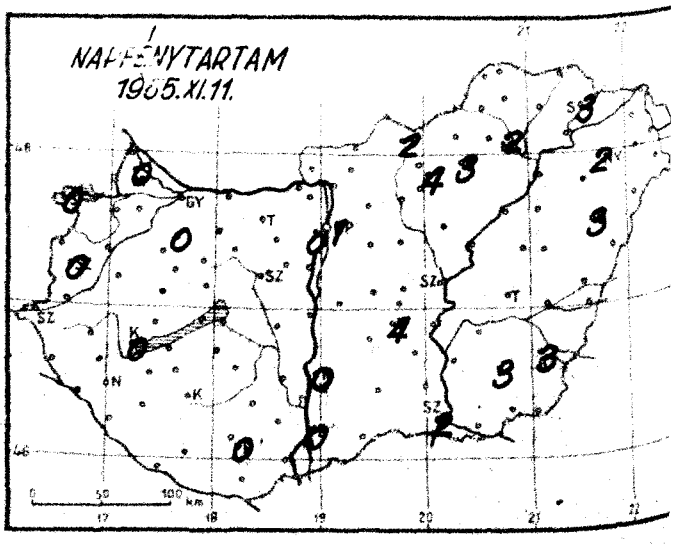

Időjárási helyzet 1955. év NOVEMBER hó 12. nap 7 óra

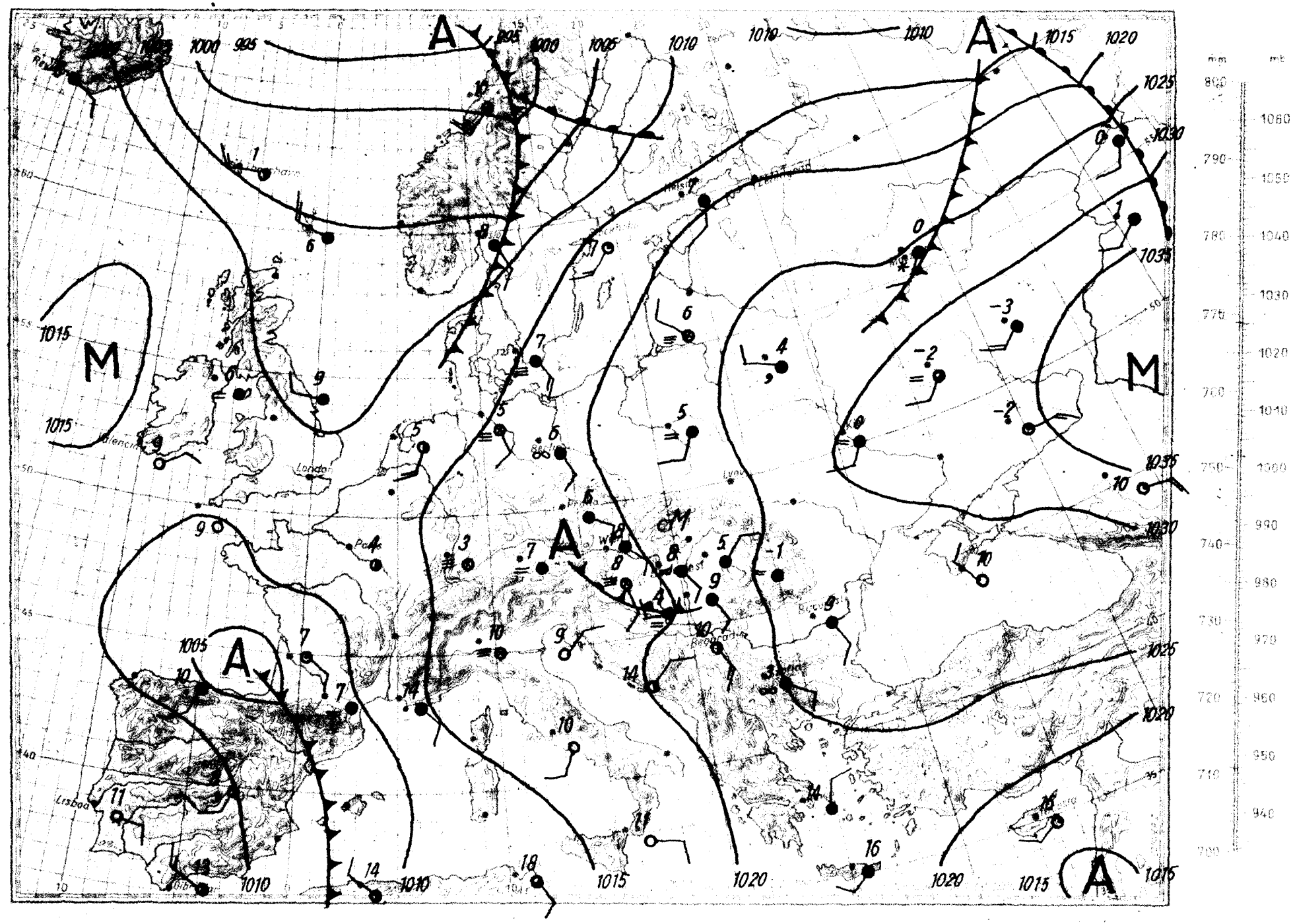

Magassági légállapotmérés

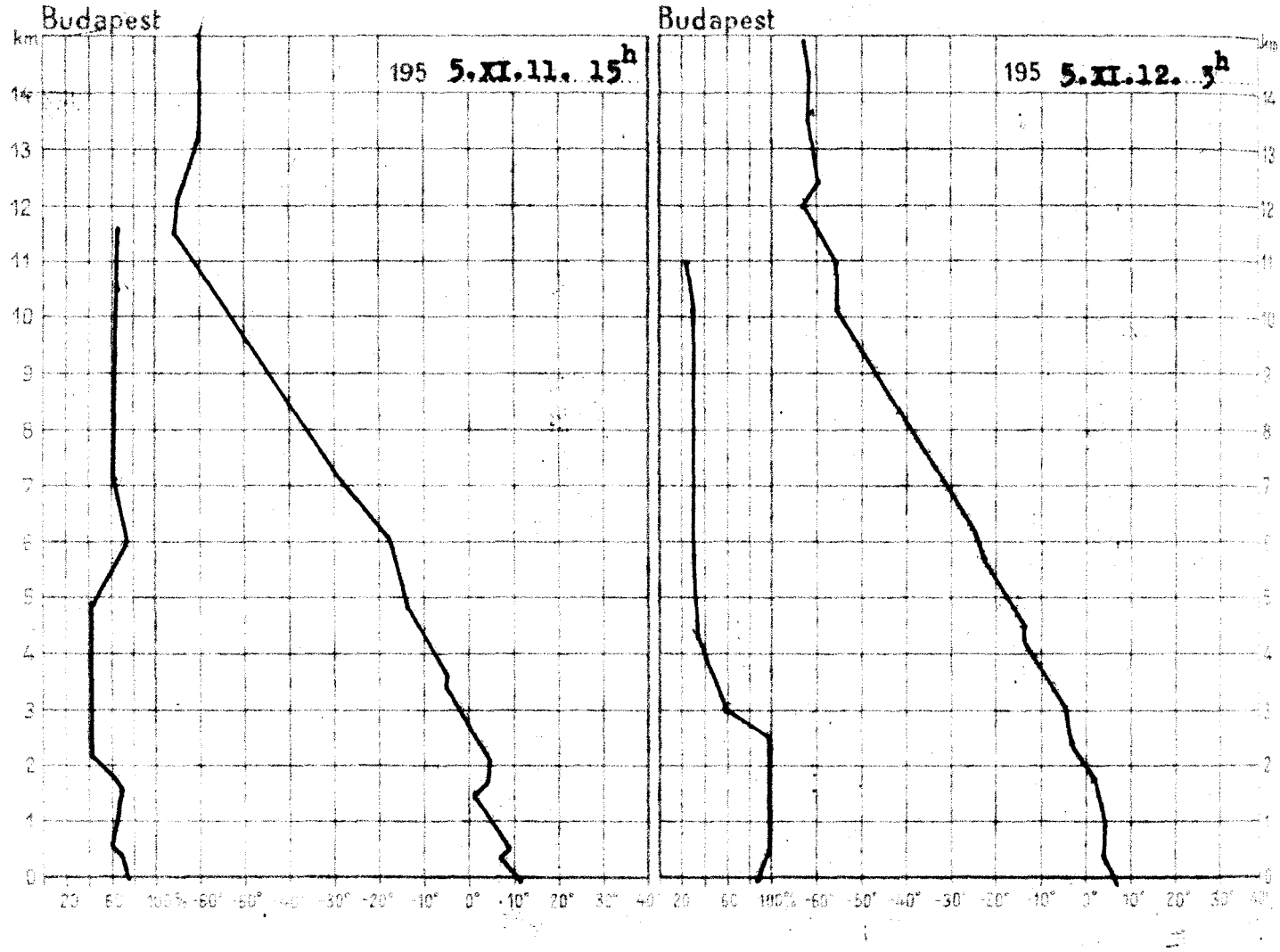

195 5.XI.11. 15h			
km	mb	C°	%
Talaj	1002.4	11.3	75
0.5	960	8.8	68
1	903	7.1	64
1.5	850	2.7	68
2	799	4.9	56
2.5	751	2.3	46
3	706	-1.2	44
4	622	-6.9	44
5	544	-13.4	47
6	478	-18.1	74
7	417	-27.3	67
8	363	-35.4	65
9	313	-43.8	65
10	268	-52.6	67
11	229	-60.3	67
12	196	-65.3	-
13	167	-62.3	-
14	142	-60.3	-
15	120	-60.1	-

Magaslégköri időhelyzet

Nyugat- és Közép-Európa felett továbbra is meridionális az áramlás, ezzel szemben Észak-Európa felett nyugat-keleti irányura fordult a magassági szél. Egyelőre még erőteljes meleg advekció van Skandináviától egészen az Uralhegységig, de a nyugati partvidéket Izland felől hideg levegő közelitette meg. Az Alpok felett elzáródott hideg légcsepp helyezkedik el s ennek hatására hazánk felett egy vékony réteget /1200 m-2200 m-ig/ kivéve 1-4 fokkal hült a levegő. A 0 fok 420 m-rel, a -10 fok 350 m-rel került alacsonyabbra s ma hajnalban 2340, illetve 4010 m-en volt.

Dr.Kallósné s.k.

195 5.XI.12. 3h			
km	mb	C°	%
Talaj	1002.6	7.8	92
0.5	961	6.2	98
1	902	5.0	100
1.5	849	3.0	100
2	798	2.0	100
2.5	750	-1.0	100
3	705	-2.8	73
4	620	-10.0	47
5	543	-16.3	33
6	476	-23.0	31
7	414	-29.4	27
8	360	-37.1	26
9	310	-44.7	29
10	266	-53.3	28
11	228	-57.7	27
12	194	-61.9	-
13	165	-60.8	-
14	140	-62.0	-
15	119	-62.9	-

OFFSET NYOMDA BUDAPEST F. v. POMAYER GYULA

1955. november
12. szombat
68. évfolyam 315. sz.

Reggeli észlelések 06 TMG				Az utolsó 24 óra adatai				
Felhőzet (0–4)	Szélirány és erő (0–8)	Légnyomás (redukált)	Hőmérséklet (°C)	Csapadék (24 óra) (mm)	Hőmérséklet-szélsőségek			Napsütéstartam (óra)
					tegnapi napjáról adva	éjszakai perc.	Reflektoros mm	
4 ,	S 2	1020.3	8	ny	12	8	7	0
4 =	ESE 3	19.3	8	5	9	7	7	0
4 ,	- 0	19.3	8	13	8	8	7	0
4 =	NW 1	19.4	8	10	8	7	6	-
4	NE 1	19.4	9	1	11	8	7	-
4 ,	ESE 2	20.2	8	1	12	8	7	-
4 ,	SE 4	20.3	8	ny	12	8	8	-
4 ,	- 0	-	9	2	12	8	8	-
4 .	SE 1	19.9	9	8	11	8	8	0
4 ,	S 1	20.0	8	10	9	8	8	-
4 .	SSW 1	20.1	9	7	11	8	8	-
4 =	W 1	20.0	9	6	12	8	8	0
4 =	SE 1	20.7	8	ny	12	8	7	1
4	S 4	22.1	7	1	14	5	3	2
4 =	E 1	22.9	8	1	13	6	2	3
4	N 1	22.9	5	ny	13	2	0	2
4	N 1	-	3	.	11	2	-1	3
4 .	SE 2	20.8	9	11	13	9	9	0
4	S 2	20.4	9	1	13	8	8	0
4	SE 2	20.7	8	.	13	7	6	4
4	SE 4	21.5	9	ny	14	8	7	2
4	- 0	22.3	8	1	12	6	-	-
4	NE 1	-	7	2	13	5	2	-
4	SE 1	22.3	8	ny	15	7	5	3
4	E 1	23.4	5	ny	12	1	-3	3
4 =	- 0	23.8	2	.	12	0	-4	2
4 ,	S 12	902.9	3	2	8	2	-	4
4 ,	S 15	902.7	3	1	9	1	-	-
4 =	SSW 1	959.5	6	10	8	6	-	-
4 ,	SE 1	960.4	6	1	9	5	-	0
4 ,	ESE 1	959.3	7	1	9	6	6	-

	ny			2		1			
	ny			1		-			⌴
	1	⌴		7		.			
	13			12		1			
	2			8		ny			
	10			1		ny			
	11			1		.			⌴
	7			ny		.			
	6			2		ny			
	15			7		1			
	--			11		1			
	5			-		.			
	5			5		.			
	ny			-		.			
	2			3		ny			
	2			6		.			
	2			6		.			
	ny			ny		.			
	.			ny		1			
	1			.		.			
	-			1		.			
	.			1		3			
	1			ny		4			
	1			ny		1			
	2			-					

Magassági szélmérések

Óraadatok greenwichi középidőben

XI.11.	Pécs 12 h		Bpest 13 h		Bpest 14 h		Bpest 17 h		Bpest 19 h		Szeged 11 h		Szeged		Miskolc 13 h		Debrecen 12	
	fok	m/s	fok	m/s	fok	m/s	fok	m/s	fok	m/s	fok	m/s	fok	m/s	fok	m/s	fok	m/s
Talaj	90	7	90	7	90	7	90	7	90	7	90	2	140	7	90	2	40	2
500 m	100	12	110	10	120	13	140	7	140	9	140	16	150	14	90	6	90	8
1000	150	15	150	19	150	12	140	10	160	13	170	12	150	19	90	5	110	10
1500	270	15	120	14	130	10	140	12	150	11	150	14	130	14	90	5	120	9
2000			150	19	150	13	120	15	120	15			130	16	140	9	120	9
2500			150	14	150	13	130	14	120	15			130	16	140	7	100	7
3000			150	14	150	13	130	14	120	15			130	16	140	7	100	7
4000			170	13	170	10							150	15	170	5	100	7
5000					180	9							160	16	200	11	100	7
6000													160	16	200	11	100	7
7000													160	12	220	5		
8000													180	16				
9000													180	16				
10000													200	17				
11000																		
12000																		
13000																		
14000																		
15000																		
16000																		
17000																		
18000																		
19000																		
20000																		

XI.12.	Bpest 3 h		Bpest 7 h		Szeged 7 h		Debrecen 6 h											
	fok	m/s	fok	m/s	fok	m/s	fok	m/s	fok	m/s	fok	m/s	fok	m/s	fok	m/s	fok	m
Talaj	90	7	140	7	140	2	180	2										
500 m	150	8	160	10	170	16	180	2										
1000					180	15	180	2										
1500					210	7	170	4										
2000					210	7	170	8										
2500					220	10												
3000					220	10												
4000					190	11												
5000					210	10												
6000					210	10												
7000					180	25												
8000					180	26												
9000					180	26												
10000					180	28												
11000																		
12000																		
13000																		
14000																		
15000																		
16000																		
17000																		
18000																		
19000																		
20000																		

OFFSET-NYOMDA BUDAPEST F. V. POMAYER GYULA

IDŐJÁRÁSI NAPIJELENTÉS

ЕЖЕДНЕВНЫЙ МЕТЕОРОЛОГИЧЕСКИЙ БЮЛЛЕТЕНЬ • DAILY SYNOPTIC MAP OF THE HUNGARIAN METEOROLOGICAL INSTITUTE • BULLETIN QUOTIDIEN DE L'INSTITUT MÉTÉOROLOGIQUE HONGROIS WETTERBERICHT DES UNGARISCHEN METEOROLOGISCHEN INSTITUTS

KIADJA AZ ORSZÁGOS METEOROLÓGIAI INTÉZET
BUDAPEST II, KITAIBEL PÁL-UTCA 1
TEL.: KÖZPONT: 150-220 IDŐJELZŐ OSZT.: 151-204, 150-410

MEGJELENIK NAPONKÉNT • ELŐFIZETÉSI ÁRA A POSTAI KÖLTSÉGGEL EGYÜTT NEGYEDÉVRE 60'— Ft
KIADÁSÉRT FELEL AZ INTÉZET IGAZGATÓJA

68. évfolyam. 316. szám. + Budapest + 1955. november hó 13.

Az időjárási helyzet ma reggel és a várható időjárás:

Európa nyugati, középső és keleti részein leszálló légmozgás van uralmon. Ezeken a területeken párás, ködös, felhős az idő, számottevő csapadék azonban nincs. Észak- és Dél-Európában ciklonok tevékenykednek, Skandináviában, Finnországban és az Ural környékén havazást, illetve Franciaés Olaszországban esőt, zivatarokat okozva.

Hazánkban szombaton legnagyobbrészt borult, párás volt az idő. Több helyen hullott kisebb eső vagy ködszitálás. A csapadék mennyisége az északkeleti megyékben helyenkint a 6 - 8 mm-t is elérte, máshol azonban nem haladta meg az 1 - 2 mm-t. - A hőmérséklet országszerte 10 - 13 fokig, Szegeden 14 fokig emelkedett. Ma hajnalban 6 - 9, Sopronban, Baján 5, Szombathelyen 4 fokig hült le a levegő. Szombathelyen a talaj közelében 0 fokot mértek.

Budapesten vasárnap 12 órakor a hőmérséklet 9 fok, a tengerszintre átszámitott légnyomás 764 mm, alig változik.

Várható időjárás hétfőn estig:

Erősen felhős, párás, enyhe idő.
Több helyen köd.
Néhány helyen kisebb eső vagy ködszitálás.
Mérsékelt, helyenkint kissé élénkebb délkeleti-déli szél.
A hőmérséklet alakulásában nem lesz lényeges változás.

Várható legalacsonyabb hőmérséklet ma éjjel: 5 - 8 ,
legmagasabb nappali hőmérséklet hétfőn: 9 - 12 fok között.

Rajkay Ödön.s.k.

A hőmérséklet és a légnyomás napi középértéke Budapesten és ezek eltérése a 75 évi átlagtól:

1955. XI.12-én: 9,2 C°, 766,0 mm. Eltérés: +4,0 C°, +3,2 mm.

1871 óta ezen a napon előfordult

legmagasabb hőmérséklet	21,0 C°	/1951./
legalacsonyabb hőmérséklet	-10,1 C°	/1897./

Az Országos Meteorológiai Intézet Időjárási Napijelentése

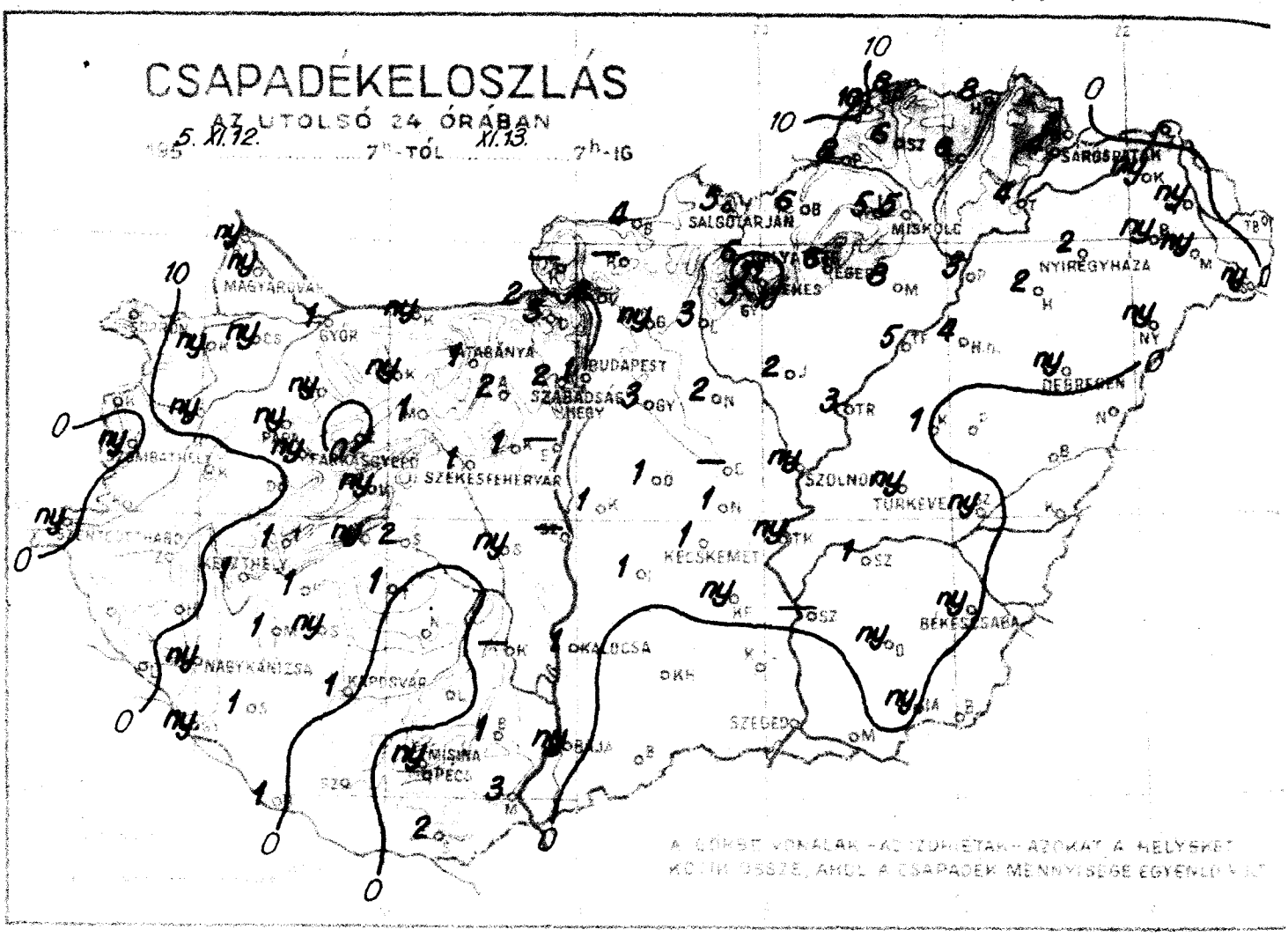

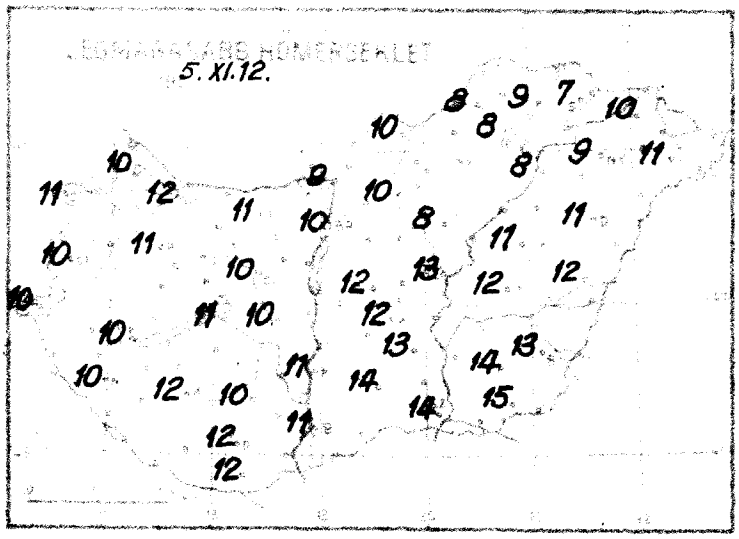

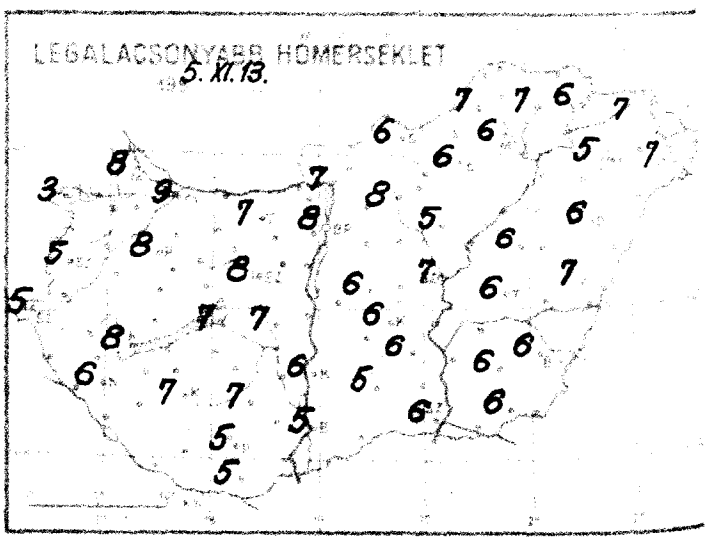

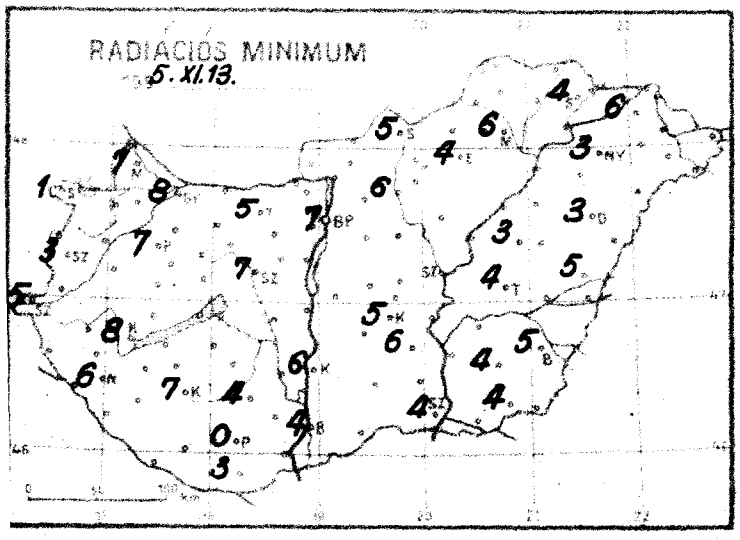

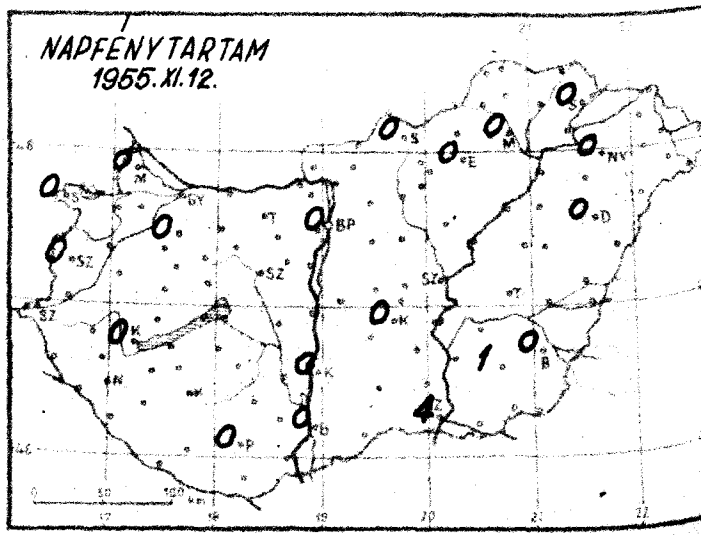

Időjárási helyzet. 1955. év. NOVEMBER hó. 13. nap 7 óra

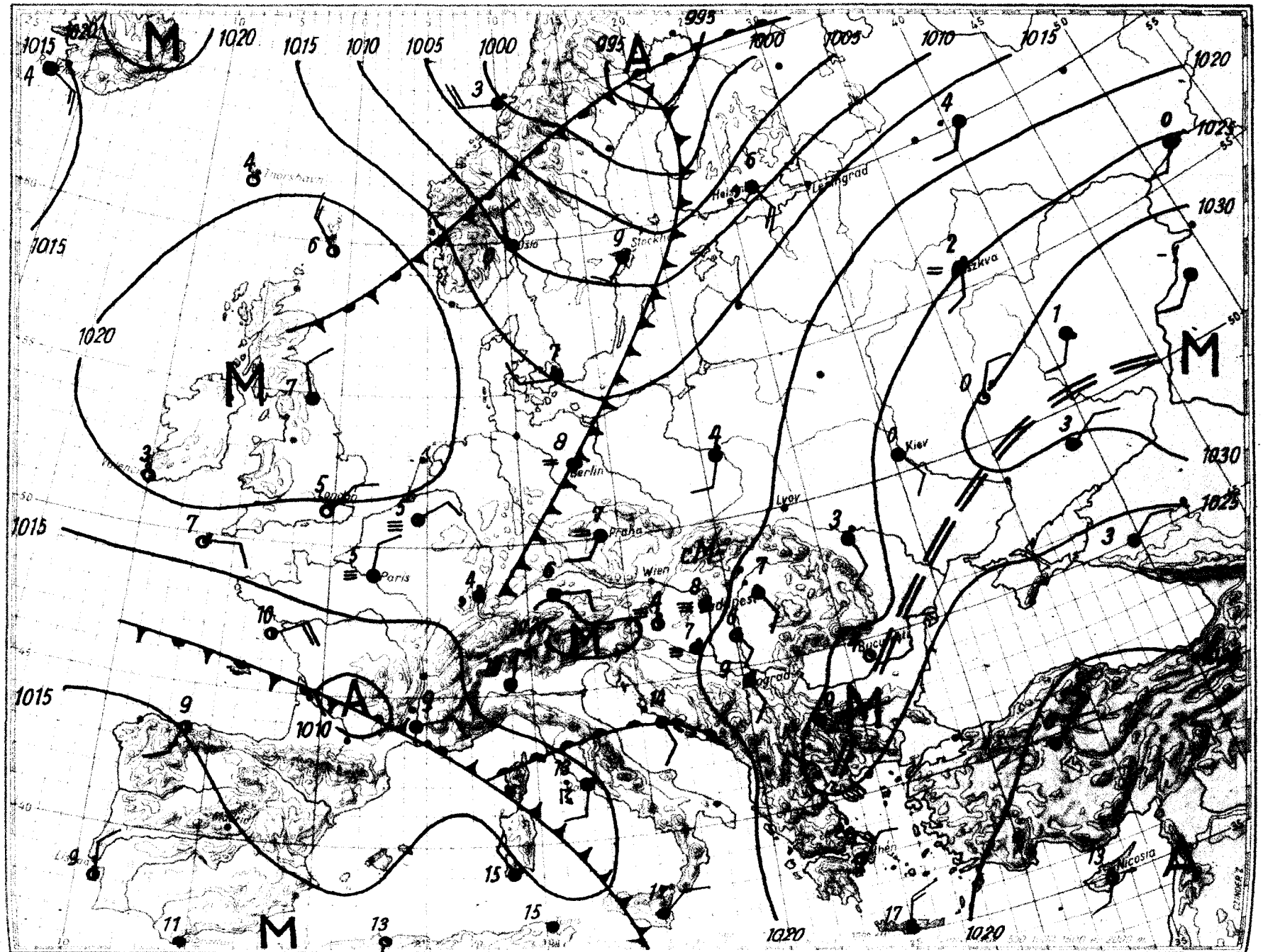

Magassági légállapotmérés

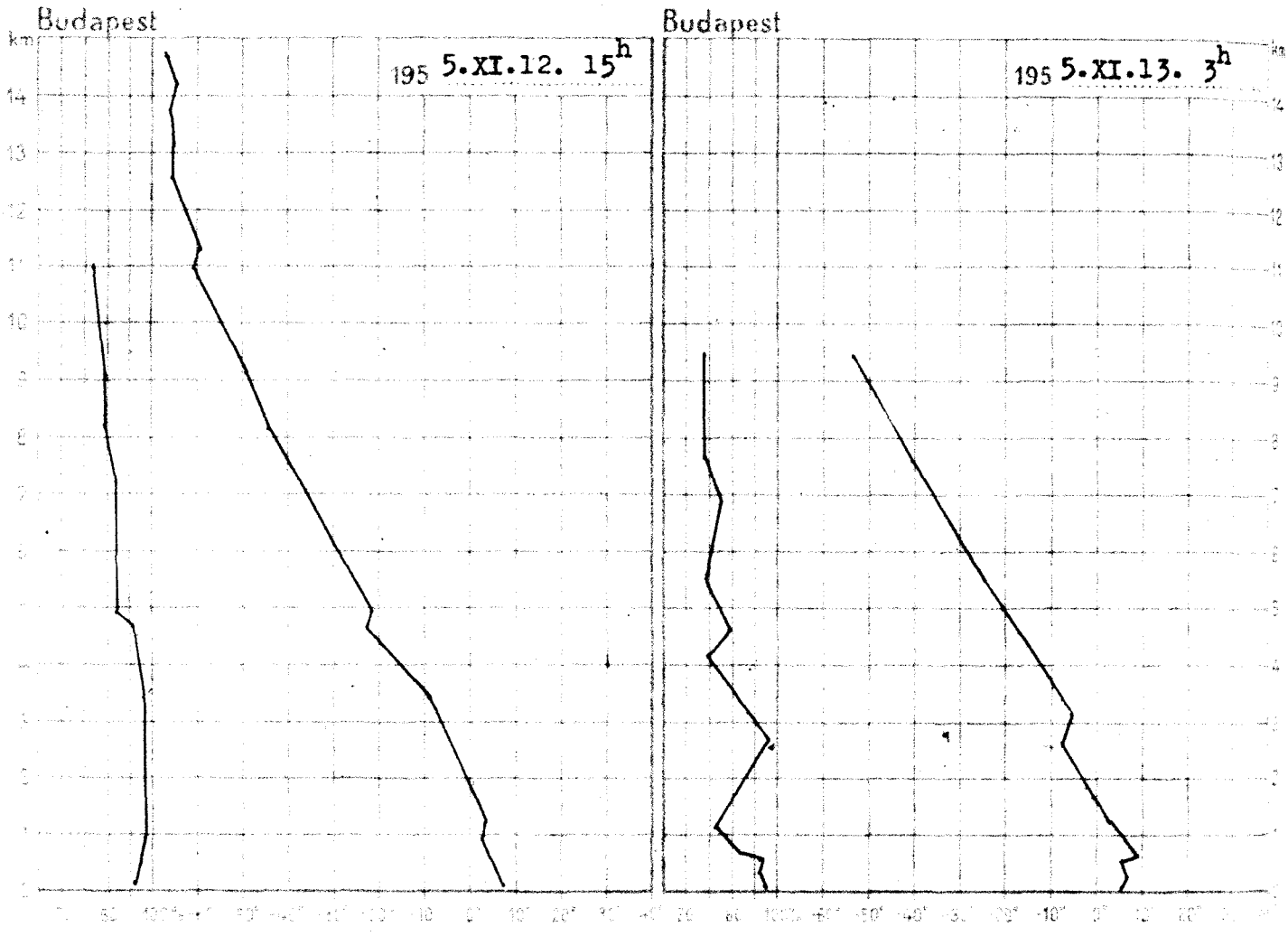

195 5.XI.12. 15h			
km	mb	C°	%
Talaj	1000.9	9.8	91
0·5	963	7.3	95
1	907	4.2	100
1·5	850	2.3	100
2	799	-1.1	100
2·5	751	-4.2	100
3	704	-7.2	100
4	618	-14.1	96
5	539	-20.7	78
6	471	-27.8	67
7	402	-35.7	74
8	353	-41.0	66
9	304	-48.7	63
10	261	-54.8	58
11	223	-59.8	53
12	190	-61.8	-
13	162	-63.7	-
14	137	-63.8	-
15			

Magaslégköri időhelyzet

Hazánk felett a talajtól 1500 m-ig kissé emelkedett a hőmérséklet, feljebb 1-2 fokkal hült a levegő. A 0 fok magassága 320 m-rel 2020 m-re süllyedt, a -10 fok szintje csak kissé változott, 30 m-rel került ma reggelre alacsonyabbra, mégpedig 3980 m-re.

Dr.Kallósné s. k.

195 5.XI.13. 3h			
km	mb	C°	%
Talaj	1005.5	8.1	95
0·5	964	8.3	92
1	909	7.3	62
1·5	853	3.8	62
2	802	0.1	76
2·5	755	3.5	90
3	608	-3.7	80
4	622	-10.2	44
5	543	-17.4	57
6	477	-24.8	49
7	414	-33.3	51
8	358	-41.7	42
9	308	-49.0	43
10			
11			
12			
13			
14			
15			

1955. november
13. vasárnap
68. 316.

Felhőzet (0–4)	Szélirány	Szélerősség (Beaufort)	Légnyomás (mm Hg)	Hőmérséklet (°C)	Csapadék (24 óra)	Hőmérséklet-különbségek: Maximum–minimum	Talaj–minimum	Talaj–maximum	Napsütés (óra, tized)
4 =	SW	1	1018.9	8	ny	10	8	7	0
4	W	1	19.0	5	.	11	3	1	0
4	-	0	19.1	5	ny	10	5	3	0
4 =	-	0	19.1	5	ny	10	5	5	-
4 =	SW	2	18.3	9	ny	11	8	7	-
4	S	1	18.6	9	1	12	9	8	-
4 =	ESE	2	17.3	9	1	11	7	5	-
4 =	-	0	-	8	1	10	8	7	-
4	-	0	18.4	9	1	10	8	8	0
1 =	NNW	2	18.6	6	ny	10	6	6	-
4 =	SE	1	18.5	9	1	12	7	7	-
4 =	-	0	19.0	7	.	12	5	0	0
4 =	-	0	19.3	8	1	10	8	7	0
4	E	1	19.6	8	5	10	6	5	0
4 =	-	0	20.7	7	6	-	6	4	0
4	SSE	6	19.9	7	5	8	6	6	0
4	N	1	-	7	4	7	6	4	0
1	E	3	19.1	5	ny	11	5	4	0
4 =	S	4	20.0	6	1	11	6	6	0
4	SSE	1	19.5	7	1	12	6	5	0
3	SSE	5	20.4	6	.	14	6	4	4
4 ,	S	6	19.8	7	ny	13	7	-	-
4	S	1	-	8	ny	12	6	4	-
4	SSE	1	21.2	7	ny	13	6	5	0
4 =	-	0	21.1	7	ny	11	6	3	0
4	-	0	21.6	7	2	9	5	3	0
4 =	SW	4	-	5	11	5	4	-	0
4 =	SW	7	901.2	5	6	5	3	-	-
4 =	SW	1	958.8	10	ny	9	8	-	-
4 =	NE	1	959.0	6	2	7	6	-	0
4 =	-	0	-	7	ny	9	7	7	-

ny		ny		8		.
ny		2		10		ny
ny		1		8		ny
.		1		5		ny
ny		ny		6		ny
.		1		6		.
.		ny		8		ny
..		-		2		ny
.		.		4		3
.		1		8		2
ny		1		2		4
.		.		2		.
ny		.		3		5
.		-		1		3
1		1		1		1
.		3		-		.
ny		2		1		.
ny		-		ny		ny
ny		4		1		.
1		-		ny		1
2		2		.		-
2		ny		.		ny
3		3		.		.
-		3				ny
1		6				.

* Légnyomás 500 gőzére átszámítva ** A légnyomás 1000 gőzére átszámítva

Magassági szélmérések

Óraadatok greenwichi középidőben

XI.12.	Győr 10 h		Bpest 9 h		Bpest 17 h		Szeged 12 h		Debrecen 13h							
	fok	m/s	fok	m/s	fok	m/s	fok	m/s	fok	m/s	fok	m/s	fok	m/s	fok	m/s
Talaj	140	2	140	2	90	2	180	2	40	2						
500 m	150	4	140	8	160	10	180	11	160	4						
1000							190	8	180	4						
1500							200	5								
2000							210	9								
2500							220	12								
3000							220	12								
4000																
5000																
6000																
7000																
8000																
9000																
10000																
11000																
12000																
13000																
14000																
15000																
16000																
17000																
18000																
19000																
20000																

XI.13.	Győr 11 h		Pécs 8 h		Bpest 7 h		Bpest 14 h		Szeged 6 h		Szeged 10 h		Miskolc 10 h			
	fok	m/s	fok	m/s	fok	m/s	fok	m/s	fok	m/s	fok	m/s	fok	m/s	fok	m/s
Talaj	180	2	90	2	90	2	40	2	140	2	140	2	140	2		
500 m	280	2	210	8	180	3	60	3	260	6	190	5	190	7		
1000			210	8					260	6	190	8				
1500			220	9					250	8	230	7				
2000									210	8	270	9				
2500									240	11						
3000									240	11						
4000									270	22						
5000									270	24						
6000									270	24						
7000									270	24						
8000									280	28						
9000									280	28						
10000									280	22						
11000																
12000																
13000																
14000																
15000																
16000																
17000																
18000																
19000																
20000																

OFFSET NYOMDA BUDAPEST, I. V. POMMER GYULA

IDŐJÁRÁSI NAPIJELENTÉS

ЕЖЕДНЕВНЫЙ МЕТЕОРОЛОГИЧЕСКИЙ БЮЛЛЕТЕНЬ • DAILY SYNOPTIC MAP OF THE HUNGARIAN METEOROLOGICAL INSTITUTE • BULLETIN QUOTIDIEN DE L'INSTITUT MÉTÉOROLOGIQUE HONGROIS WETTERBERICHT DES UNGARISCHEN METEOROLOGISCHEN INSTITUTS

KIADJA AZ ORSZÁGOS METEOROLÓGIAI INTÉZET
BUDAPEST II, KITAIBEL PÁL-UTCA 1
TEL.: KÖZPONT: 150-220 IDŐJELZŐ OSZT: 151-204, 150-410

MEGJELENIK NAPONKÉNT • ELŐFIZETÉSI ÁRA
A POSTAI KÖLTSÉGGEL EGYÜTT NEGYEDÉVRE 60·— Ft
KIADÁSÉRT FELEL AZ INTÉZET IGAZGATÓJA

68. évfolyam. 317. szám. + Budapest + 1955. november hó 14.

Az időjárási helyzet ma reggel és a várható időjárás:

A Szovjetunió európai területe felett hoszabb idő óta anticiklon helyezkedik el. Ugyancsak anticiklon épült fel a Brit-szigetek és Franciaország területén. Ezzel szemben Belgrád térségében egy sekély ciklon képződött, mely lassan északkelet felé halad.

Hazánkban vasárnap erősen felhős, párás, sőt a Dunántúlon ködös volt az idő, esőt azonban csak néhány helyen elszórtan észleltek. Az éjféli óráktól kezdve először csak nyugaton és délen, később már a keleti megyékben is eleredt az eső és ma reggelig a Dunántúl nagy részén a csapadékmennyiség meghaladta a 15 mm-t. Lentiben 29, Somogyváron 26, Marcaliban és Somogyszobon 25, Siófokon 22, Körmenden 21, Tihanyban 20 mm eső esett. A hőmérséklet napközben általában 9 - 12, a délkeleti határszélen 13 - 14 fokig emelkedett. Ma hajnalban országszerte 5 - 8 fokot észleltek.

Budapesten hétfőn 12 órakor a hőmérséklet 8 fok, a tengerszintre átszámitott légnyomás 758 mm, alig változik.

Várható időjárás kedd estig:

Ma borult idő, sokfelé eső.
Holnap nyugaton felszakadozó felhőzet, kevesebb eső.
/Az eső holnap valószinüleg már csak a Tiszántúlra szoritkozik/.
Időnként élénkebb északnyugati, északi szél.
A hőmérséklet csökken. A Dunántúlon talajmenti fagyok.

Várható legalacsonyabb hőmérséklet ma éjjel: északnyugaton 1 - 4, máshol 4 - 7,
legmagasabb nappali hőmérséklet kedden: 6 - 9 fok között.

Tónagyi

A hőmérséklet és a légnyomás napi középértéke Budapesten és ezek eltérése a 75 évi átlagtól:

1955. XI.13-án: 8,6 C°, 763,4 mm. Eltérés: +3,2 C°, -0,6 mm.

1871 óta ezen a napon előfordult

legmagasabb hőmérséklet	17,5 C°	/1936./
legalacsonyabb hőmérséklet	-10,5 C°	/1876./

Az Országos Meteorológiai Intézet Időjárási Napijelentése

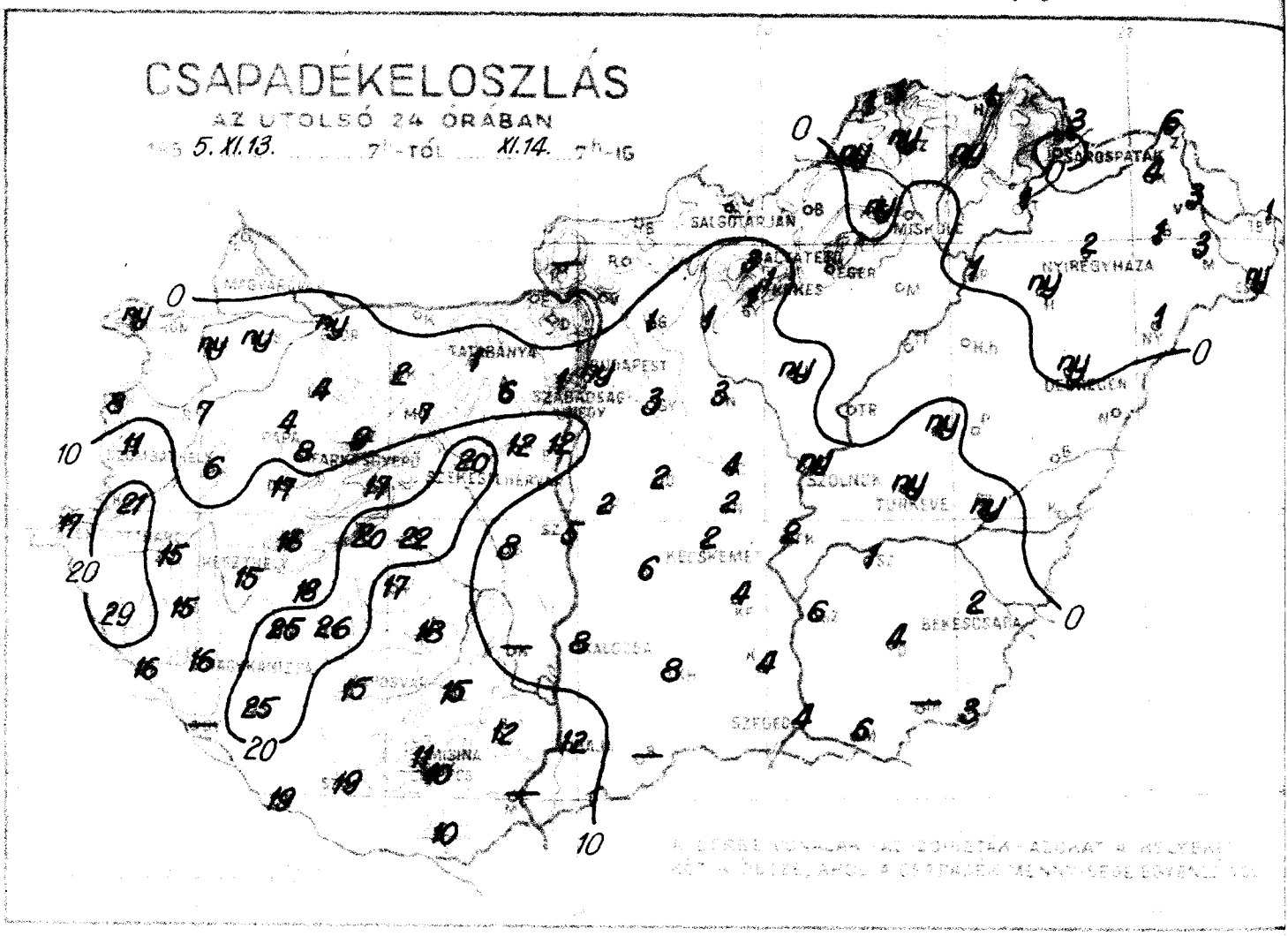



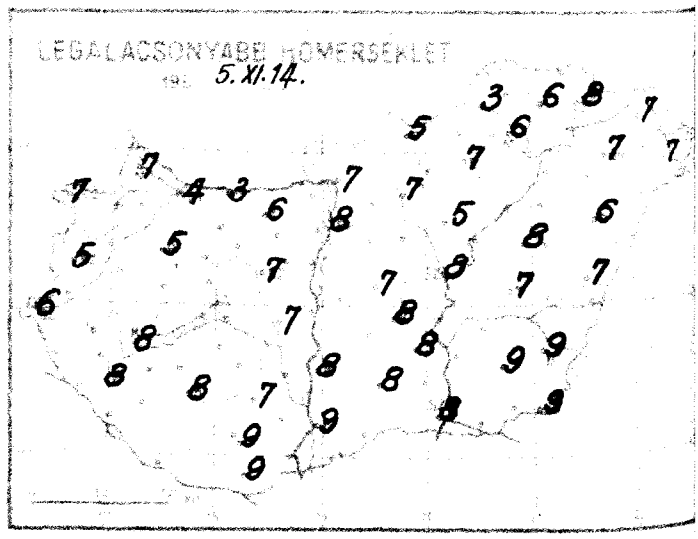

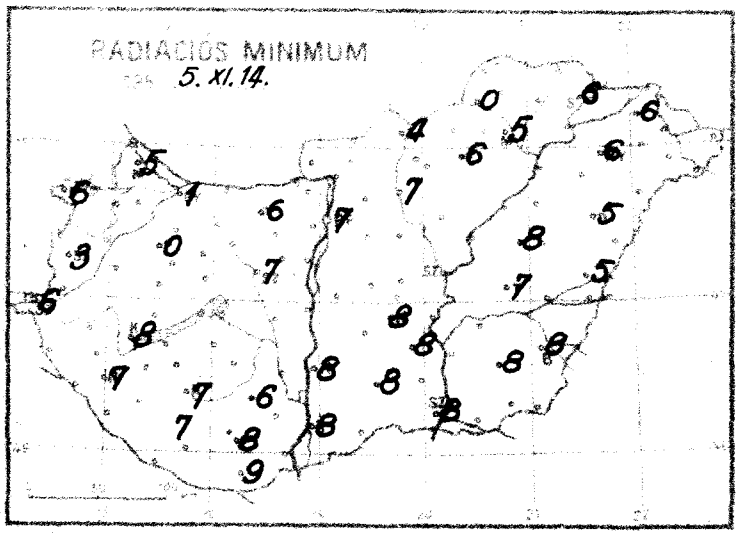

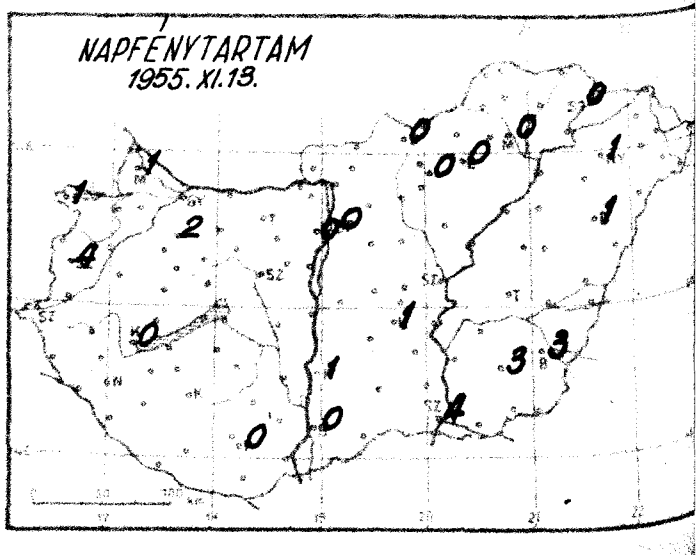

Időjárási helyzet 1955. év NOVEMBER hó 14. nap 7 óra

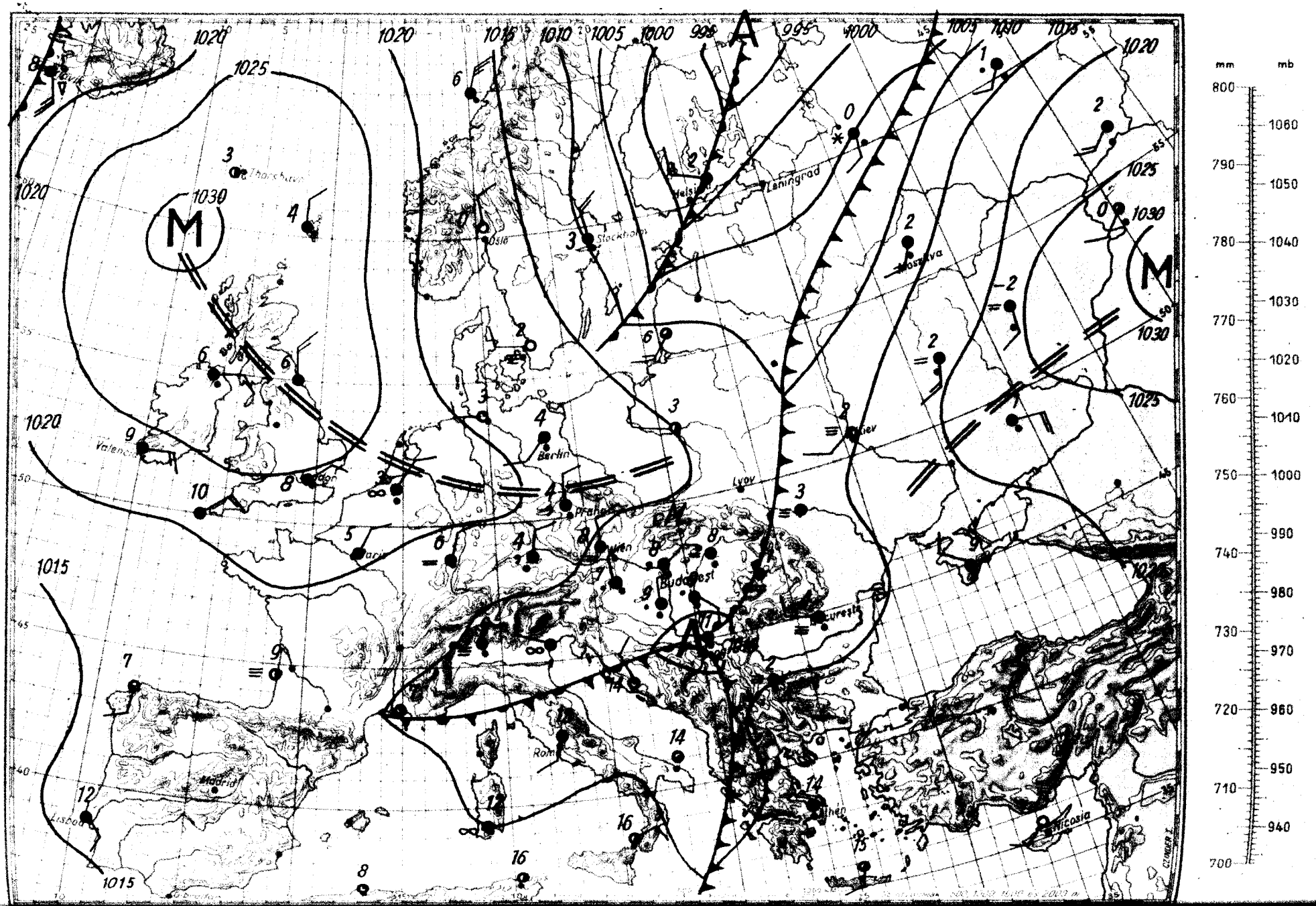

Magassági légállapotmérés

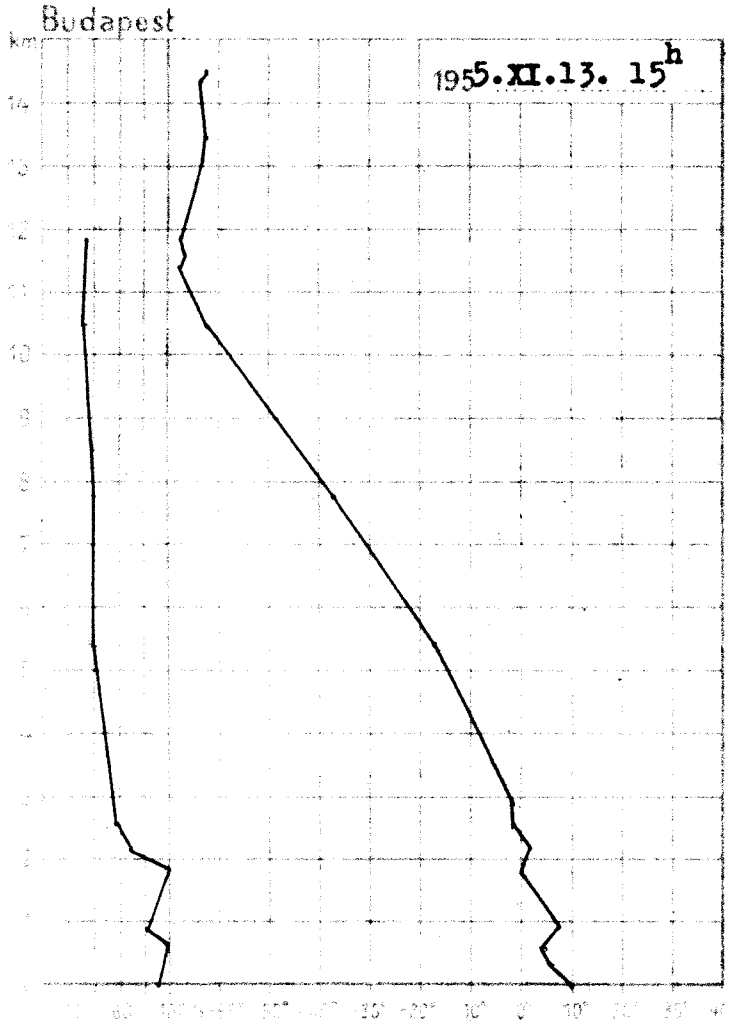

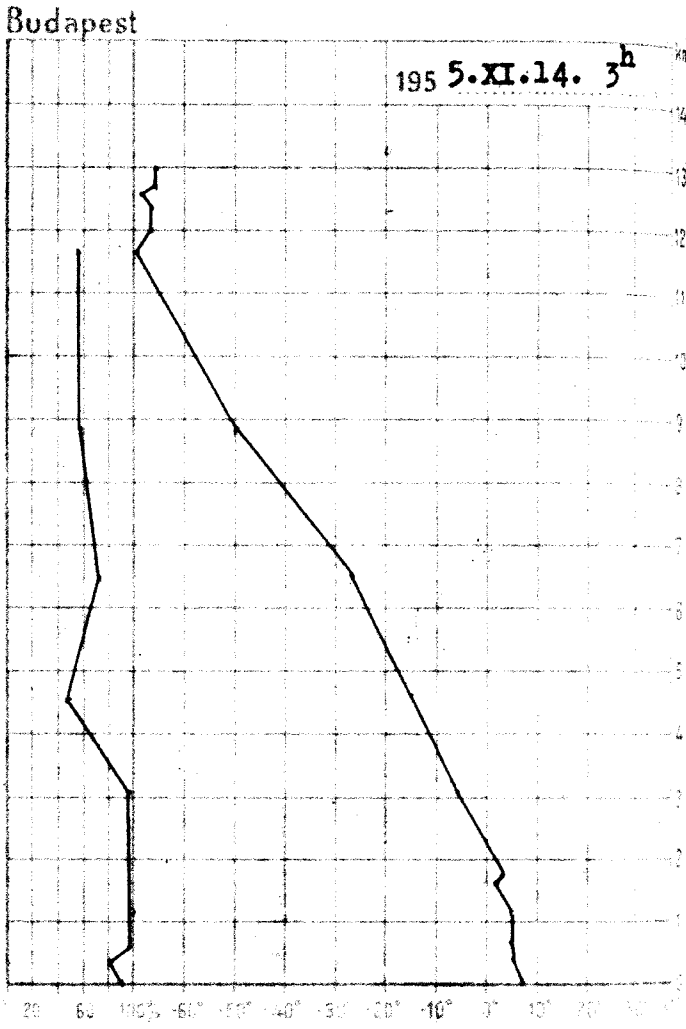

195 5.XI.13. 15h			
km	mb	C°	%
Talaj	1001.0	10.0	92
0.5	959	6.6	99
1	902	5.5	88
1.5	848	3.7	96
2	797	0.6	95
2.5	751	0.7	66
3	706	-0.9	58
4	621	-7.4	50
5	543	-15.2	46
6	486	-22.3	45
7	415	-30.3	45
8	360	-39.4	44
9	311	-47.0	42
10	265	-55.0	40
11	226	-62.3	40
12	192	-66.4	-
13	164	-62.3	-
14	136	-71.5	-
15			

Magaslégköri időhelyzet

A szárazföld felett több napon át tartó melegedést mára lehülés váltotta fel, a Spitzbergák felől Skandinávián át Közép-Európa felé tartó sarkvidéki levegő hatására. A hideg advekció legerősebb Németország és a Balti-tenger környékén. A meleg advekció a Balkánra, a Fekete-tenger és az Uralhegység északi vidékeire korlátozódott. Hazánk légterében az elmúlt napon csak kisebb hőmérsékletingadozások voltak. A 0 fok 270 m-rel 2290 m-re emelkedett, a -10 fok szintje alig változott s ma hajnalban 4010 m-en volt.

Dr.Kallósné k.k.

195 5.XI.14. 3h			
km	mb	C°	%
Talaj	995.9	7.8	91
0.5	954	5.8	91
1	896	6.2	100
1.5	844	3.2	100
2	792	1.6	100
2.5	756	-1.3	100
3	700	-4.2	100
4	626	-9.9	75
5	538	-16.3	60
6	472	-24.8	72
7	410	-33.0	73
8	355	-41.4	67
9	306	-49.7	61
10	262	-57.4	61
11	222	-64.2	61
12	188	-65.3	-
13			
14			
15			

1955. november

14. hétfő

68. 317.

4 =	NW	2	1013.1	7	.	12	7	5	1	
4 ,	NNW	4	14.0	7	ny	11	7	6	1	
4 .	NNW	4	13.3	7	11	12	5	3	4	
4 .	NNW	1	13.7	7	17	7	6	6	-	
4 .	NW	1	12.5	8	4	11	5	0	-	
4 .	NW	1	13.1	8	ny	12	4	1	-	
4 ,	NW	2	11.8	7	1	12	6	6	-	
4 .	-	0	-	7	20	10	7	7	-	
4 .	N	1	12.6	8	15	10	8	8	0	
4 .	NNW	2	12.6	8	16	9	8	7	-	
4 .	-	0	12.4	8	15	12	8	7	-	
4 .	NW	3	10.4	9	10	13	9	8	0	
4 ,	NE	1	11.7	8	ny	10	8	7	0	
4	N	4	12.8	6	.	10	5	4	0	
4 -	-	0	12.6	7	.	9	7	6	0	
4	NW	2	12.3	7	.	9	6	5	0	
4	NE	1	-	8	.	8	8	6	0	
4 .	NNE	2	10.0	9	12	14	9	8	0	
4 .	NNE	2	09.9	8	8	12	8	8	1	
4 .	NE	2	10.0	8	2	12	8	8	1	
4	ESE	2	10.9	8	4	14	8	8	4	
4 .	NE	4	11.0	8	ny	12	8	-	-	
4 .	N	1	-	8	ny	12	7	7	-	
4 .	ENE	1	10.7	9	2	14	9	8	3	
4 =	NE	1	12.7	7	ny	13	6	5	1	
4	NNE	2	11.4	8	2	12	7	6	1	
4 =	NE	1	893.3	3	1	6	2	-	0	
4 ,	NE	4	893.6	2	3	6	2	-	-	
4 .	N	4	950.9	6	11	12	6	-	-	
4 ,	NE	1	951.3	5	1	8	4	-	0	
4 .	-	0	952.0	6	8	10	6	6	-	

.	20	ny	6	
ny	22	1	4	
ny	18	1	3	
8	25	ny	1	
7	26	ny	3	
21	17	ny	1	
29	8	1	ny	
15	5	3	1	
15	18	1	1	
16	25	.	ny	
-	19	ny	.	
6	19	3	.	
4	15	3	.	
17	-	2	.	
16	12	2	ny	
9	-	4	..	
17	10	2	.	
.	-	2	ny	
2	.	6	.	
7	.	4	1	
6	.	8	6	
.	1	-	4	
.	1	4	6	
12	1		-	
12	.		3	

Magassági szélmérések

Óraadatok greenwichi középidőben

	fok	m/s	fok	m/s	fok	m/s	fok	m/s	fok	m/s	fok	m/s	fok	m/s	fok	m/s
Talaj																
500 m																
1000																
1500																
2000																
2500																
3000																
4000																
5000																
6000																
7000																
8000																
9000																
10000																
11000																
12000																
13000																
14000																
15000																
16000																
17000																
18000																
19000																
20000																

XI.14.	Győr 7 h		Debrecen 6 h													
	fok	m/s	fok	m/s	fok	m/s	fok	m/s	fok	m/s	fok	m/s	fok	m/s	fok	m/s
Talaj	360	2	360	2												
500 m	20	2	300	1												
1000			250	1												
1500			250	3												
2000																
2500																
3000																
4000																
5000																
6000																
7000																
8000																
9000																
10000																
11000																
12000																
13000																
14000																
15000																
16000																
17000																
18000																
19000																
20000																

OFFSET NYOMDA BUDAPEST F V POMAYER GYULA

IDŐJÁRÁSI NAPIJELENTÉS

ЕЖЕДНЕВНЫЙ МЕТЕОРОЛОГИЧЕСКИЙ БЮЛЛЕТЕНЬ • DAILY SYNOPTIC MAP OF THE HUNGARIAN METEOROLOGICAL INSTITUTE • BULLETIN QUOTIDIEN DE L'INSTITUT MÉTÉOROLOGIQUE HONGROIS WETTERBERICHT DES UNGARISCHEN METEOROLOGISCHEN INSTITUTS

KIADJA AZ ORSZÁGOS METEOROLÓGIAI INTÉZET BUDAPEST II, KITAIBEL PÁL-UTCA 1 TEL.: KÖZPONT: 150-220 IDŐJELZŐ OSZT.: 151-201, 150-410

MEGJELENIK NAPONKÉNT • ELŐFIZETÉSI ÁRA A POSTAI KÖLTSÉGGEL EGYÜTT NEGYEDÉVRE 60·— Ft KIADÁSÉRT FELEL AZ INTÉZET IGAZGATÓJA

68. évfolyam. 318. szám. + Budapest + 1955. november hó 15.

Az időjárási helyzet ma reggel és a várható időjárás:

A Spitzbergák felől a Skandináv-félszigeten és Dánián keresztül északnyugati széllel sarkvidéki eredetü hideg levegő nyomul Közép-Európa fölé. Utjában ma hajnalban Svédország déli részén -2, -6, Lengyelországban -1, -4 fokos fagyok alakultak ki. A földközi-tengeri enyhe levegő már csak Olaszország és Jugoszlávia területén érezteti hatását.

Hazánkban hétfőn borult volt az égbolt és majdnem mindenütt kiadós eső esett. Legtöbb csapadékot a Dunától keletre eső terület kapta, Nagykörösön 45, Endrődön /Békés megye/ 44, Nagytőkésben /Csongrád megye/ 41, Kecskeméten 38, Cegléden 37, Kiskunfélegyházán és Szarvason 35 mm-t mértek. A hőmérséklet napközben 8 - 12 fokig emelkedett. Ma hajnalban országszerte 1 - 4 fokig hült le a levegő. A nyugati határszélen gyenge talajmenti fagy is volt.

Budapesten kedden 12 órakor a hőmérséklet 5 fok, a tengerszintre átszámitott légnyomás 764 mm, mérsékelten emelkedő irányzatu.

Várható időjárás szerda estig:

Felhős idő, legfeljebb néhány helyen futó eső, vagy futó hózápor.
Mérsékelt, helyenként élénkebb északi, északkeleti szél.
A hőmérséklet tovább csökken, hajnali fagyok lesznek.

Várható legalacsonyabb hőmérséklet ma éjjel: -1, +2,
legmgasabb nappali hőmérséklet szerdán: 4 - 7 fok között.



Tónagyné

A hőmérséklet és a légnyomás napi középértéke Budapesten és ezek eltérése a 75 évi átlagtól:

1955. XI.14-én: 7,4 C°, 758,9 mm. Eltérés: +2,2 C°, -5,5 mm.

1871 óta ezen a napon előfordult

legmagasabb hőmérséklet	16,8 C°	/1891./
legalacsonyabb hőmérséklet	-8,0 C°	/1888./

Az Országos Meteorológiai Intézet Időjárási Napijelentése

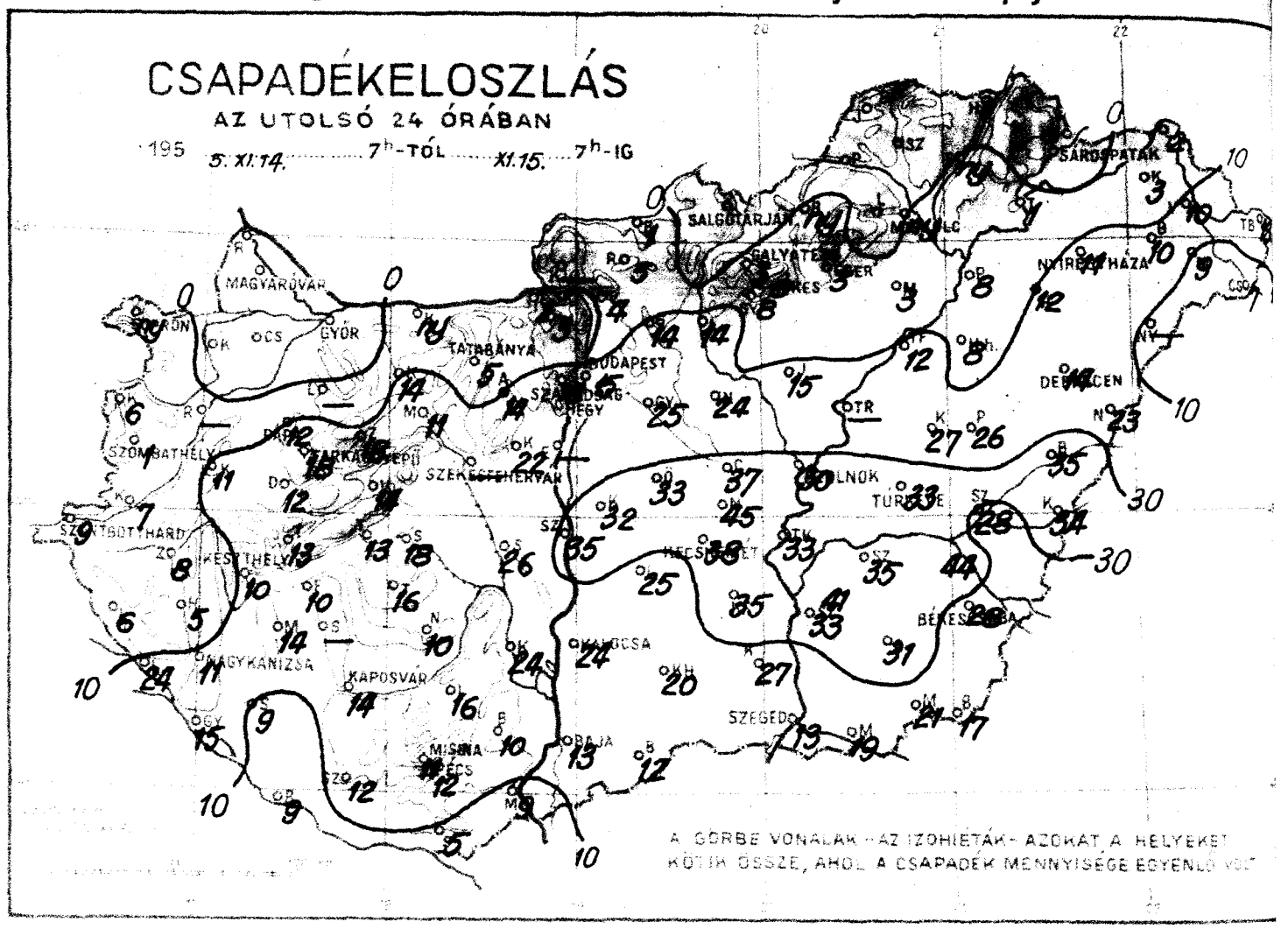

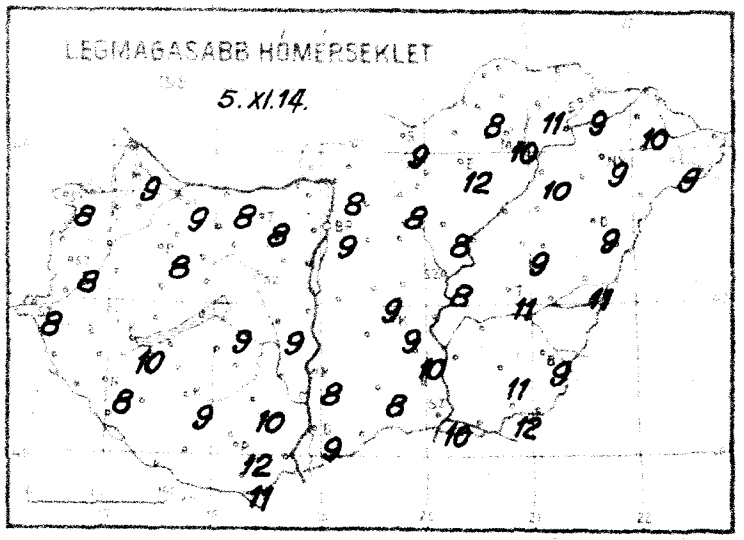

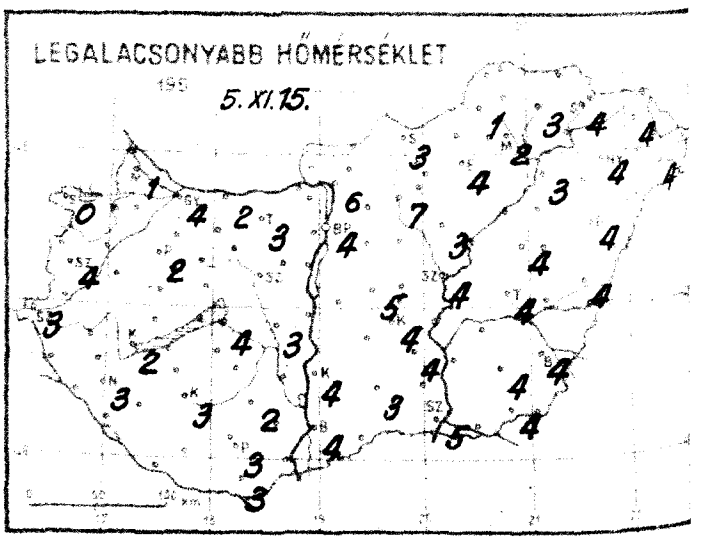

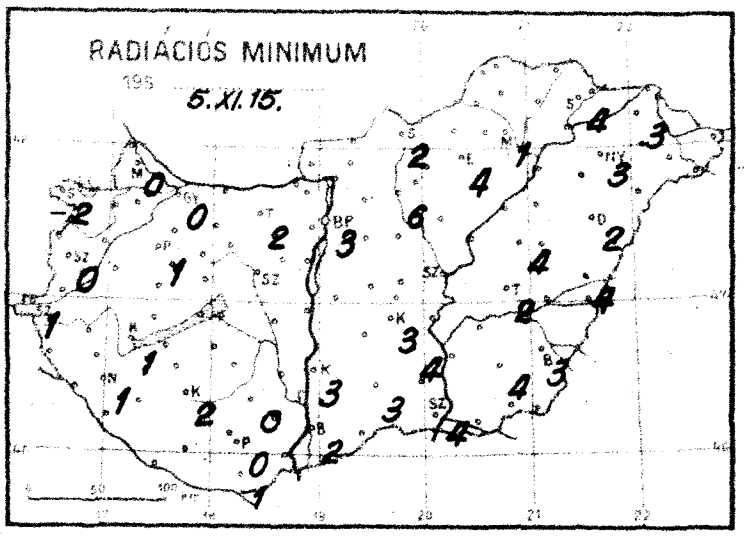

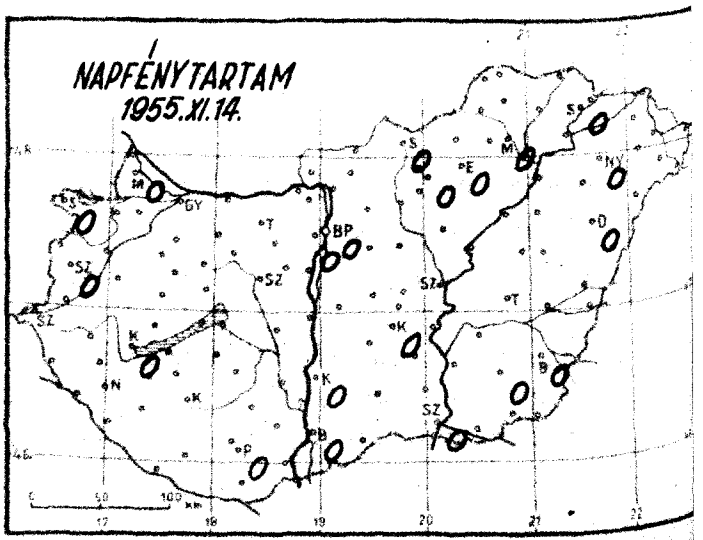

Időjárási helyzet 1955. NOVEMBER 15.

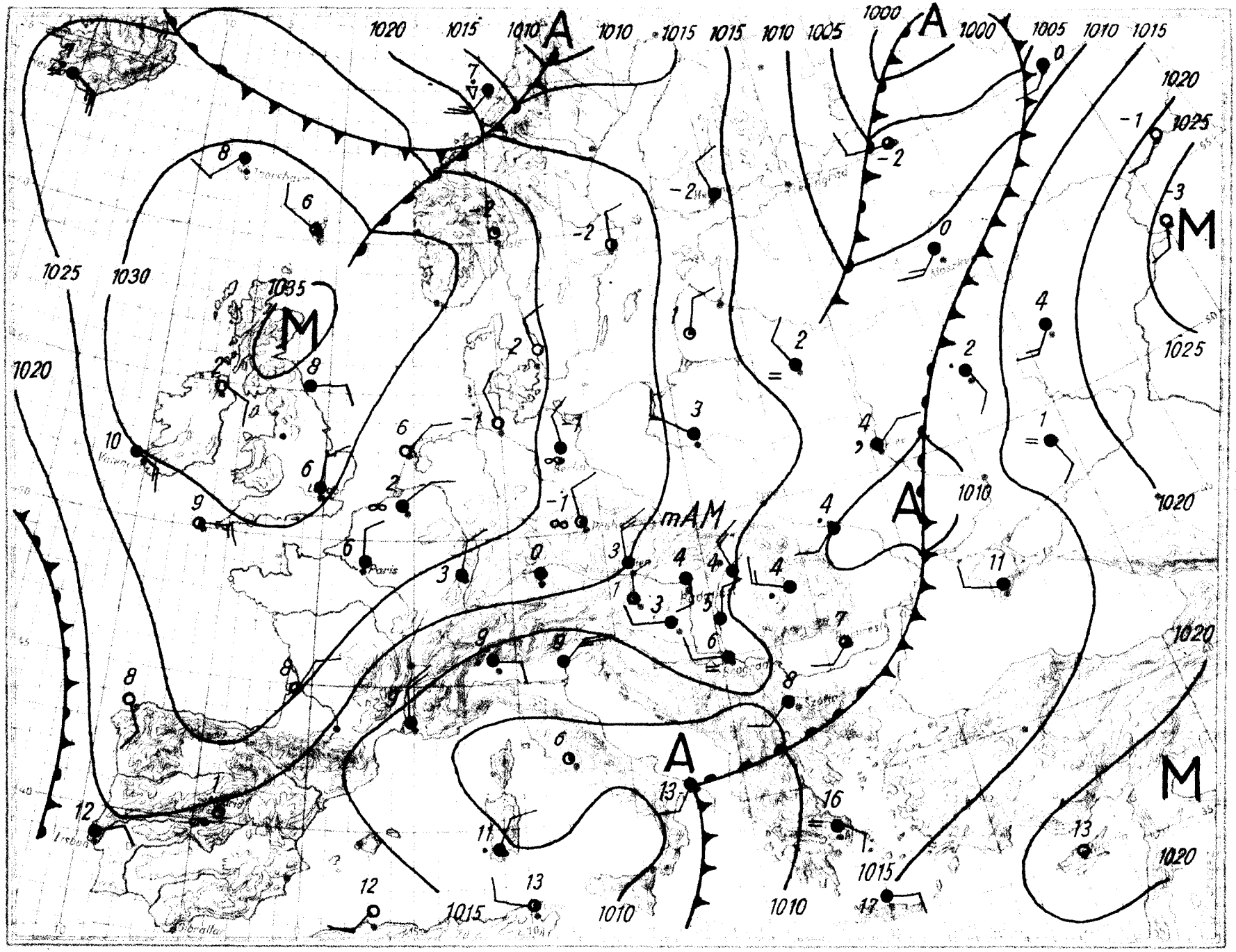

Magassági légállapotmérés

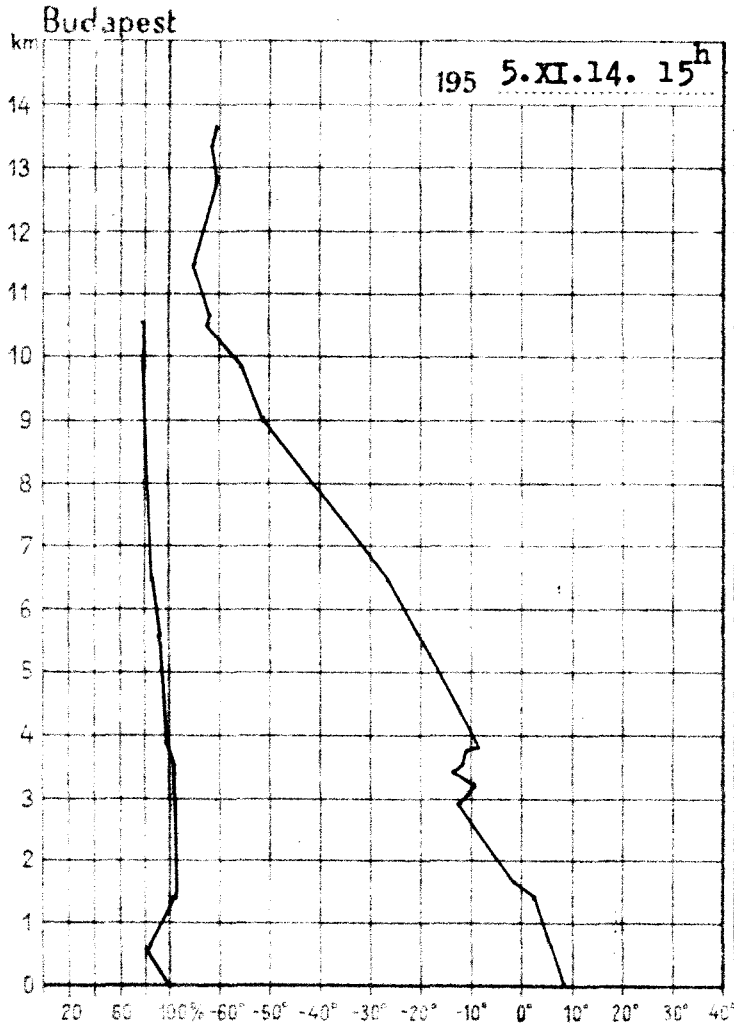

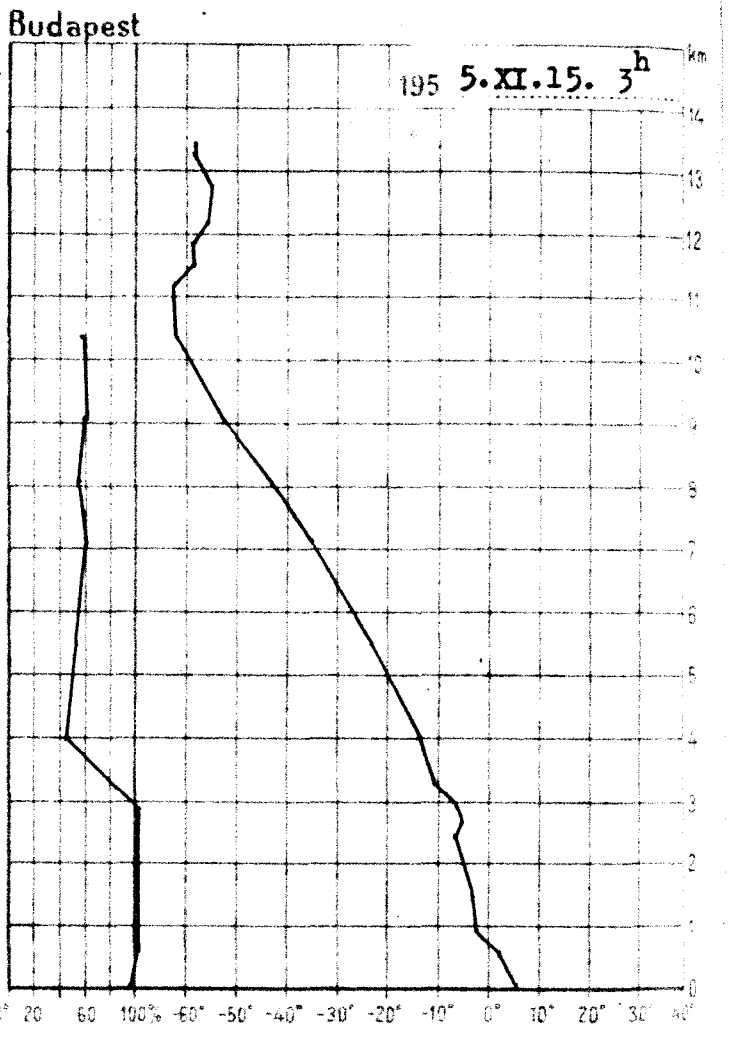

195 5.XI.14. 15h			
km	mb	C°	%
Talaj	994.0	8.0	94
0·5	953	5.8	80
1	895	3.1	96
1·5	842	0.3	100
2	790	-3.6	100
2·5	740	-7.9	100
3	697	-11.3	100
4	610	-10.7	96
5	534	-17.1	90
6	468	-23.9	88
7	406	-32.7	84
8	350	-41.2	81
9	303	-50.0	80
10	259	-57.9	78
11	221	-64.2	-
12	187	-63.0	-
13	159	-60.7	-
14			
15			

Magaslégköri időhelyzet

Nyugat- és Közép-Európa felett élénk az északi szél. A hideg sarkvidéki eredetü levegő zöme Lengyelország felett helyezkedik el erős lehülést okozva. Európában a legerősebb hidegadvekció az Alpok, a Keleti-Kárpátok felett és Helsinki légterében van. Az óceán felől enyhe levegő árasztja el a Skandináv-félszigetet. Hazánk felett tegnapról mára nagymértékü lehülés jött létre minden szintben. Az 1 km-től 3 km-ig terjedő légterében 10-12 fokkal csökkent a hőmérséklet, a többi magasságban történt mérések 3-6 fokos lehülést mutattak. A 0 fok 1410 m-rel 880 m-re, a -10 fok szintje 850 m-rel 3160 m-re süllyedt.

Dr.Kallósné s.k.

195 5.XI.15. 3h			
km	mb	C°	%
Talaj	997.1	4.8	99
0·5	955	1.9	99
1	896	-0.6	100
1·5	854	-3.6	100
2	790	-6.3	100
2·5	742	-8.9	100
3	697	-8.6	95
4	610	-14.6	43
5	532	-20.8	49
6	465	-27.5	52
7	403	-35.4	57
8	348	-43.1	57
9	300	-51.8	58
10	256	-60.0	57
11	218	-62.7	-
12	186	-58.7	-
13	159	-58.0	-
14			
15			

1955. november hó.

15. kedd

68. [illegible] 318. sz.

Reggeli eszlelések 06 TMG				Az utolsó 24 óra adatai				
Felhőzet (0–4)	Széhrány és erő (m/s)	Légnyomás (millibár)	Hőmérséklet (C°)	Csapadék (24 óra) (mm)	Hőmérsékleti szélsőségek: tegnap/nappali max.	éjszakai min.	Raúlácios min.	Napsütés (óra) tegnap
4	NW 4	1019.3	2	.	9	1	0	0
1	NNW 4	20.0	0	ny	8	0	-2	0
1	N 2	19.4	2	1	8	4	0	0
1	N 9	19.3	3	9	8	3	1	-
3	N 1	18.3	2	12	8	2	1	-
4	NNW 4	18.3	4	.	9	4	0	-
4	NW 4	17.0	3	5	8	3	2	-
-	-	-	-	-	-	-	-	-
1	N 4	18.3	3	10	10	2	1	0
4	N 4	18.6	3	11	8	3	1	-
4	NNW 4	17.6	4	14	9	3	2	-
4	W 2	17.0	3	12	12	3	0	0
4	S 1	16.4	4	15	9	4	3	0
4	NE 9	15.9	4	.	9	3	2	0
4	- 0	16.0	5	3	12	4	4	0
4	NNW 5	16.0	3	ny	10	2	1	0
4	N 9	-	5	.	9	4	4	0
4	NW 3	15.5	5	13	9	4	2	0
4	= NNW 1	15.3	4	24	8	4	3	0
4	- 0	15.3	5	38	9	4	3	0
4	N 3	15.4	5	13	10	5	4	0
4	- 0	16.1	5	30	8	4	-	-
4	N 2	-	4	33	11	4	2	-
4	. NNW 2	15.1	4	28	9	4	3	0
4	NNE 1	15.1	4	14	9	4	2	0
4	N 6	14.9	4	11	9	4	3	0
4	NE 1	894.9	-3	8	5	-3	-	0
4	NE 2	895.4	-2	3	3	-2	-	-
4	NNW 6	955.1	0	11	10	0	-	-
4	SW 1	955.3	1	18	5	1	-	0
4	NNW 4	956.3	1	18	8	2	0	-

[illegible]		24 óra csapadék mm		24 óra csapadék mm		24 óra csapadék mm	
[illegible]	.	[illegible]	13	[illegible]	.	Zánony	2
[illegible]	.	[illegible]	18	[illegible]	.	Kisvárda	3
[illegible]	.	[illegible]	10	[illegible]	.	Vásárosnamény	10
[illegible]	6	Marcal	14	[illegible]	.	Baktalórántháza	10
[illegible]	-	[illegible]	-	[illegible]	.	Mátészalka	9
[illegible]	7	[illegible]	16	[illegible]	ny	[illegible]	13
[illegible]	6	Sárbogard	26	[illegible]	.	[illegible]	7
[illegible]	8	[illegible]	35	[illegible]	.	Nyíregyháza	-
[illegible]	5	Nagykanyi	10	Tokaj	1	Polgár	8
[illegible]	24	[illegible]	9	Mezőkeresztes	3	Hajdúdorog	12
[illegible]	15	Baros	9	Jászapáti	15	Hetrobagy	8
[illegible]	11	Szigetvár	12	Nagykata	24	Nagyléta	23
[illegible]	-	Lengyel	16	Gyomro	25	Tiszafüred	12
[illegible]	12	Kozephidveg	24	Orkény	33	Tiszarolf	-
[illegible]	13	Bátaapáti	10	Kunszentmiklós	32	Kareng	27
[illegible]	18	Mohács	9	Cegléd	37	Puspokladány	26
[illegible]	14	Siklós	5	Nagykőrös	45	Berettyóújfalu	35
[illegible]	ny	Királyrét	-	Tiszakécske	33	Szeghalom	28
[illegible]	14	Balassagyarmi	1	Izsák	25	Körösszakál	34
[illegible]	11	Romhány	5	Kiskunfélegyh.	35	Szarvas	35
[illegible]	14	Vác	4	Kiskunhalas	20	Szentes	33
[illegible]	2	Galgamácsa	14	Bacsalmás	12	Orosháza	31
[illegible]	3	Lőrinci	14	Kistelek	27	Mako	19
[illegible]	-	Gyöngyös	8			Mezőhegyes	21
[illegible]	22	Borsodnadasd	ny			Battonya	17

* A légnyomás 500 gdm-re átszámítva ** A légnyomás 1000 gdm-re átszámítva

Magassági szélmérések

Óraadatok greenwichi középidőben

XI.14.	Győr 10 h									
	fok m/s	fok m/s	fok m/s	fok m/s	fok m/s	fok m/s	fok m/s	fok m/s	fok m/s	fok m/s
Talaj	320 7									
500 m	20 10									
1000	10 7									
1500										
2000										
2500										
3000										
4000										
5000										
6000										
7000										
8000										
9000										
10000										
11000										
12000										
13000										
14000										
15000										
16000										
17000										
18000										
19000										
20000										

XI.15.	Nkanizsa 6 h	Győr 6 h	Pécs 7 h	Bpest 7 h	Szeged 6 h				
	fok m/s	fok m/s	fok m/s	fok m/s	fok m/s	fok m/s	fok m/s	fok m/s	fok m/s
Talaj	360 7	320 7	320 7	320 2	40 2				
500 m	10 15	10 15	350 9	320 5	30 4				
1000	10 15	10 13	350 9		30 4				
1500	10 18	10 9	10 4		360 3				
2000									
2500									
3000									
4000									
5000									
6000									
7000									
8000									
9000									
10000									
11000									
12000									
13000									
14000									
15000									
16000									
17000									
18000									
19000									
20000									

OFFSET NYOMDA BUDAPEST F. V. POMAYER GYULA

IDŐJÁRÁSI NAPIJELENTÉS

ЕЖЕДНЕВНЫЙ МЕТЕОРОЛОГИЧЕСКИЙ БЮЛЛЕТЕНЬ • DAILY SYNOPTIC MAP OF THE HUNGARIAN METEOROLOGICAL INSTITUTE • BULLETIN QUOTIDIEN DE L'INSTITUT MÉTÉOROLOGIQUE HONGROIS WETTERBERICHT DES UNGARISCHEN METEOROLOGISCHEN INSTITUTS

KIADJA AZ ORSZÁGOS METEOROLÓGIAI INTÉZET
BUDAPEST II. KITAIBEL PÁL-UTCA 1
TEL.: KÖZPONT: 150-220 IDŐJELZŐ OSZT: 151-204, 150-410

MEGJELENIK NAPONKÉNT • ELŐFIZETÉSI ÁRA A POSTAI KÖLTSÉGGEL EGYÜTT NEGYEDÉVRE 60.— Ft
KIADÁSÉRT FELEL AZ INTÉZET IGAZGATOJA

68. évfolyam. 319. szám. + Budapest + 1955. november hó 16.

Az időjárási helyzet ma reggel és a várható időjárás:

A sarkvidéki eredetü hideg levegő beáramlása Nyugat- és Közép-Európa fölé tovább tart. Ma hajnalban Franciaország, Németország és Lengyelország területén mindenütt fagy alakult ki.

Hazánkban kedden még erősen felhős volt az égbolt, eső azonban már csak elszórtan néhány helyen esett. A csapadék mennyisége Tiszabecsen 5, Csengeren 4 mm volt, másutt még az 1 mm-t sem haladta meg. A hőmérséklet napközben 5 - 8 fokig emelkedett. Ma éjszaka az északi megyékben több helyen -1, -2 fokos fagy volt. A talaj közelében Szegeden -5, Pápán -7, Egerben -8 fokot mértek.

Budapesten szerdán 12 órakor a hőmérséklet 6 fok, a tengerszintre átszámitott légnyomás 769 mm, alig változik.

Várható időjárás csütörtök estig:

Növekvő felhőzet, több helyen, elsősorban északon eső, havaseső.
Mérsékelt szél.
Hűvös idő.

Várható legalacsonyabb hőmérséklet ma éjjel: északon -1, +2, máshol 0, -3,
legmagasabb nappali hőmérséklet csütörtökön: 3 - 6 fok között.

LIBRARY
JAN 16 1956
WEATHER BUREAU

Tóthné

A hőmérséklet és a légnyomás napi középértéke Budapesten és ezek eltérése a 75 évi átlagtól:

1955. XI.15-én: 5,1 C°, 764,6 mm. Eltérés: +0,4 C°, +0,2 mm.

1871 óta ezen a napon előfordult

legmagasabb hőmérséklet	19,9 C°	/1940./
legalacsonyabb hőmérséklet	-7,7 C°	/1924./

Az Országos Meteorológiai Intézet Időjárási Napijelentése

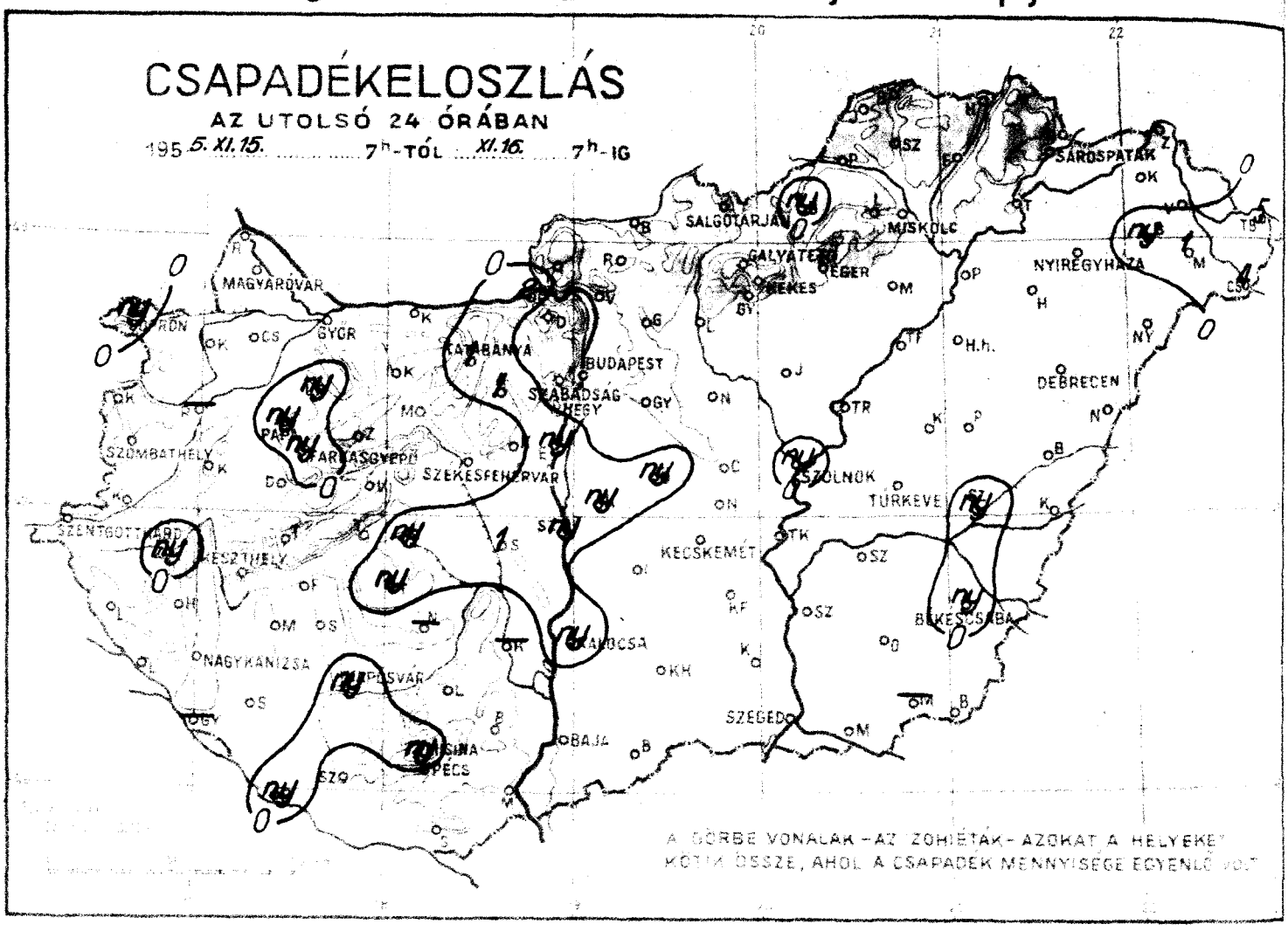

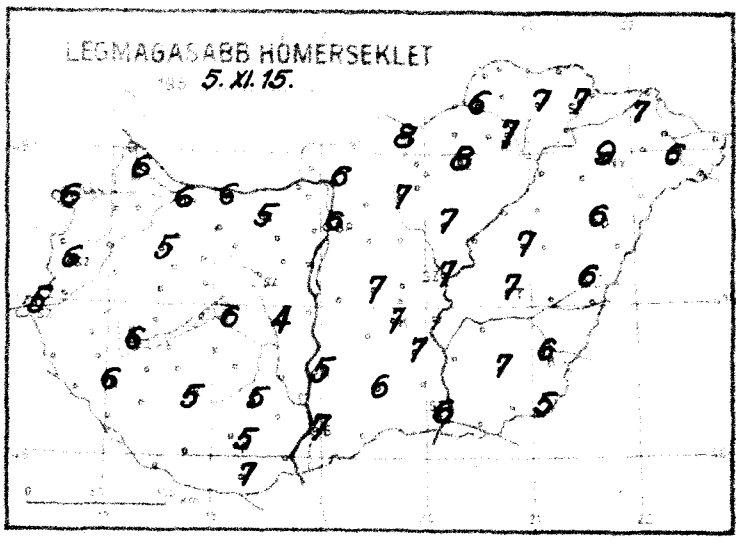

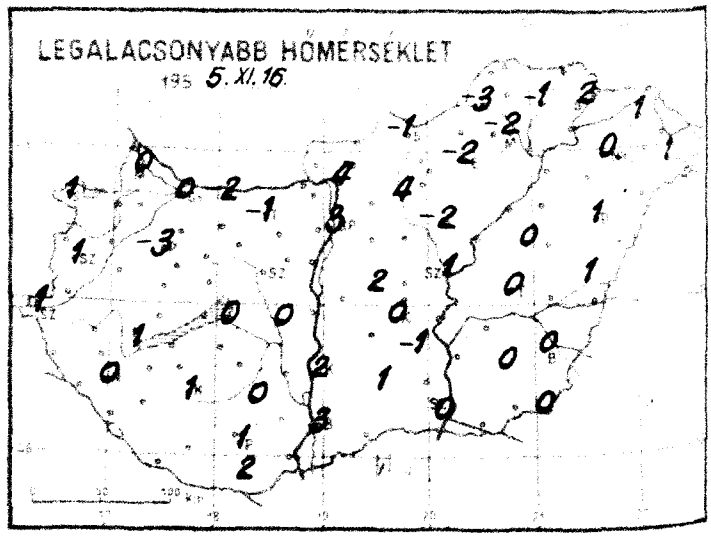

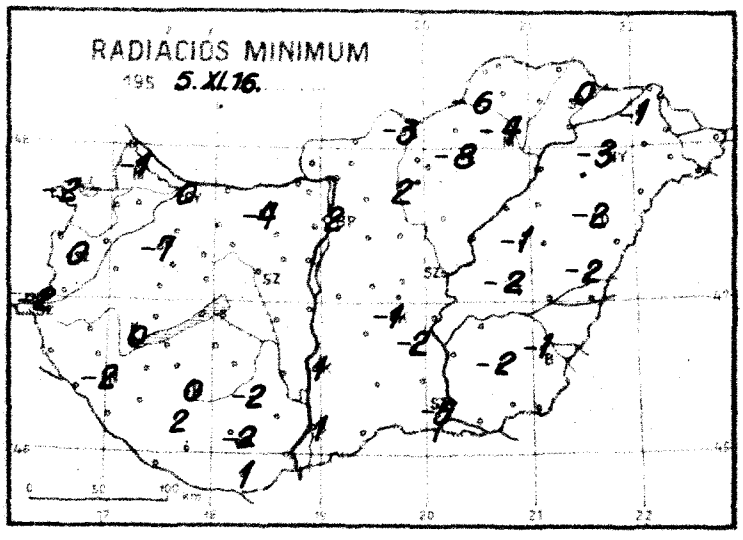

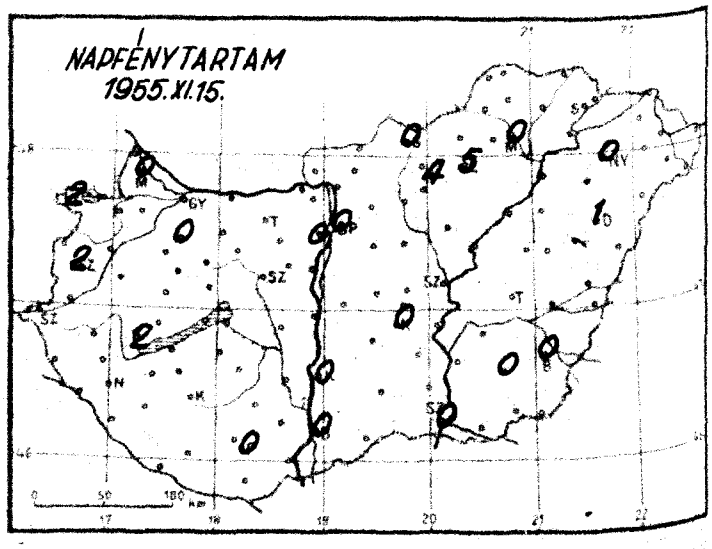

Időjárási helyzet 1955. NOVEMBER 16.

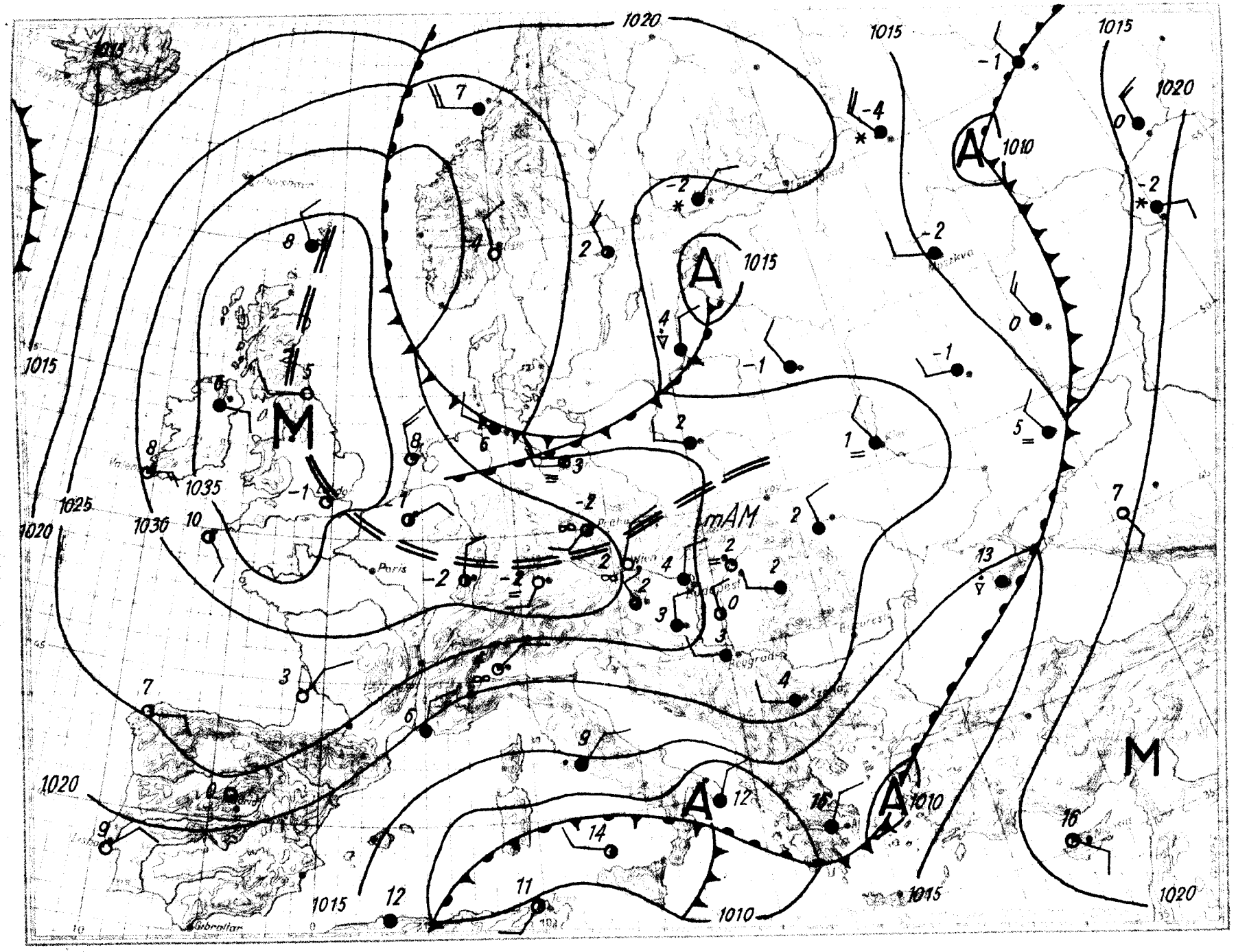

Magassági légállapotmérés

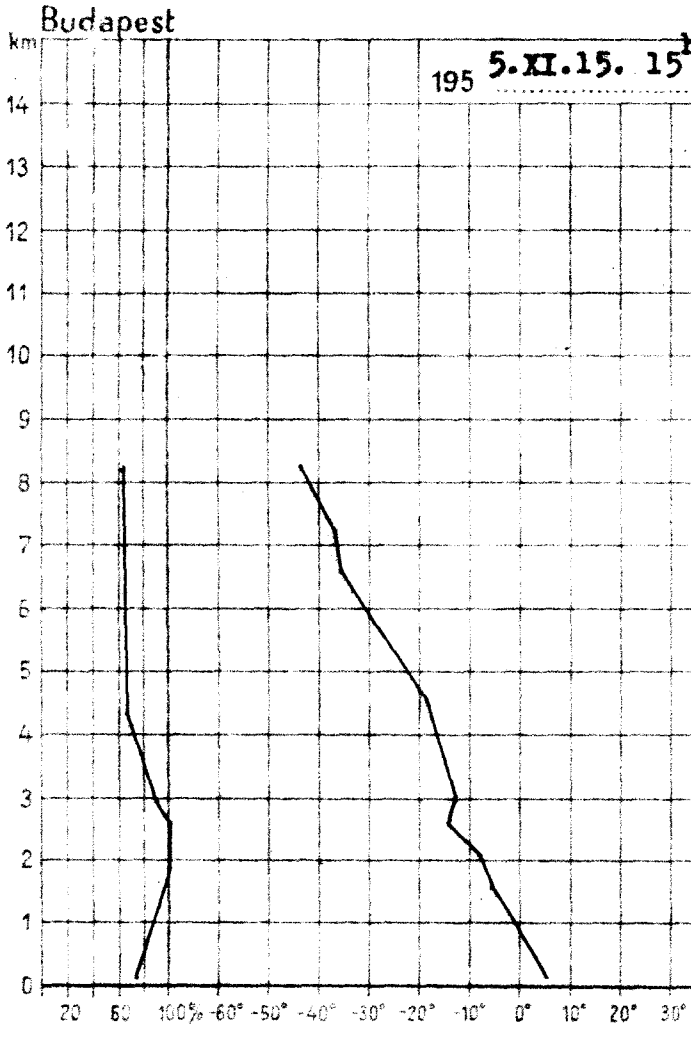

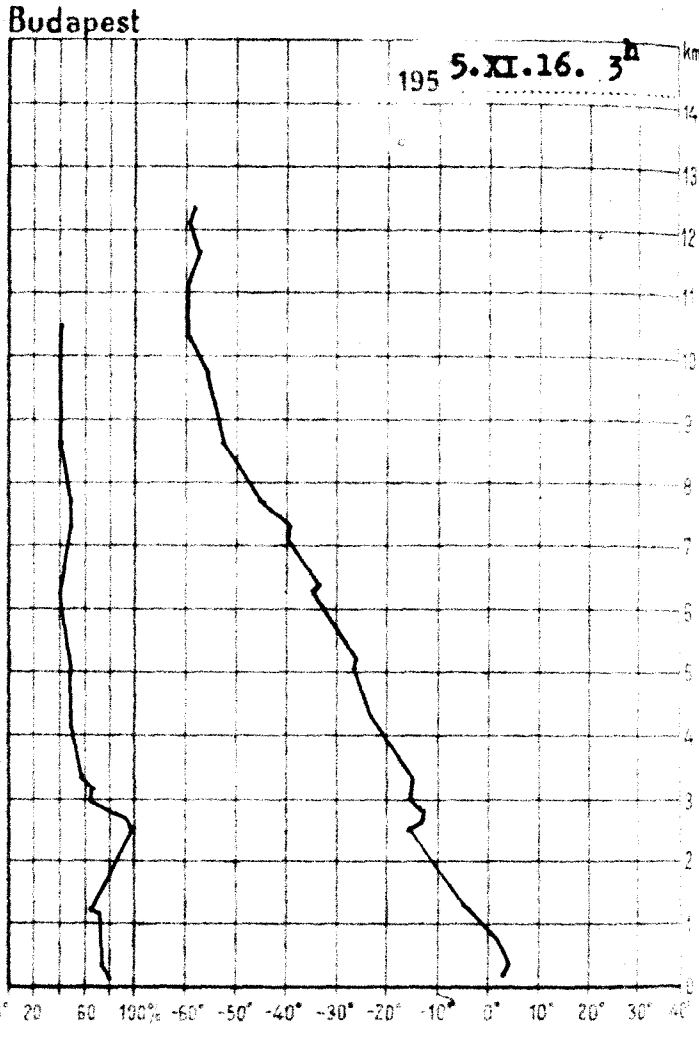

195 5.XI.15. 15h			
km	mb	C°	%
Talaj	1001.9	5.0	74
0·5	960	2.3	79
1	900	-1.7	87
1·5	848	-5.8	97
2	794	-9.8	100
2·5	742	-12.7	100
3	698	-12.4	95
4	610	-17.3	72
5	531	-23.9	66
6	463	-30.9	67
7	402	-37.2	66
8	345	-42.4	63
9			
10			
11			
12			
13			
14			
15			

Magaslégköri időhelyzet

A sarkvidéki levegő zöme mára az Alpok fölé helyeződött át s délnyugat felé terjeszkedve erős lehülést okoz a magasban Spanyolország és a Földközi-tenger nyugati medencéje felett. A Skandináv-félszigeten át dél felé enyhébb levegő halad meleg advekciót hozva létre már Németország és Lengyelország felett is. A magasban Olaszország felett ciklon helyezkedik el, s hatására délnyugati széllel felmelegedés van folyamatban a Balkánon. A Szovjetunió európai része fölé északi széllel hideg levegő nyomul, és a Barents-tengertől Ukrajnáig lehülés indult meg. Hazánk légterében folytatódott a hőmérséklet csökkenése; a talaj közelében 2, feljebb 5 - 7 fokkal. A 0 fok 180 m-rel 700 m-re, a -10 fok szintje 1380 m-rel 1780 m-re süllyedt.

Dr.Kallósné s.k.

195 5.XI.16. 3h			
km	mb	C°	%
Talaj	1006.7	2.9	80
0·5	962	1.9	7[illegible]
1	906	-3.0	6[illegible]
1·5	849	-7.5	7[illegible]
2	793	-12.0	9[illegible]
2·5	742	-12.2	9[illegible]
3	696	-14.9	6[illegible]
4	610	-21.2	5[illegible]
5	530	-25.8	5[illegible]
6	463	-32.1	4[illegible]
7	401	-39.0	5[illegible]
8	345	-47.8	4[illegible]
9	297	-53.2	4[illegible]
10	254	-57.9	4[illegible]
11	216	-58.2	-
12	184	-58.0	-
13			
14			
15			

1955. november

16. szerda

68. 319.

Reggeli észlelések 08 TMG					Az utolsó 24 óra adatai					
							Hőmérséklet-szélsőségek			
Felhőzet (0–8)	Szélirány és erő (m/s)	Légnyomás (millibár)	Hőmérséklet (°C)	Csapadék (24 óra) (mm)			legnapi nappali max.	éjszakai min.	Kétórás min.	Napsütés (óra) tegnap
1	NW 2	1027.9	0	.			6	0	-1	0
1	NNW 4	28.4	2	ny			6	1	-2	2
4	N 4	28.3	2	.			6	1	0	2
3	N 4	27.9	3	.			5	1	-2	-
0	= - 0	27.3	-1	ny			5	-3	-7	-
0	NNW 2	27.7	2	.			6	0	0	-
1	NW 1	26.6	0	1	⌴		5	-1	-4	-
-	-	-	-	-			-	-	-	-
0	N 3	27.1	2	.			6	1	0	2
1	N 2	27.5	0	.			6	0	-2	-
2	= NNW 1	27.2	1	ny			5	1	0	-
4	N 5	25.7	3	.			5	1	-2	0
4	N 2	25.3	4	.			6	3	2	0
3	N 4	25.6	2	.	⌴		8	-1	-3	0
1	= - 0	25.9	-2	.			8	-2	-8	5
1	NNW 2	25.0	-1	.	⌴		7	-2	-4	0
3	N 4	-	4	.			7	2	0	0
3	NNW 3	26.0	3	.			7	3	1	0
4	NW 1	25.3	3	ny			5	2	1	0
4	NW 1	24.8	2	.			7	0	-1	0
0	NNW 4	24.7	0	.			6	0	-5	0
1	NNW 1	25.2	1	ny			7	1	-	-
0	N 1	-	1	.			7	0	-2	-
0	N 3	24.0	1	ny			6	0	-1	0
1	NNE 4	23.9	2	.			6	1	-2	1
0	N 1	23.1	0	.			9	0	-3	0
0	- 0	-	-4	.			0	-5	-	4
3	NW 2	903.4	-2	.			2	-3	-	-
4	NNW 4	963.3	-1	ny	⌴		3	-2	-	-
4	NW 1	963.9	1	.			2	0	-	0
4	= - 0	964.9	-1	ny			9	-2	-6	-

.		Tibolddaróc	.		Pilis	.	⌴		Zilahy	.	
.		Sajóbábony	ny		Jászapáti	.			Kisbárapáti	.	
.	⌴	Encs	.		Jászkisér	-			Vasvár	-	
.		Mezőcsát	.		Tiszaroff	.			Bakonybánkút	ny	
-		Sajószentpéter	.		Szajol	.			Marcalgergelyi	1	
.		Tokaj	ny	⌴	Pusztamonostor	.	⌴		Tihany	5	
.	⌴	Sárospatak	1		Hajdúnánás	.			Csopak	4	
ny		Szendrőlád	ny		Sárrétudvari	.			Nagyvázsony	-	
.		Nagykáta	-		Tápiószele	.			Fonyód	.	
.		Szentgyörgy	.		Mezőkovácsháza	.			Hajmáskér	.	
-		Baks	ny		Jánoshida	.	⌴		Herend	.	
.		Szegvár	.		Nagykörű	.	⌴		Nagyvázsony	.	
ny		Lovasberény	.		Ugod	.			Tiszafüred	.	
.	⌴	Kecskemét-Kísérleti állomás	-		Orkény	ny			Tiszaroff	.	
.		Bátmonostor	.		Kunszentmiklós	ny			Kaszaper	.	
.		Mohács	.		Cegléd	.			Püspökladány	.	
.	⌴	Siklós	.		Nagykőrös	.	⌴		Berettyóújfalu	.	⌴
.	⌴	Királyegyháza	.		Tiszakécske	.			Szeghalom	ny	⌴
.	⌴	Balassagyarmat	.		Izsák	.			Körösszakál	.	
.	⌴	Bonhárd	.		Kiskunfélegyh.	.			Szarvas	.	⌴
1	⌴	Vác	.		Kiskunhalas	.			Szentes	.	
2		Galgamácsa	.		Bácsalmás	.			Orosháza	.	
.		Lőrinci	.		Kistelek	.			Makó	.	⌴
ny		Gyöngyös	.						Mezőhegyes	-	
.	⌴	Borsodnádasd	ny	⌴					Battonya	.	⌴

* A légnyomás 500 gdm-re átszámítva ** A légnyomás 1000 gdm-re átszámítva

Magassági szélmérések

Óraadatok greenwichi középidőben

XI.15.	Nkanizsa 11 h		Pécs 11 h		Bpest 9 h		Bpest 14 h		Bpest 17 h		Bpest 19 h		Szeged 10 h		Miskolc 7 h		Miskolc 12 h	
	fok	m/s	fok	m/s	fok	m/s	fok	m/s	fok	m/s	fok	m/s	fok	m/s	fok	m/s	fok	m/s
Talaj	360	7	360	2	360	2	320	2	320	2	360	2	360	2	320	7	360	7
500 m	20	10	70	7	50	6	20	5	40	5	20	7	30	12	10	15	10	13
1000	20	10	90	7	50	6	20	5	50	7	30	5	40	11	20	15	20	13
1500	20	10	90	7	60	5	40	6					30	4	20	17	20	11
2000							360	9							30	11		
2500																		
3000																		
4000																		
5000																		
6000																		
7000																		
8000																		
9000																		
10000																		
11000																		
12000																		
13000																		
14000																		
15000																		
16000																		
17000																		
18000																		
19000																		
20000																		

XI.16.	Nkanizsa 6 h		Pécs 6 h		Győr 7 h		Bpest 3 h		Bpest 5 h		Szeged 7 h		Miskolc 6 h		Debrecen 6 h			
	fok	m/s	fok	m/s	fok	m/s	fok	m/s	fok	m/s	fok	m/s	fok	m/s	fok	m/s	fok	m/s
Talaj	360	2	140	2	320	2	360	7	320	7	360	7	40	3	360	7		
500 m	20	12	50	4	20	10	50	5	340	7	30	14	10	9	30	13		
1000	30	11	40	5	20	10	20	3	350	1	30	14	20	11	30	13		
1500	30	11	40	5	360	7	30	2	50	3	20	15	20	11	30	8		
2000	30	11	40	5	360	7	350	3			10	17			20	5		
2500	30	6									270	2			360	6		
3000	30	6									270	2			360	6		
4000	70	3									290	8			280	8		
5000	280	8									270	16			280	8		
6000	280	8									270	16			280	8		
7000	260	18									260	19			260	16		
8000	260	29									250	30			250	26		
9000	260	29									250	30			250	26		
10000	260	29									250	27			250	26		
11000																		
12000																		
13000																		
14000																		
15000																		
16000																		
17000																		
18000																		
19000																		
20000																		

OFFSET NYOMDA BUDAPEST F.V. POMAYER GYULA

IDŐJÁRÁSI NAPIJELENTÉS

ЕЖЕДНЕВНЫЙ МЕТЕОРОЛОГИЧЕСКИЙ БЮЛЛЕТЕНЬ • DAILY SYNOPTIC MAP OF THE HUNGARIAN METEOROLOGICAL INSTITUTE • BULLETIN QUOTIDIEN DE L'INSTITUT MÉTÉOROLOGIQUE HONGROIS WETTERBERICHT DES UNGARISCHEN METEOROLOGISCHEN INSTITUTS

KIADJA AZ ORSZÁGOS METEOROLÓGIAI INTÉZET
BUDAPEST II, KITAIBEL PÁL-UTCA 1
TEL.: KÖZPONT: 150-220 IDŐJELZŐ OSZT: 151-204, 150-410

MEGJELENIK NAPONKÉNT. • ELŐFIZETÉSI ÁRA A POSTAI KÖLTSÉGGEL EGYÜTT NEGYEDÉVRE 60'— Ft
KIADÁSÉRT FELEL AZ INTÉZET IGAZGATÓJA

68. évfolyam. 320. szám. + Budapest + 1955. november hó 17.

Az időjárási helyzet ma reggel és a várható időjárás:

Kelet- és Közép-Európa felett hideg levegő van uralmon, ezen a területen a hajnali órákban általában -1, -5 fokos fagy alakult ki, sőt az Ural környékén több helyen -25 fok alá is lehült a levegő. Szárasföldünk nyugati részére az Óceán felől enyhébb légtömegek érkeztek.

Hazánkat szerdán északi széllel hidegebb, sarkvidéki eredetü légtömeg árasztotta el, ugyhogy a sok órás napsütés hatására is csak 4 - 7 fokig emelkedett napközben a hőmérséklet. Éjfél tájban nyugat felől megnövekedett a felhőzet, és a Dunántúlon több helyen havazott, illetőleg eső esett. A reggel hét óráig lehullott csapadék mennyisége azonban sehol-sem haladta meg az 1 mm-t. Ma hajnalban a déli és keleti megyékben -2, -6 fokig hült le a levegő, a talajközeli levegőrétegben pedig Túrkevén, Szegeden -8, Debrecenben -9 fokot mértek.

Budapesten csütörtökön 12 órakor a hőmérséklet 3 fok, a tengerszintre átszámitott légnyomás 771 mm, alig változik.

Várható időjárás péntek estig:

**Felhős idő, több helyen kisebb eső vagy havaseső.
Mérsékelt északkeleti, keleti szél.
Az éjszakai fagy főleg keleten mérséklődik.
A nappali hőmérséklet alig változik.**

**Várható legalacsonyabb hőmérséklet ma éjjel: 0, -3,
legmagasabb nappali hőmérséklet pénteken: 3 - 6 fok között.**

Tónagyné

A hőmérséklet és a légnyomás napi középértéke Budapesten és ezek eltérése a 75 évi átlagtól:

1955. XI.16-án: 3,7 C°, 769,1 mm. Eltérés: -0,7 C°, +4,5 mm.

1871 óta ezen a napon előfordult

legmagasabb hőmérséklet	**18,8 C°**	**/1926./**
legalacsonyabb hőmérséklet	**-9,0 C°**	**/1888./**

Az Országos Meteorológiai Intézet Időjárási Napijelentése

CSAPADÉKELOSZLÁS
AZ UTOLSÓ 24 ÓRÁBAN

195 1955. XI. 16. ..... 7h-TÓL ..... XI. 17. ..... 7h-IG

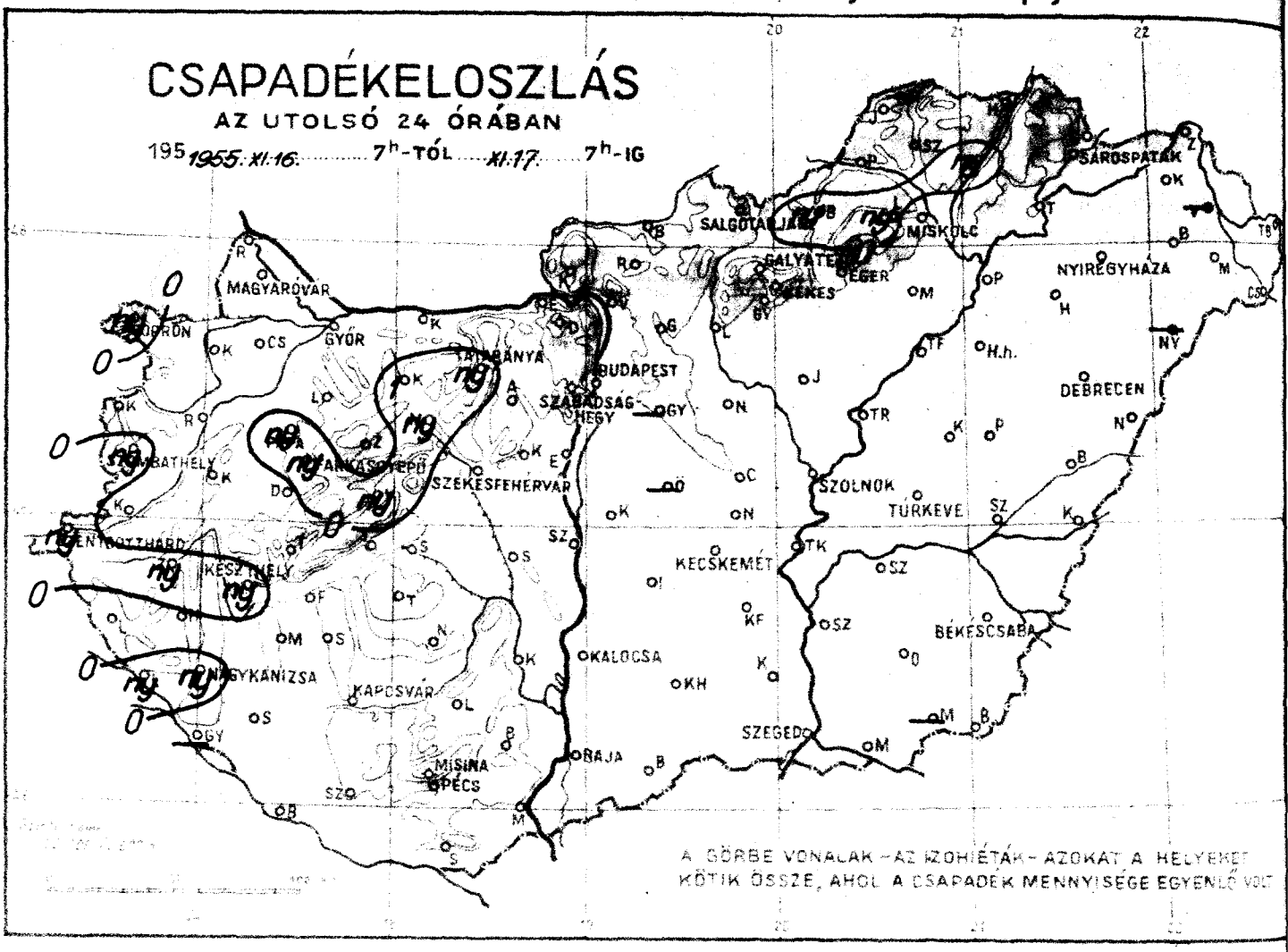

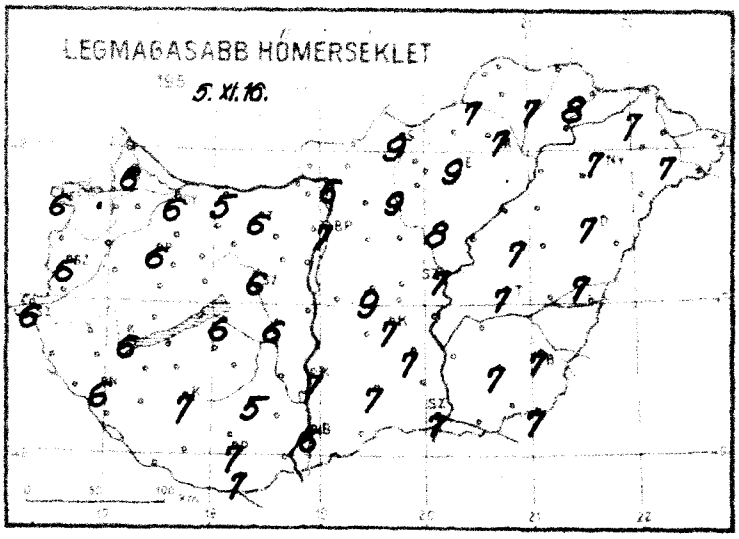

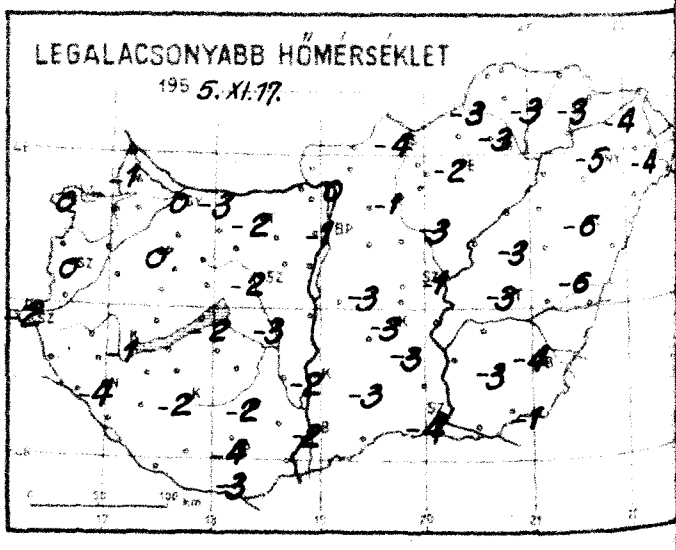

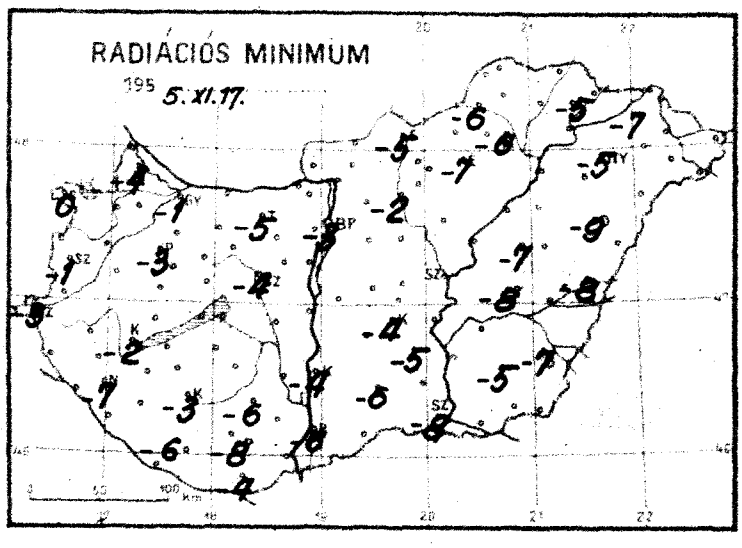

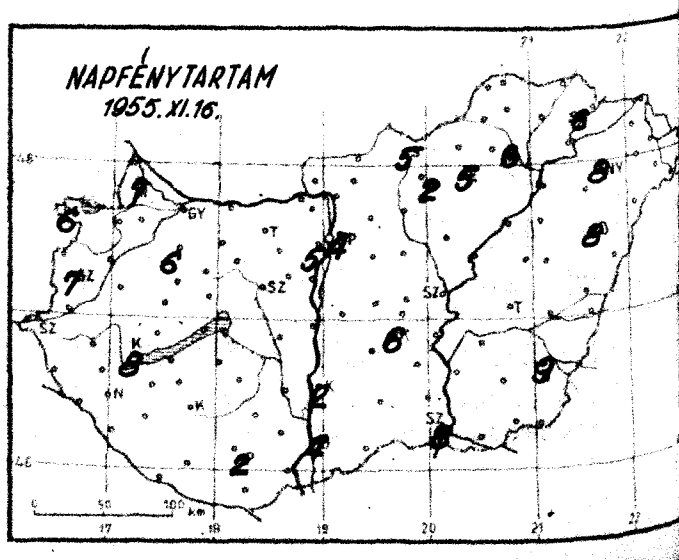

Időjárási helyzet 1955. év NOVEMBER hó 17. nap 7 óra

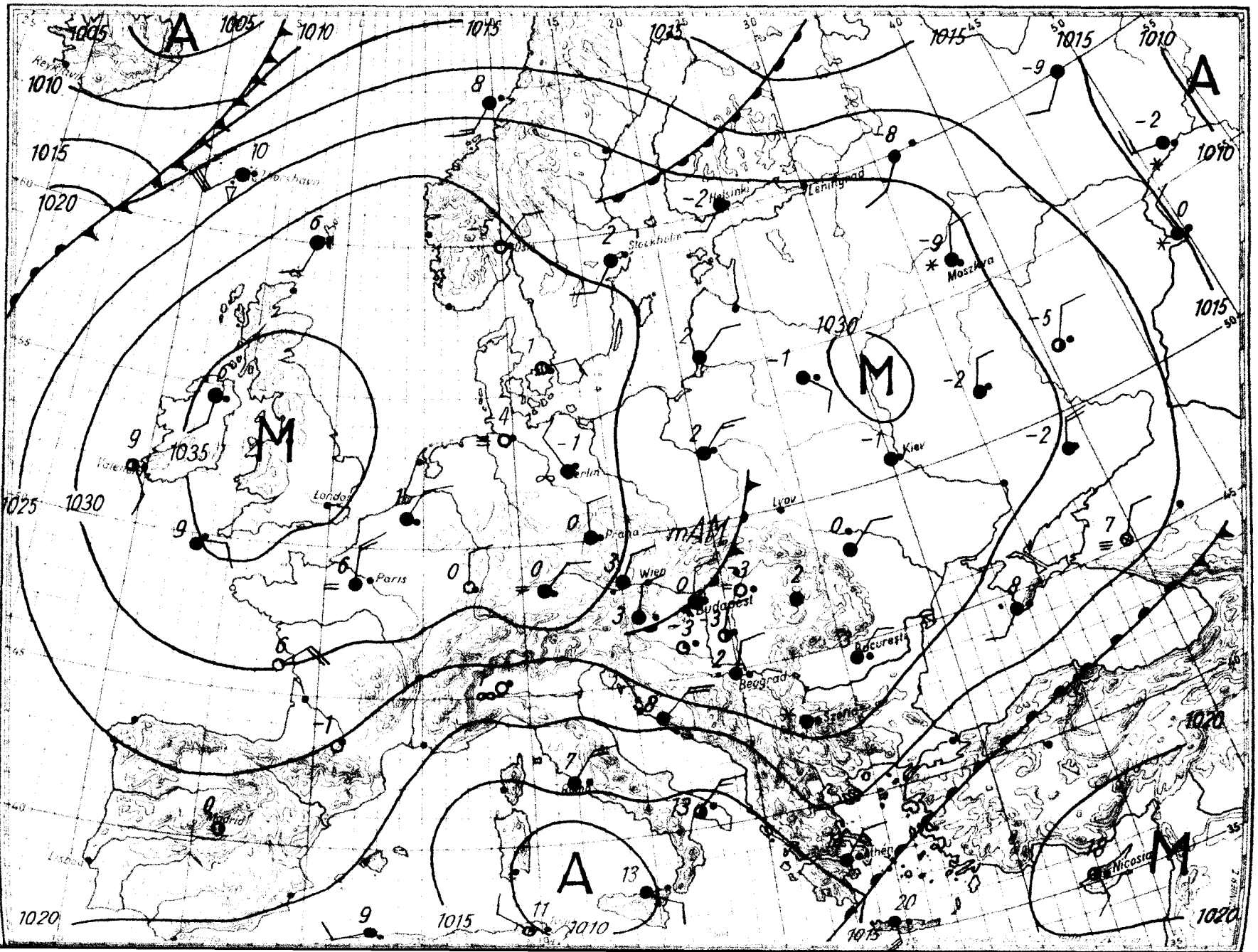

Magassági légállapotmérés





5.XI.16. 15h		
mb	°	%
1007.1	5.4	55
966	1.4	60
905	-2.2	64
849	-5.7	67
796	-8.2	68
747	-9.2	64
700	-11.8	61
613	-17.2	58
535	-23.6	58
467	-30.1	66
405	-37.2	67
349	-44.4	65
300	-51.8	68
257	-56.0	-
219	-55.7	-
188	-54.2	-
161	-51.7	-
138	-53.7	-
118	-52.7	-

Magasiegkori időhelyzet

Európában a talajon fekvő hideg sarkvidéki levegő fölé a Skandináv-félszigeten át enyhébb óceáni levegő áramlik, meleg advekciót okozva Skandinávia, Finnország, a Balti-tenger, sőt Németország és Lengyelország felett is. A Volgától délre fekvő területeken azonban még folytatódik a lehülés. Szardinia szigetének légterében elhelyezkedő ciklon továbbra is meleg advekciót hoz létre Olaszország és a Balkán felett. Hazánkban a talaj közelében a kisugárzás következtében hült a levegő. 1100 m-től 4900 m-ig emelkedett a hőmérséklet mégpedig 1-3 fokkal. Feljebb alig változott a légkör állapota. A mérések négy szintben jeleztek 0 fokot: 220, 420, 520, 590 m-en. A -10 fok szintje 360 m-rel 2140 m-re emelkedett.

Dr.Kallósné s.k.

195 5.XI.17. 3h		
km	mb	C°	%
Talaj	1008.8	-1.2	82
0.5	966	-0.1	70
1	906	-3.6	68
1.5	850	-5.4	57
2	798	-8.8	64
2.5	748	-10.9	80
3	700	-13.3	77
4	613	-19.8	74
5	535	-26.1	71
6	466	-32.2	68
7	403	-40.8	64
8	347	-46.4	63
9	298	-53.4	63
10	254	-57.3	-
11	218	-55.2	-
12	186	-56.0	-
13	159	-53.2	-

MELLÉKLET AZ ORSZÁGOS METEOROLÓGIAI INTÉZET
IDŐJÁRÁSI NAPIJELENTÉSÉHEZ

AZ ELMÚLT IDŐJÁRÁS

FRONTÁTVONULÁSI JEGYZÉK BUDAPESTRŐL
1955. OKTÓBER

1		2	3	4
A frontátvonulás időpontja		B=betörési front Fel=felsiklási front V=veszteglő front	A front fejlettsége 0 gyenge 1 mérsékelt 2 erős	A front fontosabb meteorológiai jelenségei
Nap	Óra			
2	9	B	0	Kis záporeső.
2	2o	B	0	Felhőátvonulás.
4	11	Fel	0	"
5	18	B	0	Kis szélélénkülés.
6	24	Fel	1	22 ó.-tól praefrontális eső o,5 mm.
7	2	B	1	Záporeső 11,5 mm.
7	14	B	2	Záporeső 29,7 mm.
-	-	V	1	Veszteglő front 8-án 2o-tól 24 ó.-ig, 1,o mm eső.
9	22	Fel	1	2o ó.-tól kevés praefrontális eső.
10	2	B	1	Záporeső 2,o mm, nagy légnyomás-nyugtalanság
10	15	Fel	1	Praefrontális eső 1,7 mm.
12	8	B	0	Felhőátvonulás.
13	18	B	0	Kis szélélénkülés.
14	16	B	0	" "
16	8	B	1	Szélrohamok 14 m/s, felhőátvonulás.
17	6	Fel	1	2 ó.-tól praefrontális eső o,2 mm.
17	9	B	1	Záporeső 1,2 mm.
17	16	Fel	1	Kevés praefrontális eső.
17	19	B	2	Záporeső 2,8 mm, nagy légnyomás-nyugtalanság.
18	18	B	1	Záporeső 3,2 mm, szélrohamok 12 m/s.
-	-	V	2	Veszteglő front 19-én 4-17 óra közt, 2o,o mm eső, légnyomás-nyugtalanság.
22	13	Fel	1	Kevés praefrontális eső.
22	14	B	1	Záporeső 1,7 mm.
23	18	Fel	1	12 ó.-tól praefrontális eső 1,o mm.
25	2	Fel	2	Praefrontális eső 24-én 13 ó.-tól 3o,o mm, erős légnyomás-nyugtalanság.
25	3	B	2	Szélvihar 24 m/s, zápor 1o,7 mm.
26	15	Fel	0	Felhőátvonulás.
28	11	Fel	0	Kevés praefrontális szemergés.
28	18	B	1	Kis záporeső.
29	5	B	1	Kis záporeső, erős légnyomás-nyugtalanság.
31	19	Fel	0	Felhőátvonulás.

A hónap rövid frontológiai jellemzése: A frontok száma abnormisan nagy volt és közöttük igen nagy csapadéku frontok is előfordultak.

LÉGTÖMEGNAPTÁR

BUDAPEST, 1955. OKTÓBER

A légtömeg megnevezése		Mikor érkezett		Mikor vonult el		Tartóssága óra	A következő légtömegtől elválasztó határfelület
		Nap	Óra	Nap	Óra		
Tengeri mérsékelt	mM	/szept./		2	2o	44	Betörési front
Sarkvidéki hideg	aC	2	2o	3	12	16	Lesiklófelület
Szárazföldi mérs.	cM	3	12	4	11	23	Felsiklási front
Tengeri mérsékelt	mM	4	11	1o	15	148	"
Szubtrópusi	tM	1o	15	12	8	41	Betörési front
Szárazföldi mérs.	cM	12	8	14	16	56	"
Tengeri mérsékelt	mM	14	16	18	18	98	"
Sarkvidéki hideg	aC	18	18	2o	1o	4o	Lesiklófelület
Szárazföldi mérs.	cM	2o	1o	22	14	52	Betörési front
Tengeri mérsékelt	mM	22	14	29	5	159	"
Sarkvidéki hideg	aC	29	5	31	19	62	Lesiklófelület
Tengeri mérsékelt	mM	31	19	31	24	5	Betörési front

Az egyes levegőfajták jelenlétének tartama a hónap folyamán:

Levegőfajta		óra	%
Sarkvidéki hideg	aC	118	16
Szárazföldi hideg	cC	-	-
Tengeri hideg	mC	-	-
Tengeri mérsékelt	mM	454	6o
Tengeri enyhe	mW	-	-
Szárazföldi mérsékelt	cM	131	18
Szárazföldi meleg	cW	-	-
Szubtrópusi	tM	41	6

A hónap rövid légtömegtani jellemzése: A hónapnak több mint felét /6o%-át/ a tengeri mérsékelt levegőfajta jelenléte foglalta le. Mellette még bizonyos szerephez jutott a sarkvidéki hideg és szárazföldi mérsékelt levegő, valamint /egy hatnapos időszakban/ a szubtrópusi levegő is.

Magyarország időjárása 1955. október havában.

Októberben igen bőséges csapadék volt, átlag körüli hőmérséklettel.

A hőmérséklet havi középértéke 10 -12 fok volt. Általában megfelelt az átlagnak. +1 fokot megközelítő eltérés csak az Alföld keleti szegélyén mutatkozott.

A legerősebb felmelegedés 19 - 23 fokig terjedt többnyire 11. vagy 22. körül. A legalacsonyabb hőmérséklet kivétel nélkül a hónap utolsó két napján jelentkezett -1, -3 fokos minimumokkal.

Nyári nap már egy sem fordult elő. A fagyos napok száma általában 2, nyugaton 3 - 4 volt.

A légnyomás havi középértéke Budapesten, 130 méter magasságban 750,4 mm volt, 1,5 mm-rel alacsonyabb, mint a sokévi átlag. A tengerszintre átszámított érték 762,2 mm.

A csapadék havi összegei csak az Alföld kisebb területein maradtak az átlag alatt, de a 40-50 mm közötti összegek ott is megközelitették azt. Az Alföld többi részének, továbbá a Kisalföldnek és az Északi hegyvidéknek 50-100 mm-es összegei az átlag és annak kétszerese között vannak. 100 mm-t is meghaladó csapadékot kapott hazánk nyugati fele, ez a Dunántúl nagy részén az átlag kétszeresét is felülmúló mennyiséget jelent. Néhány helyről, a budai hegyek és a Mecsek vidékéről 200 mm fölötti havi összeget jelentettek. Ez eléri az átlag háromszorosát..

A legnagyobb havi csapadékösszeget a Mecsektől nyugatra fekvő Abaligeten mérték: 250 mm-t, a legkisebbet a Duna-Tisza közén, Páhiban: 43 mm-t. A 24 órai csapadék-maximumot ugyancsak Abaligetről jelentették: 93 mm-t 7-én.

A csapadékos napok száma 1 mm-t meghaladó esővel általában 8-12 között váltakozott és nyugaton jóval felülmulta az átlagot. A Dunántúl délnyugati részén, valamint a Mátra és a Bükk hegység legmagasabb vidékein már 1-1 havas nap is előfordult.

A levegő viszonylagos nedvességének 80-85%-os havi középértékei kevéssel felülmúlták az átlagot. A párolgás összegei általában az átlag alatt maradtak.

A napsütésben általános hiány mutatkozott. A 100-140 órás havi összegek az átlagnak mintegy 85-90%-át teszik ki.

A nap és égboltsugárzás havi összege Budapesten, a vizszintes sikon 3345 goal/cm^2 volt.

IDŐJÁRÁSI ADATOK

1955. október hó.

	Hőmérséklet C°								Csapadék					Napsütés
	Havi közép	Eltérés a norm.-tól	Abszolút max.	Nap	Abszolút min.	Nap	Nyári napok száma	Fagyos napok száma	Összeg mm	A norm. %-ában	Eltérés a norm.-tól	Napok száma ≥ 1mm	Zivataros nap	Összeg óra
Magyaróvár	10,2	+0,2	20,9	3.	-2,3	31.	0	3	80	200	+40	9	0	113
Keszthely	10,7	+0,3	20,0	5.	-1,5	30.	0	2	86	136	+23	9	0	117
Szentgotthárd	9,5	-0,3	20,1	13.	-3,9	31.	0	4	125	189	+59	12	0	107
Pécs	11,1	+0,1	22,3	18.	-3,1	30.	0	2	130	217	+70	15	0	125
Budapest	11,1	0,0	22,2	11.	-0,6	30.	0	2	127	249	+76	12	0	116
Kalocsa	11,4	+0,1	22,4	18.	-1,7	30.	0	2	62	135	+16	10	0	115
Szolnok	11,4	+0,4	23,9	11.	-3,1	31.	0	2	61	142	+18	10	0	-
Miskolc	10,5	+0,1	23,4	11.	-3,0	30.	0	2	97	202	+49	6	0	116
Kisvárda	10,9	+0,8	23,9	10.	-1,7	31.	0	2	74	154	+26	10	1	129
Debrecen	11,0	+0,6	23,0	11.	-2,6	31.	0	2	66	132	+16	8	1	136
Békéscsaba	12,2	+0,7	23,7	22.	-1,6	30.	0	2	48	104	+2	8	0	143
Kékestető	6,8	+0,6	17,5	11.	-4,3	30.	0	6	129	182	+58	9	1*	137

* havas nap

1955. november hó.
17. nap csütörtök
68. évfolyam 320. sz.

Reggeli észlelések 06 TMG				Az utolsó 24 óra adatai				
Felhőzet (0 - 4)	Szélirány és erő (m/s)	Légnyomás (millibár)	Hőmérséklet (°)	Csapadék (24 óra) (mm)	Hó cm	Hőmérsékleti szélsőségek: tegnapi nappali max.	éjszakai min.	Radiációs min.	Napsütés (óra) tegnap
4	W 2	1028.2	3	.		6	-1	-4	7
4 *	NNW 4	28.6	3	ny		6	0	0	6
4	N 2	28.2	3	ny		6	00	-1	7
4	NNW 1	28.3	0	ny		6	-2	-3	-
4	N 2	27.2	3	ny		6	0	-3	-
4	NNE 1	27.9	3	.		6	0	-1	-
4 *	- 0	27.7	0	ny	lepel	6	-2	-5	-
3	- 0	-	0	.		6	-2	-4	-
4 .	W 1	27.8	2	ny		6	-1	-2	8
4	- 0	27.8	0	ny	⌊	6	-4	-7	-
3	S 1	27.6	-1	.		7	-2	-3	-
1	- 0	27.8	-3	.	⌊	7	-4	-8	2
4	N 2	27.3	0	.		7	-1	-3	4
4	N 2	28.0	-2	.		9	-4	-5	5
3	E 1	27.0	1	.		9	-2	-7	5
4	NNW 2	27.3	-1	.	⌊	7	-3	-6	6
3	NW 1	-	2	.		8	-3	-5	6
0	WNW 1	27.3	-2	.		6	-2	-6	4
1	N 1	26.7	-1	.		7	-2	-4	2
0 =	- 0	26.9	-3	.		7	-3	-4	6
0	N 1	26.7	-3	.		7	-4	8	8
1	- 0	27.0	-1	.		7	-1	-	-
0	W 1	-	-2	.		7	-3	-8	-
1 =	N 1	27.1	-3	.		7	-4	-7	9
0	- 0	28.0	-6	.		7	-6	-9	8
1	NW 1	27.8	-4	.		7	-5	-5	8
3	- 0	904.4	-4	.	⌊	0	-6	-	2
4	SW 1	904.4	-4	.		2	-4	-	-
1	N 2	965.0	-2	.		2	-3	-	-
4	NE 1	964.8	-1	.		5	-2	-	5
4 =	- 0	964.8	0	ny		5	-1	-5	-

24 óra csapadék mm			24 óra csapadék mm			24 óra csapadék mm		
[illegible]	o		Tihany	.		Pusztaszabolcs	.	
[illegible]	o		Siófok	.		Jászapáti	.	
[illegible]	o		Fonyód	o		Budapest	-	
[illegible]	o		Marcali	.		Lőrinci	ny	
[illegible]	o		Somogyvár	.		Szécsénke	.	
[illegible]	o	⌊	Tab	.		Fegyvernek	ny	
[illegible]	o		Sárbogárd	.	⌊	Hajdúnánás	.	
[illegible]	ny		Szabadbattyán	.	⌊	Szarvaskendőd	.	
[illegible]	o		Nagykanizsa	.		Tokaj	.	⌊
[illegible]	ny		Somogyvár	.		Mezőkövesd	.	
[illegible]	-		Baracs	.		Jászapáti	.	⌊
[illegible]	o		Szigetvár	.	⌊	Nagykáta	.	
[illegible]	o		Lengyel	.		Gyöngyös	-	
[illegible]	o		Kozepdúdveg	.	⌊	Orkény	.	⌊
[illegible]	o		Bátaapáti	.		Kunszentmiklós	-	
[illegible]	o		Mohács	.	⌊⌊	Cegléd	.	
[illegible]	ny		Siklós	.	⌊	Nagykőrös	.	⌊
[illegible]	o		Királyrét	.		Tiszakécske	.	
[illegible]	1		Balassagyarm.	.	⌊	Izsák	.	⌊⌊
[illegible]	ny		Romhány	.		Kiskunfélegyh.	.	⌊
[illegible]	.	⌊	Vác	.		Kiskunhalas	.	
[illegible]	.		Galgamácsa	.	⌊	Baosalmas	.	⌊
[illegible]	.		Lőrinci	.		Kistelek	.	
[illegible]	.		Gyöngyös	.	⌊			
[illegible]	.	⌊	Borsodnádasd	ny	⌊			

24 óra csapadék mm		
Zákány	.	
Kisvarda	.	⌊
Vásárosnamény	-	
Baktalórántháza	.	⌊
Márévalka	.	
Tiszabecs	.	
Csenger	.	⌊
Nyíregyh.	-	
Polgár	.	
Hajdúdorog	.	
Hortobágy	.	
Nagyléta	.	⌊
Tiszafüred	.	
Tiszaroff	.	
Karcag	.	
Puspokladany	.	⌊⌊
Berettyoujfalu	.	⌊
Szeghalom	.	
Korosszakal	.	
Szarvas	.	⌊
Szentes	.	
Orosháza	.	⌊
Makó	.	
Mezőhegyes	-	
Battonya	.	⌊

* A légnyomás 500 gdm-re átszámítva ** A légnyomás 1000 gdm-re átszámítva

Magassági szélmérések

Óraadatok greenwichi középidőben

XI.16.	Szhely 8 h		Szhely 14 h		Mkanizsa 11 h		Győr 11 h		Bpest 11 h		Bpest 14 h		Szeged 14 h		Miskolc 11 h		Debrecen 12 h	
	fok	m/s	fok	m/s	fok	m/s	fok	m/s	fok	m/s	fok	m/s	fok	m/s	fok	m/s	fok	m/s
Talaj	360	7	360	7	360	7	32[illegible]	7	40	2	320	7	360	2	360	2	360	7
500 m	360	9	360	11	30	5	35[illegible]	6	340	6	330	5	10	8	360	4	20	6
1000	360	9	350	11	20	7	34[illegible]	8	330	4	260	2	10	8	20	5	10	4
1500	360	9	350	11			35[illegible]	8	330	3	20	2	350	13	20	4	10	2
2000	10	11	350	11			340	9	330	5	350	5	360	9	360	5	320	3
2500	10	11	10	10			340	9	330	3	10	4	360	3			300	3
3000	10	11	10	10			340	9	330	3	10	4	360	3			300	3
4000	360	15	30	13					330	8	350	4	290	5				
5000	340	19	30	13					340	3	340	3						
6000	340	28	30	13					340	3	320	4						
7000	340	28	30	6					290	5	320	4						
8000	330	24							280	9	260	9						
9000	330	24							280	9	260	9						
10000	330	24							280	9	240	13						
11000	310	29							270	11	280	6						
12000	310	29							270	11	280	6						
13000									270	17	290	9						
14000									270	17	290	9						
15000									270	9	290	11						
16000									270	9	290	11						
17000									280	16	290	32						
18000									280	16	290	32						
19000																		
20000																		

XI.17.	Mkanizsa 6 h		Pécs 7 h		Bpest 5 h		Bpest 7 h		Szeged 6 h		Miskolc 6 h		Debrecen 7 h					
	fok	m/s	fok	m/s	fok	m/s	fok	m/s	fok	m/s	fok	m/s	fok	m/s	fok	m/s	fok	m/s
Talaj	–	0	140	2	40	2	360	2	180	2	320	2	–	0				
500 m	20	5	30	4	340	1	130	1	60	4	360	3	20	7				
1000			10	3	340	2	160	5	40	4	330	1	30	12				
1500			10	3			120	3	140	3	320	3	30	12				
2000			330	3			10	2	150	2	350	4	30	7				
2500			330	8			350	6	200	2			210	5				
3000			330	8			350	6	200	2			210	5				
4000							240	6					240	3				
5000													250	9				
6000													250	15				
7000													250	15				
8000													250	18				
9000													250	18				
10000													230	33				
11000													230	33				
12000																		
13000																		
14000																		
15000																		
16000																		
17000																		
18000																		
19000																		
20000																		

OFFSET NYOMDA BUDAPEST V. V. POMAYER GYULA

IDŐJÁRÁSI NAPIJELENTÉS

ЕЖЕДНЕВНЫЙ МЕТЕОРОЛОГИЧЕСКИЙ БЮЛЛЕТЕНЬ • DAILY SYNOPTIC MAP OF THE HUNGARIAN METEOROLOGICAL INSTITUTE • BULLETIN QUOTIDIEN DE L'INSTITUT MÉTÉOROLOGIQUE HONGROIS WETTERBERICHT DES UNGARISCHEN METEOROLOGISCHEN INSTITUTS

KIADJA AZ ORSZÁGOS METEOROLÓGIAI INTÉZET
BUDAPEST II, KITAIBEL PÁL-UTCA 1
TEL.: KÖZPONT: 150-220 IDŐJELZŐ OSZT: 151-204, 150-410

MEGJELENIK NAPONKÉNT • ELŐFIZETÉSI ÁRA
A POSTAI KÖLTSÉGGEL EGYÜTT NEGYEDÉVRE 60·— Ft
KIADÁSÉRT FELEL AZ INTÉZET IGAZGATÓJA

68. évfolyam. 321. szám. + Budapest + 1955. november hó 18.

Az időjárási helyzet ma reggel és a várható időjárás:

A Brit-szigetektől a Káspi-tengerig elterülő területen anticiklon van uralmon. A magasnyomásu léghalmaztól északra a Skandináv-félszigetre, valamint a Szovjetunió európai területének északi részére a gyors egymásutánban vonuló ciklonok sarkvidéki eredetü hideg levegőt szállitanak. Ezzel szemben a földközitengeri ciklonból a Közép-Európa talaját boritó hideg levegőre a magasban enyhe légtömegek áramlanak.

Hazánkban csütörtökön a keleti megyékben is megnövekedett a felhőzet, és sokfelé volt eső, havaseső, illetőleg havazás. A csapadék mennyisége Kiskunhalason 2o, Kékestetőn 15, Galyatetőn 12, Mohácson, Lillafüreden 11, Baján, Kalocsán és Szolnokon 10 mm-t tett ki. A hőmérséklet napközben országszerte 3 - 6 fokig emelkedett. Ma hajnalban -1, +2 fokig hült le a levegő. A hóréteg vastagsága ma reggel: Mátraházán 12, Kékestetőn 11, Galyatetőn 8, Misinatetőn 5, a Szabadsághegyen 3 cm volt.

Budapesten pénteken 12 órakor a hőmérséklet 2 fok, a tengerszintre átszámitott légnyomás 769 mm, alig változik.

Várható időjárás szombat estig:

Túlnyomóan borult idő, sokfelé eső, havaseső, egyes helyeken még havazás.
Mérsékelt északkeleti, keleti szél.
A hőmérséklet alakulásában nem lesz lényeges változás.

Várható legalacsonyabb hőmérséklet ma éjjel: 0,+3,
legmagasabb nappali hőmérséklet szombaton: 2 - 5 fok között.

Tómagyné

A hőmérséklet és a légnyomás napi középértéke Budapesten és ezek eltérése a 75 évi átlagtól:

1955. XI.17-én: 2,0 C°, 770,9 mm. Eltérés: -1,9 C°, +5,9 mm.

1871 óta ezen a napon előfordult

legmagasabb hőmérséklet	17,7 C°	/1934./
legalacsonyabb hőmérséklet	-10,4 C°	/1888./

Az Országos Meteorológiai Intézet Időjárási Napijelentése

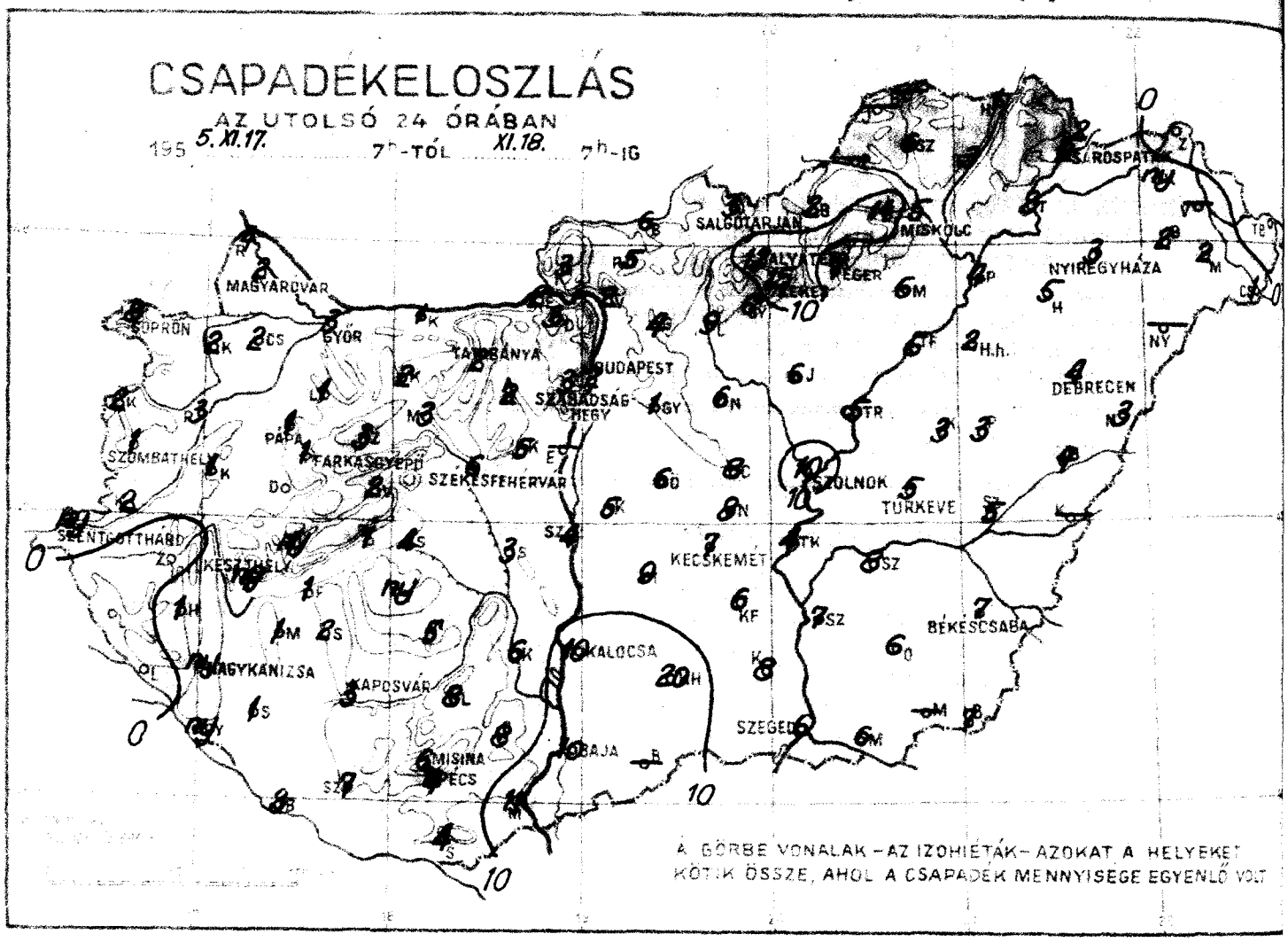

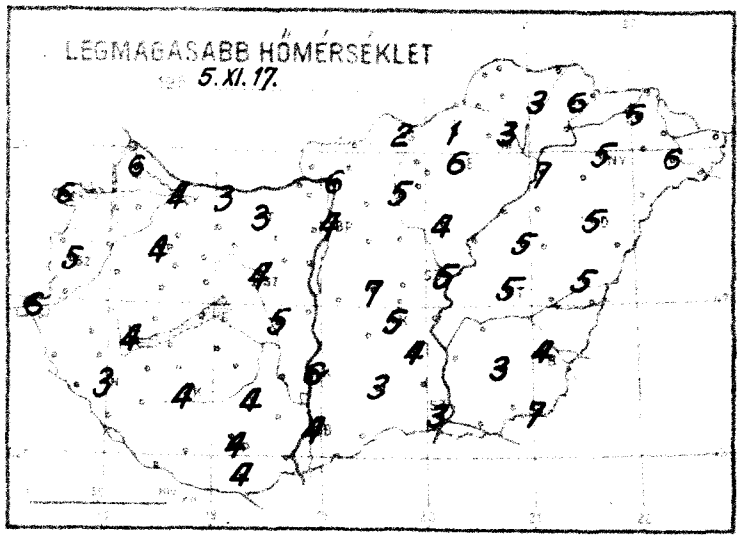

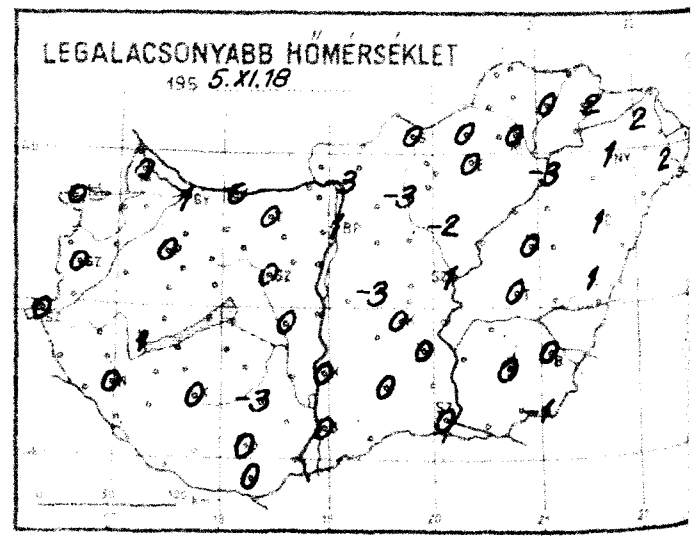

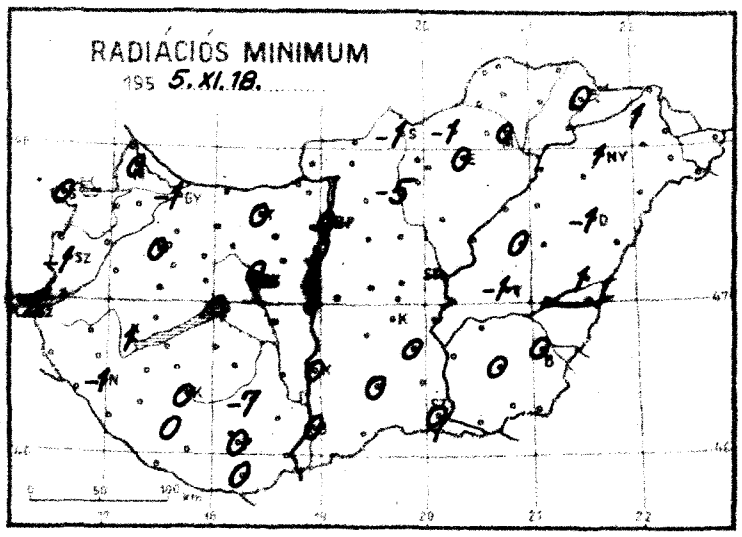

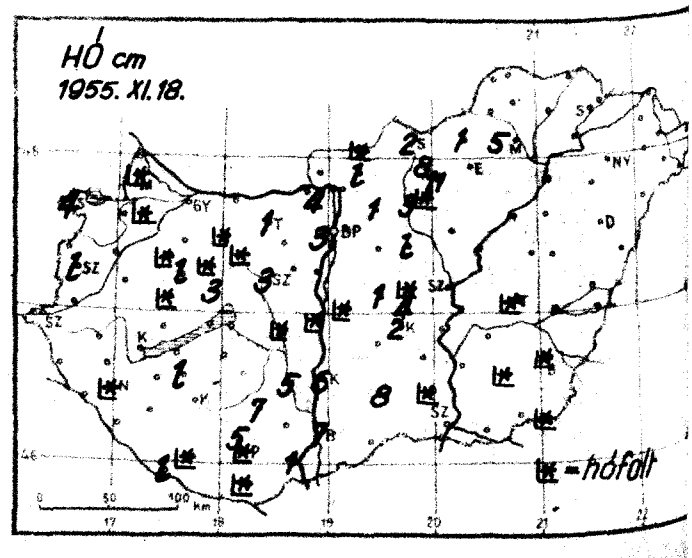

Időjárási helyzet 1955. év. NOVEMBER hó 18. nap 7 óra

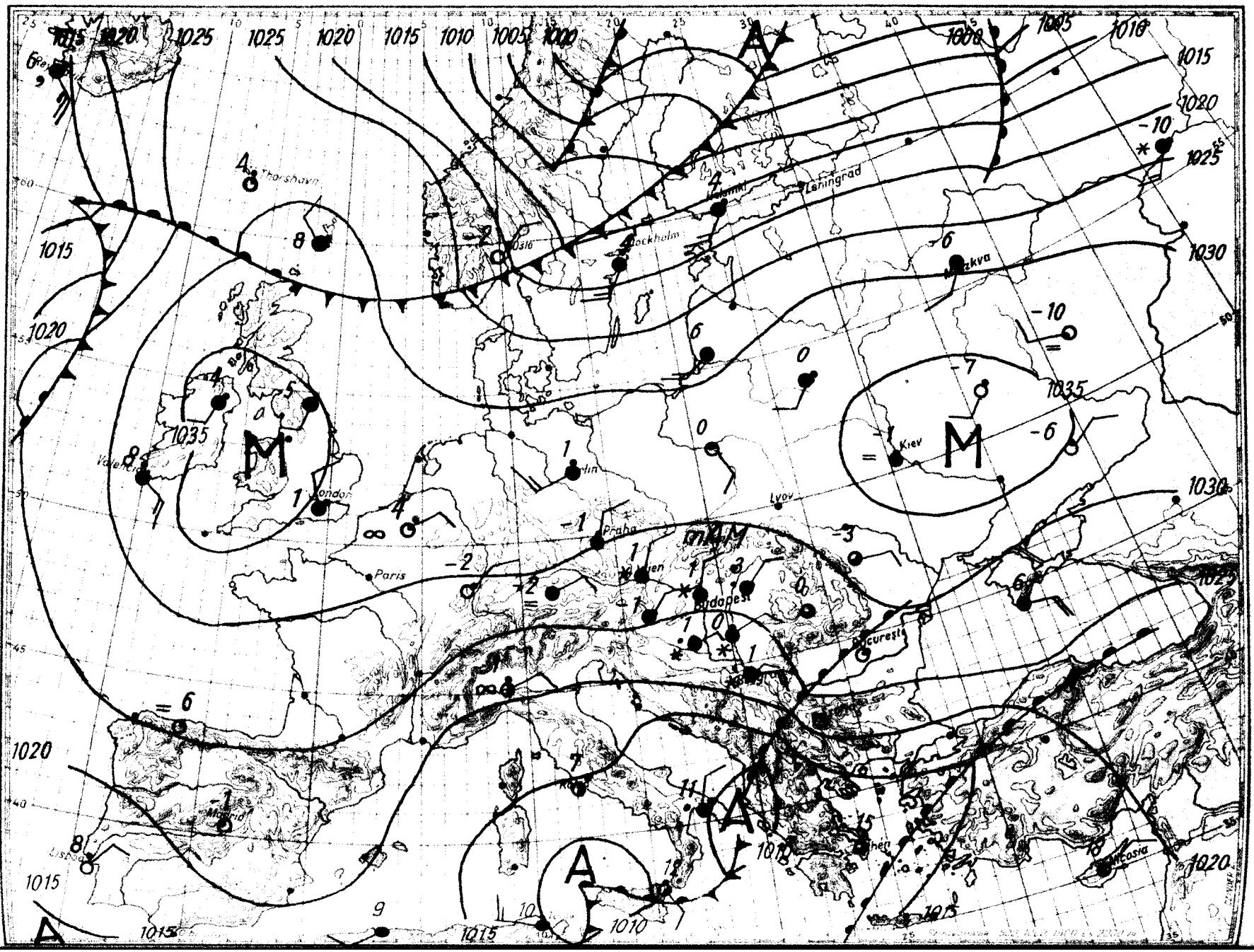

Magassági légállapotmérés





195 5.XI.17. 15h

km	mb	C°	%
Talaj	1009.9	4.3	66
0.5	969	1.6	64
1	908	-2.8	60
1.5	851	-6.9	60
2	796	-11.5	100
2.5	748	-10.9	100
3	700	-14.8	100
4	613	-21.0	100
5	532	-26.1	100
6	463	-31.9	99
7	402	-39.2	92
8	346	-46.0	86
9	298	-51.0	-
10	256	-52.4	-
11	220	-52.5	-
12			
13			
14			
15			

Magaslégköri időhelyzet

A Cseh-medence és a Földközi-tenger nyugati medencéje felett elzáródott sarkvidéki eredetü levegő még lehülést okoz az Alpok környékén, Olaszországban, valamint Afrika északi partjai mentén. Az adriai ciklon továbbra is meleg advekciót hoz létre a Balkán, a Kárpát-medence és Kis-Ázsia légterében. Erős melegedés van folyamatban a Szovjetunió európai része felett, ahová élénk északnyugati magassági széllel enyhébb óceáni levegő nyomul be. E mögött azonban a Skandináv-félszigeten már ujabb grönlandi levegő okoz lehülést. Hazánk felett a talajon a borultság következtében 2 fokkal emelkedett a hőmérséklet, de 50 m-től 3300 m-ig 1-2 fokkal csökkent. Feljebb 2-3 fokkal melegedett a levegő. A 0 fok 360 m-rel 230 m-re, a -10 fok szintje 360 m-rel 2100 m-re süllyedt.

Dr.Kallósné s.k.

195 5.XI.18. 3h

km	mb	C°	%
Talaj	1007.7	0.8	92
0.5	962	-2.1	97
1	903	-3.1	96
1.5	848	-6.2	92
2	795	-9.3	87
2.5	745	-12.2	85
3	698	-14.9	82
4	611	-16.8	80
5	532	-24.3	73
6	463	-30.1	55
7	403	-38.4	45
8	347	-46.6	42
9	298	-52.8	40
10	256	-55.3	-
11	218	-56.4	-
12	186	-56.5	-
13	159	-56.9	-
14	136	-58.8	-
15			

1955. november

18. péntek

68. Sorszám 321.

Reggel 8 órai adatok (7 GMT)					Az előző 24 óra adatai					
Felhőzet (0–8)	Szélirány és erősség	Légnyomás (mm-ben)	Hőmérséklet (°C)		Csapadék (24 óra) mm-ben	Hó cm	Hőmérséklet szélsőségek			Napsütés óra/nap
							Legmagasabb napi max.	Legalacsonyabb éjszakai min.	Napi közép	
4 *	NW 2	1027.3	0		2	folt	6	0	0	1
4 *	- 0	27.0	0		8	4	6	0	0	2
4	N 1	26.7	0		1	lepel	5	0	-1	2
4 =	NNW 1	27.7	1		ny		6	0	-2	-
4 *	N 4	25.9	0		1	folt	4	0	0	-
4 *	N 2	27.1	1		3		4	1	-1	-
4 *	NNE 1	25.9	0		2	1	3	0	0	-
4 *	- 0	-	0		6	3	4	0	0	-
4	N 1	25.5	1		ny		4	1	1	0
4 *	NNE 2	25.1	1		ny	folt	3	0	-1	-
4 *	N 4	24.8	0		3		4	0	0	-
4 *	ENE 5	24.2	1		4	folt	4	0	0	0
4 *	N 1	25.6	1		2		4	1	0	0
4 *	SE 4	25.9	1		3	2	2	0	-1	0
4 .	NE 3	26.0	2		7		6	0	0	1
4 .	NW 2	26.6	2		5		3	0	0	0
4	N 2	-	3		2		6	2	0	3
4 *	E 1	24.6	1		10	7	4	0	0	0
4 *	N 2	24.6	0		10	6	6	0	0	3
4 *	NE 1	24.7	0		7	2	5	0		4
4 *	NE 2	24.6	0		6		3	0	0	0
4	- 0	25.1	1		10		5	1	-	-
4 *	E 1	-	2		5	folt	5	0	-1	-
4 .	ENE 1	25.2	2		7	folt	4	0	0	0
4 .	ENE 1	26.0	2		4		5	1	-1	5
4 .	NE 1	27.4	2		3		5	1	1	4
4 *	N 1	903.2	-3		15	11	-2	-4	-	0
4 *	NE 1	903.7	-3		12	8	-2	-5	-	-
4 *	NE 1	960.9	-2		6	5	1	-3	-	-
4 =	NE 1	963.7	-1		3	3	1	-2	-	0
4 *	- 0	963.5	-1		1	lepel	1	-1	-2	-

	Hó cm	24 órás csapadék mm-ben		Hó cm	24 órás csapadék mm-ben		Hó cm	24 órás csapadék mm-ben		Hó cm
4		Eger	1		Pécs	-		Zalaegerszeg	.	
2	folt	Szolnok	4		Szeged	-		Kisvarda	ny	
2		Budapest	1		Békéscsaba	-		Vasvármegye	-	
2		Miskolc	1		Győr	11	5	Hajdúszoboszló	2	
3		Szombathely	2	lepel	Szombathely	6		Sárszalka	2	
2		Debrecen	ny		Budapest	3		Tiszabecs	.	
.		Salgótarján	3	folt	Hódmezővásárhely	1		Csongrád	1	
.		Szolnok	4	folt	Szombathely	2		Nyírtura	-	
1		Nagykanizsa	5	1	Pécs	3		Polgár	4	
.		Szombathely	1		Mezőkövesd	6		Hajdúböszörmény	5	
ny		Baja	3	lepel	Szentgotthárd	6		Hortobágy	2	
1		Szeged	7	folt	Nagykanizsa	6	lepel	Nagykálló	3	
1		Lenvevel	8	7	Gyöngyös	1	folt	Tiszafüred	6	
ny	folt	Kozepfalu	6	5	Orkény	6	1	Tiszaroff	5	folt
ny		Bátaszék	8	4	Kalocsa	5	folt	Karcag	3	
3	folt	Mohács	11	1	Cegléd	8	folt	Puspokladany	3	
2	3	Siklós	4	folt	Nagykőrös	8	4	Berettyóújfalu	4	
1		Kunszentmárton	3		Tiszakecske	4	folt	Szeghalom	5	
2	folt	Balassagyarm.	6	folt	Izsák	9		Körösszakál	-	
3	folt	Szombathely	5	lepel	Kecskemét	6		Szarvas	8	folt
2		Vác	2		Kiskunhalas	20	8	Szentes	7	
2		Esztergom	4	1	Baksalmás	-		Orosháza	6	folt
3	4	Lőrinci	9	3	Kistelek	8	folt	Makó	6	
-		Gyöngyös	6	folt				Mezőhegyes	-	
5		Borsodnádasd	2	1				Battonya	7	folt

* A légnyomás 500 gdm-re átszámítva ** A légnyomás 1000 gdm-re átszámítva

Magassági szélmérések

Óraadatok greenwichi középidőben

XI.17.	Szhely 8 h		Győr 10 h		Pécs 11 h		Bpest 9 h		Bpest 11 h		Bpest 17 h		Bpest 19 h		Szeged 10 h		Debrecen 12 h	
	fok	m/s	fok	m/s	fok	m/s	fok	m/s	fok	m/s	fok	m/s	fok	m/s	fok	m/s	fok	m/s
Talaj	360	7	360	2	140	2	360	2	40	2	360	2	360	2	360	2	360	2
500 m	360	9	20	7	70	5	80	2	150	1	90	3	90	9	60	6	10	4
1000			20	7	70	3	170	4	180	1	90	3	90	9	60	6	10	4
1500					70	3	130	4	140	4	120	4			90	2	10	4
2000					70	3	90	2	130	7	160	2			240	1		
2500					50	1	340	2							200	9		
3000					50	1	340	2							200	9		
4000							210	5										
5000																		
6000																		
7000																		
8000																		
9000																		
10000																		
11000																		
12000																		
13000																		
14000																		
15000																		
16000																		
17000																		
18000																		
19000																		
20000																		

XI.18.	Szhely 7 h																	
	fok	m/s	fok	m/s	fok	m/s	fok	m/s	fok	m/s	fok	m/s	fok	m/s	fok	m/s	fok	m/s
Talaj	360	2																
500 m	360	7																
1000	360	7																
1500	360	7																
2000	340	4																
2500	340	8																
3000	340	8																
4000																		
5000																		
6000																		
7000																		
8000																		
9000																		
10000																		
11000																		
12000																		
13000																		
14000																		
15000																		
16000																		
17000																		
18000																		
19000																		
20000																		

OFFSET NYOMDA BUDAPEST F.V. POMÁZI GYULA

IDŐJÁRÁSI NAPIJELENTÉS

ЕЖЕДНЕВНЫЙ МЕТЕОРОЛОГИЧЕСКИЙ БЮЛЛЕТЕНЬ • DAILY SYNOPTIC MAP OF THE HUNGARIAN METEOROLOGICAL INSTITUTE • BULLETIN QUOTIDIEN DE L'INSTITUT MÉTÉOROLOGIQUE HONGROIS WETTERBERICHT DES UNGARISCHEN METEOROLOGISCHEN INSTITUTS

KIADJA AZ ORSZÁGOS METEOROLÓGIAI INTÉZET
BUDAPEST II. KITAIBEL PÁL-UTCA 1
TEL.: KÖZPONT: 150-220 IDŐJELZŐ OSZT: 151-204, 150-410

MEGJELENIK NAPONKÉNT • ELŐFIZETÉSI ÁRA A POSTAI KÖLTSÉGGEL EGYÜTT NEGYEDÉVRE 60.— Ft
KIADÁSÉRT FELEL AZ INTÉZET IGAZGATÓJA

68. évfolyam 322. szám. + Budapest + 1955. november hó 19.

Az időjárási helyzet ma reggel és a várható időjárás:

A Barents-tenger feletti ciklon hátoldalán nagy erővel nyomul dél felé a sarkvidéki eredetű levegő. Ma az éjféli órákban elárasztotta Lengyelország egyrészét, ahol hózáporokat okozott. A Brit-szigetek, valamint a Szovjetunió európai területének középső vidékein az anticiklon uralma tovább tart. Ugyancsak tovább tart a földközitengeri ciklon hatása Közép-Európában: délről enyhébb légtömegek áramlanak felénk.

Hazánkban pénteken ismét sokfelé volt eső, havaseső és főleg a nyugati megyékben havazás. A csapadék mennyisége Makón 21, Lengyelben 18, Középhidvégen, Kalocsán, Szolnokon, Orosházán 17, Baján 16, Mohácson 15 mm-t tett ki. A hőmérséklet napközben 2 - 6 fokig emelkedett. Ma hajnalban az északkeleti megyékben a talajközelében volt gyenge fagy. A hóréteg vastagsága Kékestetőn 18, Mátraházán 12, Galyatetőn 11, Dobogókőn 10 cm.

Budapesten szombaton 12 órakor a hőmérséklet 3 fok, a tengerszintre átszámított légnyomás 772 mm, alig változik.

Várható időjárás vasárnap estig:

Felhős idő, ma többhelyen, holnap kevesebb helyen eső, havazás.
Mérsékelt, helyenként élénkebb északi, északkeleti szél.
Az éjszakai lehülés északon erősödik.
A nappali hőmérséklet alig változik.

Várható legalacsonyabb hőmérséklet ma éjjel: 0, -3,
legmagasabb nappali hőmérséklet vasárnap: 2 - 5 fok között.

Tóth Magyné

A hőmérséklet és a légnyomás napi középértéke Budapesten és ezek eltérése a 75 évi átlagtól:

1955. XI.18-án: 2,0 C°, 769,0 mm. Eltérés: -1,7 C°, +4,4 mm.

1871 óta ezen a napon előfordult

legmagasabb hőmérséklet	14,0 C°	/1906./
legalacsonyabb hőmérséklet	-8,8 C°	/1904./

Az Országos Meteorológiai Intézet Időjárási Napijelentése

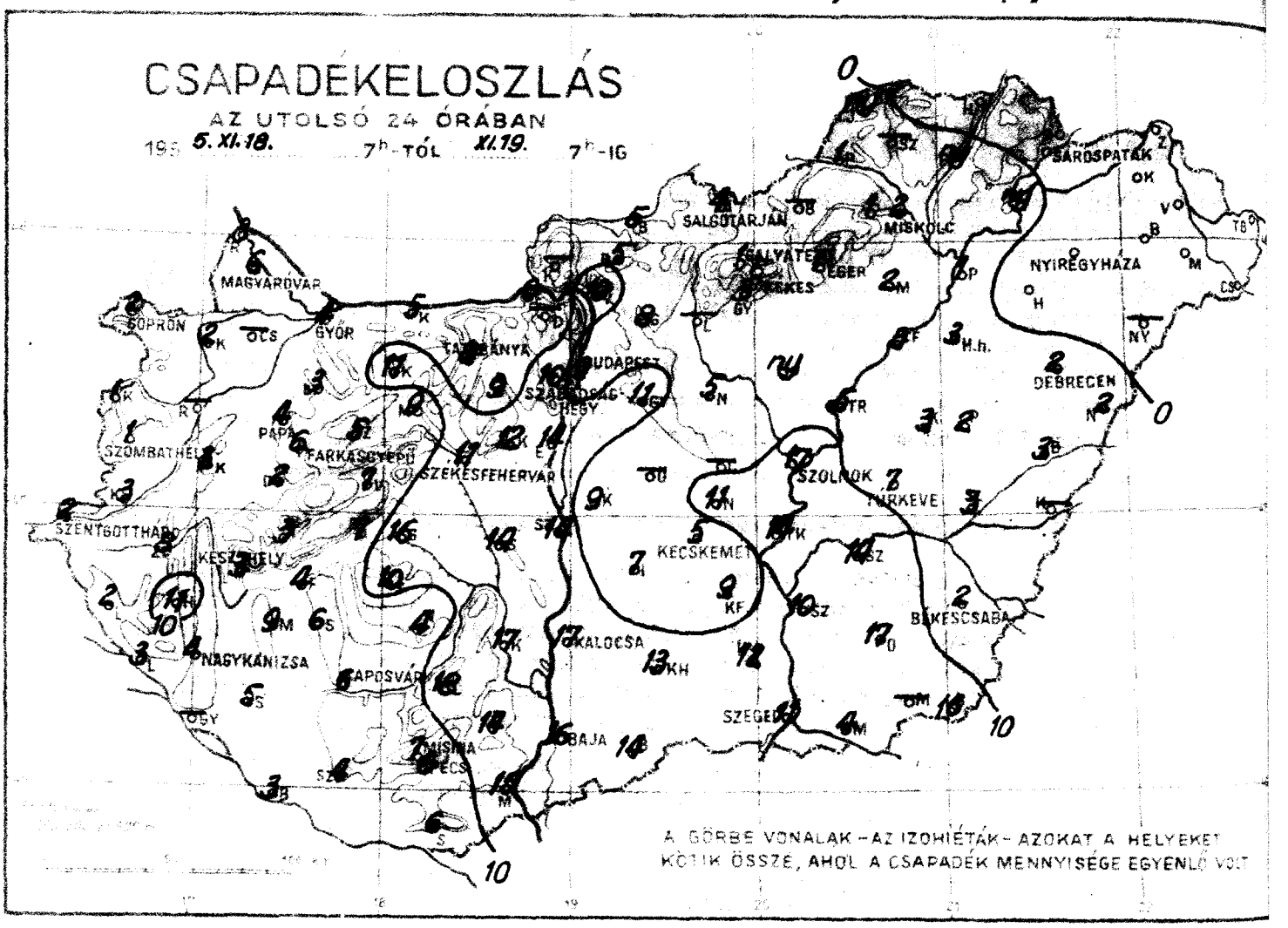

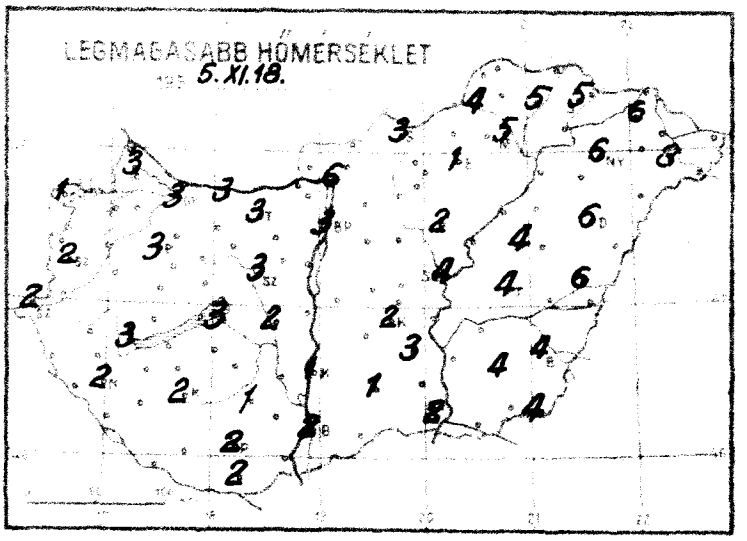

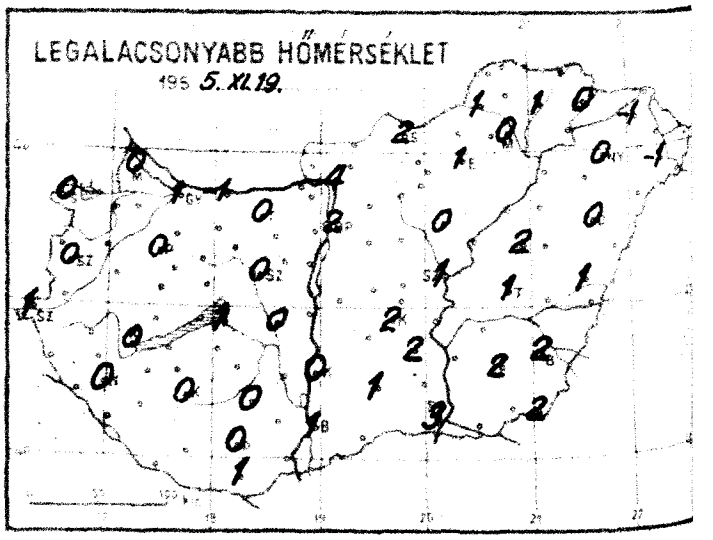

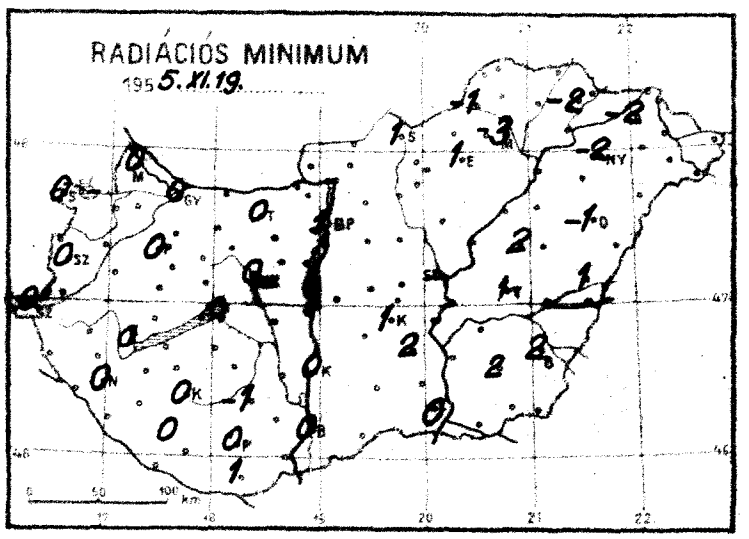

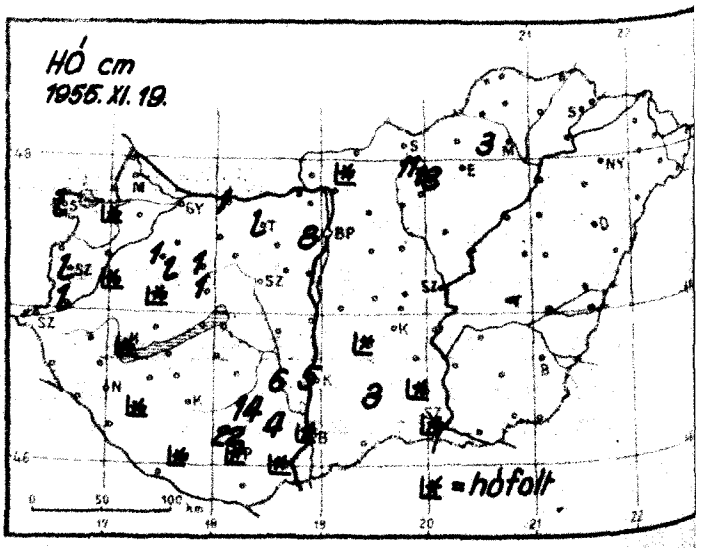

Időjárási helyzet 1955. év - NOVEMBER hó 19. nap 7 óra

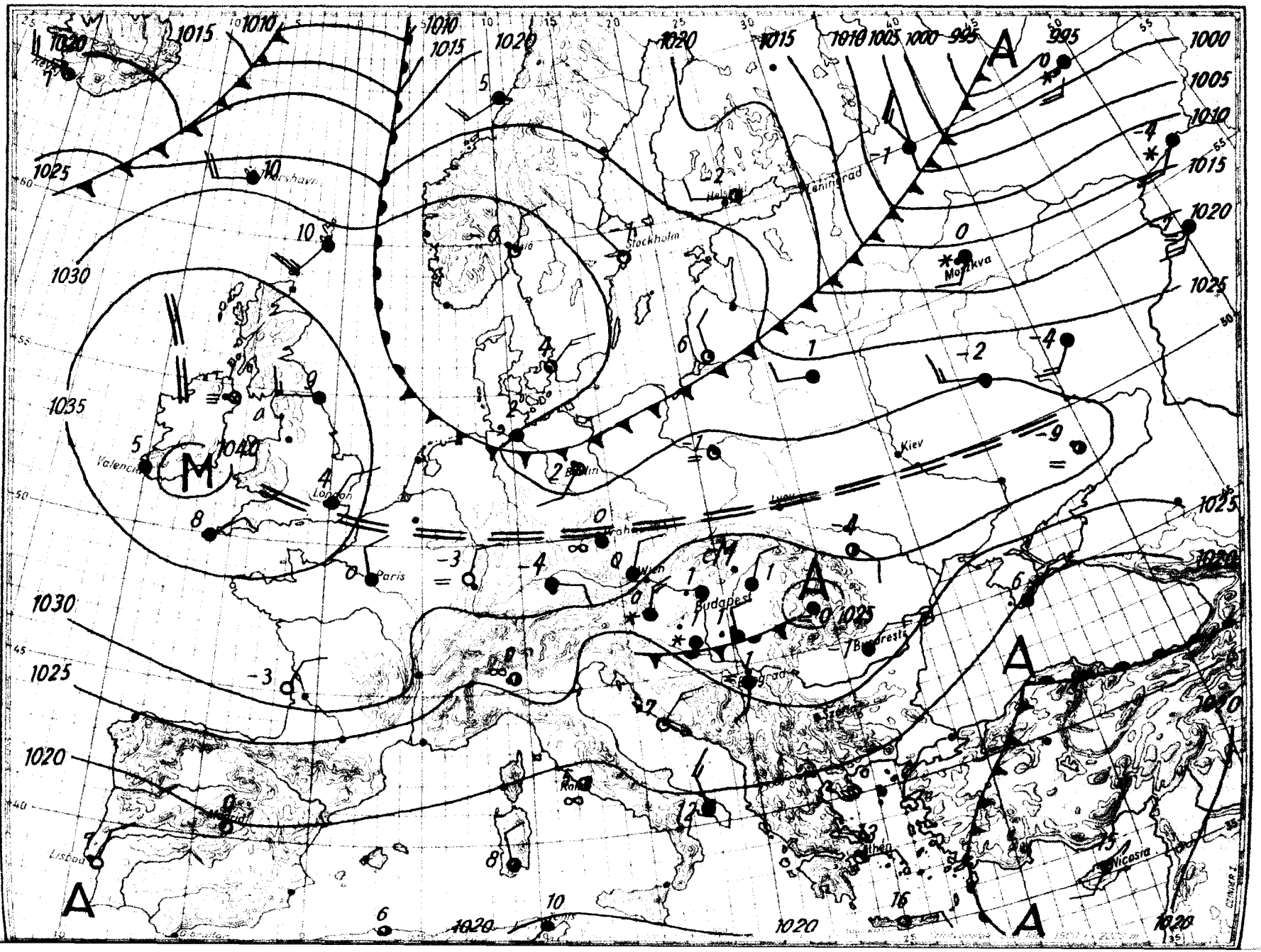

Magassági légállapotmérés

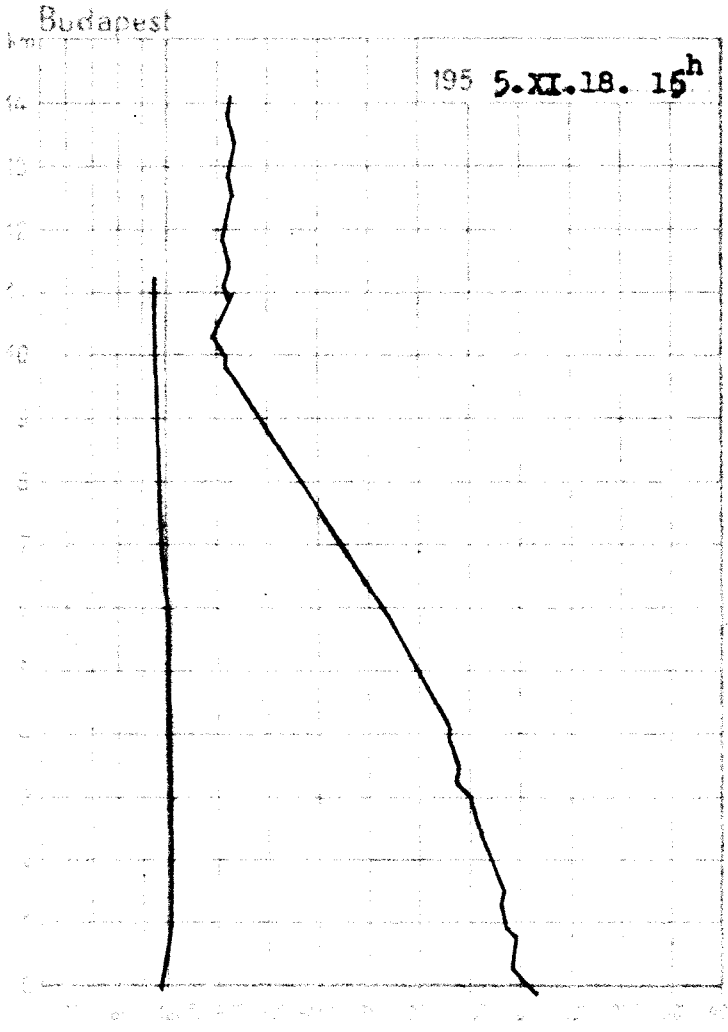

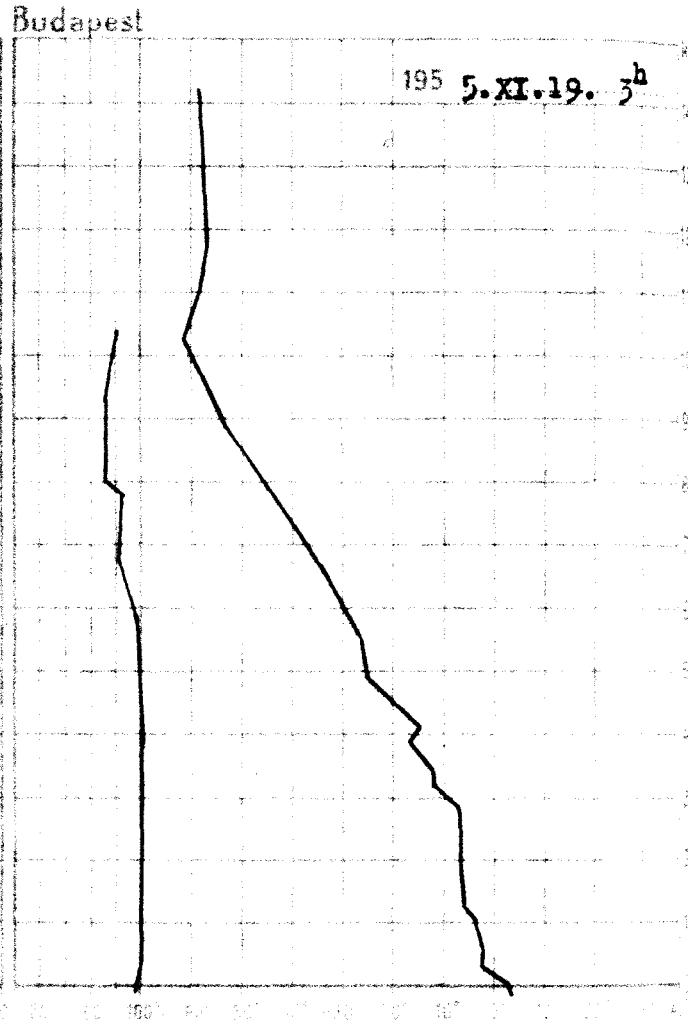

195 5.XI.18. 15h			
km	mb	C°	%
Talaj	1007.0	2.3	95
0.5	962	-0.7	99
1	906	-1.2	100
1.5	849	-3.8	100
2	797	-6.0	100
2.5	749	-8.3	100
3	701	-10.5	100
4	614	-14.0	100
5	537	-19.9	100
6	471	-25.9	100
7	410	-34.2	98
8	353	-42.2	98
9	303	-50.0	95
10	260	-57.8	87
11	223	-59.2	-
12	190	-58.9	-
13	162	-58.8	-
14	138	-58.0	-
15			

Magaslégköri időhelyzet.

Az Alpok felett elhelyezkedő hideg levegőben a földközitengeri ciklon szállitotta meleg levegő hatására melegedés indult meg. A hideg levegő délnyugat felé terjeszkedve a magasban Franciaország és Spanyolország felett okoz lehülést. A Spitzbergák felől ujabb hideg levegő áramlik Észak-Európa felé. A legerősebb hideg advekció Leningrád térségében és a Pecsora folyó környékén van. Ezzel szemben a Fekete-tenger környékére a magasban délnyugati széllel még meleg levegő érkezik. Hazánkban, a 900 m-től 1300 m-ig terjedő réteg kivételével, ahol alig változott a hőmérséklet, minden szintben 2-4 fokos hőmérsékletmelekedés jött létre az elmult 24 óra alatt. A 0 fok 150 m-rel 380 m-re, a -10 fok magassága 690 m-rel 2790 m-re emelkedett.

195 5.XI.19. 3h			
km	mb	C°	%
Talaj	1007.9	2.8	96
0.5	965	-1.3	99
1	904	-3.6	100
1.5	851	-5.3	100
2	797	-7.2	100
2.5	749	-8.8	100
3	701	-10.8	100
4	614	-15.3	100
5	537	-21.4	99
6	470	-28.1	95
7	407	-35.4	82
8	352	-44.7	73
9	303	-52.1	70
10	258	-59.0	75
11	219	-60.1	-
12	187	-57.6	-
13	160	-57.8	-
14	136	-57.9	-
15	116	-59.2	-

Dr.Kallósné s.k.

1955. november

19. szombat

68. 322.

Felhőzet (0–4)	Szélirány és erősség	Légnyomás (millibar)	Hőmérséklet (°C)	Csapadék (24 óra)	Hó cm	Hőmérséklet szélsőértékei: Ugrás napról napra	Ugrás éjszakai hőm.	Ugrás napi hőm.	Napsütés órája/nap
4 *	NW 2	1029.1	0	6		3	0	0	0
4 *	NNW 8	29.7	0	2	lepel	1	0	0	0
4 *	N 4	28.3	0	1	lepel	2	0	0	0
4	N 1	28.2	2	2		2	1	0	-
4 *	N 4	28.6	0	4	1	3	0	0	-
4 *	NW 2	29.0	1	4		3	1	0	-
4 *	NW 2	27.5	1	8	lepol	3	0	0	-
4 *	NE 4	-	1	11		3	0	0	-
4 *	N 4	28.2	0	3	folt	3	0	0	0
4 *	NNE 5	27.7	0	4		2	0	0	-
4 *	N 2	28.1	1	6		2	0	0	-
4 *	- 0	27.4	1	6	folt	2	0	0	0
4 .	- 0	26.9	2	9		3	2	1	0
4	NW 2	26.5	2	4		3	2	1	0
4 =	S 1	27.3	2	1		1	1	1	0
2	- 0	27.4	1	2		5	0	-3	0
1	N 2	-	1	.		5	0	-2	0
4 =	N 1	27.0	1	16	folt	2	1	0	0
4 -	N 1	26.7	1	17	5	1	0	0	0
4 ,	NNE 1	26.7	2	5		2	2	1	0
4 .	NW 2	24.3	1	11	folt	2	0	0	0
4 .	- 0	27.1	1	17		4	1	-	-
4	N 1	-	2	7		4	1	1	-
4 .	N 1	26.6	2	2		4	2	2	0
3	NNE 2	27.5	0	2		6	0	-1	0
1	NE 4	27.3	0	.		6	0	-2	1
4	- 0	904.4	-2	6	18	-1	-2	-	0
4	NE 1	905.0	-2	4	11	-1	-3	-	-
4 *	N 2	-	-2	7	22	-1	-2	-	-
4 *	NW 1	965.2	0	10	8	0	0	-	0
4 *	N 1	965.6	-1	6	lepel	1	-2	-2	-

24 óra csapadék mm	Hó cm
	3
	-
	2	folt
	1
	-
	3	lepel
	2
	8
	11
	3
	-
	3	folt
	3
	2	folt
	3
	5	1
	7	1
	5	1
	11
	9
	9
	6
	-
	14
	12

24 óra csapadék mm		Hó cm
Tornyos	7	
Siófok	16	
Fonyód	4	
Marcali	9	
Somogyvár	6	
Tab	10	folt
Sárbogárd	14	
Szabadbattyán	14	
Nagykovácsi	4	
Somogyszob	5	folt
Bercel	3	
Szigetvár	4	folt
Lengyel	18	14
Kozárdfalva	17	6
Bátaapáti	14	4
Mohács	15	folt
Siklós	6	
Királyrét	-	
Balassagyarm.	5	
[illegible]	5	folt
Vác	10	
Galgamácsa	8	
Lőrinci	-	
Gyöngyös	3	
Borsodnádasd	-	

24 óra csapadék mm		Hó cm	
Pincehely	1		
[illegible]	ny		
[illegible]	.		
[illegible]	1	3	
[illegible]	-		
Dunaújváros	ny		
[illegible]	.		
[illegible]	.		
Tassi	ny		
Mezőkeresztes	2		
Jászapáti	ny		
Nagykáta	5		
Gyömrő	11		
Orkény	-		
Kunszentmiklós	9		
Cegléd	-		
Nagykőrös	11		
Tiszakécske	14		
Izsák	7	folt	
[illegible]	9		
Kiskunhalas	13	3	
Bácsalmás	14	folt	
Kistelek	12	folt	

24 óra csapadék mm	
Zalahaly	.
Kisvenda	.
Vásárosnamény	.
Baktalórántháza	.
Mátészalka	.
Tiszalök	.
Encsencs	.
Nyíregyh.	-
Polgár	1
Hajdúdorog	.
Berettyóújfalu	3
Nagyléta	2
Tiszafüred	3
Tiszaroff	5
Karcag	3
Püspökladány	2
Berettyóújfalu	3
Szeghalom	3
Körösszakál	-
Szarvas	14
Szentes	10
Orosháza	17
Makó	21
Mezőhegyes	-
Battonya	14

* A légnyomás 500 gdm-re átszámítva ** A légnyomás 1000 gdm-re átszámítva

Magassági szélmérések

Óraadatok greenwichi középidőben

XI.18.	Miskolc 11 h		Debrecen 11 h																	
	fok	m/s	fok	m/s	fok	m/s	fok	m/s	fok	m/s	fok	m/s	fok	m/s	fok	m/s	fok	m/s	fok	m/s
Talaj	320	2	360	2																
500 m	40	5	70	9																
1000	100	10	90	7																
1500	70	6	90	7																
2000																				
2500																				
3000																				
4000																				
5000																				
6000																				
7000																				
8000																				
9000																				
10000																				
11000																				
12000																				
13000																				
14000																				
15000																				
16000																				
17000																				
18000																				
19000																				
20000																				

XI.19.	Szeged 7 h		Debrecen 7 h																	
	fok	m/s	fok	m/s	fok	m/s	fok	m/s	fok	m/s	fok	m/s	fok	m/s	fok	m/s	fok	m/s	fok	m/s
Talaj	360	2	360	2																
500 m	250	2	30	8																
1000			30	8																
1500			50	6																
2000			60	4																
2500																				
3000																				
4000																				
5000																				
6000																				
7000																				
8000																				
9000																				
10000																				
11000																				
12000																				
13000																				
14000																				
15000																				
16000																				
17000																				
18000																				
19000																				
20000																				

OFFSET NYOMDA BUDAPEST F. v. POMAYER GYULA

IDŐJÁRÁSI NAPIJELENTÉS

ЕЖЕДНЕВНЫЙ МЕТЕОРОЛОГИЧЕСКИЙ БЮЛЛЕТЕНЬ • DAILY SYNOPTIC MAP OF THE HUNGARIAN METEOROLOGICAL INSTITUTE • BULLETIN QUOTIDIEN DE L'INSTITUT MÉTÉOROLOGIQUE HONGROIS WETTERBERICHT DES UNGARISCHEN METEOROLOGISCHEN INSTITUTS

IADJA AZ ORSZÁGOS METEOROLÓGIAI INTÉZET
UDAPEST II, KITAIBEL PÁL-UTCA 1
EL.: KÖZPONT: 150-220 IDŐJELZŐ OSZT: 151-204, 150-410

MEGJELENIK NAPONKÉNT • ELŐFIZETÉSI ÁRA A POSTAI KÖLTSÉGGEL EGYÜTT NEGYEDÉVRE 60·— Ft
KIADÁSÉRT FELEL AZ INTÉZET IGAZGATÓJA

68. évfolyam. 323. szám. + Budapest + 1955. november hó 20.

Az időjárási helyzet ma reggel és a várható időjárás:

Észak-Európa és az Ural vidékén élénk ciklontevékenység miatt csapadékos, változékony az időjárás, mig Olaszország felett egy sekély ciklon okoz többfelé csapadékot. Európa többi részén változóan felhős az égbolt, a Brit-szigetek felett továbbra is anticiklon helyezkedik el.

Hazánkban szombaton az északkeleti megyék kivételével erősen felhős volt az égbolt, és többfelé hullott csapadék. A lehullott csapadék mennyisége 2 - 4 mm volt, Tabról 5 mm-t jelentettek. A hőmérséklet napközben 2 - 5 fokig emelkedett, ma hajnalra 0, -3 Nyiregyházán -5 fokra hült le a levegő.

Budapesten vasárnap 12 órakor a hőmérséklet 2 fok, a tengerszintre átszámitott légnyomás 769 mm, erősen süllyedő irányzatu.

Várható időjárás hétfőn estig:

Felhős, párás idő. Több helyen eső, havaseső.
Mérsékelt északkeleti szél.
A hőmérséklet alakulásában nem lesz lényeges változás.

Várható legalacsonyabb hőmérséklet ma éjjel: 0, -3,
legmagasabb nappali hőmérséklet hétfőn: 2 - 5 fok között.

Máhr Jenő s.k.

A hőmérséklet és a légnyomás napi középértéke Budapesten és ezek eltérése a 75 évi átlagtól:

1955. XI.19-én: 2,5 C°, 771,8 mm. Eltérés: -1,3 C°, +7,1 mm.

1871 óta ezen a napon előfordult

legmagasabb hőmérséklet	15,2 C°	/1933./
legalacsonyabb hőmérséklet	-5,6 C°	/1902./

Az Országos Meteorológiai Intézet Időjárási Napijelentése

CSAPADÉKELOSZLÁS

AZ UTOLSÓ 24 ÓRÁBAN

195 5.XI.19. ..... 7h-TÓL ..... XI.20. ..... 7h-IG

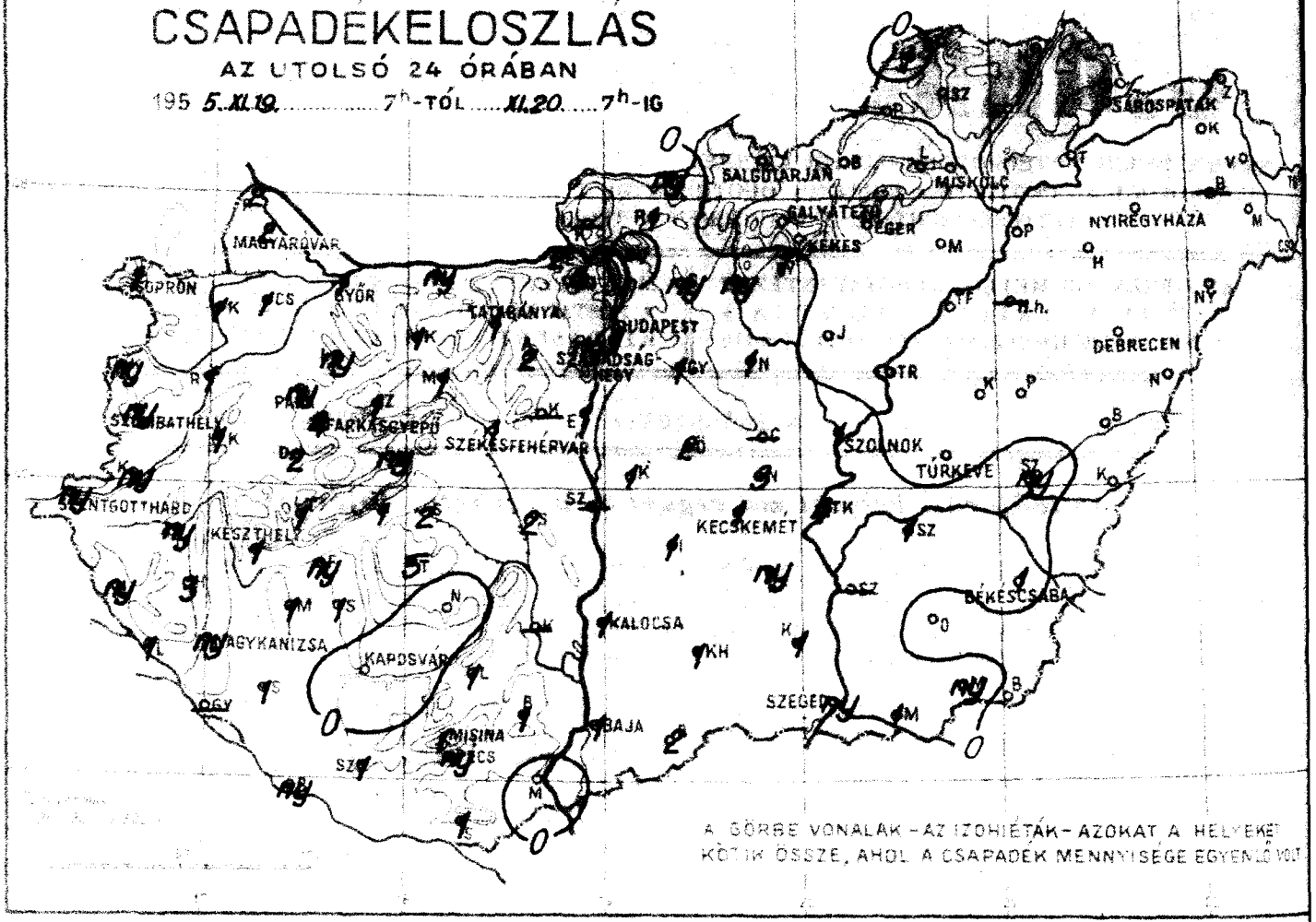

LEGMAGASABB HŐMÉRSÉKLET

195 5.XI.19.

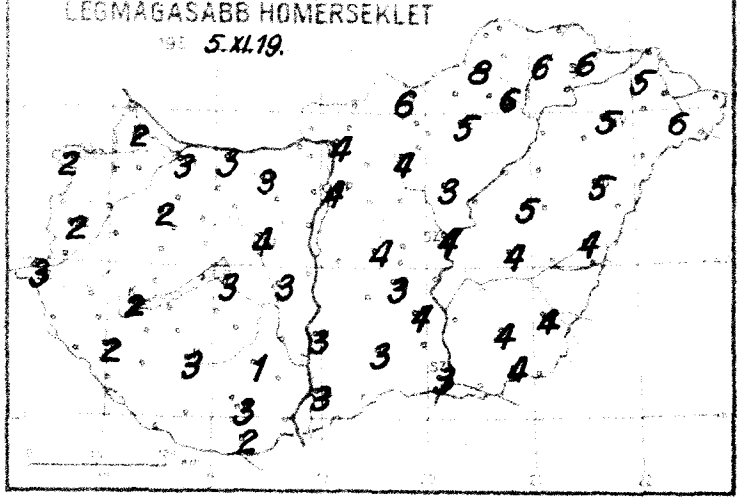

LEGALACSONYABB HŐMÉRSÉKLET

195 5.XI.20.

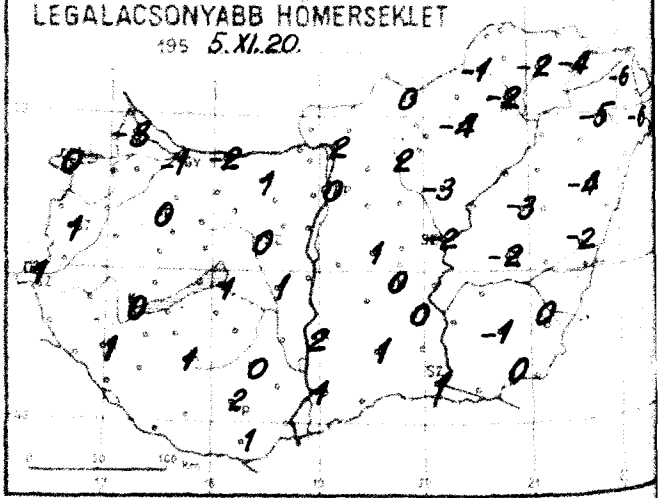

RADIÁCIÓS MINIMUM

195 5.XI.20.

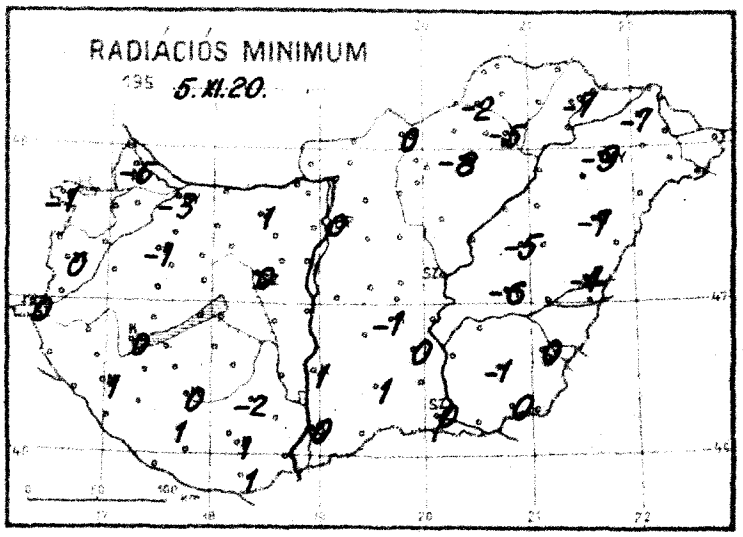

HÓ cm

1955.XI.20.

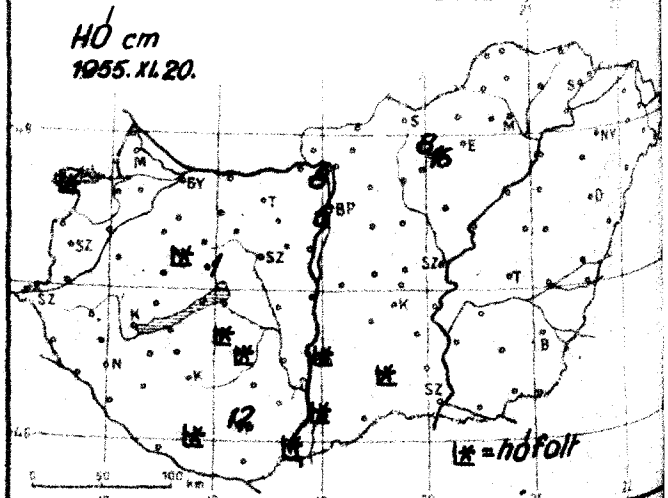

Időjárási helyzet. 1955. év. NOVEMBER hó. 20. nap 7 óra

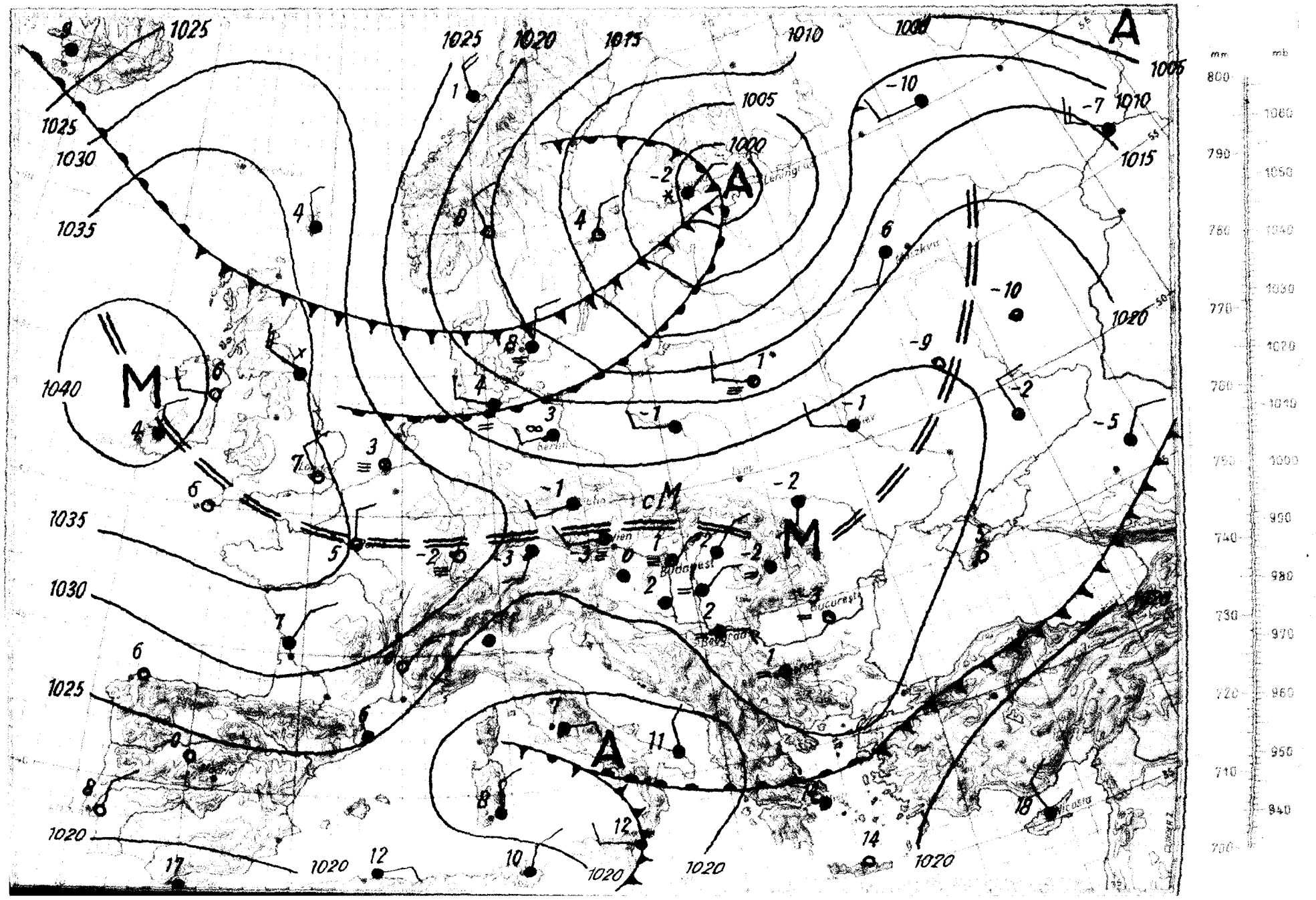

Magassági légállapotmérés

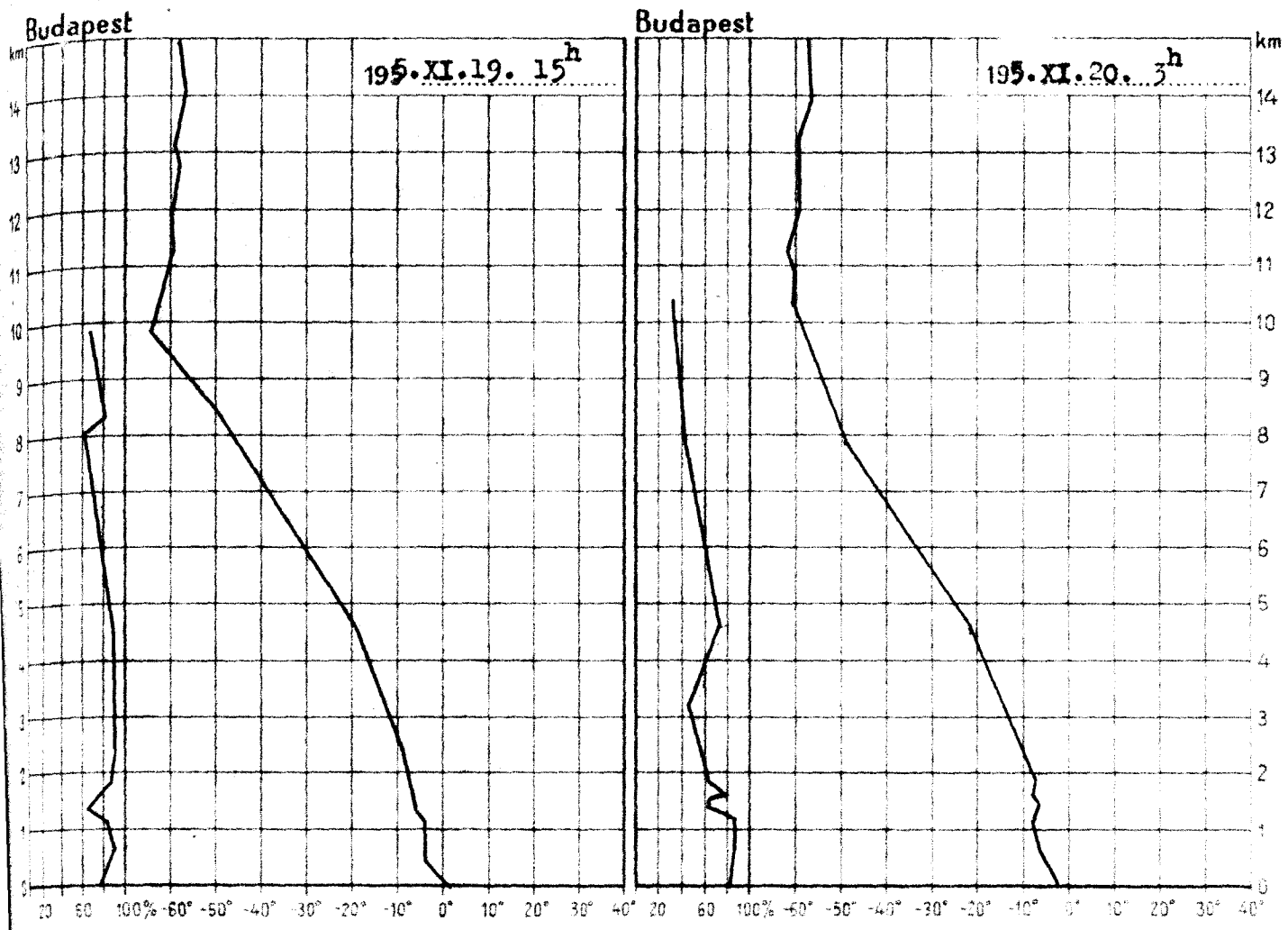

1955.XI.19 15h			
km	mb	C°	%
Talaj	1011.4	3.7	88
0.5	969	-0.5	99
1	910	-0.5	97
1.5	854	-2.6	83
2	801	-4.6	98
2.5	752	-7.0	100
3	706	-9.1	100
4	618	-14.0	100
5	541	-19.2	95
6	483	-26.5	87
7	412	-34.7	80
8	375	-43.2	75
9	306	-52.2	85
10	260	-60.1	-
11	222	-57.6	-
12	190	-57.2	
13	162	-55.9	
14	138	-54.2	
15	118	-54.6	

Magaslégköri időhelyzet

Hazánk felett az elmult napon a légkörben nem történt lényeges változás. A talajon kissé hült a levegő, feljebb azonban 1 - 3 fokkal emelkedett a hőmérséklet. A 0 fok magassága nem változott, a -10 fok szintje 254 m-rel 3033 m-re emelkedett.

Dr.Kallósné s.k.

1955.XI.20. 3h			
km	mb	C°	%
Talaj	1011.3	0.4	98
0.5	968	-0.7	98
1	909	-3.2	100
1.5	853	-3.7	78
2	800	-4.1	75
2.5	751	-6.7	69
3	704	-9.7	62
4	618	-16.4	72
5	538	-21.3	80
6	471	-29.0	67
7	409	-37.2	58
8	353	-45.2	53
9	303	-51.2	53
10	258	-56.6	47
11	221	-58.4	-
12	188	-56.4	-
13	161	-56.2	-
14	138	-54.2	-
15	118	-54.4	-

Az Országos Meteorológiai Intézet Időjárási Napijelentése

CSAPADÉKELOSZLÁS

AZ UTOLSÓ 24 ÓRÁBAN

195 5. VII. 14. ..... 7h-TÓL ..... VII. 15. 7h-IG

A GÖRBE VONALAK – AZ IZOHIETÁK – AZOKAT A HELYEKET KÖTIK ÖSSZE, AHOL A CSAPADÉK MENNYISÉGE EGYENLŐ VOLT

LEGMAGASABB HŐMÉRSÉKLET

195 5. VII. 14.

LEGALACSONYABB HŐMÉRSÉKLET

195 5. VII. 15.

RADIÁCIÓS MINIMUM

195 5. VII. 15.

NAPFÉNYTARTAM

1955. VII. 14.

1955. november

20. nap vasárnap

68. hét 323. sz.

Meteorológiai állomás	Reggeli észlelések (6 GMT)				Az utolsó 24 óra adatai					
	Felhőzet (0–8)	Szélirány és erő (0–5)	Légnyomás (millibar)	Hőmérséklet (C°)	Csapadék (24 óra) (mm)	Hó cm	Hőmérsékleti szélsőségek tegnapi napi max.	éjszakai min.	Radiációs min.	Napsütés (óra) tegnap
Kőszeg	1	W 1	1029.2	-2	2		2	-3	5	-
Sopron	3	NNW 3	27.9	0	1	folt	2	0	-1	0
Szombathely	4	SE 1	28.3	1	ny		2	1	0	0
Szentgotthárd	4 =	- 0	27.8	1	ny		3	1	0	-
Pápa	4	W 1	27.3	0	ny		2	0	-1	-
Győr	4	WNW 1	27.9	-1	1		3	-1	-3	-
Tatabánya	4	WSW 1	26.4	1	1		3	1	1	-
Budapest-Lőrinc	1	- 0	-	1	1		4	0	0	-
Budapest-Kitaibel	4	N 1	27.7	1	1		2	0	0	0
Budapest-Gellért-hegy	4	- 0	28.0	1	ny		2	1	1	-
Kecskemét	4 ≡	- 0	27.3	2	.		3	1	0	-
Baja	4	- 0	27.5	2	ny		3	2	1	0
Budapest-Meteor. Int.	4 ≡	NNE 1	27.7	1	1		4	0	0	0
Budapest-Repülőtér	4	S 2	27.2	1	.		6	0	0	6
Miskolc	1 =	- 0	28.0	-2	.		5	-4	-8	1
Nyíregyháza	4	SE 1	27.1	0	.		6	-2	-5	7
Debrecen	4	N 1	-	-2	.		6	-4	-7	8
Szolnok	4 ≡	- 0	27.5	2	1	folt	3	1	0	0
Szeged	4 ≡	- 0	27.5	2	1	folt	3	2	1	0
Kecskemét-Repülőtér	4	ESE 1	27.4	0	1		3	0	-1	0
Budapest-Pestszentlőrinc	4 =	NE 1	27.9	1	ny		3	1	0	0
Budapest-Kelenföld	4	- 0	27.9	-1	1		4	-2	-	-
Budapest-Pestszentimre	3 =	N 1	-	-2	.		4	-2	-6	-
Budapest-Csepel	4	NE 1	27.7	0	1		4	0	0	0
Budapest-Kőbánya	1	- 0	27.8	-4	.		5	-4	-7	5
Budapest-Pestszentlőrinc	2	- 0	27.8	-3	.	⌴	5	-5	-9	8
Budapest-Pestszentimre	4 ≡	- 0	903.6	-5	.	16	2	-6	-	4
Budapest-Kelenföld	4 ≡	W 1	903.9	-5	.	8	0	-5	-	-
Budapest-Kőbánya	4 ≡	NE 1	964.9	-1	1	12	-1	-2	-	-
Budapest-Csepel	4 ≡	SE 1	965.3	-1	ny	5	1	-2	-	0
Budapest-Pestszentlőrinc	4	- 0	965.3	-1	4	folt	1	-2	-2	-

	Hó cm		Hó cm		Hó cm		Hó cm
	2		1		.		.
	1		?2		1		.
	1		ny		.		.
	ny		1		.		-
	1		1		.		.
	ny		5	folt	.		.
	ny		2		.		.
	ny		-		.		.
	3		.	folt	.	⌴	.
	1		1		.		.
	-		ny		.		-
	1		1	folt	1		.
	ny		1		1		.
	2		-		2		.
	1		1		1		.
	1	1	.	folt	-		.
	ny	folt	1		3		.
	ny	⌴	-		4		.
	1	⌴	ny		1		.
	1		1		ny		1
	2		.		1	folt	-
	2		ny		2		1
	4	8	ny		1		1
	1		1				ny
	-		.				.

	Hó cm
	.
	.
	.
	-
	.
	.
	⌴
	⌴
	.
	.
	-
	.
	.
	.
	.
	.
	.
	.
	.
	.
	.
	.
	.

* A légnyomás 500 gdm-re átszámítva ** A légnyomás 1000 gdm-re átszámítva

Magassági szélmérések

Óraadatok greenwichi középidőben

XI.19.	Szhely 14 h		Pécs 9 h		Miskolc 11 h		Szeged 11 h									
	fok	m/s	fok	m/s	fok	m/s	fok	m/s	fok	m/s	fok	m/s	fok	m/s	fok	m/s
Talaj	360	7	40	2	360	2	320	2								
500 m	10	13			50	4	310	2								
1000	10	13			40	10										
1500	10	13			70	2										
2000	10	13			120	4										
2500	250	13			90	7										
3000	250	13			90	7										
4000	340	14			90	7										
5000					80	8										
6000					90	5										
7000					90	5										
8000					80	3										
9000					80	3										
10000																
11000																
12000																
13000																
14000																
15000																
16000																
17000																
18000																
19000																
20000																

XI.20.	Szhely 8 h		Nkanizsa 7 h		Pécs 8 h		Bpest 3 h		Miskolc 7 h		Debrecen 7 h					
	fok	m/s	fok	m/s	fok	m/s	fok	m/s	fok	m/s	fok	m/s	fok	m/s	fok	m/s
Talaj	180	2	-	0	140	2	140	2	140	2	40	2				
500 m	240	4	260	1			220	9	270	4	230	4				
1000	240	4									200	5				
1500	240	5									240	6				
2000	240	5									270	6				
2500											300	1				
3000											300	1				
4000											210	4				
5000											140	7				
6000											130	5				
7000											130	5				
8000																
9000																
10000																
11000																
12000																
13000																
14000																
15000																
16000																
17000																
18000																
19000																
20000																

OFFSET-NYOMDA BUDAPEST F. V. POMAVER GYULA

IDŐJÁRÁSI NAPIJELENTÉS

ЕЖЕДНЕВНЫЙ МЕТЕОРОЛОГИЧЕСКИЙ БЮЛЛЕТЕНЬ • DAILY SYNOPTIC MAP OF THE HUNGARIAN METEOROLOGICAL INSTITUTE • BULLETIN QUOTIDIEN DE L'INSTITUT MÉTÉOROLOGIQUE HONGROIS WETTERBERICHT DES UNGARISCHEN METEOROLOGISCHEN INSTITUTS

KIADJA AZ ORSZÁGOS METEOROLÓGIAI INTÉZET BUDAPEST II. KITAIBEL PÁL-UTCA 1 TELEFON: KÖZPONT: 150-220 IDŐJELZŐ OSZT.: 151-204, 150-410

MEGJELENIK NAPONKÉNT • ELŐFIZETÉSI ÁRA A POSTAI KÖLTSÉGEKKEL EGYÜTT NEGYEDÉVRE 60.— Ft KIADÁSÉRT FELEL AZ INTÉZET IGAZGATÓJA

68. évfolyam. 324. szám. + Budapest + 1955. november hó 21.

Az időjárási helyzet ma reggel és a várható időjárás:

Európa nagyrészén változékony és csapadékos az idő. Észak- és Kelet-Európába grönlandi eredetü hideg levegőt szállitanak a ciklonok, a déli területeken pedig a földközitengeri sekély ciklon hoz enyhébb légtömegeket északfelé. Egyedül a Brit-szigetek felett csendesebb és szárazabb az időjárás.

Hazánkban vasárnap borult, párás volt az égbolt. Csapadékot részben hó, részben eső alakjában csak elszórtan kevés helyen kaptunk. A hőmérséklet napközben 1 - 4 fokig emelkedett. Ma hajnalban Sopronban -2, Nyiregyházán -1 fokot mértek. A talaj közelében a nyugati határszélen és az északkeleti megyékben -2, -3 fokos fagyok alakultak ki. A hóréteg vastagsága: Kékestetőn 16, Galyatetőn 8, Szabadsághegyen 4 cm.

Budapesten hétfőn 12 órakor a hőmérséklet 4 fok, a tengerszintre átszámitott légnyomás 765 mm, alig változik.

Várható időjárás kedd estig:

Felhős idő, több helyen kisebb eső, vagy futó havazás. Mérsékelt, időnként élénkebb északnyugati, északi szél. A hideg tovább tart.

Várható legalacsonyabb hőmérséklet ma éjjel: 0, -3,
legmagasabb nappali hőmérséklet kedden: 1 - 4
fok között.

S. Tóthné

A hőmérséklet és a légnyomás napi középértéke Budapesten és ezek eltérése a 75 évi átlagtól:

1955. XI.20-án: 1,7 C°, 768,3 mm. Eltérés: -2,1 C°, +3,5 mm.

1871 óta ezen a napon előfordult

legmagasabb hőmérséklet	16,2 C°	/1926./
legalacsonyabb hőmérséklet	-6,4 C°	/1902./

Az Országos Meteorológiai Intézet Időjárási Napijelentése

CSAPADÉKELOSZLÁS

AZ UTOLSÓ 24 ÓRÁBAN

195 5. XI. 20. 7h-TÓL XI. 21. 7h-IG

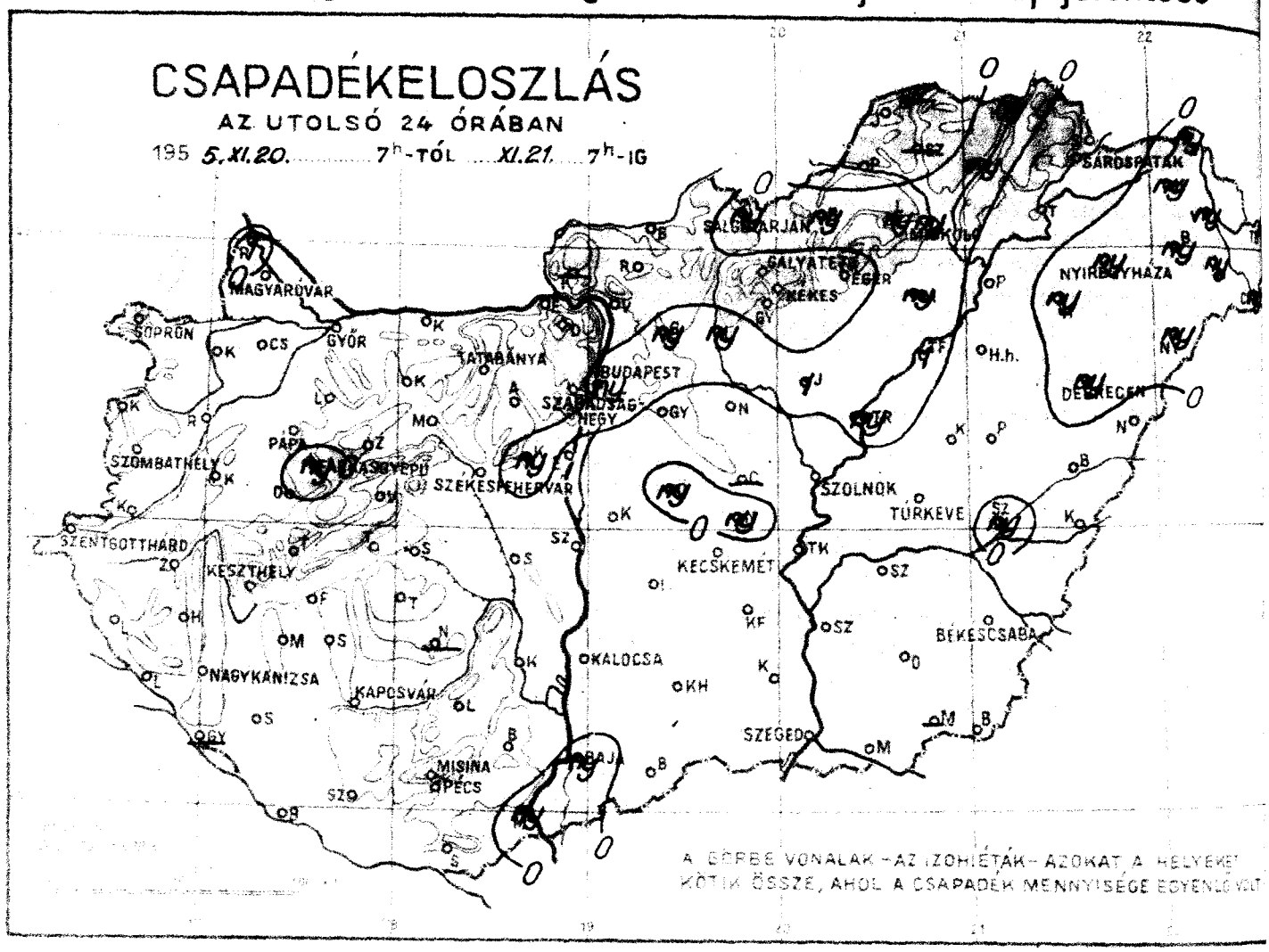

A SÖRÉS VONALAK – AZ ISOHIÉTÁK – AZOKAT A HELYEKET KÖTIK ÖSSZE, AHOL A CSAPADÉK MENNYISÉGE EGYENLŐ VOLT

LEGMAGASABB HŐMERSÉKLET

195 5. XI. 20.

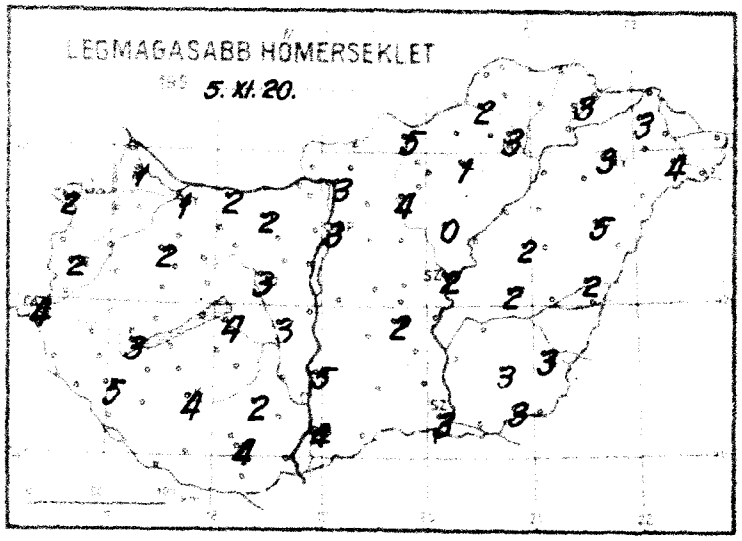

LEGALACSONYABB HŐMERSÉKLET

195 5. XI. 21.

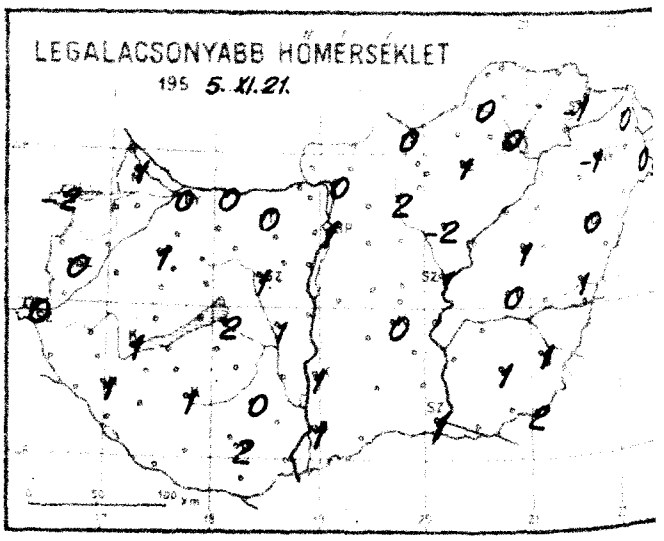

RADIÁCIÓS MINIMUM

195 5. XI. 21.

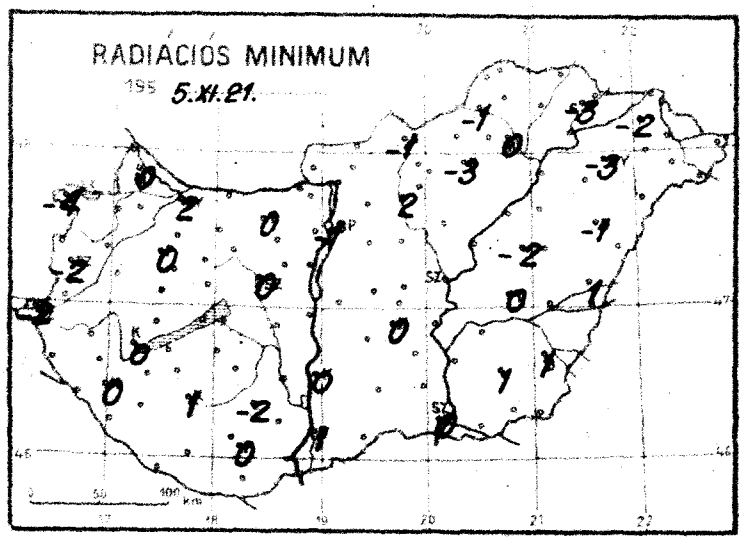

HÓ cm

1955. XI. 21.

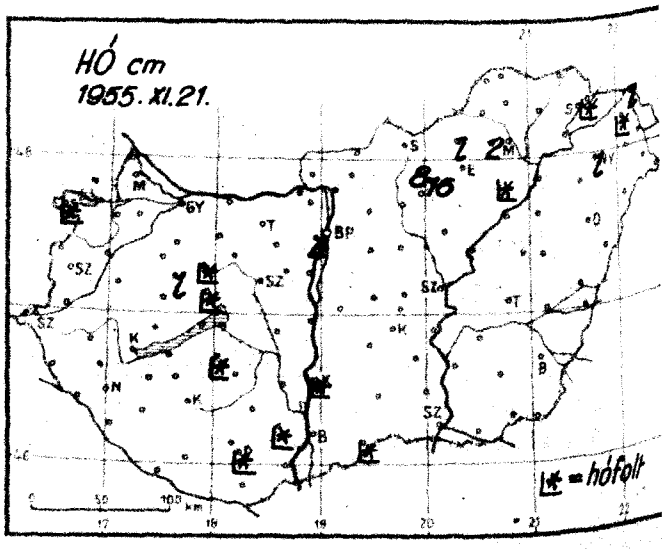

Időjárási helyzet ... év ... hó ... nap ... óra

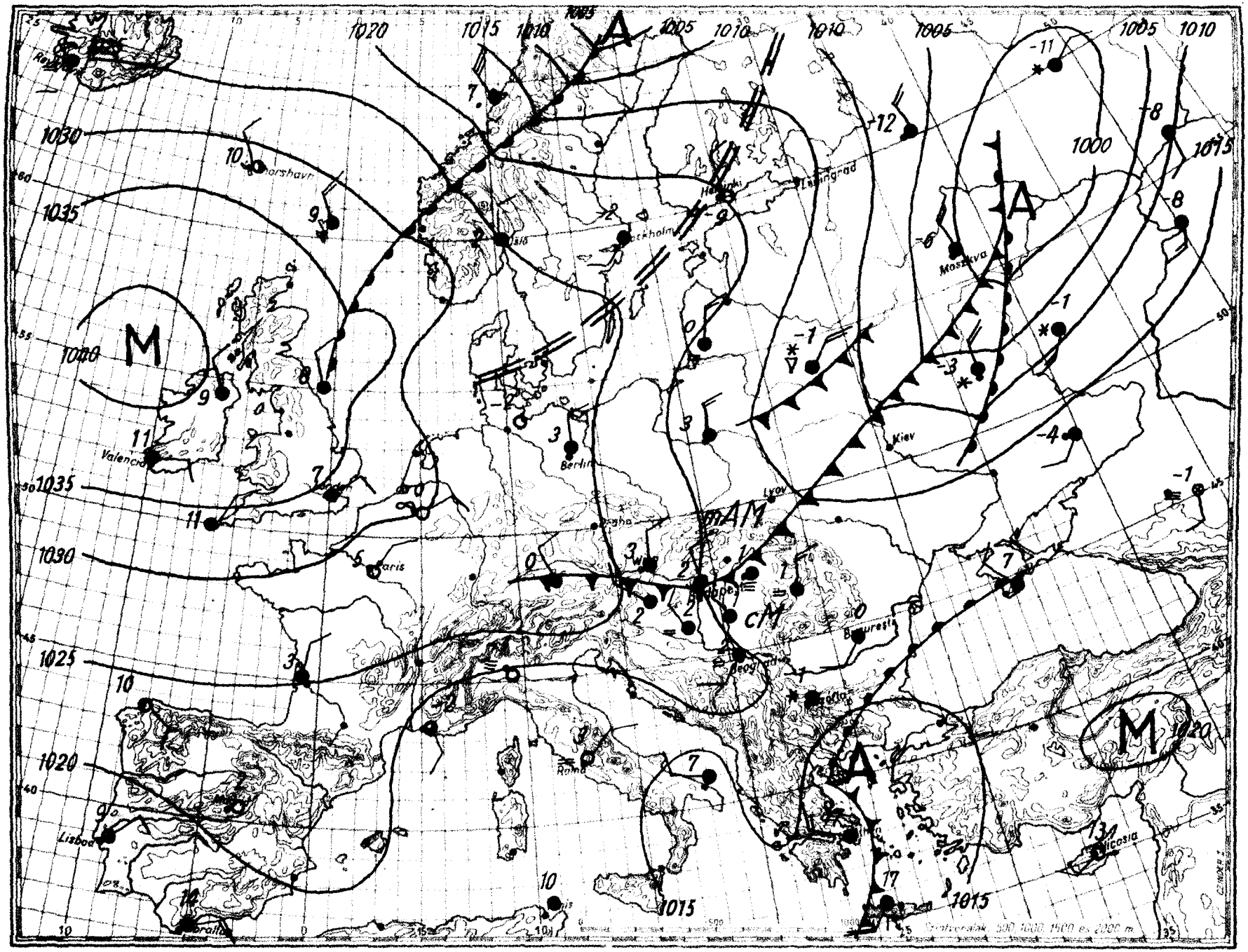

Magassági légállapotmérés

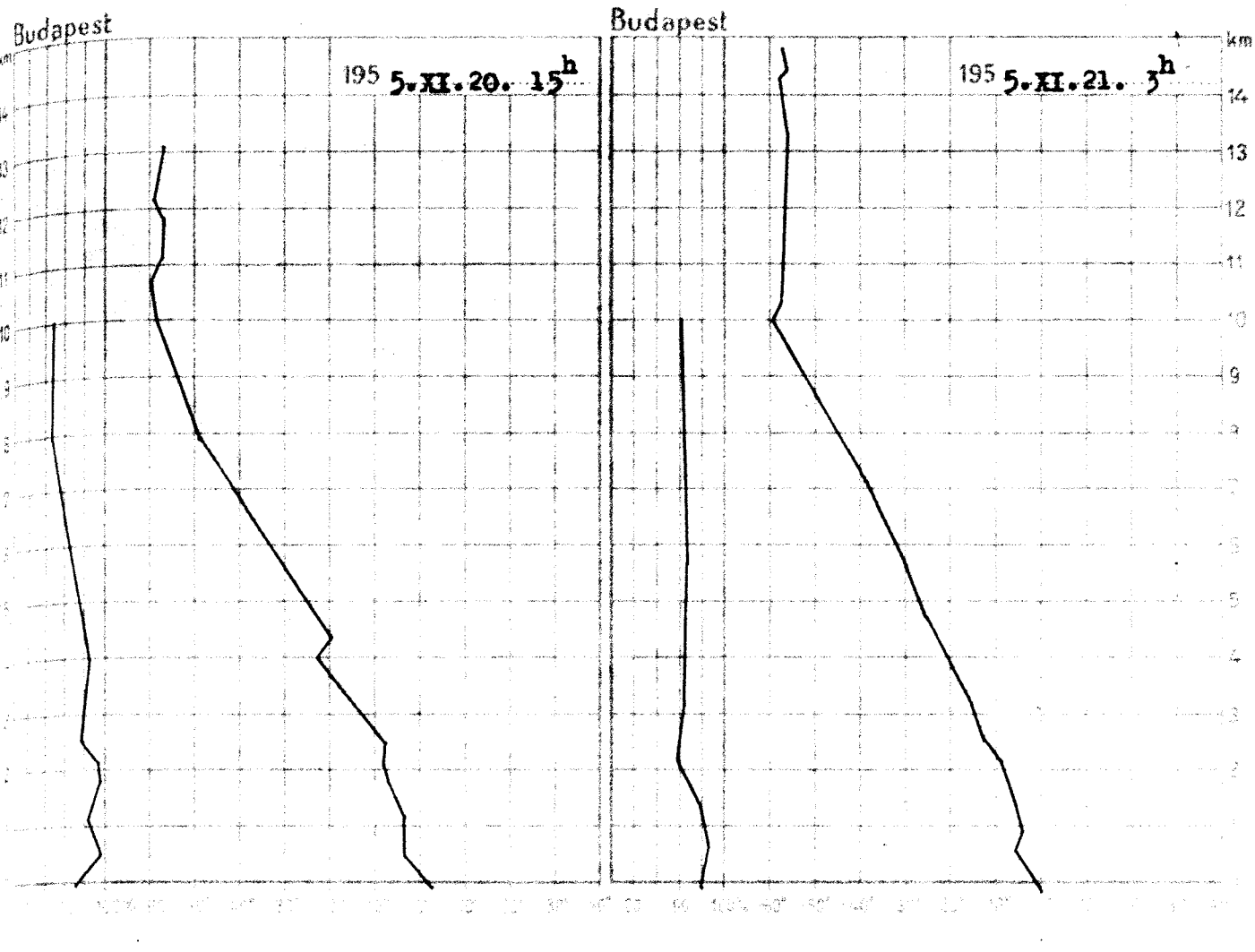

195 5.XI.20. 15h

km	mb	C°	%
	1004.6	3.0	75
	960	-0.3	96
	902	-1.2	94
	848	-3.3	94
	794	-6.7	100
	744	-7.5	91
	699	-10.4	85
	613	-19.3	88
	534	-22.8	80
	467	-30.6	68
	403	-39.0	51
	348	-47.7	51
	298	-53.4	53
	255	-58.3	53
	218	-58.8	-
	186	-57.4	-
	156	-56.8	-

Magaslegköri időhelyzet

Európa nagy része fölé erős északi magassági széllel sarkvidéki légtömegek áramlanak, és emiatt hideg advekció van folyamatban a Kola-fé.szigettől délkeletre a Kárpátokig, sőt a hideg levegő lejutott még a Földközi-tengerre is. A Volga folyótól keletre fekvő területeken gyenge meleg advekció figyelhető még meg, délnyugati magassági szél mellett. Hazánk légterében 1 km-től 2loo m-ig terjedő rétegben kissé emelkedett a hőmérséklet, a többi szintekben azonban 1 - 3 fokkal hült a levegő. A 0 fok 2oo m-rel süllyedt, s ma hajnalban igen alacsonyan 18o m-en volt. A -1o fok magassága 414 m-rel ugyancsak süllyedt, 263o m-re.

195 5.XI.21. 3h

km	mb	C°	%
Talaj	1001.7	0.3	87
0.5	958	-1.7	89
1	899	-2.3	90
1.5	844	-3.1	84
2	793	-5.9	73
2.5	742	-8.9	64
3	696	-11.6	67
4	610	-16.5	69
5	533	-24.3	70
6	464	-29.7	70
7	403	-35.7	69
8	346	-43.2	68
9	299	-50.7	67
10	256	-58.3	67
11	219	-56.3	-
12	187	-55.9	-
13	160	-55.8	-
14	136	-56.4	-
	116	-56.6	-

Dr.Kallósné s.k.

1955. november hó
21. hétfő nap
68. évfolyam 324. sz.

	Reggeli észlelések 06 TMG				Az utolsó 24 óra adatai					
	Felhőzet (0 – 4)	Szélirány és erő (m/s)	Légnyomás (millibár)	Hőmérséklet (°C)	Csapadék (24 óra) (mm)	Hó cm	Hőmérséklet-szélsőségek: reggeli pillanatnyi	éjszakai min.	Reggeltől min.	Napsütés (óra) tegnap
	4	N 6	1022.4	2	.		1	1	0	0
	4	NNW 7	23.0	2	.	folt	2	-2	-4	0
	4	N 1	22.6	1	.		2	0	-2	0
	4	NW 1	22.9	1	.		4	0	-2	-
	4	W 4	21.6	3	.		2	1	0	-
	4	NW 2	21.9	3	.		1	0	-2	-
	4	WNW 6	20.8	2	.		2	0	0	-
	3	SE 4	-	2	.		3	1	0	-
	4	W 1	22.4	2	.		3	1	0	0
	4	- 0	22.7	2	.		5	1	0	-
	4 =	N 2	22.1	2	.		4	1	1	-
	4 =	WNW 2	21.7	2	.		4	2	0	0
	4	NW 4	20.2	2	ny		3	1	-1	0
	3	W 3	19.7	1	ny		5	0	-1	0
	4 =	- 0	20.4	1	.		1	1	-3	2
	4 =	- 0	19.4	0	ny		3	0	0	0
	4	- 0	-	0	.	folt	3	-1	-3	0
	4	W 3	20.6	2	ny		4	1	1	0
	4	NW 4	20.8	2	.	folt	5	1	0	0
	4 =	WNW 1	19.5	0	.		2	0	0	0
	4	WNW 3	19.9	1	.		3	1	0	0
	4 =	- 0	19.8	1	.		2	1	-	-
	4 =	NW 1	-	1	.		2	0	0	-
	4 =	WNW 1	19.4	2	.		3	1	1	0
	4	- 0	19.8	1	ny		5	0	-1	4
	4 *	- 0	19.9	0	ny	lepel	3	-1	-3	2
	4	NE 1	897.3	-4	.	16	-2	-6	-	0
	4	N 1	897.7	-4	.	8	-3	-5	-	-
	4 =	N 6	958.7	-2	.	folt	0	-3	-	-
	4 =	NW 1	958.4	-1	.	4	0	-2	-	0
	4	NW 1	960.0	0	ny	lepel	1	-1	-1	-

		Hó cm
	1	
	.	
	.	
	.	
	.	
	.	
	.	
	.	
	.	
	–	
	.	
	.	
	.	
	.	
	.	
	.	folt
	.	folt
	.	
	.	
	.	
	.	
	ny	

		Hó cm
	.	
	.	
	.	
	.	
	.	
	.	folt
	.	
	–	
	–	
	.	
	.	
	.	
	.	
	–	
	.	folt
	.	
	ny	
	ny	
	.	
	–	
	.	
	.	
	.	
	ny	
	ny	lepel

		Hó cm
	.	
	.	
	–	
	ny	2
	–	
	ny	
	ny	
	.	
	.	
	ny	folt
	1	
	.	
	.	
	.	
	ny	⌴
	.	
	–	
	ny	
	.	
	.	
	.	
	.	
	.	folt

	ny
	ny
	ny
	ny
	ny
	ny
	ny
	ny
	ny
	.
	–
	1
	ny
	.
	.
	.
	.
	ny
	.
	.
	.
	.

Magassági szélmérések

Óraadatok greenwichi középidőben

XI.20.	Szhely 12 h		Nkanizsa 11 h		Bpest 13 h		Bpest 14 h		Bpest 19 h		Miskolc 9 h		Debrecen 11 h					
	fok	m/s	fok	m/s	fok	m/s	fok	m/s	fok	m/s	fok	m/s	fok	m/s	fok	m/s	fok	m/s
Tal(a)	40	2	90	2	220	7	220	2	320	2	-	0	320	2				
500 m	10	5	340	2	220	2	230	4	330	8	260	2	300	5				
1000	10	5	20	1					310	7			280	7				
1500	350	6							300	6			270	6				
2000	340	7																
2500																		
3000																		
4000																		
5000																		
6000																		
7000																		
8000																		
9000																		
10000																		
11000																		
12000																		
13000																		
14000																		
15000																		
16000																		
17000																		
18000																		
19000																		
20000																		

XI.21.	Győr 6 h		Nkanizsa 6 h		Pécs 7 h		Bpest 3 h		Bpest 5 h		Bpest 7 h		Bpest 9 h		Szeged 7 h		Miskolc 7 h	
	fok	m/s	fok	m/s	fok	m/s	fok	m/s	fok	m/s	fok	m/s	fok	m/s	fok	m/s	fok	m/s
Tal(a)	320	2	-	0	270	2	320	7	360	7	360	2	360	7	270	2	270	2
500 m	340	7	350	8	350	3	340	9	360	7	10	8	340	7	320	7	340	2
1000							360	11	10	8	30	10	340	6			10	8
1500							360	11	360	7	40	8	10	7			10	8
2000							330	6			20	10	10	7			10	12
2500							310	7									310	9
3000							310	7									310	9
4000							310	7									350	8
5000							350	6										
6000							350	6										
7000																		
8000																		
9000																		
10000																		
11000																		
12000																		
13000																		
14000																		
15000																		
16000																		
17000																		
18000																		
19000																		
20000																		

OFFSET NYOMDA BUDAPEST F.V. POMAYER GYULA

IDŐJÁRÁSI NAPIJELENTÉS

ЕЖЕДНЕВНЫЙ МЕТЕОРОЛОГИЧЕСКИЙ БЮЛЛЕТЕНЬ • DAILY SYNOPTIC MAP OF THE HUNGARIAN METEOROLOGICAL INSTITUTE • BULLETIN QUOTIDIEN DE L'INSTITUT MÉTÉOROLOGIQUE HONGROIS WETTERBERICHT DES UNGARISCHEN METEOROLOGISCHEN INSTITUTS

KIADJA AZ ORSZÁGOS METEOROLÓGIAI INTÉZET
BUDAPEST II. KITAIBEL PÁL-UTCA 1
TEL.: KÖZPONT: 150-220 IDŐJELZŐ OSZT: 151-204, 150-410

MEGJELENIK NAPONKÉNT • ELŐFIZETÉSI ÁRA A POSTAI KÖLTSÉGGEL EGYÜTT NEGYEDÉVRE 60'— Ft
KIADÁSÉRT FELEL AZ INTÉZET IGAZGATÓJA

68. évfolyam. 325. szám. + Budapest + 1955. november hó 22.

Az időjárási helyzet ma reggel és a várható időjárás:

Európa nyugati részein uralmon lévő anticiklon keleti oldalán ciklonok vonulnak Skandinávián át délkelet felé. Igy Közép-Európa fölé egymásutáni hullámokban részben sarkvidéki eredetü, részben pedig az óceánról enyhébb légtömegek áramlanak. A szárazföld keleti területein tovább tart a hideg idő, nappal is tartó fagyokkal.

Hazánkban hétfőn jobbára borult volt az ég, többfelé hullott kisebb eső, kevés hó. A hőmérséklet napközben 4 - 6 fokig emelkedett, éjszaka -1, +3 fokig hült le a levegő.
Hójelentés: Kékestetőn 14, Galyatetőn , Dobogókőn 8, Mátraházán 6 cm vastagságú hó fekszik.

Budapesten kedden 12 órakor a hőmérséklet 4 fok, a tengerszintre átszámitott légnyomás 767 mm, alig változik.

Várható időjárás szerda estig:

Erősen felhős idő, többfelé eső, és /főként a hegyeken/ hó.
Időnként élénk nyugati-északnyugati szél.
A hőmérséklet a maihoz képest alig változik.

Várható legalacsonyabb hőmérséklet ma éjjel: 1 - 4, keleten helyenként még gyenge fagy,
legmagasabb nappali hőmérséklet szerdán: 3 - 6 fok között.

A hőmérséklet és a légnyomás napi középértéke Budapesten és ezek eltérése a 75 évi átlagtól:

1955. XI.21-én: 3,2 C°, 764,9 mm. Eltérés: -0,5 C°, -0,4 mm.

1871 óta ezen a napon előfordult

legmagasabb hőmérséklet	19,8 C°	/1928./
legalacsonyabb hőmérséklet	-10,9 C°	/1884./

Az Országos Meteorológiai Intézet Időjárási Napjelentése

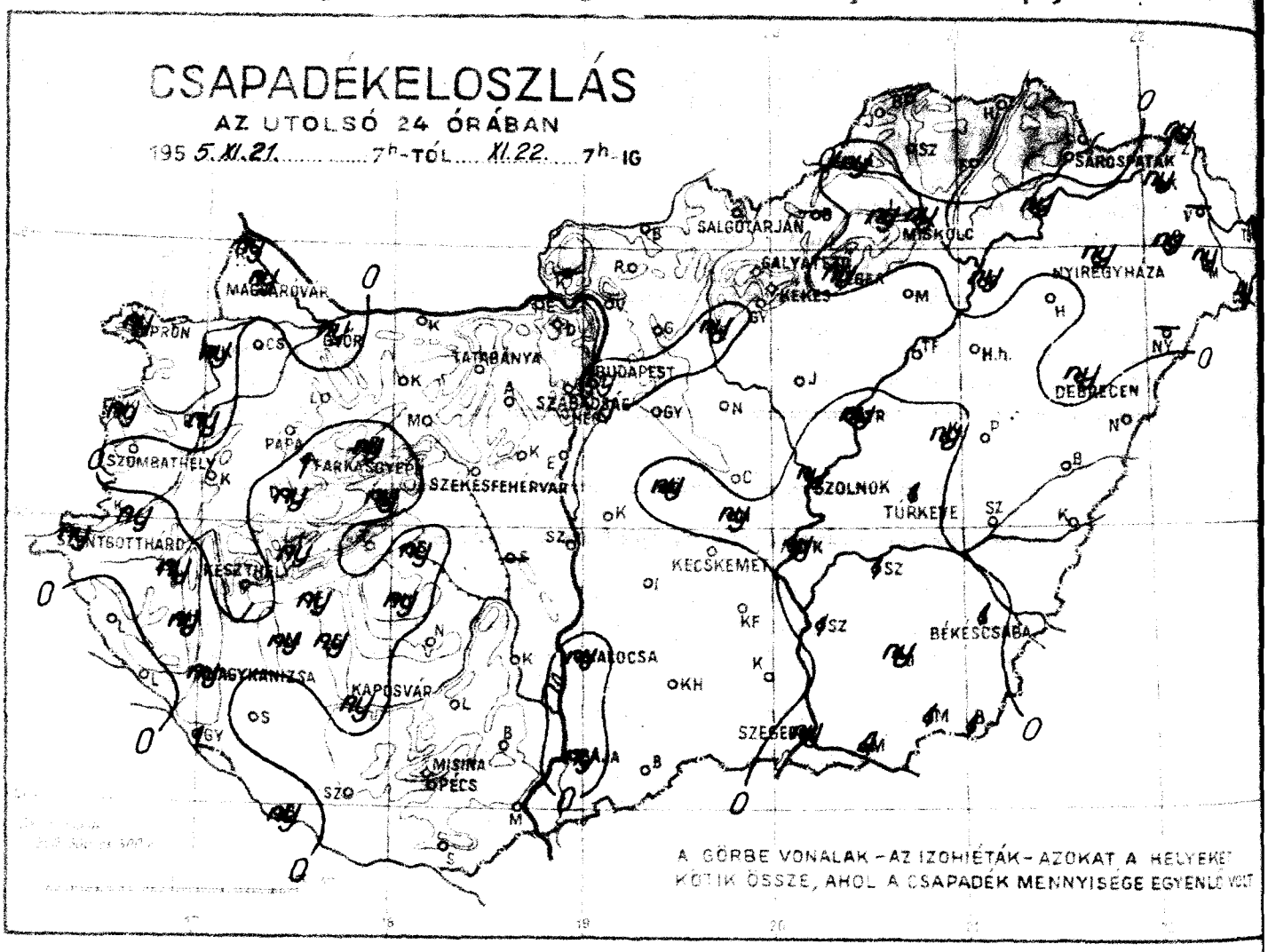

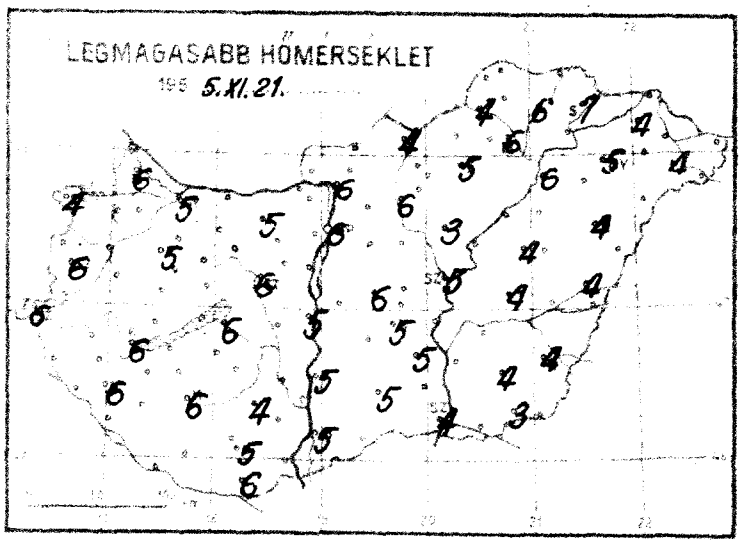

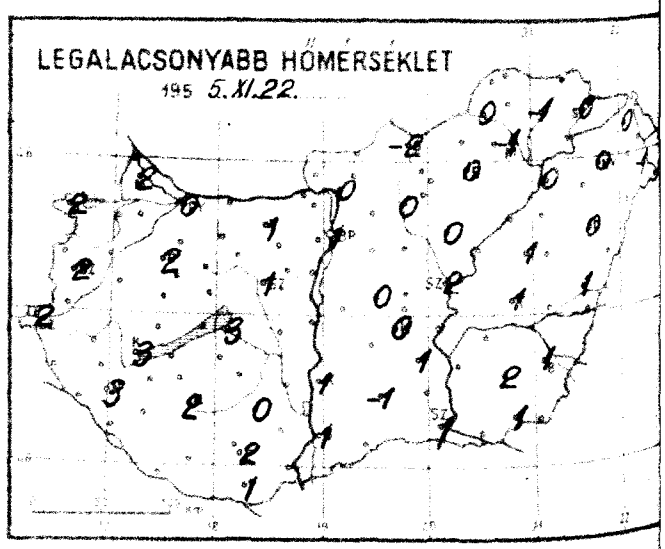

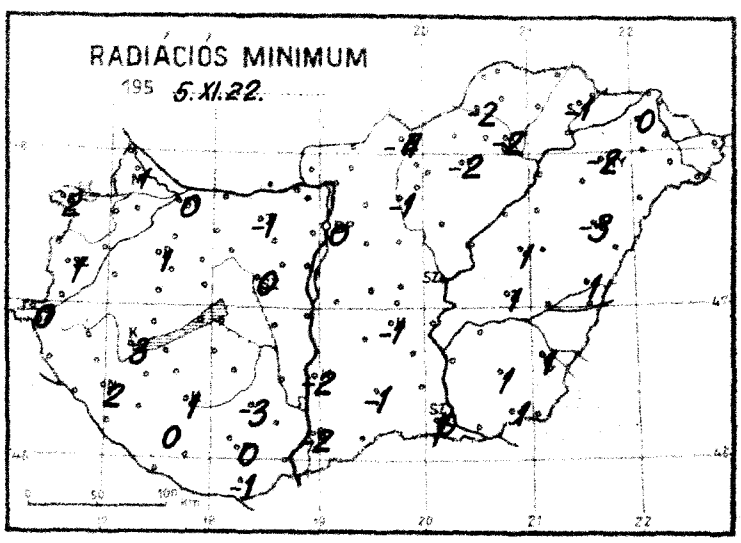

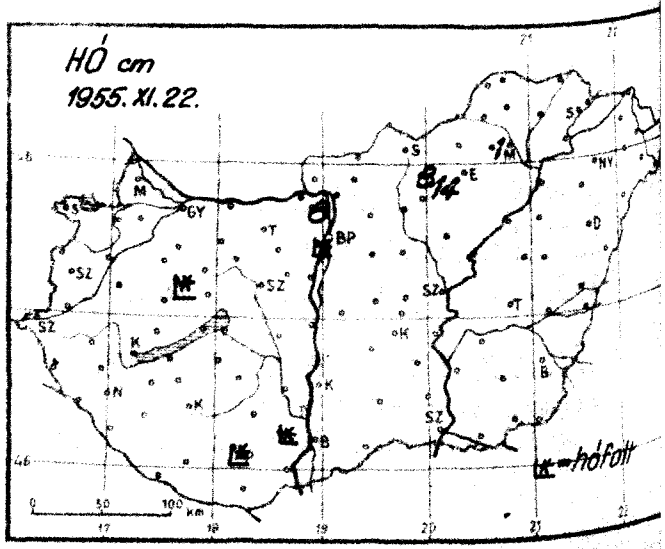

Időjárási helyzet 1955. év NOVEMBER hó 22. nap 7 óra

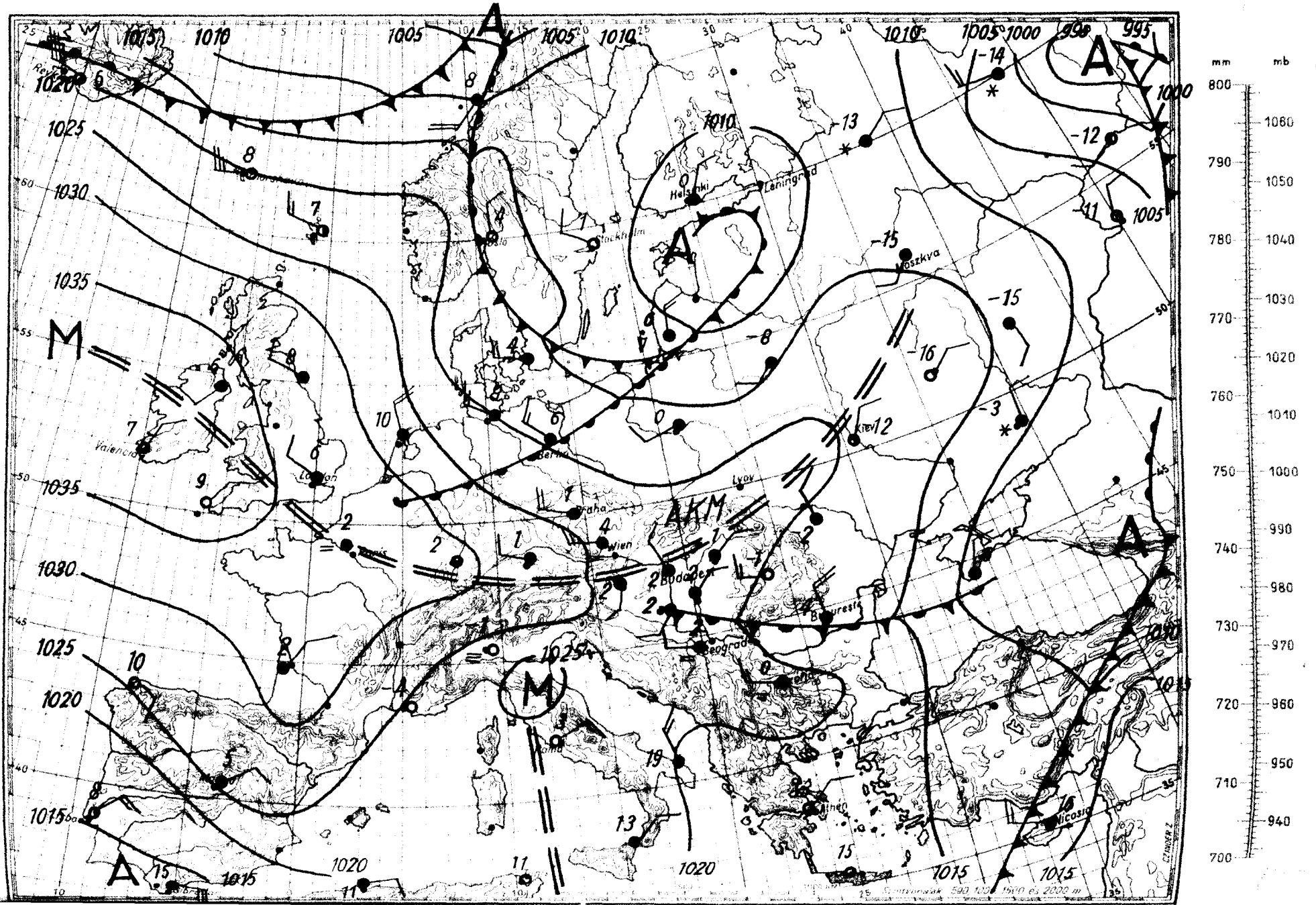

Magassági légállapotmérés



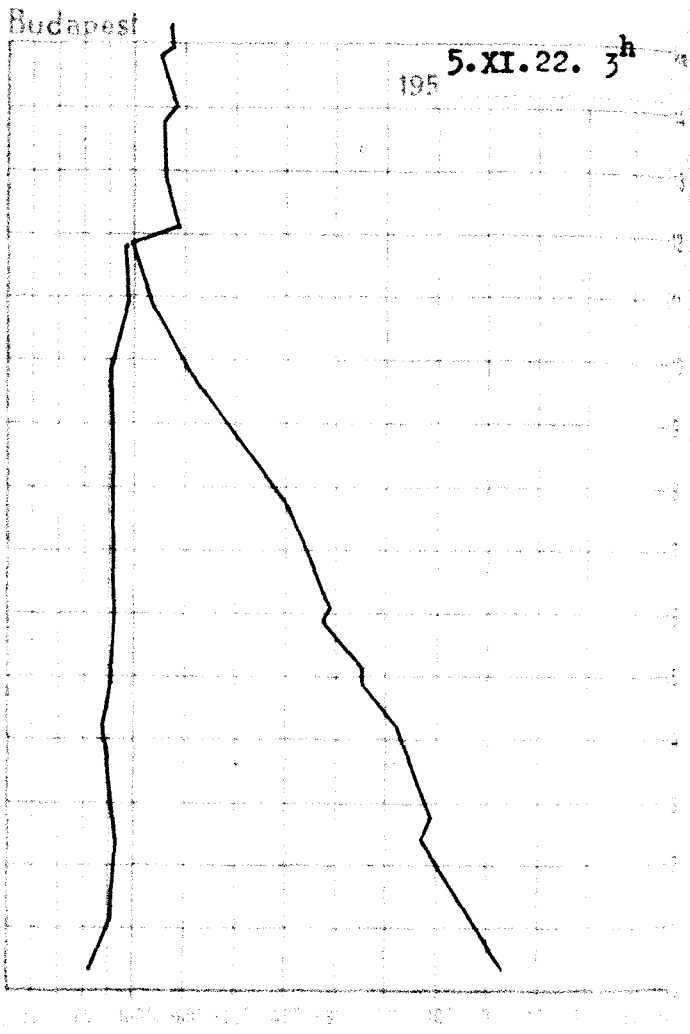

5.XI.21. 15h

mb	C°	%
~~1000.3~~	~~4.8~~	~~74~~
960	2.3	85
899	-0.9	85
844	-4.9	86
792	-9.8	92
743	-14.2	100
695	-14.6	95
607	-20.0	77
529	-26.4	75
462	-30.6	82
399	-38.2	85
344	-46.5	88
297	-54.3	82
252	-57.2	
216	-56.8	
184	-56.2	
157	-56.3	
134	-55.6	

Magaslegköri időhelyzet

Az erős északi széllel délfelé nyomuló hideg sarkvidéki eredetü levegő zöme lejutott a Fekete-tenger és a Földközi-tenger térségébe, ahol erős lehülés figyelhető meg. Ugyancsak hideg advekció van a Szovjetunió európai területének középső vidékei felett. A hideg levegő nyomába enyhébb levegő áramlik, mely Németország, Lengyelország és a Balti Sz.Sz.Köztársaságok légterében okozott felmelegedést. Hazánk felett az alsó looo m-ben kisebb felmelegedés jött létre, de felette az egész troposzférában hült a levegő. A 0 fokos szint 220 m-rel emelkedett 4oo m-re, a -10 fokos szint 77o m-rel süllyedt 186o m-re.

5.XI.22. 3h

km	mb	C°	%
	~~1003.8~~	~~1.8~~	~~66~~
Talaj	960	-0.6	75
0.5	901	-3.8	83
1	847	-7.2	85
1.5	794	-10.8	87
2	742	-11.1	88
2.5	698	-13.2	86
3	608	-17.3	80
4	531	-24.6	85
5	463	-31.6	87
6	401	-37.5	86
7	344	-45.2	85
8	297	-53.7	87
9	253	-62.0	92
10	215	-67.9	97
11	183	-60.8	
12	154	-62.8	
13	132	-61.8	
14	112	-63.6	
15			

Dr.Tónayné s.k.

1955. november

22. kedd

68. 325.

Reggeli észlelés 6 GMT					Az utolsó 24 óra adatai					
Felhőzet (0–4)	Szélirány és erő (m/s)	Légnyomás (mb-ban)	Hőmérséklet (°C)	Csapadék (24 óra mm)	Hó cm	Hőmérséklet szélsőértékei: legmagasabb napi max.	Hőmérséklet szélsőértékei: éjszakai min.	Hőmérséklet szélsőértékei: legalacsonyabb min.	Napsütéses óra/nap tegnap
4	SW 2	1023.7	4	ny		6	2	1	1
4	NNW 2	23.9	3	ny		4	2	2	0
4	SW 1	24.6	2	.		6	2	1	0
4	- 0	24.4	2	ny		6	2	0	-
4 ≡	W 1	23.7	3	.		5	2	1	-
4	NW 2	24.3	3	ny		5	0	0	-
4	WNW 4	23.0	2	.		5	1	-1	-
3	- 0	-	2	.		6	1	0	-
4	W 2	24.4	4	ny		6	3	3	0
4	- 0	24.7	3	ny		6	3	2	-
4 ,	NNW 2	24.6	3	ny		6	2	1	-
4	SW 2	24.2	2	.		5	2	0	0
4	NW 3	22.1	2	ny		6	1	0	0
3 ≡	SW 1	21.4	-1	.		4	-2	-4	0
4	- 0	21.7	2	ny		5	0	-2	0
4	- 0	21.2	0	ny		6	-1	-2	2
4	NW 1	-	1	.		7	0	-1	0
3	NNW 4	23.1	2	ny		5	1	-2	0
4	NW 4	22.6	2	ny		5	1	-2	0
4	WNW 1	21.7	0	.		5	0	-1	0
4	NE 1	21.9	2	ny		4	1	0	0
4	- 0	21.9	2	ny		5	2	-	-
4	SW 1	-	1	1		4	1	1	-
4 *	- 0	21.9	2	1		4	1	1	0
4	- 0	21.5	1	ny		4	0	-3	0
4	NE 1	21.7	1	ny		5	0	-2	1
4	- 0	899.2	-4	.	14	2	-5	-	1
4	NW 2	899.0	-4	.	8	0	-4	-	-
4 ≡	NW 6	961.5	-1	.	folt	1	-2	-	-
4	NW 3	960.1	-2	.	folt	2	-2	-	0
4 ≡	NW 2	961.6	1	1	folt	2	0	-1	-

24 órás csapadék mm	Hó cm
[illegible]	ny
[illegible]	.
[illegible]	ny
[illegible]	ny
[illegible]	ny
[illegible]	ny
[illegible]	.
[illegible]	ny
[illegible]	ny
[illegible]	.
[illegible]	1
[illegible]	.
[illegible]	.
[illegible]	ny
[illegible]	ny
[illegible]	ny
[illegible]	ny
Komádom	.
Kisber	.
Mór	.
Alcsút	.
Kecskemét	.
Dabasgokő	.
Dévaványa	.
Kaposvár	.

24 órás csapadék mm	Hó cm
Tihany	.
Szolok	ny
Fonyód	ny
Marcali	ny
Somogyvár	ny
Lad	ny
Siófok	-
Szabadi	.
Nagykanizsa	.
Somogyszob	.
Bátca	ny
Szegtvár	.
Lengyel	.
Keszthely	.
Bataapáti	.
Mohács	.
Siklós	.
Királyrét	-
Balassagyarm.	.
Rombány	.
Vác	.
Galgamácsa	.
Lőrinci	ny
Gyöngyös	.
Bercsalmadad	-

24 órás csapadék mm	Hó cm
Pátka K.	ny
[illegible]	.
[illegible]	.
[illegible]	ny
[illegible]	.
[illegible]	.
[illegible]	.
[illegible]	.
[illegible]	ny
[illegible]	.
[illegible]	ny
[illegible]	.
[illegible]	.
[illegible]	.
Örkény	ny
Kunszentmiklós	.
Cegléd	.
Nagykőrös	ny
Tiszakécske	ny
Izsák	.
Kiskunfélegyh.	.
Kiskunhalas	.
Bácsalmás	.
Kistelek	.

1

24 órás csapadék mm	
Zalaegerszeg	ny
Kisvarda	ny
Vámosnamény	-
Tokaj-Rán-háza	ny
Mátészalka	ny
Tiszabura	ny
Csenger	ny
Nyíregyháza	-
Debrecen	ny
Hajdúdorog	.
Hortobágy	.
Nagyvárad	.
Tiszafured	.
Tiszaroff	ny
Kuncsg	ny
Puspokladany	.
Berettyóújfalu	.
Szeghalom	.
Körösszakál	.
Szarvas	1
Szentes	1
Orosháza	ny
Makó	4
Mezőhegyes	1
Battonya	1

* A légnyomás 500 gdm-re átszámítva ** A légnyomás 1000 gdm-re átszámítva

Magassági szélmérések

Óraadatok greenwichi középidőben

XI.21.	Szhely 14 h		Nkanizsa 11 h		Győr 10 h		Pécs 11 h		Bpest 11 h		Bpest 15 h		Bpest 17 h		Bpest 19 h		Szeged 14 h	
	fok	m/s	fok	m/s	fok	m/s	fok	m/s	fok	m/s	fok	m/s	fok	m/s	fok	m/s	fok	m/s
Talaj	360	7	360	2	320	7	360	7	360	7	360	7	320	2	320	2	320	2
500 m	250	12	10	9	340	10	20	7	330	8	350	10	350	8	340	11	20	13
1000	250	12	10	9			20	11	340	7	350	10	350	8	330	7	10	10
1500	350	12	10	9			20	11	330	9	350	10	330	4	330	7	10	10
2000	360	15					20	11	330	9	350	10	330	4			10	10
2500											350	10					330	10
3000											350	10					330	10
4000																		
5000																		
6000																		
7000																		
8000																		
9000																		
10000																		
11000																		
12000																		
13000																		
14000																		
15000																		
16000																		
17000																		
18000																		
19000																		
20000																		

XI.22.	Szhely 8 h		Nkanizsa 6 h		Győr 7 h		Pécs 7 h		Bpest 3 h		Bpest 5 h		Szeged 6 h		Miskolc 7 h		Debrecen 6 h	
	fok	m/s	fok	m/s	fok	m/s	fok	m/s	fok	m/s	fok	m/s	fok	m/s	fok	m/s	fok	m/s
Talaj	270	2	-	0	315	2	135	2	315	2	315	7	315	2	135	2	45	2
500 m	330	8	310	4	330	15	340	8	360	11	330	10	320	6	130	4	30	9
1000	330	8	330	7	330	20	350	12	330	10	340	11	290	3	230	3	30	9
1500	320	11	320	8	330	23			280	5	340	11	310	3				
2000	340	20			330	23			330	6			320	4				
2500	360	30							340	9								
3000	360	30							340	9								
4000									20	16								
5000									20	25								
6000																		
7000																		
8000																		
9000																		
10000																		
11000																		
12000																		
13000																		
14000																		
15000																		
16000																		
17000																		
18000																		
19000																		
20000																		

OFFSET NYOMDA, BUDAPEST. F. V. POMAYER GYULA

IDŐJÁRÁSI NAPIJELENTÉS

ЕЖЕДНЕВНЫЙ МЕТЕОРОЛОГИЧЕСКИЙ БЮЛЛЕТЕНЬ • DAILY SYNOPTIC MAP OF THE HUNGARIAN METEOROLOGICAL INSTITUTE • BULLETIN QUOTIDIEN DE L'INSTITUT MÉTÉOROLOGIQUE HONGROIS WETTERBERICHT DES UNGARISCHEN METEOROLOGISCHEN INSTITUTS

KIADJA AZ ORSZÁGOS METEOROLÓGIAI INTÉZET
BUDAPEST II, KITAIBEL PÁL-UTCA 1
TEL.: KÖZPONT: 150-220 IDŐJELZŐ OSZT: 151-204, 150-410

MEGJELENIK NAPONKÉNT • ELŐFIZETÉSI ÁRA A POSTAI KÖLTSÉGGEL EGYÜTT NEGYEDÉVRE 60.— Ft
KIADÁSÉRT FELEL AZ INTÉZET IGAZGATÓJA

68. évfolyam. 326. szám. + Budapest + 1955. november hó 23.

Az időjárási helyzet ma reggel és a várható időjárás:

A skandináviai-ciklon hátoldalán erős északnyugati széllel enyhe óceáni légtömegek nyomulnak Közép-Európa fölé. Emiatt nemcsak Anglia, hanem Németország és Lengyelország területén is mindössze 4 - 7 fokig szállt le az éjszakai órákban a hőmérséklet. Ezzel szemben Kelet-Európában nappal is tart a fagy.

Hazánkban kedden erősen felhős volt az égbolt és a Dunántúl több helye kapott kisebb esőt illetőleg havazást. A csapadék Farkasgyepün 9, Sopronban 5, Lovászpatonán és Devecserben 3 mm volt. A felmelegedés napközben országszerte 3 - 6 fokot ért el. Ma hajnalban a délnyugati határszélen -2 fokot elérő fagy alakult ki.

Budapesten szerdán 12 órakor a hőmérséklet 8 fok, a tengerszintre átszámitott légnyomás 76o mm, erősen süllyedő irányzatu.

Várható időjárás csütörtök estig:

Erősen felhős idő, több helyen eső, havaseső.
Ma élénk nyugati, holnap helyenként erős északnyugati szél.
A nappali hőmérséklet kissé csökken.

Várható legalacsonyabb hőmérséklet ma éjjel: 2 - 5 ,
legmagasabb nappali hőmérséklet csütörtökön:
5 - 8 fok között.

Tóthné

A hőmérséklet és a légnyomás napi középértéke Budapesten és ezek eltérése a 75 évi átlagtól:

1955. XI. 22-én: 3,7 C°, 766,3 mm. Eltérés: +0,3 C°, +0,8 mm.

1871 óta ezen a napon előfordult

legmagasabb hőmérséklet	18,5 C°	/1911./
legalacsonyabb hőmérséklet	-9,9 C°	/1884./

Az Országos Meteorológiai Intézet Időjárási Napijelentése

CSAPADÉKELOSZLÁS

AZ UTOLSÓ 24 ÓRÁBAN

1955. XI. 22. ..... 7h-TÓL ..... XI. 23. ..... 7h-IG

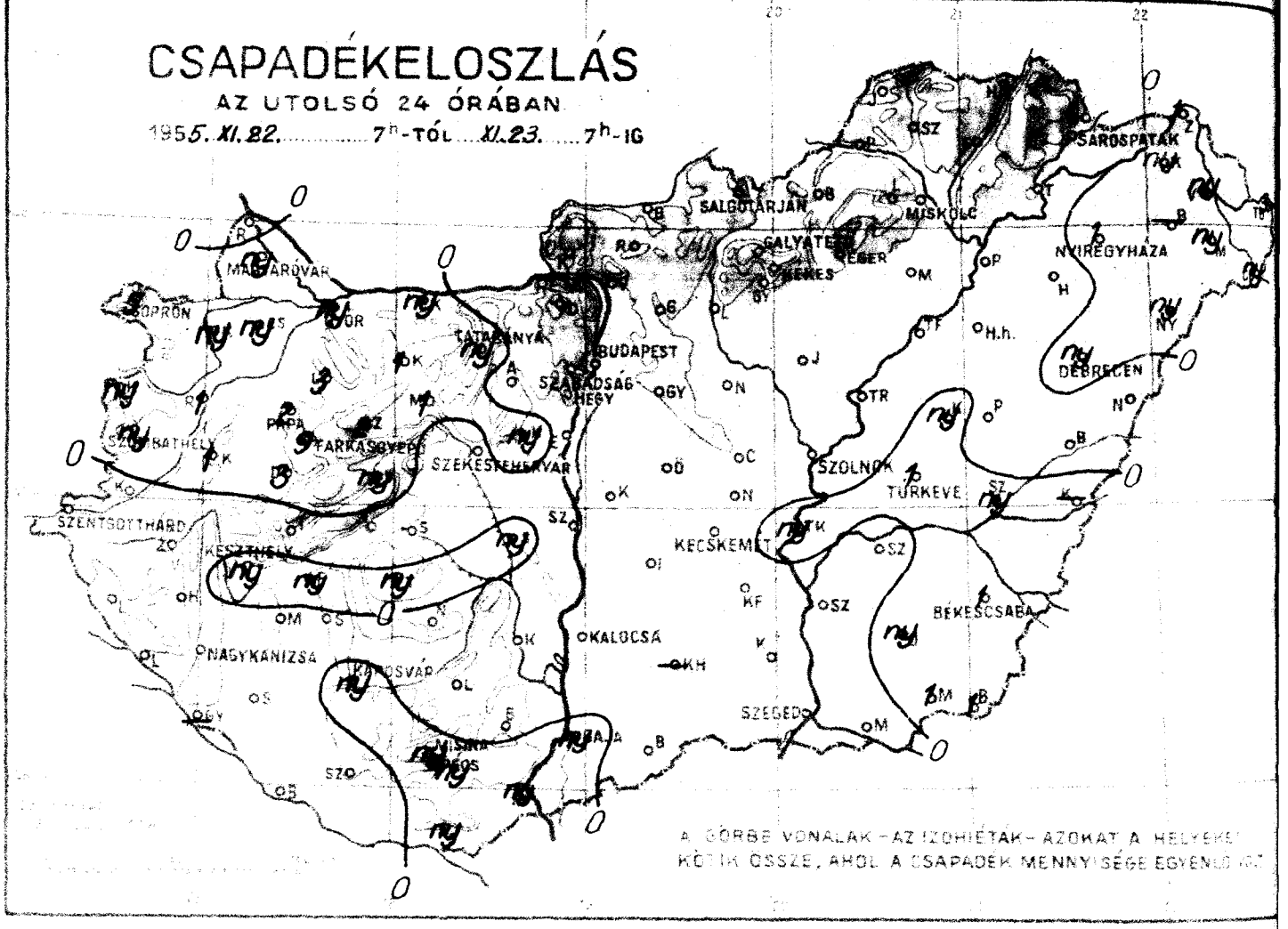

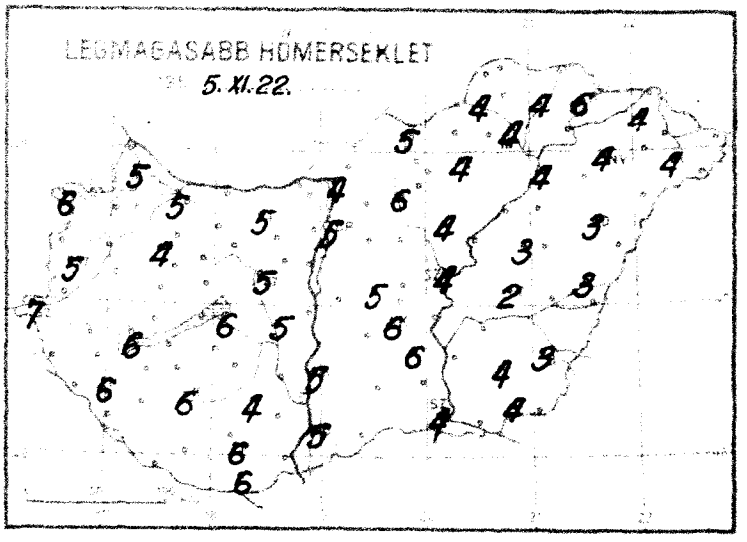

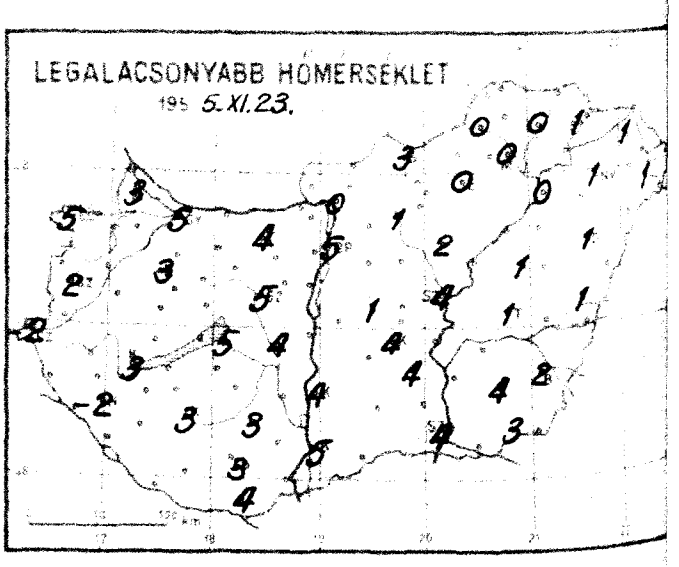

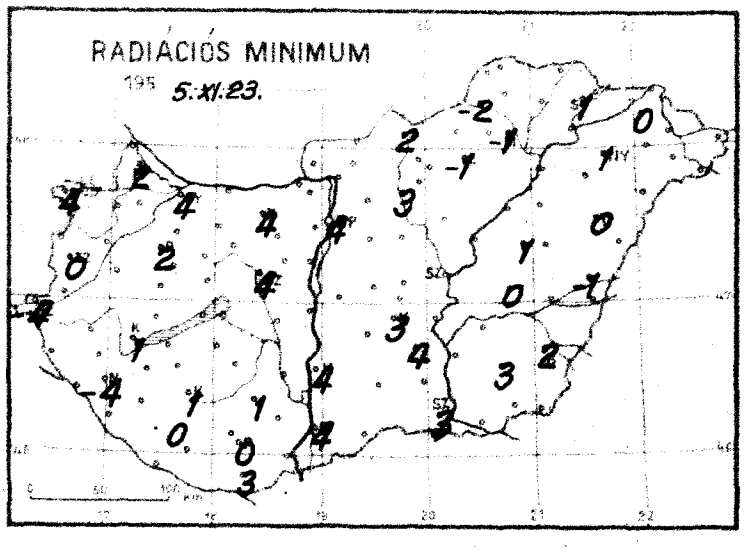

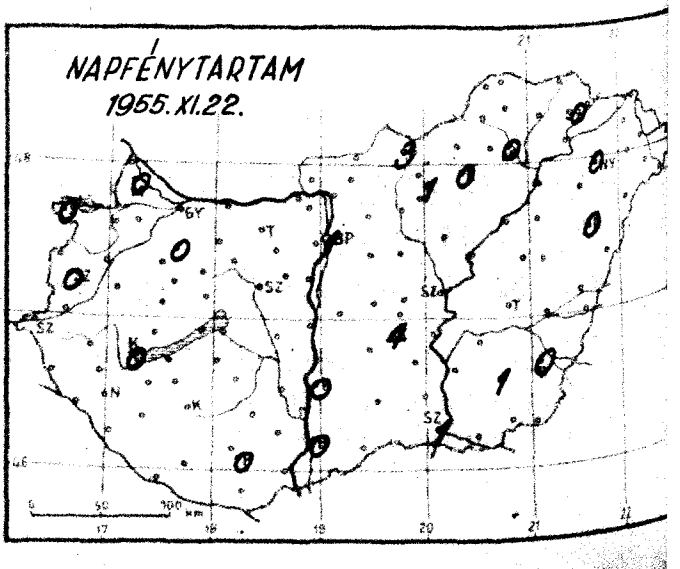

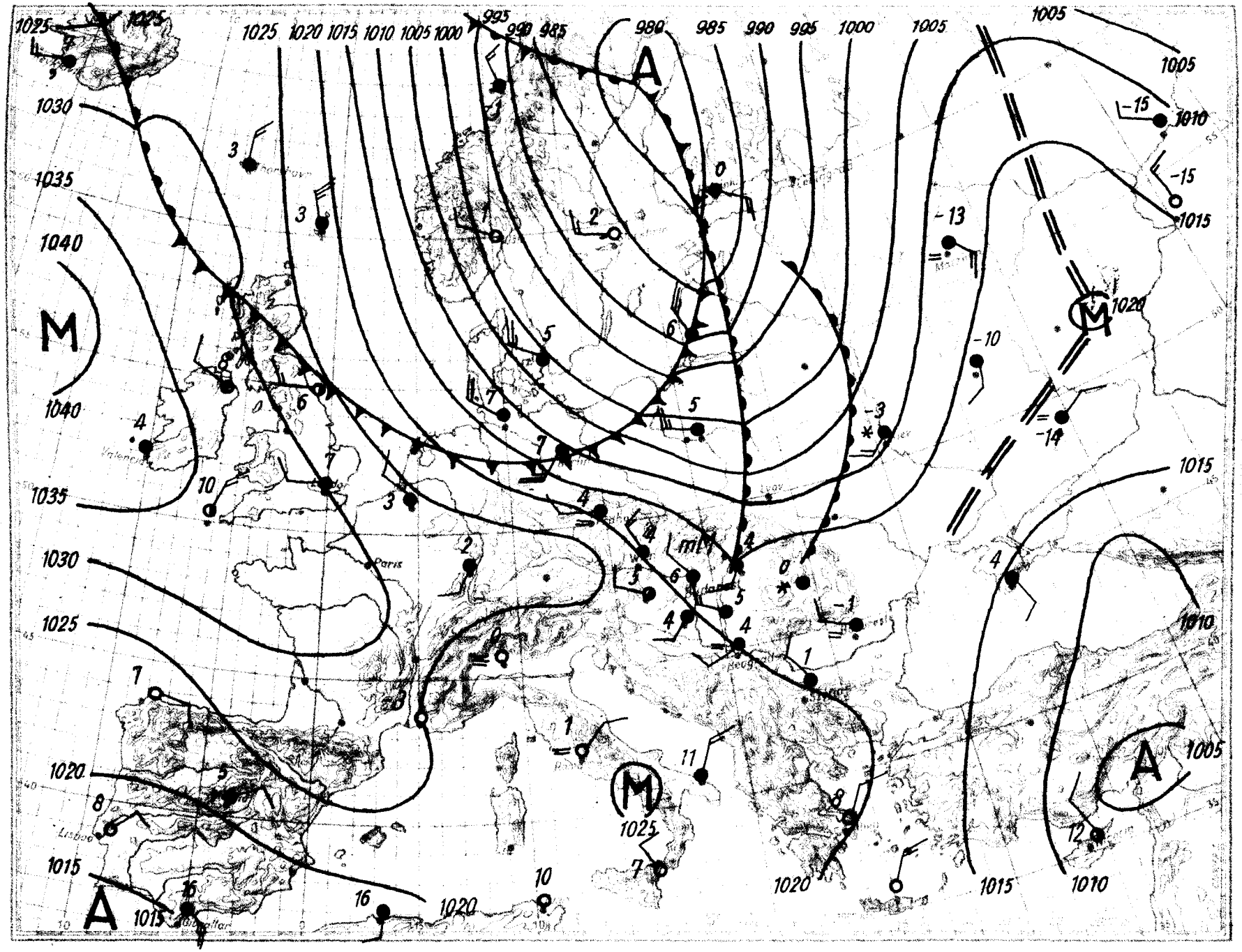
Időjárási helyzet
1025
1020
1015
1010
1005
1000
995
990
985
980
1030
1035
1040
M
A
Paris
Lisboa
Valencia

Magassági légállapotmérés

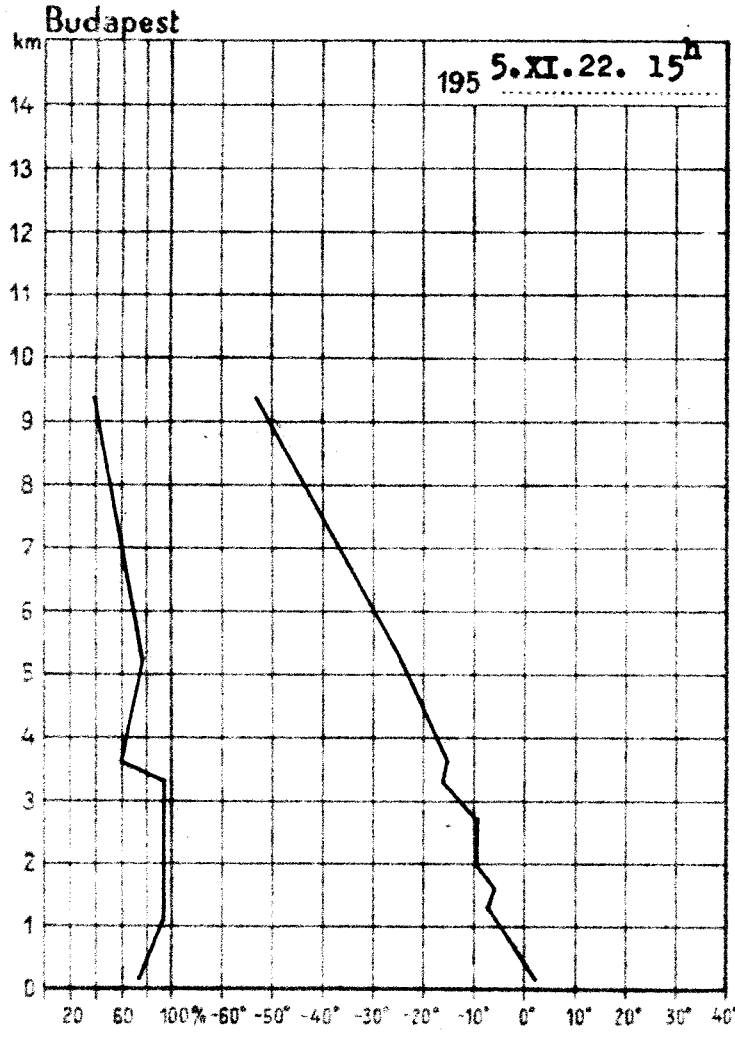

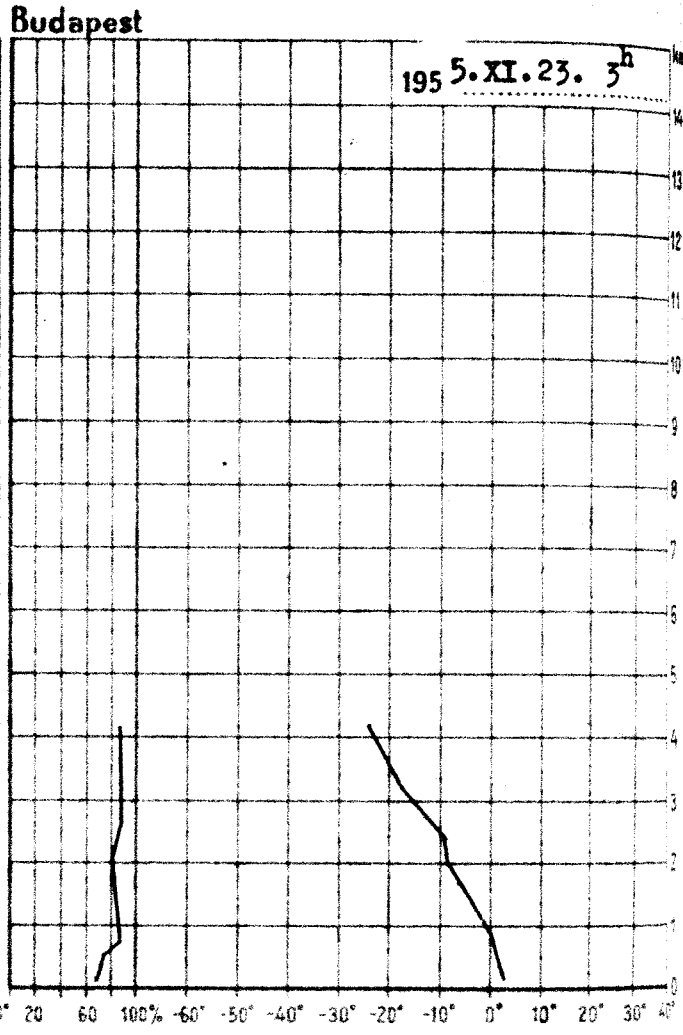

195 5.XI.22. 15h			
km	mb	C°	%
Talaj	1004.2	4.4	80
0·5	961	0.9	87
1	904	-3.0	97
1·5	848	-4.8	100
2	797	-8.0	100
2·5	745	-7.8	100
3	697	-11.8	100
4	612	-14.9	54
5	535	-20.9	77
6	467	-26.6	70
7	406	-33.7	66
8	352	-40.8	47
9	305	-48.7	47
10			
11			
12			
13			
14			
15			

Magaslégköri időhelyzet

Az északi tengeren át a szárazföldre benyomult enyhe óceáni levegő hatására erőteljes melegedés jött létre Franciaország, Németország, Magyarország, Ukrajna és a Balti Szovjet Szoc. Köztársaságok területén. Az enyhe levegő mögött azonban Izland szigete felől hideg levegő halad viharos széllel délkelet felé. Hazánk légterében a talajtól 2800 m-ig 4 - 5 fokkal emelkedett a hőmérséklet, feljebb 2 - 4 fokkal csökkent. A 0 fok magassúga 630 m-rel 1170 m-re, a -10 fok szintje 740 m-rel 2600 m-re emelkedett.

Dr.Kallósné s.k.

195 5.XI.23. 3h			
km	mb	C°	%
Talaj	1001.1	5.5	76
0·5	959	2.6	87
1	900	0.9	98
1·5	848	-2.2	90
2	793	-6.5	90
2·5	742	-9.0	94
3	696	-14.0	95
4	609	-21.5	94
5	530	-29.2	93
6	461	-36.5	88
7	398	-45.5	86
8			
9			
10			
11			
12			
13			
14			
15			

OFFSET NYOMDA BUDAPEST F.V. POMAVER UTCA

1955. november hó.
23. szerda
68. 326.

	Reggeli észlelések 06 TMG				Az utolsó 24 óra adatai					
	Felhőzet (0–4)	Szélirány és erő (m/s)	Légnyomás (millibár)	Hőmérséklet (C°)	Csapadék (24 óra) (mm)	Hó cm	Hőmérsékleti szélsőségek: tegnapi nappali max.	éjszakai min.	Radiációs min.	Napsütés (óra) tegnap
[illegible]	4	NW 4	1019.0	6	ny		5	3	2	0
[illegible]	4	NW 5	19.5	6	5		6	5	4	0
[illegible]	4	N 1	20.6	3	ny		5	2	0	0
[illegible]	1	WSW 2	21.2	-2	.		7	-2	-4	-
[illegible]	4	SW 1	19.4	5	2		4	3	2	-
[illegible]	4	NW 2	19.5	6	ny		5	5	4	-
[illegible]	4	W 12	16.9	5	ny		5	4	4	-
[illegible]	3	- 0	-	5	.		5	5	4	-
[illegible]	3	WSW 1	20.4	3	ny		6	3	1	0
[illegible]	0 =	S 2	21.3	-1	.		6	-2	-4	-
[illegible]	4	NW 4	20.6	5	ny		6	3	1	-
[illegible]	4	SSW 1	21.0	4	ny		6	3	0	0
[illegible]	4	WNW 4	17.7	6	.		5	5	4	1
[illegible]	4	NW 4	15.9	4	.		5	3	2	3
[illegible]	4 =	- 0	15.9	5	.		4	0	-1	0
[illegible]	4 =	SE 1	14.3	2	.		4	0	-1	0
[illegible]	4 =	SW 1	-	2	.		6	1	1	0
[illegible]	4	WSW 2	19.4	5	ny		5	5	4	0
[illegible]	4	W 4	19.8	5	.		5	4	4	0
[illegible]	4	W 9	17.7	5	.		6	4	3	4
[illegible]	4	WNW 6	19.0	5	.		4	4	3	1
[illegible]	4	NNW 8	16.8	5	.		4	4	-	-
[illegible]	4	W 4	-	5	1		2	1	0	-
[illegible]	4	SW 4	17.5	4	1		3	2	2	0
[illegible]	4 =	WSW 2	16.3	4	ny		3	1	0	0
[illegible]	4 ,	SW 3	15.7	3	1		4	1	1	0
[illegible]	4	W 4	-	-1	.	12	0	-1	-	1
[illegible]	4 =	NW 3	896.6	1	.	8	-2	-2	-	-
[illegible]	4	WNW 6	959.1	4	ny	folt	2	2	-	-
[illegible]	4	SW 3	956.5	2	.	folt	2	1	-	0
[illegible]	4	WNW 2	958.1	4	9		2	2	1	-

[illegible]		Hó cm	[illegible]			[illegible]		Hó cm	[illegible]	
[illegible]	.		[illegible]	.		[illegible]	.		[illegible]	1
[illegible]	ny		[illegible]	.		[illegible]	.		[illegible]	ny
[illegible]	ny		[illegible]	ny		[illegible]	.		[illegible]	ny
[illegible]	ny		[illegible]	.		[illegible]	.	folt	[illegible]	-
[illegible]	1		[illegible]	.		[illegible]	.		[illegible]	ny
[illegible]	.		[illegible]	ny		[illegible]	.		[illegible]	3
[illegible]	.	⊔	[illegible]	ny		[illegible]	.		[illegible]	ny
[illegible]	.		[illegible]	.		[illegible]	.		[illegible]	ny
[illegible]	.		[illegible]	.		[illegible]	.		[illegible]	.
[illegible]	.		[illegible]	.		[illegible]	.		[illegible]	.
[illegible]	-		[illegible]	.		[illegible]	.		[illegible]	.
[illegible]	1		[illegible]	.		[illegible]	.		[illegible]	.
[illegible]	3		[illegible]	.		[illegible]	.		[illegible]	.
[illegible]	3		[illegible]	.		[illegible]	.		[illegible]	.
[illegible]	.		[illegible]	.		[illegible]	.		[illegible]	ny
[illegible]	2		[illegible]	ny		[illegible]	.		[illegible]	.
[illegible]	ny		[illegible]	ny		[illegible]	.		[illegible]	.
[illegible]	ny		[illegible]			[illegible]	ny		[illegible]	ny
[illegible]	1		[illegible]	.		[illegible]	.		[illegible]	-
[illegible]	1		[illegible]	.		[illegible]	.		[illegible]	.
[illegible]	.		[illegible]	.		[illegible]	-		[illegible]	.
[illegible]	.		[illegible]	.		[illegible]	.		[illegible]	ny
[illegible]	.	8	[illegible]	.		[illegible]	.		[illegible]	.
[illegible]	.		[illegible]	.					[illegible]	1
[illegible]	ny		[illegible]	.					[illegible]	1

* A légnyomás 500 gdm-re átszámítva ** A légnyomás 1000 gdm-re átszámítva

Magassági szélmérések

Óraadatok greenwichi középidőben

XI.22.	Szhely 13 h		Győr 10 h		Pécs 12 h		Bpest 9 h		Bpest 11 h		Bpest 13 h		Szeged 11 h		Miskolc 11 h		Debrecen 11 h	
	fok	m/s	fok	m/s	fok	m/s	fok	m/s	fok	m/s	fok	m/s	fok	m/s	fok	m/s	fok	m/s
Talaj	180	2	320	2	270	2	320	7	315	7	315	7	320	7	220	2	360	2
500 m	300	4	310	17	290	7	340	12	330	8	310	7	310	6	230	4	330	7
1000	330	14	310	20			350	10	330	8			330	5	240	4	330	7
1500							350	10	330	15			330	15				
2000									340	15								
2500									350	14								
3000									350	14								
4000																		
5000																		
6000																		
7000																		
8000																		
9000																		
10000																		
11000																		
12000																		
13000																		
14000																		
15000																		
16000																		
17000																		
18000																		
19000																		
20000																		

XI.23.	Szhely 7 h		Nkanizsa 6 h		Pécs 7 h		Bpest 7 h		Bpest 9 h		Szeged 6 h		Miskolc 8 h					
	fok	m/s	fok	m/s	fok	m/s	fok	m/s	fok	m/s	fok	m/s	fok	m/s	fok	m/s	fok	m/s
Talaj	220	2	180	2	270	2	315	7	270	12	270	7	320	7				
500 m	290	9	310	4	280	10	300	11	300	19	310	14	310	10				
1000	290	9	310	4	300	10	310	17	300	19	320	24	310	10				
1500	310	14	310	5	300	10			300	20								
2000	310	14	290	4	320	12			290	20								
2500			290	22	290	11			300	19								
3000			290	22	290	11			300	19								
4000			310	20														
5000																		
6000																		
7000																		
8000																		
9000																		
10000																		
11000																		
12000																		
13000																		
14000																		
15000																		
16000																		
17000																		
18000																		
19000																		
20000																		

OFFSET NYOMDA BUDAPEST F. V. POMÁVER GYULA

IDŐJÁRÁSI NAPIJELENTÉS

ЕЖЕДНЕВНЫЙ МЕТЕОРОЛОГИЧЕСКИЙ БЮЛЛЕТЕНЬ • DAILY SYNOPTIC MAP OF THE HUNGARIAN METEOROLOGICAL INSTITUTE • BULLETIN QUOTIDIEN DE L'INSTITUT MÉTÉOROLOGIQUE HONGROIS WETTERBERICHT DES UNGARISCHEN METEOROLOGISCHEN INSTITUTS

KIADJA AZ ORSZÁGOS METEOROLÓGIAI INTÉZET
BUDAPEST II, KITAIBEL PÁL-UTCA 1
TEL: KÖZPONT: 150-220 IDŐJELZŐ OSZT.: 151-204, 150-410

MEGJELENIK NAPONKÉNT • ELŐFIZETÉSI ÁRA A POSTAI KÖLTSÉGGEL EGYÜTT NEGYEDÉVRE 60.— Ft
KIADÁSÉRT FELEL AZ INTÉZET IGAZGATÓJA

68. évfolyam. 327. szám. + Budapest + 1955. november hó 24.

Az időjárási helyzet ma reggel és a várható időjárás:

Európa felett erőteljes délkörmenti áramlás alakult ki. A Spitzbergáktól Afrika északi partvidékéig északi a szél, és az enyhe óceáni levegő után, több hullámban, sarkvidéki légtömegek nyomulnak Közép-Európa fölé. A Szovjetunió nyugati területeire is benyomult enyhébb levegő hatására nagykiterjedésű havazások vannak Ukrajnában.

Hazánkban szerdán erősen felhős, enyhe, szeles volt az idő. A hőmérséklet napközben 6 - 10 fokig emelkedett. A délutáni óráktól kezdve többfelé hullott eső, a hegyeken hó. Ma hajnalban már megindult a Kárpát-medencébe is a hidegebb levegő beáramlása, és a hőmérséklet általában -1, +3 fokig süllyedt. A talaj mentén a déli megyék kivételével mindenütt gyengén fagyott.

Budapesten csütörtökön 12 órakor a hőmérséklet 6 fok, a tengerszintre átszámított légnyomás 752 mm, alig változik.

Várható időjárás péntek estig:

Változó felhőzet, több helyen futó eső, futó havazás.
Időnként még élénk északnyugati szél.
A hőmérséklet csökken.

Várható legalacsonyabb hőmérséklet ma éjjel: 0, -3,
legmagasabb nappali hőmérséklet pénteken: 2 - 5 fok között.

Kalbsné

A hőmérséklet és a légnyomás napi középértéke Budapesten és ezek eltérése a 75 évi átlagtól:

1955. XI.23-án: 6,0 C°, 795,0 mm. Eltérés: +2,8 C°, -5,7 mm.

1871 óta ezen a napon előfordult

legmagasabb hőmérséklet	18,1 C°	/1926./
legalacsonyabb hőmérséklet	-8,7 C°	/1918./

Az Országos Meteorológiai Intézet Időjárási Napijelentése

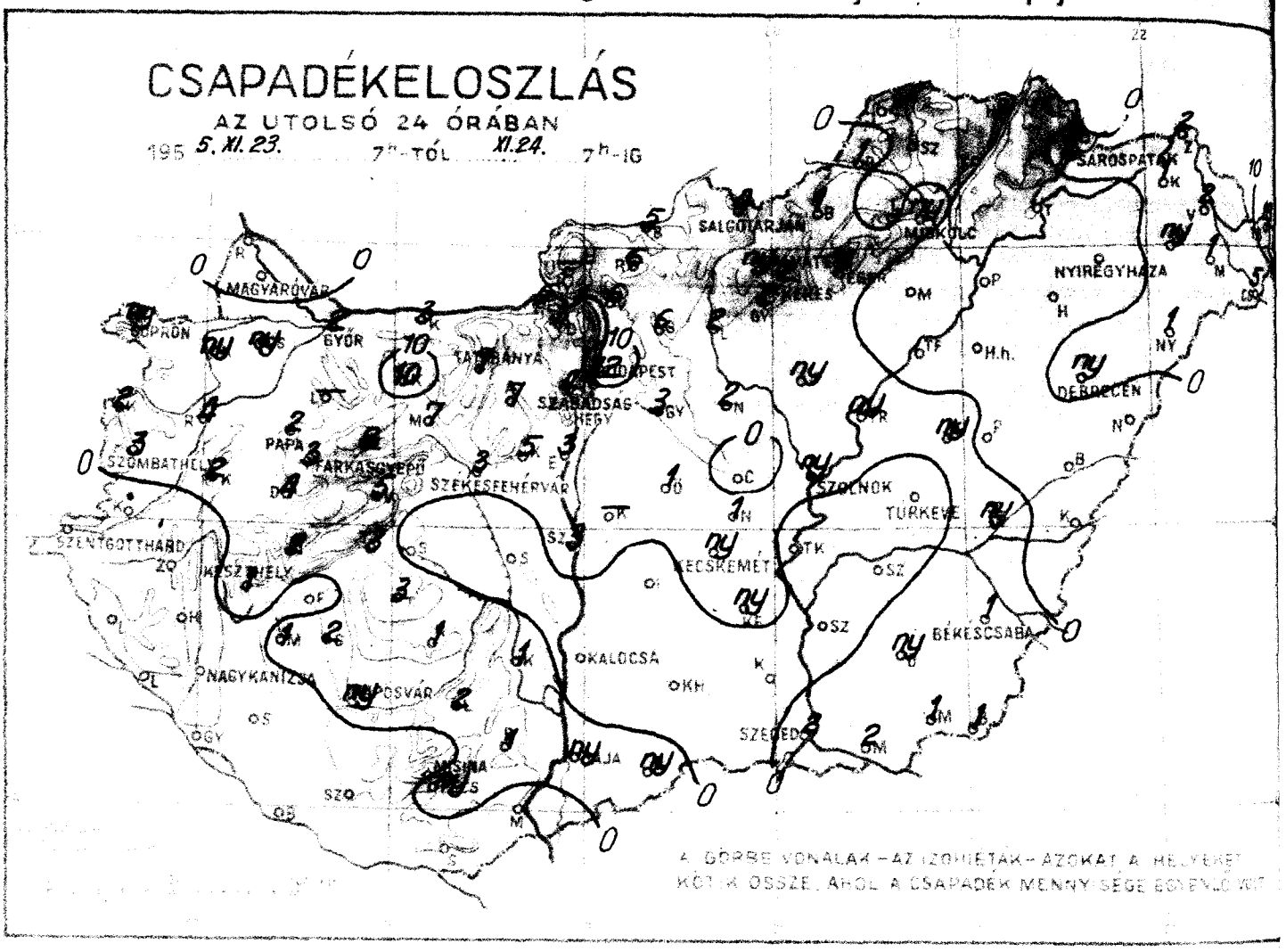

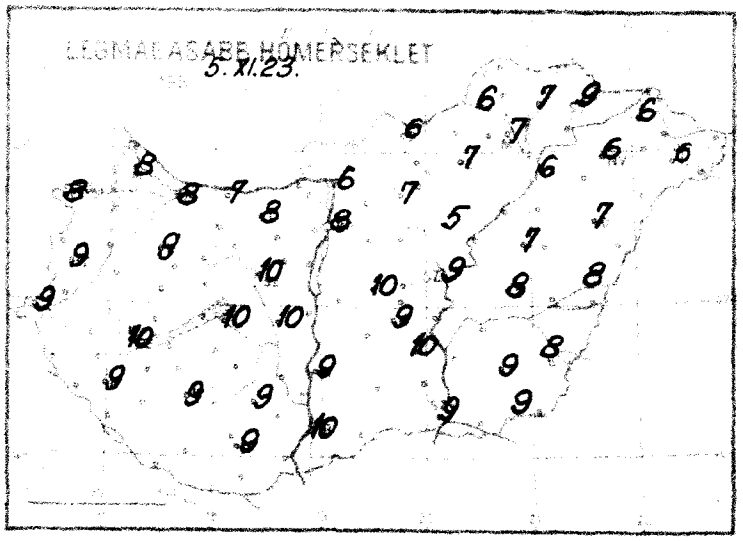

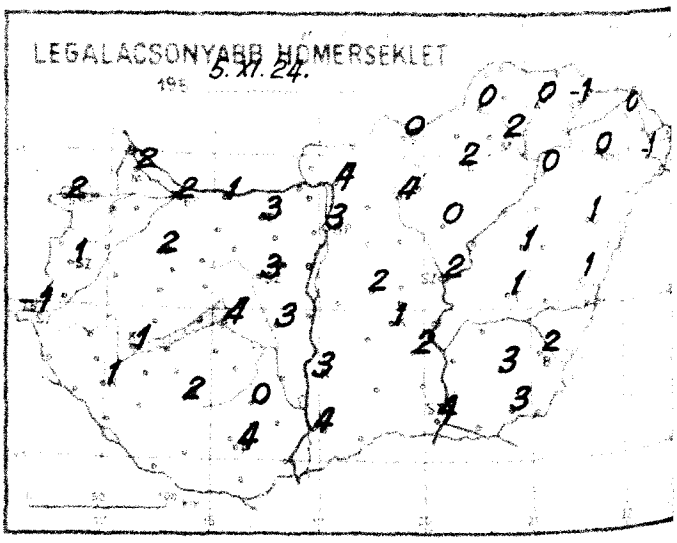

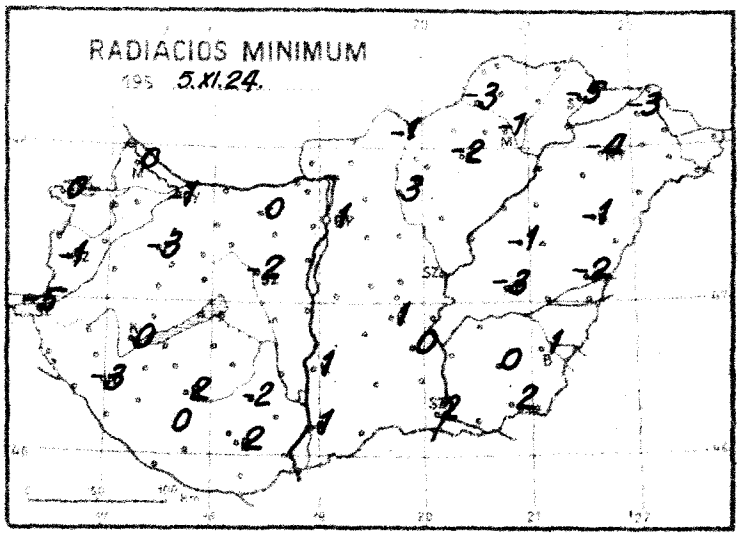

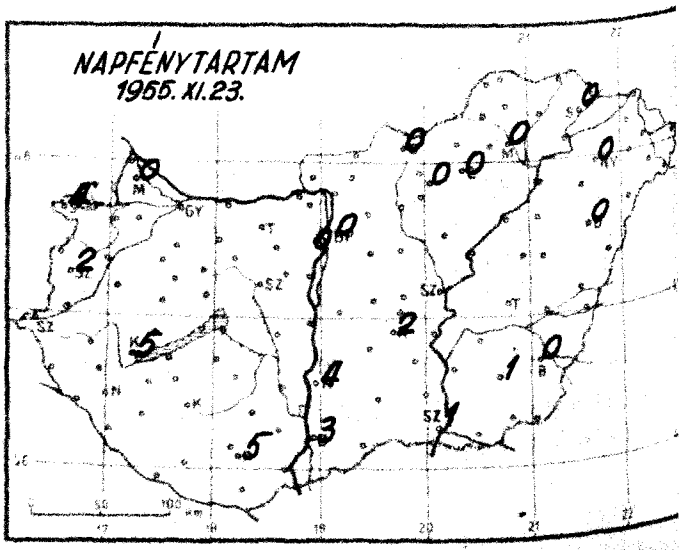

Időjárási helyzet 1955. év NOVEMBER hó 24. nap 7 óra

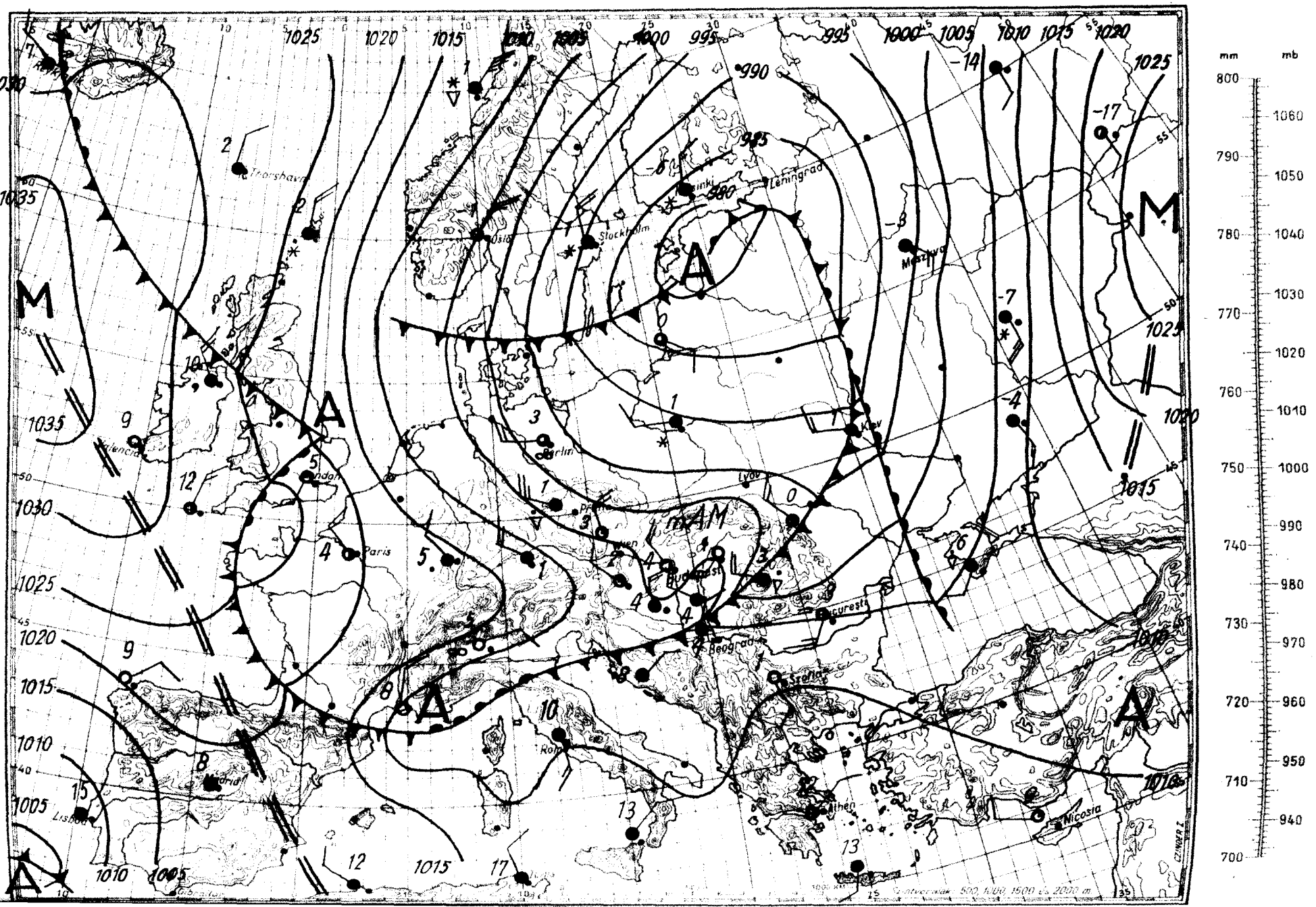

Magassági légállapotmérés

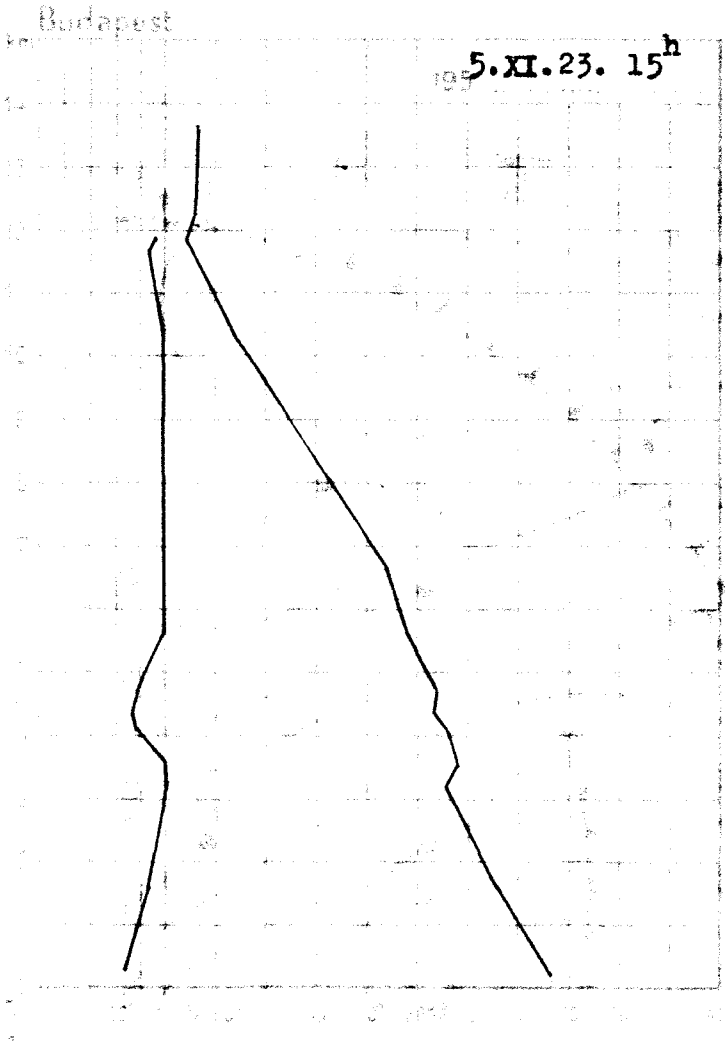



5.XI.23. 15h		
mb	C°	%
993.0	6.8	70
950	3.7	76
893	-0.3	83
840	-4.1	90
788	-7.0	93
738	-10.0	97
693	-12.7	100
607	-14.3	77
530	-18.7	90
463	-24.6	100
403	-30.9	100
349	-39.2	100
302	-47.2	100
259	-54.9	100
221	-61.2	97
188	-63.8	-
160	-63.8	-

Magaslegköri időhelyzet

A viharos erősségü északnyugati magassági széllel előnyomuló sarkvidéki levegő erős lehülést okozott a Skandináv-félsziget légterében. Ugyancsak lehülés van folyamatban Franciaország, Olaszország, a Kárpát-medence és Lengyelország légterében. Az elmúlt napon Közép-Európát boritó enyhe levegő északkeleti irányban vonul és emiatt a Szovjetunió európai területén meleg advekció van. Hazánk térségében az egész troposzférában tegnaphoz viszonyitva hült a levegő. A 0 fokos szint 6oo m-rel, a -10 fokos szint 61o m-rel került alacsonyabbra 57o, illetve 199o m-re.

Dr.Tónayné s.k.

5.XI.24. 3h		
km	mb	C°
Talaj	986.9	3.8
0.5	945	0.2
1	887	-3.3
1.5	832	-6.8
2	779	-10.1
2.5	729	-13.5
3	683	-16.7
4	597	-26.4
5	518	-30.6
6	450	-36.1
7	390	-42.9
8	335	-48.5
9	288	-52.8
10	246	-53.6
11	210	-58.0
12	180	-56.8
13	153	-56.3
14	131	-57.8
15	118	-56.9

1955. november

24. csütörtök

68. 327.

Reggeli észlelések 06 TMC				Az utolsó 24 óra adatai					
Felhőzet (0–4)	Szélirány és erő (m/s)	Légnyomás (millibár)	Hőmérséklet (C°)	Csapadék (24 óra) (mm)	Hó cm	Hőmérsékleti szélsőségek: Legnapi napsáli max.	Éjszakai min.	Radiációs min.	Napsütés (óra) legnap
0	NW 4	1005.1	3	.		8	2	0	0
0	NW 11	05.6	3	ny		8	2	0	4
3	NW 1	07.1	1	3		9	1	-1	2
0	NNW 1	07.5	-1	.		9	-1	-5	-
1	SW 2	06.5	2	2		9	2	-3	-
0	SW 2	06.0	2	2		8	2	1	-
1	W 12	05.2	3	7		8	3	0	-
0	NE 2	-	4	3		10	3	-2	-
0	SW 1	06.9	2	1		10	1	0	5
1	SSW 1	07.8	2	.		9	1	-3	-
3	S 1	07.7	3	ny		9	2	2	-
4	NW 6	07.3	4	ny		9	4	2	5
0	NW 8	03.5	4	12		8	3	1	0
2	S 9	02.6	1	4		6	0	-1	0
1	NW 9	02.6	2	7		7	2	-2	0
0	WNW 5	00.7	3	ny		7	2	-1	0
1	SW 1	-	1	1	folt	9	-1	-5	0
1	WNW 4	06.7	4	ny		10	4	1	3
1	W 4	06.7	4	.		9	3	1	4
0	WNW 2	04.4	3	ny		9	1	1	2
4	WNW 6	05.9	4	2		9	4	2	1
1	W 5	03.9	2	ny		9	2	-	-
0 =	SW 2	-	1	.		8	1	-3	-
3	W 6	04.6	3	1		8	2	1	0
0	W 1	03.2	1	ny		7	1	-1	0
0	WSW 2	01.9	0	.		6	0	-4	0
3 ✦	W 6	-	-4	2	14	0	-4	-	0
4	NW 7	882.9	-4	ny	8	1	-4	-	-
4	NNW 15	945.3	1	.		7	-2	-	-
0	SW 4	943.1	0	4	lep.	4	0	-	0
1	WNW 1	948.7	3	3		7	0	-2	-

[illegible]	Hó cm	24 óra [illegible]		24 [illegible]		24 [illegible]		Hó cm
.		[illegible]	3	[illegible]	1	[illegible]	2	
ny		[illegible]	.	[illegible]	.	[illegible]	1	
ny		[illegible]	.	[illegible]	.	[illegible]	2	
2		[illegible]	1	[illegible]	.	[illegible]	ny	⊔
4		[illegible]	2	[illegible]	.	[illegible]	1	
.		[illegible]	3	[illegible]	.	[illegible]	18	
.	⊔	[illegible]	.	[illegible]	.	[illegible]	5	lep.
.		[illegible]	3	[illegible]	.	[illegible]	1	
.		[illegible]	1	[illegible]	.	[illegible]	.	
.		[illegible]	.	[illegible]	-	[illegible]	.	
-		[illegible]	.	[illegible]	ny	[illegible]	.	
2		[illegible]	.	[illegible]	2	[illegible]	.	
-		[illegible]	2	[illegible]	3	[illegible]	.	
4		[illegible]	1	[illegible]	1	[illegible]	ny	
2		[illegible]	1	[illegible]	-	[illegible]	ny	
8		[illegible]	.	[illegible]	.	[illegible]	.	
5		[illegible]	.	[illegible]	1	[illegible]	.	
3		[illegible]	-	[illegible]	.	[illegible]	ny	
10		[illegible]	5	[illegible]	.	[illegible]	.	
7		[illegible]	6	[illegible]	ny	[illegible]	.	⊔
7		[illegible]	6	[illegible]	-	[illegible]	.	
5		[illegible]	6	[illegible]	ny	[illegible]	ny	
3	10	[illegible]	2	[illegible]	1	[illegible]	2	
3		[illegible]	2			[illegible]	1	
5		[illegible]	1			[illegible]	1	

* A légnyomás 500 gdm-re átszámítva ** A légnyomás 1000 gdm-re átszámítva

Magassági szélmérések

Óraadatok greenwichi középidőben

XI.23.	Szhely 13 h		Nkanizsa 11 h		Győr 13 h		Pécs 10 h		Bpest 11 h		Bpest 13 h		Bpest 17 h		Szeged 10 h		Debrecen 12 h	
	fok	m/s	fok	m/s	fok	m/s	fok	m/s	fok	m/s	fok	m/s	fok	m/s	fok	m/s	fok	m/s
200 m	320	2	220	2	270	7	270	7	320	12	320	21	270	7	270	7	270	7
500 m	260	10	290	5	280	15	270	12	300	15	290	24	280	11	310	18	280	20
1000	260	10	290	5	280	14	280	9	300	19	290	24			310	21	280	16
1500	290	9	290	7	300	13	280	9	300	19	290	30			320	22	280	16
2000	280	11	290	10			280	9							290	22	280	23
2500	300	22	290	17			310	20							280	22		
3000	300	22	290	17			310	20							280	22		
3500	360	28	300	22			320	24										
4000							330	23										
4500							330	23										
5000							330	23										
6000																		
7000																		
8000																		
9000																		
10000																		
11000																		
12000																		
13000																		
14000																		
15000																		
16000																		
17000																		
18000																		
19000																		
20000																		

XI.24.	Szhely 8 h		Nkanizsa 6 h		Győr 8 h		Bpest 3 h		Bpest 5 h		Szeged 6 h		Miskolc 7 h		Debrecen 7 h	
	fok	m/s	fok	m/s	fok	m/s	fok	m/s	fok	m/s	fok	m/s	fok	m/s	fok	m/s
Talaj	360	2	180	2	270	2	360	12	320	7	270	4	320	7	240	4
500 m	300	19	320	10	300	25	310	16	320	19	320	20	280	11	310	16
1000	300	19	320	12	300	25	310	22	320	19	320	20	312	22	310	16
1500	310	26	310	18	310	32	310	22			320	23	310	22	310	16
2000	320	28	310	14	320	26	310	22			310	19	310	22	300	15
2500	320	19									280	31			300	15
3000	320	19									280	31			300	15
4000	320	20									280	31			300	15
5000	320	19									280	45				
6000																
7000																
8000																
9000																
10000																
11000																
12000																
13000																
14000																
15000																
16000																
17000																
18000																
19000																
20000																

GRÉSI NYOMDA BUDAPEST V. FÖMAYER UTCA

DŐJÁRÁSI NAPIJELENTÉS

ЕЖЕДНЕВНЫЙ МЕТЕОРОЛОГИЧЕСКИЙ БЮЛЛЕТЕНЬ • DAILY SYNOPTIC MAP OF THE HUNGARIAN METEOROLOGICAL INSTITUTE • BULLETIN QUOTIDIEN DE L'INSTITUT MÉTÉOROLOGIQUE HONGROIS
WETTERBERICHT DES UNGARISCHEN METEOROLOGISCHEN INSTITUTS

KIADJA AZ ORSZÁGOS METEOROLÓGIAI INTÉZET
BUDAPEST II., KITAIBEL PÁL-UTCA 1.
KÖZPONT: 150-229 IDŐJELZŐ OSZT.: 151-204, 150-410

MEGJELENIK NAPONKÉNT • ELŐFIZETÉSI ÁRA A POSTAI KÖLTSÉGGEL EGYÜTT NEGYEDÉVRE 6[illegible]
KIADÁSÉRT FELEL AZ INTÉZET IGAZGATÓJA

68. évfolyam. 329. szám. + Budapest + 1955. november hó 25.

Az időjárási helyzet ma reggel és a várható időjárás:

A Skandináv-félszigeten át erős északi széllel előnyomuló hideg sarkvidéki levegő elérte az Alpok vidékét és elárasztotta a Kárpát-medencét. Csehországban, Lengyelországban és Ausztriában sokfelé havazik. A Szovjetunió európai területén is nagykiterjedésű havazások vannak s nappal is fagypont alatt marad a hőmérséklet.

Hazánkban csütörtökön többfelé volt futó záporeső, illetőleg hózápor. A hőmérséklet napközben az élénk szél mellett is országszerte 6 - 10 fokig emelkedett. Ma hajnalban általában -1, -4 fokig hűlt le a levegő. A talaj közelében Túrkevén -7, Egerben -8, Debrecenben -9 fokos fagy alakult ki.

Budapesten pénteken 12 órakor a hőmérséklet 3 fok, a tengerszintre átszámitott légnyomás 758 mm, alig változik.

Várható időjárás szombat estig:

Hideg idő.
Változó felhőzet, több helyen futó havazás.
Időnként még élénk északi, északkeleti szél.

Várható legalacsonyabb hőmérséklet ma éjjel: -2, -5,
legmagasabb nappali hőmérséklet szombaton: -1,
+2 fok között.

Tónagyné

A hőmérséklet és a légnyomás napi középértéke Budapesten és ezek eltérése a 75 évi átlagtól:

1955. XI.24-én: 4,0 C°, 752,8 mm. Eltérés: +0,6 C°, -11,6 mm.

1871 óta ezen a napon előfordult

legmagasabb hőmérséklet	14,2 C°	/1947./
legalacsonyabb hőmérséklet	-9,3 C°	/1918./

Az Országos Meteorológiai Intézet Időjárási Napijelentése

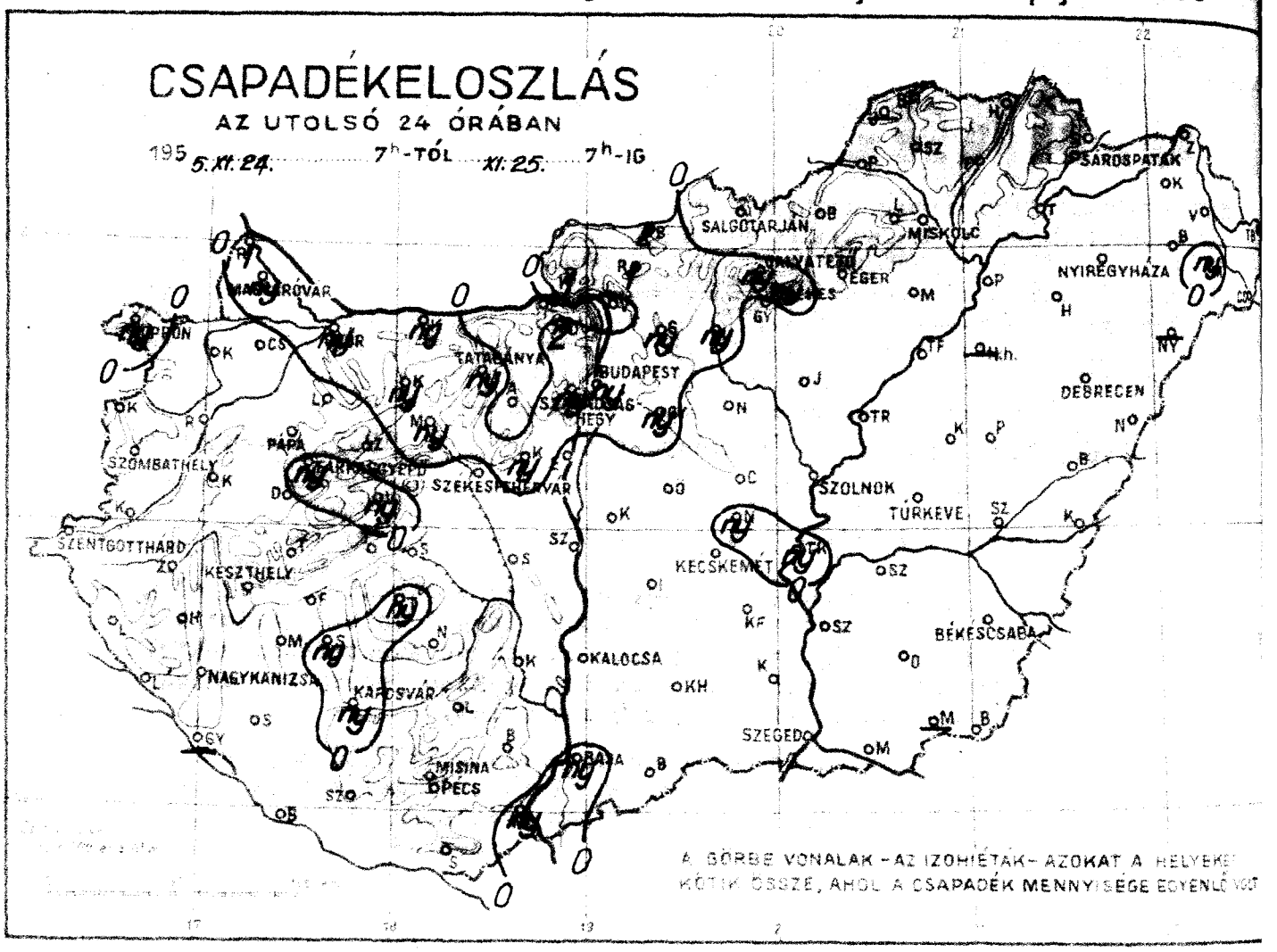

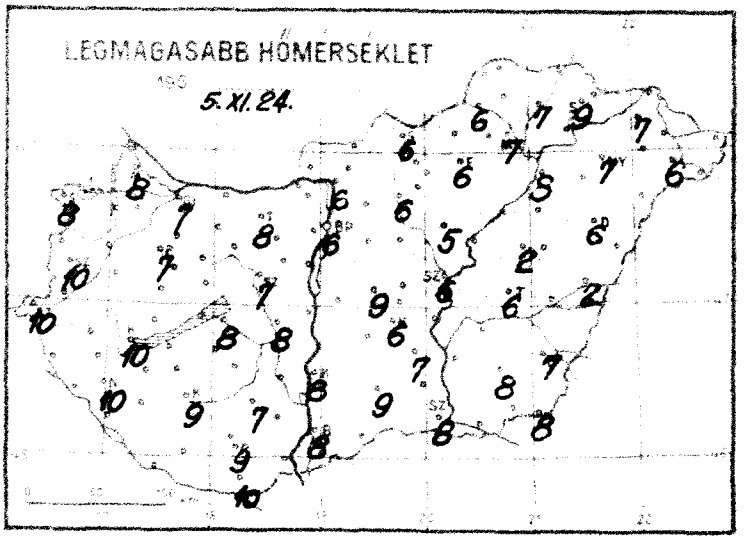

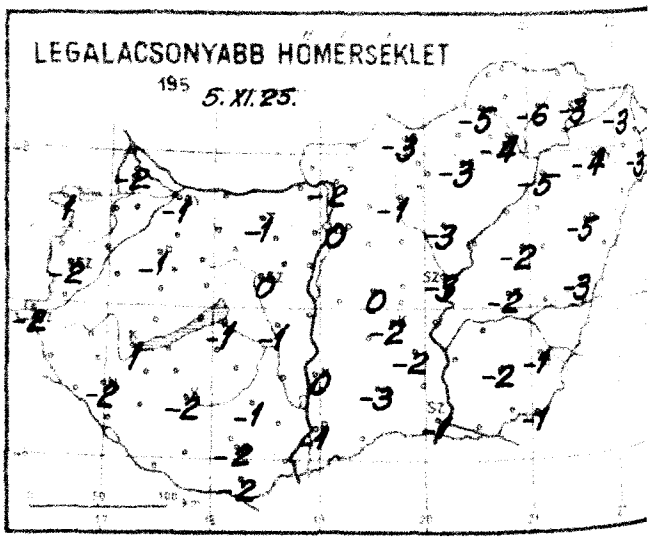

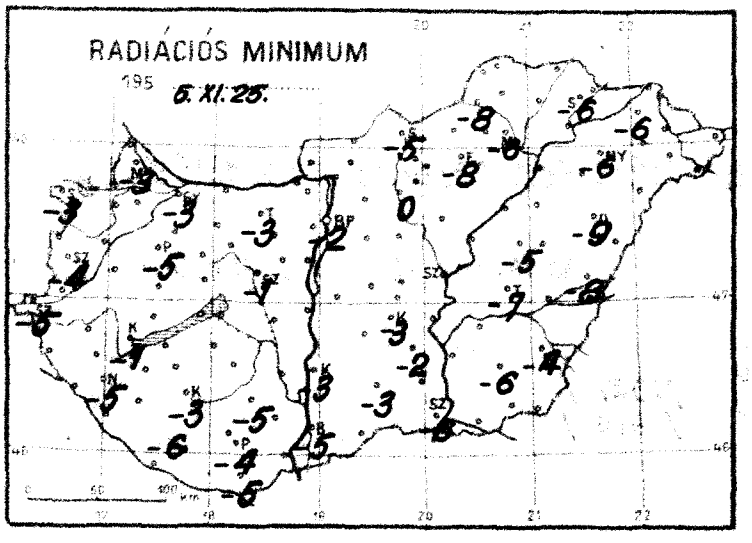

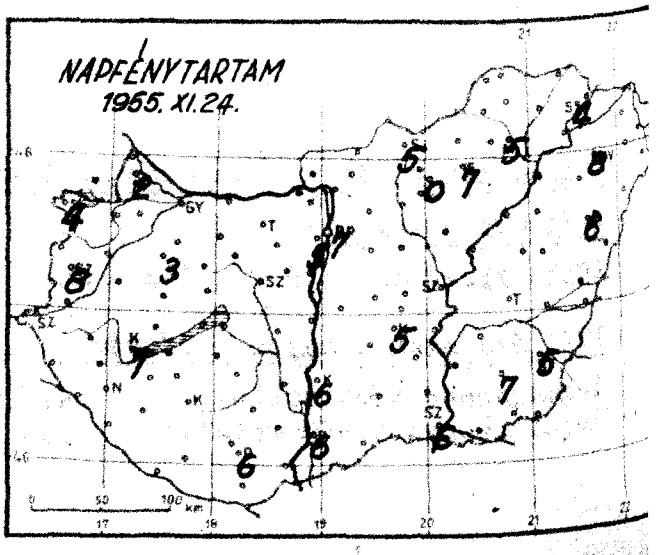

Időjárási helyzet 1955. év NOVEMBER hó 20. nap 7 óra

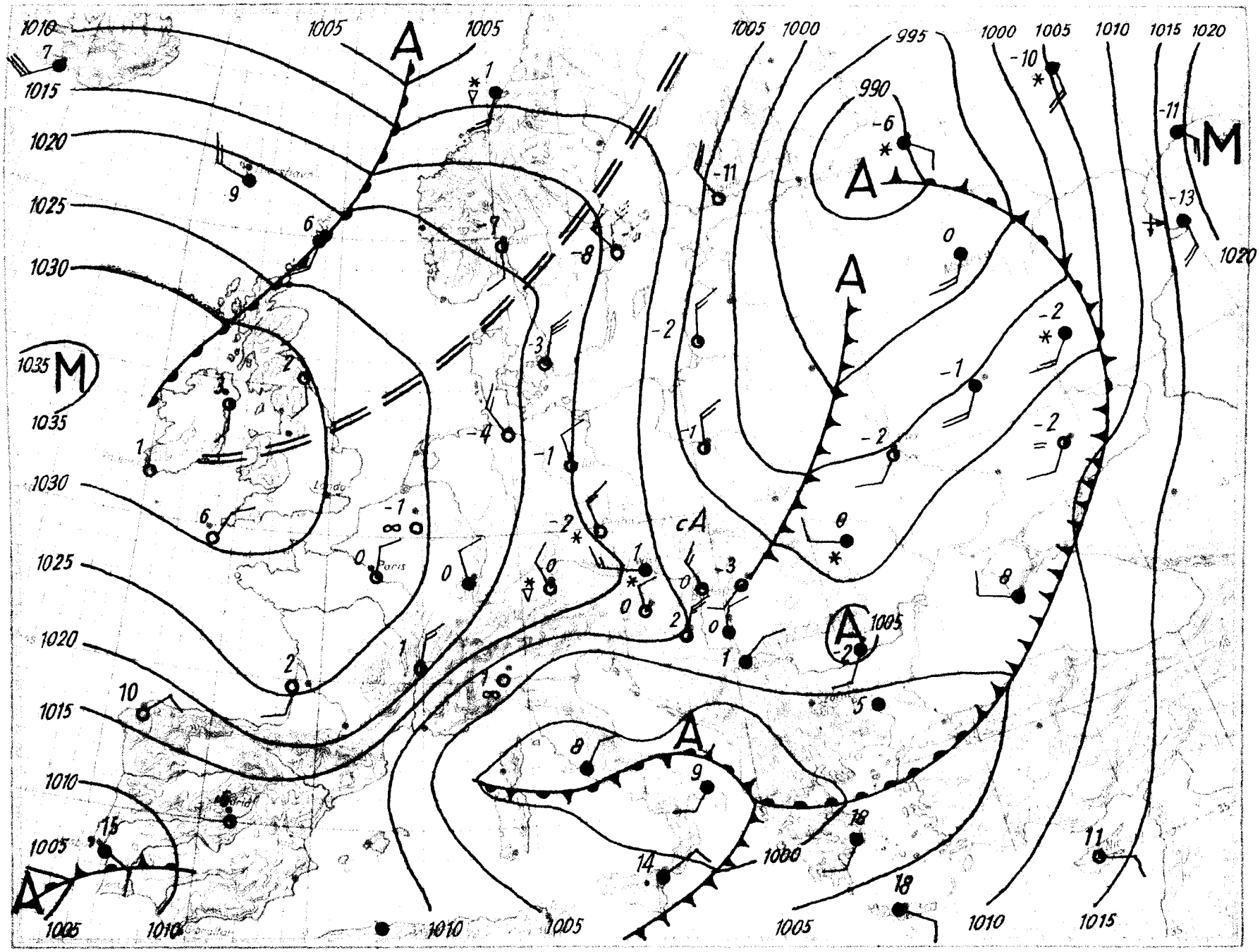

Magassági légállapotmérés

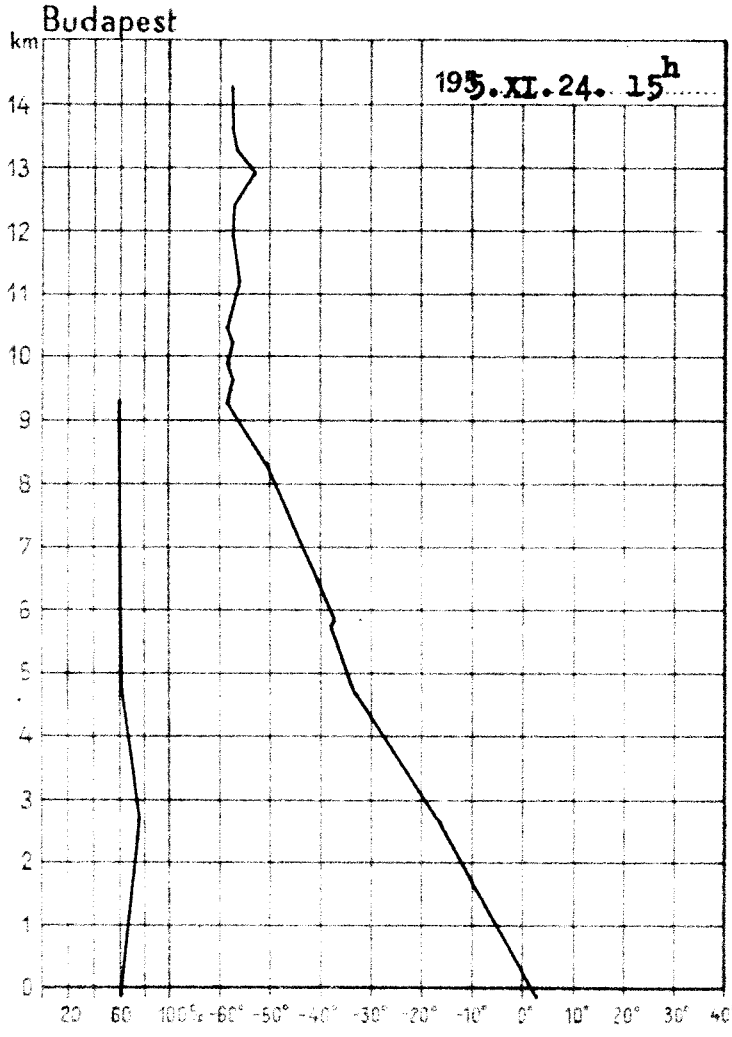

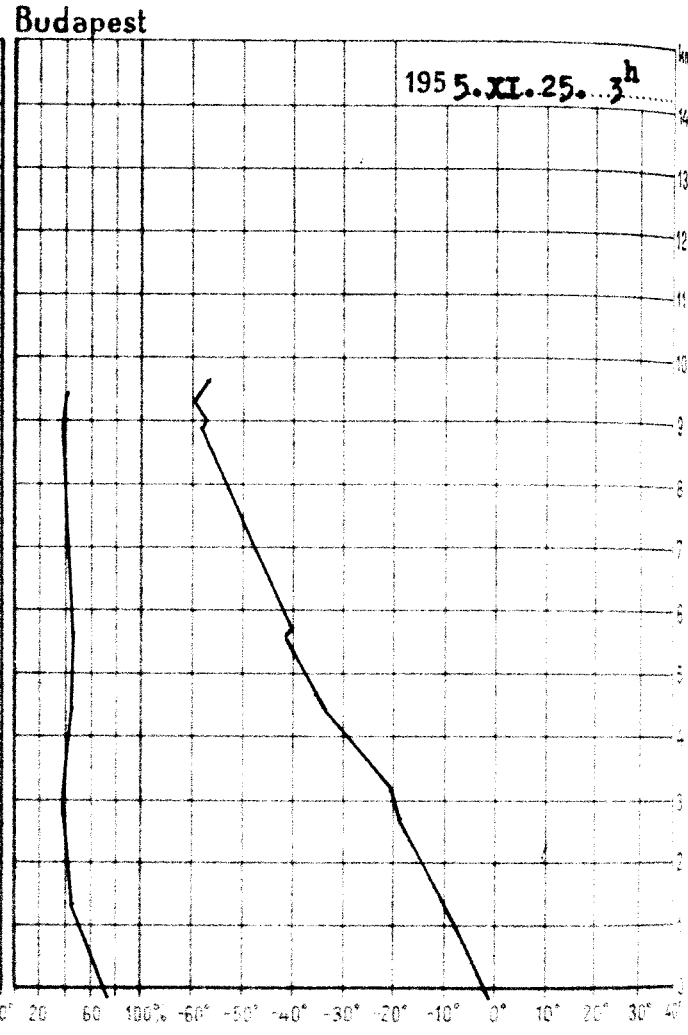

1955.XI.24. 15h			
km	mb	C°	%
Talaj	985.5	4.8	69
0·5	945	1.9	72
1	888	-1.9	75
1·5	836	-5.3	78
2	782	-9.0	80
2·5	732	-12.6	82
3	686	-16.1	83
4	598	-23.8	77
5	519	-31.0	70
6	452	-35.5	70
7	392	-40.8	70
8	332	-46.8	70
9	290	-53.5	70
10	247	-56.2	-
11	212	-54.7	-
12	181	-54.2	-
13	154	-54.3	-
14	132	-54.3	-
15			

Magaslégköri időhelyzet

A sarkvidéki levegő elárasztva a szárazföldet, felhalmozódott az Alpok és Moszkva térsége fölött. Egy része tovább haladva a Földközi-tenger felett okoz lehülést. A magasban az Adria felett elhelyezkedő ciklon enyhe levegőt szállit a Balkán fölé, a moszkvai ciklon pedig állandósulva a Fekete-tenger környékéről ugynacsak enyhébb levegővel árasztja el a Don és Donyec medencét. Hazánk légterében a 3200 m-től 4200 m-ig terjedő légréteg kivételével, ahol gyenge melegedés jött létre, minden szintben 1 - 2 fokkal tovább csökkent a hőmérséklet. A 0 fok szintje 270 m-rel, a -10 fok magassága 170 m-rel 1820 m-re süllyedt.

1955.XI.25. 3h			
km	mb	C°	%
Talaj	989.0	1.0	82
0·5	948	-1.1	74
1	888	-4.2	63
1·5	731	-7.9	59
2	781	-10.9	53
2·5	731	-14.0	50
3	675	-17.2	49
4	598	-24.7	51
5	519	-33.0	54
6	451	-38.3	54
7	389	-44.2	51
8	333	-50.2	50
9	285	-50.3	49
10			
11			
12			
13			
14			
15			

Dr. Kallósné s.k.

1955. november hó

25. nap péntek

68. évfolyam 329. sz.

	Reggeli észlelések 06 TMG				Az utolsó 24 óra adatai					
	Felhőzet (0–4)	Szélirány és erő (m/s)	Légnyomás (millibár)	Hőmérséklet (C°)	Csapadék (24 óra) (mm)	Hó cm	Hőmérsékleti szélsőségek: tegnapi nappali max.	éjszakai min.	Radiációs min.	Napsütés (óra) tegnap
Mosonmagyaróvár	1	NW 4	1011.3	-1	ny		8	-2	-3	2
Sopron	3	NNW 5	11.9	0	ny		8	-1	-3	4
Szombathely	1	- 0	11.8	-1	.		10	-2	-4	8
Szentgyörgyvárd	3	NNW 1	11.3	-1	.		10	-2	-5	-
Pápa	3	W 7	10.6	0	.		7	-1	-5	-
Gyor	4	WNW 4	10.4	0	ny		7	-1	-3	-
Tatabánya	1	NW 4	10.0	-1	ny		8	-1	-3	-
Szekesfehérvár	1	NE 6	-	0	.		7	0	-1	-
Kecskemét	0	N 6	11.0	1	.		10	1	-1	7
Nagykanizsa	3	N 7	10.0	1	.	⊔	10	-2	-5	-
[illegible]	1	NNW 4	10.1	0	ny		9	-2	-3	-
[illegible]	3	N 12	08.6	2	.	⊔	9	-2	-4	6
[illegible]	1	NW 6	08.6	0	ny		6	0	-2	7
[illegible]	2	NW 2	07.9	-2	.		6	-3	-5	5
[illegible]	1 =	NW 2	07.3	-1	.		6	-3	-8	7
[illegible]	1	N 2	07.0	-3	.	⊔	7	-4	-6	5
[illegible]	3	N 1	-	-2	.		9	-3	-6	4
[illegible]	0	NNW 2	08.7	0	ny	⊔	8	-1	-5	6
[illegible]	1 =	NW 2	08.2	0	.		8	0	-3	6
[illegible]	0	WNW 1	07.4	-1	.		6	-2	-3	5
[illegible]	4	NNW 3	08.0	0	ny		8	-1	-6	6
[illegible]	1 =	- 0	07.7	-1	.		6	-3	-	-
[illegible]	0 =	W 1	-	0	.		6	-2	-7	-
[illegible]	2	SW 1	07.5	-1	.		7	-1	-4	5
[illegible]	0 =	- 0	08.2	-4	.		6	-5	-9	6
[illegible]	2	- 0	07.3	-2	.	⊔	7	-4	-6	8
[illegible]	2	NW 2	886.5	-5	ny	14	-1	-6	-	0
[illegible]	3	N 3	886.3	-5	ny	8	-2	-6	-	-
[illegible]	2	N 15	-	-2	.	⊔	6	-2	-	-
[illegible]	0	NW 3	947.2	-3	ny	lepel	3	-3	-	5
[illegible]	4	NW 1	948.8	-2	ny		6	-2	-4	-

24 óra csapadék mm		Hó cm	24 óra csapadék mm			24 óra csapadék mm			24 óra csapadék mm		
[illegible]	1		Tihany	.		Putnok	.	⊔	Zábony	.	
[illegible]	.	⊔	Siófok	.		[illegible]	-		Kisvarda	.	⊔
[illegible]	.		Fonyód	.		[illegible]	.		Vásárosmamény	.	
Kőszeg	.		Marcali	.		Lillafüred	.		Baktalóránthaza	.	⊔
Rágyógálád	.		Sonyogyvár	ny		[illegible]	.		Mátészalka	ny	
Körmend	.		Tab	ny	⊔	Fugod	.	⊔	Tiszabecs	.	
Lenti	.	⊔	Sárbogárd	.	⊔	Hulasmonetr	.		Csenger	.	⊔
Zalaegerszeg	.		Sárdmivatos	.	⊔	Satoraljaujhely	.		Nyírlugos	-	
Iráhol	.		Nagykonyi	.		Tokaj	.		Pogar	.	
Letenyi	.		Somogyszob	.		Mezőkeresztes	.		Hajdúdorog	.	
Gyékenyes	-		Bares	.		Jiszapáti	.	⊔	Hortobágy	-	
Káld	.		Szigetvár	.		Nagykáta	.		Nagyléta	.	⊔
Lőrászpatona	.		Lengyel	.	⊔	Gyömrő	ny	⊔	Tiszafüred	.	
Dévecser	.		Közepfelvég	.	⊔	Orkény	.	⊔	Tiszaroff	.	
Tapolca	.		Bataapáti	.		Kunszentmiklós	.	⊔	Karcag	.	
Zirc	.		Mohács	ny		Cegléd	.		Püspokladány	.	
Veszprém	ny	⊔	Siklós	.	⊔	Nagykőrös	ny	⊔	Berettyóújfalu	.	
Komárom	ny	⊔	Királyrét	1		Tiszakécske	ny		Szeghalom	.	⊔
Kisbér	ny	⊔	Balassagyarm.	2		Izsák	.		Kőrösszakál	.	
Mór	ny		Romhány	1		Kiskunfélegyh.	.		Szarvas	.	
Alcsut	.		Vác	.		Kiskunhalas	.		Szentes	.	
Esztergom	.		Galgamácsa	ny		Bácsalmas	.		Orosháza	.	
Dobogókő	2	11	Lőrinci	ny		Kestelek	.		Makó	.	⊔
Erősi	.		Gyöngyös	.	⊔				Mezőhegyes	-	
Kápolnásnyék	ny		Borsodnádasd	.	⊔				Battonya	.	⊔

* A légnyomás 500 gdm-re átszámítva ** A légnyomás 1000 gdm-re átszámítva

Magassági szélmérések

Óraadatok greenwichi középidőben

XI.24.	Győr 10 h	Nkanizsa 11 h	Pécs 10 h	Bpest 10 h	Bpest 13 h	Bpest 17 h	Szeged 12 h	Miskolc 11 h	Debrecen 11 h
	fok m/s	fok m/s	fok m/s	fok m/s	fok m/s	fok m/s	fok m/s	fok m/s	fok m/s
[illegible]	320 7	270 2	270 7	320 17	320 17	270 7	320 7	270 7	220 7
[illegible]	300 17	300 11	340 7	300 21	310 19	310 20	300 15	360 16	270 9
[illegible]	310 17	300 11	320 18	320 14	310 19	310 20	300 15	300 16	
[illegible]		300 17	320 18		300 16	310 17	300 20	310 11	
[illegible]		320 18	320 18		290 15		300 18	310 11	
[illegible]		320 18	310 19		290 15		300 18	300 8	
[illegible]		320 18	310 19		290 15		300 18	300 8	
[illegible]		300 15			300 15		290 20		
[illegible]		300 25			290 23		280 26		
[illegible]		290 27					280 26		
[illegible]		290 27					280 42		
[illegible]							280 48		
[illegible]							280 48		
[illegible]							280 48		

XI.25.	Szhely 6 h	Nkanizsa 6 h	Győr 7 h	Pécs 7 h	Bpest 3 h	Bpost 5 h	Szeged 6 h	Debrecen 6 h
	fok m/s	fok m/s	fok m/s	fok m/s	fok m/s	fok m/s	fok m/s	fok m/s
[illegible]	360 2	360 7	320 2	360 7	320 7	320 7	320 2	270 2
[illegible]	350 20	360 23	350 17	10 14	320 10	330 11	340 10	340 7
[illegible]	350 20	360 19	360 14	10 14	320 10	330 11	350 10	340 7
[illegible]	350 20	340 9	360 14		320 10	330 10	320 12	340 7
[illegible]	350 16		350 15		320 10		310 17	340 7
[illegible]	350 16		350 16		310 12		310 17	320 5
[illegible]	350 16		350 16		310 12		310 17	320 5
[illegible]	340 17				290 14		310 8	280 18
[illegible]	340 17				290 14			280 18
[illegible]	340 17							280 18
[illegible]	320 10							280 13
[illegible]								250 14
[illegible]								250 14
[illegible]								250 14
[illegible]								
[illegible]								
[illegible]								
[illegible]								
[illegible]								
[illegible]								
[illegible]								
[illegible]								
[illegible]								
[illegible]								

OFFSET NYOMDA BUDAPEST T. V. POMAYER GYULA

IDŐJÁRÁSI NAPIJELENTÉS

ЕЖЕДНЕВНЫЙ МЕТЕОРОЛОГИЧЕСКИЙ БЮЛЛЕТЕНЬ • DAILY SYNOPTIC MAP OF THE HUNGARIAN METEOROLOGICAL INSTITUTE • BULLETIN QUOTIDIEN DE L'INSTITUT MÉTÉOROLOGIQUE HONGROIS WETTERBERICHT DES UNGARISCHEN METEOROLOGISCHEN INSTITUTS

KIADJA AZ ORSZÁGOS METEOROLÓGIAI INTÉZET
BUDAPEST II. KITAIBEL PÁL-UTCA 1
TEL.: KÖZPONT: 150-220 IDŐJELZŐ OSZT.: 151-204, 150-410

MEGJELENIK NAPONKÉNT • ELŐFIZETÉSI ÁRA A POSTAI KÖLTSÉGGEL EGYÜTT NEGYEDÉVRE 60.— Ft
KIADÁSÉRT FELEL AZ INTÉZET IGAZGATÓJA

68. évfolyam. 330. szám. + Budapest + 1955. november hó 26.

Az időjárási helyzet ma reggel és a várható időjárás:

A szárazföld legnagyobb részét sarkvidéki eredetü hideg levegő boritja. Ma reggel még Észak-Olaszországban is a fagypont alá süllyedt a hőmérséklet. Az Északi-tengeren át enyhébb óceáni levegő nyomul kelet felé, és mára megenyhült a hideg a Skandináv-félsziget déli részén, Dániában és Németországban. A Földközi-tenger keleti medencéjéből a magasban ugyancsak enyhébb légtömegek áramlanak a Balkánra, és a talajon fekvő hideg levegővel találkozva nagykiterjedésü havazásokat okoznak.

Hazánkba pénteken élénk északi széllel folytatódott a hideg levegő benyomulása. A hőmérséklet az előző naphoz képest csökkent; napközben csupán 2-5 fokig emelkedett, s éjszaka -2, -5 fokig süllyedt. A talaj mentén a legerősebb fagy Egerben alakult ki, -10 fok. Több felé volt futó havazás. A hó vastagsága Kékestetőn 16, Galyatetőn 9, Dobogókőn 11 cm.

Budapesten szombaton 12 órakor a hőmérséklet 0 fok, a tengerszintre átszámitott légnyomás 770 mm, alig változik.

Várható időjárás vasárnap estig:

Felhősebb idő, több helyen havazás.
Mérsékelt, időnként élénk északi, északnyugati szél.
A hideg tovább tart.

Várható legalacsonyabb hőmérséklet ma éjjel: -3, -6 fok között, helyenként -6 fok alatt,
legmagasabb nappali hőmérséklet vasárnap: -2, +1 fok között.

A hőmérséklet és a légnyomás napi középértéke Budapesten és ezek eltérése a 75 évi átlagtól:

1955. XI.25-én: 1,7 C°, 759,4 mm. Eltérés: -1,4 C°, -4,7 mm.

1871 óta ezen a napon előfordult

legmagasabb hőmérséklet	15,0 C°	/1906./
legalacsonyabb hőmérséklet	-6,8 C°	/1902./

Az Országos Meteorológiai Intézet Időjárási Napijelentése

CSAPADÉKELOSZLÁS

AZ UTOLSÓ 24 ÓRÁBAN

1955 5.XI.25. 7h-TÓL XI.26. 7h-IG

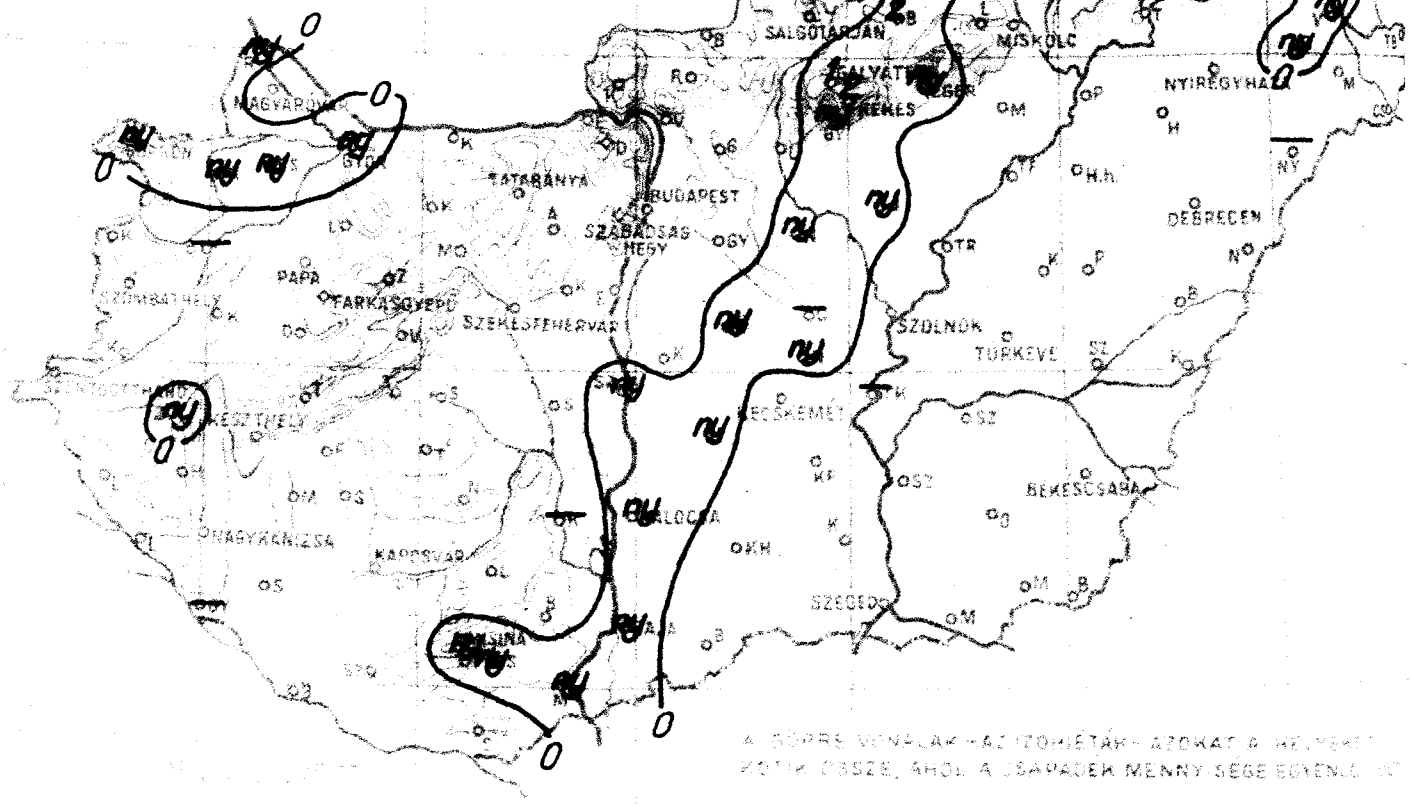

A SÖTÉT VONALAK AZ ISOMETÁK, AZOKAT A HELYEKET KÖTIK ÖSSZE, AHOL A CSAPADÉK MENNYISÉGE EGYENLŐ

LEGMAGASABB HŐMÉRSÉKLET

5.XI.25.

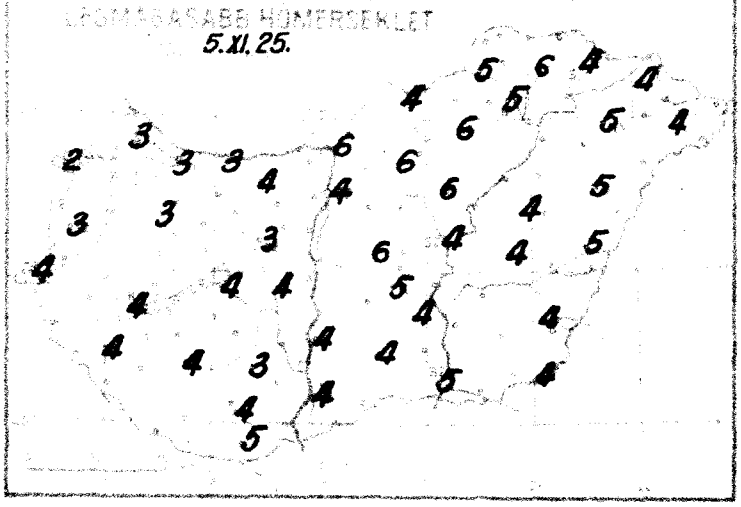

LEGALACSONYABB HŐMÉRSÉKLET

5.XI.26.

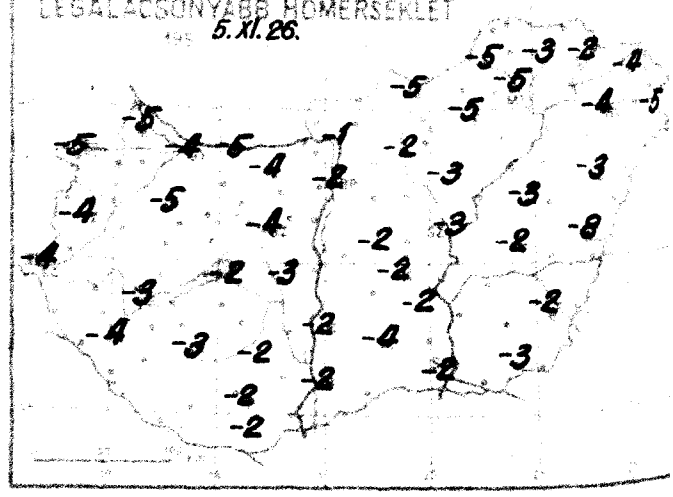

RADIÁCIÓS MINIMUM

5.XI.26.

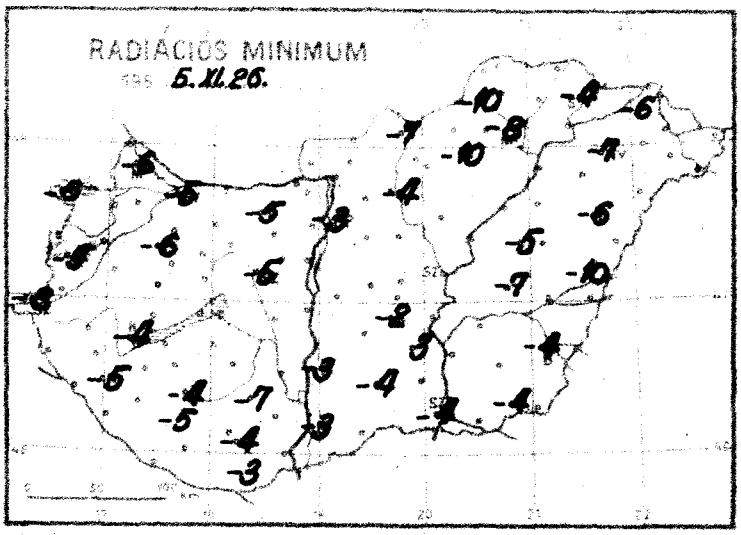

HÓ cm

1955.XI.26.

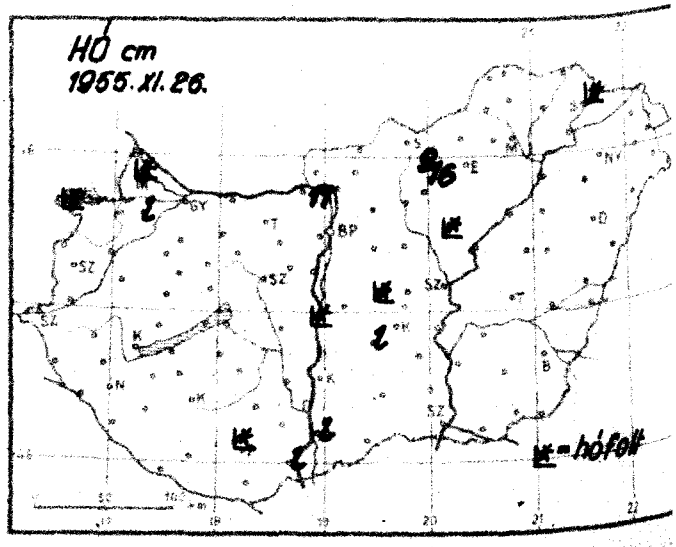

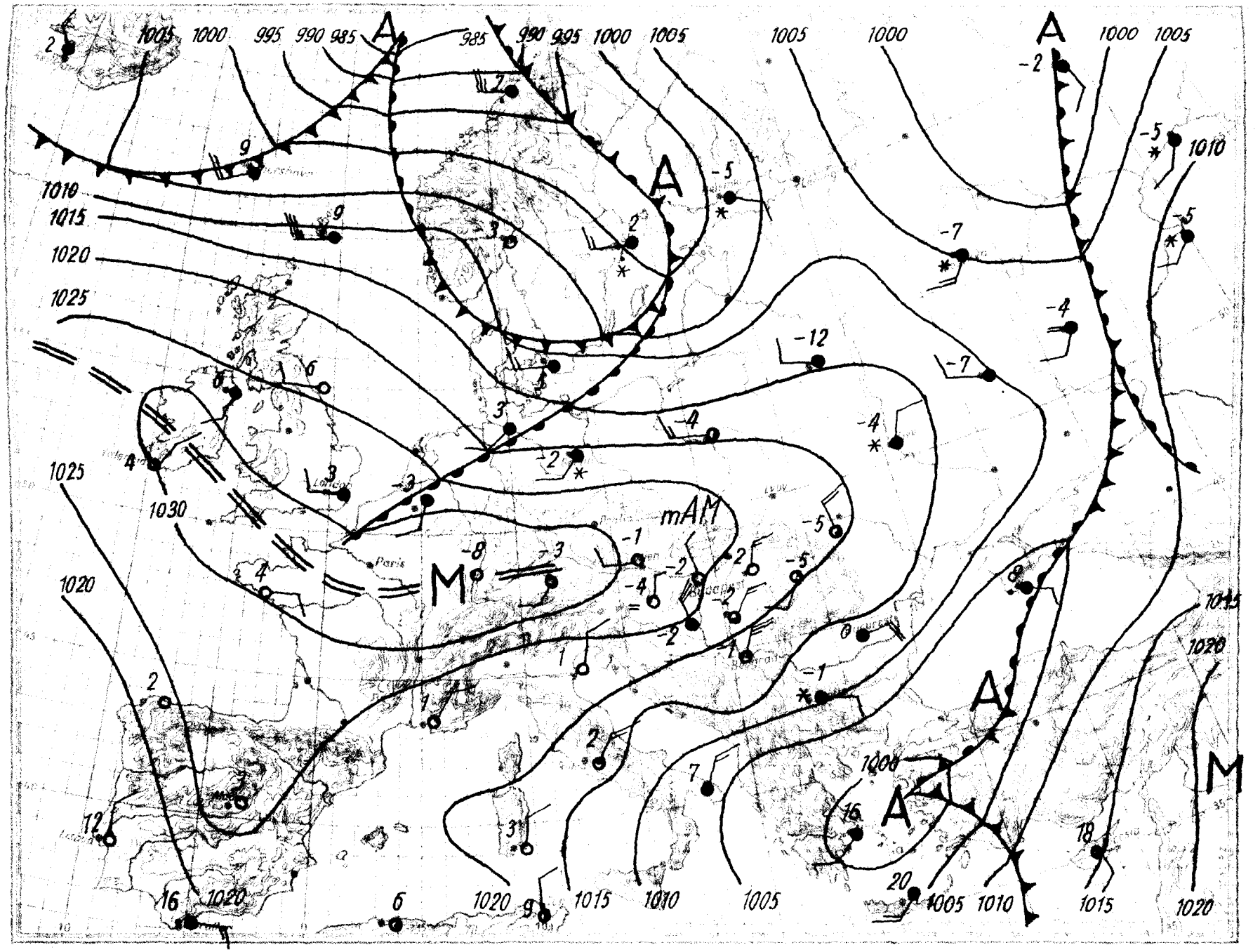
A
M
mAM
1000
995
990
985
1005
1010
1015
1020
1025
1030
Paris

Magassági légállapotmérés

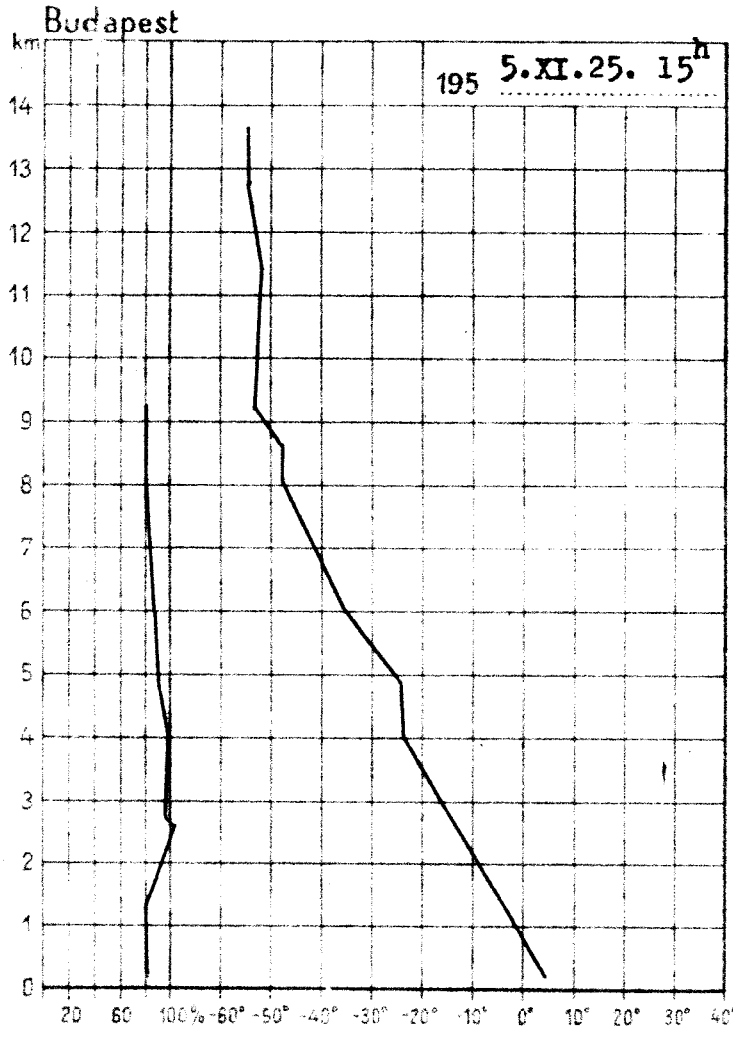

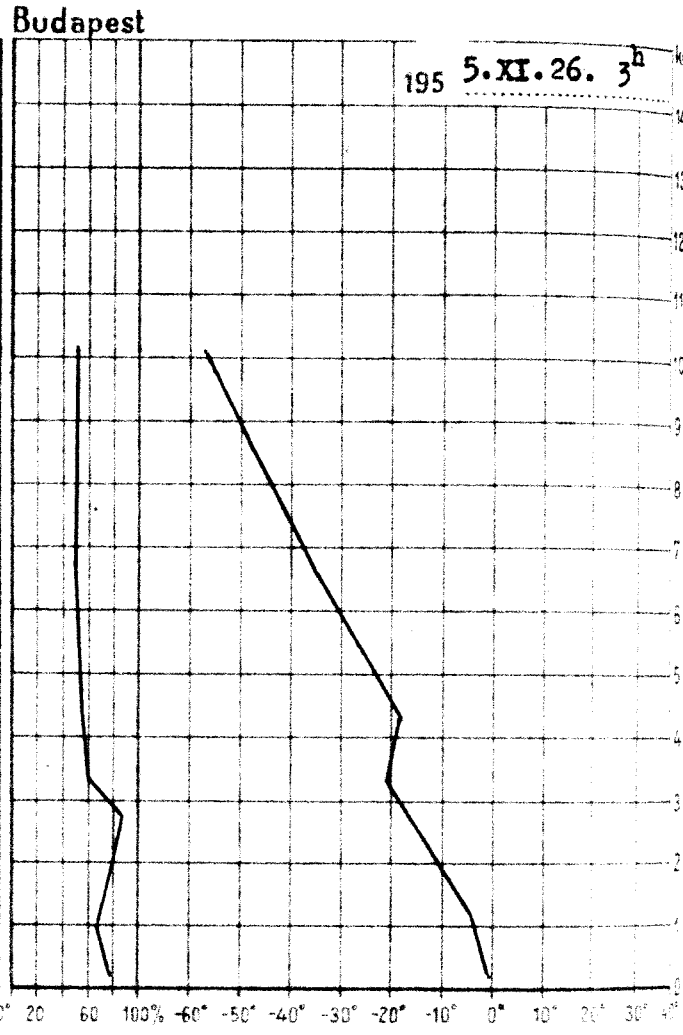

195 5.XI.25. 15h

km	mb	C°	%
Talaj	995.1	2.8	78
0·5	951	-0.4	78
1	893	-4.7	78
1·5	840	-8.1	82
2	788	-11.6	88
2·5	738	-14.6	93
3	690	-18.5	86
4	600	-24.2	90
5	522	-28.8	82
6	454	-37.4	75
7	392	-44.0	76
8	336	-49.4	75
9	289	-54.3	74
10	247	-53.9	
11	211	-55.0	
12	181	-53.9	
13	155	-55.0	
14			
15			

Magaslégköri időhelyzet

A sarkvidéki hideg levegő egy-része a Földközi-tenger térségéig jutott le és hatására Franciaor-szág déli része, Olaszország és Görögország felett erős lehülés van folyamatban. A sarkvidéki le-vegő nyomában az óceán felől eny-hébb levegő áramlik a magasban és Európa nyugati része és Közép-Euró-pa felett felmelegedés következett be. Ugyancsak meleg advekció van a Kaspi-tengertől északkeletre eső vidékeken. Hazánk lúgterében az alsó 3,5 km-es rétegben még hült a levegő, felette azonban már 4 - 6 fokot emelkedett a hőmérsék-let. A -10 fokos szint még 290 m-rel tovább süllyedt 1530 m-re.

Dr.Tónayné s.k.

195 5.XI.26. 3h

km	mb	C°	%
Talaj	1003.0	-1.6	74
0·5	959	-3.2	72
1	899	-5.5	66
1·5	842	-9.8	77
2	791	+13.5	87
2·5	741	+16.9	90
3	693	+18.5	75
4	606	+20.0	53
5	526	+26.4	49
6	458	+33.0	47
7	397	+39.2	46
8	341	+45.9	46
9	293	+52.6	46
10			
11			
12			
13			
14			
15			

1955. november
26. szombat
68. 330.

Felhőzet (0–4)	Szeltrány és erő (0–6)	Légnyomás (mellőzés)	Hőmérséklet (°C)	Csapadék (24 óra) (mm)	Hó cm	Hőmérséklet szélsőségek: legnagyobb napjaban max.	éjszakai min.	Rudiációs min.	Napsütés óra egynap
0	NW 9	1029.2	-5	.		3	-5	-6	3
0	NNW 7	28.0	-4	ny	folt	2	-5	-6	4
0	NNE 2	27.3	-4	.		3	-4	-5	6
0	N 2	27.5	-4	.		4	-4	-8	-
1	N 6	26.9	-4	.		3	-5	-6	-
0	NW 4	26.9	-4	ny		3	-4	-5	-
0	NW 12	25.4	-4	.	⊔	4	-4	-5	-
2	NE 12	-	-3	.		3	-4	-5	-
0	N 14	25.3	-3	.		4	-3	-4	5
0	N 10	25.7	-3	.		4	-4	-5	-
0	N 6	25.3	-3	.		4	-3	-4	-
4 *	NNW 13	23.5	-2	ny		4	-2	-4	4
1	NW 4	23.7	-2	.		4	-2	-3	7
1	NE 2	23.2	-4	.		4	-5	-7	5
0 -	NW 1	23.5	-4	ny		6	-5	-10	5
1	N 2	23.0	-4	.	⊔	5	-5	-8	6
1	N 2	-	-2	.	folt	4	-2	-4	4
4	N 6	23.7	-1	ny	lepel	4	-2	-3	5
4	N 12	22.7	-2	ny		4	-2	-3	6
1	N 2	22.3	-2	.		5	-2	-2	7
3	NNE 7	21.5	-2	.		5	-2	-4	6
1	NNE 3	22.9	-3	.		4	-3	-	-
0	N 2	-	-2	.		4	-2	-7	-
0	NNE 6	21.6	-2	.		4	-2	-4	7
0	N 6	22.4	-3	.		5	-3	-6	5
0	NNE 4	23.0	-3	.	⊔	5	-4	-7	5
0 *	- 0	-	-10	2	16	-1	-10	-	5
0	NE 6	899.3	-9	1	9	-2	-10	-	-
4	NNW 15	960.3	-6	ny	folt	2	-6	-	-
0	NW 3	960.8	-6	.		1	-6	-	7
1	NW 2	960.4	-6	.		2	-7	-8	-

	Hó cm			Hó cm			Hó cm			
ny	folt	[illegible]	.		[illegible]	ny		Zákány	.	
ny	lepel	[illegible]	.		[illegible]	-		[illegible]	.	⊔
ny		[illegible]	.	⊔	[illegible]	-		[illegible]	ny	
.		[illegible]	.		[illegible]	.		[illegible]	ny	⊔
-		[illegible]	.		[illegible]	.		[illegible]	.	
.		[illegible]	.		[illegible]	.	⊔	[illegible]	.	
.	⊔	[illegible]	.		[illegible]	.		[illegible]	.	⊔
ny		[illegible]	ny	folt	[illegible]	1		[illegible]	-	
.		[illegible]	.		[illegible]	.		[illegible]	.	
.		[illegible]	.		[illegible]	.		Hajdúdorog	.	
-		[illegible]	.		[illegible]	ny	folt	Hortobágy	.	
.		[illegible]	.		Nagyvaja	ny		Nagyléta	.	⊔
.		[illegible]	.	⊔	[illegible]	.	⊔	Tiszafüred	.	
.		Kőszeghalyeg	-		Orkény	ny	folt	Tiszaroll	.	
.		Bátaapáti	ny		Kunszentmiklós	.		Kurcag	.	
.	⊔	Monáts	ny	lepel	Cegléd	-		Püspökladány	.	
.	⊔	Siklós	.		Nagykőrös	ny		Berettyóújfalu	.	
.	⊔	Királytét	-		Tiszakécske	-		Szeghalom	.	⊔
.	⊔	Balassagyarm.	.		Izsák	ny	lepel	Körösszakál	.	
.		Rombány	.	⊔	Kiskunfélegyh.	.		Szarvas	.	⊔
.		Vác	.		Kiskunhalas	.		Szentes	.	
.		Galgamácsa	.		Bácsalmás	.		Orosháza	.	
.	11	Lőrinci	.		Kistelek	.		Makó	.	⊔
.		Gyöngyös	ny					Mezőhegyes	.	
.		Borsodháldasd	2					Battonya	.	⊔

* A légnyomás 500 gdm-re átszámítva ** A légnyomás 1000 gdm-re átszámítva

Magassági szélmérések

Óraadatok greenwichi középidőben

XI.25.	Szhely 14 h		Győr 11 h		Pécs 11 h		Bpest 11 h		Bpest 13 h		Bpest 15 h		Szeged 12 h		Miskolc 11 h		Debrecen 11 h	
	fok	m/s	fok	m/s	fok	m/s	fok	m/s	fok	m/s	fok	m/s	fok	m/s	fok	m/s	fok	m/s
Talaj	320	12	320	12	360	2	320	12	360	7	320	12	360	2	360	2	360	2
500 m	360	19	350	16	20	7	330	8	360	11	360	10	350	9	310	3	40	5
1000	360	19	10	18	20	7	10	11	10	10	360	10	350	9	310	3	40	5
1500	360	20					10	11	30	11	360	10	350	9	60	1	40	5
2000	360	20					360	11	30	11	30	9	350	9	10	6	40	5
2500							350	7	360	7	360	9	350	9	360	7	10	9
3000							350	7	360	7	360	9	350	9	360	7	10	9
4000							340	7	350	9	360	9			10	6	350	9
5000							340	6	360	7	360	3			310	8		
6000							360	6	330	6								
7000							360	6	330	6								
8000							250	14	250	20								
9000							250	14	250	20								
10000							250	19	260	15								
11000							280	18	290	14								
12000							280	18	290	14								
13000							270	21										
14000							270	21										
15000							270	23										
16000							270	23										
17000																		
18000																		
19000																		
20000																		

XI.26.	Szhely 8 h		Nkanizsa 6 h		Győr 6 h		Bpest 3 h		Bpest 5 h		Bpest 7 h		Szeged 6 h		Miskolc 7 h		Debrecen 6 h	
	fok	m/s	fok	m/s	fok	m/s	fok	m/s	fok	m/s	fok	m/s	fok	m/s	fok	m/s	fok	m/s
Talaj	360	7	360	12	320	7	320	12	320	2	320	2	360	2	360	2	360	7
500 m	350	14	10	21	360	15	30	10	30	8	40	6	40	24	20	7	20	23
1000	350	22	20	21	360	15	30	10	70	4	50	5	40	24	360	10	30	18
1500	10	15			360	14	50	4	350	6	50	5	40	22			30	18
2000	10	13			360	12	330	4	350	6	360	6	40	18			30	18
2500					20	14					30	11	330	9			30	19
3000					20	14					30	11					30	19
4000					30	10					30	17					30	10
5000																	30	13
6000																		
7000																		
8000																		
9000																		
10000																		
11000																		
12000																		
13000																		
14000																		
15000																		
16000																		
17000																		
18000																		
19000																		
20000																		

IDŐJÁRÁSI NAPIJELENTÉS

ЕЖЕДНЕВНЫЙ МЕТЕОРОЛОГИЧЕСКИЙ БЮЛЛЕТЕНЬ • DAILY SYNOPTIC MAP OF THE HUNGARIAN METEOROLOGICAL INSTITUTE • BULLETIN QUOTIDIEN DE L'INSTITUT MÉTÉOROLOGIQUE HONGROIS WETTERBERICHT DES UNGARISCHEN METEOROLOGISCHEN INSTITUTS

KIADJA AZ ORSZÁGOS METEOROLÓGIAI INTÉZET BUDAPEST II. KITAIBEL PÁL-UTCA 1 TEL.: KÖZPONT: 150-220 IDŐJELZŐ OSZT.: 151-204, 150-416

MEGJELENIK NAPONKÉNT • ELŐFIZETÉSI ÁRA A POSTAI KÖLTSÉGGEL EGYÜTT NEGYEDÉVRE 60.— Ft KIADÁSÉRT FELEL AZ INTÉZET IGAZGATÓJA

68. évfolyam. 331. szám. + Budapest + 1955. november hó 27.

Az időjárási helyzet ma reggel és a várható időjárás:

Bár a középeurópai anticiklon kissé kelet felé helyeződött át, és igy Közép-Európában a csendesebb, hideg idő állandósulására volt kilátás, az északeurópai ciklon ujabb, tengeri eredetü, enyhe légtömegeket hajtva át földrészünk északi és középső részein, sok felé kis mértékü melegedést, havazásokat, esőket okoz.

Hazánkban szombaton szeles, változóan felhős volt az idő, néhány helyen átmeneti havazással. Számottevő csapadékot azonban csak Sátoraljaujhelyről jelentettek, 3 mm-t. A hőmérséklet országszerte -1, +2 fokig emelkedett, ma hajnalban -5, -8 fokra csökkent.

Budapesten vasárnap 12 órakor a hőmérséklet +4 fok, a tengerszintre átszámitott légnyomás 769 mm, alig változik.

Várható időjárás hétfőn estig:

Felhős, a reggeli órákban párás idő.
Több felé gyenge eső, vagy mérsékelt havazás.
Mérsékelt, időnként megélénkülő északi szél.
A hőmérséklet a tegnapihoz viszonyitva kissé emelkedik.

Várható legalacsonyabb hőmérséklet ma éjjel: -3, -6,
legmagasabb nappali hőmérséklet hétfőn: +1, +4 fok
között.

Tardos Béla s.k.

A hőmérséklet és a légnyomás napi középértéke Budapesten és ezek eltérése a 75 évi átlagtól:

1955. XI. 26-án: -1,2 C°, 769,2 mm. Eltérés: -3,7 C°, +5,2 mm.

1871 óta ezen a napon előfordult

legmagasabb hőmérséklet	14,2 C°	/1898./
legalacsonyabb hőmérséklet	-11,0 C°	/1884./

Az Országos Meteorológiai Intézet Időjárási Napijelentése

CSAPADÉKELOSZLÁS

AZ UTOLSÓ 24 ÓRÁBAN

1955. XI. 26. 7^h-TÓL XI. 27. 7^h-IG

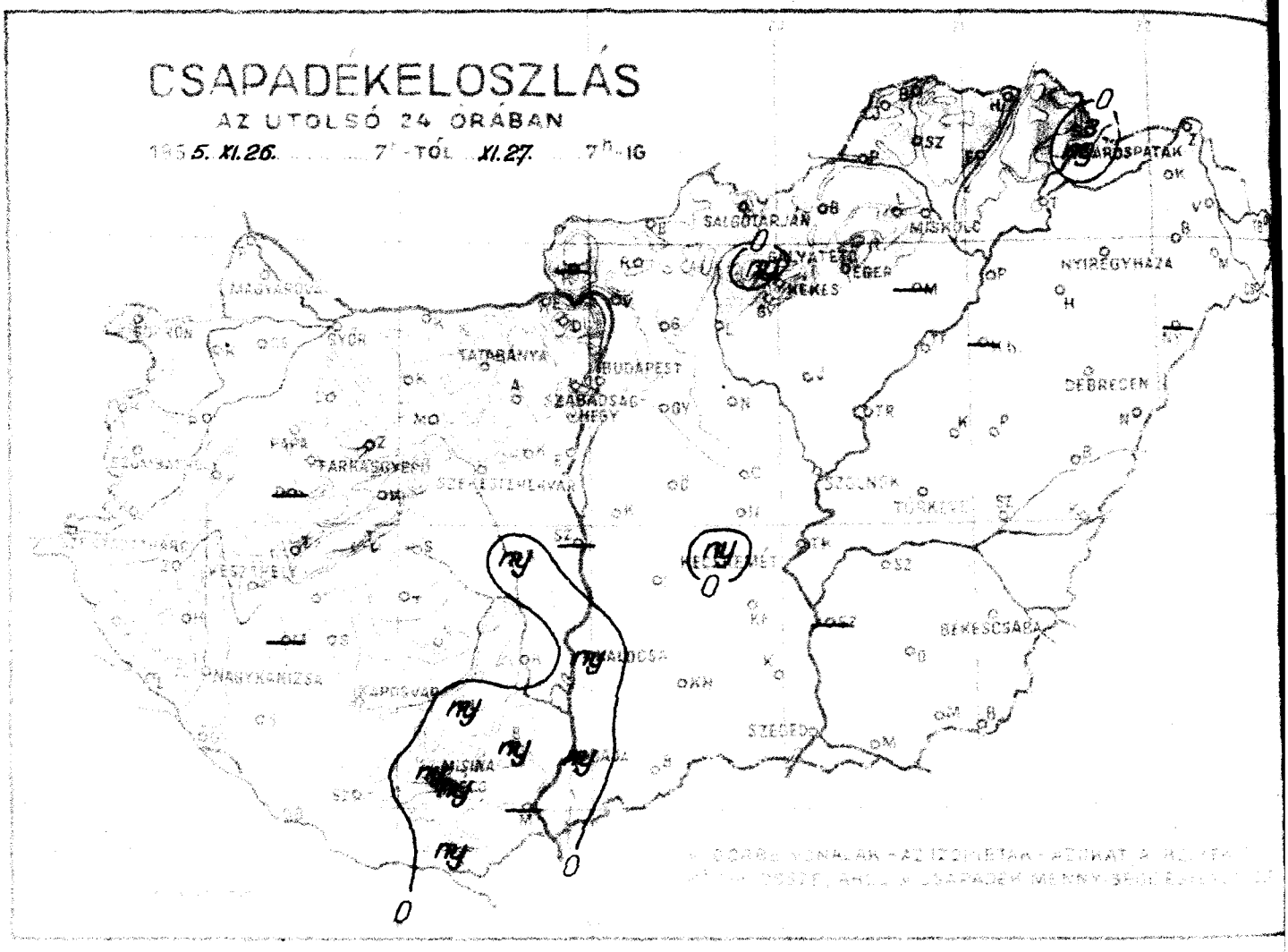





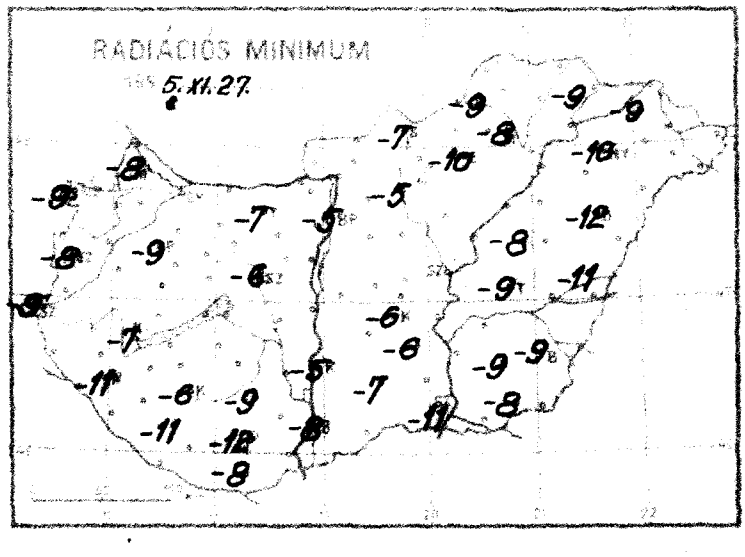

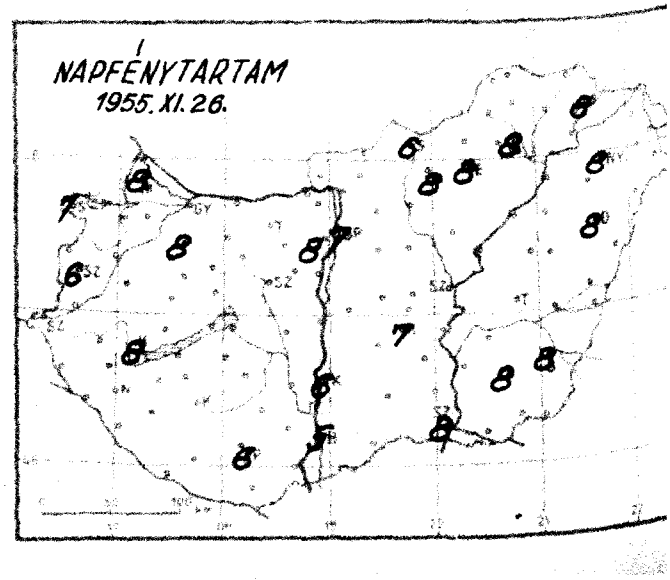

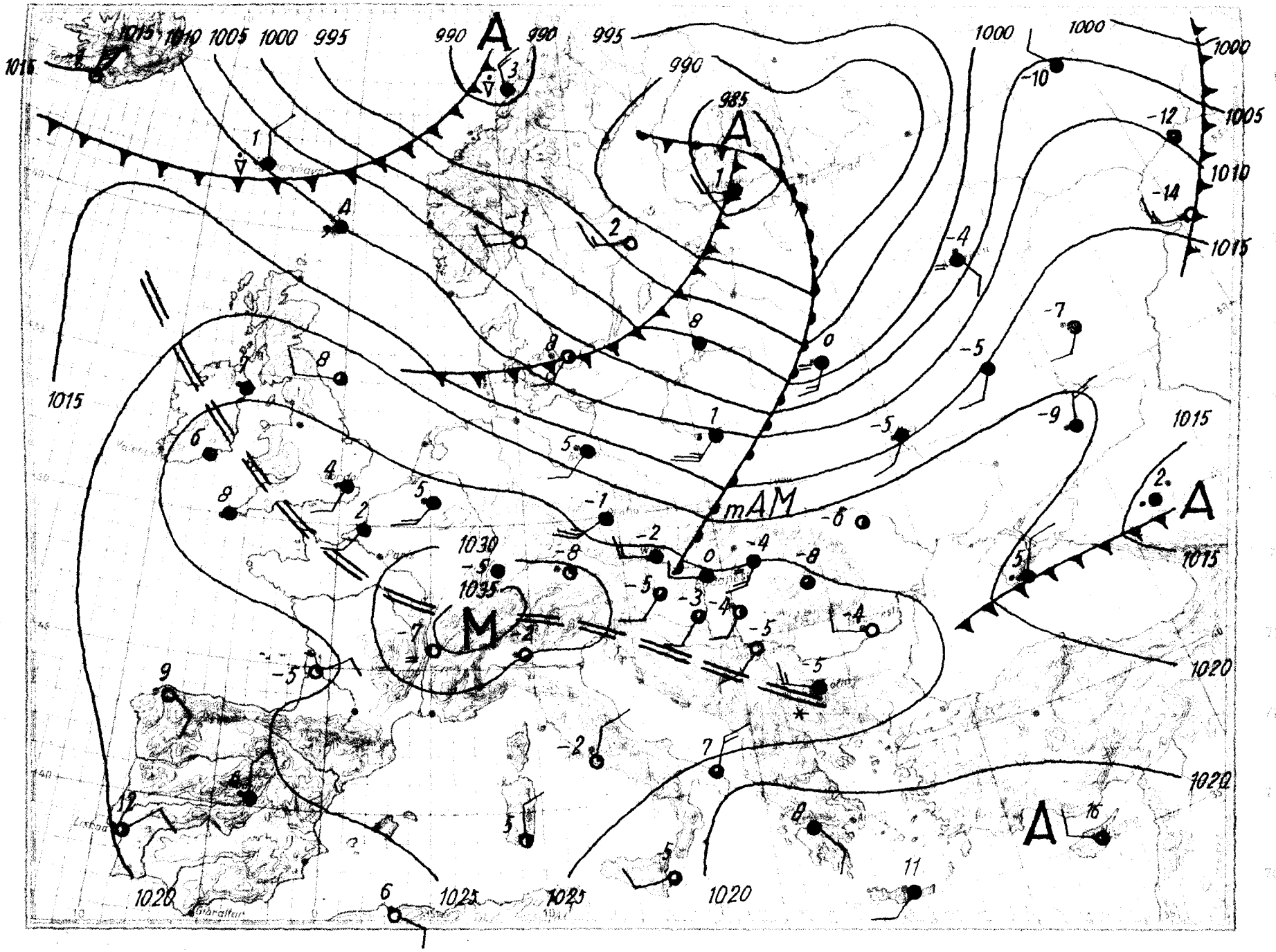
1015
1010
1005
1000
995
990
A
985
mAM
1030
1035
M
1025
1020

Magassági légállapotmérés

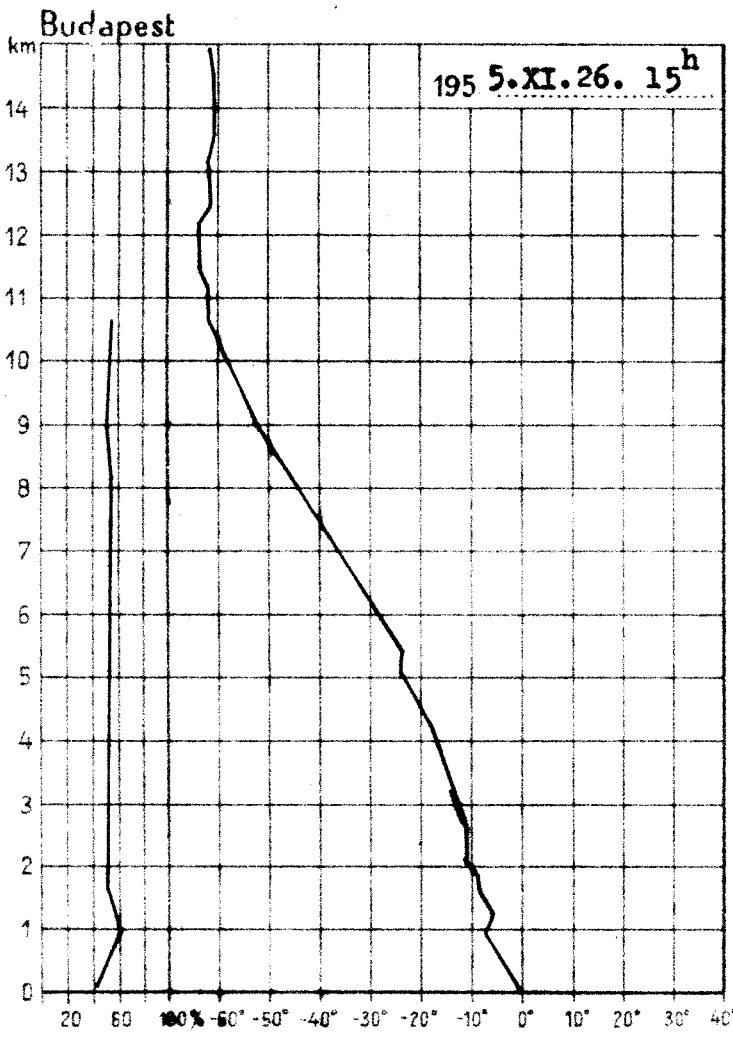

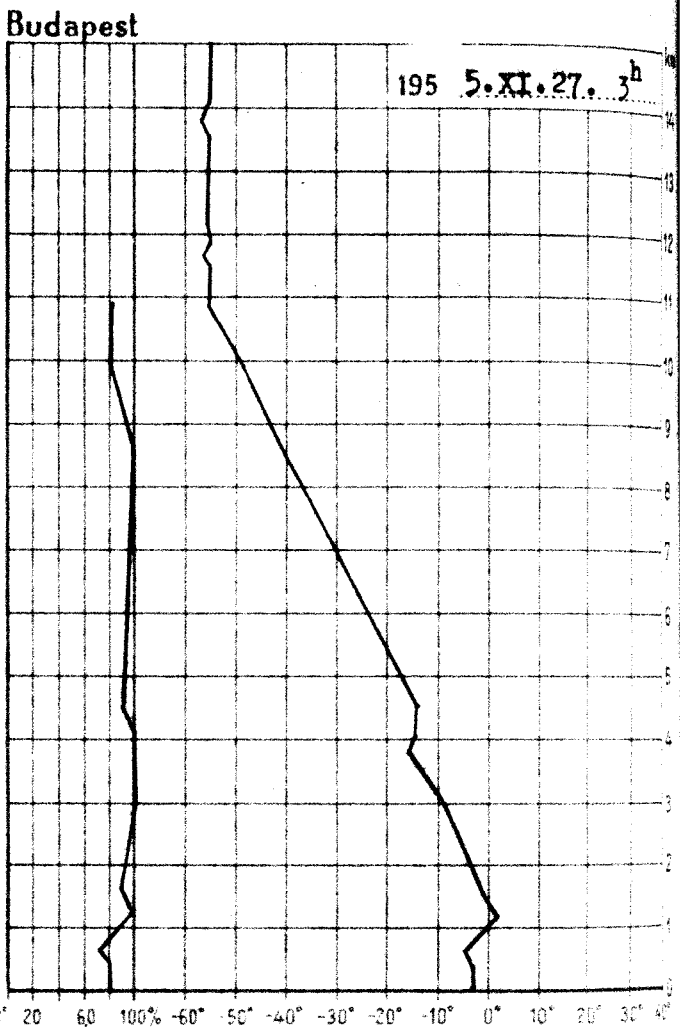

195 5.XI.26. 15h			
km	mb	C°	%
Talaj	1007.5	-0.6	40
0·5	965	-3.8	49
1	903	-7.3	58
1·5	848	-8.8	52
2	795	-10.1	47
2·5	743	-10.3	48
3	698	-12.4	48
4	611	-18.4	51
5	533	-23.4	52
6	466	-29.3	50
7	404	-37.3	48
8	347	-45.6	50
9	298	-52.9	48
10	255	-58.3	48
11	217	-61.8	-
12	185	-64.3	-
13	157	-52.3	-
14	134	-61.6	-
15	114	-62.4	-

Magaslégköri időhelyzet

Hazánk felett az elmúlt 24 óra alatt a talajközeli réteg kivételével, ahol 2 fokos lehülés következett be, igen erős a felmelegedés. A 2 km-es szinteben lo, 5, az 5 km-es szintben 9, 7 fokot emelkedett a hőmérséklet. A -10 fok ennek megfelelően 1530 m-rel emelkedett 3o6o m-re.

Dr.Tónayné s.k.

195 5.XI.27. 3h			
km	mb	C°	%
Talaj	1007.9	-2.4	80
0·5	966	-2.2	77
1	904	-0.2	88
1·5	850	0.0	91
2	799	-3.0	92
2·5	749	-6.2	97
3	703	-9.4	100
4	618	-14.4	100
5	540	-16.7	93
6	473	-22.8	84
7	412	-28.9	89
8	357	-35.3	93
9	308	-42.4	91
10	266	-50.0	80
11	227	-56.0	-
12	195	-56.2	-
13	166	-56.9	-
14	142	-57.4	-
15	121	-56.8	-

OFFSET NYOMDA, BUDAPEST, F.V. POMAYER GYULA

1955. november
27. vasárnap
68. 331.

4	S	1	1027.3	-3	.		0	-6	-8	8
3	NNW	1	27.1	-3	.	⌴	1	-7	-9	7
4	NW	1	27.9	-5	.		2	-5	-8	6
3	NW	1	26.9	-5	.		2	-6	-9	-
3	S	2	27.3	-3	.		0	-6	-9	-
4	NW	2	27.3	-3	.		0	-5	-	-
4	NW	1	26.7	-1	.		0	-5	-7	-
3	-	0	-	0	.		0	-5	-6	-
3	SE	1	28.6	-5	.	⌴	1	-6	-7	8
3	-	0	28.7	-6	.	⌴	0	-8	-11	-
4	W	2	28.9	-2	.		1	-6	-6	-
3	WSW	3	29.2	-3	ny	folt	0	-8	-12	6
4	W	1	25.3	0	.		1	-2	-5	7
4	W	1	24.8	-2	.		2	-6	-7	6
4	= SW	1	24.8	-3	.		3	-6	-10	8
4	NNE	1	24.6	-3	.	⌴	2	-6	-8	8
4	SW	1	-	-3	ny	folt	1	-6	-9	8
4	WSW	1	28.3	-4	ny		1	-5	-8	5
4	NW	2	28.3	-3	ny		1	-5	-5	6
4	W	4	27.4	-3	ny		2	-6	-6	7
3	SW	4	28.0	-4	.		1	-7	-11	8
4	W	2	25.9	-3	.		1	-5	-	-
4	= SW	1	-	-3	.		1	-6	-9	-
4	SSW	2	27.7	-4	.		1	-7	-9	8
4	SSW	4	26.0	-4	.		0	-8	-12	8
4	SW	2	26.0	-4	.		0	-6	-10	8
4	NW	1	900.7	-1	.	14	-4	-8	-	8
4	NW	3	901.1	-4	ny	9	-6	-7	-	-
3	WSW	4	964.8	-4	ny		-3	-6	-	-
4	SW	3	962.9	-3	.		-2	-6	-	8
3	SW	1	964.4	-4	.		-2	-6	-8	-

Hó cm	Hó cm	Hó cm		
. folt	.	.	.	
.	.	.	.	⌴
.	. ⌴	.	.	
.	-	.	.	
.	.	.	.	
.	.	. ⌴	.	
. ⌴	ny	.	.	⌴
.	-	3	-	
.	.	.	.	
.	.	-	.	
.	.	.	-	
.	.	.	.	⌴
.	ny	.	.	
-	.	. folt	.	
.	ny	.	.	
.	-	.	.	
.	ny	.	.	⌴⌴
.	-	.	.	⌴
.	.	.	.	
.	.	.	.	⌴
.	.	.	-	
.	.	. ⌴	.	⌴⌴
. 11	.	.	.	⌴⌴
.	.	.	.	
.	. folt	.	.	⌴

* A legmagasabb 500 gramos csapadékmérés. ** A legmagasabb 1000 gramos hószámítás.

Magassági szélmérések

Óraadatok greenwichi középidőben

XI.26.	Szhely 14 h		Nkanizsa 11 h		Győr 11 h		Bpest 11 h		Bpest 17 h		Bpest 19 h		Szeged 9 h		Miskolc 11 h		Debrecen 12 h	
	fok	m/s	fok	m/s	fok	m/s	fok	m/s	fok	m/s	fok	m/s	fok	m/s	fok	m/s	fok	m/s
Talaj	360	7	360	7	320	7	320	7	320	2	320	2	40	2	360	2	360	7
500 m	360	12	20	12	340	8	340	5	350	7	340	4	30	16	360	2	20	7
1000	360	12	20	12	350	7	340	2	360	7	350	8	30	16	10	3		
1500	360	19	20	12	360	5	350	5	360	12	350	8	20	21	40	7		
2000	10	15	20	12	360	5	30	8	20	10	10	7	360	19	30	6		
2500	50	14	40	9			40	13	30	10			40	14	40	17		
3000	50	14					40	13	30	10			40	14	40	17		
4000	40	14					60	22	30	10			30	20	40	21		
5000	70	26					20	21					30	19	20	16		
6000	80	23											30	21				
7000	80	23											30	21				
8000													50	23				
9000													50	23				
10000													40	50				
11000													30	18				
12000													30	18				
13000																		
14000																		
15000																		
16000																		
17000																		
18000																		
19000																		
20000																		

XI.27.	Szhely 9 h		Pécs 8 h		Bpest 3 h		Bpest 7 h		Bpest 9 h		Szeged 6 h		Miskolc 10 h		Debrecen 8 h			
	fok	m/s	fok	m/s	fok	m/s	fok	m/s	fok	m/s	fok	m/s	fok	m/s	fok	m/s	fok	m/s
Talaj	240	2	220	2	270	7	270	7	270	7	220	2	–	0	180	7		
500 m	190	2	290	8	310	12	320	15	320	12	290	12	230	2	290	5		
1000	190	2	290	8	330	14	340	10	330	11	300	10	260	5				
1500	240	1	360	10	330	14			330	11								
2000	320	4	360	10	340	11			320	12								
2500	300	9			340	8			300	10								
3000	300	9	-						300	10								
4000	310	14																
5000	320	20																
6000																		
7000																		
8000																		
9000																		
10000																		
11000																		
12000																		
13000																		
14000																		
15000																		
16000																		
17000																		
18000																		
19000																		
20000																		

GÖRSET NYOMDA BUDAPEST F. V. POMAYER GYULA

IDŐJÁRÁSI NAPIJELENTÉS

ЕЖЕДНЕВНЫЙ МЕТЕОРОЛОГИЧЕСКИЙ БЮЛЛЕТЕНЬ • DAILY SYNOPTIC MAP OF THE HUNGARIAN METEOROLOGICAL INSTITUTE • BULLETIN QUOTIDIEN DE L'INSTITUT MÉTÉOROLOGIQUE HONGROIS WETTERBERICHT DES UNGARISCHEN METEOROLOGISCHEN INSTITUTS

IADJA AZ ORSZÁGOS METEOROLÓGIAI INTÉZET
UDAPEST II, KITAIBEL PÁL-UTCA 1
EL.: KÖZPONT: 150-220 IDŐJELZŐ OSZT: 151-204, 150-410

MEGJELENIK NAPONKÉNT • ELŐFIZETÉSI ÁRA A POSTAI KÖLTSÉGGEL EGYÜTT NEGYEDÉVRE 60·— Ft
KIADÁSÉRT FELEL AZ INTÉZET IGAZGATÓJA

68. évfolyam. 332. szám. + Budapest + 1955. november hó 28.

Az időjárási helyzet ma reggel és a várható időjárás:

Észak-Európán át ciklonok vonulnak. Közép- és Dél-Európában még tart az anticiklon uralma, bár lassan délebbre helyeződik át. Az Északi-tengeren át a szárazföld fölé benyomuló enyhe óceáni levegő többfelé okoz kisebb esőket, havazásokat.

Hazánkba vasárnap az erős éjszakai lehülés után nyugat felől enyhébb levegő hatolt be, ugy hogy a hőmérséklet a Dunántúlon 4 - 8, keleten 0, +3 fokig emelkedett, s ma hajnalban már csak 0, -3 fokig süllyedt, sőt északnyugaton +2 fok volt a legalacsonyabb hőmérséklet. Több helyen szállingózott a hó.

Budapesten hétfőn 12 órakor a hőmérséklet 6 fok, a tengerszintre átszámitott légnyomás 767 mm, gyengén süllyedő irányzatu.

Várható időjárás kedd estig:

Változó felhőzet, néhány helyen hószállingózás, kisebb eső.
Reggel helyenként köd.
Mérsékelt, időnként élénkebb nyugati, északnyugati szél.
Éjszaka gyenge fagyok.
A nappali hőmérséklet keleten kissé emelkedik.

Várható legalacsonyabb hőmérséklet ma éjjel: +1, -2 fok között, helyenként -2 fok alatt,
legmagasabb nappali hőmérséklet kedden: 4 - 7 fok között.

Kállós

A hőmérséklet és a légnyomás napi középértéke Budapesten és ezek eltérése a 75 évi átlagtól:

1955. XI.28-án: 2,5 C°, 768,7 mm. Eltérés: +0,1 C°, +5,1 mm.

1871 óta ezen a napon előfordult

legmagasabb hőmérséklet	15,4 C°	/1878./
legalacsonyabb hőmérséklet	-11,9 C°	/1890./

Az Országos Meteorológiai Intézet Időjárási Napijelentése

CSAPADÉKELOSZLÁS

AZ UTOLSÓ 24 ÓRÁBAN

1955. XI. 27. ..... 7h-TÓL ..... XI. 28. ..... 7h-IG

A GÖRBE VONALAK – AZ IZOHIÉTÁK – AZOKAT A HELYEKET KÖTIK ÖSSZE, AHOL A CSAPADÉK MENNYISÉGE EGYENLŐ VOLT

LEGMAGASABB HŐMÉRSÉKLET

195 5. XI. 27.

LEGALACSONYABB HŐMÉRSÉKLET

195 5. XI. 28.

RADIÁCIÓS MINIMUM

195 5. XI. 28.

NAPFÉNYTARTAM

1955. XI. 27.

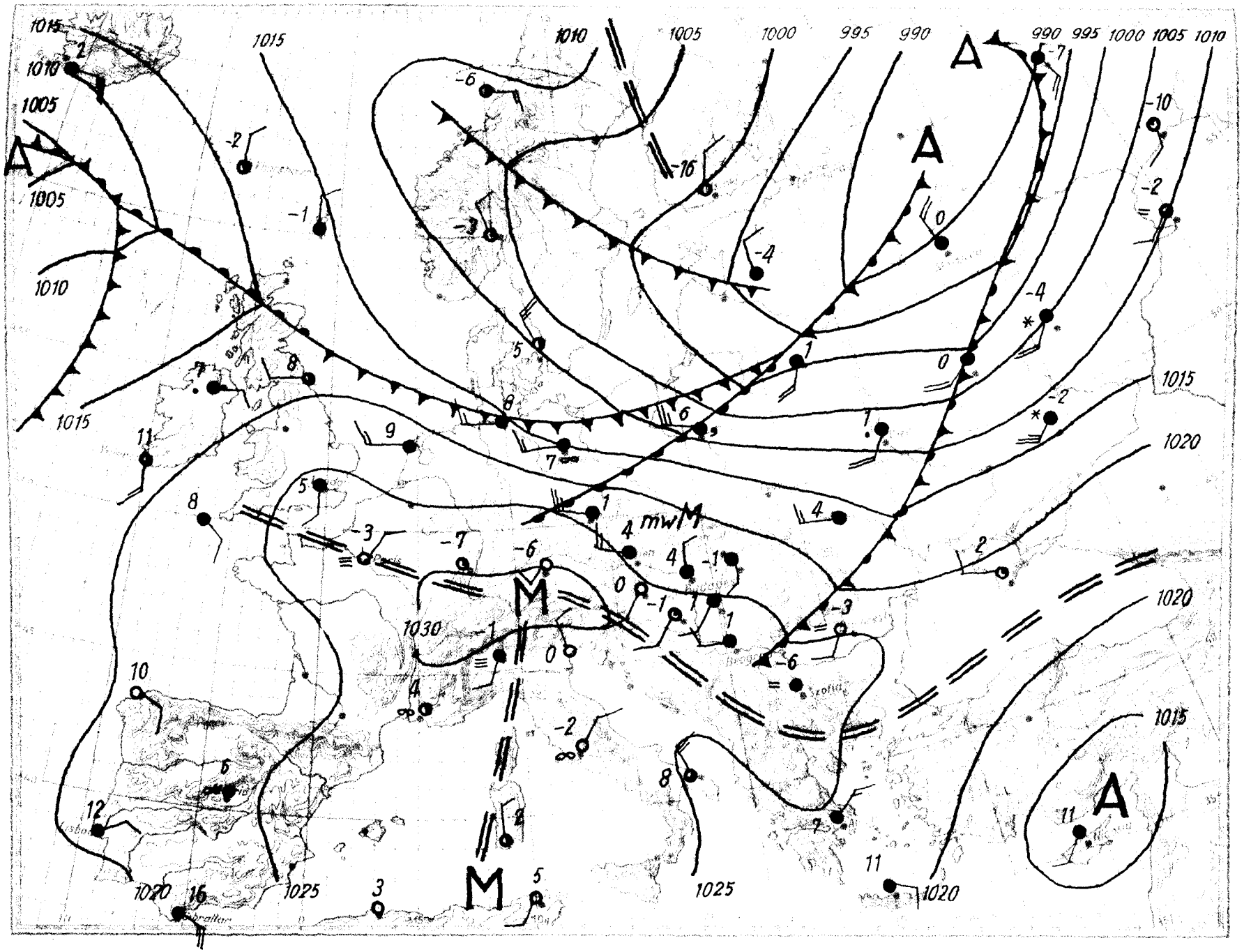
1015
1010
1005
1000
995
990
1030
1025
1020
mwM

Magassági légállapotmérés

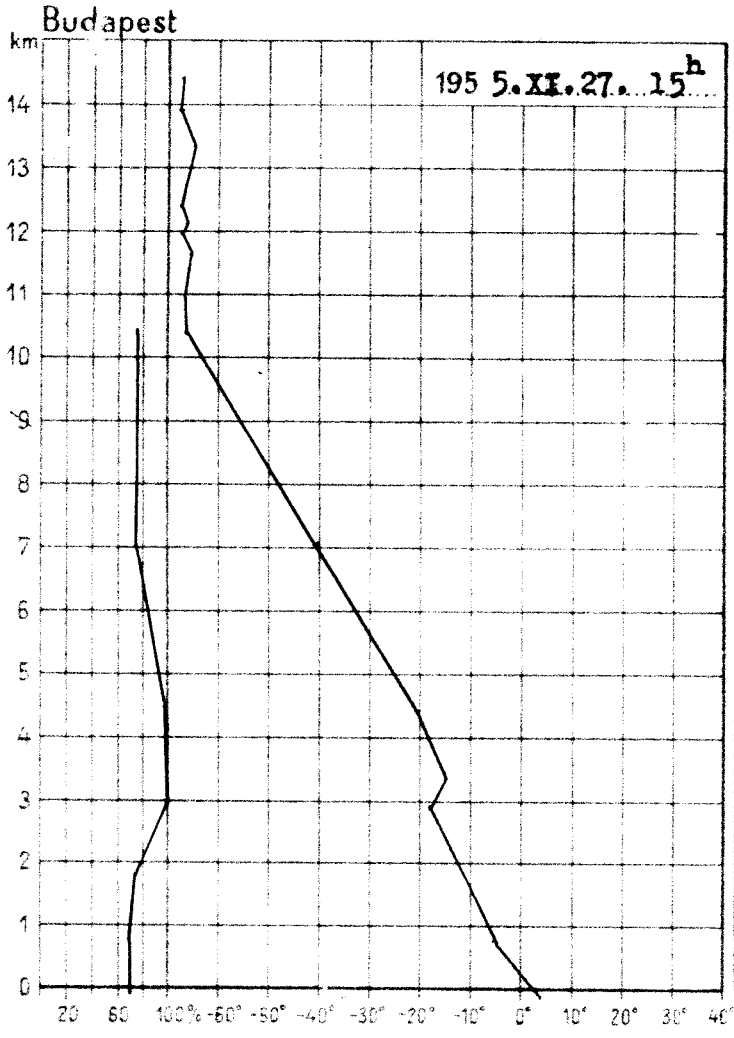

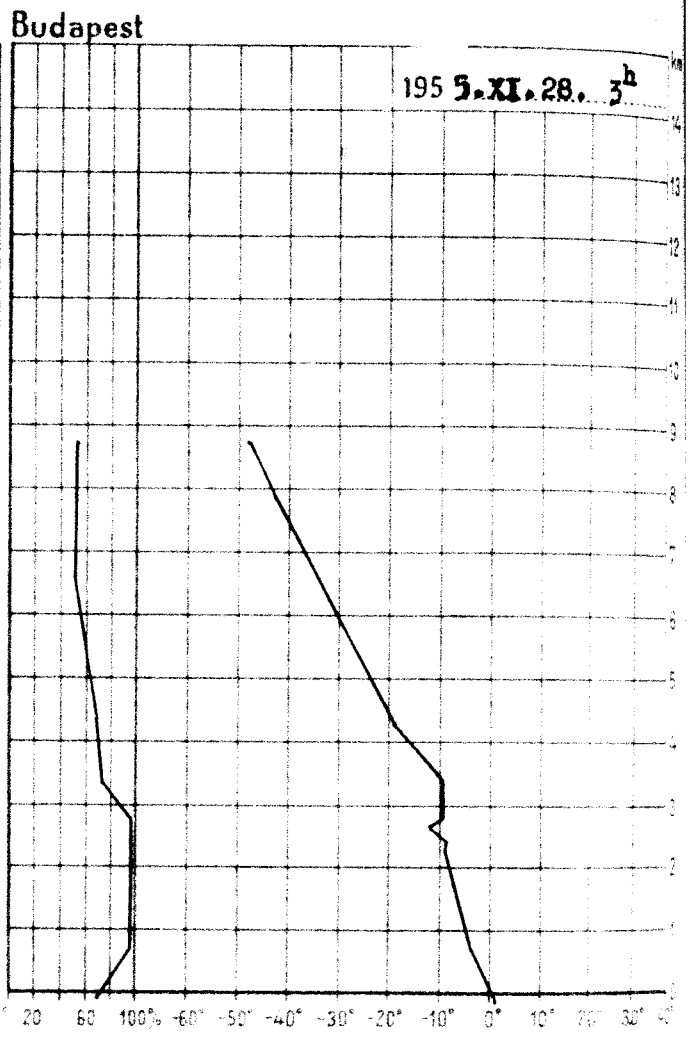

195 5.XI.27. 15h			
km	mb	C°	%
Talaj	1006.7	2.8	71
0·5	962	-0.2	71
1	905	-3.8	70
1·5	848	-6.9	72
2	792	-10.4	74
2·5	742	-14.6	86
3	697	-18.6	97
4	610	-16.8	100
5	532	-23.3	92
6	465	-30.9	81
7	402	-39.3	77
8	348	-46.8	79
9	298	-54.0	82
10	253	-61.9	80
11	214	-67.4	76
12	182	-67.2	-
13	154	-66.5	-
14	131	-68.2	-
15			

Magaslégköri időhelyzet

Az északkeletfelé elvonuló enyhe levegő hatására a Szovjetunió európai területén erős felmelegedés van folyamatban. Ugyancsak meleg advekció van a Brit-szigetek, Franciaország, Németország, Olaszország térségében az ujabb óceáni léghullámok következtében. Európa északi részét ellenben hideg sarkvidéki eredetü levegő árasztotta el. Hazánk légterében a talajtól 900 m-ig, valamint 3000 m-től 4000 m-ig melegedett a levegő, a többi rétegben azonban lehülés volt. Ma hajnalban a 0 fokos szint 550 m-en helyezkedett el. A -10 fokos szint három volt: 2710 m-en, 2860 m-en és 3580 m-en.

195 5.XI.28. 3h			
km	mb	C°	%
Talaj	1005.9	1.7	75
0·5	961	0.2	87
1	905	-1.6	100
1·5	850	-2.7	100
2	799	-5.1	100
2·5	749	-8.4	100
3	701	-8.5	100
4	615	-13.9	73
5	538	-21.7	66
6	470	-27.8	57
7	409	-34.3	53
8	353	-42.2	53
9			
10			
11			
12			
13			
14			
15			

Dr. Tónayné s.k.

1955. november

28. hétfő

68. 332.

	Reggeli szélsőségek (6 TMI)				Az utolsó 24 óra adatai					
	Felhőzet (0–4)	Szélirány és erő (m/s)	Légnyomás (Hullibár)	Hőmérséklet (C°)	Csapadék (24 óra) (mm)	Hó cm	Hőmérsékleti szélsőségek: tegnapi nappali max	éjszakai min.	Radiációs min.	Napsütés (óra) tegnap
Mosonmagyaróvár	4	NW 5	1024.3	4	ny		7	2	0	1
Sopron	1	NW 9	24.2	5	.		8	2	0	4
Szombathely	1	NW 1	26.0	-1	.		8	-1	-4	6
Szentgotthárd	0	W 1	26.7	-5	.		7	-5	-7	-
Pápa	3	S 2	24.8	1	.		4	0	0	-
Győr	4	WNW 2	24.3	4	.		3	2	-	-
Tatabánya	4	W 4	24.4	2	ny		3	0	-3	-
Szombathely	3	SW 2	-	4	ny		4	1	-2	-
Keszthely	0	- 0	26.4	-3	.		6	-3	-5	7
Nagykanizsa	0	SSW 2	26.7	-4	.		5	-5	-9	-
Kaposvár	1	SSW 2	26.2	0	.		4	-1	-2	-
Pécs	1	WSW 3	26.9	-1	.		4	-2	-5	4
Budapest, M. I	4	NW 4	23.3	4	ny		4	3	0	0
Szolnok	1	E 1	22.3	0	.		1	-1	-3	0
Kecskemét	1 =	- 0	21.9	1	.		2	-1	-5	0
Nyíregyháza	4 =	NNW 1	21.9	-2	.		0	-3	-6	0
Szombathely	4	- 0	-	-1	1		3	-4	-4	0
Szeged	3	SW 2	25.7	1	ny		3	1	-2	0
Kalocsa	4	W 1	24.7	2	.		2	1	0	0
Kiskunfélegyh.	2	W 1	23.3	1	.		2	0	-1	0
Szeged	4	SW 4	24.7	1	ny		2	0	-1	0
Szolnok	3	W 3	22.9	2	.		2	1	-	-
Tiszafüred	3 =	W 1	-	0	.		1	0	-3	-
Bekéscsaba	4	S 2	23.4	0	ny		0	-1	-1	0
Debrecen	4	SSW 2	22.8	0	.		0	-2	-3	0
Nyíregyháza	4 =	S 1	22.4	-1	.		0	-1	-2	0
Kékestető (1000 m)**	3	NW 4	900.1	-2	.	14	0	-3	-	0
Szolnok (932 m)**	4	NW 6	900.2	-2	.	9	-1	-4	-	-
Mátrafüred (534 m)*	1	WNW 12	963.5	2	.	folt	2	1	-	-
Szabadbattyán (474 m)*	4	SW 1	961.9	0	.		1	0	-	0
Farkasgyepű (400 m)*	4	WSW 2	963.3	1	.		2	-2	-3	-

24 óra csapadék mm		Hó cm	24 óra csapadék mm		Hó cm	24 óra csapadék mm			24 óra csapadék mm		Hó cm
Bajka	.		Tibkny	.		Pusnok	.		Zábony	3	4
Csorna	-		Siófok	.		Jósvafő	.		Kisvárda	2	1
Kapuvár	ny		Fenyőd	.		Bodvaszilas	.		Vásárosnamény	-	
Kőszeg	.		Mátyáli	.		Tokaj	.		Baktalórántháza	ny	
Rágyogolód	.		Somogyvár	.		Szendrőlád	.		Máteszalka	1	
Kőrmend	.		Tali	ny		Pusztá	.		Tiszabecs	1	lep.
Lenti	.	⊔	Sarbogard	.		Hidasnemeti	.		Csenger	ny	lep.
Zalaegerszeg	.		Sztalinváros	.		Sátoraljaújhely	1		Nyírlugos	-	
Hahót	.		Nagykónyi	.		Tokaj	ny		Polgár	ny	
Letenye	.		Somogyszob	.		Mezőkeresztes	.		Hajdúdorog	.	
Gyékényes	-		Baros	.		Jászapáti	.		Hortobágy	.	
Kaldi	.		Szigervár	.		Nagykata	.		Nagyléta	.	
Lovászpatona	.		Lengyel	.		Gyömrő	.		Tiszafüred	.	
Devecser	.		Középhidvég	.		Örkény	.		Tiszaroff	.	
Tapolca	.		Bátaapáti	.		Kunszentmiklós	-		Karcag	ny	
Zirc	.		Mohács	.	folt	Cegléd	.		Puspókladány	.	
Veszprém	.		Siklós	.		Nagykőrös	.		Berettyóújfalu	.	
Komárom	ny		Királyrét	.		Tiszakécske	.		Szeghalom	ny	
Kisbér	.		Balassagyarm.	.		Izsák	.		Kőrösszakál	.	
Mór	ny		Romhány	.		Kiskunfélegyh.	ny		Szarvas	.	
Alcsut	.		Vác	.		Kiskunhalas	.		Szentes	.	
Esztergom	.		Galgamácsa	ny		Bácsalmás	..		Orosháza	-	
Dobogókő	.	11	Lőrinci	.		Kistelek	ny		Makó	ny	lep.
Ercsi	.		Gyöngyös	.					Mezőhegyes	.	
Kápolnásnyék	ny		Borsodnádasd	ny					Battonya	.	

* A légnyomás 500 gdm-re átszámítva ** A légnyomás 1000 gdm-re átszámítva

Magassági szélmérések

Óraadatok greenwichi középidőben

XI.27.	Szhely 14 h		Nkanizsa 11 h		Győr 11 h		Bpest 11 h		Bpest 13 h		Bpest 15 h		Bpest 19 h		Szeged 11 h		
	fok	m/s	fok	m/s	fok	m/s	fok	m/s	fok	m/s	fok	m/s	fok	m/s	fok	m/s	fok m/s
Talaj	180	2	220	2	220	7	320	2	320	7	320	12	270	7	220	2	
500 m	310	5	260	7	290	14	320	13	310	14	300	14	310	13	300	12	
1000	310	5	260	7	300	22	320	13	310	14	300	14			310	11	
1500	340	11	290	8	320	17	320	13	310	14	300	14					
2000	340	11	310	5	310	19	310	11	310	14	300	14					
2500	350	10	290	7	300	17											
3000	350	10	290	7	300	17											
4000	350	22	300	18													
5000	350	26	340	18													
6000	350	21															
7000	350	21															
8000	350	17															
9000	350	17															
10000	350	17															
11000	360	19															
12000	360	19															
13000	360	19															
14000	360	19															
15000	360	23															
16000	360	23															
17000	360	23															
18000																	
19000																	
20000																	

XI.28.	Szhely 6 h		Nkanizsa 6 h		Pécs 8 h		Bpest 3 h		Bpest 5 h		Szeged		Miskolc 7 h		Debrecen 7 h		
	fok	m/s	fok	m/s	fok	m/s	fok	m/s	fok	m/s	fok	m/s	fok	m/s	fok	m/s	fok m/s
Talaj	220	2	180	2	-	0	270	7	270	7	220	2	-	0	180	7	
500 m	270	6	250	7	290	9	320	15	310	15	320	22	230	5	270	8	
1000	270	6	280	5	290	9	320	15	320	11	320	16	290	12	270	8	
1500	270	6	280	6	310	7	280	4	320	11	300	15			270	8	
2000	270	6	270	9	310	7	150	3			300	15			290	10	
2500	280	8	330	18	310	14									290	10	
3000	280	8	330	18	310	14									290	10	
4000	290	13	340	22	340	20											
5000	310	15															
6000	330	21															
7000	330	21															
8000	360	28															
9000	360	28															
10000	360	28															
11000	20	29															
12000	20	29															
13000																	
14000																	
15000																	
16000																	
17000																	
18000																	
19000																	
20000																	

OFFSET NYOMDA BUDAPEST F. V. POMAYER GYULA

IDŐJÁRÁSI NAPIJELENTÉS

ЕЖЕДНЕВНЫЙ МЕТЕОРОЛОГИЧЕСКИЙ БЮЛЛЕТЕНЬ • DAILY SYNOPTIC MAP OF THE HUNGARIAN METEOROLOGICAL INSTITUTE • BULLETIN QUOTIDIEN DE L'INSTITUT MÉTÉOROLOGIQUE HONGROIS WETTERBERICHT DES UNGARISCHEN METEOROLOGISCHEN INSTITUTS

KIADJA AZ ORSZÁGOS METEOROLÓGIAI INTÉZET
BUDAPEST II. KITAIBEL PÁL-UTCA 1
TEL.: KÖZPONT: 150-220 IDŐJELZŐ OSZT: 151-204, 150-410

MEGJELENIK NAPONKÉNT • ELŐFIZETÉSI ÁRA A POSTAI KÖLTSÉGGEL EGYÜTT NEGYEDÉVRE 60·— Ft
KIADÁSÉRT FELEL AZ INTÉZET IGAZGATÓJA

68. évfolyam. 333. szám. + Budapest + 1955. november hó 29.

Az időjárási helyzet ma reggel és a várható időjárás:

Európa nyugati partjait enyhe óceáni léghullámok árasztják el, ugyhogy ott továbbra is csak 7 - 10 fokig száll csak le éjszaka a hőmérséklet. Észak- és Kelet-Európában hideg levegő van uralmon. A lehülés mértéke a Szovjetunió európai területének nagy részén meghaladja a -10 fokot, az Ural vidékén pedig eléri a -25 fokot is. A déli irányba nyomuló hideg levegő ma hajnalban elérte az Adriai-tengert, illetve az Égei-tengert, és Jugoszláviában, Albániában is -1, -4 fokos fagyok voltak.

Hazánkban hétfőn napközben változó felhőzet mellett 4 - 8, az északkeleti megyékben, ahol túlnyomórészt borult volt az égbolt és néhány helyen jelentéktelen mennyiségü hó is esett, csak 1 - 3 fokig melegedett fel a levegő. A reggeli órákban az ország középső részén nem volt fagy, máshol azonban -2, -5, sőt a délnyugati határszélen -5, -7 fokos fagy is kialakult.

Budapesten kedden 12 órakor a hőmérséklet 7 fok, a tengerszintre átszámitott légnyomás 769 mm, gyengén emelkedő irányzatu.

Várható időjárás szerda estig:

Változó felhőzet, néhány helyen futó havazás.
Mérsékelt, időnként élénkebb szél.
Erős éjszakai lehülés, a nappali hőmérséklet alig változik.

Várható legalacsonyabb hőmérséklet ma éjjel: -2, -5 fok között, helyenként -5 fok alatt,
legmagasabb nappali hőmérséklet szerdán: 3 - 6 fok között.

Tóvayné

A hőmérséklet és a légnyomás napi középértéke Budapesten és ezek eltérése a 75 évi átlagtól:

1955. XI.28-án: 5,2 C°, 767,2 mm. Eltérés: +2,8 C°, +3,2 mm.

1871 óta ezen a napon előfordult

legmagasabb hőmérséklet	15,3 C°	/1872./
legalacsonyabb hőmérséklet	-10,1 C°	/1915./

Az Országos Meteorológiai Intézet Időjárási Napijelentése

CSAPADÉKELOSZLÁS

AZ UTOLSÓ 24 ÓRÁBAN

195 5. XI. 28. ..... 7h-TÓL ..... XI. 29. .. 7h-IG



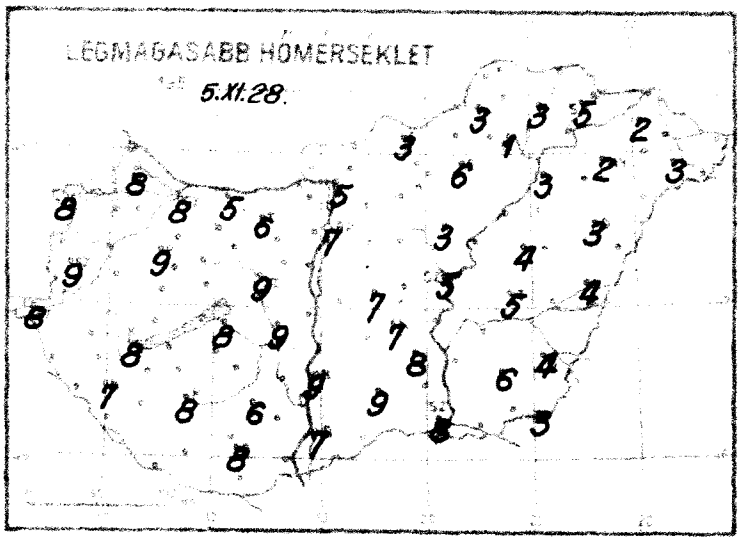

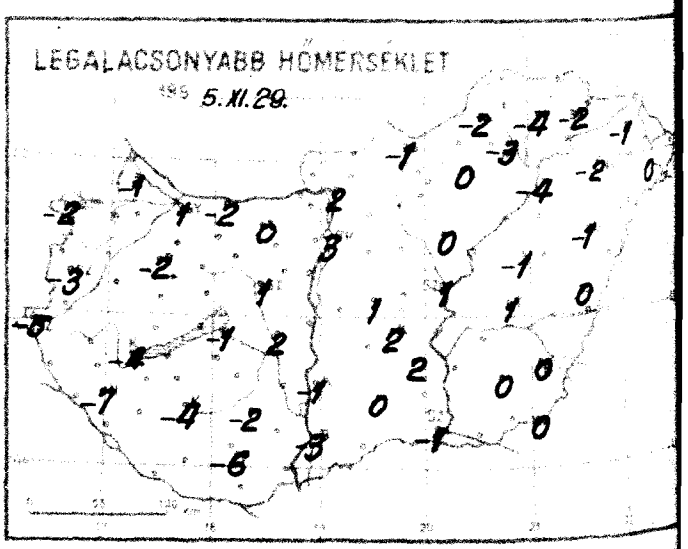

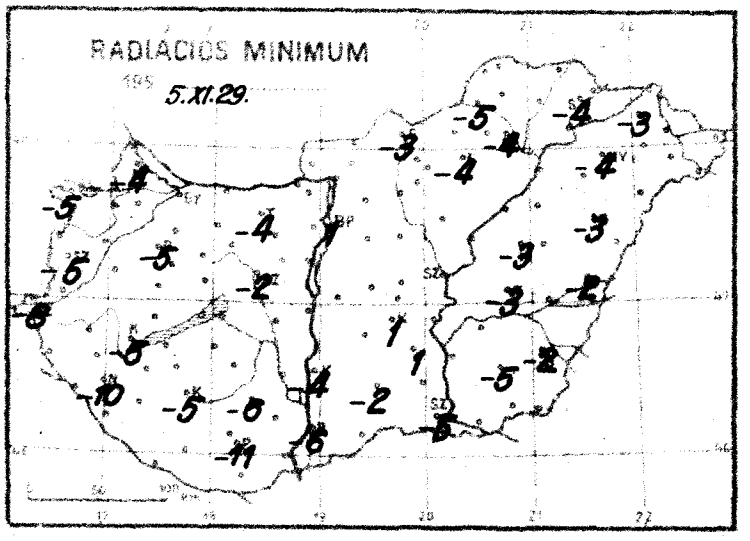

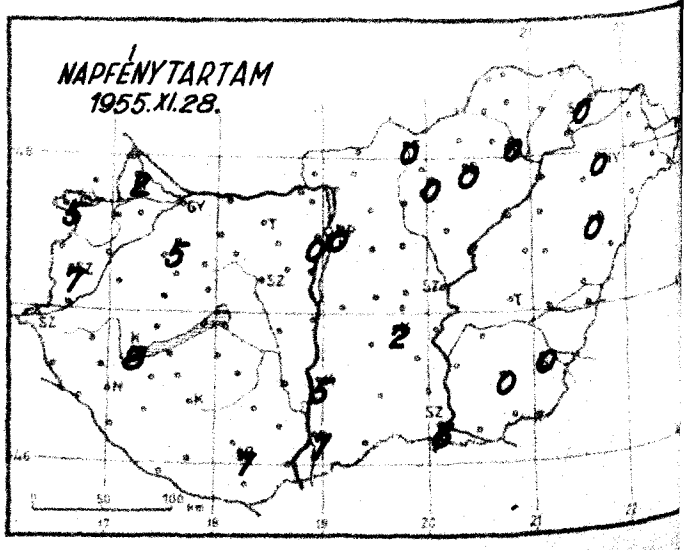

Időjárási helyzet 1955 év NOVEMBER hó 29. nap 7 óra

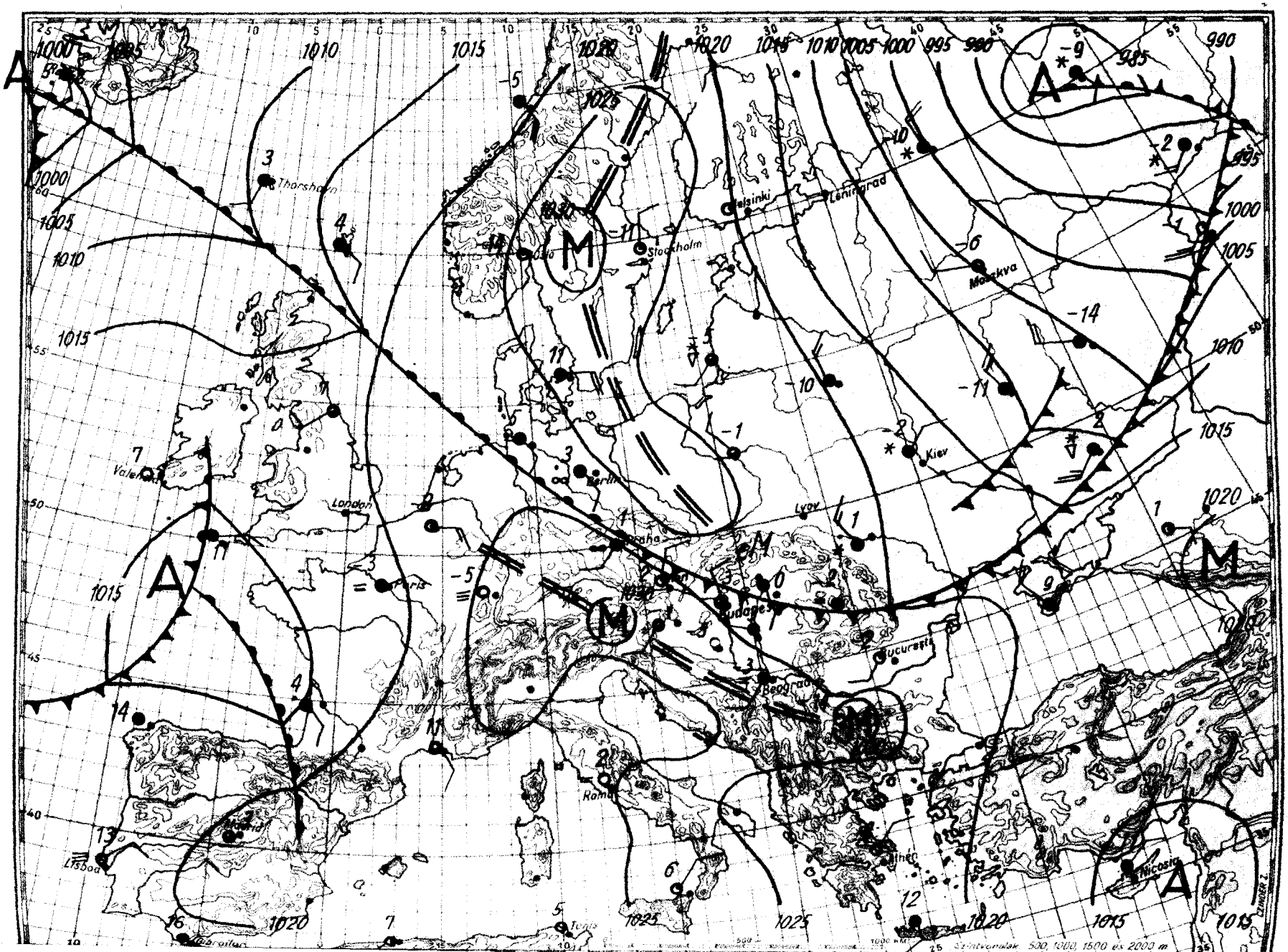

Magassági légállapotmérés

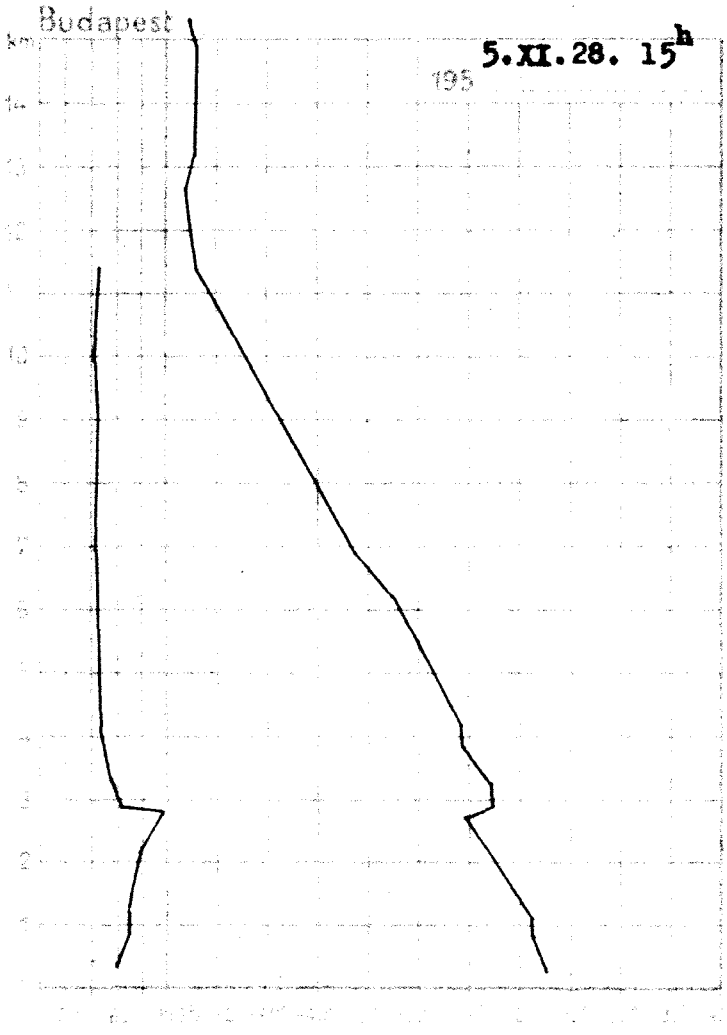

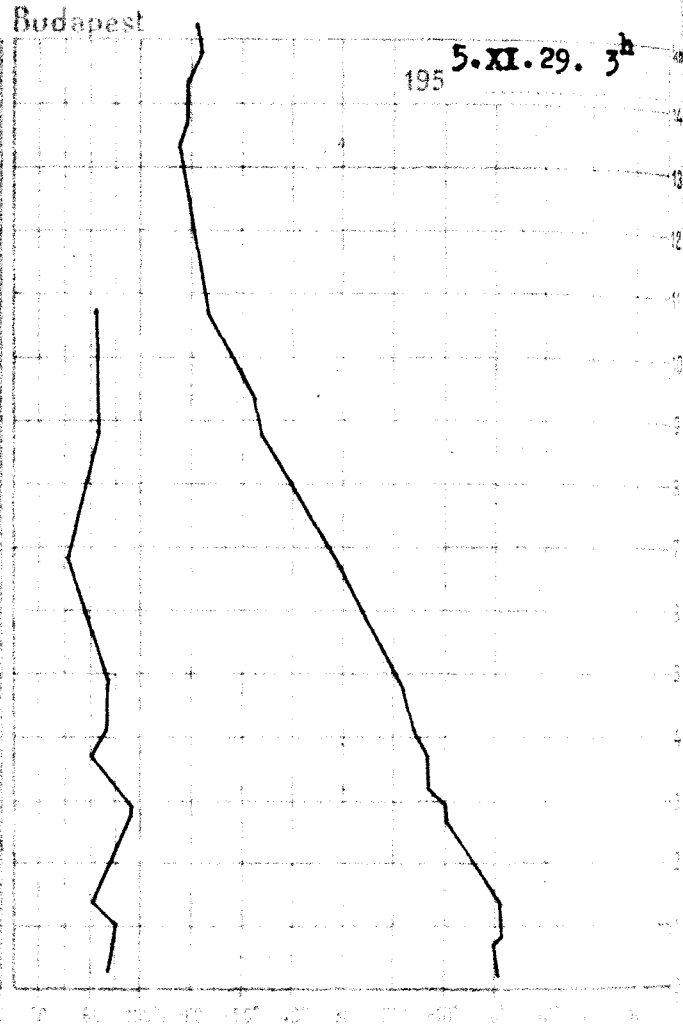

195 5.XI.28. 15h

km	mb	C°	%
Talaj	1004.7	6.4	60
0.5	965	3.5	66
1	908	1.2	70
1.5	850	-2.4	75
2	798	-6.3	85
2.5	749	-8.5	86
3	702	-5.4	53
4	618	-11.7	48
5	539	-18.0	42
6	472	-25.0	42
7	410	-33.8	42
8	353	-42.3	42
9	305	-50.2	42
10	262	-57.2	42
11	223	-63.5	42
12	189	-66.0	-
13	159	-64.9	-
14	135	-65.1	-
15	115	-66.9	-

Magaslégköri időhelyzet

Kelet-Európa fölé ujabb sarkvidéki léghullám érkezett erőteljes lehülést okozva különösen Moszkva térségében. A skandináv partok mentén, valamint Izland szigetének körzetében a magasban meleg advekció figyelhető meg. A szárazföld déli részein és Közép-Európában nincs lényeges advekció. Hazánk felett is csak kisebb hőmérsékletingadozások jöttek létre. Csupán 7oo-12oo m-ig volt lényegesebb melegedés /3 fok/ és ennek megfelelően a 0 fok szintje 710 m-rel 1260 m-re emelkedett. A -10 fok magassága alig változott s ma hajnalban 2790 m-en volt.

Dr.Kallósné s.k.

195 5.XI.29. 3h

km	mb	C°	%
Talaj	1004.6	1.5	78
0.5	961	0.8	81
1	903	1.4	72
1.5	848	-1.5	72
2	794	-5.3	83
2.5	745	-8.7	93
3	700	-11.3	84
4	612	-14.9	76
5	537	-20.7	67
6	468	-26.6	50
7	406	-33.6	49
8	352	-42.0	59
9	302	-48.2	64
10	260	-53.8	63
11	222	-58.8	-
12	188	-61.0	-
13	161	-62.0	-
14	137	-60.9	-
15	117	-59.9	-

1955. november hó
29. nap kedd napszak
68. évfolyam 333. szám

Reggeli észlelések (8 GMT)					Az utolsó 24 óra adatai					
Felhőzet (0–8)	Szélirány és erősség (m/s)	Légnyomás (millibar)	Hőmérséklet (°C)	Csapadék (24 óra) (mm)	Hó cm	Hőmérséklet szélsőségek: tegnapi napi max.	éjszakai min.	talajközeli min.	Napsütéses órák tegnap
3	W 2	1025.6	-1	•		8	-1	-4	2
3	NW 1	25.5	2	•		8	-2	-5	5
3	NW 1	26.4	-2	•		9	-3	-5	7
0	W 1	27.0	-5	•		8	-5	-8	-
0	S 2	26.0	-1	•		9	-2	-5	-
1	W 2	25.2	-1	•		8	-1	-	-
1	WNW 2	25.1	1	•		6	0	-4	-
2	- 0	-	1	•		9	1	-2	-
0	W 1	26.3	-4	•		8	-4	-5	8
1	- 0	26.6	-6	•	⌴	7	-7	-10	-
0	- 0	26.1	-4	•		8	-4	-5	-
0	- 0	26.9	-5	•	⌴	8	-6	-11	7
3	NW 5	23.7	3	•		7	3	1	0
3	NE 1	23.0	0	•		3	-1	-3	0
4	- 0	23.4	1	•		6	0	-4	0
4	- 0	23.7	-2	•	⌴	1	-3	-4	0
4	* N 2	-	1	ny		5	-2	-4	0
4	W 2	25.1	1	•		7	-3	-6	7
4	SW 2	24.6	1			9	-1	-4	5
4	NW 1	23.4	2	•		7	2	1	2
4	WNW 4	24.3	3	•		8	-1	-5	3
4	W 2	23.5	2	•		5	1	-	-
4	- W 1	-	1	•		5	1	-3	-
2	SSW 1	24.6	0	•		4	0	-2	0
4	- 0	23.6	1	•		3	-1	-3	0
4	- 0	24.6	0	•		2	-2	-4	0
4	NW 1	902.3	-1	•	13	1	-1	-	0
4	NW 6	902.1	1	•		-2	-2	-	-
1	NW 4	963.1	2	•	folt	7	1	-	-
3	SW 2	962.1	1	•	⌴	3	-1	-	0
1	NW 1	963.2	0	•		5	-1	-5	-

| | | | | |

Magassági szélmérések

Óraadatok greenwichi középidőben

XI.28.	Szhely 14 h		Győr 9 h		Pécs 13 h		Bpest 7 h		Bpest 9 h		Bpest 13 h		Szeged 12 h		Miskolc 11 h		Debrec 11 h	
	fok	m/s	fok	m/s	fok	m/s	fok	m/s	fok	m/s	fok	m/s	fok	m/s	fok	m/s	fok	m/s
Talaj	140	2	270	2	220	2	320	12	270	7	320	2	320	7	40	2	220	7
500 m	20	4	300	18	270	5	310	18	310	15	310	16	310	14	280	9	250	9
1000	20	4	300	18	260	7	310	22	310	13	280	16	310	16	290	12	250	9
1500	150	5	310	11	250	8	310	22	310	13	280	16	310	17	310	14	270	8
2000	310	23	290	6	250	11			300	13	310	12	310	17	300	13	270	8
2500	310	23			340	17							310	2o				
3000	310	23			340	17							310	20				
4000	310	23			350	18							310	20				
5000	310	30											310	20				
6000	310	30																
7000	310	32																
8000	330	40																
9000	330	40																
10000																		
11000																		
12000																		
13000																		
14000																		
15000																		
16000																		
17000																		
18000																		
19000																		
20000																		

XI.29.	Szhely 7 h		Győr 8 h		Pécs 7 h		Bpest 9 h		Bpest 3 h		Bpest 7 h		Szeged 6 h		Miskolc 7 h		Debrec 6 h	
	fok	m/s	fok	m/s	fok	m/s	fok	m/s	fok	m/s	fok	m/s	fok	m/s	fok	m/s	fok	m/s
Talaj	220	2	270	2	270	2	320	7	270	2	320	2	270	2	-	0	180	2
500 m	330	3	360	6	350	6	20	5	330	12	360	7	300	12	300	3	100	2
1000	330	3	360	6	350	6	60	4	330	12	340	6	300	11	30	4	70	5
1500	350	4	340	8	30	4	340	6	360	8	360	7	300	8	20	2	40	7
2000	350	4	330	6	60	3	330	8	360	8	350	7	300	7	290	4	30	8
2500	50	4	300	6	350	13	350	12	350	9	350	7						
3000	50	4	30	6	350	13	350	12	350	9	350	7						
4000	320	11			330	11			310	18								
5000																		
6000																		
7000																		
8000																		
9000																		
10000																		
11000																		
12000																		
13000																		
14000																		
15000																		
16000																		
17000																		
18000																		
19000																		
20000																		

OFFSET NYOMDA BUDAPEST A.V. POMAYER GYULA

IDŐJÁRÁSI NAPIJELENTÉS

ЕЖЕДНЕВНЫЙ МЕТЕОРОЛОГИЧЕСКИЙ БЮЛЛЕТЕНЬ • DAILY SYNOPTIC MAP OF THE HUNGARIAN METEOROLOGICAL INSTITUTE • BULLETIN QUOTIDIEN DE L'INSTITUT MÉTÉOROLOGIQUE HONGROIS WETTERBERICHT DES UNGARISCHEN METEOROLOGISCHEN INSTITUTS

ADJA AZ ORSZÁGOS METEOROLÓGIAI INTÉZET
UDAPEST II. KITAIBEL PÁL-UTCA 1
EL.: KÖZPONT: 150-220 IDŐJELZŐ OSZT: 151-204, 150-410

MEGJELENIK NAPONKÉNT • ELŐFIZETÉSI ÁRA A POSTAI KÖLTSÉGGEL EGYÜTT NEGYEDÉVRE 60·— Ft
KIADÁSÉRT FELEL AZ INTÉZET IGAZGATÓJA

68. évfolyam. 334. szám. + Budapest + 1955. november hó 30.

Az időjárási helyzet ma reggel és a várható időjárás:

Az Ural hegység térségében levő ciklon hátoldalán északnyugati széllel ujabb hideg légtömegek nyomulnak a Szovjetunió európai területén át déli irányba. A Don és Volga alsó folyásánál -10,-16, Romániában -5, -8, Szófiában -13, Jugoszláviában -2, -6 fokos fagy alakult ki az éjszaka. Európa nyugati partjához továbbra is enyhébb óceáni léghullámok érkeznek.

Hazánkban kedden csak az északkeleti megyékben volt jelentéktelen mennyiségü hószállingózás. A hőmérséklet napközben ezen a vidéken csak 2 - 5, máshol azonban 5 - 9 fokig emelkedett. Ma hajnalban általában -2, -5 fokig hült le a levegő, a talaj közelében több helyen elérte a -7, -8 fokot is.

Budapesten szerdán 12 órakor a hőmérséklet 2 fok, a tengerszintre átszámitott légnyomás 776 mm, alig változik.

Várható időjárás csütörtök estig:

Felhős, párás, többfelé ködös idő, legfeljebb egy-két helyen ködszitálás, vagy hószállingózás.
Mérsékelt délkeleti, déli szél.
A hőmérséklet alakulásában nem lesz lényeges változás.

Várható legalacsonyabb hőmérséklet ma éjjel: -3, -6,
legmagasabb nappali hőmérséklet csütörtökön:
-1, +2 fok között.

A fütés alapjául szolgáló várható középhőmérséklet:
0, -4 fok között.

LIBRARY
JAN 16 1956
WEATHER BUREAU

Tóvay Ferenc

A hőmérséklet és a légnyomás napi középértéke Budapesten és ezek eltérése a 75 évi átlagtól:

1955. XI.29-én: 4,5 C°, 769,7 mm. Eltérés: +1,6 C°, +5,2 mm.

1871 óta ezen a napon előfordult

legmagasabb hőmérséklet 14,8 C° /1917./
legalacsonyabb hőmérséklet -12,3 C° /1892./

Az Országos Meteorológiai Intézet Időjárási Napijelentése

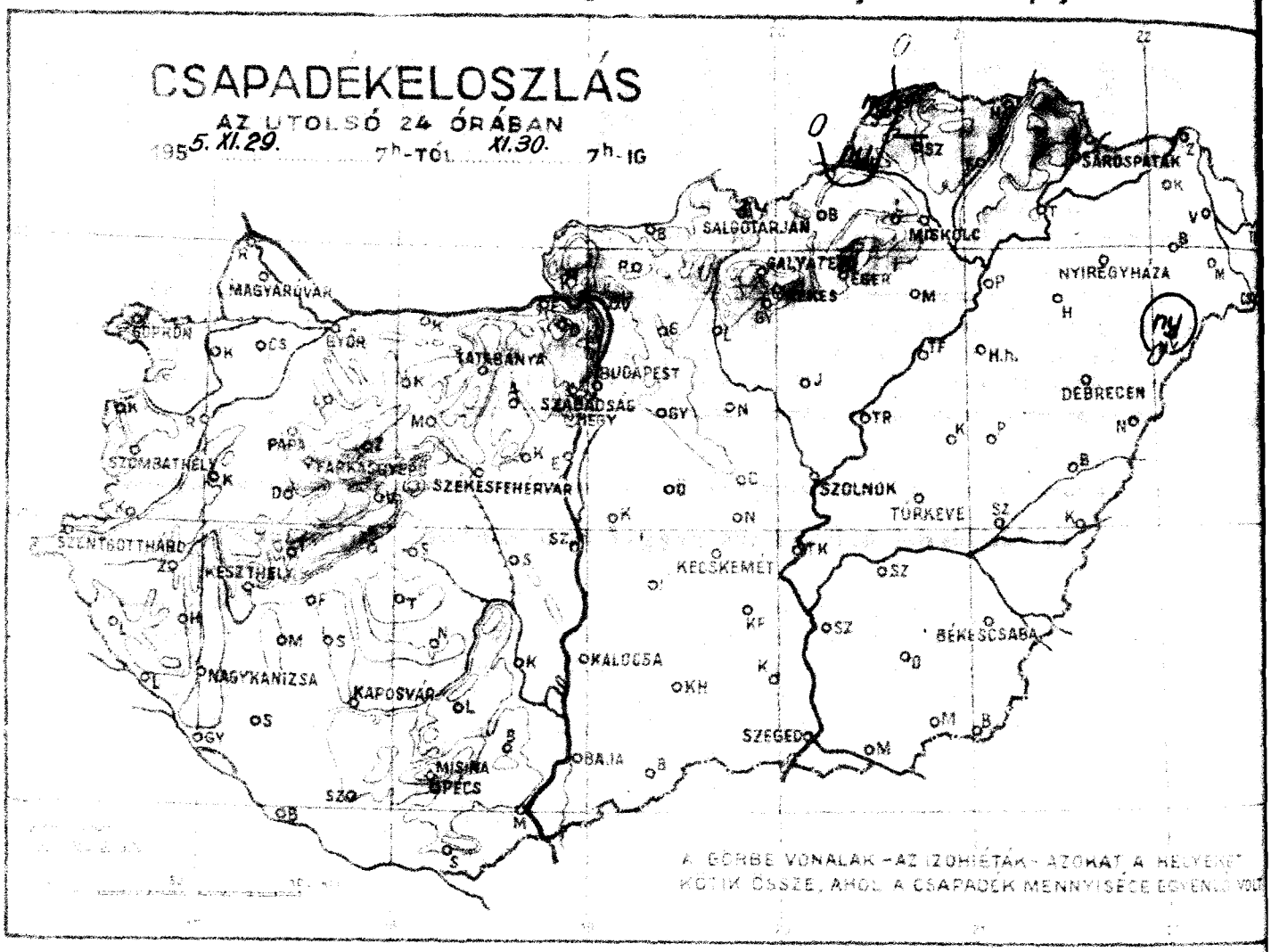

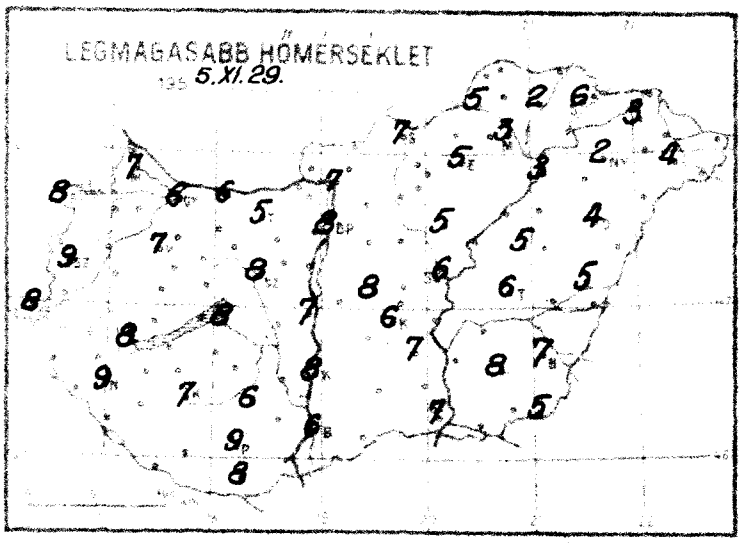

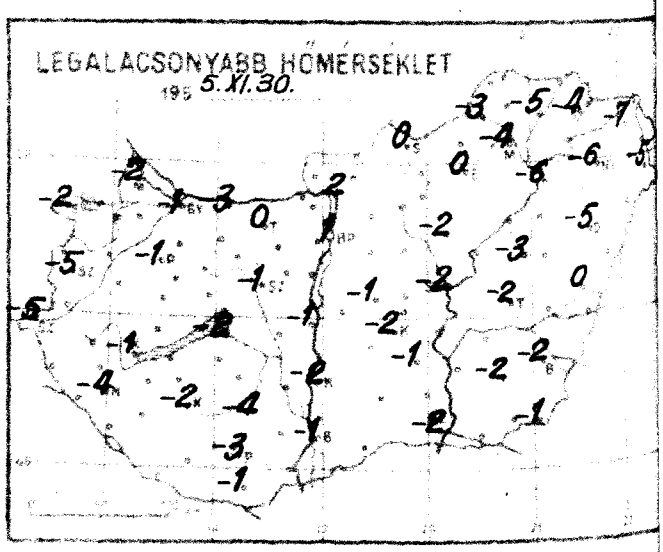

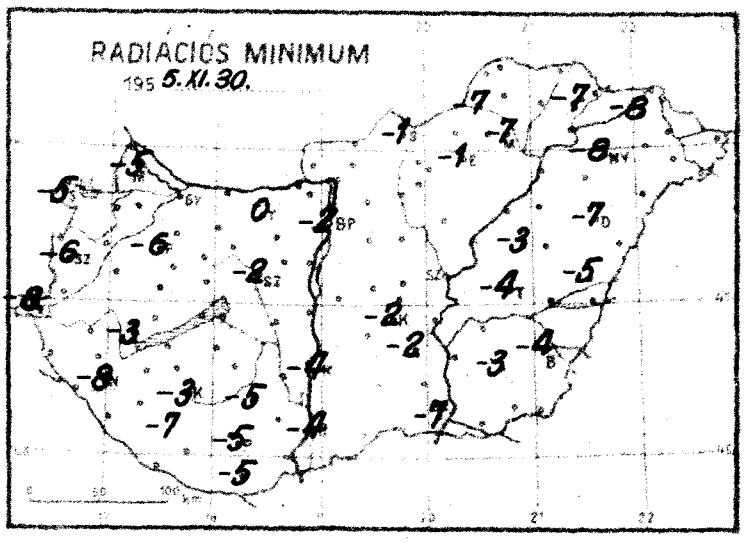

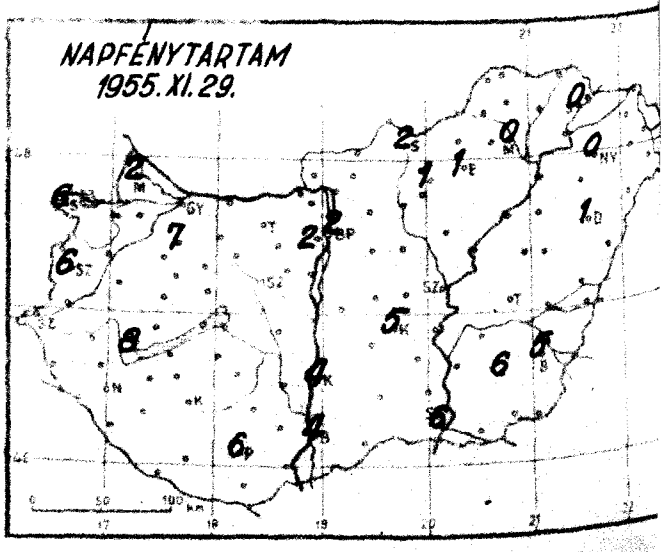

Időjárási helyzet 1955. év NOVEMBER hó 30. nap 7 óra

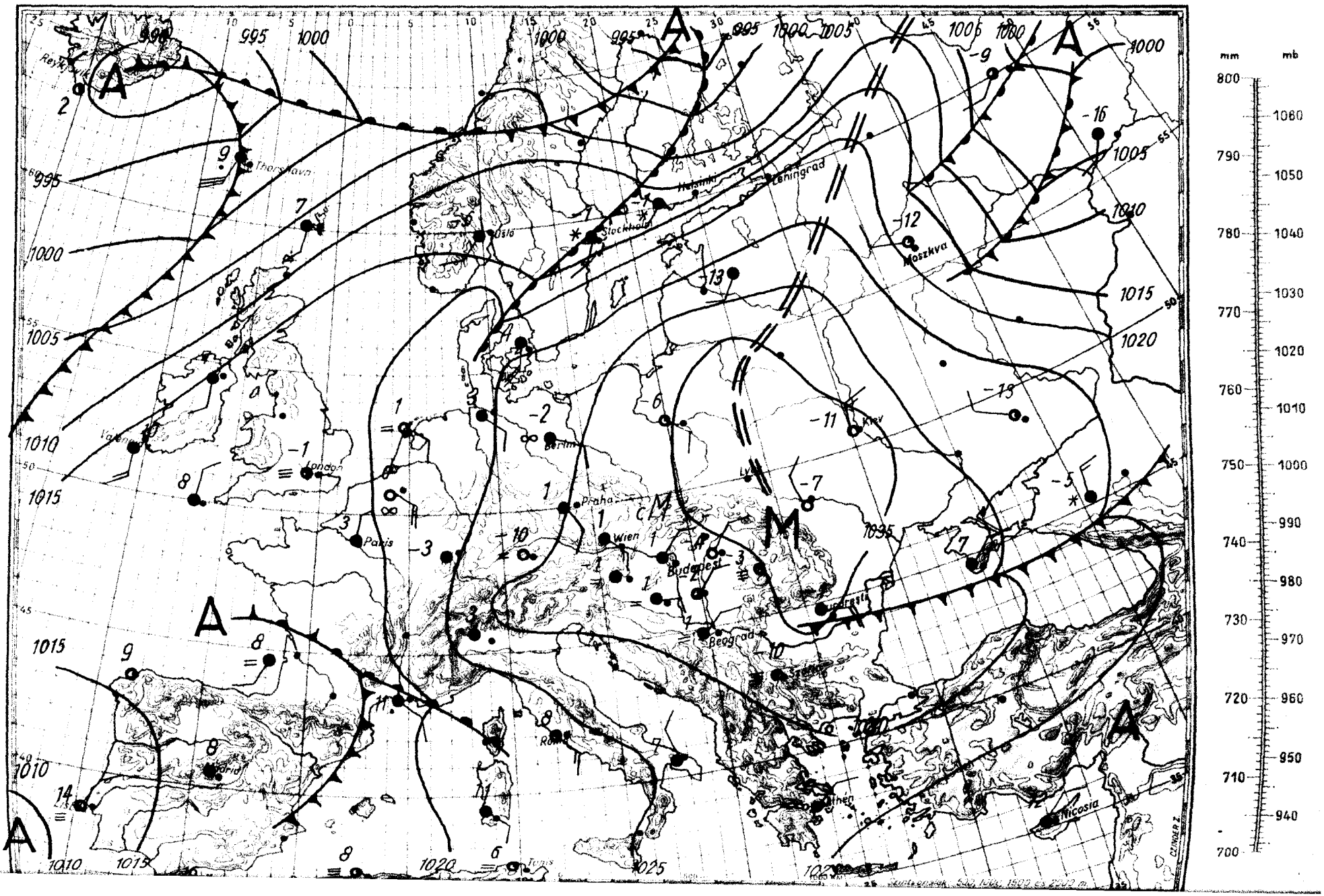

Magassági légállapotmérés

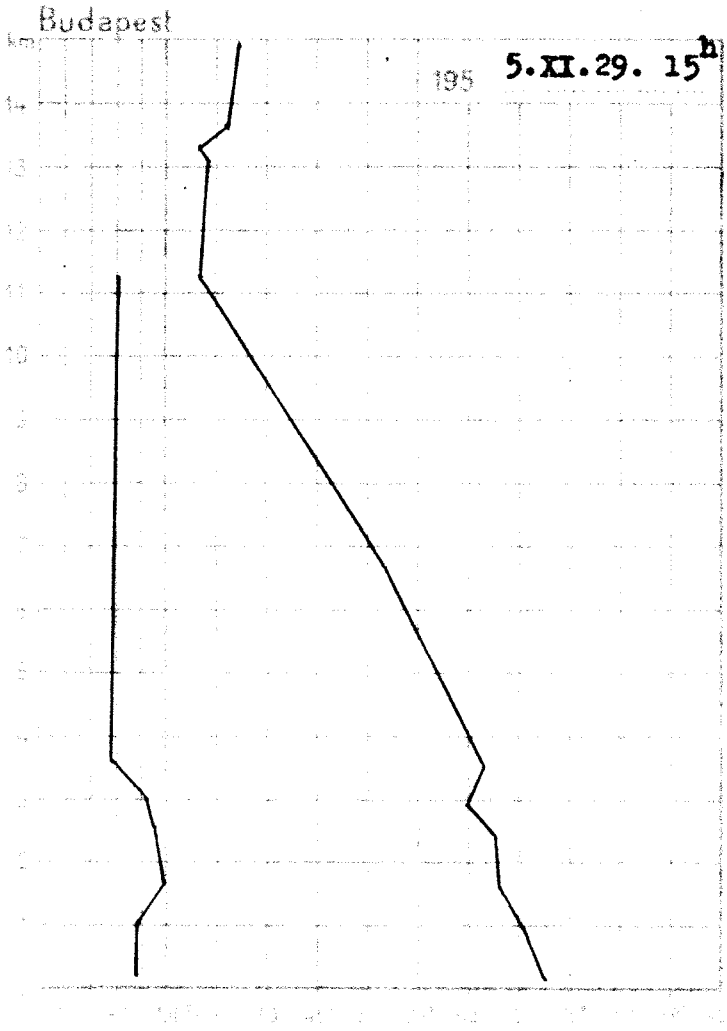



195 5.XI.29. 15h

km	mb	C°	%
Talaj	1010.0	5.0	74
0.5	968	2.8	74
1	909	-0.2	77
1.5	852	-3.6	93
2	801	-4.7	90
2.5	753	-7.9	86
3	707	-9.9	75
4	618	-12.6	53
5	541	-19.2	52
6	474	-25.8	53
7	412	-31.4	54
8	356	-38.6	54
9	306	-46.6	55
10	263	-53.7	55
11	225	-61.7	55
12	192	-65.1	-
13	162	-62.8	-
14	138	-59.6	-
15			

Magaslégköri időhelyzet

A sarkvidéki levegő lejutott egészen a Kaukázusig s a magasban erős lehülést okoz a Volga folyótól délre eső területeken; kelet felé haladtában pedig az Ural hegység déli vidékei felett is. Az óceánról mögötte enyhe levegő halad és erős meleg advekciót hoz létre a Skandináv félsziget, Finnország és a Balti Sz.Szoc. Köztársaságok, sőt Dánia és Finnország légterében is. Közép-Európa felett továbbra sincs lényeges advekció. A Franciaország fölé lejutott hideg levegő ott elzáródott. Hazánk felett 2500 m-ig 1-5 fokot kitevő hőmérsékletcsökkenés jött létre az északkeleti széllel benyomuló sarki eredetű levegő hatására. 3200 m-ig alig változott a levegő hőmérséklete, feljebb 1 - 2 fokos lehülést figyeltek meg. A 0 fok szintje 1060 m-rel süllyedt, a -10 fok magassága 330 m-rel 3120 m-re emelkedett.

Dr.Kallósné s.k.

195 5.XI.30. 3h

km	mb	C°	%
Talaj	1014.4	0.8	56
0.5	960	-1.4	53
1	912	-3.3	61
1.5	855	-5.7	88
2	802	-6.5	82
2.5	753	-8.1	62
3	706	-9.3	48
4	620	-14.7	54
5	540	-21.6	61
6	473	-27.7	58
7	410	-34.8	61
8	355	-41.7	62
9	305	-49.0	57
10	262	-56.4	52
11	223	-62.0	51
12	189	-66.5	53
13	160	-64.6	-
14	136	-63.1	-
15	116	-62.0	-

1955. november
30. szerda
68. 334.

	Reggeli eszlelések 06 TMs				Az ufelső 24 óra adatai					
	Felhőzet (0–4)	Szélirány (ha ár)	Légnyomás (mm/hbar)	Hőmérséklet (C°)	Csapadék (24 óra) (mm)	Hó cm	Hőmérsékleti szélsőségek: Tegnapi (napi)	Csapadék mm	Radiáció mm	Napsütés (óra) tegnap
[illegible]	4	SE 4	1032.8	0	.		7	-2	-5	2
[illegible]	4	SSE 5	31.7	1	.		8	-2	-5	6
[illegible]	4	- 0	32.2	-1	.		9	-5	-6	6
[illegible]	4 =	- 0	32.3	-1	.		8	-5	-8	-
[illegible]	3	SE 6	31.5	2	.		7	-1	-6	-
[illegible]	4	ESE 2	32.7	0	.		6	-1	-	-
[illegible]	1	ESE 9	32.8	0	.		5	0	0	-
[illegible]	3	- 0	-	0	.		8	-1	-2	-
[illegible]	4	ESE 1	31.8	1	.		8	-1	-3	8
[illegible]	4 =	E 2	31.8	0	.	⊔	9	-4	-8	-
[illegible]	4 =	E 2	32.3	0	.		7	-2	-3	-
[illegible]	4 =	ENE 5	32.0	1	.		9	-3	-5	6
[illegible]	4	ENE 2	33.6	1	.		8	1	-2	2
[illegible]	4	N 4	33.8	0	.		7	0	-1	2
[illegible]	3	E 2	34.3	1	.		5	0	-1	1
[illegible]	0	NNW 2	34.9	-4	.	⊔	3	-4	-7	0
[illegible]	0	N 1	-	-3	.		6	-4	-7	0
[illegible]	4	E 3	32.2	0	.	⊔	6	-1	-4	4
[illegible]	4	NNE 2	32.4	0	.		8	-2	-4	4
[illegible]	4	ENE 2	32.7	-1	.		6	-2	-2	5
[illegible]	3 =	NE 2	33.0	-2	.	⊔	7	-2	-7	6
[illegible]	1	NE 8	33.2	-2	.		6	-2	-	-
[illegible]	4 =	NE 1	-	-2	.		6	-2	-4	-
[illegible]	1	NE 2	33.0	-2	.		7	-2	-4	5
[illegible]	0	ENE 1	33.9	-4	.		4	-5	-7	1
[illegible]	0	NE 2	35.4	-4	.	⊔	2	-6	-8	0
[illegible]	4	- 0	909.9	-5	.	12	3	-5	-	-
[illegible]	4	E 2	909.7	-5	.	6	2	-5	-	-
[illegible]	4 =	NE 2	968.9	-2	.	folt V	6	-3	-	-
[illegible]	3	NE 2	970.8	-2	.	⊔	5	-3	-	2
[illegible]	1	ENE 6	968.7	-1	.		7	-1	-3	-

24 óra csapadék mm		Hó cm	24 óra csapadék mm			24 óra csapadék mm			24 óra csapadék mm		Hó cm
[illegible]	.		[illegible]	.		[illegible]	ny		Zábány	.	folt
[illegible]	.	⊔	[illegible]	.		[illegible]	ny		Kisvárda	.	folt
[illegible]	.		[illegible]	.	⊔	[illegible]	.		[illegible]	.	
[illegible]	.		Marcali	.		[illegible]	.		[illegible]	.	
[illegible]	.		[illegible]	.		[illegible]	.		[illegible]	.	
[illegible]	.		[illegible]	.		[illegible]	.	⊔	[illegible]	.	
[illegible]	.		[illegible]	.		[illegible]	.		[illegible]	.	
[illegible]	.		[illegible]	.	⊔	[illegible]	.		Nyírlugos	ny	⊔
[illegible]	.		[illegible]	.		[illegible]	.		Polgár	.	
[illegible]	.		[illegible]	.		[illegible]	.		[illegible]	.	
[illegible]	.		[illegible]	.		[illegible]	.		Hortobágy	.	
[illegible]	.		[illegible]	.		[illegible]	.		Nagyléta	.	
[illegible]	.		Lengyel	.	⊔	[illegible]	.		Tiszafüred	.	
[illegible]	.	⊔	[illegible]	.		[illegible]	.	⊔	Tiszatolt	.	
[illegible]	.		[illegible]	.		[illegible]	.		Karcag	.	
[illegible]	.		Mohács	.	⊔	[illegible]	.		Püspökladány	.	
[illegible]	.		Siklós	.	⊔	Nagykőrös	.	⊔	Berettyóújfalu	.	
[illegible]	.	⊔	Királyret	.		Tiszakecske	.		Szeghalom	.	⊔
[illegible]	.	⊔	Balassagyarm.	.		Izsák	.		Kőrösszakál	.	
[illegible]	.		Romhány	.		Kiskunfélegyh.	.		Szarvas	.	
[illegible]	.		Vác	.		Kiskunhalas	.		Szentes	.	
Esztergom	.		Galgamácsa	.		Bácsalmás	.	⊔	Orosháza	.	
[illegible]	.	10	Lőrinci	.		Kistelek	.		Makó	.	⊔
[illegible]	.		Gyöngyös	.					Mezőhegyes	.	
[illegible]	.		Borsodnádasd	.					Battonya	.	⊔

* A légnyomás 500 gdm-re átszámítva ** A légnyomás 1000 gdm-re átszámítva

Magassági szélmérések

Óraadatok greenwichi középidőben

XI.29.	Szhely 14 h		Pécs 10 h		Bpest 7 h		Bpest 13 h		Bpest 17 h		Bpest 19 h		Szeged 9 h		Miskolc 10 h		Debrecen 11 h	
	fok	m/s	fok	m/s	fok	m/s	fok	m/s	fok	m/s	fok	m/s	fok	m/s	fok	m/s	fok	m/s
Talaj	90	2	270	2	320	2	90	2	40	7	40	2	320	2	-	0	90	2
500 m	250	3	330	5	360	7	20	5	100	5	110	9	320	10	80	4	60	5
1000	250	3	340	6	360	7	360	5	40	4	60	3	300	8	70	4	70	4
1500	160	4	330	5	360	7	310	6	360	2	280	1	290	8	210	3		
2000	140	6	350	7	340	6	330	8	360	6	360	4	290	8				
2500	310	6			350	7	340	6			360	4						
3000	310	6			350	7	340	6			360	4						
4000	300	11					340	8			330	6						
5000	310	13					320	9										
6000	310	13					300	18										
7000	310	13					300	18										
8000																		
9000																		
10000																		
11000																		
12000																		
13000																		
14000																		
15000																		
16000																		
17000																		
18000																		
19000																		
20000																		

XI.30.	Pécs 7 h		Bpest 3 h		Bpest 5 h		Szeged 6 h		Miskolc 6 h		Debrecen 6 h							
	fok	m/s	fok	m/s	fok	m/s	fok	m/s	fok	m/s	fok	m/s	fok	m/s	fok	m/s	fok	m/s
Talaj	90	7	90	7	90	7	40	2	320	2	360	2						
500 m	110	7	100	9	100	7	120	6	90	3	90	8						
1000	110	7	160	8	140	7	110	7	90	3	90	8						
1500			110	2			60	3	110	5	90	7						
2000							140	1	110	5	90	7						
2500									340	7	70	3						
3000									340	7	70	3						
4000									360	7	340	9						
5000									330	12	360	13						
6000									330	12								
7000									340	23								
8000																		
9000																		
10000																		
11000																		
12000																		
13000																		
14000																		
15000																		
16000																		
17000																		
18000																		
19000																		
20000																		

OFFSET NYOMDA BUDAPEST F. V. POMAYER GYULA

MELLÉKLET AZ ORSZÁGOS METEOROLÓGIAI INTÉZET
IDŐJÁRÁSI NAPIJELENTÉSÉHEZ

AZ ELMÚLT IDŐJÁRÁS

FRONTÁTVONULÁSI JEGYZÉK BUDAPESTRŐL

1955 DECEMBER

1		2	3	4
A frontátvonulás időpontja		B=betörési front Fel=felsiklási front V=vesztegló front	A front fejlettsége 0 gyenge 1 mérsékelt 2 erős	A front fontosabb meteorológiai jelenségei
Nap	Óra			
2	11	Fel	1	Felhőátvonulás 1-én 18 ó.-tól, 0,1 mm praefrontális eső.
2	2	B	0	Kis szélélénkülés.
2	24	Fel	1	Praefrontális eső 0,3 mm.
4	7	Fel	1	Éjféltől 2.0 mm praefrontális eső.
4	18	B	2	Darazápor 0.1 mm, szélvihar 23 m/s.
6	10	Fel	1	Felhőátvonulás.
8	2	B	2	Szélbetörés 22 m/s.
8	14	B	2	Távoli zivatar, nagy déli besötétedés, szélvihar 25 m/s.
9	17	B	1	Kis záporeső.
10	9	Fel	1	5 ó-tól praefrontális havaseső 0.2 mm,
11	1	Fel	2	22 ó.-tól 2,4 mm praefrontális eső.
11	9	B	1	Kis záporeső.
11	13	B	2	Szélbetörés 20 m/s.
11	18	B	2	" 18 m/s.
13	16	B	0	Kis szélélénkülés.
14	12	Fel	0	Felhőátvonulás.
15	21	Fel	2	14-én 19 ó-tól praefrontális ónoseső és eső 17,8 mm
16	3	B	1	Erős légny.nyugtalanság, zápor 0.8 mm, szélrohamok 13 m/s.
16	11	B	1	Kis záporeső.
16	13	B	2	Záporeső 4.0 mm, szélrohamok 17 m/s.
18	2	Fel	1	Praefrontális eső 21 ó-tól, 5.2 mm.
18	23	B	1	Szélrohamok 15 m/s.
21	8	Fel	1	21 ó.-tól praefrontális havaseső 4.5 mm.
21	12	B	1	Szélrohamok 7 m/s.
23	6	B	0	Kis szélélénkülés.
24	20	Fel	1	Praefrontális szemergés 23-án 22 ó.-tól, 0.7 mm.
25	1	B	0	Kis záporeső.
25	17	Fel	0	Kevés praefrontális szemergés.
26	2	B	0	Szélrohamok 9 m/s.
27	17	Fel	1	9 ó.-tól praefrontális havaseső 2.0 mm.
28	1	B	1	Kis záporeső 0.1 mm,
29	8	Fel	1	11 ó.-tól praefrontális eső 6.5 mm.
29	17	B	1	Záporeső 0.3 mm, erős légnyomás-nyugtalanság.
29	21	B	2	Erős légny.nyugtalanság, szélrohamok 16 m/s, álcázott betörés.

M09.2/439.1
H936

1	2	3	4
30 15	Fel	1	6 6.-tól praefrontális eső 1.8 mm, erős légnyomás-nyugtalanság.
30 18	B	1	Záporeső 2.4 mm, erős légny.nyugtalanság.
31 6	B	0	Kis szélrohamok.

A hónap rövid frontológiai jellemzése: A hónap gazdag volt ugy a betörési, mint a felsiklási frontokban; veszteglő front azonban nem lépett fel.

LÉGTÖMEGNAPTÁR

BUDAPEST, 1955. DECEMBER.

A légtömeg megnevezése		Mikor érkezett Nap	Mikor érkezett óra	Mikor vonult el Nap	Mikor vonult el óra	Tartós-sága óra	A következő légtömegtől elválasztó határfelület
Szárazföldi mérs.	cM	/nov./		3	24	72	Felsiklási front
Tengeri enyhe	mW	3	24	8	2	98	Betörési front
Tengeri mérsékelt	mM	8	2	8	14	12	"
Sarkvidéki hideg	aC	8	14	10	9	43	Felsiklási front
Tengeri enyhe	mW	10	9	11	1	16	Betörési front
Tengeri mérsékelt	mM	11	1	11	18	17	"
Sarkvidéki hideg	aC	11	18	14	12	66	Felsiklási front
Szárazföldi mérs.	cM	14	12	16	3	39	Betörési front
Tengeri mérsékelt	mM	16	3	22	7	148	Lesiklófelület
Tengeri enyhe	mW	22	7	23	6	23	Betörési front
Szárazföldi mérs.	cM	23	6	24	20	38	Felsiklási front
Tengeri mérsékelt	mM	24	20	26	14	42	Lesiklófelület
Szárazföldi mérs.	cM	26	14	29	8	66	Felsiklási front
Tengeri enyhe	mW	29	8	30	15	31	"
Szubtrópusi	tW	30	15	31	6	15	Betörési front
Tengeri mérsékelt	mM	31	6	/január/		18	-

Az egyes levegőfajták jelenlétének tartama a hónap folyamán:

Levegőfajta		óra	%
Sarkvidéki hideg	aC	109	15
Szárazföldi hideg	cC	-	-
Tengeri hideg	mC	-	-
Tengeri mérsékelt	mM	237	32
Tengeri enyhe	mW	168	22
Szárazföldi mérsékelt	cM	215	29
Szárazföldi meleg	cW	-	-
Szubtrópusi	tM	15	2

A hónap rövid frontológiai jellemzése: A mérsékelt tengeri és mérsékelt szárazföldi légtömegek erős túlsúlyban voltak a többi levegőfajtával szemben. Harmadik helyet a tengeri enyhe levegőfajta foglalta el.

Magyarország időjárása 1955. december havában.

Decemberben igen enyhe időjárás volt, az ország túlnyomó részén átlag feletti csapadékkal.

A hőmérséklet 1 - 3 fokos havi középértékei kb. ugyanennyivel multák felül a sokévi átlagot.

A legmagasabb hőmérsékletet 7 - 8., vagy 16-án észlelték 10 - 15 fokos értékekkel. A legerősebb lehülés 13 - 14., vagy 22 - 23-án jelentkezett -5, -7, északon -10, -12 fokos minimumokkal. A fagyos napok száma délen 10 - 15, egyebütt 15 - 20 volt. A legtöbb fagyos nap, 28 Szentgotthárdon fordult elő. A téli napok száma többnyire 1 - 2, délen 0 volt. 14-én sok helyen figyeltek meg 5 - 10 cm mélységig terjedő talajfagyot.

A légnyomás havi középértéke Budapesten, 130 m magasságban 749,0 mm volt, 2.5 mm-rel alacsonyabb, mint a sokévi átlag. A tengerszintre átszámitott érték 761,1 mm.

Hazánk területének mintegy háromnegyed részén 40 - 70 mm közötti csapadék hullott és a havi összeg az átlag felett volt. Az átlag kétszeresét is felülmúlta Tiszabecs 125 mm-es csapadéka, amely egyúttal a maximális havi összeget jelenti. Ugyanott mérték a 24 órás csapadékmaximumot is, 45 mm-t 15-én. A Dunántúl nyugati felén, Szolnok és Békés megye egy részén nem érte el a csapadék a 40 mm-t és igy az átlag alatt maradt. Vas és Zala megye északnyugati területei 20 mm alatti csapadékot kaptak. Ott az összegek nem érték el az átlag felét sem. A legkisebb havi csapadékösszeg, 15 mm volt Nagyrosbörönd̈n /Zala m./.

A csapadékos napok száma 1 mm-t meghaladó csapadékkal általában 7 - 10 között váltakozott és kb. megfelelt az átlagnak. A csapadék 1 - 5, északon 7 - 8 napon hó alakjában hullott, a hóréteg azonban csak a Dunántúl nyugati és északi részén maradt meg néhány napig.

A levegő viszonylagos nedvességének 80 - 88%-os havi középértékei nem érték el az átlagot. A párolgás 15 - 30 mm-es havi összegei több helyen az átlag kétszeresével is felértek.

A napsütés tartama 40 - 55 óra volt és csaknem mindenütt felülmúlta az átlagot.

A nap- és égboltsugárzás havi összege Budapesten, a vizszintes síkon 1131 gcal/cm^2 volt.

IDŐJÁRÁSI ADATOK

1955. december hó

	Hőmérséklet C°								Csapadék					Napsütés
	Havi közép	Eltérés a norm.-tól	Abs. max.	Nap	Abs. min.	Nap	Fagyos napok száma	Téli napok száma	Összeg mm	A norm. %-ában	Eltérés a norm.-tól	Napok száma ≥ 1 mm	Havas napok száma	Összeg óra
Magyaróvár	2.9	+1.8	15.8	7.	-6.3	13.	15	2	37	74	-13	10	2	40
Keszthely	2.5	+0.9	10.3	16.	-5.8	23.	19	1	22	46	-26	8	2	39
Szentgotthárd	1.5	+1.1	11.6	16.	-7.8	22.	28	0	26	55	-21	6	3	49
Pécs	3.6	+2.0	14.3	16.	-6.2	14.	15	0	73	149	+24	8	4	56
Budapest	3.5	+2.0	12.7	7.	-4.9	13.	10	1	53	100	0	10	4	46
Kalocsa	3.6	+2.5	12.2	7.	-5.0	13.	11	0	73	170	+30	8	1	48
Szolnok	3.0	+2.2	11.8	7.	-6.4	14.	12	0	38	93	-2	10	1	-
Miskolc	1.9	+2.0	11.1	8.	-10.8	14.	19	1	39	95	-2	9	7	55
Kisvárda	1.4	+1.9	8.6	7.	-10.2	14.	17	1	68	148	+22	14	6	36
Debrecen	2.0	+1.3	10.4	8.	-11.7	14.	11	0	50	109	+4	11	5	52
Békéscsaba	3.0	+2.0	12.6	8.	-6.6	13.	15	0	44	102	+1	8	2	51
Kékestető	-1.2	+0.8	6.5	17.	-12.0	13.	26	7	76	122	+14	9	8	77

DŐJÁRÁSI NAPJELENTÉS

ЕЖЕДНЕВНЫЙ МЕТЕОРОЛОГИЧЕСКИЙ БЮЛЛЕТЕНЬ • DAILY SYNOPTIC MAP OF THE HUNGARIAN METEOROLOGICAL INSTITUTE • BULLETIN QUOTIDIEN DE L'INSTITUT MÉTÉOROLOGIQUE HONGROIS WETTERBERICHT DES UNGARISCHEN METEOROLOGISCHEN INSTITUTS

ADJA AZ ORSZÁGOS METEOROLÓGIAI INTÉZET
DAPEST II. KITAIBEL PÁL-UTCA 1
KÖZPONT: 150-220 IDŐJELZŐ OSZT: 151-204, 150-410

MEGJELENIK NAPONKÉNT • ELŐFIZETÉSI ÁRA A POSTAKÖLTSÉGEL EGYÜTT NEGYEDÉVRE 60·— Ft
KIADÁSÉRT FELEL AZ INTÉZET IGAZGATÓJA

68. évfolyam. 335. szám. + Budapest + 1955. december hó 1.

LIBRARY APR 26 1956

Az időjárási helyzet ma reggel és a várható időjárás:

A szárazföldi anticiklon lassan délkelet felé vonul. Ezzel Nyugat- és Közép-Európa felett déli, délnyugatira fordult a szél, és enyhe óceáni, illetve földközi-tengeri levegő áramlik a talajon fekvő hideg légtömegek fölé. Kelet-Európában tart a hideg s nagy területen vannak havazások.

Hazánkban szerdán a Dunántúlon felhős, keleten jobbára derült volt az idő. Nappal a hőmérséklet általában 0, +5 fokig emelkedett, éjszaka -1, -4 fokig süllyedt. Hószállingózást csak Szombathely környékén észleltek.

Budapesten csütörtökön 12 órakor a hőmérséklet 0 fok, a tengerszintre átszámitott légnyomás 771 mm, mérsékelten süllyedő irányzatu.

Várható időjárás péntek estig:

Felhős, párás, helyenként ködös idő.
Ma legfeljebb egy-két helyen, holnap elsősorban délnyugaton több helyen havazás, eső.
Mérsékelt, helyenként élénkebb délkeleti, déli szél.
A hideg lassan gyengül.

Várható legalacsonyabb hőmérséklet ma éjjel: északkeleten -2, -5, máshol 0, -3,
legmagasabb nappali hőmérséklet pénteken: 3 - 6 fok között.

A fütés alapjául szolgáló várható középhőmérséklet:
Tiszántúlon 0, -4, máshol 0, +4 fok között.

A hőmérséklet és a légnyomás napi középértéke Budapesten és ezek eltérése a 75 évi átlagtól:

1955. XI.30-án: 1,9 C°, 775,3 mm. Eltérés: -1,0 C°, +11,1 mm.

1871 óta ezen a napon előfordult

legmagasabb hőmérséklet	16,7 C°	/1885./
legalacsonyabb hőmérséklet	-9,3 C°	/1915./

Az Országos Meteorológiai Intézet Időjárási Napijelentése



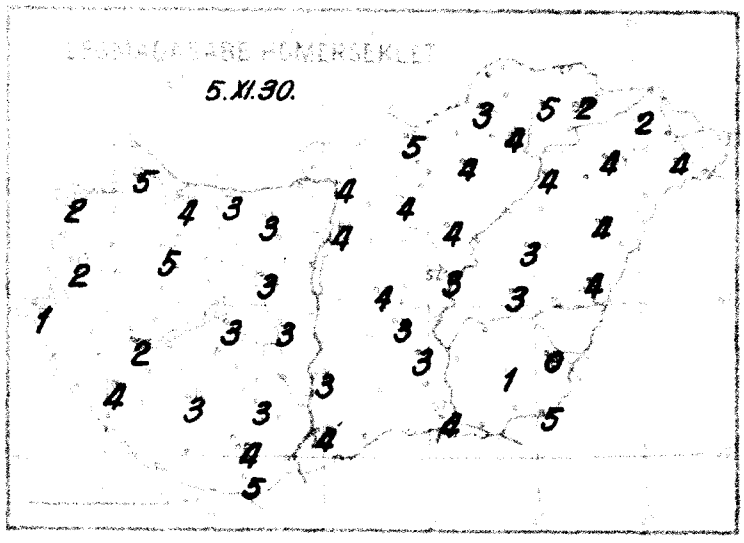

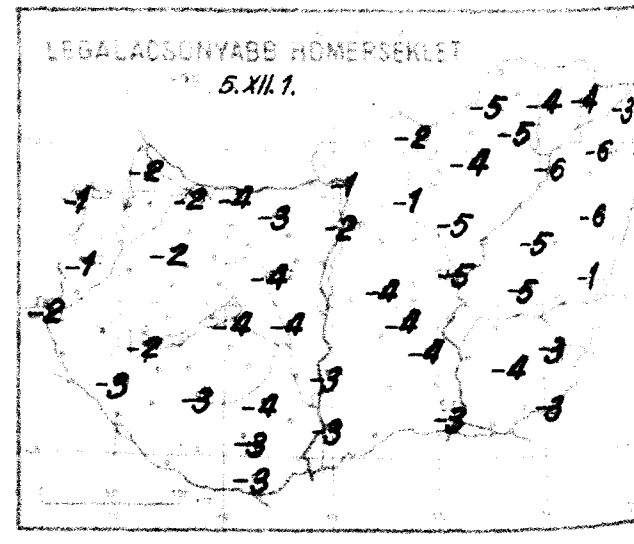

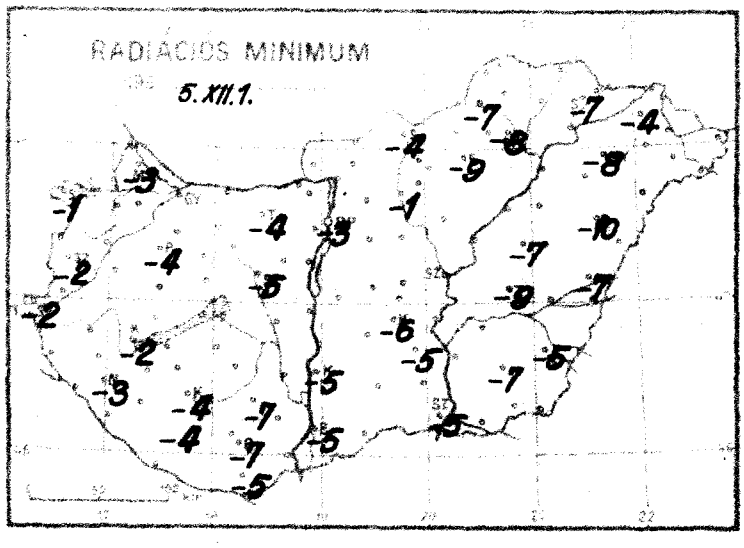

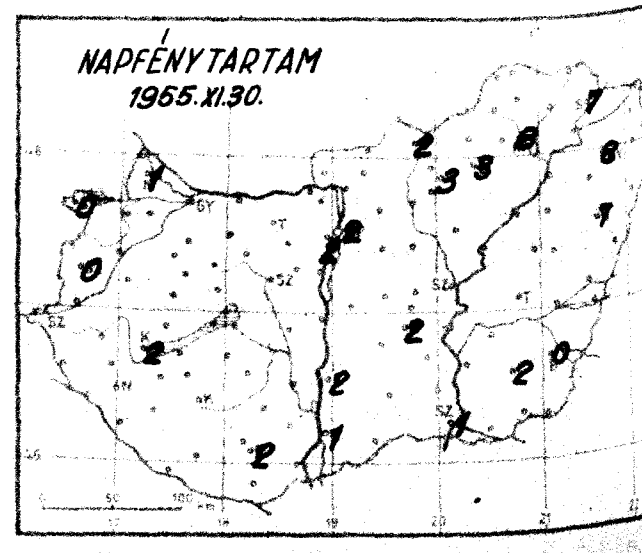

Időjárási helyzet

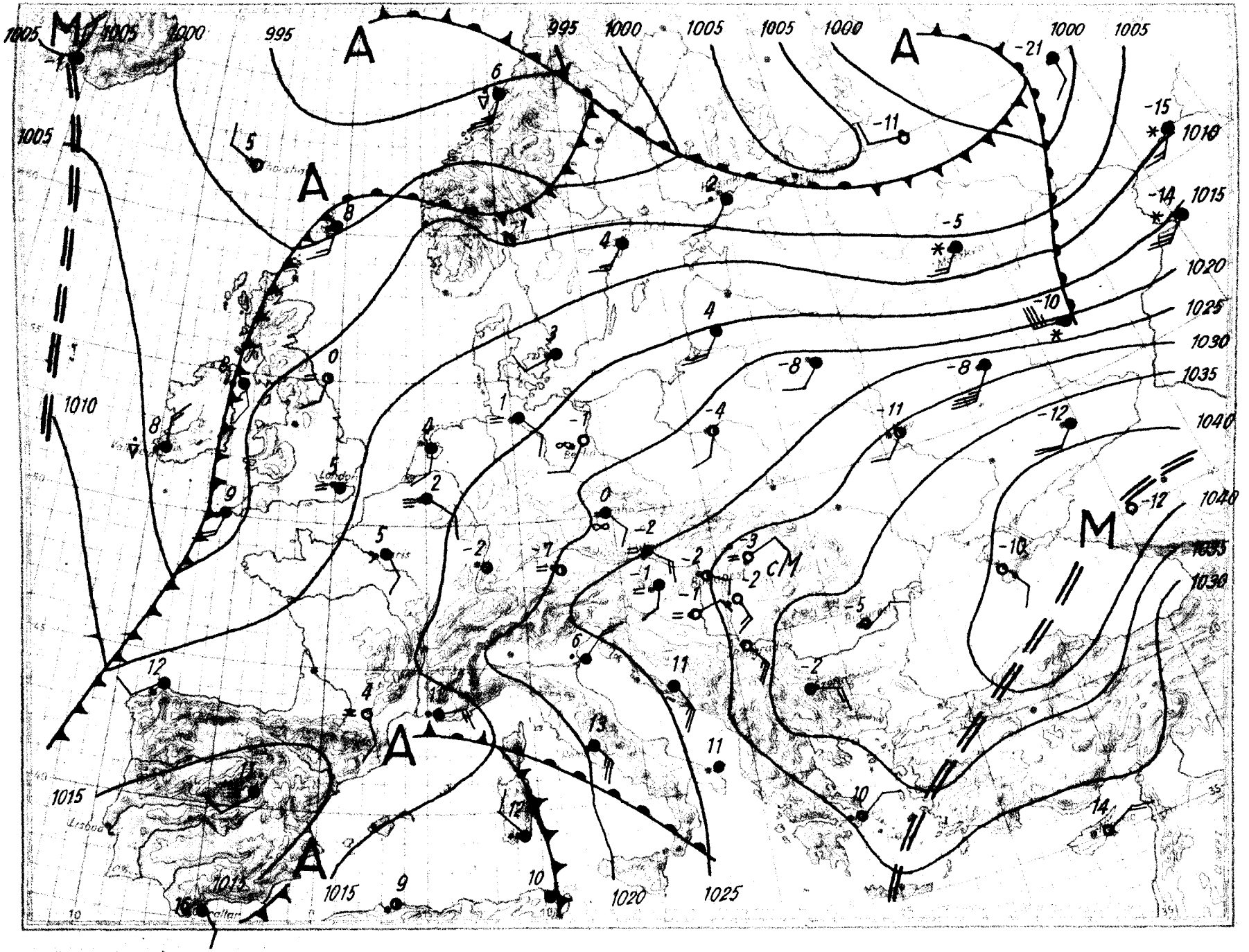

Magassági légállapotmérés

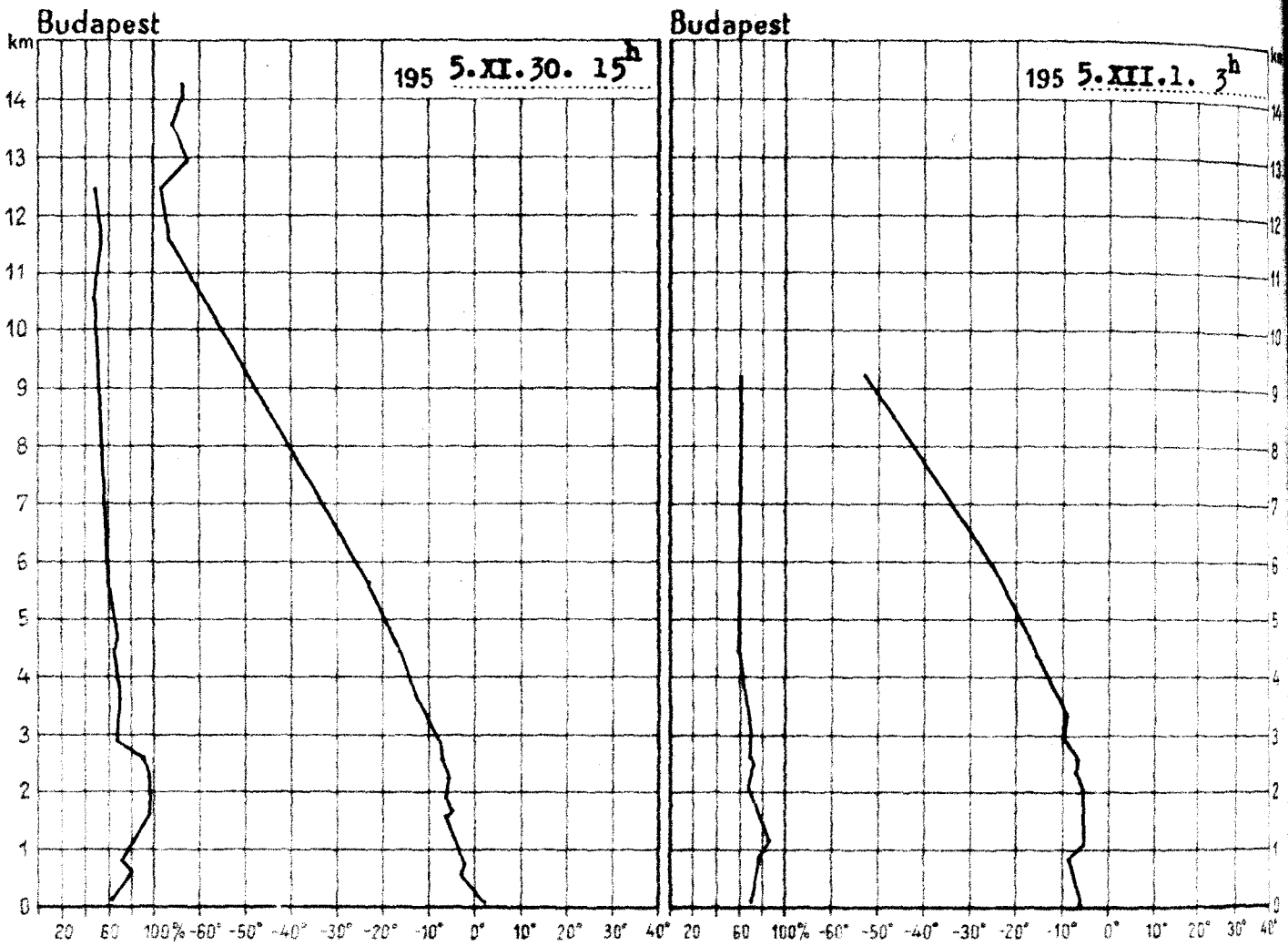

195 5.XI.30. 15h			
km	mb	C°	%
Talaj	1015	2.6	67
0·5	970	-0.2	83
1	911	-2.8	93
1·5	858	-4.0	100
2	804	-4.8	100
2·5	755	-7.0	93
3	708	-8.1	75
4	620	-13.5	72
5	542	-18.3	66
6	477	-24.3	60
7	417	-31.5	55
8	358	-39.0	54
9	308	-47.0	54
10	264	-55.0	51
11	226	-62.5	52
12	192	-68.0	51
13	162	-64.2	
14	138	-64.0	
15			

Magaslégköri időhelyzet

A kelet felé elvonuló hideg sarkvidéki levegő már csak az Ural hegység keleti oldalán, a Káspi-tenger, valamint a Kaukázus légterében okoz lehülést. Ugyancsak hideg advekció van Irország és a Skandináv félsziget északi része felett. Szárazföldünk nagy része felett azonban az óceáni és a földközitengeri légtömegek hatására erős felmelegedés van folyamatban. Hazánk térségében csak az alsó 900 m-ben volt, hőmérséklet-csökkenés, 900 m-től felfelé azonban az egész troposzférában 3 - 4 fokos melegedés figyelhető meg. A -10 fok emiatt 640 m-rel 3760 m-re emelkedett.

Dr. Tónayné s.k.

195 5.XII.1. 3h			
km	mb	C°	%
Talaj	1012.6	-3.0	76
0·5	970	-4.8	79
1	910	-4.0	87
1·5	852	-2.8	83
2	800	-3.1	75
2·5	751	-5.3	77
3	707	-7.8	72
4	621	-11.2	67
5	541	-18.7	66
6	475	-24.0	66
7	412	-32.6	66
8	357	-41.0	66
9	307	-49.5	66
10			
11			
12			
13			
14			
15			

OFFSET NYOMDA BUDAPEST F. V. POMÁZER GYULA

1955. december 1. csütörtök 68. 335.										
	4	E	6	1026.4	-1	.		5	-2	-3	1
	4	= SSE	4	23.5	-1	.		2	-1	-1	0
	4	SW	2	26.4	-1	.		2	-1	-2	0
	4	- SW	1	26.5	-2	.		1	-2	-2	-
	1	SE	2	26.5	-2	.		5	-2	-4	-
	1	SE	2	27.3	-1	.		4	-2	-	-
	0	SE	12	28.2	-3	.		3	-3	-4	-
	2	E	2	-	-3	.		3	-4	-5	-
	4	ESE	4	27.1	-1	.		2	-2	-2	2
	4	= SSE	3	27.3	-1	.		4	-3	-3	-
	2	= E	1	27.5	-3	.		3	-3	-4	-
	1	ENE	2	28.6	-1	.	⌴	4	-3	-7	2
	1	SE	3	30.1	-2	.		4	-2	-3	2
	4	SW	2	31.0	0	.		5	-2	-4	2
	3	= -	0	31.1	-2	.		4	-4	-9	3
	4	= -	0	31.5	-3	.		4	-5	-8	8
	4	-	0	-	-2	.		2	-4	-7	7
	0	SE	4	28.7	-3	.		4	-3	-5	1
	1	ESE	1	28.4	-3	.		3	-3	-5	2
	0	SSE	1	28.8	-3	.		3	-4	-6	2
	0	SSE	7	30.1	-2	.		4	-3	-5	1
	0	= ESE	1	30.3	-5	.		3	-5	-	-
	0	= NE	1	-	-4	.		3	-5	-9	-
	0	SE	1	31.0	-3	.		0	-3	-5	0
	0	-	0	32.0	-6	.		4	-6	-10	7
	4	= SW	1	31.6	-2	.	⌴	4	-6	-8	8
	4	S	15	909.5	-7	.	11⌴	-2	-7	-	3
	4	SE	12	906.0	-6	.	6	-1	-7	-	-
	4	= SE	2	964.9	-3	.	⌴V	2	-5	-	-
	4	SE	2	965.4	-6	.	⌴	0	-6	-	2
	1	= SE	6	963.3	-4	.		2	-4	-4	-

| Hó cm | | | | | | | | | |

Magassági szélmérések

Óraadatok greenwichi középidőben

XI.30.	Szhely 12 h		Győr 9 h		Pécs 13 h		Bpest 9 h		Bpest 11 h		Bpest 19 h		Szeged 11 h		Miskolc 12 h		Debrecen 11 h	
	fok	m/s	fok	m/s	fok	m/s	fok	m/s	fok	m/s	fok	m/s	fok	m/s	fok	m/s	fok	m/s
Talaj	180	2	140	2	90	2	90	2	90	2	140	7	90	2	90	2	140	2
500 m			150	15	130	6	120	10	150	8	180	14	170	11	120	6	210	8
1000			150	15	130	7	150	8	150	8	180	14	160	7	140	7	210	8
1500			170	6			150	8	160	6	200	10			190	5	210	5
2000			180	6			150	6	200	6	200	10			180	7	180	2
2500									190	5	250	10			250	4	130	2
3000									190	5					250	4	130	2
4000									190	4					230	4	300	5
5000									310	7					220	5	300	5
6000																		
7000																		
8000																		
9000																		
10000																		
11000																		
12000																		
13000																		
14000																		
15000																		
16000																		
17000																		
18000																		
19000																		
20000																		

XII.1.	Bpest 3 h		Bpest 6 h		Szeged 7 h		Miskolc 7 h		Debrecen 6 h									
	fok	m/s	fok	m/s	fok	m/s	fok	m/s	fok	m/s	fok	m/s	fok	m/s	fok	m/s	fok	m/s
Talaj	140	7	90	2	140	7	-	0	90	2								
500 m	170	14	170	9	190	8	180	14	200	13								
1000	170	14	170	9	240	7	200	12	120	13								
1500	180	9	230	12	260	10			190	15								
2000	220	10	230	12	240	10			190	15								
2500	220	10			210	16			220	15								
3000	220	10			210	16			220	15								
4000	250	9			220	14			220	15								
5000					240	9			250	21								
6000					200	6			250	21								
7000					200	6			250	21								
8000					260	3												
9000					260	3												
10000					240	4												
11000					200	3												
12000					200	3												
13000					230	7												
14000					230	7												
15000																		
16000																		
17000																		
18000																		
19000																		
20000																		

DŐJÁRÁSI NAPIJELENTÉS

ЕЖЕДНЕВНЫЙ МЕТЕОРОЛОГИЧЕСКИЙ БЮЛЛЕТЕНЬ • DAILY SYNOPTIC MAP OF THE HUNGARIAN METEOROLOGICAL INSTITUTE • BULLETIN QUOTIDIEN DE L'INSTITUT MÉTÉOROLOGIQUE HONGROIS WETTERBERICHT DES UNGARISCHEN METEOROLOGISCHEN INSTITUTS

ADJA AZ ORSZÁGOS METEOROLÓGIAI INTÉZET
UDAPEST II. KITAIBEL PÁL-UTCA 1
EL.: KÖZPONT: 150-220 IDŐJELZŐ OSZT.: 151-204, 150-410

MEGJELENIK NAPONKÉNT • ELŐFIZETÉSI ÁRA A POSTAI KÖLTSÉGGEL EGYÜTT NEGYEDÉVRE 60·— Ft
KIADÁSÉRT FELEL AZ INTÉZET IGAZGATÓJA

68. évfolyam. 336. szám. • Budapest • 1955. december hó 2.

Az időjárási helyzet ma reggel és a várható időjárás:

Európa nyugati felében a délnyugati széllel érkező enyhe levegő van uralmon. Szárazföldünk keleti felében tovább tart a hideg idő, főleg a Szovjetunió európai területének középső részein erős havazással.

Hazánkban csütörtökön felhős volt az égbolt és elszórtan többhelyen hullott 1 mm-t meg nem haladó eső. A hőmérséklet napközben 2 - 6 fokig emelkedett. Ma hajnalban a talaj közelében még többfelé volt -2, -5 fokos fagy, 2 m magasban azonban már csak a nyugati határszélen.

Budapesten pénteken 12 órakor a hőmérséklet 3 fok, a tengerszintre átszámitott légnyomás 769 mm, alig változik.

Várható időjárás szombat estig:

Felhős, párás idő, több helyen kisebb eső.
Mérsékelt szél.
Éjszaka legfeljebb csak gyenge talajmenti fagy.
A nappali hőmérséklet alig változik.

Várható legalacsonyabb hőmérséklet ma éjjel: 0, +3,
legmagasabb nappali hőmérséklet szombaton:
4 - 7 fok között.

A fütés alapjául szolgáló várható középhőmérséklet:

0, +4 fok között.

Klónagné

A hőmérséklet és a légnyomás napi középértéke Budapesten és ezek eltérése a 75 évi átlagtól:

1955. XII.1-én: 0,3 C°, 770,6 mm. Eltérés: -2,8 C°, +6,9 mm.

1871 óta ezen a napon előfordult

legmagasabb hőmérséklet 17,0 C° /1885./
legalacsonyabb hőmérséklet -11,1 C° /1925./

Az Országos Meteorológiai Intézet Időjárási Napijelentése

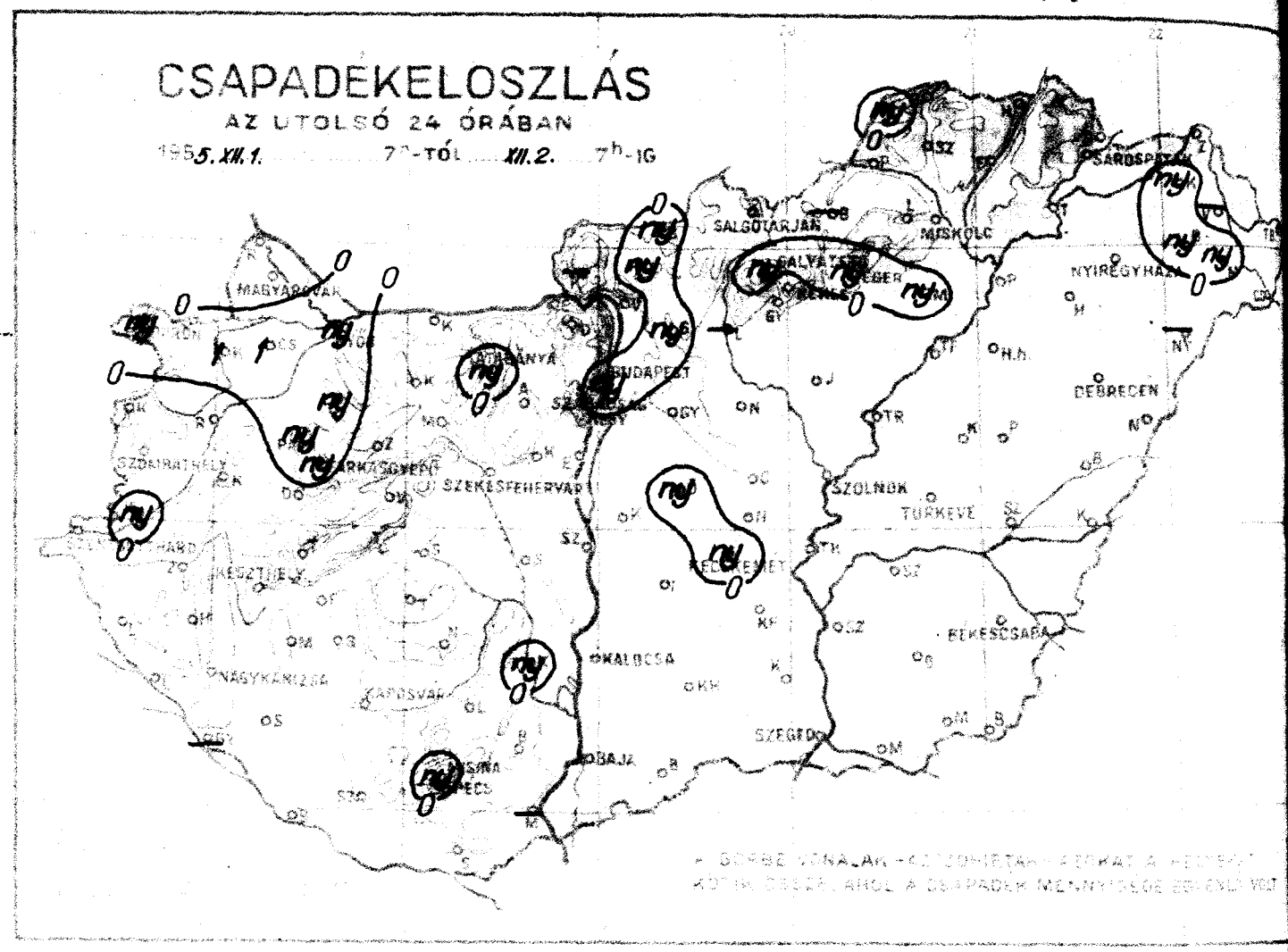

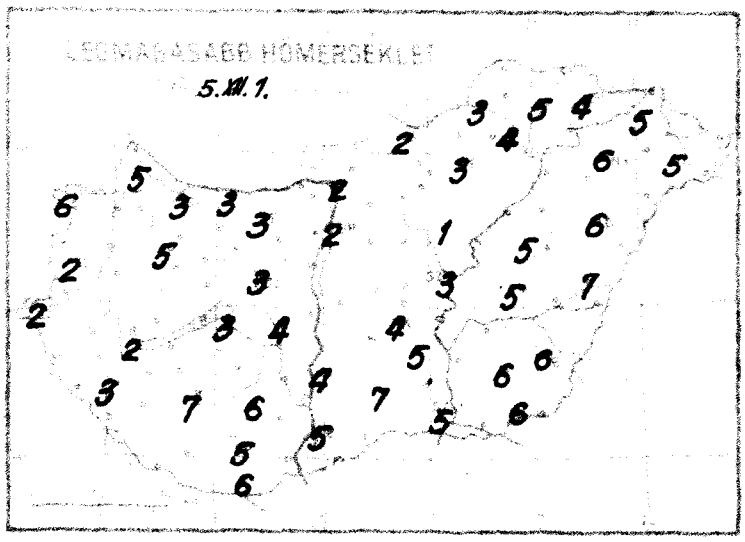

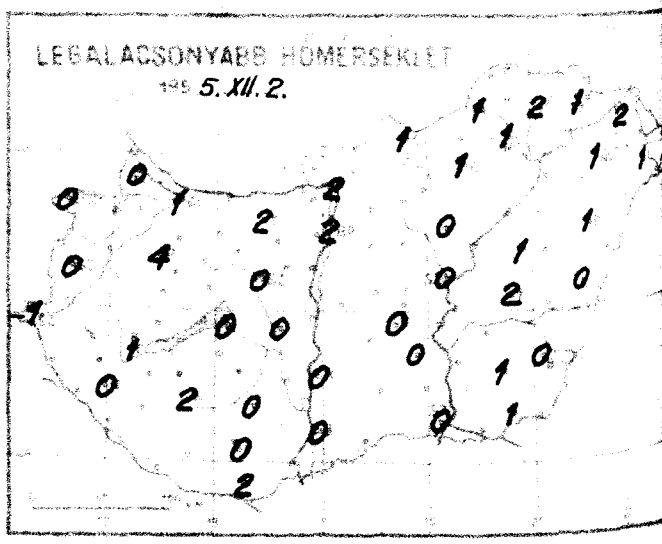

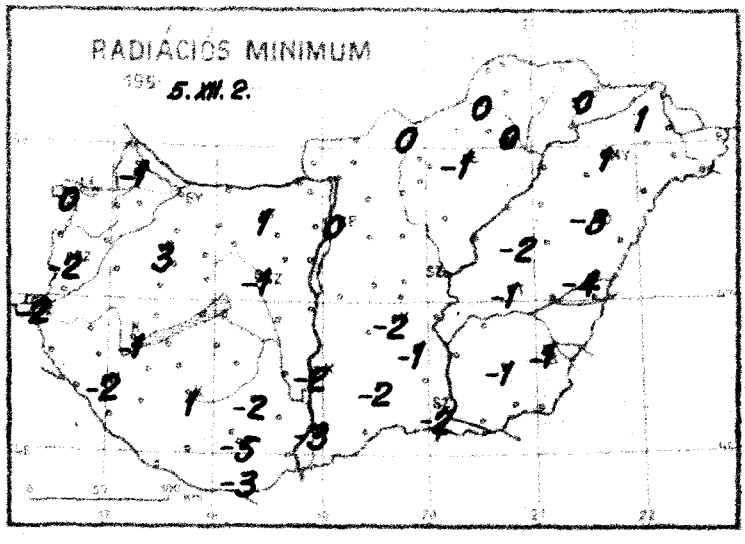

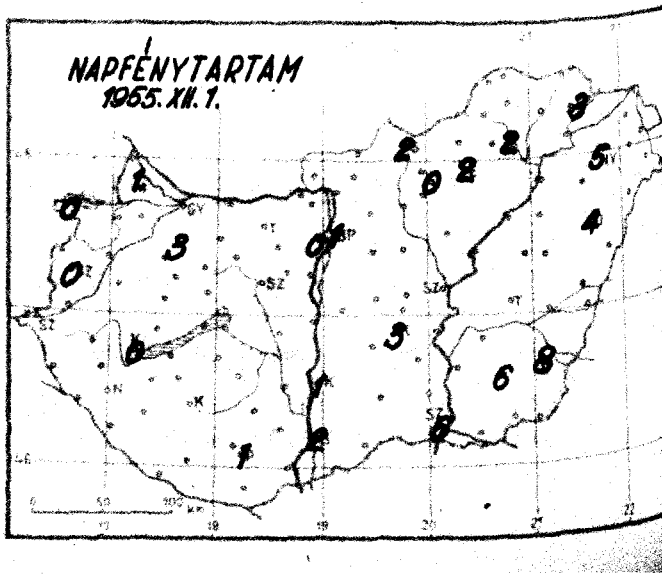

Időjárási helyzet 1955. év DECEMBER hó 2. nap 7 óra

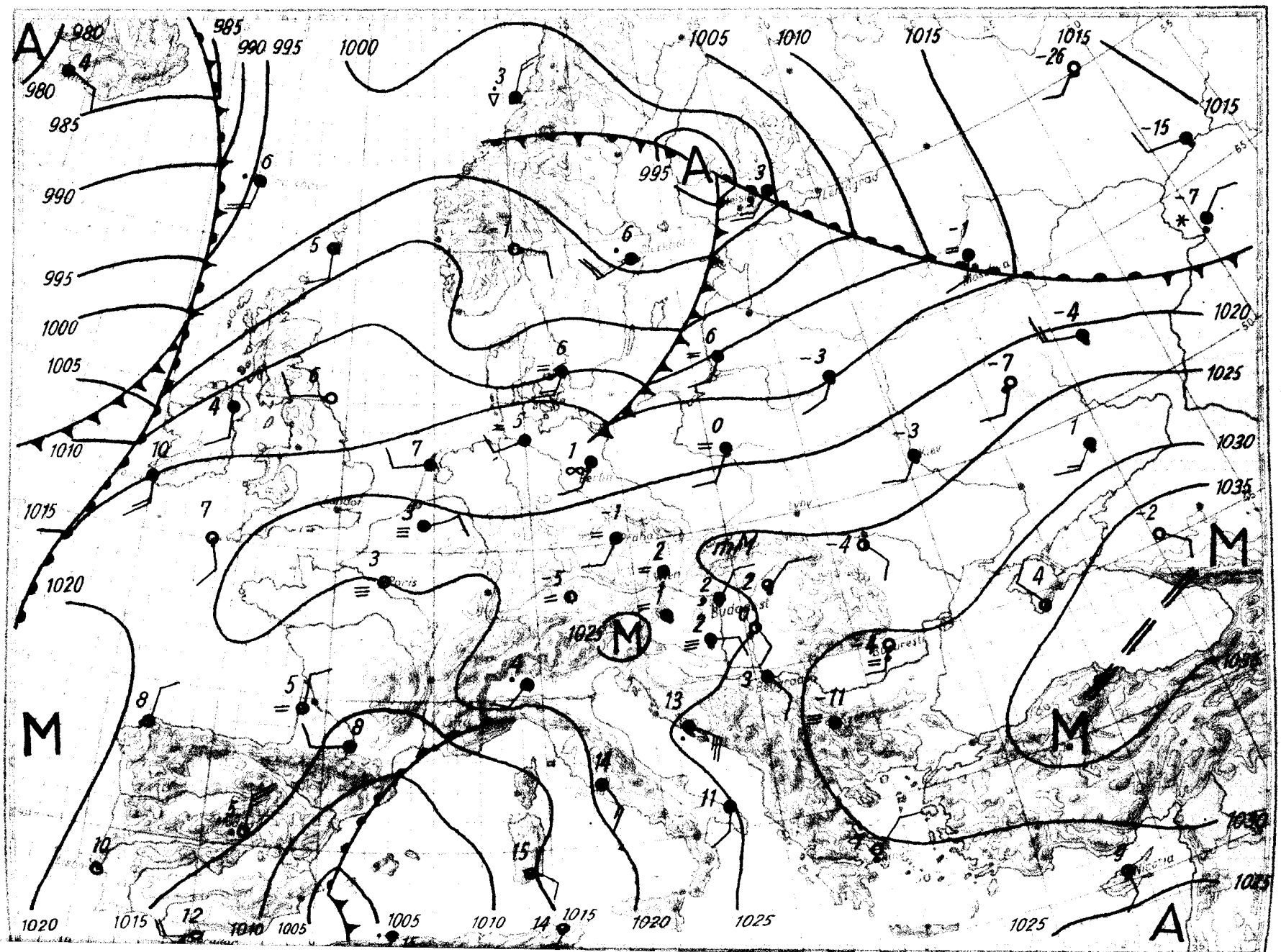

Magassági légállapotmérés

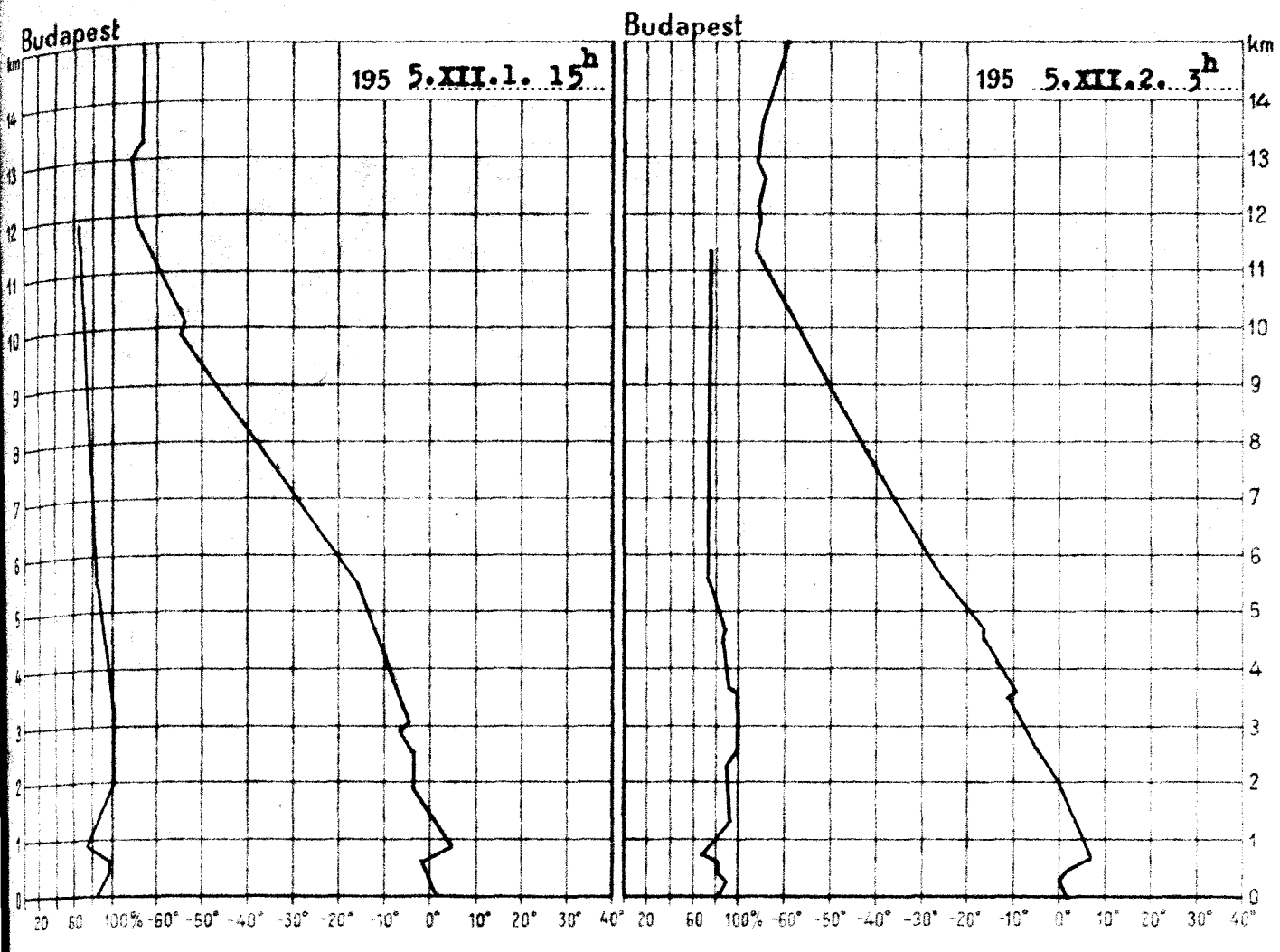

195 5.XII.1. 15h			
km	mb	C°	%
Talaj	1008.3	1.8	83
0·5	966	-0.4	97
1	907	+3.8	79
1·5	852	+0.6	91
2	800	-2.2	100
2·5	753	-2.9	100
3	706	-5.3	100
4	621	-9.6	86
5	543	-15.6	86
6	477	-22.1	80
7	414	-30.2	79
8	359	-37.7	74
9	310	-46.2	71
10	266	-54.7	69
11	227	-60.2	66
12	193	-65.6	-
13	164	-66.4	-
14	139	-62.7	-
15	118	-62.9	-

Magaslégköri időhelyzet

A szárazföld fölé két irányból az óceánról a Brit szigeteken át és a Földközi-tengerről a Balkánon keresztül érkeznek enyhe légtömegek. Egész Európa felett megindult kisebb-nagyobb mértékben a melegedés. Olaszország és a Kárpát-medence, valamint Anglia és Németország légterében erős a meleg advekció. Hazánk felett a talajtól 3200 m-ig emelkedett a hőmérséklet, feljebb gyengén hült. Szokatlanul erős volt a melegedés 600-800 m között: 14 fok. A 0 fok 1320 m-rel 1920 m-re emelkedett. -10 fokos hőmérsékletet 3440, 3630 és 3800 m-en jelezett a műszer.

Dr.Kallósné s.k.

195 5.XII.2. 3h			
km	mb	C°	%
Talaj	1006.6	1.7	85
0·5	963	7.1	83
1	907	5.6	82
1·5	852	2.3	94
2	801	-0.4	92
2·5	752	-3.3	97
3	706	-6.7	100
4	620	-11.7	94
5	543	-18.7	85
6	474	-26.8	73
7	412	-33.8	74
8	356	-41.6	74
9	306	-49.2	74
10	262	-55.7	74
11	224	-63.6	74
12	190	-64.9	-
13	161	-66.6	-
14	137	-60.4	-
15	116	-59.8	-

OFFSET NYOMDA, BUDAPEST F. V. ROMAYER GYULA

1955. december
2. péntek
68. 336.

Reggeli észlelések 7 órakor					Az utolsó 24 óra adatai					
Felhőzet	Szélirány	Szélerősség	Légnyomás	Homorú	Csapadék 24 óráig	Hó cm	Hőmérséklet			Napsütés óra
							Reggel 7 óra	Legalacsonyabb	Legmagasabb	
4	SE	1	1022.1	2	.		5	0	-1	1
4	NW	2	22.3	1	ny		6	0	0	0
4	SW	1	22.3	2	.		2	0	-2	0
3	NNW	1	22.8	1	.		2	-1	-2	-
4	S	6	21.9	7	ny		5	4	3	-
4	NNE	1	21.9	3	ny		3	1	-	-
4	ESE	5	22.9	2	ny		3	2	1	-
3	-	0	-	1	.		3	0	-1	-
4	SE	1	23.9	3	.		2	1	-1	0
4	-	0	23.1	1	.		3	0	-2	-
4	-	0	23.5	3	.		7	2	1	-
4	E	1	24.3	2	.		5	0	-5	1
4	NNE	1	24.4	2	ny		2	2	0	1
3	NE	2	24.9	2	.		2	1	0	2
4	SE	1	25.7	1	ny		3	1	-1	2
4	SE	3	25.2	1	.		4	1	0	2
4	-	0	-	1	.		4	1	0	3
2	SE	2	24.3	1	.		5	0	-3	2
3	SE	4	23.8	1	.		4	0	-2	1
4	S	1	24.3	0	ny		4	0	-2	3
2	SSE	4	25.1	0	.		5	0	-2	6
3	S	1	25.2	1	.		3	0	-	-
2	S	1	-	2	.		5	2	-1	-
3	SSE	2	25.7	1	.		6	0	-1	8
4	-	0	26.4	1	.		6	1	-3	4
4	-	0	26.6	2	.		6	1	1	5
3	SW	9	903.2	2	.	11	0	-2	-	0
4	SW	6	903.7	3	ny	3	-3	-3	-	-
4	S	2	962.7	7	ny		5	3	--	-
4	NE	1	962.5	0	.		1	-1	-	0
4	SE	6	961.1	6	ny		3	3	2	-

Hó cm										
.		.		.		.		.		
1		.	⌐	ny		ny		ny		
1		.		.		.		-		
.		.		.		.		ny		
.		.		.		.		ny		
ny		.		.		.		.		
.		.		.		.		.		
.		.		.		.		-		
.		.		.		.		.		
.		.		.		ny		.		
-		.		.		.		.		
.		.		.		.		.		
ny		.		.		.		.		
.		Kecskéd	ny	Orosz	ny	Tiszaföldvár		.		
.		Bánhalma	.	Kunszentmiklós	.	Kardos		.		
.		Mohács	-	Cegléd	.	Fényeslitke		.		
.	⌐	Siklós	.	Nagykőrös	.	Berettyóújfalu		.		
.		Kiskőrös	-	Tiszakécske	.	Szeghalom		.		
.		Baksaszentm.	ny	Izsák	.	Körösszakál		.		
.		Rombány	ny	Kiskunfélegyh.	.	Szarvas		.		
.		Vác	.	Kiskunhalas	.	Szentes		.		
.		Galgamácsa	ny	Bácsalmás	.	Orosháza		.		
.	5	Lőrinci	-	Kecskéd	.	Makó		.		
.		Gyöngyös	.			Mezőhegyes		.		
.		Bánrévkeszi	-			Battonya		.		

* A higanyos 500 gr/cm²-re átszámítva ** A higanyos 1000 gr/cm²-re átszámítva

Magassági szélmérések

Óraadatok greenwichi középidőben

XII.1.

	Győr 9 h		Pécs 10 h		Dpest 11 h		Dpest 14 h		Dpest 17 h		Dpest 21 h		Dpest 24 h		Szeged 11 h		Debr 11 h	
	fok	m/s	fok	m/s	fok	m/s	fok	m/s	fok	m/s	fok	m/s	fok	m/s	fok	m/s	fok	m/s
Talaj	140	7	90	2	90	7	90	2	90	2	90	2	90	2	140	7	180	
500 m	200	22	260	6	190	12	180	11	200	11	210	12	220	10	170	11	210	
1000	220	25	240	12	200	11	200	10	120	11	210	12	220	10	180	11	210	
1500	210	27			240	14	230	12					250	13	230	8	230	1
2000	220	25					230	12					250	13	230	7	230	1
2500																	230	1
3000	240	22															230	1
4000	220	19															230	1
5000	220	19															250	1
6000	230	14															250	1
7000	230	14															250	1
8000																	250	
9000																	250	
10000																	250	
11000																		
12000																		
13000																		
14000																		
15000																		
16000																		
17000																		
18000																		
19000																		
20000																		

XII.2.

	Szkely 7 h		Pécs 7 h		Dpest 3 h		Dpest 6 h		Miskolc 6 h		Szeged 6 h		Debrecen 6 h			
	fok	m/s	fok	m/s	fok	m/s	fok	m/s	fok	m/s	fok	m/s	fok	m/s	fok	m/s
Talaj	220	2	90	2	90	2	90	2	180	2	140	2	140	2		
500 m	230	18	220	8	210	10	210	14	220	4	230	8	210	13		
1000	230	18	220	8	210	10	210	14	220	13	250	8	230	11		
1500	250	19			250	12	250	16			250	8	230	11		
2000	270	20					250	16					230	11		
2500							250	16					250	10		
3000							250	16					250	10		
4000													260	15		
5000																
6000																
7000																
8000																
9000																
10000																
11000																
12000																
13000																
14000																
15000																
16000																
17000																
18000																
19000																
20000																

IDŐJÁRÁSI NAPIJELENTÉS

ЕЖЕДНЕВНЫЙ МЕТЕОРОЛОГИЧЕСКИЙ БЮЛЛЕТЕНЬ • DAILY SYNOPTIC MAP OF THE HUNGARIAN METEOROLOGICAL INSTITUTE • BULLETIN QUOTIDIEN DE L'INSTITUT MÉTÉOROLOGIQUE HONGROIS WETTERBERICHT DES UNGARISCHEN METEOROLOGISCHEN INSTITUTS

...ADJA AZ ORSZÁGOS METEOROLOGIAI INTÉZET ...DAPEST II. KITAIBEL PÁL-UTCA 1 ...: KÖZPONT: 150-220 IDŐJELZŐ OSZT: 151-204, 150-110

MEGJELENIK NAPONKÉNT • ELŐFIZETÉSI ÁRA A POSTAI KÖLTSÉGGEL EGYÜTT NEGYEDÉVRE 60.— ... KIADÁSÉRT FELEL AZ INTÉZET IGAZGATÓJA

68. évfolyam. 337. szám. + Budapest + 1955. december hó 3.

Az időjárási helyzet ma reggel és a várható időjárás:

Közép-Európa felett megerősödött a leszálló légáramlás uralma, és vele a csendes idő, reggeli ködökkel. Észak-Európán át tovább tart a ciklonok vonulása nyugatról kelet felé, csapadékos időjárással.

Hazánkban pénteken különösen a délnyugati megyékben emelkedett a hőmérséklet. Általában az ország északi felében 3 - 6, a déli részeken 8 - 10, sőt Kaposvárott 12 fokig terjedt a felmelegedés. Többfelé hullott kisebb eső. Ma hajnalban az északkeleti megyékben csak +2, máshol +1, -3 fokig hült le a levegő.

Budapesten szombaton 12 órakor a hőmérséklet 3 fok, a tengerszintre átszámitott légnyomás 772 mm, gyengén süllyedő irányzatu.

Várható időjárás vasárnap estig:

Felhős, párás, főkép délen ködös idő.
Néhány helyen ködszitálás, vagy kisebb eső.
Mérsékelt nyugati szél.
A hőmérséklet északnyugaton emelkedik, máshol alig változik.

Várható legalacsonyabb hőmérséklet ma éjjel: +2, -1,
legmagasabb nappali hőmérséklet vasárnap: 4 - 7 fok között.

A fütés alapjául szolgáló várható középhőmérséklet:

0, +4 fok között.

A hőmérséklet és a légnyomás napi középértéke Budapesten és ezek eltérése a 75 évi átlagtól:

1955. XII.2-án: 3,3 C°, 769,2 mm. Eltérés: +0,7 C°, +5,4 mm.

1871 óta ezen a napon előfordult

legmagasabb hőmérséklet	15,7 C°	/1876./
legalacsonyabb hőmérséklet	-10,3 C°	/1884./

Az Országos Meteorológiai Intézet Időjárási Napijelentése

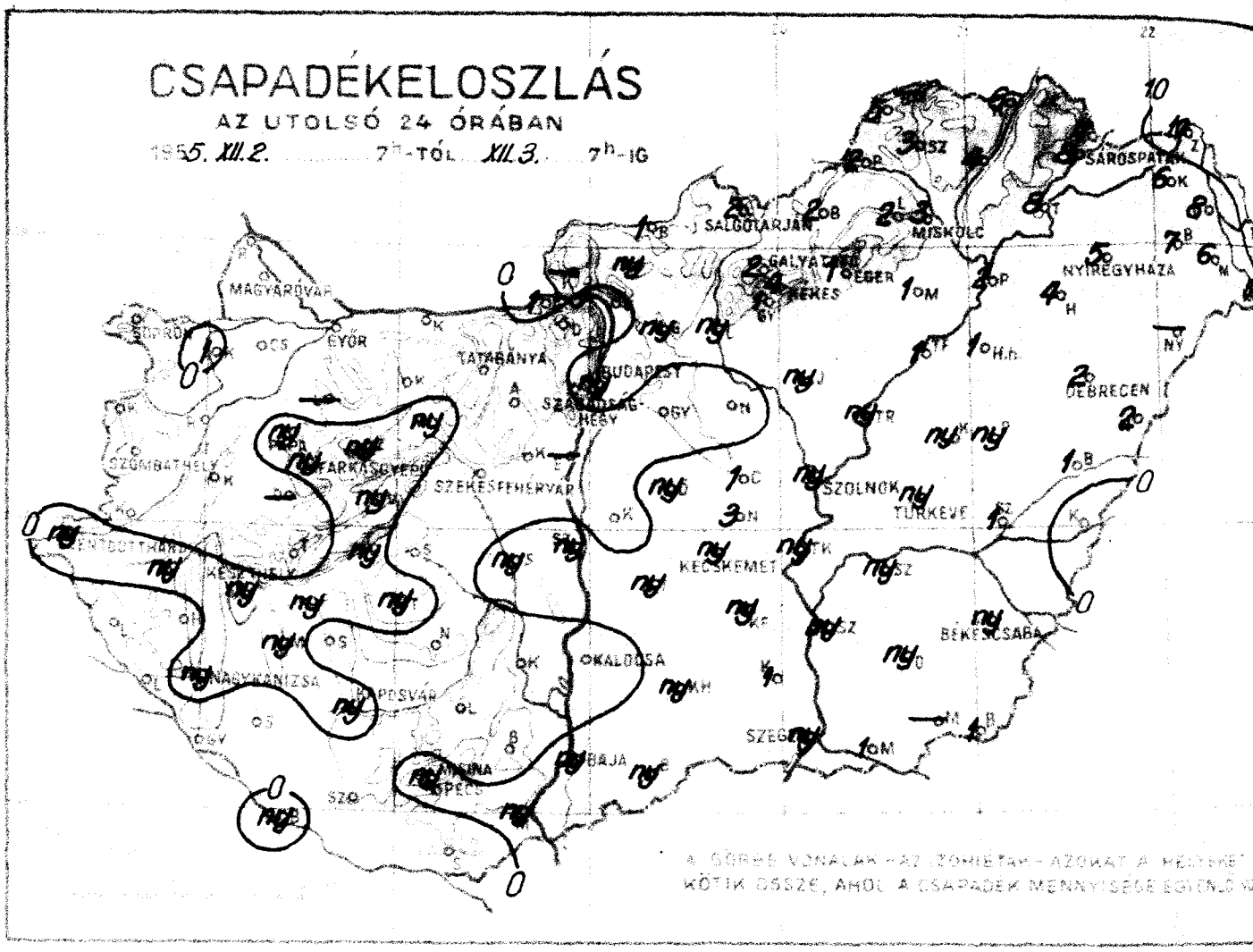

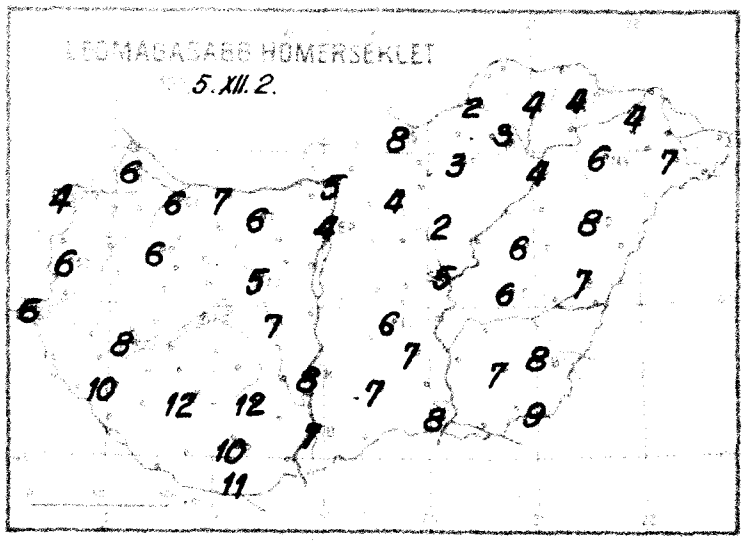

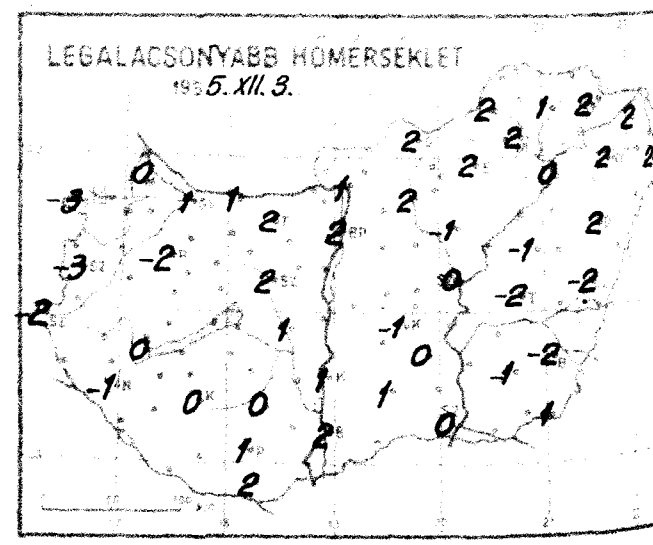

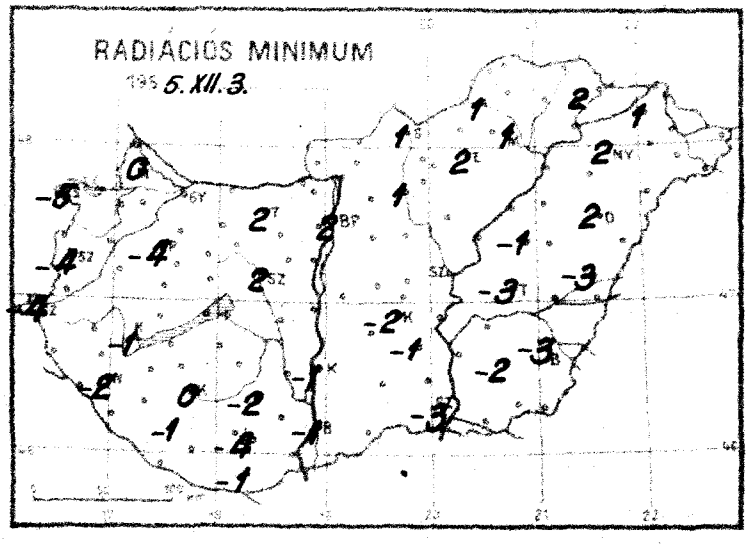

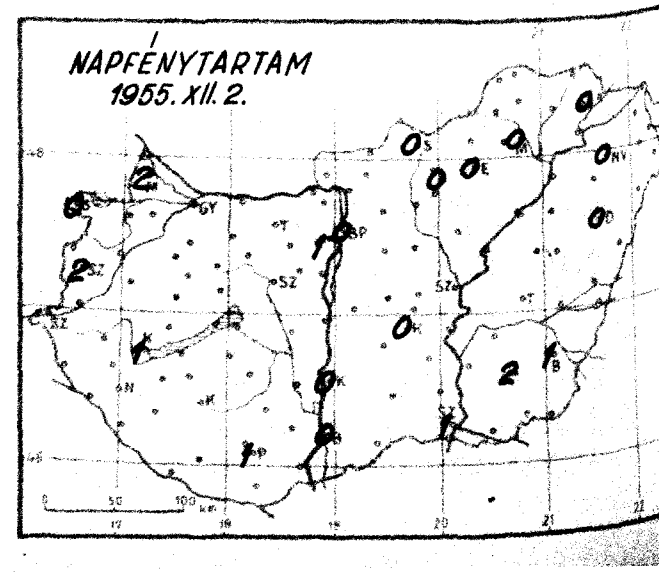

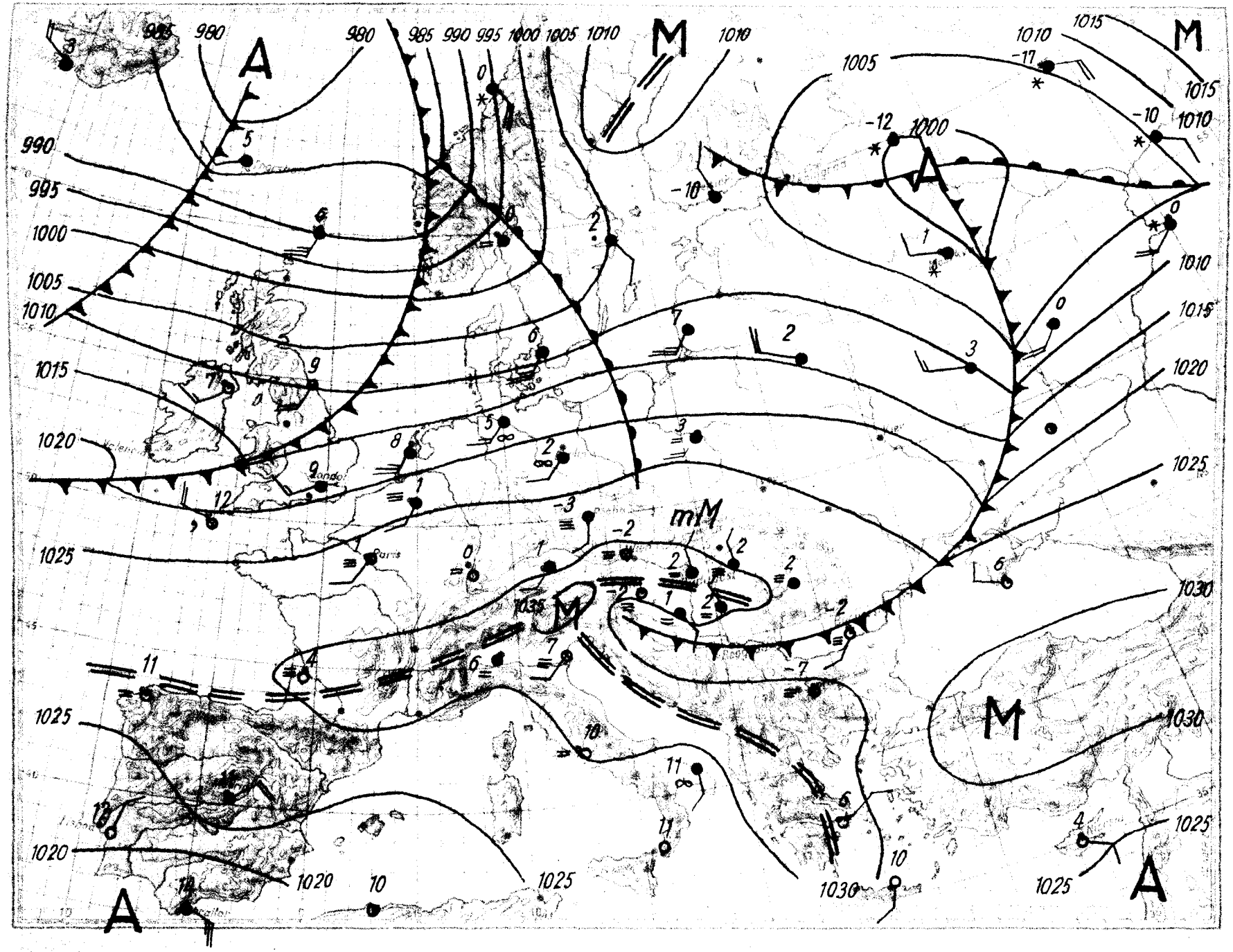
A
M
mM
980
985
990
995
1000
1005
1010
1015
1020
1025
1030
1035

Magassági légállapotmérés

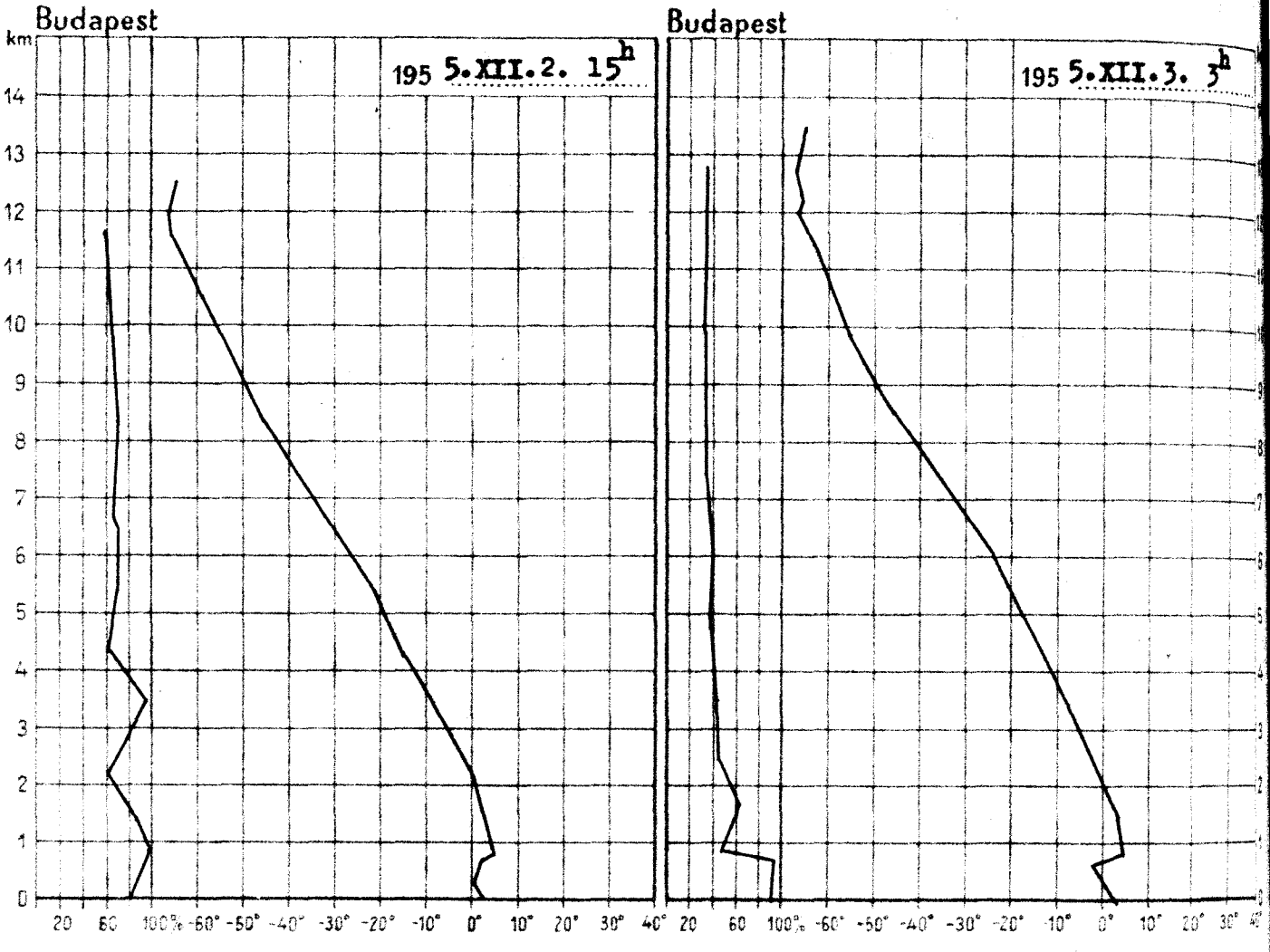

195 5. XII.2. 15h			
km	mb	C°	%
Talaj	1007.9	1.0	85
0·5	965	3.4	97
1	909	6.3	95
1·5	853	4.4	80
2	802	1.9	66
2·5	754	-1.7	73
3	709	-5.2	86
4	622	-11.6	76
5	544	-17.7	68
6	478	-25.2	72
7	414	-33.4	68
8	358	-42.3	72
9	308	-49.1	67
10	264	-55.2	60
11	225	-60.8	60
12	192	-64.9	
13			
14			
15			

Magaslégköri időhelyzet

Angliától a Kaspi-tóig nagyjából nyugat-keleti az áramlás iránya és az óceáni enyhe léghullámok hatására Franciaországtól és Dániától keletre mindenütt felmelegedés van folyamatban a magasban. A Brit-szigetek légterét azonban ismét hidegebb levegő közelitette meg és emiatt ott hideg advekció van. Bécs vidéke felett elzárt hideg levegőt találunk. Hazánk körzetében az elmúlt 24 óra alatt 700 és 1300 m között hült a levegő, máshol azonban egy-két fokos felmelegedés következett be. 650 m-től 850 m-ig igen erős, 6 fokos inverzió van. a 0 fokos szint ma reggelig 620 m-rel 2540 m-re, a -10 fokos szint 200 m-rel 4000 m-re emelkedett.

Dr. Tónayné s.k.

1955.XII.3. 3h			
km	mb	C°	%
Talaj	1011.5	3.3	96
0·5	968	0.1	99
1	909	5.1	56
1·5	855	3.1	62
2	803	0.9	57
2·5	756	-1.3	48
3	707	-3.6	46
4	625	-9.9	43
5	558	-17.3	41
6	478	-23.3	41
7	415	-31.9	38
8	359	-40.5	37
9	310	-47.9	37
10	265	-55.2	37
11	227	-60.7	37
12	193	-65.6	37
13	164	-66.1	
14			
15			

OFFSET NYOMDA, BUDAPEST F. V. POMAVER GYULA

1955. december
3. szombat
68. 337.

Reggeli eszlelések 6 TMG					Az utolsó 24 óra adatai					
Felhőzet (0–4)	Szélirány és erő (m/s)	Légnyomás (mm/bar)	Hőmérséklet (°C)	Csapadék 24 óra (mm)	Hó cm	Hőmérséklet szélsőségek: legnapi (nappal) (°C)	éjszakai (mm)	Hadnácsa (mm)	Napsütés (óra) (régnap)
4 =	W 1	1030.1	1	.		6	0	0	2
4 =	- 0	30.3	-2	.		4	-3	-5	0
4 =	W 1	30.7	-2	.	⊔	6	-3	-4	2
4 =	NNW 1	30.6	-1	ny		6	-2	-4	-
4 =	W 1	30.0	1	ny		6	-2	-4	-
4 =	WSW 1	30.0	1	.		6	1	-	-
4 =	- 0	30.3	2	.		6	2	2	-
4 =	- 0	-	2	.		5	2	2	-
4 =	E 1	30.6	0	ny		8	0	-1	1
4 =	- 0	30.4	0	ny		10	-1	-2	-
4 =	- 0	30.1	1	ny		12	0	0	-
4 =	ESE 1	30.7	1	.		10	1	-4	1
4 =	NNW 1	30.1	2	ny		4	2	2	0
4 =	NW 4	29.4	2	2		8	2	1	0
4 =	W 1	29.6	3	1		3	2	2	0
4 =	N 1	29.0	2	3		3	2	1	0
4	N 1	-	3	8		4	2	2	0
4 =	- 0	30.0	3	ny		7	2	-1	0
4 =	- 0	29.6	3	.		8	1	-1	0
4 =	NW 1	29.5	2	ny		6	-1	-2	0
4 =	NW 2	29.9	2	ny		8	0	-3	1
4 =	- 0	29.9	2	ny		5	0	-	-
4 =	N 1	-	2	ny		6	-2	-3	-
4 =	- 0	29.6	0	ny		8	-2	-3	1
4 =	- 0	30.2	2	2		8	2	2	0
4 =	- 0	29.7	3	5		6	2	2	0
0	NW 1	907.6	4	4	8	5	3	-	0
0	SW 1	907.4	4	2	folt	6	4	-	-
1 =	SW 1	967.9	6	ny		12	5	-	-
4 =	NW 1	967.2	0	.		5	-1	-	1
0	- 0	968.3	-2	ny		8	-2	-3	-

	Hó cm								
[illegible]	.		[illegible]	ny		[illegible]	2	[illegible]	10
[illegible]	.		[illegible]	.		[illegible]	5	[illegible]	6
[illegible]	1		[illegible]	ny		[illegible]	-	[illegible]	8
[illegible]	.		[illegible]	ny		[illegible]	2	[illegible]	7
[illegible]	.		[illegible]	ny		[illegible]	3	[illegible]	6
[illegible]	.		[illegible]	ny		[illegible]	4	[illegible]	13
[illegible]	.		[illegible]	ny		[illegible]	6	[illegible]	5
[illegible]	ny		[illegible]	ny		[illegible]	7	[illegible]	-
[illegible]	.		[illegible]	.		[illegible]	8	[illegible]	2
[illegible]	.		[illegible]	.		[illegible]	1	[illegible]	4
[illegible]	.		[illegible]	ny		[illegible]	ny	[illegible]	1
[illegible]	.		[illegible]	.		[illegible]	.	[illegible]	2
[illegible]	-		[illegible]	.		[illegible]	.	[illegible]	1
[illegible]	-		[illegible]	.		[illegible]	ny	[illegible]	ny
[illegible]	.		[illegible]	.		[illegible]	.	[illegible]	ny
[illegible]	ny		[illegible]	ny		[illegible]	1	[illegible]	ny
[illegible]	ny		[illegible]	.		[illegible]	3	[illegible]	1
[illegible]	.		[illegible]	-		[illegible]	ny	[illegible]	1
[illegible]	.		[illegible]	1		[illegible]	ny	[illegible]	.
[illegible]	ny		[illegible]	ny		[illegible]	ny	[illegible]	ny
[illegible]	.		[illegible]	.		[illegible]	ny	[illegible]	ny
[illegible]	1		[illegible]	ny		[illegible]	ny	[illegible]	ny
[illegible]	.	folt	[illegible]	ny		[illegible]	1	[illegible]	1
[illegible]	-		[illegible]	1				[illegible]	-
[illegible]	.		[illegible]	2				[illegible]	1

* A légnyomás 500 gdm-re átszámítva ** A légnyomás 1000 gdm-re átszámítva

Magassági szélmérések

Óraadatok greenwichi középidőben

XII.2.	Szhely 13 h		Győr 10 h		Pécs 13 h		Bpest 9 h		Bpest 12 h		Bpest 15 h		Szeged 12 h	
	fok	m/s	fok	m/s	fok	m/s	fok	m/s	fok	m/s	fok	m/s	fok	m/s
	40	2	220	2	-	0	90	2	90	2	320	2	180	2
	260	8	250	15	260	7	220	14	250	17	280	11	250	10
	260	8	250	15	260	7	230	14	260	19	280	11	240	9
	290	6	250	23	270	9	200	18	260	10	330	15	250	8
	290	6	260	18	280	9	250	18	260	24			270	14
	290	9	280	16					270	21				
	290	9	280	16					270	21				
	290	15							270	24				

IDŐJÁRÁSI NAPIJELENTÉS

ЕЖЕДНЕВНЫЙ МЕТЕОРОЛОГИЧЕСКИЙ БЮЛЛЕТЕНЬ • DAILY SYNOPTIC MAP OF THE HUNGARIAN METEOROLOGICAL INSTITUTE • BULLETIN QUOTIDIEN DE L'INSTITUT MÉTÉOROLOGIQUE HONGROIS WETTERBERICHT DES UNGARISCHEN METEOROLOGISCHEN INSTITUTS

KIADJA AZ ORSZÁGOS METEOROLOGIAI INTÉZET
BUDAPEST II, KITAIBEL PÁL-UTCA 1
TEL.: KÖZPONT: 150-220 IDŐJELZŐ OSZT: 151-204, 150-410

MEGJELENIK NAPONKÉNT • ELŐFIZETÉSI ÁRA A POSTAI KÖLTSÉGGEL EGYÜTT NEGYEDÉVRE 60·— Ft
KIADÁSÉRT FELEL AZ INTÉZET IGAZGATÓJA

68. évfolyam. 338. szám. + Budapest + 1955. december hó 4.

Az időjárási helyzet ma reggel és a várható időjárás:

A Közép-Európát borító anticiklon szokatlan gyorsasággal dél felé tolódott s ezzel megnyilt az ut a skandináviai ciklon hatására előrenyomuló enyhe óceáni légtömegek számára.

Hazánkban tegnap felhős, párás, sokfelé ködös volt az idő. Néhány helyen ködszitálást észleltek. A hőmérséklet általában 3 - 6 fokig, a déli határ mentén azonban, ahol a ködtakaró a leghamarabb felszakadt, 6 - 9, sőt Pécsett 12 fokig emelkedett. Az esti óráktól kezdve, amikor megindult az óceáni légtömegek beáramlása, több helyen megeredt az eső és reggelig 2 - 4 mm csapadék hullott le. A hőmérséklet az éjszaka folyamán 0, +3, Pécsett -1, Nagykanizsán -2 fokig süllyedt.

Budapesten vasárnap 12 órakor a hőmérséklet 8 fok, a tengerszintre átszámitott légnyomás 766 mm, alig változik.

Várható időjárás hétfő estig:

Változó felhőzet. Helyenkint záporeső.
Mérsékelt, helyenkint élénk északnyugati szél.
Enyhe idő.

Várható legalacsonyabb hőmérséklet ma éjjel: +1, +4 fok; egyes helyeken gyenge fagy.
legmagasabb nappali hőmérséklet hétfőn: 6, 9 fok között.

A fütés alapjául szolgáló várható napi középhőmérséklet:
4, 7 fok között.

Rajkay Ödön s.k.

A hőmérséklet és a légnyomás napi középértéke Budapesten és ezek eltérése a 75 évi átlagtól:
1955. XII.3-án: 2,9 C°, 771,6 mm. Eltérés: +0,9 C°, +7,1 mm.

1871 óta esen a napon előfordult
legmagasabb hőmérséklet 17,3 C° /1872./
legalacsonyabb hőmérséklet -12,7 C° /1884./

Az Országos Meteorológiai Intézet Időjárási Napijelentése

CSAPADÉKELOSZLÁS

AZ UTOLSÓ 24 ÓRÁBAN

195 5. XII. 3. ... 7h-TÓL ... XII. 4. 7h-IG

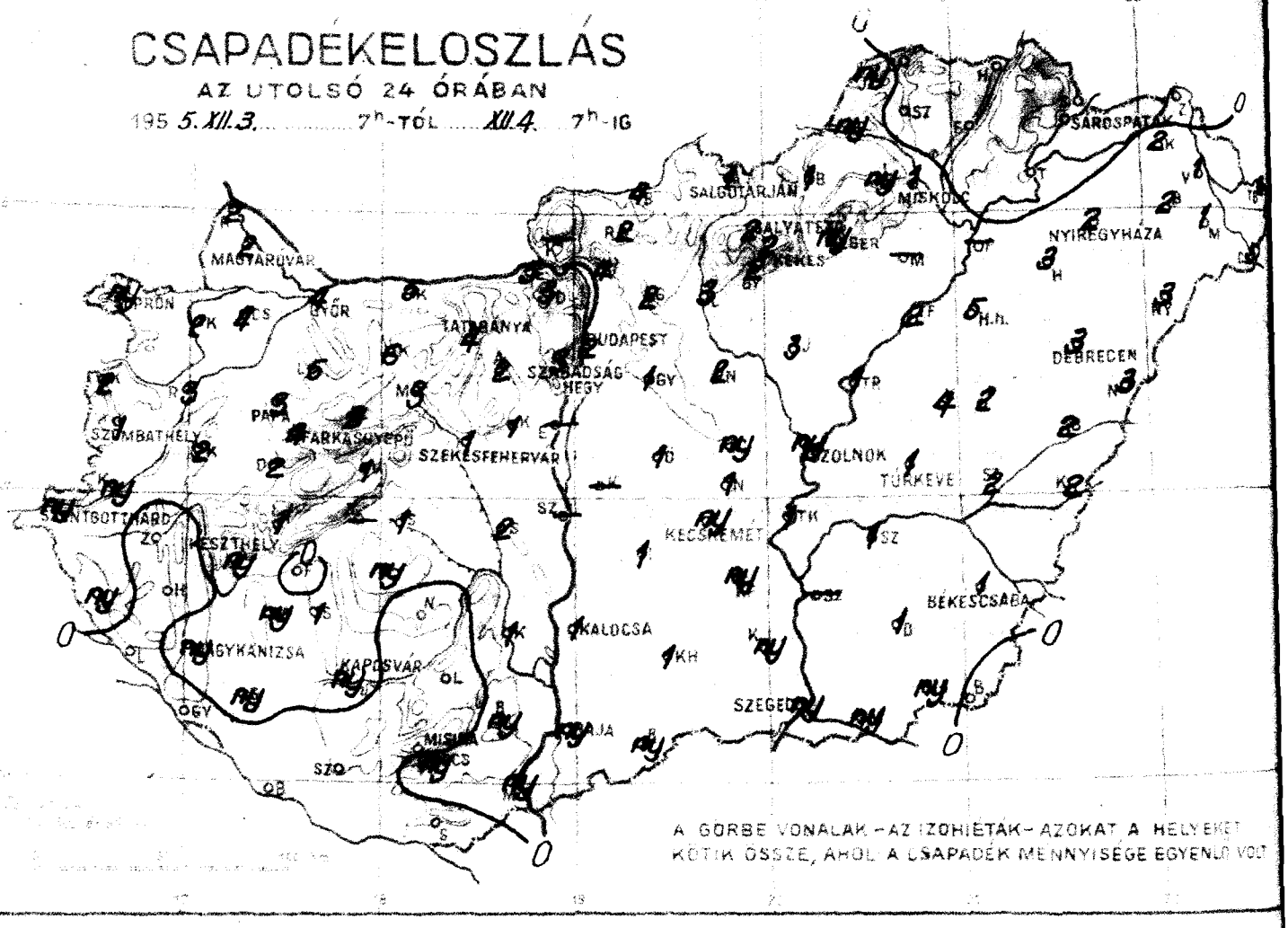

LEGMAGASABB HŐMÉRSÉKLET

195 5. XII. 3.

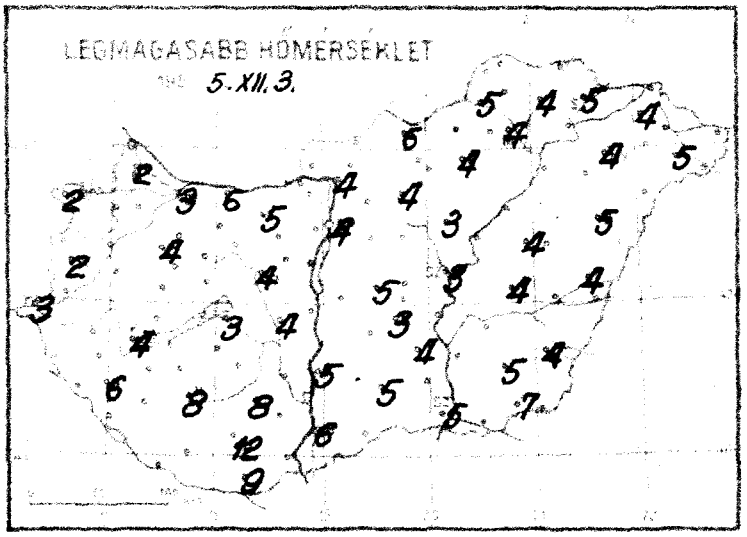

LEGALACSONYABB HŐMÉRSÉKLET

195 5. XII. 4.

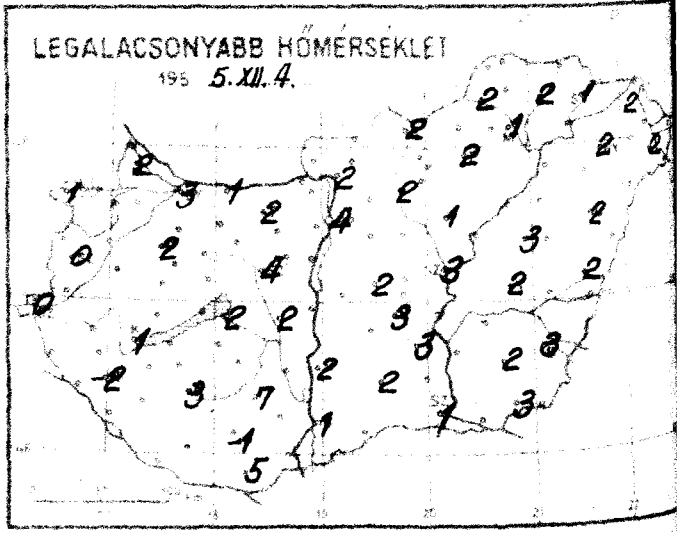

RADIÁCIÓS MINIMUM

195 5. XII. 4.

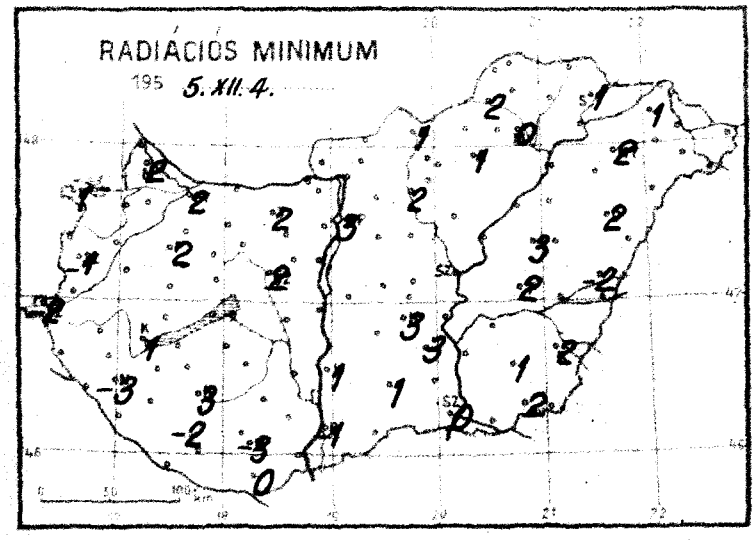

NAPFÉNYTARTAM

1955. XII. 3.

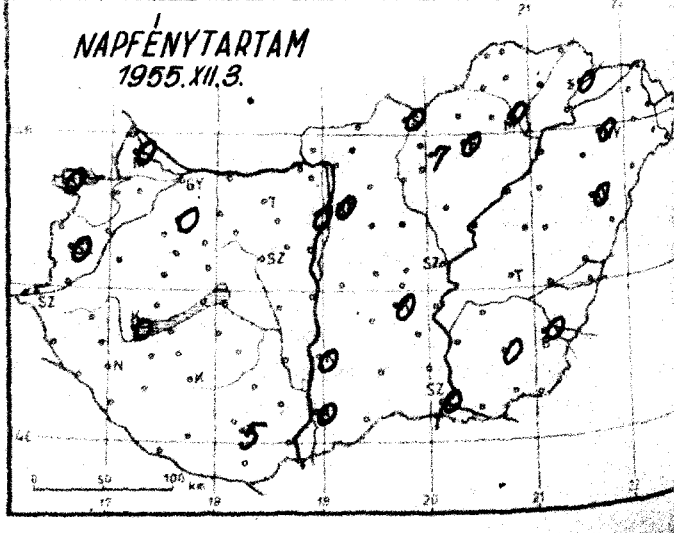

Időjárási helyzet 1955. év. DECEMBER hó 4. nap 7 óra

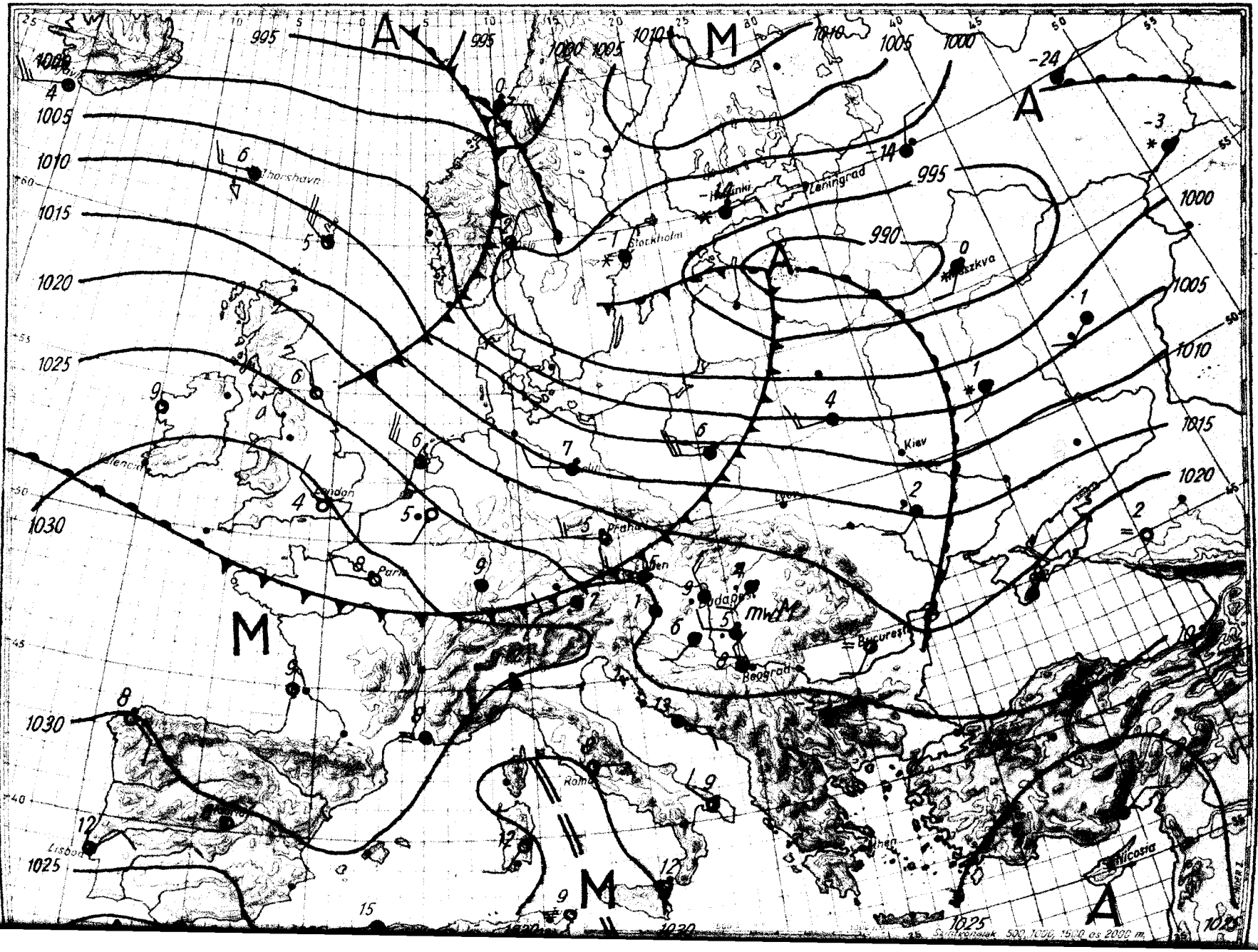

Magassági légállapotmérés

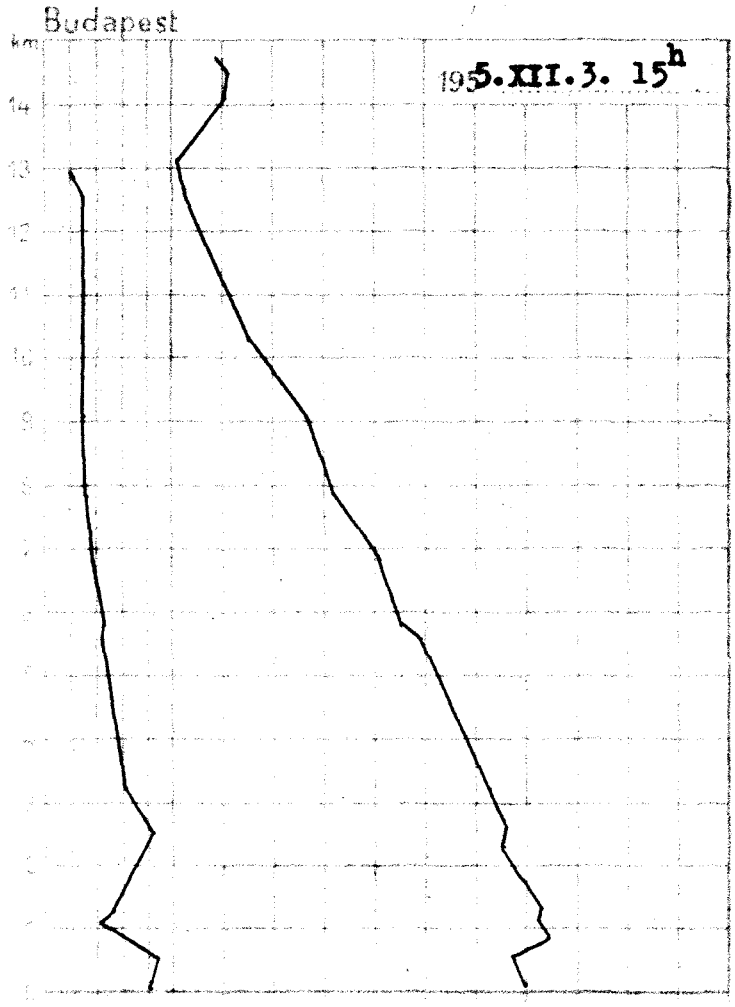

1955.XII.3. 15h

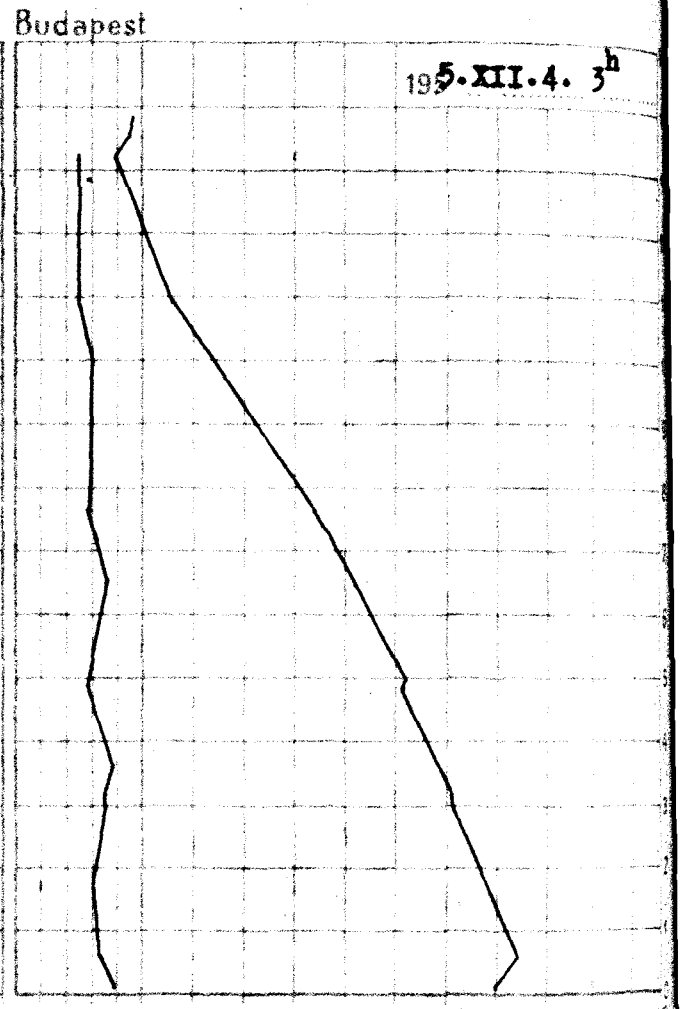

1955.XII.4. 3h

1955.XII.3. 15h			
km	mb	C°	%
Talaj	1010.4	3.3	93
0.5	967	1.3	95
1	909	7.2	60
1.5	853	5.4	70
2	802	2.2	87
2.5	756	-0.8	97
3	710	-2.2	82
4	625	-9.0	70
5	548	-15.0	63
6	479	-21.8	57
7	418	-27.4	48
8	363	-34.7	47
9	314	-39.7	45
10	272	-47.3	47
11	233	-54.6	44
12	198	-60.8	42
13	169	-64.9	
14	143	-56.6	
15			

Magaslégköri időhelyzet

Hazánk légterében az elmúlt 24 óra alatt 2ooo m és 4ooo m között gyenge lehülés, a talajtól 2ooo m-ig, illetve 4ooo m-től felfelé gyenge melegedés következett be. A 0 fokos szint ma hajnalig 54o m-rel süllyedt 2ooo m-re, a -1o fokos szint 19o m-rel került alacsonyabbra, 381o m-re.

Dr. Tónayné s.k.

1955.XII.4. 3h			
km	mb	C°	%
Talaj	1004.3	3.9	92
0.5	961	8.2	80
1	906	5.7	78
1.5	851	2.9	75
2	799	0.1	77
2.5	751	-2.7	82
3	705	-5.7	86
4	619	-10.9	85
5	543	-14.7	72
6	477	-21.7	79
7	415	-28.2	77
8	359	-35.8	72
9	311	-44.2	73
10	267	-53.0	76
11	228	-60.4	67
12	194	-65.8	67
13	164	-70.9	67
14			
15			

1955. december hó.
4. vasárnap
68. 338. sz.

	Reggeli eszlelések (6 LMT)					Az utolsó 24 óra adatai					
	Felhőzet (0–4)	Szélirány és erő (m/s)	Légnyomás (mihbár)	Hőmérséklet (°C)	Csapadék (24 óra) (mm)	Hó cm	Hőmérsékleti szélsőségek: régnapi hajnali max.	éjszakai min.	Radiációs min.	Napsütés (óra) (tegnap)
[illegible]	4	W 2	1023.5	8	2		2	2	2	0
[illegible]	4	NW 2	23.7	7	ny		2	1	1	0
[illegible]	4	- 0	25.0	2	1		2	0	-1	0
[illegible]	4 ∇	NW 1	24.7	2	ny		3	0	-2	-
[illegible]	4 .	W 1	23.5	4	3		4	2	2	-
[illegible]	4	WNW 4	23.3	8	4		3	3	2	-
[illegible]	4	NW 1	22.9	8	4		5	2	2	-
[illegible]	4	NW 4	-	9	1		4	4	2	-
[illegible]	4 .	N 1	24.7	2	ny		4	1	1	0
[illegible]	4 .	- 0	24.0	1	ny		6	-2	-3	-
[illegible]	4 =	S 1	24.3	4	ny		8	3	3	-
[illegible]	4	SW 1	25.7	6	ny		12	-1	-3	5
[illegible]	4 .	NW 6	21.6	9	2	▲	4	4	3	0
[illegible]	4 .	SW 2	21.6	4	1		6	2	1	-
[illegible]	4 =	- 0	20.8	4	ny		4	2	1	0
[illegible]	4	SE 4	19.7	3	1		4	1	0	0
[illegible]	4 =	- 0	-	3	.		5	1	1	0
[illegible]	4 .	- 0	24.1	4	ny		6	1	-1	0
[illegible]	4 ,	SW 1	23.3	6	1		5	2	1	0
[illegible]	4 ,	NW 1	21.7	5	ny		3	3	3	0
[illegible]	4 .	W 3	23.1	5	ny		5	1	0	0
[illegible]	4 .	- 0	22.0	5	ny		3	3	-	-
[illegible]	4 =	SW 1	-	5	1		4	2	2	-
[illegible]	4 .	SW 2	22.7	5	1		4	3	2	0
[illegible]	4 .	WSW 2	21.2	4	3		5	2	2	0
[illegible]	4	- 0	21.1	4	2		4	2	2	0
[illegible]	4 =	W 6	-	2	2	5	6	2	-	7
[illegible]	4 =	W 7	900.4	2	2		6	2	-	-
[illegible]	4	NNW 1	962.8	8	.		12	7	-	-
[illegible]	4	NE 2	961.5	6	3		3	2	-	0
[illegible]	4 .	NW 1	962.9	6	4		6	5	2	-

24 óra csapadék mm			24 óra csapadék mm			24 óra csapadék mm			24 óra csapadék mm		
[illegible]	2		Tihany	-		[illegible]	ny		Záhony	.	
[illegible]	4		[illegible]	1		[illegible]	ny		Kisvarda	2	
[illegible]	2		[illegible]	.		[illegible]	.		Vásárosnamény	1	
[illegible]	2		[illegible]	ny		[illegible]	ny		Baktalóránthaza	2	
[illegible]	3		[illegible]	1		[illegible]	.		Matószalka	1	
[illegible]	ny		[illegible]	ny		[illegible]	.		Tiszabecs	6	
[illegible]	ny		[illegible]	2		[illegible]	.		Csengel	5	
[illegible]	.		[illegible]	-		[illegible]	.		Nyírlugos	3	
[illegible]	.		Nagykonyi	.		[illegible]	.		Folgár	-	
[illegible]	.		[illegible]	ny		[illegible]	-		Hajdudorog	3	
[illegible]	.		[illegible]	.		[illegible]	3		Hortobágy	5	
[illegible]	2		Szigetvár	.		Nagykára	2		Nagyléta	3	
[illegible]	5		Lengyel	.		[illegible]	1		Tiszafüred	2	
[illegible]	2		Közepfelvég	1		[illegible]	1		Tiszaroff	1	
[illegible]	1		Bátaapáti	ny		[illegible]	-		Karcag	4	
[illegible]	3		Mohács	ny		Cegléd	ny		Püspökladány	2	
[illegible]	1		Siklós	.		Nagykőrös	1		Berettyóújfalu	2	
[illegible]	5		Királyrét	-		Tiszakécske	1		Szeghalom	2	
[illegible]	6		Balassagyarm.	4		Izsák	1		Körösszakál	2	
[illegible]	3		Romhány	2		Kiskunfélegyh.	ny		Szarvas	1	
[illegible]	2		Vác	4		Kiskunhalas	1		Szentes	-	
[illegible]	5		Galgamácsa	2		Bácsalmás	ny		Orosháza	1	
[illegible]	3		Lőrinci	3		Kistelek	ny		Makó	ny	
[illegible]	-		Gyöngyös	2					Mezőhegyes	ny	
[illegible]	1		Borsodnádasd	1					Battonya	.	

* A légnyomás 500 gdm-re átszámítva ** A légnyomás 1000 gdm-re átszámítva

Magassági szélmérések

Óraadatok greenwichi középidőben

XII.3.	Pécs 8 h									
	fok m/s	fok m/s	fok m/s	fok m/s	fok m/s	fok m/s	fok m/s	fok m/s	fok m/s	fok m
Talaj	180 2									
500 m	290 13									
1000	290 13									
1500	310 10									
2000	340 10									
2500	340 10									
3000	340 10									
4000	320 9									
5000	320 14									
6000	330 18									
7000	330 18									
8000	350 11									
9000	350 11									
10000	350 11									
11000	350 11									
12000	350 11									
13000										
14000										
15000										
16000										
17000										
18000										
19000										
20000										

XII.4.	Szhely 8 h	Győr 9 h	Pécs 7 h	Bpest 9 h	Bpest 13 h	Miskolc 10 h				
	fok m/s	fok m/s	fok m/s	fok m/s	fok m/s	fok m/s	fok m/s	fok m/s	fok m/s	fok
Talaj	270 2	320 5	- 0	270 2	270 5	- 0				
500 m	320 9	310 27	140 2	310 7	320 19	290 14				
1000	300 15	310 27	140 2			310 9				
1500	300 15	310 23	340 5			310 9				
2000	300 15	320 31	340 10			290 9				
2500	290 14	300 22								
3000	290 14	300 22								
4000	270 18									
5000										
6000										
7000										
8000										
9000										
10000										
11000										
12000										
13000										
14000										
15000										
16000										
17000										
18000										
19000										
20000										

IDŐJÁRÁSI NAPIJELENTÉS

ЕЖЕДНЕВНЫЙ МЕТЕОРОЛОГИЧЕСКИЙ БЮЛЛЕТЕНЬ • DAILY SYNOPTIC MAP OF THE HUNGARIAN METEOROLOGICAL INSTITUTE • BULLETIN QUOTIDIEN DE L'INSTITUT MÉTÉOROLOGIQUE HONGROIS WETTERBERICHT DES UNGARISCHEN METEOROLOGISCHEN INSTITUTS

KIADJA AZ ORSZÁGOS METEOROLÓGIAI INTÉZET
BUDAPEST II, KITAIBEL PÁL-UTCA 1
TEL.: KÖZPONT: 150-220 IDŐJELZŐ OSZT: 151-204, 150-410

MEGJELENIK NAPONKÉNT • ELŐFIZETÉSI ÁRA A POSTAI KÖLTSÉGGEL EGYÜTT NEGYEDÉVRE 60— Ft
KIADÁSÉRT FELEL AZ INTÉZET IGAZGATÓJA

68. évfolyam. 338. szám. + Budapest + 1955. december hó 5.

Az időjárási helyzet ma reggel és a várható időjárás:

A franciaországi anticiklon megerősödött, és ezzel Nyugat- és Közép-Európában ismét szárazabbra fordult az időjárás, hajnali fagyokkal, reggeli ködökkel. Észak- és Kelet-Európában tart a hideg időjárás. Finnországban, valamint Moszkvától északra hajnalban helyenként -20 fok alá hűl le a levegő.

Hazánkat vasárnap virradóra enyhe levegő árasztotta el. A nappali hőmérséklet országszerte 6 - 11 fokig emelkedett. Az éjszakai lehülés általában 1 - 4 fokig terjedt s gyenge fagy csak egy-két helyen fordult elő. Többfelé hullott kisebb záporeső.

Budapesten hétfőn 12 órakor a hőmérséklet 7 fok, a tengerszintre átszámitott légnyomás 77o mm, mérsékelten emelkedő irányzatu.

Várható időjárás kedd estig:

Változó felhőzet, legfeljebb néhány helyen kisebb eső.
Mérséklődő északnyugati, északi szél.
Helyenként, elsősorban délnyugaton köd.
Erősödő éjszakai lehülés.
Nappal még enyhe idő.

Várható legalacsonyabb hőmérséklet ma éjjel: 0, -3 fok között, helyenként -3 fok alatt,
legmagasabb nappali hőmérséklet kedden: 5 - 8 fok között.

A fütés alapjául szolgáló várható középhőmérséklet:

0, +4 fok között.

Kvassay

A hőmérséklet és a légnyomás napi középértéke Budapesten és ezek eltérése a 75 évi átlagtól:

1955. XII.4-én: 8,2 C°, 766,6 mm. Eltérés: +6,5 C°, +3,1 mm.

1871 óta ezen a napon előfordult

legmagasabb hőmérséklet 16,2 C° /1876./
legalacsonyabb hőmérséklet -15,3 C° /1882./

Az Országos Meteorológiai Intézet Időjárási Napijelentése

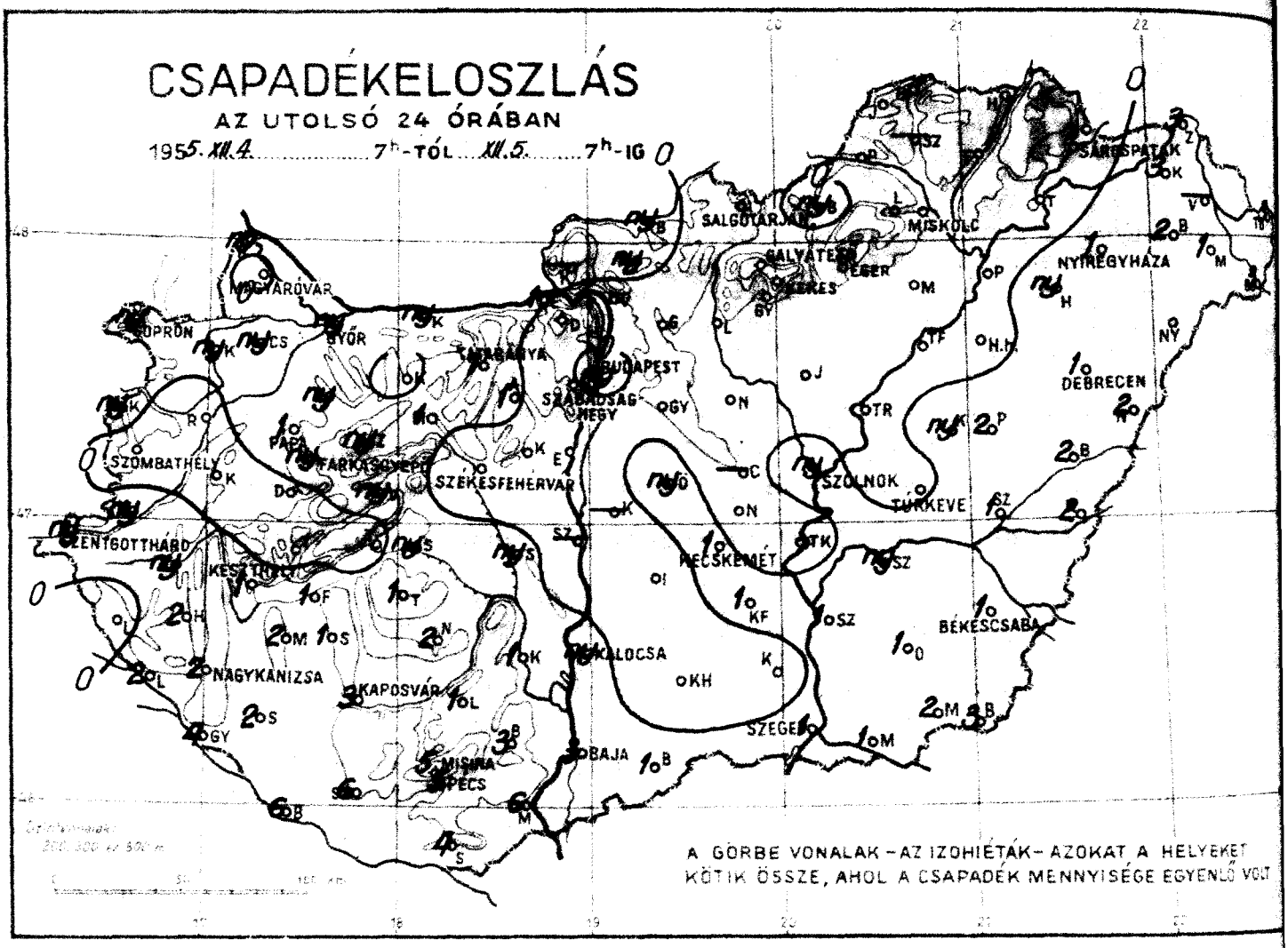

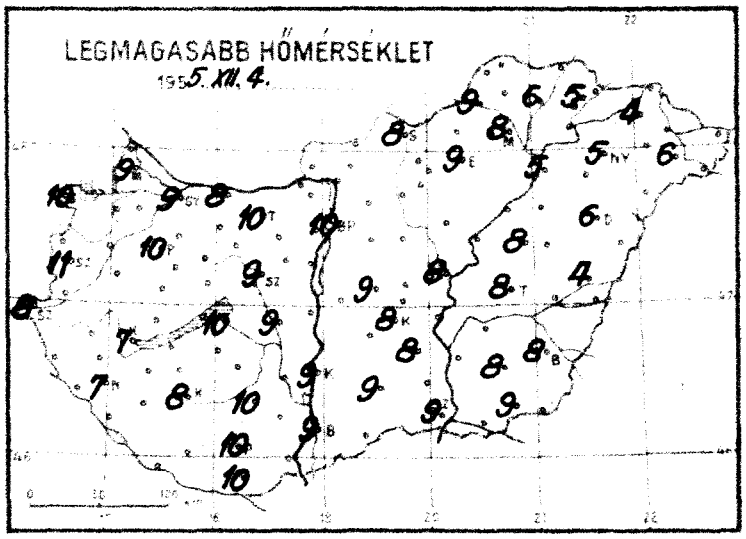

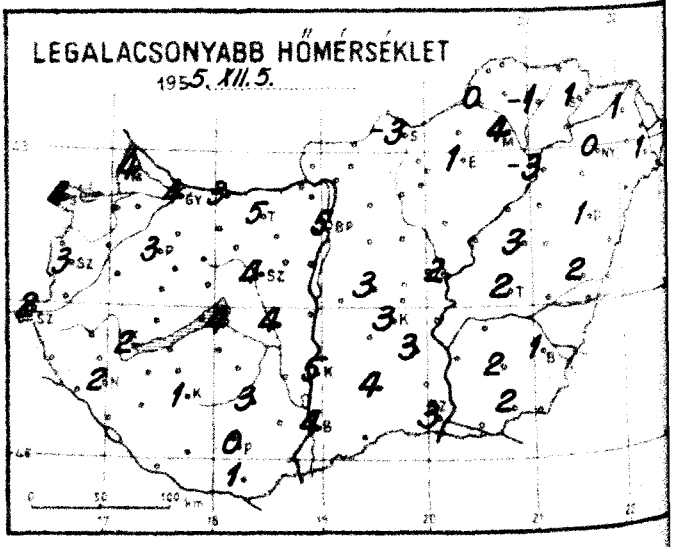

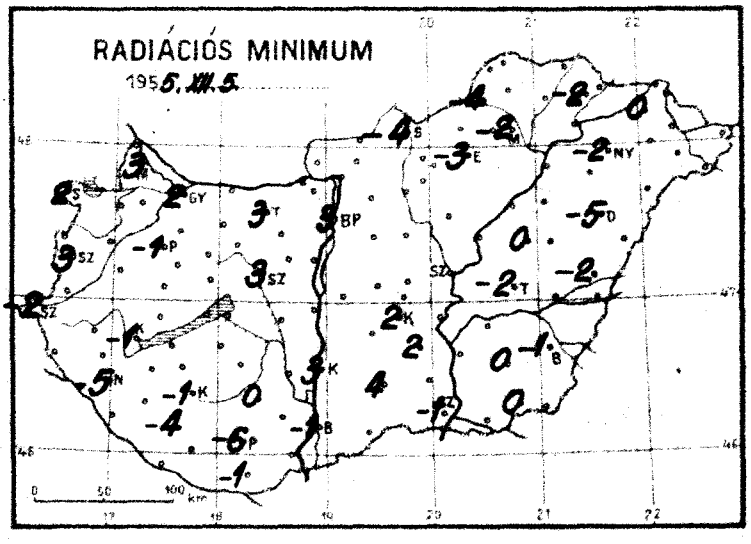

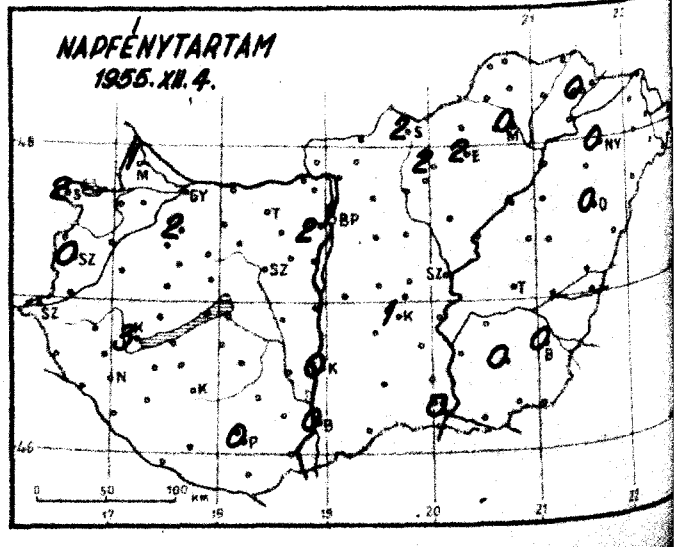

Időjárási helyzet 1955. év DECEMBER hó 5. nap 7 óra

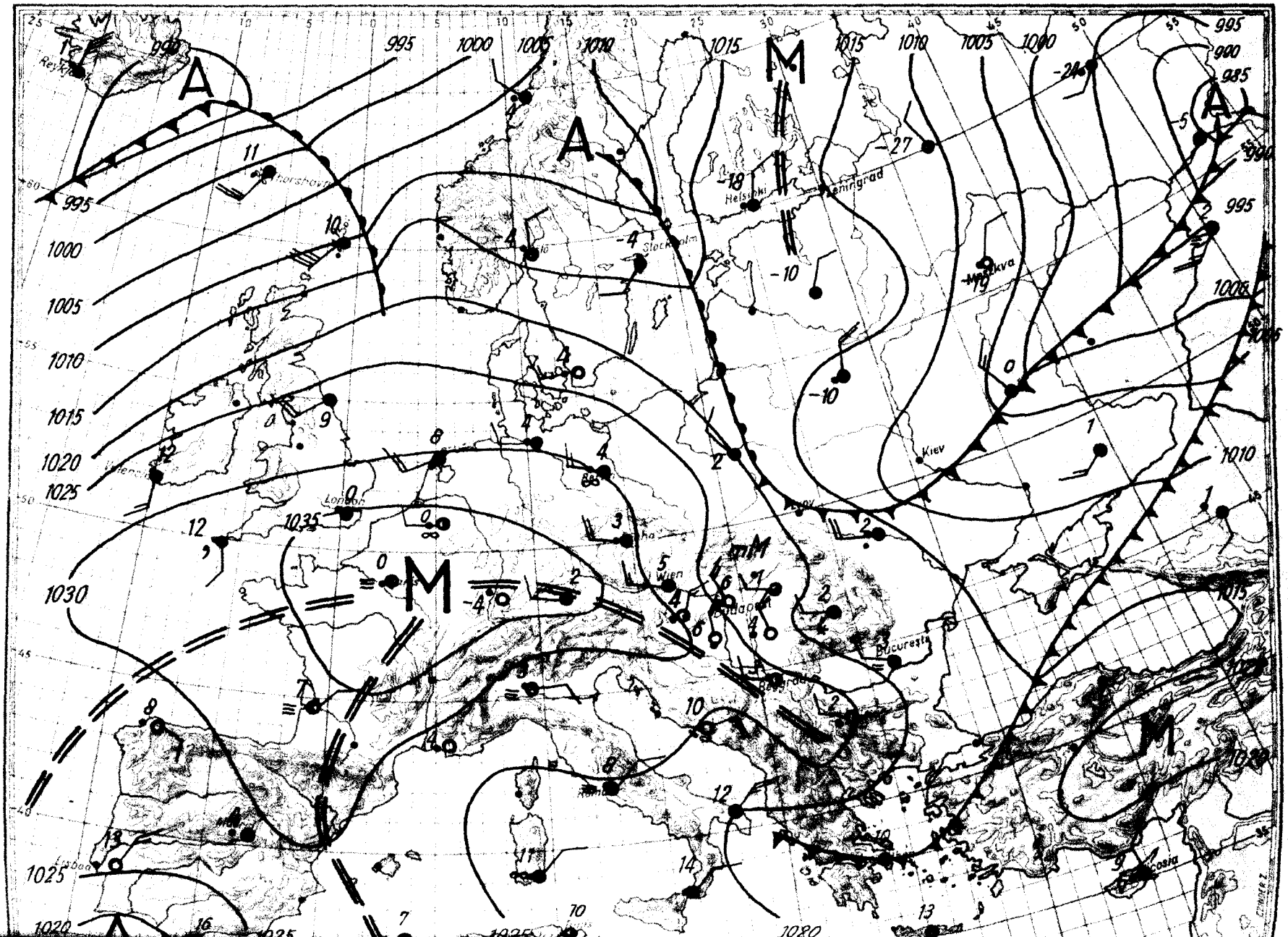

Magassági légállapotmérés

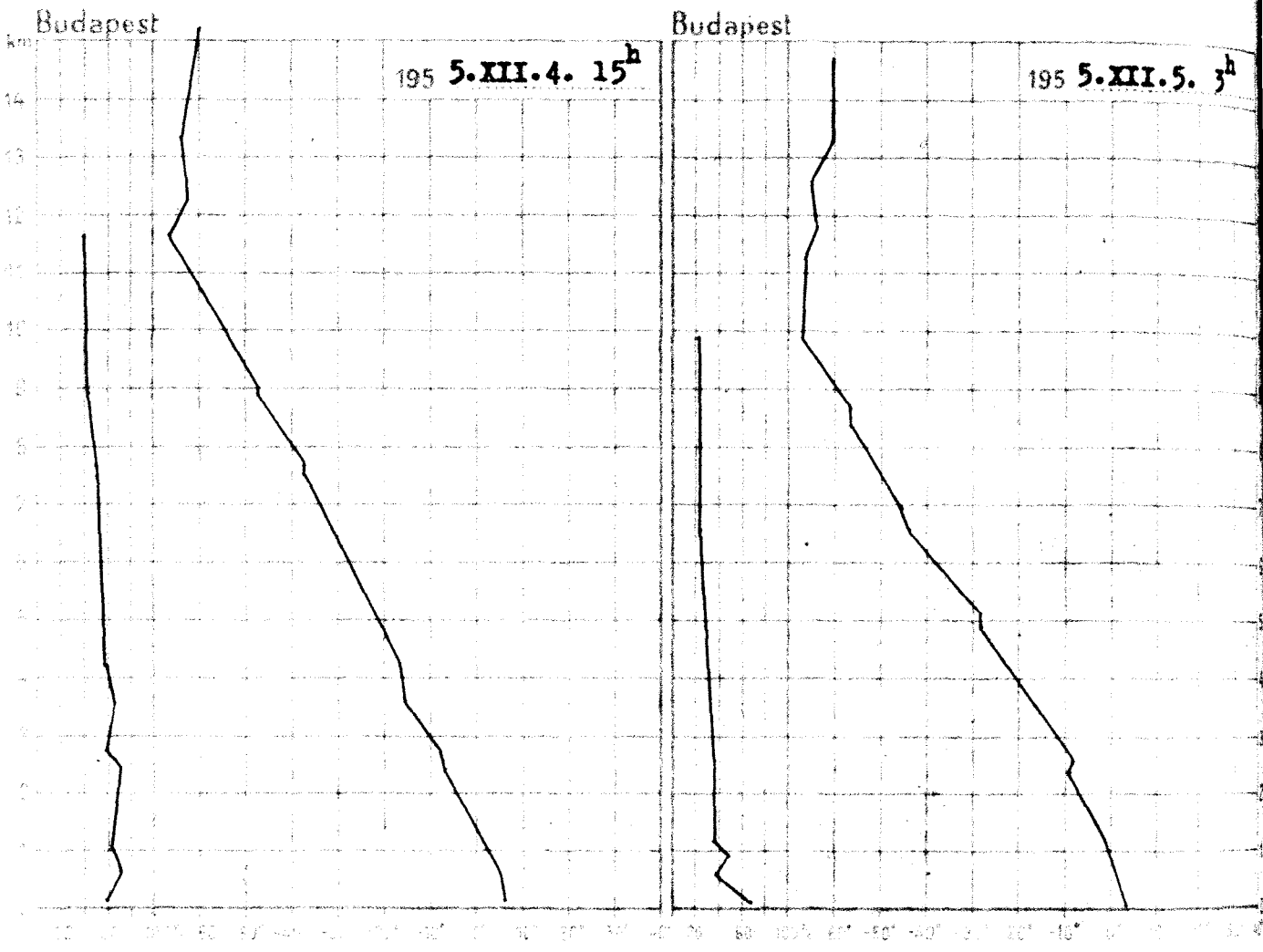

195 5.XII.4. 15h			
km	mb	C°	%
Talaj	1003.4	8.2	67
0·5	962	6.4	77
1	904	2.7	69
1·5	849	-0.3	71
2	796	-3.4	74
2·5	748	-5.8	69
3	702	-9.2	67
4	617	-14.7	63
5	538	-20.2	57
6	470	-26.9	54
7	408	-34.3	53
8	353	-40.7	52
9	304	-47.4	50
10	260	-55.0	47
11	222	-61.3	47
12	189	-61.8	-
13	161	-60.9	-
14	137	-61.0	-
15	116	-59.7	-

Magaslégköri időhelyzet

A Biscayai-öböl feletti magasnyomású léghalmaz északi oldalán előnyomuló óceáni enyhe légtömegek hatására Európa nyugati része felett -Spanyolországot és Franciaországot kivéve - felmelegedés van folyamatban. A sarkvidéki eredetü hideg levegő ellenben amely erős északi széllel halad délfelé, lejutott a Balkán félszigetre is, ugyhogy az Ural vidékétől eltekintve, Kelet-Európa térségében hideg advekció van. Hazánk légterében is a talaközeli 2500 m kivételével igen nagy lehülés következett be az utolsó 24 órában. A lehülés 3000 m-ig általában 5 - 6, 3000 m-től 4700 m-ig 6 - 10, felette 10 - 14 fokos volt. A 0 fok szintje 860, a -10 fok szintje 1010 m-re került alacsonyabbra /1140, illetve 2800 m/.

Dr. Tónayné s.k.

195 5.XII.5. 3h			
km	mb	C°	%
Talaj	1005.6	5.0	74
0·5	965	4.4	46
1	905	0.8	49
1·5	849	-2.1	45
2	797	-5.8	42
2·5	748	-7.7	40
3	702	-11.4	37
4	614	-19.6	34
5	535	-27.4	34
6	465	-36.0	32
7	401	-43.7	31
8	344	-52.4	30
9	296	-58.6	29
10	250	-66.0	-
11	213	-64.9	-
12	180	-62.7	-
13	153	-60.4	-
14	130	-60.0	-
15			

955. december hó.
5. hétfő
68. évfolyam 339. sz.

Reggeli észlelések 06 TMG				Az utolsó 24 óra adatai				
Felhőzet (9–4)	Szélirány és erő (m/s)	Légnyomás (millibár)	Hőmérséklet (°C)	Csapadék (24 óra) (mm)	Hó cm	Hőmérséklet szélsőségek tegnapi nappali max.	éjszakai min.	Radiációs min.	Napsütés (óra) tegnap
1	W 6	1029.1	4	.		9	4	3	1
0	NNW 9	29.0	6	ny		10	4	2	2
2	NW 7	29.1	5	.		11	3	3	0
0	NNW 1	29.6	2	ny		8	2	-2	-
0	N 4	28.2	5	1		10	3	-1	-
1	NNW 4	29.0	4	ny		9	4	2	-
4	WNW 12	27.0	5	1		10	5	3	-
2	NW 9	-	5	.		9	4	3	-
0	NW 6	28.3	5	1		7	2	-1	3
0 -	S 1	29.2	-2	2		7	-2	-5	-
0	NNW 2	28.4	4	3		8	1	-1	-
0	NNW 10	28.2	6	5		10	0	-6	0
0	NW 8	24.3	6	ny		10	5	3	1
0	E 2	22.6	-2	.	⌴	8	-3	-4	2
1	SW 1	22.0	3	.		9	1	-3	2
0	NW 5	20.6	5	.		8	4	2	0
1	W 1	-	2	.		5	1	-2	0
0	NW 8	26.3	5	3		9	4	-1	0
0	NNW 12	25.5	5	ny		9	5	3	0
0	NW 2	24.0	4	1		8	3	2	1
0	NW 9	24.4	4	1		9	3	-1	0
1	WNW 10	23.3	3	ny		8	2	-	-
1	W 4	-	3	.		8	2	-2	-
1	W 2	23.0	2	1		8	1	-1	0
3	WNW 1	22.2	2	1		6	-1	-5	0
3	SW 1	21.5	1	1		5	0	-2	0
0	NW 6	900.3	-2	.	5	5	-2	-	2
0	NW 9	900.8	-1	.		2	-2	-	-
0	NNW 15	964.9	2	5		9	2	-	-
3	NW 8	962.3	2	.		6	1	-	2
0	N 6	-	2	ny		8	2	-1	-

24 óra csapadék mm			24 óra csapadék mm			24 óra csapadék mm		
ny		Tihany	.	Putnok	.		Zákány	3
ny		Siófok	ny	Jósvafő	.		Kisvárda	3
ny		Fonyód	1	Bükkszenlász	.		Vásárosnamény	-
ny		Marcali	2	Lillafüred	.		Baktalórántháza	2
.		Somogyvám	1	Sajóbábony	-		Mátészalka	1
ny		Tab	1	Egerszalók	.	⌴	Tiszabecs	3
.	⌴	Siófokgyár	ny	Bélapusztapuszta	.		Csenger	3
ny		Siófokkikötő	-	Sárospatak	.		Nyírlugos	-
2		Nagykanizsa	2	Tokaj	.		Polgár	.
2		Somogyszob	2	Mezőkeresztes	.		Hajdúdorog	ny
4		Barcs	6	Jászapáti	.	⌴	Hortobágy	.
.		Szigetvár	6	Nagykáta	.		Nagylóta	2
ny		Lengyeltóti	1	Gyomró	.		Tiszafüred	.
.		Kaposvár	1	Örkény	ny		Tiszaroff	.
.		Bátaapáti	3	Kunszentmiklós	-		Karcag	ny
ny		Mohács	6	Cegléd	-		Puspokladány	2
ny		Siklós	4	Nagykőrös	.		Berettyóújfalu	2
ny		Királyrét	-	Tiszakécske	.		Szeghalom	1
.		Balassagyarm.	ny	Izsák	.		Kösvényszakál	2
1		Romhány	ny	Kiskunfélegyh.	1		Szarvas	ny
1		Vác	.	Kiskunbalas	.		Szentes	1
1		Galgamácsa	.	Bácsalmás	1		Orosháza	1
.		Lőrinci	.	Kistelek	1		Makó	1
.		Gyöngyös	.				Mezőhegyes	2
.		Borsodnádasd	ny				Battonya	3

* A légnyomás 500 gdm-re átszámítva ** A légnyomás 1000 gdm-re átszámítva

Magassági szélmérések

Óraadatok greenwichi középidőben

XII.4.	Bpest 17 h		Bpest 21 h		Bpest 24 h		Szeged 12 h									
	fok	m/s	fok	m/s	fok	m/s	fok	m/s	fok	m/s	fok	m/s	fok	m/s	fok	m/s
Talaj	320	5	270	2	320	5	320	5								
500 m	320	18	320	10	310	25	330	15								
1000	320	18					320	17								
1500	320	18					310	17								
2000	320	18					310	20								
2500																
3000																
4000																
5000																
6000																
7000																
8000																
9000																
10000																
11000																
12000																
13000																
14000																
15000																
16000																
17000																
18000																
19000																
20000																

XII.5.	Szhely 8 h		Pécs 8 h		Bpest 3 h		Bpest 6 h		Bpest 9 h		Szeged 7 h		Debrecen 6 h			
	fok	m/s	fok	m/s	fok	m/s	fok	m/s	fok	m/s	fok	m/s	fok	m/s	fok	m/s
Talaj	320	7	320	12	320	12	320	17	320	22	320	7	270	2		
500 m	330	22	40	21	320	24	330	23	330	22	330	33	330	9		
1000	330	22	40	21	330	24	340	18	330	22	340	30	330	9		
1500	350	20	40	21	330	24	350	20	350	21	360	21	350	10		
2000	350	20	40	21	340	23	350	20	350	21	360	18	360	17		
2500			40	28	340	20	340	16	350	16	340	17	330	19		
3000			40	28	340	20	340	16	350	16	340	17	330	19		
4000							340	17	350	13	330	15	350	20		
5000							350	21			340	21				
6000																
7000																
8000																
9000																
10000																
11000																
12000																
13000																
14000																
15000																
16000																
17000																
18000																
19000																
20000																

OFFSET NYOMDA BUDAPEST F. V. POMAYER GYULA

IDŐJÁRÁSI NAPIJELENTÉS

ЕЖЕДНЕВНЫЙ МЕТЕОРОЛОГИЧЕСКИЙ БЮЛЛЕТЕНЬ • DAILY SYNOPTIC MAP OF THE HUNGARIAN METEOROLOGICAL INSTITUTE • BULLETIN QUOTIDIEN DE L'INSTITUT MÉTÉOROLOGIQUE HONGROIS WETTERBERICHT DES UNGARISCHEN METEOROLOGISCHEN INSTITUTS

KIADJA AZ ORSZÁGOS METEOROLÓGIAI INTÉZET BUDAPEST II, KITAIBEL PÁL-UTCA 1 TEL.: KÖZPONT: 150-220 IDŐJELZŐ OSZT: 151-204, 150-410

MEGJELENIK NAPONKÉNT • ELŐFIZETÉSI ARA A POSTAI KÖLTSÉGGEL EGYÜTT NEGYEDÉVRE 60.— Ft KIADÁSÉRT FELEL AZ INTÉZET IGAZGATÓJA

68. évfolyam. 340. szám. + Budapest + 1955. december hó 6.

Az időjárási helyzet ma reggel és a várható időjárás:

Európa délnyugati része felett még tart az anticiklon uralma. A skandináviai ciklon, valamint a franciaországi anticiklon szárazföldünk középső része fölé enyhe óceáni levegőt szállitott és emiatt Németországban, Lengyelországban nagy területen esik az eső, Ukrajnában pedig havazik. A meleg levegő nyomában azonban északnyugati széllel Grönland felől ujabb hideg levegő közelitette meg már Európa északnyugati partjait.

Hazánkban hétfőn a déli, délutáni órákban kissé megnövekedett a felhőzet és elszórtan néhány helyen jelentéktelen mennyiségü eső is esett. A hőmérséklet napközben a helyenként erős északnyugati szél ellenére is országszerte 7 - 10 fokig emelkedett. Ma hajnalban általában -2, +1 fokig hült le a levegő.

Budapesten kedden 12 órakor a hőmérséklet 6 fok, a tengerszintre átszámitott légnyomás 768 mm, mérsékelten süllyedő irányzatu.

Várható időjárás szerda estig:

Felhőátvonulások, több helyen kisebb eső.
Időnként élénkebb délnyugati, nyugati, később északnyugati szél.
Az éjszakai lehülés gyengül, a nappali hőmérséklet alig változik.

Várható legalacsonyabb hőmérséklet ma éjjel: 0, +3,
legmagasabb nappali hőmérséklet szerdán: 4 - 7 fok között.

A fütés alapjául szolgáló várható középhőmérséklet:

0, +4 fok között.

Tóvayné

A hőmérséklet és a légnyomás napi középértéke Budapesten és ezek eltérése a 75 évi átlagtól:

1955. XII.5-én: 6,0 C°, 770,1 mm. Eltérés: +4,0 C°, +7,3 mm.

1871 óta ezen a napon előfordult

legmagasabb hőmérséklet	14,3 C°	/1915./
legalacsonyabb hőmérséklet	-16,3 C°	/1925./

Az Országos Meteorológiai Intézet Időjárási Napijelentése

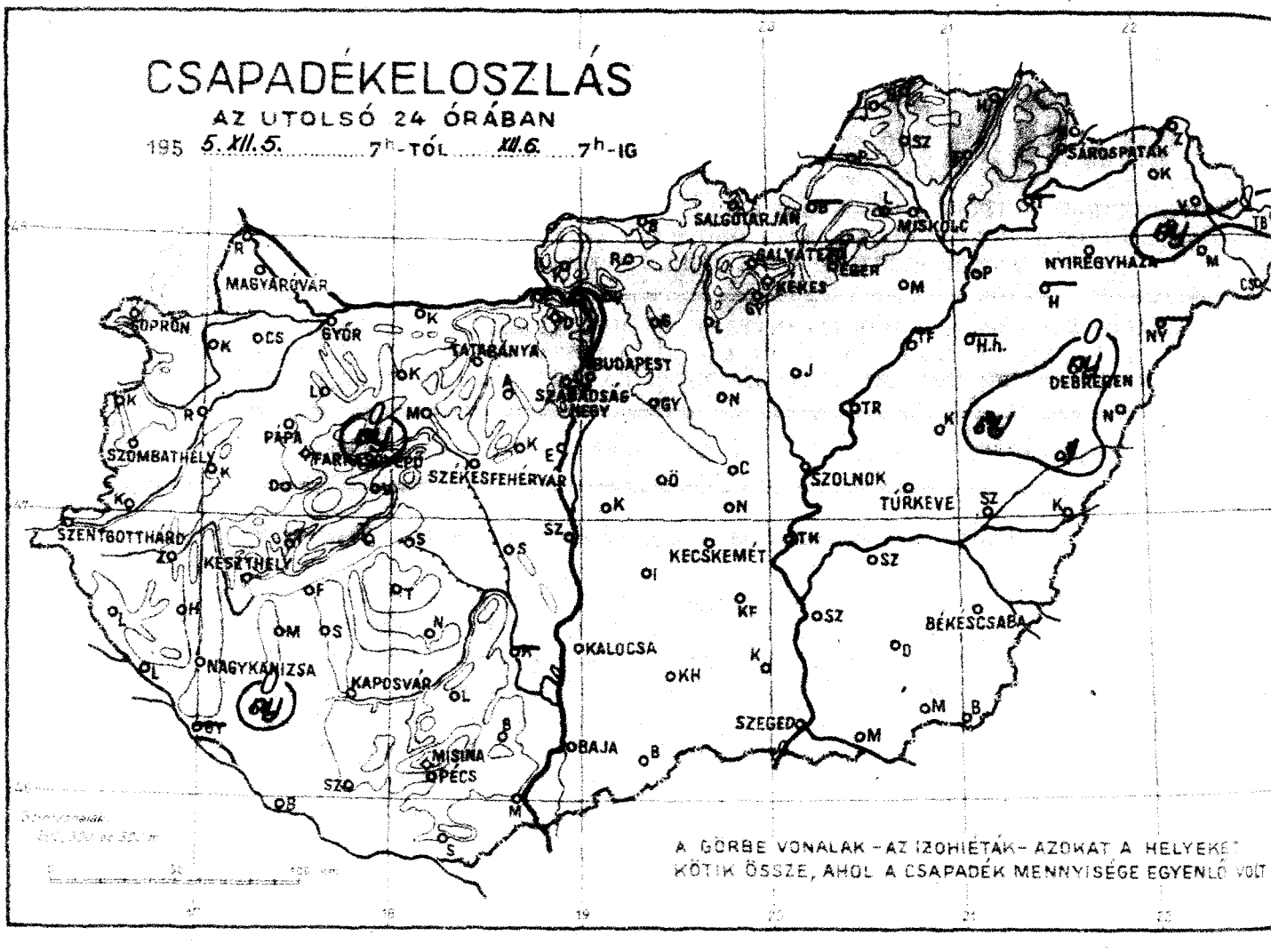

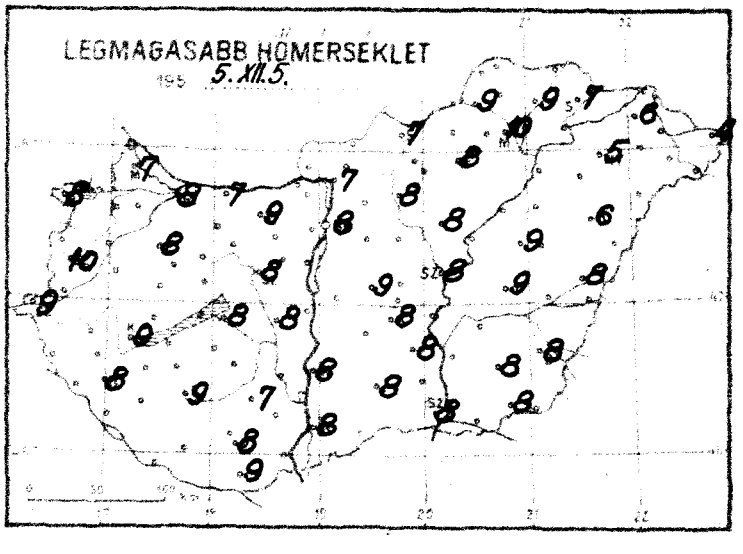

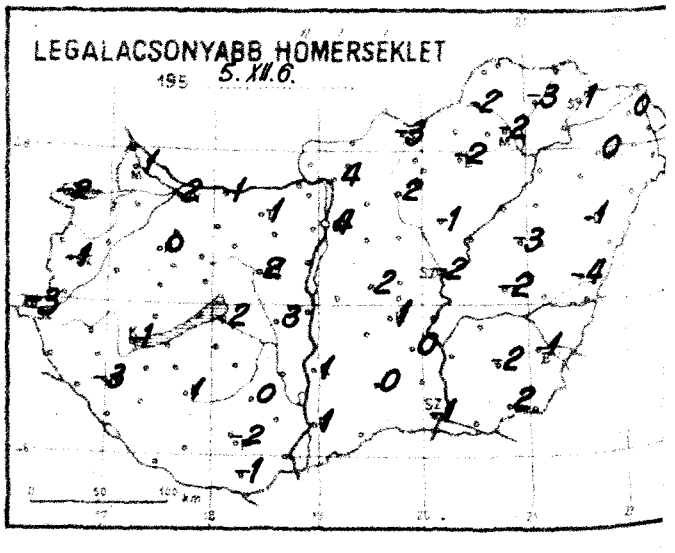

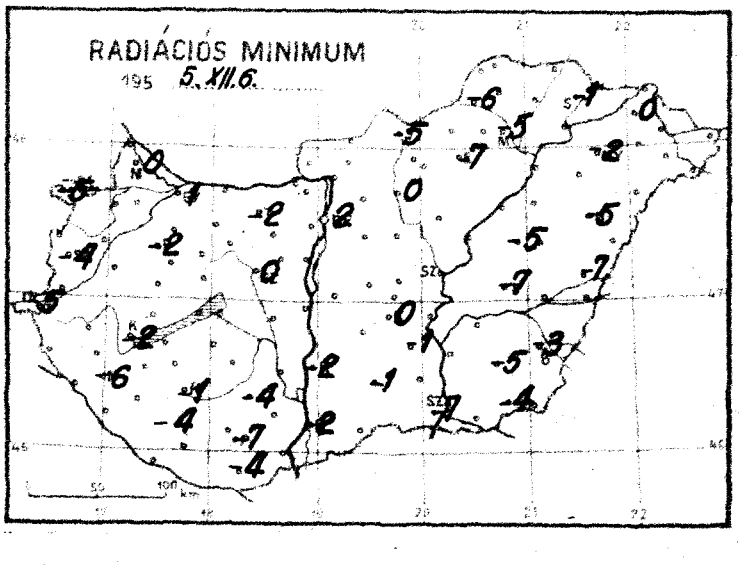

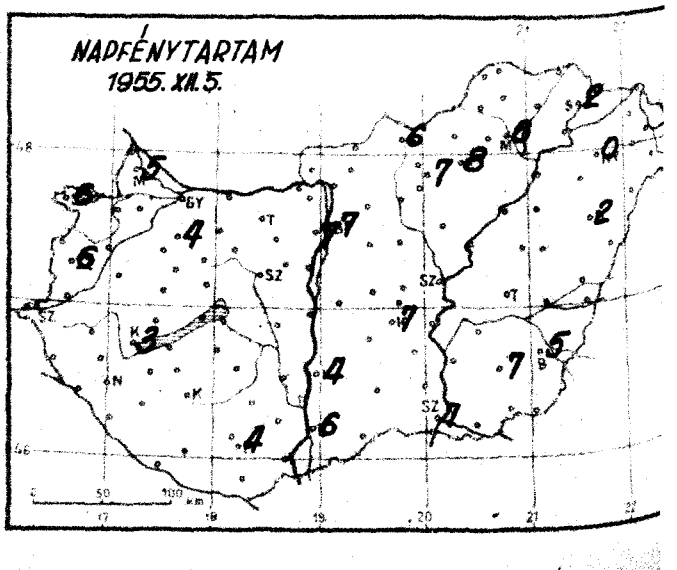

Időjárási helyzet 1955. év DECEMBER hó 6. nap 7 óra

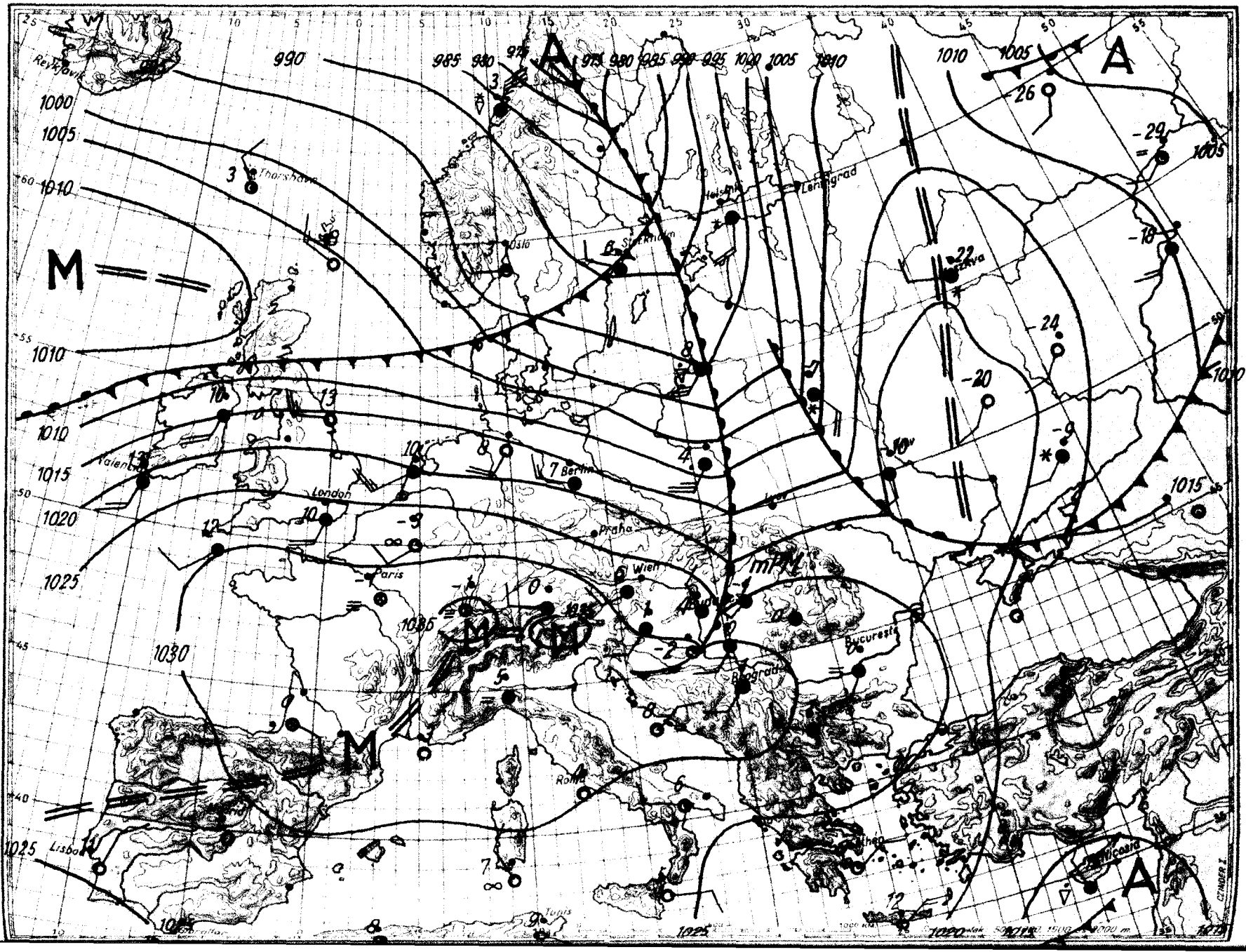

Magassági légállapotmérés





195 5.XII.5. 15h

km	mb	C°	%
Talaj	1009.9	6.4	64
0.5	969	3.7	66
1	908	-0.4	69
1.5	852	-4.6	76
2	800	-8.6	84
2.5	751	-8.9	71
3	703	-12.7	68
4	614	-19.4	64
5	538	-25.0	66
6	468	-29.1	64
7	407	-33.8	66
8	351	-40.8	67
9	303	-45.6	64
10	260	-51.9	64
11	223	-54.5	-
12	190	-56.1	-
13	163	-57.0	-
14	139	-55.2	-
15	118	-54.9	-

Magaslégköri időhelyzet

A Biscayai-öböl felett elhelyezkedő anticiklon és a Spitzbergák, valamint Izland közötti ciklon hatására Grönlandtól a Botteni-öbölig és a Keleti-tengerig erős zónális légáramlás uralkodik, amely különböző hőmérsékletü tengeri léghullámokat szállit. Ennek megfelelően Közép-Európában, Finnországban és a Balti Sz.Sz.K.-ok területén meleg, Skóciában, Skandinávia déli felében, valamint az Óceán északi vidékein erős hideg advekció figyelhető meg. Hazánkban az elmúlt 24 óra folyamán a talaj és a 2ooo m-es szint között kb. 3 foknyi lehülés, efölött a magassággal fokozódó felmelegedés következett be. A 0 fokos szint 410 m-rel süllyedt, a -10 fokos szint pedig 66o m-rel emelkedett. Ma reggeli magasságuk 73o, ill. 346o m.

Dr.Ozorai s.k.

195 5.XII.6. 3h

km	mb	C°	%
Talaj	1009.1	4.2	74
0.5	966	1.7	74
1	906	-1.8	77
1.5	851	-5.1	79
2	799	-5.8	75
2.5	749	-6.3	87
3	703	-7.8	92
4	618	-12.8	90
5	540	-18.2	89
6	473	-22.9	88
7	413	-26.7	83
8	359	-32.4	67
9	311	-39.3	66
10	267	-48.4	66
11	229	-56.1	66
12	195	-62.1	66
13	166	-62.7	-
14			
15			

1955. december 6. kedd

68. évfolyam 340. sz.

	Reggeli észlelések (6 UTC)				Az utolsó 24 óra adatai					
	Felhőzet (0–4)	Szélirány és erő (0–8)	Légnyomás (millibar)	Hőmérséklet (C°)	Csapadék (24 óra) (mm)	Hó cm	Hőmérséklet szélsőségek tegnap napközben	éjszakai mín.	Radiációs mín.	Napsütés (óra) tegnap
Budapest Lágymányos	4	SE 2	1026.9	3	.		7	1	0	5
Sopron	4	SSW 1	27.4	2	.		8	-2	-5	6
Szombathely	4	W 1	27.9	1	.		10	-1	-4	6
Siófok Kilátó	4	WSW 1	28.3	-1	.		9	-3	-5	-
Pápa	3	S 4	27.2	2	.		8	0	-2	-
Kőszeg	4	W 2	28.7	2	.		8	2	1	-
Tihany Csillagvizsg.	3	W 6	26.9	3	.		9	1	-2	-
Siófok Halászcsárda	3	- 0	-	2	.		8	2	0	-
Keszthely	2	E 1	29.0	0	.		9	-1	-2	3
Nagykanizsa	4	SSW 1	29.7	-2	.	⌊	8	-3	-6	-
Kaposvár	1	S 2	29.6	1	.		9	1	-1	-
Pécs	1	- 0	30.1	-2	.	⌊	8	-2	-7	4
Budapest M. I.	4	NW 2	26.4	4	.		8	4	2	7
Cegléd	4	NW 4	25.3	2	.		7	-3	-5	6
Gyöngyös	4 -	SW 1	24.3	2	.		8	-2	-7	8
Miskolc	4	- 0	23.3	0	.	⌊	10	-2	-5	6
Szolnok	0	SW 2	-	1	.		7	1	-1	2
Debrecen	4	SSW 1	29.1	1	.		8	1	-2	6
Békéscsaba	3	W 4	29.2	1	.		8	1	-2	4
Kecskemét	4	WNW 2	26.6	2	.		8	1	0	7
Szeged	4	SW 3	28.3	0	.		8	-1	-7	7
Hódmezővásárhely	3	W 2	26.1	2	.		8	-2	-	-
Szentes	4 -	SW 1	-	0	.		9	-2	-7	-
Budapest Kelenföld	4	SW 2	27.3	0	.	⌊	8	-1	-3	5
Budapest Pestszentlőrinc	4 -	S 1	25.0	-1	ny		6	-1	-5	2
Budapest Naphegy	3	SW 2	24.4	0	.	⌊	5	0	-2	0
Budapest Lágymányos (1000 mb)**	4	W 10	901.7	-3	.	4	1	-3	-	7
Budapest Naphegy (900 mb)**	4	SW 9	901.7	-2	.		2	-2	-	-
Budapest Lágymányos (950 mb)*	1	WSW 4	966.8	2	.		4	1	-	-
Budapest Naphegy (475 mb)*	4	SW 4	964.4	1	.	⌊	4	0	-	7
Budapest Lágymányos (480 mb)*	4	SW 1	965.7	0	.		5	0	-2	-

12 óra csapadék mm			24 óra csapadék mm			24 órai csapadék mm			24 óra csapadék mm		
Tápió	.		Tihany	.		Pusztak	.		Zákány	.	
Cegléd	.		Siófok	.		Jósvafő	.		Keszthely	.	
Kecskemét	.		Fonyód	.		Bükkszenterzsébet	.		Veszprémpuszta	.	
Kőrös	.		Marcali	.		Lillafüred	.		Budatétényi Ház	ny	
Kunszentmiklós	.		Somogyvár	.		Szendrőlád	.		Martonvásár	.	
Kecskemét	.		Pápa	.		Füzesd	.	⌊	Tiszabecs	ny	
Lenti	.	⌊	Sárbogárd	.	⌊	Hollóspuszta	.		Gyöngyös	.	
Zalaszentgrót	.		Szántódpuszta	.		Sátoraljaújhely	.		Nyíregyháza	-	
Siófok	.		Nagykőrös	.		Tokaj	-		Fulgár	.	
Balatonboglár	.		Somogyszob	ny		Mezőkeresztes	.		Hajdúdorog	-	
Balatonszemes	-		Bácsa	.		Jászapáti	.		Hortobágy	-	
Kalocsa	.		Salgótarján	.		Nagykáta	.		Nagykáta	.	⌊
Tápiószentmárton	.		Lenyve	.		Vecsés	.		Tiszafüred	.	
Tápiószele	.		Kaposfüred	-		Orkény	.		Tiszaroff	.	
Tápiószele	.		Bátaszék	.		Kunszentmiklós	.		Karcag	.	
Zsira	ny		Mohács	.	⌊	Cegléd	.		Püspökladány	ny	
Vecsés	.		Siklós	.		Nagykörös	.	⌊	Berettyóújfalu	1	
Kunszentmárton	.		Kisalföld	.		Tiszakécske	.		Szegvár	.	⌊
Kisbér	.		Balassagyarm.	.		Izsák	.		Kőrösszakál	.	
Mór	.		Romhány	.		Kiskunfélegyh.	.		Szarvas	.	
Alcsút	.		Vác	.		Kiskunhalas	.		Szentes	.	
Budaörs	.		Galgamácsa	.		Bácsalmás	.		Orosháza	.	
Budakeszi	.		Lőrinci	.		Kistelek	.		Makó	.	⌊
Tárnok	.		Gyöngyös	.					Mezőhegyes	.	
Százhalombatta	.		Borsosnádasd	-					Battonya	.	⌊

* A légnyomás 500 gdm-re átszámítva ** A légnyomás 1000 gdm-re átszámítva

OFSET NYOMDA BUDAPEST F. v. FORMAYER GYULA

Magassági szélmérések

Óraadatok greenwichi középidőben

XII.5.

	Győr 10 h		Pécs 11 h		Bpest 12 h		Bpest 17 h		Bpest 21 h		Bpest 24 h		Miskolc 11 h		Szeged 12 h			
	fok	m/s	fok	m/s	fok	m/s	fok	m/s	fok	m/s	fok	m/s	fok	m/s	fok	m/s	fok	m/s
Talaj	320	7	320	12	320	12	320	7	320	7	320	7	320	7	320	7		
500 m	330	18	360	12	340	18	330	15	340	18	320	16	320	13	340	15		
1000	340	22	360	21	350	14	350	14	340	20	330	14	320	13	350	17		
1500	340	26	260	21	350	12	350	14	350	24	320	9			350	17		
2000	340	24			350	12	360	12	360	10	320	15			350	16		
2500	340	25			350	15					340	10			350	18		
3000	340	25			350	15					340	10			350	18		
4000															330	15		
5000																		
6000																		
7000																		
8000																		
9000																		
10000																		
11000																		
12000																		
13000																		
14000																		
15000																		
16000																		
17000																		
18000																		
19000																		
20000																		

XII.6.

	Pécs 8 h		Bpest 3 h		Bpest 6 h		Bpest 9 h		Szeged 7 h		Debrecen 7 h							
	fok	m/s	fok	m/s	fok	m/s	fok	m/s	fok	m/s	fok	m/s	fok	m/s	fok	m/s	fok	m/s
Talaj	270	2	320	12	270	7	270	7	220	7	220	2						
500 m	290	8	310	17	310	14	300	19	310	18	280	10						
1000	310	11	290	11	310	19	300	25	310	18	280	10						
1500	310	11	290	11			310	33	310	22	270	13						
2000	340	13	330	15					310	16	270	13						
2500									330	19	290	14						
3000									330	19	290	14						
4000									340	22								
5000																		
6000																		
7000																		
8000																		
9000																		
10000																		
11000																		
12000																		
13000																		
14000																		
15000																		
16000																		
17000																		
18000																		
19000																		
20000																		

OFFSET NYOMDA BUDAPEST F.V. POMAYER GYULA

IDŐJÁRÁSI NAPIJELENTÉS

ЕЖЕДНЕВНЫЙ МЕТЕОРОЛОГИЧЕСКИЙ БЮЛЛЕТЕНЬ • DAILY SYNOPTIC MAP OF THE HUNGARIAN METEOROLOGICAL INSTITUTE • BULLETIN QUOTIDIEN DE L'INSTITUT MÉTÉOROLOGIQUE HONGROIS WETTERBERICHT DES UNGARISCHEN METEOROLOGISCHEN INSTITUTS

KIADJA AZ ORSZÁGOS METEOROLÓGIAI INTÉZET
BUDAPEST II, KITAIBEL PÁL-UTCA 1
TEL.: KÖZPONT: 150-220 IDŐJELZŐ OSZT: 151-204, 150-410

MEGJELENIK NAPONKÉNT • ELŐFIZETÉSI ÁRA A POSTAI KÖLTSÉGGEL EGYÜTT NEGYEDÉVRE 60.— Ft
KIADÁSÉRT FELEL AZ INTÉZET IGAZGATÓJA

68. évfolyam. 341. szám. • Budapest • 1955. december hó 7.

Az időjárási helyzet ma reggel és a várható időjárás:

Észak-Európán ciklonok sora vonul át óceáni enyhe levegővel árasztva el a szárazföldet, és egyben nagy területeken csapadékos időjárást okozva. Európa délnyugati területei felett még tart az anticiklon uralma.

Hazánkban kedden felhős, enyhe volt az idő. Napközben a hőmérséklet a Dunántúlon 6 - 10, keleten 4 - 7 fokig emelkedett. Az éjszakai lehülés rendkivül szeszélyes volt, ugyanis a délnyugati megyékben helyenként -3 fokos fagyot is észleltek, ezzel szemben a Fővárosban +7, Egerben, Győrött, Szolnokon +6 fok volt a legalacsonyabb hőmérséklet. Délután elszórtan jelentéktelen mennyiségü esők voltak.

Budapesten szerdán 12 órakor a hőmérséklet 11 fok, a tengerszintre átszámitott légnyomás 764 mm, mérsékelten süllyedő irányzatu.

Várható időjárás csütörtök estig:

Felhőátvonulások, ma egy-két helyen, holnap többfelé eső, esetleg zivatar.
Időnként élénk délnyugati, nyugati, később helyenként erős északnyugati szél.
Az enyhe ség még tart.

Várható legalacsonyabb hőmérséklet ma éjjel: északon 2 - 5, délen -1, +2,
legmagasabb nappali hőmérséklet csütörtökön: 7 - 10 fok között.

A fütés alapjául szolgáló várható középhőmérséklet:
0, +4 fok között.

Kádár

A hőmérséklet és a légnyomás napi középértéke Budapesten és ezek eltérése a 75 évi átlagtól:
1955. XII.6-án: 7,0 C°, 767,4 mm. Eltérés: +4,9 C°, +5,1 mm.

1871 óta ezen a napon előfordult

legmagasabb hőmérséklet	13,6 C°	/1900./
legalacsonyabb hőmérséklet	-12,6 C°	/1925./

Az Országos Meteorológiai Intézet Időjárási Napijelentése

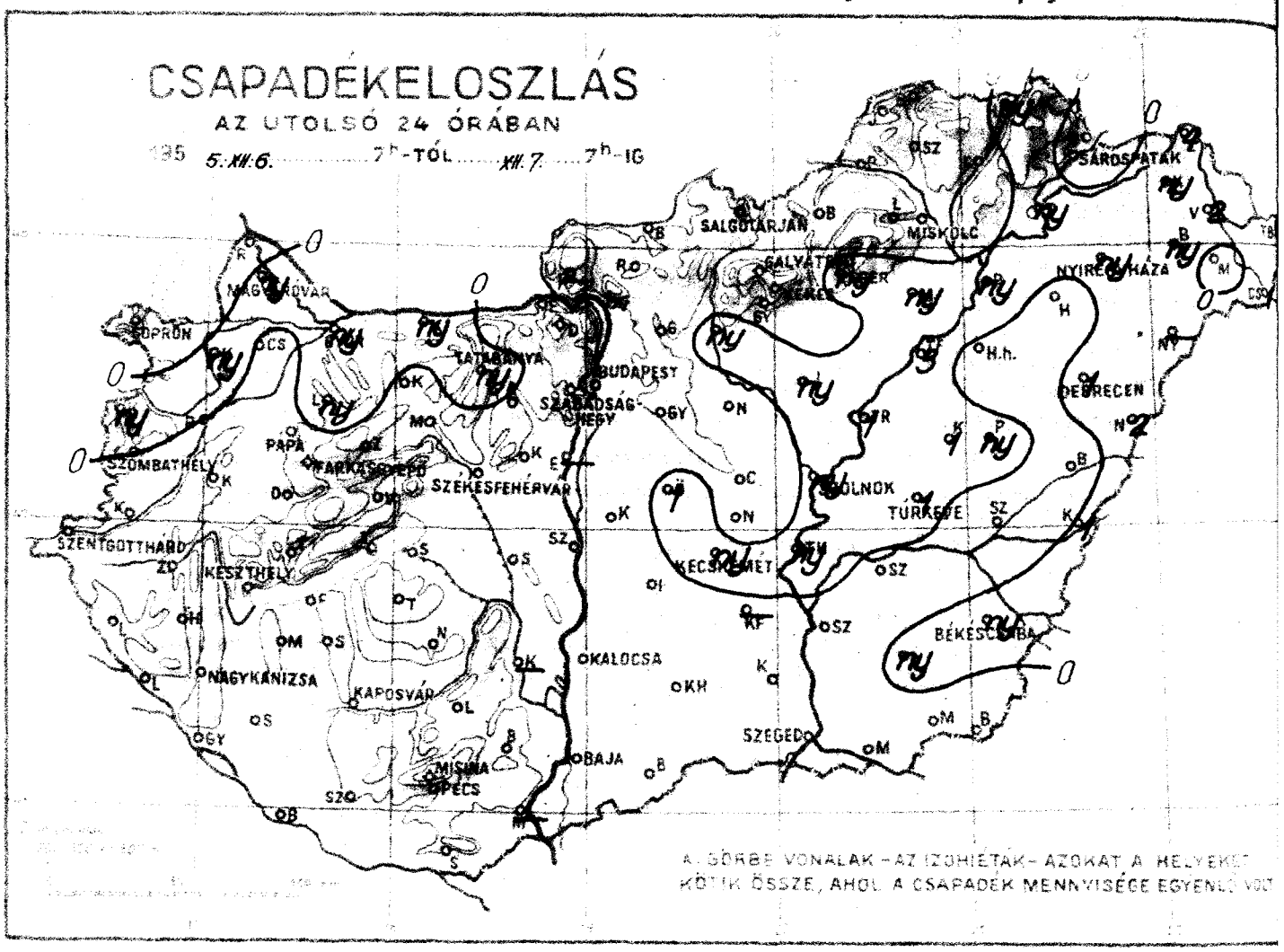

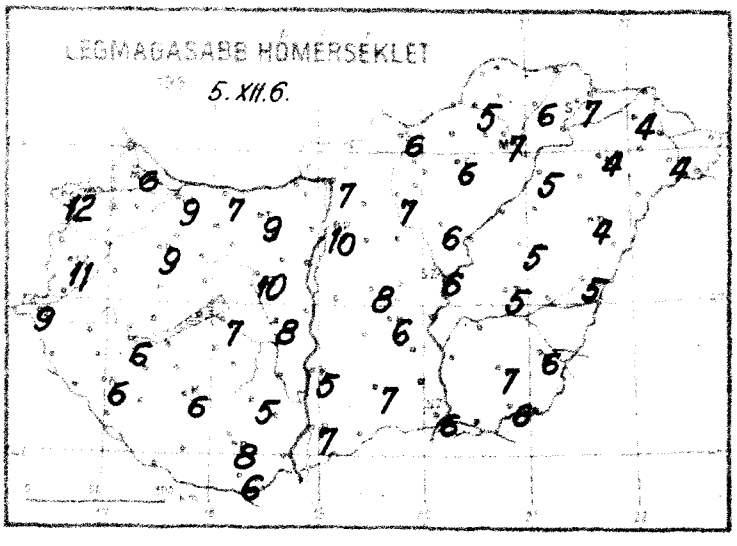

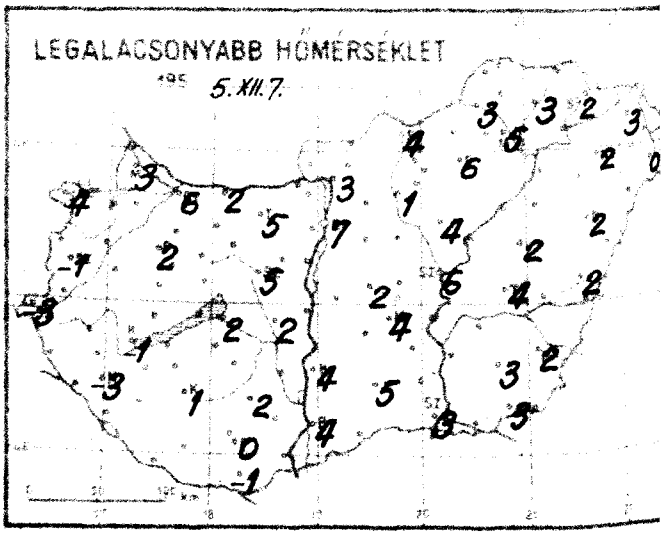

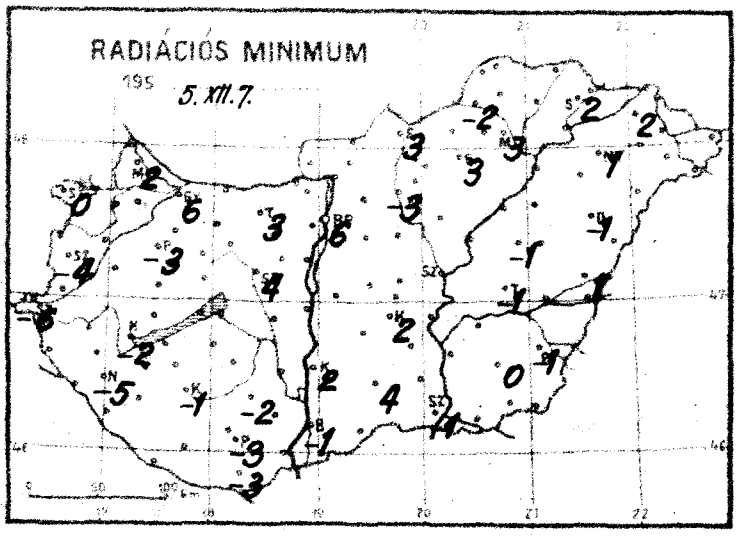

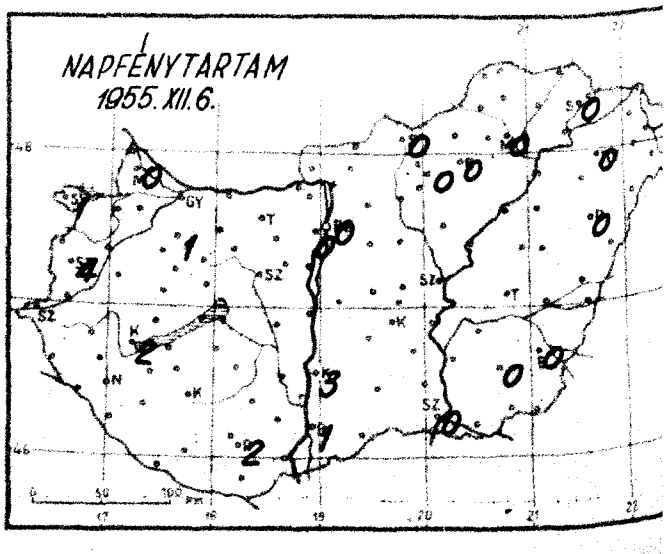

MELLÉKLET AZ ORSZÁGOS METEOROLÓGIAI INTÉZET

IDŐJÁRÁSI NAPIJELENTÉSÉHEZ

Budapest, 1955. DECEMBER hó 7. nap SZERDA

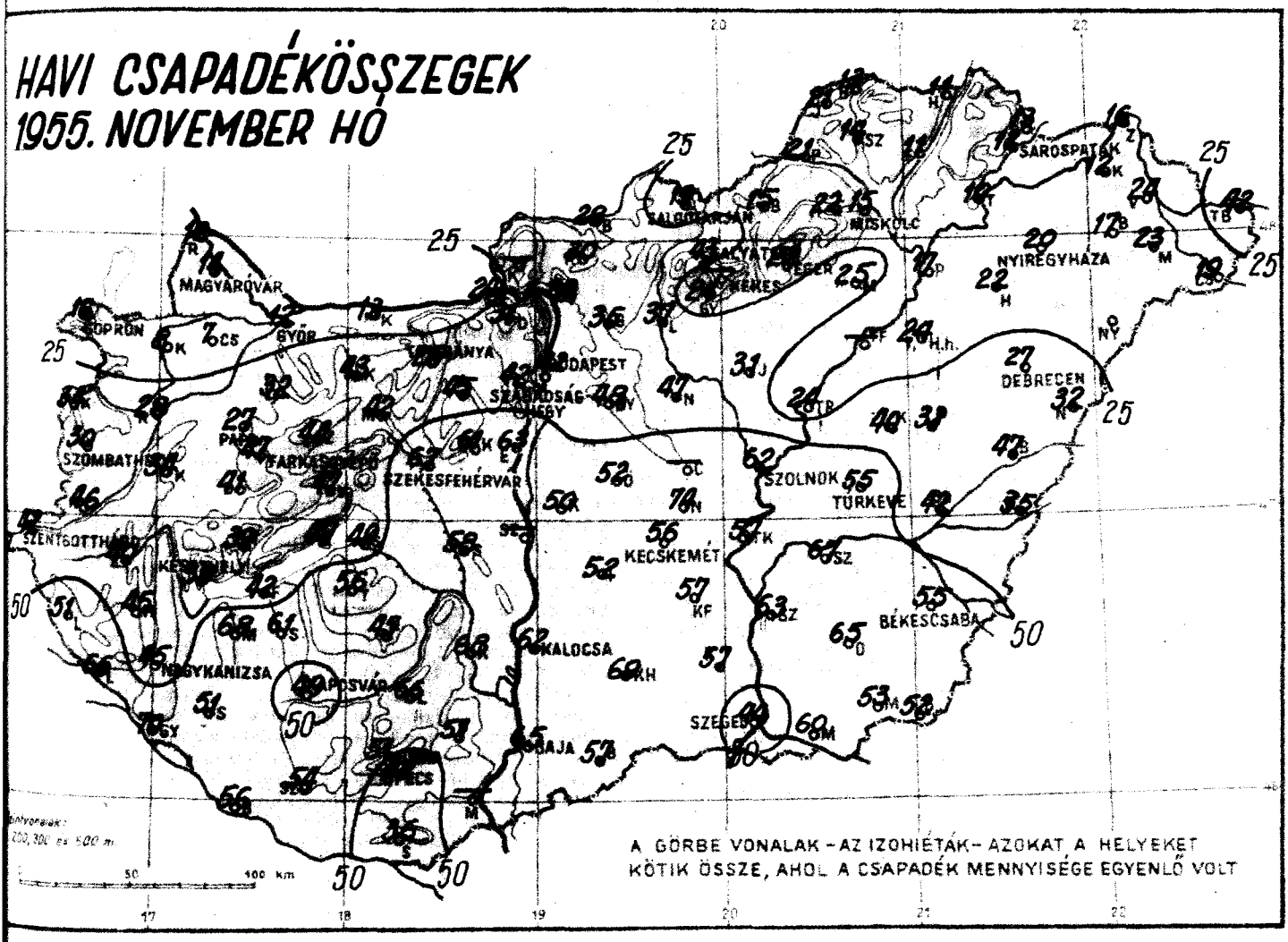

ÉGHAJLATI TÁVIRATOK

1955. november hóról.

Az 1955. december 5. és 6. napjain közzétett éghajlati adatok, valamint azok eltérése a 30 évi /1901-30/ törzsértékektől :

ÁLLOMÁS	Légnyomás mb		Hőmérséklet C°		Nedvesség %		Csapadék mm	
Mosonmagyaróvár	1021,6	+3,5	4,9	+0,5	84	- 2	14	-34
Pécs rep.tér	21,3	+3,0	5,2	-0,2	78	- 6	41	-13
Budapest M.I.	21,1	+3,0	5,7	+0,7	78	- 3	48	-12
Szeged Egyetem	21,5	+3,3	5,8	-0,3	83	+ 1	44	+ 2
Debrecen Egyetem	21,3	+3,1	4,3	-0,2	82	- 2	27	-22
Miskolc rep.tér	21,1	+2,8	4,1	+0,2	86	+5	15	-33

Útmutatás az Időjárási Napijelentés használatához

Az időjárási Napijelentés hazánk és Európa időjárásáról nyújt tájékoztatást. Az első oldalon találjuk az európai időjárási helyzet, valamint hazánk utolsó 24 óra alatti időjárásának rövid leírását és a várható időjárást a következő 36 órára. Ezen az oldalon szerepel meg a budapesti hőmérséklet és légnyomás előző napi középértéke és ezek eltérése a 75 éves átlagtól, valamint az 1871. óta azon a napon előfordult legmagasabb és legalacsonyabb hőmérséklet értéke és évszáma.

A második oldalon térképeken közöljük néhány időjárási elem területi eloszlását hazánk felett. Az első bemutatja az utolsó 24 óra csapadékmennyiségét (mm-ben; ny = nyom, azaz 0,4 mm, vagy ennél kisebb mennyiség). A második térképen a kiadást megelőző napon észlelt nappali hőmérsékleti csúcsértéket láthatjuk, a harmadikon az elmúlt éjszaka alatti legalacsonyabb hőmérsékletet, a negyediken pedig a talajközeli rétegben észlelt legalacsonyabb hőmérsékletet (mindhármat Celsius-fokokban). Az ötödik térképen általában a kiadást megelőző napon mért napsütés időtartamát adjuk meg órákban. Hóréteg esetén azonban ezen a térképen közöljük a kiadás reggelén mért hóréteg magasságát cm-ben (f = folt, azaz nem összefüggő réteg).

A harmadik oldalon található a vázlatos kivonata annak a sokezer adatot tartalmazó időjárási munkatérképnek, amelynek alapján az Intézet időjelzése (prognózisa) készül. Az itt közölt térképen csak a legfontosabb állomások néhány közérdekű adata van feltüntetve: a felhőzet mennyiséget az állomás karika besötétítésének mértékével adjuk meg; a szél abból az irányból fúj, amerre a szélzászló rúdja mutat. A zászlócskák száma meghatározza a szélsebességét: egy hosszú zászló 5 méter másodpercet (m/s) erősségű szélnek felel meg, egy rövid zászló 2,5 m/s-nek s. í. t. A hőmérséklet Celsius-fokokban van feltüntetve az állomás karikától balra. Ez alatt található esetenként az időjárás jellemzése, ha az észleléskor nevezetesebb időjárási esemény van, pl. csapadékhullás, köd, zivatar stb. A térképen láthatók még az izobárok, az egyenlő légnyomású helyeket összekötő vonalak, valamint a különböző fogazással ellátott görbe vonalak, az ú. n. időjárási frontok (jelmagyarázatot l. alább).

Az „A" a kis légnyomású terület (minimum, ciklon), az „M" a nagy légnyomású terület (maximum, anticiklon) középpontját jelöli. Fel van tüntetve azonkívül a Magyarországon, vagy annak környékén uralkodó légtömegek fajtája nemzetközi rövidítéssel. A betűk jelentése:

T = szubtrópusi
P = mérsékeltövi
A = sarkvidéki
F = leszálló
m = tengeri
c = szárazföldi
W = meleg
K = hűvös vagy hideg
M = légtömeg (levegő)

(Pl. cKM = szárazföldi hideg levegő, mTM = tengeri szubtrópusi levegő.)

A térkép melletti beosztás segítségével átszámíthatjuk a Hg milliméterekben kifejezett légnyomás értéket millibár egységekre és viszont.

A 4. oldalon van a magassági légáliapotmérés eredménye, amelyet rádiós léggömbbel végeztek. Itt találjuk a talajon, valamint 500, 1000, 1500 stb. m magasságban a légnyomás nagyságát millibárban, a hőmérsékletet Celsius-fokokban és a viszonylagos nedvességet százalékban. A mérés eredményét rajzban is ábrázoljuk. A rajz vízszintes tengelyén a viszonylagos nedvességet, ill. a hőmérsékletet, a függőleges tengelyén pedig a magasságot tüntettük fel. A „Magaslégköri időhelyzet" hazánk, ill. Közép-Európa felett elhelyezkedő légtömegekről tájékoztat.

Az 5. oldalon táblázatos alakban közöljük a hazánkban reggel 7 órakor (azaz 6 órakor greenwichi időben = 06 TMG) végzett megfigyelések eredményét, valamint az utolsó 24 óra néhány adatát, amelyek közül egyeseket, a 2. oldalon térképeken is közlünk. A felhőzet mennyisége az égbolt negyedeiben van megadva (0 = derült, 4 = borult), mellette esetenként feltüntetjük a nevezetesebb időjárási eseményeket (mint az időjárási térképen). A szélirány megjelölésére a nemzetközi rövidítéseket használjuk (N = észak, E = kelet, S = dél, W = nyugat), az erősség méter/másodperc egységekben szerepel, a légnyomás tengerszintre átszámítva millibárokban (az ezresek és százasok száma csak szükség esetén van kiírva), valamennyi hőmérsékleti adat Celsius-fokokban, a csapadék-mennyiség, mint a térképen, mm-ben. A következő hasábban esetenként feltüntetjük a reggeli észlelés alkalmával talált deret, zúzmarát (jelekkel), ill. a hóréteg vastagságát cm-ben. A táblázat utolsó oszlopában van a napsütés tartama órákban. A második táblázatban vannak a csapadéksürgönyző állomások adatai: a csapadékmennyiség és hórétegvastagság.

A 6. oldalon vannak a magyarországi magaslégkör szélmérések. Az egyes oszlopokban megtalálhatjuk a szél irányát a talajon, 500, 1000, 1500 stb. m magasságban 360 fokos beosztás szerint (90 fok = kelet, 180 fok = dél, 270 fok = nyugat és 360 fok = észak), továbbá a szél sebességét m/s-okban.

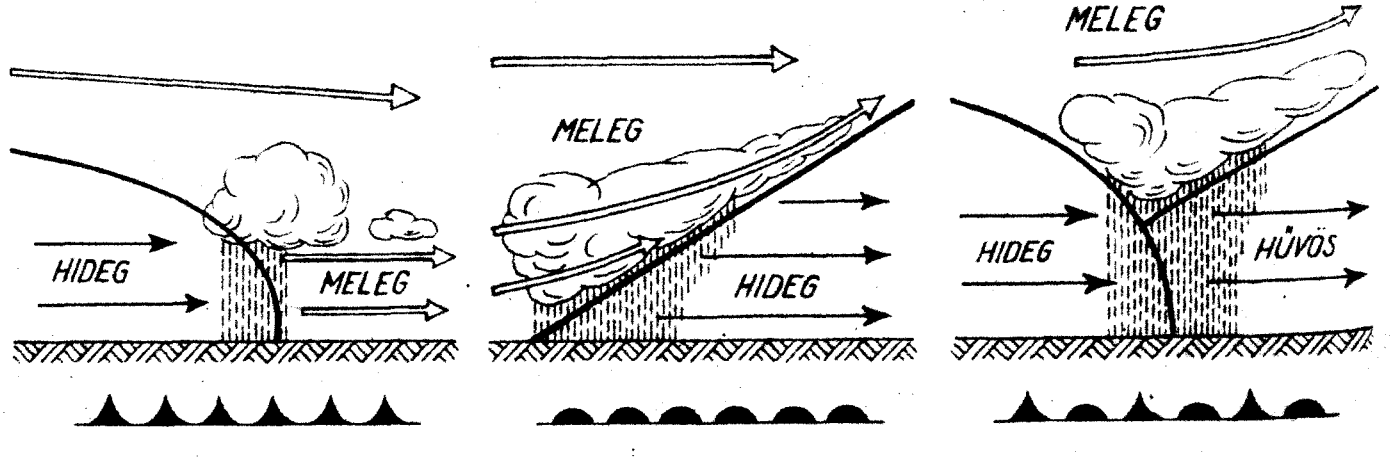

Hideg front **Meleg front** **Záródott front (okklúzió)**

Az időjárási front két különböző sajátosságú légtömeg ütköző vonala. Hideg front, vagyis betörési front esetén a hideg levegő tör előre, maga előtt felemelve a melegebb levegőt. Meleg front, vagyis felsiklási front esetén a meleg levegő a hidegebbre felsiklik. Záródott front, vagy okklúzió keletkezik akkor, ha a betörési front az előtte haladó felsiklási frontot utóléri és a meleg levegőt a magasba emelve, a talajtól teljesen elválasztja. A szaggatott kettős vonalak a lesiklási felületet jelzik. Lesiklási felület mentén is két különböző sajátosságú légtömeg érintkezik, de az egyik légtömeg leszálló mozgást végez. Az időjárási frontok általában az időromlás (borulás, eső, zivatar, havazás, hirtelen kitörő szél) hordozói. A lesiklási felület mentén általában szép időjárás uralkodik, felhőtlen égbolt, szélcsend, legfeljebb vékony rétegű kisugárzási köd van.

OFFSET NYOMDA, BUDAPEST. F. V. POMAYER GYULA

Időjárási helyzet 1955. év DECEMBER hó 7. nap 7 óra

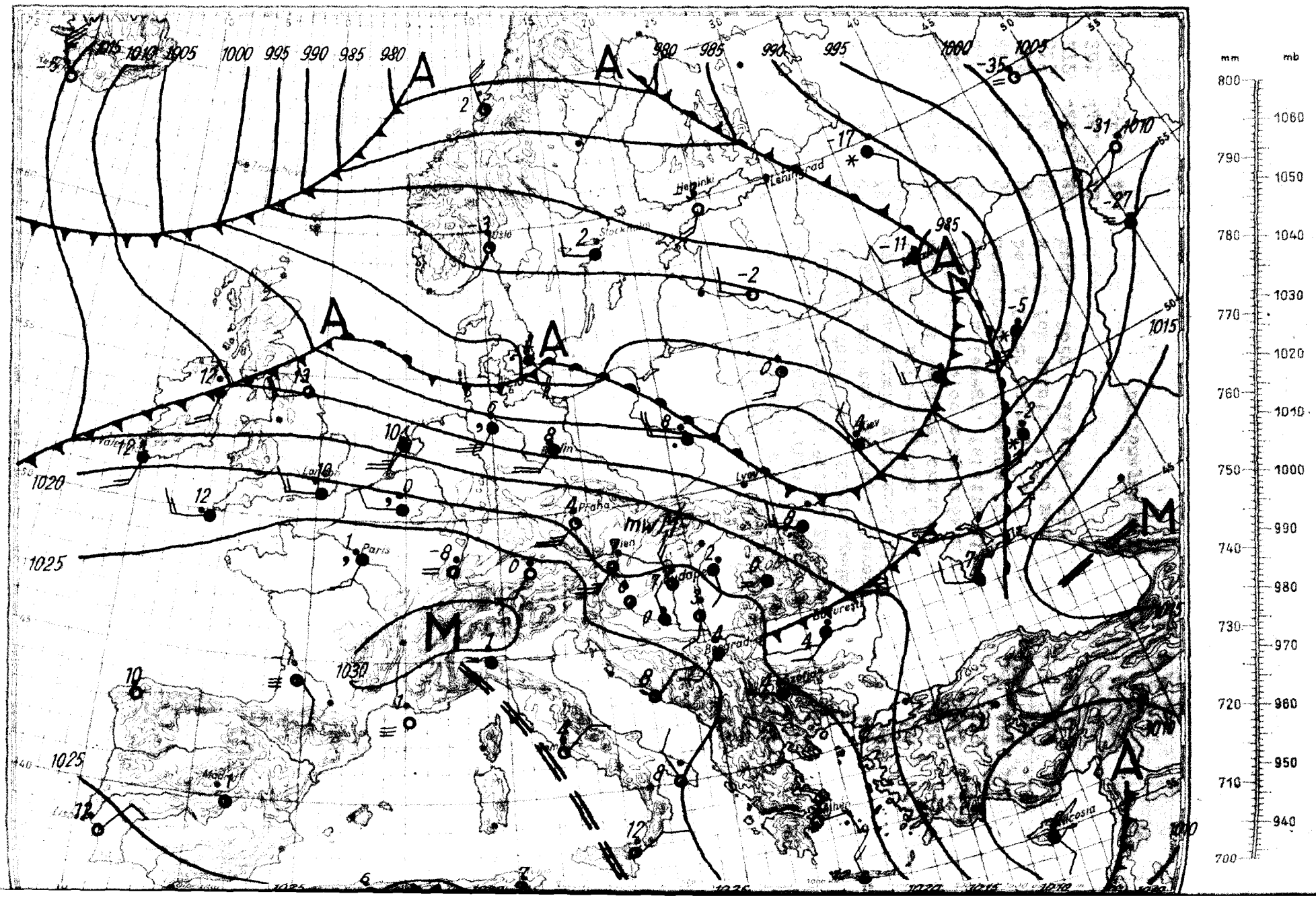

Magassági légállapotmérés

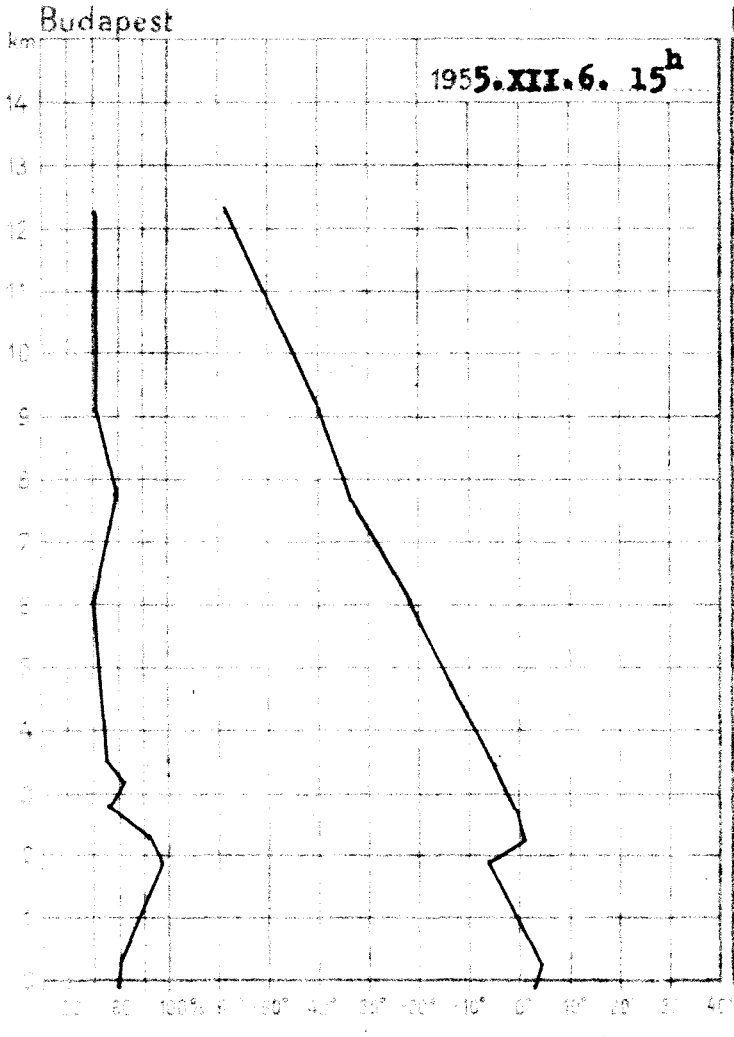

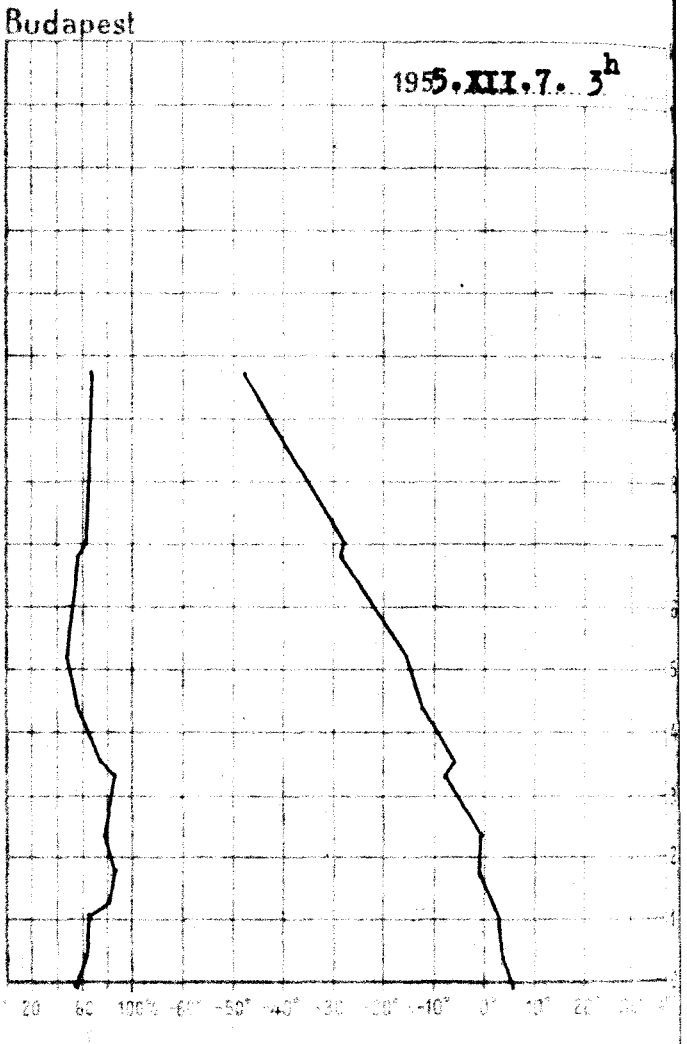

1955.XII.6. 15h			
km	mb	C°	%
Talaj	1004.0	5.7	65
0.5	962	5.4	62
1	906	2.2	65
1.5	851	-0.8	82
2	795	-4.3	100
2.5	750	+1.2	79
3	705	-0.2	60
4	621	-5.6	56
5	542	-12.2	53
6	478	-19.2	49
7	416	-29.9	55
8	362	-32.1	59
9	315	-36.9	50
10	272	-42.8	48
11	233	-48.9	48
12	199	-55.3	48
13			
14			
15			

Magaslégköri időhelyzet

Az enyhe óceáni levegő eljutott Németország, a Kárpát-medence, a Balkán-félsziget, Lengyelország és a Balti Sz.Sz. Köztársaságok fölé, ahol felmelegedés figyelhető meg. Az enyhe levegő nyomában áramló grönlandi hideg levegő a Brit-szigetek felett már ujabb lehülést okozott. Hazánk légterében 67oo m-ig erősen melegedett a levegő, felette kisebb hőmérséklet-csökkenés következett be. A 0 fok szintje 1890 m-rel, a -10 fok szintje 112o m-rel emelkedett 262o , illetve 458o m-re.

Dr.Tónayné s.k.

1955.XII.7. 3h			
km	mb	C	%
Talaj	1002.3	7.8	66
0.5	961	6.1	71
1	902	5.6	75
1.5	849	3.1	90
2	797	0.6	93
2.5	749	0.9	90
3	704	-2.9	94
4	620	-5.7	74
5	545	-11.9	61
6	479	-18.8	61
7	417	-27.0	67
8	362	-33.8	68
9	314	-40.9	70
10			
11			
12			
13			
14			
15			

1955. december 7. szerda
68. évfolyam 341. sz.

Felhőzet (0–8)	Szélirány (Beaufort-fok)	Légnyomás (millibar)	Hőmérséklet (°C)	Csapadék 24 óra (mm)	Hőmérséklet a talajban: legmagasabb	10 cm-ben	20 cm-ben	Napi sütés (óra)
4	NW 6	1021.0	8	ny	6	3	2	0
3	SE 1	21.1	4	.	12	4	0	1
3	NW 1	22.3	1	.	11	-1	-4	4
0	- WNW 1	22.3	-2	.	9	-3	-6	-
1	W 1	21.9	2	.	9	2	-3	-
4	WSW 3	21.9	7	ny	9	6	6	-
3	W 4	21.1	5	ny	9	5	3	-
2	NE 2	-	7	.	10	5	4	-
0	- 0	22.6	0	.	6	-1	-2	2
0	- - 0	22.9	-2	.	6	-3	-5	-
1	S 2	22.6	1	.	6	1	-1	-
4	NW 1	23.1	0	.	8	0	-3	2
3	NW 7	19.7	7	.	10	7	6	0
2	W 6	18.9	5	.	6	4	3	0
3	N 1	17.5	7	ny	6	6	3	0
1	W 2	16.8	8	.	7	5	3	0
4	- 0	-	3	.	7	2	2	0
2	SW 1	21.9	4	.	7	4	-1	1
3	W 4	21.9	7	.	5	4	2	0
3	NW 6	19.0	7	ny	6	4	2	0
3	S 2	20.8	3	.	6	3	-1	0
2	WNW 4	19.3	6	ny	6	6	-	-
2	- W 1	-	4	1	5	4	-1	-
2	SW 2	20.4	3	ny	6	3	0	0
3	S 2	18.8	2	1	4	2	-1	0
4	S 1	18.6	3	ny	4	2	1	0
3	SW 9	898.5	4	.	hófolt 1	1	-	0
3	NW 6	898.6	2	.	0	0	-	-
2	SW 4	961.3	5	.	5	4	-	-
3	NW 3	959.2	4	.	6	3	-	0
1	N 1	960.3	5	.	6	1	-1	-

	.		.		.		4
	.		.		.		ny
	ny		.		.		2
	ny		.		.		ny
	.		.		.		.
	.		.		.		4
	.		.		ny		1
	.		.		.		-
	.		.		ny		ny
	.		.		ny		.
	.		.		ny		.
	.		.		.		2
	ny		.		.		3
	.		-		1		1
	.		.		.		1
	.		-		.		ny
	.		.		ny		.
	ny		-		ny		.
	.		.		.		1
	-		.		.		.
	.		.		.		ny
	.		ny		.		.
	-		.				.
	.		.		.		.

* A légnyomás 500 gdm-re átszámítva ** A légnyomás 1000 gdm-re átszámítva

Magassági szélmérések

Óraadatok greenwichi középidőben

XII.6.	Szhely 14 h		Pécs 11 h		Bpest 12 h		Bpest 15 h		Bpest 18 h		Bpest 21 h		Bpest 24 h		Szeged 11 h		Miskolc 11 h	
	fok	m/s	fok	m/s	fok	m/s	fok	m/s	fok	m/s	fok	m/s	fok	m/s	fok	m/s	fok	m/s
Talaj	140	2	180	7	220	7	270	7	320	12	320	12	320	12	220	7	220	2
500 m	300	6	300	9	290	29	290	11	310	16	310	15	320	17	280	22	280	7
1000	300	6	300	9	300	34	310	22	310	16	320	19	320	26	280	14	310	9
1500	300	6	330	14	310	29	320	35					320	21	300	16	310	14
2000	310	16	330	14	310	24									310	14	320	22
2500	340	28	330	14														
3000	340	28	330	14														
4000	240	28																
5000	350	22																
6000	350	22																
7000	350	22																
8000	350	22																
9000	350	22																
10000	360	26																
11000	350	25																
12000	350	25																
13000	360	26																
14000	360	26																
15000	360	21																
16000	360	21																
17000	360	21																
18000	360	21																
19000																		
20000																		

XII.7.	Szhely 7 h		Pécs 7 h		Bpest 4 h		Bpest 5 h		Bpest 9 h		Szeged 7 h		Miskolc 6 h		Debrecen 6 h		
	fok	m/s	fok	m/s	fok	m/s	fok	m/s	fok	m/s	fok	m/s	fok	m/s	fok	m/s	fok m/s
Talaj	220	2	270	2	320	17	320	7	270	2	220	7	220	2	180	2	
500 m	290	12	250	2	310	11	320	15	310	10	320	15	270	10	240	7	
1000	290	12	250	6	280	11	300	15	310	25	320	21	280	14	240	7	
1500	340	12	230	7	310	11	310	8	310	15	320	16	280	12	280	8	
2000	320	31	340	7	310	11			310	21	320	14	300	11	300	12	
2500	310	21	340	7	340	30			310	20	330	19			310	12	
3000	310	21	340	7	340	30			310	20	330	19			310	12	
4000	310	17							300	13	330	23					
5000	330	20									320	21					
6000	330	20															
7000	330	20															
8000	330	20															
9000	330	20															
10000	320	20															
11000	320	20															
12000	320	20															
13000																	
14000																	
15000																	
16000																	
17000																	
18000																	
19000																	
20000																	

OFFSET-NYOMDA BUDAPEST F. V. POMAYER GYULA

IDŐJÁRÁSI NAPIJELENTÉS

ЕЖЕДНЕВНЫЙ МЕТЕОРОЛОГИЧЕСКИЙ БЮЛЛЕТЕНЬ • DAILY SYNOPTIC MAP OF THE HUNGARIAN METEOROLOGICAL INSTITUTE • BULLETIN QUOTIDIEN DE L'INSTITUT METEOROLOGIQUE HONGROIS WETTERBERICHT DES UNGARISCHEN METEOROLOGISCHEN INSTITUTS

KIADJA AZ ORSZÁGOS METEOROLÓGIAI INTÉZET | MEGJELENIK NAPONKÉNT • ELŐFIZETÉSI ÁRA
BUDAPEST II. KITAIBEL PÁL-UTCA 1 | A POSTAI KÖLTSÉGEL EGYÜTT NEGYEDÉVRE 60.— Ft
TEL.: KÖZPONT: 156-220 IDŐJELZŐ OSZT.: 151-204, 156-110 | KIADÁSÉRT FELEL AZ INTÉZET IGAZGATÓJA

6. évfolyam. 342. szám. + Budapest + 1955. december hó 8.

Az időjárási helyzet ma reggel és a várható időjárás:

A Skandináv-félszigeten át erős, helyenként viharos északnyugati széllel hűvösebb levegő nyomul Közép-Európa fölé. Az éjszakai lehülés Németországban, Dániában egyelőre még csak 3 - 5, Norvégia és Svédország déli részén +1, -2 fokig terjedt.

Hazánkban szerdán csak az északi megyékben voltak jelentéktelen mennyiségű futó esők. A hőmérséklet az évszakhoz képest rendkivül magasra emelkedett; Sopronban és Mosonmagyaróváron elérte a 16 fokot, az ország többi területein 10 - 14 fok volt a legmagasabb értéke. Az éjszakai lehülés ismét rendkivül szeszélyes eloszlásu volt. A délnyugati és az északkeleti határszélen gyengén fagyott, ugyanakkor Sopronban és Budapesten 8 fok volt a legalacsonyabb hőmérséklet.

Budapesten csütörtökön 12 órakor a hőmérséklet 11 fok, a tengerszintre átszámitott légnyomás 757 mm, alig változik.

Várható időjárás péntek estig:

Felhőátvonulások, több helyen futó esők, futó hózáporok.
Erős, helyenként viharos északnyugati szél.
A nappali hőmérséklet csökken.

Várható legalacsonyabb hőmérséklet ma éjjel: 1 - 4,
legmagasabb nappali hőmérséklet pénteken: 3 - 6
fok között.

A fütés alapjául szolgáló várható középhőmérséklet:
0, +4 fok között.

Tóthné

A hőmérséklet és a légnyomás napi középértéke Budapesten és ezek eltérése a 75 évi átlagtól:
1955. XII.7-én: 9,6 C°, 762,4 mm. Eltérés: +8,0 C°, -0,7 mm.

1871 óta ezen a napon előfordult

legmagasabb hőmérséklet	15,3 C°	/1915./
legalacsonyabb hőmérséklet	-15,0 C°	/1925./

Az Országos Meteorológiai Intézet Időjárási Napijelentése

CSAPADÉKELOSZLÁS

AZ UTOLSÓ 24 ÓRÁBAN

195 5. XII. 7. ..... 7h-TÓL ..... XII. 8. ..... 7h-IG

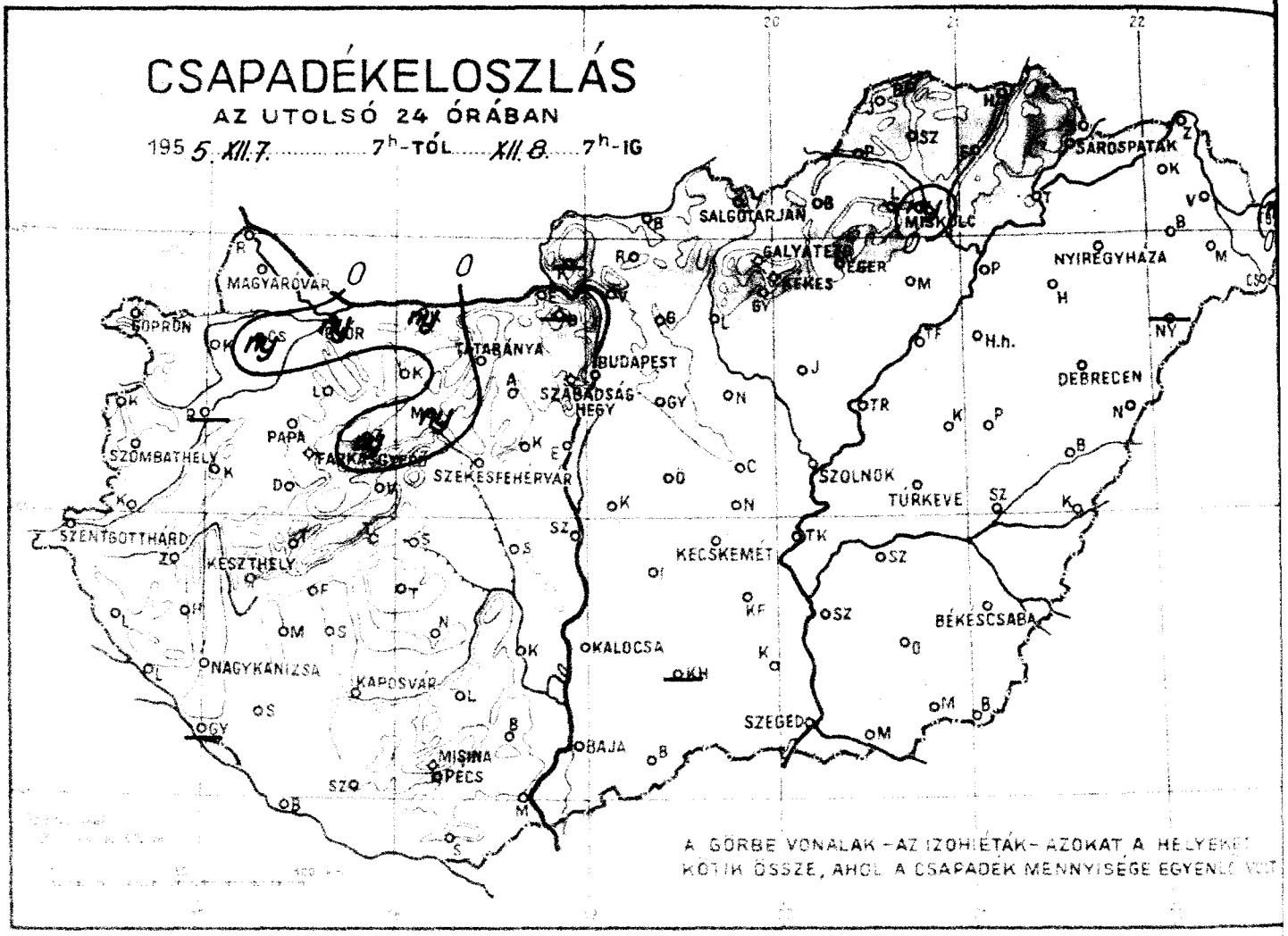

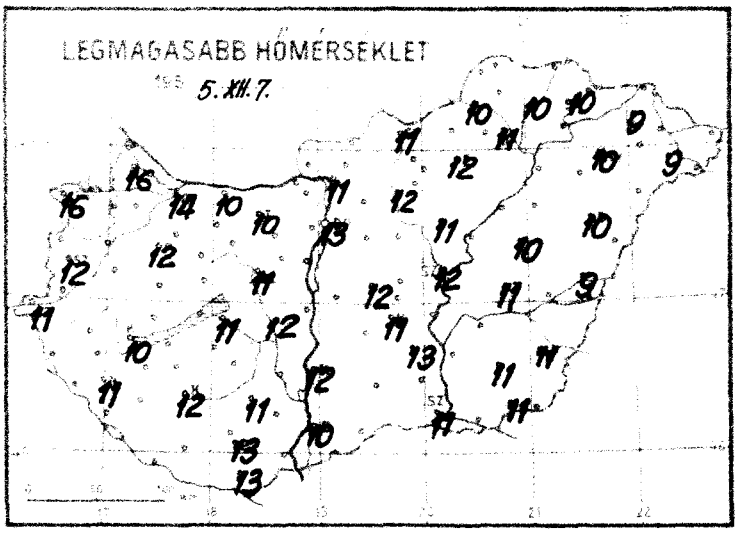

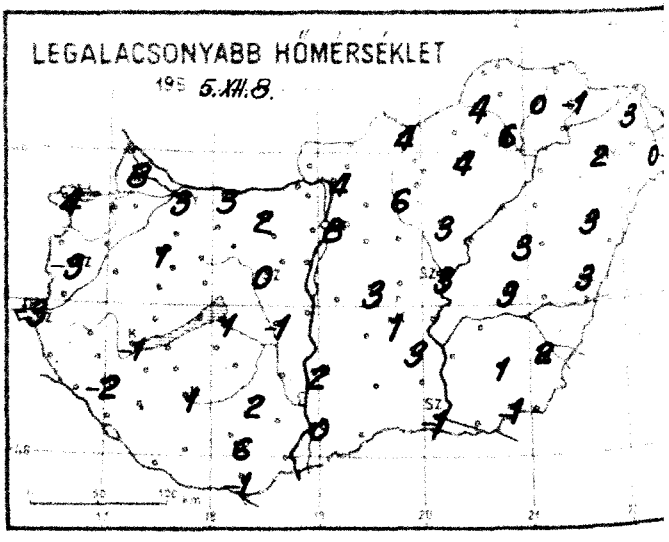

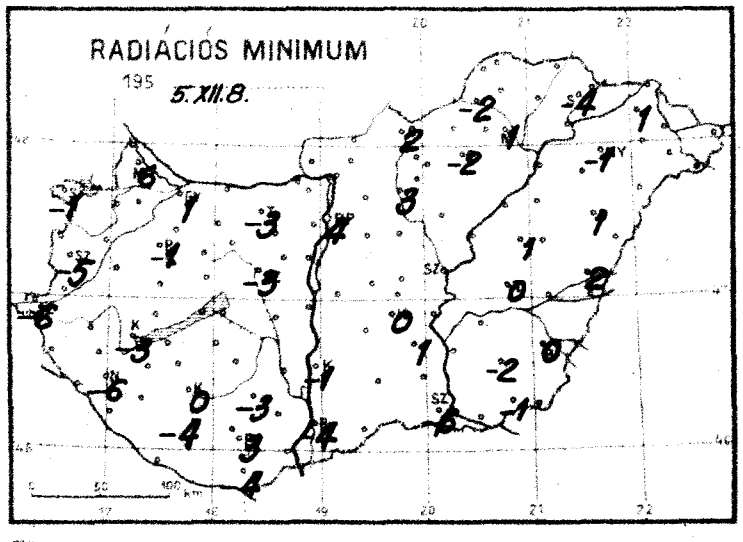

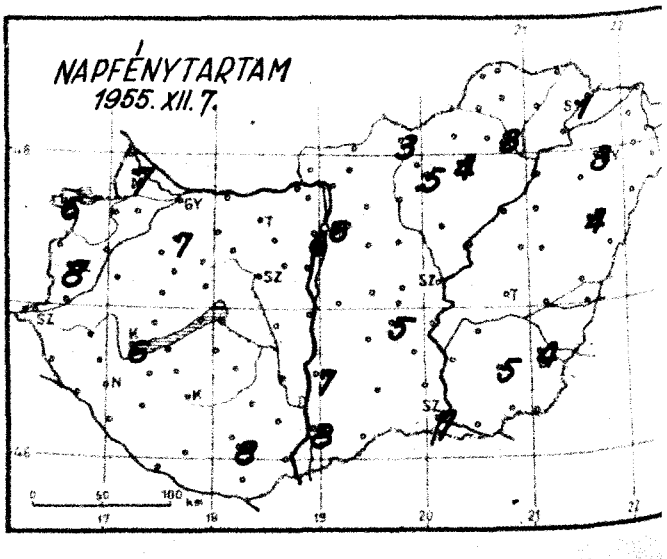

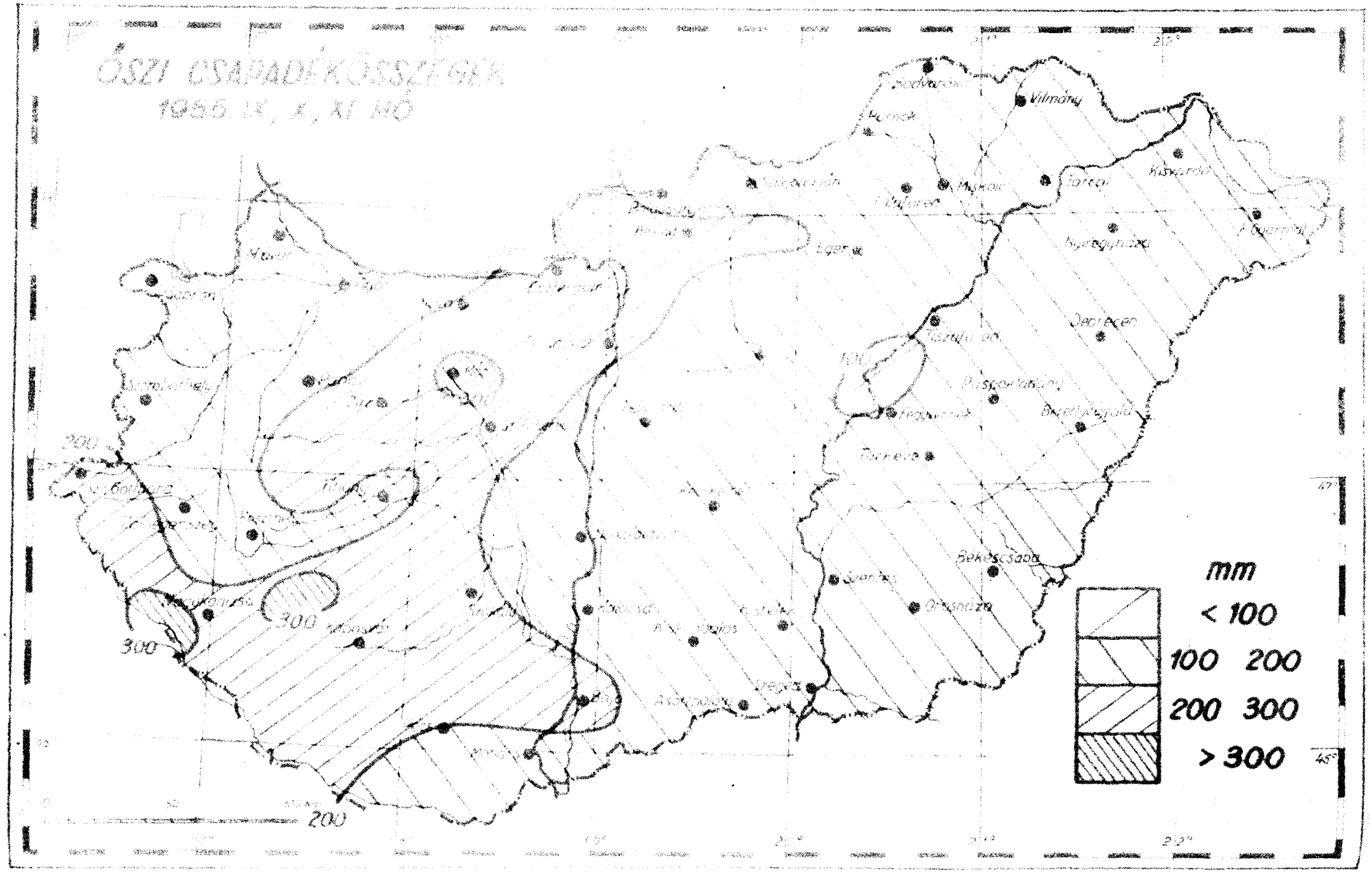
ŐSZI CSAPADÉKÖSSZEGEK
1955. IX, X, XI. HÓ
mm
< 100
100 200
200 300
> 300
Vilmány
Eger
Debrecen
Tiszafüred
Pusztakalány
Tarkeve
Békéscsaba
Szentes
Orosháza
Szeged
Baja
Kalocsa
Kiskunfélegyháza
Szombathely
Szolnok
Kisvárda
Nyíregyháza
Tarcal
Miskolc
Sopron
Mosonmagyaróvár
Szombathely
Zalaegerszeg
Keszthely
Tihany
Kaposvár
Szekszárd
Szeged
Kalocsa
Kiskunfélegyháza
Baja
Mohács
100
200
300
200
300
200
47°
45°

Időjárási helyzet 1995. év DECEMBER hó 8. nap 7 óra

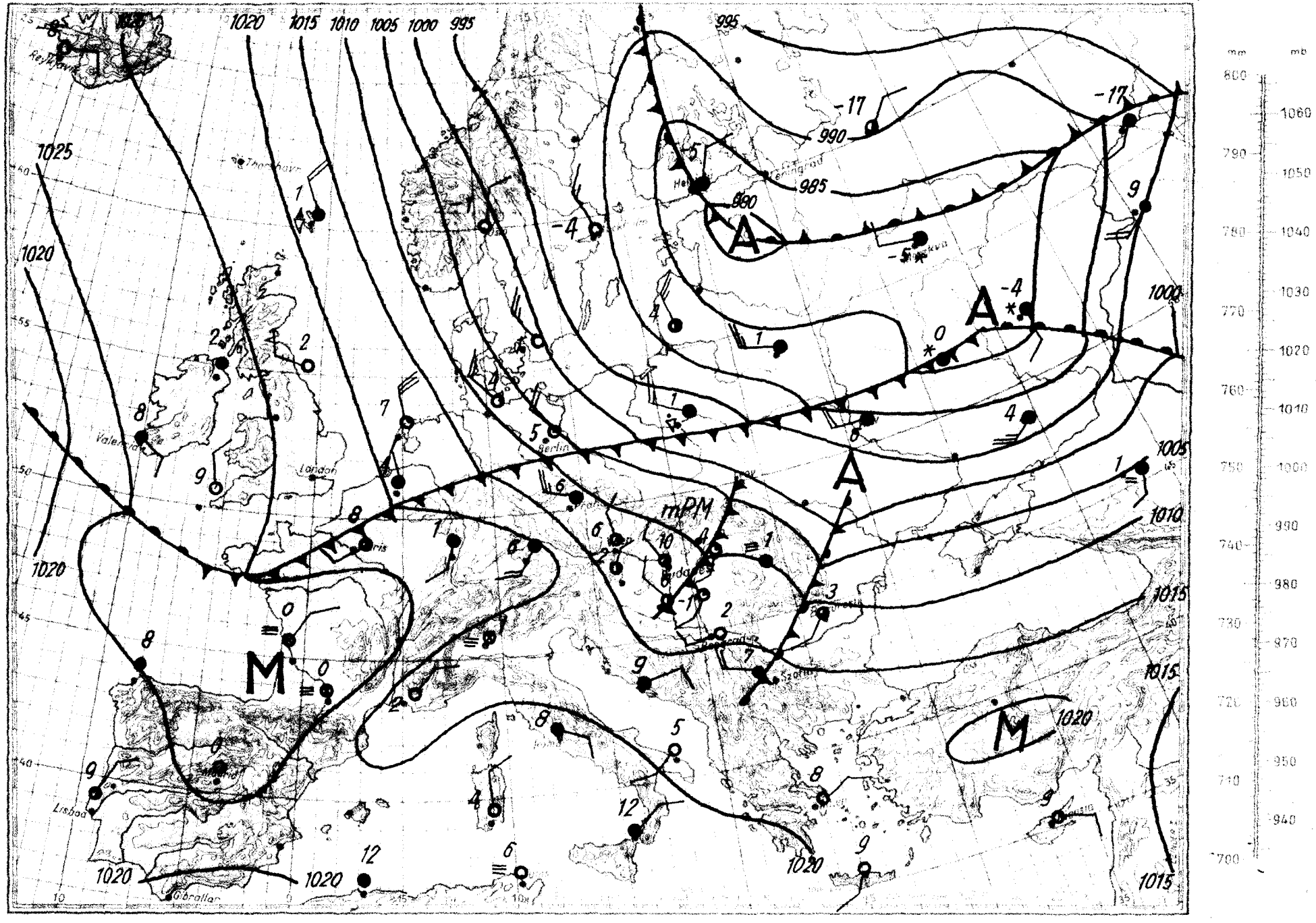

Magassági légállapotmérés

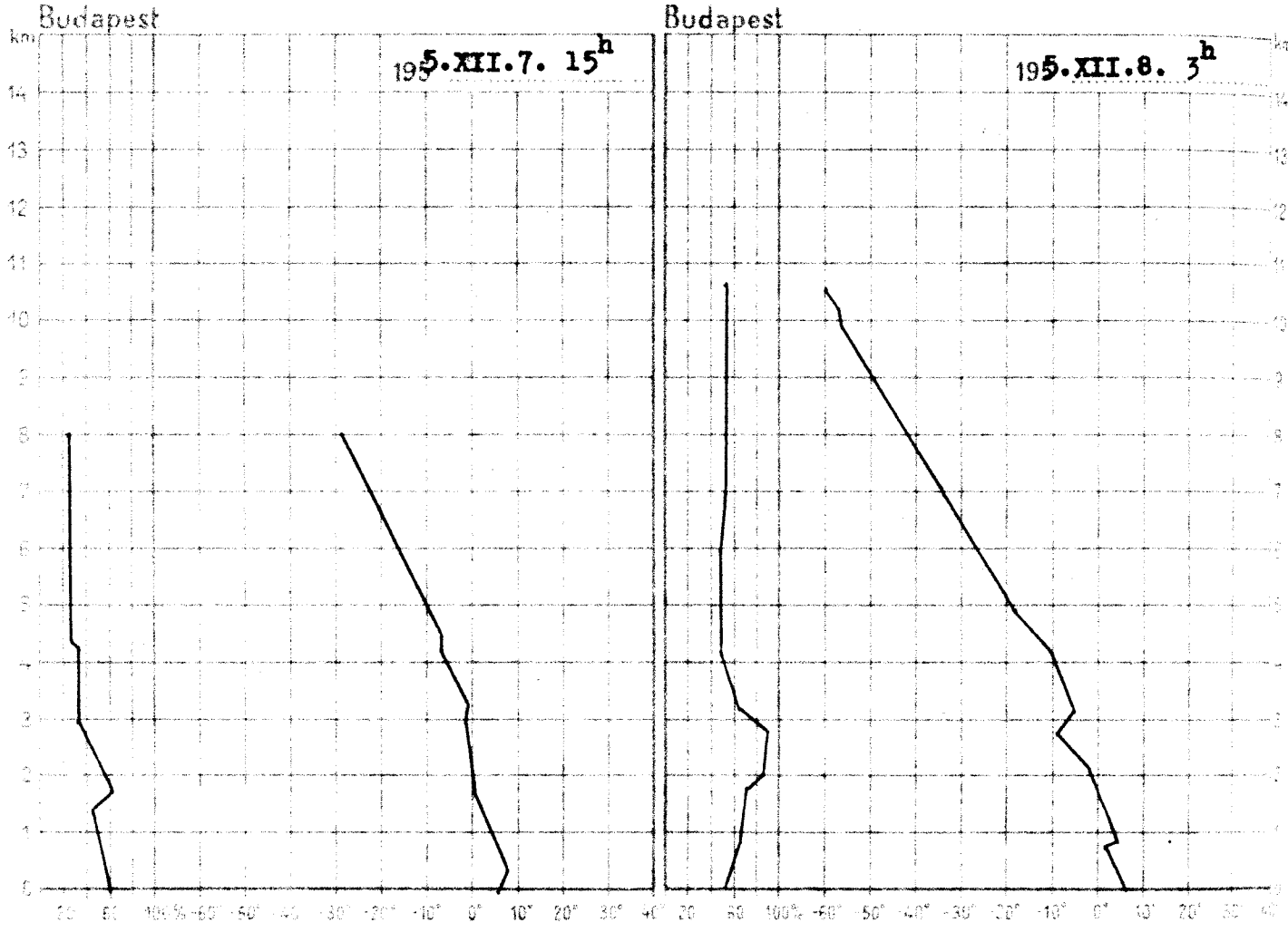

195 5.XII.7. 15h			
km	mb	C°	%
Talaj	997.9	9.2	69
0·5	957	9.6	64
1	899	6.9	61
1·5	846	4.5	62
2	794	2.8	67
2·5	748	1.6	58
3	703	0.3	44
4	621	-2.4	41
5	546	-7.4	39
6	480	-13.3	37
7	420	-19.8	36
8	367	-26.3	36
9			
10			
11			
12			
13			
14			
15			

Magaslégköri időhelyzet

A magasban Grönlandtól Európán át a Fekete-tengerig erős északnyugati szél fúj, s vele hideg levegő hatol délkelet felé három hullámban. Az első hullám már lejutott Romániáig, a második ma reggelre elérte az északi Kárpátokat, a harmadik pedig, a legerősebb hideg advekciót hozva létre és ez megközelitette a skandináv partokat. Közép-Európa felett az elmúlt napokban uralmon lévő meleg levegő most melegedést okoz a Szovjetunió európai részének déli területein a talajon azonban csak havazásban nyilvánul meg. Hazánk felett a talajtól 2600 m-ig még emelkedett a hőmérséklet, feljebb azonban 2 - 4 fokkal csökkent. Ennek megfelelően a 0 fok 540 m-rel 2080 m-re, a -10 fok 300 m-rel 4280 m-re süllyedt.

Dr.Kallósné s.k.

195 5.XII.8. 3h			
km	mb	C°	%
Talaj	993.2	9.6	63
0·5	952	6.9	69
1	894	6.5	76
1·5	842	3.7	80
2	791	0.5	94
2·5	743	-3.3	98
3	697	-5.1	92
4	614	-8.2	61
5	534	-15.8	58
6	471	-23.6	59
7	410	-31.3	60
8	356	-39.1	63
9	307	-47.3	63
10	262	-54.3	62
11			
12			
13			
14			
15			

OFFSET NYOMDA BUDAPEST F.V. POMAVER GYULA

1955. december hó.
8. csütörtök nap
68. 342. évfolyam sz.

Reggeli észlelések 06 TMG					Az utolsó 24 óra alatt				
Felhőzet (0–4)	Szélirány és erő (0–8)	Légnyomás (millibar)	Hőmérséklet (C°)	Csapadék (24 óra) mm	Hőmérséklet szélsőségek			Napsütés óra/nap
					tegnapi napközbeni max.	éjszakai min.	havi min.	
4	W 6	1012.4	8	.	16	8	6	7
1	NNW 10	12.2	9	.	16	4	-1	6
1	- 0	14.0	-2	.	12	-3	-5	8
0	NNW 1	14.3	-3	.	11	-3	-6	-
3	W 6	12.5	9	.	12	1	-1	-
4	W 6	13.0	10	ny	14	3	1	-
4	WNW 12	11.5	9	.	10	2	-3	-
3	NW 6	-	5	.	11	0	-3	-
0	NE 1	14.0	0	.	10	-1	-3	6
0	- 0	14.1	-1	.	11	-2	-6	-
1	S 2	14.2	2	.	12	1	0	-
2	NNW 5	13.6	6	.	13	6	3	8
3	WNW 5	10.0	10	.	13	8	4	6
0	SE 6	08.9	5	.	11	4	2	3
0	NW 6	08.4	8	.	12	4	-2	4
0	WNW 6	06.1	8	ny	11	6	1	3
1	SW 2	-	2	.	10	-1	-4	1
1	SW 1	13.3	1	.	10	0	-4	8
1	W 4	13.1	3	.	12	2	-1	7
1	WNW 2	11.3	2	.	11	1	0	5
1	SW 1	12.6	-1	.	11	-1	-6	7
3	SW 5	10.6	3	.	12	3	-	-
3	W 2	-	4	.	11	3	0	-
3	SW 4	11.5	3	.	11	2	0	4
1	W 9	09.5	3	.	10	3	1	4
1	WSW 2	07.7	4	.	10	2	-1	3
0	W 15	-	2	. hófolt	6	1	-	5
0	NW 12	889.3	3	.	5	1	-	-
1	WNW 12	952.7	7	.	13	6	-	-
1	NW 7	949.3	6	.	10	5	-	6
3	NW 6	953.3	8	.	14	4	-2	-

24 órás csapadék mm			24 órás csapadék mm			24 órás csapadék mm	
.		Tiborszállás	.		Pácin	.	Zákány
ny		Siófok	.	⌴	Fuzesabony	.	Kiszombor
.		Pécsvárad	.	⌴	Bodrogszállás	.	Vásárosnamény
.		Marcali	.		Lőkösháza	.	Baktalórántháza
-		Somogyvár	.		Szabolcs	.	Mátészalka
.	⌴	Tab	.	⌴	Encsencs	.	Tiszabecs ny
.	⌴	Szabadbattyán	.	⌴	Bükkszenterzsébet	.	Csenger .
.		Szabadegyháza	.		Sárospatakjárás	.	Nyírlugos -
.		Nagykanizsa	.		Tokaj	.	Polgár .
.		Szentgyörgyvölgy	.		Mezőkeresztes	.	Hajdúböszörmény .
-		Bicske	.		Jászapáti	.	Hortobágy .
.		Szárliget	.		Nagykáta	.	Nagyléta .
.		Lenti	.		Gyöngyös	.	Tiszafüred .
.	⌴	Kazincbarcika	.	⌴	Orkény	.	Tiszaroff .
.		Balassagyarmat	.		Kunszentmiklós	.	Kutrag .
ny		Mohács	.	⌴	Cegléd	.	Puspokladány .
.		Siklós	.		Nagykőrös	.	Berettyóújfalu .
ny		Kiskunfélegyháza	-		Tiszakécske	.	Szeghalom .
.		Balassagyarmat	.		Izsák	.	Körösszakál .
ny		Romhány	.		Kiskunfélegyháza	.	Szarvas .
.		Vác	.		Kiskunhalas	-	Szentes .
.		Csáfordjánosfa	.		Bácsalmás	.	Orosháza .
-		Lőrinci	.		Kecskemét	.	Makó . ⌴
.		Gyöngyös	.				Mezőhegyes .
.		Borsodnádasd	.	⌴			Battonya .

* A légnyomás 500 g/dm-re átszámítva ** A légnyomás 1000 g/dm-re átszámítva

Magassági szélmérések

Óraadatok greenwichi középidőben

XII.7.

	Szhely 13 h		Győr 10 h		Pécs 12 h		Bpest 11 h		Bpest 14 h		Bpest 24 h		Szeged 12 h		Miskolc 12 h		Debrecen 10 h	
	fok	m/s	fok	m/s	fok	m/s	fok	m/s	fok	m/s	fok	m/s	fok	m/s	fok	m/s	fok	m/s
Talaj	140	2	140	7	270	2	220	2	270	7	270	7	320	7	90	2	220	12
500 m	260	5	300	12	270	8	290	12	290	24	300	14	250	14	250	7	230	13
1000	260	5	310	23	270	8	290	21	290	24	300	23	280	15	290	22		
1500	300	12	300	23	310	10	300	35	300	27	300	28	310	17	290	22		
2000	300	12	300	23	340	11	300	19	300	27	300	28	310	9	290	22		
2500	310	26	300	28	340	17	300	26	310	34			300	20	280	16		
3000	310	26	300	28	340	17	300	26	310	34			300	20	280	16		
4000	300	27	300	35	330	17	290	22	310	29			300	23				
5000	300	31					310	39	300	31			310	23				
6000							310	39	310	25			310	23				
7000							310	24	310	25			310	25				
8000									310	35								
9000									310	35								
10000																		
11000																		
12000																		
13000																		
14000																		
15000																		
16000																		
17000																		
18000																		
19000																		
20000																		

XII.8.

	Szhely 8 h		Pécs 6 h		Bpest 6 h		Bpest 8 h		Szeged 9 h		Miskolc 6 h		Debrecen 6 h					
	fok	m/s	fok	m/s	fok	m/s	fok	m/s	fok	m/s	fok	m/s	fok	m/s	fok	m/s	fok	m/s
Talaj	220	2	270	2	270	7	270	12	220	2	270	7	220	12				
500 m	350	3	330	7	310	37	300	24	310	19	300	14	280	20				
1000	260	2	330	7	310	37	300	24	310	21	310	16	280	20				
1500			320	13	300	35	300	27	300	24	310	16	280	20				
2000			310	11	290	24	300	32	290	21	310	28	300	21				
2500			310	11					290	19			300	31				
3000			310	11					290	19			300	31				
4000			300	21									300	31				
5000			310	23														
6000																		
7000																		
8000																		
9000																		
10000																		
11000																		
12000																		
13000																		
14000																		
15000																		
16000																		
17000																		
18000																		
19000																		
20000																		

OFFSET NYOMDA BUDAPEST F. V. POMAYER GYULA

IDŐJÁRÁSI NAPIJELENTÉS

ЕЖЕДНЕВНЫЙ МЕТЕОРОЛОГИЧЕСКИЙ БЮЛЛЕТЕНЬ • DAILY SYNOPTIC MAP OF THE HUNGARIAN METEOROLOGICAL INSTITUTE • BULLETIN QUOTIDIEN DE L'INSTITUT MÉTÉOROLOGIQUE HONGROIS WETTERBERICHT DES UNGARISCHEN METEOROLOGISCHEN INSTITUTS

ADJA AZ ORSZÁGOS METEOROLOGIAI INTÉZET
DAPEST II. KITAIBEL PÁL-UTCA 1
L: KÖZPONT: 150-220 IDŐJELZŐ OSZT: 151-204, 150-410

MEGJELENIK NAPONKÉNT • ELŐFIZETÉSI ÁRA
A POSTAI KÖLTSÉGGEL EGYÜTT NEGYEDÉVRE 60·— Ft
KIADÁSÉRT FELEL AZ INTÉZET IGAZGATÓJA

68. évfolyam. 343. szám. + Budapest + 1955. december hó 9.

Az időjárási helyzet ma reggel és a várható időjárás:

A hideg léghullámok keresztül nyomulva Közép-Európán ma reggelre lejutottak a Fekete-tengerre. Az Alpok felett átmenetileg anticiklon alakult ki. A szárazföldre a Brit-szigeteken át enyhe levegő érkezik, és megakadályozza ujabb hideg levegő délre haladását.

Hazánkban csütörtökön felhőátvonulások voltak, többfelé futó esővel, Nagykörösön zivatarral. A hőmérséklet napközben 10-13 fokig emelkedett. Az élénk, helyenként erős északnyugati széllel délután hidegebb levegő hatolt az országba s ma hajnalban már 0, -3 fokig hült le a levegő.

Budapesten pénteken 12 órakor a hőmérséklet 5 fok, a tengerszintre átszámitott légnyomás 765 mm, alig változik.

Várható időjárás szombat estig:

Felhős idő, ma egy-két helyen, holnap elsősorban északnyugaton több helyen kisebb eső, hó.
Mérsékelt, időnként élénkebb délnyugati, nyugati szél.
Helyenként köd.
Éjszakai fagyok.
A nappali hőmérséklet alig változik.

Várható legalacsonyabb hőmérséklet ma éjjel: 0, -3, keleten helyenként -3 fok alatt, legmagasabb nappali hőmérséklet szombaton: 2 - 5 fok között.

A fütés alapjául szolgáló várható középhőmérséklet:
0, +4 fok között.

Szabó

A hőmérséklet és a légnyomás napi középértéke Budapesten és ezek eltérése a 75 évi átlagtól:

1955. XII.8-án: 8,0 C°, 759,6 mm. Eltérés: +6,5 C°, -4,3 mm.

1871 óta ezen a napon előfordult

legmagasabb hőmérséklet	14,6 C°	/1915./
legalacsonyabb hőmérséklet	-14.9 C°	/1925./

Az Országos Meteorológiai Intézet Időjárási Napijelentése

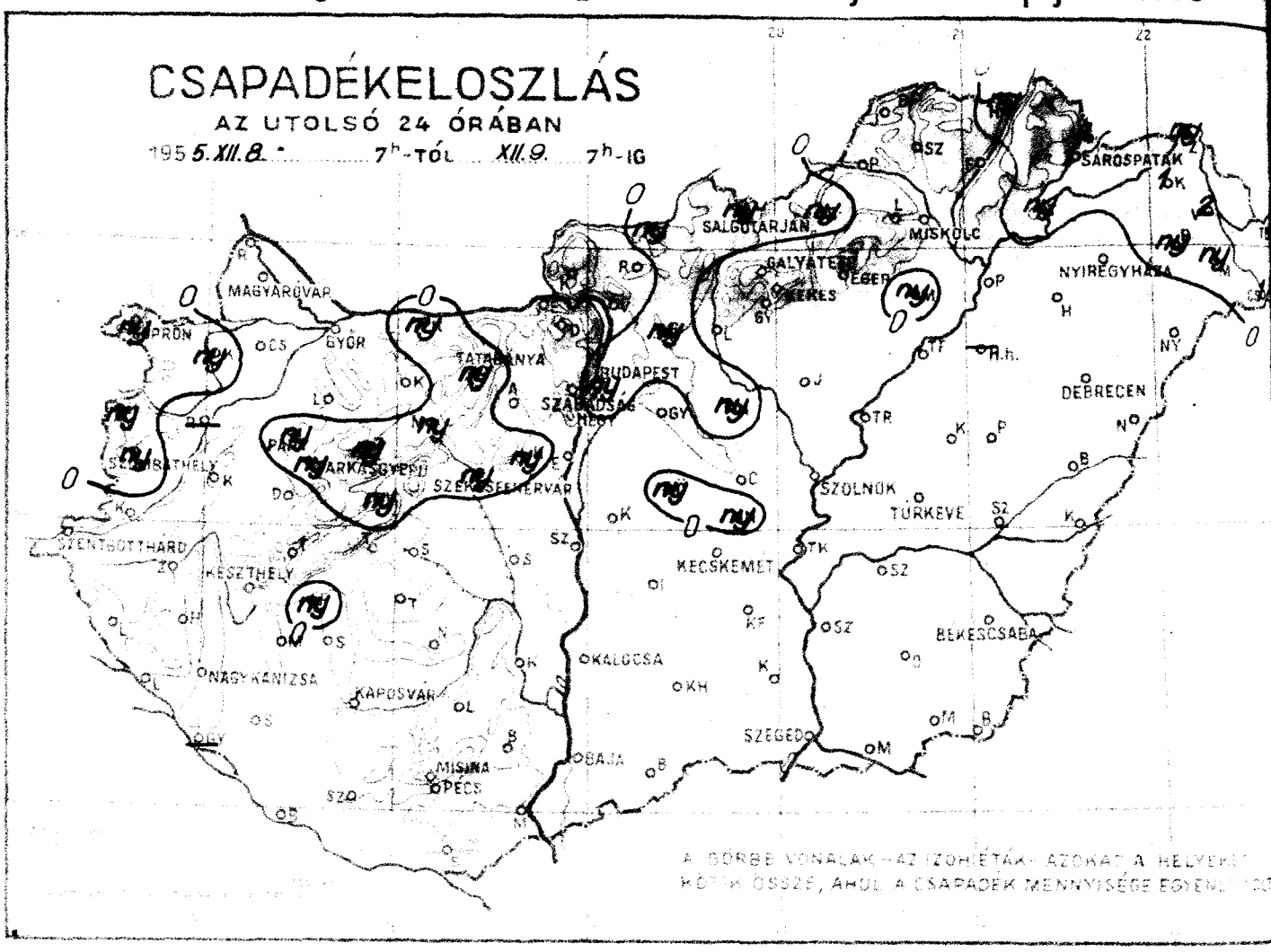

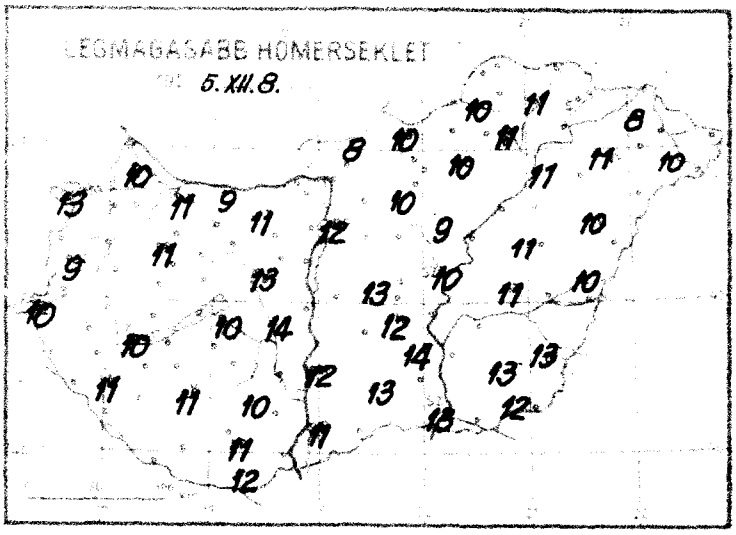

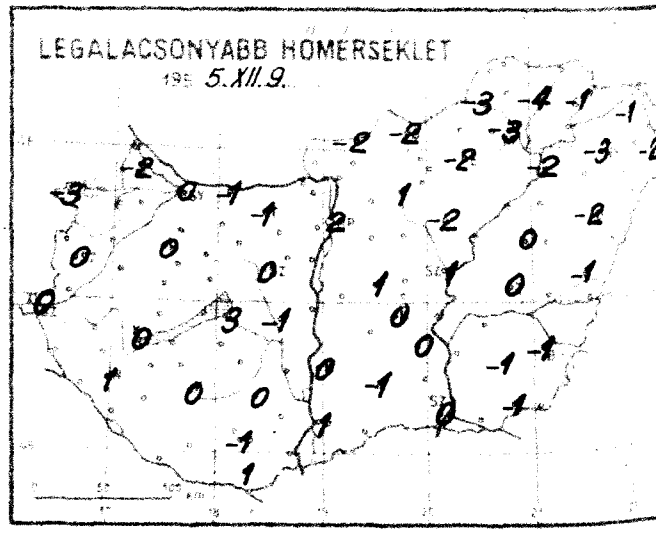

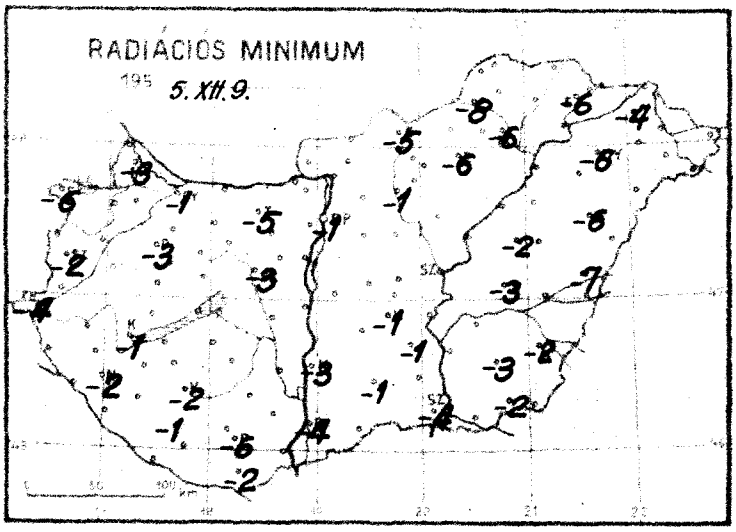

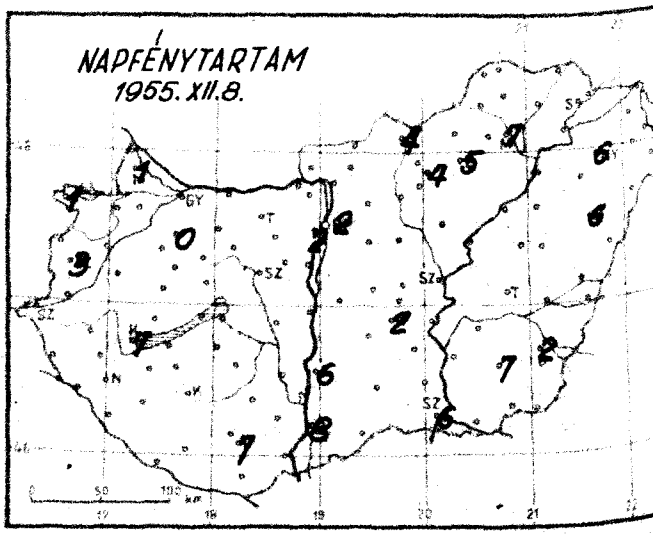

Időjárási helyzet 1955. év DECEMBER hó 9. nap 7 óra

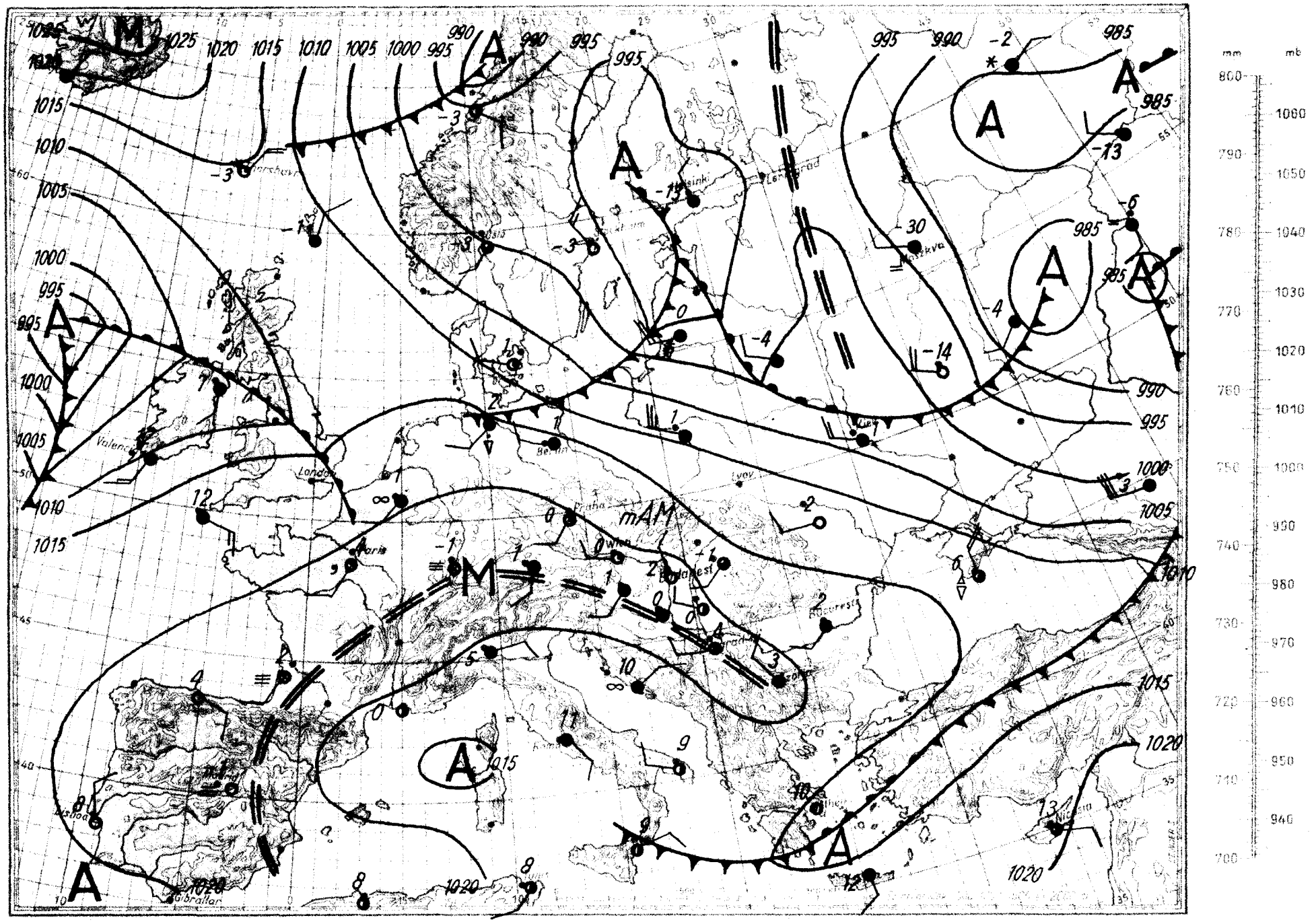

Magassági légállapotmérés

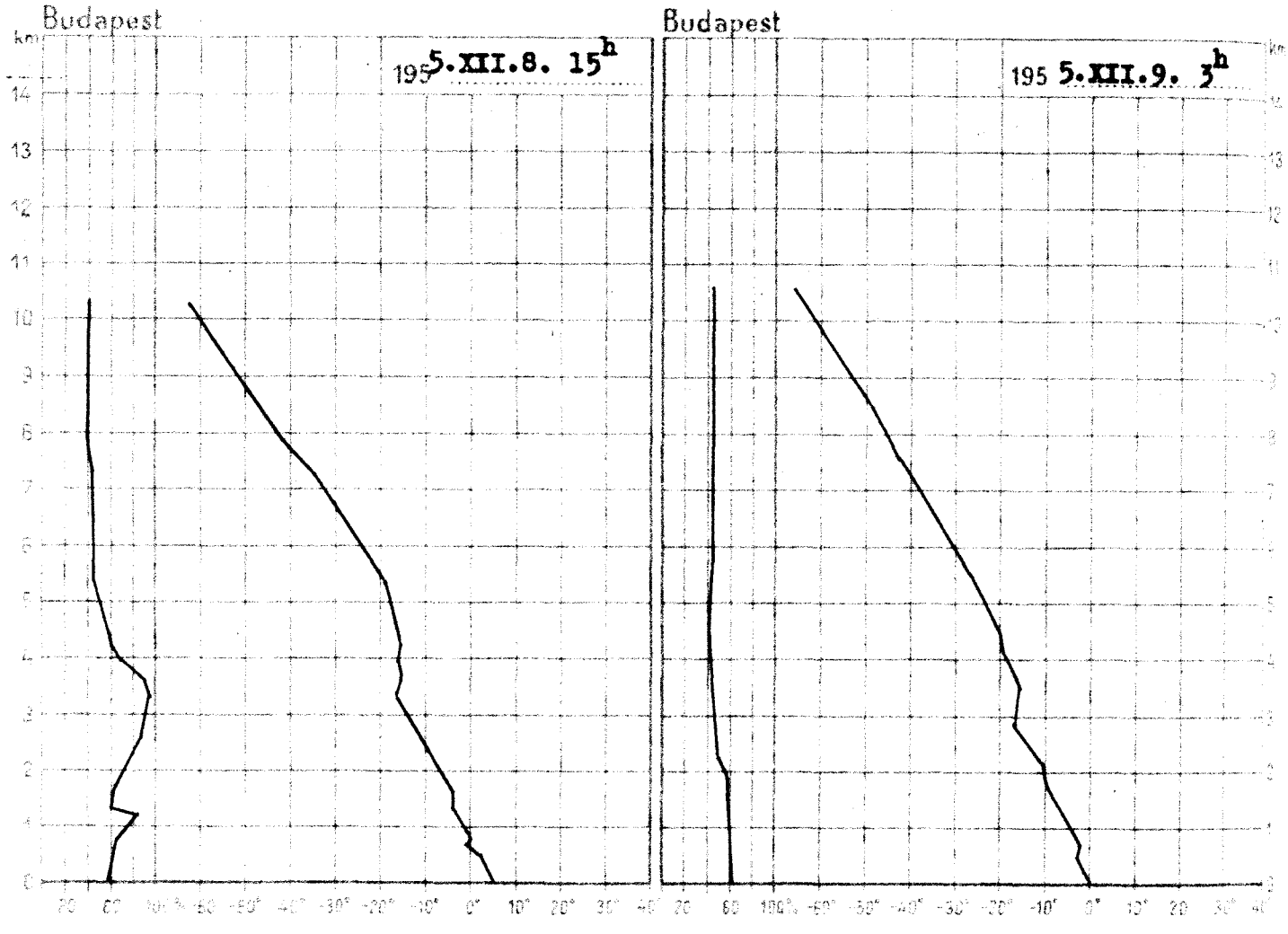

195 5.XII.8. 15h			
km	mb	C°	%
Talaj	996.2	7.2	61
0·5	957	3.1	72
1	897	-0.3	86
1·5	844	-2.7	72
2	790	-6.1	78
2·5	742	-9.0	90
3	696	-13.0	98
4	608	-13.8	70
5	532	-17.1	53
6	466	-24.3	49
7	404	-32.8	48
8	350	-42.1	50
9	301	-50.6	49
10	258	-59.3	48
11			
12			
13			
14			
15			

Magaslégköri időhelyzet

Az erős északnyugati széllel előnyomuló grönlandi levegő elárasztotta Dánia, Ausztria, a Kárpát-medence, a Balkán-félsziget légterét. Ugyancsak hideg advekció van a Szovjetunió európai területének középső vidéke, valamint Finnország felett a beáramló sarkvidéki hideg levegő következtében. A Brit-szigetek légkörében felmelegedés figyelhető meg. Hazánk felett az egész troposzférában erős 7 - 10 fokos hőmérsékletcsökkenés következett be. Emiatt a 0 fok szintje 1710 m-rel, a -10 fok szintje 2130 m-rel süllyedt 370, illetve 2150 m-re.

Dr.Tónayné s.k.

195 5.XII.9. 3h			
km	mb	C°	%
Talaj	1002.3	1.6	68
0·5	960	-0.3	68
1	900	-3.6	66
1·5	846	-6.9	62
2	793	-9.3	59
2·5	743	-11.9	57
3	695	-14.3	53
4	610	-17.2	49
5	532	-22.8	49
6	464	-29.0	50
7	402	-36.4	49
8	346	-43.7	53
9	298	-51.3	52
10	255	-60.0	51
11			
12			
13			
14			
15			

OFFSET NYOMDA BUDAPEST I. V. POMAYER GYULA

1955. december

9. péntek

68. 343.

	Reggeli észlelések 06 TMG					Az utolsó 24 óra adatai					
	Felhőzet (0–4)	Szélirány és erő (m/s)		Légnyomás (millibár)	Hőmérséklet (C°)	Csapadék (24 óra) mm		Hőmérsékleti szélsőségek: tegnap, nappali max.	Hőmérsékleti szélsőségek: éjszakai min.	Hőmérsékleti szélsőségek: Rádiós min.	Napsütés (óra) tegnap
[illegible]	0	W	2	1021.6	-1	.		10	-2	-3	1
[illegible]	3	NW	2	22.0	-1	ny	⊔	13	-3	-6	1
[illegible]	4	-	0	22.3	1	ny		9	0	-2	3
[illegible]	4	NW	1	21.7	0	.		10	0	-4	-
[illegible]	3	W	2	21.1	1	ny		11	0	-3	-
[illegible]	3	WNW	2	21.1	0	.		11	0	-1	-
[illegible]	0	NW	5	20.7	0	ny		11	-1	-5	-
[illegible]	1	-	0	-	2	ny		13	0	-3	-
[illegible]	4	NW	1	22.0	1	.		10	0	-1	7
[illegible]	4	-	0	22.0	2	.		11	1	-2	-
[illegible]	4	S	1	22.3	1	.		11	0	-2	-
[illegible]	4	-	0	22.0	0	.		11	-1	-6	7
[illegible]	0	NW	4	20.2	2	ny		12	2	-1	2
[illegible]	1	NE	2	18.7	-1	ny	⊔	10	-2	-5	4
[illegible]	1 ∞	NNW	1	18.6	0	.		10	-2	-6	5
[illegible]	1	WNW	6	16.7	2	.		11	-3	-6	7
[illegible]	1	NW	1	-	2	1		-	-1	-6	3
[illegible]	0	WSW	1	21.6	1	.		11	1	-4	8
[illegible]	1	W	4	21.2	1	.		12	0	-3	6
[illegible]	3	WNW	2	19.5	1	.		13	0	-1	2
[illegible]	2	WNW	5	20.4	0	.		13	0	-4	6
[illegible]	4	W	4	19.4	1	.		10	1	-	-
[illegible]	3 =	W	2	-	2	.		11	0	-3	-
[illegible]	3	WSW	2	19.5	0	.		13	-1	-2	2
[illegible]	1	NW	1	18.7	-2	.		10	-2	-6	6
[illegible]	1	SW	1	18.4	-2	.	⊔	11	-3	-6	6
[illegible]	1	NW	4	896.5	-5	.		4	-5	-	4
[illegible]	0	W	4	896.6	-4	.		3	-5	-	-
[illegible]	4 =	NNW	2	959.2	1	.		10	-1	-	-
[illegible]	0	NW	1	958.3	-2	.	⊔	8	-2	-	2
[illegible]	4	NW	1	959.3	0	ny		9	0	-3	-

[illegible]			24 óra csapadék mm			24 óra csapadék mm			24 óra csapadék mm		
[illegible]	.		[illegible]	.		[illegible]	.		[illegible]	ny	
[illegible]	.		[illegible]	.		[illegible]	.		[illegible]	1	
[illegible]	ny	⊔	[illegible]	ny		[illegible]	.		[illegible]	2	
[illegible]	ny		[illegible]	.		[illegible]	.		[illegible]	ny	⊔
[illegible]	-		[illegible]	.		[illegible]	.		[illegible]	ny	
[illegible]	.		[illegible]	.		[illegible]	.	⊔	[illegible]	2	
[illegible]	.		[illegible]	.		[illegible]	ny		[illegible]	1	
[illegible]	.		[illegible]	.		[illegible]	2		[illegible]	.	⊔
[illegible]	.		[illegible]	.		[illegible]	ny		[illegible]	.	
[illegible]	.		[illegible]	.		[illegible]	ny		[illegible]	.	
[illegible]	-		[illegible]	.		[illegible]	.	⊔	[illegible]	-	
[illegible]	.		[illegible]	.		[illegible]	ny		[illegible]	.	⊔
[illegible]	.		[illegible]	.		[illegible]	.		[illegible]	.	
[illegible]	.		[illegible]	.		[illegible]	ny		[illegible]	.	
[illegible]	.		[illegible]	.		[illegible]	.		[illegible]	.	
[illegible]	ny		[illegible]	.		[illegible]	.		[illegible]	.	
[illegible]	ny		[illegible]	.		[illegible]	ny	⊔	[illegible]	.	
[illegible]	ny	⊔ ▲	[illegible]	.		[illegible]	.		[illegible]	.	
[illegible]	.	⊔	[illegible]	ny		[illegible]	.		[illegible]	.	
[illegible]	ny		[illegible]	.		[illegible]	.		[illegible]	.	
[illegible]	.		[illegible]	.		[illegible]	.		[illegible]	.	
[illegible]	.		[illegible]	ny		[illegible]	.		[illegible]	.	
[illegible]	.		[illegible]	.		[illegible]	.		[illegible]	.	
[illegible]	.		[illegible]	.		[illegible]	.		[illegible]	.	
[illegible]	ny	—	[illegible]	ny					[illegible]	.	

* A légnyomás 500 gdm-re átszámítva ** A légnyomás 1000 gdm-re átszámítva

Magassági szélmérések

Óraadatok greenwichi középidőben

XII.8.

	Szhely 14 h		Pécs 12 h		Bpest 12 h		Bpest 15 h		Bpest 18 h		Bpest 21 h		Szeged 9 h		Miskolc 11 h		Debrecen 11 h	
	fok	m/s	fok	m/s	fok	m/s	fok	m/s	fok	m/s	fok	m/s	fok	m/s	fok	m/s	fok	m/s
Talaj	360	7	270	7	270	17	320	22	320	7	270	12	220	2	270	7	220	12
500 m	330	11	330	5	300	21	320	23	320	17	320	11	320	22	360	16	270	13
1000	330	11	330	5	300	30	330	23	340	17	340	15	320	22	300	27	270	13
1500	290	14	280	5	300	30	310	35	330	17	340	19	290	21	290	32	270	21
2000			300	11	300	30			310	33	320	18	270	17			270	21
2500			290	17							320	41	280	31				
3000			290	17							320	41	280	31				
3500			280	22									280	31				
4000			300	38									290	36				
4500			300	49														
5000			300	49														
5500			300	49														
6000			300	49														
6500																		
7000																		
7500																		
8000																		
8500																		
9000																		
9500																		
10000																		
10500																		
11000																		
11500																		
12000																		
12500																		
13000																		
13500																		
14000																		
14500																		
15000																		
15500																		
16000																		
16500																		
17000																		
17500																		
18000																		
18500																		
19000																		
19500																		
20000																		

XII.9.

	Győr 8 h		Pécs 7 h		Bpest 0 h		Bpest 3 h		Szeged 6 h		Miskolc 6 h		Debrecen 6 h		Bpest 9 h		
	fok	m/s	fok	m/s	fok	m/s	fok	m/s	fok	m/s	fok	m/s	fok	m/s	fok	m/s	
Talaj	270	2	320	2	270	7	320	7	270	2	270	7	220	2	220	2	
500 m	320	15	350	5	320	8	320	14	320	14	290	10	300	13	310	17	
1000	310	17	350	8	330	4	340	16	320	14	300	4	300	13	310	17	
1500	300	17			320	8	320	18	320	14	310	7	280	8	310	17	
2000	290	22			330	10	310	18	320	14	310	11	280	8	310	20	
2500	300	22					300	26	320	18	310	20	300	18	310	25	
3000	300	22					300	26	320	18	310	20	300	18	310	25	
3500									310	19	310	15	310	25			
4000													310	25			
4500																	
5000																	
5500																	
6000																	
6500																	
7000																	
7500																	
8000																	
8500																	
9000																	
9500																	
10000																	
10500																	
11000																	
11500																	
12000																	
12500																	
13000																	
13500																	
14000																	
14500																	
15000																	
15500																	
16000																	
16500																	
17000																	
17500																	
18000																	
18500																	
19000																	
19500																	
20000																	

OFFSET NYOMDA BUDAPEST F. V. POMAYER GYULA

IDŐJÁRÁSI NAPIJELENTÉS

ЕЖЕДНЕВНЫЙ МЕТЕОРОЛОГИЧЕСКИЙ БЮЛЛЕТЕНЬ • DAILY SYNOPTIC MAP OF THE HUNGARIAN METEOROLOGICAL INSTITUTE • BULLETIN QUOTIDIEN DE L'INSTITUT MÉTÉOROLOGIQUE HONGROIS WETTERBERICHT DES UNGARISCHEN METEOROLOGISCHEN INSTITUTS

KIADJA AZ ORSZÁGOS METEOROLÓGIAI INTÉZET
BUDAPEST II, KITAIBEL PÁL-UTCA 1
TEL.: KÖZPONT: 150-220 IDŐJELZŐ OSZT: 151-204, 150-410

MEGJELENIK NAPONKÉNT • ELŐFIZETÉSI ÁRA A POSTAI KÖLTSÉGGEL EGYÜTT NEGYEDÉVRE 60·— Ft
KIADÁSÉRT FELEL AZ INTÉZET IGAZGATÓJA

68. évfolyam. 344. szám. + Budapest + 1955. december hó 10.

Az időjárási helyzet ma reggel és a várható időjárás:

Szárazföldünk középső részei felett nyugatról-keletre gyors egymásutánban haladnak a ciklonok. Ennek következtében a Brit-szigetektől a Káspi-tóig igen változékony az idő.

Hazánkban pénteken változó volt a felhőzet és csak az északi megyékben esett néhány helyen jelentéktelen mennyiségű csapadék. A hőmérséklet napközben 5 - 7 fokig emelkedett. Ma hajnalban -2, +1 fokig hűlt le a levegő.

Budapesten szombaton 12 órakor a hőmérséklet 4 fok, a tengerszintre átszámított légnyomás 754 mm, erősen süllyedő irányzatu.

Várható időjárás vasárnap estig:

Változó felhőzet, sokfelé, elsősorban az ország északi felében eső,a hegyeken esetleg havazás.
Megélénkülő délnyugati, nyugati, később északnyugati szél.
Az éjszakai lehülés tovább mérséklődik.
A nappali hőmérséklet alig változik.

Várható legalacsonyabb hőmérséklet ma éjjel: 1 - 4,
legmagasabb nappali hőmérséklet vasárnap: 4 - 7 fok között.

A fütés alapjául szolgáló várható középhőmérséklet:

0, 4 fok között.

Tóthné

A hőmérséklet és a légnyomás napi középértéke Budapesten és ezek eltérése a 75 évi átlagtól:

1955. XII.9-én: 3,7 C°, 763,7 mm. Eltérés: +2,4 C°, -0,2 mm.

1871 óta ezen a napon előfordult

legmagasabb hőmérséklet 11,5 C° /1915./
legalacsonyabb hőmérséklet -14,9 C° /1925./

Az Országos Meteorológiai Intézet Időjárási Napijelentése

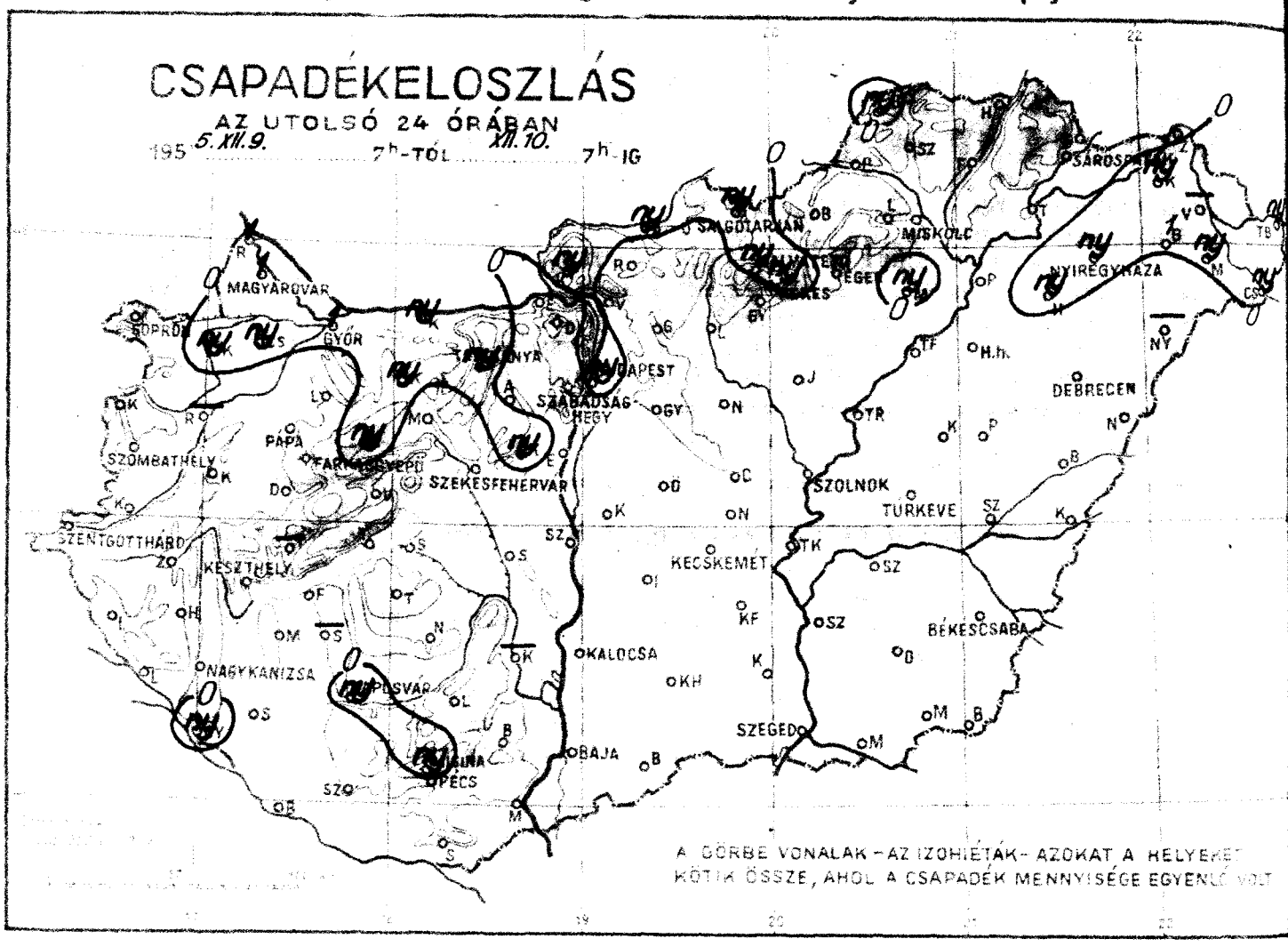

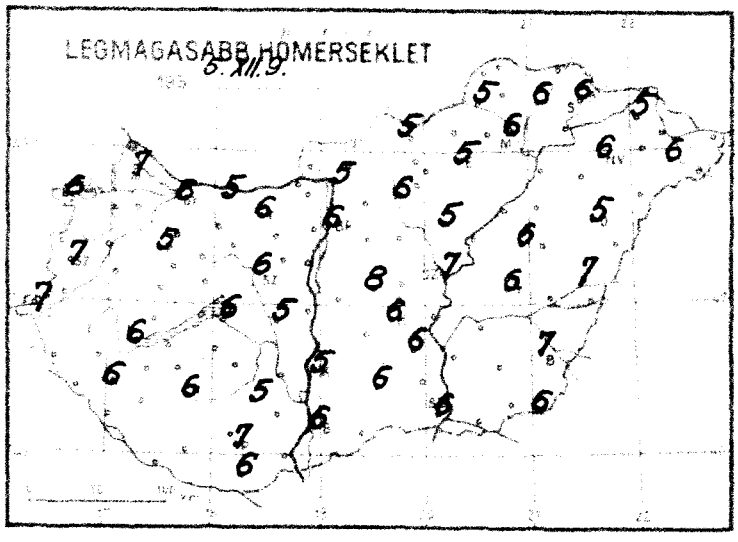

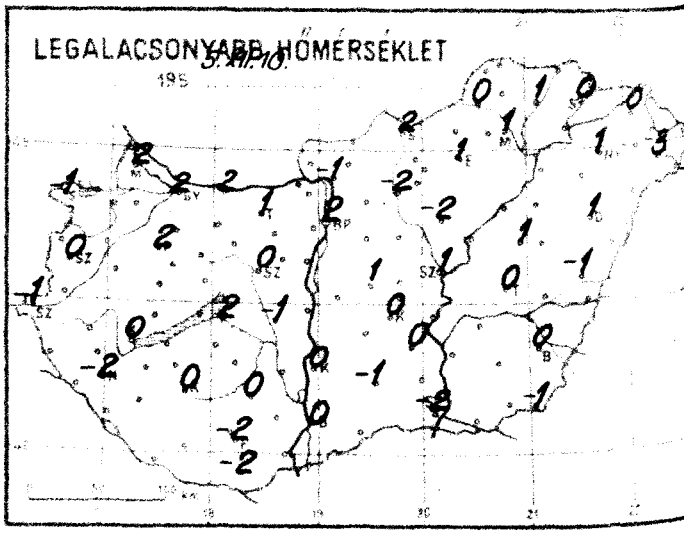

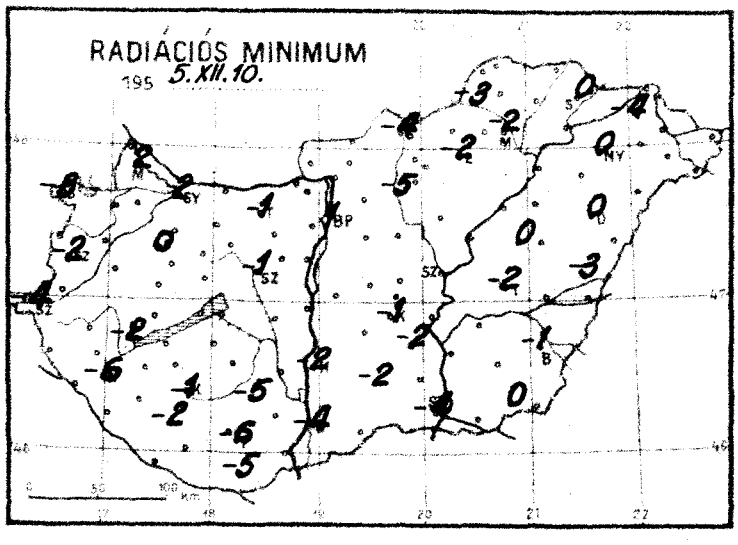

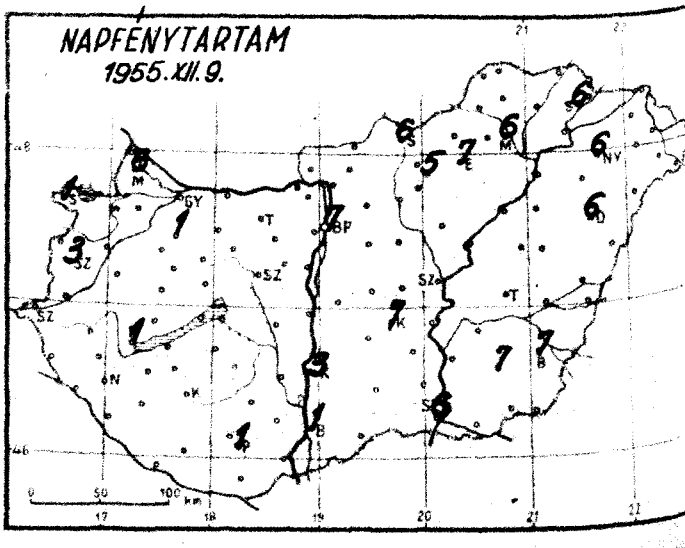

Időjárási helyzet 1955. év DECEMBER hó 10. nap 7 óra

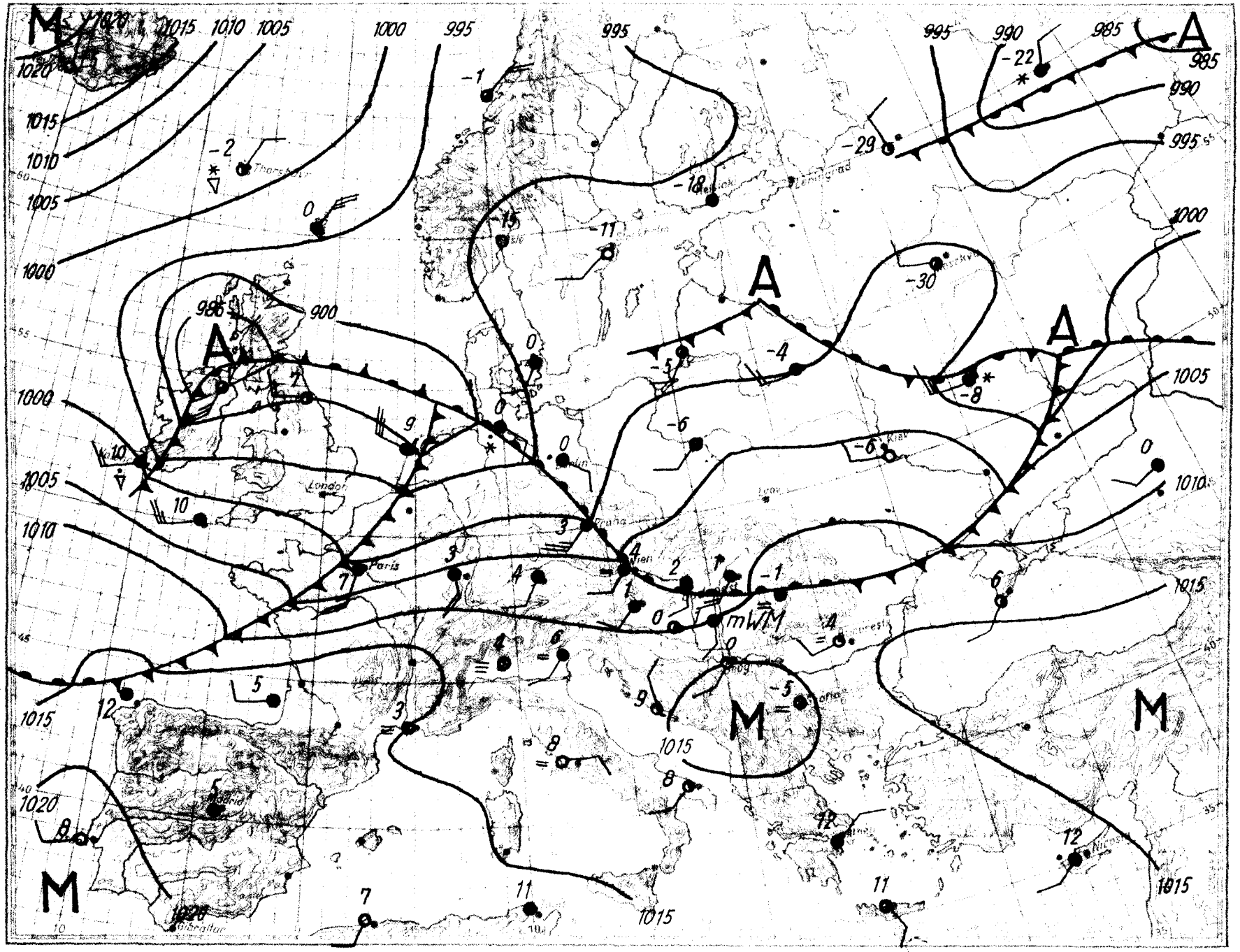

Magassági légállapotmérés

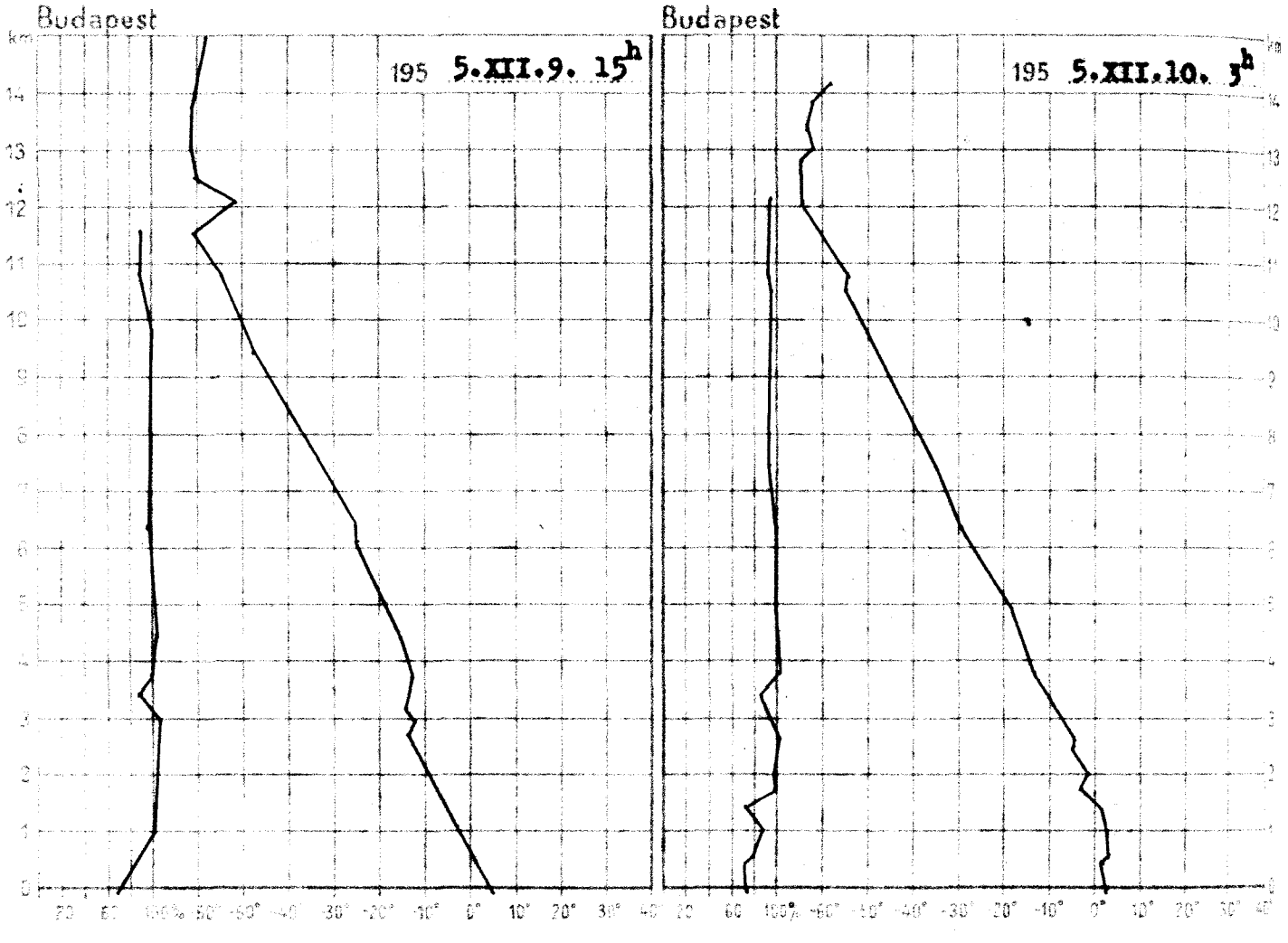

195 5.XII.9. 15h			
km	mb	C°	%
Talaj	1000.0	2.9	65
0·5	958	0.1	75
1	898	-2.3	91
1·5	843	-6.0	93
2	790	-9.0	96
2·5	741	-11.9	98
3	697	-14.0	100
4	609	-13.8	95
5	531	-19.8	98
6	465	-25.9	97
7	403	-31.6	94
8	349	-38.4	93
9	303	-45.7	93
10	259	-50.8	84
11	222	-54.8	83
12	190	-55.7	-
13	161	-62.3	-
14	138	-61.8	-
15	116	-59.3	-

Magaslégköri időhelyzet

Európa középső területeire erős magassági zonális áramlással enyhe óceáni levegő halad. A hideg levegő zöme Moszkvától északra helyezkedik el, s gyorsan vonul a Kirgiz-sztyeppek felé. A Sarkvidék felől hideg levegő nyomul az Északi-tenger irányában. Hazánk felett a légkörben gyors hőmérsékletváltozások játszódnak le. Az előző napon erős lehülés, mára erős melegedés jött létre. Míg 8-áról 9-ére 1710 m-rel süllyedt, addig 9-éről 10-ére 1110 m-rel emelkedett a 0 fok szintje. Ugyanígy a -10 fok magassága előbb 2130 m-rel süllyedt, majd 1130 m-rel emelkedett. Ma hajnalban a 0 fokot 1480 m-en, a -10 fokot 3280 m-en mérte a műszer.

Dr.Kallósné s.k.

195 5.XII.10. 3h			
km	mb	C°	%
Talaj	992.6	2.0	70
0·5	951	1.2	70
1	893	1.1	82
1·5	841	-0.2	75
2	785	-2.8	97
2·5	738	-5.2	99
3	694	-7.9	93
4	609	-14.4	100
5	530	-19.9	97
6	466	-27.2	95
7	402	-33.2	95
8	348	-39.6	93
9	302	-46.1	90
10	259	-52.3	90
11	222	-57.5	90
12	188	-65.0	90
13	160	-65.3	-
14	136	-62.0	-
15			

OFFSET NYOMDA BUDAPEST F.V. POMAYER GYULA

1955. december

10. szombat

68. 344.

Felhőzet (0–4)	Szélirány és erő (0–12)	Légnyomás (mm higany)	Hőmérséklet (°C)	Csapadék (24 óra) (mm)	Hó cm	Hőmérséklet szélsőségek (legutóbbi napról) °C	Ójszaka, mint	Reggeles, mint	Napsütéses óra (legutóbbi napról)
4	S 4	1007.4	2	1		7	2	2	6
4	– 0	06.7	1	.		6	-1	-3	1
4	S 1	07.9	1	.		7	0	-2	3
4	SW 1	07.8	0	.		7	-1	-4	–
4	S 1	07.5	3	.		5	2	0	–
4	SSW 2	07.8	2	1		6	2	2	–
4	S 1	07.9	2	ny		6	1	-1	–
4	SW 4	–	1	.		6	0	-1	–
4	SE 1	09.0	1	.		6	0	-2	1
4	SSW 4	09.1	3	.		6	-2	-6	–
0	S 2	09.4	3	ny		6	0	-1	–
3	– 0	10.1	0	.	⌴	7	-2	-6	1
4	S 2	08.4	2	ny		6	2	1	7
4	W 4	09.5	1	ny	lepel	5	-2	-4	6
4	– 0	09.2	2	.		5	-1	-2	7
4	SSW 3	08.0	3	.		6	1	-2	6
4	SW 2	–	1	.		6	0	0	6
1	S 1	09.9	2	.		6	0	-4	1
4	SW 2	10.9	1	.		5	0	-2	3
4	SSW 1	09.1	1	.		6	0	-1	7
4	S 4	10.7	1	.		6	-2	-4	6
4	SSW 4	09.3	1	.		7	1	–	–
4	W 2	–	1	.		6	0	-2	–
4	SSW 4	11.0	1	.		7	0	-1	7
4	SW 4	09.9	1	.		5	1	0	6
4	SW 3	10.0	1	ny	lepel	6	1	0	6
4	SW 12	888.5	-3	ny	3	1	-5	–	5
4	SW 6	888.3	-1	ny	folt	-2	-4	–	–
1	WSW 6	949.2	5	ny		3	-1	–	–
4	SW 1	947.6	0	.		3	-1	–	7
4	S 1	947.1	2	.		4	0	-1	–

	Csapadék mm	Hó cm
	1	
	ny	
	ny	
	.	
	–	
	.	
	.	
	.	
	.	
	ny	folt
	.	
	.	
	.	
	–	
	ny	
	.	
	ny	
	ny	
	.	
	.	
	.	
	ny	

	24 óra csapadék mm	
Tihany	.	
Sed.k	.	
[illegible]	.	
Marcali	.	
Segesvár	–	
Fáh	.	
Szabadvárd	.	
Szabadvárd	.	
Nagykanizsa	.	
Somogyszob	.	
Barcs	.	
Szigetvár	.	
Lengyel	.	
Kaposvár	–	
Bábonjáró	.	
Mohács	.	⌴
Siklós	.	⌴
Kiralyret	ny	
Balassagyarm.	ny	
Rombány	.	
Vác	.	
Galgamacsa	.	
Lörinci	.	
Gyöngyös	.	
Borsodnádasd	–	

	24 óra csapadék mm	
Pornók	.	
[illegible]	ny	
[illegible]	.	
[illegible]	.	
[illegible]	.	
[illegible]	.	
[illegible]	.	
[illegible]	.	
[illegible]	.	
Mezőkeresztes	ny	
[illegible]	.	
Nagykata	.	
[illegible]	.	
Orkény	.	
Kunszentmiklós	.	
Orgóvá	.	
Nagykőrös	.	
Tiszakécske	.	
Izsak	.	
Kiskunfélegyh.	.	
Kiskunhalas	.	
Bácsalmás	.	
Kistelek	.	

	24 óra csapadék mm	Hó cm
Zákány	.	
Kiskinizsa	ny	
Vásárosnamény	–	
Baktalórántháza	1	lepel
Mátészalka	ny	
Tiszabecs	ny	
Csenger	ny	lepel
Nyírlugos	.	
Pelgar	.	
Hajdúnánás	ny	
Hortobágy	.	
Nagyléta	.	
Tiszafüred	.	
Tiszaroff	.	
Kunmag	.	
Puspökladány	.	
Berettyóújfalu	.	
Szeghalom	.	
Körösszakál	.	
Szarvas	.	
Szentes	.	
Orosháza	.	
Makó	.	
Mezőhegyes	.	
Battonya	.	

* A légnyomás 500 gdm-re átszámítva ** A légnyomás 1000 gdm-re átszámítva

Az Országos Meteorológiai Intézet Időjárási Napijelentése

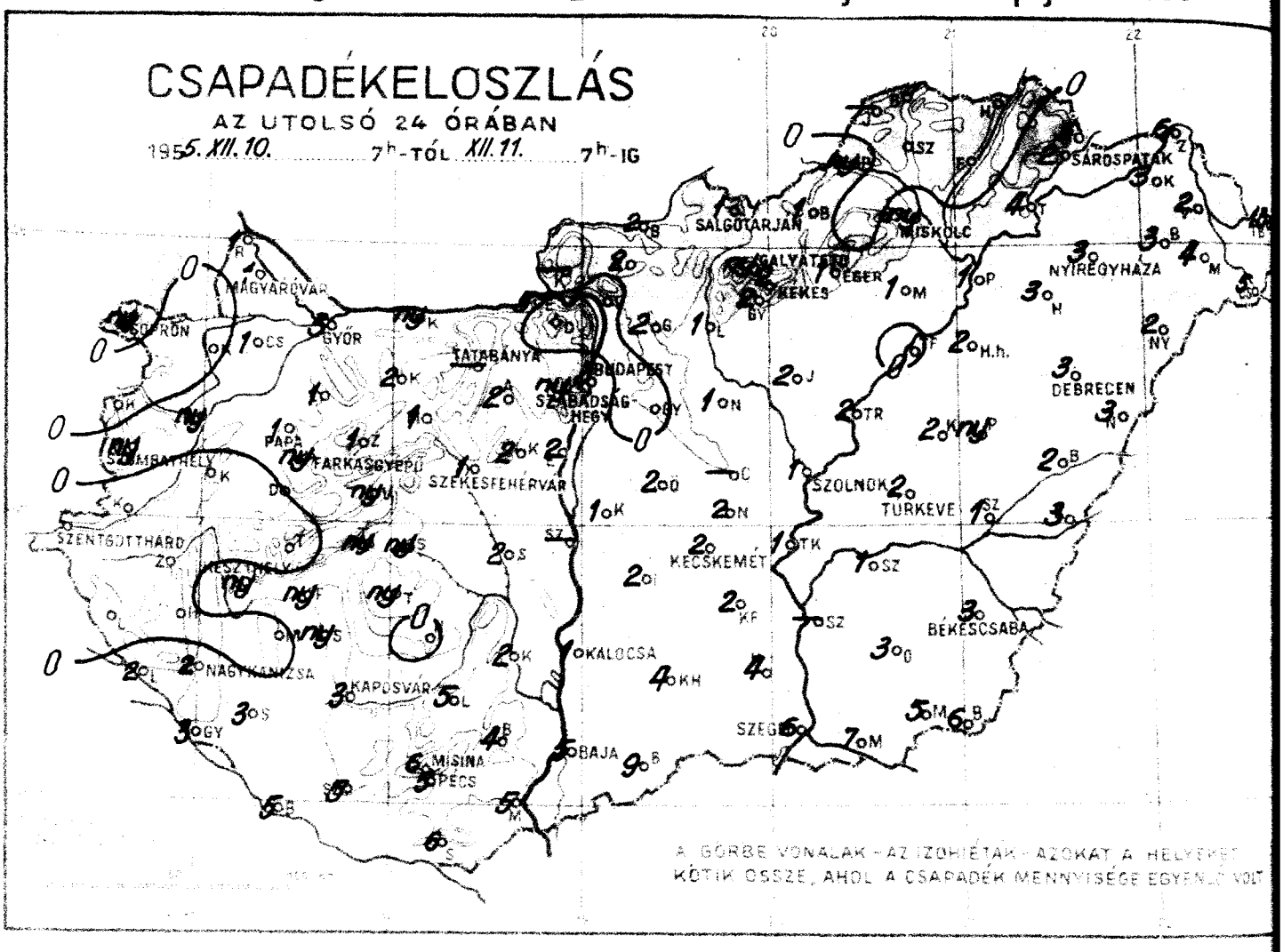

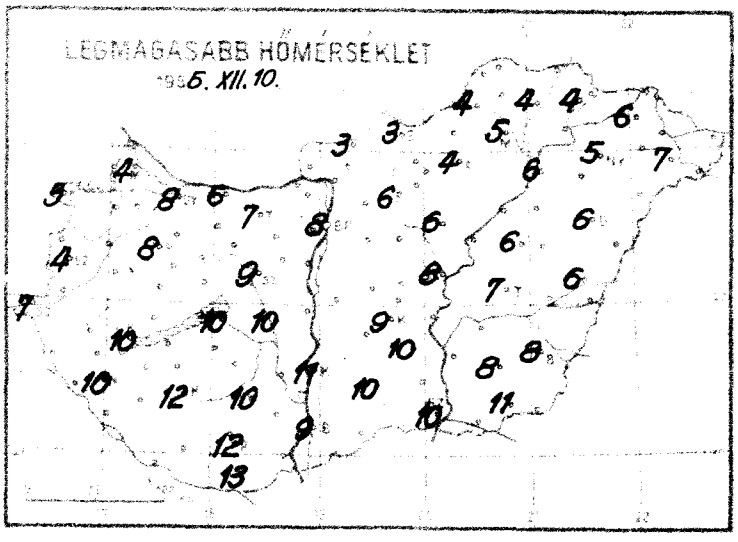

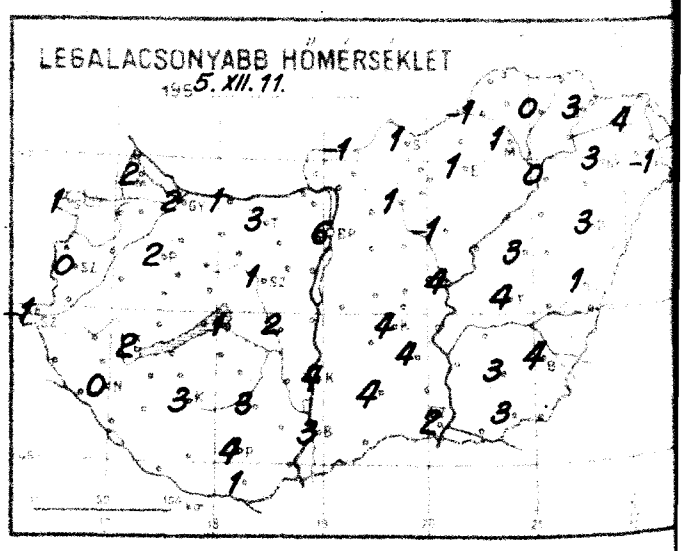

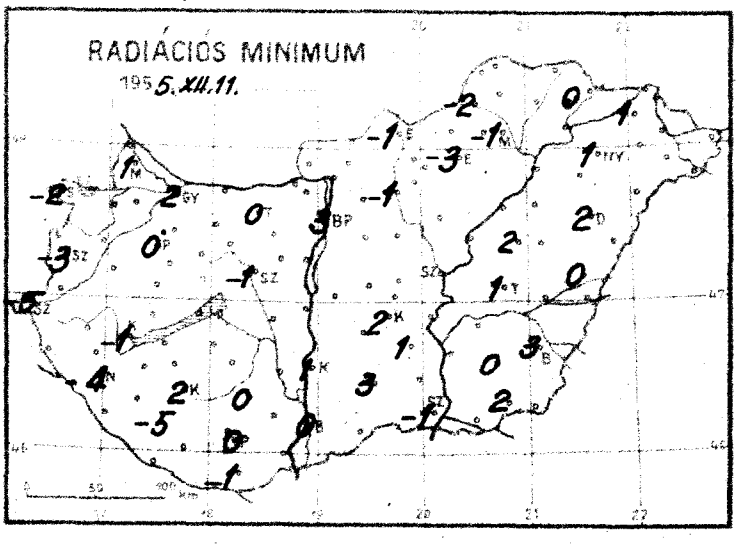

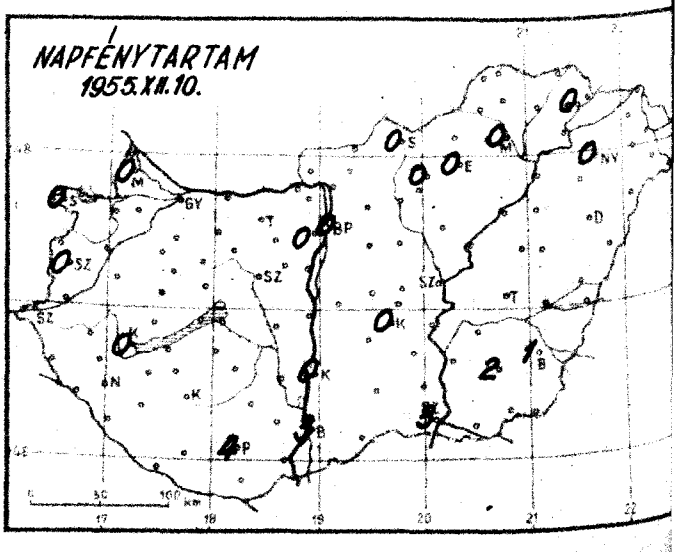

Időjárási helyzet 1955. év DECEMBER hó 11. nap 7 óra

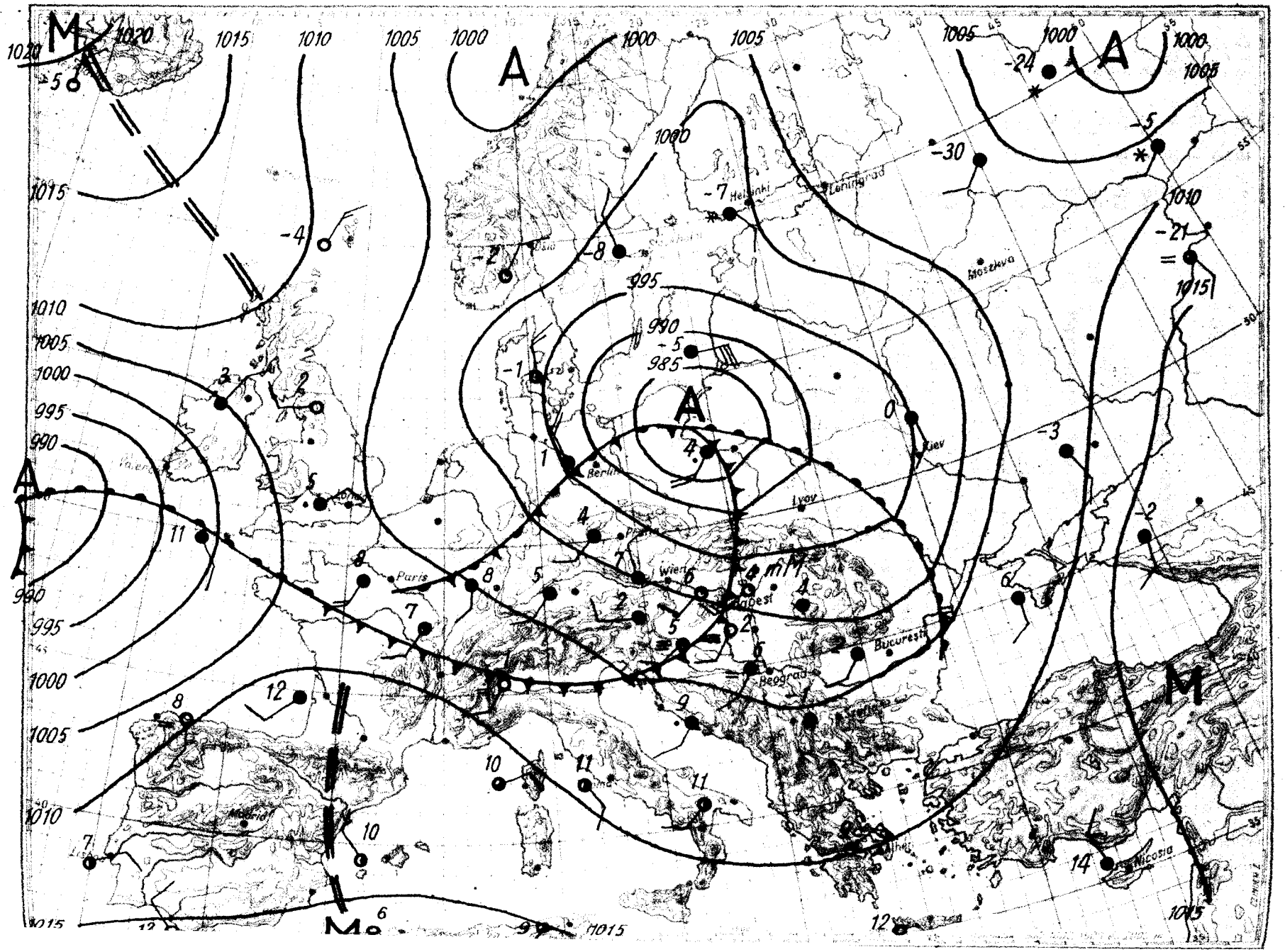

Magassági légállapotmérés

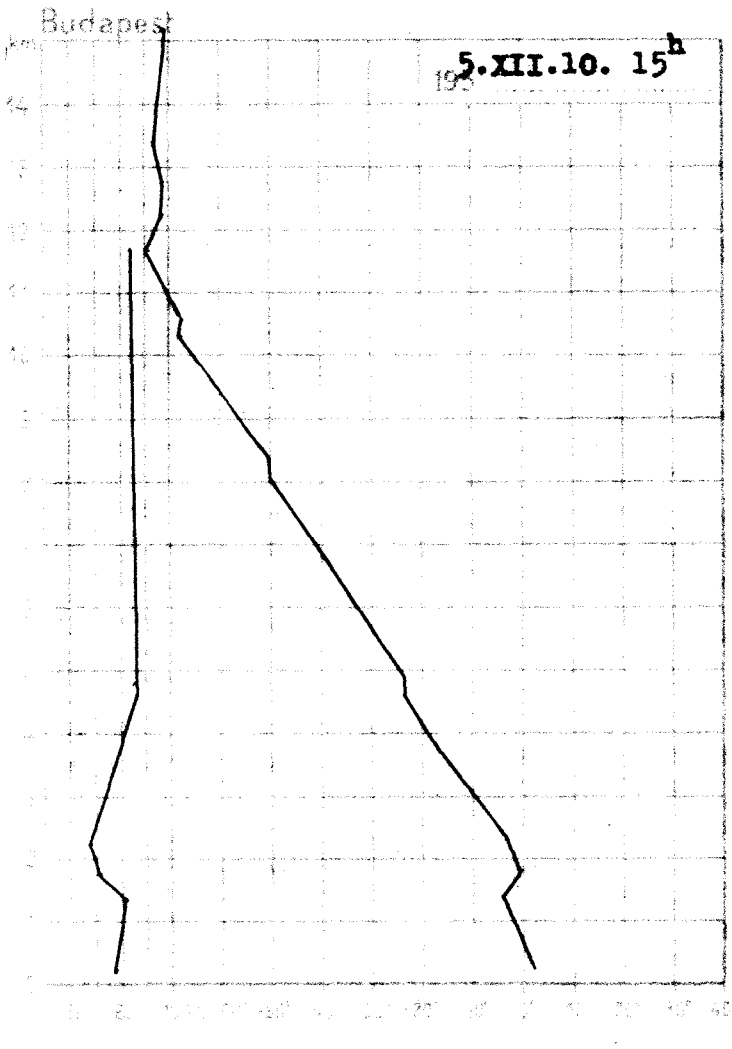

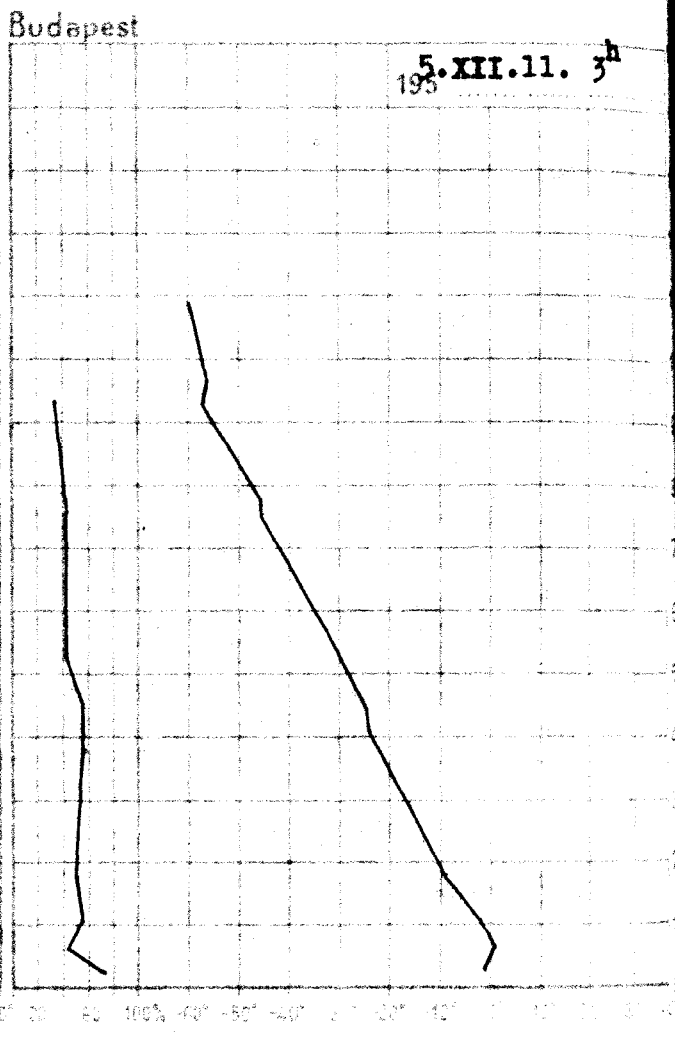

5.XII.10. 15h

km	mb	C°	%
Talaj	985.2	7.1	77
0.5	944	5.4	80
1	877	2.1	84
1.5	834	1.7	71
2	783	1.7	49
2.5	736	-2.4	57
3	691	-6.6	68
4	607	-15.4	86
5	529	-21.1	92
6	463	-28.2	95
7	402	-36.3	94
8	346	-44.5	91
9	298	-52.6	90
10	254	-60.1	90
11	216	-65.8	90
12	183	-67.8	-
13	155	-67.4	-
14	132	-66.9	-
15	112	-65.8	-

Magaslégköri időhelyzet

Hazánkban az elmult 24 óra alatt fokozatos lehülés következett be a magasabb szintekben. Ennek mértéke kb. 4 - 5 fok volt. A talaj feletti 3 km-es rétegben hajnaltól délutánig még erősebb felmelegedés, majd kisebb lehülés tapasztalható, s igy looo m alatt ma hajnalban néhány fokkal melegebb volt, mint egy nappal előbb. A 0 fokos szint magassága 3oo m-rel, a -10 fokosé pedig 76o m-rel süllyedt,118o m. ill. 252o m-ig.

Dr.Ozorai s.k.

5.XII.11. 3h

km	mb	C°	%
Talaj	982.6	3.5	92
0.5	942	5.0	82
1	885	1.5	76
1.5	832	-2.7	73
2	780	-6.6	74
2.5	731	-9.8	76
3	686	-12.8	79
4	600	-19.3	75
5	522	-26.0	68
6	456	-30.9	66
7	396	-37.6	64
8	342	-43.6	60
9	293	-50.2	54
10	251	-51.8	-
11			
12			
13			
14			
15			

1955. december

11. vasárnap

68. 345.

	Reggeli észlelések 06 TMG				Az utolsó 24 óra adatai					
	Felhőzet (0–4)	Szélirány és erő (m/s)	Légnyomás (millibár)	Hőmérséklet (C°)	Csapadék (24 óra) (mm)	Hó cm	Hőmérsékleti szélsőségek: tegnapi nappali max.	éjszakai min.	Radiációs min.	Napsütés (óra) tegnap
[illegible]	4	W 2	1000.6	4	1		4	2	1	0
[illegible]	4	NW 3	01.0	7	ny		3	1	-2	0
[illegible]	4	SSW 1	01.1	3	ny		4	0	-3	0
[illegible]	4	NW 1	02.9	0	.		7	-1	-5	-
[illegible]	3	S 2	01.3	4	1		8	2	0	-
[illegible]	4	WNW 2	01.5	3	3		8	2	2	-
[illegible]	3	WSW 9	999.3	4	-		7	3	0	-
[illegible]	3	- 0	-	3	1		9	1	-1	-
[illegible]	2	- 0	1002.3	2	ny		10	2	-1	0
[illegible]	1 =	- 0	02.9	0	2		10	0	-4	-
[illegible]	1	SSW 2	02.7	4	3		12	3	2	-
[illegible]	4 =	WSW 1	02.3	5	5		12	4	0	4
[illegible]	1	WSW 3	00.2	6	3		8	6	3	0
[illegible]	3	SW 9	998.3	4	1		3	1	-1	0
[illegible]	2	W 1	99.7	4	1		4	1	-3	0
[illegible]	1	W 3	97.1	6	ny		5	1	-1	0
[illegible]	1	SW 1	-	3	2		4	3	0	0
[illegible]	0 =	SSW 2	1002.3	3	5		9	3	0	3
[illegible]	3 =	SW 2	01.6	5	1		11	4	1	0
[illegible]	3	WSW 2	00.7	4	2		9	4	2	0
[illegible]	1 =	SSW 3	02.6	2	6		10	2	-1	3
[illegible]	3	WSW 4	00.2	6	1		8	4	-	-
[illegible]	2	SW 2	-	4	2		7	4	1	-
[illegible]	2	SW 2	01.1	4	3		8	4	3	1
[illegible]	2	WSW 1	00.2	3	3		6	3	2	-
[illegible]	1	SW 3	998.1	4	3		5	3	1	0
[illegible]	4	SW 4	880.3	-1	2	2	2	-1	-	0
[illegible]	4	NW 9	880.2	0	ny	folt	3	-2	-	-
[illegible]	1 =	W 4	942.4	5	6		10	4	-	-
[illegible]	1	SW 1	940.1	3	ny	⌴	5	2	-	0
[illegible]	4	- 0	941.6	7	ny		7	3	-2	-

[illegible]			24 óra csapadék mm			[illegible]			24 óra csapadék mm		
[illegible]	1		[illegible]	ny		[illegible]	ny		[illegible]	6	
[illegible]	1		[illegible]	ny		[illegible]	-		[illegible]	3	
[illegible]	.		[illegible]	ny		[illegible]	.		[illegible]	2	
[illegible]	.		[illegible]	.		[illegible]	.		[illegible]	3	
[illegible]	ny		[illegible]	ny		[illegible]	.		[illegible]	4	
[illegible]	.		[illegible]	ny		[illegible]	.	⌴	[illegible]	13	
[illegible]	.		[illegible]	2		[illegible]	.		[illegible]	5	
[illegible]	.		[illegible]	-		[illegible]	5		[illegible]	2	
[illegible]	.		[illegible]	.		[illegible]	4		[illegible]	1	
[illegible]	2		[illegible]	3		[illegible]	1		[illegible]	3	
[illegible]	3		[illegible]	5		[illegible]	2		[illegible]	2	
[illegible]	.		[illegible]	5		[illegible]	1		[illegible]	3	
[illegible]	1		[illegible]	5		[illegible]	.		[illegible]	.	
[illegible]	.		[illegible]	2		[illegible]	2		[illegible]	2	
[illegible]	.		[illegible]	4		[illegible]	1		[illegible]	2	
[illegible]	1		[illegible]	5		[illegible]	-		[illegible]	ny	
[illegible]	ny	⌴	[illegible]	6		[illegible]	2		[illegible]	2	
[illegible]	ny		[illegible]	-		[illegible]	1		[illegible]	1	
[illegible]	2		[illegible]	2		[illegible]	2		[illegible]	3	
[illegible]	1		[illegible]	2		[illegible]	2		[illegible]	1	
[illegible]	2		[illegible]	.		[illegible]	4		[illegible]	-	
[illegible]	5		[illegible]	2		[illegible]	9		[illegible]	3	
[illegible]	.		[illegible]	1		[illegible]	4		[illegible]	7	
[illegible]	2		[illegible]	2					[illegible]	5	
[illegible]	2		[illegible]	1					[illegible]	6	

* A légnyomás 500 gdm-re átszámítva ** A légnyomás 1000 gdm-re átszámítva

Magassági szélmérések

Óraadatok greenwichi középidőben

XII.10.	Szhely 14 h		Győr 10 h		Pécs 12 h		Bpest 9 h		Bpest 12 h		Bpest 15 h		Bpest 21 h		Szeged 10 h		Miskolc 11 h	
	fok	m/s	fok	m/s	fok	m/s	fok	m/s	fok	m/s	fok	m/s	fok	m/s	fok	m/s	fok	m/s
Talaj	225	2	225	2	225	7	225	2	180	2	225	2	225	2	285	2	360	2
500 m	220	12	230	7	250	14	230	11	250	20	250	13	270	9	230	12	270	7
1000	260	9	260	7			230	12	250	20	250	13	300	10	240	13	270	16
1500	260	10	270	7			260	15	250	16	250	13	300	10	240	13	250	21
2000	260	21	250	16			280	17	250	16	240	20	280	6	250	12	270	28
2500	270	12	250	8			290	25			240	20	230	12	290	16		
3000	270	12	250	8			290	25			240	20	230	12	290	16		
4000													230	9	290	18		
5000																		
6000																		
7000																		
8000																		
9000																		
10000																		
11000																		
12000																		
13000																		
14000																		
15000																		
16000																		
17000																		
18000																		
19000																		
20000																		

XII.11.	Szhely 8 h		Pécs 8 h		Pécs 9 h		Bpest 3 h		Bpest 6 h		Bpest 9 h		Szeged 11 h		Miskolc 6 h		Debrecen 7 h	
	fok	m/s	fok	m/s	fok	m/s	fok	m/s	fok	m/s	fok	m/s	fok	m/s	fok	m/s	fok	m/s
Talaj	270	2	225	2	270	2	270	2	225	12	270	12	225	2	270	2	225	7
500 m	230	11	270	7	290	9	300	20	280	18	290	22	260	12	280	16	270	20
1000	250	12					300	20	290	25	290	27	250	16	280	16	270	20
1500	270	12					300	20	290	28	300	26	250	20	280	16	290	21
2000	300	16					300	25	300	27			270	16			290	21
2500							300	25	300	40			290	21			280	25
3000							300	23	300	40			290	21			280	25
4000							300	23	290	37			300	25			280	25
5000									280	33								
6000																		
7000																		
8000																		
9000																		
10000																		
11000																		
12000																		
13000																		
14000																		
15000																		
16000																		
17000																		
18000																		
19000																		
20000																		

OFFSET NYOMDA BUDAPEST V. POMÁZI GYULA

IDŐJÁRÁSI NAPIJELENTÉS

ЕЖЕДНЕВНЫЙ МЕТЕОРОЛОГИЧЕСКИЙ БЮЛЛЕТЕНЬ • DAILY SYNOPTIC MAP OF THE HUNGARIAN METEOROLOGICAL INSTITUTE • BULLETIN QUOTIDIEN DE L'INSTITUT MÉTÉOROLOGIQUE HONGROIS WETTERBERICHT DES UNGARISCHEN METEOROLOGISCHEN INSTITUTS

KIADJA AZ ORSZÁGOS METEOROLÓGIAI INTÉZET BUDAPEST II. KITAIBEL PÁL-UTCA 1. TEL. KÖZPONT: 150-220 IDŐJELZŐ OSZT: 151-204, 150-410

MEGJELENIK NAPONKÉNT • ELŐFIZETÉSI ÁRA A POSTAI KÉZBESÍTÉSSEL EGYÜTT NEGYEDÉVRE 60.— Ft KIADÁSÉRT FELEL AZ INTÉZET IGAZGATÓJA

68. évfolyam. 346. szám. + Budapest + 1955. december hó 12.

Az időjárási helyzet ma reggel és a várható időjárás:

Délnyugat-Európában még enyhe óceáni levegő van uralmon. A Szárazföld többi részére ujabb sarkvidéki hideg levegő áramlik. Az enyhe és hideg légtömegek határán az Alpokban, a Kárpát-medence nyugati részén, valamint a Dráva-Száva környékén havazik.

Hazánkban vasárnap a hőmérséklet általában 8 - 11, Szombathelyen 14 fokig emelkedett. Sokfelé volt napközben eső, ami estére az élénk északi széllel benyomuló hideg levegő hatására a Dunántúlon havazásba ment át. Hajnalban a levegő már 0, -4 fokig hült le.

Budapesten hétfőn 12 órakor a hőmérséklet 1 fok, a tengerszintre átszámitott légnyomás 762 mm, gyengén emelkedő iránysatu.

Várható időjárás kedd estig:

Délnyugaton erősen felhős idő, máshol kevesebb felhő.
Helyenként köd.
Főkép délnyugaton több helyen havazás.
Mérsékelt szél.
Hideg idő.

Várható legalacsonyabb hőmérséklet ma éjjel: -4, -7,
legmagasabb nappali hőmérséklet kedden: -2, +1
fok között.

A fütés alapjául szolgáló várható középhőmérséklet:

0, -4 fok között.

A hőmérséklet és a légnyomás napi középértéke Budapesten és ezek eltérése a 75 évi átlagtól:

1955. XII.11-én: 5,6 C°, 751,8 mm. Eltérés: +4,5 C°, -11,4 mm.

1871 óta ezen a napon előfordult

legmagasabb hőmérséklet 15,7 C° /1915./
legalacsonyabb hőmérséklet -15,3 C° /1902./

Az Országos Meteorológiai Intézet Időjárási Napijelentése

CSAPADÉKELOSZLÁS

AZ UTOLSÓ 24 ÓRÁBAN

1955. XII. 11. 7h-TÓL XII. 12. 7h-IG

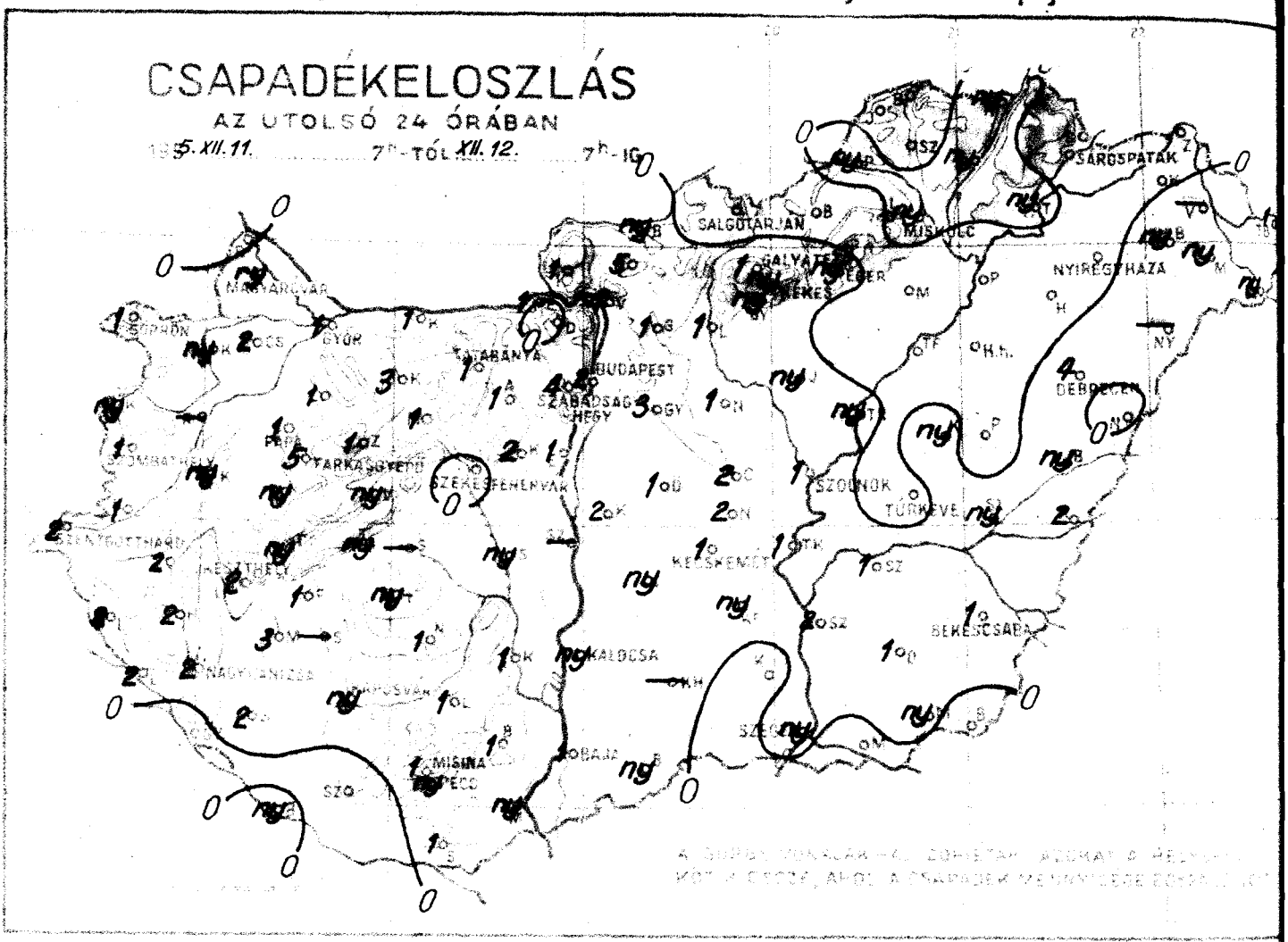

LEGMAGASABB HŐMÉRSÉKLET

1955. XII. 11.

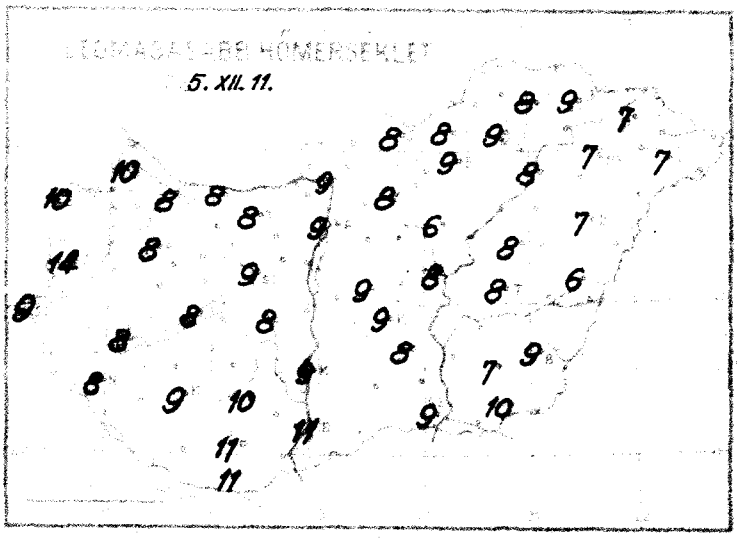

LEGALACSONYABB HŐMÉRSÉKLET

1955. XII. 12.

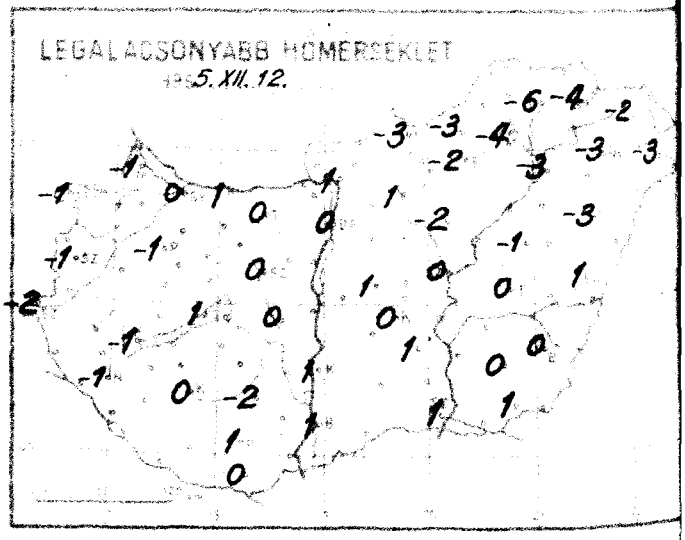

RADIÁCIÓS MINIMUM

1955. XII. 12.

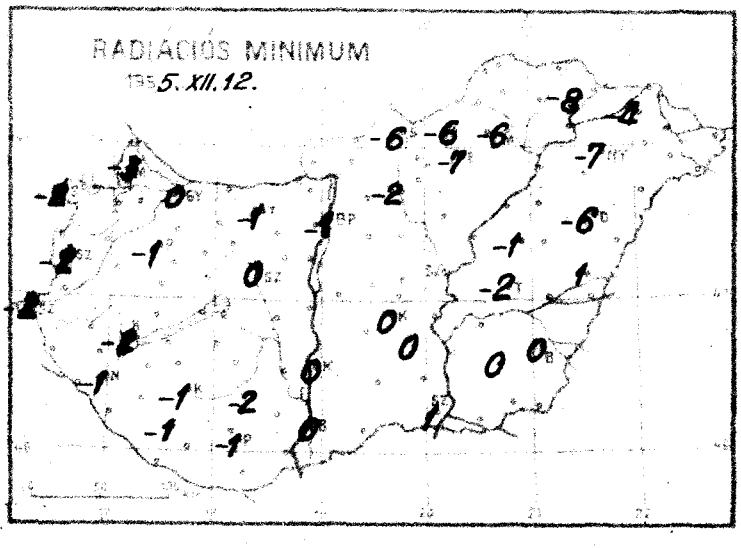

HÓ cm

1955. XII. 12.

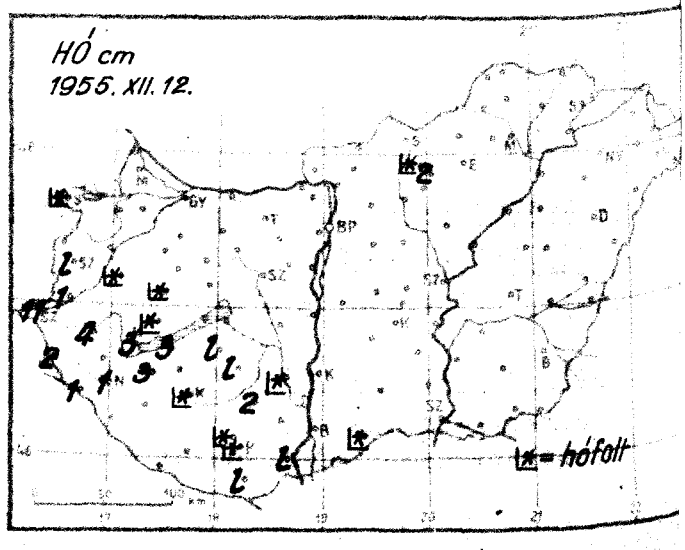

Idojarasi helyzet

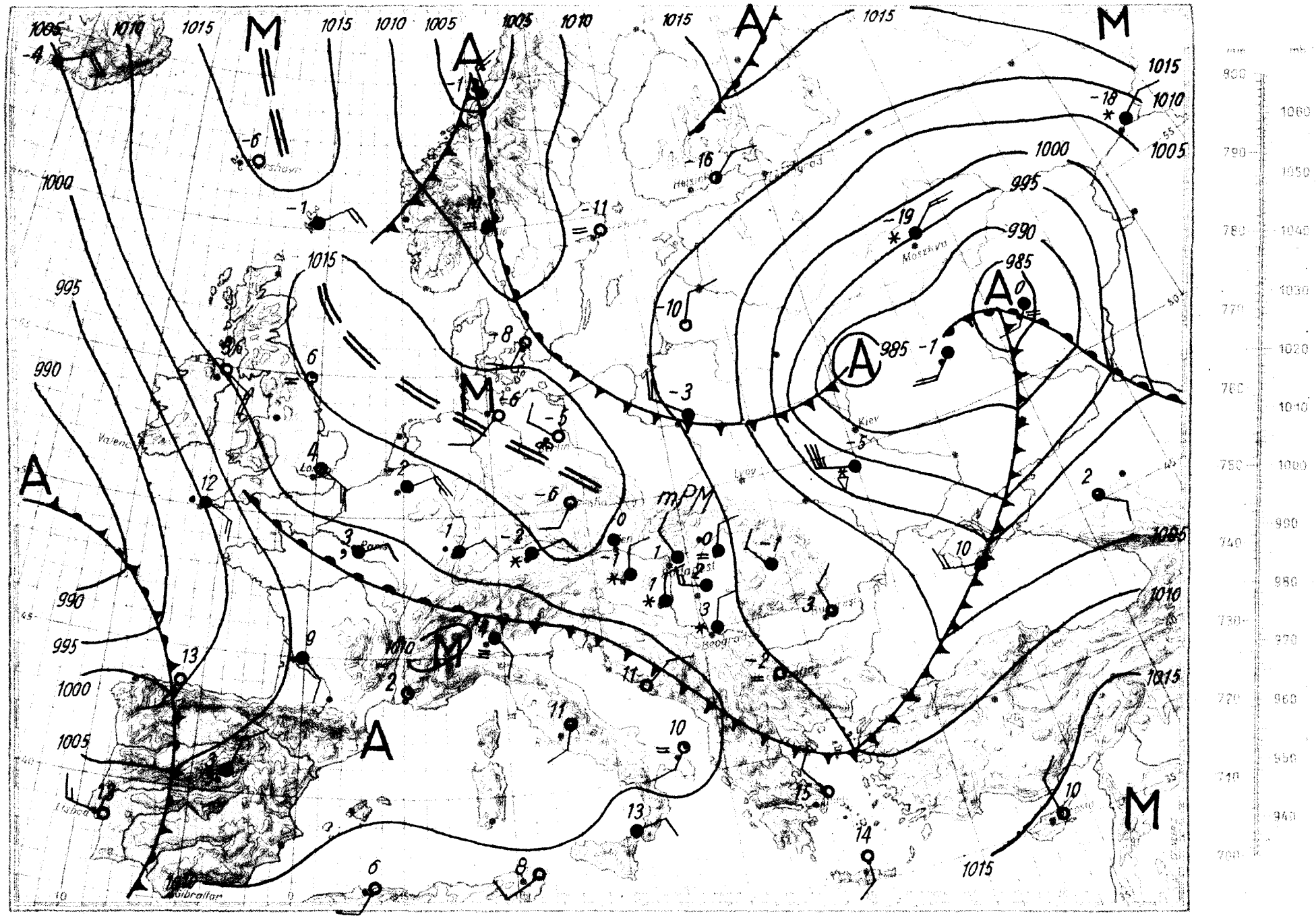

Magassági légállapotmérés

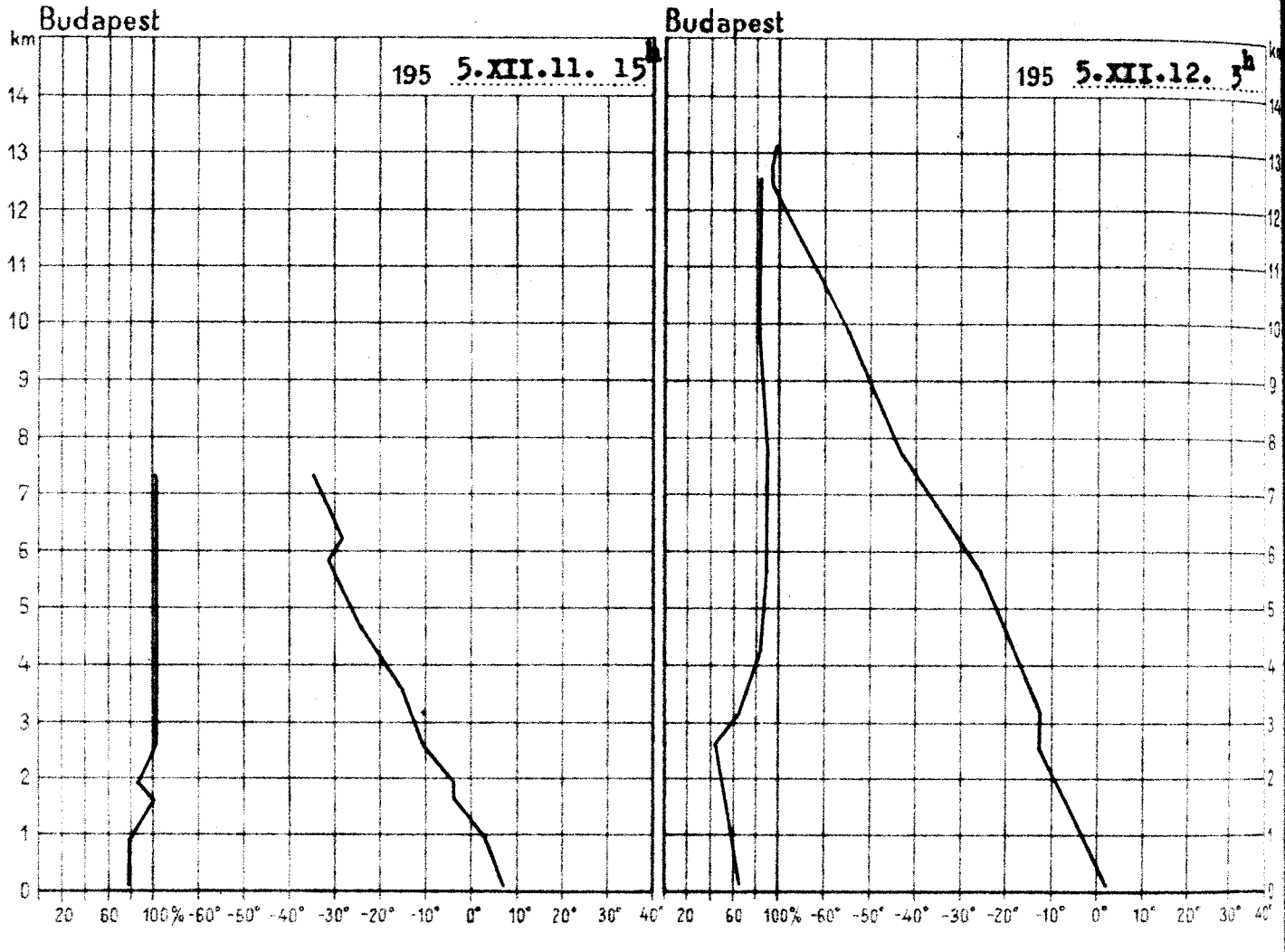

195 5.XII.11. 15h			
km	mb	C°	%
Talaj	983.0	7.6	74
0·5	938	4.9	75
1	883	1.2	71
1·5	831	-3.0	94
2	779	-5.0	88
2·5	731	-9.5	98
3	687	-12.4	100
4	600	-19.0	100
5	533	-26.1	100
6	455	-30.3	100
7	394	-33.8	100
8			
9			
10			
11			
12			
13			
14			
15			

Magaslégköri időhelyzet

Az Atlanti-óceánról Ukrajna fölé érkezett egy ciklon, amely Nyugat- és Közép-Európában nyugati, északnyugati légáramlást és folytatódó gyenge lehülést okoz. Ugyanakkor a Don és az Ural között erős felmelegedés figyelhető meg. Hazánkban az elmult nap folyamán 3 és 7 km között már néhány foknyi felmelegedés következett be, de 7 km felett ill. 3 km alatt tovább tartott a lehülés. Ennek mértéke 500 és 1300 m között meghaladta az 5 fokot is. Az egyensúlyi helyzet biztosabbá vált. A 0 fokos szint magassága 880 m-rel, a -10 fokosé pedig 420 m-rel csökkent, és ma hajnalban 300 m-en, ill. 2100 m-en volt található.

Dr.Ozorai s.k.

195 5.XII.12. 3h			
km	mb	C°	%
Talaj	993.1	1.0	64
0·5	951	-1.0	62
1	893	-4.4	58
1·5	839	-6.9	53
2	785	-9.3	48
2·5	735	-11.7	44
3	689	-11.5	64
4	602	-18.0	82
5	524	-23.7	87
6	459	-29.5	89
7	395	-37.5	88
8	295	-50.3	85
9	253	-56.3	82
10	216	-64.0	82
11	183	-70.3	82
12	154	-71.0	-
13			
14			
15			

OFFSET NYOMDA, BUDAPEST F. v. POMAYER GYULA

1955. december

12. hétfő

68. 346.

Reggeli észlelések 06 TMG					Az utolsó 24 órá adata					
Felhőzet (0–4)	Szélirány és erő (m/s)	Légnyomás (millibár)	Hőmérséklet (C°)	Csapanek 24 órá (mm)	Hó cm	Hőmérséklet szélsőségek: Legnagyobb (mm)	Legnagyobb (mm)	Legnagyobb (mm)	Nap-sütés (órá)
4	NW 1	1015.3	1	ny		10	-1	-3	0
4 *	NNW 2	15.5	-1	1	folt	10	-1	-2	1
4 *	NNE 2	15.5	-1	1	lepel	14	-1	-2	4
4 *	NNW 1	16.7	-1	5	11	9	-2	-2	-
4	N 1	14.3	0	1		8	-1	-1	-
4	NNE 2	14.9	0	1		8	0	0	-
4	NNW 1	14.1	0	1		8	0	-1	-
4	NE 2	-	1	.		9	0	0	-
4	NW 1	15.7	-1	2	3	8	-1	-2	1
4 *	N 1	15.3	-1	2	1	8	-1	-1	-
4 *	N 2	15.5	0	ny	folt	9	0	-1	-
4 *	N 3	14.7	1	ny	folt	11	1	-1	3
4	NW 2	13.2	1	2		9	0	-1	0
3	N 4	12.8	-2	.		8	-3	-6	1
3	W 1	12.3	0	ny		9	-2	-7	2
2	NNE 3	12.7	-4	ny		9	-4	-6	2
1	NW 1	-	-3	.		9	-4	-8	1
4	N 3	14.0	1	1		11	1	0	2
4	W 1	13.3	1	ny		9	1	0	0
8	NW 1	12.7	1	1		9	0	0	1
4	W 4	13.1	2	ny		9	1	1	0
4	WNW 1	12.7	0	1		8	0	-	-
4 =	NW 1	-	0	.		8	0	-2	-
4	WNW 2	12.6	0	1		9	0	0	1
4	- 0	13.5	-2	4		7	-3	-6	1
3	NE 3	12.7	-2	.		7	-3	-7	2
4	NE 10	890.5	-8	ny	2	1	-8	-	0
3	NW 2	891.0	-7	1	folt	1	-8	-	-
4	N 2	942.4	-3	1	folt	9	-4	-	-
4	NW 1	-	-3	4	⊔	5	-3	-	0
4	N 1	942.8	-1	5		6	-2	-3	-

		Hó cm			Hó cm			Hó cm		
	.			ny			ny			.
	2			-			.			.
	ny	⊔		1	3		.			-
	ny			3	3		.			ny
	-			-			.			ny
	1	1		ny	lepel		ny			1
	2	2		ny	⊔		ny			ny
	2	4		-			.			-
	2			1	lepel		ny			.
	2	1		2			.			.
	.			ny			ny			.
	ny	folt		.			1			.
	1			1	2		3			.
	ny	folt		1	folt		1			ny
	ny	folt		1			2			ny
	1			ny	lepel		2			.
	ny			1	lepel		2			ny
	1			1			1			ny
	3			ny			ny			2
	1			5			ny			1
	1			4			-			2
	1			1			ny	folt		1
	.			1			.			.
	1			ny						ny
	2			.						.

* A légnyomás 500 gdm-re átszámítva ** A légnyomás 1000 gdm-re átszámítva

Magassági szélmérések

Óraadatok greenwichi középidőben

XII.11.	Budapest 9 h		Budapest 15 h		Budapest 18 h		Budapest 21 h		Szeged 11 h		Miskolc 10 h	
	fok	m/s	fok	m/s	fok	m/s	fok	m/s	fok	m/s	fok	m/s
Talaj	270	7	270	7	320	7	320	17	220	2	270	7
500 m	290	21	280	20	320	18	330	17	260	12	280	11
1000	290	25	300	14	320	21	310	13	250	16	290	17
1500	290	25	300	23	310	27	310	13	250	20		
2000			290	28					270	16		
2500									290	21		
3000									290	21		
4000									300	25		
5000												
6000												
7000												
8000												
9000												
10000												
11000												
12000												
13000												
14000												
15000												
16000												
17000												
18000												
19000												
20000												

XII.12.	Győr 8 h		Budapest 3 h		Budapest 6 h		Szeged 7 h		Miskolc 7 h		Debrecen 7 h	
	fok	m/s	fok	m/s	fok	m/s	fok	m/s	fok	m/s	fok	m/s
Talaj	360	2	320	2	320	2	270	2	40	2	40	2
500 m	40	5	350	12	360	5	340	7	340	6	20	8
1000	40	5	350	12	10	7	360	9	360	4	20	8
1500	30	5	350	12	350	8	360	13			360	6
2000			310	17	320	15					360	9
2500			300	22							350	6
3000			300	22							350	6
4000			280	34							350	15
5000												
6000												
7000												
8000												
9000												
10000												
11000												
12000												
13000												
14000												
15000												
16000												
17000												
18000												
19000												
20000												

OFFSET NYOMDA BUDAPEST V., POMÁZI GYULA

IDŐJÁRÁSI NAPIJELENTÉS

ЕЖЕДНЕВНЫЙ МЕТЕОРОЛОГИЧЕСКИЙ БЮЛЛЕТЕНЬ • DAILY SYNOPTIC MAP OF THE HUNGARIAN METEOROLOGICAL INSTITUTE • BULLETIN QUOTIDIEN DE L'INSTITUT METEOROLOGIQUE HONGROIS WETTERBERICHT DES UNGARISCHEN METEOROLOGISCHEN INSTITUTS

KIADJA AZ ORSZÁGOS METEOROLÓGIAI INTÉZET
BUDAPEST II. KITAIBEL PÁL-UTCA 1
TEL.: KÖZPONT: 150-220 IDŐJELZŐ OSZT: 151-204, 150-410

MEGJELENIK NAPONKÉNT • ELŐFIZETÉSI ÁRA A POSTAI KÖLTSÉGGEL EGYÜTT NEGYEDÉVRE 60.— Ft
KIADÁSÉRT FELEL AZ INTÉZET IGAZGATOJA

66. évfolyam. 347. szám. + Budapest + 1955. december hó 13.

Az időjárási helyzet ma reggel és a várható időjárás:

Közép-Európa felett anticiklon van uralmon. Az anticiklontól nyugatra az óceáni központi ciklon délnyugati széllel enyhe levegőt szállít a Brit-szigetek és Franciaország fölé. Európa keleti felében változatlanul tart a kemény hideg. A Szovjetunió európai területén az 55-ik szélességi körtől északra nappal is -20, -25 fokos fagy van.

Hazánkban hétfőn csak a délnyugati megyékben volt kisebb havazás. A csapadék mennyisége általában 2 - 5 mm-t tett ki. A hőmérséklet napközben 0, +3 fokig emelkedett. Ma hajnalban az északkelet felől benyomuló hideg levegő hatására az ország keleti részein -6, -10, fokos minimumok alakultak ki.

Budapesten kedden 12 órakor a hőmérséklet -1 fok, a tengerszintre átszámított légnyomás 766 mm, alig változik.

Várható időjárás szerda estig:

Felhős, párás, főleg nyugaton ködös idő.
Néhány helyen kisebb havazás.
Gyenge légáramlás.
A hideg tovább tart.

Várható legalacsonyabb hőmérséklet ma éjjel: nyugaton -2, -5,
keleten: -6, -9,
legmagasabb nappali hőmérséklet szerdán: -1, +2
fok között.

A fütés alapjául szolgáló várható középhőmérséklet:

Borsod-Abauj-Zemplén, Szabolcs-Szatmár, Hajdu-Bihar, Békés, Szolnok, Heves és Nógrád megyékben -4, -7, máshol 0, -4 fok között.

Nógrádi

A hőmérséklet és a légnyomás napi középértéke Budapesten és ezek eltérése a 75 évi átlagtól:

1955. XII.13-án: 0,4 C°, 761,6 mm. Eltérés: -0,6 C°, -2,4 mm.

1871 óta ezen a napon előfordult

legmagasabb hőmérséklet	13,5 C°	/1915./
legalacsonyabb hőmérséklet	-16,1 C°	/1899./

Az Országos Meteorológiai Intézet Időjárási Napijelentése

CSAPADÉKELOSZLÁS

AZ UTOLSÓ 24 ÓRÁBAN

195 5. XII. 12. ..... 7h-TÓL ..... XII. 13. 7h-IG



LEGMAGASABB HŐMÉRSÉKLET

195 5. XII. 12.

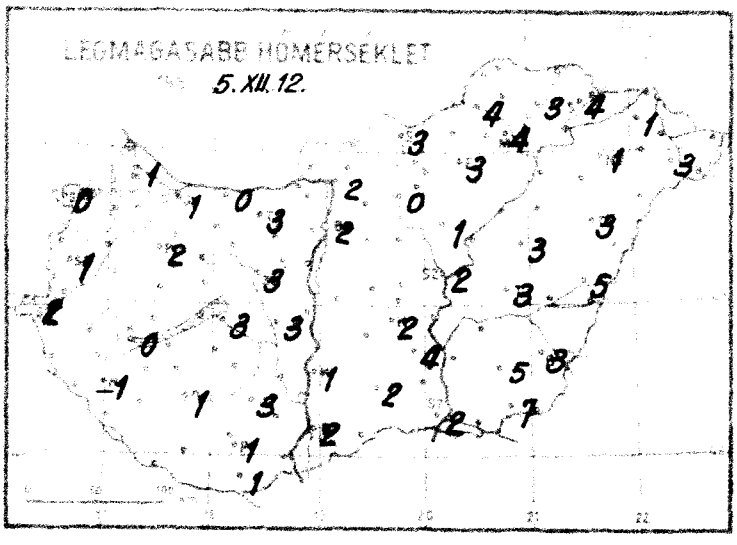

LEGALACSONYABB HŐMÉRSÉKLET

195 5. XII. 13.

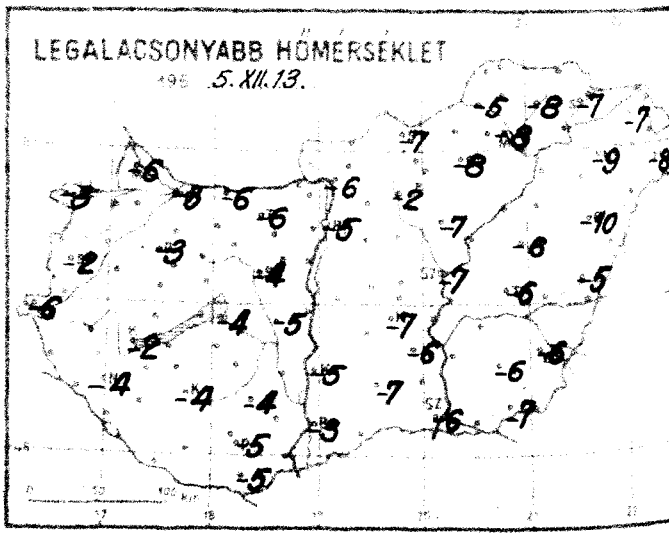

RADIÁCIÓS MINIMUM

195 5. XII. 13.

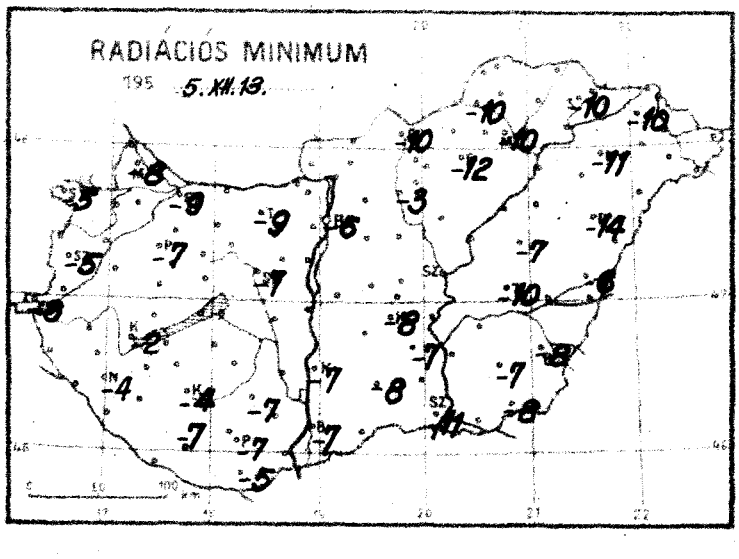

HÓ cm

1955. XII. 13.

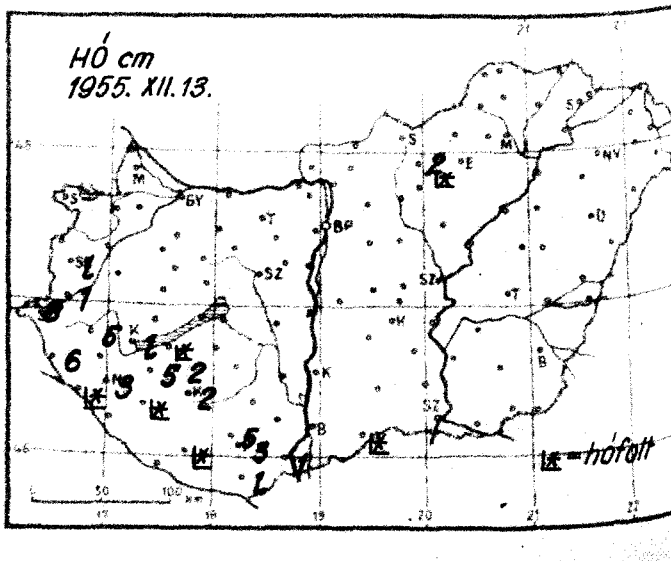

Időjárási helyzet 1955. év DECEMBER hó 13. nap 7 óra

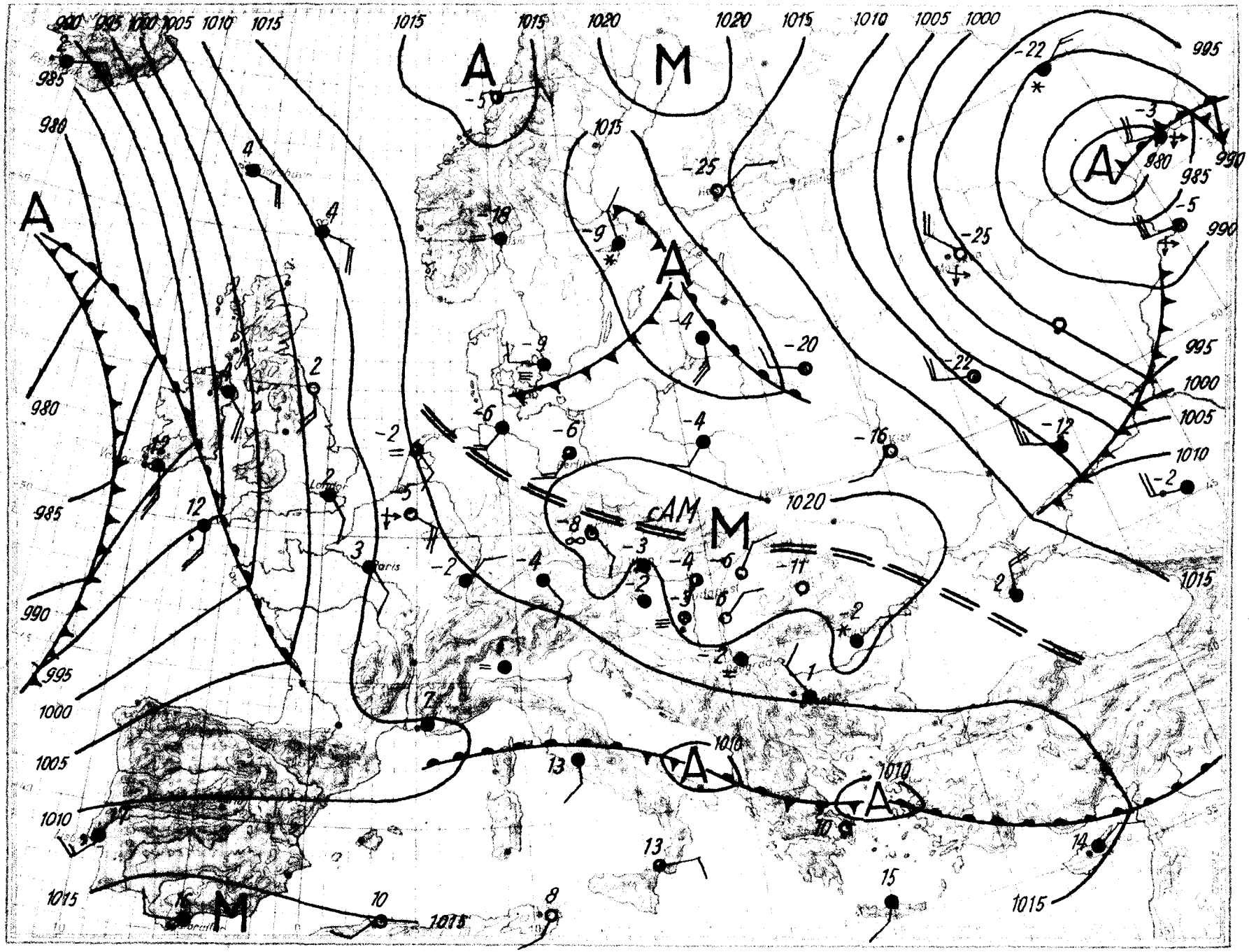

Magassági légállapotmérés

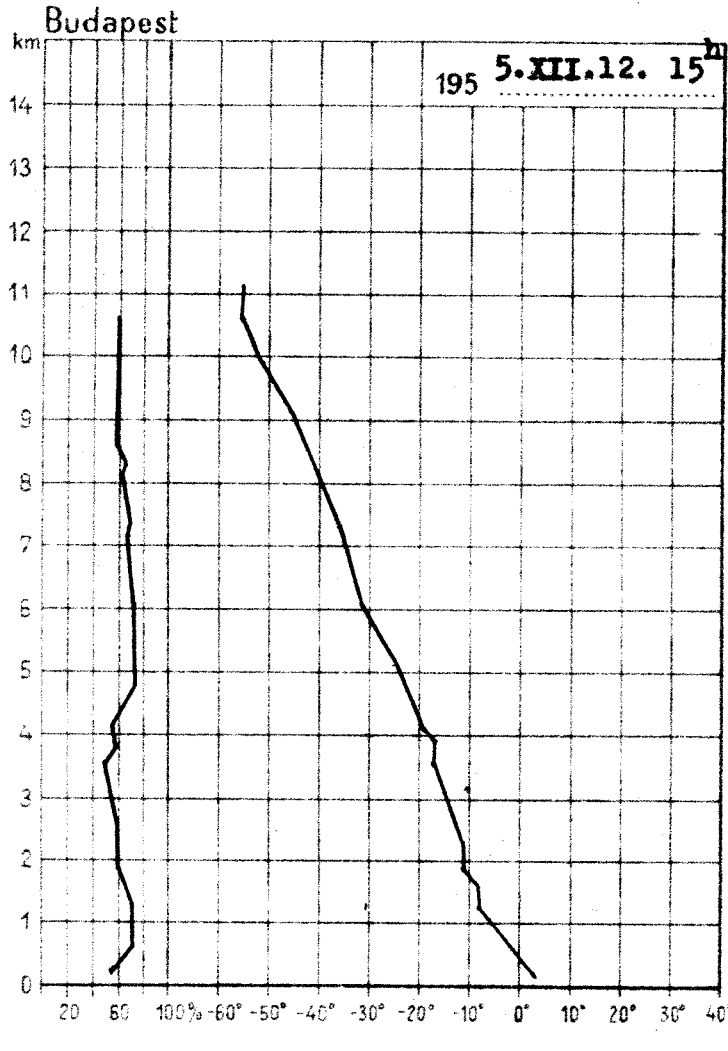

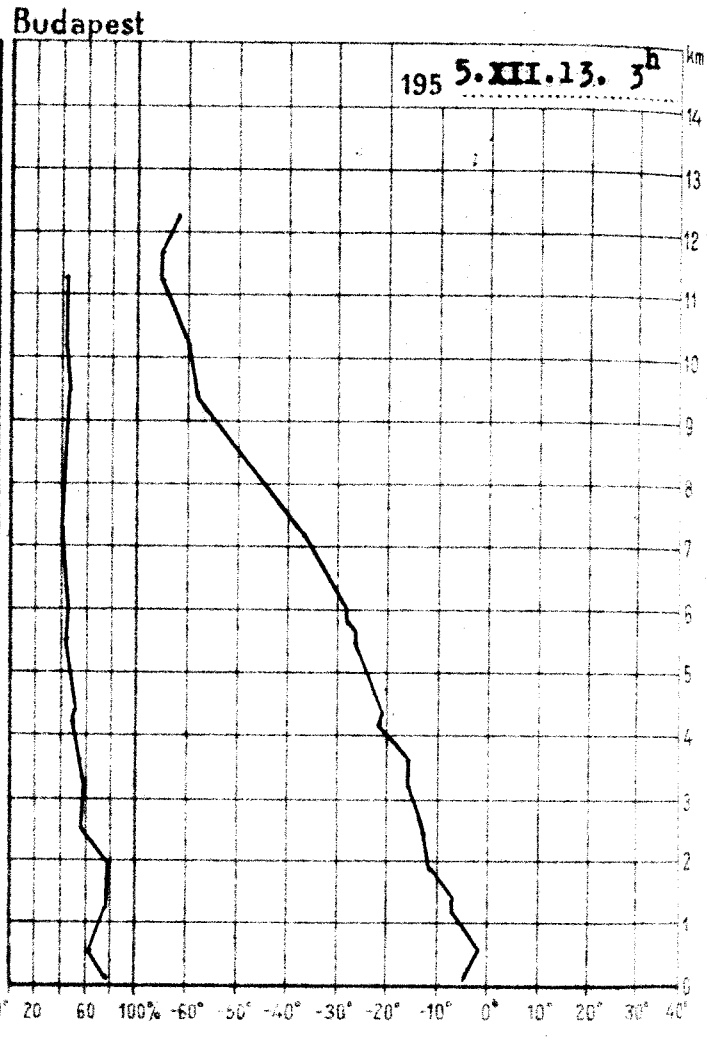

195 5.XII.12. 15h			
km	mb	C°	%
Talaj	998.6	0.9	56
0·5	959	-2.3	66
1	897	-7.5	65
1·5	851	-9.9	60
2	788	-11.2	55
2·5	738	-13.4	51
3	691	-15.9	49
4	604	-20.0	50
5	525	-25.6	68
6	459	-31.6	68
7	398	-36.0	64
8	343	-41.4	60
9	291	-47.9	56
10	254	-54.4	56
11	216	-57.2	-
12			
13			
14			
15			

Magaslégköri időhelyzet

A hideg levegő zöme a Balti Szovjet Sz. Köztársaságok felett helyezkedik el, s délkelet felé haladva erős lehülést okoz a Volgától délnyugatra fekvő területeken. A Kelet- és Közép-Európát borító hideg levegő meggátolja az enyhébb óceáni levegő benyomulását a szárazföldre s így meleg advekciót csupán a nyugati partok mentén figyelhetünk meg, valamint az Ural hegység környékén, ahol enyhébb levegő siklik fel a hidegre. Hazánk légterében tovább folytatódott, de már kisebb mértékben a lehülés. A hőmérséklet a talajon 5, feljebb 2 - 4 fokkal csökkent. A -10 fok magassága 500 m-rel 1600 m-re süllyedt.

Dr. Kallósné s.k.

195 5.XII.13. 3h			
km	mb	C°	%
Talaj	1001.9	-4.2	74
0·5	961	-1.8	67
1	899	-6.9	73
1·5	844	-9.2	73
2	790	-11.6	69
2·5	741	-13.0	55
3	693	-15.8	58
4	606	-20.2	48
5	528	-26.2	45
6	460	-29.3	43
7	398	-37.5	41
8	343	-46.1	42
9	295	-55.5	43
10	252	-59.9	43
11	214	-66.7	40
12	181	-63.8	-
13			
14			
15			

OFFSET NYOMDA BUDAPEST F. V. POMAYER GYULA

1955. december hó
13. kedd
68. évi tyam 347. sz.

	Reggeli eszlelések (06 TMG)					Az utolsó 24 óra adatai					
	Felhőzet (0–4)	Szélirány és erő (m/s)	Légnyomás (millibar)	Hőmérséklet (°C)	Csapadék (24 óra) (mm)	Hó cm	Hőmérséklet szélsőségek: tegnap napon max.	Hőmérséklet szélsőségek: éjszakai min.	Hőmérséklet szélsőségek: Radiáció min.	Napsütés (óra) tegnap
[illegible]	4	NE 1	1020.2	-3	.		1	-6	-8	1
[illegible]	4	NW 1	19.9	-3	ny		0	-3	-5	0
[illegible]	4	- 0	20.2	-2	ny	lepel	1	-2	-5	0
[illegible]	4 =	- 0	20.0	-3	3	8	2	-6	-8	-
[illegible]	3	N 1	19.4	-1	.		2	-3	-7	-
[illegible]	4	SE 1	20.6	-3	.		1	-3	-9	-
[illegible]	4	E 6	19.7	-3	.		3	-6	-9	-
[illegible]	3	- 0	-	-3	.	⊔	3	-4	-7	-
[illegible]	4	ESE 1	19.7	-1	1	lepel	0	-2	-2	0
[illegible]	4	- 0	19.7	-2	2	3	-1	-4	-4	-
[illegible]	4 =	NE 2	20.0	-4	3	2	1	-4	-4	-
[illegible]	4 =	- 0	20.0	-5	3	3	1	-5	-7	0
[illegible]	2	- 0	20.8	-4	.		2	-5	-6	0
[illegible]	0	NE 1	20.9	-6	.	⊔	3	-7	-10	6
[illegible]	1 =	- 0	20.8	-6	.		3	-8	-12	5
[illegible]	3	- 0	20.4	-4	.		4	-8	-10	6
[illegible]	3	- 0	-	-5	.		4	-7	-10	7
[illegible]	0	- 0	19.7	-3	1	⊔	2	-3	-7	0
[illegible]	1	N 1	19.7	-4	.		1	-5	-7	0
[illegible]	0	- 0	19.5	-7	.		2	-7	-8	0
[illegible]	0	NNE 2	19.8	-6	.		2	-6	-11	0
[illegible]	0	NE 1	20.3	-7	.		2	-7	-	-
[illegible]	1 =	NE 1	-	-6	.		3	-6	-10	-
[illegible]	1	NNE 1	19.7	-6	.		3	-6	-8	1
[illegible]	0	- 0	21.4	-10	.		3	-10	-14	4
[illegible]	0	- 0	21.2	-9	.	⊔	1	-9	-11	7
[illegible]	0	- 0	896.1	-12	.	2	-2	-12	-	4
[illegible]	0	- 0	896.4	-9	.	folt	-4	-9	-	-
[illegible]	4	E 1	956.7	-5	5	5	1	-6	-	-
[illegible]	3	SE 1	956.5	-5	.	⊔	-1	-7	-	0
[illegible]	4	N 1	956.7	-4	.		1	-4	-6	-

[illegible]		Hó cm	[illegible]		Hó cm	[illegible]		Hó cm	[illegible]		
[illegible]	.		[illegible]	.		[illegible]	.		[illegible]	.	
[illegible]	.		[illegible]	.	⊔	[illegible]	.		[illegible]	.	⊔
[illegible]	.		[illegible]	ny	folt	[illegible]	.		[illegible]	-	
[illegible]	ny		[illegible]	3	5	[illegible]	.		[illegible]	.	⊔
[illegible]	.		[illegible]	1	2	[illegible]	.		[illegible]	.	
[illegible]	1	1	[illegible]	.		[illegible]	.	⊔	[illegible]	.	
[illegible]	5	6	[illegible]	.	⊔	[illegible]	.		[illegible]	.	⊔
[illegible]	1	5	[illegible]	.	⊔	[illegible]	.		[illegible]	-	
[illegible]	4		[illegible]	.		[illegible]	.		[illegible]	.	
[illegible]	1	folt	[illegible]	1	folt	[illegible]	.		[illegible]	.	
[illegible]	-		[illegible]	1		[illegible]	.	⊔	[illegible]	-	
[illegible]	1		[illegible]	2	folt	[illegible]	.		[illegible]	.	⊔
[illegible]	.		[illegible]	2		[illegible]	.	⊔	[illegible]	.	⊔
[illegible]	.		[illegible]	.	⊔	[illegible]	.	⊔	[illegible]	.	
[illegible]	.		[illegible]	1		[illegible]	.		[illegible]	.	
[illegible]	.	⊔	[illegible]	2	1	[illegible]	.		[illegible]	.	
[illegible]	.	⊔	[illegible]	3	lepel	[illegible]	.	⊔	[illegible]	.	
[illegible]	.	⊔	[illegible]	-		[illegible]	.		[illegible]	.	⊔
[illegible]	.	⊔	[illegible]	.	⊔	[illegible]	.	⊔	[illegible]	.	
[illegible]	.		[illegible]	.	⊔	[illegible]	.		[illegible]	.	
[illegible]	.		[illegible]	.		[illegible]	.		[illegible]	.	
[illegible]	.		[illegible]	.		[illegible]	.		[illegible]	.	
[illegible]	.		[illegible]	.		[illegible]	ny	folt	[illegible]	.	⊔
[illegible]	-		[illegible]	.		[illegible]			[illegible]	.	⊔
[illegible]	.		[illegible]	.					[illegible]	.	
[illegible]	.	⊔	[illegible]	.	⊔				[illegible]	.	⊔

* A légnyomás 500 gdm-re átszámítva. ** A légnyomás 1000 gdm-re átszámítva.

Magassági szélmérések

Óraadatok greenwichi középidőben

XII.12.	Szhely 9 h		Szhely 12 h		Bpest 11 h		Bpest 14 h		Bpest 18 h		Bpest 22 h		Miskolc 8 h		Szeged 13 h		Debrecen 11 h	
	fok	m/s	fok	m/s	fok	m/s	fok	m/s	fok	m/s	fok	m/s	fok	m/s	fok	m/s	fok	m/s
Talaj	360	2	360	2	320	2	320	2	40	2	-	0	320	2	320	2	40	2
500 m	80	5	350	4	170	1	90	1	300	1	230	1	110	2	340	3	360	9
1000	80	5	50	5	240	1	320	3	80	2	140	1	290	1	30	4	360	9
1500	360	6	50	5	330	5	320	3	360	2	180	1	230	2	10	6	360	9
2000	300	6	50	5	310	9	30	2	60	2	180	1	220	6			320	5
2500			320	8	360	8	320	8	300	6	300	5					320	16
3000			320	8	360	8	320	8	300	6	300	9					320	16
4000							300	19			300	21					300	24
5000																	290	33
6000																	290	33
7000																	290	46
8000																	300	32
9000																	300	32
10000																	300	32
11000																		
12000																		
13000																		
14000																		
15000																		
16000																		
17000																		
18000																		
19000																		
20000																		

XII.13.	Szhely 8 h		Pécs 7 h		Bpest 0 h		Bpest 3 h		Bpest 6 h		Miskolc 7 h		Szeged 6 h		Debrecen 6 h			
	fok	m/s	fok	m/s	fok	m/s	fok	m/s	fok	m/s	fok	m/s	fok	m/s	fok	m/s	fok	m/s
Talaj	180	2	-	0	90	7	90	2	360	2	40	2	360	2	360	2		
500 m	220	2	120	2	170	4	150	2	130	4	190	3	60	6	80	5		
1000	240	3	120	2	210	5	250	2	250	2	260	3	30	6	80	5		
1500	240	3	170	2	280	4	270	7	290	4	300	3	300	2	270	5		
2000	240	4	290	1	280	4	300	7	300	6	300	6	330	5	270	5		
2500			320	12			280	7	310	12			290	12	260	6		
3000			320	12			280	7	310	12			290	12	260	6		
4000			320	20			300	24	320	20			310	19	260	6		
5000			320	20			300	35					310	39	310	20		
6000															310	32		
7000															310	32		
8000															310	40		
9000															310	40		
10000															310	40		
11000																		
12000																		
13000																		
14000																		
15000																		
16000																		
17000																		
18000																		
19000																		
20000																		

OFFSET NYOMDA BUDAPEST F. V. POMAYER GYULA

IDŐJÁRÁSI NAPIJELENTÉS

ЕЖЕДНЕВНЫЙ МЕТЕОРОЛОГИЧЕСКИЙ БЮЛЛЕТЕНЬ • DAILY SYNOPTIC MAP OF THE HUNGARIAN METEOROLOGICAL INSTITUTE • BULLETIN QUOTIDIEN DE L'INSTITUT MÉTÉOROLOGIQUE HONGROIS WETTERBERICHT DES UNGARISCHEN METEOROLOGISCHEN INSTITUTS

KIADJA AZ ORSZÁGOS METEOROLÓGIAI INTÉZET
BUDAPEST II, KITAIBEL PÁL-UTCA 1
TEL.: KÖZPONT: 150-220 IDŐJELZŐ OSZT: 151-204, 150-410

MEGJELENIK NAPONKÉNT • ELŐFIZETÉSI ÁRA A POSTAI KÖLTSÉGGEL EGYÜTT NEGYEDÉVRE 60.— Ft
KIADÁSÉRT FELEL AZ INTÉZET IGAZGATÓJA

68. évfolyam. 348. szám. + Budapest + 1955. december hó 14.

Az időjárási helyzet ma reggel és a várható időjárás:

A közép-európai anticiklon lassan kelet felé helyeződik át. Az óceáni középponti ciklon megközelitette Európa nyugati partjait. Meleg frontja ma reggelre elérte Németország nyugati határát.

Hazánkban kedden a Dunántúlon erősen felhős volt az ég, s ott egy-két helyen szállingózott a hó. Keleten csaknem egész napon át derült volt az idő. Az erős hajnali lehülés után a hőmérséklet általában -1, +2 fokig emelkedett csupán. Ma éjszaka nyugaton -1, -4, a Duna-Tisza-közén -4, -7, északon és a Tiszántúlon -7, -10, Miskolcon -11 fokig süllyedt a hőmérséklet.

Budapesten szerdán 12 órakor a hőmérséklet -1 fok, a tengerszintre átszámitott légnyomás 766 mm, mérsékelten süllyedő irányzatu.

Várható időjárás csütörtök estig:

Felhős, párás, főkép keleten helyenként ködös idő.
Több helyen - nyugaton és északon - kisebb havazás, ónoseső.
Mérsékelt, a Dunántúlon élénkebb délkeleti, déli szél.
Még tart a hideg.

Várható legalacsonyabb hőmérséklet ma éjjel: nyugaton -1, -4, keleten -5, -8, egy-két helyen -8 fok alatt,
legmagasabb nappali hőmérséklet csütörtökön: nyugaton 0, +3, keleten -2, +1 fok között.

A fütés alapjául szolgáló várható középhőmérséklet:
a Dunántúlon 0, -4, máshol -4, -7 fok között.

A hőmérséklet és a légnyomás napi középértéke Budapesten és ezek eltérése a 75 évi átlagtól:
1955. XII.13-án: -1,6 C°, 766,0 mm. Eltérés: -2,7 C°, +1,2 mm.

1871 óta ezen a napon előfordult

legmagasabb hőmérséklet	12,0 C°	/1915./
legalacsonyabb hőmérséklet	-15,0 C°	/1902./

Az Országos Meteorológiai Intézet Időjárási Napijelentése

CSAPADÉKELOSZLÁS

AZ UTOLSÓ 24 ÓRÁBAN

195 5. XII. 13. ..... 7h-TÓL ..... XII. 14. 7h-IG

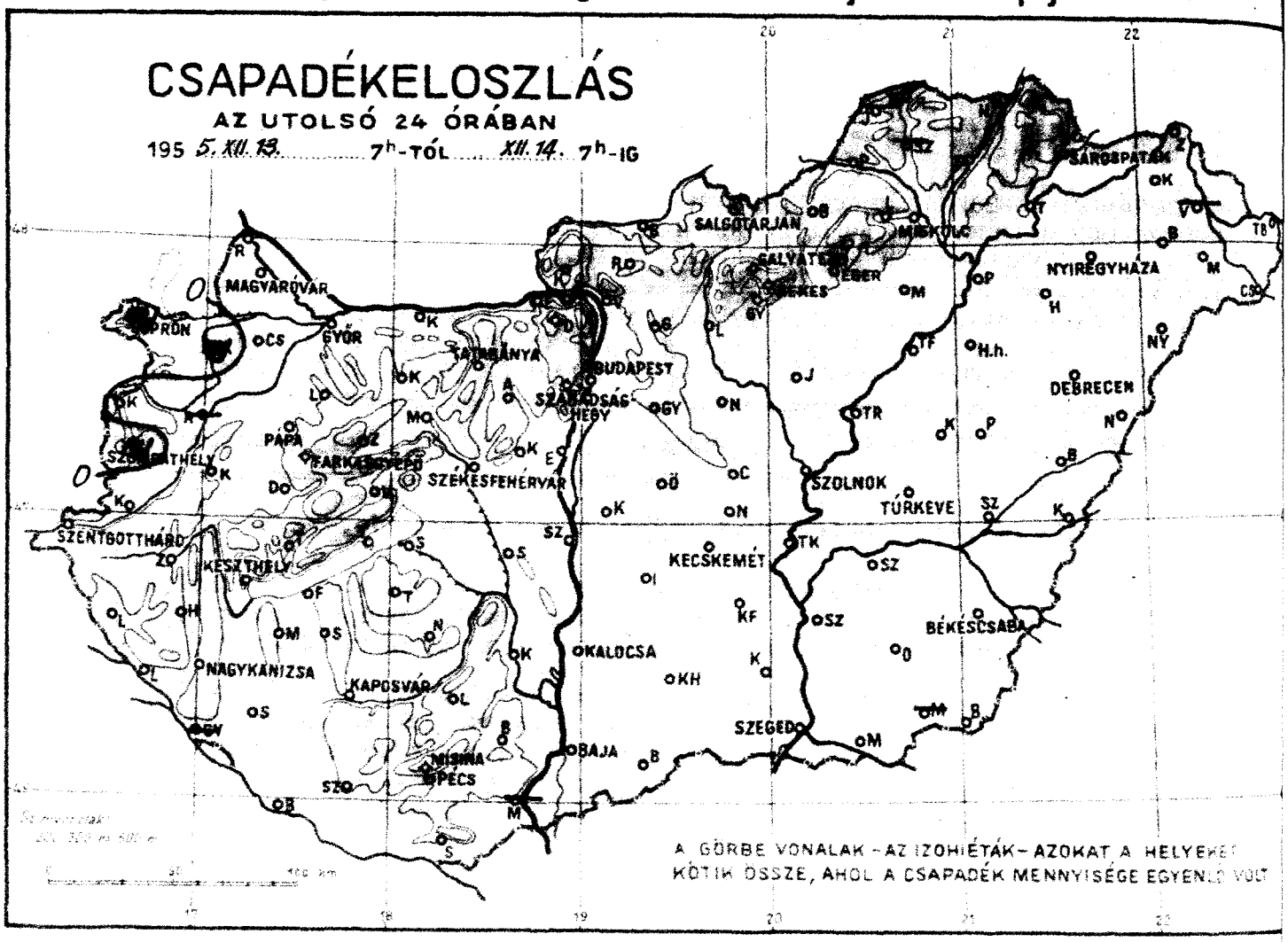

LEGMAGASABB HŐMÉRSÉKLET

195 5. XII. 13.

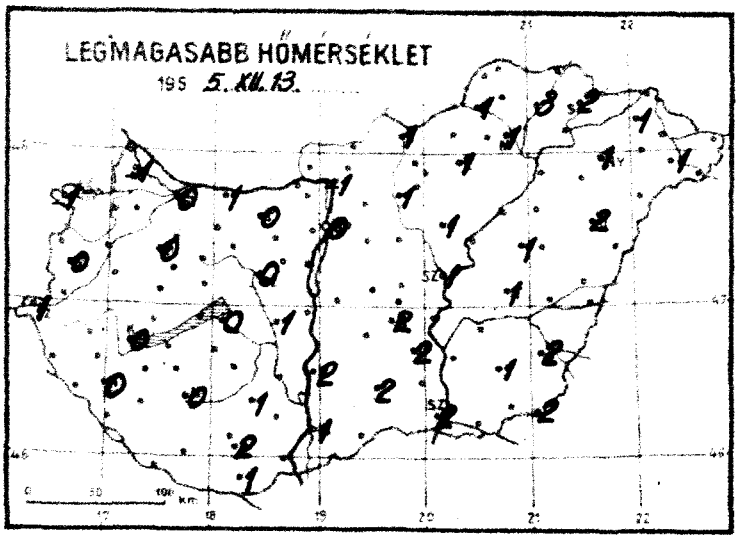

LEGALACSONYABB HŐMÉRSÉKLET

195 5. XII. 14.

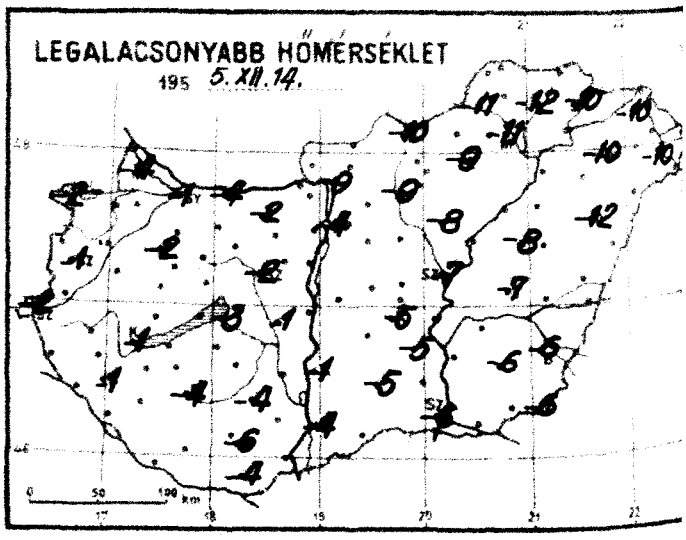

RADIÁCIÓS MINIMUM

195 5. XII. 14.

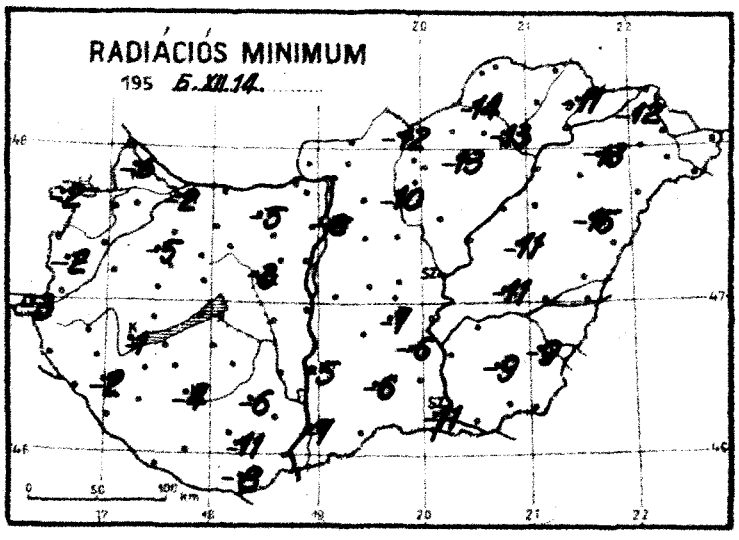

HÓ cm

1955. XII. 14.

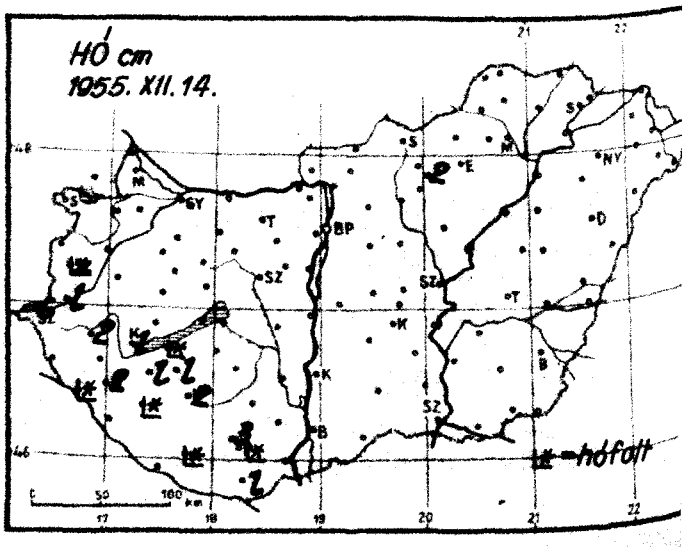

Időjárási helyzet 1995 év DECEMBER hó [illegible] nap 7 óra

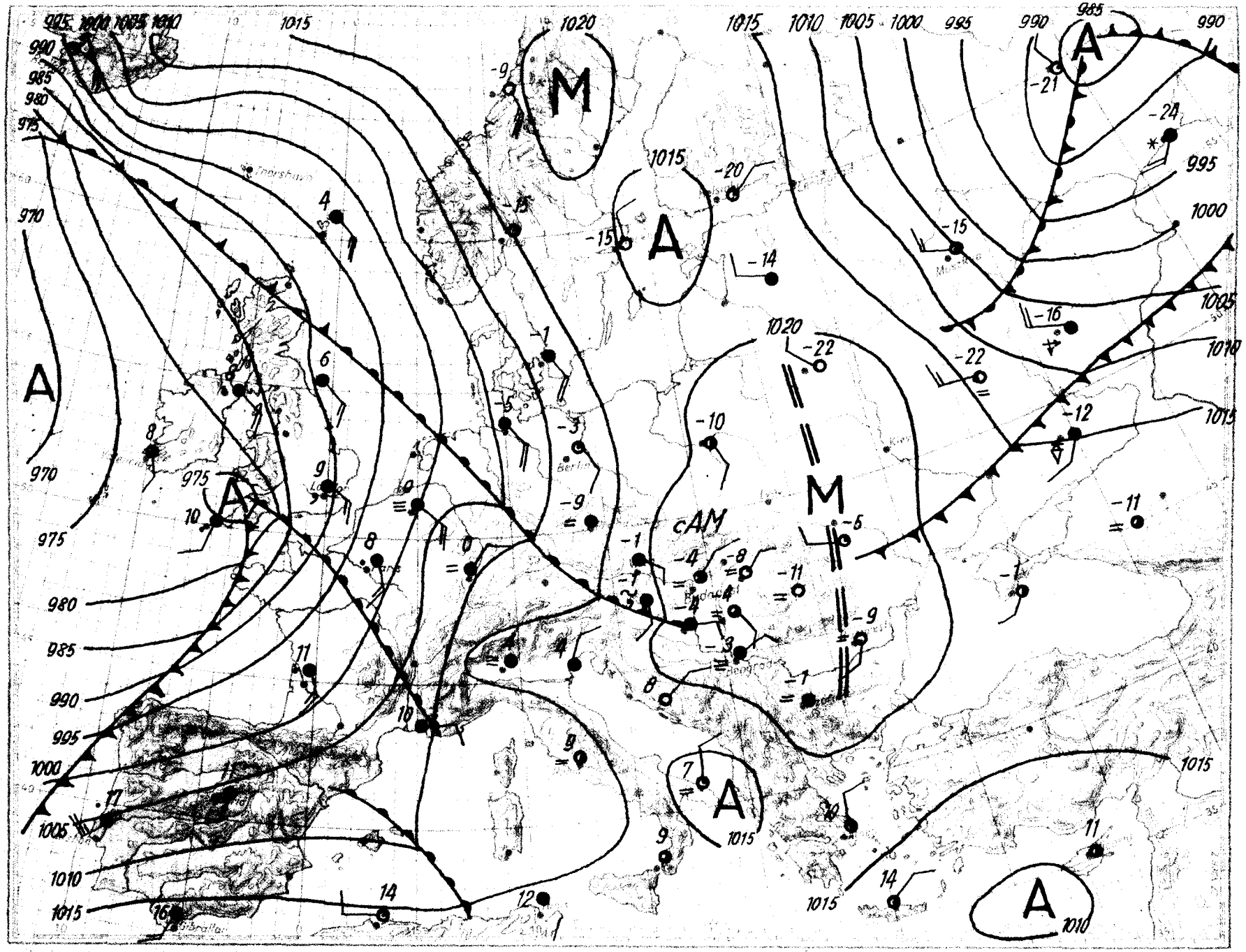

Magassági légállapotmérés

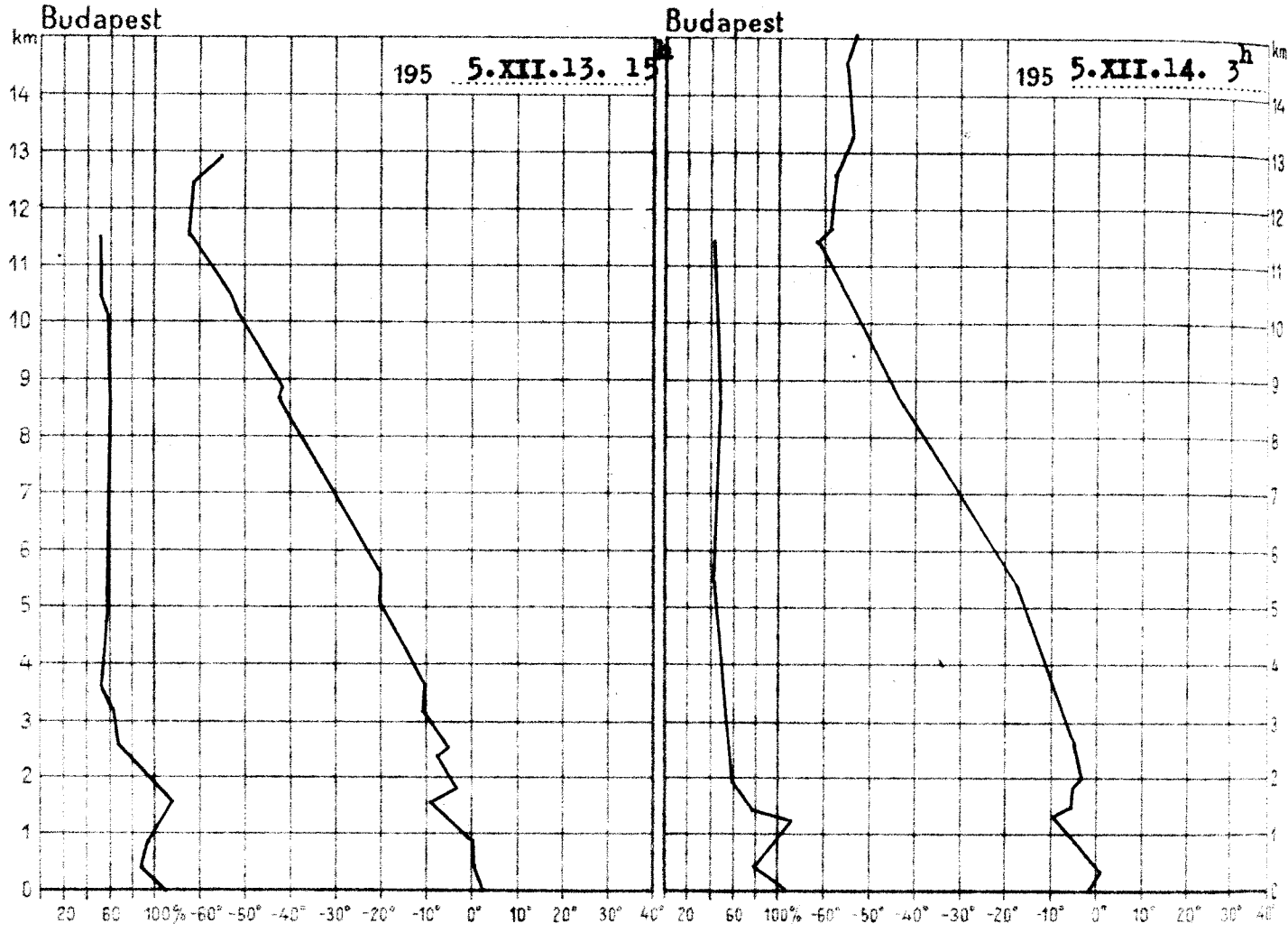

195 5.XII.13. 15h

km	mb	C°	%
Talaj	1003.3	-0.2	93
0·5	960	-3.0	77
1	900	-7.2	89
1·5	845	-11.7	99
2	790	-8.4	73
2·5	741	-9.7	54
3	694	-12.4	48
4	608	-15.3	40
5	531	-23.1	45
6	464	-26.1	44
7	403	-32.8	44
8	349	-40.8	44
9	302	-46.8	44
10	258	-54.1	44
11	220	-60.7	39
12	187	-65.3	
13			
14			
15			

Magaslégköri időhelyzet

A Skandináv-félsziget, valamint a Szovjetunió európai területének nagy része felett a magasban hideg levegő tartózkodik, és ott további lehülés van folyamatban, csupán csak az Ural hegység térségében figyelhető meg meleg advekció. Az Óceán felől azonban erős magassági széllel meleg légtömegek nyomulnak Európa középső részei fölé, ugyhogy emiatt Szárazföldünk nyugati felében intenziv felmelegedés van folyamatban. Hazánk légterében is csak az alsó 1800 m-ben hült még tovább a levegő, feljebb azonban 5 - 7 fokos a felmelegedés. -10 fokos hőmérséklet három szintben található: 1060, 1400 és 2980 m-en.

Dr. Tónayné s.k.

195 5.XII.14. 3h

km	mb	C°	%
Talaj	1004.	-4.2	94
0·5	960	-4.4	74
1	900	-9.3	91
1·5	843	-8.7	62
2	790	-6.5	40
2·5	742	-7.9	42
3	696	-10.2	40
4	610	-14.7	37
5	533	-18.8	34
6	467	-25.8	32
7	406	-33.6	32
8	351	-41.4	34
9	302	-48.8	35
10	258	-55.6	34
11	221	-62.3	33
12	187	-61.5	
13	160	-57.9	
14	136	-57.5	
15	116	-55.4	

OFFSET NYOMDA, BUDAPEST F. v. POMAYER GYULA

1955. december hó.
14. nap szerda
68. év folyam 348. sz.

	Reggeli észlelések 06 TMG				Az utolsó 24 óra adatai					
	Felhőzet (0—4)	Szélirány és erő (m/s)	Légnyomás (millibár)	Hőmérséklet (°)	Csapadék (24 óra) (mm)	Hó cm	Hőmérsékleti szélsőségek tegnapi napjának max.	éjszakai min.	Radiációs min.	Napsütés (óra) tegnap
Mosonmagyaróvár	4	SE 4	1020.2	-2	.		-1	-4	-6	0
Sopron	4	SE 7	17.8	-1	ny		-1	-2	-2	0
Szombathely	4 ,	SW 4	19.7	-1	ny	folt	0	-1	-2	0
Szentgotthárd	4 =	S 2	19.1	-1	.	6	1	-2	-3	-
Tata	4	SE 4	19.6	-1	.		0	-2	-5	-
Tatabánya	4	SE 4	20.8	-1	.		0	-1	-2	-
Tatabánya	4	SE 4	21.2	0	.		0	-2	-5	-
Székesfehérvár	3	- 0	-	-1	.		0	-2	-3	-
Keszthely	4	S 1	20.6	-1	.	lepel	0	-1	-1	0
Nagykanizsa	4	SSE 2	20.2	-1	.	2	0	-1	-2	-
Kaposvár	3	S 2	20.8	-2	.	2	0	-4	-4	
Pécs	1	E 3	22.4	-4	.	folt	2	-6	-11	2
Siófok M. I.	4 =	NE 1	22.4	-4	.		0	-4	-6	0
Siófok	1	N 1	21.9	-10	.	⌴	1	-10	-12	2
Pápa	0 =	S 1	22.4	-6	.		1	-9	-13	7
Mosonmagyaróvár	0 =	NNW 2	23.8	-10	.	⌴	1	-11	-13	6
Szombathely	1	N 1	-	-9	.		2	-10	-11	5
Pápa	1	- 0	22.1	-4	.		1	-4	-7	7
Veszprém	1	SE 1	21.6	-1	.		2	-1	-5	6
Keszthely	0	- 0	22.4	-4	.		2	-5	-7	7
Siófok	3 =	SE 1	22.7	-4	.		2	-6	-11	7
Siófok	1 =	- 0	23.1	-7	.		1	-7	-	-
Tihany	1 =	S 1	-	-7	.		1	-7	-11	-
Balatonfüred	0 =	NE 1	23.5	-5	.		2	-6	-9	8
Balatonfüred	0 =	- 0	24.3	-12	.		2	-12	-15	7
Balatonfüred	0 =	- 0	24.6	-9	.	⌴	1	-10	-13	4
Budapest (1000 mb)**	4	NW 1	898.1	-11	.	2	-2	-11	-	3
Budapest (950 mb)**	1	ESE 1	898.1	-10	.		-6	-10	-	-
Budapest (900 mb)*	1 =	SE 6	958.4	-6	.	3	-1	-7	-	-
Budapest (850 mb)*	3	SE 1	-	5	.	⌴	-3	-6	-	1
Budapest (800 mb)*	4	SE 4	957.2	-3	.		-1	-4	-6	-

24 óra csapadék mm		Hó cm	24 óra csapadék mm		Hó cm	24 óra csapadék mm			24 óra csapadék mm		
Jánd	.		Tihany	.		Dunaújváros	.		Zalaszentgrót	.	
Csorna	.		Siófok	.		Dunaföldvár	-		Kisvárda	.	
Kapuvár	ny		Fonyód	.	folt	Bodajk	.		Vásárosnamény	-	
Kőszeg	.		Marcali	.	lepel	Lajosmizse	.		Baktalórántháza	.	
Rábagyarmat	-		Somogyvár*	.	lepel	Szabadszállás	-		Mátészalka	.	
Kormend	.	lepel	Tab	.		Fegyvernek	.	⌴	Tiszabecs	.	
Jánosháza	.		Sárbogárd	.	⌴	Hajdúnánás	.		Csenger	.	
Zalaegerszeg	.	2	Szabadbattyán	.		Sárrétudvari	.		Nyírtura	.	
Bakónak	.		Nagykőrös	.		Tokaj	.	⌴	Polgár	.	
Letenye	.	folt	Somogyszob	.	folt	Mezőkeresztes	.		Hajdúdorog	.	
Szentgotthárd	-		Baros	.		Jászapáti	.	⌴	Hortobágy	.	
Kalló	.		Szegvár	.	folt	Nagykáta	.		Nagyléta	.	⌴
Balatonszentgyörgy	.		Lengyel	.		Gyomaendrőd	.	⌴	Tiszafüred	.	
Dévaványa	.		Kozepfalva	.	⌴	Orkény	.	⌴	Tiszaroff	.	⌴
Tápiószele	.		Battonya	.		Kunszentmiklós	.		Kaszaper	.	
Zirc	.		Mohács	-		Cegléd	.		Puspokladány	.	⌴
Veszprém	.	⌴	Siklós	.	lepel	Nagykőrös	.	⌴	Berettyóújfalu	.	
Komárom	.		Királyrét	-		Tiszakécske	.		Szeghalom	.	⌴
Kisbér	.		Balassagyarm.	.	⌴	Izsák	.		Körösszakál	.	
Mór	.		Rimbány	.	⌴	Kiskunfélegyh.	.		Szarvas	.	
Ajka	.		Vác	.		Kiskunhalas	.		Szentes	.	
Esztergom	.		Galgamácsa	.		Bácsalmás	.		Orosháza	.	⌴
Dorogkő	.		Lőrinci	.		Kistelek	.		Makó	.	
Érsi	.		Gyöngyös	.	⌴				Mezőhegyes	-	
Kápolnásnyék	.		Borsodnádasd	.	⌴				Battonya	.	⌴

* A légnyomás 500 gdm-re átszámítva ** A légnyomás 1000 gdm-re átszámítva

Magassági szélmérések

Óraadatok greenwichi középidőben

XII.13.	Szhely 13 h		Győr 10 h		Pécs 13 h		Bpest 9 h		Bpest 21 h		Bpest 24 h		Szeged 10 h		Debrecen 11 h		Miskc 12 h	
	fok	m/s	fok	m/s	fok	m/s	fok	m/s	fok	m/s	fok	m/s	fok	m/s	fok	m/s	fok	m/s
Talaj	220	2	180	2	140	2	-	0	270	2	270	2	40	2	320	2	320	2
500 m	220	6	210	3	200	1	180	3	300	4	290	3	360	6	310	5	270	4
1000	220	6			280	1	280	4	300	4	300	4	290	4	310	5	260	5
1500					280	2	290	4	340	4	10	5	320	3	310	5	310	10
2000					210	3	320	4	310	6	320	5	320	3	290	8	300	11
2500							310	2	330	18			310	12	290	8	310	15
3000							310	2	330	18			310	12	290	8	310	15
4000							320	18	340	23			310	21	310	23	310	25
5000							310	34					300	25	310	23		
6000							310	38							320	35		
7000							310	38							320	35		
8000							320	45							320	35		
9000							320	45							320	35		
10000																		
11000																		
12000																		
13000																		
14000																		
15000																		
16000																		
17000																		
18000																		
19000																		
20000																		

XII.14.	Szhely 9 h		Bpest 3 h		Bpest 6 h		Szeged 7 h		Debrecen 6 h		Miskolc 7 h							
	fok	m/s	fok	m/s	fok	m/s	fok	m/s	fok	m/s	fok	m/s	fok	m/s	fok	m/s	fok	m/s
Talaj	180	7	140	2	90	2	90	2	40	2	320	2						
500 m	190	17	180	4	160	7	120	5	160	3	160	7						
1000	200	22	160	4	160	7	140	6	160	3	170	6						
1500					150	11	130	8	130	5	170	6						
2000					200	4	150	1	120	8	180	6						
2500							310	8	130	4								
3000							310	8	130	4								
4000							300	12	100	7								
5000									90	9								
6000																		
7000																		
8000																		
9000																		
10000																		
11000																		
12000																		
13000																		
14000																		
15000																		
16000																		
17000																		
18000																		
19000																		
20000																		

OFFSET NYOMDA BUDAPEST V. KOMAVER GYULA

DŐJÁRÁSI NAPIJELENTÉS

ЕЖЕДНЕВНЫЙ МЕТЕОРОЛОГИЧЕСКИЙ БЮЛЛЕТЕНЬ • DAILY SYNOPTIC MAP OF THE HUNGARIAN METEOROLOGICAL INSTITUTE • BULLETIN QUOTIDIEN DE L'INSTITUT MÉTÉOROLOGIQUE HONGROIS WETTERBERICHT DES UNGARISCHEN METEOROLOGISCHEN INSTITUTS

ADJA AZ ORSZÁGOS METEOROLÓGIAI INTÉZET
UDAPEST II, KITAIBEL PÁL UTCA 1
L.: KÖZPONT: 150-220 IDŐJELZŐ OSZT: 151-204, 150-410

MEGJELENIK NAPONTÉNT • ELŐFIZETÉSI ÁRA A POSTAI KÖLTSÉGEKKEL EGYÜTT NEGYEDÉVRE 60.— Ft
KIADÁSÉRT FELEL AZ INTÉZET IGAZGATÓJA

APR 26 1955
BERLINER BÜRO

68. évfolyam. 349. szám. • Budapest • 1955. december hó 15.

Az időjárási helyzet ma reggel és a várható időjárás:

A nagykiterjedésü atlantióceáni ciklon frontjai enyhe levegőt szállitanak Európa nyugati része fölé és emiatt a Brit-szigeteken és Franciaországban az éjszakai órákban 6 - 10 fokos hőmérsékleti minimumok alakultak ki. Olaszországban és Spanyolországban sok helyen hajnalban is 10 - 14 fokot észleltek. Kelet-Európában változatlanul tart a kemény hideg.

Hazánkban szerdán a keleti megyékben is megnövekedett a felhőzet és főleg az esti óráktól kezdve sokfelé volt kisebb havazás, később ónoseső. A lehullott csapadék mennyisége csak az északkeleti megyékben érte el az 5 mm-t. A hőmérséklet napközben -1, +2 fokig emelkedett. Ma hajnalban még néhány helyen, igy Kecskeméten, Sárospatakon -5 fokig hült le a levegő, az ország nagy részén azonban már csak 0, -3 fok közé esett a hőmérséklet legalacsonyabb értéke.

Budapesten csütörtökön 12 órakor a hőmérséklet 1 fok, a tengerszintre átszámitott légnyomás 752 mm, mérsékelten süllyedő irányzatu.

Várható időjárás péntek estig:

Borult, párás idő, sokfelé eső.
Mérsékelt, időnként élénkebb déli, délnyugati szél.
A hőmérséklet tovább emelkedik.

Várható legalacsonyabb hőmérséklet ma éjjel: 1 - 4,
legmagasabb nappali hőmérséklet pénteken: északon 5 - 8, délen 8 - 11 fok között.

A fütés alapjául szolgáló várható középhőmérséklet:

Zala, Somogy, Tolna, Baranya, Bács-Kiskun megyékben 7 -10 máshol 4 - 7 fok között.

Tónagyné

A hőmérséklet és a légnyomás napi középértéke Budapesten és ezek eltérése a 75 évi átlagtól:

1955. XII.14-én: -1,3 C°, 763,6 mm. Eltérés: -2,0 C°, -1,1 mm.

1871 óta ezen a napon előfordult

legmagasabb hőmérséklet	10,3 C°	/1941./
legalacsonyabb hőmérséklet	-17,8 C°	/1902./

CSAPADÉKELOSZLÁS

AZ UTOLSÓ 24 ÓRÁBAN

195 5. XII. 14. ..... 7h-TÓL ..... XII. 15. ..... 7h-IG

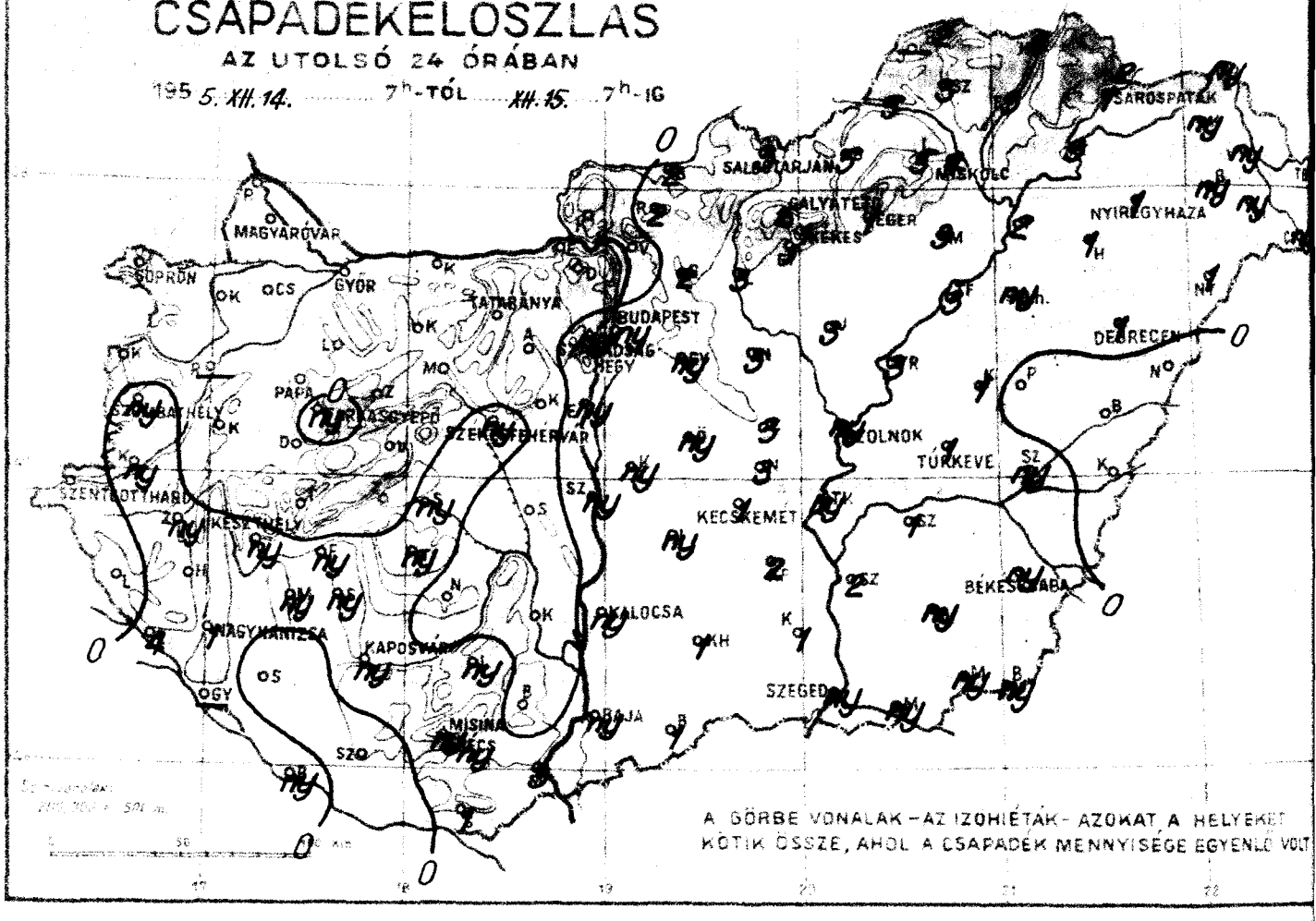

LEGMAGASABB HŐMÉRSÉKLET

195 5. XII. 14.

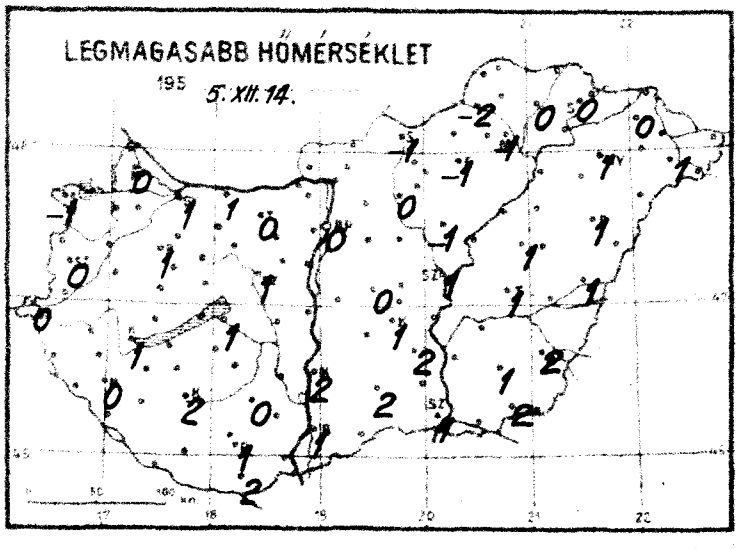

LEGALACSONYABB HŐMÉRSÉKLET

195 5. XII. 15.

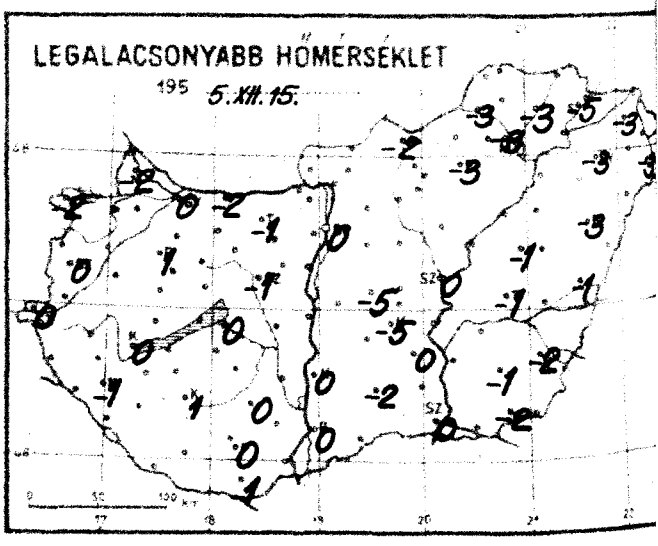

RADIÁCIÓS MINIMUM

195 5. XII. 15.

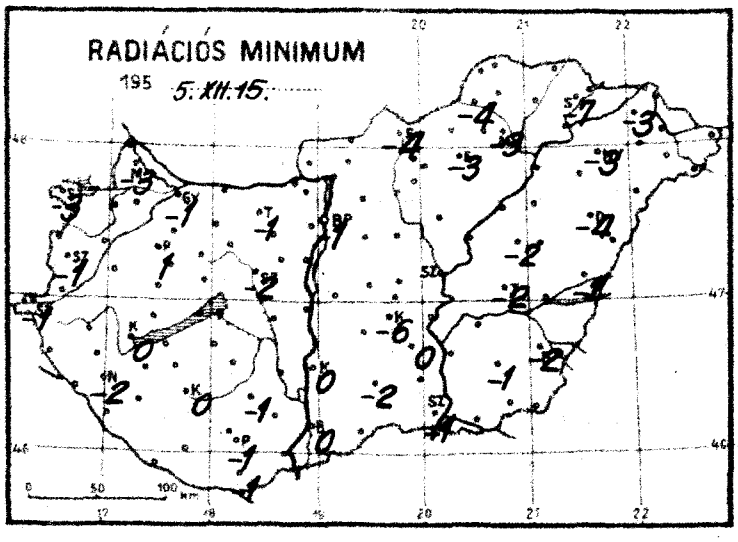

HÓ cm

1955. XII. 15

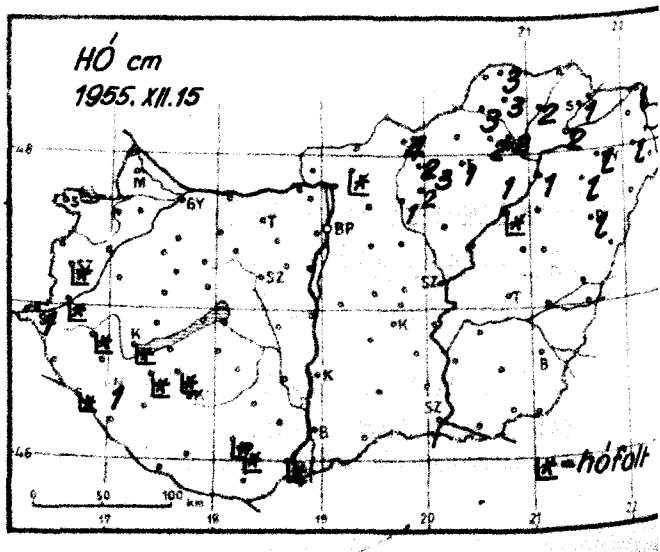

Időjárási helyzet *1955* év *DECEMBER* hó *15.* nap 7 óra

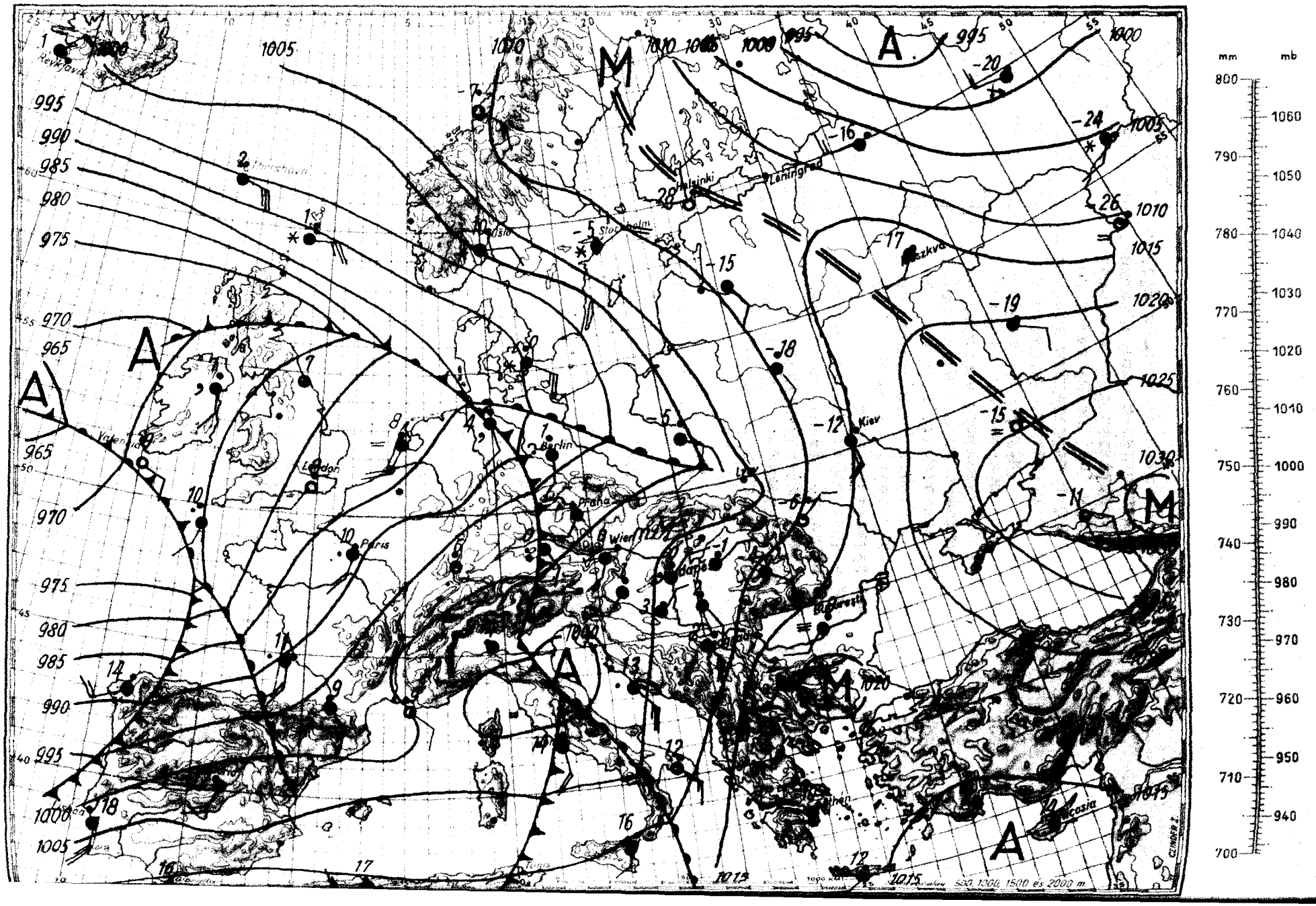

Magassági légállapotmérés

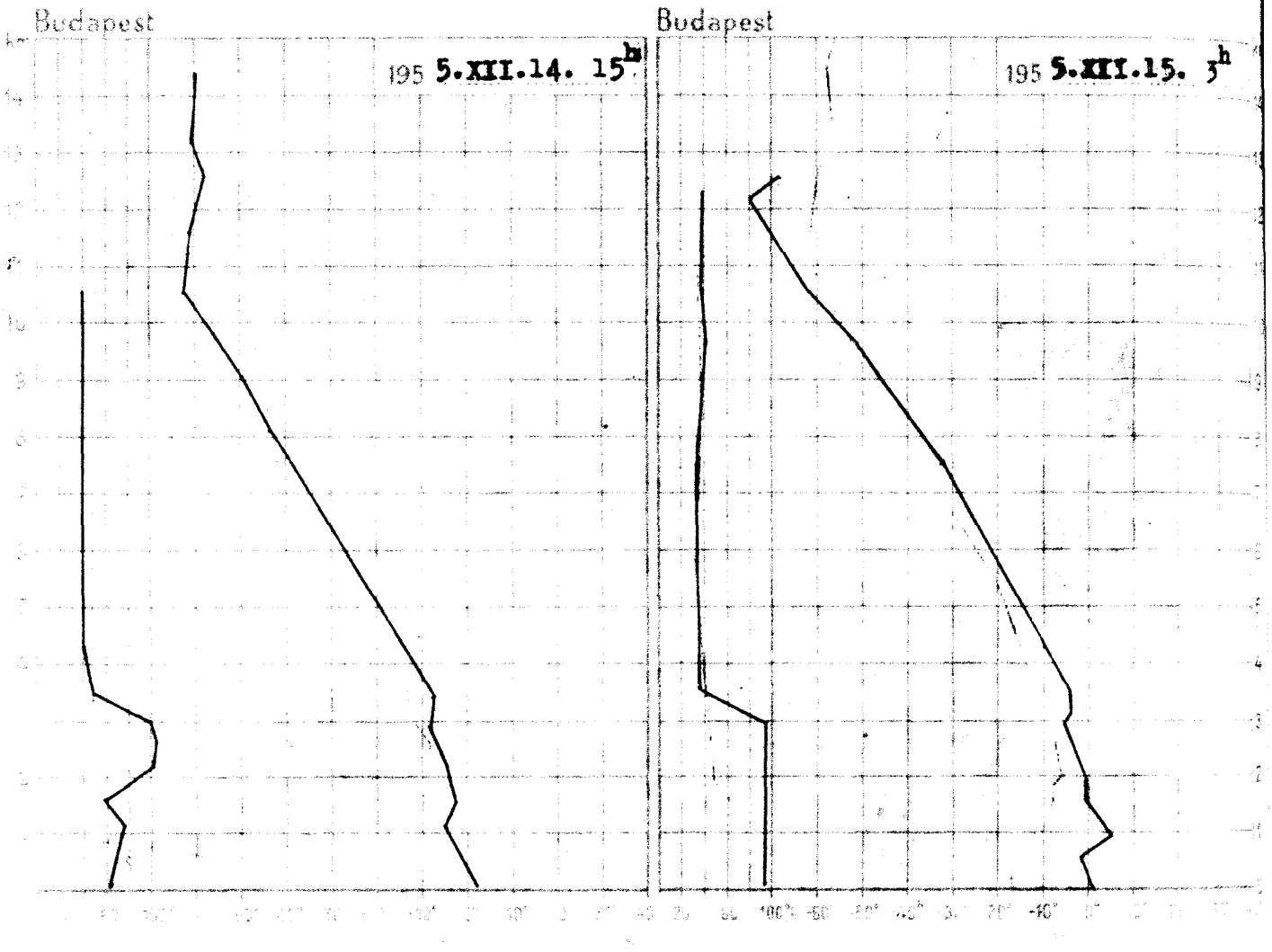

195 5.XII.14. 15h			
km	mb	C°	%
Talaj	1000.2	0.2	60
0.5	957	-2.8	63
1	897	-7.1	67
1.5	844	-2.6	54
2	791	-5.4	91
2.5	740	-8.0	99
3	695	-9.3	87
4	610	-15.2	40
5	532	-21.3	35
6	465	-28.4	35
7	403	-35.3	36
8	348	-44.0	37
9	300	-50.3	37
10	257	-58.8	37
11	217	-62.2	-
12	185	-60.6	-
13	159	-60.2	-
14	130	-60.2	-
15			

Magaslégköri időhelyzet

Európa felett az 55-ik szélességtől délre nyugat-keleti irányu élénk magassági szél fuj, s vele enyhe levegő árasztja el a szárazföldet. Legerősebb a meleg advekció Dél-Olaszország és a Kárpát-medence felett. A grönlandi anticiklon újból hideg levegőt szállit Skandinávia fölé. Hazánk felett minden szintben emelkedett a hőmérséklet, legerősebben az 1000-1500 m közötti rétegben, 10-14 fokkal. Több izben mutattak inverziót a mérések s ennek megfelelően a 0 fok három magasságban 140, 630, és 1680 m-en fordult elő. A -10 fok szintje 1060 m-rel emelkedett, 4050 m-re.

195 5.XII.15. 3h			
km	mb	C°	%
Talaj	989.7	0.0	90
0.5	948	-0.8	92
1	890	+4.0	90
1.5	838	+1.0	90
2	784	-1.0	90
2.5	738	-4.2	90
3	692	-5.8	76
4	609	-9.6	31
5	531	-16.6	28
6	465	-23.4	28
7	406	-30.6	30
8	351	-39.0	33
9	303	-47.2	37
10	260	-56.4	38
11	221	-65.2	38
12	187	-72.4	36
13			
14			
15			

Dr.Kallósné s.k.

MELLÉKLET AZ ORSZÁGOS METEOROLÓGIAI INTÉZET
IDŐJÁRÁSI NAPIJELENTÉSÉHEZ

AZ ELMÚLT IDŐJÁRÁS

FRONTÁTVONULÁSI JEGYZÉK BUDAPESTRŐL

1955. NOVEMBER.

1		2	3	4
A frontátvonulás időpontja		B-betörési front Fel=felsiklási front V=vesztegló front	A front fejlettsége 0 gyenge 1 mérsékelt 2 erős	A front fontosabb meteorológiai jelenségei
Nap	Óra			
1	0	B	0	Kis szélélénkülés.
2	5	B	1	Záporeső 0,5 mm.
4	17	Fel	1	Praefrontális eső 1,1 mm.
5	3	Fel	1	" " 0,7 mm.
6	1	Fel	1	" " 0,1 mm.
7	14	B	0	Kis szélélénkülés.
9	19	B	0	" "
10	17	Fel	0	Felhőátvonulás.
12	1	B	1	Záporeső 0,8 mm.
14	16	Fel	2	5 ó-tól praefrontális eső 14,o mm.
14	17	B	1	Záporeső 0,1 mm, szél 14 m/s.
15	3	Fel	1	Praefrontális eső 1,1 mm.
16	2	B	0	Kis szélélénkülés.
17	17	Fel	0	Felhőátvonulás.
18	20	Fel	1	17-én 22 ó-tól praefrontális havaseső 7,3 mm.
-	-	V	1	Vesztegló front 18-án 23 ó-tól 19-én 14 ó-ig, eső 4,6 mm.
20	19	B	1	Kis hózápor.
21	2	B	1	" "
22	15	Fel	0	Kevés praefrontális esőszemergés.
22	23	B	2	Szélbetörés 20 m/s.
23	15	Fel	1	Kevés praefrontális esőszemergés.
24	5	B	1	Záporeső 11,6 mm, szélrohamok 16 m/s.
24	12	B	2	Kis havaseső-zápor, szélvihar 22 m/s.
24	17	B	1	Havaseső-zápor 0,4 mm, erős légnyomás-nyugtalanság
25	6	B	1	Szélrohamok 16 m/s.
27	19	Fel	1	Kevés praefrontális havazás, erős légnyomás-nyugtalanság.
28	6	Fel	1	Felhőátvonulás.
29	3	B	1	" , erős légnyomás-nyugtalanság.
30	21	F	0	Felhőátvonulás.

A hónap rövid frontológiai jellemzése: A hónap folyamán nagy számban fordultak elő a gyenge felsiklási frontok, de nagyon háttérbe szorultak a máskor sokkal gyakoribb betörési frontok.

LÉGTÖMEGNAPTÁR
BUDAPEST, 1955. NOVEMBER

A légtömeg megnevezése		Mikor érkezett		Mikor vonult el		Tartóssága óra	A következő légtömegtől elválasztó határfelület
		Nap	Óra	Nap	Óra		
Szárazföldi hideg	cC	1	0	4	17	89	Felsiklási front
Tengeri mérsékelt	mM	4	17	5	3	10	"
Szubtrópusi	tM	5	3	9	19	112	Betörési front
Szárazföldi mérs.	cM	9	19	14	17	118	"
Sarkvidéki hideg	aC	14	17	18	20	99	Felsiklási front
Szárazföldi mérs.	cM	18	20	20	19	47	Betörési front
Sarkvidéki hideg	aC	20	19	22	15	44	Felsiklási front
Tengeri mérsékelt	mM	22	15	23	15	24	"
Tengeri enyhe	mW	23	15	24	5	14	Betörési front
Sarkvidéki hideg	aC	24	5	27	19	86	Felsiklási front
Tengeri mérsékelt	mM	27	19	28	6	11	"
Tengeri enyhe	mW	28	6	29	3	21	Betörési front
Szárazföldi mérs.	cM	29	3	/december/		45	-

Az egyes levegőfajták jelenlétének tartama a hónap folyamán:

Levegőfajta		óra	%
Sarkvidéki hideg	aC	229	32
Szárazföldi hideg	cC	89	13
Tengeri hideg	mC	-	-
Tengeri mérsékelt	mM	45	7
Tengeri enyhe	mW	35	5
Szárazföldi mérsékelt	cM	210	29
Szárazföldi meleg	cW	-	-
Szubtrópusi	tM	112	14

A hónap rövid légtömegtani jellemzése: A hónap uralkodó levegőfajtái a sarkvidéki hideg és szárazföldi mérsékelt levegő voltak.

Magyarország időjárása 1955. november havában.

Novemberben mind a csapadék mind a hőmérséklet az átlag körül volt.

A hőmérséklet 4 - 6 fokos havi középértékei csak néhány tizedfokkal tértek el a sokévi átlagtól.

A legerősebb felmelegedés nyugaton 11 - 17, keleten és délen 14 - 17 fokig terjedt és általában 7, 9 vagy 10-én jelentkezett. A legalacsonyabb hőmérsékletet 26 - 27-én mérték -5, -8 fokos értékkel. A fagyos napok száma délen 5 - 8, nyugaton 8 - 10, keleten és északon 10 - 14 volt. Az ország északkeleti részén 1 - 1 téli nap is előfordult.

A légnyomás havi középértéke Budapesten, 130 m magasságban 753,7 mm volt, 2.0 mm-rel magasabb mint a sokévi átlag. A tengerszintre átszámított érték 765.8 mm.

A csapadék 50 - 70 mm-es havi összegei a Balatontól délre és az Alföld nagy részén kevéssel felülmúlták az átlagot. 50 mm alatt maradt a csapadék a Dunántúl túlnyomó részén, valamint az Alcsut, Gyömrő, Püspökladány vonaltól északra. Ezeken a területeken a csapadékösszegek nem érték el az átlagot. 10 mm-nél is kevesebb csapadékot kapott Csorna, Kapuvár és Tokaj vidéke. Az összegek ott az átlag negyedrésze alatt maradtak.

A legnagyobb havi csapadékösszeget, 73 mm-t Endrődön /Békés m./, a legkisebbet 4,6 mm-t Derékerdőn /Keszthely közelében/ észlelték. A 24 órás maximális csapadékmennyiség 42 mm volt Cserkeszőlőn /Szolnok m./ november 14-én. A csapadékos napok száma 1 mm-t meghaladó csapadékkal 4 - 7 között váltakozott és általában nem érte el az átlagot. Országszerte 1 - 4 havasnapot észleltek, a Dunántúlon 2 - 3 napon át meg is maradt a hóréteg.

A levegő viszonylagos nedvességének 80 - 86 %-os havi középértékei többnyire az átlag alatt maradtak. A párolgás 15 - 30 mm-es összegei felülmúlták az átlagot.

A napsütés tartama 40 - 70 óra volt és mintegy 25 - 50 %-os hiányt mutatott az átlaghoz viszonyítva.

A nap- és égboltsugárzás havi összege Budapesten, a vízszintes síkon 1387 gcal/ cm^2 volt.

IDŐJÁRÁSI ADATOK

1955. november hó.

	Hőmérséklet C°								Csapadék					Napsütés
	Havi közép	Eltérés a norm.-tól	Abs. max.	Nap	Abs. min.	Nap	Fagyos napok száma	Téli napok száma	Összeg mm	A norm. %-ában	Eltérés a norm.-tól	Napok száma ≥ 1mm	Havas napok száma	Összeg óra
Magyaróvár	4,9	+0,5	13,8	10.	-6,2	27.	10	0	14	29	-34	4	4	38
Keszthely	5,2	-0,1	11,5	7.	-5,9	27.	8	0	39	72	-15	5	2	60
Szentgotthárd	4,0	-0,1	13,0	6.	-6,5	27.	10	0	46	77	-14	7	2	63
Pécs	5,2	-0,2	14,6	10.	-7,5	27.	7	0	41	76	-13	7	2	53
Budapest	5,7	+0,7	13,8	9.	-2,8	26.	4	0	42	81	-10	6	3	38
Kalocsa	5,4	+0,4	14,5	9.	-5,0	27.	6	0	62	132	+15	5	2	50
Szolnok	5,5	+0,9	15,2	9.	-5,7	27.	6	0	56	127	+12	7	2	-
Miskolc	4,1	+0,2	14,3	9.	-6,5	27.	14	1	15	30	-35	4	2	50
Kisvárda	4,3	+0,7	15,2	10.	-7,1	27.	13	1	12	25	-36	4	4	68
Debrecen	4,3	-0,2	14,6	9.	-8,0	26.	9	1	27	58	-20	5	1	61
Békéscsaba	5,4	+0,1	17,1	5.	-6,6	27.	9	0	55	128	+12	7	3	65
Kékestető	0,1	-0,5	11,8	7.	-10,4	26.	19	11	60	90	-7	11	6	62

1955. december

15. nap csütörtök

68. évfolyam 349. sz.

	Felhőzet (0–4)	Szélirány és erő (m/s)	Légnyomás (mélhbar)	Hőmérséklet (°C)	Csapadék (24 óra mm)	Hó cm	Hőmérséklet szélsőséges: Legmelegebb (°C)	Legmelegebb (°C)	Legmelegebb (°C)	Csapadék (24 óra mm)
Mosonmagyaróvár	4	E 4	1002.0	0	.		0	-2	-3	0
Szentes	4	NW 2	01.2	-1	.		-1	-2	-3	0
Szombathely	4 .	SW 2	01.6	1	ny	folt	0	0	-1	0
Szombathely	4 =	NNW 1	01.6	0	.	1	0	0	-1	-
Pécs	3	S 9	01.2	6	.		1	1	1	-
Tatabánya	4	E 2	02.3	2	.		1	0	-1	-
Tatabánya	4	ESE 5	03.2	1	.		0	-1	-1	-
Gyulafehérvár	3	NE 2	-	1	ny		1	-1	-2	-
Kecskemét	4 *	SE 1	03.3	1	ny	folt	1	0	0	0
Nagyrábé	4 .	SSE 2	04.2	1	.	1	0	-1	-2	-
Nagyrábé	4	S 4	03.7	4	ny		2	1	0	-
Pécs	4	NE 2	05.5	3	ny	folt	1	0	-1	5
Budapest M. I.	4 ,	NNE 2	05.3	0	ny		0	0	-1	2
Szegedujfalu	4 =	NW 6	07.6	-2	3	4	-1	-2	-4	3
Eger	4 =	NE 2	08.8	-2	1	1	-1	-3	-3	5
Mosonmagyaróvár	4	SE 3	08.2	-2	4	2	-1	-3	-3	3
Szolnoktaszolnok	4 *	- 0	-	-3	1	1	0	-5	-7	4
Baja	4	SE 2	05.2	2	ny		1	0	0	6
Kalocsa	4 .	S 1	05.0	2	ny		2	0	0	6
Kecskemét	4 ,	SSE 4	05.7	2	1		1	-5	-6	5
Szeged	4	SSE 2	06.7	2	ny		1	0	-1	6
Szolnok	4	E 9	06.0	1	ny		1	0	-	-
Tiszafüred	4	S 2	-	1	1		1	-1	-2	-
Békéscsaba	4	SSE 9	07.9	2	ny		2	-2	-2	7
Debrecen	4 *	ESE 2	09.5	-1	1	lep.	1	-3	-4	6
Nyíregyháza	4 *	NE 1	10.6	-1	1	lepel	1	-3	-3	3
Kékestető (1000 m)**	4 ↓	SW 9	885.1	-3	1	3	-6	-7	-	0
Gyavatető (932 m)**	4 =	S 4	885.9	-5	6	2	-7	-8	-	-
Mismatető (534 m)*	4 =	S 4	944.3	1	ny	folt	-2	-2	-	-
Szilvásvárhegy (474 m)*	4 =	NE 1	944.3	-2	ny	V	-2	-4	-	2
Fáskasgyenü (400 m)*	4	SE 6	942.9	3	ny		-1	-1	-2	-

24 óra csapadék mm		Hó cm	24 óra csapadék mm		Hó cm	24 óra csapadék mm		Hó cm	24 óra csapadék mm		Hó cm
Rajka	.		Tihany	.		Putnok	5	3	Záhony	ny	lep.
Csorna	.		Siófok	ny		Jósvafő	-		Kisvárda	ny	
Kapuvár	.		Fonyód	ny		Bodvaszilas	2	3	Vásárosnamény	ny	
Kisalag	.		Marcali	ny	folt	Lillafüred	5	2	Baktalorántháza	ny	lep.
Bagyogoold	-		Somogyvár	ny	folt	Szomolyák	3	3	Máteszalka	ny	
Körmend	ny	folt	Tab	ny		Fugöld	3	2	Tiszabecs	ny	
Lenti	.		Sárbogárd	.		Hidasnemeti	4		Csenger	ny	lep.
Zalaegerszeg	ny	folt	Sztálinváros	ny		Sátoraljaújhely	2		Nyíringos	1	
Hábor	.		Nagykónyi	.		Tokaj	3	2	Pulgár	2	1
Letenye	4	folt	Somogyszob	.		Mezőkeresztes	3	1	Hajdúdorog	1	lep.
Gyékényes	-		Bares	ny		Jászapáti	3		Hortobágy	ny	
Kaló	.		Szigetvár	.		Nagykáta	3		Nagyléta	.	
Lovászpatona	.		Lengyel	ny		Gyömrő	ny		Tiszafüred	3	folt
Devecser	.		Középlodvég			Orkény	ny		Tiszaroff	3	
Tapolca	.		Bátaapáti	ny		Kunszentmiklós	ny		Karcag	1	
Zirc	.		Mohács	3	folt	Cegléd	3		Püspökladány	.	
Veszprém	.		Siklós	1		Nagykőrös	3		Berettyóújfalu	.	
Komárom	.		Királyrét	-		Tiszakécske	ny		Szeghalom	ny	
Kisbér	.		Balassagyarm.	2	1	Izsák	ny		Kőrösszakál	.	
Mór	.		Romhány	2	folt	Kiskunfélegyh.	2		Szarvas	1	
Alcsut	.		Vác	.		Kiskunhalas	1		Szentes	2	
Esztergom	.		Galgamácsa	2		Bácsalmás	1		Orosháza	ny	
Dobogókő	.		Lőrinci	3	1	Kistelek	1		Makó	ny	
Érsi	ny		Gyöngyös	1	2				Mezőhegyes	ny	
Kápolnásnyék	.		Borsodnádasd	5					Battonya	ny	

* A légnyomás 500 gdm-re átszámítva ** A légnyomás 1000 gdm-re átszámítva

Magassági szélmérések

Óraadatok greenwichi középidőben

XII.14.	Szhely 13 h		Győr 10 h		Pécs 7 h		Pécs 13 h		Bpest 8 h		Bpest 15 h		Miskolc 11 h		Szeged 9 h		Debrecen 5 h	
	fok	m/s	fok	m/s	fok	m/s	fok	m/s	fok	m/s	fok	m/s	fok	m/s	fok	m/s	fok	m/s
Talaj	180	7	140	7	90	7	90	7	90	7	140	7	140	2	140	2	140	2
500 m	180	12	160	14	140	11	150	9	160	7	160	7	180	6	120	9	170	5
1000	270	17	170	11	160	6	170	10	160	7	190	8	180	6	160	10	170	7
1500					220	7	180	10	210	7	210	12	190	11	160	9	170	11
2000					240	8	240	11	210	7			210	11	230	5	180	11
2500					260	12			270	7					270	8	280	11
3000					260	12			270	7					270	8	280	11
4000					230	5			290	8					290	8	300	14
5000					230	5			290	11					290	8	310	16
6000					230	5			300	16					290	12	310	21
7000					260	8			300	16					290	12	310	21
8000					290	8			300	17							300	24
9000					290	8			300	17							300	24
10000					300	18			320	16							300	24
11000					290	8			300	21								
12000					300	18			300	21								
13000					300	18			300	27								
14000					300	18			300	27								
15000									290	28								
16000									290	28								
17000																		
18000																		
19000																		
20000																		

XII.15.	Győr 7 h		Pécs 7 h		Bpest 3 h		Bpest 8 h		Szeged 7 h		Debrecen 7 h							
	fok	m/s	fok	m/s	fok	m/s	fok	m/s	fok	m/s	fok	m/s	fok	m/s	fok	m/s	fok	m/s
Talaj	90	2	90	2	140	2	140	7	140	7	40	2						
500 m	210	16	180	8	110	7	230	24	200	15	210	6						
1000			260	14			220	20	210	11								
1500									230	14								
2000									250	17								
2500																		
3000																		
4000																		
5000																		
6000																		
7000																		
8000																		
9000																		
10000																		
11000																		
12000																		
13000																		
14000																		
15000																		
16000																		
17000																		
18000																		
19000																		
20000																		

OFFSET NYOMDA, BUDAPEST F. V. POMAYER GYULA

IDŐJÁRÁSI NAPJELENTÉS

ЕЖЕДНЕВНЫЙ МЕТЕОРОЛОГИЧЕСКИЙ БЮЛЛЕТЕНЬ • DAILY SYNOPTICAL MAP OF THE HUNGARIAN METEOROLOGICAL INSTITUTE • BULLETIN QUOTIDIEN DE L'INSTITUT MÉTÉOROLOGIQUE HONGROIS WETTERBERICHT DES UNGARISCHEN METEOROLOGISCHEN INSTITUTS

KIADJA AZ ORSZÁGOS METEOROLÓGIAI INTÉZET
BUDAPEST II. KITAIBEL PÁL-UTCA 1
TEL.: KÖZPONT: 150-220 IDŐJELZŐ OSZT: 151-204, 150-410

MEGJELENIK HAVONKÉNT • ELŐFIZETÉSI ÁRA A POSTAI KÉZBESÍTÉSSEL EGYÜTT NEGYEDÉVRE 60.— Ft
KIADÁSÉRT FELEL AZ INTÉZET IGAZGATÓJA

68. évfolyam. 350. szám. + Budapest + 1955. december hó 16.

LIBRARY APR 26 1956 METEOROLOGICAL

Az időjárási helyzet ma reggel és a várható időjárás:

Európa nyugati felét enyhe légtömegek árasztották el. Ezzel szemben Kelet-Európát továbbra is hideg sarkvidéki eredetü levegő borítja. Emiatt nagy hőmérsékletkülönbségek alakultak ki az említett területek között. Amig a Szovjetunió európai részén nagy területeken még nappal sem emelkedik a hőmérséklet -20 fok fölé, addig pl. Rómában +15, Párisban, Londonban +10 fokot is meghaladja a hőmérséklet maximuma.

Hazánkba csütörtökön földközi-tengeri levegő nyomult be; országos esőzést okozva. A Dunántúl nagy részén általában lo mm alatt maradt a csapadék mennyisége, de a Tiszántúlon, északon és Pécs környékén 20 mm-t meghaladó eső hullott. A hőmérséklet északon 0, +4, délen 5 - 8 fokig emelkedett. Ma hajnalban az ország északi felében -1, +2, máshol 2 - 5 fokig hült le a levegő.

Budapesten pénteken 12 órakor a hőmérséklet 6 fok, a tengerszintre átszámitott légnyomás 745 mm, gyengén emelkedő irányzatu.

Várható időjárás szombat estig:

Változó felhőzet, több helyen reggeli köd, eső.
Mérsékelt, időnként élénkebb nyugati, északnyugati szél.
Enyhe idő.

Várható legalacsonyabb hőmérséklet ma éjjel: északon -1, +2, délen 2 - 5,
legmagasabb nappali hőmérséklet szombaton: 6 - 9 fok között.

A fütés alapjául szolgáló várható középhőmérséklet:

0, +4 fok között.

Kállóné

A hőmérséklet és a légnyomás napi középértéke Budapesten és ezek eltérése a 75 évi átlagtól:

1955.XII.15-én: 1,0 C°, 750,8 mm. Eltérés: +0,1 C°, -13,6 mm.

1871 óta ezen a napon előfordult

legmagasabb hőmérséklet	12,8 C°	/1912./
legalacsonyabb hőmérséklet	-19,1 C°	/1879./

Az Országos Meteorológiai Intézet Időjárási Napijelentése

CSAPADÉKELOSZLÁS

AZ UTOLSÓ 24 ÓRÁBAN

195 5. XII. 15. 7h-TÓL XII. 16. 7h IG

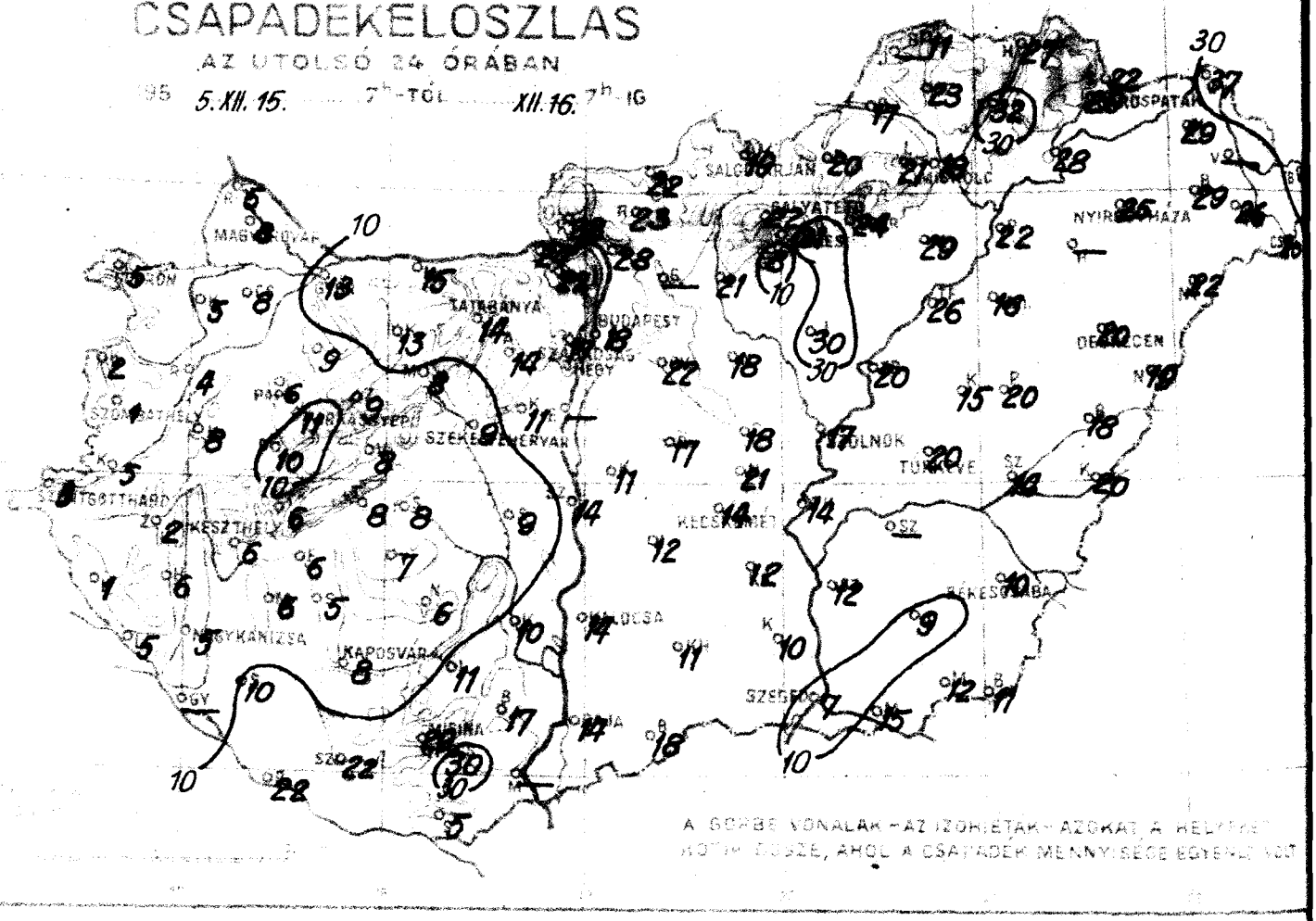

LEGMAGASABB HŐMÉRSÉKLET

5. XII. 15.

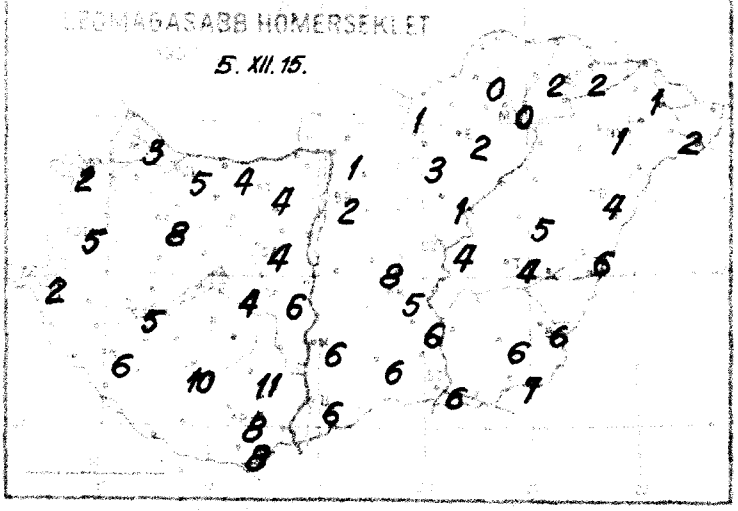

LEGALACSONYABB HŐMÉRSÉKLET

195 5. XII. 16.

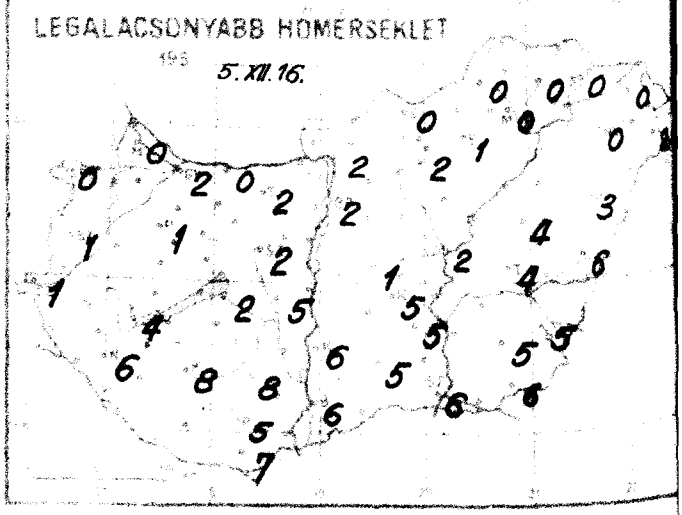

RADIÁCIÓS MINIMUM

5. XII. 16.

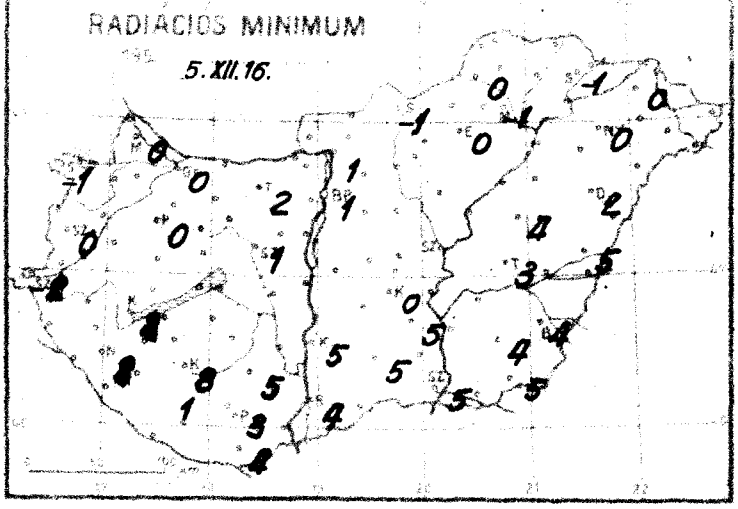

HÓ cm

1955. XII. 16.

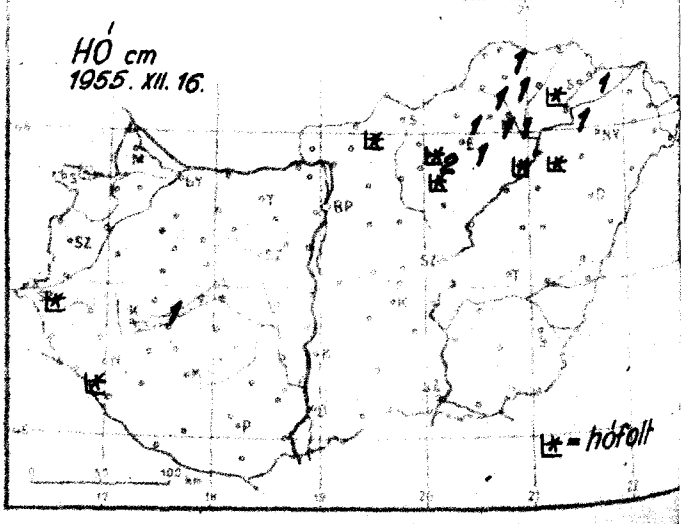

Időjárási helyzet 1955. év DECEMBER hó 16. nap 7 óra

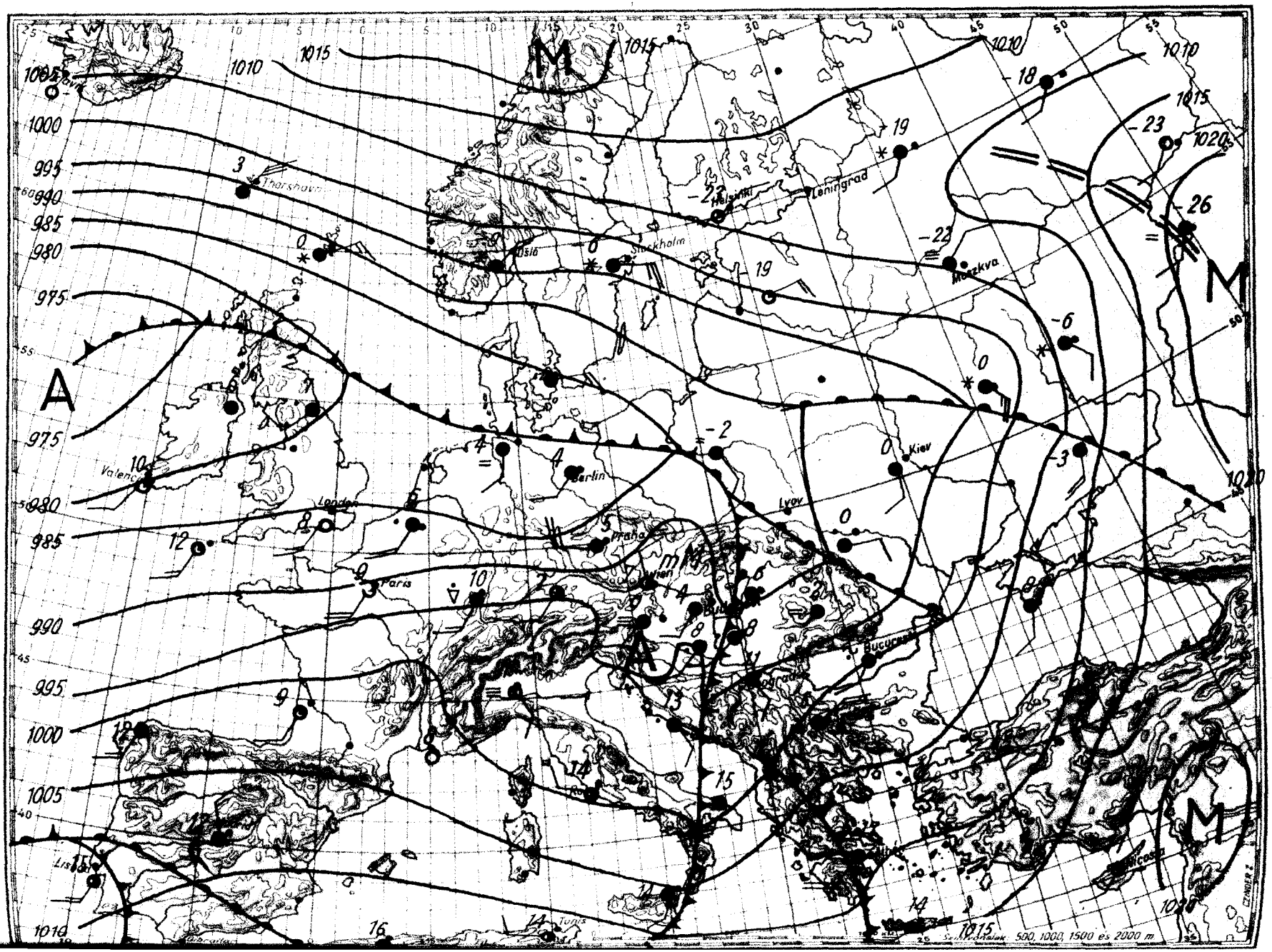

Magassági légállapotmérés

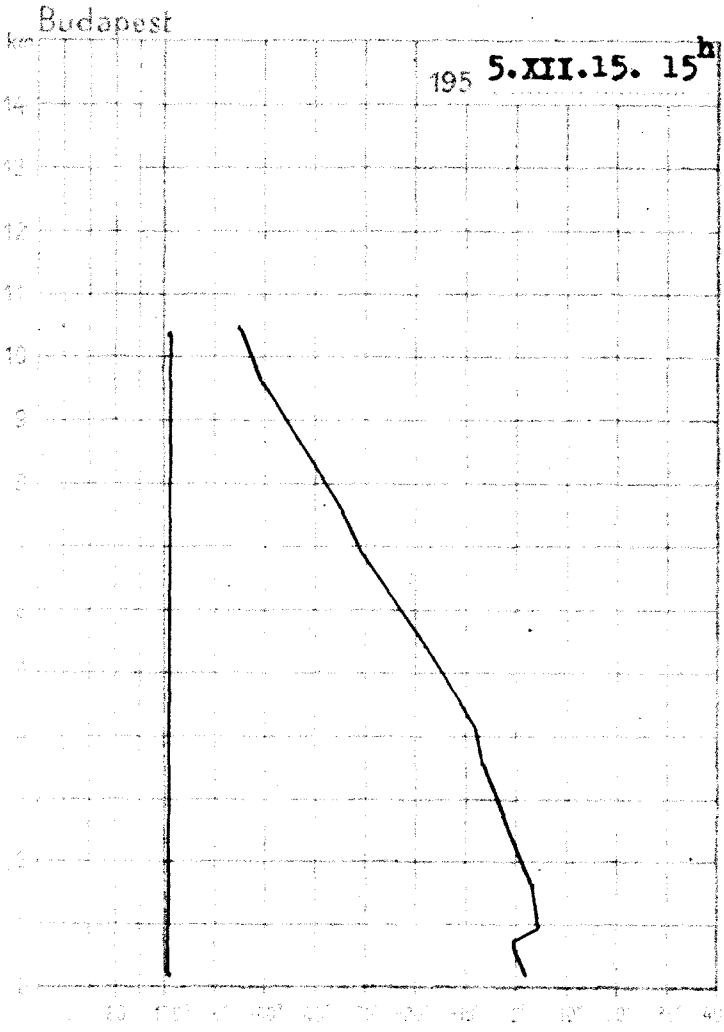



195 5.XII.15. 15h

km	mb	C°	%
Talaj	981.9	0.8	100
0.5	940	-0.5	100
1	882	+2.8	100
1.5	830	+1.8	100
2	780	-0.7	100
2.5	732	-4.8	100
3	688	-5.3	100
4	603	-9.9	100
5	530	-18.1	100
6	462	-25.6	100
7	402	-32.9	100
8	347	-40.4	100
9	299	-48.0	100
10	257	-55.2	100
11			
12			
13			
14			
15			

Magaslégköri időhelyzet

Az elmúlt napon Közép- és Dél-Európát borító enyhe levegő keleti, északkeleti irányba vonult el és igy ma hajnalban Görögországban, a Balkán-félszigeten, Ukrajnában a Káspi-tótól északra fekvő területek légterében van erős meleg advekció. A meleg levegő helyét valamivel hűvösebb levegő foglalta el és emiatt a Földközi-tenger nyugati medencéje és Olaszország felett ujból lehülés figyelhető meg. Ugyancsak hült a levegő Norvégia légterében. Hazánk felett az alsó 2900 m-ben még gyenge felemelegedés következett be, 2900 m-től felfelé azonban 3 - 4 fokos lehülés van. A 0 fokos szint még 380 m-rel emelkedett 1900 m-re, a -10 fokos szint már 540 m-rel süllyedt 3510 m-re.

195 5.XII.16. 3h

km	mb	C°	%
Talaj	974.3	3.4	88
0.5	931	2.3	100
1	877	4.5	84
1.5	824	0.6	85
2	772	-0.6	92
2.5	724	-2.9	90
3	681	-6.3	88
4	598	-13.6	88
5	522	-21.1	85
6	458	-28.1	60
7	397	-36.6	54
8	342	-45.0	55
9	294	-52.1	57
10	252	-54.2	
11	215	-58.0	
12			
13			
14			
15			

Dr.Tónayné s.k.

1955. december 16. péntek 68. 350.

						Hó cm				
4	S	4	992.8	1	8		3	0	0	0
3	-	0	92.7	1	5		2	0	-1	0
4	SW	1	92.2	1	1		5	1	0	0
2	= NW	1	93.1	2	3	folt	2	1	-2	-
3	= SW	1	93.2	1	6		8	1	0	-
4	= SSW	2	93.0	2	13		5	2	0	-
4	W	1	92.6	2	14		4	2	2	-
2	-	0	-	3	9		4	2	1	-
2	S	1	93.5	4	6		5	4	2	0
1	-	0	93.2	6	5		6	6	2	-
4	SW	2	93.4	8	8		10	8	8	-
4	. SW	2	93.3	8	30		8	5	3	0
4	SSW	2	91.9	4	18		2	2	1	0
4	= NW	2	89.9	1	19		1	0	-1	0
4	= W	2	90.7	2	24	1	2	1	0	0
4	NNE	3	89.9	1	18	1	0	0	-1	0
4	-	0	-	1	29	1	2	0	-1	0
4	. SW	4	93.5	8	14		6	6	4	0
4	. W	1	91.9	8	14		6	6	5	0
4	W	2	88.1	6	14		5	5	0	3
4	. WSW	5	92.2	8	7		6	6	5	1
4	= W	4	91.4	5	17		4	2	-	-
4	= W	1	-	5	20		4	4	3	-
4	WSW	6	91.1	8	10		6	5	4	-
4	SW	1	90.7	6	20		4	3	2	0
4	= -	0	90.3	2	25		1	0	0	0
4	NW	4	-	2	31	2	1	0	-	0
4	NW	4	873.2	2	22	folt	0	0	-	-
4	. SSW	4	934.3	6	29		7	5	-	-
4	= NW	1	932.4	1	17		3	1	-	0
3	NW	1	933.6	4	11		6	3	1	-

	Hó cm		Hó cm		Hó cm		Hó cm
5		8		17	1	37	
8		8		-		29	
5		6		11	1	-	
2		6		21	1	29	
4		5		23	1	26	
5		7		32	folt	45	
1		9		27		20	
2		14		22		22	
6		6		28	1	22	folt
5	folt	10		29	folt	-	
-		22		30		16	
8		22		18		19	
9		11		22		26	
10		10		17		20	
6	1	17		11		19	
9		-		18		20	
8		5		21		18	
15		28		14		14	
13		22	folt	12		20	
8		23		12		-	
14		28		11		12	
24		-		18		9	
22		21		10		15	
-		8	folt			12	
11		20				11	

* A higrométer 500 gőrre, ** A higrométer 1000 gőrre készítve

Magassági szélmérések

Óraadatok greenwichi középidőben

XII.15.	Szhely 14 h		Pécs 13 h		Bpest 9 h		Szeged 10 h		Debrecen 13 h									
	fok	m/s	fok	m/s	fok	m/s	fok	m/s	fok	m/s	fok	m/s	fok	m/s	fok	m/s	fok	m/s
Talaj	220	2	90	2	90	2	180	7	-	0								
500 m	210	13	220	20	210	15	200	15	210	20								
1000	210	13	240	21	220	16	210	16	220	15								
1500	240	19			240	21	210	16	220	15								
2000	230	19			240	14	240	18	220	15								
2500							210	20										
3000							210	20										
4000							220	28										
5000																		
6000																		
7000																		
8000																		
9000																		
10000																		
11000																		
12000																		
13000																		
14000																		
15000																		
16000																		
17000																		
18000																		
19000																		
20000																		

XII.16.	Pécs 7 h		Bpest 6 h		Bpest 9 h													
	fok	m/s	fok	m/s	fok	m/s	fok	m/s	fok	m/s	fok	m/s	fok	m/s	fok	m/s	fok	m/s
Talaj	320	2	270	2	270	2												
500 m	210	3	320	17	310	9												
1000	360	3	320	17	310	9												
1500	210	7			310	9												
2000	240	14			300	14												
2500	240	26																
3000	240	26																
4000	240	26																
5000	220	24																
6000	200	29																
7000	200	29																
8000																		
9000																		
10000																		
11000																		
12000																		
13000																		
14000																		
15000																		
16000																		
17000																		
18000																		
19000																		
20000																		

OFFSET NYOMDA BUDAPEST F.V. POMÁVER GYULA

IDŐJÁRÁSI NAPIJELENTÉS

ЕЖЕДНЕВНЫЙ МЕТЕОРОЛОГИЧЕСКИЙ БЮЛЛЕТЕНЬ • DAILY SYNOPTIC MAP OF THE HUNGARIAN METEOROLOGICAL INSTITUTE • BULLETIN QUOTIDIEN DE L'INSTITUT MÉTÉOROLOGIQUE HONGROIS WETTERBERICHT DES UNGARISCHEN METEOROLOGISCHEN INSTITUTS

ADJA AZ ORSZÁGOS METEOROLÓGIAI INTÉZET
UDAPEST II. KITAIBEL PÁL-UTCA 1
EL.: KÖZPONT: 150-220 IDŐJELZŐ OSZT: 151-204, 150-410

MEGJELENIK NAPONKÉNT • ELŐFIZETÉSI ÁRA A POSTAI KÖLTSÉGGEL EGYÜTT NEGYEDÉVRE 60.— Ft KIADÁSÉRT FELEL AZ INTÉZET IGAZGATOJA

68. évfolyam. 351. szám. • Budapest • 1955. december hó 17.

Az időjárási helyzet ma reggel és a várható időjárás:

Nyugat felől folytatódik az enyhe óceáni légtömegek áramlása Szárazföldünk belseje felé és emiatt tegnap Franciaországban 11 - 14, Olaszországban 16 - 19 fokig melegedett fel a levegő. Ukrajnában is enyhült a hideg, mert napközben +4, +7 fokot mértek. Észak-Európában, valamint a Szovjetunió európai területén tovább tart a kemény hideg.

Hazánkban pénteken még több felé volt kisebb eső. A csapadék mennyisége azonban csak az északi megyékben érte el a 4 - 5 mm-t. A hőmérséklet napközben északkeleten 4 - 8, másutt azonban 8 - 12, sőt a déli határszélen 13 - 14 fokig emelkedett. Ma hajnalban Miskolcon, Tokajban -2, Szentgotthárdon és Nagykanizsán -1 fokos fagy volt.

Budapesten szombaton 12 órakor a hőmérséklet 11 fok, a tengerszintre átszámitott légnyomás 753 mm, gyengén süllyedő irányzatu.

Várható időjárás vasárnap estig:

Ma változó felhőzet, eső nélkül.
Holnap felhősebb idő, többhelyen eső.
Mérsékelt, időnként élénk délnyugati-nyugati szél.
A nappali hőmérséklet kissé csökken.

Várható legalacsonyabb hőmérséklet ma éjjel: 2 - 5,
legmagasabb nappali hőmérséklet vasárnap: 5 - 8
fok között.

A fütés alapjául szolgáló várható középhőmérséklet:
4 - 7 fok közt.

Tóth

A hőmérséklet és a légnyomás napi középértéke Budapesten és ezek eltérése a 75 évi átlagtól:

1955. XII.16-án: 7,3 C°, 745,9 mm. Eltérés: +6,5 C°, -18,8 mm.

1871 óta ezen a napon előfordult

legmagasabb hőmérséklet	15,4 C°	/1941./
legalacsonyabb hőmérséklet	-19,0 C°	/1879./

CSAPADÉKELOSZLÁS

AZ UTOLSÓ 24 ÓRÁBAN

1955. XII. 16. 7h-TÓL XII. 17. 7h-IG

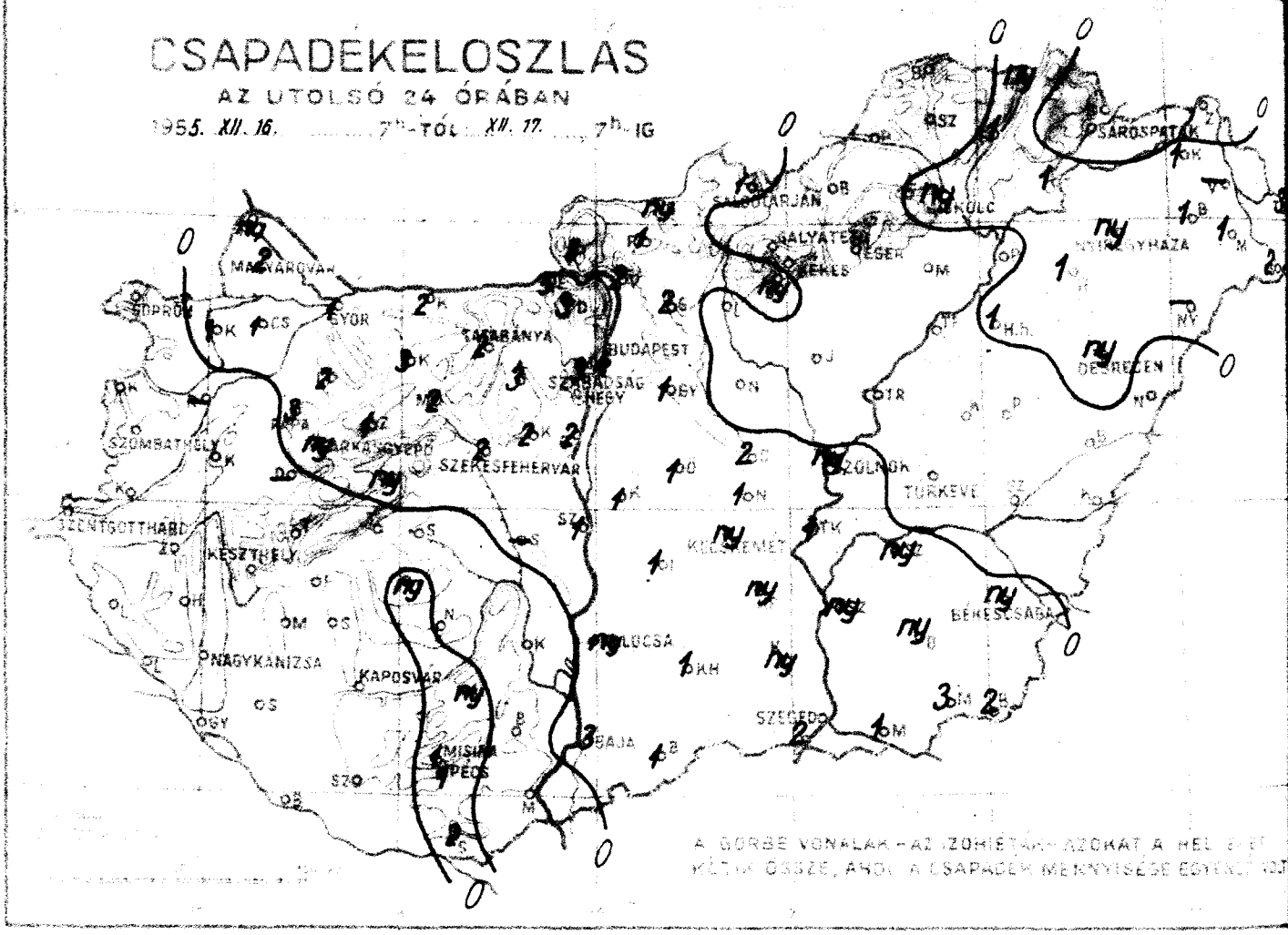

LEGMAGASABB HŐMÉRSÉKLET

1955. XII. 16.

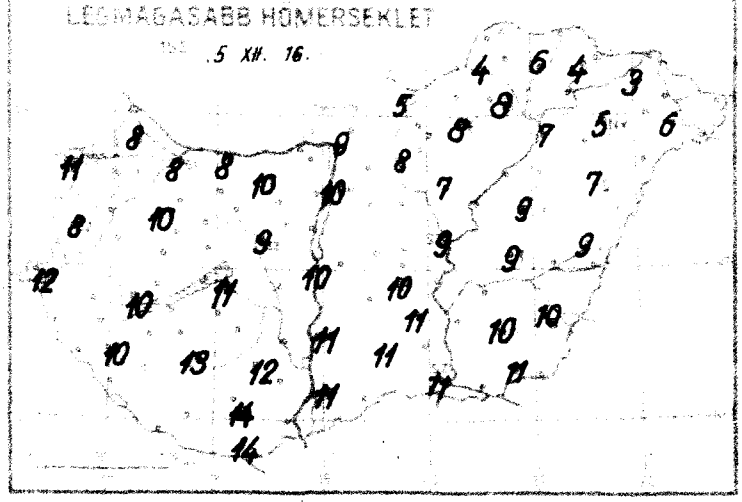

LEGALACSONYABB HŐMÉRSÉKLET

1955. XII. 17.

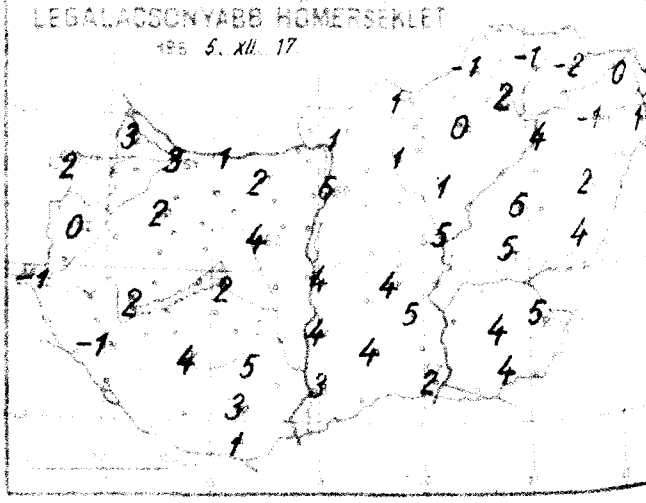

RADIÁCIÓS MINIMUM

1955. XII. 17.

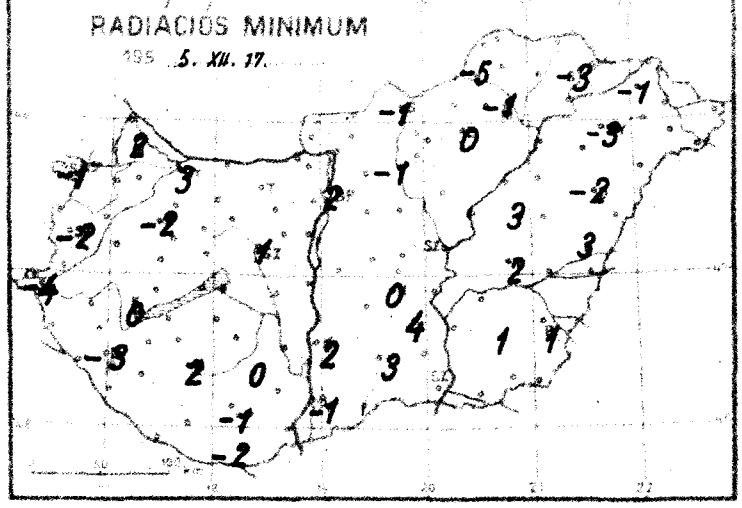

HÓ cm

1955. XII. 17.

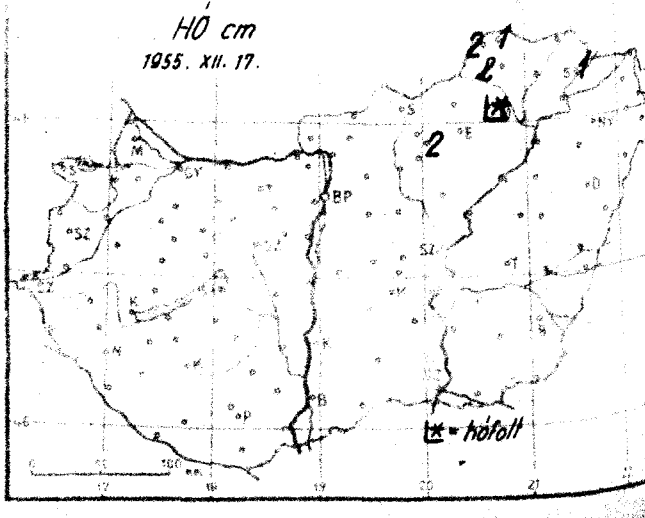

Időjárási helyzet 1955 év DECEMBER hó 17. nap 7 óra

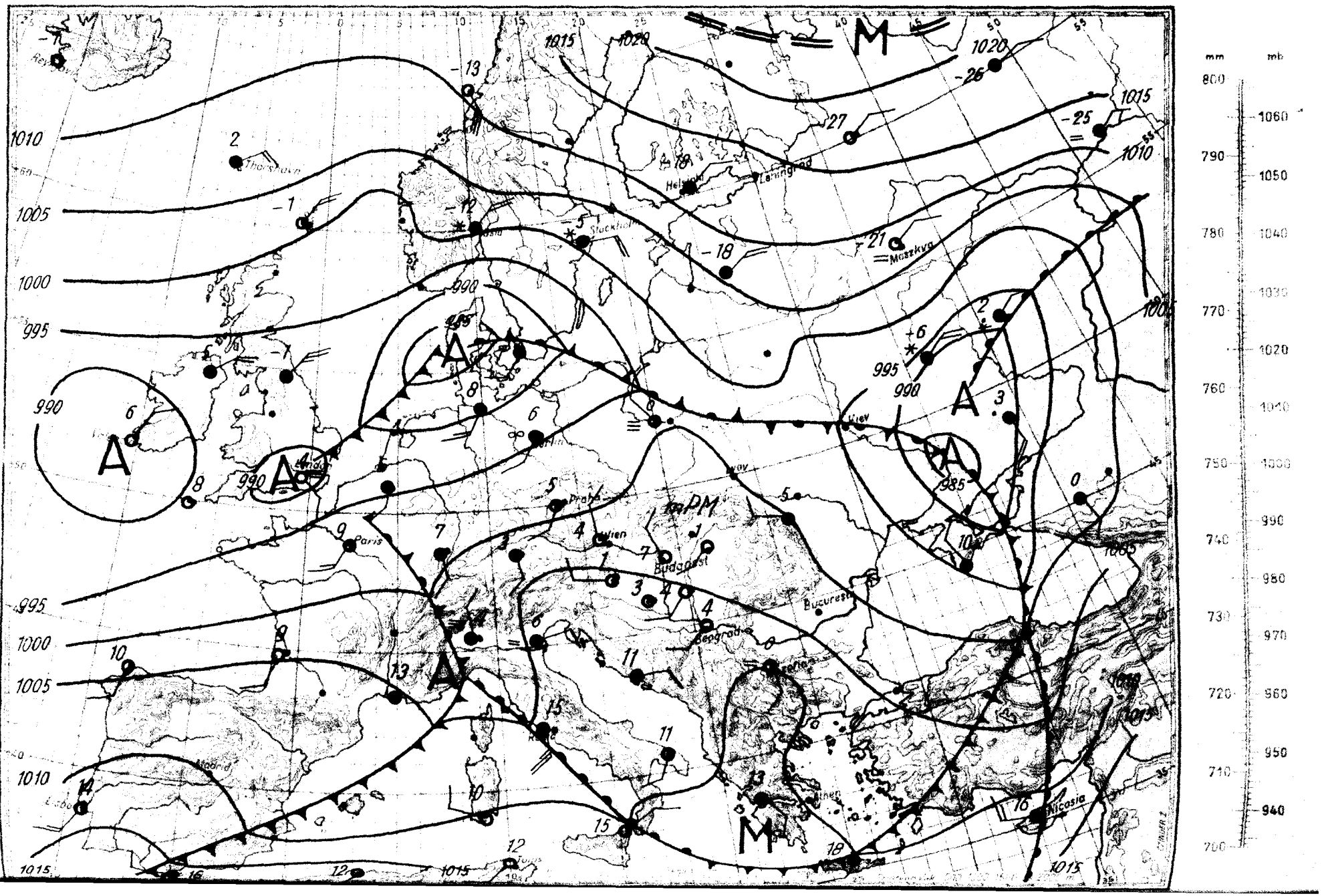

Magassági légállapotmérés

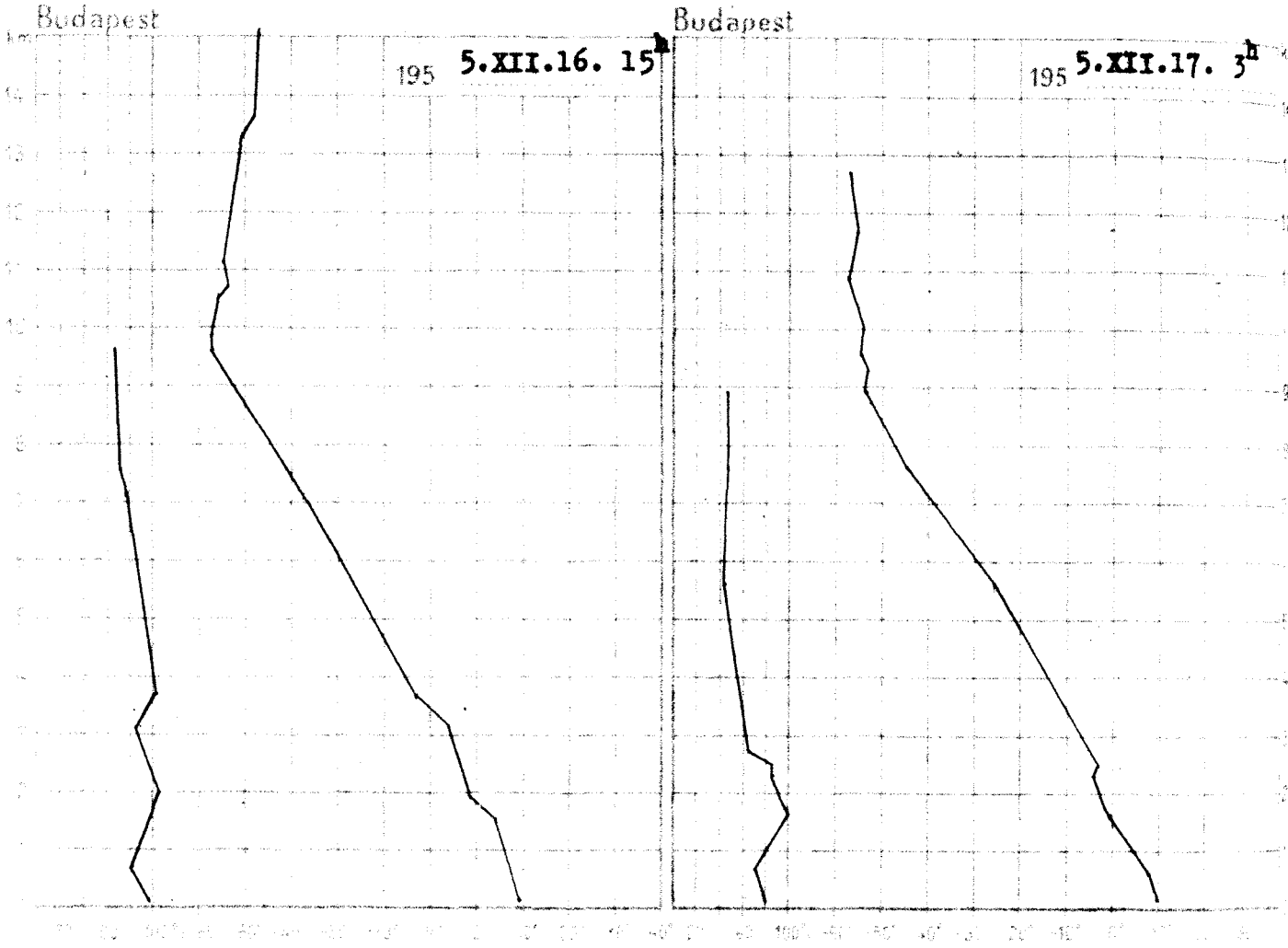

195 5.XII.16. 15h			
km	mb	C°	%
Talaj	978.4	8.6	92
0.5	938	8.1	80
1	882	5.3	85
1.5	831	2.2	93
2	780	-1.7	99
2.5	732	-4.7	92
3	687	-7.4	86
4	603	-14.7	99
5	526	-22.4	97
6	459	-30.3	86
7	398	-38.8	74
8	343	-44.9	66
9	295	-52.7	65
10	252	-57.8	-
11	215	-54.1	-
12	194	-52.6	-
13	158	-50.7	-
14	136	-48.2	-
15	116	-48.0	-

Magaslégköri időhelyzet

Dél-Európa felett tart a nyugat-keleti irányu áramlás s ennek mentén sekély ciklonok haladnak. Európa nyugati része felett még folytatódik a melegedés, de a Kárpát-medence és Ukrajna, valamint a Balkán légterében északnyugati magassági széllel lehülés van már folyamatban. A Skandináv-félsziget felett elzáródott hideg légcsepp déli részén enyhébb óceáni levegő nyomul a Baltikum felé. A Volga torkolatának vidékén ugyancsak erős meleg advekciót találunk, mert oda a Feketetengerről érkeznek délnyugati széllel enyhe léghullámok. Hazánk felett a talajtól 1 km-ig még melegedett a levegő, feljebb azonban 2-3 fokos hőmérsékletcsökkenés jött létre. A 0 fok szintje 420 m-rel 1480 m-re, a -10 fok magassága 260 m-rel 3250 m-re süllyedt.

195 5.XII.17. 3h			
km	mb	C°	%
Talaj	984.6	9.0	73
0.5	945	7.4	69
1	888	3.6	81
1.5	836	-0.2	94
2	783	-3.7	89
2.5	736	-5.2	71
3	691	-8.3	62
4	604	-15.1	54
5	527	-23.2	45
6	460	-31.4	42
7	399	-40.4	44
8	344	-48.4	44
9	295	-53.3	-
10	252	-56.2	-
11	215	-57.6	-
12	184	-56.8	-
13			
14			
15			

Dr.Kallósné s.k.

1955. december
17. szombat
68. 351.

	3	S	1	1004.3	4	2		8	3	2	0
	2	-	0	04.8	2	.		11	2	-1	0
	2	NW	1	05.7	2	.		8	0	-2	0
	1	NNW	1	05.3	-1	.		12	-1	-4	-
	1	SE	2	04.2	3	3		10	2	2	-
	3	WSW	2	04.7	4	1		8	3	3	-
	0	-	0	04.8	2	2		10	2	-	-
	1	SW	2	-	4	2		9	4	0	-
	2	-	0	05.6	2	.		10	2	0	2
	1 =	-	0	05.7	0	.	⌴	10	-1	-3	-
	4 =	SSW	2	05.6	5	.		13	4	2	-
	1	SE	1	05.5	3	1		14	3	-1	5
	0	NW	1	03.8	7	4		10	6	2	0
	0 =	NE	1	03.2	3	1		5	1	-1	0
	0	N	1	02.4	5	.		8	0	0	2
	0	NNW	1	01.9	2	ny		8	2	-1	0
	1 =	-	0	-	-2	.	1	4	-2	-3	1
	1	SE	1	05.5	3	3		11	3	-1	4
	3	SW	2	05.1	5	ny		11	4	2	1
	0	WSW	1	04.3	5	ny		10	4	0	4
	0	WSW	4	05.6	4	2		11	2	-1	3
	0	W	3	03.7	5	ny		9	5	-	-
	0 =	W	2	-	5	.		9	5	2	-
	1	SW	1	04.4	5	ny		10	5	1	1
	0	-	0	02.8	2	ny		7	2	-2	2
	4 =	NE	1	02.9	0	ny		5	-1	-3	1
	0	NW	4	884.9	2	.	2	4	2	-	1
	1	SW	2	885.5	2	.		3	2	-	-
	1 =	WSW	1	946.1	8	1		10	7	-	-
	1	SW	2	944.4	4	3	⌴	6	3	-	1
	2	SW	1	944.9	4	ny		8	4	-1	-

	ny			.			.	Hó cm lepel		.	
	1			.			.	2		1	
	1			.			.	1		-	
	.			.			.	folt		1	
	-			.			.			1	
	.			ny			1	⌴		3	
	.	⌴		-			ny			2	
	.			1			.			-	
	.			.			1			.	
	.			.			-			1	
	.			-			.			1	
	.			.			.			.	
	2			ny			1			.	
	-			.			1			.	
	.			.			1			.	
	1			-			2			.	
	ny			2			1			.	
	2			5			1			.	
	3			ny			1			.	
	2			1			ny			ny	
	3			2			1			ny	
	5			2			1			ny	
	3			.			ny			1	
	2			ny						3	
	2			.						2	

* A légnyomás 500 gdm-re átszámítva ** A légnyomás 1000 gdm-re átszámítva

Magassági szélmérések

Óraadatok greenwichi középidőben

XII.16.	Szhely 10 h		Szhely 14 h		Győr 10 h		Pécs 12 h		Bpest 12 h		Bpest 14 h		Bpest 24 h		Szeged 9 h		Debrecen 12 h	
	fok	m/s	fok	m/s	fok	m/s	fok	m/s	fok	m/s	fok	m/s	fok	m/s	fok	m/s	fok	m/s
Talaj	270	2	220	2	220	7	270	2	270	2	270	12	270	12	270	2	220	2
500 m	280	11	260	8	280	17	260	3	260	17	280	23	310	17	320	22	240	5
1000	280	11	280	8	290	26	260	10	290	18	300	25	320	20	330	26		
1500	290	6	290	12	290	26							320	20	320	28		
2000	280	8	290	20											320	25		
2500	310	27																
3000	310	27																
4000																		
5000																		
6000																		
7000																		
8000																		
9000																		
10000																		
11000																		
12000																		
13000																		
14000																		
15000																		
16000																		
17000																		
18000																		
19000																		
20000																		

XII.17.	Szhely 8 h		Győr 7 h		Bpest 3 h		Bpest 6 h		Bpest 8 h		Miskolc 8 h		Szeged 7 h		Debrecen 6 h			
	fok	m/s	fok	m/s	fok	m/s	fok	m/s	fok	m/s	fok	m/s	fok	m/s	fok	m/s	fok	m/s
Talaj	220	2	220	2	320		320	2	220	2	-	0	270	7	220	2		
500 m	200	9	290	11	320	23	310	12	290	9	180	3	310	16	330	7		
1000	200	9	290	12	320	23	310	12	290	9	200	5	310	16	340	11		
1500	260	6	290	11	300	16	300	14	290	14			310	17	330	5		
2000	260	6	290	21	300	16	300	17	290	14			300	14	310	6		
2500	250	12			300	21	270	16	290	18			280	14	300	15		
3000	250	12			300	21	270	16	290	18			280	14	300	15		
4000	250	12			300	21	280	16							300	17		
5000	280	15					290	18							300	18		
6000							290	18							300	18		
7000							300	22							300	14		
8000							310	44										
9000							310	44										
10000							290	43										
11000																		
12000																		
13000																		
14000																		
15000																		
16000																		
17000																		
18000																		
19000																		
20000																		

OFFSET NYOMDA BUDAPEST F. V. KOMÁROK GYULA

IDŐJÁRÁSI NAPIJELENTÉS

ЕЖЕДНЕВНЫЙ МЕТЕОРОЛОГИЧЕСКИЙ БЮЛЛЕТЕНЬ • DAILY SYNOPTIC MAP OF THE HUNGARIAN METEOROLOGICAL INSTITUTE • BULLETIN QUOTIDIEN DE L'INSTITUT MÉTÉOROLOGIQUE HONGROIS WETTERBERICHT DES UNGARISCHEN METEOROLOGISCHEN INSTITUTS

KIADJA AZ ORSZÁGOS METEOROLÓGIAI INTÉZET BUDAPEST II. KUTAIBEL PÁL-UTCA 1. TEL.: KÖZPONT: 150-220 IDŐJELZŐ OSZT.: 151-204, 150-410

MEGJELENIK NAPONKÉNT • ELŐFIZETÉSI ÁRA A POSTAI KÉZBESÍTÉSSEL EGYÜTT NEGYEDÉVRE 60.- Ft KIADÁSÉRT FELELŐS AZ INTÉZET IGAZGATÓJA

68. évfolyam. 352. szám. + Budapest + 1955. december hó 18.

Az időjárási helyzet ma reggel és a várható időjárás:

Az északeurópai ciklon továbbra is enyhe, páradús légtömegeket szállit szárazföldünkre s igy európaszerte változékony, csapadékos az időjárás. Kelet-Európában azonban mind erősebben érvényesül a nagy erejü anticiklon hatása, ami sarkvidéki eredetü hideg légtömegeket hajt nyugat és délnyugat felé és a Szovjetunió középső és északi tájain -20 -25 fokra szállitotta le a hőmérsékletet.

Hazánkban szombaton erősen felhős, csapadékos, enyhe idő volt. A legtöbb csapadékot - 11 mm-t - Szegedről jelentették, a fővárosban 9 mm-t mértek. A hőmérséklet 7 - 10 fokig, Békéscsabán 11 fokig emelkedett. Ma hajnalban délen és keleten +2 - +5 fokig, északkeleten és nyugaton 0 - -1 fokra hült le a levegő.

Budapesten vasárnap 12 órakor a hőmérséklet 8 fok, a tengerszintre átszámitott légnyomás 754 mm, alig változik.

Várható időjárás hétfőn estig:

Változó felhőzet, több helyen - inkább az ország nyugati részében - gyenge eső.
Mérsékelt, helyenként megélénkülő nyugati szél.

Várható legalacsonyabb hőmérséklet ma éjjel: 0, +3 fok között, egyes helyeken gyenge fagy,
legmagasabb nappali hőmérséklet +6, +9 fok között.

A fütés alapjául szolgáló várható napi középhőmérséklet:

4 - 7 fok között.

Tardos Béla s.k.

A hőmérséklet és a légnyomás napi középértéke Budapesten és ezek eltérése a 75 évi átlagtól:

1955. XII.17-én: 7,5 C°, 752,1 mm. Eltérés: +6,8 C°, -13,2 mm.

1871 óta ezen a napon előfordult

legmagasabb hőmérséklet 12,0 C° /1886./
legalacsonyabb hőmérséklet -12,4 C° /1940./

Az Országos Meteorológiai Intézet Időjárási Napijelentése

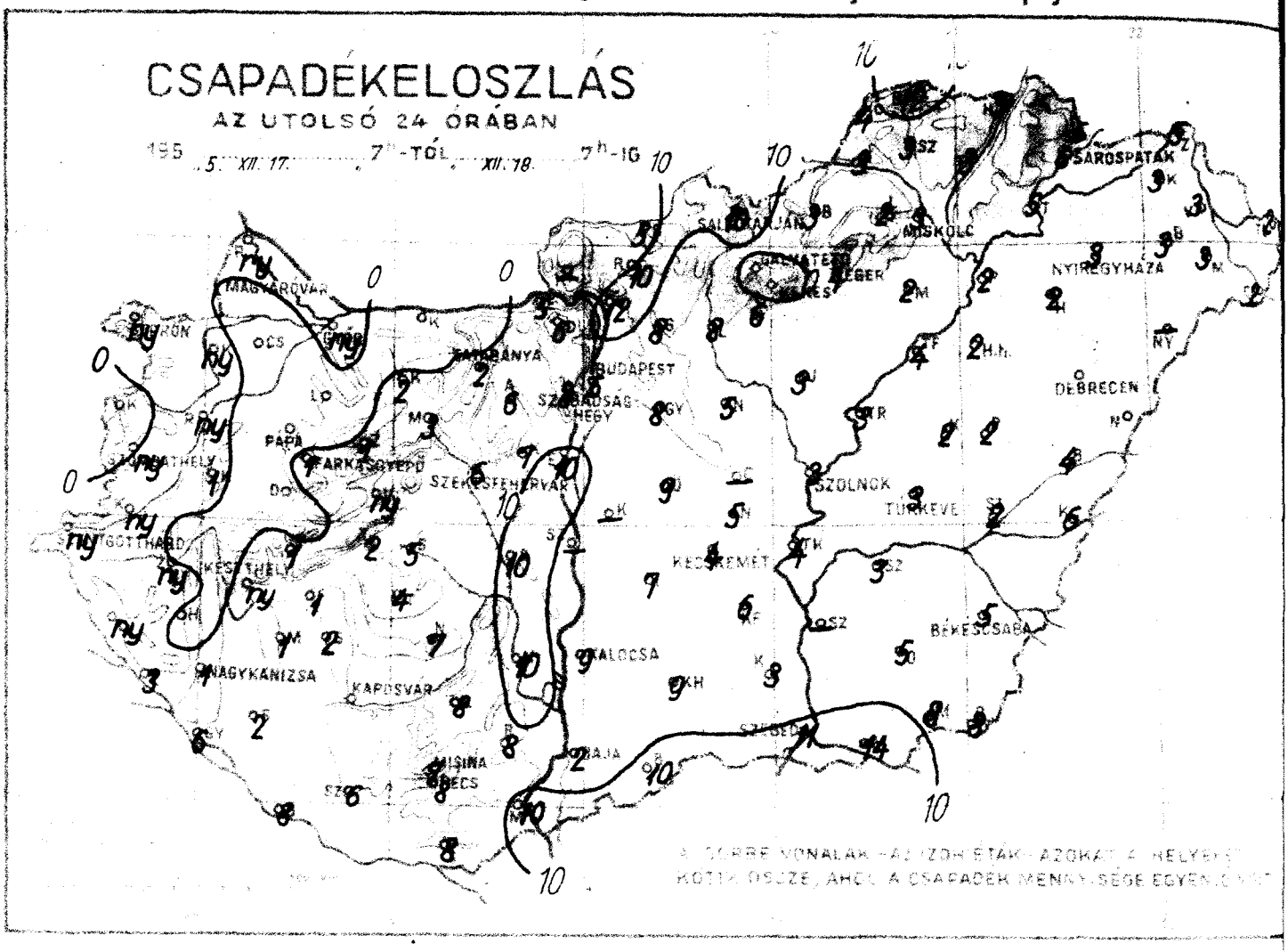

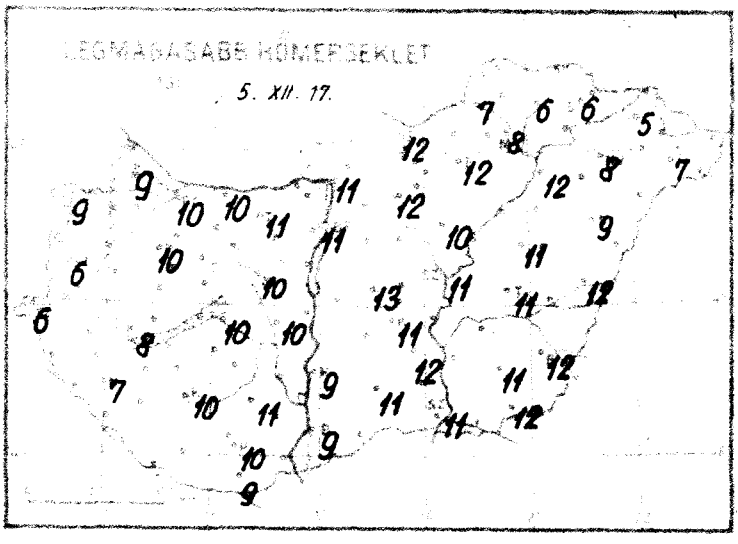

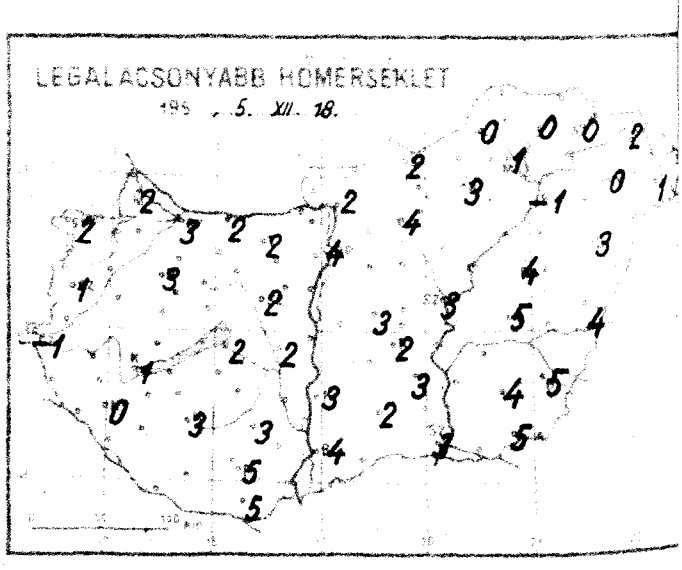

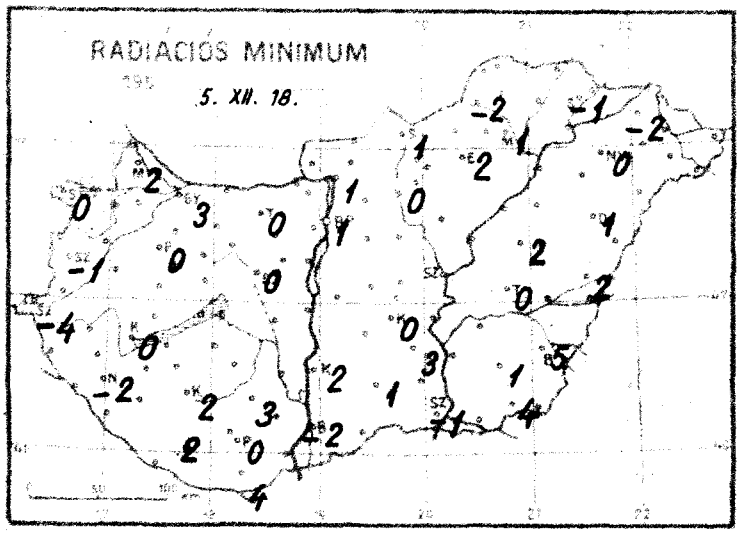

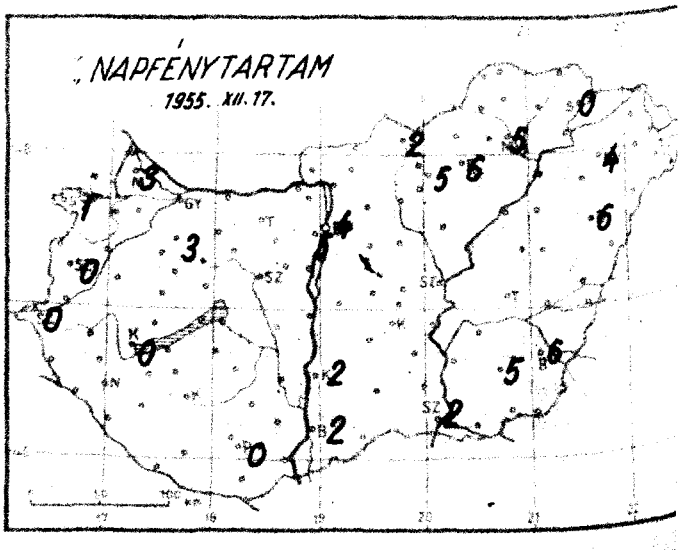

Időjárási helyzet 1955. év DECEMBER hó 18. nap

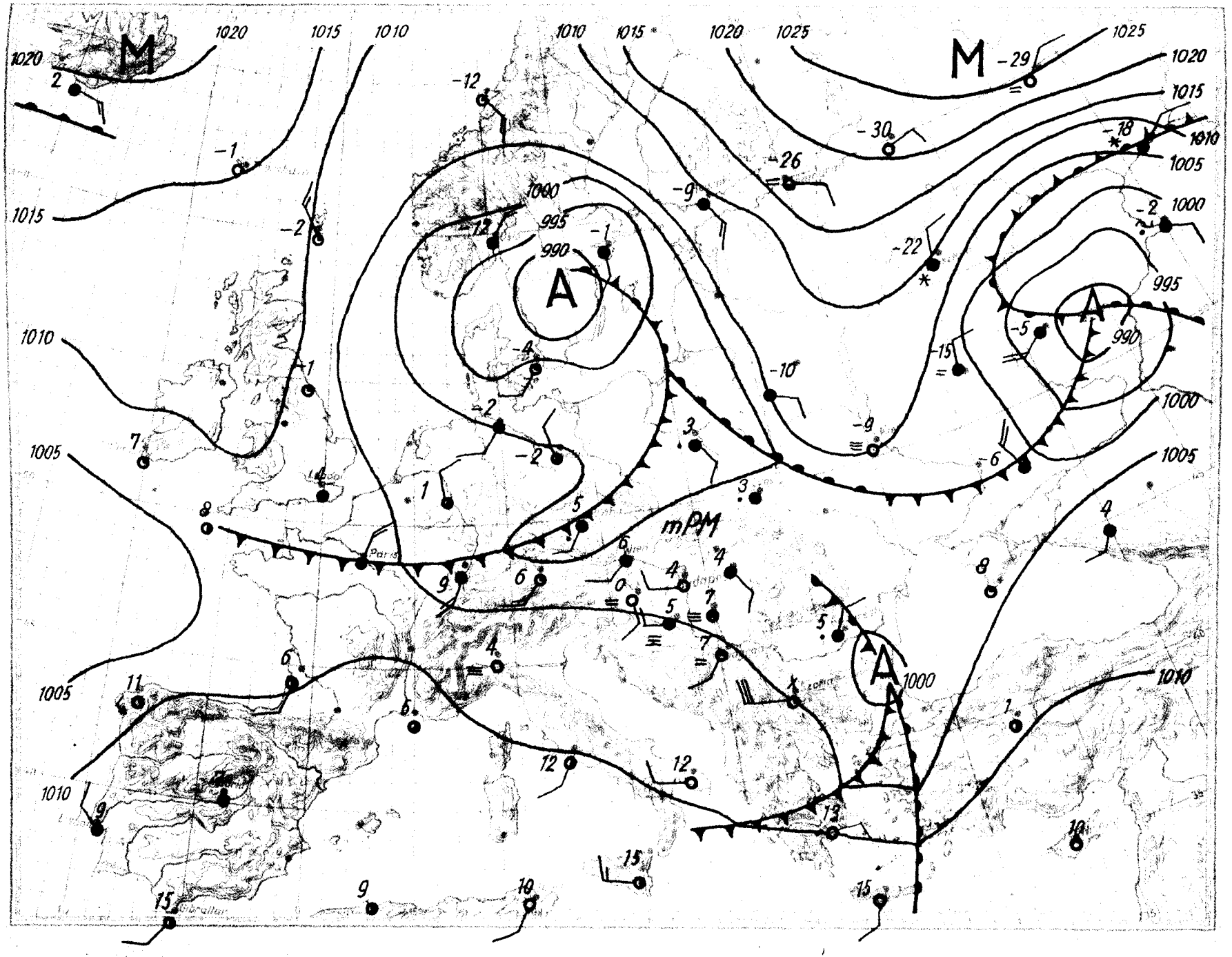

Magassági légállapotmérés

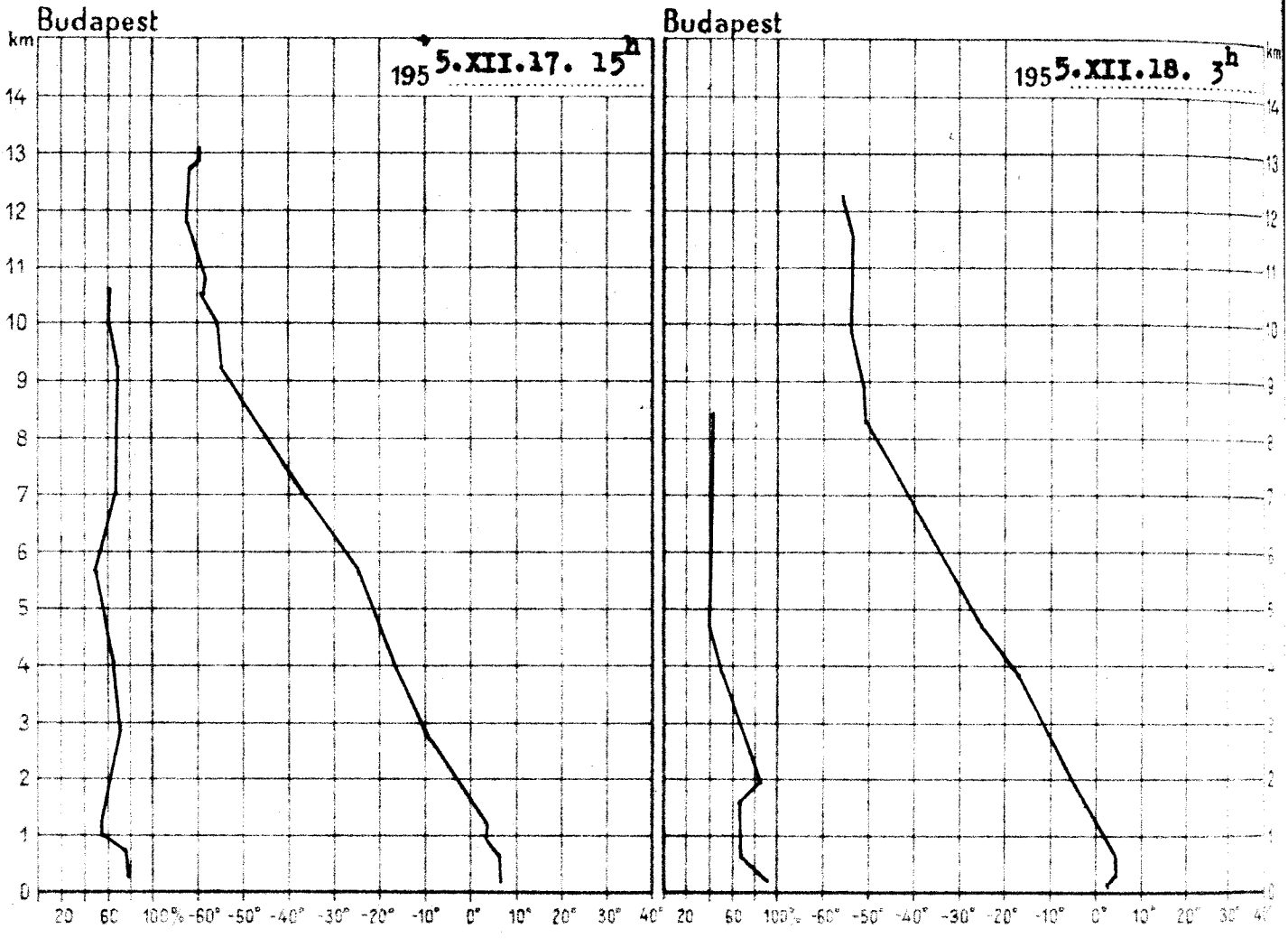

195 5.XII.17. 15h

km	mb	C°	%
Talaj	985.6	8.0	82
0·5	942	7.7	60
1	888	5.1	60
1·5	835	1.6	65
2	785	-2.2	71
2·5	735	-6.4	75
3	690	-9.9	76
4	604	-16.3	66
5	528	-21.4	57
6	460	-28.7	58
7	400	-37.2	66
8	344	-45.2	66
9	296	-53.5	66
10	255	-56.5	-
11	216	-59.4	-
12	184	-60.6	-
13			
14			
15			

Magaslégköri időhelyzet

A dániai ciklon nyugati széllel az óceán felől hűvösebb levegőt szállit Közép-Európa és igy hazánk fölé is. Ennek megfelelően a talajtól nagy magasságokig 2-5 fokkal csökkent a hőmérséklet Budapest felett. A 0 fok szintje 100 m-rel 1380 m-re, a -10 fok magassága 380 m-rel 2870 m-re süllyedt.

Dr.Kallósné s.k.

195 5.XII.18. 3h

km	mb	C°	%
Talaj	985.7	4.0	100
0·5	947	6.2	78
1	888	2.8	76
1·5	834	-0.9	78
2	783	-4.4	84
2·5	734	-7.3	72
3	687	-10.6	62
4	604	-17.0	52
5	527	-25.6	47
6	458	-33.2	48
7	397	-41.4	46
8	342	-48.4	44
9	294	-50.6	-
10	252	-53.0	-
11	215	-53.1	-
12	184	-54.3	-
13			
14			
15			

1955. december

18. vasárnap

68. 352.

Reggel 7 óra adatai				Délben 14 óra adatai				Este 21 óra adatai					
Felhőzet	Szélirány	Szélerősség	Barométer állása	Csapadék 24 óra alatt	Hó cm	Hőmérséklet Celsius fok			Talaj hőmérséklete 10 cm mélyen	Csapadék	Hó cm	Hőmérséklet Celsius fok	
						Reggel	Délben	Este				Minimum	Maximum
4	S	2	1004.4	3	.	9	2	2	3				
3	-	0	04.0	4	ny	9	2	0	1				
4	-	0	05.0	2	ny	6	1	-1	0				
4	= NW	1	04.6	-1	ny	6	-1	-4	0				
3	S	1	04.5	4	.	10	3	0	-				
4	WSW	1	04.6	4	ny	10	3	3	-				
2	-	0	03.5	2	2	11	2	0	-				
2	-	0	-	3	6	10	2	0	-				
4	= SE	1	05.9	1	ny	8	1	0	0				
4	= -	0	05.7	2	1	7	0	-2	-				
1	= SW	1	06.3	4	4	10	3	2	-				
4	= W	2	06.0	5	8	10	5	0	0				
3	W	1	04.3	4	5	11	4	1	4				
4	= W	4	04.1	4	10	12	2	1	2				
4	= -	0	04.7	4	4	12	3	2	6				
2	= SE	1	03.4	2	3	8	1	1	5				
4	= SW	1	-	2	6	1	6	0	-1	0			
4	= SW	5	05.3	5	2	9	4	-2	2				
4	= SW	1	05.1	4	9	9	3	2	2				
3	= -	0	04.5	3	4	11	2	0	4				
4	= S	3	05.7	3	11	11	3	-1	2				
1	= -	0	03.9	3	3	11	3	-	-				
0	= W	1	-	5	3	11	5	0	-				
4	WSW	1	05.2	6	5	12	5	5	6				
4	. -	0	05.0	4	3	9	3	1	6				
4	. S	1	04.8	3	3	8	0	0	4				
1	W	1	887.5	1	.	7	1	-	5				
2	NW	2	887.5	2	.	6	0	-	-				
3	= SW	2	945.7	5	7	9	2	-	-				
3	= SW	1	-	4	8	10	2	-	5				
4	-	0	944.7	4	1	10	3	-1	-				

			Hó cm			
ny	2	3	folt		5	
.	5	4	2		3	
ny	1	12			3	
.	1	2			3	
ny	2	3			3	
ny	4	3	folt		2	
ny	10	3			2	
ny	-	5			-	
..	7	5			2	
3	2	2			2	
6	8	3			2	
1	6	5			3	
.	8	8			4	
.	10	9			3	
1	8	-			2	
1	10	-			2	
ny	8	5			4	
.	-	4			2	
2	5	7			6	
3	10	6			3	
6	12	9			-	
5	8	10			5	
6	8	3			14	
10	6				8	
7	3				8	

* Kézzelírás jól gépírás átvizsgálva ** A kézzelírás jól gépírás átvizsgálva

Magassági szélmérések

Óraadatok greenwichi középidőben

XII.17.

	Győr 10 h		Pécs 9 h		Pécs 14 h		Epest 12 h		Epest 15 h		Epest 24 h		Szeged 12 h		Debrecen 10 h	
	DK	ÉK	DK	ÉK	DK	ÉK	DK	ÉK	DK	ÉK	DK	ÉK	DK	ÉK	DK	ÉK
500	220	2	-	0	40	2	180	7	180	2	180	2	180	2	220	2
1000	230	9	190	4	220	9	240	7	210	11	310	11	200	6	280	3
1500	250	9	190	4	220	9	240	7	210	11	280	9	210	4	290	5
2000	250	9	240	4	220	9	180	10	210	11	280	9	260	8	270	6
2500	280	10	310	5	250	12	180	10	220	9	250	10	260	8	280	9
3000	260	13	250	9			160	12	230	9			270	11	290	16
3500	260	13	250	9			160	12	230	9			270	11	290	16
4000	270	15	250	17			280	15	260	7			280	15	280	16
4500	270	16					300	20	290	15			290	17	300	18
5000	270	16					300	20					280	17	300	18
6000	290	18					290	33					280	26	300	18
7000							270	44							310	23
8000							270	44							310	23
9000															300	28
10000																
11000																
12000																
13000																
14000																
15000																
16000																
17000																
18000																
19000																
20000																

XII.18.

	Sümeg 10 h		Győr 9 h		Pécs 13 h		Epest 6 h		Epest 7 h		Epest 8 h		Epest 11 h		Epest 18 h		Epest 21	
	DK	ÉK	DK	ÉK	DK	ÉK	DK	ÉK	DK	ÉK	DK	ÉK	DK	ÉK	DK	ÉK	DK	ÉK
500	180	2	220	7	-	0	270	2	220	2	270	7	270	7	-	0	-	0
1000	20	11	240	16	260	16	310	9	260	11	290	11	230	17	230	9	250	7
1500	20	1	250	17	260	16			290	16	290	24	240	19			280	11
2000	30	3	250	14	260	20			290	16	290	24	250	15			280	11
2500	20	6	290	10	270	22			300	20	290	14	250	15				
3000	290	9			270	17					290	24						
3500	290	9			270	17					290	24						
4000	290	10			280	16					280	23						
4500					280	16					280	17						
5000					280	16												
6000					280	16												
7000																		
8000																		
9000																		
10000																		
11000																		
12000																		
13000																		
14000																		
15000																		
16000																		
17000																		
18000																		
19000																		
20000																		

OFFSET NYOMDA BUDAPEST F. V. POMÁVER GYULA

IDŐJÁRÁSI NAPIJELENTÉS

ЕЖЕДНЕВНЫЙ МЕТЕОРОЛОГИЧЕСКИЙ БЮЛЛЕТЕНЬ • DAILY SYNOPTIC MAP OF THE HUNGARIAN METEOROLOGICAL INSTITUTE • BULLETIN QUOTIDIEN DE L'INSTITUT MÉTÉOROLOGIQUE HONGROIS WETTERBERICHT DES UNGARISCHEN METEOROLOGISCHEN INSTITUTS

KIADJA AZ ORSZÁGOS METEOROLÓGIAI INTÉZET
BUDAPEST II, KITAIBEL PÁL-UTCA 1
TEL.: KÖZPONT: 150-220 IDŐJELZŐ OSZT.: 151-204, 150-410

MEGJELENIK NAPONKÉNT • ELŐFIZETÉSI ÁRA A POSTAI KÖLTSÉGGEL EGYÜTT NEGYEDÉVRE 60.— Ft
KIADÁSÉRT FELEL AZ INTÉZET IGAZGATÓJA

68. évfolyam. 353. szám. + Budapest + 1955. december hó 19.

Az időjárási helyzet ma reggel és a várható időjárás:

Európa délnyugati részére meleg óceáni levegő áramlik. A Brit-szigeteken, Németországban és Lengyelországban északnyugati, északi széllel előnyomuló grönlandi eredetű hideg levegő érezteti hatását. Az említett országokban az elmult napok igen enyhe éjszakái után ma reggelre -3, -5 fokos hőmérsékleti minimumok alakultak ki.

Hazánkban vasárnap felhős, ködös volt az idő, jelentéktelen mennyiségü esőt elszórtan az országban több helyen észleltek. A hőmérséklet napközben az északkeleti megyékben 5 - 8, máshol 9 - 12 fokig emelkedett. Ma hajnalban a nyugati megyékben -1, -2 fokos fagy volt. Ma délelőtt néhány helyen kevés hó esett.

Budapesten hétfőn 12 órakor a hőmérséklet 4 fok, a tengerszintre átszámitott légnyomás 760 mm, alig változik.

Várható időjárás kedd estig:

Felhős idő, több helyen köd, elsősorban a déli megyékben eső, havaseső.
Mérsékelt szél.
Az éjszakai lehülés főleg az északkeleti megyékben fokozódik.
A nappali hőmérséklet alig változik.

Várható legalacsonyabb hőmérséklet ma éjjel: északon -2, -5, máshol -1, +2,
legmagasabb nappali hőmérséklet kedden: 2 - 5 fok között.

A fütés alapjául szolgáló várható középhőmérséklet:
0 - 4 fok között.

Tóvárosi

A hőmérséklet és a légnyomás napi középértéke Budapesten és ezek eltérése a 75 évi átlagtól:

1955. XII.18-án: 6,1 C°, 754,1 mm. Eltérés: +5,6 C°, -12,0 mm.

1871 óta ezen a napon előfordult

legmagasabb hőmérséklet	11,8 C°	/1886./
legalacsonyabb hőmérséklet	-11,3 C°	/1938./

Az Országos Meteorológiai Intézet Időjárási Napijelentése

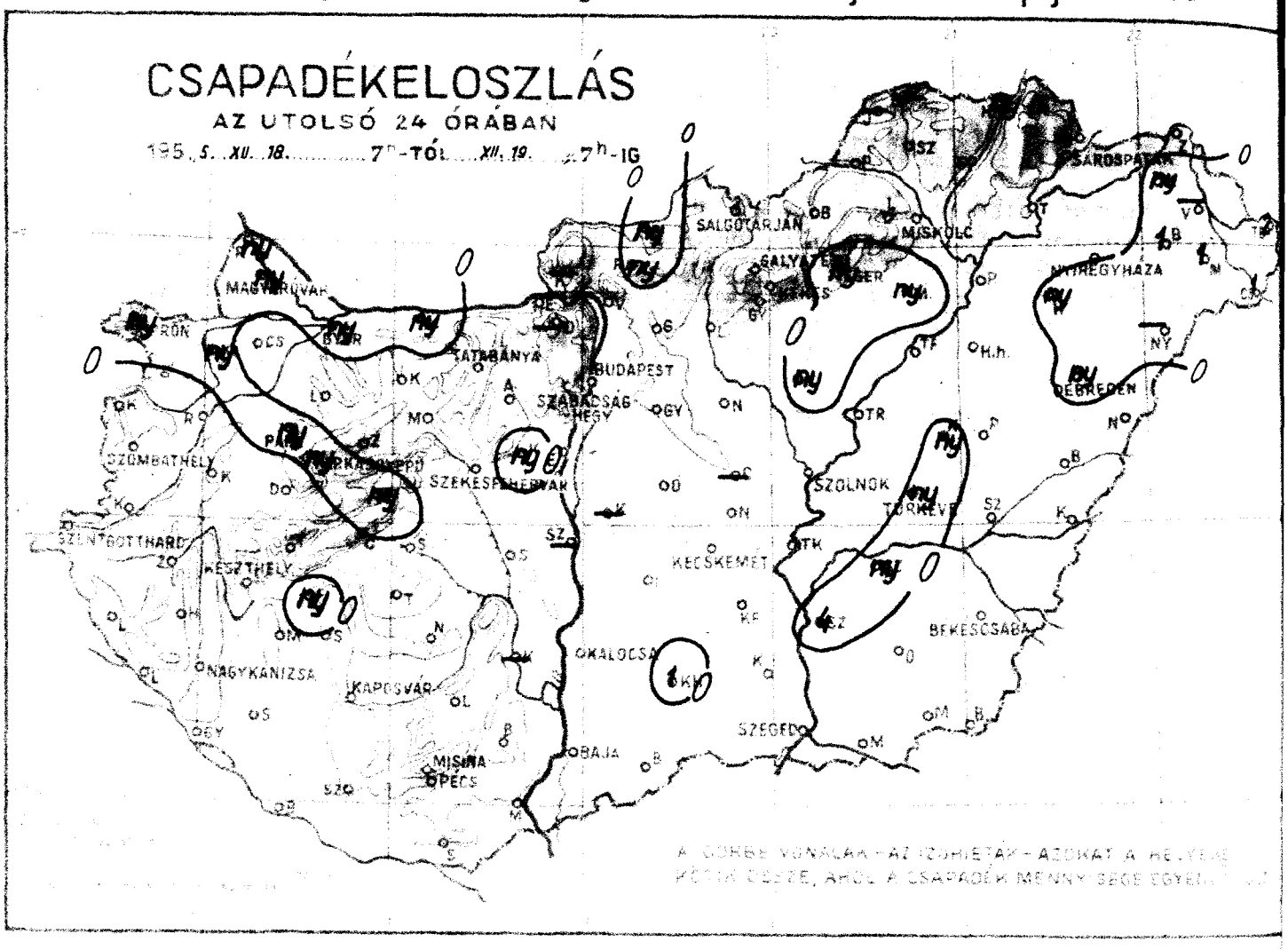

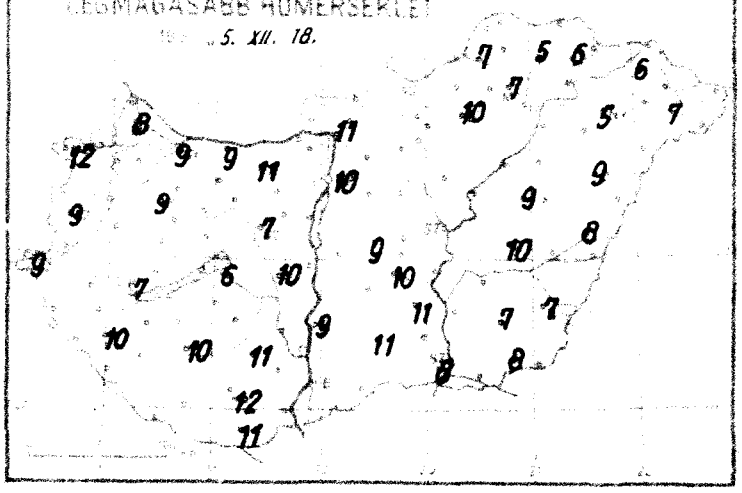

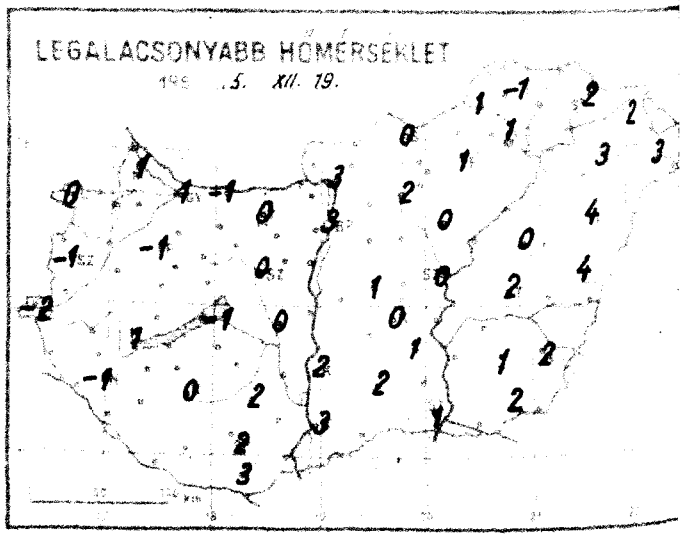

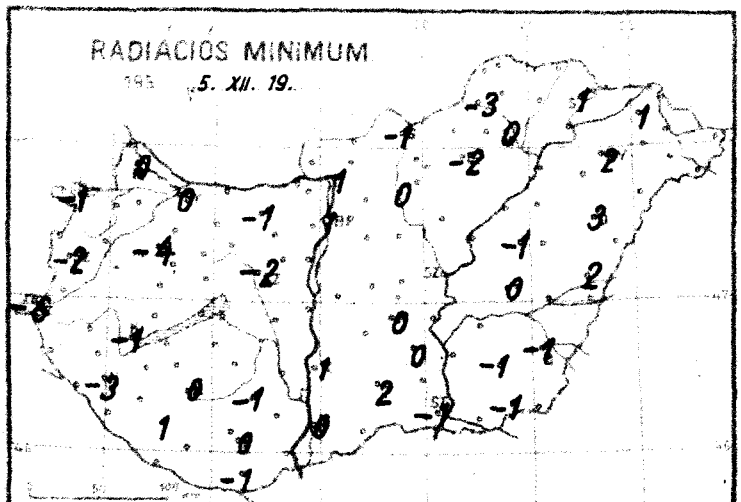

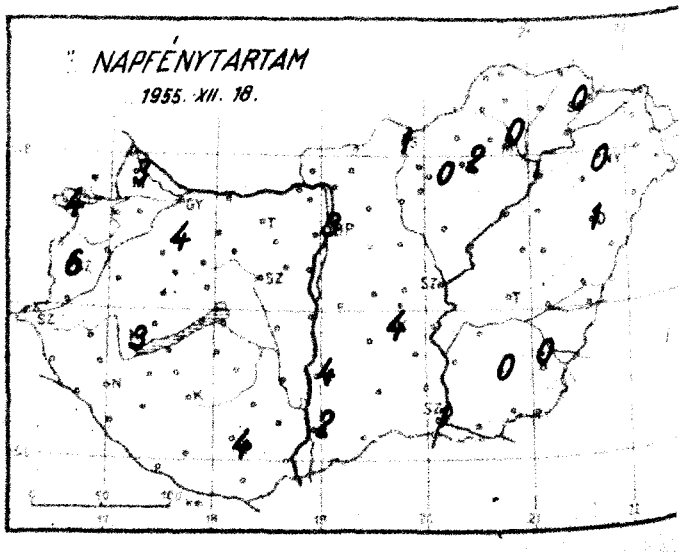

Időjárási helyzet 1953. év DECEMBER hó 19. nap 7 óra

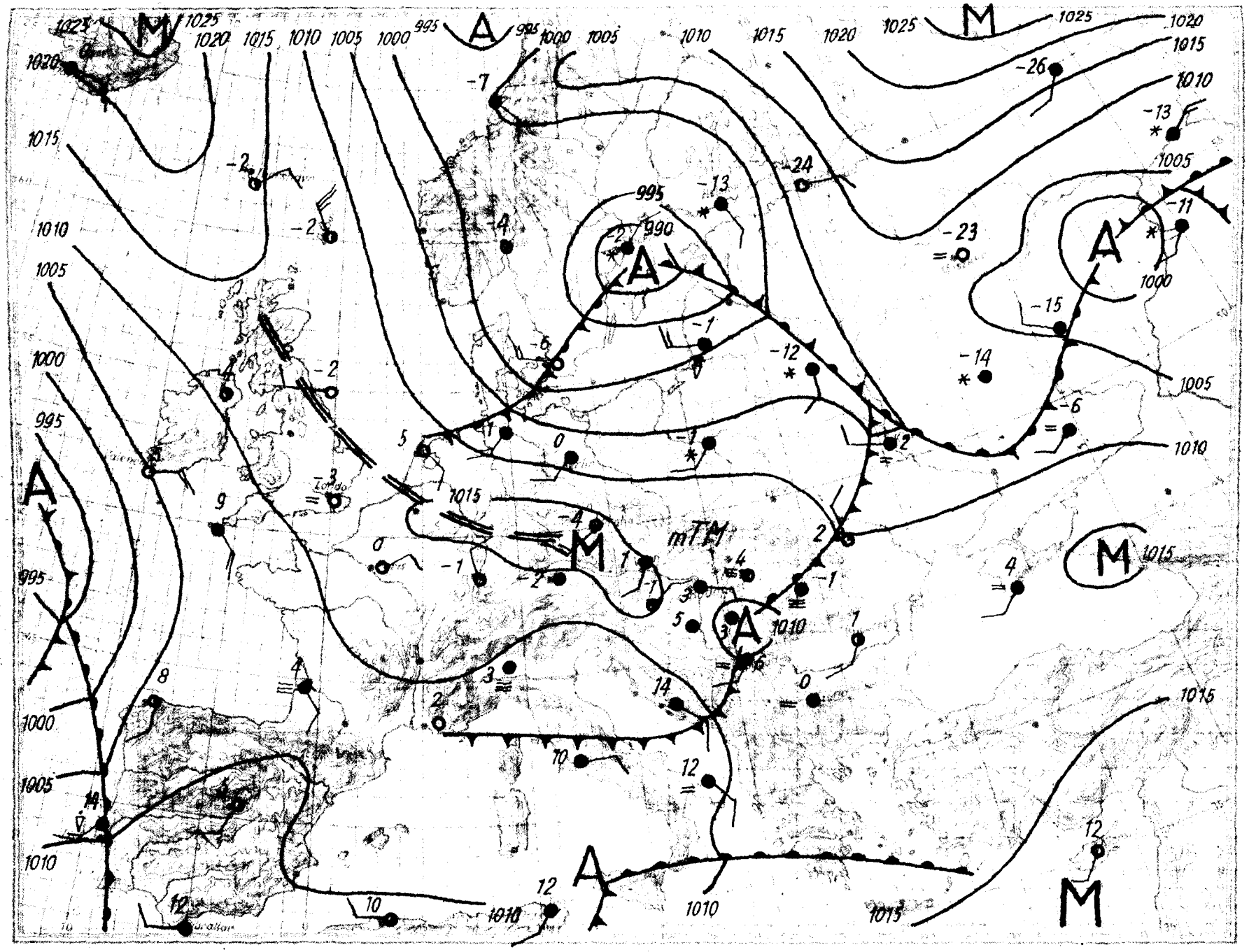

Magassági légállapotmérés

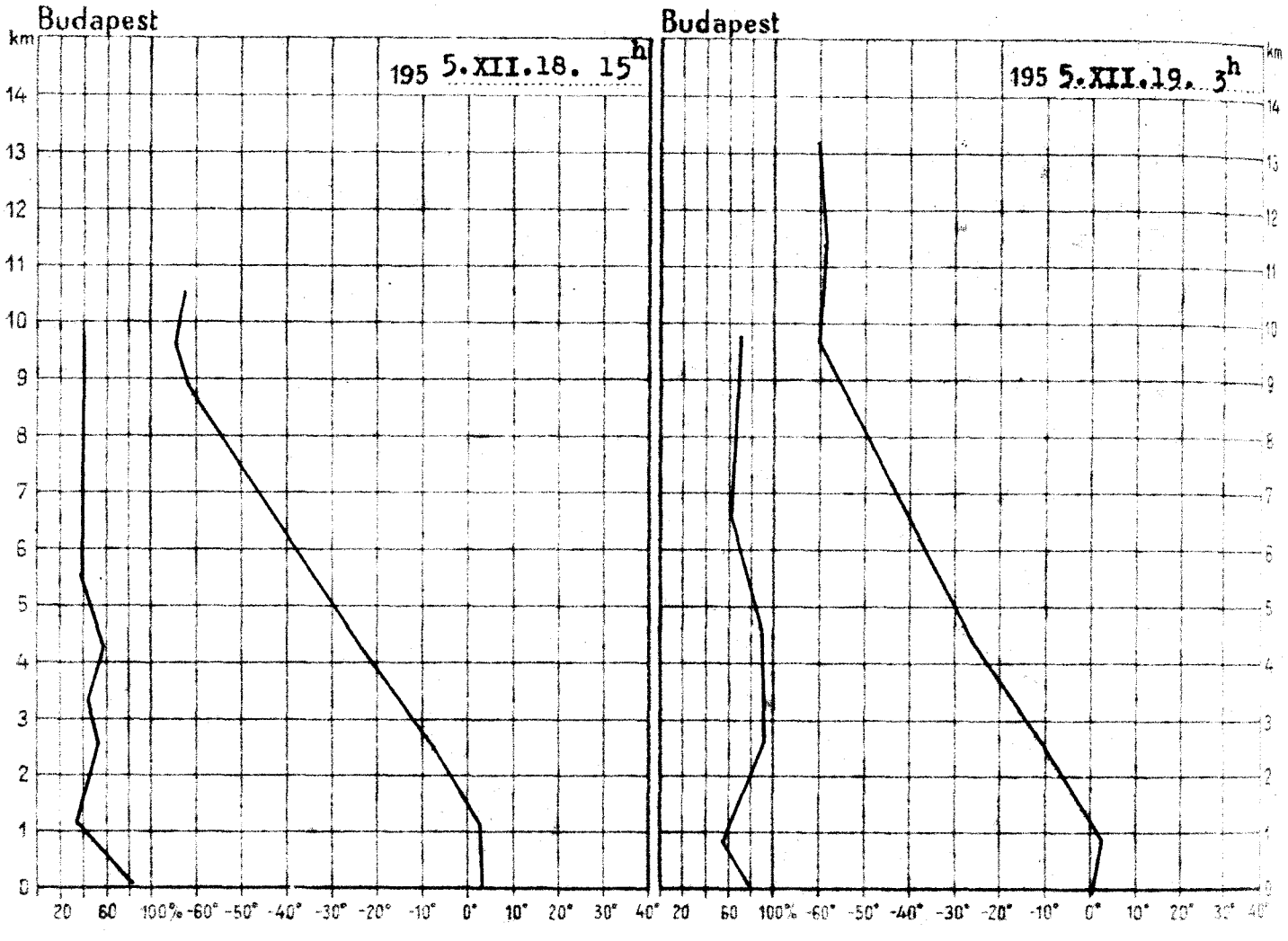

1955.XII.18. 15h			
km	mb	C°	%
Talaj	988.4	6.0	92
0.5	949	5.8	74
1	891	5.2	48
1.5	839	1.4	48
2	785	-3.0	54
2.5	738	-7.2	53
3	692	-10.8	54
4	606	-19.6	64
5	527	-27.8	51
6	458	-37.0	42
7	395	-46.6	42
8	338	-55.5	42
9	289	-59.9	43
10	248	-61.4	-
11			
12			
13			
14			
15			

Magaslégköri időhelyzet

A dániai és földközi-tengeri ciklon hatására a magasban Közép-Európa felett konvergencia alakult ki. Az északi ciklon hideg levegője a Spitzbergáktól az Északi-tengeren át a Kárpátokig hideg advekciót okoz. A mediterrán ciklon erős meleg advekciót hozva létre mozog a Balkánon át északkelet felé. A Volga környékén egy előző sarkvidéki léghullám lehülést, az Uralhegység vidékén a Káspi-tenger tájáról származó enyhe levegő erőteljes felmelegedést okoz. Hazánk légterében csak kisebb hőmérséklet-ingadozások voltak. A talajon kissé hült, 700 m-től 2 km-ig 1-2 fokkal melegedett, feljebb ismét 1-2 fokkal hült a levegő. A 0 fok 180 m-rel 1560 m-re emelkedett, a -10 fok szintje 100 m-rel 2770 m-re süllyedt.

Dr.Kallósné s.k.

1955.XII.19. 3h			
km	mb	C°	%
Talaj	992.6	3.0	90
0.5	950	4.0	77
1	892	4.7	67
1.5	840	0.6	77
2	789	-3.6	88
2.5	740	-7.8	98
3	692	-12.3	98
4	605	-18.8	100
5	528	-26.0	93
6	460	-32.6	80
7	398	-40.6	68
8	342	-46.7	66
9	294	-54.0	75
10	252	-58.3	-
11	183	-59.3	-
12	157	-59.0	-
13			
14			
15			

1955. december
19. hétfő
68. 353.

Felhőzet (0–4)	Szélirány	Szélerősség (Beaufort)	Légnyomás (mb)	Hőmérséklet (°C)	Csapadék (24 óra)		Hőmérséklet változása: tegnap azonos időhöz képest	Hőmérséklet változása: 24 óra alatt	Hőmérséklet változása: 48 óra alatt	Napsütéses órák száma
4	NW	4	1014.6	1	ny		8	1	0	3
4	NNW	2	13.9	1	ny		12	0	-1	4
4	N	1	14.1	0	.		9	-1	-2	6
4	N	1	13.9	0	.		9	-2	-6	-
1	NE	1	13.5	0	ny		9	-1	-4	-
4	N	1	14.1	1	ny		9	1	0	-
3	NW	2	12.8	1	.		11	0	-1	-
1	N	2	-	1	.		7	0	-2	-
1	N	1	13.3	2	.		7	1	-1	3
4	N	4	13.0	1	.		10	-1	-3	-
4	= NE	4	12.9	3	.		10	0	0	-
4	-	0	11.3	5	.		12	2	0	4
4	E	1	11.4	3	.		10	3	1	3
4	SW	1	11.3	1	.	⌊	9	0	-1	1
4	NW	3	10.3	5	ny		10	1	-2	2
4	= -	0	10.4	1	.		7	1	0	0
4	N	1	-	2	.		6	2	1	0
4	NW	4	11.9	4	.		9	3	0	2
4	N	4	11.4	2	.		9	2	1	4
4	-	0	11.6	1	.		10	0	0	4
4	-	0	11.1	3	.		8	1	-1	1
4	= -	0	11.4	1	.		9	0	-	-
4	= SW	1	-	2	ny		10	2	0	-
4	= WSW	1	11.0	3	.		7	2	-1	0
4	= -	0	11.6	4	ny		9	4	3	1
4	= -	0	11.3	4	.		5	3	2	0
4	SW	2	890.7	0	.		2	0	-	0
3	NW	9	891.0	0	.		6	-1	-	-
4	N	6	950.5	3	.		9	2	-	-
4	NW	4	950.1	0	.		7	0	-	2
3	NE	4	951.6	-1	ny		8	-2	-4	-

| | | |

Magassági szélmérések

Óraadatok greenwichi középidőben

XII.18.	Győr 9 h								
	fok m/s	fok m/s	fok m/s	fok m/s	fok m/s	fok m/s	fok m/s	fok m/s	fok m/s
Talaj	220 7								
500 m	240 16								
1000	250 17								
1500	250 14								
2000	290 10								
2500									
3000									
4000									
5000									
6000									
7000									
8000									
9000									
10000									
11000									
12000									
13000									
14000									
15000									
16000									
17000									
18000									
19000									
20000									

XII.19.	Szhely 8 h	Győr 8 h	Pécs 7 h	Bpest 4 h	Bpest 5 h	Bpest 8 h	Szeged 6 h		
	fok m/s	fok m/s	fok m/s	fok m/s	fok m/s	fok m/s	fok m/s	fok m/s	fok m/s
Talaj	360 2	360 2	360 7	360 12	320 2	270 2	360 2		
500 m	310 2	350 13	80 8	330 9	300 12	350 10	20 7		
1000	310 2	350 13	230 3	290 9	360 12	310 13	310 3		
1500	340 11	320 18	270 4	270 8	280 7	290 16	260 11		
2000	320 7	260 13		250 8	230 4	260 8	260 13		
2500	290 9	280 17		250 8	260 12	250 12			
3000	290 9	280 17		250 8	260 12	250 12			
4000	290 9					250 16			
5000						270 23			
6000									
7000									
8000									
9000									
10000									
11000									
12000									
13000									
14000									
15000									
16000									
17000									
18000									
19000									
20000									

OFFSET NYOMDA, BUDAPEST V. V. POMAYER GYULA

IDŐJÁRÁSI NAPIJELENTÉS

ЕЖЕДНЕВНЫЙ МЕТЕОРОЛОГИЧЕСКИЙ БЮЛЛЕТЕНЬ • DAILY SYNOPTIC MAP OF THE HUNGARIAN METEOROLOGICAL INSTITUTE • BULLETIN QUOTIDIEN DE L'INSTITUT METEOROLOGIQUE HONGROIS WETTERBERICHT DES UNGARISCHEN METEOROLOGISCHEN INSTITUTS

KIADJA AZ ORSZÁGOS METEOROLÓGIAI INTÉZET
BUDAPEST II. KITAIBEL PÁL-UTCA 1
TEL.: KÖZPONT: 150-220 IDŐJELZŐ OSZT.: 151-204, 150-410

MEGJELENIK NAPONKÉNT • ELŐFIZETÉSI ÁRA A POSTAI KÖLTSÉGGEL EGYÜTT NEGYEDÉVRE 60.— Ft
KIADÁSÉRT FELEL AZ INTÉZET IGAZGATÓJA

68. évfolyam. 354. szám. + Budapest + 1955. december hó 20.

Az időjárási helyzet ma reggel és a várható időjárás:

A közép-európai anticiklon lassan Ukrajna fölé helyeződött át, és ezzel megindult Nyugat- és Közép-Európa fölé az enyhébb óceáni, illetve földközi-tengeri levegő beáramlása.

Hazánkban hétfőn változó volt a felhőzet. Egy-két helyen hullott kisebb eső, szállingózott a hó. A hőmérséklet nappal általában 3-6 fokig emelkedett. Éjszaka keleten kiderült az ég, s megerősödött a lehülés. A levegő hajnalban északkeleten -2, -5, máshol -2, +1 fokig hült le.

Budapesten kedden 12 órakor a hőmérséklet 2 fok, a tengerszintre átszámított légnyomás 759 mm, erősen süllyedő irányzatu.

Várható időjárás szerda estig:

Párás, ködös idő, több helyen ködszitálás, eső, havaseső, hó.
Mérsékelt, helyenként élénkebb szél.
Az éjszakai lehülés keleten kissé gyengül.
A nappali hőmérséklet kissé emelkedik.

Várható legalacsonyabb hőmérséklet ma éjjel: +1, -2,
legmagasabb nappali hőmérséklet szerdán: északon 0, +3, máshol 3 - 6 fok között.

A fütés alapjául szolgáló várható középhőmérséklet:
0, +4 fok között.

A hőmérséklet és a légnyomás napi középértéke Budapesten és ezek eltérése a 75 évi átlagtól:

1955. XII.19-én: 3,2 C°, 759,7 mm. Eltérés: +2,8 C°, -5,9 mm.

1871 óta ezen a napon előfordult

legmagasabb hőmérséklet	13,2 C°	/1886./
legalacsonyabb hőmérséklet	-13,9 C°	/1927./

Az Országos Meteorológiai Intézet Időjárási Napijelentése

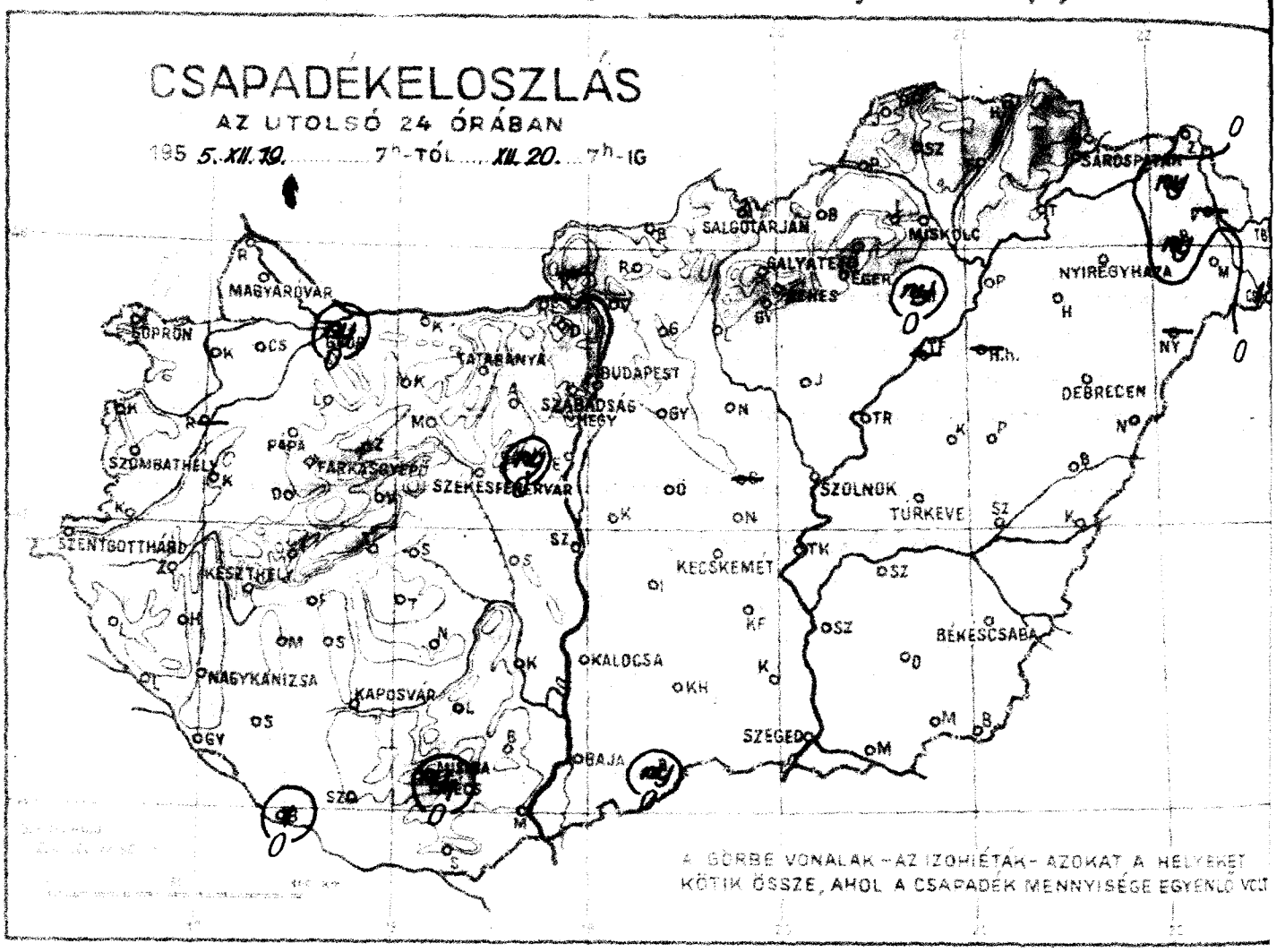

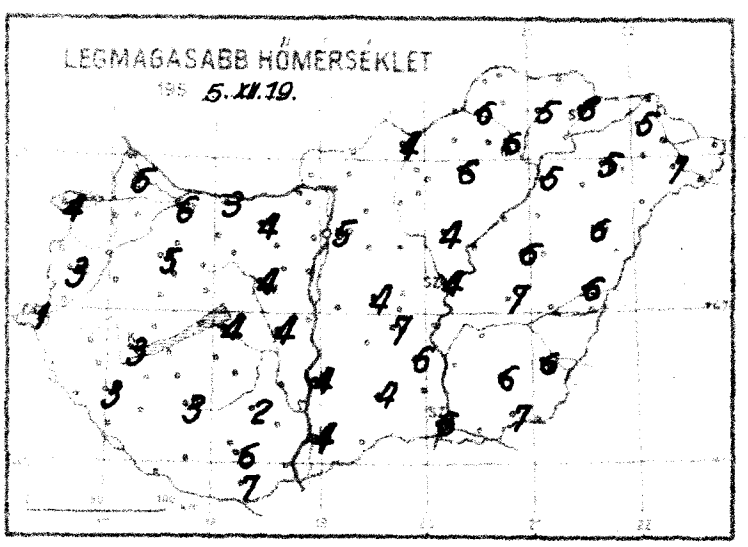

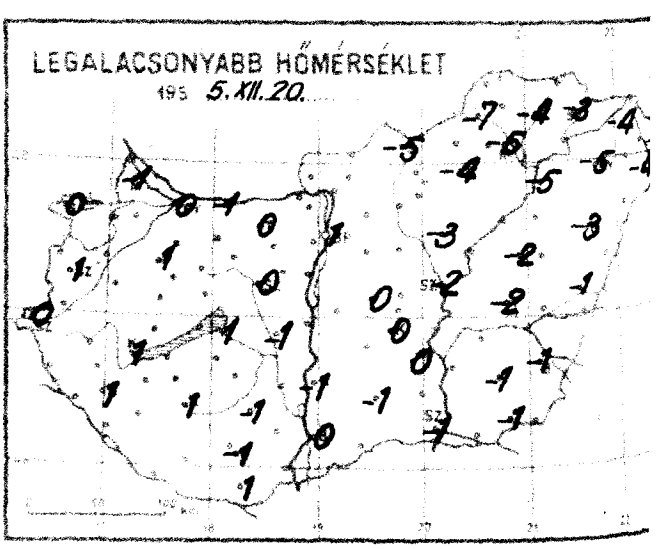

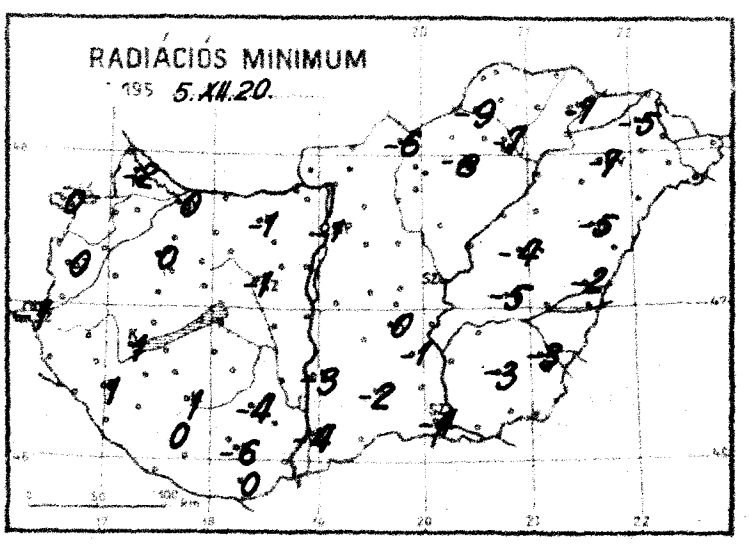

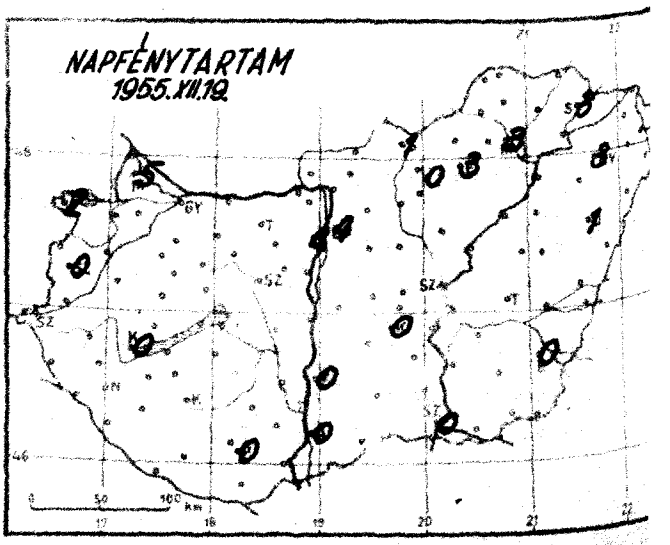

Időjárási helyzet 1955. év DECEMBER hó 20. nap 7 óra

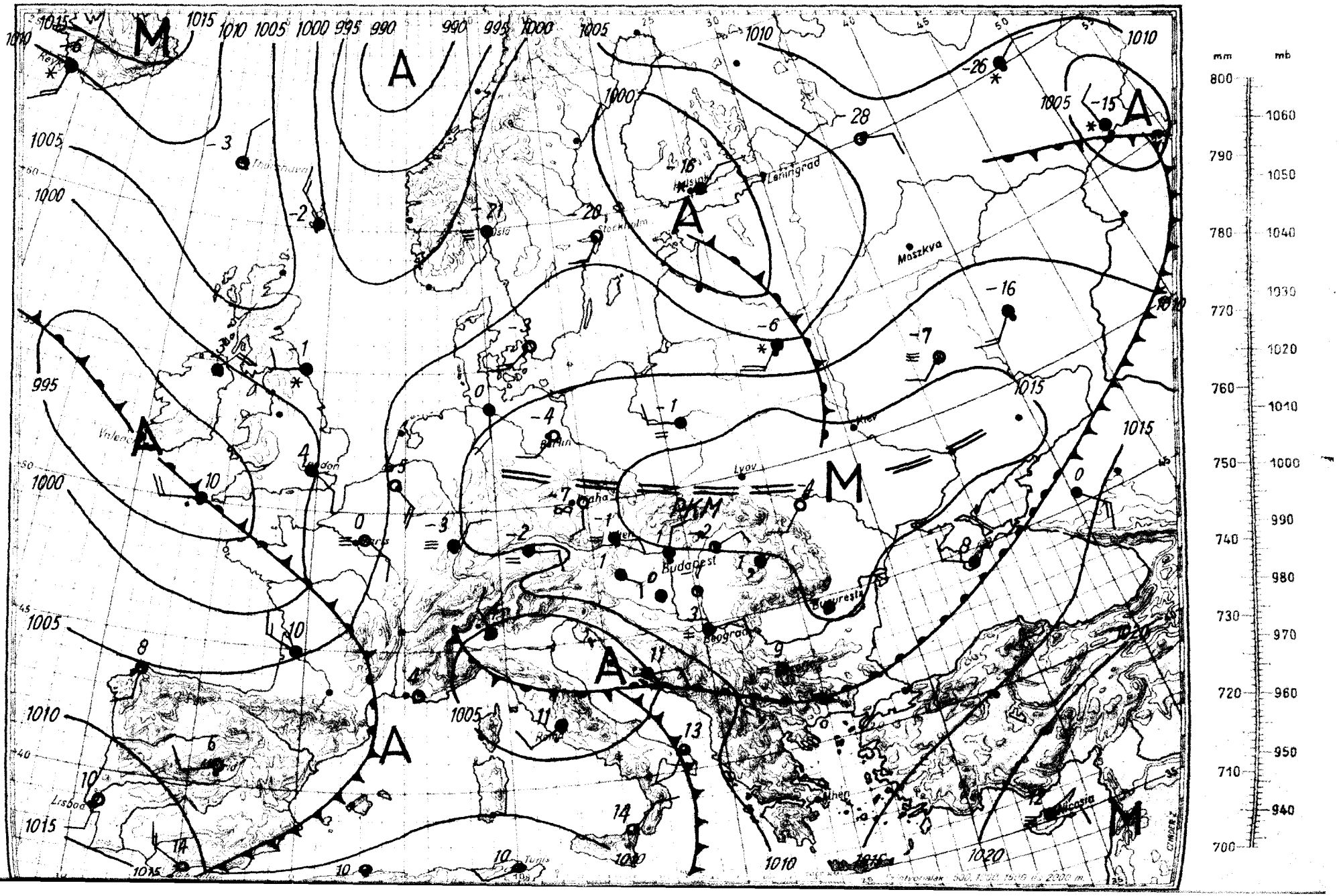

Magassági légállapotmérés

Budapest

195 5.XII.19. 15h

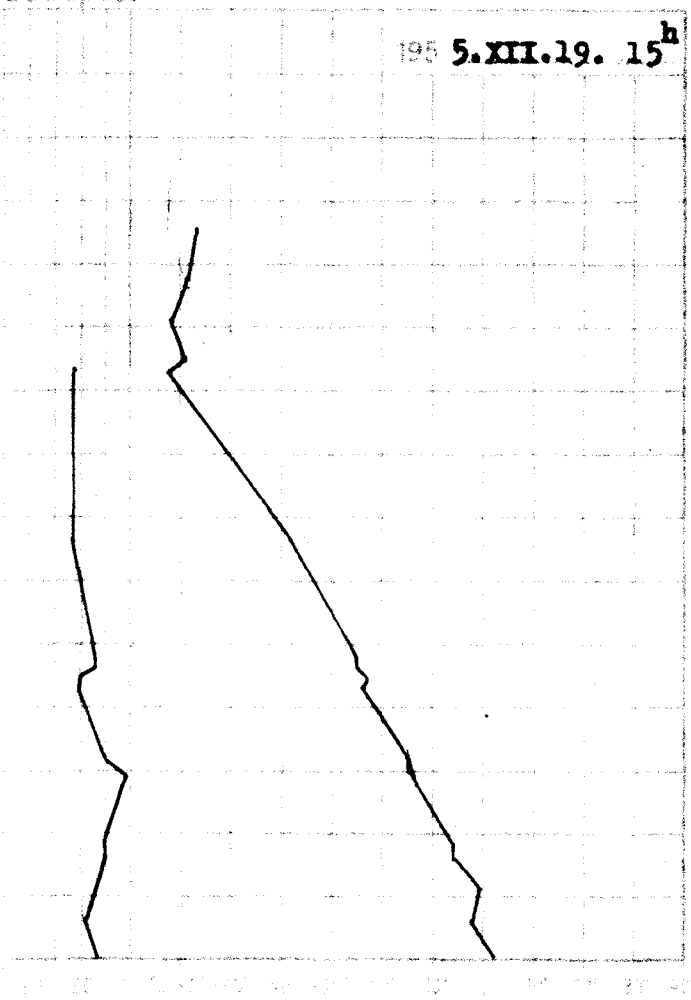

Budapest

195 5.XII.20. 3h

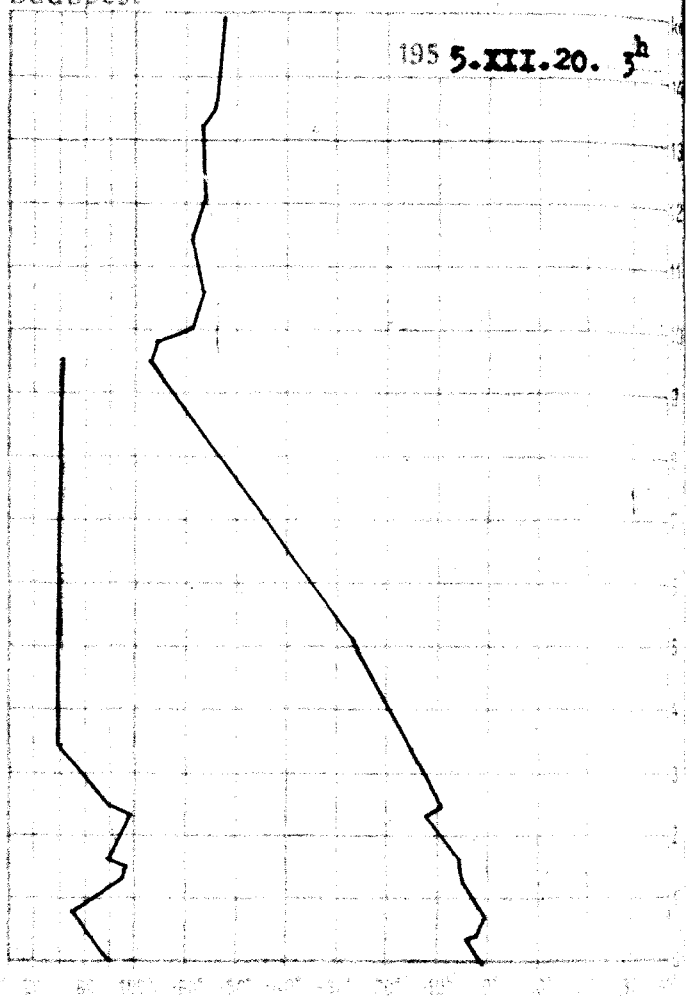

195 5.XII.19. 15h

km	mb	C°	%
	995.7	3.3	75
	954	1.0	72
	894	0.1	74
	842	-2.7	82
	789	-4.8	89
	742	-8.4	94
	695	-12.3	97
	608	-18.8	71
	528	-25.0	74
	461	-32.7	65
	399	-40.8	58
	344	-49.6	58
	294	-58.3	58
	250	-60.1	
	213	-58.6	

Magaslegköri időhelyzet

Európa déli része felett délnyugat-északkeleti az áramlás iránya és az enyhe óceáni léghullámok Franciaország, Németország, Olaszország és a Balkán-félsziget légterében felmelegedést hoztak létre. Dánia felett elszárodott hideg légcseppet találunk és ettől délre Ukrajna, valamint a Don és Volga alsó folyásánál hideg advekció van. Hazánk felett az elmúlt 24 óra alatt 2500 m-ig hült a levegő, felette gyengén melegedett. A 0 fokos szint 750 m-rel 810 m-re süllyedt, a -10 fokos szint 110 m-rel 2880 m-re emelkedett.

Dr.Tónayné s.k.

195 5.XII.20. 3h

km	mb	C°	%
Talaj	996.4	0.4	85
0.5	953	-1.0	65
1	894	-1.4	72
1.5	841	-4.0	99
2	788	-7.2	93
2.5	741	-8.2	87
3	693	-10.6	64
4	607	-17.4	45
5	530	-24.5	42
6	462	-32.7	44
7	399	-41.7	45
8	342	-51.2	43
9	293	-60.3	43
10	249	-64.0	
11	212	-58.5	
12	182	-57.4	
13	155	-56.0	
14	132	-52.8	
15	113	-52.4	

1955. december
20. kedd
60. évfolyam 354. sz.

	Reggeli adatok (8 h UMT)				Az utolsó 24 óra adatai			
	Felhőzet (0 – 4)	Szélirány és -erő (m/s)	Légnyomás (millibar)	Hőmérséklet (°C)	Csapadék (24 óra)	Hőmérséklet szélsőértékei: legmagasabb napi max.	legalacsonyabb min.	talajmenti min.	Napsütéses órák száma
Sopron	4	E 2	1013.5	-4	.	3	-1	-2	3
Szombathely	4	NE 4	12.7	1	.	4	0	0	2
Siófok	4	- 0	13.0	1	.	3	1	0	0
Keszthely	4	- 0	12.6	1	.	1	0	-1	-
Pécs	4	NE 1	12.3	1	.	5	1	0	-
Gyor	4	SE 1	13.5	1	ny	6	0	0	-
Budapest	4	SE 4	13.1	1	.	4	0	-1	-
Szolnok-Szentimre	3	- 0	-	1	.	4	0	-1	-
Szolnok	4	E 2	12.4	2	.	3	1	1	0
Nagykanizsa	4	NE 1	12.2	2	.	3	1	1	-
Kecskemet	4	NNE 4	12.6	1	.	3	1	1	-
Pecs	4	- 0	12.8	0	1	6	-1	-6	0
Budapest M. I.	4	N 1	14.0	1	.	5	1	-1	4
[illegible]	3	NW 2	14.7	-3	.	4	-5	-6	1
[illegible]	1	- 0	14.7	-3	.	6	-4	-8	3
[illegible]	1	- NNW 2	15.8	-5	.	6	-5	-7	3
[illegible]	1	- 0	-	-2	.	6	-3	-7	3
[illegible]	4	NW 2	12.3	0	.	4	0	-4	0
[illegible]	3	NE 4	13.7	0	.	4	-1	-3	0
[illegible]	4	- 0	13.2	0	.	7	0	0	0
[illegible]	3	NNE 2	12.7	-1	.	6	-1	-4	0
[illegible]	4	NE 2	13.9	-1	.	4	-2	-	-
[illegible]	4	- N 1	-	-1	.	7	-2	-5	-
[illegible]	3	- NE 2	13.0	-1	.	6	-1	-3	0
[illegible]	1	E 1	15.4	-3	.	6	-3	-5	1
[illegible]	0	NE 1	15.5	-4	.	5	-5	-7	3
[illegible]	1	- 0	892.7	-3	.	2	-5	-	0
[illegible]	1	SW 1	893.2	-3	.	-2	-4	-	-
[illegible]	3		950.7	0	ny	7	-1	-	-
[illegible]	4	NE 2	953.3	-1	.	2	-2	-	4
[illegible]	4	NNW 1	952.3	1	.	7	-1	-1	-

[illegible]	.	Tihany	.	[illegible]	.		Zalaegerszeg	.	
[illegible]	.	Siófok	.	[illegible]	-		Kaposvár	ny	⌊
[illegible]	.	Pécsvárad	.	[illegible]	.		[illegible]	-	
[illegible]	.	Magyaród	.	[illegible]	.		Barcs-Szentvid	ny	⌊
[illegible]	-	Szombathely	.	[illegible]	.		Marcaltő	.	
[illegible]	.	Celldömölk	.	[illegible]	.	⌊	Tatabánya	1	
[illegible]	.	Sopron	.	[illegible]	.		Csongrád	1	
[illegible]	.	Soproncsertalom	.	[illegible]	.		Szentgyörgyvölgy	-	
[illegible]	.	Nagycenk	.	[illegible]	.	⌊	Pogány	.	
[illegible]	.	Szentgotthárd	.	Mezőkövesd	ny		Hajdúdorog	.	
Oroszlány	.	Bucsu	1	[illegible]	.	⌊	Hortobágy	-	
Varpalota	.	Szentgyörgy	.	Nagyvárad	.		Nagyléta	.	
Lovasberény	.	Lengyel	.	Gyoma	.		Tiszafüred	-	
Dorog	.	Keszthely	.	Orkény	.	⌊	Tiszavid	.	
Tapolca	.	Balatonfüred	.	Kunszentmiklós	.		Katymár	.	
Zirc	.	Mohács	.	Cegléd	-		Pusztaszabolcs	.	
Veszprém	.	Siklós	.	Nagykőrös	.		Berettyóújfalu	.	
Kornaród	.	Kiralyret	-	Tiszakécske	.		Szeghalom	.	⌊
Kisber	.	Balassagyarm.	.	Izsák	.		Körösszakál	.	
Mór	.	Rumbany	.	Kiskunfélegyh.	.		Szarvas	.	
Acsad	.	Vac	.	Kiskunhalas	.		Szentes	.	
Esztergom	.	Galgamácsa	-	Bácsalmás	ny		Orosháza	.	
Dudapeckó	.	Lőrinci	.	Kistelek	.		Makó	.	⌊
Eger	.	Gyöngyös	.				Mezőhegyes	.	
Kápolnatenyék	ny	Borsodnádasd	.	⌊			Battonya	.	

* A légnyomás 500 gdm-re átszámítva ** A légnyomás 1000 gdm-re átszámítva

Magassági szélmérések

Óraadatok greenwichi középidőben

XII.19.	Szhely 14 h		Pécs 13 h		Bpest 12 h		Bpest 15 h		Bpest 18 h		Bpest 21 h		Szeged 12 h		Miskolc 10 h		Debrecen 11 h	
	fok	m/s	fok	m/s	fok	m/s	fok	m/s	fok	m/s	fok	m/s	fok	m/s	fok	m/s	fok	m/s
Talaj	40	2	180	2	320	2	320	2	270	2	360	2	360	7	90	2	220	2
500 m	360	3	30	6	350	4	350	7	340	3	340	4	20	10	340	5	180	3
1000	310	6	50	3	310	13	290	11	30	7	290	5	40	6	290	8	280	3
1500	220	6			230	6	280	7	250	5	260	6	50	3	290	17	300	8
2000					230	6	300	9	270	4	260	6	290	5	280	20	300	9
2500					260	9	280	8	270	10	250	12					270	10
3000					260	9	280	8	270	10	250	12					270	10
4000					270	17	270	17									260	15
5000							260	21									260	15
6000																		
7000																		
8000																		
9000																		
10000																		
11000																		
12000																		
13000																		
14000																		
15000																		
16000																		
17000																		
18000																		
19000																		
20000																		

XII. 20.	Szhely 8 h		Győr 7 h		Pécs 8 h		Bpest 3 h		Bpest 6 h		Szeged 7 h		Miskolc 7 h		Debrecen 6 h		
	fok	m/s	fok	m/s	fok	m/s	fok	m/s	fok	m/s	fok	m/s	fok	m/s	fok	m/s	
Talaj	-	0	40	2	90	7	130	2	90	2	360	2	360	2	360	2	
500 m	160	4	140	7	110	9	170	3	80	7	90	5	70	3	70	7	
1000	160	8	140	7	110	9			120	4	110	9	120	3	10	3	
1500			150	8					190	6	120	8	270	4	270	2	
2000											130	8	260	6	240	5	
2500											240	8			290	8	
3000											240	8			290	8	
4000											350	7			280	10	
5000											250	13			280	10	
6000																	
7000																	
8000																	
9000																	
10000																	
11000																	
12000																	
13000																	
14000																	
15000																	
16000																	
17000																	
18000																	
19000																	
20000																	

IDŐJÁRÁSI NAPIJELENTÉS

ЕЖЕДНЕВНЫЙ МЕТЕОРОЛОГИЧЕСКИЙ БЮЛЛЕТЕНЬ • DAILY SYNOPTIC MAP OF THE HUNGARIAN METEOROLOGICAL INSTITUTE • BULLETIN QUOTIDIEN DE L'INSTITUT MÉTÉOROLOGIQUE HONGROIS WETTERBERICHT DES UNGARISCHEN METEOROLOGISCHEN INSTITUTS

KIADJA AZ ORSZÁGOS METEOROLÓGIAI INTÉZET
BUDAPEST II. KITAIBEL PÁL-UTCA 1
TEL.: KÖZPONT: 150-220 IDŐJELZŐ OSZT.: 151-204, 150-410

MEGJELENIK NAPONKÉNT • ELŐFIZETÉSI ÁRA A POSTAI KÖLTSÉGGEL EGYÜTT NEGYEDÉVRE 60.— Ft
KIADÁSÉRT FELEL AZ INTÉZET IGAZGATÓJA

68. évfolyam. 355. szám. + Budapest + 1955. december hó 21.

Az időjárási helyzet ma reggel és a várható időjárás:

Közép- és Dél-Európát enyhe óceáni levegő árasztotta el és erősen csapadékos időt okoz. A Brit-szigetekhez északnyugat felől ujabb grönlandi légtömegek érkeztek, ugyhogy ma reggel Irországban ismét fagyott.

Hazánkban kedden felhős volt az égbolt és a délutáni óráktól kezdve sokfelé esett az eső, a Dunántúlon pedig havazott. A lehullott csapadék mennyisége általában 4 - 8 mm-t tett ki. A hőmérséklet napközben a keleti megyékben 0 - 2, máshol 2 - 5 fokig emelkedett. Ma hajnalban csak Szentgotthárdon volt -3 fokos fagy. Az ország nagy részén -1, +2 fokos minimumok alakultak ki.

Budapesten szerdán 12 órakor a hőmérséklet 2 fok, a tengerszintre átszámitott légnyomás 754 mm, alig változik.

Várható időjárás csütörtök estig:

Erősen felhős idő, sokfelé eső, havaseső, az északi megyékben és a hegyeken még havazás.
Mérsékelt délnyugati, nyugati szél.
A hőmérséklet alig változik.

Várható legalacsonyabb hőmérséklet ma éjjel: 0, -3,
legmagasabb nappali hőmérséklet csütörtökön: 0, +3 fok között.

A fütés alapjául szolgáló várható középhőmérséklet:

Vas, Győr-Sopron, Veszprém, Komárom, Nógrád megyékben 0, -4, máshol 0, +4 fok között.

Tóthné

A hőmérséklet és a légnyomás napi középértéke Budapesten és ezek eltérése a 75 évi átlagtól:

1955. XII.20-án: 2,5 C°, 757,6 mm. Eltérés: +2,3 C°, -7,6 mm.

1871 óta ezen a napon előfordult

legmagasabb hőmérséklet 11,6 C° /1886./
legalacsonyabb hőmérséklet -15,5 C° /1927./

Az Országos Meteorológiai Intézet Időjárási Napijelentése

CSAPADÉKELOSZLÁS

AZ UTOLSÓ 24 ÓRÁBAN

195 5. XII. 20. ..... 7h-TÓL ... XII. 21. ... 7h-IG

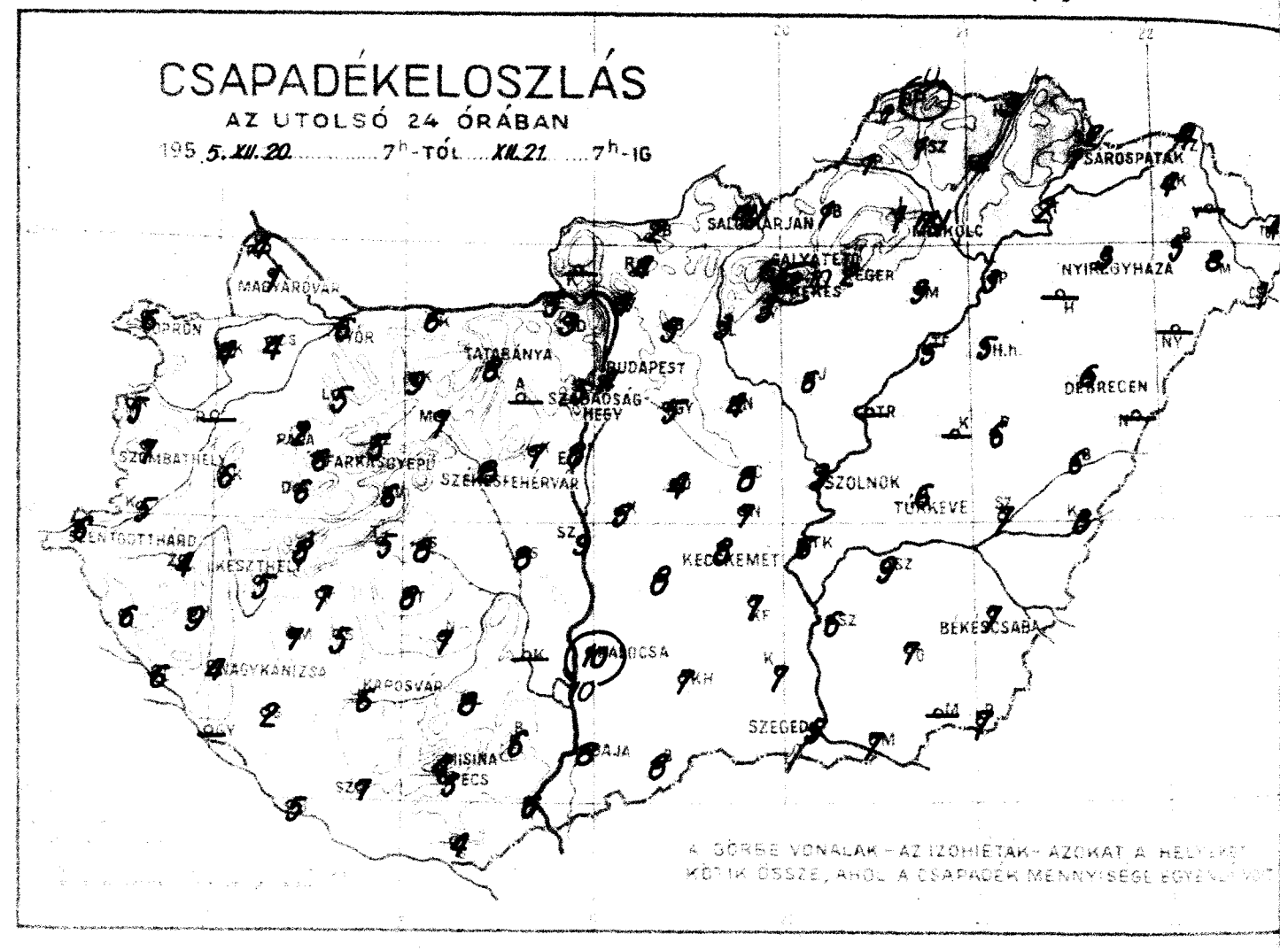

A GÖRBE VONALAK – AZ IZOHIETÁK – AZOKAT A HELYEKET KÖTIK ÖSSZE, AHOL A CSAPADÉK MENNYISÉGE EGYENLŐ VOLT

LEGMAGASABB HŐMÉRSÉKLET

5. XII. 20.

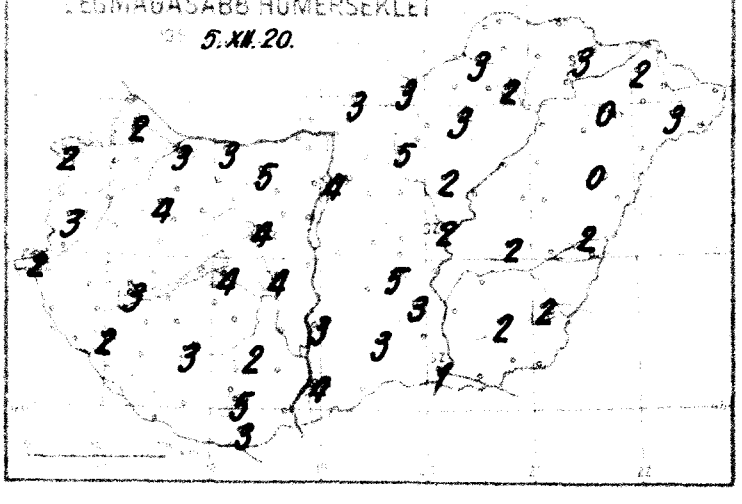

LEGALACSONYABB HŐMÉRSÉKLET

195 5. XII. 21.

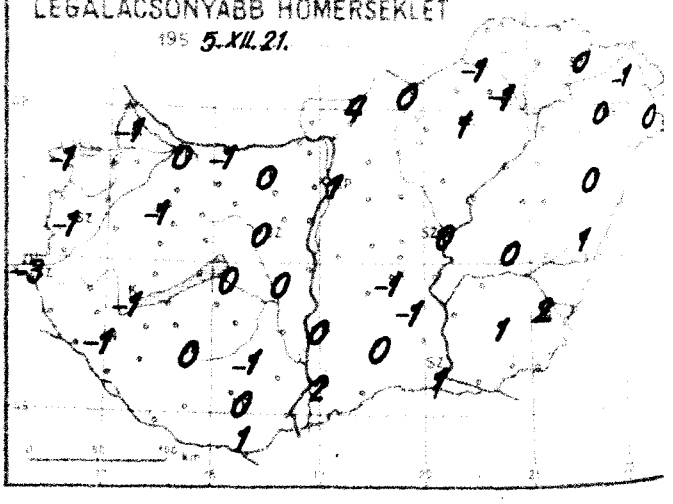

RADIÁCIÓS MINIMUM

195 5. XII. 21.

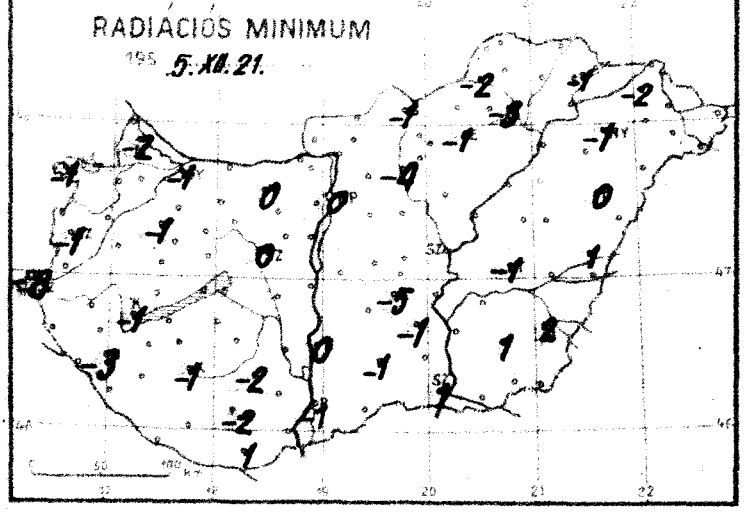

HÓ cm

1966. XII. 21.

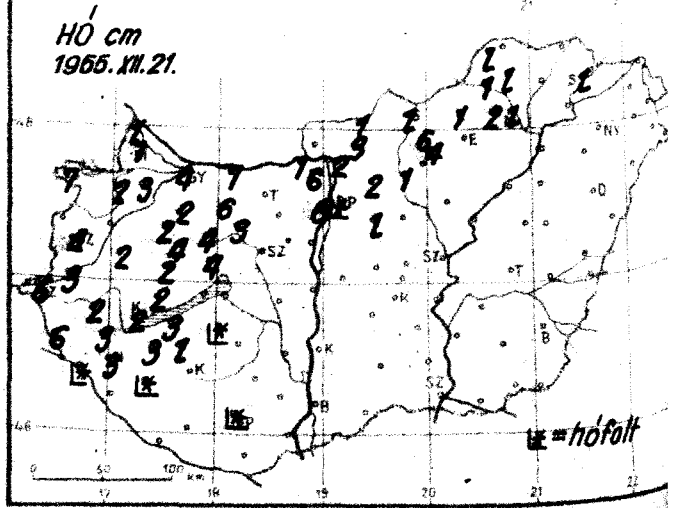

Idojarasi helyzet 1959 ev DECEMBER

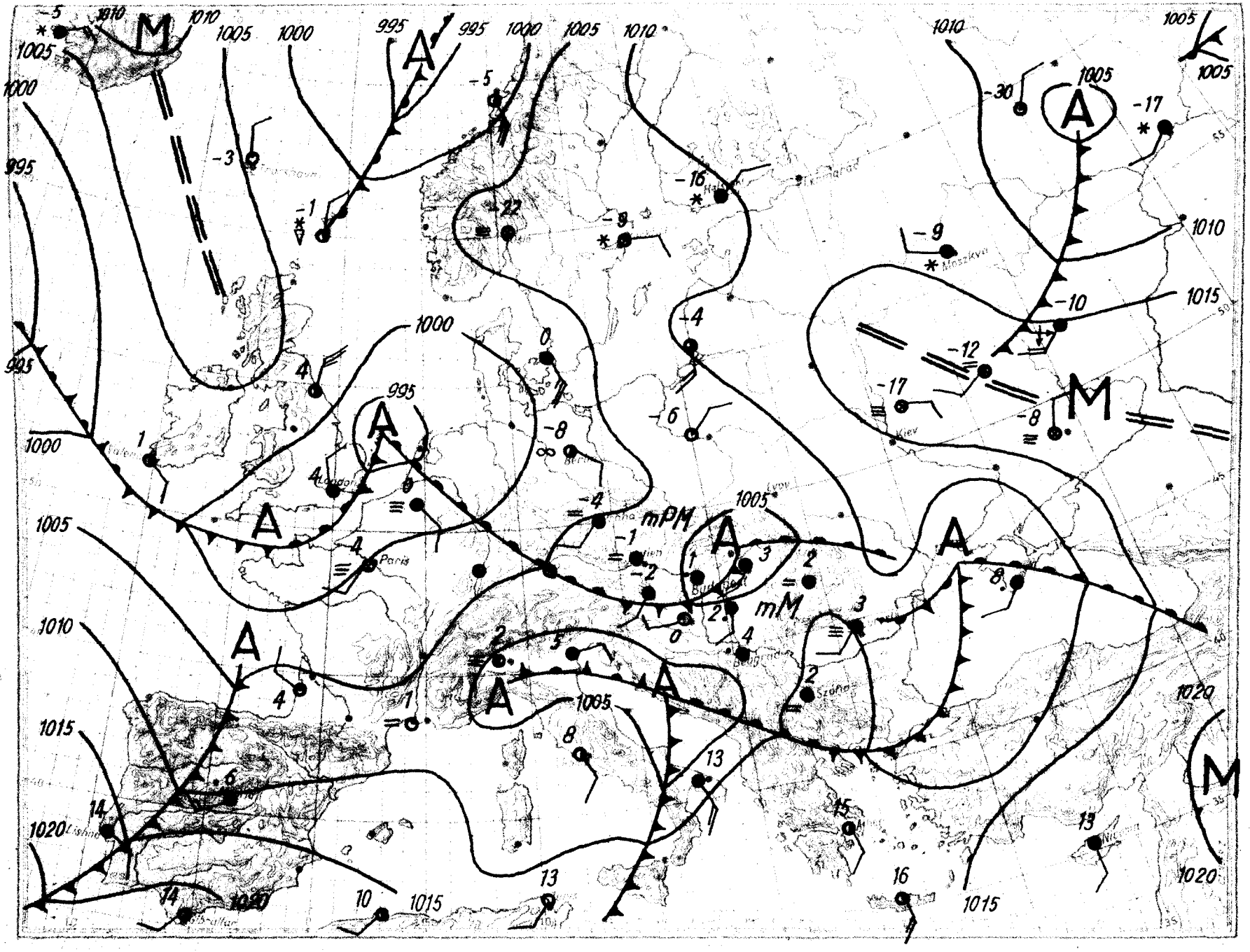

Magassági légállapotmérés

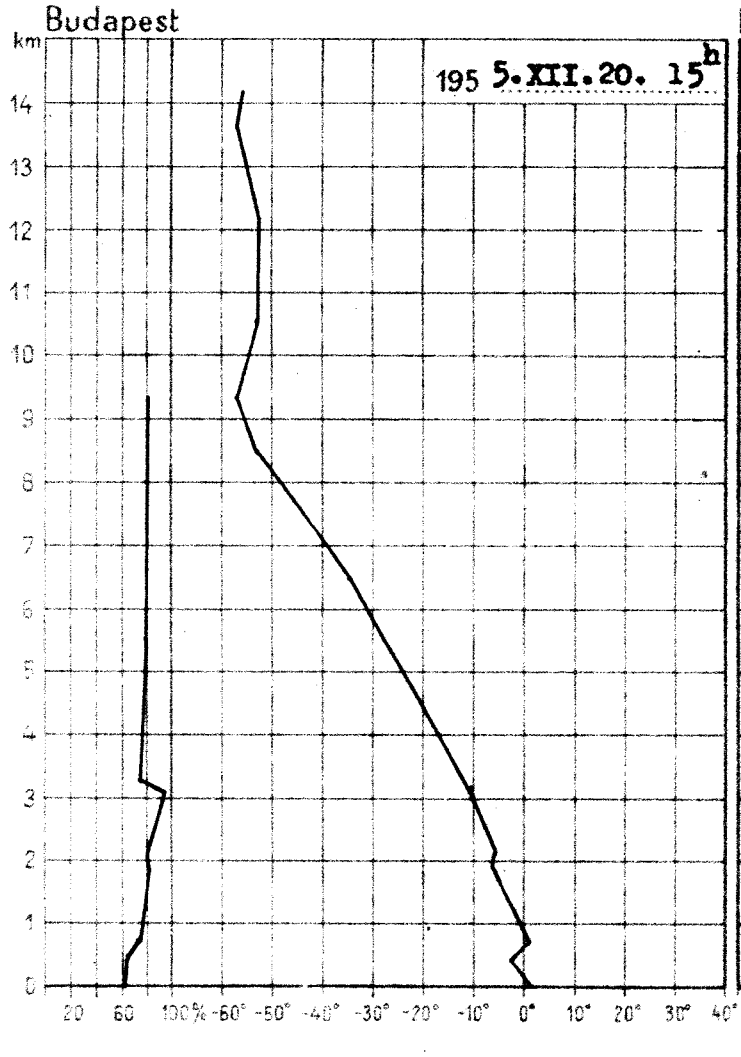

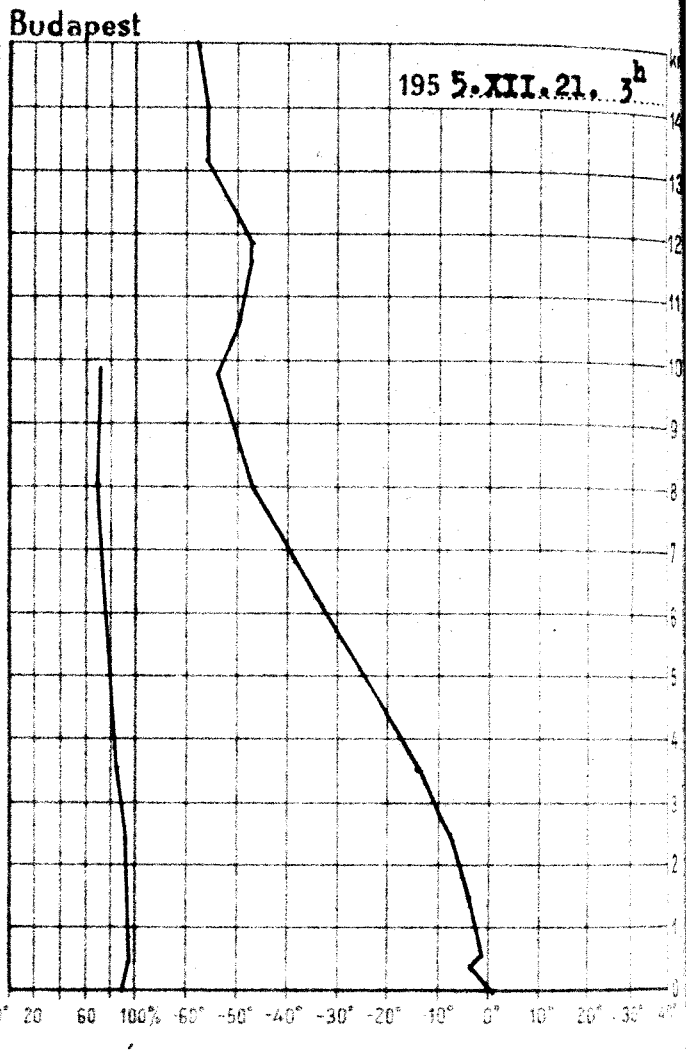

195 5.XII.20. 15h			
km	mb	C°	%
Talaj	991.4	1.9	66
0·5	949	0.1	70
1	891	0.6	75
1·5	839	-2.0	79
2	787	-4.7	83
2·5	738	-6.7	92
3	692	-9.7	98
4	607	+10.8	87
5	530	+22.2	88
6	462	+28.9	86
7	400	+37.1	84
8	346	+46.6	83
9	297	+54.2	83
10	253	+52.4	-
11	217	+52.0	-
12	186	+52.1	-
13	159	+54.8	-
14	136	+56.0	-
15			

Magaslégköri időhelyzet

Finnország és Svájc felett hideg levegő zárodott el. Az óceánról és a Földközi-tengerről különböző hőmérsékletü légtömegek áramlanak a szárazföld fölé. Erőteljes melegedés figyelhető meg a magasban Spanyolország, a Baltikum, Ukrajna és a Fekete-tenger környéke felett. Lehülés csupán Anglia északi részén, a Tirrén - tenger, Észak-Skandinávia, valamint Moszkva térségében. Hazánk felett minden szintben 1 - 3 fokkal emelkedett a hőmérséklet. 0 fokot mért a műszer a 270 és 770 m-es magasságban. A -10 fok szintje 250 m-rel emelkedett 3130 m-re.

Dr.Kallósné s.k.

1955.XII.21. 3h			
km	mb	C°	%
Talaj	986.9	1.2	94
0·5	943	-1.2	100
1	888	-0.7	100
1·5	833	-1.6	100
2	781	-3.9	100
2·5	734	-6.3	99
3	688	-9.1	96
4	604	-15.6	90
5	528	-23.5	85
6	458	-31.7	80
7	397	-40.0	77
8	342	-47.3	74
9	294	-52.0	77
10	252	-50.4	-
11	207	-48.3	-
12	186	-46.7	-
13	160	-53.4	-
14	137	-54.6	-
15	117	-57.2	-

OFFSET NYOMDA, BUDAPEST F. V. POMAVÉR GYULA

1955. december

21. szerda

68. 355.

Reggeli észlelések 08 CMT					Az előző 24 óra adatai					
Felhőzet (0 – 8)	szélirány és erő (m/s)	Légnyomás (mb-ban)	Hőmérséklet (°C)	Csapadék (24 óra) mm	Hó cm	Hőmérsékleti szélsőségek			Napsütés (óra) tegnap
						tegnap reggel 8-kor	tegnap este 8-kor	tegnap reggel 8-ig	
4 *	N 1	1005.7	0	1	1	2	-1	-2	0
4	- 0	05.9	-1	6	7	2	-1	-1	0
4	N 1	05.9	-1	7	4	3	-1	-1	0
4 -	SW 2	05.5	-2	6	6	2	-3	-8	-
4 =	NW 1	05.3	0	2	2	4	-1	-1	-
4	WSW 1	05.9	0	6	4	3	0	-1	-
4 *	NW 1	05.1	0	8		5	0	0	-
4	- 0	-	0	8		4	0	0	-
4	NNW 1	06.0	0	5	2	3	-1	-1	0
4	- 0	05.9	-1	4	3	2	-1	-3	-
4 -	SSW 2	06.3	0	6		3	0	-1	-
4	WSW 4	06.1	0	5		5	0	-2	0
4 .	- 0	04.6	1	4	folt	4	1	0	4
4 *	N 4	05.0	1	ny	lepel	3	0	-1	2
4 .	- 0	04.8	1	2		3	1	-1	5
4 *	NW 2	04.7	1	ny	lepel	2	-1	-3	4
4 .	- 0	-	1	1	lepel	3	0	-1	5
4	WSW 1	06.0	2	8		4	2	-1	0
4	W 6	05.9	1	10		3	0	0	0
4	ESE 3	04.7	1	8		5	-1	-5	2
4	S 5	06.1	2	5		1	1	1	0
4 -	SW 2	05.0	1	3		2	0	-	-
4 =	SW 2	-	1	6		2	0	-1	-
4 -	SW 3	05.6	2	7		2	2	2	0
4	S 1	04.4	3	6		0	0	0	1
4 ~	NE 1	05.6	0	3		0	0	-1	2
4	- 0	883.9	-2	12	4	3	-2	-	6
4	- 0	884.4	-1	6	6	2	-3	-	-
4 =	W 4	944.5	-2	4	folt	1	-3	-	-
4 *	NW 1	943.3	-1	5	6	0	-2	-	4
4 =	N 1	943.7	-2	6	4	6	-2	-2	-

	Hó cm		Hó cm		Hó cm		Hó cm
4	lep.	5		1	1	4	
4	3	8		1	2	4	
4	2	7	3	.		-	
5		7	3	1	2	5	
-		5	lep.	1	lep.	8	
5	3	8	folt	4		4	
6	6	8		3		7	
4	2	9		2		-	
9	3	7		2		3	
6	folt	2	folt	3		-	
-		5		6		5	
6	2	7		4		-	
5	2	8		5	lep.	5	
6	2	-		4		-	
8	2	6		5		-	
5	4	6		8		6	
6	4	4		7		6	
6	7	-		6		7	
9	6	2	1	8		8	
7	3	4	3	7		9	
-		4	2	7		6	
5	1	5	2	8		7	
3	6	3	1	7		7	
8		3				-	
7		1	1			7	

* A legnyomás 500 gdm-re átszámítva ** A legnyomás 1000 gdm-re átszámítva

... BUDAPEST V. KOMÁVER GYULA

Magassági szélmérések

Óraadatok greenwichi középidőben

XII.20.	Szhely 8 h		Szhely 11 h		Pécs 12 h		Győr 10 h		Bpest 9 h		Bpest 12 h		Bpest 17 h		Miskolc 11 h	
	fok	m/s	fok	m/s	fok	m/s	fok	m/s	fok	m/s	fok	m/s	fok	m/s	fok	m/s
Talaj	–	0	–	0	90	7	90	2	40	7	90	7	360	2	320	2
500 m	160	4	220	4	110	12	150	10	110	6	80	10	120	8	20	3
1000	160	8	220	4	120	17	160	10	120	7	110	8			110	3
1500			220	4	120	18	170	10	160	8	160	12			170	4
2000			260	6					180	9	160	12			220	6
2500			250	8					210	6	210	10			210	7
3000			250	8					210	6	210	10			210	7
4000									240	9	220	8			240	11
5000									240	15	240	11			250	15
6000									240	15						
7000									250	17						
8000																
9000																
10000																
11000																
12000																
13000																
14000																
15000																
16000																
17000																
18000																
19000																
20000																

XII.21.	Szhely 7 h		Pécs 7 h		Szeged											
	fok	m/s	fok	m/s	fok	m/s	fok	m/s	fok	m/s	fok	m/s	fok	m/s	fok	m/s
Talaj	–	0	320	2	220	2										
500 m	230	4	350	8	240	6										
1000	330	10	290	12												
1500	330	10	270	14												
2000	320	9	280	12												
2500	320	9														
3000	320	9														
4000	310	11														
5000																
6000																
7000																
8000																
9000																
10000																
11000																
12000																
13000																
14000																
15000																
16000																
17000																
18000																
19000																
20000																

OFFSET NYOMDA BUDAPEST F. V. POMAYER GYULA

IDŐJÁRÁSI NAPIJELENTÉS

ЕЖЕДНЕВНЫЙ МЕТЕОРОЛОГИЧЕСКИЙ БЮЛЛЕТЕНЬ • DAILY SYNOPTIC MAP OF THE HUNGARIAN METEOROLOGICAL INSTITUTE • BULLETIN QUOTIDIEN DE L'INSTITUT MÉTÉOROLOGIQUE HONGROIS WETTERBERICHT DES UNGARISCHEN METEOROLOGISCHEN INSTITUTS

KIADJA AZ ORSZÁGOS METEOROLÓGIAI INTÉZET BUDAPEST II. KITAIBEL PÁL UTCA 1 TEL.: KÖZPONT: 150-220 IDŐJELZŐ OSZT.: 151-201, 150-410

MEGJELENIK NAPONKÉNT • ELŐFIZETÉSI ÁRA A POSTAI KÖLTSÉGGEL EGYÜTT NEGYEDÉVRE 60.— Ft KIADÁSÉRT FELEL AZ INTÉZET IGAZGATÓJA

68. évfolyam. 356. szám. + Budapest + 1955. december hó 22.

Az időjárási helyzet ma reggel és a várható időjárás:

Kelet-Európában tovább tart a kemény hideg, havazásokkal. Nyugat-Európában változékony az időjárás, három irányból érkező légtömegek hatására. Az óceánról és a Földközi-tengerről enyhe, a sarkvidék felől az Északi-tengeren át hideg levegő nyomul Közép-Európa fölé. A különböző hőmérsékletü légtömegek összeütközése miatt sokfelé esik az eső, vagy hull a hó.

Hazánkban szerdán párás, ködös volt az idő. A Dunántúlon már délelőtt megszünt a havazás, keleten pedig estére az eső is. A hőmérséklet napközben 0, +3 fokig emelkedett, éjszaka 0, -3, a hőboritotta nyugati határmenti megyékben -4, -6, Szentgotthárdon -8 fokig süllyedt. A Mátrában, Kékestetőn 4, Galyatetőn 6, Dobogókőn ugyancsak 6 cm a hó vastagsága.

Budapesten csütörtökön 12 órakor a hőmérséklet 3 fok, a tengerszintre átszámitott légnyomás 761 mm, gyengén emelkedő irányzatu.

Várható időjárás péntek estig:

Változó felhőzet, néhány helyen kisebb havazás, havaseső. Délnyugaton még ködös idő.
Mérsékelt nyugati, északnyugati szél.
A hőmérséklet alig változik.

Várható legalacsonyabb hőmérséklet ma éjjel: általában -1, -4 fok között, nyugaton és északon több helyen -4 fok alatt,
legmagasabb nappali hőmérséklet pénteken: -1, +2 közt.

A fütés alapjául szolgáló várható középhőmérséklet:
0, -4 fok között.

Szalontai

A hőmérséklet és a légnyomás napi középértéke Budapesten és ezek eltérése a 75 évi átlagtól:

1955. XII.21-én: 1,3 C°, 755,2 mm. Eltérés: +1,2 C°, -9,7 mm.

1871 óta ezen a napon előfordult

legmagasabb hőmérséklet 13,6 C° /1886./
legalacsonyabb hőmérséklet -18,0 C° /1927./

Az Országos Meteorológiai Intézet Időjárási Napijelentése

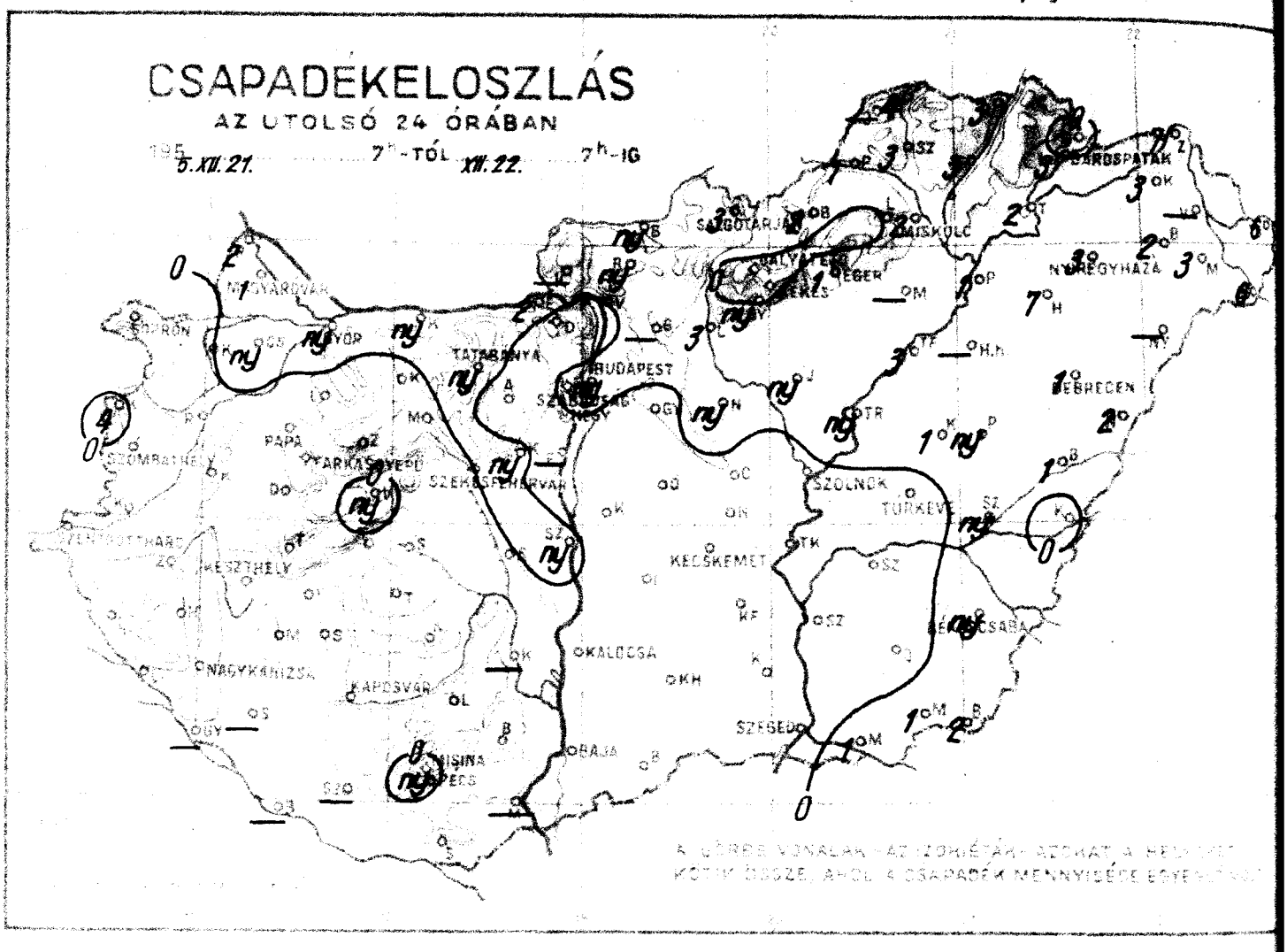

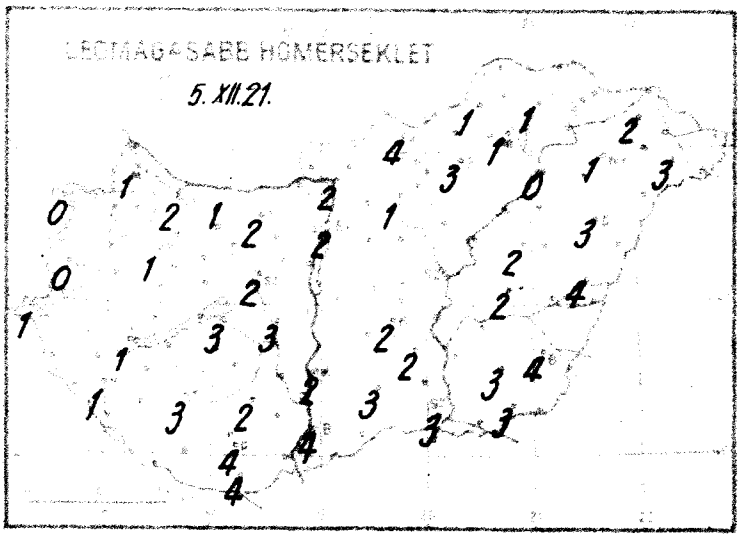



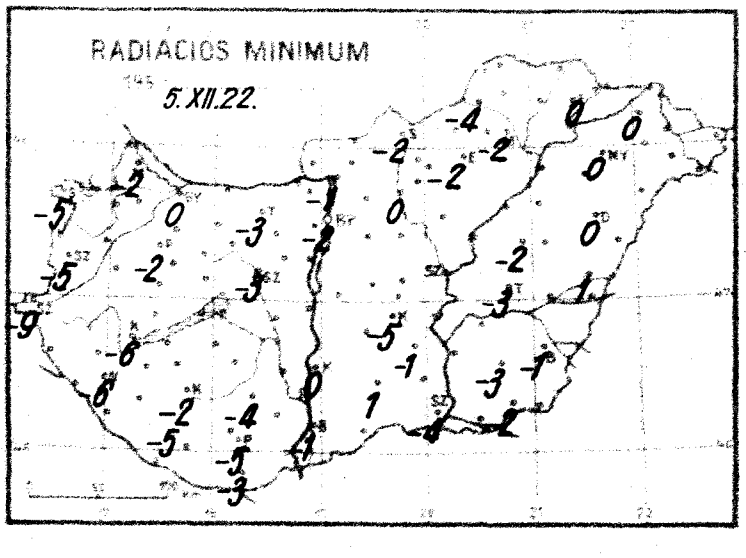

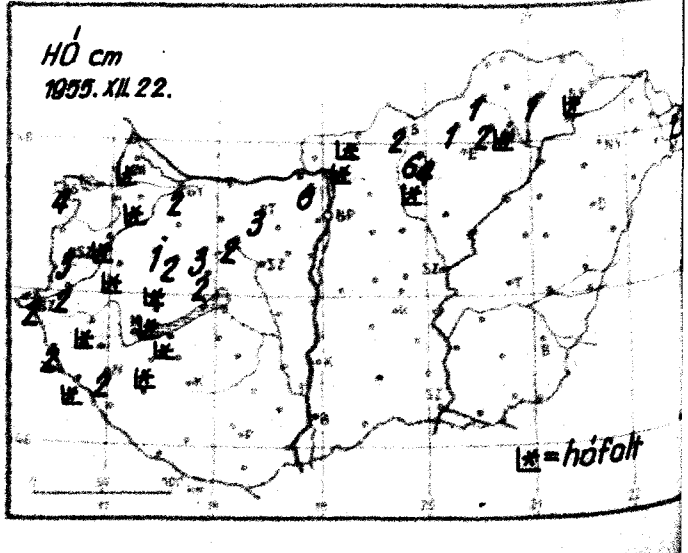

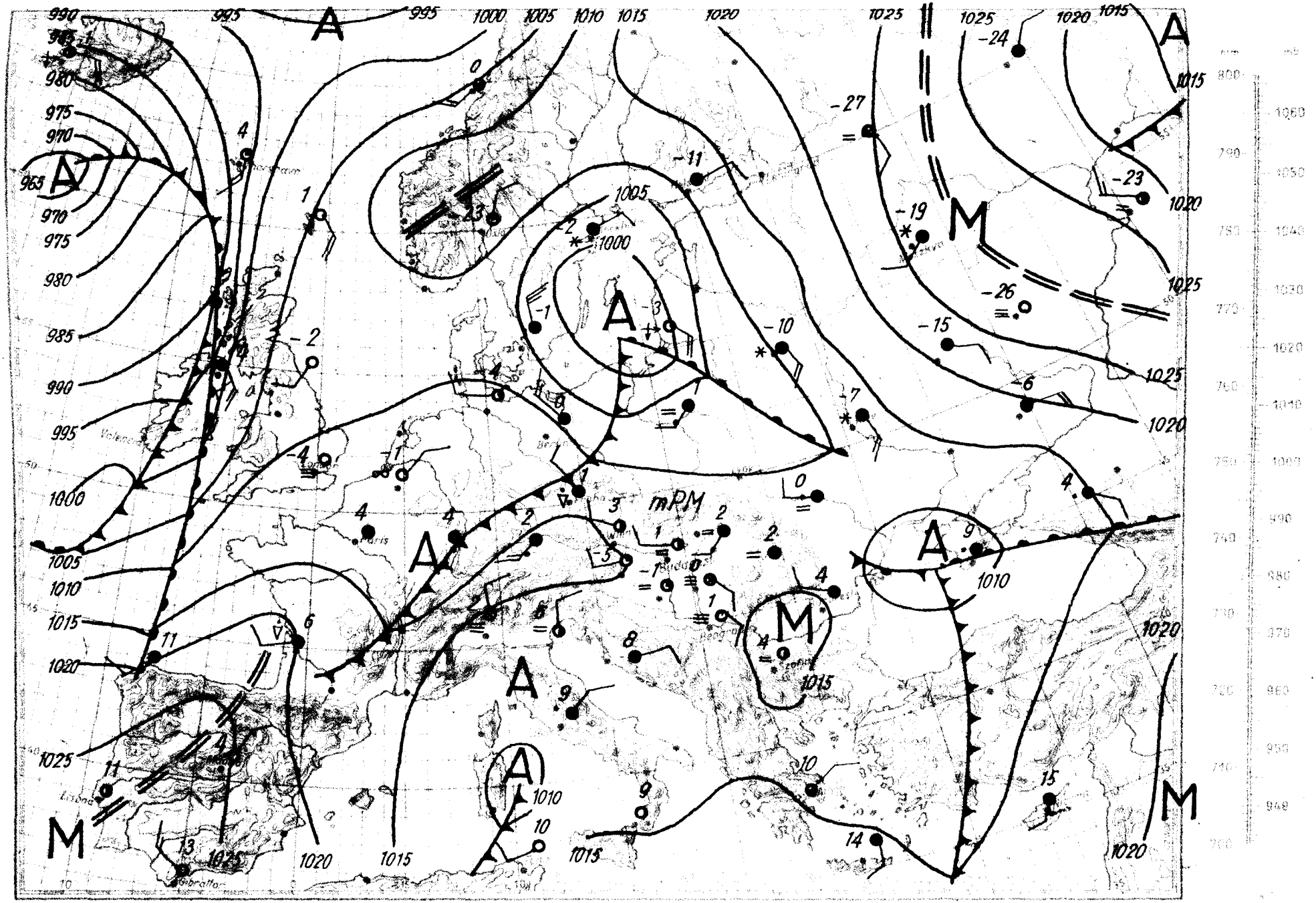

A
M
mPM

Magassági légállapotmérés

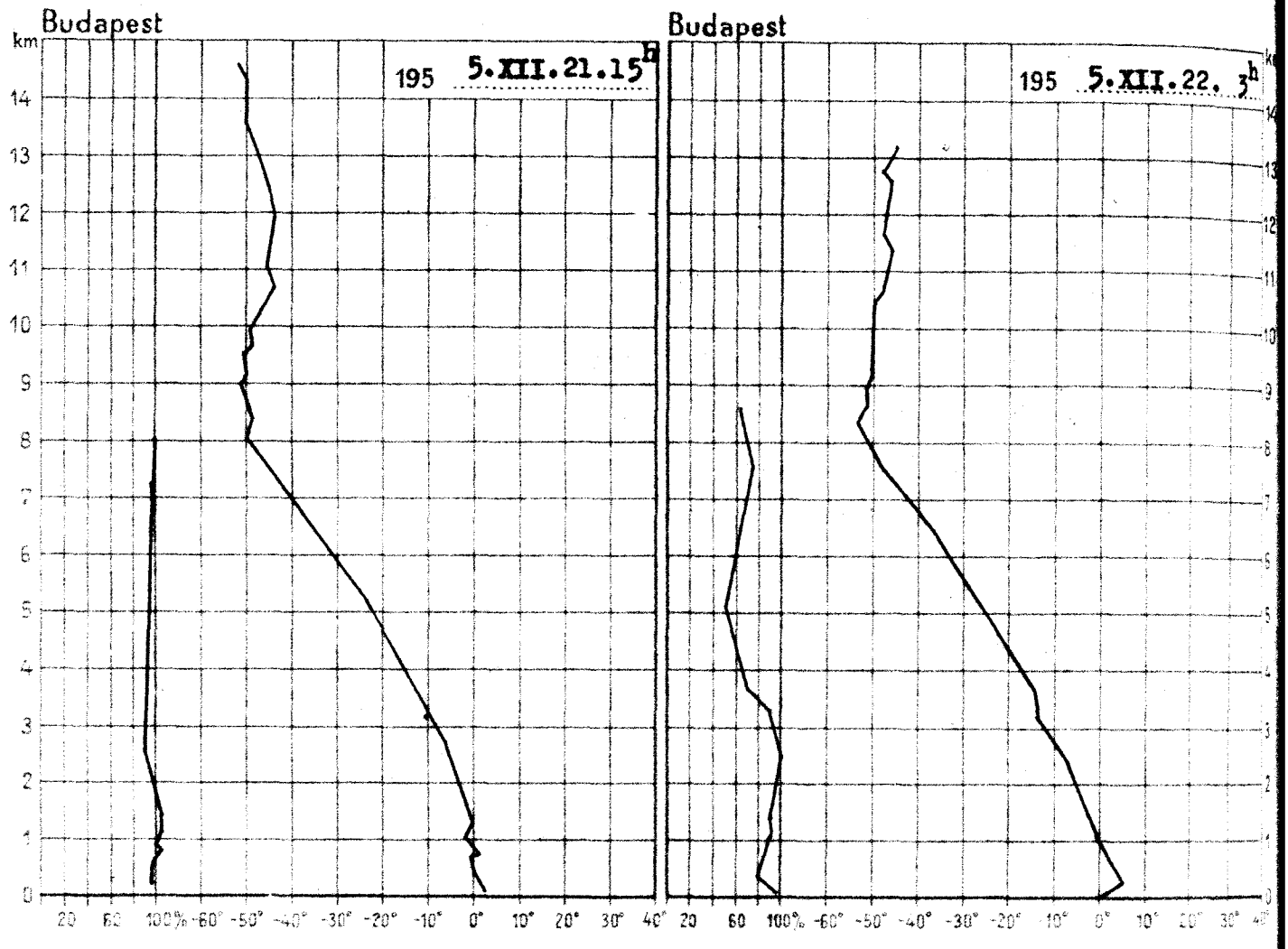

195 5.XII.21. 15h			
km	mb	C°	%
Talaj	989.5	1.6	93
0·5	945	-0.9	98
1	889	-2.0	100
1·5	835	-2.7	78
2	783	-5.5	65
2·5	734	-8.0	89
3	689	-11.4	95
4	606	-18.5	97
5	525	-25.7	89
6	459	-34.0	92
7	396	-43.4	90
8	341	-51.9	-
9	293	-52.7	-
10	249	-49.6	-
11	214	-49.0	-
12	184	-46.3	-
13	158	-51.4	-
14	136	-52.8	-
15			

Magaslégköri időhelyzet

Európa nyugati része felett, a nyugati magassági széllel érkező enyhe légtömegek hatására erőteljes felmelegedés van folyamatban. Ugyancsak meleg advekció van Törökországtól Finnországig a magasban. Ezzel szemben az Ural hegység, valamint a Don és Volga alsó folyásának körzetében, a Földközi-tenger medencéje, továbbá Dánia és Lengyelország felett hült a levegő. Hazánk légterében csak az alsó 1000 m-ben következett be kisebb felmelegedés, míg 1000 m-től felfelé 3 - 5 fokos hőmérséklet csökkenés történt. A 0 fok ma hajnalban két szinten, 150 és 920 m-en volt található. A -10 fokos szint 710 m-rel alacsonyabbra, 2420 m-re került.

195 5.XII.22. 3h			
km	mb	C°	%
Talaj	994.3	-0.2	92
0·5	951	2.8	81
1	894	-0.3	88
1·5	841	-2.7	90
2	788	-6.4	94
2·5	739	-10.3	95
3	693	-13.7	89
4	606	-19.8	58
5	526	-27.9	46
6	458	-35.8	55
7	397	-44.9	63
8	341	-54.0	62
9	293	-53.3	-
10	249	-52.0	-
11	214	-49.0	-
12	184	-50.2	-
13	157	-49.2	-
14			
15			

Dr. Tónayné s.k.

OFFSET NYOMDA, BUDAPEST F. V. POMAYER GYULA

1955. december
22. csütörtök
68. 356.

4	S	1	1013.2	0	1	folt	1	-1	-2	0
1	NNW	2	13.5	-1	.	4	0	-2	-5	0
2	-	0	14.1	-4	.	3	0	-4	-5	0
0 =	WSW	1	14.4	-7	.	2	1	-8	-9	-
1	S	1	13.5	-1	.	1	1	-1	-2	-
1	SW	2	13.1	1	ny	2	2	0	0	-
1 =	S	1	12.4	0	ny	3	2	-2	-3	-
1	-	0	-	0	.		2	-1	-3	-
4 =	-	0	14.3	-3	.		1	-3	-6	0
4 =	-	0	13.9	-3	.	2	1	-3	-6	-
4 =	-	0	14.3	0	.		3	-1	-2	-
1 =	-	0	13.9	-1	.	⌴	4	-2	-5	0
3 =	W	1	12.8	1	ny		2	0	-2	0
3 =	S	1	12.5	0	3	2	4	-1	-2	0
4 =	-	0	13.1	0	1		3	-1	-2	0
4 =	-	0	12.3	0	2	folt	1	-2	-2	0
4 =	SW	1	-	0	3	folt	-	0	0	0
0 =	-	0	14.1	-1	.	⌴	4	-1	-1	
3	SW	1	13.7	1	.		2	1	0	0
4	-	0	13.6	1	.		2	-1	-5	0
4 =	SE	2	14.4	0	.		3	-2	-4	0
4	-	0	13.6	1	.		2	0	-	-
4 =	S	1	-	0	.		2	0	-3	-
4 =	SSW	2	14.6	0	ny		4	-1	-1	0
4	SW	2	14.0	1	1		3	0	0	0
4	SW	2	14.0	1	3		1	0	0	0
4 =	SW	1	-	-2	.	4	0	-2	-	0
4 =	NW	4	891.0	-1	.	6	-1	-1	-	-
1 =	W	1	952.5	2	ny	⌴	3	-1	-	-
1	SW	1	951.6	0	.		0	-3	-	0
1	-	0	951.9	1	.	2	1	-1	5	-

Hó cm	Hó cm	Hó cm	Hó cm
2 f	.	1 1	7
ny folt	.	-	3
.	. folt	4	-
4	. folt	. 2	2
. folt	.	3	3
. 2	. ⌴	3 1	6 2
.	. ⌴	3	6
. folt	ny	.	-
.	.	2	1
. folt	-	-	7
-	-	ny	-
. folt	-	ny	2
. folt	.	. ⌴	3
. folt	-	. ⌴	ny
. folt	.	. ⌴	1
. 3	-	-	ny
ny 2	.	. ⌴	1
ny	-	-	ny
.	ny folt	.	.
. 2	ny folt	.	.
.	.	.	.
2	-	. ⌴	.
. 6	3 folt	.	1
-	ny ⌴		1
ny ⌴	2 1		2

* A hőmérséklet óra előtti értékek. ** A legmélyebb talaj előtti hőmérséklet.

Magassági szélmérések

Óraadatok greenwichi középidőben

XII.21.	Pécs 12 h		Bpest 15 h		Bpest 16 h		Bpest 18 h		Bpest 19 h		Szeged 9 h		Szeged 11 h	
	fok	m/s	fok	m/s	fok	m/s	fok	m/s	fok	m/s	fok	m/s	fok	m/s
Talaj	270	2	270	2	270	2	270	2	270	7	220	2	220	2
500 m			290	7	300	8			290	13				
1000			300	9	300	12			290	13				
1500					290	12								
2000					290	12								
2500														
3000														
3500														
4000														
4500														
5000														
5500														
6000														
6500														
7000														
7500														
8000														
8500														
9000														
9500														
10000														
11000														
12000														
13000														
14000														
15000														
16000														
17000														
18000														
19000														
20000														

XII.22.	Szhely 7 h		Győr 7 h		Pécs 8 h		Bpest 3 h		Bpest 6 h		Bpest 9 h					
	fok	m/s	fok	m/s	fok	m/s	fok	m/s	fok	m/s	fok	m/s	fok	m/s	fok	m/s
Talaj	220	7	140	2	-	0	270	2	270	2	140	2				
500 m	180	1	300	10	300	2	280	9	300	6	280	4				
1000	250	3	300	10	300	2	290	10	300	9	280	8				
1500	280	8	290	14	230	3	290	10	300	9	280	8				
2000	280	8	290	14	230	3			280	10	270	11				
2500	290	11	210	19	120	1										
3000	290	11	210	19	120	11										
4000	290	9	290	10	300	6										
5000	290	9	290	10	280	10										
6000					270	17										
7000					270	17										
8000					270	13										
9000																
10000					270	23										
11000																
12000																
13000																
14000																
15000																
16000																
17000																
18000																
19000																
20000																

SZÉCHENYI ISTVÁN KÖZÉPISKOLA

IDŐJÁRÁSI NAPIJELENTÉS

ЕЖЕДНЕВНЫЙ МЕТЕОРОЛОГИЧЕСКИЙ БЮЛЛЕТЕНЬ • DAILY SYNOPTIC MAP OF THE HUNGARIAN METEOROLOGICAL INSTITUTE • BULLETIN QUOTIDIEN DE L'INSTITUT METEOROLOGIQUE HONGROIS WETTERBERICHT DES UNGARISCHEN METEOROLOGISCHEN INSTITUTS

AZ ORSZÁGOS METEOROLÓGIAI INTÉZET BUDAPEST II., KITAIBEL PÁL UTCA 1. TELEFONSZÁM: 130-220 IDŐJELZŐ ÖSZTÁLY 135-085/53-03

MEGJELENIK NAPONKÉNT • ELŐFIZETÉSI ÁRA A POSTAI KÖLTSÉGEK FELÜL NEGYEDÉVRE 60.— Ft KIADÁSÉRT FELEL AZ INTÉZET IGAZGATÓJA

68. évfolyam. 357. szám. + Budapest + 1955. december hó 23.

Az időjárási helyzet ma reggel és a várható időjárás:

Szárazföldünk időjárásában nincs lényeges változás. Európa nyugati és déli felére az Óceán, valamint a Földközi-tenger felől enyhe légtömegek áramlanak. Európa keleti részén változatlanul tart a kemény hideg.

Hazánkban csütörtökön ködös, párás volt az idő és főleg a keleti megyékben több helyen észleltek kisebb esőt illetve ködszitálást. A hőmérséklet legmagasabb értéke napközben Nagykanizsán -1, Keszthelyen -2, az északkeleti megyékben és a Tiszántúlon 1 - 3 fok volt, az ország nagy részén azonban az 5 - 6 fokot is elérte. Ma hajnalban általában -1, -4 fokig hült le a levegő.

Budapesten pénteken 12 órakor a hőmérséklet 0 fok, a tengerszintre átszámitott légnyomás 765 mm, alig változik.

Várható időjárás szombat estig:

Felhős, párás, ködös idő, több helyen, elsősorban a nyugati megyékben havazás, havaseső, eső.
Mérsékelt délkeleti, déli, később délnyugati szél.
A hőmérséklet emelkedik.

Várható legalacsonyabb hőmérséklet ma éjjel: 0, -3,
legmagasabb nappali hőmérséklet északkeleten és a Tiszántúlon 2 - 5, máshol 5 - 8 fok között.

A fütés alapjául szolgáló várható középhőmérséklet:

0 - 4 fok között.

Tárnagyi

A hőmérséklet és a légnyomás napi középértéke Budapesten és ezek eltérése a 75 évi átlagtól:

1955. XII.22-én: 3,2 C°, 761,2 mm. Eltérés: +3,6 C°, -4,8 mm.

1871 óta ezen a napon előfordult

legmagasabb hőmérséklet 11,5 C° /1921./
legalacsonyabb hőmérséklet -19,1 C° /1927./

Az Országos Meteorológiai Intézet Időjárási Napijelentése

CSAPADÉKELOSZLÁS

AZ UTOLSÓ 24 ÓRÁBAN

195 5. XII. 22. ... 7h-TÓL ... XII. 23. ... 7h-IG

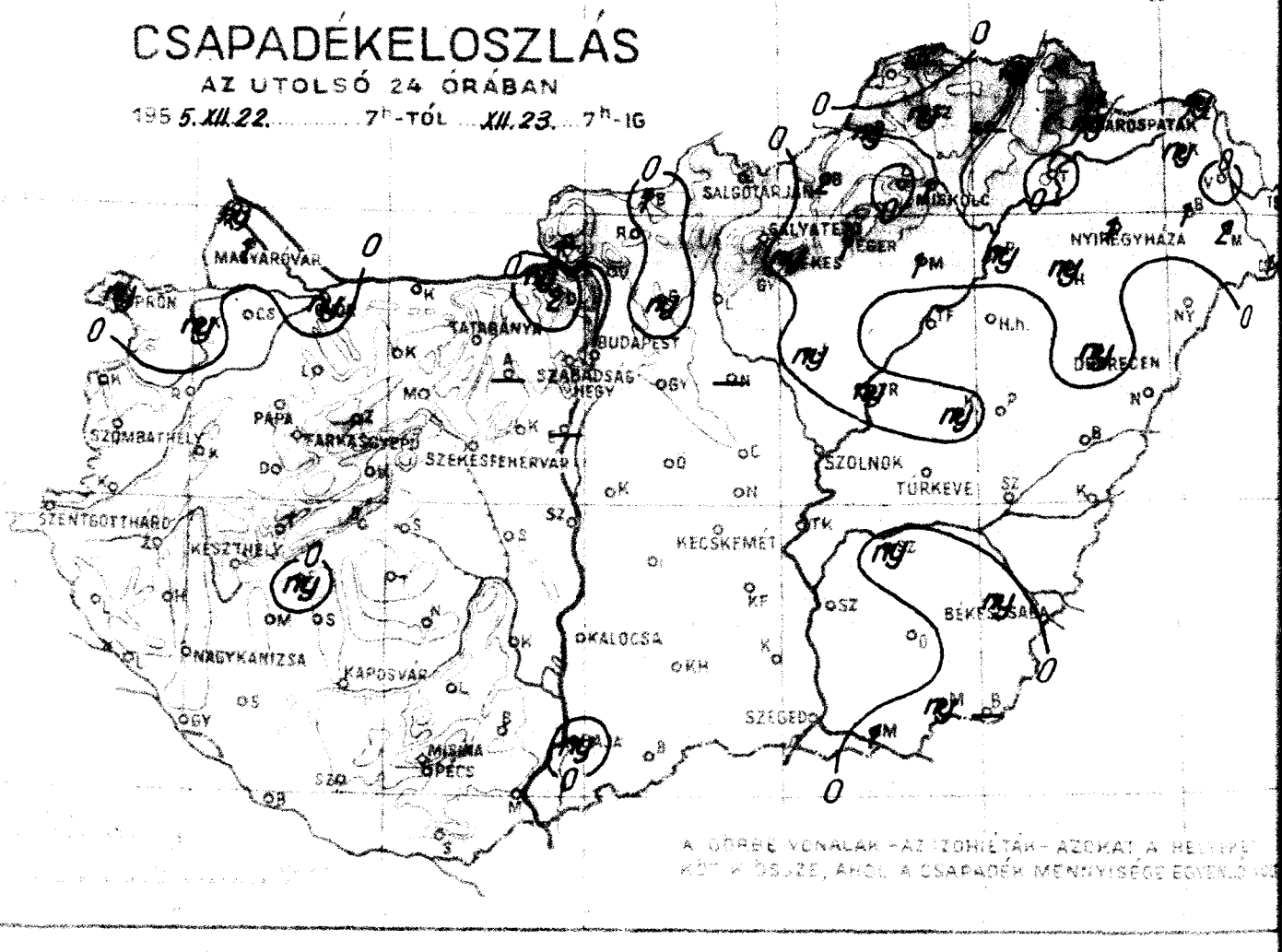

A GÖRBE VONALAK – AZ ISOHIÉTÁK – AZOKAT A HELYEKET KÖTIK ÖSSZE, AHOL A CSAPADÉK MENNYISÉGE EGYENLŐ

LEGMAGASABB HŐMÉRSÉKLET

195 5. XII. 22.

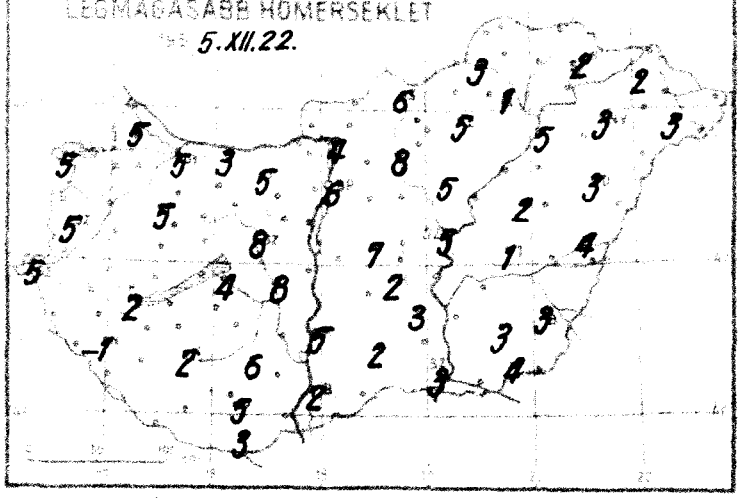

LEGALACSONYABB HŐMÉRSÉKLET

195 5. XII. 23.

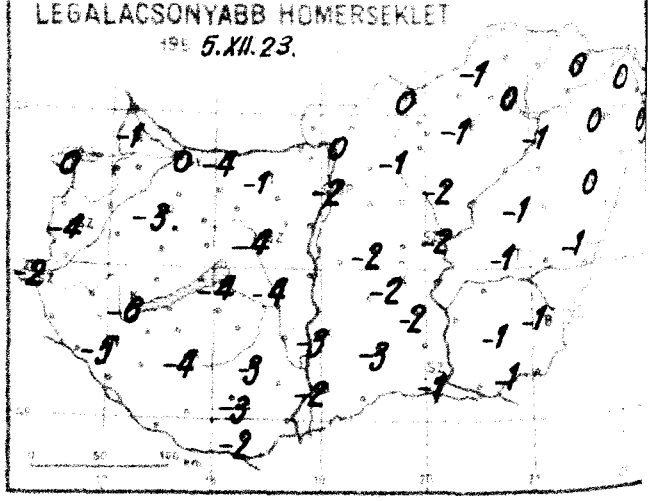

RADIÁCIÓS MINIMUM

195 5. XII. 23.

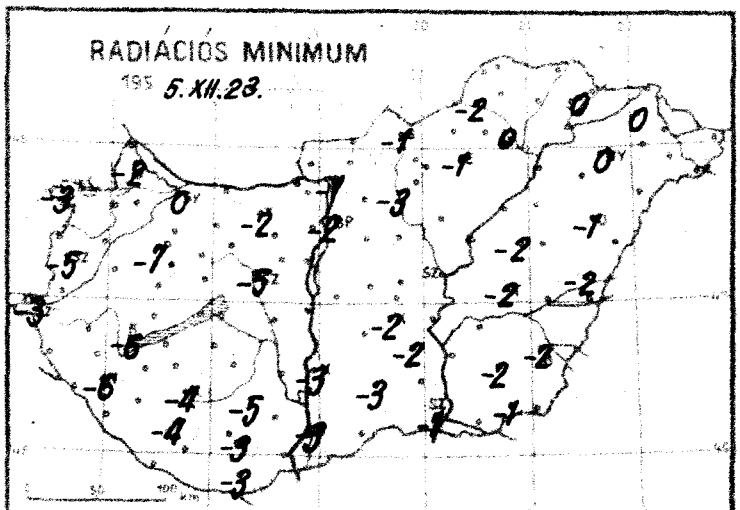

HÓ cm

1955. XII. 23.

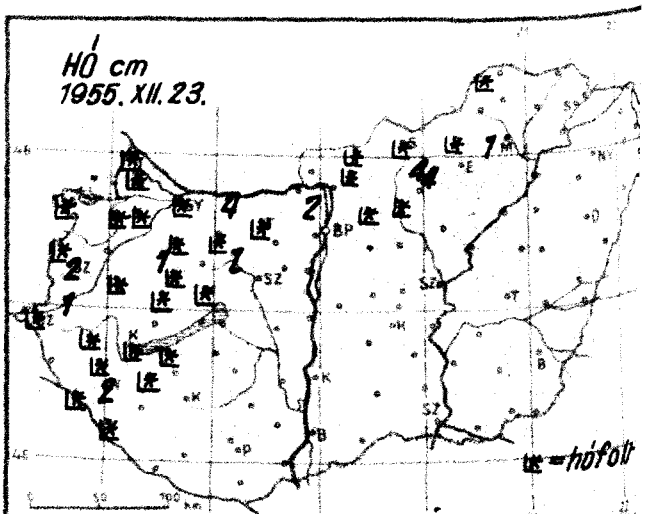

Magassági légállapotmérés



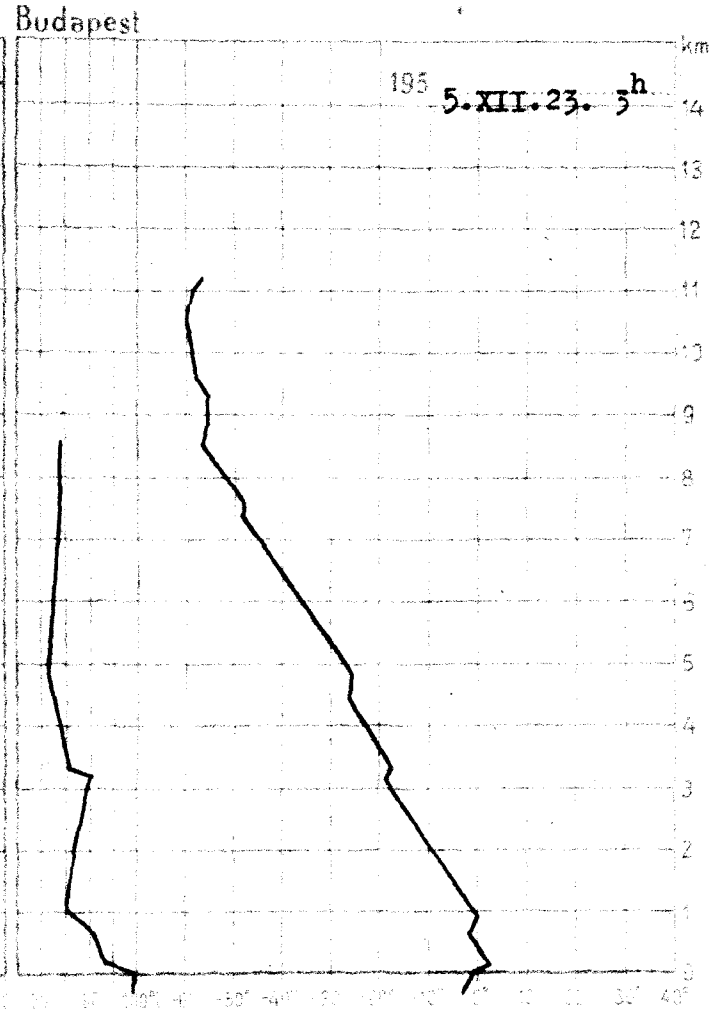

195 5.XII.22. 15h			
km	mb	C°	%
Talaj			
0.5	998.3	5.4	84
1	956	4.0	82
1.5	898	0.4	71
2	844	-2.3	65
2.5	791	-6.7	73
3	742	-4.8	80
4	696	-14.3	80
5	608	-19.4	61
6	528	-28.3	46
7	460	-36.8	43
8	397	-45.2	41
9	341	-53.4	40
10	292	-55.6	-
11	249	-54.5	-
12	218	-52.1	-
13	184	-52.7	-
14	158	-51.6	-
15			

Magaslégköri időhelyzet

Nyugat- és Közép-Európa felett megerősödött a zonális áramlás, és rendkivül erős meleg advekciót hoz létre. Az enyhe óceáni levegő egy része dél nyugati magassági széllel Skandinávia árasztja el. Melegedés van folyamatban még Moszkva térségében is. Lehülés csupán Ukrajna, a Balkán egy része és az Ural-hegység déli részén van. Hazánk légterében 3900 m-ig csak ki ebb hőmérsékletingadozások jöttek letre, feljebb azonban Magyarország felett is erősebb meleg áramlás figyelhető meg. A 0 fok négy magasságban fordult elő: 310, 960, 1140 és 1300 m-en. A - 0 fok magassága alig változott s ma hajnalban 2480 m-en volt.

195 5.XII.23. 3h			
km	mb	C°	%
Talaj			
0.5	1003.1	-1.4	100
1	960	2.7	73
1.5	902	-0.3	66
2	846	-1.7	47
2.5	795	-5.9	48
3	745	-10.1	51
4	698	-14.2	56
5	611	-18.7	43
6	532	-25.2	30
7	464	-32.2	35
8	401	-41.1	38
9	346	-48.4	38
10	296	-56.0	-
11	253	-58.1	-
12	216	-59.4	-
13			
14			
15			

Dr.Kallósné s.k.

Időjárási helyzet 1935. év DECEMBER hó 23. nap 7 óra

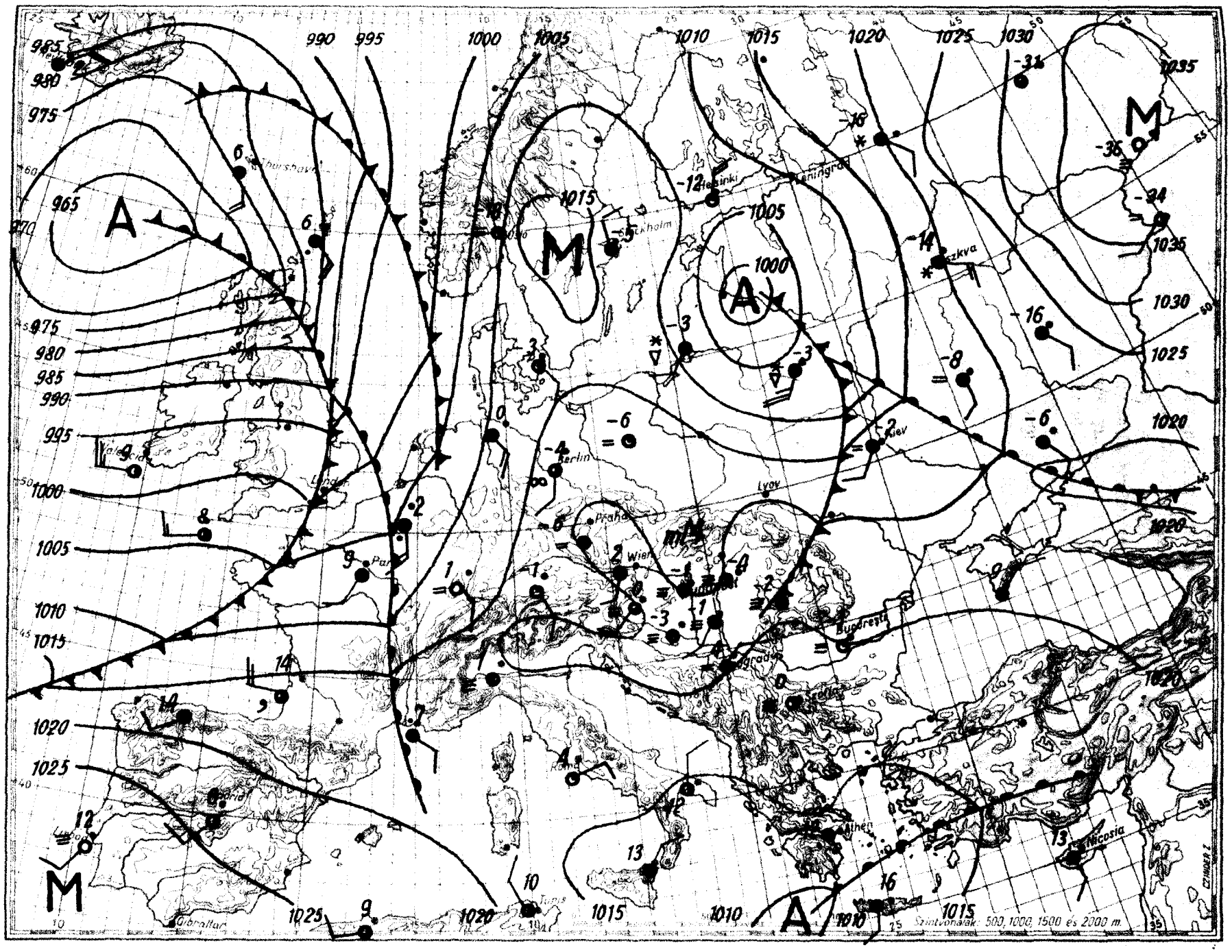

1955. december

23. nap péntek

68. évfolyam 357. sz.

Reggeli szélirány és erősség (m/s)	Felhőzet (0–4)	Légnyomás (mbar)	Hőmérséklet (°C)	Csapadék (24 óra)	Hó cm	Hőmérsékleti szélsőségek: Legnagyobb napi max.	Legkisebb min.	Kadarkút	Napi átlag (reggel)
SE 1	0 ≡	1020.0	0	1	folt	5	-1	-2	4
S 6	0	18.7	1	ny	folt	5	0	-3	4
- 0	3	20.6	-1	.	2	5	-4	-5	3
- 0	4 ≡	19.9	-2	.	folt	5	-2	-3	-
SE 1	4 ≡	19.8	-2	.	1	5	-3	-7	-
SW 1	4 ≡	20.6	0	ny	folt	5	0	0	-
S 1	4 ≡	20.2	0	.	folt	5	-1	-2	-
- 0	4 ≡	-	-2	.		8	-4	-5	-
W 1	4 ≡	20.8	-5	.	folt	-2	-6	-6	0
SW 1	4 ≡	20.6	-3	.	2	-1	-5	-6	-
- 0	4 ≡	20.5	-3	.		2	-4	-4	-
- 0	4 ≡	21.0	-3	.	⌴	5	-3	-3	2
- 0	4 ≡	20.2	-1	.		6	-2	-2	3
W 2	4 ≡	20.0	0	.	folt	6	0	-1	3
SE 1	4 ≡	20.0	0	1		5	-1	-1	4
- 0	4 ≡	1918	0	1		1	0	0	0
W 1	4 ≡	-	1	ny		2	0	0	0
SW 1	4 ≡	20.2	-2	ny		2	-2	-3	0
S 1	4 ≡	19.0	-2	.		5	-3	-3	3
- 0	4 ≡	18.4	-2	.		2	-2	-2	5
SW 1	4 ≡	20.2	-1	.	V	3	-1	-1	0
- 0	4 ≡	20.4	-1	.		5	-2	-	-
W 1	4 ≡	-	-1	.		1	-1	-2	-
SSE 1	4 ,	20.2	-1	ny		3	-1	-2	0
- 0	4 ≡	21.0	0	ny		3	0	-1	0
- 0	4 ≡	20.1	0	1		3	0	0	0
NW 2	0	898.1	-3	ny	4	3	-3	-	4
NW 1	0	898.4	-1	.	4	2	-1	-	-
- 0	1 ≈	958.1	2	.	⌴	7	2	-	-
SE 1	1	958.1	0	.		6	-1	-	7
N 1	0 ≡	957.9	-1	.	folt	8	-1	-5	-

	Hó cm
ny	folt
.	folt
ny	folt
.	folt
.	
.	1
.	
.	folt
.	folt
.	folt
.	folt
.	folt
.	folt
.	folt
.	
.	
.	folt
.	4
.	folt
.	lepel
-	
ny	
.	2
-	
.	⌴

	Hó cm
.	
.	
ny	folt
.	folt
.	
.	⌴
.	⌴
.	
.	
.	
.	
.	
.	
.	⌴
.	
-	
1	folt
.	folt
ny	folt
.	folt
2	folt

	Hó cm
ny	
..	folt
-	
.	1
ny	
-	
ny	
1	
.	
1	
ny	
-	
.	⌴
.	V
.	⌴
.	⌴
.	
.	
.	
.	
.	
.	
.

Magassági szélmérések

Óraadatok greenwichi középidőben

XII.22.

Szhely 14 h		Bpest 11 h		Bpest 14 h		Bpest 17 h		Debrecen 10 h	
180	2	180	2	220	2	180	7	220	2
240	5	290	3	270	4	230	5	240	5
240	5	300	7	290	6	260	5	290	10
270	9	280	9	280	8	280	8	290	10
280	4	290	12	280	8	280	8	280	13
300	6	280	11	300	10			290	15
300	6	280	11	300	10			290	15
290	13	280	8	260	8			280	21
280	6	270	11	290	5			270	9
280	6	280	11	270	9			270	9
280	6	280	11	270	9			280	10
300	12	260	29	270	16				
300	12	280	21	270	16				
300	16	260	29	270	16				
		260	25	260	18				
		260	25	260	18				
		260	22						
		260	22						
		260	30						
		260	30						

XII.23.

Győr 7 h	
40	2
80	6

IDŐJÁRÁSI NAPIJELENTÉS

ЕЖЕДНЕВНЫЙ МЕТЕОРОЛОГИЧЕСКИЙ БЮЛЛЕТЕНЬ • DAILY SYNOPTIC MAP OF THE HUNGARIAN METEOROLOGICAL INSTITUTE • BULLETIN QUOTIDIEN DE L'INSTITUT MÉTÉOROLOGIQUE HONGROIS WETTERBERICHT DES UNGARISCHEN METEOROLOGISCHEN INSTITUTS

KIADJA AZ ORSZÁGOS METEOROLÓGIAI INTÉZET
BUDAPEST II, KITAIBEL PÁL-UTCA 1
TEL.: KÖZPONT: 150-220 IDŐJELZŐ OSZT.: 151-204, 150-410

MEGJELENIK NAPONKÉNT • ELŐFIZETÉSI ÁRA A POSTAI KÖLTSÉGGEL EGYÜTT NEGYEDÉVRE 60·— Ft
KIADÁSÉRT FELEL AZ INTÉZET IGAZGATÓJA

68. évfolyam. 358. szám. • Budapest • 1955. december hó 24.

Az időjárási helyzet ma reggel és a várható időjárás:

A Nyugat- és Közép-Európába benyomuló egymásutáni enyhe léghullámok Kelet-Európában nem törték meg a hideget, ott csupán nagykiterjedésü havazásokat okoznak.

Hazánkban pénteken ködös volt az idő. A hőmérséklet általában egész napon át 0 fok körül ingadozott, de északnyugaton elérte a +5 fokot. Az éjszakai lehülés 0, -3 fokig terjedt. Napközben egy-két helyen szitált a köd, éjszaka azonban többfelé hullott kisebb eső.

Budapesten szombaton 12 órakor a hőmérséklet 2 fok, a tengerszintre átszámitott légnyomás 763 mm, gyengén süllyedő irányzatu.

Várható időjárás vasárnap estig:

Felhős, párás, enyhe, főkép keleten még ködös idő.
Többfelé ködszitálás, havaseső, eső.
Mérsékelt délnyugati, nyugati szél.

Várható legalacsonyabb hőmérséklet ma éjjel: 0, +3, helyenként gyenge fagy,
legmagasabb nappali hőmérséklet vasárnap: Tiszántúlon 1 - 4, máshol 4 - 7 fok között.

A fütés alapjául szolgáló várható középhőmérséklet:

0, +4 fok között.

Kamuska

A hőmérséklet és a légnyomás napi középértéke Budapesten és ezek eltérése a 75 évi átlagtól:

1955. XII.23-án: -0,8 C°, 764,7 mm. Eltérés: 0,0 C°, -0,8 mm.

1871 óta ezen a napon előfordult

legmagasabb hőmérséklet 10,2 C° /1901/
legalacsonyabb hőmérséklet -17,6 C° /1879./

Az Országos Meteorológiai Intézet Időjárási Napijelentése

CSAPADÉKELOSZLÁS

AZ UTOLSÓ 24 ÓRÁBAN

195 5. XII. 23. 7h-TÓL XII. 24. 7h-IG

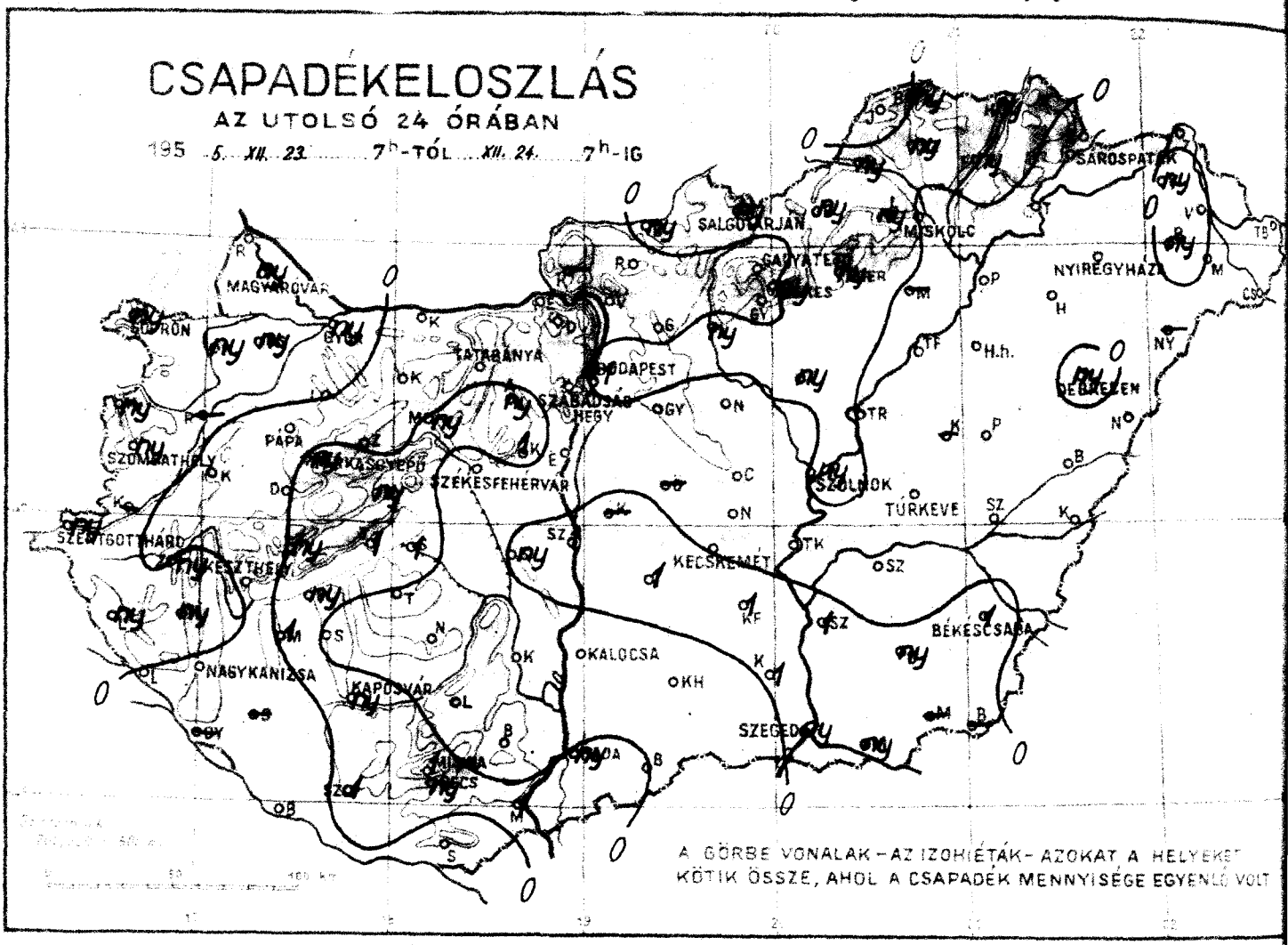

LEGMAGASABB HŐMÉRSÉKLET

195 5. XII. 24.

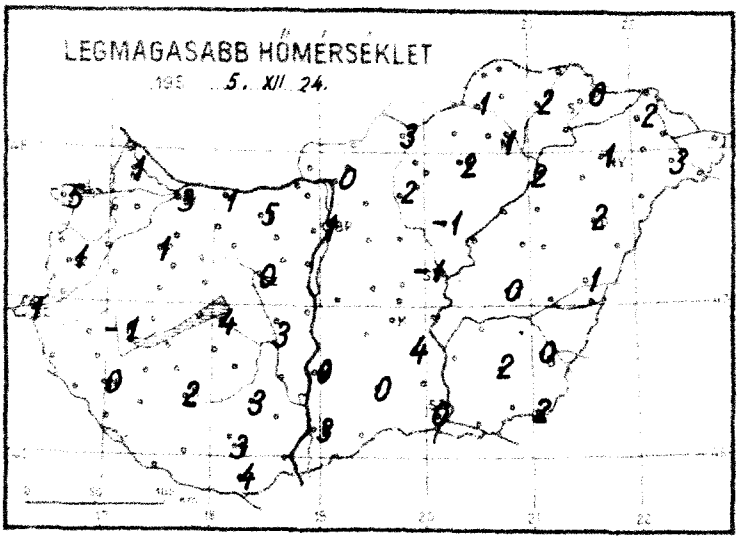

LEGALACSONYABB HŐMÉRSÉKLET

195 5. XII. 24.

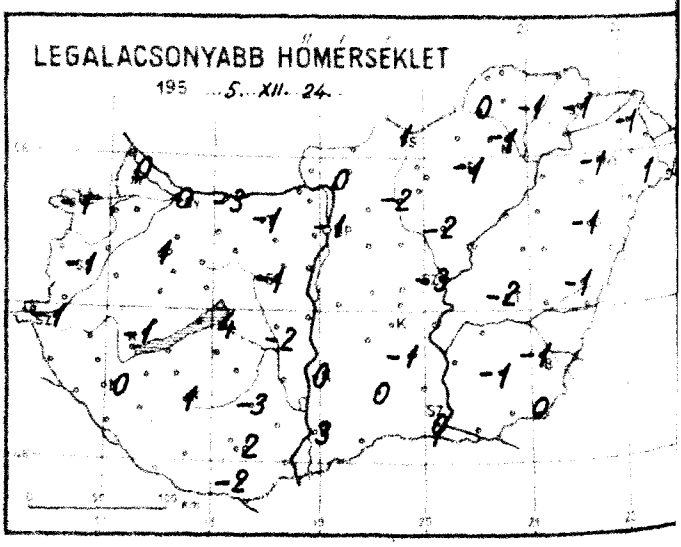

RADIÁCIÓS MINIMUM

195 5. XII. 24.

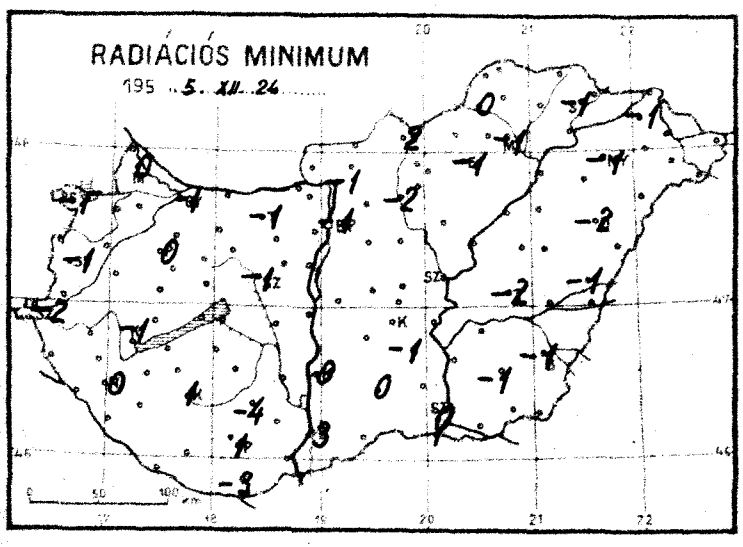

HÓ cm

1955. XII. 24.

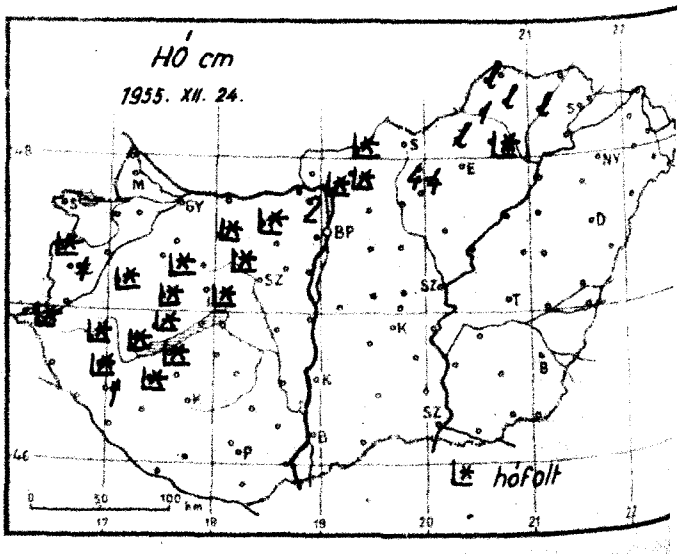

Időjárási helyzet 1955. év DECEMBER hó 24. nap 7 óra

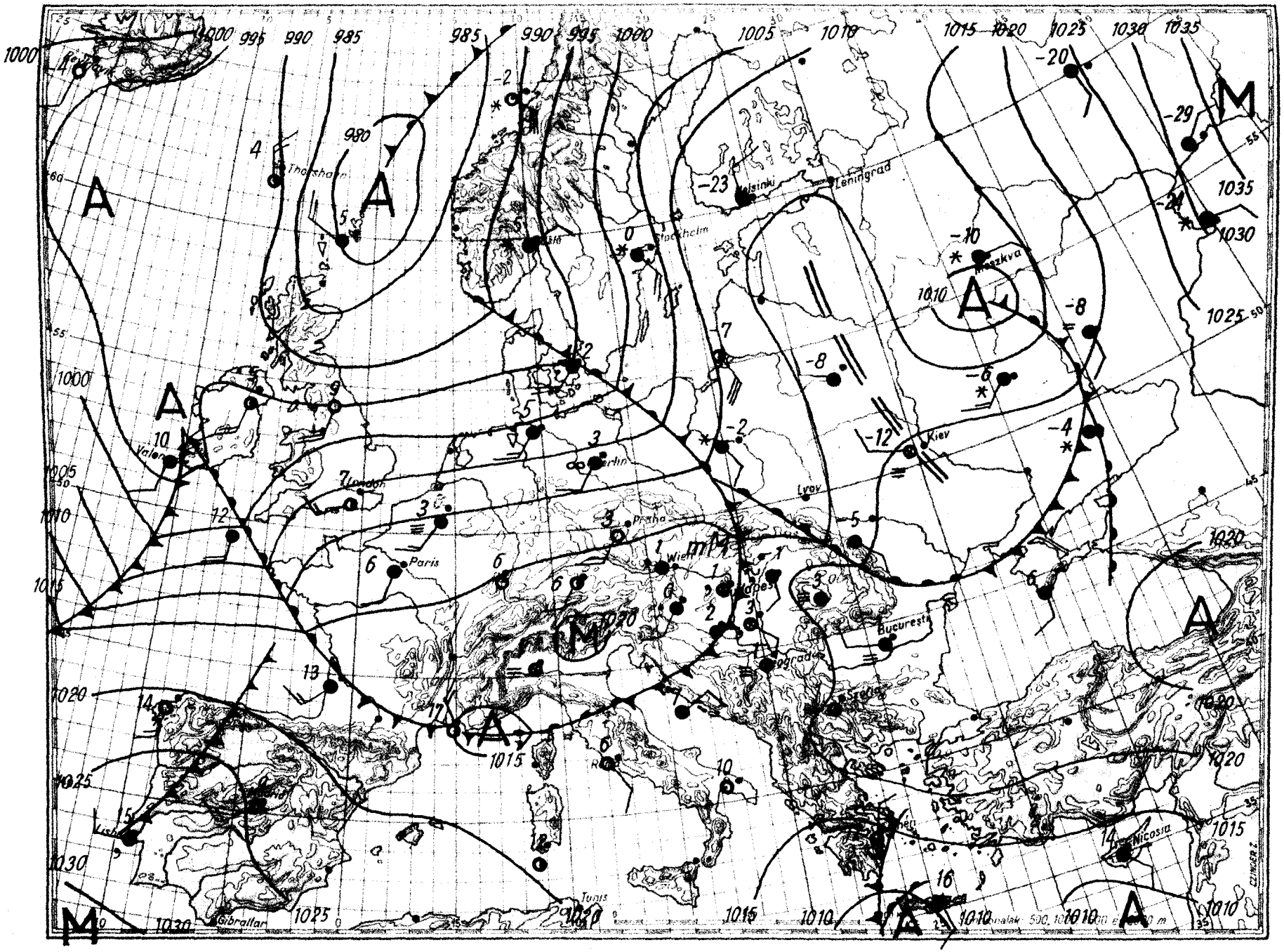

Magassági légállapotmérés

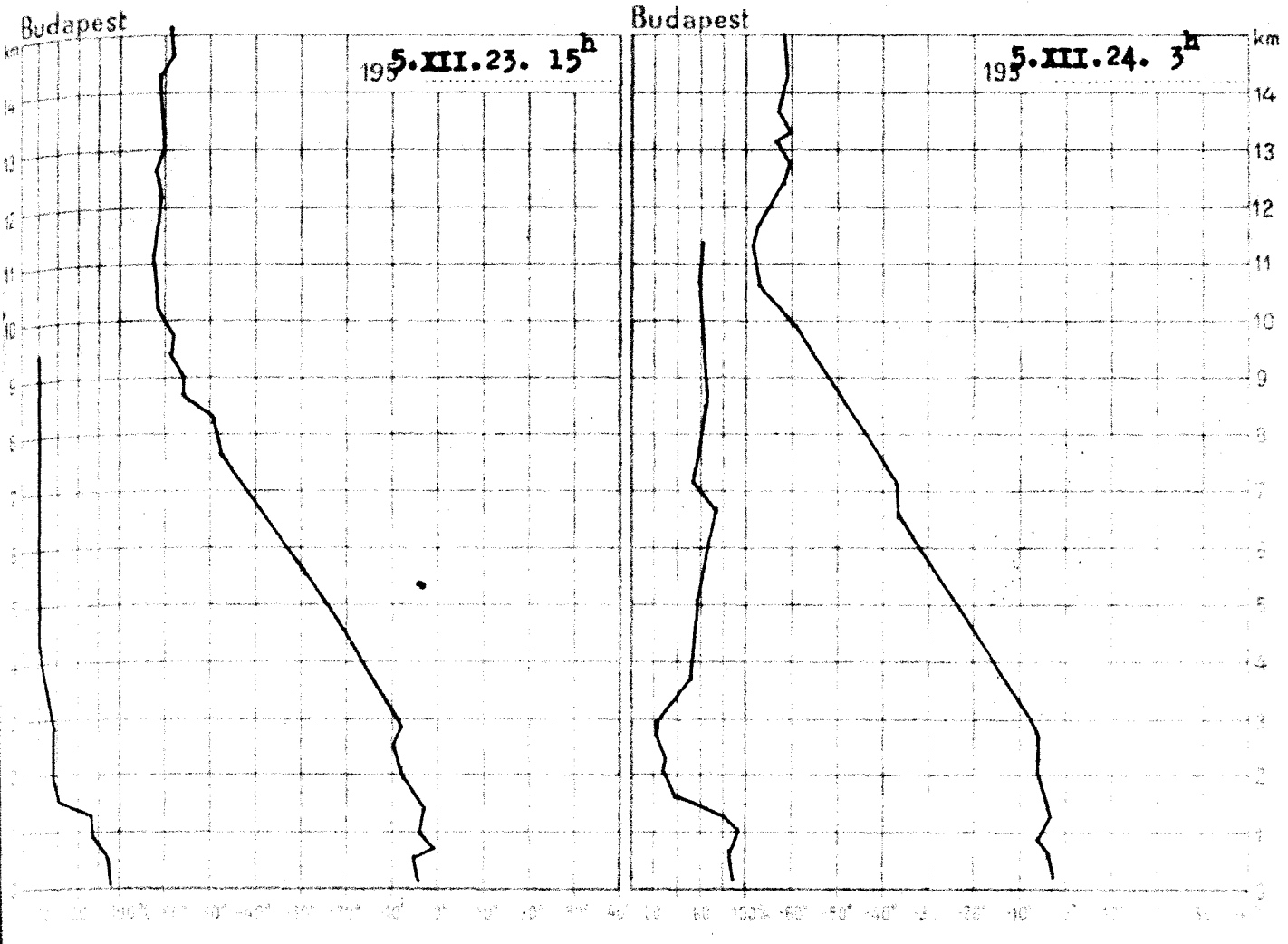

195 5.XII.23. 15h			
km	mb	C°	%
Talaj	1001.3	-1.8	100
0.5	960	-1.1	95
1	899	-1.1	84
1.5	848	-3.4	50
2	792	-6.2	46
2.5	742	-7.6	46
3	697	-7.1	44
4	611	-16.2	32
5	533	-24.1	28
6	466	-31.6	24
7	403	-40.2	30
8	348	-47.3	29
9	298	-54.1	29
10	255	-57.6	-
11	217	-59.4	-
12	186	-58.5	-
13	158	-56.1	-
14	135	-57.3	-
15	116	-56.3	-

Magaslégköri időhelyzet

Az erős nyugati áramlás miatt szárazföldünk legnagyobb része felett meleg advekció van. Lehülést csak Németország körzetében valamint a Fekete-tengertől északra fekvő vidéken találunk. Hazánk légterében az alsó 1600 m-ben gyengén hült a levegő, feljebb azonban már melegedés következett be. A felmelegedés a 2200 és 3500 m-es szintek között 6 - 7 fok volt. A -10 fok szintje ma reggelre 750 m-rel 3230 m-re emelkedett.

Dr.Tónayné s.k.

195 5.XII.24. 3h			
km	mb	C°	%
Talaj	999.5	-0.2	98
0.5	958	-1.7	95
1	898	-0.9	90
1.5	843	-2.3	44
2	792	-4.0	37
2.5	743	-4.3	32
3	697	-8.4	66
4	611	-15.0	61
5	534	-22.2	64
6	465	-30.2	76
7	403	-35.8	66
8	358	-44.2	68
9	300	-51.8	71
10	266	-59.3	71
11	218	-65.8	69
12	186	-61.8	-
13	158	-60.0	-
14	135	-58.8	-
15	115	-58.0	-

1955. december hó

24. szombat

68. évfolyam 358. sz.

	Reggeli észlelések 06 TMG				Az előző 24 óra adatai					
	Felhőzet (0–4)	Szélirány és erő (m/s)	Légnyomás (millibár)	Hőmérséklet (C°)	Csapadék (24 óra) (mm)	Hó cm	Hőmérséklet-szélsőségek: legnagyobb (max.)	legkisebb (min.)	reggeli (07 h)	Napsütés (óra) tegnap
	4	S 2	1017.2	1	.		1	0	0	0
	4	- 0	17.0	0	ny		5	-1	-1	0
	4 .	SW 1	17.1	0	ny	1	1	-1	-1	0
	4	NW 1	17.0	-1	ny	folt	1	-1	-2	-
	4 =	SW 4	17.2	1	.		1	1	0	-
	4	- 0	16.8	1	ny		3	0	-1	-
	4 =	ESE 2	16.6	1	.	folt	5	-1	-1	-
	4 =	- 0	-	1	.		0	-1	-1	-
	4 =	S 1	17.6	1	.	folt	-1	-1	-1	0
	4	- 0	17.5	1	.	1	0	0	0	-
	4 =	S 2	17.4	2	ny		2	1	1	-
	4	- 0	17.3	2	ny		3	2	1	0
	4 ,	- 0	17.5	1	1		1	-1	-1	0
	4 =	NE 1	17.8	-1	ny	lepel	3	-1	-2	0
	4	- 0	18.4	0	ny		2	-1	-1	0
	4 =	S 2	17.9	0	.		1	-1	-1	0
	4 =	SW 1	-	-1	.		0	-1	-1	0
	4	SW 2	17.3	4	ny		3	3	3	0
	4	SSW 1	17.1	4	.		0	0	0	0
	-	-	-	-	-		-	-	-	-
	4 ,	SE 2	17.9	3	ny		0	0	0	0
	4 ,	W 2	18.4	0	ny		-1	-3	-	-
	4 =	SW 1	-	-1	.		0	-2	-2	-
	4 ,	S 1	18.1	0	1		0	-1	-1	0
	4	NW 1	13.8	-1	ny		2	-1	-2	0
	4 =	SW 1	19.0	-1	.		1	-1	-1	0
	4 =	SW 9	-	-4	ny	V4	2	-4	-	4
	4 =	SW 2	895.9	-3	.	4	2	-4	-	-
	1 =	W 2	955.6	1	1		5	-1	-	-
	4 ,	SE 1	-	-1	.	folt	6	-4	-	6
	4	- 0	955.8	0	Ly	folt	7	-1	-2	-

	24 óra csapadék mm	Hó cm		24 óra csapadék mm	Hó cm		24 óra csapadék mm	Hó cm		24 óra csapadék mm	
	ny			1			ny	1		.	
	ny			1			.		Kisvarda	ny	
	ny			ny	folt		ny	folt	Vasvasszeméty	.	
	ny	folt	Mátrafüred	1	folt		ny	folt	Bükkaborszéhegy	ny	
	-			ny			ny	lepel	Marosszaka	.	
	-			.			ny	lepel	Tiszabecs	.	
	ny			ny			ny		Csenger	.	
	ny	folt	Szécsénykovácsi	1			.		Nyírlugos	-	
	ny	folt	Nagykovácsi	.			.		Polgár	.	
	.		Somogyszob	-			-		Hajdúdorog	-	
	-		Barcs	.			ny		Hortobágy	.	
	.	folt	Szigetvár	1			.		Nagylóta	.	
	.		Lengyel	.			.		Tiszafüred	.	
	.	folt	Középlövő	-			-		Tiszaroff	.	
	ny	folt	Bataszék	.			-		Karcag	-	
	.		Mohács	1			.		Puspökladány	.	
	ny	folt	Siklós	.			.		Berettyóújfalu	.	
	.		Királyrét	-			.		Szeghalom	.	
	.	folt	Balassagyarm.	ny	folt		i		Körösszakál	.	
	ny	folt	Romhány	.	folt		i		Szarvas	.	
	ny		Vác	.			.		Szentes	i	
	.		Galgamácsa	ny			.		Orosháza	ny	
	.	2	Lőrinci	ny			i		Makó	ny	
	.		Gyöngyös	.					Mezőhegyes	-	
	i		Borsodnádasd	ny	lepel				Battonya	-	

* A légnyomás 500 gdm-re átszámítva ** A légnyomás 1000 gdm-re átszámítva

... BUDAPEST F.V. POMÁZI E. GYÁRA

Magassági szélmérések

Óraadatok greenwichi középidőben

XII.24.	Szhely 8 h		Pécs 7 h		Miskolc 8 h											
	fok	m/s	fok	m/s	fok	m/s	fok	m/s	fok	m/s	fok	m/s	fok	m/s	fok	m/s
talaj	220	2	-	0	-	0										
500 m	330	7			290	2										
1000	330	7														
1500	280	6														
2000	310	6														
2500																
3000																
4000																
5000																
6000																
7000																
8000																
9000																
10000																
11000																
12000																
13000																
14000																
15000																
16000																
17000																
18000																
19000																
20000																

	fok	m/s	fok	m/s	fok	m/s	fok	m/s	fok	m/s	fok	m/s	fok	m/s	fok	m/s
talaj																
500 m																
1000																
1500																
2000																
2500																
3000																
4000																
5000																
6000																
7000																
8000																
9000																
10000																
11000																
12000																
13000																
14000																
15000																
16000																
17000																
18000																
19000																
20000																

OFFSET NYOMDA BUDAPEST F. V. POMÁZI U. 1. 10. 1.

IDŐJÁRÁSI NAPIJELENTÉS

ЕЖЕДНЕВНЫЙ МЕТЕОРОЛОГИЧЕСКИЙ БЮЛЛЕТЕНЬ • DAILY SYNOPTIC MAP OF THE HUNGARIAN METEOROLOGICAL INSTITUTE • BULLETIN QUOTIDIEN DE L'INSTITUT MÉTÉOROLOGIQUE HONGROIS WETTERBERICHT DES UNGARISCHEN METEOROLOGISCHEN INSTITUTS

KIADJA AZ ORSZÁGOS METEOROLÓGIAI INTÉZET BUDAPEST II. KITAIBEL PÁL UTCA 1. KÖZPONT: 150-220 IRÓHELYI OSZT.: 131-201, 150-410

MEGJELENIK NAPONKÉNT • ELŐFIZETÉSI ÁRA A POSTAI KÖLTSÉGGEL EGYÜTT NEGYEDÉVRE 60.— Ft KIADÁSÉRT FELELŐS AZ INTÉZET IGAZGATÓJA

68. évfolyam. 359. szám. + Budapest + 1955. december hó 25.

Az időjárási helyzet ma reggel és a várható időjárás:

Európa legnagyobb részén változékony, szeles, csapadékos az időjárás. Különösen sok a csapadék Finnországban és a Volga mentén. Az Alpok és Kárpátok vidékén és a Balkánon szárazabb, csendesebb, de sokhelyen párás, ködös az idő.

Hazánkban szombaton országszerte párás, ködös volt az idő. Több helyen volt ködszitálás, ez azonban seholsem adott 1 mm-t meghaladó mennyiségü csapadékot. A hőmérséklet napközben 0, +3 fokig, Sopronban +5 fokig emelkedett, Ma hajnalban +1, -2 fokig, Nagykanizsán -3 fokig hült le a levegő.

Budapesten vasárnap 12 órakor a hőmérséklet +1 fok, a tengerszintre átszámitott légnyomás 764 mm, gyengén emelkedő irányzatu.

Várható időjárás hétfő estig:

Felhős, párás, ködös idő. Több helyen ködszitálás.
Néhány helyen kisebb eső.
Mérsékelt szél.

Várható legalacsonyabb hőmérséklet ma éjjel: +2, -1 fok között, néhány helyen -2 fok alatt.
legmagasabb nappali hőmérséklet hétfőn: 1, 4 fok között.

A fütés alapjául szolgáló várható napi középhőmérséklet:
0, +4 fok között.

Rajkay Ödön s.k.

A hőmérséklet és a légnyomás napi középértéke Budapesten és ezek eltérése a 75 évi átlagtól:
1955. XII.24-én: 1,5 C°, 763,1 mm. Eltérés: +2,0 C°, -2,8 mm.

1871 óta ezen a napon előfordult
legmagasabb hőmérséklet 9,5 C° /1901./
legalacsonyabb hőmérséklet -18,2 C° /1879./

Az Országos Meteorológiai Intézet Időjárási Napijelentése

CSAPADÉKELOSZLÁS

AZ UTOLSÓ 24 ÓRÁBAN

195 5. XII. 24. ..... 7h-TÓL XII. 25. ..... 7h-IG

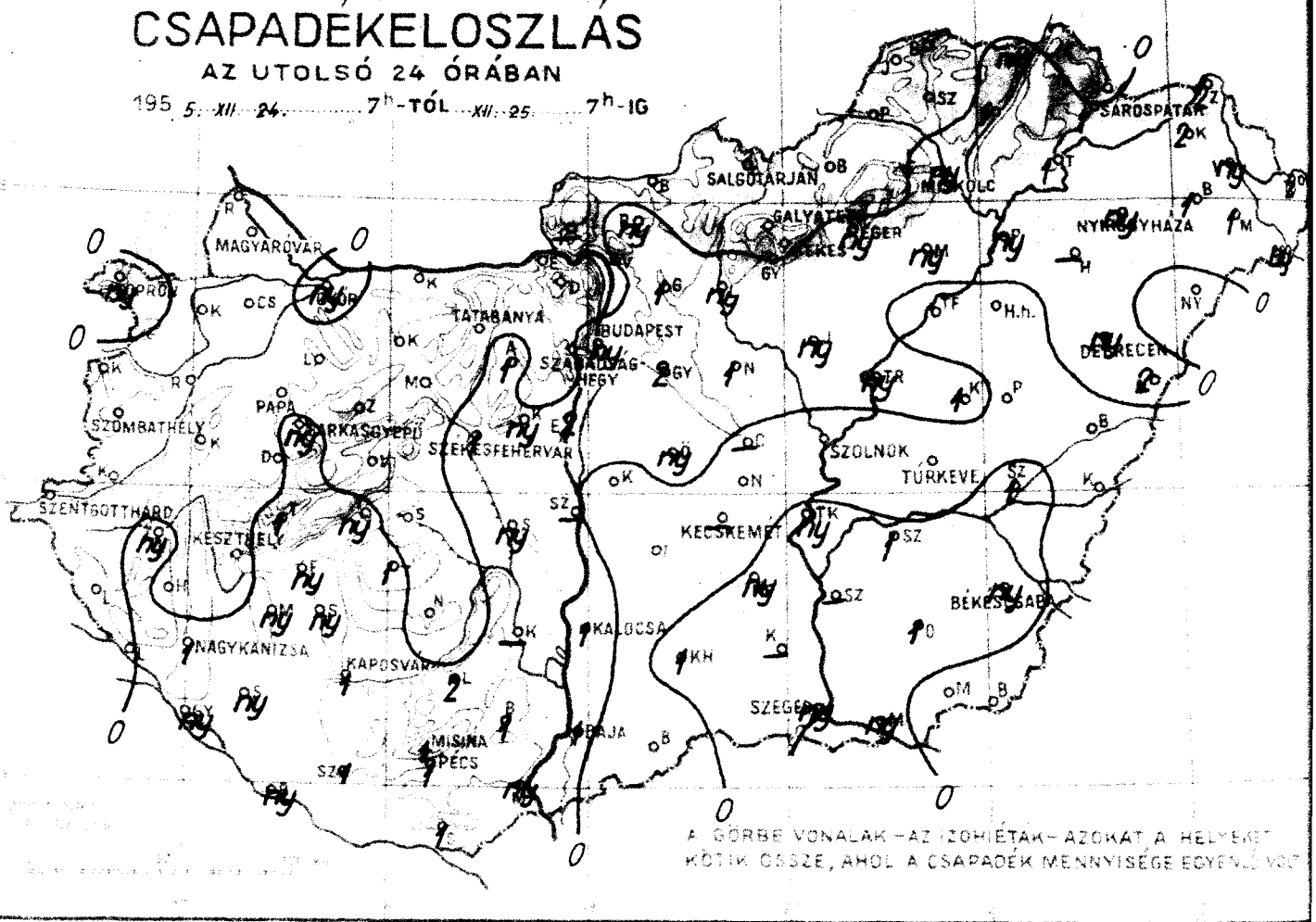

A GÖRBE VONALAK – AZ IZOHIÉTÁK – AZOKAT A HELYEKET KÖTIK ÖSSZE, AHOL A CSAPADÉK MENNYISÉGE EGYENLŐ VOLT

LEGMAGASABB HŐMÉRSÉKLET

5. XII. 24.

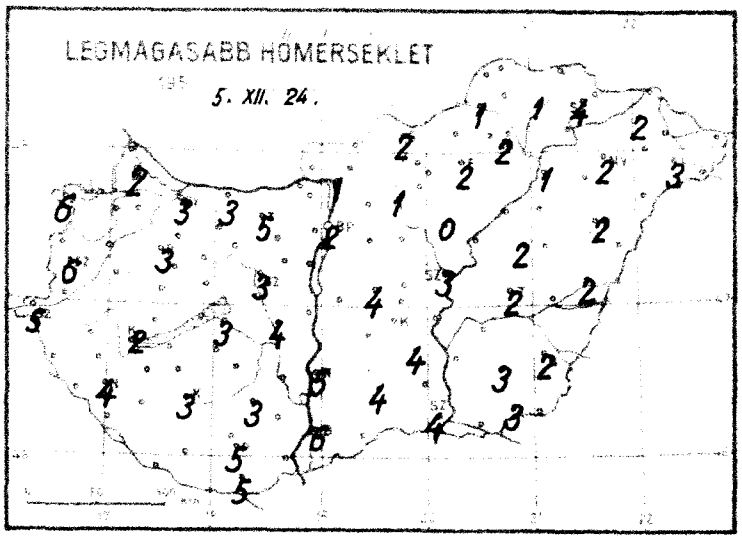

LEGALACSONYABB HŐMÉRSÉKLET

195 5. XII. 25.

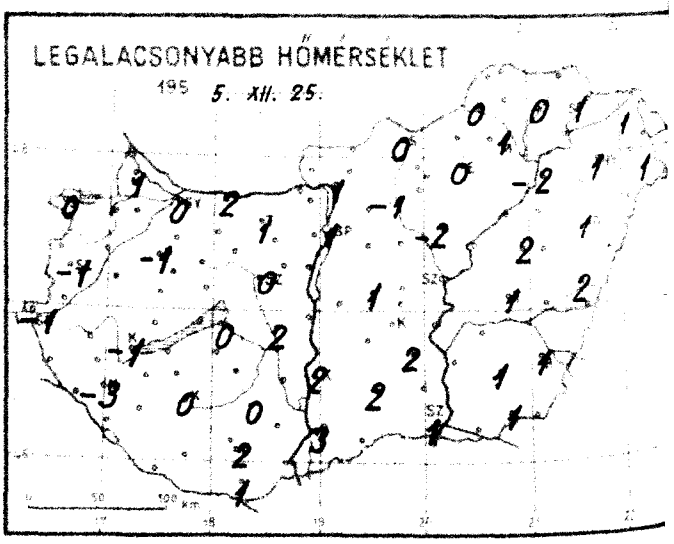

RADIÁCIÓS MINIMUM

195 5. XII. 25.

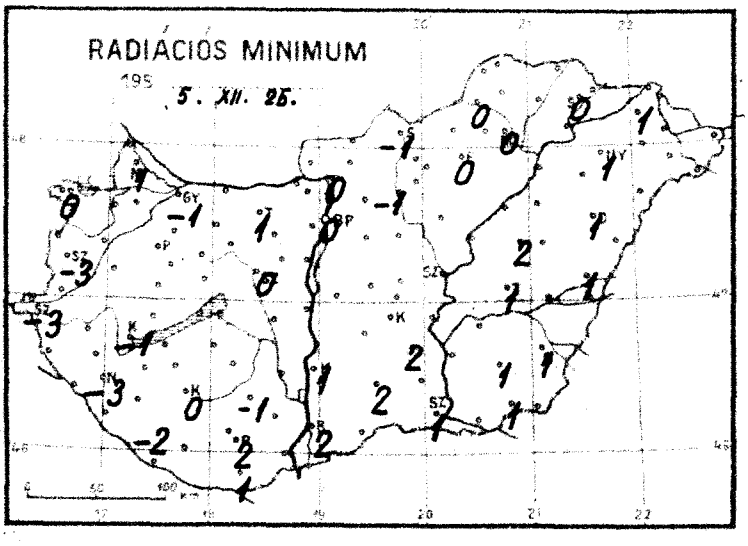

HÓ cm

1955. XII. 25.

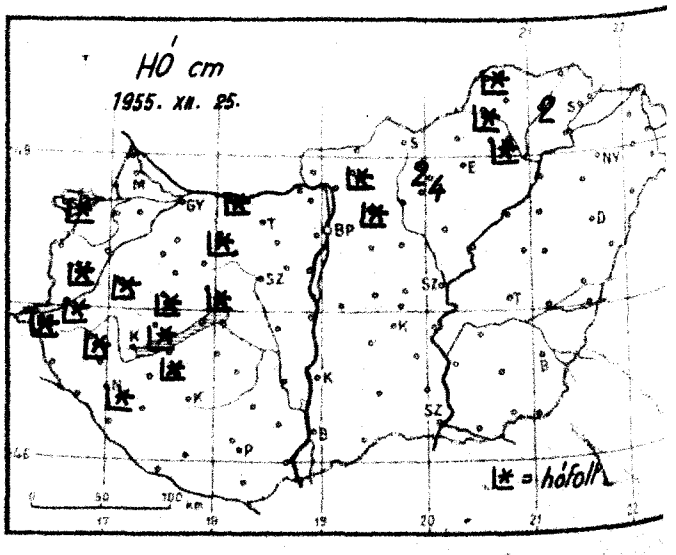

Időjárási helyzet ... év ... hó ... nap ... óra

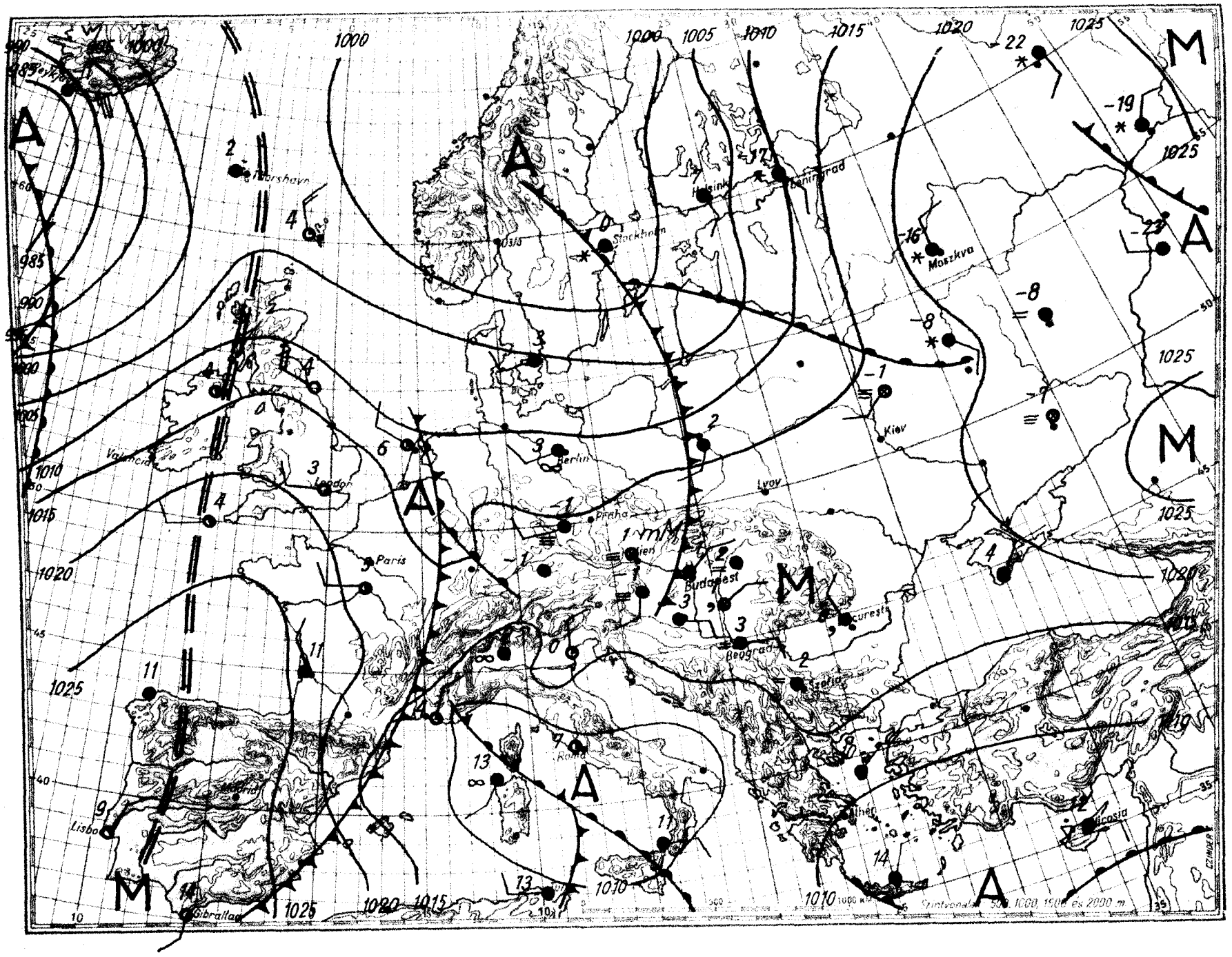

Magassági légállapotmérés

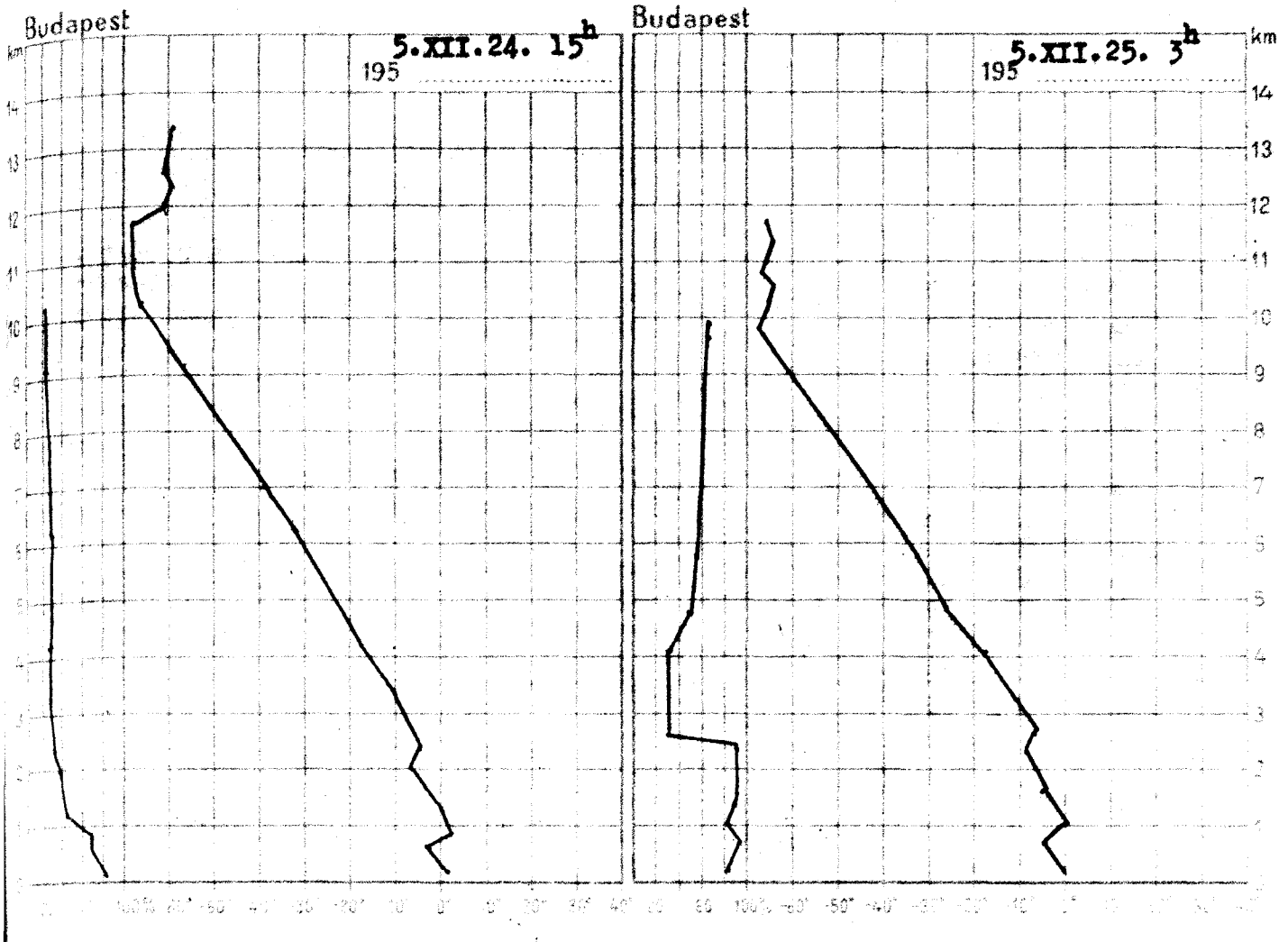

195 5.XII.24. 15h

km	mb	C°	%
Talaj	999.7	2.8	90
0.5	956	-0.1	75
1	899	+0.2	59
1.5	845	-0.9	48
2	792	-3.9	40
2.5	742	-3.8	33
3	699	-7.2	33
4	612	-15.8	33
5	533	-22.0	33
6	467	-29.5	33
7	404	-30.9	33
8	327	-46.4	32
9	299	-53.1	32
10	256	-62.6	32
11	217	-61.2	-
12	184	-58.2	-
13	157	-57.8	-

Magaslégköri időhelyzet

Hazánkban az elmult 24 óra folyamán az alsó 1200 m-es rétegben felmelegedés következett be, amely 800 m körül elérte az 5 fokot is. Emiatt ujra megjelent a 0 fok mégpedig három szinten is: 290, 690, illetve 1040 m-en. A magasabb rétegekben csökkent a hőmérséklet. Igy a -10 fokos szint 160 m-rel süllyedt, és ma hajnalban 3070 m-en volt.

Dr.Ozorai s.k.

195 5.XII.25. 3h

km	mb	C°	%
Talaj	999.5	1.0	92
0.5	958	-1.2	99
1	898	+0.2	96
1.5	844	-2.8	100
2	791	-6.1	100
2.5	742	-5.0	50
3	697	-9.4	40
4	611	-18.2	42
5	532	-25.0	60
6	463	-33.0	65
7	401	-41.7	68
8	344	-50.8	75
9	295	-59.5	75
10	252	-63.2	-
11	214	-61.6	-

1955. december hó.
25. nap vasárnap
68. nyfolyam 359. sz.

	Reggeli észlelések 06 TMG				Az utolsó 24 óra adatai					
	Felhőzet (0–4)	Szélirány és erő (m/s)	Légnyomás (millibár)	Hőmérséklet (C°)	Csapadék (24 óra) (mm)	Hó cm	Hőmérsékleti szélsőségek: tegnapi nappali max.	éjszakai min.	Radiációs min.	Napsütés (óra) tegnap
[illegible]	4 ≡	SE 2	1017.6	1	.		2	1	1	0
[illegible]	4 ,	NNW 2	17.6	0	ny	folt	6	0	0	2
[illegible]	4 ≡	- 0	17.1	-1	.	folt	6	-1	-3	-
[illegible]	4 ≡	- 0	16.4	0	.	folt	5	-1	-3	-
[illegible]	4 ≡	- 0	17.5	0	.		3	-1	-2	-
[illegible]	4	ESE 1	17.7	1	ny		3	0	-1	-
[illegible]	4	ESE 1	17.5	2	.		5	1	1	-
[illegible]	4 ≡	NE 1	-	1	1		3	0	0	-
[illegible]	4 ≡	ESE 1	17.1	1	.		2	-1	-1	1
[illegible]	4 ≡	NNE 1	16.8	0	1	folt	4	-3	-3	-
[illegible]	4 ,	NE 1	16.8	2	1		5	0	0	-
[illegible]	4	E 4	16.6	3	1		5	2	2	0
[illegible]	4	NE 2	17.5	1	ny		2	1	0	0
[illegible]	4 ≡	NE 2	18.6	0	.		2	0	-1	0
[illegible]	4 =	N 1	17.6	1	ny		2	0	0	0
[illegible]	4	NNW 1	17.9	1	ny		2	1	0	0
[illegible]	4 =	- 0	-	1	1		-	1	0	-
[illegible]	4	- 0	16.7	3	1		6	3	2	0
[illegible]	4 =	NNE 1	16.3	3	1		5	2	1	1
[illegible]	-	-	-	-	-		-	-	-	-
[illegible]	4 ,	NE 3	16.8	1	ny		4	1	1	0
[illegible]	4 ≡	- 0	17.7	1	.		3	1	-	-
[illegible]	4	NE 1	-	2	.		2	1	1	-
[illegible]	4 =	NNE 2	17.0	1	ny		2	1	1	0
[illegible]	4 =	- 0	18.2	1	ny		2	1	1	0
[illegible]	4 ,	N 1	18.7	2	ny		2	1	1	0
[illegible]	4	W 2	896.0	0	.	4	0	-2	-	0
[illegible]	4	NW 2	896.5	0	.	2	0	-1	-	-
[illegible]	4 ≡	N 2	954.7	0	1	V	4	-1	-	-
[illegible]	-	-	-	-	-		-	-	-	-
[illegible]	4 ≡	- 0	955.1	-1	ny		4	-1	-1	-

[illegible]		Hó cm	24 óra csapadék mm		Hó cm	24 óra csapadék mm		Hó cm	24 óra csapadék mm	
[illegible]	.		[illegible]	ny		[illegible]	.	folt	[illegible]	2
[illegible]	.		[illegible]	.		[illegible]	.	folt	Kisvarda	2
[illegible]	.		[illegible]	ny	folt	[illegible]	.		[illegible]	ny
[illegible]	.		Marcali	ny		[illegible]	.	folt	Baktalórántháza	1
[illegible]	.		Somogyvár	ny		[illegible]	.		Matészalka	1
[illegible]	.	folt	[illegible]	1		[illegible]	1	lepel	Tiszabecs	2
[illegible]	.		[illegible]	ny		[illegible]	ny		[illegible]	ny
[illegible]	ny	folt	[illegible]	-		[illegible]	.		Nyírlugos	.
[illegible]	.		Nagykónyi	.		[illegible]	1		Polgár	ny
[illegible]	.		[illegible]	ny		Mezőkeresztes	ny		Hajdúdorog	-
[illegible]	ny		[illegible]	ny		Jászapáti	ny		Hortobágy	-
[illegible]	.	folt	Szigetvár	1		Nagykáta	1		Nagyléta	2
[illegible]	.		Lengyel	2		Gyömre	2		Tiszafüred	.
[illegible]	.	folt	Kőszépladvég	-		Örkény	ny		Tiszaroff	ny
[illegible]	1	folt	Baranapáti	1		Kunszentmiklós	.		Kateag	1
[illegible]	.		Mohács	ny		Cegléd	-		Püspökladány	.
Veszprém	.	folt	Siklós	1		Nagykőrös	.		Berettyóújfalu	.
Komárom	.	folt	Királyrét	-		Tiszakécske	ny		Szeghalom	1
Kisbér	.	folt	Balassagyarm.	.		Izsák	.		Kőrösszakál	.
Mór	.		Rombány	ny	folt	Kiskunfélegyh.	ny		Szarvas	1
Mesut	1		Vác	.		Kiskunhalas	1		Szentes	-
Esztergom	.		Gaigamacsa	1	folt	Bácsalmás	.		Orosháza	1
Dobogókő	.	2	Lőrinci	ny		Kistelek	-		Makó	ny
Étes	2		Gyöngyös	ny					Mezőhegyes	.
Kapolnásnyék	ny		Borsodnádasd	-					Battonya	.

* A légnyomás 500 gdm-re átszámítva ** A légnyomás 1000 gdm-re átszámítva

[illegible] BUDAPEST T. V. POMAYER GYULA

Magassági szélmérések

Óraadatok greenwichi középidőben

XII.24.	Szhely 15 h		Kkanizsa 11 h		Pécs 14 h		Szeged 10 h		Szeged 13 h	
	fok	m/s	fok	m/s	fok	m/s	fok	m/s	fok	m/s
Talaj	180	2	220	2	270	2	270	2	180	2
500 m	250	5	160	3	340	3				
1000	250	5	70	5						
1500	280	7								
2000	280	7								
2500	290	10								
3000	290	10								
4000	290	10								
5000	290	10								
6000	300	14								
7000	300	14								
8000										
9000										
10000										
11000										
12000										
13000										
14000										
15000										
16000										
17000										
18000										
19000										
20000										

XII.25.	Bpest 3 h		Bpest 6 h	
	fok	m/s	fok	m/s
Talaj	-	0	-	0
500 m	170	2		
1000				
1500				
2000				
2500				
3000				
4000				
5000				
6000				
7000				
8000				
9000				
10000				
11000				
12000				
13000				
14000				
15000				
16000				
17000				
18000				
19000				
20000				

OFFSET-NYOMDA BUDAPEST I. V. POMÁVER GYULA

IDŐJÁRÁSI NAPIJELENTÉS

ЕЖЕДНЕВНЫЙ МЕТЕОРОЛОГИЧЕСКИЙ БЮЛЛЕТЕНЬ • DAILY SYNOPTIC MAP OF THE HUNGARIAN METEOROLOGICAL INSTITUTE • BULLETIN QUOTIDIEN DE L'INSTITUT MÉTÉOROLOGIQUE HONGROIS WETTERBERICHT DES UNGARISCHEN METEOROLOGISCHEN INSTITUTS

ADJA AZ ORSZÁGOS METEOROLÓGIAI INTÉZET
UDAPEST II, KITAIBEL PÁL-UTCA 1
EL.: KÖZPONT: 150-220 IDŐJELZŐ OSZT: 151-204, 150-410

MEGJELENIK NAPONKÉNT • ELŐFIZETÉSI ÁRA A POSTAI KÖLTSÉGGEL EGYÜTT NEGYEDÉVRE 60·— Ft
KIADÁSÉRT FELEL AZ INTÉZET IGAZGATÓJA

68. évfolyam. 360. szám. + Budapest + 1955. december hó 26.

Az időjárási helyzet ma reggel és a várható időjárás:

Nyugat-Európa időjárását az egymásután beáramló enyhe óceáni léghullámok irányitják. Közép-Európa felett lassan anticiklon épül fel, és szárazabbra, csendesebbre fordult az idő. Az előző napokban a szárazföld belsejébe mélyen behatolt az enyhe levegő, még a Szovjetunió európai területének nagy részén is gyengitette a hideget.

Hazánkban vasárnap még több helyen ködös volt az idő, többfelé szitált a köd, esett kisebb eső. A hőmérséklet általában 1-4, Pécs környékén 6 fokig emelkedett. Ma hajnalban -2, +1 fokig terjedt a lehülés.

Budapesten hétfőn 12 órakor a hőmérséklet 3 fok, a tengerszintre átszámitott légnyomás 769 mm, gyengén emelkedő irányzatu.

Várható időjárás kedd estig:

Felhős, párás, több helyen ködös idő.
Néhány helyen ködszitálás, kisebb eső, esetleg ónoseső.
Mérsékelt szél.

Várható legalacsonyabb hőmérséklet ma éjjel: 0, -3,
legmagasabb nappali hőmérséklet kedden: 2 - 5 fok között.

A fütés alapjául szolgáló várható középhőmérséklet:

0, +4 fok között.

A hőmérséklet és a légnyomás napi középértéke Budapesten és ezek eltérése a 75 évi átlagtól:

1955. XII.25-én: 1,2 C°, 764,3 mm. Eltérés: +1,2 C°, -0,8 mm.

1871 óta ezen a napon előfordult

legmagasabb hőmérséklet 9,6 C° /1901./
legalacsonyabb hőmérséklet -20,6 C° /1879./

Az Országos Meteorológiai Intézet Időjárási Napjelentése

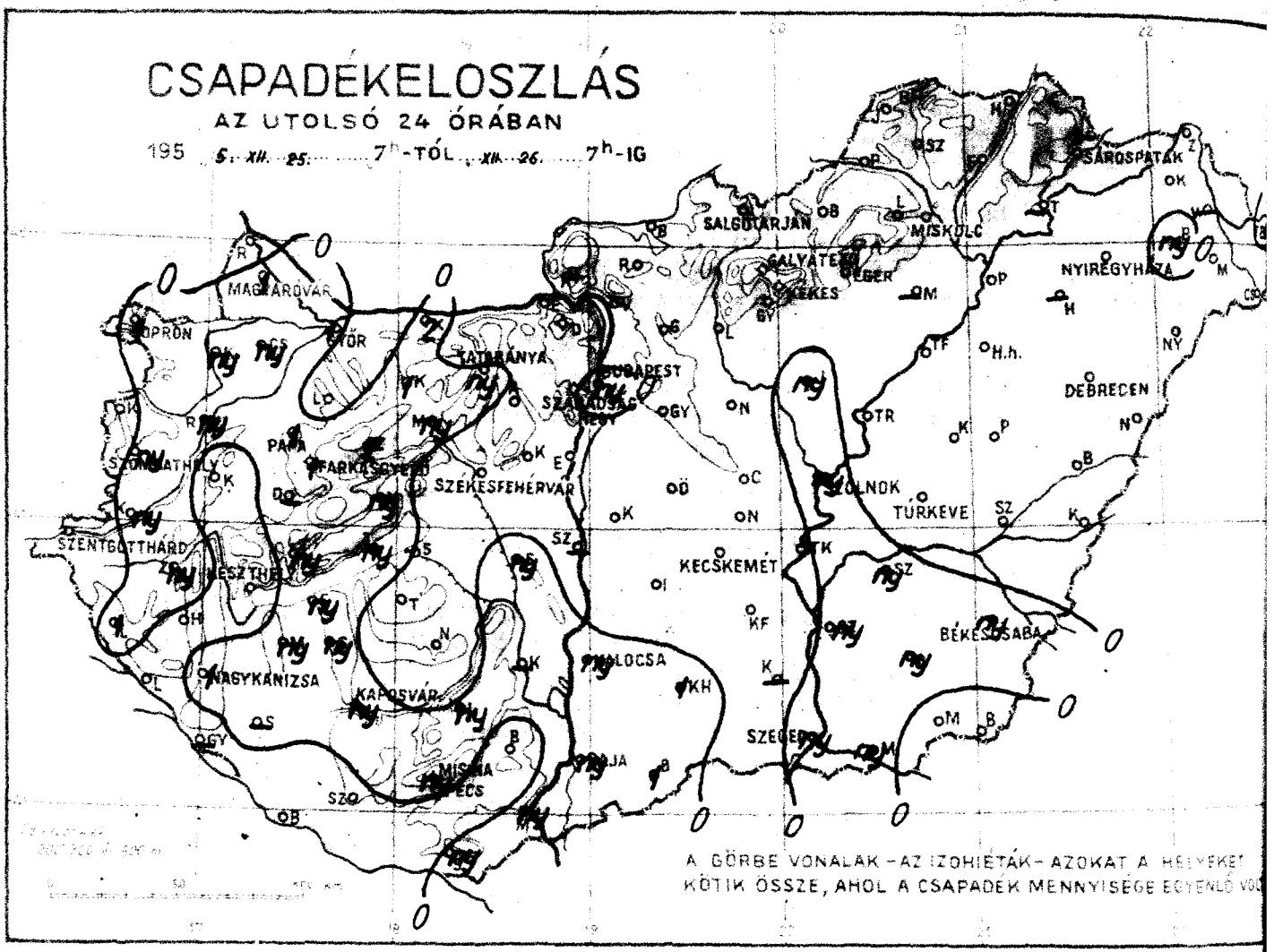

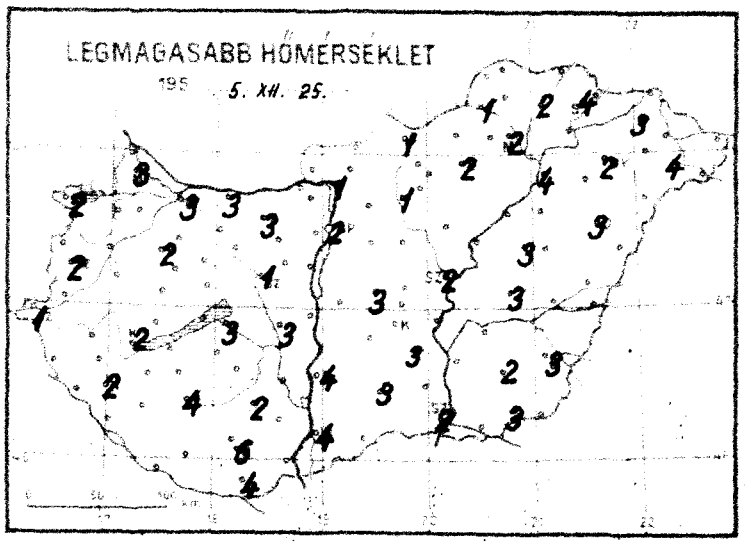

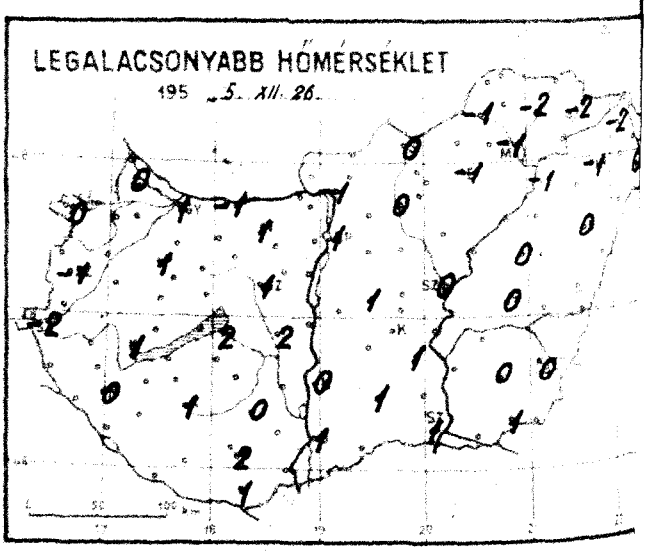

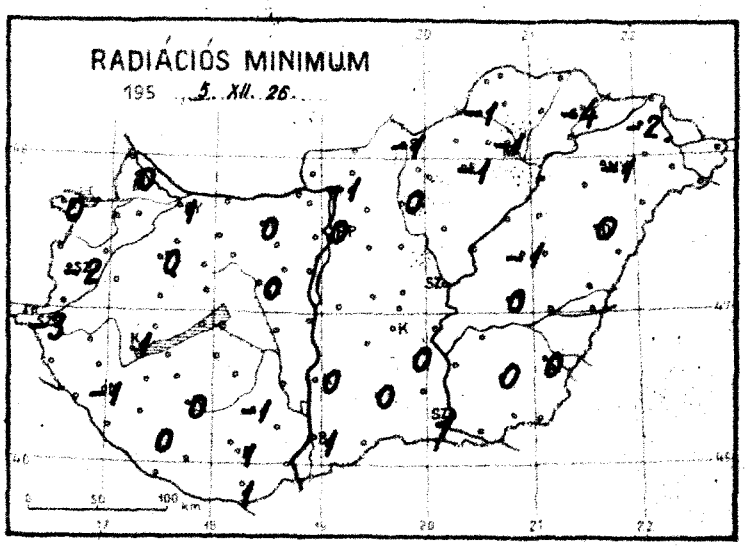

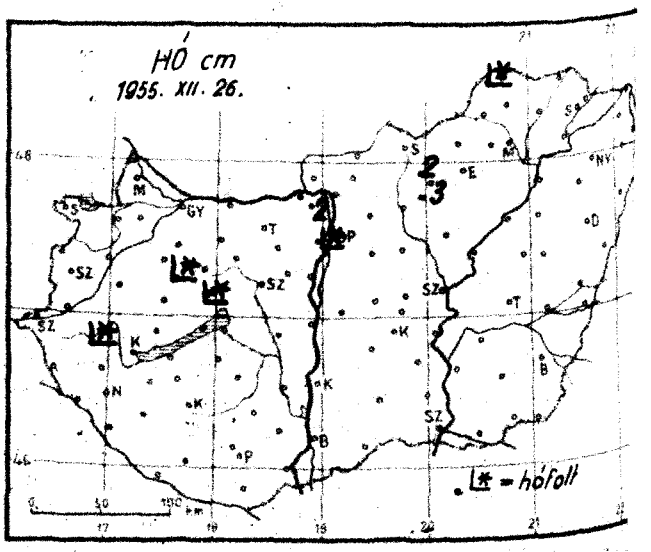

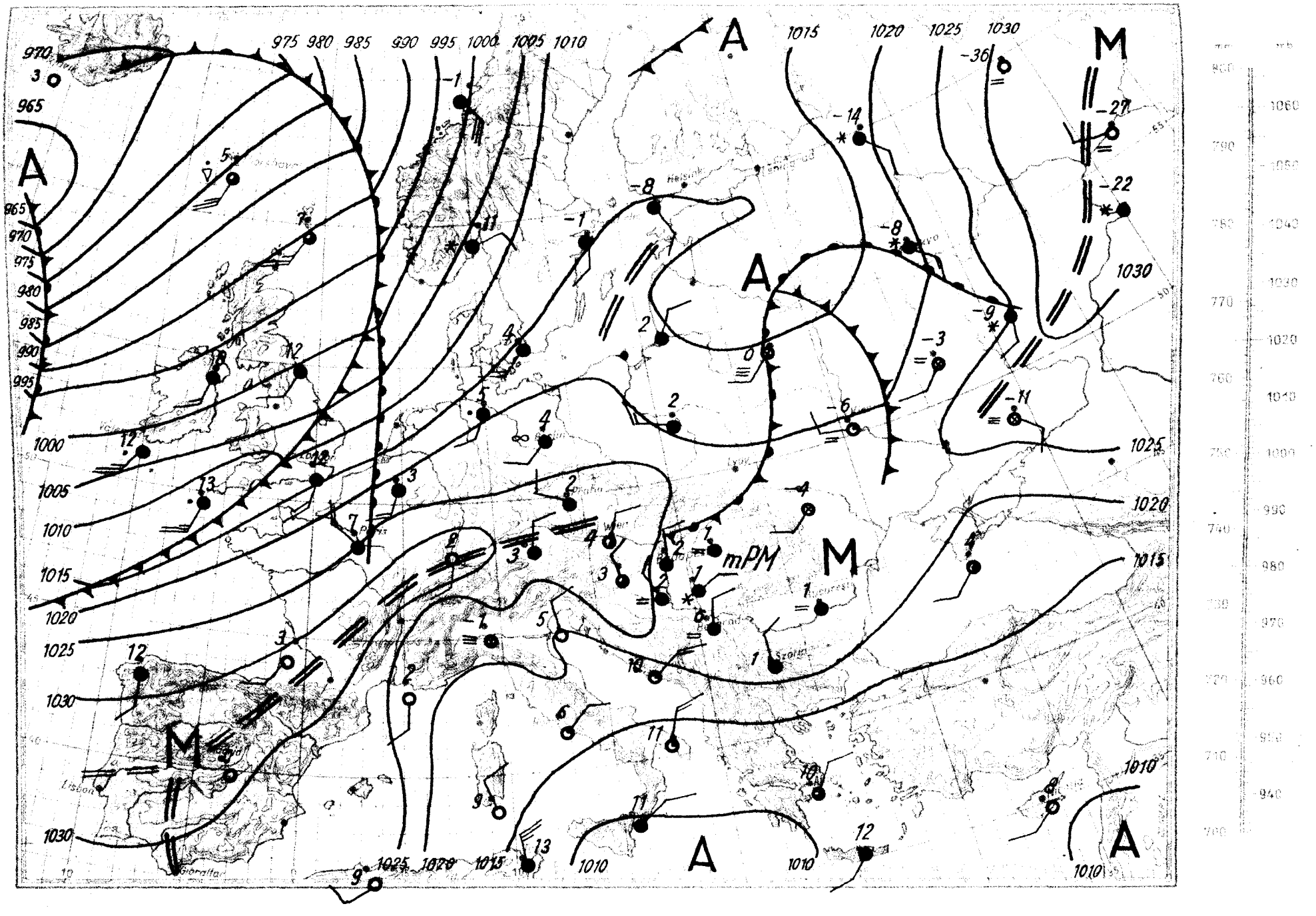

A
M
mPM
970
965
975
980
985
990
995
1000
1005
1010
1015
1020
1025
1030

Magassági légállapotmérés

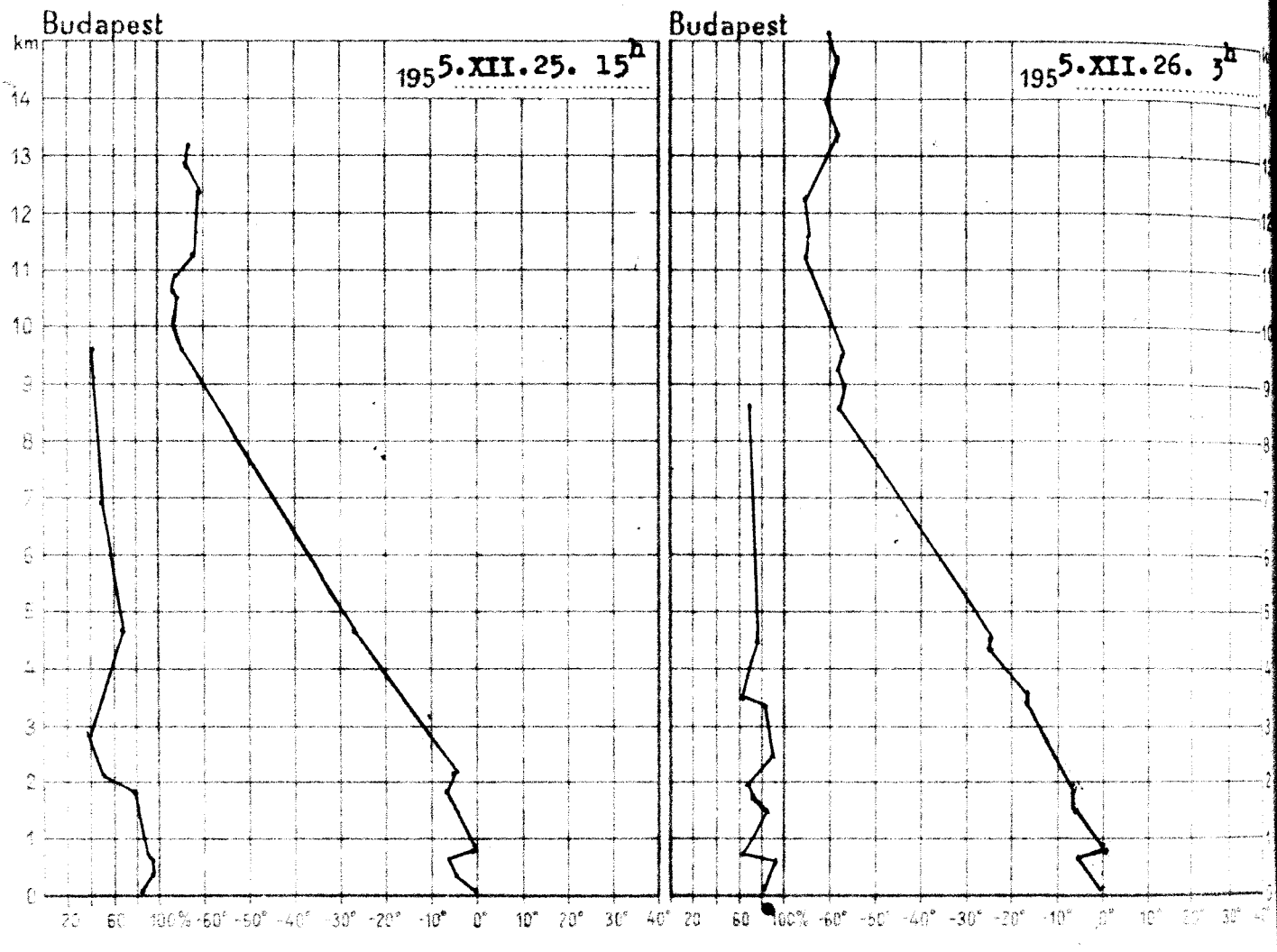

195 5.XII.25. 15h			
km	mb	C°	%
Talaj	1002.1	0.8	89
0·5	959	-3.1	100
1	899	-0.4	95
1·5	845	-3.0	90
2	793	-3.4	75
2·5	745	-6.3	56
3	697	-10.6	46
4	612	-18.6	63
5	533	-25.8	68
6	464	-33.8	58
7	402	-42.0	54
8	345	-48.9	48
9	296	-57.6	48
10	251	-63.8	-
11	213	-62.2	-
12	182	-60.1	-
13	154	-60.6	-
14			
15			

Magaslégköri időhelyzet

Az izlandi centrális ciklon, valamint az azori-anticiklon hatására szárazföldünk fölé nagy erővel érkeznek a tengeri léghullámok, amelyek a Brit-szigetektől Moszkva térségéig, valamint az Alpoktól az Északi-fokig felmelegedést okoznak. Jelentékenyebb lehülés csak a Földközi-tenger nyugati medencéjében és a Volga-Don vidékén található. Hazánkban az elmúlt nap folyamán lényegesebb változás nem következett be, csupán 2 és 4 km között volt 2 fokot meghaladó lehülés. A 0 fok ujból három szinten fordult elő, ezek magassági változása csak 20-40 m /ma reggeli értékek: 250, 710, 1000 m/. A -10 fokos szint ezzel szemben 550 m-rel süllyedt, 2520 m-re.

Dr. Ozorai s.k.

195 5.XII.26. 3h			
km	mb	C°	%
Talaj	1004.7	1.2	90
0·5	962	-2.4	100
1	903	+0.0	78
1·5	847	-3.8	88
2	794	-5.8	79
2·5	745	-9.9	94
3	598	-13.0	87
4	611	-20.0	77
5	533	-27.0	81
6	463	-34.7	80
7	401	-42.7	79
8	346	-51.2	79
9	295	-56.2	-
10	251	-58.8	-
11	214	-61.4	-
12	182	-62.6	-
13	155	-59.0	-
14	132	-59.4	-
15	113	-58.0	-

OFFSET NYOMDA BUDAPEST V. POMÁVER GYULA

1955. december hó.
26. nap hétfő
68. sorszám 360. sz.

	Reggeli észlelések 06 TMG				Az utolsó 24 óra adatai					
	Felhőzet (0–4)	Szélirány és erő (m/s)	Légnyomás (millibár)	Hőmérséklet (°C)	Csapadék (24 óra) (mm)	Hó cm	Hőmérséklet-szélsőségek: tegnapi reggeltől mai	Ajzóakkumulátor mai	Hadhámos mai	Napsütés (óra) tegnap
	4	NW 1	1025.6	1	1		3	0	0	0
	1	NNW 5	25.5	4	1		2	0	0	0
	3	N 2	25.9	2	ny		2	-1	-2	0
	4 ≡	WNW 2	26.6	-1	.		1	-2	-3	-
	4 ≡	NE 1	25.5	2	1		2	1	0	-
	1	W 1	25.5	1	1		3	1	1	-
	4 =	NW 2	24.7	1	ny		3	1	0	-
	2	N 6	-	3	.		1	1	0	-
	2	N 4	25.5	2	.		2	1	1	0
	4 ≡	W 1	25.7	0	1		2	0	-1	-
	4 ,	- 0	24.6	2	ny		4	1	0	-
	4 =	NNW 3	24.4	2	.		6	2	1	0
	4	NW 2	23.7	2	ny		2	1	0	0
	4 ≡	NW 2	23.0	0	.		1	0	-1	0
	4 =	N 1	23.4	0	.		2	-1	-1	0
	4	NW 2	23.3	0	.		2	-1	-1	0
	4	NW 1	-	-1	.		4	-2	-4	0
	4 ≡	W 1	24.2	2	ny		4	1	1	0
	4 =	N 1	23.3	2	ny		4	0	0	0
	-	-	-	-	-		-	-	-	-
	4 ✳	NE 1	24.0	1	ny		2	1	1	0
	4 ≡	- 0	23.9	1	ny		2	0	-	-
	4 =	NW 1	-	0	.		3	0	0	-
	4	N 2	23.8	1	ny		3	0	0	0
	4 =	- 0	23.6	0	.		3	0	0	0
	4 =	- 0	23.8	0	.		2	-1	-1	0
	4	- 0	-	-2	.	3	3	-2	-	4
	4	NE 1	902.0	0	.	2	2	0	-	-
	4 ≡	NNW 4	962.0	0	ny		3	-1	-	-
	4 ≡	SW 2	961.6	-1	.	folt	0	-1	-	0
	4 ,	- 0	963.1	1	1	folt	4	-1	-1	-

		Hó cm		Hó cm		Hó cm		
	.		ny		.		.	
	ny		.		.	folt	.	
	ny		ny		.		-	
	.		ny		.		ny	
	ny		ny		.		.	
	ny		.		.		1	
	1		ny		.		.	
	ny	folt	-		-		-	
	.		.		-		.	
	.		-		-		-	
	-		.		ny		.	
	.		.		.		.	
	.		ny		.		.	
	-		-		.		.	
	ny		.		.		.	
	2		ny		.		.	
	ny	folt	ny		.		.	
	2		-		.		.	
	1		.		.		-	
	ny		.		.		ny	
	.		.		.		ny	
	.		ny	folt	1		ny	
	.	2	.		-		ny	
	.		.				.	
	1		.				.	

* A légnyomás 500 gdm-re átszámítva ** A légnyomás 1000 gdm-re átszámítva

OFSET NYOMDA BUDAPEST F. V. POMAVER GYULA

Magassági szélmérések

Óraadatok greenwichi középidőben

XII.25.	Pécs 12 h		Miskolc 10 h		Szeged 14 h											
	fok	m/s	fok	m/s	fok	m/s	fok	m/s	fok	m/s	fok	m/s	fok	m/s	fok	m/s
Talaj	90	2	360	2	360	2										
500 m			360	3												
1000																
1500																
2000																
2500																
3000																
4000																
5000																
6000																
7000																
8000																
9000																
10000																
11000																
12000																
13000																
14000																
15000																
16000																
17000																
18000																
19000																
20000																

XII.26.	Győr 7 h		Pécs 8 h		Bpest 3 h											
	fok	m/s	fok	m/s	fok	m/s	fok	m/s	fok	m/s	fok	m/s	fok	m/s	fok	m/s
Talaj	270	2	140	2	270	2										
500 m	360	13														
1000	360	7														
1500	350	14														
2000	350	14														
2500																
3000																
4000																
5000																
6000																
7000																
8000																
9000																
10000																
11000																
12000																
13000																
14000																
15000																
16000																
17000																
18000																
19000																
20000																

OFFSET NYOMDA BUDAPEST V. PERMAYER GYULA

IDŐJÁRÁSI NAPIJELENTÉS

ЕЖЕДНЕВНЫЙ МЕТЕОРОЛОГИЧЕСКИЙ БЮЛЛЕТЕНЬ • DAILY SYNOPTIC MAP OF THE HUNGARIAN METEOROLOGICAL INSTITUTE • BULLETIN QUOTIDIEN DE L'INSTITUT MÉTÉOROLOGIQUE HONGROIS WETTERBERICHT DES UNGARISCHEN METEOROLOGISCHEN INSTITUTS

KIADJA AZ ORSZÁGOS METEOROLÓGIAI INTÉZET | MEGJELENIK NAPONKÉNT • ELŐFIZETÉSI ÁRA
BUDAPEST II. KITAIBEL PÁL-UTCA 1 | A POSTAI KÖLTSÉGGEL EGYÜTT NEGYEDÉVRE 60.— Ft
TEL.: KÖZPONTI: 350-220 IDŐJELZŐ OSZT.: 150-200, 150-110 | KIADÁSÉRT FELEL AZ INTÉZET IGAZGATÓJA

66. évfolyam. 361. szám. • Budapest • 1955. december hó 27.

Az időjárási helyzet ma reggel és a várható időjárás:

Az Óceán felől gyors egymásutánban érkező léghullámok miatt Nyugat- és Közép-Európában továbbra is változékony az időjárás. A felmelegedés napközben Franciaországban 8 - 12, Németországban, Csehországban és Ausztriában 5 - 6 fokot is elér. A Szovjetunió európai területén is enyhült az idő, kemény hideg inkább csak az Ural-hegység vidékén van jelenleg.

Hazánkban hétfőn felhős, párás volt az idő és a Dunántúlon, valamint a keleti megyékben néhány helyen jelentéktelen mennyiségű eső esett. A hőmérséklet napközben a keleti megyékben csak 1 - 3, máshol azonban 4 - 8 fokig emelkedett. Ma hajnalban ismét sokfelé volt gyenge fagy az országban. Ma a délelőtti órákban nyugaton több helyen havazott.

Budapesten kedden 12 órakor a hőmérséklet 0 fok, a tengerszintre átszámított légnyomás 768 mm, alig változik.

Várható időjárás szerda estig:

Felhős idő, sokfelé havazás, havaseső, eső.
Mérsékelt szél.
A nappali hőmérséklet emelkedik.

Várható legalacsonyabb hőmérséklet ma éjjel: -2, +1,
legmagasabb nappali hőmérséklet szerdán: 2 - 5 fok között.

A fütés alapjául szolgáló várható középhőmérséklet:

0, +4 fok között.

Tóvágyné

A hőmérséklet és a légnyomás napi középértéke Budapesten és ezek eltérése a 75 évi átlagtól:

1955. XII.26-án: 2,7 C°, 769,1 mm. Eltérés: +2,6 C°, 3,7 mm.

1871 óta esen a napon előfordult

legmagasabb hőmérséklet	9,8 C°	/1915./
legalacsonyabb hőmérséklet	-15,5 C°	/1887./

Az Országos Meteorológiai Intézet Időjárási Napijelentése

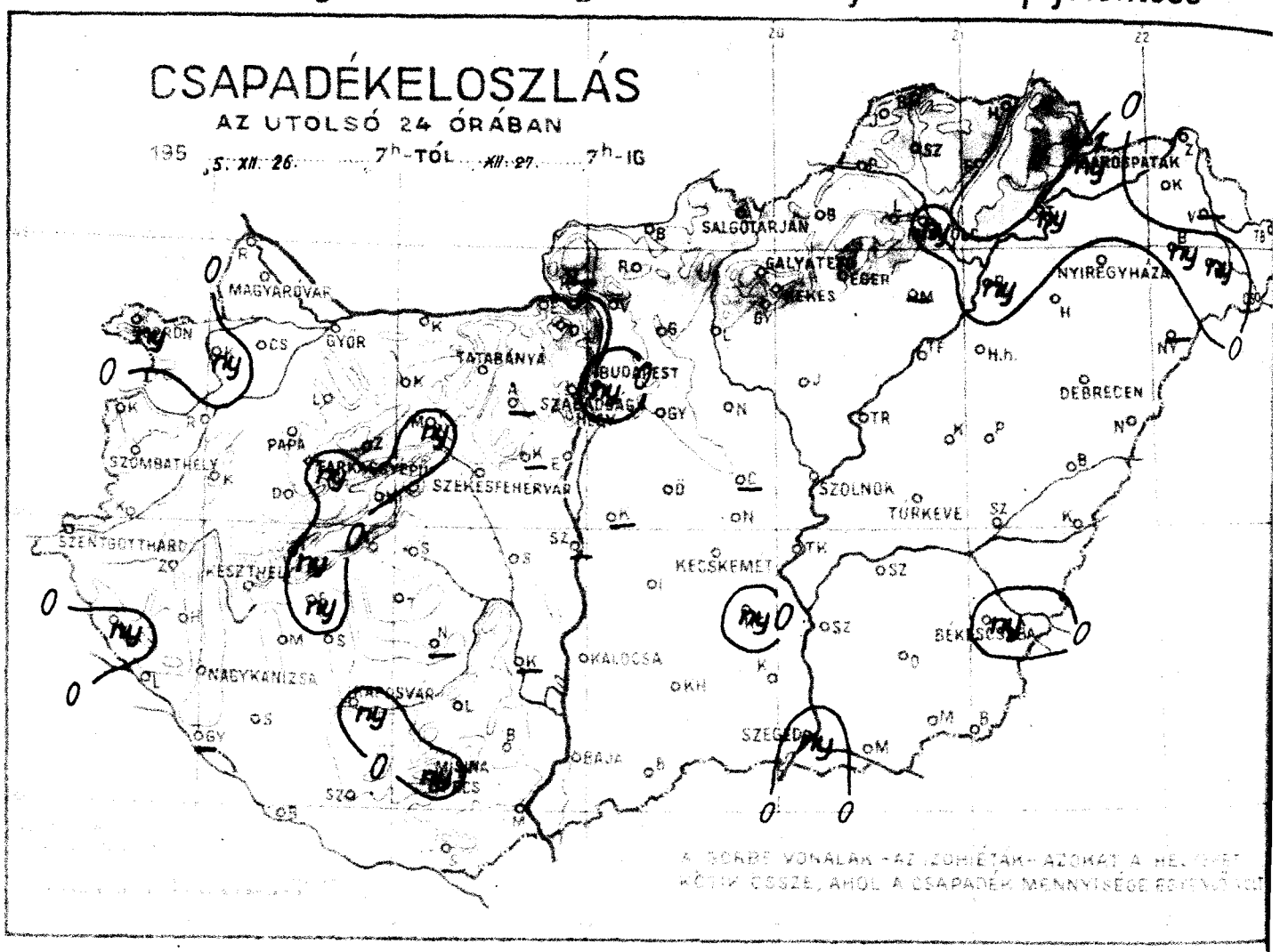

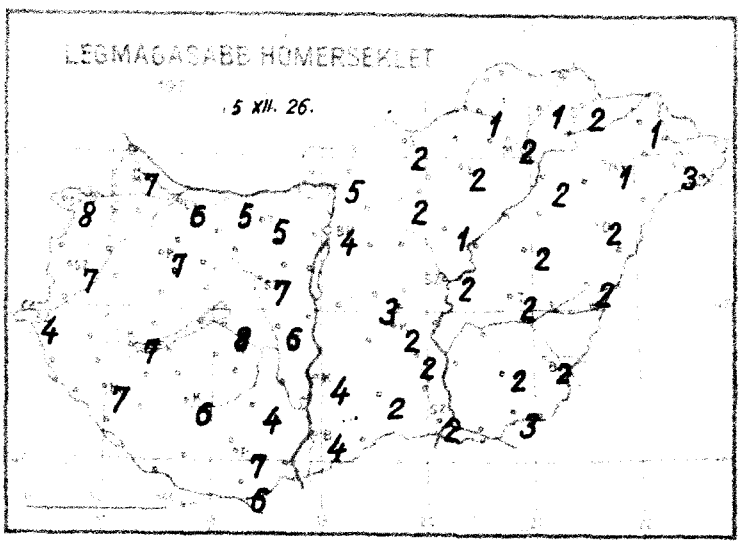

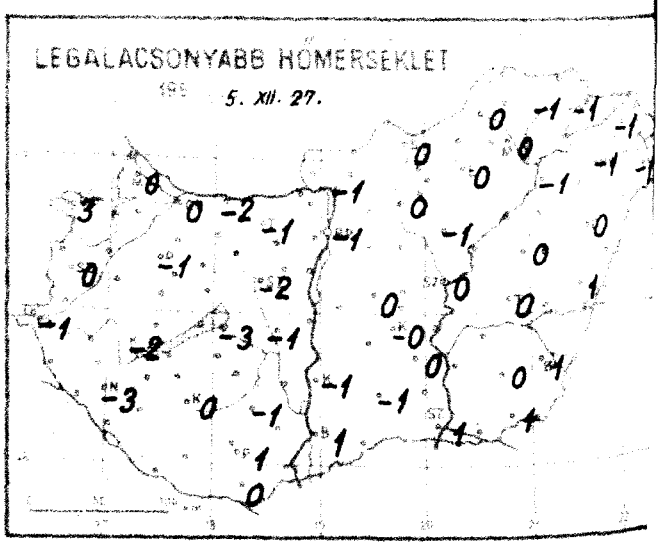

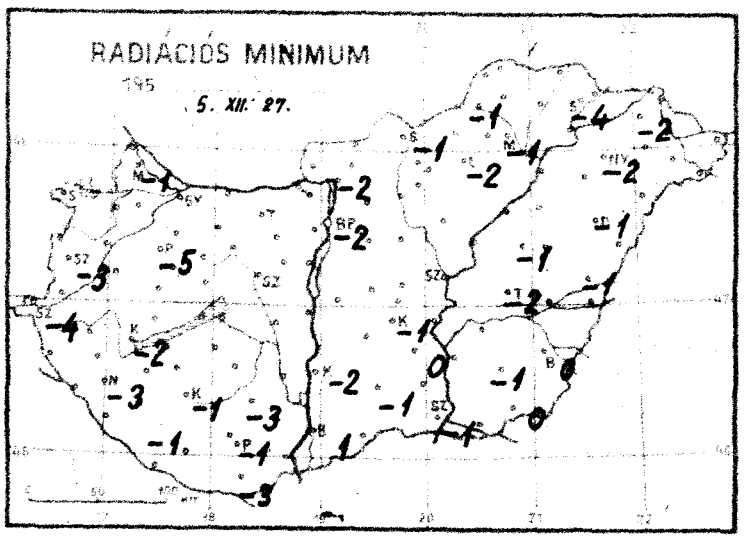

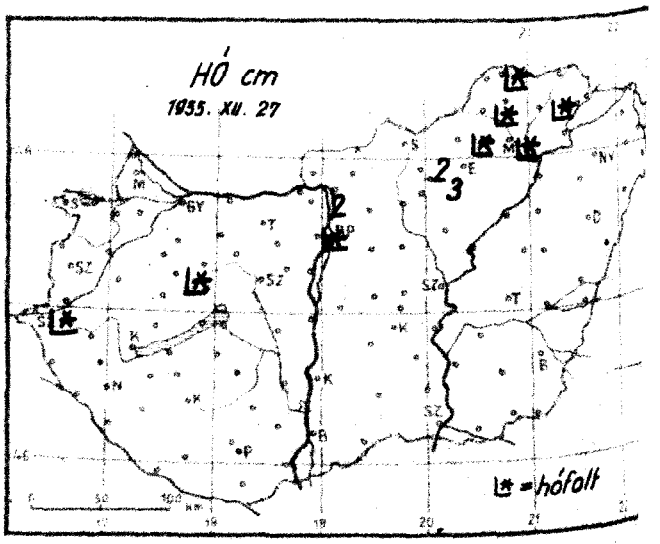

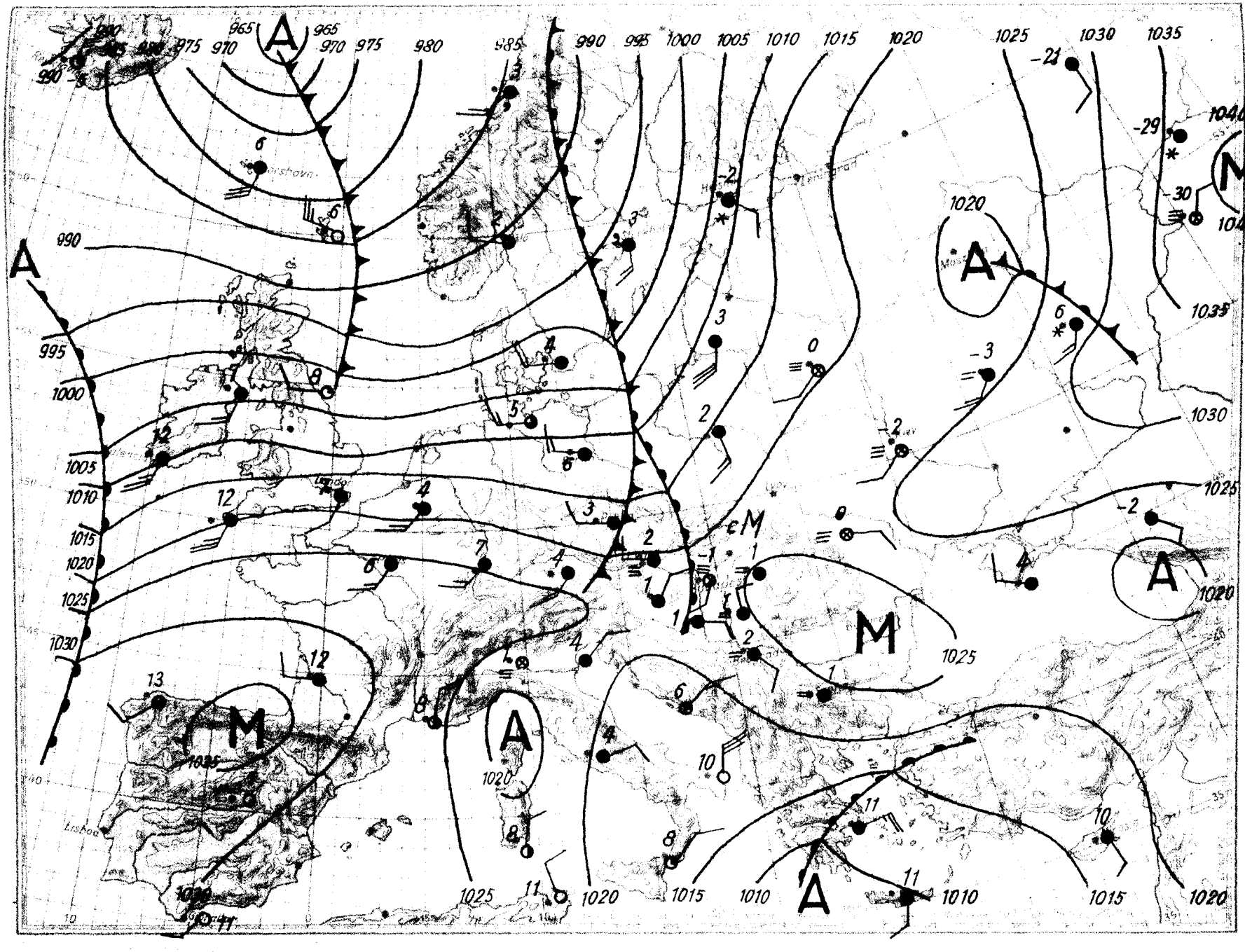
A
M
965
970
975
980
985
990
995
1000
1005
1010
1015
1020
1025
1030
1035
1040
Lisboa

Magassági légállapotmérés

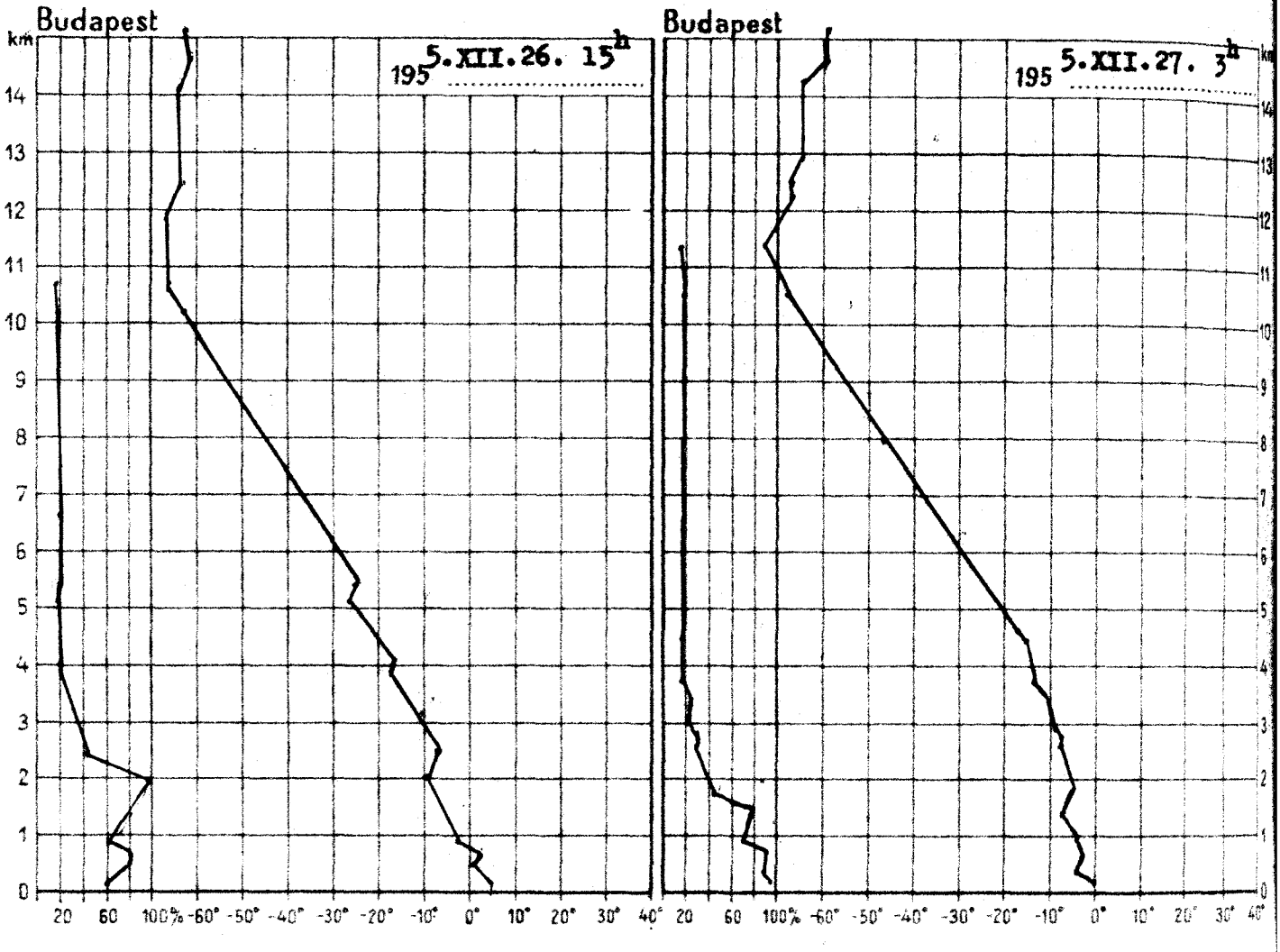

195 5.XII.26. 15h			
km	mb	C°	%
Talaj	1008.7	2.3	61
0·5	966	2.1	83
1	907	-2.2	68
1·5	850	-5.8	84
2	798	-9.0	97
2·5	749	-9.7	43
3	701	-11.9	37
4	615	-17.2	25
5	536	-24.7	23
6	467	-28.7	23
7	405	-36.3	22
8	350	-44.1	22
9	302	-51.8	22
10	257	-60.4	21
11	219	-64.4	-
12	186	-64.6	-
13	158	-62.2	-
14	135	-61.7	-
15	114	-60.2	-

Magaslégköri időhelyzet

A szárazföldet borító levegőhöz képest enyhe óceáni léghullámok továbbra is meleg advekciót okoznak csaknem egész Európa felett. Ez legnagyobb mértékü a Cseh-medence, a Baltikum, Skandináv és Moszkva légterében. Lehülést csupán Dánia, Német- és Olaszország felett találunk. Hazánkba az elmult napon északkeleti széllel kissé hidegebb levegő áramlott s e fölé érkezett ma hajnalra az enyhe óceáni levegő. Ennek megfelelően a talajtól 1100 m-ig 1 - 3 fokkal, hült, feljebb 4 - 8 fokkal melegedett a levegő. A 0 fok 840 m-rel 160 m-re süllyedt, ezzel szemben a -10 fok szintje 800 m-rel 3320 m-re emelkedett.

195 5.XII.27. 3h			
km	mb	C°	%
Talaj	1007.0	0.1	100
0·5	962	-1.0	93
1	906	-3.4	78
1·5	848	-5.3	71
2	797	-4.6	44
2·5	748	-7.0	36
3	700	-8.8	28
4	614	-12.7	26
5	548	-19.2	25
6	469	-28.2	25
7	408	-37.1	25
8	351	-46.2	25
9	303	-54.7	25
10	257	-63.8	25
11	218	-69.3	24
12	185	-65.3	-
13	157	-62.0	-
14	133	-62.0	-
15	113	-57.7	-

Dr.Kallósné s.k.

OFFSET NYOMDA, BUDAPEST F. V. POMAYER GYULA

1955. december hó.
27. kedd
68. 361.

	Reggeli észlelések 06 TMG					Az utolsó 24 óra adatai					
	Felhőzet (0–4)	Szélirány és erő (m/s)	Légnyomás (millibar)	Hőmérséklet (°C)	Csapadék (24 óra) (mm)	Hó cm	Hőmérsékleti szélsőségek: tegnap, nappali max.	éjszakai min.	Radiációs min.	Napsütés (óra) tegnap
[illegible]	4	S 4	1o21.1	2	.		7	0	-1	0
[illegible]	4	SW 4	19.8	5	ny		8	3	2	4
[illegible]	4	SW 2	21.6	1	.		7	0	-3	3
[illegible]	4	= NW 2	21.2	0	.	folt	4	-1	-4	-
[illegible]	4	≡ S 4	21.9	1	.		7	-1	-5	-
[illegible]	4	SSW 2	21.9	3	.		6	0	-1	-
[illegible]	4	SE 4	22.9	0	.	⌴	5	-1	-3	-
[illegible]	4	≡ SW 2	-	0	.		7	-2	-2	-
[illegible]	4	SE 1	23.0	0	.		7	-2	-2	6
[illegible]	4	- 0	23.5	-2	.	⌴	7	-3	-3	-
[illegible]	4	≡ S 1	23.6	2	ny		6	0	-1	-
[illegible]	4	E 1	23.9	1	.		7	1	-1	2
[illegible]	4	≡ S 2	23.7	-1	ny		4	-1	-2	1
[illegible]	4	≡ SE 4	23.3	1	.		2	0	-1	0
[illegible]	4	≡ - 0	23.9	0	.		2	0	-2	0
[illegible]	4	≡ SE 2	23.0	0	ny		2	0	-1	0
[illegible]	4	≡ - 0	-	0	ny		2	-1	-4	0
[illegible]	4	S 1	23.8	2	.		4	1	1	0
[illegible]	4	= ESE 1	23.5	0	.		4	-1	-2	0
[illegible]	4	- 0	23.6	1	.		2	0	-1	0
[illegible]	4	= NNW 1	24.4	1	ny		2	1	-1	0
[illegible]	4	- 0	24.4	1	.		2	0	-	-
[illegible]	4	= NW 1	-	1	.		2	0	-2	-
[illegible]	4	= SSE 1	24.7	1	ny		2	1	0	0
[illegible]	4	= - 0	24.3	1	.		2	0	-1	0
[illegible]	4	= S 1	24.4	1	.		1	-1	-2	0
[illegible]	4	≡ SW 2	900.5	-4	.	3	3	-5	-	2
[illegible]	4	≡ SW 1	901.2	-4	.	2	2	-2	-	-
[illegible]	4	≡ N 1	960.9	-1	ny	⌴V	2	-1	-	-
[illegible]	4	≡ SE 1	960.1	-3	.	foltV	4	-3	-	3
[illegible]	4	N 1	960.2	0	ny	folt	6	0	-4	-

	Hó cm			Hó cm			Hó cm		
[illegible]	.		[illegible]	.		[illegible]	.	folt	[illegible]	.
[illegible]	.		[illegible]	.		[illegible]	.	folt	[illegible]	.
[illegible]	ny		[illegible]	ny		[illegible]	.		[illegible]	-
[illegible]	.		[illegible]	.		[illegible]	.	folt	[illegible]	ny
[illegible]	.		[illegible]	.		[illegible]	.		[illegible]	ny
[illegible]	.		[illegible]	.		[illegible]	.	folt	[illegible]	.
[illegible]	ny	⌴	[illegible]	.		[illegible]	.		[illegible]	.
[illegible]	.		[illegible]	-		[illegible]	1		[illegible]	-
[illegible]	.		[illegible]	-		[illegible]	ny		[illegible]	ny
[illegible]	.		[illegible]	.		[illegible]	-		[illegible]	
[illegible]	-		[illegible]	.		[illegible]	.		[illegible]	.
[illegible]	.		[illegible]	.		[illegible]	.		[illegible]	.
[illegible]	.		[illegible]	.		[illegible]	.		[illegible]	.
[illegible]	.		[illegible]	-		[illegible]	.		[illegible]	.
[illegible]	ny		[illegible]	.		[illegible]	-		[illegible]	.
[illegible]	.		[illegible]	.		[illegible]	-		[illegible]	.
[illegible]	.	⌴	[illegible]	.		[illegible]	.		[illegible]	.
[illegible]	.		[illegible]	-		[illegible]	.		[illegible]	.
[illegible]	.		[illegible]	.		[illegible]	.		[illegible]	.
[illegible]	ny		[illegible]	.		[illegible]	ny		[illegible]	.
[illegible]	-		[illegible]	.		[illegible]	.		[illegible]	.
[illegible]	.		[illegible]	.		[illegible]	.		[illegible]	.
[illegible]	.	2	[illegible]	.		[illegible]	.		[illegible]	.
[illegible]	.		[illegible]	.		[illegible]	.		[illegible]	.
[illegible]	-		[illegible]	.	folt				[illegible]	.

* A légnyomás 500 gdm-re átszámítva ** A légnyomás 1000 gdm-re átszámítva

Magassági szélmérések

Óraadatok greenwichi középidőben

XII.26.	Szhely 9 h		Szhely 14 h		Nkanizsa 10 h		Győr 10 h		Pécs 13 h		Bpest 15 h		Bpest 18 h					
	fok	m/s	fok	m/s	fok	m/s	fok	m/s	fok	m/s	fok	m/s	fok	m/s	fok	m/s	fok	m/s
Talaj	220	2	40	2	360	7	320	2	360	2	180	2	-	0				
500 m	10	14	10	13	30	13	350	15	40	10	10	3	360	4				
1000	10	14	10	13	20	10	350	17	40	10	320	2	330	2				
1500			340	14	20	10	360	14	40	11	350	1						
2000			330	15	350	15	360	14										
2500			310	19														
3000			310	19														
3500																		
4000																		
4500																		
5000																		
5500																		
6000																		
6500																		
7000																		
7500																		
8000																		
8500																		
9000																		
9500																		
10000																		
10500																		
11000																		
11500																		
12000																		
12500																		
13000																		
13500																		
14000																		
14500																		
15000																		
15500																		
16000																		
16500																		
17000																		
17500																		
18000																		
18500																		
19000																		
19500																		
20000																		

XII.27.	Pécs 3 h		Győr 7 h		Szeged 6 h		Szeged 11 h		Debrecen 7 h									
	fok	m/s	fok	m/s	fok	m/s	fok	m/s	fok	m/s	fok	m/s	fok	m/s	fok	m/s	fok	m/s
Talaj	90	2	180	2	40	2	220	2	180	2								
500 m	180	4	210	9	110	1	260	1	240	1								
1000			230	5	130	2												
1500			310	19														
2000			310	17														
2500																		
3000																		
4000																		
5000																		
6000																		
7000																		
8000																		
9000																		
10000																		
11000																		
12000																		
13000																		
14000																		
15000																		
16000																		
17000																		
18000																		
19000																		
20000																		

OFFSET NYOMDA BUDAPEST F. v. POMAYER GYULA

IDŐJÁRÁSI NAPIJELENTÉS

MAGYARORSZÁGI METEOROLÓGIAI INTÉZET • DAILY SYNOPTIC MAP OF THE HUNGARIAN METEOROLOGICAL INSTITUTE • BULLETIN QUOTIDIEN DE L'INSTITUT METEOROLOGIQUE HONGROIS WETTERBERICHT DES UNGARISCHEN METEOROLOGISCHEN INSTITUTS

KIADJA AZ ORSZÁGOS METEOROLÓGIAI INTÉZET BUDAPEST II. KITAIBEL PÁL UTCA 1. TELEFONSZÁM: 150-220 ÜGYELETI ÜGYELŐ: 150-360, 150-110

MEGJELENIK NAPONKÉNT • ELŐFIZETÉSI ÁRA A POSTAI KÖLTSÉGEKKEL EGYÜTT NEGYEDÉVRE [illegible] KIADÁSÉRT FELELŐS AZ INTÉZET IGAZGATÓJA

68. évfolyam. 362. szám. + Budapest + 1955. december hó 28.

Az időjárási helyzet ma reggel és a várható időjárás:

Dél-Európa kivételével szárazföldünkön csapadékos, változékony az időjárás, az óceáni enyhe levegő beáramlása következtében. Tegnap Franciaország egyes vidékein rendkivüli volt az enyhéség, a hőmérséklet 20-23 fokig emelkedett, sőt még éjszaka is 10 fok felett maradt. A Szovjetunió európai részén is nagymértékü az enyhülés.

Hazánkban kedden a nappali felmelegedés 2 - 4, Sopronban 7 fokot ért el, a hajnali lehülés 0, -3 fokig terjedt. Napközben sokfelé hullott hó, havaseső, eső. A csapadék mennyisége nem haladta meg az 5 mm-t.

Budapesten szerdán 12 órakor a hőmérséklet 0 fok, a tengerszintre átszámitott légnyomás 767 mm, gyengén süllyedő irányzatu.

Várható időjárás csütörtök estig:

Felhős, párás, helyenként még ködös idő.
Több helyen ködszitálás, néhány helyen kisebb havazás, eső.
Mérsékelt szél.
A hőmérséklet nyugaton kissé emelkedik, keleten alig változik.

Várható legalacsonyabb hőmérséklet ma éjjel: 0, -3,
legmagasabb nappali hőmérséklet csütörtökön:
nyugaton 3 - 6, keleten 0, +3 fok között.

A fütés alapjául szolgáló várható középhőmérséklet:

0, +4 fok között.

A hőmérséklet és a légnyomás napi középértéke Budapesten és ezek eltérése a 75 évi átlagtól:

1955. XII.27-én: 0,4 C°, 767,1 mm. Eltérés: +1,1 C°, +1,0 mm.

1871 óta ezen a napon előfordult

legmagasabb hőmérséklet	10,5 C°	/1912./
legalacsonyabb hőmérséklet	-16,7 C°	/1879./

Az Országos Meteorológiai Intézet időjárási Napijelentése

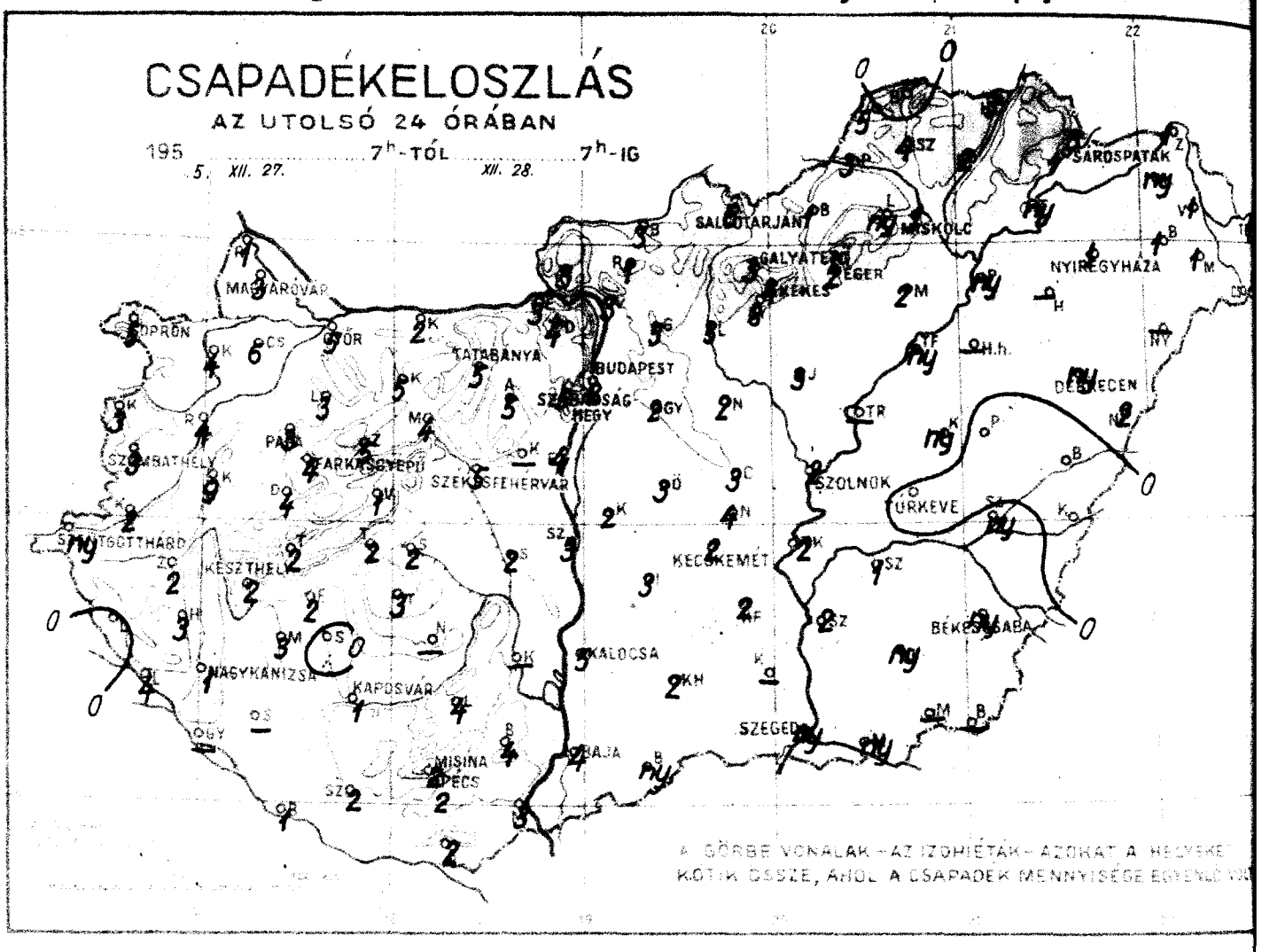

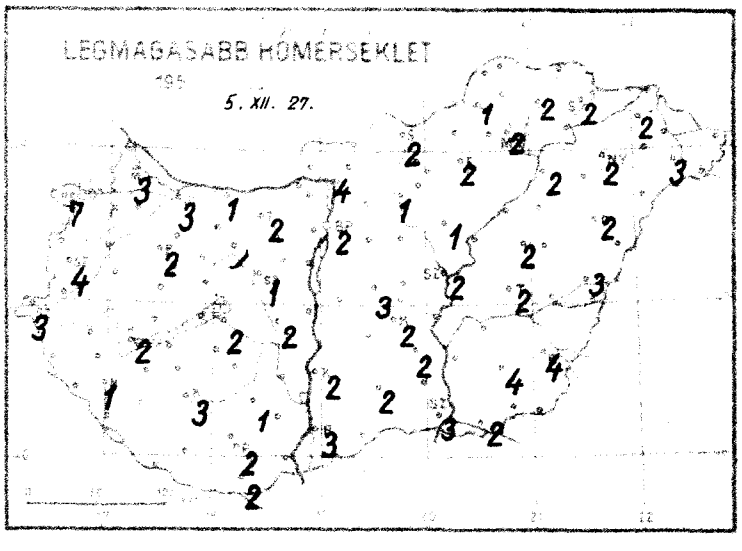

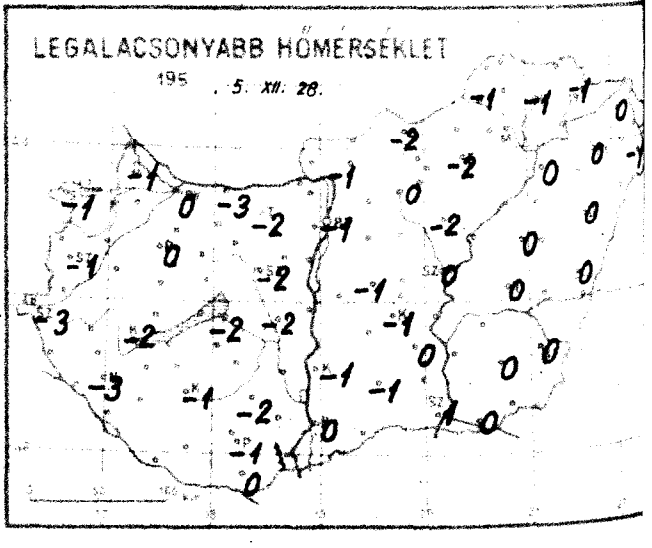

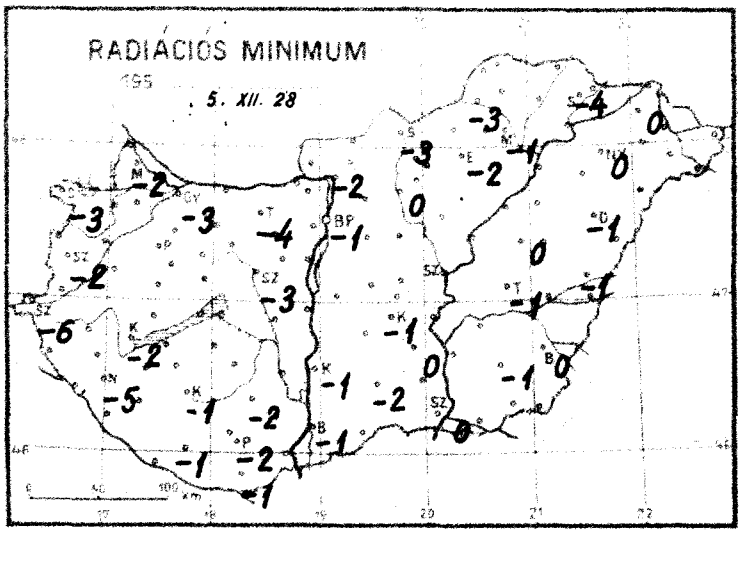

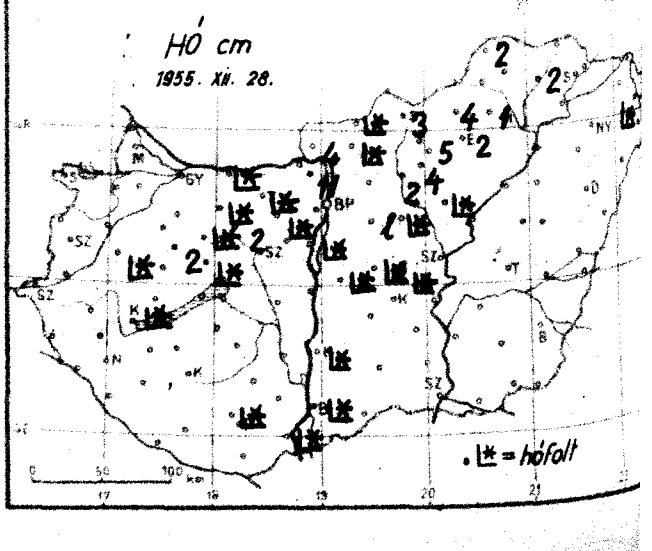

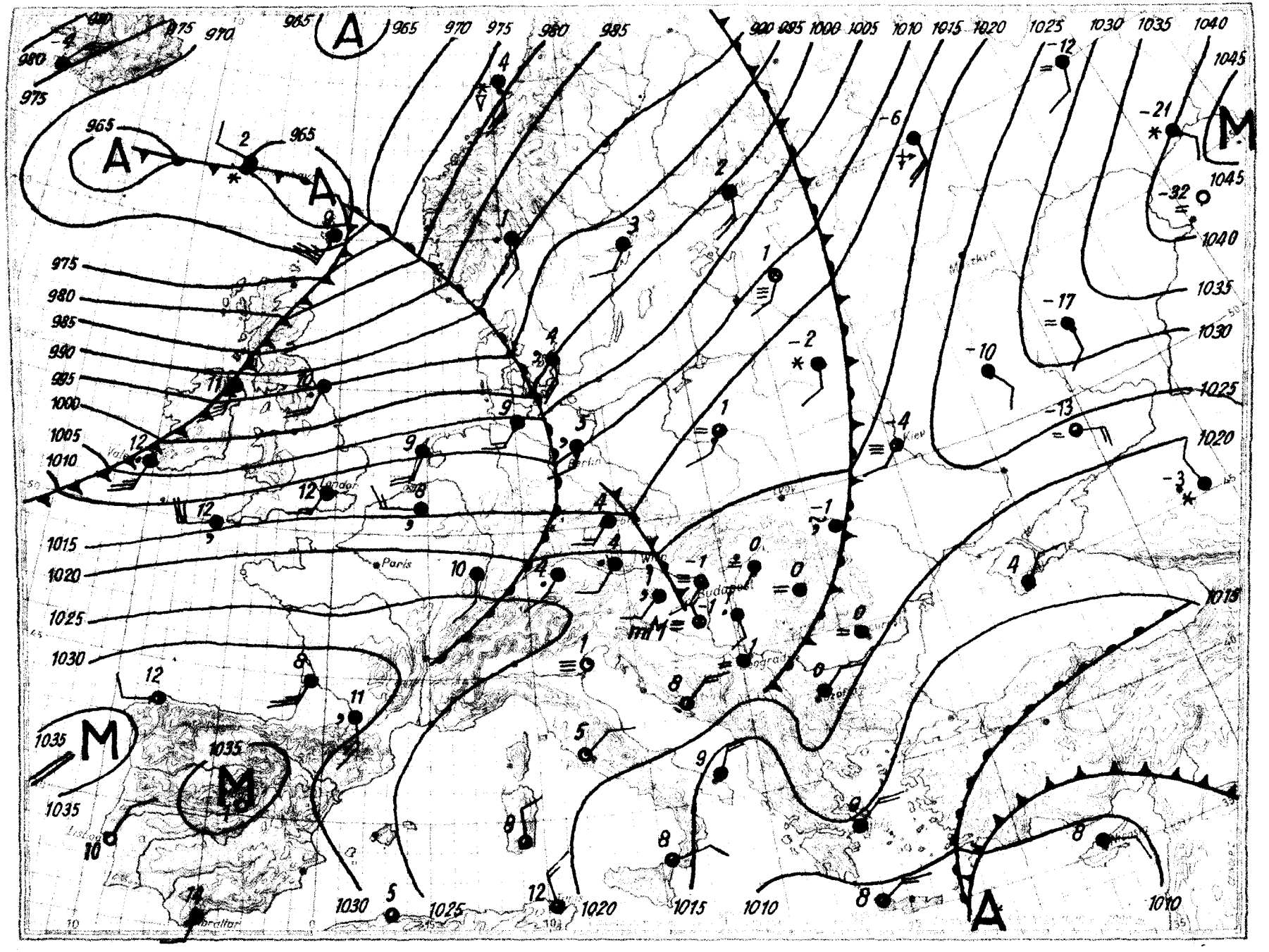
A
M
Paris
London
Berlin
Budapest
Gibraltar
mm
mb

Magassági légállapotmérés

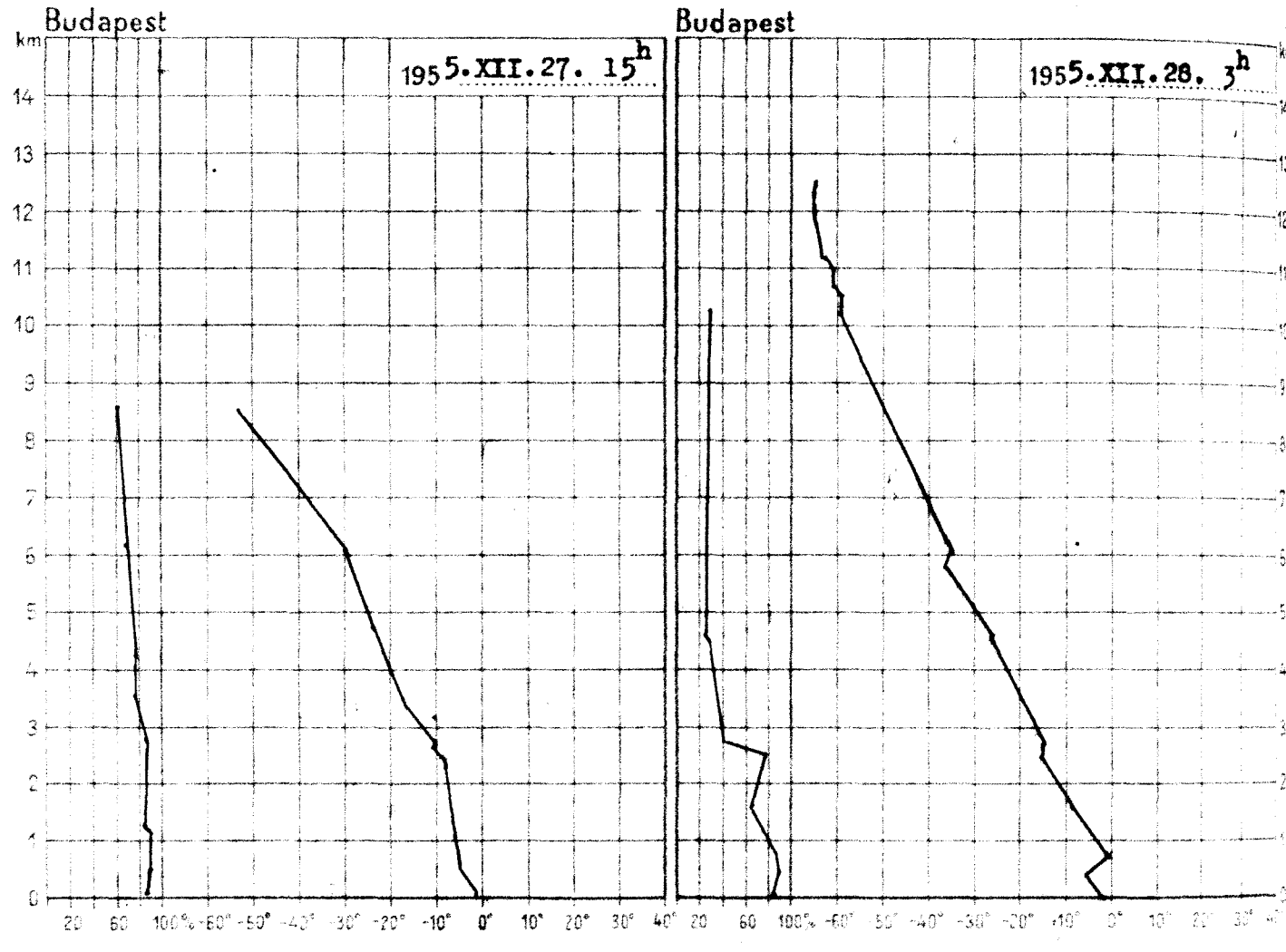

1955.XII.27. 15h			
km	mb	C°	%
Talaj	1004.6	0.5	98
0·5	960	-1.2	99
1	902	-2.3	100
1·5	849	-4.0	93
2	793	-6.7	93
2·5	743	-9.0	93
3	698	-11.0	91
4	611	-16.8	85
5	532	-22.1	82
6	467	-28.9	78
7	403	-37.3	78
8	347	-45.8	71
9			
10			
11			
12			
13			
14			
15			

Magaslégköri időhelyzet

Az izlandi ciklon és az ezori anticiklon között továbbra is erős a zonális áramlás főleg a 45 fok és a 6o fok északi szélességek között. Ez a zonális áramlás a szárazföld felett szétterül, ugyhogy a 2o fok keleti hosszuságtól kezdve már csak az északi vidékek felett mutatható ki. Ezzel az áramlással Európa legnagyobb részén felmelegedés van folyamatban, mig az Atlanti óceán légterében lehülést okoz. Hazánkban az elmult 24 óra alatt az 5oo és 15oo m-es szint között kb. 3 fokos felmelegedés következett be. Emiatt 6oo és 93o m között a hőmérséklet o fok fölé emelkedett, 1,5 és 7 km között azonban erős lehülés tapasztalható, amely 4 km körül a 8 fokot is elérte. A -1o fokos szint igy 115o m-rel süllyedt, s ma hajnalban 217o m-on volt.

Dr.Ozorai s.k.

1955.XII.28. 3h			
km	mb*	C°	%
Talaj	1004.7	-0.4	98
0·5	965	-0.9	99
1	907	+0.5	94
1·5	849	-4.9	81
2	796	-8.8	77
2·5	743	-12.1	77
3	699	-13.6	49
4	612	-20.3	43
5	531	-26.3	36
6	463	-32.8	33
7	401	-38.3	33
8	346	-45.0	32
9	298	-51.0	32
10	254	-57.1	34
11	217	-59.3	-
12	184	-63.4	-
13			
14			
15			

OFFSET NYOMDA BUDAPEST F. v. POHAYER GYULA

1955. december
28. szerda
68. 362.

Reggeli észlelések 06 TMG					Az utolsó 24 óra adatai					
Felhőzet (0–4)	Szélirány és erő (m/s)	Légnyomás (millibár)	Hőmérséklet (C°)	Csapadék (24 óra) (mm)	Hó cm	Hőmérsékleti szélsőségek: tegnap nappal max	éjszakai min.	Radiaciós min.	Napsütés (órai) tegnap
4	SE 2	1021.6	0	3		3	-1	-2	0
4 .	SSW 4	20.6	4	5		7	-1	-3	0
4 ,	- 0	21.7	1	3		4	-1	-2	0
4 =	NNW 1	22.1	-1	ny		3	-3	-6	-
4	S 2	21.2	2	3		2	0	-3	-
4 ,	SSW 1	22.0	1	5		3	0	-3	-
3	SW 1	21.6	-2	5	folt	2	-2	-4	-
4 ≡	- 0	-	-2	5		1	-2	-3	-
1	- 0	22.6	-1	2	folt	2	-2	-2	0
3 ≡	S 1	23.0	-3	1	⌴	1	-3	-5	-
4 ≡	W 1	23.0	-1	1		3	-1	-1	-
4 ≡	NW 1	23.3	-1	2		2	-1	-2	0
4 ≡	SW 1	22.3	-1	2		2	-1	-1	0
4 ≡	N 4	21.8	-2	6	3	2	-2	-3	0
4 ≡	- 0	22.7	-2	2	2	2	-2	-2	0
4 ≡	SE 2	21.7	0	1		2	0	-1	0
4 ≡	- 0	-	-1	1		2	-1	-4	0
4 ≡	NW 1	22.7	1	4	folt	3	0	-1	0
4 ≡	W 1	22.6	-1	5	folt	2	-1	-1	0
4 ≡	- 0	21.9	0	2		2	-1	-1	0
4 .	S 2	22.3	1	ny		3	1	0	0
4 ≡	- 0	22.4	0	2		2	0	-	-
4 ≡	SW 1	-	1	.		2	0	-1	-
4 ≡	SSW 1	22.9	0	ny		4	0	0	0
4	- 0	22.8	0	ny		2	0	-1	0
4 =	SW 1	22.7	1	1		2	0	0	0
0	- 0	899.9	-4	4	5	3	-4	-	0
4	W 1	899.2	-1	3	7	-4	-5	-	-
3	NNW 2	960.1	1	2	folt	1	0	-	-
1	SW 1	959.9	-1	5	4	0	-2	-	0
4 ,	SSW 1	960.0	1	4	2	2	0	0	-

[illegible]		Hó cm	[illegible]		Hó cm	[illegible]		Hó cm	[illegible]		Hó cm
[illegible]	1		[illegible]	2		[illegible]	3		[illegible]	1	
[illegible]	6		[illegible]	2		[illegible]	5	2	[illegible]	ny	
[illegible]	4		[illegible]	2	⌴	[illegible]	.		[illegible]	1	
[illegible]	3		[illegible]	3		[illegible]	ny	1	[illegible]	1	folt
[illegible]	4		[illegible]	.		[illegible]	4		[illegible]	1	
[illegible]	2		[illegible]	3	⌴	[illegible]	2	2	[illegible]	1	lepel
[illegible]	.	⌴	[illegible]	2		[illegible]	3		[illegible]	1	1
[illegible]	2		[illegible]	3		[illegible]	3		[illegible]	-	
[illegible]	3		[illegible]	-		[illegible]	ny		[illegible]	ny	
[illegible]	4		[illegible]	-		[illegible]	2		[illegible]	-	
[illegible]	-		[illegible]	1		[illegible]	3	folt	[illegible]	-	
[illegible]	9	folt	[illegible]	2		[illegible]	2	folt	[illegible]	2	
[illegible]	3		[illegible]	4		[illegible]	2	lepel	[illegible]	ny	
[illegible]	4		[illegible]	-		[illegible]	3	folt	[illegible]	-	
[illegible]	2		[illegible]	4		[illegible]	2	folt	[illegible]	ny	
[illegible]	5	folt	[illegible]	5	folt	[illegible]	3		[illegible]	.	
[illegible]	1	folt	[illegible]	2		[illegible]	4	folt	[illegible]	.	
[illegible]	2	folt	[illegible]	3	4	[illegible]	2		[illegible]	ny	
[illegible]	5	folt	[illegible]	3	folt	[illegible]	3		[illegible]	.	
[illegible]	4	2	[illegible]	1	folt	[illegible]	2		[illegible]	1	
[illegible]	5	folt	[illegible]	3		[illegible]	2		[illegible]	2	
[illegible]	3		[illegible]	5		[illegible]	ny		[illegible]	ny	
[illegible]	4	11	[illegible]	5		[illegible]	-		[illegible]	ny	
[illegible]	4	folt	[illegible]	8	4				[illegible]	-	
[illegible]	-		[illegible]	1	4				[illegible]	-	

* A légnyomás 500 gdm-re átszámítva ** A légnyomás 1000 gdm-re átszámítva

[illegible]

Magassági szélmérések

Óraadatok greenwichi középidőben

XII.27.	Szhely 13 h																			
Talaj	180	6																		
500 m	260	2																		
1000	270	4																		
1500	270	4																		
2000	300	7																		
2500																				
3000																				
4000																				
5000																				
6000																				
7000																				
8000																				
9000																				
10000																				
11000																				
12000																				
13000																				
14000																				
15000																				
16000																				
17000																				
18000																				
19000																				
20000																				

XII.28.	Nkanizsa 7 h		Szeged 7 h	
Talaj	-	0	180	2
500 m	240	7	200	5
1000	280	6		
1500	260	4		
2000	330	7		
2500	340	13		
3000	340	13		
4000				
5000				
6000				
7000				
8000				
9000				
10000				
11000				
12000				
13000				
14000				
15000				
16000				
17000				
18000				
19000				
20000				

OFSET NYOMDA, BUDAPEST F. v. POMAVER GYÁR

IDŐJÁRÁSI NAPIJELENTÉS

ЕЖЕДНЕВНЫЙ МЕТЕОРОЛОГИЧЕСКИЙ БЮЛЛЕТЕНЬ • DAILY SYNOPTIC MAP OF THE HUNGARIAN METEOROLOGICAL INSTITUTE • BULLETIN QUOTIDIEN DE L'INSTITUT MÉTÉOROLOGIQUE HONGROIS WETTERBERICHT DES UNGARISCHEN METEOROLOGISCHEN INSTITUTS

KIADJA AZ ORSZÁGOS METEOROLÓGIAI INTÉZET BUDAPEST II. KITAIBEL PÁL UTCA 1. TEL. KÖZPONT: 130-220 IDŐJELZŐ OSZT.: 131-204, 130-410

MEGJELENIK NAPONKÉNT • ELŐFIZETÉSI ÁRA A POSTAI KÖLTSÉGEL EGYÜTT NEGYEDÉVRE 60.— Ft KIADÁSÉRT FELEL AZ INTÉZET IGAZGATÓJA

68. évfolyam. 363. szám. + Budapest + 1955. december hó 29.

Az időjárási helyzet ma reggel és a várható időjárás:

Az enyhe óceáni léghullámok egyre mélyebben nyomulnak szárazföldünk belsejébe, ugyhogy ma hajnalban már Lengyelországot és Ukrajnát is elárasztották. Az erős nyugati áramlás miatt Európa területén a 45-ik szélességi körtől északra mindenütt csapadékos az időjárás.

Hazánkban szerdán ismét sokfelé volt eső, havaseső, havazás. A lehullott csapadék mennyisége Királyréten 16, Rajkán 14, Mosonmagyaróvárott 12, Győrött 11, Komáromban és Kisbéren 11 mm-t tett ki. A hőmérséklet napközben a Dunántúlon 2 - 6, máshol 1 - 2 fokig emelkedett. Ma hajnalban csak elszórtan egy-két helyen volt gyenge -1, -2 fokos fagy. A hegyeken nincs sportolásra alkalmas hóréteg.

Budapesten csütörtökön 12 órakor a hőmérséklet 4 fok, a tengerszintre átszámitott légnyomás 758 mm, mérsékelten süllyedő irányzatu.

Várható időjárás péntek estig:

Erősen felhős idő, sok helyen eső, a hegyeken később havaseső.
Időnként élénkebb délnyugati, nyugati szél.
A hőmérséklet tovább emelkedik.

Várható legalacsonyabb hőmérséklet ma éjjel: 0, +3,
legmagasabb nappali hőmérséklet pénteken: 4 - 7 fok között.

A fütés alapjául szolgáló várható középhőmérséklet:

0, +4 fok között.

Tóvizi

A hőmérséklet és a légnyomás napi középértéke Budapesten és ezek eltérése a 75 évi átlagtól:

1955. XII.28-án: 0,1 C°, 766,3 mm. Eltérés: +1,2 C°, +0,9 mm.

1871 óta ezen a napon előfordult

legmagasabb hőmérséklet	11,8 C°	/1882./
legalacsonyabb hőmérséklet	-17,1 C°	/1879./

Az Országos Meteorológiai Intézet Időjárási Napijelentése



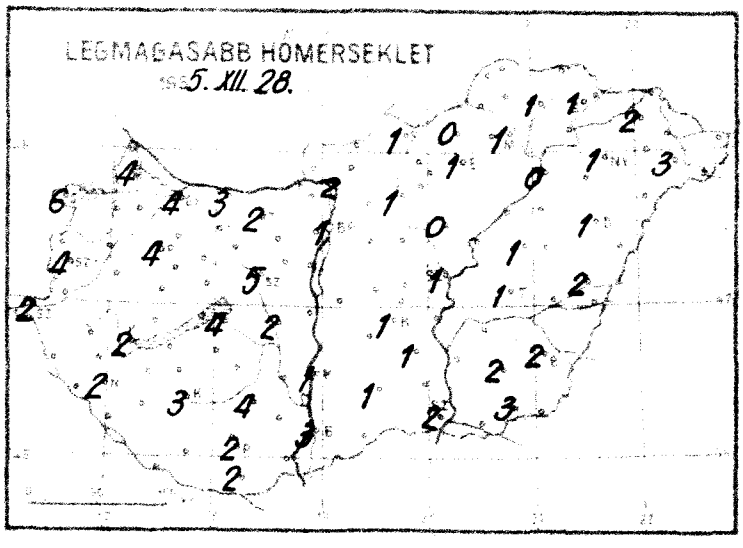

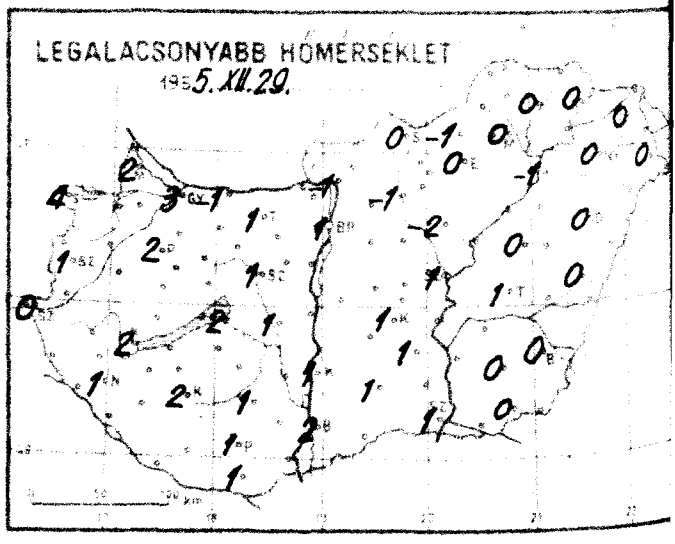

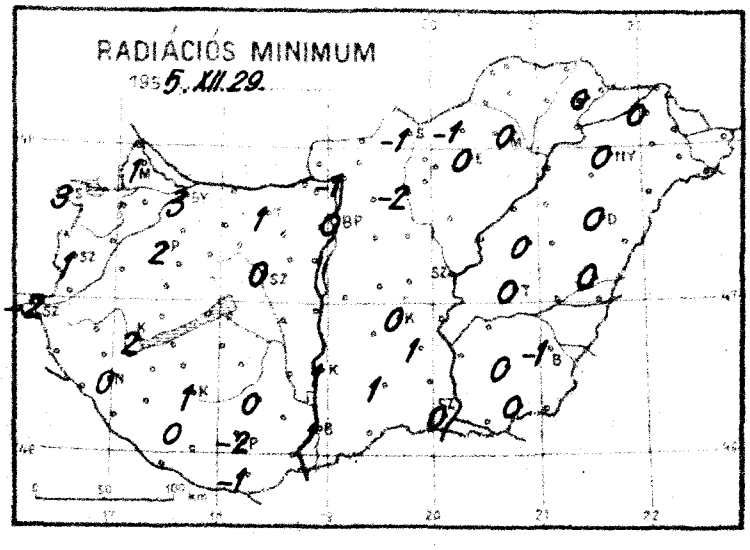

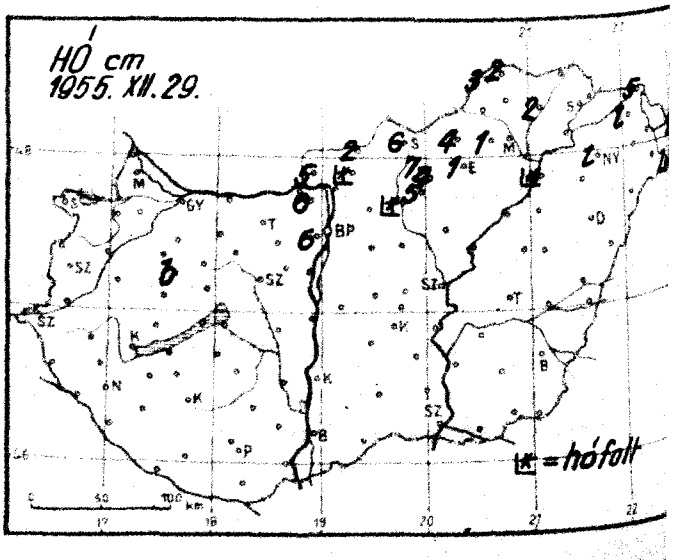

Magassági légállapotmérés



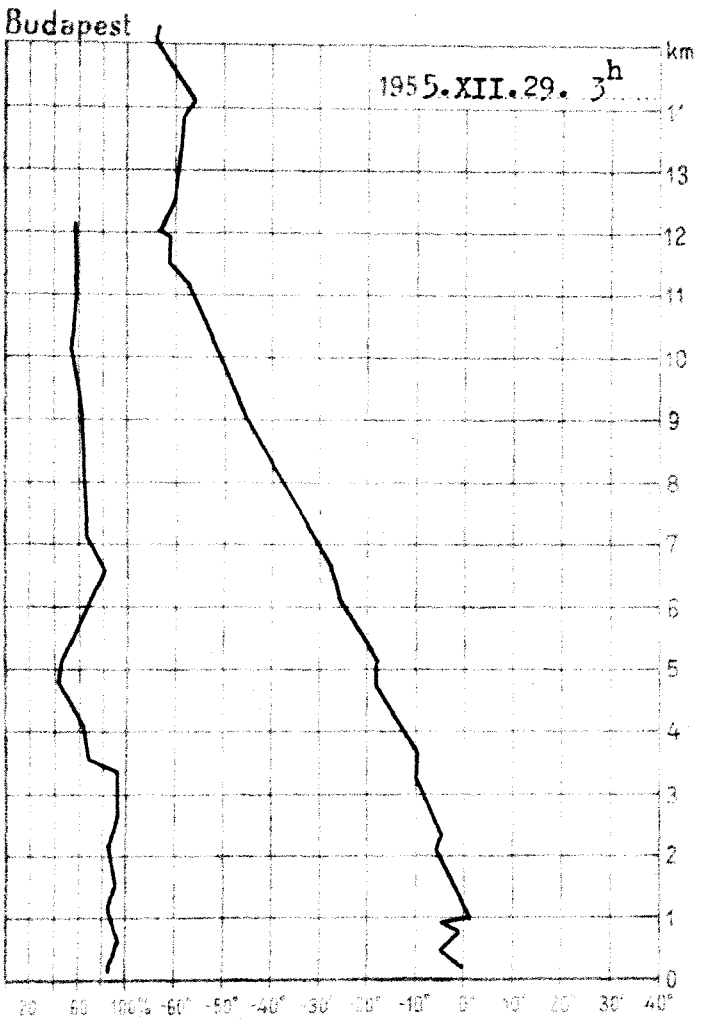

1955.XII.28. 15h			
km	mb	C°	%
Talaj	1004.2	0.3	100
0.5	963	-2.5	100
1	903	-2.3	100
1.5	847	-3.8	100
2	794	-6.1	100
2.5	744	-8.0	100
3	699	-9.5	100
4	613	-15.6	97
5	547	-19.1	92
6	470	-26.7	87
7	407	-33.6	85
8	353	-41.4	83
9	303	-49.5	81
10	258	-59.0	77
11	221	-62.2	77
12	187	-68.4	-
13	159	-63.0	-
14	135	-66.0	-
15	114	-67.2	-

Magaslégköri időhelyzet

Az Európa feletti áramlási képben egyelőre még lényeges változás nincsen, de az erős zonális áramlás Nyugat-Európa felett lehülést okoz, mert a grönlandi eredetü, hideg légtömegek már Csehországig és a Keleti-tengerig nyomultak előre. A 2o fok keleti hosszúságtól keletre azonban még a legtöbb helyen felmelegedés van folyamatban. Hazánk felett az elmult nap folyamán 8oo m-től felfelé erős hőmérsékletemelkedés következett be, ennek mértéke 4 km körül elérte a 1o fokot is. A talaj és 8oo m között nem volt lényeges változás. A o fokos szint 5 helyen is szerepel /23o, 52o, 57o, 78o, ill. 152o m-es magasságban/. A -1o fokos szint 183o m-rel emelkedett, és ma hajnalban 4ooo m-en volt.

1955.XII.29. 3h			
km	mb	C°	%
Talaj	998.6	1.0	95
0.5	957	-0.2	100
1	897	+2.3	97
1.5	843	+0.1	98
2	792	-2.4	99
2.5	743	-2.7	100
3	697	-6.7	100
4	613	-10.0	70
5	537	-16.4	56
6	472	-22.2	79
7	410	-29.[illegible]	77
8	357	-36.7	7
9	308	-43.6	69
10	264	-49.4	65
11	226	-56.2	65
12	193	-60.4	-
13	164	-57.2	-
14	140	-56.6	-
15	120	-60.6	-

Dr.Ozorai s.k.

Időjárási helyzet [illegible] év DECEMBER hó 29 nap 7 óra

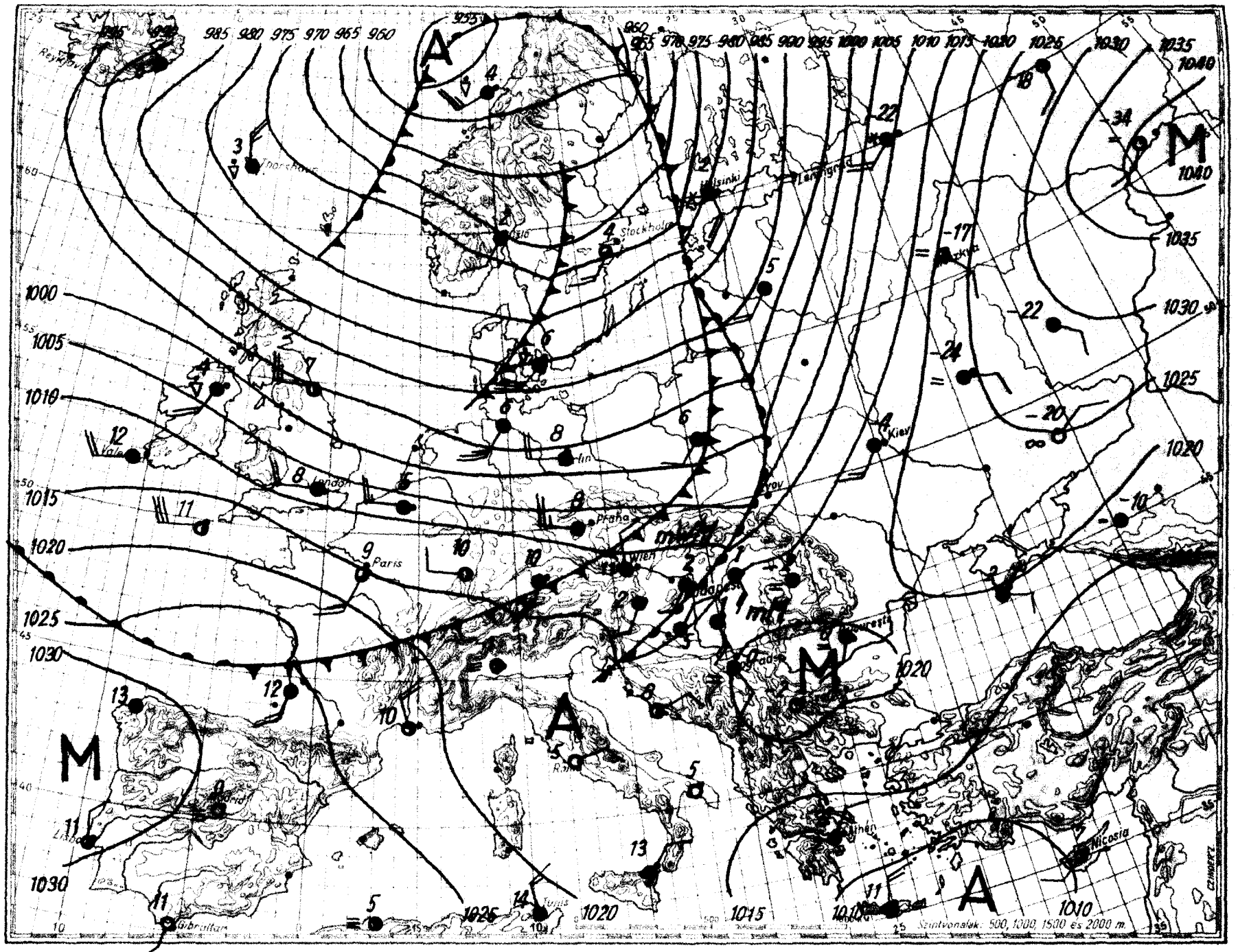

1955. december hó.

29. nap csütörtök

68. évfolyam 363. sz.

	Reggeli észlelések 06 TMG				Az utolsó 24 óra adatai					
	Felhőzet (0–4)	Szélirány és erő (m/s)	Légnyomás (millibár)	Hőmérséklet (C°)	Csapadék (24 óra) (mm)	Hó cm	Hőmérsékleti szélsőségek: tegnap nappali max.	éjszakai min.	Radiációs min.	Napsütés óra tegnap
[illegible]	4	S 4	1012.2	3	12		4	2	1	0
[illegible]	4	- 0	11.8	5	7		6	4	3	0
[illegible]	4	SW 4	12.0	2	3		4	1	1	0
[illegible]	4 =	NW 1	13.5	0	3		2	0	-2	-
[illegible]	4	SE 4	12.8	4	6		4	2	2	-
[illegible]	4	SSW 4	12.6	4	11		4	3	3	-
[illegible]	4 ,	SSE 1	13.1	3	8		2	1	1	-
[illegible]	4	SE 2	-	2	7		5	1	0	-
[illegible]	4	WSW 1	13.9	2	2		2	2	2	0
[illegible]	4	S 2	14.1	2	2		2	1	0	-
[illegible]	4 =	S 2	14.5	3	2		3	2	1	-
[illegible]	4 .	NE 2	15.5	3	1		2	1	-2	0
[illegible]	4 .	SW 1	14.4	2	6		1	1	0	0
[illegible]	4 .	S 4	14.5	1	6	6	1	0	-1	0
[illegible]	4 .	- 0	15.7	1	3	1	1	0	0	0
[illegible]	4 .	S 5	14.1	1	1		1	0	0	0
[illegible]	4 *	SW 2	-	0	5	2	1	0	0	0
[illegible]	4	SE 1	15.1	3	ny		3	2	1	0
[illegible]	4 .	S 6	14.6	2	1		1	1	1	0
[illegible]	4	S 1	14.7	2	2		1	1	0	0
[illegible]	4	SSE 7	15.8	1	ny		2	1	0	0
[illegible]	4 ,	S 6	15.5	1	ny		1	1	-	-
[illegible]	4 =	SW 4	-	1	.		1	1	0	-
[illegible]	4	S 6	16.6	1	ny		2	0	-1	0
[illegible]	4	SSW 6	16.8	1	ny		1	0	0	0
[illegible]	4 *	S 2	15.3	1	1	lepel	1	0	0	0
[illegible]	4	SW 2	-	-3	6	4	-1	-4	-	0
[illegible]	4 ≡	SW 3	894.6	-5	1	7	0	-5	-	-
[illegible]	4 ⁝	S 2	953.7	2	ny		1	-1	-	-
[illegible]	4 ≡	SW 2	952.7	0	7	6	1	-1	-	0
[illegible]	4	SSE 1	952.8	3	7	bucka	3	2	1	-

[illegible]		Hó cm	24 óra csapadék mm		Hó cm	24 óra csapadék mm		Hó cm	24 óra csapadék mm		Hó cm
[illegible]	14		[illegible]	4		[illegible]	-		[illegible]	8	5
[illegible]	9		[illegible]	7		[illegible]	4	3	[illegible]	3	lepel
[illegible]	7		[illegible]	3		[illegible]	3	2	[illegible]	ny	
[illegible]	5		[illegible]	2		[illegible]	2	1	[illegible]	1	
[illegible]	-		[illegible]	5		[illegible]	-		[illegible]	2	
[illegible]	2		[illegible]	3		[illegible]	4	2	[illegible]	2	2
[illegible]	2		[illegible]	5		[illegible]	5		[illegible]	ny	lepel
[illegible]	1		[illegible]	3		[illegible]	3		[illegible]	-	
[illegible]	4		[illegible]	4		[illegible]	8		[illegible]	2	folt
[illegible]	2		[illegible]	-		[illegible]	-		[illegible]	-	
[illegible]	-		[illegible]	2		[illegible]	5		[illegible]	2	
[illegible]	5		[illegible]	2		[illegible]	4		[illegible]	2	
[illegible]	9		[illegible]	2		[illegible]	8		[illegible]	.	
[illegible]	5		[illegible]	3		[illegible]	2		[illegible]	4	
[illegible]	3		[illegible]	1		[illegible]	3		[illegible]	3	
[illegible]	7		[illegible]	.		[illegible]	-		[illegible]	ny	
[illegible]	8		[illegible]	1		[illegible]	2		[illegible]	1	
[illegible]	10		[illegible]	16	5	[illegible]	.		[illegible]	.	
[illegible]	10		[illegible]	9	2	[illegible]	2		[illegible]	.	
[illegible]	9		[illegible]	7	folt	[illegible]	ny		[illegible]	.	
[illegible]	8		[illegible]	7		[illegible]	1		[illegible]	ny	
[illegible]	11		[illegible]	8		[illegible]	ny		[illegible]	.	
[illegible]	6	6	[illegible]	8	folt	[illegible]	.		[illegible]	.	
[illegible]	5		[illegible]	4	5				[illegible]	.	
[illegible]	7		[illegible]	3	4				[illegible]	-	

* A légnyomás 500 gdm-re átszámítva ** A légnyomás 1000 gdm-re átszámítva

[illegible] BUDAPEST [illegible] POMÁVER GYULA

Magassági szélmérések

Óraadatok greenwichi középidőben

XII.28.	Nkanizsa 11 h																	
	fok	m/s	fok	m/s	fok	m/s	fok	m/s	fok	m/s	fok	m/s	fok	m/s	fok	m/s	fok	m/s
Talaj	180	2																
500 m	220	7																
1000	250	4																
1500																		
2000																		
2500																		
3000																		
4000																		
5000																		
6000																		
7000																		
8000																		
9000																		
10000																		
11000																		
12000																		
13000																		
14000																		
15000																		
16000																		
17000																		
18000																		
19000																		
20000																		

XII.29.	Nkanizsa 6 h		Győr 7 h		Pécs 7 h		Bpest 8 h		Szeged 7 h									
	fok	m/s	fok	m/s	fok	m/s	fok	m/s	fok	m/s	fok	m/s	fok	m/s	fok	m/s	fok	m/s
Talaj	180	2	140	7	90	2	220	7	180	2								
500 m	240	9	280	14	230	7	230	14	210	14								
1000	240	9	280	14	230	7			280	11								
1500	280	7	270	22	230	5												
2000	300	10			310	15												
2500					310	14												
3000					310	14												
4000																		
5000																		
6000																		
7000																		
8000																		
9000																		
10000																		
11000																		
12000																		
13000																		
14000																		
15000																		
16000																		
17000																		
18000																		
19000																		
20000																		

OFFSET NYOMDA BUDAPEST T. V. POMAYER GYULA

IDŐJÁRÁSI NAPIJELENTÉS

ЕЖЕДНЕВНЫЙ МЕТЕОРОЛОГИЧЕСКИЙ БЮЛЛЕТЕНЬ • DAILY SYNOPTIC MAP OF THE HUNGARIAN METEOROLOGICAL INSTITUTE • BULLETIN QUOTIDIEN DE L'INSTITUT MÉTÉOROLOGIQUE HONGROIS WETTERBERICHT DES UNGARISCHEN METEOROLOGISCHEN INSTITUTS

KIADJA AZ ORSZÁGOS METEOROLOGIAI INTÉZET BUDAPEST II. KITAIBEL PAL-UTCA 1 TEL.: KÖZPONT: 150-220 IDŐJELZŐ OSZT: 151-204, 150-410

MEGJELENIK NAPONKÉNT • ELŐFIZETÉSI ÁRA A POSTAI KÖLTSÉGGEL EGYÜTT NEGYEDÉVRE 60·— Ft KIADÁSÉRT FELEL AZ INTÉZET IGAZGATÓJA

68. évfolyam. 364. szám. + Budapest + 1955. december hó 30.

Az időjárási helyzet ma reggel és a várható időjárás:

Ma reggelre Franciaország fölé az óceánról egy szokatlanul gyorsvonulásu ciklon érkezett, és kelet felé folytatja utját. Keleti oldalán enyhe levegőt szállít, de hátoldalán Izland szigete felől már hidegebb levegő nyomul dél felé.

Hazánkban pénteken erősen felhős volt az idő, többfelé hullott kisebb eső, a magasabb hegyeken hó. A hőmérséklet napközben a Tiszántúlon és északon 2 - 4, máshol 4 - 8, Győrben és Sopronban 10 fokig emelkedett. Ma hajnalban a nyugati megyékben és északon 0, -3 fokig terjedő fagyok voltak, máshol +1, +4 fok volt a legalacsonyabb hőmérséklet. A Mátrában 3 - 4 cm a hó vastagsága.

Budapesten pénteken 12 órakor a hőmérséklet 6 fok, a tengerszintre átszámitott légnyomás 749 mm, erősen süllyedő irányzatu.

Várható időjárás szombat estig:

Ma borult idő, később felszakadozó felhőzet.
Sok helyen eső, hózáporok, helyenként esetleg zivatar.
Mérsékelt, időnként élénk délnyugati, nyugati, majd erősebb északnyugati, északi szél.
Enyhe éjszaka.
A nappali hőmérséklet csökken.

Várható legalacsonyabb hőmérséklet ma éjjel: 1 - 4, helyenként gyenge fagy,
legmagasabb nappali hőmérséklet szombaton: az ország északnyugati felében 1 - 4, máshol 4 - 7 fok között.

A fütés alapjául szolgáló várható középhőmérséklet:

0, +4 fok között.

[signature]

A hőmérséklet és a légnyomás napi középértéke Budapesten és ezek eltérése a 75 évi átlagtól:

1955. XII.29-én: 5,3 C°, 758,6 mm. Eltérés: +6,0 C°, -5,5 mm.

1871 óta ezen a napon előfordult

legmagasabb hőmérséklet	13,5 C°	/1947./
legalacsonyabb hőmérséklet	-16,5 C°	/1890./

Az Országos Meteorológiai Intézet Időjárási Napijelentése

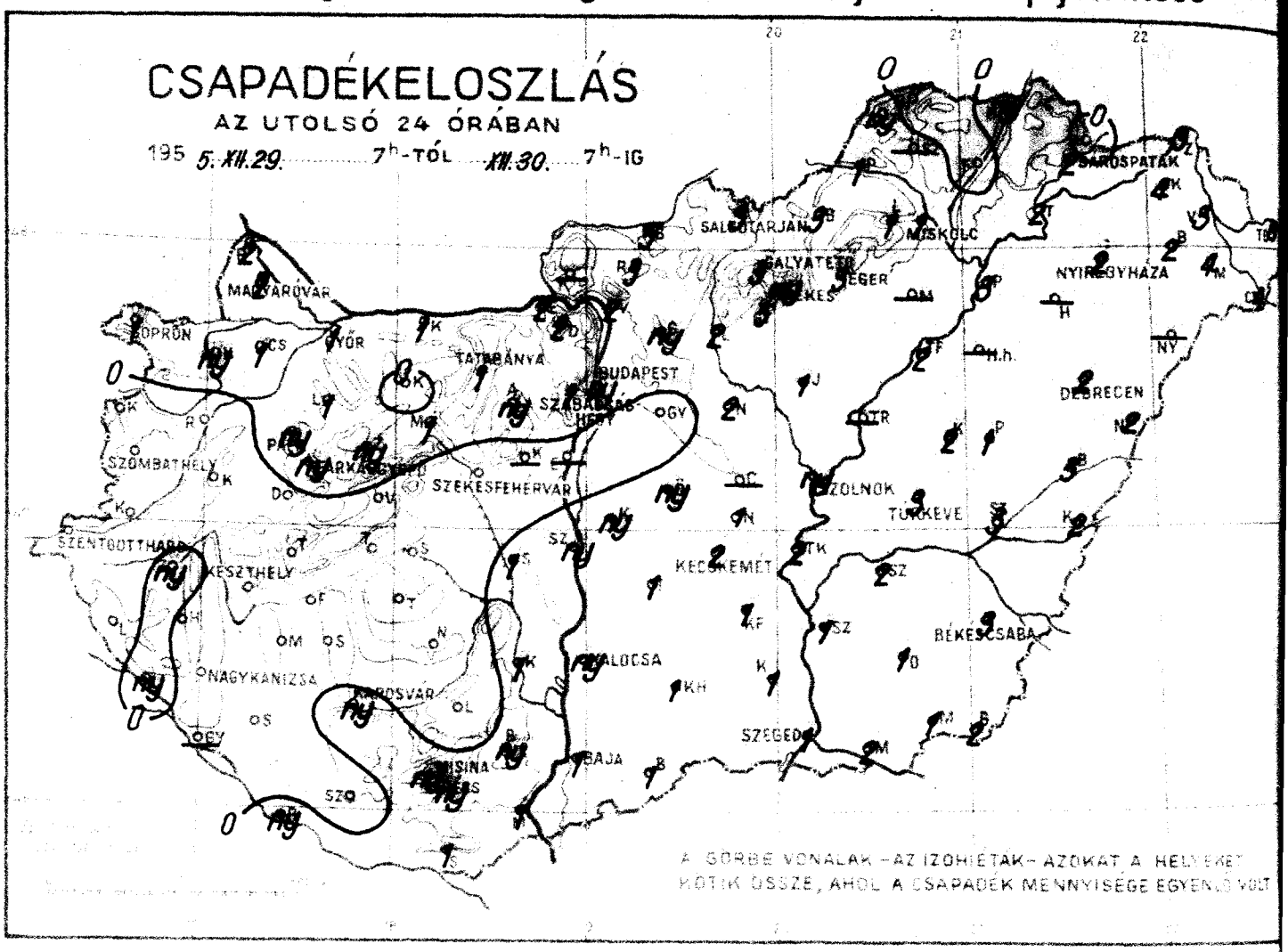

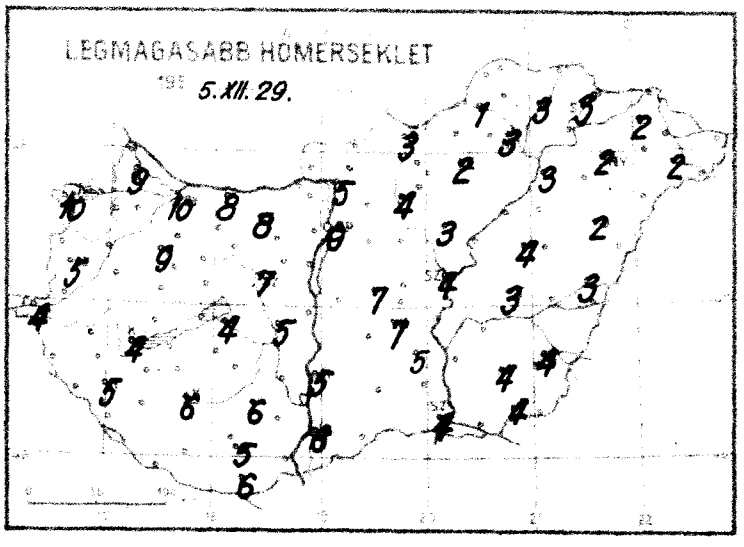

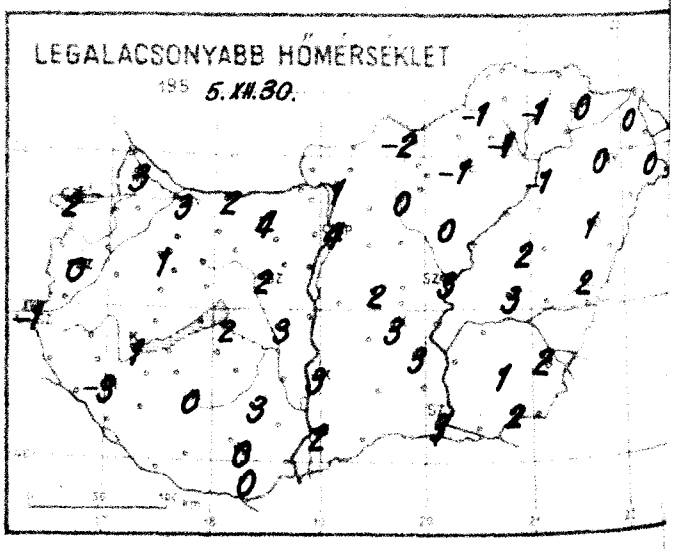

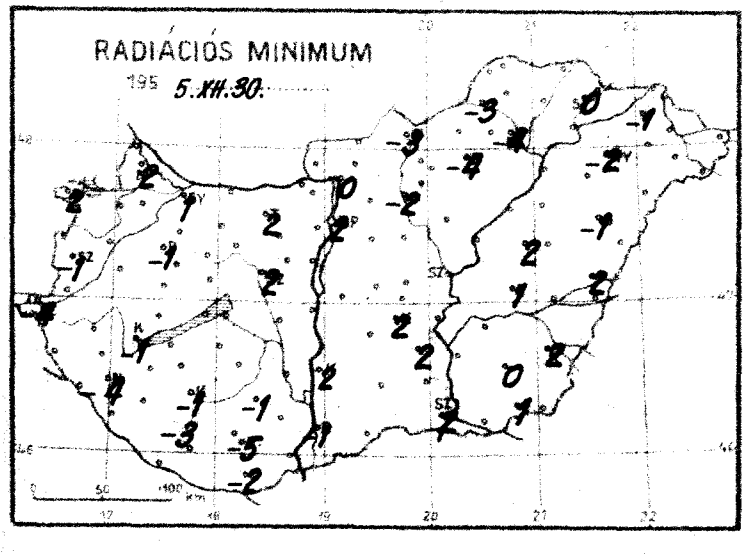

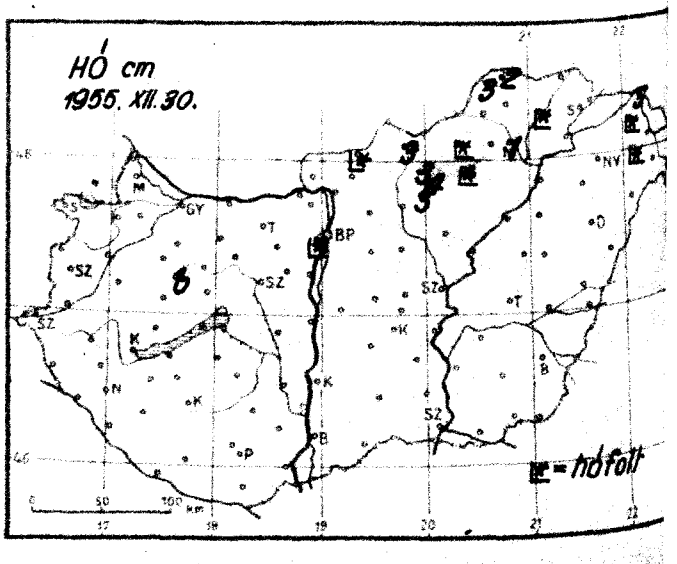

Időjárási helyzet 1955. év DECEMBER hó 30. nap 7 óra

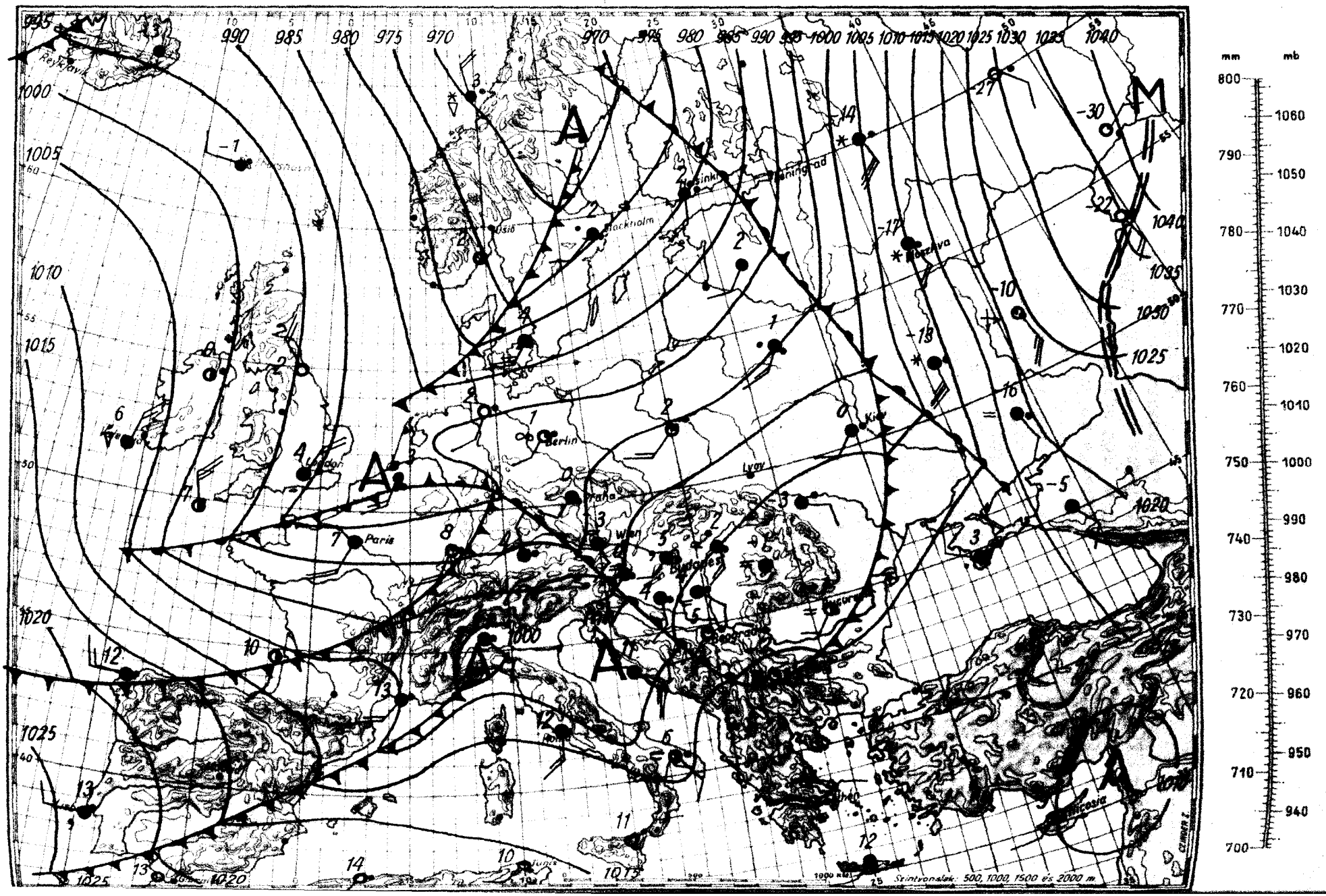

Magassági légállapotmérés





1955.XII.29. 15h			
km	mb	C°	%
Talaj	994.4	4.8	96
0·5	953	4.8	78
1	895	3.2	98
1·5	854	1.8	79
2	792	-2.1	98
2·5	743	-4.8	89
3	697	-9.4	98
4	610	-15.6	78
5	533	-23.3	32
6	464	-31.6	30
7			
8			
9			
10			
11			
12			
13			
14			
15			

Magaslégköri időhelyzet

Az Atlanti-óceán feletti zonális áramlást lassan délkörmenti váltja fel, mert az azori anticiklonhoz tartozó gerinc épül fel. A La-Manche-csatorna felett egy magassági ciklon alakult ki. A szárazföld nagy része felett továbbra is meleg advekció figyelhető meg, csupán Nyugat- Európában és a Skandináv-félszigeten van lehülés folyamatban. Hazánk légterében az elmúlt nap folyamán a talaj és 900 m között 3 - 4 foknyi felmelegedés, a magasabb szintekben azonban jelentős, 5 - 10 fokos lehülés következett be. A 0 fok szintje 280, a -10 fokó pedig 1360 m-rel szállott alább. Ma hajnali magasságuk: 1240, illetve 2640 m.

1955.XII.30. 3h			
km	mb	C°	%
Talaj	989.7	2.3	92
0·5	949	3.5	67
1	890	0.8	63
1·5	838	-2.1	75
2	784	-6.4	90
2·5	735	-9.3	92
3	691	-11.1	97
4	604	-17.4	99
5	527	-24.8	93
6	460	-29.5	84
7	397	-38.2	68
8	343	-47.4	75
9	294	-57.3	81
10	250	-63.7	-
11	213	-65.6	-
12	181	-60.9	-
13	154	-60.3	-
14			
15			

Dr.Ozorai s.k.

1955. december hó.
30. péntek nap
60. évfolyam 364. sz.

	Reggeli észlelések 06 TMG				Az utolsó 24 óra alatti					
	Felhőzet (0–4)	Szélirány és erő (0–12)	Légnyomás (millibár)	Hőmérséklet (°C)	Csapadék (24 óra) mm	Hó cm	Hőmérsékleti szélsőségek: legalacsonyabb minimum	legmagasabb minimum	legmagasabb maximum	Napsütéses órák száma
Veszprémgyriváros	4	S 9	1999.0	4	2		9	3	2	0
Sümeg	4	S 6	97.7	3	1		10	2	2	0
Veszprémvidék	4	SW 6	99.9	3	.		5	0	-1	0
Sümeg-tábor	4	SSW 3	99.7	4	.		4	-1	-4	-
Pápa	4	S 12	99.4	6	ny		9	1	-1	-
Tapolca	4	SSW 9	1000.7	7	1		10	3	1	-
Tihany	4	SSW 9	01.7	6	1		8	4	2	-
Balatonfüred	4	SW 4	-	5	.		7	2	2	-
Siófok-Kenese	4	SE 2	01.9	4	.		4	1	-1	0
Balatonföldvár	4	SSE 2	02.7	3	.		5	-3	-4	-
Keszthely	4	=S 6	03.7	5	ny		6	0	-1	-
Hévíz	4	S 3	05.0	4	ny		5	0	-5	-
Nagykanizsa	4	, SSW 1	04.0	4	ny		9	4	2	0
Zalaegerszeg	4	≡ NW 2	04.9	-1	3	3	3	-2	-3	0
Zalaszentgrót	4	, - 0	06.4	0	3	folt	2	-1	-4	0
Lenti	4	- 0	04.7	1	1	1	3	-1	-4	0
Zalaszentiván	4	≡ - 0	-	0	2		3	0	0	0
Kőszeg	1	SSE 1	04.6	4	1		6	2	-1	0
Szombathely	4	S 9	04.2	4	ny		5	3	2	0
Kőszegszerdahely	4	S 1	04.3	3	2		7	3	2	0
Körmend	4	SE 3	05.5	4	1		4	3	2	0
Szentgotthárd	4	SSW 3	05.2	3	ny		4	3	-	-
Kőszegi-hegység	4	SW 2	-	3	3		3	3	1	-
Vasvár	4	S 4	05.9	3	3		4	2	2	0
Szombathely-rep.	4	SSW 2	07.0	2	2		2	1	-1	0
Sárvár	4	SW 2	06.4	2	2		2	0	-2	1
Celldömölk	4	* SW 9	884.8	-2	ny	4	2	-4	-	0
Sopron	4	* SW 6	884.7	-1	3	3	4	-2	-	-
Fertőd	4	=S 6	944.0	2	ny		7	2	-	-
Kapuvár	4	SE 1	943.2	2	1	folt	5	1	-	0
Mosonmagyaróvár	4	SE 12	940.0	5	ny	bucka	7	3	1	-

		Hó cm
Veszprémgyriváros	2	
Sümeg	1	
Veszprémvidék	ny	
Sümeg-tábor	.	
Pápa	.	
Tapolca	.	
Tihany	.	
Balatonfüred	ny	
Siófok-Kenese	.	
Balatonföldvár	ny	
Keszthely	-	
Hévíz	.	
Nagykanizsa	1	
Zalaegerszeg	.	
Zalaszentgrót	.	
Lenti	.	
Zalaszentiván	1	
Kőszeg	.	
Szombathely	.	
Kőszegszerdahely	.	
Körmend	.	
Szentgotthárd	1	
Kőszegi-hegység	.	
Vasvár	.	
Szombathely-rep.	.	
Sárvár	.	
Celldömölk	ny	
Sopron	.	
Fertőd	.	
Kapuvár	.	
Mosonmagyaróvár	.	

		Hó cm
Veszprémgyriváros	1	
Sümeg	ny	3
Veszprémvidék	.	2
Pápa	1	
Tapolca	-	
Tihany	ny	folt
Balatonfüred	ny	
Siófok-Kenese	.	
Balatonföldvár	2	
Keszthely	-	
Hévíz	1	
Nagykanizsa	2	
Zalaegerszeg	.	
Zalaszentgrót	ny	
Lenti	ny	
Zalaszentiván	-	
Kőszeg	1	
Szombathely	2	
Kőszegszerdahely	1	
Körmend	2	
Szentgotthárd	1	
Kőszegi-hegység	2	
Vasvár	5	5
Sárvár	4	folt
Celldömölk	3	
Sopron	2	folt
Fertőd	4	
Kapuvár	6	folt
Mosonmagyaróvár	4	lepel

* A légnyomás 500 gdm-re átszámítva ** A légnyomás 1000 gdm-re átszámítva

GYÁRI NYOMDA BUDAPEST V. KOSSUTH TÉR 6.

Magassági szélmérések

Óraadatok greenwichi középidőben

XII.29.	Szhely 9 h		Szhely 14 h		Nkanizsa 11 h		Pécs 12 h		Bpest 21 h		Szeged 10 h		Szeged 14 h		Miskolc 9 h		Debrecen 14 h	
	fok	mp	fok	mp	fok	mp	fok	mp	fok	mp	fok	mp	fok	mp	fok	mp	fok	mp
Talaj	225	2	45	2	180	2	180	2	360	7	135	2	180	2	360	7	180	7
500 m	300	15	50	8	240	4	250	11	340	16	220	12	230	14	210	6	250	19
1000	300	15	50	8	230	2	260	16	320	20	310	12	260	11			270	16
1500	280	17	160	5	300	8			300	25	330	15	270	10			300	17
2000	280	17	230	9							320	20	270	10			300	17
2500			260	15									290	19				
3000			260	15									290	19				
4000			270	19														
5000			270	16														
6000			270	12														
7000			270	12														
8000			270	12														
9000			270	12														
10000																		
11000																		
12000																		
13000																		
14000																		
15000																		
16000																		
17000																		
18000																		
19000																		
20000																		

XII.30.	Nkanizsa 7 h		Pécs 7 h		Szeged 7 h		Miskolc 7 h		Debrecen 7 h	
	fok	mp	fok	mp	fok	mp	fok	mp	fok	mp
Talaj	180	2	360	2	140	2	360	2	180	2
500 m	180	16	160	14	130	12	200	9	220	11
1000	180	16	180	15	130	12			240	5
1500			200	15	170	10			240	8
2000			200	15	200	12			280	7
2500			250	21	240	23				
3000			250	21	240	23				
4000					260	29				
5000					260	30				
6000										
7000										
8000										
9000										
10000										
11000										
12000										
13000										
14000										
15000										
16000										
17000										
18000										
19000										
20000										

OFFSET NYOMDA BUDAPEST V. V. POMÁZI GYÁR

IDŐJÁRÁSI NAPJELENTÉS

ЕЖЕДНЕВНЫЙ МЕТЕОРОЛОГИЧЕСКИЙ БЮЛЛЕТЕНЬ • DAILY SYNOPTIC MAP OF THE HUNGARIAN METEOROLOGICAL INSTITUTE • BULLETIN QUOTIDIEN DE L'INSTITUT METEOROLOGIQUE HONGROIS WETTERBERICHT DES UNGARISCHEN METEOROLOGISCHEN INSTITUTS

KIADJA AZ ORSZÁGOS METEOROLÓGIAI INTÉZET
BUDAPEST II, KITAIBEL PÁL-UTCA 1
TEL.: KÖZPONT: 150-220 IDŐJELZŐ OSZT: 151-204, 150-410

MEGJELENIK NAPONKÉNT • ELŐFIZETÉSI ARA A POSTAI KÖLTSÉGEK EGYÜTT NEGYEDÉVRE 60·— Ft
KIADÁSÁRT FELEL AZ INTÉZET IGAZGATÓJA

LIBRARY APR 26 1956 BUDAPEST

68. évfolyam. 365. szám. + Budapest + 1955. december hó 31.

Az időjárási helyzet ma reggel és a várható időjárás:

Az azori anticiklon megerősödve Nyugat- és Közép-Európa fölé terjeszkedik, s ezzel szárazabbra fordult az időjárás. Olaszország felett ciklon alakult ki, és trópusi levegőt szállit a Balkánra. Az Izland felől érkező hidegebb levegő hatására ma reggel Német- és Lengyelországban fagypont alá szállt a hőmérséklet.

Hazánkban pénteken borult, esős volt az idő. A legtöbb csapadék a déli megyékben hullott: Kalocsán 31, Kiskunhalason 25, Kisteleken 22, Makón 21, Szegeden 20 mm. Az ország északi felében csupán a Mátrában érte el a csapadék mennyisége a 10 mm-t. A hőmérséklet általában 6 - 10 fokig emelkedett, ma hajnalban 1 - 4 fokig hült le a levegő, de a talajmentén helyenként gyengén fagyott.

Budapesten szombaton 12 órakor a hőmérséklet 5 fok, a tengerszintre átszámitott légnyomás 756 mm, mérsékelten emelkedő irányzatu.

Várható időjárás vasárnap estig:

Változó felhőzet, holnap már csak néhány helyen kisebb eső, futó havazás.
Mérsékelt nyugati, északnyugati szél.
Az éjszakai lehülés kissé erősödik.
A nappali hőmérséklet alig változik.

Várható legalacsonyabb hőmérséklet ma éjjel: északon -2, +1, máshol 0, +3,
legmagasabb nappali hőmérséklet vasárnap: 2 - 5 fok között.

A fütés alapjául szolgáló várható középhőmérséklet:

0, +4 fok között.

Kamilla

A hőmérséklet és a légnyomás napi középértéke Budapesten és ezek eltérése a 75 évi átlagtól:

1955. XII.30-án: 5,5 C°, 749,8 mm. Eltérés: +6,0 C°, -13,7 mm.

1871 óta ezen a napon előfordult

legmagasabb hőmérséklet 11,9 C° /1925./
legalacsonyabb hőmérséklet -16,4 C° /1890./

Az Országos Meteorológiai Intézet Időjárási Napjelentése

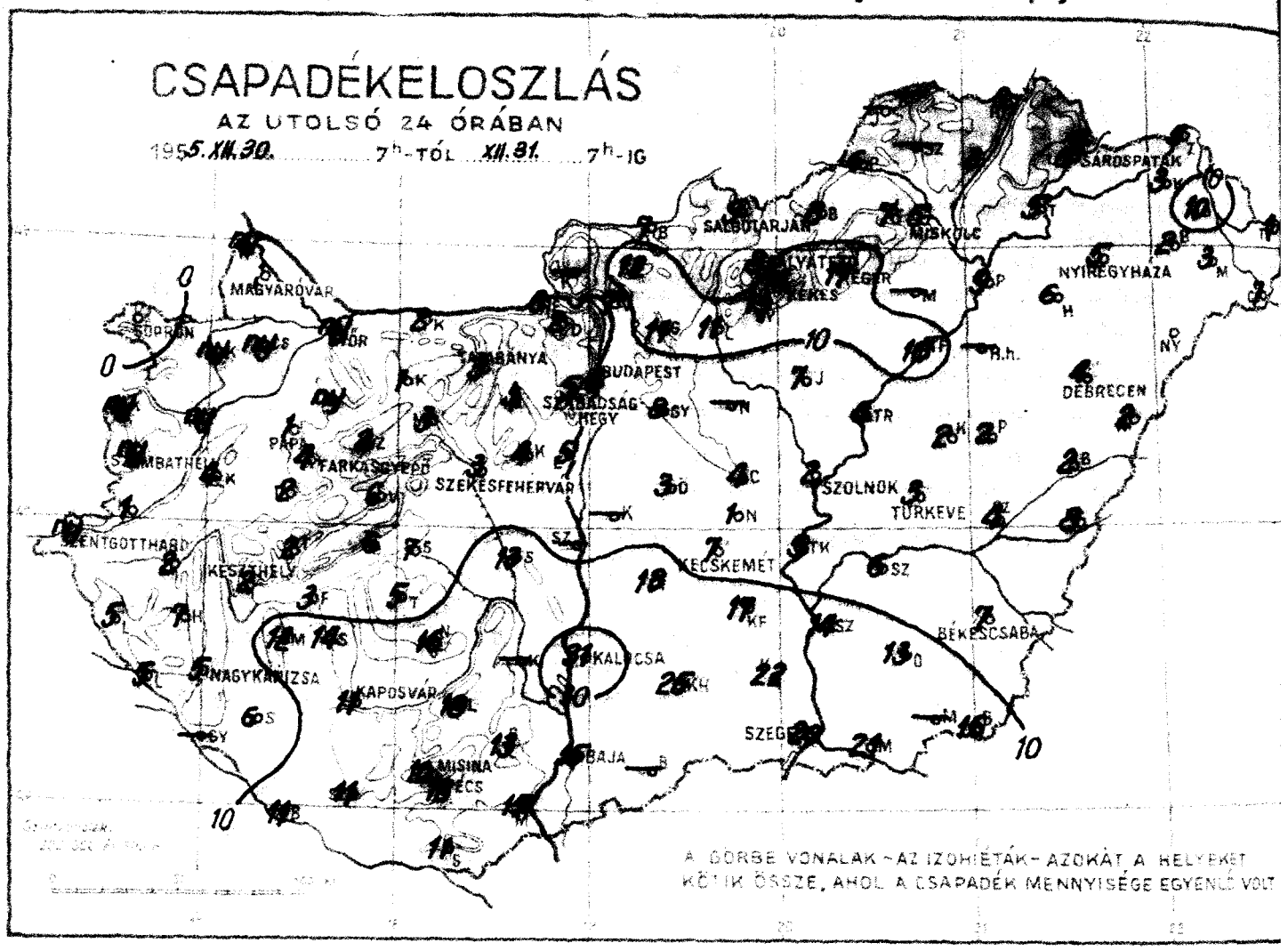

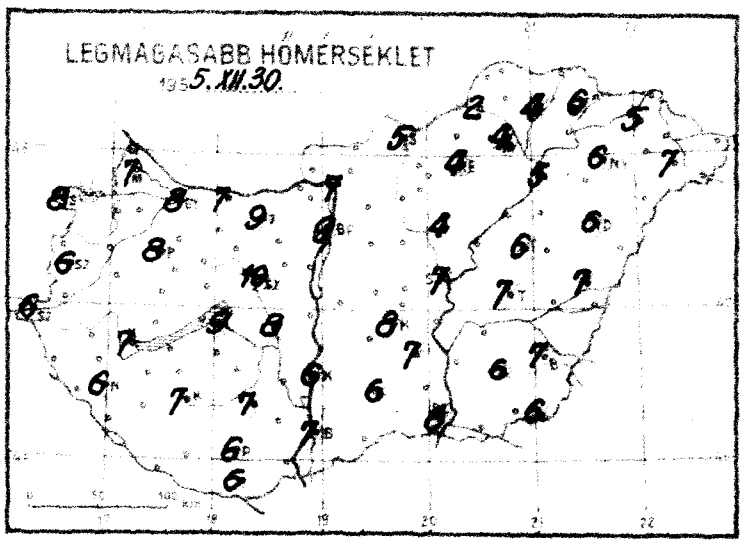

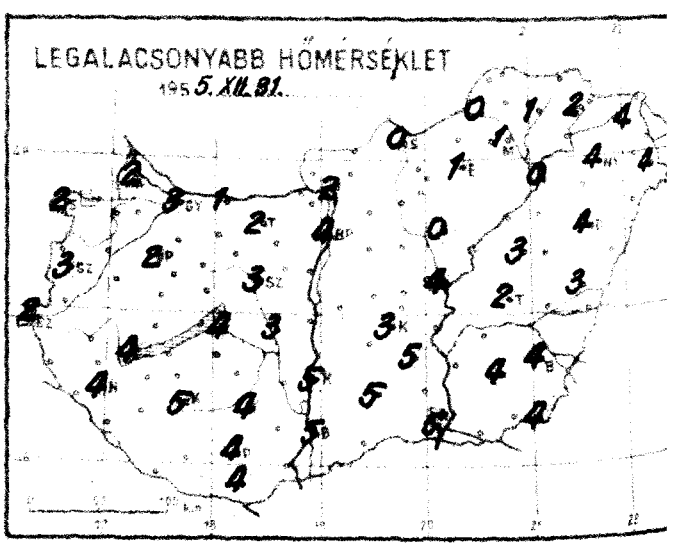

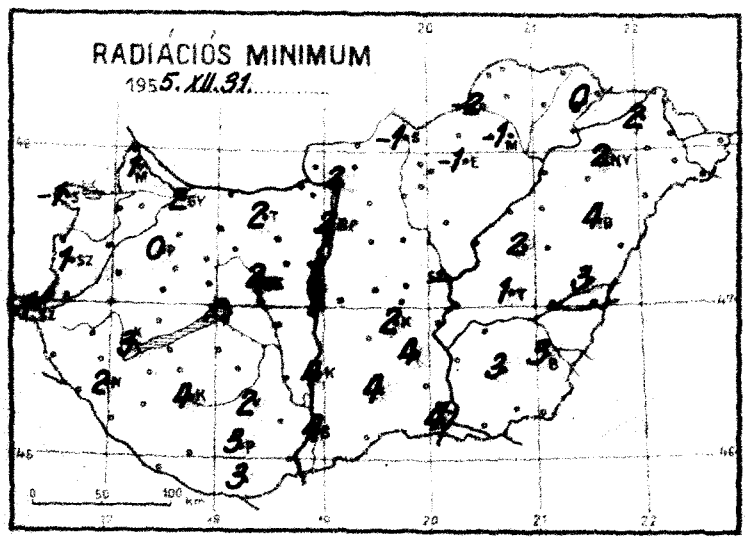

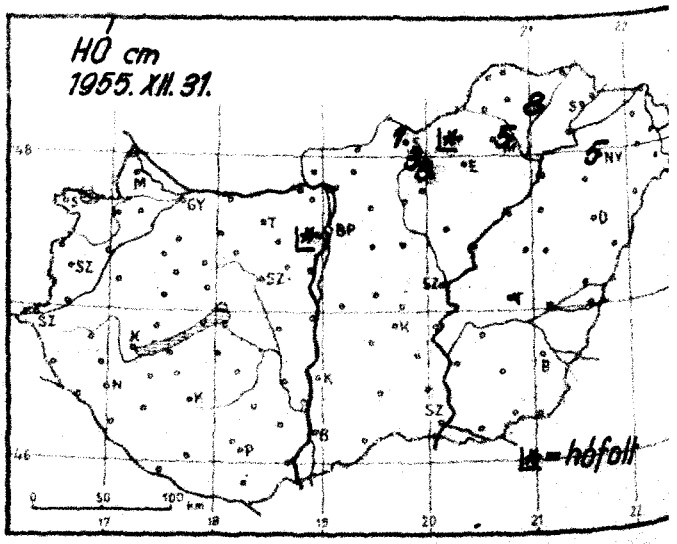

Magassági légállapotmérés

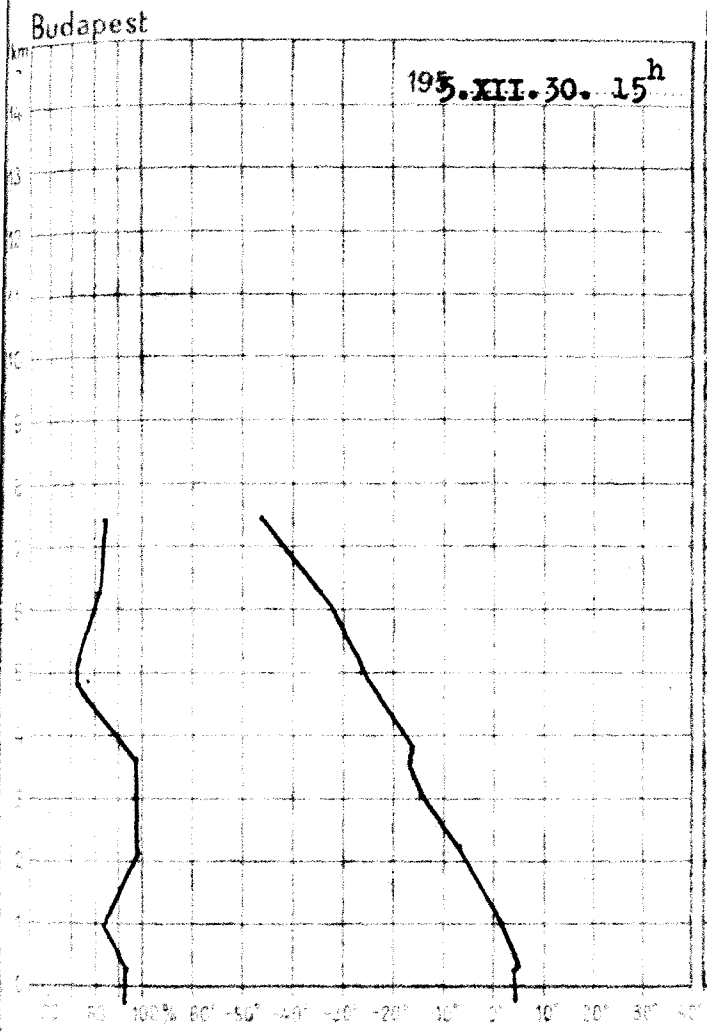

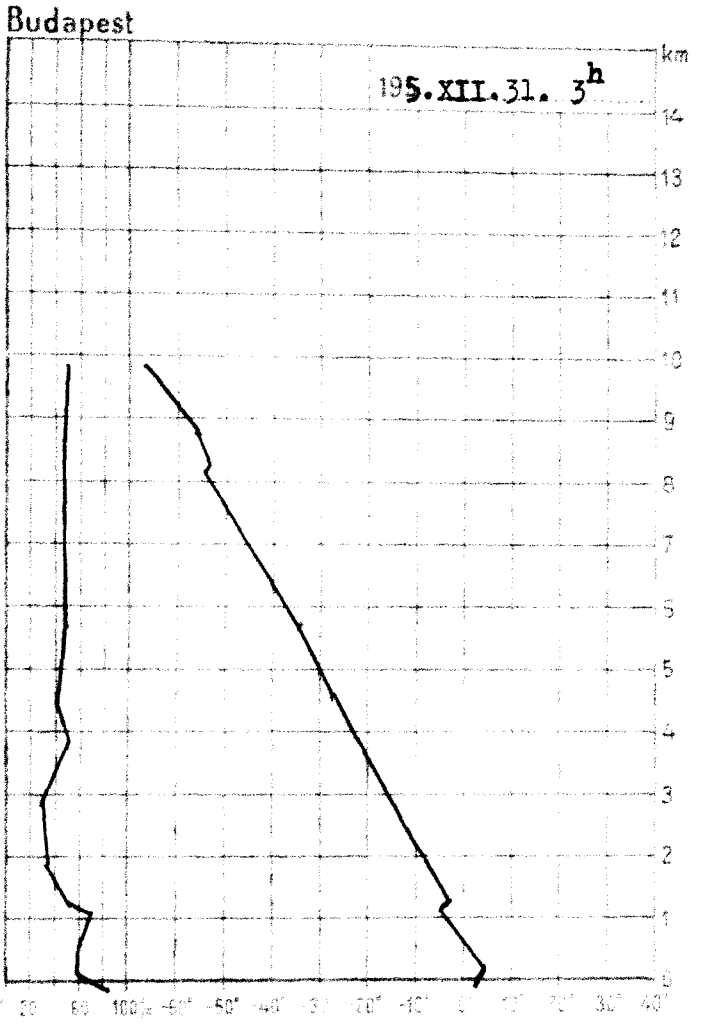

1955.XII.30. 15h			
km	mb	C°	%
Talaj	979.7	5.8	89
0·5	939	6.4	88
1	882	4.2	78
1·5	830	1.1	80
2	780	-2.7	92
2·5	731	-6.7	100
3	687	-10.6	100
4	602	-16.3	95
5	514	-23.4	56
6	458	-29.9	61
7	396	-37.8	71
8			
9			
10			
11			
12			
13			
14			
15			

Magaslégköri időhelyzet

Az Atlanti-óceánon az azori maximum gerince negerősödött. Emiatt Nyugat-Európa felett az áramlás már csaknem teljesen délkörmenti. Hasonlóképpen csaknem meridionális az áramlás Kelet-Európa légterében is. Közép-Európa nagy részén, valamint a Pireneusi-félszigeten hideg advekció, másutt felmelegedés van folyamatban. Hazánkban a legalsó kb. 800 m-es rétegben további gyenge felmelegedés, a magasabb szinteken gyenge lehülés következett be. A 0 fokos szint magassága 260 m-rel, a -10 szinté pedig 30 m-rel csökkent, s ma hajnalban 980 m-en ill.2610 m-en volt.

Dr.Ozorai s.k.

1955.XII.31. 3h			
km	mb	C°	%
Talaj	984.3	4.3	87
0·5	944	4.3	62
1	887	-0.2	68
1·5	832	-2.2	50
2	780	-6.9	39
2·5	731	-9.2	38
3	686	-12.2	38
4	600	-20.2	55
5	522	-27.0	52
6	455	-33.4	58
7	393	-42.0	58
8	338	-50.0	55
9	290	-55.8	55
10	248	-64.7	58
11			
12			
13			
14			
15			

Időjárási helyzet 1955. év DECEMBER hó 31. nap 7 óra

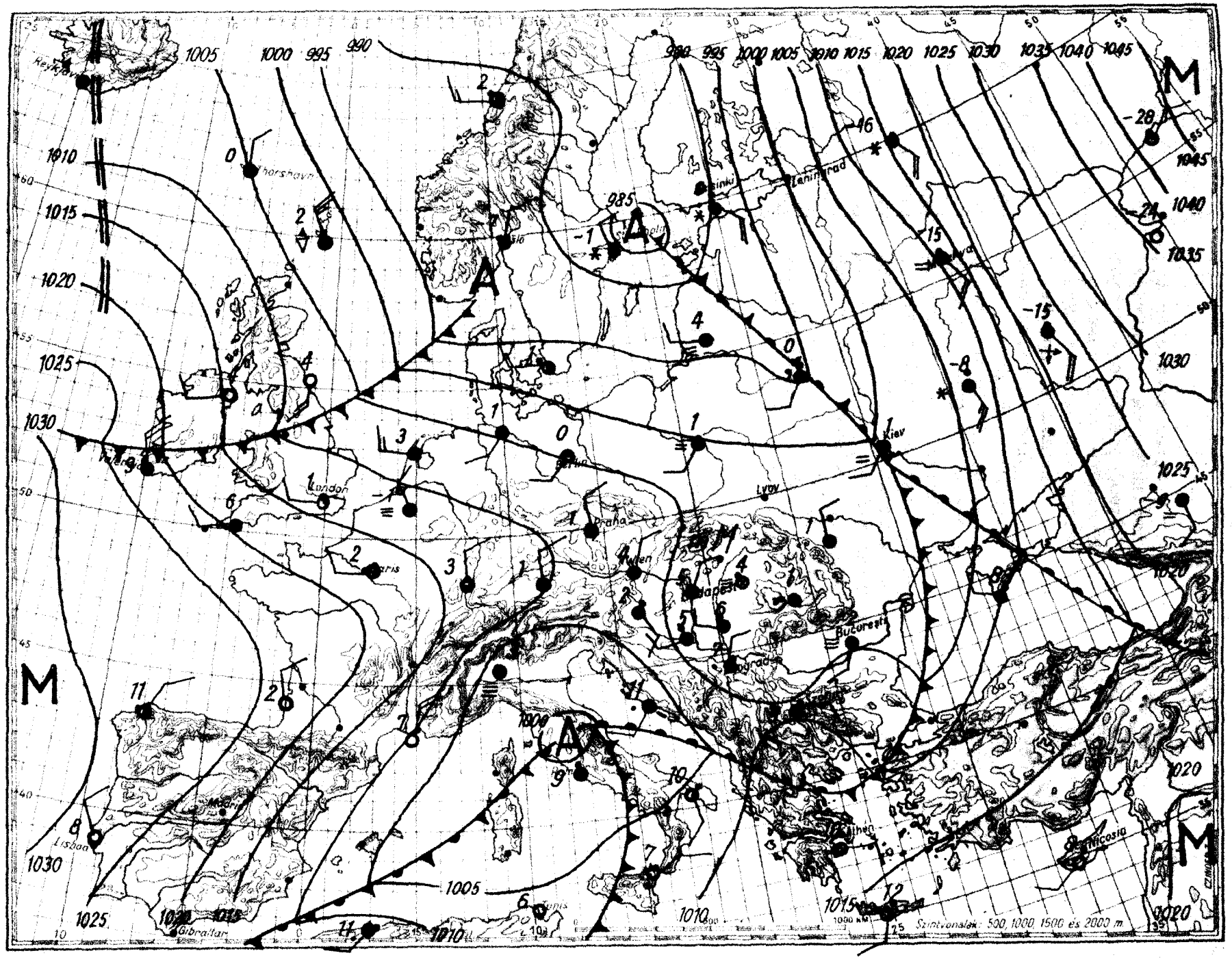

1955. december

31. szombat

68. 365.

Reggeli észlelések 7 óra						24 órás adatok					
Felhőzet	Szélirány	Szélerősség	Légnyomás	Hőmérséklet (°C)	Hótakaró cm	Hótakaró változása	Napsütéses órák száma	Hőmérséklet (°C) Legmagasabb	Hőmérséklet (°C) Legalacsonyabb	Hőmérséklet (°C) Reggel 7 órakor	Napi csapadék mennyisége mm
4	NW	2	1006.1	3	1		7	2	1	0
4	-	0	06.6	3	.		8	2	-1	0
4	-	0	06.0	3	ny		6	3	1	0
4	N	1	06.1	3	ny		6	2	-1	-
4	W	1	05.9	3	1		8	2	0	-
4	W	1	05.6	3	ny		8	3	2	-
4	NW	2	05.5	3	3		9	2	2	-
4	N	4	-	4	3		10	3	2	-
4	N	1	05.3	5	2		7	4	3	0
4	-	0	05.2	4	5		6	4	2	-
4	-	0	05.4	5	11		7	5	4	0
4	W	1	04.8	5	13		6	4	3	0
4	N	1	04.3	5	4		9	4	2	0
4	-	0	03.6	1	9	1	5	0	-1	0
4	-	0	04.0	2	17		4	1	-1	0
4	NNW	2	04.2	1	5	5	4	1	-1	0
4	W	1	-	2	6		6	2	0	0
4	E	1	04.2	5	15		7	5	4	
4	NW	2	05.9	7	31		6	5	4	0
4	NW	1	03.5	5	7		8	3	2	0
4	W	2	03.8	6	20		6	5	4	0
4	-	0	03.9	5	2		7	4	-	-
4	SW	1	-	4	3		7	2	1	-
4	-	0	04.2	4	7		7	4	3	0
4	-	0	04.6	4	4		6	4	4	0
4	SW	1	03.9	4	5	5	6	4	2	0
1	N	1	-	-1	14	3	2	-1	-	0
4	NW	4	885.3	-1	8	3	3	-1	-	-
4	SE	1	944.8	4	10		7	2	-	-
4	NW	3	943.9	2	5	folt	5	2	-	0
4	NW	1	944.7	3	4		6	2	0	-

		24 órás csapadék mm	Hó cm		24 órás csapadék mm	Hó cm		24 órás csapadék mm
	ny	Tarcal	6		6			5
	ny	Szolok	7		-			3
	ny	Encsencs	3		-			10
	ny	Mad	12		7			2
	ny	Somogyvar	14		-			3
	1	Tab	5		3	8		4
	5	Szentgotthard	13		6			7
	2	Szombathely	-		6			5
	7	Nagykanizsa	16		5			9
	5	Somogyszob	6		-			6
	-	Pacsa	11		7			-
	4	Segesvad	11		-			2
	ny	Lenyvar	18		8			10
	2	Keszthely	-		3			4
	2	Balatonfured	13		-		Kaszas	2
	2	Mohacs	15		4		Pusztakovacsi	2
	6	Siklos	11		1		Bekescsaba	2
	2	Kiralyret	-		5		Szeghalom	4
	1	Balassagyarm.	7		13		Koroszeg	8
	3	Budakeszi	12		17		Szarvas	6
	4	Vac	7		25		Szentes	14
	6	Galgamacsa	11		-		Orosháza	13
	2	Lorinci	11		22		Makó	21
	5	Gyongyos	13				Mezohegyes	-
	4	Borsodnadasd	8	folt			Battonya	16

* A légnyomás 500 gdm-re átszámítva ** A légnyomás 1000 gdm-re átszámítva

Magassági szélmérések

Óraadatok greenwichi középidőben

XII. 30.	Szhely 9 h		Szhely 14 h		Nkanizsa 11 h		Győr 10 h		Pécs 11 h		Bpest 12 h		Bpest 21 h		Bpest 24 h		
	fok	m/s	fok	m/s	fok	m/s	fok	m/s	fok	m/s	fok	m/s	fok	m/s	fok	m/s	fok m/s
Talaj	220	7	180	2	–	0	220	7	40	2	140	7	–	0	–	0	
500 m	220	30	220	9	210	17	270	16	250	25	230	10	320	10	320	10	
1000	220	30	220	18	220	22	290	19	250	25	240	28	320	10	320	10	
1500	250	36	220	18					260	25	260	23	310	15	320	10	
2000	290	42	250	16					260	25	260	27	310	18	300	13	
2500													290	11	250	10	
3000																	
4000																	
5000																	
6000																	
7000																	
8000																	
9000																	
10000																	
11000																	
12000																	
13000																	
14000																	
15000																	
16000																	
17000																	
18000																	
19000																	
20000																	

XII. 31.	Szhely 8 h		Nkanizsa 7 h		Győr 7 h		Pécs 7 h		Bpest 3 h		Bpest 6 h		Bpest 9 h		Szeged 7 h		
	fok	m/s	fok	m/s	fok	m/s	fok	m/s	fok	m/s	fok	m/s	fok	m/s	fok	m/s	fok m/s
Talaj	315	2	–	0	315	2	270	2	–	0	320	7	315	2	320	2	
500 m	350	9	90	7	350	8	120	2	310	11	300	15	360	12	340	7	
1000	340	7	90	7	350	9	40	7	310	11	290	13	340	12	320	4	
1500	330	5	50	6	320	11	40	7	300	8	300	8	340	13	80	3	
2000	330	5			320	11	50	12	320	11	310	4	330	3	20	6	
2500							50	12	290	12			240	6			
3000									290	12			240	6			
4000									270	17			280	10			
5000																	
6000																	
7000																	
8000																	
9000																	
10000																	
11000																	
12000																	
13000																	
14000																	
15000																	
16000																	
17000																	
18000																	
19000																	
20000																	

5

OFFSET NYOMDA, BUDAPEST. F. V. POMAYER GYULA