Hungary, Országos Meteorológiai Intézet.

IDŐJÁRÁSI NAPIJELENTÉS

ЕЖЕДНЕВНЫЙ МЕТЕОРОЛОГИЧЕСКИЙ БЮЛЛЕТЕНЬ • DAILY SYNOPTIC MAP OF THE HUNGARIAN METEOROLOGICAL INSTITUTE • BULLETIN QUOTIDIEN DE L'INSTITUT MÉTÉOROLOGIQUE HONGROIS WETTERBERICHT DES UNGARISCHEN METEOROLOGISCHEN INSTITUTS

KIADJA AZ ORSZÁGOS METEOROLOGIAI INTÉZET BUDAPEST II. KITAIBEL PÁLUTCA 1 TEL. KÖZPONT: 150-220 IDŐJELZŐ OSZT. [illegible]

MEGJELENIK NAPONKÉNT • ELŐFIZETÉSI ÁRA A POSTAI KÖLTSÉGGEL EGYÜTT NEGYEDÉVRE 60.— Ft KIADÁSÉRT FELEL AZ INTÉZET IGAZGATÓJA

68. évfolyam. 1. szám. + Budapest + 1955. január hó 1.

Az időjárási helyzet ma reggel és a várható időjárás:

A keleteurópai hideg levegő uralma nyugat felé kiterjeszkedett egészen a La-Manche-csatornáig, dél felé pedig a Balkánra, sőt részben Olaszországra is. Ma reggel Rómában is gyengén fagyott.

Hazánkban pénteken fokozódott a hideg. Nappal a hőmérséklet nyugaton még 1 - 2 fokkal az olvadáspont fölé emelkedett, de keleten a legtöbb helyen nappal is gyengén fagyott. Éjszaka a fagy -4, -8 fokig terjedt általában. Napközben és éjszaka többfelé hullott kevés hó. Hóviszonyok a hegyeken: Kékestetőn 8, Galyatetőn 4, a Szabadsághegyen 1 cm a hó vastagsága.

Budapesten szombaton 12 órakor a hőmérséklet -2 C°, a tengerszintre átszámitott légnyomás 767 mm, mérsékelten süllyedő irányzatu.

Várható időjárás vasárnap estig:

Változó felhőzet, több helyen havazás.
Mérsékelt, helyenként élénkebb északi, északkeleti szél.
Hideg idő.

Várható legalacsonyabb hőmérséklet ma éjjel: -4, -7 fok között, helyenként -7 fok alatt,
legmagasabb nappali hőmérséklet vasárnap: 0, -3 fok között.

A fütés alapjául szolgáló várható középhőmérséklet:

a Tiszántúlon és Borsod-Abauj-Zemplén, valamint Nógrád megyékben -5 fok alatt, máshol -1, -4 fok között.

JUN 14 1955

Dr.Kallós Imréné s.k.

A hőmérséklet és a légnyomás napi középértéke Budapesten és ezek eltérése a 75 évi átlagtól:

1954. XII. 31.-én: 0,3 C°, 765,9 mm. Eltérés: +1,0 C°, +1,8 mm.

1871 óta ezen a napon előfordult

legmagasabb hőmérséklet 13,5 C° /1925./
legalacsonyabb hőmérséklet -16,0 C° /1890, 1895./

93929

QC 989 .H9 I32 1955 jan.-jun.

National Oceanic and Atmospheric Administration

Environmental Data Rescue Program

ERRATA NOTICE

One or more conditions of the original document may affect the quality of the image, such as:

Discolored pages
Faded or light ink
Binding intrudes into the text

This document has been imaged through the NOAA Environmental Data Rescue Program. To view the original document, please contact the NOAA Central Library in Silver Spring, MD at (301) 713-2607 x124 or www.reference@nodc.noaa.gov.

Information Manufacturing Corporation
Imaging Subcontractor
Rocket Center, West Virginia
September 14, 1999

Az Országos Meteorológiai Intézet Időjárási Napijelentése

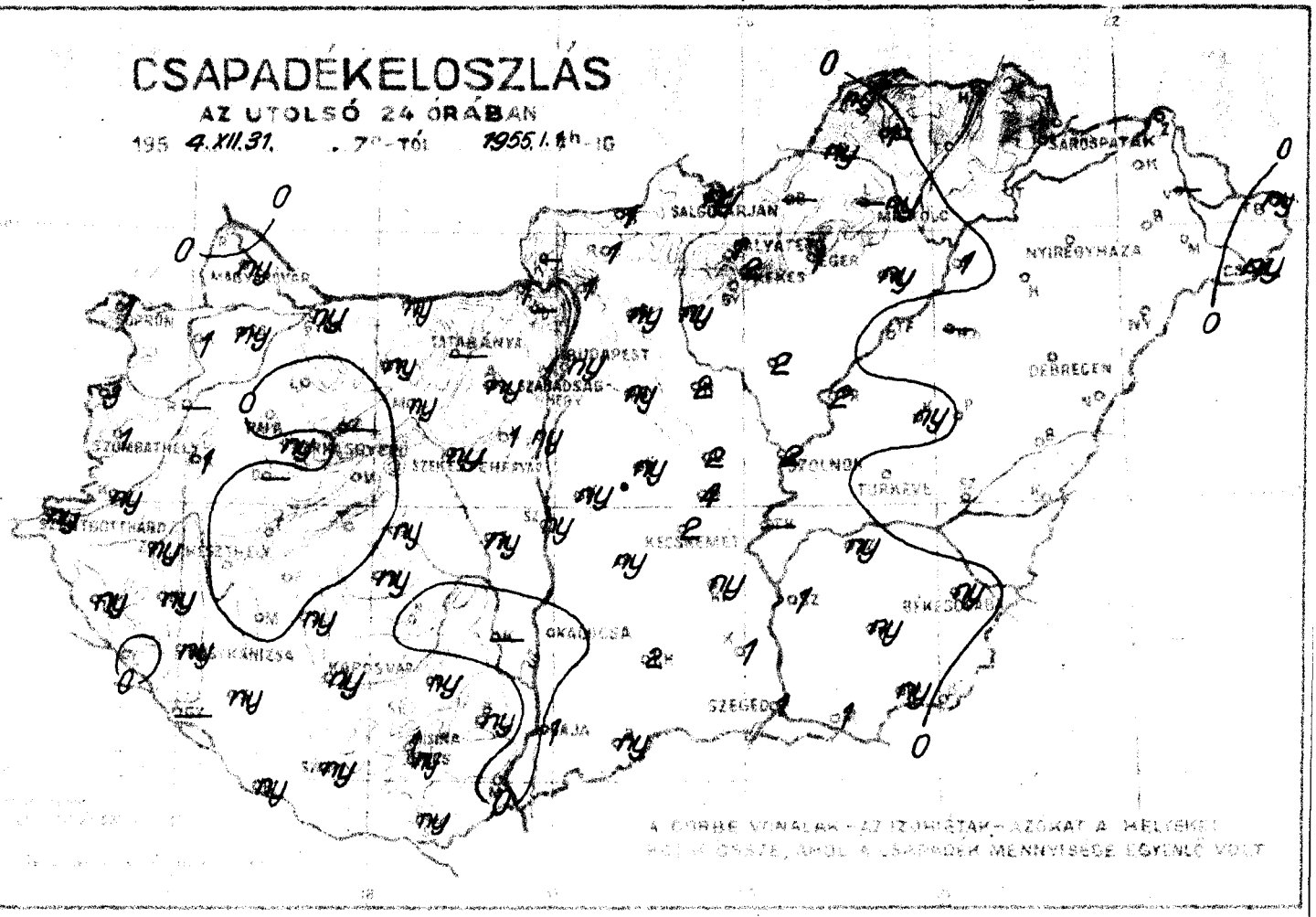

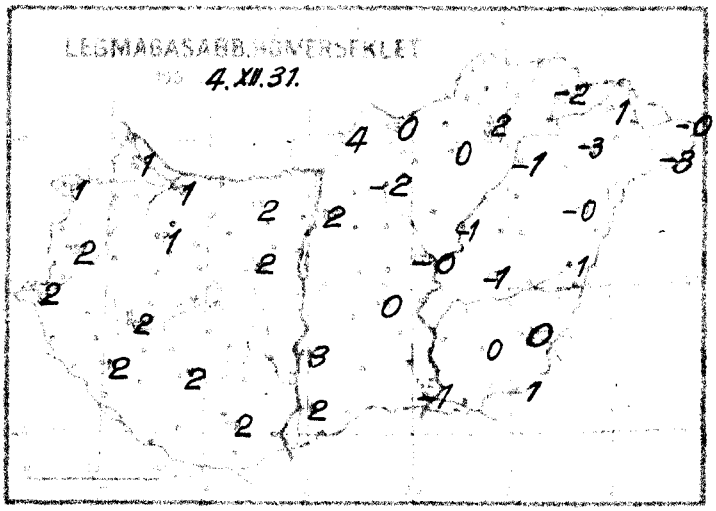

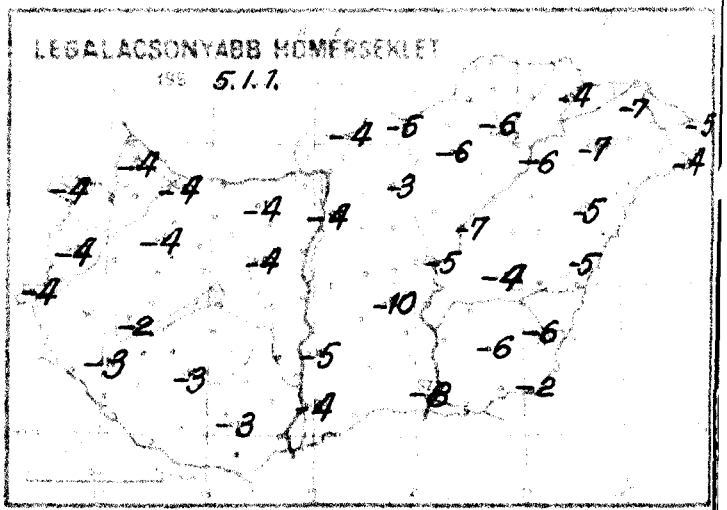

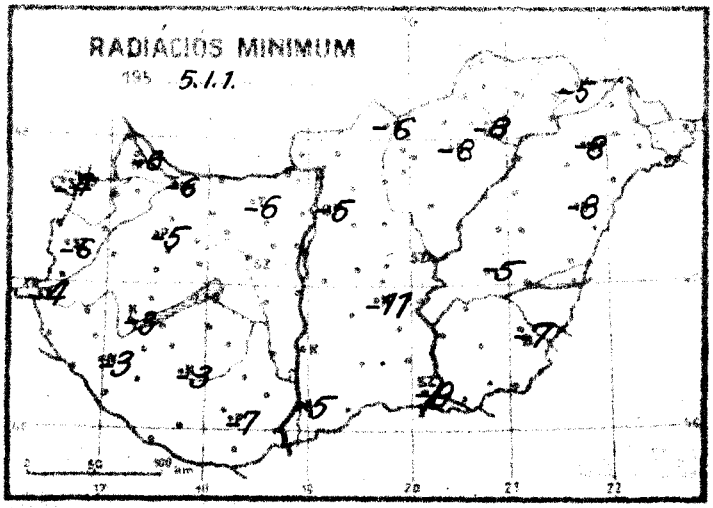

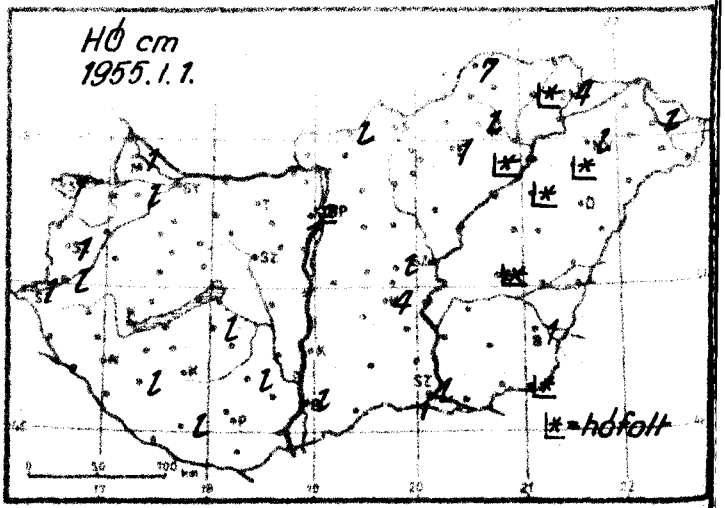

Klojarasi helyzet 1999. ev JANUAR hs 7 ora

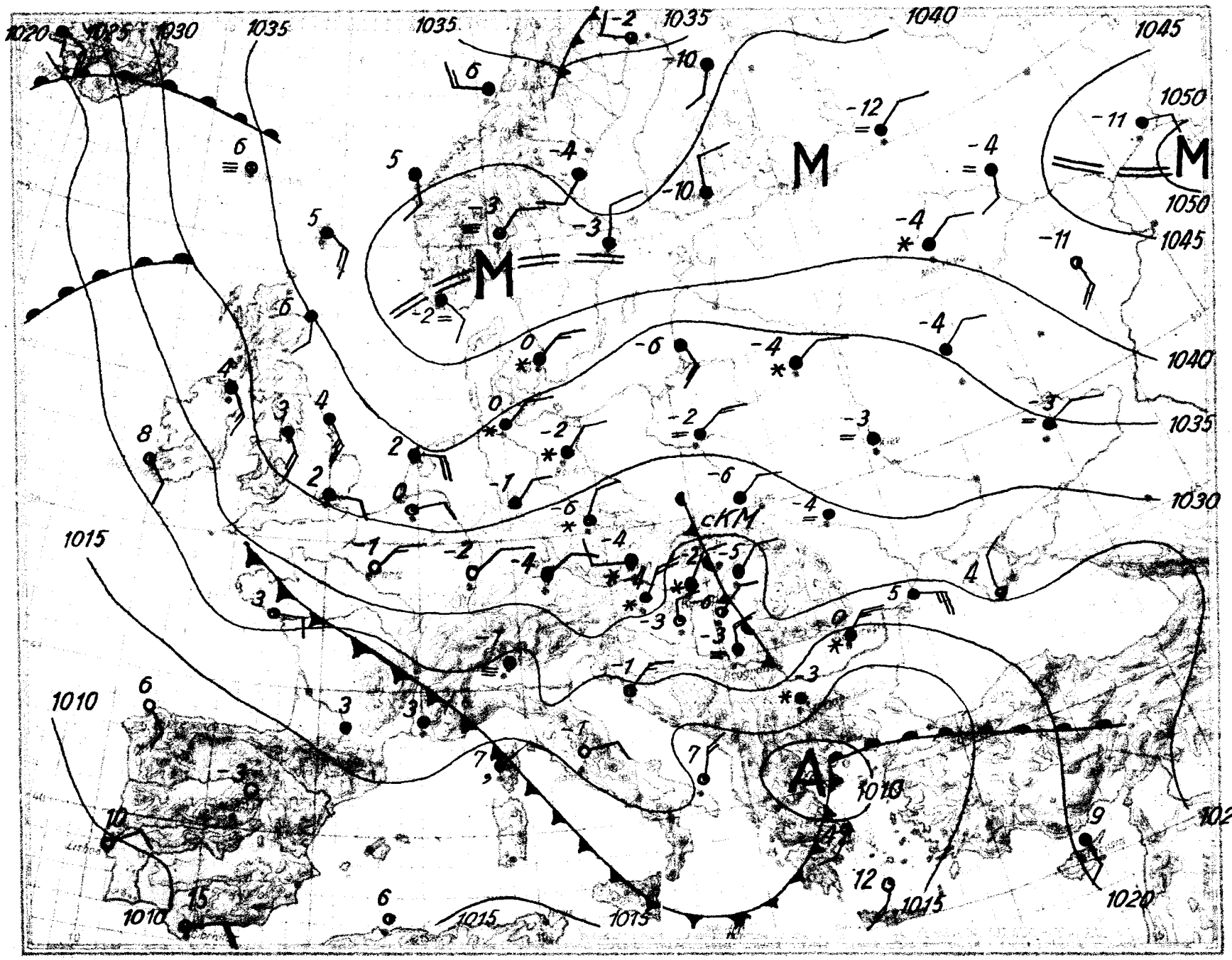

Magassági légállapotmérés

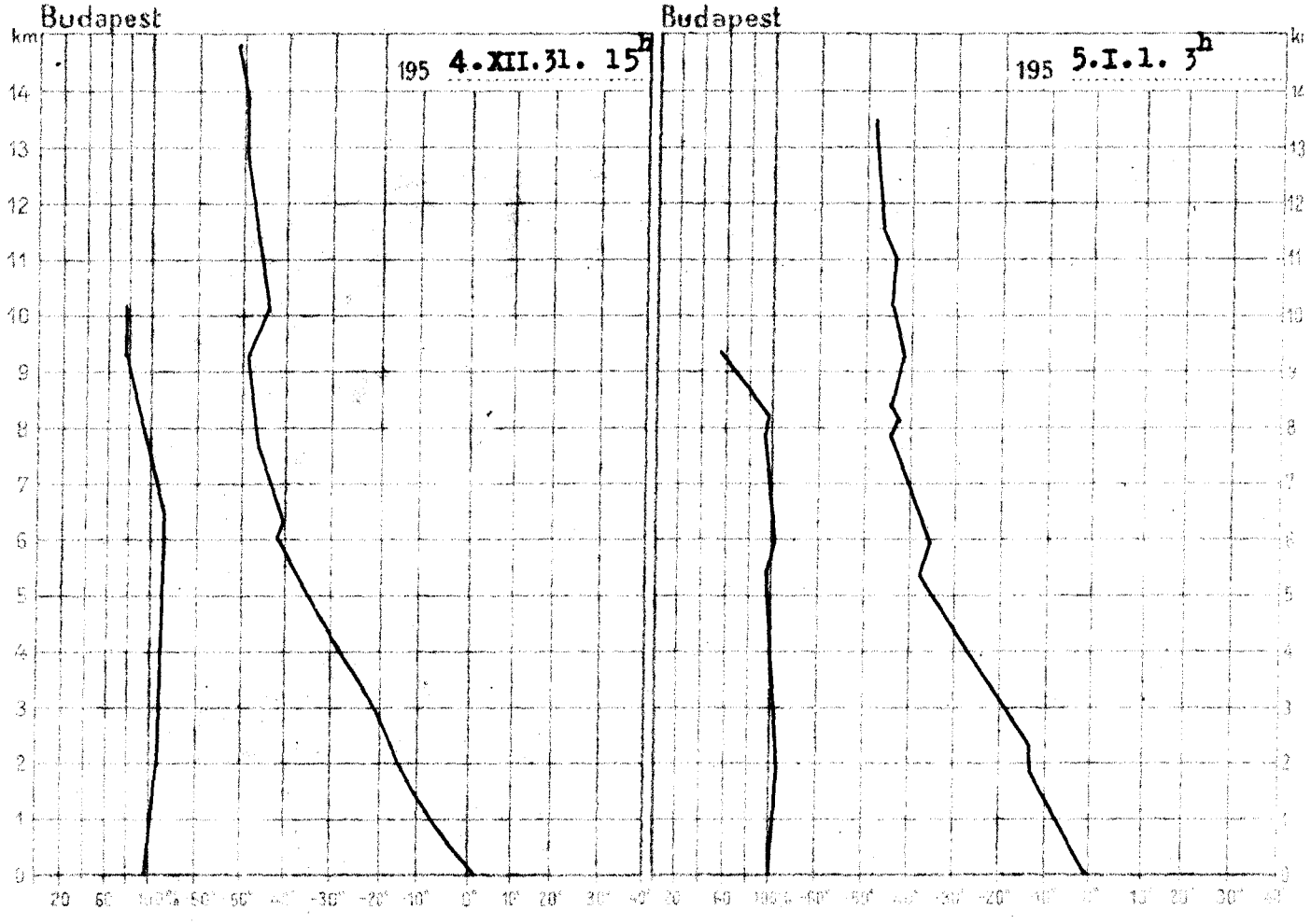

195 4.XII.31. 15h			
km	mb	C°	%
Talaj	1003.4	-1.6	83
0.5	960	-5.0	88
1	900	-9.0	88
1.5	845	-13.2	92
2	790	-17.6	97
2.5	738	-20.6	97
3	689	-23.8	96
4	600	-29.8	97
5	520	-36.8	98
6	450	-44.0	100
7	388	-45.8	93
8	330	-49.2	84
9	286	-50.0	77
10	245	-47.3	65
11	211	-48.0	-
12	181	-49.9	-
13	155	-51.3	-
14	133	-51.6	-
15	114	-54.0	-

Magaslégköri időhelyzet

A Közép-Európába benyomult hideg levegőben az elmult napon további lehülés következett be.
A Szovjetunió nyugati területeire déli magassági széllel a Feketetengeren át enyhe tengeri levegő siklik fel s ennek hatására erőteljes felmelegedés mutatkozik a magasban Görögország déli részétől egészen a Volga északi szakaszáig. Hazánk felett tovább folytatódott a légrétegek lehülése.
A -10 fok szintje 460 m-rel, 990 m-re tovább süllyedt.

Dr.Kallósné s.k.

195 5.I.1. 3h			
km	mb	C°	%
Talaj	1005.1	-2.8	90
0.5	960	-5.9	87
1	899	-10.0	82
1.5	844	-14.8	99
2	789	-16.1	95
2.5	740	-17.9	92
3	691	-21.7	92
4	601	-29.0	90
5	520	-36.4	86
6	450	-39.1	91
7	390	-43.4	88
8	335	-46.8	85
9	288	-45.9	62
10	247	-45.6	49
11	213	-46.1	-
12	183	-49.1	-
13	157	-49.8	-
14			
15			

~~1955. január~~

1. szombat

68. 1.

	3	NW 2	1025.3	-4	ny	lep.	1	-4	-6	1
	4 *	NNW 5	25.7	-4	1	1	1	-4	-4	1
	4 *	NNE 4	24.8	-4	1	1	2	-4	-6	1
	4	NNE 4	24.4	-3	ny	1	2	-4	-4	-
	4	NW 1	24.5	-4	.		1	-4	-5	-
	4 *	NNE 2	24.7	-3	ny	folt	1	-4	-6	-
	4	W 1	23.7	-4	-	lep.	2	-4	-6	-
	4	- 0	-	-3	ny		2	-4	-	-
	4	N 4	23.9	-2	.		2	-2	-3	4
	4	NE 3	23.9	-2	ny		2	-3	-3	-
	4	- 0	23.6	-2	ny		2	-3	-3	-
	1	N 3	23.3	-3	ny	lep.	2	-3	-7	4
	4 *	NNE 2	23.9	-2	ny	2	2	-4	-5	5
	4	NW 4	24.5	-4	ny		0	-5	-6	-
	4	NE 1	23.5	-3	1	1	0	-6	-8	0
	3	N 3	22.9	-4	ny		2	-6	-8	-
	1	N 4	-	-4	.	4	-2	-4	-5	0
	4	NE 2	23.1	-4	1	lep.	2	-4	-5	1
	1	N 1	23.1	-4	.		3	-5	-	1
	3	- 0	23.1	-8	2	4	0	-10	-11	0
	3	NNE 5	22.4	-6	1	lep.	-1	-8	-9	1
	4	NNE 4	22.9	-4	2		-0	-5	-	-
	3	N 2	-	-4	.	folt	-1	-4	-5	-
	3	NNE 2	22.0	-5	ny	1	0	-6	-7	3
	3	NNE 4	23.8	-5	.		-0	-5	-8	2
	2	NE 2	23.5	-6	.	lep.	-3	-7	-8	4
	4 =	S 1	998.0	-10	2	8	-8	-12	-	1
	4	NE 1	998.6	-10	1	4	-5	-10	-	-
	4	N 4	959.2	-7	1		-2	-8	-	-
	4 =	NE 1	960.8	-6	1	1	-5	-8	-	5
	4	NW 1	960.3	-6	ny	bucka	-0	-6	-8	-

						H6 cm			H6 cm
	.		.		ny			.	
	ny		ny		ny	7		.	
	1		.		-			-	
	3		-		-			.	
	-		ny		1			.	
	ny		ny		.			ny	
	ny		ny		.			ny	
	ny		ny		.			.	lep.
	ny		.		.			1	
	.		ny		ny			.	
	-		ny		2			-	
	1		ny		2			.	
	.		ny		ny			.	
	-		-		ny			2	
	.		ny		ny			ny	
	-		.		2			.	
	.		ny		4			.	
	ny		-		-			.	
	ny		1		ny			.	
	ny		1		ny			ny	
	ny		1		2			1	
	1		ny		ny			ny	
	-		ny		1			1	
	ny		1					ny	
	1		-					.	

* A légnyomás 500 gdm-re átszámítva ** A légnyomás 1000 gdm-re átszámítva

Magassági szélmérések

Óraadatok greenwichi középidőben

XII.31.	Nagyk. 10 h		Pécs 11 h		Bpest 11 h		Bpest 13 h		Bpest 15 h		Bpest 17 h		Bpest 19 h		Debrecen 11 h		Szeged 11 h	
	fok	m/s	fok	m/s	fok	m/s	fok	m/s	fok	m/s	fok	m/s	fok	m/s	fok	m/s	fok	m/s
	360	5	360	4	10	4	90	5	90	9	-	0	-	0	10	4	360	4
	360	16	360	7	10	6	70	4	30	4	80	4	110	4	20	10	20	5
	360	16			20	4	10	4	360	5	30	4					50	7
	360	16			360	2	360	5	360	5	30	5					350	4
	340	8			10	5	40	9	10	3	40	7					330	6
							20	10									330	7
							20	10										

1955. I.1.	Bpest 3 h		Bpest 7 h		Bpest 9 h	
	fok	m/s	fok	m/s	fok	m/s
	-	0	360	4	360	4
	60	5	40	6	50	11
	40	5	30	7	40	12
			10	8	20	10

IDŐJÁRÁSI NAPIJELENTÉS

ЕЖЕДНЕВНЫЙ МЕТЕОРОЛОГИЧЕСКИЙ БЮЛЛЕТЕНЬ • DAILY SYNOPTIC MAP OF THE HUNGARIAN METEOROLOGICAL INSTITUTE • BULLETIN QUOTIDIEN DE L'INSTITUT METEOROLOGIQUE HONGROIS WETTERBERICHT DES UNGARISCHEN METEOROLOGISCHEN INSTITUTS

KIADJA AZ ORSZÁGOS METEOROLOGIAI INTÉZET BUDAPEST II. KITAIBEL PAL-UTCA 1 KÖZPONT: 150-220 IDŐJÁRÁS OSZT. 150-201, 150-410

MEGJELENIK NAPONKÉNT – ELŐFIZETÉSI ÁRA A POSTAI KÖLTSÉGEK EGYÜTT NEGYEDÉVRE 60.– Ft KIADÁSÉRT FELELŐ AZ INTÉZET IGAZGATÓJA

68. évfolyam. 2. szám. + Budapest + 1955. január hó 2.

Az időjárási helyzet ma reggel és a várható időjárás:

Európaszerte hideg levegő van uralmon. Olvadáspont feletti hőmérsékletet a hajnali órákban csak az angliai és francia partokon, továbbá Spanyolországban, valamint Olaszország és Görögország déli részein találunk.

Hazánkban szombaton országszerte havazott. A lehullott csapadék mennyisége a keleti megyékben volt nagyobb. Záhonyból 17, Csengerből 19, Tiszabecsről 16 mm csapadékot jelentettek. A hőmérséklet napközben sehol sem emelkedett olvadáspont fölé, általában 0, -3 fokot mértek. Ma hajnalban -2, -6, sőt Szentgotthárdon -8 fokig hült le a levegő. Hóviszonyok a hegyeken: Lillafüreden 19, Kékestetőn és Galyatetőn 12, Mátraházán 10, Dobogókőn 7, Szabadsághegyen 6 cm a hóréteg vastagsága.

Budapesten vasárnap 12 órakor a hőmérséklet -2 C°, a tengerszintre átszámitott légnyomás 768 mm, gyengén emelkedő irányzatu.

Várható időjárás hétfő estig:

Felhős idő, több helyen havazás.
Mérsékelt szél.
A hideg idő tovább tart.

Várható legalacsonyabb hőmérséklet ma éjjel: -4, -7 fok között egyes helyeken -7 fok alatt.
legmagasabb nappali hőmérséklet hétfőn: 0, -3 fok között.

A fütés alapjául szolgáló várható középhőmérséklet:

-1, -4 fok között.

Dr.Tónayné s.k.

A hőmérséklet és a légnyomás napi középértéke Budapesten és ezek eltérése a 75 évi átlagtól:

1955.I.1.-én: -2,1 C°, 763,3 mm. Eltérés: -1,1 C°, -2,2 mm.

1871 óta ezen a napon előfordult

legmagasabb hőmérséklet	12,8 C°	/1921./
legalacsonyabb hőmérséklet	-18,9 C°	/1888./

Az Országos Meteorológiai Intézet Időjárási Napijelentése

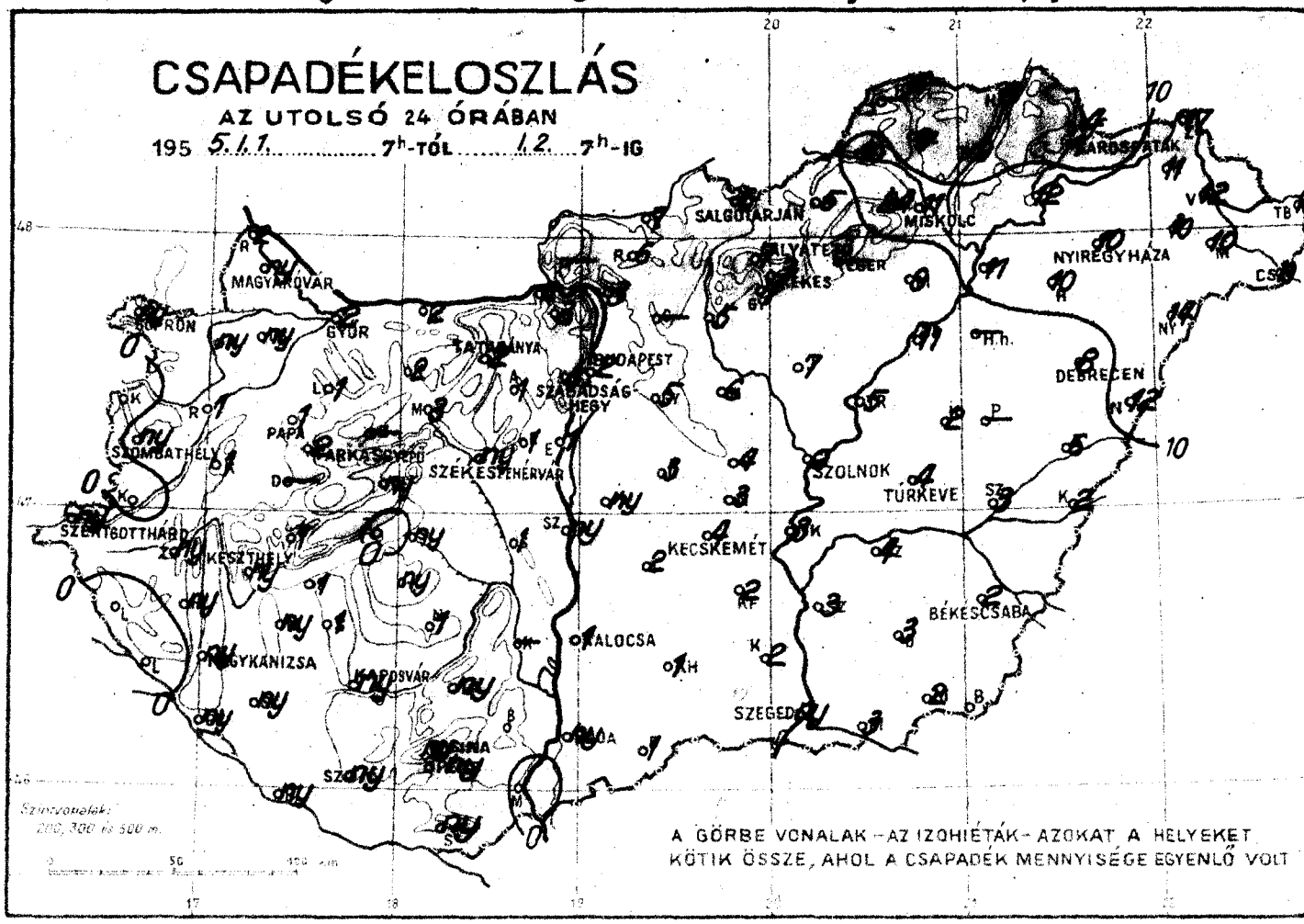

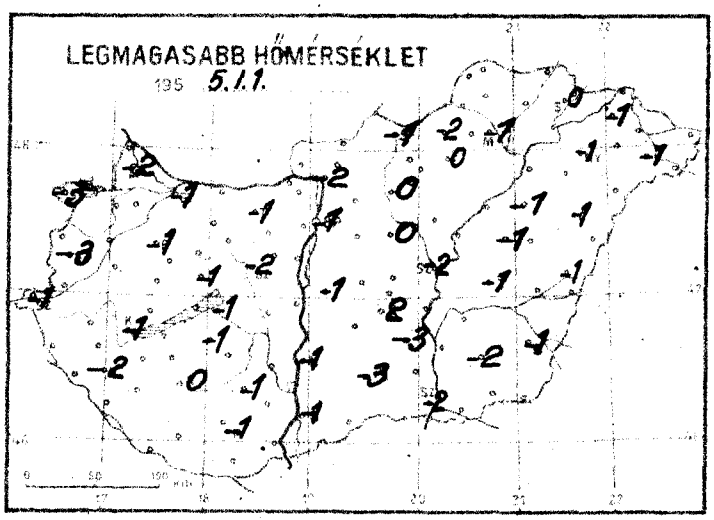

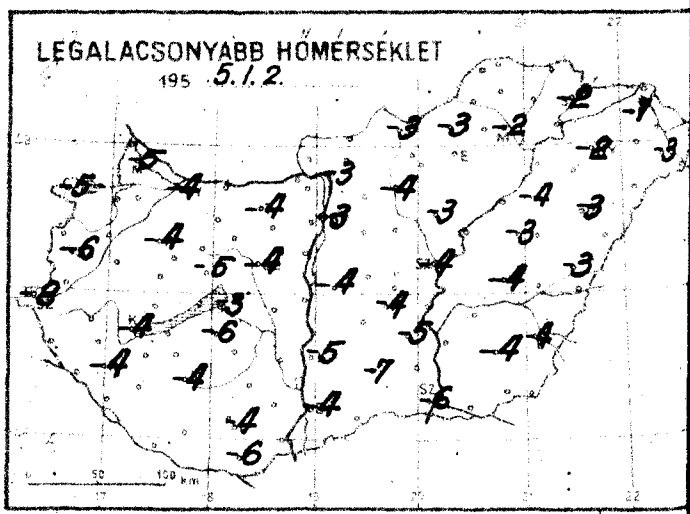

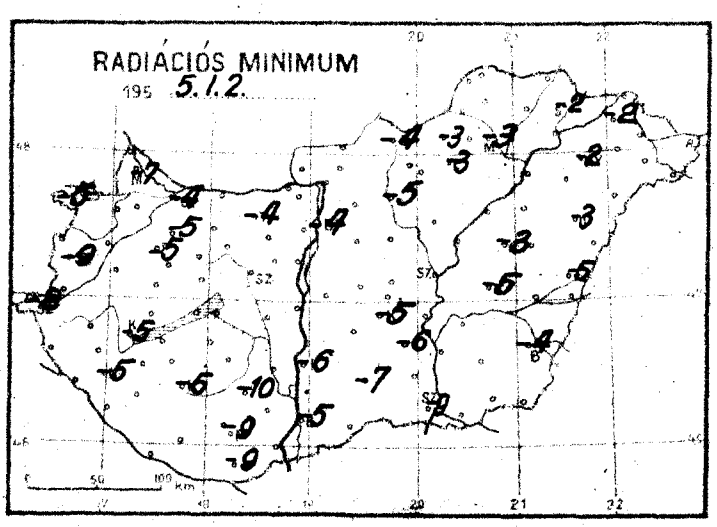

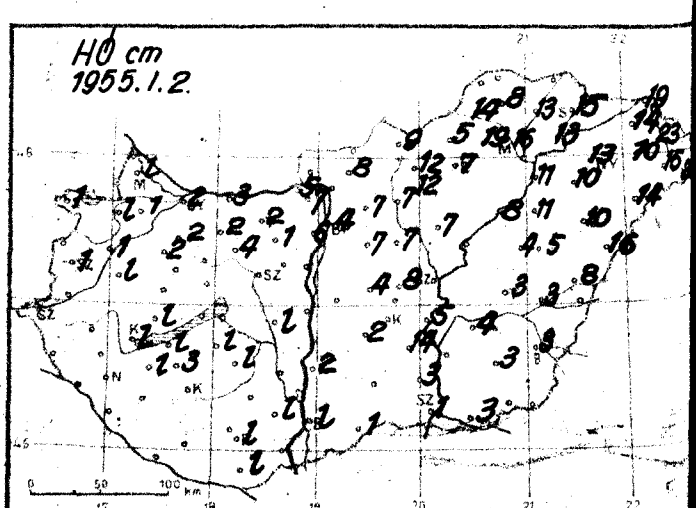

Időjárási helyzet 1955. év JANUAR hó 2. nap 7 óra

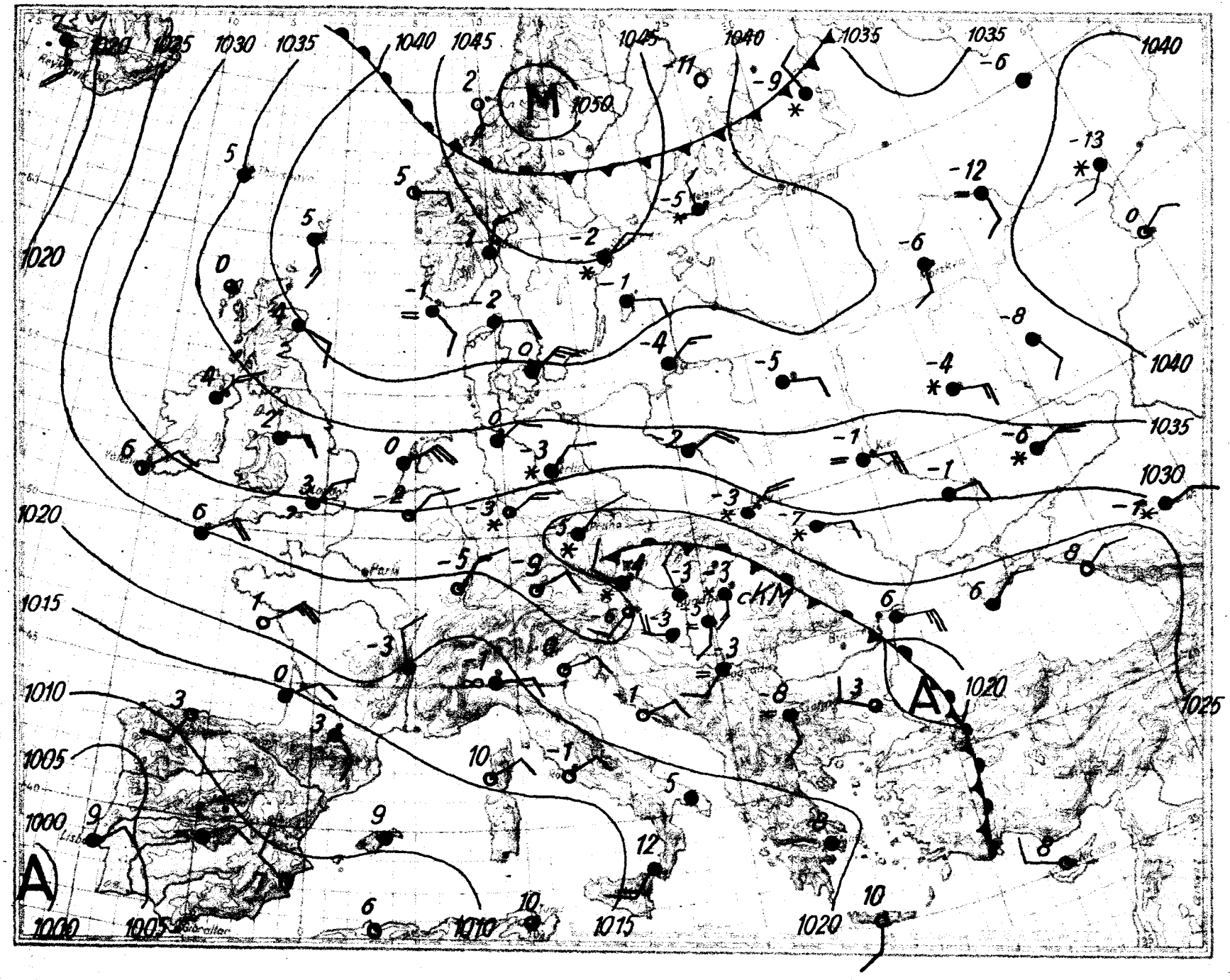

Magassági légállapotmérés

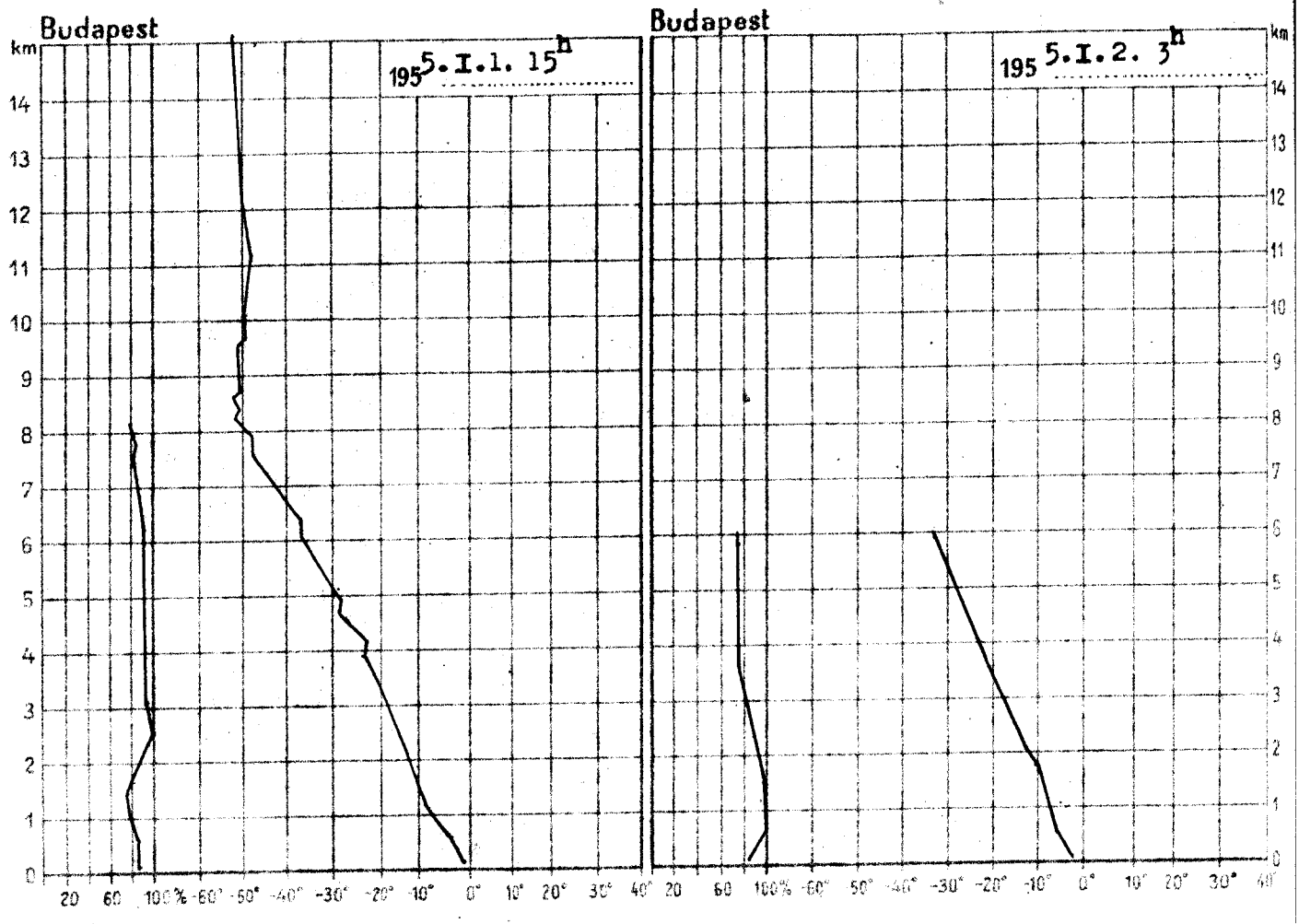

195 5.I.1. 15h			
km	mb	C°	%
Talaj	1003.3	-1.0	84
0·5	959	-3.7	82
1	899	-7.1	80
1·5	845	-10.3	82
2	791	-13.0	89
2·5	740	-16.0	97
3	692	-18.8	99
4	603	-24.6	95
5	524	-29.9	95
6	456	-37.0	95
7	394	-44.0	88
8	338	-50.4	81
9	290	-50.6	-
10	248	-49.0	-
11	214	-48.2	-
12	184	-50.0	-
13	158	-51.0	-
14	135	-52.0	-
15	116	-52.8	-

Magaslégköri időhelyzet

A magaslégkör állapotában lényeges változás nem történt. A hideg centrum lassan nyugat felé tevődik át és így Nyugat-Európában komoly lehüléseket találunk. A Fekete-tenger felől enyhe légtömegek áramlanak a Balkánon és Ukrajnán keresztül északnyugat felé. Budapesten a meleg advekció miatt 4 - 5 fokos felmelegedés történt a troposzférában. Emiatt a -10 fokos szint 810 m-rel magasabban 1800 m-en volt található.

Lépp Ildikó s,k.

195 5.I.2. 3h			
km	mb	C°	%
Talaj	1001.7	-2.3	88
0·5	957	-4.6	100
1	896	-6.7	100
1·5	843	-8.3	100
2	789	-11.0	97
2·5	740	-13.9	92
3	690	-16.9	87
4	602	-22.5	79
5	526	-27.7	79
6			
7			
8			
9			
10			
11			
12			
13			
14			
15			

1955. január

hó. 2. vasárnap nap 60. évfolyam 2. sz.

	Reggeli észlelések 06 TMG				Az utolsó 24 óra adatai					
	Felhőzet (0–4)	Szélirány és erő (m/s)	Légnyomás (millibar)	Hőmérséklet (°C)	Csapadék (24 óra) (mm)	Hó cm	Hőmérséklet-szélsőségek: Legmagasabb napi max.	Legalacsonyabb éjszakai min.	Legalacsonyabb nappali min.	Napsütés (óra) tegnap
Kisosonmagyaróvár	4 *	W 4	1023.7	-4	ny	lep.	-2	-5	-7	2
Sopron	3	NNW 6	22.6	-4	ny	1	-3	-5	-5	0
szombathely	4	- 0	23.5	-5	ny	1	-3	-6	-9	2
szentgotthárd	4	W 1	23.8	-7	ny		-1	-8	-8	-
Pápa	4 *	W 1	22.7	-4	1	2	-1	-4	-5	-
Győr	4 *	NW 2	-	-3	2	2	-1	-4	-4	-
Tatabánya	4 *	W 4	21.3	-4	2	2	-1	-4	-4	-
Székesfehérvár	4	- 0	-	-4	ny		-2	-4	-	-
Keszthely	4 *	W 2	23.3	-4	ny	lep.	-1	-4	-5	1
Nagykanizsa	4	W 1	23.1	-3	ny		-2	-4	-5	-
Kaposvár	4 *	WNW 4	23.7	-3	ny		-0	-4	-5	-
Pécs	4	W 9	24.2	-3	ny	lep.	-1	-4	-9	1
Budapest M. I.	4	NW 3	20.8	-3	2	4	-1	-3	-4	1
Budapest	4 *	SW 4	21.0	-2	6	9	-1	-3	-4	2
Cegléd	4 *	SE 2	21.1	-2	-	7	0	-2	-3	0
Miskolc	4 *	E 3	20.6	-2	11	16	-1	-2	-3	0
Kisvárda	4 *	- 0	-	-2	1	15	0	-2	-2	0
Eger	4	SW 2	23.0	-3	ny	lep.	-1	-4	-5	1
Szolnok	4	S 1	22.0	-4	1	2	-1	-5	-6	1
Kecskemét	4	SSE 2	21.5	-4	4		-2	-4	-5	0
Baja	4 =	S 2	23.1	-5	ny	1	-2	-6	-9	0
Békés	4	N 4	22.3	-3	9		-2	-4	-	-
Orosháza	4	SW 2	-	-3	4	3	-1	-4	-5	-
Szentes	4	SW 2	23.4	-3	2	3	-1	-4	-4	0
Szeged	4 *	SSW 2	23.1	-3	8	10	-1	-3	-3	0
Nagykanizsa	8 *	S 1	22.3	-2	10	13	-1	-2	-2	0
Siófok (Fonyód)	4	W 1	898.0	-7	3	12	-2	-8	-	0
Siófok (Fonyód)	4 =	S 1	896.0	-6	7	12	-4	-7	-	-
Mátra (Kékestető)	4 =	W 1	959.1	-7	ny	-	-4	-7	-	-
Mátra (Kékestető)	4	SW 1	958.3	-6	4	6	-4	-7	-	1
Mátra (Kékestető)	4 *	NW 1	958.8	-6	2	2	-3	-6	-6	-

	Hó cm		Hó cm		Hó cm		Hó cm
	2	1	.		10	14	17	19
	ny	1	ny		--		11	14
	ny	lep.	1	lep.	-		12	23
	.		ny	lep.	24	19	10	10
	1	1	1	3	9	8	10	15
	.		ny	lep.	9	13	16	15
	.		1	lep.	8		19	20
	ny		ny		4		14	14
	ny		1	lep.	12	13	11	11
	.		ny		9	11	10	10
	ny		ny		7	7	-	11
	1	lep.	ny		6	7	12	16
	1	1	ny		5	7	11	8
	-		-		3	4	5	6
	1	lep.	ny		ny		2	4
	-		.	folt	4	4	-	5
	ny		ny	lep.	3	8	6	8
	2	3	-		3	5	3	3
	2	2	7		2	2	2	3
	3	4	6	8	2	14	4	4
	1		3		1		3	
	4	5	-		1	1	3	3
	3	7	5	7	2	3	3	3
	1	1	7	7			3	3
	1	1	5	5				

* A légnyomás 500 gómbre átszámítva ** A légnyomás 1000 gómbre átszámítva

Magassági szélmérések

Óraadatok greenwichi középidőben

I.1.	Szhely 9 h		Pécs 10 h		Nagyk. 11 h		Bpest 9 h		Bpest 11 h		Bpest 13 h		Miskolc 6 h		Szeged 10 h	
	360	5	360	2	360	5	360	4	360	5	360	5	360	5	10	5
	10	13	10	7	350	5	50	11	30	7	20	7	50	6	30	11
	10	13					40	12	30	7	20	7	100	9	30	11
	350	14					20	10			20	7	100	9	70	6
	350	14											110	10	320	1

I.2.	Bpest 7 h		Bpest 9 h	
	230	2	230	2
	150	1	260	5

IDŐJÁRÁSI NAPIJELENTÉS

ЕЖЕДНЕВНЫЙ МЕТЕОРОЛОГИЧЕСКИЙ БЮЛЛЕТЕНЬ • DAILY SYNOPTIC MAP OF THE HUNGARIAN METEOROLOGICAL INSTITUTE • BULLETIN QUOTIDIEN DE L'INSTITUT METEOROLOGIQUE HONGROIS WETTERBERICHT DES UNGARISCHEN METEOROLOGISCHEN INSTITUTS

KIADJA AZ ORSZÁGOS METEOROLÓGIAI INTÉZET BUDAPEST II. KITAIBEL PÁL UTCA 1 TEL.: KÖZPONT: 135-220 IDŐJELZŐ OSZT.: 135-201, 135-410

MEGJELENIK NAPONKÉNT • ELŐFIZETÉSI ÁRA A POSTAI KÉZBESÍTÉSSEL EGYÜTT NEGYEDÉVRE 60.— Ft
KIADÁSÉRT FELEL AZ INTÉZET IGAZGATÓJA

68. évfolyam. 3. szám. + Budapest + 1955. január hó 3.

Az időjárási helyzet ma reggel és a várható időjárás:

Európaszerte folytatódik a hideg időjárás, sőt az Uralhegység, az Alpok és Kárpátok környékén még fokozódott mára a hideg. Az óceán felől Spanyolországba érkezett ciklon enyhébb levegőt szállit a Földközi-tenger nyugati medencéje fölé.

Hazánkban vasárnap többfelé hullott kevés hó. Nappal a hőmérséklet országszerte olvadáspont alatt maradt. Éjszakára kiderült az ég s a levegő különösen a hóborította területeken hült le erősen. Általában -6, -10 fok volt a legalacsonyabb hőmérséklet, de a Tiszántúlon -10, -15 fokot mértek. Hóviszonyok a hegyeken: Kékestetőn, Galyatetőn 12, Szabadséghegyen 6 cm a hóréteg vastagsága.

Budapesten hétfőn 12 órakor a hőmérséklet -6 C°, a tengerszintre átszámitott légnyomás 772 mm, mérsékelten süllyedő irányzatu.

Várható időjárás kedden estig:

Felhős, elsősorban keleten ködös idő.
Többfelé, főként délen havazással.
Mérsékelt keleti, délkeleti szél.
A hideg idő tovább tart.

Várható legalacsonyabb hőmérséklet ma éjjel: északkeleten -10, -13, máshol -5, -8,
legmagasabb nappali hőmérséklet kedden: északkeleten -5, -8, máshol -0, -3 fok között.

A fütés alapjául szolgáló várható középhőmérséklet:
-1, -4 fok között.

Kallós

A hőmérséklet és a légnyomás napi középértéke Budapesten és ezek eltérése a 75 évi átlagtól:

1955. I. 2.-án: -2,2 C°, 768,0 mm. Eltérés: -0,9 C°, +2,2 mm.

1871 óta ezen a napon előfordult

legmagasabb hőmérséklet	11,9 C°	/1921./
legalacsonyabb hőmérséklet	-21,6 C°	/1888./

Az Országos Meteorológiai Intézet Időjárási Napijelentése

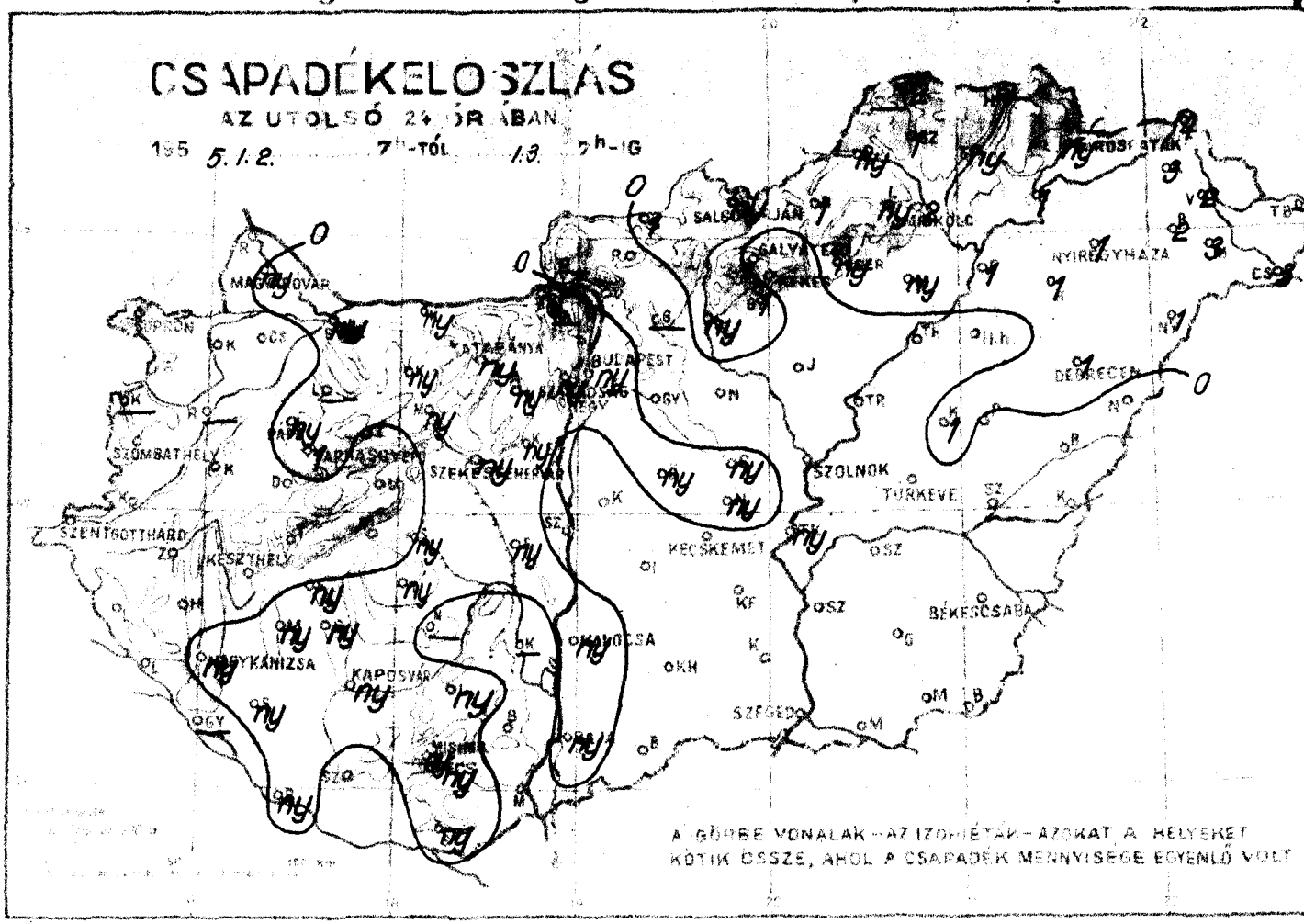

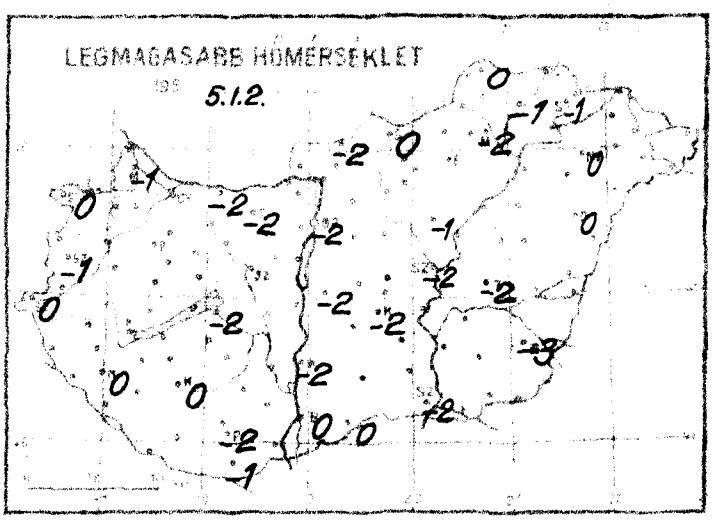

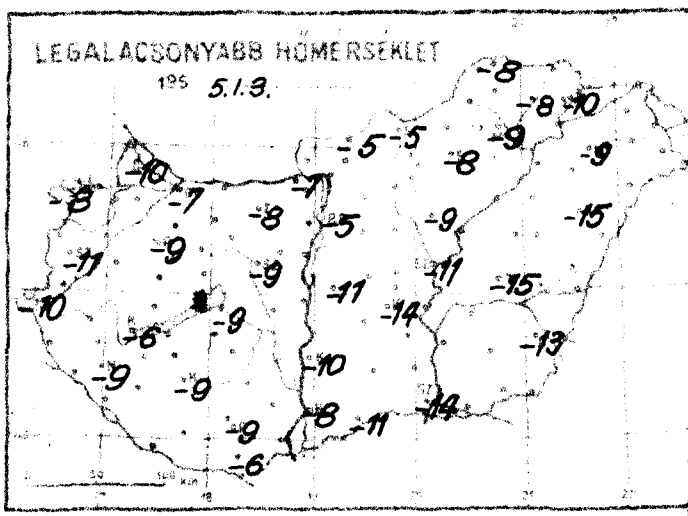

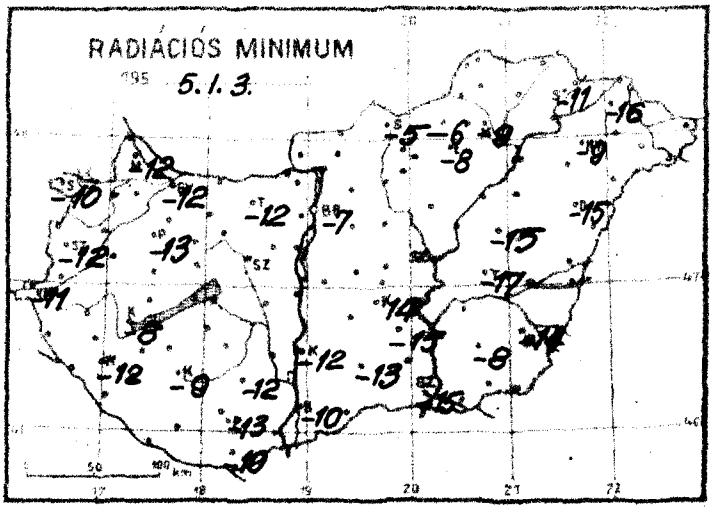

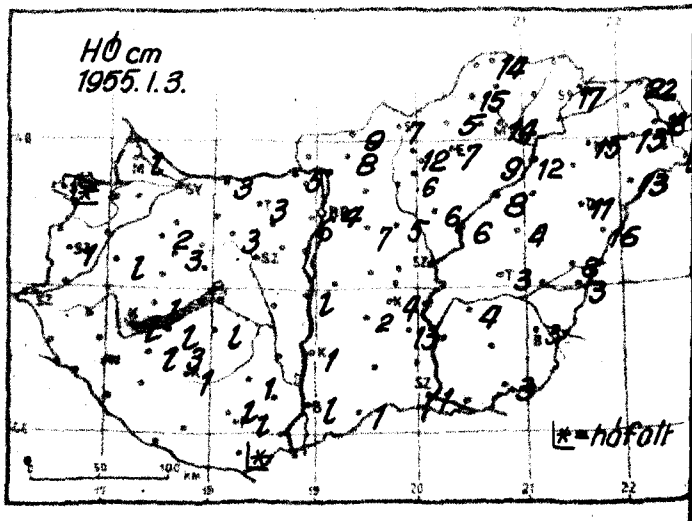

Időjárás: helyzet 1955. év JANUAR 3.

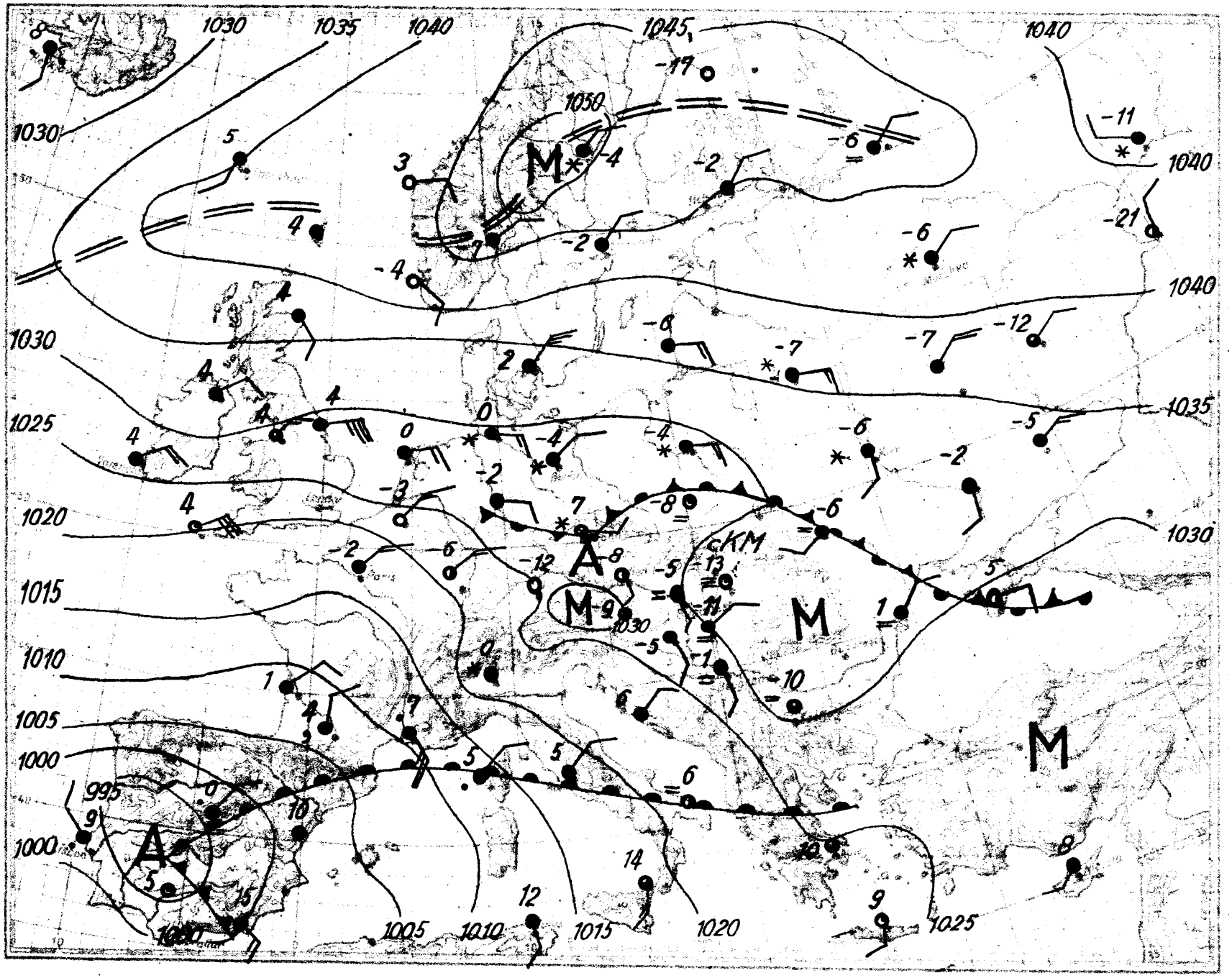

Magassági légállapotmérés

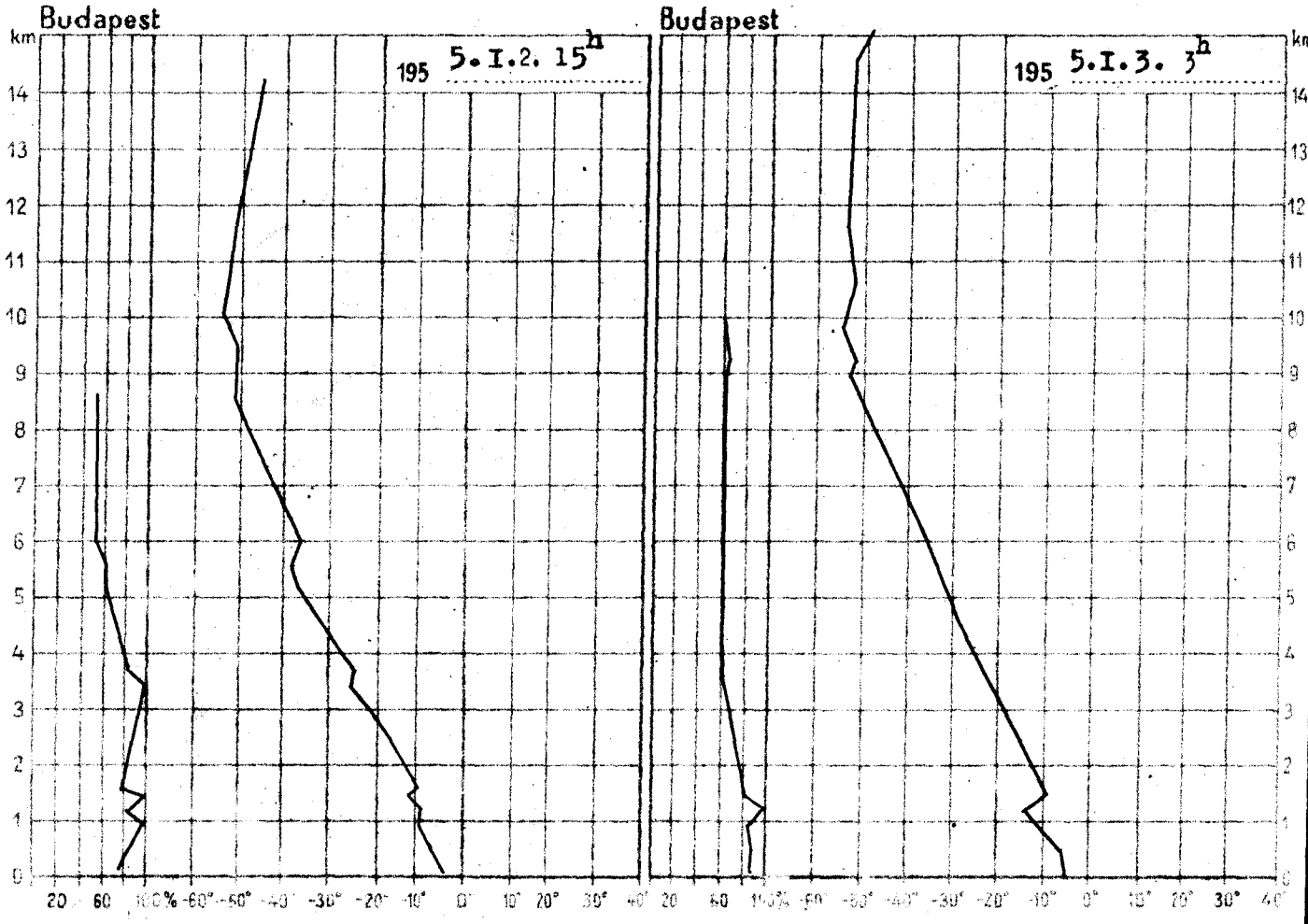

195 5.I.2. 15h			
km	mb	C°	%
Talaj	1007.4	-2.4	78
0·5	963	-5.3	88
1	903	-9.4	97
1·5	846	-10.1	85
2	792	-13.2	85
2·5	742	-17.8	91
3	695	-23.3	97
4	603	-26.6	76
5	524	-36.0	65
6	454	-37.7	56
7	392	-43.0	52
8	338	-48.8	52
9	290	-51.0	-
10	248	-53.6	-
11	212	-52.7	-
12	182	-49.8	-
13	156	-48.2	-
14	134	-46.8	-
15			

Magaslégköri időhelyzet

A Közép-Európában uralmon lévő hideg, kontinentális légtömegre délnyugati magassági széllel megindult az enyhe óceáni levegő feláramlása. A hideg levegő keletnyugati irányba vonulva Németország, Dánia, Anglia és a Skandinávfélsziget féli részein okoz lehüléseket, míg az északi területek felett erős meleg advekció figyelhető meg. Budapesten a troposzférában gyenge lehülés következett be. Emiatt a -10 fok szintje 880 m-rel alacsonyabban, 920 m-en volt található.

Lépp Ildikó s.k.

195 5.I.3. 3h			
km	mb	C°	%
Talaj	1011.3	-4.2	90
0·5	968	-6.0	89
1	906	-10.8	93
1·5	849	-8.6	83
2	796	-12.0	76
2·5	745	-15.4	70
3	697	-18.7	64
4	609	-24.7	64
5	528	-31.7	64
6	459	-36.8	63
7	396	-42.0	62
8	341	-47.3	62
9	293	-51.8	62
10	250	-54.7	-
11	215	-52.3	-
12	183	-53.6	-
13	157	-53.2	-
14	135	-52.3	-
15	116	-49.6	-

1955. január

3. hétfő

68. 3.

	Reggelmérések 06 TMI					Az utolsó 24 ó adatai					
	Felhőzet (0–4)	Szélirány (ns)	Légnyomás (mlf/fél)	Hőmérséklet (°C)	Csapadék (24 ó)	Hó cm	Hőmérséklet szélsőségek: régiam. napi max.	Hőmérséklet szélsőségek: éjszakai min.	Hőmérséklet szélsőségek: Radiációs min.	Napsütés (órás)
Mosonmagyaróvár	4	SE 2	1027.8	-8	ny	lep.	-1	-10	-12	0
Sopron	0	SSE 5	26.9	-8	.	folt	0	-8	-10	4
Szombathely	3	- 0	27.8	-10	.	1	-1	-11	-12	4
Szentgotthárd	0	NW 1	28.0	-10	.		0	-10	-11	-
Pápa	4	- 0	27.6	-7	ny	2	0	-9	-13	-
Győr	4	SE 2	28.3	-6	ny	2	-1	-7	-12	-
Tatabánya	0	ESE 2	28.3	-7	ny	3	-2	-8	-12	-
Szekszárdi Sebérvár	4 ≡	- 0	-	-7	ny		-2	-9	-	-
Kecskemét	0	SE 2	27.4	-5	.	lep.	0	-6	-8	3
Nagykőrös	1	- 0	27.0	-7	ny		0	-9	-12	-
Kaposvár	3	NE 2	28.5	-7	ny	1	0	-9	-9	-
[illegible]	4	E 4	28.3	-5	ny	⌴ lep.	-2	-9	-13	0
[illegible]	4 =	SSE 2	29.2	-5	ny	4	-2	-5	-7	0
[illegible]	4	NW 2	29.8	-5	ny	7	0	-5	-5	0
[illegible]	4 =	SE 1	29.0	-7	ny	7	0	-8	-8	0
[illegible]	4 =	ESE 2	30.7	-9	2	V 14	-2	-9	-9	0
[illegible]	4 =	- 0	-	-10	ny	17	-1	-10	-11	0
[illegible]	4	SE 2	28.4	-7	ny	lep.	0	-8	-10	2
[illegible]	3	SE 1	28.4	-8	ny	1	-2	-10	-12	0
[illegible]	4 ≡	- 0	28.8	-14	.	4	-2	-14	-14	0
[illegible]	4 =	NE 3	29.1	-11	.	1	-2	-14	-15	6
[illegible]	4 ≡	- 0	30.1	-11	.	V	-2	-11	-	-
[illegible]	=	N 1	-	-15	.	3	-2	-15	-17	-
[illegible]	2 =	ENE 1	30.0	-11	.	3	-3	-13	-14	1
[illegible]	0	NE 2	31.3	-13	1	11	0	-15	-15	0
[illegible]	4 ≡	NE 1	31.7	-9	1	15	0	-9	-9	0
[illegible] 1000 [illegible]*	4	- 0	-	-11	.	12	-2	-11	-	0
[illegible]**	4	SE 1	903.4	-10	.	12	-6	-11	-	-
[illegible]	4	ESE 4	963.5	-8	ny	V lep.	-6	-9	-	-
[illegible]	4 ≡	SE 1	964.8	-8	ny	6	-6	-9	-	0
[illegible] 400 [illegible]	0	SE 6	963.2	-7	1	3	2	-8	-10	-

		Hó cm			Hó cm			Hó cm			Hó cm
[illegible]	.	folt	[illegible]	.		[illegible]	ny	15	Záhony	4	22
[illegible]	.	lep.	[illegible]	ny		[illegible]	-		Kisvárda	3	18
[illegible]	.		[illegible]	ny	lep.	[illegible]	-	14	[illegible]	2	
[illegible]	-		[illegible]	ny	lep.	[illegible]	ny		[illegible]	2	13
[illegible]	-		[illegible]	ny	3	[illegible]	1	9	[illegible]	3	
[illegible]	.	1 ⌴	[illegible]	ny	lep.	[illegible]	ny	13	[illegible]	-	19
[illegible]	.		[illegible]	ny	⌴	[illegible]	-		[illegible]	3	22
[illegible]	.		[illegible]	ny	lep.	[illegible]	-		Nyírdugos	1	13
[illegible]	.		[illegible]	-		[illegible]	1	14	[illegible]	1	12
[illegible]	.		[illegible]	ny		[illegible]	ny	9	Hajdúdorog	1	
[illegible]	-		[illegible]	ny		[illegible]	.	6	[illegible]	.	
[illegible]	.	lep.	[illegible]	.		[illegible]	.	5	Nagyiétő	.	16
[illegible]	-		[illegible]	ny	1	[illegible]	.	7	Tiszafüred	.	8
[illegible]	.		[illegible]	-		[illegible]	ny	3	Tiszaroff	.	6
[illegible]	.	lep.	[illegible]	.		[illegible]	.	1	[illegible]	ny	4
[illegible]	ny		[illegible]	.		[illegible]	ny	V	[illegible]	.	⌴
[illegible]	ny		[illegible]	ny	folt	Nagykőrös	ny	7	[illegible]	.	8
[illegible]	ny	3	[illegible]	-		[illegible]	ny		Szeghalom	.	
[illegible]	ny		[illegible]	1	9	Izsák	.	2	Körösszakál	.	3
[illegible]	ny	3	[illegible]	.	8	[illegible]	.	13	Szarvas	.	4
[illegible]	ny	1	[illegible]	.		[illegible]	.		Szentes	.	
Esztergom	ny	5	Galgamacsa	-		Bácsalmás	.	1	Orosháza	.	
Dobogokő	-		[illegible]	ny	7	Kistelek	.		Makó	.	3
Eresi	.	1	Gyöngyös	1	6				Mezőhegyes	.	
Kapolnásnyék	ny	1 ⌴	Borsodnádasd	1	5				Battonya	.	V

* A légnyomás 500 gdm-re átszámítva ** A légnyomás 1000 gdm-re átszámítva

Magassági szélmérések

Óraadatok greenwichi középidőben

I.2.	Szhely 6 h		Pécs 12 h		Bpest 9 h		Bpest 11 h		Bpest 15 h		Bpest 17 h		Bpest 19 h		Bpest 21 h		Szeged 9 h	
	fok	m/s	fok	m/s	fok	m/s	fok	m/s	fok	m/s	fok	m/s	fok	m/s	fok	m/s	fok	m/s
Talaj	220	4	220	4	220	4	220	4	220	4	220	4	180	4	180	4	180	4
300 m	220	5	290	1	260	5	220	4	230	4	230	4	190	2	190	2	230	10
1000	210	5							220	5	230	4					230	8
1500	230	5							220	4							200	9
2000	230	5							220	4							200	9
2500																		
3000																		
3500																		
4000																		
4500																		
5000																		
5500																		
6000																		
6500																		
7000																		
7500																		
8000																		
8500																		
9000																		
9500																		
10000																		

I.3.	Szhely 6 h		Nagyk. 7 h		Pécs 8 h		Bpest 2 h		Bpest 5 h		Szeged 7 h		Debrecen 7 h	
	fok	m/s	fok	m/s	fok	m/s	fok	m/s	fok	m/s	fok	m/s	fok	m/s
Talaj	220	4	-	0	40	4	140	4	90	4	40	4	90	9
300 m	190	8	160	10	170	9	160	5	140	5	110	7	120	8
1000	190	12	200	6	170	9	140	5	190	5	180	9	140	3
1500			200	7	210	8					230	6	220	12
2000			200	7	210	8					230	6	220	12
2500														
3000														
3500														
4000														
4500														
5000														
5500														
6000														
6500														
7000														
7500														
8000														
8500														
9000														
9500														
10000														

IDŐJÁRÁSI NAPIJELENTÉS

ЕЖЕДНЕВНЫЙ МЕТЕОРОЛОГИЧЕСКИЙ БЮЛЛЕТЕНЬ • DAILY SYNOPTIC MAP OF THE HUNGARIAN METEOROLOGICAL INSTITUTE • BULLETIN QUOTIDIEN DE L'INSTITUT MÉTÉOROLOGIQUE HONGROIS WETTERBERICHT DES UNGARISCHEN METEOROLOGISCHEN INSTITUTS

KIADJA AZ ORSZÁGOS METEOROLÓGIAI INTÉZET BUDAPEST II. KITAIBEL PÁL UTCA 1 TEL.: KÖZPONT: 150-220 ELŐFIZETŐ OSZT.: 151-201 156-410

MEGJELENIK NAPONKÉNT • ELŐFIZETÉSI ÁRA A POSTAI KÉZBESÍTÉSSEL EGYÜTT NEGYEDÉVRE 60.— Ft KIADÁSÉRT FELELŐS AZ INTÉZET IGAZGATÓJA

68. évfolyam. 4. szám. + Budapest + 1955. január hó 4.

Az időjárási helyzet ma reggel és a várható időjárás:

Közép- és Nyugat-Európában is uralmon levő hideg levegőre délnyugati magassági széllel enyhébb légtömegek feláramlása indult meg. Ennek következtében Franciaországban, Ausztriában, Lengyelországban nagy területeken havazik. Ugyancsak sokfelé esik a hó szárazföldünk északi felében a kelet-nyugati irányban haladó hideg léghullámok hatására.

Hazánkban hétfőn túlnyomóan borult volt az égbolt és többfelé havazott. A hőmérséklet napközben a nyugati megyékben 0, -3, a keleti megyékben -3, -6 fokig emelkedett. A délnyugat felől előnyomuló enyhe légtömegek a késő esti órákban érkeztek hazánk fölé és emiatt Debrecenben a délutáni órákban még csak -5, ellenben ma hajnalban -4 fokot mértek. Ugyancsak Kecskeméten is a hajnali legalacsonyabb hőmérséklet -5 fok volt a hétfői -6 fokos nappali maximummal szemben. Általában az országban -3, -5 fokos minimumok alakultak csak ki. Hóviszonyok a hegyeken: A Bükkhegységben 25 - 30, Kékestetőn 24, Galyatetőn 14, Mátraházán 16, Dobogókőn és Szabadsághegyen 10 cm a hóréteg vastagsága.

Budapesten kedden 12 órakor a hőmérséklet -2 C°, a tengerszintre átszámított légnyomás 769 mm, gyengén süllyedő irányzatu.

Várható időjárás szerda estig:

Túlnyomóan borult idő, sokfelé havazás, ónoseső, eső.
Gyenge légáramlás.
A hőmérséklet alig változik.

Várható legalacsonyabb hőmérséklet ma éjjel: északon -3, -6, délen -1, -4,
legmagasabb nappali hőmérséklet szerdán: -2, +1 fok között.

A fütés alapjául szolgáló várható középhőmérséklet:
-1, -4 fok között.

A hőmérséklet és a légnyomás napi középértéke Budapesten és ezek eltérése a 75 évi átlagtól:

1955. I. 3.-án: -4,1 C°, 771,2 mm. Eltérés: -3,2 C°, +6,0 mm.

1871 óta ezen a napon előfordult

legmagasabb hőmérséklet 9,2 C° /1922./
legalacsonyabb hőmérséklet -18,3 C° /1891./

Az Országos Meteorológiai Intézet Időjárási Napijelentése

CSAPADÉKELOSZLÁS

AZ UTOLSÓ 24 ÓRÁBAN

195 5.1.3. ..... 7h-TÓL ..... 1.4. ..... 7h-IG

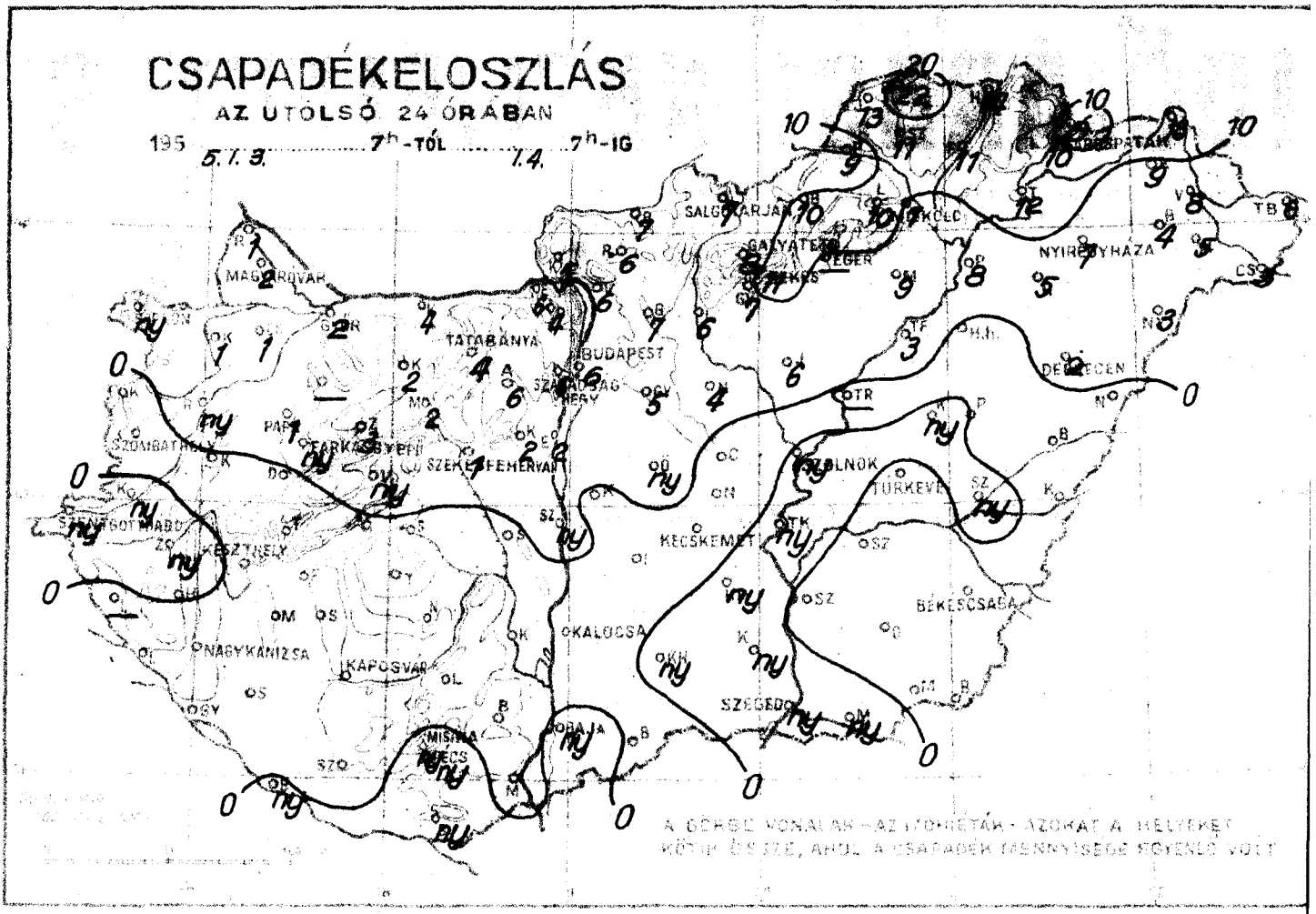

LEGMAGASABB HŐMÉRSÉKLET

5.1.3.

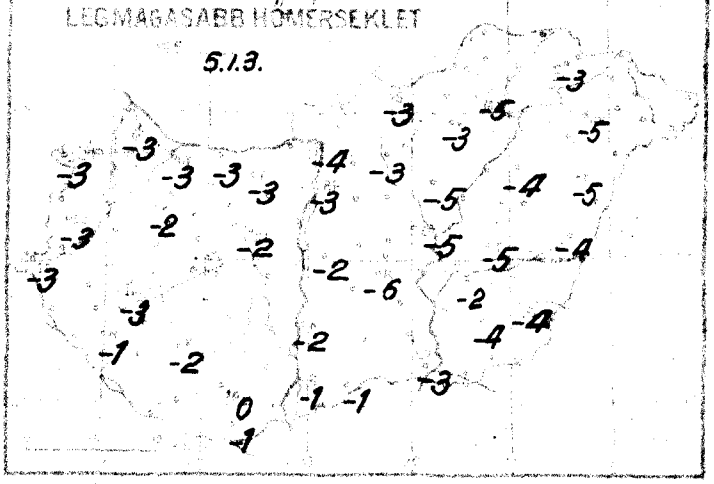

LEGALACSONYABB HŐMÉRSÉKLET

5.1.4.

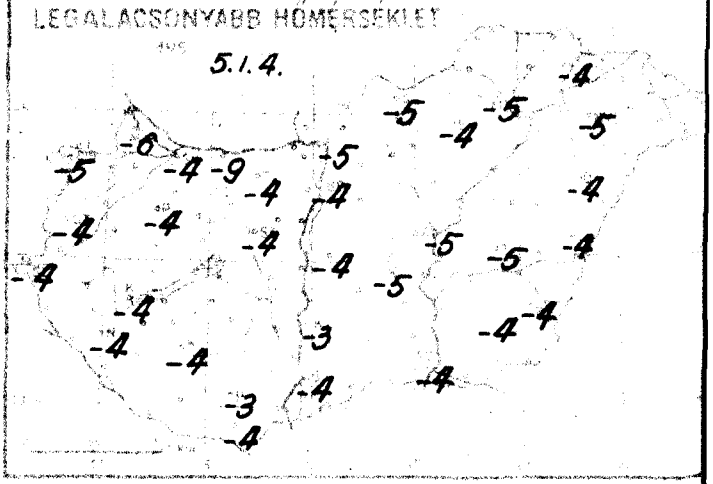

RADIÁCIÓS MINIMUM

5.1.4.

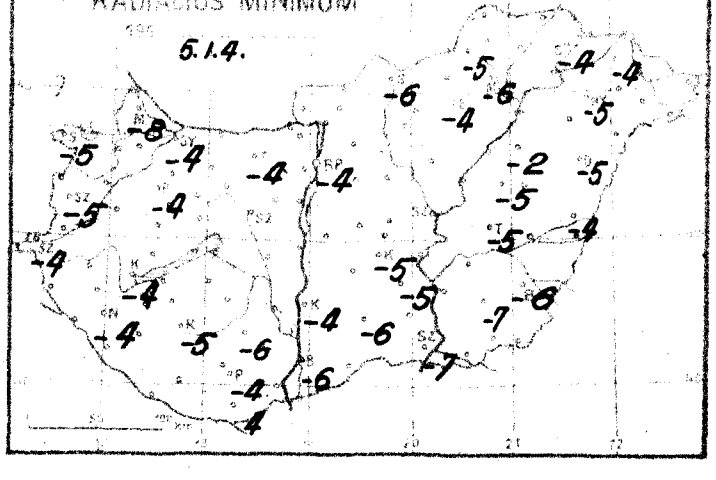

HÓ cm

1955. I. 4.

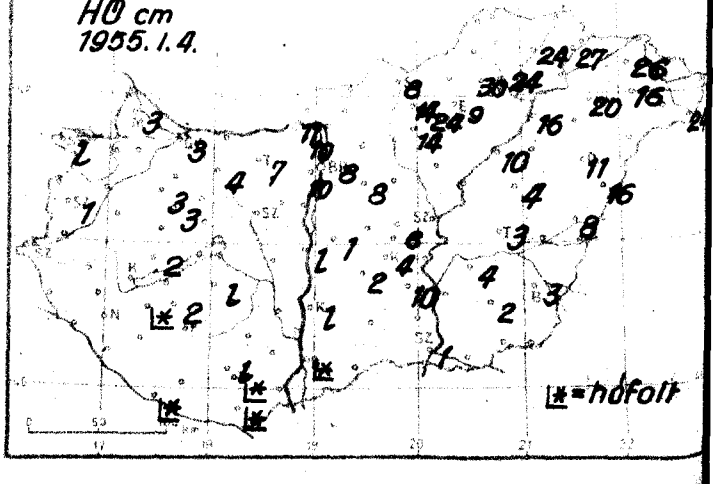

Időjárási helyzet 1955. év JANUÁR hó 4. nap 7 óra

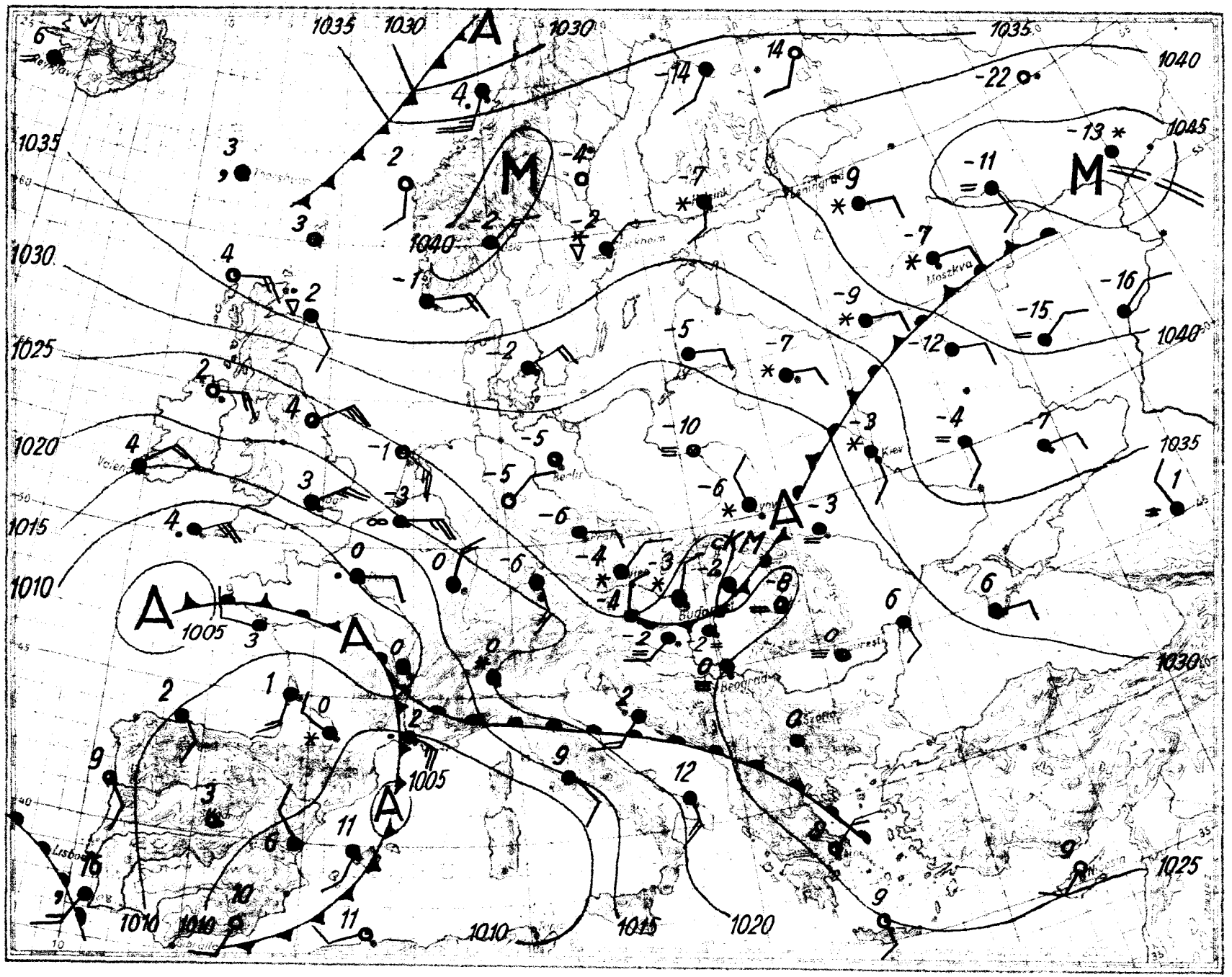

Magassági légállapotmérés

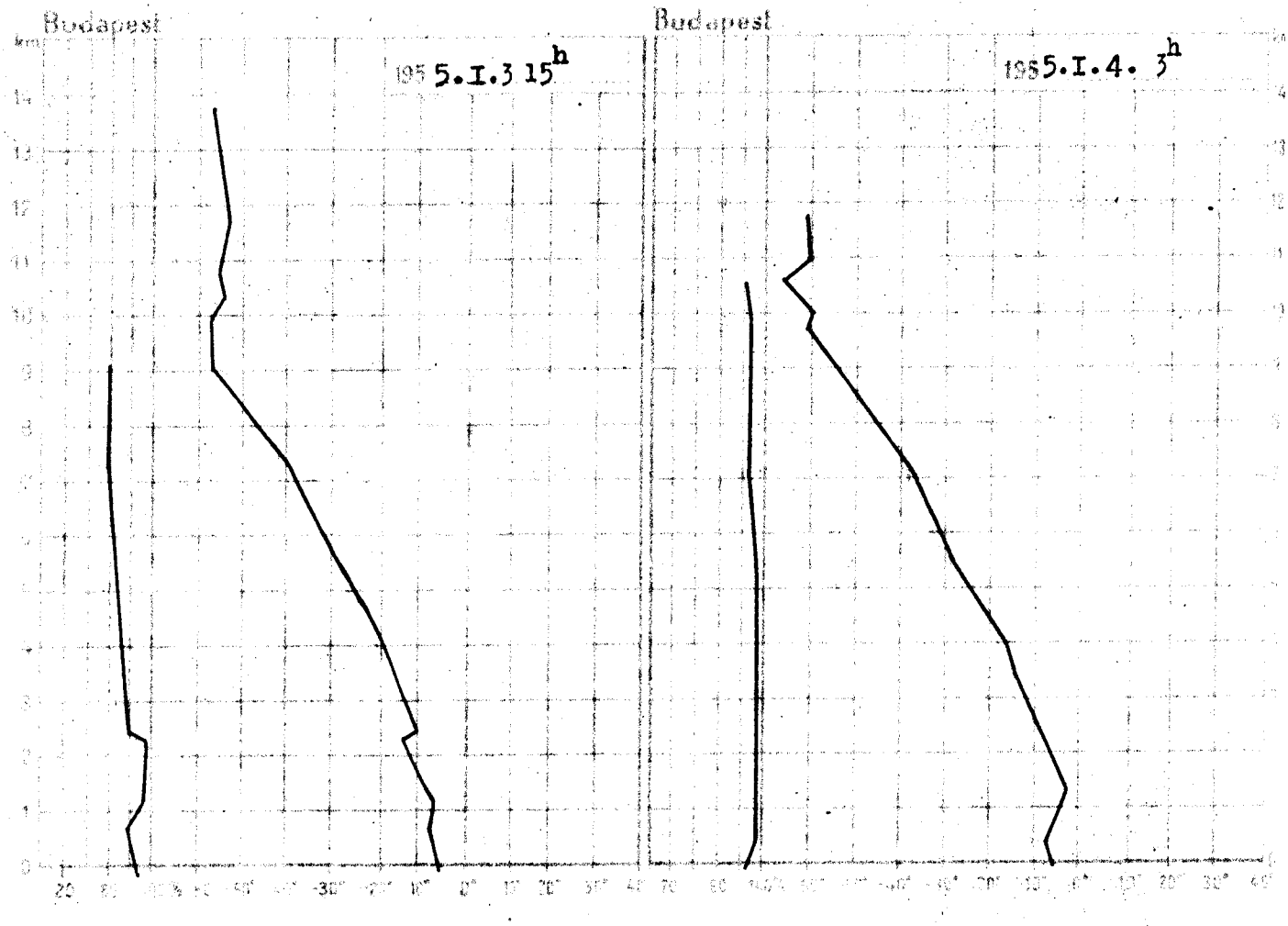

1955.I.3. 15h			
km	mb	C°	%
Talaj	1009.0	-3.5	91
0.5	965	-5.3	88
1	903	-6.8	86
1.5	848	-5.7	95
2	797	-8.8	98
2.5	744	-10.4	95
3	698	-10.8	82
4	611	-17.4	84
5	534	-23.3	83
6	467	-29.0	78
7	404	-35.7	69
8	349	-49.0	65
9	300	-52.9	65
10	257	-56.1	-
11	220	-54.4	-
12	188	-51.8	-
13	161	-53.9	-
14			
15			

Magaslégköri időhelyzet

Európában két hideg centrum alakult ki, az egyik Lengyelországban, a másik a Biscayai-öböl felett. Franciaország, Németország, valamint az Alpok felé enyhe tengeri légtömegek nyomulnak. Ugyanezek meleg advekci figyelhető meg Ukrajnában és a Szovjetunió európai területein. Budapest felett a troposzférában erős felmelegedés következett be. Így a -10 fok szintje 1560 m-rol magasabban, 3360 m-en volt található.

Lőpp Ildikó s.k.

1955.I.4. 3h			
km	mb	C°	%
Talaj	1006.7	-2.7	94
0.5	963	-5.3	100
1	904	-2.8	100
1.5	848	-1.0	100
2	797	-3.2	100
2.5	747	-5.7	100
3	701	-8.1	100
4	616	-13.8	100
5	538	-20.8	100
6	470	-28.0	100
7	407	-35.4	98
8	352	-43.4	96
9	302	-51.8	94
10	258	-58.8	94
11	220	-60.2	-
12			
13			
14			
15			

1955. január

4. kedd

68. évfolyam 4. sz.

Raggel-eszlelések de TMG					Az utolsó 24 óra adatai					
Felhőzet (0–4)	Szélirány (ír)	Szélerő (m/s)	Légnyomás (állítás)	Hőmérséklet (°C)	Csapadék (24 óra) (mm)	Hó cm	Hőmérséklet szélsőségek: Ugyanaz rappalt max.	Hőmérséklet szélsőségek: Szakai min	Hőmérséklet szélsőségek: Rádaiciós min	Napvulás (óra) (reghap)
4 *	NW	2	1025.7	-5	2	3	-3	-6	-8	0
4 *	N	2	26.1	-4	ny	lep.	-3	-5	-5	2
4	NE	1	25.3	-4	.	1	-3	-4	-5	0
4 =	N	1	24.7	-3	ny		-3	-4	-4	-
4	W	1	25.3	-3	1	3	-2	-4	-4	-
4	ENE	1	25.3	-4	2	3	-3	-4	-4	-
4 *	-	0	24.8	-4	4	7	-3	-4	-4	-
4	-	0	-	-3	1		-2	-4	-	-
4	S	1	24.8	-3	.	lep.	-3	-4	-4	0
4	NNE	1	24.4	-3	.		-1	-4	-4	-
4 =	NE	2	24.8	-2	.		-2	-4	-5	-
4 =	SSW	2	24.0	-2	ny	folt	0	-3	-4	1
4 *	N	1	24.8	-3	6	8	-3	-4	-4	0
4 *	NE	2	25.0	-4	7	8	-3	-5	-6	0
4 *	NW	1	25.0	-4	-	9	-3	-4	-4	0
4 *	NW	1	24.6	-4	7	24	-5	-5	-6	0
4 *	-	0	-	-3	10	27	-3	-4	-4	0
4	-	0	24.4	-2	ny	folt	-1	-4	-6	0
4	N	1	24.4	-3	.	lep.	-2	-3	-4	0
4	NE	1	24.2	-3	.	4	-6	-5	-5	0
4 =	-	0	24.2	-2	ny	1	-3	-4	-7	0
4 =	NE	1	24.3	-3	ny		-5	-5	-	-
4 =	N	1	-	-2	.	3	-5	-5	-5	-
4 =	SSW	1	24.2	-1	.	3	-4	-4	-6	0
4 *	-	0	25.0	-2	2	11	-5	-4	-5	0
4 *	-	0	25.3	-4	7	20	-5	-5	-5	0
4 *	SSW	1	900.4	-6	11	24	-6	-7	-	0
4 *	NW	1	900.8	-6	8	14	-7	-8	-	-
4 =	WNW	1	960.5	-2	ny	lep.	-3	-3	-	-
4 =	NE	1	961.9	-6	6	10	-6	-7	-	0
8	-	0	961.2	-5	ny	3	-2	-6	-6	-

	Hó cm		Hó cm		Hó cm		Hó cm
1	2	.		9	23	13	33
1	2	.		13	38	9	26
1	1	.	folt	22	32	8	35
.		.	folt	10	30	4	16
ny	1	.	2	11	21	5	
ny		.	lep.	11	24	6	24
-		.		14		3	24
ny		ny	lep.	8		3	12
.		.		12	29	8	16
.		.		9	16	5	10
.		ny	folt	6	9	.	
.	folt	.	folt	4	10	.	16
-		.		5	8	3	10
.		-		ny	3	-	
.	2	.		.	1	ny	4
3		.	folt	.		.	
ny		ny	folt	.	6	.	8
4	8	5	13	ny	5	ny	3
3	5	7	15	0	2	.	3
2	4	6	18	ny	10	.	4
6	5	6		ny		.	
6	11	7	11	.	1	.	2
4	10	6	11	ny	2	ny	2
2	2	7	14			.	1
2	2	10	18			.	3

* A légnyomás 500 gdmre átszámítva ** A légnyomás 1000 gdmre átszámítva

Magassági szélmérések

Óraadatok greenwichi középidőben

I.3.	Szhely 13 h		Nagyk. 11 h		Pécs 12 h		Bpest 15 h		Bpest 17 h		Bpest 19 h		Bpest 21 h		Szeged 9 h		Debrecen 12 h	
	fok	m/s	fok	m/s	fok	m/s	fok	m/s	fok	m/s	fok	m/s	fok	m/s	fok	m/s	fok	m/s
Felsz.	140	4	180	4	90	9	40	9	40	4	40	4	40	4	90	4	40	4
500 m	180	3	200	3	130	3	90	4	130	3	140	7	160	5	160	7	210	5
1000			190	10	160	6	180	2	190	8	80	10	220	11	180	10	220	9
1500					160	6			250	14					190	8	220	9
2000					160	6			250	14					190	8	220	9
2500																		
3000																		
4000																		
5000																		
6000																		
7000																		
8000																		
9000																		
10000																		
11000																		
12000																		
13000																		
14000																		
15000																		
16000																		
17000																		
18000																		
19000																		
20000																		

I.4.	Pécs 7 h		Szeged 7 h															
	fok	m/s	fok	m/s	fok	m/s	fok	m/s	fok	m/s	fok	m/s	fok	m/s	fok	m/s	fok	m/s
Felsz.	-	0	-	0														
500 m	320	1	220	9														
1000	350	13	230	11														
1500			250	19														
2000			250	19														
2500																		
3000																		
4000																		
5000																		
6000																		
7000																		
8000																		
9000																		
10000																		
11000																		
12000																		
13000																		
14000																		
15000																		
16000																		
17000																		
18000																		
19000																		
20000																		

IDŐJÁRÁSI NAPIJELENTÉS

ЕЖЕДНЕВНЫЙ МЕТЕОРОЛОГИЧЕСКИЙ БЮЛЛЕТЕНЬ • DAILY SYNOPTIC MAP OF THE HUNGARIAN METEOROLOGICAL INSTITUTE • BULLETIN QUOTIDIEN DE L'INSTITUT MÉTÉOROLOGIQUE HONGROIS WETTERBERICHT DES UNGARISCHEN METEOROLOGISCHEN INSTITUTS

KIADJA AZ ORSZÁGOS METEOROLÓGIAI INTÉZET
BUDAPEST II. KITAIBEL PÁL-UTCA 1
TELEFON: KÖZPONT: 150-220 ÜGYELŐ OSZT: 151-201, 130-410

MEGJELENIK NAPONKÉNT • ELŐFIZETÉSI ÁRA A POSTAI KÉZBESÍTÉSSEL EGYÜTT NEGYEDÉVRE 60.— Ft
KIADÁSÉRT FELEL AZ INTÉZET IGAZGATÓJA

68. évfolyam. 5. szám. + Budapest + 1955. január hó 5.

Az időjárási helyzet ma reggel és a várható időjárás:

Európa legnagyobb részén a talajon továbbra is hideg levegő fekszik. Az enyhe földközitengeri levegő hatása Nyugat- és Közép-Európa felett inkább csak a többfelé hulló csapadékban nyilvánul meg. Igy nagy hőmérsékletkülönbség mutatkozik Dél-Európa és szárazföldünk többi vidékei között. Ugyanis a Földközi-tenger környékén 12 - 15, sőt Dél-Olaszországban 18, Korzikán 19 fokos maximumhőmérsékletek alakultak ki. Ezzel szemben a kontinensen legtöbb helyen nappal is tart a fagy.

Hazánkban kedden jobbára borult volt az ég, sokfelé havazott, délen ónoseső esett. Napközben a hőmérséklet 0, -3 Baján +1, Kalocsán +3 fokig emelkedett. Éjszaka -1, -4, északon -4, -7 fokig hült le a levegő. A hőréteg vastagsága Kékestetőn 27, Galyatetőn 23, a Szabadsághegyen 9, Dobogókőn 12 cm.

Budapesten szerdán 12 órakor a hőmérséklet -2 C°, a tengerszintre átszámitott légnyomás 770 mm, gyengén süllyedő irányzatu.

Várható időjárás csütörtök estig:

Változó felhőzet, helyenként köd.
Elsősorban délen több helyen még havazás.
Mérsékelt, időnként élénkebb északi, északkeleti szél.
Hidegebb idő.

Várható legalacsonyabb hőmérséklet ma éjjel: északon -9, -12, délen -5, -8,
legmagasabb nappali hőmérséklet csütörtökön: -2, -5 fok között.

A fütés alapjául szolgáló várható középhőmérséklet:

Borsod-Abauj-Zemplén, Szabolcs-Szatmár, Nógrád megyékben -5 fok alatt, máshol -1, -4 fok között.

A hőmérséklet és a légnyomás napi középértéke Budapesten és ezek eltérése a 75 évi átlagtól:

1955. I. 4.-én: -2,3 C°, 768,5 mm. Eltérés: -1,5 C°, +3,7 mm.

1871 óta ezen a napon előfordult

legmagasabb hőmérséklet	14,0 C°	/1917./
legalacsonyabb hőmérséklet	-18,1 C°	/1891./

Az Országos Meteorológiai Intézet Időjárási Napijelentése

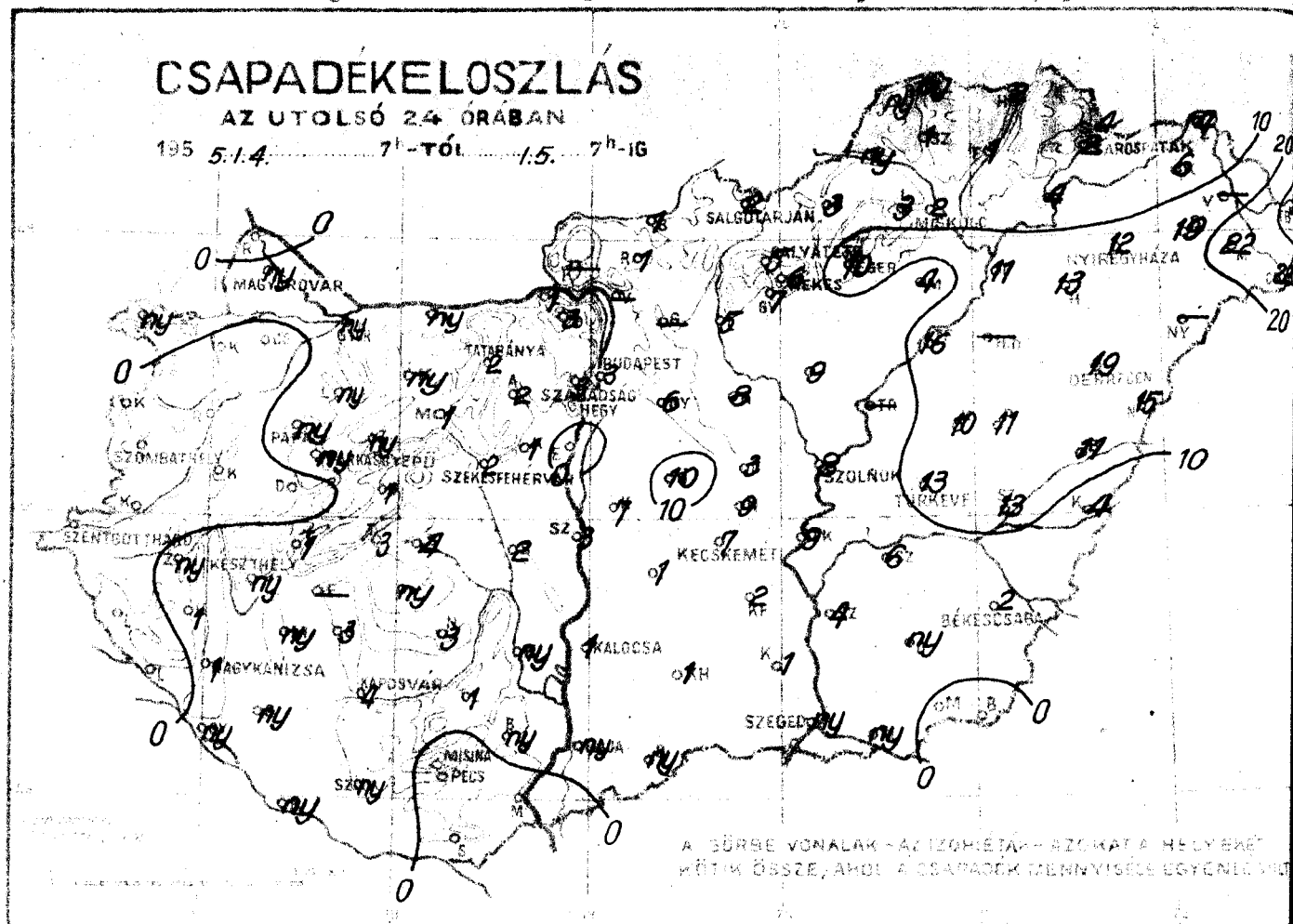



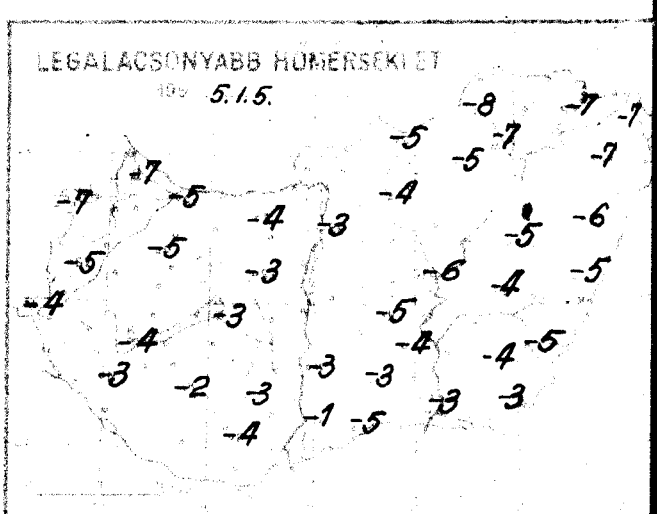

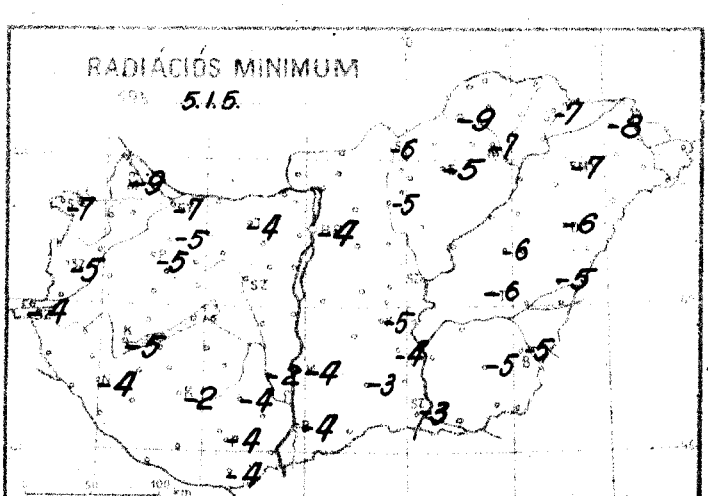

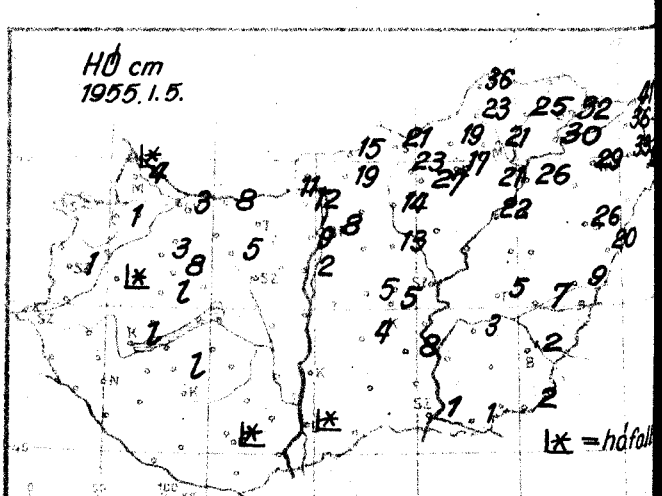

Iboljarasi helyzet 1955. ev JANUAR no 5. nap 7 ora

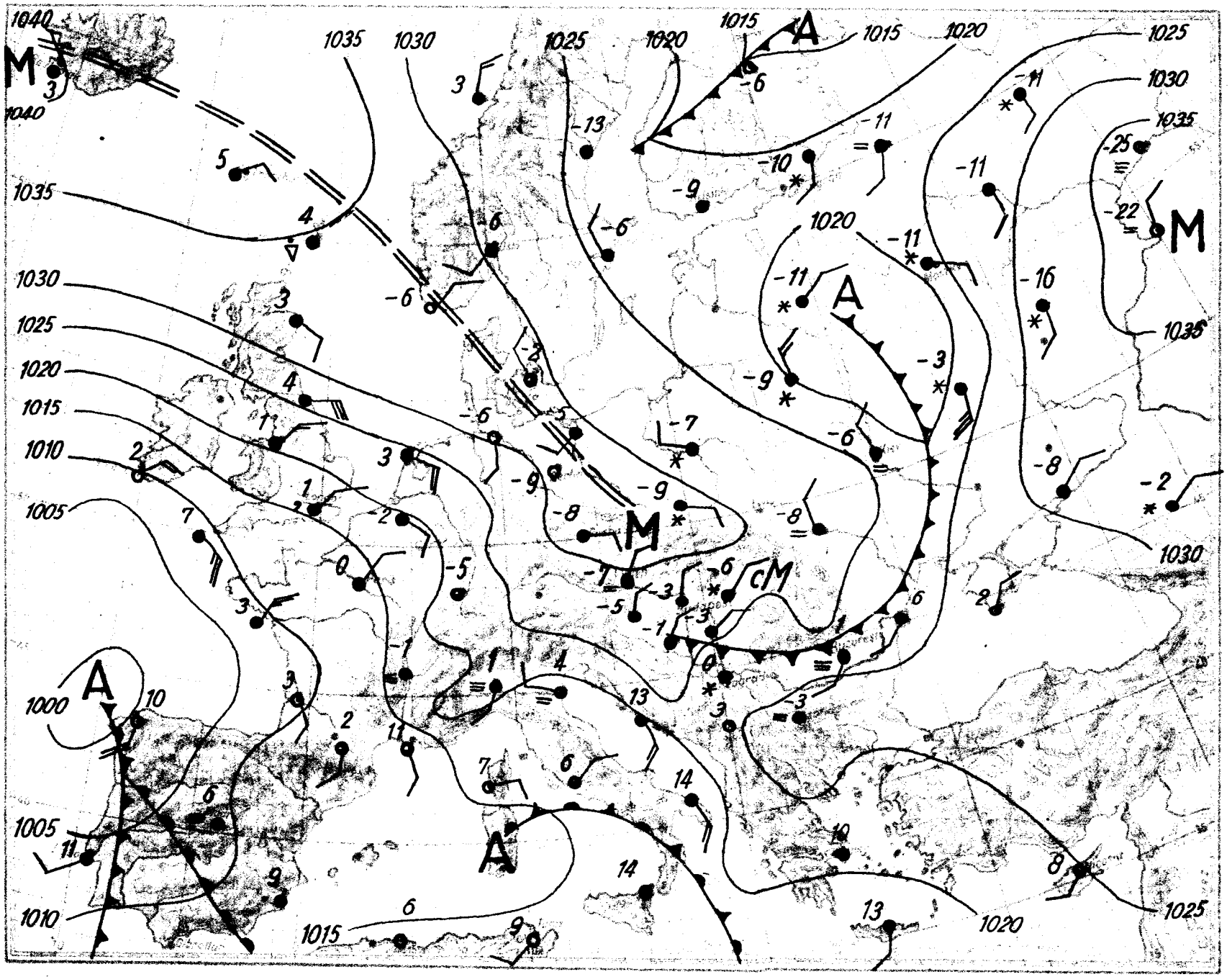

Magassági légállapotmérés

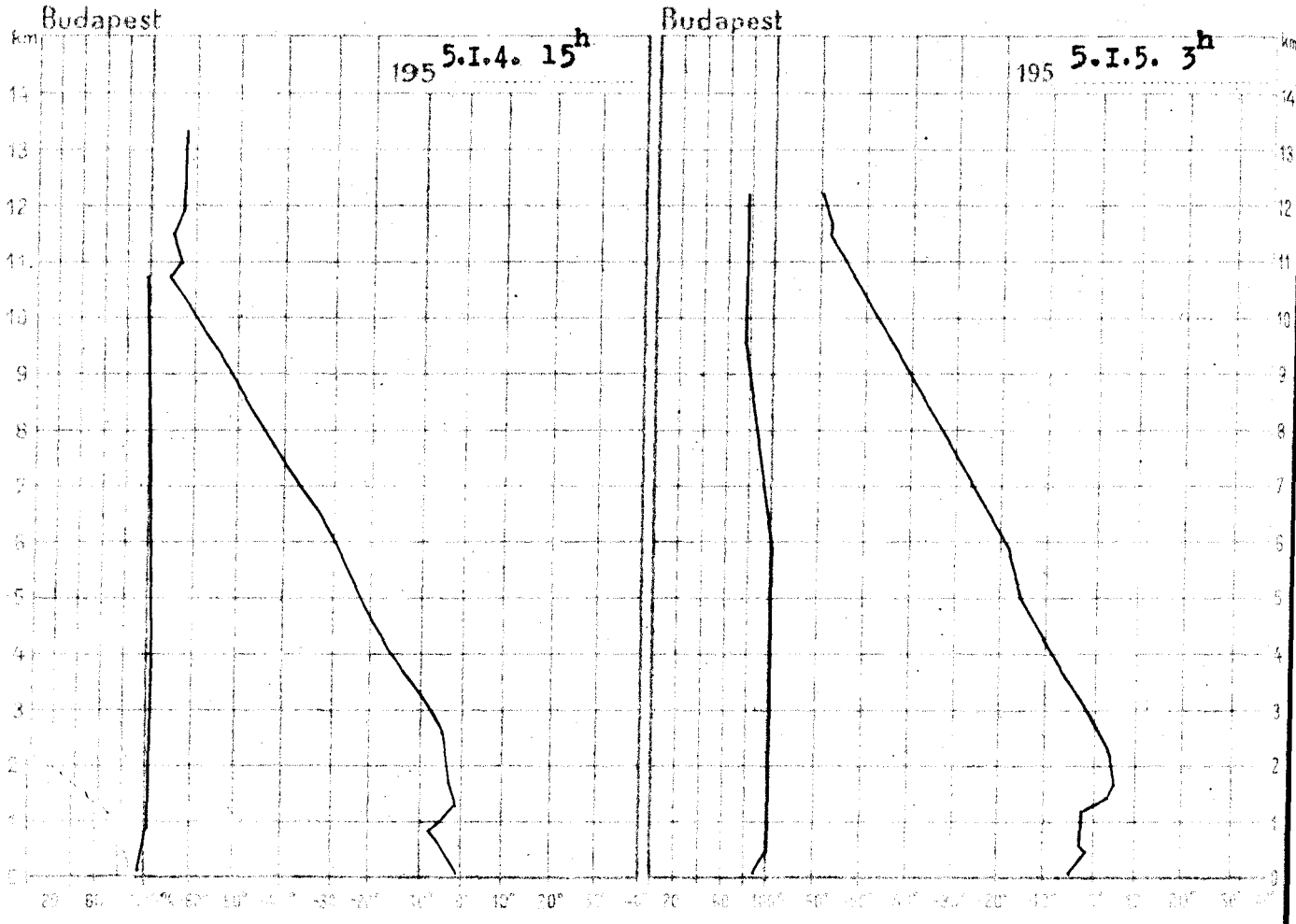

195 5.I.4. 15h			
km	mb	C°	%
Talaj	1007.4	-2.1	91
0.5	962	-6.0	96
1	902	-5.2	100
1.5	849	-2.6	100
2	795	-4.4	100
2.5	747	-7.7	100
3	700	-9.4	100
4	612	-15.6	100
5	537	-22.9	100
6	469	-30.1	99
7	406	-37.8	97
8	350	-45.2	96
9	300	-53.7	95
10	257	-61.3	95
11	218	-65.7	-
12	184	-63.9	-
13	157	-61.9	-
14			
15			

Magaslégköri időhelyzet

A Közép-Európai hideg levegő lassan északkelet felé halad, de már csak a talajközeli rétegekben okoz lehülést. Észak-Európában erős hideg advekció figyelhető meg. Nyugat-Európában a déli áramlás miatt a magasban folytatódik a felmelegedés. Hazánk fölé az összeáramlás következtében egyrészt délről enyhe, másrészt északról hideg levegő érkezik. Budapesten a troposzférában felmelegedés történt és erős inverzió alakult ki a talajközeli rétegekben. Emiatt a 0 fok 1130 m-en és 2630 m-en, a -10 fokos szint pedig a tegnapinál 740 m-rel magasabban, 4100 m-en volt található.

Lépp Ildikó s.k.

195 5.I.5. 3h			
km	mb	C°	%
Talaj	1007.9	-3.6	88
0.5	968	-1.1	100
1	908	-1.0	100
1.5	850	+3.9	100
2	800	+3.6	100
2.5	751	+1.0	100
3	707	-2.3	100
4	621	-9.2	100
5	547	-15.6	100
6	478	-20.3	100
7	415	-27.6	95
8	361	-35.0	89
9	312	-43.0	81
10	268	-50.1	81
11	230	-56.2	78
12	197	-59.8	74
13			
14			
15			

~~1955.~~ január

5. szerda

68. 5.

1	NW	2	1027.7	-6	ny	4	-2	-7	-9	0
4 *	NNW	6	27.9	-6	ny	0	-3	-7	-7	0
4	N	2	26.7	-4	.	1	-2	-5	-5	0
4	N	5	27.0	-3	.		-2	-4	-4	-
4	N	2	27.2	-5	ny	3	-2	-5	-5	-
4	NNE	1	27.1	-5	ny	3	-2	-5	-7	-
4 =	-	0	25.9	-3	2		-2	-4	-4	
4	-	0	-	-3	2		-2	-3	-	-
4 ≈	NNW	2	25.9	-4	ny	lep.	-1	-4	-5	0
4 ≈	N	3	26.1	-3	1		-2	-3	-4	-
4	NE	1	25.8	-1	4		0	-2	-2	-
4 ≡	N	2	25.1	-4	.	folt	1	-4	-4	0
4	N	1	25.9	-3	3	8	-2	-3	-4	0
4	N	2	25.2	-5	2	21	0	-5	-6	0
4 =	-	0	26.0	-4	10	17	-2	-5	-5	0
4	E	3	26.6	-6	2	21	-2	-7	-7	0
4	N	15	-	-6	2	32	-2	-7	-7	0
4	NE	3	25.1	-1	ny	folt	1	-1	-4	0
4 ≈	NNE	4	25.2	-2	1		3	-3	-4	0
4 *	NE	2	25.6	-4	7	4	-1	-5	-5	0
4	NE	5	24.8	-3	ny	1	0	-3	-3	0
4 *	NNE	5	25.5	-6	8		-2	-6	-	-
4 *	NE	1	-	-4	13	5	-1	-4	-6	-
4 ≈	NNE	6	24.6	-4	2	2	2	-5	-5	0
4	NNE	9	25.8	-6	19	26	-1	-6	-6	0
4	N	6	26.6	-7	12	29	-3	-7	-7	0
4	NE	1	901.2	-9	6	27	-4	-9	-	0
4	NE	1	901.5	-10	5	23	-4	-9	-	-
4 ≡	N	2	961.5	-4	.	folt	-1	-4	-	-
4 ≡	NE	1	963.1	-5	3	9	-5	-6	-	0
4 ≡	-	0	962.5	-6	ny	3	-4	-6	-6	-

	Hó cm		Hó cm		Hó cm		Hó cm
.	folt	3		ny	23	4	41
.		4		ny	36	6	36
.	1	-		ny	26	-	
.		ny		3	32	19	33
-		3	lep.	1	22	22	35
.		ny		1	25	34	46
.	⌴	2		2		28	45
ny		3	2	4		-	
1		3		4	30	11	26
.		ny		4	21	13	23
ny		ny		9	17	-	
.	folt	ny		8	13	15	20
ny		1		6	10	16	22
.		ny		10	5	-	
1	lep.	ny		7	2	10	
ny		.		3	10	11	
1		.		9	5	11	9
ny	8	-		9	12	13	7
ny		1	15	1	4	4	5
1	5	1	19	2	8	6	3
2	5	-		1		4	
1	11	-		ny	folt	ny	
3	12	5	14	1	2	ny	1
.	2	7	18			.	
1	2	3	19			.	2

Magassági szélmérések

Óraadatok greenwichi középidőben

I.4.	Szhely 13 h		Bpest 13 h		Bpest 15 h		Bpest 17 h		Bpest 19 h		Szeged 9 h							
	fok	m/s	fok	m/s	fok	m/s	fok	m/s	fok	m/s	fok	m/s	fok	m/s	fok	m/s	fok	m/s
[illegible]	360	4	40	4	–	0	40	4	40	4	360	4						
[illegible]	340	3	60	3	80	1					210	5						
1000											210	11						
1500																		
2000																		
2500																		
3000																		
4000																		
5000																		
6000																		
7000																		
8000																		
9000																		
10000																		
11000																		
12000																		
13000																		
14000																		
15000																		
16000																		
17000																		
18000																		
19000																		
20000																		

I.5.	Szhely 8 h		Bpest 7 h		Szeged 7 h		Debrecen 7 h											
	fok	m/s	fok	m/s	fok	m/s	fok	m/s	fok	m/s	fok	m/s	fok	m/s	fok	m/s	fok	m/s
[illegible]	360	9	–	0	360	4	360	9										
[illegible]	40	6	90	5	30	7	40	7										
1000			70	6			10	6										
1500							290	10										
2000							290	10										
2500																		
3000																		
4000																		
5000																		
6000																		
7000																		
8000																		
9000																		
10000																		
11000																		
12000																		
13000																		
14000																		
15000																		
16000																		
17000																		
18000																		
19000																		
20000																		

IDŐJÁRÁSI NAPIJELENTÉS

ЕЖЕДНЕВНЫЙ МЕТЕОРОЛОГИЧЕСКИЙ БЮЛЛЕТЕНЬ • DAILY SYNOPTIC MAP OF THE HUNGARIAN METEOROLOGICAL INSTITUTE • BULLETIN QUOTIDIEN DE L'INSTITUT MÉTÉOROLOGIQUE HONGROIS WETTERBERICHT DES UNGARISCHEN METEOROLOGISCHEN INSTITUTS

KIADJA AZ ORSZÁGOS METEOROLOGIAI INTÉZET BUDAPEST II. KITAIBEL PÁL-UTCA 1 TELEFON: KÖZPONT: 150-220 IDŐJÁRÓ OSZT: 151-204, 150-410

MEGJELENIK NAPONKÉNT • ELŐFIZETÉSI ÁRA A POSTAI KÖLTSÉGGEL EGYÜTT NEGYEDÉVRE 60.- Ft KIADÁSÉRT FELEL AZ INTÉZET IGAZGATÓJA

68. évfolyam. 6. szám. + Budapest + 1955. január hó 6.

Az időjárási helyzet ma reggel és a várható időjárás:

A Biscayai-öböl felett elhelyezkedő ciklon a Földközi-tenger nyugati medencéje felől enyhe légtömegeket szállit Franciaország és a Brit-szigetek fölé és emiatt az emlitett országokban több helyen esik az eső. Szárazföldünk északkeleti felében továbbá Lengyelország és Németország területén továbbra is hideg az idő, a reggeli órákban -14, -17 fokos fagyokkal. A Kárpát-medencében a talajon ugyancsak hideg levegő fekszik, de a magasban délfelől enyhe tengeri léghullámok nyomulnak északi irányban.

Hazánkban szerdán főként a déli megyékben sokfelé volt havazás, ónoseső, eső. A hőmérséklet nyugaton 0, -3 fokig emelkedett, a keleti megyékben azonban az északkelet felől benyomult igen hideg levegő hatására a délutáni órákban is -6, -7 fokot mértek. Ma hajnalban az északi és keleti megyékben a derült ég mellett Egerben, Salgótarjánban, Szolnokon -18, Miskolcon pedig -23 fokig hült le a levegő. A Dunántúl délnyugati részén azonban, ahol borult volt az idő, csak -3, -6 fokos hajnali minimumokat észleltek. Hóviszonyok a hegyeken: Lillafüreden 31, Kékestetőn 27, Galyatetőn 23, Mátraházán 20, Királyréten 15, a Szabadsághegyen 9 cm a hóréteg vastagsága.

Budapesten csütörtökön 12 órakor a hőmérséklet -8 fok, a tengerszintre átszámitott légnyomás 769 mm, gyengén süllyedő irányzatu.

Várható időjárás péntek estig:

Túlnyomóan borult, ködös idő, több helyen, elsősorban a déli megyékben, havazás.
Mérsékelt keleti, délkeleti szél.
A hideg idő tovább tart.

Várható legalacsonyabb hőmérséklet ma éjjel: északkeleten -11, -14, máshol általában -4, -7,
legmagasabb nappali hőmérséklet pénteken: északkeleten -4, -7, máshol -1, -4 fok között.

A fütés alapjául szolgáló várható középhőmérséklet:

Borsod-Abauj-Zemplén, Szabolcs-Szatmár, Hajdu-Bihar és Heves megyékben -4 fok alatt, máshol -1, -4 fok között.

A hőmérséklet és a légnyomás napi középértéke Budapesten és ezek eltérése a 75 évi átlagtól:

1955. I.5.-én: -3,7 C°, 770,2 mm. Eltérés: -2,6 C°, +4,7 mm.

1871 óta ezen a napon előfordult

legmagasabb hőmérséklet	10,0 C°	/1919./
legalacsonyabb hőmérséklet	-19,3 C°	/1891./

Az Országos Meteorológiai Intézet Időjárási Napjelentése

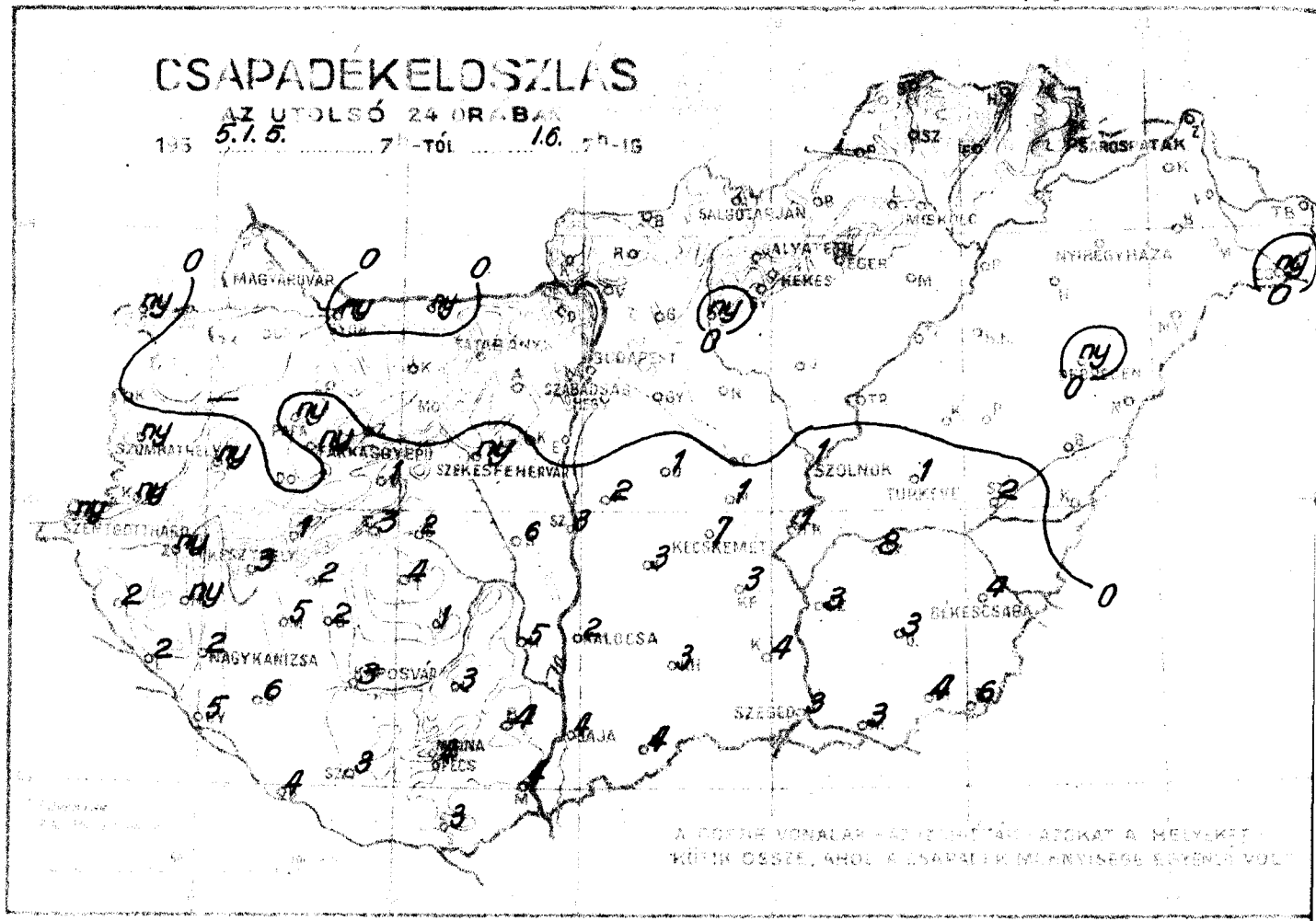



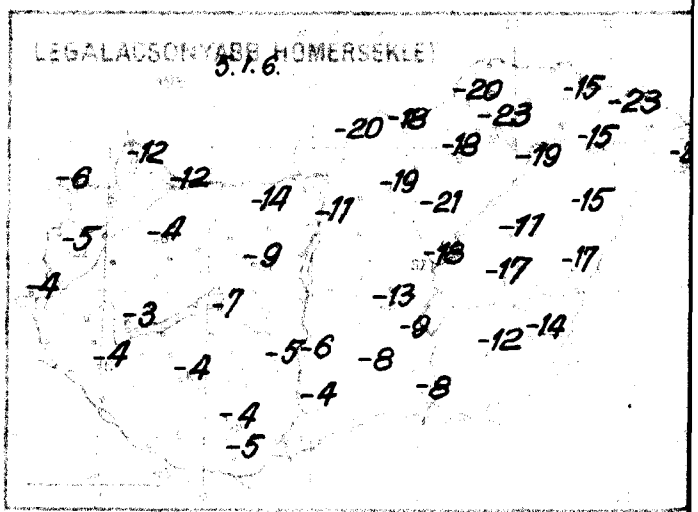

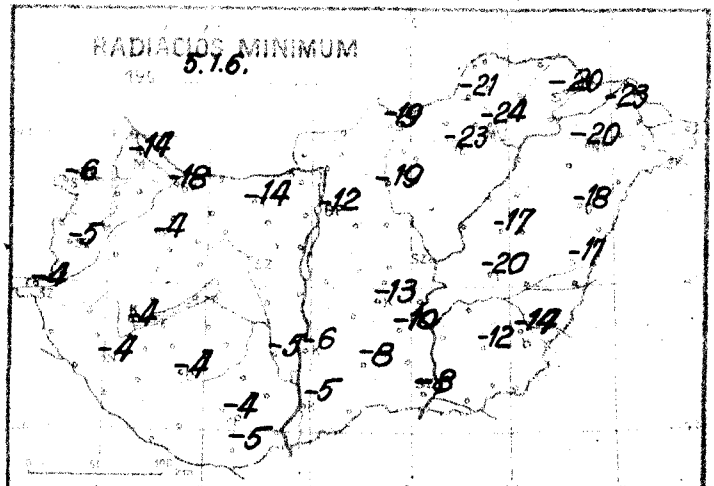

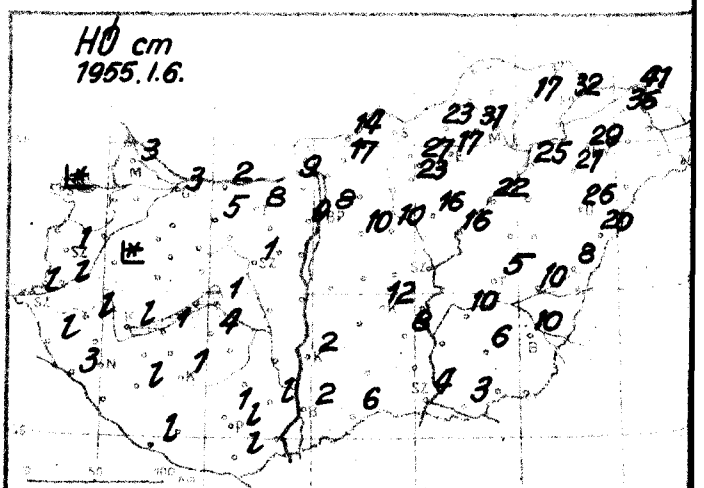

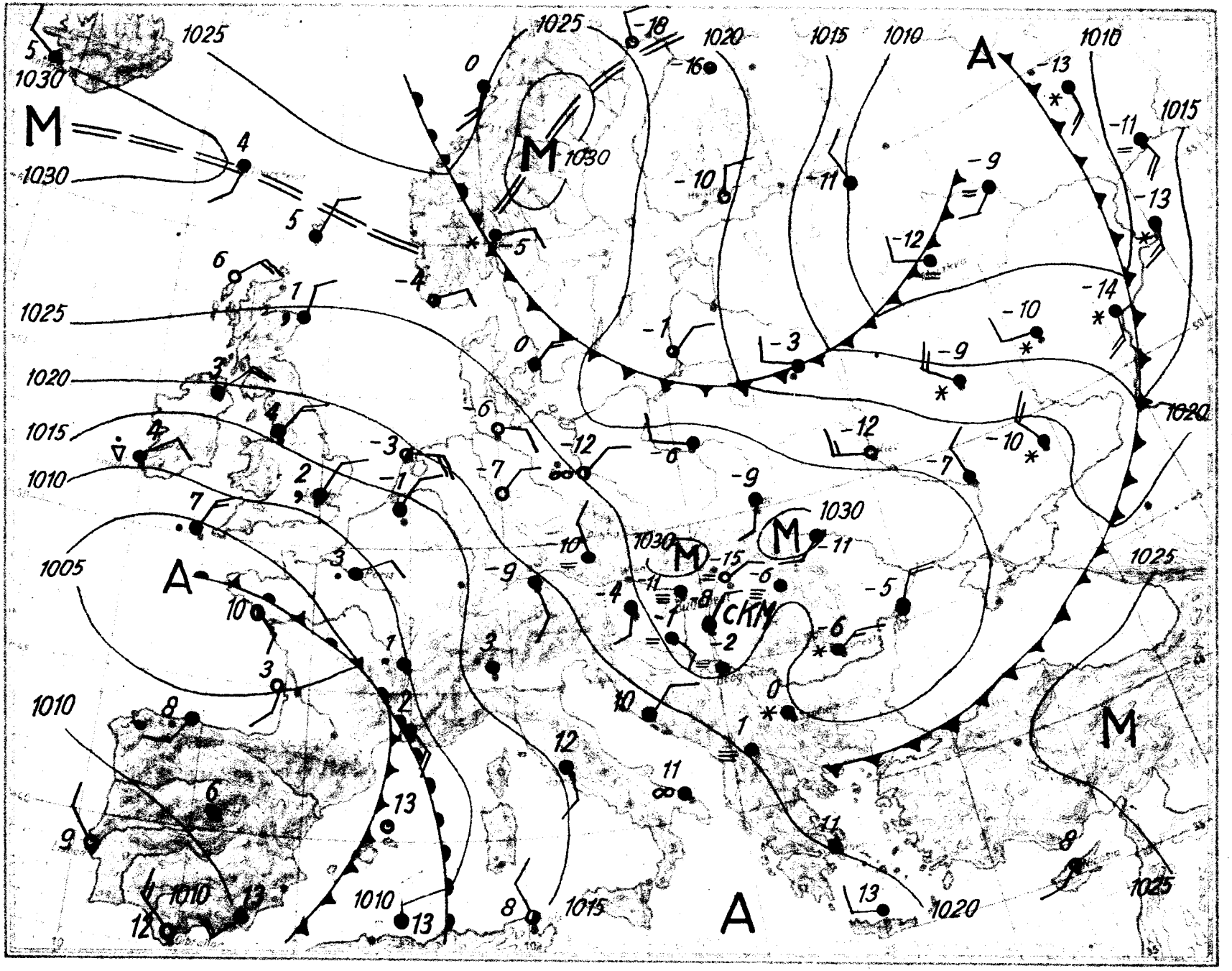
1025
1030
M
1020
1015
1010
A
1005
1000
995
990
985
980
975
970
965
960
955
950
945
940
935
930
925
920
915
910
905
900
895
890
885
880
875
870
865
860
855
850
845
840
835
830
825
820
815
810
805
800
795
790
785
780
775
770
765
760
755
750
745
740
735
730
725
720
715
710
705
700
695
690
685
680
675
670
665
660
655
650
645
640
635
630
625
620
615
610
605
600
595
590
585
580
575
570
565
560
555
550
545
540
535
530
525
520
515
510
505
500
495
490
485
480
475
470
465
460
455
450
445
440
435
430
425
420
415
410
405
400
395
390
385
380
375
370
365
360
355
350
345
340
335
330
325
320
315
310
305
300
295
290
285
280
275
270
265
260
255
250
245
240
235
230
225
220
215
210
205
200
195
190
185
180
175
170
165
160
155
150
145
140
135
130
125
120
115
110
105
100
95
90
85
80
75
70
65
60
55
50
45
40
35
30
25
20
15
10
5
0
-5
-10
-15
-20
-25
-30
-35
-40
-45
-50
-55
-60
-65
-70
-75
-80
-85
-90
-95
-100
-105
-110
-115
-120
-125
-130
-135
-140
-145
-150
-155
-160
-165
-170
-175
-180
-185
-190
-195
-200

Magassági légállapotmérés

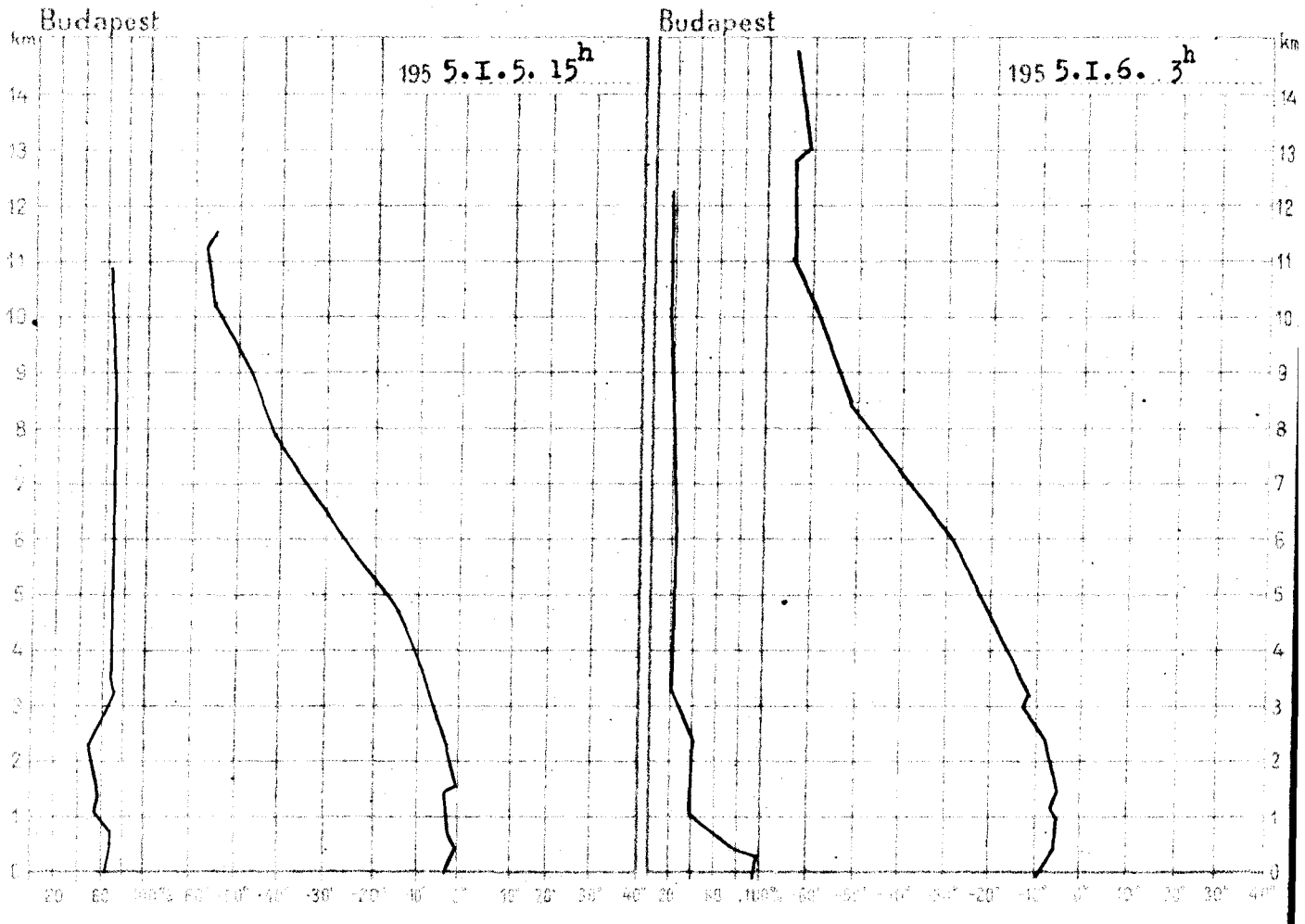

195 5.I.5. 15h			
km	mb	C°	%
Talaj	1008.7	-2.4	60
0.5	967	-1.1	63
1	907	-2.2	60
1.5	850	-2.2	54
2	798	-1.1	50
2.5	750	-2.7	51
3	704	-6.3	62
4	619	-11.6	65
5	541	-17.7	63
6	473	-25.0	65
7	411	-33.0	64
8	355	-41.7	65
9	306	-48.7	62
10	263	-54.2	62
11	224	-57.7	61
12			
13			
14			
15			

Magaslégköri időhelyzet

Észak-Európa fölé hideg sarkvidéki eredetü levegő nyomul, mely főleg a Keleti-tenger vidékén okoz komoly lehülést. Nyugat- és Közép-Európát enyhe óceáni légtömegek árasztják el és így Franciaországban és Angliában további felmelegedést találunk a magasban. Budapesten a hideg advekció miatt a troposzférában erős lehülés következett be. Igy a -10 fokos szint 1100 m-rel alacsonyabban, 3000 m-en volt ma hajnalban.

Lépp Ildikó s.k.

195 5.I.6. 3h			
km	mb	C°	%
Talaj	1008.4	-9.1	95
0.5	965	-5.7	83
1	905	-4.2	51
1.5	849	-3.7	40
2	796	-5.2	40
2.5	745	-7.2	40
3	700	-10.0	29
4	612	-14.1	22
5	538	-21.0	22
6	469	-28.3	22
7	406	-36.7	20
8	352	-44.8	20
9	302	-52.7	20
10	257	-59.0	19
11	218	-62.7	19
12	186	-64.0	19
13	158	-62.8	-
14	134	-62.3	-
15			

1955. január

6. csütörtök

68. 6.

Rögzítő órdelések 06 TMG					Az utolsó 24 órás adatai					
Felhőzet (0–4)	Szelvány és erő (m/s)	Légnyomás (millibár)	Hőmérséklet (C°)	Csapadék (24 ó.)	Hó cm	Hőmérséklet szélsőségek: Legnap. rajzon max.	Éjszakai min.	Radiációs min.	Napsütés órai (tegnap)
4	NE 2	1025.0	-10	.	3	-3	-12	-14	4
4	SSE 6	22.6	-4	ny	folt	-3	-6	-6	1
4	SW 4	23.8	-3	ny	1	-3	-5	-5	0
4 =	NW 1	23.7	-3	ny	lep.	-3	-4	-4	-
4	S 2	23.9	-2	ny	3	-2	-4	-4	-
4	SE 2	25.5	-7	ny	3	-3	-12	-18	-
4 =	ESE 2	25.2	-7	.	8	-2	-14	-14	-
4	- 0	-	-6	ny	1	-2	-9	-	-
4	SE 2	24.2	-3	3	lep.	-2	-3	-4	0
4	N 3	24.2	-4	2		-3	-4	-4	-
4 =		24.9	-3	3	1	-1	-4	-4	-
4 =	ESE 4	25.1	-4	4	lep.	0	-4	-4	0
4 =	- 0	26.4	-11	.	8	-1	-11	-12	1
0	NE 2	28.1	-18	.		-1	-18	-19	2
0	NW 1	27.7	-16	.	17	0	-18	-23	4
0	NNW 3	27.5	-23	.	23	-6	-23	-24	3
0	- 0	-	-13	.	32	-3	-15	-20	6
4	E 1	25.7	-4	4	2	0	-4	-5	0
4	E 1	25.3	-6	2	2	-2	-6	-6	0
4 =	- 0	25.7	-12	7	12	-4	-13	-13	
4	NNE 2	25.6	-8	3	4	-1	-8	-8	0
1 =	- 0	26.4	-16	1		-5	-18	-	-
0	N 1	-	-16	1	5	-4	-17	-20	0
4 =	NNE 1	25.9	-12	4	10	-4	-14	-14	0
1 =	ENE 2	26.4	-15	ny	26	-5	-15	-18	2
0	- 0	27.4	-15	.	29	-5	-15	-20	3
0	- 0	-	-8	.	27	-5	-10	-	4
4	NE 1	901.0	-6	.	23	-7	-9	-	-
4 *	NE 2	960.7	-8	4	lep.	-2	-9	-	-
4	NE 1	961.9	-8	.	9	-6	-9	-	1
4 *	SSE 2	960.7	-5	ny	3	-3	-5	-5	-

	Hó cm		Hó cm		Hó cm		Hó cm
.	folt	3	1	.	23	.	41
.	1	2		-		.	36
.	folt	2	1	.	26	.	41
.		5	2	.	31	.	33
-	1	2	3	-		.	
ny	lep.	4	lep.	.	17	.	46
2	lep.	6	3	.		ny	
ny	lep.	3	5	.		.	30
ny	lep.	1	1	.	27	.	25
2	3	6	lep.	.	19	.	21
5	1	4	lep.	.	16	.	
ny	folt	3		.	10	.	20
.	4	3		.	10	.	22
.		5	folt	1	5	.	16
1	lep.	4	lep.	2	3	.	6
.		4	folt	.	10	.	
1		3	lep.	1	5	.	8
ny	2	.		1	13	2	10
.	5	.	14	3		.	5
.		.	17	3	8	8	10
.	4	.		3		3	
.	9	.	10	4	6	3	6
-		ny	12	4	3	3	3
.	2	.	16			4	5
-		-				6	6

* A légnyomás 500 gdm-re átszámítva. ** A légnyomás 1000 gdm-re átszámítva.

Magassági szélmérések

Óraadatok greenwichi középidőben

I.5.	Pécs 11 h		Bpest 11 h		Bpest 13 h		Bpest 15 h		Bpest 17 h		Bpest 19 h		Miskolc 10 h		Debrecen 12 h	
	fok	m/s	fok	m/s	fok	m/s	fok	m/s	fok	m/s	fok	m/s	fok	m/s	fok	m/s
Talaj	90	4	360	4	360	4	360	4	40	4	180	4	360	9	90	9
500 m	50	3	30	3	70	4	90	5	80	5	80	5	20	11	20	6
1000			70	6	70	7	90	5	100	8	90	7	40	12	30	6
1500			290	7	330	4	50	6	10	3	60	2	360	9	330	6
2000			290	7	330	4	50	6	10	3	60	2	360	9	330	6
2500									290	13			280	20	330	6
3000									290	13			280	20	330	6
3500									290	13			280	20		
4000																
4500																
5000																
5500																
6000																
6500																
7000																
7500																
8000																
8500																
9000																
9500																
10000																
10500																
11000																
11500																
12000																
12500																
13000																
13500																
14000																
14500																
15000																
15500																
16000																
16500																
17000																
17500																
18000																
18500																
19000																
19500																
20000																

I.6.	Szhely 8 h		Pécs 8 h		Bpest 6 h		Bpest 7 h		Miskolc 7 h		Szeged 8 h		Debrecen 7 h	
	fok	m/s	fok	m/s	fok	m/s	fok	m/s	fok	m/s	fok	m/s	fok	m/s
Talaj	180	9	90	4	40	4	90	4	320	4	40	4	40	9
500 m			130	6	110	3	140	5	70	3	130	2	110	2
1000			160	4	140	4	140	5	100	1	170	3	140	4
1500							190	6	190	4			230	3
2000							190	6	190	4			230	3
2500									10	4			290	4
3000									10	4			290	4
3500									10	4			290	4
4000														
4500														
5000														
5500														
6000														
6500														
7000														
7500														
8000														
8500														
9000														
9500														
10000														
10500														
11000														
11500														
12000														
12500														
13000														
13500														
14000														
14500														
15000														
15500														
16000														
16500														
17000														
17500														
18000														
18500														
19000														
19500														
20000														

IDŐJÁRÁSI NAPIJELENTÉS

ЕЖЕДНЕВНЫЙ МЕТЕОРОЛОГИЧЕСКИЙ БЮЛЛЕТЕНЬ • DAILY SYNOPTIC MAP OF THE HUNGARIAN METEOROLOGICAL INSTITUTE • BULLETIN QUOTIDIEN DE L'INSTITUT METEOROLOGIQUE HONGROIS • WETTERBERICHT DES UNGARISCHEN METEOROLOGISCHEN INSTITUTS

A[illegible] AZ ORSZÁGOS METEOROLÓGIAI INTÉZET [illegible] BUDAPEST II., KITAIBEL PÁL UTCA 1. [illegible] MEGJELENIK NAPONKÉNT • ELŐFIZETÉSI ÁRA A POSTAKÖLTSÉGGEL EGYÜTT NEGYEDÉVRE 60 [illegible] KIADÁSÁRÓL FELEL AZ INTÉZET IGAZGATÓJA

68. évfolyam. 7. szám. + Budapest + 1955. január hó 7.

Az időjárási helyzet ma reggel és a várható időjárás:

Európa időjárásában nincs lényeges változás. Kelet-Európában továbbra is hideg levegő van uralmon. A franciaországi ciklon szállitotta enyhe levegő hatása Közép-Európa felett már érezhető, ugyanis a hideg mérséklődött s nagy területen ónoseső esik.

Hazánkban csütörtökön napközben csak néhány helyen hullott hó, este azonban sokfelé megindult a havazás. A nyugati megyékben ónoseső esett. Reggelig a lehullott csapadék mennyisége 1 - 4 mm-t tett ki. Nappal a hőmérséklet nyugaton -2, -5, a Tiszántúlon és északon azonban csak -5, -8 sőt Miskolcon csupán -11 fokig emelkedett. Éjszaka a Dunántúlon -4, -8 fokig hült le a levegő. Keleten reggelig fokozatosan emelkedett a hőmérséklet.

Budapesten pénteken 12 órakor a hőmérséklet -3 C°, a tengerszintre átszámitott légnyomás 764 mm, mérsékelten süllyedő irányzatu.

Várható időjárás szombat estig:

Erősen felhős, ködös idő.
Sokfelé havazás, ónoseső, eső.
Mérsékelt északkeleti, keleti szél.
Nappal főként délen olvadás.

Várható legalacsonyabb hőmérséklet ma éjjel: -3, -6,
legmagasabb nappali hőmérséklet szombaton: délen
0, +3, északon 0, -3 fok között.

A fütés alapjául szolgáló várható középhőmérséklet:
-1, -4 fok között.

A hőmérséklet és a légnyomás napi középértéke Budapesten és ezek eltérése a 75 évi átlagtól:

1955. I. 6.-án: -7,8 C°, 768,5 mm. Eltérés: -7,2 C°, +2,1 mm.

1871 óta ezen a napon előfordult

legmagasabb hőmérséklet	12,0 C°	/1903./
legalacsonyabb hőmérséklet	-17,8 C°	/1938./

Az Országos Meteorológiai Intézet Időjárási Napijelentése

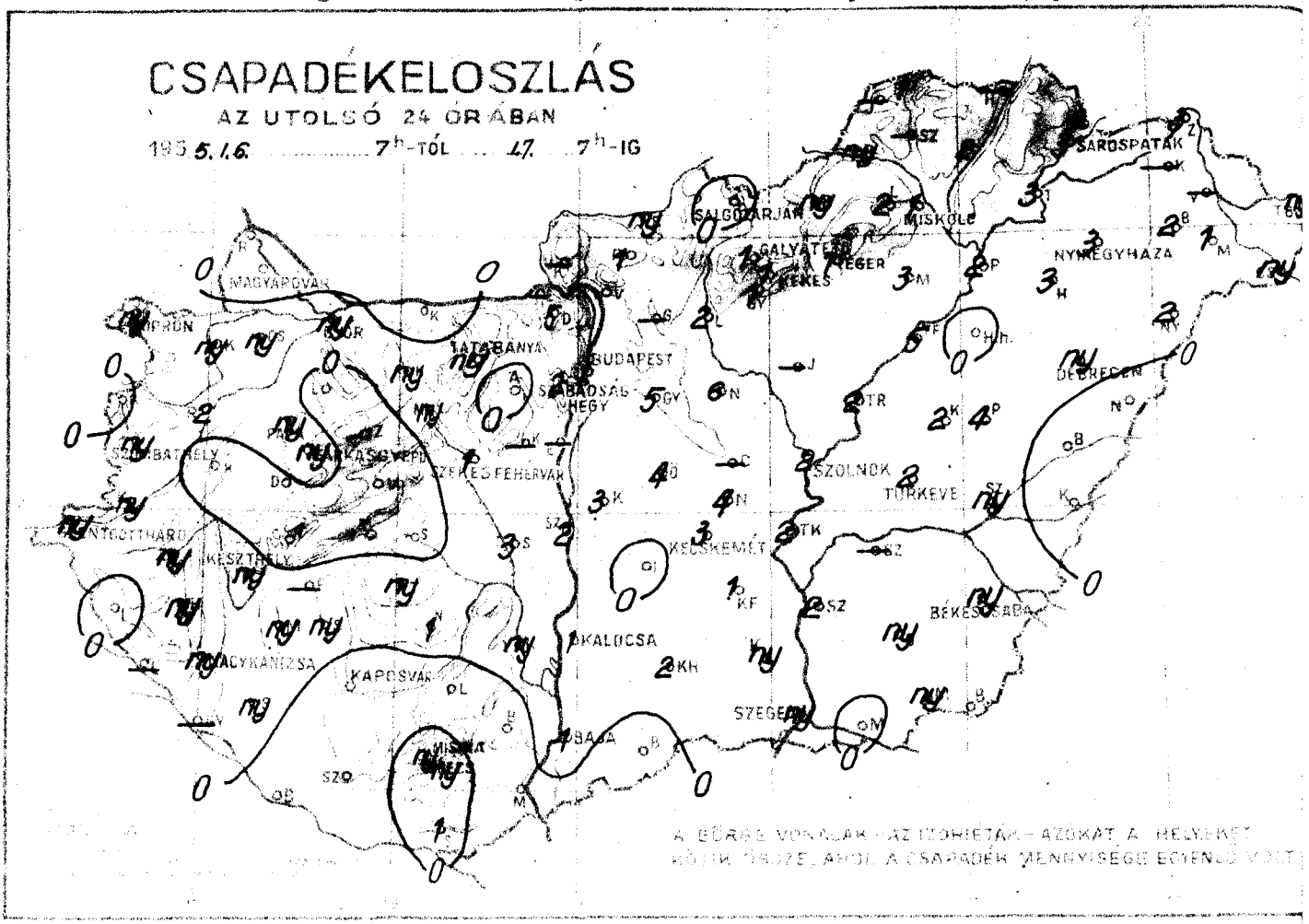

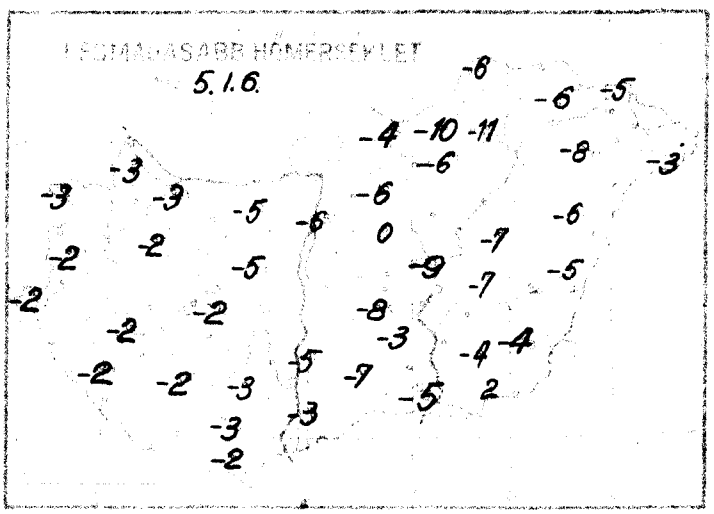

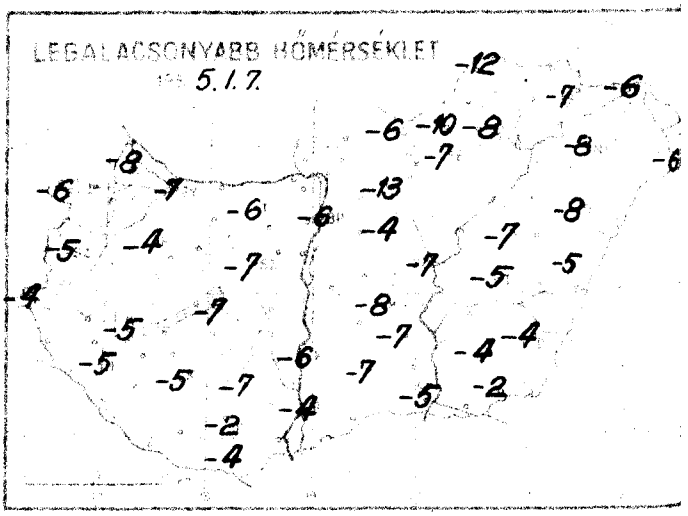

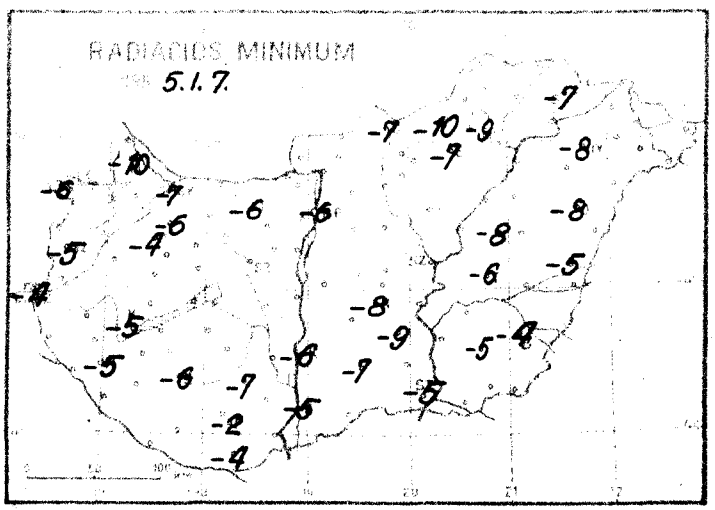

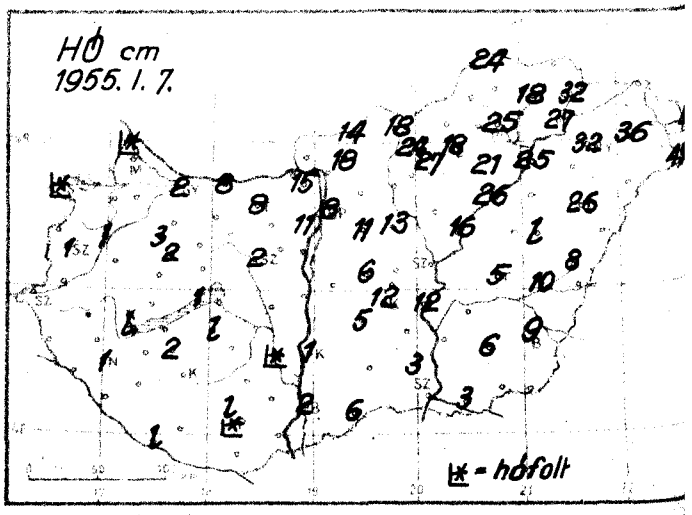

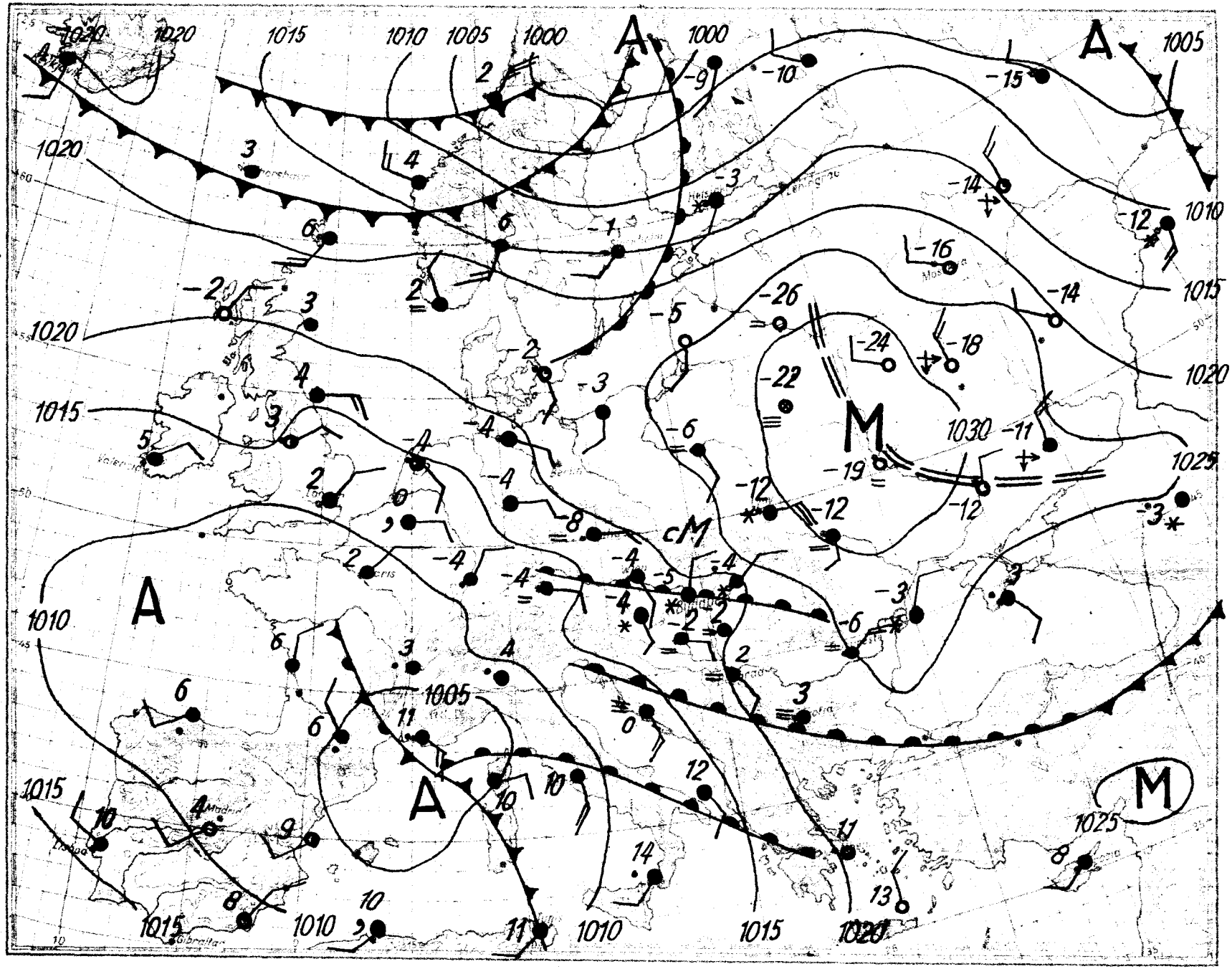
A
A
A
A
M
M
M
cM
1000
1005
1010
1015
1020
1025
1030

Magassági légállapotmérés

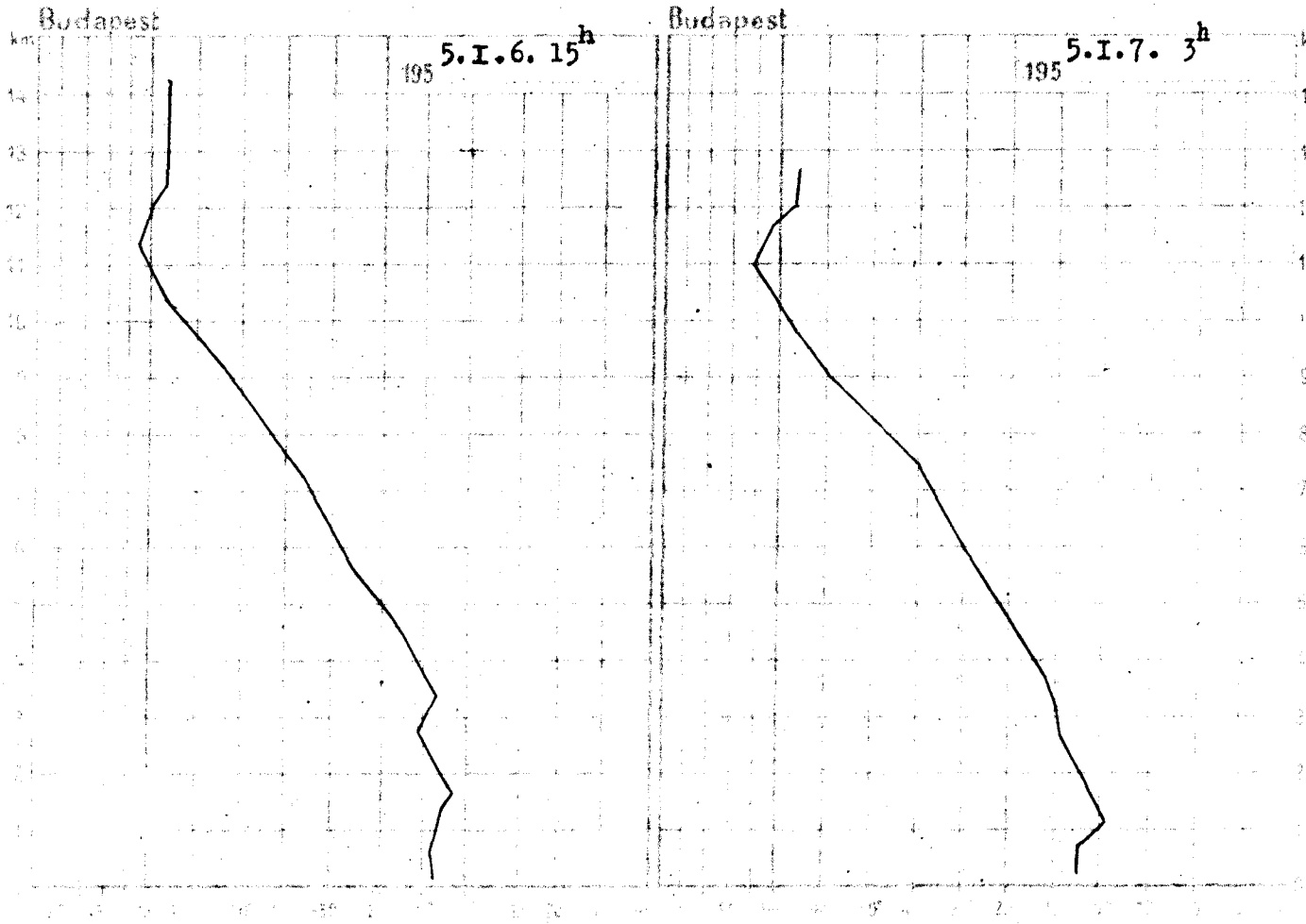

195 5.I.6. 15h			
	mb	C	
	1005.5	-7.2	83
	960	-7.1	82
	901	-6.0	85
	846	-2.2	91
	794	-5.3	95
	744	-8.7	98
	698	-8.6	98
	613	-13.4	82
	536	-21.2	76
	468	-28.6	73
	405	-36.3	69
	350	-44.3	68
	301	-52.8	68
	257	-62.3	68
	218	-68.5	68
	184	-67.7	
	156	-65.8	
	132	-65.6	

Magaslegkori időhelyzet

A Szovjetunió európai területeit hideg levegő boritja, mig a Skandináv-félsziget fölé benyomult enyhébb óceáni levegő a Keleti-tenger vidékén okoz felmelegedést a magasban. Az Alpok és a Kárpát-medence felett is meleg advekció figyelhető meg. Budapesten a troposzférában a talajközeli rétegek felmelegedésétől eltekintve nem történt lényeges változás. Az inverzió miatt a 0 fokos szint 850 m-en és 980 m-en, a -10 fokos szint pedig 3180 m-en volt található.

Lépp Ildikó s.k.

195 5.I.7. 3h			
km	mb	C	
	1003.3	-4.2	92
	960	-3.9	88
	900	-0.1	97
	847	-2.7	99
	795	-5.4	100
	745	-8.4	100
	698	-9.0	100
	612	-15.0	100
	534	-22.7	100
	467	-30.2	97
	404	-38.9	80
	347	-48.5	68
	298	-58.5	64
	254	-67.8	64
	214	-72.5	
	181	-66.0	
	153	-68.2	
	129	-68.7	

1955. január

7. péntek

68. 7.

Felhőzet (0–4)	Szélirány (ezerre)	Légnyomás (mélibár)	Hőmérséklet (°C)	Csapadék (24 órás)	Hó cm	Hőmérséklet (szélességek)			Napsütés (órás)
						Legnyomás (napsáli)	Ejszakai (min)	Rajtacsa (min)	
4	E 2	1019.8	-4	.	3	-3	-8	-10	0
4 ∾	E 1	19.3	-5	ny	folt	-3	-6	-6	0
4 ≡	NE 1	19.1	-4	ny	1	-2	-5	-5	0
4 ≡	N 1	18.7	-4	ny		-2	-4	-4	-
4 Δ	W 1	19.5	-4	ny	3	-2	-4	-4	-
4 ∾	SE 2	19.9	-5	ny	2	-3	-7	-7	-
4 *	ESE 4	19.4	-4	ny	8	-5	-6	-6	-
4	- 0	-	-4	1	2	-5	-7	-	-
4 ∾	SE 2	18.9	-4	ny	lep.	-2	-5	-5	0
4 ∾	NNE 2	18.1	-4	ny	1	-2	-5	-5	-
4 ≡	NE 2	18.9	-4	ny	1	-2	-5	-5	-
4 =	E 2	18.1	-2	ny	folt	-3	-2	-2	0
4 ∾	N 2	20.3	-5	1	8	-6	-6	-6	0
4	N 4	21.0	-4	.	18	-4	-6	-7	0
4	- 0	21.2	-4	1	18	-6	-7	-7	1
4 *	NNW 2	21.2	-4	1	25	-11	-8	-9	3
4 *	N 1	-	-3	3	32	-6	-7	-7	4
4	- 0	18.6	-2	1	2	-3	-4	-5	0
4 ∾	NNE 2	18.7	-3	1	1	-5	-6	-6	0
4 ∾	NE 1	19.4	-4	3	12	-8	-8	-8	0
4 =	NE 2	19.0	-2	ny	3	-5	-5	-5	0
4 ∾	NE 4	19.8	-4	2		-9	-7	-	-
4	NE 2	-	-4	2	5	-7	-5	-6	-
4 ∾	NE 2	19.4	-2	ny	9	-4	-4	-4	0
4 *	E 2	21.2	-4	ny	26	-6	-8	-8	0
4 *	NE 4	22.0	-5	3	32	-8	-8	-8	0
4 *	SE 1	-	-6	1	27	-2	-8	-	4
4 *	SE 1	897.0	-6	1	24	-3	-9	-	-
4 ≡	E 1	955.2	-3	ny	lep.	-5	-5	-	-
4 *	NE 2	957.1	-7	2	11	-7	-10	-	0
4 ∾	SE 1	955.3	-6	ny	2	-4	-7	-7	-

	Hó cm		Hó cm		Hó cm		Hó cm
.	folt	.	1	ny	22	3	45
ny	1	2		-		-	
ny	folt	-		1	24	-	
.		ny	2	2	28	2	36
2	1	ny	2	-		1	
ny		ny	lep.	2	18	ny	46
.	⌴	3		-		ny	45
ny		2	5	5		2	31
ny	lep.	1	folt	3	27	2	25
-		ny		3	21	3	22
-		.	lep.	-		.	22
.		.		6	13	.	20
.		.		5	11	5	26
.		ny	folt	4	6	2	16
.		.	lep.	3	3	2	8
.		.		-		4	lep.
.		1		4	5	.	8
.	8	-		2	12	ny	10
ny	5	ny	14	.	5	.	15
ny	5	1	18	1	7	-	10
3	6	1		2		2	
-		-		.	6	ny	6
5	15	2		ny	2	.	3
-	5	1	14			ny	4
-		ny	18			.	5

* A légnyomás 500 gdm-ra átszámítva ** A légnyomás 1000 gdm-re átszámítva

Magassági szélmérések

Óraadatok greenwichi középidőben

I.6.

Pécs 9 h		Nagyk. 11 h		Bpest 9 h		Bpest 11 h		Miskolc 10 h	
~~140~~	4	~~90~~	4	~~90~~	4	~~90~~	4	~~320~~	4
180	5	200	5	120	6	140	4	110	5
230	6	190	10	180	7	170	7	160	3
250	7			250	7			240	7
250	7			250	7			240	7
								230	3
								230	3
								230	3
								260	6

I.7.

IDŐJÁRÁSI NAPIJELENTÉS

ЕЖЕДНЕВНЫЙ МЕТЕОРОЛОГИЧЕСКИЙ БЮЛЛЕТЕНЬ • DAILY SYNOPTIC MAP OF THE HUNGARIAN METEOROLOGICAL INSTITUTE • BULLETIN QUOTIDIEN DE L'INSTITUT METEOROLOGIQUE HONGROIS WETTERBERICHT DES UNGARISCHEN METEOROLOGISCHEN INSTITUTS

[illegible] AZ ORSZÁGOS METEOROLOGIAI INTÉZET [illegible] BUDAPEST II, KITAIBEL PÁL UTCA 1 [illegible] KÖZPONT: 150-220 IDŐJELZŐ ÖSZT: 151-204, 150-410

MEGJELENIK NAPONKÉNT • ELŐFIZETÉSI ÁRA A POSTAI KÖLTSÉGGEL EGYÜTT NEGYEDÉVRE 60.— Ft KIADÁSÉRT FELEL AZ INTÉZET IGAZGATÓJA

68. évfolyam. 8. szám. + Budapest + 1955. január hó 8.

Az időjárási helyzet ma reggel és a várható időjárás:

Európaszerte továbbra is csapadékos az időjárás. Nyugat- és Közép-Európában a földközitengeri léghullámok erőteljes előnyomulása következtében enyhe és esős az idő. Észak-Európában a Grönland felől érkező ciklonok a Skandináv-félszigeten és a Szovjetunió európai területének északi részén sokfelé havazást okoznak.

Hazánkban pénteken borult, ködös volt az idő. A reggeli órákban Miskolc, Debrecen és Nyiregyháza környékén még havazott, máshol azonban egész napon át ónoseső és eső esett. A lehullott csapadék mennyisége a Dunántúlon több helyen csak néhány mm volt, a keleti megyékben azonban általában 5 - 8, északkeleten pedig 10 mm-t tett ki. A hőmérséklet napközben -2, +2 fokig emelkedett. Ma hajnalban északnyugaton -1, -3 máshol +1, -1 fok közti hőmérsékletet mértek. A hegyeket jégpáncéllal fedett hóréteg boritja.

Budapesten szombaton 12 órakor a hőmérséklet 1 fok, a tengerszintre átszámitott légnyomás 758 mm, mérsékelten süllyedő irányzatu.

Várható időjárás vasárnap estig:

Enyhe, túlnyomóan borult, ködös idő, sokfelé eső, ónoseső. Mérsékelt keleti, délkeleti szél.

Várható legalacsonyabb hőmérséklet ma éjjel: -2, +1,
legmagasabb nappali hőmérséklet vasárnap: +1, +4 fok között, délkeleten helyenként 4 fok felett.

A fütés alapjául szolgáló várható középhőmérséklet:

0, +3 fok között.

A hőmérséklet és a légnyomás napi középértéke Budapesten és ezek eltérése a 75 évi átlagtól:

1955. I. 7.-én: -1,9 C°, 763,5 mm. Eltérés: -1,1 C°, -2,3 mm.

1871 óta ezen a napon előfordult

legmagasabb hőmérséklet 9,7 C° /1912./
legalacsonyabb hőmérséklet -16,5 C° /1947./

Az Országos Meteorológiai Intézet Időjárási Napijelentése

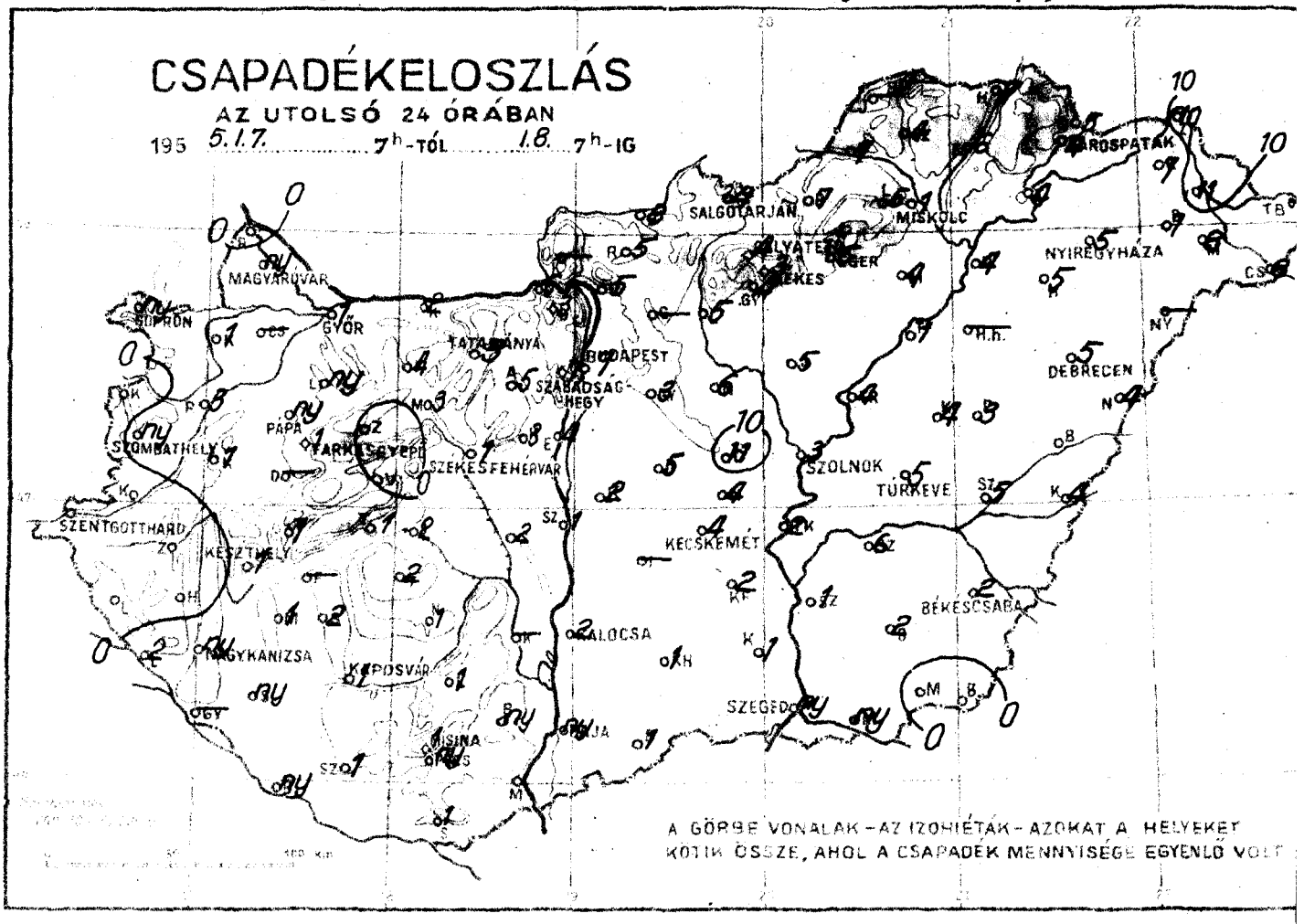

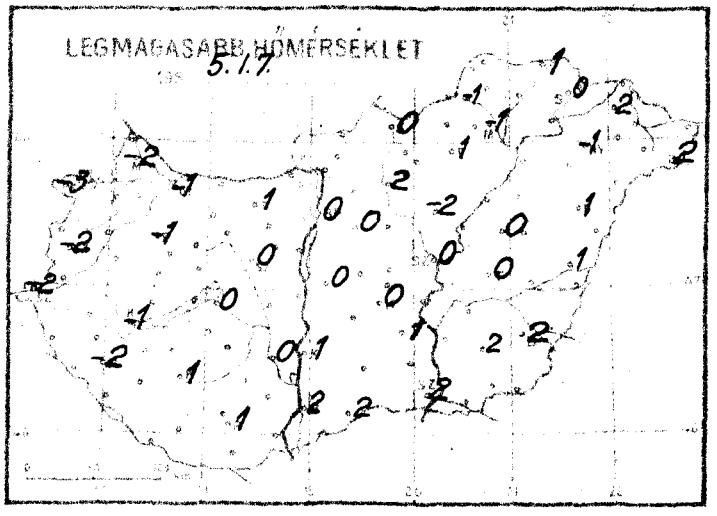

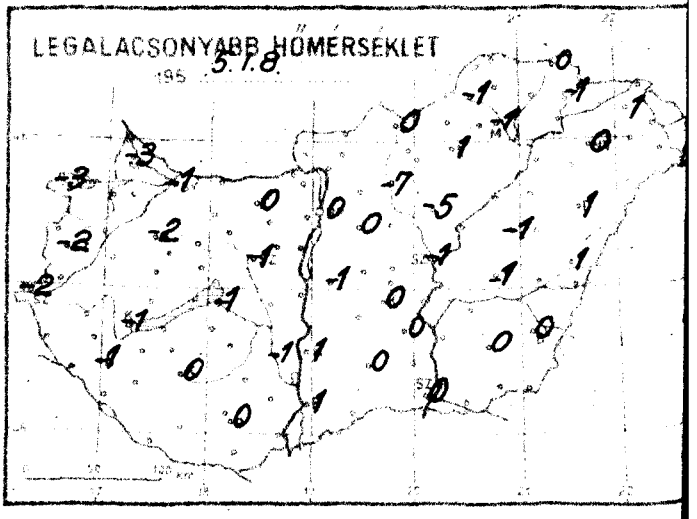

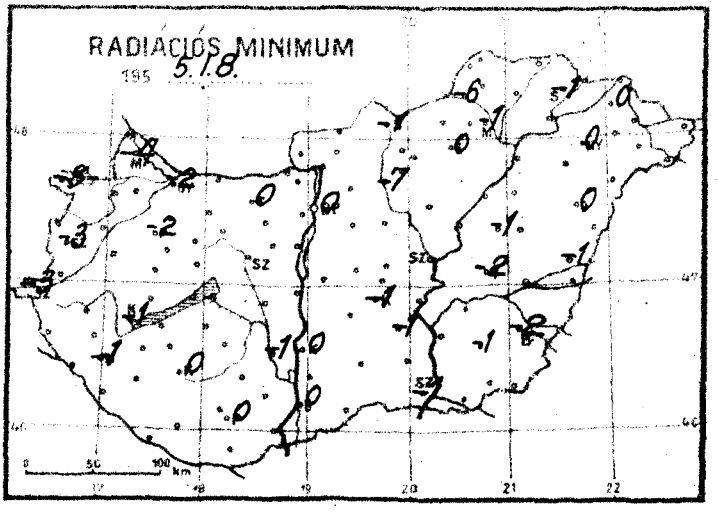

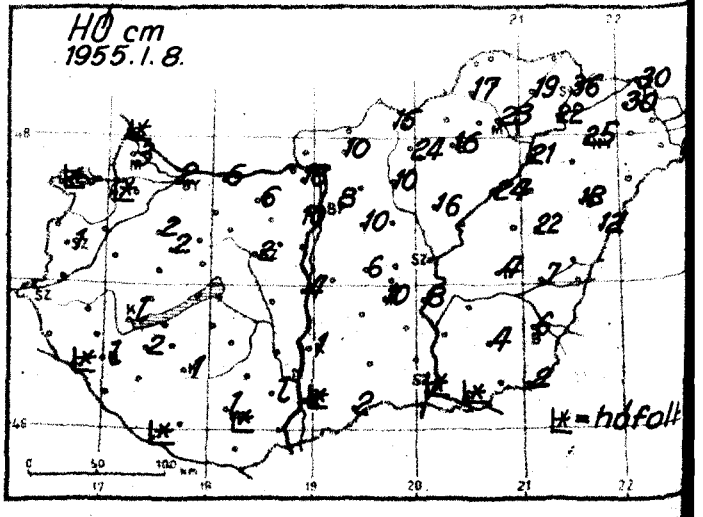

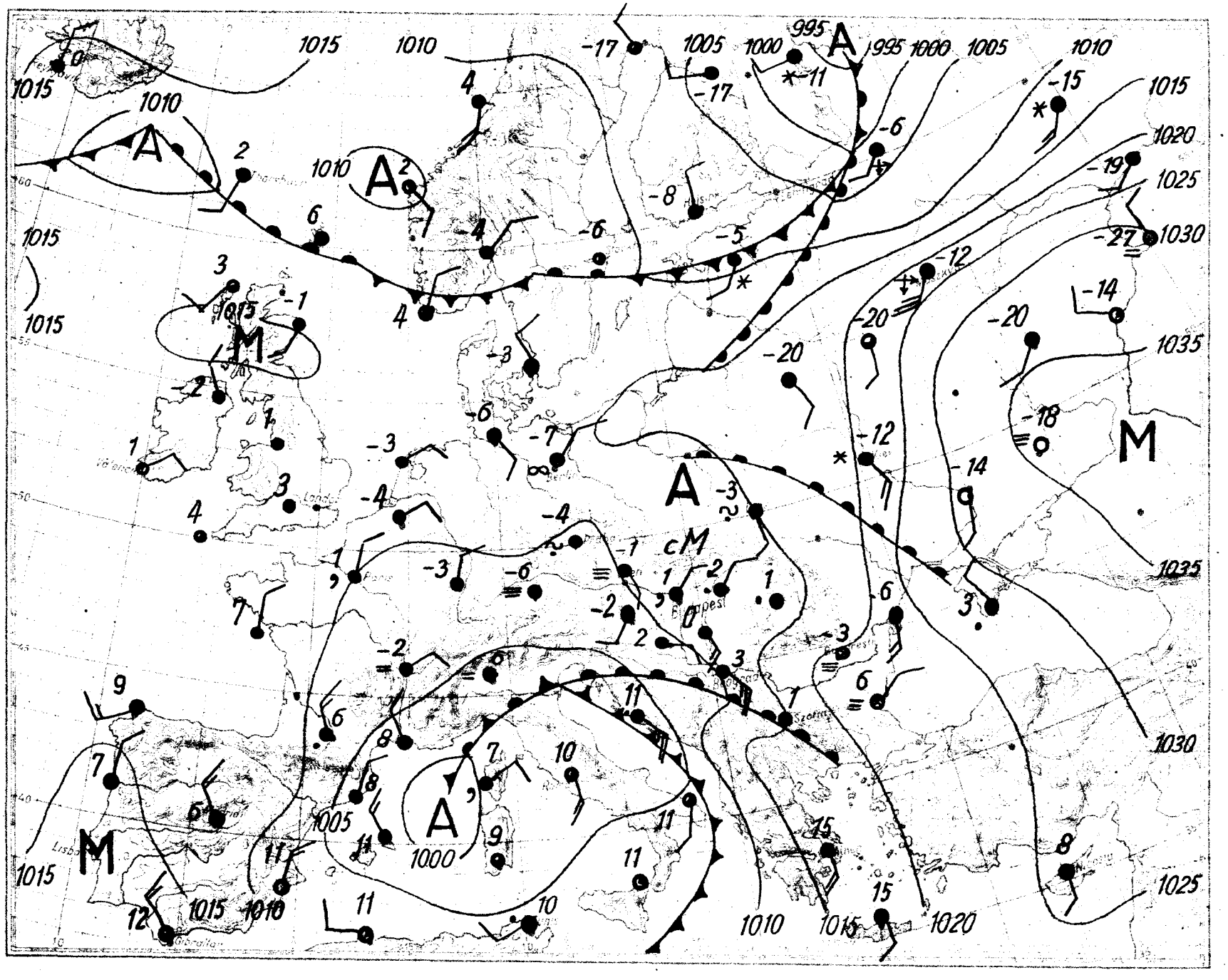
1015
1010
1005
1000
995
1020
1025
1030
1035
A
M
cM

Magassági légállapotmérés

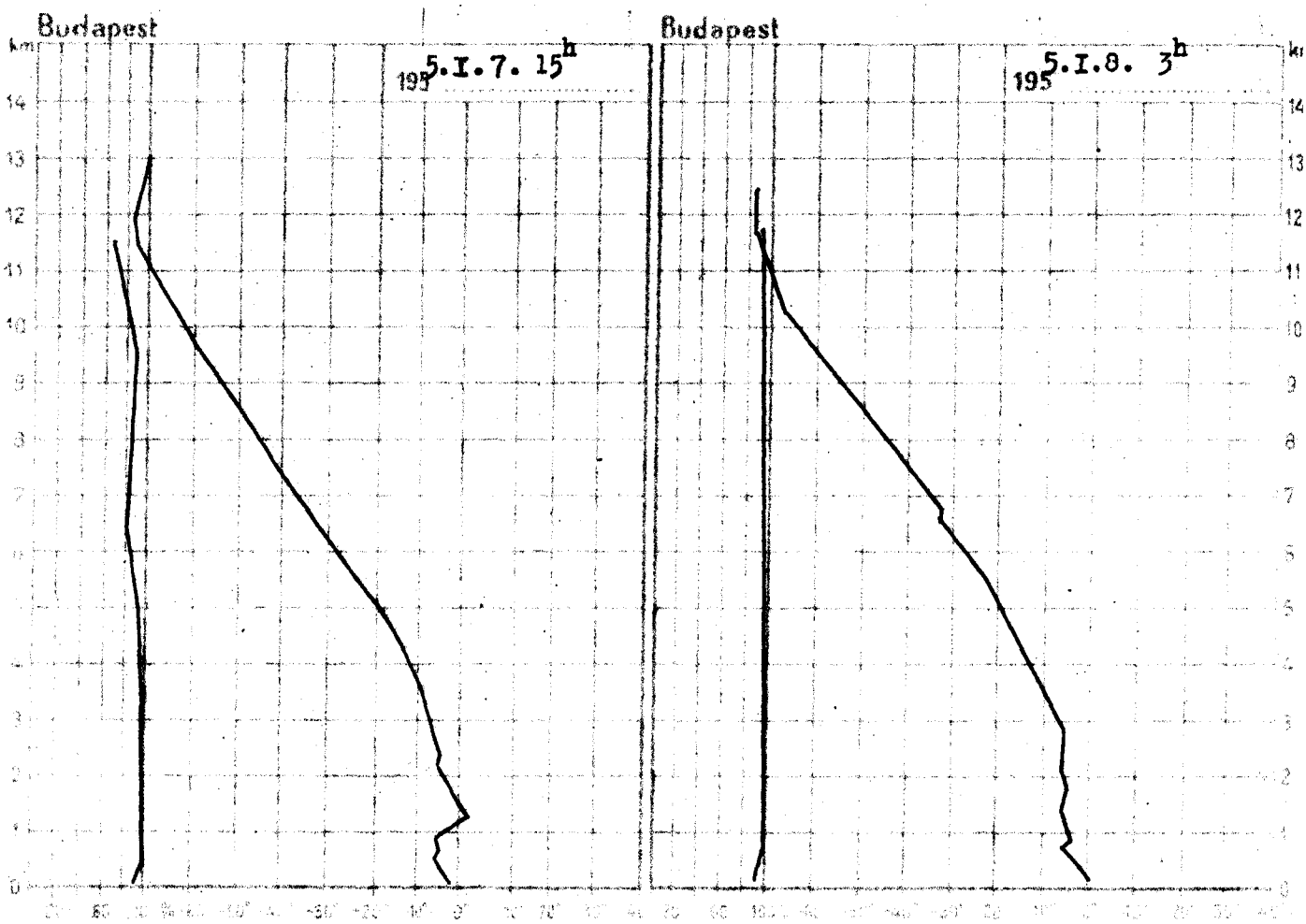

1955.I.7. 15h			
km	mb	C°	%
Talaj	999.4	-0.8	93
0.5	956	-2.6	100
1	898	-1.0	100
1.5	842	-0.8	100
2	791	-3.6	100
2.5	741	-5.0	100
3	696	-7.1	100
4	610	-12.9	98
5	537	-19.9	95
6	468	-27.6	88
7	405	-36.0	87
8	349	-44.6	90
9	301	-52.9	92
10	257	-61.1	90
11	218	-68.1	79
12	184	-71.7	-
13			
14			
15			

Magaslégköri időhelyzet

Kelet-Európát borító hideg levegő helyét a nyugat felől érkező enyhébb óceáni légtömegek foglalják el. Ugyancsak felmelegedést találunk a magasban Közép-Európa felett is. Hideg advekció csak a Skandináv-félszigeten, Dániában, és a Földközi-tenger nyugati medencéjében figyelhető meg. Budapesten a troposzférában 450-1600 m között még lehülés, felette azonban felmelegedés következett be. A 0 fokos szint 800 m-rel alacsonyabban, 180 m-en a -10 fokos szint pedig 440 m-rel magasabban, 3620 m-en volt található.

Lépp Ildikó s.k.

1955.I.8. 3h			
km	mb	C°	%
Talaj	995.0	0.6	98
0.5	951	-3.8	99
1	891	-4.0	100
1.5	839	-4.3	100
2	787	-5.0	100
2.5	739	-4.3	100
3	692	-6.1	100
4	609	-12.3	100
5	530	-18.9	100
6	464	-27.0	100
7	403	-35.1	100
8	348	-44.6	100
9	298	-54.1	100
10	255	-63.0	100
11	217	-69.9	100
12	182	-73.1	
13			
14			
15			

1955. január hó. 8. nap szombat 68. évfolyam 8. sz.	Reggeli észlelések 06 TMG				Az utolsó 24 óra adatai					
	Felhőzet (0–4)	Szélirány és erő (m/s)	Légnyomás (mélhár)	Hőmérséklet (C°)	Csapadék (24 óra) (mm)	Hó cm	Hőmérséklet szélsőséget: tegnapi nappali max.	Éjszakai min.	Radiációs min.	Napsütés (óra) tegnap
Mosonmagyaróvár	4	SE 2	1009.9	0	ny	3	-2	-3	-4	0
Sopron	4 =	SSE 5	08.6	-1	ny	folt	-3	-3	-3	0
Szombathely	4	SW 1	09.5	-2	ny	1	-2	-2	-3	0
Szentgotthárd	4 ≡	NNW 1	09.5	-2	.	0	-2	-2	-3	-
Pápa	4	S 1	09.3	1	ny	2	-1	-2	-2	-
Győr	4	SE 14	10.1	0	1	2	-1	-1	-2	-
Tarnaörs	4	SE 4	09.0	0	3	6	1	0	0	-
Sárkeszi	4	SE 2	-	0	1	2	0	-1	-	-
Kőszeg	4 ≡	SE 2	09.6	0	1	lep.	-1	-1	-1	0
Nagykunizsa	4 ≡	- 0	09.2	-1	ny	lep.	-2	-1	-1	-
Kapuvár	4 ≡	- 0	09.9	0	1	1	1	0	0	-
[illegible]	4 =	E 2	09.5	2	ny	folt	1	0	0	0
Budapest M. T.	4 ,	NE 2	11.3	1	7	8	0	0	0	0
[illegible]	4 ,	- 0	12.0	1	4	15	0	0	-1	0
[illegible]	4 =	- 0	12.7	2	5	16	1	1	0	0
[illegible]	4 =	- 0	12.7	0	1	23	-1	-1	-1	0
[illegible]	4	- 0	-	2	4	36	0	-1	-1	0
[illegible]	4 .	SE 3	09.6	1	ny	folt	2	1	0	0
[illegible]	4 ,	E 1	09.7	1	2	1	1	0	0	0
[illegible]	4 =	E 2	11.0	1	4	10	0	0	-1	0
[illegible]	4	SSE 7	10.9	0	ny	folt	2	0	-1	0
[illegible]	4 =	ESE 1	11.7	1	3		0	-1	-	-
[illegible]	4 ≡	NE 1	-	1	5	4	0	-1	-2	-
[illegible]	4	- 0	11.7	1	2	6	2	0	-2	0
[illegible]	4	E 1	13.4	2	5	18	1	1	0	-
[illegible]	4 =	NNE 2	13.2	0	5	25	-1	0	0	0
[illegible]	4 ≡	S 2	-	-3	3	24	-3	-3	-	0
[illegible]	4 ≡	S 4	892.7	-3	4	24	-2	-4	-	-
[illegible]	4 ≡	SE 1	947.9	0	1	lep.	0	-1	-	-
[illegible]	4 ≡	NE 1	949.7	-2	7	10	-2	-4	-	0
[illegible]	4 ≡	ESE 1	947.5	-1	1	2	-2	-2	-2	-

[illegible]		Hó cm	[illegible]		Hó cm	[illegible]		Hó cm	[illegible]		Hó cm
[illegible]	.	folt	[illegible]	3	1	[illegible]	7	17	[illegible]	10	30
[illegible]	-		[illegible]	2		[illegible]	-		[illegible]	7	30
[illegible]	1	folt	[illegible]	-		[illegible]	-	22	[illegible]	11	34
[illegible]	.		[illegible]	1	2	[illegible]	5	26	[illegible]	7	30
[illegible]	3		[illegible]	2	2	[illegible]	4	21	[illegible]	8	
[illegible]	1	⌴	[illegible]	2		[illegible]	6	19	[illegible]	-	
[illegible]	.		[illegible]	2		[illegible]	7		[illegible]	6	30
[illegible]	.		[illegible]	1	4	[illegible]	5		[illegible]	-	
[illegible]	.	lep.	[illegible]	1		[illegible]	4	22	[illegible]	4	21
[illegible]	2	folt	[illegible]	ny	folt	[illegible]	4	16	[illegible]	5	19
[illegible]	-		[illegible]	ny	folt	[illegible]	5	16	[illegible]	-	
[illegible]	.		[illegible]	1		[illegible]	6	15	[illegible]	4	12
[illegible]	ny	2	[illegible]	1		[illegible]	3	10	[illegible]	1	24
[illegible]	-		[illegible]	-		[illegible]	5	6	[illegible]	4	15
[illegible]	1		[illegible]	ny	lep.	[illegible]	2	3	[illegible]	4	6
[illegible]	.		[illegible]	1		[illegible]	11	4	[illegible]	3	22
[illegible]	.		[illegible]	1		[illegible]	4		[illegible]	6	5
[illegible]	2	6	[illegible]	-		[illegible]	2	8	[illegible]	5	7
[illegible]	4	V	[illegible]	8	14	[illegible]	-		[illegible]	4	3
[illegible]	5	3	[illegible]	5	10	[illegible]	2	5	[illegible]	6	
[illegible]	5	3	[illegible]	5		[illegible]	1		[illegible]	1	
[illegible]	5	7	[illegible]	-		[illegible]	1	2	[illegible]	2	4
[illegible]	3	16	[illegible]	5	10	[illegible]	1	1	[illegible]	ny	folt
[illegible]	3	4	[illegible]	4	10				[illegible]	.	2
[illegible]	3	1	[illegible]	7	18				[illegible]	.	2

* A légnyomás 500 gdm-re átszámítva ** A légnyomás 1000 gdm-re átszámítva

Magassági szélmérések

Óraadatok greenwichi középidőben

I.7.	Pécs 7 h		Szeged 9 h	
	90	4	90	4
			150	12
			200	19
			210	7
			210	7

I.8.	Pécs 7 h		Bpest 9 h		Szeged 7 h	
	90	4	180	4	140	9
			140	5	170	25
					200	7

IDŐJÁRÁSI NAPIJELENTÉS

DAILY SYNOPTIC MAP OF THE HUNGARIAN METEOROLOGICAL INSTITUTE • BULLETIN QUOTIDIEN DE L'INSTITUT METEOROLOGIQUE HONGROIS

KIADJA AZ ORSZÁGOS METEOROLÓGIAI INTÉZET

MEGJELENIK NAPONKÉNT • ELŐFIZETÉSI ÁRA A POSTAHIVATALOKNÁL ÉVNEGYEDRE

68. évfolyam. 9. szám. + Budapest + 1955. január hó 9.

Az időjárási helyzet ma reggel és a várható időjárás:

A Dél-Olaszország feletti ciklon továbbra is biztositja a Balkán, a Kárpát-medence és Olaszország enyhe időjárását. Ukrajnában feketetengeri levegő okoz enyhülést. Az óceán felől ugyancsak enyhe léghullám közelit Nyugat- Európa felé. Az európai szárazföld többi részén azonban hideg az idő. Például a Kirgiz-sztyeppéken, Finnországban és Svádország északi részén több helyen -20 alá is lehül éjszaka a levegő.

Hazánkban szombaton jobbára borult volt az ég, sok felé esett az eső. A lehullott csapadék mennyisége a Dunántúlon általában 3 - 6, keleten csak 1 - 4 mm-t tett ki. Nappal 0, +4 fokig emelkedett, éjszaka -2, +1 fokig süllyedt a hőmérséklet. Ma reggel a nyugati megyékben gyengén havazott.

Budapesten vasárnap 12 órakor a hőmérséklet 3 C°, a tengerszintre átszámitott légnyomás 757 mm, alig változik.

Várható időjárás hétfő estig:

Erősen felhős, ködös idő, több helyen kisebb eső, havaseső. Mérsékelt, nyugaton kissé élénkebb északi, északkeleti szél. Éjjel elsősorban nyugaton gyenge fagy, nappal gyenge olvadás.

Várható legalacsonyabb hőmérséklet ma éjjel: nyugaton 0, -3, keleten -1, +2,
legmagasabb nappali hőmérséklet hétfőn: nyugaton -2, +1, keleten 1 - 4 fok között.

A fütés alapjául szolgáló várható középhőmérséklet:

0, +3 fok között.

Dr.Kallós Imréné s.k.

A hőmérséklet és a légnyomás napi középértéke Budapesten és ezek eltérése a 75 évi átlagtól:

1955. I. 8.-án: 1,6 C°, 757,4 mm. Eltérés: +2,6 C°, -8,1 mm.

1871 óta ezen a napon előfordult

legmagasabb hőmérséklet 13,9 C° /1919./
legalacsonyabb hőmérséklet -15,8 C° /1947./

Az Országos Meteorológiai Intézet Időjárási Napijelentése

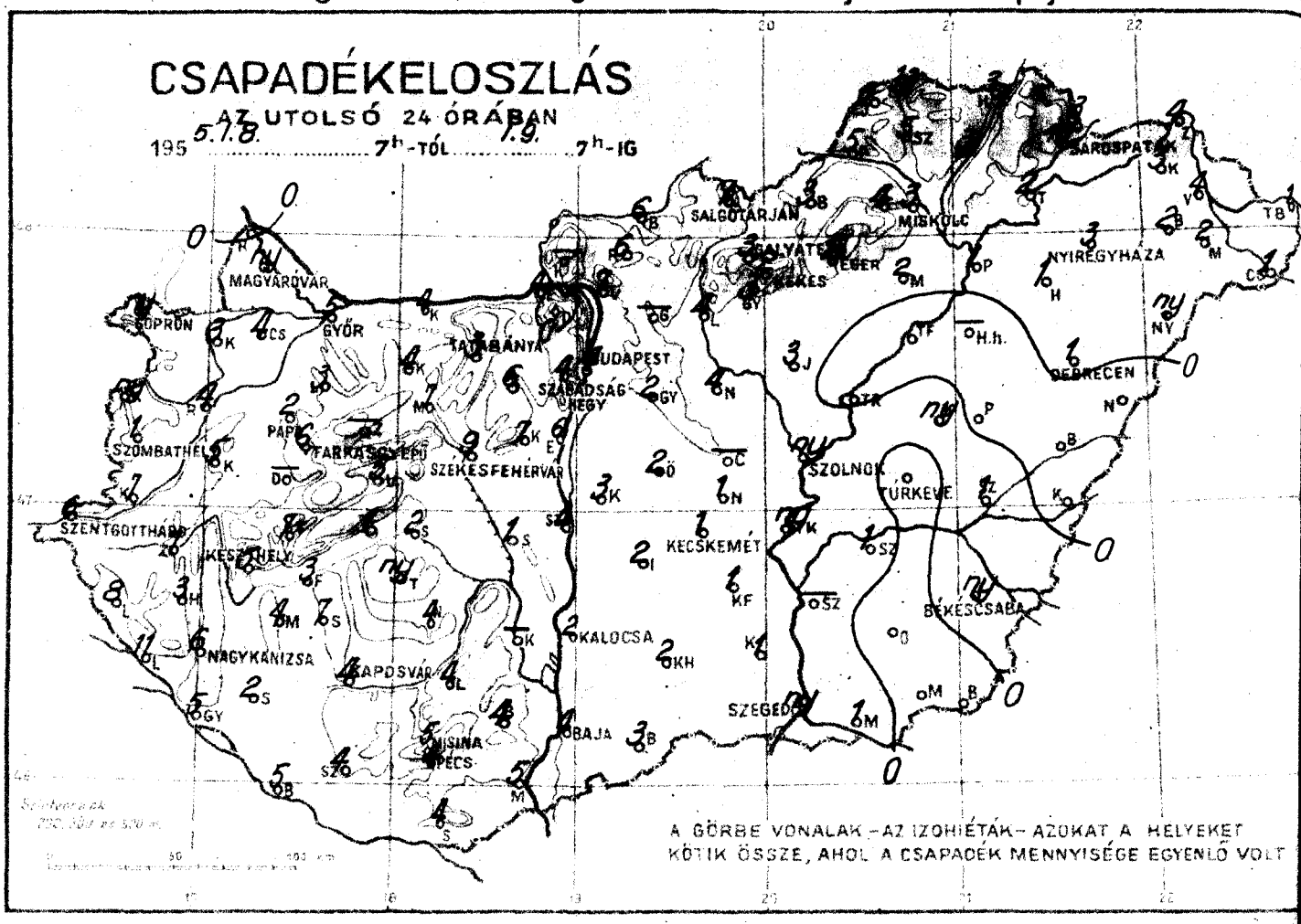

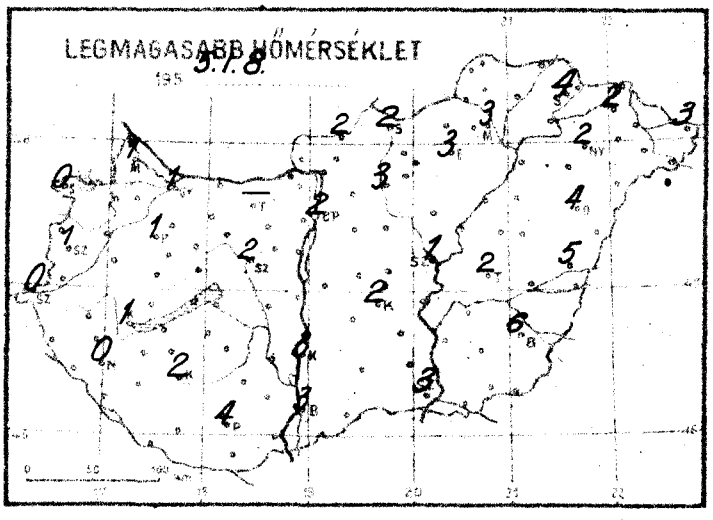

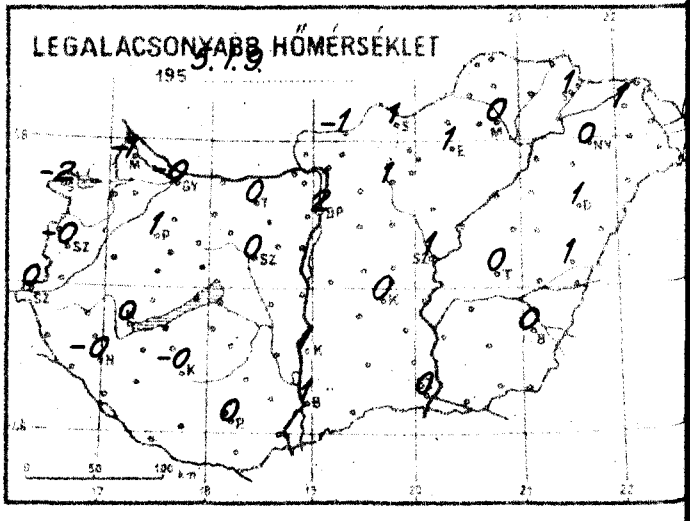

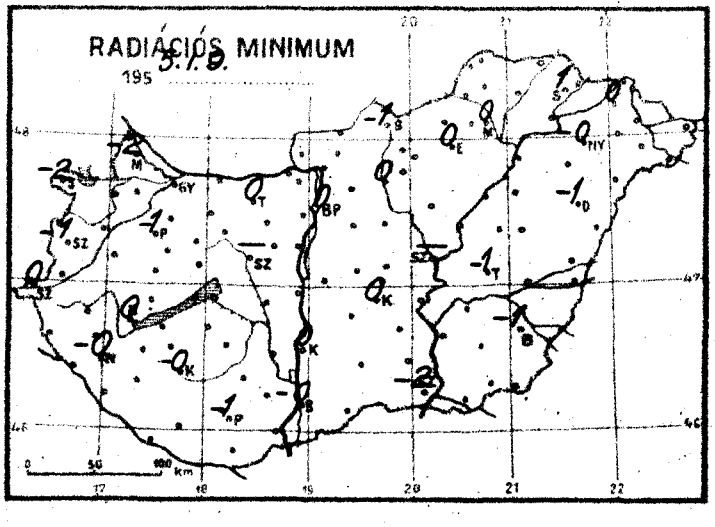

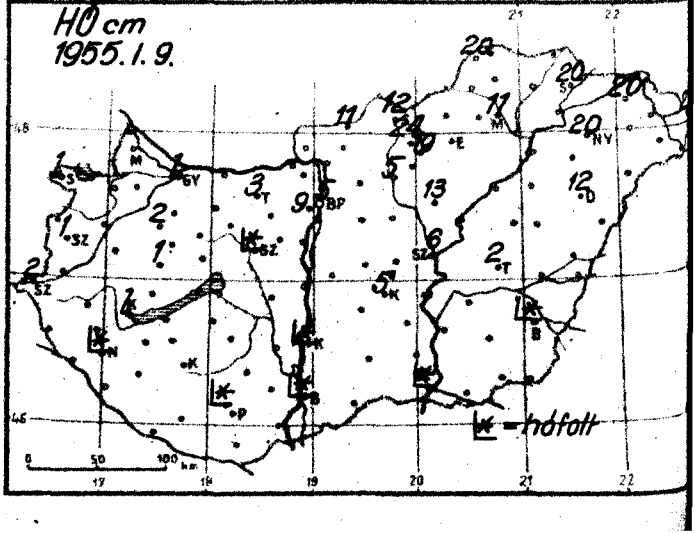

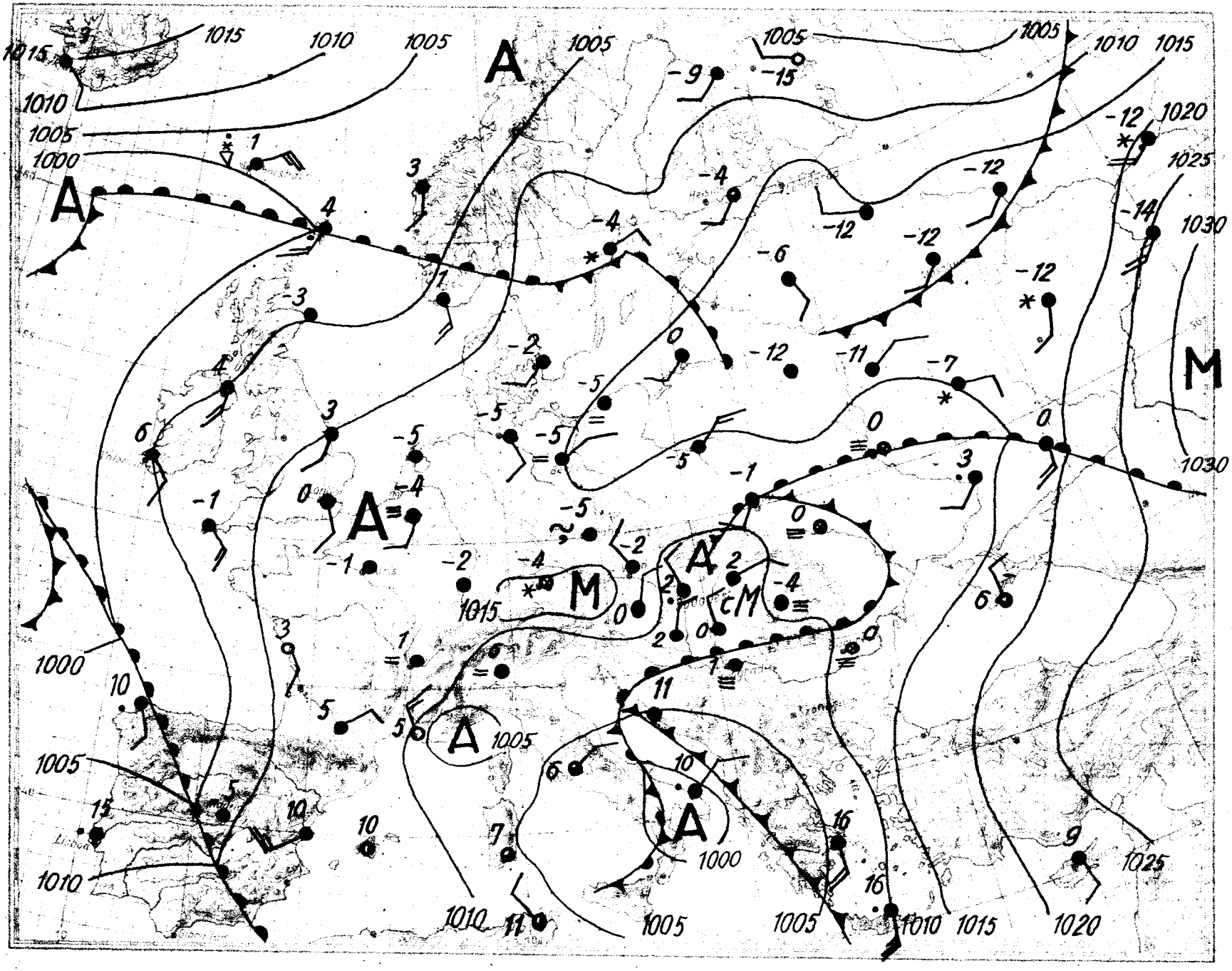
A
M
1000
1005
1010
1015
1020
1025
1030

Magassági légállapotmérés

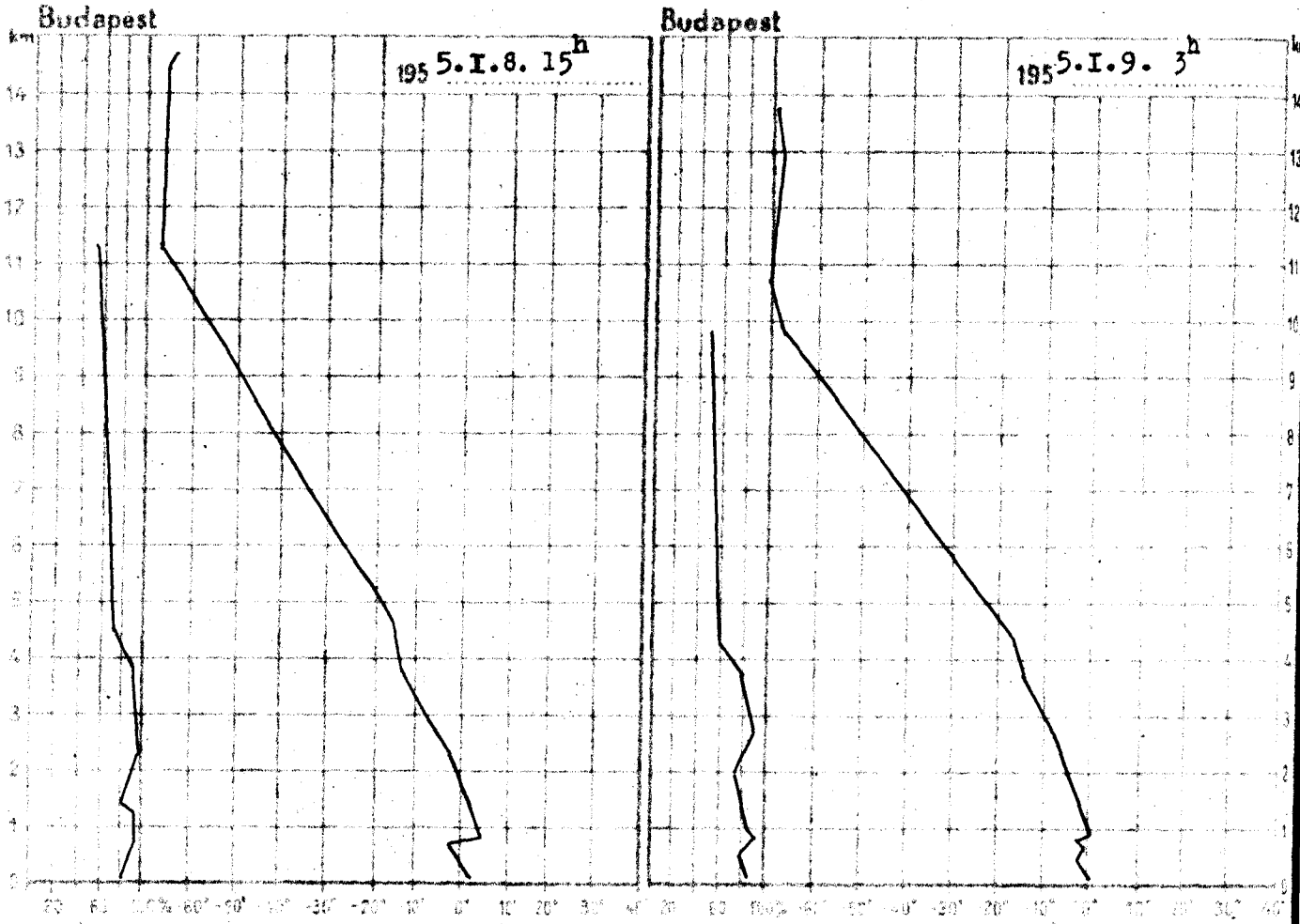

195 5.I.8. 15h			
km	mb	C°	%
Talaj	991.5	2.3	85
0.5	950	-0.1	92
1	890	4.2	98
1.5	840	1.8	87
2	788	-1.0	97
2.5	739	-3.8	99
3	696	-6.4	99
4	610	-12.2	91
5	532	-18.8	73
6	466	-26.4	54
7	405	-34.0	56
8	351	-42.7	55
9	301	-51.9	55
10	257	-60.8	55
11	218	-69.3	55
12	184	-72.8	-
13	155	-74.3	-
14	131	-73.2	-
15	110	-73.4	-

Magaslégköri időhelyzet

A Balkán, Ukrajna, valamint a Volga és az Ural hegység közötti területeken folytatódik a magasban a felmelegedés, a délnyugati széllel áramló tengeri levegő hatására. Az európai szárazföld nyugati partjai előtt az óceánon erős felmelegedés figyelhető meg a magasabb rétegekben. Az enyhe óceáni levegő a szárazföld felé közelit. Hazánk felett a talajtól két kilométerig melegedett a légkör, feljebb azonban csökkent a hőmérséklet. A mérések eredményei több izben hőfordulatot mutattak; igy a 0 fok 490, 730 és 1820 m, tehát háromszor fordult elő. A -10 fok magassága nem változott.

Dr.Kallós Imréné s.k.

195 5.I.9. 3h			
km	mb	C°	%
Talaj	990.4	2.0	93
0.5	948	0.4	91
1	890	1.0	92
1.5	838	-0.8	85
2	786	-3.1	82
2.5	738	-5.9	93
3	692	-9.0	82
4	607	-15.3	66
5	528	-23.6	61
6	461	-31.8	60
7	399	-41.0	63
8	345	-50.0	60
9	294	-59.2	58
10	249	-66.8	-
11	212	-69.0	-
12	179	-69.7	-
13	152	-67.6	-
14			
15			

1955. január

9. vasárnap

68. 9.

	Reggeli megfigyelések 7h EMG				Az előzmények 24 órája alatt					
	Felhőzet (0–4)	Szélirány és erő (m/s)	Légnyomás (millibar)	Hőmérséklet (°C)	Csapadék (24 óra) mm	Hó cm	Hőmérséklet szélsőségek			Napsütés (óra) tegnap
							tegnapi napnak max.	éjszakai min.	kutbáros min.	
Mosonmagyaróvár	4	N 9	1010.6	0	ny	2	1	-1	-2	0
[illegible]	3	NNW 9	10.6	-2	ny	lep.	0	-2	-2	0
[illegible]	4	N 1	10.7	-0	1	1	1	-0	-1	0
[illegible]	4	- 0	10.7	0	6	2	0	0	0	-
[illegible]	4 *	N 4	10.7	-1	2	2	1	-1	-1	-
[illegible]	4 *	NW 2	10.4	0	5	lep.	1	-0	-	-
[illegible]	4 *	W 4	08.6	1	3	3	-	0	0	-
[illegible]	4	N 4	-	1	9	folt	2	0	-	-
[illegible]	4 *	N 4	10.0	1	5	lep.	1	0	0	0
[illegible]	4 *	N 5	09.7	0	6	folt	0	-0	-0	-
Kaposvár	4 ≡	- 0	09.4	1	4		2	-0	-0	
[illegible]	4	N 4	08.6	2	4		4	0	-1	0
[illegible] M. É.	4 .	NW 1	08.7	2	4	5	2	2	0	0
[illegible]	4 .	S 1	09.2	1	7	12	2	1	-1	0
[illegible]	4 *	- 0	09.0	2	2		3	1	0	0
[illegible]	4	N 1	08.7	1	3	11	3	0	0	0
[illegible]	4	N 1	-	3	10	20	4	1	1	0
[illegible]	4 ≡	NW 3	08.2	1	4	folt	3	1	-0	0
[illegible]	4 ≡	NW 1	07.8	1	2	folt	3	1	0	0
[illegible]	4 ≡	NNW 1	07.7	1	1	5	2	0	0	1
[illegible]	4	NNW 2	07.9	0	ny	folt	3	0	-2	0
[illegible]	4	- 0	09.2	0	ny		1	1	-	-
[illegible]	4 ≡	NE 1	-	1	.	2	2	0	-1	-
[illegible]	3	E 1	09.1	1	ny	folt	6	0	-1	
[illegible]	4	- 0	09.2	1	1	12	4	1	-1	0
[illegible]	4 ≡	- 0	09.5	0	3	20	2	0	-0	0
[illegible] [illegible]**	4 ≡	E 1	888.7	0	2	19	2	0	-	0
[illegible] [illegible]**	4 ∿	NW 1	888.7	0	3	24	-0	-1	-	
[illegible] [illegible]*	4 ≡	NNW 2	-	-1	5	folt	4	-2	-	-
[illegible] [illegible]	4	NW 1	947.7	0	4	9	-0	-0	-	0
[illegible] [illegible]	4 *	N 1	947.1	-1	6	1	1	-2	-2	

[illegible]		Hó cm	[illegible]		Hó cm	[illegible]		Hó cm	[illegible]		Hó cm
[illegible]	.		[illegible]	1		[illegible]	5	11	[illegible]	4	20
[illegible]	4	1	Siófok	2		[illegible]	7	28	Kaposvár	3	28
[illegible]	3	lep.	Fonyód	3	1	[illegible]	12	20	[illegible]	4	19
[illegible]	ny		Marcali	4	1	[illegible]	4	23	[illegible]	2	19
[illegible]	4	2	Somogyvár	7	lep.	[illegible]	5	14	Mórichida	2	
[illegible]	7	3	Lak	ny	folt	[illegible]	3	13	[illegible]	1	21
[illegible]	8	3	Szenyér	1	2	[illegible]	3		[illegible]	1	22
[illegible]	7	1	Szabadszentkirály	4	3	[illegible]	3		[illegible]	ny	13
[illegible]	3	2	Kaposkeresztúr	4	folt	[illegible]	2	17	[illegible]	1	16
[illegible]	11	2	Somogyszob	2		[illegible]	2	13	[illegible]	1	14
[illegible]	5	2	Barcs	5	folt	[illegible]	3	12	[illegible]	-	
[illegible]	5	2	Szigetvár	4		[illegible]	4	13	[illegible]	.	10
[illegible]	3	4	Lengyel	4		[illegible]	2	8	[illegible]	.	17
[illegible]	-		Kozármisleny	-		[illegible]	2	6	[illegible]	.	
[illegible]	7	2	Bátaapáti	4		[illegible]	3	3	[illegible]	ny	3
[illegible]	-		Mohács	5		[illegible]	-		[illegible]	.	
[illegible]	5		Siklós	4		[illegible]	1	5	[illegible]	.	12
Komárom	4	5	Királyrét	-		[illegible]	ny	6	[illegible]	1	4
Kisbér	4	5	Balassagyarm.	6	11	[illegible]	2	2	[illegible]	.	folt
Mór	7	4	Rajnány	6	6	[illegible]	1	4	[illegible]	1	6
Alcsút	6	2	Vác	7		[illegible]	2		[illegible]	-	
Esztergom	4	5	Galgamácsa	-		[illegible]	3	folt	[illegible]	.	2
Dobogókő	.	16	Lőrinci	4	5	[illegible]	1	folt	[illegible]	1	folt
Etesi	6	2	Gyöngyös	3	6				[illegible]	.	
[illegible]	7		Borsodnádasd	3	12				[illegible]	.	

* A légnyomás 500 gdm-re átszámítva ** A légnyomás 1000 gdm-re átszámítva

Magassági szélmérések

Óraadatok greenwichi középidőben

I.8.	Pécs 12 h		Bpest 11 h		Bpest 13 h		Bpest 15 h		Szeged 9 h		Debrecen 11 h	
	90	2	90	2	45	6	40	2	120	6	45	2
	180	7					110	6	170	8	180	5
	180	7							180	8	190	10
	180	7							190	10		

I.9.	Szhely 9 h		Pécs 8 h		Bpest 9 h		Szeged 7 h		Debrecen 8 h	
	340	6	360	2	360	2	360	2	90	2
	10	12					350	2	180	6
	350	9					290	4	180	8
									190	6
									190	6

IDŐJÁRÁSI NAPIJELENTÉS

ЕЖЕДНЕВНЫЙ МЕТЕОРОЛОГИЧЕСКИЙ БЮЛЛЕТЕНЬ • DAILY SYNOPTIC MAP OF THE HUNGARIAN METEOROLOGICAL INSTITUTE • BULLETIN QUOTIDIEN DE L'INSTITUT METEOROLOGIQUE HONGROIS WETTERBERICHT DES UNGARISCHEN METEOROLOGISCHEN INSTITUTS

KIADJA AZ ORSZÁGOS METEOROLÓGIAI INTÉZET BUDAPEST II. KITAIBEL PÁL U. 1. KÖZPONTI 150-220 IRÓDAI ÉS ÜGYFÉLSZOLGÁLATI 150-310

MEGJELENIK NAPONKÉNT • ELŐFIZETÉSI ÁRA A POSTAHIVATALOKNÁL EGY ÉVRE ... KIADÁSÉRT FELELŐS AZ INTÉZET IGAZGATÓJA

68. évfolyam. 10. szám. + Budapest + 1955. január hó 10.

Az időjárási helyzet ma reggel és a várható időjárás:

Az Atlanti-óceán felől délnyugati magassági széllel érkező léghullámok egyelőre csak szárazföldünk északnyugati széleit érintik, ahol változékony időjárást okoznak. A Görögország feletti ciklon Románia, Ukrajna és a Fekete-tenger vidékére továbbra is enyhe levegőt szállit. Ezzel szemben Lengyelország, Németország, Ausztria területére északi széllel hideg légtömegek nyomulnak és emiatt az emlitett országokban ma reggel -4, -8 fokos minimumok alakultak ki.

Hazánkban vasárnap erősen felhős volt az ég és több helyen hullott kisebb eső, nyugaton hószállingózást is észleltek. A hőmérséklet napközben általában 0, +3, Debrecenben és Békéscsabán +6 fokig emelkedett. Ma hajnalban sokfelé -1, -4 fokig hült le a levegő, mivel északi, északnyugati széllel a Kárpátmedencébe is benyomult a hidegebb levegő.

Budapesten hétfőn 12 órakor a hőmérséklet 3 fok, a tengerszintre átszámitott légnyomás 757 mm, alig változik.

Várható időjárás kedd estig:

Csendesebb, ködösebb idő, legfeljebb néhány helyen kevés eső, vagy hószállingózás.
Éjszaka mérsékelt fagyok, nappal fagypont körüli hőmérséklet.

Várható legalacsonyabb hőmérséklet ma éjjel: -3, -6,
legmagasabb nappali hőmérséklet kedden: -1, +2 fok között.

A fütés alapjául szolgáló várható középhőmérséklet:
-1, -4 fok között.

Hamvas

A hőmérséklet és a légnyomás napi középértéke Budapesten és ezek eltérése a 75 évi átlagtól:

1955. I. 9.-én: 1,7 C°, 756,6 mm. Eltérés: +2,7 C°, -8,6 mm.

1871 óta ezen a napon előfordult

legmagasabb hőmérséklet	11,7 C°	/1919./
legalacsonyabb hőmérséklet	-17,6 C°	/1893./

Az Országos Meteorológiai Intézet Időjárási Napijelentése

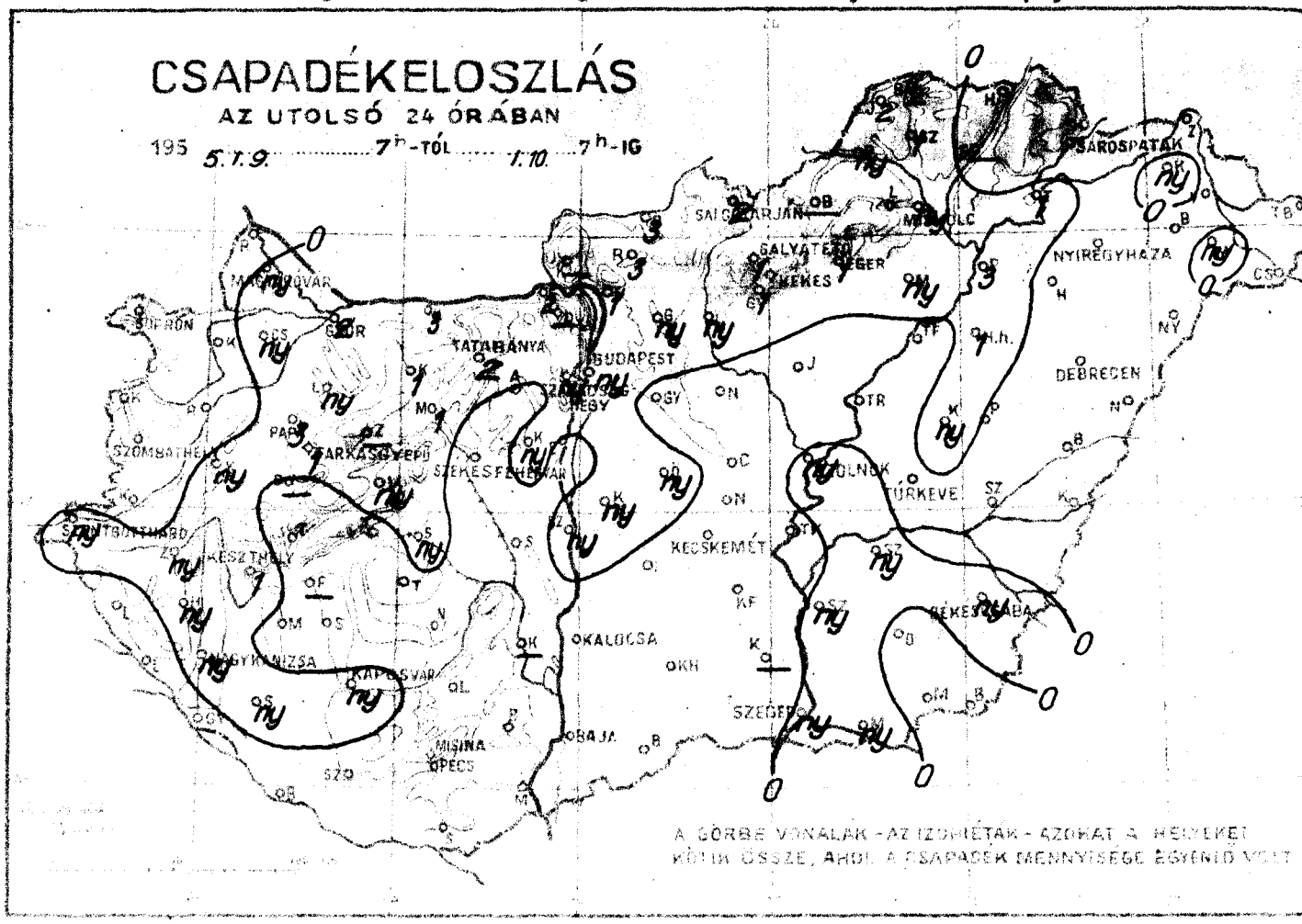

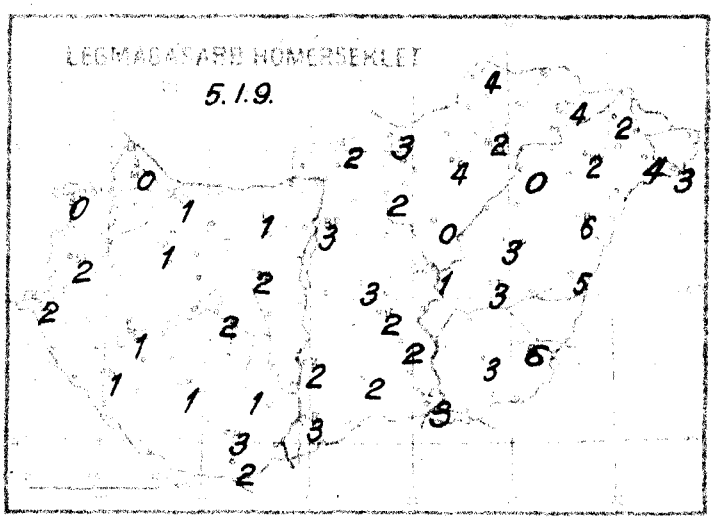

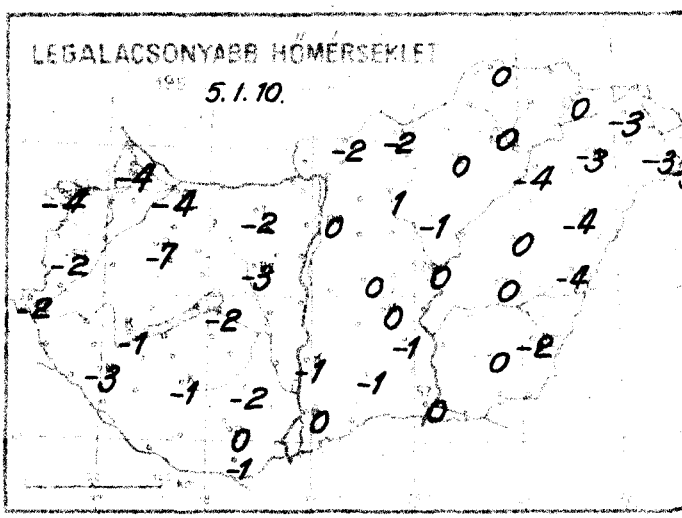

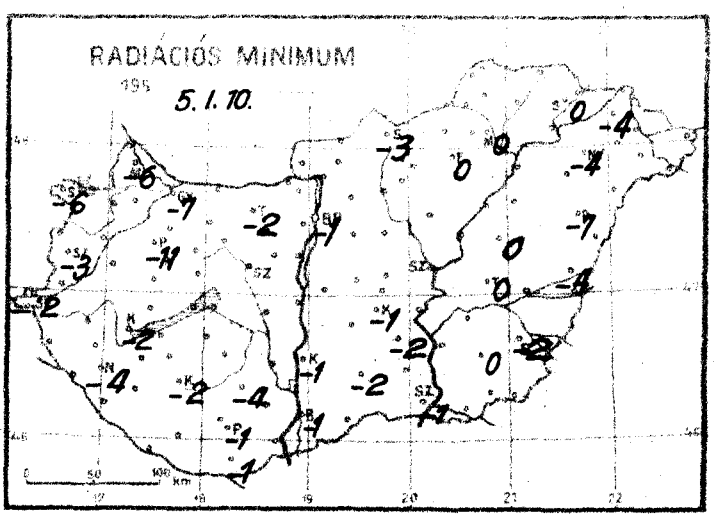

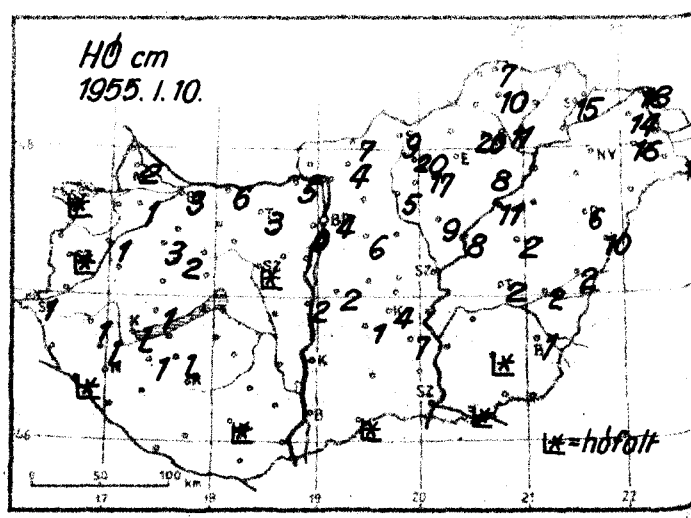

Időjárási helyzet 1953. év JANUÁR hó 10. nap 7 óra

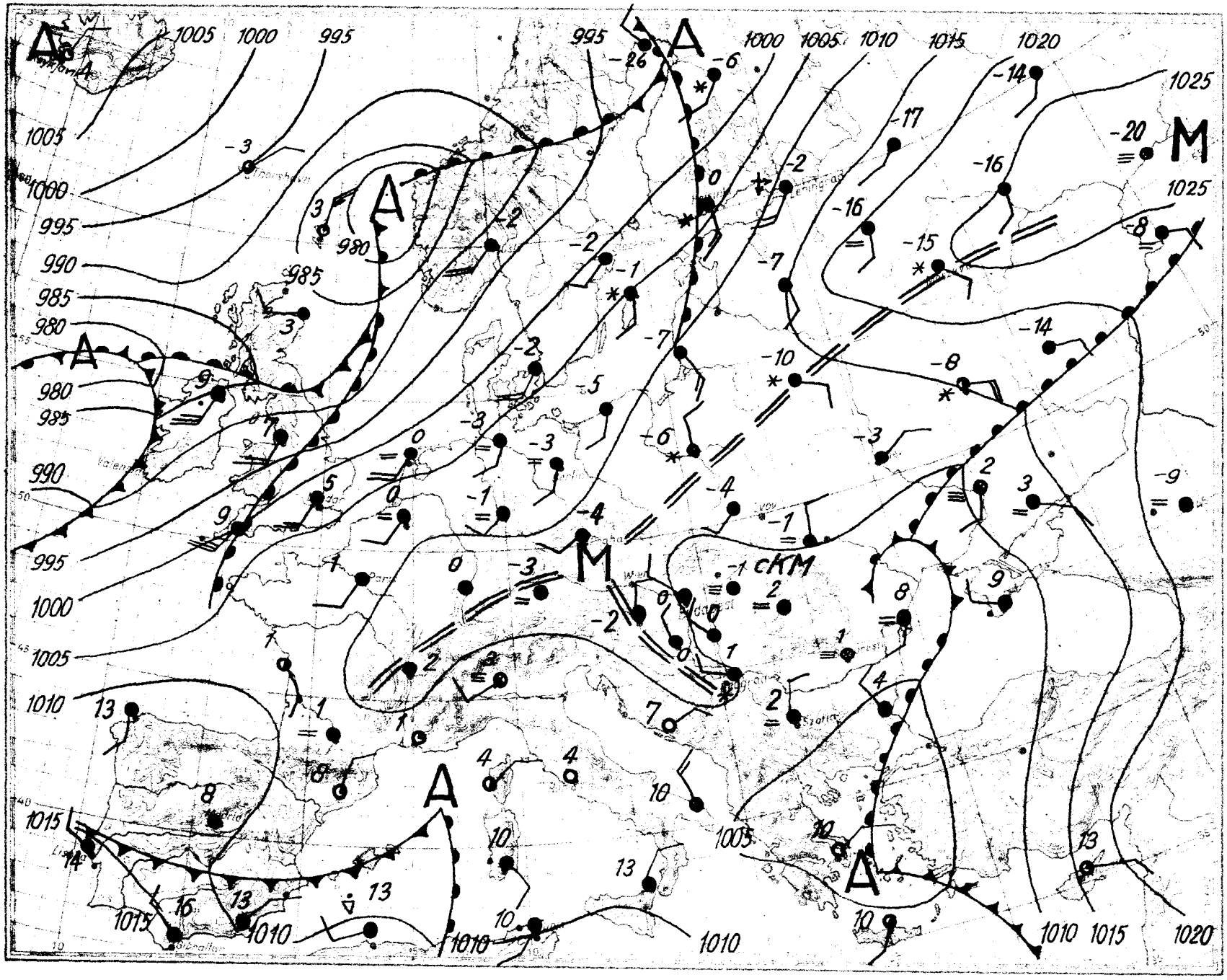

Magassági légállapotmérés

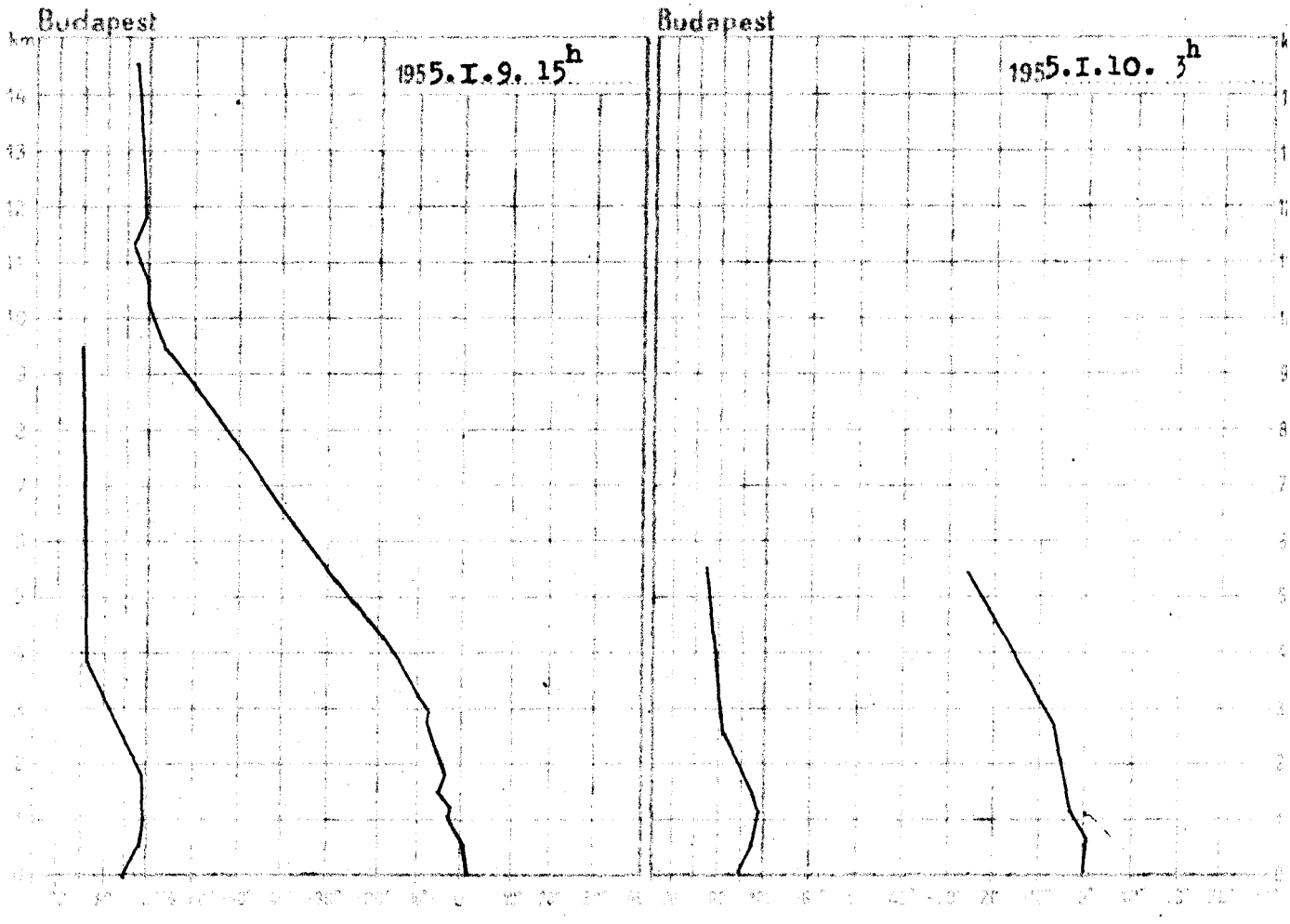

1955.I.9. 15h			
km	mb	C°	%
	991.1	2.0	82
	950	1.3	93
	890	-0.2	100
	838	-2.3	100
	786	-2.3	97
	740	-5.3	84
	693	-7.3	72
	607	-14.2	49
5	530	-22.0	54
6	463	-30.5	58
7	401	-40.1	53
8	344	-50.3	48
9	295	-59.8	46
10	251	-67.4	-
11	212	-70.4	-
12	179	-69.3	-
13	151	-70.0	-
14	128	-70.9	-
15			

Magaslégköri időhelyzet

Nyugat-Európát, valamint Észak-Európát további enyhe óceáni légtömegek árasztják el és főleg a Skandináv-félszigeten okoznak erős felmelegedést a magasban. A Szovjetunió európai területein ugyancsak meleg advekció figyelhető meg. Közép-Európában nincs figyelemre méltó advekció. Budapesten a troposzférában gyenge felmelegedés történt. Emiatt a 0 fokos szint 360 m-rel, a -10 fokos szint pedig 60 m-rel magasabban, 1610 m-en, valamint 3230 m-en volt található.

Lépp Ildikó s.k.

1955.I.10. 3h			
km	mb	C°	%
Talaj	991.4	1.0	82
0.5	949	1.3	92
1	890	-1.2	98
1.5	839	+0.7	95
2	786	-2.3	84
2.5	739	-4.9	74
3	693	-8.3	69
4	607	-15.1	63
5	530	-21.7	57
6			
7			
8			
9			
10			
11			
12			
13			
14			
15			

1955. január
10. hétfő
68. 10.

0	NW 2	1012.3	-4	ny	2	0	-4	-6	0
2	NNW 4	12.4	-4	.	folt	0	-4	-6	0
4	- 0	12.3	-2	.	folt	2	-2	-3	0
4 =	- 0	12.0	-2	ny	1	2	-3	2	-
0	W 1	11.8	-6	3	3	1	-7	-11	-
3	WNW 1	12.3	-4	2	3	1	-4	-7	-
4	NW 1	11.1	-1	2	3	1	-2	-2	-
1	- 0	-	-2	.	folt	2	-3	-	-
4	NNW 1	11.5	0	1	lep.	1	-1	-2	0
4	N 1	12.0	-1	ny		1	-3	-4	-
4 =	NNE 1	12.0	-1	ny		1	-1	-2	-
4	NNW 5	10.9	0	.		3	0	-1	0
4	WNW 5	09.6	0	ny	4	3	0	-1	0
4 =	W 2	09.8	-1	2	9	3	-2	-3	0
4 =	- 0	09.1	1	1	3	4	0	0	0
4 =	- 0	08.6	0	ny	11	2	0	0	0
4 =	- 0	-	0	.	15	4	0	0	0
4	W 2	10.7	1	.		3	0	-1	0
4	W 2	10.0	0	.		2	-1	-1	0
4	NW 2	09.1	0	.	4	2	0	-1	0
4	WNW 2	09.6	0	ny		3	0	-1	0
4 =	W 1	09.3	0	ny		1	0	-	-
4 =	NW 1	-	1	.	2	3	0	0	-
4 ,	NW 1	09.1	0	ny	1	6	-2	-2	2
4 =	- 0	09.6	0	.	6	6	-4	-7	0
4	- 0	09.5	0	.	14	2	-3	-4	-
4	- 0	888.8	-1	.	17	2	-1	-	0
4	SW 1	888.8	0	1	20	1	-1	-	-
4 =	NNW 4	948.8	-4	.	folt V	3	-4	-	-
4	SW 2	948.3	-2	ny	9	0	-2	-	0
0	- 0	948.7	-6	1	2	0	-6	8	-

	Hó cm		Hó cm		Hó cm		Hó cm
.	folt	.	1	ny		.	18
ny	1	ny		2	23	ny	14
.		-		2	7	.	14
.		.	1	.	20	.	16
.	1	.	lep.	1	10	ny	
.	2	.		-		.	16
.		.	folt	.		.	19
ny	1	ny	2	.		.	13
ny	lep.	.		1	13	3	13
.	folt	ny		ny	8	.	12
.		.		.	9	1	
ny	1	.		.	10	.	10
ny	1	.		.	6	.	11
-		-		ny	6	.	8
.	1	.		ny	2	ny	2
-		.		.		.	
ny		.		.	4	.	2
3	6	-		.	2	.	2
1	6	3	7	.	1	.	folt
1	3	3	4	.	7	ny	4
.		1		.		ny	
2	5	ny	5	.	folt	.	folt
-		ny	5	-		ny	folt
.	folt	1	3			.	
ny	2	-				.	1

Magassági szélmérések

Óraadatok greenwichi középidőben

I.9.	Nagyk. 10 h		Bpest 7 h		Bpest 13 h		Bpest 15 h		Bpest 19 h		Bpest 21 h	
	360	9	320	4	360	4	360	4	320	4	360	4
	20	13	20	1	310	3	330	4	330	4	270	3
											10	2

I.10.	Pécs 7 h		Bpest 3 h		Bpest 5 h		Bpest 7 h		Szeged 7 h	
	360	4	320	4	320	4	360	4	320	4
	10	9	330	4	320	2	10	2		
	10	5								
	280	5								
	280	5								

IDŐJÁRÁSI NAPIJELENTÉS

68. évfolyam. 11. szám. + Budapest + 1955. január hó 11.

Az időjárási helyzet ma reggel és a várható időjárás:

Nyugat-Európa fölé megindult az enyhe óceáni légtömegek erőteljes beáramlása. Ezek első hulláma ma reggelre elérte az Alpok nyugati lejtőit. Franciaországban és Németországban csaknem mindenütt esik az eső, enyhe az idő. A Brit-szigeteket azonban északnyugat felől már hidegebb levegő közelitette meg, ami sarkvidéki eredetü s Skóciában hózáporok vannak.

Hazánkban hétfőn csak néhány helyen hullott pár csepp eső. Főként keleten volt ködös az idő. A hőmérséklet általában 0, +4 fokig emelkedett. Éjszaka erősödött a fagy. A legalacsonyabb hőmérséklet legtöbb helyen -1, -4 fok között volt, de Kecskeméten, Tatabányán -6, Salgótarjánban -7 fokot észleltek.

Budapesten kedden 12 órakor a hőmérséklet -1 C°, a tengerszintre átszámitott légnyomás 755 mm, erősen süllyedő irányzatu.

Várható időjárás szerda estig:

Borult, főkép keleten még ködös idő.
Elsősorban északnyugaton többfelé havazás, havaseső, eső.
Mérsékelt, időnként élénkebb délkeleti, déli, majd délnyugati, nyugati szél.
Éjszaka keleten még fagy.

Várható legalacsonyabb hőmérséklet ma éjjel: -2, +1, keleten egy-két helyen -2 fok alatt,
legmagasabb nappali hőmérséklet szerdán: 1 - 4 fok között.

A fütés alapjául szolgáló várható középhőmérséklet:

0, +3 fok között.

A hőmérséklet és a légnyomás napi középértéke Budapesten és ezek eltérése a 75 évi átlagtól:

1955. I. 10.-én: 0,8 C°, 757,8 mm. Eltérés: +1,9 C°, -7,5 mm.

1871 óta ezen a napon előfordult

legmagasabb hőmérséklet	13,6 C°	/1921./
legalacsonyabb hőmérséklet	-16,9 C°	/1901./

Az Országos Meteorológiai Intézet Időjárási Napijelentése

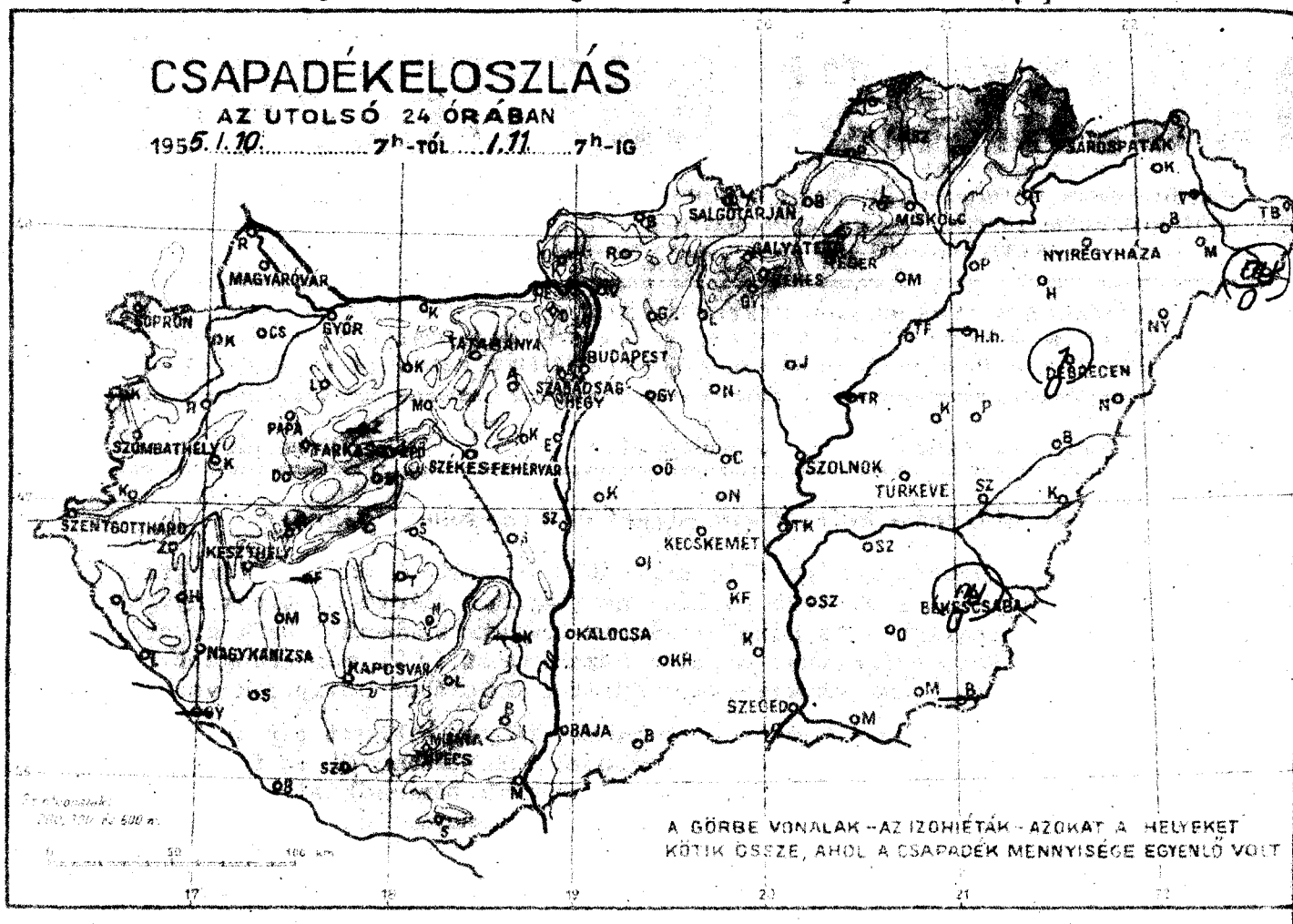

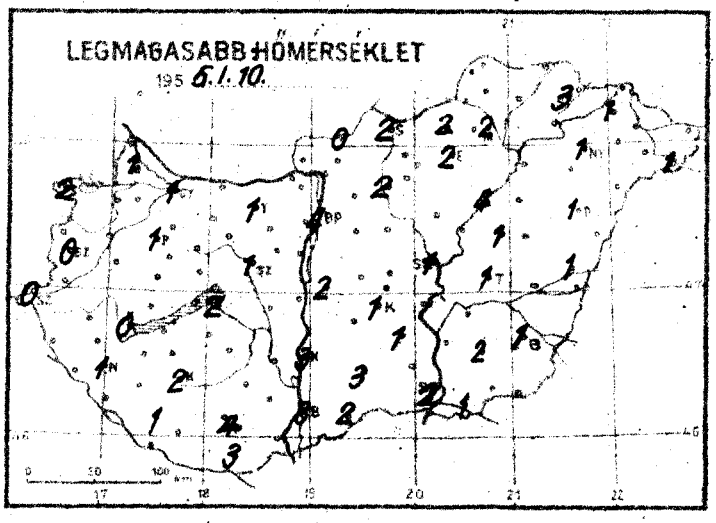

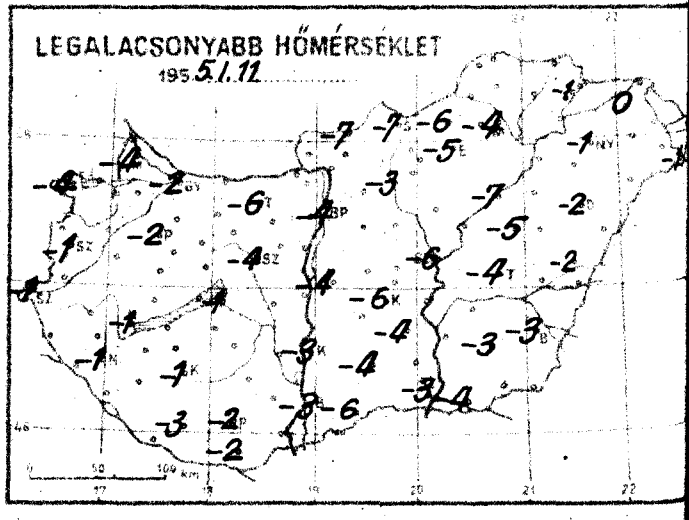

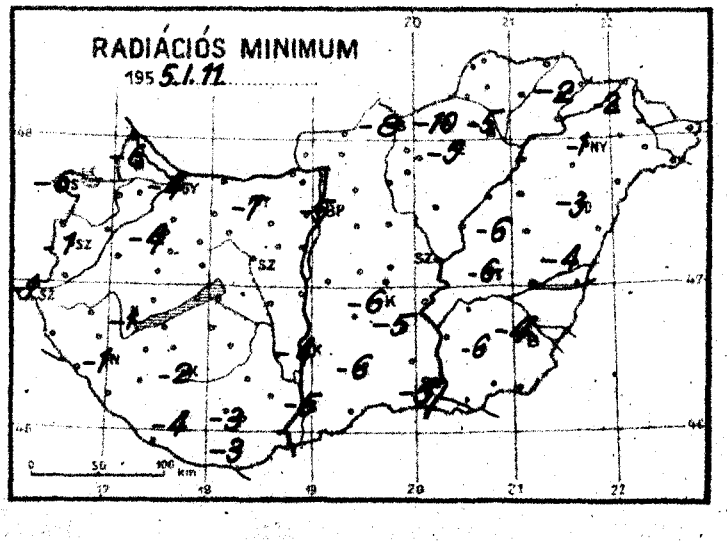

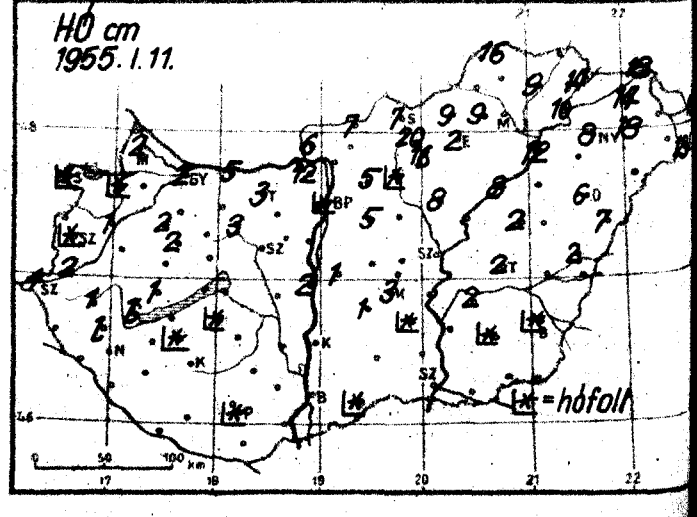

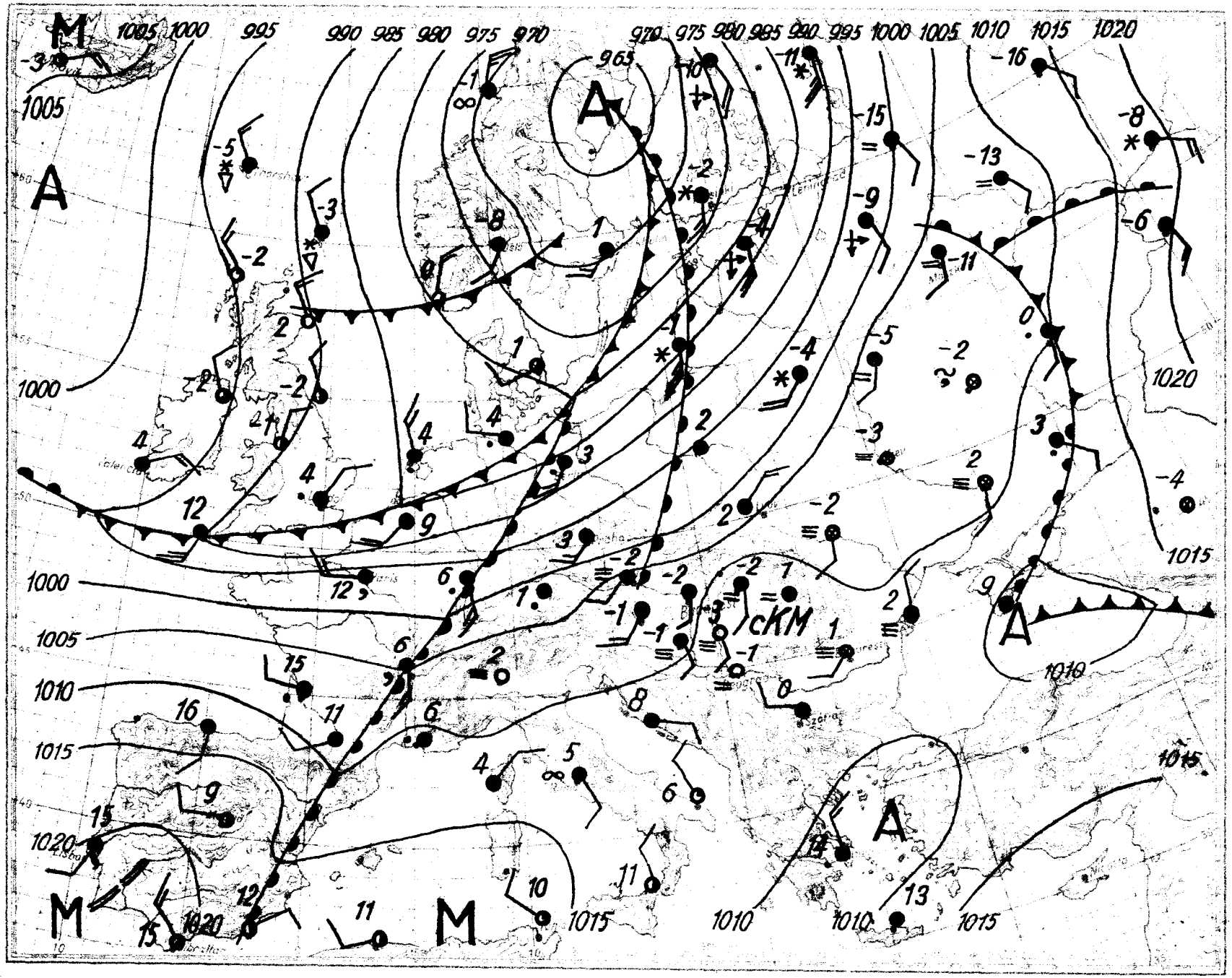
M
A
A
A
A
M
M
СКМ
1005
1000
995
990
985
980
975
970
965
1010
1015
1020

Magassági légállapotmérés

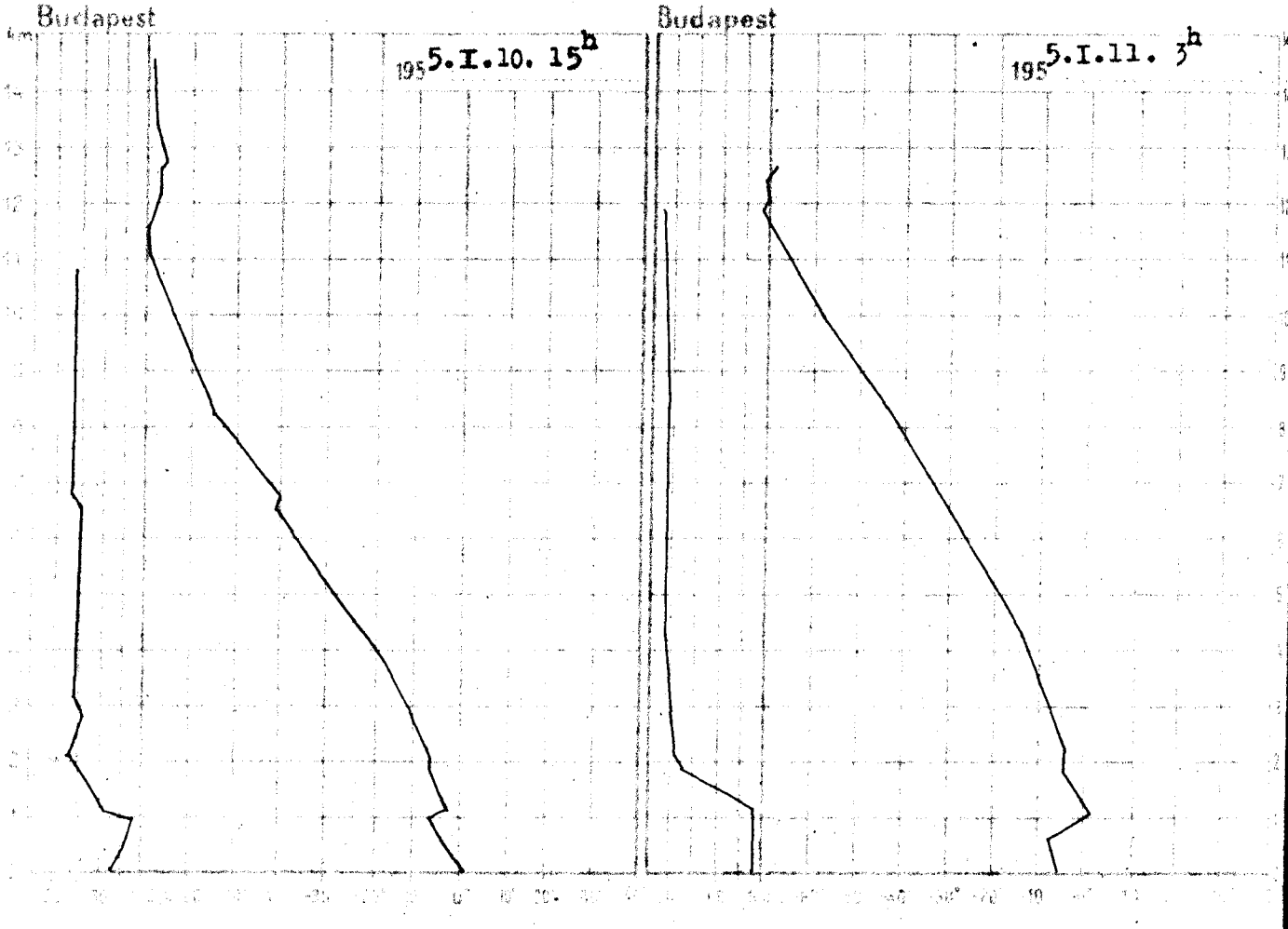

195 5.I.10. 15h			
km	mb	C°	%
	993.0	+1.6	78
	950	-0.1	87
	894	-4.1	100
	840	-0.3	58
	789	-3.7	42
	740	-6.3	45
	692	-10.0	47
4	606	-17.7	43
5	529	-25.9	43
6	460	-34.0	44
7	398	-41.1	41
8	342	-50.2	41
9	294	-56.5	41
10	248	-62.0	41
11	212	-67.8	41
12	180	-66.5	-
13	152	-65.2	-
14	129	-65.8	-

Magaslegköri időhelyzet

Európát továbbra is enyhe légtömegek uralják, melyek különösen Franciaország és Németország, valamint Finnország és a Szovjetunió európai területein okoznak felmelegedést a magasban. Lehülés csak Anglia és a Skandináv-félsziget déli részein figyelhető meg a sarkvidékről leáramló hideg levegő hatása következtében. Budapesten a kisugárzás által lehült talajmenti rétegektől eltekintve, felmelegedés következett be. Az inverzió miatt a 0 fokos szint 830 m-en és 1600 m-en található, a -10 fokos szint pedig 3900 m-en volt ma hajnalban.

Lépp Ildikó s.k.

195 5.I.11. 3h			
km	mb	C°	%
Talaj	993.0	-2.8	100
0.5	950	-5.0	100
1	892	+2.8	100
1.5	840	+0.7	68
2	788	-1.3	38
2.5	740	-3.0	34
3	692	-5.4	31
4	610	-10.4	25
5	533	-17.0	24
6	466	-24.2	24
7	407	-31.4	23
8	352	-39.0	23
9	304	-47.3	22
10	260	-56.8	21
11	221	-62.9	20
12	187	-68.9	-
13			
14			
15			

MELLÉKLET AZ ORSZÁGOS METEOROLÓGIAI INTÉZET

IDŐJÁRÁSI NAPIJELENTÉSÉHEZ

Budapest 1955. JANUÁR hó 11. nap KEDD

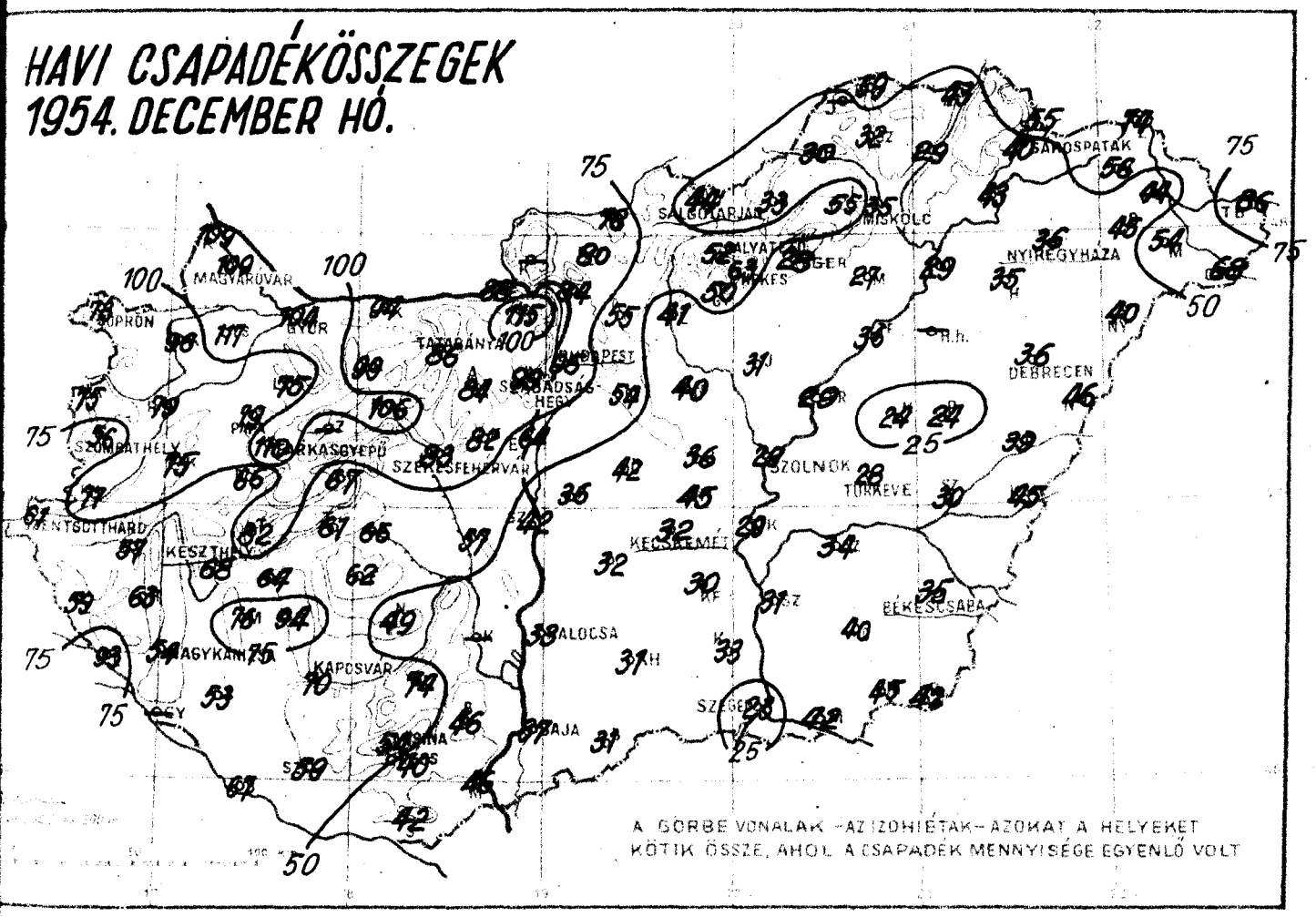

ÉGHAJLATI TÁVIRATOK

1954. december hóról.

Az 1955. január 5. és 6. napjain közzétett éghajlati adatok, valamint azok eltérése a 30 évi /1901-30/ törzsértékektől :

Állomás	légnyomás mb		Hőmérséklet C°		Nedvesség %		Csapadék mm	
Mosonmagyaróvár	1016,1	-2,0	,7	+2,6	85	+1	108	+59
Pécs rep.tér	16,9	-1,5	4,3	+2,7	80	-6	40	- 9
Budapest M.I.	16,0	-2,0	3,9	+2,4	87	+4	95	+40
Szegèd Egyetem	16,5	-1,8	4,1	+2,0	86	-1	20	-20
Debrecen Egyetem	16,5	-1,7	3,0	+2,3	88	+2	36	-11
Miskolc rep.tér	16,0	-2,4	1,0	+1,6	91	+6	35	- 5

Útmutatás az Időjárási Napijelentés használatához

Az időjárási Napijelentés hazánk és Európa időjárásáról nyújt tájékoztatást. Az első oldalon találjuk az európai időjárási helyzet, valamint hazánk utolsó 24 óra alatti időjárásának rövid leírását és a várható időjárást a következő 36 órára. Ezen az oldalon szerepel még a budapesti hőmérséklet és légnyomás előző napi középértéke és ezek eltérése a 75 éves átlagtól, valamint az 1871. óta azon a napon előfordult legmagasabb és legalacsonyabb hőmérséklet értéke és évszáma.

A második oldalon térképeken közöljük néhány időjárási elem területi eloszlását hazánk felett. Az első bemutatja az utolsó 24 óra csapadékmennyiségét (mm-ben; ny = nyom, azaz 0,4 mm, vagy ennél kisebb mennyiség). A második térképen a kiadást megelőző napon észlelt nappali hőmérsékleti csúcsértéket láthatjuk, a harmadikon az elmúlt éjszaka alatti legalacsonyabb hőmérsékletet, a negyediken pedig a talajközeli rétegben észlelt legalacsonyabb hőmérsékletet (mindhármat Celsius-fokokban). Az ötödik térképen általában a kiadást megelőző napon mért napsütés időtartamát adjuk meg órákban. Hóréteg esetén azonban ezen a térképen közöljük a kiadás reggelén mért hóréteg magasságát cm-ben (f = folt, azaz nem összefüggő réteg).

A harmadik oldalon található a vázlatos kivonata annak a sokezer adatot tartalmazó időjárási munkatérképnek, amelynek alapján az Intézet időjelzése (prognózisa) készül. Az itt közölt térképen csak a legfontosabb állomások néhány közérdekű adata van feltüntetve: a felhőzet mennyiségét az állomás karika besötétítésének mértékével adjuk meg; a szél abból az irányból fúj, amerre a szélzászló rúdja mutat. A zászlócskák száma meghatározza a szélsebességét: egy hosszú zászló 5 méter/másodpere (m/s) erősségű szélnek felel meg, egy rövid zászló 2,5 m/s-nek s. i. t. A hőmérséklet Celsius-fokokban van feltüntetve az állomás karikától balra. Ez alatt található esetenként az időjárás jellemzése, ha az észleléskor nevezetesebb időjárási esemény van, pl. csapadékhullás, köd, zivatar stb. A térképen láthatók még az izobárok, az egyenlő légnyomású helyeket összekötő vonalak, valamint a különböző fogazással ellátott görbe vonalak, az ú. n. időjárási frontok (jelmagyarázatot l. alább).

Az „A" a kis légnyomású terület (minimum, ciklon), az „M" a nagy légnyomású terület (maximum, anticiklon) középpontját jelöli. Fel van tüntetve azonkívül a Magyarországon, vagy annak környékén uralkodó légtömegek fajtája nemzetközi rövidítéssel. A betűk jelentése:

T = szubtrópusi
P = mérsékeltövi
A = sarkvidéki
F = leszálló
m = tengeri
c = szárazföldi
W = meleg
K = hűvös vagy hideg
M = légtömeg (levegő)

(Pl. cKM = szárazföldi hideg levegő, mTM = tengeri szubtrópusi levegő.)

A térkép melletti beosztás segítségével átszámíthatjuk a Hg milliméterekben kifejezett légnyomás értéket millibár egységekre és viszont.

A 4. oldalon van a magassági légállapotmérés eredménye, amelyet radiós léggömbbel végeztek. Itt találjuk a talajon, valamint 500, 1000, 1500 stb. m magasságban a légnyomás nagyságát millibárban, a hőmérsékletet Celsius-fokokban és a viszonylagos nedvességet százalékban. A mérés eredményét rajzban is ábrázoljuk. A rajz vízszintes tengelyén a viszonylagos nedvességet, ill. a hőmérsékletet, a függőleges tengelyén pedig a magasságot tüntettük fel. A „Magaslégköri időhelyzet" hazánk, ill. Közép-Európa felett elhelyezkedő légtömegekről tájékoztat.

Az 5. oldalon táblázatos alakban közöljük a hazánkban reggel 7 órakor (azaz 6 órakor greenwichi időben = 06 TMG) végzett megfigyelések eredményét, valamint az utolsó 24 óra néhány adatát, amelyek közül egyeseket, a 2. oldalon térképeken is közlünk. A felhőzet mennyisége az égbolt negyedeiben van megadva (0 = derült, 4 = borult), mellette esetenként feltüntetjük a nevezetesebb időjárási eseményeket (mint az időjárási térképen). A szélirány megjelölésére a nemzetközi rövidítéseket használjuk (N = észak, E = kelet, S = dél, W = nyugat), az erősség méter/másodpere egységekben szerepel, a légnyomás tengerszintre átszámítva millibárokban (az ezresek és százasok száma csak szükség esetén van kiírva), valamennyi hőmérsékleti adat Celsius-fokokban, a csapadék-mennyiség, mint a térképen, mm-ben. A következő hasábban esetenként feltüntetjük a reggeli észlelés alkalmával talált deret, zúzmarát (jelekkel), ill. a hóréteg vastagságát cm-ben. A táblázat utolsó oszlopában van a napsütés tartama órákban. A második táblázatban vannak a csapadéksürgönyző állomások adatai: a csapadékmennyiség és hórétegvastagság.

A 6. oldalon vannak a magyarországi magaslégköri szélmérések. Az egyes oszlopokban megtalálhatjuk a szél irányát a talajon, 500, 1000, 1500 stb. m magasságban 360 fokos beosztás szerint (90 fok = kelet, 180 fok = dél, 270 fok = nyugat és 360 fok = észak), továbbá a szél sebességét m/s-okban.

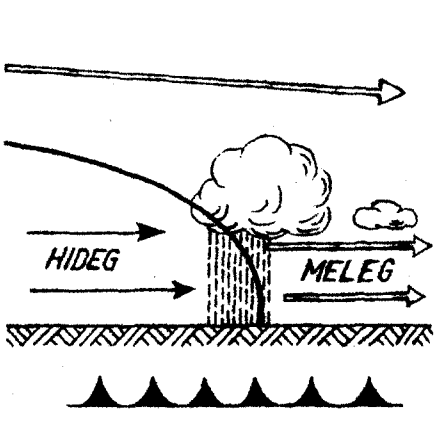

Hideg front

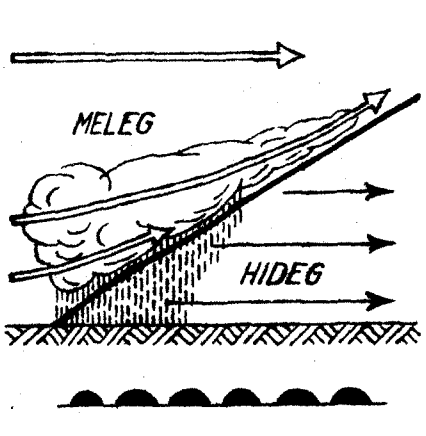

Meleg front

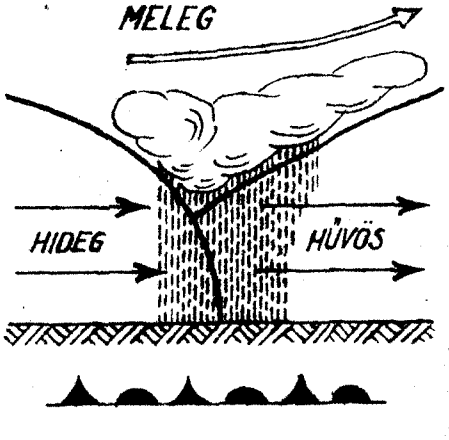

Záródott front (okkluzió)

Az időjárási front két különböző sajátosságú légtömeg ütköző vonala. Hideg front, vagyis betörési front esetén a hideg levegő tör előre, maga előtt felemelve a melegebb levegőt. Meleg front, vagyis felsiklási front esetén a meleg levegő a hidegebbre felsiklik. Záródott front, vagy okkluzió keletkezik akkor, ha a betörési front az előtte haladó felsiklási frontot utóléri és a meleg levegőt a magasba emelve, a talajtól teljesen elválasztja. A szaggatott kettős vonalak a lesiklási felületet jelzik. Lesiklási felület mentén is két különböző sajátosságú légtömeg érintkezik, de az egyik légtömeg leszálló mozgást végez. Az időjárási frontok általában az időromlás (borulás, eső, zivatar, havazás, hirtelen kitörő szél) hordozói. A lesiklási felület mentén általában szép időjárás uralkodik, felhőtlen égbolt, szélcsend, legfeljebb vékony rétegű kisugárzási köd van.

OFFSET NYOMDA BUDAPEST F. V. POMAYER GYULA

1955. január hó.
11. kedd nap
68. évfolyam 11. sz.

	Reggeli észlelések (8 CET)				Az utolsó 24 óra adatai					
	Időjárás	Szélirány és erő (m/s)	Légnyomás (millibar)	Hőmérséklet (C°)	Csapadék (24 óra) mm	Hó cm	Hőmérséklet szélsőségek: tegnapi napi max.	éjszakai min.	Radiációs min.	Napsütés (óra) tegnap
	4	S 4	1007.0	0	.	2	1	-4	-6	6
	4 =	SE 4	04.7	-3	.	folt	2	-4	-6	2
	4	SSW 2	06.6	-1	.	folt	0	-1	-1	0
	4 =	SSW 2	05.9	0	.	1	0	-1	-1	-
	4	S 6	06.1	0		2	1	-2	-4	-
	4	ESE 1	07.4	-1	.	2	1	-2	-4	-
	4 =	SE 4	07.5	-1	.	3	1	-6	-7	-
	4 =	SE 4	-	-2	.	folt	1	-4	-	-
	4 =	SE 4	08.0	-1	.	lep.	0	-1	-1	3
	4	SSE 5	08.0	-1	.		1	-1	-1	-
	4 =	S 2	08.8	-1	.		2	-1	-2	-
	4 =	SSE 1	09.9	-1	.		4	-2	-3	4
	4	S 2	09.5	-2	.	folt	4	-4	-5	3
	3 =	NE 2	09.9	-6	.	7	2	-7	-8	0
	4 =	SE 1	11.4	-5	.	2	2	-5	-5	0
	2	SE 6	09.3	-4	.	9	2	-4	-5	0
	4 =	SSW 1	-	-1	.	14	3	-1	-2	0
	4 =	SSW	09.6	-2	.		3	-3	-5	5
	4 =	S 6	09.0	-2	.		3	-3	-4	5
	1	- 0	09.7	-5	.	3	1	-6	-6	0
	0 =	SWE 2	10.6	-3	.		2	-3	-5	0
	1 =	- 0	10.4	-6	.		1	-6	-	-
	0 =	S 1	-	-4	.	2	1	-4	-6	-
	0 =	SE 2	11.4	-3	ny	folt	1	-3	-4	0
	4 =	SSW 1	12.2	-1	1	6	1	-2	-3	0
	4 =	S 1	11.5	0	.	8	1	-1	-1	0
	4 =	SW 9	887.6	-6	.	16	1	-6	-	0
	4 =	SSW 1	888.0	-6	.	20	0	-6	-	-
	4 =	S 1	947.3	-3	.	foltV	-2	-5	-	-
	4 =	SE 1	947.1	-4	.	7V	-2	-6	-	4
	4	SE 4	944.9	-2	.	2	0	-3	4	-

	24 óra csapadék mm	Hó cm	24 óra csapadék mm	Hó cm	24 óra csapadék mm	Hó cm	24 óra csapadék mm	Hó cm
	.	folt	Vilmány	.		Putnok	.	7	Zálony	.	18
	.	1	Siklós	.		Jósvafő	-		Kisvárda	.	14
	.	folt	Encsi	-		Bükkszentlász	.	16	Vásárosnamény	-	
	-		Mezőcs	.	lep.	Lillafüred	.	18	Baktalórántháza	.	18
	.	1	Somogyvár	.	folt	Szendrőlád	.	8	Mátészalka	.	
	.	2	Tab	.	folt	Fugár	.	9	Tiszalecs	.	15
	.		Sárbogárd	.		Hadnameri	.		Csenger	ny	18
	.	1	Szalánta	.	2	Szilvásvárad	.		Nyírlugos	.	10
	.	lep.	Nagykanizsa	.		Tokaj	.	10	Polgár	.	12
	.	folt	Somogyszob	.		Mezőkeresztes	.	7	Hajdúdorog	.	11
	-		Barcs	.		Jászapáti	.	8	Hortobágy	-	
	.	folt	Szigetvár	.		Szolnok	.	8	Nagylétá	.	7
	.	2	Lengyel	.		Gyöngyö	.	5 V	Tiszafüred	.	8
	-		Középbudaeg	-		Gyöngy	.		Püspökladány	-	
	.	1	Bátaszék	.	⌴	Kunszentmiklós	.	1	Karcag	.	2
	-		Mohács	.		Cegléd	.		Püspökladány	.	
	.		Siklós	.		Nagykőrös	.	4	Berettyóújfalu	.	2
	.	5	Királyrét	.	6	Tiszakécske	.	2	Szeghalom	.	lep.
	.	5 ⌴	Batassagyarm.	.	7	Izsák	.	lep.	Körösszakál	.	folt
	.	3	Ronhány	.	4	Kiskunfélegyh.	.	folt	Szarvas	.	2
	.	1	Vác	.		Kiskunhalas	.		Szentes	.	
	.	3	Galgamácsa	.	5	Bácsalmás	.	folt	Orosháza	.	folt
	.	12	Lőrinci	.	folt	Kistelek	.		Makó	.	⌴
	.	folt	Gyöngyös	.					Mezőhegyes	-	
	.	1	Borsodnádasd	.	9				Battonya	-	

* A légnyomás 500 gdm-re átszámítva ** A légnyomás 1000 gdm-re átszámítva

Magassági szélmérések

Óraadatok greenwichi középidőben

I.10.	Szhely 7 h		Bpest 9 h		Bpest 11 h		Bpest 13 h		Bpest 15 h		Bpest 17 h		Bpest 19 h		Bpest 21 h		Szeged 10 h	
	360	4	320	4	320	4	40	9	320	4	360	1	320	4	220	4	320	4
	350	8	340	4	310	2	320	4	20	1	140	1	220	2	220	2	320	4
			350	2	40	1	320	5	310	2	310	5	300	6	290	8	320	4
							350	6	350	4	310	2	270	3	240	4		
							350	6	350	4	310	2	270	3	240	4		
							340	4	360	4			290	3	80	4		
							340	4	360	4			290	3	80	4		
							340	4	360	4			290	3	80	4		
							330	8	20	24								
							330	8	20	24								
							330	8	20	24								
							330	8	20	24								
							330	8	20	24								
							330	8	20	24								

I.11.	Szhely 9 h		Győr 8 h		Szeged 7 h		Debrecen 7 h	
	220	9	140	4	170	4	180	4
					170	8	190	11
							220	6

GÉSZT NYOMDA BUDAPEST R.V. POMÁYER TAVÓLA

IDŐJÁRÁSI NAPIJELENTÉS

ЕЖЕДНЕВНЫЙ МЕТЕОРОЛОГИЧЕСКИЙ БЮЛЛЕТЕНЬ • DAILY SYNOPTIC MAP OF THE HUNGARIAN METEOROLOGICAL INSTITUTE • BULLETIN QUOTIDIEN DE L'INSTITUT METEOROLOGIQUE HONGROIS • WETTERBERICHT DES UNGARISCHEN METEOROLOGISCHEN INSTITUTS

KIADJA AZ ORSZÁGOS METEOROLÓGIAI INTÉZET BUDAPEST II. KITAIBEL PÁL UTCA 1. KÖZPONTI: 150-220 ELŐFIZETÉSI ÁRA: 150-20 150-40

MEGJELENIK NAPONKÉNT. ELŐFIZETÉSI ÁRA A POSTAI KÉZBESÍTÉSSEL EGYÜTT NEGYEDÉVRE 40.- Ft KIADÁSÁRT FELEL AZ INTÉZET IGAZGATÓJA

68. évfolyam. 12. szám. + Budapest + 1955. január hó 12.

Az időjárási helyzet ma reggel és a várható időjárás:

Az Atlanti óceán felől északnyugati széllel gyors egymásutánban érkeznek szárazföldünkre a különböző hőmérsékletü léghullámok. Ennek következtében Európa időjárása igen változékony. Lengyelországban ahol tegnap reggel -4, -8 fokos fagyok voltak, ma csak 0 fok körüli hőmérsékleteket mértek. Anglia területét kedden még enyhe levegő boritotta, ma pedig már -3, -6 fokig hült le a levegő.

Hazánkban kedden jobbára borult, ködös volt az idő. Több helyen volt az országban kisebb eső. A hőmérséklet napközben általában 1 - 4, Nagykanizsán és Kaposvárott 5 fokig emelkedett. Ma hajnalban csak néhány helyen észleltek gyenge fagyot.

Budapesten szerdán 12 órakor a hőmérséklet 4 fok, a tengerszintre átszámitott légnyomás 751 mm, gyengén emelkedő irányzatu.

Várható időjárás csütörtök estig:

Enyhe, tulnyomóan borult idő, sokfelé eső, havaseső. Időnként élénkebb északnyugati, nyugati szél.

Várható legalacsonyabb hőmérséklet ma éjjel: 0, +3, legmagasabb nappali hőmérséklet csütörtökön: északon 3 - 6 fok között, a déli megyékben 6 fok felett.

A fütés alapjául szolgáló várható középhőmérséklet:

Zala, Somogy, Baranya, Tolna, Bács-Kiskun, Csongrád, Békés-megyékben 4 fok felett, máshol 0, +3 fok között.

A hőmérséklet és a légnyomás napi középértéke Budapesten és ezek eltérése a 75 évi átlagtól:

1955. I. 11.-én: 0,2 C°, 754,1 mm. Eltérés: +1,2 C°, -11,6 mm.

1871 óta ezen a napon előfordult

legmagasabb hőmérséklet	13,6 C°	/1903./
legalacsonyabb hőmérséklet	-14,5 C°	/1940./

Az Országos Meteorológiai Intézet Időjárási Napijelentése

CSAPADÉKELOSZLÁS

AZ UTOLSÓ 24 ÓRÁBAN

195 5.1.11. ..... 7h-TÓL ..... 1.12. ..... 7h-IG

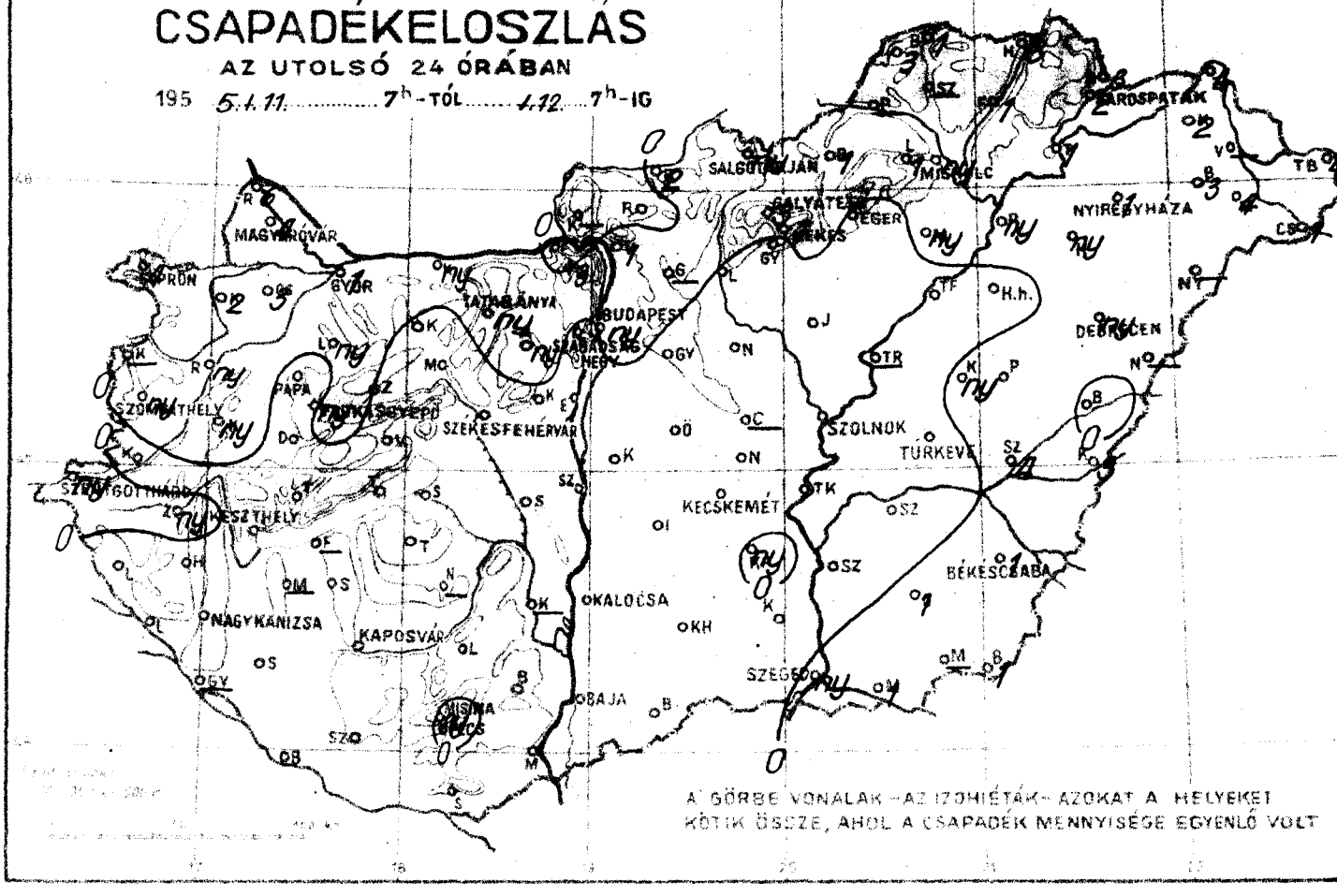

A GÖRBE VONALAK – AZ IZOHIÉTÁK – AZOKAT A HELYEKET KÖTIK ÖSSZE, AHOL A CSAPADÉK MENNYISÉGE EGYENLŐ VOLT

LEGMAGASABB HŐMÉRSÉKLET

195 5.1.11.

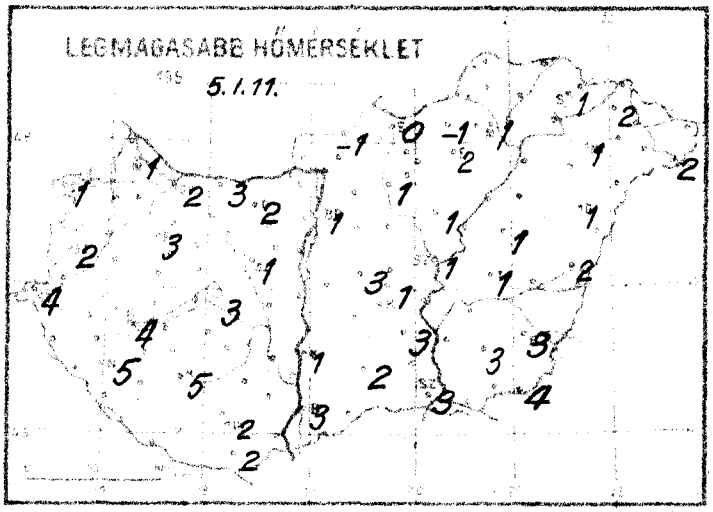

LEGALACSONYABB HŐMÉRSÉKLET

195 5.1.12.

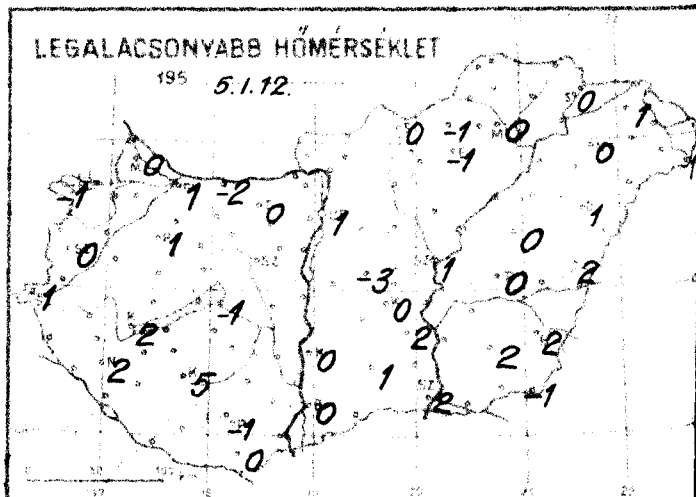

RADIÁCIÓS MINIMUM

195 5.1.12.

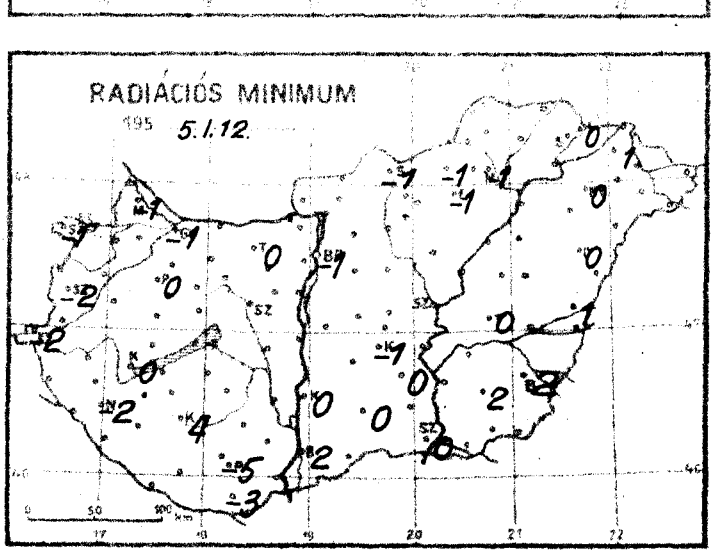

HÓ cm

1955. 1. 12.

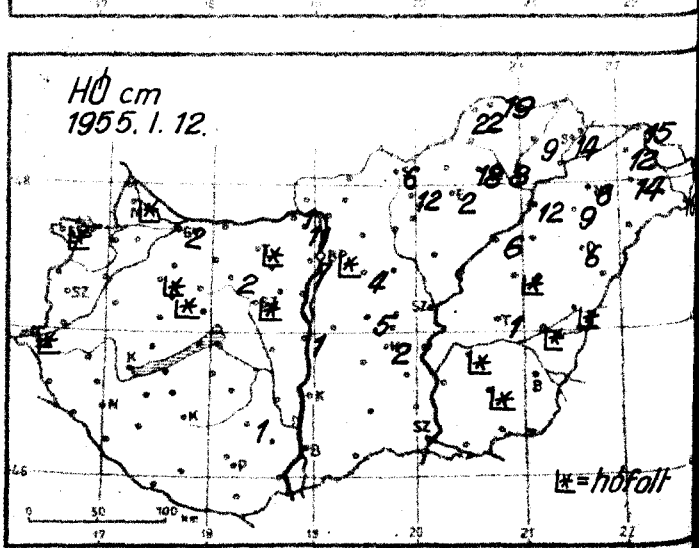

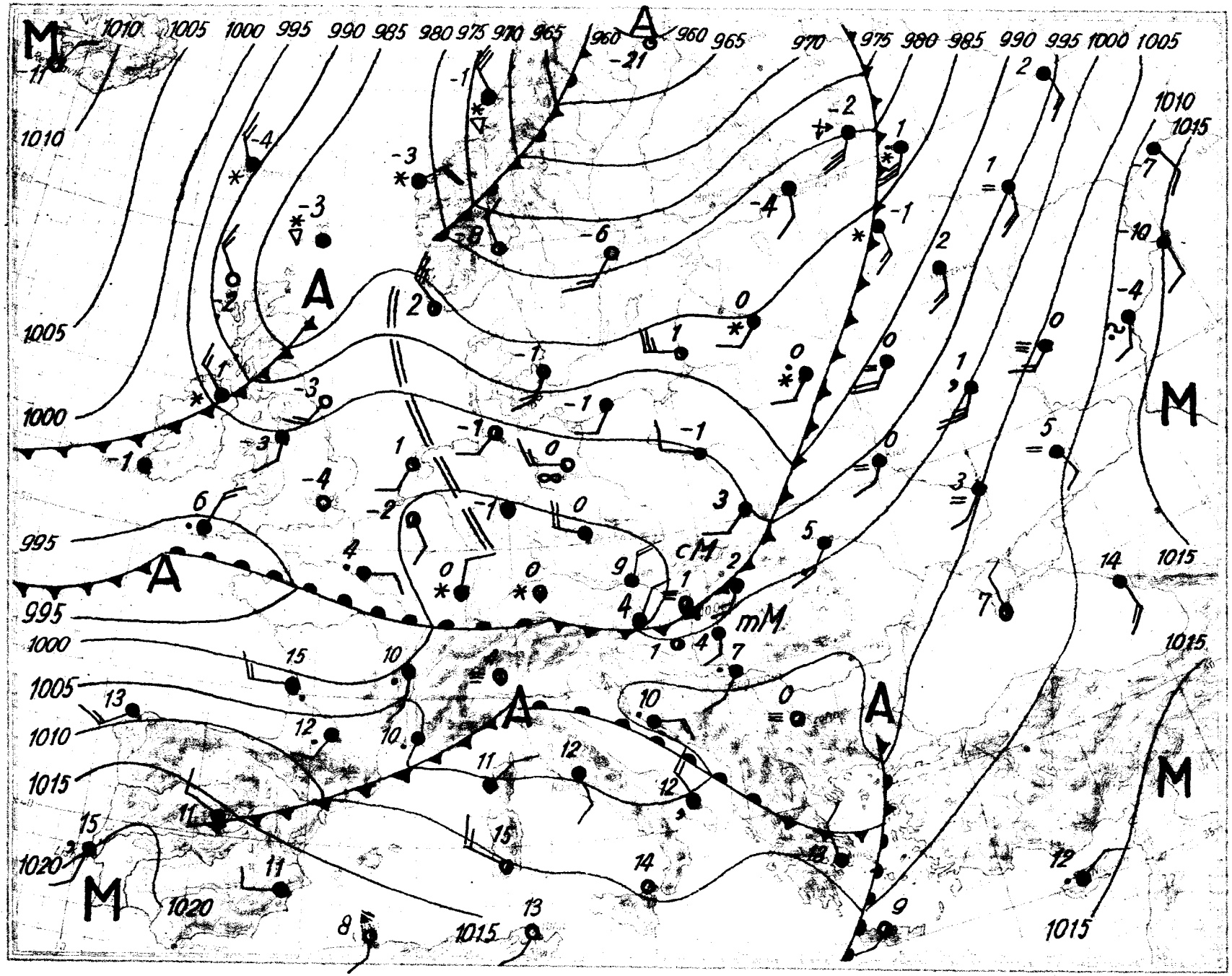
M
A
cM
mM
1010
1005
1000
995
990
985
980
975
970
965
960
1015
1020

Magassági légállapotmérés

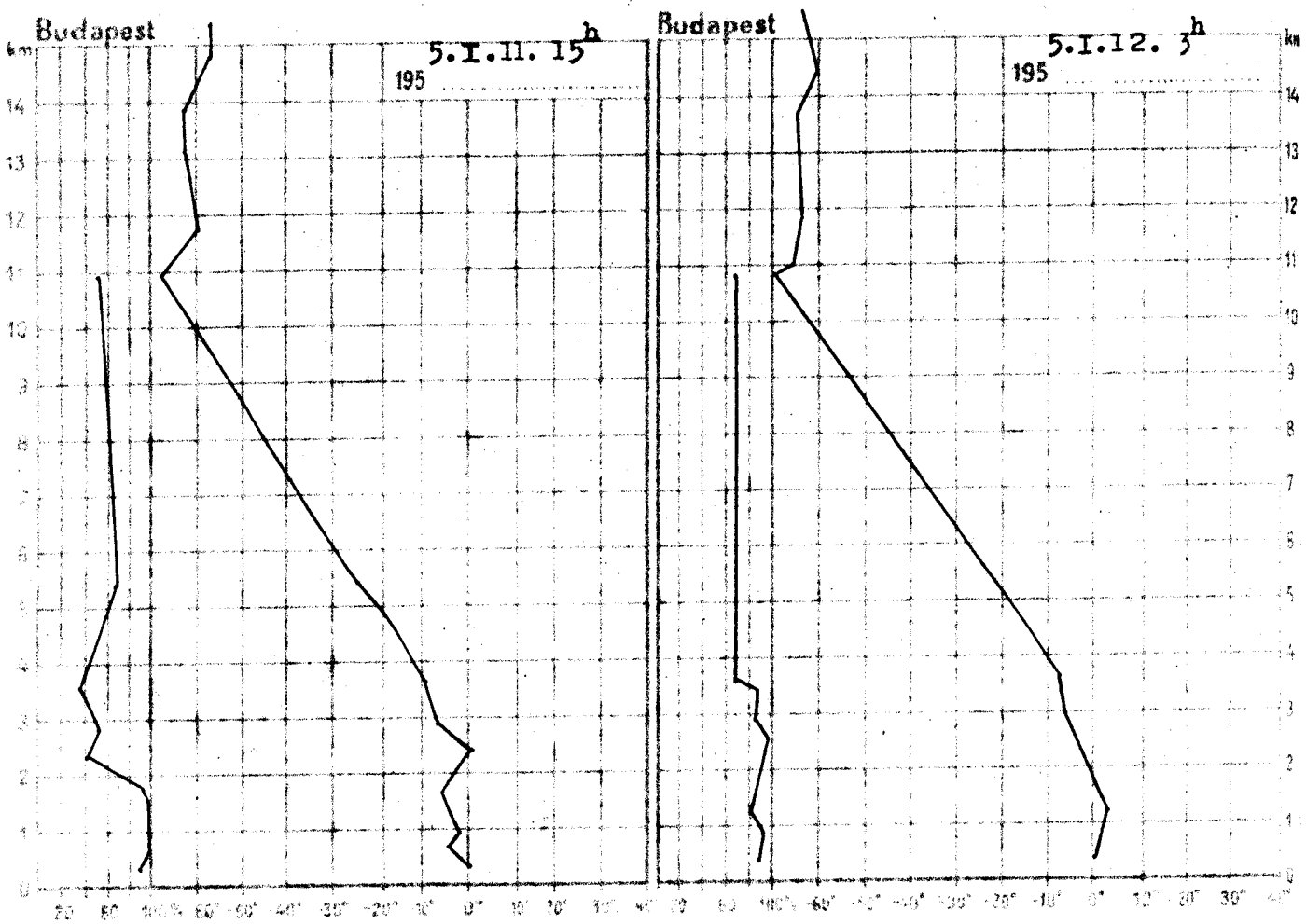

195 5.I.11. 15h

km	mb	C°	%
Talaj	987.0	0.7	90
0.5	946	-1.6	100
1	888	-1.4	100
1.5	832	-1.2	95
2	781	+0.7	45
2.5	733	-3.4	50
3	690	-6.8	49
4	606	+13.0	45
5	529	-19.6	59
6	462	-27.0	68
7	402	-36.1	63
8	347	-45.6	58
9	297	-54.9	57
10	253	-63.6	55
11	216	-65.5	-
12	183	-58.6	-
13	156	-60.2	-
14	134	-58.8	-
15	117	-56.2	-

Magaslégköri időhelyzet

Közép-Európában egy gyenge hideghullám átvonulása miatt lehülést találunk. Nyugat-Európát enyhébb légtömegek árasztják el a magasban. Ukrajnában és az Ural tól nyugatra ugyancsak meleg advekció figyelhető meg. Anglia északi részeit és a Norvég partvidéket a hideg sarkvidéki eredetü levegőnek egy ujabb hulláma érte el. Budapesten a troposzférában 2000 m-ig felmelegedés, fölette azonban lehülés következett be. Emiatt a 0 fokos szint 130 m-rel magasabban, 1730 m-en, a -10 fokos szint pedig 260 m-rel alacsonyabban, 3640 m-en volt található.

Lépp Ildikó s.k.

195 5.I.12. 3h

km	mb	C°	%
Talaj	981.2	1.2	92
0.5	940	3.3	93
1	885	4.0	85
1.5	832	1.3	91
2	781	-1.4	97
2.5	733	-3.4	93
3	688	-6.2	91
4	603	-12.8	77
5	527	-20.7	77
6	461	-27.9	77
7	400	-35.5	77
8	347	-44.2	77
9	297	-53.7	77
10	253	-63.6	76
11	215	-62.2	-
12	183	-61.6	-
13	155	-61.4	-
14	132	-60.2	-
15	112	-60.6	-

1955. január hó.
12. nap szerda
68. évfolyam 12. sz.

	Reggeli szlelések 06 TMG				Az utolsó 24 óra adatai					
	Felhőzet (0–4)	Szélirány és erő (m/s)	Légnyomás (millibár)	Hőmérséklet (C°)	Csapadék (24 óra) (mm)	Hó cm	Hőmérsékleti szélsőségek: tegnapi nappali max.	éjszakai min.	Radiációs min.	Napsütés (óra) tegnap
Masonmagyaróvár	4 .	NW 4	1001.0	2	4	folt	1	0	-1	0
Sopron	4 ,	NNW 6	1001.7	2	4	folt	1	-1	-1	0
Szombathely	4	NE 2	1000.8	4	ny		2	0	-2	0
Szentgotthárd	4 =	NW 1	1000.0	1	ny	folt	4	-1	-2	-
Pápa	4	SW 1	1006.1	3	.	folt	3	1	0	-
Győr	4	NW 2	1000.4	2	1	2	2	1	-1	-
Tatabánya	4	W 1	999.5	1	ny	folt	2	0	0	-
Székesfehérvár	3 =	- 0	-	1	.	folt	1	-	-	-
Keszthely	3	SE 2	1000.4	3	.		4	2	0	1
Nagykanizsa	3	S 2	999.9	3	.		5	2	-2	-
Kaposvár	1	SSW 4	1000.4	6	.		5	5	4	-
Pécs	3	- 0	1001.2	1	.		2	-1	-5	0
Budapest M. I.	3 ≡	- 0	999.0	1	ny	folt	1	1	-1	0
[illegible]	4 ≡	SW 2	999.5	0	ny	6	0	0	-1	0
[illegible]	4 ≡	- 0	999.8	0	.	2	2	-1	-1	0
[illegible]	4 =	NW 2	998.9	0	ny	8	1	0	-1	0
[illegible]	4 =	SW 1	-	1	2	14	1	0	0	0
[illegible]	3	S 1	1000.7	2	.		3	0	-2	0
[illegible]	3	S 2	999.5	2	.		1	0	0	0
[illegible]	3	S 1	998.7	3	.	2	1	0	-1	0
[illegible]	4	S 4	1000.6	4	ny		3	2	0	0
[illegible]	4	SW 6	999.3	3	.		1	1	-	-
[illegible]	4	SW 1	-	3	.	1	1	0	0	-
[illegible]	4	S 4	1000.4	4	1		3	2	2	0
[illegible]	4	WSW 4	1000.6	2	ny	6	1	1	0	0
[illegible]	4	SW 1	999.8	2	1	6	1	0	0	0
[illegible]	4 ≡	SW 4	880.3	1	.	15	-2	-2	-	0
[illegible]	4 .	W 6	880.7	2	3	12	-5	-5	-	-
[illegible]	2	WSW 9	940.8	6	ny		3	2	-	-
[illegible]	0	SW 1	939.7	2	.	7	2	-2	-	0
[illegible]	3 .	- 0	940.4	5	ny	folt	2	3	1	-

24 óra csapadék mm		Hó cm	24 óra csapadék mm		Hó cm	24 óra csapadék mm		Hó cm	24 óra csapadék mm		Hó cm
[illegible]	6		[illegible]	.		[illegible]	-		[illegible]	4	15
[illegible]	3	folt	[illegible]	.		[illegible]	3	22	[illegible]	2	12
[illegible]	2	folt	[illegible]	-		[illegible]	1	19	[illegible]	-	
[illegible]	-		[illegible]	-		[illegible]	1	18	[illegible]	3	14
[illegible]	ny	folt	[illegible]	.		[illegible]	-		[illegible]	4	
[illegible]	.	folt	[illegible]	.		[illegible]	1	9	[illegible]	4	12
[illegible]	.		[illegible]	.		[illegible]	3		[illegible]	1	16
[illegible]	ny		[illegible]	.	1	[illegible]	3		[illegible]	-	
[illegible]	.		[illegible]	-		[illegible]	1	10	[illegible]	ny	12
[illegible]	.		[illegible]	.		[illegible]	ny	6	[illegible]	ny	9
[illegible]	-		[illegible]	.		[illegible]	.		[illegible]	.	
[illegible]	ny		[illegible]	.		[illegible]	.	7	[illegible]	-	
[illegible]	ny		[illegible]	.	1	[illegible]	.	4	[illegible]	.	6
[illegible]	.		[illegible]	-		[illegible]	.	5	[illegible]	-	
[illegible]	.		[illegible]	.		[illegible]	.	1	[illegible]	ny	folt
[illegible]	.	1	[illegible]	.		[illegible]	-	1	[illegible]	.	
[illegible]	.		[illegible]	.		[illegible]	.	4	[illegible]	.	folt
[illegible]	ny		[illegible]	-		[illegible]	.		[illegible]	4	folt
[illegible]	.		[illegible]	2	7	[illegible]	.		[illegible]	3	folt
[illegible]	.	2	[illegible]	.	3	[illegible]	ny		[illegible]	.	folt
[illegible]	ny		[illegible]	1		[illegible]	.		[illegible]	.	
[illegible]	.	1	[illegible]	-		[illegible]	.		[illegible]	1	folt
[illegible]	3	11	[illegible]	.	folt	[illegible]	.		[illegible]	1	
[illegible]	.	folt	[illegible]	.					[illegible]	-	
[illegible]	.	1	[illegible]	1	9				[illegible]	2	

* A légnyomás 500 gdm-re átszámítva ** A légnyomás 1000 gdm-re átszámítva

Magassági szélmérések

Óraadatok greenwichi középidőben

I.11.	Szhely 13 h		Bpest 11 h		Bpest 15 h		Bpest 21 h		Szeged 9 h		Debrecen 12 h	
	270	4	140	4	140	9	140	4	180	9	220	4
									190	8		
									210	12		

I.12.	Szhely 7 h		Nagyk. 7 h		Pécs 7 h		Bpest 3 h		Bpest 5 h		Bpest 7 h		Miskolc 6 h		Szeged 6 h		Debrecen 7 h	
	90	9	360	4	180	4	220	4	270	4	-	0	320	4	180	4	180	9
	10	14	250	17	260	16	260	9	280	12	280	17			280	16	260	13
	20	3	270	6	260	16	300	18	290	24	280	17			290	8	260	13
	240	8	300	16	310	7	300	18	290	24	290	24			310	14		
	240	8	300	16	310	7	300	18	290	24	290	24			310	14		
															290	16		
															290	16		
															290	16		

IDŐJÁRÁSI NAPIJELENTÉS

ЕЖЕДНЕВНЫЙ МЕТЕОРОЛОГИЧЕСКИЙ БЮЛЛЕТЕНЬ • DAILY SYNOPTIC MAP OF THE HUNGARIAN METEOROLOGICAL INSTITUTE • BULLETIN QUOTIDIEN DE L'INSTITUT MÉTÉOROLOGIQUE HONGROIS WETTERBERICHT DES UNGARISCHEN METEOROLOGISCHEN INSTITUTS

KIADJA AZ ORSZÁGOS METEOROLOGIAI INTÉZET BUDAPEST II. KÚTAIBEL PÁL-UTCA 1 KÖZPONT: 150-220 IDŐJELZŐ OSZT: 151-204, 150-410.

MEGJELENIK NAPONKÉNT • ELŐFIZETÉSI ÁRA A POSTAI KÖLTSÉGGEL EGYÜTT NEGYEDÉVRE 60.— Ft KIADÁSÉRT FELEL AZ INTÉZET IGAZGATÓJA

68. évfolyam. 13. szám. + Budapest + 1955. január hó 13.

Az időjárási helyzet ma reggel és a várható időjárás:

Élénk, helyenként viharos szél, esők és hózáporok kiséretében vonulnak át Európán az óceáni léghullámok. A rendkivül enyhe légtömegek helyét Nyugat- és Közép-Európában is hidegebb levegő foglalja el.

Hazánkban szerdán jobbára borult volt az ég s fokozódott az enyheség. Északon 2 - 6, délen 8 - 11, Pécsett, Kaposvárott 14 fok volt a hőmérséklet legmagasabb értéke. Éjszaka az ország északi felében 0, +3, délen 5 - 8 fokig hült le csupán a levegő. Napközben többfelé hullott kisebb, az esti óráktól kezdve sokfelé kiadósabb eső. A csapadék mennyisége az északkeleti megyékben meghaladta a 10 mm-t, máshol a Dunától keletre 3 - 6, nyugaton 1 - 2 mm esett.

Budapesten csütörtökön 12 órakor a hőmérséklet 4 C°, a tengerszintre átszámitott légnyomás 754 mm, rendkivül erősen emelkedő irányzatu.

Várható időjárás péntek estig:

Változó felhőzet, legfeljebb néhány helyen futó eső, esetleg hózápor.
Mérséklődő északi, holnap a Dunántúlon délkeleti, délire forduló szél.
Hidegebb idő.

Várható legalacsonyabb hőmérséklet ma éjjel: -1, -4, helyenként -4 fok alatt,
legmagasabb nappali hőmérséklet pénteken: 1 - 4 fok között.

A fütés alapjául szolgáló várható középhőmérséklet:
0, +3 fok között.

A hőmérséklet és a légnyomás napi középértéke Budapesten és ezek eltérése a 75 évi átlagtól:

1955. I. 12.-én: 2,6 C°, 749,6 mm. Eltérés: +4,0 C°, -15,5 mm.

1871 óta ezen a napon előfordult

legmagasabb hőmérséklet	11,8 C°	/1920./
legalacsonyabb hőmérséklet	-16,7 C°	/1893./

Az Országos Meteorológiai Intézet Időjárási Napijelentése

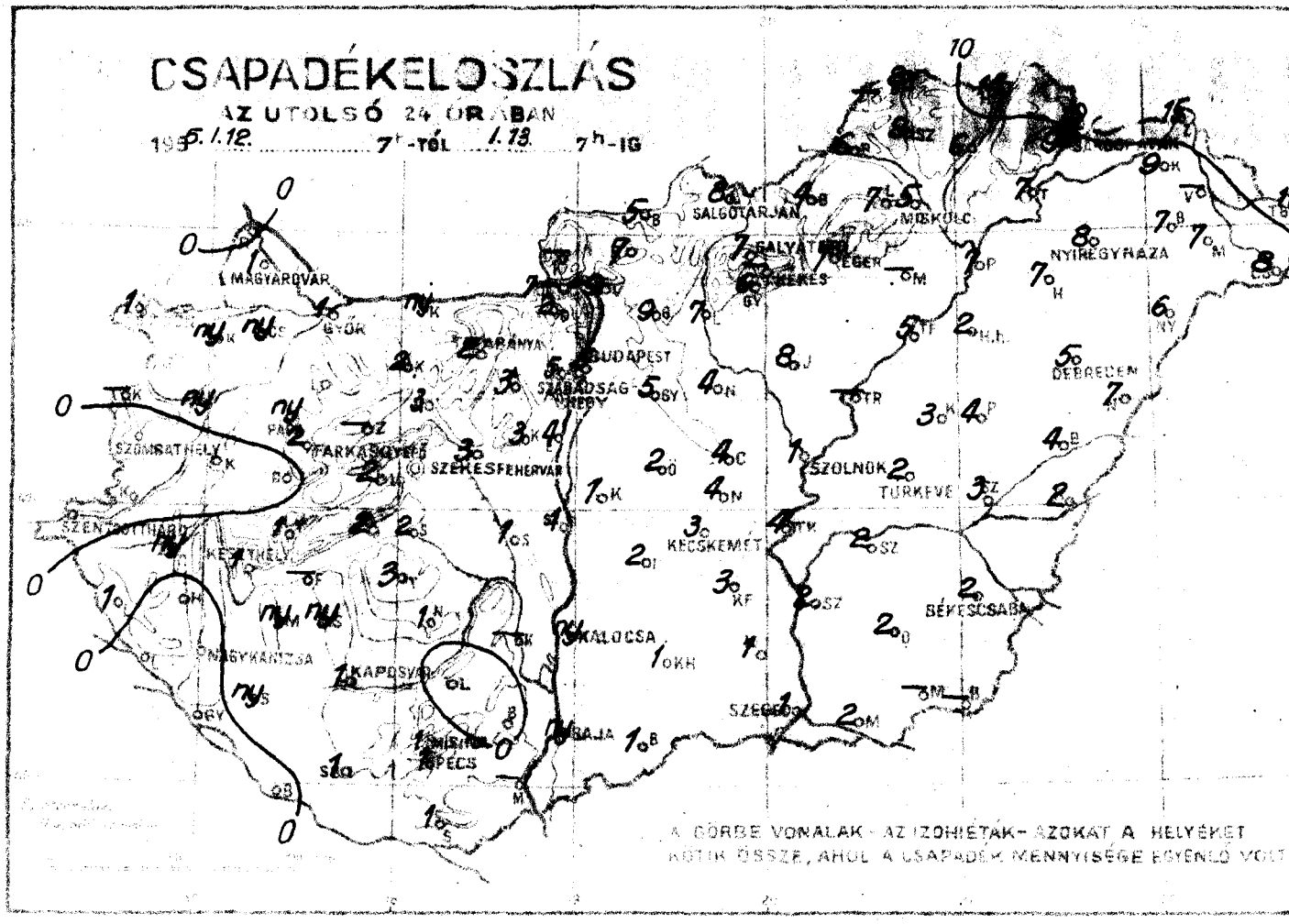



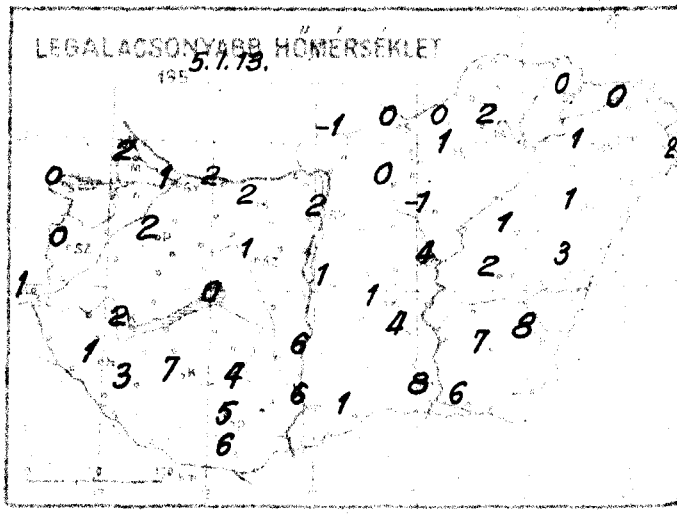

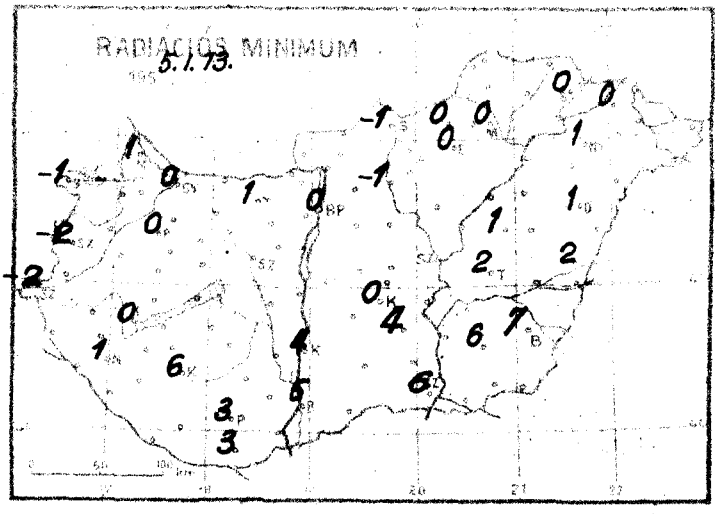

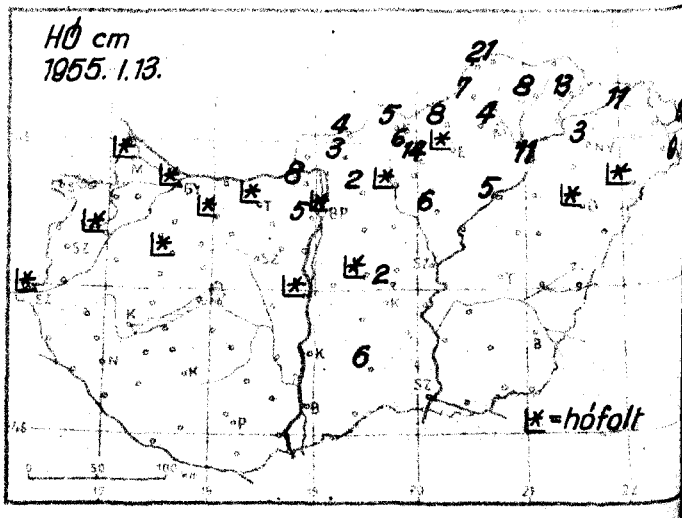

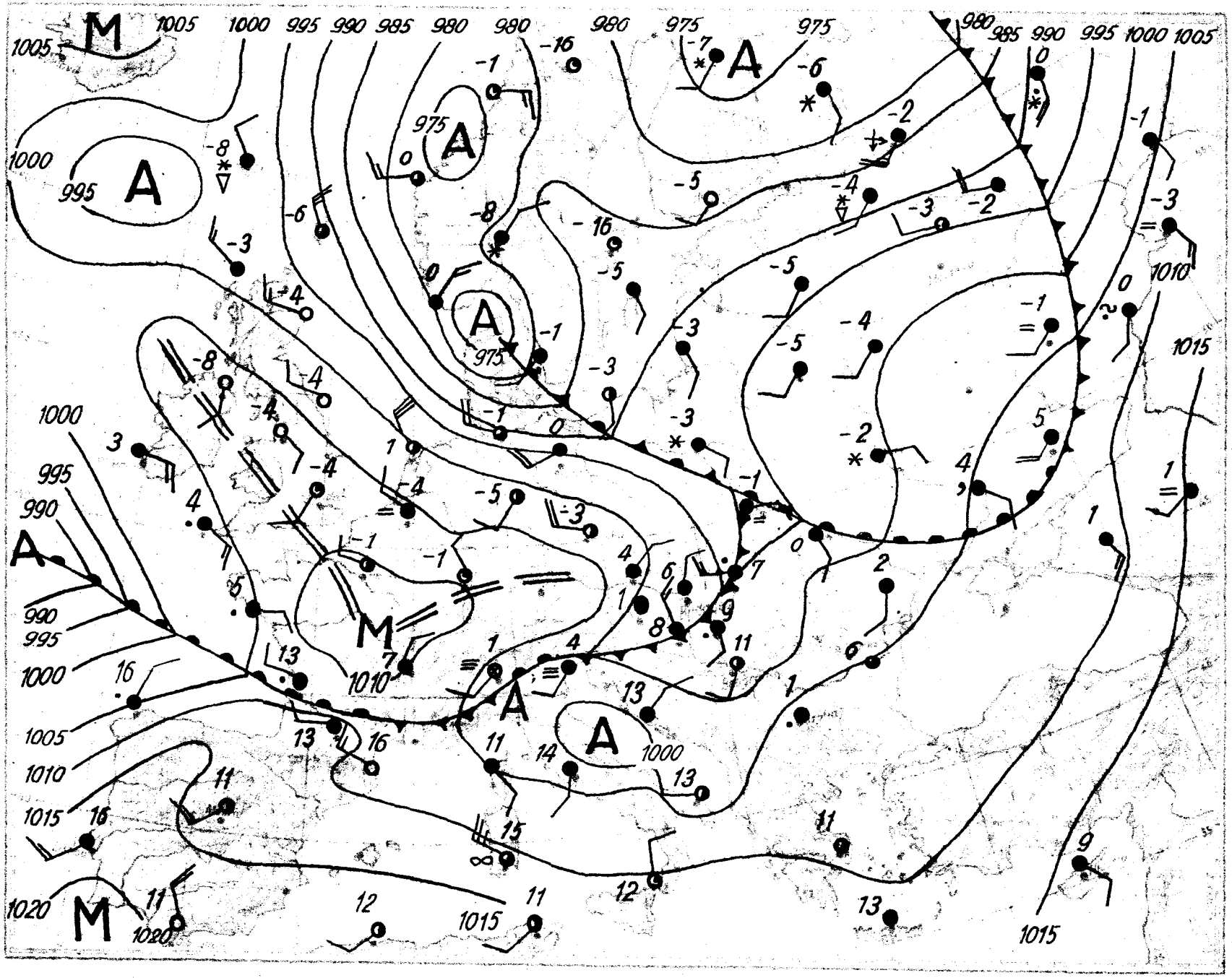
M
A
1005
1000
995
990
985
980
975
1010
1015
1020

Magassági légállapotmérés

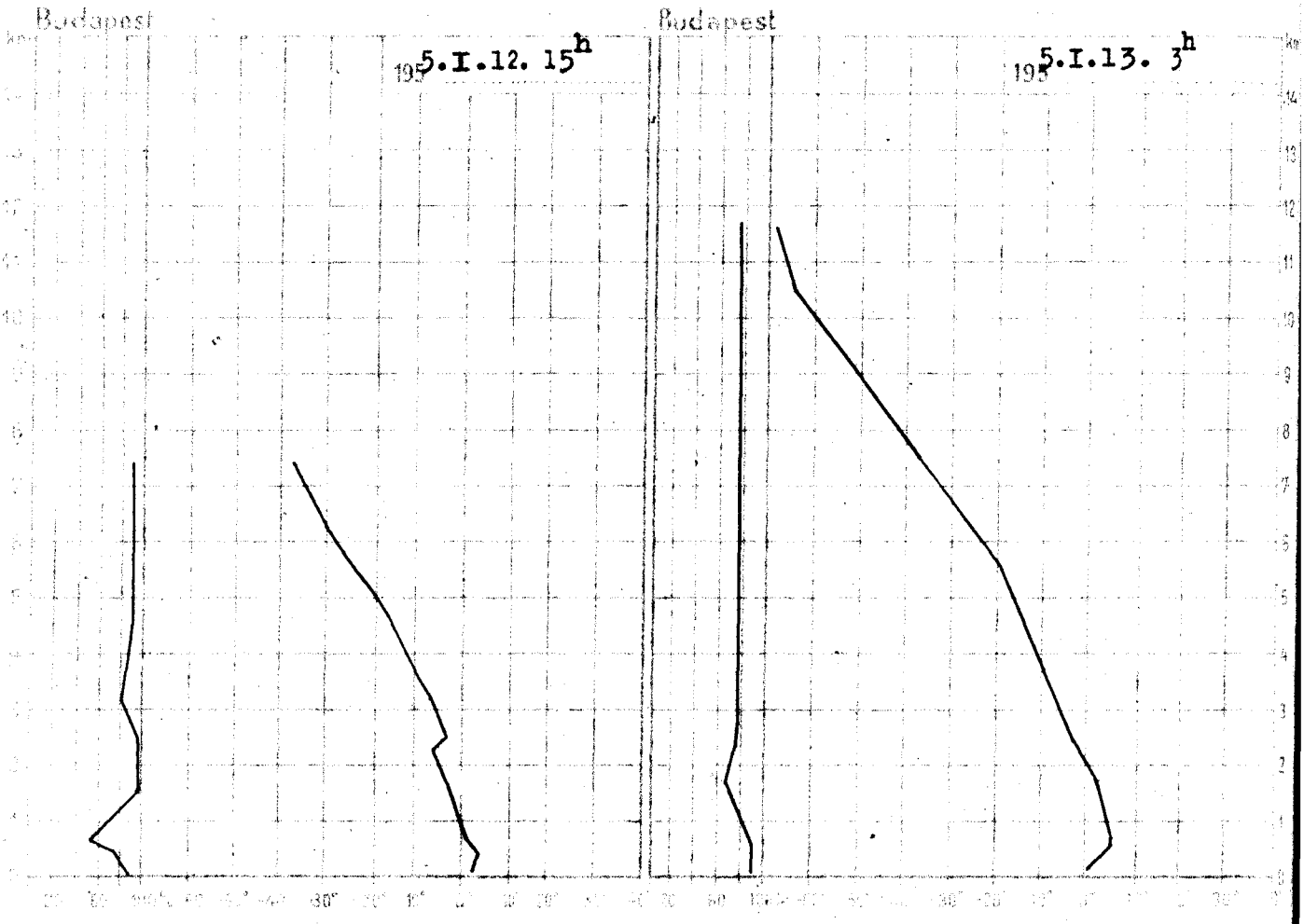

195 5.I.12. 15h			
km	mb	C°	%
talaj	983.4	2.4	89
	941	2.7	67
	885	1.3	73
	832	-0.4	98
	780	-2.9	100
	731	-1.8	98
	688	-4.2	88
	605	-11.8	90
5	529	-19.9	92
6	461	-27.7	93
7	401	-34.8	93
8			
9			
10			
11			
12			
13			
14			
15			

Magaslégköri időhelyzet

Európát gyors egymásutánban árasztják el a hideg majd meleg légtömegek, melyek hatására Nyugat- és Közép-Európában, valamint a Skandináv-félszigeten lehülés, ezzel szemben a nyugati partvidéken már ujabb felmelegedés figyelhető meg. Ugyancsak meleg advekciót találunk még Ukrajnában, Lengyelországban és a Kaspi-tengertől északra. Budapesten a troposzférában gyenge felmelegedés történt az elmult 24 óra alatt. A 0 fokos szint emiatt 470 m-rel, a -10 fokos szint pedig 290 m-rel magasabban, 2200 m-en, illetve 3930 m-en volt található.

Lépp Ildikó s.k.

1955.I.13. 3h			
km	mb	C°	%
talaj	977.3	2.0	95
	937	7.8	95
1	880	7.4	86
	827	3.9	77
2	779	1.3	77
	732	-1.1	83
3	689	-3.8	86
4	604	-10.4	87
5	529	-16.7	84
6	464	-23.7	84
7	403	-31.8	85
8	348	-39.7	85
9	300	-48.1	85
10	257	-57.4	85
11	218	-64.3	83
12			
13			
14			
15			

1955. január

13. csütörtök

68. 13.

4	NW	6	1002.0	5	1	folt	3	2	1	0
4	NNW	9	00.6	4	1		3	0	-1	0
4	-	0	00.0	1	.		4	0	-2	0
3	NNW	1	999.9	1	.	folt	3	-1	-2	-
3	N	9	99.8	5	ny		5	2	0	-
4	N	6	99.8	6	1	folt	5	1	0	-
4	NW	4	99.8	4	2	folt	4	2	1	-
4	NW	4	-	5	3		5	1	-	-
4	E	1	99.1	3	1		8	2	0	2
4	NNW	2	98.9	3	.	⌴	8	1	1	-
4	-	0	1002.4	7	1		14	7	6	-
4	NW	7	996.4	8	1		14	5	3	3
4	N	3	97.6	6	5	folt	5	2	0	0
4	SSW	6	97.0	1	8	5	3	0	-1	0
4 =	W	2	95.9	3	7	folt	3	1	0	0
4 =	NNW	2	95.0	1	5	4	1	0	0	1
4	SW	12	-	4	9	13	4	0	0	0
4	SSE	2	97.5	7	ny		11	6	5	4
4	N	1	97.5	6	ny		10	6	4	2
4	WSW	2	96.7	7	3		6	1	0	3
4 .	S	3	97.1	8	1		13	8	6	5
4 =	W	4	97.3	4	1		4	4	-	-
4 .	W	1	-	8	2		6	2	2	-
4 .	SSW	9	96.6	9	2		10	8	7	2
4 .	WSW	4	96.6	5	5	folt	5	1	1	2
4 =	SW	4	95.2	4	8	3	2	1	1	0
4	NW	9	878.3	0	-	14	2	0	-	1
4 =	NW	12	877.9	0	7	6	2	-3	-	-
4	NW	9	938.8	9	1		11	7	-	-
4	NW	4	937.3	2	5	5	4	0	-	0
3	NW	4	939.2	4	2	folt	5	2	1	-

	Hó cm		Hó cm		Hó cm		Hó cm
.		2		6	7	15	
ny		2		-		9	11
ny		-		8	21	-	
-		ny		7	17	7	7
ny	folt	ny		9	8	7	
.	folt	3		6	8	11	8
1		1		14		8	9
ny		1	folt	10		6	folt
.		1		7	folt	7	11
.		ny		-		7	4
ny		.		8	6	2	
.		1		4		7	⌴
.		.		5	3	5	5
.		-		2	folt	-	
1		.		1	folt	3	
-		-		4	folt	4	
2		1		4	2	4	
ny		-		4		3	
2	folt	5	4	2		2	
3	folt	7	3	3		2	
3	folt	9		1	6	2	
7	folt	9	2	1		2	
2	8	7	folt	1		2	
4	folt	6	folt			-	
3	folt	4	8			-	

* A légnyomás 500 gdm-re átszámítva ** A légnyomás 1000 gdm-re átszámítva

Magassági szélmérések

Óraadatok greenwichi középidőben

I.12.

Szhely 13 h		Nagyk. 11 h		Pécs 12 h		Bpest 11 h		Bpest 14 h		Bpest 15 h		Bpest 17 h		Szeged 9 h		Debrecen 11 h	
360	4	360	4	220	4	220	9	-	0	-	0	40	4	220	4	220	9
90	4	230	6	270	13	330	7	350	4	350	3	140	5	280	14	270	13
90	4	240	7	270	17	310	11	230	7	220	7	180	9	280	11	280	18
		200	12	220	12									290	9	290	26
		200	12	220	12									290	9	290	26
		260	18											290	21	290	26
		260	18											290	21	290	26
		260	18											290	21	290	26

I.13.

Szhely 7 h		Nagyk. 6 h		Pécs 7 h		Bpest 7 h		Szeged 7 h	
360	9	360	4	360	9	320	34	270	4
330	14	330	4	330	4	330	34	300	17
330	14	20	7	280	3	280	24	300	22
280	16	340	9			290	34		
280	16	340	9			290	34		

IDŐJÁRÁSI NAPIJELENTÉS

DAILY SYNOPTIC MAP OF THE HUNGARIAN METEOROLOGICAL INSTITUTE • BULLETIN QUOTIDIEN DE L'INSTITUT METEOROLOGIQUE HONGROIS

MEGJELENIK NAPONKÉNT • ELŐFIZETÉSI ÁRA A POSTAKÖLTSÉGGEL EGYÜTT NEGYEDÉVRE ... Ft
KIADÁSÉRT FELELŐ AZ INTÉZET IGAZGATÓJA

68. évfolyam. 14. szám. + Budapest + 1955. január hó 14.

Az időjárási helyzet ma reggel és a várható időjárás:

Európa időjárását továbbra is a gyors változások jellemzik. Az Atlanti-óceán felől nyugat-keleti irányba hideg-meleg léghullámok vonulnak át szárazföldünkön.

Hazánkban csütörtökön a reggeli órákban rendkivül enyhe volt az idő. Általában 4 - 8, Békéscsabán 9, Pécsett 12 fokos hőmérsékleteket mértek reggel 8 órakor. A délelőttiórákban viharos erősségü széllel hideg levegő nyomult hazánk területére és emiatt a levegő fokozatosan hült, ugyhogy este már sokfelé fagyott. Ma hajnalban országszerte +2, -2 fokot észleltek. Az elmult 24 órában sokfelé volt eső, havaseső, az éjszakai órákban havazás is.

Budapesten pénteken 12 órakor a hőmérséklet 0 fok, a tengerszintre átszámitott légnyomás 752 mm, erősen süllyedő irányzatu.

Várható időjárás szombat estig:

Erősen felhős idő, sokfelé eső, havaseső.
Ma mérsékelt délkeleti, holnap erős nyugati, északnyugati szél.
Enyhe idő.

Várható legalacsonyabb hőmérséklet ma éjjel: 0, +3,
legmagasabb nappali hőmérséklet szombaton: 3 - 6 fok között.

A fütés alapjául szolgáló várható középhőmérséklet:

0, +3 fok között.

Dr. Vörös

A hőmérséklet és a légnyomás napi középértéke Budapesten és ezek eltérése a 75 évi átlagtól:

1955. I. 13.-án: 3,8 C°, 750,6 mm. Eltérés: +5,4 C°, -11,2 mm.

1871 óta ezen a napon előfordult

legmagasabb hőmérséklet	15,0 C°	/1920./
legalacsonyabb hőmérséklet	-16,4 C°	/1896./

Az Országos Meteorológiai Intézet Időjárási Napijelentése

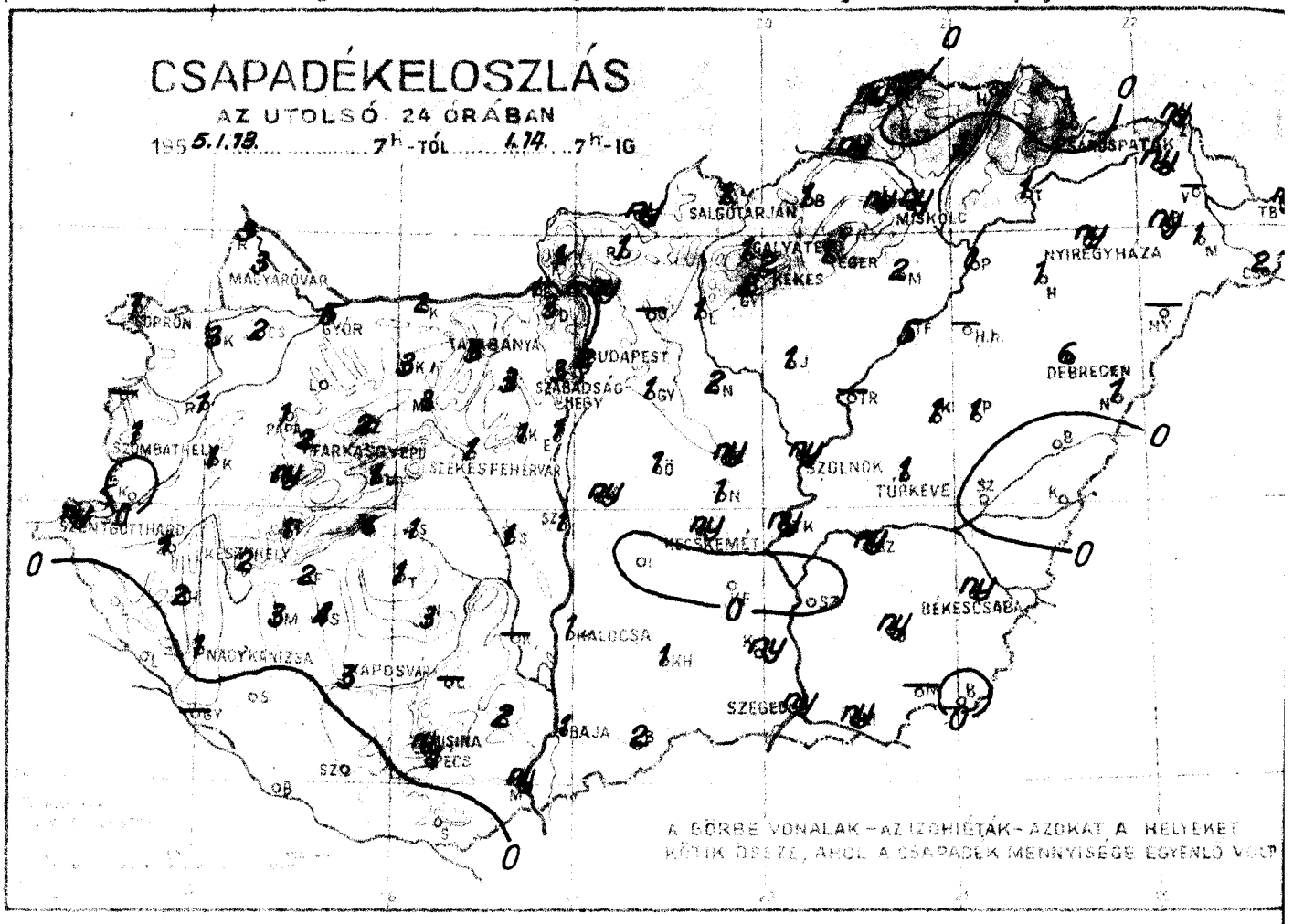

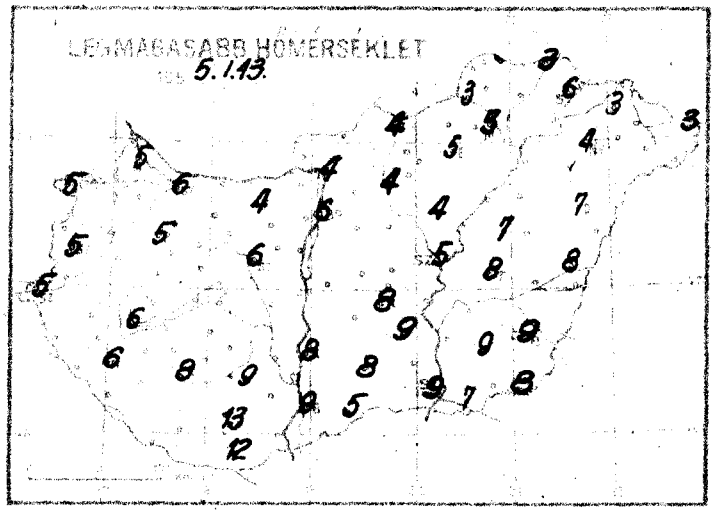

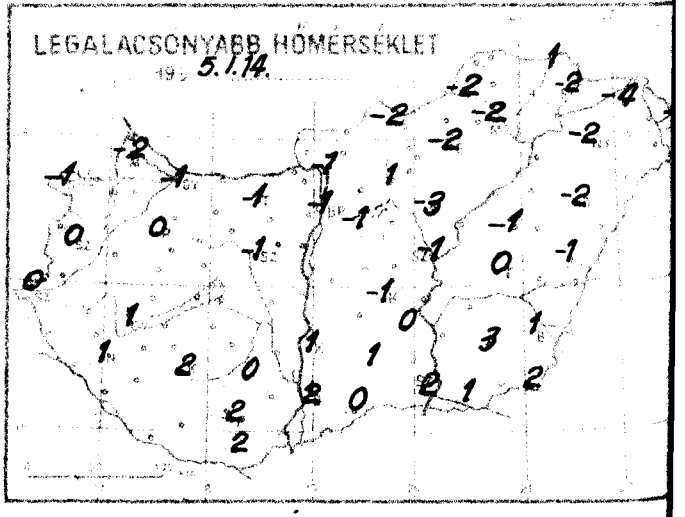

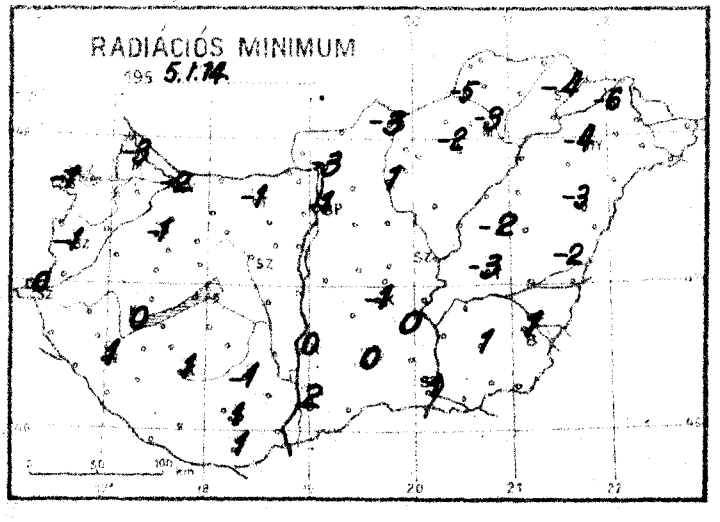

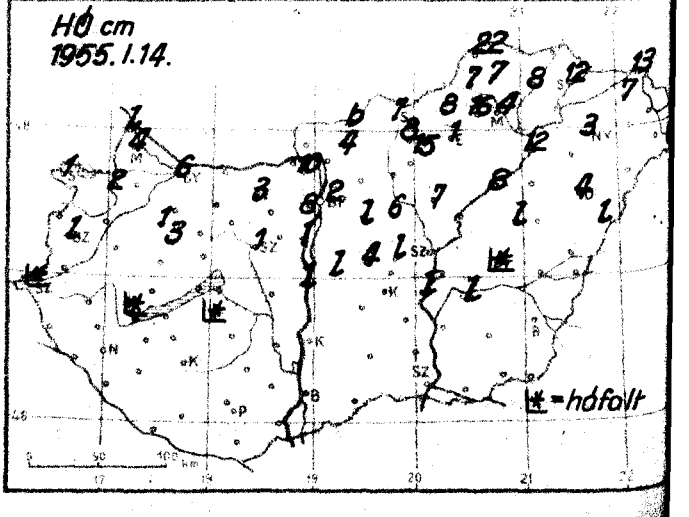

Időjárási helyzet 1955. év JANUAR hó 14. nap 7 óra

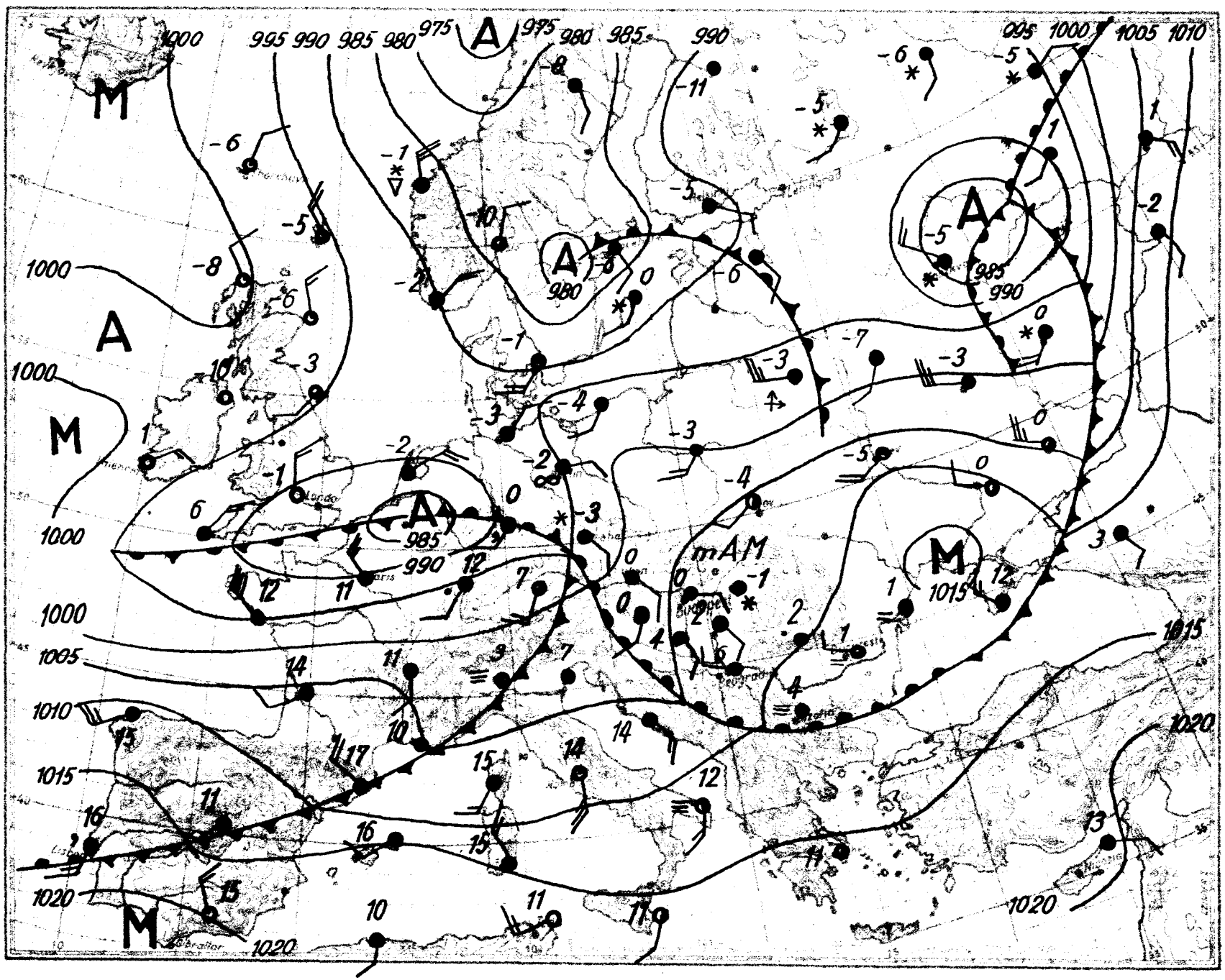

Magassági légállapotmérés

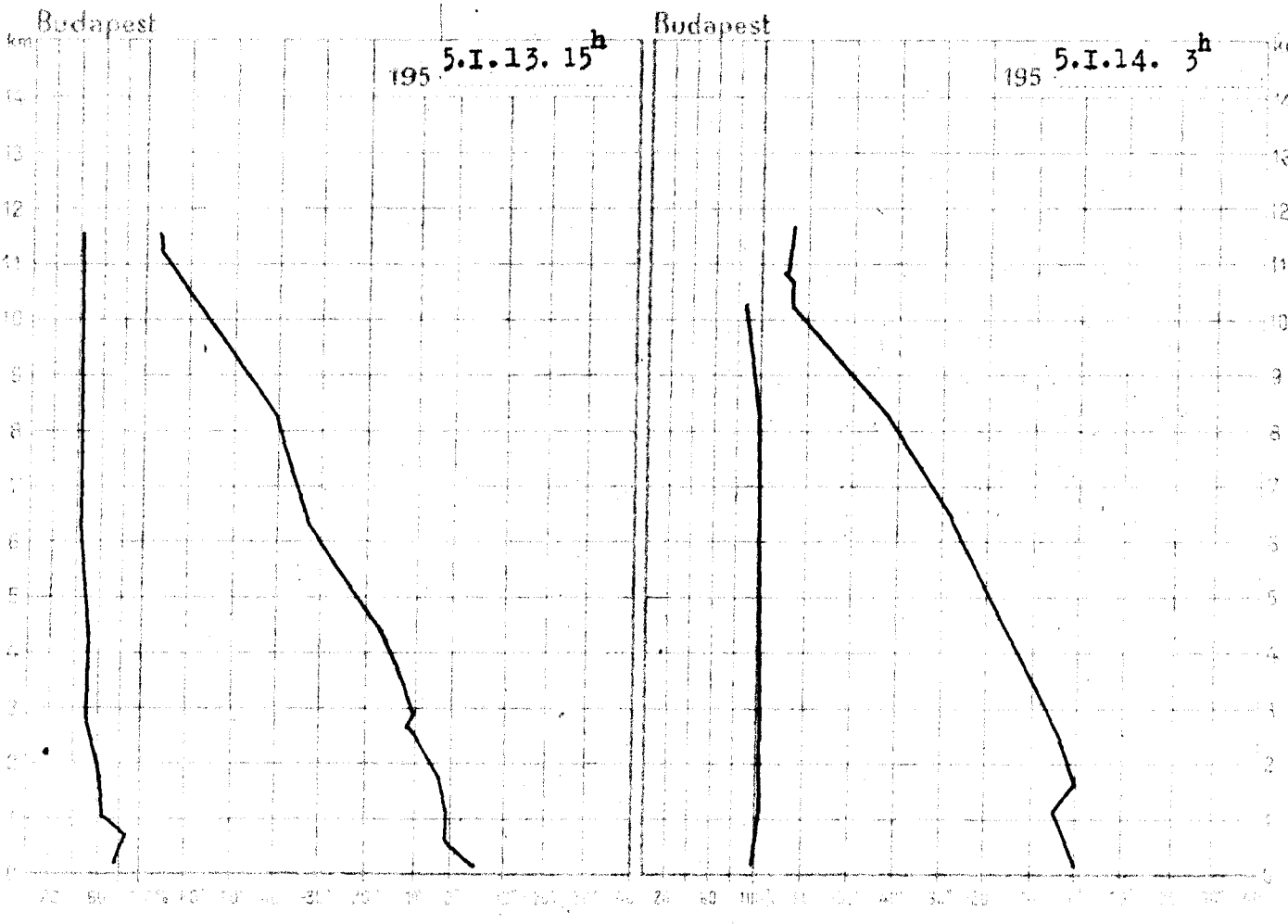

195 5.I.13. 15h			
km	mb	C°	%
Talaj	990.0	2.0	68
0.5	948	-2.0	68
1	890	-1.8	60
1.5	834	-3.3	55
2	782	-7.9	51
2.5	735	-12.6	48
3	688	-12.9	43
4	601	-17.8	44
5	523	-25.1	42
6	457	-32.9	40
7	396	-39.3	39
8	342	-45.3	39
9	297	-52.5	39
10	251	-60.0	39
11	213	-68.0	39
12			
13			
14			
15			

Magaslégköri időhelyzet

Nyugat- és Közép-Európát enyhe óceáni légtömegek árasztják el és kelet felé haladva még Lengyelországban és a Balti-államokban is felmelegedést okoznak a magasban. Angliában a sarkvidékről leáramló hideg levegő miatt további lehülést találunk. Ukrajnában ugyancsak hideg advekció figyelhető meg. Budapesten a hideg betörés miatt a troposzféra erősen lehült. A -10 fokos szint az elmult 24 óra alatt 600 m-t süllyedt, ma hajnalban 3330 m-en van.

Lópp Ildikó c.k.

195 5.I.14. 3h			
km	mb	C°	%
Talaj	991.8	-0.4	93
0.5	949	-3.0	96
1	890	-6.8	100
1.5	838	-0.7	100
2	783	-2.2	100
2.5	738	-4.6	99
3	690	-7.9	98
4	605	-14.2	95
5	530	-21.0	94
6	462	-27.8	94
7	401	-35.3	93
8	347	-43.6	92
9	298	-52.5	87
10	254	-62.0	82
11	216	-66.0	-
12			
13			
14			
15			

1955. január

14. péntek

68. 14.

	Reggelhasítás ... TMG				Az utolsó 24 óra adatai					
	Felhőzet (0–4)	Szélirány és erő (m/s)	Légnyomás (millibár)	Hőmérséklet (°C)	Csapadék (24 óra) mm	Hó cm	Hőmérsékleti szélsőségei: tegnapi nappal mm	éjszakai mm	Radiáció mm	Napsütés órai tegnap
[illegible]	4	SE 2	1004.3	0	3	4	5	-2	-3	4
[illegible]	4	SSE 6	01.9	0	1	1	5	-1	-1	4
[illegible]	4	SW 1	04.4	0	1	lep.	5	0	-1	5
[illegible]	4	S 2	03.8	1	ny	folt	5	0	0	-
[illegible]	4	S 2	04.2	1	1	1	5	0	-1	-
[illegible]	4	ESE 2	04.6	0	5	6	6	-1	-2	-
[illegible]	4 ~ *	SE 6	05.0	-1	3	3	4	-1	-1	-
[illegible]	4	- 0	-	0	1	1	6	-1	-	-
[illegible]	4	ESE 2	04.6	1	2	folt	6	1	0	2
[illegible]	4	- 0	04.8	2	1		6	1	1	-
[illegible]	3	- 0	05.0	2	3		8	2	1	-
[illegible]	4	ESE 2	05.1	4	1		13	2	1	0
[illegible]	4	E 2	06.1	0	2	2	6	-1	-1	4
[illegible]	4 ≡	SE 4	07.6	-2	1	7	4	-2	-3	4
[illegible]	4	SW 1	08.8	-2	1	1	5	-2	-2	4
[illegible]	4 *	ESE 2	08.0	-1	ny	4	5	-2	-3	3
[illegible]	4 *	S 1	-	-1	.	12	6	-2	-4	2
[illegible]	4	ESE 2	05.1	2	1		9	2	2	0
[illegible]	4	NE 2	05.3	1	1		8	1	0	0
[illegible]	4	NNE 2	06.4	0	ny		8	-1	-1	3
[illegible]	4	SE 2	06.6	2	ny		9	2	1	0
[illegible]	4	NNE 6	05.1	-1	ny		5	-1	-	-
[illegible]	4	NE 1	-	4	1	folt	8	0	-3	-
[illegible]	4	ESE 2	07.8	2	ny		9	1	1	1
[illegible]	4 *	E 1	10.0	-1	6	4	7	-2	-3	2
[illegible]	4 *	S 2	09.7	-1	ny	3	4	-2	-4	2
[illegible]	4 +	SW 9	885.2	-6	2	15	2	-7	-	4
[illegible]	4 *	S 4	884.8	-6	1	8	0	-7	-	-
[illegible]	4 ~	S 2	944.1	1	ny		11	-1	-	-
[illegible]	4	SE 1	944.5	-3	3	8	0	-4	-	-
[illegible]	4	SE 9	942.7	-1	2	3	6	-2	2	-

[illegible]		Hó cm	24 óra csapadék mm		Hó cm	24 óra csapadék mm		Hó cm	24 óra csapadék mm		Hó cm
[illegible]	3	lep.	[illegible]	1		[illegible]	ny	7	[illegible]	ny	13
[illegible]	2	2	[illegible]	1		[illegible]	ny	22	[illegible]	ny	7
[illegible]	3	1	[illegible]	2		[illegible]	-		[illegible]	-	
[illegible]	-		[illegible]	3		[illegible]	ny	16	[illegible]	ny	folt
[illegible]	1	1	[illegible]	4		[illegible]	.	7	[illegible]	1	
[illegible]	.		[illegible]	1	folt	[illegible]	1	8	[illegible]	ny	6
[illegible]	.		[illegible]	1		[illegible]	.		[illegible]	2	8
[illegible]	1		[illegible]	1	lep.	[illegible]	.		[illegible]	-	
[illegible]	2		[illegible]	3		[illegible]	1	lep.	[illegible]	1	12
[illegible]	.		[illegible]	.		[illegible]	2		[illegible]	1	
[illegible]	-		[illegible]	.		[illegible]	1	7	[illegible]	-	
[illegible]	1		[illegible]	.		[illegible]	2	6	[illegible]	1	lep.
[illegible]	2		[illegible]	8		[illegible]	1	lep.	[illegible]	5	8
[illegible]	ny	lep.	[illegible]	-		[illegible]	1	4	[illegible]	-	
[illegible]	1	folt	[illegible]	2		[illegible]	ny	lep.	[illegible]	1	lep.
[illegible]	2		[illegible]	ny		[illegible]	ny	lep.	[illegible]	1	folt
[illegible]	1		[illegible]	.		[illegible]	1	lep.	[illegible]	.	
[illegible]	2		[illegible]	1		[illegible]	ny	lep.	[illegible]	1	
[illegible]	3		[illegible]	ny	bucka	[illegible]	.		[illegible]	.	
[illegible]	3		[illegible]	1	4	[illegible]	.		[illegible]	ny	lep.
[illegible]	3	2	[illegible]	ny		[illegible]	1		[illegible]	.	
[illegible]	1	1	[illegible]	-		[illegible]	2		[illegible]	ny	
[illegible]	3	10	[illegible]	1		[illegible]	ny		[illegible]	ny	
[illegible]	1	1	[illegible]	2	2				[illegible]	-	
[illegible]	1	1	[illegible]	1	8				[illegible]	.	

* A légnyomás 500 gdm-re átszámítva ** A légnyomás 1000 gdm-re átszámítva

Magassági szélmérések

Óraadatok greenwichi középidőben

I.13.	Szhely 13 h		Nagyk. 10 h		Bpest 11 h		Bpest 13 h		Bpest 15 h		Bpest 17 h		Bpest 19 h		Szeged 9 h		Debrecen 11 h	
	360	9	360	9	320	14	320	19	320	9	320	9	220	9	360	9	270	4
	330	17	30	9	310	15	320	10	320	14	320	18	310	9	330	16	290	5
	330	17	10	5	300	24	300	42	290	30	320	18	310	17	320	21	300	15
	280	28	230	3	280	29	280	33	270	29	270	26			290	9	300	20
	280	28	230	3	280	29	280	33	270	29	270	26			290	9	300	20
					280	28	280	34										
					280	28	280	34										
					280	28	280	34										

I.14.	Bpest 5 h		Bpest 7 h		Szeged 7 h		Debrecen 7 h	
	90	9	90	4	90	4	90	9
	150	7	160	13	200	9	100	7
	190	13	200	13	260	20	160	5
					260	27		
					260	27		

IDŐJÁRÁSI NAPIJELENTÉS

ЕЖЕДНЕВНЫЙ МЕТЕОРОЛОГИЧЕСКИЙ БЮЛЛЕТЕНЬ • DAILY SYNOPTIC MAP OF THE HUNGARIAN METEOROLOGICAL INSTITUTE • BULLETIN QUOTIDIEN DE L'INSTITUT MÉTÉOROLOGIQUE HONGROIS WETTERBERICHT DES UNGARISCHEN METEOROLOGISCHEN INSTITUTS

[illegible] AZ ORSZÁGOS METEOROLOGIAI INTÉZET [illegible] KITÁLBÉL PÁL-UTCA [illegible] KÖZPONT: [illegible] IDŐJELZŐ ÖSZT. [illegible]

MEGJELENIK NAPONKÉNT / FLŐFIZETÉSI ÁRA A POSTAI KÖLTSÉGGEL EGYÜTT NEGYEDÉVRE [illegible] KIADÁSÉRT FELEL AZ INTÉZET IGAZGATÓJA

68. évfolyam. 15. szám. + Budapest + 1955. január hó 15.

Az időjárási helyzet ma reggel és a várható időjárás:

Észak-Európát hideg levegő boritja. Ezzel szemben Dél-Európában rendkivüli az enyheség. A hideg és enyhe levegő határán, Franciaországban, Németországban, az Alpok környékén csapadékos az időjárás. A légtömegek gyors vonulása következtében pedig szeles az idő.

Hazánkban pénteken erősen felhős volt az ég, sokfelé esett az eső, a reggeli órákban még helyenként havazott. A lehullott csapadék mennyisége délkeleten volt a legtöbb. Ott általában 10 - 20, Békéscsabán 23, Makón 27 mm, az ország többi részén általában 5 mm-nél kevesebb eső esett. A hőmérséklet napközben 1 - 4, Szegeden 7, Kaposvárott és Békéscsabán 8 fokig emelkedett, éjszaka -1, +2 fokig süllyedt.

Budapesten szombaton 12 órakor a hőmérséklet 2 C°, a tengerszintre átszámitott légnyomás 762 mm, erősen emelkedő irányzatu.

Várható időjárás vasárnap estig:

Ma változó felhőzet, holnap erősen felhős idő.
Főkép holnap ujból többfelé havazás, havaseső, eső.
Mérséklődő északi, majd déli, délnyugatira forduló szél.
Az éjszakai lehülés főként keleten erősödik.
A nappali hőmérséklet délnyugaton emelkedik, máshol alig változik.

LIBRARY JUN 14 1955 WEATHER BUREAU

Várható legalacsonyabb hőmérséklet ma éjjel: nyugaton -2, +1, keleten -1, -4,
legmagasabb nappali hőmérséklet vasárnap: délnyugaton 5 - 8, máshol 1 - 4 fok között.

A fütés alapjául szolgáló várható középhőmérséklet:
0, +3 fok között.

Dkamósné

A hőmérséklet és a légnyomás napi középértéke Budapesten és ezek eltérése a 75 évi átlagtól:

1955. I. 14.-én: 0,3 C°, 750,9 mm. Eltérés: +1,8 C°, -14,6 mm.

1871 óta ezen a napon előfordult

legmagasabb hőmérséklet	15,1 C°	/1920./
legalacsonyabb hőmérséklet	-18,8 C°	/1893./

Az Országos Meteorológiai Intézet Időjárási Napijelentése

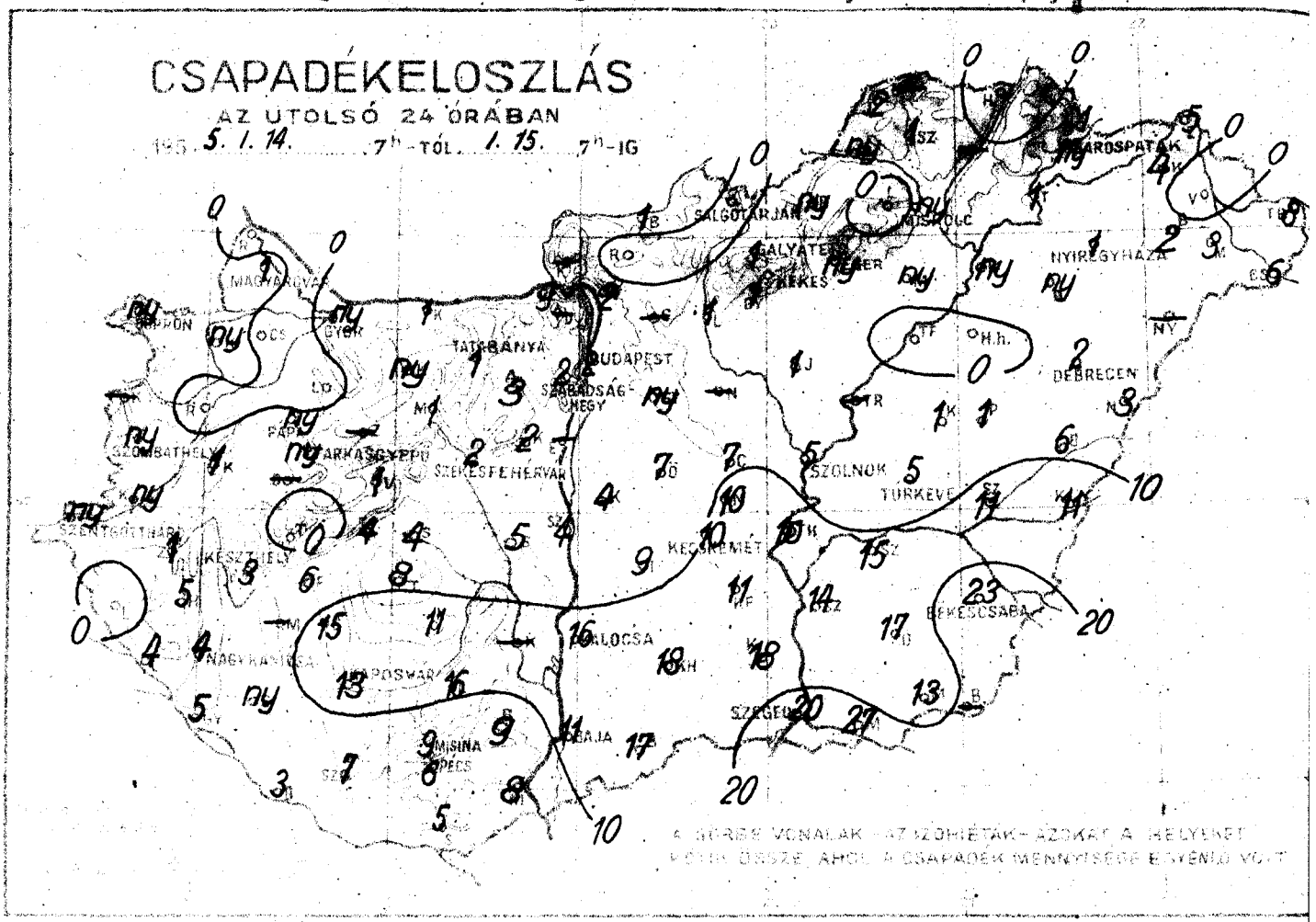





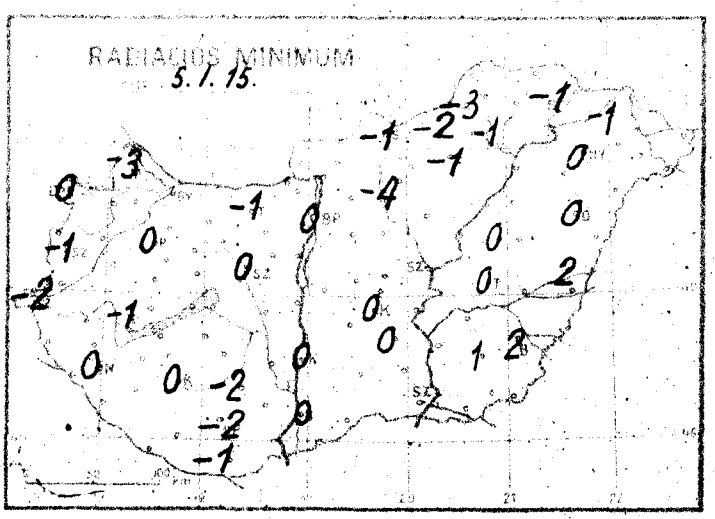

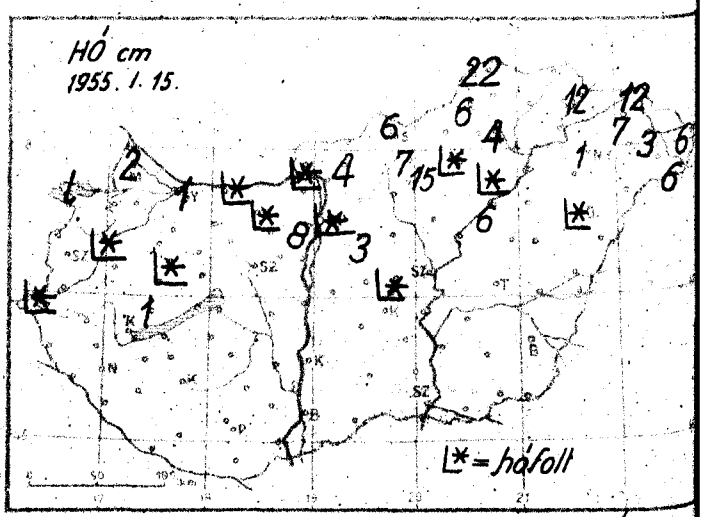

1955. JANUAR 15.

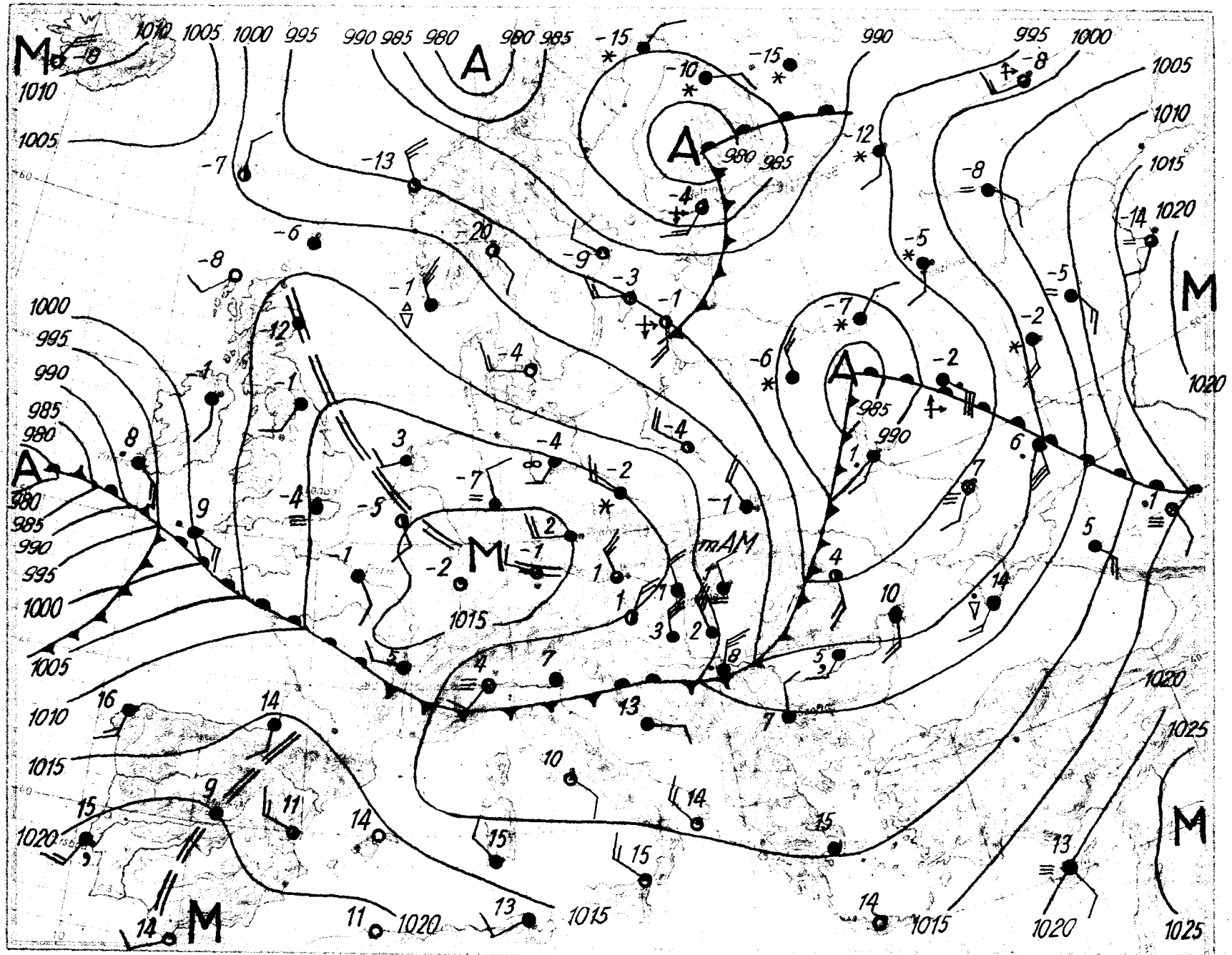

Magassági légállapotmérés

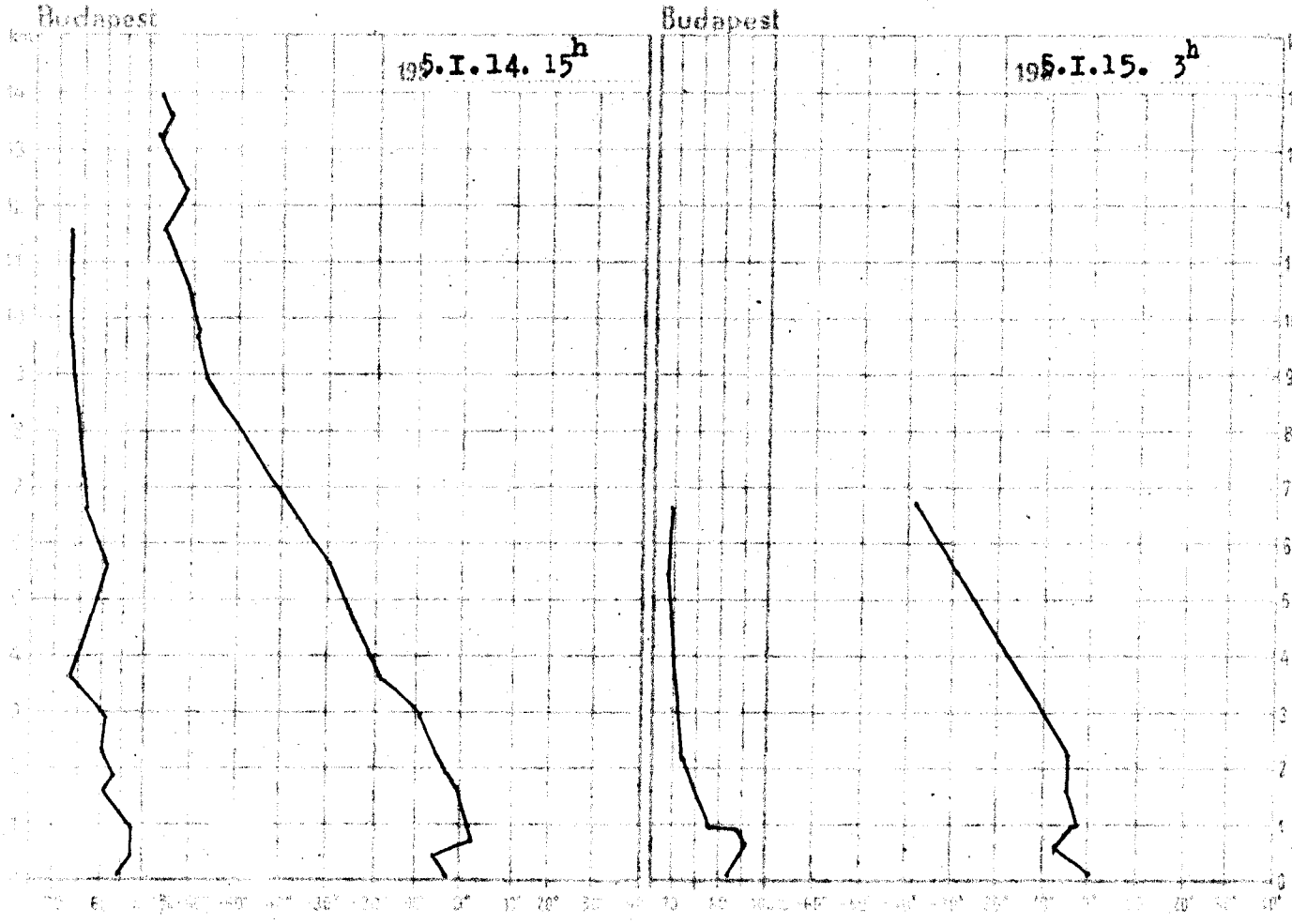

1955.I.14. 15h			
km	mb	C°	%
Talaj	982.9	0.5	90
0.5	941	1.2	100
1	884	5.0	98
1.5	832	2.9	80
2	782	0.0	87
2.5	733	-3.3	72
3	689	-7.0	72
4	604	-12.8	48
5	528	-21.9	67
6	461	-29.9	72
7	399	-37.2	55
8	343	-45.9	43
9	297	-53.9	47
10	253	-56.8	43
11	215	-59.6	43
12	183	-60.7	42
13	156	-63.0	-
14	/133	-63.6	- /
15			

Magaslégköri időhelyzet

Az egymásután tovahaladó hideg majd meleg léghullámok hatására a légkörben gyors változások következnek be. A Közép-Európában lehülést okozó hideg légtömegeket nyugatról már ujabb enyhe levegő követi mely Angliában és Franciaország északi területei felett okoz felmelegedést. A Szovjetunió európai területein ugyancsak meleg advekció figyelhető meg. Budapesten a talajinverzió kialakulása miatt a 0 fokos szint 370 m-en, 800 m-en és 1430 m-en, a -10 fokos szint pedig 3410 m-en volt ma hajnalban.

Lépp Ildikó s.k.

1955.I.15. 3h			
km	mb	C°	%
Talaj	981.3	+2.7	81
0.5	939	-1.3	93
1	881	+1.7	64
1.5	828	-0.3	57
2	778	-0.7	45
2.5	730	-3.5	41
3	687	-6.9	40
4	603	-14.0	35
5	526	-21.2	32
6	459	-28.3	31
7	/398	-35.3	31/
8			
9			
10			
11			
12			
13			
14			
15			

1955. január hó
15. nap szombat
68. évfolyam 15. sz.

Reggeli észlelések 06 TMG					Az utolsó 24 óra adatai					
Felhőzet (0–4)	Szélirány (8 pont)	Légnyomás (millibar)	Hőmérséklet (°C)	Csapadék (24 óra) (mm)	Hó cm	Hőmérsék (°C) szélsőségek: Legnapi nappali max.	Éjszakai min.	Radiációs min.	Napsütés (óra) (legnap)
4	NW 6	1013.1	1	1	2	2	-1	-3	0
3	NNW 13	11.0	1	ny	lep.	3	0	0	0
1	N 6	11.3	1	ny		4	1	-1	0
1	NNE 2	10.1	1	ny	folt	2	0	-2	-
3	N 12	12.9	1	ny		5	1	0	
4	NNW 6	12.2	1	ny	1	2	1	0	-
1	N 19	09.1	0	1	folt	2	0	-1	
4	NW 15	-	1	2		2	1	0	-
1	N 23	08.2	2	3		4	0	-1	0
1	N 6	10.0	2	4		5	1	0	-
1	N 6	10.6	2	13		8	2	0	-
4	N 15	08.3	3	6		4	0	-2	0
4	NNW 8	06.9	1	2	folt	1	1	0	0
3	N 12	05.4	1	.	6	2	0	-1	0
3	NW 2	03.8	2	ny	folt	1	-1	-1	0
4	WNW 4	04.2	1	ny	4	2	-1	-1	0
3	N 15	-	2	ny	12	1	-1	-1	0
3	NNW 11	07.9	2	11		4	2	0	0
3	NNW 12	06.8	2	16		4	0	0	0
4	NNW 12	05.7	1	10		2	1	0	0
4	NNW 17	06.4	2	20		7	2	0	0
4	WNW 13	05.2	2	5		1	0	-	-
3	NW 9	-	2	5		2	0	0	-
4	WNW 12	03.4	3	23		8	3	2	0
4	N 1	03.9	1	2	folt	2	1	0	0
4	N 6	03.7	2	1	1	1	0	0	0
2	N 9	883.5	-5	.	15	2	-5	-	0
2	S 4	883.8	-6	1	7	3	-8	-	-
4	N 23	946.0	-1	9		8	-1	-	-
4	NW 8	944.3	-3	2	8	2	-3	-	0
2	N 12	949.1	-1	ny	folt	4	-1	-2	-

	Hó cm		Hó cm		Hó cm		Hó cm
.	folt	4		ny	6	5	12
.		4		2	22	4	7
ny	folt	6		-		.	3
-		-		.	15	2	
.		15		1		3	
ny		8		-		8	6
.		5		.		6	6
1		4		1		-	
5		11		1		ny	
4		ny		ny	folt	ny	
5		3		1		.	
1		7		-		3	
.		16		ny	3	,	6
-		-		7		-	
.	1	9		4		1	
-		8		7		1	
1		5		10	folt	6	
1	folt	-		10		11	
ny		1		9		11	
1		.	4	11		15	
3		2		18		14	
9	folt	-		17		17	
-		1		18		27	
-		1	folt			13	
2		ny				-	

* A légnyomás 500 gdm-re átszámítva ** A légnyomás 1000 gdm-re átszámítva

Magassági szélmérések

Óraadatok greenwichi középidőben

I.14.	Szhely 13 h	Nagyk. 7 h	Pécs 9 h	Bpest 9 h	Bpest 13 h	Bpest 15 h	Debrecen 11 h
	220 4	140 4	90 4	90 4	70 3	90 3	90 4
		200 8	190 8	180 10		170 3	220 10
		240 15	240 19				

I.15.	Szhely 8 h	Nagyk. 9 h	Bpest 3 h	Bpest 5 h	Bpest 7 h	Miskolc 7 h	Szeged 7 h
	40 14	360 9	320 19	320 19	320 19	320 9	320 14
	340 22	10 17	320 24	330 20	330 20	350 9	330 32
	340 22		300 23		340 18	340 9	330 35
			290 22		340 32		
			290 22		340 32		
					290 40		
					290 40		
					290 40		

IDŐJÁRÁSI NAPIJELENTÉS

ЕЖЕДНЕВНЫЙ МЕТЕОРОЛОГИЧЕСКИЙ БЮЛЛЕТЕНЬ • DAILY SYNOPTIC MAP OF THE HUNGARIAN METEOROLOGICAL INSTITUTE • BULLETIN QUOTIDIEN DE L'INSTITUT MÉTÉOROLOGIQUE HONGROIS WETTERBERICHT DES UNGARISCHEN METEOROLOGISCHEN INSTITUTS

KIADJA AZ ORSZÁGOS METEOROLÓGIAI INTÉZET BUDAPEST II. KITAIBEL PÁL UTCA 1 TELEFONCENTRÓL: 156-220 ÉJJEL-NAPPALI SZOLGÁLAT: 151-300, 130-510

MEGJELENIK NAPONKÉNT • ELŐFIZETÉSI ÁRA A POSTAI KÖLTSÉGEK EGYÜTT NEGYEDÉVRE 60.— Ft KIADÁSÉRT FELELŐS AZ INTÉZET IGAZGATÓJA

68. évfolyam. 16. szám. + Budapest + 1955. január hó 16.

Az időjárási helyzet ma reggel és a várható időjárás:

Európa északkeleti felét hideg levegő boritja. Az Óceán felől azonban délnyugati széllel ujból enyhe légtömegek áramlanak s emiatt Franciaországban, Németországban, Hollandiában, Belgiumban, sőt ma hajnalban már a Cseh-medencében is esik az eső. A reggeli hőmérséklet szárazföldünk délnyugati részén a 10 - 15 fokot is eléri.

Hazánkba szombaton erős északnyugati széllel hideg levegő érkezett. A felhőzet felszakadozott és már csak néhány helyen, főleg a a keleti megyékben volt kisebb futó eső. A hőmérséklet napközben 2 - 5 fokig emelkedett. Ma hajnalban -1, -4, északkeleten -7, -8 fokig hült le a levegő.

Budapesten vasárnap 12 órakor a hőmérséklet 1 fok, a tengerszintre átszámitott légnyomás 757 mm, erősen süllyedő irányzatu.

Várható időjárás hétfő estig:

Ma borult idő, holnap kevesebb felhő, főkép a mai nap folyamán és éjjel eső.
Mérsékelt délkeleti, déli, később erős, helyenként viharos nyugati, északnyugati szél.
Az éjszakai lehülés főkép északkeleten mérséklődik, a nappali hőmérséklet alig változik.

JUN 14 1955

Várható legalacsonyabb hőmérséklet ma éjjel: -2, +1,
legmagasabb nappali hőmérséklet hétfőn: 1 - fok között.

A fütés alapjául szolgáló várható középhőmérséklet:
0, +3 fok között.

A hőmérséklet és a légnyomás napi középértéke Budapesten és ezek eltérése a 75 évi átlagtól:

1955. I. 15.-én: 0,9 C°, 760,9 mm. Eltérés: +2,6 C°, -5,6 mm.

1871 óta ezen a napon előfordult

legmagasabb hőmérséklet	11,8 C°	/1873./
legalacsonyabb hőmérséklet	-16,4 C°	/1912./

Az Országos Meteorológiai Intézet Időjárási Napijelentése

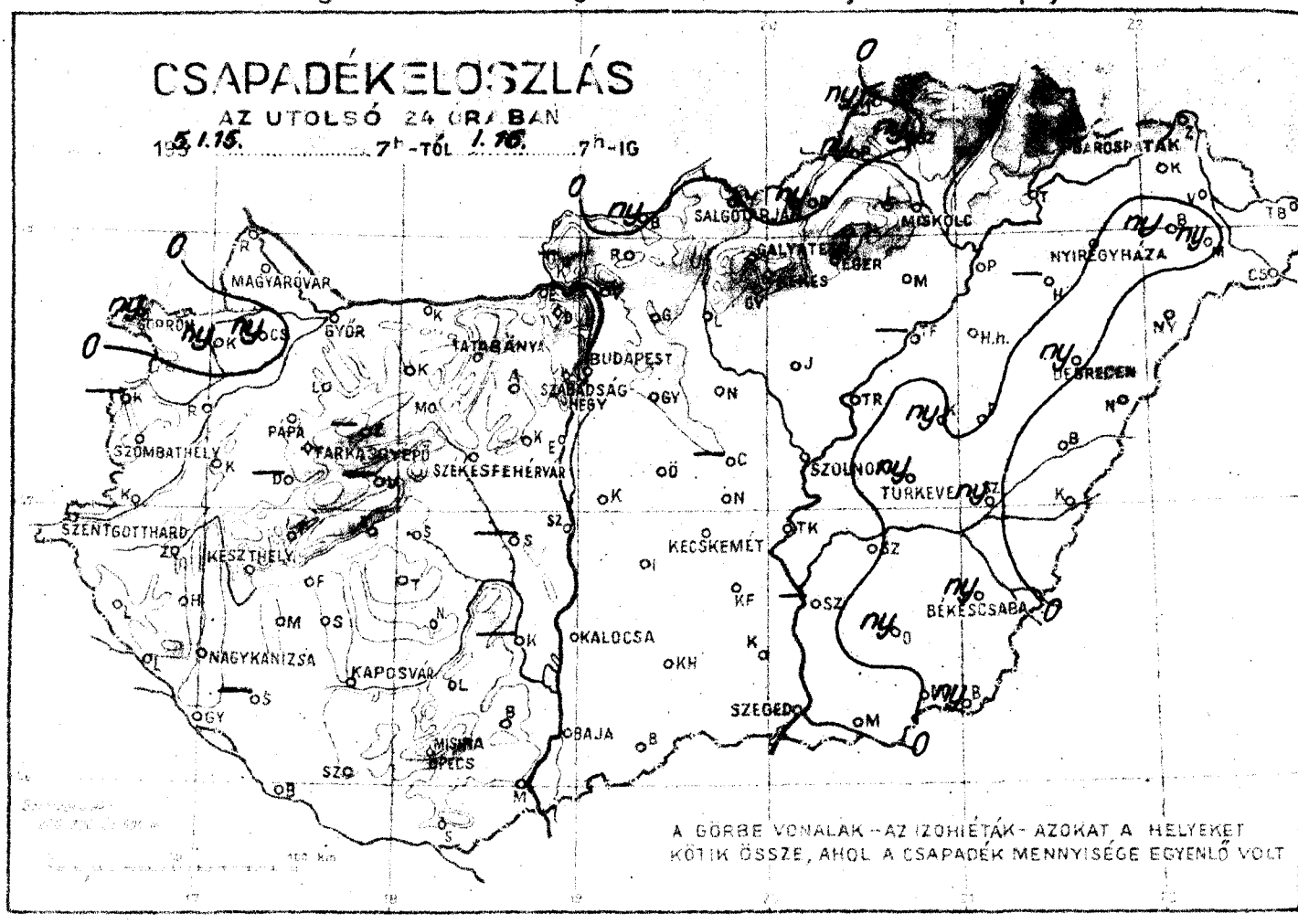

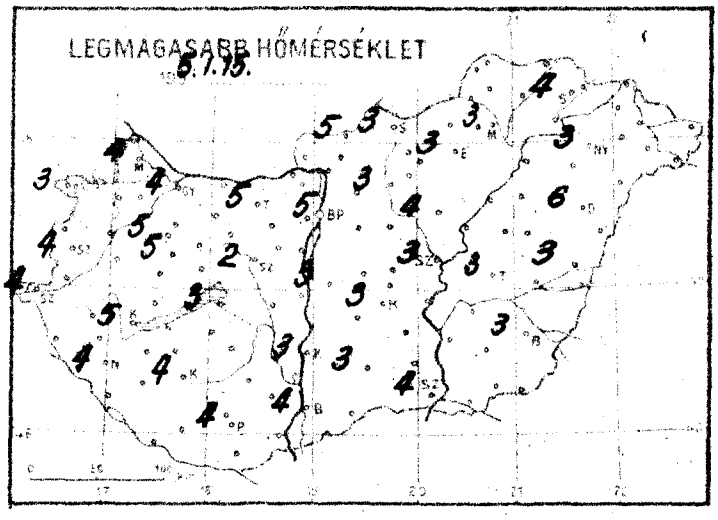

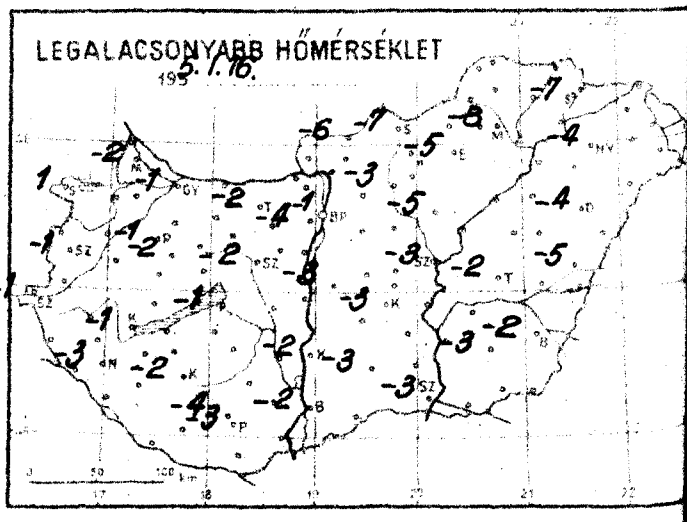

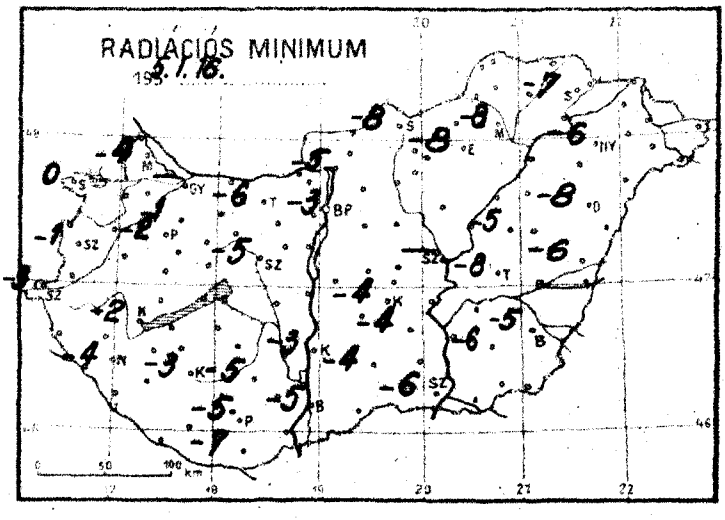

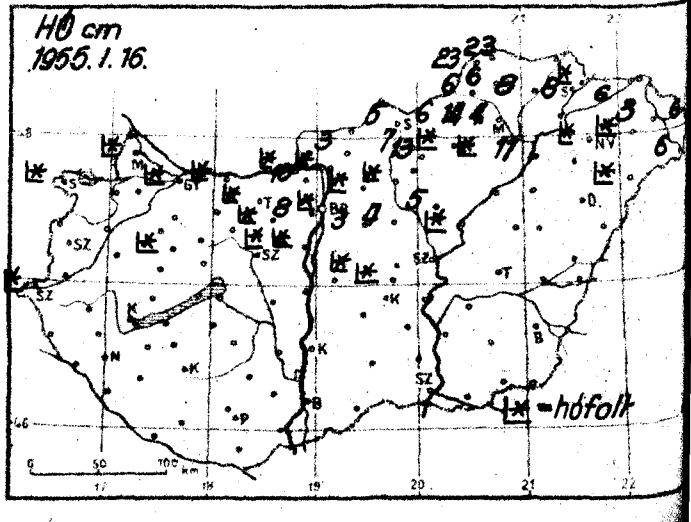

Időjárási helyzet 1939. év ... hó ... nap ... óra

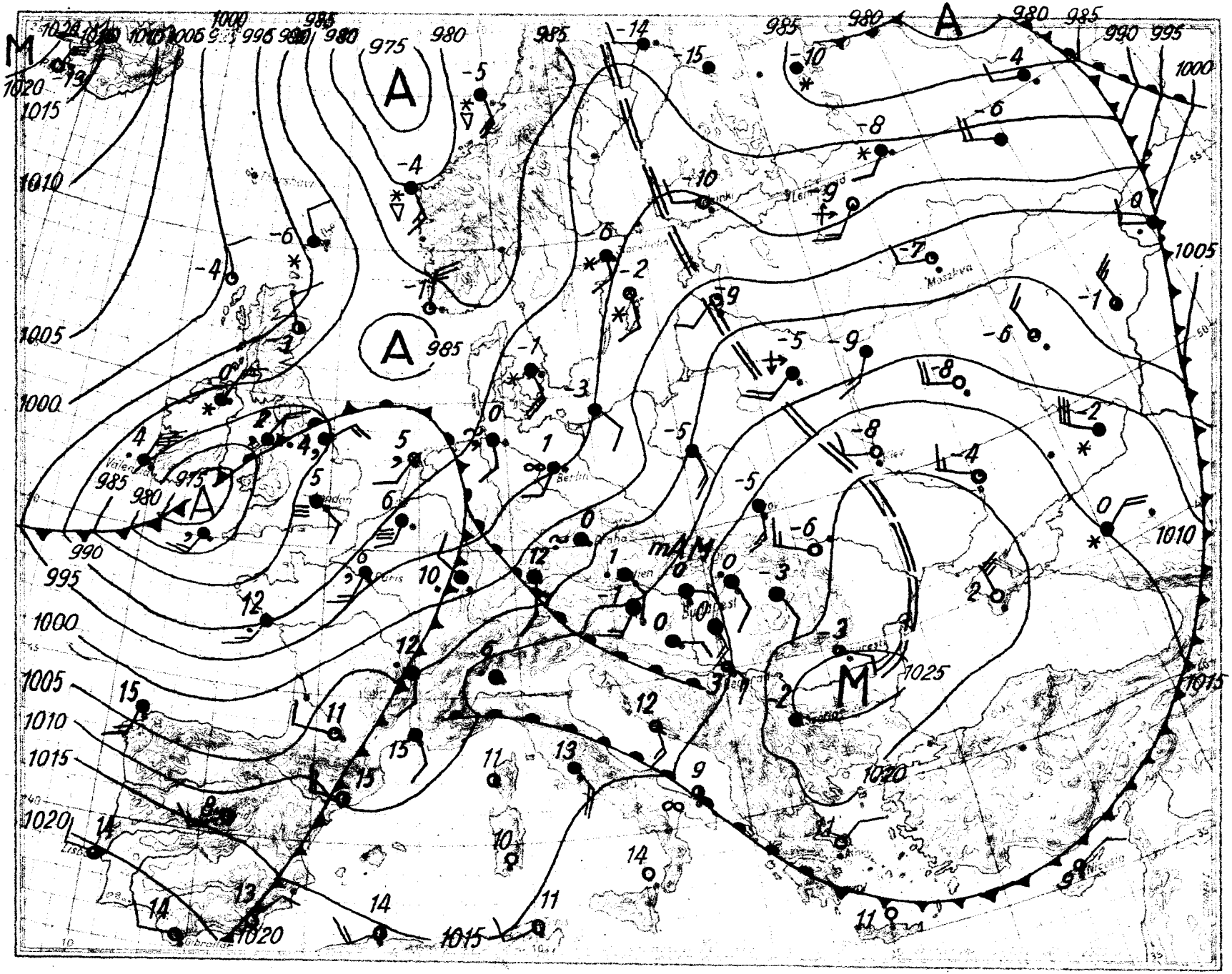

Magassági légállapotmérés

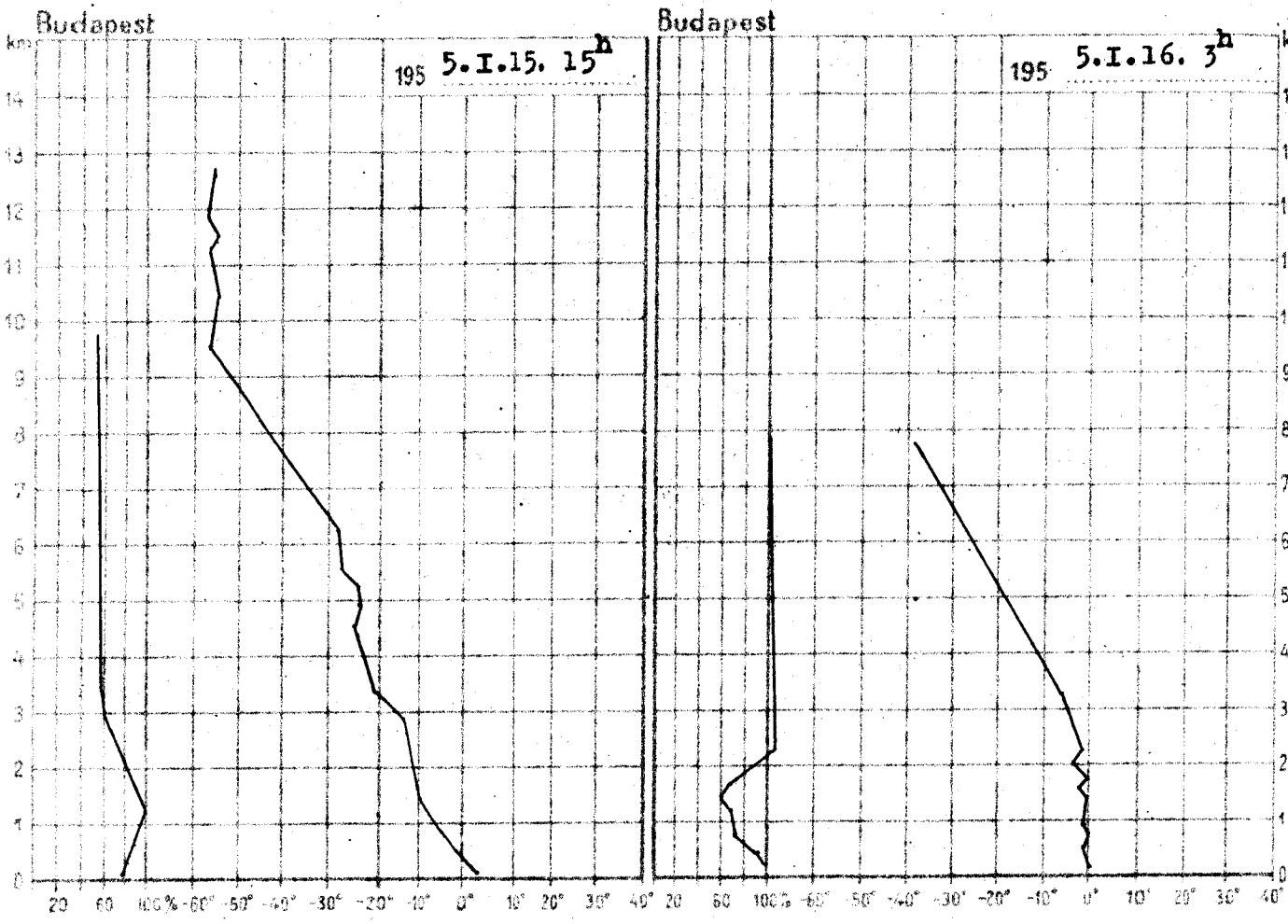

195 5.I.15. 15h			
km	mb	C°	%
Talaj	1001.0	0.8	72
0·5	958	-4.6	67
1	898	-8.6	86
1·5	843	-11.9	87
2	788	-12.8	73
2·5	738	-14.3	61
3	691	-17.3	54
4	603	-23.9	51
5	525	-24.8	51
6	457	-29.3	51
7	397	-36.3	51
8	342	-45.2	51
9	294	-53.9	51
10	251	-56.3	-
11	215	-56.9	-
12	183	-57.0	-
13			
14			
15			

Magaslégköri időhelyzet

Az élénk ciklontevékenység hatására a Balkánt, Közép-Európát és a Balti-tenger környékét ismét enyhe óceáni légtömegek árasztották el és erős felmelegedést okoztak. Az északról lezuduló hideg levegő hatására Izland és Anglia vidékén, valamint a Fekete-tengertől északra erős lehülés figyelhető meg. Budapesten 700 m-ig gyenge lehülés, felette ugyancsak gyenge felmelegedés következett be. A -10 fokos szint 3700 m-en volt ma hajnalban.

Lépp Ildikó s.k.

195 5.I.16. 3h			
km	mb	C°	%
Talaj	997.5	-0.8	94
0·5	955	-1.0	75
1	896	-2.6	65
1·5	843	-2.9	60
2	790	-3.8	94
2·5	742	-4.4	100
3	697	-5.9	100
4	611	-11.8	100
5	535	-18.8	93
6	467	-26.0	97
7	406	-33.2	98
8			
9			
10			
11			
12			
13			
14			
15			

1955. január

16. vasárnap

68. 16.

	Reggeli adatok 06 UMG				Az utolsó 24 óra adatai				
	Felhőzet (0–8)	Szélirány és erősség	Légnyomás (mbar)	Hőmérséklet (°C)	Csapadék (24 óra)	Hó cm	Hőmérséklet-szélsőség napi max.	éjszakai min.	Radiációs min.	Napsütés óra/nap
Mosonmagyaróvár	4	SE 6	1008.6	1	.	folt	4	-2	-4	7
[illegible]	4	S 5	05.1	2	ny	folt	3	1	0	6
[illegible]hely	4	SW 4	09.1	-1	.		4	-1	-1	6
[illegible]	4	- 0	08.6	-1	.	folt	4	-1	-3	-
[illegible]	4	S 12	08.0	2	.		5	-1	-2	-
[illegible]	4	SE 2	09.9	1	.	folt	4	1	-	-
[illegible]mva	4	SSE 4	10.1	0	.	folt	5	-2	-6	-
[illegible]jtvar	4	SE 2	-	0	.		2	-2	-5	-
[illegible]ály	4	SE 4	10.6	0	.		5	-1	-2	6
[illegible]kürtös	4	S 3	09.3	0	.		4	-3	-4	-
[illegible]vár	4	S 4	11.3	1	.		4	-2	-3	-
[illegible]	4	E 3	12.7	0	.		4	-3	-5	5
[illegible]rest M. [illegible]	4	E 2	13.1	0	.	folt	5	-1	-3	6
[illegible]tapon	4	SW 2	14.5	-2	.	5	3	-7	-8	7
[illegible]	4	E 1	15.4	-1	.	folt	3	-5	-8	7
[illegible]ár	4	ENE 3	15.7	-4	.	4	3	-8	-8	6
[illegible]patak	4	- 0	-	-3	.	8	4	-7	-7	6
[illegible]	4	SE 4	12.8	0	.		4	-2	-5	5
[illegible]sa	4	SE 4	12.2	0	.		3	-2	-3	7
[illegible]kemet	4	SE 2	13.0	-1	.		3	-3	-4	7
[illegible]gyed	4	SSE 6	14.3	-0	.		4	-3	-6	-
[illegible]nd	4	SE 4	14.0	-1	.		3	-3	-	-
[illegible]ár	4	S 2	-	-0	ny		3	-2	-8	-
[illegible]mosdia	4	SE 2	14.4	-0	ny		3	-2	-5	3
[illegible]ros	4	S 2	17.0	-1	ny		6	-4	-8	4
[illegible]ázsa	4	SE 4	16.7	-1	.	folt	3	-4	-6	6
[illegible] (1004 m.)**	4	SW 12	891.0	-6	.	13	-4	-8	-	8
[illegible] (982 m.)**	4	S 9	891.1	-7	.	7	-5	-8	-	-
[illegible] (974 m.)*	4	SSE 1	950.1	-3	.		0	-4	-	-
[illegible] (954 m.)*	4	SE 2	950.8	-3	.	8	-1	-4	-	7
[illegible] (940 m.)*	4	SE 4	947.9	-0	.	folt	5	-2	-3	-

24 óra csapadék mm		Hó cm	24 óra csapadék mm		Hó cm	24 óra csapadék mm		Hó cm	24 óra csapadék mm		Hó cm
[illegible]	.	folt	Ebony	.		Patnok	ny	6	Zábrak	.	12
[illegible]	ny		Szabok	.		Jósvafő	ny	23	Kisvárda	.	6
[illegible]ar	ny	folt	Fonyód	.		Ivány-eszter	.	223	Vásárosnamény	.	3
[illegible]	-		Marcali	.		[illegible]fölsö	.	14	Balkány-[illegible]	ny	folt
[illegible]gyszentmiklós	.		Somogyvár	.		Szabadsad	ny	7	Mátészalka	ny	
[illegible]ncsa	.		Tab	.		Encsencs	.	8	Tiszabecs	.	6
[illegible]	.		Barcsfürdő	-		Hidasnémeti	.		Csenger	.	6
[illegible]ország	.		Szilvásvárad	.		Sátoraljaújhely	.		Nyírlugos	.	folt
[illegible]ros	.		Nagyeskönyv	.		Tokaj	.	folt	Polgár	.	11
[illegible]ve	.		Somogyszob	-		Mezőkeresztes	.	folt	Hajdúdorog	-	
[illegible]gyhegyes	.		Bárca	.		Jászapáti	.	5	Hortobágy	.	
Kaposvár	.		Szigetvár	.		Nagykáta	.	4	Nagyléta	.	
[illegible]szentgyörgy	.		Lengyel	.		Gyöngyös	.	3	Tiszafüred	-	
[illegible]ros	-		Kozephidvég	-		Orkény	.	folt	Tiszaroff	.	folt
[illegible]ya	.		Bátaszék	.		Kunszentmiklós	.		Karcag	ny	
Zirc	-		Mohács	.		Cegléd	-		Püspökladány	.	
Veszprém	-		Siklós	.		Nagykanizsa	.	folt	Berettyóújfalu	.	
Komárom	.	folt	Királyrét	-		Tiszakécske	.		Szeghalom	ny	
Kisbér	.	folt	Balassagyarm.	ny		Izsák	.		Körösszakál	.	
Mór	.		Romhány	.	3	Kiskunfélegyh.	.		Szarvas	.	
Alcsut	.	folt	Vác	.		Kiskunhalas	.		Szentes	-	
Esztergom	.	folt	Galgamácsa	.	folt	Baesalmas	.		Orosháza	ny	
Dobogókő	.	10	Lőrinci	.		Kistelek	.		Makó	.	
Ercsi	.	folt	Gyöngyös	.	folt				Mezőhegyes	.	
Kápolnásnyék	.	folt	Borsodnádasd	ny	6				Battonya	ny	

* A légnyomás 500 gdm-re átszámítva ** A légnyomás 1000 gdm-re átszámítva

Magassági szélmérések

Óradatok greenwichi középidőben

I.15.	Nagyk. 11 h		Pécs 9 h		Bpest 13 h		Bpest 18 h		Bpest 19 h		Miskolc 11 h		Szeged 13 h		Debrecen 9 h	
	360	9	40	14	320	9	270	4	240	4	360	4	360	9	360	4
	20	17	360	16	330	5	290	7	270	4	320	9	340	8	360	20
	10	15	360	16	330	14	290	5	270	7	320	9	350	7	360	20
			310	26	320	15	310	15	270	7	330	11	340	7		
			310	26	320	15	310	15	270	7	330	11	340	7		
			310	26	310	30					310	27	310	42		
			310	26	310	30					310	27	310	42		
			310	26	310	30					310	27	310	42		
			340	26												
			340	26												
			340	26												
			340	26												

I.16.	Bpest 3 h		Bpest 5 h		Bpest 7 h		Bpest 9 h		Szeged 5 h		Debrecen 7 h		Nagyk. 8 h	
	90	5	90	1	40	1	110	5	120	5	90	1	180	5
	160	4	150	13	160	17	20	13	180	14	180	14	260	16
	190	18	190	16	190	16			26	15	200	14	240	24
	220	23												
	220	23												

IDŐJÁRÁSI NAPIJELENTÉS

ЕЖЕДНЕВНЫЙ МЕТЕОРОЛОГИЧЕСКИЙ БЮЛЛЕТЕНЬ • DAILY SYNOPTIC MAP OF THE HUNGARIAN METEOROLOGICAL INSTITUTE • BULLETIN QUOTIDIEN DE L'INSTITUT MÉTÉOROLOGIQUE HONGROIS WETTERBERICHT DES UNGARISCHEN METEOROLOGISCHEN INSTITUTS

KIADJA AZ ORSZÁGOS METEOROLOGIAI INTÉZET BUDAPEST II. KITAIBEL PÁL-UTCA 1 KÖZPONT: 150-220 IDŐJELZŐ OSZT: 151-201, 150-410

MEGJELENIK NAPONKÉNT • ELŐFIZETÉSI ÁRA A POSTAI KÖLTSÉGGEL EGYÜTT NEGYÉDÉVRE 60.— Ft. KIADÁSÉRT FELEL AZ INTÉZET IGAZGATÓJA

68. évfolyam. 17. szám. + Budapest + 1955. január hó 17.

Az időjárási helyzet ma reggel és a várható időjárás:

Európa időjárását rendkivül gyors változások jellemzik. A La-Manche-csatorna felől érkező ciklon maga előtt Közép-Európa fölé enyhe levegőt szállitott, ugy, hogy a legmagasabb hőmérsékletek éjszaka következtek be. A ciklon azonban gyorsan vonul kelet felé s mögötte sarkvidéki levegő nyomul előre az Északi-tengeren át s ma hajnalban a Brit-szigeteken erős fagyok alakultak ki és Hollandiában is 0 fok alá süllyedt a hőmérséklet.

Hazánkban vasárnap jobbára borult volt az ég, a hőmérséklet fokozatosan emelkedett s legmagasabb értékét este érte el. Napközben 1 - 4 fokot, este azonban Sopronban és Győrben már 11 fokot észleltek. Nem volt ennyire erős az éjjel enyhesége a keleti megyékben; északkeleten a levegő 0 fokig hült le. Napközben néhány helyen, délután már többfelé esett az eső. Ma reggel pedig északi hideg levegő betörése zivatarokat, jégesőt váltott ki. A szélvihar sebessége Budapesten elérte a másodpercenkénti 24 métert.

Budapesten hétfőn 12 órakor a hőmérséklet 2 C°, a tengerszintre átszámitott légnyomás 746 mm, mérsékelten emelkedő irányzatu.

Várható időjárás kedd estig:

Változó felhőzet, főként keleten és délen még sokfelé eső, havazás.
Lassan mérséklődő északi, északkeleti, holnap a Dunántúlon már délkeleti, délire forduló szél.
A hőmérséklet csökken.

Várható legalacsonyabb hőmérséklet ma éjjel: nyugaton és északon -1, -4, máshol -2, +1 fok között.
legmagasabb nappali hőmérséklet kedden: -1, +2 fok között általában, helyenként +2 fok felett.

A fütés alapjául szolgáló várható középhőmérséklet:

0, +3 fok között.

A hőmérséklet és a légnyomás napi középértéke Budapesten és ezek eltérése a 75 évi átlagtól:

1955. I. 16.-án: 1,0 C°, 755,5 mm. Eltérés: +2,4 C°, -10,0 mm.

1871 óta ezen a napon előfordult

legmagasabb hőmérséklet 8,4 C° /1915./
legalacsonyabb hőmérséklet -15,5 C° /1893./

Az Országos Meteorológiai Intézet Időjárási Napijelentése

CSAPADÉKELOSZLÁS

AZ UTOLSÓ 24 ÓRÁBAN

195 5.1.16. 7^h-TÓL 1.17. 7^h-IG

MAGYARÓVÁR, SOPRON, GYŐR, BUDAPEST, SZÉKESFEHÉRVÁR, SZOMBATHELY, PAPA, KESZTHELY, NAGYKANIZSA, KAPOSVÁR, PÉCS, SIÓFOK, SZOLNOK, TÚRKEVE, KECSKEMÉT, BÉKÉSCSABA, SZEGED, MISKOLC, SALGÓTARJÁN, NYÍREGYHÁZA, DEBRECEN

A GÖRBE VONALAK AZ IZOHIÉTÁK, AZOKAT A HELYEKET KÖTIK ÖSSZE, AHOL A CSAPADÉK MENNYISÉGE EGYENLŐ VOLT

LEGMAGASABB HŐMÉRSÉKLET

5.1.16.

LEGALACSONYABB HŐMÉRSÉKLET

5.1.17.

RADIÁCIÓS MINIMUM

5.1.17.

H0 cm

1955.1.17.

*=hófolt

Időjárási helyzet 1955. év JANUAR hó 17. nap 7 óra

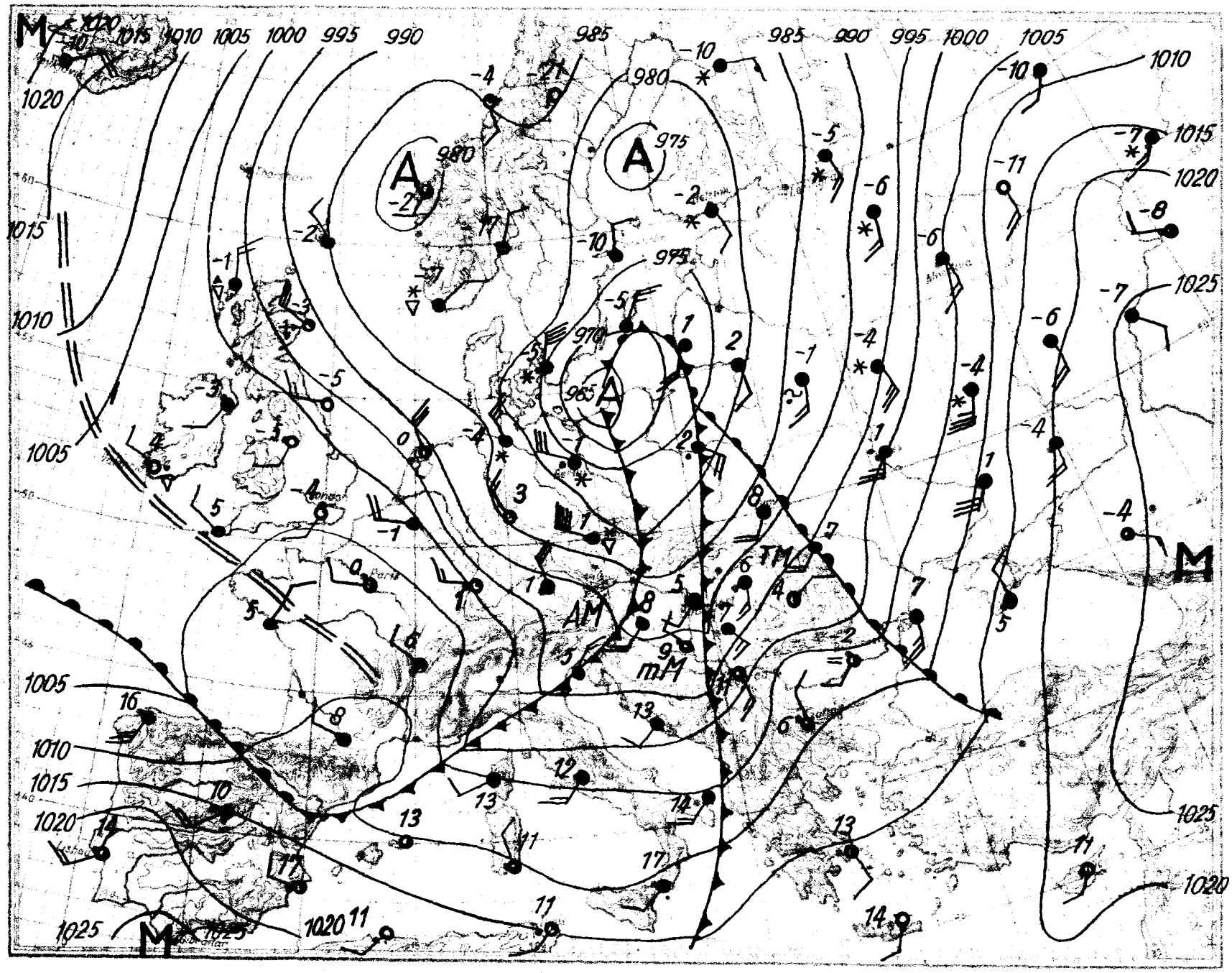

Magasági légállapotmérés

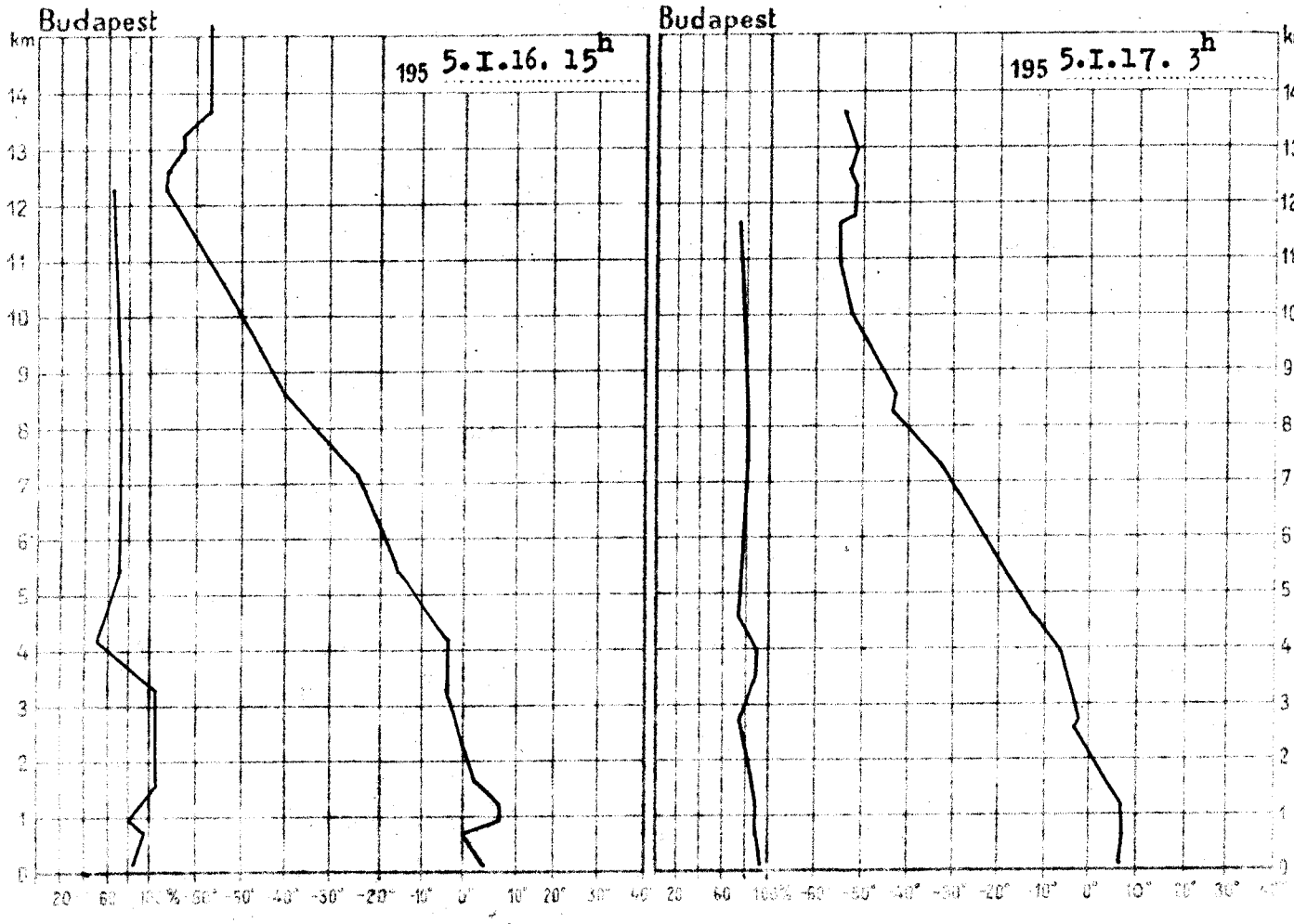

195 5.I.16. 15h			
km	mb	C°	%
Talaj	987.5	1.8	80
0.5	945	0.1	88
1	889	5.0	83
1.5	838	1.2	98
2	785	-0.8	100
2.5	739	-2.2	100
3	691	-3.9	100
4	610	-4.7	50
5	534	-13.9	59
6	469	-21.6	64
7	408	-27.7	64
8	353	-36.9	66
9	306	-45.0	66
10	263	-52.6	62
11	224	-60.1	65
12	190	-67.0	60
13	162	-64.2	-
14	137	-59.0	-
15	117	-58.9	-

Magaslégköri időhelyzet

Az északnyugati magassági széllel viharosan betörő hideg levegő hatására Közép-Európában erős lehülést találunk. Ezt a hideg levegőt nyugat felől ujabb meleghullám követi mely már Angliában és a Francia partvidéken okoz felmelegedést a magasban. A Balti-államokban és a Szovjetunió európai területein erős felmelegedés figyelhető meg. Budapest felett az elmult 24 óra folyamán a troposzférában felmelegedés, majd a reggeli órákban ismét lehülés következett be. A 0 fokos szint 2000 m-en, a -10 fokos szint pedig 4000 m-en volt ma hajnalban.

Lépp Ildikó s.k.

195 5.I.17. 3h			
km	mb	C°	%
Talaj	974.1	5.8	89
0.5	932	6.8	85
1	879	6.8	66
1.5	826	3.6	65
2	776	0.0	67
2.5	729	-2.5	70
3	685	-4.8	76
4	601	-10.0	78
5	527	-17.6	70
6	460	-24.6	71
7	401	-33.0	73
8	346	-43.0	74
9	298	-46.9	72
10	257	-53.9	69
11	219	-57.6	-
12	187	-52.6	-
13	160	-52.5	-
14			
15			

1955. január
17. hétfő.
68. 17.

Felhőzet (0–10)	Szélirány és erősség (Beaufort)	Légnyomás (mmHg)	Hőmérséklet (°C)	Csapadék (24 óra)	Hó cm	Hőmérséklet-szélsőségek: legalsó talajközeli	2 méteren	Barométer	Napsütéses órák tegnap
4	W 6	988.8	8	ny		2	1	0	0
4	NNW 9	87.9	7	ny		11	6	4	0
4	SW 2	86.7	9	.		9	8	6	1
3	SSW 4	87.6	10	ny		12	9	5	-
3	S 12	86.2	10	.		9	9	8	-
4	WSW 6	85.9	10	ny		8	10	8	-
4	S 4	86.4	10	ny		3	2	2	-
4	- 0	-	8	1		6	2	1	-
1	S 9	07.9	10	2		4	2	2	0
2	SSW 12	88.7	10	4		9	8	6	-
2	SSW 15	89.9	12	ny		9	9	7	-
3	NW 3	91.0	9	1		6	3	-1	0
4	SSW 3	88.6	5	2		2	1	0	0
4	S 9	89.2	5	8	3	0	1	0	0
4	- 0	91.5	3	7	folt	0	1	0	0
4	SSE 5	90.0	6	9		0	5	5	0
4	- 0	-	2	14	7	0	0	0	0
3	SSE 1	91.3	6	ny		3	3	1	-
4	S 12	92.8	8	ny		4	4	4	0
4	S 6	90.4	6	1		4	4	2	-
4	SSE 8	92.2	7	ny		6	5	4	0
4	S 15	90.9	6	1		5	3	-	-
4	S 12	-	7	1		5	5	5	-
4	SSW 12	92.8	8	ny		6	5	4	0
4	SSW 12	93.3	7	2		3	2	0	0
4	S 8	91.4	1	4	folt	0	1	1	-
4	SW 19	-	2	-	11	0	0	-	0
4	SW 12	872.0	-1	13	3	-1	-	-	-
4	SSW 9	965.5	8	ny		8	6	-	-
4	SW 4	929.1	5	2	folt	6	1	-	0
3	S 12	928.1	8	.		8	7	7	-

	Hó cm		Hó cm		Hó cm		Hó cm
.		1		9		9	
1		1		13	22	7	6
1		-		10	22	9	lep.
-		2		12	10	4	folt
.		1		12		2	
-		1		9		4	
.		.		18		1	
.		.		12		4	
2		-		9	folt	4	
8		7		16	folt	-	
3		7		6	folt	8	
.		.		4	folt	2	
.		.		5	folt	7	folt
-		.		2		3	
4		ny		ny		3	
.		ny		2		1	
1		1		2		1	
1		-		1		ny	
.		7		ny		2	
.		8		-		.	
ny		6		.		2	
2		-		1		ny	
3	4	8	.	2		1	
ny		7				ny	
1		9	folt			ny	

* A légnyomás 500 gómb-re átszámítva ** A légnyomás 1000 gómb-re átszámítva

Magassági szélmérések

Óradatok greenwichi középidőben

I.16.	Szhely 9 h		Pécs 12 h		Győr 10 h		Bpest 11 h		Bpest 15 h		Bpest 17 h		Bpest 19 h		Szeged 10 h		Miskolc 10 h	
	fok	m/s	fok	m/s	fok	m/s	fok	m/s	fok	m/s	fok	m/s	fok	m/s	fok	m/s	fok	m/s
Talaj	220	4	90	9	140	9	140	4	140	4	90	9	40	4	180	9	90	4
500 m	220	34	230	19	210	15	210	17	210	16	220	19	180	11	200	17	180	9
1000	220	34	230	19	220	20			230	23	230	23			230	21	210	16
1500	260	13			260	20												
2000	260	13			260	20												
2500																		
3000																		
3500																		
4000																		
4500																		
5000																		
5500																		
6000																		
6500																		
7000																		
7500																		
8000																		
8500																		
9000																		
9500																		
10000																		
10500																		
11000																		
11500																		
12000																		

I.17.	Bpest 3 h		Bpest 5 h		Szeged 7 h		Debrecen 7 h											
	fok	m/s	fok	m/s	fok	m/s	fok	m/s	fok	m/s	fok	m/s	fok	m/s	fok	m/s	fok	m/s
Talaj	220	14	180	9	180	14	180	9										
500 m	330	16	230	29	220	28	210	24										
1000	240	36	230	29	220	28	210	24										
1500	240	36			230	39												
2000	240	36			230	39												
2500	230	32																
3000	230	32																
3500	230	32																
4000																		
4500																		
5000																		
5500																		
6000																		
6500																		
7000																		
7500																		
8000																		
8500																		
9000																		
9500																		
10000																		
10500																		
11000																		
11500																		
12000																		

IDŐJÁRÁSI NAPIJELENTÉS

ЕЖЕДНЕВНЫЙ МЕТЕОРОЛОГИЧЕСКИЙ БЮЛЛЕТЕНЬ • DAILY SYNOPTIC MAP OF THE HUNGARIAN METEOROLOGICAL INSTITUTE • BULLETIN QUOTIDIEN DE L'INSTITUT MÉTÉOROLOGIQUE HONGROIS WETTERBERICHT DES UNGARISCHEN METEOROLOGISCHEN INSTITUTS

KIADJA AZ ORSZÁGOS METEOROLÓGIAI INTÉZET BUDAPEST II. KITAIBEL PÁL-UTCA 1 TEL.: KÖZPONT: 150-220 IDŐJELZŐ OSZT: 151-204, 150-410

MEGJELENIK NAPONKÉNT • ELŐFIZETÉSI ÁRA A POSTAI KÖLTSÉGGEL EGYÜTT NEGYEDÉVRE 60.— Ft KIADÁSÉRT FELEL AZ INTÉZET IGAZGATÓJA

68. évfolyam. 18. szám. + Budapest + 1955. január hó 18.

Az időjárási helyzet ma reggel és a várható időjárás:

Szárazföldünkön a Brest-Lyon-Milano-Fiume-Belgrád-Sulina-Sztálingrád vonaltól északra fekvő területeken hideg, attól délre igen enyhe levegő van uralmon. Spanyolországban, Olaszországban és Jugoszláviában reggel sem szállott le 10 - 15 fok alá a hőmérséklet. A különböző hőmérsékletü légtömegek határán kiadós esőzések illetve havazások vannak.

Hazánkban hétfőn a délelőtti órákban viharos széllel hideg levegő tört be és a szokatlanul enyhe 7 - 12 fokos reggeli hőmérsékletek után az esti órákban már több helyen 0 fokot mértek. Napközben sokfelé esett az eső, a déli megyékben havazott. Lengyelből 28, Szigetvárról 18, Marcaliból, Somogyszobról 16 mm csapadékot jelentettek. A délelőtti órákban helyenként zivatar is volt. Ma hajnalban országszerte 0, -4 fokot észleltek.

Budapesten kedden 12 órakor a hőmérséklet -2 fok, a tengerszintre átszámitott légnyomás 749 mm, rendkivül erősen süllyedő irányzatu.

Várható időjárás szerda estig:

Ma borult idő, holnap kevesebb felhő.
Sokfelé még havazás, havaseső, a déli megyékben eső.
Mérsékelt délkeleti, déli, később erősebb északnyugati, északi szél, a Dunántúlon hófuvások.
A nappali hőmérséklet a maihoz képest csökken.

Várható legalacsonyabb hőmérséklet ma éjjel: -2, +1,
nappali hőmérséklet szerdán: 0, -3 fok között.

A fütés alapjául szolgáló várható középhőmérséklet:
-1, -4 fok között.

Távolabbi kilátások: Hideg idő.

A hőmérséklet és a légnyomás napi középértéke Budapesten és ezek eltérése a 75 évi átlagtól:

1955. I. 17.-én: 3,4 C°, 747,3 mm. Eltérés: +3,8 C°, -16,5 mm.

1871 óta ezen a napon előfordult

legmagasabb hőmérséklet	12,8 C°	/1917./
legalacsonyabb hőmérséklet	-13,2 C°	/1912./

Az Országos Meteorológiai Intézet Időjárási Napijelentése

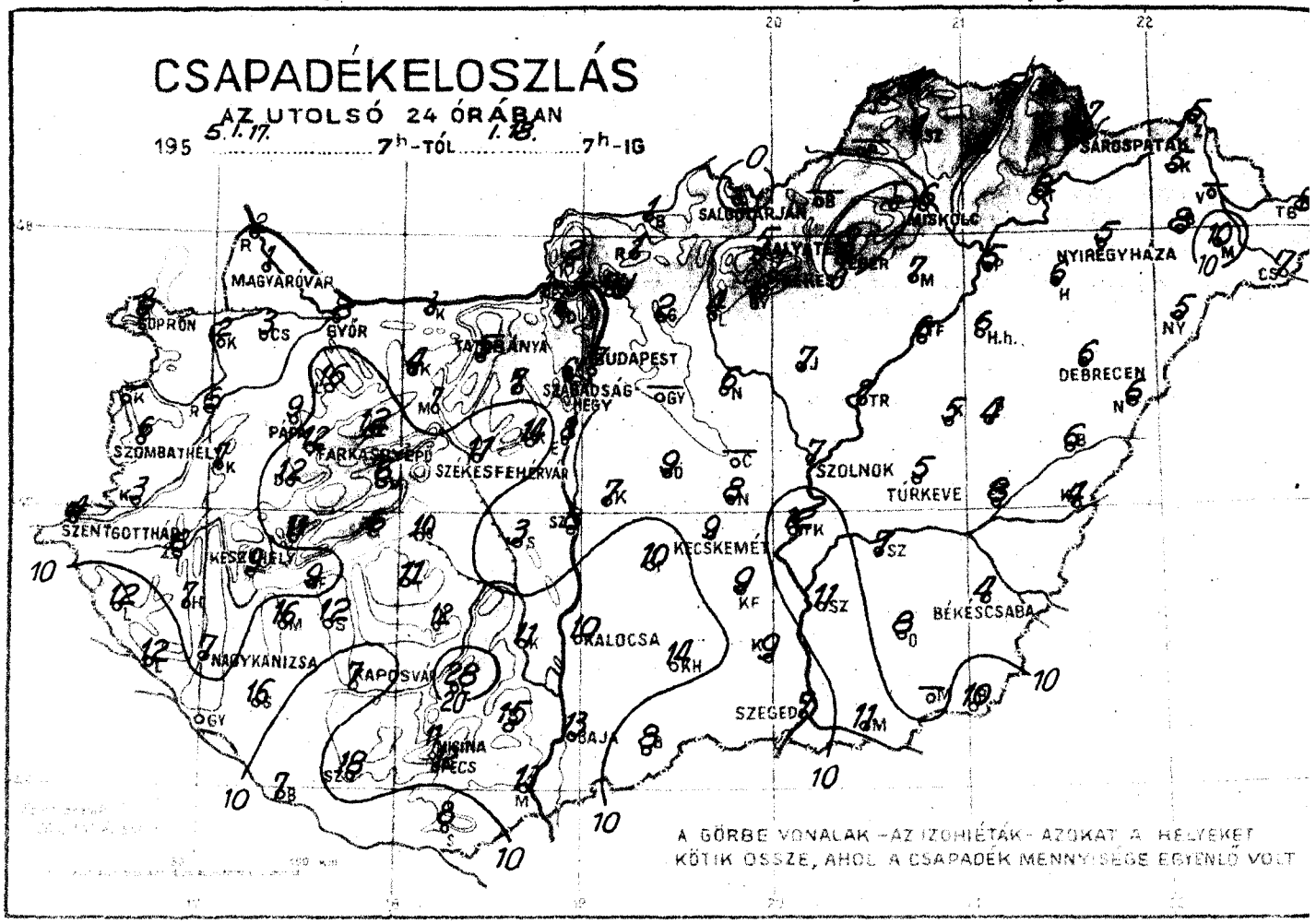

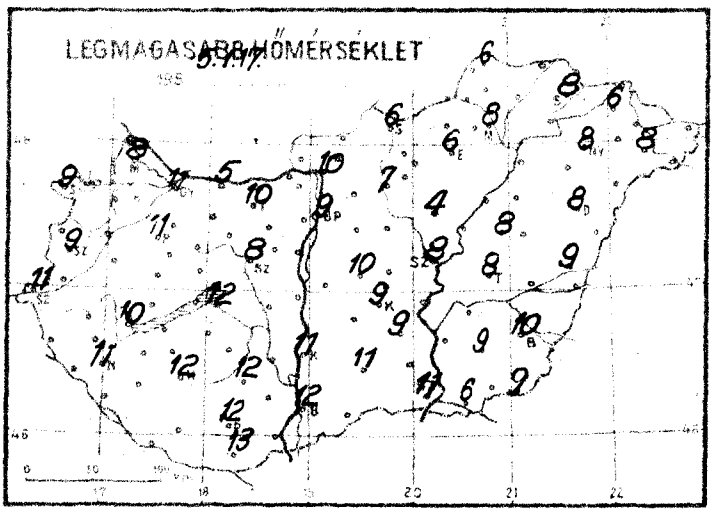

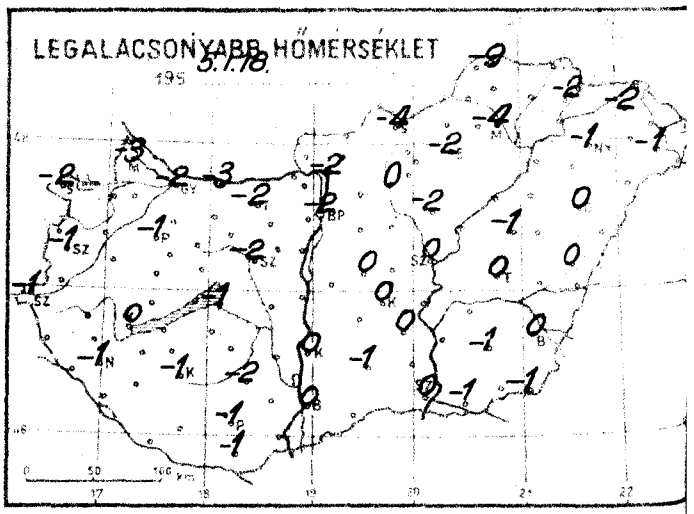

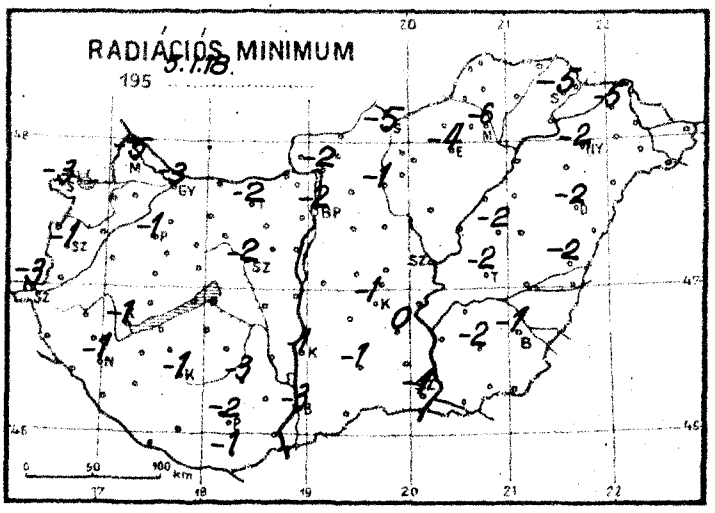

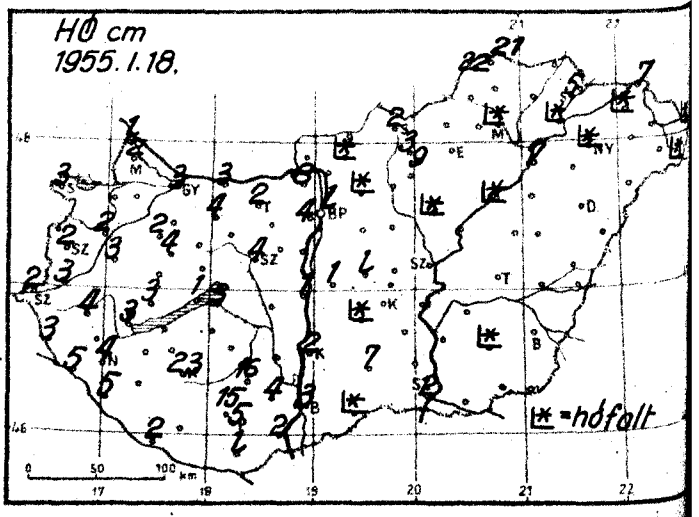

Időjárási helyzet 1955. év JANUÁR hó 18. nap 7 óra

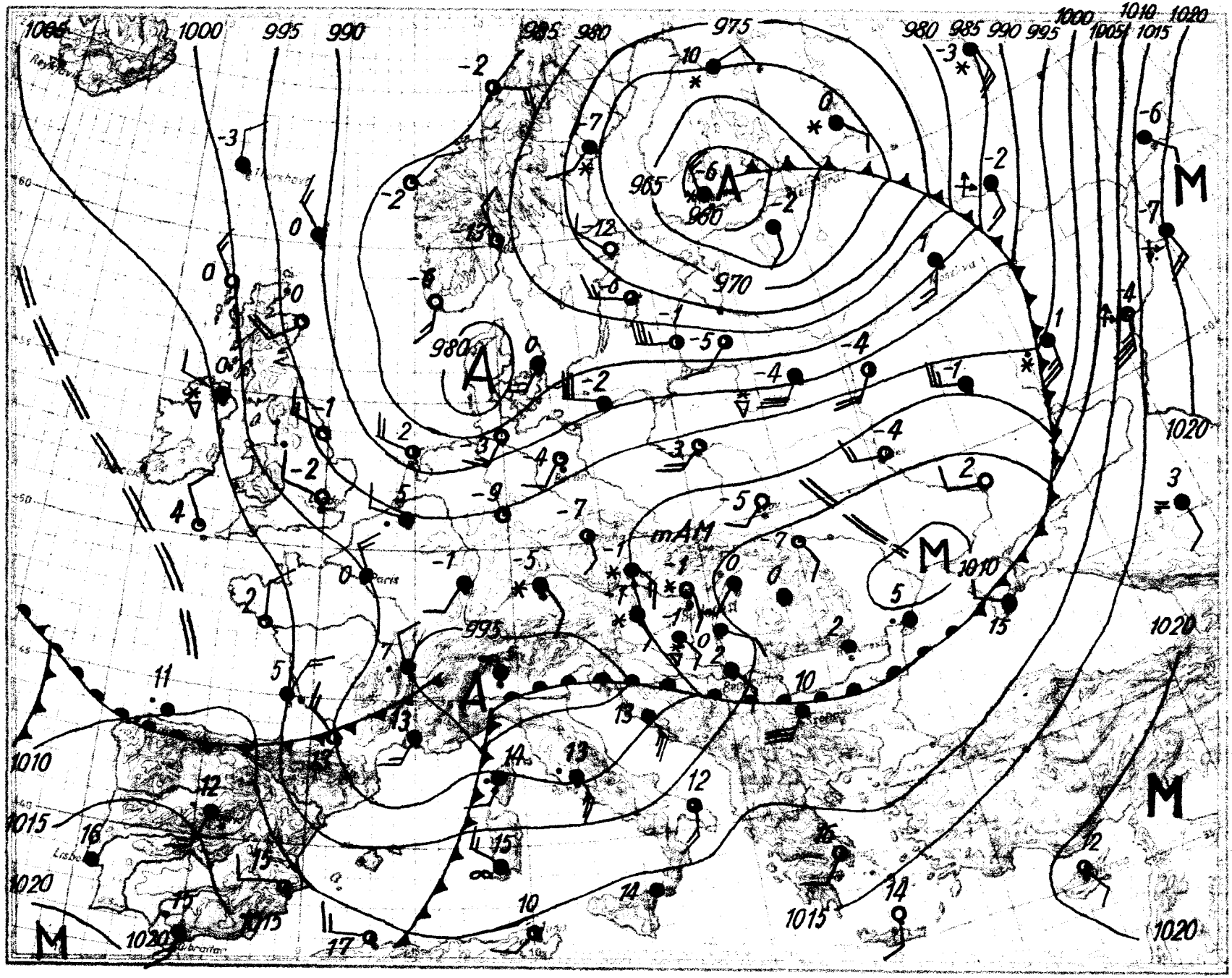

Magassági légállapotmérés

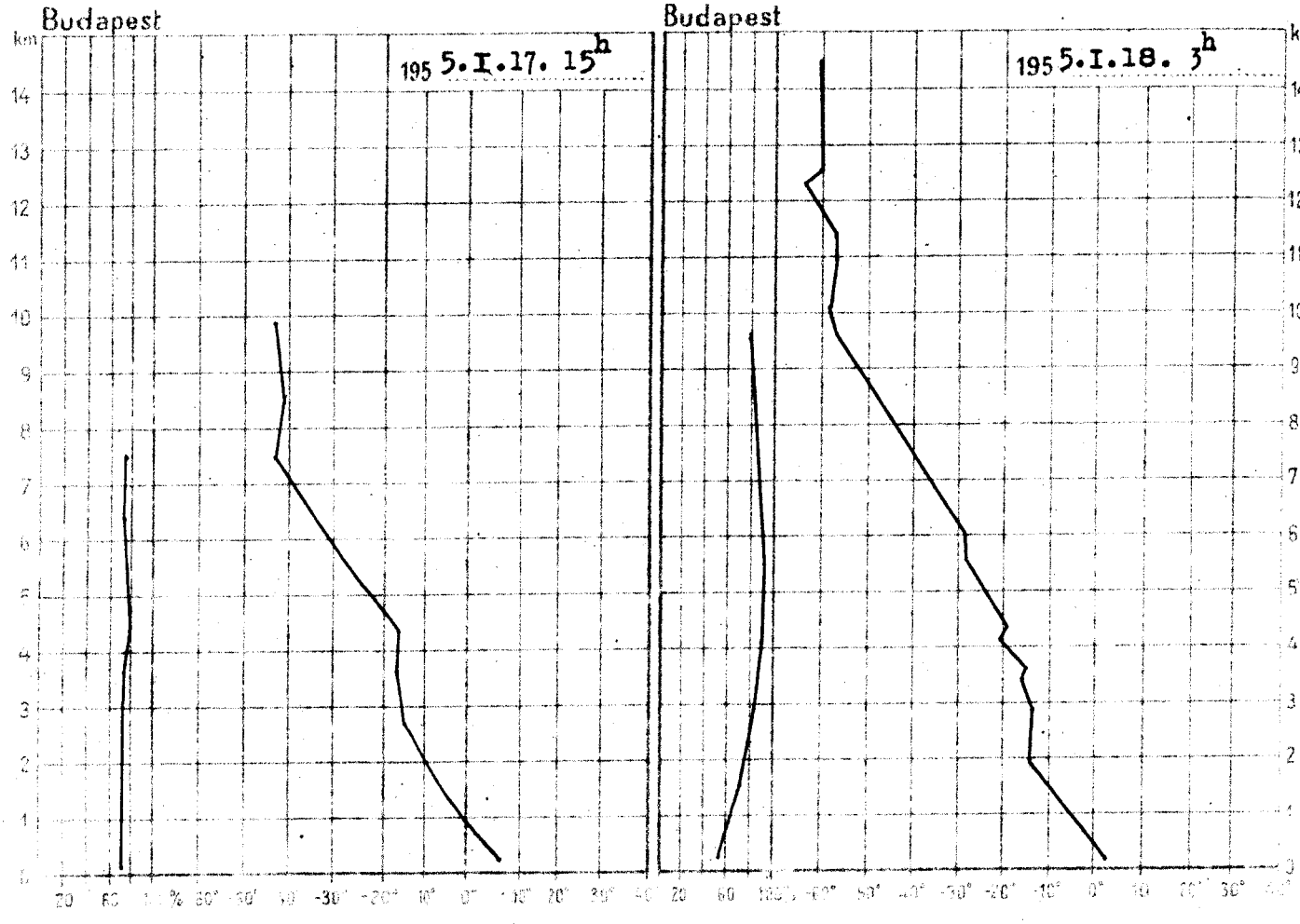

195 5.I.17. 15h			
km	mb	C°	%
Talaj	979.5	4.4	62
0.5	938	1.3	62
1	880	-2.8	64
1.5	827	-6.7	65
2	773	-10.7	67
2.5	726	-14.5	68
3	680	-16.5	68
4	593	-18.4	74
5	518	-24.3	75
6	452	-32.7	71
7	392	-39.9	70
8	337	-40.9	-
9	291	-42.3	-
10	250	-43.8	-
11			
12			
13			
14			
15			

Magaslégköri időhelyzet

A gyorsan kelet felé haladó hideg levegő zöme elérte Ukrajnát és ott erős lehülést okoz, míg az Alpok környékén és a Balkánon az enyhébb légtömegek hatására ismét meleg advekció figyelhető meg a magasban. Az Uraltól nyugatra és Finnországban ugyancsak felmelegedés van folyamatban. Angliában és a Francia partvidéken az északról leáramló hideg levegő okoz lehülést. Budapesten a troposzférában az elmult 24 óra alatt erős lehülés következett be, melynek hatására a 0 fokos szint 1740 m-rel, a -10 fokos szint pedig 2674 m-rel alacsonyabbra került, és ma hajnalban 260 m-en, illetve 1326 m-en volt található.

Lépp Ildikó s.k.

195 5.I.18. 3h			
km	mb	C°	%
Talaj	988.2	1.1	49
0.5	947	-2.1	52
1	888	-6.8	58
1.5	832	-11.2	64
2	778	-13.9	72
2.5	729	-14.1	77
3	683	-15.8	80
4	596	-20.4	85
5	520	-25.7	85
6	453	-30.0	80
7	393	-37.2	78
8	338	-45.0	71
9	292	-53.4	74
10	248	-59.7	
11	212	-59.2	
12	180	-63.4	
13	154	-62.4	
14	130	-61.4	
15	111	-62.3	

1955. január hó 18. kedd. nap 68. 18. évfolyam sz.

	Reggeli észlelések 06 TMG				Az utolsó 24 óra adatai					
	Felhőzet (0–4)	Szélirány és erősség	Légnyomás (mélyhár)	Hőmérséklet (C°)	Csapadék (24 óra) mm	Hó cm	Hőmérséklet szélsőségek: legalacsonyabb max.	éjszakai min.	Reggeli max.	Napsütéses óra legalacsonyabb
	4 *	SE 2	1002.0	-2	1	2	8	-3	-5	1
	4 *	ESE 5	01.1	-1	2	3	9	-2	-3	1
	4 *	SE 1	01.6	-1	6	2	9	-1	-1	0
	4 *	- 0	999.3	0	4	2	11	-1	-3	-
	4 *	SE 4	1001.3	0	9	2	11	-1	-1	-
	4 *	SE 2	02.9	-2	8	3	11	-2	-3	-
	4 *	ESE 4	03.0	-2	5	2	10	-2	-2	-
	4 *	SE 4		-1	11	4	8	-2	-2	-
	4 *	E 4	01.6	0	9	3	10	0	-1	0
	4 *	SE 5	01.0	-1	7	4	11	-1	-1	-
	4 *	- 0	02.1	-1	7	23	12	-1	-1	-
	4 *	ESE 4	02.9	-1	12	5	12	-1	-2	1
	4 *	SE 1	04.4	-1	7	lep.	9	-2	-2	0
	4	SE 1	04.6	-3	.	2	6	-4	-5	0
	4	NW 1	04.5	-1	.		6	-2	-4	0
	4	SE 2	04.7	-1	6	folt	8	-4	-6	0
	4	- 0	-	-2	-	5	8	-2	-5	0
	4	SSE 6	03.3	0	13	3	12	0	-3	
	4 *	SSE 6	03.4	1	10	2	11	0	-1	0
	4	ESE 1	04.3	0	9		9	0	-1	0
	4	ESE 2	04.6	0	7	2	11	0	-1	0
	4 *	- 0	04.8	0	7		8	0	-	-
	4 =	S 1	-	0	5		8	0	-2	-
	4 =	ESE 1	05.9	0	4		10	0	-1	0
	4	SW 1	06.6	0	6		8	0	-2	0
	4	SW 2	05.7	0	5	folt	8	-1	-2	0
	4	W 2	-	-8	1	9	2	-6	-	0
	4 *	SW 3	882.4	-8	5	3	3	-8	-	-
	4 *	E 4	940.4	-4	11	15	10	-4	-	-
	4 =	SE 1	942.4	-5	6	4	-2	-5	-	0
	4 *	SE 4	940.7	-2	12	4	9	-3	3	-

	Hó cm			Hó cm			Hó cm			Hó cm
2	lep.		6	1		-			5	7
3			10	3		2	22		5	folt
2			9	3		1	21		-	
-			16	4		.	10		8	
6	2		12	6		1			10	
3	3		11	5		2	folt		8	folt
12	3		3			5			7	folt
6	4		8	1		7			5	
7	4		12			8	folt		5	7
12	5		16			7	folt		6	folt
-			7	2		7	folt		6	
7	3		18	8		6			6	
16			28	16		-			6	folt
12	2		11	3		9	lep.		7	
11	3		15	4		7	1		5	
12			13	2		-			4	
6			8	lep.		8	lep.		6	
3	3		2	2		12			8	
4	4		1	bucka		10	folt		4	
7	3		1	folt		9			7	
7	2		ny			14	7		11	
1			2	lep.		8	folt		8	folt
6	8		4	1		9	folt		11	
8	2		5						-	
14	4		-						10	folt

* A légnyomás 500 gdm-re átszámítva ** A légnyomás 1000 gdm-re átszámítva

Magassági szélmérések

Óraadatok greenwichi középidőben

I.17.	Szhely 13 h		Bpest 11 h		Bpest 13 h		Bpest 17 h		Bpest 19 h		Bpest 20 h		Debrecen 12 h					
	fok	m/s	fok	m/s	fok	m/s	fok	m/s	fok	m/s	fok	m/s	fok	m/s	fok	m/s	fok	m/s
Talaj	320	14	320	4	320	4	320	4	240	9	270	9	270	14				
500 m	310	12	320	17	310	17	310	16	240	8	300	13	310	21				
1000	310	12	320	17	310	24	310	20	310	13	310	18	310	21				
1500	300	23			310	32	310	23	300	23	300	21						
2000	310	21			310	32	310	26	300	18	300	21						
2500							310	26	270	42	290	25						
3000							300	31	270	42	290	25						
4000																		
5000																		
6000																		
7000																		
8000																		
9000																		
10000																		
11000																		
12000																		
13000																		
14000																		
15000																		
16000																		
17000																		
18000																		
19000																		
20000																		

I.18.	Szhely 2 h		Bpest 3 h		Miskolc 6 h		Szeged 7 h		Debrecen 3 h									
	fok	m/s	fok	m/s	fok	m/s	fok	m/s	fok	m/s	fok	m/s	fok	m/s	fok	m/s	fok	m/s
Talaj	140	4	320	4	180	4	40	20	140	4								
500 m	140	5	320	4	150	3	120	13	190	5								
1000			300	5	240	5	130	12	220	3								
1500					270	7			270	5								
2000					200	7			220	3								
2500																		
3000																		
4000																		
5000																		
6000																		
7000																		
8000																		
9000																		
10000																		
11000																		
12000																		
13000																		
14000																		
15000																		
16000																		
17000																		
18000																		
19000																		
20000																		

IDŐJÁRÁSI NAPIJELENTÉS

ЕЖЕДНЕВНЫЙ МЕТЕОРОЛОГИЧЕСКИЙ БЮЛЛЕТЕНЬ • DAILY SYNOPTIC MAP OF THE HUNGARIAN METEOROLOGICAL INSTITUTE • BULLETIN QUOTIDIEN DE L'INSTITUT MÉTÉOROLOGIQUE HONGROIS WETTERBERICHT DES UNGARISCHEN METEOROLOGISCHEN INSTITUTS

KIADJA AZ ORSZÁGOS METEOROLÓGIAI INTÉZET
BUDAPEST II, KITAIBEL PÁL-UTCA 1
TEL.: KÖZPONT: 150-220 IDŐJELZŐ OSZT: 151-204, 150-410

MEGJELENIK NAPONKÉNT • ELŐFIZETÉSI ÁRA A POSTAI KÖLTSÉGGEL EGYÜTT NEGYEDÉVRE 60.— Ft
KIADÁSÉRT FELEL AZ INTÉZET IGAZGATÓJA

68. évfolyam. 19. szám. + Budapest + 1955. január hó 19.

Az időjárási helyzet ma reggel és a várható időjárás:

A Közép-Európába benyomult hideg levegő nyugalombajutott, benne leszálló légáramlás alakult ki és vele átmenetileg csendesebb, szárazabb, derültebb időjárás. Szárazföldünk délnyugati vidékeit ujabb enyhe óceáni levegő árasztja el. Észak-Európában tovább tart a hideg idő.

Hazánkban kedden országos volt a havazás, a déli megyékben kezdetben még eső esett. A hótakaró vastagsága a Dunántúlon és északon 10 - 20, az ország többi részén 3 - 8 cm. Napközben a hőmérséklet általában -2, +1, Szegeden és Békéscsabán azonban 8 fokig emelkedett. Hajnalban fokozatosan kiderült az ég és a levegő -2, -6, Nyiregyházán, Nagykanizsán, Szombathelyen -8, Sárospatakon, Salgótarjánban -9, Szentgotthárdon -11 fokig hült le.

Budapesten szerdán 12 órakor a hőmérséklet 3 C°, a tengerszintre átszámitott légnyomás 761 mm, alig változik.

Várható időjárás csütörtök estig:

Ma kevés felhő, legfeljebb néhány helyen futó havazás.
Holnap növekvő felhőzet, délnyugaton meginduló ujabb havazással.
Mérsékelt délnyugati, majd délkeleti, keleti szél.
Hideg, több helyen ködös idő.

Várható legalacsonyabb hőmérséklet ma éjjel: nyugaton és északon -9, -12, máshol -6, -9,
legmagasabb nappali hőmérséklet csütörtökön: -1, -4 fok között.

A fütés alapjául szolgáló várható középhőmérséklet:

-1, -4, fok között, de Nógrád, Borsod-Abauj-Zemplén, Szabolcs-Szatmár megyékben -5 fok alatt.

A hőmérséklet és a légnyomás napi középértéke Budapesten és ezek eltérése a 75 évi átlagtól:

1955. I. 18.-án: -1,5 C°, 751,1 mm. Eltérés: -0,6 C°, -14,4 mm.

1871 óta ezen a napon előfordult

legmagasabb hőmérséklet	11,4 C°	/1939./
legalacsonyabb hőmérséklet	-17,2 C°	/1891./

Az Országos Meteorológiai Intézet Időjárási Napijelentése

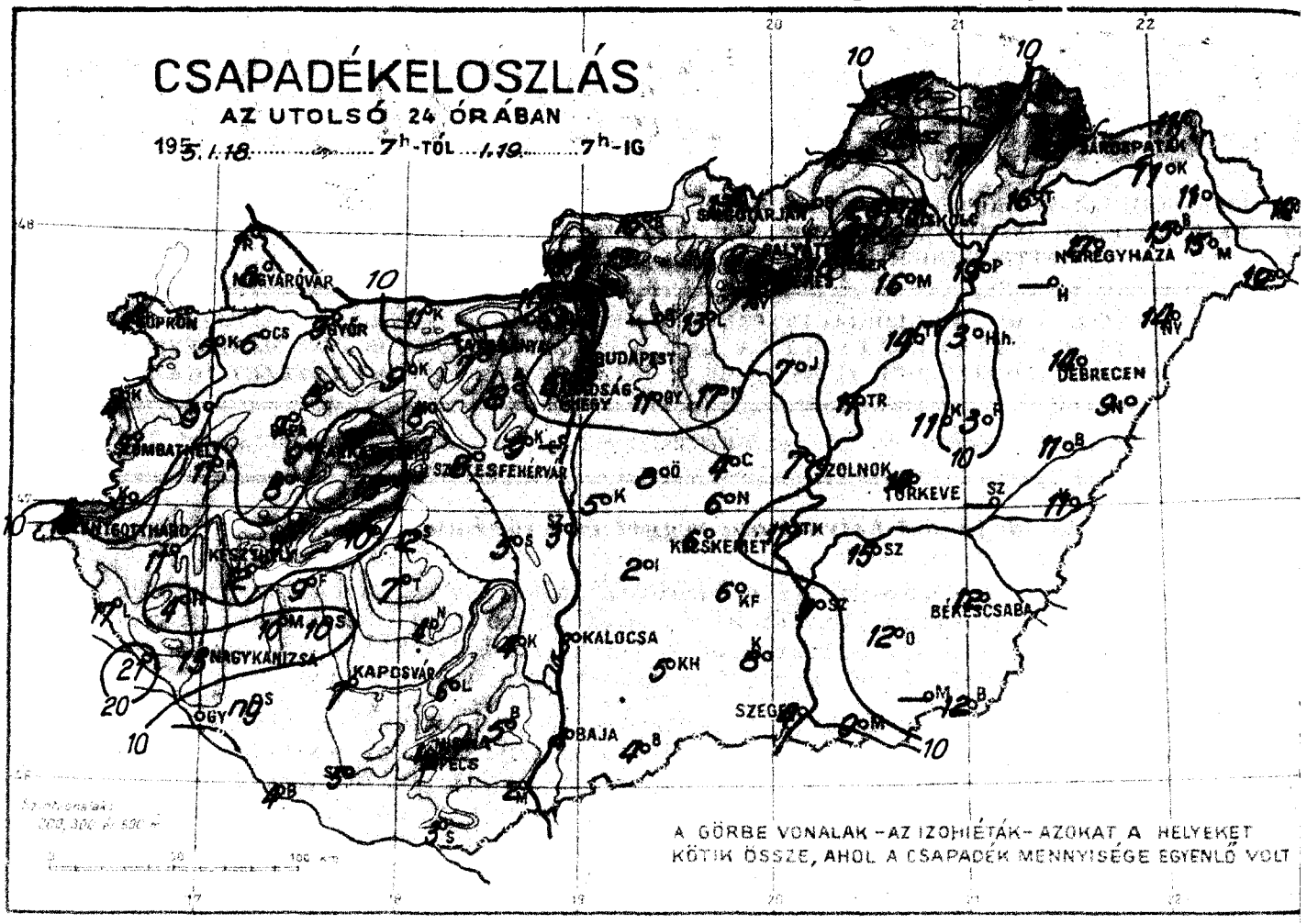

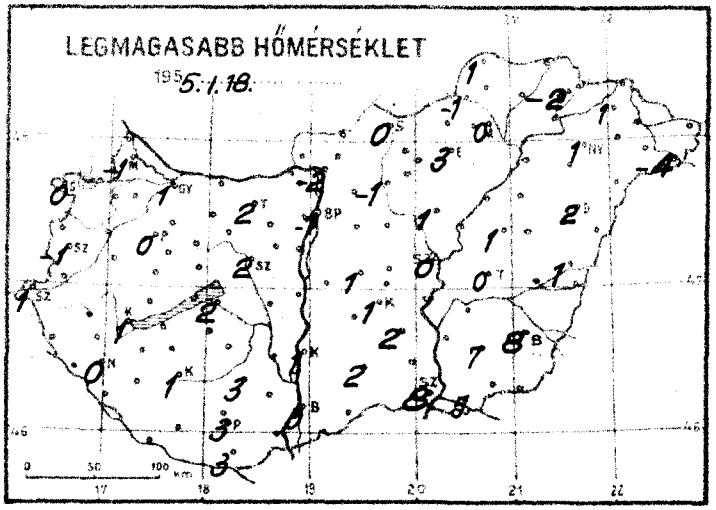

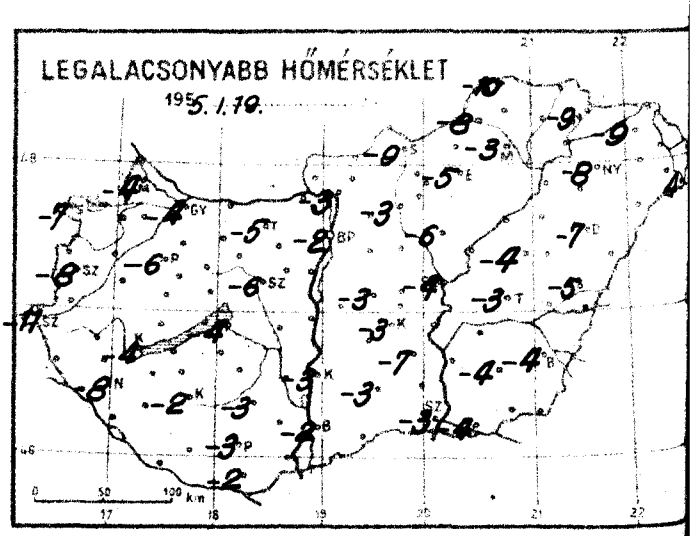

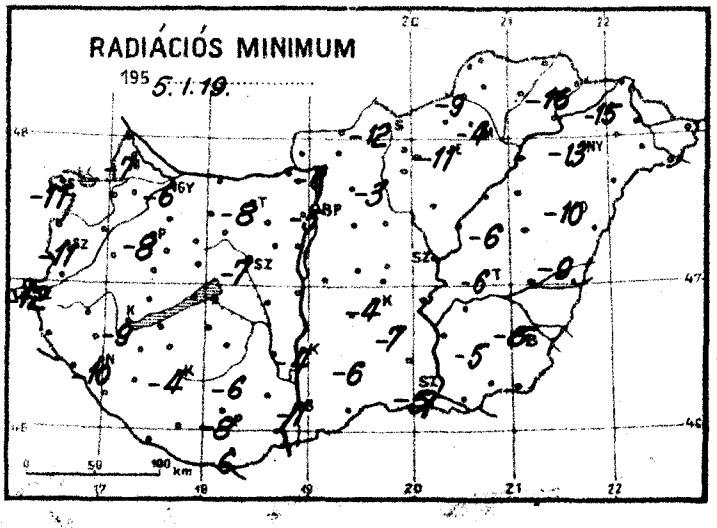

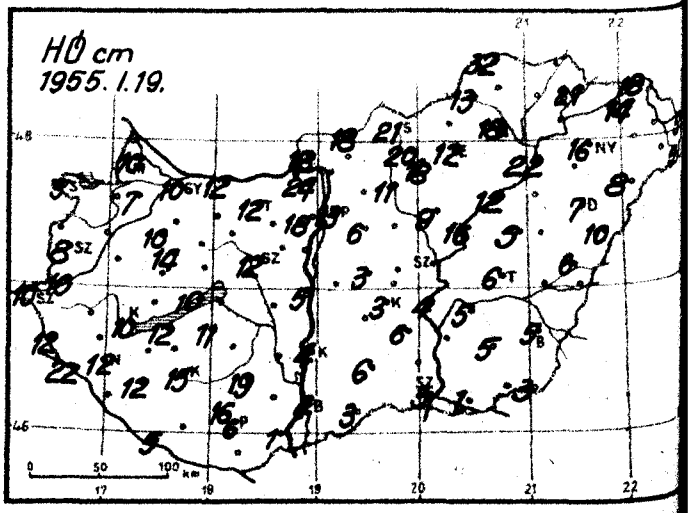

Időjárási helyzet 1953. év JANUAR hó 19. nap 7 óra

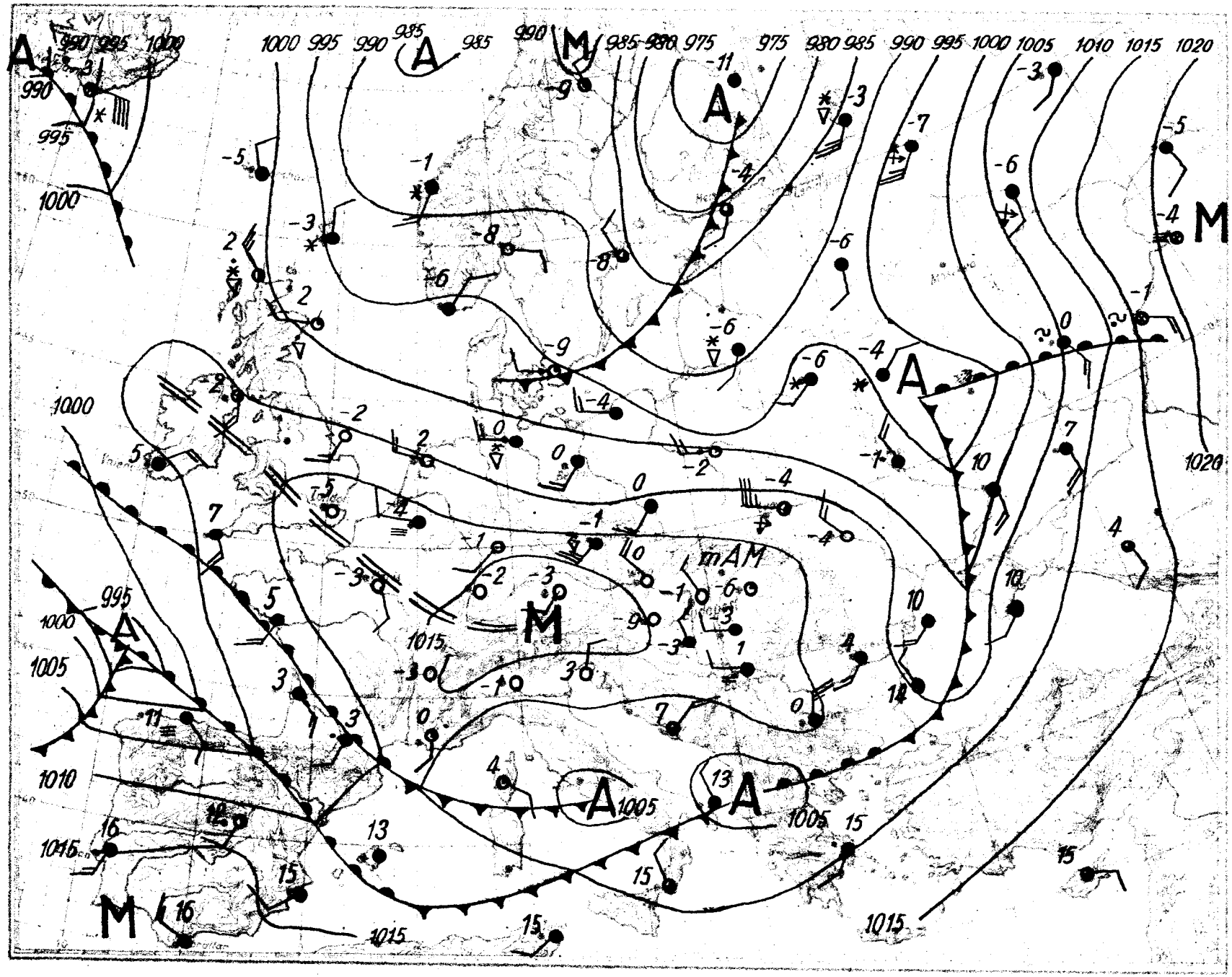

Magassági légállapotmérés

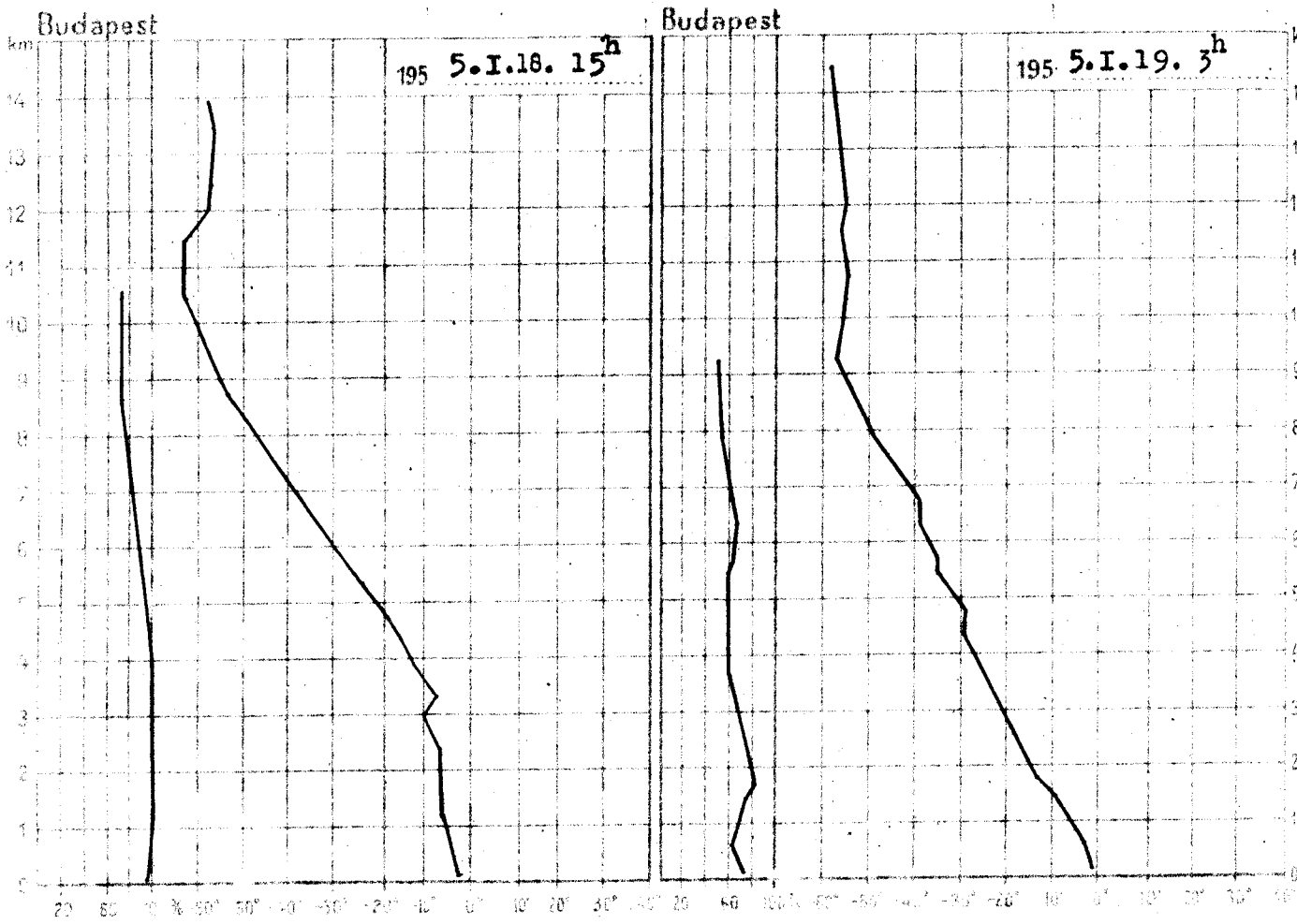

195 5.I.18. 15h			
km	mb	C°	%
Talaj	979.8	-1.5	98
0.5	936	-3.6	99
1	879	-6.0	100
1.5	825	-6.6	100
2	772	-6.8	100
2.5	724	-7.9	100
3	680	-9.6	100
4	597	-12.6	100
5	521	-21.0	94
6	455	-29.4	88
7	396	-37.5	83
8	339	-46.3	77
9	292	-53.9	73
10	248	-59.6	75
11	212	-61.6	
12	181	-58.5	
13	154	-57.9	
14	132	-58.6	
15	112	-59.1	

Magaslégköri időhelyzet

Az északnyugatról lezudult hideg levegő az Alpok és a Cseh medence vidékét boritja s igy hazánk fölé északnyugati magassági széllel hideg légtömegek érkeznek. Nyugat felől ujabb meleg óceáni levegő nyomul a kontinens felé, melynek hatására Angliában és Franciaországban felmelegedés van folyamatban a magasban. A Fekete-tengertől északra ugyancsak meleg advekció figyelhető meg. Budapest felett az elmult 24 órában 2120 m-ig felmelegedés, felette azonban lehülés következett be. A -10 fokos szint 94 m-rel magasabban, 1420 m-en volt ma hajnalban.

Lépp Ildikó s.k.

195 5.I.19. 3h			
km	mb	C°	%
Talaj	992.6	-0.3	71
0.5	949	-2.8	62
1	890	-6.4	70
1.5	834	-10.5	78
2	782	-13.7	81
2.5	731	-17.3	80
3	685	-20.7	80
4	597	-28.3	80
5	517	-32.1	80
6	449	-38.3	62
7	386	-41.7	61
8	333	-49.7	58
9	286	-55.7	53
10	244	-54.2	53
11	208	-53.3	
12	179	-54.3	
13	153	-55.3	
14	131	-57.7	
15	111	-38.8	

MELLÉKLET AZ ORSZÁGOS METEOROLÓGIAI INTÉZET
IDŐJÁRÁSI NAPIJELENTÉSÉHEZ

AZ ELMÚLT IDŐJÁRÁS

FRONTÁTVONULÁSI JEGYZÉK BUDAPESTRŐL
1954. DECEMBER

1		2	3	4
A frontátvonulás időpontja		B=betörési front Fel=felsiklási front V=veszteglő front	A front fejlettsége 0 gyenge 1 mérsékelt 2 erős	[illegible] jelenség
Nap	Óra			
1	20	B	0	Kis szélélénkülés.
4	1	Fel	1	Praefrontális eső 0,2 mm.
4	3	B	1	Szélbetörés 16 m/s.
4	19	Fel	1	Erős praefrontális légnyomás-nyugtalanság.
5	12	B	1	Szélrohamok, max.sebesség 12 m/s.
5	19	B	1	" " "
8	8	Fel	2	Praefrontális havazás 17 ó.-tól, 4,0 mm.
8	12	B	1	Hózápor 3,5 mm.
9	10	Fel	0	Felsikló felhőzet csapadék nélkül.
11	14	B	1	Kis zápores.
11	16	B	1	" "
11	20	B	1	Zápores 2,8 mm.
12	0	B	1	Zápores 0,2 mm, erős légnyomás-nyugtalanság.
-	-	V	2	Veszteglő front 12-én 13 ó-tól 13-án 14 ó-ig, 24,4 mm eső.
15	15	B	0	Szélélénkülés 6 m/s.
16	6	B	1	Szélrohamok, max.sebesség 16 m/s.
16	17	B	1	Szélrohamok, max.sebesség 14 m/s.
17	19	Fel	0	Átvonulás csapadék nélkül.
19	12	B	0	Kis szélélénkülés.
20	13	Fel	0	Átvonulás csapadék nélkül.
21	4	Fel	1	Praefrontális ónoseső, erős légnyomás-nyugtalanság.
21	12	B	0	Szélrohamok, max.sebesség 11 m/s.
22	7	Fel	1	3 ó.-tól praefrontális havaseső, 0,6 mm.
22	9	B	0	Kis havaseső-zápor.
22	12	B	1	Havaseső-zápor 0,1 mm, erős légnyomás-nyugtalanság.
22	23	B	1	Zápores 2,6 mm, szélrohamok 15 m/s.
23	12	Fel	1	Praefrontális havaseső 1,8 mm.
23	19	B	2	Heves zápores 8,2 mm, nagy légnyomásugrással, vidéken néhány zivatar.
24	3	B	2	Szélvihar, max.sebesség 24 m/s.
24	13	B	2	Szélvihar 19 m/s, kis hózápor.
24	20	B	2	Szélvihar 18 m/s, kis hózápor.
25	11	B	2	Szélvihar 18 m/s, kis hózápor.
26	12	Fel	2	5 ó.-tól praefrontális havazás, 10,5 mm.
27	3	B	1	Szélrohamok, max.sebesség 10 m/s.
28	2	Fel	2	27.-én 12 ó.-tól praefrontális eső 17,5 mm.
28	3	B	1	Zápores 5,0 mm, szél 15 m/s.
28	17	Fel	1	Praefrontális eső 0,3 mm.
29	3	B	1	Szélvihar 18 m/s, kis havaseső-zápor.
29	14	Fel	1	12 ó.-tól kevés praefrontális szemergés.
29	22	B	1	Kis zápores.
30	15	B	1	Szélrohamok, max.sebesség 17 m/s.

A hónap rövid frontológiai jellemzése: Nagy számban léptek fel a csapadékban gazdag, erős fejlettségű frontok. Az erős felsiklási frontok mellett 23.-án egy erős fejlettségű betörési front is jelentékeny csapadékot adott, sőt az ország több pontján téli zivatarok is keletkeztek.

LÉGTÖMEGNAPTÁR

BUDAPEST, 1954. DECEMBER

A légtömeg megnevezése		Mikor érkezett Nap	Óra	Mikor vonult el Nap	Óra	Tartóssága Óra	A következő légtömegtől elválasztó határfelület
Tengeri meleg	mW	/nov./		1	20	20	Betörési front
Tengeri mérséklet	mM	1	20	4	1	53	Felsiklási front
Szubtrópusi meleg	tM	4	1	4	3	2	Betörési front
Tengeri mérsékelt	mM	4	3	4	19	16	Felsiklási front
Tengeri meleg	mW	4	19	5	12	16	Betörési front
Tengeri mérsékelt	mM	5	12	5	19	7	"
Sarkvidéki hideg	aC	5	19	9	10	87	Felsiklási front
Szárazföldi mérs.	cM	9	10	11	20	58	Betörési front
Szubtrópusi	cC	11	20	13	17	45	Betörési front
Tengeri mérsékelt	mM	13	17	16	17	72	"
Sarkvidéki hideg	aC	16	17	19	21	76	Lesiklófelület
Tengeri mérsékelt	mM	19	21	22	7	58	Felsiklási front
Tengeri meleg	mW	22	7	22	9	2	Betörési front
Tengeri mérsékelt	mM	22	9	22	23	14	"
Sarkvidéki hideg	aC	22	23	23	12	13	Felsiklási front
Tengeri mérsékelt	mM	23	12	24	3	15	Betörési front
Sarkvidéki hideg	aC	24	3	27	3	72	Felsiklási front
Tengeri mérsékelt	mM	27	3	28	2	23	"
Tengeri meleg	mW	28	2	28	3	1	Betörési front
Tengeri mérsékelt	mM	28	3	28	17	14	Felsiklási front
Szubtrópusi	tM	28	17	29	22	29	Betörési front
Szárazföldi hideg	cC	29	22	/jan./		50	-

Az egyes levegőfajták jelenlétének tartama a hónap folyamán:

Levegőfajta		óra	%
Sarkvidéki hideg	/aC/	173	23
Szárazföldi hideg	/cC/	126	17
Tengeri hideg	/mC/	-	-
Tengeri mérsékelt	/mM/	272	36
Tengeri enyhe	/mW/	39	5
Szárazföldi mérsékelt	/cM/	58	8
Szárazföldi meleg	/cW/	-	-
Szubtrópusi	/tM/	76	10

A hónap rövid légtömegtani jellemzése: A hónap uralkodó levegőfajtája a tengeri eredetü mérsékelt levegő volt és ez biztositotta a hónap enyhe jellegét.

Magyarország időjárása 1954. december havában.

Decemberben az átlagnál jóval enyhébb időjárás uralkodott, nyugaton bőséges, keleten átlagalatti csapadékkal.

A hőmérséklet havi középértéke az északi hegyvidék kivételével 3 - 4° között váltakozott és 2 - 3 fokos többletet mutatott a sokévi átlaghoz viszonyítva. Északon 1 - 2° volt a havi közép és a többlet ugyanennyi.

A hőmérséklet csúcsértéke többnyire 1., vagy 10.-e körül következett be, általában 12 - 15 fokkal. Ezzel szemben északon több helyen nem érte el a maximum 10 fokot sem. A legalacsonyabb hőmérsékletet 8.-10.-én, vagy 18.-19.-én mérték -5, -6 fok körüli értékkel. Miskolcon és a Kékestetőn ezzel szemben -10 fokig süllyedt a hőmérséklet. A fagyos napok száma a Dunántúlon 12 - 14 /Szentgotthárdon 21/, az Alföldön 15 - 16, északon 17 - 22 volt és csaknem mindenütt az átlag alatt maradt. A téli napok száma 0 - 3 között váltakozott és sehol sem érte el az átlagot.

A légnyomás havi középértéke Budapesten, 130 méter magasságban 749,9 mm volt, 1,6 mm-rel alacsonyabb a sokévi átlagnál. A tengerszintre átszámított érték 762,0 mm.

December 24.-én Budapesten és környékén a hajnali és délelőtti órákban erős szélvihar tombolt. A legerősebb lökések sebessége helyenkint elérte a 28 m/sec-ot azaz 101 km/órát.

A csapadék 100 mm feletti havi összegei a Dunántúl északi részén és a Börzsönyben az átlag kétszeresét is felülmúlták. A Dunántúlon, Somogy, Baranya és Tolna megyék egy részének kivételével, a Duna-Tisza közének északnyugati területein, a Mátra hegység és a Karancs vidékén 50 -100 mm csapadék hullott. Ez az átlag és annak kétszerese közötti mennyiséget jelent. Hazánk keleti és északi határszéle a 40 - 60 mm-es összegekkel ugyancsak az átlagot valamivel felülmúló csapadékot kapott. A Dunántúl déli, kisebb területeinek és az Alföldnek 40 mm alatti csapadékmennyiségei az átlag alatt maradtak.

A 24 órás csapadékmaximumot, 52 mm-t a Börzsönyben mérték, a Magastaxon. A legnagyobb havi összeget 164 mm-t ugyanonnan jelentették. Legkisebb volt a havi csapadékösszeg a Bükk hegység északi lábánál fekvő Dédestapolcsányban: 18 mm.

A csapadékos napok száma 1 mm-nél nagyobb csapadékkal 8 - 12 volt és országszerte felülmúlta a sokévi átlagot. Havas napok északon 6 - 9, délen 2 - 6 fordult elő. Mérhető hóréteg a Dunántúlt és az Alföldet legfeljebb 5 napon, hazánk északi vidékeit 6 - 12 napon boritotta. December végén már csak keleten volt összefüggő hóréteg amelynek vastagsága csak helyenként érte el a 2 - 3 cm-t.

A levegő relativ nedvességének havi középértéke nyugaton 80 - 85%, keleten 85 - 90% volt. A párolgás 20 - 25 mm-es havi összegei az enyhe időjárásnak megfelelően viszonylag magas értéket mutatnak.

A napsütés havi összegei általában 50 - 65 óra között váltakoztak. Nyugaton 10 - 20 órás többletet mutattak az átlaghoz viszonyítva, keleten az átlag körül voltak. Az északon mért 30 - 40 órás összegek az átlag alatt maradtak.

A nap- és égboltsugárzás havi összege Budapesten, a vizszintes síkon 1651 gcal/cm^2 volt.

IDŐJÁRÁSI ADATOK

1954. december hó.

	Hőmérséklet C°								Csapadék					Napsütés
	Havi közép	Eltérés a norm.-tól	Abs. max.	Nap	Abs. min.	Nap	Fagyos napok száma	Téli napok száma	Összeg mm	A norm. %-ában	Eltérés a norm.-tól	Napok száma	Havas napok száma	Összeg óra
Magyaróvár	3,7	+2,6	15,4	10.	- 5,1	9.	14	0	108	216	+58	12	6	47
Keszthely	3,9	+2,3	15,2	10.	- 2,2	8.	12	0	67	140	+19	11	4	65
Szentgotthárd	3,3	-	14,7	10.	- 6,0	9.	21	0	70	149	+23	8	2	67
Pécs	4,3	+2,7	15,9	1.	- 4,3	26.	13	0	40	82	- 9	9	5	58
Budapest	3,9	+2,4	10,0	29.	- 2,9	9.	10	0	95	110	+42	11	7	60
Kalocsa	4,1	+3,0	14,0	1.	- 4,6	18.	12	0	33	77	-10	8	3	49
Szolnok	3,6	+2,8	12,5	11.	- 7,8	19.	14	1	36	88	- 5	11	6	-
Miskolc	1,0	+1,1	8,5	2.	-10,1	10.	22	3	35	85	- 6	8	9	31
Kisvárda	2,0	+2,5	10,3	13.	- 6,6	19.	17	2	56	122	+10	12	5	40
Debrecen	3,0	+2,3	13,4	10.	- 5,7	19.	16	3	36	78	-10	10	6	50
Békéscsaba	3,7	+2,7	15,2	14.	- 5,4	19.	16	1	35	81	- 8	8	6	57
Kékestető	-0,7	+1,3	7,4	12.	-10,0	31.	22	10	65	105	+ 3	11	9	70

1955. január hó.
19. nap szerda
68. évfolyam 19. sz.

	Reggeli észlelések 06 TMG					Az utolsó 24 óra adatai					
	Felhőzet (0–4)	Szélirány és erő (m/s)	Légnyomás (millibár)	Hőmérséklet (C°)	Csapadék (24 óra) (mm)	Hó cm	Hőmérsékleti szélsőségek: tegnapi nappali max.	éjszakai min.	Radiációs min.	Napsütés (óra) tegnap
Mosonmagyaróvár	0	W 1	1013.6	-3	8	10	-1	-4	-7	0
Sopron	1	W 2	14.6	-6	4	5	0	-7	-11	0
Szombathely	0	- 0	15.0	-8	7	8	-1	-8	-11	0
Szentgotthárd	4 *	NW 1	15.9	-11	10	10	1	-11	-12	-
Pápa	1	SE 1	14.0	-5	7	10	0	-6	-8	-
Győr	1	WSW 1	14.1	-3	9	10	1	-4	-6	-
Tatabánya	1	W 4	13.3	-3	7	12	2	-5	-8	-
Székesfehérvár	3	- 0	-	-6	8	12	2	-6	-7	-
Keszthely	1	SSE 1	14.3	-3	12	10	1	-4	-9	0
Nagykanizsa	1 *	- 0	14.9	-7	13	12	0	-8	-10	-
Kaposvár	4 -	- 0	14.6	-1	7	15	1	-2	-4	-
Pécs	3	NW 2	14.4	-3	1	6	3	-3	-8	0
Budapest M. I.	0	NW 3	12.8	-1	15	13	-1	-2	-5	0
Szolnok	1	NW 6	12.3	-7	13	21	0	-9	-12	0
Eger	1	NW 2	10.4	-3	16	12	3	-5	-11	0
Miskolc	1	W 5	09.1	-1	14	18	0	-3	-4	0
Szentgyörgy	1	NNW 2	-	-6	12	21	-2	-9	-16	0
Debrecen	1	WSW 1	14.0	-2	4	4	3	-2	-7	0
Kecskemét	1	W 2	13.5	-2	3	4	1	-3	-4	0
Baja	1	NW 4	12.2	-3	6	3	1	-3	-4	0
Szeged	4	W 4	13.3	-3	4	3	8	-3	-5	0
Szentes	1	NNW 4	11.9	-4	7		0	-4	-	-
Békéscsaba	0	W 1	-	-3	14	6	0	-3	-6	-
Békéscsaba	3	W 2	12.4	-4	12	5	8	-4	-5	0
Gyula	2	- 0	11.6	-7	14	7	2	-7	-10	0
Nyíregyháza	2	W 1	11.7	-8	17	16	1	-8	-13	0
Kékestető (1000 m)**	1	W 2	888.9	-7	10	18	-5	-8	-	0
Mátraháza (962 m)**	4	NW 9	888.2	-8	9	20	-6	-9	-	-
Siófok (524 m)*	1 -	SW 1	951.5	-3	1	16	0	-4	-	-
Sümeg (474 m)*	1	NW 2	951.1	-5	15	18	-3	-5	-	0
Tihany (Apát-kút 400 m)*	1	S 1	952.1	-4	9	14	-1	-4	-	-

24 óra csapadék mm		Hó cm
Fertőd	7	10
Sopron	6	7
Kőszeg	5	6
Körmend	4	5
Szentgotthárd	9	9
Kőszeg	9	10
Pápa	17	12
Zalaegerszeg	11	10
Hahót	4	12
Lenti	21	22
Csáfordjánosfa	-	
Kaposvár	11	9
Lengyeltóti	8	8
Dombóvár	8	8
Tapolca	11	11
Zirc	10	
Veszprém	13	
Komárom	11	12
Kisbér	9	
Mór	8	
Alcsút	8	10
Esztergom	11	12
Dobogókő	6	24
Ercsi	-	
Kápolnásnyék	9	6

24 óra csapadék mm		Hó cm
Fülöpszállás	10	10
Szabadszállás	12	8
Pusztaszabolcs	9	12
Mezőkovácsháza	10	9
Szarvas	10	10
Tótkomlós	7	11
Sárbogárd	5	
Szabadbattyán	3	5
Nagykanizsa	4	6
Szentgyörgyvölgy	ny	12
Bucsu	4	5
Szigetvár	5	7
Lengyel	6	19
Középhidvég	4	7
Bátaapáti	5	5
Mohács	2	1
Siklós	3	
Királyrét	13	18
Balassagyarm.	15	18
Romhány	13	12
Vác	11	
Galgamácsa	-	
Lőrinci	13	11
Gyöngyös	17	18
Borsodnádasd	-	

24 óra csapadék mm		Hó cm
Pátnok	10	13
Jászapáti	-	
Bodvaszilas	6	32
Lillafüred	26	28
Szendrőlád	12	15
Fugyi	12	16
Hidasnemeti	8	
Sárospatak	11	
Tokaj	16	15
Mezőkeresztes	16	torlasz
Jászapáti	7	9
Nagykáta	17	
Gyömrő	11	6
Orkény	8	3
Kunszentmiklós	5	6
Cegléd	4	1
Nagykőrös	6	13
Tiszakécske	11	4
Izsák	2	3
Kiskunfélegyh.	6	6
Kiskunhalas	5	6
Bácsalmás	4	3
Kistelek	8	3

24 óra csapadék mm		Hó cm
Zákány	11	18
Kisvárda	11	14
Vásárosnamény	11	13
Baktalórántháza	13	13
Mátészalka	15	
Fényeslitke	10	5
Csenger	13	5
Nyírlugos	14	8
Polgár	19	22
Hajdúdorog	-	
Hortobágy	3	6
Nagyléta	9	10
Tiszafüred	14	12
Tiszaroff	11	16
Kareng	11	5
Püspökladány	3	8
Berettyóújfalu	11	6
Szeghalom	-	
Körösszakál	11	4
Szarvas	15	5
Szentes	9	
Orosháza	12	5
Makó	9	lep.
Mezőhegyes	-	
Battonya	12	3

* A légnyomás 500 gdm-re átszámítva ** A légnyomás 1000 gdm-re átszámítva

Magassági szélmérések

Óraadatok greenwichi középidőben

I.18.	Bpest 19 h		Bpest 21 h		Szeged 9 h													
	fok	m/s	fok	m/s	fok	m/s	fok	m/s	fok	m/s	fok	m/s	fok	m/s	fok	m/s	fok	m/s
Talaj	340	4	340	14	90	4												
500 m	330	19	320	21	120	15												
1000	330	27	320	26	170	17												
1500	320	16	320	28	220	22												
2000			320	26														
2500			320	28														
3000			320	28														
4000																		
5000																		
6000																		
7000																		
8000																		
9000																		
10000																		
11000																		
12000																		
13000																		
14000																		
15000																		
16000																		
17000																		
18000																		
19000																		
20000																		

I.19.	Pécs 8 h		Bpest 3 h		Bpest 5 h		Bpest 7 h		Szeged 6 h		Debrecen 6 h							
	fok	m/s	fok	m/s	fok	m/s	fok	m/s	fok	m/s	fok	m/s	fok	m/s	fok	m/s	fok	m/s
Talaj	180	4	340	19	270	9	340	14	240	4	–	0						
500 m	260	6	300	23	310	20	310	12	320	22	340	5						
1000	280	4	300	24	310	16	310	12	330	21	320	9						
1500	320	9	300	21	310	16	330	10	320	16	300	9						
2000	280	6	260	18			310	12	310	18	310	9						
2500			330	17			330	10	290	17	300	17						
3000			300	21			330	10	290	17								
4000																		
5000																		
6000																		
7000																		
8000																		
9000																		
10000																		
11000																		
12000																		
13000																		
14000																		
15000																		
16000																		
17000																		
18000																		
19000																		
20000																		

OFFSET NYOMDA BUDAPEST F. V. POMAYER GYULA

IDŐJÁRÁSI NAPIJELENTÉS

EGYETEMISCHE METEOROLOGISCHE BERICHTE • DAILY SYNOPTIC MAP OF THE HUNGARIAN METEOROLOGICAL INSTITUTE • BULLETIN QUOTIDIEN DE L'INSTITUT METEOROLOGIQUE HONGROIS WETTERBERICHT DES UNGARISCHEN METEOROLOGISCHEN INSTITUTS

...AZ ORSZÁGOS METEOROLÓGIAI INTÉZET ...APEST II. KITAIBEL PÁL UTCA 1. ...ZPONT: 150-220 HOZZÁSZÓLÁS: 151-20, 150-00

MEGJELENIK NAPONKÉNT • ELŐFIZETÉSI ÁRA A POSTAKÖLTSÉGEL EGYÜTT NEGYEDÉVRE 60.– Ft KIADÁSÉRT FELEL AZ INTÉZET IGAZGATÓJA

68. évfolyam. 20. szám. + Budapest + 1955. január hó 20.

Az időjárási helyzet ma reggel és a várható időjárás:

Európa délnyugati részén az óceáni léghullámok hatására enyhe és esős az idő. Észak-Európában hideg levegő van uralmon és sokfelé havazik. Szárazföldünk középső részén leszálló légáramlással csendesebb, szárazabb és hidegebb idő alakult ki.

Hazánkban szerdán derült volt az égbolt és a több órás napsütés hatására általában +1, +4 fokig emelkedett a hőmérséklet. Ma hajnalban az északkeleti megyékben -13, -18, a délnyugati határszélen -15, -16, máshol -8, -12 fokig hült le a levegő.

Budapesten csütörtökön 12 órakor a hőmérséklet -6 fok, a tengerszintre átszámított légnyomás 766 mm, alig változik.

Várható időjárás péntek estig:

Ködös, párás, hideg idő.
A déli megyékben néhány helyen kisebb havazás.
Gyenge szél.

Várható legalacsonyabb hőmérséklet ma éjjel: délen -5, -10,
északon -10, -15,
legmagasabb nappali hőmérséklet pénteken: 0, -5 fok között.

A fütés alapjául szolgáló várható középhőmérséklet:

-1, -4 fok között, de Nógrád, Heves, Borsod-Abauj-Zemplén, Szabolcs-Szatmár és Hajdu-Bihar megyékben -5 fok alatt.

A hőmérséklet és a légnyomás napi középértéke Budapesten és ezek eltérése a 75 évi átlagtól:

1955. I. 19.-én: 0,0 C°, 761,7 mm. Eltérés: +0,8 C°, -4,6 mm.

1871 óta ezen a napon előfordult

legmagasabb hőmérséklet	9,8 C°	/1920./
legalacsonyabb hőmérséklet	-15,7 C°	/1942./

Az Országos Meteorológiai Intézet Időjárási Napijelentése

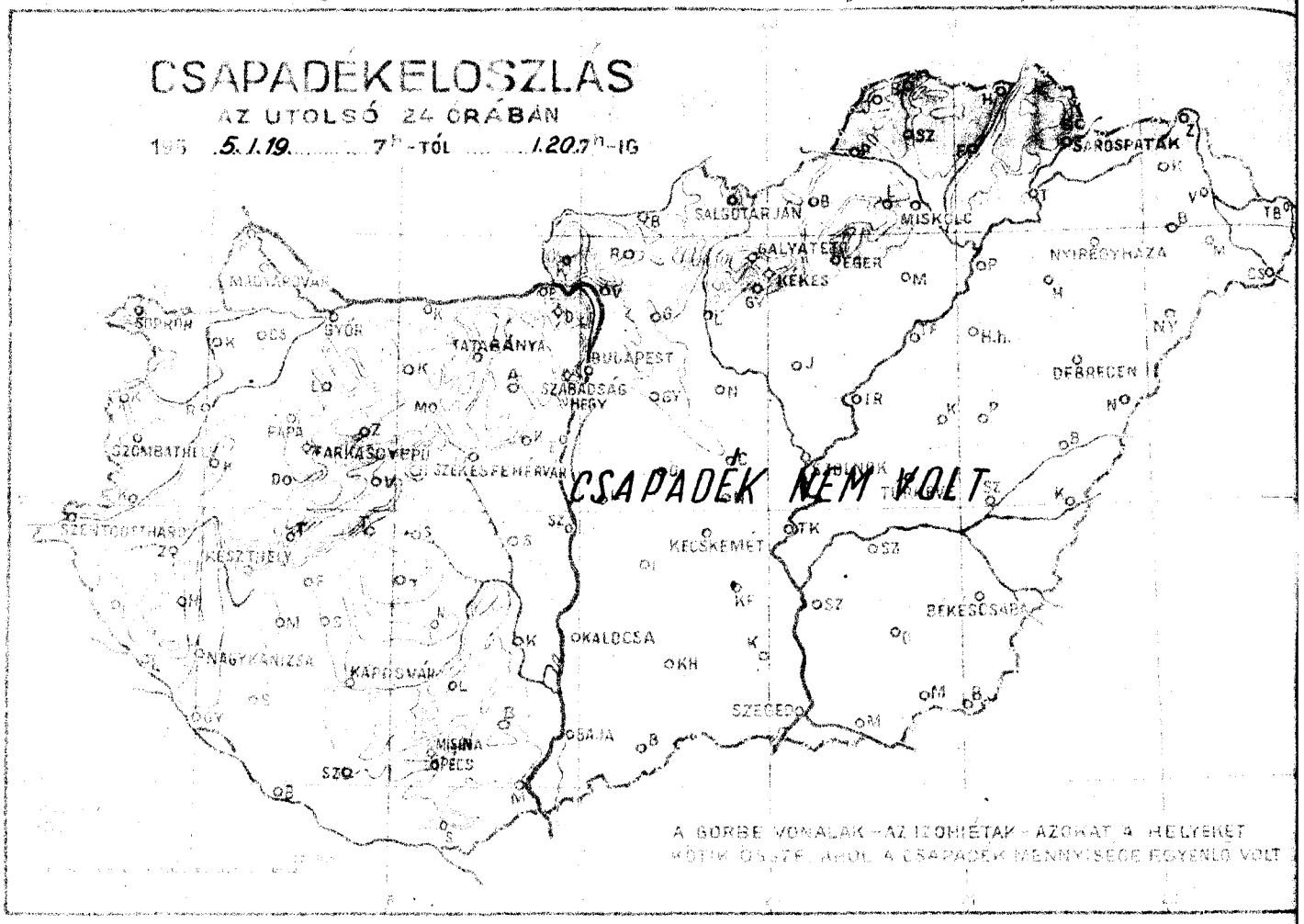

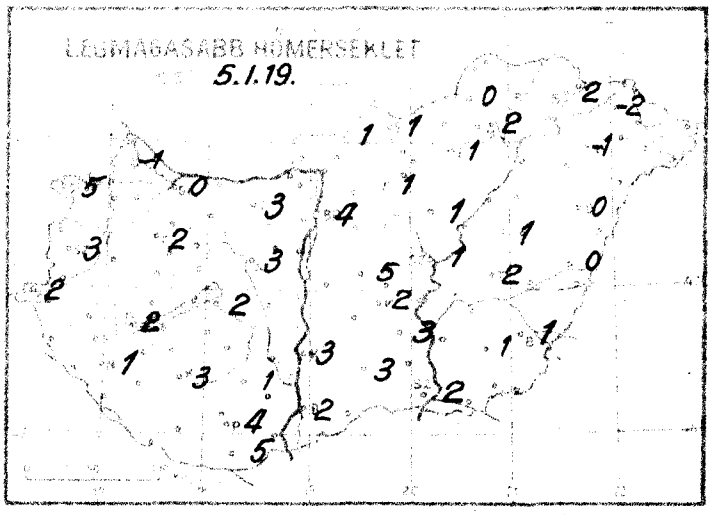

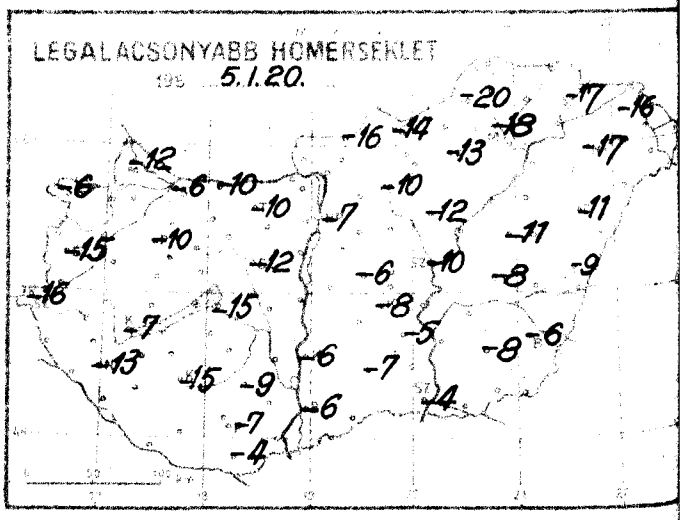

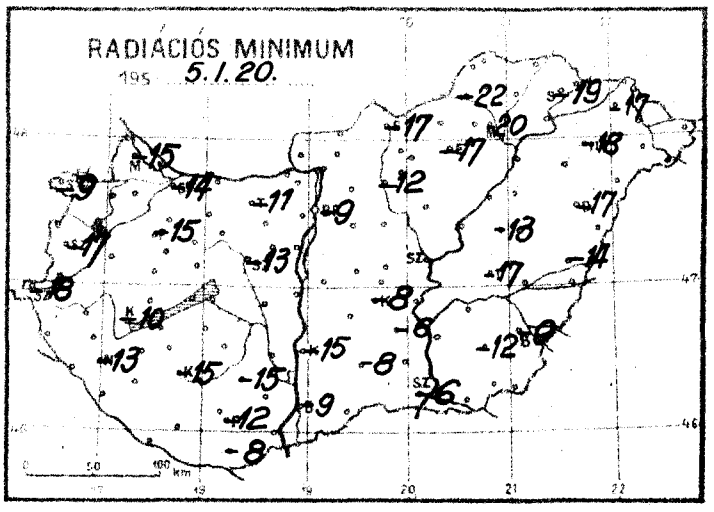

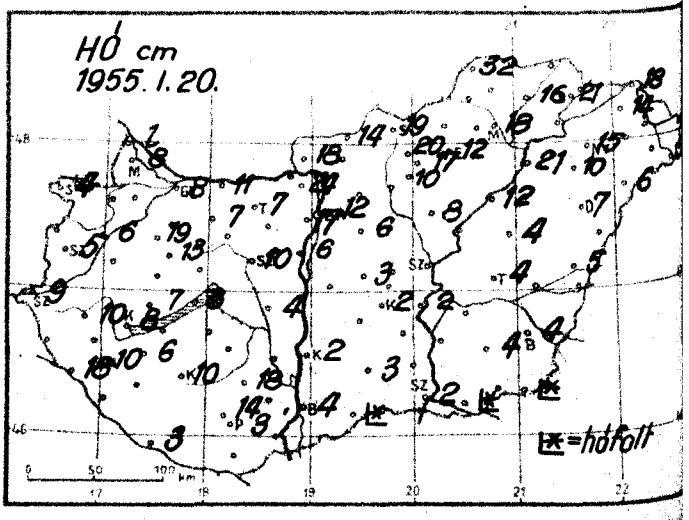

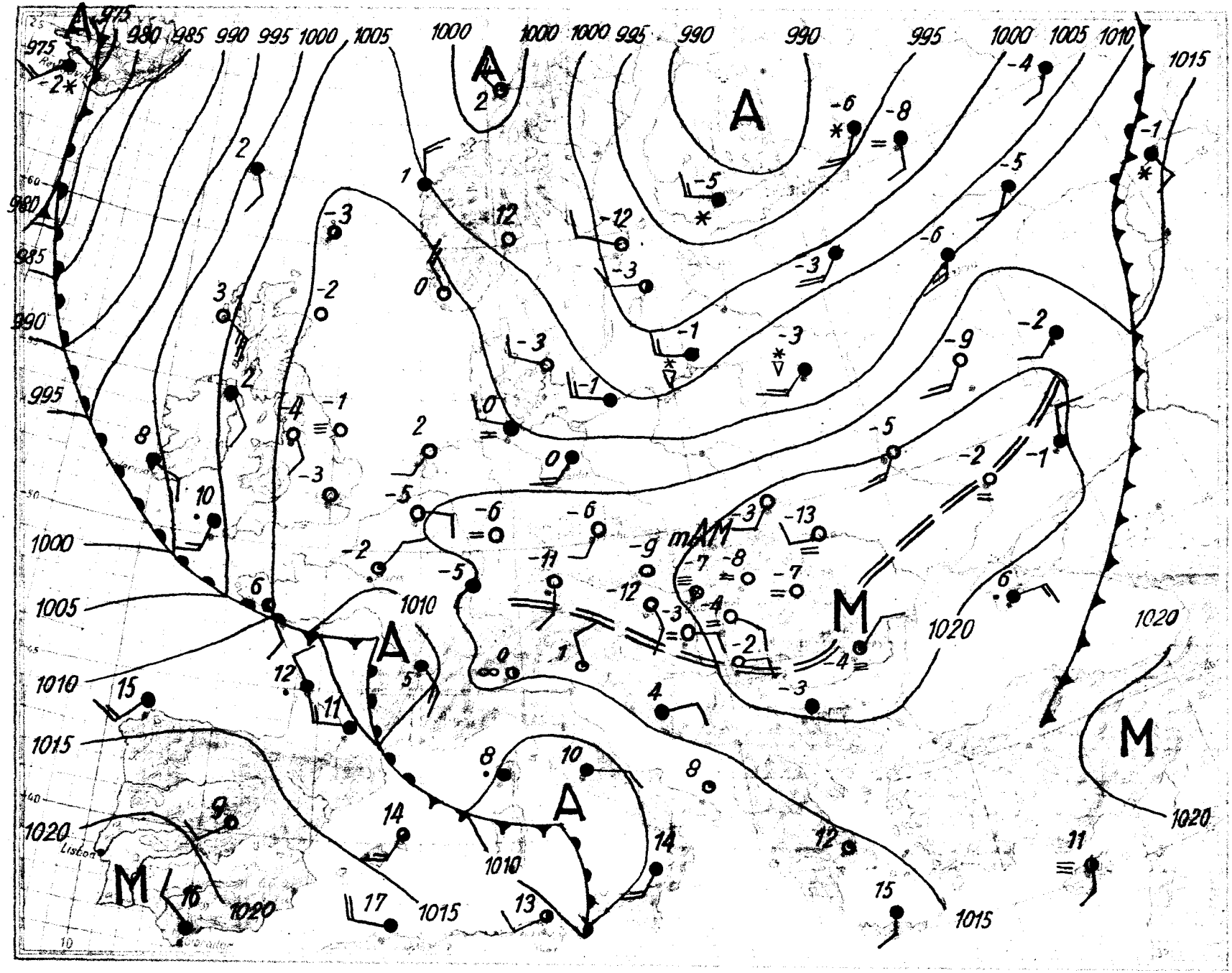
A
M
975
980
985
990
995
1000
1005
1010
1015
1020
Lisboa

Magassági légállapotmérés

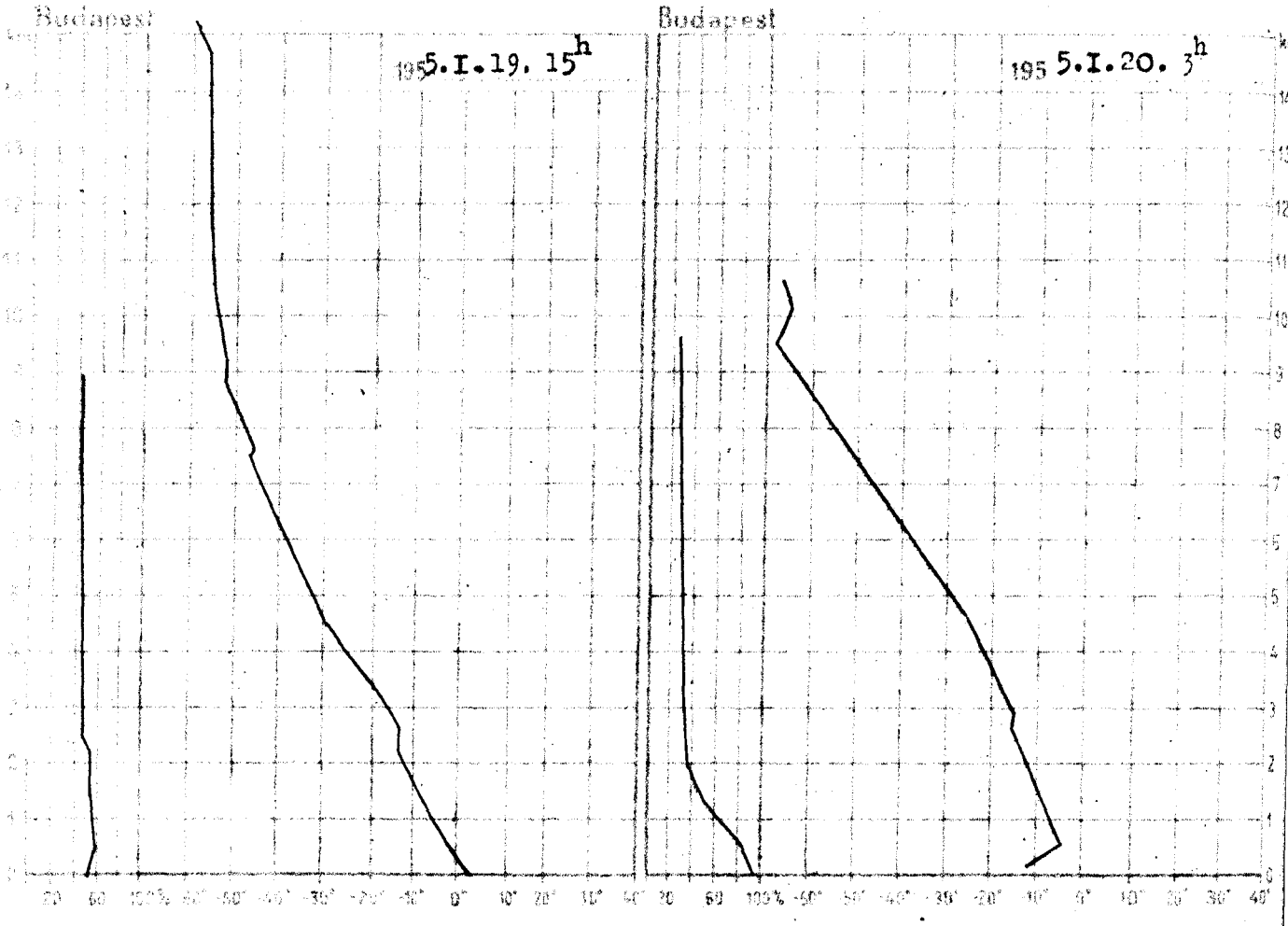

195 5.I.19. 15h			
km	mb	C°	%
Talaj	998.0	1.2	52
0.5	955	-0.9	58
1	895	-5.2	57
1.5	840	-8.3	55
2	788	-11.9	54
2.5	738	-13.4	49
3	690	-17.2	49
4	603	-25.1	49
5	524	-31.8	48
6	455	-37.2	48
7	392	-43.2	48
8	334	-46.7	47
9	290	-51.2	-
10	248	-53.0	-
11	213	-54.8	-
12	182	-54.6	-
13	155	-54.9	-
14	132	-55.1	-
15	113	-50.8	-

Magaslégköri időhelyzet

Nyugat- és Kelet-Európa fölé délnyugati, nyugati magassági széllel enyhe óceáni létömegek szállitódnak a magasban. Ugyancsak meleg advekció figyelhető meg a Baltiállamokban és az Ural mentén. Lehülés csak a Keleti-tenger, valamint a Volga és a Dnyeper közén van folyamatban. Budapesten - eltekintve a talajközeli hófelszín által lehült rétegtől - a troposzférában felmelegedés következett be. Az inverzió miatt a -10 fokos szint 170 m-en, valamint 1400 m-en, a -20 fokos szint pedig 3720 m-en volt ma hajnalban.

Lépp Ildikó s.k.

1955.I.20. 3h			
km	mb	C°	%
Talaj	1002.7	-10.3	95
0.5	959	-3.4	83
1	899	-7.2	62
1.5	842	-10.2	48
2	789	-11.8	38
2.5	745	-14.2	37
3	691	-15.3	34
4	604	-21.8	33
5	526	-29.0	32
6	458	-37.3	32
7	395	-46.0	32
8	338	-55.5	32
9	290	-56.3	32
10	248	-54.8	-
11			
12			
13			
14			
15			

1955. január
20. csütörtök
68. 20.

0	SE 2	1020.3	-8	.	8	-1	-12	-15	6
0	S 9	18.4	-6	.	4	5	-6	-9	6
0	- 0	19.9	-11	.	5	3	-15	-17	6
0	NW 1	20.3	-15	.	9	2	-16	-18	-
0	S 1	19.0	-10	.	10	2	-10	-15	-
1	WSW 1	19.5	-6	.	8	0	-6	-14	
0	SE 2	20.0	-6	.	7	3	-10	-11	-
4 ≡	- 0	-	-11	.	10	3	-12	-13	-
4 ≡	- 0	19.8	-7	.	8	2	-7	-10	5
4 ≡V	- 0	20.2	-13	.	10	1	-13	-13	-
4 ≡	N 1	20.6	-15	.	10	3	-15	-15	-
1 =	E 3	19.8	-3	.	3	4	-7	-12	7
4 ≡V	- 0	21.2	-7	.	12	4	-7	-9	7
0 ≡	N 2	22.3	-13	.	19	1	-14	-17	7
0 =	- 0	22.0	-13	.	12	1	-13	-17	7
4 ≡V	- 0	22.7	-14	.	18	2	-18	-20	7
4 ≡	- 0	-	-12	.	21	-2	-17	-19	6
1	ESE 1	20.0	-6	.	4	2	-6	-9	7
0 ≡V	E 1	20.0	-5	.	2	3	-6	-15	6
0 =	SSE 1	20.7	-7	.	2	2	-8	-8	8
1 =	SE 2	21.0	-4	.	2	2	-4	-6	7
0 ≡	- 0	21.5	-9	.		1	-10	-	-
0 ≡	SW 1	-	-8	.	4	2	-8	-17	-
0 =	ESE 1	21.6	-6	.	4	1	-6	-9	7
0 ≡	- 0	23.0	-11	.	7	0	-11	-17	5
4 ≡V	- 0	24.3	-16	.	15	-1	-17	-18	8
0	SW 2	-	-8	.	17	-4	-9	-	8
4	SW 4	896.1	-7	.	20	-5	-7	-	-
1 =	SE 6	956.5	-4	.	14	2	-5	-	-
1	SE 1	959.1	-4	.	17	-3	-5	-	8
0	SE 2	956.1	-2	.	13	3	-5	-10	-

	Hó cm		Hó cm		Hó cm		Hó cm
.	lep.	.	8	.	13	.	18
.	6	.		.	32	.	14 V
.	6 V	.		.	32	.	12
.	4	.	6	.	27	.	11 V
.	8	.	8	.	15	.	
.	9	.	V	.	16 V	.	4
.		.	4 V	.		.	5
.	10	.	3 V	.		.	6 V
.	11	.	6 V	.	14 V	.	21
.	18	.	8	.	5	.	10
.		.	3	.	8 V	.	⌊
.	7	.	4	.	6	.	10 V
.	6	.	18	.	6 V	.	12
.	7	.	4	.	3 V	.	12
.	7	.	4	.	5	.	4
.		.		.		.	
.		.	⌊	.	3	.	5
.	11 ⌊	.	18	.	2	.	5 ⌊
.	7 ⌊	.	14	.	2	.	3
.	10	.	11	.	fol t	.	4
.		.	16	.	3	.	
.	10	.	9	.	fol t	.	4
.	24	.	10	.		.	fol t
.	6	.	15			.	1
.	6 V	.	13			.	fol t

Zákony	.	18	
Kesznyéte	.	14 V	
Vásárosnamény	.	12	
Kisvárda	.	11 V	
Nyíregyháza	.		
Debrecen	.	4	
Cegléd	.	5	
Szolnok	.	6 V	
Budapest	.	21	
Hatvan	.	10	
Bercel	.	⌊	
Nagykáta	.	10 V	
Tiszafüred	.	12	
Tiszaroff	.	12	
Karcag	.	4	
Püspökladány	.		
Berettyóújfalu	.	5	
Szeghalom	.	5 ⌊	
Körösszakál	.	3	
Szarvas	.	4	
Szentes	.		
Orosháza	.	4	
Makó	.	fol t	
Mezőhegyes	.	1	
Battonya	.	fol t	

* A légnyomás 500 gdn-re átszámítva ** A légnyomás 1000 gdn-re átszámítva

Magassági szélmérések

Óraadatok greenwichi középidőben

I.19.	Szhely 13 h		Pécs 12 h		Bpest 15 h		Bpest 17 h		Bpest 19 h		Bpest 21 h		Miskolc 10 h		Szeged 10 h		Debrecen 12 h	
	270	4	220	4	270	9	270	4	-	0	-	0	270	9	270	4	180	4
	270	5	200	8	300	13	300	12	250	6	220	8	300	9	320	18	300	5
	270	5	200	8	300	13	310	11	260	7	220	8	300	13	320	18	310	4
	210	4	160	7	270	16	270	13	270	11	260	7	280	13	300	14	310	10
	210	4	160	7	270	16	270	13	270	11	260	7	280	13	300	14	310	10
	280	17	160	7	270	16					300	13	280	14			300	13
	280	17	160	7	270	16					300	13	280	14			300	13
	280	17	160	7	270	16					300	13	280	14			300	13
	310	42			270	35							240	25				
	310	42			270	35							240	25				
	310	42			270	35							240	25				
	310	42			270	35							240	25				
	310	42			270	35							240	25				
	310	42			270	35							240	25				
					270	35							240	25				
					270	35												
					270	35												
					270	35												
					270	35												

I.20.	Szhely 7 h		Bpest 8 h		Szeged 6 h		Debrecen 7 h	
	220	4	140	4	90	4	140	4
	200	14	170	8	120	9	100	6
	200	14	180	13	120	9	160	5
	240	11	230	9	180	8	210	7
	240	11	230	9	180	8	210	7
	270	13			160	12	260	11
	270	13			160	12	260	11
	270	13			160	12	260	11

IDŐJÁRÁSI NAPIJELENTÉS

ЕЖЕДНЕВНЫЙ МЕТЕОРОЛОГИЧЕСКИЙ БЮЛЛЕТЕНЬ • DAILY SYNOPTIC MAP OF THE HUNGARIAN METEOROLOGICAL INSTITUTE • BULLETIN QUOTIDIEN DE L'INSTITUT MÉTÉOROLOGIQUE HONGROIS WETTERBERICHT DES UNGARISCHEN METEOROLOGISCHEN INSTITUTS

KIADJA AZ ORSZÁGOS METEOROLÓGIAI INTÉZET
BUDAPEST II. KITAIBEL PÁL UTCA 1
TEL.: KÖZPONT: 150-220 IDŐJELZŐ OSZT.: 151-201, 150-310

MEGJELENIK NAPONKÉNT • ELŐFIZETÉSI ÁRA A POSTAI KÖLTSÉGEK EGYÜTT NEGYEDÉVRE 60.— Ft
A KIADÁSÉRT FELEL AZ INTÉZET IGAZGATÓJA

68. évfolyam. 21. szám. + Budapest + 1955. január hó 21.

Az időjárási helyzet ma reggel és a várható időjárás:

Európa legnagyobb részén hideg az időjárás és csak a tengerpartok mentén enyhébb az idő. A magasban messze a szárazföld fölé benyúló enyhe levegő hatására sokfelé van köd, a Szovjetunió európai területének északi részein havazik, Franciaországban és a Balkánon esik az eső.

Hazánkban csütörtökön ködös, hideg idő volt. Nappal a hőmérséklet délkeleten emelkedett csupán az olvadáspont fölé, máshol 1 - 4, északkeleten 6 - 7 fokkal alatta maradt. Éjszaka ismét délen -5, -9, az ország többi részén -11, -16, sőt északkeleten -17, -19, Zabáron -22 fokos fagyok alakultak ki. Estére befelhősödött az ég, de csapadék sehol sem volt.

Budapesten pénteken 12 órakor a hőmérséklet -3 C°, a tengerszintre átszámitott légnyomás 773 mm, alig változik.

Várható időjárás szombat estig:

Továbbra is párás, több helyen ködös, hideg idő.
Délen több helyen kisebb havazás, ónoseső.
Mérsékelt keleti, délkeleti szél.

Várható legalacsonyabb hőmérséklet ma éjjel: délen -4, -9, máshol -8, -13, északkeleten -14, -19 fok között.
legmagasabb nappali hőmérséklet szombaton: délnyugaton -1, +2, máshol -1, -4 fok között.

A fütés alapjául szolgáló várható középhőmérséklet:

-1, -4 fok között, de Nógrád, Heves, Borsod-Abauj-Zemplén, Szabolcs-Szatmár és Hajdu-Bihar megyékben -5 fok alatt.

A hőmérséklet és a légnyomás napi középértéke Budapesten és ezek eltérése a 75 évi átlagtól:

1955. I. 20.-án: -5,8 C°, 766,7 mm. Eltérés: -4,6 C°, -0,1 mm.

1871 óta ezen a napon előfordult

legmagasabb hőmérséklet	13,6 C°	/1875./
legalacsonyabb hőmérséklet	-19,0 C°	/1893./

Az Országos Meteorológiai Intézet Időjárási Napijelentése

CSAPADÉKELOSZLÁS

AZ UTOLSÓ 24 ÓRÁBAN

19 5.1.20. ..... 7h-TÓL 1.21. ..... 7h-IG

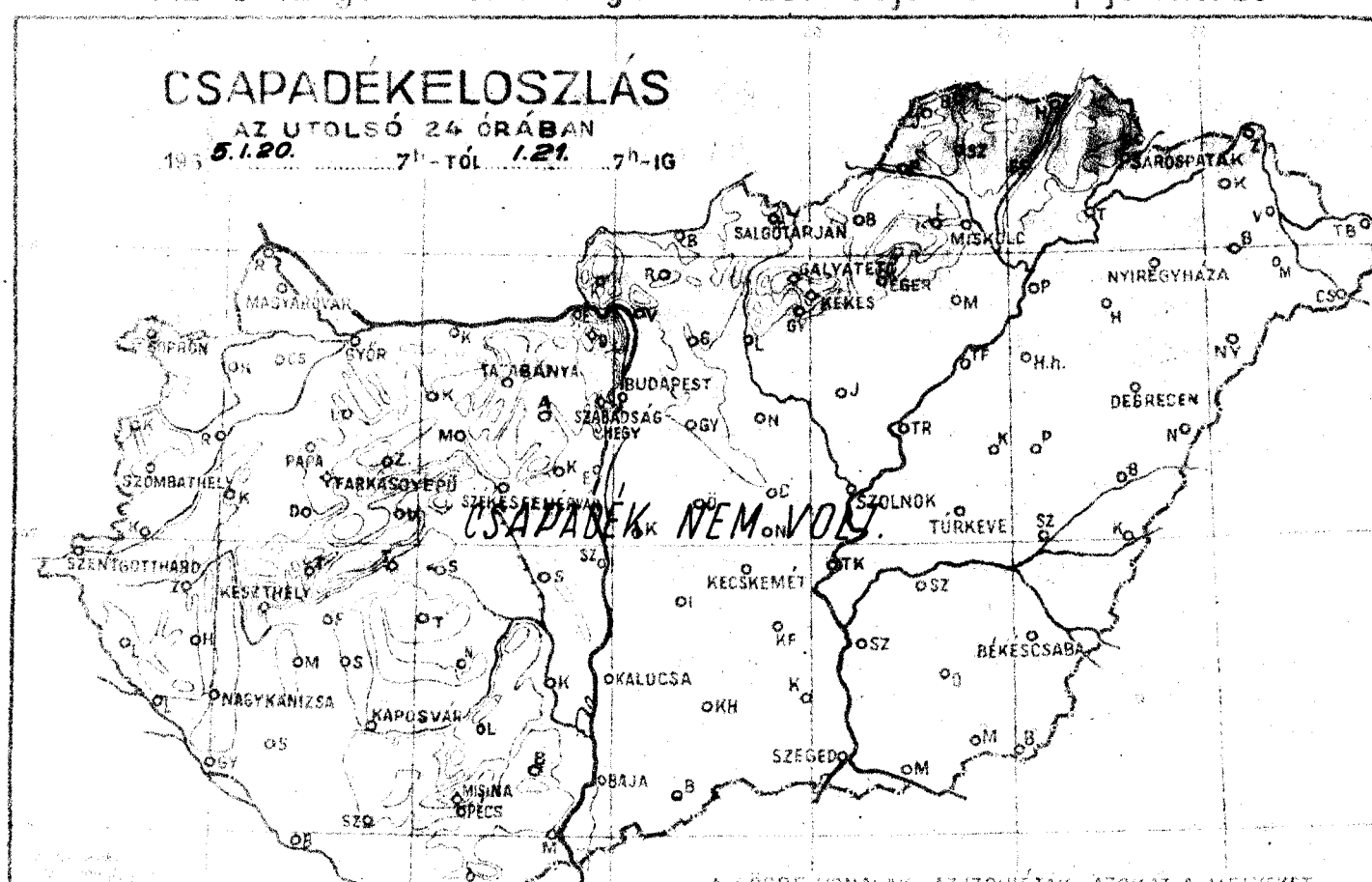

LEGMAGASABB HŐMÉRSÉKLET

5.1.20.



LEGALACSONYABB HŐMÉRSÉKLET

5. 1. 21.

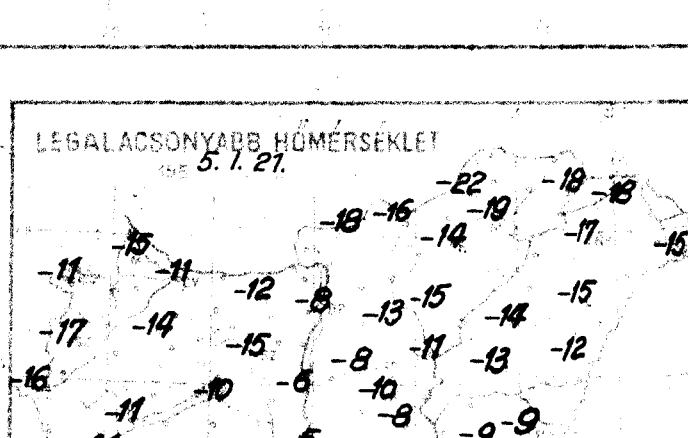

RADIÁCIÓS MINIMUM

5.1.21.



HÓ cm

1955. 1. 21.

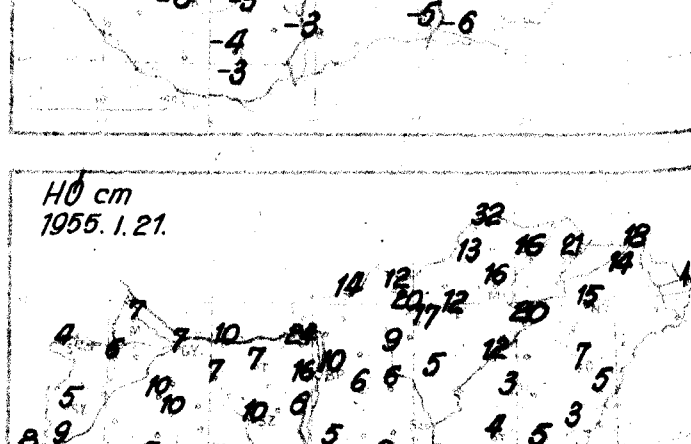

Időjárási helyzet 1955. év JANUÁR hó 24. nap 7 óra

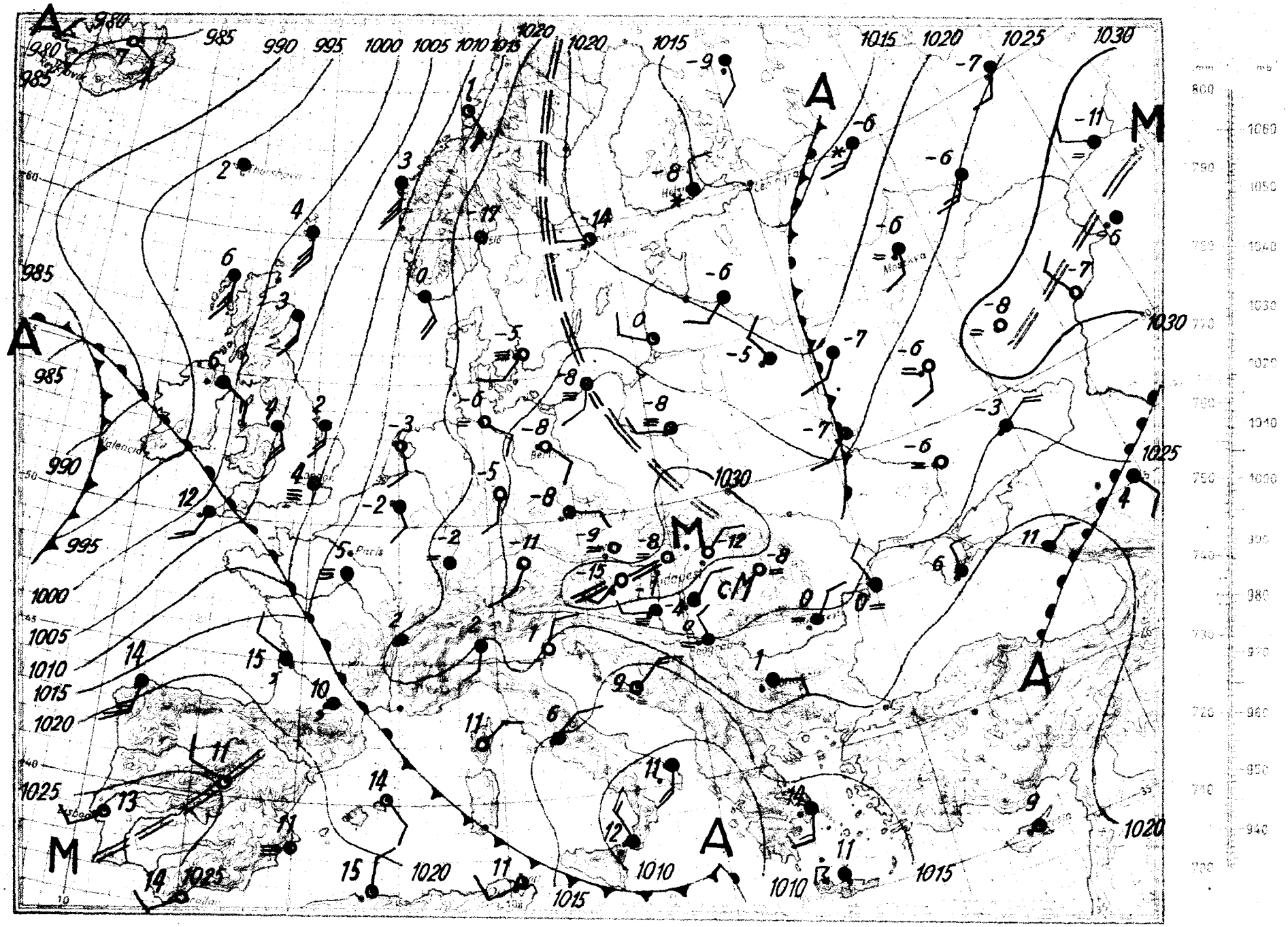

Magassági légállapotmérés

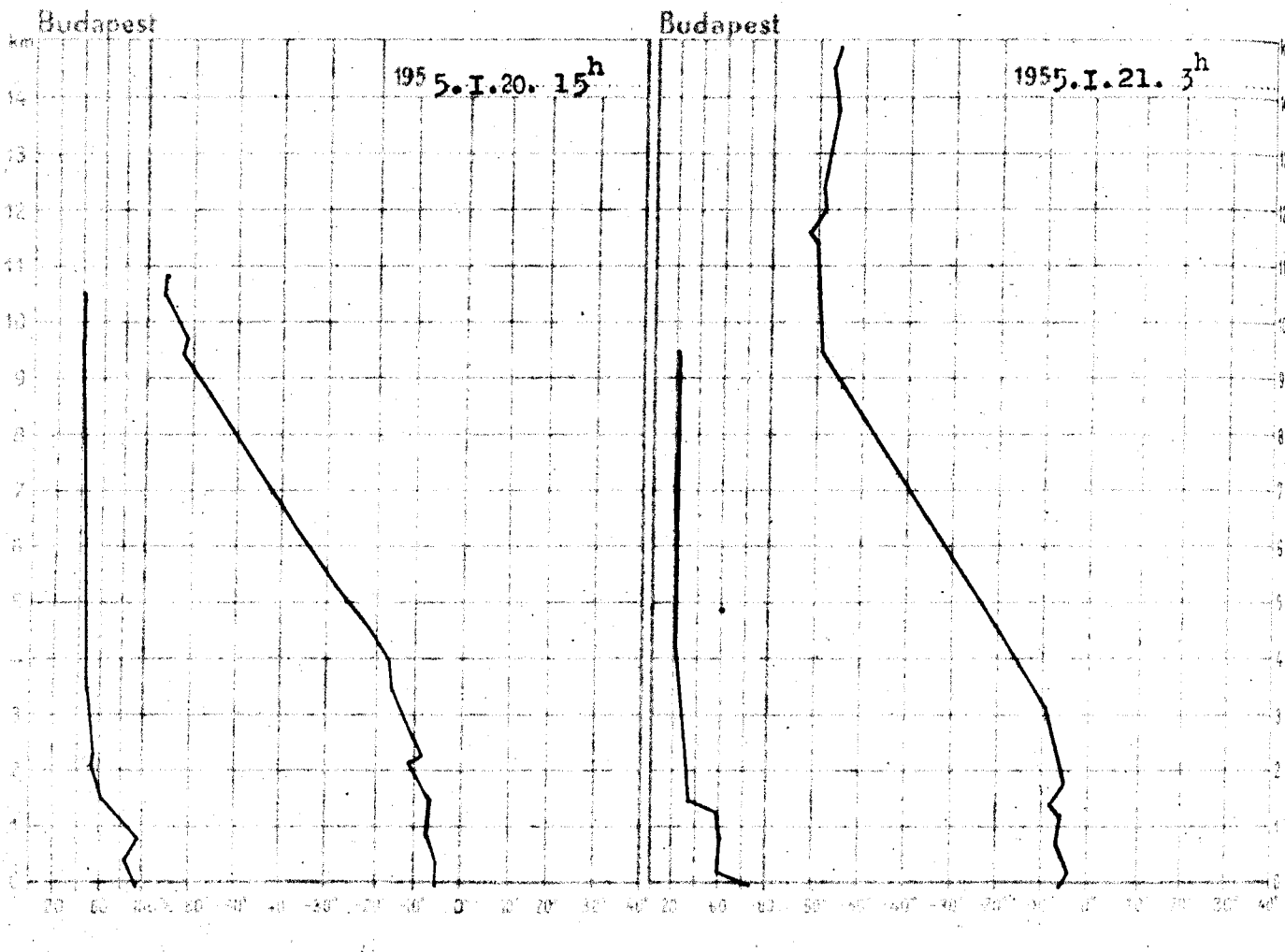

1955.I.20. 15h			
km	mb	C°	%
Talaj	1003.1	-2.8	96
0.5	960	-2.7	86
1	899	-7.0	97
1.5	844	-7.6	74
2	791	-8.6	62
2.5	741	-9.4	54
3	696	-12.3	52
4	609	-16.8	49
5	531	-24.3	46
6	464	-32.2	44
7	401	-40.1	44
8	346	-48.0	43
9	296	-56.2	43
10	251	-62.3	-
11			
12			
13			
14			
15			

Magaslégköri időhelyzet

Spanyolországot, Franciaországot, Angliát és a Skandináv-félszigetet továbbra is enyhe óceáni légtömegek árasztják el és erős felmelegedést okoznak a magasban. Ugyancsak meleg advekció figyelhető meg a Balkánon és a Kárpát-medencében, valamint attól északra. Lehülés csak az Alpoktól délre, Finnországban, továbbá az Ural mentén van folyamatban. Budapest felett a troposzférában felmelegedés következett be. Emiatt a -10 fokos szint 1980 m-rel, a -20 fokos szint pedig 900 m-rel magasabban, 3380 m-en, illetve 4620 m-en volt ma hajnalban.

Lépp Ildikó s.k.

1955.I.21. 3h			
km	mb	C°	%
Talaj	1008.4	-3.8	88
0.5	964	-3.7	69
1	904	-5.0	54
1.5	849	-5.7	39
2	795	-6.3	36
2.5	748	-7.5	34
3	700	-8.4	31
4	614	-15.0	29
5	536	-23.1	27
6	467	-30.9	26
7	405	-38.7	25
8	350	-46.8	25
9	300	-53.1	25
10	257	-58.5	-
11	219	-59.1	-
12	186	-59.2	-
13	159	-57.1	-
14	136	-55.7	-
15	116	-55.4	-

1955. Január

21. péntek

68. 21.

						Hó cm				
0		W	1	1029.6	-13	.	7	-1	-15	-18	6
1		NNW	2	30.0	-11	.	4 ⌴	2	-11	-13	7
4		W	1	30.6	-13	.	5	-2	-17	-18	2
4	=	WNW	1	30.4	-12	.	8	-4	-16	-17	-
0	=	-	0	29.2	-12	.	10	0	-14	-16	-
4	≡	W	1	29.7	-10	.	7	0	-11	-17	-
4	≡V	-	0	29.3	-10	.	7	0	-12	-12	-
4	≡	-	0	-	-11	.	10	-5	-15	-16	-
4	=V	W	1	30.0	-7	.	8	-4	-11	-12	0
4	=	N	2	28.4	-7	.	10	-6	-11	-11	
4	≡	NNE	1	28.6	-5	.	10	-2	-8	-9	-
4	=	W	1	27.1	-1	.	1	2	-4	-4	7
0	=	-	0	29.1	-8	.	10	-5	-8	-10	0
1	≡	NE	1	31.5	-15	.	12	-2	-16	-18	3
0	=	-	0	28.6	-11	.	12	-1	-14	-17	4
0	=V	NW	2	30.6	-19	.	16	-9	-19	-20	0
0		N	6	-	-15	.	21	-6	-18	-20	0
4	=	NNE	2	27.3	-3	.	folt	2	-3	-5	5
4		N	6	27.4	-3	.	2	2	-5	-6	4
1	≡	NNE	1	27.8	-10	.	2	-2	-10	-10	0
4		NE	5	27.1	-4	.	folt	3	-5	-6	6
0	≡V	-	0	29.1	-11	.		-4	-11	-	-
4	≡	NE	1	-	-12	.	4	-3	-13	-14	-
4	≡V	NNE	4	28.0	-9	.	3	3	-9	-9	5
0	=	ENE	2	29.2	-12	.	7	1	-15	-19	4
0	≡V	-	0	29.2	-17	.	15	-7	-17	-19	1
1		S	1	-	-9	.	17	-5	-10	-	7
1		E	2	904.4	-7	.	20	-5	-8	-	-
4	=	N	4	962.9	-3	.	11	0	-5	-	-
1	≡	SE	1	965.1	-6	.	16	-4	7	-	7
4		-	0	968.4	-5	.	10	1	-6	-14	-

Hó cm	Hó cm	Hó cm	Hó cm
. lep.	. 6	. 13	. 18
. 6 V	. 6	.	. 14 V
. 6	.	. 32	.
.	. 6	. 22	. 10 V
. 6	. 6	.	.
. 9	. 7	. 16 V	. 4
.	. 4	.	. V
. 8	. 3	.	.
. 11	.	. 14 V	. 20
. 14	. 8	. 5	. 10 V
.	. 3	. 5	.
. 7	. 4	. 6 V	. 5 V
. 5 V	. 16	. 6 V	. 12
.	. 4	.	. 12
. 7	. 3	. 5 V	. 3 ⌴
.	. folt	.	.
.	. .	. 3	. 3
. 10	. 18	. 2 V	. 5 V
. 7 ⌴	. 14	. 2	. 3
.	. 11	.	. 4
. 10	. 17	. 2	.
. 8	.	. folt	. 3 V
. 24	. 9	. folt	. folt
. 6	. 15		. folt
. 5 V	. 12		. folt

Magassági szélmérések

Óraadatok greenwichi középidőben

I.20.	Szhely 13 h		Pécs 8 h		Bpest 9 h		Bpest 11 h		Bpest 12 h		Bpest 15 h		Bpest 17 h		Szeged 9 h		Debrecen 11 h	
	fok	m/s	fok	m/s	fok	m/s	fok	m/s	fok	m/s	fok	m/s	fok	m/s	fok	m/s	fok	m/s
	180	4	90	4	180	4	180	4	-	0	360	9	360	4	140	9	40	4
	200	8	130	12	160	6	170	5	190	6	170	4	220	1	150	9	120	7
	230	7	130	12	170	11	170	10	200	7	200	5	210	3	150	12	120	7
	230	7	160	5	210	4	250	6	240	8	260	9			170	4	190	8
	230	7	160	5	210	4	250	6	240	8	260	9			170	4	190	8
	290	17	210	11	270	15	270	18	280	18	290	17			280	16	260	16
	290	17	210	11	270	18	270	18	280	18	290	17			280	16	260	16
	290	17	210	11	270	15	270	18	280	18	290	17			280	16	260	16
					280	39			290	29	290	27						
					280	39			290	29	290	27						
					280	39			290	29	290	27						
					280	39			290	29	290	27						
					280	39			290	29	290	27						

I.21.	Szhely 7 h		Bpest 3 h		Bpest 5 h		Bpest 7 h		Miskolc 7 h		Szeged 6 h		Debrecen 6 h					
	fok	m/s	fok	m/s	fok	m/s	fok	m/s	fok	m/s	fok	m/s	fok	m/s	fok	m/s	fok	m/s
	270	4	360	4	360	4	360	4	360	4	40	4	360	9				
	110	1	60	4	50	6	80	6	30	13	40	10	50	14				
			90	3	90	9	100	11	30	13	40	2	60	13				
			10	5	350	5			50	11			360	9				
			10	5	350	5			50	11			360	9				
			340	9	350	5			340	17			320	10				
			340	9	350	5			340	17			320	10				
			340	9	350	5			340	17			320	10				

IDŐJÁRÁSI NAPIJELENTÉS

SYNOPTISCHE WETTERKARTE DES UNGARISCHEN METEOROLOGISCHEN INSTITUTS

KIADJA AZ ORSZÁGOS METEOROLÓGIAI INTÉZET | MEGJELENIK NAPONKÉNT - ELŐFIZETÉSI ÁRA

68. évfolyam 22. szám. + Budapest + 1955. január hó 22.

Az időjárási helyzet ma reggel és a várható időjárás:

Európa nagy részét továbbra is hideg levegő boritja, és csak Spanyolországban és Franciaország déli részein okoz az enyhe óceáni levegő 10 foknál magasabb nappali hőmérsékletet. A francia partvidéken, valamint Belgiumban és Nyugat-Németországban sokfelé esik az eső, ezzel szemben a Volga vidékén havazik.

Hazánkban pénteken főleg az északkeleti megyékben egész nap ködös, hideg idő volt. A nappali hőmérséklet Pécsett +3, Baján +1 fokig emelkedett, de az ország nagy részén csak -1, -4, Miskolcon és Mosonmagyaróvárott -8 fokot mértek. Ma hajnalban általában -9, -12, Miskolcon -18 fokig hült le a levegő. A déli határszél kivételével az ország egész területét több cm vastag összefüggő hóréteg boritja.

Budapesten szombaton 12 órakor a hőmérséklet -3 fok, a tengerszintre átszámitott légnyomás 766 mm, erősen süllyedő irányzatu.

Várható időjárás vasárnap estig:

Jobbára borult, párás, helyenként ködös idő.
Többfelé - elsősorban délen és nyugaton - havazás, később havaseső.
Élénk délkeleti, déli szél.
A hideg mérséklődik.

Várható legalacsonyabb hőmérséklet ma éjjel: északkeleten -8, -11, máshol -4, -7,
legmagasabb nappali hőmérséklet vasárnap: délen és nyugaton -1, +2, máshol -2, -5 fok között.

A fütés alapjául szolgáló várható középhőmérséklet:

Nógrád, Heves, Borsod-Abauj-Zemplén, Szabolcs-Szatmár és Hajdu-Bihar megyékben -5 fok alatt, máshol -1, -4 fok között.

A hőmérséklet és a légnyomás napi középértéke Budapesten és ezek eltérése a 75 évi átlagtól:

1955. I. 21.-én: -5,4 C°, 772,0 mm. Eltérés: -4,1 C°, +5,7 mm.

1871 óta ezen a napon előfordult

legmagasabb hőmérséklet	11,9 C°	/1918./
legalacsonyabb hőmérséklet	-18,9 C°	/1893./

Az Országos Meteorológiai Intézet Időjárási Napijelentése

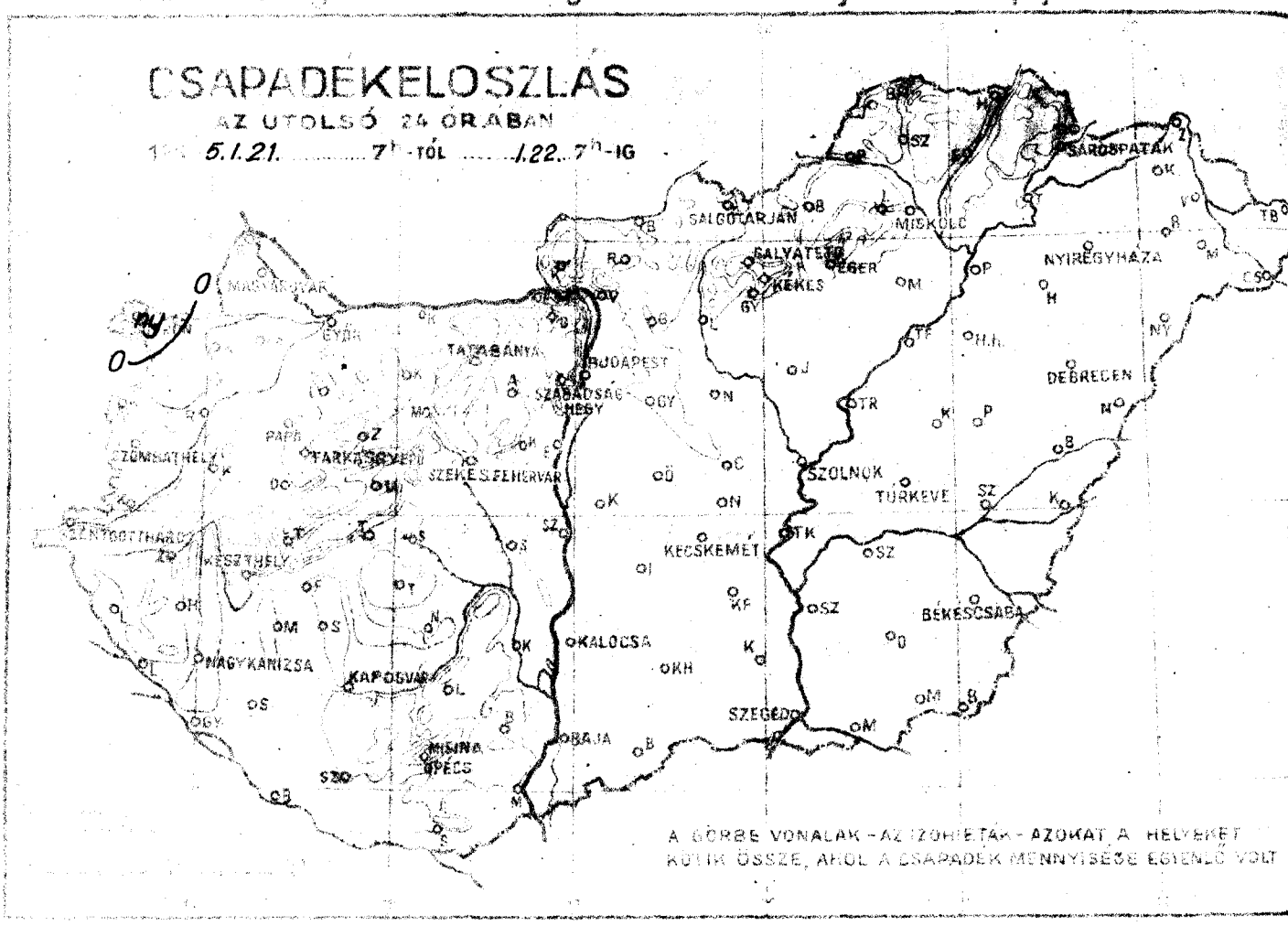



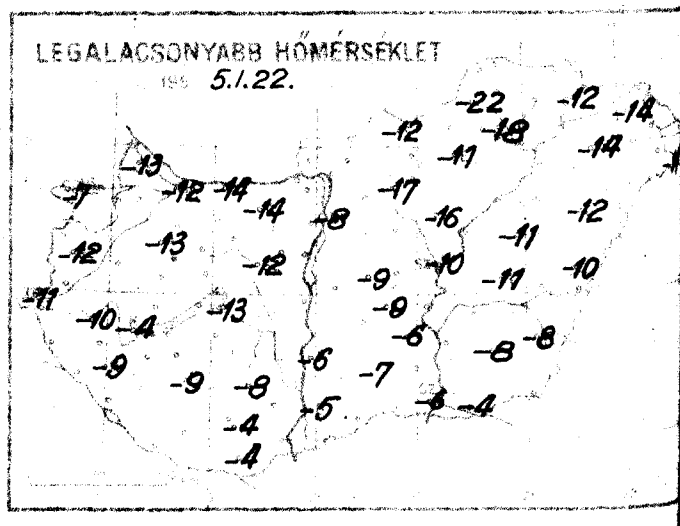

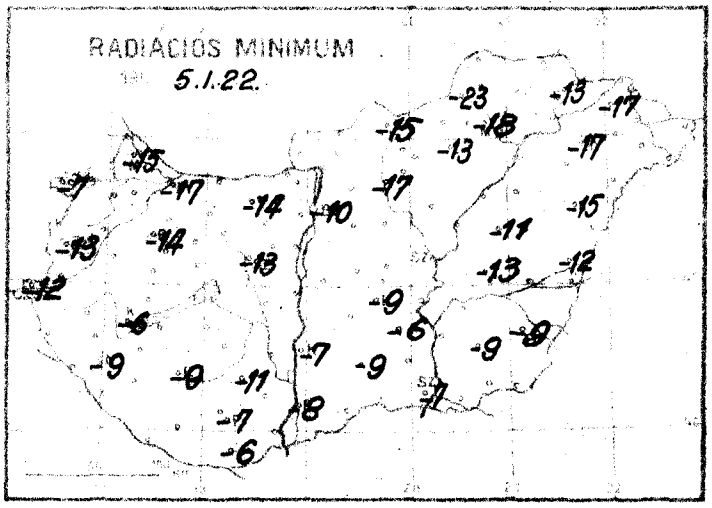

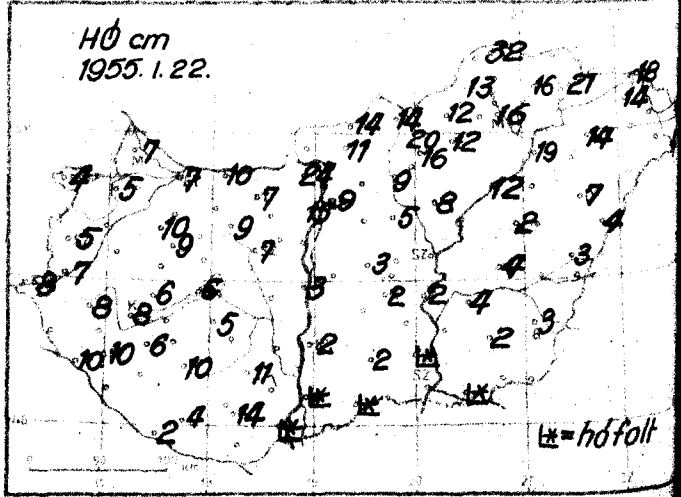

Időjárási helyzet 1955. év JANUAR hó 22. nap 7 óra

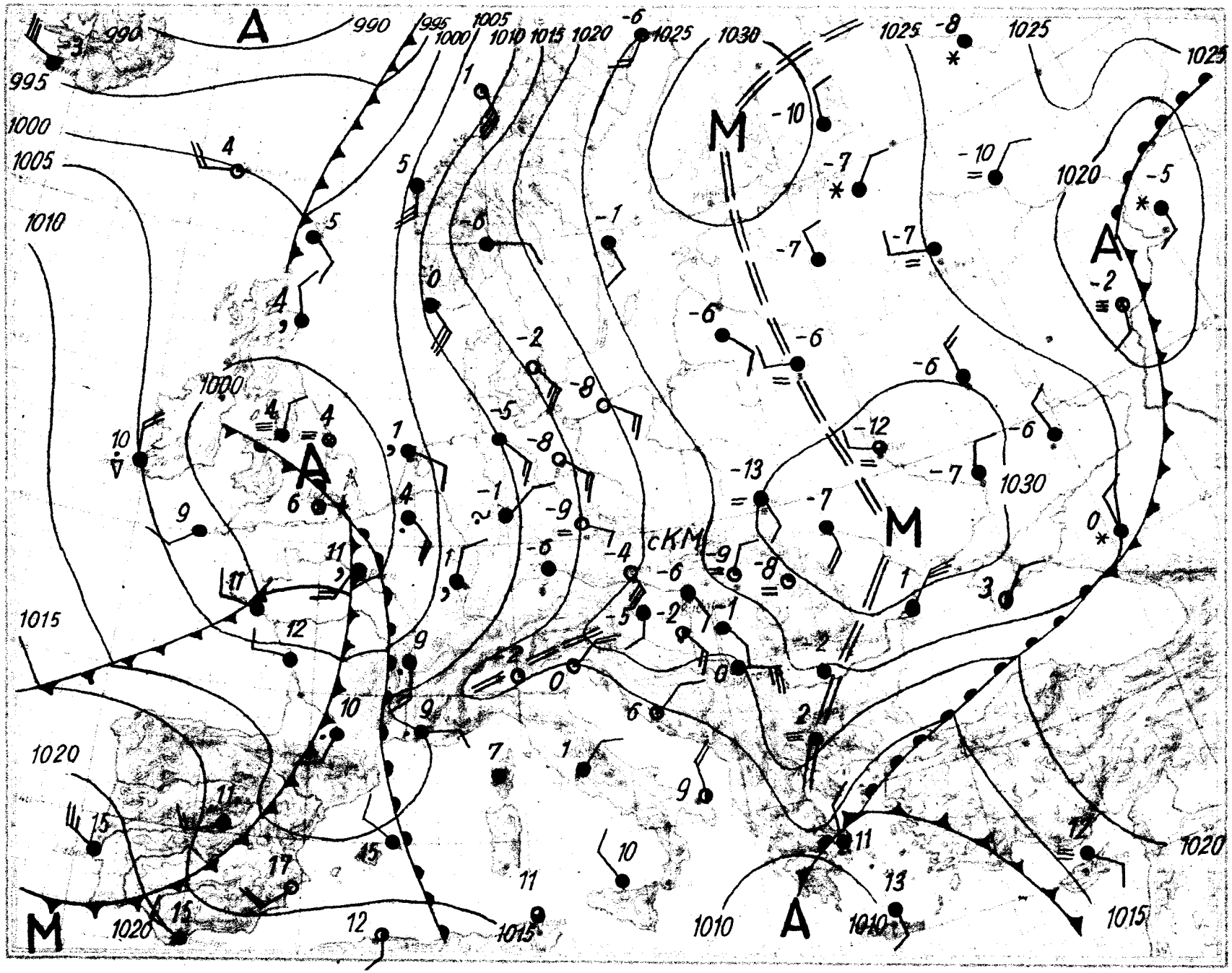

Magassági légállapotmérés

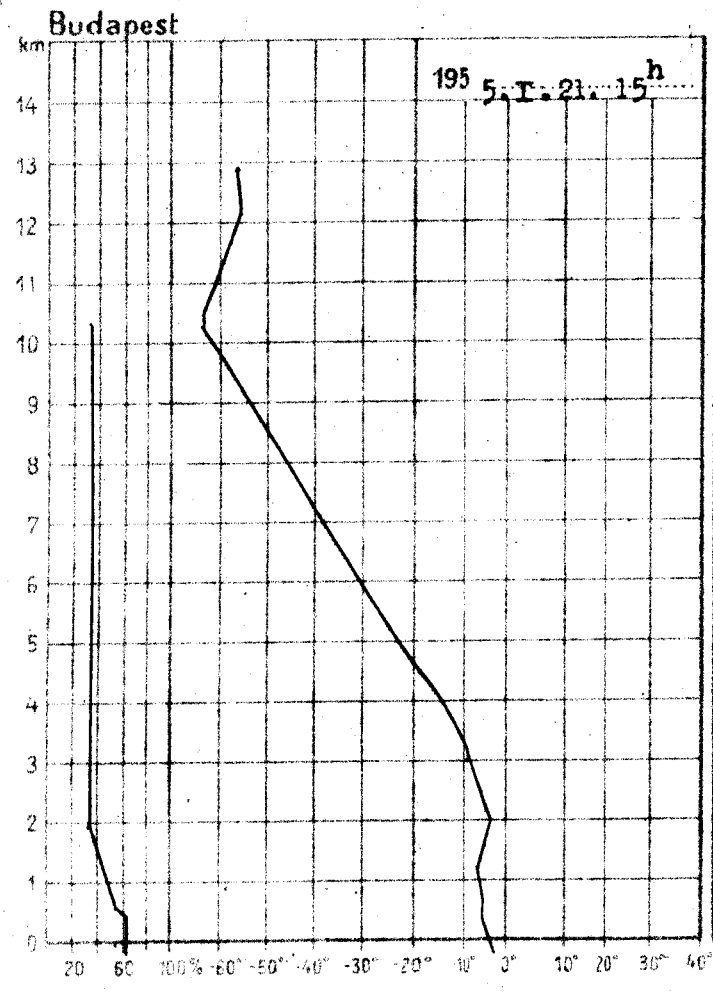

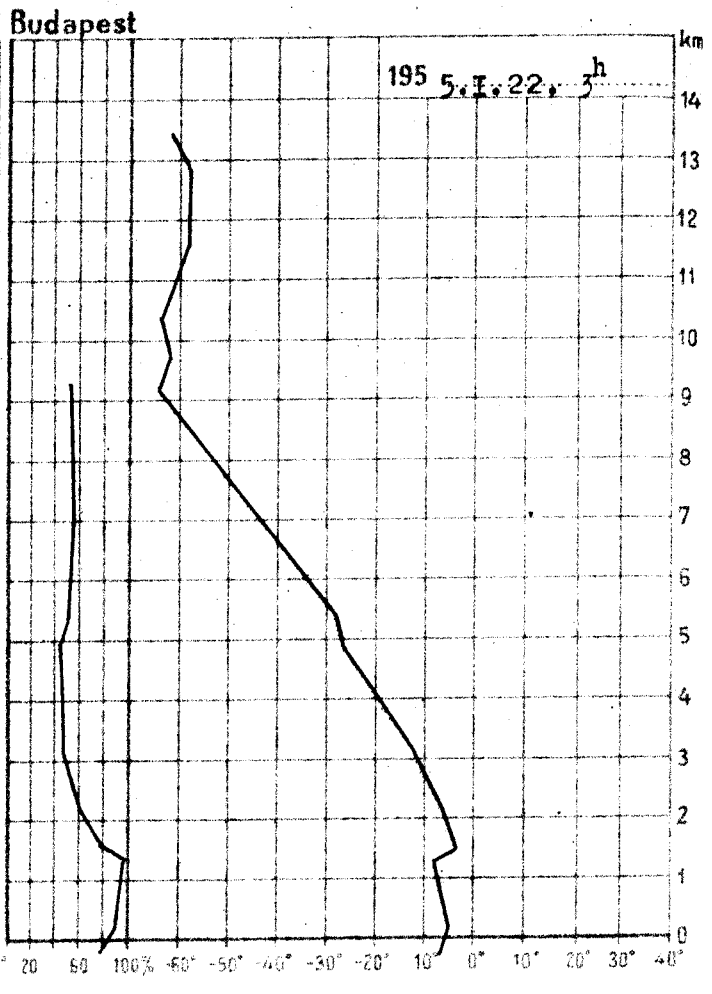

195 5.I.21. 15h

km	mb	C°	%
Talaj	1011.0	-1.2	66
0·5	967	-3.0	64
1	907	-4.4	52
1·5	851	-6.3	46
2	798	-3.7	41
2·5	749	-4.9	38
3	703	-7.8	37
4	619	-14.3	35
5	540	-21.6	34
6	470	-28.8	33
7	408	-36.7	33
8	352	-44.9	33
9	303	-53.0	33
10	258	-60.4	33
11	220	-62.2	-
12	188	-57.8	-
13	160	-57.3	-
14			
15			

Magaslégköri időhelyzet

A Szovjetunió nyugati vidékei felett erősen hideg levegő uralkodik és a Szovjetunió déli részei felé terjeszkedik. Ezzel szemben Európa nyugati partvidékein mindenütt erős felmelegedés van folyamatban. Budapesten 4000 m-től felfelé 1 - 2 fokos hülést mutat a troposzféra, lent 1000 és 2000 m körül azonban 2 - 3 fokos felmelegedés történt az elmult 24 óra alatt. A -10 fokos szint 10 métert emelkedett, a -20 fokos 160 métert süllyedt, ma hajnalban 3390 illetve 4460 m-en találhatók.

Szokolnó s.k.

195 5.I.22. 3h

km	mb	C°	%
Talaj	1006.4	-5.6	85
0·5	961	-2.7	97
1	902	-4.1	99
1·5	847	-6.3	100
2	795	-2.4	75
2·5	745	-4.8	62
3	700	-7.7	57
4	614	-15.4	51
5	536	-25.0	49
6	468	-31.5	54
7	402	-39.8	57
8	348	-49.2	58
9	298	-58.7	56
10	254	-61.9	-
11	216	-62.6	-
12	184	-59.6	-
13	157	-59.0	-
14			
15			

1955. január

22. szombat

68. 22.

						Hó cm				
4	=	SE	1	1021.7	-7	.	7	-8	-13	-15	0
4		SSE	4	19.8	-3	ny	4	-4	-7	-7	0
4		S	2	21.5	-5	.	5	-4	-12	-13	0
4	=	-	0	21.2	-6	.	8	-5	-11	-12	-
4		SE	1	21.3	-5	.	10	-4	-13	-14	-
4		WSW	1	22.0	-6	.	7 V	-7	-12	-17	-
4		SE	6	21.7	-2	.	7	-6	-14	-14	-
4		E	2	-	-5	.	7	-1	-12	-13	-
4		ESE	3	21.2	-4	.	8	0	-4	-6	0
4		NE	2	21.3	-5	.	10	-4	-9	-9	-
4	=	NE	1	21.2	-7	.	10	-1	-9	-9	-
4		ESE	7	21.2	-2	.	1	3	-4	-7	2
4		NE	2	24.0	-6	.	9	-1	-8	-10	4
4	=	E	4	25.3	-10	.	14	0	-12	-15	4
4	=	-	0	24.4	-6	.	12	2	-11	-13	5
3	=	N	2	25.7	-15	.	16	-8	-18	-18	6
4		-	0	-	-9	.	21	0	-12	-13	6
4		SE	2	21.7	-2	.	folt	1	-5	-8	4
4		NNE	2	22.3	-4	.	2	0	-6	-7	4
4	=	NE	1	22.3	-8	.	2	-3	-9	-9	3
4		SE	3	22.7	-1	.	folt	-1	-6	-7	6
3	=	NE	3	23.9	-3	.		-4	-10	-	-
4	=	NE	1	-	-9	.	4	-5	-11	-13	-
4	=	-	0	23.1	-5	.	3	-2	-8	-9	5
3	=	ENE	1	24.8	-11	.	7	-3	-12	-15	4
4		NE	1	25.7	-12	.	14	-4	-14	-17	5
4		S	1	899.6	-6	.	16	-6	-10	-	8
4		SSW	2	900.2	-6	.	20	-5	-9	-	-
4		ESE	9	957.3	-5	.	11	-2	-8	-	-
4		NE	2	960.4	-7	.	15	-5	-8	-	6
4		SE	6	958.1	-5	.	9	-2	-7	-9	-

	Hó cm		Hó cm		Hó cm		Hó cm
.	lep.	.	6	.	13	.	18
.	6	.	5	.		.	14
.	5	.		.	32	.	
.		.	6	.	20	.	10
.	6	.	5	.	15	.	
.	7	.	5	.	16	.	4
.		.	3	.		.	4
.	8	.	3	.		.	
.	8	.	4	.	14	.	19
.	10	.	5	.	5	.	9
.		.	2	.	8	.	
.	7	.	4	.	5	.	4
.	5	.	11	.	5 V	.	12
.	6	.	3	.	3	.	
.	6	.	3	.	5	.	2
.		.	folt	.		.	
.		.		.	3	.	3
.	10	.		.	2	.	5
.		.	14	.	2	.	3
.	9	.	11	.	folt	.	4
.	10	.	17	.	2	.	
.	8	.		.	folt	.	2
.	24	.	9	.		.	folt
.		.	14			.	
.	5	.	12			.	folt

Magassági szélmérések

Óraadatok greenwichi középidőben

I.21.	Szhely 13 h		Nagyk. 10 h		Pécs 9 h		Pécs 14 h		Bpest 17 h		Bpest 19 h		Bpest 21 h		Szeged 9 h		Debrec 11 h	
	180	4	360	4	90	4	90	9	360	4	360	1	360	9	360	4	360	14
	180	5	70	5	50	5	50	6	90	9	110	7	100	9	60	12	60	11
	180	5	120	13	110	4	80	9	90	7	110	7	130	5	60	8	80	15
	130	14					110	12	120	7	150	8	150	6	70	7	40	15
	130	14					110	12	120	7	150	8	150	6	70	7	40	15
							100	10	140	4	150	6	170	6	60	3	350	9
							100	10	140	4	150	6	170	6	60	3	350	9
							100	10	140	4	150	6	170	6	60	3	350	9
																	300	18
																	300	18
																	300	18
																	300	18
																	300	18
																	300	18

I.22.	Bpest 3 h		Bpest 5 h		Bpest 7 h		Szeged 7 h		Debrecen 7 h	
	360	4	40	4	40	4	90	4	40	4
	180	11	160	9	140	14	110	9	60	3
	180	11	160	13	140	14	120	10	60	3
	170	11	170	12	180	12	160	15		
	170	11	170	12	180	12	160	15		
	170	11								
	170	11								
	170	11								

IDŐJÁRÁSI NAPIJELENTÉS

ЕЖЕДНЕВНЫЙ МЕТЕОРОЛОГИЧЕСКИЙ БЮЛЛЕТЕНЬ • DAILY SYNOPTIC MAP OF THE HUNGARIAN METEOROLOGICAL INSTITUTE • BULLETIN QUOTIDIEN DE L'INSTITUT MÉTÉOROLOGIQUE HONGROIS WETTERBERICHT DES UNGARISCHEN METEOROLOGISCHEN INSTITUTS

KIADJA AZ ORSZÁGOS METEOROLOGIAI INTÉZET BUDAPEST II. KITAIBEL PÁL-UTCA 1 TEL.: KÖZPONT: 150-220 IDŐJELZŐ OSZT: 151-201, 150-110

MEGJELENIK NAPONKÉNT • ELŐFIZETÉSI ÁRA A POSTAI KÖLTSÉGGEL EGYÜTT NEGYEDÉVRE 60.— Ft KIADÁSÉRT FELEL AZ INTÉZET IGAZGATÓJA

68. évfolyam. 23. szám. + Budapest + 1955. január hó 23.

Az időjárási helyzet ma reggel és a várható időjárás:

A Nyugat-Európát boritó enyhe óceáni levegő egyik hulláma a Földközi-tengeren át déli széllel elárasztotta Közép-Európát is. Megenyhült a hideg Németországban, Ausztriában sőt a Kárpát-medencében is. Ezzel szemben Kelet-Európában tart a hideg időjárás.

Hazánkban szombaton borult, párás volt az idő. Napközben délen és a Fővárosban, este és ma reggel keleten havazott. A lehullott csapadék mennyisége csak északkeleten volt mérhető mennyiségü. A hőmérséklet délen 0 fok fölé emelkedett, máshol azonban -1, -4 volt általában. Éjszaka már nem hült le a levegő olyan erősen mint az előző hajnalokon. Délen csak -1, -3, északon -3, -6 fokig süllyedt a hőmérséklet.

Budapesten vasárnap 12 órakor a hőmérséklet -1 C°, a tengerszintre átszámitott légnyomás 766 mm, gyengén emelkedő irányzatu.

Várható időjárás hétfő estig:

Több helyen ködös, felhős idő.
Néhány helyen, főként délen ónoseső, havazás.
Mérsékelt északkeleti, keleti szél.
A hőmérséklet alakulásában nem lesz lényeges változás.

Várható legalacsonyabb hőmérséklet ma éjjel: délen 0, -3, északon -3, -6, egyes helyeken északkeleten -6 fok alatt,
legmagasabb nappali hőmérséklet hétfőn: +1, -3 fok között.

A fütés alapjául szolgáló várható középhőmérséklet:
-1, -4 fok között.

Dr.Kallósné s.k.

A hőmérséklet és a légnyomás napi középértéke Budapesten és ezek eltérése a 75 évi átlagtól:

1955. I. 22.-én: -4,2 C°, 765,8 mm. Eltérés: -2,7 C°, -0,9 mm.

1871 óta ezen a napon előfordult

legmagasabb hőmérséklet	12,2 C°	/1918./
legalacsonyabb hőmérséklet	-19,4 C°	/1892./

Az Országos Meteorológiai Intézet Időjárási Napijelentése

CSAPADÉKELOSZLÁS

AZ UTOLSÓ 24 ÓRÁBAN

195 5.1.22. 7h-TÓL 1.23. 7h-IG

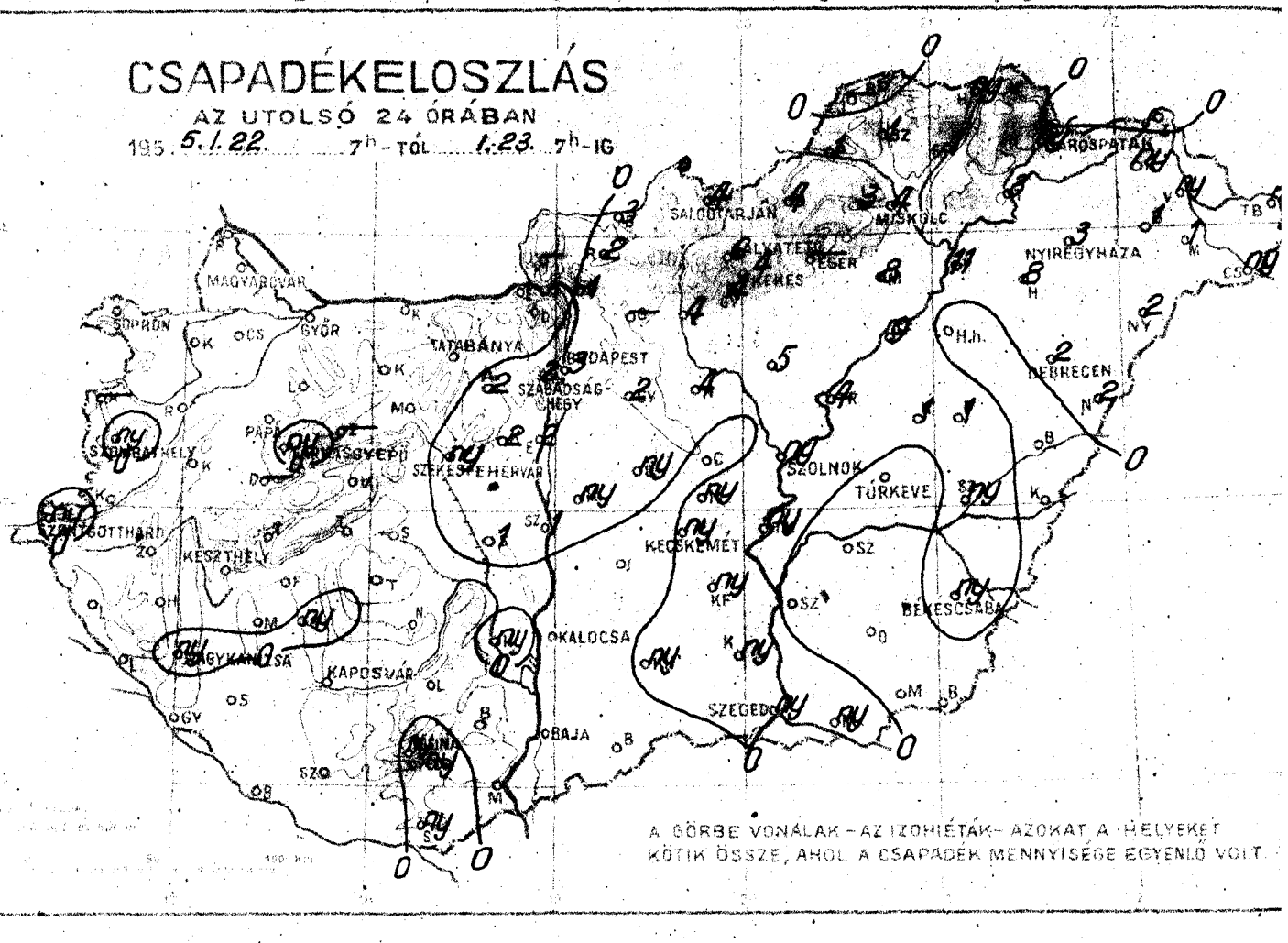

A GÖRBE VONALAK – AZ IZOHIÉTÁK – AZOKAT A HELYEKET KÖTIK ÖSSZE, AHOL A CSAPADÉK MENNYISÉGE EGYENLŐ VOLT.

LEGMAGASABB HŐMÉRSÉKLET

195 5.1.22.

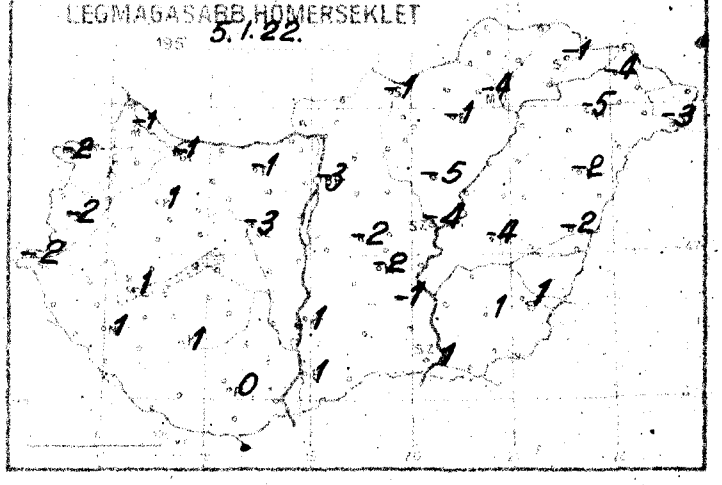

LEGALACSONYABB HŐMÉRSÉKLET

195 5.1.23.

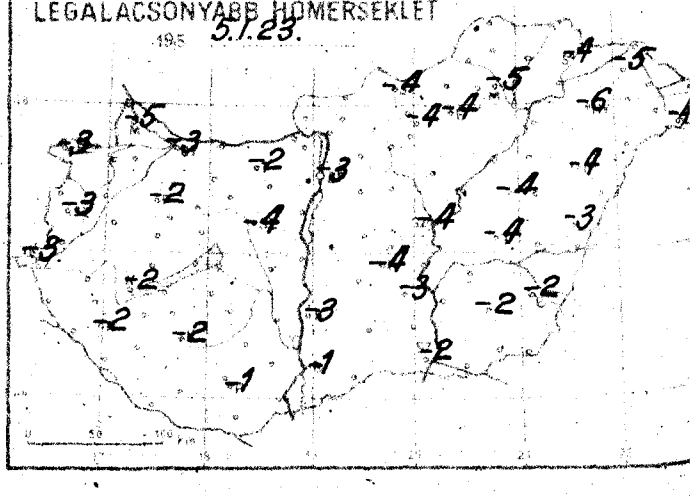

RADIÁCIÓS MINIMUM

195 5.1.23.

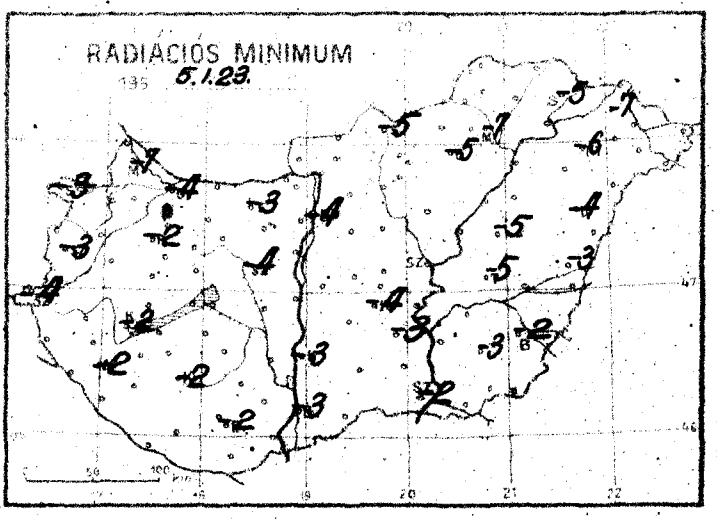

HÓ cm

1955. I. 23.

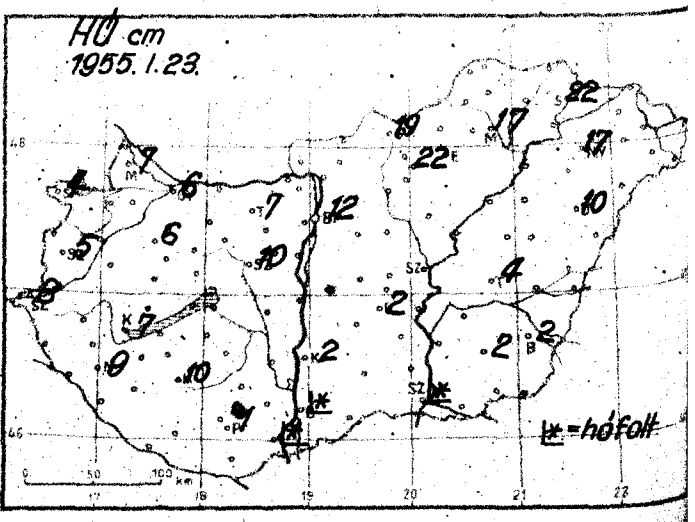

Időjárási helyzet 1955. év. JANUAR hó 23. nap 7 óra

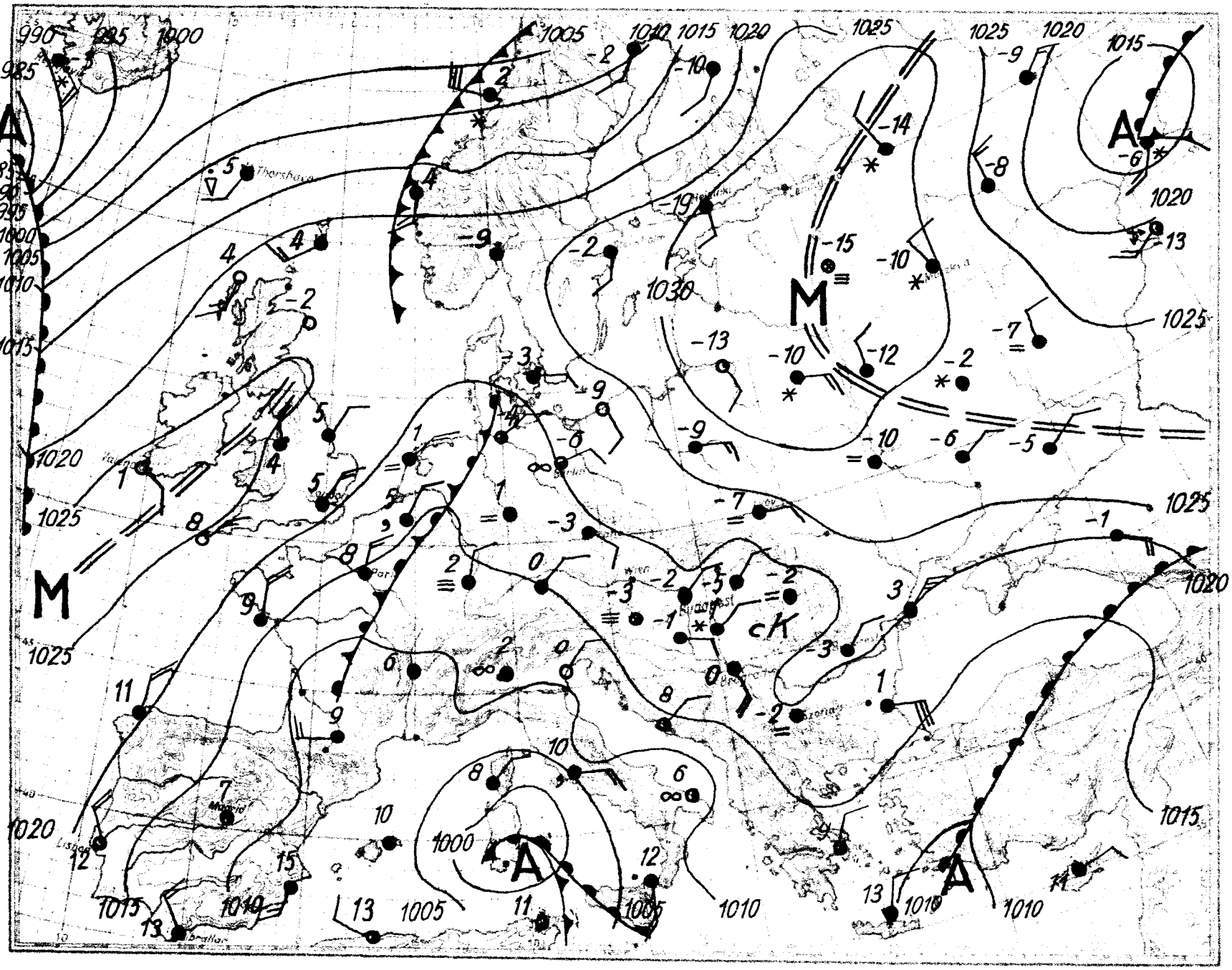

Magassági légállapotmérés

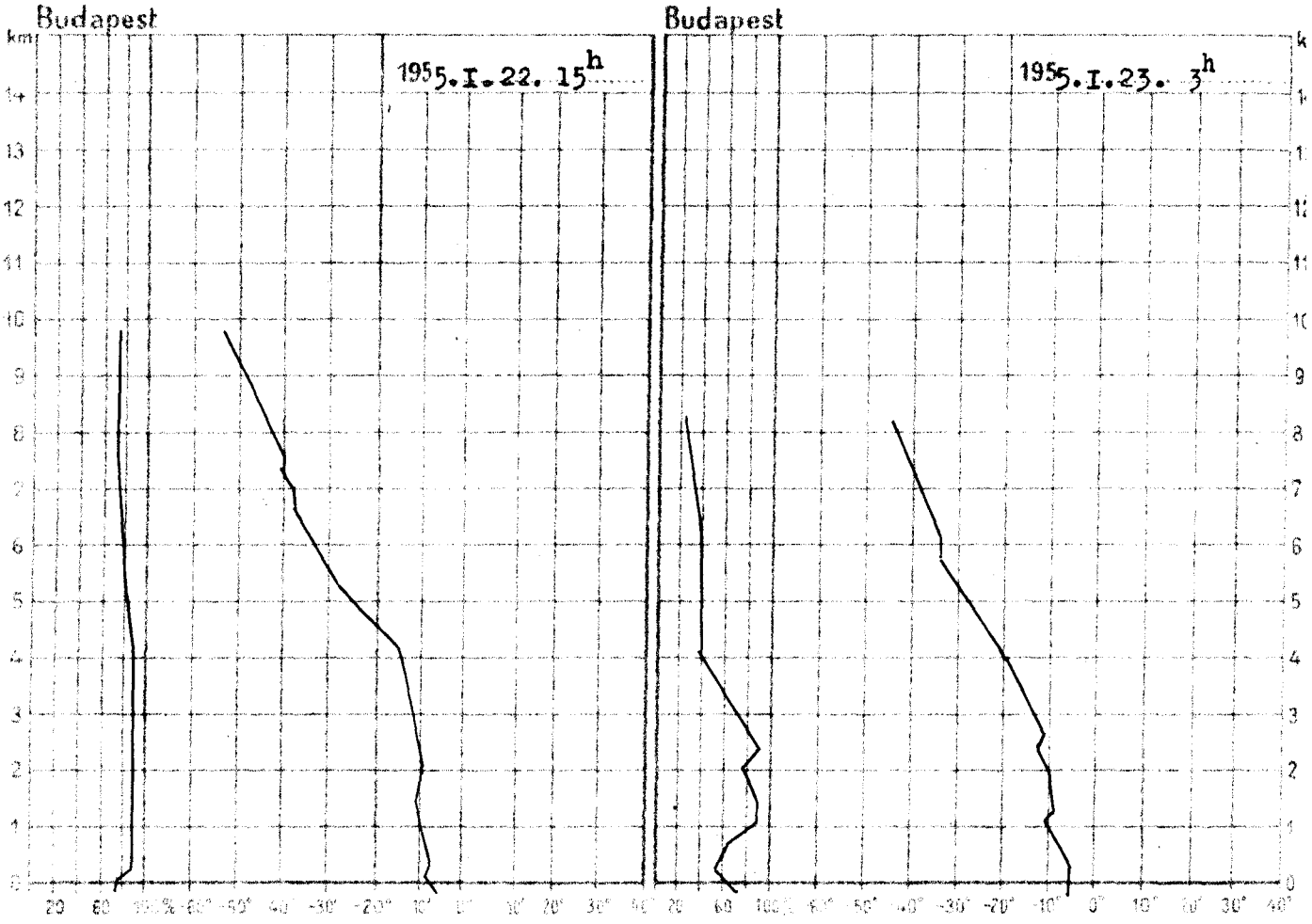

1955.I.22. 15h			
km	mb	C°	%
Talaj	1002.0	-3.6	93
0.5	959	-3.6	100
1	900	-5.4	100
1.5	847	-7.2	100
2	792	-6.6	100
2.5	743	-7.0	100
3	698	-9.0	100
4	611	-13.0	100
5	534	-20.2	95
6	467	-28.3	90
7	404	-36.0	85
8	350	-40.2	83
9	303	-45.9	83
10			
11			
12			
13			
14			
15			

Magaslégköri időhelyzet

Az Ural-hegység északi vidékéről a nagy Orosz-síkság középső területeire hideg levegő érkezett, ami keleti széllel nyugat felé halad. Ennek következtében lehülés van folyamatban a magasban a Volgától nyugatra Lengyelországon át még Németország felett is. Ukrajna fölé azonban még enyhe levegő szállitódik a magasabb rétegekben a Földközi-tenger felől. Hazánk felett a talaj közelében a felhőzet miatt gyengült a kisugárzás s ezzel az éjszakai lehülés is, igy a talajon ma 2 fokkal volt melegebb, mint az előző napon, azonban 1 – 4 km között 1 – 3 fokkal süllyedt a hőmérséklet. A -10 fokos szint ennek megfelelően 1280 m-rel 3180 m-re süllyedt. Feljebb a légkörben alig történt változás.

Dr.Kallósné s.k.

1955.I.23. 3h			
km	mb	C°	%
Talaj	1000.8	-3.2	88
0.5	958	-2.2	68
1	899	-6.4	80
1.5	843	-7.0	100
2	790	-5.8	91
2.5	742	-7.8	96
3	696	-8.8	90
4	610	-15.0	60
5	532	-22.8	50
6	462	-30.7	50
7	402	-34.4	43
8	348	-40.1	40
9			
10			
11			
12			
13			
14			
15			

1955. január
23. · vasárnap
68. 23.

4	SE	2	1019.5	-2	.	7	-1	-5	-7	0
4 =	ESE	3	18.7	-3	.	4	-2	-3	-3	0
4	-	0	18.9	-3	ny	5	-2	-3	-3	0
4 -	-	0	17.3	-2	ny	8	-2	-3	-4	-
4	SE	1	18.6	-2	.	6	1	-2	-2	-
4	ESE	1	19.4	-2	.	6	-1	-3	-4	-
4	ENE	4	17.6	-2	.	7	-1	-2	-3	-
4	NE	1	-	-3	ny	10		-4	-4	-
4	E	1	18.1	-2	.	7	1	-2	-2	0
4 -	-	0	18.0	-2	ny	9	-1	-2	-2	-
4 -	E	1	18.3	-2	.	10	1	-2	-2	-
4	E	3	17.9	-1	ny	1	0	-1	-2	0
4	NE	1	19.1	-2	3	12	-3	-3	-4	0
4 =	N	2	20.9	-3	4	19	-1	-4	-5	0
4 =	-	0	19.7	-2	-	18	-1	-4	-5	0
3	NNE	2	19.9	-5	4	17	-4	-5	-7	0
4	-	0	-	-3	ny	22	1	-4	-5	0
4	ESE	1	17.7	-0	,	folt	1	-1	-3	0
4	NE	2	17.3	-1	.	2	1	-3	-3	-
4 -	-	0	18.1	-3	ny	2	-2	-4	-4	0
4	NE	1	17.9	-1	ny	folt	1	-2	-2	0
4	NNE	2	19.0	-2	ny		-4	-4	-	-
4 -	NE	1	•	-2	.	4	-4	-4	-5	-
4 -	NE	2	18.1	-1	ny	2	1	-2	-2	0
4	NE	1	20.4	-3	2	10	-2	-4	-4	-
4	NE	1	20.0	-5	3	17	-5	-6	-6	0
4	SE	1	893.7	-5	4	22	-4	-5	-	0
4	SE	1	896.4	-5	6	26	-4	-6	-	-
4 =	N	1	928.0	-4	ny	11	-4	-5	-	-
4 =	NE	1	929.6	-4	2	17	-5	-6	-	0
4	ESE	1	928.4	-4	ny	8	-3	-5	-5	-

	Hó cm		Hó cm		Hó cm		Hó cm
.	lep.	.	6	1	12	.	18
.	6	.		-		ny	14
.	5	.	8	.	24	ny	11
-		.	6	3	24	1	11
.	9	ny	5	1	14	1	
.	7	.	5	1	16	ny	4
.		1	4	ny		ny	4
.	8	1	5	.		2	6
.	6	.	4	3	15	11	30
.	10	.	4	8	10	8	17
.	5	.	2	5	15	.	14
.	6	.	4	4	9	2	8
.	5	.	8	2	8	9	23
-		ny	3	ny	3	4	12
.	6	.	3	ny	5	1	3
-		.		.		1	
.		ny		ny	3	.	3
.	9	-		ny	2	ny	5
.	7	3	16	.	2	.	3
.	9	2	14	ny	lep.	.	4
2	10	1		ny	lep.	.	
.	7	-		.	folt	.	2
.	24	4	13	ny	folt	ny	folt
.	2	4	18			.	folt
2	7	4	17			?	folt

Bátyonás 500 gdm-re átszámítva ** A hegyonás 1000 gdm-re átszámítva

Magassági szélmérések

Óraadatok greenwichi középidőben

I.22.	Szhely 13 h		Nagyk. 11 h		Pécs 7 h		Bpest 9 h		Bpest 11 h		Bpest 19 h		Miskolc 11 h		Szeged 9 h		Debrec 12 h	
	fok	m/s	fok	m/s	fok	m/s	fok	m/s	fok	m/s	fok	m/s	fok	m/s	fok	m/s	fok	m/s
[illegible]	220	6	40	2	90	5	90	5	90	2	150	5	560	2	40	2	40	2
500 m	180	13	140	10	130	4	110	8	110	8	160	9	110	5	140	10	200	5
1000							130	12	140	8			170	4	120	8	200	5
1500													210	4				
2000													270	4				
2500																		
3000																		
4000																		
5000																		
6000																		
7000																		
8000																		
9000																		
10000																		
11000																		
12000																		
13000																		
14000																		
15000																		
16000																		
17000																		
18000																		
19000																		
20000																		

I.23.	Pécs 7 h		Bpest 3 h		Bpest 7 h		Bpest 9 h		Szeged 9 h		Debrecen 7 h							
	fok	m/s	fok	m/s	fok	m/s	fok	m/s	fok	m/s	fok	m/s	fok	m/s	fok	m/s	fok	m/s
[illegible]	90	2	360	3	360	3	40	3	44	2	40	2						
500 m	80	4	140	8	120	5	110	4	80	8	40	3						
1000	20	3	140	10							330	3						
1500											330	3						
2000																		
2500																		
3000																		
4000																		
5000																		
6000																		
7000																		
8000																		
9000																		
10000																		
11000																		
12000																		
13000																		
14000																		
15000																		
16000																		
17000																		
18000																		
19000																		
20000																		

IDŐJÁRÁSI NAPIJELENTÉS

ЕЖЕДНЕВНЫЙ МЕТЕОРОЛОГИЧЕСКИЙ БЮЛЛЕТЕНЬ • DAILY SYNOPTIC MAP OF THE HUNGARIAN METEOROLOGICAL INSTITUTE • BULLETIN QUOTIDIEN DE L'INSTITUT MÉTÉOROLOGIQUE HONGROIS WETTERBERICHT DES UNGARISCHEN METEOROLOGISCHEN INSTITUTS

KIADJA AZ ORSZÁGOS METEOROLOGIAI INTÉZET
BUDAPEST II. KITAIBEL PÁL UTCA 1
TEL. KÖZPONT: 150-220 IDŐJELZŐ OSZT: 151-201, 150-110

MEGJELENIK NAPONKÉNT • ELŐFIZETÉSI ÁRA
A POSTAI KÖLTSÉGGEL EGYÜTT NEGYEDÉVRE 60.— Ft
KIADÁSÉRT FELEL AZ INTÉZET IGAZGATÓJA

68. évfolyam. 24. szám. + Budapest + 1955. január hó 24.

Az időjárási helyzet ma reggel és a várható időjárás:

Európán keresztül délnyugat-északkeleti irányban magasnyomásu gerinc húzódik. Hatására a tengeri léghullámok a Brit-szigeteken és Skandinávián át az Északi-Jeges-tenger felé vonulnak; Közép-Európában pedig csendes, hideg időjárás alakult ki.

Hazánkban vasárnap túlnyomóan borult volt az idő, és csak az északkeleti megyékben és Budapesten szakadozott fel a felhőzet. A hőmérséklet nappal csaknem mindenütt az olvadáspont fölé emelkedett. Salgótarjánban és Sárospatakon +3, Egerben +4 fokot is mértek. Éjszaka a déli megyékben 0, -1, északkeleten ezzel szemben általában -10, -13, Miskolcon -16 fokig hült le a levegő. Többfelé volt havazás, de a mennyisége sehol sem haladta meg az 1 mm-t.

Budapesten hétfőn 12 órakor a hőmérséklet -5 fok, a tengerszintre átszámitott légnyomás 774 mm, alig változik.

Várható időjárás kedd estig:

Felhős, párás, ködös idő.
Néhány helyen havazás.
Mérsékelt keleti-délkeleti szél.
A hideg kissé fokozódik.

Várható legalacsonyabb hőmérséklet ma éjjel: északkeleten -10, -15, máshol -4, -7,
legmagasabb nappali hőmérséklet kedden: északkeleten -5, -8, máshol -2, +1 fok között.

A fütés alapjául szolgáló várható középhőmérséklet:

Hógrád, Heves, Borsod-Abauj-Zemplén, Hajdu-Bihar, Szabolcs-Szatmár megyében -5 fok alatt, máshol -1, -4 fok között.

Lip

A hőmérséklet és a légnyomás napi középértéke Budapesten és ezek eltérése a 75 évi átlagtól:

1955. I. 23.-án: -0,6 C°, 767,2 mm. Eltérés: +1,1 C°, 0,0 mm.

1871 óta ezen a napon előfordult

legmagasabb hőmérséklet	13,5 C°	/1918./
legalacsonyabb hőmérséklet	-20,0 C°	/1881./

Az Országos Meteorológiai Intézet Időjárási Napijelentése

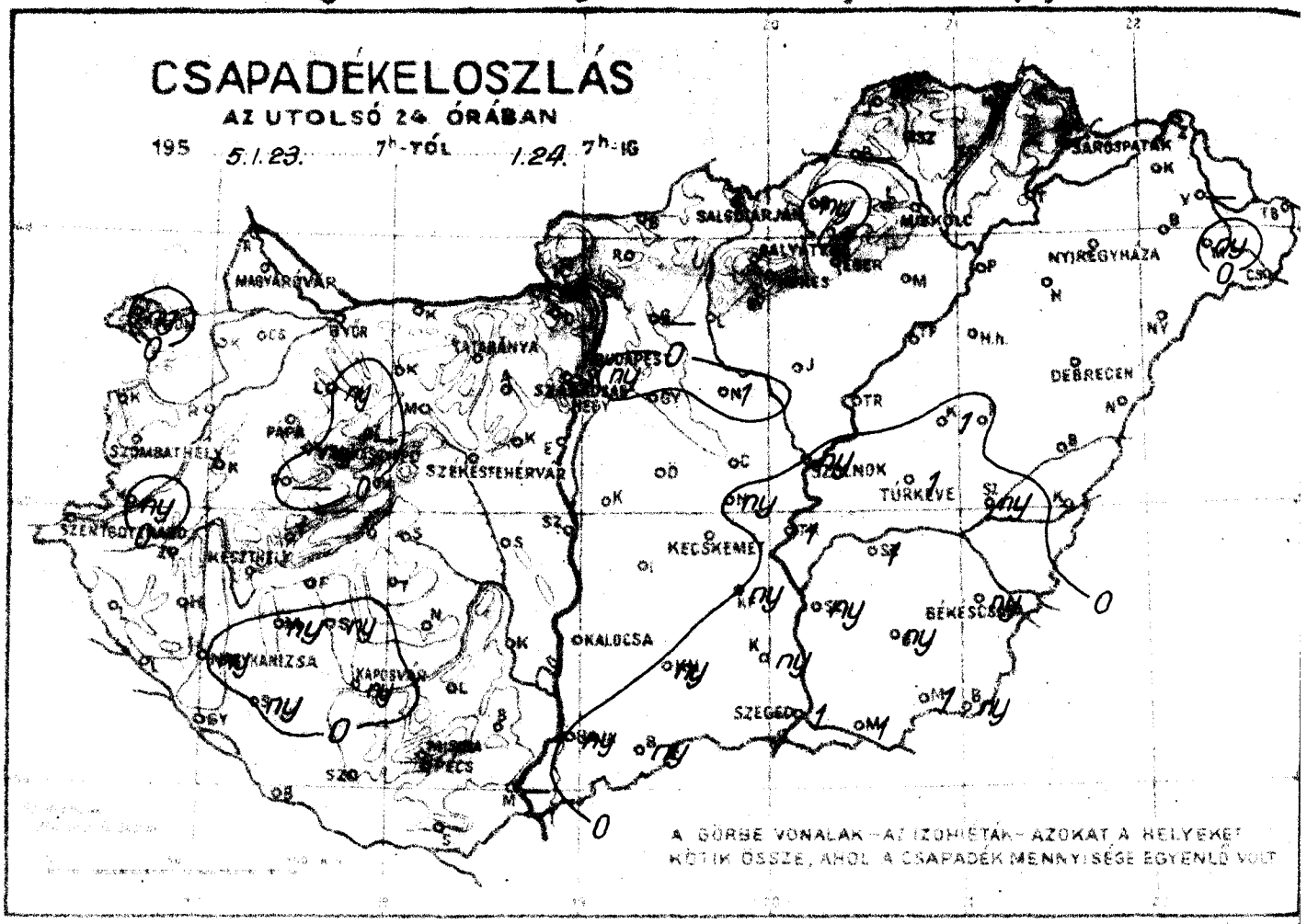

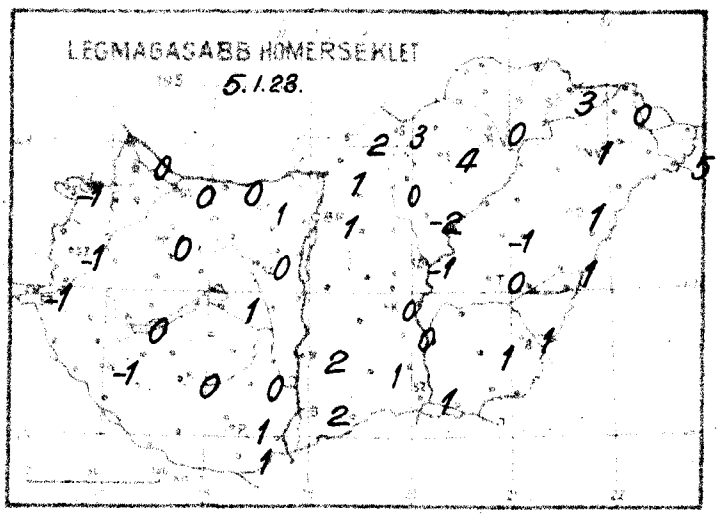

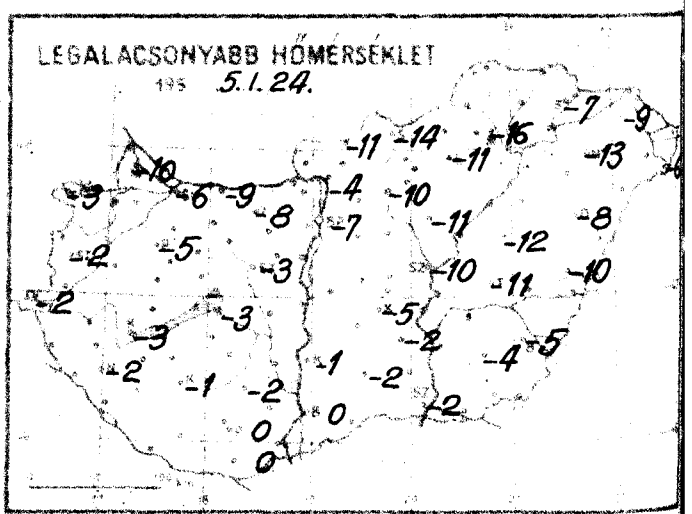

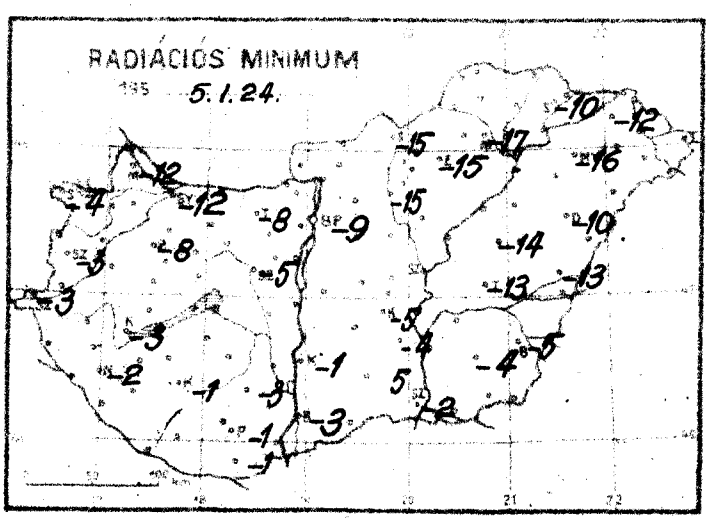

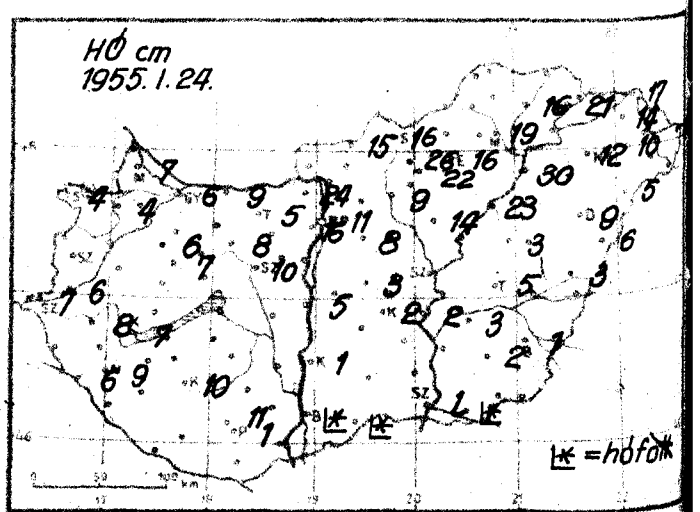

Időjárási helyzet 1955. év JANUAR hó 24. nap 7 óra

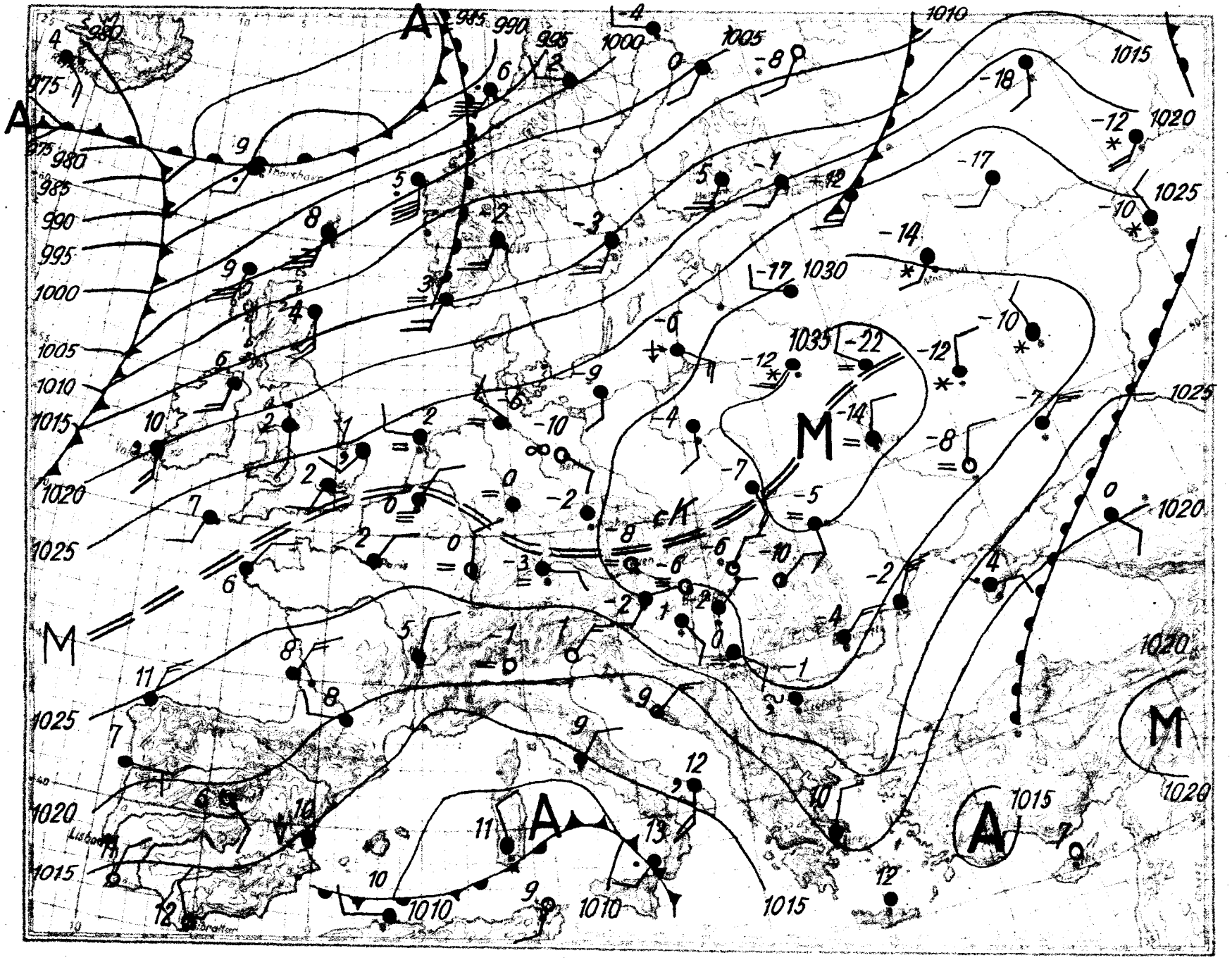

Magassági légállapotmérés

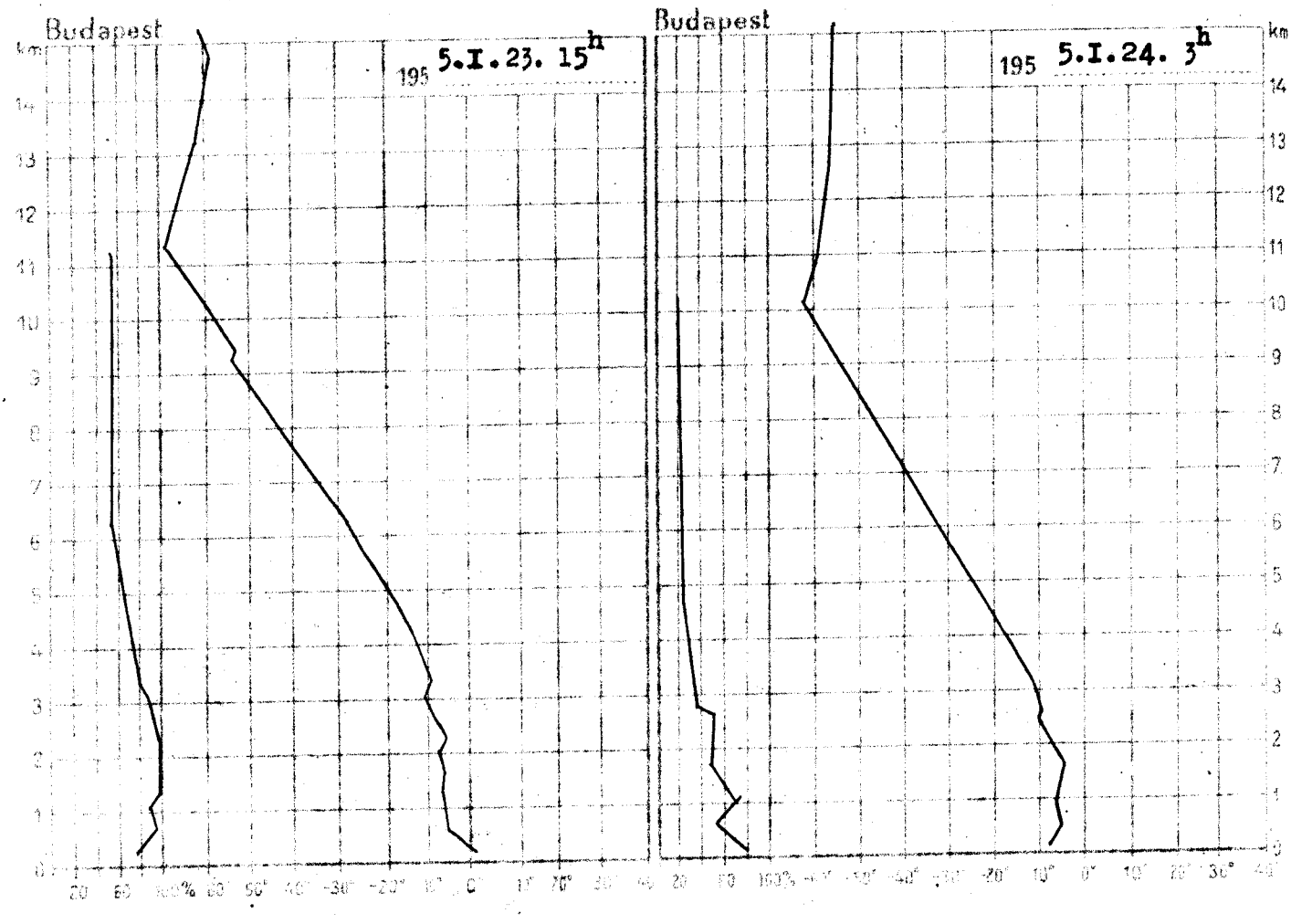

195 5.I.23. 15h			
km	mb	C°	%
Talaj	1004.4	1.1	80
0.5	962	-2.9	96
1	901	-5.6	95
1.5	846	-4.6	100
2	795	-6.4	100
2.5	745	-7.8	87
3	698	-9.7	89
4	612	-14.8	74
5	535	-22.2	63
6	467	-27.9	57
7	404	-36.1	57
8	348	-44.8	57
9	300	-53.2	57
10	257	-58.9	53
11	218	-67.8	52
12	185	-64.7	-
13	157	-61.6	-
14	134	-61.0	-
15	114	-60.1	-

Magaslégköri időhelyzet

Európa északi részein, Skandináviában, Finnországban és a Szovjetunió északnyugati vidékein erős felmelegedés van folyamatban. Ezzel szemben Ukrajnában erős, Közép-Európában pedig kisebb mértékü lehülés figyelhető meg. Budapest felett az elmult 24 óra alatt általában 1 - 2 fokkal hült a troposzféra, csupán 1500 méternél van, egy vékony rétegben, 3 fokos felmelegedés. A -10 fokos szint 240 méterrel, a -20 fokos 180 méterrel lejjebb szállt, jelenleg 2940, ill. 4480 méteren található.

Szokolné s.k.

195 5.I.24. 3h			
km	mb	C°	%
Talaj	1009.9	-6.4	82
0.5	965	-3.4	61
1	906	-5.8	72
1.5	849	-4.9	57
2	797	-6.6	53
2.5	748	-9.3	46
3	701	-10.1	35
4	614	-16.8	30
5	535	-24.1	26
6	467	-30.7	24
7	404	-38.2	22
8	348	-46.2	21
9	299	-55.1	21
10	256	-61.4	21
11	218	-59.6	-
12	185	-58.8	-
13	158	-56.4	-
14	135	-57.6	-
15	115	-55.2	-

1955. január

24. hétfő

68. nap 24. hét

Felhőzet (0–8)	Szélirány és erősség (0–12)	Légnyomás (mb-ban)	Hőmérséklet (°C)	Csapadék 24 óra alatt (mm)	Hó cm	Hőmérséklet szélsőértékek: 24 órás	Hőmérséklet szélsőértékek: éjszakai	Hőmérséklet szélsőértékek: nappali	Napsütéses órák tegnap
4 =	NW 1	1030.4	-8	.	7	0	-10	-12	0
3 -	ENE 2	30.0	-3	ny	4	-1	-3	-4	0
4	- 0	28.7	-2	.	5	-1	-2	-3	0
4 =	- 0	30.0	-2	.	7	-1	-2	-3	-
4 =	SE 1	-	-5	.	6	0	-5	-8	-
4 =	ESE 1	30.6	-5	.	6	0	-6	-12	-
4 =	- 0	30.4	-8	.	5	1	-8	-8	0
4	- 0	-	-3	.	10	0	-3	-5	-
4 -	- 0	29.6	0	.	7	0	-3	-3	0
4	N 1	29.7	-1	ny	9	-1	-2	-2	-
4 =	- 0	29.6	0	ny	10	0	-1	-1	-
4	ESE 2	29.5	1	.	1	1	0	-1	0
0 =	- 0	30.4	-6	ny	11	1	-7	-9	0
3 =	- 0	30.9	-13	.	16	3	-14	-15	-
1 =	NW 1	31.3	-11	.	16	4	-11	-15	3
0 ~	NNW 2	31.3	-16	. V	19	0	-16	-17	1
1	N 1	-	-4	.	21	3	-7	-10	3
4 -	NNW 2	29.3	0	ny	folt	2	0	-3	0
4 =	NNE 1	29.2	1	.	1	2	-1	-1	0
4 -	E 1	29.6	-4	.	2	0	-5	-5	0
4	NNE 3	29.5	-2	1	lep.	1	-2	-2	0
1 -	- 0	30.0	-10	ny		-1	-10	-	-
0 -	NE 1	-	-11	1	5	0	-11	-13	-
4 -	NNE 1	30.0	-5	ny	1	1	-5	-5	0
1	NNE 1	30.0	-7	.	9	1	-8	-10	0
2	NE 1	30.7	-10	.	12	1	-13	-16	2
0	- 0	905.9	-6	.	22	-3	-7	-	1
0	S 1	906.3	-5	.	26	-1	-5	-	-
4 -	ENE 1	965.9	-3	. V	11	-3	-4	-	-
1	SE 1	-	-4	.	16	-2	-4	-	0
2	- 0	965.3	-3	ny	7	-2	-3	-7	-

Hó cm	Hó cm	Hó cm	Hó cm
. lep.	. 5	-	. 17
. 5	. 5	.	. 14
. 4	. 7	-	-
-	ny 6	. 19	. 10
. 5	ny 4	. 13	ny
ny 6	. 4	. 16	. 4
.	.	.	.
. 8	. 5	.	. 5
. 6	.	. 12	. 30
. 6	ny	. 10	. 16
-	. 1	. 14	. V
.	. 3	1 8	. 6
ny 5	.	. 8	. 23
-	. 3	. 3	. 10
.	. 3	. 5	1 3
-	-	.	.
.	.	ny 3	. 3
. 9	.	1 2	ny 5
.	. 15	. 2	. 3
. 8	.	ny folt	1 3
. 6	.	ny folt	ny
. 6	-	ny folt	ny 2
. 24	. 9	ny folt	1 folt
. 9	. 16		1 1
. 6	ny 16		ny lep.

* Összes óraszám tegnap reggelig ** A leggyorsabb 1000 méteres óraszám

Magassági szélmérések

Óraadatok greenwichi középidőben

I.23.	Bpest 13 h fok m/s	Bpest 15 h fok m/s	Bpest 17 h fok m/s	Bpest 19 h fok m/s	Bpest 21 h fok m/s	Miskolc 10 h fok m/s			
(talaj)	320 4	360 4	360 9	360 4	360 4	360 4			
500 m	180 1	80 2	30 2	30 2	20 1	180 3			
1000	90 4		120 5	100 4	130 2	230 2			
1500				70 3	90 3	50 4			
2000				70 3	90 3	50 4			
2500					40 5				
3000					40 5				
3500					40 5				
4000									
4500									
5000									
5500									
6000									
6500									
7000									
7500									
8000									
8500									
9000									
9500									
10000									
10500									
11000									
11500									
12000									
12500									
13000									
13500									
14000									
14500									
15000									
15500									
16000									
16500									
17000									
17500									
18000									
18500									
19000									
19500									
20000									

I.24	Szhely 8 h fok m/s	Pécs 8 h fok m/s	Bpest 3 h fok m/s	Bpest 5 h fok m/s	Bpest 7 h fok m/s	Szeged 7 h fok m/s	Debrecen 7 h fok m/s
(talaj)	180 4	90 4	40 4	40 4	90 4	40 4	360 9
500 m	210 3	90 6	160 1	210 1	220 2	80 5	90 4
1000	170 4	110 5	160 1	10 0	110 1	80 3	70 4
1500			40 0		30 2		100 3
2000			40 0				100 3
2500			40 4				
3000			40 4				
3500			40 4				
4000							
4500							
5000							
5500							
6000							
6500							
7000							
7500							
8000							
8500							
9000							
9500							
10000							
10500							
11000							
11500							
12000							
12500							
13000							
13500							
14000							
14500							
15000							
15500							
16000							
16500							
17000							
17500							
18000							
18500							
19000							
19500							
20000							

IDŐJÁRÁSI NAPIJELENTÉS

ЕЖЕДНЕВНЫЙ МЕТЕОРОЛОГИЧЕСКИЙ БЮЛЛЕТЕНЬ • DAILY SYNOPTIC MAP OF THE HUNGARIAN METEOROLOGICAL INSTITUTE • BULLETIN QUOTIDIEN DE L'INSTITUT MÉTÉOROLOGIQUE HONGROIS WETTERBERICHT DES UNGARISCHEN METEOROLOGISCHEN INSTITUTS

KIADJA AZ ORSZÁGOS METEOROLOGIAI INTÉZET BUDAPEST II, KITAIBEL PÁL-UTCA 1 KÖZPONT: 150-220 IDŐJELZŐ-OSZT: 151-201, 150-410

MEGJELENIK NAPONKÉNT • ELŐFIZETÉSI ÁRA A POSTAI KÖLTSÉGEL EGYÜTT NEGYEDÉVRE 60.— Ft KIADÁSÉRT FELEL AZ INTÉZET IGAZGATÓJA

68. évfolyam. 25. szám. + Budapest + 1955. január hó 25.

Az időjárási helyzet ma reggel és a várható időjárás:

Észak-Európán gyorsvonulásu óceáni léghullámok haladnak nyugat-keleti irányban, változékonnyá, csapadékossá téve az időjárást. Szárazföldünk középső részei felett Franciaországtól a Volgáig leszálló légáramlással csendesebb, szárazabb az idő.

Hazánkban hétfőn felhős, ködös volt az idő. Csapadék azonban sehol sem hullott. A hőmérséklet délen 0, +3, északon általában 0, -3, de Mosonmagyaróvárott csak -5, Miskolcon -6 fokig emelkedett. Éjszaka a lehülés északkeleten volt a legerősebb. Ott -14, -16, ezzel szemben a déli és nyugati határ mentén csak -1, -4 fokig hült le a levegő.

Budapesten kedden 12 órakor a hőmérséklet 0 C°, a tengerszintre átszámitott légnyomás 773 mm, gyengén süllyedő irányzatu.

Várható időjárás szerda estig:

Párás, helyenként ködös, felhős idő.
Néhány helyen inkább csak északon kisebb havazás.
Mérsékelt déli, délnyugati szél.
A nappali hőmérséklet 0 fok körül.

Várható legalacsonyabb hőmérséklet ma éjjel: általában -4, -7, a Tiszántúlon -6, -11 fok között,
legmagasabb nappali hőmérséklet szerdán: +2, -1 fok között.

A fütés alapjául szolgáló várható középhőmérséklet:
-1, -4 fok között.

Szamosné

A hőmérséklet és a légnyomás napi középértéke Budapesten és ezek eltérése a 75 évi átlagtól:

1955. I.24.-én: -3,9 C°, 773,8 mm. Eltérés: -2,4 C°, +6,5 mm.

1871 óta ezen a napon előfordult

legmagasabb hőmérséklet	11,6 C°	/1918./
legalacsonyabb hőmérséklet	-21,7 C°	/1942./

Az Országos Meteorológiai Intézet Időjárási Napijelentése

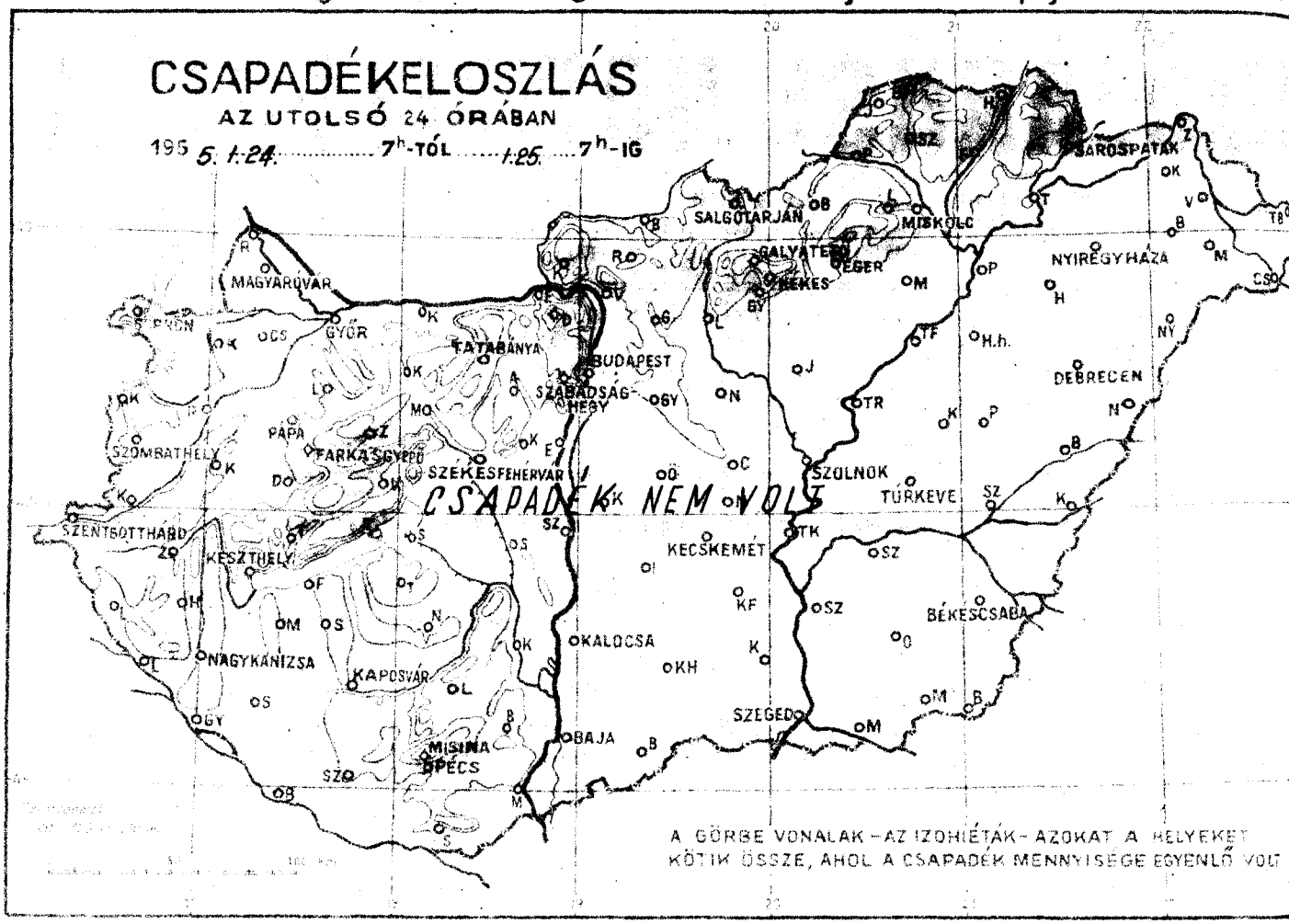

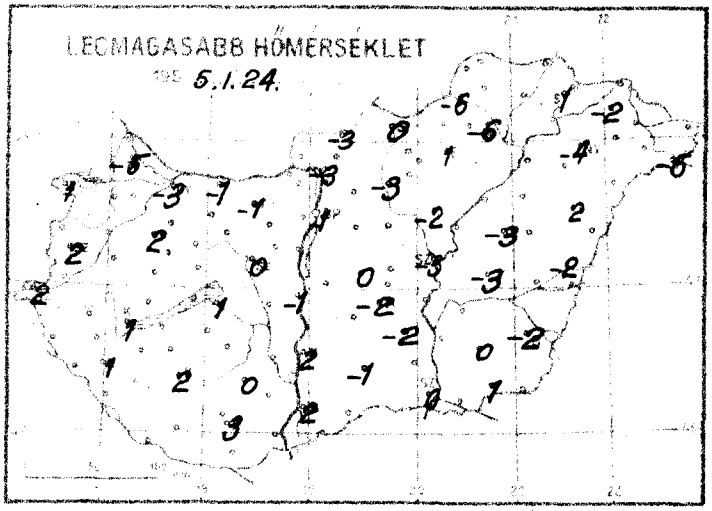

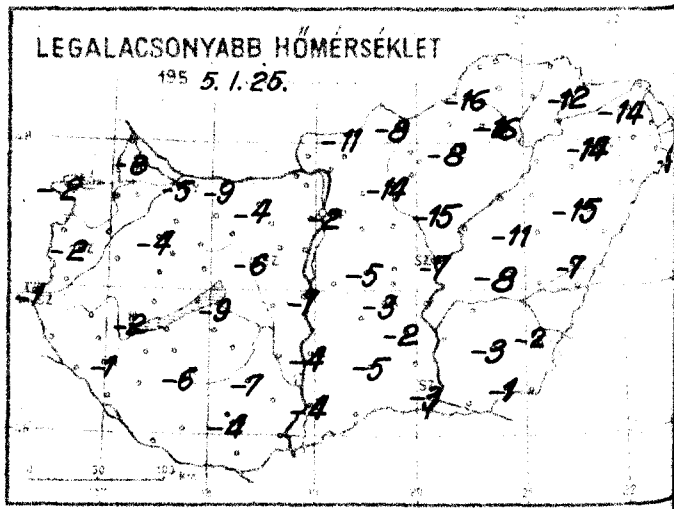

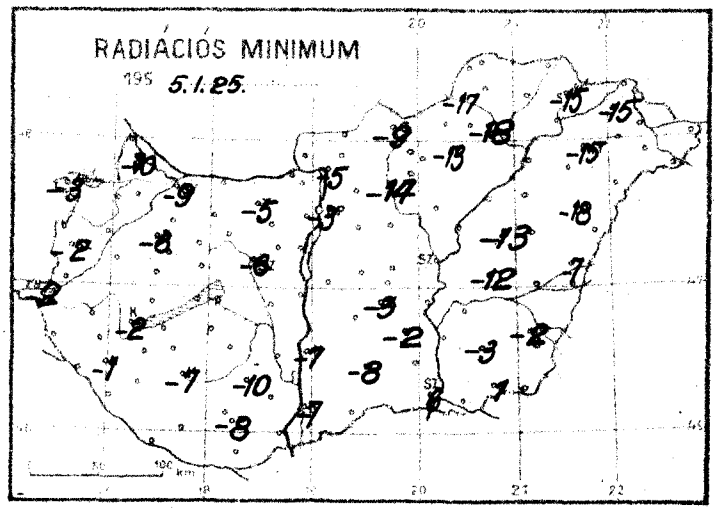

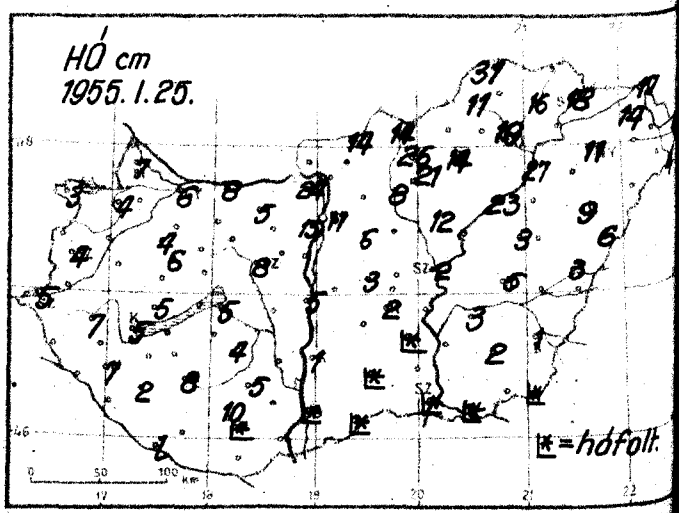

Időjárási helyzet 1955. év JANUAR hó 25. nap 7 óra

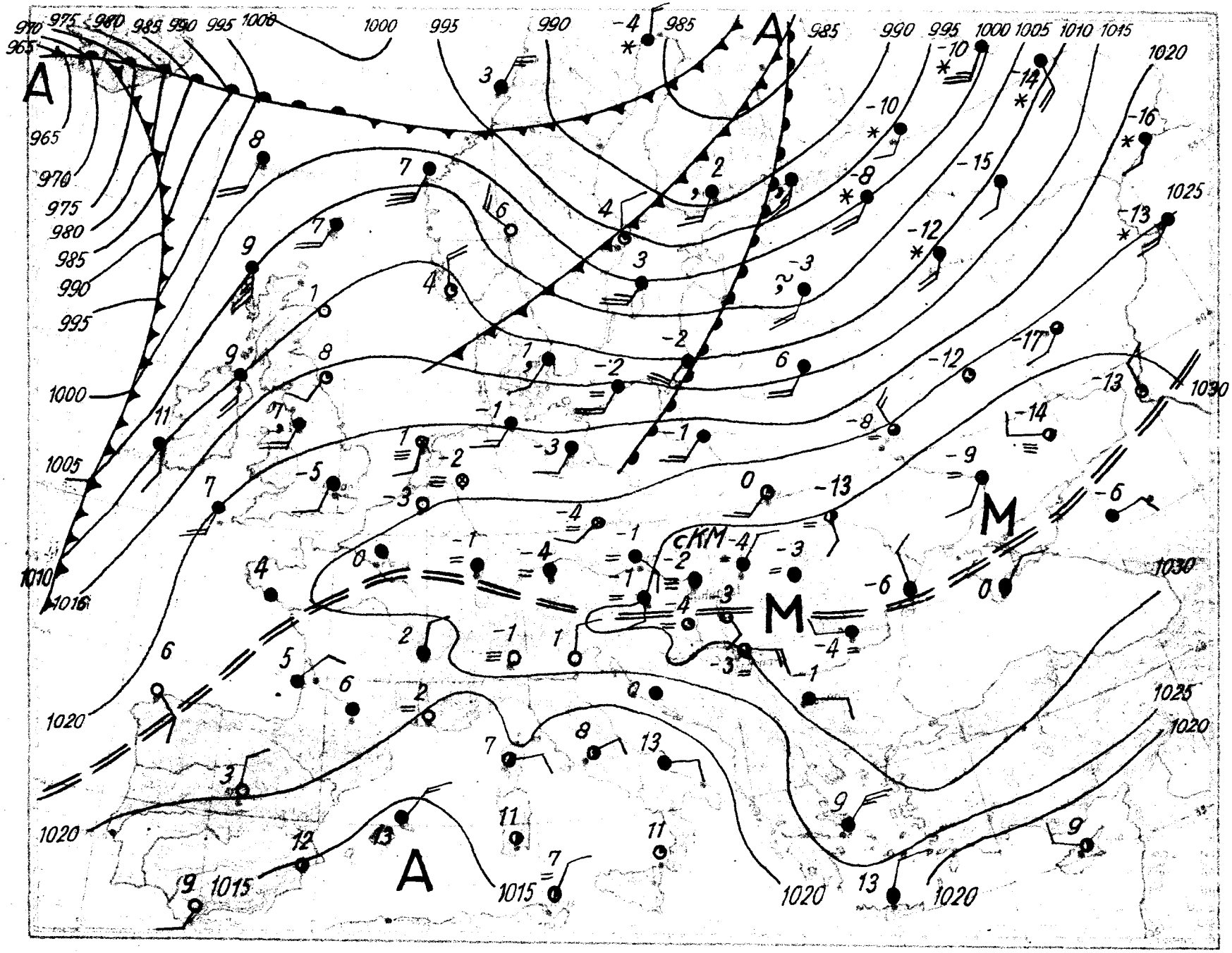

Magassági légállapotmérés

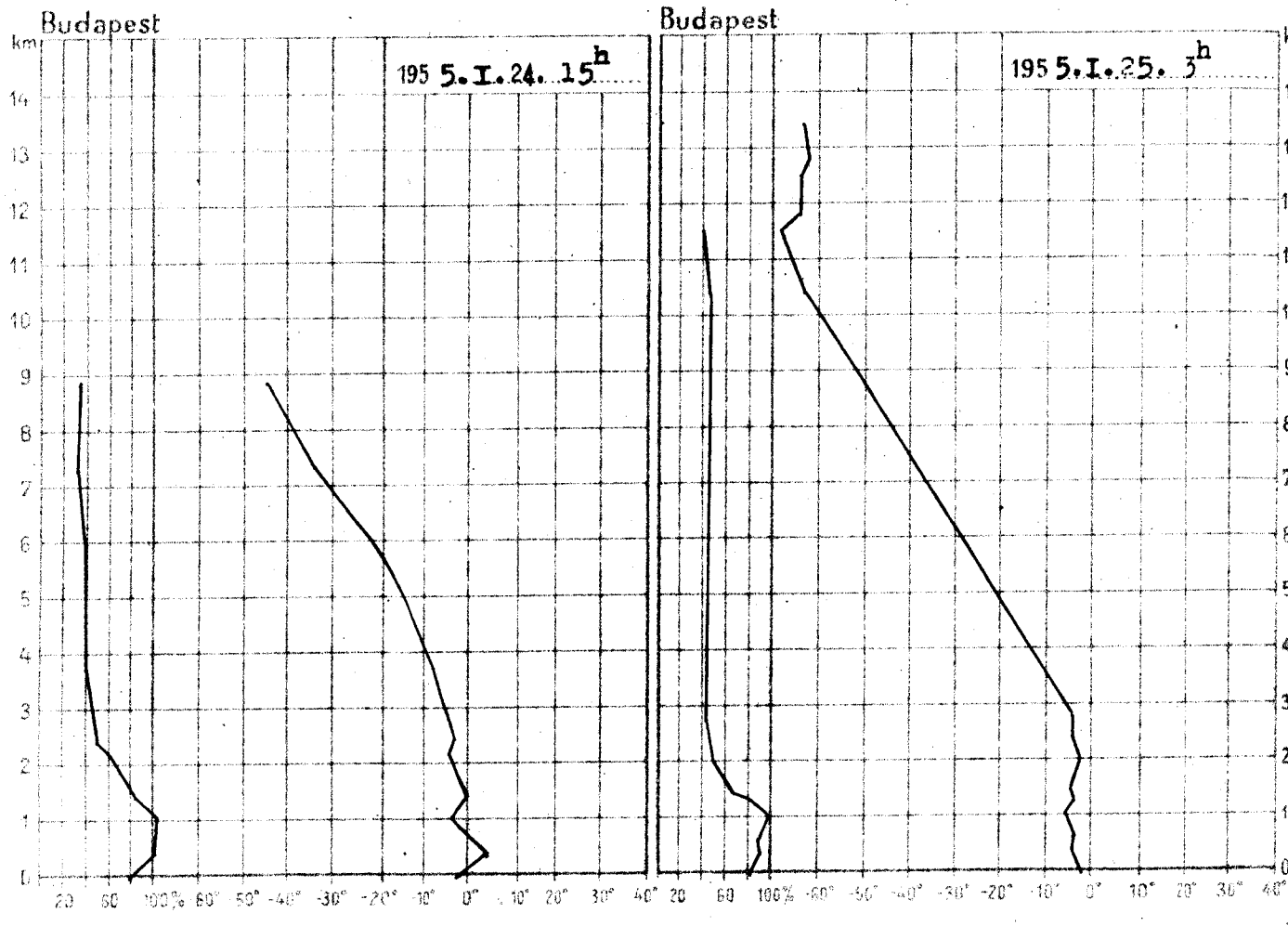

195 5.I.24. 15h			
km	mb	C°	%
Talaj	1014.3	-2.2	73
0.5	970	0.0	92
1	910	-2.8	99
1.5	856	-0.5	81
2	803	-3.4	64
2.5	756	-3.7	47
3	708	-5.7	43
4	623	-10.0	36
5	547	-16.0	34
6	477	-22.4	32
7	405	-31.0	29
8	360	-39.0	28
9			
10			
11			
12			
13			
14			
15			

Magaslégköri időhelyzet

Az élénk ciklontevékenység következtében a meleg óceáni légtömegek mélyen benyomultak Európa északi és keleti területeire, s így a Balti-tenger, Finnország és a Szovjetunió európai területei felett erős meleg advekció figyelhető meg a magasban. Lehülésetcsak Norvégiában, valamint a Spanyolfélszigeten és a Kaukázusban találunk. Budapest felett az elmult 24 óra alatt a troposzférában felmelegedés következett be. A -10 fokos szint emiatt 830 m-rel, a -20 fokos szint pedig 650 m-rel magasabban 3770 m-en, illetve 5130 m-en volt található.

Lépp Ildikó s.k.

1955.I.25 3h			
km	mb	C°	%
Talaj	1013.9	-11.9	80
0.5	970	-3.0	88
1	910	-5.7	95
1.5	854	-4.0	68
2	804	-2.7	49
2.5	754	-4.3	44
3	707	-4.9	42
4	611	-11.6	41
5	543	-19.2	41
6	474	-26.0	44
7	413	-34.0	44
8	357	-42.6	42
9	306	-51.5	41
10	262	-60.0	41
11	223	-65.9	41
12	189	-63.7	-
13	158	-62.7	-
14			
15			

1955. január

25. kedd

68. évfolyam 25. sz.

Reggel 7 órakor (6 GMT)					Vonatkozik 24 óra múlva					
Felhőzet (0–8)	Szélirány és ereje (0–12)	Légnyomás (mb)	Hőmérséklet (°C)	Csapadék (24 óra)	Hó cm	Hőmérsékleti szélsőségek			Napsütés (óra) tegnap
						tegnapi napperi max.	reggeli min.	Radiációs min.	
4 ≡	SE 2	1029.6	-3	.	7	-5	-8	-10	0
1	S 9	27.4	-2	.	3	1	-2	-3	4
4	SW 4	29.5	-1	.	4	2	-2	-2	4
4 ≡	- 0	29.1	-1	.	5	2	-1	-2	-
1	SE 2	29.3	-3	.	4	2	-4	-6	-
4	SE 2	30.9	-5	.	6	-3	-5	-9	-
1	SE 4	31.0	-3	.	5	-1	-4	-5	-
4 ≡	- 0	-	-6	.	8	0	-6	-6	-
4 ≡	ESE 2	30.3	-2	.	5	1	-2	-2	0
4 ≡	- 0	29.7	-1	.	7	1	-1	-1	-
4 ≡V	NE 2	31.0	-6	.	8	2	-6	7	-
1 ≡	SE 2	30.7	-4	.	folt	3	-4	-8	0
4 ≡	- 0	31.1	-2	.	11	-1	-2	-3	0
4	SE 1	31.9	-4	.	14	0	-8	-9	2
4 ≡	- 0	31.8	-4	.	14	1	-8	-13	4
4 ≡	- 0	31.8	-8	.	19	-6	-16	-18	5
4 ≡	NNE 1	-	-9	.	18	1	-12	-15	8
0	ESE 1	30.7	-4	.	folt	2	-4	-7	0
1 ≡	E 2	31.1	-3	.	1	2	-4	-7	0
4 ≡	ENE 1	31.3	-2	.	2	-2	-3	-3	0
0	SSE 1	31.7	-3	.	folt	0	-3	-6	0
4 ≡	N 1	31.5	-3	.		-3	-7	-	-
4 ≡	NE 1	1-	-4	.	5	-3	-8	-12	-
4 ≡	E 1	31.8	-2	.	1	-2	-2	-2	0
4 ≡	ESE 1	32.3	-5	.	9	2	-15	-18	5
4 ≡	SW 1	32.6	-5	.	11	-4	-14	-15	4
4 ≡	S 2	907.3	-5	.	21	1	-6	-	7
4	SW 4	906.7	-6	.	26	1	-6	-	-
1 ≡	SE 1	966.5	-4	.	10	-2	-5	-	-
4	SE 1	968.3	-3	.	15 V	-2	-4	-	5
1 ≡	SE 2	966.4	-4	.	6	2	-4	-6	-

		Hó cm			Hó cm			Hó cm			Hó cm
	.	lep	Udvar	.	5	Pécsely	.	11	Zalaegerszeg	.	17
	.	5	Sopron	.		Keszthely	.	31	Nagykanizsa	.	14
	.	4 ≡	Fertőd	.	6	Balatonfüred	.	30	Veszprémvarsány	.	8
	.		Mosonmagyaróvár	.	5	Tihany	.	19	Balatonszentgyörgy	.	10
	.	5	Szombathely	.	3	Siófok	.	16	Marcali	.	
	.	5	Tét	.	4 ⌴	Pécsely	.	16	Csurgó	.	4
	.		Sárbogárd	.	3	Balatonmáriafürdő	.		Kaposvár	.	4
	.	7	Szombathely	.	5	Sárbogárd	.	8	Nagyatád	.	
	.	5	Nagykanizsa	.	4	Pécsely	.	12	Pécsvárad	.	27
	.	3	Szentgotthárd	.	2	Mezőkomárom	.	9	Hegyhátszentjakab	.	15
	.		Bátaszék	.	lep.	Szekszárd	.	12	Bátaszék	.	V
	.	4	Szigetvár	.	3	Szigetvár	.	7	Szigetvár	.	6
	.	4	Gyöngyös	.	5	Gyöngyös	.	6	Pásztó	.	23
	.		Kazincbarcika	.		Orfalu	.	3	Diósgyőr	.	9
	.	5	Balassagyarmat	.	2	Kazincbarcika	.	4	Kazincbarcika	.	3
	.		Miskolc	.	folt	Ongód	.		Encsencsibánya	.	
	.		Sátoraljaújhely	.	⌴	Szendrőlád	.	3	Hernádvécse	.	3
	.	8	Kondorfa	.		Tiszakécske	.	2	Szeghalom	.	5
	.	≡	Balatonszentgyörgy	.	14	Tarcal	.	1	Kisvárda	.	3
	.	6	Rumbalapos	.	13	Kiskunfélegyháza	.	folt	Szarvas	.	5
	.	6	Vác	.		Kiskunhalas	.	folt	Szentes	.	
	.	5	Galgamácsa	.		Bácsalmás	.	folt	Orosháza	.	2
	.	24	Lőrinci	.	8	Kistelek	.		Makó	.	folt
	.	8	Gyöngyös	.	13				Mezőhegyes	.	folt
	.	5 ⌴	Borsodnádasd	.	16				Battonya	.	folt ≡

* A légnyomás 500 gdm-re átszámítva ** A légnyomás 1000 gdm-re átszámítva

Magassági szélmérések

Óraadatok greenwichi középidőben

I.24.	Szhely 13 h		Pécs 14 h		Bpest 11 h		Bpest 13 h		Bpest 17 h		Bpest 19 h		Miskolc 10 h		Szeged 9 h		Debrec 10 h	
	180	4	90	4	–	0	140	4	360	4	140	4	360	4	40	4	360	4
	200	7	90	5	230	2	260	1	200	3	200	4	240	1	150	4	30	2
	200	7	110	6	220	4	230	3	200	3	210	4	210	2	90	3	140	3
	170	6			60	3	70	2					60	5			140	3
	170	6			60	3	70	2					60	5			140	3
	80	5			90	8	90	8					60	5				
	80	5			90	8	90	8					60	5				
	80	5			90	8	90	8					60	5				

I.25.	Szhely 7 h		Nagyk. 6 h		Pécs 8 h		Bpest 3 h		Bpest 5 h		Bpest 7 h		Szeged 6 h		Debrecen 6 h	
	180	9	90	4	90	4	–	0	140	4	90	4	–	0	40	9
	220	16	180	3	140	5	190	6	180	5	190	8	120	6	270	2
	220	16			140	5			190	6	190	8	120	6	240	4
													210	5		
													210	5		
													40	2		
													40	2		
													40	2		
													50	16		
													50	16		
													50	16		
													50	16		
													50	16		
													50	16		

IDŐJÁRÁSI NAPIJELENTÉS

68. évfolyam. 26. szám. +Budapest + 1955. január hó 26.

Az időjárási helyzet ma reggel és a várható időjárás:

Az óceáni léghullámok továbbra is a Brit-szigeteken keresztül nyomulnak Észak-Európa területére s utjukban változékony időjárást okoznak. Közép-Európában csendes, ködös, az évszakhoz képest enyhe az idő. Erősebb, -15, -20 fokos fagyok csak a Szovjetunió európai területének keleti részein vannak.

Hazánkban kedden napközben a hőmérséklet általában 0, +4 fokig emelkedett és csak Miskolc és Sárospatak környékén maradt az olvadáspont alatt. Az éjszakai lehülés továbbra is északkeleten volt a legerősebb, onnan még mindig -10, -12 fokot jelentettek. Az ország többi részén gyenge -1, -4 fokos fagy alakult ki. Csapadék az elmult 24 órában seholsem volt.

Budapesten szerdán 12 órakor a hőmérséklet 0 fok, a tengerszintre átszámitott légnyomás 771 mm, alig változik.

Várható időjárás csütörtök estig:

Párás, nagyrészben felhős, ködös idő.
Néhány helyen ködszitálás, vagy kisebb eső.
Mérsékelt délkeleti, déli szél.
Nappal olvadás.

Várható legalacsonyabb hőmérséklet ma éjjel: általában 0, +3, északkeleten: -3, -8,
legmagasabb nappali hőmérséklet csütörtökön: 0, +3 fok között.

A fütés alapjául szolgáló várható középhőmérséklet:

Borsod-Abauj-Zemplén, Szabolcs-Szatmár, Hajdu-Bihar megyékben -1, -4, máshol 0, +3 fok között.

A hőmérséklet és a légnyomás napi középértéke Budapesten és ezek eltérése a 75 évi átlagtól:

1955. I. 25.-én: -0,3 C°, 772,1 mm. Eltérés: +1,2 C°, +5,1 mm.

1871 óta ezen a napon előfordult

legmagasabb hőmérséklet	12,7 C°	/1918./
legalacsonyabb hőmérséklet	-21,5 C°	/1942./

Az Országos Meteorológiai Intézet Időjárási Napijelentése

CSAPADÉKELOSZLÁS

AZ UTOLSÓ 24 ÓRÁBAN

1955. 1. 25. ..... 7^h-TÓL ..... 1. 26. 7^h-IG



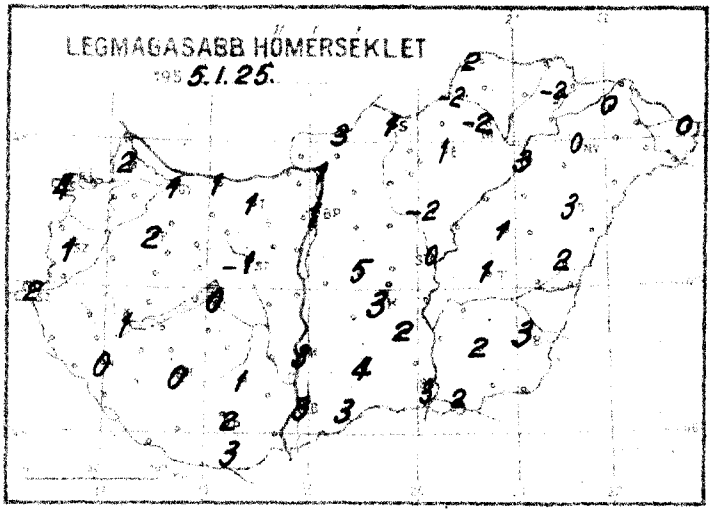

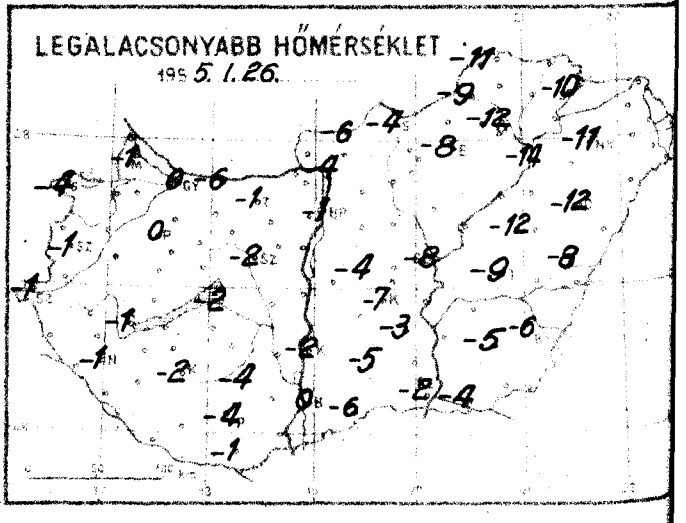

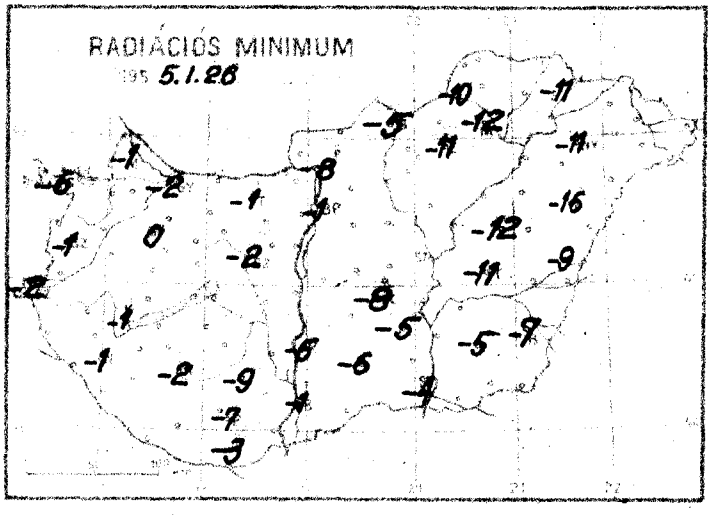

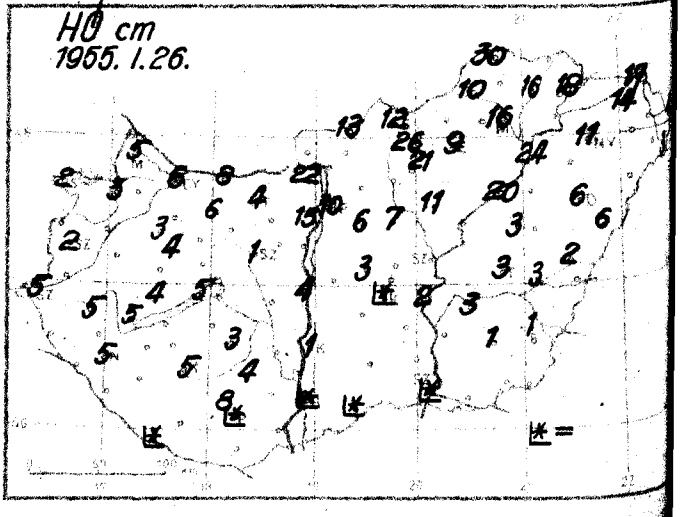

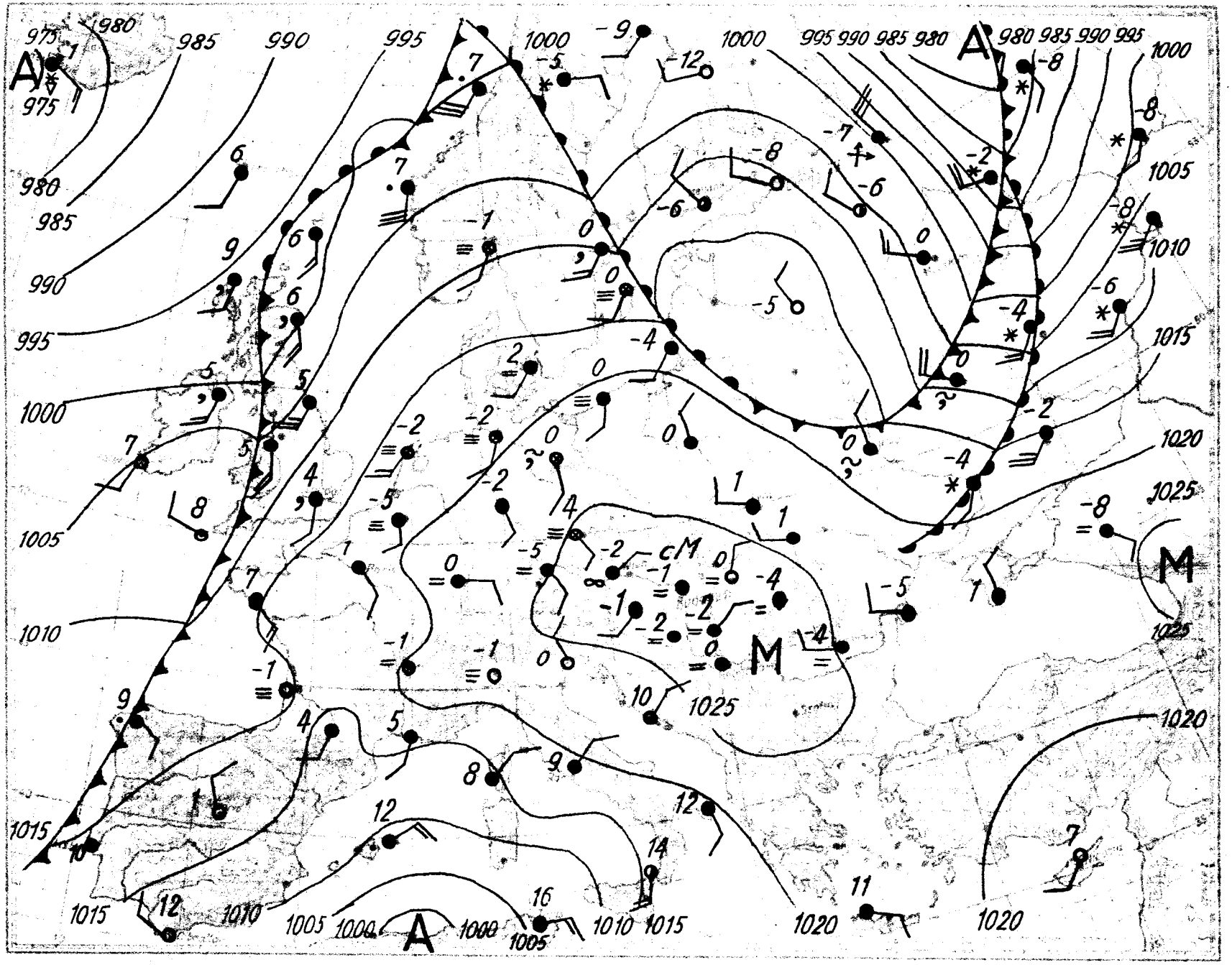
975
980
985
990
995
1000
1005
1010
1015
1020
1025
A
M
cM

Magassági légállapotmérés

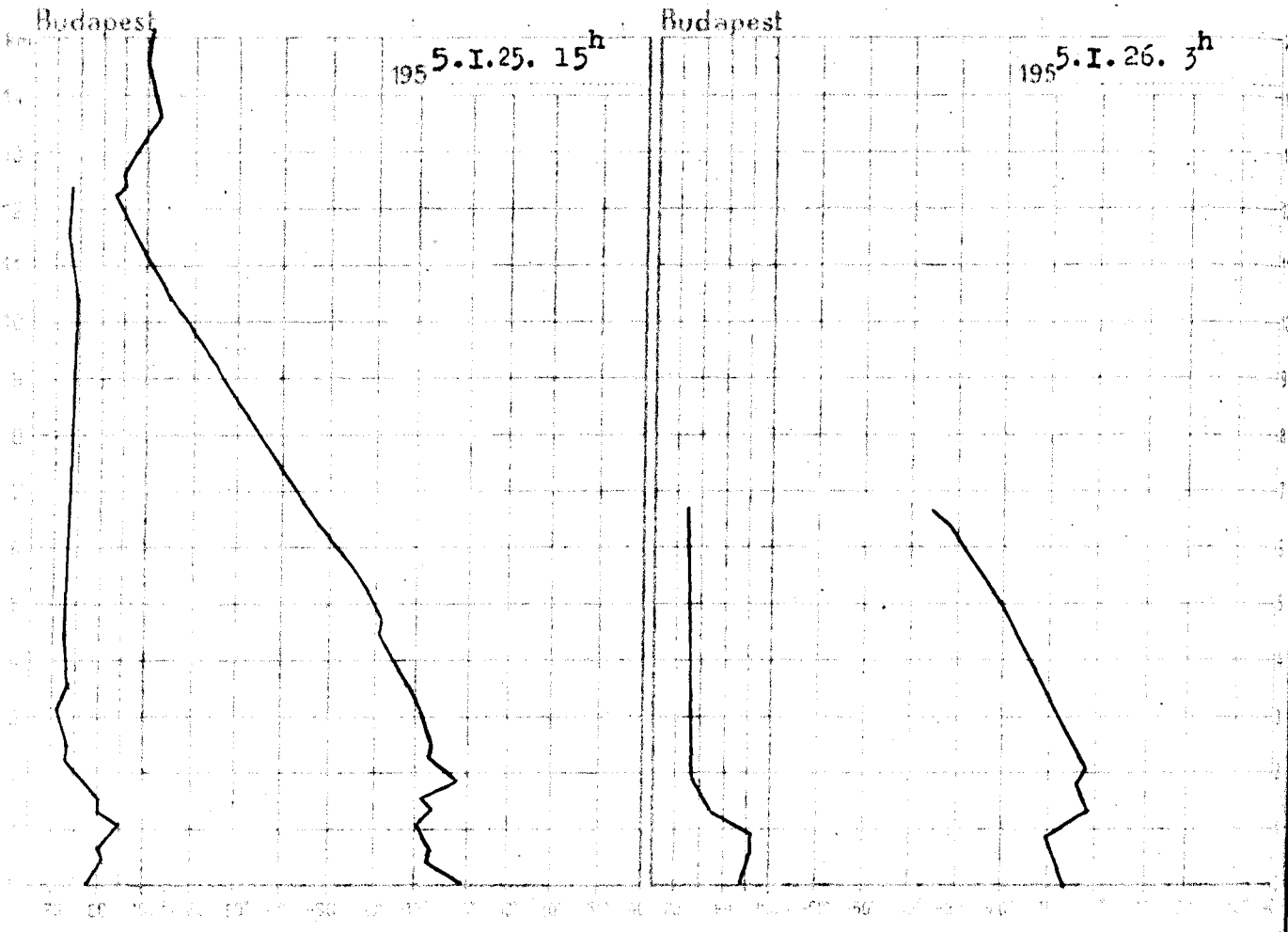

km	mb	C°	%
	1010.4	+2.4	62
	969	-3.8	78
	910	-6.1	88
	853	-3.3	76
	800	-1.2	52
	751	-3.9	44
	705	-5.8	40
	620	-11.9	44
5	541	-18.1	47
6	472	-26.0	48
7	411	-34.0	48
8	355	-42.0	48
9	306	-49.2	47
10	262	-58.6	48
11	222	-66.5	47
12	189	-72.3	47
13	159	-68.3	-
14	135	-66.6	-
15	114	-66.8	-

195 5.I.25. 15h

Magaslégköri időhelyzet

Nyugat-Európában és a Földközi-tenger vidékén csendes, nyugodt az időjárás. A magas szélességekig előrenyomult meleg levegő a Skandináv-félszigeten, Lengyelországban és a Fekete-tengertől északra okoz felmelegedést a magasban. Lehülés csak Angliában és az Onyega-tó környékén figyelhető meg. Budapest felett a troposzférában gyenge felmelegedés következett be. Az erős inverzió kialakulása miatt a 0 fokos szint 1160 m-en és 2300 m-en található, a -10 fokos szint pedig 130 m-t emelkedve 3900 m-re került ma hajnalban.

Lépp Ildikó s.k.

km	mb	C°	%
	1009.1	-1.7	94
	968	-3.1	100
	904	-4.1	89
	850	+1.7	60
	799	+0.7	49
	751	-1.3	47
	704	-4.2	46
	620	-10.5	44
	542	-17.3	43
	474	-26.8	42
7			
8			
9			
10			
11			
12			
13			
14			
15			

195 5.I.26. 3h

1955. január

26. szerda

68. 26.

	4	S	1	1026.6	0	.	5	2	-1	-1	1
	4	SSE	1	26.0	-1	.	2	4	-4	-6	6
	4	SW	2	26.0	-1	.	2	1	-1	-1	0
	4	NW	1	26.0	-1	.	5	2	-1	-2	-
	4	S	1	26.1	0	.	3	2	0	0	-
	4	SSE	1	27.1	0	.	6	1	0	-2	-
	4	-	0	27.0	0	.	4	1	-1	-1	-
	1	-	0	-	-2	.	1	-1	-2	-2	-
	4 =	SE	1	26.3	0	.	5	1	-1	-1	0
	4	SSW	3	26.1	0	.	5	0	-1	-1	-
	4 =	E	1	26.6	0	.	5	0	-2	-2	-
	4 =	-	0	27.1	-2	.	folt	2	-4	-9	0
	4 =	-	0	27.5	-1	.	10	1	-1	-1	4
	4	SSW	1	27.3	-2	.	12	1	-4	-5	1
	4 =	-	0	27.8	-3	.	9	1	-8	-11	1
	4 =	N	1	27.4	-6	.	16	-2	-12	-12	0
	4 =	NE	1	-	-5	.	18	-2	-10	-11	0
	4	ESE	1	26.9	0	.	folt	3	0	-1	4
	4 =	-	0	26.7	0	.	1	3	-2	-5	4
	2 =	-	0	27.4	-5	.	folt	3	-7	-8	6
	4 =	ENE	1	27.3	-2	.	folt	3	-2	-4	6
	4 =	-	0	28.0	-7	.		0	-8	-	-
	4 =	W	1	-	-9	.	3	1	-9	-11	-
	4V=	NW	1	27.9	-6	.	1	3	-6	-7	6
	1 =	-	0	27.9	-12	.	6	3	-12	-16	0
	4	-	0	28.8	-8	.	11	0	-11	-11	0
	4 =	-	0	-	-7	.	21	-4	-8	-	0
	4	SW	1	902.6	-6	.	26	-3	-7	-	-
	4 =	-	0	963.2	-3	.	8	-1	-4	-	-
	1	-	0	964.5	-3	.	15	-2	-4	-	4
	4	SE	1	963.6	-2	.	4	1	-2	-2	-

	Hó cm		Hó cm		Hó cm		Hó cm
.	lep.	.	5	.	10	.	17
.	4	.	4 V	.		.	14
.	3 =	.		.	30	.	
.	2	.	4	.	19	.	9
.	3	.	2	.		.	
.	4	.	3	.	16 V	.	4
.		.		.		.	3
.	5	.	4	.		.	
.	5	.	3	.	12	.	24
.	2	.	2	.	9	.	14
.		.	folt	.	11 V	.	
.	2	.	2	.	7	.	6
.	4	.	4	.	6	.	20
.	2	.		.	3	.	
.	4	.	folt	.	3	.	3
.		.		.		.	
.		.		.	2	.	2
.	8	.		.	2 ⌴	.	3
.	6	.	13	.	folt	.	
.	6	.	11	.	folt	.	3
.	6	.		.		.	
.	5	.		.	folt	.	1
.	22	.		.	folt	.	folt
.	6	.	10			.	
.	5	.	14			. ⌴	folt

Magassági szélmérések

Órgadatok greenwichi középidőben

	Szhely	Nagyk.	Bpest	Bpest	Bpest	Bpest	Miskolc	Szeged	Debrecen
I.25.	13 h	11 h	9 h	13 h	15 h	21 h	10 h	11 h	12 h
	180 9	140 4	220 4	– 0	140 4	– 0	140 4	220 4	90 1
	220 19	170 3	180 6	200 7	200 4	260 5	250 7	110 4	140 1
			180 6	220 7	200 4			140 7	230 3
			200 3	250 5	280 5			200 4	
			200 3	250 5	280 5			200 4	
			30 8	320 3	40 2				
			30 8	320 3	40 2				
			30 8	320 3	40 2				
			50 16		10 14				
			50 16		10 14				
			50 16		10 14				
			50 16		10 14				
			50 16		10 14				
			50 16		10 14				
			40 23		350 11				
			40 23		350 11				
			40 23		350 11				
			40 23		350 11				

	Szhely	Nagyk.	Bpest	Bpest	Bpest	Miskolc	Szeged	Debrecen
I.26.	7 h	6 h	3 h	5 h	7 h	7 h	6 h	6 h
	180 4	180 4	– 0	140 4	90 4	– 0	360 4	40 4
		210 4	270 3		210 1			90 3
								130 2
								360 7
								360 7
								350 9
								350 9
								350 9

IDŐJÁRÁSI NAPIJELENTÉS

СРЕДНЕВНЫЙ МЕТЕОРОЛОГИЧЕСКИЙ БЮЛЛЕТЕНЬ • DAILY SYNOPTIC MAP OF THE HUNGARIAN METEOROLOGICAL INSTITUTE • BULLETIN QUOTIDIEN DE L'INSTITUT MÉTÉOROLOGIQUE HONGROIS WETTERBERICHT DES UNGARISCHEN METEOROLOGISCHEN INSTITUTS

KIADJA AZ ORSZÁGOS METEOROLÓGIAI INTÉZET | MEGJELENIK NAPONKÉNT • ELŐFIZETÉSI ÁRA
BUDAPEST II. KITAIBEL PÁL-UTCA 1 | A POSTAI KÉZBESÍTÉSSEL EGYÜTT NEGYEDÉVRE 60.— Ft
TEL.: KÖZPONTI: 130-220 IRODAI KÖZPONTI: 131-294, 130-410 | KIADÁSÉRT FELEL AZ INTÉZET IGAZGATÓJA

68. évfolyam. 27. szám. + Budapest + 1955. január hó 27.

Az időjárási helyzet ma reggel és a várható időjárás:

Európa keleti felében továbbra is hideg levegő van uralmon. Ezzel szemben szárazföldünk délnyugati vidékein igen enyhe az időjárás, még éjszaka sem süllyed a hőmérséklet 7 - 10 fok alá. Közép-Európában a talajon fekvő hideg levegőben éjszakai fagyok alakulnak ki, de már néhány száz méter magasban a délről érkezett melegebb levegőben 0 fok feletti hőmérsékleteket találunk.

Hazánkban szerdán jobbára borult, ködös volt az idő. Estig csupán a Fővárosban szállingózott a hó. Napközben a hőmérséklet 0, +3 fokig emelkedett általában. Éjszaka a Tiszántúl nagy részén és északon ismét -10 fok alá, Miskolcon -15-ig hült le a levegő. Az ország többi részén 0, -5 fok között volt a legalacsonyabb hőmérséklet.

Budapesten csütörtökön 12 órakor a hőmérséklet -1°, a tengerszintre átszámitott légnyomás 770 mm, alig változik.

Várható időjárás péntek estig:

Párás, ködös, erősen felhős idő.
Több helyen ködszitálás, vagy ónoseső, eső, keleten esetleg hószállingózás.
Mérsékelt délkeleti, keleti szél.
A hőmérséklet alig változik.

Várható legalacsonyabb hőmérséklet ma éjjel: a Tiszántúlon -6, -10 fok között, Miskolcon -10 fok alatt, máshol 0, -3,
legmagasabb nappali hőmérséklet pénteken: északkeleten -1, -4, máshol -1, +2 fok között.

A fütés alapjául szolgáló várható középhőmérséklet:

Borsod-Abauj-Zemplén, Szabolcs-Szatmár, Hajdu-Bihar megyékben -1, -4, máshol 0, +3 fok között.

A hőmérséklet és a légnyomás napi középértéke Budapesten és ezek eltérése a 75 évi átlagtól:

1955. I. 26.-án: -0,1 C°, 770,5 mm. Eltérés: +0,7 C°, +4,6 mm.

1871 óta ezen a napon előfordult

legmagasabb hőmérséklet	11,4 C°	/1916./
legalacsonyabb hőmérséklet	-15,0 C°	/1881./

Az Országos Meteorológiai Intézet Időjárási Napijelentése

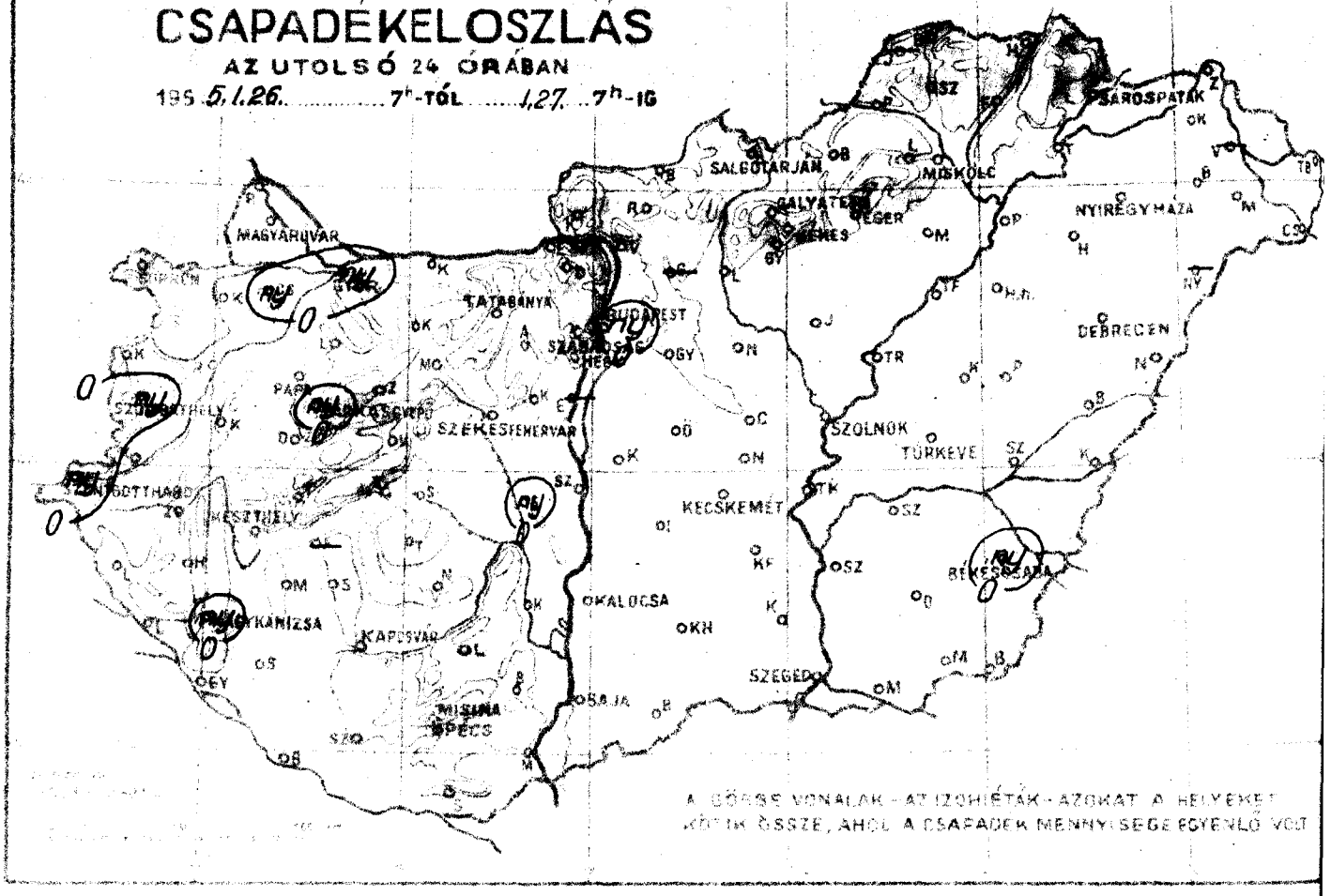



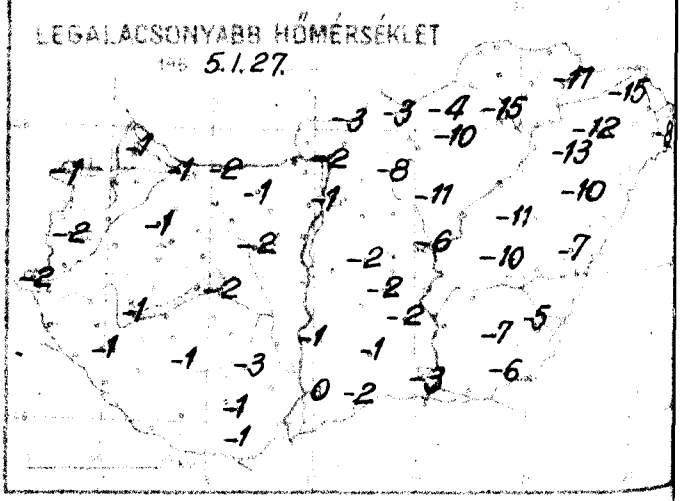

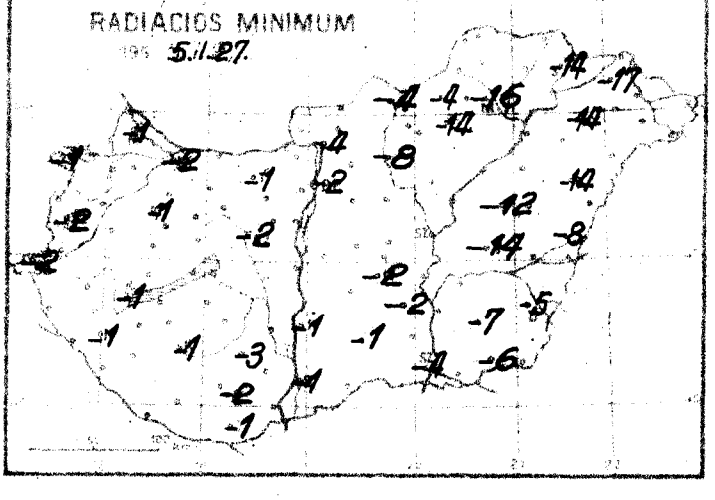

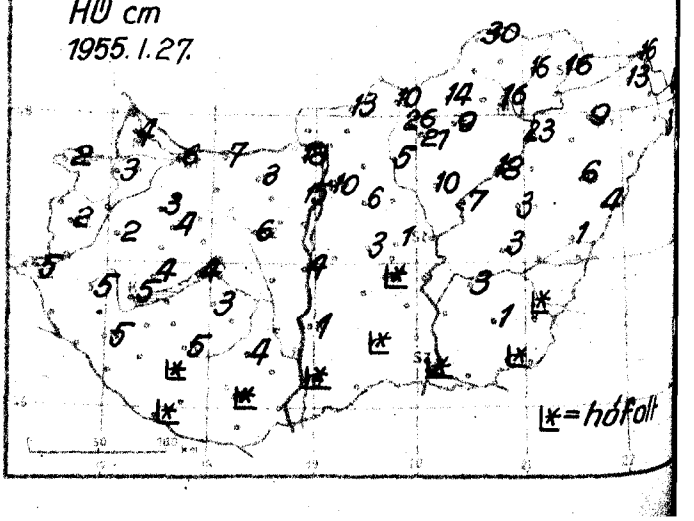

Időjárási térkép 1955. év JANUAR hó 27. nap 7 óra

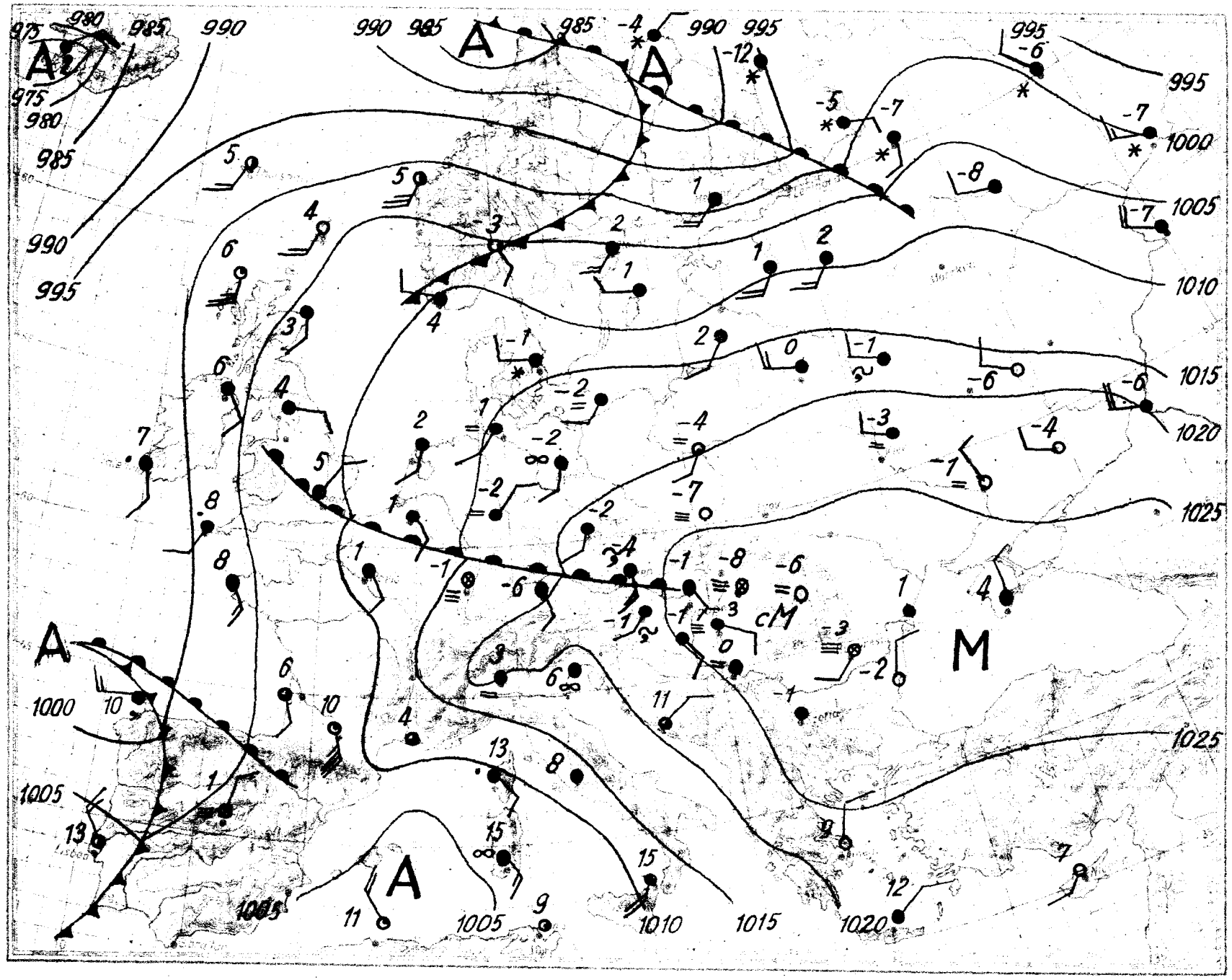

Magassági légállapotmérés

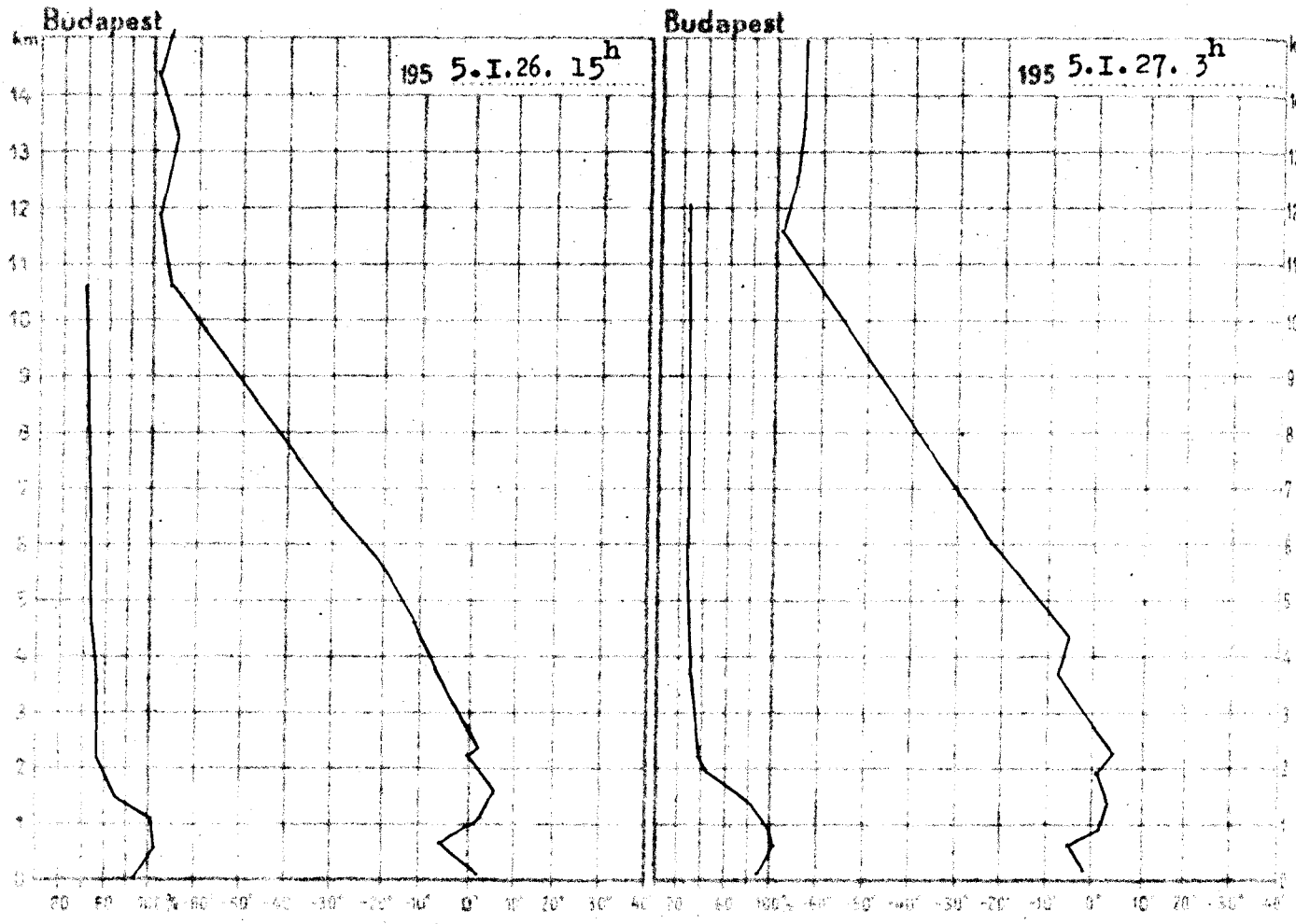

195 5.I.26. 15h			
km	mb	C°	%
Talaj	1009.3	+0.5	81
0.5	965	-3.4	91
1	906	-0.9	99
1.5	851	+2.8	67
2	800	+0.7	52
2.5	752	-1.7	51
3	707	-4.8	51
4	620	-9.2	47
5	543	-15.3	43
6	477	-23.4	42
7	414	-31.1	41
8	358	-40.7	41
9	308	-50.3	40
10	264	-60.0	39
11	224	-67.6	-
12	190	-69.0	-
13	162	-65.8	-
14	137	-68.2	-
15	116	-66.6	-

Magaslégköri időhelyzet

Közép-Európában továbbra is csendes, nyugodt a magaslégkör állapota. Angliát és Franciaországot ujabb enyhe óceáni légtömegek árasztják el a magasban. Ugyancsak erős meleg advekció figyelhető meg a délnyugati áramlással előrenyomult meleg levegő hatására Finnország és a Szovjetunió európai területei felett. Lehülést csak a Skandináv-félsziget déli részein valamint az Ural mentén találunk. Budapest felett a troposzférában gyenge felmelegedés figyelhető meg. Az erős inverzió kialakulása miatt a 0 fok két szintben, 890 m-en és 2600 m-en található, mig a -10 fokos szint 670 m-t emelkedve 4570 m-re került ma hajnalban.

Lépp Ildikó s.k.

195 5.I.27. 3h			
km	mb	C°	%
Talaj	1008.8	-2.1	84
0.5	966	-4.4	93
1	906	+1.2	90
1.5	851	+2.0	67
2	799	+2.1	42
2.5	752	+0.7	38
3	707	-2.3	35
4	622	-6.3	29
5	544	-13.8	28
6	477	-22.7	25
7	416	-31.0	24
8	361	-39.2	24
9	311	-47.3	22
10	265	-56.6	22
11	226	-65.3	-
12	192	-67.8	-
13	162	-66.1	-
14	138	-64.5	-
15	117	-64.6	-

1955. január

27. csütörtök

68. 27.

Reggeli [illegible] 06 [illegible]					Az [illegible] 24 óra adatai					
Felhőzet (0–4)	Szélirány (8 ... 16 ...)	Légnyomás (mellihár)	Hőmérséklet (C°)	Csapadék (24 óra) (mm)	Hó cm	Hőmérsékleti szélsőségek: Legnapi napban (max.)	Éjszakai (min.)	Radiáció (min.)	Napsütés (óra) (legnap)
4	SE 4	1024.6	-1	.	4	1	-1	-1	0
4	SSW 7	22.3	-1	.	2	0	-1	-1	0
4 ∾	SW 4	24.4	-1	ny	2	0	-2	-2	0
4 =	NNW 2	23.7	-1	ny	5	0	-2	-2	
4	SW 4	24.4	-1	.	3	1	-1	-1	-
4	SE 2	25.1	-1	ny	6	1	-1	-2	-
4 =	SE 4	25.2	-1	.	3	1	-1	-1	-
4	SE 2	-	-1	.	6	1	-2	-2	-
4 =	SSE 2	25.0	-1	.	5	1	-1	-1	0
4	SE 3	24.8	-1	ny	5	1	-1	-1	-
4 =	SE 2	25.3	0	.	5	1	-1	-1	-
4 =	ESE 2	26.3	-1	.	folt	0	-1	-2	0
4 =	SE 3	26.4	-1	ny	10	1	-1	-2	0
4 ≡	N 1	26.7	-2	.	10	1	-3	-4	0
1 ≡	- 0	27.8	-7	.	9	0	-10	-14	0
0 =	- 0	28.0	-14	.	16	0	-15	-16	0
0 =	- 0	-	-10	,	16	2	-11	-14	6
4	SSE 3	25.6	0	.	folt	1	0	-1	0
4	SE 1	25.7	0	.	1	1	-1	-1	0
4 =	- 0	26.0	-2	.	folt	0	-2	-2	0
4 ≡	SE 1	26.9	-3	.	folt	0	-3	-4	0
4 =	NE 2	27.3	-6	.		-1	-6	-	-
4 ≡	NW 1	-	-10	.	3	-4	-10	-14	-
4 ≡V	- 0	27.3	-5	ny	folt	-3	-5	-5	0
4 ≡V	- 0	27.9	-8	.	6	2	-10	-14	5
4 ≡V	- 0	28.2	-12	.	9	2	-12	-14	5
0	S 1	903.5	-1	.	21	-4	-7	-	0
0	SW 1	902.6	-2	.	26 V	-4	-7	-	-
4 ≡V	SE 1	962.4	-4		8 V	-3	-4	-	-
4 ≡	SE 2	963.2	-4	.	15 V	-3	-4	-	0
4 ∾	SE 1	961.5	-3	ny	4	-1	-3	-3	-

	Hó cm		Hó cm		Hó cm		Hó cm
.	folt	.	4	.	10	.	16
ny	3	.	4	-		.	13
.	3	-		.	30	.	
.	1	.	4	.	17	.	8 V
.	3	.	2	.	11	.	
.	4	.	3	.	16 V	.	4
.		ny		.		.	3
.	5	.	4	.		-	
.	5	.	3	.	11 V	.	23
.		.	folt	.	7	.	12
.	3	.	folt	.	10 V	.	V
.	2	.	2	.	7	.	4 V
.	3	.	4	.	6	.	18
.	2	.		.	3	.	7
.	4	.	folt	.	3	.	3
.		.	folt	.	1	.	4
.		.		.	2	.	1
.	7	.		.	2	.	3 V
.	6	.	13	.	folt	.	2
.	5	.		.	folt	.	3
.	5	.		.	folt	.	
.	5	-		.	folt	.	1 V
.	18	.	5	.	folt	.	folt
-		.	10			.	folt
.	4	.	14			. V	folt

* A légnyomás 500 gdm-re átszámítva ** A légnyomás 1000 gdm-re átszámítva

Magassági szélmérések

Óraadatok greenwichi középidőben

I.26.	Szhely 13 h		Pécs 8 h		Bpest 9 h		Bpest 11 h		Bpest 13 h		Bpest 18 h		Szeged 11 h		Debrecen 11 h			
	fok	m/s	fok	m/s	fok	m/s	fok	m/s	fok	m/s	fok	m/s	fok	m/s	fok	m/s	fok	m/s
Talaj	180	4	90	4	140	4	90	4	140	4	90	4	360	4	40	4		
500 m			10	2	170	3	170	3	160	3	100	3	120	1	120	4		
1000															200	2		
1500															340	2		
2000															340	2		
2500															10	8		
3000															10	8		
4000															10	8		
5000																		
6000																		
7000																		
8000																		
9000																		
10000																		
11000																		
12000																		
13000																		
14000																		
15000																		
16000																		
17000																		
18000																		
19000																		
20000																		

I.27.	Bpest 3 h		Bpest 7 h		Bpest 9 h		Szeged 7 h											
	fok	m/s	fok	m/s	fok	m/s	fok	m/s	fok	m/s	fok	m/s	fok	m/s	fok	m/s	fok	m/s
Talaj	110	5	100	4	90	4	140	4										
500 m							150	5										
1000																		
1500																		
2000																		
2500																		
3000																		
4000																		
5000																		
6000																		
7000																		
8000																		
9000																		
10000																		
11000																		
12000																		
13000																		
14000																		
15000																		
16000																		
17000																		
18000																		
19000																		
20000																		

IDŐJÁRÁSI NAPIJELENTÉS

68. évfolyam. 28. szám. + Budapest + 1955. január hó 28.

Az időjárási helyzet ma reggel és a várható időjárás:

A Földközi-tenger felől délkeleti, déli széllel igen enyhe légtömegek nyomulnak a magasban Közép-Európa fölé. A talajon fekvő hideg légpárna miatt a meleg levegő csak nehezen tud tért nyerni és emiatt Németországban, Ausztriában, a Cseh- és Kárpátmedencében, továbbá Romániában ködös, párás az idő. Az atlanti óceáni léghullámok hatása továbbra is szárazföldünk északnyugati részeire korlátozódik, ahol változékony az időjárás.

Hazánkban csütörtökön ködös volt az idő. A Dunántúlon néhány helyen jelentéktelen mennyiségü ónoseső is esett. A hőmérséklet a Tiszántúlon napközben sem emelkedett -4, -6 fok fölé, az ország többi részén azonban általában 0, +1 fokot mértek a délutáni órákban. Ma hajnalban északkeleten továbbra is -13, -18 fokig hült le a levegő. A magasban áramló enyhe levegő következtében ma reggel 7 órakor Galyatetőn +1, Kékestetőn +2 fokot észleltek, mig a talaj felett 2 méter magasságban mindenütt fagypont alatti hőmérsékletek voltak még.

Budapesten pénteken 12 órakor a hőmérséklet -2 fok, a tengerszintre átszámitott légnyomás 765 mm, alig változik.

Várható időjárás szombat estig:

Továbbra is párás, ködös, felhős idő, többfelé ködszitálás, ónoseső.
Mérsékelt légáramlás.
A hőmérséklet alig változik.

Várható legalacsonyabb hőmérséklet ma éjjel: északkeleten -10, -13, máshol általában -1, -4,
legmagasabb nappali hőmérséklet szombaton északon 0, -3, délen 0, +3 fok között.

A fütés alapjául szolgáló várható középhőmérséklet:

Borsod-Abauj-Zemplén, Szabolcs-Szatmár és Hajdu-Bihar megyékben -1, -4, máshol 0, +3 fok között.

A hőmérséklet és a légnyomás napi középértéke Budapesten és ezek eltérése a 75 évi átlagtól:

1955. I. 27.-én: -0,8 C°, 768,7 mm. Eltérés: +0,4 C°, +3,2 mm.

1871 óta ezen a napon előfordult

legmagasabb hőmérséklet	13,0 C°	/1936./
legalacsonyabb hőmérséklet	-15,6 C°	/1942./

Az Országos Meteorológiai Intézet Időjárási Napijelentése

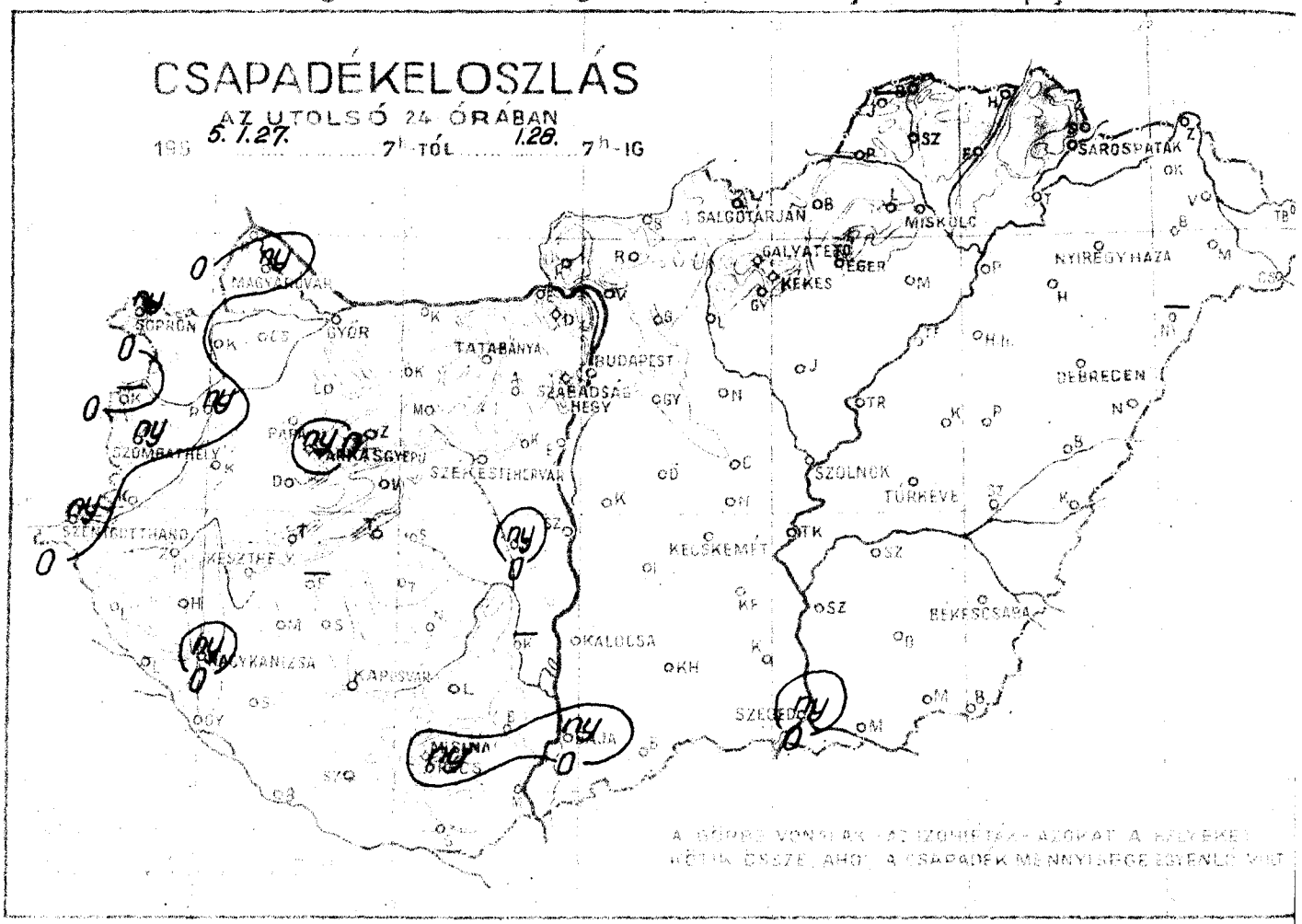



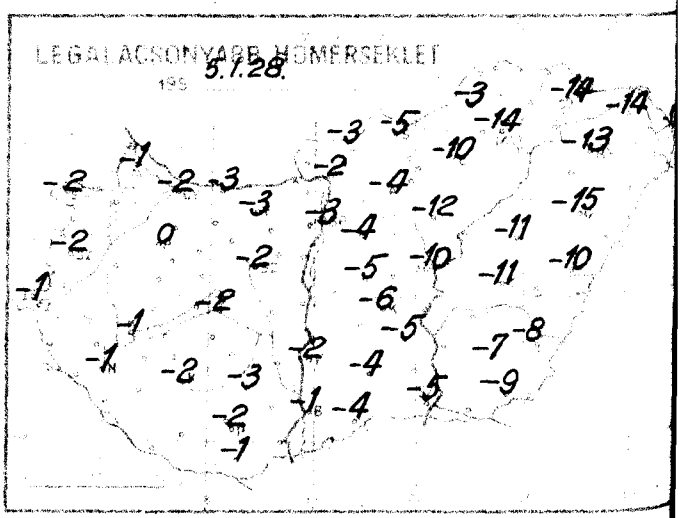

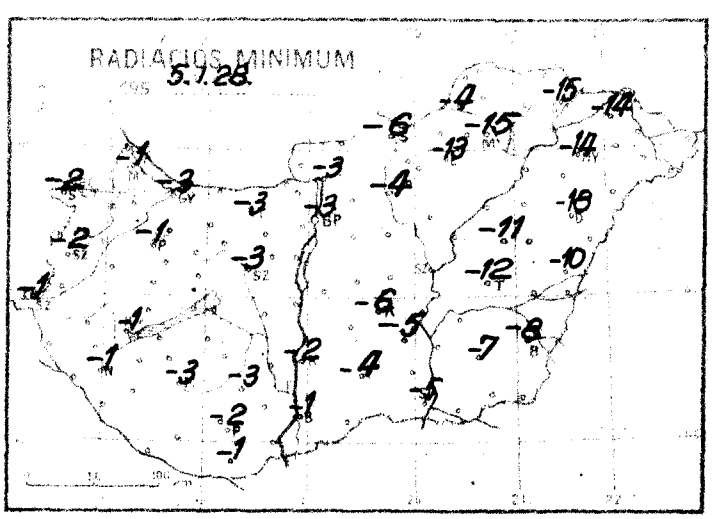

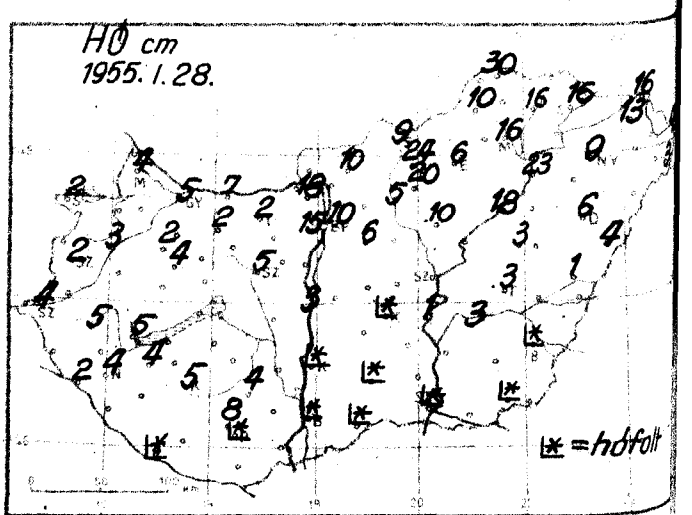

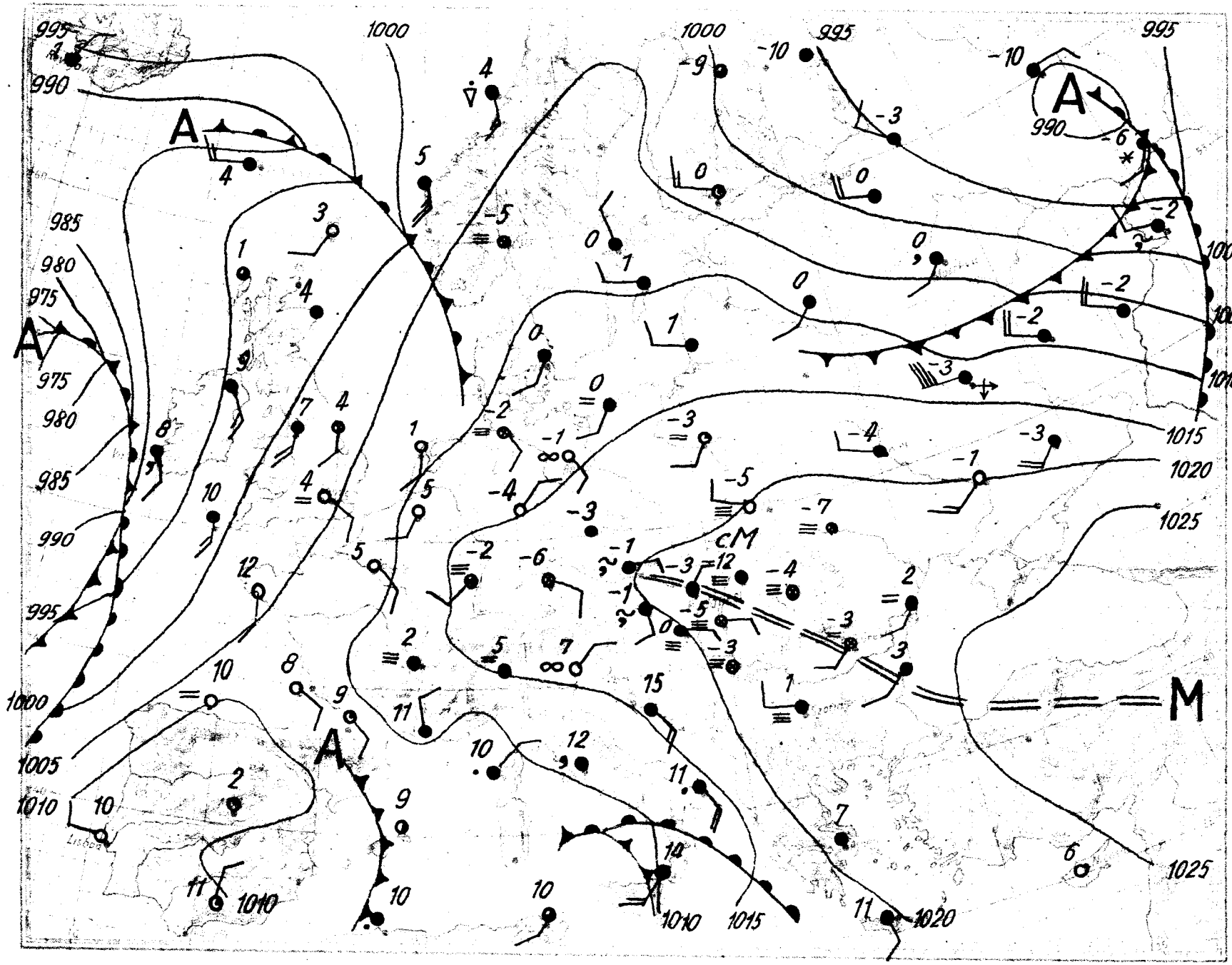

995
990
1000
A
985
980
975
1005
1010
1015
1020
1025
cM
M

Magassági légállapotmérés

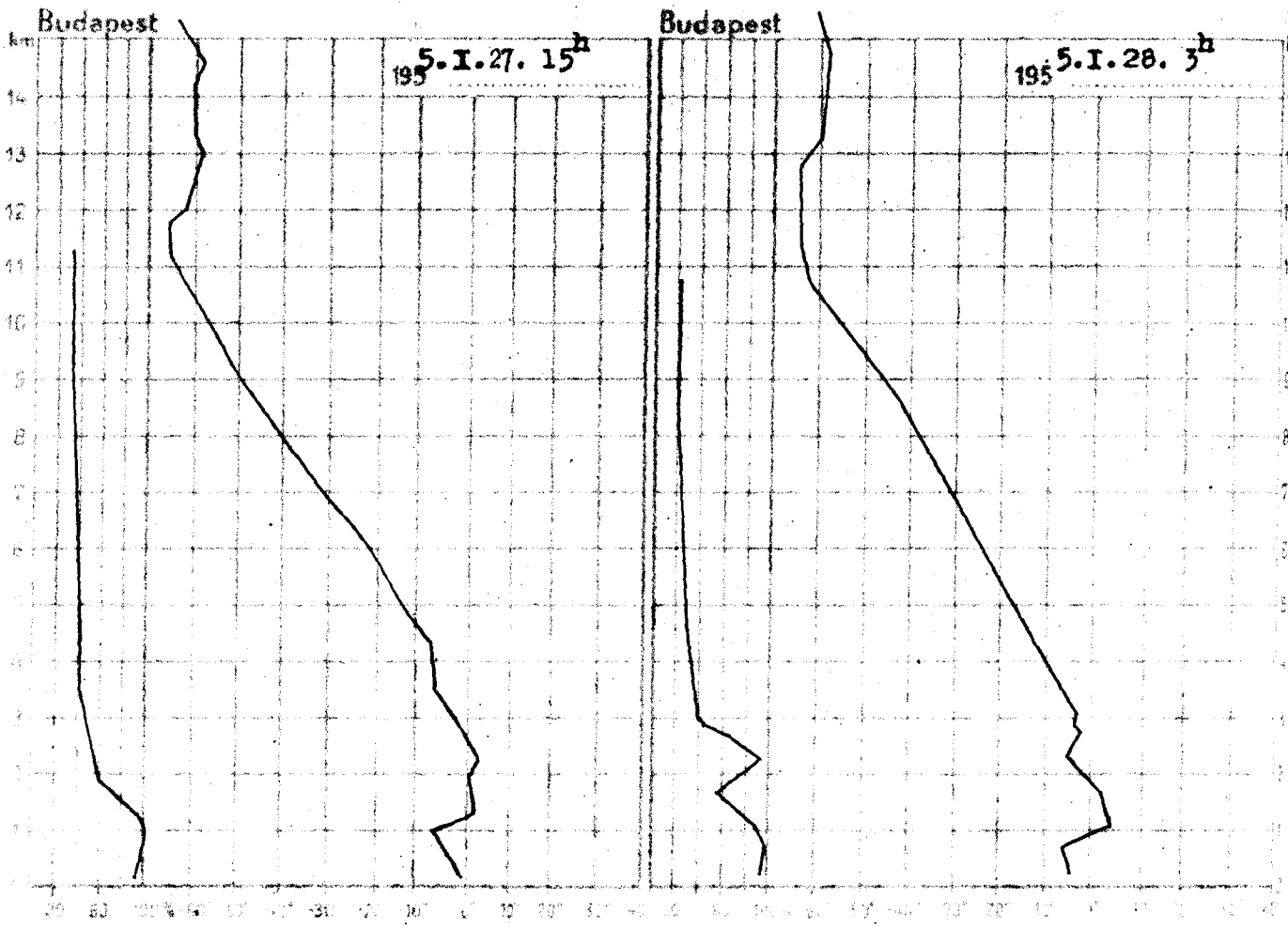

195 5.I.27. 15h			
km	mb	C°	%
	1006.4	-1.0	91
	961	-3.2	95
	904	-2.7	98
	849	0.9	79
	797	1.6	60
	749	0.0	53
	703	-2.8	48
	620	-6.0	44
	543	-13.9	43
	476	-22.3	41
	415	-30.7	40
	361	-39.2	38
	310	-48.3	38
	265	-56.0	38
	226	-53.0	38
	192	-60.6	-
	164	-59.0	-
	140	-59.1	-
	119	-60.3	-

Magaslégköri időhelyzet

Franciaországot, Dániát, Angliát és Norvégiát a délnyugatról érkező enyhe óceáni légtömegek árasztják el. Ugyancsak meleg advekció figyelhető meg a Volga vidékén is. A sarkvidékről áramló hideg levegő Svédországon, Finnországon és a Balti-államokon keresztül lassan délkelet felé nyomul. Budapesten a troposzférában nem következett be lényeges változás. A 0 fok két szintben, 680 m-en, valamint 1640 m-en, a -10 fokos szint pedig 640 m-t süllyedve 3930 m-en volt található.

Lépp Ildikó s.k.

195 5.I.28. 3h			
km	mb	C°	%
Talaj	1003.4	-3.2	96
	961	-5.3	100
	902	+4.5	72
	848	+1.3	62
	797	-3.3	98
	748	-0.7	66
	702	-2.5	41
	618	-10.4	35
	540	-17.6	32
	472	-24.3	30
	412	-31.0	28
	356	-38.4	27
	308	-46.3	28
	264	-54.6	-
	225	-61.8	-
	192	-62.4	-
	164	-59.1	-
	139	-57.1	-
	119	-57.4	-

1955. január
28. péntek
68. 28.

4 ∾	E	1	1020.0	-1	ny	4	0	-1	-1	0
4 ∾	SE	1	19.4	-1	ny	2	0	-2	-2	0
4 ≡	SW	2	19.8	-1	ny	2	0	-2	-2	0
4 =	-	0	18.6	-1	ny	4	0	-1	-1	-
4 .	S	1	19.6	0	.	2	1	-0	-1	-
4	ESE	1	20.3	-2	.	5	1	-2	-3	-
4	SE	4	19.8	-2	.	2	1	-3	-3	-
4 ≡	E	1	-	-3	.	5	1	-3	-3	-
4	SE	2	19.4	-1	.	5	0	-1	-1	0
4 =	SE	3	19.3	-1	ny	4	-1	-1	-1	-
4 ≡	ENE	1	19.9	-1	.	5	0	-2	-3	-
4 ≡	E	1	20.2	0	ny	folt	0	-2	-2	0
4	NE	1	20.8	-3	.	10	0	-3	-3	0
4 ≡	SW	6	21.6	-4	.	9	3	-5	-6	0
4 =	NW	1	22.1	-8	.	6	0	-10	-13	0
4 ≡	-	0	21.2	-5	.	16	-6	-14	-15	0
4 ≡	-	0	-	-13	.	16	-6	-14	-15	0
4 ≡	SE	1	20.0	-1	ny	folt	1	-1	-1	0
4 ≡	NE	1	19.7	-2	.	folt	1	-2	-2	0
4 =	NE	1	20.6	-6	.	folt	1	-6	-6	0
4 ≡	E	2	20.6	-5	ny	folt	-1	-5	-5	0
4 ≡	NE	2	21.3	-9	.		-2	-10	-	-
4 ≡	E	1	-	-11	.	3	-4	-11	-12	-
4 ≡V	NE	1	21.5	-8	.	folt	-1	-8	-8	0
4 ≡V	-	0	23.1	-13	.	6	-4	-15	-18	0
4 ≡V	-	0	22.1	-12	.	9	-6	-13	-14	-
4	S	2	898.7	2	.	20	3	-1	-	8
4	SW	2	898.9	1	.	24	2	-1	-	-
4 ≡	S	1	957.2	-2	.	8 V	-2	-4	-	-
4 ≡	NE	1	957.9	-5	.	15	-4	-5	-	0
4 ≡V	SE	1	956.5	-3	ny	4	-2	-3	-3	-

	Hó cm		Hó cm		Hó cm		Hó cm
.	folt	.	3	.	10	.	16
.	3	.	4 V	-		.	13
.	3	-		.	30	.	V
.		.	4	.	17	.	8 V
ny	3	.	2	.	10	.	
.	4	.	3 V	.	16 V	.	4
.		ny		.		.	3
.	5	.	3	.		-	
.	4	.	3	.	11 V	.	23
.	2	.	folt	.		.	12 V
.	2	.	folt	.	10 V	.	V
.	2	.		.	7 V	.	4 V
.		.	4	.	6	.	18
.	1	-		.	3	.	7
.	4	.	folt	.	3	.	3
.		.	folt	.	⊔ folt	.	⊔ 4
.		.		.	2	.	1
.	7	.		.	1 V	.	3 V
.	2	.		.	folt	.	2
.		.	10	.	folt	.	3
.	4	.		.	folt	-	
.	5	.	7	.	folt	.	1 V
.	18	.	5	.	folt	.	folt
.	5	.	10			.	folt
.	4 ⊔	.	14			.	folt

* A légnyomás 500 gdm-re átszámítva ** A légnyomás 1000 gdm-re átszámítva

Magassági szélmérések

Óraadatok greenwichi középidőben

I.27.	Bpest 11 h	Bpest 13 h	Bpest 15 h
	90 4	90 4	40 9
			120 5

I.28	Bpest 7 h
	90 4
	160 4
	240 9

IDŐJÁRÁSI NAPIJELENTÉS

СРЕДНЕВОДНЫЙ МЕТЕОРОЛОГИЧЕСКИЙ БЮЛЛЕТЕНЬ • DAILY SYNOPTIC MAP OF THE HUNGARIAN METEOROLOGICAL INSTITUTE • BULLETIN QUOTIDIEN DE L'INSTITUT MÉTÉOROLOGIQUE HONGROIS WETTERBERICHT DES UNGARISCHEN METEOROLOGISCHEN INSTITUTS

KIADJA AZ ORSZÁGOS METEOROLÓGIAI INTÉZET BUDAPEST II. KITAIBEL PÁL UTCA 1 TELEFON: KÖZPONT: 120-20 ELŐFIZETÉSI SZÁM: 151.204. 150.110

MEGJELENIK NAPONKÉNT • ELŐFIZETÉSI ÁRA A POSTAI KÉZBESÍTÉSSEL EGYÜTT NEGYEDÉVRE 60.— Ft KIADÁSÉRT FELEL AZ INTÉZET IGAZGATÓJA

68. évfolyam. 29. szám. + Budapest + 1955. január hó 29.

Az időjárási helyzet ma reggel és a várható időjárás:

Nyugat- és Dél-Európában az évszakhoz képest rendkivüli az enyheség. Nappal 12 - 17 fokos maximumhőmérsékletek alakulnak ki. A meleg levegő előnyomulása lassan mérsékli szárazföldünk többi részén is a hideget, igy a nappal is tartó fagy határa egyre keletebbre húzódik.

Hazánkban pénteken -2, +1, Baján +2, Kalocsán +3 fokig emelkedett a hőmérséklet. Az éjszakai lehülés keleten az előző naphoz képest nagymértékben gyengült. Országszerte 0, -5, Sárospatakon -8 fokig süllyedt hajnalban a hőmérséklet. Többfelé hullott kevés ónoseső.

Budapesten szombaton 12 órakor a hőmérséklet 1 fok, a tengerszintre átszámitott légnyomás 766 mm, alig változik.

Várható időjárás vasárnap estig:

Párás, felhős, helyenként ködös idő.
Többfelé ködszitálás, vagy ónoseső, eső.
Mérsékelt északkeleti, keleti légáramlás.
A hőmérséklet alig változik.

Várható legalacsonyabb hőmérséklet ma éjjel: általában 0, -3, északkeleten -4, -7,
legmagasabb nappali hőmérséklet vasárnap: -1, +2 fok között, helyenként +2 fok felett.

A fütés alapjául szolgáló várható középhőmérséklet:

0, +3 fok között.

A hőmérséklet és a légnyomás napi középértéke Budapesten és ezek eltérése a 75 évi átlagtól:

1955. I.28.-án: -1,3 C°, 765,4 mm. Eltérés: -0,1 C°, 0,0 mm.

1871 óta ezen a napon előfordult

legmagasabb hőmérséklet	13,2 C°	/1944./
legalacsonyabb hőmérséklet	-18,9 C°	/1893./

Az Országos Meteorológiai Intézet Időjárási Napijelentése

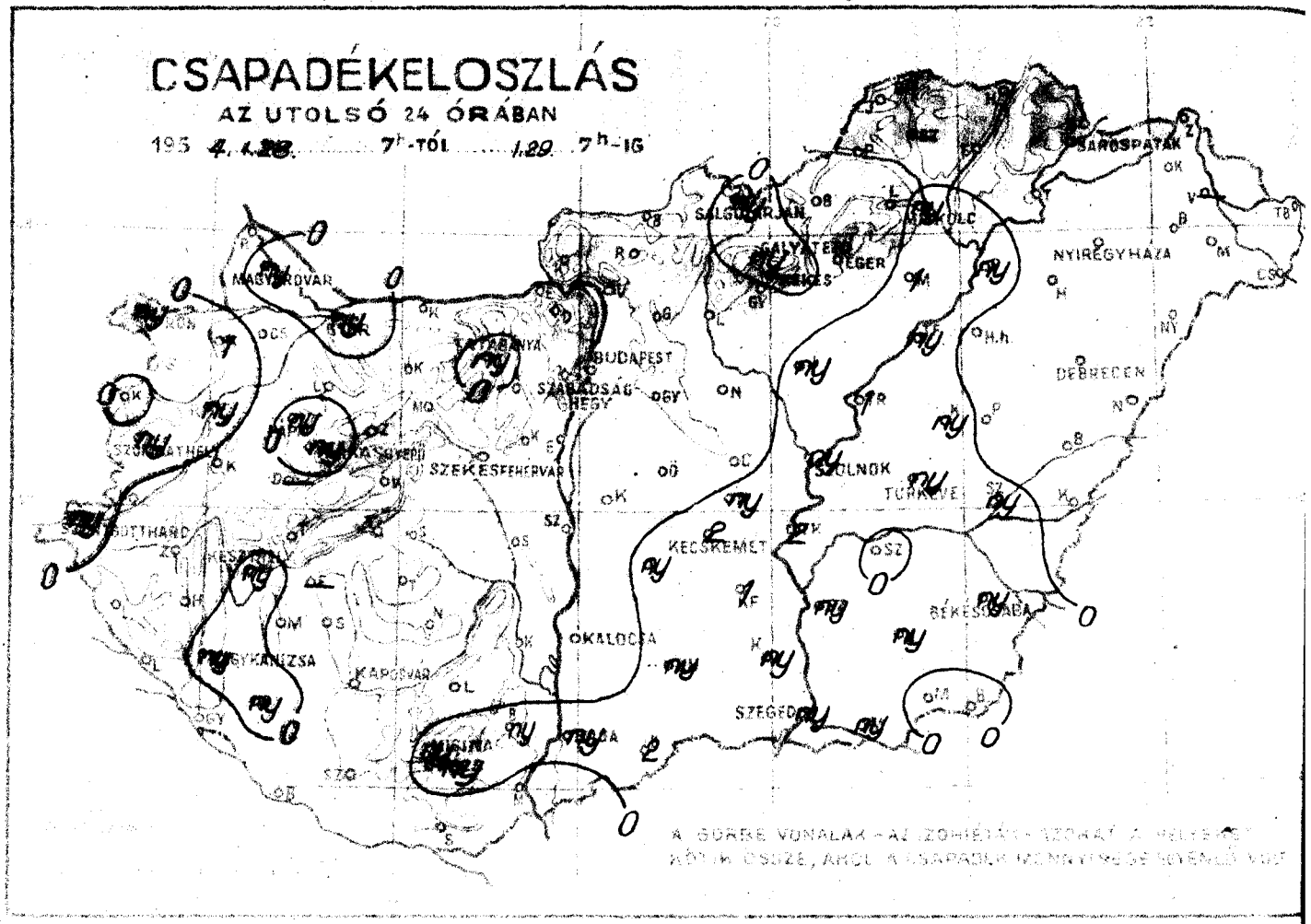





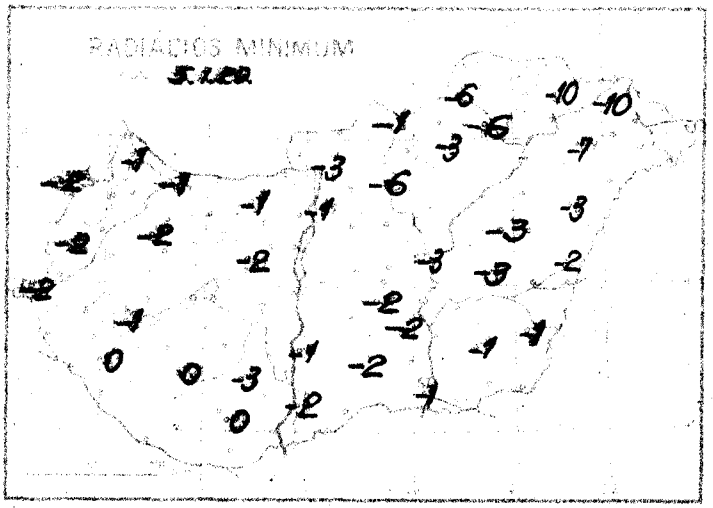

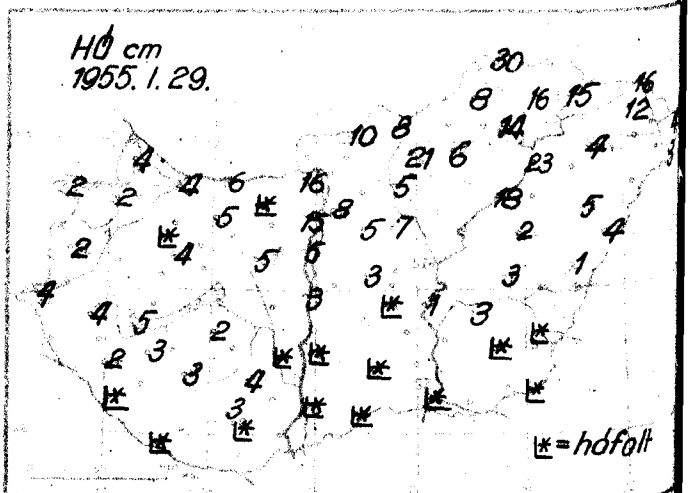

Időjárási helyzet 1955. év JANUAR hó 29. nap 7 óra

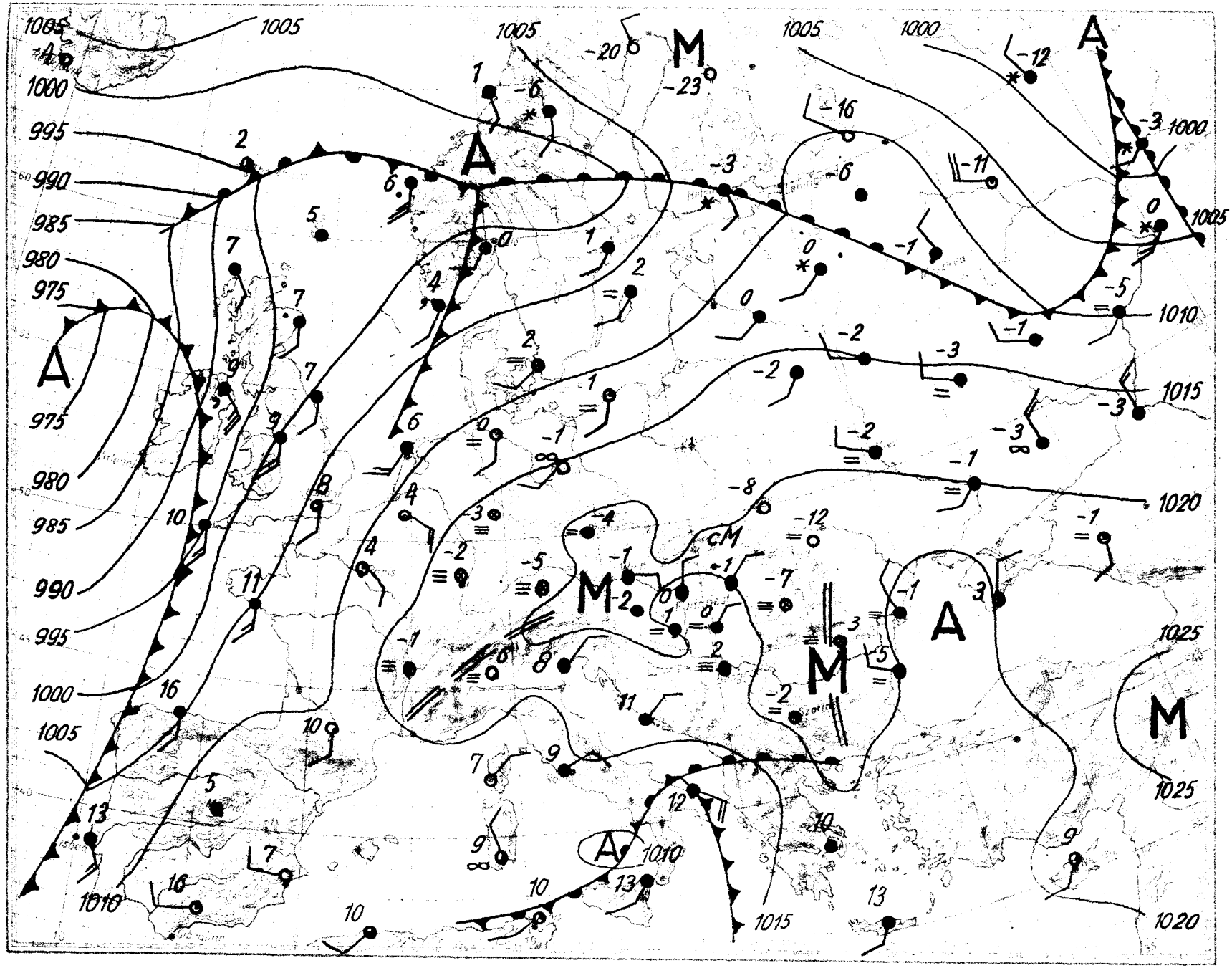

Magassági légállapotmérés

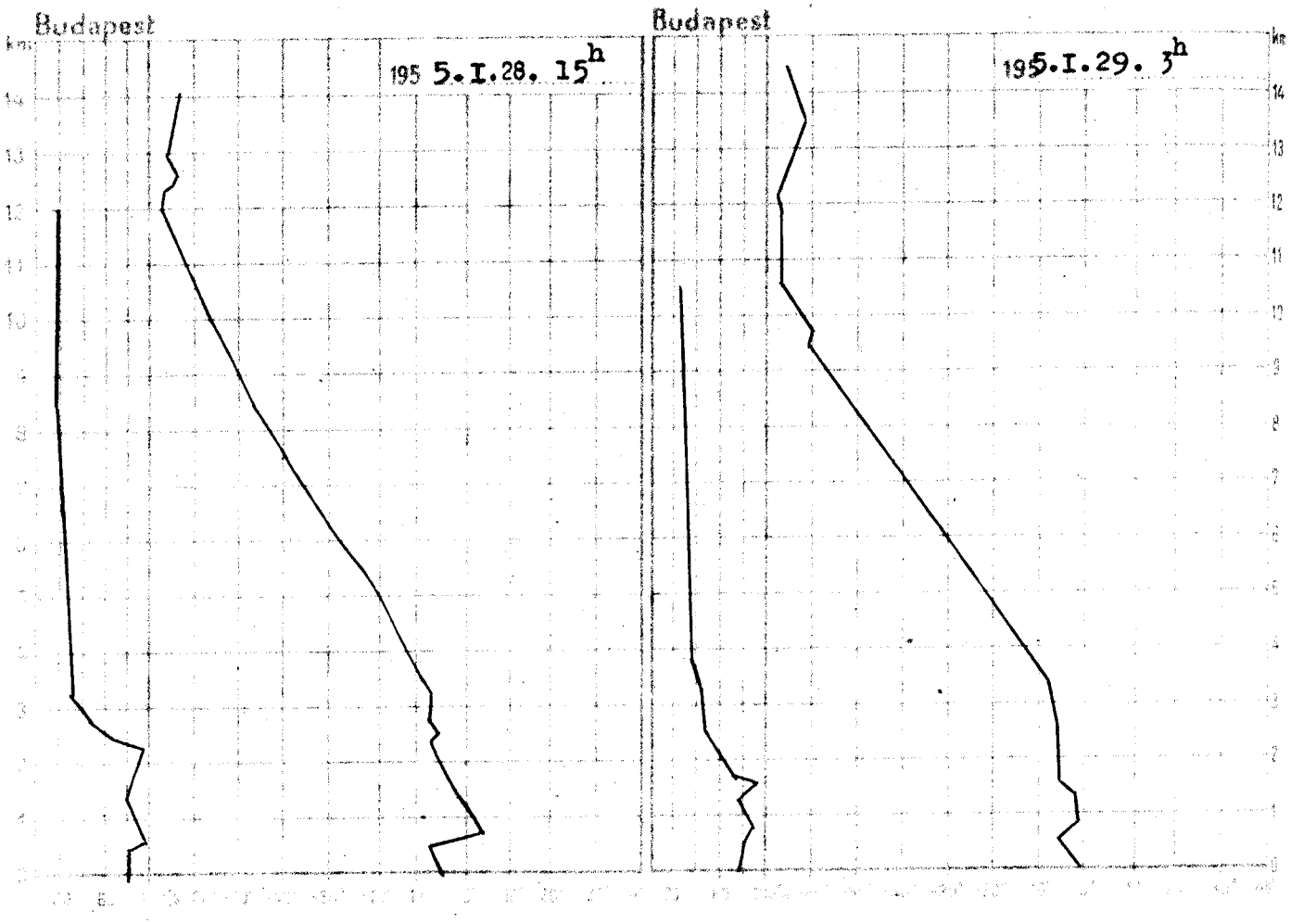

195 5.I.28. 15h			
km	mb	C°	%
	1001.3	-2.0	83
	960	-4.2	84
	899	+2.7	94
	846	-0.3	83
	794	-3.2	92
	747	-2.6	80
	699	-5.0	51
4	612	-10.7	31
5	539	-18.0	27
6	471	-25.4	25
7	410	-32.9	24
8	354	-40.0	25
9	306	-47.1	25
10	262	-53.9	25
11	223	-59.2	25
12	190	-64.5	24
13	162	-62.8	-
14	137	-60.7	-
15			

Magaslégköri időhelyzet

Az enyhe óceáni levegő folytatja utját északkelet felé és hatására Angliában, Franciaországban, Németországban és a Balti-tenger környékén folytatódik a felmelegedés, viszont ezt a meleg levegőt az Atlanti-óceánon lévő hüvös légtömegek követik. Lehülést csak Kelet-Európában, a Volga felső folyásánál találunk. Közép- és Dél-Európában nincs figyelemreméltó advekció. Budapest felett a troposzférában gyenge lehülést tapasztalunk. Az inverzió miatt a 0 fokos szint három magasságban 170 m-en, 880 m-en, 1340 m-en, a -10 fokos szint pedig 30 m-rel alacsonyabban, 3990 m-en volt található.

Lépp Ildikó s.k.

195 5.I.29. 3h			
km	mb	C	%
Talaj	1001.7	+0.2	82
	959	-2.6	87
1	899	+0.2	91
	847	-1.1	92
2	792	-2.2	75
	744	-2.9	62
3	699	-5.5	52
4	612	-10.2	46
5	538	-18.0	45
6	470	-26.1	43
7	408	-34.8	42
8	352	-43.8	42
9	305	-52.8	40
10	259	-60.2	39
11	220	-64.4	-
12	187	-65.5	-
13	159	-62.2	-
14	135	-61.2	-
15			

1955. január

29. szombat

68. 29.

Reggeli szélfések 06 TMG					Az utolsó 24 óra adatai					
Felhőzet (0–4)	Szélirány és erő (Mb)		Légnyomás (mm/hár)	Hőmérséklet (C)	Csapadék (24 óra) (mm)	Hó cm	Hőmérsékleti szélsőségek: tegnapi nappali max.	éjszakai min.	Radiációs min.	Napsütés (óra) tegnap
4 ~	E	1	1020.0	-1	ny	4	0	-1	-1	0
4 ~	NW	2	20.7	-2	ny	2	0	-2	-2	0
4	S	1	20.7	-2	ny	2	0	-2	-2	0
4 =	NNW	1	20.0	-1	ny	4	0	-2	-2	-
4	S	1	20.0	-1	ny	folt	1	-1	-2	-
4	WNW	2	20.4	0	ny	4	0	0	-1	-
4 ~	N	1	19.8	0	ny	folt	1	-1	-1	-
4 ≡	-	0	-	-1	.	5	-1	-2	-2	-
4 =	NW	2	19.9	-1	ny	5	0	-1	-1	0
4 =	N	1	19.9	0	ny	2	0	0	0	-
4 ≡	NE	1	19.7	0	.	3	1	0	0	-
4 =	-	0	20.0	1	ny	folt	1	1	0	0
4	N	1	19.8	0	.	8	0	0	-1	0
4	NE	2	20.1	0	ny	8	1	0	-1	0
4 =	-	0	20.0	1	.	6	0	-1	-3	0
4 =	-	0	20.8	-3	ny	14	-1	-4	-6	0
4	-	0	-	-7	.	15	-3	-8	-10	0
4 =	NNE	1	19.5	0	ny	folt	2	0	-2	0
4 ≡	N	1	19.1	0	.	folt	3	-1	-1	0
4	-	0	-	0	2	folt	-2	-2	-2	0
4 =	NNE	1	19.1	0	ny	folt	0	-1	-1	0
4	NNE	2	20.6	-1	ny		-2	-3		-
4 =	NE	1	-	-1	ny	3	-3	-2	-3	-
4 =	E	1	19.5	0	ny	folt	-1	-1	-1	1
4 =	ENE	1	20.6	-2	.	5	4	-2	-3	3
4	NE	2	21.1	-5	.	9	-1	-5	-7	-
-	-		-	-	-	-	-	-	-	-
4	SW	1	898.4	1	ny	21	3	0	-	-
4 .	W	1	955.2	0	ny	3	6	-1	-	-
4 ≡	NE	1	955.6	-3	.	15	-2	-4	-	0
4 ~	-	0	-	-3	ny	4	-1	-3	-3	-

	Hó cm		Hó cm		Hó cm		Hó cm
.	folt	.	3	.	8	.	16
.	3	.	4	.	29	.	12
1	2	-		.	30	-	
.	folt	.	3	.	16	.	7
ny	2	.	1	-		.	
.	3	.	2	.	16	.	4
.		.		.		.	3
.	4	.	3	.		.	3
.	4	.	2	.	11	ny	23
.	folt	ny	folt	1	6	.	12
.	folt	.	folt	ny		.	
.	2	.	folt	.	7	.	4
.	2	.	4	.	5	ny	18
-		.	folt	.	3	1	6
.	3	ny	folt	.	3	ny	2
.	4	.	folt	.	folt	.	2
.		.		ny	2	.	1
.	6	.		2	1	ny	2
.	5	.	10	ny	folt	.	2
.	3	.	6	1	folt	.	3
.	3	.		ny	folt	ny	
.	3	.	7	2	folt	ny	folt
.	10	.	5	ny		ny	folt
.	5	.	10			.	
.	4	.	13			.	folt

Magassági szélmérések

Óraadatok greenwichi középidőben

I.28.	Szhely 13 h		Miskolc 12 h		Bpest 11 h		Bpest 13 h		Bpest 15 h		Bpest 17 h		Bpest 19 h		Bpest 21 h		Szeged 10 h	
	360	4	360	4	90	4	90	4	-	0	-	0	320	4	-	0	90	4
			220	7	170	5	190	5	190	2	200	4	180	4	170	4	200	7
			250	7	220	9	230	8	210	9	210	7	220	9	210	9	100	4
			270	6													280	10
			270	6													280	10

I.29.	Szhely 8 h		Bpest 5 h		Bpest 5 h		Szeged 7 h		Debrecen 7 h	
	-	0	-	0	-	0	360	4	40	4
			160	4	150	2	170	4	180	2
			200	5			180	4	210	3
							270	4		
							270	4		

IDŐJÁRÁSI NAPIJELENTÉS

DAILY SYNOPTIC MAP OF THE HUNGARIAN METEOROLOGICAL INSTITUTE • BULLETIN QUOTIDIEN DE L'INSTITUT METEOROLOGIQUE HONGROIS WETTERBERICHT DES UNGARISCHEN METEOROLOGISCHEN INSTITUTS

KIADJA AZ ORSZÁGOS METEOROLÓGIAI INTÉZET BUDAPEST II. KÉTLAKI PALOTA A KÖZPONTI [illegible] ÉS KÖZPONTI [illegible]

MEGJELENIK NAPONKÉNT. ELŐFIZETÉSI ÁRA A POSTAI KÖNNYÍTÉSEK FIGYELEMBEVÉTELÉVEL [illegible] KIADÁSÁRT FELELŐS AZ INTÉZET IGAZGATÓJA

68. évfolyam. 30. szám. + Budapest + 1955. január hó 30.

Az időjárási helyzet ma reggel és a várható időjárás:

Az óceáni légtömegek mélyebben nyomultak be szárazföldünkre és hatásukra ma reggel Németországban már csak -1, -2 fokos fagyok alakultak ki, sőt a Skandináv félsziget déli részén 2 - 3 fokkal az olvadáspont felett maradt a hőmérséklet. Erősebb fagyokat csak Finnország, továbbá a Szovjetunió európai területének északi vidékein találunk.

Hazánkban szombaton túlnyomóan párás, ködös, volt az idő és többfelé hullott kisebb eső. A hőmérséklet napközben a keleti és déli megyékben +1, +4 fokig emelkedett, a Dunántúl nagyrészén azonban csak -1, +1 fok között volt a legmagasabb hőmérséklet. Ma hajnalban északon -2, -5 délen pedig csak fagypontig hült le a levegő.

Budapesten vasárnap 12 órakor a hőmérséklet 1 fok, a tengerszintre átszámitott légnyomás 766 mm, alig változik.

Várható időjárás hétfő estig:

Párás, helyenként ködös, felhős idő, néhány helyen főkép az északi megyékben kisebb eső.
Gyenge légáramlás.
Éjszaka fagy, nappal olvadás.

Várható legalacsonyabb hőmérséklet ma éjjel: 0, -3,
legmagasabb nappali hőmérséklet hétfőn: 2 - 5 fok között.

A fütés alapjául szolgáló várható középhőmérséklet:

0, +3 fok között.

Dr.Tónayné s.k.

A hőmérséklet és a légnyomás napi középértéke Budapesten és ezek eltérése a 75 évi átlagtól:

1955. I.29.-én: 1,3 C°, 765,9 mm. Eltérés: +2,3 C°, +0,7 mm.

1871 óta ezen a napon előfordult

legmagasabb hőmérséklet	10,6 C°	/1944./
legalacsonyabb hőmérséklet	-19,6 C°	/1893./

Az Országos Meteorológiai Intézet Időjárási Napijelentése

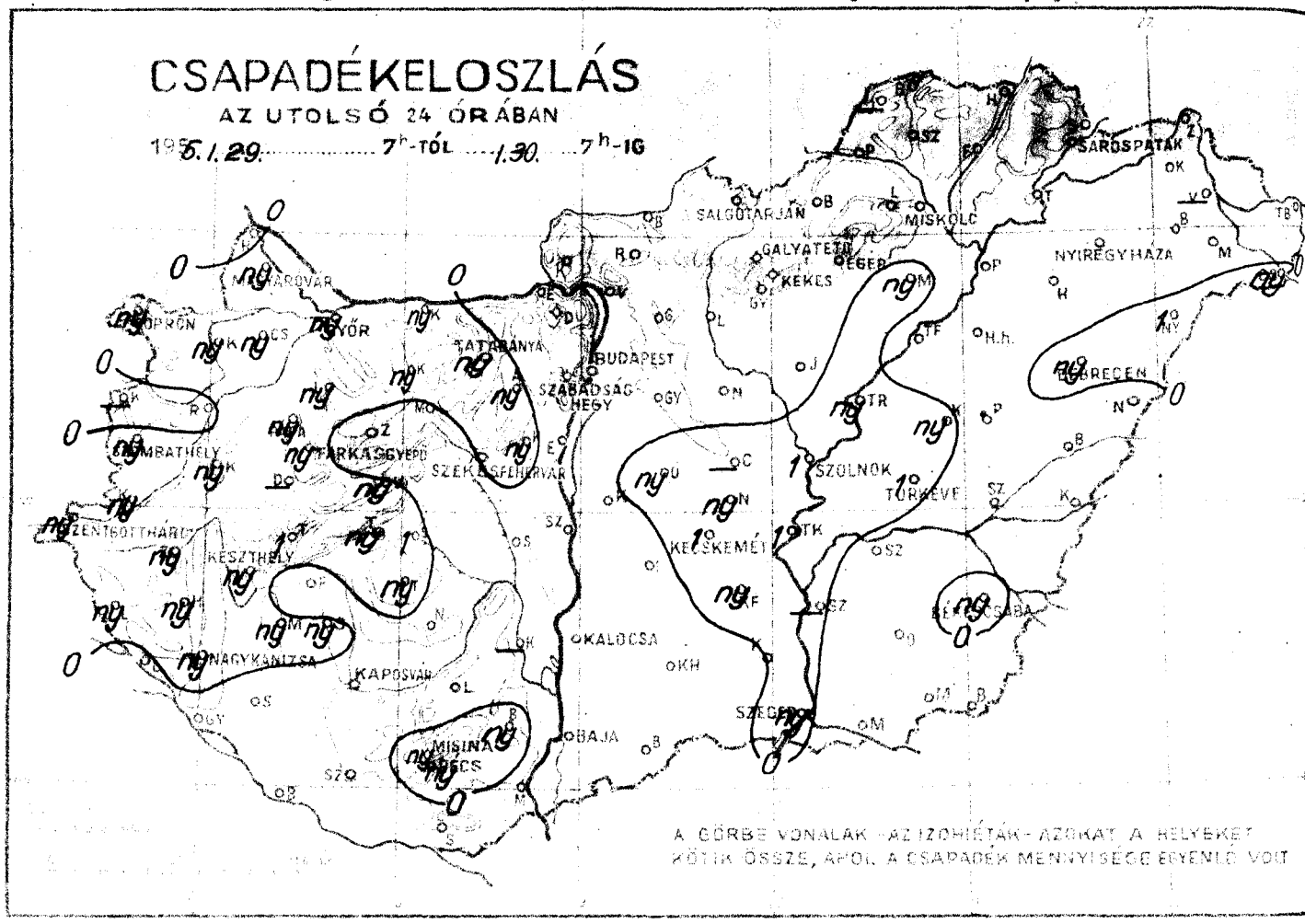

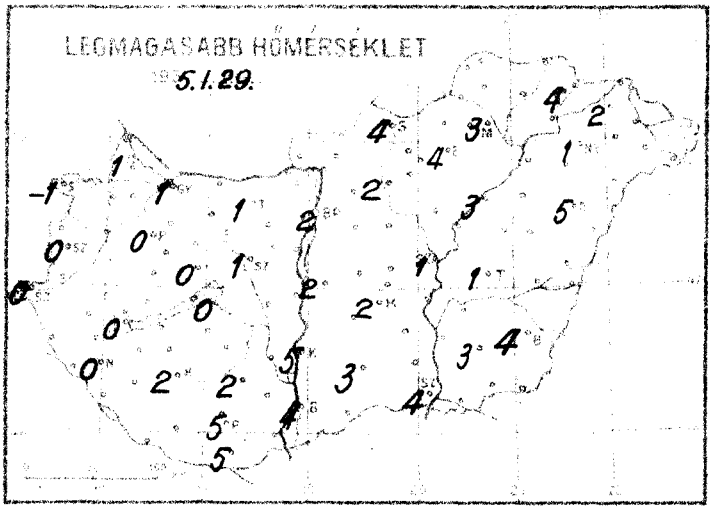

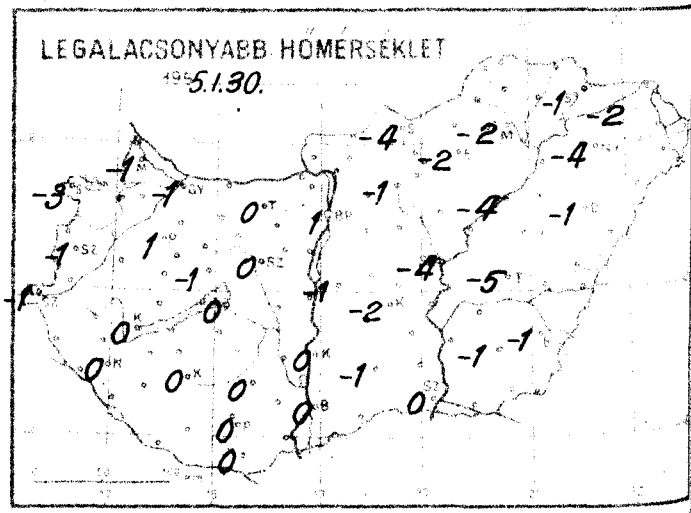

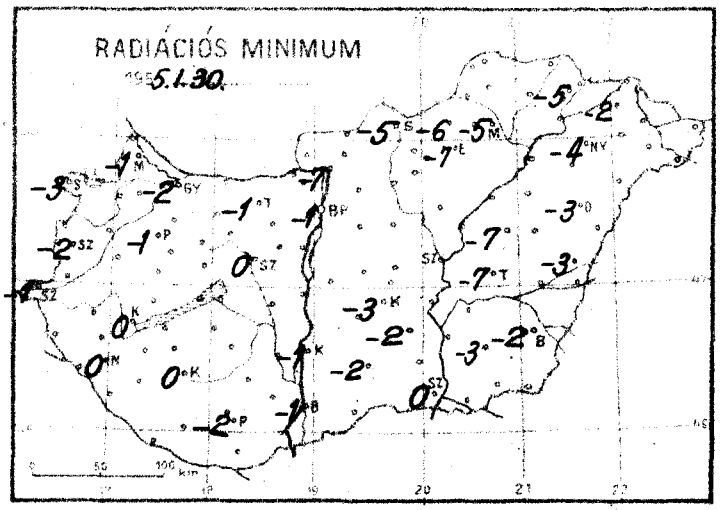

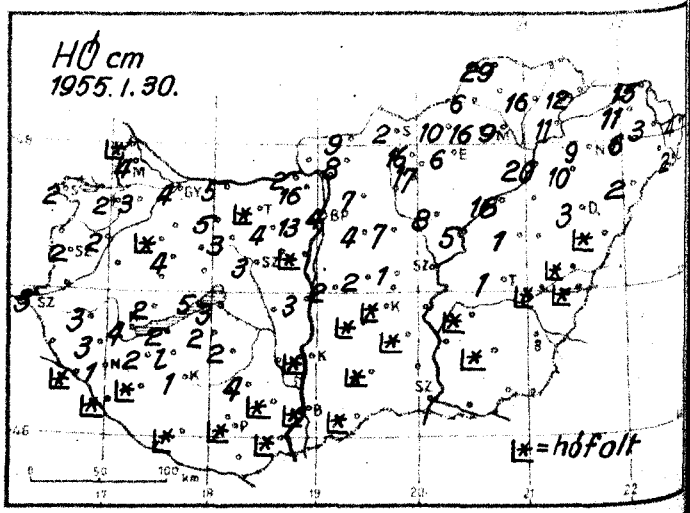

Idojárási helyzet 1955. év JANUAR hó 30. nap 7 óra

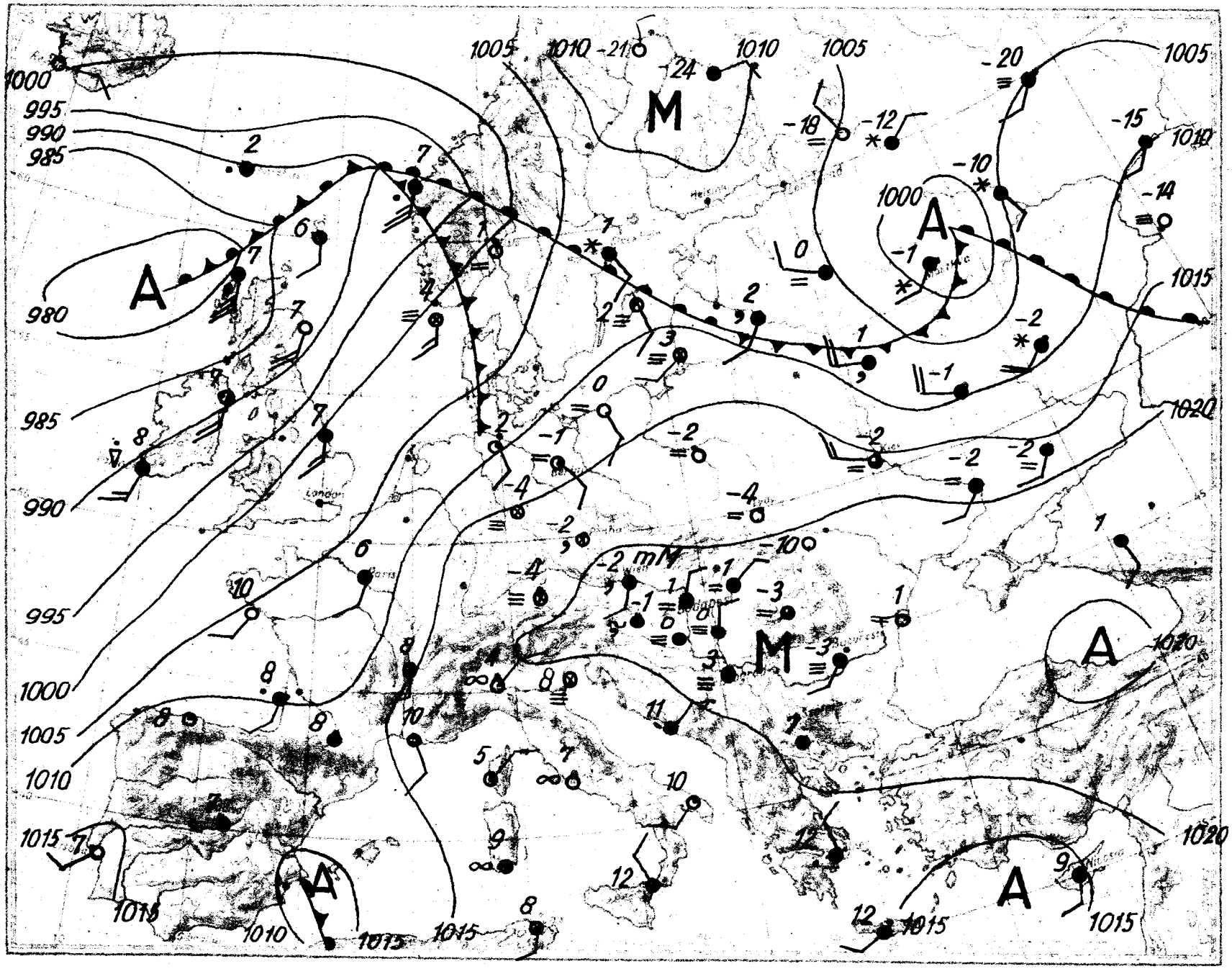

Magassági légállapotmérés

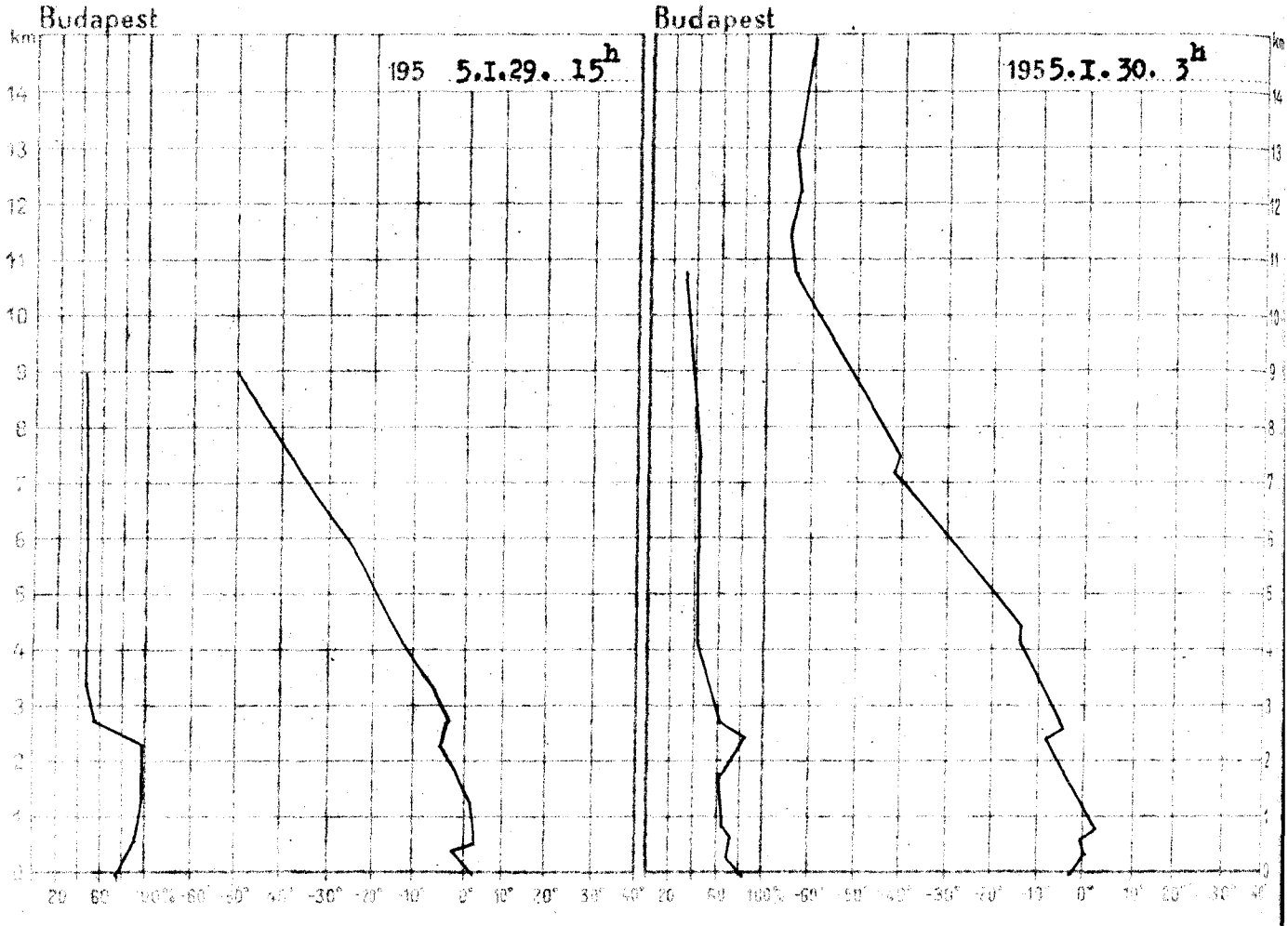

195 5.I.29. 15h			
km	mb	C°	%
Talaj	1002.6	2.1	79
0.5	960	1.3	89
1	901	1.1	98
1.5	846	0.3	100
2	794	-2.7	100
2.5	748	-3.3	76
3	701	-4.1	54
4	617	-10.4	48
5	539	-17.5	44
6	472	-25.2	43
7	411	-33.2	43
8	355	-41.6	43
9	306	-49.7	43
10			
11			
12			
13			
14			
15			

Magaslégköri időhelyzet

A délről magasabb szélességek felé nyomuló meleg levegő hatására Franciaországban, Németországban és a Balti-tenger vidékén felmelegedés figyelhető meg, a Franciá partokon és Angliában azonban egy ujabb hűvös légtömeg lehüléseket okoz. Skandináviában és az Onyega-tó, valamint az Adria környékén ugyancsak lehülés van folyamatban. Budapest felett az elmult 24 óra alatt a troposzférában nem történt lényeges változás. A 0 fokos szint két magasságban, 230 m-en, illetve 1600 m-en, a -10 fokos szint pedig 3640 m-en volt található.

Lépp Ildikó s.k.

195 5.I.30 3h			
km	mb	C°	%
Talaj	1003.4	-0.8	84
0.5	961	1.0	72
1	902	3.4	68
1.5	847	0.4	64
2	795	-2.8	67
2.5	747	-6.9	82
3	701	-5.6	59
4	617	-12.5	45
5	539	-19.9	41
6	472	-28.7	41
7	409	-37.4	41
8	354	-42.7	40
9	304	-50.2	37
10	260	-57.4	37
11	221	-63.7	
12	188	-62.6	
13	160	-63.0	
14	136	-60.8	
15	115	-59.7	

1955. január
30. vasárnap
68. [illegible] 30.

4 ~	NW	1	1021.6	-1	ny	4	1	-1	-1	0
4	S	2	21.0	-1	ny	2	-1	-3	-3	0
4 ~	-	0	20.3	-1	ny	2	0	-1	-2	0
4 ≡	-	0	20.7	-1	ny	3	0	-1	-1	-
4 ≡	SE	1	21.1	1	ny	folt	0	1	-1	-
4 ≡	ESE	1	21.9	0	ny	4	1	-1	-2	-
4 ≡	-	0	21.3	1	ny	folt	1	0	-1	-
4 ≡	-	0	-	1	.	3	1	0	0	-
4 ≡	ESE	1	21.5	0	ny	4	0	0	0	0
4 ≡	-	0	21.2	0	ny	1	0	0	0	-
4 ≡	-	0	21.4	1	.	1	2	0	0	-
4 ≡	-	0	21.7	0	ny	folt	5	0	-2	0
3 =	N	1	20.8	1	.	4	2	1	-1	0
2	N	1	22.2	-3	.	7	4	-4	-5	0
0 =	SW	1	21.7	-2	.	6	4	-2	-7	0
2 =	N	1	21.2	-2	.	9	3	-2	-5	1
1	NE	1	-	-1	.	12	4	-1	-5	4
4 ≡	NW	1	21.3	0	.	folt	4	0	-1	0
4 ≡	-	0	21.2	1	.	folt	5	0	-1	1
1 =	NE	1	21.2	-2	1	folt	2	-2	-3	0
4 ≡	N	1	21.2	0	ny	.	4	0	0	0
0 =	-	0	21.3	-4	1		1	-4	-	-
0 ≡	N	1	-	-5	1	1	1	-5	-7	-
3 =	-	0	21.2	0	ny		4	-1	-2	0
4 =	-	0	21.8	0	ny	3	5	-1	-3	1
4	NE	1	21.5	0	.	9	1	-4	-4	1
1	S	1	900.7	-1	.	17	4	-2	-	0
0	SW	1	900.3	2	.	16	2	1	-	-
4 ≡	SSW	2	958.9	-1	ny	folt	4	-2	-	-
0	NE	1	958.3	0	.	13	1	-1	-	0
4 ≡	ESE	1	958.9	-1	ny	4	-1	-2	-2	-

		Hó cm			Hó cm			Hó cm			Hó cm
	.	folt		ny	5		.			.	15
	ny	3		1	3		-			.	11
	ny	2		.	2		.	29		.	3
	-			ny	2		.	16		.	6
	.			ny	lep.		.	6		.	
	ny			ny	2		.	16		.	4
	ny			.			.			ny	2
	ny	3		.	3		.			1	2
	ny	3		.	2		.	11		.	20
	.	folt		.	folt		ny	6		.	10
	.	folt		.			.	8		.	
	1	2		.	folt		.	7		.	folt
	ny			.	4		.	4		.	16
	-			-			ny	2		ny	5
	1	2		ny	folt		.	2		ny	1
	.			.			-			.	
	ny			.			ny	1		.	folt
	ny	5		.			1	folt		.	folt
	ny	5		.	9		.	folt		.	folt
	.	3		.	8		ny	folt		.	folt
	ny	3		.			.	folt		-	
	.	2		.	7		.	folt		.	folt
	.	16		.	5		.			.	
	.	folt		.	6					.	
	ny	4		.	10						

* A légnyomás 500 gdm-re átszámítva ** A légnyomás 1000 gdm-re átszámítva

Magassági szélmérések

Óraadatok greenwichi középidőben

I.29.	Szhely 13 h	Bpest 11 h	Bpest 13 h	Bpest 15 h	Szeged 11 h	Miskolc 11 h
	- 0	45 2	45 2	360 2	45 2	360 2
		170 6		190 5	150 7	170 4
				190 5	190 4	200 5
					260 5	
					260 5	

I.30.	Bpest 3 h	Bpest 5 h	Bpest 9 h	Szeged 7 h	Debrecen 8 h
	360 2	360 6	- 0	360 2	90 2
	200 4	190 4	190 6	170 4	220 4
	220 5	210 4	190 6	180 7	250 3
	220 7	230 5		280 2	300 3
	220 7	30 3		70 11	300 3
	40 7	30 3			
	40 7	30 3			
	40 7	30 3			
		60 5			
		60 5			
		60 5			
		60 5			
		60 5			

IDŐJÁRÁSI NAPIJELENTÉS

UNGARISCHEN METEOROLOGISCHEN INSTITUTS

KIADJA AZ ORSZÁGOS METEOROLÓGIAI INTÉZET
BUDAPEST II. KÉTHLY ANDRÁS UTCA 1
TELEFON: [illegible]

MEGJELENIK NAPONKÉNT · ELŐFIZETÉSI ÁRA A POSTAI KÉZBESÍTÉSI DÍJJAL EGYÜTT NEGYEDÉVRE [illegible] Ft
KIADÁSÉRT FELEL AZ INTÉZET IGAZGATÓJA

68. évfolyam. 31. szám. + Budapest + 1955. január hó 31.

Az időjárási helyzet ma reggel és a várható időjárás:

Szárazföldünk nyugati és keleti területei között fokozatosan növekedik a hőmérsékleti különbség. Ugyanis amig Nyugat-Európában rendkivüli enyheség uralkodik, addig Finnországon át a Szovjetunió európai területének középső részei felé nagyon hideg levegő nyomul előre. Ma reggel a Karél-Finn Szovjet-Szocialista Köztársaság területén -21, -30, Arhangelszkben -18, Gorkijban -17, ezzel szemben Marseillesben +11, Párisban +9, Londonban +8 fok volt.

Hazánkban vasárnap nyugaton és délen borult, ködös, keleten csak párás volt az idő. A Dunántúlon több helyen szitált a köd. A hőmérséklet csak 0, +3, keleten azonban, ahol a déli órákban sütött a nap 4 - 9, sőt Békéscsabán 10 fokig emelkedett. Ma hajnalban általában 0, -3, Debrecenben -5, Nyiregyházán -10 fokig hült le a levegő.

Budapesten hétfőn 12 órakor a hőmérséklet 0 fok, a tengerszintre átszámitott légnyomás 765 mm, gyengén süllyedő irányzatu.

Várható időjárás kedd estig:

Ködös, párás idő.
Többfelé ködszitálás, eső.
Mérsékelt déli szél.
A hőmérséklet nappal olvadáspont felett.

JUN 14 1955

Várható legalacsonyabb hőmérséklet ma éjjel: általában +1, -2, de északkeleten -6, -9,
legmagasabb nappali hőmérséklet kedden: északnyugaton 0, +3, máshol 3 - 6 fok között.

A fütés alapjául szolgáló várható középhőmérséklet:

0, +3 fok között.

A hőmérséklet és a légnyomás napi középértéke Budapesten és ezek eltérése a 75 évi átlagtól:

1955. I. 30.-án: 1,2 C°, 766,0 mm. Eltérés: +2,0 C°, +1,0 mm.

1871 óta ezen a napon előfordult

legmagasabb hőmérséklet	13,8 C°	/1898./
legalacsonyabb hőmérséklet	-15,7 C°	/1947./

Az Országos Meteorológiai Intézet Időjárási Napijelentése

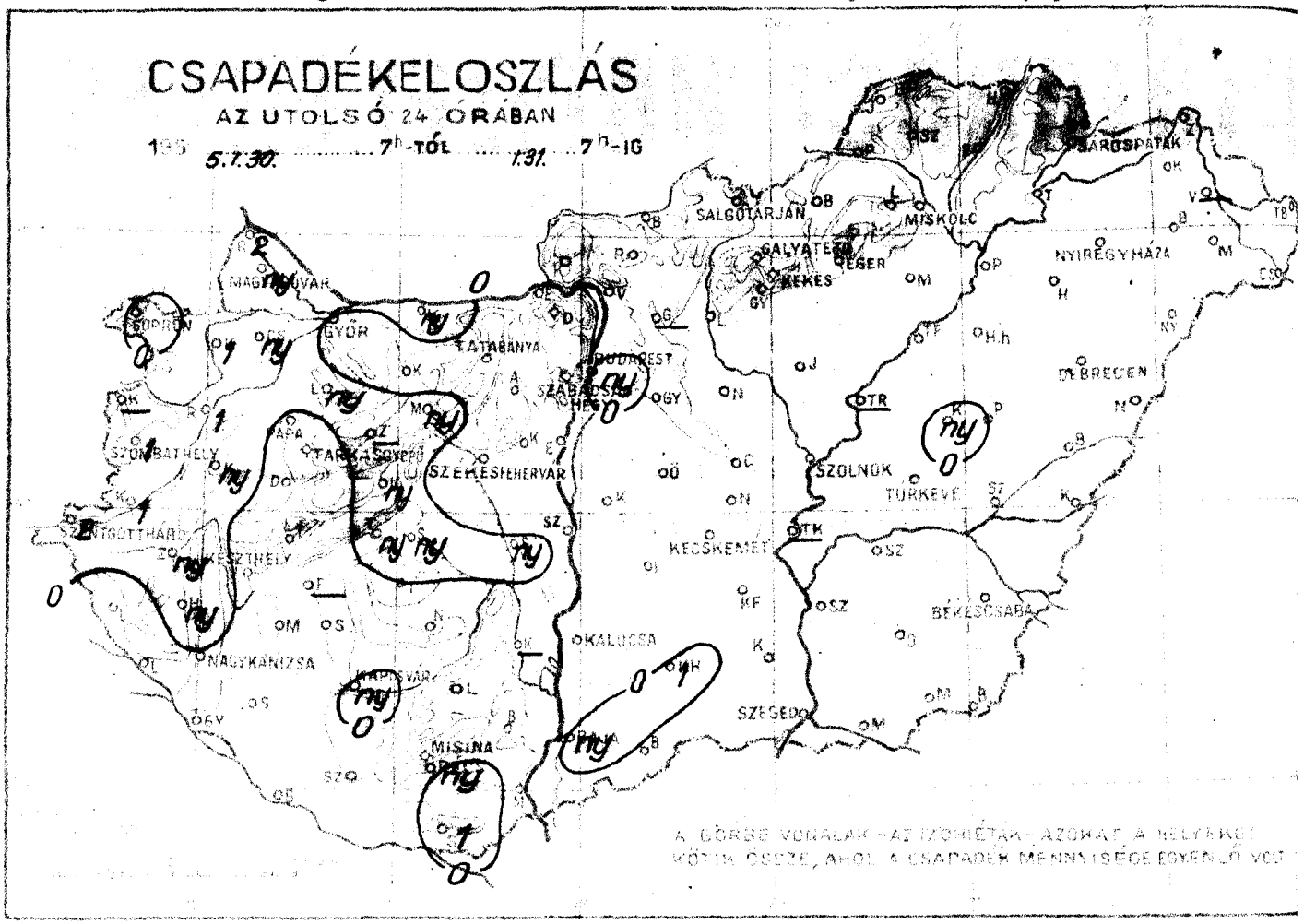

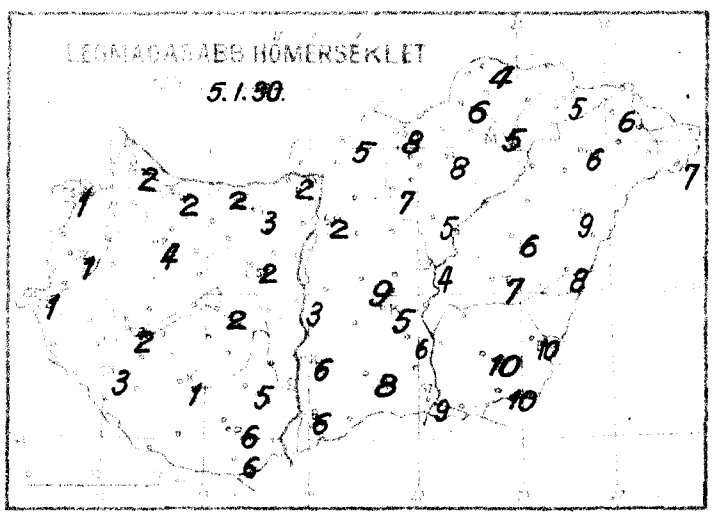

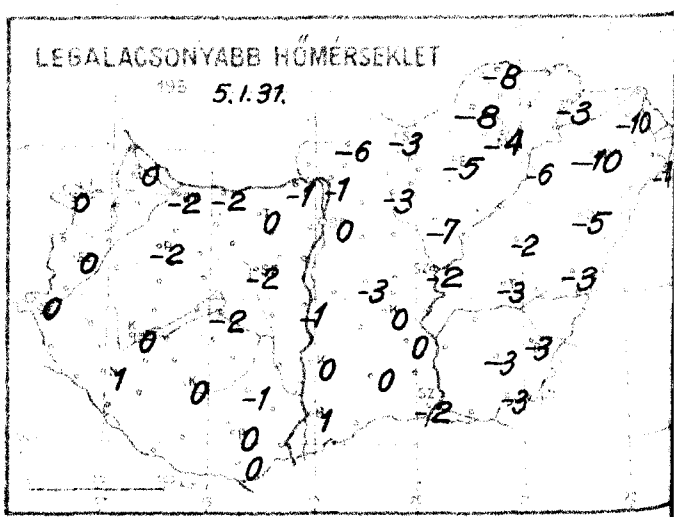

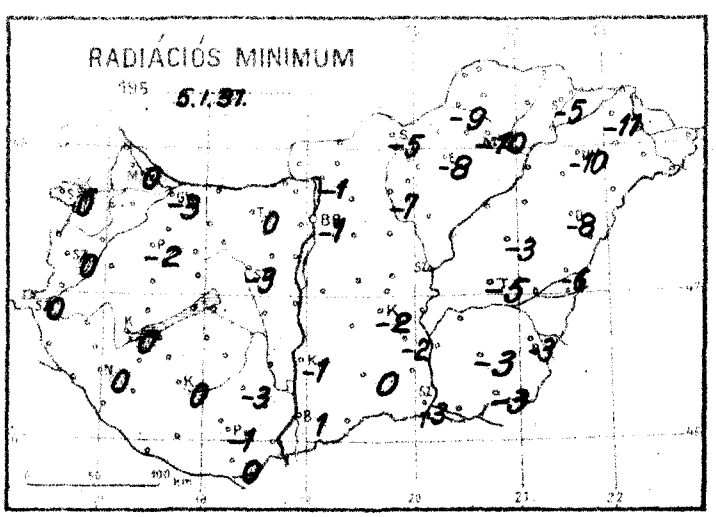

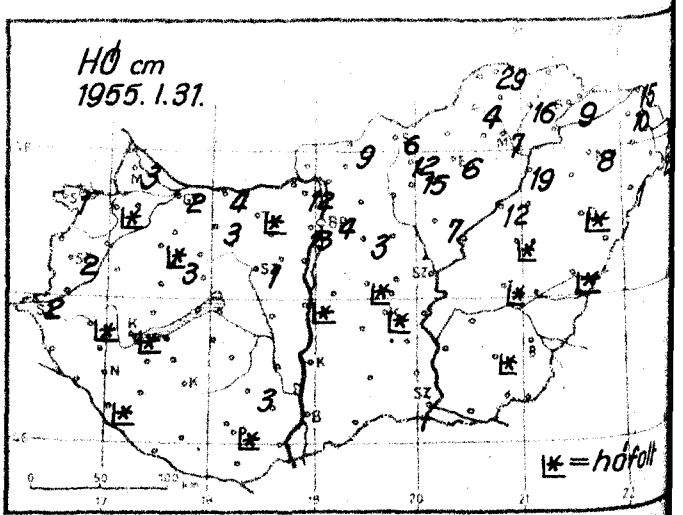

Időjárási helyzet: 1955. év JANUAR hó 31. nap 7 óra

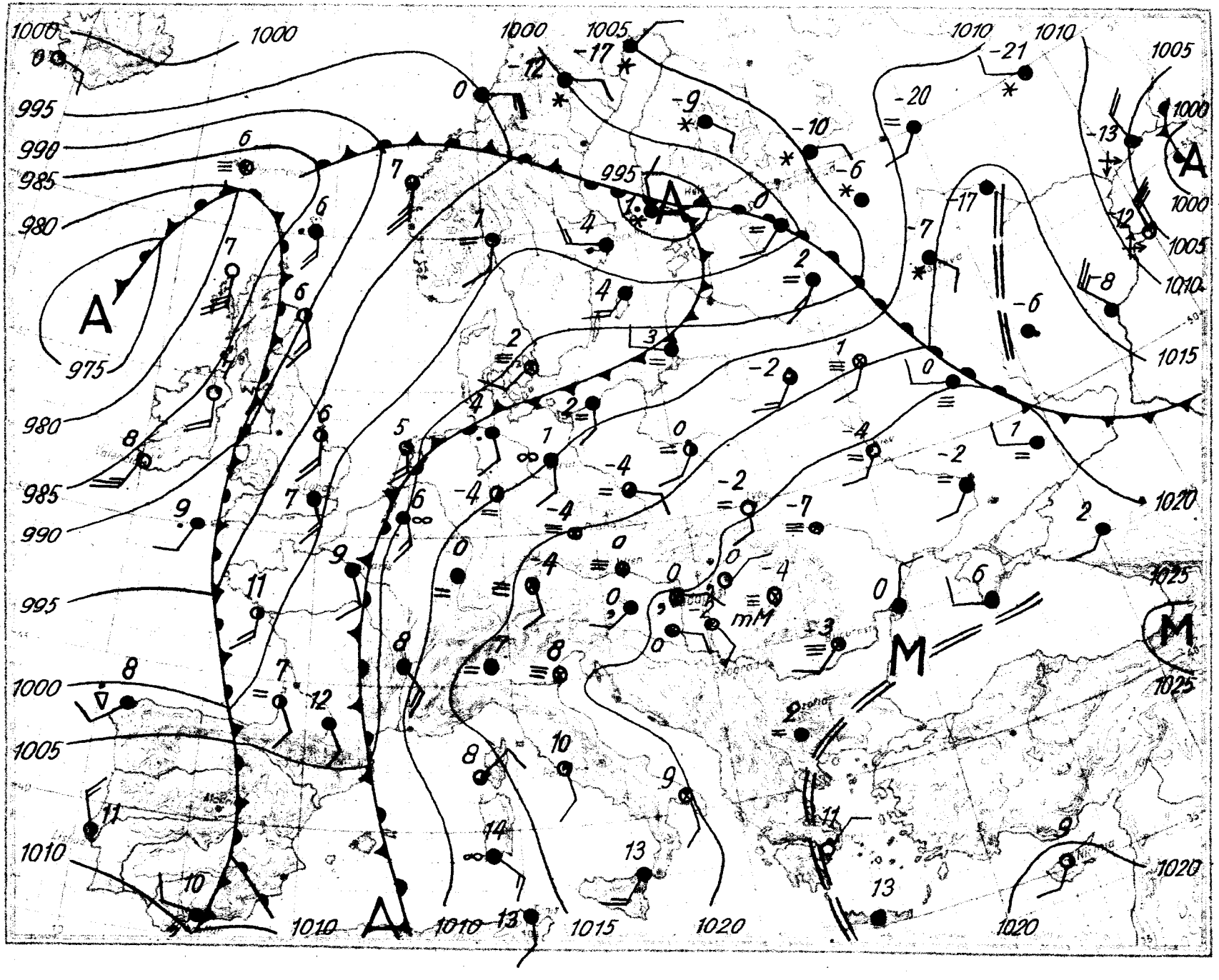

Magassági légállapotmérés

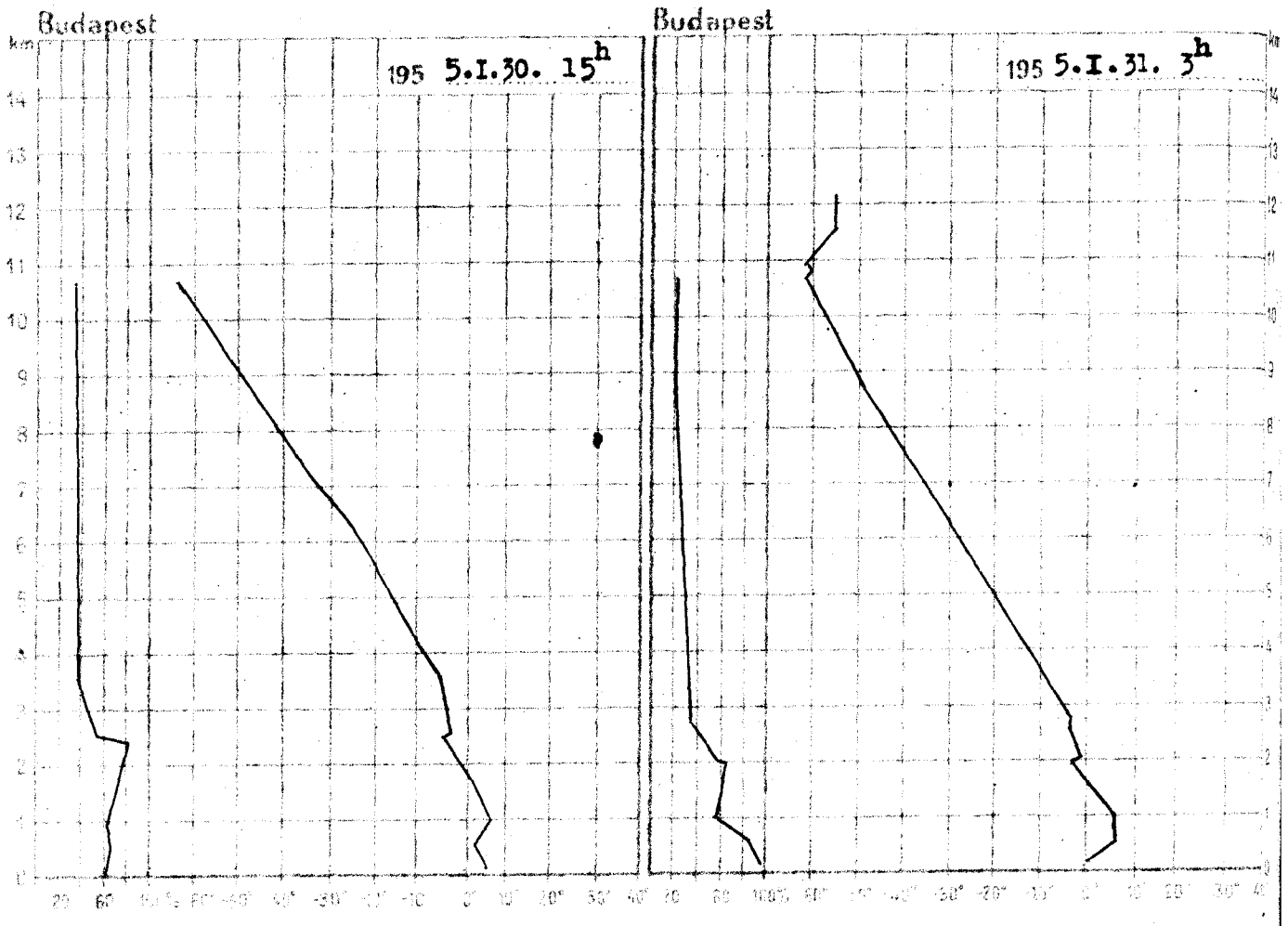

195 5.I.30. 15h			
km	mb	C°	%
Talaj	1003.1	3.8	60
0.5	961	2.1	63
1	904	5.9	60
1.5	848	1.8	60
2	798	-2.2	60
2.5	749	-3.1	62
3	704	-4.9	43
4	619	-10.6	36
5	540	-17.6	34
6	473	-25.5	34
7	411	-33.6	33
8	355	-41.6	33
9	306	-49.4	32
10	262	-58.7	33
11			
12			
13			
14			
15			

Magaslégköri időhelyzet

A Nyugat- és Közép-Európát elárasztó meleg légtömegek utjukat kelet felé folytatva a Balti-államokban és Finnországban okoznak felmelegedést a magasban. Az Uraltól nyugatra folytatódik az erős lehülés. Ugyancsak lehülést találunk még Angliában, a Biscayai-öbölben és Spanyolországban. Ezt a hűvös levegőt azonban ismét enyhe óceáni légtömegek követik. Budapest felett a troposzférában lényeges változás nem következett be. A 0 fokos szint 60 m-rel alacsonyabban, 1540 m-en, a -10 fokos szint pedig 150 m-rel magasabban, 3790 m-en volt található.

Lépp Ildikó s.k.

195 5.I.31. 3h			
km	mb	C°	%
Talaj	1005.7	0.5	94
0.5	963	6.1	81
1	904	4.4	58
1.5	851	0.3	61
2	800	-0.2	58
2.5	750	-2.3	42
3	705	-4.7	38
4	620	-11.3	34
5	541	-18.8	33
6	474	-26.4	32
7	412	-34.6	32
8	356	-42.8	28
9	307	-50.7	25
10	262	-57.6	26
11	223	-58.4	-
12	191	-55.0	-
13			
14			
15			

1955. január
31. hétfő
68. 31.

4 ≡	SE 1	1017.0	0	ny	3	2	0	0	0
4	SE 1	15.9	1	.	1	1	0	0	0
4 ,	S 1	16.4	0	1	2	1	0	0	0
4 ≡	- 0	15.3	0	2	2	1	0	0	-
2	S 1	16.7	2	.	folt	4	-2	-2	-
4 ≡	ESE 1	17.6	0	.	2	2	-2	-3	-
4 ≡	E 1	18.6	0	.	folt	3	0	0	-
4 ≡	E 2	-	0	.	1	2	-2	-3	
4 ≡	ESE 4	18.0	0	.	folt	2	0	0	0
4	SSE 5	17.7	1	.		3	1	0	-
4 ,	- 0	19.0	0	ny		1	0	0	-
4 ,	E 2	20.0	0	ny		6	0	-1	1
4 ,	E 1	19.9	0	ny	4	2	0	-1	0
3 ≡	NE 4	20.5	-2	.	6	8	-3	-5	6
4 ≡	SE 2	20.4	1	.	6	8	-5	-8	7
4 ≡	- 0	20.8	-4	.	7	5	-4	-10	6
4 ≡	- 0	20.5	-2	.	9	5	-3	-5	7
4 ,	S 3	19.7	1	ny		6	1	1	1
4 ≡	SSE 2	19.5	0	.		6	0	-1	2
4 ≡	SE 1	19.8	0	.	folt	5	0	-2	7
4 ≡	SE 2	20.2	-2	.		9	-2	-3	3
4 ≡	- 0	20.4	-1	.		4	-2	-	-
4 ≡	NE 1	-	-2	.	folt	7	-3	-5	-
4	- 0	20.8	-3	.		10	-3	-3	8
1 ≡	- 0	21.8	-5	.	folt	9	-5	-8	4
4 ≡ V	- 0	22.0	-8	.	8	6	-10	-10	6
0	S 1	898.8	0	.	15	6	-2	-	4
0	SW 1	899.0	0	.	12	5	0	-	-
0 ≡	SSW 1	957.9	6	.	folt	5	-2	-	-
4 ≡	NE 1	957.6	-2	.	13	1	-2	-	8
1 ≡	SE 3	955.2	1	.	3	2	0	-1	-

	Hó cm		Hó cm		Hó cm		Hó cm
2	folt	ny	4	.	4	.	15
ny	folt	ny	3	.	27	.	10
1	folt	-		.	29	-	
-		ny	folt	.	16	.	4
1	folt	.	folt	.	5	.	
1		.	folt	.	16 V	.	4
ny		ny		.		.	2
ny	folt	.	folt	.		.	1
ny	folt	.	folt	.	10	.	19
.	folt	.	folt	.	5	.	
.	folt	.		.	7 V	.	V
ny	folt	.		.	6	.	folt
ny		.	3	.	3	.	12
.		-		.	folt	-	
.	folt	.	folt	.	folt	ny	folt
-		.					
ny		1		.	folt	.	folt
ny	4	.		-		.	folt V
.	3	.	9	.		.	folt
.	3	.		.	folt	.	folt
.		.		1		.	
.	1	-		.		.	folt
.	12	.		.		.	
.	folt	.	5			.	
.	4	.				.	⌊

* A légnyomás 500 gdmre átszámítva ** A légnyomás 1000 gdmre átszámítva

Magassági szélmérések

Óraadatok greenwichi középidőben

I.30.	Pécs 12 h		Bpest 9 h		Bpest 15 h		Bpest 19 h		Miskolc 10 h		Szeged 11 h		Debrecen 8 h	
	140	4	-	0	-	0	90	4	-	0	270	4	90	4
	180	4	190	6	210	7	190	6	220	8	180	7	220	4
	220	4	190	6	210	7	190	6	220	8	190	7	250	3
	210	8			210	7			260	11	290	2	300	3
	210	8			210	7			260	11	290	2	300	3
					260	1			170	3	100	6		
					260	1			170	3	100	6		
					260	1			170	3	100	6		
					330	2					50	7		
					330	2					50	7		
					330	2					50	7		
					330	2					50	7		
					330	7					50	7		
					330	2					50	7		
											320	10		
											320	10		
											320	10		
											320	10		

I.31.	Debrecen 7 h	
	40	4
	200	8
	200	8
	240	5
	240	5
	240	7
	240	7
	240	7
	310	8
	310	8
	310	8
	310	8
	310	8
	310	8
	320	17
	320	17
	320	17
	320	17

IDŐJÁRÁSI NAPIJELENTÉS

[illegible] METEOROLOGIJEHMECKIHI BRÜLJETETIL • DAILY SYNOPTIC MAP OF THE HUNGARIAN METEOROLOGICAL INSTITUTE • BULLETIN QUOTIDIEN DE L'INSTITUT METEOROLOGIQUE HONGROIS WETTERBERICHT DES UNGARISCHEN METEOROLOGISCHEN INSTITUTS

[illegible] AZ ORSZÁGOS METEOROLOGIAI INTÉZET [illegible] KIADÁSÁRT FELELŐS AZ INTÉZET IGAZGATÓJA

68. évfolyam. 32. szám. + Budapest + 1955. február hó 1.

Az időjárási helyzet ma reggel és a várható időjárás:

A Földközi-tenger felől a magasban nagy erővel törnek előre a meleg légtömegek és hatásukra Franciaország déli részén, továbbá Észak-Olaszországban sokfelé esik az eső. Jugoszláviában a reggeli órákban sem szállott 7 - 10 fok alá a hőmérséklet. Az Atlanti-óceán felől érkező enyhe léghullámok továbbra is a Brit-szigeteken át Skandinávia irányába haladnak, és változékony időjárást okoznak. Szárazföldünk északkeleti részén ezzel szemben hideg levegő van uralmon, az Ural hegység környékén helyenként -20, -25 fokos hajnali fagyokkal.

Hazánkban hétfőn sokfelé ködös volt az idő. A nyugati országrészben többhelyen kisebb eső esett. A hőmérséklet napközben a déli megyékben valamint Debrecen környékén 5 - 11 fokig emelkedett, északon azonban sok helyen csak -1, +2 fokig melegedett fel a levegő. Ma hajnalban már csak a nyugati határszélen, továbbá északkeleten és Szolnok, Turkeve vidékén volt fagy. Ma reggel 7 órakor Győrött 9, Pápán és Szentgotthárdon 8 fok volt a hőmérséklet.

Budapesten kedden 12 órakor a hőmérséklet 4 fok, a tengerszintre átszámitott légnyomás 761 mm, gyengén süllyedő irányzatu.

Várható időjárás szerda estig:

Párás, felhős, helyenként ködös idő, néhány helyen eső.
Mérsékelt déli szél.
Enyhe idő.

LIBRARY JUN 14 1955 WEATHER BUREAU

Várható legalacsonyabb hőmérséklet ma éjjel: 1 - 4,
legmagasabb nappali hőmérséklet szerdán: északkeleten 4 - 7 máshol 9 - 12 fok között.

A fütés alapjául szolgáló várható középhőmérséklet:

4 fok felett.

A hőmérséklet és a légnyomás napi középértéke Budapesten és ezek eltérése a 75 évi átlagtól:

1955. I.31.-én: 0,1 C°, 764,1 mm. Eltérés: +0,4 C°, -0,7 mm.

1871 óta ezen a napon előfordult

legmagasabb hőmérséklet	12,3 C°	/1944./
legalacsonyabb hőmérséklet	-16,0 C°	/1947./

Az Országos Meteorológiai Intézet Időjárási Napijelentése

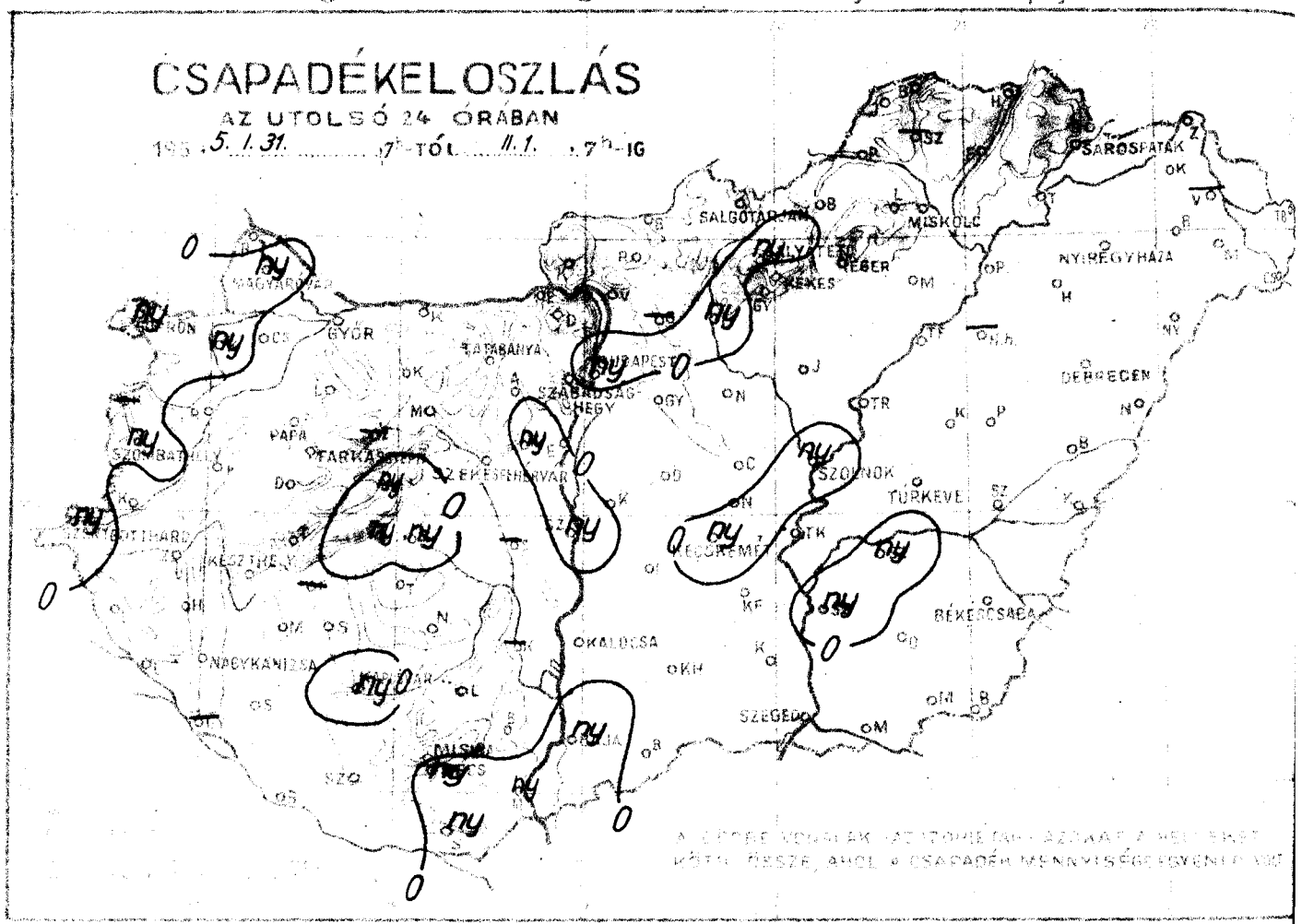

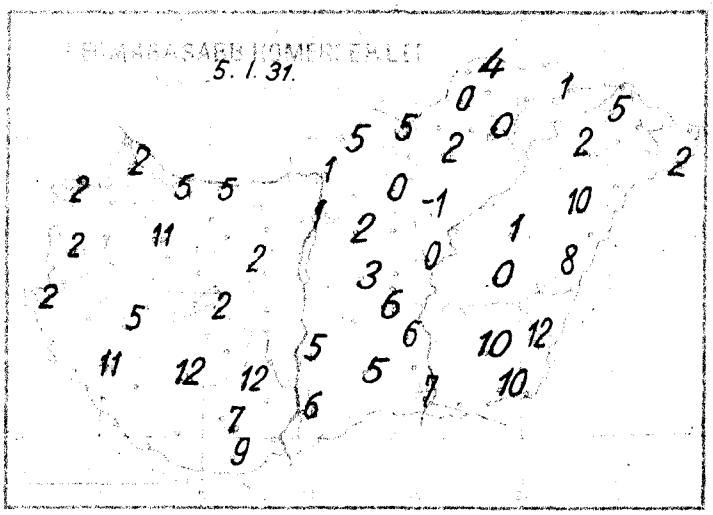

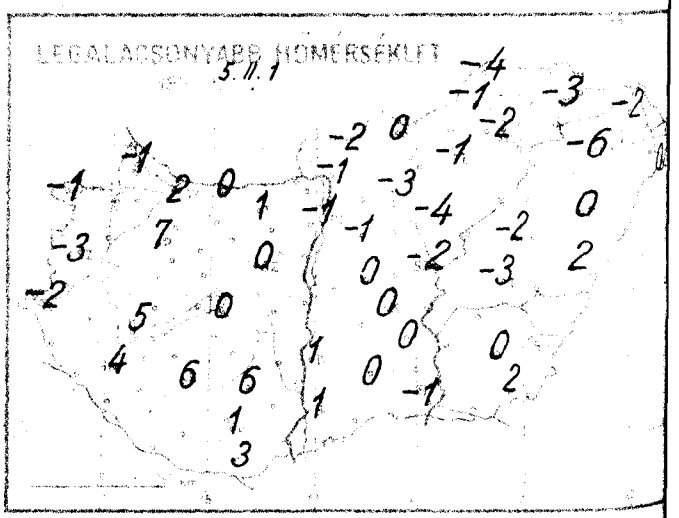

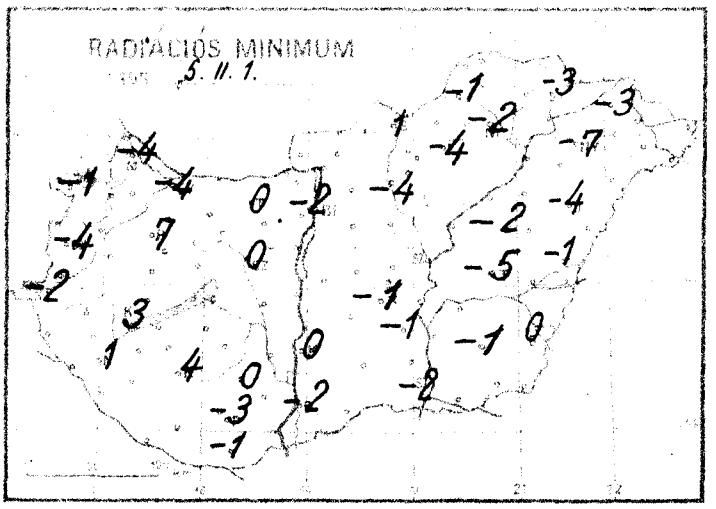

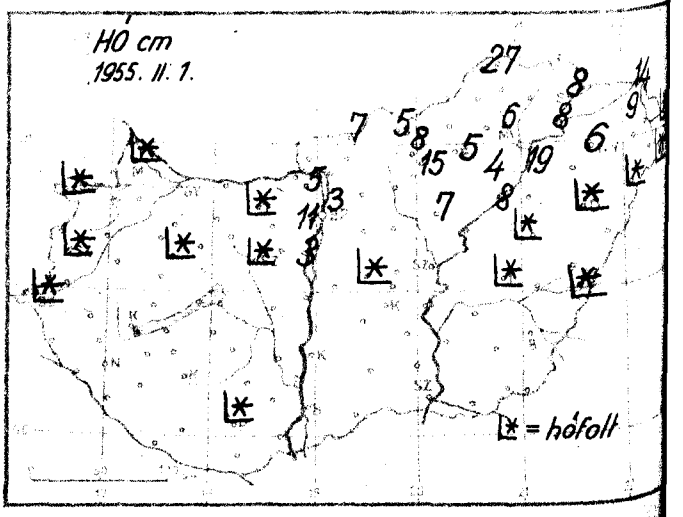

Időjárási helyzet 1955. év FEBRUÁR hó 1. nap 7 óra

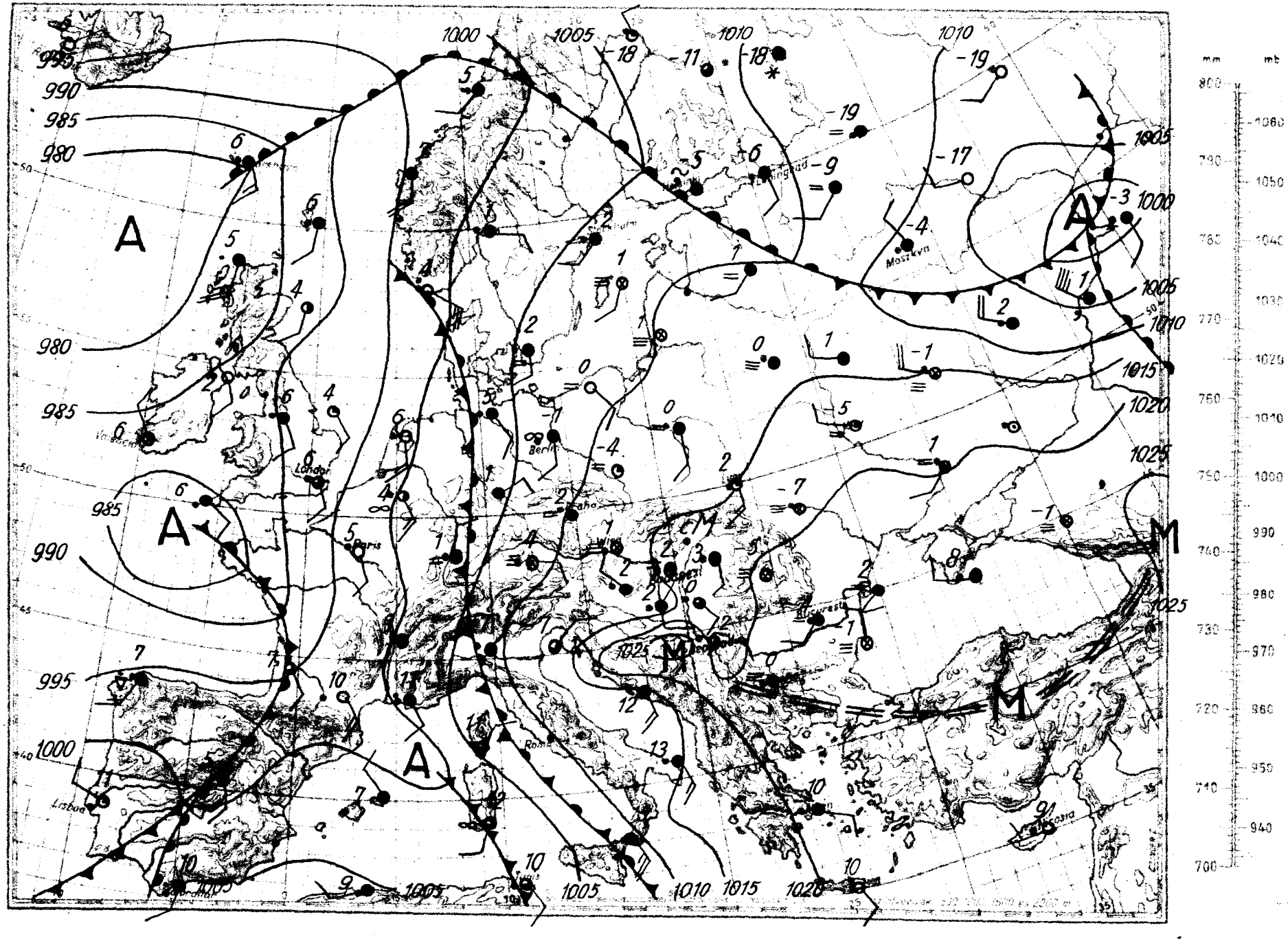

Magassági légállapotmérés

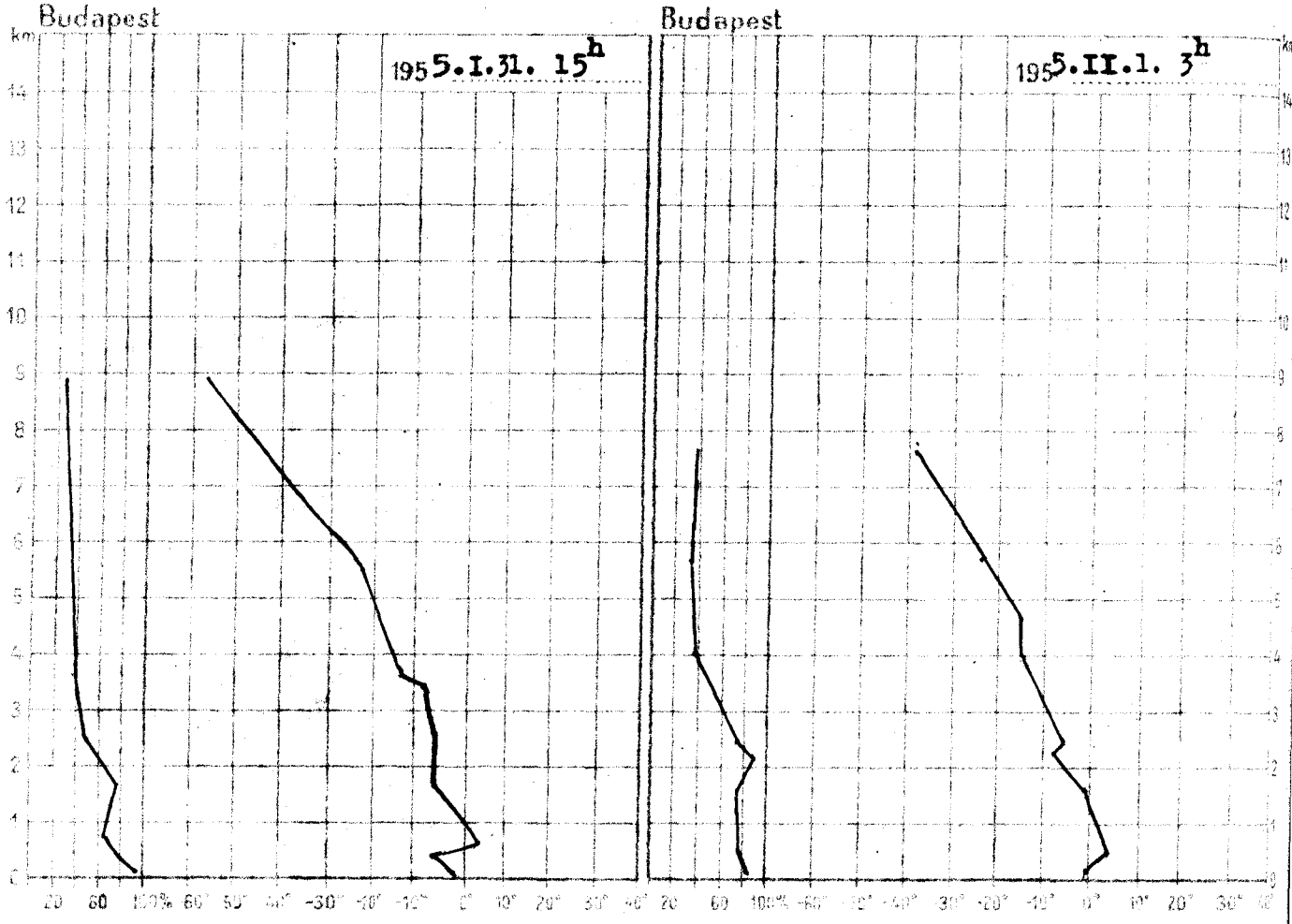

1955.I.31. 15h			
km	mb	C°	%
Talaj	1000.3	-0.4	100
0.5	959	1.9	79
1	898	1.8	78
1.5	847	-1.0	82
2	793	-2.6	77
2.5	744	-3.1	65
3	700	-5.6	54
4	613	-12.2	45
5	537	-18.4	43
6	471	-26.6	42
7	352	-46.1	38
8			
9			
10			
11			
12			
13			
14			
15			

Magaslégköri időhelyzet

Közép-Európa fölé tovább folytatódik az enyhe déli légtömegek feláramlása, és hatásukra még a Balti-államokban és a Skandináv-félszigeten is meleg advekció figyelhető meg. Lehülést csak a Biscayai-öbölben, a Pireneusok vidékén, valamint a Volga felső folyásánál találunk. Budapest felett a troposzférában 1800 m-ig gyenge felmelegedés, majd egy lehülő réteg után 6700 m-től felfelé ismét melegedés mutatkozott. A 0 fokos szint 24 m-rel magasabban, 1564 m-en, a -10 fokos szint pedig 170 m-rel alacsonyabban 3620 m-en volt található.

Lépp Ildikó s.k.

1955.II.1. 3h			
km	mb	C°	%
Talaj	998.0	1.0	90
0.5	954	6.9	82
1	895	3.8	82
1.5	847	0.7	81
2	792	-4.5	97
2.5	741	-3.8	77
3	697	-6.4	67
4	612	-12.1	47
5	537	-16.9	46
6	470	-25.5	45
7	409	-33.3	44
8			
9			
10			
11			
12			
13			
14			
15			

1955. február

1. kedd

68. 32.

4		S	2	1010.9	1	ny	folt	2	-1	-4	0
4	=	NW	3	10.6	-1	ny	folt	2	-1	-1	0
4		-	0	11.1	3	ny	folt	2	-3	-4	-
1		S	4	10.3	8	ny	folt	2	-2	-2	-
4		S	6	10.7	8	.		11	7	7	-
4		S	6	10.4	9	.		5	2	-4	-
3		S	4	13.3	3	.	folt	-	1	0	-
4		NE	2	-	2	.	folt	2	0	0	-
4		SSE	2	12.7	5	.		5	5	3	4
4		S	3	12.6	6	.		11	4	1	-
4		S	4	13.6	7	ny		12	6	4	-
4	-	NE	1	14.9	2	ny		7	1	-3	2
4	-	-	0	15.4	2	ny	3	1	-1	-2	0
4	=	SE	1	16.4	1	.	5	5	0	-1	4
4	=	SE	1	16.4	2	.	5	2	-1	-4	2
4	=	-	0	16.6	0	.	6	0	-2	-2	0
4	-	N	1	-	1	.	8	1	-3	-3	0
4		SE	1	14.6	2	ny		6	1	-2	-
4	-	S	2	14.4	2	.		5	1	0	0
4	-	SE	1	15.0	2	ny		6	0	-1	1
3		SE	3	15.9	0	.		7	-1	-2	5
4		SE	2	15.4	1	ny		0	-2	-	-
4		S	1	-	2	.	folt	0	-3	-5	-
3	-	SE	2	16.7	1	.		12	1	0	7
4	-	-	0	17.8	4	.	folt	10	0	-4	7
4	-	S	1	17.1	1	.	6	2	-6	-7	4
4		SW	2	895.9	3	.	15	4	2	-	7
4	.	SW	4	896.3	4	ny	8	4	0	-	-
4		SSW	4	954.3	6	.	folt	11	4	-	-
4		SE	1	953.6	4	.	11	5	-2	-	6
3		SSE	6	952.0	6	.	folt	5	4	2	-

Hó cm	Hó cm	Hó cm	Hó cm
.	ny	.	. 14
.	ny	. 27	. 9
ny	-	. 27	-
-	.	. 16	.
.	.	-	.
ny	.	.	. folt
.	-	.	. folt
.	ny	.	. folt
.	.	. 8	. 19
.	.	. 4	. 7
-	.	. 7	-
.	.	.	.
.	.	.	. 8
.	-	. folt	.
.	.	.	. folt
-	ny	. folt	.
ny	ny	. folt	.
.	.	.	.
.	. 7	.	. folt
.	.	.	ny
.	.	.	ny
.	-	.	.
. 5	ny	.	.
.	-		.
ny 3	.		.

* A légynyom- 500 gbm-re átszámítva. ** A légynyom- 1000 gbm-re átszámítva.

Magassági szélmérések

Óradatok greenwichi középidőben

I.31.	Szeged 10 h		Debrecen 10 h	
	180	4	40	4
	220	6	200	9
	210	9	200	9
	260	6	230	8
	260	6	230	8
	230	7	250	7
	230	7	250	7
	230	7	250	7
	320	14		
	320	14		
	320	14		
	320	14		
	320	14		
	320	14		

II.1	Szholy 7 h		Nagyk. 6 h		Pécs 7 h		Bpest 3 h		Bpest 5 h		Bpest 7 h		Szeged 6 h		Debrecen 6 h	
	320	4	180	4	90	4	90	4	90	4	90	4	140	4	180	4
	220	22	210	13	180	9	220	15	200	10	190	13	220	6	210	7
	220	22	220	19	220	8	220	15	210	13	190	12	220	6	210	7
	240	22	230	15							210	13	230	7	210	7
	240	22	230	15							210	13	230	7	210	7
													220	10		
													220	10		
													220	10		

IDŐJÁRÁSI NAPIJELENTÉS

EGEDIEHHBIÍ METEOPOJOTHYECKHÍ БЮЛЛЕТЕНЬ • DAILY SYNOPTIC MAP OF THE HUNGARIAN METEOROLOGICAL INSTITUTE • BULLETIN QUOTIDIEN DE L'INSTITUT METÉOROLOGIQUE HONGROIS WETTERBERICHT DES UNGARISCHEN METEOROLOGISCHEN INSTITUTS

KIADJA AZ ORSZÁGOS METEOROLÓGIAI INTÉZET BUDAPEST II. KITAIBEL PÁL UTCA 1 TELEFONKÖZPONT: 150-220 ELŐFIZETŐI ÜGYEK: 115-201, 115-118

MEGJELENIK NAPONKÉNT • ELŐFIZETÉSI ÁRA A POSTAI KÉZBESÍTÉSSEL EGYÜTT NEGYEDÉVRE 60.— Ft KIADÁSÉRT FELEL AZ INTÉZET IGAZGATÓJA

68. évfolyam. 33. szám. • Budapest • 1955. február hó 2.

Az időjárási helyzet ma reggel és a várható időjárás:

Afrika felől folytatódik a szubtrópusi légtömegek áramlása Közép-Európa fölé. A Franciaországon át északkelet felé haladó óceáni légtömegek a Balti-tenger környékén okoznak enyhülést. Igy a sarkvidéki hideg levegő nem tud dél felé tért hóditani, és csupán az Ural-hegység északi részének környékén van nagy hideg.

Hazánkat kedden meleg levegő árasztotta el. A hőmérséklet napközben elérte legtöbb helyen a 10 - 14 fokot és csak az erősebben ködös Fővárosban, valamint északkeleten volt 3 - 6 fok a nappali legmagasabb hőmérséklet. Éjszakai fagy már csak az északi megyékben fordult elő.

Budapesten szerdán 12 órakor a hőmérséklet 4 fok, a tengerszintre átszámitott légnyomás 757 mm, gyengén süllyedő irányzatu.

Várható időjárás csütörtök estig:

Enyhe idő, felhőátvonulásokkal, többfelé kisebb esővel. Mérsékelt helyenként élénkebb délkeleti, déli szél.

Várható legalacsonyabb hőmérséklet ma éjjel: északkeleten 0, -3, máshol 2 - 5,
legmagasabb nappali hőmérséklet csütörtökön: 7 - 10 fok között.

A fütés alapjául szolgáló várható középhőmérséklet:

4 fok felett.

A hőmérséklet és a légnyomás napi középértéke Budapesten és ezek eltérése a 75 évi átlagtól:

1955. II. 1.-én: 3,0 C°, 760,2 mm. Eltérés: +3,2 C°, -4,1 mm.

1871 óta ezen a napon előfordult

legmagasabb hőmérséklet	15,2 C°	/1944./
legalacsonyabb hőmérséklet	-18,6 C°	/1947./

Az Országos Meteorológiai Intézet Időjárási Napijelentése

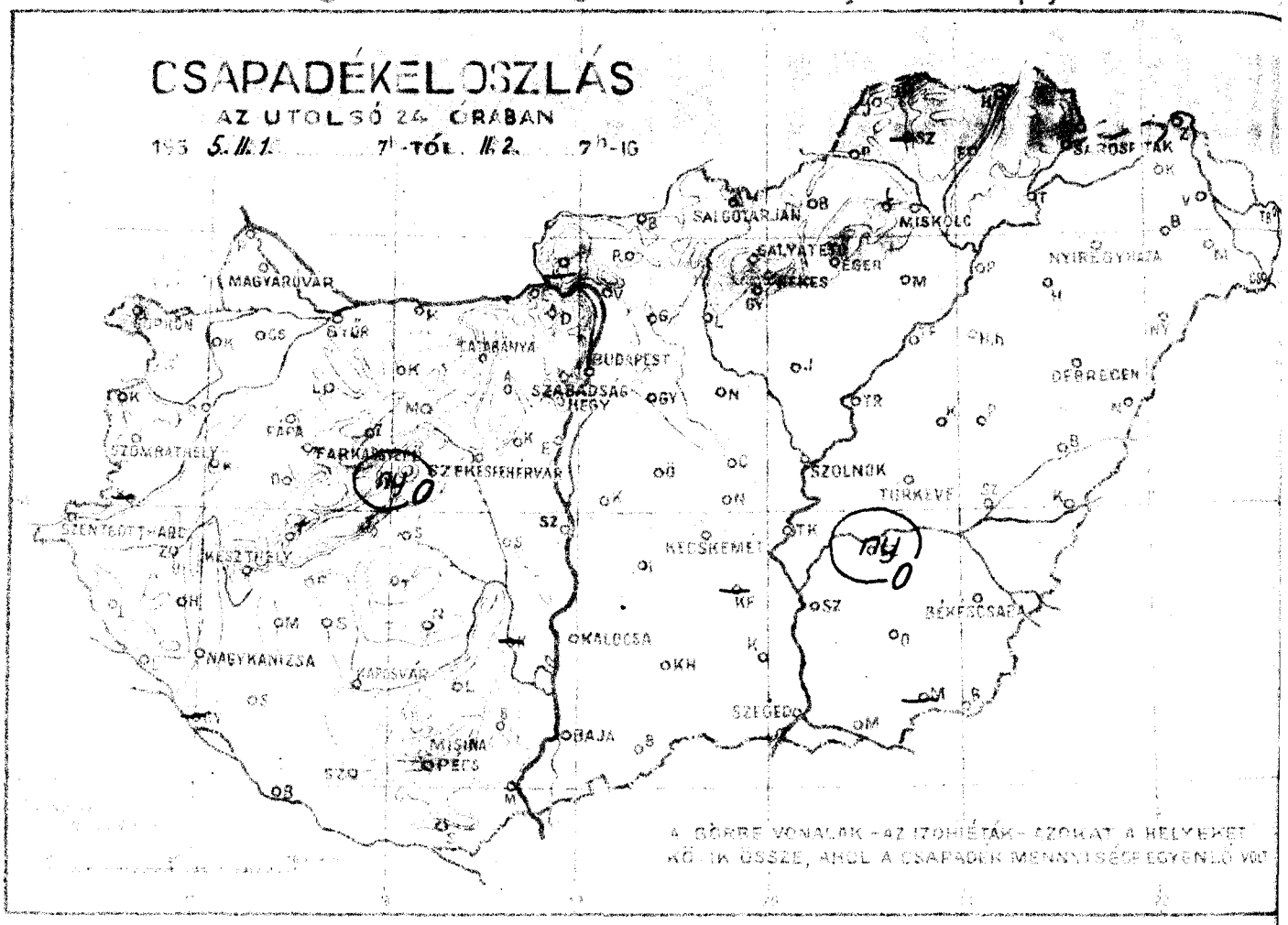

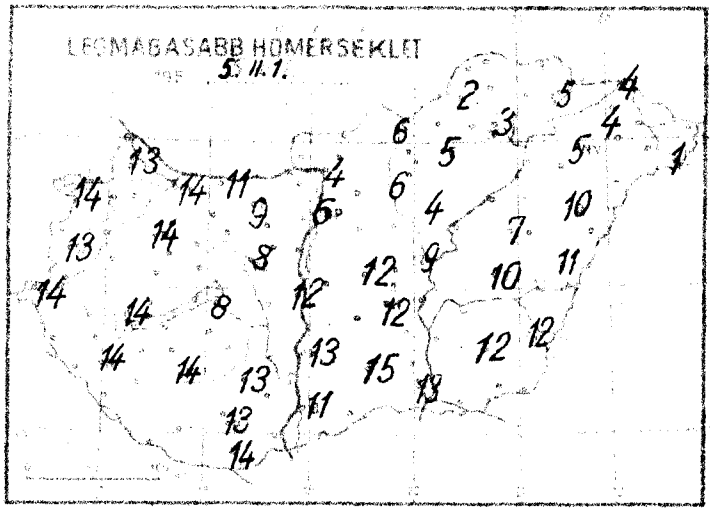

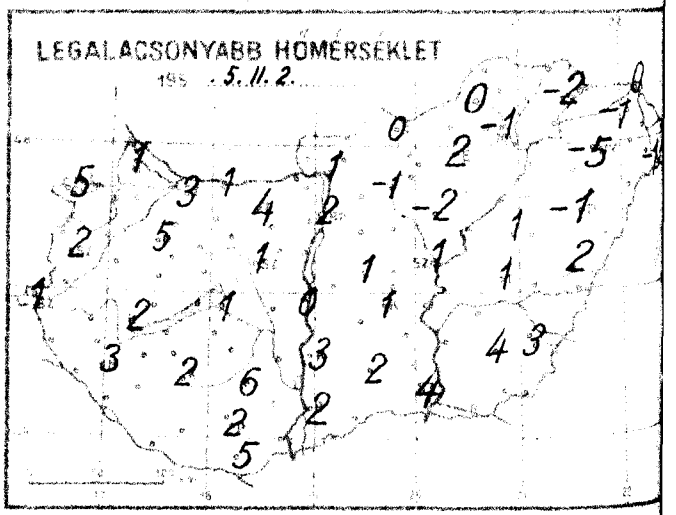

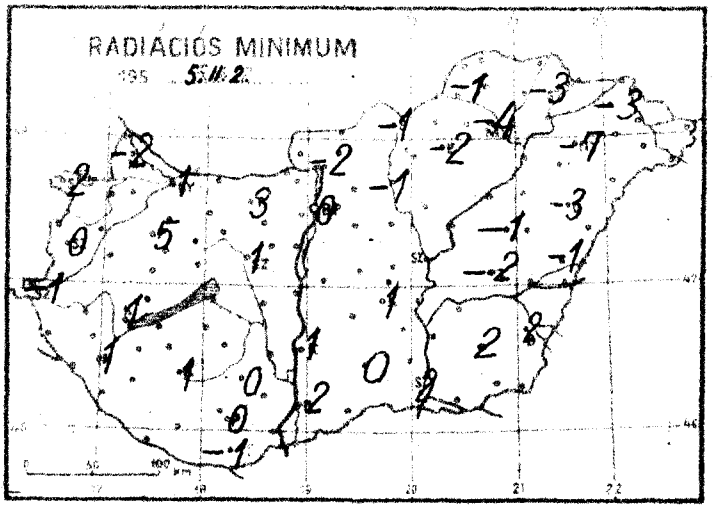

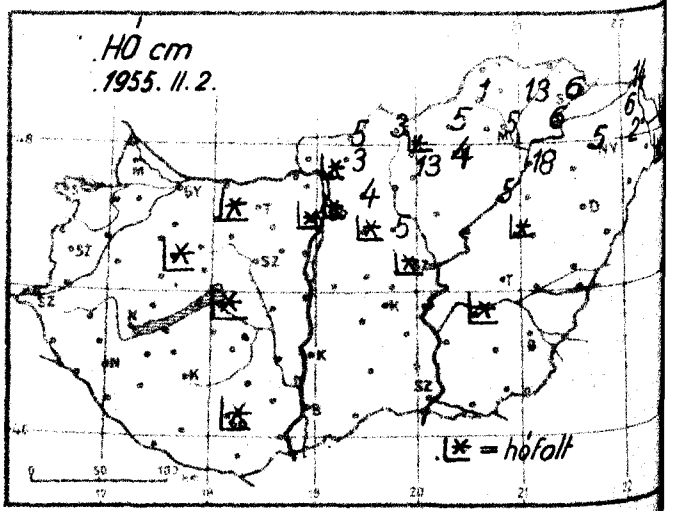

Időjárási helyzet 1933. év FEBRUÁR hó 2. nap 7 óra

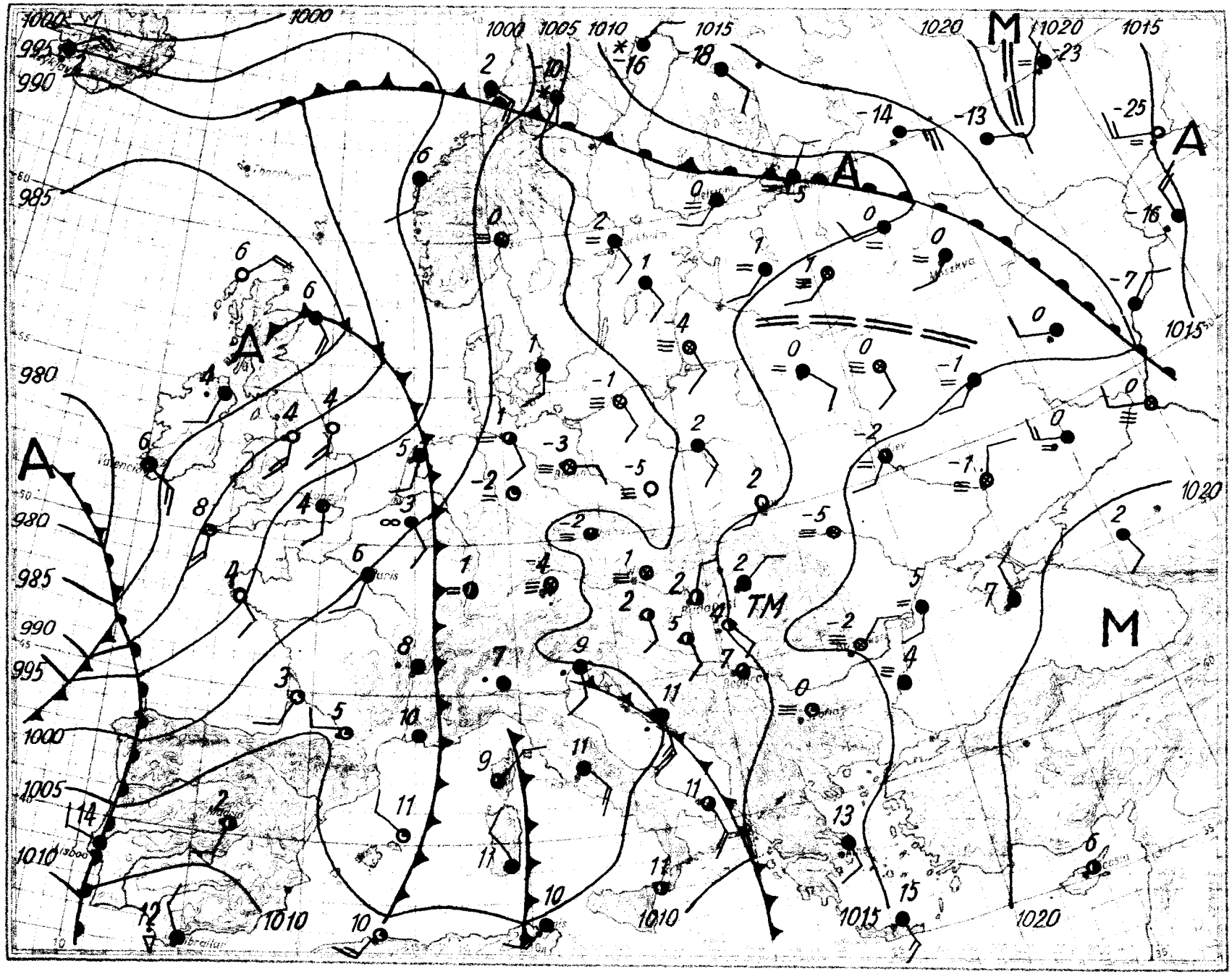

Magassági légállapotmérés

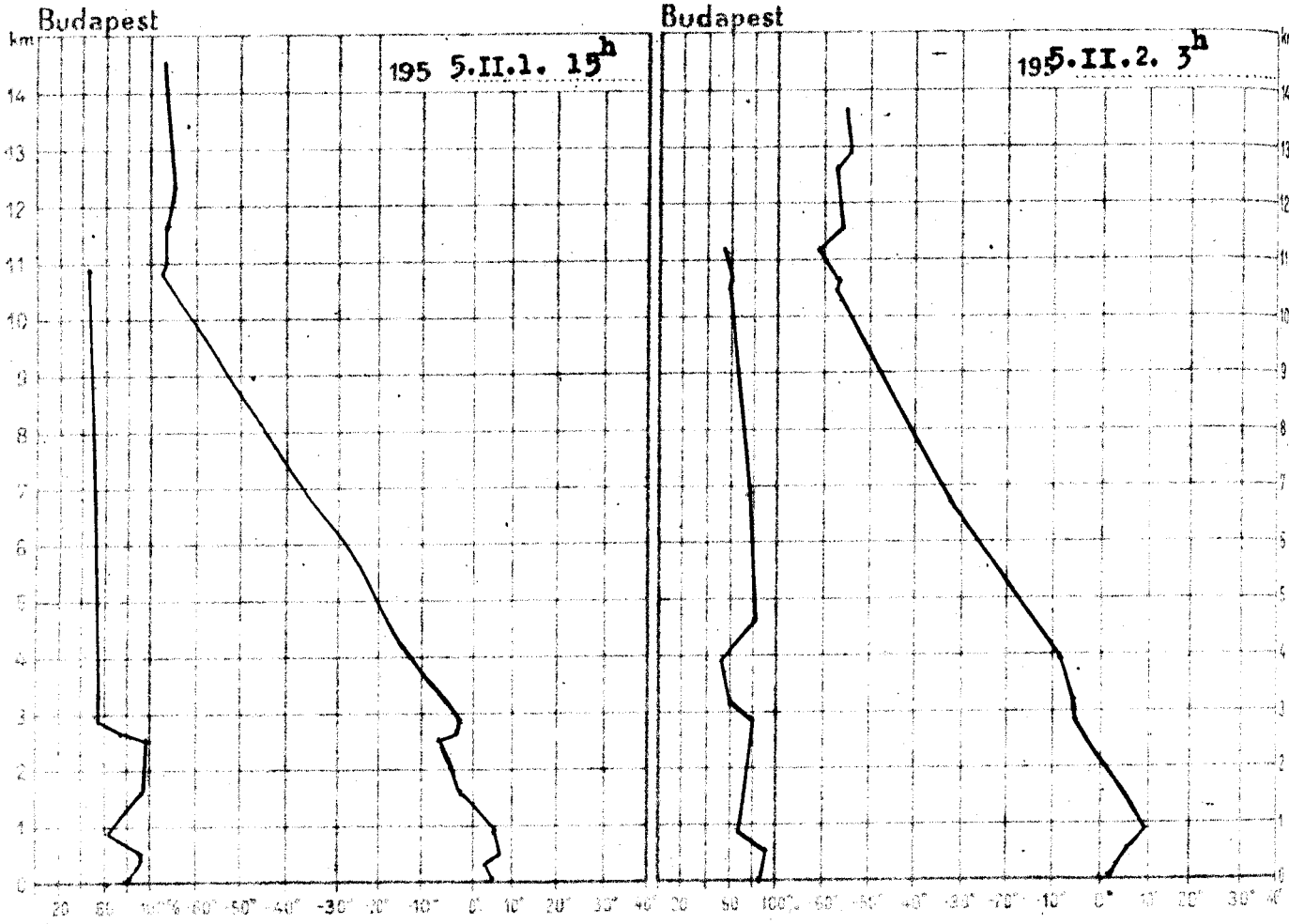

1955.II.1. 15h			
km	mb	C°	%
Talaj	994.9	5.6	80
0.5	954	7.5	88
1	895	5.2	69
1.5	842	0.8	87
2	792	-2.4	97
2.5	743	-5.8	97
3	697	-2.5	56
4	613	-10.3	46
5	537	-17.2	46
6	470	-24.3	48
7	409	-31.7	49
8	355	-40.7	48
9	305	-50.0	48
10	260	-59.2	48
11	221	-66.7	-
12	188	-66.7	-
13	159	-65.6	-
14	135	-67.0	-
15			

Magaslégköri időhelyzet

Franciaországot, Angliát és a Földközi-tenger nyugati medencéjét hűvös levegő boritja, mig Közép-Európába további meleg légtömegek érkeznek dél felől. Skandináviában, a Balti-államokban és Ukrajnában meleg advekció figyelhető meg a magasban. Az Ural mentén folytatódik az erős lehülés. Budapest felett a troposzférában erős felmelegedés következett be az elmult 24 óra alatt. Emiatt a 0 fokos szint 716 m-rel, a -10 fokos szint pedig 530 m-rel magasabban, 2280 m-en, illetve 4150 m-en volt található.

Lépp Ildikó s.k.

1955.II.2. 3h			
km	mb	C°	%
Talaj	992.4	2.0	90
0.5	952	6.4	95
1	894	8.8	71
1.5	843	5.5	72
2	792	1.9	74
2.5	743	-1.6	80
3	697	-3.8	74
4	614	-8.7	60
5	538	-16.6	76
6	471	-23.7	76
7	410	-31.8	79
8	357	-38.7	74
9	307	-46.0	66
10	262	-53.8	62
11	224	-58.9	59
12	192	-56.9	-
13	164	-54.2	-
14			
15			

1955. február

2. szerda

68. 33.

1	E	2	1007.4	2	.		13	1	-2	3
2	SW	7	05.3	9	.		14	5	2	5
4 =	-	0	06.1	2	.		13	2	0	7
2	NW	1	07.0	1	.		14	1	-1	-
1	S	1	06.1	5	.		14	5	5	-
1	SE	2	07.7	3	.		14	3	1	-
3	ESE	9	08.0	4	.		9	4	3	-
4 =	NE	2	-	2	.		8	1	1	-
4 =	ESE	1	07.1	2	.		14	2	1	7
2	NNW	1	07.7	3	.		14	3	1	-
4	NE	4	07.6	3	.		14	2	1	-
2	SE	1	07.5	5	.		13	2	0	2
3	N	1	09.6	2	.	folt	6	2	0	2
1	E	2	10.6	1	.	3	6	0	-1	0
1 =	-	0	11.0	2	.	4	5	2	-2	0
3	NE	1	11.0	-1	.	5	3	-1	-4	0
4	N	1	-	1	.	6	5	-2	-3	0
1	ESE	2	08.4	2	.		11	2	2	2
1 =	S	1	07.9	3	.		13	3	1	4
1	ESE	1	08.8	2	.		12	1	1	7
2	SE	4	09.2	4	.		13	4	2	6
3	-	0	09.7	1	.		9	1	-	-
3 =	SE	1	-	2	.		10	1	-2	-
3	SE	2	10.1	3	.		12	3	2	6
4 =	ESE	1	12.0	3	.		10	-1	-3	2
4	N	1	12.0	-2	.	5	5	-5	-7	1
3	S	2	-	4	.	13	5	2	-	0
2	SE	4	892.7	5	.	folt	5	3	-	-
3	S	4	948.0	7	.	folt	12	6	-	-
4 =	NE	1	948.7	2	.	folt	6	1	-	2
1 =	SE	5	947.3	4	.	folt	13	4	2	-

		Hó cm			Hó cm			Hó cm			Hó cm
	.			.			.	1		.	14
	.			.	folt		.	26		.	6
	.			.			.	22		.	
	.			.			.	13		.	2
	-			.			-			.	
	.			.			.	13		.	folt
	.			.			.			.	folt
	.			.			.			.	folt
	.			.			.	6		.	18
	.			.			.			.	6
	.			.			.	6		.	
	.			.			.	5		.	
	.			.			.	folt		.	5
	.			-			.			-	
	.			.			.			.	folt
	.			.			.	folt		.	
	ny			.			.	folt		.	
	.			-			.			.	
	.	folt		.	5		.			.	
	.			.	3		-			ny	folt
	.			.			.			.	
	.			.	4		.			.	
	.	folt		.			.			.	
	.	folt		.	folt					-	
	.	folt		.	5					.	

* A légnyomás 500 gőzre átszámítva ** A légnyomás 1000 gőzre átszámítva

Magassági szélmérések

Óradatok greenwichi középidőben

II.1.	Nagyk. 10 h	Pécs 12 h	Szolnok 13 h	Bpest 9 h	Bpest 13 h	Bpest 15 h	Miskolc 10 h	Szeged 9 h	Debrec 10 h
	180 9	90 4	180 14	90 9	90 4	40 4	320 4	140 4	180 4
	200 13	180 10	200 17	200 13	190 14	190 12	190 8	180 7	190 11
	210 12	210 7	230 21	200 13	200 15	210 10	190 10	200 5	190 8
		220 8	230 24	200 13	210 13	220 10			
		220 8	230 24	200 13	210 13	220 10			

II.2	Pécs 6 h	Bpest 3 h	Bpest 5 h	Bpest 7 h	Szeged 6 h	Debrecen 7 h
	– 0	90 4	40 4	40 4	140 4	90 9
	170 10	220 6	190 4	180 4	160 6	190 10
	170 10	240 7	190 8	190 8	160 6	210 9
	180 9	–	190 10	230 7	170 2	240 4
	180 9	–	190 10	230 7	170 2	240 4
	200 13			200 10		
	200 13			200 10		
	200 13			200 10		

IDŐJÁRÁSI NAPIJELENTÉS

ЕЖЕДНЕВНЫЙ МЕТЕОРОЛОГИЧЕСКИЙ БЮЛЛЕТЕНЬ • DAILY SYNOPTIC MAP OF THE HUNGARIAN METEOROLOGICAL INSTITUTE • BULLETIN QUOTIDIEN DE L'INSTITUT METEOROLOGIQUE HONGROIS WETTERBERICHT DES UNGARISCHEN METEOROLOGISCHEN INSTITUTS

KIADJA AZ ORSZÁGOS METEOROLÓGIAI INTÉZET BUDAPEST II. KITAIBEL PÁL UTCA 1. TEL.: KÖZPONTI 136-220 IGAZGATÓSÁG 135-200, 136-110

MEGJELENIK NAPONKÉNT • ELŐFIZETÉSI ÁRA A POSTAI KÖLTSÉGEK EGYÜTT NEGYEDÉVRE 60.— Ft KIADÁSÉRT FELEL AZ INTÉZET IGAZGATÓJA

68. évfolyam. 34. szám. + Budapest + 1955. február hó 3.

Az időjárási helyzet ma reggel és a várható időjárás:

Közép-Európa felett tovább tart az enyhe légtömegek beáramlása egyrészt az Atlanti-óceán, másrészt a Földközi-tenger felől. Kemény hideg uralkodik viszont Európa északkeleti vidékein.

Hazánkban szerdán átvonuló felhőzetből néhány helyen, főleg a nyugati megyékben, kevés eső esett. A hőmérséklet napközben Sárospatakon 6, Miskolcon és a Fővárosban 7, máshol általában 10 - 15 fokig emelkedett. Ma hajnalban csak az északkeleti megyékben és Szentgotthárdon volt gyenge fagy.

Budapesten csütörtökön 12 órakor a hőmérséklet 7 fok, a tengerszintre átszámitott légnyomás 753 mm, alig változik.

Várható időjárás péntek estig:

Felhős idő, néhány helyen, elsősorban keleten, kisebb eső.
Többfelé hajnali ködképződés.
Mérsékelt déli szél.
A nappali enyheség tovább tart.

Várható legalacsonyabb hőmérséklet ma éjjel: északkelten 0, -3, máshol +1, +4,
legmagasabb nappali hőmérséklet pénteken: általában 9 - 12, de északkelten 5 - 8 fok között.

A fütés alapjául szolgáló várható középhőmérséklet:
4 fok felett.

Tlónagyné

A hőmérséklet és a légnyomás napi középértéke Budapesten és ezek eltérése a 75 évi átlagtól:
1955. II. 2.-án: 4,0 C°, 756,1 mm. Eltérés: +3,7 C°, -7,6 mm.

1871 óta ezen a napon előfordult
legmagasabb hőmérséklet 12,4 C° /1944./
legalacsonyabb hőmérséklet -14,5 C° /1929./

Az Országos Meteorológiai Intézet Időjárási Napijelentése

CSAPADÉKELOSZLÁS

AZ UTOLSÓ 24 ÓRÁBAN

195 5. II. 2. ..... 7h-TÓL ..... II. 3. ..... 7h-IG

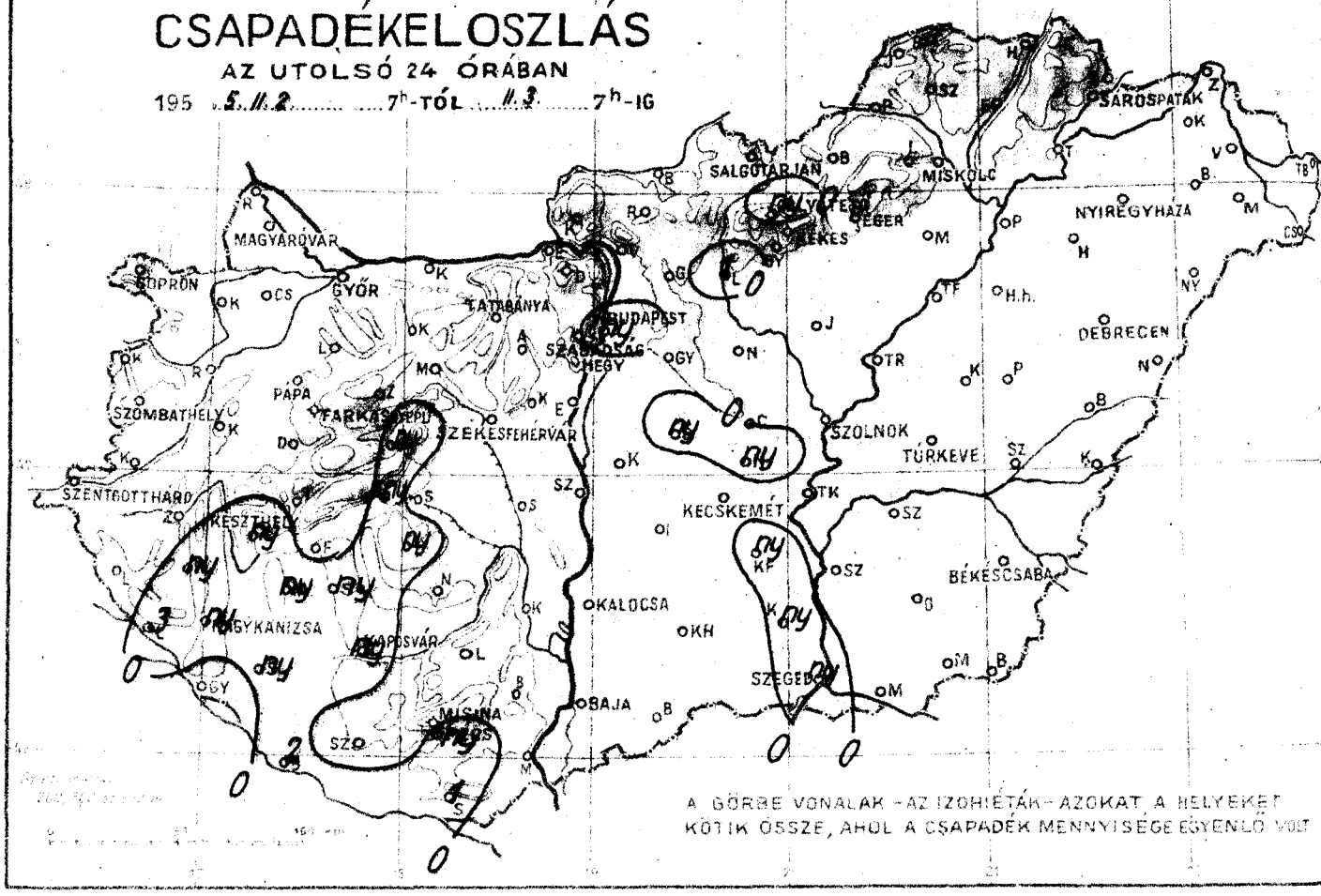

LEGMAGASABB HŐMÉRSÉKLET

3. II. 2.

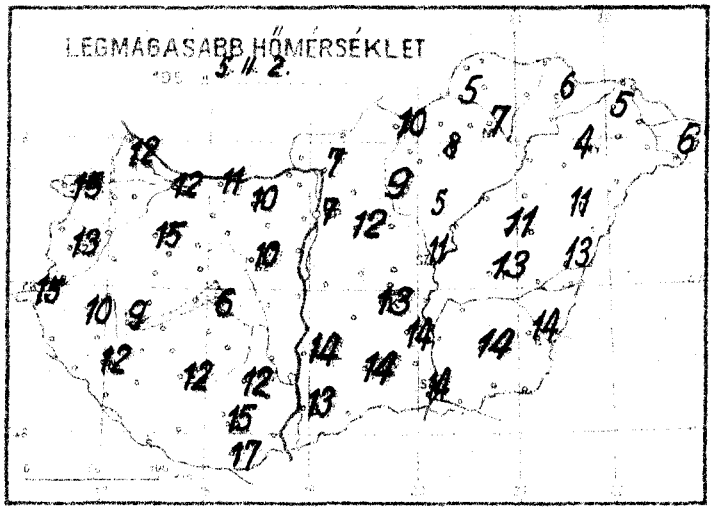

LEGALACSONYABB HŐMÉRSÉKLET

195 3. II. 3.

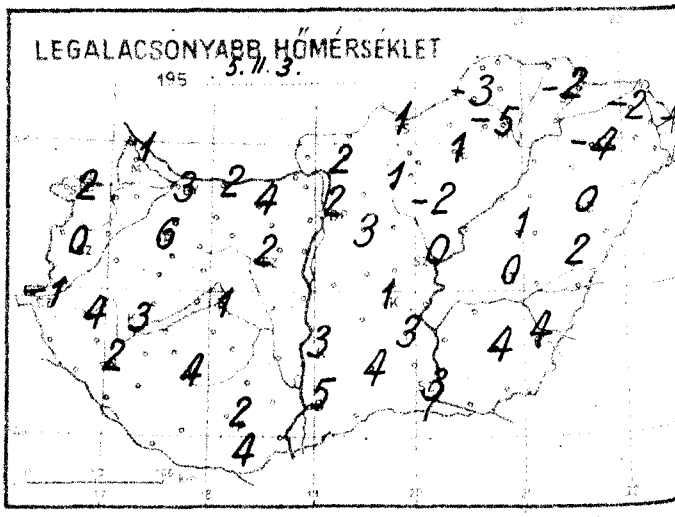

RADIÁCIÓS MINIMUM

195 5. II. 3.

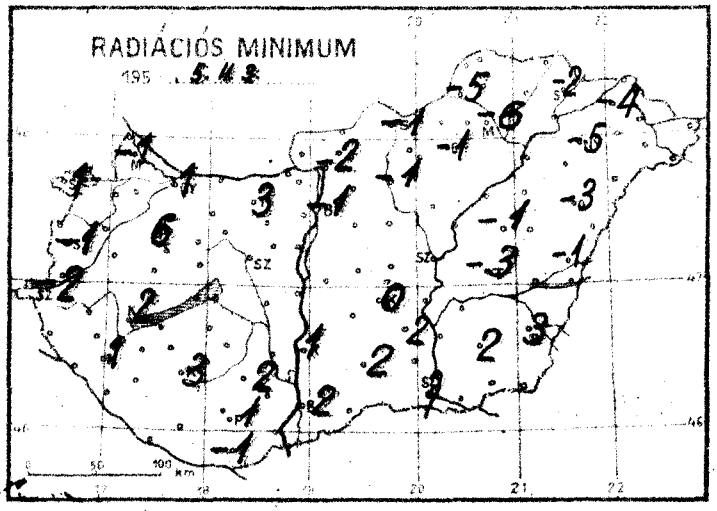

HÓ cm

1955. II. 3.

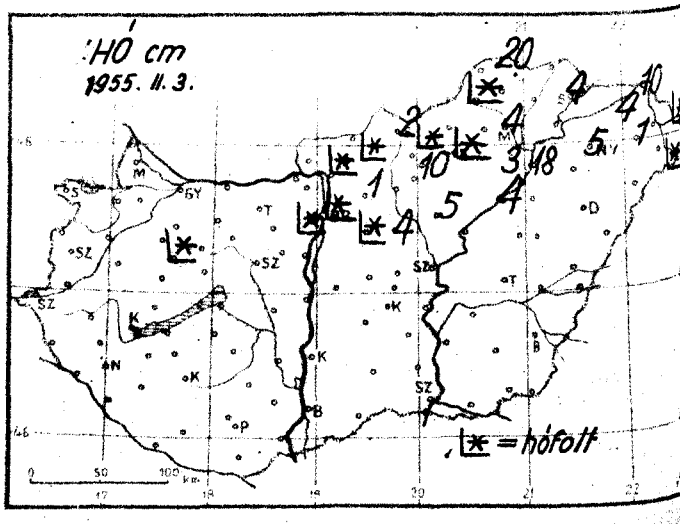

Időjárási helyzet 1955. év FEBRUAR hó 3. nap 7 óra

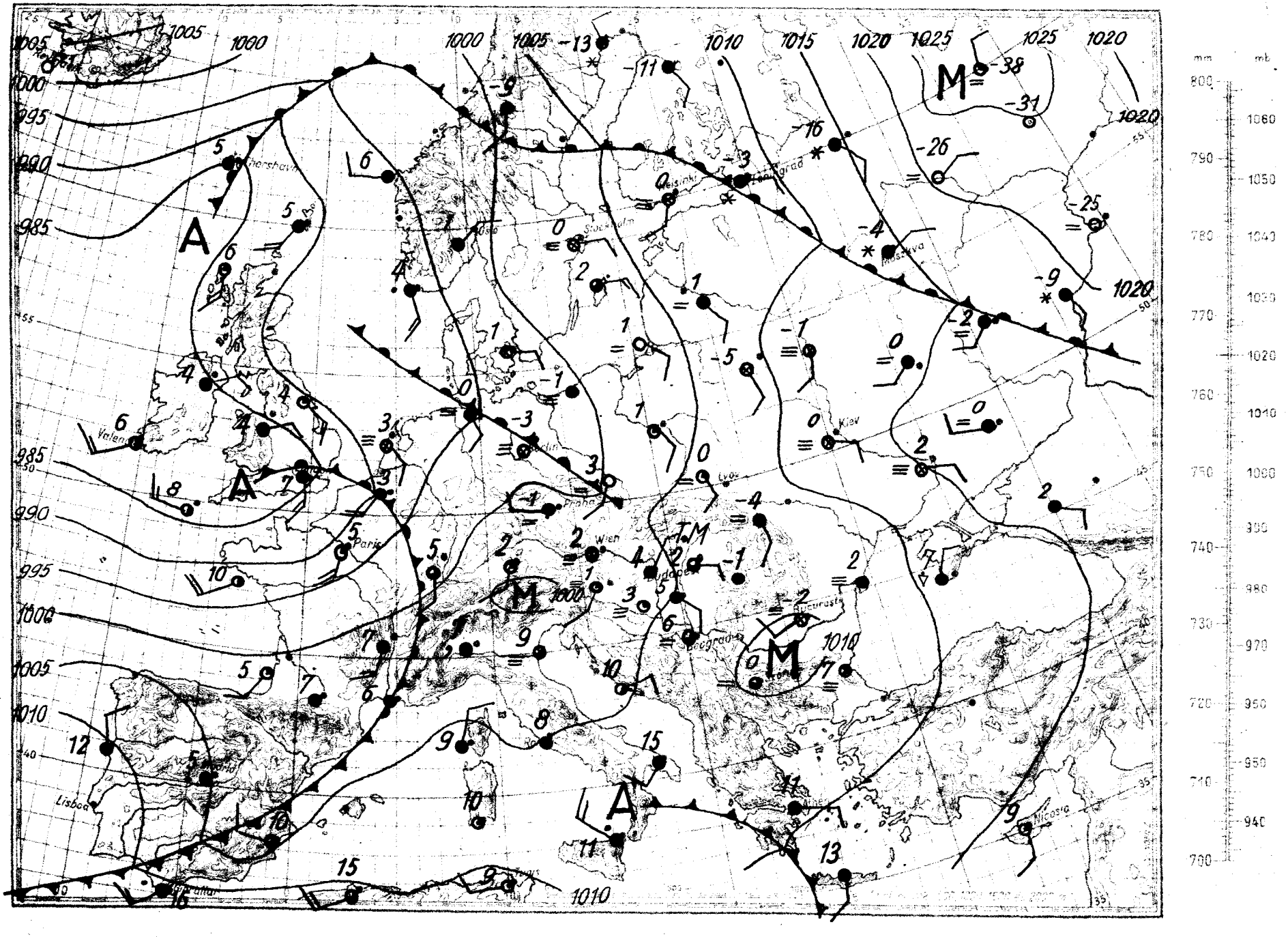

Magassági légállapotmérés

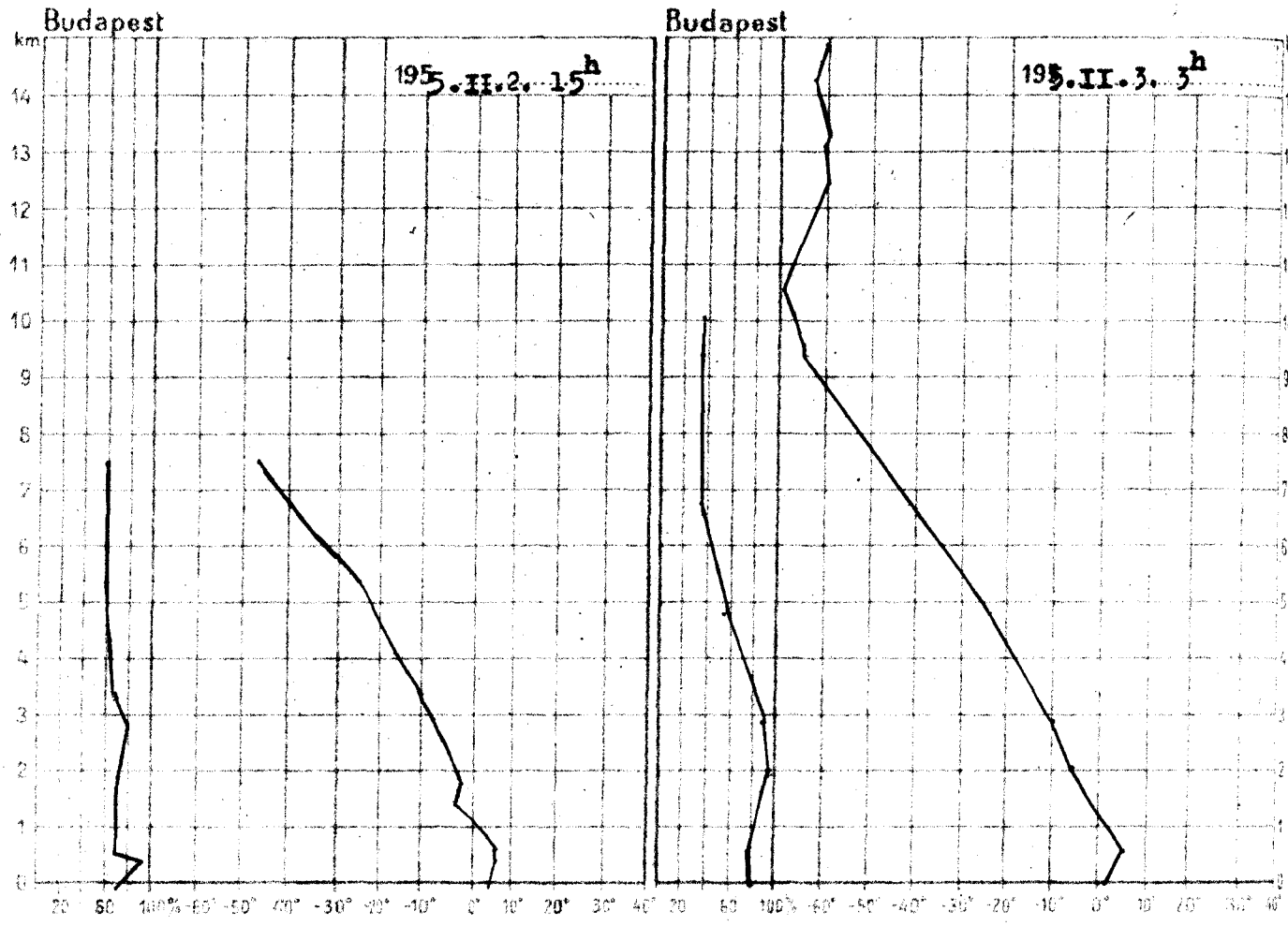

1955.II.2. 15h			
km	mb	C°	%
Talaj	989.3	6.7	77
0.5	949	8.0	89
1	892	5.9	67
1.5	840	2.6	63
2	787	0.1	78
2.5	740	-3.7	81
3	696	-7.5	84
4	610	-12.7	73
5	533	-20.4	68
6	465	-19.0	66
7	403	-38.4	65
8			
9			
10			
11			
12			
13			
14			
15			

Magaslégköri időhelyzet

A Nyugat-Európát és Olaszországot borító hüvös levegő lassan északkelet felé terjeszkedve Közép-Európában és a Balkánon okoz lehüléseket. A meleg légtömegek hatására főleg a Balti-államokban és Finnországban figyelhető meg meleg advekció. Budapest felett az elmult 24 óra alatt a troposzférában erős lehülés következett be. A 0 fokos szint 610 m-rel, a -10 fokos szint pedig 970 m-rel alacsonyabban, 1670 m-en, illetve 3120 m-en volt található.

Lépp Ildikó s.k.

1955.II.3. 3h			
km	mb	C°	%
Talaj	987.7	2.4	87
0.5	948	5.5	84
1	890	4.8	87
1.5	837	1.3	93
2	795	-2.3	99
2.5	739	-5.7	98
3	693	-9.2	94
4	607	-15.6	75
5	529	-22.7	59
6	461	-31.8	52
7	399	-41.0	46
8	343	-49.2	46
9	294	-57.5	46
10	251	-63.9	46
11	213	-64.6	-
12	182	-59.9	-
13	154	-58.9	-
14	132	-59.0	-
15			

1955. február

3. csütörtök

68. 34.

Reggeli mérések (8 óra TMK)						Az utolsó 24 óra adatai					
Felhőzet (1-8)	Szélirány és erősség (0-12 fok)		Légnyomás (mb-ban)	Hőmérséklet (°C)	Csapadék (24 óra) mm-ben	Hó cm	Hőmérsékleti szélsőségek: Talajmenti napi minimum	Levegő napi minimum	Napi maximum	Napsütéses órák száma
4 =	E	1	1002.1	1	.		12	1	-1	6
4 =	NW	4	02.0	3	.		15	2	1	4
1 =	-	0	02.6	1	.		13	0	-1	5
4 =	WNW	1	02.7	0	.		15	-1	-2	-
1	SW	4	01.9	7	.		15	6	6	
1	SE	2	03.0	4	.		12	3	1	-
3	ESE	6	03.5	5	.		10	4	3	-
4	E	1	-	2	.		10	2	0	-
4 =	ESE	4	03.1	3	ny		9	3	2	4
2 =	-	0	03.8	3	ny		12	2	1	-
1	NE	2	04.0	8	ny		12	4	3	-
1	-	0	04.0	3	ny		15	2	-1	7
3	NNE	1	04.3	4	ny	folt	7	2	-1	6
4	S	2	04.9	2	.	2	10	1	-1	6
3 =	SE	1	05.9	4	.	folt	8	1	-1	7
4	NW	1	05.9	-2	.	4	7	-5	-6	6
4	N	1	-	0	.	4	6	-2	-2	1
4	SE	2	04.2	6	.		13	5	2	6
4 =	N	1	03.8	3	.		14	3	1	6
4 =	-	0	04.4	1	.		13	1	0	7
4	SE	3	05.1	5	ny		14	3	2	5
3	E	2	04.8	1	.		11	0	-	-
4 =	SW	1	-	2	.		13	0	-3	-
4	S	2	05.1	6	.		14	4	3	6
2 =	SW	1	07.2	3	.		11	0	-3	4
3	NE	1	06.7	-2	.	5	4	-4	-5	3
4	W	2	886.9	4	.	10	8	2	-	7
4 ,	SW	6	887.3	5	ny	folt	7	3	-	-
1	SSW	2	944.3	7	.		13	6	-	-
4	S	1	944.3	3	.	folt	4	2	-	6
1	SE	4	942.5	4	.	folt	10	4	3	-

	Hó cm		Hó cm		Hó cm		Hó cm
.		ny		.	folt	.	10
.		.				.	4
.		-		.	20	.	lep.
-		ny		.	12	.	1
.		ny		.	3	.	
.		ny		.		.	folt
.		.		.		.	folt
.		.		.		-	
ny		.		.		.	18
3		ny		.	3	.	4
.		2		.	5	.	
.		.		.	4	.	
.		.		.	folt	.	4
.		-		ny		.	
.		.		.		.	
.		-		-		.	
ny		1		ny		.	
.		-		.		.	
.		.	bucka	.		.	
.		.	folt	ny		.	
.		.		-		.	
.		.	1	.		.	
.	folt	1		ny		.	
.		.					
.						.	

* A légnyomás 500 gdm-re átszámítva ** A légnyomás 1000 gdm-re átszámítva

Magassági szélmérések

Óraadatok greenwichi középidőben

II.2.	Szhely 13 h		Nagyk. 10 h		Pécs 11 h		Bpest 11 h		Bpest 16 h		Bpest 21 h		Miskolc 7 h		Szeged 9 h		Debrecen 11 h	
	fok	m/s	fok	m/s	fok	m/s	fok	m/s	fok	m/s	fok	m/s	fok	m/s	fok	m/s	fok	m/s
	180	4	90	4	140	4	90	4	90	9	40	4	320	4	140	9	40	4
	210	14	190	11	180	8	160	9	140	6	170	8	170	7	180	9	200	6
	210	14	190	11	180	8	160	9	170	7	210	8	200	7	180	9	200	6
	190	16	170	10	170	10	170	11	190	10	200	11	210	6	170	8	230	9
	190	16	170	10	170	10	170	11	190	10	200	11	210	6	170	8	230	9
	190	16	180	17			200	16	200	13	190	14	240	6	200	13	220	7
	190	16	180	17			200	16	200	13	190	14	240	6	200	13	220	7
	190	16	180	17			200	16	200	13	190	14	240	6	200	13	220	7
			150	4			180	8	180	12					180	11	160	4
			150	4			180	8	180	12					180	11	160	4
			150	4			180	8	180	12					180	11	160	4
			150	4			180	8	180	12					180	11	160	4
			150	4			180	8	180	12					180	11	160	4
			150	4			180	8	180	12					180	11	160	4
			180	12					190	10					180	12		
			180	12					190	10					180	12		
			180	12					190	10					180	12		
			180	12					190	10					180	12		
									230	8								
									230	8								
									230	8								
									230	8								

II.3.	Nagyk. 7 h		Pécs 8 h		Bpest 3 h		Bpest 5 h		Szeged 7 h		Debrecen 6 h							
	fok	m/s	fok	m/s	fok	m/s	fok	m/s	fok	m/s	fok	m/s	fok	m/s	fok	m/s	fok	m/s
	180	4	–	0	40	4	40	4	140	4	40	4						
	230	12	250	6	220	6	220	7	240	6	180	8						
	240	13	230	6	220	6	210	7	220	5	200	5						
	240	10	220	6	200	11	220	11			210	7						
	240	10	220	6	200	11	220	11			210	7						
	240	10																
	240	10																
	240	10																

IDŐJÁRÁSI NAPIJELENTÉS

ЕЖЕДНЕВНЫЙ МЕТЕОРОЛОГИЧЕСКИЙ БЮЛЛЕТЕТЕНЬ • DAILY SYNOPTIC MAP OF THE HUNGARIAN METEOROLOGICAL INSTITUTE • BULLETIN QUOTIDIEN DE L'INSTITUT METEOROLOGIQUE HONGROIS WETTERBERICHT DES UNGARISCHEN METEOROLOGISCHEN INSTITUTS

KIADJA AZ ORSZÁGOS METEOROLOGIAI INTÉZET BUDAPEST II. KÉTAJBEL PALÁCZ 1 TEL. KÖZPONT: 150-220 IDŐJÁRÓ OSZT: 151-201, 150-110

MEGJELENIK NAPONKÉNT – ELŐFIZETÉSI ÁRA A POSTAI KÖLTSÉGGEL EGYÜTT NEGYEDÉVRE 60 – 1 KIADÁSÉRT FELEL AZ INTÉZET IGAZGATÓJA

68. évfolyam. 35. szám. + Budapest + 1955. február hó 4.

Az időjárási helyzet ma reggel és a várható időjárás:

Európa nyugati területei felett megélénkült a ciklonok mozgása s ezzel csapadékosabbra, szelesebbre fordult az időjárás. A Volgától északkeletre uralmon lévő hideg levegő lassan dél felé terjeszkedik.

Hazánkban csütörtökön felhőátvonulások voltak s délelőtt néhány helyen szitált az eső, késő délután pedig főként délen több felé volt záporeső, Szegeden és Kiskunhalason zivatar. Reggelig 1 mm-t meghaladó csapadék hullott a déli megyékben és Borsod-Abauj-Zemplén megyében; legtöbb Kiskunhalason esett, 12 mm. A rendkivüli enyheség tovább tartott. Északon 5 - 10, délen 11 - 16, Pécsett 17 fokig melegedett fel a levegő s éjszaka általában 1 - 4 fokig hült le.

Budapesten pénteken 12 órakor a hőmérséklet 5 fok, a tengerszintre átszámitott légnyomás 753 mm, gyengén süllyedő irányzatu.

Várható időjárás szombat estig:

Jobbára borult, keleten ködös idő.
Sokfelé eső.
Mérsékelt, majd élénkülő déli, délnyugati, később nyugati, északnyugati szél.
Az enyheség egyelőre még tart.

Várható legalacsonyabb hőmérséklet ma éjjel: északon 0, +3, délen 3 - 6,
legmagasabb nappali hőmérséklet szombaton: nyugaton 5 - 8, keleten 9 - 12 fok között.

A fütés alapjául szolgáló várható középhőmérséklet:

4 fok felett.

S. Kallós-né

A hőmérséklet és a légnyomás napi középértéke Budapesten és ezek eltérése a 75 évi átlagtól:

1955. II. 3.-án: 5,5 C°, 753,4 mm. Eltérés: +5,2 C°, -9,8 mm.

1871 óta ezen a napon előfordult

legmagasabb hőmérséklet	12,9 C°	/1944./
legalacsonyabb hőmérséklet	-17,6 C°	/1929./

Az Országos Meteorológiai Intézet Időjárási Napijelentése

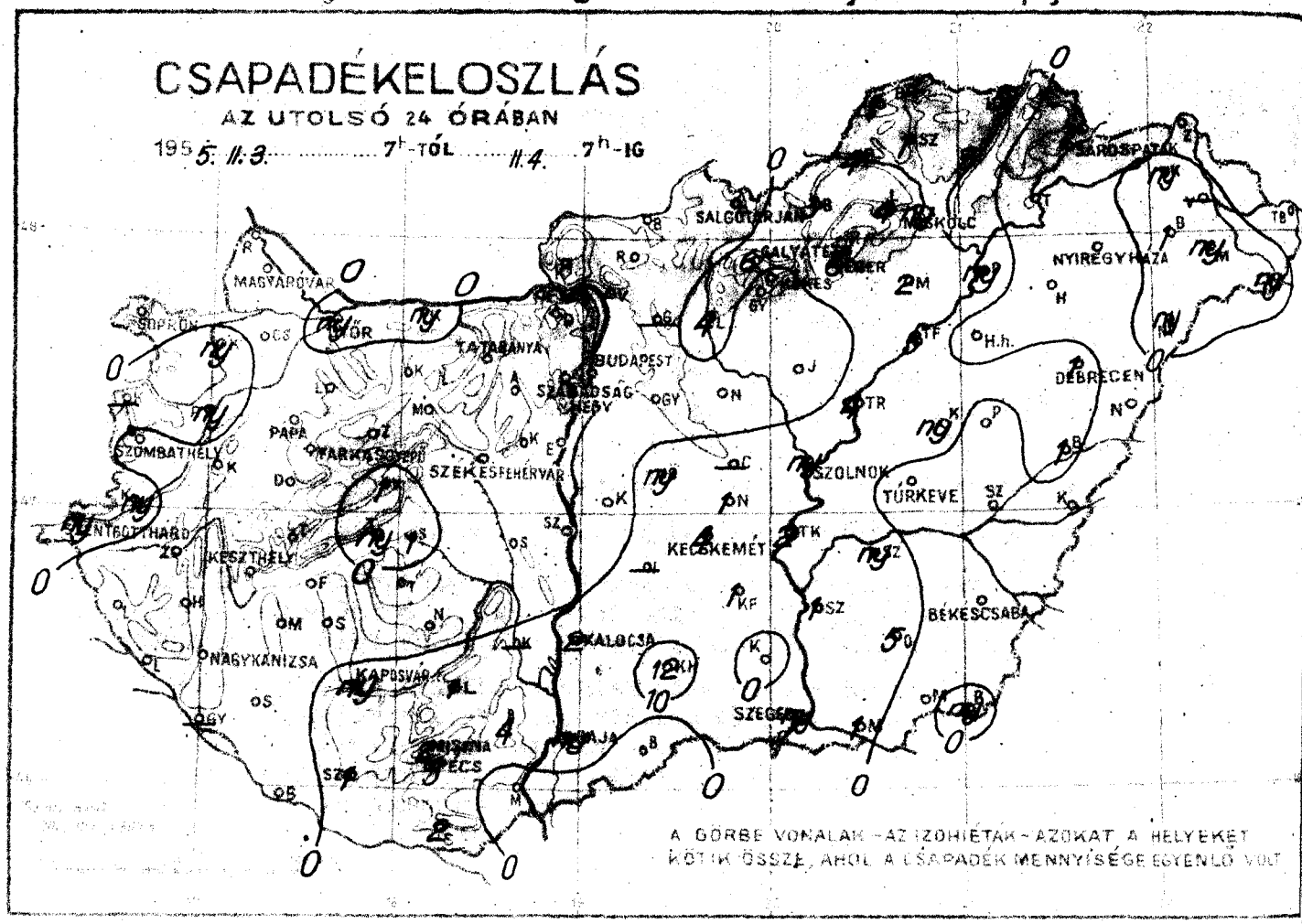



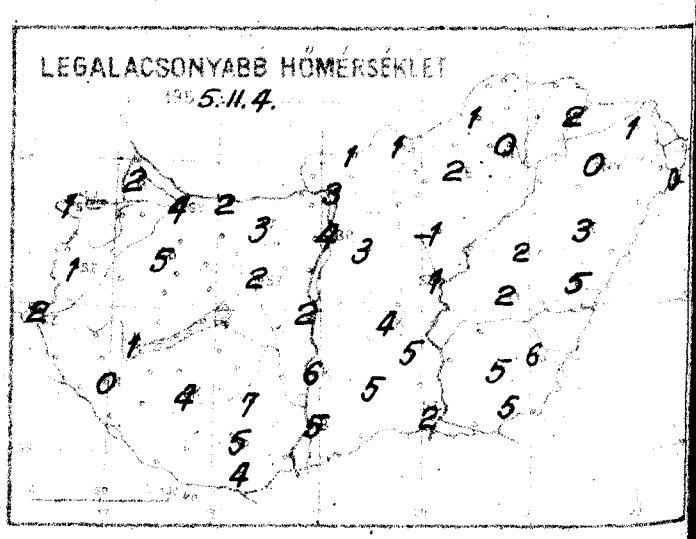

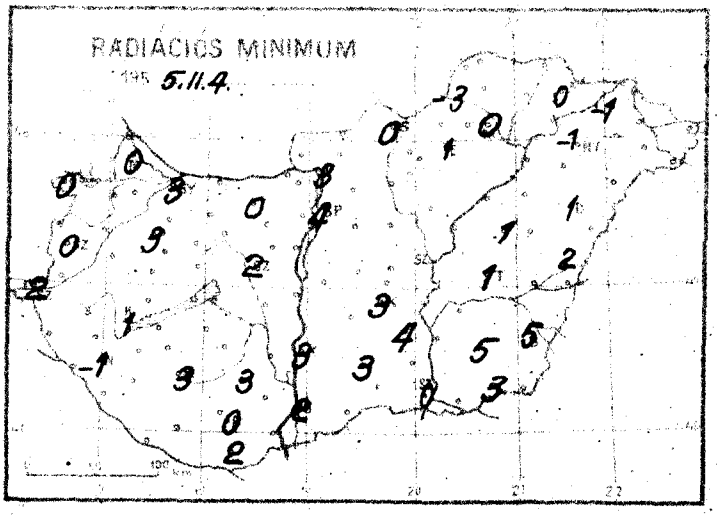

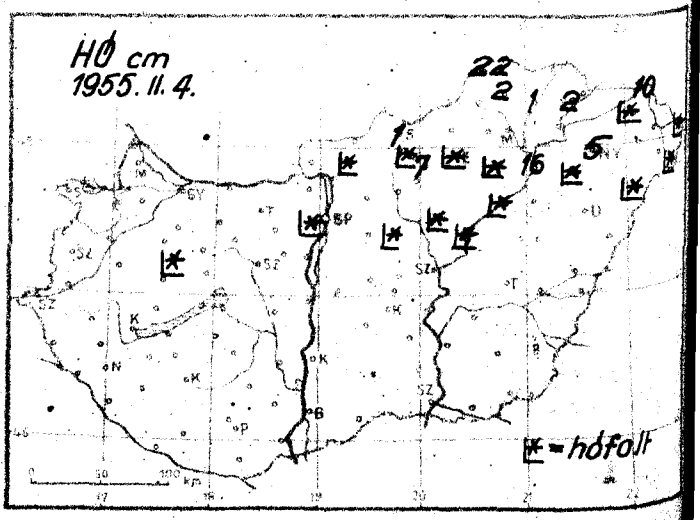

Időjárási helyzet 1955. év FEBRUÁR hó 4. nap 7 óra

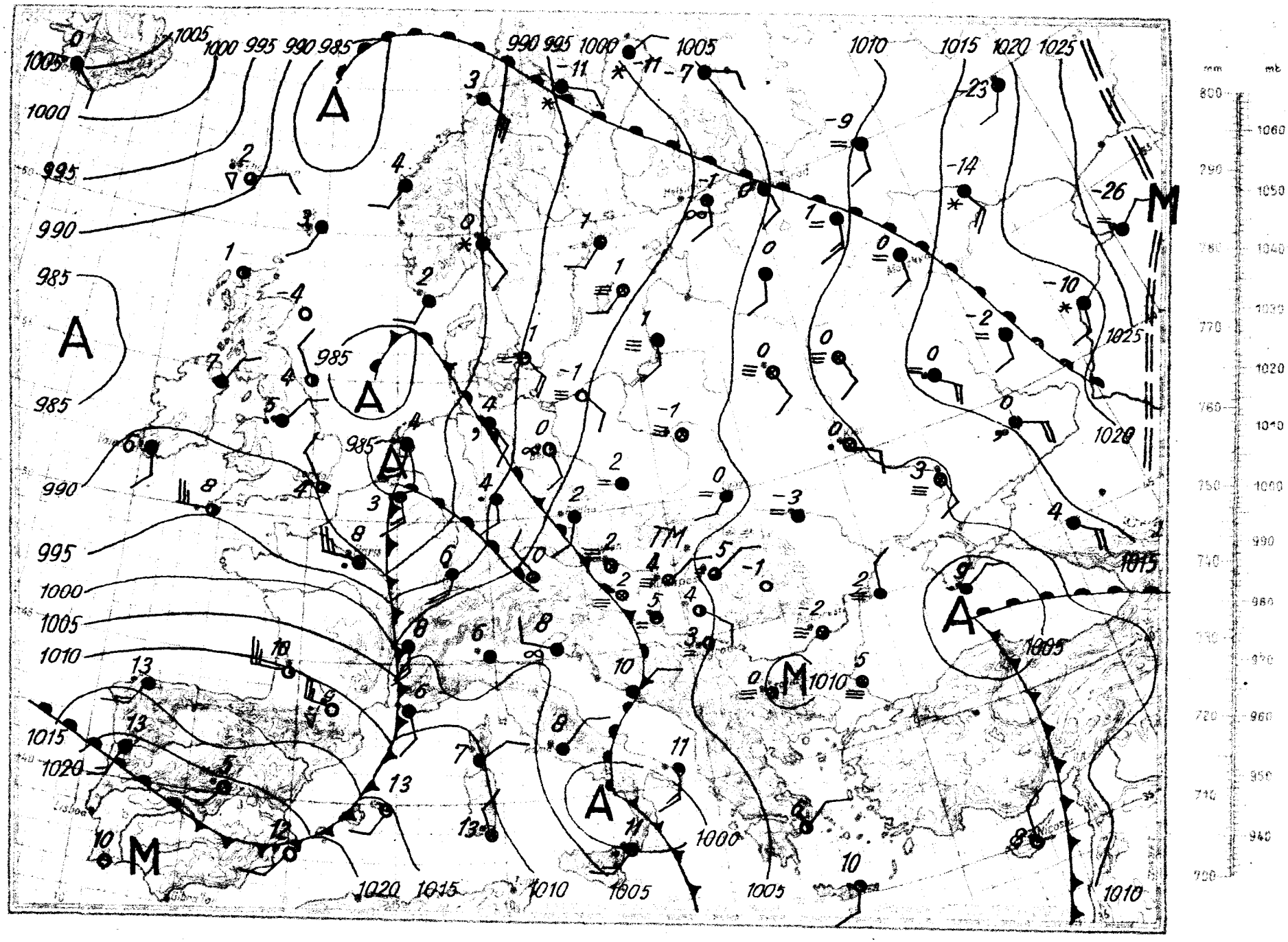

Magassági légállapotmérés

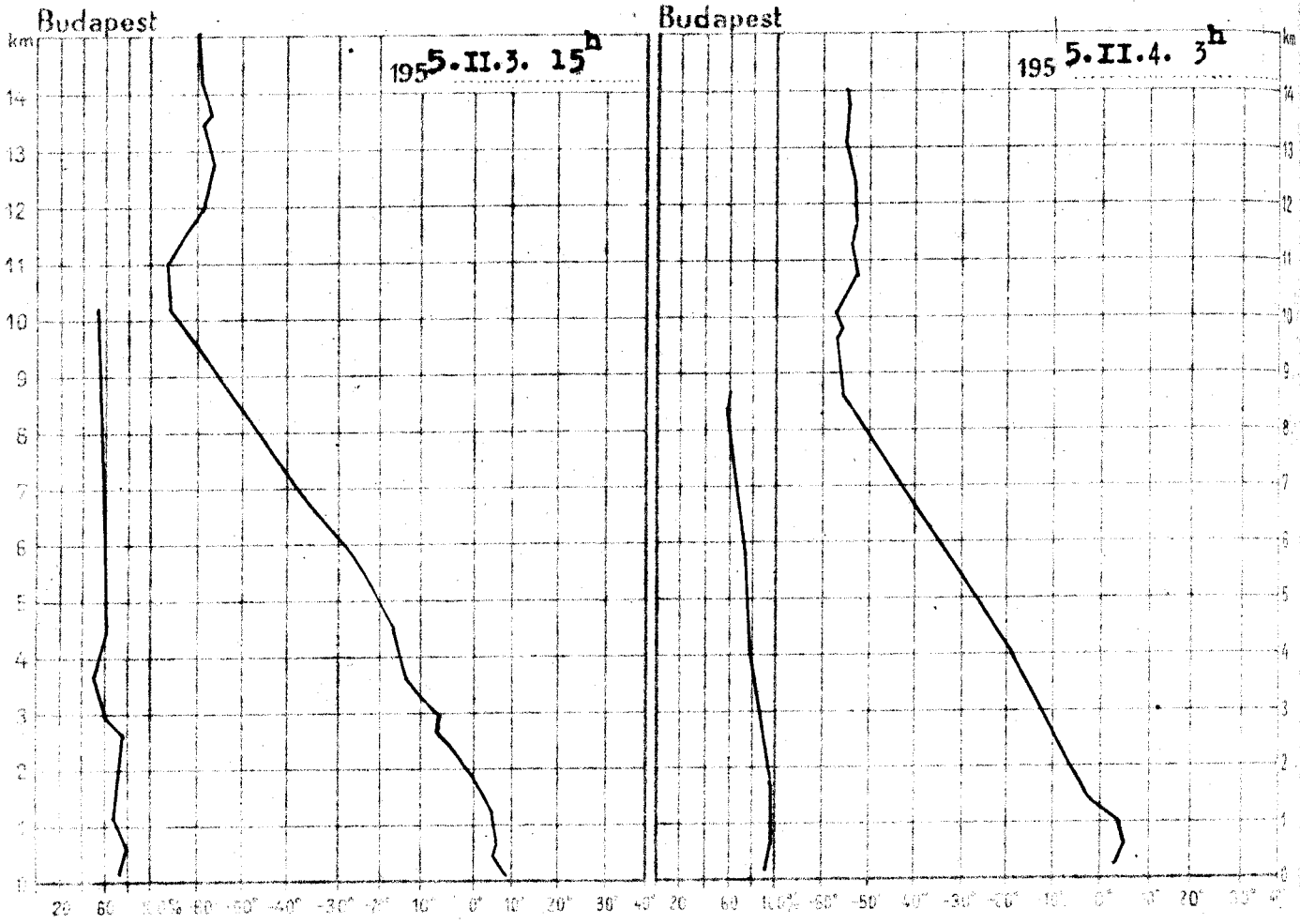

195 5.II.3. 15h			
km	mb	C°	%
Talaj	989.9	9.2	70
0.5	951	7.9	79
1	891	4.8	70
1.5	839	1.0	72
2	787	-2.9	74
2.5	739	-6.3	76
3	693	-7.8	62
4	608	-15.7	59
5	531	-24.1	65
6	463	-32.2	67
7	400	-40.2	65
8	344	-48.3	64
9	296	-56.6	62
10	252	-64.9	59
11	214	-65.0	-
12	182	-59.3	-
13	155	-57.7	-
14	132	-58.4	-
15	112	-58.4	-

Magaslégköri időhelyzet

A megélénkülő ciklontevékenység hatására Nyugat-Európát a magasban ismét enyhe léghullámok árasztják el, Közép-Európában viszont még a hideg levegő van uralmon. A Skandináviáig előnyomult levegő folytatja utját kelet felé, s hatására a Szovjetunió európai területei felett meleg advekció figyelhető meg. A Szicilia felett kialakult ciklon előoldalán meleg levegő nyomul az Adria felé, mig a hátoldalán az északról leáramló hideg levegő Szardiniában és Korzikában okoz lehülést. Budapest felett az elmult 24 óra alatt a troposzférában lehülés következett be. Emiatt a 0 fokos szint 540 m-rel, a -10 fokos szint pedig 550 m-rel került alacsonyabbra és ma hajnalban 1130 m-en, illetve 2570 m-en volt található.

Lépp Ildikó s.k.

195 5.II.4. 3h			
km	mb	C°	%
Talaj	987.0	2.6	96
0.5	948	4.8	56
1	890	1.5	96
1.5	838	-2.2	100
2	782	-5.9	100
2.5	732	-9.7	97
3	689	-12.7	92
4	603	-19.3	82
5	525	-26.9	79
6	458	-34.2	74
7	395	-42.1	67
8	338	-50.8	67
9	290	-55.4	64
10	248	-55.4	-
11	222	-52.3	-
12	182	-51.8	-
13	156	-53.7	-
14			
15			

1955. február
4. péntek
68. évfolyam 35. sz.

Reggeli órákban (6 UT)				Az előző 24 órában					
Felhőzet (0–4)	Szélirány és erő (m/s)	Légnyomás (mbárban)	Hőmérséklet (°C)	Csapadék (24 óra) (mm)	Hó cm	Hőmérséklet (°C) legmagasabb	legalacsonyabb	Reggeli érték	Napsütés (óra) (egy tizedes)
4 ≡	SE 1	1003.9	2	.		7	2	0	0
4 =	SSE 2	03.8	3	.		5	1	0	0
4 ≡	- 0	04.7	2	,		11	1	0	5
4 ≡	- 0	03.7	2	ny		13	2	2	-
4 ≡	W 1	03.6	4	.		14	4	3	-
4 ≡	S 1	04.6	4	ny		12	4	3	-
4 ≡	- 0	04.3	4	.		12	3	0	-
4 ≡	- 0	-	3	.		12	2	2	-
4	N 1	04.2	2	.		11	1	1	7
4 ≡	NNE 1	04.4	2	.		14	0	-1	-
4 ≡	- 0	04.0	4	ny		16	4	3	-
4 =	- 0	03.7	5	3		17	5	0	6
4 ≡	NE 1	04.0	4	.		9	4	4	5
4 ≡	S 1	04.6	2	.	1	10	1	0	3
3 =	SE 1	06.0	6	6	folt	8	2	1	5
4 =	- 0	05.2	1	ny	folt	5	0	0	1
4	NW 1	-	4	.	2	6	2	0	0
4 =	SE 1	03.9	6	ny		14	5	2	
4 .	- 0	03.5	6	2		16	6	3	5
4 ≡	- 0	03.7	4	4		15	4	3	5
3	SE 2	04.4	4	ny	↖	14	2	0	4
4 =	NE 2	04.4	2	ny		12	1	-	-
4 =	NE 1	-	3	.		14	2	1	-
4 =	- 0	04.7	6	.		15	6	5	4
4	- 0	05.9	3	1		11	3	1	0
4 =	- 0	06.1	1	.	5	4	0	-1	0
4	SW 2	886.3	3	.	7	5	2	-	0
4	SW 2	886.3	3	6	folt	6	3	-	-
4	W 1	944.1	8	2		14	6	-	-
4 .	SE 1	943.9	4	.	folt	6	3	-	6
4 ≡	- 0	943.3	1	.	folt	12	0	0	-

Hó cm		Hó cm		Hó cm		Hó cm
.	ny		4	folt	.	10
.	1		1	22	ny	folt
ny	.		.	12	-	
-	.		4	11	1	folt
ny	.		1	2	ny	
ny	.		3	1	.	folt
.	.		5		ny	folt
.	.		.		ny	folt
.	.		.		ny	16
.	.		2	folt	.	folt
-	.		.	folt	.	
.	1		.	folt	.	
.	1		.	folt	3	folt
.	-		ny		4	folt
.	4		.		ny	
-	.		-			
1	2		1		1	
ny	.		2		.	
.	.		-		.	
.	.	folt	1		ny	
.	.		12	↖	1	
.	-		.		5	
.	4		.		1	
.	.				.	
.	3	folt			ny	

* A légnyomás 900 gömbi dekaméterrel csökkentve ** A légnyomás 1000 gömbi dekaméterrel csökkentve

Magassági szélmérések

Óraadatok greenwichi középidőben

II.3.

Szhely 8 h		Pécs 13 h		Győr 8 h		Nagyk. 11 h		Bpest 9 h		Bpest 15 h		Miskolc 10 h		Szeged 10 h		Debrec 11 h	
220	9	180	4	140	9	180	9	90	4	90	4	-	0	180	4	180	9
250	9	210	3	220	13	230	10	210	13	200	4	210	5	220	8	200	12
250	9	230	5	220	10	230	12	210	13	210	8	220	7	220	7	200	12
230	11	210	6	210	8	240	18	210	13	230	10	220	7				
230	11	210	6	210	8	240	18	210	13	230	10	220	7				
260	12	220	6			220	8	230	10	220	4						
260	12	220	6			220	8	230	10	220	4						
260	12	220	6			220	8	230	10	220	4						
220	13	200	7			210	10	230	9	230	10						
220	13	200	7			210	10	230	9	230	10						
220	13					210	10	230	9	230	10						
220	13					210	10	230	9	230	10						
220	13					210	10	230	9	230	10						
220	13					210	10	230	9	230	10						
										240	7						
										240	7						
										240	7						
										240	7						

II.4.

Pécs 7 h		Szeged 6 h		Debrecen 6 h	
-	0	140	4	140	4
230	3	150	2	190	6
200	3	190	2	200	5
210	6	190	4	190	6
210	6	190	4	190	6
		200	7		
		200	7		
		200	7		
		250	24		
		250	24		
		250	24		
		250	24		
		250	24		
		250	24		

IDŐJÁRÁSI NAPIJELENTÉS

ЕЖЕДНЕВНЫЙ МЕТЕОРОЛОГИЧЕСКИЙ БЮЛЛЕТЕНЬ • DAILY SYNOPTIC MAP OF THE HUNGARIAN METEOROLOGICAL INSTITUTE • BULLETIN QUOTIDIEN DE L'INSTITUT METEOROLOGIQUE HONGROIS WETTERBERICHT DES UNGARISCHEN METEOROLOGISCHEN INSTITUTS

KIADJA AZ ORSZÁGOS METEOROLÓGIAI INTÉZET
BUDAPEST II. KÚTAIBEL PÁL-UTCA 3.
III. KÖZPONT: 150-220 BIOHUZÓOSZT: 151-284, 150-185

MEGJELENIK NAPONKÉNT • ELŐFIZETÉSI ÁRA A POSTAI KÉZBESÍTÉSSEL EGYÜTT NEGYEDÉVRE 60.- Ft
KIADÁSÉRT FELELŐS AZ INTÉZET IGAZGATÓJA

68. évfolyam. 36. szám. + Budapest + 1955. február hó 5.

Az időjárási helyzet ma reggel és a várható időjárás:

Az Atlanti Óceán felől gyors egymásutánban érkeznek ciklonok szárazföldünkre és keleti irányba haladnak tova. A ciklonok gyors vonulása miatt főleg Nyugat- és Közép-Európában változékonyabbra fordult az idő. Ma reggel Anglia, Franciaország és Németország területén sokfelé esett az eső.

Hazánkban pénteken erősen felhős, ködös volt az idő. Sokfelé volt az országban eső, a nyugati megyékben ködszitálás. A hőmérséklet napközben északon 5 - 8, délen 8 - 13 fokig emelkedett. Ma hajnalban a nyugati és északkeleti határszéleken gyenge fagyok voltak.

Budapesten szombaton 12 órakor a hőmérséklet 5 fok, a tengerszintre átszámított légnyomás 751 mm, mérsékelten süllyedő irányzatu.

Várható időjárás vasárnap estig:

Felhőátvonulások, többfelé eső, a magasabb hegyeken havaseső.
Mérsékelt délnyugati, nyugati, később időnként élénkebb északnyugati szél.
Enyhe éjszaka.
A nappali hőmérséklet a déli megyékben csökken, máshol alig változik.

Várható legalacsonyabb hőmérséklet ma éjjel: 1 - 4,
legmagasabb nappali hőmérséklet vasárnap: 5 - 8 fok között.

A fütés alapjául szolgáló várható középhőmérséklet:

0, +3 fok között.

Tóvegyné

A hőmérséklet és a légnyomás napi középértéke Budapesten és ezek eltérése a 75 évi átlagtól:

1955. II. 4.-én: 5,6 C°, 752,8 mm. Eltérés: +5,4 C°, -11,2 mm.

1871 óta ezen a napon előfordult

legmagasabb hőmérséklet	12,8 C°	/1923./
legalacsonyabb hőmérséklet	-14,5 C°	/1950./

Az Országos Meteorológiai Intézet Időjárási Napijelentése

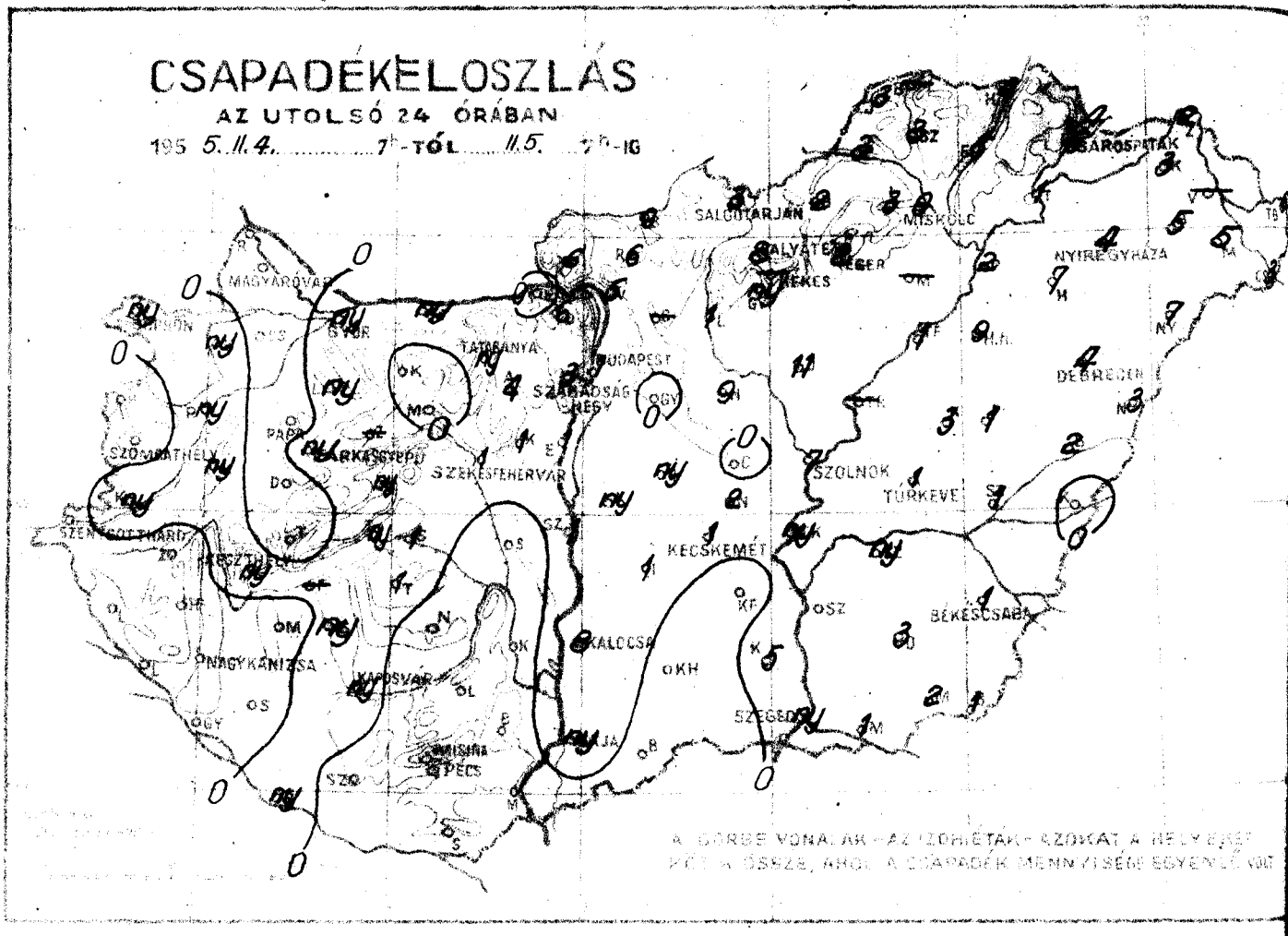

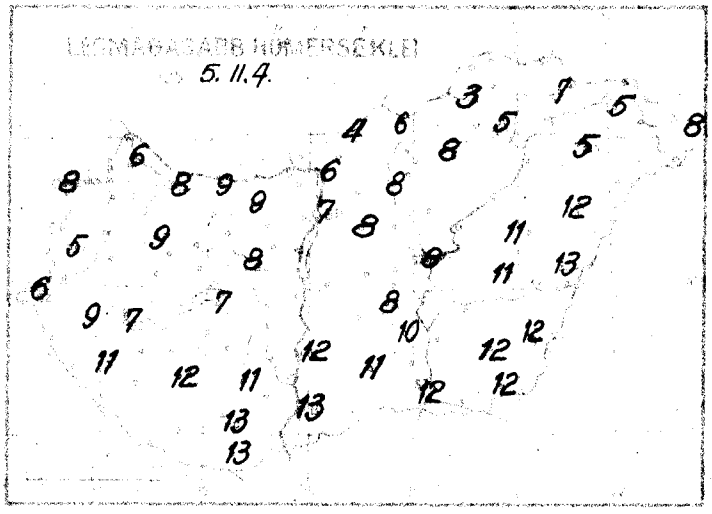

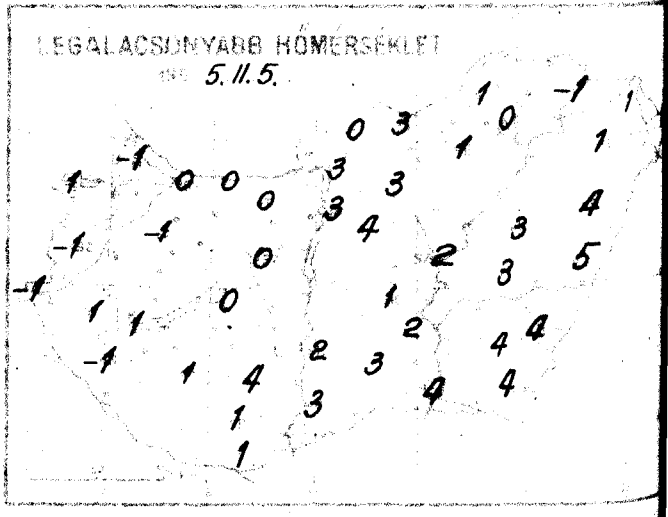

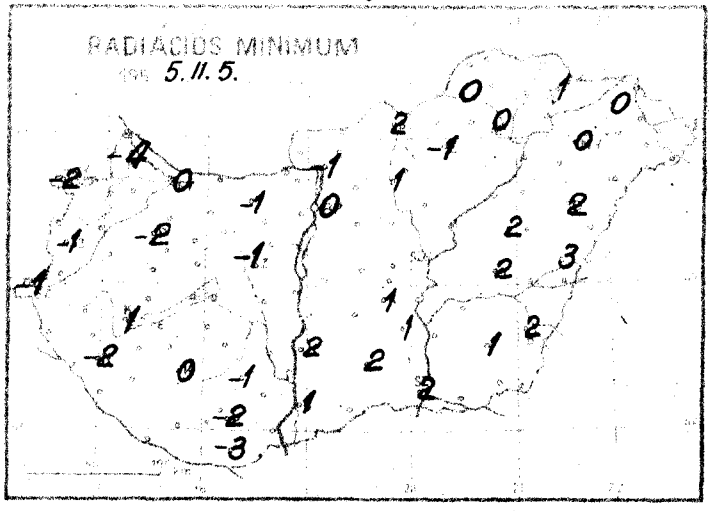

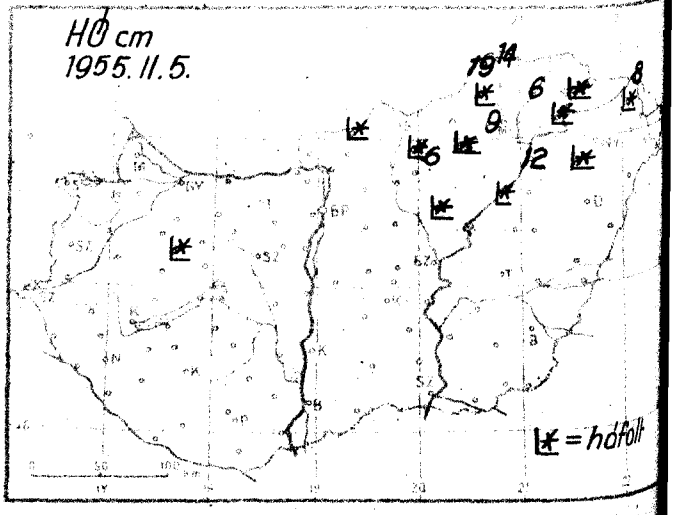

Időjárási helyzet 1955. év FEBRUÁR hó 3. nap 7 óra

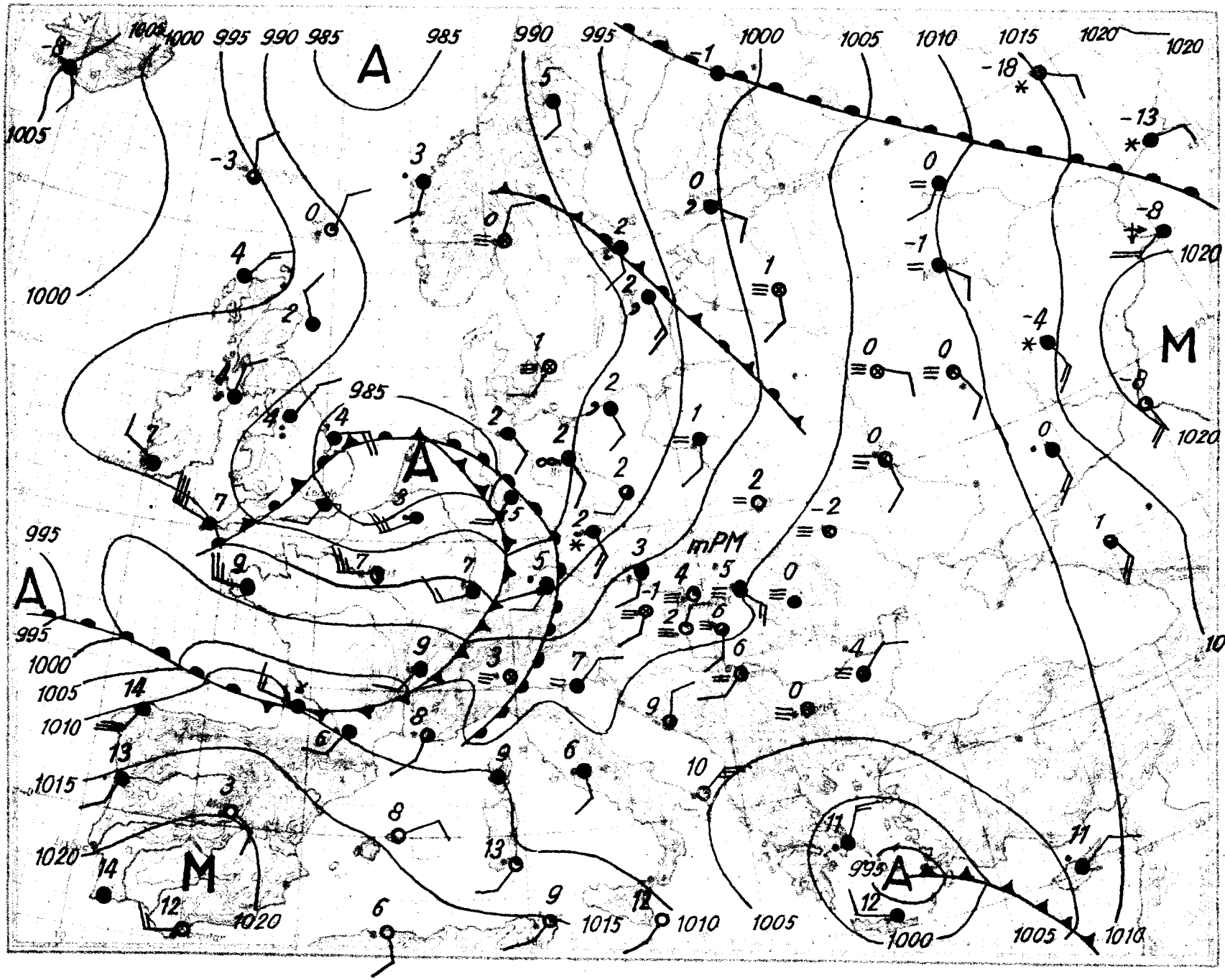

Magassági légállapotmérés

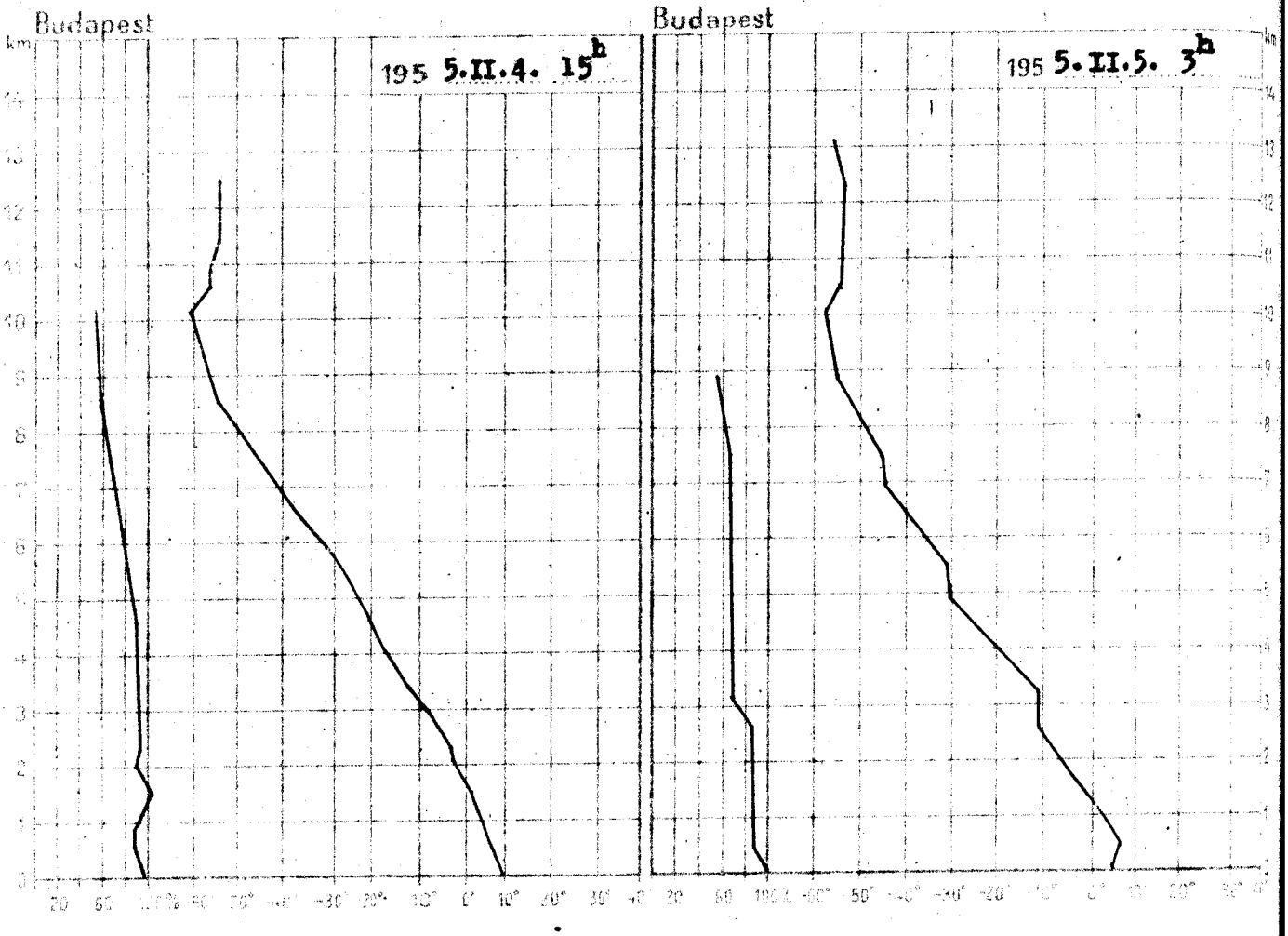

195 5.II.4. 15h			
km	mb	C°	%
Talaj	985.2	8.2	90
0.5	951	6.8	84
1	888	3.5	87
1.5	835	0.7	98
2	783	-3.4	83
2.5	737	-5.9	97
3	691	-9.2	92
4	605	-16.5	84
5	528	-24.2	85
6	460	-31.9	76
7	398	-40.0	58
8	342	-49.9	53
9	293	-57.2	52
10	250	-60.1	49
11	214	-56.3	-
12	182	-55.0	-
13			
14			
15			

Magaslégköri időhelyzet

Az Atlanti-óceán felől gyors egymásutánban hol hideg, hol meleg léghullámok árasztják el Európa nyugati és középső részeit, s igy Spanyolországban, Franciaországban, valamint Ausztriában és a Cseh-medencében meleg, a Rajna mentén és hazánkban hideg advekció figyelhető meg. Az északkelet felé haladó enyhe légtömegek a Szovjetunió európai területein okoznak felmelegedést a magasban. Budapesten a troposzférában nem történt lényeges változás. A 0 fokos szint 180 m-rel magasabban, 1310 m-en, a -10 fokos szint pedig 70 m-rel alacsonyabban 2500 m-en volt található.

Lépp Ildikó s.k.

195 5.II.5. 3h			
km	mb	C°	%
Talaj	986.4	3.0	96
0.5	952	4.8	82
1	886	1.8	71
1.5	832	-1.5	62
2	781	-5.5	70
2.5	732	-10.0	78
3	689	-11.0	70
4	602	-20.2	58
5	523	-30.4	67
6	455	-37.3	66
7	392	-46.8	63
8	336	-51.0	60
9	288	-56.7	-
10	246	-58.6	-
11	212	-54.5	-
12	180	-54.3	-
13	154	-56.0	-
14			
15			

1955. február

5. szombat

68. 36.

4 ≡	S 2	1002.0	0	.		6	-1	-4	0
3	S 5	01.2	5	ny		8	1	-2	2
4 ≡	W 1	03.0	-1	.		5	-1	-1	0
4 ≡	- 0	03.1	0	.		6	-1	-1	-
1 ≡	SW 1	03.0	-1	.		9	-1	-2	-
4 ≡	SSW 1	03.6	0	ny		8	0	0	-
1	SSW 2	02.9	1	ny		9	0	-1	-
4 ≡	- 0		1	1		8	0	-1	-
4 ≡	SE 1	03.7	1	ny		7	1	1	2
4 ≡	- 0	04.4	-1	.		11	-1	-2	-
4 ≡	- 0	04.8	2	ny		12	1	0	-
1 ≡	N 1	04.2	2	.	⌊	13	1	-2	0
1 ≡	- 0	03.0	4	1		7	3	0	0
2 ≡	NE 5	02.7	3	3		6	3	2	0
4	NNW 1	-	1	2	folt	8	1	-1	0
4 ≡	- 0	03.7	1	9	folt	5	0	0	0
4 ≡	- 0	-	0	5	folt	7	-1	-1	0
0 ≡	SE 1	04.0	3	ny		13	3	1	1
4 ≡	SSW 1	04.2	2	8		12	2	2	0
0 ≡	- 0	03.6	1	1		8	1	1	0
3 ≡	S 2	04.3	6	ny		12	4	2	1
4 ≡	N 1	03.9	3	7		8	2	-	-
4 ≡	SW 1	-	5	1		11	3	2	-
4	- 0	04.0	5	1		12	4	2	1
4 ≡	WNW 1	04.6	4	4		12	4	2	0
4 ≡	S 1	04.4	2	4	folt	5	1	0	0
2	SW 1	884.3	0	-	6	4	0	-	0
1	SW 1	884.7	1	8	folt	4	0	-	-
1	S 2	944.1	4	.	⌓	10	3	-	-
3	NW 1	942.9	2	3	folt	5	2	-	0
1	SE 1	942.8	4	ny	folt	10	2	2	-

Hó cm		Hó cm		Hó cm		Hó cm
.		ny	3	folt	2	8
.		1	3	19	3	folt
ny		-	-	14	-	
.		.	3	9	5	
ny		ny	3	2	5	
ny		1	5	6	6	
.		.	4		3	
.		1	4		7	
.		.	1	folt	2	12
.		.	-		7	folt
-		ny	11	folt	9	
ny		.	9		3	
ny		.	.		1	folt
.		.	ny		-	
.		.	ny		1	
-		.	4		3	
ny		.	2		2	
ny	⌊	6	ny		1	
.	⌊	9	folt	1	.	
.		6		.	ny	
4		5		.	.	
.		-		.	3	
6		1		5	1	
1		ny			2	
1		2	folt		1	

Magassági szélmérések

Óraadatok greenwichi középidőben

II.4.	Szhely 13 h		Nagyk. 10 h		Pécs 12 h		Bpest 11 h		Bpest 15 h		Bpest 17 h		Miskolc 10 h		Szeged 9 h		Debrecen 10 h	
	180	4	–	0	–	0	90	4	90	4	90	4	140	4	140	4	180	4
			210	5	230	4	220	3	220	6	130	5	140	5	160	4	190	8
			220	8	230	4	210	8	220	9	160	7	190	6	170	3	190	8
			210	9	230	4	220	12	240	11	180	8	200	8	200	6	210	6
			210	9	230	4	220	12	240	11	180	8	200	8	200	6	210	6
									230	9								
									230	9								
									230	9								
									240	16								
									240	16								
									240	16								
									240	16								
									240	16								
									240	16								

II.5	Bpest 3 h		Szeged 6 h		Debrecen 7 h	
	90	4	140	4	180	4
	30	8	100	2	200	13
			40	5	210	15
					260	11
					260	11
					240	15
					240	15
					240	15

IDŐJÁRÁSI NAPIJELENTÉS

ЕЖЕДНЕВНЫЙ МЕТЕОРОЛОГИЧЕСКИЙ БЮЛЛЕТЕНЬ • DAILY SYNOPTIC MAP OF THE HUNGARIAN METEOROLOGICAL INSTITUTE • BULLETIN QUOTIDIEN DE L'INSTITUT MÉTÉOROLOGIQUE HONGROIS WETTERBERICHT DES UNGARISCHEN METEOROLOGISCHEN INSTITUTS

KIADJA AZ ORSZÁGOS METEOROLOGIAI INTÉZET BUDAPEST II. KITAIBEL PÁL-UTCA 1 TEL.: KÖZPONT: 150-220 IDŐJELZŐ OSZT: 151-201, 150-110

MEGJELENIK NAPONKÉNT • ELŐFIZETÉSI ÁRA A POSTAI KÖLTSÉGGEL EGYÜTT NEGYEDÉVRE 60.— Ft KIADÁSÉRT FELEL AZ INTÉZET IGAZGATÓJA

68. évfolyam. 37. szám. + Budapest + 1955. február hó 6.

Az időjárási helyzet ma reggel és a várható időjárás:

Európaszerte változékony az időjárás. Szárazföldünk nyugati felét az óceán délibb tájairól származó léghullámok után az Északi-tengeren át sarkvidéki eredetü hidegebb légtömegek árasztják el.

Hazánkban szombaton jobbára borult volt az ég és sokfelé esett az eső, Körösszakálon és Nagylétán zivatar volt. A hőmérséklet északon és nyugaton 4-8, délen 10-12 fokig emelkedett. A lehullott csapadék délen és keleten volt jelentékenyebb, 5 mm-t meghaladó mennyiségü. Mátészalkán 10, Gyékényesen és Barcson 11, Szigetvárott 12, Csengeren 13, Tiszabecsen 18 mm. Ma hajnalban +2, -2 fokig hült le a levegő.

Budapesten vasárnap 12 órakor a hőmérséklet 7 fok, a tengerszintre átszámitott légnyomás 752 mm, mérsékelten emelkedő irányzatu.

Várható időjárás hétfő estig:

Változó felhőzet, néhány helyen esővel.
Mérsékelt, időnként kissé élénkebb északi, északkeletire forduló szél.
Kissé hidegebb idő.

Várható legalacsonyabb hőmérséklet ma éjjel: általában 0, -3, de északkeleten -2, -5,
legmagasabb nappali hőmérséklet hétfőn: általában 5-8, de északkeleten 0, +3

A fütés alapjául szolgáló várható középhőmérséklet:

0, +3 fok között.

Dr.Kallósné s.k.

A hőmérséklet és a légnyomás napi középértéke Budapesten és ezek eltérése a 75 évi átlagtól:

1955. II. 5.-én: 4,8 C°, 750,1 mm. Eltérés: +4,7 C°, -14,8 mm.

1871 óta ezen a napon előfordult

legmagasabb hőmérséklet	12,4 C°	/1926./
legalacsonyabb hőmérséklet	-14,7 C°	/1917./

Az Országos Meteorológiai Intézet Időjárási Napijelentése

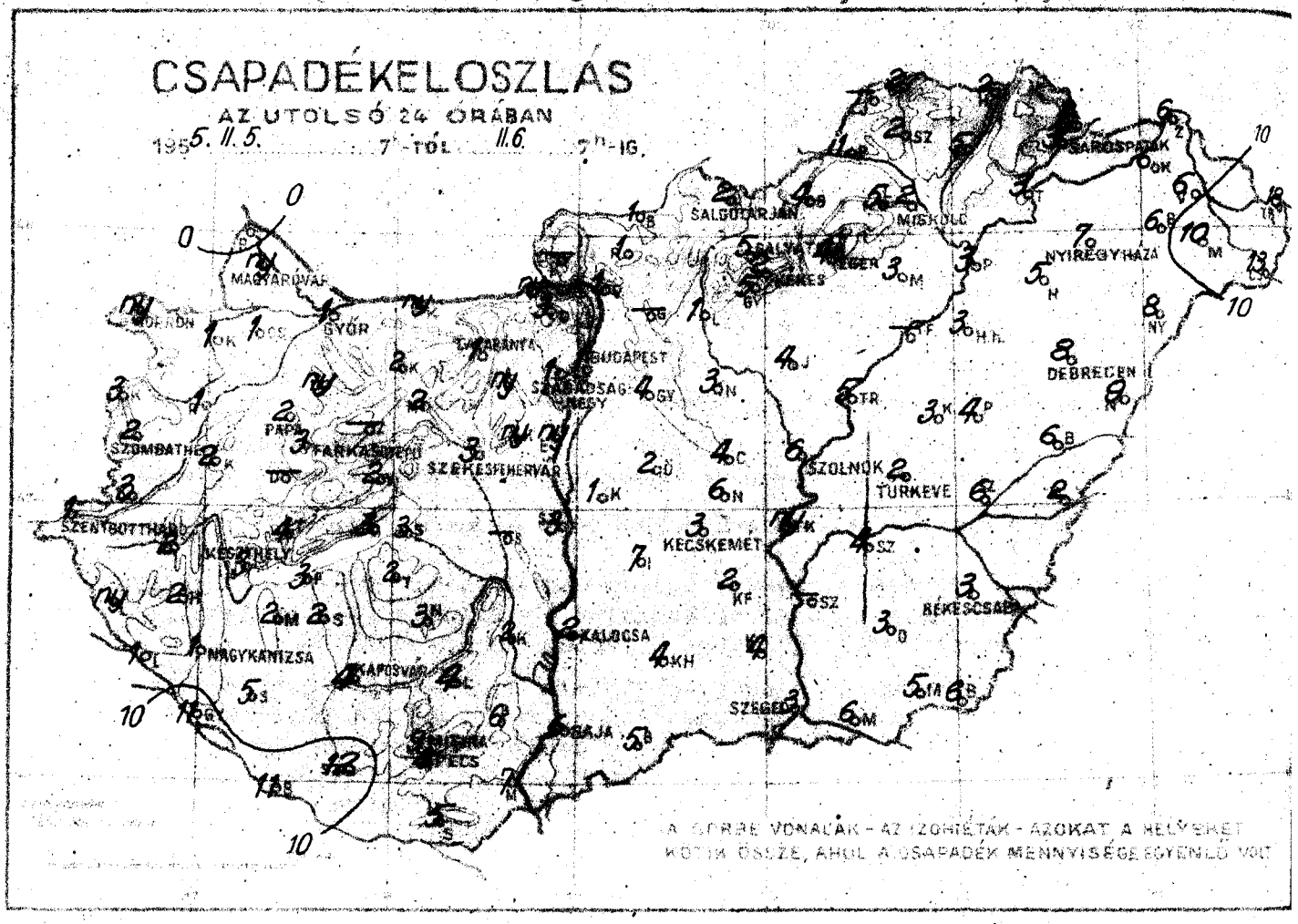

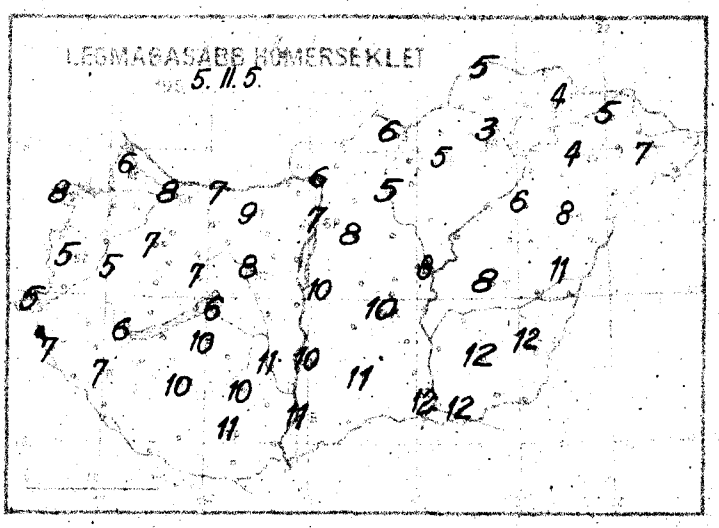



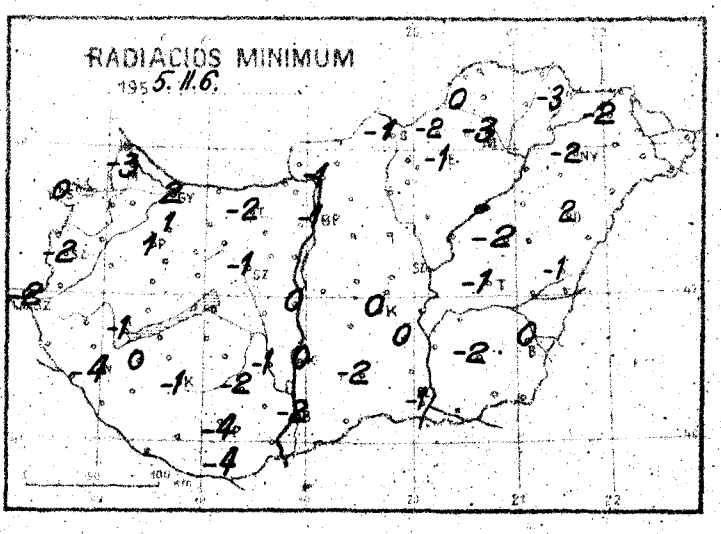

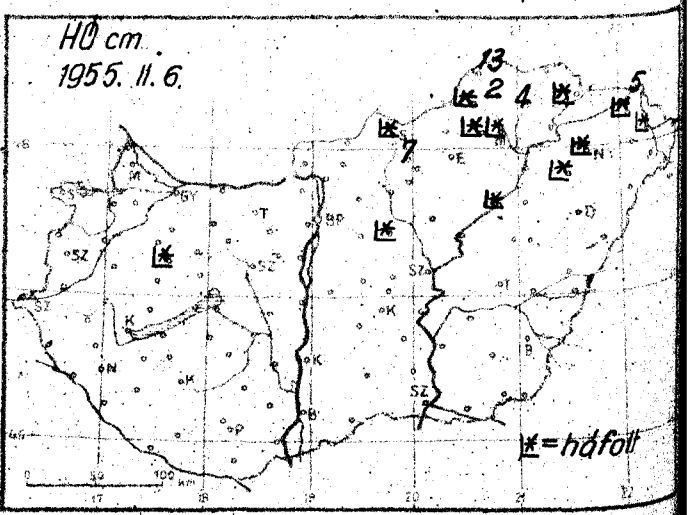

MELLÉKLET AZ ORSZÁGOS METEOROLÓGIAI INTÉZET

IDŐJÁRÁSI NAPIJELENTÉSÉHEZ

Budapest, 195. FEBRUÁR hó 7. nap HÉTFŐ

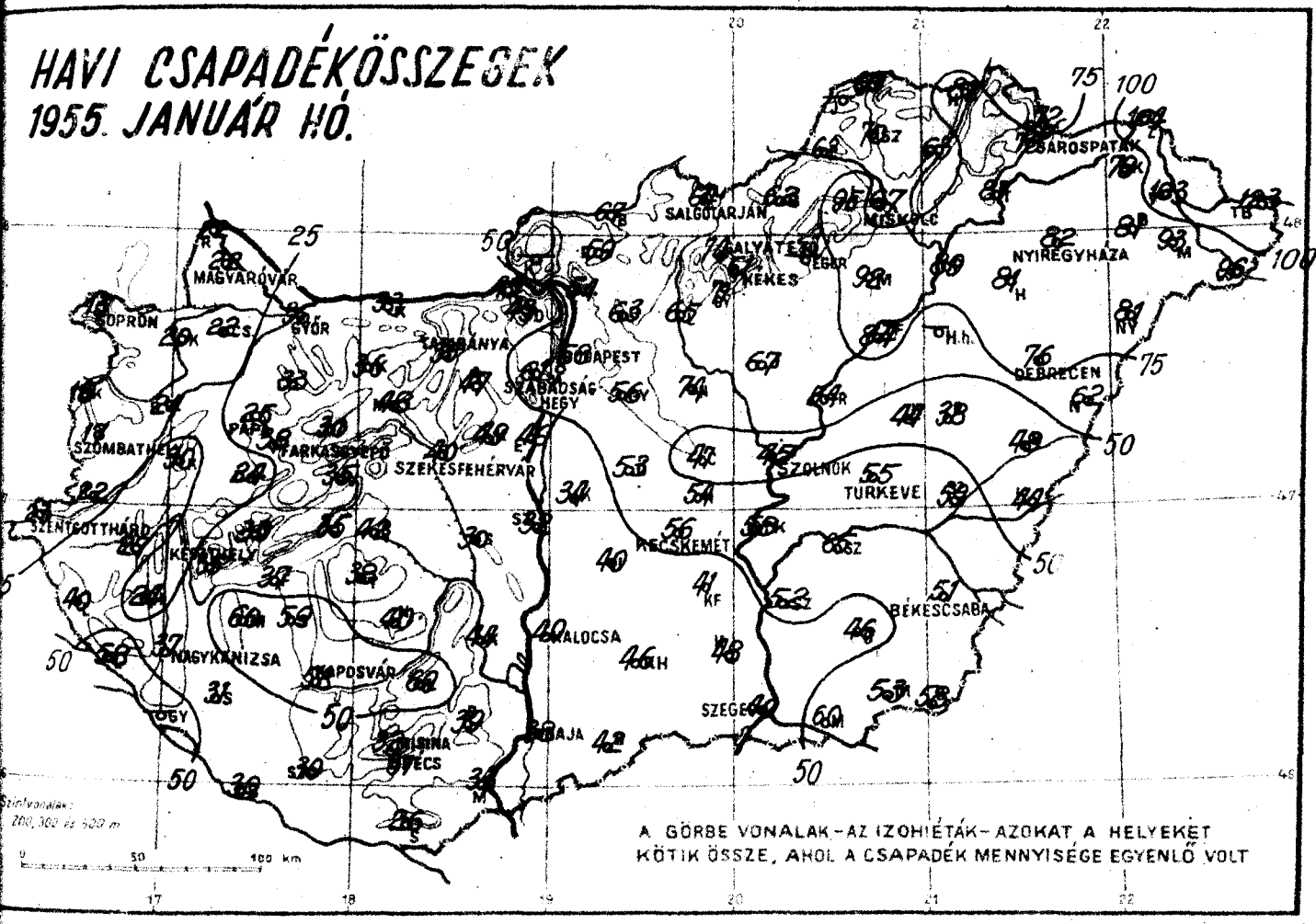

ÉGHAJLATI TÁVIRATOK

1955. január hóról.

Az 1955. február 5. és 6. napjain közzétett éghajlati adatok, valamint azok eltérése a 30 évi /1901-30/ törzsértékektől :

Állomás	Légnyomás mb		Hőmérséklet C°		Nedvesség %		Csapadék mm	
Mosonmagyaróvár	1017,1	-4,2	-1,7	-0,8	87	-1	22	-16
Pécs rep.tér	17,1	4,3	+0,5	+1,0	81	-3	31	- 2
Budapest M.I.	17,3	-3,7	-1,0	-0,6	85	+4	58	+20
Szeged Egyetem	17,1	-4,0	+0,3	+0,8	88	0	40	+12
Debrecen Egyetem	17,4	-3,8	-2,2	-0,5	90	+5	76	+43
Miskolc rep.tér	17,6	-3,7	-3,9	-1,6	89	+4	67	+39

Útmutatás az Időjárási Napijelentés használatához

Az időjárási Napijelentés hazánk és Európa időjárásáról nyújt tájékoztatást. Az első oldalon találjuk az európai időjárási helyzet, valamint hazánk utolsó 24 óra alatti időjárásának rövid leírását és a várható időjárást a következő 36 órára. Ezen az oldalon szerepel még a budapesti hőmérséklet és légnyomás előző napi középértéke és ezek eltérése a 75 éves átlagtól, valamint az 1871. óta azon a napon előfordult legmagasabb és legalacsonyabb hőmérséklet értéke és évszáma.

A második oldalon térképeken közöljük néhány időjárási elem területi eloszlását hazánk felett. Az első bemutatja az utolsó 24 óra csapadékmennyiségét (mm-ben; ny = nyom, azaz 0.4 mm, vagy ennél kisebb mennyiség). A második térképen a kiadást megelőző napon észlelt napjabli hőmérsékleti csúcsértéket láthatjuk, a harmadikon az elmúlt éjszaka alatti legalacsonyabb hőmérsékletet, a negyediken pedig a talajközeli rétegben észlelt legalacsonyabb hőmérsékletet (mindhármat Celsius-fokokban). Az ötödik térképen általában a kiadást megelőző napon mért napsütés időtartamát adjuk meg órákban. Hóréteg esetén azonban ezen a térképen közöljük a kiadás reggelén mért hóréteg magasságát cm-ben (f = folt, azaz nem összefüggő réteg).

A harmadik oldalon található a vázlatos kivonata annak a sokezer adatot tartalmazó időjárási munkatérképnek, amelynek alapján az Intőzet időjelzése (prognózisai) készül. Az itt közölt térképen csak a legfontosabb állomások néhány közérdekű adata van feltüntetve: a felhőzet mennyiségét az állomás karika besötétítésének mértékével adjuk meg; a szél abból az irányból fúj, amerre a szélzászló rúdja mutat. A zászlócskák száma meghatározza a szélsebességet: egy hosszú zászló 5 méter másodpere (m/s) erősségű szélnek felel meg, egy rövid zászló 2,5 m/s-nek s. í. t. A hőmérséklet Celsius-fokokban van feltüntetve az állomás karikától balra. Ez alatt található esetenként az időjárás jellemzése, ha az észleléskor nevezetesebb időjárási esemény van, pl. csapadékhullás, köd, zivatar stb. A térképen láthatók még az izobarok, az egyenlő légnyomású helyeket összekötő vonalak, valamint a különböző fogazással ellátott görbe vonalak, az ú. n. időjárási frontok (jelmagyarázatot l. alább).

Az „A" a kis légnyomású terület (minimum, ciklon), az „M" a nagy légnyomású terület (maximum, anticiklon) középpontját jelöli. Fel van tüntetve azonkívül a Magyarországon, vagy annak környékén uralkodó légtömegek fajtája nemzetközi rövidítéssel. A betűk jelentése:

A = sarkvidéki
F = leszálló
m = tengeri
c = szárazföldi
W = meleg
K = hűvös vagy hideg
M = légtömeg (levegő)

(Pl. cKM = szárazföldi hideg levegő,
mTM = tengeri szubtrópusi levegő.)

A térkép melletti beosztás segítségével átszámíthatjuk a Hg milliméterekben kifejezett légnyomás értéket millibár egységekre és viszont.

A 4. oldalon van a magassági légállapotmérés eredménye, amelyet rádiós léggömbbel végeztek. Itt találjuk a talajon, valamint 500, 1000, 1500 stb. m magasságban a légnyomás nagyságát millibárban, a hőmérsékletet Celsius-fokokban és a viszonylagos nedvességet százalékban. A mérés eredményét rajzban is ábrázoljuk. A rajz vízszintes tengelyén a viszonylagos nedvességet, ill. a hőmérsékletet, a függőleges tengelyén pedig a magasságot tüntettük fel. A „Magaslégköri időhelyzet" hazánk, ill. Közép-Európa felett elhelyezkedő légtömegekről tájékoztat.

Az 5. oldalon táblázatos alakban közöljük a hazánkban reggel 7 órakor (azaz 6 órakor greenwichi időben = 06 TMG) végzett megfigyelések eredményét, valamint az utolsó 24 óra néhány adatát, amelyek közül egyeseket a 2. oldalon térképeken is közlünk. A felhőzet mennyisége az égbolt negyedeiben van megadva (0 = derült, 4 = borult), mellette esetenként feltüntetjük a nevezetesebb időjárási eseményeket (mint az időjárási térképen). A szélirány megjelölésére a nemzetközi rövidítéseket használjuk (N = észak, E = kelet, S = dél, W = nyugat), az erősség méter/másodpere egységekben szerepel, a légnyomás tengerszintre átszámítva millibárokban (az ezrések és százasok száma csak szükség esetén van kiírva), valamennyi hőmérsékleti adat Celsius-fokokban, a csapadék-mennyiség, mint a térképen, mm-ben. A következő hasábban esetenként feltüntetjük a reggeli észlelés alkalmával talált deret, zúzmarát (jelekkel), ill. a hóréteg vastagságát cm-ben. A táblázat utolsó oszlopában van a napsütés tartama órákban. A második táblázatban vannak a csapadéksürgönyző állomások adatai: a csapadékmennyiség és hóréteg vastagság.

A 6. oldalon vannak a magyarországi magaslégköri szélmérések. Az egyes oszlopokban megtalálhatjuk a szél irányát a talajon, 500, 1000, 1500 stb. m magasságban 360 fokos beosztás szerint (90 fok = kelet, 180 fok = dél, 270 fok = nyugat és 360 fok = észak), továbbá a szél sebességét m/s-okban.

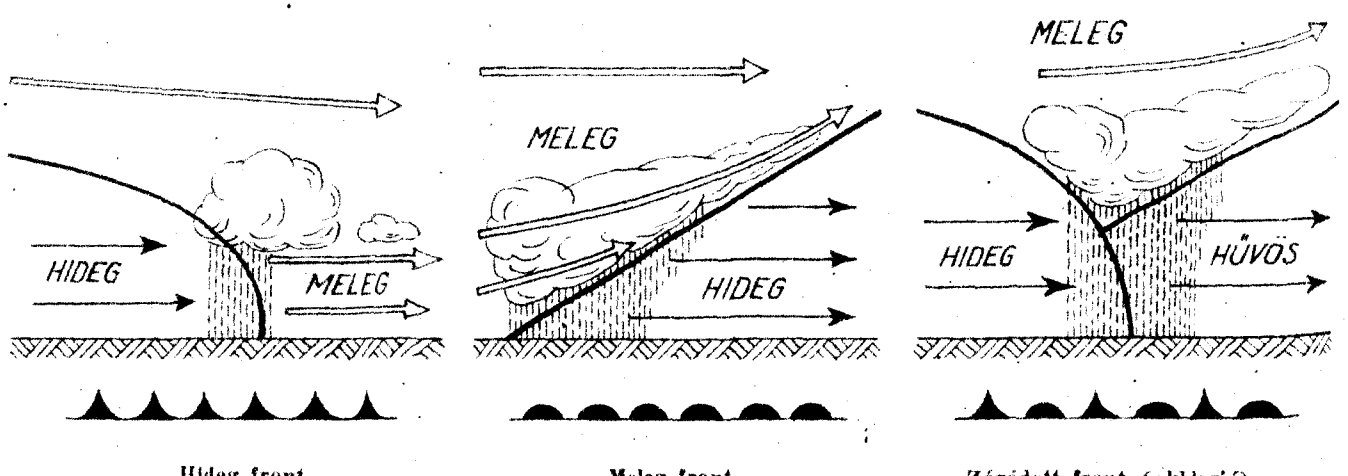

Hideg front **Meleg front** **Záródott front (okkluzió)**

Az időjárási front két különböző sajátosságú légtömeg ütköző vonala. Hideg front, vagyis betörési front esetén a hideg levegő tör előre, maga előtt felemelve a melegebb levegőt. Meleg front, vagyis felsiklási front esetén a meleg levegő a hidegebbre felsiklik. Záródott front, vagy okkluzió keletkezik akkor, ha a betörési front az előtte haladó felsiklási frontot utóléri és a meleg levegőt a magasba emelve, a talajtól teljesen elválasztja. A szaggatott kettős vonalak a lesiklási felületet jelzik. Lesiklási felület mentén is két különböző sajátosságú légtömeg érintkezik, de az egyik légtömeg leszálló mozgást végez. Az időjárási frontok általában az időromlás (borulás, eső, zivatar, havazás, hirtelen kitörő szél) hordozói. A lesiklási felület mentén általában szép időjárás uralkodik, felhőtlen égbolt, szélcsend, legfeljebb vékony rétegű kisugárzási köd van.

OFFSET NYOMDA BUDAPEST V. KOMÁVES UTCA

Időjárási helyzet 1955. év FEBRUAR hó 8. nap 7 óra

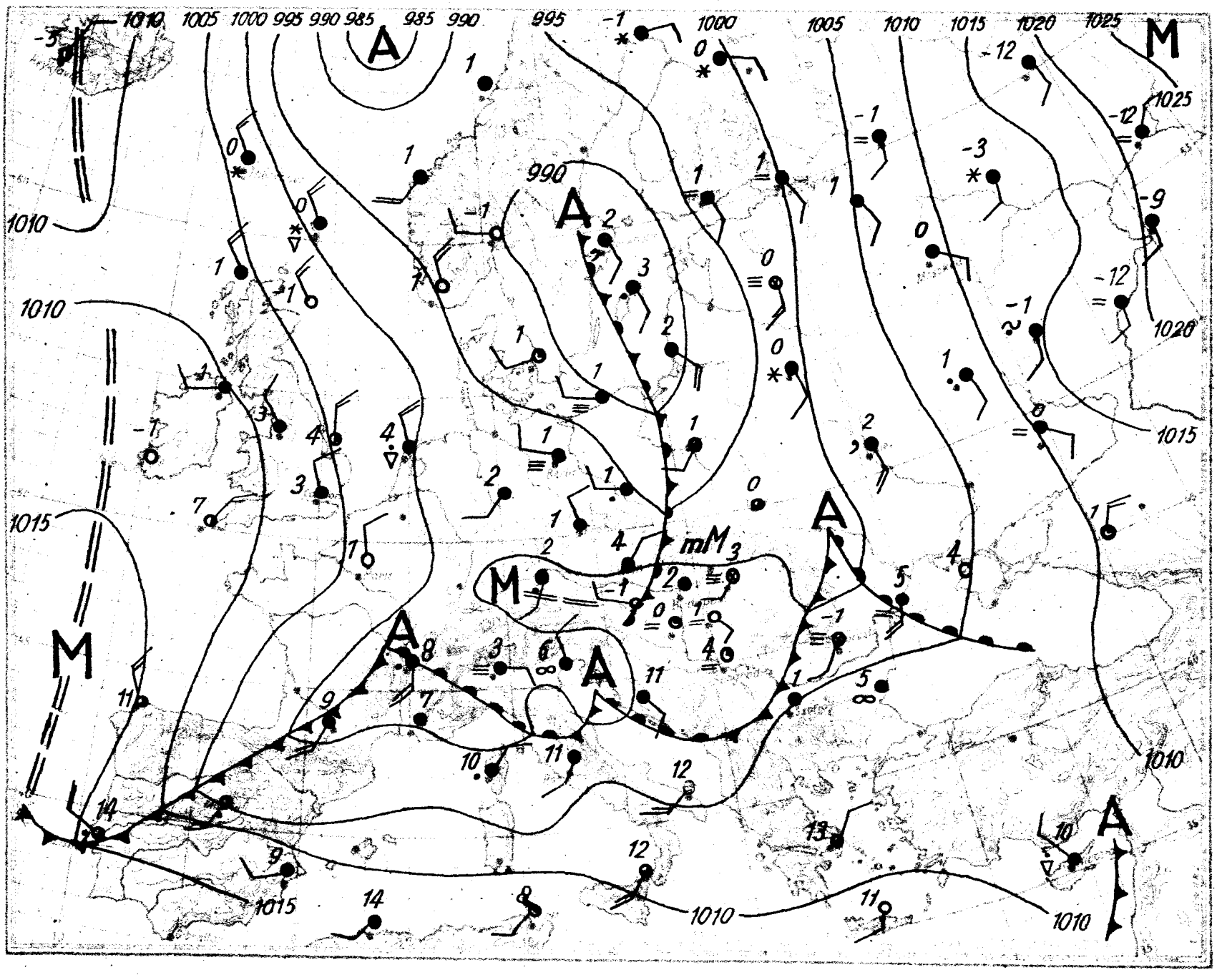

Magassági légállapotmérés

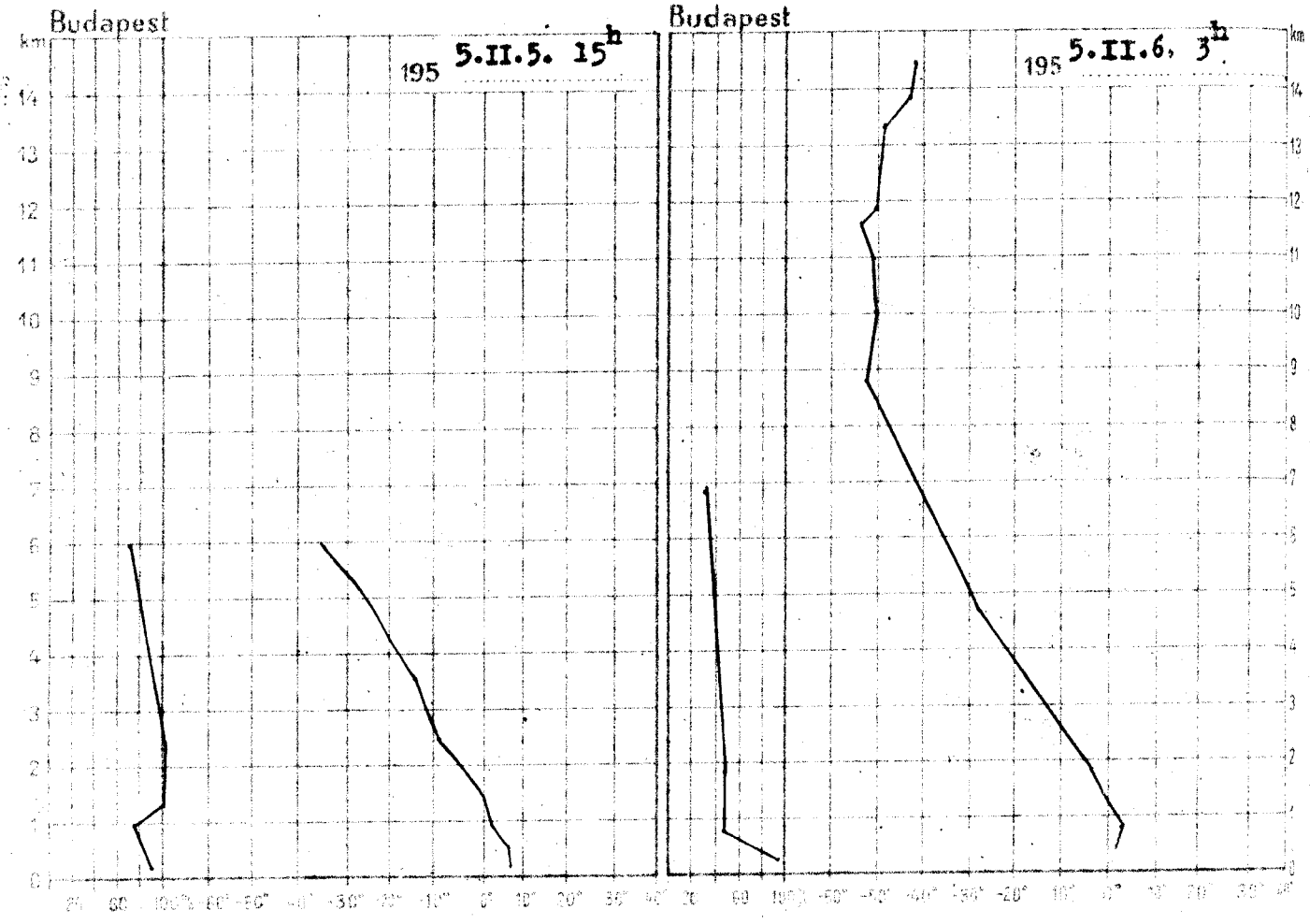

195 5.II.5.15h			
km	mb	C°	%
Talaj	982.7	7.6	90
0.5	940	5.3	80
1	886	1.7	83
1.5	832	-1.6	100
2	780	-5.5	100
2.5	731	-9.6	99
3	687	-12.3	98
4	601	-17.8	92
5	524	-26.0	88
6			
7			
8			
9			
10			
11			
12			
13			
14			
15			

Magaslégköri időhelyzet

Európa felett két egymással ellentétes irányu áramlás alakult ki. A szárazföld nyugati része felett északnyugati, északira fordult a magassági szél, ami hideg levegőt szállit dél felé. Igy Izland szigetétől és Skandinávia középső területeitől Spanyolországig és az Alpokig erős lehülés van folyamatban a magasban. Kelet-Európa felett ezzel szemben déli, délnyugati széllel enyhe levegő áramlik észak felé. Hazánk légterében a talajtól felfelé az elmult 24 óra alatt lehülés következett be: a talajon 2, 1-2 km között 1, 3-5 km között 2-4 fokkal süllyedt a hőmérséklet. Ennek megfelelően a 0 fok magassága 270 m-rel 1040 m-re, a -10 fokos szint pedig 110 m-rel 2390 m-re süllyedt.

Dr.Kallósné s.k.

195 5.II.6. 3h			
km	mb	C°	%
Talaj	982.0	0.5	95
0.5	940	3.2	56
1	883	0.3	48
1.5	830	3.0	46
2	779	-6.7	43
2.5	729	-10.8	40
3	683	-14.8	37
4	597	-23.1	34
5	519	-31.4	34
6	450	-40.7	33
7	388	-48.3	
8	333	-50.7	
9	285	-51.7	
10	244	-50.4	
11	210	-52.7	
12	180	-50.3	
13	154	-48.4	
14	133	-44.6	
15			

1955. február

6. vasárnap

68. 37.

Felhőzet (0–4)	Szélirány és erő (m/s)	Légnyomás (milliár)	Hőmérséklet (°C)	Csapadék (24 órás) (mm)	Hó cm	[illegible]	[illegible]	[illegible]	[illegible]
4	S 2	1000.7	2	ny		6	-1	-3	0
4	- 0	00.3	2	ny		8	1	0	0
4	SW 2	00.6	-1	2		5	-1	-2	0
4 =	- 0	00.7	-1	1		5	-2	-2	-
3	SW 1	01.2	3	2		7	1	1	-
4	SW 2	00.3	3	1		8	3	2	0
4	NW 1	00.3	3	1		9	0	-2	-
4	- 0	-	2	3		8	1	-1	-
3	SE 1	00.6	2	3		6	1	-1	0
3	NW 3	00.4	0	1		7	-1	-4	-
1	- 0	01.3	1	4		10	0	-1	-
1 =	- 0	01.2	0	4		11	-2	-4	2
4	- 0	00.4	2	1		7	1	-1	1
2 =	S 2	00.9	1	2	folt	6	0	-1	0
3 =	W 1	00.5	2	4		5	1	-1	-
4 =	ESE 1	999.9	-2	2	folt	3	-2	-3	0
4	S 1	-	1	3	folt	4	-1	-3	-
0	S 2	1000.7	1	6		11	1	-2	2
1	W 1	00.3	2	2		10	2	0	1
1	- 0	00.3	2	3		10	1	0	2
0 =	SSE 2	01.6	1	3		12	1	-1	4
2	SW 2	00.8	1	6		8	1	-	0
0 =	SW 1	-	2	2		8	2	-1	-
0 =	SW 1	01.7	2	3		12	2	0	2
4 =	WSW 1	01.2	3	8		8	3	2	0
4 =	SW 1	01.0	-1	7	folt	4	-1	-2	-
4	SW 2	880.9	-1	2	7	2	-1	-	3
3	NW 7	881.3	0	5	folt	3	-1	-	-
2 =	SSW 2	940.8	5	9		9	2	-	-
4	NW 1	939.9	2	1		5	1	-	2
4 =	SSW 4	939.9	2	3	folt	6	1	-1	-

[illegible]	[illegible]	[illegible]	[illegible]	[illegible]	Hó cm	[illegible]	[illegible]	Hó cm
.		3		1	folt		6	5
1		3		-			6	folt
1		3		2	13		6	folt
3		2		5	folt		6	
1		2		2	2		10	
3		2	⊔	5	4		18	
ny		-		2			13	
2		3		2			8	⊠
2		3		3			3	
1		5		3			5	folt
11		11		4			3	
2		12		3	folt		9	⊠
ny		4		4			-	folt
-		2	⊔	2			5	
4		6		1			3	
-		7		4			4	
2		5	⊔	6			6	
ny		-		ny			6	⊠
2		1		7			2	
2		1		2			4	⊔
ny		1		4			-	
ny		*		5			3	⊔
3		1		4			6	
ny		5					5	
ny		4					6	

* A légnyomás 300 gdm-re átszámítva ** A légnyomás 1000 gdm-re átszámítva

Magassági szélmérések

Óraadatok greenwichi középidőben

II.5.	Szhely 12 h	Hegyk. 10 h	Bpest 11 h	Bpest 19 h	Bpest 21 h	Szeged 9 h
	180 6	180 6	180 6	110 2	180 2	180 2
	340 10	220 15	280 11	340 5	300 7	200 10
	330 9	220 15	280 11	340 9	300 7	190 7
	350 10	250 15	300 15	320 15	310 16	230 9
		250 15	300 15	320 15	310 16	230 9
		250 15		310 8	310 16	260 8
		250 15		310 8	300 8	260 8
		250 15				260 8
		220 15				280 16
		220 15				290 16
		220 15				300 22
		220 15				300 22
						300 22

II.6.	Pécs 7 h	Bpest 3 h	Bpest 5 h	Bpest 9 h	Szeged 6 h
	160 2	270 6	220 2	– 0	180 2
	240 7	260 9	280 9	290 9	250 7
	240 7	260 9	250 12	290 9	230 4
	240 7	290 15	240 13	290 14	270 14
	240 7	290 15		290 14	270 14
	270 12	270 10			270 14
	270 12	270 10			270 14
	270 12	270 10			270 14
	270 12				290 13
					280 23
					270 25

IDŐJÁRÁSI NAPIJELENTÉS

DAILY SYNOPTIC MAP OF THE HUNGARIAN METEOROLOGICAL INSTITUTE • BULLETIN QUOTIDIEN DE L'INSTITUT MÉTÉOROLOGIQUE HONGROIS WETTERBERICHT DES UNGARISCHEN METEOROLOGISCHEN INSTITUTS

KIADJA AZ ORSZÁGOS METEOROLÓGIAI INTÉZET BUDAPEST, II., KÉTHLY ANTAL UTCA 4. TELEFON: 226-220 AZ INTÉZET 226-220 KÖZPONT 226-230 ÜGYELŐSZOLGÁLAT 226-230

MEGJELENIK NAPONKÉNT. ELŐFIZETÉSI ÁRA A POSTAI KÜLDÉSI ENGEDÉLY SZÁMA: 10.000/1954. NYOMDAI MUNKA. KIADJA AZ OMI SOKSZOROSÍTÓ ÜZEME

68. évfolyam. 38. szám. + Budapest + 1955. február hó 7.

Az időjárási helyzet ma reggel és a várható időjárás:

Szárazföldünk nyugati partjaihoz az óceáni légtömegek egy ujabb enyhe hulláma érkezett s emiatt a Brit-szigeteken mindenütt esik az eső. Franciaországban és Spanyolországban leszálló légáramlással átmenetileg csendesebb, szárazabb időjárás alakult ki. Délkelet-Európában változékony az idő gyenge hajnali fagyokkal. A Szovjetunió európai területének főleg keleti részén tovább tart a kemény hideg, sokfelé havazással.

Hazánkban vasárnap változó volt a felhőzet és több helyen hullott kevés eső. A hőmérséklet napközben az északkeleti megyékben általában 6-8, máshol 9-11, sőt Mosonmagyaróvárott 14 fokig emelkedett. Ma hajnalban északkeletről ismét gyenge fagyot jelentettek.

Budapesten hétfőn 12 órakor a hőmérséklet 4 fok, a tengerszintre átszámitott légnyomás 763 mm, alig változik.

Várható időjárás kedd estig:

Túlnyomóan borult idő, többfelé eső, a magasabb hegyeken havaseső.
Ma időnként élénkebb északnyugati, északi, holnap déli, délnyugatira forduló szél.
A hőmérséklet a maihoz képest alig változik.

Várható legalacsonyabb hőmérséklet ma éjjel: -1, +2,
legmagasabb nappali hőmérséklet kedden: 3-6 fok között.

A fütés alapjául szolgáló várható középhőmérséklet:

0, +3 fok között.

Flórayné

A hőmérséklet és a légnyomás napi középértéke Budapesten és ezek eltérése a 75 évi átlagtól:

1955. II. 6.-án: 4,5 C°, 752,6 mm. Eltérés: +4,7 C°, -12,2 mm.

1871 óta ezen a napon előfordult

legmagasabb hőmérséklet	12,5 C°	/1933./
legalacsonyabb hőmérséklet	-16,5 C°	/1954./

Az Országos Meteorológiai Intézet Időjárási Napijelentése

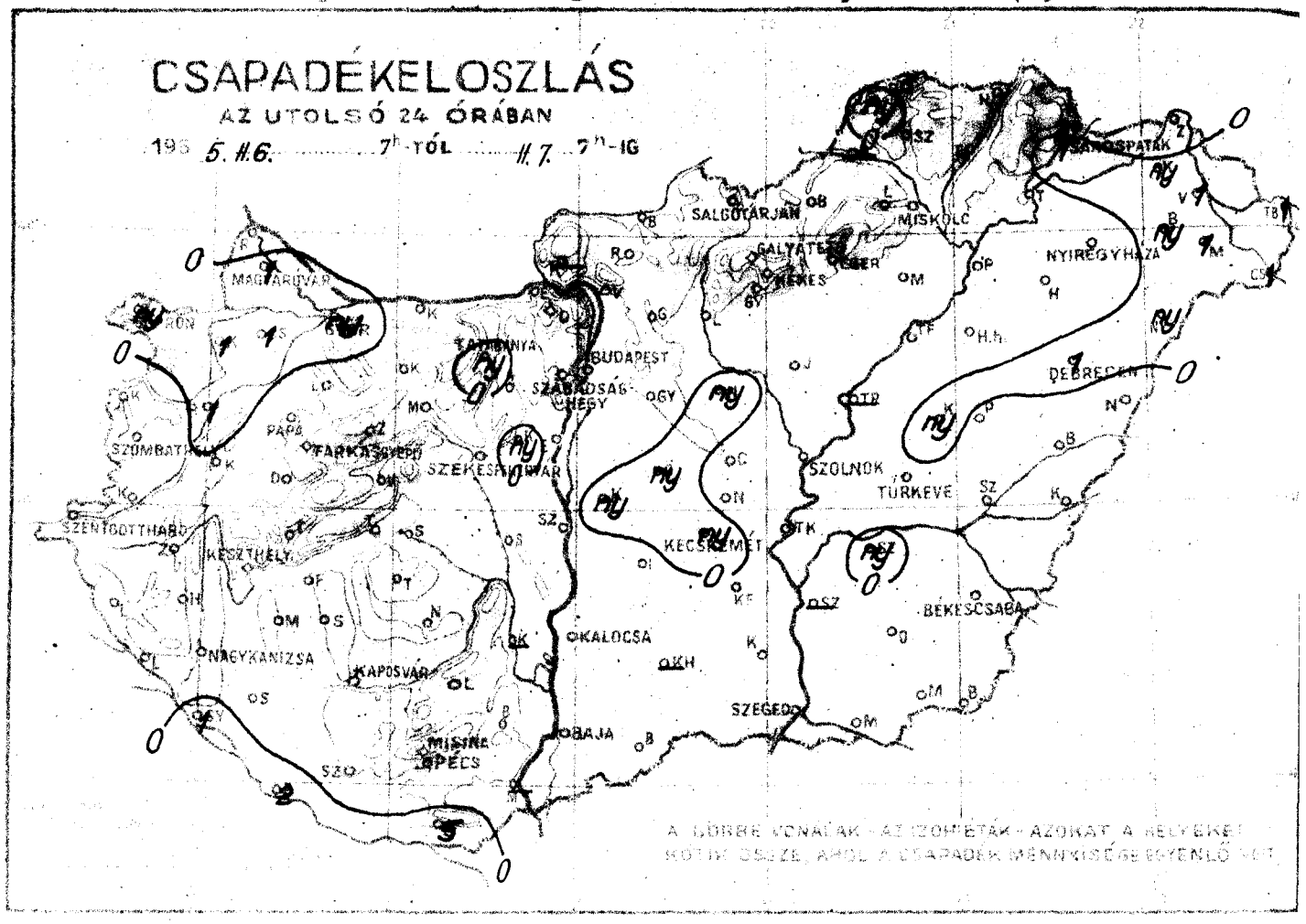

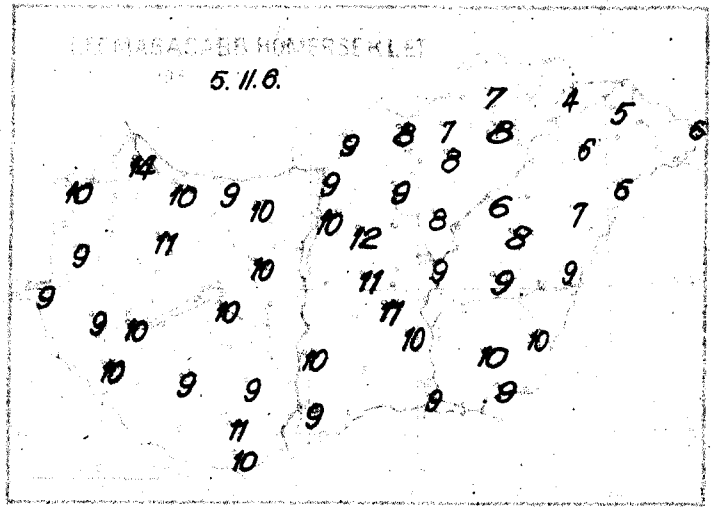

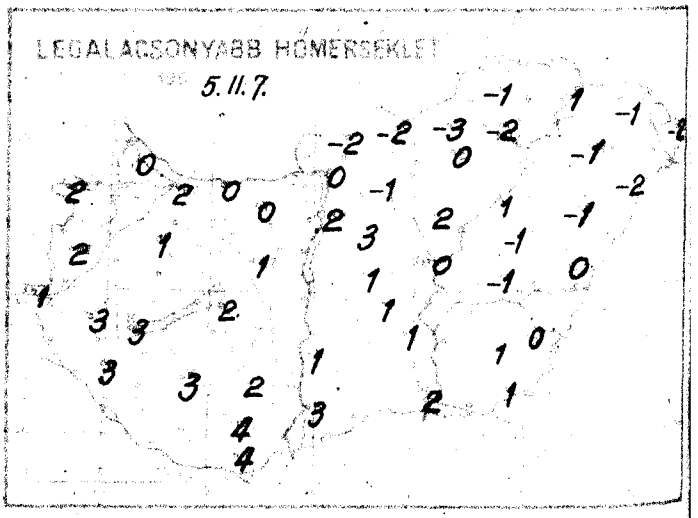

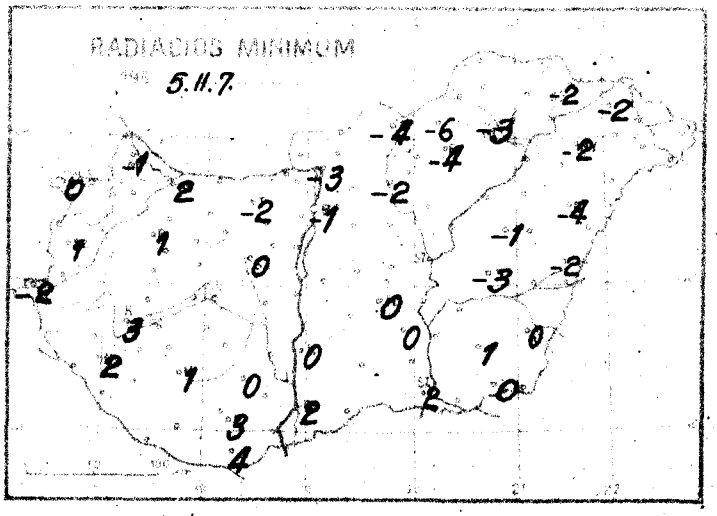

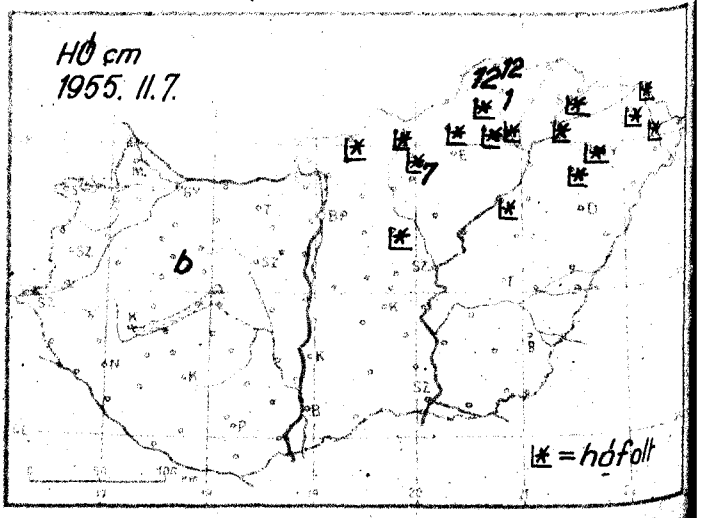

Időjárási helyzet 1955 év FEBRUAR hó 7. nap 7 óra

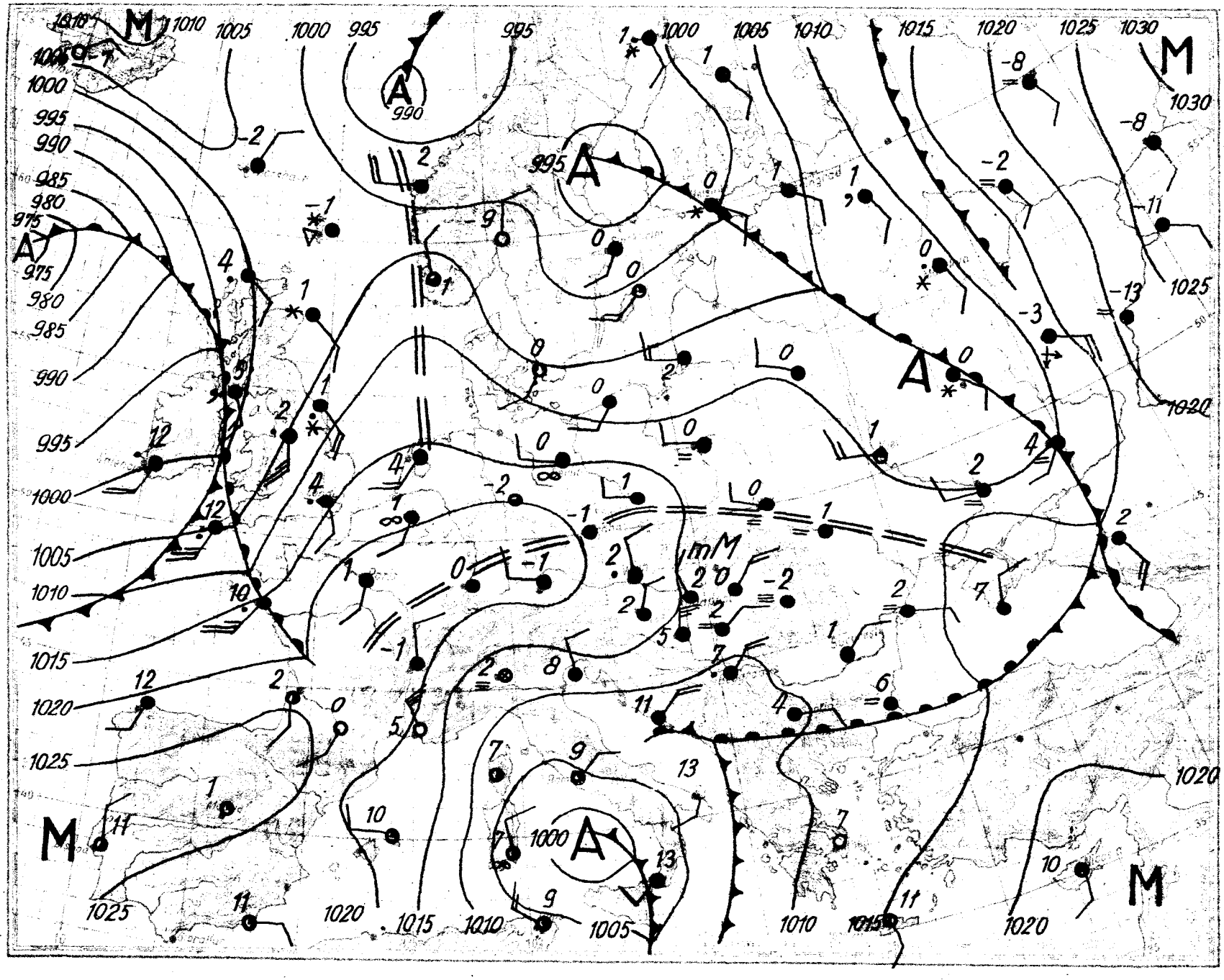

Magassági légállapotmérés

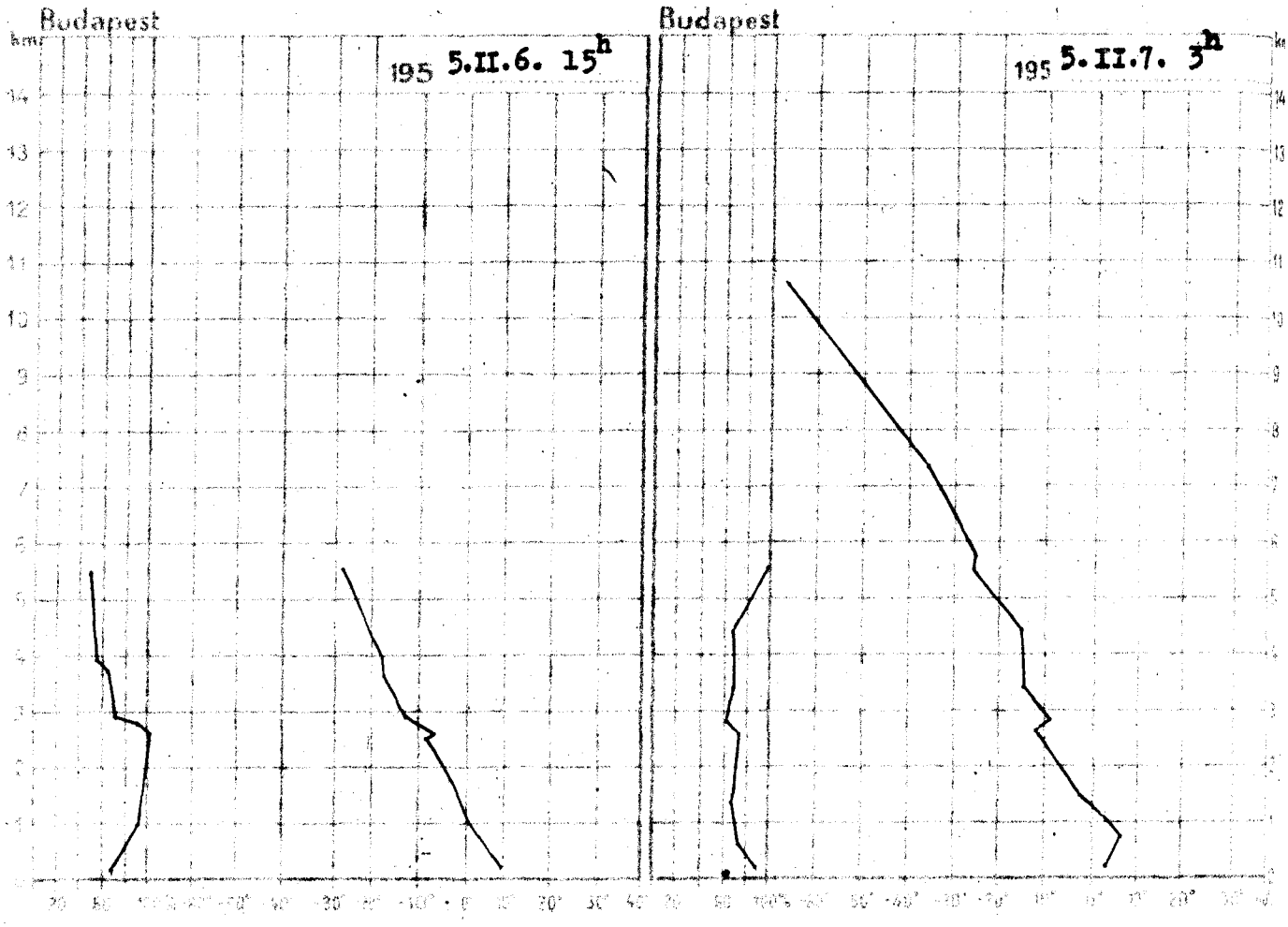

195 5.II.6. 15h			
km	mb	C°	%
talaj	985.5	9.2	64
0.5	952	5.0	76
1	884	-0.3	91
1.5	851	-4.2	97
2	781	-7.3	100
2.5	732	-8.8	85
3	687	-11.8	68
4	603	-17.6	52
5	527	-25.4	49
6			
7			
8			
9			
10			
11			
12			
13			
14			
15			

Magaslégköri időhelyzet

Skandináviát, a Balti-tenger vidékét és Németország területét hideg Grönlandi eredetü levegő boritja, mely kelet felé haladva Lengyelország és hazánk felett okoz lehülést. Nyugat-Európa fölé az Atlanti-óceánról ujabb meleg légtömegek nyomulnak. Ugyancsak meleg advekció figyelhető meg a Balkánon valamint az Uraltól nyugatra. Budapest felett 3500 m-ig nem történt lényeges változás, de a troposzféra magasabb szintjeiben felmelegedés következett be. A 0 fokos szint 1010 m-ne, a -10 fokos szint pedig három magasságban, 2360 m-en, 2520 m-en és 2780 m-en volt található ma hajnalban.

Lépp Ildikó s.k.

195 5.II.7. 3h			
km	mb	C°	%
talaj	993.7	1.6	86
0.5	950	4.2	76
1	893	0.1	70
1.5	840	-3.5	71
2	787	-7.3	78
2.5	739	-10.1	80
3	691	-11.4	67
4	605	-14.1	67
5	529	-22.6	92
6	462	-28.5	
7	401	-35.9	
8	346	-44.5	
9	297	-53.3	
10	253	-52.9	
11	215	-59.4	
12	184	-56.2	
13	157	-44.7	
14			
15			

1955. február
7. hétfő
68. évfolyam 38.

Felhőzet (8-as)	Szélirány	Szélerő (m/s)	Légnyomás (mbar)	Hőmérséklet (°C)	Csapadék (24 óra mm)	Hó cm	Hőmérséklet (°C)			Napi sugárzás (cal/cm²)
4 .	NW	4	1017.5	1	1		14	0	-1	7
4	NNW	7	17.2	3	ny		10	2	0	6
4	N	2	16.3	3	.		9	2	1	7
4	NW	1	16.3	1	.		9	1	-2	-
4	NW	6	16.3	3	.		11	1	1	-
4 -	NW	1	16.6	2	ny		10	2	2	-
4	NW	1	15.7	1	ny	⌊	10	0	-2	-
4	-	0	-	2	.		10	1	0	-
4	NNW	4	15.3	4	.		10	3	3	7
4	N	4	15.5	3	.		10	3	2	-
4 -	WNW	2	15.0	3	.		9	3	1	-
4	N	1	12.7	5	.		11	4	3	6
4	NW	1	14.9	2	.		10	2	-1	5
4 =	SE	2	15.2	0	. ⌊	folt	8	-2	-4	4
4 -	NW	1	14.1	1	.		8	0	-4	3
4	WNW	1	14.1	1	.	folt	8	-2	-3	1
4	N	2	-	1	1	folt	4	1	-2	2
4	NNE	4	13.5	3	.		9	3	2	7
4 =	N	2	13.6	2	.		10	1	0	4
4 -	NNE	1	13.1	1	ny		11	1	0	6
4 -	NNE	5	12.7	2	.		9	2	2	3
4	N	3	13.9	0	.		9	0	-	-
4 =	N	1	-	0	.		9	-1	-3	-
4 =	NNE	4	12.3	1	.		10	0	0	5
4	NE	2	14.3	0	1		7	-1	-4	0
4	NE	2	14.0	1	.	folt	6	-1	-2	2
4	-	0	893.8	-2	.	7	2	-4	-	1
4	NW	2	894.1	-2	.	folt	1	-2	-	-
4 =	NW	19	950.8	1	.		9	0	-	-
4	NW	1	953.4	1	.	⌊	3	0	-	6
4	NNE	1	954.3	0	.	bucka	10	0	-2	-

Hó cm		Hó cm		Hó cm		Hó cm
.		.	.	folt	.	folt
1		.	ny	12	ny	folt
1		.	.	12	1	folt
.		.	.	folt	ny	
1		.	.	1	1	
.		.	.	folt	1	
.		. ⌊	.		1	
.		.	.		ny	
.		.	.	folt	.	
.		.	.		.	folt
1		2	.	⌊	.	
.		.	ny	folt ⌊	.	
.		.	.	⌊	.	folt
.		-	ny	⌊	-	
.		.	ny	⌊	ny	
.		.	.		.	
.		5	.	⌊	.	
.	⌊	-	.		.	
.	⌊	.	.		.	
.		.	.		ny	
.		.	-		-	
.		.	.		.	
.		. ⌊	.		.	
.		. ⌊			.	
ny	⌊	.	folt ⌊		.	

* A hőmérséklet adatok délben olvasva ** A légnyomás adatok reggel olvasva

Magassági szélmérések

Óraadatok greenwichi középidőben

II.6.

Szhely 9 h		Bpest 11 h		Bpest 13 h		Bpest 14 h	
240	4	–	0	180	4	320	4
340	2	280	7	300	4	320	1
340	2	300	9	300	4		
270	7	270	12				
270	7	270	12				
250	13	300	9				
260	6						
270	7						
270	15						
280	19						

II.7.

Szhely 7 h		Nagyk. 6 h		Pécs 7 h		Bpest 2 h		Bpest 7 h		Bpest 9 h		Szeged 8 h		Debrecen 6 h	
360	4	360	4	360	9	360	9	360	4	360	4	360	9	40	9
350	16	10	13	360	12	340	7	20	3	320	8	20	9	50	13
340	17			360	12	290	5	360	9	330	7	20	10	50	9
340	21			360	12	270	8	360	11	350	11	20	10	100	9
340	21					270	8	360	9	360	7	20	10		
						270	12	260	8						
						270	12	260	9						
						270	12	220	20						
								220	20						

IDŐJÁRÁSI NAPJELENTÉS

ЕЖЕДНЕВНЫЙ МЕТЕОРОЛОГИЧЕСКИЙ БЮЛЛЕТЕНЬ • DAILY SYNOPTIC MAP OF THE HUNGARIAN METEOROLOGICAL INSTITUTE • BULLETIN QUOTIDIEN DE L'INSTITUT MÉTÉOROLOGIQUE HONGROIS WETTERBERICHT DES UNGARISCHEN METEOROLOGISCHEN INSTITUTS

KIADJA AZ ORSZÁGOS METEOROLÓGIAI INTÉZET BUDAPEST II., KÉTHLENI PÁL UTCA 1. TELEFONKÖZPONT: 150-220 IRODAI ŐRSZOLGÁLAT: 151-201, 150-919

MEGJELENIK NAPONKÉNT • ELŐFIZETÉSI ÁRA A POSTAI KÉZBESÍTÉSI DÍJJAL EGYÜTT NEGYEDÉVRE 90.— Ft KIADÁSÉRT FELEL AZ INTÉZET IGAZGATÓJA

68. évfolyam. 39. szám. + Budapest + 1955. február hó 8.

Az időjárási helyzet ma reggel és a várható időjárás:

A Brit-szigeteken át Közép-Európa felé tartó enyhe óceáni levegő ma reggelre elérte Németországot és az Alpok nyugati lejtőit. Hatására Angliában és Franciaországban 9-13 fokos reggeli hőmérsékletek alakultak ki. Európa keletebbre fekvő területein egészen a Volgáig nincs komolyabb hideg s a hőmérséklet éjszaka is csak 1-3 fokkal süllyed a fagypont alá. Ezzel szemben az Ural környékén még nappal is -10 fok alatt marad a hőmérséklet.

Hazánkba hétfőn élénk északi széllel hidegebb levegő érkezett. Nappal a levegő csak 3 - 6 fokig melegedett fel, hajnalban országszerte -1, -4 fokig terjedő fagyok voltak. Több helyen volt futó eső, hószállingózás.

Budapesten kedden 12 órakor a hőmérséklet 3 fok, a tengerszintre átszámitott légnyomás 760 mm, gyengén süllyedő irányzatu.

Várható időjárás szerda estig:

Erősen felhős idő, sokfelé havazás, havaseső, eső.
Mérsékelt déli, délnyugati, később nyugati, északnyugati szél.
Az éjszakai lehülés főként nyugaton gyengül.
A nappali hőmérséklet a nyugati határ mentén emelkedik, máshol alig változik.

Várható legalacsonyabb hőmérséklet ma éjjel: +1, -2,
legmagasabb nappali hőmérséklet szerdán: 2 - 5 fok között.

A fütés alapjául szolgáló várható középhőmérséklet:

0, +3 fok között.

Kállay

A hőmérséklet és a légnyomás napi középértéke Budapesten és ezek eltérése a 75 évi átlagtól:

1955. II. 7.-én: 2,9 C°, 762,8 mm. Eltérés: +3,0 C°, -2,2 mm.

1871 óta ezen a napon előfordult

legmagasabb hőmérséklet	12,2 C°	/1951./
legalacsonyabb hőmérséklet	-15,2 C°	/1911./

Az Országos Meteorológiai Intézet Időjárási Napijelentése

CSAPADÉKELOSZLÁS

AZ UTOLSÓ 24 ÓRÁBAN

195 5. II. 7. ..... 7h-TÓL ..... II. 8. ..... 7h-IG

A GÖRBE VONALAK AZ IZOHIÉTÁK, AZOKAT A HELYEKET KÖTIK ÖSSZE, AHOL A CSAPADÉK MENNYISÉGE EGYENLŐ VOLT

LEGMAGASABB HŐMÉRSÉKLET

195 5. II. 7.

LEGALACSONYABB HŐMÉRSÉKLET

195 5. II. 8.

RADIÁCIÓS MINIMUM

195 5. II. 8.

H0 cm

1955. II. 8.

* = hófolt

Időjárási helyzet 1955. év FEBRUÁR hó 8. nap 7 óra

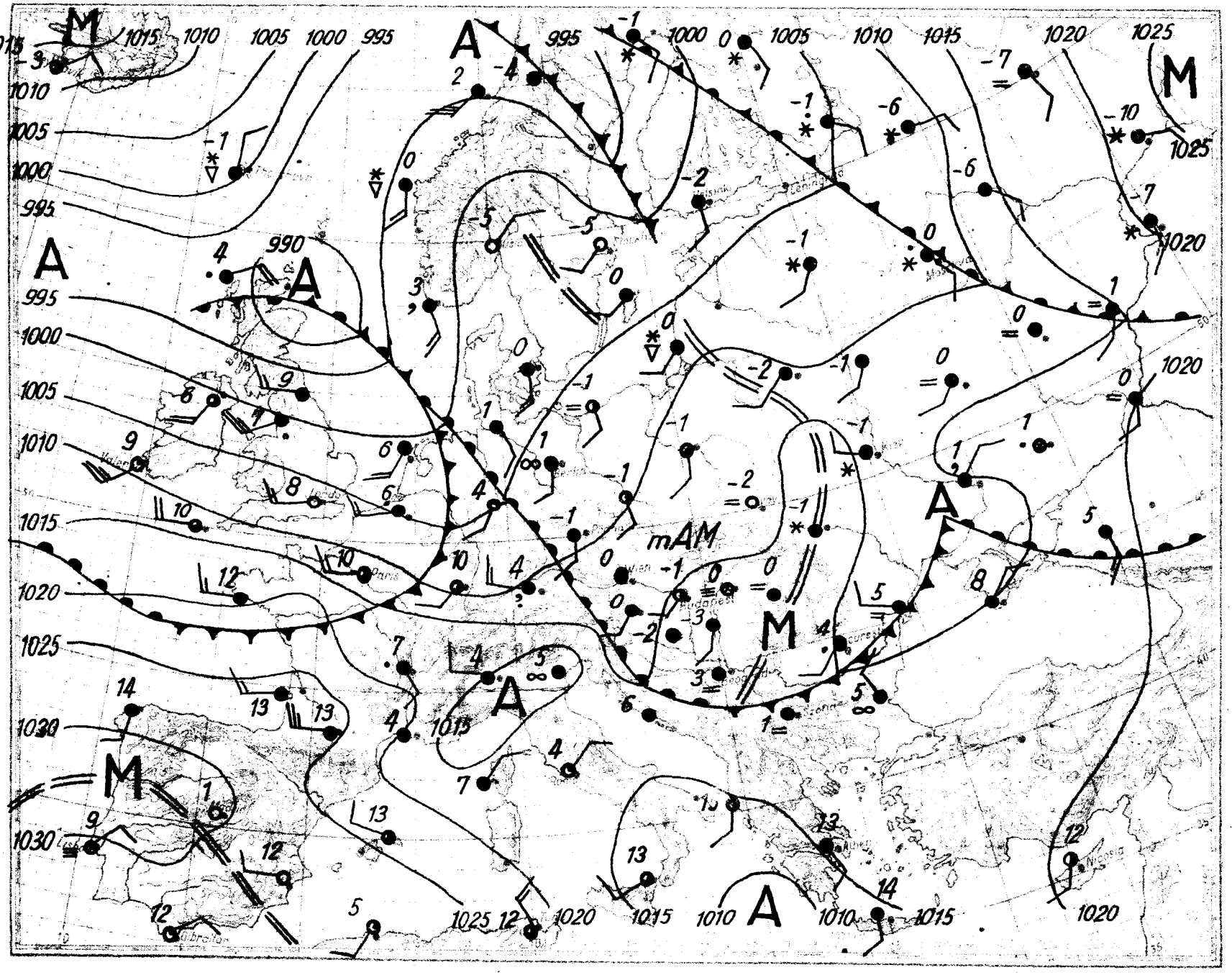

Magassági légállapotmérés

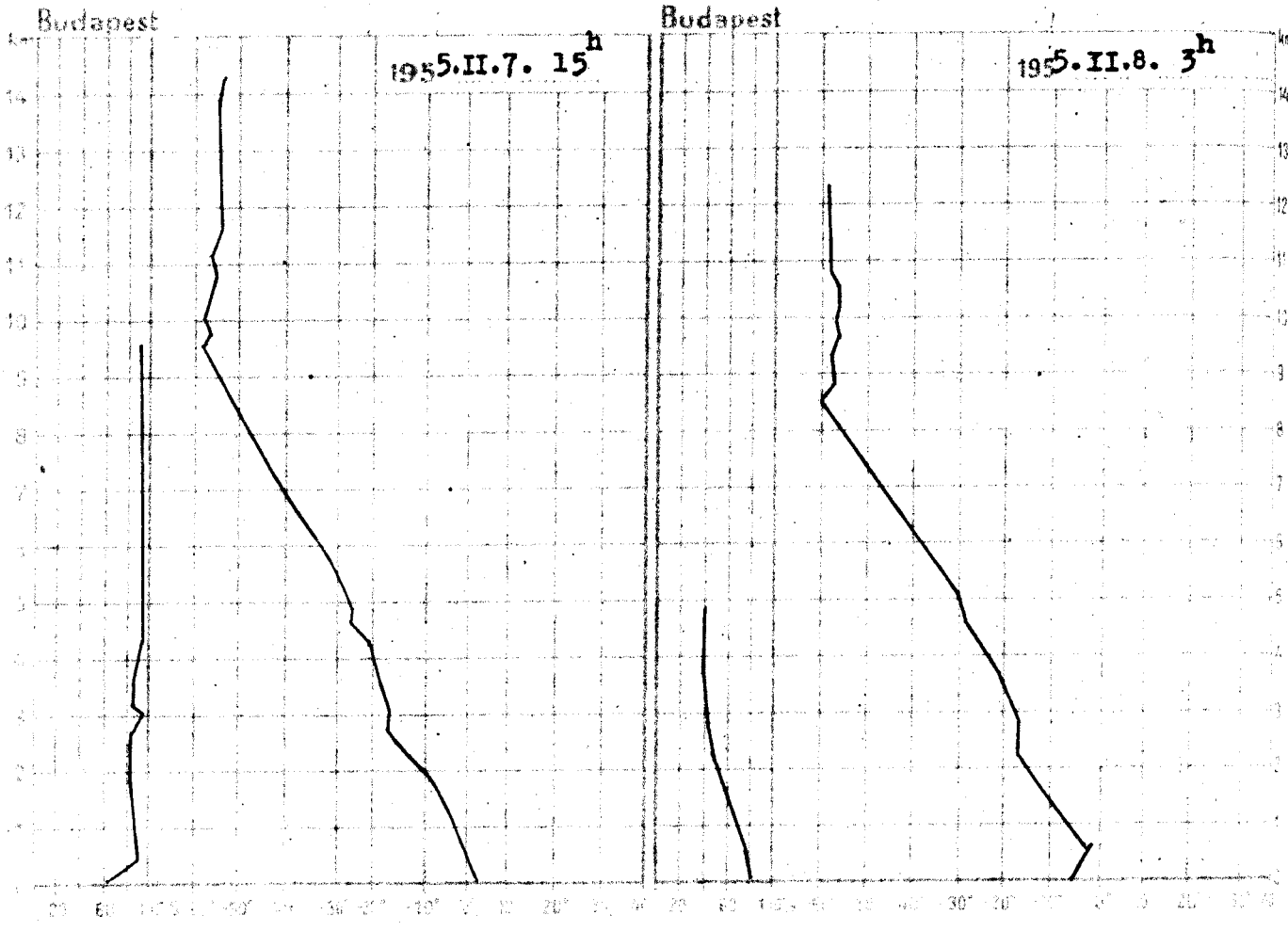

1955.II.7. 15h			
km	mb	C°	%
Talaj	1002.2	5.0	70
0.5	959	1.1	98
1	899	-2.2	95
1.5	846	-5.2	92
2	791	-8.7	91
2.5	742	-12.1	94
3	697	-13.8	100
4	606	-19.1	100
5	529	-24.2	100
6	462	-30.8	100
7	401	-36.7	100
8	346	-43.9	100
9	298	-51.5	100
10	254	-55.2	
11	218	-52.8	
12	186	-53.0	
13	160	-52.6	
14	137	-52.1	
15	117	-54.0	

Magaslégköri időhelyzet

Az Atlanti-óceán felől áramló enyhe légtömegek folytatják útjukat kelet felé és hatásukra már Közép-Európában is felmelegedés van folyamatban a magasban. A hideg levegő a Balti-tenger és Ukrajna vidékeire nyomult tova. A Földközi-tenger nyugati medencéjében hideg, Olaszországban, a Balkánon, valamint a Kaspi-tengertől északra meleg advekció figyelhető meg. Budapesten a troposzférában az elmult 24 óra alatt lehülés következett be. Emiatt a 0 fokos szint 510 m-rel, a -10 fokos szint pedig 760 m-rel alacsonyabban, 500 m-en, illetve 1600 m-en volt található.

Lépp Ildikó s.k.

1955.II.8. 3h			
km	mb	C°	%
Talaj	998.4	-1.8	89
0.5	952	0.0	83
1	898	-4.6	73
1.5	842	-9.0	63
2	789	-12.6	61
2.5	739	-12.7	53
3	690	-15.6	48
4	630	-21.6	46
5	526	-28.0	48
6	457	-37.0	50
7	394	-45.7	48
8	338	-54.6	47
9	290	-55.8	
10	248	-53.9	
11	212	-55.0	
12	180	-57.6	
13			
14			
15			

1955. február

8. kedd

68. 39.

	4	SE	4	1012.7	0	ny		5	-3	-6	2
	4	SSE	6	11.0	1	.		6	-4	-6	1
	4	SW	2	13.5	-1	.		6	-2	-5	1
	4	-	0	13.3	-2	.		7	-3	-5	-
	4	SSE	6	12.9	1	.		5	-3	-6	-
	4	SE	4	14.1	0	ny		5	-2	-4	-
	4	S	2	14.7	-1	ny	⌊	5	-4	-6	-
	4	-	0	-	-1	.		5	-2	-6	-
	4	S	1	13.9	0	ny		7	-2	-3	1
	4	S	2	14.1	-1	1		6	-3	-6	-
	4	SE	1	14.7	0	.		6	-2	-5	-
	4	-	0	15.9	-2	.	⌊	6	-3	-6	0
	4	WSW	1	15.4	-1	.		6	-1	-3	0
	3 ≡	E	1	15.3	-2	.	⌊folt	4	-3	-5	0
	4 ≡	SE	1	15.0	0	.		4	0	-3	0
	4 ≡	-	0	14.4	-1	ny	folt	3	-1	-3	0
	4 ≡	NNW	1	-	-2	.	folt	5	-2	-4	0
	1	SW	1	15.8	-1	.		5	-1	-5	0
	4	SSW	1	15.9	-1	ny		6	-2	-3	0
	4 ≡	NW	1	14.9	-1	.		5	-2	-2	0
	3	S	1	15.9	-3	ny		5	-3	-4	0
	3	W	3	15.1	-1	.		5	-2	-	-
	4 ≡	SW	1	-	-1	ny		4	-2	-4	-
	4 ≡	SW	1	15.4	0	1		6	0	-1	0
	4 ≡	S	1	16.8	0	.		5	-2	-5	0
	3 ≡	SW	1	15.7	-1	.	folt	3	-3	-3	0
	4 ≡	-	0	892.5	-5	.	7	0	-5	-	0
	4 ≡	SW	1	892.6	-4	.	folt	-1	-4	-	-
	4	SSW	2	953.5	-2	ny	⌊	5	-2	-	-
	4	SW	1	953.3	-3	ny		-1	-4	-	0
	4	SE	4	952.0	-1	1		4	-3	-6	-

		Hó cm			Hó cm			Hó cm			Hó cm
	.			.			ny	lep.		.	folt
	ny	⌊		.			-			.	folt
	.	⌊		.			3	18		.	
	-			.			ny	1		.	
	.			.			1	2		.	
	.			.	⌊		ny	lep.		.	
	.	⌊		.	⌊		.			.	⌊
	.			.			.			.	⌊
	ny			-			ny	folt		.	9
	.			.			ny			.	folt
	.			.			.	⌊		.	
	.			.	⌊		.	folt		.	⌊
	1			.	⌊		.	⌊		.	folt
	ny			-			.	⌊		.	
	ny			.			.	⌊		ny	
	-			.			.			.	
	ny			.			.	⌊		.	
	ny	⌊		-			.	⌊		1	
	ny	⌊		.			.			.	
	ny			.			ny	⌊		ny	
	.			.			.			ny	
	.			-			.	⌊		ny	
	.			.			ny			ny	⌊
	.			.						ny	
	.	⌊		ny	lep.					1	

* A légnyomás 500 gdm-re átszámítva ** A légnyomás 1000 gdm-re átszámítva

Magassági szélmérések

Óraadatok greenwichi középidőben

II.7.	Szhely 13 h		Nagyk. 10 h		Bpest 9 h		Bpest 11 h		Bpest 13 h		Bpest 17 h		Bpest 19 h		Miskolc 10 h		Szeged 8 h	
	560	9	560	9	540	4	540	4	540	9	540	9	540	4	270	4	560	9
	540	16	20	10	520	8	540	4	530	12	530	12	520	11	30	7	20	9
	530	17	10	14	530	7	550	8	530	12	540	9	540	7	550	5	20	10
	530	17			550	11	550	9	540	8	540	9	530	3	540	5	20	10
	530	17							530	12			260	15				
	290	10																
	290	10																

II.8.	Szhely 7 h		Pécs 6 h		Nagyk. 7 h		Bpest 3 h		Bpest 5 h		Bpest 7 h		Miskolc 6 h		Szeged 7 h	
	140	9	90	4	180	4	270	4	300	4	-	0	120	4	240	4
	220	12	210	8	210	14	350	2	300	3	250	2	160	7	280	4
	230	15	210	8	230	13	250	3	310	5	250	8	180	8	280	6
			230	7	240	12	310	8	290	8	260	9	190	7	290	9
					240	12	310	5	290	8	270	9			300	9
							320	9			270	9			300	9
							320	9			270	8			300	10
							310	15							320	13
							310	14							300	16
							330	15								

IDŐJÁRÁSI NAPIJELENTÉS

ЕЖЕДНЕВНЫЙ МЕТЕОРОЛОГИЧЕСКИЙ БЮЛЛЕТЕНЬ • DAILY SYNOPTIC MAP OF THE HUNGARIAN METEOROLOGICAL INSTITUTE • BULLETIN QUOTIDIEN DE L'INSTITUT MÉTÉOROLOGIQUE HONGROIS WETTERBERICHT DES UNGARISCHEN METEOROLOGISCHEN INSTITUTS

KIADJA AZ ORSZÁGOS METEOROLÓGIAI INTÉZET BUDAPEST II. KELÁLBÉL PALÚTCA 1 TEL.: KÖZPONT: 130-220 IDŐJELZŐ (OSZT.): 151-294, 150-410

MEGJELENIK NAPONKÉNT ELŐFIZETÉSI ÁRA A POSTAI KÖLTSÉGGEL EGYÜTT NEGYEDÉVRE 60.– Ft KIADÁSÉRT FELEL AZ INTÉZET IGAZGATÓJA

68. évfolyam. 40. szám. + Budapest + 1955. február hó 9.

Az időjárási helyzet ma reggel és a várható időjárás:

Európa legnagyobb részén enyhe óceáni légtömegek vannak uralmon és hatásukra Angliában, Franciaországban, Németországban, a Csehmedencében több helyen esik az eső. A felmelegedés napközben a délnyugati országokban 12-16, Közép-Európában 3-9 fokig terjed. Az enyhe levegő nyomában Grönland felől északnyugati magassági széllel hidegebb légtömegek nyomulnak Európa felé, Izland szigetén ma reggel -10,-6 fokot mértek.

Hazánkban kedden túlnyomóan borult volt az égbolt és sokfelé volt az országban havazás, havaseső, eső. A lehullott csapadék mennyisége a délnyugati megyékben általában 3 mm alatt maradt, máshol 3-8 mm-t tett ki. A hőmérséklet napközben 2-5 fokig emelkedett. Ma hajnalban az északi megyékben néhány helyen gyenge talajmenti fagy volt.

Budapesten szerdán 12 órakor a hőmérséklet 7 fok, a tengerszintre átszámitott légnyomás 751 mm, alig változik.

Várható időjárás csütörtök estig:

Felhőátvonulások, többfelé futó eső, hózápor.
Erősödő nyugati, északnyugati szél.
Hidegebb idő.

Várható legalacsonyabb hőmérséklet ma éjjel: -1, +2,
legmagasabb nappali hőmérséklet csütörtökön: 2 - 5 fok között.

A fütés alapjául szolgáló várható középhőmérséklet:

0, +3 fok között.

Tóthegyné

A hőmérséklet és a légnyomás napi középértéke Budapesten és ezek eltérése a 75 évi átlagtól:

1955. II. 8.-án: 1,9 C°, 759,5 mm. Eltérés: +2,3 C°, -5,9 mm.

1871 óta ezen a napon előfordult

legmagasabb hőmérséklet	12,8 C°	/1919./
legalacsonyabb hőmérséklet	-16,8 C°	/1929./

Az Országos Meteorológiai Intézet Időjárási Napijelentése

CSAPADÉKELOSZLÁS

AZ UTOLSÓ 24 ÓRÁBAN

195 5.11.8. ..... 7^h-TÓL ..... 11.9. .... 7^h-IG

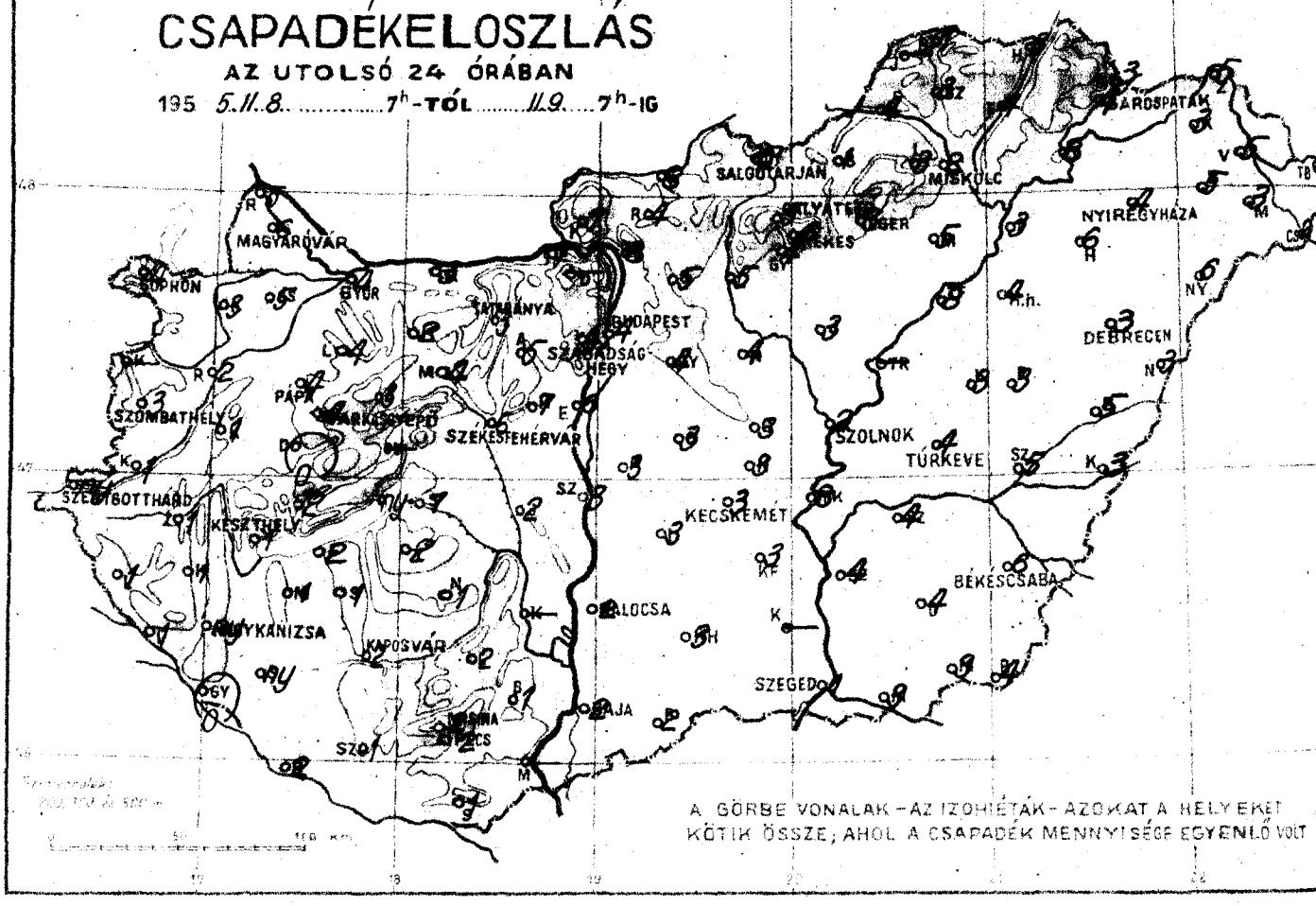

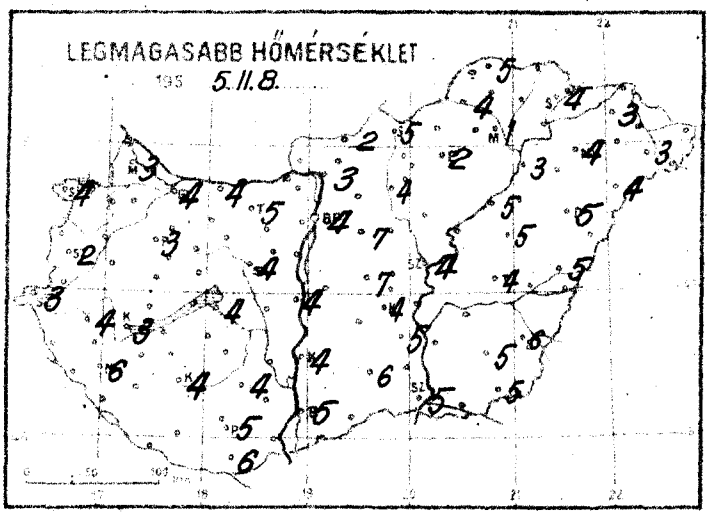

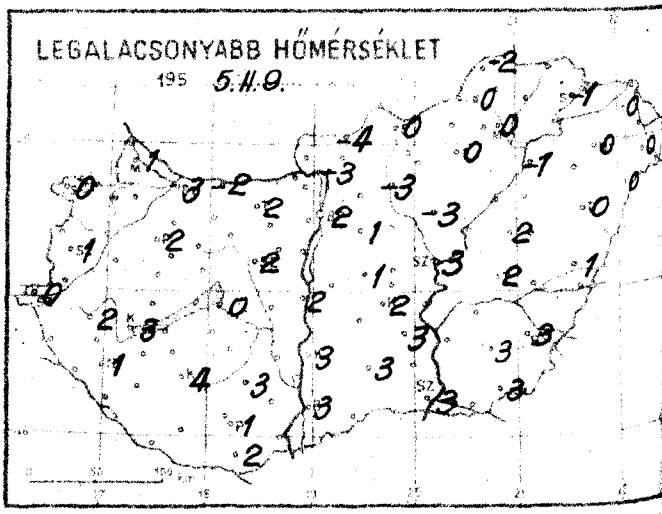

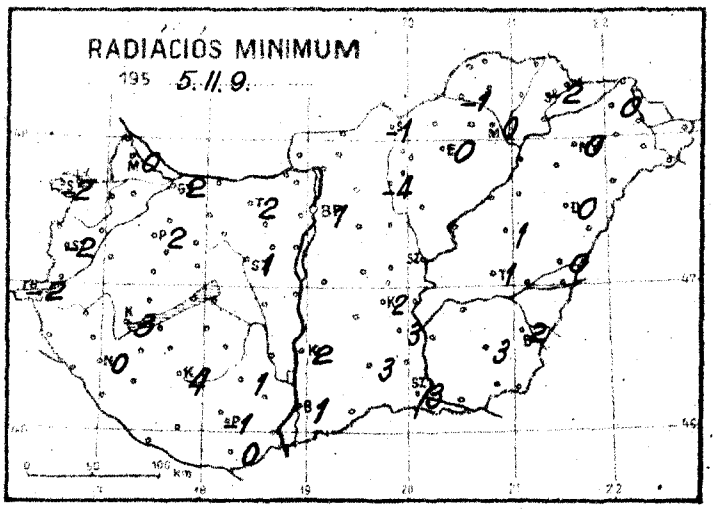

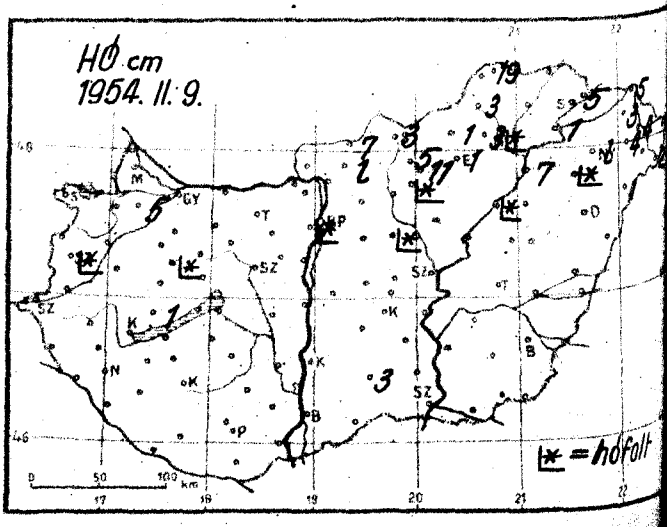

Időjárási helyzet 1955. év FEBRUÁR hó 9. nap 7 óra

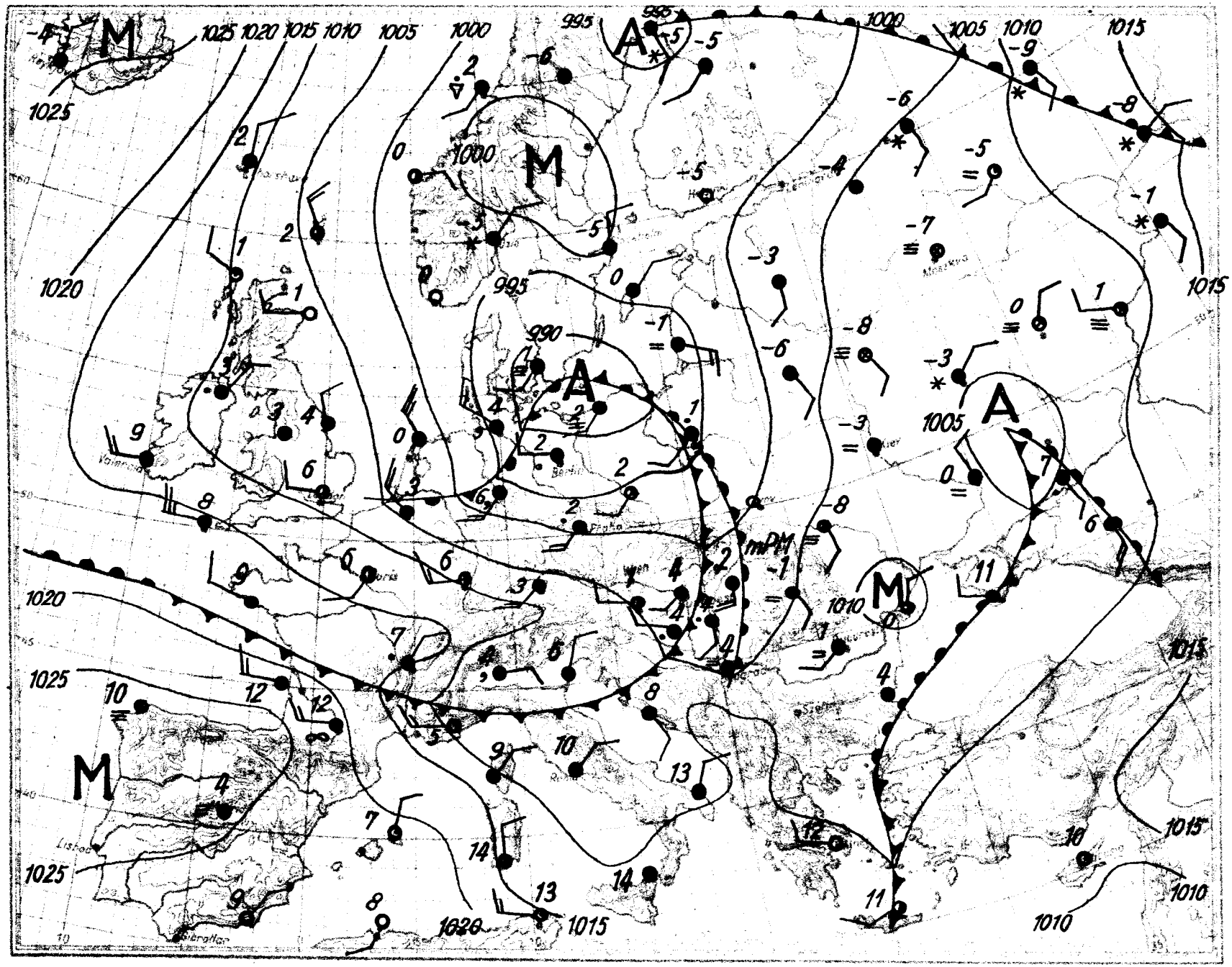

Magassági légállapotmérés

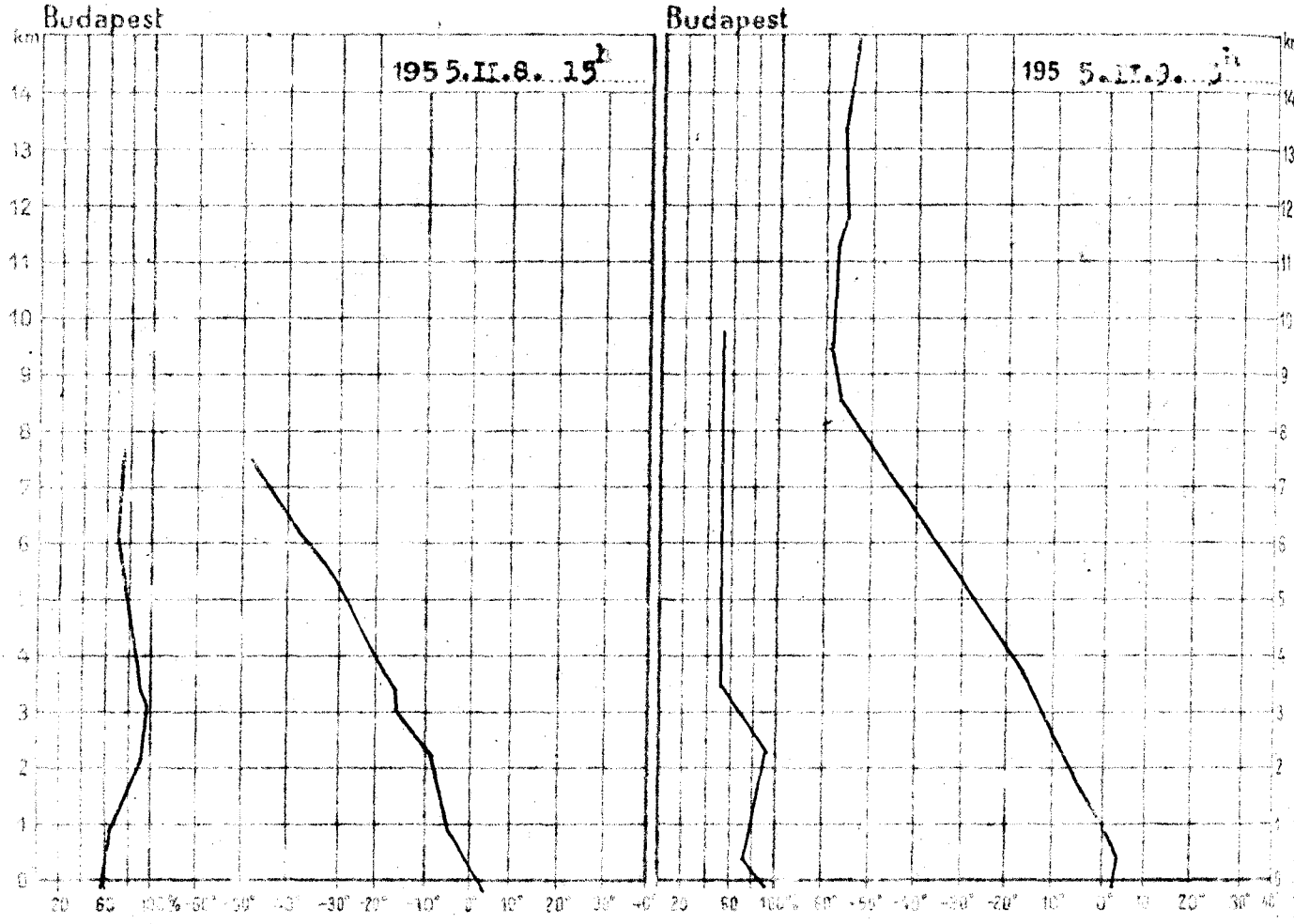

1955.II.8. 15h			
km	mb	C°	%
Talaj	994.3	4.3	60
0.5	952	0.6	63
1	892	-4.7	67
1.5	840	-6.1	76
2	786	-7.6	87
2.5	738	-9.3	96
3	690	-12.7	99
4	604	-17.4	91
5	527	-26.5	83
6	458	-35.1	75
7	396	-42.4	73
8			
9			
10			
11			
12			
13			
14			
15			

Magaslégköri időhelyzet

Északnyugati magassági széllel hideg, grönlandi eredetü levegő nyomul Európa nyugati partvidékei felé, és hatásukra Skandináviában, Angliában s a Biscayai-öbölben lehülés van folyamatban. Ugyancsak hideg advekció figyelhető meg az Alpok, a Cseh-medence, valamint a Fekete-tenger vidékén. Az enyhe légtömegek kelet felé haladva a Balti-államokban és a Szovjetunió európai területei felett okoznak felmelegedést. Budapest felett az elmult 24 óra alatt a troposzférában felmelegedés mutatkozott. A 0 fokos szint 550 m-rel, a -10 fokos szint 1130 m-rel magasabban, 1050 m-en, illetve 2730 m-en volt található.

1955.II.9.3h			
km	mb	C°	%
Talaj	986.9	2.1	94
0.5	943	3.4	82
1	888	0.5	86
1.5	833	-2.4	89
2	781	-5.6	92
2.5	732	-8.7	95
3	688	-11.2	83
4	603	-16.8	58
5	524	-25.3	60
6	457	-33.6	62
7	397	-40.8	62
8	340	-50.0	60
9	293	-56.6	
10	248	-58.7	
11	212	-57.5	
12	182	-54.8	
13	156	-54.8	
14	133	-56.0	
15			

Lépp Ildikó s.k.

OFFSET NYOMDA BUDAPEST F.V. BOMAVER GYULA

1955. február 9. szerda 68. évfolyam 40. szám

Reggel 7 órakor mért adatok

	Felhőzet (0–4)	Szélirány és erősség (fokozat)	Légnyomás (mmHg)	Hőmérséklet (°C)
Mosonmagyaróvár	4	NW 9	1002.4	4
Sopron	3	NNW 7	03.7	4
Szombathely	1	SW 1	03.5	1
Szentgotthárd	1	N 1	03.8	1
Pápa	3	SW 2	03.0	3
Győr	4	WSW 2	03.3	3
Tatabánya	4	W 2	02.7	4
Székesfehérvár	3	NW 4	-	4
Keszthely	4	N 1	03.5	4
Nagykanizsa	1	SSW 3	03.9	4
Kaposvár	4	SW 4	04.1	5
Pécs	4 .	WNW 4	03.9	4
Pécs-rep. M. I.	4	WSW 2	02.0	4
Siófok	4 *	NE 2	02.1	1
Kecskemét	4 =	- 0	02.9	1
Miskolc	4 .	NNW 2	01.9	0
Szolnok	4 *	- 0	-	0
Békéscsaba	4 .	SSW 3	03.4	4
Debrecen	4 ,	SW 6	02.3	5
Nyíregyháza	4	SSW 1	02.0	3
Kisvárda	4 .	SSE 5	03.7	4
Budapest	4	SW 6	01.6	4
Budapest-Lőrinc	4	SW 2	-	3
Budapest-Kelenföld	4 .	S 5	03.4	3
Budapest-Pestszentlőrinc	4 ,	SSW 4	04.6	1
Budapest-Csepel	4 .	S 2	03.1	2
Budapest-Gellért-hegy (1000 mb)**	4 *	SW 4	882.1	-2
Budapest-Kékgyújtó (882 mb)**	4 *	SW 4	882.4	0
Budapest-Lágymányos (924 mb)*	4 .	WSW 6	942.9	2
Budapest-Kőbánya (943 mb)*	4 =	SW 3	941.6	1
Budapest-Pestszentimre (940 mb)*	3	SSW 1	942.8	2

Az utolsó 24 óra adatai

	Csapadék (24 óra) (mm-ben)	Hó cm	Hőmérsékleti szélsőségek: legnagyobb napi max.	éjszakai min.	Rádiósugárzás min.	Napsütés (óra) legnap
Mosonmagyaróvár	6		3	1	0	0
Sopron	4		4	0	-2	0
Szombathely	3	folt	2	1	-2	0
Szentgotthárd	ny		3	0	-2	-
Pápa	4		3	2	2	-
Győr	4		4	3	2	-
Tatabánya	3		5	2	2	-
Székesfehérvár	6		4	2	1	-
Keszthely	1		3	3	3	0
Nagykanizsa	ny		6	1	0	-
Kaposvár	2		4	4	4	-
Pécs	2		5	1	-1	0
Pécs-rep. M. I.	4		4	2	1	1
Siófok	5	3	-	0	-1	1
Kecskemét	3	1	2	0	0	0
Miskolc	2	folt	1	0	0	0
Szolnok	4	5	4	-1	-2	0
Békéscsaba	2		5	3	1	1
Debrecen	2		4	3	2	0
Nyíregyháza	3		4	2	2	2
Kisvárda	1		5	3	3	3
Budapest	2		4	3	-	-
Budapest-Lőrinc	4		4	2	1	-
Budapest-Kelenföld	6		6	3	2	4
Budapest-Pestszentlőrinc	3		5	0	0	4
Budapest-Csepel	4	lep.	4	0	0	2
Budapest-Gellért-hegy (1000 mb)**	6	11	-1	-4	-	2
Budapest-Kékgyújtó (882 mb)**	5	5	-1	-5	-	-
Budapest-Lágymányos (924 mb)*	2		2	1	-	-
Budapest-Kőbánya (943 mb)*	3	folt	1	-1	-	1
Budapest-Pestszentimre (940 mb)*	4	folt	2	1	1	-

	Csapadék (mm)	Hó cm
Mosonmagyaróvár	5	
Sopron	5	5
Szombathely	3	
Szentgotthárd	-	
Pápa	2	
Győr	1	
Tatabánya	1	
Székesfehérvár	1	
Keszthely	1	
Nagykanizsa	1	
Kaposvár	1	
Pécs	.	
Pécs-rep. M. I.	1	
Siófok	4	
Kecskemét	.	
Miskolc	2	1
Szolnok	3	
Békéscsaba	-	
Debrecen	3	
Nyíregyháza	2	
Kisvárda	4	
Budapest	5	
Budapest-Lőrinc	7	
Budapest-Kelenföld	-	
Budapest-Pestszentlőrinc	6	
Budapest-Csepel	7	

24 órás csapadék mm

		Hó cm
Tihany	ny	
Siófok	1	
Keszthely	2	
Marcali	1	
Somogyvár	1	
Tab	2	
Siófokcsárda	2	
Siófok-rév	3	
Nagykőrös	1	
Szentgyörgyvölgy	ny	
Bugac	2	
Szegvár	1	
Izsákfa	2	
Kecskeméthát	-	
Bugac-puszta	1	
Mezőkövesd	-	
Siófok	1	
Kunfehértó	7	
Balatonlelle	8	7
Boronka	4	lep.
Vác	8	
Vadgemenc	5	
Lőrinci	5	
Gyöngyös	4	folt
Borsodmádasd	1	1

24 órás csapadék mm

		Hó cm
Parád	4	3
Ágasvár	-	
Kékestető	1	19
Lillafüred	3	3
Szendrőlád	3	
Pécs	4	
Orfalu-Pécs	3	
Szentlőrinckáta	3	
Tokaj	8	1
Mezőkeresztes	5	
Mezőcsát	3	
Nagykáta	4	folt
Gyöngyös	4	
Gyöngyöstarján	3	
Kerecsendmonostor	3	
Cegléd	3	
Nagykőrös	3	
Pusztakecske	8	
Izsák	3	
Kiskunfélegyháza	3	
Kiskunlacháza	3	3
Bácsalmás	2	
Kistelek	-	

24 órás csapadék mm

		Hó cm
Zalaegerszeg	5	5
Kiscenk	3	3
Vlsákszentmárton	5	4
Balatonfüredfürdőház	5	4
Mindszentkálla	3	
Pusztahencse	3	2
Csongrád	2	2
Nyárlőrinc	6	1
Pelsőc	3	7
Hajdúdorog	6	folt
Hortobágy	4	
Nagykőrös	3	
Pusztaföldvár	8	folt
Pusztaszer	-	
Kunszentmiklós	3	
Pusztamonostor	3	
Bugac-major	3	
Szegedcsávás	5	
Kecskeméthát	3	
Szarvas	4	
Szentes	4	
Orosháza	4	
Makó	3	
Mezőhegyes	3	
Battonya	4	

* A légnyomás 500 gdm-re átszámítva ** A légnyomás 1000 gdm-re átszámítva

Magassági szélmérések

Óradatok greenwichi középidőben

II.8.	Szhely 13 h		Nagyk. 10 h		Bpest 11 h		Bpest 14 h		Bpest 17 h		Debrecen 11 h	
	240	9	180	9	180	4	240	4	240	4	180	9
	230	14	250	12	190	9	190	10	200	6	240	14
			250	12	210	11	220	9				
			280	8	250	10	230	4				
			300	5	230	14						
					250	12						
					250	12						

II.9.	Szhely 7 h		Nagyk. 6 h		Pécs 9 h		Bpest 7 h		Bpest 9 h	
	360	9	180	4	270	14	240	9	340	9
	320	11	280	13	270	17	290	24	330	10
	320	11	280	13	300	14	280	27	310	19
	310	13	310	13			290	24		
	310	13	310	13						
	310	21	310	17						
	310	21	310	17						
	300	27								
	300	27								
	300	22								

IDŐJÁRÁSI NAPIJELENTÉS

KIADJA AZ ORSZÁGOS METEOROLÓGIAI INTÉZET
BUDAPEST II., KÉKGOLYÓ UTCA 1.
TELEFON: 120-20 (KÖZPONTI: 120-20/KÖZPONTI ÜZEMI MELLÉK)

MEGJELENIK NAPONKÉNT • ELŐFIZETÉSI ÁRA
A POSTAI KÖLTSÉGEKET EGYÜTT NEGYEDÉVRE
KIADÁSÉRT FELEL AZ INTÉZET IGAZGATÓJA

68. évfolyam. 41. szám. + Budapest + 1955. február hó 10.

Az időjárási helyzet ma reggel és a várható időjárás:

Európa nyugati felében továbbra is változékony, csapadékos az időjárás. A magassági szél északira fordult s ezzel megerősödött Grönland felől az Északi-tengeren át a hidegebb levegő beáramlása Közép-Európa fölé, és a hőmérséklet csökkenése is megindult. A Szovjetunió európai területén az elmult napokban lehullott hó elősegiti a hideg fokozódását. Éjszaka sok helyen -10, a Volgától keletre -20 fok alá hült le a levegő.

Hazánkban szerdán erősen felhős volt az ég és sokfelé esett az eső, keleten egyes helyeken havaseső, a magasabb hegyeken hó hullott. Pécsett, Siklóson és Mohácson délután zivatar volt. A lehullott csapadék mennyisége a Dunántúlon jelentéktelen, az ország keleti felében 2-6 mm volt, a keleti határszélen egy-két helyen elérte a 10 mm-t. A nyugati széllel benyomuló enyhe levegő hatására a hőmérséklet a Dunántúlon 8-13, máshol 4-8 fokig emelkedett. Hajnalban Nyiregyházán és Salgótarjánban gyengén fagyott, máshol 0, +4 fokig terjedt a lehülés.

Budapesten csütörtökön 12 órakor a hőmérséklet 5 fok, a tengerszintre átszámitott légnyomás 752 mm, mérsékelten süllyedő irányzatu.

Várható időjárás péntek estig:

Erősen felhős idő, többfelé eső, havazás.
Mérsékelt déli, délnyugati, később élénk, helyenként erős nyugati, északnyugati szél.
A hőmérséklet nyugaton csökken, keleten alig változik.

Várható legalacsonyabb hőmérséklet ma éjjel: -1, +2,
legmagasabb nappali hőmérséklet pénteken: nyugaton 1-4, keleten 3-6 fok között.

A fütés alapjául szolgáló várható középhőmérséklet:
0, +3 fok között.

Szalkóné

A hőmérséklet és a légnyomás napi középértéke Budapesten és ezek eltérése a 75 évi átlagtól:

1955. II. 9.-én: 5,9 C°, 751,3 mm. Eltérés: +6,1 C°, -13,9 mm.

1871 óta ezen a napon előfordult

legmagasabb hőmérséklet	13,5 C°	/1928./
legalacsonyabb hőmérséklet	-19,0 C°	/1917./

Az Országos Meteorológiai Intézet Időjárási Napijelentése

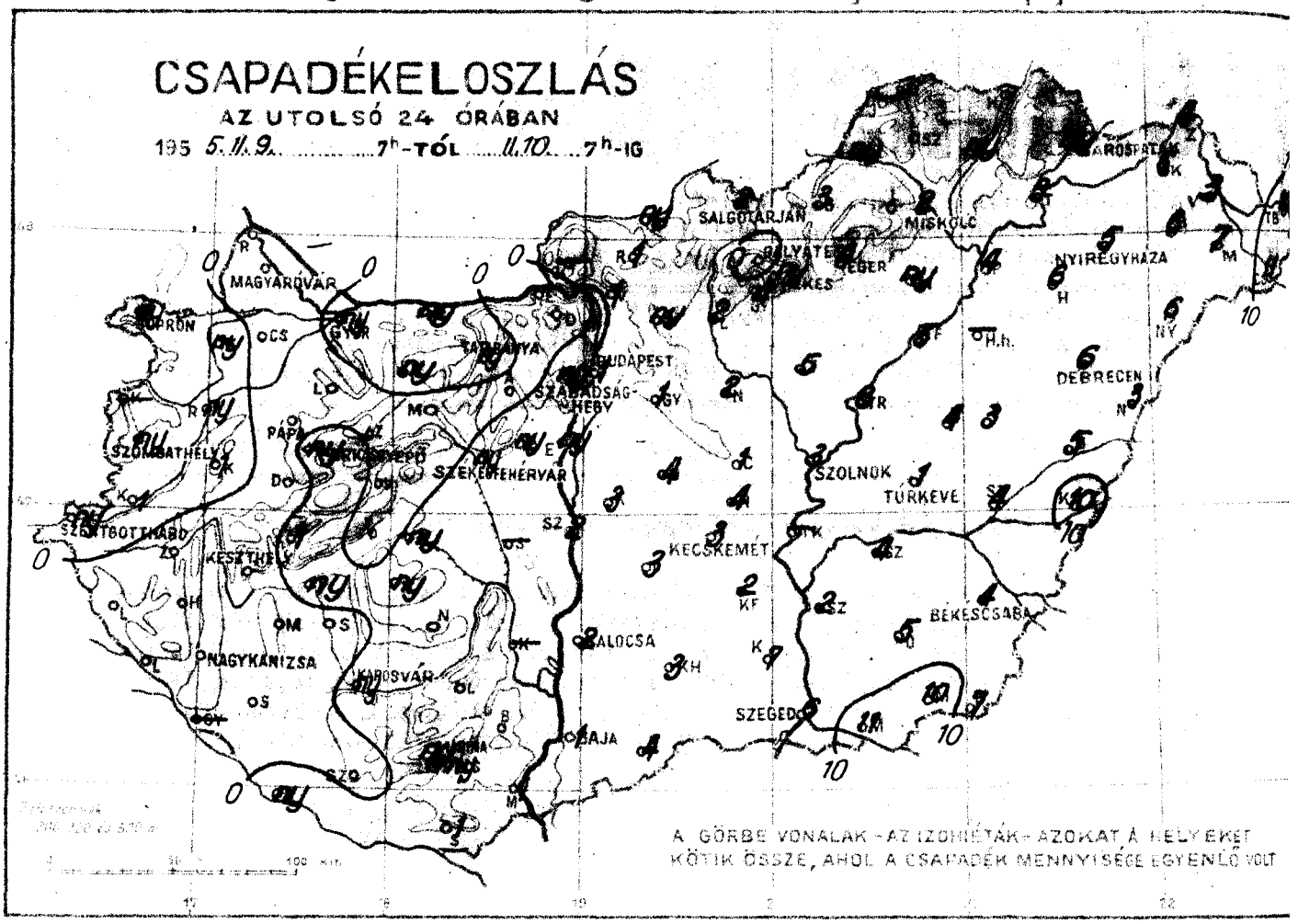

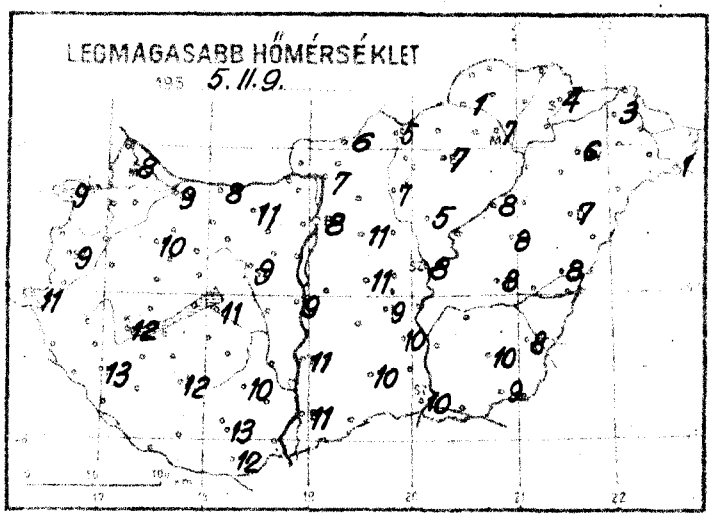

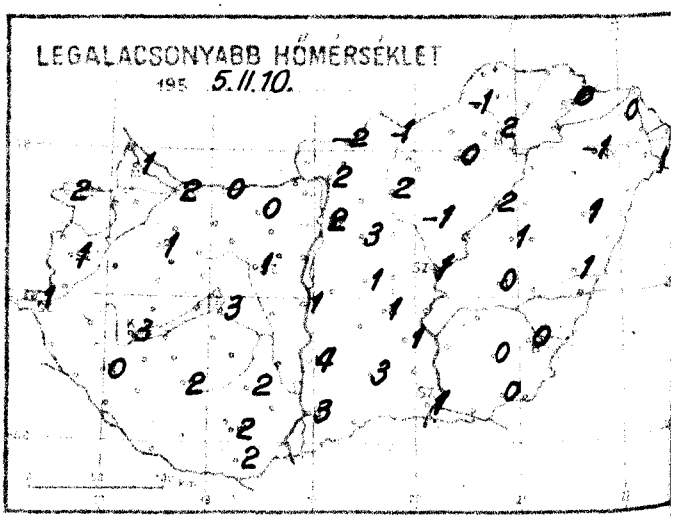

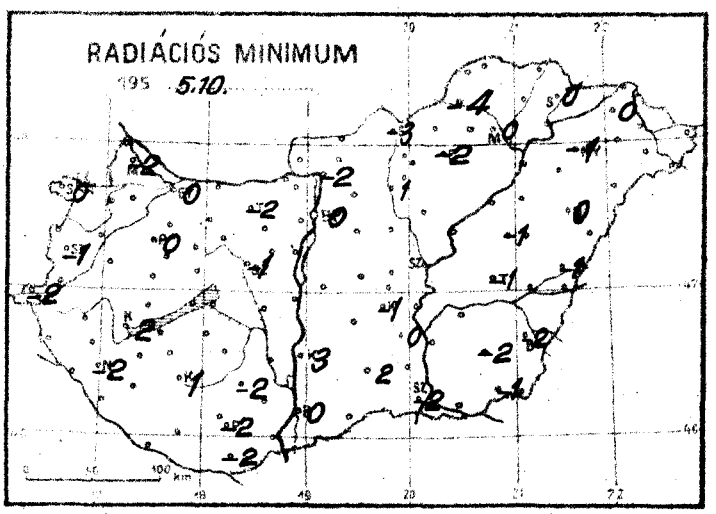

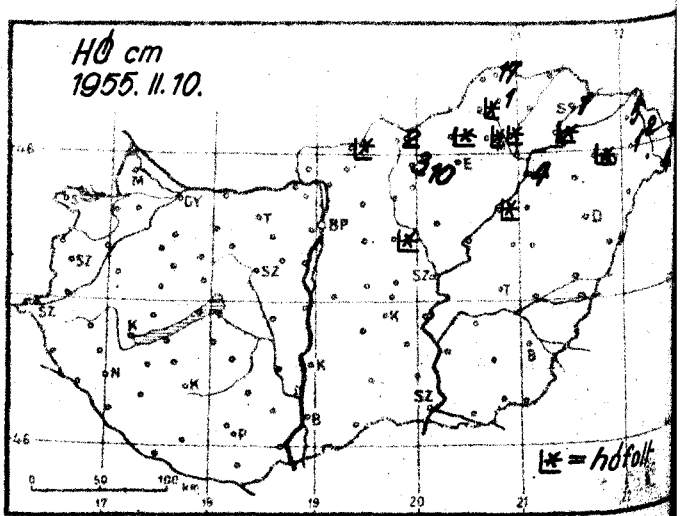

Időjárási helyzet 1955. év FEBRUÁR hó 10. nap 7 óra

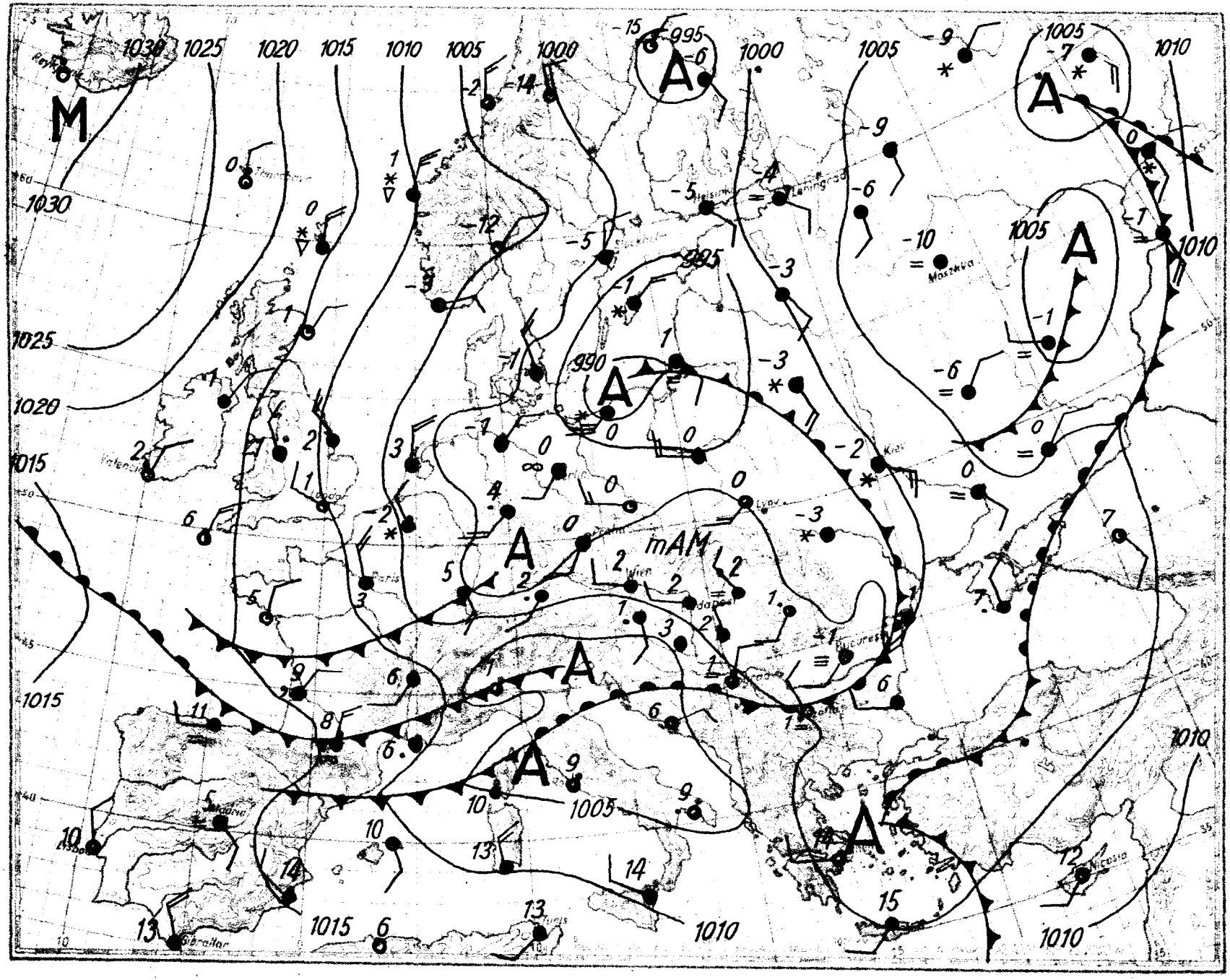

Magassági légállapotmérés

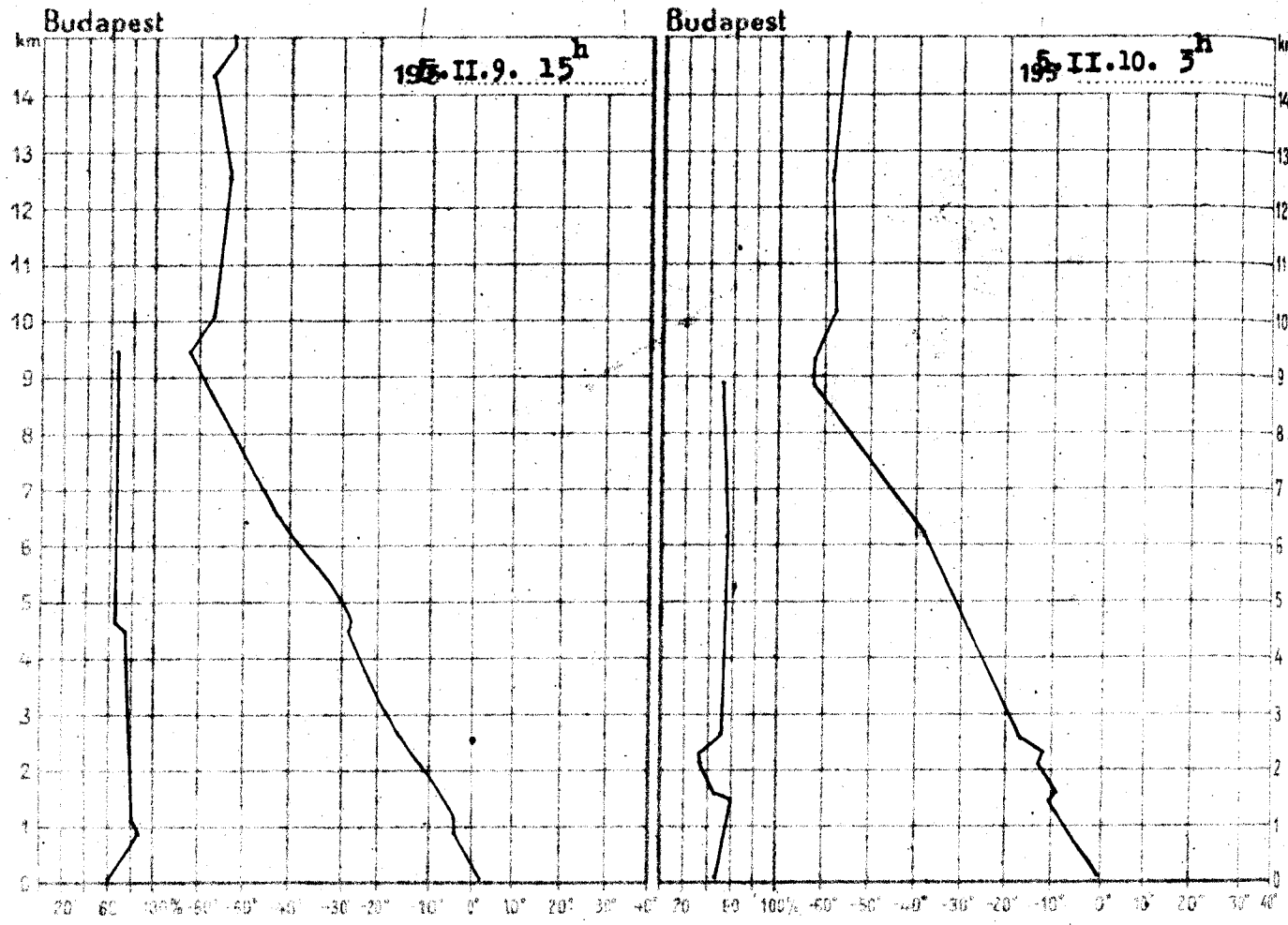

1955.II.9. 15h			
km	mb	C°	%
Talaj	983.7	6.8	76
0.5	941	-0.3	87
1	883	-0.4	98
1.5	832	-3.8	95
2	781	-7.5	91
2.5	732	-11.1	91
3	686	-14.4	91
4	599	-20.8	90
5	522	-26.0	84
6	454	-34.1	83
7	393	-41.0	85
8	337	-48.8	85
9	299	-55.3	85
10	248	-54.2	-
11	212	-51.7	-
12	182	-50.3	-
13	156	-50.2	-
14	134	-51.4	-
15	117	-48.3	-

Magaslégköri időhelyzet

Angliában északi, Franciaországban, Németországban és hazánkban északnyugati magassági széllel tovább folytatódik a hideg levegő beáramlása Közép- és Dél-Európa felé. Gyenge meleg advekció csak Kelet-Németországban. a Balti államokban és Finnországban figyelhető meg. Budapesten a troposzférában mára virradóra lehülés következett be. A 0 fokos szint emiatt 560 m-rel, a -10 fokos szint pedig 340 m-rel került alacsonyabbra és ma hajnalban 490 m-en, illetve 2390 m-en volt található.

Lépp Ildikó s.k.

1955.II.10. 3h			
km	mb	C°	%
Talaj	986.4	2.6	65
0.5	944	-0.1	69
1	887	-4.2	75
1.5	833	-5.4	68
2	780	-8.8	59
2.5	731	-10.6	60
3	685	-13.9	67
4	599	-20.6	64
5	522	-26.8	68
6	454	-32.9	71
7	394	-41.1	70
8	338	-50.3	-
9	290	-57.5	-
10	247	-52.8	-
11	212	-52.9	-
12	181	-53.5	-
13	155	-53.7	-
14	133	-52.2	-
15	114	-50.8	-

1955. február

10. csütörtök

58. 41.

	Reggeli adatok (8 GMT)				Az előző 24 óra adatai					
	Felhőzet (0–8)	Szélirány és erősség (fok)	Légnyomás (millibar)	Hőmérséklet (°C)	Csapadék (24 óra)	Hó cm	Hőmérsékleti szélsőségek			Napsütés (óra) tegnap
							reggeli napi max.	éjszakai min.	talaj min.	
Budapest	4	W 1	1004.3	1	.		8	1	-2	2
Szeged	4	- 0	04.2	3	ny		9	2	0	3
Szombathely	4 .	S 1	04.8	1	ny		9	1	-1	3
Szentgotthárd	4	- 0	04.5	1	ny		11	1	-2	-
Pécs	4	SE 1	04.6	2	.		11	1	0	-
Győr	4	W 2	04.4	2	ny		9	2	0	-
Sopron	4	NW 1	03.8	1	ny		10	0	-2	-
Szolnok	4	S 2	-	2	ny		9	1	-1	-
Kecskemét	4	NW 1	05.1	4	.		12	3	2	7
Nyíregyháza	4	- 0	05.7	0	.		13	0	-2	-
Kaposvár	4 -	- 0	05.6	3	ny		12	2	1	-
Eger	4	- 0	05.1	3	ny	⌇	13	2	-2	7
Debrecen M.I.	4	W 1	04.2	2	1		8	2	0	4
Siófok	3	N 1	04.0	-1	2	2	5	-1	-3	2
Pápa	4	N 1	03.5	0	4		7	0	-2	2
Mátra	4	WNW 8	01.9	2	2	folt	7	2	0	2
Szombathely	4	W 1	-	0	ny	1	4	0	0	3
Budapest	4	N 2	04.7	4	1		11	3	0	6
Szeged	4	NW 1	04.6	4	2		11	4	3	5
Debrecen	1 -	NW 1	02.3	1	3		9	1	-1	4
Budapest	4	NW 4	04.3	2	6		10	1	-2	4
Budapest	3	WNW 3	03.9	1	3		8	1	-	-
Budapest	3	NW 1	-	1	1		8	0	-1	-
Budapest	3	WNW	03.5	1	4		8	0	-2	1
Budapest	4	NW 1	03.5	2	6		7	1	0	1
Budapest	4	- 0	03.3	1	5	folt	6	-1	-1	2
Budapest**	4	NW 1	-	-5	ny	10	0	-6	-	0
Budapest	4	SE 1	883.1	-5	.	3	0	-6	-	-
Budapest	4 -	N 4	944.0	2	ny	⌇	10	1	-	-
Budapest*	4	NW 1	943.2	0	ny		2	-1	-	4
Budapest	3	NW 1	943.5	-1	ny		10	1	-2	-

Kám	Hó cm	24 óra csapadék mm		Hó cm	24 óra csapadék mm		Hó cm	24 óra csapadék mm		Hó cm
.		Tihany	.		Pécsvárad	ny	folt	Zalaegerszeg	4	
°	⌴	Siófok	ny		Szekszárd	-		Kiskunhalas	6	5
ny		Pápa	ny		Kaposvár	.	17	Kecskemét	3	2
-		Mátra	.		Lillafüred	.	folt	Békéscsaba	6	1
ny		Szombathely	..		Siófok	.	1	Miskolc	7	
1		Győr	ny		Pápa	ny		Budapest	10	5
.		Sárvár	-		Mátra	.		Szeged	11	4
.		Szentgotthárd	2		Szombathely	.		Nyíregyháza	6	
.		Sopron	.		Győr	3	folt	Pécs	4	4
.		Szolnok	.		Mezőkövesd	ny		Hajdúdorog	6	
-		Baja	ny		Debrecen	5		Hortobágy	-	
1		Szeged	.		Nagykanizsa	2	folt	Nyíregyháza	3	
.		Budapest	.		Budapest	1		Tiszafüred	5	folt
.		Kecskemét	-		Orosháza	4		Pusztaföldvár	3	
1		Bugyi	.		Kaposvár	3		Kaposvár	4	
.		Mohács	1 ⌇		Csorna	1		Püspökladány	3	
.		Siófok	1 ⌇		Szeged	4		Berettyóújfalu	5	
ny		Kecskemét	-		Tatabánya	-		Szeghalom	4	
ny		Balatonszemes	ny	folt	Tesek	3		Kőrösszakál	10	
.		Keszthely	1		Kőszárhegy	2		Szarvas	4	
.		Vác	1		Kiskunhalas	3		Szentes	2	
.		Gánt	ny		Barcsihomok	4		Orosháza	5	
.		Lőrinci	2		Kisújfalu	7	.	Makó	11	
ny		Gyöngyös	4					Mezőhegyes	10	
ny	⌴	Borsodnádasd	3	folt				Battonya	7	

* A légnyomás 500 gdm-re átszámítva ** A légnyomás 1000 gdm-re átszámítva

Magassági szélmérések

Óraadatok greenwichi középidőben

II.9.	Szhely 13 h	Nagyk. 9 h	Pécs 9 h	Bpest 11 h	Bpest 13 h	Bpest 19 h	Bpest 21 h	Miskolc 11 h	Szeged 10 h
	270 14	270 4	270 14	320 4	320 14	270 19	320 9	360 4	220 9
	300 13	340 2	270 17	310 13	300 14	320 24	310 18	300 11	290 12
	300 13	320 9	300 14	310 13	310 14	320 24	310 18	300 15	310 18
	320 19	300 13				310 27	310 33	310 15	
	320 19	300 13				310 27	310 33	310 15	
	310 29	300 13							
	310 29	300 13							
	310 29	300 13							

II.10.	Szhely 7 h	Nagyk. 7 h	Pécs 7 h	Bpest 3 h	Bpest 5 h	Bpest 7 h	Miskolc 7 h	Szeged 7 h	Debrecen 6 h
	220 4	180 4	- 0	360 4	320 4	180 4	320 9	320 4	220 4
	250 9	100 5	350 4	320 13	330 9	300 6	320 12	310 13	20 4
	250 9	110 4	260 2	320 16	340 12	300 6	320 12	310 14	20 1
	300 11	280 10		300 29	290 20	300 13	310 14	290 12	
	300 11	280 10		300 29	290 20	300 13	310 14	290 12	
				300 21		300 13			
				300 21		300 13			
				300 21		300 13			

IDŐJÁRÁSI NAPIJELENTÉS

ЕЖЕДНЕВНЫЙ МЕТЕОРОЛОГИЧЕСКИЙ БЮЛЛЕТЕНЬ • DAILY SYNOPTIC MAP OF THE HUNGARIAN METEOROLOGICAL INSTITUTE • BULLETIN QUOTIDIEN DE L'INSTITUT MÉTÉOROLOGIQUE HONGROIS WETTERBERICHT DES UNGARISCHEN METEOROLOGISCHEN INSTITUTS

KIADJA AZ ORSZÁGOS METEOROLOGIAI INTÉZET BUDAPEST II, KITAIBEL PÁL-UTCA 1 III. KÖZPONT: 150-220 IDŐJELZŐ OSZT: 151-204 150-110

MEGJELENIK NAPONKÉNT • ELŐFIZETÉSI ÁRA A POSTAI KÖLISÉGGEL EGYÜTT NEGYEDÉVRE 60.— Ft KIADÁSÉRT FELEL AZ INTÉZET IGAZGATÓJA

68. évfolyam. 42. szám. + Budapest + 1955. február hó 11.

Az időjárási helyzet ma reggel és a várható időjárás:

Grönland felől megerősödött a hideg levegő beáramlása szárazföldünk fölé, reggel Angliában -1, -3, Németországban -1, -5, a Skandináv-félszigeten pedig egyes helyeken -10, -17 fokos fagyok alakultak ki. Európa keleti részén sokfelé havazik és az Ural vidékén nappal sem emelkedik -8, -15 fok fölé a hőmérséklet.

Hazánkban csütörtökön felhőátvonulások voltak és főleg a délutáni, illetve esti órákban sokfelé volt záporeső, a magasabb helyeken havazás. A záporesőt több helyen zivatar is kisérte, sőt Fonyódon, Somogyváron és a fővárosban jégeső is esett. A lehullott csapadék mennyisége a délnyugati megyékben 5-8 mm-t tett ki, az ország többi részén azonban 5 mm-nél kevesebb hullott. A felmelegedés napközben még elérte az 5-9 fokot. Ma hajnalban -2, +1 fokig hült le a levegő.

Budapesten pénteken 12 órakor a hőmérséklet 1 fok, a tengerszintre átszámitott légnyomás 758 mm, erősen emelkedő irányzatu.

Várható időjárás szombat estig:

Változó felhőzet, több helyen futó havazás.
Fokozatosan mérséklődő északnyugati, északi szél.
Az éjszakai lehülés fokozódik, a nappali hőmérséklet alig változik.

Várható legalacsonyabb hőmérséklet ma éjjel: -4, -7,
legmagasabb nappali hőmérséklet szombaton: 0, +3 fok között.

A fütés alapjául szolgáló várható középhőmérséklet:

-1, -4 fok között.

Tónagyné

A hőmérséklet és a légnyomás napi középértéke Budapesten és ezek eltérése a 75 évi átlagtól:

1955. II. 10.-én: 4,1 C°, 751,7 mm. Eltérés: +4,4 C°, -12,9 mm.

1871 óta ezen a napon előfordult

legmagasabb hőmérséklet	15,4 C°	/1925./
legalacsonyabb hőmérséklet	-21,8 C°	/1929./

Az Országos Meteorológiai Intézet Időjárási Napijelentése

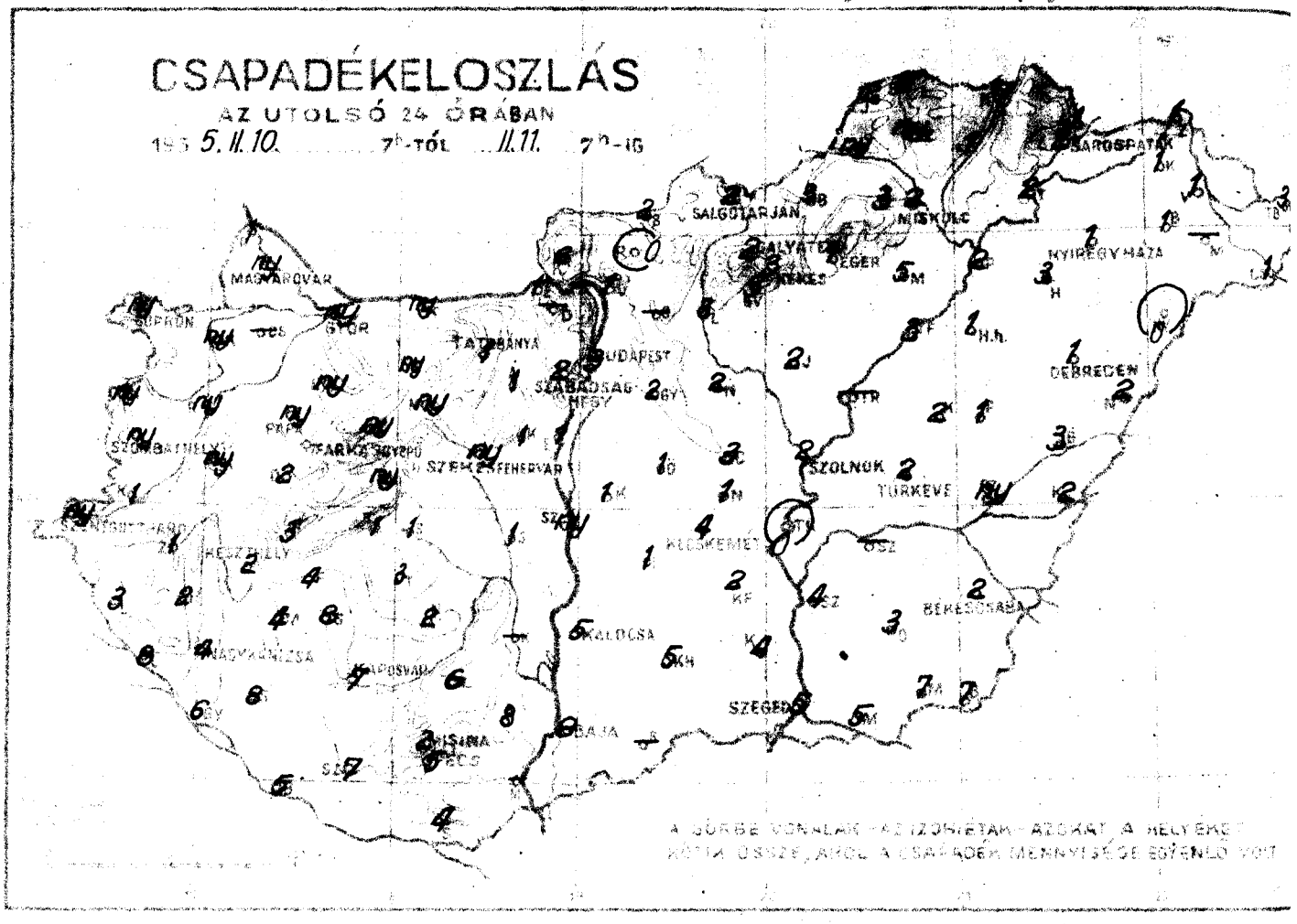

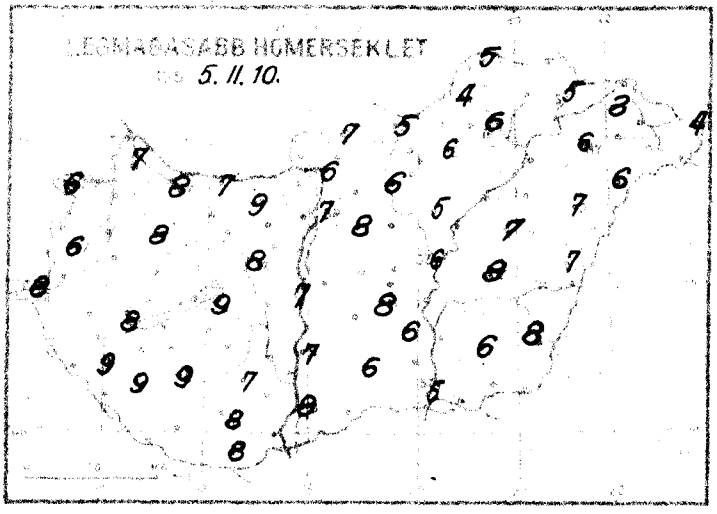

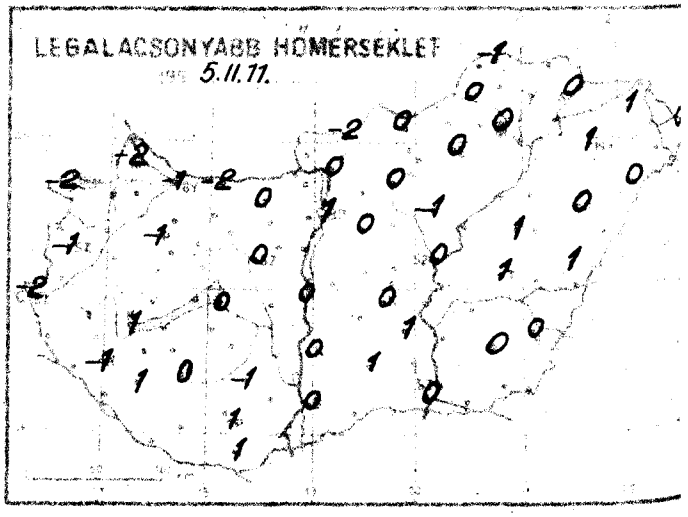

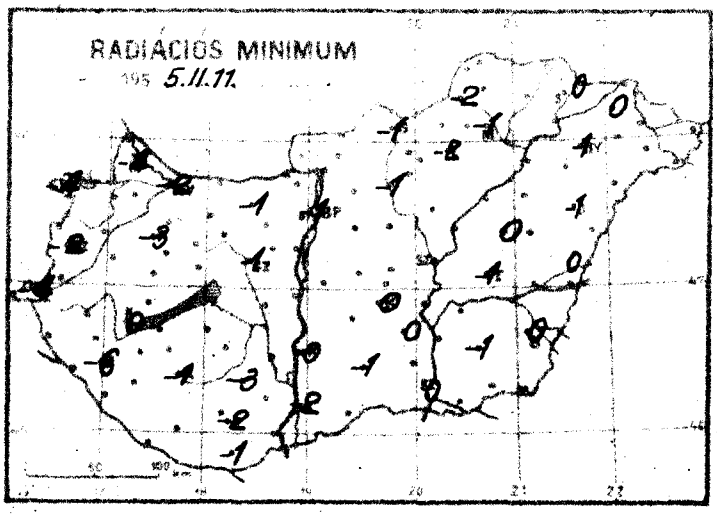

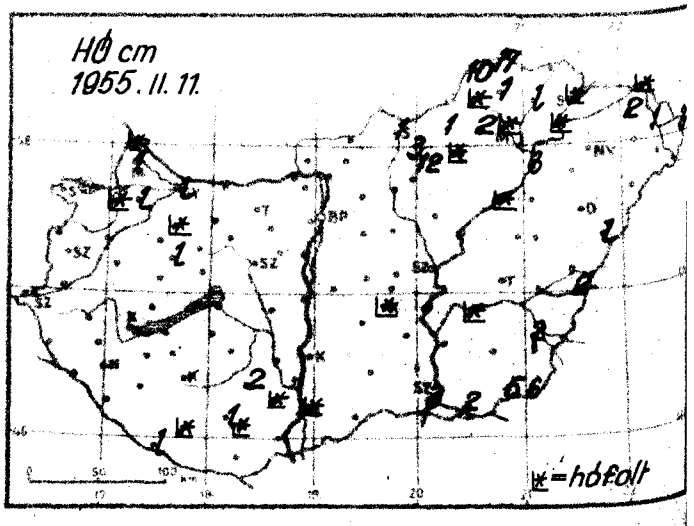

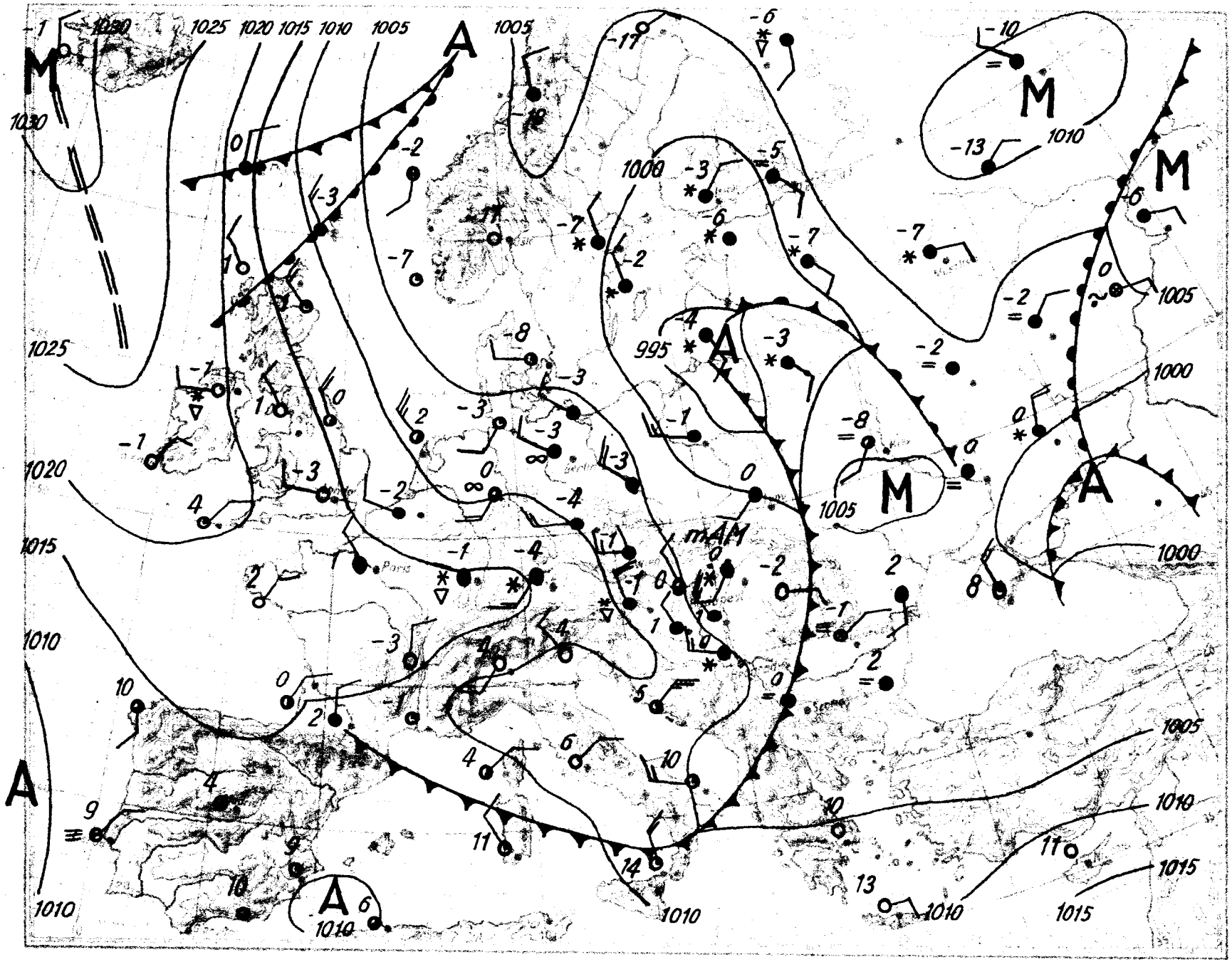
M
A
1030
1025
1020
1015
1010
1005
1000
995
mAM
Paris
1010

Magassági légállapotmérés

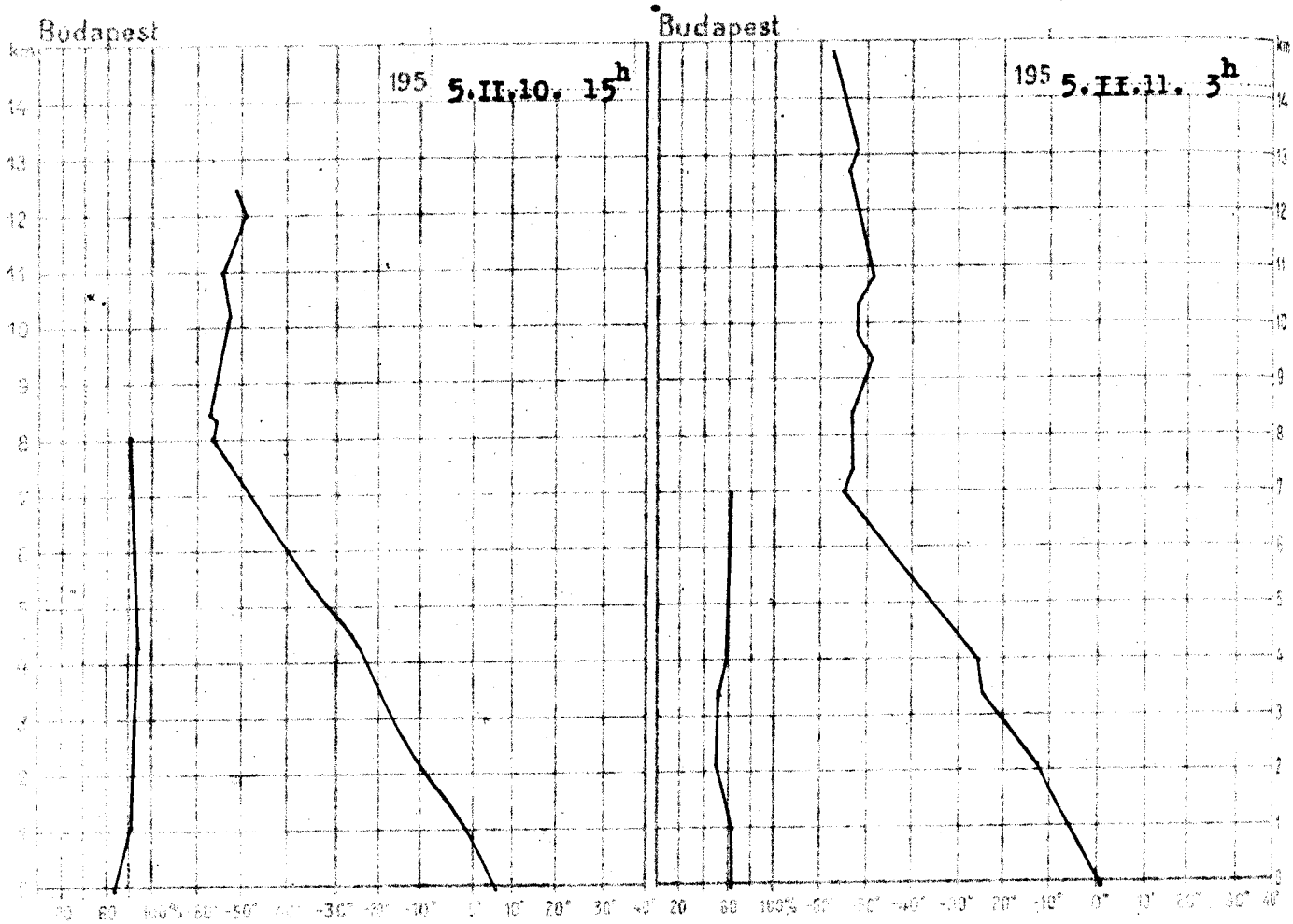

195 5.II.10. 15h			
km	mb	C°	%
Talaj	983.5	7.4	70
0.5	942	4.3	74
1	885	-0.3	80
1.5	831	-4.3	84
2	780	-7.8	86
2.5	731	-11.2	87
3	687	-14.8	88
4	598	-22.2	89
5	520	-30.2	88
6	452	-38.8	86
7	390	-47.9	85
8	333	-56.3	84
9	285	-54.7	-
10	245	-52.6	-
11	208	-52.9	-
12	180	-49.9	-
13			
14			
15			

Magaslégköri időhelyzet

Északnyugati magassági széllel tovább folytatódik a hideg levegő beáramlása Közép-Európa területére. Az Atlanti-óceánon és Angliától északra a magas szélességekig előrenyomult enyhe levegő hatására gyenge meleg advekció figyelhető meg. Ugyancsak meleg levegő szállitódik déli széllel a Szovjetunió európai területei fölé is. Budapesten a hideg advekció miatt a troposzférában lehülés következett be. A 0 fokos szint 180 m-rel, a -10 fokos szint pedig 490 m-rel alacsonyabban 310 m-en, illetve 1900 m-en volt található.

Lépp Ildikó s.k.

1955.II.11. 3h			
km	mb	C°	%
Talaj	985.5	1.4	65
0.5	941	-1.0	66
1	885	-4.3	67
1.5	830	-7.3	52
2	777	-10.4	57
2.5	728	-14.3	54
3	683	-18.9	54
4	596	-24.5	59
5	537	-32.7	62
6	449	-41.8	63
7	386	-51.5	63
8	330	-51.0	-
9	284	-49.6	-
10	243	-50.8	-
11	208	-48.2	-
12	179	-49.9	-
13	153	-51.3	-
14	132	-53.4	-
15	112	-57.7	-

1955. február
11. péntek
68. 42.

3	W	6	1009.3	-1	ny	1	7	-2	-4	1
1	NNW	6	09.7	-1	ny		6	-2	-4	0
3 *	NNW	6	09.6	-1	ny	lep.	6	-1	-2	-
1	NNW	1	10.0	-1	ny		8	-2	-4	-
2	W	4	08.7	0	ny		8	-1	-3	-
3	NW	2	08.6	-1	ny	lep.	8	-1	-2	-
3	WNW	12	07.1	0	1 ⊼		9	0	-1	-
0	NW	2	-	0	ny ⊼		8	0	-1	-
1	N	6	09.1	1	2		8	1	0	3
1	-	0	09.1	-1	4 ⊼		9	-1	-6	-
4 =	W	2	09.0	1	7		9	0	-1	
4	NNW	5	07.4	1	5	folt	8	1	-2	5
3	NW	4	05.5	0	3 ⊼▲		7	1	-1	3
3	NE	1	04.4	0	2	1	5	0	-1	2
4	NW	1	03.4	1	1	folt	6	0	-2	4
4	NW	2	02.9	1	2	folt	6	0	-1	4
4	N	2	-	1	2	folt	5	0	0	4
4	NW	7	07.1	1	9 ⊼	folt	8	0	-2	3
4	W	9	06.0	1	5 ⊼		7	0	0	2
4	NW	9	04.2	1	4	folt	8	0	0	3
4	NW	11	04.8	1	5	3	5	0	0	1
4	NW	7	03.9	1	2		6	0	-	-
4	NW	4	-	1	2		8	1	-1	-
4	WNW	2	03.5	1	2	2	8	0	0	7
4 *	-	0	03.1	0	1		7	0	-1	5
4	NE	1	02.9	1	1		6	1	-1	6
4	NW	2	883.1	-7	3	12	-2	-7	-	1
4 ⊹	NW	6	882.9	-6	2	3	-2	-6	-	-
4 =	NW	15	945.1	-3	2	1	5	-3	-	-
4	NW	4	944.1	-2	2		1	-3	-	3
1	NW	6	946.4	-2	ny ⊼	lep.	7	-2	-3	-

	Hó cm			Hó cm			Hó cm			Hó cm
1	folt		1			ny	folt		1	folt
-	lep.		1	⊼		2	10		1	2
ny	folt		4	⊼▲		3	17		1	lep.
ny	lep.		4	⊼		3	2		1	
ny			8	⊼▲		ny	1		-	
1	⊼		3			1	lep. ⊼		3	3
3			1			1			1	
1	⊼		ny			1			.	
2			2	⊼		2	folt		2	3
8	⊼		8	⊼		5			3	
6	⊼		5	lep.		2			1	
ny			7	folt		2			2	lep.
ny	folt		6	2 ⊼		2			3	folt
2	⊼		-			1			-	
3			8	folt		1			2	
ny			-			3			1	
ny			4			1			3	
ny			6			.			ny	
ny	⊼		2			1			2	2
ny	⊼		.			2			-	folt
1			1			5			4	
1			-			-			3	
-			3			4			5	2
1	⊼		3						7	5
1	⊼		3	1					7	6

* A légnyomás 500 gdm-re átszámítva. ** A légnyomás 1000 gdm-re átszámítva

Magassági szélmérések

Óradatok greenwichi középidőben

II.10.	Szhely 14 h		Nagyk. 11 h		Pécs 12 h		Bpest 11 h		Bpest 15 h		Bpest 17 h		Miskolc 10 h		Szeged 9 h		Debrecen 10 h	
	fok	m/s	fok	m/s	fok	m/s	fok	m/s	fok	m/s	fok	m/s	fok	m/s	fok	m/s	fok	m/s
[illegible]	220	9	180	9	140	4	220	9	180	9	180	4	140	4	360	4	180	9
500 m	210	10	190	7	200	5	240	8	230	9	210	9	260	4	320	9	190	6
1000			210	9	260	8	250	8	230	9	250	11	290	6	320	9	250	5
1500			260	10	290	9	290	16	270	10							300	13
2000			260	10	290	9	290	16	270	10							300	13
2500							290	10	260	12							300	17
3000							290	10	260	12							300	17
3500							290	10	260	12							300	17
4000																		
4500																		
5000																		
5500																		
6000																		
6500																		
7000																		
7500																		
8000																		
8500																		
9000																		
9500																		
10000																		
10500																		
11000																		
11500																		
12000																		
12500																		
13000																		
13500																		
14000																		
14500																		
15000																		
15500																		
16000																		
16500																		
17000																		
17500																		
18000																		
18500																		
19000																		
19500																		
20000																		

II.11.	Szhely 8 h		Nagyk. 7 h		Pécs 7 h		Bpest 3 h		Bpest 5 h		Bpest 7 h		Miskolc 6 h		Szeged 7 h	
	fok	m/s	fok	m/s	fok	m/s	fok	m/s	fok	m/s	fok	m/s	fok	m/s	fok	m/s
[illegible]	320	4	270	4	320	9	320	24	320	14	320	14	360	4	320	9
500 m	320	8	330	11	330	15	330	17	330	17	330	23	330	3	330	24
1000	320	8	330	11	330	15	330	17	330	17	330	23			340	20
1500			340	17			330	14			330	23			330	15
2000			340	17			330	14			330	23			330	15
2500																
3000																
3500																
4000																
4500																
5000																
5500																
6000																
6500																
7000																
7500																
8000																
8500																
9000																
9500																
10000																
10500																
11000																
11500																
12000																
12500																
13000																
13500																
14000																
14500																
15000																
15500																
16000																
16500																
17000																
17500																
18000																
18500																
19000																
19500																
20000																

IDŐJÁRÁSI NAPIJELENTÉS

ЕЖЕДНЕВНЫЙ МЕТЕОРОЛОГИЧЕСКИЙ БЮЛЛЕТЕНЬ • DAILY SYNOPTIC MAP OF THE HUNGARIAN METEOROLOGICAL INSTITUTE • BULLETIN QUOTIDIEN DE L'INSTITUT MÉTÉOROLOGIQUE HONGROIS WETTERBERICHT DES UNGARISCHEN METEOROLOGISCHEN INSTITUTS

KIADJA AZ ÖRSZÁGOS METEOROLOGIAI INTÉZET BUDAPEST II. KITAIBEL PÁL-UTCA 1 TEL. KÖZPONT: 150-220 IDŐJELZŐ OSZT: 151-204, 150-410

MEGJELENIK NAPONKÉNT • ELŐFIZETÉSI ÁRA A POSTAI KÖLTSÉGGEL EGYÜTT NEGYEDÉVRE 60.— Ft KIADÁSÉRT FELEL AZ INTÉZET IGAZGATÓJA

68. évfolyam. 43. szám. + Budapest + 1955. február hó 12.

Az időjárási helyzet ma reggel és a várható időjárás:

Az Északi-tengeren át Közép-Európába érkezett hideg levegő dél felé egyre nagyobb területre terjeszkedik ki. Kelet-Európát már régebben hideg levegő boritja és sokfelé havazik. Igy szárazföldünk legnagyobb része felett hideg levegő jutott uralomra.

Hazánkat pénteken élénk, helyenként erős északnyugati széllel árasztotta el a hidegebb levegő, a Dunántúlon egy-két, a Tiszántúlon több helyen futó havazások kiséretében. A nappali felmelegedés általában 1 - 5 fokig terjedt. Éjszaka -3, -6, Nyiregyházán -14 fokos fagy volt.

Budapesten szombaton 12 órakor a hőmérséklet 3 fok, a tengerszintre átszámitott légnyomás 763 mm, alig változik.

Várható időjárás vasárnap estig:

Felhőátvonulások, ma legfeljebb egy-két helyen, holnap több helyen kisebb havazás, havaseső.
Mérsékelt helyenként élénkebb déli, délnyugati szél.
Az éjszakai lehülés nyugaton kissé gyengül.
A nappali hőmérséklet alig változik.

Várható legalacsonyabb hőmérséklet ma éjjel: -1, -4, keleten -4, -7,
legmagasabb nappali hőmérséklet vasárnap: 1 - 4 fok között.

A fütés alapjául szolgáló várható középhőmérséklet:
0, +3 fok között.

A hőmérséklet és a légnyomás napi középértéke Budapesten és ezek eltérése a 75 évi átlagtól:

1955. II. 11.-én.: 0,7 C°, 758,2 mm. Eltérés: +0,9 C°, -6,4 mm.

1871 óta ezen a napon előfordult

legmagasabb hőmérséklet	14,8 C°	/1918./
legalacsonyabb hőmérséklet	-23.4 C°	/1929./

Az Országos Meteorológiai Intézet Időjárási Napijelentése

CSAPADÉKELOSZLÁS

AZ UTOLSÓ 24 ÓRÁBAN

1955. 5. II. 11. 7h-TÓL II. 12. 7h-IG

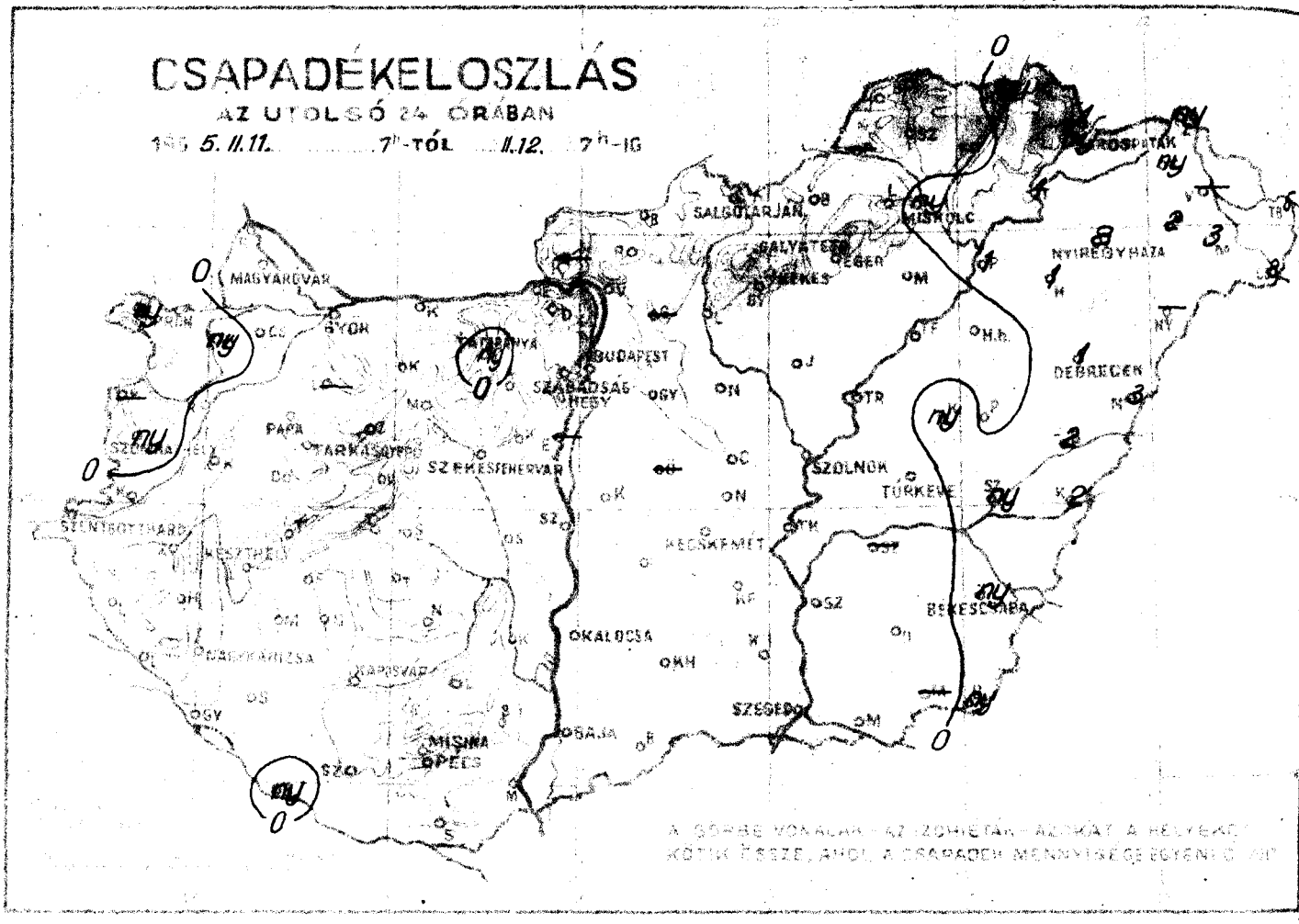

A SÖRÉS VONALAK AZ EGYENLŐ CSAPADÉKMENNYISÉGŰ HELYEKET KÖTIK ÖSSZE, AHOL A CSAPADÉK MENNYISÉGE EGYENLŐ 10 MM

LEGMAGASABB HŐMÉRSÉKLET

5. II. 11.

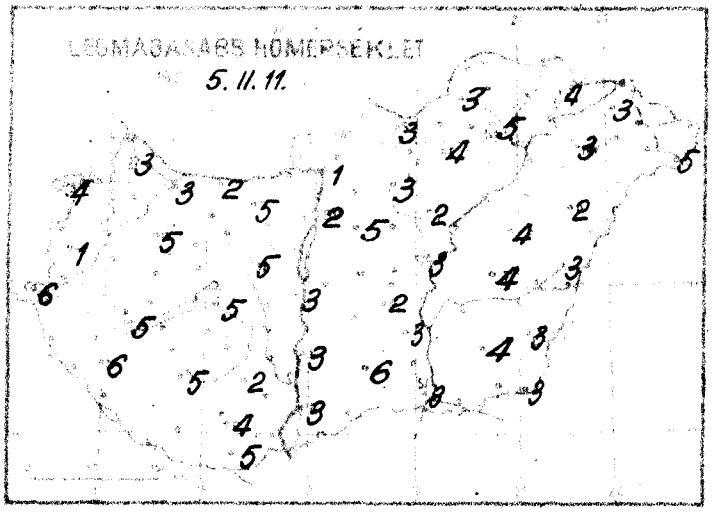

LEGALACSONYABB HŐMÉRSÉKLET

5. II. 12.

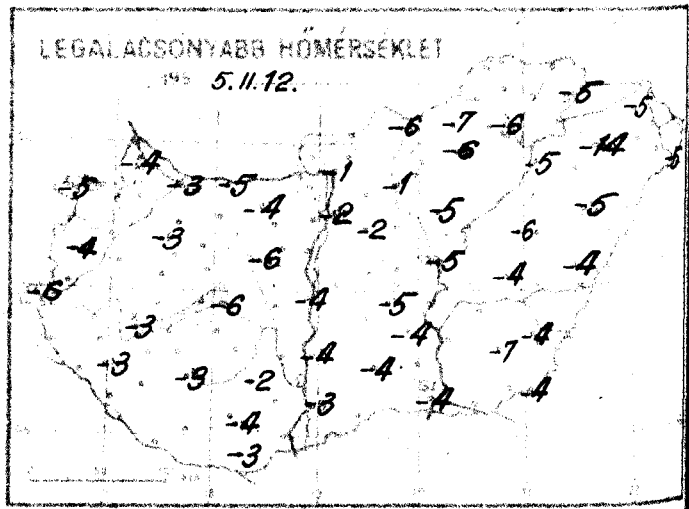

RADIÁCIÓS MINIMUM

5. II. 12.

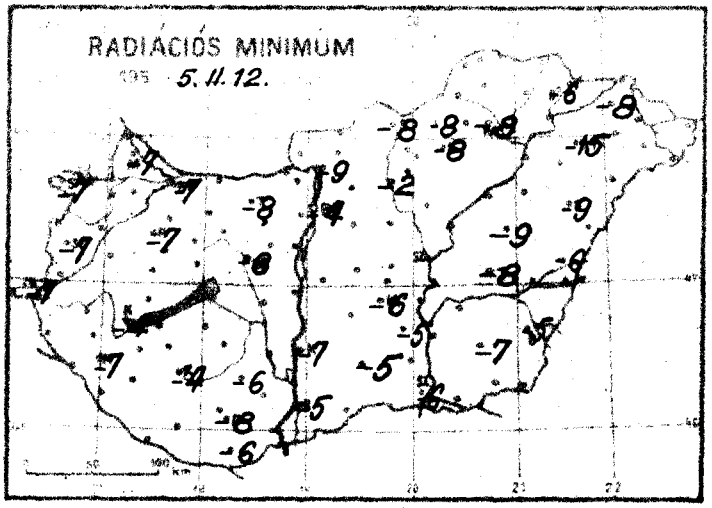

HÓ cm

1955. II. 12.

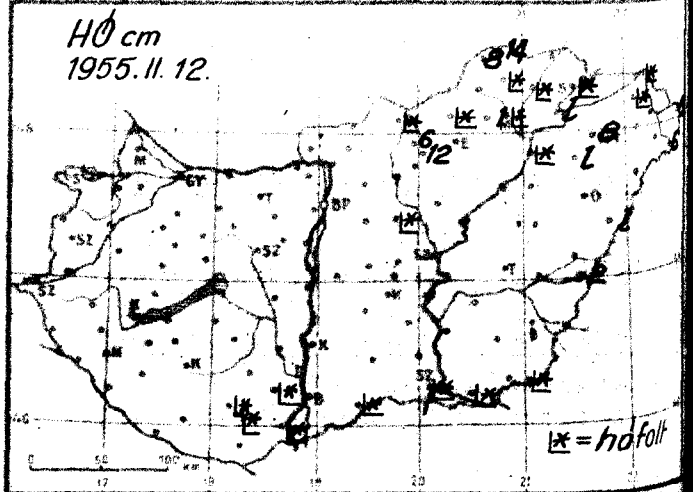

Időjárási helyzet 1955. év FEBRUÁR hó 12. nap 7 óra

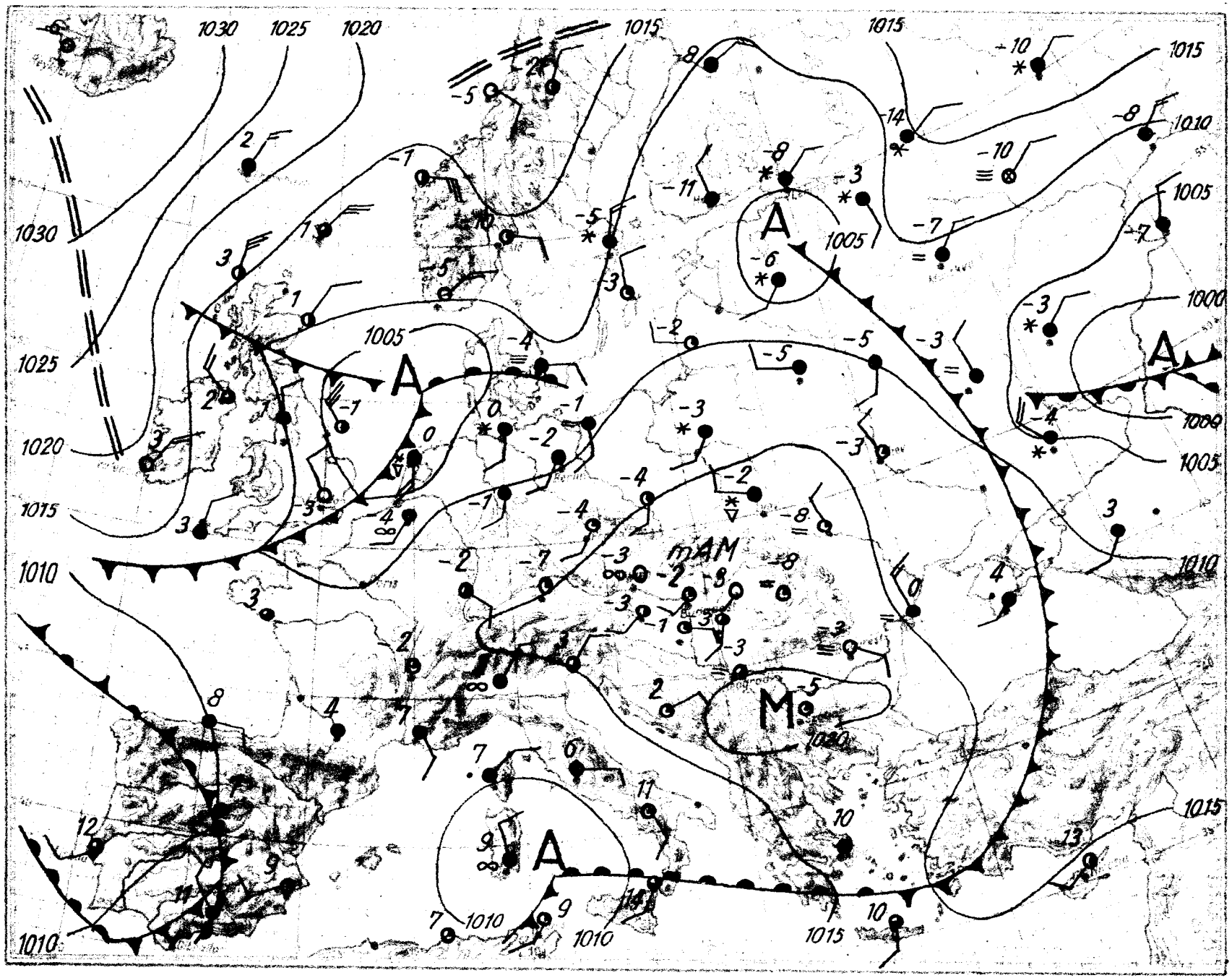

Magassági légállapotmérés

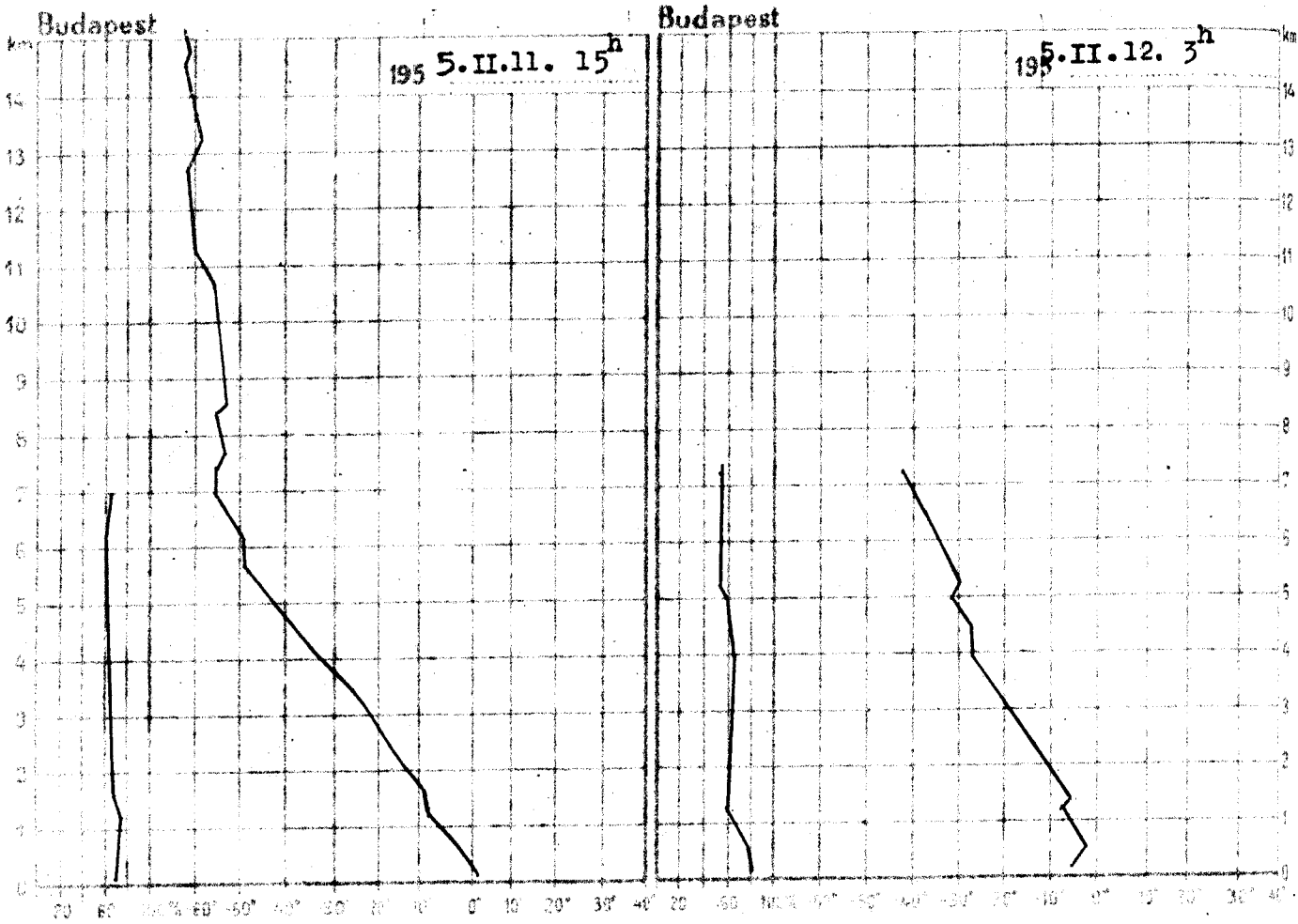

195 5.II.11. 15h			
km	mb	C°	%
Talaj	994.3	1.2	69
0.5	951	-2.1	70
1	892	-7.0	72
1.5	839	-8.9	72
2	784	-12.8	70
2.5	736	-17.3	68
3	688	-22.2	68
4	596	-32.2	66
5	517	-41.4	65
6	446	-49.2	62
7	382	-54.4	-
8	327	-51.5	-
9	280	-52.9	-
10	239	-54.7	-
11	205	-58.2	-
12	174	-60.3	-
13	149	-59.1	-
14	127	-60.5	-
15	108	-61.4	-

Magaslégköri időhelyzet

Skandináviát, az Északi-tengert és a Balti-államokat borító hideg levegő lassan dél felé terjeszkedik, és hatására Angliában, valamint a Fekete-tengertől északra lehülés figyelhető meg. Franciaország, Németország, Ausztria, Olaszország és a Balkán-félsziget fölé enyhébb óceáni eredetü levegő áramlik a magasban. A Volga vidékén ugyancsak meleg advekció figyelhető meg. Budapest felett az elmult 24 órában a troposzféra 6200 m-ig gyengén lehült, feljebb azonban a meleg advekció miatt felmelegedés mutatkozott. A 0 fokos szint 200 m-rel, a -10 fokos szint 120 m-rel alacsonyabban, 1700 m-en, illetve 2990 m-en volt található.

Lépp Ildikó s.k.

195 5.II.12. 3h			
km	mb	C°	%
Talaj	999.7	-4.2	82
0.5	955	-1.9	77
1	898	-5.2	67
1.5	841	-8.0	67
2	788	-12.2	69
2.5	739	-16.2	72
3	690	-20.1	71
4	603	-26.8	68
5	524	-30.2	60
6	453	-34.9	59
7	394	-40.6	59
8			
9			
10			
11			
12			
13			
14			
15			

1955. február

12. szombat

68. 43.

1	S	2	1016.4	-3	.		3	-4	-7	6
1	SSE	1	15.9	-5	ny	⌴	4	-5	-7	6
4	W	1	16.2	-3	ny		1	-4	-7	8
1	W	1	16.4	-6	.		6	-6	-7	-
1	SW	2	15.8	-2	.	⌴	5	-3	-7	-
3	NW	1	17.1	-3	.	⌴	3	-3	-7	-
1	S	2	17.2	-4	ny	⌴	5	-4	-8	-
1	-	0	-	-4	.		5	-6	-8	-
1	ESE	1	15.8	-3	.		5	-3	-4	8
3	SSE	1	17.7	-3	.	⌴	6	-3	-7	-
1	S	4	17.4	1	.		5	-3	-4	-
1	E	2	18.3	-1	.	⌴ folt	4	-4	-8	9
1	SW	1	17.3	-2	.	⌴	2	-2	-4	6
1	S	2	18.2	-6	.	⌴ folt	3	-6	-8	7
1 =	NW	1	18.1	-6	.		4	-6	-8	6
1	N	2	17.2	-5	ny	folt	5	-6	-8	4
4	N	1	-	-4	ny	folt	4	-5	-6	3
2	E	2	18.1	-3	.	⌴	3	-3	-5	
2 =	S	1	17.7	-3	.		3	-4	-7	7
1	-	0	17.6	-4	.		2	-5	-6	7
3	S	2	18.9	-3	.	folt	3	-4	-6	6
1	SW	3	18.4	-5	.		3	-5	-	-
0	SW	1	-	-3	.		4	-4	-8	-
1 =	SSE	1	19.1	-4	ny		3	-4	-5	1
1 =	-	0	18.8	-3	1		2	-5	-9	0
0	S	1	19.1	-8	8	8	3	-14	-15	2
1	-	0	-	-8	.	12	-3	-8	-	0
0	SW	4	896.2	-6	.	6	-4	-8	-	-
2	S	1	955.1	-3	.	⌴ folt	2	-4	-	-
1	SW	2	955.5	-3	.		-3	-4	-	5
1	S	1	954.3	-2	.		3	-4	-6	

	Hó cm		Hó cm		Hó cm		Hó cm
.		.		-		ny	folt
.	⌴	.		.	8	ny	folt
ny		.		.	14	-	
-		.		.	1	2	
.		.		.	folt	3	
.		.	⌴	.	folt	5	8
.	⌴	.	⌴	ny		8	6
.		.	⌴	1		-	
.		.		1	lep.	1	folt
.		.		.		1	lep.
.		ny		.	⌴	.	
.		.		.	⌴ folt	3	lep.
-		.		.	⌴	.	
.		-		-		.	
.		.	folt	.		ny	
.		.	folt	.		.	
.		.	⌴	.	⌴	2	
.	⌴	-		.		ny	
.	⌴	.		.		2	2
.		.		.	⌴	.	
.		.		.		-	
.		.		.	folt	.	
.		.		.		.	folt
-		.		.		-	
.	⌴	.	⌴ folt			.	

* A légnyomás 500 gdm-re átszámítva - ** A légnyomás 1000 gdm-re átszámítva

Magassági szélmérések

Óradatok greenwichi középidőben

II.11.	Szhely 13 h		Nagyk. 10 h		Pécs 11 h		Bpest 13 h		Bpest 15 h		Bpest 17 h		Bpest 19 h		Miskolc 10 h		Szeged 9 h	
	fok	m/s	fok	m/s	fok	m/s	fok	m/s	fok	m/s	fok	m/s	fok	m/s	fok	m/s	fok	m/s
Talaj	360	4	320	4	360	9	320	19	320	14	320	9	320	9	270	4	320	9
200 m	340	4	290	4	340	8	310	20	320	20	320	18	330	13	330	4	330	22
500	340	4	310	7	320	10	310	22	330	15	320	18	330	13	340	4	330	22
1000	310	8	340	12					360	12			320	8	290	7	310	18
1500	310	8	340	12					360	12			320	8	290	7	310	18
2000	280	13							290	11					260	9		
2500	280	13							290	11					260	9		
3000	280	13							290	11					260	9		
3500									290	31								
4000									290	31								
4500									290	31								
5000									290	31								
5500									290	31								
6000									290	31								
6500									280	34								
7000									280	34								
7500									280	34								
8000									280	34								

II.12.	Szhely 7 h		Nagyk. 7 h		Bpest 3 h		Bpest 5 h		Bpest 7 h		Miskolc 7 h		Szeged 6 h		Debrecen 6 h	
Talaj	180	4	180	4	-	0	180	4	-	0	-	0	180	4	180	9
200	210	17	190	8	280	10	250	6	220	8	270	4	110	3		
500	210	17	190	8	290	7	270	5	220	8	290	7	70	4		
1000	230	15	220	5	290	7	270	7	270	6	290	7	310	4		
1500	230	13	220	5	290	7	270	7	270	6	290	7	310	4		
2000	270	13	270	9	290	7			290	7			280	15		
2500	270	13	270	9	290	7			290	7			280	15		
3000	270	13	270	9	290	7			290	7			280	15		
3500																
4000																
4500																
5000																
5500																
6000																
6500																
7000																
7500																
8000																

IDŐJÁRÁSI NAPIJELENTÉS

TÄGLICHE METEOROLOGISCHE BERICHTE • DAILY SYNOPTIC MAP OF THE HUNGARIAN METEOROLOGICAL INSTITUTE • BULLETIN QUOTIDIEN DE L'INSTITUT MÉTÉOROLOGIQUE HONGROIS WETTERBERICHT DES UNGARISCHEN METEOROLOGISCHEN INSTITUTS

KIADJA AZ ORSZÁGOS METEOROLÓGIAI INTÉZET BUDAPEST II. KITAIBEL PÁL UTCA 1. TELEFON KÖZPONT: 150-120 ELŐFIZETÉSI OSZT.: 150-700, 150-710

MEGJELENIK NAPONKÉNT • ELŐFIZETÉSI ÁRA A POSTAI KÖLTSÉGEK EGYÜTT NEGYEDÉVRE 30.- Ft KIADÁSÉRT FELELŐS AZ INTÉZET IGAZGATÓJA

68. évfolyam. 44. szám. + Budapest + 1955. február hó 13.

Az időjárási helyzet ma reggel és a várható időjárás:

Észak-Európában megerősödött a hideg levegő uralma. A hajnali órákban mindenütt -15 fok alá száll a hőmérséklet, sőt a Skandinávfélsziget északi részén és az Ural vidékén helyenként -25 foknál erősebb fagyok is fellépnek. Közép-Európa fölé a magasban enyhébb légtömegek érkeztek a Földközi-tenger felől.

Hazánkban szombaton csak néhány helyen volt jelentéktelen mennyiségü hószállingózás. A hőmérséklet napközben általában 2-6 fokig emelkedett. Ma hajnalban az északi megyékben -6, -9, máshol -1, -5 fokig hült le a levegő. A talajközeli rétegekben Miskolcon -10, Nyiregyházán -11, fokot mértek.

Budapesten vasárnap 12 órakor a hőmérséklet -1 fok, a tengerszintre átszámitott légnyomás 758 mm, mérsékelten süllyedő irányzatu.

Várható időjárás hétfő estig:

Felhős, párás idő, több helyen havazás, havaseső.
Mérsékelt délnyugati, nyugati szél.
A hőmérséklet a maihoz képest alig változik.

Várható legalacsonyabb hőmérséklet ma éjjel: -1, -4, de északkeleten -3, -6,
legmagasabb nappali hőmérséklet hétfőn: 0, +3 fok között.

A fütés alapjául szolgáló várható középhőmérséklet:

0, +3 fok között.

Dr.Tónay Frigyesné s.k.

A hőmérséklet és a légnyomás napi középértéke Budapesten és ezek eltérése a 75 évi átlagtól:

1955. II. 12. -én: 1,1 C°, 762,4 mm. Eltérés: +1,3 C°, -2,2 mm.

1871 óta ezen a napon előfordult

legmagasabb hőmérséklet	14,4 C°	/1925./
legalacsonyabb hőmérséklet	-18,3 C°	/1929./

Az Országos Meteorológiai Intézet Időjárási Napijelentése

CSAPADÉKELOSZLÁS

AZ UTOLSÓ 24 ÓRÁBAN

1955. 11. 12. ..... 7h-TÓL ... 11. 13. ... 7h-IG

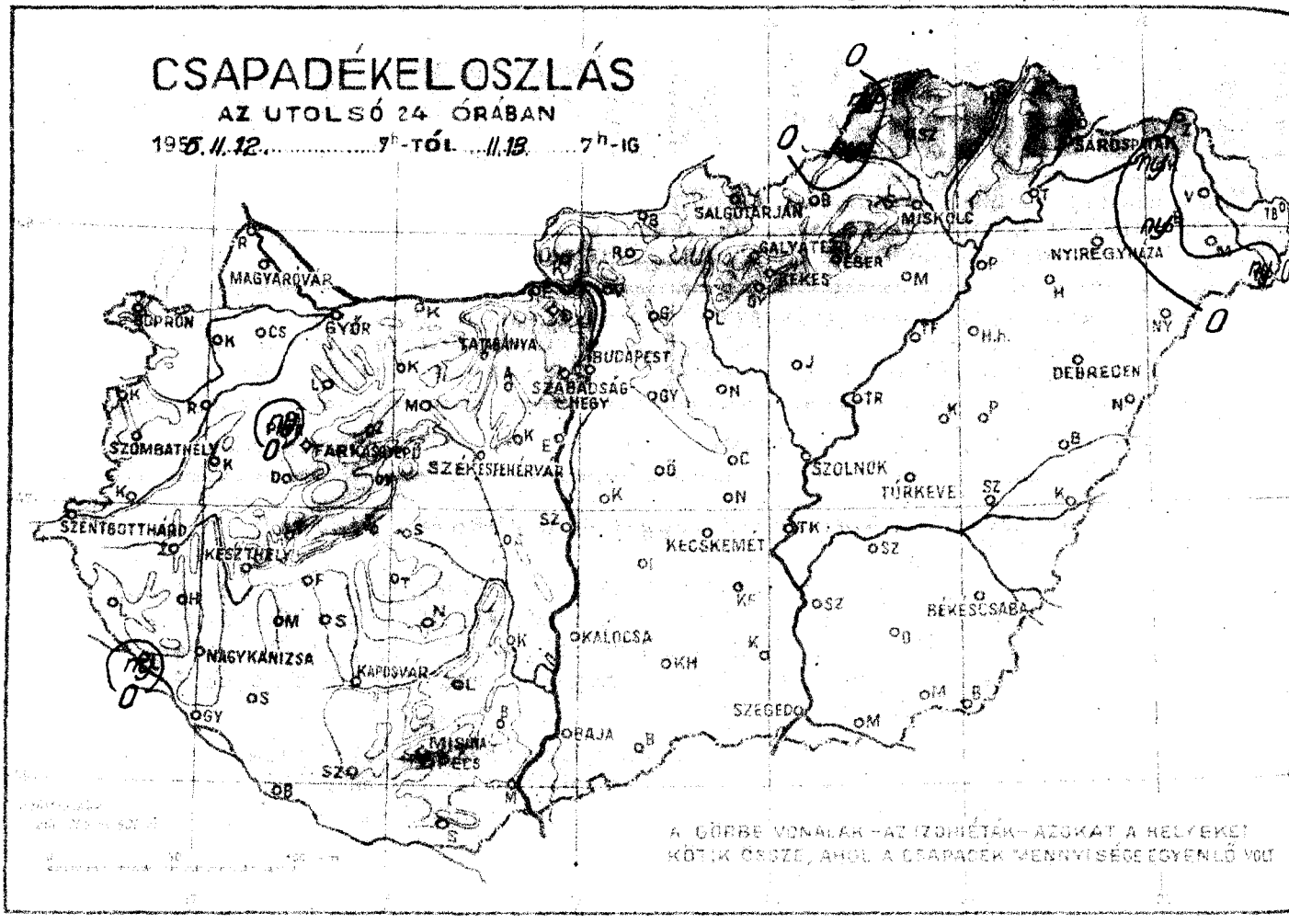

LEGMAGASABB HŐMÉRSÉKLET

1955. 11. 12.

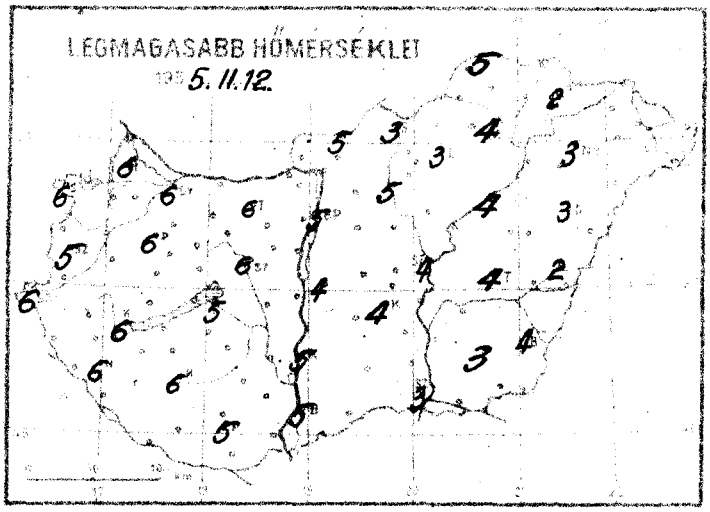

LEGALACSONYABB HŐMÉRSÉKLET

1955. 11. 13.

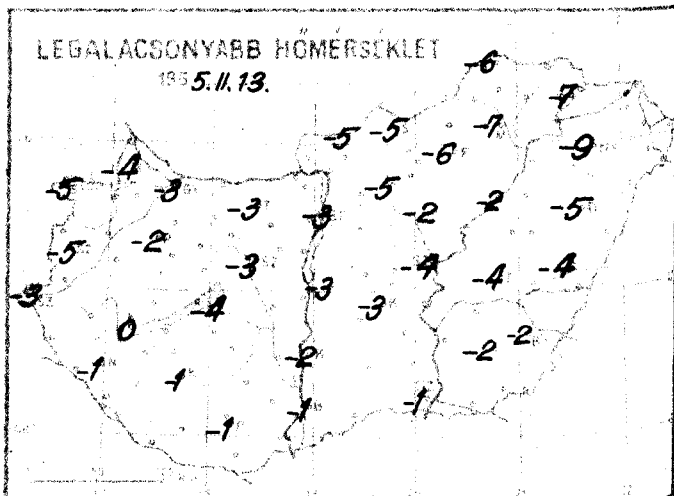

RADIÁCIÓS MINIMUM

1955. 11. 13.

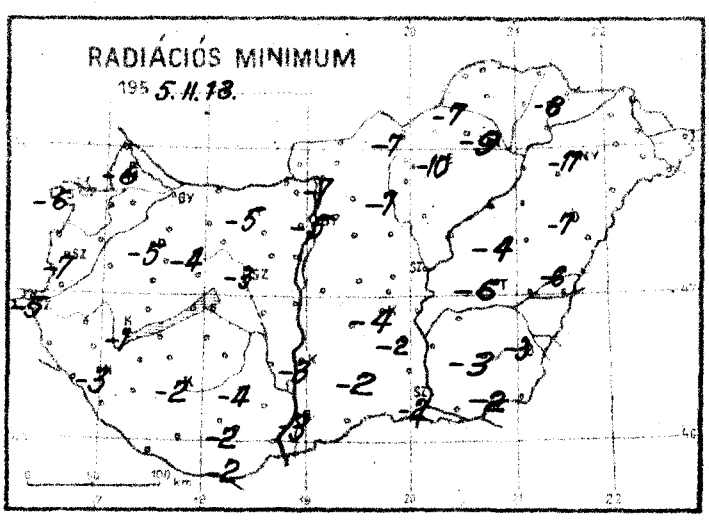

HÓ cm

1955. 11. 13.

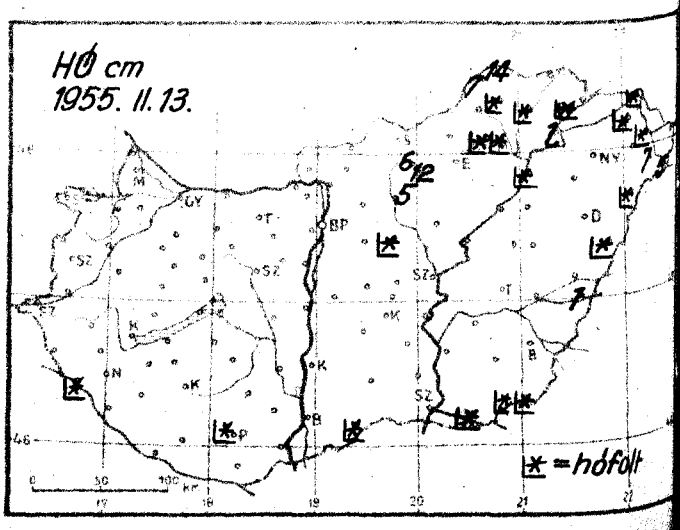

Időjárási helyzet 1955. év FEBRUÁR hó 13. nap 7 óra

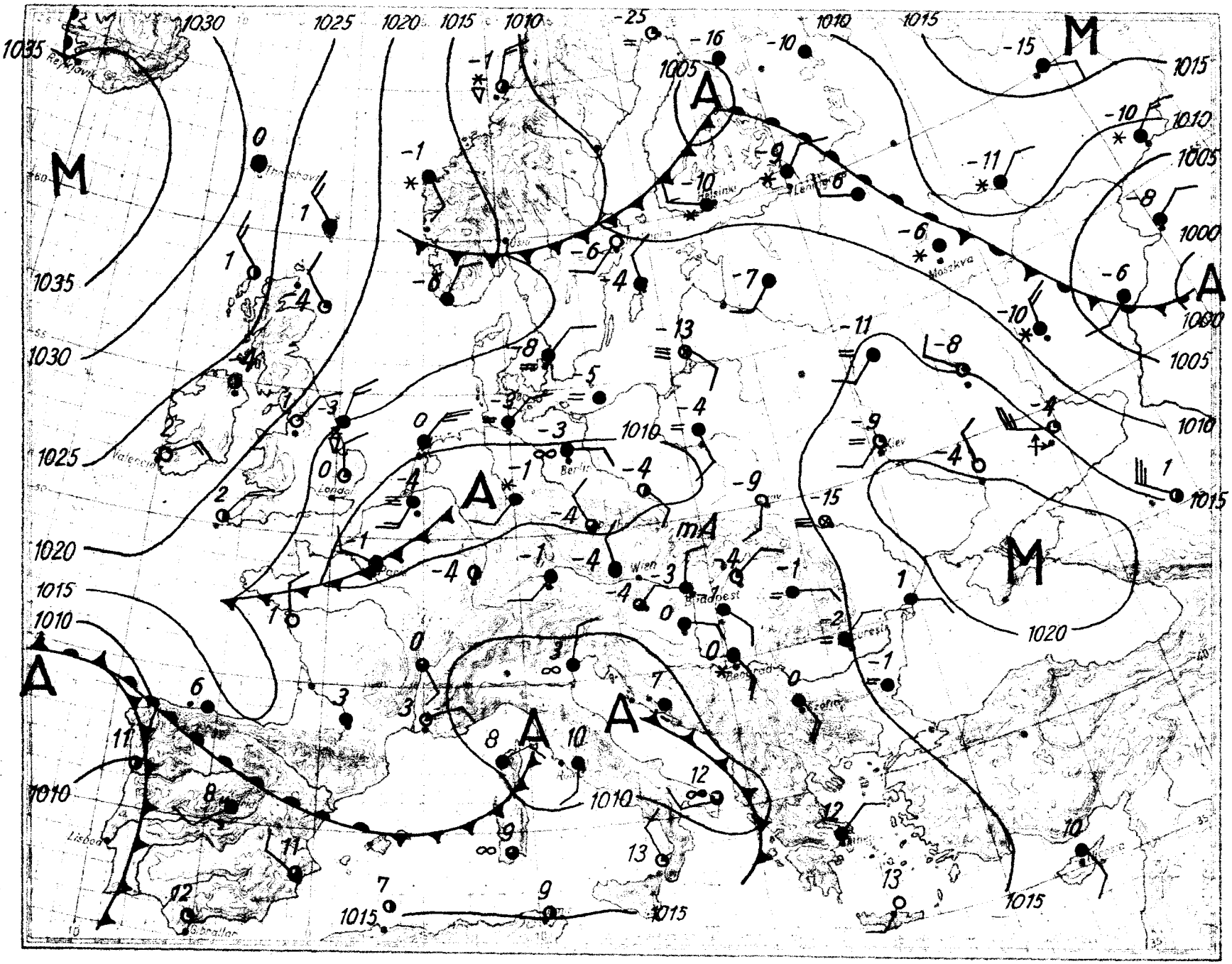

Magassági légállapotmérés

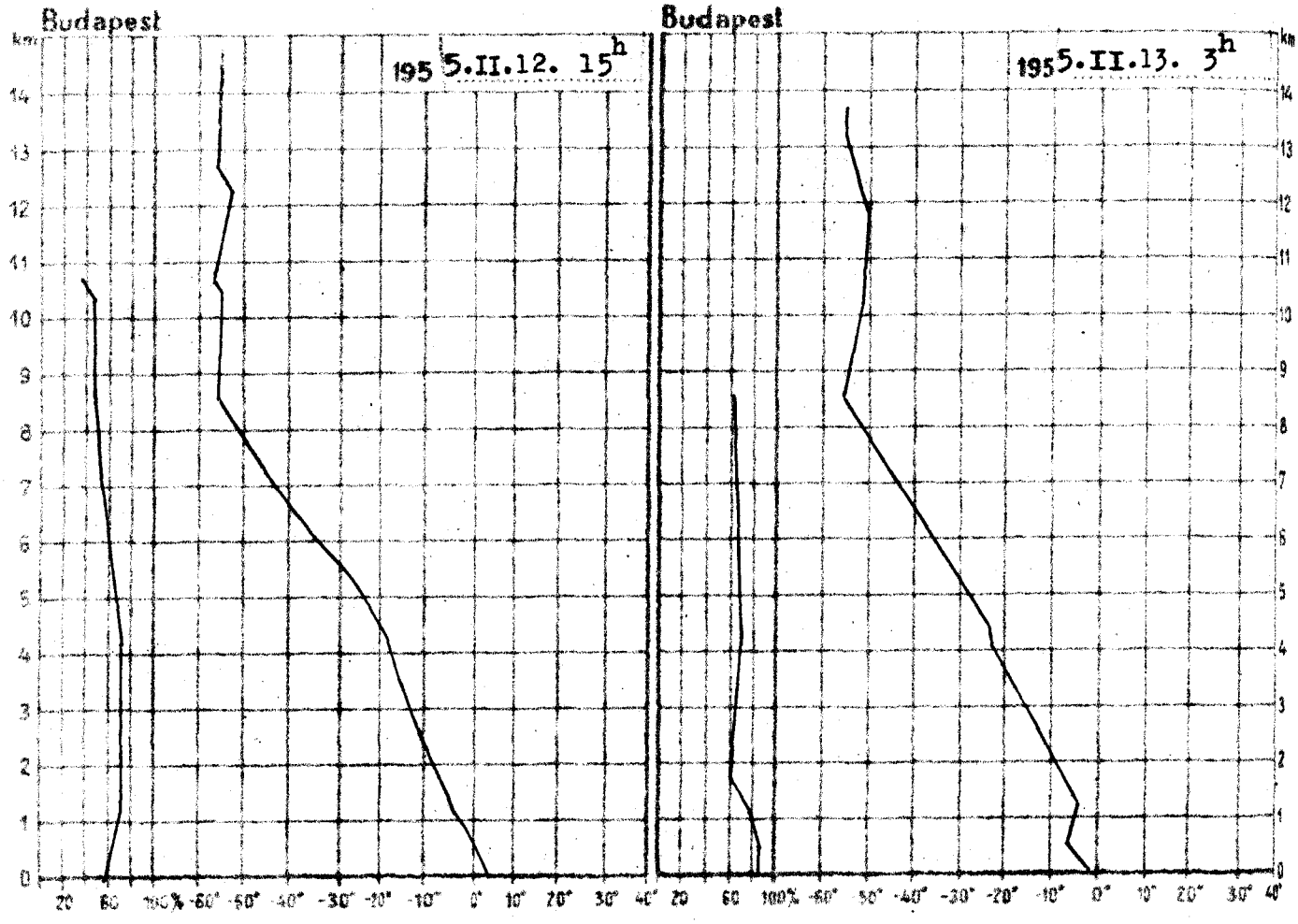

195 5.II.12. 15h			
km	mb	C°	%
Talaj	999.3	4.0	52
0·5	959	0.9	59
1	899	-3.7	67
1·5	845	-7.6	68
2	789	-11.6	67
2·5	739	-15.4	66
3	693	-18.9	63
4	603	-25.9	55
5	524	-32.0	50
6	455	-38.3	47
7	394	-43.4	47
8	337	-50.5	42
9	289	-55.8	-
10	247	-55.2	-
11	212	-55.3	-
12	181	-55.3	-
13	154	-56.8	-
14	132	-56.0	-
15			

Magaslégköri időhelyzet

Az Európa északi részeit borító hideg levegő lassan délkelet felé terjeszkedik s hatására Ukrajnában és a Volga vidékén lehülést találunk. Gyenge hideg advekció figyelhető meg még a Francia partvidéken és Olaszországban, míg délnyugati magassági széllel enyhe légtömegek szállitódnak Románia és Lengyelország fölé. Budapest felett a troposzférában az elmult 24 óra alatt gyenge lehülés következett be. A -10 fokos szint 2070 m-re, a -20 fokos szint pedig 3650 m-en volt található.

Lépp Ildikó s.k.

195 5.II.13. 3h			
km	mb	C°	%
Talaj	993.6	-2.7	81
0·5	948	-6.9	81
1	890	-5.0	78
1·5	838	-6.3	68
2	783	-9.4	60
2·5	732	-12.8	62
3	689	-16.2	63
4	602	-23.0	69
5	523	-28.9	66
6	454	-36.5	63
7	392	-44.2	60
8	336	-51.0	60
9	289	-55.4	
10	247	-52.2	
11	212	-51.0	
12	181	-50.6	
13	155	-54.7	
14			
15			

1955. február

13. vasárnap

68. 44.

	Felhőzet (0–4)	Szélirány (erősség)	Légnyomás (millibar)	Hőmérséklet (°C)	Csapadék (24 óra)	Hó cm	Hőmérséklet szélsőségek: tegnap napnak max.	éjszakai min.	Radiációs min.	Napsütés (óra) tegnap
	2	E 2	1012.8	-3	.		6	-4	-6	8
	1	NNW 4	11.5	-4	.		6	-5	-6	6
	1	- 0	11.7	-5	.		5	-5	-7	7
	4	- 0	10.3	-3	.		6	-3	-5	-
	4 *	W 1	10.6	0	ny		6	-2	-5	-
	4	ESE 2	11.7	-3	.		6	-3	-	-
	4	ESE 6	10.3	-2	.		6	-3	-5	-
	4	- 0	-	-2	.		6	-3	-3	-
	4	ESE 2	10.7	0	.		6	0	-1	6
	4	- 0	10.3	-0	.		6	-1	-3	-
	4 =	ENE 2	10.6	-1	.		6	-1	-2	-
	4	E 1	11.1	0	.		5	-1	-2	3
	4	N 3	12.7	-3	.		5	-3	-5	7
	2	NW 1	11.7	-4	.		3	-5	-7	3
	2 =	- 0	13.1	-4	.		3	-6	-10	6
	2 =	- 0	13.3	-7	.	folt	4	-7	-9	5
	1	N 1	-	-5	.	folt	2	-7	-8	2
	4	SE 1	10.6	-0	.		5	-1	-3	5
	4 =	NNE 1	10.6	0	.		5	-2	-3	7
	4 =	NE 1	11.0	-3	.		4	-3	-4	7
	4	SE 3	10.6	-1			3	-1	-2	6
	4	NE 2	11.8	-4	.		4	-4	-	-
	3 =	E 1	-	-4	.		4	-4	-6	-
	4	E 1	11.4	-2	.		4	-2	-3	6
	1	E 2	13.5	-5	.		3	-5	-7	5
	0	- 0	13.9	-7	.	6	3	-9	-11	4
	1	- 0	889.5	-9	.	12	-4	-10	-	5
	2	SE 1	889.7	-7	.	6	-4	-8	-	-
	4	NW 1	948.5	-1	.	folt	3	-4	-	-
	4	NE 1	949.6	-5	.		2	-6	-	8
	4	SE 2	948.7	-2	.		4	-3	-4	-

	Hó cm		Hó cm		Hó cm		Hó cm
.		.		ny		.	folt
.		.		ny	7	ny	folt
.		.		.	14	.	folt
.		.		.	folt	ny	
.		.		.	folt	.	
.		.		.	folt	.	7
.		.		.		ny	6
.		.		.		.	folt
.		.		.	lep.	.	folt
ny	folt	.		.		.	
.		.		.		.	
.		.		.	folt	.	folt
.		.		.		.	
-		-		.		.	
.		.		.		.	
-		.		.		.	
.		.		.		.	
.		-		.		.	
.		.		.		.	1
.		.		.		.	
.		.		.		-	
.		-		.	folt	.	
.		.		.		.	folt
.		.		.		.	folt
.		-		.		.	

* A légnyomás 500 gdm-re átszámítva ** A légnyomás 1000 gdm-re átszámítva

Magassági szélmérések

Óraadatok greenwichi középidőben

II.12.

Nagyk. 11 h		Pécs 8 h		Bpest 11 h		Bpest 13 h		Bpest 15 h		Bpest 17 h		Miskolc 10 h		Szeged 9 h		Debrecen 10 h	
180	2	150	4	180	7	180	6	180	9	145	4	150	2	180	4	180	5
180	7	160	7	200	17	180	10	180	9	160	8	220	3	170	9	260	6
180	10	160	7	200	17	200	8	190	9	180	19	250	6	160	8	260	6
200	7	160	7	200	11	200	8	190	9	180	13	260	9	130	5	280	7
230	8	210	4	200	11	200	8	190	9	210	10	250	6	120	2	260	7
260	12	270	7			250	9	250	7	260	9	270	10	260	6	280	7
260	12	270	7			250	9	250	7	260	9	270	10	260	6	280	7
260	22	270	7			240	13	250	7	250	14	270	15			270	7
260	22					270	14	270	15	260	13	270	19			270	16
270	28							270	24								
270	28							270	24								
								270	43								
								270	43								

II.13.

Pécs 7 h		Bpest 3 h		Bpest 5 h		Bpest 7 h		Bpest 9 h		Szeged 6 h		Debrecen 7 h	
40	1	40	2	40	2	90	2	40	2	150	3	40	5
240	1	170	6	120	4	120	5	130	4	210	6	190	3
-	0	170	6	120	4	120	5	160	4	260	5	190	3
-	0	170	6	170	5	260	5	290	3	230	9	220	6
-	0	150	5	260	5	270	3	290	3	110	1	210	8
		150	5	250	17	240	5						
		150	5	250	17	240	5						
		270	13	250	17								
		270	13										

IDŐJÁRÁSI NAPIJELENTÉS

68. évfolyam. 45. szám. + Budapest + 1955. február hó 14.

Az időjárási helyzet ma reggel és a várható időjárás:

Európa északi részein továbbra is a hideg, sarkvidéki eredetü levegő van uralmon, s a reggeli órákban -10, -15 fok alá süllyedt a hőmérséklet. A Brit-szigeteken az enyhébb, óceáni légtömegek hatására esik az eső, ezzel szemben Franciaország északi részein, valamint Német- és Lengyelországban sokfelé havazik.

Hazánkban vasárnap többfelé volt hószállingózás, de mérhető mennyiségü csapadék csak a déli megyékben hullott. A hőmérséklet nappal országszerte az olvadáspont fölé emelkedett, Sopronban és Győrött, valamint Baján és Pécsett a +4 fokot is elérte. Ma hajnalban általában -2, -5 fokig, Salgótarjánban és Sopronban -8, Nagykanizsán -9 fokig hült le a levegő.

Budapesten hétfőn 12 órakor a hőmérséklet 0 fok, a tengerszintre átszámitott légnyomás 755 mm, alig változik.

Várható időjárás kedd estig:

Felhős, párás, az északkeleti, keleti megyékben ködös idő.
Több helyen kisebb havazás.
Mérsékelt északi, északkeleti szél.
A hideg tovább tart.

Várható legalacsonyabb hőmérséklet ma éjjel: -4, -7,
legmagasabb nappali hőmérséklet kedden: -1, +2 fok között.

A fütés alapjául szolgáló várható középhőmérséklet:
-1, -4 fok között.

A hőmérséklet és a légnyomás napi középértéke Budapesten és ezek eltérése a 75 évi átlagtól:

1955. II. 13 -án: -0,7 C°, 757,8 mm. Eltérés: -0,6 C°, -6,3 mm.

1871 óta ezen a napon előfordult

legmagasabb hőmérséklet	14,5 C°	/1925./
legalacsonyabb hőmérséklet	-18,3 C°	/1929./

Az Országos Meteorológiai Intézet Időjárási Napijelentése

CSAPADÉKELOSZLÁS

AZ UTOLSÓ 24 ÓRÁBAN

1955. 5. II. 13. ..... 7^h-TÓL ..... II. 14. ..... 7^h-IG

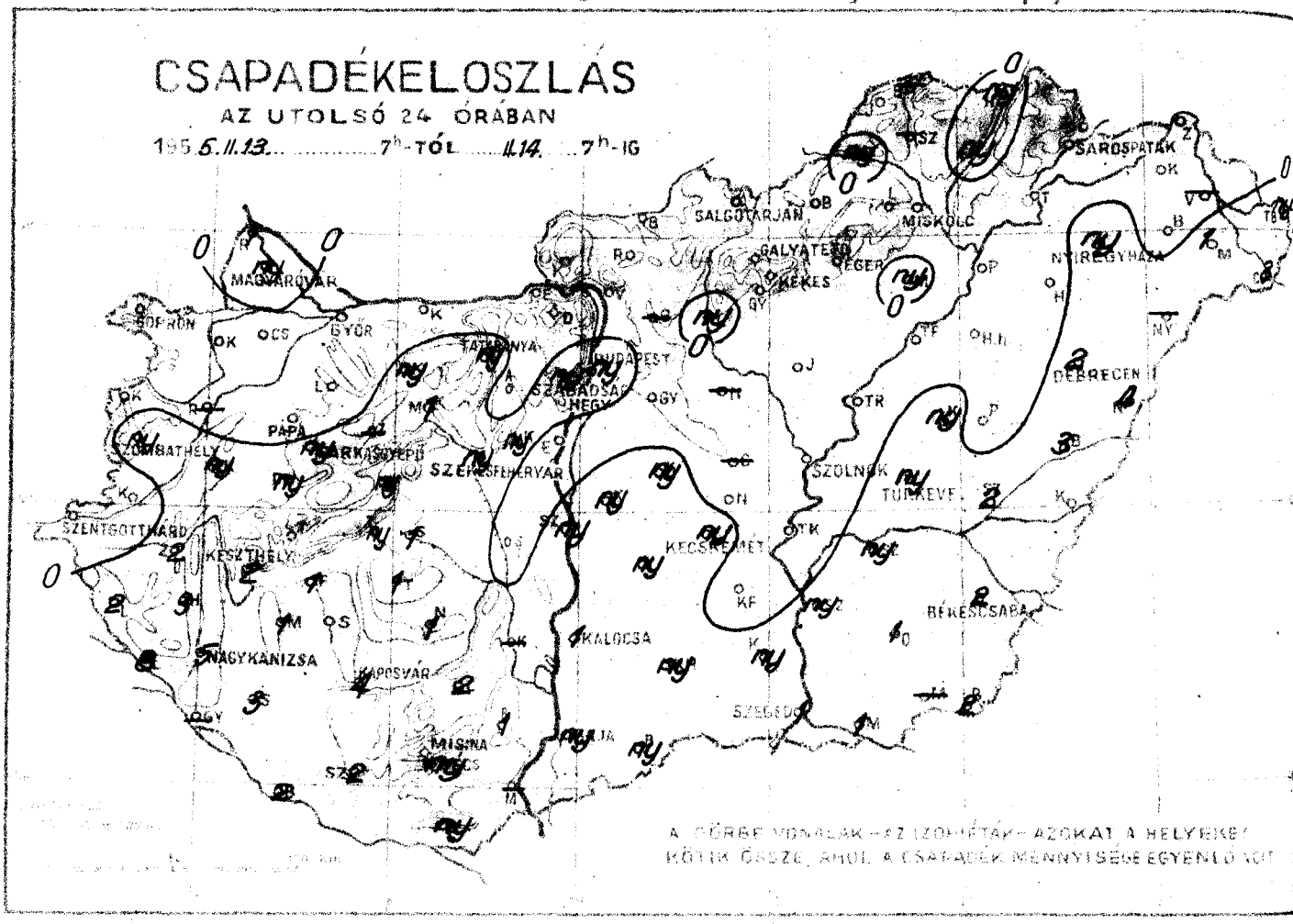

A GÖRBE VONALAK – AZ ISOHIÉTÁK – AZOKAT A HELYEKET KÖTIK ÖSSZE, AHOL A CSAPADÉK MENNYISÉGE EGYENLŐ VOLT

LEGMAGASABB HŐMÉRSÉKLET

1955. 5. II. 13.

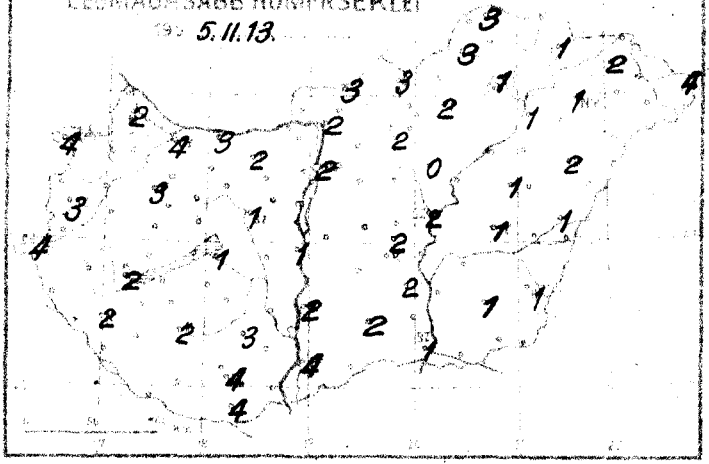

LEGALACSONYABB HŐMÉRSÉKLET

1955. 5. II. 14.

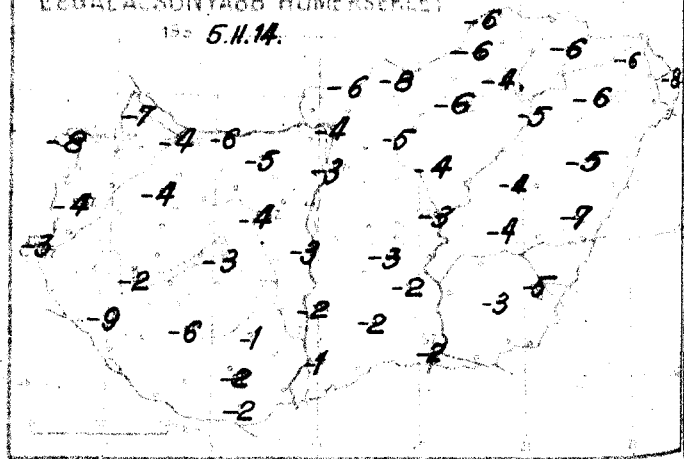

RADIÁCIÓS MINIMUM

1955. 5. II. 14.

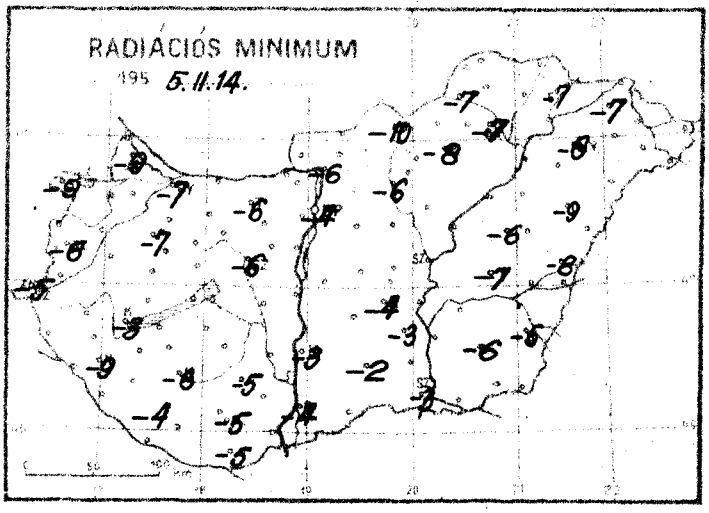

HÓ cm

1955. II. 14.

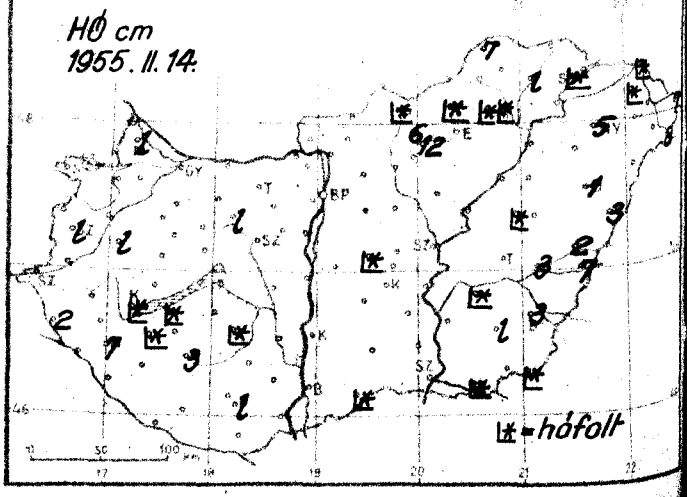

Időjárási helyzet 1953 év FEBRUÁR hó 14. nap 7 óra

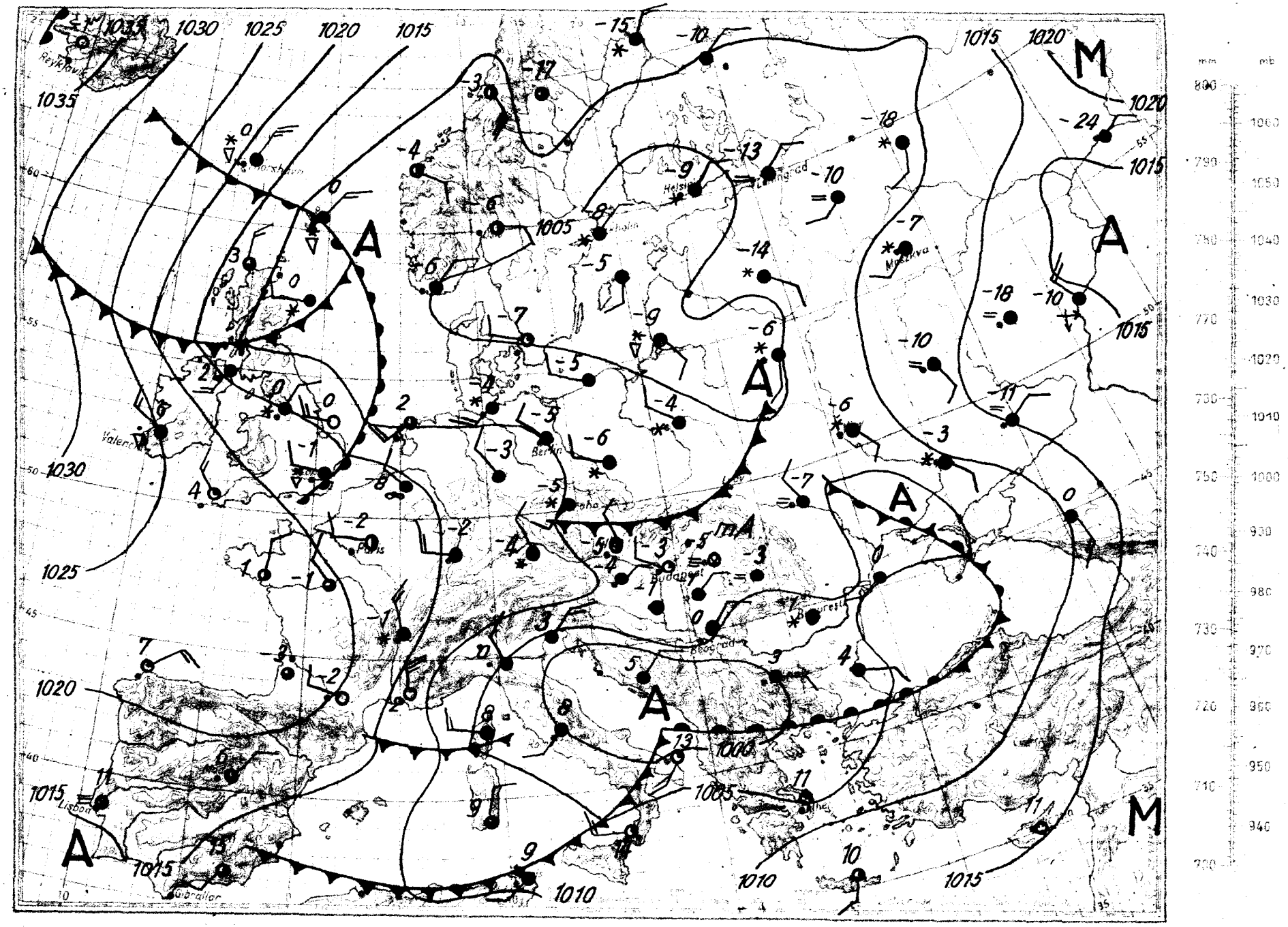

Magassági légállapotmérés

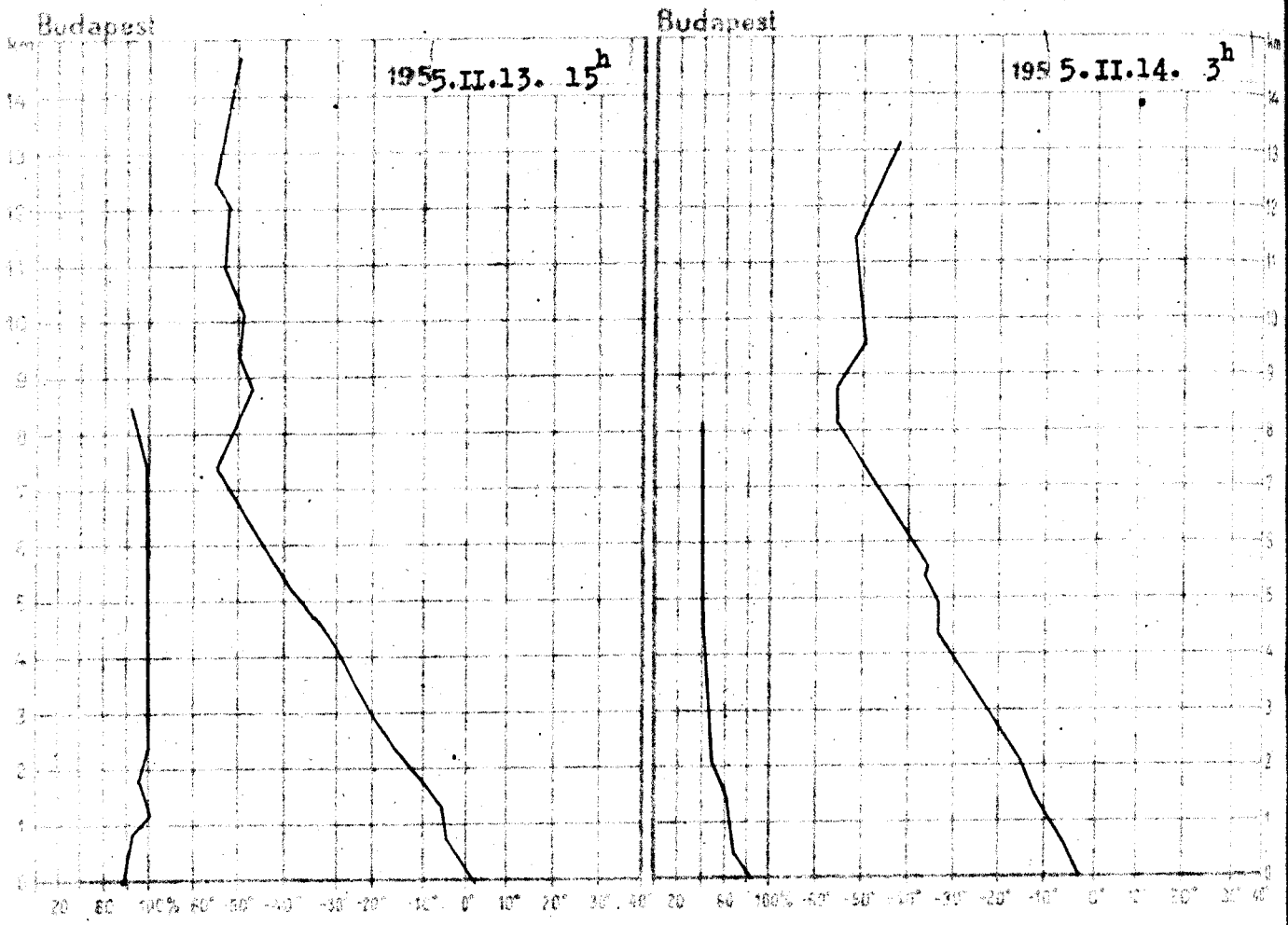

1955.II.13. 15h			
km	mb	C°	%
Talaj	991.9	1.4	74
0.5	950	-1.5	79
1	891	-5.4	88
1.5	837	-8.4	99
2	783	-11.1	94
2.5	734	-15.6	99
3	687	-19.4	100
4	598	-27.3	100
5	518	-35.0	99
6	450	-42.2	95
7	388	-49.4	90
8	333	-50.3	-
9	285	-48.0	-
10	244	-48.8	-
11	210	-52.0	-
12	180	-51.1	-
13	154	-52.4	-
14	132	-49.4	-
15	113	-48.7	-

Magaslégköri időhelyzet

Az északeurópai hideg levegő zöme Skandinávia felett helyezkedik el, míg Grönland környékén az Óceánon jóval melegebb van. Angliában felmelegedés, Európa délnyugati részein, a Földközi-tengeren és Olaszországban lehülés, a Balkánon, a Fekete-tengeren és a Szovjetunió nyugati részein azonban szintén felmelegedés van folyamatban. Budapest felett a talajközeli kb. 700 méterig terjedő légréteg kivételével erős hülés történt a troposzférában. A -10 fokos szint 890 m-rel, a -20 fokos 740 m-rel süllyedt, ma hajnalban 1180 illetve 2830 méteren található.

Szokolné s.k.

1955.II.14. 3h			
km	mb	C°	%
Talaj	987.9	-2.1	82
0.5	945	-4.6	72
1	887	-8.4	68
1.5	831	-12.0	65
2	777	-14.4	53
2.5	727	-17.8	49
3	681	-21.2	46
4	592	-29.7	46
5	514	-32.7	46
6	446	-38.8	47
7	385	-46.5	47
8	330	-52.2	47
9	282	-51.4	-
10	242	-49.0	-
11	208	-48.8	-
12	179	-48.2	-
13	153	-50.1	-
14			
15			

1955. február
14. hétfő
68. 45.

1	W	1	1008.6	-6	ny	lep.	2	-7	-9	4
1	NNW	1	08.8	-7	.	⊔	4	-8	-9	3
4	N	2	07.9	-2	ny	lep.	3	-4	-6	3
4	-	0	07.8	-2	.		4	-3	-5	-
3	N	1	07.9	-4	.		3	-4	-7	-
4 =	NW	1	07.8	-4	.	⊔	4	-4	-7	-
4	-	0	07.4	-5	ny		2	-5	-6	-
4	-	0	-	-3	ny		1	-4	-6	-
4 =	NNW	1	07.4	-2	2	folt	2	-2	-3	1
4	N	2	07.8	-3	5	7	2	-9	-9	-
4 ≡	-	0	07.6	-3	4	3	2	-6	-6	-
4	-	0	06.4	-1	ny	⊔	4	-2	-5	0
1	WNW	3	06.7	-3	ny		2	-3	-4	0
1	-	0	07.2	-7	. ⊔	folt	3	-8	-10	4
4 ≡	-	0	07.4	-5	.		2	-6	-8	3
4 ≡	NNW	1	06.4	-4	.	folt	1	-4	-7	2
4	NE	1	-	-3	.	folt	1	-6	-7	4
4 ≡	NW	1	06.4	-1	ny	⊔	4	-1	-4	0
4 ≡	SW	1	06.3	-1	1		2	-2	-3	0
4 =	-	0	06.0	-3	ny		2	-3	-4	2
4 =	NNE	2	05.9	-1	1		1	-2	-3	0
4	S	1	06.0	-3	.		2	-3	-	-
4 ≡	W	1	-	-3	ny		1	-4	-7	-
4 ≡	W	1	06.4	-3	2	3	1	-5	-5	0
4 ≡	-	0	07.8	-5	2	1	2	-5	-9	3
4 *	NE	1	07.5	-3	ny	5	1	-6	-6	3
4	N	1	883.6	-10	.	12	-3	-10	-	4
2	NW	2	884.0	-8	.	6	-3	-9	-	-
4 =	N	4	944.3	-4	ny	lep.	0	-4	-	-
4	NW	1	944.7	-5	ny		-3	-6	-	0
4	-	0	945.2	-5	ny		2	-5	-5	-

		Hó cm			Hó cm			Hó cm			Hó cm
	1			ny			ny			.	folt
	.	⊔		1			.	7		.	folt
	.			1	folt		-			-	
	.			1	folt		.	folt		.	
	-			.			-			1	
	.			1	⊔		ny	lep.		ny	7
	2	2		.	⊔		ny			3	8
	2			ny			.			-	
	3			1	folt		.			.	
	8			3			ny			.	
	-			2			.	⊔		.	
	ny	lep.		2			-			4	3
	.			2	⊔		.	⊔		.	
	ny			-			ny ⊔	folt		.	
	.			1			ny	⊔		ny	folt
	-			-			-			.	
	ny			ny	⊔		.			3	2
	.	⊔		.			.			2	3
	ny	⊔		.			ny			5	7
	1	lep.		.			.			ny	folt
	.			.			ny			ny	
	.			-			ny	folt		1	lep.
	.			ny			ny			1	folt
	.			.	⊔					-	
	ny	⊔		.	folt					2	folt

* A jégnyomás 500 gdm-re ártszámítva ** A jégnyomás 1000 gdm-re ártszámítva

Magassági szélmérések

Óraadatok greenwichi középidőben

II.13.

Bpest 11 h		Bpest 13 h		Bpest 15 h		Miskolc 10 h									
fok	m/s	fok	m/s	fok	m/s	fok	m/s	fok	m/s	fok	m/s	fok	m/s	fok	m/s
40	4	40	4	270	4	360	4								
240	2	310	4	290	4	190	4								
290	5	310	4	300	6	190	4								
290	3					250	4								
290	3					250	4								
						230	8								
						230	8								
						230	8								

II.14.

Szhely 8 h		Pécs 7 h		Bpest 3 h		Bpest 5 h		Bpest 7 h		Miskolc 7 h		Szeged 8 h			
fok	m/s	fok	m/s	fok	m/s	fok	m/s	fok	m/s	fok	m/s	fok	m/s	fok	m/s
360	4	90	4	360	4	360	4	270	4	360	4	360	4		
10	9	60	5	340	7	360	6	330	7	80	3	360	7		
10	9	50	7	340	7	350	7	320	7			350	7		
340	13			330	7										
340	13			330	7										
				270	14										
				270	14										
				270	14										

OFFSET NYOMDA BUDAPEST F. V. POMÁZI UTCA

IDŐJÁRÁSI NAPIJELENTÉS

ЕЖЕДНЕВНЫЙ МЕТЕОРОЛОГИЧЕСКИЙ БЮЛЛЕТЕНЬ • DAILY SYNOPTIC MAP OF THE HUNGARIAN METEOROLOGICAL INSTITUTE • BULLETIN QUOTIDIEN DE L'INSTITUT MÉTÉOROLOGIQUE HONGROIS WETTERBERICHT DES UNGARISCHEN METEOROLOGISCHEN INSTITUTS

KIADJA AZ ORSZÁGOS METEOROLÓGIAI INTÉZET BUDAPEST II. KITAIBEL PÁL UTCA 1 TEL: KÖZPONT: 150-220 HÍRJELZŐ OSZT.: 156-204, 150-410

MEGJELENIK NAPONKÉNT • ELŐFIZETÉSI ARA A POSTAI KÉZBESÍTÉSSEL EGYÜTT NEGYEDÉVRE 60.— Ft KIADÁSÉRT FELELŐS AZ INTÉZET IGAZGATÓJA

68. évfolyam. 46. szám. + Budapest + 1955. február hó 15.

Az időjárási helyzet ma reggel és a várható időjárás:

Európa nagyrészén hideg levegő van uralmon. A Skandinávfélszigeten, Németországban, Csehországban és az ettől keletre fekvő országokban nappal is tart a fagy. A hajnali órákban pedig csak Spanyolországban, továbbá a francia partokon és a Brit-szigeteken néhány helyen észleltek olvadáspont feletti hőmérsékletet.

Hazánkban hétfőn többhelyen kisebb futó havazás volt. A hőmérséklet napközben általában 0, +2, a Fővárosban +3 fokig emelkedett, a Tiszántúlon azonban, ahol még a déli órákban is erősen ködös volt az idő, a -1, -2 fokot sem haladta meg. Ma hajnalban -6, -9, Nagykanizsán -11 fokig hült le a levegő.

Budapesten kedden 12 órakor a hőmérséklet 0 fok, a tengerszintre átszámitott légnyomás 757 mm, mérsékelten süllyedő irányzatu.

Várható időjárás szerda estig:

Ma erősen felhős idő, több helyen kisebb havazás.
Holnap kevesebb felhő, inkább csak a déli megyékben futó havazás.
Időnként élénkebb nyugati, északnyugatira forduló szél.
A hideg tovább tart.



Várható legalacsonyabb hőmérséklet ma éjjel: délen -3, -6, máshol -7, -10,
legmagasabb nappali hőmérséklet szerdán: -2, +1 fok között.

A fütés alapjául szolgáló várható középhőmérséklet:

Baranya, Bács-Kiskun, Csongrád megyékben -1, -4 fok között, máshol -4 fok alatt.

Tóthné

A hőmérséklet és a légnyomás napi középértéke Budapesten és ezek eltérése a 75 évi átlagtól:

1955. II. 14.-én: -0,9 C°, 755,1 mm. Eltérés: -0,8 C°, -9,2 mm.

1871 óta ezen a napon előfordult

legmagasabb hőmérséklet	15,4 C°	/1925./
legalacsonyabb hőmérséklet	-14,1 C°	/1940./

Az Országos Meteorológiai Intézet Időjárási Napijelentése

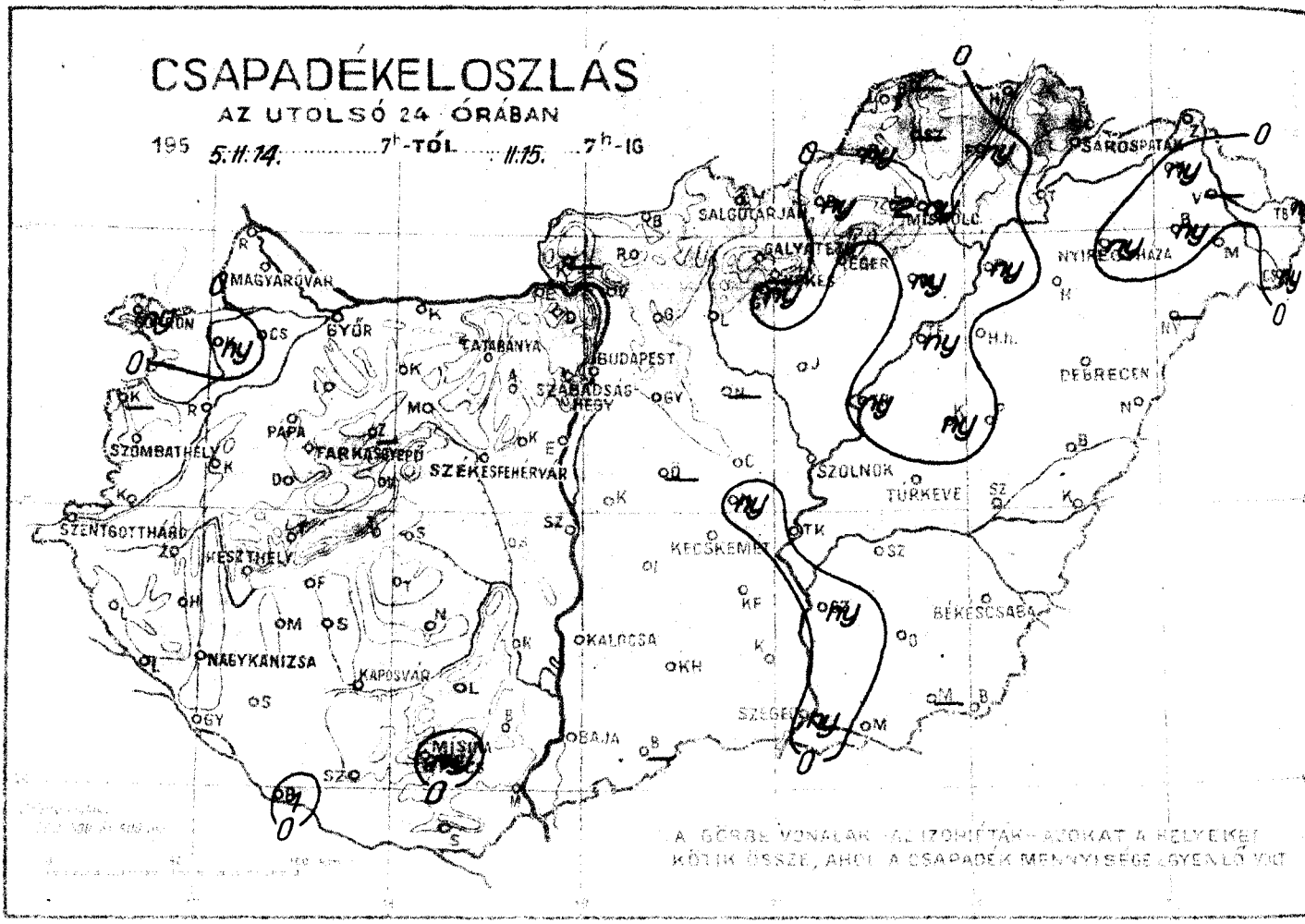

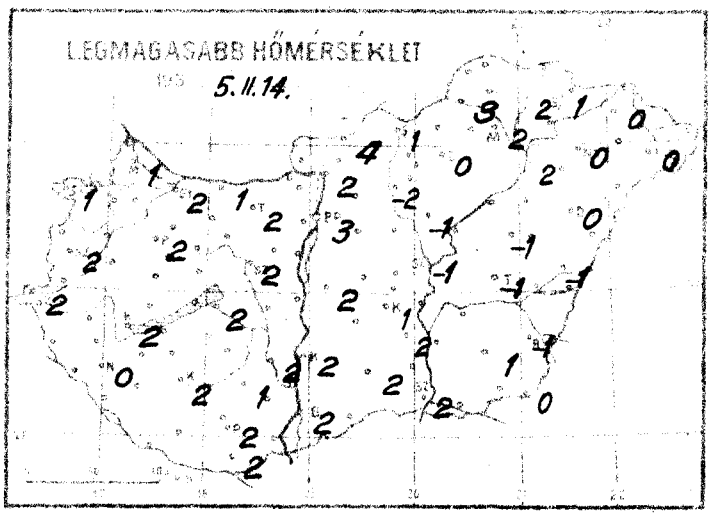

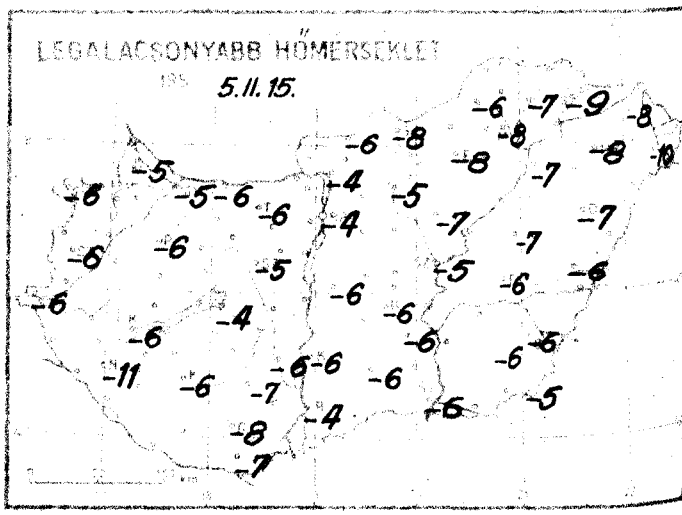

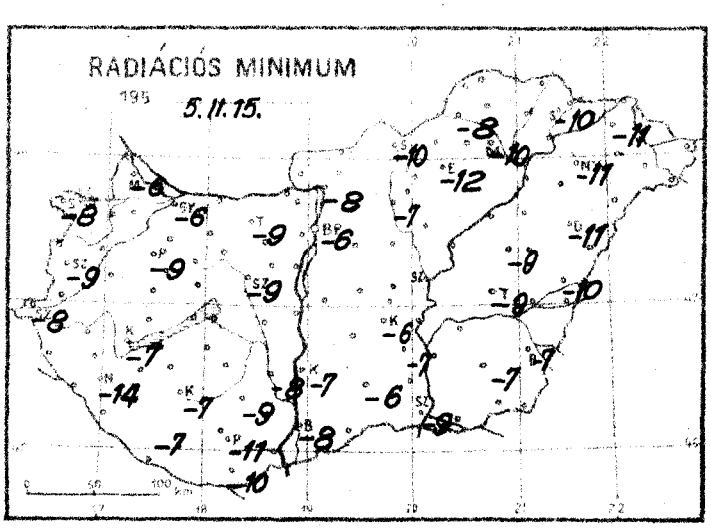

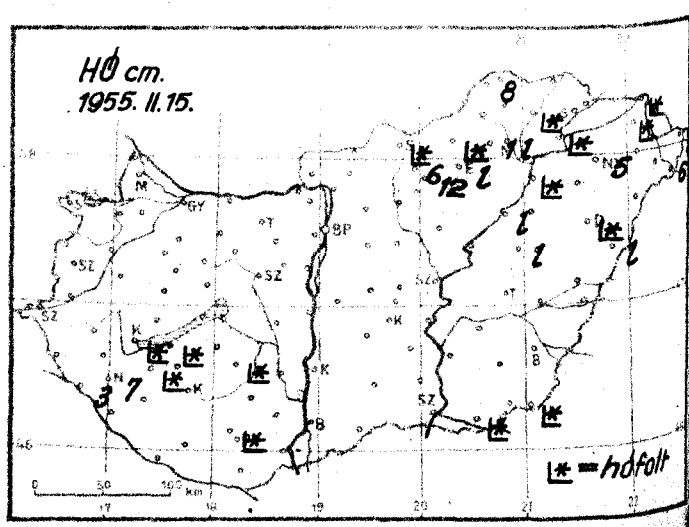

Időjárási helyzet 1955. év FEBRUÁR hó 15. nap 7 óra

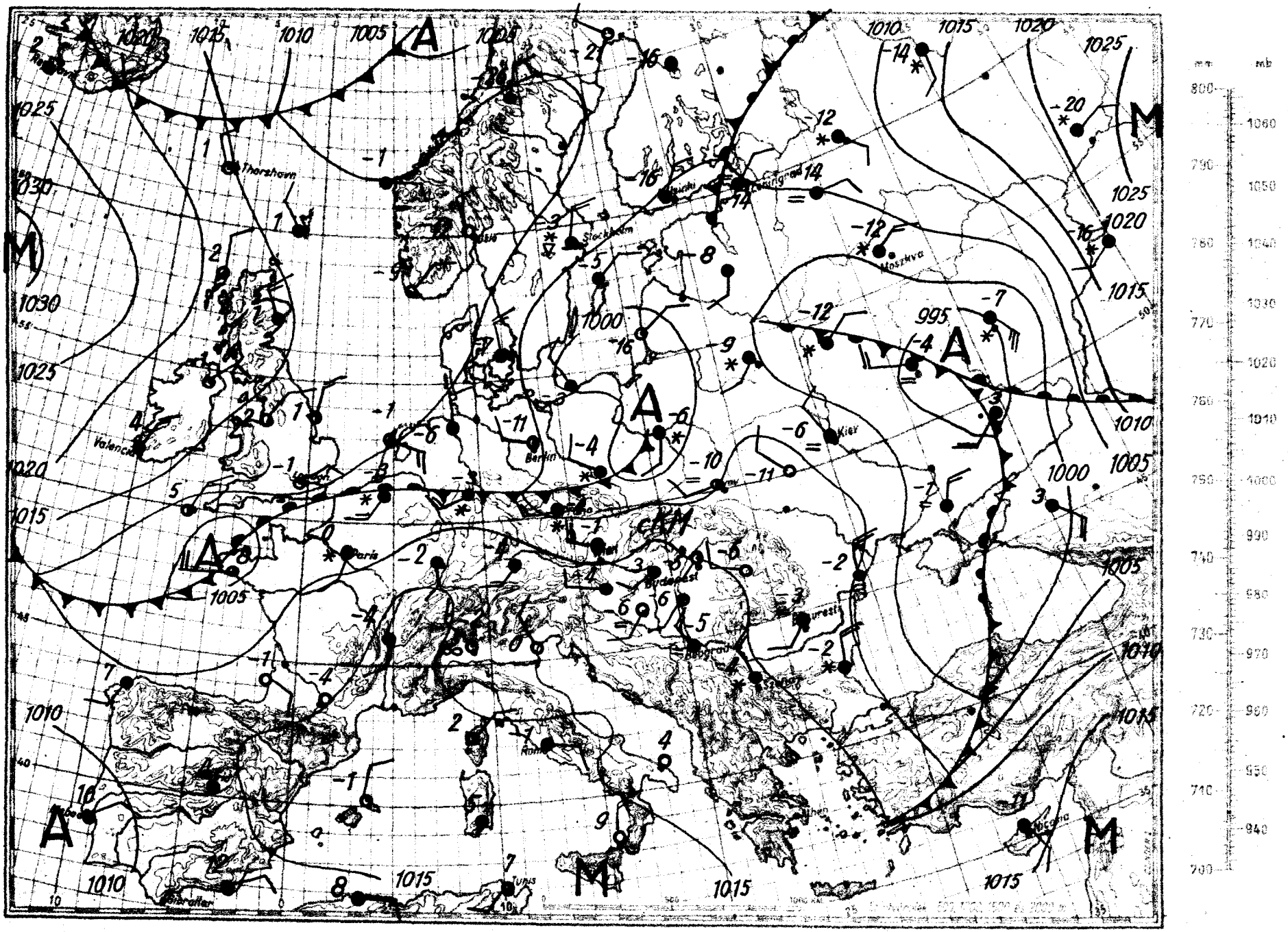

Magassági légállapotmérés

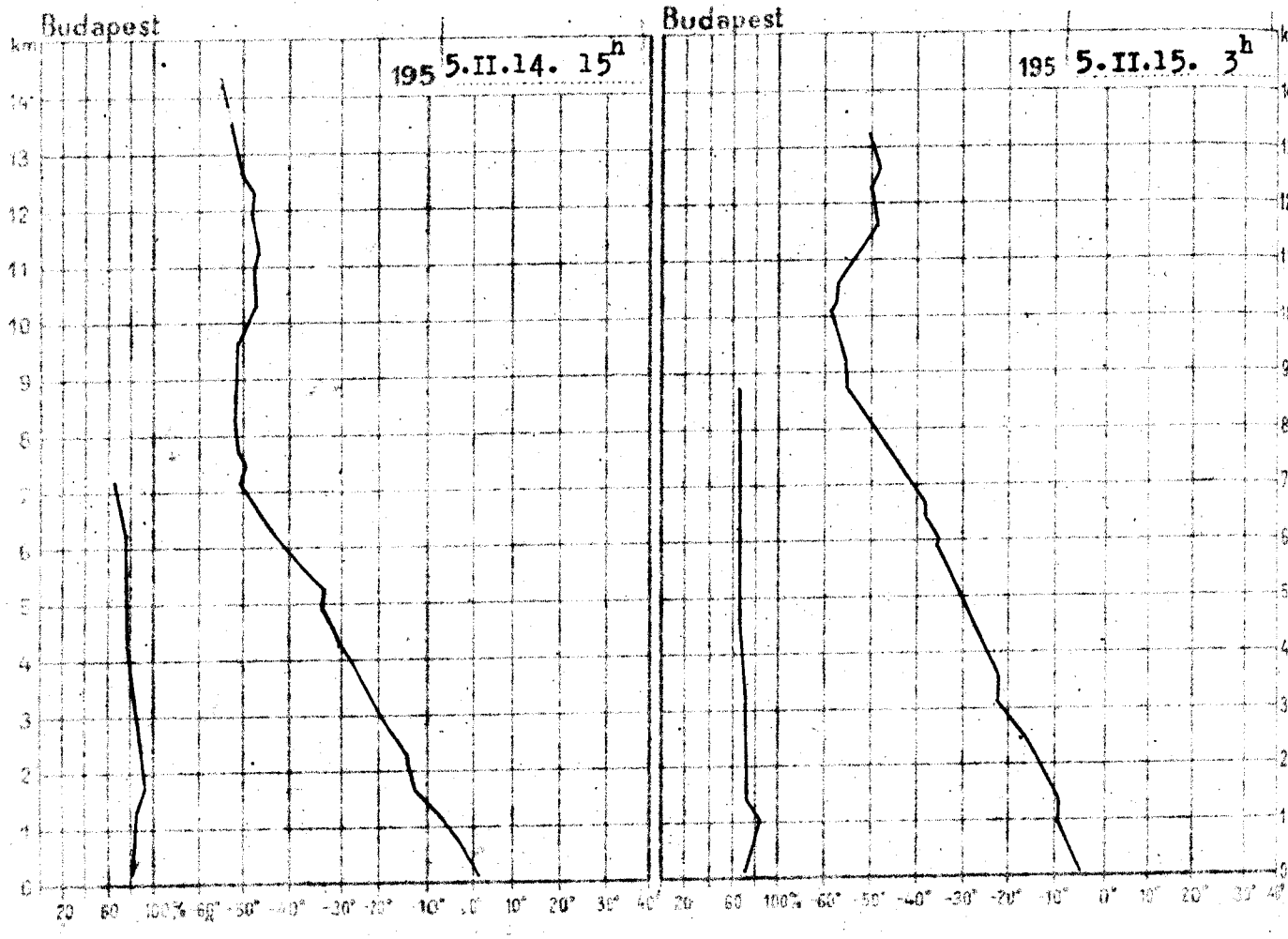

195 5.II.14. 15h			
km	mb	C°	%
Talaj	989.8	0.6	80
0·5	948	-2.8	82
1	889	-7.7	85
1·5	833	-11.7	88
2	780	-13.2	87
2·5	730	-16.6	82
3	684	-20.4	75
4	595	-29.5	77
5	516	-34.5	76
6	447	-42.4	75
7	384	-50.4	67
8	329	-51.7	-
9	283	-51.4	-
10	242	-49.2	-
11	207	-47.7	-
12	179	-48.9	-
13	153	-51.0	-
14	131	-54.4	-
15			

Magaslégköri időhelyzet

A hideg levegő zöme a Balti-tenger vidékeit boritja, s lassan délkelet felé haladva Ukrajnában okoz további lehüléseket. Erős hideg advekció figyelhető meg még a Földközi-tenger keleti medencéjében is. A Skandináv-félszigetet, Skóciát, és Nyugat-Európát nyugati magassági széllel enyhébb óceáni légtömegek árasztják el a magasban. Ugyancsak erős felmelegedés van folyamatban a Szovjetunió európai területei felett is. Budapesten a troposzférában lényeges változás nem következett be. Csak a magasabb szintekben volt gyenge felmelegedés. A -10 fokos szint 200 m-rel magasabban, 1380 m-en volt található.

Lépp Ildikó s.k.

195 5.II.15. 3h			
km	mb	C°	%
Talaj	992.7	-5.0	69
0·5	949	-7.1	77
1	890	-9.9	84
1·5	834	-10.8	72
2	780	-14.9	70
2·5	730	-18.7	70
3	683	-22.2	68
4	594	-25.7	67
5	516	-32.7	66
6	449	-37.0	66
7	387	-43.3	65
8	333	-50.7	64
9	284	-56.1	-
10	243	-59.0	-
11	207	-53.3	-
12	178	-49.9	-
13	153	-49.9	-
14			
15			

1955. február
15. kedd.
68. 46.

Reggel 7 óra adatok (8 EMG)				Az előző 24 óra adatai					
Szélirány (erősség)	Szélirány (erősség)	Légnyomás (mm-ben)	Hőmérséklet (°C)	Csapadék (24 óra alatt)	Hó cm	Hőmérséklet adatok: legalacsonyabb napi	legmagasabb napi	Talajmenti	Napi átlagos hőmérséklet
4	SW 4	1010.6	-4	.		1	-5	-6	-
4	NNW 2	10.0	-3	ny		1	-6	-8	2
4	W 1	10.9	-4	.	⌊	2	-6	-9	6
4	W 2	11.1	-4	.		2	-6	-8	-
4	SE 1	11.2	-4	.		2	-6	-9	-
4	SSW 4	10.4	-3	.		2	-5	-6	-
4	SW 1	10.4	-4	.	⌊	2	-6	-9	-
4	W 4	-	-3	.		2	-5	-9	-
2	S 1	11.8	-5	.	folt	2	-6	-7	4
3	SSW 5	12.3	-4	.	7	0	-11	-14	-
4 -	SSW 4	12.8	-4	.		2	-6	-7	
1	WSW 3	13.5	-6	.	⌊	2	-8	-11	1
3	SW 2	10.3	-3	.		3	-4	-6	7
3	SE 1	09.6	-6	.	⌊folt	1	-8	-10	2
4 -	NW 1	09.9	-7	.	lep.	0	-8	-12	0
2 -	- 0	08.6	-7	ny	lep.	2	-8	-10	4
3	SW 4	-	-5	.		1	-9	-10	6
1	- 0	12.8	-4	.	⌊	2	-4	-8	1
3	SW 1	11.9	-4	.		2	-6	-7	3
2	W 1	10.6	-5	.		1	-6	-6	3
1	SW 2	12.2	-6	ny		2	-6	-9	2
2 -	SW 2	10.7	-5	.		-1	-5	-	-
2 -	W 2	-	-6	.		-1	-6	-9	-
1	WSW 2	11.5	-6	.		-1	-6	-7	0
2	W 2	10.7	-5	.	folt	0	-7	-11	0
1	SW 1	09.5	-5	ny	5	0	-8	-11	2
4	SW 4	885.7	-10	.	12	-5	-11	-	4
4	W 9	885.1	-9	.	6	-4	-11	-	-
1 -	WSW 6	949.7	-6	ny	⌊folt	-2	-7	-	-
4	SW 1	948.0	-6	.		-5	-8	-	7
3	SSW 4	948.7	-6	.		1	-7	-9	-

	Hó cm		Hó cm		Hó cm		Hó cm
.	folt	.		ny		.	folt
.	⌊	.		1	8	ny	folt
ny		.	folt	-		-	
-		.	folt	2	1	ny	
.		.				.	
.	⌊	.		ny	folt	ny	7
.	⌊	.	⌊	.		ny	6
.		.	⌊	.		-	
.		.	folt	.	folt	ny	folt
.	3	.		ny		.	
.		1		.	⌊	.	
.		.		-		.	lep.
.		.	⌊	.		ny	lep.
.		.		-		ny	
.		.		.	⌊	ny	lep.
-		.	⌊	.		.	
.		-		ny	⌊⌊	.	
.	⌊	ny		.	⌊⌊	.	
.		.		.		.	
.		.		.	⌊	.	
.		.		.		.	
.		.		-		ny	
.		ny	folt			.	folt
.		ny	folt			-	
						.	folt

* A legnyomás 500 gdm-re átszámítva ** A legnyomás 1000 gdm-re átszámítva

Magassági szélmérések

Óraadatok greenwichi középidőben

II.14.	Nagyk. 10 h	Pécs 11 h	Bpest 9 h	Bpest 11 h	Bpest 15 h	Bpest 17 h	Bpest 19 h	Miskolc 10 h	Szeged 9 h
	360 4	360 9	360 4	360 4	360 14	320 9	320 4	360 4	360 4
	10 13	360 7	340 7	350 8	360 9	340 8	340 9	180 5	360 9
	10 13	360 7	350 7	350 8	360 9	350 7	340 9	180 5	350 9
	360 8	330 3	350 5	320 5	310 7		340 9		330 2
	360 8	330 3	350 5	320 5	310 7		340 9		330 2
	320 5	250 6	330 7	310 10	290 5				
	320 5	250 6	330 7	310 10	290 5				
	320 5	250 6	330 7	310 10	290 5				
					270 18				
					270 18				
					270 18				
					270 18				
					270 18				
					270 18				
					270 26				
					270 26				
					270 26				
					270 26				

II.15.	Sshely 7 h	Pécs 6 h	Bpest 3 h	Bpest 5 h	Bpest 7 h	Miskolc 6 h	Szeged 7 h	Debrecen 6 h
	220 9	270 4	320 14	270 9	220 4	- 0	270 4	220 4
	270 17	250 10	320 10	280 13	270 23	270 6	320 18	230 11
	270 17	250 10	320 10	300 18	280 18	280 19	320 18	250 11
	300 17		300 9			270 28	310 12	300 13
	300 17		300 9			270 28	310 12	300 13
			300 15				300 14	290 12
			300 15				300 14	290 12
			300 15				300 14	290 12

IDŐJÁRÁSI NAPIJELENTÉS

EGKEJHEBHEIÍ METEOROJIOTHHECKHH BIOJJETEHL • DAILY SYNOPTIC MAP OF THE HUNGARIAN METEOROLOGICAL INSTITUTE • BULLETIN QUOTIDIEN DE L'INSTITUT METEOROLOGIQUE HONGROIS WETTERBERICHT DES UNGARISCHEN METEOROLOGISCHEN INSTITUTES

KIADJA AZ ORSZÁGOS METEOROLÓGIAI INTÉZET BUDAPEST II., KÉTSZER EGY PAULA UTCA 3. TEL.: KÖZPONI: 150-220 ELŐFIZETŐOSZT.: 151-201, 150-010

MEGJELENIK NAPONKÉNT. ELŐFIZETÉSI ÁRA A POSTAI KÖLTSÉGGEL EGYÜTT NEGYEDÉVRE 60.— Ft. KIADÁSÉRT FELELŐS AZ INTÉZET IGAZGATÓJA

68. évfolyam. 47. szám. + Budapest + 1955. február hó 16.

Az időjárási helyzet ma reggel és a várható időjárás:

A Spitzbergák felől ujabb gyorsvonulásu ciklon közelit Közép-Európa felé, amely tegnap még Norvégia északi partjainál időzött s ma reggelre Dánia fölé érkezett. Hatására Dél-Skandináviában, Dániában és Németországban viharossá fokozódott a szél és sokfelé havazik. Kelet-Európában folytatódik a nappal is fagyos időjárás.

Hazánkban kedden erősen felhős, szeles volt az idő. Napközben egy-két helyről, ma reggel több helyről jelentettek havazást. Mérhető mennyiségü, 3-8 mm-t kitevő csapadék csak északkeleten hullott. A hőmérséklet általában 0, +4, Pécsett 5, Szentgotthárdon 6 fokig emelkedett. Az éjszakai fagy kissé gyengült. Délen 0, -4, északon -4, -7, Salgótarjánban -9 fokig terjedt a lehülés.

Budapesten szerdán 12 órakor a hőmérséklet -2 fok, a tengerszintre átszámitott légnyomás 756 mm, gyengén süllyedő irányzatu.

Várható időjárás csütörtök estig:

Erősen felhős idő, sokfelé havazás, délen havaseső. Mérsékelt, majd élénk délnyugati, nyugatira forduló szél. Tovább tart a hideg.



Várható legalacsonyabb hőmérséklet ma éjjel: délen -1, -4, északon -4, -7, helyenként -7 fok alatt,
legmagasabb nappali hőmérséklet csütörtökön: délen +1, -2, északon -2, -5 fok között.

A fütés alapjául szolgáló várható középhőmérséklet: -1, -4 fok között.

Kállóné

A hőmérséklet és a légnyomás napi középértéke Budapesten és ezek eltérése a 75 évi átlagtól:

1955. II. 15.-én: -0,3 C°, 756,3 mm. Eltérés: -0,3 C°, -8,8 mm.

1871 óta ezen a napon előfordult

legmagasabb hőmérséklet	17,7 C°	/1925./
legalacsonyabb hőmérséklet	-18,1 C°	/1940./

Az Országos Meteorológiai Intézet Időjárási Napijelentése

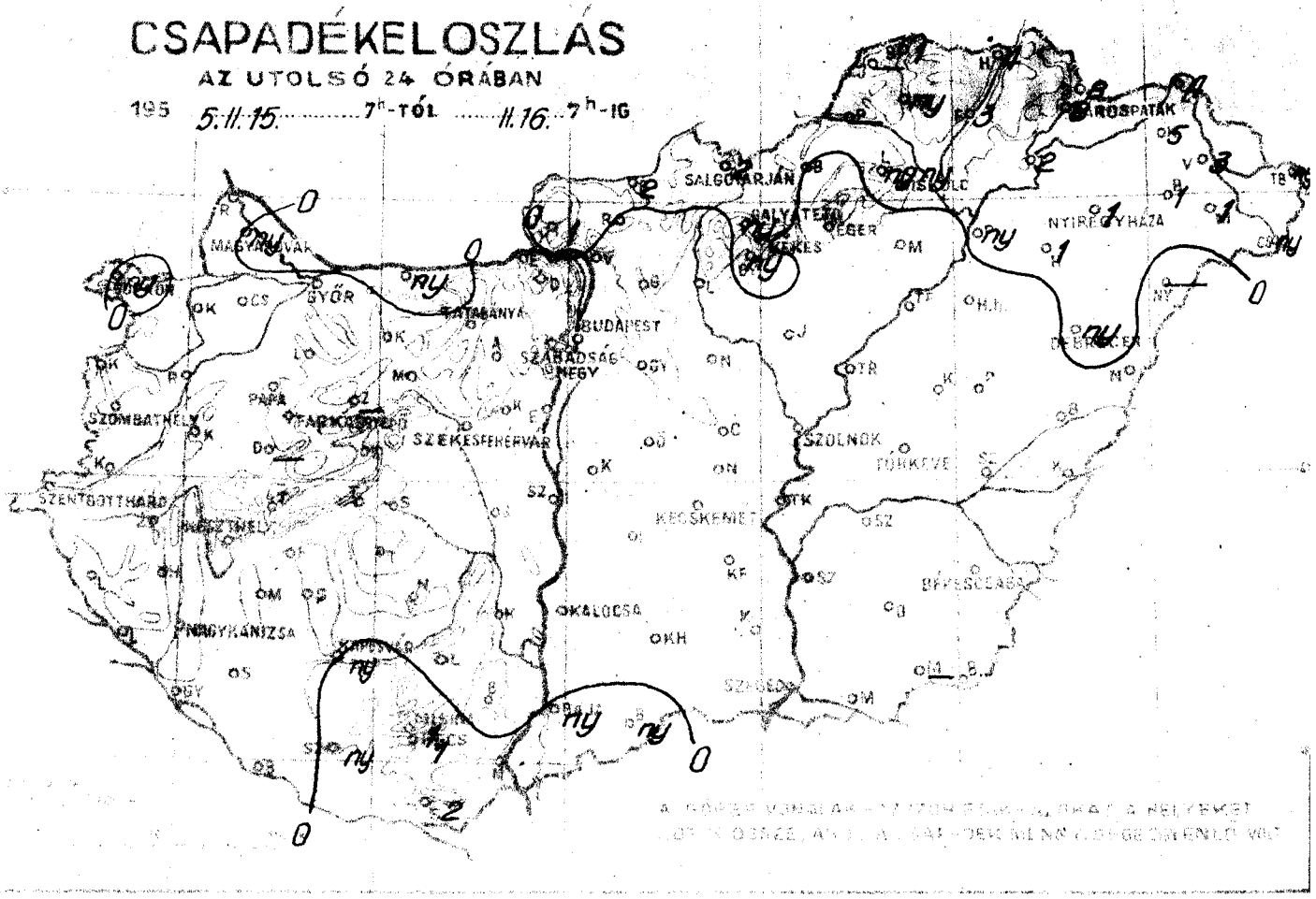

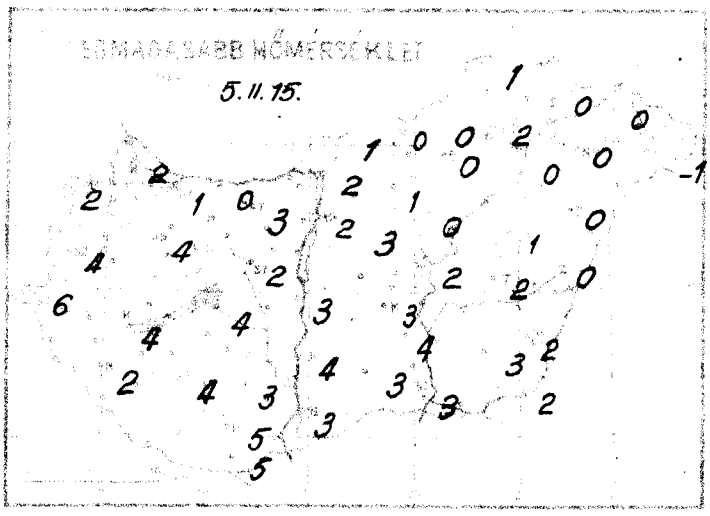



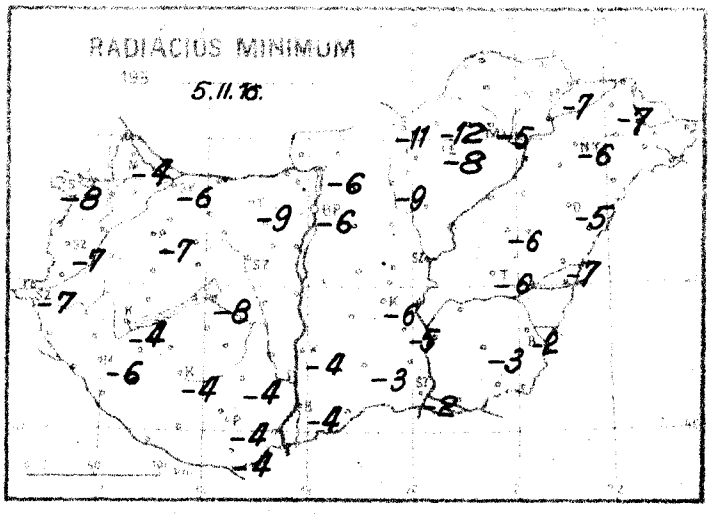

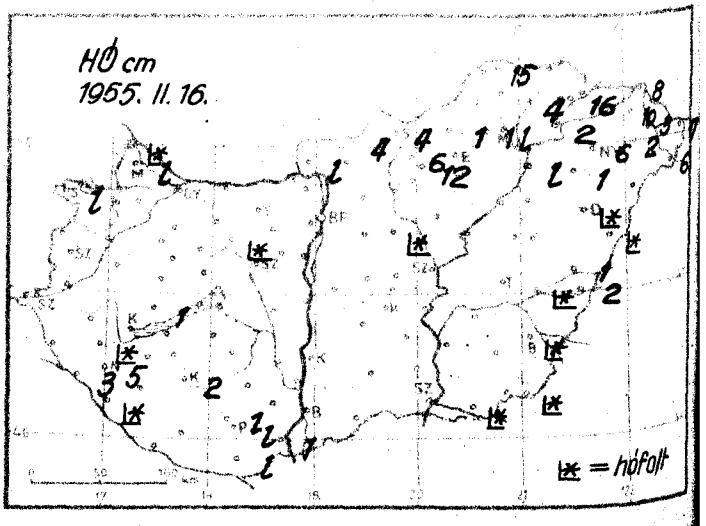

Időjárási helyzet. 1955. év FEBRUÁR hó 16. nap 7 óra

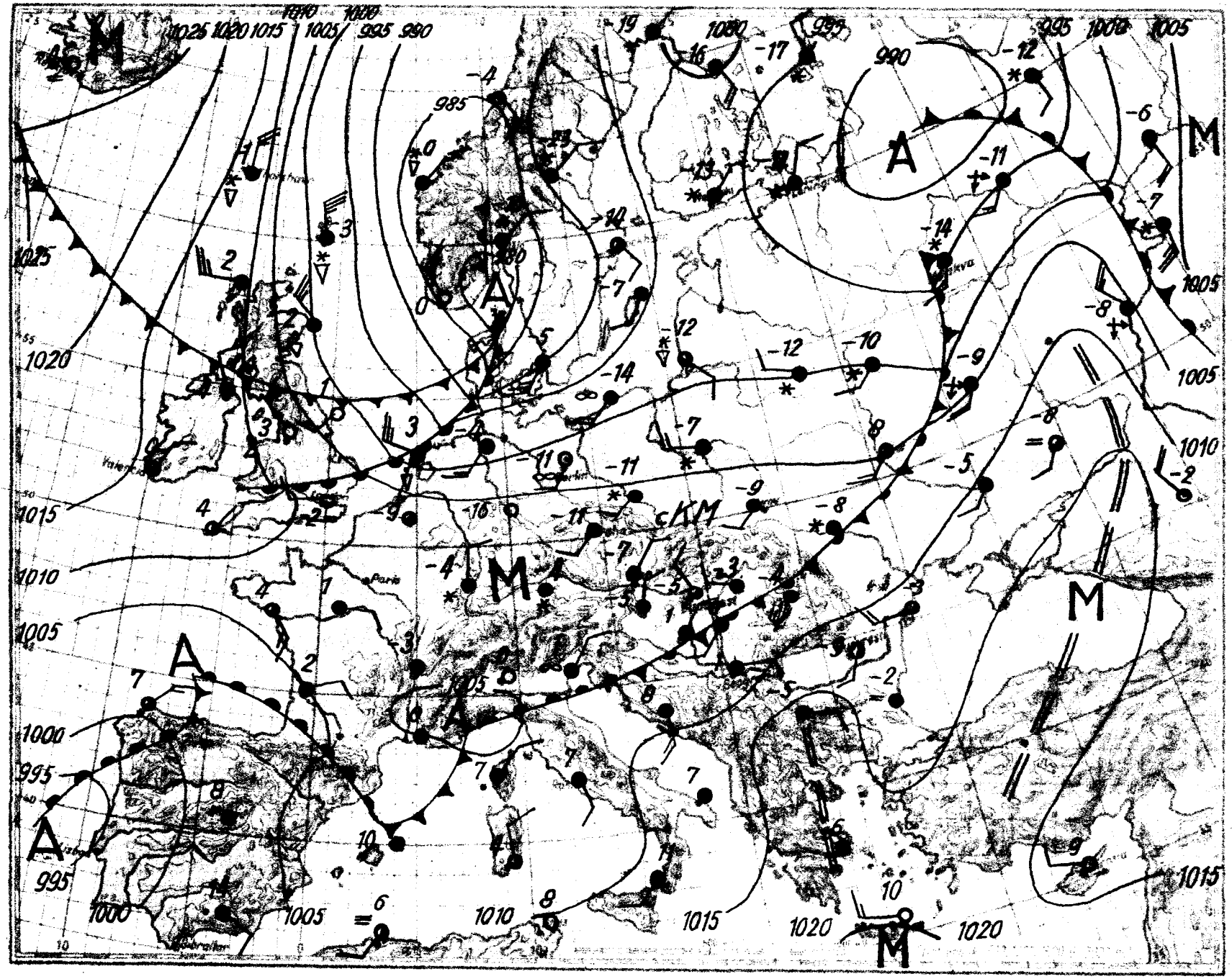

Magassági légállapotmérés

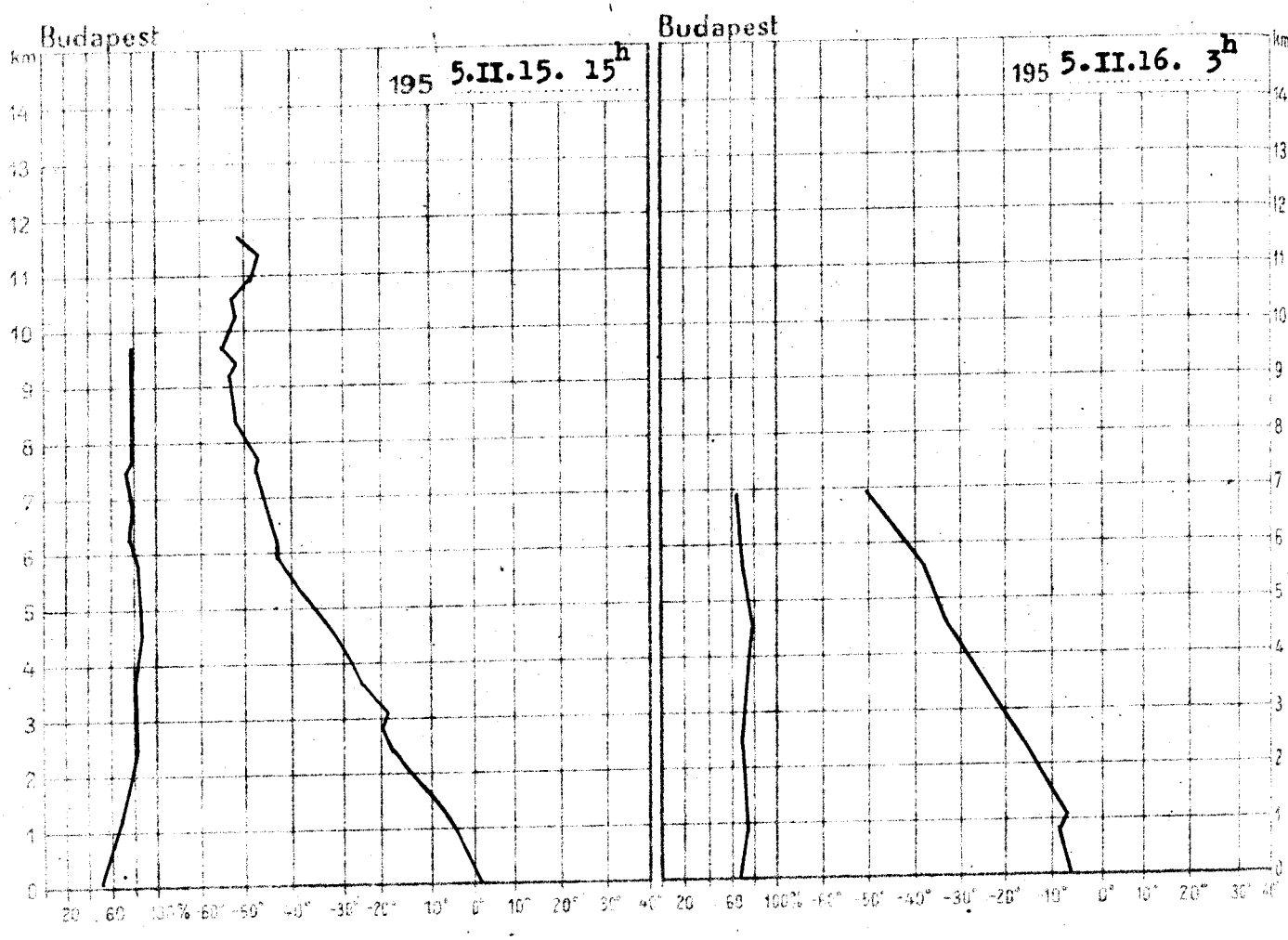

195 5.II.15. 15h			
km	mb	C°	%
Talaj	990.1	2.2	56
0·5	948	-0.2	62
1	890	-3.9	67
1·5	837	-7.7	73
2	781	-12.2	78
2·5	732	-16.6	85
3	686	-19.1	84
4	598	-25.5	87
5	520	-34.2	87
6	449	-41.6	82
7	387	-45.1	80
8	332	-48.8	80
9	284	-51.9	80
10	244	-52.0	-
11	209	-48.6	-
12			
13			
14			
15			

Magaslégköri időhelyzet

Északnyugati-nyugati magassági széllel enyhébb légtömegek áraszt-ják el Nyugat- és Közép Európát. Dél-Európa fölé alacsonyabb szé-lességekről ugyancsak meleg lég-tömegek áramlanak. A hideg leve-gő kelet felé haladva a Dnyeper és a Volga vidékén okoz erős le-hülést. Grönlandtól délre elterü-lő anticiklon előoldalán erősen zúdul le a hideg sarkvidéki ere-detü levegő. Budapest felett a troposzférában 3300 m-ig felmele-gedés, felette lehülés következett be. A -10 fokos szint 320 m-rel, a -20 fokos szint 340 m-rel ma-gasabban, 1700 m-en, illetve 3020 m-en volt található.

Lépp Ildikó s.k.

195 5.II.16. 3h			
km	mb	C°	%
Talaj	988.7	-4.2	75
0·5	944	-5.8	77
1	885	-6.2	78
1·5	831	-8.5	77
2	779	-12.0	76
2·5	729	-15.6	75
3	682	-19.7	78
4	593	-28.0	84
5	516	-33.8	81
6	448	-41.1	73
7			
8			
9			
10			
11			
12			
13			
14			
15			

MELLÉKLET AZ ORSZÁGOS METEOROLÓGIAI INTÉZET
IDŐJÁRÁSI NAPIJELENTÉSÉHEZ

AZ ELMÚLT IDŐJÁRÁS

FRONTÁTVONULÁSI JEGYZÉK BUDAPESTRŐL
1955. JANUÁR.

1		2	3	4
A frontátvonulás időpontja		B=betörési front Fel=felsiklási front V=veszteglő front	A front fejlettsége 0 gyenge 1 mérsékelt 2 erős	A front fontosabb meteorológiai jelenségei
Nap	Óra			
1	1	Fel	1	Praefrontális havazás 0,4 mm.
1	16	B	0	Kis hózápor.
2	6	Fel	1	19 ó.-tól praefrontális havazás 2,5 mm.
2	8	B	1	Kis hózápor 0,1 mm.
3	18	Fel	0	Kevés praefrontális havazás.
4	24	Fel	2	1 ó.tól praefrontális havazás 8,3 mm.
5	6	B	0	Kis hózápor.
7	20	Fel	2	6.-án 16 ó.tól ónoseső 7,2 mm.
8	13	Fel	1	3 ó.tól praefrontális eső 0,9 mm.
8	21	Fel	1	18 ó.-tól praefrontális eső 1,7 mm.
9	8	B	1	Záporeső 4,3 mm, szélrohamok 12 m/s.
11	11	Fel	0	Kevés praefrontális havazás.
12	3	Fel	1	Éjféltől praefrontális eső 0,4 mm.
12	11	B	1	Záporeső 0,1 mm, erős légnyomás-nyugtalanság.
13	4	Fel	1	18 ó.-tól praefrontális eső 4,3 mm.
13	6	B	2	Záporeső 0,2 mm, szélvihar 24 m/s, erős légnyomás nyugtalanság.
14	12	Fel	2	Éjféltől praefrontális havaseső 3,4 mm, erős légnyomás nyugtalanság.
15	2	B	2	Záporeső 1,0 mm, szélvihar 20 m/s, erős légnyomás nyugtalanság.
17	4	Fel	1	19 ó.-tól praefrontális eső 2,5 mm.
17	8	B	2	Téli zivatar 6,5 mm, valódi jégesővel, szél 25 m/s.
18	12	Fel	2	6 ó.-tól praefrontális havazás 3,9 mm, erős légnyomás nyugtalanság.
18	13	B	2	Hózápor 9,8 mm, szél 12 m/s, erős légnyomás nyugtalanság.
22	23	Fel	1	13 ó.-tól praefrontális havazás 2,3 mm.
23	17	B	0	Kis hózápor.
26	14	Fel	0	Kis praefrontális havazás.

A hónap rövid frontológiai jellemzése. A frontok száma nagyjában normális volt, ellenben a frontok átlagos fejlettsége meghaladta a normálist: nagyrészük csapadékot adott, részben jelentékeny mennyiségben. A hónap második felében két hosszabb frontmentes időszak lépett fel: jan. 18. déltől 22. estig és 26. déltől a hónap végéig.

LÉGTÖMEGNAPTÁR
BUDAPEST, 1955. JANUÁR

A légtömeg megnevezése		Mikor érkezett Nap	Mikor érkezett Óra	Mikor vonult el Nap	Mikor vonult el Óra	Tartóssága óra	A következő légtömegtől elválasztó határfelület
Szárazföldi hideg	cC	/dec./		1	1	1	Felsiklási front
Tengeri enyhe	mW	1	1	1	16	15	Betörési front
Szárazföldi hideg	cC	1	16	4	24	80	Felsiklási front
Szárazföldi mérs.	cM	4	24	5	6	6	Betörési front
Szárazföldi hideg	cC	5	6	7	20	62	Felsiklási front
Szárazföldi mérs.	cM	7	20	9	8	36	Betörési front
Szárazföldi hideg	cC	9	8	11	11	51	Felsiklási front
Tengeri mérsékelt	mM	11	11	12	11	24	Betörési front
Sarkvidéki hideg	aC	12	11	13	4	17	Felsiklási front
Tengeri mérsékelt	mM	13	4	13	6	2	Betörési front
Sarkvidéki hideg	aC	13	6	14	12	30	Felsiklási front
Tengeri mérsékelt	mM	14	12	15	2	14	Betörési front
Sarkvidéki hideg	aC	15	2	17	4	50	Felsiklási front
Szubtrópusi	tM	17	4	17	8	4	Betörési front
Sarkvidéki hideg	aC	17	8	19	23	63	Lesiklófelület
Szárazföldi hideg	cC	19	23	25	11	132	Felsiklási front
Szárazföldi mérs.	cM	25	11	/febr./		157	-

Az egyes levegőfajták jelenlétének tartama a hónap folyamán :

Levegőfajta		óra	%
Sarkvidéki hideg	/aC/	160	21
Szárazföldi hideg	/cC/	326	45
Tengeri hideg	/mC/	-	-
Tengeri mérsékelt	/mM/	40	5
Tengeri enyhe	/mW/	15	2
Szárazföldi mérsékelt	/cM/	199	26
Szárazföldi meleg	/cW/	-	-
Szubtrópusi	/tM/	4	1

A hónap rövid légtömegtani jellemzése: Erős túlsulyban voltak a szárazföldi levegőfajták és elég gyakran, bár csak rövid időtartamokra, jelent meg a sarkvidéki levegő is.

Magyarország időjárása 1955. január havában.

Januárban hazánkban a déli területek kivételével az átlagnál valamivel hidegebb időjárás uralkodott, keleten bőséges, nyugaton átlag alatti csapadékkal.

A hőmérséklet havi középértéke délen 0 fok körül volt, a Dunántúlon és az Alföldön -1, -3, északon -3, -4 fok között váltakozott. Délen 0.5, 1 fokos többletet, másutt 0.5, 1.5 fokos hiányt mutatott a sokévi átlaghoz viszonyítva.

A hőmérséklet csúcsértéke 13., 17., vagy 31. körül következett be 7-10 fokkal. Délen néhány helyen 12-14 fokig emelkedett a hőmérséklet. A legalacsonyabb hőmérséklet 3., 6., vagy 20.-án mérték az Alföldön -9, -15, északon -18, -23 fokos értékkel. Fagyos nap 25-30, téli nap általában 10-15 fordult elő és 2-4 nappal multák felül a sokévi átlagot.

A légnyomás havi középértéke Budapesten, 130 m magasságban 750.6 mm volt, 2.9 mm-rel alacsonyabb a sokévi átlagnál. A tengerszintre átszámított érték 763.0 mm.

A hónap folyamán többször tombolt országszerte erős szélvihar. A leghevesebbet 17.-én észlelték.

A csapadék havi összegei a Dunántúl nyugati vidékein 25 mm alatt maradtak. 25 és 50 mm közötti csapadékot mértek a Dunántúl többi részén és a Duna-Tisza közén Kecskeméttől délre. Az Alföld egyéb területein és az északi hegyvidéken 50 mm-t felülmúlta a havi összeg. 100 mm feletti csapadékot kapott a Hernád és a Tisza felső folyásának vidéke.

Az átlag felét sem érte el Sopron környékének csapadéka. Az átlag 50%-a és az átlag közötti mennyiséget kapott a Dunántúl nyugati fele és Pécs környéke. Az átlag és annak kétszerese közötti csapadék hullott a Dunántúl keleti és az Alföld déli felén. Az átlag kétszeresét is fölülmúlta hazánk északkeleti harmadának csapadéka. Tokaj és Tiszafüred környékén, továbbá a Hernád és a Tisza felső folyásánál az átlag háromszorását is meghaladó csapadék hullott.

A legnagyobb havi csapadékösszeget a Borsod-Abauj-Zemplén megyei Telkibányáról jelentették: 130 mm-t, a legkisebbet a Kisalföld nyugati részén fekvő Petőházáról: 8 mm-t.

A csapadékos napok száma 1 mm-nél nagyobb csapadékkal nyugaton 4-7, az Alföldön és északon 7-13 között váltakozott. Havas nap nyugaton és délen 4-9, keleten és északon 9-13 fordult elő. Hóréteg 20-30 napon át boritotta hazánk területét. A hónap végén összefüggő hóréteget már csak északkeleten mértek.

A levegő relativ nedvességének havi középértéke 88-90%-os átlagkörüli érték volt. Az elpárolgás havi összegei 10-17 mm között váltakoztak és ugyancsak megfeleltek a sokévi átlagnak.

A napsütés összege a hónap folyamán általában 30-50 óra volt és az átlag 50-70%-át tette ki.

A nap- és égboltsugárzás havi összege Budapesten a vizszintes síkon 1378 gcal/cm^2 volt.

IDŐJÁRÁSI ADATOK

1955. JANUÁR HÓ.

	Hőmérséklet C°								Csapadék					Napsütés
	Havi közép	Eltérés a norm.-tól	Abszolút max.	Nap	Abszolút min.	Nap	Fagyos napok száma	Téli napok száma	Összeg mm	A norm. %-ában	Eltérés a norm.-tól	Napok száma	Havas napok száma	Összeg óra
Magyaróvár	-1.7	-0.8	8.5	17.	-15.0	21.	30	17	22	58	-16	5	9	36
Keszthely	-0.4	-0.1	10.5	17.	-10.6	21.	27	10	36	106	+2	7	7	27
Szentgotthárd	-1.3	-	11.7	16.	-16.2	20.	29	10	23	64	-13	4	5	26
Pécs	0.5	+1.0	13.7	12.	-9.2	3.	25	7	31	94	-2	5	4	40
Budapest	-1.0	-0.6	9.0	17.	-11.2	6.	26	10	58	157	+21	13	10	29
Kalocsa	0.1	+0.8	10.6	17.	-9.5	3.	26	4	40	138	+11	9	4	39
Szolnok	-2.0	-0.7	8.0	17.	-16.7	6.	30	14	50	208	+26	10	3	-
Miskolc	-3.9	-1.6	7.5	17.	-23.4	6.	28	15	67	248	+40	12	11	42
Kisvárda	-3.5	-0.5	6.3	17.	-23.3	6.	27	12	79	247	+47	13	12	56
Debrecen	-2.2	-0.5	9.6	31.	-17.8	3.	27	9	76	238	+44	11	9	47
Békéscsaba	-0.6	+0.5	11.7	31.	-13.6	6.	26	10	53	161	+20	8	5	49

1955. február

16. szerda

68. 47.

4		NW	1	1008.2	-3	ny	lep.	2	-3	-4	0
4	*	SW	2	08.2	-5	ny	lep.	2	-7	-8	0
4		N	1	08.0	-5	.		4	-6	-7	3
3		NNW	1	08.0	-6	.		6	-6	-7	-
4		N	1	08.2	-5	.		4	-6	-7	-
4		WNW	1	08.4	-4	.		1	-5	-6	-
4		NNW	1	07.9	-6	.	⌊	3	-7	-9	-
4		N	1	-	-5	.		2	-6	-8	-
4		N	2	07.3	-4	.		4	-4	-4	2
4		N	3	07.4	-5	.	5	2	-5	-6	-
4		ENE	6	07.5	-3	ny	2	4	-3	-4	-
4		NE	2	06.1	1	1	lep.	5	0	-4	6
3		NW	2	07.7	-5	.		2	-5	-6	0
4		NE	2	07.5	-8	2	4	0	-9	-11	0
3	=	NW	1	07.5	-4	.		0	-4	-8	0
4	*	ESE	2	06.4	-5	ny	lep.	2	-5	-5	1
4		N	4	-	-7	8	16	0	-7	-7	-
4		N	4	06.9	-1	ny		3	-1	-4	6
4	=	N	1	06.6	-2	.		4	-3	-4	7
4	=	NW	1	06.6	-5	.		3	-5	-6	3
4		WSW	2	06.7	0	.		3	-1	-2	9
1	=	-	0	06.9	-4	.		2	-4	-	-
4	=	W	1	-	-4	.		2	-4	-6	-
4		SW	1	06.6	-1	.	folt	2	-2	-2	4
4	=	NE	1	07.4	-4	ny	folt	0	-4	-5	0
4	*	NE	1	07.7	-5	1	6	0	-5	-6	0
3		N	1	883.3	-10	.	12	-6	-11	-	0
1		N	2	883.5	-10	ny	6	-6	-11	-	-
4	=	NNW	1	944.4	-2	1	lep.	2	-3	-	-
4		NW	1	944.8	-8	.		-2	-9	-	0
4		N	1	944.9	-7	.		0	-8	-9	-

Hó cm	Hó cm	Hó cm	Hó cm
. folt	.	-	4 8
. ⌊	.	-	5 10
.	.	1 15	3 3
.	.	ny 1	1 2
. ⌊	.	ny 4	1
. ⌊	.	3 4	ny 7
.	. ⌊	4	ny 6
.	. ⌊	8	-
. folt	.	2 2	ny lep.
. 3	.	.	1 1
. folt	.	. ⌊	.
.	ny ⌊	. ⌊ folt	. folt
.	.	. ⌊	.
-	.	-	.
. 1	.	. ⌊	.
-	1 1	-	.
.	2 lep.	.	. 1
ny ⌊	1 lep.	. ⌊	. folt
. ⌊	2 4	.	. 2
. folt	.	. ⌊	.
.	.	.	.
.	.	ny	.
.	.	.	. folt
.	ny		-
. ⌊	1 1		. folt

Magassági szélmérések

Óraadatok greenwichi középidőben

II.15.	Nagyk. 7 h	Nagyk. 10 h	Bpest 15 h	Bpest 17 h	Bpest 19 h	Bpest 21 h	Miskolc 10 h	Szeged 14 h	Debrecen 12 h
	180 9	180 9	270 9	270 4	220 4	220 4	220 9	220 9	220 14
	250 9	250 10	240 15	260 6	250 9	240 11	260 11	230 18	240 15
	250 9	250 10	270 17	270 9	250 13	270 12	260 11	230 15	
	310 14	270 11	270 17	260 14	260 16	260 18		250 15	
	310 14	270 11	270 17	260 14	260 16	260 18		250 15	
	290 24							280 25	
	290 24							280 25	
	290 24							280 25	

II.16.	Nagyk. 6 h	Pécs 7 h	Bpest 5 h	Bpest 7 h	Szeged 7 h	Debrecen 6 h
	360 4	90 4	220 4	320 4	320 4	40 4
	100 2	230 2	330 5	350 14		290 6
	110 3		320 11	320 4		280 8
			270 18	270 17		270 20
			270 18	270 17		270 20

IDŐJÁRÁSI NAPIJELENTÉS

ЕЖЕДНЕВНЫЙ МЕТЕОРОЛОГИЧЕСКИЙ БЮЛЛЕТЕНЬ • DAILY SYNOPTIC MAP OF THE HUNGARIAN METEOROLOGICAL INSTITUTE • BULLETIN QUOTIDIEN DE L'INSTITUT MÉTÉOROLOGIQUE HONGROIS WETTERBERICHT DES UNGARISCHEN METEOROLOGISCHEN INSTITUTS

KIADJA AZ ORSZÁGOS METEOROLÓGIAI INTÉZET BUDAPEST II, KITAIBEL PÁL-UTCA 1 ... KÖZPONT: 150-220 IDŐJÁRÁS OSZT: 151-204, 150-410

MEGJELENIK NAPONKÉNT • ELŐFIZETÉSI ÁRA A POSTAI KÖLTSÉGGEL EGYÜTT NEGYEDÉVRE 60.- Ft KIADÁSÉRT FELEL AZ INTÉZET IGAZGATÓJA

68. évfolyam. 48. szám. + Budapest + 1955. február hó 17.

Az időjárási helyzet ma reggel és a várható időjárás:

Az Azori-szigetek és a Földközi-tenger nyugati medencéje felől enyhe légtömegek nyomulnak elő és emiatt Spanyolországban, Franciaország déli részén, Olaszországban és Jugoszláviában sokfelé esik az eső. Észak-Európában tovább tart a kemény hideg, a Skandináv-félszigeten és Finnországban a reggeli órákban -20, -30 fokos fagyok alakulnak ki.

Hazánkban szerdán erősen felhős volt az égbolt és többfelé volt kisebb havazás. A dél felől érkező enyhébb légtömegek hatására ma hajnalban főleg nyugaton és délen igen erős havazás kezdődött és a déli megyékben már a reggeli órákban esőbe ment át. A hőmérséklet szerdán napközben még általában -2, +2 fokot ért csak el. Ma hajnalban a lehülés csak az északkeleti megyékben volt továbbra is erős, ott helyenként -5, -7, sőt Sárospatakon -17 fokot észleltek.

Budapesten csütörtökön 12 órakor a hőmérséklet 0 fok, a tengerszintre átszámitott légnyomás 748 mm, mérsékelten süllyedő irányzatu.

Várható időjárás péntek estig:

Borult idő, sokfelé havaseső, eső, az északi megyékben és a hegyeken részben havazás.
Mérsékelt déli, délnyugati szél.
A hőmérséklet az északi megyékben is emelkedik.

Várható legalacsonyabb hőmérséklet ma éjjel: délen 0, +3, máshol -2, +1,
legmagasabb nappali hőmérséklet pénteken: délen 5-8, máshol 1-4 fok között.

A fütés alapjául szolgáló várható középhőmérséklet:

0, +3 fok között.

Tónagué

A hőmérséklet és a légnyomás napi középértéke Budapesten és ezek eltérése a 75 évi átlagtól:

1955. II. 16.-án: -2,1 C°, 754,6 mm. Eltérés: -2,1 C°, -10,4 mm.

1871 óta ezen a napon előfordult

legmagasabb hőmérséklet	15,2 C°	/1925./
legalacsonyabb hőmérséklet	-17,9 C°	/1940./

Az Országos Meteorológiai Intézet Időjárási Napijelentése

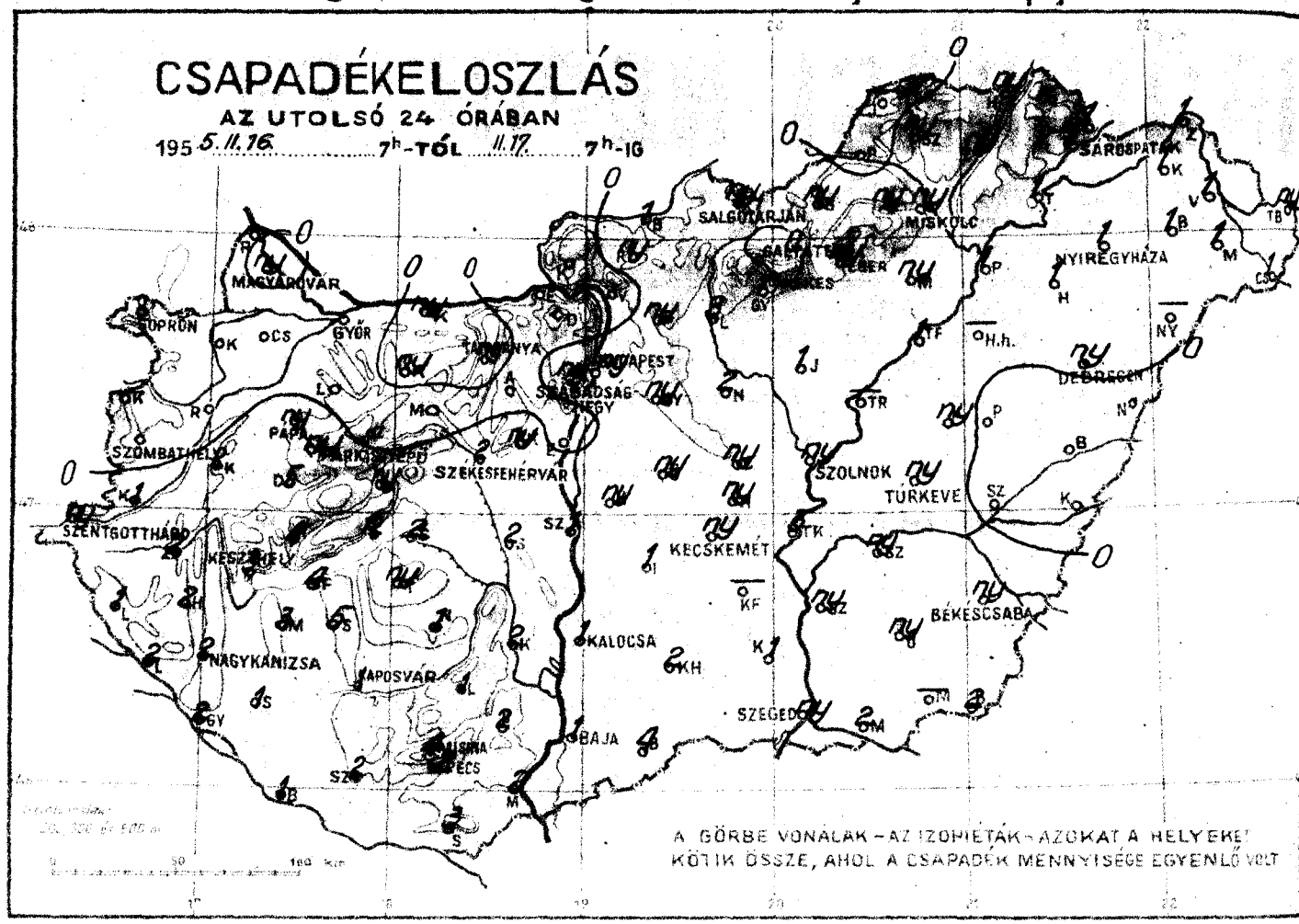

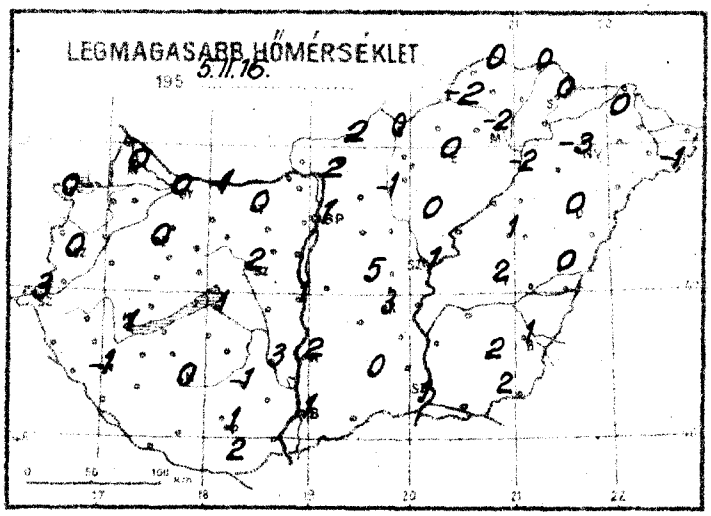

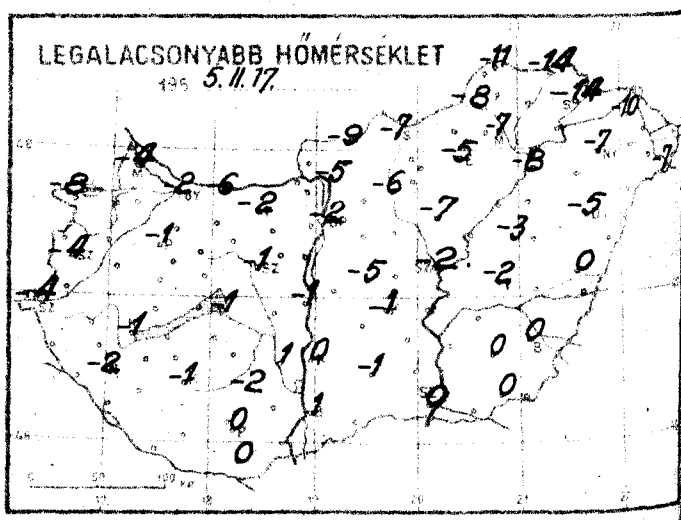

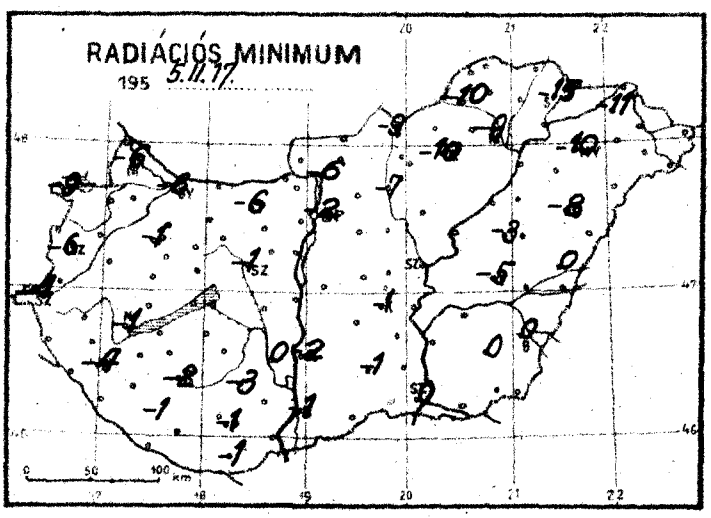

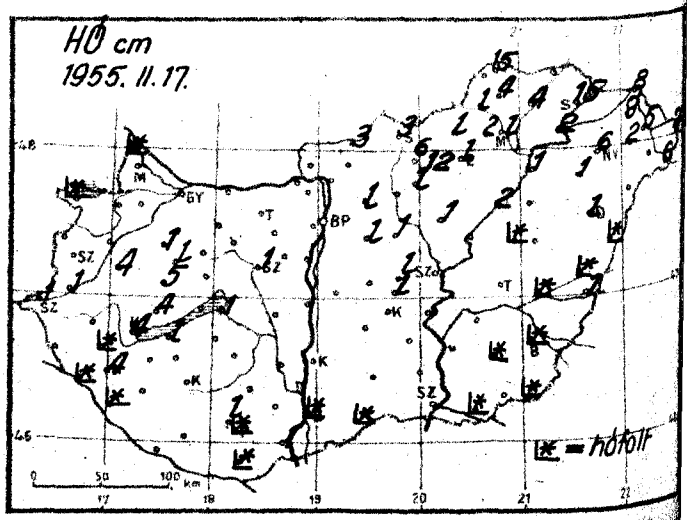

Időjárási helyzet 1953.év FEBRUÁR hó 17. nap 7 óra

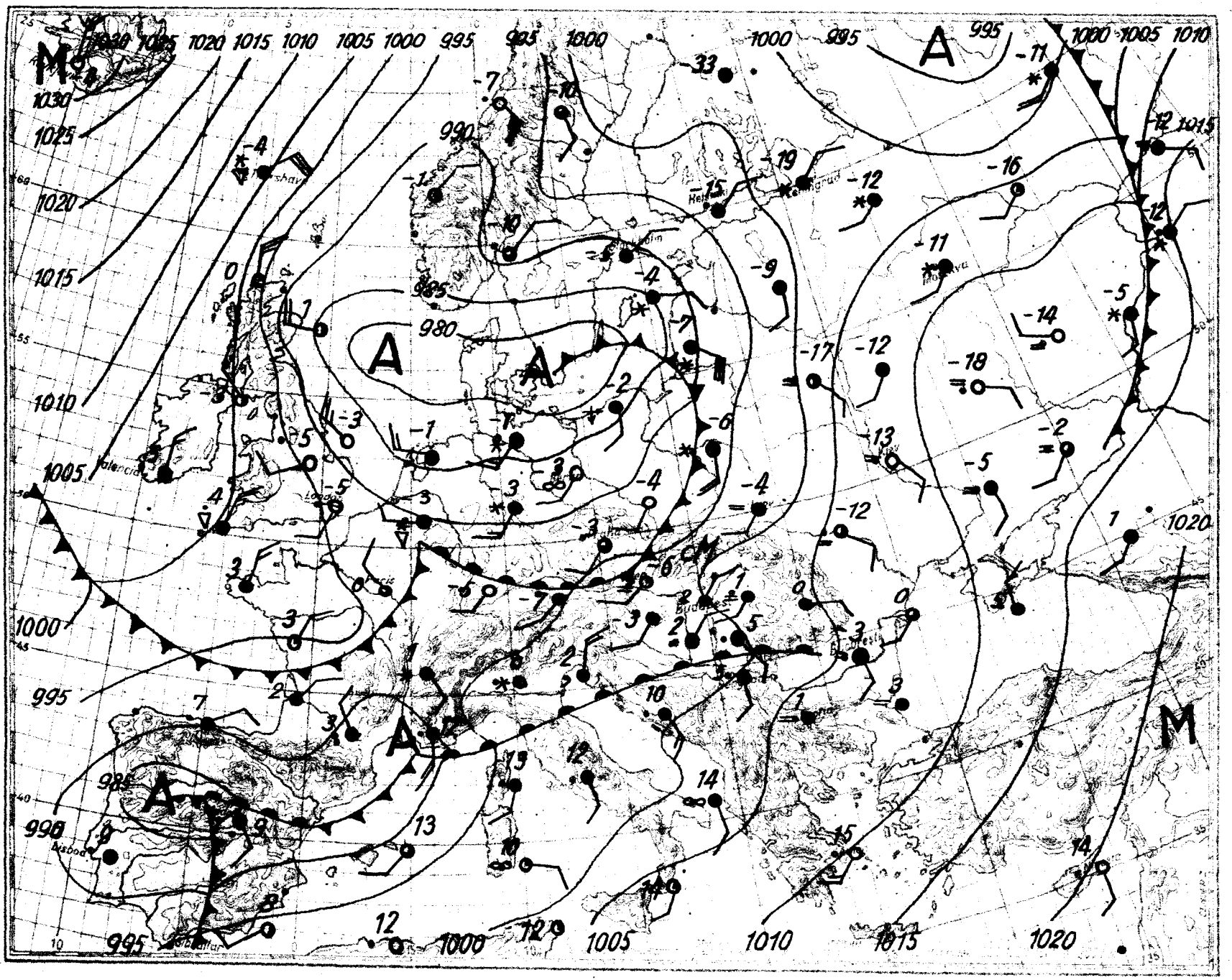

Magassági légállapotmérés

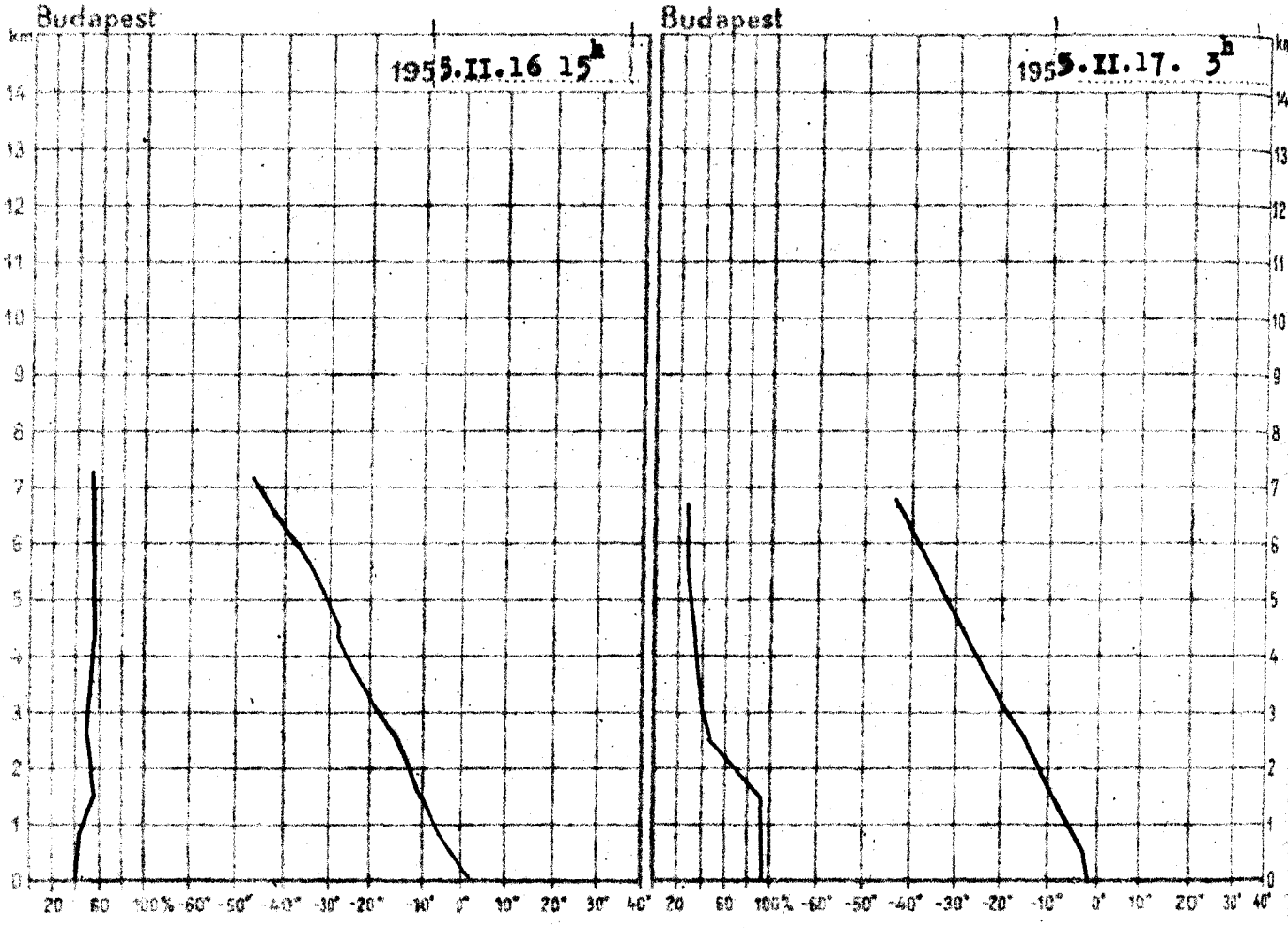

1955.II.16. 15h			
km	mb	C°	%
Talaj	987.9	1.6	40
0·5	944	-2.0	48
1	886	-7.0	45
1·5	831	-9.4	52
2	778	-11.9	53
2·5	728	-14.0	51
3	681	-17.4	51
4	595	-25.7	55
5	517	-31.9	56
6	449	-38.9	54
7	387	-45.9	54
8			
9			
10			
11			
12			
13			
14			
15			

Magaslégköri időhelyzet

A délnyugati áramlás következtében további enyhe légtömegek árasztják el Dél- és Közép-Európát, s útjukat északkelet felé folytatva Ukrajnában és a Balti-államokban is meleg advekció figyelhető meg. A sarkvidéki hideg levegő folytatja útját dél felé, és hatására az Atlanti-óceán északi térségében további erős lehülések figyelhetők meg. Ugyancsak lehülést találunk még a Kaspi-tengertől északra is. Budapest felett a troposzféra alsó szintjeiben gyenge lehülés, felette azonban meleg advekció miatt felmelegedés következett be. A -10 fokos szint 210 m-rel, a -20 fokos szint 80 m-rel alacsonyabban, 1490 m-en, illetve 3100 m-en volt található.

Lépp Ildikó s.k.

1955.II.17. 3h			
km	mb	C°	%
Talaj	983.1	-1.0	97
0·5	939	-2.5	96
1	880	-6.9	94
1·5	828	-10.0	85
2	772	-12.3	66
2·5	724	-14.7	48
3	679	-19.4	47
4	591	-24.4	39
5	512	-30.0	32
6	447	-36.9	28
7			
8			
9			
10			
11			
12			
13			
14			
15			

OFFSET NYOMDA BUDAPEST F.V. POMAYER GYULA

1955. február

17. csütörtök

68. évfolyam 48. szám

	Reggeli észlelések (7 UT)				Az utolsó 24 óra adatai					
	Felhőzet (0–4)	Szélirány és erő (0–8)	Légnyomás (millibar)	Hőmérséklet (°C)	Csapadék (24 óra) (mm)	Hó cm	Hőmérsékleti szélsőségek			Napsütés (óra) tegnap
							tegnap pappali max.	éjszakai min.	Radiációs min.	
Mosonmagyaróvár	4	SE 2	1098.3	-1	ny		0	-4	-6	1
Sopron	4	ENE 2	99.1	-7	.	folt	0	-8	-9	3
Szombathely	4 *	W 2	99.0	-3	.		0	-4	-6	4
Szentgotthárd	4 *	NNW 1	98.3	-3	ny	1	3	-4	-4	-
Pápa	4 *	SE 1	98.6	0	ny	1	0	-1	-1	-
Győr	4 =	ESE 1	99.4	0	.		0	-2	-6	-
Tatabánya	4 =	ESE 2	99.1	0	ny		0	-2	-6	-
Szék.-fehérvár	4 *	- 0	-	0	2	1	2	-1	-1	-
Komárom	4 *	SE 1	98.1	0	3	4	1	-1	-1	0
Nagykanizsa	4 ≈	- 0	98.3	0	2	4	-1	-2	-4	-
Kaposvár	4 .	ENE 2	98.7	0	1		0	-1	-2	-
Pécs	4 .	ENE 2	98.9	2	2	folt	1	0	-1	0
Baja	4 ,	NE 3	00.0	-2	ny		1	-2	-2	2
Szeged	4	N 2	01.3	-4	ny	3	0	-7	-9	1
Kecskemét	4 =	E 1	01.6	-1	ny	lep.	0	-5	-10	0
Miskolc	4 .	NNW 3	01.5	-5	ny	lep.	-2	-7	-9	1
Szolnok	4 *	NW 1	-	-4	1	15	0	-14	-15	2
Eger	4 .	SE 2	98.9	1	1	folt	1	1	-1	0
Szarvas	4 .	ENE 1	98.7	1	1		2	0	-2	0
Kecskemét	4 =	SE 1	99.1	0	ny		3	-1	-1	2
Békéscsaba	4 ,	SSE 6	99.9	2	ny		1	0	0	0
Debrecen	4	SSE 2	98.8	0	ny		1	-2	-	-
Nyíregyháza	4 =	S 1	-	1	ny		2	-2	-5	-
Kisvárda	4 .	S 4	00.3	2	ny	folt	1	0	0	0
Zahony	4	SE 1	01.8	1	ny	lep.	0	-5	-8	1
Budapest	4 *	- 0	02.0	-3	1	6	-3	-7	-10	0
Budapest**	4 =	SW 1	879.3	-4	.	12	-6	-9	-	1
Budapest**	4 =	SE 4	879.9	-4	.	6	-8	-9	-	-
Budapest (Gellért-hegy)	4 ,	SSE 2	937.7	1	4	lep.	0	-2	-	-
Budapest (Lágymányos)	4 =	,SE 1	938.4	-3	ny		-1	-4	-	2
Budapest (Gellért-hegy)	4 ≈	SE 1	937.7	-1	ny	lep.	1	-2	-2	-

	Hó cm	24 óra csapadék mm		Hó cm	24 óra csapadék mm		Hó cm	24 óra csapadék mm		Hó cm
Gyál	folt	Tápiószele	2		Pécsely	lep.		Zalaszentgrót	1	8
Cegléd		Szolnok	2	1	Csopak	-		Keszthely	1	9
Kecskemét		Fegyvernek	4	lep.	Balatonszárszó	15		Veszprém	1	3
Baja		Mezőtúr	3		Tállya	2		Bakonybéli erdőház	1	2
Bácsalmás		Szentgyörgy	5		Szendrőlád	4		Mátészalka	1	
Kaposvár	1	Gyula	ny		Pápa	4		Tiszalök	ny	7
Dombóvár	1	Szabadszállás	2		Hódmezővásárhely	ny		Csongrád	1	6
Siófok	2	Szabadkígyós	1		Sárbogárdpuszta	1		Nyíregyháza	-	
Tihany	2	Nagykőrös	1		Tokaj	1	2	Debrecen	1	1
Keszthely	2	Szentgyörgy	1		Mezőkeresztes	2	2	Hajdúdorog	1	1
Kőszeg	2	Bácsa	1		Jászapáti	1	1	Hortobágy	-	
Kőszeg	2	Szegvár	2		Nagyvárad	2	1	Nagyléta	.	folt
Lenti	.	Jánoshalma	1		Gyömrő	ny	lép.	Tiszafüred	1	2
Budapest	5	Kecskemét	2		Orkény	ny		Tiszafüred	-	
Budapest	4	Bátaszék	2	2	Kunszentmiklós	ny		Karcag	ny	folt
Zirc	.	Mohács	2	1	Ócsa	ny	lep.	Püspökladány	.	
Veszprém	ny	Siklós	3	folt	Nagykáta	ny	lép.	Berettyóújfalu	.	folt
Komárom	ny	Kaposvár	.		Tiszakécske	3		Szeghalom	.	folt
Kisbér	ny	Balassagyarm.	1	3	Izsák	1		Körösszakál	.	1
Mór	.	Ronchány	ny		Kiskunfélegyh.	-		Szarvas	ny	folt
Alcsút	.	Vác	.		Kiskunhalas	2		Szentes	ny	
Esztergom	.	Galgamácsa	ny	lep.	Bácsalmás	4	folt	Orosháza	ny	folt
Dabronkó	.	Lőrinci	3		Kistelek	1		Makó	2	folt
Eger	.	Gyöngyös	1	lep.				Mezőhegyes	-	
Kápolnásnyék	ny	Borsodnádasd	ny	lép.				Battonya	2	folt

* A légnyomás 500 gdm-re átszámítva ** A légnyomás 1000 gdm-re átszámítva

Magassági szélmérések

Óraadatok greenwichi középidőben

II.16.

Pécs 7 h		Bpest 9 h		Bpest 11 h		Bpest 13 h		Bpest 15 h		Bpest 17 h		Miskolc 10 h		Szeged 14 h		Debrecen 12 h	
90	4	90	4	180	4	180	4	270	4	180	4	90	4	140	4	40	4
230	2	30	4	230	1	220	2	250	1	190	6			170	2	210	4
		360	5	300	6	280	6	260	2	240	7					260	12
		270	16	290	18	270	16	280	16	280	15						
		270	16	290	18	270	16	280	16	280	15						
		280	32					270	31								
		280	32					270	31								
		280	32					270	31								

II.17.

Szeged 7 h		Debrecen 6 h	
140	4	180	4
150	10	210	15
170	10	210	15
		250	19
		250	19

IDŐJÁRÁSI NAPJELENTÉS

BULLETIN METEOROLOGIQUE JOURNALIER • DAILY SYNOPTIC MAP OF THE HUNGARIAN METEOROLOGICAL INSTITUTE • BULLETIN QUOTIDIEN DE L'INSTITUT MÉTÉOROLOGIQUE HONGROIS WETTERBERICHT DES UNGARISCHEN METEOROLOGISCHEN INSTITUTS

AZ ORSZÁGOS METEOROLÓGIAI INTÉZET ... MEGJELENIK NAPONKÉNT ... ELŐFIZETÉSI ÁRA ... KIADJA A(Z) INTÉZET IGAZGATÓJA

68. évfolyam. 49. szám. + Budapest + 1955. február hó 18.

Az időjárási helyzet ma reggel és a várható időjárás:

Észak és Dél-Európa között egyre nagyobb a hőmérsékleti ellentét, ugyanis északon fokozódik a hideg, délen pedig tart az évszakhoz képest enyhe idő. Ma reggel Moszkvában, Helsinkiben -12, Berlinben -8, ezzel szemben Rómában, Triestben, Belgrádban 13, Dél-Görögországban 18-22 fok volt a hőmérséklet. A meleg és hideg légtömegek határán, az Alpok és Kárpátok környékén, Ukrajnában, valamint a Don mentén csapadékos az időjárás.

Hazánkban csütörtökön borult volt az ég, délen eső, északon kezdetben hó, később havaseső s délután már ott is eső esett. A lehullott csapadék mennyisége az ország északi felében meghaladta a 10, a Mátrában és Bükkben a 20, sőt egy-két helyen a 30 mm-t is. A déli széllel érkező enyhe levegő hatására a déli megyékben 5-8, Kaposvárott 10, máshol 0, +3 fokig emelkedett a hőmérséklet. A délkeleti megyékben még éjszaka is 6-8, az ország többi részén 0, +3 fok volt.

Budapesten pénteken 12 órakor a hőmérséklet 5 fok, a tengerszintre átszámitott légnyomás 742 mm, alig változik.

Várható időjárás szombat estig:

Túlnyomórészt felhős idő, többfelé eső, esetleg északnyugaton havazás, az ország déli felében zivatar.
Mérsékelt, helyenként élénkebb szél.
A hőmérséklet kissé csökken.

Várható legalacsonyabb hőmérséklet ma éjjel: nyugaton +1, -2, keleten 5-8,
legmagasabb nappali hőmérséklet szombaton: nyugaton 0, +3, máshol 7-10 fok között.

A fütés alapjául szolgáló várható középhőmérséklet:
a Dunántúlon 0, +3 fok között, máshol 4 fok felett.

Kállóné

A hőmérséklet és a légnyomás napi középértéke Budapesten és ezek eltérése a 75 évi átlagtól:

1955. II. 17.-én: 0,0 C°, 746,7 mm. Eltérés: -0,6 C°, -17,4 mm.

1871 óta ezen a napon előfordult

legmagasabb hőmérséklet	13,7 C°	/1935./
legalacsonyabb hőmérséklet	-15,8 C°	/1895./

Az Országos Meteorológiai Intézet Időjárási Napijelentése

CSAPADÉKELOSZLÁS

AZ UTOLSÓ 24 ÓRÁBAN

195 5.11.17. ..... 7h-TŐL ..... 11.18. ..... 7h-IG

A GÖRBE VONALAK – AZ IZOHIÉTÁK – AZOKAT A HELYEKET KÖTIK ÖSSZE, AHOL A CSAPADÉK MENNYISÉGE EGYENLŐ VOLT

LEGMAGASABB HŐMÉRSÉKLET

195 5.11.17.

LEGALACSONYABB HŐMÉRSÉKLET

195 5.11.18.

RADIÁCIÓS MINIMUM

195 5.11.18.

H0 cm

1955.11.18.

k = hótól

Időjárási helyzet 1953. év FEBRUÁR hó 18. nap 7 óra

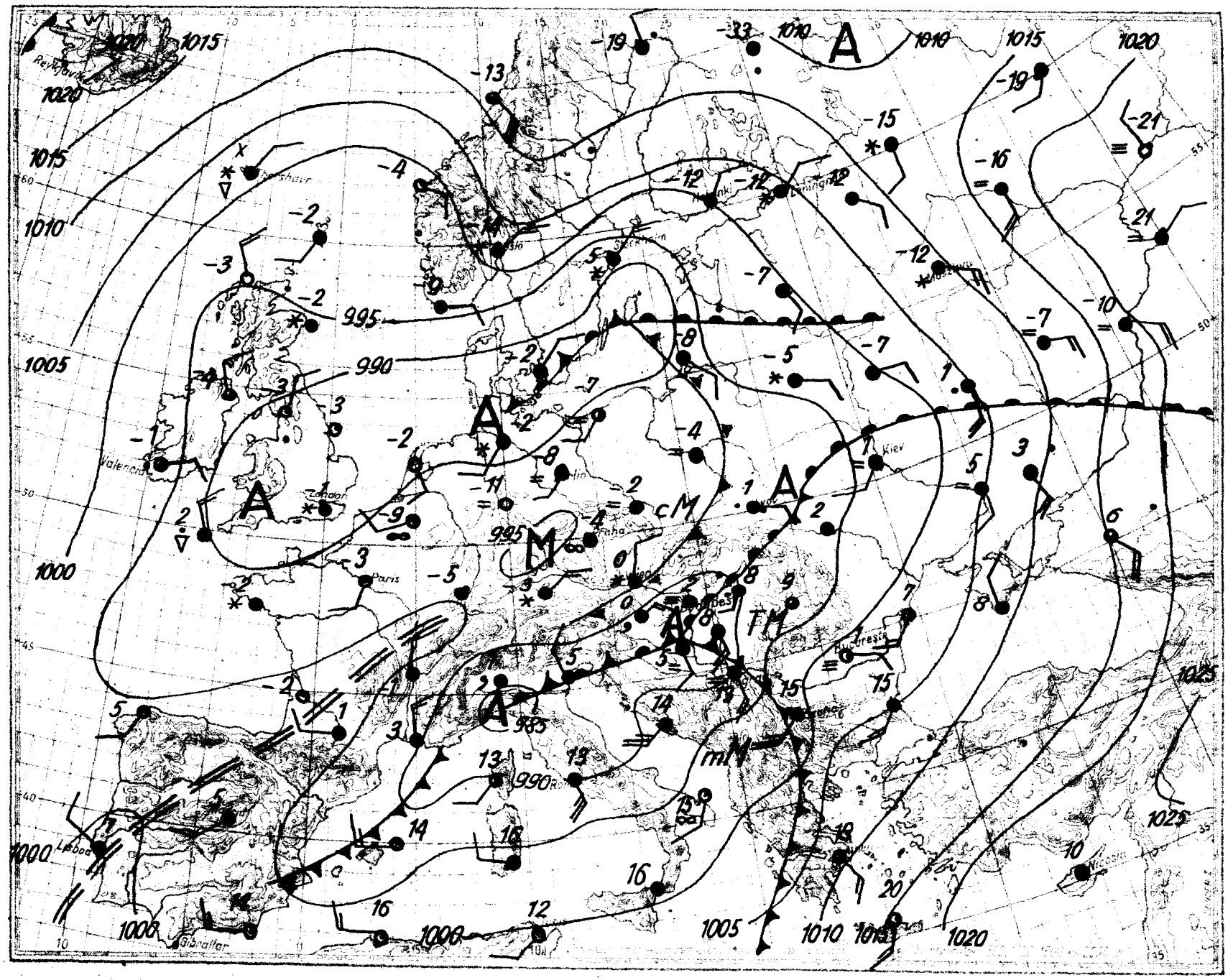

Magassági légállapotmérés

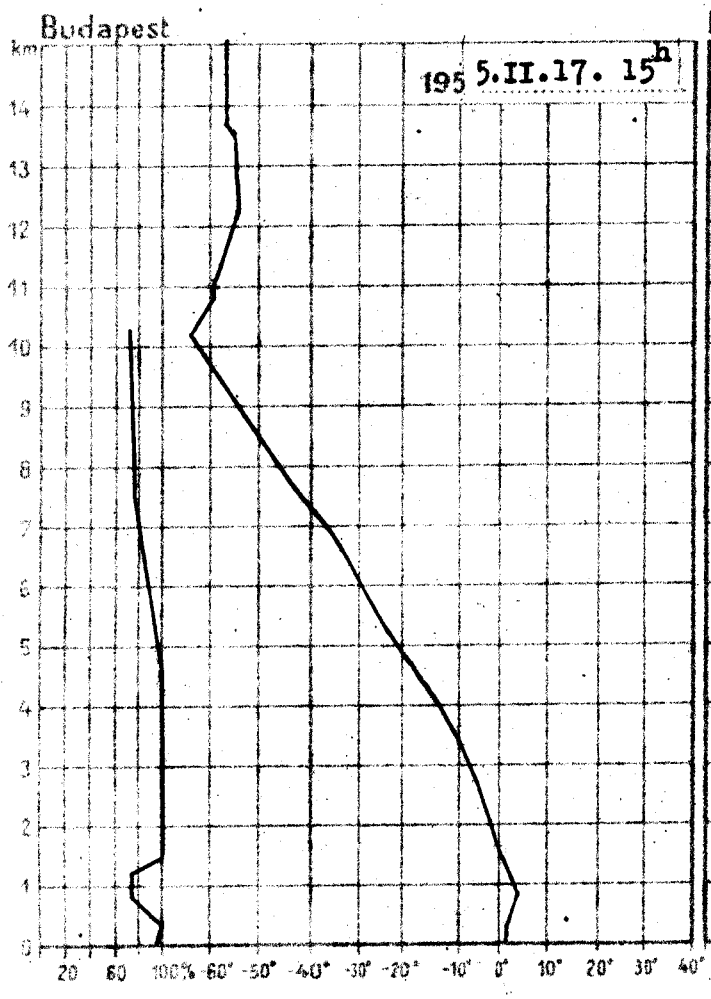

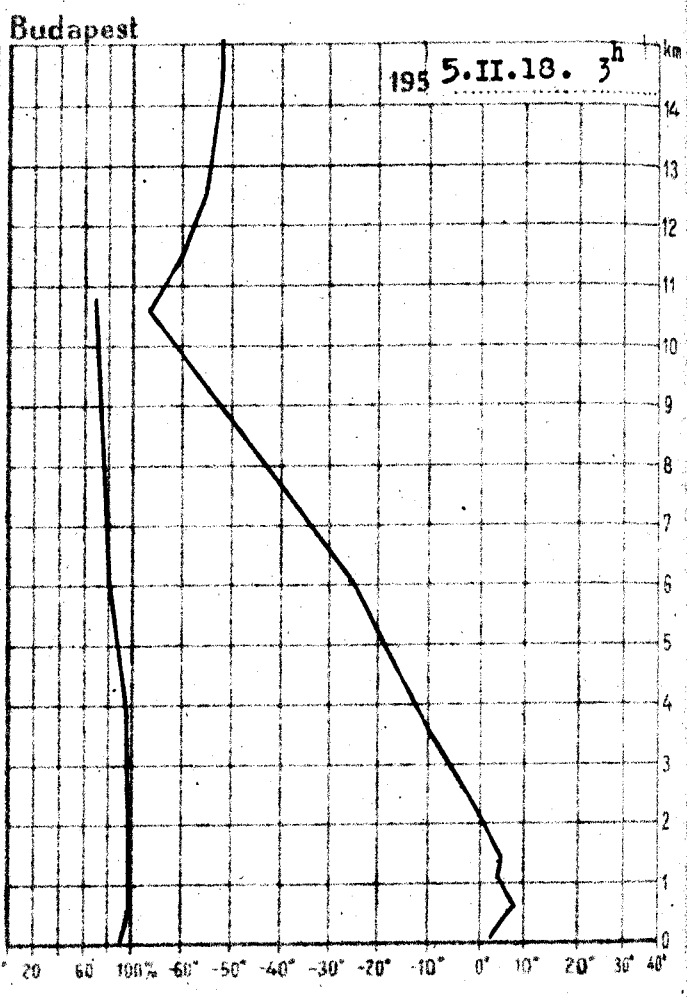

195 5.II.17. 15h			
km	mb	C°	%
Talaj	976.3	1.4	97
0.5	935	1.5	99
1	879	3.4	73
1.5	827	0.8	94
2	776	-1.8	100
2.5	729	-4.4	100
3	683	-7.5	100
4	599	-14.1	100
5	524	-20.7	97
6	457	-27.9	88
7	398	-35.9	81
8	342	-44.8	75
9	294	-53.6	73
10	251	-61,7	73
11	214	-59.3	-
12	183	-54.9	-
13	156	-54.3	-
14	133	-56.8	-
15	114	-57.0	-

Magaslégköri időhelyzet

A Földközi-tengeri meleg légtömegek útjukat északkelet felé folytatva a Balkánon, Ukrajnában, a Volga vidékén és a Balti-államokban okoznak erős felmelegedést. Az elvonuló meleg hullámot hűvösebb légtömegek követik s igy a Földközi-tenger nyugati medencéjében, valamint Nyugat-Európában és a Skandináv-partokon hideg advekció figyelhető meg. Budapest felett a troposzférában a meleg advekció miatt erős felmelegedés következett be. A 0 fokos szint 2250 m-rel magasabban, 2260 m-en volt található ma hajnalban. A -10 fokos szint 3740 m-en található.

Lépp Ildikó s.k.

195 5.II.18. 3h			
km	mb	C°	%
Talaj	972.2	3.2	96
0.5	931	7.8	98
1	876	6.6	99
1.5	826	5.4	100
2	776	1.7	100
2.5	729	-1.8	100
3	684	-4.6	100
4	601	-11.8	99
5	526	-18.4	92
6	460	-25.3	84
7	399	-33.8	79
8	345	-42.6	76
9	297	-51,7	72
10	254	-60.7	71
11	216	-64.4	-
12	184	-57.6	-
13	157	-54.1	-
14	134	-52.4	-
15	115	-50.9	-

OFFSET NYOMDA BUDAPEST F.v. POMAYER GYULA

1955. február 18. péntek 68. Folyam 49. Sz.

	Reggeli észlelés 8 óra (MEC)				Az előzőhöz 24 óra alatt		Hőmérséklet szélsőértékek			Napsütéses órák száma
	Felhőzet (0–4)	Szélirány és erő (m/s)	Légnyomás (mbar)	Hőmérséklet (°C)	Csapadék (24 óra) (mm)	Hó cm	Reggeli csapadék mm	Éjszakai min.	Nappali max.	
Kőszegszerdahely	4	NW 2	991.3	1	12	5	1	0	0	0
Szombathely	4	NNW 2	91.5	0	1	1	1	0	0	0
Szentgotthárd	4	N 4	90.9	1	7	4	1	0	-1	0
Körmend	4	NNE 2	90.3	0	6	2	0	-1	-2	-
Tapolca	4	W 1	90.7	0	8	folt	2	0	0	-
Győr	4	NW 1	90.7	1	14	2	1	0	0	-
Tatabánya	4	NW 2	90.1	1	9		3	1	1	-
Székesfehérvár	4	- 0	-	2	10		4	1	1	-
Keszthely	4	NNW 2	89.7	1	4	folt	3	1	0	0
Nagykanizsa	3	N 3	89.9	1	1	folt	2	0	-1	-
Kaposvár	3	S 1	89.7	4	2		10	3	2	-
Pécs	4	SSE 1	89.0	5	ny		8	4	0	0
Budapest (MEC)	4	- 0	89.3	2	14	2	1	1	0	0
Budapest (Gellért tér)	4	NE 1	89.9	2	24	4	2	1	0	0
Budapest (Pf.)	4	NW 1	90.9	4	25	folt	3	1	1	0
Budapest (Meteor)	4	- 0	90.3	1	21	folt	0	0	-5	0
Budapest (Kőbánya)	4	NW 1	-	2	28	9	2	1	0	0
Budapest (Lágymányos)	4	SSE 3	88.3	7	ny		8	6	4	0
Budapest (Kelenföld)	4	SW 1	87.9	7	3		7	6	3	0
Budapest (Pestszentlőrinc)	4	- 0	88.4	7	5		7	7	5	0
Budapest (Kőbánya)	4	SE 6	89.6	8	1		8	7	6	0
Budapest (Lágymányos)	4	WNW 1	89.5	6	7		5	5	-	-
Budapest (Kelenföld)	4	SW 6	-	9	5		6	5	4	-
Budapest (Pestszentlőrinc)	4	S 9	90.1	10	2		8	8	7	0
Budapest (Kőbánya)	4	SW 1	91.3	8	11		3	3	2	0
Budapest (Lágymányos)	4	- 0	91.1	2	18	folt	2	2	0	0
Budapest (Kelenföld) Hmax**	4	SW 9	873.5	4	27	8	2	2	-	0
Budapest (Pestszentlőrinc)**	4	SW 9	873.4	4	32	folt	-1	-1	-	-
Budapest (Kőbánya)	3	SW 4	930.4	10	ny		8	7	-	-
Budapest (Lágymányos) 474 m*	4	SW 1	930.1	6	14		6	4	-	0
Budapest (Kelenföld) 480 m*	4	NW 1	930.4	-1	10	folt	3	-1	-1	-

	Hó cm			Hó cm			Hó cm			Hó cm
Cegléd	14	12	Tihany	6		Szarvas	23	2	Zákány	25 folt
Szolnok	10	3	Siófok	7		Mezőhegyes			Kaposvár	12 folt
Kecskemét	8	2	Fonyód	4		Berettyóújfalu	30	20	Veszprémvarsány	21 folt
Kalocsa	9	5	Marcali	2		Debrecen	35	folt	Balatonlelle-fürdő	15
Baja-Csávoly	7	2	Nagyatád	2		Debrecen-Józsa			Mátészalka	17
Kecskemét-Katonatelep	7	2	Pécs	8		Nyíregyháza	19	folt	Tiszafüred	
Bugac	6		Siklós	6		Hajdúnánás	34	8	Cegléd	10 folt
Zamárdi-üdülő	5	2	Szigetvár	7		Szentmihályfalva	16		Szombathely	9
Bicske	6	folt	Nagykanizsa	5		Tokaj	21	folt	Polgár	14 folt
Gyöngyös	.	folt	Somogyszob	.		Miskolc-Görömbölytava	21	folt	Hajdúböszörmény	16
Budapest-Csillaghegy			Barcs	.		Encsencs	19		Borsóhegy	23
Budapest-Kőbánya	6	2	Szigetvár	.		Nagykálló	14	folt	Nagykőrös	8
Budapest-Lágymányos	8	folt	Lenti	.		Gyöngyös	13		Dorogháza	16
Budapest-Kelenföld	6	folt	Keszthely			Orkény	9		Tiszaörs	11
Budapest-Pestszentlőrinc	4	folt	Bajánsenye	.		Kisszénásbikk	7		Karcag	6
Zalaegerszeg	10	4	Makkoshotyka			Ongál	11		Püspökladány	6
Veszprém	11		Siklós	ny		Nagykörös	9		Berettyóújfalu	7
Keszthely	11	3	Kisdobsza			Piszkéstető	3		Szeghalom	4
Kecskemét	10	folt	Balatonlelle	31	bucka	Izsák	5		Körösszakál	6
Mór	9		Rendafalu	32	8	Kiskunfélegyh.	2		Szarvas	4
Ajka	12	1	Vác	29		Kiskunhalas	1		Szentes	2
Esztergom	18		Galgamácsa	22	2	Baksadomb	ny	folt	Orosháza	1
Dorogkő	18		Lőrinci	10		Kistelek	2		Makó	1
Erzsébet	12	folt	Gyöngyös	17					Mezőhegyes	
Kapolnásnyék	11	2	Borsodnádasd	25	6				Bartonya	ny

* A légnyomás 500 gdm-re átszámítva ** A légnyomás 1000 gdm-re átszámítva

Magassági szélmérések

Óraadatok greenwichi középidőben

II.17.

Pécs 8 h		Pécs 11 h		Szeged 9 h	
90	4	90	4	140	9
180	8	200	8	190	15
210	15	220	17	200	12
		220	17		
		220	17		

II.18.

Szeged 6 h		Debrecen 7 h	
180	4	270	9
220	24	210	10
230	15		
230	13		

IDŐJÁRÁSI NAPIJELENTÉS

ЕЖЕДНЕВНЫЙ МЕТЕОРОЛОГИЧЕСКИЙ БЮЛЛЕТЕНЬ • DAILY SYNOPTIC MAP OF THE HUNGARIAN METEOROLOGICAL INSTITUTE • BULLETIN QUOTIDIEN DE L'INSTITUT MÉTÉOROLOGIQUE HONGROIS WETTERBERICHT DES UNGARISCHEN METEOROLOGISCHEN INSTITUTS

KIADJA AZ ORSZÁGOS METEOROLÓGIAI INTÉZET BUDAPEST II. KITAIBEL PÁL UTCA 1. TEL.: KÖZPONT: 150-220 IDŐJELZŐ OSZ.: 151-201, 150-110

MEGJELENIK NAPONKÉNT • ELŐFIZETÉSI ÁRA A POSTAI KÖLTSÉGGEL EGYÜTT NEGYEDÉVRE 60.— Ft KIADÁSÉRT FELEL AZ INTÉZET IGAZGATÓJA

68. évfolyam, 50. szám. + Budapest + 1955. február hó 19.

Az időjárási helyzet ma reggel és a várható időjárás:

Szárazföldünket a Földközi-tenger vidékének kivételével továbbra is hideg légtömegek boritják. Svédországban és a Szovjetunió nagyrészén havazik. Franciaország fölé heves ciklon érkezett, és északkeleti irányban folytatja útját.

Hazánkban pénteken erősen felhős, csapadékos volt az időjárás. Főleg a délutáni órákban országszerte esett az eső, sőt a déli és a keleti megyékben zivatarok keletkeztek. A csapadék mennyisége több helyen meghaladta a 10 mm-t, északnyugaton azonban csak 1-2 mm hullott. A hőmérséklet az ország nagy részén 10 fok fölé emelkedett, sőt Pécs-Siklós vidékén 18-19 fokig emelkedett, ezzel szemben a nyugati határszélen csak egy-két fokkal haladta meg az olvadáspontot. Éjszaka csupán az északi és nyugati vidéken volt fagy.

Budapesten szombaton 12 órakor a hőmérséklet +3 fok, a tengerszintre átszámitott légnyomás 751 mm, alig változik.

Várható időjárás vasárnap estig:

Erősen felhős, párás idő.
Sokfelé havaseső, eső.
Mérsékelt, majd élénkebb déli, délnyugati szél.
A hőmérséklet kissé emelkedik.

Várható legalacsonyabb hőmérséklet ma éjjel: 0, +3,
legmagasabb nappali hőmérséklet vasárnap: +4, +7,

A fütés alapjául szolgáló várható középhőmérséklet:
0, +3, Baranya Bács-Kiskun, Békés, Csongrád megyékben +4 fok felett.

A hőmérséklet és a légnyomás napi középértéke Budapesten és ezek eltérése a 75 évi átlagtól:

1955. II. 18.-án: 3,4 C°, 743,2 mm. Eltérés: +2,4 C°, -20,8 mm.

1871 óta ezen a napon előfordult

legmagasabb hőmérséklet	14,8 C°	/1919./
legalacsonyabb hőmérséklet	-18,0 C°	/1895./

Az Országos Meteorológiai Intézet Időjárási Napijelentése

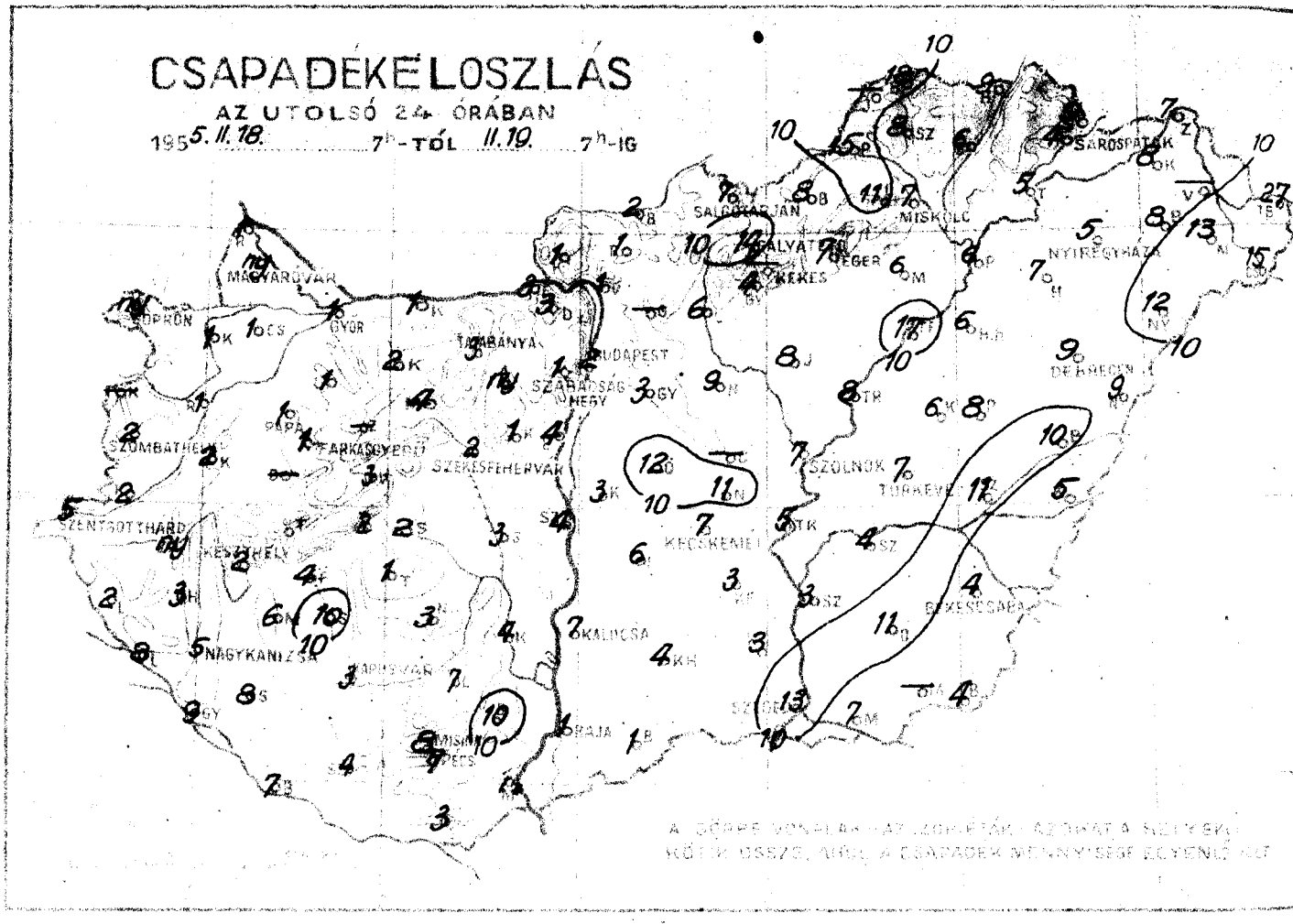

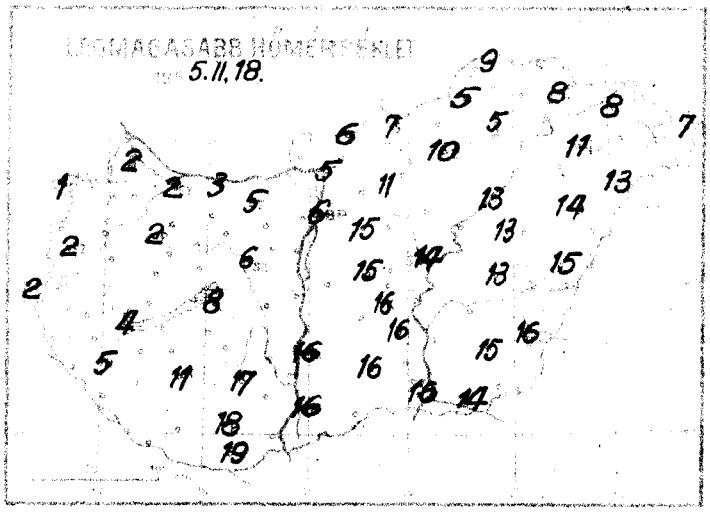

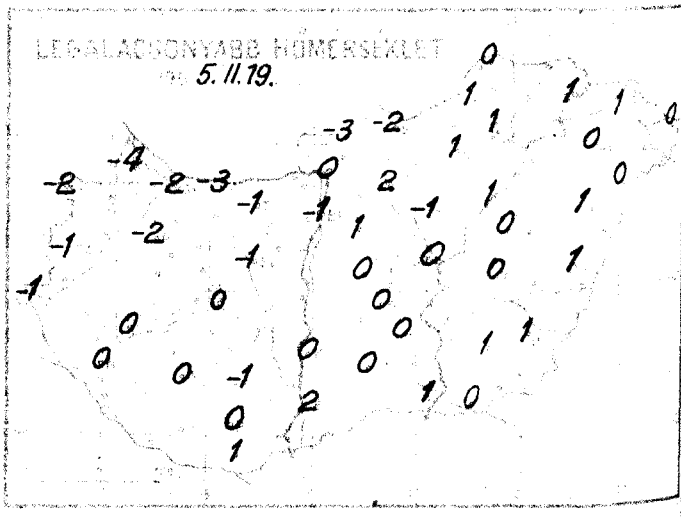

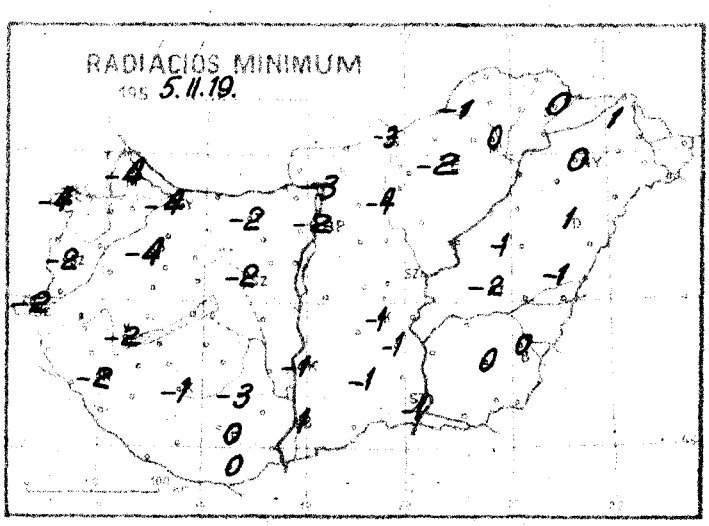

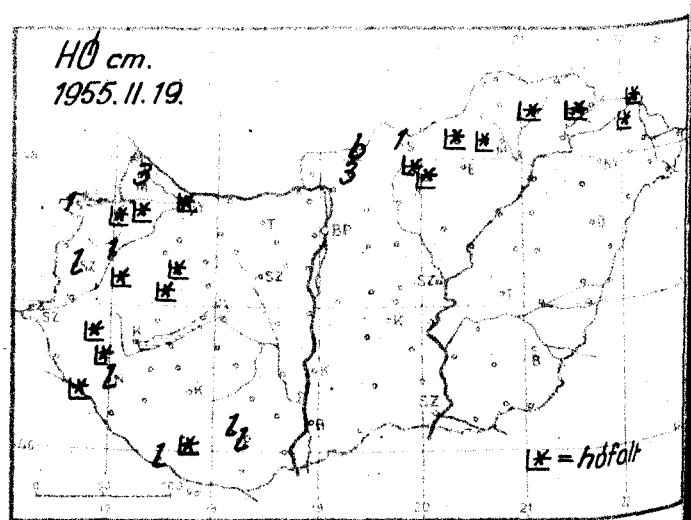

Időjárási helyzet 1955. év FEBRUÁR hó 19. nap 7 óra

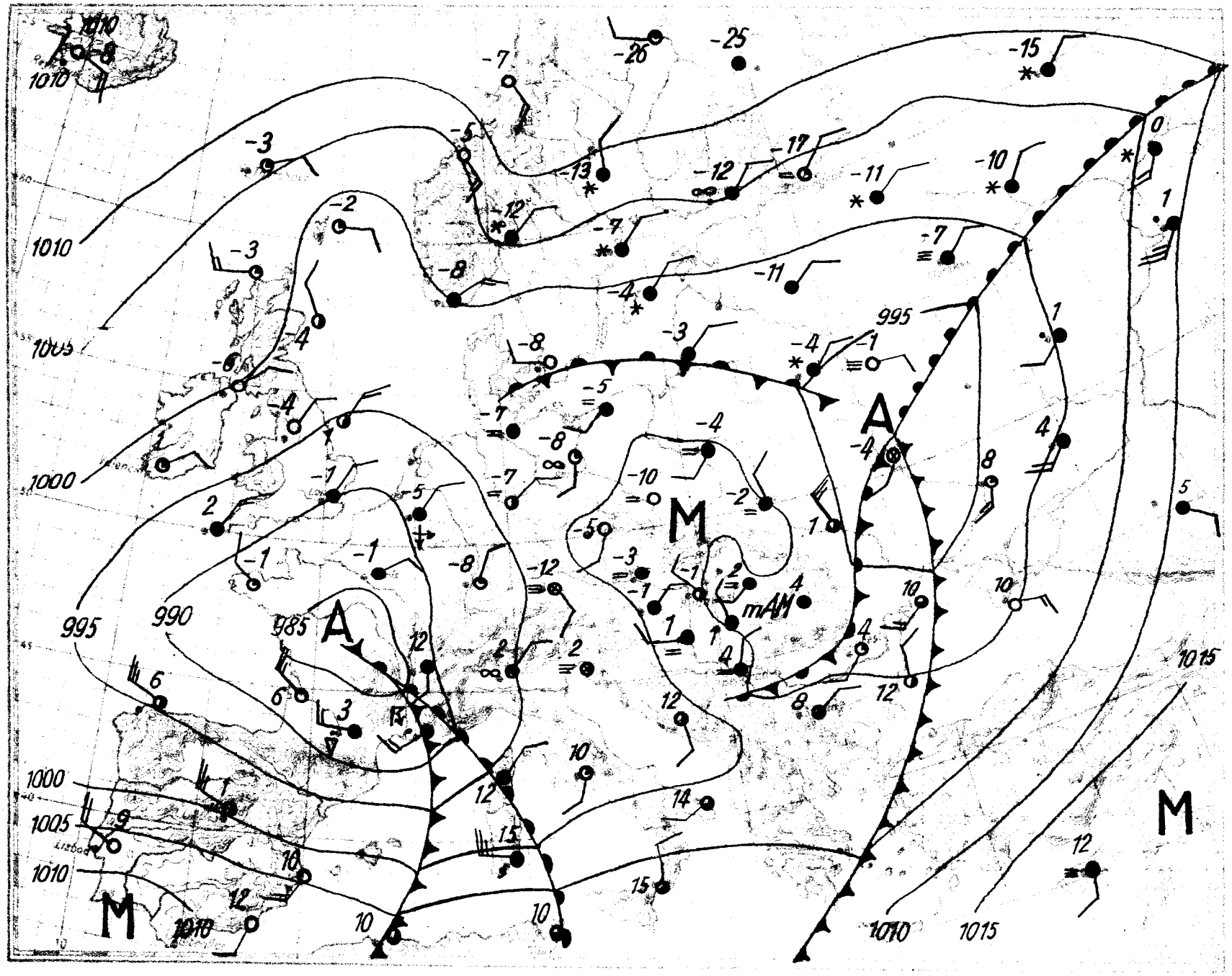

Magassági légállapotmérés

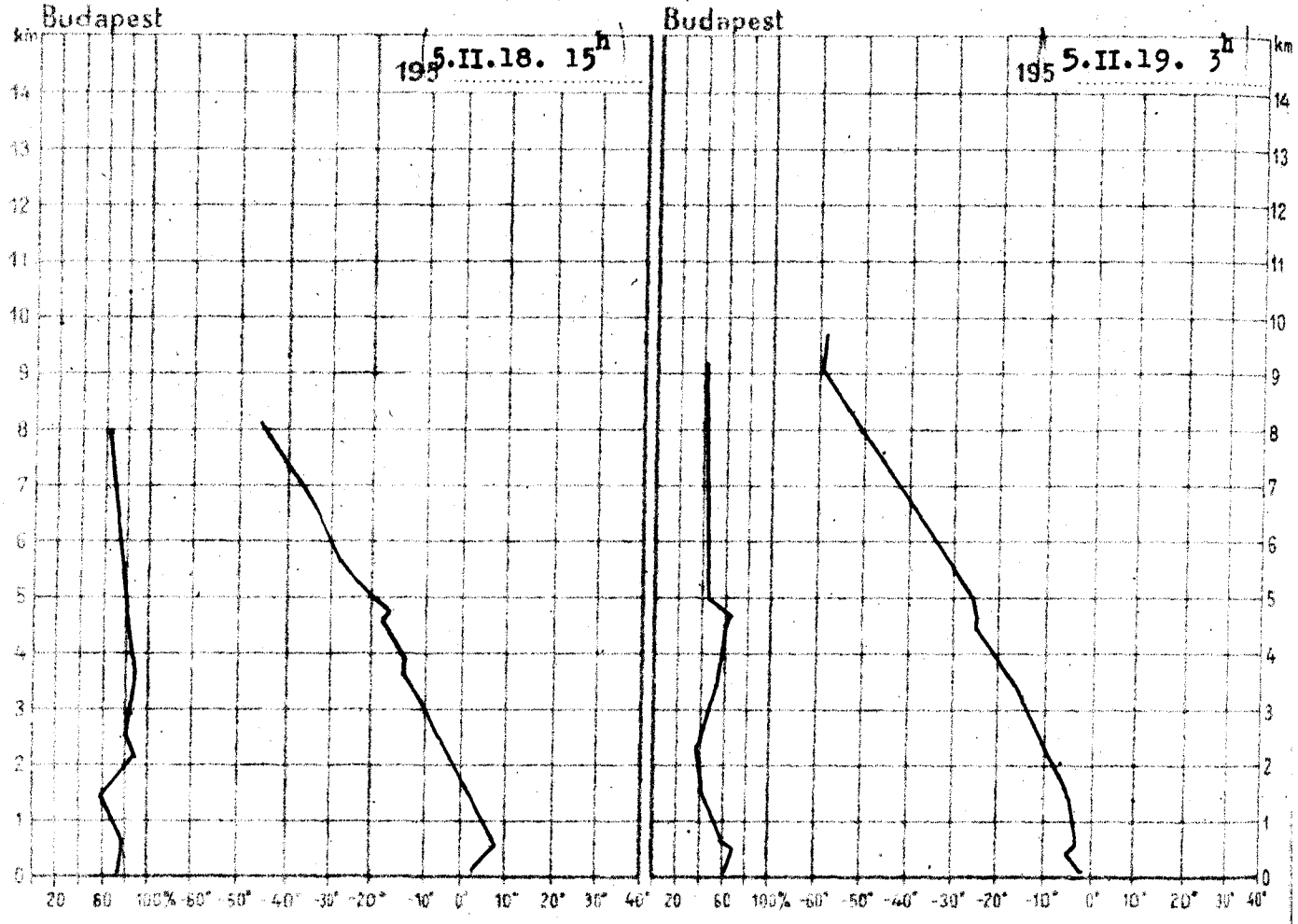

195 5.II.18. 15h			
km	mb	C°	%
Talaj	972.7	7.0	86
0.5	930	9.8	66
1	874	6.7	65
1.5	824	2.6	76
2	750	0.5	95
2.5	729	-3.3	94
3	684	-6.3	97
4	600	-12.0	99
5	525	-17.8	92
6	459	-27.0	74
7	398	-34.2	61
8			
9			
10			
11			
12			
13			
14			
15			

Magaslégköri időhelyzet

Európa nyugati partjai, továbbá Spanyolország felett lehülés figyelhető meg, Ugyancsak hideg advekció van folyamatban Lengyelország, a Kárpát-medence és Románia légterében. Ezzel szemben felmelegedést találunk Franciaország, Németország valamint a Szovjetunió térségében. Budapest felett az elmult 24 óra alatt az egész troposzférában lényeges lehülés történt, az alsó 5000 m-ben helyenként 6-8 fokos lehülés mutatkozik. A 0 fok szintje 1730 m-rel, a -10 fok szintje 980 m-rel alacsonyabban 530 m-en, illetve 2760 m-en található ma hajnalban.

Dr. Tónayné s.k.

1955.II.19. 3h			
km	mb	C°	%
Talaj	981.3	0.6	78
0.5	939	-0.1	77
1	880	-1.2	64
1.5	828	-2.9	54
2	778	-6.3	51
2.5	729	-9.0	54
3	683	-10.8	62
4	597	-18.4	70
5	522	-22.7	60
6	454	-30.4	57
7	394	-39.1	59
8	339	-47.9	60
9	293	-54.8	59
10	249	-54.4	-
11	214	-50.7	-
12			
13			
14			
15			

OFFSET NYOMDA BUDAPEST V., POMÁZER GYULA

1955. február hó
19. nap szombat
68. évfolyam 50. sz.

	Reggeli észlelések 06 TMG					Az előző 24 óra adatai					
	Felhőzet (0–4)	Szélirány és erő (m/s)	Légnyomás (millibár)	Hőmérséklet (C°)	Csapadék (24 óra) (mm)	Hó cm	Hőmérséklet szélsőségek: tegnap nappali max.	éjszakai min.	Radiációs min.	Napsütése (óra) tegnap
Mosonmagyaróvár	4	NW 2	1001.7	-3	ny	3	2	-4	-4	0
Sopron	4	- 0	02.0	-2	ny	1	1	-2	-4	0
Szombathely	4	NNE 1	01.6	-1	2		2	-1	-2	0
Szentgotthárd	4	NW 1	01.6	-1	5		2	-1	-2	
Pápa	3	NE 1	01.0	-2	1		2	-2	-4	-
Győr	4	NW 2	01.7	-2	1	folt	2	-2	-4	-
Tatabánya	4	NW 2	01.0	-1	3		5	-1	-2	-
Székesfehérvár	1	NW 1	-	0	2		6	-1	-2	
Keszthely	4	WNW 1	01.6	0	2 ↯		4	0	-2	0
Nagykanizsa	4	NNW 1	01.6	0	5	lep.	5	0	-2	-
Kaposvár	4 =	- 0	01.8	0	3		11	0	-1	-
Pécs	4 =	WNW 3	01.0	1	7 ↯	lep.	18	0	0	3
Budapest, M. I.	2	NW 3	00.0	-1	2		6	-1	-2	0
Szolnok	4 =	NW 4	999.6	-1	7	1	7	-2	-3	0
Eger	4 =	NE 1	1005.9	2	7		10	1	-2	0
Miskolc	4	NNE 1	999.9	1	7		5	1	0	0
Szombathely	4	N 2	-	1	4	folt	8	1	0	1
Pécs	4	W 2	1000.3	2	1		16	2	1	2
Kaposvár	4 =	W 1	1000.2	1	7		16	0	-1	3
Nagykanizsa	3 =	WNW 2	998.9	0	7		16	0	-1	3
Keszthely	4	NW 4	99.8	1	13 ↯		16	1	-1	2
Szombathely	3	WNW 2	99.5	0	7 ↯		14	0	-	-
Pápa	3 =	SW 1	-	0	7 ↯		13	0	-2	-
Tatabánya	4	W 2	99.5	1	4		16	1	0	2
Budapest	4 =	ESE 1	99.5	1	9		14	1	1	0
Szolnok	4	N 3	1000.2	1	5		11	0	0	0
Budapest (1000 mj)**	4 =	E 1	879.9	-4	-	folt	7	-4	-	2
Budapest (1000 mj)**	4	SE 1	880.4	-3	12	folt	7	-3	-	-
Budapest (951 mj)*	4 =	NNW 1	939.7	-1	8	lep.	15	-3	-	-
Budapest (474 mj)*	3	NW 1	938.8	-3	1		-1	-3	-	3
Budapest (dim mj)*	3	NW 1	939.7	-7	1	folt	4	-4	-3	-

24 óra csapadék mm		Hó cm	24 óra csapadék mm		Hó cm	24 óra csapadék mm		Hó cm	24 óra csapadék mm		Hó cm
Bajna	1		Tihany	2		Putnok	15		Zákány	7	folt
Csorna	1	folt	Siófok	4		Jósvafő	-		Kisvárda	8	folt
Kapuvár	1	folt	Fonyód	4		Ózdvaszilas	18	13	Vásárosnamény	-	
Kőszeg	-		Marcali	6		Lillafüred	11	folt	Baktalórántháza	8	
Bánokszentgyörgy	1	1	Somogyvár	10		Szendrőlád	8	folt	Mátészalka	13 ↯	
Körmend	2	lep.	Tab	1		Egerszalók	6	folt	Tiszabecs	27	
Lenti	2		Sárhegárd	3		Hidasnémeti	9		Csenger	15 ↯	
Zalaegerszeg	ny	folt	Siófokváros	4		Sáboraljaújhely	9		Nyírbogos	12	
Őriszentpéter	3	folt	Nagykónyi	3 ↯		Tokaj	5		Polgár	6	
Gyanafalva	8	folt	Somogyszob	8		Mezőkeresztes	6		Hajdúdorog	7	
Szentgotthárd	9		Barcs	7	lep.	Jászapáti	8		Hortobágy	6	
Kőrd	2	folt	Szigetvár	4 ↯	folt	Nagykáta	9 ↯		Nagyléta	9 ↯	
Jánosháza-patona	1		Longyel	7		Gyomaró	3		Tiszafüred	17	
Devecser	-	folt	Középhalvég	4		Ócsa	12 ↯		Tiszaroff	8 ↯	
Tapolca	3		Bataapáti	10		Kunszentmiklós	3		Karcag	8 ↯	
Zirc	-		Mohács	1		Cegléd	-		Püspökladány	8 ↯	
Veszprém	3		Siklós	3		Nagykőrös	11 ↯		Berettyóújfalu	16 ↯	
Komárom	1		Királyrét	1		Tiszakécske	5 ↯		Szeghalom	11 ↯	
Kisbér	2		Bakcsasagyarm.	2	bucka	Izsák	6		Körösszakál	3 ↯	
Mór	4		Romhány	1	3	Kiskunfélegyh.	3 ↯		Szarvás	4 ↯	
Alcsút	ny		Vác	1		Kiskunhalas	4		Szentes	3	
Esztergom	3		Galgamácsa	-		Bácsalmás	1 ↯		Orosháza	11 ↯	
Dunagoká	3		Lőrinci	6		Kistelek	3 ↯		Makó	7 ↯	
Ercsi	4		Gyöngyös	4					Mezőhegyes	-	
Kajászószentpéter	1		Borsodnádasd	8	folt				Battonya	4	

* A légnyomás 500 gdm-re átszámítva ** A légnyomás 1000 gdm-re átszámítva

Magassági szélmérések

Óraadatok greenwichi középidőben

II.18.	Szhely 13 h		Bpest 9 h		Bpest 11 h		Bpest 13 h		Bpest 15 h		Bpest 19 h		Szeged 9 h		Debrecen 11 h	
	fok	m/s	fok	m/s	fok	m/s	fok	m/s	fok	m/s	fok	m/s	fok	m/s	fok	m/s
Talaj	360	9	360	4	360	4	360	4	220	9	320	9	180	9	220	9
1000 m			230	15	230	16	230	16	230	9			200	13	230	16
1500			230	15	230	16	240	22	240	22			240	12	250	15
2000			240	17	220	20	240	25	240	21			230	14		
2500			240	17	220	20	240	25	240	21			230	14		
3000			230	21												
3500			230	21												
4000			230	21												
4500																
5000																
5500																
6000																
6500																
7000																
7500																
8000																
8500																
9000																
9500																
10000																
10500																
11000																
11500																
12000																
12500																
13000																
13500																
14000																
14500																
15000																
15500																
16000																
16500																
17000																
17500																
18000																
18500																
19000																
19500																
20000																

II.19.	Szhely 7 h		Péos 7 h		Bpest 3 h		Bpest 5 h		Bpest 7 h		Miskolc 6 h		Szeged 7 h		Debrecen 7 h	
	fok	m/s	fok	m/s	fok	m/s	fok	m/s	fok	m/s	fok	m/s	fok	m/s	fok	m/s
Talaj	40	4	360	4	360	9	320	9	360	9	90	4	360	4	90	9
500 m	270	3	20	4	320	12	350	9	360	6	50	5	350	8	50	7
1000	270	3	20	4	320	12	360	5	360	4	50	5	30	2	40	8
1500					280	17			330	3			280	11		
2000					280	17			330	3			280	11		
2500					250	27										
3000					250	27										
3500					250	27										
4000																
4500																
5000																
5500																
6000																
6500																
7000																
7500																
8000																
8500																
9000																
9500																
10000																
10500																
11000																
11500																
12000																
12500																
13000																
13500																
14000																
14500																
15000																
15500																
16000																
16500																
17000																
17500																
18000																
18500																
19000																
19500																
20000																

IDŐJÁRÁSI NAPIJELENTÉS

ЕЖЕДНЕВНЫЙ МЕТЕОРОЛОГИЧЕСКИЙ БЮЛЛЕТЕНЬ • DAILY SYNOPTIC MAP OF THE HUNGARIAN METEOROLOGICAL INSTITUTE • BULLETIN QUOTIDIEN DE L'INSTITUT METEOROLOGIQUE HONGROIS WETTERBERICHT DES UNGARISCHEN METEOROLOGISCHEN INSTITUTS

KIADJA AZ ORSZÁGOS METEOROLÓGIAI INTÉZET BUDAPEST II. KITAIBEL PÁL-UTCA 1 TEL: KÖZPONT: 150-220 IDŐJELZŐ OSZT.: 151-201, 150-410

MEGJELENIK NAPONKÉNT • ELŐFIZETÉSI ÁRA A POSTAI KÖLTSÉGEKKEL EGYÜTT NEGYEDÉVRE 60.— Ft KIADÁSÉRT FELELŐS AZ INTÉZET IGAZGATÓJA

68. évfolyam. 51. szám. + Budapest + 1955. február hó 20.

Az időjárási helyzet ma reggel és a várható időjárás:

Dél-Európán át délnyugati széllel enyhe levegő áramlik kelet felé. Ezzel szemben szárazföldünk északi felében északkeleti, keleti a szél, s vele hideg levegő nyomul nyugat felé.

Hazánkban szombaton jobbára borult volt az ég, országszerte hullott ujabb eső, északnyugaton és a hegyeken havazott, Siklóson, Baján, a Hortobágyon és Nagylétán zivatar volt. A csapadék mennyisége csak egy-két helyen érte el a 10 mm-t. Hegyeinket vékony hótakaró fedi. A hőmérséklet délen és keleten az előző naphoz képest csökkent. Nyugaton általában 1-5, keleten 4-8 fok volt a hőmérséklet maximuma. Éjjel a nyugati határ mentén fagyott, máshol 0, +3 fokig hült le a levegő.

Budapesten vasárnap 12 órakor a hőmérséklet 4 fok, a tengerszintre átszámitott légnyomás 749 mm, alig változik.

Várható időjárás hétfő estig:

Felhőátvonulások, többfelé- főként délen és keleten- eső, havazás, délen ismét zivatarok.
Mérsékelt, időnként élénk délnyugati, majd nyugati, északnyugati szél.
A hőmérséklet főként délen csökken.

Várható legalacsonyabb hőmérséklet ma éjjel: nyugaton és északon -1, -4, máshol -1, +2,
legmagasabb nappali hőmérséklet hétfőn: 1-4 fok között

A fütés alapjául szolgáló várható középhőmérséklet:
0, +3 fok között.

Dr.Kallósné s.k.

A hőmérséklet és a légnyomás napi középértéke Budapesten és ezek eltérése a 75 évi átlagtól:

1955. II. 19.-én: 1,8 C°, 748,6 mm. Eltérés: +0,9 C°, -16,0 mm.

1871 óta ezen a napon előfordult

legmagasabb hőmérséklet	12,0 C°	/1935./
legalacsonyabb hőmérséklet	-17,4 C°	/1895./

Az Országos Meteorológiai Intézet Időjárási Napijelentése

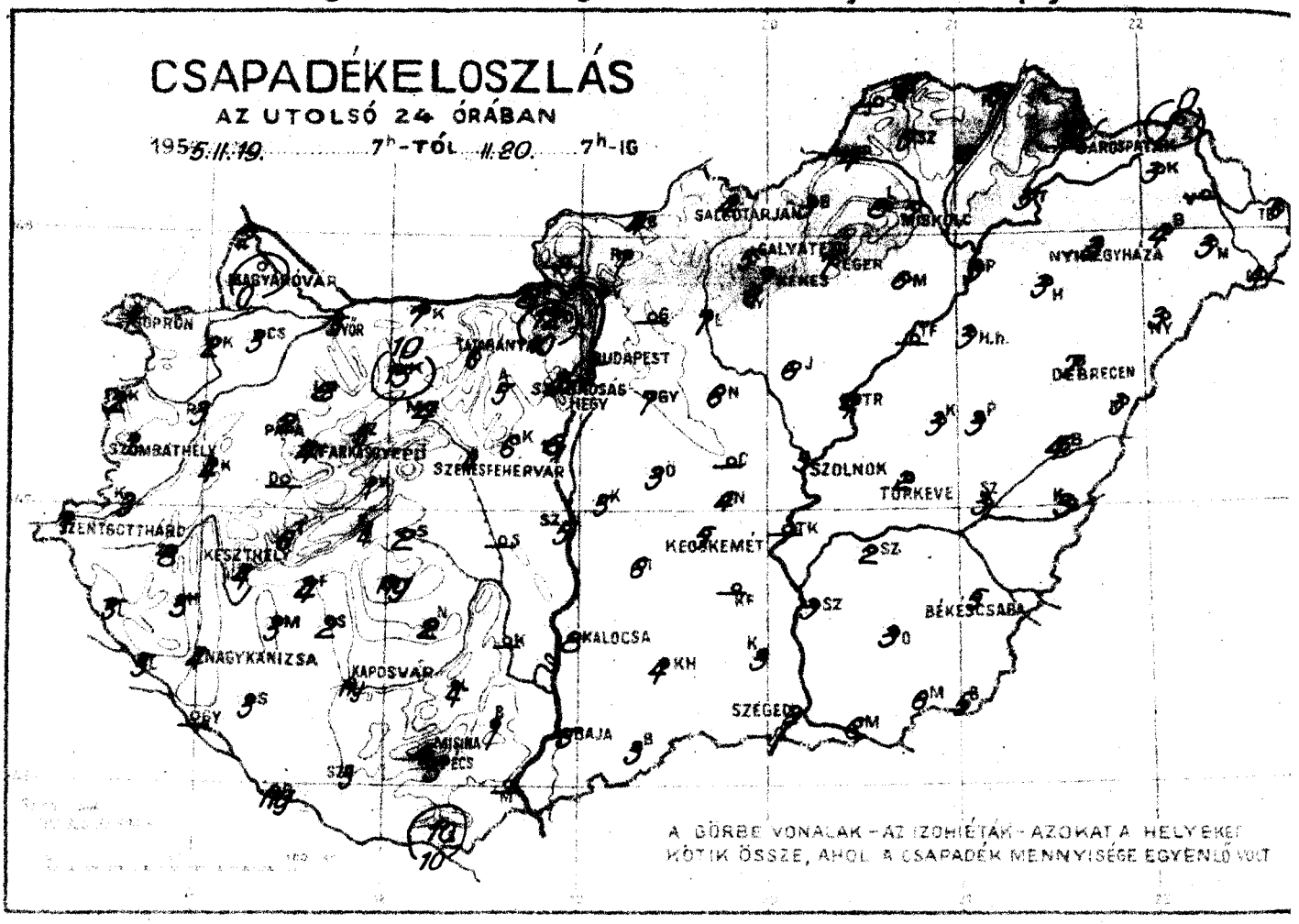

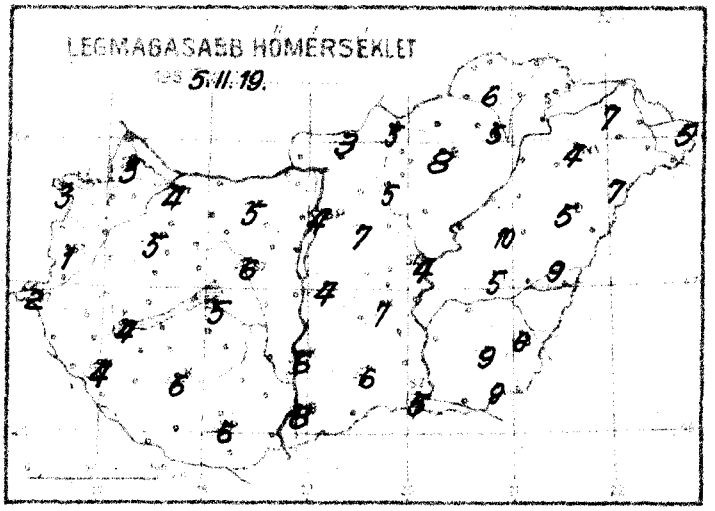

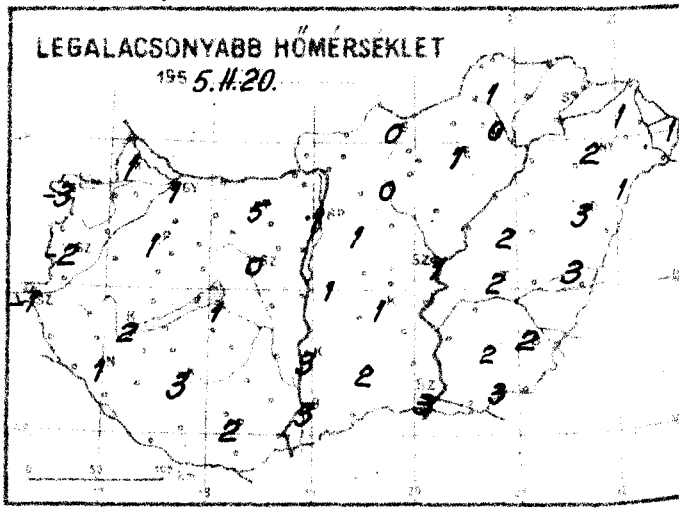

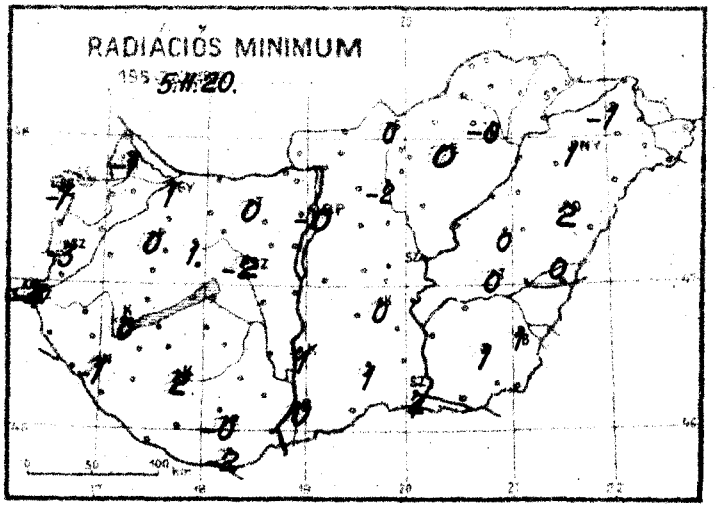

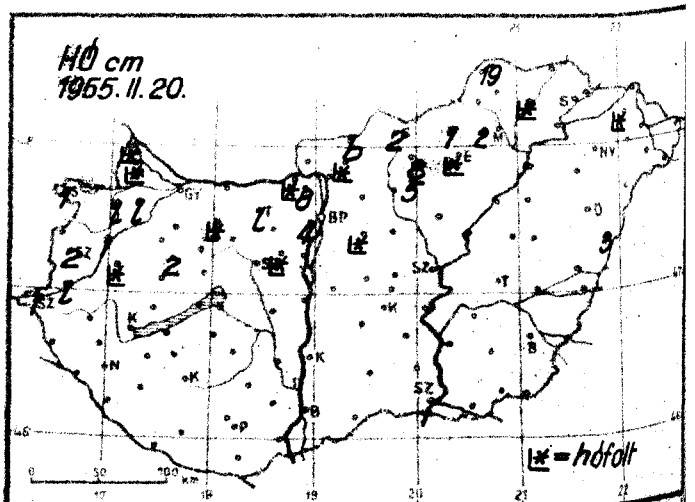

Időjárási helyzet 1933 év FEBRUÁR hó 20. nap 7 óra

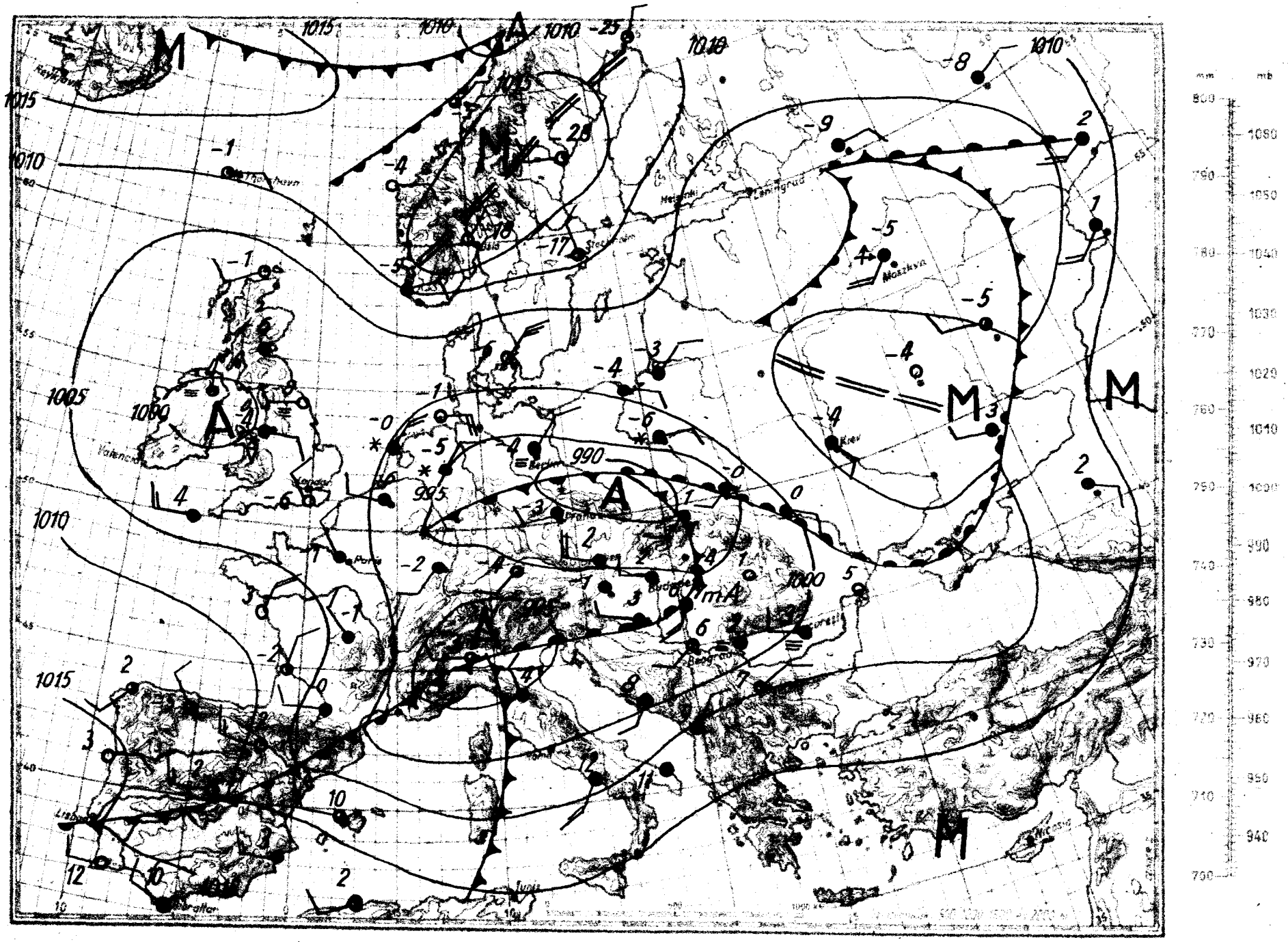

Magassági légállapotmérés

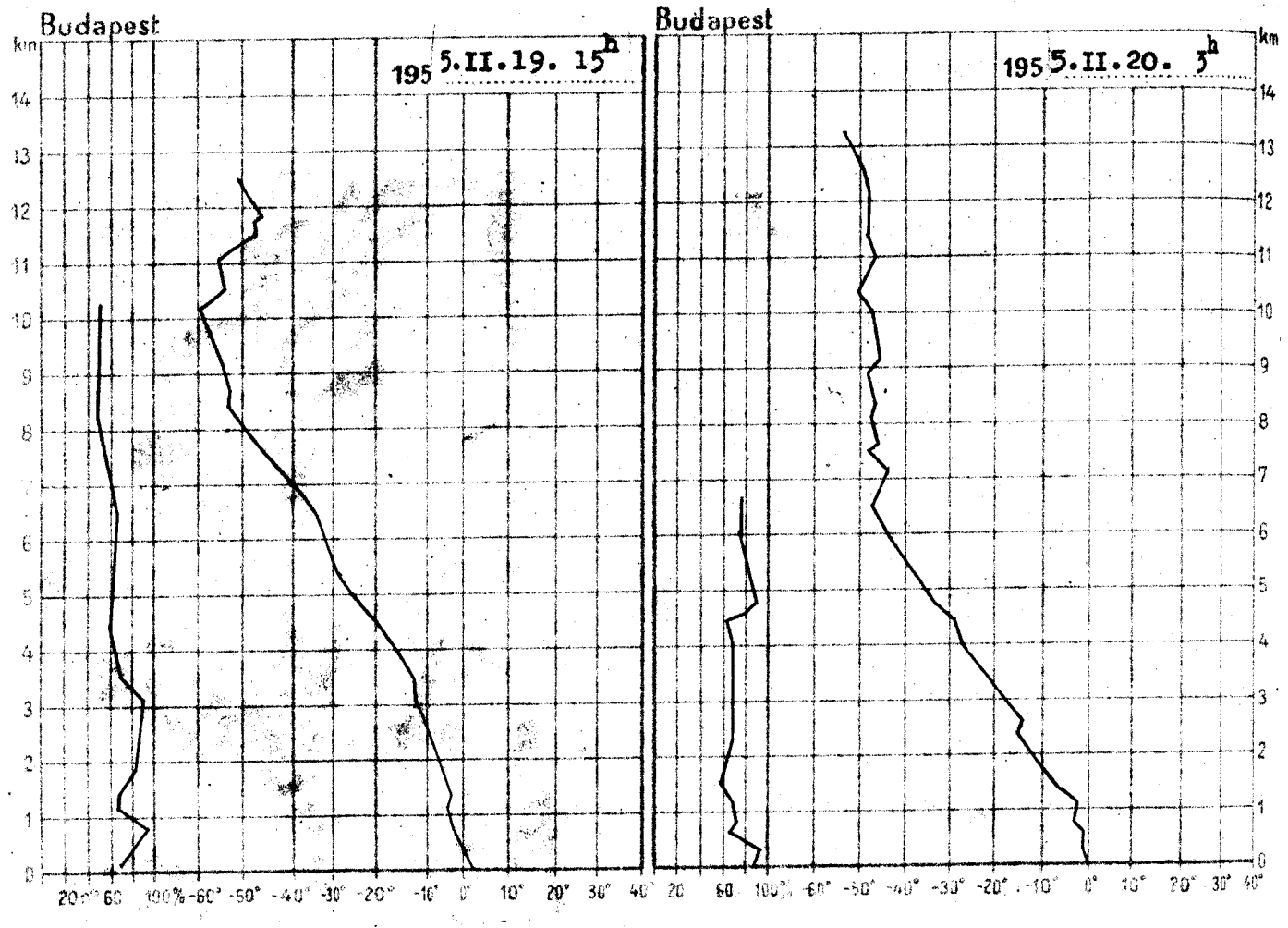

195 5.II. 19. 15h			
km	mb	C°	%
Talaj	981.6	+3.8	74
0·5	940	+1.6	88
1	881	-2.0	85
1·5	829	-2.2	80
2	778	-3.7	90
2·5	729	-7.2	93
3	685	-11.0	95
4	600	-14.6	74
5	523	-22.9	67
6	458	-30.9	65
7	396	-38.4	63
8	341	-47.0	59
9	293	-42.5	58
10	250	-57.8	58
11	213	-53.8	
12	183	-47.0	
13			
14			
15			

Magaslégköri időhelyzet

Észak-Európából nagy kerülővel Nyugat-Európán át a Földközi-tengerre jutott le a hideg levegő. Ennek megfelelően a magasban a Biscayai-öböltől Spanyolországon át Olaszország és még a Kárpát-medence felett is hideg advekció figyelhető meg. A Szovjetunió európai területe felett folytatódik a melegedés. Hazánk légterében a talajtól 2 km-ig nem következett be hőmérsékleti változás, feljebb azonban 5-10 fokkal csökkent a hőmérséklet, jelezve a hidegebb levegő fölénk érkezését. A 0 fok magassága 290 m-rel emelkedett 820 m-re, a -10 fok szintje süllyedt 600 m-rel, 2160 m-re.

Dr.Kallósné s.k.

195 5.II.20. 3h			
km	mb	C°	%
Talaj	975.7	0.4	93
0·5	933	2.0	84
1	878	-1.2	78
1·5	824	-4.8	63
2	772	-8.8	69
2·5	723	+12.7	75
3	678	+15.8	80
4	590	+25.0	86
5	512	+32.1	91
6	445	+41.7	80
7	385	+45.2	
8	330	+46.2	
9	284	+47.3	
10	245	+46.3	
11	209	+46.5	
12	180	+48.1	
13	155	+50.1	
14			
15			

OFFSET NYOMDA BUDAPEST F.V. POMAYER GYULA

1955. február
20. vasárnap
68. 51.

Reggeli adatok 7 óra					Az utóbbi 24 óra adatai					
						Hó cm	Hőmérséklet szélsőértékei			Napsütéses órák száma
Időjárás	Szélirány és erősség (fok)	Légnyomás (milibar)	Hőmérséklet (C°)	Összcsapadék 24 óra alatt (mm)			legnagyobb napi érték	legkisebb napi érték	Földön mért	
1	NW 4	995.7	3	.	folt	3	1	-1	4
0	WNW 1	996.3	-2	1	1	3	-3	-7	2
0	- 0	995.8	-2	1	2	1	-2	-3	0
3	- 0	996.1	-1	1	1	2	-1	-4	-
4	SE 1	996.8	2	2		5	1	0	-
4	WNW 2	995.9	2	5		4	1	1	-
4	SW 1	996.6	1	6	lep.	5	0	0	-
4	NE 1	-	1	4		6	0	-2	-
4	- 0	995.9	3	4		4	2	0	4
2	S 2	995.8	1	4		4	1	-1	-
0	SSW 9	996.0	5	ny		6	3	2	-
0	W 1	996.8	3	5		6	2	-0	2
4 *	WNW 3	996.6	2	5		4	1	-0	1
3	S 4	996.1	1	4	2	5	0	0	0
4 *	SW 2	999.6	1	7	folt	8	1	0	4
4	S 4	995.3	2	5		5	0	-0	3
-	-	-	-	-		-	-	-	-
0	SSW 4	997.2	3	5 ⌐		8	3	0	-
1	S 3	995.3	4	8		6	3	1	3
1	SW 1	995.5	5	5		7	1	0	6
4	SSW 7	997.7	6	2		5	3	2	2
3	SW 8	996.6	4	3		4	1	-	-
3	SW 2	-	4	2		5	2	0	-
4	SSW 9	998.1	5	5		6	2	1	2
4	ESE 4	997.6	5	7		5	3	2	4
4	SW 9	996.4	5	3		4	2	1	6
4 ∇	S 4	876.5	-4	7	8	3	-4	v-	2
4 *	NW 9	877.2	-4	5	5	-0	-4	-	-
0	SW 6	936.8	2	4	⌴	3	1	-	-
4 *	NW 1	936.3	-1	4	4	1	-1	-	2
4	- 0	935.3	1	4	2	4	0	-2	-

	Hó cm			Hó cm			Hó cm			Hó cm
2	folt		4			4			.	
3	lep.		2			-			3	folt
2	lep.		4			5	19		-	
2			3			8	2		4	
3	1		2			5			3	
3	lep.		ny			6	folt		6	
5			-			6			4	
8			5			3			3	
5			2			3			3	
5			3			6			3	
-			ny			6			3 ⌐	
4	folt		3			6			3 ⌐	3
8			4			7	folt		-	
-			-			3			4	
6			7			5			3	
3			-			-			3	
1		Sykios	10 ⌐			4			4	
7			-			-			3	
15	folt		4	bucka		6			3	
4			7	folt		-			2	
5	folt		7			4			3	
8	folt		-			3 ⌐			3	
12	8		7			3			6	
6			6						6	
6			3	1					5	

* A hőmérő 300 gbm-re átszámítva ** A hőmérő 1000 gbm-re átszámítva

Magassági szélmérések

Óraadatok greenwichi középidőben

II.19	Szhely 7 h		Pécs 7 h		Bpest 15 h		Bpest 17 h		Bpest 19 h		Miskolc 10 h		Szeged 8 h		Debrecen 11 h	
	45	0	280	0	80	5	80	5	80	5	80	5	280	0	140	0
	270	3	20	4	130	7	130	10	140	14	40	5	340	5	70	6
			20	4	170	6	170	8	170	13	50	3	210	6	110	4
					170	6	190	12	210	24			290	5		
					190	11							290	5		
					240	20										
					240	20										
					240	20										

II.20.	Pécs 6 h		Nagyk. 8 h		Bpest 9 h		Debrecen 7 h	
	180	0	180	0	180	0	200	1
	250	19	240	9	310	8	230	14
	250	19	250	14	270	4	260	16
	260	29	250	14				
	260	29						
	260	29						

IDŐJÁRÁSI NAPIJELENTÉS

ЕЖЕДНЕВНЫЙ МЕТЕОРОЛОГИЧЕСКИЙ БЮЛЛЕТЕНЬ • DAILY SYNOPTIC MAP OF THE HUNGARIAN METEOROLOGICAL INSTITUTE • BULLETIN QUOTIDIEN DE L'INSTITUT MÉTÉOROLOGIQUE HONGROIS WETTERBERICHT DES UNGARISCHEN METEOROLOGISCHEN INSTITUTS

KIADJA AZ ORSZÁGOS METEOROLOGIAI INTÉZET BUDAPEST II. KITAIBEL PÁL-UTCA 1. TEL.: KÖZPONT: 150-220 IDŐJELZŐ OSZT: 151-204, 156-110

MEGJELENIK NAPONKÉNT • ELŐFIZETÉSI ÁRA A POSTAI KÖLTSÉGGEL EGYÜTT NEGYEDÉVRE 60.— Ft KIADÁSÉRT FELEL AZ INTÉZET IGAZGATÓJA

68. évfolyam. 52. szám. + Budapest + 1955. február hó 21.

Az időjárási helyzet ma reggel és a várható időjárás:

Az Északkelet-Európát borító hideg légtömegek tovább terjeszkednek Közép-Európa felé és ma éjjel a Kárpátok medencéjébe is behatoltak. Finnország egyes részein a hőmérséklet -30 fok alá szállt le. Ezzel szemben Nyugat-Európában igen enyhe tengeri légtömegek uralkodnak és sokfelé esik az eső.

Hazánkban vasárnap beborult az égbolt és sokfelé volt az országban eső, később havazás. A lehullott csapadék mennyisége a Dunántúlon és a Tiszántúlon helyenként a 20 mm-t is meghaladta. A hőmérséklet napközben Szentgotthárdon 1, Szombathelyen 2, másutt azonban általában 5 - 8, sőt a déli határszélen 10 - 12 fokig emelkedett. Az erős északi széllel benyomuló hideg levegő hatására ma hajnalban Szentgotthárdon -7, Szombathelyen -5 fokig hült le a levegő.

Budapesten hétfőn 12 órakor a hőmérséklet 0 fok, a tengerszintre átszámitott légnyomás 754 mm, gyengén emelkedő irányzatu.

Várható időjárás kedd estig:

Átmenetileg derültebb idő, holnap ismét borulás.
Ma főleg keleten kis futó hózáporok, holnap nyugat felől ismét havazás, havaseső.
Az élénk, helyenként erős északnyugati, északi szél mérséklődik, majd déli, délnyugatira fordul.
A hideg tovább tart.

Várható legalacsonyabb hőmérséklet ma éjjel: -4, -7,
legmagasabb nappali hőmérséklet kedden: -1, +2 fok között.

A fütés alapjául szolgáló várható középhőmérséklet:

0, -3 fok között.

A hőmérséklet és a légnyomás napi középértéke Budapesten és ezek eltérése a 75 évi átlagtól:

1955. II. 20.-án: 2,5 C°, 747,4 mm. Eltérés: +1,1 C°, -16,9 mm.

1871 óta ezen a napon előfordult

legmagasabb hőmérséklet	14,2 C°	/1931./
legalacsonyabb hőmérséklet	-18,2 C°	/1895./

Az Országos Meteorológiai Intézet Időjárási Napijelentése

CSAPADÉKELOSZLÁS

AZ UTOLSÓ 24 ÓRÁBAN

195 5. II. 20. ..... 7h-TÓL ..... II. 21. ..... 7h-IG

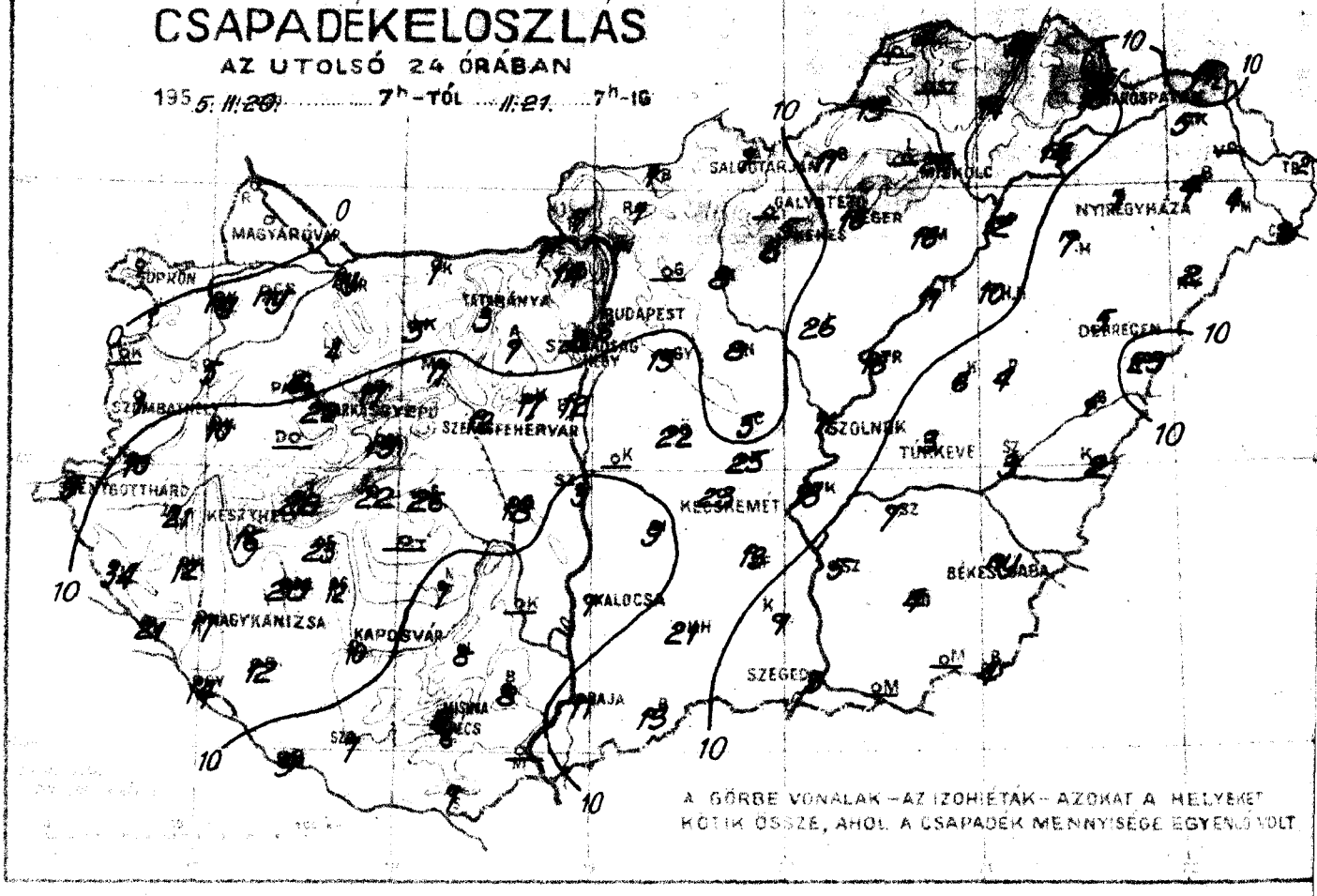

A GÖRBE VONALAK – AZ IZOHIÉTÁK – AZOKAT A HELYEKET KÖTIK ÖSSZE, AHOL A CSAPADÉK MENNYISÉGE EGYENLŐ VOLT

LEGMAGASABB HŐMÉRSÉKLET

195 5. II. 20.

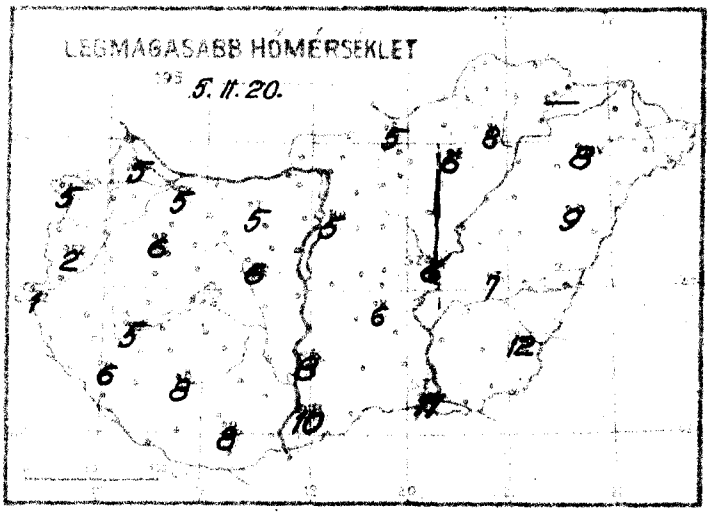

LEGALACSONYABB HŐMÉRSÉKLET

195 5. II. 21.

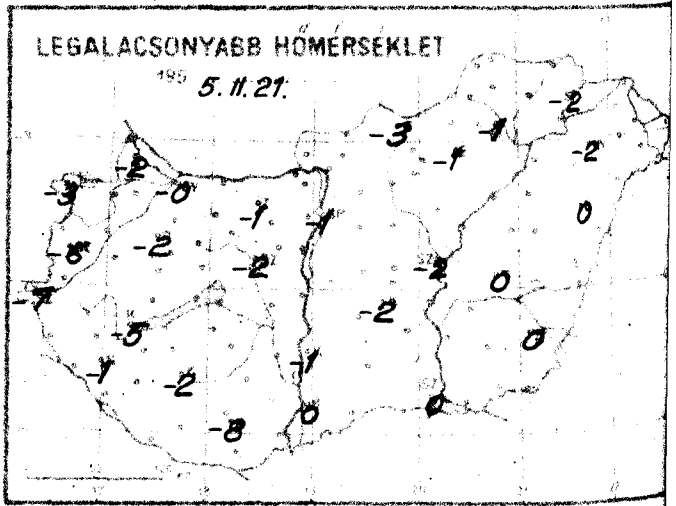

RADIÁCIÓS MINIMUM

195 5. II. 21.

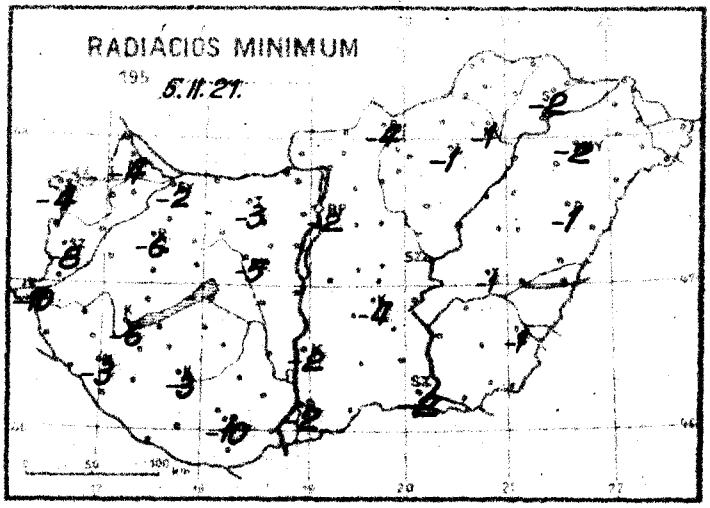

40 cm

1965. II. 21.

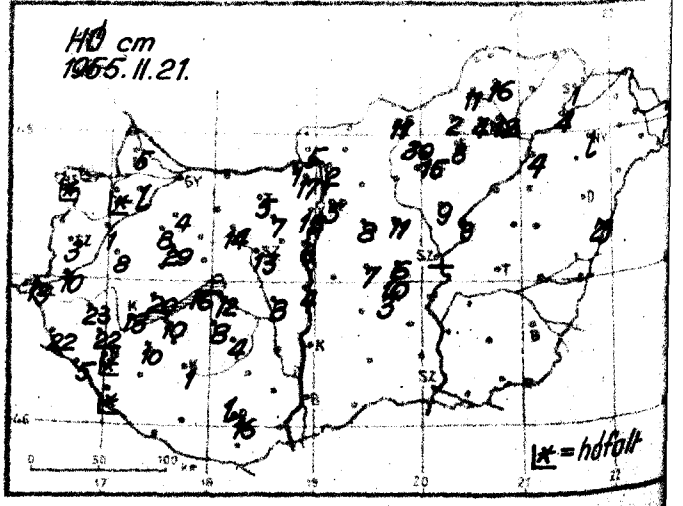

Időjárási helyzet 1955. év FEBRUAR hó 21. nap 7 óra

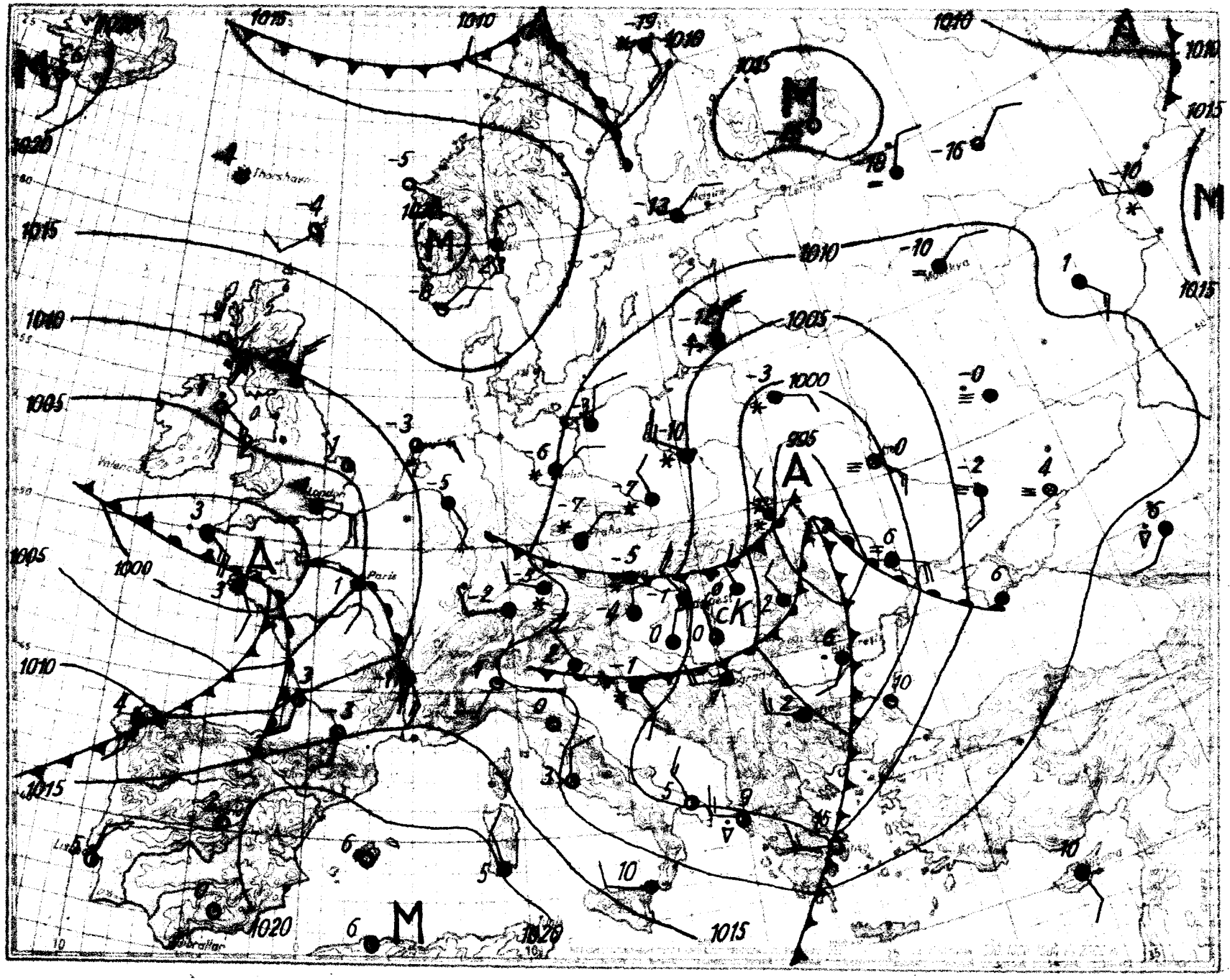

Magassági légállapotmérés

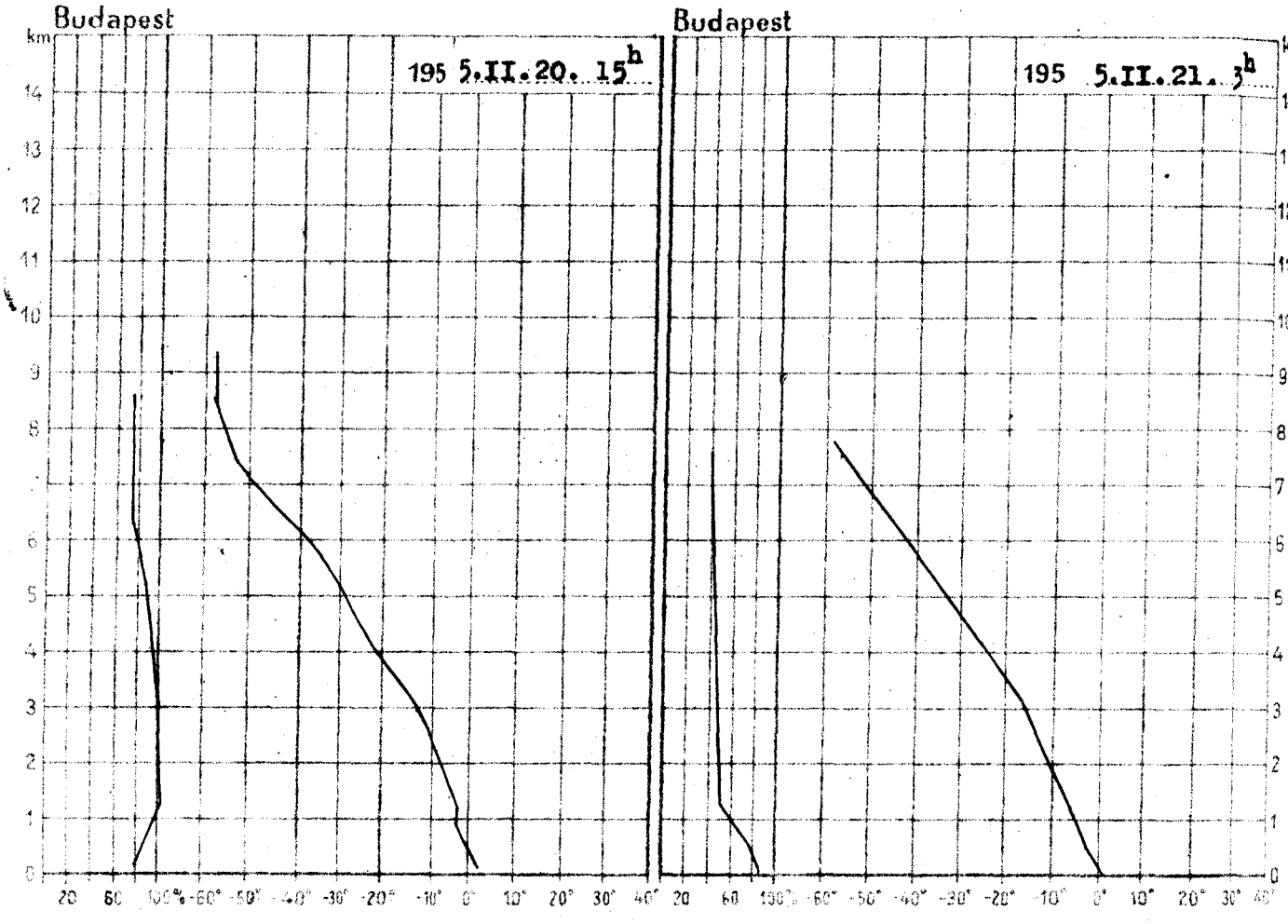

195 5.II.20. 15h			
km	mb	C°	%
Talaj	979.3	2.4	78
0.5	938	-0.7	86
1	880	-3.9	98
1.5	828	-5.4	99
2	775	-8.3	97
2.5	725	+11.2	98
3	679	+14.1	98
4	593	+21.7	90
5	516	+29.7	85
6	449	+39.8	75
7	386	+49.4	72
8	329	+57.1	71
9	283	+59.1	-
10			
11			
12			
13			
14			
15			

Magaslégköri időhelyzet

A Finnországot, a Balti-államokat és az Alpok vidékét borító hideg levegő lassan nyugat, illetve dél felé terjeszkedve Angliában, a Földközi-tenger medencéjében és a Balkánon okoz további lehüléseket. Franciaországot és Németországot ismét enyhe léghullámok árasztják el. Ugyancsak meleg advekció figyelhető meg Ukrajnában és a Skandináv tengerparton. Budapest felett a troposzférában az elmult 24 óra alatt lehülés következett be. A 0 fokos szint 620 m-rel, a -10 fokos szint 500 m-rel alacsonyabban 200 m-en, illetve 1660 m-en volt található.

Lépp Ildikó s.k.

195 5.II.21. 3h			
km	mb	C°	%
Talaj	982.1	0.3	85
0.5	940	-2.5	78
1	880	-6.0	58
1.5	828	-9.0	49
2	774	-11.6	48
2.5	724	-14.2	47
3	679	-16.9	45
4	591	-26.5	43
5	512	-36.0	40
6	443	-45.1	40
7	382	-54.3	40
8			
9			
10			
11			
12			
13			
14			
15			

1955. február

21. hétfő

68. 52.

	4	NW	6	1005.9	-1	.	5	5	-2	-4	3
	3	NNW	10	05.6	-2	.	folt	5	-3	-4	2
	4	-	0	05.6	-4	1	3	2	-6	-8	1
	4	NW	1	06.3	-7	9	13	1	-7	-10	-
	4	N	9	07.6	-1	6	8	6	-2	-6	-
	4	NW	4	05.6	-0	ny		5	-0	-2	-
	4	NW	6	04.3	-1	3	5	5	-1	-3	-
	4 +	NW	6	-	-1	12	13	6	-2	-5	-
	4	N	2	04.8	-2	16	13	5	-5	-6	0
	4	N	1	03.3	0	17	folt	6	-1	-3	2
	4 =	WNW	2	05.6	-2	10	1	8	-2	-3	-
	4 =	-	0	06.1	-8	6	16	8	-8	-10	-
	3	NW	8	01.7	-1	6	5	5	-1	-2	1
	4 =	N	9	01.0	-2	7	11	5	-3	-4	3
	4 -	NW	1	00.3	-1	16	8	6	-1	-1	1
	4 *	-	0	999.5	-0	26	12	8	-1	-1	3
	4 *	N	1	-	-2	10	1	-	-2	-2	2
	4	NNW	5	1003.7	0	11		10	-0	-2	-
	4	NW	2	02.3	0	7		8	-1	-2	0
	4 -	NNW	4	00.7	-1	23	3	6	-2	-4	2
	4	NNW	8	02.1	0	3		11	0	-2	4
	4	WNW	6	00.7	-2	11		6	-2	-	-
	4 -	NW	2	-	0	3		7	0	-1	-
	4 =	W	3	01.1	0	ny		12	0	-1	4
	4 *	NNE	1	01.5	0	5		9	0	-1	3
	4 *	NE	4	01.2	-2	7	lep.	8	-2	-2	3
	4	W	2	-	-8	5	15	-2	-9	-	1
	4	NE	4	882.6	-8	-	30	-2	-8	-	-
	4	N	15	940.8	-3	8	lep.	5	-4	-	-
	4	NW	5	939.1	-4	8	15	-2	-4	-	1
	4	N	6	942.8	-4	29	29	4	-4	-6	-

	Hó cm		Hó cm		Hó cm		Hó cm
.	folt	22	16	13	16	11	
ny	lep.	26	12	-		5	
ny	folt	23	10	-		-	
-		20	10	-	24	4	
5	1	-		-		4	
10	10	12	8	14		2	
34	22	18	8	14		2	
21	23	3	4	6		2	
12	24	7	4	14	4	12	4
21	5	12		16	11	7	lep.
14	folt	9	lep.	26	9	10	
10	8	7	folt	8	11	23	23
4	4	8		13	8	11	folt
-		-		22	7	16	3
28	20	8		-		6	
17		-		5	6	4	
13		7		25	10	1	
1		7	5	13		3	
5		1		9	folt	2	
17	14	1	2	13		7	
7	7	1		21		5	
1	1	-		13		4	
14	17	8	4	7		-	
12	6	8	lep.			-	
17	12	11	11			4	

* 1 mbar = 500 gdr-re átszámítva ** 1 kgm = 1000 gdr-re átszámítva

Magassági szélmérések

Óraadatok greenwichi középidőben

II.20.	Nagyk. 9 h		Bpest 9 h		Bpest 11 h		Bpest 13 h		Miskolc 9 h		Szeged 9 h		Szeged 15 h					
	fok	m/s	fok	m/s	fok	m/s	fok	m/s	fok	m/s	fok	m/s	fok	m/s	fok	m/s	fok	m/s
[illegible]	90	4	180	4	320	4	360	4	180	4	180	4	90	4				
[illegible]	220	5	310	8	330	4	40	6	280	7	250	14	160	21				
[illegible]	240	8	270	4	270	3	70	3	270	11	250	14	170	24				
[illegible]					260	12					250	19						
[illegible]					260	12					250	19						
[illegible]					230	21					240	31						
[illegible]					230	21					240	31						
[illegible]					230	21					240	31						
[illegible]																		
[illegible]																		
[illegible]											

IDŐJÁRÁSI NAPIJELENTÉS

ЕЖЕДНЕВНЫЙ МЕТЕОРОЛОГИЧЕСКИЙ БЮЛЛЕТЕНЬ • DAILY SYNOPTIC MAP OF THE HUNGARIAN METEOROLOGICAL INSTITUTE • BULLETIN QUOTIDIEN DE L'INSTITUT METEOROLOGIQUE HONGROIS WETTERBERICHT DES UNGARISCHEN METEOROLOGISCHEN INSTITUTS

KIADJA AZ ORSZÁGOS METEOROLÓGIAI INTÉZET
BUDAPEST II., KITAIBEL PÁL UTCA 1
TELEFON KÖZPONI: 126-250 HIRDETŐOSZTÁLY: 126-360 126-870

MEGJELENIK NAPONKÉNT • ELŐFIZETÉSI ÁRA A POSTAI KÉZBESÍTÉSSEL EGYÜTT NEGYEDÉVRE 6.— Ft
KIADÁSÉRT FELELŐS AZ INTÉZET IGAZGATÓJA

68. évfolyam. 53. szám. + Budapest, + 1955. február hó 22.

Az időjárási helyzet ma reggel és a várható időjárás:

Finnország és a Szovjetunió európai területeinek északi részein továbbra is a hideg szárazföldi légtömegek vannak uralmon, és lassan délnyugat felé terjeszkedve Németországban is -15, -18 fokos fagyokat okoznak. Franciaországot és Olaszországot ezzel szemben enyhe óceáni légtömegek árasztják el.

Hazánkban tegnap a viharos szél csak az esti órákban mérséklődött, s ezzel megszüntek a hófúvások. Az északkeleti megyékben több helyen volt kisebb havazás, futó hózápor. A nappali hőmérséklet országszerte 1 - 2 fokkal az olvadáspont fölé emelkedett, de Nyiregyházán csak -2 fokot észleltek. A hajnali órákban általában -4, -8, Salgótarjánban -16, Miskolcon, Egerben, Pápán -11, Szentgotthárdon -12 fokig hült le a levegő.

Budapesten kedden 12 órakor a hőmérséklet -1, a tengerszintre átszámitott légnyomás 761 mm, mérsékelten emelkedő irányzatu.

Várható időjárás szerda estig:

Felhős idő, főként délen több helyen havazás esetleg havaseső.
Mérsékelt északi, északkeleti szél.
A hideg tovább tart.

Várható legalacsonyabb hőmérséklet ma éjjel: általában -6, -9, de a déli megyékben -2, -5,
legmagasabb nappali hőmérséklet szerdán: -2, +1.

A fütés alapjául szolgáló várható középhőmérséklet:

0, -3 fok között.

Lin

A hőmérséklet és a légnyomás napi középértéke Budapesten és ezek eltérése a 75 évi átlagtól:

1955. II. 21.-én: -1,0 C°, 754,8 mm. Eltérés: -2,3 C°, -9,4 mm.

1871 óta ezen a napon előfordult

legmagasabb hőmérséklet	13,0 C°	/1885., és 1949./
legalacsonyabb hőmérséklet	-13,3 C°	/1895./

Az Országos Meteorológiai Intézet Időjárási Napijelentése

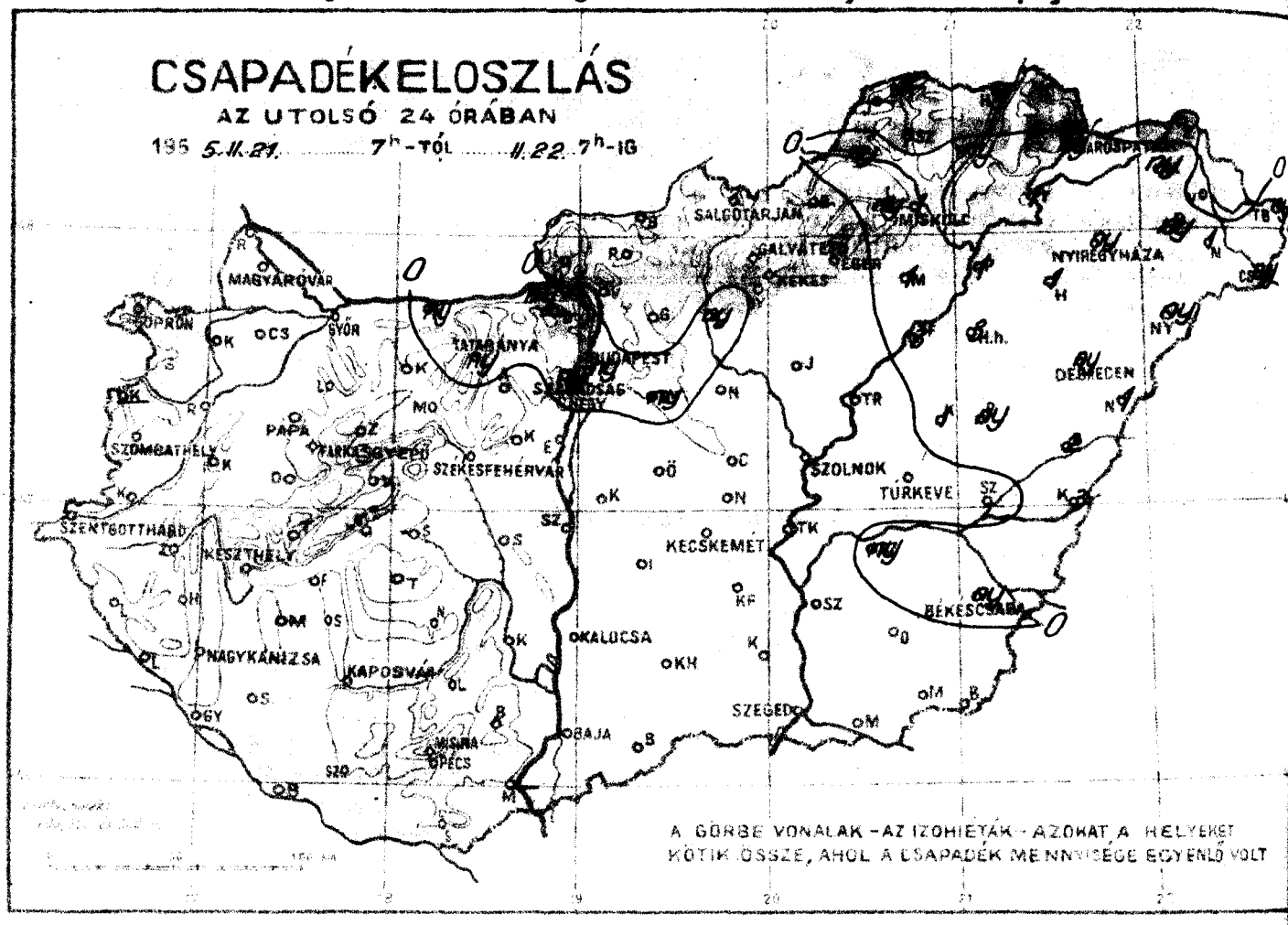

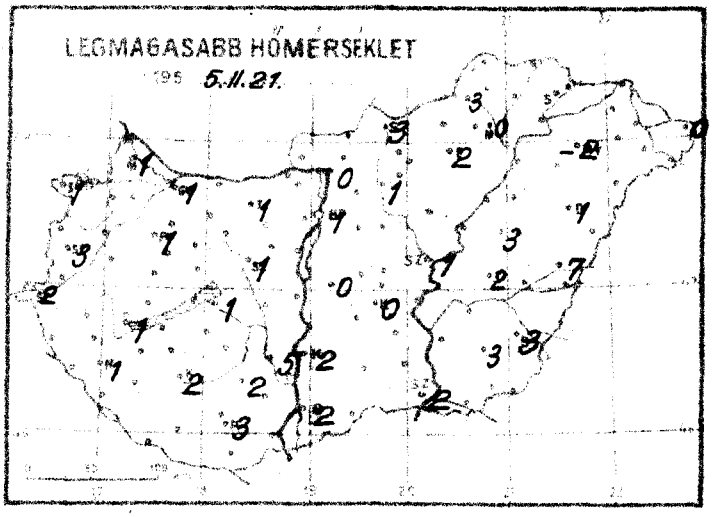

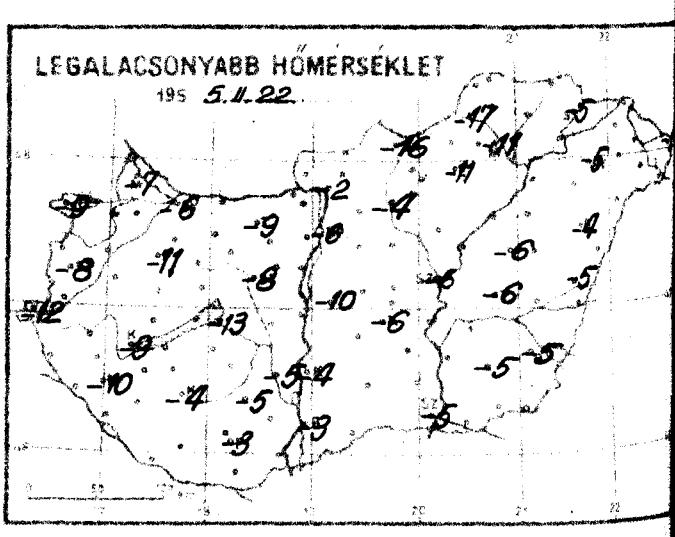

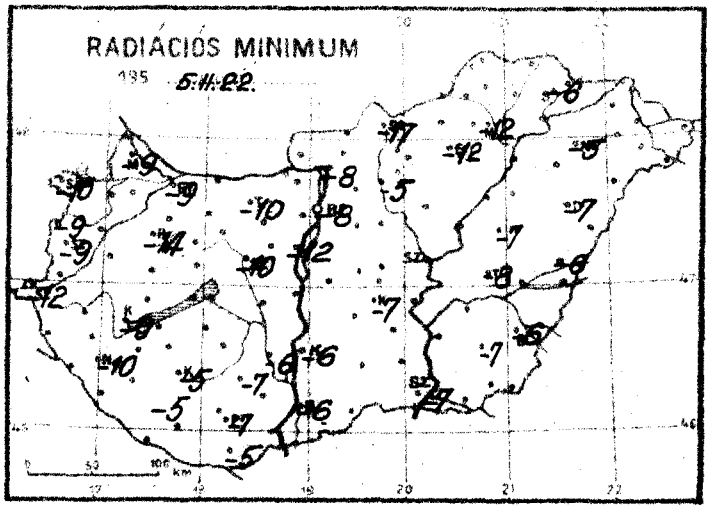

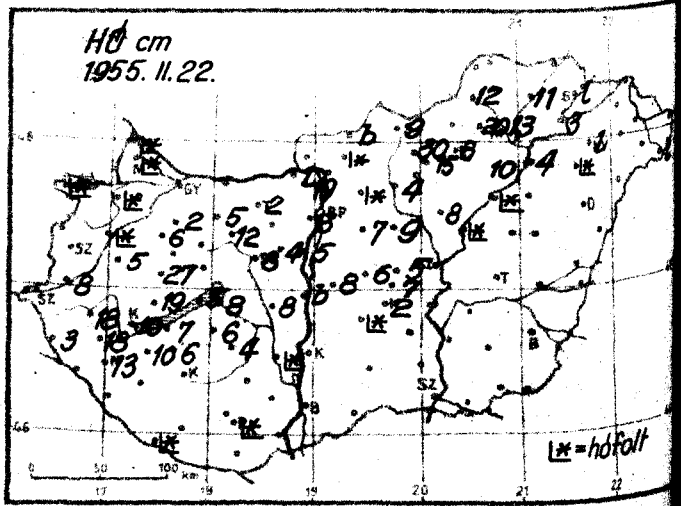

Időjárási helyzet 1955. év FEBRUAR hó 22. nap 7 óra

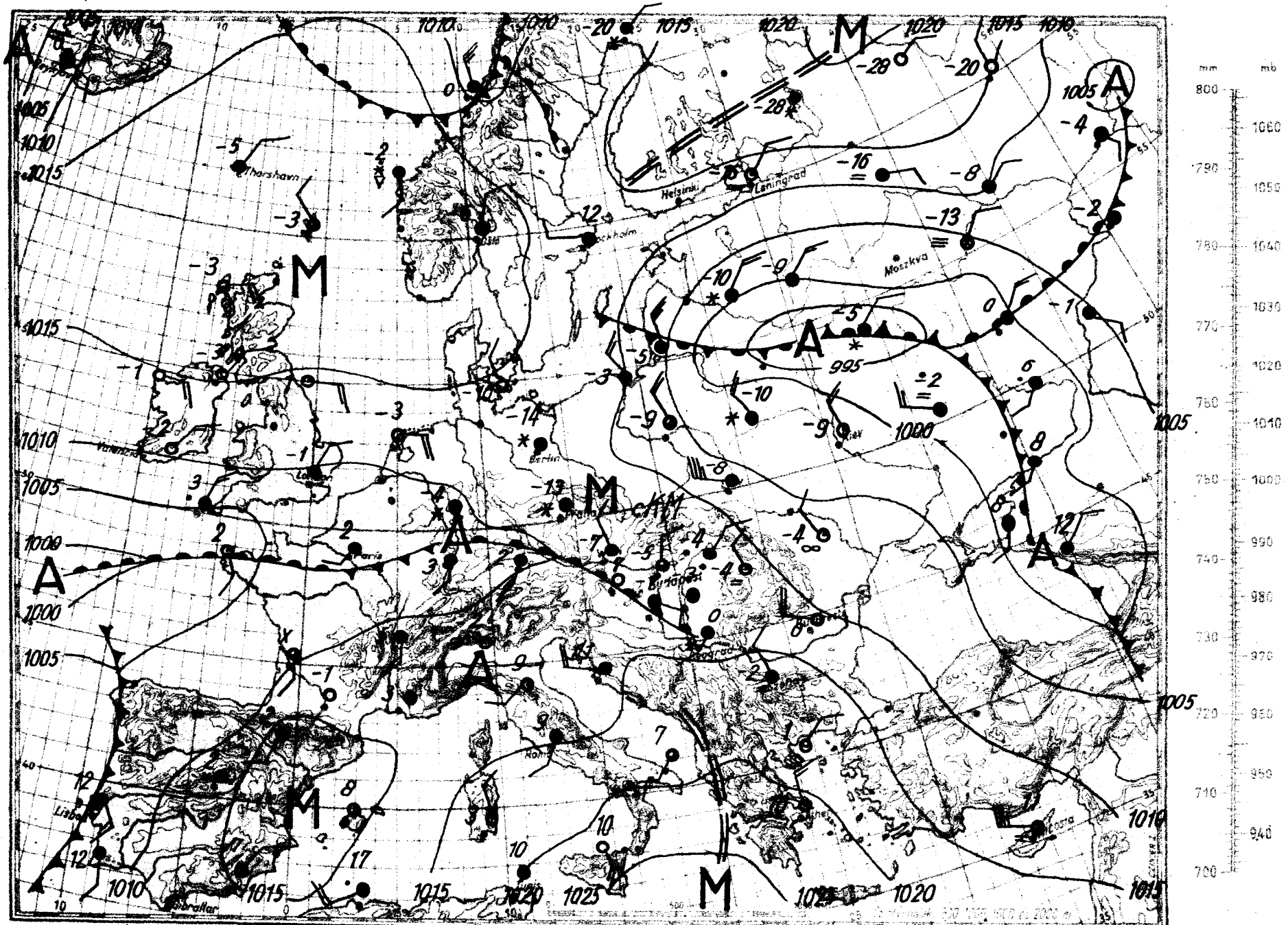

Magassági légállapotmérés

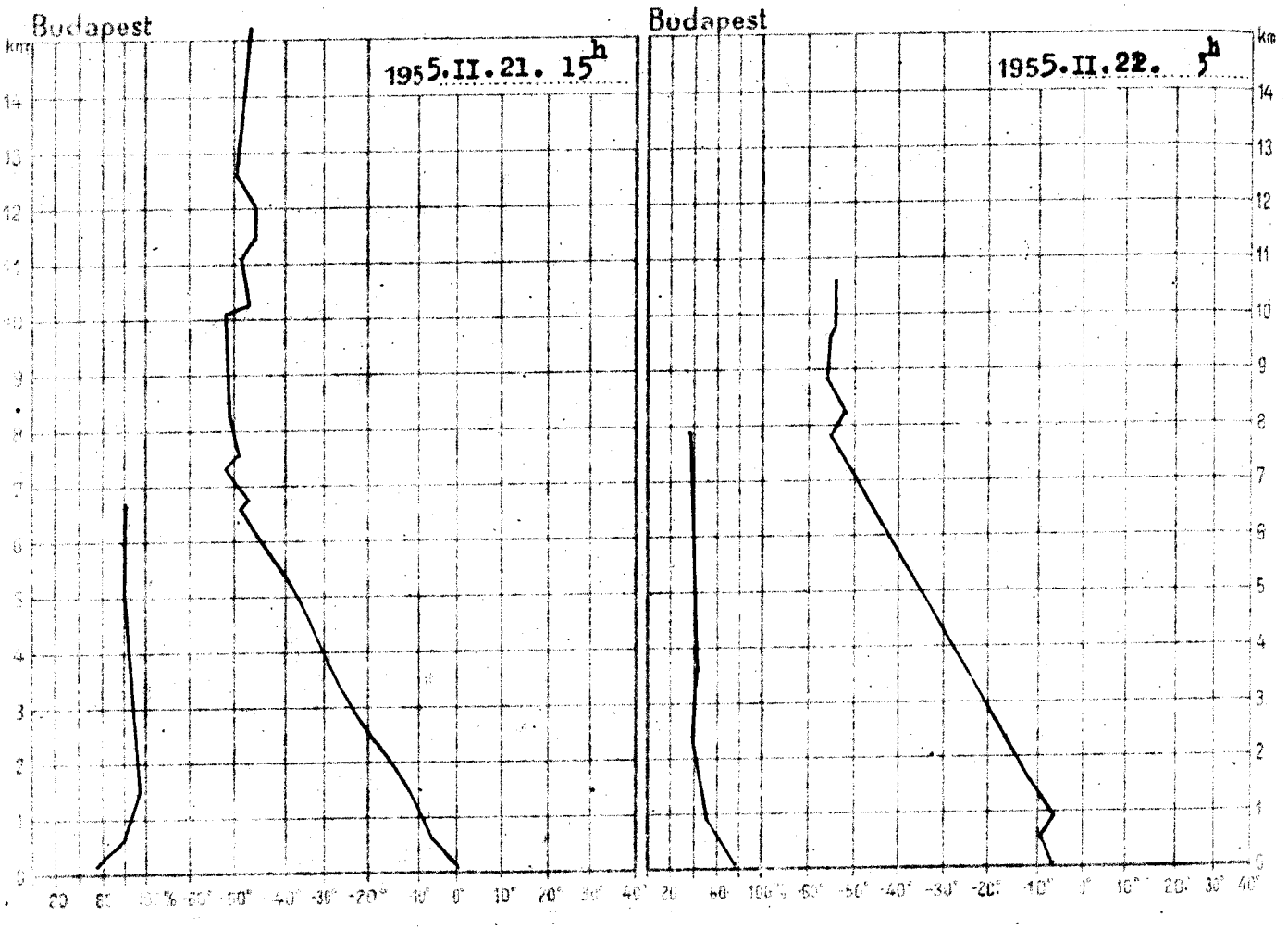

1955.II.21. 15h			
km	mb	C°	%
Talaj	988,8	0.8	60
0·5	945	-3.2	79
1	888	-7.8	89
1·5	832	-11.6	93
2	779	-14.6	92
2·5	728	-17.3	92
3	682	-21.9	91
4	592	-29.8	86
5	513	-38.0	83
6	444	-45.2	84
7	382	-49.4	-
8	328	-49.4	-
9	281	-49.9	-
10	242	-50.3	-
11	207	-48.7	-
12	178	-46.2	-
13	153	-48.8	-
14	132	-47.7	-
15	113	-46.5	-

Magaslégköri időhelyzet

A sarkvidéki hideg légtömegek Ukrajnán és a Kárpát-medencén át Kis-Ázsia és a Földközi-tenger keleti medencéje fölé érkeztek, erőteljes lehülést okozva. Ezzel szemben az Azori-szigetek felől áramló enyhe levegő.hatására a magasban Spanyolország felett erős, Franciaország és Ausztria légterében gyenge melegedés van folyamatban. A Szovjetunió európai területei felett ugyancsak melegedés figyelhető meg, ami egészen a Volga felső folyásáig terjed ki. Hazánkat az alsóbb rétegekben hideg levegő boritja s az elmult 24 óra alatt a talajon 6, 3 km-ig 1-2 fokkal még tovább süllyedt a hőmérséklet. 3 km felett azonban gyenge melegedés mutatkozik már. A -10 fok szintje 130 m-rel 1530 m-re, a -20 magassága 220 m-rel 3100 m-re süllyedt.

Dr.Kallósné s.k.

1955.II.22. 3h			
km	mb	C°	%
Talaj	993.7	-5.8	80
0·5	951	-8.3	66
1	990	-6.6	54
1·5	837	-9.8	50
2	782	-13.0	45
2·5	733	-15.6	41
3	686	-19.1	42
4	598	-26.2	43
5	518	-33.6	40
6	449	-41.1	40
7	388	-48.4	40
8	331	-53.2	-
9	284	-54.9	-
10	243	-53.4	-
11			
12			
13			
14			
15			

1955. február hó
22. nap kedd
68. évfolyam 53. sz.

Reggeli észlelések ideje: GMT

Az előzőleg 24 óra során:

Felhőzet (0–8)	Szélirány és erősség (0–12)	Légnyomás mm-ben	Hőmérséklet (°C)	Csapadék (0–4 jelzés)	Hó cm	Hőmérsékleti szélsőségek: Legalsó talajmenti érték	Éjszakai érték	Kétméteres érték	Napi átlag (órai) fagyos nap
2	NW 1	1013.9	-6	.	folt	1	-7	-9	5
3	- 0	13.7	-7	.	folt	1	-9	-10	3
1 =	- 0	13.9	-7	.		3	-8	-9	4
1 =	NW 1	14.4	-12	.		2	-12	-12	-
3	- 0	12.8	-8	.	6	1	-11	-14	-
4	NNE 2	13.7	-6	.		1	-6	-9	-
2	- 0	13.2	-9	ny	2	1	-9	-10	-
4	- 0	-	-5	.	8	1	-8	-10	-
1	NNW 1	12.8	-7	.	10	1	-9	-9	5
4 =	NNE 1	13.2	-9	.	13	1	-10	-10	-
1 =	NE 2	12.6	-4	.		2	-4	-5	-
4	E 4	12.0	-1	.		3	-3	-7	5
3	N 1	12.7	-5	ny		1	-6	-8	3
1 =	NW 6	13.2	-15	.	9	3	-16	-17	3
3 =	NW 1	12.7	-10	.	8	2	-11	-12	2
3 =	S 1	12.4	-11	1	13	0	-11	-12	0
4	S 1	-	-4	ny	lep.	-	-5	-6	0
4	NE 2	12.2	-2	.		2	-3	-6	-
4 =	NE 1	12.4	-2	.		2	-4	-6	6
4	W 1	12.3	-5	.	2	0	-6	-7	0
4	- 0	12.8	-3	.		2	-5	-7	1
4 =	W 1	12.7	-6	.		1	-6	-	-
4 =	W 2	-	-5	.		2	-6	-8	-
4 =	SW 1	13.2	-4	ny		3	-5	-6	2
4	NNE 2	12.8	-4	ny		1	-4	-7	0
4	NE 1	12.7	-3	ny	lep.	-2	-5	-5	0
1	W 2	887.7	-9	.	15	-5	-12	-	5
0	NW 4	888.2	-8	.	30	-6	-11	-	-
4 ∞	NE 1	949.5	-5	.	folt	-2	-6	-	-
4	NW 1	949.7	-9	ny	13	-1	-10	-	2
3	NW 1	949.6	-8	.	27	0	-8	-14	-

		Hó cm			Hó cm			Hó cm			Hó cm
	.	folt		.	5		ny	12		.	
	.	␣		.	8		-			ny	
	.	folt		.	7		-			.	
	-			.	10		ny	20		ny	
	.	folt		.	6		-			1	
	.	8		.	6		ny	11		ny	
	.			.	8		.			ny	lep.
	.	18		.	bucka		.			ny	
	.	18		.	4		1	3		1	4
	.	3		.			1	10		1	folt
	.			.	folt		.	8		3	
	.	5		.			.	9		1	
	.	2		.			ny	7		3	folt
	.	19		.	folt		.	6		.	
	.	14		.			.	8		1	
	.			-			.	5		ny	
	.			.			.	7		2	
	ny	␣		.			.			ny	
	.	5		.	bucka		.	folt		3	
	.	12		.	folt		.			.	
	.	4		.			.			.	
	ny	lep.		.			.			.	
	-	19		ny	4		.			.	
	.	5		.	folt					-	
	.	10		-						.	

* A légnyomás 500 gdm-re átszámítva ** A légnyomás 1000 gdm-re átszámítva

Magassági szélmérések

Óraadatok greenwichi középidőben

II.21.

Szhely 8 h		Nagyk. 10 h		Pécs 11 h		Bpest 9 h		Bpest 11 h		Bpest 15 h		Szeged 10 h	
180	4	-	0	360	9	320	5	320	9	270	19	320	9
310	12	300	4	340	14	330	18	310	19	300	17	330	18
310	12	310	9	320	12	330	18	320	18	300	17	340	23
300	8	320	12			320	13	280	8	290	11		
300	8	320	12			320	13	280	8	290	11		
										270	16		
										270	16		
										270	16		

II.22.

Nagyk. 6 h		Pécs 7 h		Bpest 3 h		Bpest 5 h		Bpest 7 h		Miskolc 6 h		Szeged 7 h		Debrecen 7 h	
360	4	90	4	-	0	270	4	270	4	360	4	40	4	220	9
140	3	270	3	310	11	310	6	320	7	180	6	140	2	230	8
260	7	270	9	280	12	270	10	280	8			220	9	230	8
				290	15	290	13	290	13						
				290	15	290	13	290	13						
				300	28										
				300	28										
				300	28										

IDŐJÁRÁSI NAPJELENTÉS

68. évfolyam. 54. szám. + Budapest + 1955. február hó 23.

Az időjárási helyzet ma reggel és a várható időjárás:

Európa nagy részén tovább tart a hideg időjárás. Németországban, Csehországban, Lengyelországban -15, -20, Svédországban -18, -24 fokos fagyok is kialakulnak a reggeli órákban. A sarkvidéki eredetü hideg levegő ujabb hullámai is a Kárpát-medencén át déli irányba haladnak. Az Atlanti-óceán felől délnyugati széllel érkező enyhébb légtömegek csak nehezen tudnak tért nyerni. Egyelőre csupán Franciaországban éreztetik erősebben hatásukat, ott többfelé e[illegible] az eső és hajnalban sem szállott +4, +8 fok alá a hőmérséklet.

Hazánkban kedden nyugat felől ismét felhősödés indult meg és délután a Dunántúlon több helyen kevés hó hullott. A hőmérséklet napközben a déli megyékben 0, +4 fokig emelkedett, északon azonban még egész nap fagyott. Ma hajnalban Putnokon -22, Miskolcon -18, Egerben -12, Szentgotthárdon -11 fokot észleltek. Az ország többi részén általában -3, -7 fokig hült le a levegő.

Budapesten szerdán 12 órakor a hőmérséklet -3 fok, a tengerszintre átszámitott légnyomás 765 mm, alig változik.

Várható időjárás csütörtök estig:

Erősen felhős, párás, helyenként ködös idő, többfelé elsősorban a Dunántúlon és az Alföld déli részein havazás, havaseső.
Mérsékelt északkeleti, keleti szél.
A hideg gyengül.

Várható legalacsonyabb hőmérséklet ma éjjel: -2, -5 fok között, északkeleten egyes helyeken -5 fok alatt,
legmagasabb nappali hőmérséklet csütörtökön: 0, +3 fok között.

A fütés alapjául szolgáló várható közphőmérséklet:

Somogy, Zala, Baranya megyékben 0, +3, máshol -1, -4 fok között.

A hőmérséklet és a légnyomás napi középértéke Budapesten és ezek eltérése a 75 évi átlagtól:

1955. II. 22.én: -2,7 C°, 760,9 mm. Eltérés: -4,2 C°, -3,3 mm.

1871 óta ezen a napon előfordult

legmagasabb hőmérséklet	15,2 C°	/1903./
legalacsonyabb hőmérséklet	-17,6 C°	/1929./

Az Országos Meteorológiai Intézet Időjárási Napijelentése

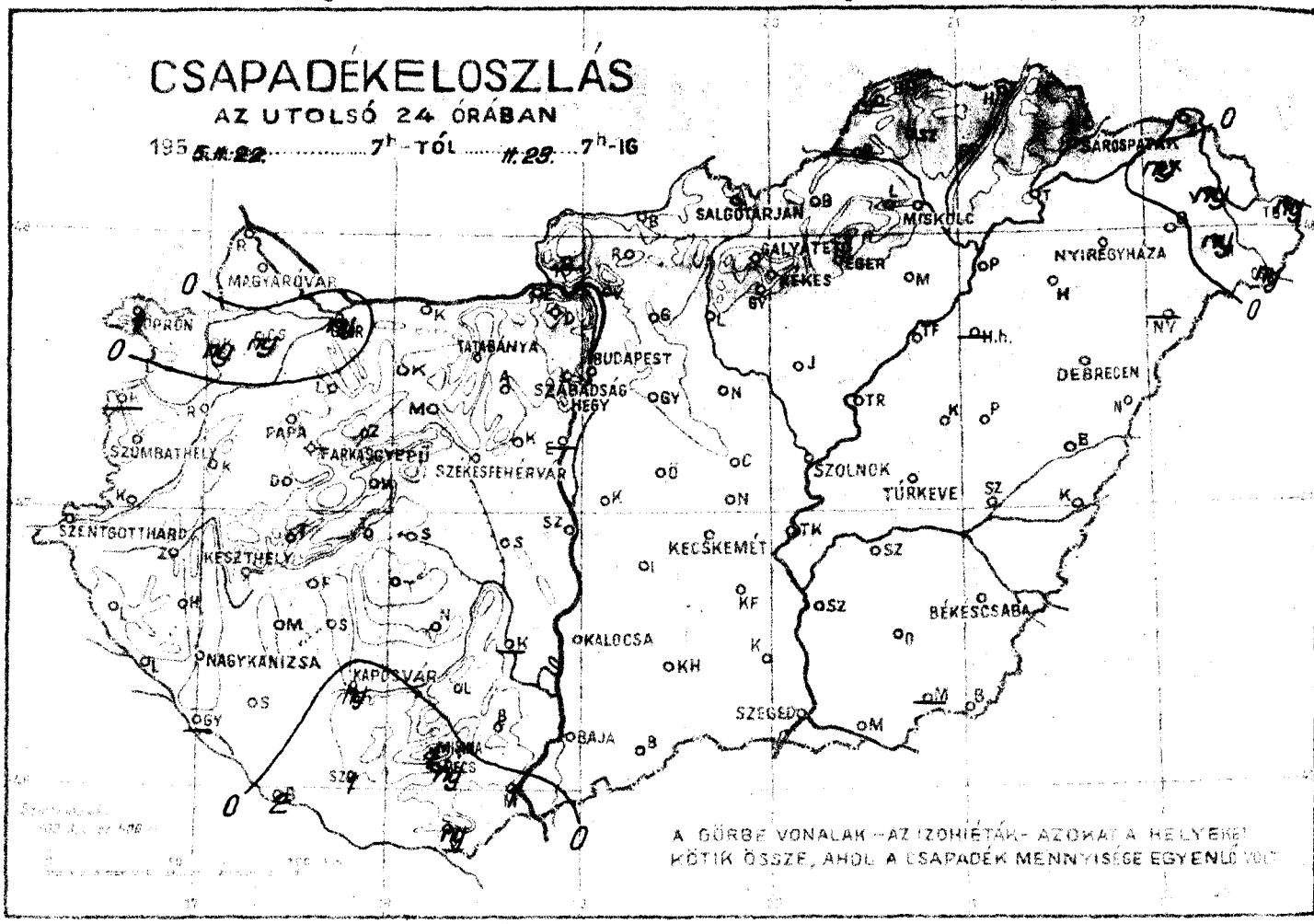

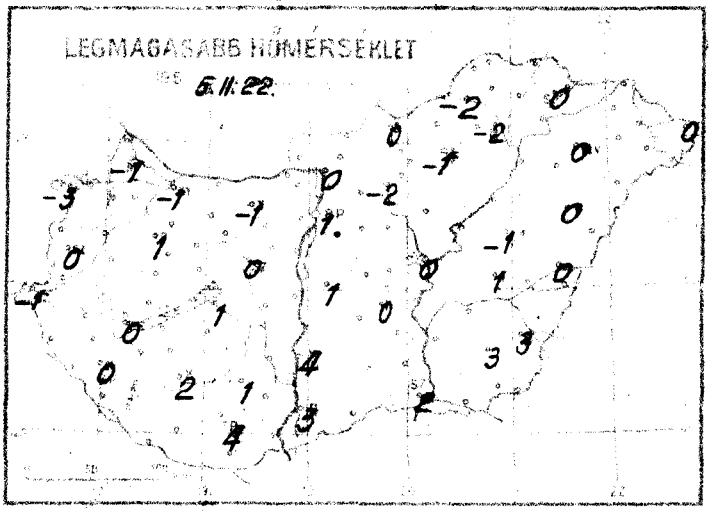

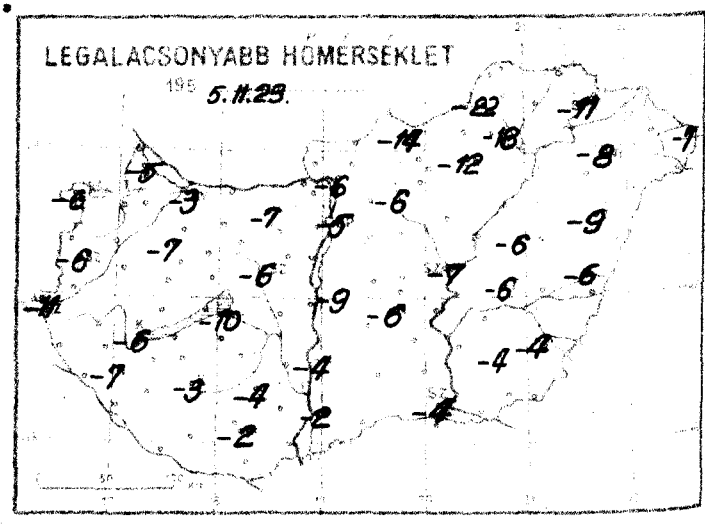

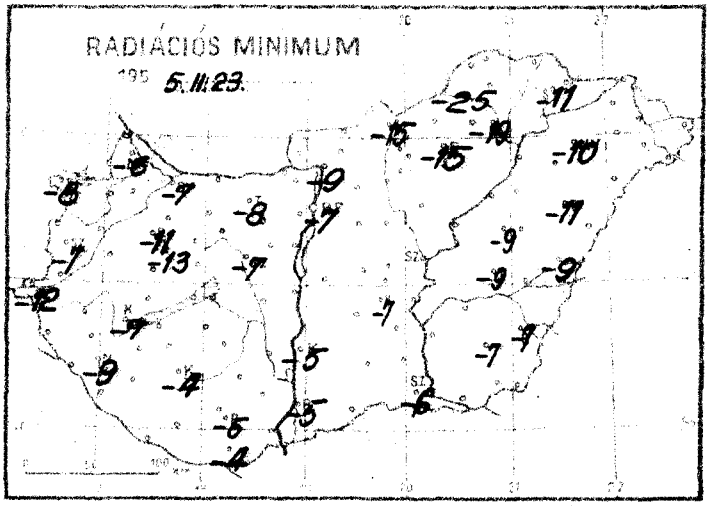

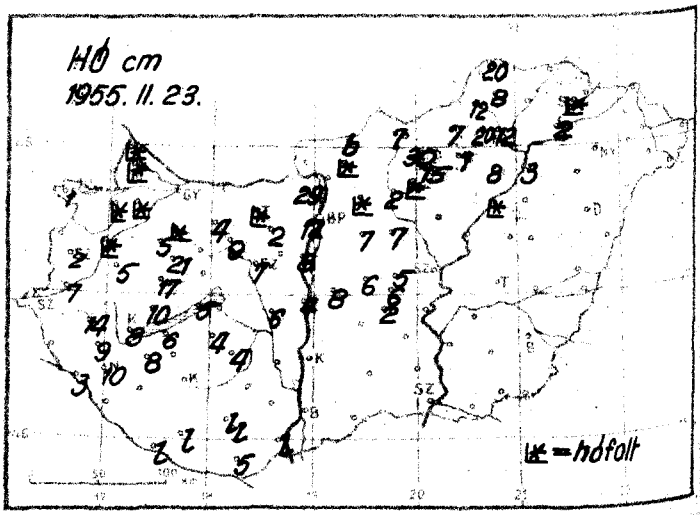

Időjárási helyzet 1955. év FEBRUAR hó 23. nap 7 óra

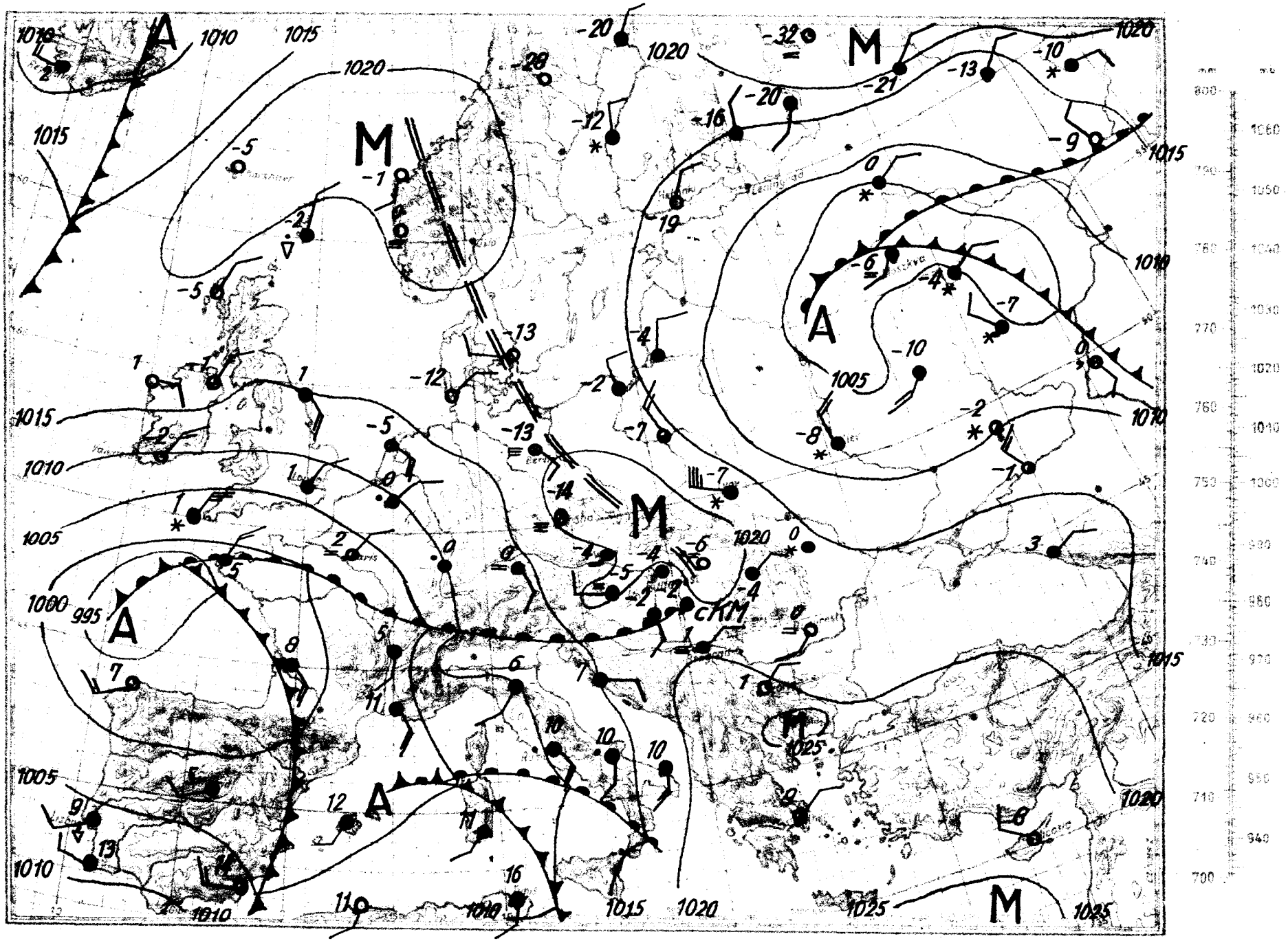

Magassági légállapotmérés

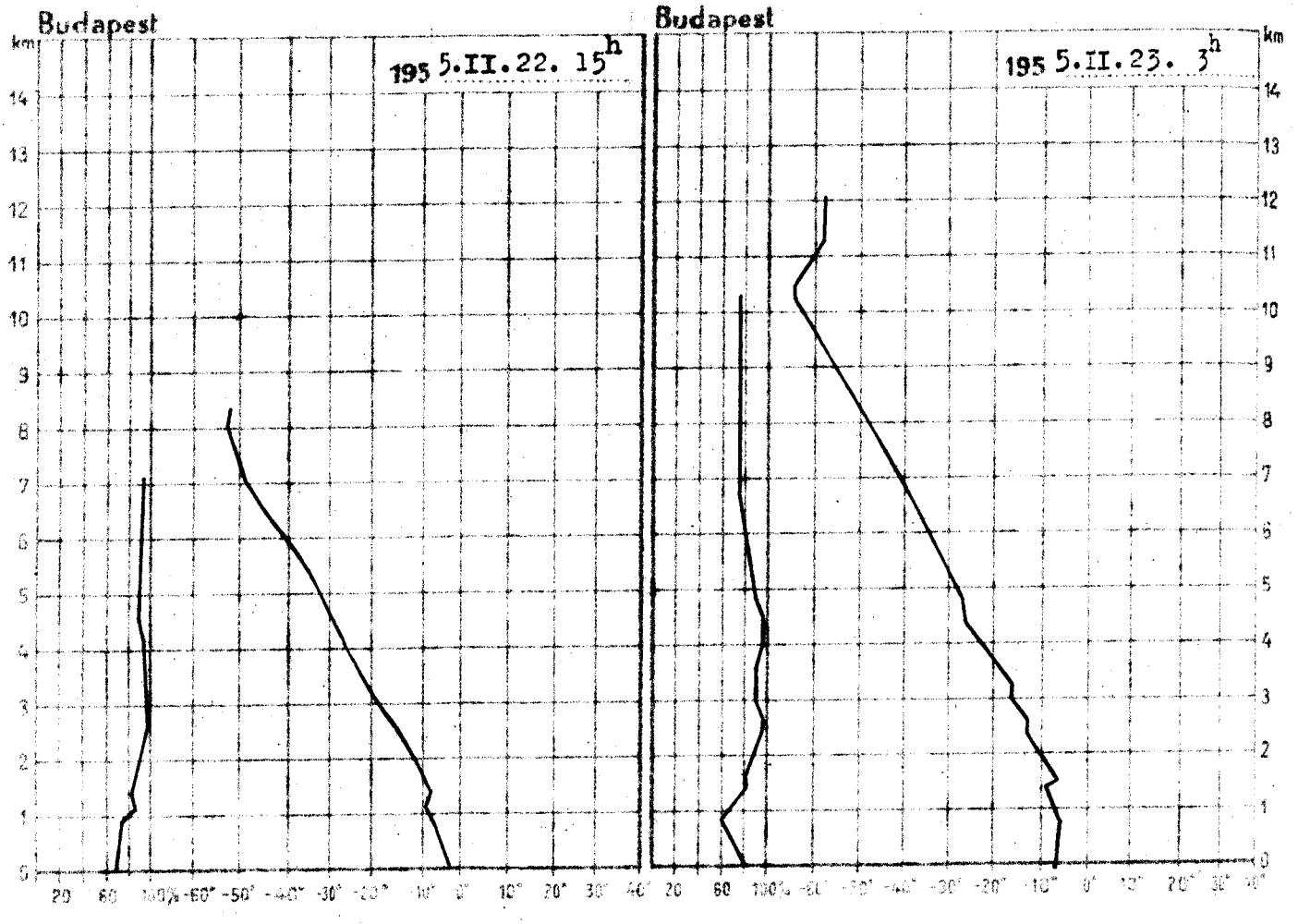

195 5.II.22. 15h			
km	mb	C°	%
Talaj	996.3	-1.9	70
0.5	953	-4.4	72
1	892	-8.2	78
1.5	839	-9.2	86
2	784	-12.2	92
2.5	734	-15.2	98
3	689	-18.2	97
4	600	-24.7	95
5	521	-32.9	94
6	452	-40.6	98
7	390	-48.5	97
8	334	-52.6	97
9			
10			
11			
12			
13			
14			
15			

Magaslégköri időhelyzet

Az Észak-Európát borító hideg levegőt a délről feláramló meleg levegő lassan visszaszoritja; a Földközi-tenger medencéjében, Franciaországban, Németországban felmelegedés van folyamatban. Ugyancsak meleg advekció figyelhető meg a Volga felső folyásánál, mig Ukrajnában és a Kaspi-tó környékén a lehülés még tart. Hazánkban a talajközeli rétegekben még hideg advekció figyelhető meg, de a magasabb szintekben felmelegedés következett be. A -10 fokos szint 590 m-rel, a -20 fokos szint pedig 770 m-rel magasabban, 2120 m-en, illetve 3870 m-en volt ma hajnalban.

Lépp Ildikó s.k.

195 5.II.23. 3h			
km	mb	C°	%
Talaj	1001.3	-6.0	87
0.5	957	-5.7	76
1	897	-5.7	67
1.5	855	-7.7	81
2	790	-9.3	92
2.5	741	-11.7	100
3	694	-14.7	98
4	607	-20.3	98
5	528	-26.4	96
6	460	-33.3	83
7	398	-40.3	80
8	342	-47.7	82
9	294	-55.2	79
10	250	-62.4	81
11	213	-60.7	-
12	181	-58.4	-
13			
14			
15			

1955. február hó
23. nap szerda
68. évfolyam 54. sz.

Reggeli észlelések (8 TMÉ)					Az utolsó 24 óra adatai					
Felhőzet (0–4)	Szélirány és erő (m/s)	Légnyomás (millibár)	Hőmérséklet (°C)	Csapadék (24 óra) (mm)	Hó cm	Hőmérsékleti szélsőségek: legnagyobb hőingás	éjszakai min.	Reggeli max.	Napsütés (óra) legnap
4	NE 1	1019.9	-4	.	folt	-1	-5	-6	0
4	SE 2	19.7	-4	1	1	-3	-6	-8	0
4 =	W 1	20.2	-5	.	2	0	-6	-7	5
4 =	NW 1	20.0	-8	.		-1	-11	-12	
4	SE 1	19.4	-5	.	5	1	-7	-11	-
4 =	NNE 1	20.6	-3	ny		-1	-3	-7	-
4	NNW 1	20.2	-6	.	folt	-1	-7	-8	-
4	- 0	-	-4	.	7	0	-6	-7	-
4	N 1	19.1	-3	.	8	0	-6	-7	2
4 =	N 1	18.9	-4	.	10	0	-7	-9	-
4 =	ENE 4	19.2	-2	ny	1	2	-3	-4	-
4	ESE 3	19.0	-2	ny	lep.	4	-2	-5	5
4	- 0	19.9	-4	.		1	-5	-7	1
1	- 0	21.4	-14	.	7	0	-14	-15	6
0 =	W 2	21.1	-10	.	7	-1	-12	-15	6
0 =	NNW 2	21.1	-17	.	12	-2	-18	-19	6
0	NNW 1	-	-10	.	folt	0	-11	-11	5
4	NE 1	19.3	-2	.		3	-2	-5	3
4 =	- 0	19.3	-1	.		4	-4	-5	3
2 =	- 0	18.9	-6	.	2	0	-6	-7	2
4	- 0	19.7	-2	.		2	-4	-6	3
1 =	- 0	19.8	-7	.		0	-7	-	-
2 =	W 1	-	-6	.		1	-6	-9	-
1 =	- 0	20.0	-4	.		3	-4	-7	3
0 =	- 0	20.4	-6	.		0	-9	-11	5
0	- 0	20.7	-7	.		0	-8	-10	3
1	W 1	895.3	-7	.	15	-5	-10	-	7
1	NW 2	895.5	-6	.	30	0	-10	-	-
4 =	E 1	955.6	-3	1	lep.	3	-5	-	-
4	SE 1	956.7	-6	.	12	-2	-7	-	1
4	- 0	956.1	-5	.	21	1	-7	-13	-

	Hó cm		Hó cm		Hó cm		Hó cm
.	folt	Tihany	. 5	Pécsk	. 12	Zalaegerszeg	.
ny	folt	Siófok	.	Lökösháza	-	Nagykanizka	ny ␣
ny	folt	Keszthely	. 6	Baracska	. 20	Kaposvár	ny
-		Marcali	. 8	Lábatlan	. 20	Dombóvár	.
.	folt	Szentgotthárd	. 4	Szob	. 8	Marcali	ny
.	7	Tata	. 5	Pilisvörösvár	. 11	Siófok	ny
.		Sárbogárd	. 6	Budaörs	ny	Tihany	ny
.	14	Székesfehérvár	. 4	Sárbogárd	.	Veszprém	-
.	9	Nagykanizka	. 4	Tata	. 2	Pápa	. 3
.	3	Szombathely	.	Mosonmagyaróvár	. 8	Pannonhalma	.
-		Bercel	. 2 lep.	Jászapáti	. 7	Keszthely	-
.	5	Szigetvár	. 1 lep.	Nagykáta	. 7	Siófok	. ␣
.	folt	Lenti	.	Gyöngyös	. 7	Budapest	. folt
.	17	Kaposvár	-	Orkény	. 6	Tihany	.
.	10	Baracska	.	Kunszentmiklós	. 8	Kaposvár	.
.		Mohács	. 1 lep.	Cegléd	. 5	Dombóvár	. ␣
.		Siófok	ny 5	Nagybörzsöny	. 6	Budaörsegyház	.
.	␣	Kaposvár	-	Tiszakécske	.	Szegvár	.
.	4	Barcsegyarmat	. bucka	Izsák	.	Kiskunfélegyh.	.
.	9	Dombóvár	. folt	Kiskunfélegyh.	.	Szarvas	.
.	2	Vác	.	Kiskunhalas	.	Szentes	.
.		Csákvár	.	Bácsalmás	.	Orosháza	. ␣
.	29	Tatabánya	ny 2	Kecskék	.	Makó	. ␣
-		Gyöngyös	. folt			Mezőhegyes	-
.	8	Borsodnádasd	. 7			Battonya	. ␣

* A légnyomás 500 gramm-ra átszámítva ** A légnyomás 1000 gramm-ra átszámítva

Magassági szélmérések

Óraadatok greenwichi középidőben

II.22.	Szhely 9 h		Szhely 15 h		Pécs 12 h		Bpest 15 h		Bpest 17 h		Bpest 19 h		Miskolc 11 h		Szeged 10 h		Debrec 11 h	
	~~140~~	~~4~~	~~40~~	~~4~~	~~140~~	~~4~~	~~320~~	~~14~~	~~320~~	~~4~~	~~320~~	~~6~~	~~360~~	~~4~~	~~360~~	~~4~~	140	9
	250	5	340	3	280	6	310	5	320	6	330	7			250	6	250	10
	250	5	340	3	280	14	280	7	300	14	320	10			290	9	270	10
	280	18			290	21			300	25	300	23			280	18	280	13
	280	18			290	21			300	25	300	23			280	18	280	13

II.23.	Szhely 7 h		Nagyk. 6 h		Pécs 5 h		Bpest 3 h		Bpest 5 h		Bpest 7 h		Szeged 6 h		Debrecen 6 h	
	~~–~~	~~0~~	~~360~~	~~4~~	~~90~~	~~4~~	~~–~~	~~0~~	~~40~~	~~4~~	~~90~~	~~4~~	~~360~~	~~4~~	~~90~~	~~9~~
	140	4			160	6	330	3	270	3	270	2	250	3	160	4
	170	7					320	4	310	3	330	3	240	1	230	5
							290	18	280	17			290	16	300	12
							290	18	280	17			290	16	300	12
							290	26							290	24
							290	26							290	24
							290	26							290	24

IDŐJÁRÁSI NAPIJELENTÉS

ЕЖЕДНЕВНЫЙ МЕТЕОРОЛОГИЧЕСКИЙ БЮЛЛЕТЕНЬ • DAILY SYNOPTIC MAP OF THE HUNGARIAN METEOROLOGICAL INSTITUTE • BULLETIN QUOTIDIEN DE L'INSTITUT MÉTÉOROLOGIQUE HONGROIS WETTERBERICHT DES UNGARISCHEN METEOROLOGISCHEN INSTITUTS

KIADJA AZ ORSZÁGOS METEOROLÓGIAI INTÉZET BUDAPEST II. KITAIBEL PÁL UTCA 1 TEL.: KÖZPONT: 150-220 ELŐFIZETŐI OSZT.: 151-201, 150-410

MEGJELENIK NAPONKÉNT • ELŐFIZETÉSI ÁRA A POSTAI KÉZBESÍTÉSSEL EGYÜTT NEGYEDÉVRE 60.— Ft KIADÁSÉRT FELEL AZ INTÉZET IGAZGATÓJA

68. évfolyam. 55. szám. + Budapest + 1955. február hó 24.

Az időjárási helyzet ma reggel és a várható időjárás:

Az óceáni eredetű enyhe légtömegek hatására Nyugat-Európában és a Földközi-tenger vidékén tovább mérséklődik a hideg. Franciaországban és Olaszországban többfelé esik az eső, ezzel szemben Angliában és az Alpoktól északra, valamint a Balti-tenger partján havazik. Európa északibb részein még tartanak az erős fagyok.

Hazánkban tegnap, főleg a Dunántúlon már sokfelé havazott. Lentiben 23 mm csapadékot is mértek. A nappali hőmérséklet az északnyugati és északi megyékben csak -1, -2 fokig, máshol azonban 0, +2 fokig emelkedett. Az éjszakai lehülés nagymértékben gyengült. Ma hajnalban a déli határszélen csak 0 fokig, máshol -2, -4, Salgótarjánban és Miskolcon -5 fokig hült le a levegő.

Budapesten csütörtökön 12 órakor a hőmérséklet -1 fok, a tengerszintre átszámított légnyomás 755 mm, mérsékelten emelkedő irányzatu.

Várható időjárás péntek estig:

Erősen felhős, helyenként ködös idő.
Sokfelé eső, az északi megyékben havazás, ónoseső.
Mérsékelt keleti szél.
A hőmérséklet északon emelkedik, délen alig változik.

Várható legalacsonyabb hőmérséklet ma éjjel: északon 0, -3, délen 0, +3,
legmagasabb nappali hőmérséklet pénteken: északon +2, +5, délen +5, +8,

A fütés alapjául szolgáló várható középhőmérséklet:
0, +3 fok között.

Lw

A hőmérséklet és a légnyomás napi középértéke Budapesten és ezek eltérése a 75 évi átlagtól:

1955. II. 23.-án: -2,5 C°, 764,0 mm. Eltérés: -4,5 C°, +0,2 mm.

1871 óta ezen a napon előfordult

legmagasabb hőmérséklet	18,0 C°	/1903./
legalacsonyabb hőmérséklet	-12,8 C°	/1901./

Az Országos Meteorológiai Intézet Időjárási Napijelentése

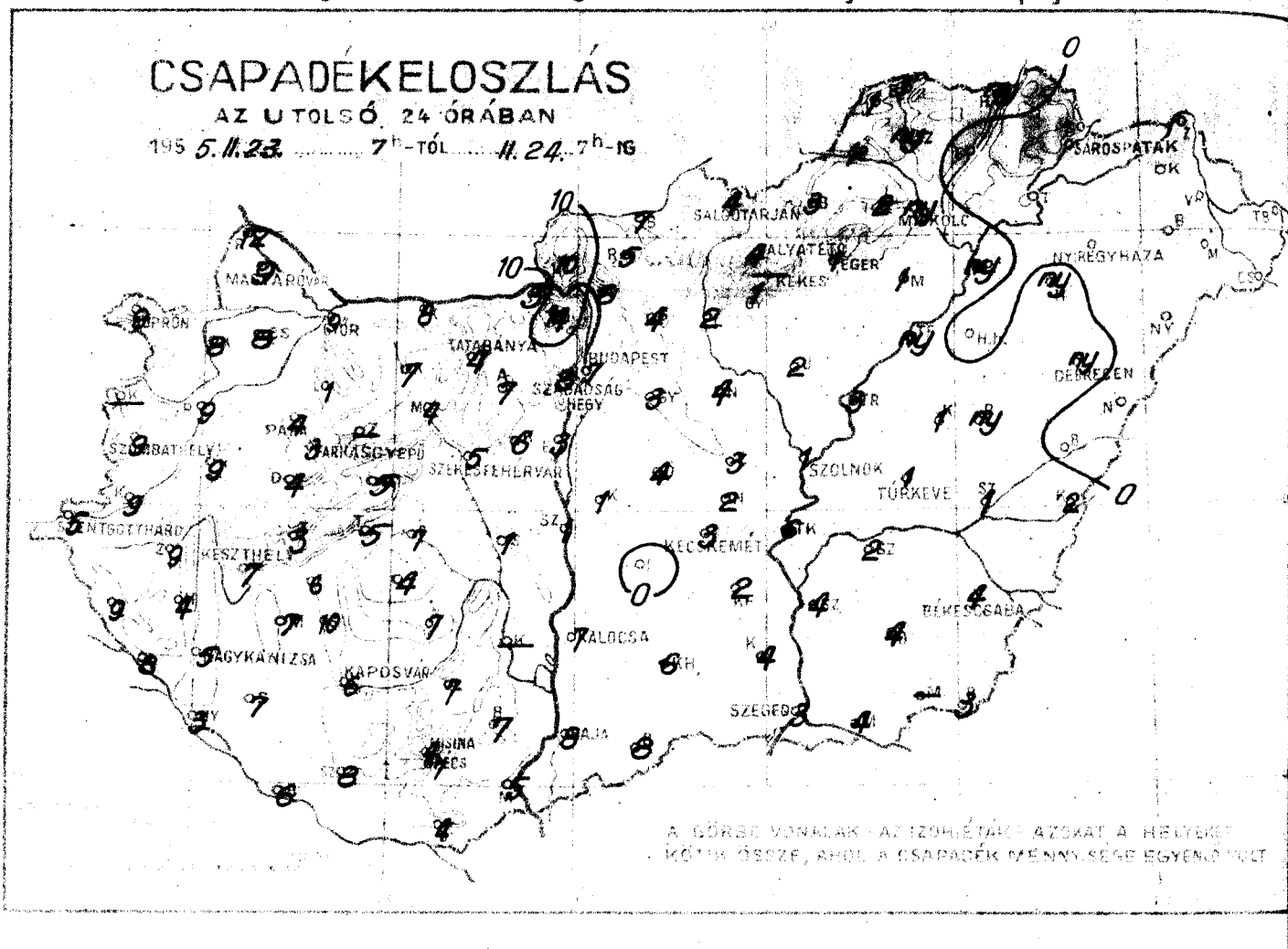

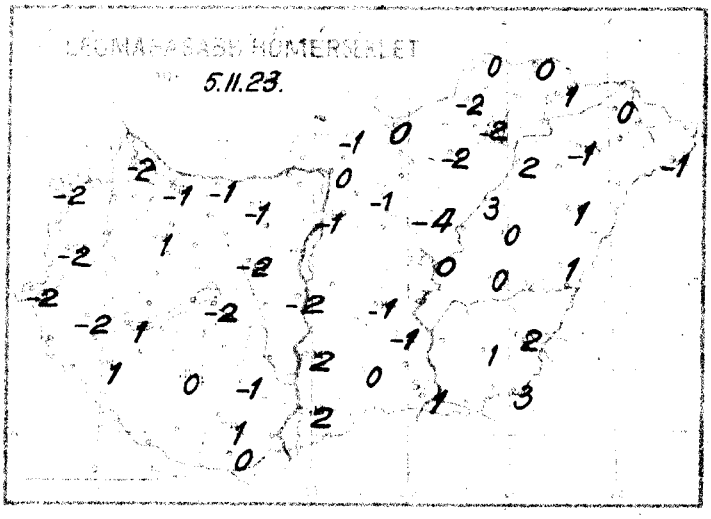

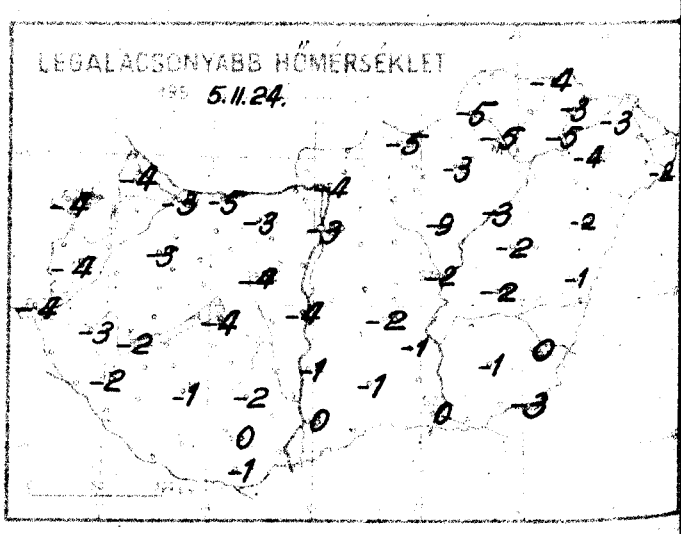

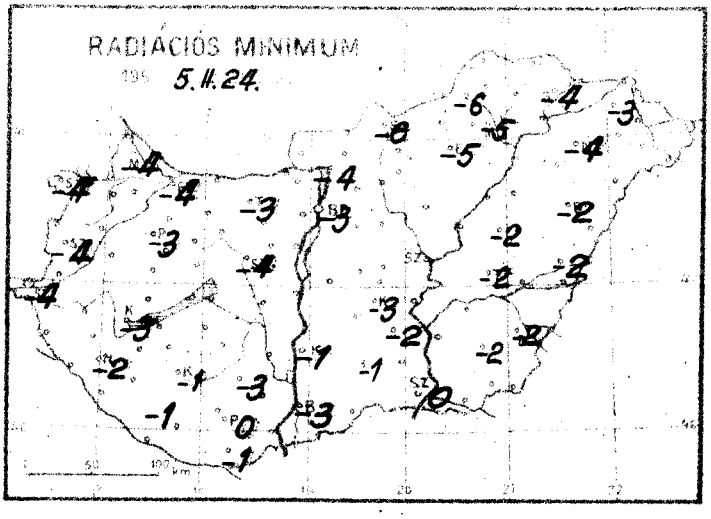

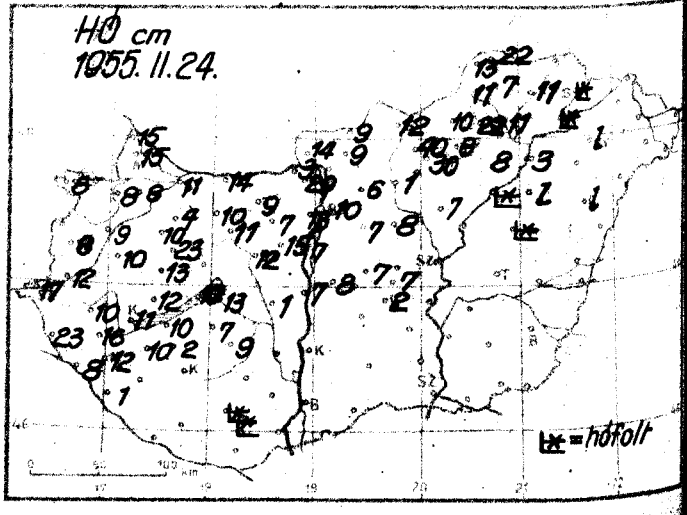

Időjárási helyzet 1933. év . FEBRUÁR hó . 24. nap 7 óra

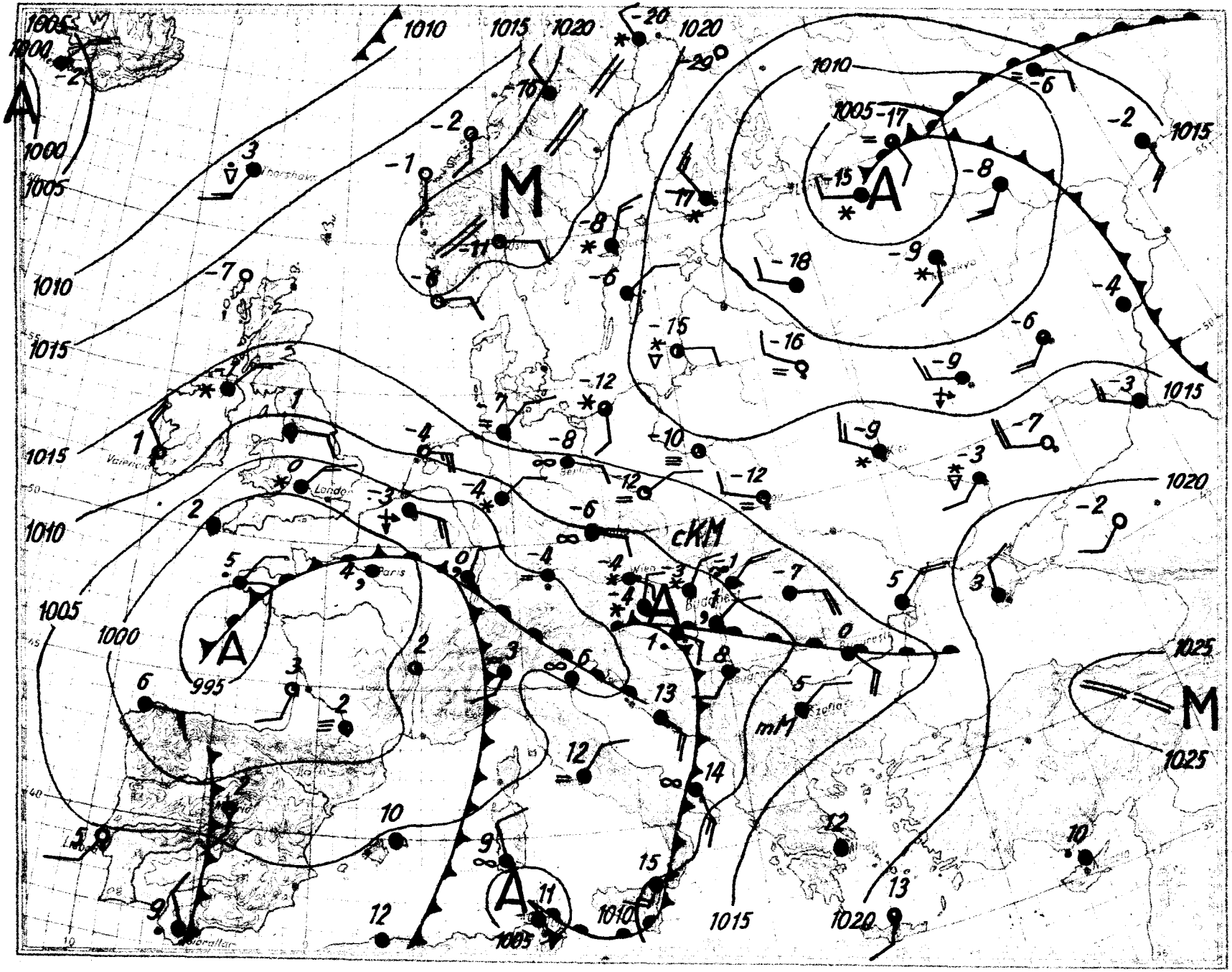

Magassági légállapotmérés

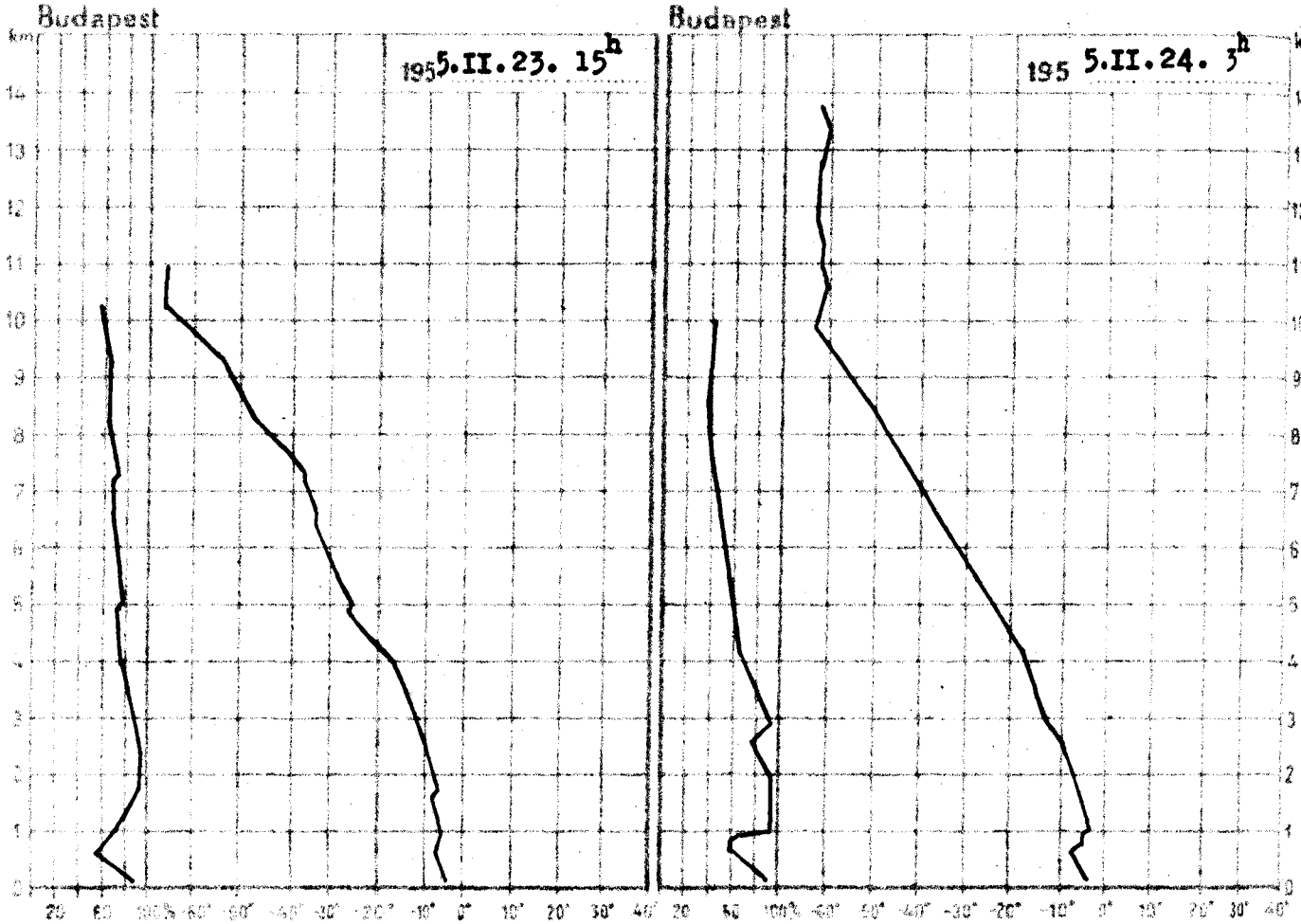

195			
km	mb	C°	%
Talaj	1000,0	-2.0	91
0·5	958	-5.3	62
1	899	-4.7	78
1·5	842	-7.0	89
2	789	-7.0	97
2·5	740	-9.8	98
3	694	+12.4	92
4	607	+18.7	81
5	530	+23.9	81
6	461	+30.2	76
7	400	+37.4	73
8	346	+44.0	68
9	297	+51.2	68
10	253	+58.3	62
11	216	+64.7	62
12			
13			
14			
15			

Magaslégköri időhelyzet

Csaknem egész szárazföldünk felett felmelegedés van folyamatban a magasban, ami erőteljes a Brit-szigetek, a Kárpát-medence és a Szovjetunió európai területének északi részei felett. Azonban míg Nyugat- és Közép-Európában a talajon is érezhető a felmelegedés, addig a Dvina és a Pecsora felett a magasban megtalálható melegedés hatása az alsó rétegekben havazás formájában mutatkozik. Hazánk légterében a talajtól a nagy magasságokig 2-4 fokos hőmérsékletemelkedés következett be. A 0 fok szintje 520 m-rel emelkedett 2640 m-re, a -10 fok magassága pedig 690 m-rel 4560 m-re.

Dr.Kallósné s.k.

195			
km	mb	C°	%
Talaj	993.9	-2.1	95
0·5	949	-5.2	68
1	891	-2.9	100
1·5	839	-5.1	100
2	785	-7.2	94
2·5	736	-9.5	88
3	688	-11.1	96
4	602	-16.2	72
5	526	-23.2	64
6	459	-30.1	60
7	398	-37.5	52
8	342	-46.4	47
9	295	-54.5	47
10	252	-60.3	-
11	214	-60.0	-
12	183	-60.8	-
13	156	-59.8	-
14			
15			

1955. február

24. csütörtök

68. 55.

4	*	E	2	1008.3	-3	9	15	-2	-4	-4	0
4	*	ESE	2	07.9	-4	9	8	-2	-4	-4	0
4	*	-	0	08.3	-3	9	8	-2	-4	-4	0
4		NW	1	07.6	-4	5	17	-2	-4	-4	-
4	*	SE	1	07.2	-2	4	10	1	-3	-3	-
4	*	E	2	08.0	-3	9	11	-1	-3	-4	-
4	+	ESE	9	07.3	-2	4	9	-1	-3	-3	-
4	*	NE	9	-	-2	5	12	-2	-4	-4	-
4	*	SE	4	07.4	-2	7	11	1	-2	-3	0
4	*	N	1	07.7	-2	5	12	-1	-2	-2	-
4	*	ENE	4	07.6	0	6		0	-1	-1	-
4	.	SE	3	06.4	1	7	folt	1	0	0	0
4	*	NNE	3	09.6	-3	7	10	-1	-3	-3	0
4	*	E	9	11.9	-4	4	12	0	-5	-6	1
4	*	NE	3	11.1	-3	1	8	-2	-3	-5	2
4	*	NNW	2	11.8	-4	ny	11	-2	-5	-5	3
4		N	4	-	-3	.	folt	-	-3	-4	8
4	.	ENE	3	06.6	1	8		2	0	-3	0
4	~	N	3	06.7	0	7		2	-1	-1	0
4	*	NE	4	07.5	-2	3	2	-1	-2	-3	0
4	,	ENE	3	07.1	1	3		1	0	0	0
4	~	NE	14	08.7	-2	1		0	-2	-	-
4	~	E	4	-	-1	1		0	-2	-2	-
4	~	ESE	2	08.3	1	4		2	0	-2	0
4	*	NE	6	11.2	-1	ny	lep.	1	-2	-2	4
4		NE	2	11.8	-3	.	lep.	1	-4	-4	7
4		S	1	-	-7	-	30	-4	-10	-	3
4	*	SE	4	887.1	-7	4	40	-3	-9	-	-
4	~	SE	1	945.1	0	4	folt	-2	-4	-	-
4	*	NE	3	946.8	-6	8	13	-5	-6	-	0
4	*	ESE	6	944.3	-4	3	23	-2	-4	-5	-

	Hó cm		Hó cm		Hó cm		Hó cm
12	15	5	10	1	11	.	
8	8	7	13	1	13	.	
8	8	6	10	1	22	.	
-		7	10	2	22	.	
9	9	10	2	ny	7	.	
9	12	4	7	.	11	.	
9	23	1	1	ny		.	
9	19	1	7	.		-	
4	16	7	5	.	folt	ny	3
8	8	7		1	8	ny	
3	1	6		2	7	.	lep.
9	10	8		4	8	.	
1	4	7		3	7	ny	
4	13	-		4	7	3	folt
3	12	7		1	8	1	folt
-		5		3	7	ny	
5		4		2	7	.	
8	14	10	14	6		1	
7	10	7	9	.		2	
4	11	5	9	2		2	
7	7	6		6		4	
3	3	4	6	8		4	
14	29	2	1	4		4	
3	7	1				-	
6	15	3	10			3	

* A legyengés 500 gdm-re átszámítva ** A legyengés 1000 gdm-re átszámítva

Magassági szélmérések

Óraadatok greenwichi középidőben

II.23	Szhely 13 h		Bpest 9 h		Bpest 11 h		Bpest 19 h		Miskolc 7 h		Szeged 9 h		Debrecen 10 h	
	fok	m/s	fok	m/s	fok	m/s	fok	m/s	fok	m/s	fok	m/s	fok	m/s
	140	4	40	9	90	14	90	4	360	4	90	4	90	9
	120	3	230	3	220	3	110	6	150	4	230	4	100	3
			200	5					180	4	180	3	250	3
									310	10			280	11
									310	10			280	11
									280	24				
									280	24				
									280	24				

IDŐJÁRÁSI NAPIJELENTÉS

ЕЖЕДНЕВНЫЙ МЕТЕОРОЛОГИЧЕСКИЙ БЮЛЛЕТЕНЬ • DAILY SYNOPTIC MAP OF THE HUNGARIAN METEOROLOGICAL INSTITUTE • BULLETIN QUOTIDIEN DE L'INSTITUT MÉTÉOROLOGIQUE HONGROIS WETTERBERICHT DES UNGARISCHEN METEOROLOGISCHEN INSTITUTS

[illegible]ADTA AZ ORSZÁGOS METEOROLÓGIAI INTÉZET [illegible]DAPEST II. KITAIBEL PÁL-UTCA 1 [illegible] KÖZPONT: [illegible]220 IDŐJELZŐ OSZT: [illegible]

MEGJELENIK NAPONKÉNT • ELŐFIZETÉSI ÁRA A POSTAI KÖLTSÉGGEL EGYÜTT NEGYEDÉVRE [illegible] KIADÁSÉRT FELEL AZ INTÉZET IGAZGATÓJA

68. évfolyam. 56. szám. + Budapest + 1955. február hó 25.

Az időjárási helyzet ma reggel és a várható időjárás:

Svédország és Finnország területén tovább tartanak az erős fagyok. A hideg levegő lassan dél felé terjeszkedve megakadályozza az enyhe, óceáni légtömegek tovahaladását észak felé, s igy a reggeli órákban Lengyelországban és Nyugat-Németországban ismét erős volt a lehülés.

Hazánkban tegnap országszerte hullott ónoseső, a dunántúli és északkeleti megyékben hó. A csapadék mennyisége a déli megyékben a 10 mm-t is meghaladta. A hőmérséklet napközben Szombathelyen -2, Miskolcon, Nyiregyházán -1 fokig, máshol azonban 0 fok fölé, sőt Szegeden 8, Békéscsabán 11 fokig emelkedett. Ma hajnalban a déli, délkeleti megyékben 0, -3 fok, Miskolcon és Mosonmagyaróváron -7 fok is előfordult.

Budapesten pénteken 12 órakor a hőmérséklet 0 fok, a tengerszintre átszámitott légnyomás 758 mm, alig változik.

Várható időjárás szombat estig:

Felhős idő, több helyen - főleg a déli megyékben - havazás, havaseső.
Mérsékelt északkeleti, keleti szél.
A hőmérséklet kissé csökken.

Várható legalacsonyabb hőmérséklet ma éjjel: délen -2, -5, máshol -6, -9,
legmagasabb nappali hőmérséklet szombaton: -3, 0 fok között.

A fütés alapjáulszolgáló várható középhőmérséklet:

-1, -4 fok között, de Borsod-Abauj-Zemplén, Szabolcs-Szatmár, Hajdu-Bihar és Heves megyében -4 fok alatt.

LéW

A hőmérséklet és a légnyomás napi középértéke Budapesten és ezek eltérése a 75 évi átlagtól:

1955. II. 24.-én: -1,5 C°, 755,5 mm. Eltérés: -3,5 C°, -8,3 mm.

1871 óta ezen a napon előfordult

legmagasabb hőmérséklet	13,8 C°	/1914./
legalacsonyabb hőmérséklet	-11,0 C°	/1940./

Az Országos Meteorológiai Intézet Időjárási Napijelentése

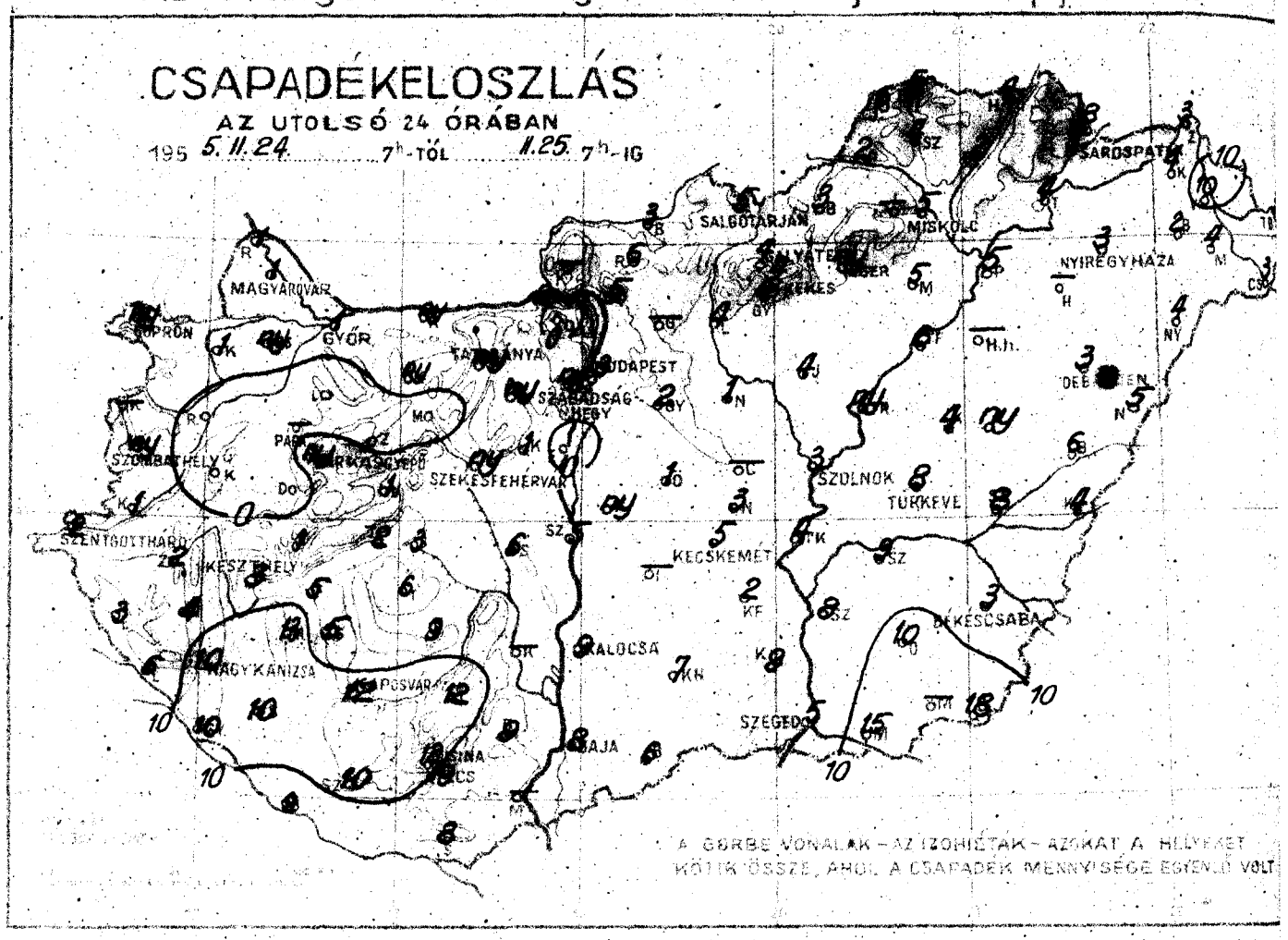



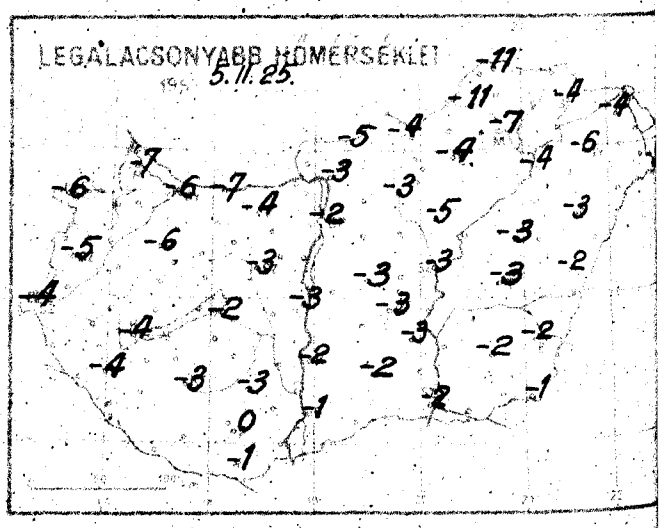

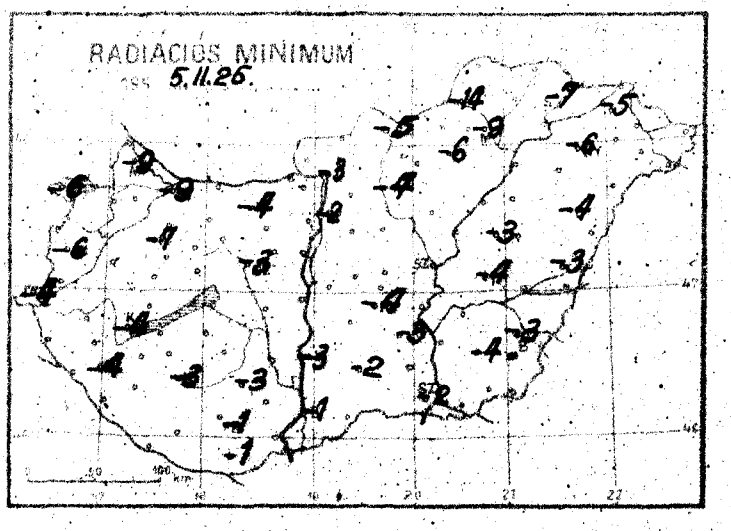

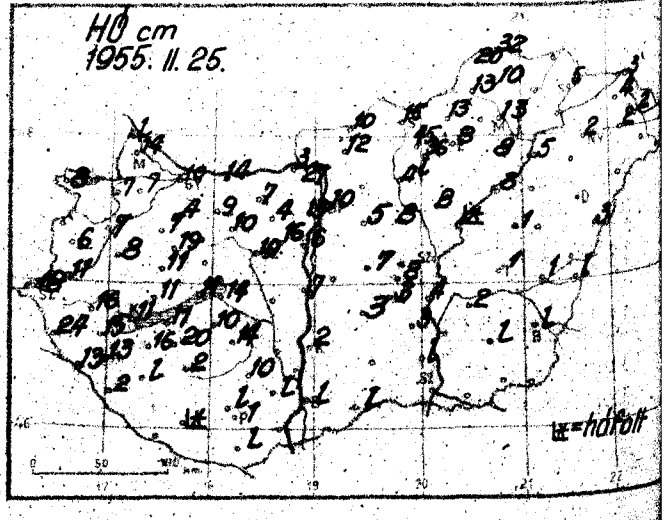

Időjárási helyzet 1955. év FEBRUÁR hó 25. nap 7 óra

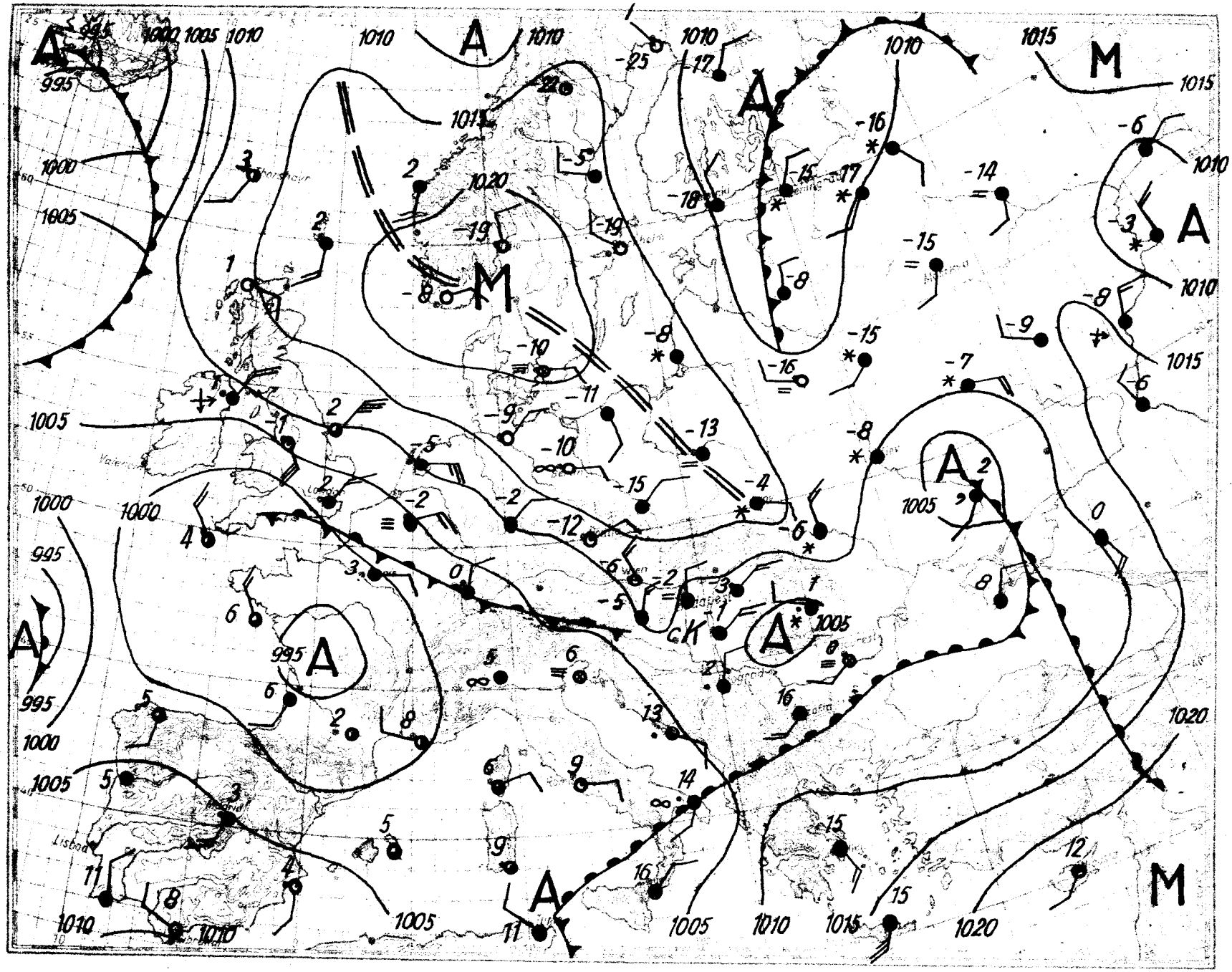

Magassági légállapotmérés

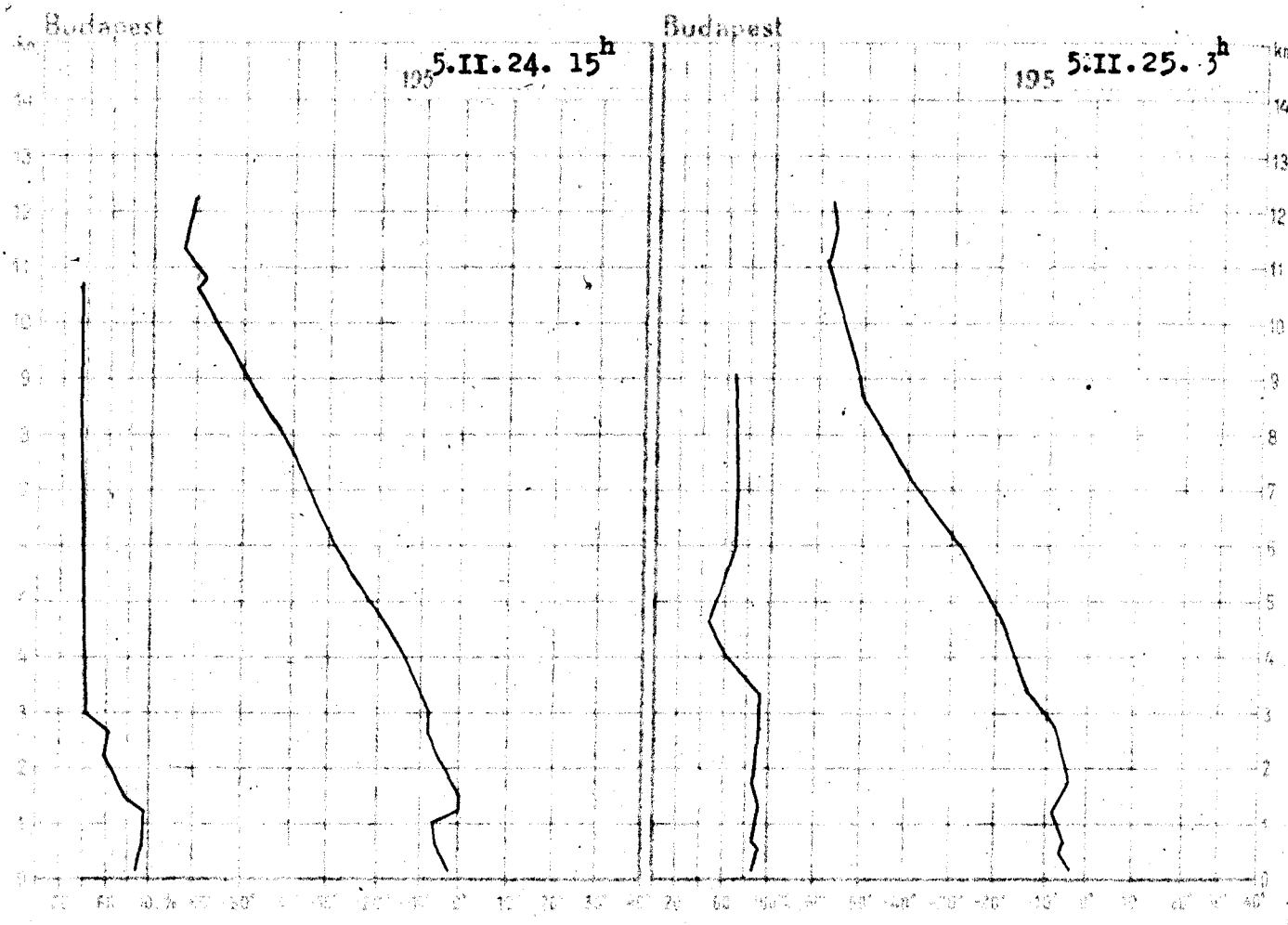

195 5.II.24. 15h			
km	mb	C°	%
Tala	988.3	-0.2	94
0.5	943	-1.7	100
1	886	-0.5	100
1.5	836	+0.6	80
2	788	-1.6	67
2.5	738	-6.3	68
3	695	-7.9	47
4	609	-14.5	42
5	531	-22.5	42
6	463	-29.9	43
7	402	-37.1	43
8	346	-44.7	42
9	298	-51.5	-
10	255	-56.1	-
11	218	-59.0	-
12	186	-59.8	-
13			
14			
15			

Magaslégköri időhelyzet

Szárazföldünk nagyrésze felett felmelegedés van folyamatban. Lehülést csupán csak Lengyelország, Spanyolország, továbbá Karélia légterében találunk. Budapest felett az elmult 24 óra alatt a 800-tól 1300 m-ig terjedő réteget kivéve ugyancsak melegedett a levegő. Emiatt a -10 fok szintje tegnap óta 450 m-rel, a -20 fok szintje 240 m-rel emelkedett és ma hajnalban 3090, illetve 4800 m-en volt található.

Dr.Tónayné s.k.

195 5.II.25. 3h			
km	mb	C°	%
Tala	991.1	-1.9	95
0.5	944	-3.0	97
1	891	-5.8	98
1.5	835	-4.1	98
2	782	-3.2	98
2.5	733	-5.6	99
3	689	-9.0	100
4	605	-14.4	66
5	528	-21.4	65
6	460	-28.3	79
7	398	-37.4	78
8	343	-44.5	75
9	297	-49.9	-
10	256	-54.0	-
11	218	-57.0	-
12	187	-55.0	-
13			
14			
15			

1955. február 25. péntek 68. – 56.											
	4	W	2	1010.9	-6	1	14	-1	-7	-9	0
	4	NNW	7	11.4	-6	ny	8	0	-6	-6	0
	4	N	2	10.9	-4	ny	6	-2	-5	-6	2
	4	NE	2	10.3	-4	2	18	3	-4	-4	-
	4	W	1	10.6	-5	-	7	2	-6	-7	-
	4	W	2	10.4	-6	1	10	0	-6	-9	-
	4	-	0	10.0	-4	ny	7	-1	-4	-4	-
	4	-	0	-	-3	ny	10	0	-3	-3	-
	4	N	2	10.0	-4	3	11	2	-4	-4	0
	4	N	4	09.9	-4	10	13	1	-4	-4	-
	4 =	ENE	1	09.4	-2	12	2	3	-3	-3	-
	4 *	NE	3	08.6	0	9	1	5	0	-1	0
	4 =	N	2	09.3	-2	3	10	0	-2	-2	0
	3	NE	2	10.5	-4	5	15	0	-4	-5	0
	4	-	0	09.5	-2	ny	8	3	-4	-6	0
	1	NNW	3	09.6	-6	5	13	-1	-7	-9	0
	3	N	15	-	-3	3	5	0	-4	-7	0
	4 =	N	3	09.1	0	8	lep.	6	-1	-1	-
	4	NNE	2	08.6	-1	9	2	2	-2	-3	0
	4	NNW	6	08.3	-3	5	3	1	-3	-4	0
	4	NE	6	08.8	-1	5		8	-2	-2	3
	4	NNE	14	08.8	-3	3		1	-3	-	-
	4	N	2	-	-3	8	1	3	-3	-4	-
	4	NNE	6	07.8	-2	3	lep.	11	-2	-3	2
	4	NNE	12	09.1	-3	3		2	-3	-4	0
	4	NE	6	09.3	-4	3	2	-1	-6	-6	0
	2	NE	1	886.9	-9	4	36	-1	-10	-	0
	2	NE	2	887.0	-9	4	45	-2	-9	-	-
	4 *	N	4	946.0	-4	12	lep.	4	-5	-	-
	4 =	N	1	947.5	-4	ny	13	-3	-4	-	0
	4	NNW	1	947.7	-7	ny	19	-1	-7	-7	-

	Hó cm		Hó cm		Hó cm		Hó cm
1	lep.	2	11	2	13	3	3
ny	7	3	14	6	20	4	4
1	7	5	11	5	32	10	2
-		13	16	-		2	2
.	7	5	20	4	10	4	
1	11	6	10	2	bucka	3	
3	24	6		4		3	
2	16	5	7	8		4	
4	15	9	14	4	3	5	5
6	13	10	lep.	5	8	-	
10	2	9		4	8	-	
.	8	10	folt	1	8	5	3
.	4	12	10	2	5	6	3
.	11			1	7	ny	folt
1	11	9	lep.	ny		4	1
.		-		-		ny	
1		8	lep.	3	8	6	
ny	14	-		4	4	8	1
ny	9	3	10	-	3	4	lep
.	10	6	12	2	3	9	2
ny	4	5		7		8	
2	3	-		6	lep.	10	lep
.	27	4	4	9	lep.	15	
.	6	4	lep.			-	
1	16	3	13			18	

Kőszegszerdahely		Rábahídvég		Bükkösd		Kőszegdoroszló		Kőszeg		Szalafő	
Velem		Csákánydoroszló		Kőszegpaty		Kőszegfalva		Bozsok		Szentgotthárd	
Farkasfa		Rábagyarmat		Szakonyfalu		Hegyfalu		Horvátzsidány		Rábatamási	
Bozsoktanyák		Csipkerek		Bajánsenye		Kőszegpaty		Kőszeg		Szalafő	
Kőszegszerdahely		Rábahídvég		Bükkösd		Kőszegdoroszló		Kőszeg		Szalafő	
Velem		Csákánydoroszló		Kőszegpaty		Kőszegfalva		Bozsok		Szentgotthárd	
Farkasfa		Rábagyarmat		Szakonyfalu		Hegyfalu		Horvátzsidány		Rábatamási	
Bozsoktanyák		Csipkerek		Bajánsenye		Kőszegpaty		Kőszeg		Szalafő	
Kőszegszerdahely		Rábahídvég		Bükkösd		Kőszegdoroszló		Kőszeg		Szalafő	
Velem		Csákánydoroszló		Kőszegpaty		Kőszegfalva		Bozsok		Szentgotthárd	
Farkasfa		Rábagyarmat		Szakonyfalu		Hegyfalu		Horvátzsidány		Rábatamási	
Bozsoktanyák		Csipkerek		Bajánsenye		Kőszegpaty		Kőszeg		Szalafő	
Kőszegszerdahely		Rábahídvég		Bükkösd		Kőszegdoroszló		Kőszeg		Szalafő	
Velem		Csákánydoroszló		Kőszegpaty		Kőszegfalva		Bozsok		Szentgotthárd	
Farkasfa		Rábagyarmat		Szakonyfalu		Hegyfalu		Horvátzsidány		Rábatamási	
Bozsoktanyák		Csipkerek		Bajánsenye		Kőszegpaty		Kőszeg		Szalafő	
Kőszegszerdahely		Rábahídvég		Bükkösd		Kőszegdoroszló		Kőszeg		Szalafő	
Velem		Csákánydoroszló		Kőszegpaty		Kőszegfalva		Bozsok		Szentgotthárd	
Farkasfa		Rábagyarmat		Szakonyfalu		Hegyfalu		Horvátzsidány		Rábatamási	
Bozsoktanyák		Csipkerek		Bajánsenye		Kőszegpaty		Kőszeg		Szalafő	

* A légnyomás 500 gdm-re átszámítva, ** A légnyomás 1000 gdm-re átszámítva

Magassági szélmérések

Óraadatok greenwichi középidőben

II.24.	Szhely 9 h		Szhely 13 h		Szeged 9 h		Szeged 13 h									
	fok	m/s	fok	m/s	fok	m/s	fok	m/s	fok	m/s	fok	m/s	fok	m/s	fok	m/s
Tafaj	180	9	140	4	140	4	180	4								
500 m	210	8	320	3	220	11										
1000			310	5												
1500			310	5												
2000			310	5												
2500																
3000																
3500																
4000																
5000																
6000																
7000																
8000																
9000																
10000																
11000																
12000																
13000																
14000																
15000																
16000																
17000																
18000																
19000																
20000																

II.25.	Szhely 8 h		Nagyk. 6 h		Pécs 7 h		Bpest 3 h		Bpest 7 h		Szeged 7 h		Debrecen 6 h			
	fok	m/s	fok	m/s	fok	m/s	fok	m/s	fok	m/s	fok	m/s	fok	m/s	fok	m/s
Tafaj	360	9	360	4	90	4	-	0	40	4	40	9	360	4		
500 m	20	5	10	8			100	7	70	4	50	11	50	13		
1000	330	2					200	2	20	4						
1500																
2000																
2500																
3000																
4000																
5000																
6000																
7000																
8000																
9000																
10000																
11000																
12000																
13000																
14000																
15000																
16000																
17000																
18000																
19000																
20000																

IDŐJÁRÁSI NAPIJELENTÉS

DAILY SYNOPTIC MAP OF THE HUNGARIAN METEOROLOGICAL INSTITUTE • BULLETIN QUOTIDIEN DE L'INSTITUT MÉTÉOROLOGIQUE HONGROIS WETTERBERICHT DES UNGARISCHEN METEOROLOGISCHEN INSTITUTS

MEGJELENIK NAPONKÉNT • ELŐFIZETÉSI ÁRA A POSTAHIVATALOK ÉS A KIADÓHIVATAL ÚTJÁN NEGYEDÉVRE

68. évfolyam. 57. szám. + Budapest + 1955. február hó 26.

Az időjárási helyzet ma reggel és a várható időjárás:

Kelet-Európában tartósan igen hideg időjárás alakult ki. Nagy területeket összefüggő vastag hótakaró fed és még mindig tart az ujabb hideg léghullámok dél felé áramlása a Sarkvidék felől. Európa többi részén is télies az idő, de az erősebb hideg kialakulását meggátolják a Földközi-tenger felett tevékenykedő ciklonok, felhőzetet és nagyobb mennyiségü csapadékot okozva.

Hazánkban pénteken az ország déli felében sokfelé havazott. A lehullott csapadék mennyisége a határszélen elérte a 10-14 mm-t. Napközben keleten 0, +3, nyugaton csak -3, 0 fokig emelkedett a hőmérséklet. Éjszaka -4, -7 fokig terjedő fagyok voltak.

Budapesten szombaton 12 órakor a hőmérséklet 0 C°, a tengerszintre átszámitott légnyomás 753 mm, gyengén süllyedő irányzatu.

Várható időjárás vasárnap estig:

Hideg, erősen felhős idő.
Ma sokfelé, holnap kevesebb helyen havazás, délkeleten esetleg havaseső.
Mérsékelt, időnként élénk északi, északkeleti szél.
Hófúvások.

Várható legalacsonyabb hőmérséklet ma éjjel: nyugaton és északon -8, -11, máshol -4, - 7,
legmagasabb nappali hőmérséklet vasárnap: -1, -4 fok között.

A fütés alapjául szolgáló várható középhőmérséklet:
-4 fok alatt.

A hőmérséklet és a légnyomás napi középértéke Budapesten és ezek eltérése a 75 évi átlagtól:
1955. II. 25.-én.: -0,4 C°, 758,1 mm. Eltérés: -2,5 C°, -6,2 mm.

1871 óta ezen a napon előfordult
legmagasabb hőmérséklet 15,0 C° /1914./
legalacsonyabb hőmérséklet -13,8 C° /1888./

Az Országos Meteorológiai Intézet Időjárási Napijelentése

CSAPADÉKELOSZLÁS

AZ UTOLSÓ 24 ÓRÁBAN

1955. 11. 25. 7^h-TÓL 11. 26. 7^h-IG

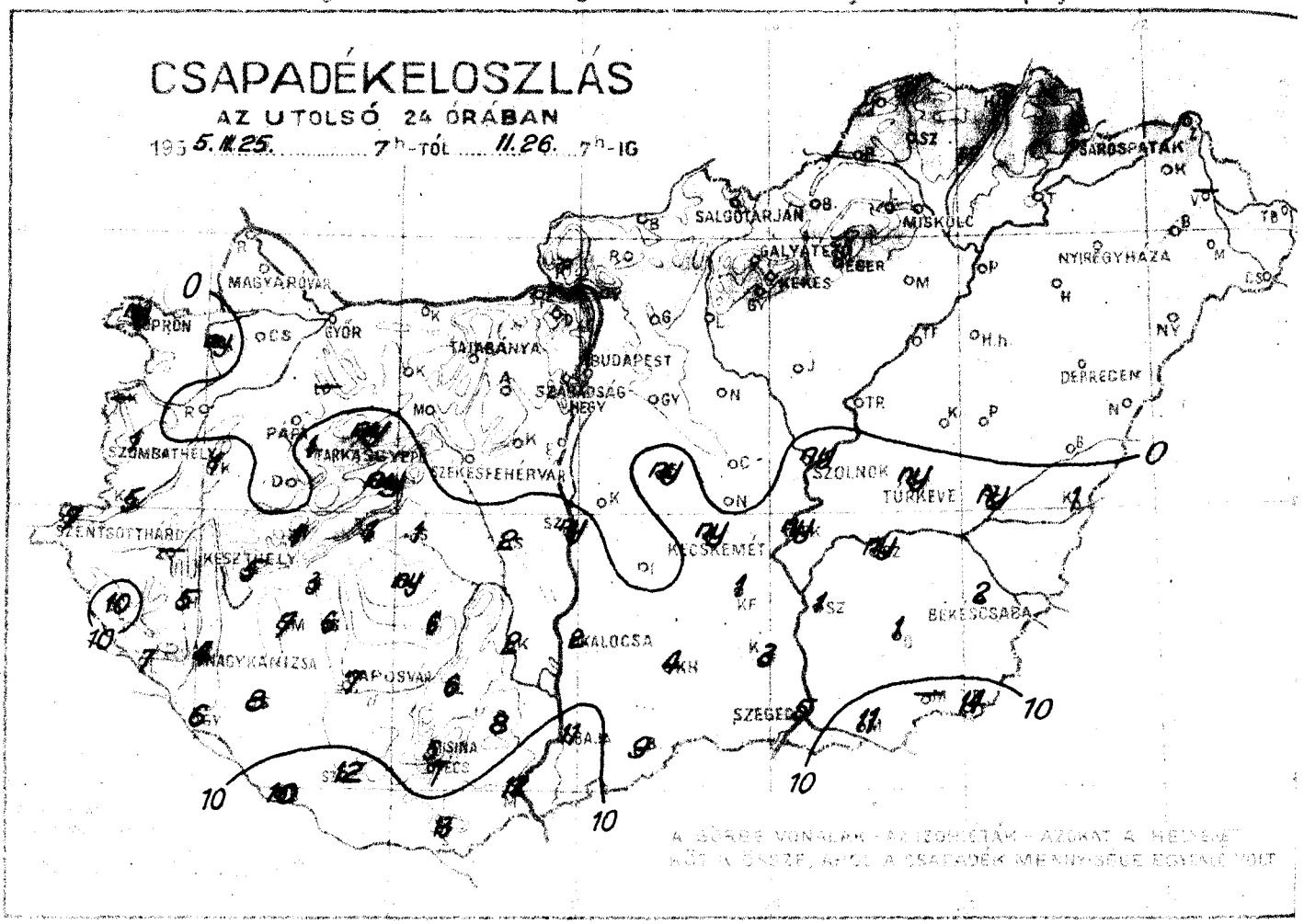



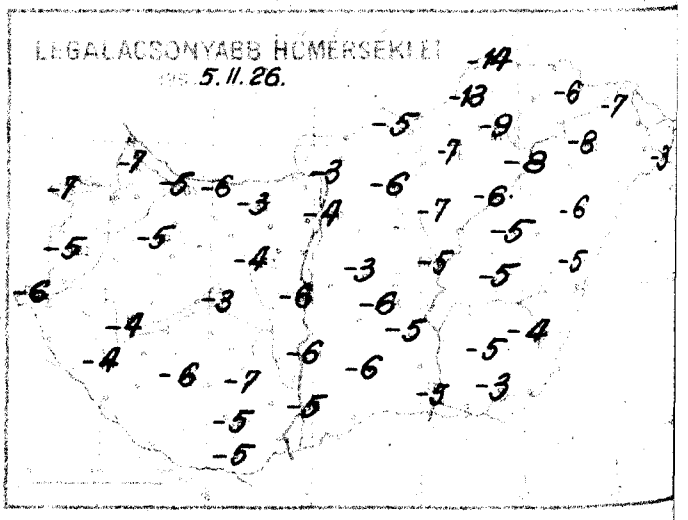

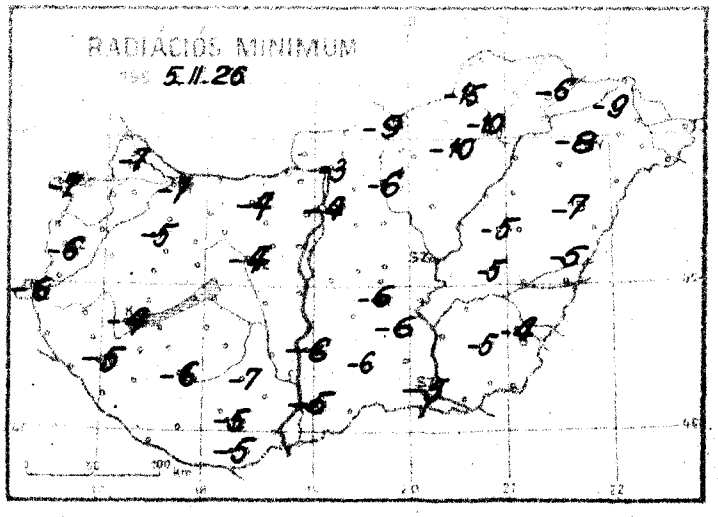

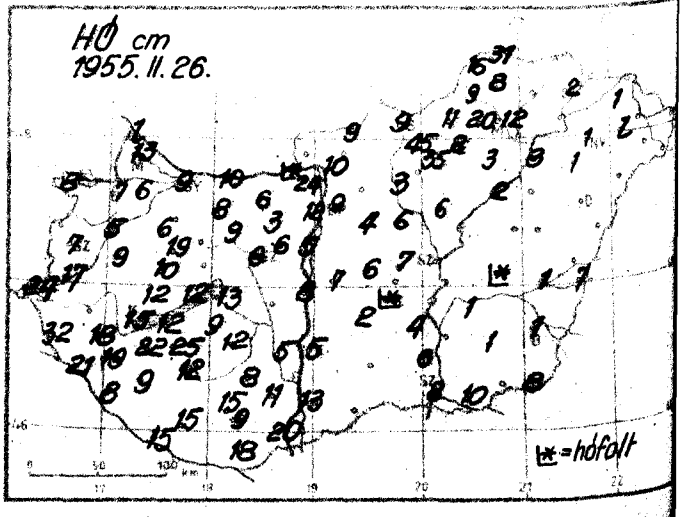

Időjárási helyzet 1955. év FEBRUÁR hó 26. nap 7 óra

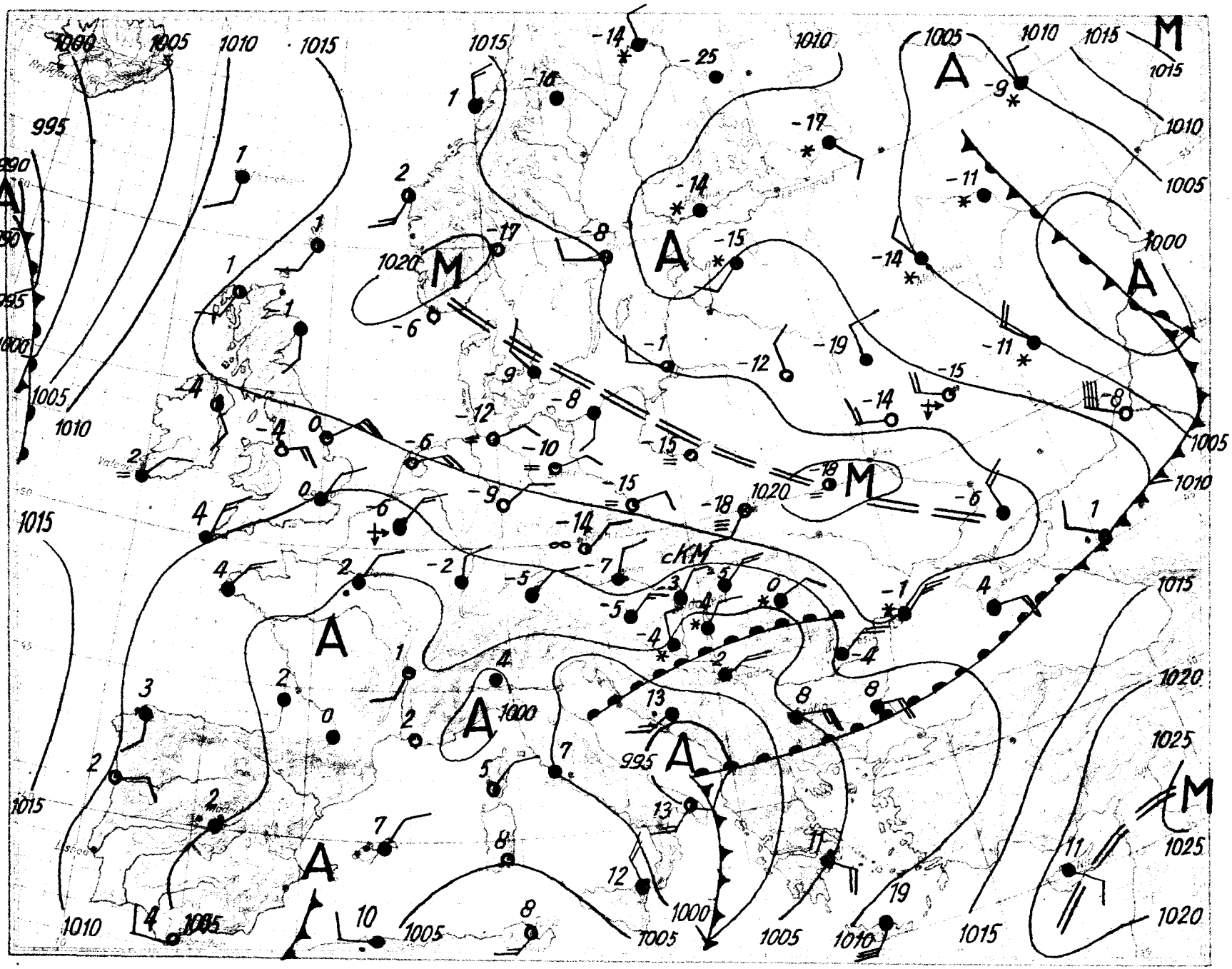

Magassági légállapotmérés

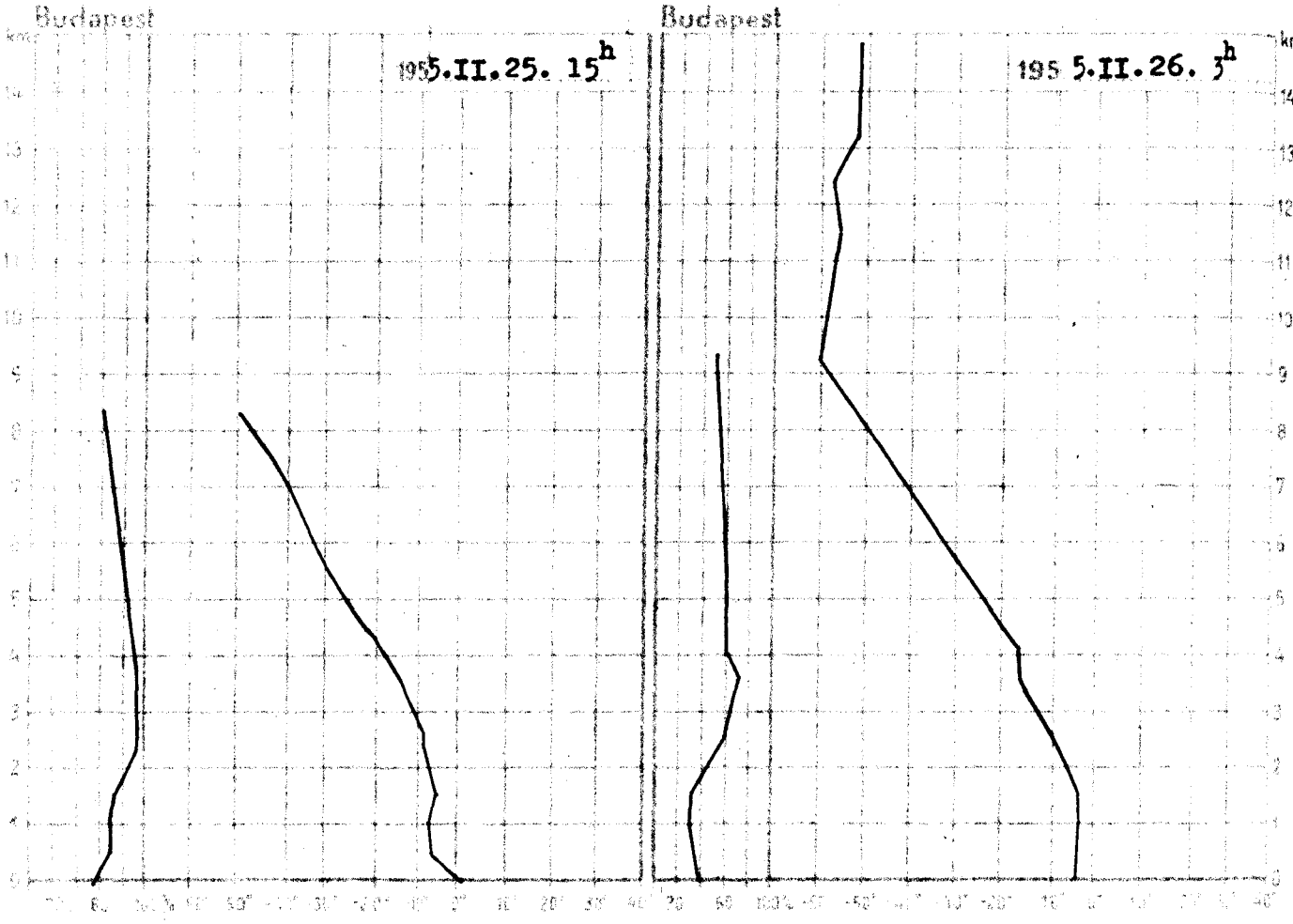

1955.II.25. 15h			
km	mb	C°	%
Talaj	993.2	1.9	59
0.5	951	-2.3	66
1	894	-5.8	70
1.5	839	-4.0	75
2	785	-5.6	83
2.5	738	-8.7	92
3	690	-10.5	93
4	604	-16.8	91
5	528	-23.5	76
6	460	-30.2	74
7	399	-37.9	73
8	344	-45.8	68
9			
10			
11			
12			
13			
14			
15			

Magaslégköri időhelyzet

Az Adriai ciklon hatására a Balkán-félszigetet, a Kárpát-medencét és az Alpokat enyhe légtömegek árasztják el a magasban. A Földközi-tenger nyugati medencéjében ezzel szemben lehülés figyelhető meg. Ugyancsak lehülést találunk Ukrajnában és a Balti-államokban. Nyugat-Európában és északon nincs figyelemreméltó advekció. Hazánkban a troposzféra alsó szintjeiben további gyenge lehülés következett be, és csak a 250-1650 m közötti rétegben történt felmelegedés. A -10 fokos szint 290 m-rel, a -20 fokos szint 40 m-rel alacsonyabban, 2800 m-en, illetve 4760 m-en volt található.

Lépp Ildikó s.k.

1955.II.26. 3h			
km	mb	C°	%
Talaj	990.3	-3.0	41
0.5	950	-2.6	39
1	890	-2.0	37
1.5	838	-2.6	32
2	784	-4.9	43
2.5	738	-8.2	57
3	692	-10.6	65
4	604	-15.2	67
5	527	-22.2	65
6	460	-30.3	60
7	399	-39.0	54
8	345	-48.3	54
9	295	-56.8	54
10	251	-58.0	-
11	214	-56.8	-
12	183	-55.8	-
13	156	-52.4	-
14	134	-51.1	-
15	115	-49.8	-

1955. február

26. szombat

68. 57.

Felhőzet	Szélirány	Légnyomás	Hőmérsékler	Csapadék	Hó cm	Hőmérsékleti			Napsütés
						Legnap	Legnyomás	Rádhámos	
4	NW 2	1008.3	-6	.	13	-1	-7	-7	0
4	NNW 5	08.8	-6	ny	8	-3	-7	-7	0
4	NNE 2	07.7	-5	1	7	-2	-5	-6	0
4 *	NNW 2	07.7	-5	7	24	-2	-6	-6	-
4	NW 2	07.2	-4	.	6	-1	-5	-5	-
4	NNE 1	08.0	-5	.	9	-1	-5	-7	-
4	- 0	06.0	-3	.	6	-1	-3	-4	-
4	- 0	-	-3	.	6	1	-4	-4	-
4 *	- 0	05.7	-3	5	15	-1	-4	-4	0
4 *	N 4	05.7	-4	4	19	-2	-4	-5	
4 *	NNE 9	06.1	-5	7	12	1	-6	-6	-
4 *	N 2	04.6	-4	7	9	1	-5	-5	0
4	NNE 3	06.7	-3	.	9	2	-4	-4	3
4	E 4	09.2	-4	.	9	1	-5	-9	4
4	E 2	07.4	-2	.	8	3	-7	-10	6
4	N 7	09.2	-5	.	12	0	-9	-10	7
4	N 15	-	-4	.	2	0	-6	-6	3
4 *	NNE 6	04.3	-4	11	13	2	-5	-5	0
4 *	NNE 12	04.7	-5	2	5	1	-6	-6	0
4 ↓	NE 6	04.8	-5	ny	folt	0	-6	-6	2
4 *	NNE 6	04.3	-5	5	8	0	-5	-5	0
4 *	NNE 16	05.0	-5	ny		-1	-5	-	-
4 *	NE 12	-	-5	ny	folt	0	-5	-5	-
4 *	NNE 6	04.4	-4	2	1	1	-4	-4	1
4	NNE 12	07.9	-5	.		0	-6	-7	4
4	N 9	08.7	-6	.	1	-1	-7	-8	6
4	SW 1	-	-10	.	35	-5	-13	-	4
4	NE 6	888.4	-9	.	45	-5	-10	-	-
4 *	NNE 9	941.2	-6	5	15	0	-9	-	-
4	NE 4	944.7	-6	.	12	-5	-7	-	2
4 *	NW 1	944.0	-6	1	19	-2	-6	-6	-

	Hó cm		Hó cm		Hó cm		Hó cm
.	lep.	1	12	.	9	.	1
.	6	1	13	.	16	.	
ny	7	3	12	.	31	-	
-		7	22	.	20	.	lep.
.	5	6	25	.	8	.	
5	17	ny	9	.		.	
10	32	2		.	bucka	.	
-		ny	8	.		.	
5	18	6	12	.		.	3
7	21	8	9	.	3	.	1
6	8	10	15	.	6	.	
1	9	12	15	.	6	.	
-		6	8	.	4	.	2
.	10	2	5	ny	6	.	folt
1	12	8	11	.	7	.	
ny		12	20	.	7	.	
ny		13	18	.	6	.	
.	10	.		ny	2	ny	1
.	8	.	9	.	2	1	7
.	9	.	10	1	4	ny	1
.	3	.	10	4		1	
.	folt	-		9	bucka	1	1
.	24	.	3	3	6	11	10
.	5	.	lep.			-	
.	14	.	11			14	8

* A légnyomás 500 gdm-re átszámítva ** A légnyomás 1000 gdm-re átszámítva

93929

Magassági szélmérések

Óraadatok greenwichi középidőben

II.25.

Nagyk. 10 h	Pécs 11 h	Bpest 11 h	Bpest 13 h	Bpest 15 h	Bpest 17 h	Miskolc 7 h	Szeged 11 h	Szeged 14 h
360 9	90 4	90 4	40 4	– 0	90 4	360 4	360 9	40 4
	80 6	70 5	40 6	50 4	50 6	20 17	30 6	30 7
	80 6	50 4	40 6	40 4	60 8	30 17		320 3
		270 9	280 14	290 6	290 4	330 6		240 10
		270 9	280 14	290 6	290 4	330 6		240 10
		260 15	260 14	260 18				
		260 15	260 14	260 18				
		260 15	260 14	260 18				

II.26.

Szhely 7 h	Bpest 5 h	Miskolc 7 h	Debrecen 6 h
360 9	40 9	360 11	360 14
20 11	80 13	30 12	70 14
330 12	80 13	60 8	
	70 7	50 2	
	70 7	50 2	
		180 4	
		180 4	
		180 4	

IDŐJÁRÁSI NAPIJELENTÉS

ЕЖЕДНЕВНЫЙ МЕТЕОРОЛОГИЧЕСКИЙ БЮЛЛЕТЕНЬ • DAILY SYNOPTIC MAP OF THE HUNGARIAN METEOROLOGICAL INSTITUTE • BULLETIN QUOTIDIEN DE L'INSTITUT MÉTÉOROLOGIQUE HONGROIS WETTERBERICHT DES UNGARISCHEN METEOROLOGISCHEN INSTITUTS

KIADJA AZ ORSZÁGOS METEOROLOGIAI INTÉZET BUDAPEST, II. KÉLAIBEL PAL ÚT: A 1 HÍVÓ KÖZPONT: 150-220 HÍGÉLZŐ OSZT: 151-201, 150-410

MEGJELENIK NAPONKÉNT • ELŐFIZETÉSI ÁRA A POSTAI KÖLTSÉGGEL EGYÜTT NEGYEDÉVRE 60.- FT KIADÁSÉRT FELELŐ AZ INTÉZET IGAZGATÓJA

68. évfolyam. 58. szám. + Budapest + 1955. február hó 27.

Az időjárási helyzet ma reggel és a várható időjárás:

Európa időjárásában az elmult 24 óra alatt nem történt lényeges változás. London- Páris- Innsbruck-Belgrád-Bukarest- továbbá a Kaukázus hegyvonulatától északra elterülő területeken hideg levegő van uralmon. Németországban -10, -15, Svédországban és Finnországban -15, -25 fokos reggeli fagyok alakulnak ki. A Földközi-tenger nyugati medencéje felett ujabb ciklon tevékenykedik és enyhébb levegőt szállit észak, északkelet felé, hatása azonban főleg Felsőolaszországra terjed ki, ahol felhős és csapadékos az idő.

Hazánkban szombaton sokfelé havazott. A csapadék mennyisége a délekeleti megyékben több helyen a 15-20 mm-t is meghaladta. A hőmérséklet napközben az ország nagyrészén fagypont alatt maradt, általában 0, -4 fokot mértek a délutáni órákban is, olvadáspont fölé a Fővárosban, Salgótarjánban és Sárospatakon emelkedett. Ma hajnalban délnyugaton -10, -13, máshol -5, -9 fokig hült le a levegő.

Budapesten vasárnap 12 órakor a hőmérséklet -1 fok, a tengerszintre átszámitott légnyomás 763 mm, mérsékelten emelkedő irányzatu.

Várható időjárás hétfő estig:

Felhős, párás idő, több helyen főként a déli megyékben havazás.
Mérsékelt délkeleti, déli szél.
Az éjszakai lehülés északkeleten erősödik, délen kissé mérséklődik.
A nappali hőmérséklet alig változik.

Várható legalacsonyabb hőmérséklet ma éjjel: északkeleten -7, -10, máshol -4, -8,
legmagasabb nappali hőmérséklet hétfőn: 0, -3 fok között.

A fütés alapjául szolgáló várható középhőmérséklet:

-1, -4 fok között.

A hőmérséklet és a légnyomás napi középértéke Budapesten és ezek eltérése a 75 évi átlagtól:

1955. II. 26.-án: -1,2 C°, 754,4 mm. Eltérés: -3,7 C°, -9,1 mm.

1871 óta ezen a napon előfordult

legmagasabb hőmérséklet	15,2 C°	/1914./
legalacsonyabb hőmérséklet	-11,8 C°	/1888./

Az Országos Meteorológiai Intézet Időjárási Napijelentése

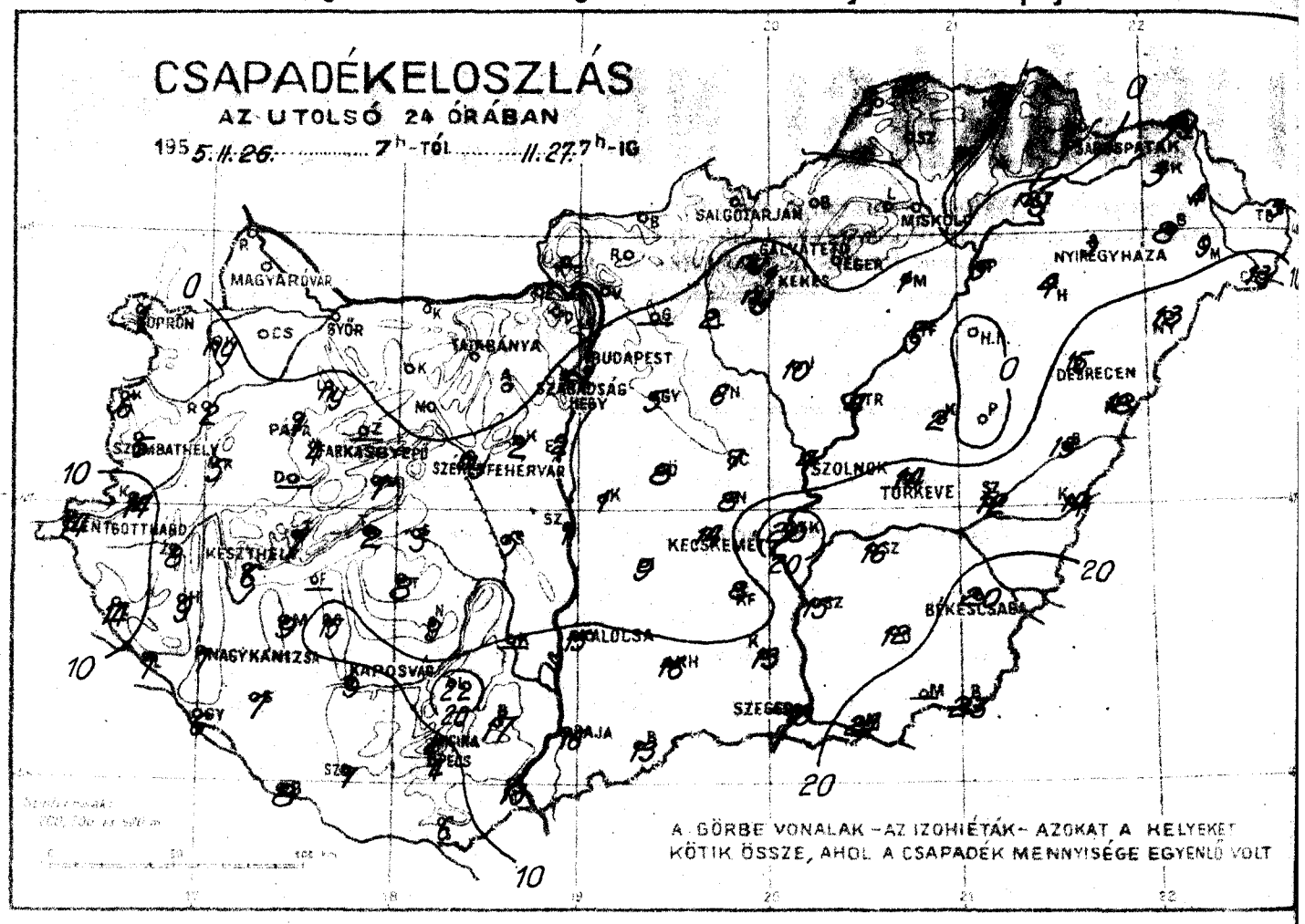

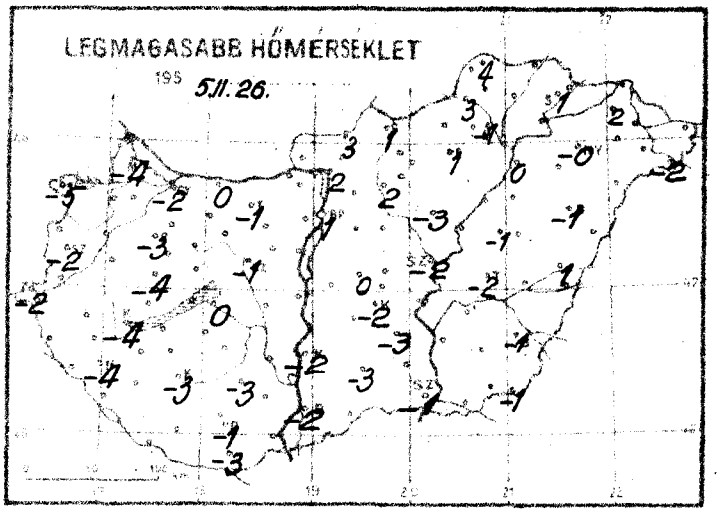

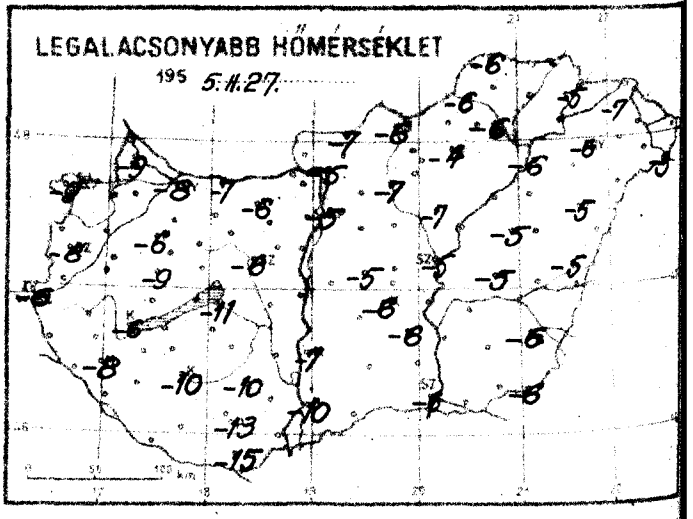

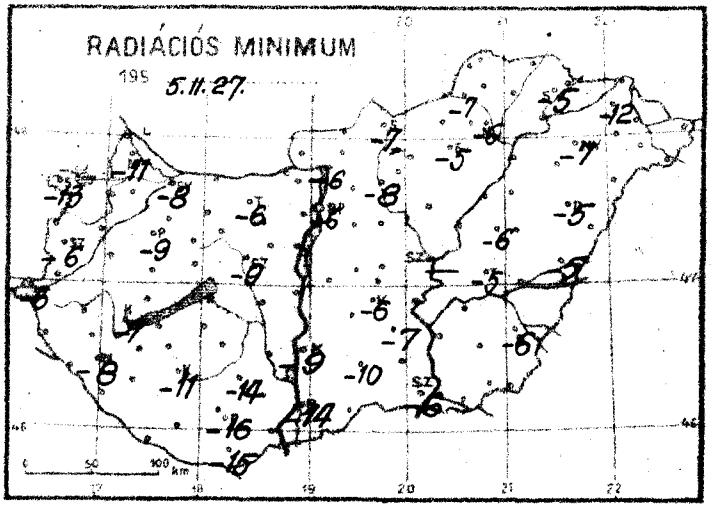

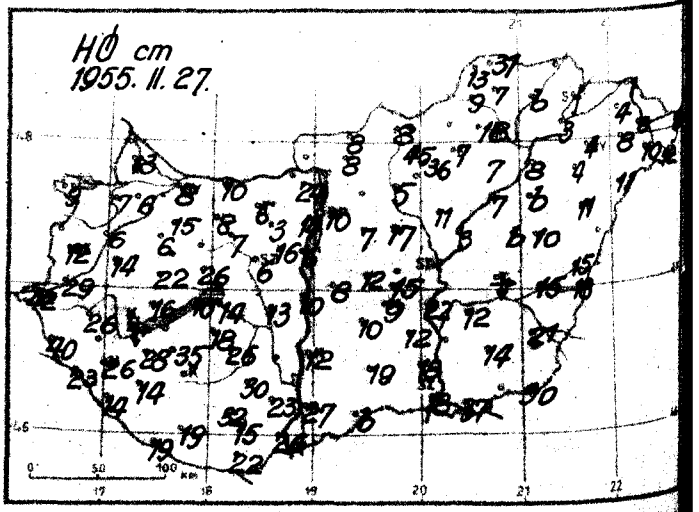

Időjárási helyzet 1955. év FEBRUÁR hó 27. nap 7 óra

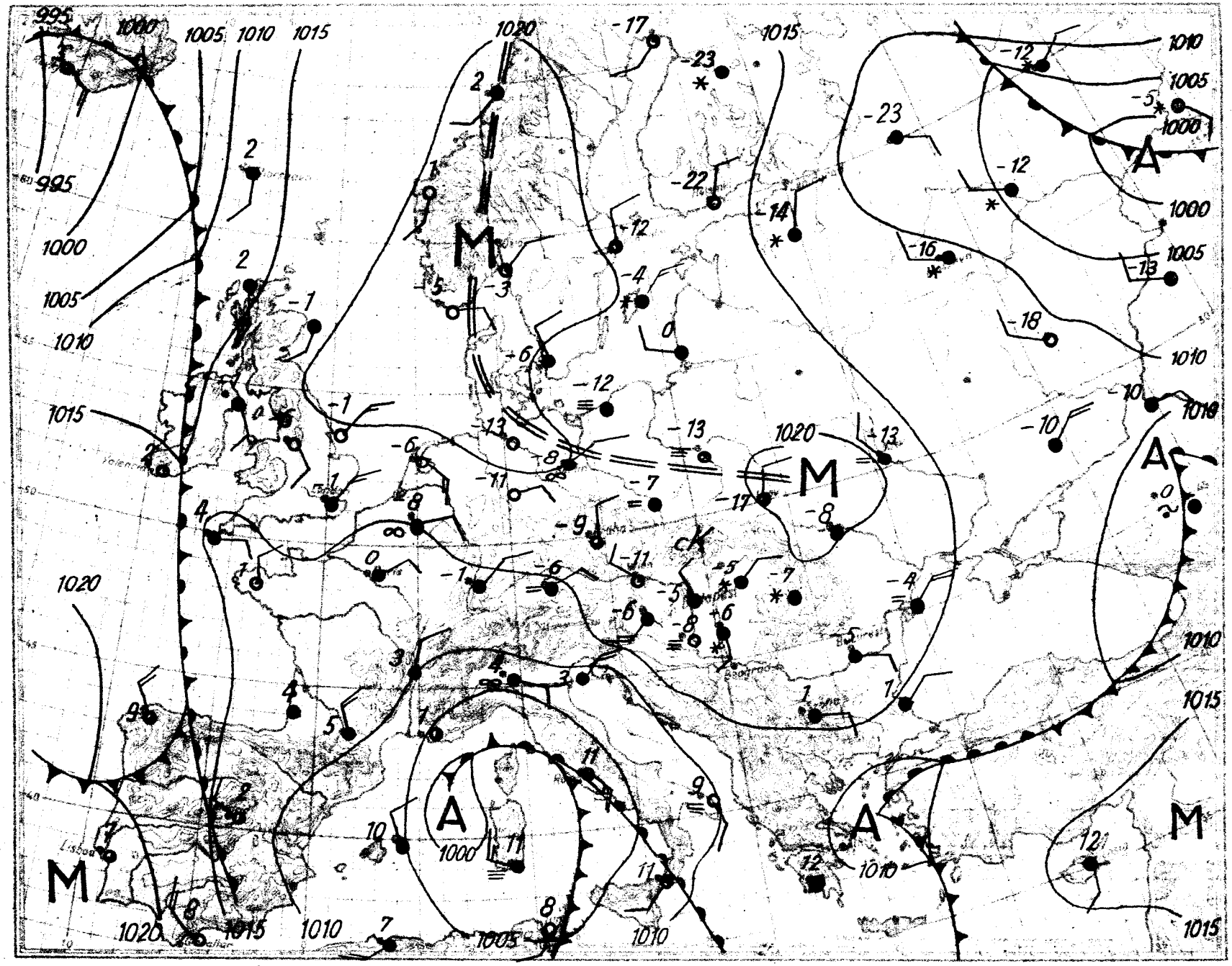

Magassági légállapotmérés

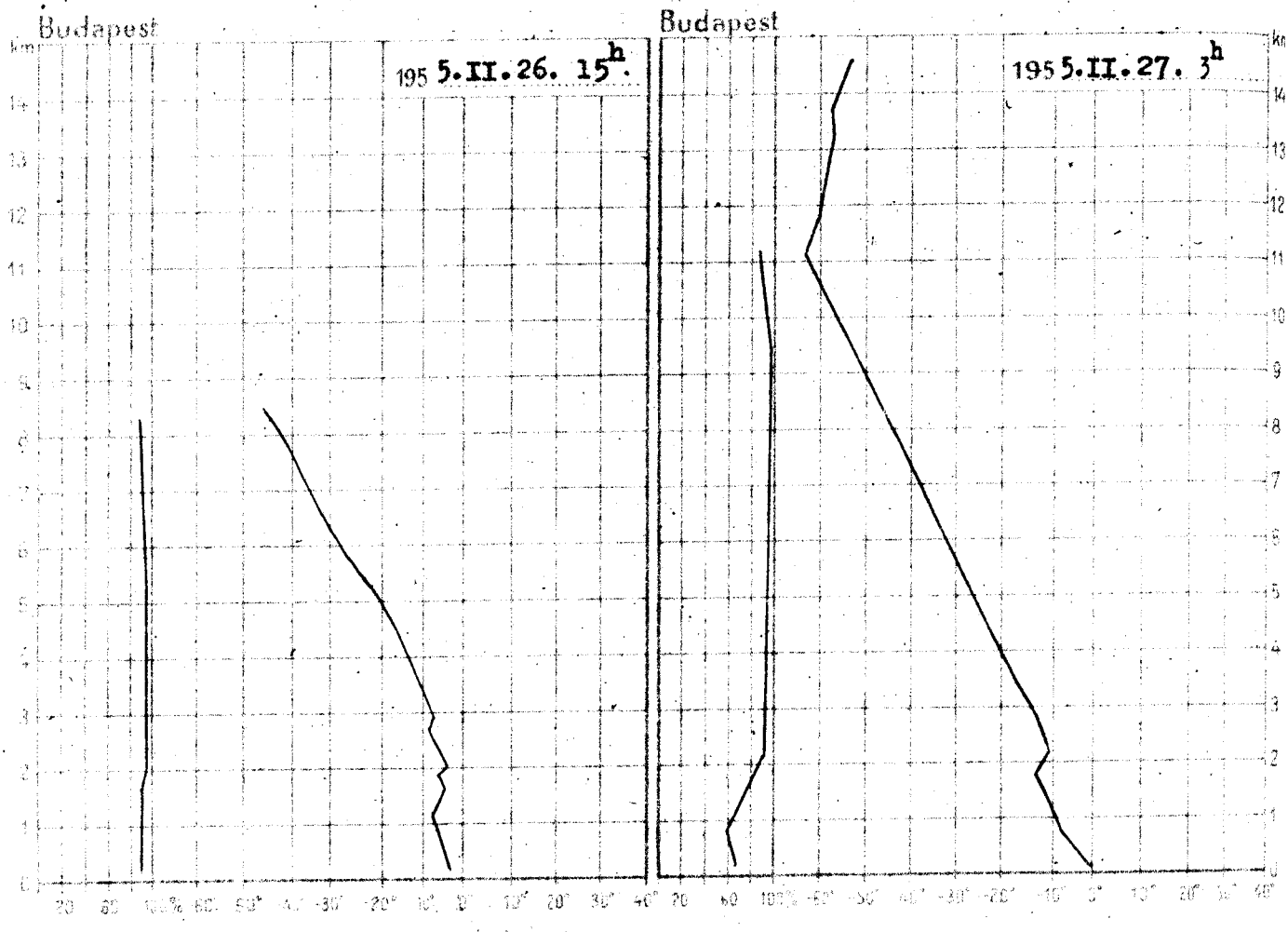

1955.II.26. 15h			
km	mb	C°	%
Talaj	986.6	-0.3	96
0.5	944	-2.6	96
1	888	-5.8	97
1.5	832	-3.3	97
2	782	-3.3	100
2.5	731	-6.9	100
3	688	-7.4	100
4	603	-13.8	100
5	528	-19.6	100
6	461	-26.7	100
7	400	-34.8	99
8	348	-42.8	99
9			
10			
11			
12			
13			
14			
15			

Magaslégköri időhelyzet

A Földközi-tenger medencéje felett terjeszkedő ciklon hatására Olaszországot és a Balkán-félszigetet partvidékét enyhe légtömegek árasztják el, de ezt ujabb hideg légtömegek követik. Ugyancsak gyenge hideg advekció figyelhető meg Lengyelországban, Romániában és a Fekete-tengertől északra. Nyugat- és Észak-Európában nyugodt a légkör helyzete. Budapest felett a troposzférában az elmult 24 óra alatt a talajközeli rétegekben gyenge lehülés, a magasabb szintekben felmelegedés következett be. A -10 fokos szint 1720 m-en, 1930 m-en és 2640 m-en volt található.

Lépp Ildikó s.k.

1955.II.27. 3h			
km	mb	C°	%
Talaj	995.3	-3.6	72
0.5	952	-4.3	69
1	893	-5.9	66
1.5	829	-8.6	66
2	785	-9.7	85
2.5	736	-9.7	100
3	690	-10.7	100
4	605	-16.6	100
5	527	-22.3	100
6	460	-28.1	100
7	399	-35.6	100
8	344	-42.7	100
9	297	-49.6	100
10	254	-56.0	99
11	217	-61.4	
12	185	-58.7	
13	158	-57.0	
14	135	-56.0	
15			

NYOMDA BUDAPEST

1955. február hó
27. nap **vasárnap**
68. évfolyam **58.** sz.

	Reggeli észlelések 7h TMK					Az utolsó 24 óra adatai					
	Felhőzet (0–4)	Szélirány és erősség (0–12)	Légnyomás (mm-ben)	Hőmérséklet (°C)	Csapadék (24 óra) mm	Hó cm	Hőmérséklet szélsőségek: legalacsonyabb minimum	legmagasabb maximum	Ruházkodás mm	Napsütéses órák száma
Sopron	0	W 2	1016.4	-9	.	13	-4	-9	-11	0
Szombathely	4	NNW 2	16.0	-9	1	9	-5	-9	-13	0
Szentgotthárd	4	W 1	16.0	-6	5	12	-2	-6	-6	0
Pécs	4	NW 1	15.5	-5	14	42	-2	-6	-6	-
Gyál	4	W 1	15.5	-5	1	6	-3	-6	-9	-
Budapest	0	W 2	16.0	-8	.	8	-2	-8	-8	-
Budapest	3	W 2	15.4	-5	.	6	-1	-6	-6	-
Szolnok	0	- 0	-	-5	ny	6	-1	-6	-9	-
Kecskemét	4	- 0	16.2	-6	6	+	-4	-6	-7	0
Nagykanizsa	4	- 0	15.7	-5	7	26	-4	-8	-8	-
Kaposvár	2	- 0	16.9	-9	9		-3	-10	-11	-
Eger	0	= - 0	17.0	-8	4	15	-1	-13	-16	0
Budapest, M. T.	4	NW 3	14.9	-5	1	10	1	-5	-6	0
Siófok	4	N 2	16.1	-5	.	8	1	-6	-7	1
Pécs	4	- 0	15.4	-4	.	7	1	-4	-5	1
Miskolc	4	N 2	15.5	-5	.	12	-1	-6	-6	0
Szeged-Hódtó	4	N 1	-	-5	.	folt	1	-5	-5	0
Szeged	0	SW 2	16.4	-10	16	27	-2	-10	-14	0
Kalocsa	1	SSW 1	15.5	-8	15	12	-2	-8	-9	0
Kecskemét	4	WSW 1	14.6	-6	14	9	-2	-6	-6	0
Szeged	4 *	S 2	16.2	-6	10	18	-1	-6	-6	0
Szolnok	4	- 0	15.7	-5	4	—	-2	-5	-	-
Debrecen	4	SW 1	-	-5	14	+	-2	-5	-5	-
Budapest-Lóránthegy	4 *	SSW 2	16.0	-6	20	21	-1	-6	-6	0
Szentgotthárd	4 *	ESE 1	14.5	-5	15	11	-1	-5	-5	0
Nyíregyháza	4 *	NE 2	16.3	-5	3	4	0	-6	-7	0
Kékestető (1000 m)**	4	SW 1	-	-8	1	36	-5	-10	-	1
Kékestető (1032 m)**	4	SW 1	891.7	-8	ny	45	-6	-9	-	-
Kékestető (1032 m)**	1	NW 1	951.3	-8	4	32	-5	-9	-	-
Sátoraljaújhely (474 m)*	4	SW	952.3	-9	1	14	-5	-10	-	0
Farkasgyepű (480 m)*	4	NW 1	941.0	-7	4	22	-4	-9	-11	-

24 óra csapadék mm		Hó cm	24 óra csapadék mm		Hó cm	24 óra csapadék mm		Hó cm	24 óra csapadék mm		Hó cm
Mosonmagyaróvár	.		Tihany	2	10	Pusztaszer	.	9	Zalaegerszeg	ny	1
Győr	.	6	Siófok	3	14	Jászberény	.	13	Kiskunfélegyháza	3	4
Komárom	ny	7	Fonyód	-		Bélmegyer	.	31	Vásárosnamény	4	6
Esztergom	6		Marcali	9	28	Lillafüred	.	18	Kisvárda-Gávavencsellő	8	8
Budapest-Lágymányos	2	6	Somogyvár	15	35	Szentendre	.	7	Mátészalka	9	10
Budapest-Kelenföld	14	29	Gyál	8	18	Pilisvörösvár	.	bucka	Tiszafüred	5	8
Budapest	14	40	Szeghalom	5	13	Hortobágy	.		Debrecen	13	12
Budapest-Pestszentlőrinc	8	26	Szalafő-Apátfalva	1	10	Szentgotthárd	.		Nyíregyháza	13	11
Budapest-Kőbánya	9	6	Nagykanizsa	9	26	Pécs	ny	3	Pécs	5	8
Budapest-Lőrinckert	7	23	Somogyszob	7	14	Mohács-Kölked	1	7	Hajdúdorog	4	4
Budapest-Csepel	6	14	Bajcsa	8	19	Baja	10	11	Hajdúhadház	.	bucka
Budapest-Kelenföld	5	14	Szentgyörgyvölgy	7	19	Nagykőrös	6	17	Nagykálló	18	+
Budapest-Szabadföld	ny	15	Lenti	22	30	Gyöngyös	5	7	Tiszalök	5	7
Budapest-Pestszentlőrinc	-		Kaszaper	-		Orosháza	8	12	Fehérgyarmat	4	3
Budapest-Pestszentlőrinc	7	16	Dunaújváros	17	23	Kunszentmiklós	1	8	Kaszony	2	bucka
Budapest-Zugló	-		Mohács	13	25	Cegléd	7	15	Piricse-Kisbárdos	.	10
Budapest-Lágymányos	1	26	Siklós	6	22	Nagykanizsa	8	15	Berettyóújfalu	13	15
Budapest-Kamaraerdő	.	10	Királyrét	.		Tiszakécske	20	22	Szeghalom	12	15
Kőszeg	.	8	Balassagyarmat	.	8	Izsák	9	10	Kőrösszakál	14	18
Mór	.	7	Borsosberény	.	8	Kiskunfélegyh.	8	12	Szarvas	16	12
Abony	.	3	Vác	.		Kiskunfélegyh.	16	19	Szentes	15	
Esztergom	.	folt	Galgagyörk	-		Bucsa-Imas	13	bucka	Orosháza	12	14
Budaörs	.	24	Lőrinci	2	5	Kistelek	13	18	Makó	24	37
Érd	2	6	Gyöngyös	ny					Mezőhegyes	-	
Kápolnásnyék	2	16	Borsodnádasd	.	11				Battonya	23	30

* A légnyomás 500 gdm-re átszámítva ** A légnyomás 1000 gdm-re átszámítva

Magassági szélmérések

Óradatok greenwichi középidőben

II.26.

Bpest 11 h		Bpest 13 h		Bpest 21 h	
360	6	360	6	60	2
60	12	60	9	350	4
				30	5
				30	5

II.27.

Bpest 3 h		Bpest 5 h		Bpest 7 h		Bpest 9 h		Szeged 6 h		Debrecen 8 h	
30	6	235	2	360	2	360	2	180	2	220	2
80	9	286	1	300	5	240	1	60	4	260	4
80	9	259	6	300	5	260	5			260	4
80	3			240	3	260	5				
80	3			240	3	260	5				
170	11					280	14				
170	11					280	14				
						280	14				

IDŐJÁRÁSI NAPIJELENTÉS

DAILY SYNOPTIC MAP OF THE HUNGARIAN METEOROLOGICAL INSTITUTE • BULLETIN QUOTIDIEN DE L'INSTITUT METEOROLOGIQUE HONGROIS
WETTERBERICHT DES UNGARISCHEN METEOROLOGISCHEN INSTITUTS

KIADJA AZ ORSZÁGOS METEOROLÓGIAI INTÉZET
BUDAPEST II. KITAIBEL PÁL UTCA 1.
TELEFONKÖZPONT: 180-200 TELEFONKÖZLÖNY: 201-00 POSTAFIÓK 39

MEGJELENIK NAPONKÉNT. ELŐFIZETÉSI ÁRA A POSTAHIVATALOKNÁL ÉS A POSTAKÉZBESÍTŐKNÉL HAVONTA 6.- FT.
KIADÁSÁRT FELELŐS AZ INTÉZET IGAZGATÓJA

68. évfolyam. 59. szám. + Budapest + 1955. február hó 28.

Az időjárási helyzet ma reggel és a várható időjárás:

A Skandináv-félsziget déli része felett kialakult leszálló légáramlás s vele a hideg, száraz időjárás lassan dél és délkelet felé terjeszkedik. Igy az enyhébb légtömegek fokozatosan visszahúzódnak délre.

Hazánkban vasárnap az ország legnagyobb részén erősen felhős volt az idő. A fővárosban és a délkeleti megyékben átmenetileg kiderült az ég. A déli órákra országszerte megszünt a havazás, de este a Dunántúlon már ujból esni kezdett a hó, s ott reggelig 3-8 mm-t tett ki a csapadék mennyisége. A hőmérséklet napközben csak egy-két helyen érte el az olvadáspontot s éjszaka ismét erősebb fagyok voltak. Miskolcon, Nyiregyházán -10 fokig hült le a levegő.

Budapesten hétfőn 12 órakor a hőmérséklet -1 fok, a tengerszintre átszámitott légnyomás 766 mm, mérsékelten emelkedő irányzatu.

Várható időjárás kedd estig:

Felhős idő, többfelé főként délen havazás.
Mérsékelt, helyenként élénk keleti szél.
Tovább tart a hideg.

Várható legalacsonyabb hőmérséklet ma éjjel: északon -7, -10, délen -3, -6,
legmagasabb nappali hőmérséklet kedden: 0, -3 fok között.

A fütés alapjául szolgáló várható középhőmérséklet:
-1, -4 fok között.

LIBRARY
JUN 14 1955
WEATHER BUREAU

Skalnitzky

A hőmérséklet és a légnyomás napi középértéke Budapesten és ezek eltérése a 75 évi átlagtól:

1955. II. 27.-én: -2,4 C°, 763,1 mm. Eltérés: -5,6 C°, +0,1 mm.

1871 óta ezen a napon előfordult

legmagasabb hőmérséklet	17,8 C°	/1914./
legalacsonyabb hőmérséklet	-10,4 C°	/1886./

Az Országos Meteorológiai Intézet Időjárási Napijelentése

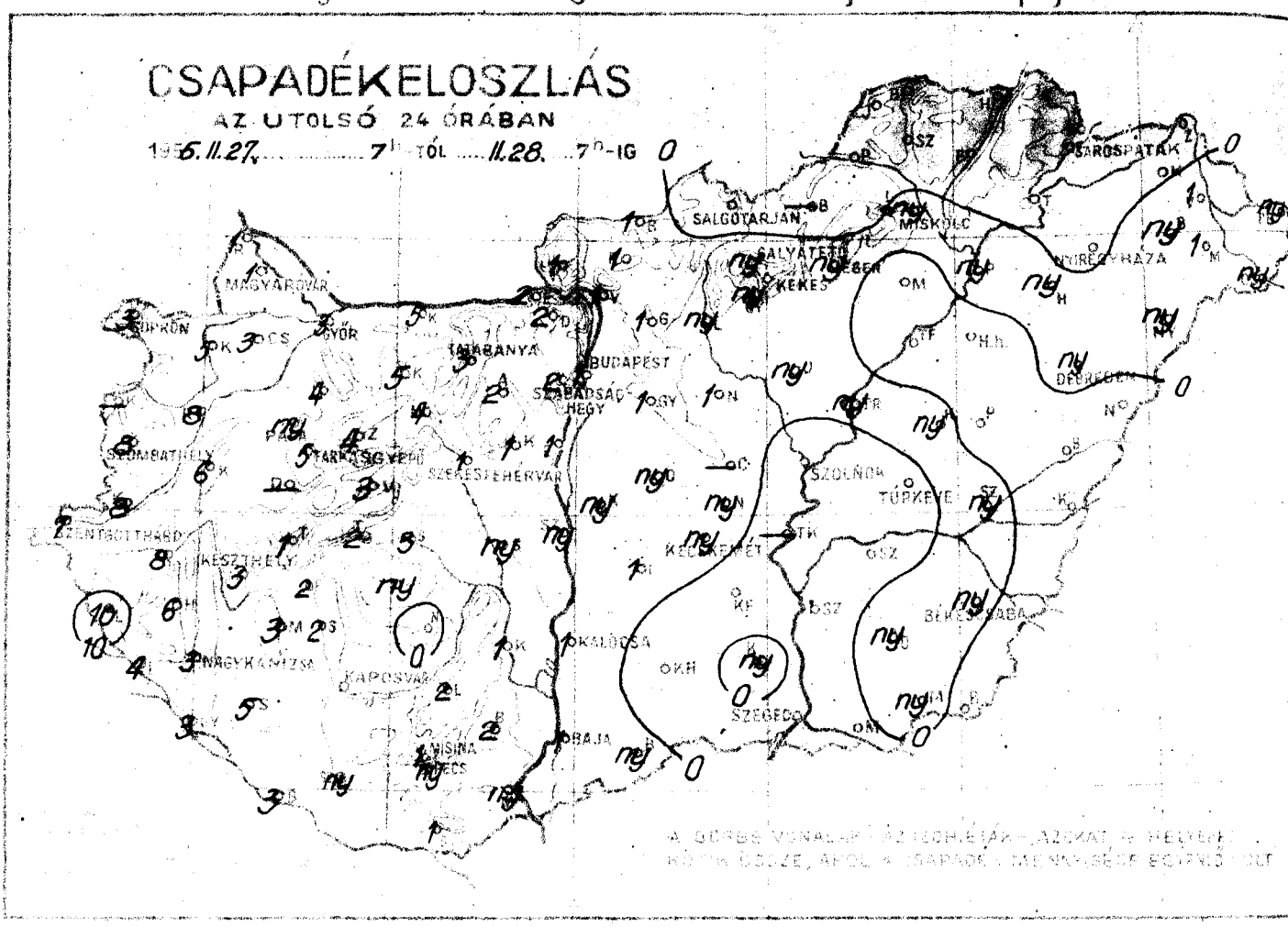





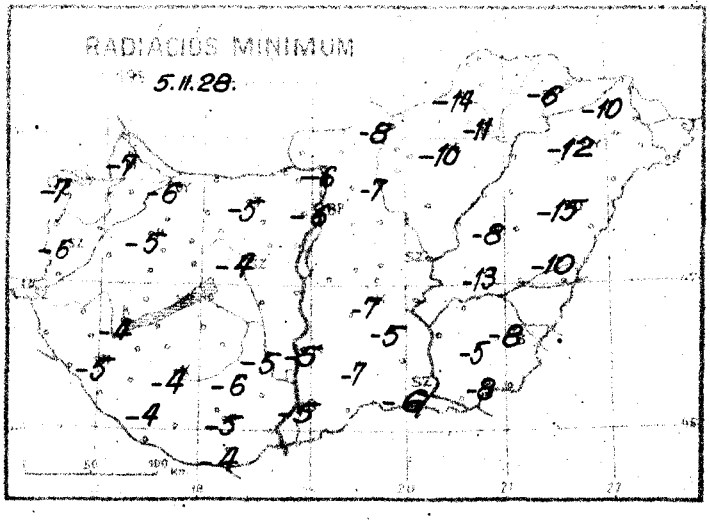

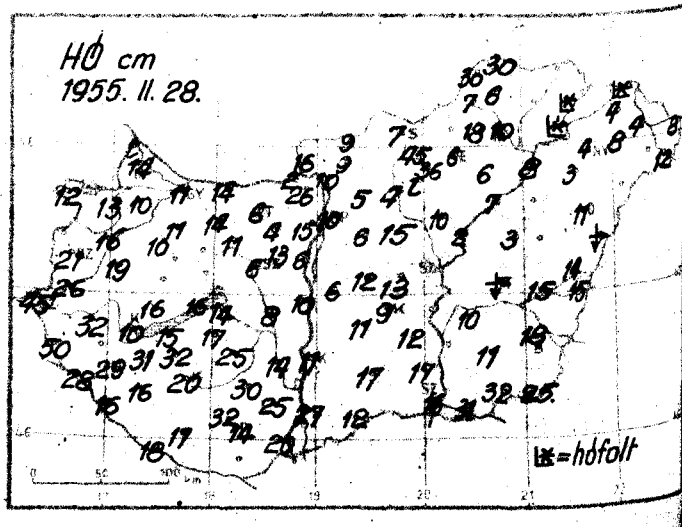

Időjárási helyzet 1953. év FEBRUÁR hó 28. nap 7 óra

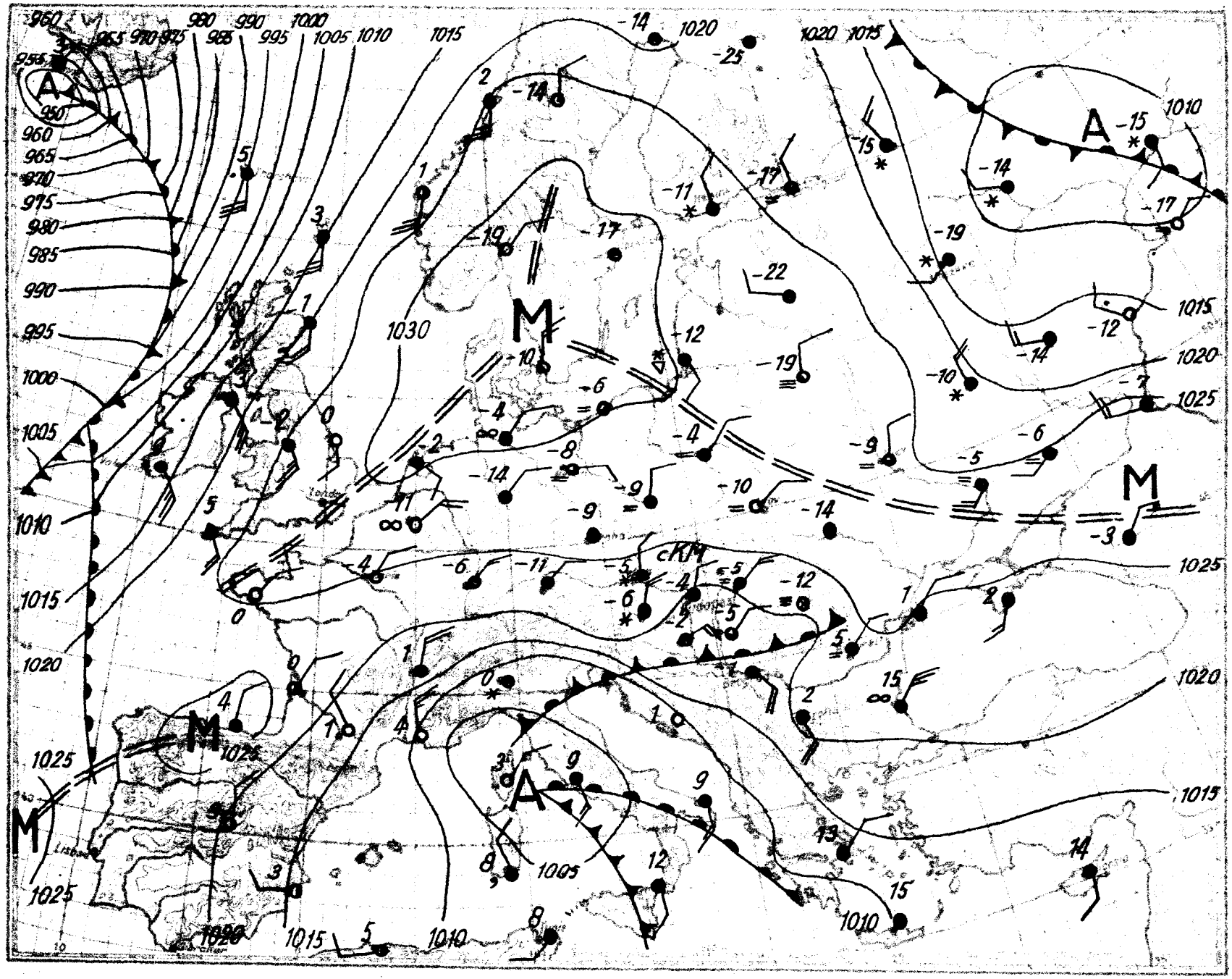

Magassági légállapotmérés

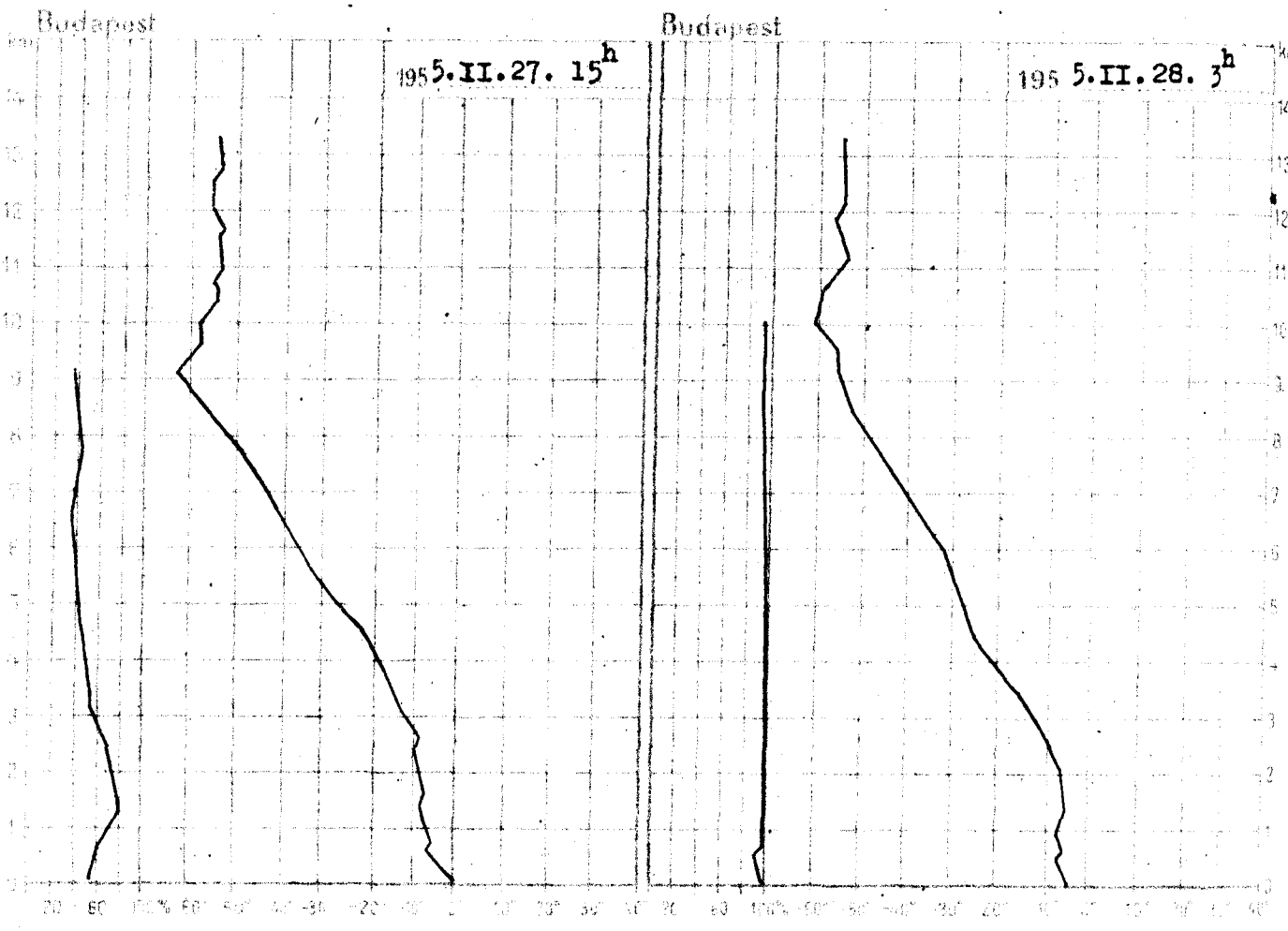

195 5.II.27. 15h			
km	mb	C°	%
talaj	1000.4	0.0	55
0.5	958	-4.6	60
1	899	-6.8	70
1.5	843	-7.3	77
2	790	-8.4	72
2.5	740	-9.4	65
3	695	-12.9	56
4	605	-19.1	48
5	528	-26.9	42
6	460	-35.4	40
7	397	-44.0	39
8	340	-52.7	40
9	292	-62.2	39
10	248	-58.1	-
11	212	-53.2	-
12	181	-55.8	-
13	155	-54.4	-
14			
15			

Magaslégköri időhelyzet

A Pó síkság felett elhelyezkedő ciklon előoldalán délnyugati magassági széllel további enyhe légtömegek áramlanak az Adria, a Balkán-félsziget, a Kárpátmedence és az Alpok fölé. A hátoldalán leáramló hideg levegő Franciaországban és Spanyolországban okoz lehülést. Egy kimélyült Izlandi ciklon hatására Angliában, a Skandinávfélszigeten és az Északi-tengeren erős felmelegedés figyelhető meg. Hazánkban a hideg advekció miatt a troposzférá alsóbb szintjeiben lehülés következett be. A -10 fokos szint 20 m-rel, a -20 fokos szint pedig 490 m-rel alacsonyabban 2620 m-en, illetve 4100 m-en volt található.

Lépp Ildikó s.k.

195 5.II.28. 3h			
km	mb	C°	%
talaj	1002.9	-2.9	100
0.5	959	-5.4	98
1	899	-7.0	100
1.5	844	-4.4	100
2	790	-6.6	100
2.5	740	-9.2	100
3	695	-12.1	100
4	608	-19.1	100
5	530	-26.0	100
6	462	-32.3	100
7	399	-40.7	100
8	344	-48.6	99
9	294	-55.2	98
10	251	-60.0	98
11	215	-55.1	-
12	183	-55.0	-
13	156	-55.1	-
14			
15			

1955. február
28. hétfő
68. 59.

Felhőzet	Szélirány	Légnyomás	Hőmérséklet	Csapadék	Hó cm	Hőmérséklet	Hőmérséklet	Hőmérséklet	Nap
4 *	NW 1	1022.7	-5	1	14	-2	-6	-7	2
4 *	NNW 5	23.0	-6	3	12	-2	-7	-7	0
4 *	N 4	22.0	-6	8	21	-2	-6	-6	0
4 *	NW 1	21.7	-5	7	45	-2	-6	-6	-
4 *	N 2	19.6	-4	ny	10	0	-5	-5	-
4 *	NNE 2	21.9	-5	3	11	-1	-5	-6	-
4 *	N 1	20.6	-4	3	6	0	-4	-5	-
4	- 0	-	-3	1	6	1	-4	-4	-
4 *	N 1	20.3	-4	3	18	0	-4	-4	6
4 *	N 6	19.4	-5	3	29 ↓	-2	-5	-5	-
4 *	NNE 9	19.0	-4	ny	20	-1	-4	-4	-
4	ENE 7	16.5	-2	ny	14	0	-2	-5	5
4	NNE 2	20.8	-4	1	10	1	-4	-6	6
4	NE 9	22.1	-3	.	7	1	-7	-8	2
4 *	NW 1	21.6	-4	ny	6	0	-8	-10	3
4	NW 3	21.6	-3	ny	10	1	-10	-11	2
4	NE 4	-	-2	.	folt	-1	-4	-6	0
4	E 5	17.7	-3	1	27	-1	-3	-5	7
4	NNE 6	19.0	-3	1	11	1	-4	-5	5
4	NE 2	19.1	-3	ny	9	0	-6	-7	7
3	NE 3	18.4	-5	.	16	-1	-5	-6	5
4	NNE 14	19.8	-3	.		-1	-8	-	-
4	NE 6	-	-4	.	↓	-1	-8	-13	-
4	NE 4	18.9	-5	ny	18	1	-7	-8	7
4	NE 4	21.0	-4	ny	11	-1	-9	-15	1
4	NE 5	21.5	-3	.	4	-2	-10	-12	0
4	S 1	897.4	-8	.	36	-4	-8	-	3
4 *	NE 1	897.7	-8	ny	45	-5	-9	-	-
4 *	NE 6	950.3	-5	1	32	-4	-7	-	-
4 *	NE 2	954.4	-6	2	15	-6	-7	-	7
4 *	NW 1	953.7	-6	5	24	0	-6	-7	-

	Hó cm		Hó cm		Hó cm		Hó cm
1	lep.	2	16	.	7	.	folt
3	10	3	14	.	30	.	4
5	13 ↓	2	15 ↓	.	30	1	4
-		3	31	.	18	ny	8
8	16	2	32	.	6	1	
8	36	ny	17	.	bucka	ny	8
10	50	ny	8	.		ny	12
8	32	ny	10	.		ny	V
6	bucka	.	25	.	folt	ny	8
4	28	5	16	.	6	ny	3
3	16	3	18	ny	10	.	bucka
6	19	ny	17	1	15	.	↓
4	11	2	30	1	6	.	7
-		1	14	ny	12	ny	2
1	16	2	25	ny	6	ny	3
4		ny	20	-		.	
3		1		ny	13	.	14
5	14	1	16	-		ny	15
5	14	1	9	1	11	.	15
4	11	1	9	.	12	.	10
2	4	1	10	.	17	.	
2	2	1	5	ny	12	ny	11
2	26	ny	4	ny	12	.	31
1	6	ny	lep.			ny	32
1	13	-				.	25

* A légnyomás 500 gdm-re átszámítva ** A légnyomás 1000 gdm-re átszámítva

Magassági szélmérések

Óraadatok greenwichi középidőben

II.27.	Nagyk. 10 h		Bpest 11 h		Bpest 13 h		Bpest 15 h		Bpest 17 h		Bpest 19 h		Miskolc 10 h		Szeged 10 h	
	-	0	140	4	180	4	-	0	90	4	40	4	320	4	270	4
			230	1	280	2	270	8	60	4	40	3	100	2	140	2
			280	5	280	2	270	8	90	2	80	1	130	6	360	1
			260	4	270	14	270	8	250	11	240	9	240	4	280	5
			260	4	270	14	270	8	250	11	240	9	240	4	280	5
					270	14	270	10	260	13					270	20
					270	14	270	10	260	13					270	20
					270	14	270	10	260	13					270	20
							260	20								
							260	20								
							260	20								
							260	20								
							260	20								
							260	20								

II.28.	Bpest 7 h		Miskolc 7 h		Szeged 7 h		Debrecen 6 h	
	40	9	360	4	40	4	40	9
	80	13	50	7	100	5	70	14
	80	13	70	2	90	8	70	5
					150	9		
					150	9		

IDŐJÁRÁSI NAPIJELENTÉS

68. évfolyam. 60. szám. + Budapest + 1955. március hó 1.

Az időjárási helyzet ma reggel és a várható időjárás:

Az Olaszország felett tartózkodó ciklon előoldalán továbbra is enyhe légtömegek áramlanak a magasban a Balkán félsziget és a Kárpát-medence fölé és emiatt ezeken a területeken túlnyomóan borult és csapadékos az idő. Franciaország, Németország és Lengyelország felett leszálló légáramlással csendes, derült, száraz időjárás uralkodik és az erős hajnali kisugárzás miatt a reggeli órákban -7, -15 fokos fagyok alakulnak ki. A Szovjetunió európai területének keleti felében erős havazások mellett nappal is -10, -12 fokos fagyok vannak.

Hazánkban kedden az északkeleti negyéket kivéve mindenütt havazott. A lehullott csapadék mennyisége a Dunántúlon több helyen elérte az 5-10, sőt Körmenden, Somogyvárott a 11, Lentiben a 13 és Kőszegen a 17 mm-t is. A hőmérséklet napközben keleten -1, -3 fokig emelkedett, a Dunántúlon azonban nappal is fagypont alatt maradt. Ma hajnalban a borult égbolt miatt csak -1, -4 fokig hült le a levegő.

Budapesten kedden 12 órakor a hőmérséklet 1 fok, a tengerszintre átszámitott légnyomás 768 mm, alig változik.

Várható időjárás szerda estig:

Erősen felhős idő, sokfelé havazás, havaseső.
Élénk északkeleti, keleti szél, hófuvások.
A nappali hőmérséklet 0 fok közelében.

Várható legalacsonyabb hőmérséklet ma éjjel: -2, -5,
legmagasabb nappali hőmérséklet szerdán: -1, +2
fok között.

A fütés alapjául szolgáló várható középhőmérséklet:
-1, -4 fok között.

JUN 14 1955

Tóthné

A hőmérséklet és a légnyomás napi középértékei Budapesten és ezek eltérése a 75 évi átlagtól:

1955. II. 28.-án: -0,8 C°, 766,3 mm. Eltérés: -4,3 C°, +3,6 mm.

1871 óta ezen a napon előfordult

legmagasabb hőmérséklet 17,2 C° /1927./
legalacsonyabb hőmérséklet -11,5 C° /1890./

Az Országos Meteorológiai Intézet Időjárási Napjelentése

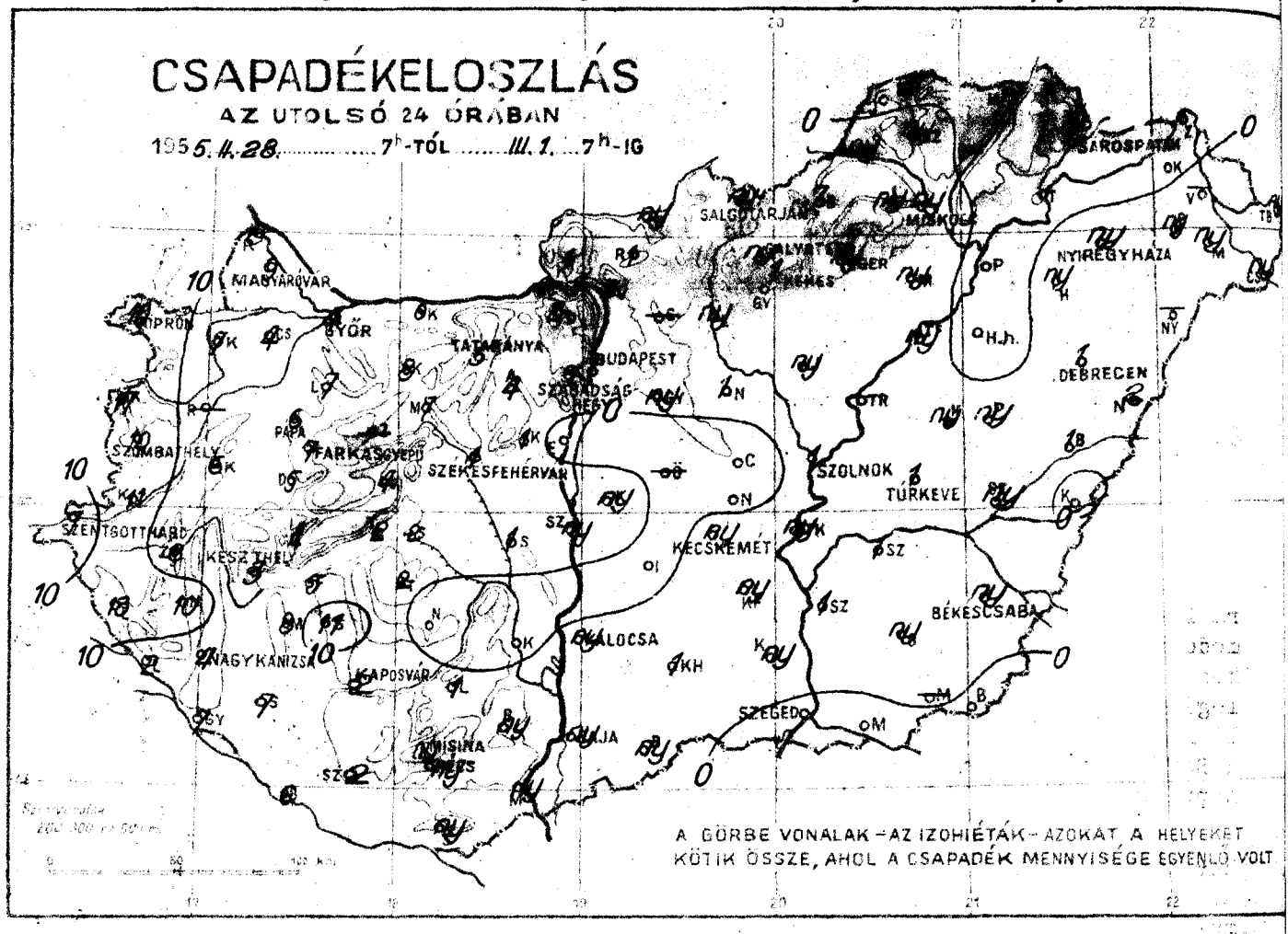

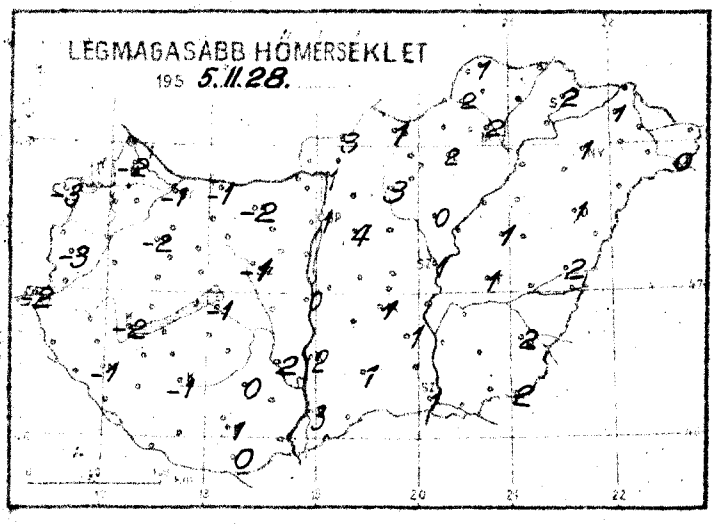

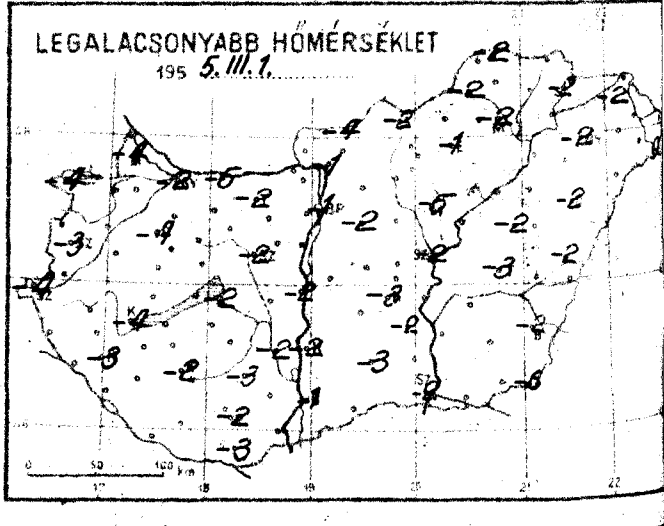

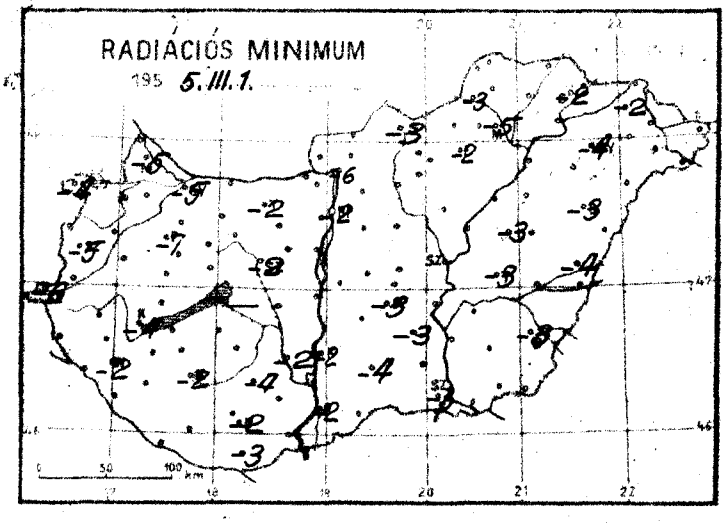

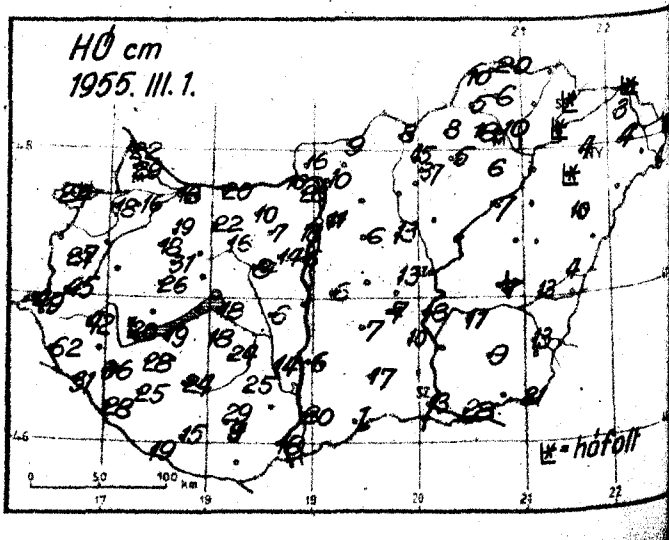

Időjárási helyzet . 1955. év MÁRCIUS hó . 1. nap 7 óra

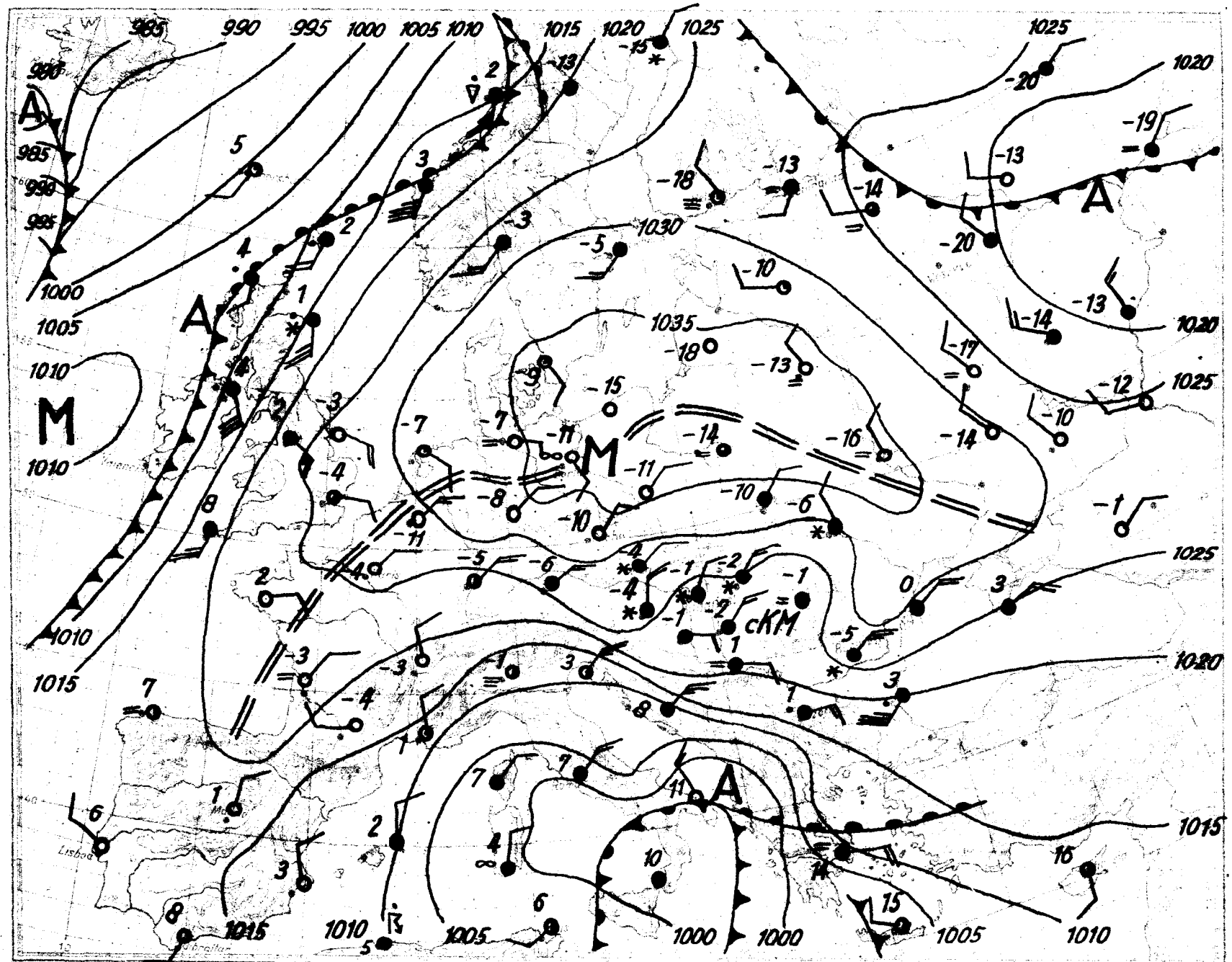

Magassági légállapotmérés

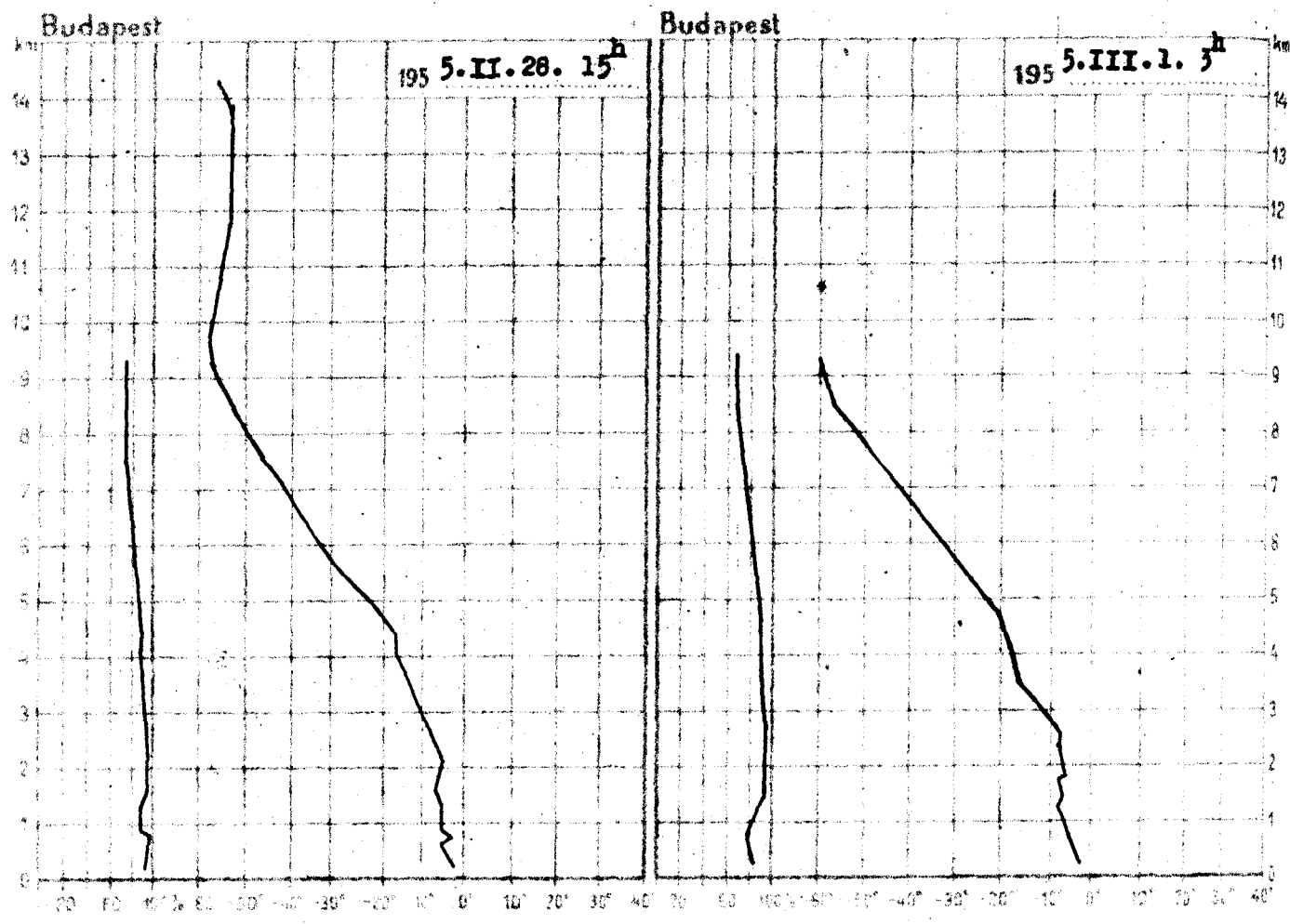

195 5.II.28. 15h			
km	mb	C°	%
Talaj	1003.3	-0.6	98
0.5	960	-1.5	99
1	901	-3.4	97
1.5	846	-4.6	100
2	793	-5.7	100
2.5	741	-7.0	100
3	697	-10.2	100
4	611	-17.4	93
5	532	-24.7	92
6	464	-32.2	87
7	403	-40.7	82
8	346	-49.0	79
9	297	-56.3	76
10	253	-55.5	-
11	217	-51.0	-
12	186	-50.9	-
13	159	-51.3	-
14	137	-54.0	-
15			

Magaslégköri időhelyzet

A Földközi-tengeri ciklon hatására a Balkán-félsziget, az Alpok és a Kárpátmedence fölé ujabb meleg légtömegek érkeznek déli magassági széllel. Franciaországban és Németországban ezzel szemben az északkeletről érkező hideg levegő lehülést okoz. Erős meleg advekció figyelhető meg Angliában, a Balti-tenger és Skandinávia felett. Budapest felett az elmult 24 óra alatt a troposzférában lényeges változás nem következett be. A -10 fokos szint 80 m-rel, a -20 fokos szint pedig 390 m-rel magasabban, mint 2700 m-en, illetve 4490 m-en volt található.

Lépp Ildikó s.k.

195 5.III.1. 3h			
km	mb	C°	%
Talaj	1006.1	-0.8	92
0.5	963	-4.0	88
1	904	-6.7	98
1.5	848	-6.7	100
2	793	-7.1	100
2.5	743	-8.1	100
3	697	-12.4	100
4	611	-17.4	98
5	532	-24.5	93
6	463	-33.6	83
7	402	-42.6	77
8	333	-51.9	77
9	297	-58.5	77
10			
11			
12			
13			
14			
15			

1955. március hó,
1. kedd nap
68. évfolyam **60.** sz.

	Reggeli észlelések 7 h				Az utolsó 24 óra adatai					
	Felhőzet (0–10)	Szélirány és erősség (fokozat)	Légnyomás (mbárban)	Hőmérséklet (°C)	Csapadék 24 óra (mm)	Hó cm	Hőmérséklet szélsőségek			Napsütés (óra) tegnap
							Legmagasabb napi max.	Éjszakai min.	Kalandos min.	
Mosonmagyaróvár	4	N 1	1026.1	-2	9	29	-2	-4	-5	0
Sopron	4 *	NNW 7	27.7	-4	10	24	-3	-4	-4	0
Szombathely	4 *	N 6	25.7	-3	10	27	-3	-3	-5	
Szentgotthárd	4 *	N 4	24.6	-3	7	49	-2	-4	-6	-
Pápa	4 *	W 1	24.7	-3	6	18	-2	-4	-7	-
Veszprém	4 *	NNE 2	25.7	-2	4	18	-1	-2	-5	
Tatabánya	4 *	NNE 1	24.6	-1	5	10	-2	-2	-2	-
Tatabánya-dolgozótelep	4 *	N 2	-	-1	1	8	-1	-2	-2	-
Keszthely	4 *	N 2	23.9	-2	3	20	-2	-4	-4	0
Nagykanizsa	4 *	N 5	23.7	-3	4	36	-1	-3	-3	-
Kaposvár	4 *	NNE 9	23.0	-2	2	24	-1	-2	-2	-
Pécs	4 ·	E 5	22.0	-1	ny	9	1	-2	-2	0
Pécs-Pécsi M. É.	4 *	NNE 2	24.6	-1	1	11	1	-1	-2	0
Siófok	4	NE 4	25.2	-2	ny	8	1	-2	-3	0
Siófok-Kiliti	4	NE 2	24.4	0	ny	5	2	-1	-2	0
Siófok-Kiliti	4 *	NNE 2	24.6	-1	ny	10	2	-2	-5	0
Siófok-Kiliti	4	N 12	-	-1	.	folt	2	-2	-2	1
Balatonfüred	4	NE 6	22.0	-2	ny	20	3	-1	-2	0
Tihany	4 *	NNE 12	22.6	-2	ny	6	2	-2	-2	0
Kenese-Kenese	4 *	NE 4	23.0	-3	ny	7	1	-3	-3	1
Székesfehérvár	4	NNE 7	21.7	-2	.	13	1	-2	-3	0
Székesfehérvár-Pusztavám	4 ⊥	NNE 14	23.0	-2	1		1	-2	-	-
Budapest-Lőrinc	4	NE 9	-	-3	1	⊥	1	-3	-3	-
Budapest-Pestszentlőrinc	4 =	ENE 4	21.5	-1	ny	13	2	-2	-3	1
Budapest-Kelenföld	4 *	NNE 6	24.3	-2	1	10	1	-2	-3	0
Budapest-Pestszentlőrinc	4 *	NE 6	25.2	-2	ny	4	1	-2	-4	0
Budapest-Lőrinc (1000 gdm-re)**	4	S 2	900.4	-8	1	37	-4	-11	-	0
Budapest-Kelenföld (500 gdm-re)*	4 *	N 4	900.6	-7	ny	45	-5	-8	-	-
Budapest-Kelenföld (1000 gdm-re)**	4 *	NNE 4	958.1	-5	ny	29	-3	-6	-	-
Budapest-Kelenföld (1474 gdm)**	4 *	NE 2	961.3	-4	3	18	-2	-5	-	0
Budapest-Kelenföld (400 gdm)*	4 *	- 0	961.2	-4	7	31	-3	-5	-5	-

	Hó cm	24 óra csapadék mm		Hó cm	24 óra csapadék mm		Hó cm	24 óra csapadék mm		Hó cm
Pápa	22	Tokaj	2		Pátroha	ny	5	Zalaegerszeg	.	folt
Veszprém	16	Szolnok	2	18	Debrecen	.	10	Keszthely	.	3
Kaposvár	18	Fonyód	5	19	Pápa-szélső	.	20	Nagykanizsa	-	
Siófok		Marcali	8	28	Tatabánya	ny	18	Pápa-Dáka-laktanya	ny	4
Budapest-Gellért		Somogyvár	11		Szombathely	ny	6	Mosonmagyaróvár	ny	
Kecskemét	45	Tab	2	18	Fonyód	.	bucka	Győr-Kisbér	ny	folt
Pécs	62	Sárbogárd	1	6	Hegyeshalom	.		Szentgotthárd	ny	6
Zalaegerszeg	42	Szabadbattyán	ny		Sárvár-Újnépek	.		Nyíregyháza	-	
Miskolc	bucka	Nagykanizsa	.	24	Tokaj	.	folt	Debrecen	.	5
Debrecen	31	Somogyszil	7	25	Mezőkeresztes	ny	6	Hajdúhadház	ny	folt
Győr-Pinnyes	28	Barcs	6	19	Dunapatai	ny		Hortobágy	.	bucka
Győr	25	Szigetvár	2	15	Nagykáta	1	13	Nagyecsed	2	bucka
Budapest-Lágymányos	19	Lengyel	1	25	Gyöngyös	ny	6	Beszterec	ny	7
Budapest-Kelenföld	26	Kaposvár	.	14	Orbánya	-		Pécsvárad	-	
Budapest		Barcsapáti	ny	22	Kunszentmiklós	ny	6	Kaposvár	ny	bucka
Zám	-	Mohács	ny	18	Orgovány	.	13	Pápapokhalom	ny	
Veszprém		Siklós	ny		Nagykőrös	ny	11	Berettyóújfalu	1	4
Komárom	20	Kiralyrét	1	16	Tiszakécske	ny	18	Szeghalom	ny	13
Kisber	22	Balatonszabadi	ny	9	Izsák	.	7	Körösszakál	.	
Mór	16	Romhány	1	10	Kiskunfélegyh.	ny	10	Szarvas	1	11
Ajka	7	Vác	1		Kiskunhalas	1	17	Szentes	1	
Esztergom	10	Galgamácsa	-		Bácsalmás	ny	lep.	Orosháza	ny	9
Dobogókő	28	Lőrinci	ny		Kistelek	ny		Makó	.	28
Encs	6	Gyöngyös	ny					Mezőhegyes	-	
Kazincbarcika	14	Borsodnádasd	7	8				Battonya	.	21

* A légnyomás 500 gdm-re átszámítva ** A légnyomás 1000 gdm-re átszámítva

Magassági szélmérések

Óraadatok greenwichi középidőben

II.28.	Pécs 9 h		Pécs 11 h		Bpest 9 h		Bpest 11 h		Miskolc 10 h		Szeged 9 h		Debrecen 10 h	
	90	9	40	4	40	4	40	9	40	4	40	4	40	9
	80	10	70	6	80	14	90	11	50	8	70	4	60	18
	90	11	100	6	90	12	90	11	50	7	100	6	90	9
					150	13			360	5	140	7	190	6
					150	13			360	5	140	7	190	6

III.1	Szeged 6 h	
	360	9

IDŐJÁRÁSI NAPIJELENTÉS

ЕЖЕДНЕВНЫЙ МЕТЕОРОЛОГИЧЕСКИЙ БЮЛЛЕТЕНЬ • DAILY SYNOPTIC MAP OF THE HUNGARIAN METEOROLOGICAL INSTITUTE • BULLETIN QUOTIDIEN DE L'INSTITUT MÉTÉOROLOGIQUE HONGROIS WETTERBERICHT DES UNGARISCHEN METEOROLOGISCHEN INSTITUTS

KIADJA AZ ORSZÁGOS METEOROLOGIAI INTÉZET BUDAPEST II. KITAIBEL PÁL UTCA 4 TEL. KÖZPONT: 150-220 HIGHÍZÓ OSZT.: 151-204, 159-410

MEGJELENIK NAPONKÉNT • ELŐFIZETÉSI ÁRA A POSTAI KÖLTSÉGGEL EGYÜTT NEGYEDÉVRE 60.— Ft KIADÁSÉRT FELEL AZ INTÉZET IGAZGATÓJA

68. évfolyam. 61. szám. + Budapest + 1955. március hó 2.

Az időjárási helyzet ma reggel és a várható időjárás:

Lengyelországban és Németországban a leszálló légmozgás következtében tovább tart a csendes, ködös, hideg idő. A Földközi-tengeri ciklon hatására Olaszországban esik az eső, a Balkánon és a Kárpát-medencében sokfelé havazik.

Hazánk déli felében kedden sokfelé havazott. A csapadék mennyisége egyes helyeken elérte a 8 mm-t is. A nappali hőmérséklet a Dunántúlon 0, -3, máshol azonban 0, +2 fokig emelkedett. Az éjszaka folyamán a déli határszélen csak -1, -2 fokig, az ország többi részén -5 fokig, Sopronban -8, Mosonmagyaróvárott -9 fokig hült le a levegő.

Budapesten szerdán 12 órakor a hőmérséklet +2 fok, a tengerszintre átszámitott légnyomás 770 mm, mérsékelten emelkedő irányzatu.

Várható időjárás csütörtök estig:

Csökkenő felhőzet.
Az ország déli felében ma még sokfelé, holnap csak néhány helyen havazás.
Mérsékelt, helyenként élénk északkeleti, keleti szél.
Hófúvások.
Az éjszakai lehülés fokozódik.

Várható legalacsonyabb hőmérséklet ma éjjel: -7, -10, egyes helyeken -10 fok alatt.
legmagasabb nappali hőmérséklet csütörtökön: -1, +2 fok között.

A fütés alapjául szolgáló várható középhőmérséklet:

-4 fok alatt.

L. W

A hőmérséklet és a légnyomás napi középértéke Budapesten és ezek eltérése a 75 évi átlagtól:

1955. III. 1.-én: +0,3 C°, 767,5 mm. Eltérés: -3,2 C°, +5,0 mm.

1871 óta ezen a napon előfordult

legmagasabb hőmérséklet	16,2 C°	/1934./
legalacsonyabb hőmérséklet	-13,2 C°	/1891./

Az Országos Meteorológiai Intézet Időjárási Napjelentése

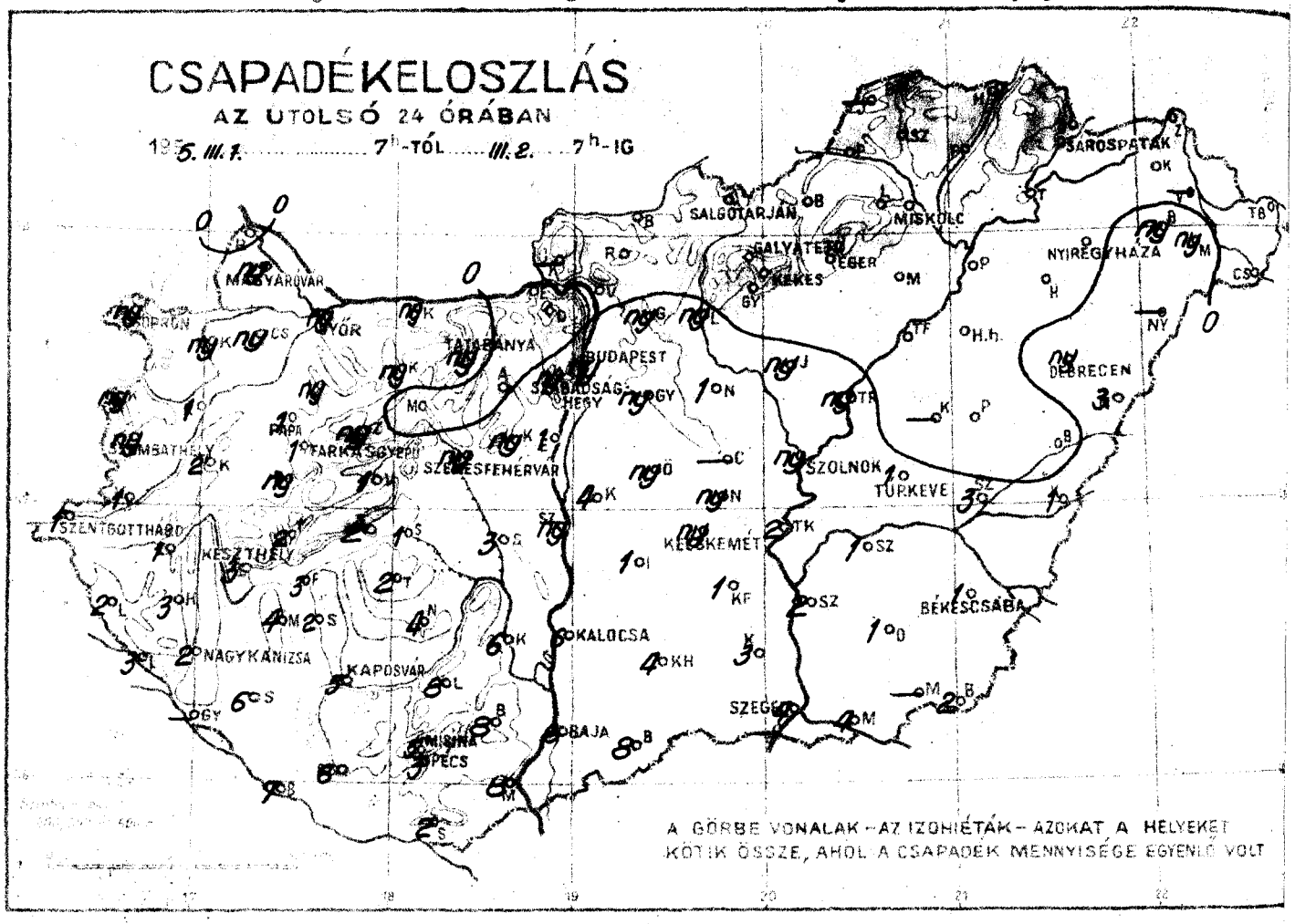

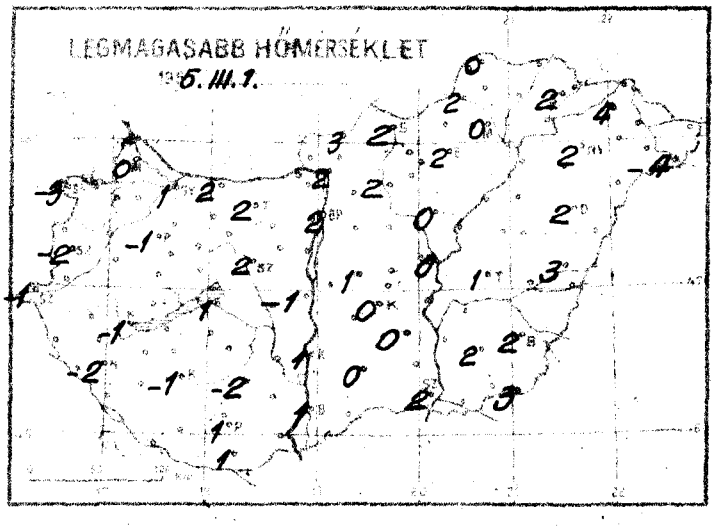

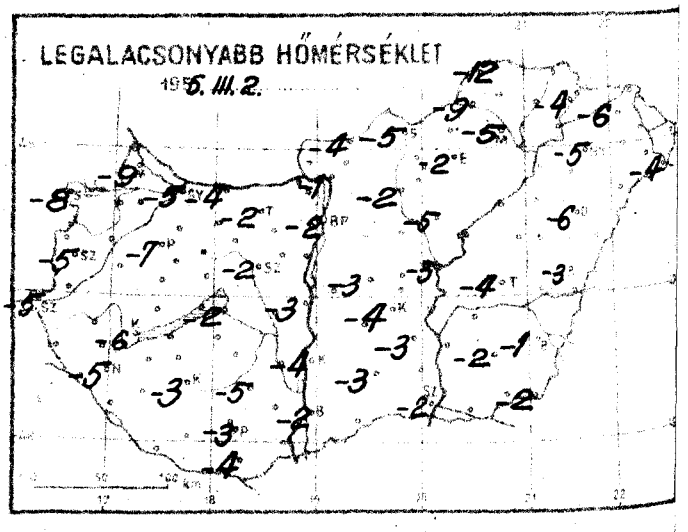

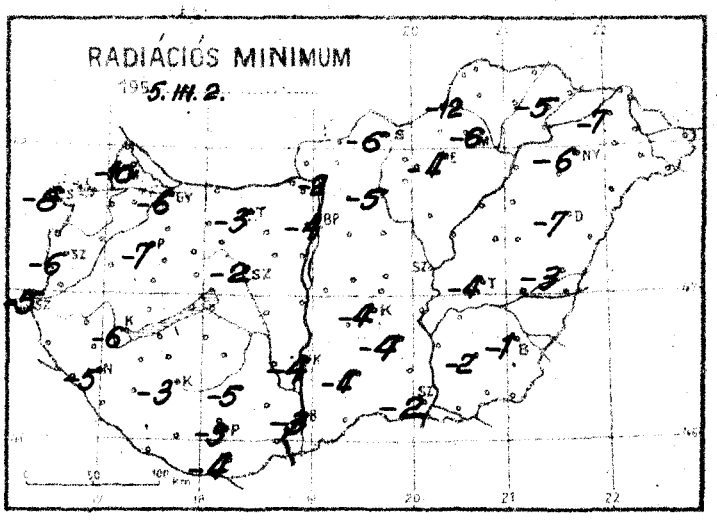

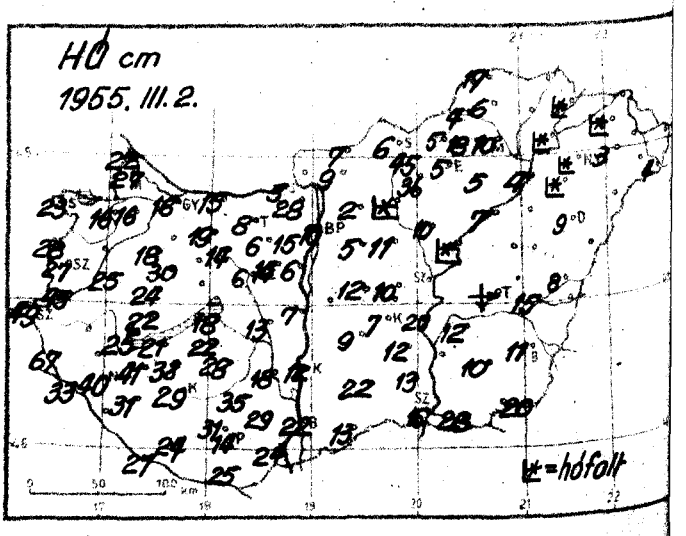

Időjárási helyzet 1955. év MÁRCIUS hó 2. nap 7 óra

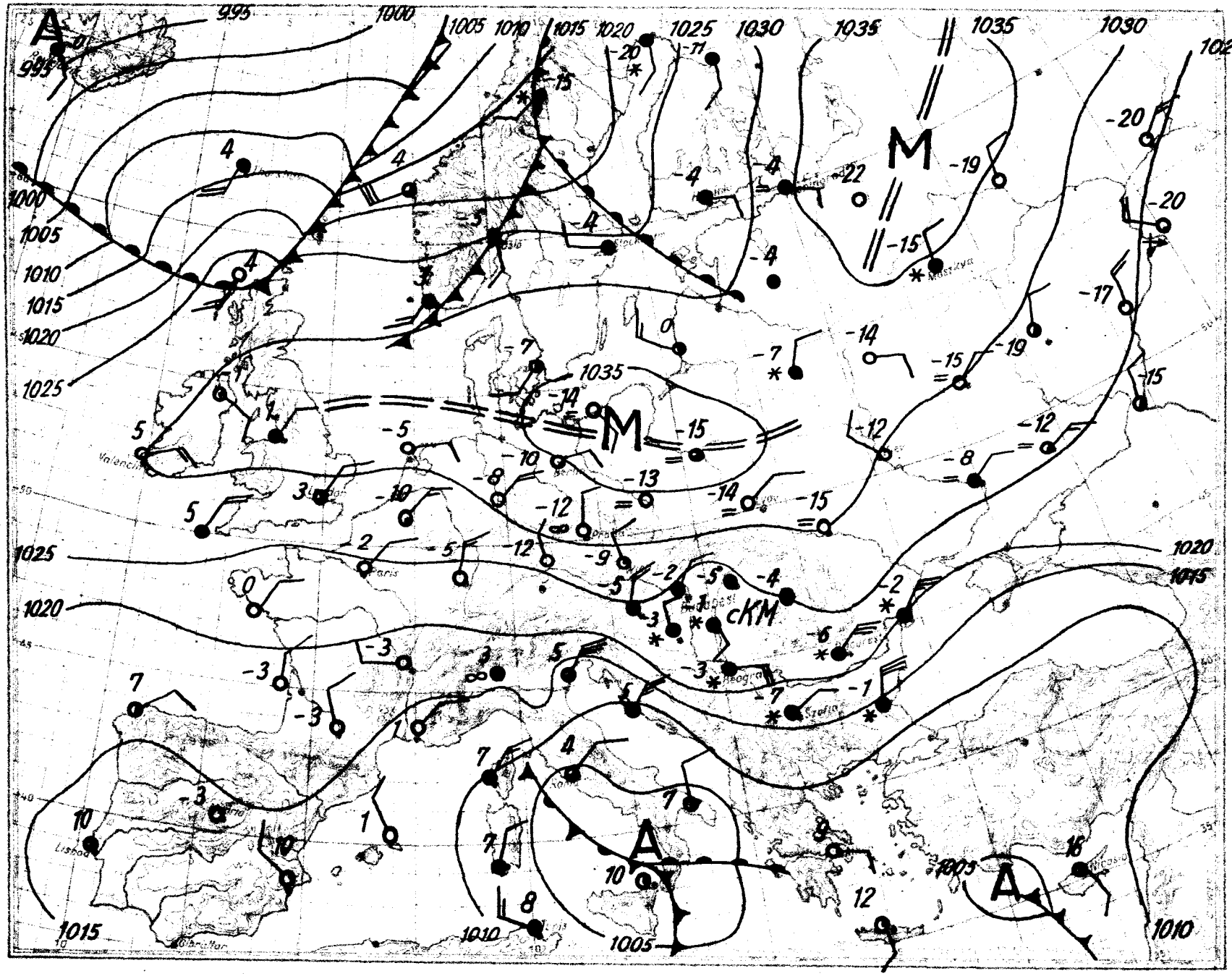

Magassági légállapotmérés

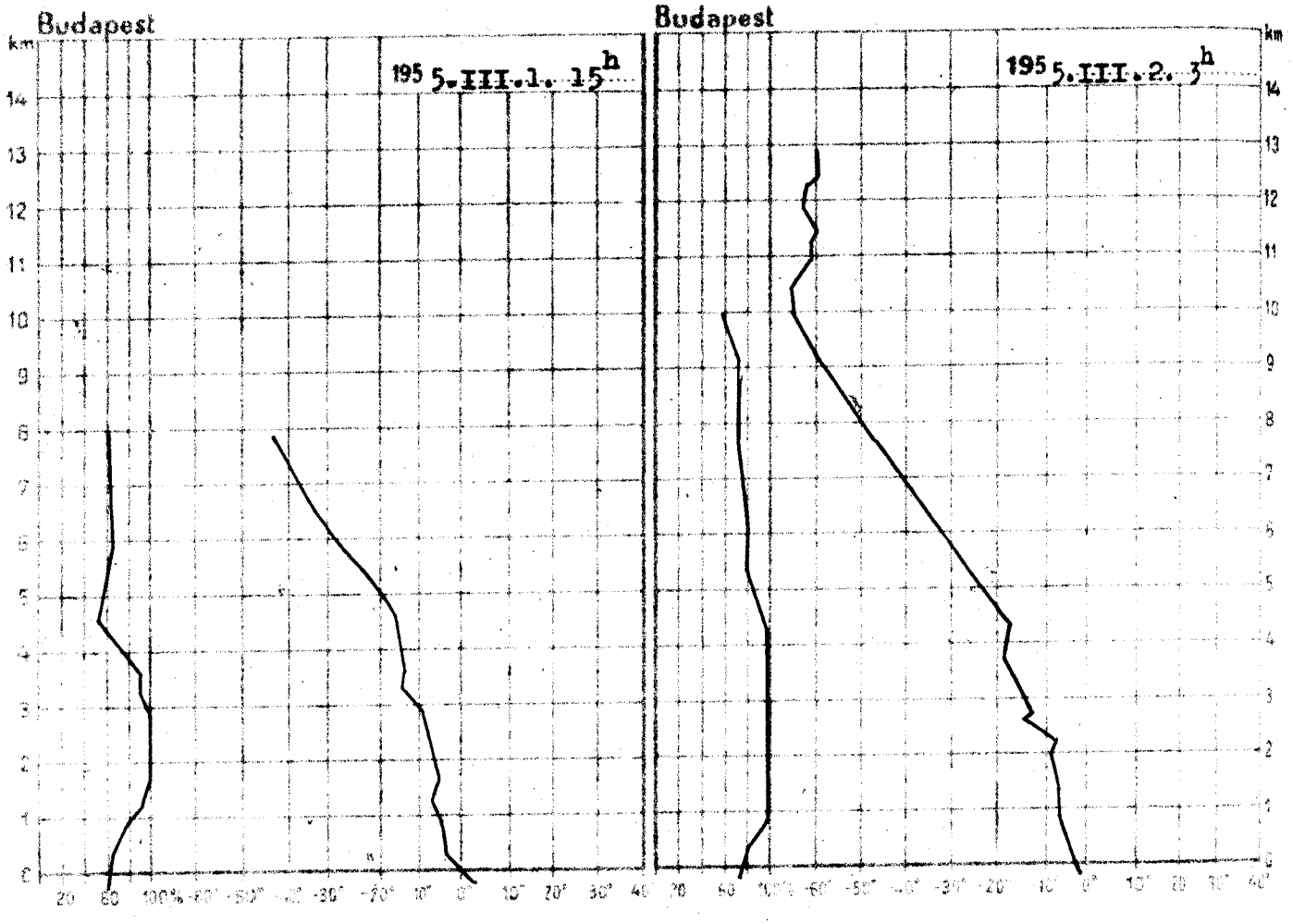

195 5.III.1. 15h			
km	mb	C°	%
Talaj	1003.9	2.8	60
0.5	960	-0.8	64
1	901	-3.2	74
1.5	848	-6.3	91
2	793	-5.1	100
2.5	742	-7.8	100
3	697	-9.3	100
4	612	-14.1	83
5	535	-18.7	53
6	468	-25.2	63
7	407	-33.2	66
8	352	-41.4	64
9			
10			
11			
12			
13			
14			
15			

Magaslégköri időhelyzet

A sarkvidéki hideg levegő, ami zömmel Kelet-Európa felett helyezkedik el, ma reggelre körülfolyta a Kárpátok gerincét s igy Ukrajna felett a tegnapi felmelegedést mára lehülés váltotta fel. Az Északi és a Balti-tenger környékén folytatódik az óceáni légtömegek hatására a lassu felmelegedés. Európa többi részén nem következett be lényeges változás. Hazánk légterében a talajtól 4 km-ig csak kisebb hőmérsékletingadozások léptek fel, 4 és 5 km között 1 fokkal hült, feljebb 2-3 fokkal melegedett a troposzféra. Ennek megfelelően a -10 fok szintje 300 m-rel süllyedt 2400 m-re, a -20 magassága pedig 380 m-rel emelkedett 4870 m-re.

Dr.Kallósné s.k.

195 5.III.2. 3h			
km	mb	C°	%
Talaj	1004.1	-0.8	79
0.5	961	-2.9	83
1	901	-6.4	98
1.5	847	-6.8	100
2	793	-7.8	100
2.5	742	-10.7	100
3	696	-12.8	100
4	609	-18.7	100
5	530	-21.1	93
6	463	-29.3	83
7	403	-38.3	77
8	347	-46.0	73
9	298	-55.3	74
10	253	-64.0	65
11	216	-62.2	-
12	184	-60.2	-
13	156	-58.9	-
14			
15			

1955. március
2. szerda
68. évfolyam 61. sz.

	4	NW 4	1026.7	-8	ny	27	0	-9	-10	0
	4 ⊥	NNW 9	26.9	-7	ny	23	-3	-8	-8	0
	4	N 2	25.2	-5	ny	27	-2	-5	-6	0
	4	ENE 4	25.2	-4	1	49	-1	-5	-5	-
	4 *	NW 4	25.1	-7	1	18	-1	-7	-7	-
	4	NNE 2	25.3	-5	ny	16	1	-5	-6	-
	4	NNE 1	23.8	-2	ny	8	2	-2	-3	-
	4	NE 4	-	-1	ny	6	2	-2	-2	-
	4 *	N 4	24.2	-6	3	25	-1	-6	-6	0
	4 *	N 7	23.4	-5	2	40	-2	-5	-5	-
	4 *	NNE 6	23.2	-3	5	29	-1	-3	-3	-
	4 *	NNW 2	22.7	-3	3	14	1	-3	-3	0
	4	NNE 2	23.7	-2	ny	10	2	-2	-4	0
	3	N 9	24.8	-4	.	6	2	-5	-6	1
	3	NE 3	24.0	-1	.	5	2	-2	-4	1
	2	N 6	24.8	-4	.	10	0	-5	-6	0
	0	N 9	-	-3	.	folt	2	-4	-5	1
	4 *	NNE 1	22.0	-2	6	22	1	-2	-3	0
	4	N 4	21.7	-3	6	12	1	-4	-4	0
	4 *	ENE 6	22.0	-3	ny	7	0	-4	-4	0
	4 *	SE 3	21.6	-1	4	16	2	-2	-2	0
	4 ⊥	NNE 14	22.9	-3	ny		0	-3	-	-
	4 *	NE 6	-	-4	1	⊥	1	-4	-4	-
	4 *	ENE 1	22.3	-1	1	11	2	-1	-1	0
	3	NNE 9	24.0	-5	ny	9	2	-6	-7	2
	1	NE 5	25.2	-5	.	folt	2	-5	-6	1
	4	NE 4	899.6	-9	.	36	-4	+11	-	3
	3	NE 4	900.2	-9	.	45	-6	+10	-	-
	4 *	N 2	958.9	-6	5	31	-4	-7	-	-
	3	NE 3	960.5	-5	ny	15	-3	-6	-	0
	4	NW 1	960.8	-8	1	30	-3	-8	-8	-

	Hó cm		Hó cm		Hó cm		Hó cm
.	22	2		.	4		
ny	16	1	18	-		.	folt
ny	16 ⊥	3	21	.	17	-	
.	28	4	41	.	18	ny	3
1		2	38	.	6	ny	
1	45	2	22	.	bucka	.	
2	67	3	13	.		.	4
1		ny	7	.		-	
3	bucka	4	28	.	folt	.	4
3	33	6	31	.	5	.	folt
-		7	27	ny	10	.	
2	25	6	24	1	11	3	bucka
ny		8	35	ny	5	.	7
ny	24	6	18	ny	12	ny	folt
21	22	8	29	4		-	
ny		8	24	-		.	
1		2	25	ny	10	.	8
ny	15	-		2	20	3	15
ny	19	.	7	1	9	1	15
ny	14	.	9	1	12	1	12
ny	6	.		4	22	2	
.	5	ny	2	8	13	1	10
.	28	ny	folt	3	13	4	28
1	6	ny	folt			-	
ny	14	.	5			2	20

* A fagyasás 500 gdm-es átszámítva ** A hőmérséklet 1000 gdm-es átszámítva

Magassági szélmérések

Óraadatok greenwichi középidőben

III.1.	Pécs 9 h	Bpest 11 h	Bpest 13 h	Bpest 15 h	Bpest 17 h	Bpest 19 h	Miskolc 10 h	Szeged 12 h	Debrecen 12 h
	fok m/s	fok m/s	fok m/s	fok m/s	fok m/s	fok m/s	fok m/s	fok m/s	fok m/s
	90 9	40 4	40 14	360 14	40 4	360 9	40 14	40 4	360 9
		70 13	80 21	60 14	80 17	90 18	50 12	100 10	80 25
			90 14	90 18	90 16	90 15	80 9	80 5	90 22
									120 8
									120 8

III.2.	Bpest 3 h	Bpest 5 h	Bpest 7 h	Miskolc 6 h	Debrecen 6 h
	fok m/s	fok m/s	fok m/s	fok m/s	fok m/s
	360 14	360 9	- 0	360 9	40 9
	70 26	80 16	80 17	80 6	80 16
	70 26	80 16	80 12	80 8	80 16
					100 16
					100 16

IDŐJÁRÁSI NAPIJELENTÉS

68. évfolyam. 62. szám. + Budapest + 1955. március hó 3.

A délnyugat felé terjeszkedő skandináv anticiklon hatására Nyugat és Közép-Európában tovább tart a csendes, hideg idő. A ciklonok csak Észak-Európa időjárását teszik enyhébbé, de változékonyabbá. Az olaszországi ciklon hatására délen még sokfelé esik az eső és a hó.

Hazánkban szerdán csak az ország déli felében voltak kisebb havazások és a lehullott csapadék csak egy-két helyen haladta meg az 1 mm-t. A nappali hőmérséklet Nagykanizsán csak -4 fokig, a nyugati határszélen -2, -1 fokig, máshol azonban olvadáspont fölé emelkedett, sőt egyes helyeken +3, +4 fokot is mértek. Az éjszaka folyamán az erős kisugárzás miatt főleg a Dunántúlon igen erős volt a lehülés. A reggeli órákban Zalaegerszegen -19 fokot, Szentgotthárdon -18 fokot, máshol -12, -15 fokot észleltek, mig keleten csak -7, -9, fokig hült le a levegő.

Budapesten csütörtökön 12 órakor a hőmérséklet -1 fok, a tengerszintre átszámitott légnyomás 774 mm, alig változik.

Várható időjárás péntek estig:

Kevés felhő, száraz idő.
Helyenként gyenge reggli ködképződés.
Mérsékelt északkeleti, keleti szél.
A hideg tovább tart.

Várható leglacsonyabb hőmérséklet ma éjjel: általában -5, -10, nyugaton és északon egyes helyeken -10, -15,
legmagasabb nappali hőmérséklet pénteken: 0, -3 fok között.

A fütés alapjául szolgáló várható középhőmérséklet:

-4 fok alatt.

Lépp

A hőmérséklet és a légnyomás napi középértéke Budapesten és ezek eltérése a 75 évi átlagtól:

1955. III. 2.-án: 0,0 C°, 770,2 mm. Eltérés: -3,5 C°, +7,6 mm.

1871 óta ezen a napon előfordult

legmagasabb hőmérséklet 16,6 C° /1927./
legalacsonyabb hőmérséklet -15,1 C° /1886./

Az Országos Meteorológiai Intézet Időjárási Napijelentése

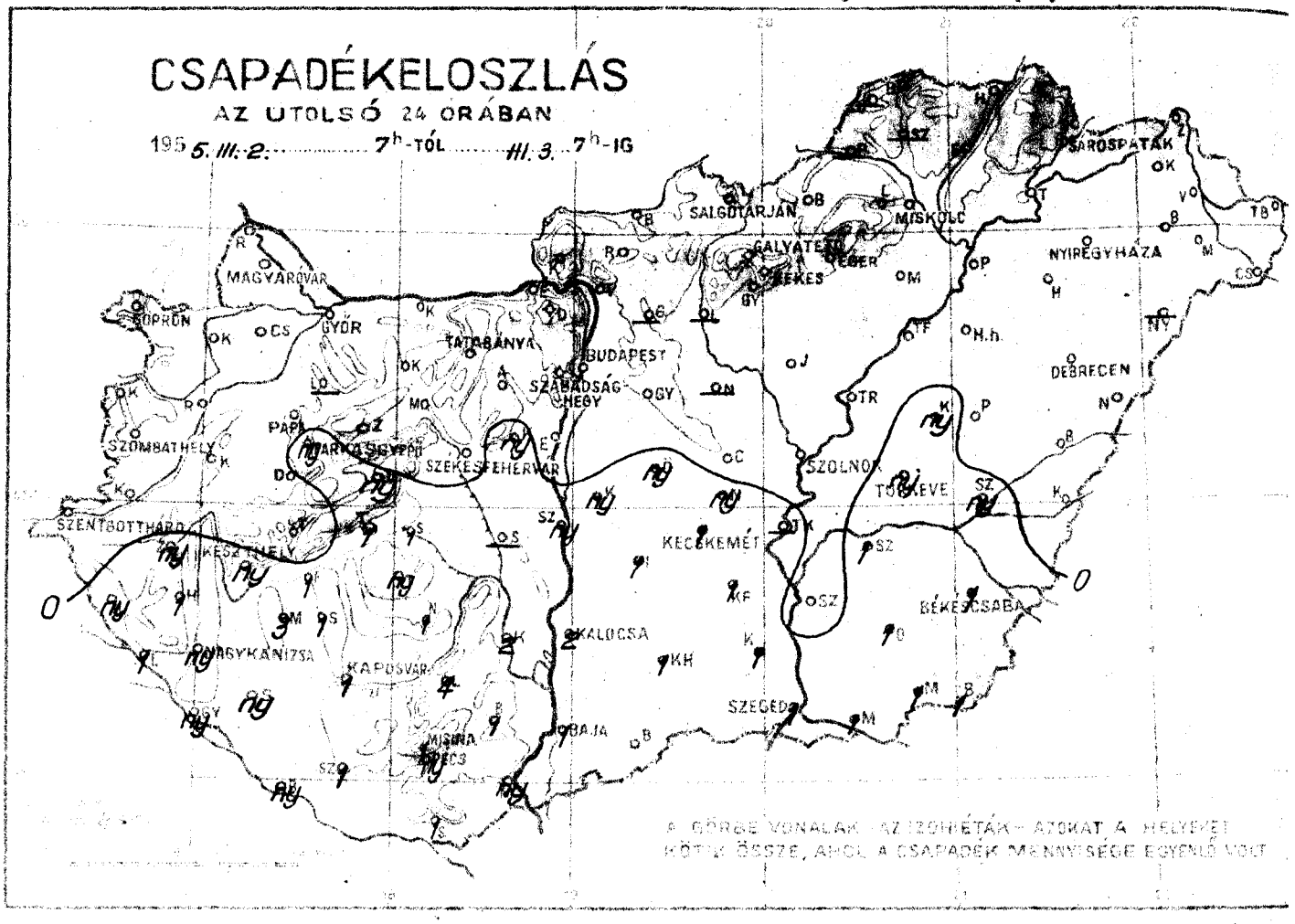

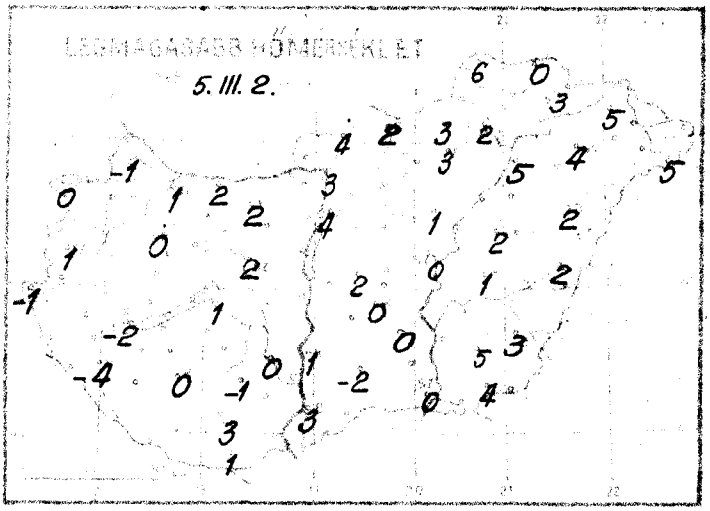

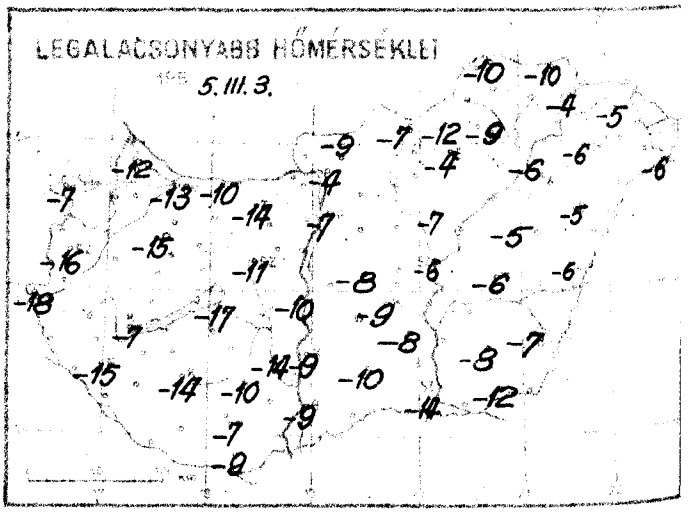

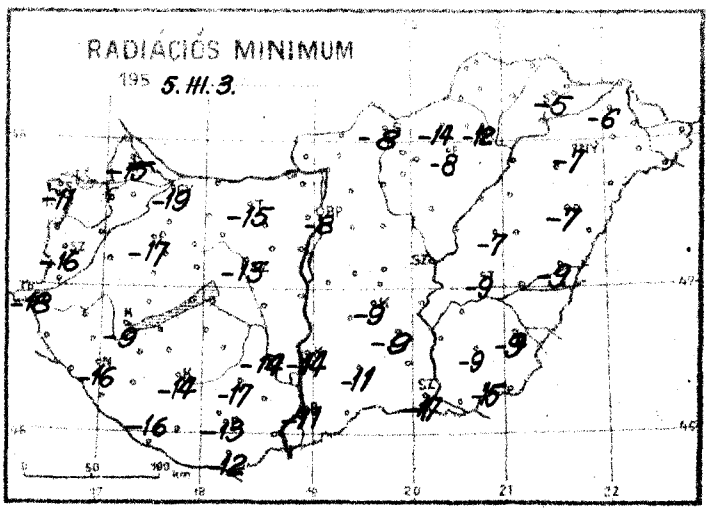

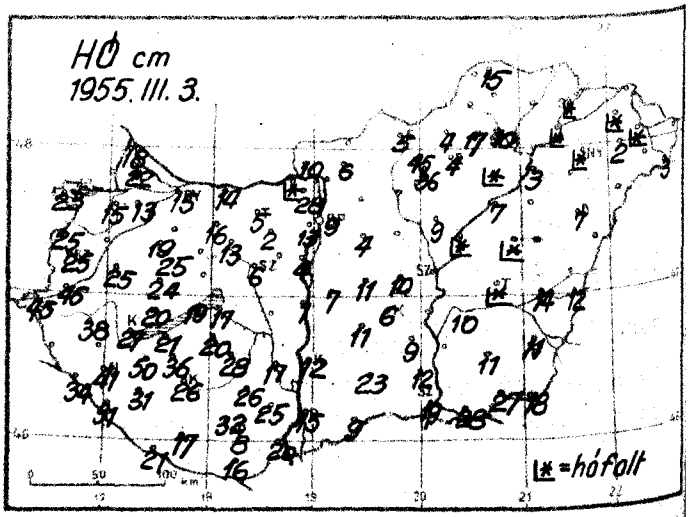

Időjárási helyzet 1955. év MÁRCIUS hó 3. nap 7 óra

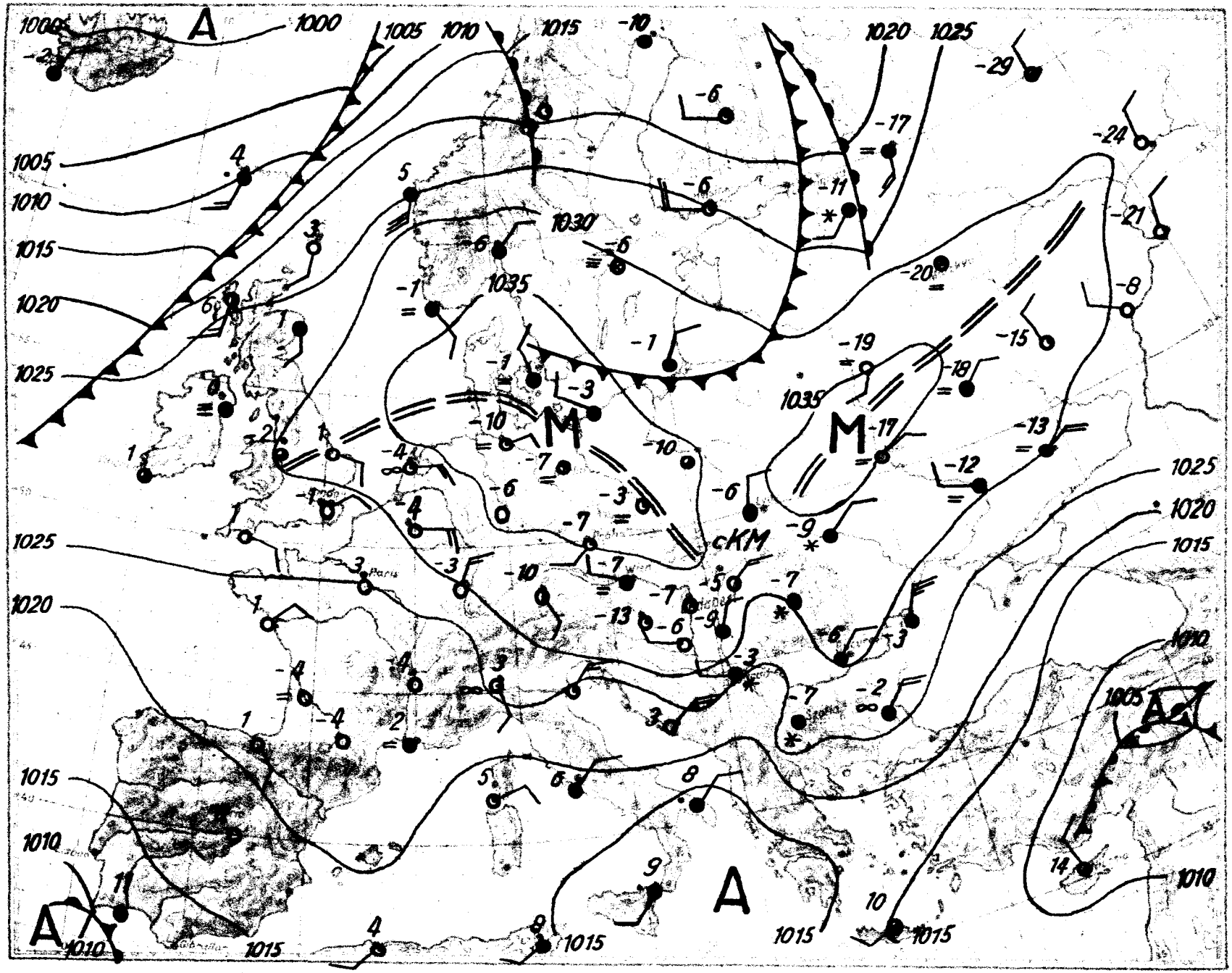

Magassági légállapotmérés

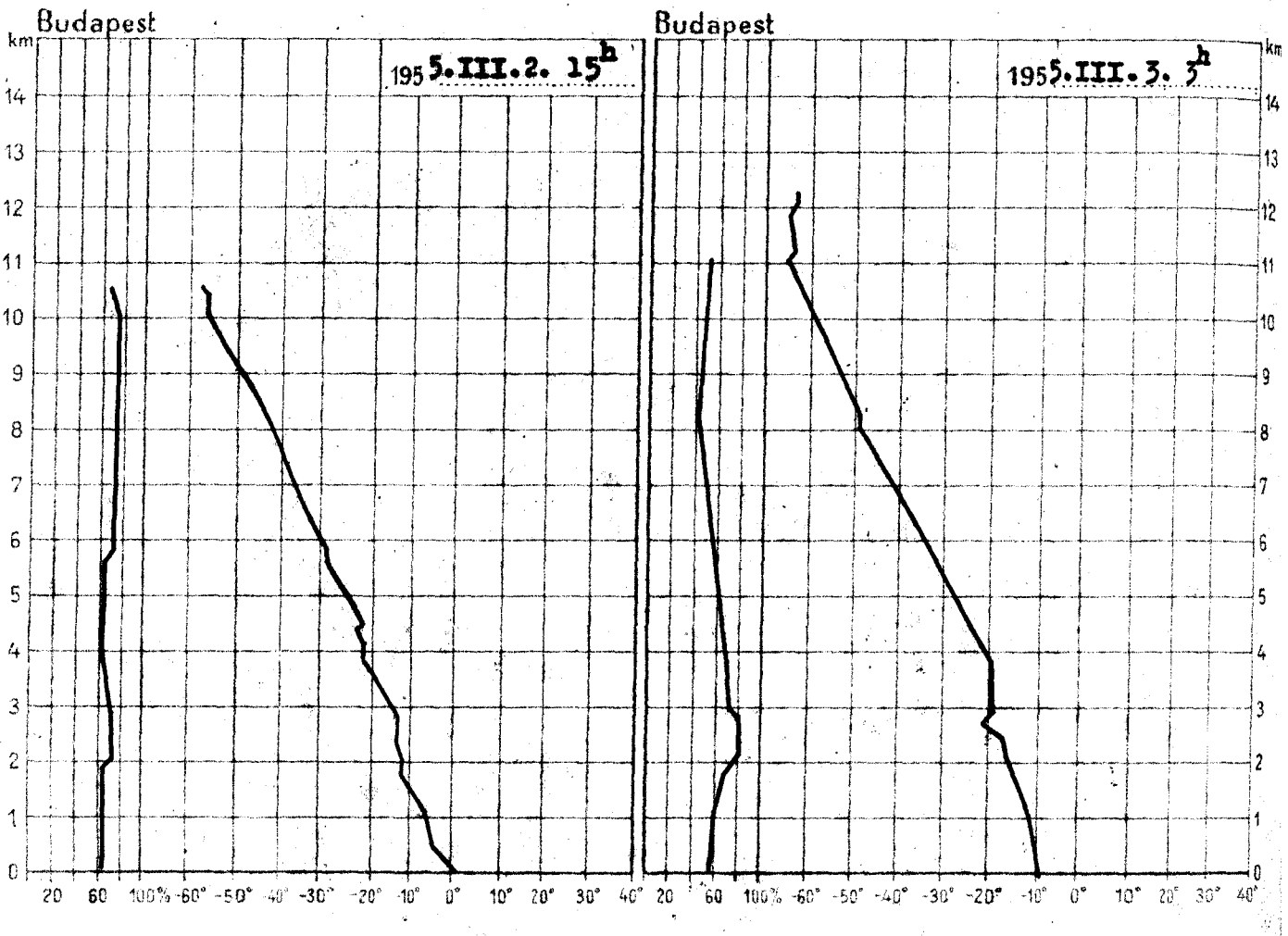

195 5.III.2. 15h			
km	mb	C°	%
Talaj	1009.2	0.8	63
0·5	976	-2.4	67
1	908	-5.3	67
1·5	849	-9.3	69
2	794	-10.5	71
2·5	743	-12.7	68
3	698	-14.0	66
4	610	-21.0	62
5	532	-25.2	62
6	464	-30.3	70
7	402	-36.7	66
8	346	-43.0	64
9	298	-49.9	62
10	256	-57.2	63
11			
12			
13			
14			
15			

Magaslégköri időhelyzet

A Brit-szigetek, Skandinávia továbbá a Balti államok légterében az Atlanti óceán felől érkező enyhe léghullámok hatására folytatódik a felmelegedés. Ezzel szemben Közép-Európában, valamint Dél-Európában további lehülést találunk. Hazánk felett az elmult 24 óra alatt az első 3000 m-ben 6-7 fokos lehülés következett be, e felett pedig általában 2-4 fokos. Emiatt a -10 fok szintje 1410 m-rel süllyedt és ma hajnalban 990 m-en volt található.

Dr.Tónaynó s.k.

195 5.III.3. 3h			
km	mb	C°	%
Talaj	1012.3	-8.0	60
0·5	969	-8.8	61
1	908	-10.0	63
1·5	849	-11.9	68
2	794	-15.0	77
2·5	745	-17.2	82
3	698	-18.9	74
4	607	-19.9	71
5	530	-26.0	65
6	460	-33.0	59
7	397	-41.0	60
8	342	-48.4	50
9	295	-53.2	47
10	252	-59.0	48
11	214	-64.9	50
12	182	-64.0	-
13			
14			
15			

1955. március hó. 3. nap csütörtök. 68. évfolyam 62. sz.

	Reggeli észlelések 06 TMG				Az utolsó 24 óra adatai					
	Felhőzet (0 - 4)	Szélirány és erő (m/s)	Légnyomás (millibár)	Hőmérséklet (C°)	Csapadék (24 óra) (mm)	Hó cm	Hőmérsékleti szélsőségek: tegnapi nappali max.	éjszakai min.	Radiációs min.	Napsütés (óra) tegnap
Mosonmagyaróvár	0	W 2	1033.9	-12	.	22	-1	-12	-15	5
Sopron	1	NNE 6	33.2	-6	.	23	0	-7	-11	2
szombathely	4	- 0	34.4	-15	.	25	1	-16	-16	3
szentgotthárd	3	NW 1	34.3	-16	.	45	-1	-18	-18	-
Pápa	0	NW 1	33.1	-13	.	19	0	-15	-17	-
Győr	1	WSW 2	32.6	-13	.	15	1	-13	-19	-
Tatabánya	1	SW 1	32.7	-14	.	5	2	-14	-15	-
Székesfehérvár	0	- 0	-	-9	.	6	2	-11	-13	-
Keszthely	0	N 1	32.3	-7	ny	27	-2	-7	-9	0
Nagykanizsa	0	- 0	32.8	-15	ny	41	-4	-15	-16	-
Kaposvár	0	SW 1	32.9	-14	1	26	0	-14	-14	-
Pécs	0	WNW 1	32.3	-6	ny	8	3	-7	-13	0
Budapest M. I.	1	- 0	31.8	-7	.	9	4	-7	-8	4
Szeged-Algyő	0	NE 6	32.5	-6	.	5	2	-7	-8	5
Eger	1	NE 2	31.7	-2	.	4	3	-4	-8	8
Miskolc	3	N 3	31.5	-7	.	10	2	-9	-12	8
Sárospatak	1	NE 12	-	-4	.	folt	3	-4	-5	8
Baja	0	NE 2	31.4	-9	1	15	3	-9	-11	0
Kalocsa	1	N 2	30.9	-8	2	12	1	-9	-14	0
Kecskemét	0	NNE 1	30.1	-7	1	6	0	-9	-9	0
Szeged	3	N 4	30.1	-9	1	19	0	-14	-17	0
Szolnok	0	NNE 11	30.3	-5	.		0	-6	-	-
Túrkeve	2	NE 4	-	-5	ny	folt	1	-6	-9	-
Békéscsaba	1	NNE 5	29.1	-6	1	11	3	-7	-9	0
Debrecen	0	NNE 4	30.4	-5	.	7	2	-5	-7	8
Nyíregyháza	1	N 4	31.0	-5	.	folt	4	-6	-7	9
Kékestető (1002 mf)**	0	NE 1	904.8	-12	.	36	-3	-13	-	7
Országház (942 mf)**	3	NE 4	905.6	-11	.	45	-4	-12	-	-
Mátraháza (534 mf)*	0	NE 6	966.2	-8	1	32	-2	-10	-	-
Szombathely (274 mf)*	0	NE 1	968.3	-7	.	13	-3	-8	-	5
Kőszeg (440 mf)*	1	NW 1	967.0	-11	ny	25	-2	-11	-15	-

24 óra csapadék mm		Hó cm	24 óra csapadék mm		Hó cm	24 óra csapadék mm		Hó cm	24 óra csapadék mm		Hó cm
Fertőd	.	18	Tihany	1	19	Pusztaszabolcs	-		Zalaszentgrót	.	
Fertőrákos	.	13	Siófok	1	17	Kecskemét-Fény.	-		Kisvarda	.	folt
Kópháza	.	15	Fonyód	1	21	Bodrogszerdahely	.	15	Vásárosnamény	.	folt
Kőszeg	.	25	Marcali	3	50	Gilvánfa-Vend	.	17	Bátaszéki Állami Ház	.	2
Rábagyarmat	.		Somogyvár	1	36	Szendrőlád	-		Mátészalka	.	
Kőszegszerdahely	.	45	Tab	ny	20	Encsencs	.	bucka	Tiszabecs	.	
Lenti	ny		Sarbogárd	-		Hollóháza-Vámh.	.		Csenger	.	3
Zalaegerszeg	ny	38	Sztalinvaros	ny	7	Sárospatak-Majol.	.		Nyírbogdány	-	
Hévíz	1	bucka	Nagykónyi	1	28	Tokaj	.	folt	Polgár	.	3
Lenti-Vár	1	34	Somogyszob	ny	31	Mezőkeresztes	.	folt	Hajdúdorog	.	
Gyékényes	ny	31	Boros	ny	21	Jászapáti	.	9	Hortobágy	.	
Kali	.	25	Szigetvár	1	17	Nagykáta	-		Nagyléta	.	bucka
Lovászpatona	-		Lengyel	4	26	Gyomaró	.	4	Tiszafüred	.	7
Devecser	.	24	Kozephidveg	2	17	Örkény	ny	11	Tiszaroff	.	folt
Tapolca	.	20	Bátaszéki	1	25	Kunszentmiklós	ny	7	Karcag	ny	folt
Zirc	.		Mohács	ny	20	Cegléd	.	10	Püspökladány	.	
Veszprém	ny		Siklós	1	16	Nagykőrös	ny	10	Berettyóújfalu	.	
Komárom	.	14	Királyrét	.	10	Tiszakécske	-		Szeghalom	ny	14
Kisber	.	16	Balassagyarm.	.	bucka	Izsák	1	11	Körösszakál	.	12
Mór	.	13	Rombány	.	6	Kiskunfélegyh.	1	9	Szarvas	1	10
Alcsut	.	2	Vác	.		Kiskunhalas	1	23	Szentes	.	
Esztergom	.	folt	Galgamácsa	-		Bácsalmás	ny	9	Orosháza	1	11
Dobogókő	.	28	Lőrinci	-		Kistelek	1	12	Makó	1	28
Ercsi	.	4	Gyöngyös	.	folt				Mezőhegyes	1	27
Kápolnásnyék	ny	13	Borsodnádasd	.	4				Battonya	1	18

* A légnyomás 500 gdm-re átszámítva ** A légnyomás 1000 gdm-re átszámítva

Magassági szélmérések

Óradatok greenwichi középidőben

III.2.

Pécs 11 h		Bpest 9 h		Bpest 11 h		Bpest 13 h		Bpest 15 h		Bpest 17 h		Bpest 19 h		Miskolc 10 h		Debrecen 11 h	
140	4	90	9	40	14	90	9	40	14	40	4	360	4	360	4	90	9
100	4	70	14	70	11	60	14	60	13	70	13	50	6	80	8	90	18
		90	20	70	11	50	14	60	13	70	13	60	9	90	9	90	18
				80	14	70	15	60	13	60	17	70	14	80	8	110	14
				80	14	70	15	60	13	60	17	70	14	80	8	110	14
								50	10							70	15
								50	10							70	15
								50	10							70	15
								30	28								
								30	28								
								30	28								
								30	28								
								30	28								
								30	28								

III.3.

Nagyk. 6 h		Győr 7 h		Bpest 3 h		Bpest 7 h		Szeged 6 h		Debrecen 7 h	
-	0	270	4	-	0	40	4	360	9	40	9
30	8	10	7	70	2	40	10	40	16	50	20
20	8	50	9	40	3	30	6	40	10	60	14
40	10	20	18	20	14	40	24	360	13	60	14
40	10	20	18	20	14	40	24	360	13	60	14
50	24			40	26	40	35			40	22
50	24			40	26	40	35			40	22
50	24			40	26	40	35			40	22

IDŐJÁRÁSI NAPIJELENTÉS

68. évfolyam. 63. szám. + Budapest + 1955. március hó 4.

Szárazföldünk legnagyobb részén csendes, száraz, hideg az időjárás. A nyugati partok mentén észak felé haladó ciklon a Spitzbergákig szállitja az enyhébb óceáni levegőt. Ennek hatására ma az Északi tenger környékén megyengült a hideg, a skandináv partvidéken pedig esőzés indult meg.

Hazánkban csütörtökön száraz, csaknem egész napon át derült volt az idő. A reggeli erős fagyok után a hőmérséklet a napsütés hatására +1, -2 fokig emelkedett. Az éjszakai lehülés tovább erősödött. Északkeleten -7, -8, az ország többi részén -10, -15, Szombathelyen, Pápán -16, Kaposvárott -17, Szentgotthárdon -20, Nagykanizsán -21 fokig hült le a levegő.

Budapesten pénteken 12 órakor a hőmérséklet 0 fok, a tengerszintre átszámitott légnyomás 771 mm, mérsékelten süllyedő irányzatu.

Várható időjárás szombat estig:

Ma derült, száraz idő.
Holnap több felhő, néhány helyen kisebb havazás.
Több helyen reggeli köd.
Mérsékelt légáramlás, később élénkebb nyugati szél.
Tovább tart a hideg.

Várható legalacsonyabb hőmérséklet ma éjjel: -10, -15 fok között helyenként -15 fok alatt,
legmagasabb nappali hőmérséklet szombaton: -1, -4 fok között.

A fütés alapjául szolgáló várható középhőmérséklet:

-4 fok alatt.

A hőmérséklet és a légnyomás napi középértéke Budapesten és ezek eltérése a 75 évi átlagtól:

1955. III. 3.-án: -3,3 C°, 774,2 mm. Eltérés: -6,8 C°, +11,2 mm.

1871 óta ezen a napon előfordult

legmagasabb hőmérséklet 18,3 C° /1918./
legalacsonyabb hőmérséklet -13,6 C° /1929./

Az Országos Meteorológiai Intézet Időjárási Napijelentése



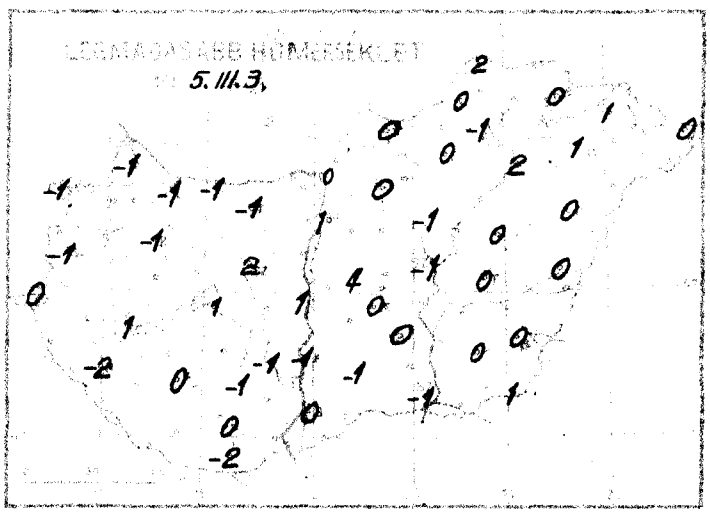

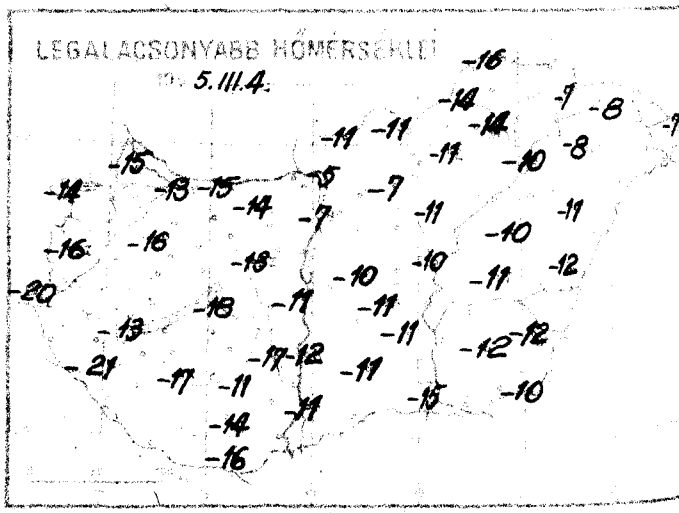

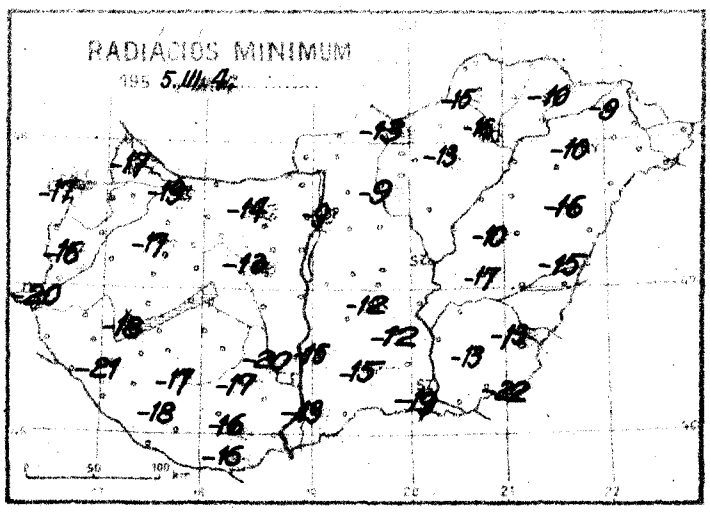

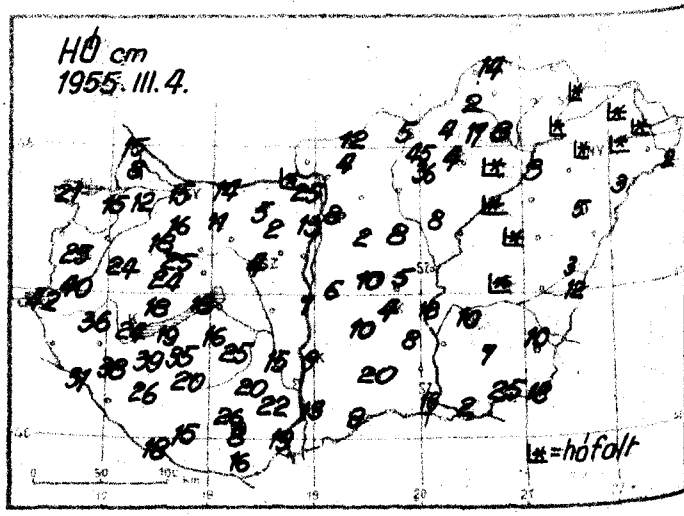

Időjárási helyzet . 1955. év . MÁRCIUS hó . 4. nap 7 óra

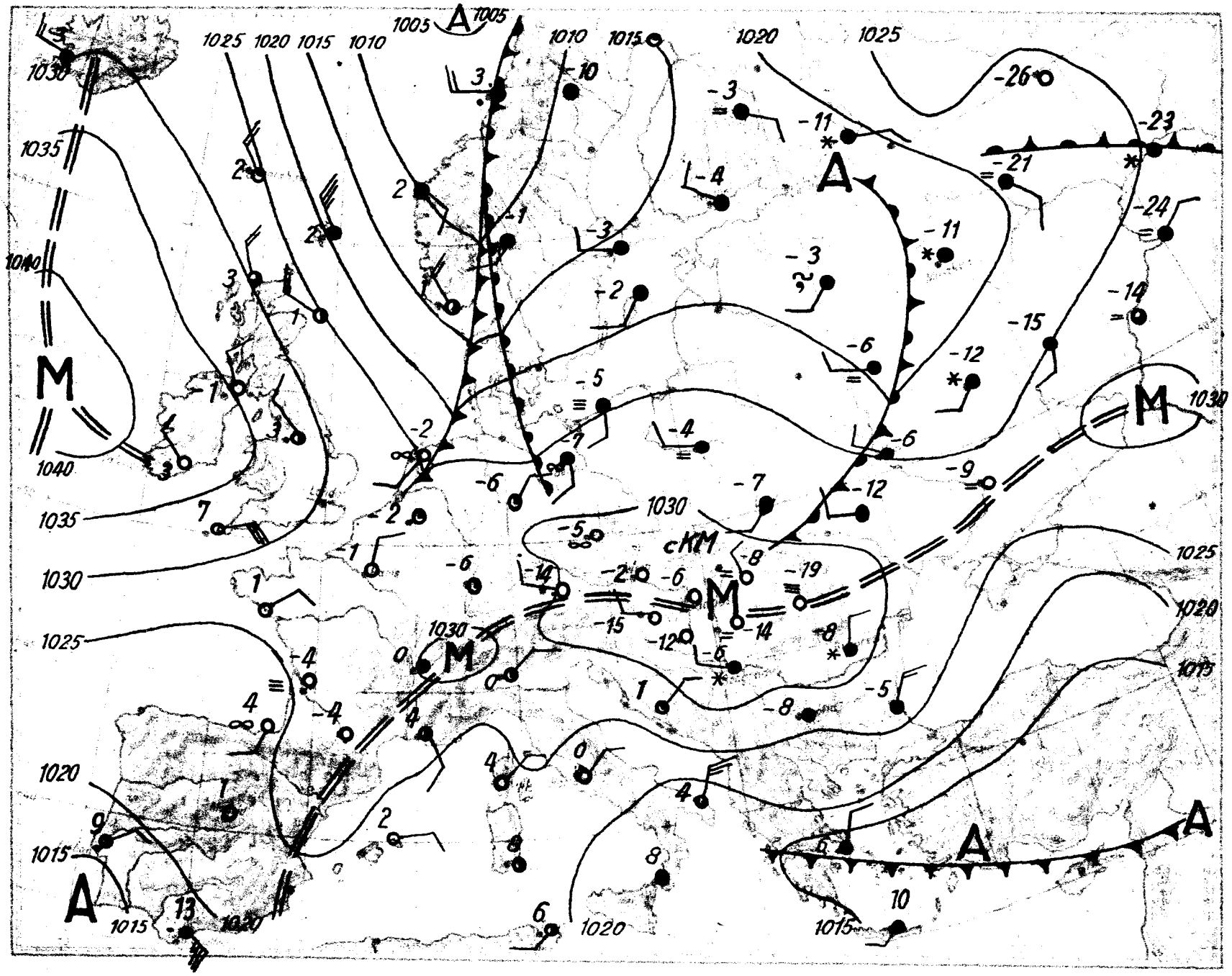

Magassági légállapotmérés

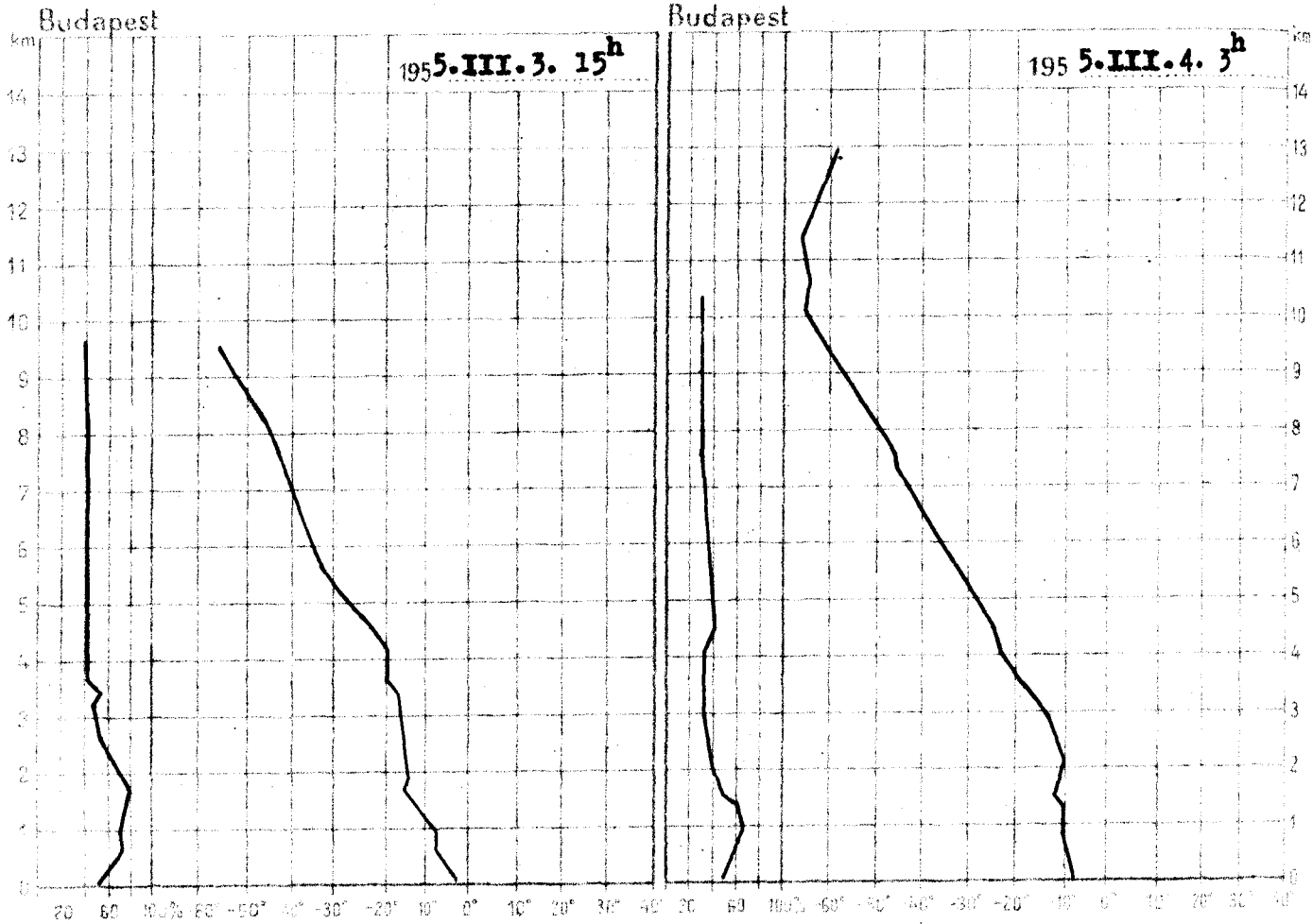

195 5.III.3. 15h			
km	mb	C°	%
Talaj	1013.6	-1.0	56
0.5	970	-5.9	70
1	908	-9.0	78
1.5	851	-12.9	83
2	797	-13.7	71
2.5	743	-14.4	60
3	697	-16.5	53
4	610	-19.5	47
5	531	-26.3	42
6	463	-33.3	41
7	402	-40.0	41
8	343	-47.2	41
9	296	-52.2	41
10			
11			
12			
13			
14			
15			

Magaslégköri időhelyzet

Nyugat-Európa s a Balti-államok fölé nyomuló meleg levegő folytatja utját kelet felé és a Dnyeper-Volga közén okoz felmelegedést a magasban. Az anticiklon hatására északkeleti széllel hideg levegő áramlik hazánk és a Földközi-tenger vidékei fölé, és igy további lehülés figyelhető meg. Budapest felett a troposzférában 3800 m-ig felmelegedés, felette azonban lehülés következett be. A -10 fokos szint 1210 m-rel magasabban 2200 m-en, a -20 fokos szint pedig 120 m-rel alacsonyabban, 3990 m-en volt található ma hajnalban.

Lépp Ildikó s.k.

195 5.III.4. 3h			
km	mb	C°	%
Talaj	1013.5	-7.2	57
0.5	968	-8.3	62
1	903	-9.4	68
1.5	846	-10.1	56
2	798	-9.9	47
2.5	744	-10.7	41
3	699	-12.3	38
4	611	-20.9	38
5	532	-26.4	40
6	463	-34.2	37
7	402	-41.7	37
8	343	-48.8	37
9	294	-57.1	37
10	251	-64.0	37
11	213	-64.9	-
12	181	-62.7	-
13			
14			
15			

1955. március

4. péntek

68. 63.

Felhő	Szélirány	Légnyomás	Hőmérséklet	Csapadék	Hó cm	Hőmérséklet			Napi csapadék mm
0	W 1	1032.2	-14	.	8	-1	-15	-17	9
0	- 0	32.0	-14	.	21	-1	-14	-17	7
0	NW 2	33.1	-15	.	25	-1	-16	-16	6
0 =	WNW 2	33.5	-19	.	42	0	-20	-20	-
0	S 1	31.6	-12	.	18	-1	-16	-17	-
0	WSW 2	31.9	-12	.	15	-1	-13	-19	-
0	WNW 1	31.9	-14	.	5	-1	-14	-14	-
0	- 0	-	-12	.	4	2	-13	-13	-
0 =	- 0	32.4	-13	.	24	1	-13	-18	8
0 =	- 0	33.7	-21	.	38	-2	-21	-21	-
0 =	- 0	33.0	-16	.	20	0	-17	-17	-
0	- 0	33.1	-12	.	8	0	-14	-16	8
0	- 0	30.7	-6	.	8	1	-7	-9	8
0	N 2	31.6	-10	.	5	0	-11	-13	8
0 =	- 0	30.9	-10	.	4	0	-11	-13	8
0	- 0	29.9	-12	.	8	-1	-14	-16	8
1	NNW 1	-	-6	.	folt	0	-7	-10	9
0	- 0	32.3	-11	.	13	0	-11	-13	9
0 =	SW 1	32.0	-11	.	9	-1	-12	-15	8
0 =	- 0	30.7	-10	.	4	0	-11	-12	9
0 =	- 0	32.2	-14	.	16	-1	-15	-19	6
0 =	- 0	30.9	-10	.		-1	-10	-	-
0 =	NW 1	-	-10	.	folt	0	-11	-17	-
0 =	- 0	31.3	-11	.	10	0	-12	-13	8
0	- 0	31.5	-10	.	5	0	-11	-16	10
0	N 2	30.4	-7	.	folt	1	-8	-10	10
0	- 0	904.4	-9	.	36	-6	-13	-	8
0	NW 4	904.6	--8	.	45	-7	-10	-	-
0	NW 1	966.9	-7	.	26	-3	-9	-	-
0	SW 1	966.9	-8	.	13	-2	-8	-	9
0	- 0	966.0	-9	.	25	1	-10	-17	-

	Hó cm		Hó cm		Hó cm		Hó cm
.	15	.	18	.	2	.	
.	12	.		-		.	folt
.	15	.	19	.	14	.	folt
-		.	39	.	17	.	folt
-		.	35	-		.	
.	40	.	16	.	bucka	.	
.		-		.		.	2
.	36	.	7	.		.	3
.	bucka	.	25	.	folt	.	3
.	31	.	26	.	folt	.	
-		.	18	.	8	.	
.	24	.	15	.	8	-	
.	16	.	20	.	2	.	folt
.	24	.	15	.	10		
.	18	.	22	.	6	.	folt
-		.	19	.	5	.	
.		.	16	.	10	.	3
.	14	-		.	18	.	
.		.	12	.	10	.	12
.	11	.	4	.	8	.	10
.	2	.	12	.	20	.	
.	folt	.	folt	.	9	.	7
.	23	.		.		.	2
-		.				ny	25
.		.	4			.	18

* A légnyomás 500 gramm-os készülékkel ** A légnyomás 1000 gramm-os készülékkel

Magassági szélmérések

Óradatok greenwichi középidőben

III.3.

Szhely 15 h		Nagyk. 11 h		Pécs 9 h		Bpest 11 h		Bpest 13 h		Bpest 15 h		Miskolc 10 h		Szeged 9 h		Debrecen 10 h	
40	9	360	9	90	4	40	9	90	9	90	9	40	9	360	9	40	9
30	11	20	8	50	7	50	5	40	6	50	6	40	9	40	13	70	11
60	8	10	6	10	11	70	5	40	6	40	7	60	8	30	15	70	11
				10	11					50	15	50	17	350	22	70	11
				10	11					50	15	50	17	350	22	70	11
				30	22							60	31			60	30
				30	22							60	31			60	30
				30	22							60	31			60	30

III.4.

Nagyk. 6 h		Pécs 7 h		Bpest 3 h		Bpest 5 h		Bpest 7 h		Szeged 7 h		Debrecen 6 h	
40	4	140	4	220	4	220	9	180	4	270	4	320	4
270	3	320	2	310	6	260	5	280	6	330	5	10	9
260	3	320	2	360	4	290	4	320	4	350	6	340	9
		340	2	50	10	60	10	60	11	330	7	60	9
		340	2	50	10	60	10	60	11	330	7	60	9
		70	17			50	18	50	22			60	20
		70	17			50	18	50	22			60	20
		70	17			50	18	50	22			60	20
						50	40						
						50	40						
						50	40						
						50	40						
						50	40						
						50	40						
						20	24						
						20	24						
						20	24						

IDŐJÁRÁSI NAPIJELENTÉS

68. évfolyam. 64. szám. + Budapest + 1955. március hó 5.

Az időjárási helyzet ma reggel és a várható időjárás:

Szárazföldünk északi részeit enyhébb óceáni légtömegek árasztották el, és hatásukra Dániában és Németországban sokfelé havazik. A Szovjetunió európai területein tovább tart az erős fagy.

Hazánkban pénteken derült, csendes, hideg volt az idő. Csak az esti órákban indult meg nyugatról a felhősödés. A hőmérséklet napközben Sopronban +4, Szentgotthárdon és a Fővárosban +3, máshol általában -1, +2 fokig emelkedett. Az éjszaka folyamán országszerte -8, -12 fokig, Szentgotthárdon és Nagykanizsán -14, Szegeden -16 fokig hült le a levegő.

Budapesten szombaton 12 órakor a hőmérséklet -2 fok, a tengerszintre átszámított légnyomás 776 mm, gyengén süllyedő irányzatu.

Várható időjárás vasárnap estig:

Erősen felhős idő. Több helyen elsősorban a Dunántúlon havazás, később havaseső.
Mérsékelt délkeleti, déli szél.
Az éjszakai fagy gyengül, a nappali hőmérséklet alig változik.

Várható legalacsonyabb hőmérséklet ma éjjel: -4, -7,
legmagasabb nappali hőmérséklet vasárnap: -2, +1 fok között.

A fütés alapjául szolgáló várható középhőmérséklet:

-1, -4 fok között.

Lépp

A hőmérséklet és a légnyomás napi középértéke Budapesten és ezek eltérése a 75 évi átlagtól:

1955. III. 4.-én: -2,1 C°, 769,9 mm. Eltérés: -5,2 C°, +6,6 mm.

1871 óta ezen a napon előfordult

legmagasabb hőmérséklet	18,9 C°	/1920./
legalacsonyabb hőmérséklet	-12,0 C°	/1890./

Az Országos Meteorológiai Intézet Időjárási Napijelentése

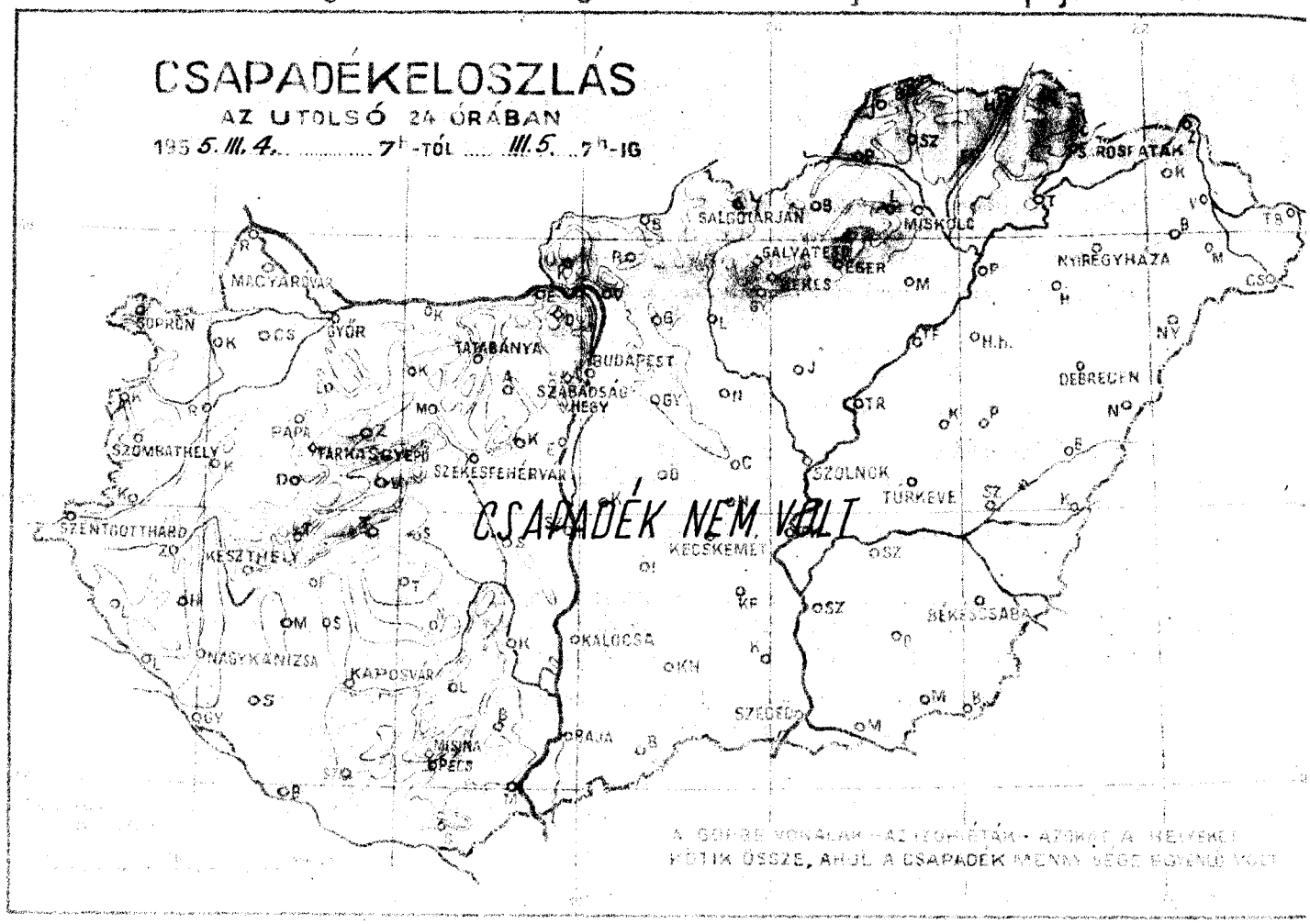



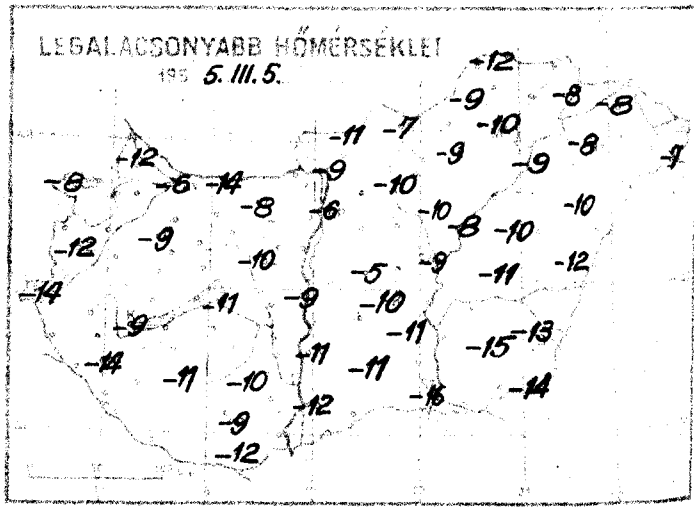

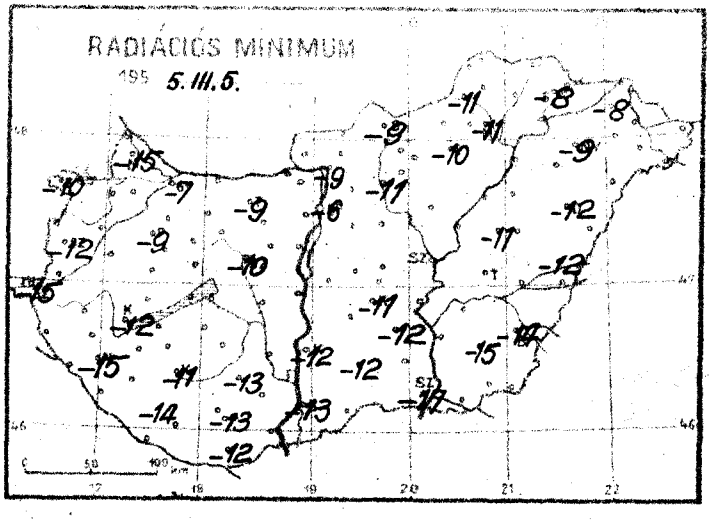

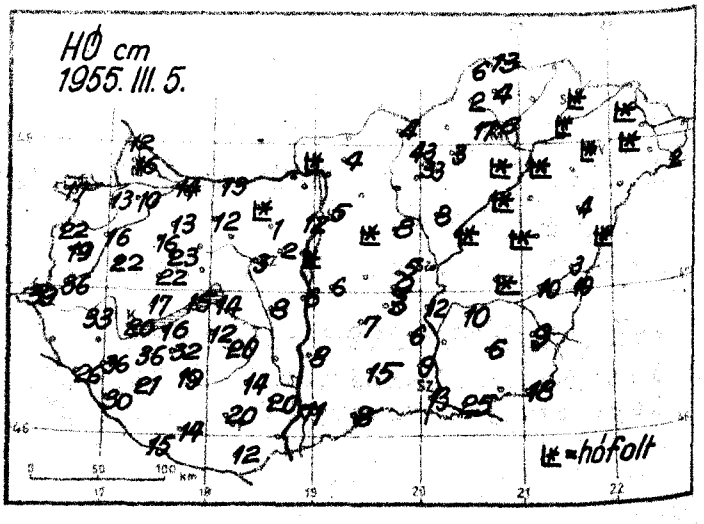

Időjárási helyzet 1955. év MÁRCIUS hó 5. nap 7 óra

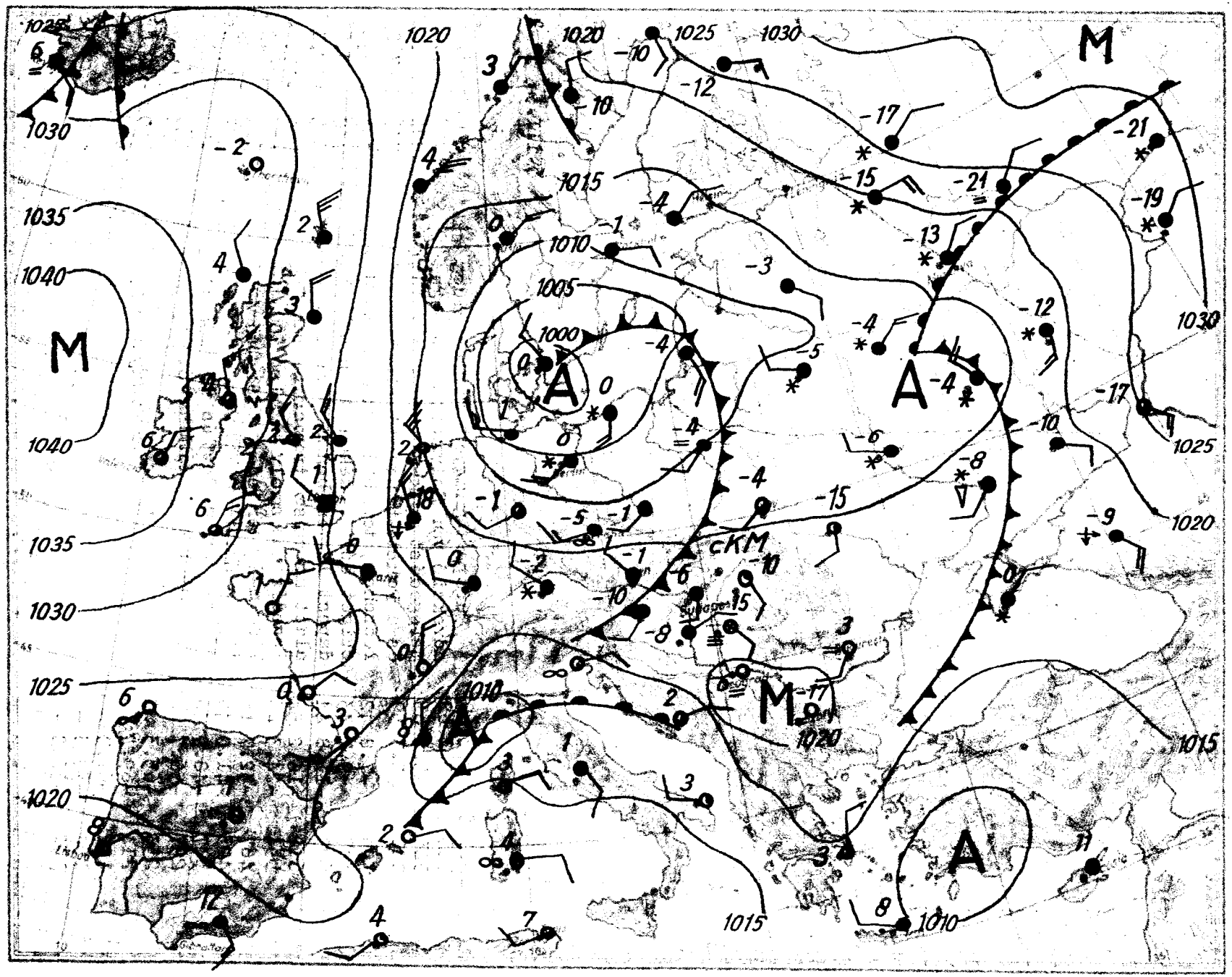

Magassági légállapotmérés

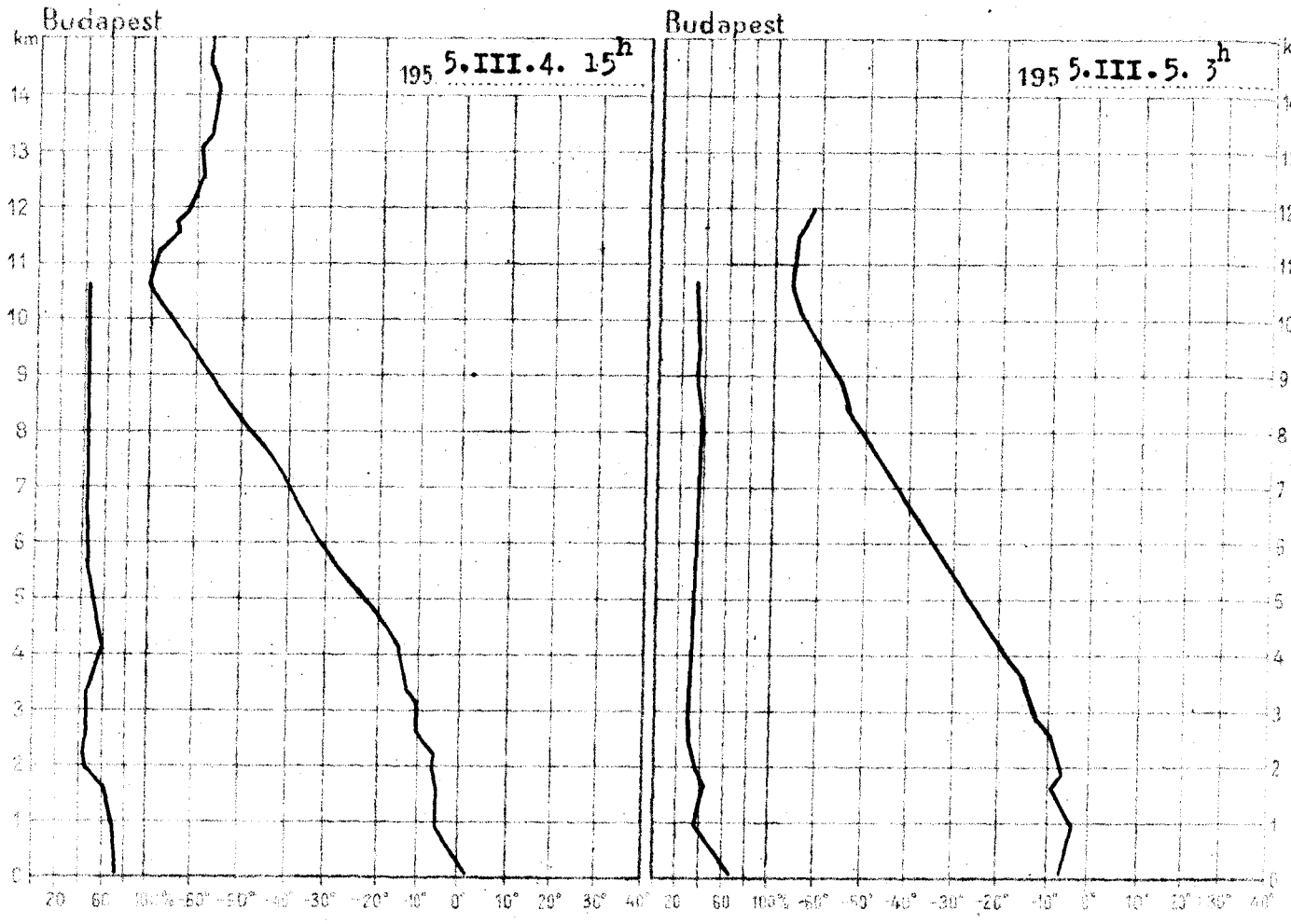

195 5.III.4. 15h			
km	mb	C°	%
Talaj	1007.5	0.2	69
0·5	965	-2.2	68
1	905	-5.5	65
1·5	848	-5.7	59
2	796	-7.8	42
2·5	747	-9.7	43
3	699	-11.8	44
4	612	-16.2	54
5	534	-24.3	46
6	467	-32.7	45
7	403	-41.0	45
8	347	-48.9	46
9	297	-56.7	42
10	253	-65.3	42
11	214	-69.2	-
12	182	-61.0	-
13	154	-59.3	-
14	132	-56.9	-
15			

Magaslégköri időhelyzet

Európa legnagyobb részén hideg advekció van folyamatban. Gyenge melegedést csak Törökország felett és a Fekete-tengertől északra eső részeken, továbbá a Skandináv-félsziget déli vidékein találunk. Budapest légterében az elmult 24 óra alatt az egész troposzférában melegedés van, amely az alsó 700-tól 1200 m-ig terjedő szakaszban 4-6 fokos. Emiatt a -10 fok szintje 330 m-t emelkedett és ma hajnalban 2530 m-en volt található.

Dr.Tónayné s.k.

195 5.III.5. 3h			
km	mb	C°	%
Talaj	1000.0	-7.3	63
0·5	958	-5.0	49
1	896	-3.6	33
1·5	843	-7.8	38
2	790	-7.9	36
2·5	740	-9.7	31
3	695	-12.4	29
4	607	-17.2	33
5	528	-25.0	38
6	460	-33.4	38
7	398	-41.7	37
8	342	-50.6	37
9	294	-55.7	37
10	250	-62.8	37
11	213	-65.4	-
12			
13			
14			
15			

1955. március

5. szombat

68. 64.

4	SW	1	1016.6	-9	.	16	0	-12	-15	7
4	NNW	4	15.5	-1	.	17	4	-8	-10	6
4 =	N	1	16.1	-10	.	19	1	-12	-12	8
4 =	NW	1	17.3	-12	.	39	3	-14	-15	-
4	S	4	16.0	-6	.	16	1	-9	-9	-
4	WSW	4	16.3	-6	.	14	-1	-6	-7	-
4	SE	2	16.3	-8	.	folt	-1	-8	-9	-
0	SW	1	-	-9	.	3	1	-10	-10	-
4	E	1	16.8	-9	.	20	1	-9	-12	8
3	-	0	17.5	-12	.	36	-1	-14	-15	-
2 =	N	1	17.7	-11	.	19	0	-11	-11	0
4	NE	1	17.2	-8	.	7	0	-9	-13	0
4	S	2	16.3	-6	.	5	3	-6	-6	8
3	SE	1	16.8	-7	.	4	2	-7	-9	7
3 =	SE	1	17.7	-9	.	3	0	-9	-10	8
4	-	0	16.8	-9	.	6	1	-10	-11	7
4	S	1	-	-7	.	folt	2	-8	-8	9
3 =	SE	1	17.2	-10	.	11	-1	-12	-13	9
4 =	S	1	16.8	-10	.	8	0	-11	-12	2
4 =	-	0	17.0	-9	.	3	-1	-10	-11	-
4 =	SSE	2	18.3	-15	.	13	-2	-16	-17	8
4 =	S	2	17.5	-8	.		0	-9	-	-
3 =	S	2	-	-11	.	folt	0	-11	-	-
1 =	S	1	18.6	-12	.	9	0	-13	-14	7
3 =	SSE	1	19.0	-9	.	4	0	-10	-12	7
2	SW	2	17.3	-8	.	folt	1	-8	-9	9
4	W	4	891.9	-10	.	33	-3	-11	-	9
4	SW	2	892.0	-8	.	43	-2	-10	-	-
3	S	4	952.8	-8	.	20	-2	-9	-	-
4	SW	1	952.8	-8	.	12	-6	-9	-	9
4	S	1	953.1	-6	.	23	0	-7	-10	-

	Hó cm		Hó cm		Hó cm		Hó cm
.	12	.	15	.	2	.	
.	10	.	14	.	6	.	folt
.	13	.	16	.	13	.	
.	22	.	36	.	17	.	folt
.	16	.	32	.	4	.	
.	36	.	12	.		.	
.		.	8	.		.	2
.	33	.	6	.		.	
.	bucka	.	20	.	folt	.	folt
.	26	.	21	.	folt	.	
.	30	.	15	.	8	.	
.	22	.	14	.	8	.	folt
.	13	.	14	.	folt	.	folt
.	22	.		.		.	folt
.	17	.	20	.	6	.	folt
.		.		.	5	.	
.		.	12	.	9	.	3
.	13	.		.	12	.	10
.	12	.	bucka	.	7	.	10
.		.	4	.	6	.	10
.	1	.		.	15	.	
.	folt	.		.	8	.	6
.		.		.	9	.	25
.	folt	.				.	
.	2	.				.	18 V

Mohács	.	Siklós	.	Kisvejke	.	Pécsbagota	.
Siklós	.	Kisújbánya	.	Nagykozár	.	Kisújbánya	.
Kisújbánya	.	Babarc	.	Bisse	.	Szigetvár	.
Babarc	.	Romonya	.	Kisvejke	.	Kórós	.
Romonya	.	Vajszló	.	Kisújbánya	.	Szentlászló	.
Vajszló	.	Dunafalva	.	Kisújbánya	.	Kórós	.
Dunafalva	.	Lőrinci	.	Kisújbánya	.	Szentlászló	.
Lőrinci	.	Gyöngyös	.	Kisújbánya	.	Kórós	.
Gyöngyös	.	Boconádfalva	.	Kisújbánya	.	Szentlászló	.
Boconádfalva	.	Kisújbánya	.	Kisújbánya	.	Kórós	.
Kisújbánya	.	Kisújbánya	.	Kisújbánya	.	Szentlászló	.
Kisújbánya

Magassági szélmérések

Óraadatok greenwichi - középidőben

III.4.

Szhely 13 h		Pécs 9 h		Bpest 15 h		Bpest 17 h		Bpest 19 h		Bpest 21 h		Miskolc 10 h		Szeged 9 h		Debrecen 10 h	
270	4	140	4	220	4	220	4	220	4	220	4	360	4	270	4	270	4
200	2	30	3	280	5	250	6	250	7	230	8	-	0	330	3	290	5
200	2	30	3	280	5	230	2	250	3	230	6	-	0	330	3	290	5
360	7	50	10	30	5	360	2	310	2	270	4	40	7	20	6		
360	7	50	10	30	5	360	2	310	2	270	4	40	7	20	6		
30	12			30	11	30	10	360	5	320	5	20	16	60	22		
30	12			30	11	30	10	360	5	320	5	20	16	60	22		
30	12			30	11	30	10	360	5	320	5	20	16	60	22		
30	20																
30	20																
30	20																
30	20																
30	20																
30	20																
30	20																
30	20																
30	20																
30	20																

III.5.

Szhely 7 h		Pécs 6 h		Bpest 3 h		Bpest 5 h		Bpest 7 h		Szeged 7 h		Debrecen 8 h	
220	4	90	4	-	0	-	0	-	0	180	4	140	4
10	6	170	5	240	8	250	8	230	7	170	7	220	7
350	11	170	5	290	10	280	5	270	6			220	7
300	10	80	8	280	16			310	11			250	6
300	10	80	8	280	16			310	11			250	6
				240	8			250	17			260	13
				240	8			250	17			260	13
				240	8			250	17			260	13

IDŐJÁRÁSI NAPIJELENTÉS

ЕЖЕДНЕВНЫЙ МЕТЕОРОЛОГИЧЕСКИЙ БЮЛЛЕТЕНЬ • DAILY SYNOPTIC MAP OF THE HUNGARIAN METEOROLOGICAL INSTITUTE • BULLETIN QUOTIDIEN DE L'INSTITUT MÉTÉOROLOGIQUE HONGROIS WETTERBERICHT DES UNGARISCHEN METEOROLOGISCHEN INSTITUTS

KIADJA AZ ORSZÁGOS METEOROLÓGIAI INTÉZET BUDAPEST II., KITAIBEL PÁL-UTCA 1 TEL.: KÖZPONT: 150-220 IRODAIZŐ OSZT.: 151-201, 150-410

MEGJELENIK NAPONKÉNT • ELŐFIZETÉSI ÁRA A POSTAI KÖLTSÉGGEL EGYÜTT NEGYEDÉVRE 60.— Ft KIADÁSÉRT FELEL AZ INTÉZET IGAZGATÓJA

68. évfolyam. 65. szám. + Budapest + 1955. március hó 6.

Az időjárási helyzet ma reggel és a várható időjárás:

Közép-Európa és Olaszország felett ciklon tevékenykedik, sokfelé havazik a délibb területeken esik az eső. Az olaszországi ciklon a magasban enyhébb levegőt szállit a Balkánon át északkelet felé, felhőzettel boritja be a Kárpátok környékét. Igy gyengül az éjszakai kisugárzás s vele a hajnali fagy.

Hazánkban szombaton beborult az ég, napközben egy-két helyen szállingózott a hó. Ma reggel délnyugaton havazás indult meg. Nappal a hőmérséklet csak egy-két helyen emelkedett az olvadáspont fölé, hajnalban -4, -7 fokig süllyedt általában, de Nagykanizsán és Kalocsán még -8, Mosonmagyaróvárott -10 fokos volt a fagy.

Budapesten vasárnap 12 órakor a hőmérséklet 0 fok, a tengerszintre átszámitott légnyomás 759 mm, alig változik.

Várható időjárás hétfő estig:

Erősen felhős idő, sokhelyen havazás, havaseső,
Időnként élénk keleti, északkeleti szél.
A hőmérséklet emelkedik.

Várható legalacsonyabb hőmérséklet ma éjjel: -3, -6,
legmagasabb nappali hőmérséklet hétfőn: nyugaton
-2, +1, keleten 2-5 fok között.

A fütés alapjául szolgáló várható középhőmérséklet:
-1, -4 fok között.

Dr.Kallós Imréné s.k.

A hőmérséklet és a légnyomás napi középértéke Budapesten és ezek eltérése a 75 évi átlagtól:

1955. III. 5.-én: -2,5 C°, 761,3 mm. Eltérés: -6,3 C°, -1,5 mm.

1871 óta ezen a napon előfordult

legmagasabb hőmérséklet 22,2 C° /1920./
legalacsonyabb hőmérséklet -13,9 C° /1890./

Az Országos Meteorológiai Intézet Időjárási Napijelentése

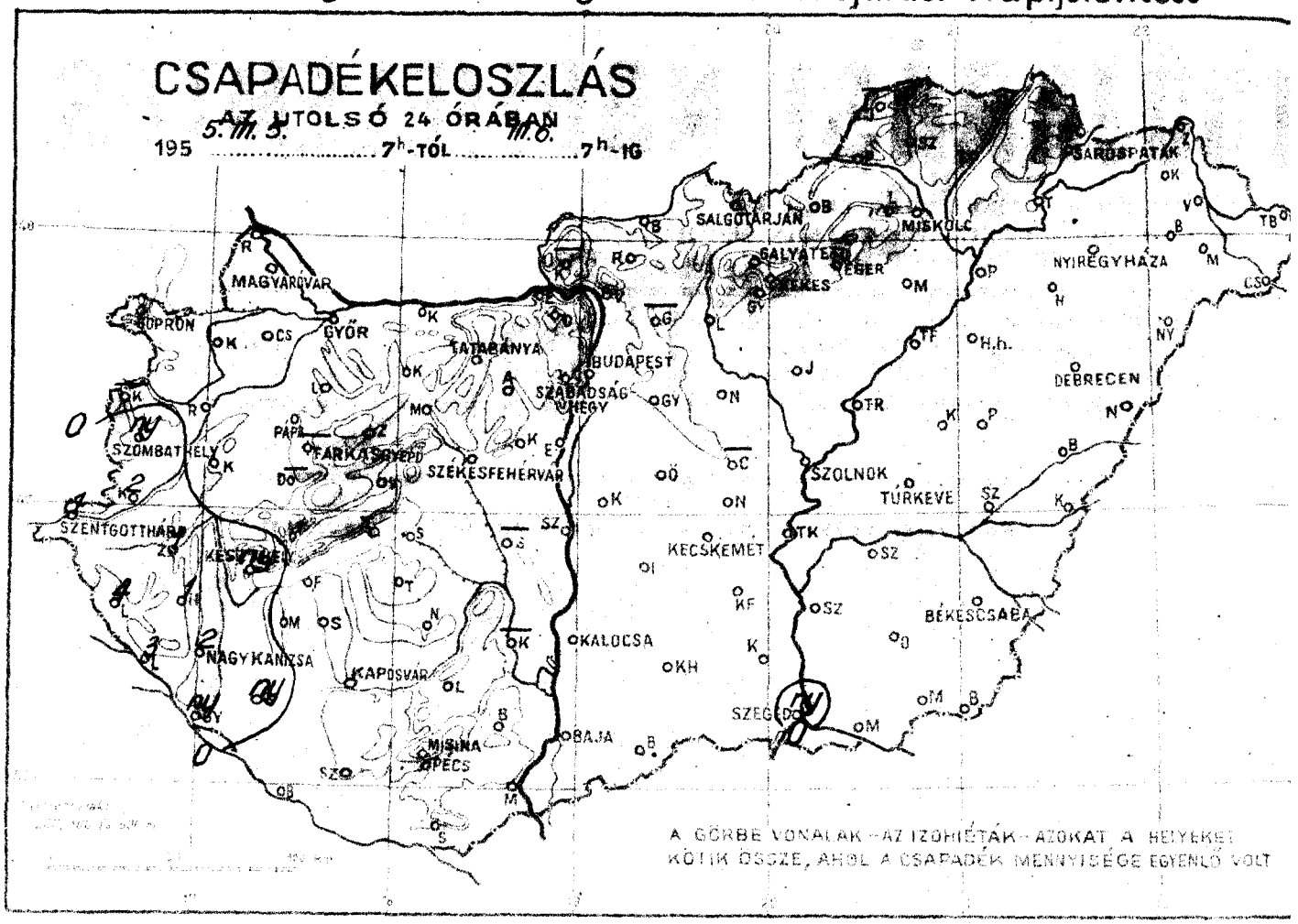

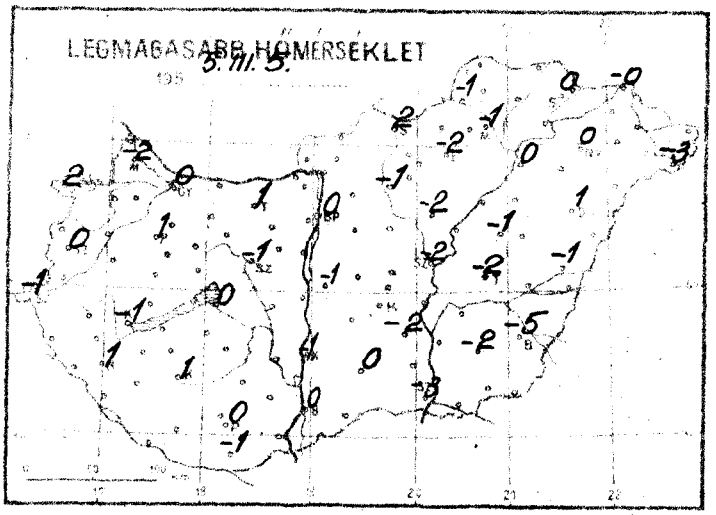

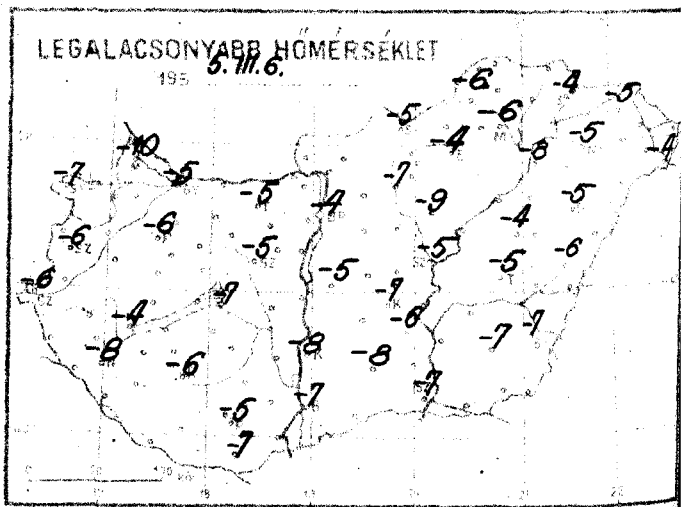

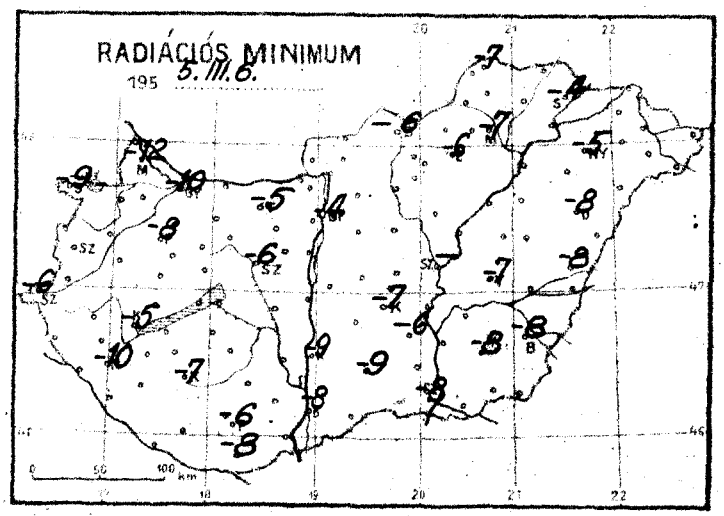

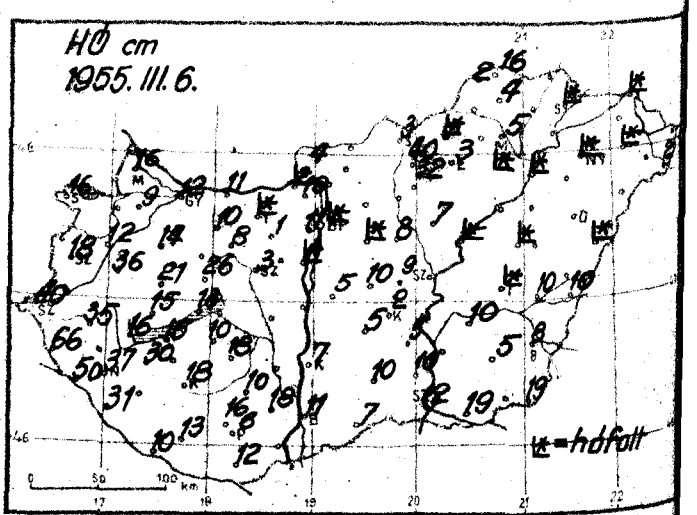

MELLÉKLET AZ ORSZÁGOS METEOROLÓGIAI INTÉZET

IDŐJÁRÁSI NAPIJELENTÉSÉHEZ

Budapest, 19 5. MÁRCIUS hó 7. nap HÉTFŐ

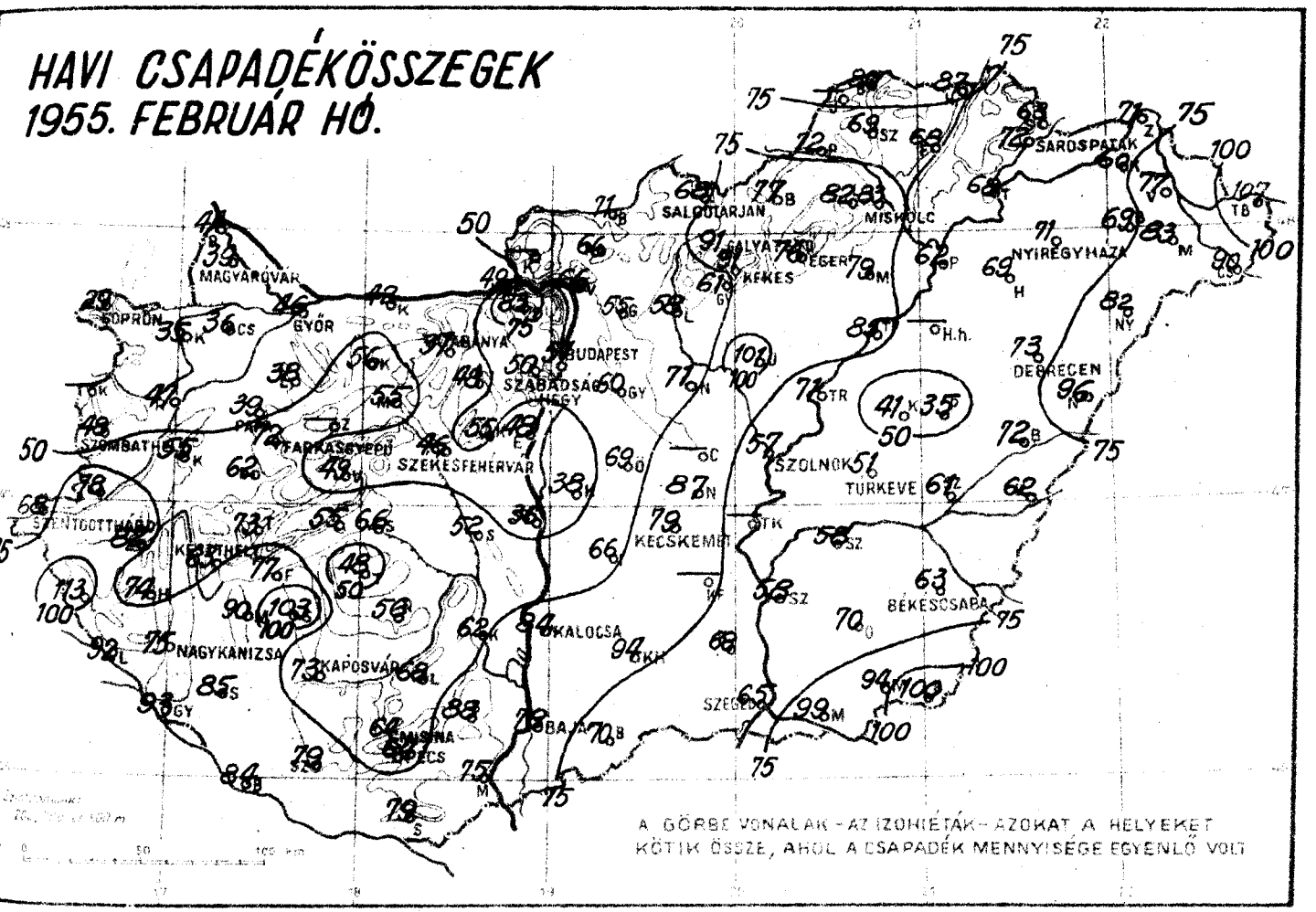

ÉGHAJLATI TÁVIRATOK

1955. február hóról.

Az 1955. március 5. és 6. napjain közzétett éghajlati adatok, valamint azok eltérése a 30 évi /1901-30/ törzsértékektől :

ÁLLOMÁS	Légnyomás mb		Hőmérséklet C°		Nedvesség %		Csapadék mm	
Mosonmagyaróvár	1007,7	-11,3	0,4	+0,4	83	-2	39	+ 7
Pécs rep.tér	7,6	-11,7	2,8	+2.4	75	-7	64	+32
Budapest M.I.	7.6	-11,3	1,2	+0,2	75	-2	51	+16
Szeged Egyetem	7,5	-11,5	2,9	+2,1	83	+0	65	+35
Debrecen Egyetem	7,6	-11,4	1,3	+1,7	83	+3	73	+33
Miskolc rep.tér	7,6	-11,3	-0,8	-0,2	83	+4	83	+47

Útmutatás az Időjárási Napijelentés használatához

Az időjárási Napijelentés hazánk és Európa időjárásáról nyújt tájékoztatást. Az első oldalon találjuk az európai időjárási helyzet, valamint hazánk utolsó 24 óra alatti időjárásának rövid leírását és a várható időjárást a következő 36 órára. Ezen az oldalon szerepel még a budapesti hőmérséklet és légnyomás előző napi középértéke és ezek eltérése a 75 éves átlagtól, valamint az 1871. óta azon a napon előfordult legmagasabb és legalacsonyabb hőmérséklet értéke és évszáma.

A második oldalon térképeken közöljük néhány időjárási elem területi eloszlását hazánk felett. Az első bemutatja az utolsó 24 óra csapadékmennyiségét (mm-ben; ny = nyom, azaz 0.4 mm, vagy ennél kisebb mennyiség). A második térképen a kiadást megelőző napon észlelt nappali hőmérsékleti csúcsértéket láthatjuk, a harmadikon az elmúlt éjszaka alatti legalacsonyabb hőmérsékletet, a negyedikben pedig a talajközeli rétegben észlelt legalacsonyabb hőmérsékletet (mindhármat Celsius-fokokban). Az ötödik térképen általában a kiadást megelőző napon mért napsütés időtartamát adjuk meg órákban. Hóréteg esetén azonban ezen a térképen közöljük a kiadás reggelén mért hóréteg magasságát cm-ben (f = folt, azaz nem összefüggő réteg).

A harmadik oldalon található a vázlatos kivonata annak a sokezer adatot tartalmazó időjárási munkatérképnek, amelynek alapján az Intézet időjelzése (prognózisai) készül. Az itt közölt térképen csak a legfontosabb állomások néhány közérdekű adata van feltüntetve: a felhőzet mennyiségét az állomás karika besötétítésének mértékével adjuk meg; a szél abból az irányból fúj, amerre a szélzászló rúdja mutat. A zászlócskák száma meghatározza a szélsebességét: egy hosszú zászló 5 méter/másodpere (m/s) erősségű szélnek felel meg, egy rövid zászló 2.5 m s-nek s. i. t. A hőmérséklet Celsius-fokokban van feltüntetve az állomás karikától balra. Ez alatt található esetenként az időjárás jellemzése, ha az észleléskor nevezetesebb időjárási esemény van, pl. csapadékhullás, köd, zivatar stb. A térképen láthatók még az izobárok, az egyenlő légnyomású helyeket összekötő vonalak, valamint a különböző fogazással ellátott görbe vonalak, az ú. n. időjárási frontok (jelmagyarázatot l. alább).

Az „A" a kis légnyomású terület (minimum, ciklon), az „M" a nagy légnyomású terület (maximum, anticiklon) középpontját jelöli. Fel van tüntetve azonkívül a Magyarországon, vagy annak környékén uralkodó légtömegek fajtája nemzetközi rövidítéssel. A betűk jelentése:

T = szubtrópusi
P = mérsékeltövi
A = sarkvidéki
F = leszálló
m = tengeri
c = szárazföldi
W = meleg
K = hűvös vagy hideg
M = légtömeg (levegő)

(Pl. cKM = szárazföldi hideg levegő, mTM = tengeri szubtrópusi levegő.)

A térkép melletti beosztás segítségével átszámíthatjuk a Hg milliméterekben kifejezett légnyomás értéket millibár egységekre és viszont.

A 4. oldalon van a magassági légállapotmérés eredménye, amelyet rádiós léggömbbel végeztek. Itt találjuk a talajon, valamint 500, 1000, 1500 stb. m magasságban a légnyomás nagyságát millibárban, a hőmérsékletet Celsius-fokokban és a viszonylagos nedvességet százalékban. A mérés eredményét rajzban is ábrázoljuk. A rajz vízszintes tengelyén a viszonylagos nedvességet, ill. a hőmérsékletet, a függőleges tengelyén pedig a magasságot tüntettük fel. A „Magaslégköri időhelyzet" hazánk, ill. Közép-Európa felett elhelyezkedő légtömegekről tájékoztat.

Az 5. oldalon táblázatos alakban közöljük a hazánkban reggel 7 órakor (azaz 6 órakor greenwichi időben = 06 TMG) végzett megfigyelések eredményét, valamint az utolsó 24 óra néhány adatát, amelyek közül egyeseket, a 2. oldalon térképeken is közlünk. A felhőzet mennyisége az égbolt negyedeiben van megadva (0 = derült, 4 = borult), mellette esetenként feltüntetjük a nevezetesebb időjárási eseményeket (mint az időjárási térképen). A szélirány megjelölésére a nemzetközi rövidítéseket használjuk (N = észak, E = kelet, S = dél, W = nyugat), az erősség méter/másodperc egységekben szerepel, a légnyomás tengerszintre átszámítva millibárokban (az ezresek és százasok száma csak szükség esetén van kiírva), valamennyi hőmérsékleti adat Celsius-fokokban, a csapadék-mennyiség, mint a térképen, mm-ben. A következő hasábban esetenként feltüntetjük a reggeli észlelés alkalmával talált deret, zúzmarát (jelekkel), ill. a hóréteg vastagságát cm-ben. A táblázat utolsó oszlopában van a napsütés tartama órákban. A második táblázatban vannak a csapadéksürgönyző állomások adatai: a csapadékmennyiség és hóréteg vastagság.

A 6. oldalon vannak a magyarországi magaslégköri szélmérések. Az egyes oszlopokban megtalálhatjuk a szél irányát a talajon, 500, 1000, 1500 stb. m magasságban 360 fokos beosztás szerint (90 fok = kelet, 180 fok = dél, 270 fok = nyugat és 360 fok = észak), továbbá a szél sebességét m/s-okban.

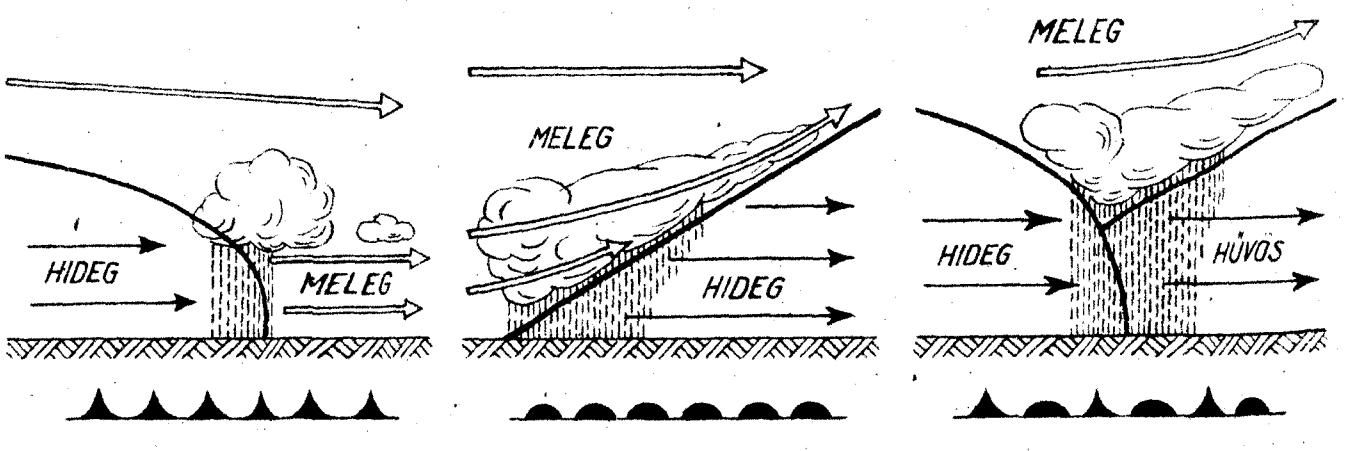

Hideg front — **Meleg front** — **Záródott front (okkluzió)**

Az időjárási front két különböző sajátosságú légtömeg ütköző vonala. Hideg front, vagyis betörési front esetén a hideg levegő tör előre, maga előtt felemelve a melegebb levegőt. Meleg front, vagyis felsiklási front esetén a meleg levegő a hidegebbre felsiklik. Záródott front, vagy okkluzió keletkezik akkor, ha a betörési front az előtte haladó felsiklási frontot utóléri és a meleg levegőt a magasba emelve, a talajtól teljesen elválasztja. A szaggatott kettős vonalak a lesiklási felületet jelzik. Lesiklási felület mentén is két különböző sajátosságú légtömeg érintkezik, de az egyik légtömeg leszálló mozgást végez. Az időjárási frontok általában az időromlás (borulás, eső, zivatar, havazás, hirtelen kitörő szél) hordozói. A lesiklási felület mentén általában szép időjárás uralkodik, felhőtlen égbolt, szélcsend, legfeljebb vékony rétegű kisugárzási köd van.

OFFSET NYOMDA, BUDAPEST - F. V. POMÁVER GYULA

Időjárási helyzet 1955. év MÁRCIUS hó 6. nap 7 óra

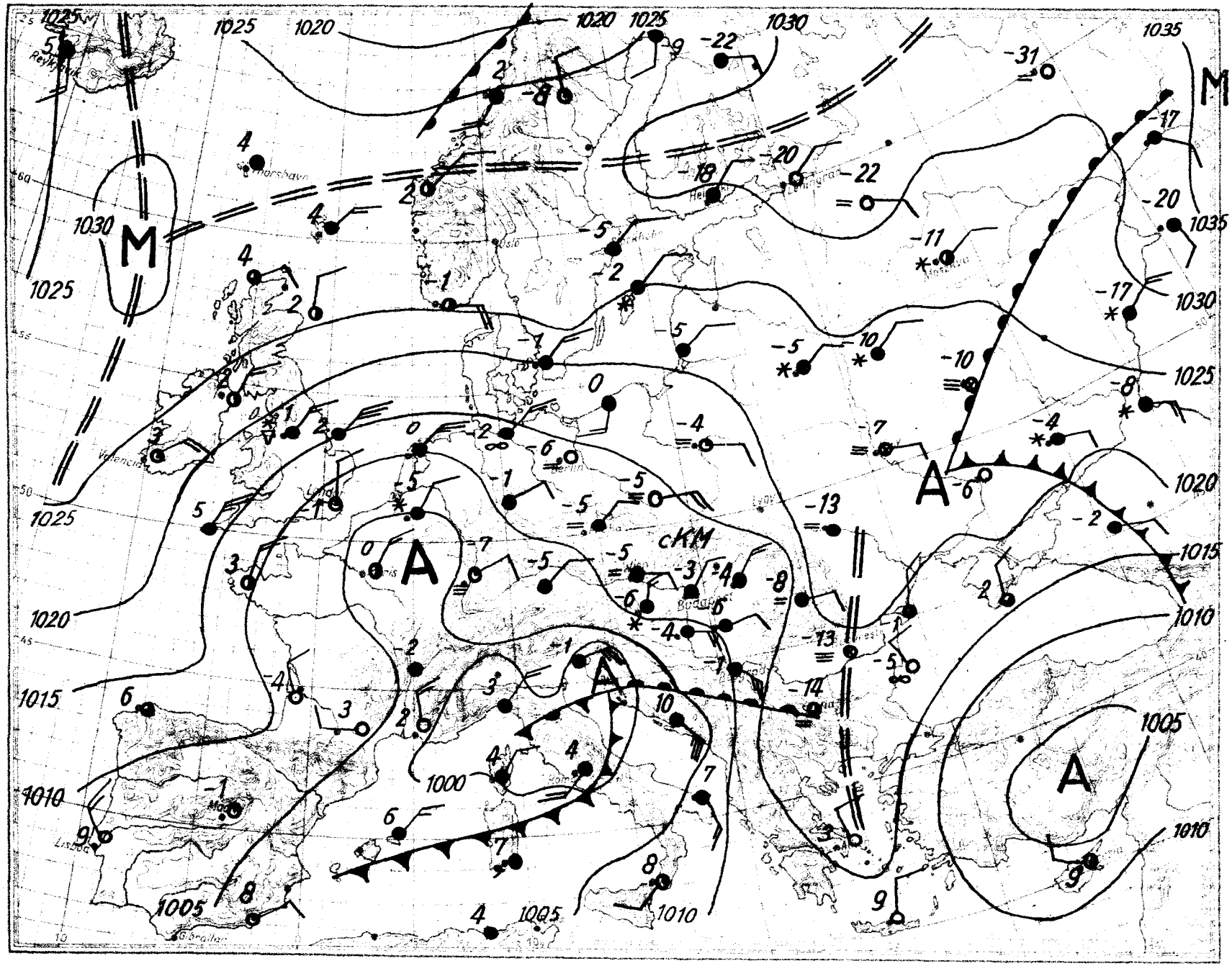

Magassági légállapotmérés

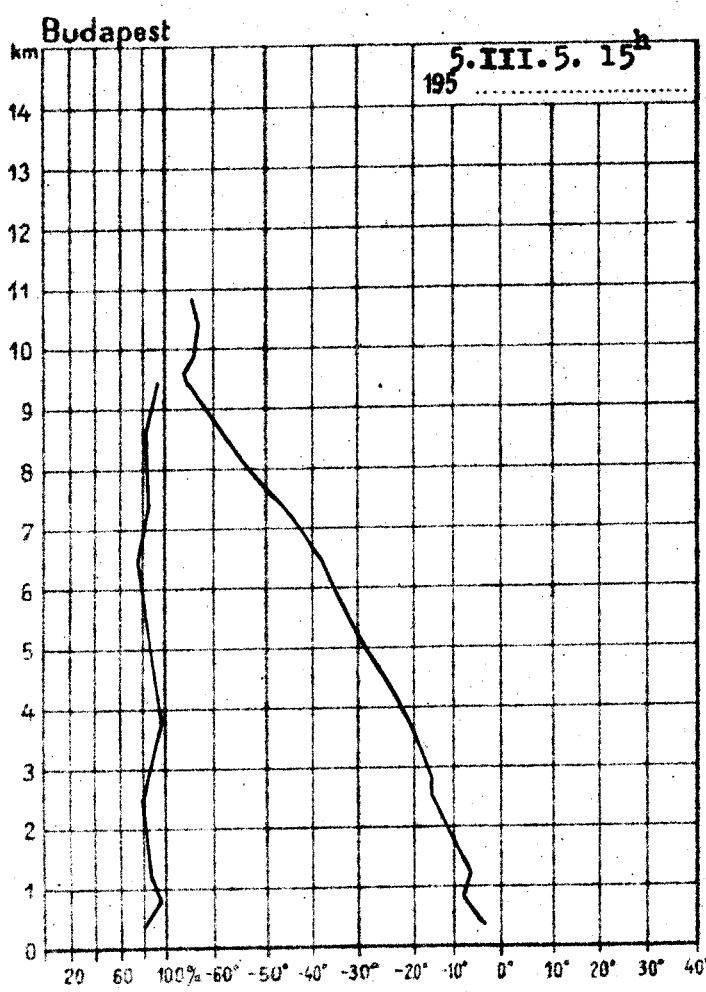

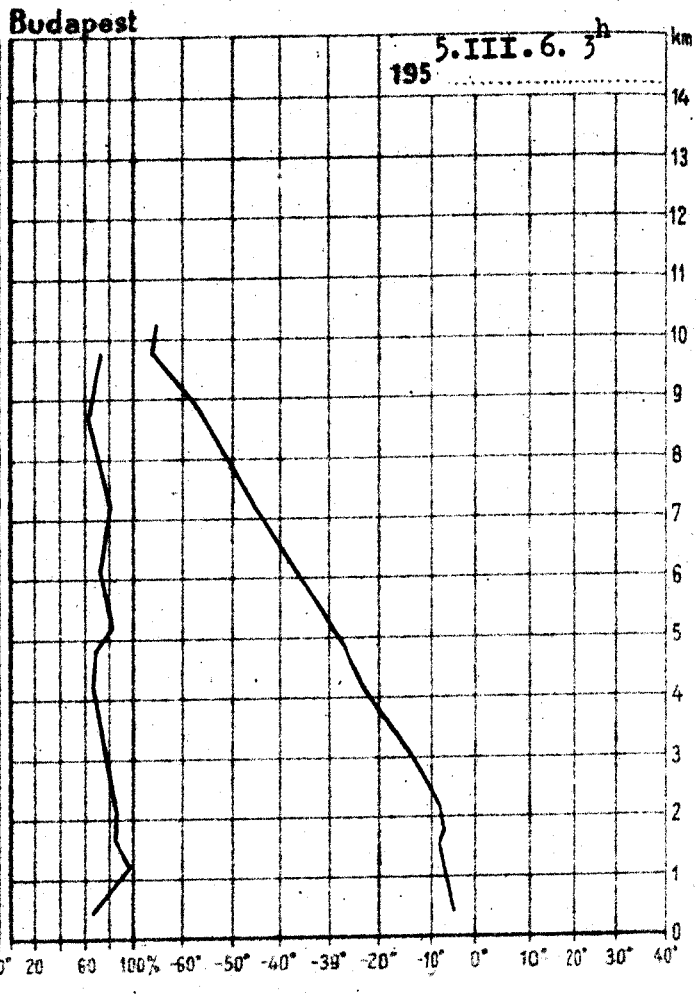

195 5.III.5. 15h

km	mb	C°	%
	995.7	-2.4	86
Talaj	956	-6.1	100
0·5	894	-5.8	93
1	839	-9.5	91
1·5	784	-12.8	86
2	734	-14.8	90
2·5	687	-18.0	95
3	599	-24.6	97
4	520	-31.0	88
5	453	-37.2	80
6	391	-46.5	90
7	334	-54.4	90
8	285	-63.2	100
9	243	-62.7	
10			
11			
12			
13			
14			
15			

Magaslégköri időhelyzet

Afrikától a Földközi-tengeren át a Balkánon és a Kárpát-medencén keresztül Dániáig felmelegedés figyelhető meg a magasban. Nyugat-Európa felett északi széllel hideg levegő nyomul le dél felé. Kelet-Európában folytatódik a lassu melegedés. Hazánk légterében a talajon borultság miatt 4 fokkal lett melegebb, mint 24 órával azelőtt, két km-ig csak kevéssé változott, feljebb -8 fokkal csökkent a hőmérséklet. A -10 fok szintje 330 m-rel süllyedt a ma éjjel 220 m-en volt.

Dr.Kallósné s.k.

195 5.III.6. 3h

km	mb	C°	%
	994.7	-3.0	72
Talaj	951	-3.9	86
0·5	893	-5.4	98
1	840	-6.7	97
1·5	785	-7.4	90
2	736	-11.9	83
2·5	690	-15.0	79
3	602	-25.8	75
4	522	-28.7	87
5	456	-32.2	81
6	393	-44.7	84
7	336	-53.3	76
8	288	-60.9	77
9			
10			
11			
12			
13			
14			
15			

1955. március hó
6. vasárnap nap
68. 65.
évfolyam sz.

	Reggeli észlelések 06 TMG				Az utolsó 24 óra adatai					
	Felhőzet (0–4)	Szélirány és erő (m/s)	Légnyomás (millibár)	Hőmérséklet (C°)	Csapadék (24 óra) (mm)	Hó cm	Hőmérsékleti szélsőségek tegnapi nappali max.	éjszakai min.	Radiációs min.	Napsütés (óra) tegnap
Mosonmagyaróvár	4	NE 2	1011.7	-4	.	16	-2	-10	-12	0
Sopron	4	- 0	11.5	-6	.	16	2	-7	-9	0
Szombathely	4 *	N 2	10.7	-5	ny	18	0	-6	-6	0
Szentgotthárd	4 *	NNE 4	09.9	-6	1	40	-1	-6	-6	-
Pápa	4	SE 2	10.0	-5	.	14	1	-6	-8	-
Gyor	4	NNE 2	11.3	-4	.	12	0	-5	-10	-
Tatabánya	4	ESE 9	09.2	-3	.	folt	1	-5	-5	-
Székesfehérvar	4	E 9	-	-3	.	3	-1	-5	-6	-
Keszthely	4 *	NE 5	08.6	-3	ny	16	-1	-4	-5	2
Nagykanizsa	4 *	NNE 3	08.3	-5	2	37	1	-8	-10	-
Kaposvár	4	E 6	08.6	-5	.	18	1	-6	-7	-
Pécs	4	E 9	08.7	-4	.	6	0	-5	-6	5
Budapest M. I.	4	NE 2	11.8	-3	.	folt	0	-4	-4	2
Salgótarján	4	N 6	14.2	-4	.	3	2	-5	-6	3
Eger	3	NE 2	13.3	-2	.	3	-2	-4	-6	3
Miskolc	4	- 0	14.3	-4	.	5	-1	-6	-7	3
Nyiregyháza	4	N 2	-	-3	.	folt	0	-4	-4	1
Debrecen	4	ESE 6	09.2	-5	.	11	0	-7	-8	5
Kecskemét	4	NE 4	09.9	-5	.	7	-1	-8	-9	3
Kiskunfélegyháza	4 =	E 4	11.0	-5	.	2	-2	-7	-7	6
Szeged	4	ENE 3	11.0	-6	ny	12	-3	-7	-8	3
Szolnok	4	NE 6	12.2	-4	.		-2	-5	-	-
Fuzesabony	4 =	NE 2	-	-5	.	folt	-2	-5	-7	-
Békéscsaba	4 =	NE 1	12.2	-7	.	8	-5	-7	-8	3
Debrecen	4	E 9	14.3	-4	.	3	1	-5	-8	4
Nyiregyháza	4	NE 4	14.6	-4	.	folt	0	-5	-5	6
Budapest (1000 mb)**	4	E 1	890.1	-8	.	32	-2	-10	-	3
Budapest (982 mb)**	4	NW 4	899.9	-7	.	40	-3	-9	-	-
Budapest (954 mb)*	4	ENE 6	945.2	-8	.	16	0	-9	-	-
Budapest (474 mb)*	4	NE 4	948.9	-6	.	11	1	-7	-	4
Budapest (400 mb)*	4	E 1	947.1	-5	.	21	2	-6	-8	-

24 óra csapadék mm		Hó cm	24 óra csapadék mm		Hó cm	24 óra csapadék mm		Hó cm	24 óra csapadék mm		Hó cm
Barcs	.	12	Tihany	.	13	Pornok	.	2	Zálhony	.	
Gyorma	.	9	Siófok	.		Jósvafő	-		Kisvárda	.	folt
Kaposvár	.	12	Fonyód	.	15	Bódvaszilas	.	13	Vásárosnamény	.	folt
Kaposvár	-		Marcali	.	30	Lillafured	.	16	Baktalórántháza	.	folt
Barcsmegyénai	.	16	Somogyvár	.	30	Szendrőlád	.	4	Mátészalka	.	
Kaposvár	2	36	Tab	.	10	Fugad	.	folt	Tiszabecs	.	
Lengyeltóti	4	66	Siófok gát	-		Hidasnémeti	.		Csenger	.	2
Zalaegerszeg	1	35	Szántód-Révfalu	.	6	Sátoraljaújhely	.		Nyirbogos	.	3
Hahót	1	bucka	Nagykanizsa	.	18	Tokaj	.	folt	Polgár	.	folt
Lenti	3	30	Somogyszob	ny	18	Mezőkeresztes	.	folt	Hajdúdorog	.	
Gyékényes	ny	31	Barcs	.	10	Jászapáti	.	7	Hortobágy	.	
Kutas	.	20	Szigetvár	.	13	Nagyláta	.	8	Nagyléta	.	folt
Lovászpatona	-		Lengyel	-		Gyöngyös	.	10	Tiszafüred	.	folt
Devecser	.	15	Keszthely	.	18	Orkény	.	5	Tiszaroff	.	folt
Tapolca	-		Bátaapáti	.	14	Kunszentmiklós	-		Karcag	.	
Zirc	.	26	Mohács	.	12	Cegléd	.	9	Püspökladány	.	2
Veszprém	.	11	Siklós	-		Nagykőrös	.	8	Berettyóújfalu	.	10
Komárom	.	10	Kisdobsza	.	bucka	Tiszakécske	.	5	Szeghalom	.	10
Kisbér	.	8	Balassagyarm.	.	4	Izsák	.	5	Kórósszakál	.	10
Mor	.	1	Rimahány	.		Kiskunfélegyh.	.	10	Szarvas	.	
Abcsat	.	folt	Vác	-		Kiskunhalas	.	7	Szentes	.	5
Esztergom	.	19	Galgamácsa	.		Bácsalmás	.	8	Orosháza	.	23
Dobogókő	.	folt	Lőrinci	.	folt	Kistelek			Makó	.	19
Erosi	.	8	Gyöngyös	.	folt				Mezőhegyes	.	17
Kápolnasnyék			Borsodnádasd						Battonya		

* A légnyomás 500 gdm-re átszámítva ** A légnyomás 1000 gdm-re átszámítva

Magassági szélmérések

Óraadatok greenwichi középidőben

III.5.

	Győr 7 h		Pécs 7 h		Nagyk. 7 h		Bpest 15 h		Bpest 19 h		Bpest 21 h		Miskolc 11 h		Szeged 7 h		Debrec 11 h	
	fok	m/s	fok	m/s	fok	m/s	fok	m/s	fok	m/s	fok	m/s	fok	m/s	fok	m/s	fok	m/s
Talaj	140	2	150	2	–	0	270	2	150	3	90	3	180	2	180	3	230	2
500 m	330	18	110	2	80	6	280	1	90	4	100	8	210	5	180	6	230	5
1000	310	8	60	5	40	10	350	4	70	5	100	8	270	8	250	2	230	5
1500	310	8	120	6	70	6	300	4	80	3	100	8	270	8			270	6
2000	310	8	120	6	140	12	300	4	140	5	190	9	260	7			270	6
2500					80	12	200	11	190	13	200	10					280	9
3000					80	12	200	11	190	13	200	10					280	9
4000							240	22									290	9
5000							240	22										
6000																		
7000																		
8000																		
9000																		
10000																		
11000																		
12000																		
13000																		
14000																		
15000																		
16000																		
17000																		
18000																		
19000																		
20000																		

III.6.

	Pécs 7 h		Bpest 5 h		Bpest 7 h		Bpest 9 h		Debrecen 8 h									
	fok	m/s	fok	m/s	fok	m/s	fok	m/s	fok	m/s	fok	m/s	fok	m/s	fok	m/s	fok	m/s
Talaj	90	8	90	6	80	10	90	6	40	5								
500 m	140	14	120	11	110	16	140	16	110	4								
1000	140	14	140	10	140	20	140	18	150	4								
1500			140	10	140	20	150	15	170	8								
2000			140	11	140	20	160	11	170	8								
2500																		
3000																		
4000																		
5000																		
6000																		
7000																		
8000																		
9000																		
10000																		
11000																		
12000																		
13000																		
14000																		
15000																		
16000																		
17000																		
18000																		
19000																		
20000																		

OFFSET NYOMDA BUDAPEST F. V. POMÁZI GYULA

IDŐJÁRÁSI NAPIJELENTÉS

ЕЖЕДНЕВНЫЙ МЕТЕОРОЛОГИЧЕСКИЙ БЮЛЛЕТЕНЬ • DAILY SYNOPTIC MAP OF THE HUNGARIAN METEOROLOGICAL INSTITUTE • BULLETIN QUOTIDIEN DE L'INSTITUT MÉTÉOROLOGIQUE HONGROIS WETTERBERICHT DES UNGARISCHEN METEOROLOGISCHEN INSTITUTS

KIADJA AZ ORSZÁGOS METEOROLÓGIAI INTÉZET BUDAPEST II. KITAIBEL PÁL-UTCA 1 TEL.: KÖZPONT: 150-220 IDŐJELZŐ OSZT: 151-204, 150-410

MEGJELENIK NAPONKÉNT • ELŐFIZETÉSI ÁRA A POSTAI KÖLTSÉGGEL EGYÜTT NEGYEDÉVRE 60.- Ft KIADÁSÉRT FELEL AZ INTÉZET IGAZGATÓJA

68. évfolyam. 66. szám. + Budapest + 1955. március hó 7.

Az időjárási helyzet ma reggel és a várható időjárás:

A Földközi-tenger felől déli magassági széllel érkező enyhe légtömegek Németországban, Csehországban, az Alpok vidékén, továbbá a Kárpát-medence nyugati részein havazást, Olaszország és Jugoszlávia területén pedig esőket okoznak. Az óceáni ciklonok vonulása továbbra is Észak-Európán át történik és emiatt pl. Norvégiában a reggeli órákban is +1, +3 fokokat mérnek. A Szovjetunió európai területén sokfelé havazik és Moszkva környékén még mindig -20, -25 fokos hajnali minimumok alakulnak ki.

Hazánkban vasárnap elsősorban a Dunántúlon havazott, a késő délutáni órákban azonban a havazás Szolnok és Szeged vidékére is átterjedt. A lehullott csapadék mennyisége Lentiben 26, Szombathelyen és Keszthelyen 22, Körmenden 21 mm-t tett ki. A hőmérséklet napközben a nyugati határszélen csak -2, -3, máshol azonban +1, +4 fokig emelkedett. Ma hajnalban általában -1, -4 fokot észleltek.

Budapesten hétfőn 12 órakor a hőmérséklet 3 fok, a tengerszintre átszámitott légnyomás 757 mm, alig változik.

Várható időjárás kedd estig:

Erősen felhős, párás idő.
Többfelé ónoseső, eső.
Időnként élénkebb délekeleti, déli szél.
Az enyhülés folytatódik.

Várható legalacsonyabb hőmérséklet ma éjjel: északnyugaton -3, 0, máshol 0, +3,
legmagasabb nappali hőmérséklet kedden: északnyugaton 0, +3, máshol 4-7 fok között.

A fütés alapjául szolgáló várható középhőmérséklet:

0, +3 fok között.

Kiónyvi

A hőmérséklet és a légnyomás napi középértéke Budapesten és ezek eltérése a 75 évi átlagtól:

1955. III. 6.-án: -0,3 C°, 758,6 mm. Eltérés: -4,2 C°, -3,6 mm.

1871 óta ezen a napon előfordult

legmagasabb hőmérséklet	18,9 C°	/1920./
legalacsonyabb hőmérséklet	-10,2 C°	/1888./

Az Országos Meteorológiai Intézet Időjárási Napijelentése

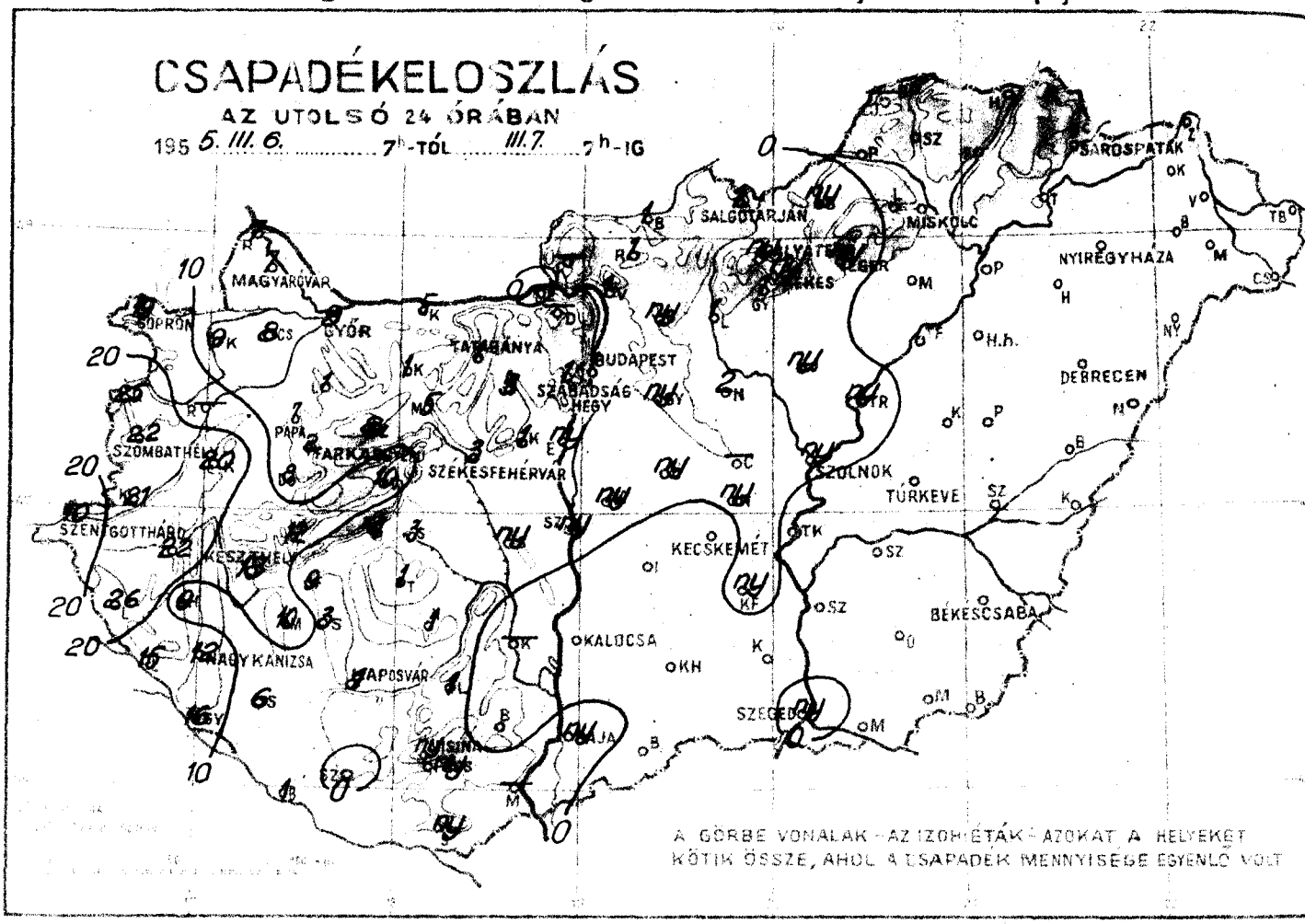

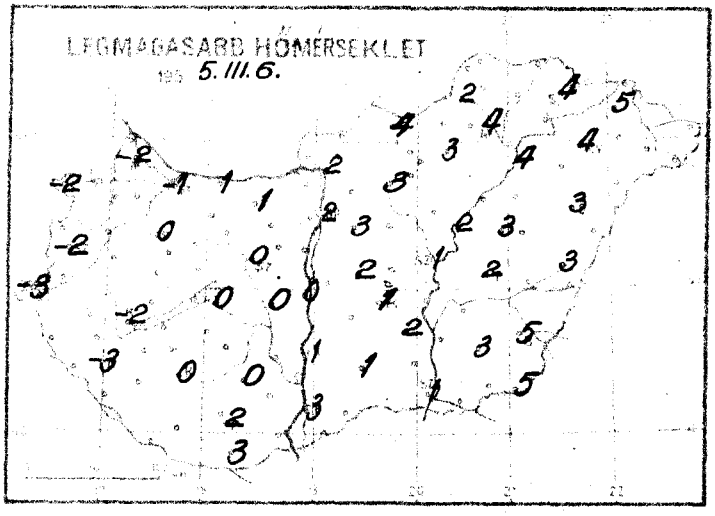

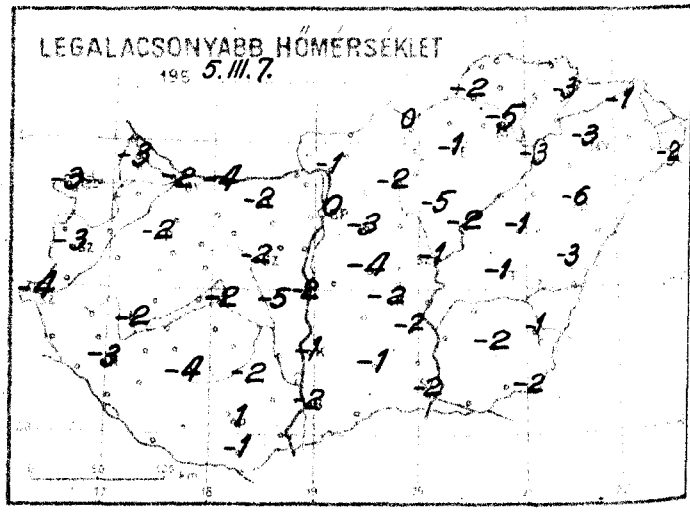

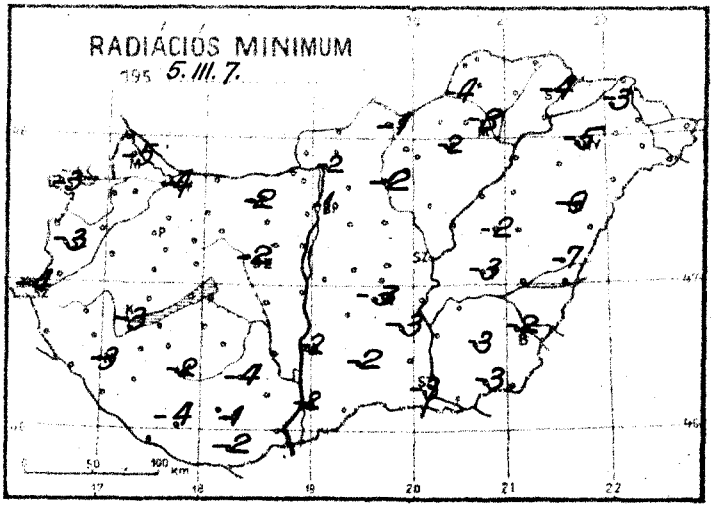

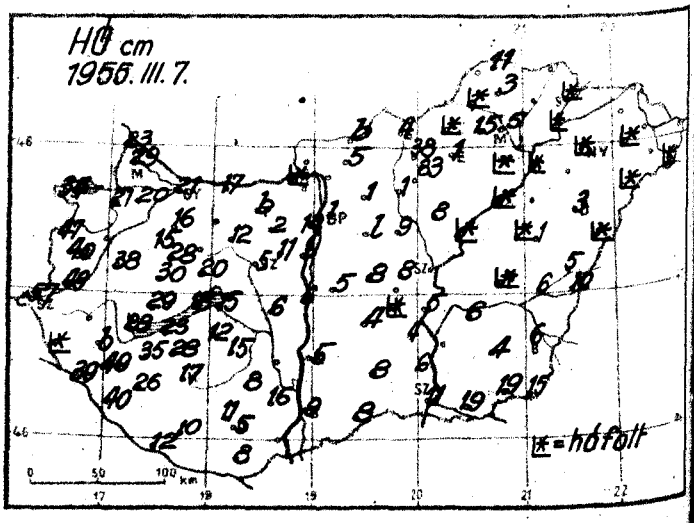

Időjárási helyzet 1955. év MÁRCIUS hó 7. nap 7 óra

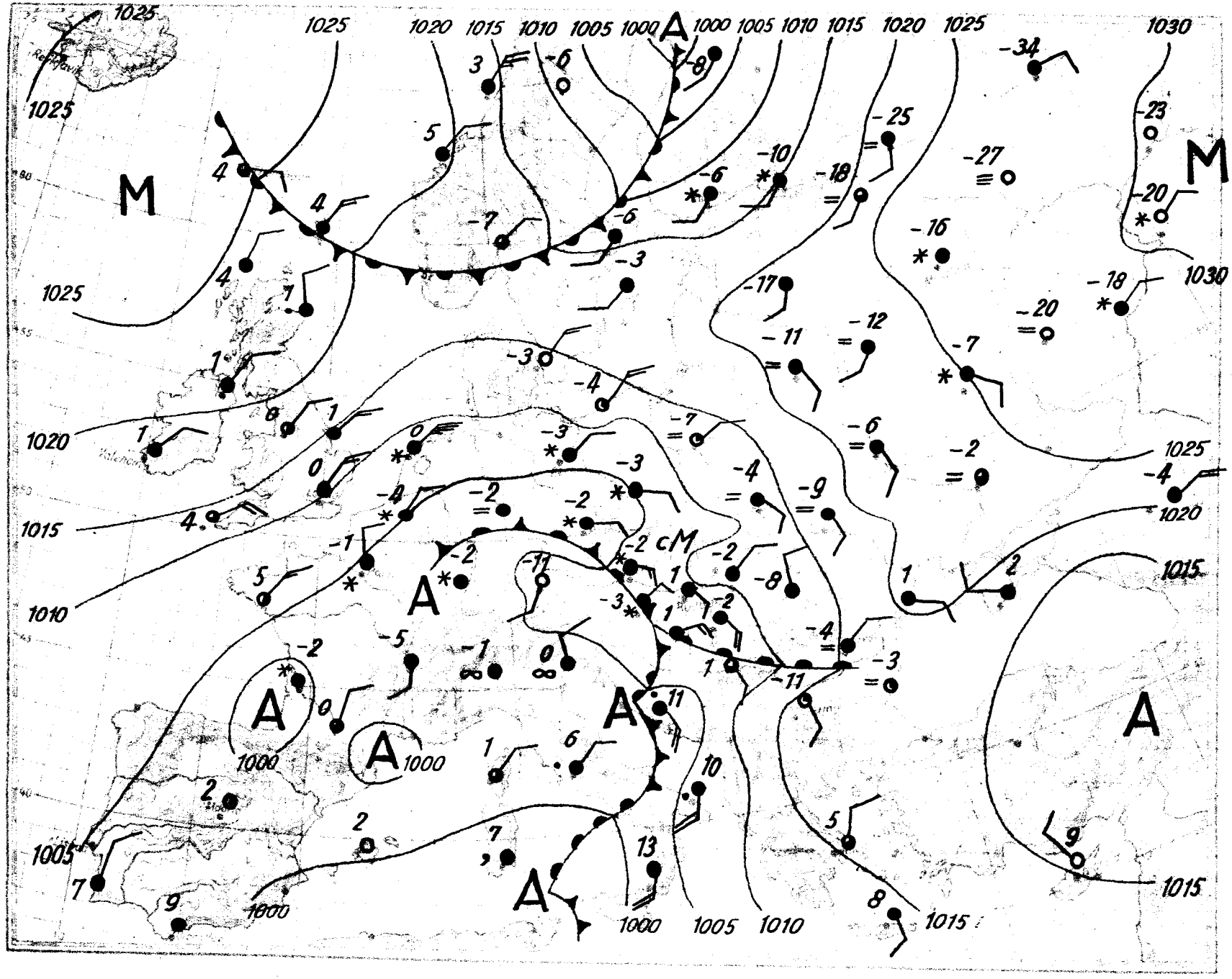

Magassági légállapotmérés

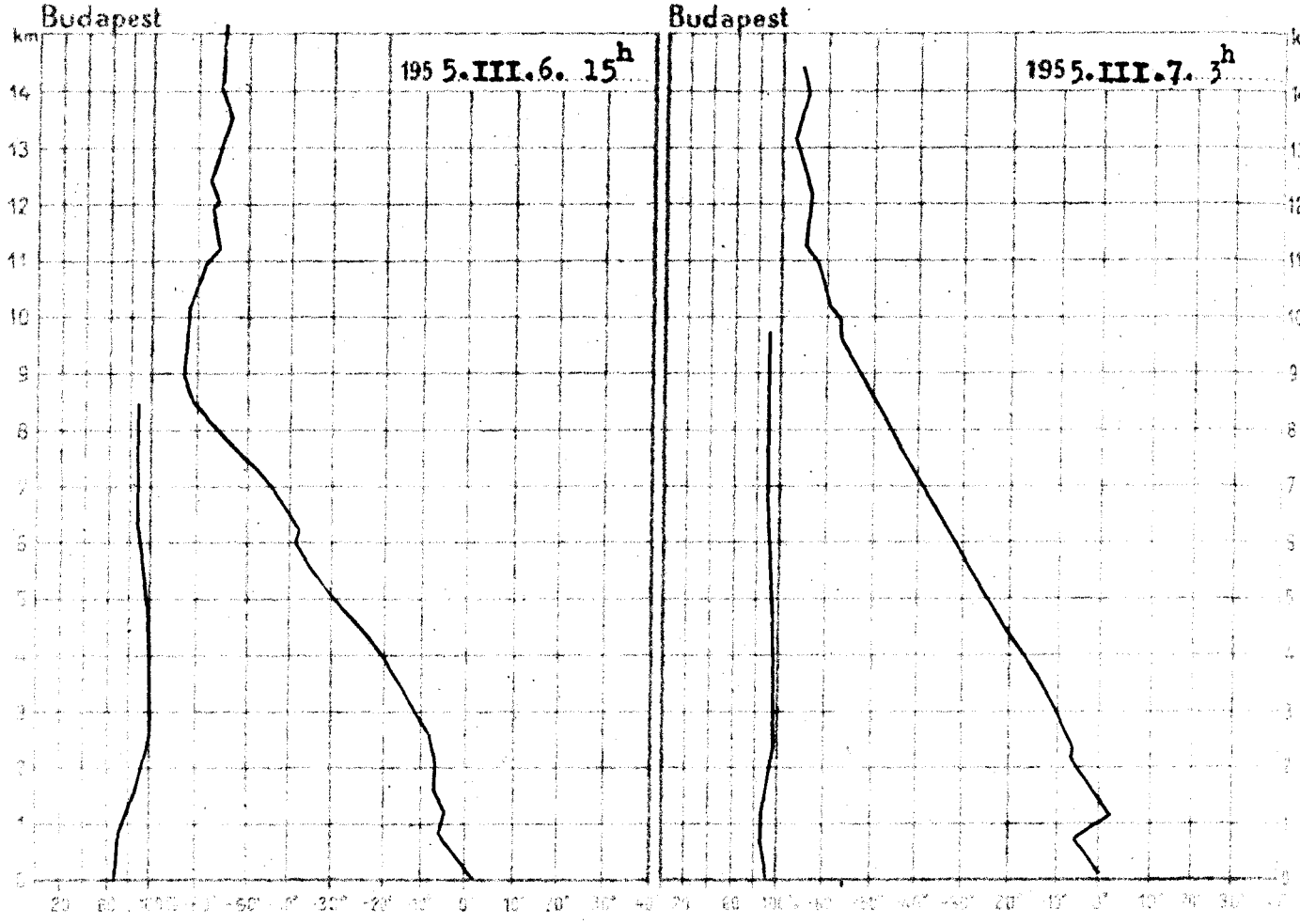

1955.III.6. 15h			
km	mb	C°	%
Talaj	993.2	1.2	63
0.5	950	-2.2	69
1	891	-3.5	73
1.5	838	-4.8	82
2	786	-6.1	91
2.5	738	-7.8	98
3	691	-11.4	100
4	605	-20.4	100
5	526	-29.0	99
6	457	-37.4	93
7	395	-44.9	89
8	338	-54.6	88
9	290	-61.0	-
10	246	-60.3	-
11	210	-57.2	-
12	180	-56.8	-
13	153	-54.2	-
14	131	-53.7	-
15	112	-52.8	-

Magaslégköri időhelyzet

A Franciaország felett terjeszkedő ciklon hatására, a Földközi-tengert, Közép-Európát és Nyugat-Európa északi részeit délnyugati, déli magassági széllel enyhe légtömegek árasztják el. Észak-Európában és a Szovjetunió európai területei felett ugyancsak meleg advekció figyelhető meg. Lehülés csak a Biskayai-öböl és Spanyolország területén van folyamatban. Budapest felett az elmult 24 óra alatt a troposzférában további felemelegedés figyelhető meg. A 0 fokos szint 1470 m-en, a -10 fokos szint pedig 840 m-t emelkedve 3040 m-ren volt ma hajnalban.

Lépp Ildikó s.k.

1955.III.7. 3h			
km	mb	C°	%
Talaj	991.8	+0.2	92
0.5	949	-1.8	91
1	890	+1.9	90
1.5	839	-0.2	90
2	787	-4.3	97
2.5	738	-6.6	99
3	692	-9.8	99
4	607	-16.0	99
5	528	-23.0	98
6	461	-30.8	97
7	399	-38.7	97
8	346	-45.2	97
9	297	-52.4	97
10	253	-58.3	-
11	216	-61.0	-
12	183	-62.7	-
13	155	-65.6	-
14	132	-62.6	-
15	112	-59.1	-

1955. **március** hó 7. **hétfő** nap 68. **66.** cyfolyam	Reggeli (szélesek 36 TMG)				Az utolsó 24 óra adatai					
	Felhőzet (0–4)	Szélirány és ezre (m/s)	Légnyomás (mikrobár)	Hőmérséklet (C)	Csapadék 24 óra (mm)	Hó cm	Hőmérsék éti szélsőségek: régnapi nappali max.	éjszakai min.	Bárliációs min.	Napsütés (óra) régnap
Mosonmagyaróvár	4	SE 2	1007.4	-2	7	29	-2	-3	-5	0
Sopron	4 *	ESE 1	06.3	-2	19	34	-2	-3	-3	0
Szombathely	4 *	- 0	06.7	-3	22	40	-2	-3	-3	0
Szentgotthárd	4 *	WNW 1	06.6	-4	19	57	-3	-4	-4	-
Pápa	4	NE 2	06.1	-1	7	15	0	-2	-2	-
Győr	4	SE 2	07.1	-1	9	21	-1	-2	-4	-
Tatabánya	4 ⚓	SE 12	07.5	-1	1	bucka	1	-2	-2	-
Székesfehérvár	4	E 2	-	-1	3	5	0	-2	-2	-
Keszthely	4	E 2	06.6	0	13	28	-2	-2	-3	0
Nagykanizsa	4 *	SSW 1	06.7	-3	12	49	-3	-3	-3	-
Kaposvár	4	ESE 4	06.5	1	1	17	0	-1	-2	-
Pécs	4	ENE 6	06.4	1	ny	5	2	1	-1	0
Budapest M. I.	4	ESE 3	09.3	1	1	1	2	0	-1	0
Szombathely	3	SE 9	10.5	1	1	4	4	0	-1	0
Pápa	4	SE 1	11.8	2	ny	1	3	1	-2	1
Wolfsberg	3	NW 1	11.9	-5	.	5	4	-5	-8	1
Szombathely	4	N 1	-	-1	.	folt	4	-3	-4	0
Gyor	4	SE 8	07.1	-1	ny	9	3	-2	-2	0
Kaposvár	4	S 4	09.3	-1	.	5	1	-1	-2	0
Pécs	4	SE 4	08.6	-2	.	folt	1	-2	-3	0
[illegible]	4	SE 8	08.8	-2	ny	11	1	-2	-3	0
[illegible]	4	ESE 8	10.3	1	ny		1	1	-	-
[illegible]	3 =	NE 1	-	-1	.	folt	2	-1	-3	-
[illegible]	4	ESE 1	10.4	-1	.	6	5	-1	-2	0
[illegible]	4	E 1	12.7	-5	.	3	3	-6	-9	-
[illegible]	4	NE 2	12.7	-2	.	folt	4	-3	-5	0
[illegible]	4	S 12	889.6	-4	ny	33	-4	-6	-	1
[illegible]	3	S 12	889.6	-4	ny	38	-2	-6	-	-
[illegible]	4	E 6	944.8	-2	ny	14	0	-3	-	-
[illegible]	4	SE 3	944.0	-3	1	14	-2	-4	-	0
[illegible]	3	SE 4	944.4	-3	2	28	-3	-3	-4	-

[illegible]		Hó cm	[illegible]		Hó cm	[illegible]		Hó cm	[illegible]		Hó cm
[illegible]	7	23	Tabány	4	18	Pátnok	.	folt	Zálony	.	
[illegible]	8	20	Sopron	3	15	[illegible]	-		Kiscsatár	.	
[illegible]	9	21	[illegible]	9	23	[illegible]	.	11	Vasárosnamény	.	
[illegible]	25	47	Marcali	10	35	[illegible]	.	15	Baktalórántháza	.	folt
[illegible]	-		[illegible]	3	28	[illegible]	.	3.	Mátészalka	.	
[illegible]	21	49	Tab	1	12	[illegible]	.	folt	Tiszabecs	.	
[illegible]	26	⚓	Sárbogárd	ny	6	[illegible]	.		Csepel	.	folt
[illegible]	22	55	Sztálinváros	ny	6	[illegible]	.		[illegible]	.	folt
[illegible]	9	bucka	Nagykonyi	1	15	[illegible]	.	folt	Pécs	.	folt
[illegible]	15	39	Szombathely	6	26	Mezőkörösztes	.	folt	Hajdúbörög	.	
[illegible]	16	40	Bárcs	1	12	Jászapáti	ny	8	Hortobágy	.	
[illegible]	20	38	Szegvár	.	10	Nagykáta	2	9	Nagylóta	.	folt
[illegible]	1	16	Lengyel	1	8	Gyöngyös	ny	lep.	Tiszafüred	.	folt
[illegible]	8	30	Középlodvég	-		Örkény	ny	8	Tiszaroff	ny	folt
Tapolca	12	29	Bátaapáti	.	16	Kunszentmiklós	ny	5	Karcag	.	folt
Zirc	8		Mohács	-		Ceglód	-		Puspokladány	.	1
Veszprém	10	20	Siklós	ny	8	Nagykőrös	ny	8	Bérettyóújfalu	.	5
Komárom	5	17	Királyrét	-		Tiszakécske	.	5	Szeghalom	.	6
Kecskér	1		Balassagyarm.	1	bucka	Izsák	.	4	Kőrösszakál	.	10
Mór	5	12	Rombány	1	5	Kiskunfélegyh.	ny	4	Szarvas	.	6
Alcsut	3	2	Vác	1		Kiskunhalas	.	8	Szentes	.	
Esztergom	.	folt	Galgamácsa	ny	1	Bácsalmás	.	8	Orosháza	.	4
Dobogokő	-		Lőrinci	1	1	Kistelek	.	6	Makó	.	19
Eresi	ny	lep.	Gyöngyös	1	lep.				Mezőhegyes	.	19
Kápolnásnyék	1	11	Borsodnádasd	ny	folt				Battonya	.	15

* A légnyomás 500 gdm-re átszámítva ** A légnyomás 1000 gdm-re átszámítva

Magassági szélmérések

Óraadatok greenwichi középidőben

III.6.

Bpest 11 h		Bpest 13 h		Bpest 15 h		Miskolc 11 h		Szeged 10 h		Szeged 13 h	
fok	m/s	fok	m/s	fok	m/s	fok	m/s	fok	m/s	fok	m/s
90	9	90	14	90	9	320	4	140	9	140	9
140	18	150	17	140	14	90	11	160	20	160	25
140	18	150	17	170	17	130	7	160	11	180	17
						160	11	180	15		
						160	11	180	15		
						190	15				
						190	15				
						190	15				

III.7.

Pécs 8 h		Bpest 3 h		Bpest 7 h		Szeged 7 h		Debrecen 6 h	
fok	m/s	fok	m/s	fok	m/s	fok	m/s	fok	m/s
90	4	90	9	90	9	140	9	90	4
160	14	140	13	180	16	180	20	150	8
160	14	150	19	180	16	190	16	150	8
		190	15	180	13	210	8	190	11
		190	15	180	13	210	8	190	11
		190	18					230	13
		190	18					230	13
		190	18					230	13

IDŐJÁRÁSI NAPIJELENTÉS

ЕЖЕДНЕВНЫЙ МЕТЕОРОЛОГИЧЕСКИЙ БЮЛЛЕТЕНЬ • DAILY SYNOPTIC MAP OF THE HUNGARIAN METEOROLOGICAL INSTITUTE • BULLETIN QUOTIDIEN DE L'INSTITUT METEOROLOGIQUE HONGROIS WETTERBERICHT DES UNGARISCHEN METEOROLOGISCHEN INSTITUTS

KIADJA AZ ORSZÁGOS METEOROLÓGIAI INTÉZET BUDAPEST II. KITAIBEL PÁL UTCA 1 TEL.: KÖZPONTI: 150-220 IRODAI ÉS OSZT.: 150-200, 150-110

MEGJELENIK NAPONKÉNT • ELŐFIZETÉSI ÁRA A POSTAI KÖLTSÉGGEL EGYÜTT NEGYEDÉVRE 60.— Ft KIADÁSÉRT FELEL AZ INTÉZET IGAZGATÓJA

68. évfolyam. 67. szám. + Budapest + 1955. március hó 8.

Az időjárási helyzet ma reggel és a várható időjárás:

Az óceáni ciklontevékenység hatására Észak-Európában sokfelé havazik. Finnország és a Szovjetunió európai területein még a nappali hőmérséklet sem emelkedett az olvadáspont fölé. A Földközi-tengeri ciklon hatására Olaszországban és a Dalmát partokon esik az eső, a Kárpát-medence északnyugati részein és Lengyelországban havazik.

Hazánkban hétfőn a Dunántúlon mindenütt hullott csapadék, északnyugaton hó, délen havaseső, ónoseső alakjában. Az ország többi részén csak egy-két helyen esett pár csepp eső. A hőmérséklet napközben keleten és délen +5, +8, nyugaton +1, +3 fokig emelkedett. Ma hajnalban általában olvadáspontig hűlt le a levegő, de északkeleten és északnyugaton néhány helyen -1 fokot is mértek.

Budapesten kedden 12 órakor a hőmérséklet 3 fok, a tengerszintre átszámított légnyomás 751 mm, alig változik.

Várható időjárás szerda estig:

Erősen felhős, párás idő.
Sokfelé havaseső, eső.
Mérsékelt, időnként élénkebb szél.
A hőmérséklet alakulásában nem lesz lényeges változás.

Várható legalacsonyabb hőmérséklet ma éjjel: -1, +2,
legmagasabb nappali hőmérséklet szerdán: keleten 5-8, nyugaton 0, +3 fok között.

A fütés alapjául szolgáló várható középhőmérséklet:
0, +3 fok között.

A hőmérséklet és a légnyomás napi középértéke Budapesten és ezek eltérése a 75 évi átlagtól:

1955. III. 7.-én: 2,4 C°, 756,3 mm. Eltérés: -2,0 C°, -5,1 mm.

1871 óta ezen a napon előfordult

legmagasabb hőmérséklet	22,9 C°	/1920./
legalacsonyabb hőmérséklet	-12,0 C°	/1892./

Az Országos Meteorológiai Intézet Időjárási Napijelentése

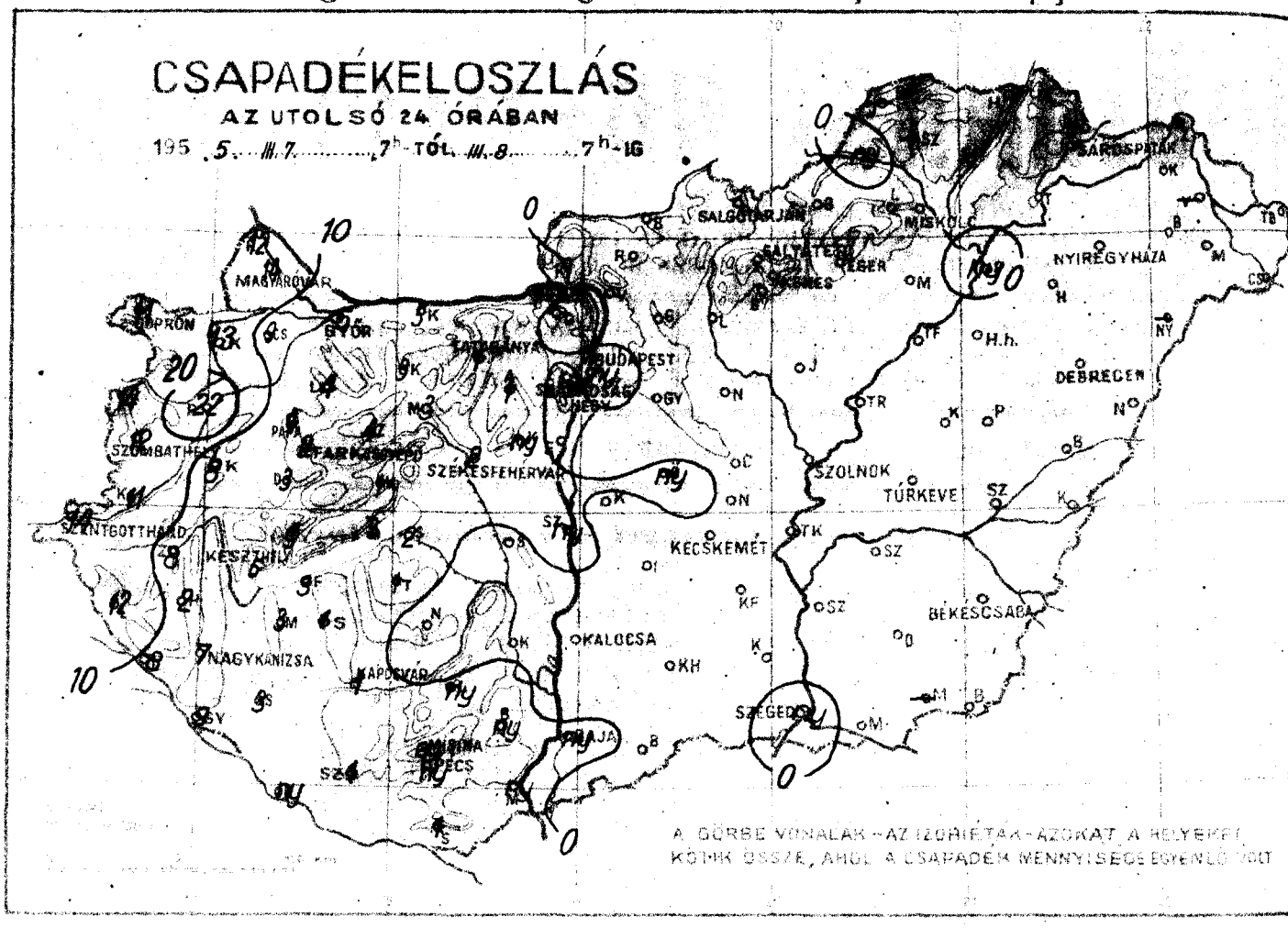

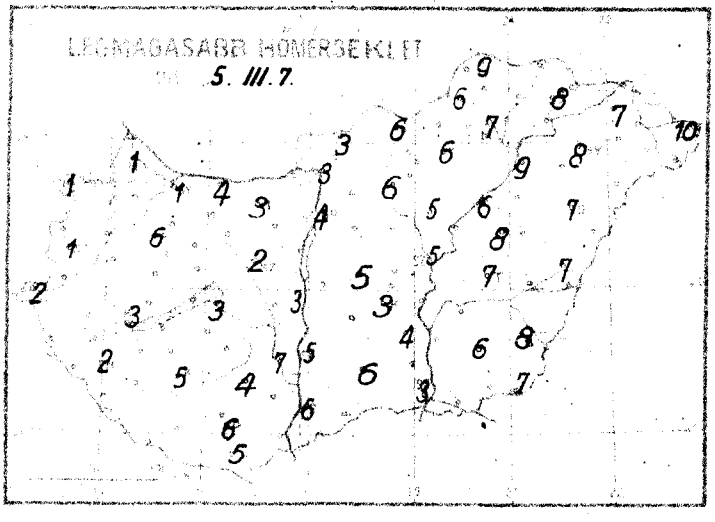

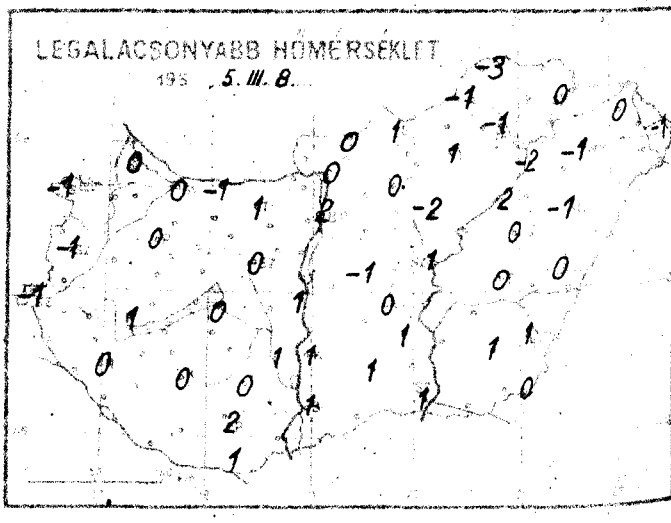

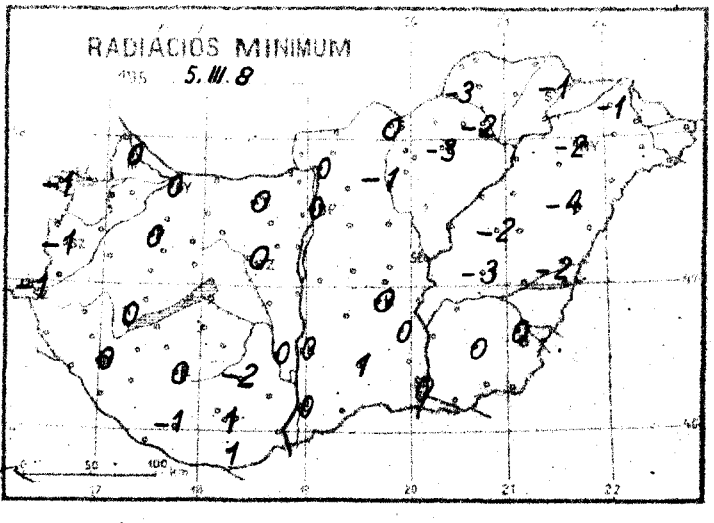

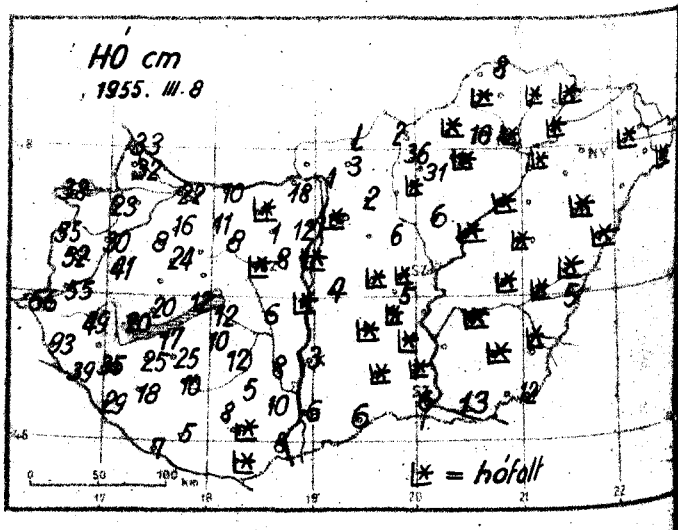

Időjárási helyzet 1955. év MARCIUS hó 8. nap 7 óra

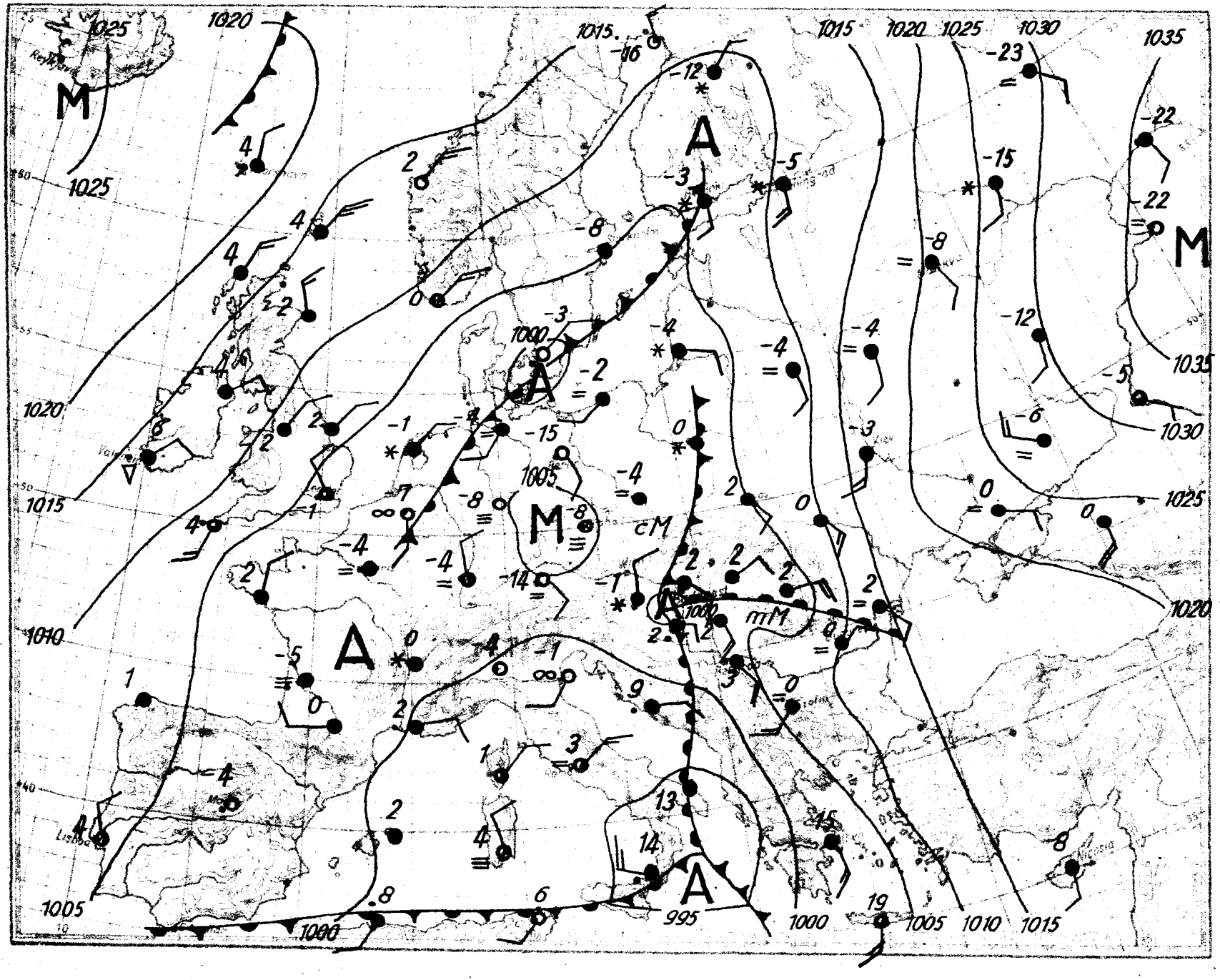

Magassági légállapotmérés

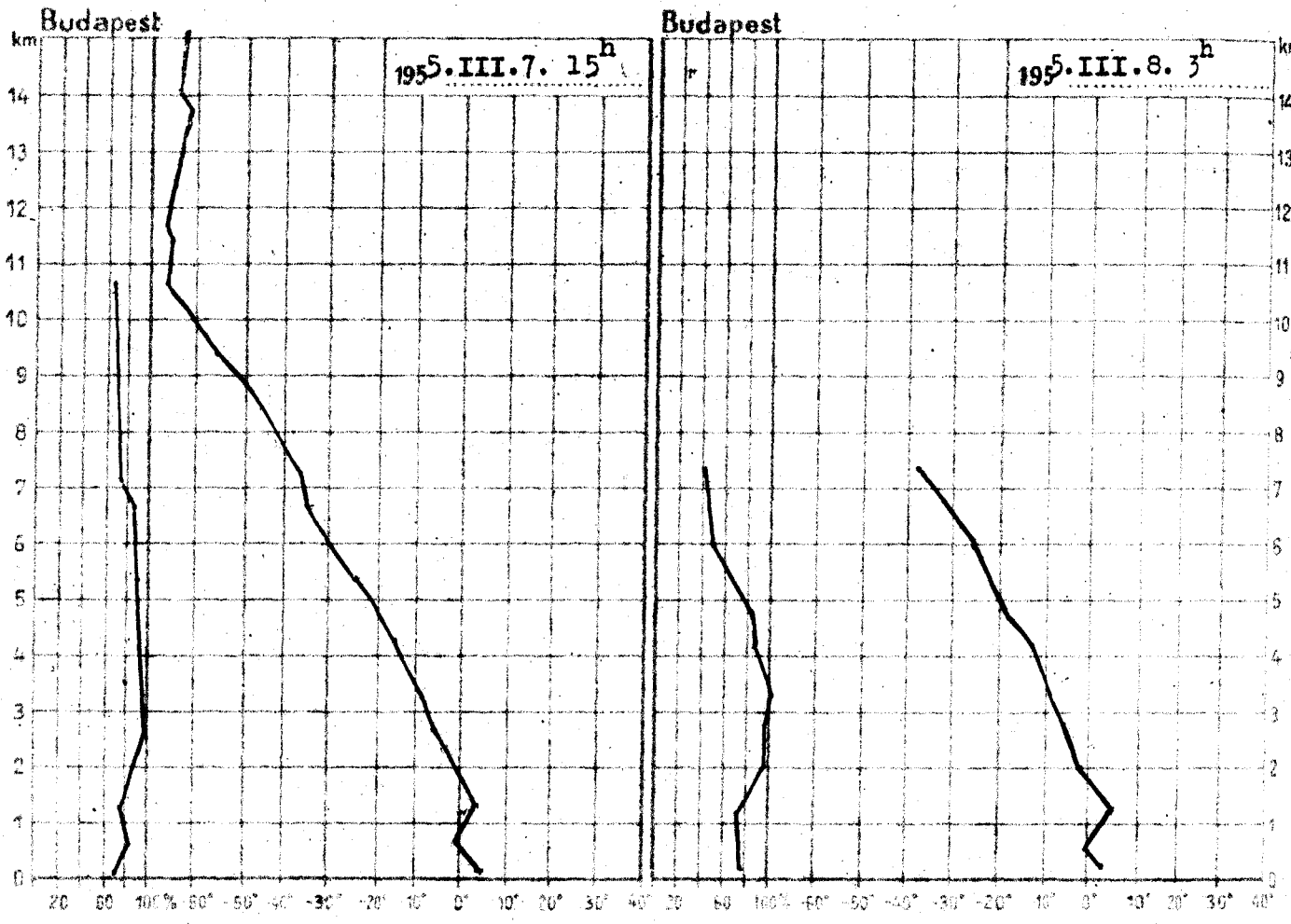

195 5.III.7. 15h			
km	mb	C°	%
Talaj	990.4	3.2	70
0.5	948	1.2	81
1	891	1.4	82
1.5	840	1.8	78
2	788	-1.8	83
2.5	740	-5.4	93
3	695	-8.3	100
4	606	-15.8	97
5	530	-23.3	98
6	462	-30.0	94
7	401	-36.3	80
8	345	-44.3	76
9	297	-52.7	75
10	253	-60.7	72
11	216	-66.2	-
12	183	-65.5	-
13	155	-61.5	-
14	133	-62.2	-
15	112	-61.0	-

Magaslégköri időhelyzet

A magas légkörben folytatódik Afrikától északkelet felé fel egészen a Novaja- Zemljáig az erőteljes felmelegedés. Európa nyugati partjai mentén ellentétes irányu az áramlás s a Spitzbergáktól Skandinávián át délre Spanyolországban, sőt Afrika északnyugati területei felett is lehülés figyelhető meg. Hazánk légterében a talajtól nagy magasságokig felmelegedés következett be az elmult napon. A talajon +2 fok volt ma hajnalban a hőmérséklet, 320 m-en 0 fokot észleltek, felette erős hőfordulat volt megfigyelhető, ugy, hogy 1100 m-ben +5 fok volt a hőmérséklet s csak 1640 m- felett ért bele a műszer ujból a 0 fok alatti hőmérsékletü légrétegekbe.

Dr.Kallós Imréné s.k.

195 5.III.8. 3h			
km	mb	C°	%
Talaj	986.0	1.8	74
0.5	943	0.7	73
1	888	4.2	72
1.5	835	1.4	84
2	783	-2.4	93
2.5	735	-4.7	94
3	690	-8.4	98
4	604	-13.4	86
5	529	-21.1	75
6	463	-27.2	49
7	401	-36.2	45
8			
9			
10			
11			
12			
13			
14			
15			

1955. március

8. kedd

68. 67.

4		NE	2	1001.9	0	14	32	1	0	0	0
4	*	NNW	3	01.9	0	11	38	1	-1	-1	0
4	*	NW	2	01.5	0	12	52	1	-1	-1	0
4	*	NW	1	01.3	-1	14	66	2	-1	-1	-
4	≡	W	1	01.0	1	4	8	6	0	0	-
4		E	2	01.6	1	5	22	1	0	0	-
4		ESE	12	00.7	1	1	folt	3	1	0	-
4	.	-	0	-	1	2	folt	2	0	0	-
4	=	NW	1	00.7	1	5	20	2	1	0	0
4	*	N	1	00.8	0	7	35	2	0	0	-
4	.	-	0	01.4	1	1	10	5	0	0	-
4	.	E	3	00.3	2	ny	folt	6	2	1	2
4		SE	2	02.4	2	ny	folt	4	2	0	0
4		NW	2	03.6	2	.	2	6	1	0	-
4		SE	1	03.8	4	.	folt	6	1	-3	5
4		NNW	1	03.7	0	.	folt	7	-1	-2	4
4		NW	1	-	0	.	folt	8	0	-1	5
4	*	SE	2	00.4	1	ny	6	6	1	0	4
4		S	1	01.0	1	.	3	5	1	0	-
4		SSE	2	01.3	2	.	folt	3	0	0	6
4		SSE	2	01.7	2	ny	6	3	1	0	6
4		SE	1	02.4	1	.		5	1	-	-
4	=	S	1	-	1	.	folt	7	0	-3	-
4	∞	ESE	1	02.3	2	.	folt	8	1	0	5
4		E	1	04.6	1	.	folt	7	-1	-4	3
4		E	2	04.4	1	.		8	-1	-2	6
4		S	12	-	-3	.	31	-1	-4	-	5
4		S	12	883.1	-3	.	36	-1	-4	-	-
4	~	SE	1	939.1	-1	ny	8	4	-2	-	-
4		SE	1	941.1	-2	.	12	0	-2	-	0
4	~	SE	1	940.0	0	2	24	1	-1	-1	-

	Hó cm		Hó cm		Hó cm		Hó cm
12	33	3	12	ny	folt	.	
9		2	12	-		.	
13	23	3	17	.	8	-	
14	55	3	25	.	10	.	folt
22	30	1	25	-		.	
11	55	1	10	.	folt	.	
12	93	.	6	.		.	folt
8	49	ny	folt	.		-	
2	bucka	.	12	.	folt	ny	folt
8	39	3	18	.	folt	.	
9	29	ny	9	.	6	.	
8	41	1	5	.	6	.	folt
4	16	ny	5	.		.	folt
3		.	8	ny	folt	.	folt
3	20	ny	10	.	4	.	folt
4		ny	8	.	folt	.	
1		1	folt	.	5	.	folt
5	10	.		.	folt	.	folt
3	11	.	bucka	.	folt	.	5
3	8	.	3	.	folt	.	folt
1	1	.	1	.	2	.	
1		.	2	.	6	.	folt
.	18	.		.	folt	.	13
.	folt	.	folt			-	
ny	8	.	folt			.	13

* A higrométer 500 gihoros áteszámítva ** A higrométer 1000 gihoros áteszámítva

Magassági szélmérések

Óraadatok greenwichi középidőben

III.7.	Szhely 9 h		Pécs 11 h		Bpest 13 h		Bpest 15 h		Bpest 17 h		Bpest 21 h		Miskolc 10 h		Szeged 10 h		Debrecen 13 h	
	fok	m/s	fok	m/s	fok	m/s	fok	m/s	fok	m/s	fok	m/s	fok	m/s	fok	m/s	fok	m/s
1km	220	4	140	4	90	9	90	14	90	9	90	9	140	4	180	9	40	4
2km			170	8	190	10	170	3	170	9	170	9	180	13	190	18	-	0
3km			190	10	170	9	180	11	180	12	170	12	180	13	190	15	-	0
4km			200	12	200	9	180	11	180	12	170	11	190	15	190	11		
5km			200	12	200	9	180	11	180	12	170	11	190	15	190	11		
6km													210	20	190	15		
7km													210	20	190	15		
8km													210	20	190	15		
9km																		
10km																		
11km																		
12km																		
13km																		
14km																		
15km																		
16km																		
17km																		
18km																		
19km																		
20km																		

III.8.	Bpest 3 h		Bpest 5 h		Bpest 9 h		Miskolc 4 h		Szeged 6 h		Debrecen 6 h							
	fok	m/s	fok	m/s	fok	m/s	fok	m/s	fok	m/s	fok	m/s	fok	m/s	fok	m/s	fok	m/s
1km	90	9	90	4	90	9	-	0	180	4	40	4						
2km	190	11	190	8	150	5	190	8	170	34	100	4						
3km	190	11	180	10	160	7	180	15	190	5	180	6						
4km	190	11			170	13	180	14	150	9	180	8						
5km	190	11			170	13	180	14	150	9	180	8						
6km																		
7km																		
8km																		
9km																		
10km																		
11km																		
12km																		
13km																		
14km																		
15km																		
16km																		
17km																		
18km																		
19km																		
20km																		

IDŐJÁRÁSI NAPIJELENTÉS

ЕЖЕДНЕВНЫЙ МЕТЕОРОЛОГИЧЕСКИЙ БЮЛЛЕТЕНЬ • DAILY SYNOPTIC MAP OF THE HUNGARIAN METEOROLOGICAL INSTITUTE • BULLETIN QUOTIDIEN DE L'INSTITUT MÉTÉOROLOGIQUE HONGROIS WETTERBERICHT DES UNGARISCHEN METEOROLOGISCHEN INSTITUTS

KIADJA AZ ORSZÁGOS METEOROLÓGIAI INTÉZET BUDAPEST II. KLEBELSBERG PÁL UTCA 3. TEL.: KÖZPONTI 156-220 ELŐFIZETŐI OSZT.: 151-200, 156-410

MEGJELENIK NAPONKÉNT • ELŐFIZETÉSI ÁRA A POSTAI KÉZBESÍTÉSSEL EGYÜTT NEGYEDÉVRE 60.— Ft KIADÁSÉRT FELELŐS AZ INTÉZET IGAZGATÓJA

68. évfolyam. 68.szám. + Budapest + 1955.március hó 9.

Az időjárási helyzet ma reggel és a várható időjárás:

A Skandináv-félsziget felől északkeleti széllel ismét hidegebb légtömegek nyomulnak Anglia déli partjai, továbbá Németország , Hollandia, Belgium és Franciaország fölé. Az emlitett országokban általában -3, -6, de helyenként -9, -10 fokos fagyok is kialakulnak reggelenként. Ezzel szemben az Olaszország felett tartózkodó ciklon a magasban továbbra is enyhe levegőt szállit a Balkán félsziget légterébe és ezáltal itt erősen csapadékos az időjárás. A Szovjetunió területén változatlanul tartanak a havazások -4, -10, sőt az Ural vidékén -15, -25 fokos nappali hőmérsékletek mellett.

Hazánkban kedden a délutáni órákban a Dunántulon megállt a havazás, a keleti és a déli megyékben ellenben megeredt az eső. Az elmult 24 óra alatt Rajkán 10, Győrött, Kisbéren 9, Komáromban, Esztergomban és Móron 8 mm csapadék hullott. A hőmérséklet napközben nyugaton általában 2-4, máshol 4-7 fokig emelkedett. Ma hajnalban -1, +1 fokig hült le a levegő.

Budapesten szerdán 12 órakor a hőmérséklet 4°, a tengerszintre átszámitott légnyomás 754 mm, gyengén emelkedő irányzatú.

Várható időjárás csütörtök estig :

Felhős idő, néhány helyen - főleg keleten - havaseső, eső.
Helyenként hajnali köd.
Mérsékelt északkeleti, északi szél.
Az éjszakai lehülés elsősorban északnyugaton erősödik, a nappali hőmérséklet alig változik.

Várható legalacsonyabb hőmérséklet ma éjjel: -2, +1,
legmagasabb nappali hőmérséklet csütörtökön: +2, +5° között.

A fütés alapjául szolgáló várható középhőmérséklet:

0, +3 fok között.

Dr. Tóth Imre

A hőmérséklet és a légnyomás napi középértéke Budapesten és ezek eltérése a 75 évi átlagtól:

1955.március 8-án: 2,6 C°, 751,1 mm. Eltérés: -1,7 C°, -10,6 mm.

1871 óta ezen a napon előfordult

legmagasabb hőmérséklet	23,0°	/1920/
legalacsonyabb hőmérséklet	-12.4°	/1892/

Az Országos Meteorológiai Intézet Időjárási Napijelentése

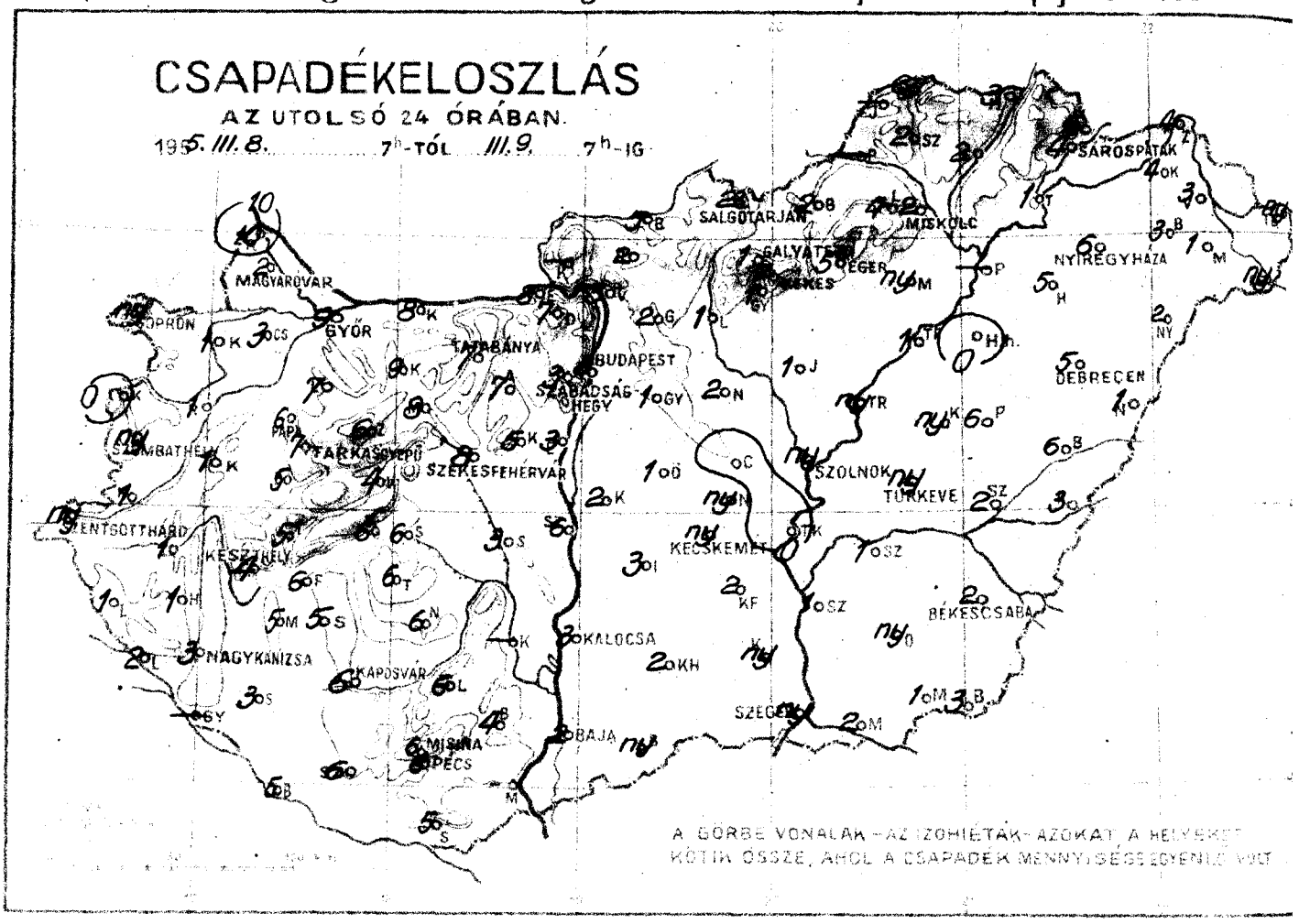

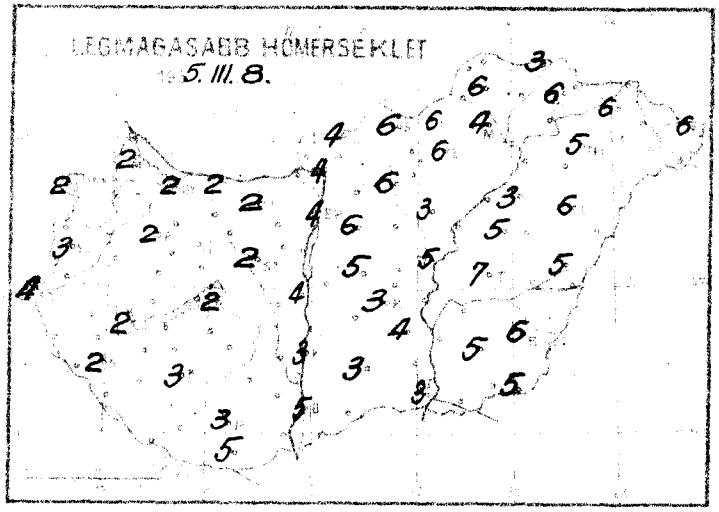

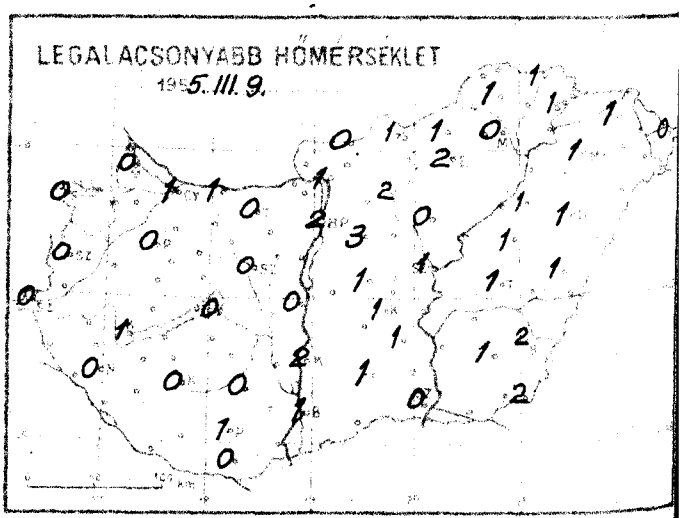

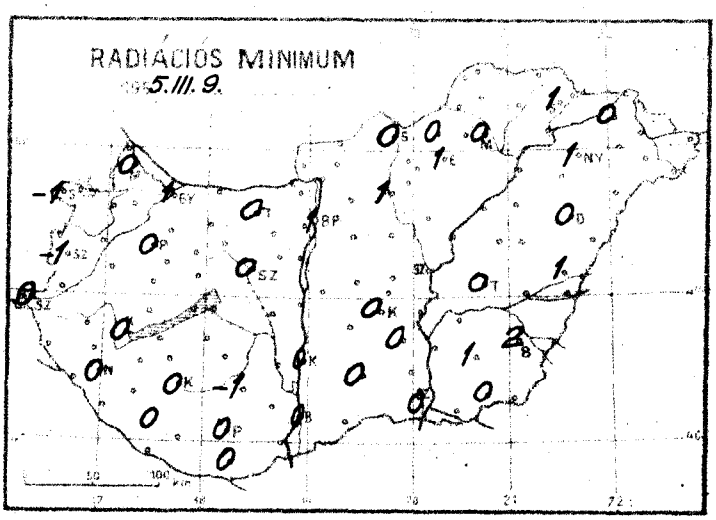

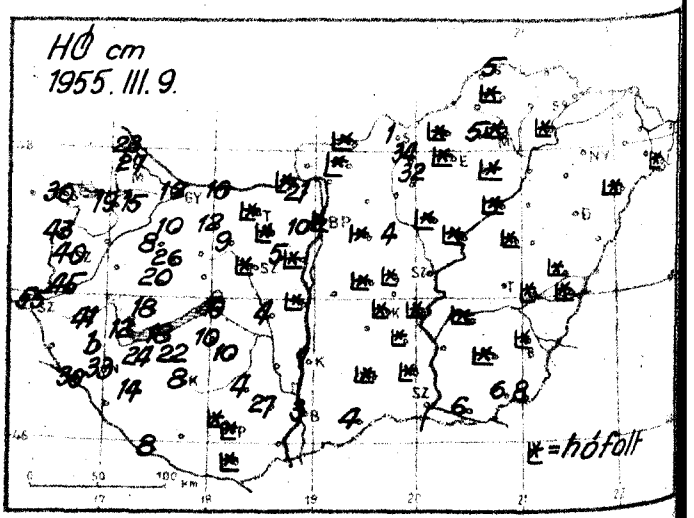

Időjárási helyzet 1955. év MARCIUS hó 9. nap 7 óra

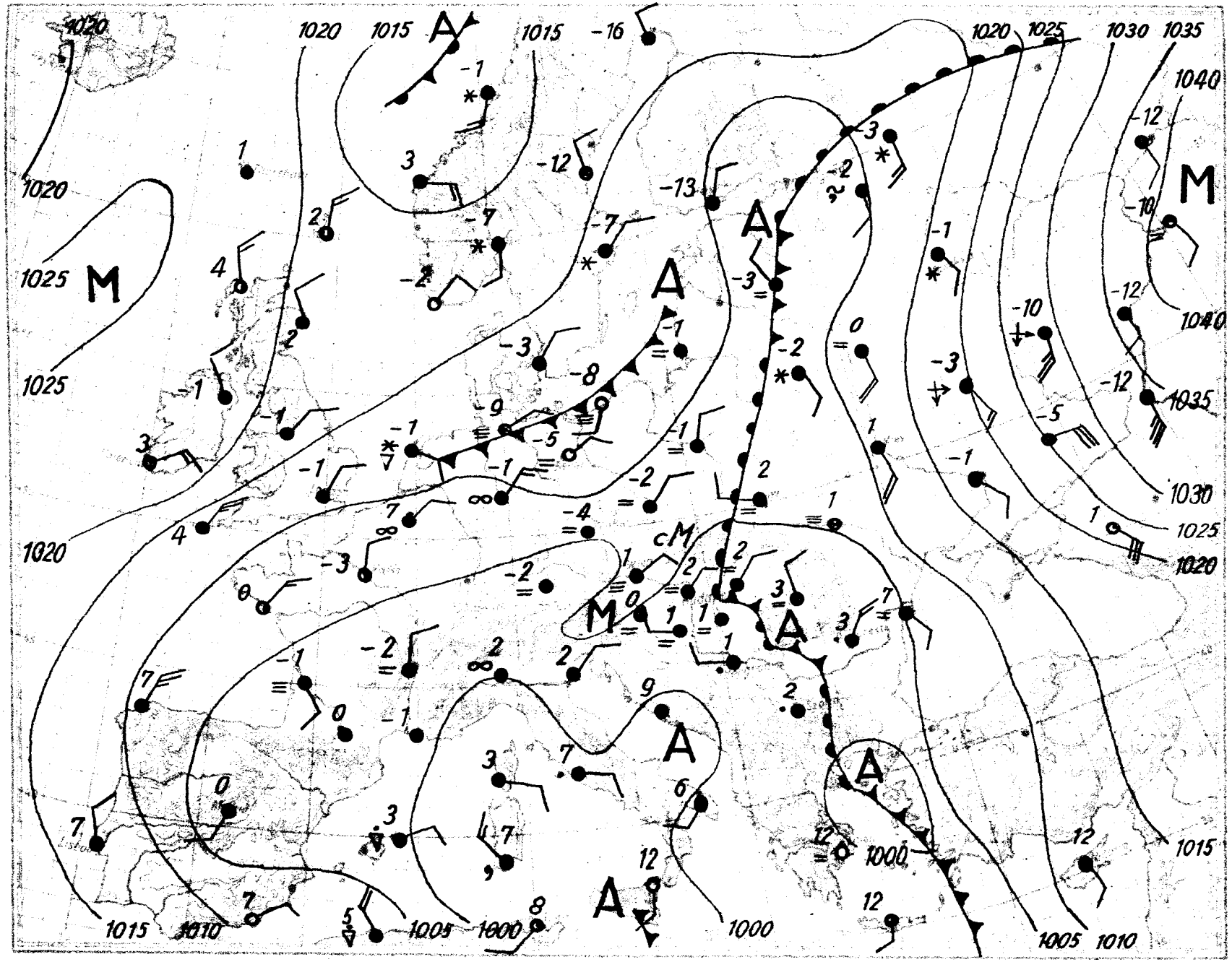

Magassági légállapotmérés

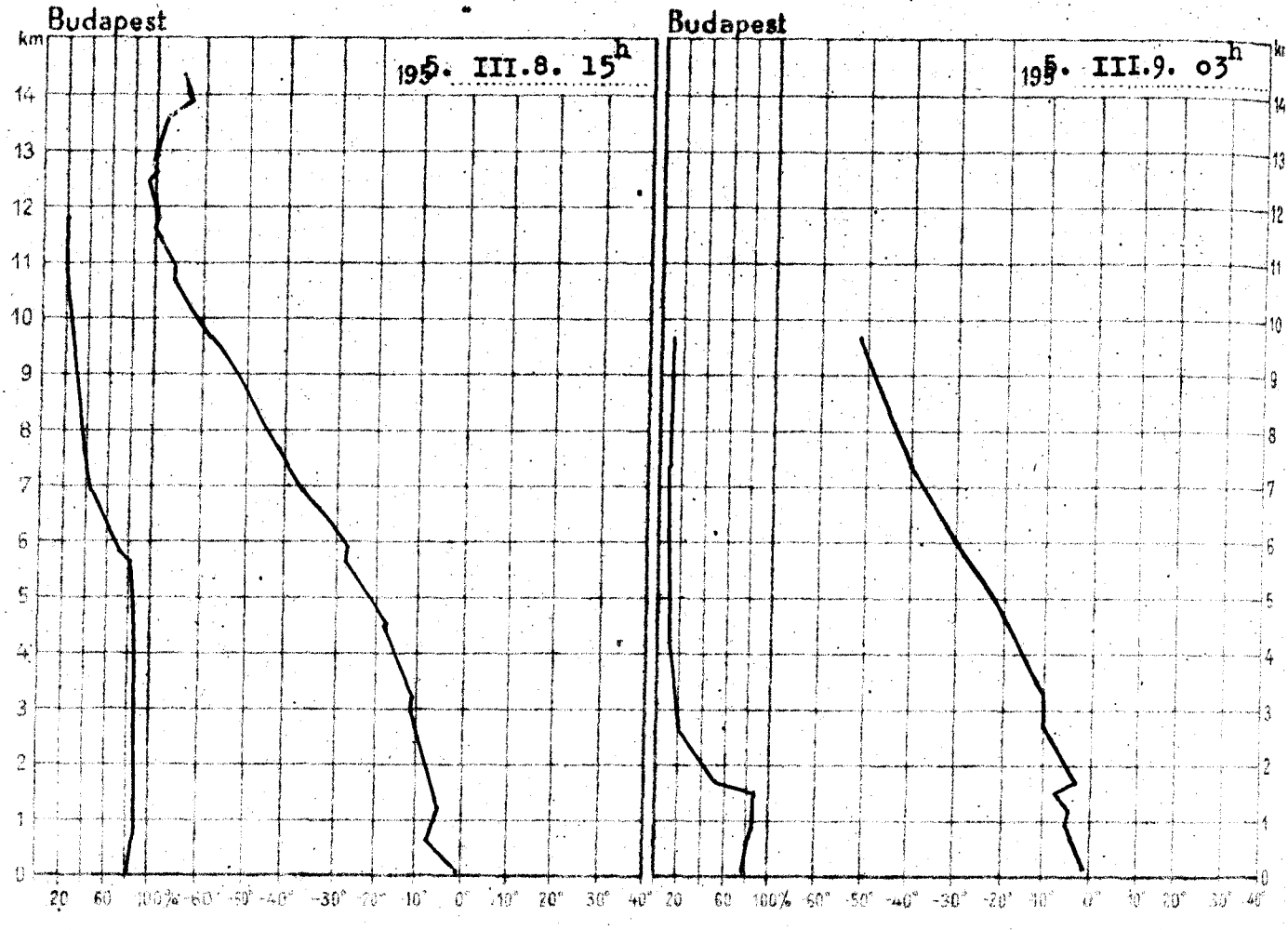

1955.III.8. 15h			
km	mb	C°	%
Talaj	982.0	1.2	95
0·5	940	-1.6	98
1	881	-2.0	100
1·5	829	-2.7	100
2	778	-4.0	100
2·5	730	-6.0	100
3	685	-7.9	100
4	600	-12.1	100
5	524	-17.6	98
6	458	-25.2	80
7	398	-33.2	59
8	344	-41.2	49
9	297	-48.6	43
10	254	-57.0	39
11	216	-62.6	37
12	184	-67.0	-
13	156	-66.4	-
14	132	-59.4	-
15			

Magaslégköri időhelyzet

A Nyugateurópa felett elhelyezkedő hideg levegő zöme Franciaország felett van. A Biscayai-öböl, Spanyolország és a Földközi-tenger nyugati részei felett még mindig hülés, ezonban Közép-Európában és a Szovjetunió egész európai részében melegedés van folyamatban.

Budapest felett 500-2000 méterig hült, felette gyengén melegedett a troposzféra. A -10 fokos szint 400 méterrel emelkedett, ma hajnalban 3600 méteren található. A 0 fokos szint három magasságban fordul elő: 620, 1640 és 1710 méteren.

Szokolné s.k.

1955.III.9. 03h			
km	mb	C°	%
Talaj	985.6	2.0	90
0·5	945	-0.7	96
1	887	-0.7	100
1·5	833	-2.0	86
2	781	-1.8	54
2·5	732	-5.0	42
3	689	-7.2	33
4	602	-12.2	24
5	529	-19.2	23
6	462	-26.5	23
7	402	-33.5	23
8	347	-40.1	23
9	299	-45.7	23
10			
11			
12			
13			
14			
15			

1955. március hó.
9. nap **szerda**
68. évfolyam **68.** sz.

	Reggeli észlelések (6 UTC)				Az utolsó 24 óra adatai					
	Felhőzet (0–4)	Szélirány és erő (m/s)	Légnyomás (millibar)	Hőmérséklet (°C)	Csapadék (24 óra) (mm)	Hó cm	Hőmérséklet szélsőségek: tegnapi napjának max.	éjszakai min.	Radiációs min	Napsütés (óra) tegnap
Mosonmagyaróvár	4 ≡	NE 1	1005.6	0	2	27	2	0	0	0
Sopron	4 ≡	NNW 1	05.3	0	ny	30	2	0	-1	0
Szombathely	4 ≡	NNE 1	04.1	0	ny	40	3	0	-1	0
Szentgotthárd	4	NNW 1	05.0	1	ny	55	4	0	0	-
Pápa	4 ≡	- 0	04.3	0	6	8	2	0	0	-
Győr	4 ≡	ENE 1	05.2	1	9	19	2	1	-1	-
Tatabánya	4 ≡	- 0	04.3	1	7	folt	2	0	0	-
Székesfehérvár	4	- 0	-	1	8	folt	2	0	0	-
Keszthely	4	NNW 1	04.0	1	4	12	2	1	0	0
Nagykanizsa	4 ≡	- 0	04.3	0	3	33	2	0	0	-
Kaposvár	4 ≡	- 0	04.8	1	6	8	3	0	0	-
Pécs	4 ≡	W 1	03.9	1	6	folt	3	1	0	0
Budapest M. I.	4 ≡	NE 1	04.0	2	3	folt	4	2	1	0
Budapest	4 ≡	SW 2	04.5	1	2	1	6	1	0	0
Eger	4 ≡	- 0	02.6	2	5	folt	6	2	1	0
Miskolc	4 ≡	N 1	04.3	1	2	folt	4	0	0	0
Szolnok	4	N 1	-	2	4		6	1	1	0
Hajdúszoboszló	4 ≡	NW 1	03.7	1	2	3	5	1	0	0
Kalocsa	4 ≡	N 1	02.7	2	3	1	3	2	0	0
Kecskemét	4 ≡	- 0	02.9	1	ny	folt	3	1	0	0
Szeged	4 ≡	- 0	03.3	1	ny	folt	3	0	0	0
Szolnok	4 ≡	- 0	03.7	1	ny		5	1	-	-
Törökszentmiklós	4 ≡	S 1	-	2	ny		7	1	0	-
Hódmezővásárhely	4 ≡	ESE 1	03.7	2	2	folt	6	2	2	0
Debrecen	4 ≡	- 0	04.6	2	5		6	1	0	0
Nyíregyháza	4 ≡	- 0	05.6	2	6		5	1	1	0
Kékestető (1000 m)**	4 ≡V	- 0	-	-2	2	32	0	-2	-	0
Farkasmály (932 m)**	4 ≡	NE 1	886.1	-2	1	34	0	-3	-	-
Mátraháza (534 m)*	4 ≡	N 1	942.3	0	6	foltV	2	-2	-	-
Sátoraljaújhely (474 m)*	4	NE 1	943.3	0	3	10	0	-1	-	0
Kazincbarcika (400 m)*	4	- 0	943.2	-1	7	26	1	-1	-1	-

24 órás csapadék mm		Hó cm
Beled	10	23
Csorna	3	15
Kapuvár	1	19
Kőszeg	.	43
Szentgotthárd	1	23
Körmend	1	45
Lenti	1	-
Zalaegerszeg	1	41
Bucka	1	bucka
Letenye	2	30
Gyékényes	-	
Kutas	1	36
Lovászhetény	7	10
Bonnya	5	20
Tápdiósad	5	18
Zics	6	
Veszprém	4	
Komárom	8	10
Kesker	9	12
Mór	8	9
Alcsut	7	folt
Esztergom	8	folt
Dobogókő	7	21
Eresi	3	folt
Kápolnásnyék	5	5

24 órás csapadék mm		Hó cm
Erbany	6	
Sülök	6	10
Encsencl	6	18
Marcali	5	24
Somogyvár	5	22
Fab	6	10
Sárbogárd	3	4
Székesfehérvár	6	folt
Nagykanizsa	6	10
Somogyszob	3	14
Barcs	5	8
Segesvár	6	
Lengyel	6	4
Kozárdfalva	-	
Bataapati	4	27
Mohács	-	
Siklós	5	folt
Kunalyrét	-	
Balassagyarm.	5	folt
Romhány	2	folt
Vác	3	
Galgamácsa	2	
Lőrinci	1	
Gyöngyös	1	
Borsodnádasd	2	folt

24 órás csapadék mm		Hó cm
Patrosa	-	
Jósvafő	-	
Bükkszenlás	6	5
Tiszafüred	4	5
Szolnok	2	folt
Pusztal	2	
Hidasnemeti	3	
Sárospatak	6	
Encsi	1	folt
Mezőkeresztes	ny	folt
Jászapáti	1	folt
Nagykáta	2	4
Gyöngyös	1	folt
Orkény	1	folt
Kunszentmiklós	2	
Cegléd	.	folt
Nagykőrös	ny	4
Tiszakécske	.	folt
Izsák	3	
Kiskunfélegyh.	2	folt
Kiskunhalas	2	folt
Bácsalmás	ny	4
Kistelek	ny	folt

24 órás csapadék mm		Hó cm
Zádony	4	
Kisvarda	4	
Vásárosnamény	3	
Baktalórántháza	3	
Mátészalka	1	
Tiszafüred	ny	.
Csenger	ny	folt
Nyíregyháza	2	folt
Polgár	-	
Hajdúdorog	5	
Hortobágy	.	
Nagyléta	1	
Tiszafüred	1	folt
Tiszaroff	ny	folt
Karcag	ny	folt
Püspökladány	6	
Berettyóújfalu	6	folt
Szeghalom	2	folt
Körösszakál	3	folt
Szarvas	1	folt
Szentes	1	
Orosháza	ny	folt
Makó	2	6
Mezőhegyes	1	6
Battonya	3	8

* A légnyomás 500 gdm-re átszámítva ** A légnyomás 1000 gdm-re átszámítva

Magassági szélmérések

Óraadatok greenwichi középidőben

III.8.	Bpest 11 h	Miskolc 1o h	Szeged 11 h	Szeged 13 h	Debrec. 11 h
	9o 4	36o 4	18o 4	18o 4	- 0
	15o 6	16o 5	16o 24	17o 28	24o 6
	15o 6	18o 7	18o 17	19o 17	22o 6
	17o 13		18o 17	15o 1o	

III.9.	Szhely 7 h	Pécs 6 h	Nagyk. 6 h	Bpest 3 h	Bpest 7 h	Szeged 6 h
	4o 4	- 0	- 0	4o 4	36o 4	18o 4
	2o 3	33o 1	2o 4			6o 2

IDŐJÁRÁSI NAPIJELENTÉS

68.évfolyam. 69.szám. + Budapest + 1955.március hó 10.

Az időjárási helyzet magyarázata és a várható időjárás:

Nagybritannia felett kialakult anticiklon hatására a Skandináv-félszigetet borító hideg levegő lassan délnyugat felé nyomul, és így Franciaországban és Németországban csak 1-3 fokig emelkedett a nappali hőmérséklet. Olaszországban, a Balkánon és a Kárpát-medencében, valamint attól északra továbbra is erősen csapadékos az időjárás.

Hazánkban szerdán erősen felhős, párás volt az idő. Napközben több helyen szemerkélt, az esti órákban azonban délen és keleten ismét nagyobb erősséggel megeredt az eső. Az elmult 24 óra alatt Makón és Kisteleken 8 mm-t, Kiskunhalason, Szentesen, Szolnokon 7 mm csapadékot mértek. A nappali hőmérséklet általában 3-6 fokig, Sárospatakon 8, Egerben 7 fokig emelkedett. Az éjszaka folyamán a Dunántulon 0-1 fokig, keleten 2 fokig, sőt Egerben csak 4 fokig hült le a levegő.

Budapesten csütörtökön 12 órakor a hőmérséklet 4 fok, a tengerszintre átszámitott légnyomás 756 mm, gyengén emelkedő irányzatú.

Várható időjárás péntek estig:

Felszakadozó felhőzet. Ma sok helyen, holnap kevesebb helyen eső.
Mérsékelt, helyenként élénkebb északi szél.
Északnyugaton gyenge fagy, a nappali hőmérséklet alig változik.

Várható legalacsonyabb hőmérséklet ma éjjel: -1, +2,
legmagasabb nappali hőmérséklet pénteken: 3-6 fok között.

A fütés alapjául szolgáló várható középhőmérséklet: 0, +3 fok között.

Dr. Lévai

A hőmérséklet és a légnyomás napi középértéke Budapesten és ezek eltérése a 75 évi átlagtól:

1955. március 9-én: 3,7 C°, 753,6 mm. Eltérés: -0,6 C°, -8,8 mm.

1871 óta ezen a napon előfordult

legmagasabb hőmérséklet 18,0 /1914/
legalacsonyabb hőmérséklet -10,8 /1892/

Az Országos Meteorológiai Intézet Időjárási Napijelentése

CSAPADÉKELOSZLÁS

AZ UTOLSÓ 24 ÓRÁBAN

1955. III. 9. ..... 7h-TÓL ... III. 10. ... 7h-IG

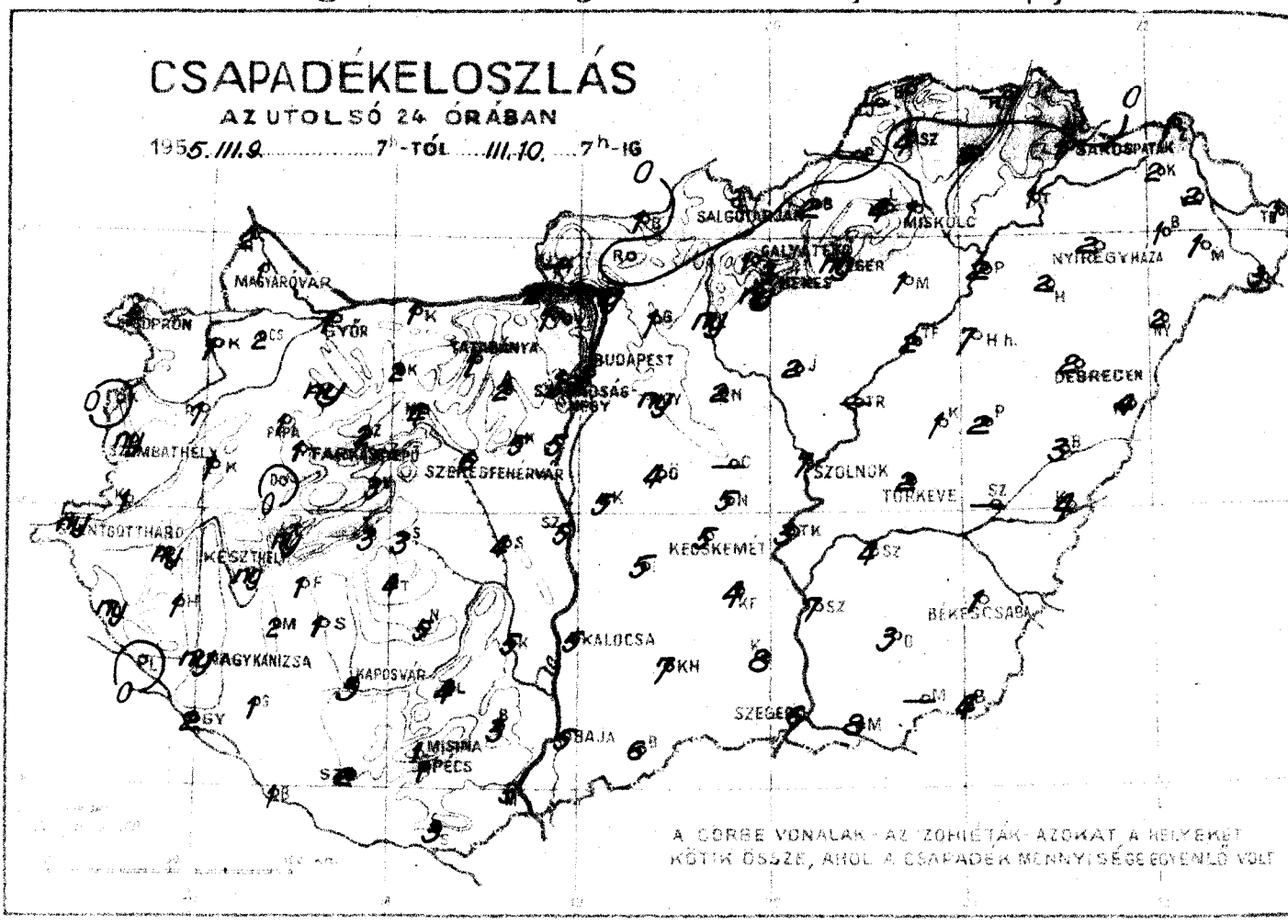

LEGMAGASABB HŐMÉRSÉKLET

5. III. 9.

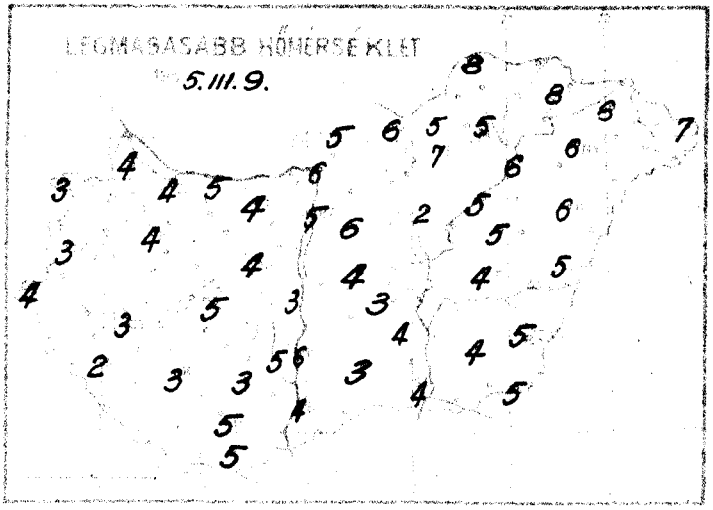

LEGALACSONYABB HŐMÉRSÉKLET

5. III. 10.

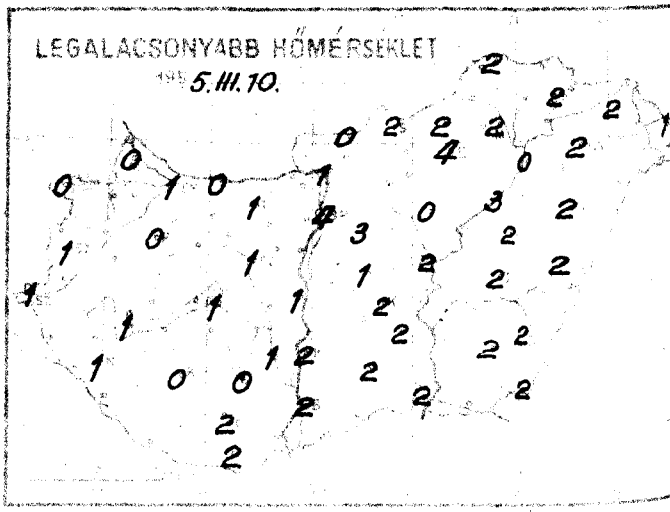

RADIÁCIÓS MINIMUM

5. III. 10.

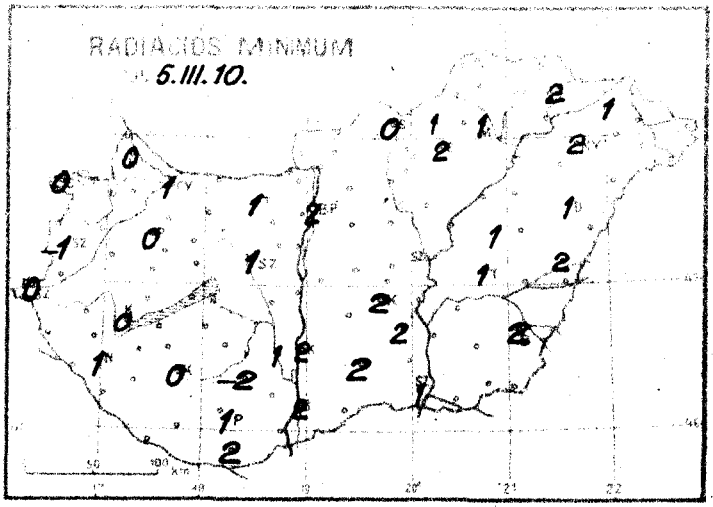

HÓ cm

1955. III. 10.

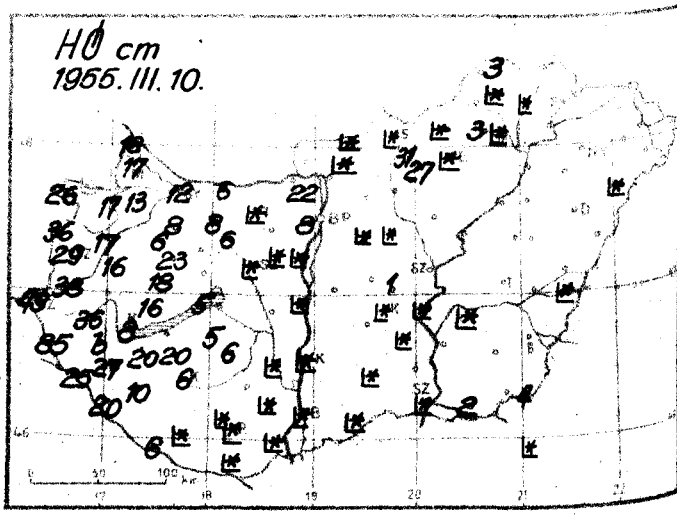

Időjárási helyzet 1955. év MÁRCIUS hó 10. nap 7 óra

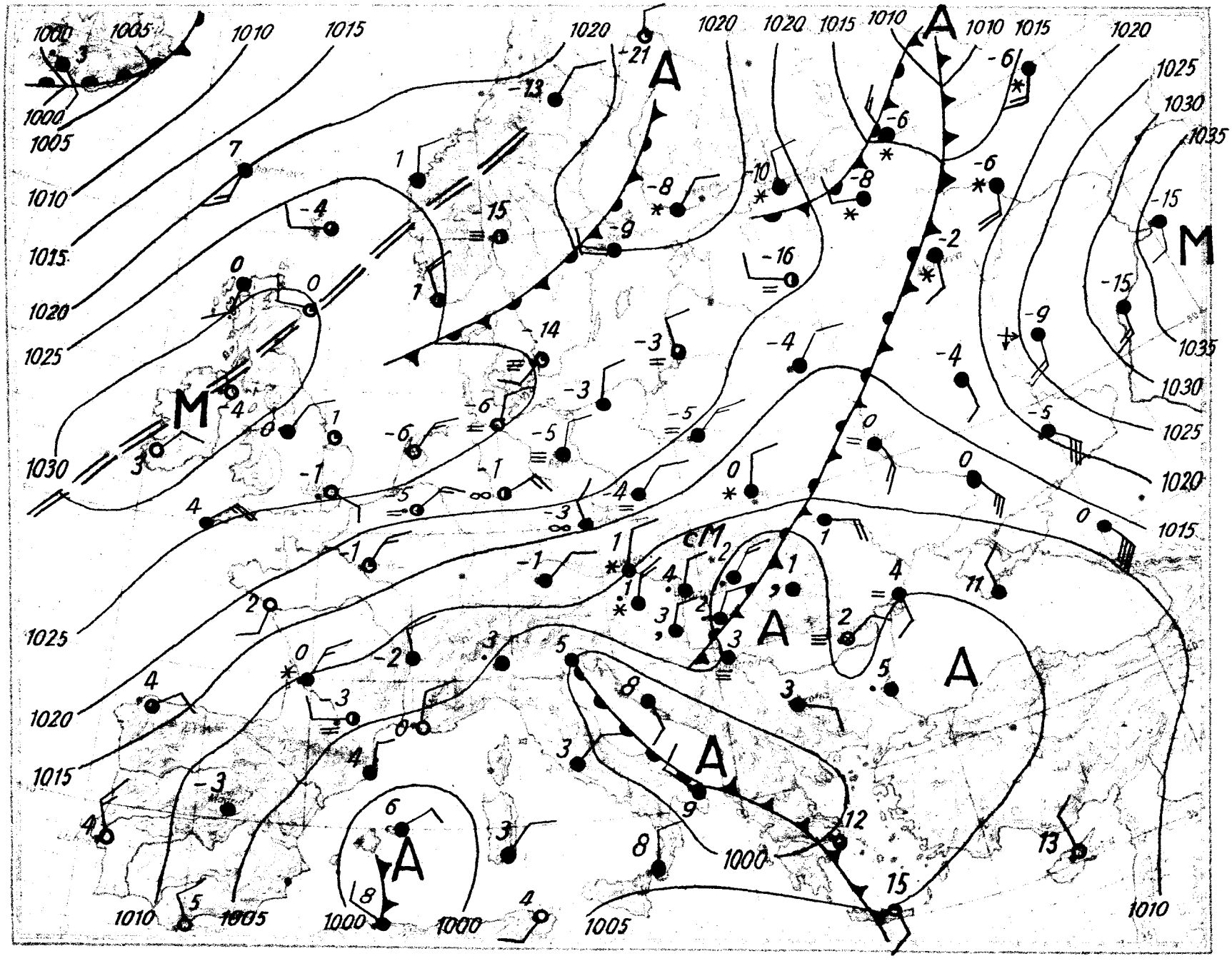

Magassági légállapotmérés

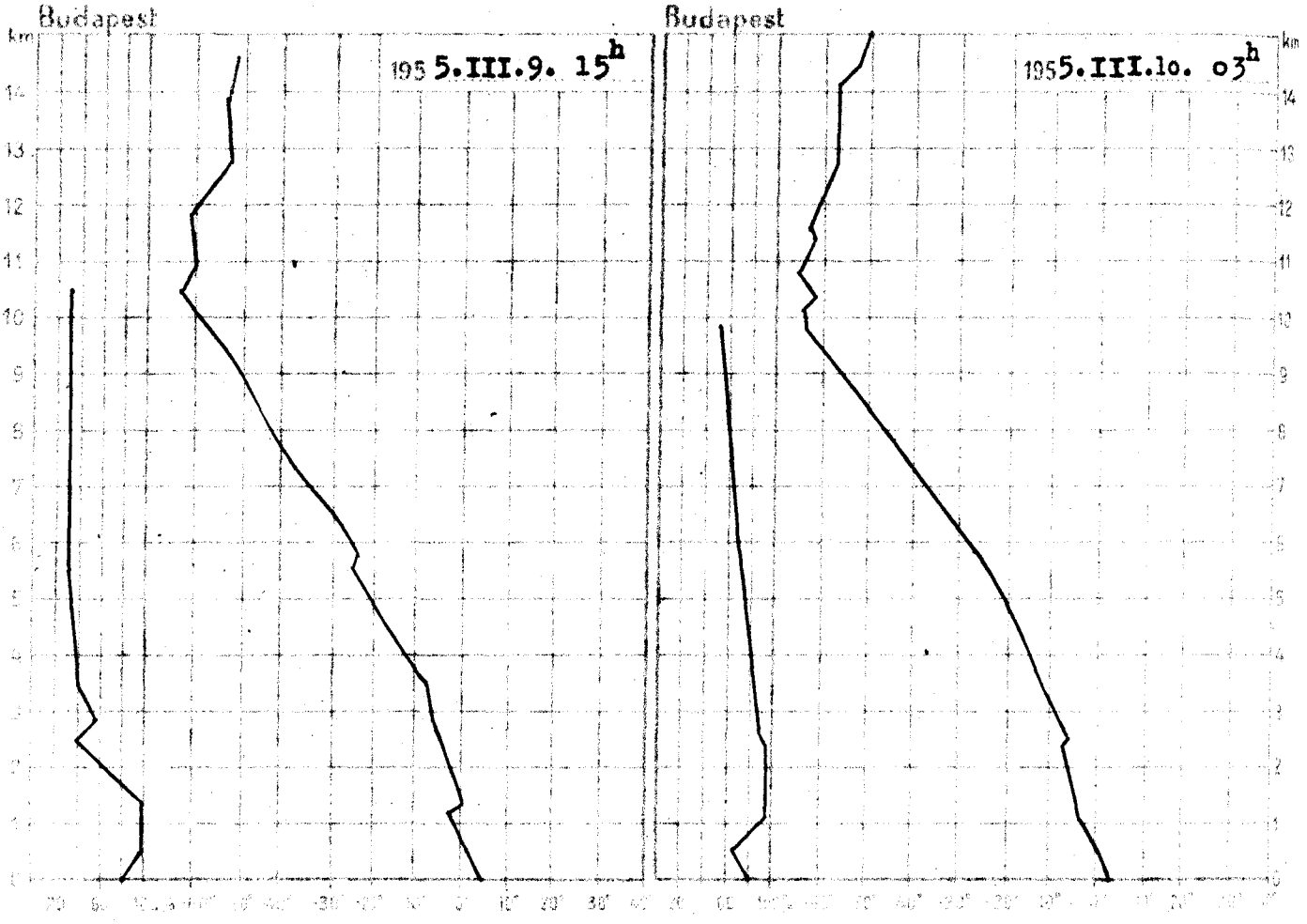

1955.III.9. 15h			
km	mb	C°	%
Talaj	987.1	+5.2	86
0.5	944	+1.7	100
1	888	-0.3	100
1.5	837	+0.8	94
2	784	-1.4	67
2.5	737	-3.3	42
3	692	-5.6	57
4	608	-10.9	42
5	531	-18.9	39
6	464	-24.7	37
7	403	-32.9	37
8	348	-40.6	37
9	301	-48.5	37
10	258	-17.2	37
11	211	-59.5	-
12	186	-57.2	-
13	156	-52.7	-
14	133	-53.3	-
15			

Magaslégköri időhelyzet

A Földközi-tenger keleti medencéje felől folytatódik a meleg levegő beáramlása a Szovjetunió európai területére, ahonnan a magasban északkeleti széllel Közép-Európa fölé nyomul be. A hideg levegő zöme a Fehér-tenger környékén helyezkedik el. Elzáródott hideg levegő foglal helyet Dél-Franciaország légterében. Hazánk felett a légkörben csak néhány tized fokot kitevő hőmérsékletingadozások voltak az elmult napon s csupán a 2 km-es szintben hült 2 fokkal a levegő. A -1o fok szintje 7o m-rel 353o m-re süllyedt.

Kallósné s.k.

1955.III.10. 03h			
km	mb	C°	%
Talaj	987.0	+3.3	84
0.5	945	+2.1	72
1	888	-0.4	99
1.5	834	-2.1	100
2	781	-3.8	100
2.5	734	-5.0	96
3	692	-7.0	91
4	607	-12.8	84
5	539	-19.6	78
6	463	-26.6	76
7	401	-35.2	69
8	347	-43.0	66
9	298	-52.7	63
10	254	-61.8	-
11	217	-63.1	-
12	184	-58.4	-
13	158	-56.4	-
14	135	-56.4	-
15	115	-49.9	-

1955. március

10. csütörtök

68. 69.

	Felhőzet (0–4)	Szélirány (0–8)	Légnyomás (mikrobár)	Hőmérséklet (°C)	Csapadék (24 órán)	Hó cm	Hőmérséklet (Szelsőségek)			Napsütés (órán)
							Legnagyobb (max.)	Legkisebb (min.)	Kiadásos (max.)	
	4 *	NW 2	1008.0	1	1	17	2	0	0	0
	4 *	NNW 8	09.0	0	1	26	3	0	0	0
	4 *	N 9	07.7	1	ny	29	3	1	-1	0
	4	NNW 1	07.4	2	ny	49	4	1	0	-
	4 *	NW 4	06.7	1	1	6	4	0	0	-
	4 .	NNW 1	07.3	1	1	12	4	1	1	-
	4 .	- 0	06.1	1	1	folt	4	1	1	-
	4 ,	NW 2	-	2	6	folt	4	1	1	-
	4 *	NNW 6	06.1	1	ny	8	3	1	0	0
	4 *	N 8	06.4	1	ny	27	2	1	0	-
	4 .	NE 2	06.2	1	3	6	3	0	0	-
	4 ,	N 4	05.1	3	1	folt	5	2	1	0
	4 .	N 2	05.5	4	1		5	4	2	0
	4	NE 6	05.3	3	.	folt	6	2	0	0
	4 .	N 1	04.8	4	ny	folt	7	4	2	0
	4	N 6	05.7	3	1	folt	5	2	1	0
	4	N 15	-	4	1		8	2	2	0
	4 .	NNW 3	04.7	2	5	folt	4	2	2	0
	4 .	N 1	04.4	2	5	folt	6	2	2	0
	4 ,	NE 2	04.0	2	5	folt	3	2	2	0
	4 .	NNE 4	03.9	2	6	folt	4	2	1	0
	4 .	N 5	04.4	2	7		4	2	-	-
	4 .	NE 4	-	2	2		4	2	1	-
	4 .	NNE 1	03.3	2	1		5	2	2	0
	4 .	NE 4	04.7	2	2		6	2	1	0
	4 .	NE 6	05.1	2	2		6	2	2	0
	4 =V	NE 4	885.3	-3	3	27	1	-3	-	0
	4 *	NE 2	885.8	-1	1	31	1	-2	-	-
	4 *	N 4	943.3	0	1	folt	2	-1	-	-
	4 *	NE 1	944.8	0	1	8	2	0	-	0
	4 *	NNW 1	945.3	-1	1	23	3	-1	-1	-

	Hó cm		Hó cm		Hó cm		Hó cm
2	18	3	5	-		1	
2	13	3		-		2	
1	17	1	15	.	3	2	
.	36	2	20	4	3	1	
1	17	1	20	4	folt	1	
1	38	4	5	5	folt	1	
ny	85	4		-		3	
ny	36	5	folt	.		2	folt
1	bucka	5	6	1		2	
.	25	1	10	1		2	
2	20	1	6	2	folt	7	
1	16	2	folt	2	folt	4	
ny	8	4		ny	folt	2	
.	18	5	folt	4		-	
ny	16	3	folt	5		1	
2		3	folt	-		2	
3		3	folt	5	1	3	
1	6	-		3	folt	-	
2	8	1	folt	5		4	folt
4	6	.	folt	4	folt	4	folt
2		ny		7	folt	7	
2		1		6	folt	3	
1	22	ny		8		8	2
5	folt	ny				-	
5	folt	2	folt			4	4

* A légnyomás 500 gdm-re átszámítva ** A légnyomás 1000 g-ha-re átszámítva

Magassági szélmérések

Óraadatok greenwichi középidőben

III.9.	Szhely 14 h	Pécs 13 h	Bpest 13 h	Bpest 15 h	Szeged 1o h	Szeged 11 h	Debrec. 1o h
	4o 4	32o 4	4o 4	4o 4	22o 4	4o 4	4o 4
					15o 2	7o 1	5o 9

IDŐJÁRÁSI NAPIJELENTÉS

ЕЖЕДНЕВНЫЙ МЕТЕОРОЛОГИЧЕСКИЙ БЮЛЕТЕНЬ • DAILY SYNOPTIC MAP OF THE HUNGARIAN METEOROLOGICAL INSTITUTE • BULLETIN QUOTIDIEN DE L'INSTITUT MÉTÉOROLOGIQUE HONGROIS WETTERBERICHT DES UNGARISCHEN METEOROLOGISCHEN INSTITUTS

KIADJA AZ ORSZÁGOS METEOROLOGIAI INTÉZET BUDAPEST II. KÉLÁIBÉL PÁL UTCA 1 TELEFON: KÖZPONI: 150-220 IDŐJELZŐ OSZT: 151-201, 150-426

MEGJELENIK NAPONKÉNT - ELŐFIZETÉSI ÁRA A POSTAI KÖLTSÉGGEL EGYÜTT NEGYEDÉVRE 60.- Ft KIADÁSÉRT FELEL AZ INTÉZET IGAZGATÓJA

68.évfolyam. 7o.szám. + Budapest + 1955.március hó 11.

Az időjárási helyzet ma reggel és a várható időjárás:

Az óceáni ciklonok Izland szigetén keresztül északkeleti irányban haladnak és emiatt az európai szárazföldet csak a Skandinávfélsziget északi részein érintik egy kevéssé. Az Azori-szigetektől - Anglián és Dánián át - az Ural hegységig elhelyezkedő anticiklon előoldalán erős északi, északkeleti széllel továbbra is hideg sarkvidéki levegő nyomul Lengyelország, Németország, Csehország és Franciaország fölé. Az említett országokban ma reggel is -5, -8 fokot mértek. A Balkán félszigeten nagy területen kiadós esők hullanak.

Hazánkban csütörtökön országszerte esett az eső, az esti óráktól kezdve pedig sokfelé havazik. A lehullott csapadék mennyisége általában 2-7 mm-t tett ki. A hőmérséklet napközben 2-5 fokig emelkedett. Ma hajnalban 0, -4 fokig hült le a levegő.

Budapesten pénteken 12 órakor a hőmérséklet 1 fok, a tengerszintre átszámitott légnyomás 763 mm, mérsékelten emelkedő irányzatú.

Várható időjárás szombat estig:

Csökkenő felhőzet, ma többfelé, holnap már csak néhány helyen havazás.
Időnként még élénkebb északkeleti, északi szél.
Nappal olvadás.

Várható legalacsonyabb hőmérséklet ma éjjel: -3, -6,
legmagasabb nappali hőmérséklet szombaton: 0, +3 fok között.

A fütés alapjául szolgáló várható középhőmérséklet:
0, +3 fok között.

Tónayné

A hőmérséklet és a légnyomás napi középértéke Budapesten és csak eltérése a 75 évi átlagtól:

1955.március 1o-én: 3,6 C°, 755,8 mm. Eltérés: -1,o C°, -6,3 mm.

1871 óta ezen a napon előfordult

legmagasabb hőmérséklet 19,5 C° /1914/
legalacsonyabb hőmérséklet -10,2 C° /1895/

Az Országos Meteorológiai Intézet Időjárási Napijelentése

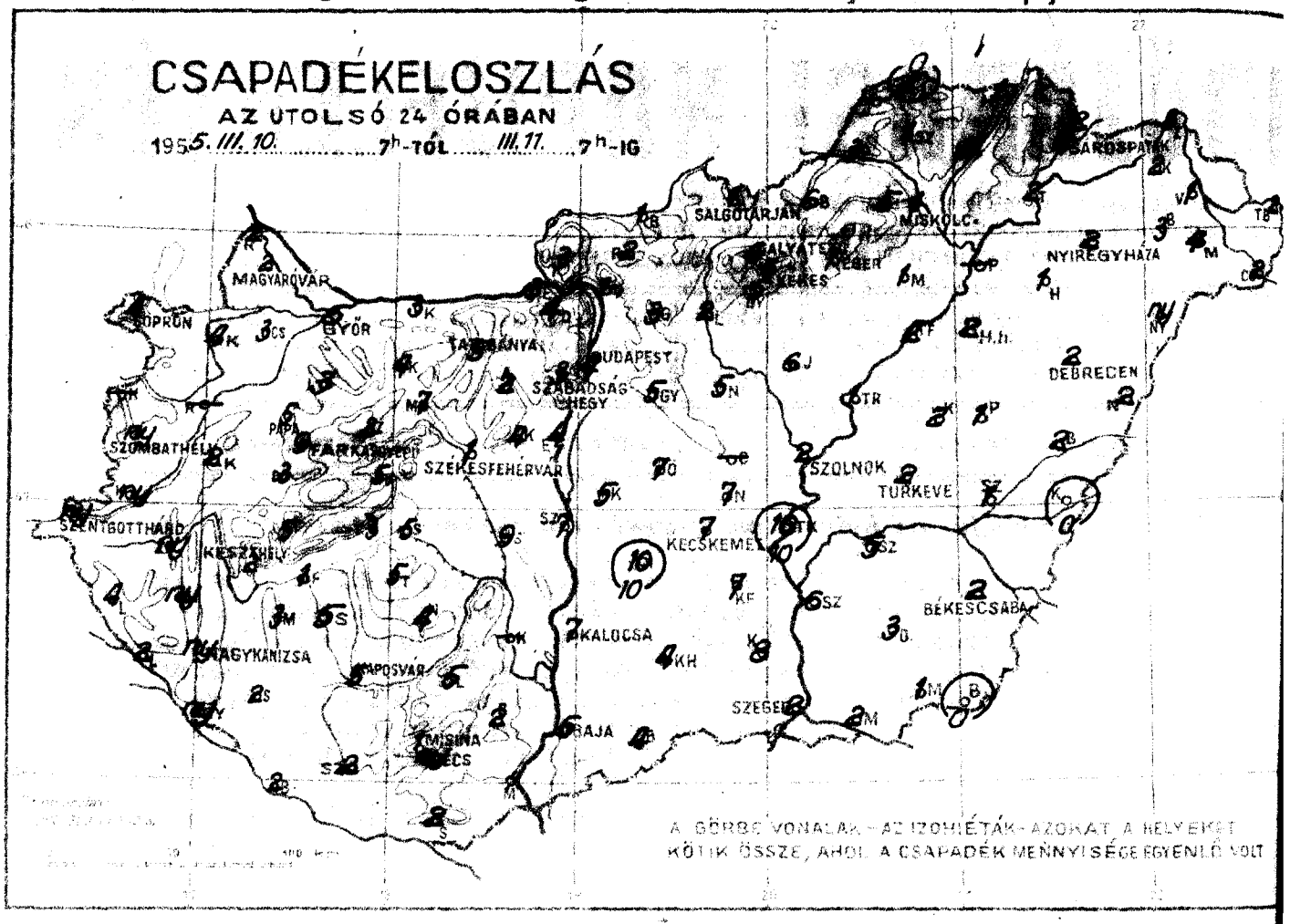

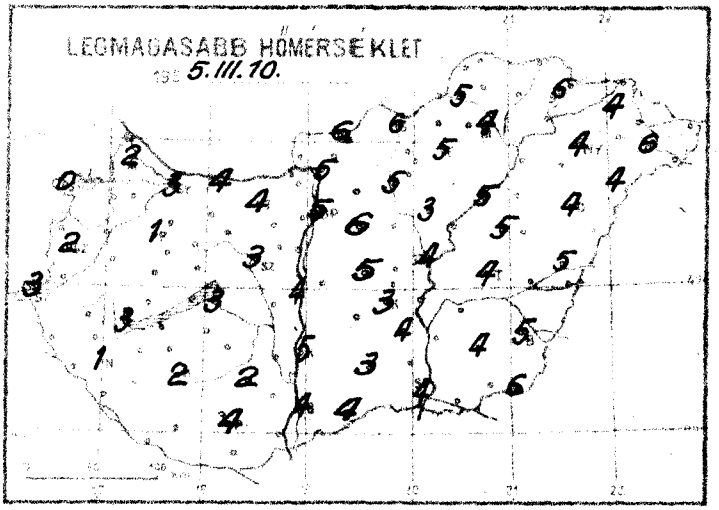

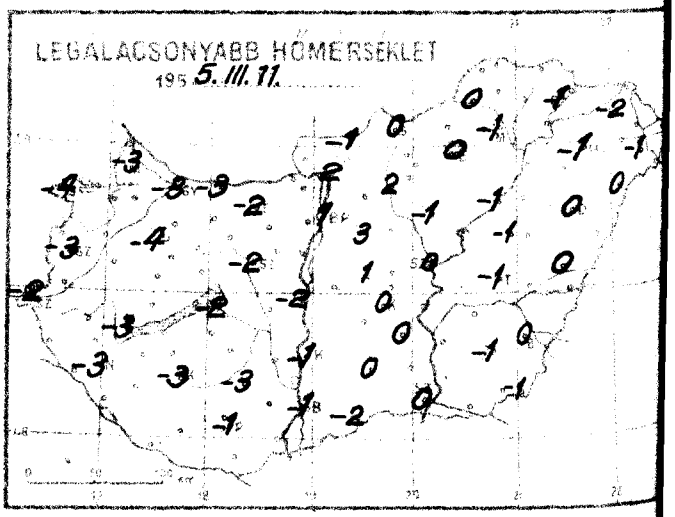

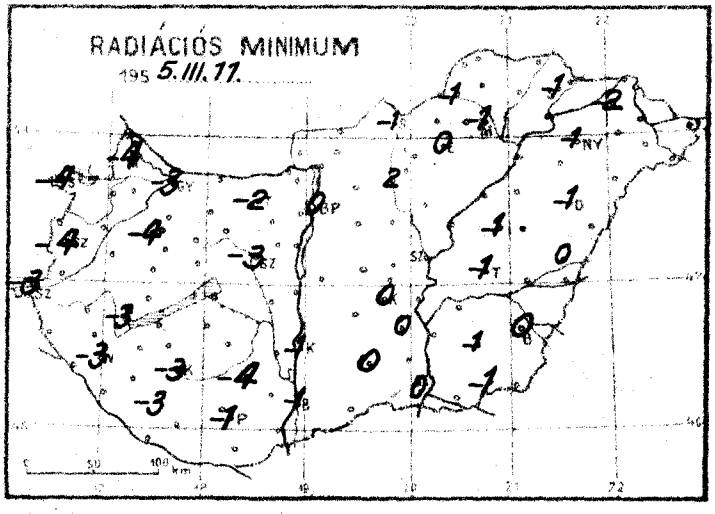

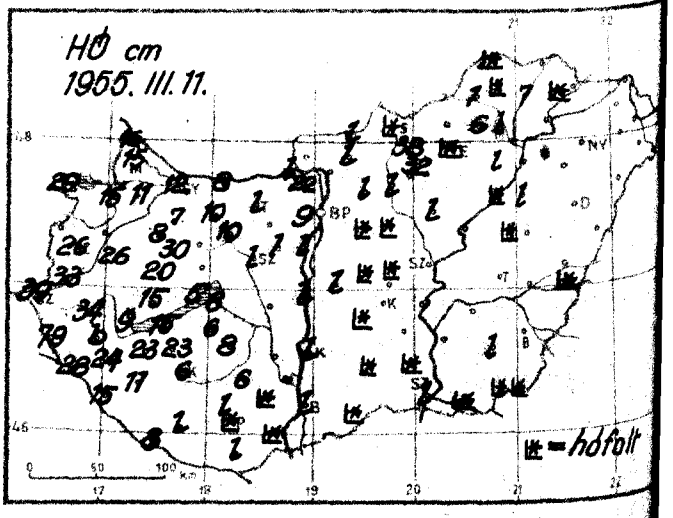

Időjárási helyzet 1955. év MÁRCIUS hó 11. nap 7 óra

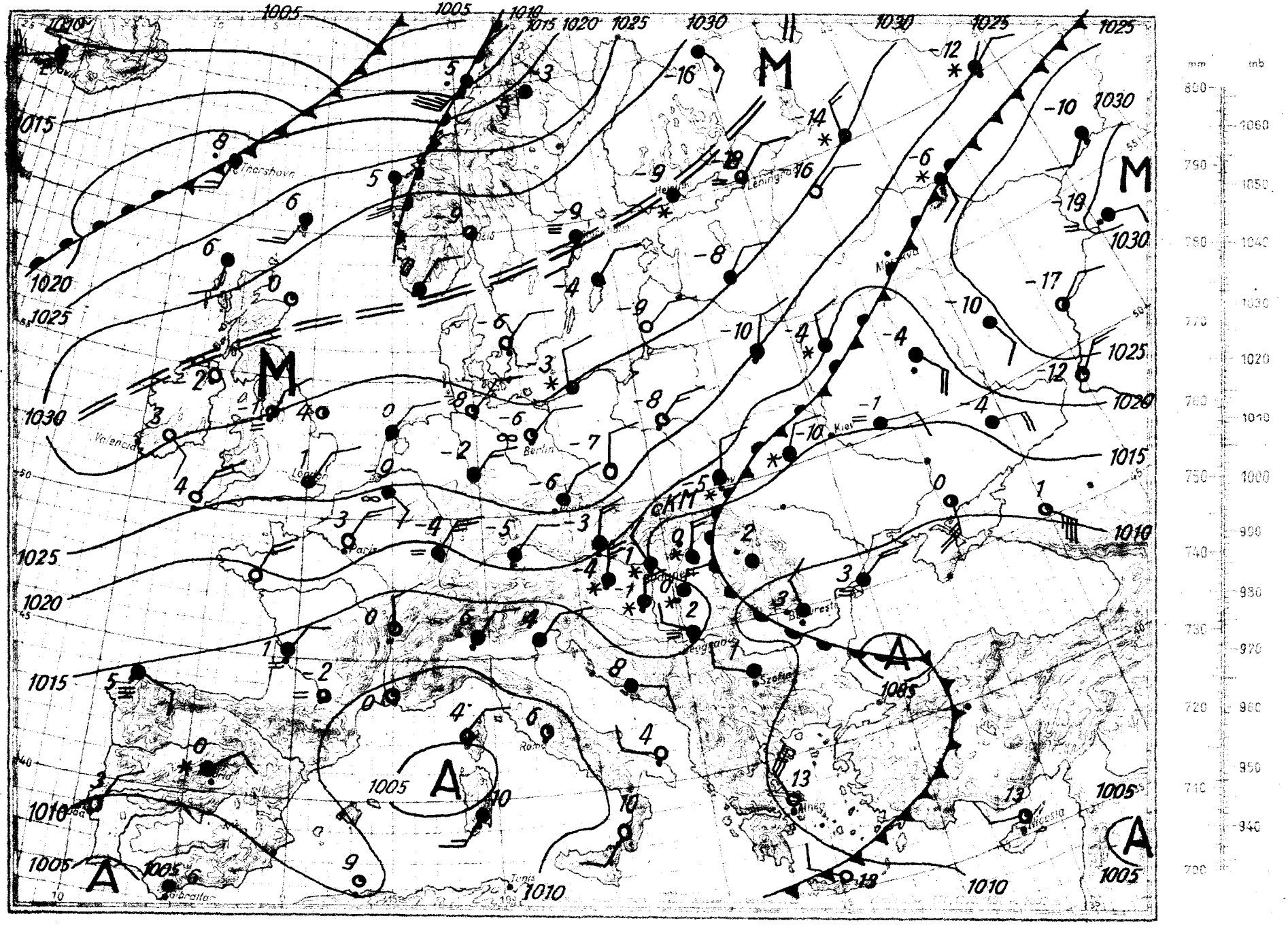

Magassági légállapotmérés

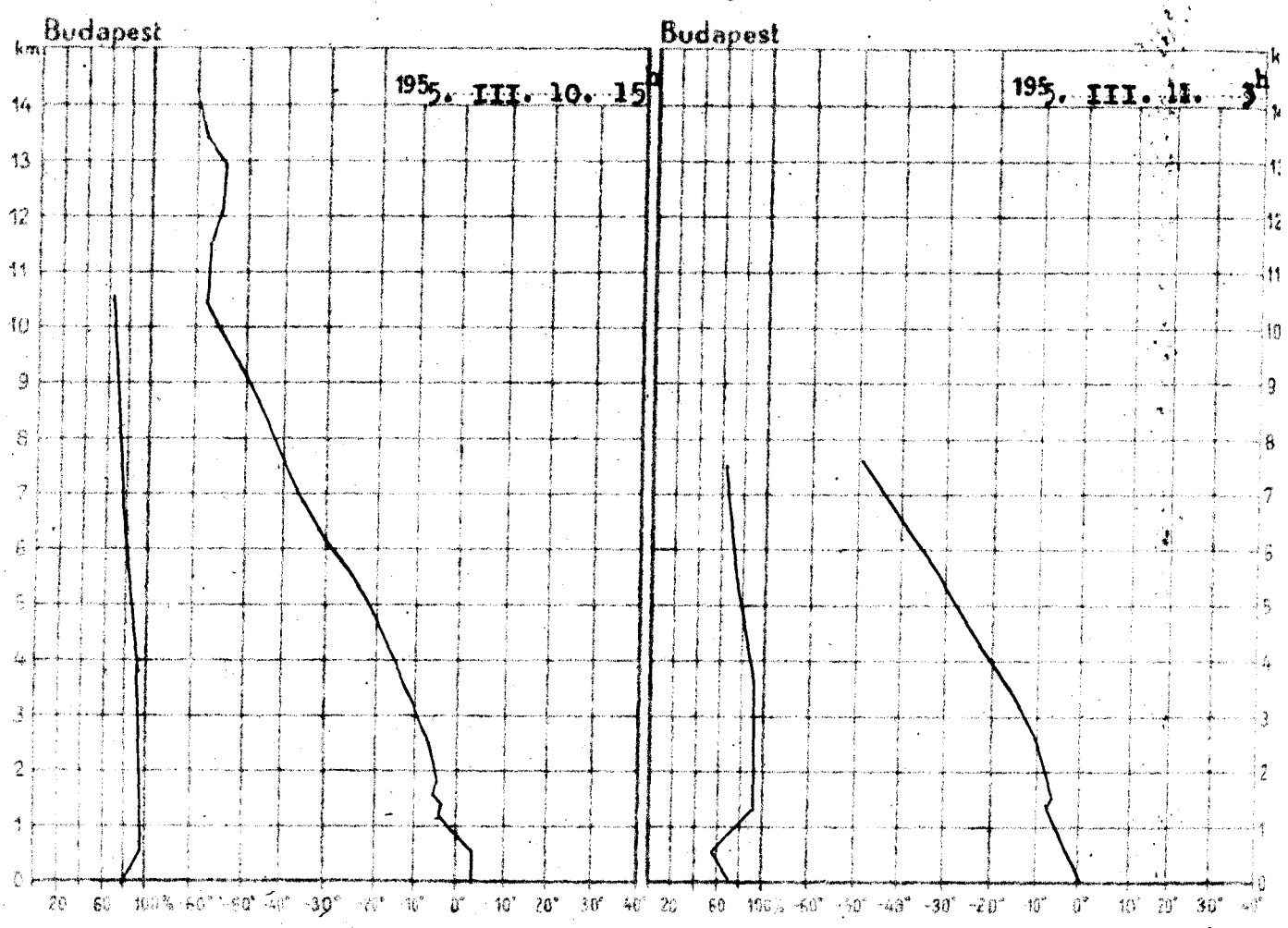

1955.III.10. 15h			
km	mb	C°	%
Talaj	990,0	5,2	83
0·5	949	1,8	96
1	891	-0,4	100
1·5	838	-2,3	100
2	783	-3,3	100
2·5	737	-4,7	100
3	691	-6,8	100
4	607	-12,4	99
5	530	-19,1	91
6	465	-25,8	86
7	403	-32,7	85
8	349	-40,0	85
9	302	-47,2	82
10	259	-52,7	78
11	222	-54,8	-
12	189	-53,3	-
13	162	-51,3	-
14	138	-57,0	-
15			

Magaslégköri időhelyzet

A Kelet-Európát borító hideg levegő lassan délnyugat felé haladva Németország, a La-Manche csatorna és az Alpok vidékén lehülést okoz. Ugyancsak lehülés figyelhető meg a Balkánon és a Fekete-tenger partvidékén is. A Skandináv-félszigeten a délnyugati magassági szállal érkező meleg levegő erős felmelegedést okoz.

Budapest felett a hideg advekció következtében a troposzférában lehülés következett be. A 0 fokos szint 510 m-rel, a -10 fokos szint 760 m-rel alacsonyabban, 410 m-en, illetve 2770 m-en volt található.

Lépp I.s.k.

1955.III.11. 3h			
km	mb	C°	%
Talaj	995,5	1,7	79
0·5	953	-0,4	86
1	894	-3,7	96
1·5	840	-4,2	100
2	788	-6,1	100
2·5	739	-8,7	100
3	693	-11,0	99
4	606	-17,8	95
5	529	-25,7	88
6	460	-34,3	82
7	398	-43,2	75
8			
9			
10			
11			
12			
13			
14			
15			

1955. március hó 11. nap péntek 68. évfolyam 70. sz.

	Reggel 7 órakor				Az utolsó 24 óra adatai				
	Felhőzet (0–4)	Szélirány és erősség (m/sec)	Légnyomás (milliban)	Hőmérséklet (C°)	Csapadék (24 óra) (mm)	Hó cm	Hőmérséklet szélsőségek			Napsütés (óra) tegnap
							tegnapi napi max.	éjszakai min.	hajnali min.	
Mosonmagyaróvár	4	* NW 6	1o18.3	-3	2	15	2	-3	-4	o
Sopron	4	* NNW 11	19.3	-4	4	29	o	-4	-4	o
Szombathely	4	* W 12	18.6	-3	ny	26	2	-3	-4	1
Szentgotthárd	4	* NNW 4	18.o	-2	ny	39	3	-2	-3	-
Tata	4	* NW 9	17.6	-4	5	8	1	-4	-4	-
Győr	4	* NW 2o	17.3	-3	5	12	5	-3	-3	-
Szombathely	4	* NNW 9	16.3	-2	5	lep.	4	-2	-2	-
Kőszeg	4	* NW 6	-	-2	1	lep.	3	-2	-3	-
Keszthely	4	* NNW 12	16.8	-3	2	9	3	-3	-3	o
Siófok	4	* W 12	16.7	-3	ny	24	1	-3	-3	-
Kaposvár	4	NNW 4	16.8	-3	5	6	2	-3	-3	-
Pécs	4	* NNW 7	15.3	-1	ny	folt	4	-1	-1	o
Pécs M. L.	4	* NW 3	14.7	1	4		5	1	o	o
Pécsvárad	4	* W 4	15.3	o	1	folt	6	o	-1	o
Pécs	4	* NW 1	14.6	o	1	folt	5	o	o	o
Mohács	4	* NNE 4	14.9	o	1	lep.	4	-1	-1	o
Baja	4	W 12	-	-1	4	folt	6	-1	-1	o
Kalocsa	4	* NNW 4	15.1	o	5	lep.	4	-1	-1	o
Szeged	4	* W 2	14.4	-1	7	lep.	5	-1	-1	o
Szeged-Kopáncs	4	* - 0	14.o	o	7		5	o	o	o
Szeged-Cserkút	4	* W 6	15.o	o	2	lep.	4	o	o	o
Szeged-Öthalom	4	* NNE 4	14.7	o	2		4	o	-	-
Szeged-Fehértó	4	W 2	-	-1	2		4	-1	-1	-
Szeged-Kopáncs	4	- W 4	13.7	o	2		5	o	o	o
Szeged-Cserkút	4	* NNE 6	15.1	o	2		4	o	-1	o
Szeged-Öthalom	4	* W 12	14.1	-1	2		4	-1	-1	o
Szeged-Fehértó	4	* - 0	-	-4	6	32	-2	-5	-	o
Szeged-Kopáncs	4	* NE 4	894.o	-5	4	38	-1	-6	-	-
Szeged-Cserkút	4	* NNW 4	952.7	-4	1	lep.	1	-5	-	-
Szeged-Öthalom	4	* NE 1	952.9	-2	3	9	2	-2	-	o
Szeged-Fehértó	4	* NW 4	954.1	-6	9	3o	1	-6	-6	-

Csapadékos nap		Hó cm	24 órás csapadék mm		Hó cm	24 órás csapadék mm		Hó cm	24 órás csapadék mm		Hó cm
Győr	2	16	Dömös	3	5	Pártos	3	1	Zalaegerszeg	3	
Tata	3	11	Siklós	5	6	Jászdó	-		Kőszeg	2	
Budapest	4	15	Pécsvárad	1	15	Bocskaifalu	.	folt	Nagyrécsenmajor	1	
Szolnok	-		Mohács	3	23	Gallabusa	5	6	Budakeszifürdőtelep	3	
Kecskemét	-		Szentgyörgyvár	5	23	Szentkirály	1	folt	Miskolc-Diósgyőr	4	
Debrecen	ny	33	Pécs	5	6	Orgovány	2	7	Debrecen	2	
Nyíregyháza	4	79	Szabadszállás	9		Oltásnémeti	1		Csongrád	2	
Kisvárda	ny	34	Szombathely	7	lep.	Szarvasmajtelep	2		Szolnok	ny	
Gyula	ny	bucka	Nagykanizsa	4	8	Tiszaug	ny		Pilisvörösvár	-	
Békéscsaba	2	28	Szentgyörgyvár	2	11	Mezőkeresztes	1	lep.	Hajdúnánás	1	
Szarvas	ny	15	Pécs	2	8	Csongrád	6	lep.	Hortobágy	2	lep.
Kalocsa	2	26	Szegvár	2	lep.	Nagykáta	5	folt	Nagykőrös	2	
Baja	3	7	Tiszaug	5	6	Gyöngyös	5	folt	Tiszafüred	2	folt
Mohács	3	2o	Kecskemét-Kisfái	-		Orkény	7	folt	Tiszaörs	1	
Pécsvárad	5	15	Kalocsa	2	folt	Kunszentmiklós	5	lep.	Karcag	2	folt
Pécs	2		Mohács	1	folt	Cegléd	-		Püspökladány	1	
Szentgyörgyvár	5		Siklós	2	lep.	Nagykőrös	7	folt	Debrecen-Nyúlfalu	2	
Keszthely	3	8	Kaposvár	3		Tiszakécske	1o	folt	Szeghalom	1	
Kaposvár	4	1o	Balatonszárszó	1	lep.	Izsák	1o	folt	Kisvárda	.	folt
Siófok	7	1o	Boglárlelle	2	lep.	Kiskunfélegyh.	7		Szarvas	5	
Aszód	2		Vác	1		Kiskunhalas	4	folt	Szentes	6	
Budapest	3	lep.	Galgamácsa	3	lep.	Bocsalmás	4	folt	Orosháza	3	lep.
Budapest	4	22	Lőrinci	2	lep.	Kecskét	8	folt	Makó	2	folt
Cinkota	4	lep.	Gyöngyös	5					Mezőhegyes	1	folt
Budaörsnyék	4	1	Borsosnádasd	6					Battonya	.	folt

* A légnyomás 500 gdm-re átszámítva ** A légnyomás 1000 gdm-re átszámítva

Magassági szélmérések

Óraadatok greenwichi középidőben

III.11.	Bpest 3 h		Miskolc 6 h		Szeged 7 h		Debrec. 7 h	
	4o	9	4o	4	36o	4	36o	9
	1o	7	1o	1o	35o	9	3o	8
	1o	7	3o	14				

IDŐJÁRÁSI NAPIJELENTÉS

ЕЖЕДНЕВНЫЙ МЕТЕОРОЛОГИЧЕСКИЙ БЮЛЛЕТЕНЬ • DAILY SYNOPTIC MAP OF THE HUNGARIAN METEOROLOGICAL INSTITUTE • BULLETIN QUOTIDIEN DE L'INSTITUT METEOROLOGIQUE HONGROIS WETTERBERICHT DES UNGARISCHEN METEOROLOGISCHEN INSTITUTS

KIADJA AZ ORSZÁGOS METEOROLÓGIAI INTÉZET BUDAPEST II. KIRÁLYHEGY PALÚTCA 1 TEL.: KÖZPONT: 150-220 IDŐJELZŐ OSZT: 151-204, 150-410

MEGJELENIK NAPONKÉNT • ELŐFIZETÉSI ÁRA A POSTAI KÖLTSÉGGEL EGYÜTT NEGYEDÉVRE 60.- Ft. KIADÁSÉRT FELEL AZ INTÉZET IGAZGATÓJA

68.évfolyam. 71.szám + Budapest + 1955.március hó 12.

Az időjárási helyzet ma reggel és a várható időjárás:

Az európai szárazföld felett két egymással ellentétes irányu áramlás alakult ki. Az 55-ik szélességtől délre keleti széllel hideg levegő mozog az Ural-hegységtől az óceánig. Ezzel szemben Észak-Európa felett délnyugati, nyugati a szél és enyhébb levegő érkezik a szárazföldre, mérsékelve a hideget.

Hazánkban pénteken élénk széllel kissé hidegebb levegő érkezett; országszerte volt kisebb havazás. A hőmérséklet napközben a nyugati megyékben sok helyen az olvadáspont alatt maradt. Az ország többi részén 1-4 fokig emelkedett a hőmérséklet. Hajnalban -1, -4 fokig hült le a levegő.

Budapesten szombaton 12 órakor a hőmérséklet 2 C fok, a tengerszintre átszámitott légnyomás 77o mm, alig változik.

Várható időjárás vasárnap estig :

Felhős idő, több helyen kisebb havazás, havaseső.
Mérsékelt, délkeletire forduló szél.
Az éjszakai lehülés kissé erősödik.
A nappali hőmérséklet kissé emelkedik.
Várható legalacsonyabb hőmérséklet ma éjjel: délen -1, -4, máshol -4, -7,
Legmagasabb nappali hőmérséklet vasárnap : délen 2-5, északon +2, -1 fok között.

A fütés alapjául szolgáló várható középhőmérséklet:
0, +3 fok között.

A hőmérséklet és a légnyomás napi középértéke Budapesten és ezek eltérése a 75 évi átlagtól:

1955.március 11-én: 1.5 C°, 763.3 mm. Eltérés: -3.2 C°, +1.2 mm.

1871 óta ezen a napon előfordult

legmagasabb hőmérséklet 19.o C° /1882/
legalacsonyabb hőmérséklet -12.o C° /1886/

Az Országos Meteorológiai Intézet Időjárási Napijelentése

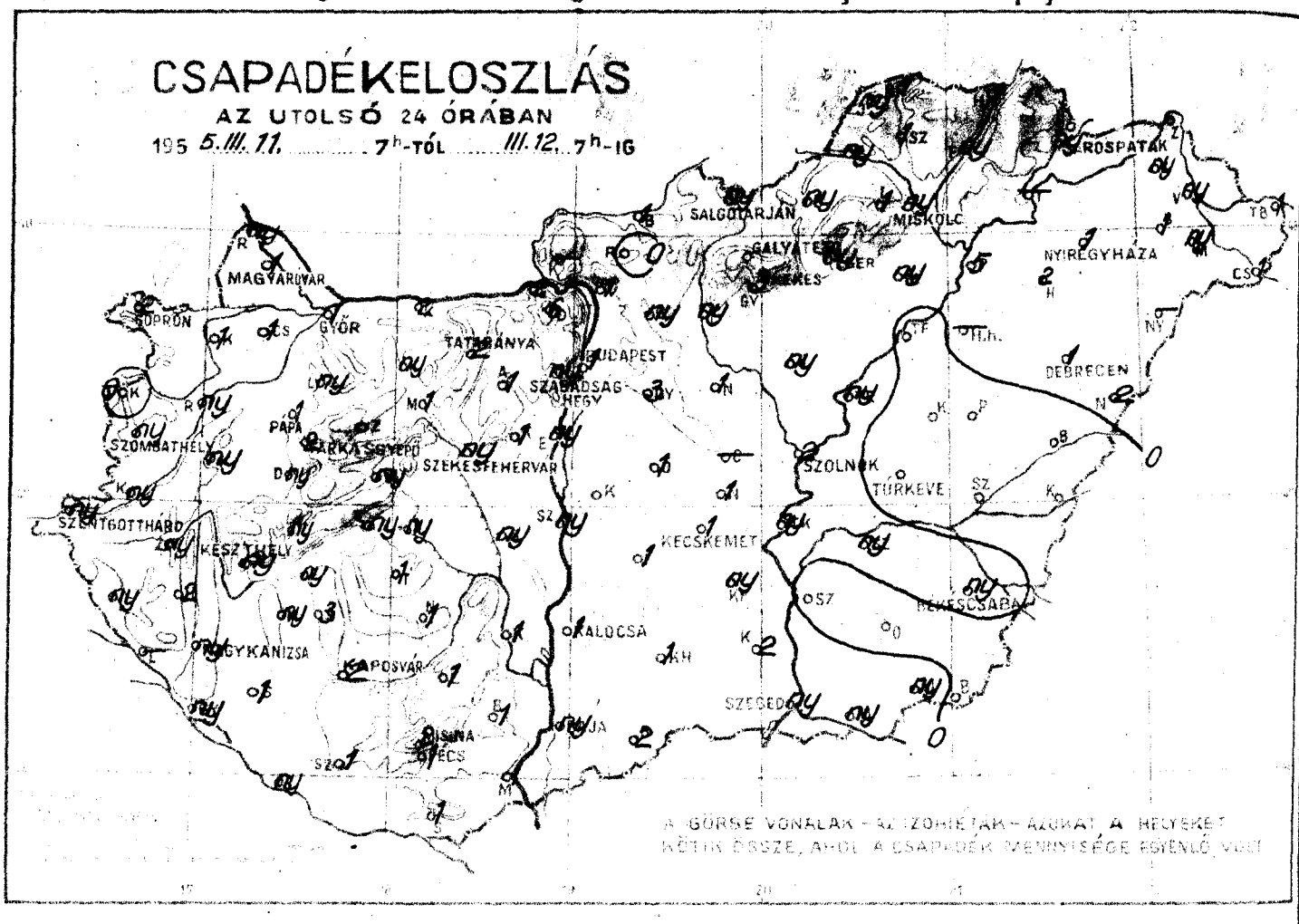



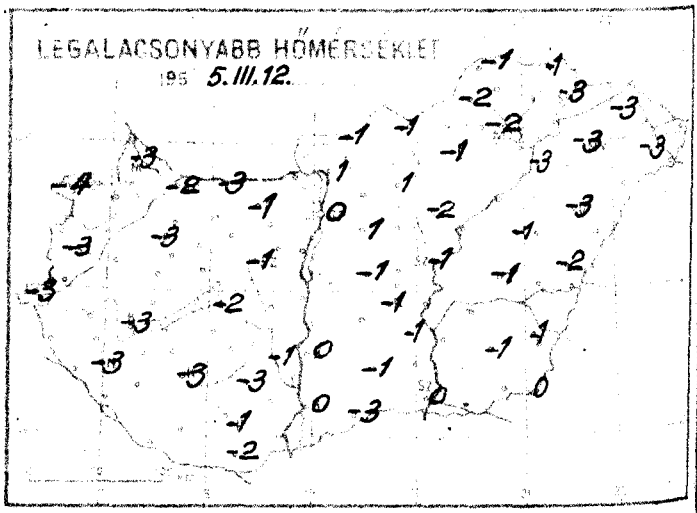

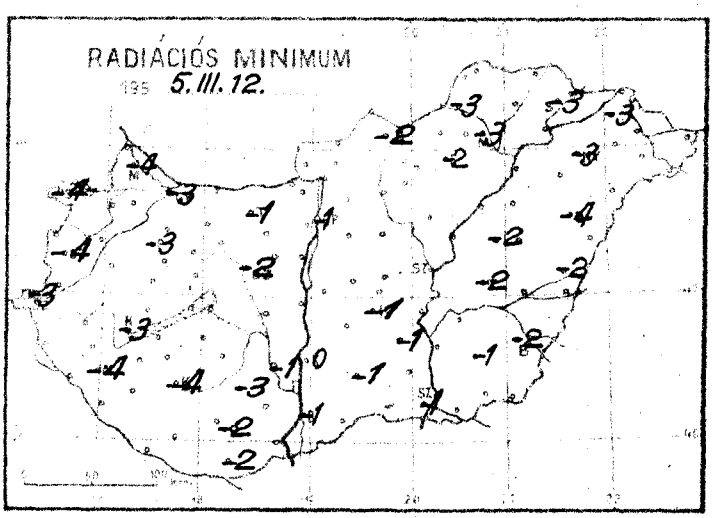

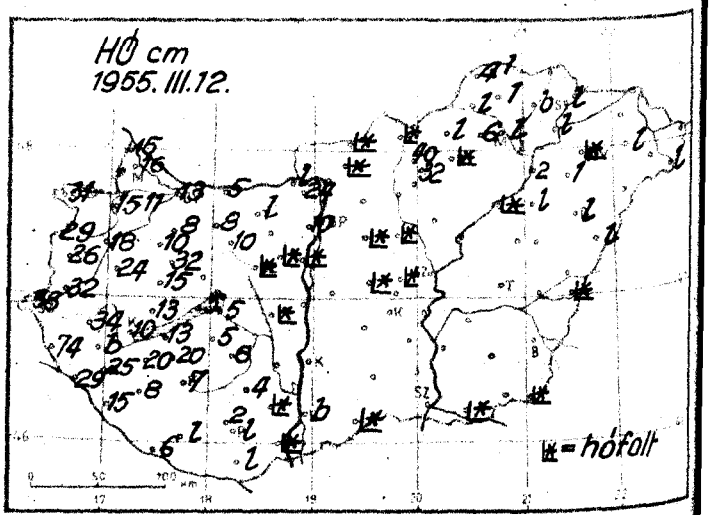

Időjárási helyzet 1955. év MÁRCIUS hó 12. nap 7 óra

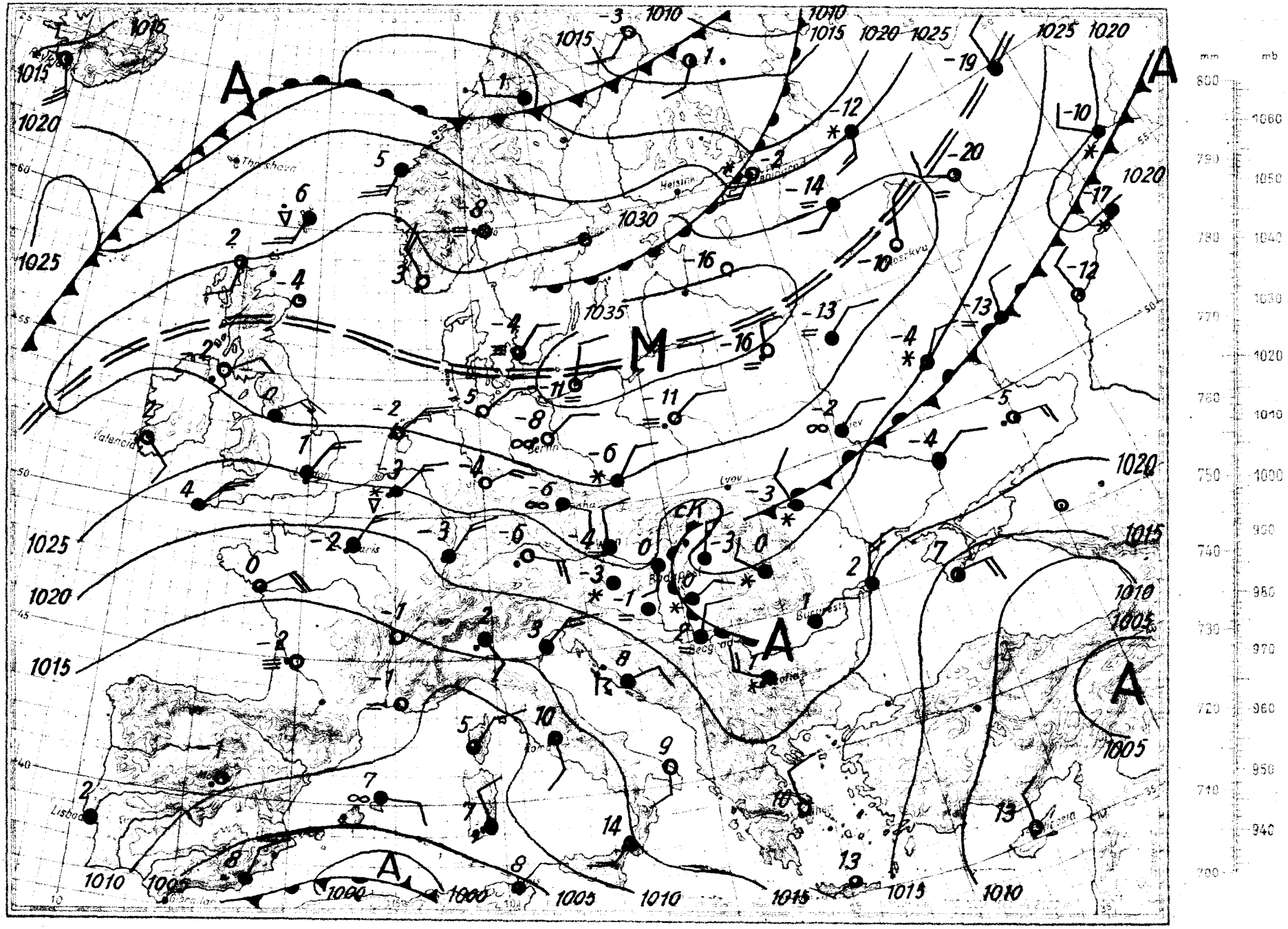

Magassági légállapotmérés

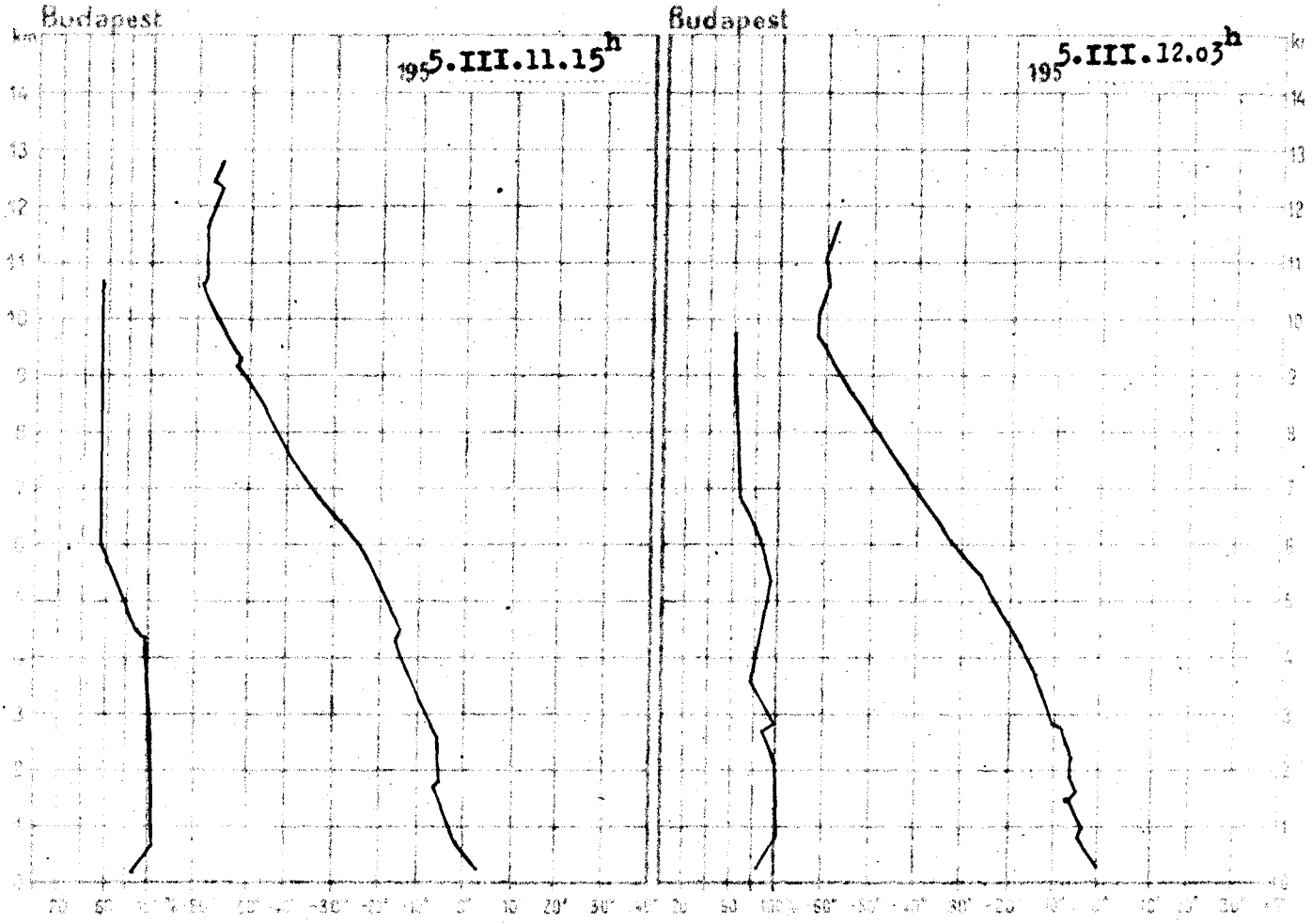

195 5.III.11. 15 h			
km	mb	C°	%
(talaj)	1000.0	2.2	86
0.5	960	-0.9	98
1	899	-4.1	100
1.5	845	-7.0	100
2	790	-5.9	100
2.5	741	-6.5	99
3	696	-9.7	98
4	610	-15.8	94
5	531	-20.0	75
6	464	-26.9	57
7	404	-34.7	56
8	348	-47.2	56
9	300	-51.1	54
10	257	-56.2	54
11	218	-58.0	-
12	187	-57.0	-
13			
14			
15			

Magaslégköri időhelyzet

A Közép- és Nyugat-Európa fölé benyuló hideg levegő tovább halad délnyugat felé és hatására Németország északi részein, Franciaországban, Belgiumban és a La Manche-csatorna vidékén további lehülés figyelhető meg. Ugyancsak lehülés van folyamatban a Volga alsó folyásánál. A Földközi-tenger vidékéről ujabb enyhe légtömegek áramlanak északkelet felé, felmelegedést okozva Olaszországban és a Balkánon.

Budapest felett a talajközelben erősebb, 520o m-ig gyengébb lehülés következett be, felette azonban melegedés mutatkozott. A 0 fokos szint 27o m-rel, a -1o fokos szint 9o m-rel alacsonyabban, 14o m-en, illetve 268o m-en volt található.

195 5.III.12.03 h			
km	mb	C°	%
(talaj)	1005.3	0.0	84
0.5	961	-3.0	95
1	902	-5.8	100
1.5	848	-6.3	100
2	792	-6.6	98
2.5	743	-8.8	92
3	699	-11.8	93
4	610	-18.2	87
5	532	-25.2	94
6	462	-32.5	83
7	401	-41.5	69
8	346	-50.0	65
9	296	-57.5	64
10	253	-60.4	-
11	211	-59.0	-
12			
13			
14			
15			

Lépp I., s.k.

1955.március

12. szombat

68. 71.

4		NW	1	1o25.3	-2	1	16	-1	-3	-4	o
4	*	NNW	2	25.6	-4	2	31	-3	-4	-4	o
4	*	N	1	25.2	-3	ny	26	-1	-3	-4	o
4		NNW	1	25.o	-2	ny	38	o	-3	-3	-
4	*	W	1	24.6	-2	1	lo	-2	-3	-3	-
4		W	2	25.o	-2	1	13	o	-2	-3	-
4	=	-	0	24.6	-1	2	lep.	1	-1	-1	-
4		-	0	-	o	ny	folt	1	-1	-2	-
4		-	0	24.8	-2	ny	lo	-1	-3	-3	o
4		N	2	24.7	-2	ny	25	-2	-3	-4	-
4	=	NNW	1	24.9	-2	2	7	o	-3	-4	-
4	=	-	0	24.3	-1	1	lep.	1	-1	-2	o
4		S	1	24.4	o	1		2	o	-1	o
4		NE	2	24.1	-1	ny	folt	2	-1	-2	o
4	=	E	1	24.6	-1	ny	folt	4	-1	-2	o
4		N	1	24.7	-2	ny	lep.	1	-2	-3	o
4		N	2	-	-2	ny	lep.	1	-3	-3	o
4	=	-	0	24.2	1	ny	bucka	2	o	-1	o
4		NE	1	23.1	1	1	folt	2	o	o	o
4		ENE	1	23.8	-1	1		2	-1	-1	o
4	*	ENE	1	24.3	o	ny		3	o	-1	o
4		NE	6	24.2	-1	2		2	-1	-	-
4	=	N	1	-	-1	.		2	-1	-2	-
4	=	NNE	2	23.9	-1	ny		2	-1	-2	o
4	*	ENE	1	24.2	-2	1	lep.	2	-3	-4	o
4		N	4	24.3	-2	1	folt	1	-3	-3	o
4		-	o	9oo.7	-6	.	32	-3	-6	-	o
4		SW	1	9o1.6	-6	.	4o	-4	-6	-	-
4	=	-	0	96o.8	-3	2	2	-2	-4	-	-
4	=	SE	1	961.7	-3	ny	lo	-1	-4	-	o
4	=	-	0	961.3	-4	2	32	-3	-4	-4	-

	Hó cm		Hó cm		Hó cm		Hó cm
ny	15	ny	5	ny	lep.	.	
1	11	ny	5	ny	4	ny	
1	15	ny	13	1	1	ny	
.	29	ny	2o	1	6	1	lep.
ny	18	3	2o	1	1	ny	
ny	32	1	5	ny	bucka	1	
ny	74	ny	folt	1		1	lep.
ny	34	ny		.		-	
2	bucka	1	6	-	lep.	5	2
-	29	1	8	ny		2	1
ny	15	ny	6	ny		.	lep.
ny	24	1	lep.	1	folt	2	lep.
ny	8	1	4	3	folt	.	folt
ny	15	1		1	folt	ny	
ny	13	1	folt	ny		.	
.		1	folt	-		.	
ny		1	lep.	1	folt	.	
2	5	-		ny		.	
ny	8	1	folt	1		.	folt
1	lo	.	folt	ny		ny	
1		1		1		.	
2	lep.	ny		2	folt	.	
6	24	ny		2		ny	folt
ny	folt	3				ny	
1	folt	ny	lep.	.		.	folt

Magassági szélmérések

Óraadatok greenwichi középidőben

III.11.	Pécs 11 h		Bpest 17 h		Szeged 1o h		Szeged 13 h		Debrec. 15 h									
	fok	m/s	fok	m/s	fok	m/s	fok	m/s	fok	m/s	fok	m/s	fok	m/s	fok	m/s	fok	m/s
Talaj	32o	4	9o	4	36o	4	4o	4	36o	4								
500 m	34o	1			33o	5	34o	3	4o	8								
1000	27o	1																
1500																		
2000																		
2500																		
3000																		
4000																		
5000																		
6000																		
7000																		
8000																		
9000																		
10000																		
11000																		
12000																		
13000																		
14000																		
15000																		
16000																		
17000																		
18000																		
19000																		
20000																		

III.12.	Pécs 6 h		Győr 7 h		Bpest 3 h		Bpest 5 h		Bpest 7 h		Miskolc 7 h		Szeged 7 h		Debrec. 6 h			
	fok	m/s	fok	m/s	fok	m/s	fok	m/s	fok	m/s	fok	m/s	fok	m/s	fok	m/s	fok	m/s
Talaj	-	0	22o	4	14o	4	-	0	-	0	36o	4	9o	4	4o	4		
500 m			18o	2	14o	2			25o	2	4o	6	36o	5				
1000			15o	3							13o	2	36o	3				
1500											13o	3						
2000											13o	3						
2500																		
3000																		
4000																		
5000																		
6000																		
7000																		
8000																		
9000																		
10000																		
11000																		
12000																		
13000																		
14000																		
15000																		
16000																		
17000																		
18000																		
19000																		
20000																		

OFFSET NYOMDA BUDAPEST F. V. POMAYER GYULA

IDŐJÁRÁSI NAPIJELENTÉS

ЕЖЕДНЕВНЫЙ МЕТЕОРОЛОГИЧЕСКИЙ БЮЛЛЕТЕНЬ • DAILY SYNOPTIC MAP OF THE HUNGARIAN METEOROLOGICAL INSTITUTE • BULLETIN QUOTIDIEN DE L'INSTITUT MÉTÉOROLOGIQUE HONGROIS WETTERBERICHT DES UNGARISCHEN METEOROLOGISCHEN INSTITUTS

KIADJA AZ ORSZÁGOS METEOROLÓGIAI INTÉZET BUDAPEST II. KITAIBEL PÁL-UTCA 1. TEL.: KÖZPONT: 150-220 IDŐJELZŐ OSZT.: 151-201, 150-410

MEGJELENIK NAPONKÉNT • ELŐFIZETÉSI ÁRA A POSTAI KÉZBESÍTÉSSEL EGYÜTT NEGYEDÉVRE 60.— Ft
KIADÁSÉRT FELEL AZ INTÉZET IGAZGATÓJA

68.évfolyam. 72.szám. + Budapest + 1955.március hó 13.

Az időjárási helyzet ma reggel és a várható időjárás:

Észak-Európában az óceáni légtömegek nyugat-keleti irányba való gyors vonulása következtében változékony és sokfelé csapadékos az idő. Norvégiában záporok vannak, a Szovjetunió európai területének északi részén havazik. Ugyancsak esős az időjárás ismét Olaszországban, ahová a Szicilia felett tartózkodó ciklon déli széllel enyhe levegőt szállit. Angliától a Fekete-tengerig leszálló légáramlással, csendesebb, szárazabb az időjárás és a tulnyomóan derült éjszakák miatt a lehülés a -2, -8 fokot is eléri.

Hazánkban szombaton erősen felhős volt az égbolt, eső azonban már csak néhány helyen esett, az is jelentéktelen mennyiségben. A hőmérséklet napközben általában 2-5 fokig emelkedett. Ma hajnalban -2, +1 fokig hült le a levegő.

Budapesten vasárnap 12 órakor a hőmérséklet 4 fok, a tengerszintre átszámitott légnyomás 769 mm, gyengén süllyedő irányzatú.

Várható időjárás hétfő estig:

Erősen felhős, párás idő, a holnapi nap folyamán több helyen, főleg a déli megyékben, eső.
Mérsékelt keleti, délkeleti szél.
A hőmérséklet a maihoz képest alig változik.

Várható legalacsonyabb hőmérséklet ma éjjel: -1, +2°
legmagasabb nappali hőmérséklet hétfőn: 3-6° között.

A fütés alapjául szolgáló várható középhőmérséklet:

0, +3 fok között.

Tónayné s.k.

A hőmérséklet és a légnyomás napi középértéke Budapesten és ezek eltérése a 75 évi átlagtól:

1955.március 12-én: 1,8 C°, 769,1 mm. Eltérés: -2,8 C°, +7,o mm.

1871 óta ezen a napon előfordult

legmagasabb hőmérséklet 17,4 C° /1936/
legalacsonyabb hőmérséklet -12,o C° /1886/

Az Országos Meteorológiai Intézet Időjárási Napijelentése

CSAPADÉKELOSZLÁS

AZ UTOLSÓ 24 ÓRÁBAN

195 5. III. 12. ..... 7h-TÓL ..... III. 13. ..7h-IG

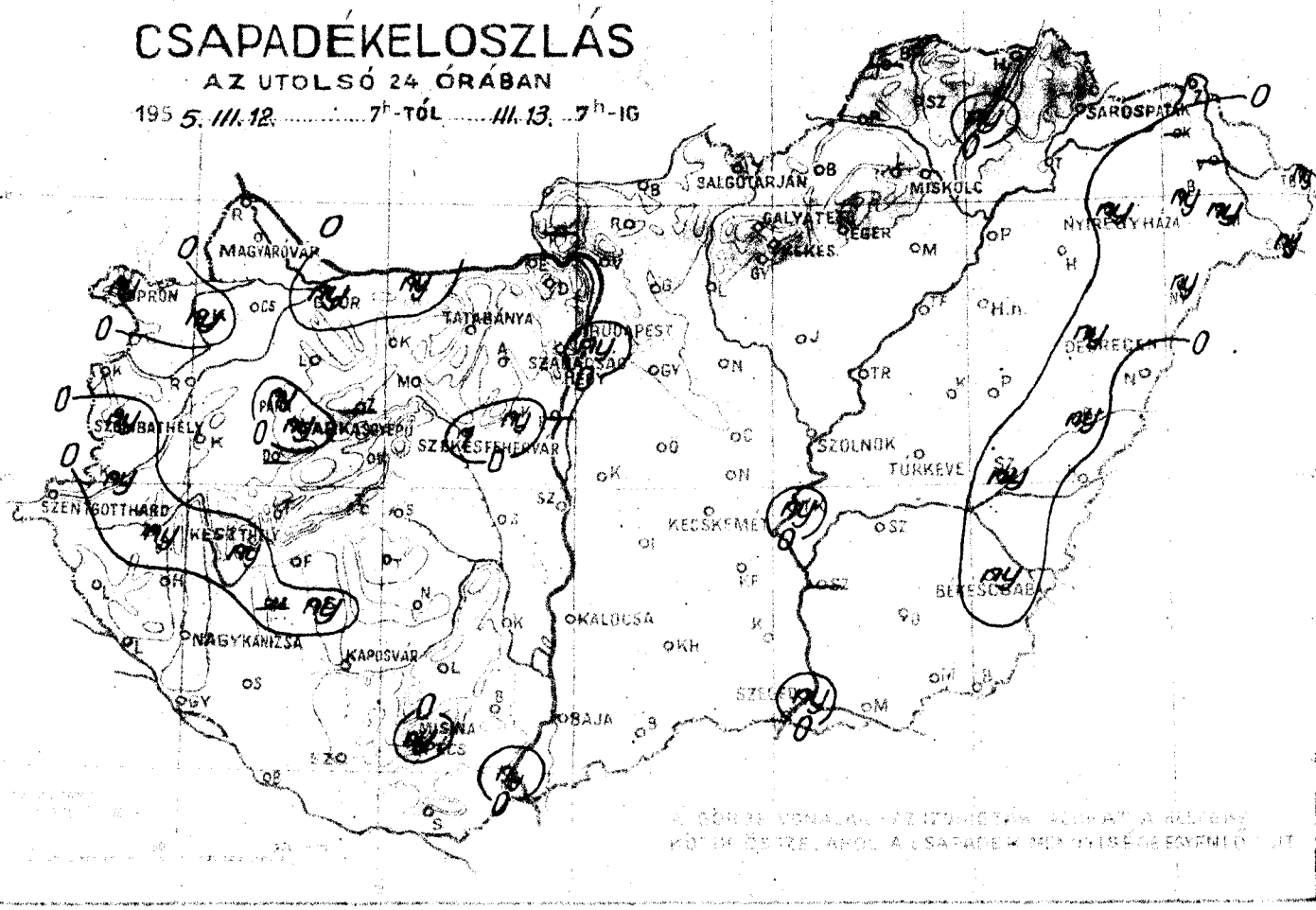

LEGMAGASABB HŐMÉRSÉKLET

195 5. III. 12.

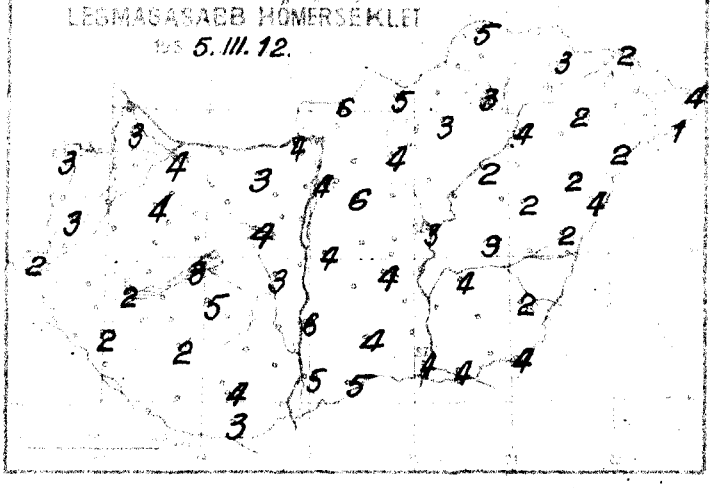

LEGALACSONYABB HŐMÉRSÉKLET

195 5. III. 13.



RADIÁCIÓS MINIMUM

195 5. III. 13.

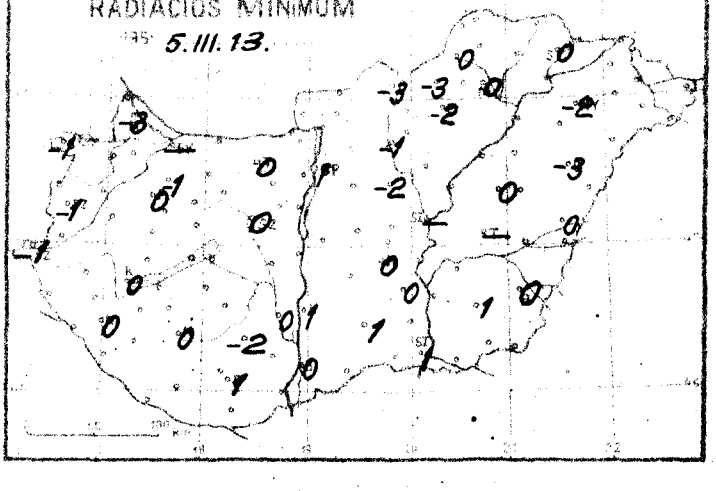

HÓ cm

1955. III. 13.

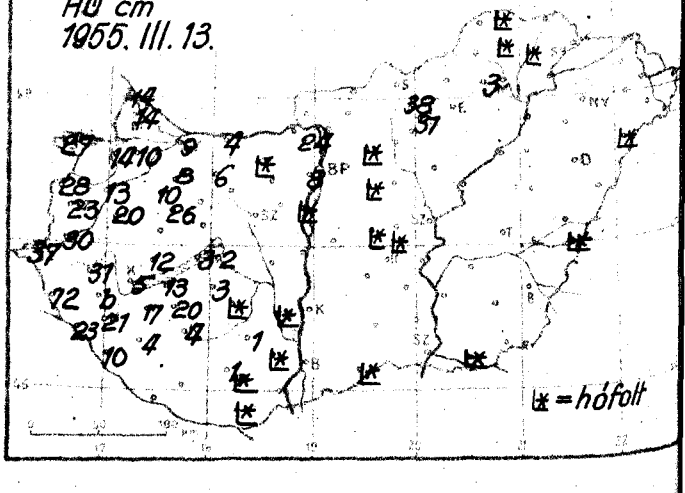

Időjárási helyzet 1955. év MÁRCIUS hó 13. nap 7 óra

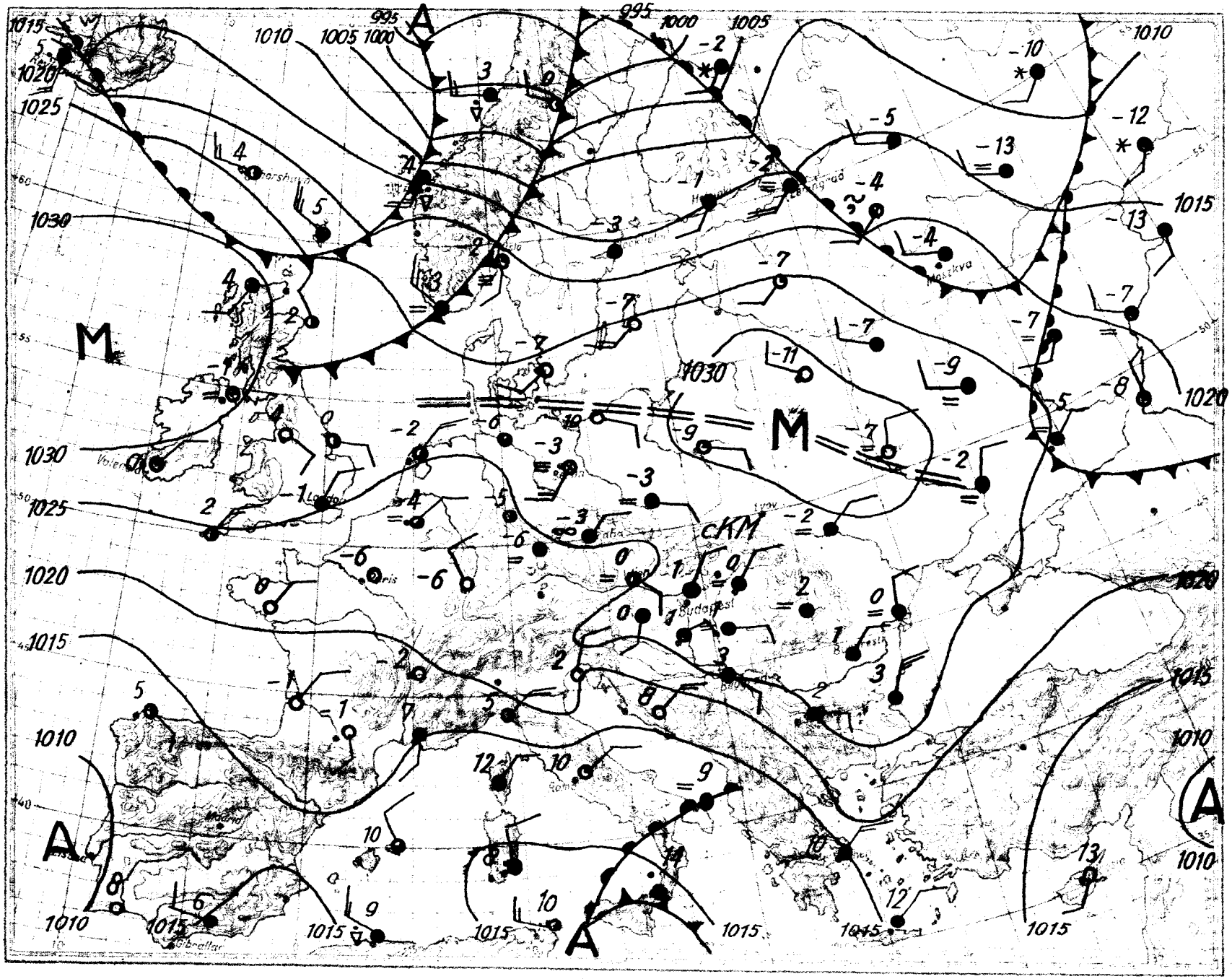

Magassági légállapotmérés

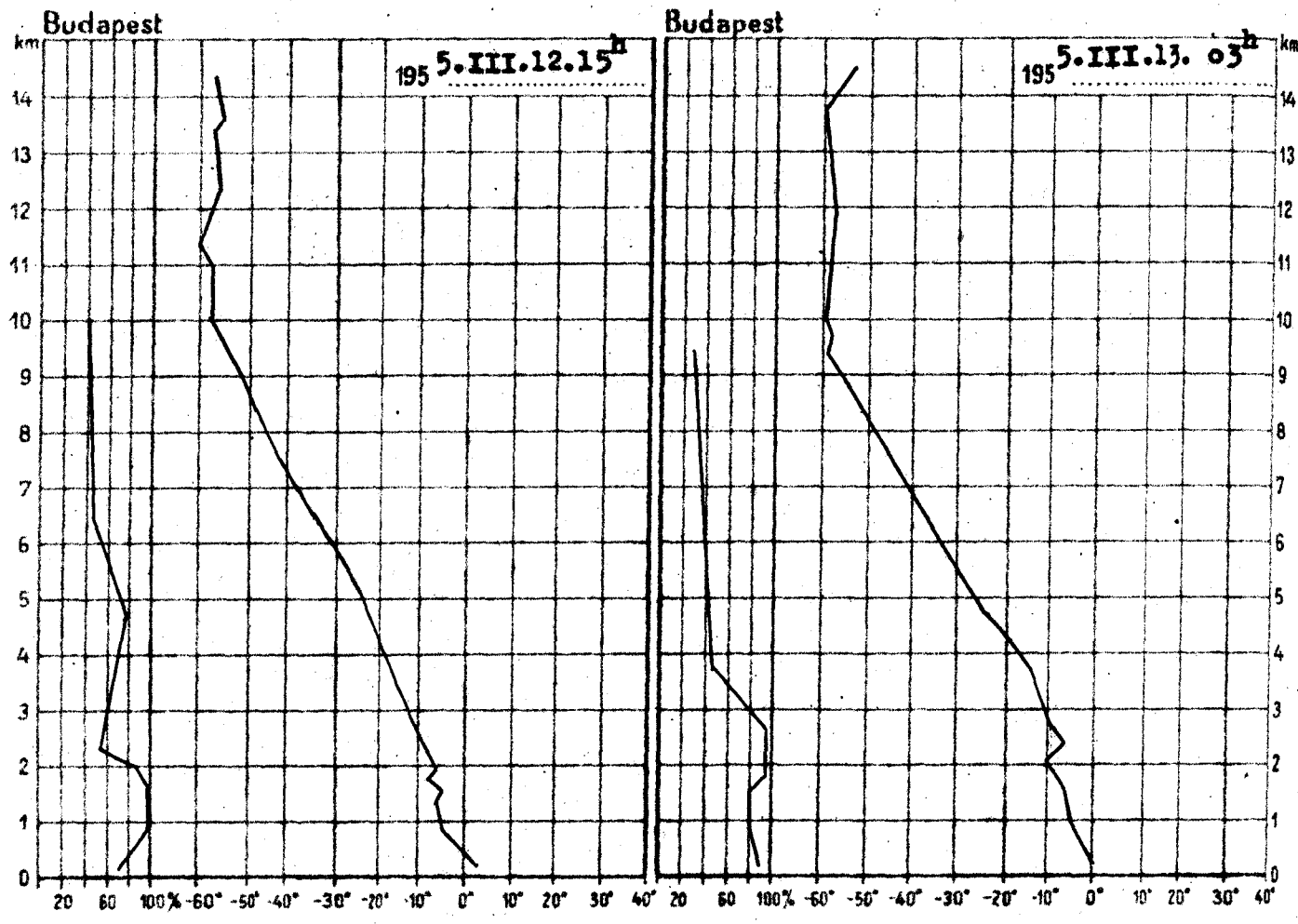

195 5.III.12.15h

km	mb	C°	%
Talaj	1007.5	3.6	72
0·5	963	-0.5	87
1	905	-4.9	100
1·5	849	-5.6	99
2	797	-5.6	85
2·5	748	-7.6	67
3	701	-8.0	60
4	614	-16.7	74
5	506	-24.2	70
6	467	-30.9	50
7	405	-38.4	48
8	349	-46.2	47
9	299	-51.4	46
10	287	-56.0	
11	119	-56.2	
12	188	-54.9	
13	160	-55.3	
14	137	-55.3	
15	117	-50.8	

Magaslégköri időhelyzet

Észak- és Dél-Európában az élénk ciklontevékenység következtében változékony az időjárás. A Skandináv-félsziget déli részein lehűlés, északi részein, Finnország és a Balti-tenger vidékén ezzel szemben felmelegedés figyelhető meg. Ugyancsak felmelegedés van folyamatban Olaszországban és a Balkánon. Közép-Európában csendes, nyugodt a magaslégkör helyzete.

Budapest felett a troposzférában lényeges változás nem következett be. A 0 fokos szint 230 m-rel, a -10 fokos szint pedig 140 m-rel magasabban, 370 m-en, illetve 2820 m-en volt található.

Lépp I., s.k.

195 5.III.13. 03h

km	mb	C°	%
Talaj	1008.0	1.0	92
0·5	965	-0.6	86
1	905	-3.6	84
1·5	849	-6.0	96
2	796	-7.3	100
2·5	747	-8.6	94
3	700	-10.7	68
4	614	-17.6	49
5	535	-25.6	47
6	467	-32.4	44
7	404	-39.7	42
8	348	-46.6	40
9	298	-53.2	30
10	255	-54.9	
11	218	-55.8	
12	186	-55.2	
13	159	-50.2	
14	136	-53.4	
15	116	-50.0	

OFFSET NYOMDA BUDAPEST F. V. POMAVER GYULA

1955. március hó.
13. nap **vasárnap**
68. évfolyam **72.** sz.

	Reggeli észlelések 08 TMG				Az utolsó 24 óra adatai					
	Felhőzet (0–4)	Szélirány és erő (m/s)	Légnyomás (millibár)	Hőmérséklet (C°)	Csapadék (24 óra) (mm)	Hó cm	Hőmérsékleti szélsőségek: tegnapi nappali max.	éjszakai min.	Radiációs min.	Napsütés (óra) tegnap
Mosonmagyaróvár	4	SE 1	1025.6	1	.	14	3	-2	-3	3
Sopron	4	SE 2	25.0	0	ny	27	3	-0	-1	1
Szombathely	4 =	SE 1	26.0	-0	ny	23	3	-0	-1	0
Szentgotthárd	4	- 0	25.6	0	.	37	2	-1	-1	-
Tihany	4	W 2	25.2	1	ny	10	4	0	0	-
Cser	4	WSW 1	26.0	1	ny	9	4	0	-	-
Farádonya	4	- 0	24.3	1	.	folt	3	0	0	-
Székesfehérvár	4	- 0	-	1	1		4	1	0	-
Keszthely	4	E 1	25.6	2	ny	5	2	0	-0	0
Nagykanizsa	4 =	NNE 1	25.5	0	.	21	2	-0	-0	-
Kaposvár	4 =	NNW 4	25.8	1	.	4	2	-0	-0	-
P	4	ENE 5	25.0	1	.	folt	4	1	1	0
Budapest M. I.	4	NNE 1	25.9	1	ny		4	1	1	0
Szeged	4 =	N 1	26.2	1	.	folt	5	-1	-3	1
	4 =	- 0	26.1	1	.		3	0	-2	0
Mátyás	4	N 1	25.9	0	.	folt	3	0	-0	0
Szolnok	4	NNW 1	-	1	.		3	0	0	0
P	3	- 0	25.1	2	.		5	1	0	0
Kecske	4	SE 2	25.2	2	.		6	1	1	0
Nyíregyh	4 =	- 0	25.3	1	.		4	1	0	3
	4 =	E 1	25.6	1	ny		4	1	1	0
Sátoraljaújhely	4 =	NNE 2	26.0	1	.		3	0	-	-
Debrecen	4 =	NE 1	-	0	.		3	-1	-	-
Debrecen	4 =	ENE 1	25.9	1	ny		2	1	0	0
Nyíregyháza	4 =	ENE 1	26.2	0	ny		2	-0	-3	0
Kékestető (1000 m)**	4 =	NE 1	26.9	0	ny		2	-1	-2	0
Galyatető (932 m)**	4	- 0	903.2	-2	.	31	-2	-5	-	2
Mátra (534 m)*	4	NE 1	903.8	-2	.	38	-2	-5	-	-
Kőszeghegy (474 m)*	4 =	NE 1	962.1	-2	ny	1	-1	-2	-	-
Farkasgyepű (400 m)*	4 =	NE 1	963.7	-1	.	8	1	-4	-	0
	4 =	SE 1	964.4	-0	ny	26	1	-1	-1	-

24 óra csapadék mm		Hó cm	24 óra csapadék mm		Hó cm	24 óra csapadék mm		Hó cm	24 óra csapadék mm		Hó cm
Bajna	.	14	Tihany	.	3	Pat	.		Zálony	.	
Csorna	..	10	Siófok	.	2	Jósvafő	-		Kisvárda	-	
Kapuvár	ny	14	Fonyód	.	13	Bódvaszilas	.	folt	Vásárosnamény	ny	
Kőszeg	.	28	Marcali	-	17	Lillafüred	.	3	Baktalórántháza	ny	
Rábcakapi	.	13	Somogyvár	ny	20	Szendrőlád	.	folt	Mátészalka	ny	
Kapuvár	ny	30	Tab	.	3	Fügöd	ny	folt	Tiszabecs	ny	
Le	.	72	Sárbogárd	.		Hidasnémeti	.		Csenger	ny	
Zalaegerszeg	ny	31	Szalaszentmárton	.	folt	Sátoraljaújhely	.		Nyírbátor	ny	folt
Hahót	.	bucka	Nagykőrös	.	folt	Telkibánya	.		Pelgát	.	
Lenti	.	23	Somogyszob	.	4	Mezőkeresztes	.		Hajdúdorog	.	
Pacsa	.	10	Barcs	.	5	Jászapáti	.		Hortobágy	.	
Kál	.	20	Segesvár	.		Nagykáta	.	folt	Nagyléta	.	
Lovászpatona	.	8	Lengyel	.	1	Gyöngyö	.	folt	Tiszafüred	.	
Devecser	-		Kozmadülveg	.	folt	Örkény	.	folt	Tiszaroff	.	
Tapolca	.	12	Bátaszék	.	folt	Kunszentmiklós	.		Karcag	.	
Zirc	-		Mohács	ny		Cegléd	.		Pospokladány	.	
Veszprém	.		Siklós	.	folt	Nagykőrös	.	folt	Berettyóújfalu	ny	
Komárom	ny	4	Királyrét	-		Tiszakécske	ny		Szeghalom	ny	
Kisbér	.	6	Baksaszentmár.	.		Izsák	.		Körösszakál	.	folt
Mór	.		Rombány	.		Kiskunfélegyh.	.		Szarvas	.	
Alcsut	.		Vác	.		Kiskunhalas	.		Szentes	-	
Esztergom	.		Galgamácsa	.		Bácsalmás	.	folt	Orosháza	.	
Dudar	.	24	Lőrinci	.		Kistelek	.		Makó	.	folt
Erasi	-		Gyöngyös	.					Mezőhegyes	ny	
Kajdacsnyék	ny		Borsodnádasd	.					Battonya	.	

* A légnyomás 500 gdm-re átszámítva ** A légnyomás 1000 gdm-re átszámítva

Magassági szélmérések

Óraadatok greenwichi középidőben

III.12.	Szhely 14 h		Nagyk. 1o h		Bpest 15 h		Bpest 19 h		Miskolc 11 h		Szeged 9 h		Debrec. 1o h	
	14o	4	36o	4	-	0	14o	4	36o	4	4o	4	4o	9
	19o	3	14o	2	13o	6	36o	2	3o	3	2o	5	2o	3
	19o	3	17o	4			32o	1	12o	1	32o	3		
									14o	3				
									14o	3				

III.13.	Szhely 9 h		Pécs 8 h		Bpest 3 h		Bpest 5 h		Bpest 7 h		Miskolc 5 h		Szeged 6 h		Debrec. 7 h	
	22o	4	9o	4	-	0	9o	4	9o	4	-	0	4o	4	4o	4
	18o	8			6o	3	7o	4	8o	3	5o	1	18o	7	14o	3
	22o	7			35o	1	24o	3	13o	1	1oo	2	18o	7	14o	3
	19o	1o					17o	1o			14o	6			13o	3
	19o	1o					17o	1o			14o	6			13o	3

IDŐJÁRÁSI NAPIJELENTÉS

ЕЖЕДНЕВНЫЙ МЕТЕОРОЛОГИЧЕСКИЙ БЮЛЛЕТЕНЬ • DAILY SYNOPTIC MAP OF THE HUNGARIAN METEOROLOGICAL INSTITUTE • BULLETIN QUOTIDIEN DE L'INSTITUT MÉTÉOROLOGIQUE HONGROIS WETTERBERICHT DES UNGARISCHEN METEOROLOGISCHEN INSTITUTS

KIADJA AZ ORSZÁGOS METEOROLÓGIAI INTÉZET BUDAPEST II. KITAIBEL PÁL UTCA 1 TEL.: KÖZPONT: 150-220 IDŐJELZŐ OSZT.: 151-201, 150-116

MEGJELENIK NAPONKÉNT • ELŐFIZETÉSI ÁRA A POSTAI KÖLTSÉGEK EGYÜTT NEGYEDÉVRE 60.— Ft
KIADÁSÉRT FELEL AZ INTÉZET IGAZGATÓJA

68.évfolyam. 73.szám. + Budapest + 1955.március hó 14.

Az időjárási helyzet ma reggel és a várható időjárás:

A Skandináv-félszigeten át az enyhébb óceáni levegő mélyen benyomult a Szovjetunióba s nagy területen okoz havazásokat a Volga és az Ural-hegység között. Közép-Európa felett csendes, száraz az idő s az éjszakai mérsékelt fagyok után a hőmérséklet nappal már az olvadáspont fölé emelkedik. Azonban a Spitzbergák felől ujabb hideg légtömeg indult meg dél felé.

Hazánkban vasárnap felszakadozott a felhőzet s csak egy-két helyen hullott jelentéktelen csapadék. Napközben 4-8 fokig emelkedett a hőmérséklet. Hajnalban északnyugaton -4, -7 fokos fagyok alakultak ki, az ország többi részén csak 0, +2 fokig hült le a levegő.

Budapesten hétfőn 12 órakor a hőmérséklet 3 fok, a tengerszintre átszámitott légnyomás 764 mm, gyengén süllyedő irányzatú.

Várható időjárás kedd estig:

Felhőátvonulások, több helyen kisebb esővel, vagy futó havazással.
Mérsékelt délnyugati, nyugati, időnként kissé élénkebb északnyugati szél.
A hőmérséklet a maihoz képest alig változik.

Várható legalacsonyabb hőmérséklet ma éjjel: délen +2, -1; északon -2, -5,
legmagasabb nappali hőmérséklet kedden: 2-5° között.

A fütés alapjául szolgáló várható középhőmérséklet:

0, +3 fok között.

A hőmérséklet és a légnyomás napi középértéke Budapesten és ezek eltérése a 75 évi átlagtól:

1955.március 13-án: 3.5 C°, 768.0 mm. Eltérés: -0.9 C°, +5.6 mm.

1871 óta ezen a napon előfordult

legmagasabb hőmérséklet	18.3 C°	/1934/
legalacsonyabb hőmérséklet	-14.5 C°	/1877/

Az Országos Meteorológiai Intézet Időjárási Napijelentése

CSAPADÉKELOSZLÁS

AZ UTOLSÓ 24 ÓRÁBAN

1955. III. 13. ..... 7h-TÓL ..... III. 14. 7h-IG

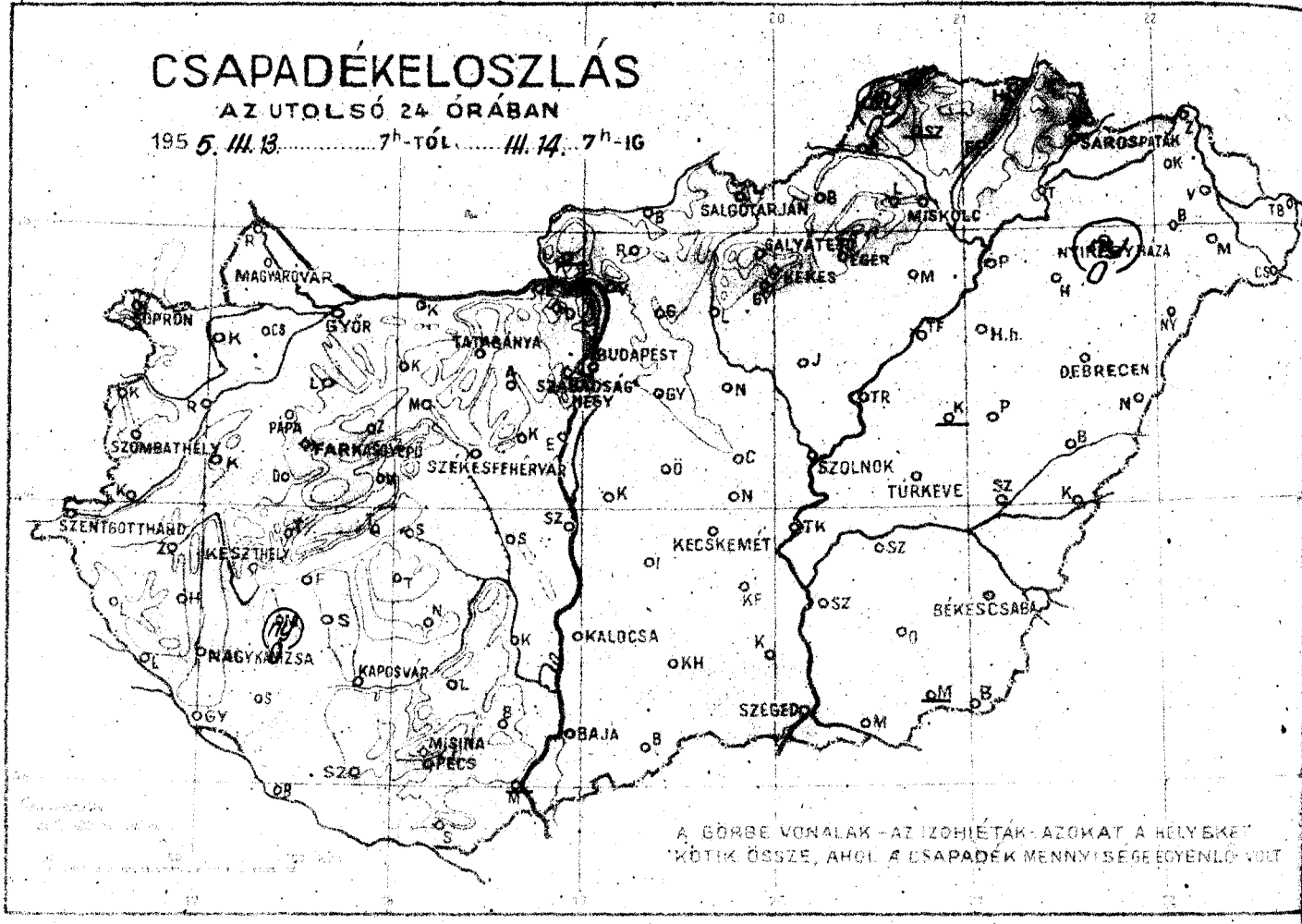

LEGMAGASABB HŐMÉRSÉKLET

1955. III. 13.

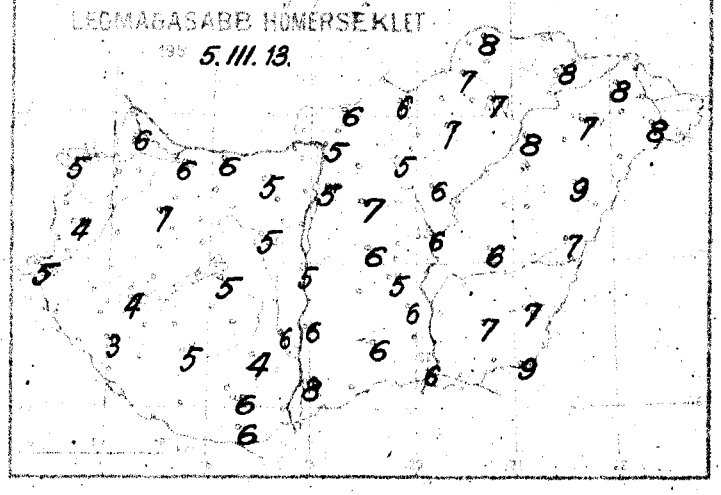

LEGALACSONYABB HŐMÉRSÉKLET

1955. III. 14.

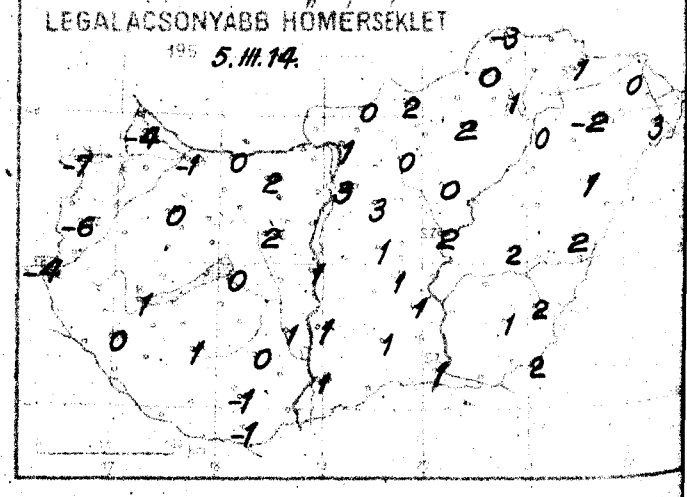

RADIÁCIÓS MINIMUM

1955. III. 14.

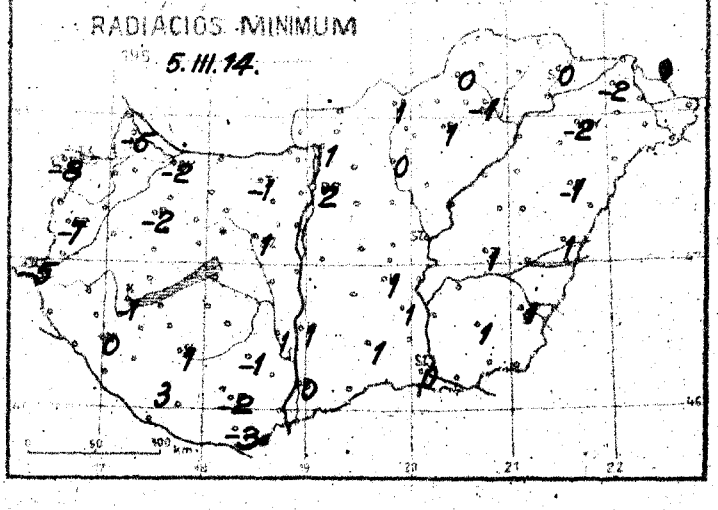

HÓ cm

1955. III. 14.

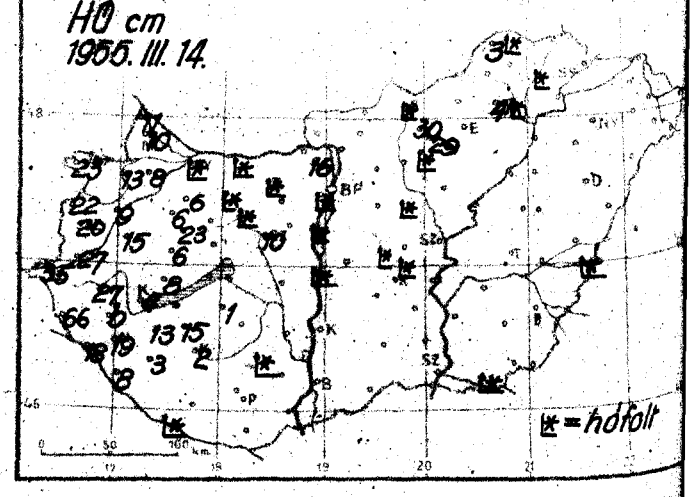

Időjárási helyzet 1955. év MÁRCIUS hó 14. nap 7 óra

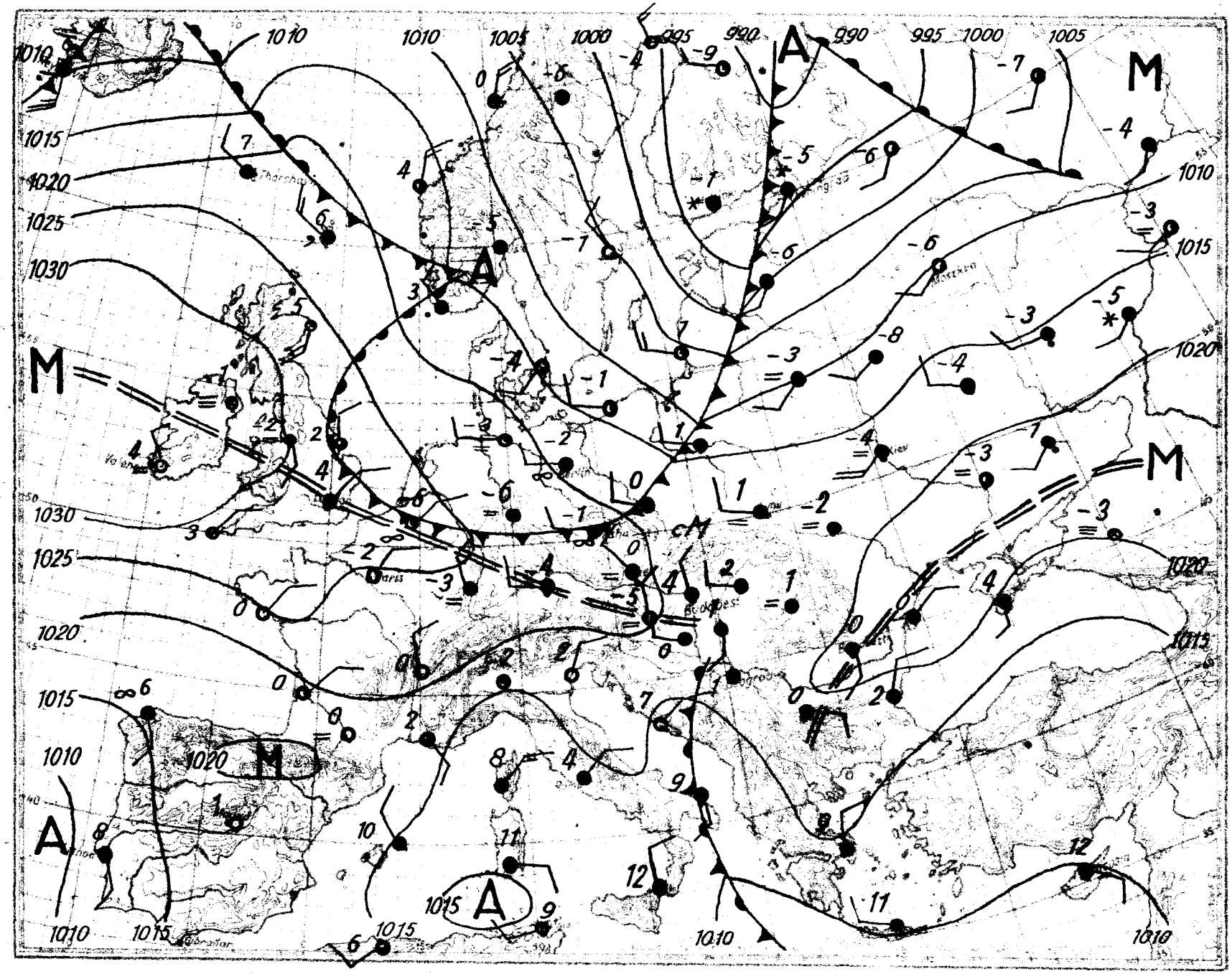

Magassági légállapotmérés

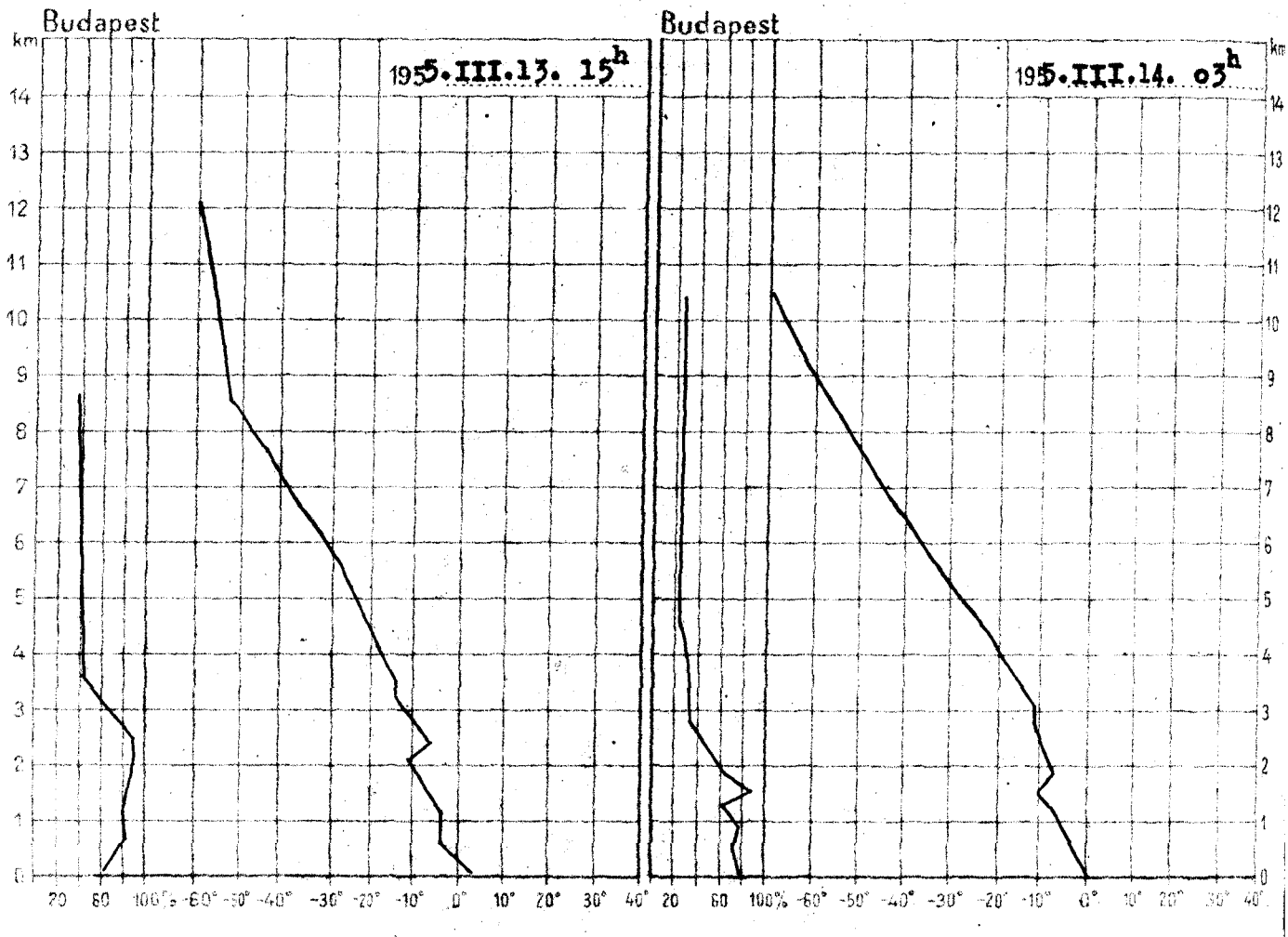

1955.III.13. 15h			
km	mb	C°	%
Tala	1005.3	5.1	71
0·5	961	1.7	83
1	903	-0.7	89
1·5	849	-2.0	94
2	796	-7.8	99
2·5	747	-5.2	92
3	701	-8.4	68
4	605	-13.6	54
5	537	-20.8	53
6	470	-28.3	49
7	407	-35.8	47
8	351	-43.8	46
9	302	-51.7	46
10	259	-56.7	46
11	221	-59.8	—
12	188	-58.3	—
13			
14			
15			

Magaslégköri időhelyzet

Észak-Európa időjárását az ott vonuló ciklonok teszik változékonyá. Igy a Balti-tengér vidékére lenyuló hideg sarkvidéki eredetü levegő utját délkelet felé folytatva a Balti-államokban, Lengyelországban és a Kárpát-medence északi részein okoz lehülést. Ezzel szemben a Skandináv-félsziget déli területein, Angliában, Németországban és a Szovjetunió európai területein felmelegedés van folyamatban. A Földközi-tenger medencéjében gyenge hideg advekció figyelhető meg.

Budapesten a troposzférában 6400 m-ig gyenge felmelegedés, felette lehülés következett be. A 0 fokos szint 340 m-rel, a -10 fokos szint pedig 350 m-rel magasabban, 710 m-en, illetve 3170 m-en volt található.

Lépp I., s.k.

1955.III.14. 03h			
km	mb	C°	%
Tala	1001.7	3.0	90
0·5	960	1.2	87
1	900	-2.2	88
1·5	848	-5.9	88
2	795	-4.7	74
2·5	744	-6.8	57
3	698	-8.6	43
4	611	-16.7	41
5	532	-23.3	38
6	465	-31.7	37
7	403	-41.0	33
8	346	-48.8	32
9	297	-57.3	35
10	253	-64.7	35
11			
12			
13			
14			
15			

1955. március hó. 14. nap hétfő 68. évfolyam 73. sz.	Reggeli észlelések 6 TMG				Az utolsó 24 óra adatai					
	Felhőzet (0–4)	Szélirány és erő (m/s)	Légnyomás (millibar)	Hőmérséklet (C°)	Csapadék (24 óra) (mm)	Hó cm	Hőmérséklet-szélsőségek: tegnapi nappali max.	éjszakai min.	Radiációs min.	Napsütés (óra) tegnap
Mosonmagyaróvár	4	NW 2	1o19.9	-1	.	1o	6	-4	-5	6
Sopron	1	NNW 5	2o.8	-6	.	23	5	-7	-8	6
Szombathely	1	- 0	27.o	-5	.	2o	4	-6	-7	o
Szentgotthárd	4 =	NW 1	2o.4	-4	.	35	5	-4	-5	-
Pápa	4	S 1	19.4	1	.	6	7	o	-2	-
Győr	4	WSW 2	19.4	-1	.	folt	6	-1	-2	-
Tatabánya	4	WSW 1	19.1	2	.	folt	5	2	-1	-
Székesfehérvár	4	- 0	-	2	.	1o	5	2	1	-
Kesthely	4	NNE 1	19.2	2	.	4	4	1	-1	o
Nagykanizsa	4 =	NW 2	19.1	o	.	19	3	o	o	-
Kaposvár	4	- 0	19.5	2	.	2	5	1	1	o
Pécs	4	W 1	19.4	o	.		6	-1	-2	o
Budapest (M. I.)	4	NNW 3	18.7	4	.		5	3	2	o
Szombathely	4 =	SW 2	18.2	2	.	folt	6	2	1	o
Kőszeg	4 =	- 0	18.7	2	.		7	2	1	3
Miskolc	8 =	ENE 1	17.9	1	.	folt	7	1	-1	1
Sárospatak	4 =	W 1	-	2	.		8	1	o	5
Szeged	4	SE 1	19.3	2	.		8	1	o	o
Szolnok	4	S 1	19.o	1	.		6	1	1	o
Kecskemét	4	- 0	19.o	2	.		5	1	1	o
Szeged	4	S 1	19.5	1	.		6	1	o	o
Szolnok	4	SSE 3	19.o	2	.		6	2	-	-
Szeged	4 =	W 2	-	2	.		6	2	1	-
Szolnok	4	SW 1	19.5	2	.		7	2	1	1
Szeged	4	WSW 5	19.2	2	.		9	1	-1	2
Szolnok	4	NW 2	19.1	2	ny		7	-2	-2	1
Szeged	4 =	- 0	897.2	-2	.	29	o	-2	-	2
Szeged	4 =	W 2	897.3	-2	.	3o	1	-2	-	-
Szeged	3	NE 1	956.5	-1	.		2	-2	-	-
Szeged	4 =	SW 1	957.5	o	.	folt	2	o	-	
Szeged	3 =	- 0	957.3	1	.	23	4	o	-1	-

		Hó cm			Hó cm			Hó cm			Hó cm
[illegible]	.	11	[illegible]	.		[illegible]	.		[illegible]	.	
[illegible]	.	8	[illegible]	.		[illegible]	ny	3	[illegible]	.	
[illegible]	.	13	[illegible]	.		[illegible]	.	folt	[illegible]	.	
[illegible]	.	22	[illegible]	ny	13	[illegible]	.	1	[illegible]	.	
[illegible]	.	9	[illegible]	.	15	[illegible]	-		[illegible]	.	
[illegible]	.	27	[illegible]	.	1	[illegible]	.	folt	[illegible]	.	
[illegible]	.	66	[illegible]	.		[illegible]	.		[illegible]	.	
[illegible]	.	27	[illegible]	.	folt	[illegible]	.		[illegible]	.	
[illegible]	.	bucka	[illegible]	.	folt	[illegible]	.		[illegible]	.	
[illegible]	.	18	[illegible]	.	3	[illegible]	.		[illegible]	.	
[illegible]	.	8	[illegible]	.	folt	[illegible]	.		[illegible]	.	
[illegible]	.	15	[illegible]	.		Nagykőrös	.	folt	Nagyléta	.	
[illegible]	.	6	[illegible]	.	folt	Gyomaró	.		[illegible]	.	
[illegible]	.	6	[illegible]	.		Orbán	.	folt	[illegible]	.	
[illegible]	.	8	[illegible]	.		[illegible]	.		[illegible]	-	
[illegible]	.		Mélnes	-		Csomád	.		Pospokládány	.	
[illegible]	.		Siklós	.		Nagykőrös	.	folt	[illegible]	.	
Komárom	.	folt	Királyrét	-		Tiszakécske	.		Szeghalom	.	
Kisbér	.	folt	Balassagyarm.	.		Izsák	.		Kőrösszakál	.	folt
Mór	.	folt	Rombány	.		Kiskunfélegyh.	.		Szarvas	.	
Alcsut	.		Vác	.		Kiskunhalas	.		Szentes	.	
Esztergom	.		Galgamácsa	.		Bácsalmás	.		Orosháza	.	
Dibogókő	.	16	Lőrinci	.		Kiatelek	.		Makó	.	folt
Étesi	.	folt	Gyöngyös	.	folt				Mezőhegyes	-	
Kápolnásnyék	.		Borsodnádasd	.					Battonya	.	

* A légnyomás 500 gdm-re átszámítva ** A légnyomás 1000 gdm-re átszámítva

Magassági szélmérések

Óraadatok greenwichi középidőben

III.13.

Bpest 9 h		Bpest 11 h		Bpest 15 h		Bpest 17 h		Bpest 19 h		Pécs 11 h		Nagyk. 10 h		Szeged 8 h		Szeged 11 h	
90	4	90	4	140	4	180	4	180	4	90	4	40	4	40	4	140	4
80	4	120	5	150	3	170	5	230	4	100	4	50	3	170	11	170	5
80	4	120	5	150	3	120	4	180	5			130	4	160	8		
								190	4								
								190	4								

III.14.

Nagyk. 6 h		Pécs 6 h		Bpest 3 h		Bpest 5 h		Bpest 7 h		Szeged 6 h	
360	4	90	4	220	4	220	4	220	4	220	4
120	4	90	5	230	6	250	7	270		200	2
60	3	120	7	250	5	260	6	270	5	70	3

IDŐJÁRÁSI NAPJELENTÉS

68. évfolyam. 74. szám. + Budapest + 1955. március hó 15.

A Brit-szigetek felett kialakult magasnyomásu léghalmaz előoldalán Grönland felől élénk északnyugati széllel ismét hidegebb légtömegek nyomulnak Közép-Európa fölé. Emiatt a Skandináv-félsziget déli részén, Angliában, Dániában, Németországban, a Cseh- és Kárpát-medencében éjszaka mérsékelt erősségü fagyok vannak, a délutáni órákban azonban a besugárzás következtében általában 3-8 fokig melegszik fel a levegő. Szárazföldünk északkeleti részén változatlanul tart a hideg idő, kiterjedt havazásokkal.

Hazánkban hétfőn erősen felhős volt az égbolt. Kisebb mennyiségü eső, illetve hó csak az esti és éjszakai órákban hullott a déli és keleti megyékben. A hőmérséklet napközben 4-8 fokig emelkedett. Ma hajnalban általában 0, -3 fokig hült le a levegő.

Budapesten kedden 12 órakor a hőmérséklet 6 fok, a tengerszintre átszámitott légnyomás 765 mm, alig változik.

Várható időjárás kedd estig:

Felhőátvonulások, több helyen kisebb eső vagy havazás.
Időnként élénkebb északnyugati, északi szél.
Éjszaka fagyok.

Várható legalacsonyabb hőmérséklet ma éjjel: nyugaton -2,-5,
máshol 0, -3,
legmagasabb nappali hőmérséklet: 5-8 fok között.

A fütés alapjául szolgáló várható középhőmérséklet:
0, +3 fok között.



Klónagné

A hőmérséklet és a légnyomás napi középértéke Budapesten és ezek eltérése a 75 évi átlagtól:

1955. III. 14.-én: 3,3 C°, 763,3 mm. Eltérés: -1,2 C°, +0,7 mm.

1871 óta ezen a napon előfordult

legmagasabb hőmérséklet	18,4 C°	/1934./
legalacsonyabb hőmérséklet	-9,5 C°	/1883./

Az Országos Meteorológiai Intézet Időjárási Napijelentése

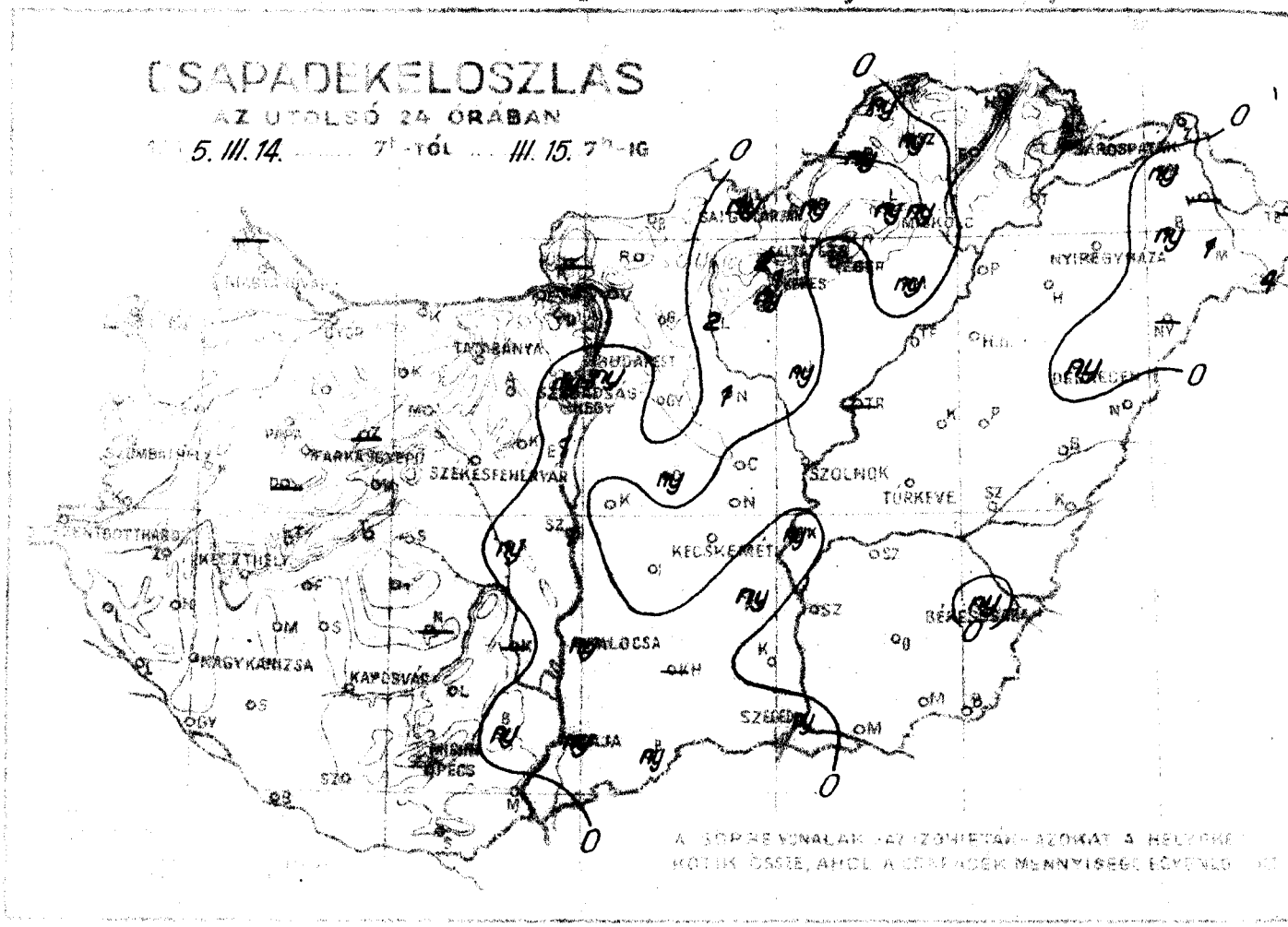





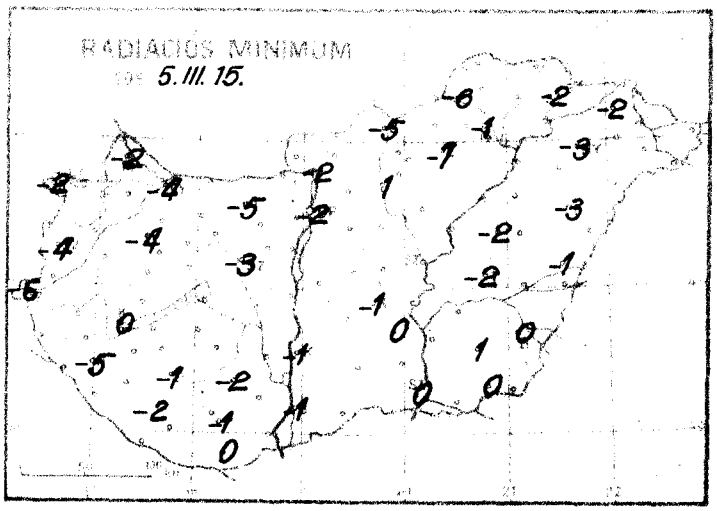

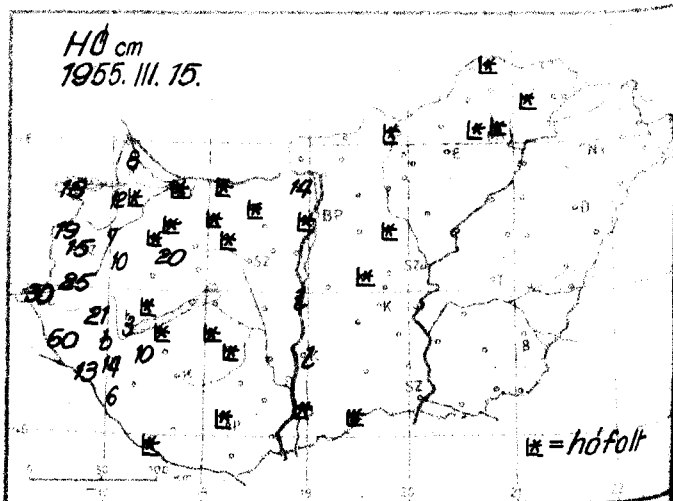

MELLÉKLET AZ ORSZÁGOS METEOROLÓGIAI INTÉZET
IDŐJÁRÁSI NAPIJELENTÉSÉHEZ

AZ ELMÚLT IDŐJÁRÁS

FRONTÁTVONULÁSI JEGYZÉK BUDAPESTRŐL

1955. FEBRUÁR

1		2	3	4
A frontátvonulás időpontja		B= betörési front Fel= felsiklási front V= vesztegló front	A front fejlettsége 0 gyenge 1 mérsékelt 2 erős	A front fontosabb meteorológiai jelenségei
Nap	Óra			
1	11	Fel	0	Felhőátvonulás.
3	5	B	1	Záporeső 0,1 mm.
4	18	Fel	1	11 ó.-tól praefrontális eső 1,0 mm.
5	4	B	0	Kis szélélénkülés.
5	15	Fel	1	Kevés praefrontális eső, nagy légnyomás-nyugtalanság.
5	17	B	1	Záporeső 0,4 mm.
6	11	B	0	Kis szélélénkülés.
7	10	B	1	Szélrohamok 14 m/s.
9	4	Fel	1	Praefrontális havaseső 8-án 16 ó-tól, 2,0 mm.
9	6	B	1	Záporeső 2,5 mm, erős légnyomás-nyugtalanság.
9	15	B	2	Darazápor 1,3 mm, szélbetörés 16 m/s.
10	2	B	0	Szélrohamok 11 m/s.
10	20	B	2	Zivatar 3,2 mm.
11	11	B	0	Kis hózápor.
13	15	B	1	" "
14	17	B	1	Szélrohamok 12 m/s.
15	10	Fel	1	8 ó-tól kevés praefrontális havazás.
16	1	B	0	Szélbetörés 10 m/s.
17	21	Fel	2	0 ó-tól praefrontális havaseső 11,8 mm.
18	8	Fel	1	2 ó-tól praefrontális eső 2,3 mm.
18	18	B	2	Záporeső 2,1 mm. szélvihar 19 m/s.
19	23	Fel	1	16 ó-tól praefrontális eső 2,0 mm, erős légnyomás-nyugtalanság.
20	4	Fel	1	Praefrontális eső 0,4 mm.
20	6	B	1	Záporeső 3,5 mm.
20	15	B	0	Kis hózápor.
20	22	B	2	Hózápor 5,9 mm, erős légnyomás-nyugtalanság.
21	18	B	1	Kis hózápor, szélvihar 17 m/s.
23	19	Fel	1	13 ó-tól praefrontális havazás 0,4 mm.
24	24	Fel	2	23-án 21 ó-tól praefrontális havazás 9,2 mm.
26	0	B	1	Kis szélélénkülés.
26	19	Fel	1	13 ó-tól praefrontális havazás 1,0 mm.
26	20	B	0	Kis szélélénkülés.

A hónap rövid frontológiai jellemzése: A hónap frontátvonulásokban és csapadékokban gazdag volt. A felsiklási frontok arányszáma viszonylag magas volt a betörési fronthoz képest.

LÉGTÖMEGNAPTÁR

BUDAPEST, 1955. FEBRUÁR

A légtömeg megnevezése		Mikor érkezett Nap	Óra	Mikor vonult el Nap	Óra	Tartóssága óra	A következő légtömegtől elválasztó határfelület
Szárazföldi mérs.	cM	/jan./		1	11	11	Felsiklási front
Tengeri mérsékelt	mM	1	11	4	18	79	"
Szubtrópusi	tM	4	18	5	4	10	Betörési front
Tengeri mérsékelt	mM	5	4	5	8	4	Lesiklófelület
Szárazföldi mérs.	cM	5	8	5	15	7	Felsiklási front
Tengeri mérsékelt	mM	5	15	7	10	43	Betörési front
Sarkvidéki hideg	aC	7	10	9	4	42	Felsiklási front
Szubtrópusi	tM	9	4	9	6	2	Betörési front
Tengeri mérsékelt	mM	9	6	10	2	20	"
Sarkvidéki hideg	aC	10	2	10	10	8	Lesiklófelület
Tengeri mérsékelt	mM	10	10	10	20	10	Betörési front
Sarkvidéki hideg	aC	10	20	14	17	93	"
Szárazföldi hideg	cC	14	17	16	12	43	Lesiklófelület
Szárazföldi mérs.	cM	16	12	17	21	33	Felsiklási front
Tengeri mérséklet	mM	17	21	18	8	11	"
Szubtrópusi	tM	18	8	18	18	10	Betörési front
Sarkvidéki hideg	aC	18	18	20	15	45	"
Szárazföldi hideg	cC	20	15	24	24	105	Felsiklási front
Szárazföldi mérs.	cM	24	24	25	18	18	Lesiklófelület
Szárazföldi hideg	cC	25	18	/márc./		78	-

Az egyes leveg fajták jelenlétének tartama a hónap folyamán:

Levegőfajta		óra	%
Sarkvidéki hideg	aC	188	28
Szárazföldi hideg	cC	226	34
Tengeri hideg	mC	-	-
Tengeri mérsékelt	mM	167	25
Tengeri enyhe	mW	-	-
Szárazföldi mérsékelt	cM	69	10
Szárazföldi meleg	cW	-	-
Szubtrópusi	tM	22	3

A hónap rövid légtömegtani jellemzése: Meleg és hideg légtömegek gyakran váltakoztak, ugy azonban, hogy a meleg levegőfajták jelenléte mindenkor rövid, átmeneti epizód volt, a hideg levegőfajták pedig erős túlsulyra jutottak.

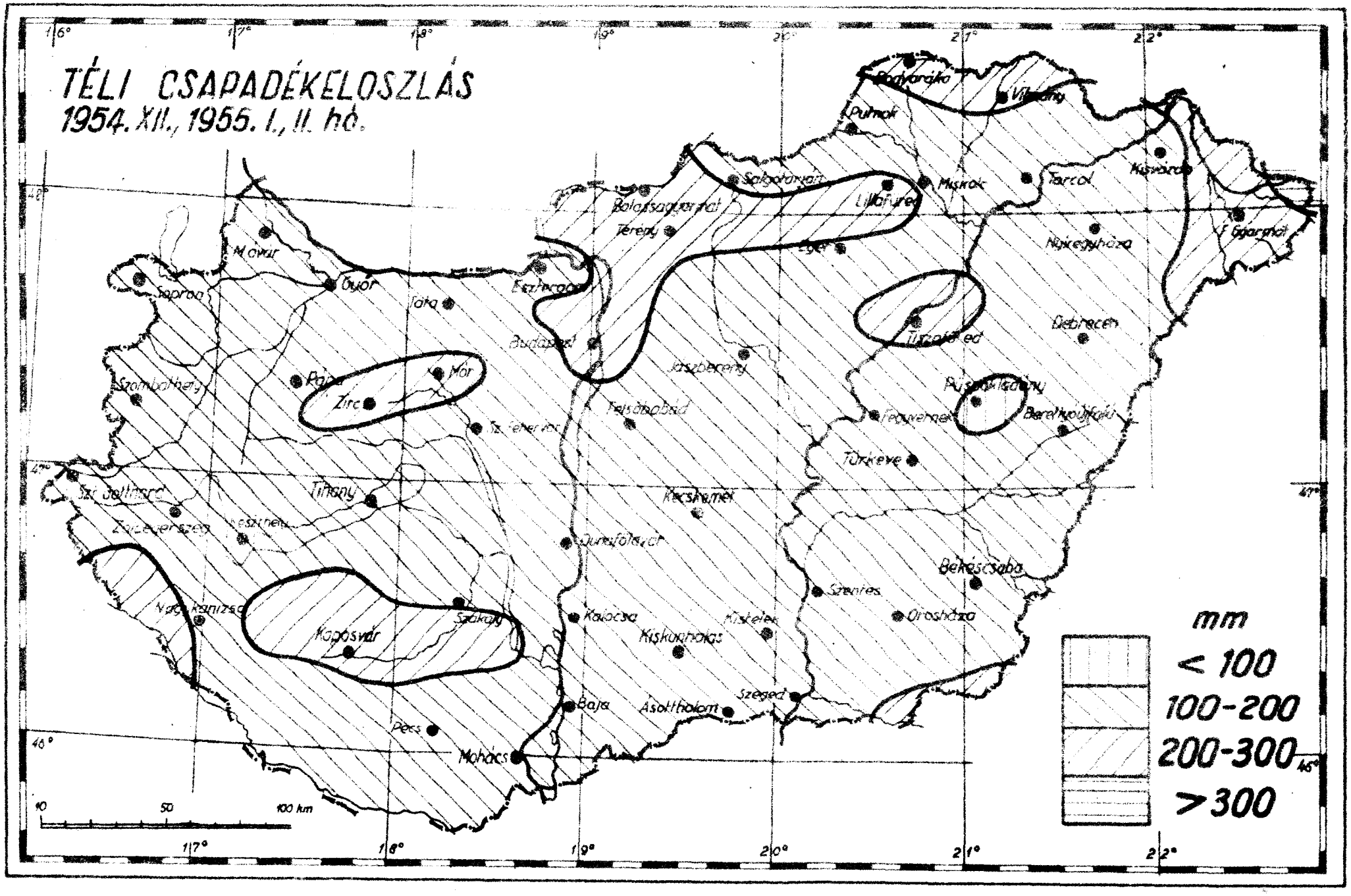
TÉLI CSAPADÉKELOSZLÁS
1954. XII., 1955. I., II. hó.
mm
< 100
100-200
200-300
> 300
10
50
100 km
16°
17°
18°
19°
20°
21°
22°
48°
47°
46°
Sopron
Győr
Tata
Budapest
Szombathely
Pápa
Zirc
Mór
Tihany
Keszthely
Kaposvár
Szekszárd
Pécs
Mohács
Baja
Kalocsa
Kiskunhalas
Kecskemét
Jászberény
Tiszafüred
Debrecen
Miskolc
Tarcal
Szeged
Ásotthalom
Szentes
Orosháza
Békéscsaba
Túrkeve
Szolnok
Eger
Terény
Balassagyarmat
Salgótarján
Putnok
Nyíregyháza
Kisvárda

Magyarország időjárása 1955. február havában.

Februárban az átlagnál enyhébb időjárás uralkodott, átlagfeletti csapadékkal.

A hőmérséklet havi középértéke nyugaton 0 fok körül volt, délen 2,5-3, hazánk középső részén 1-1,5, északon 0, -1 fok között váltakozott. Miskolc környékének kivételével mindenütt magasabb volt az átlagnál. Az eltérés +1/2, +2 fokot tett ki.

A hőmérséklet csúcsértéke vagy a hónap elején, 1. és 6. között, vagy 18. körül következett be 10, 15, északon 8, 10 fokos értékkel. A legalacsonyabb hőmérsékletet 22. vagy 27. körül mérték igen változó értékkel. Délen csak -6, -7 fokig süllyedt a hőmérséklet, ezzel szemben északon néhány helyen a -20 fokot is elérte a lehülés.

Fagyos nap 15-25, téli nap 1-8 fordult elő. Ezek az értékek nem érték el a sokévi átlagot.

A légnyomás havi középértéke Budapesten, 130 méter magasságban 743,5 mm volt, 8,5 mm-rel alacsonyabb a sokévi átlagnál. A tengerszintre átszámított érték 755,6 mm.

A csapadék havi összegei csak Sopron és Kőszeg környékén maradtak a 30 mm alatt és ott az átlagot sem érték el. 30 és 60 mm közötti csapadék hullott a Dunántúl nagy részén, Budapest környékén, valamint a Tiszántúl kisebb területein és a Tisza alsó folyása mentén. Ezek az összegek az átlag és annak kétszerese közötti mennyiségek. Az átlag kétszeresét is fölülmulta a Dunántúl déli harmadán és hazánk keleti felének túlnyomó részén mért 60-90 mm-es csapadék. Néhány kisebb területen 90-120 mm közötti csapadék hullott és az átlag háromszorosát is meghaladta.

A legnagyobb napi és havi csapadékmennyiséget a Hernád felső szakaszánál fekvő Telkibányán mérték /41 mm-t 17.-én és 127 mm-es havi összeget./ A legkisebb havi összeget Brennberg közeléből jelentették: 26 mm-t.

A csapadékos napok száma 1 mm-t meghaladó csapadékkal a nyugati határszélen 5-10, hazánk többi részén 10-15 között váltakozott és sok helyen az átlag kétszeresét is elérte. A csapadék a hónap első felében eső, második felében túlnyomóan hó alakjában hullott. Hótakaró délen csak 3-6, északon azonban egyes helyeken 20 napon át borította a talajt.

A levegő relativ nedvességének havi átlaga 75-80 %, a nyugati és a keleti országrészeken 80-85 % volt. A levegő szárazabb volt a sokévi átlagnál. A párolgás 15-25 mm-es havi összegei mindenütt magasabbak voltak, mint az átlag.

A napfényes órák száma 50-80 között váltakozott és általában az átlag 80-90 %-át tette ki.

A nap- és égboltsugárzás havi összege Budapesten a vizszintes síkon 2696 gcal/cm^2 volt.

IDŐJÁRÁSI ADATOK

1955. február hó.

	Hőmérséklet C°								Csapadék					Napsütés
	Havi közép	Eltérés a norm.-tól	Abszolút max.	Nap	Abszolút min.	Nap	Fagyos napok száma	Téli napok száma	Összeg mm	A norm. %-ában	Eltérés a norm.-tól	Napok száma ≥1mm	Havas napok száma	Összeg óra
Magyaróvár	0,4	+0,4	14,4	6.	-9,3	27.	20	8	39	122	+7	5	6	62
Keszthely	1,4	+0,4	14,0	1.	-7,8	22.	18	5	63	191	+30	15	11	77
Szentgotthárd	0,2	-	14,6	2.	-12,4	22.	24	7	68	194	+33	10	11	61
Pécs	2,8	+2,4	18,2	18.	-13,4	27.	16	1	64	200	+32	12	12	82
Budapest	1,2	+0,2	10,1	6.	-5,5	22.	18	2	51	150	+17	12	10	64
Kalocsa	2,6	+2,2	15,9	18.	-7,0	27.	16	1	84	255	+51	16	9	83
Szolnok	1,5	+1,4	14,3	18.	-8,0	23.	21	3	73	261	+45	13	5	-
Miskolc	-0,8	-0,2	7,6	20.	-18,1	23.	23	6	83	286	+54	10	12	56
Kisvárda	-0,4	+1,0	7,8	18.	-11,1	16.	23	6	60	171	+25	12	8	51
Debrecen	1,3	+1,7	13,8	18.	-9,6	27.	19	4	73	221	+40	13	10	45
Békéscsaba	2,7	+2,3	16,2	18.	-7,2	28.	15	2	63	210	+33	12	7	73
Kékestető	-3,7	-0,8	8,0	2.	-12,5	26.	23	19	98	245	+58	12	13	63
*Kékestető /1955.I./	-3,8	-0,4	5,5	30.	-12,0	1.	31	17	62	168	+25	12	8	74

*Pótlás

Időjárási helyzet 1955. év MÁRCIUS hó 15. nap 7 óra

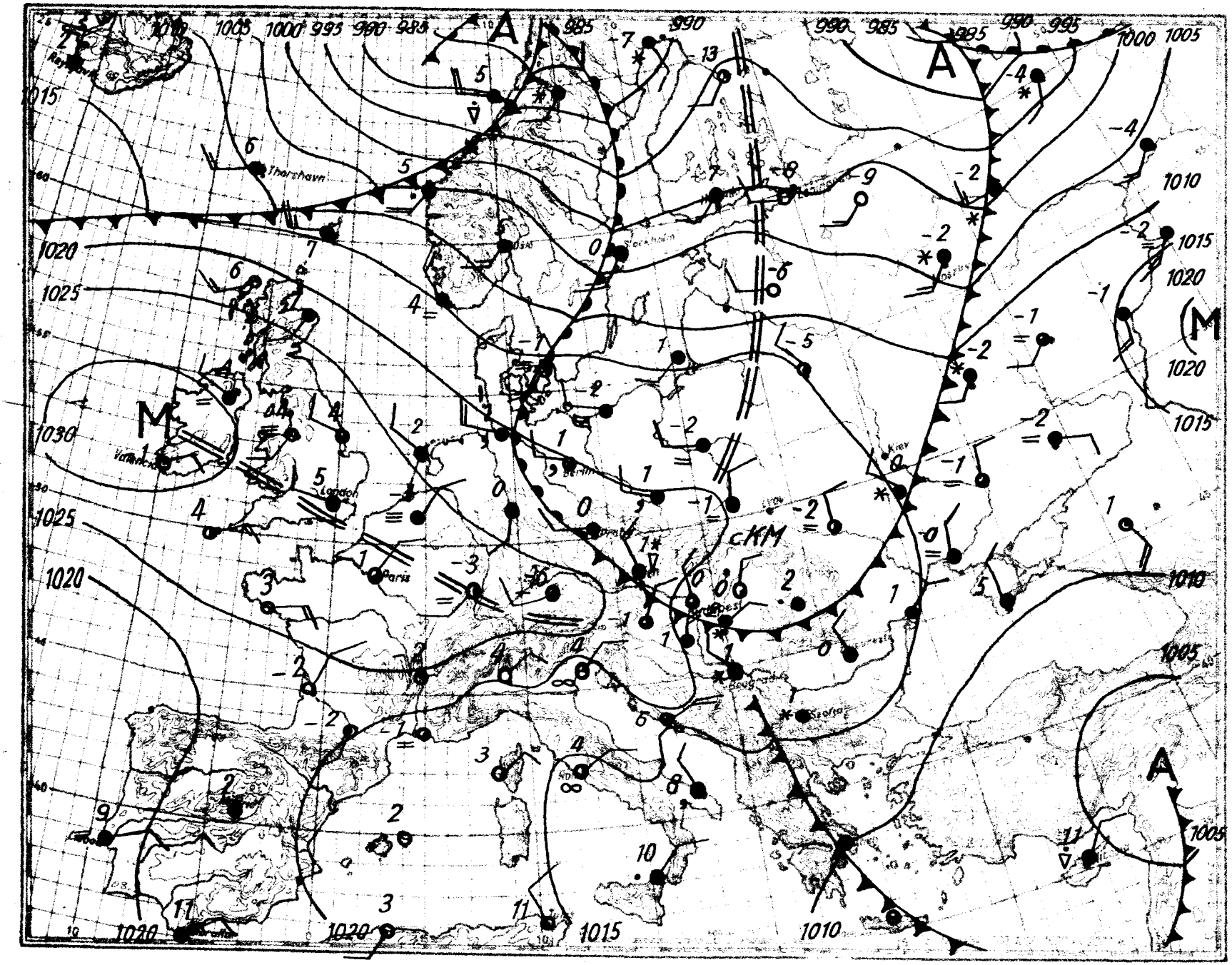

Magassági légállapotmérés

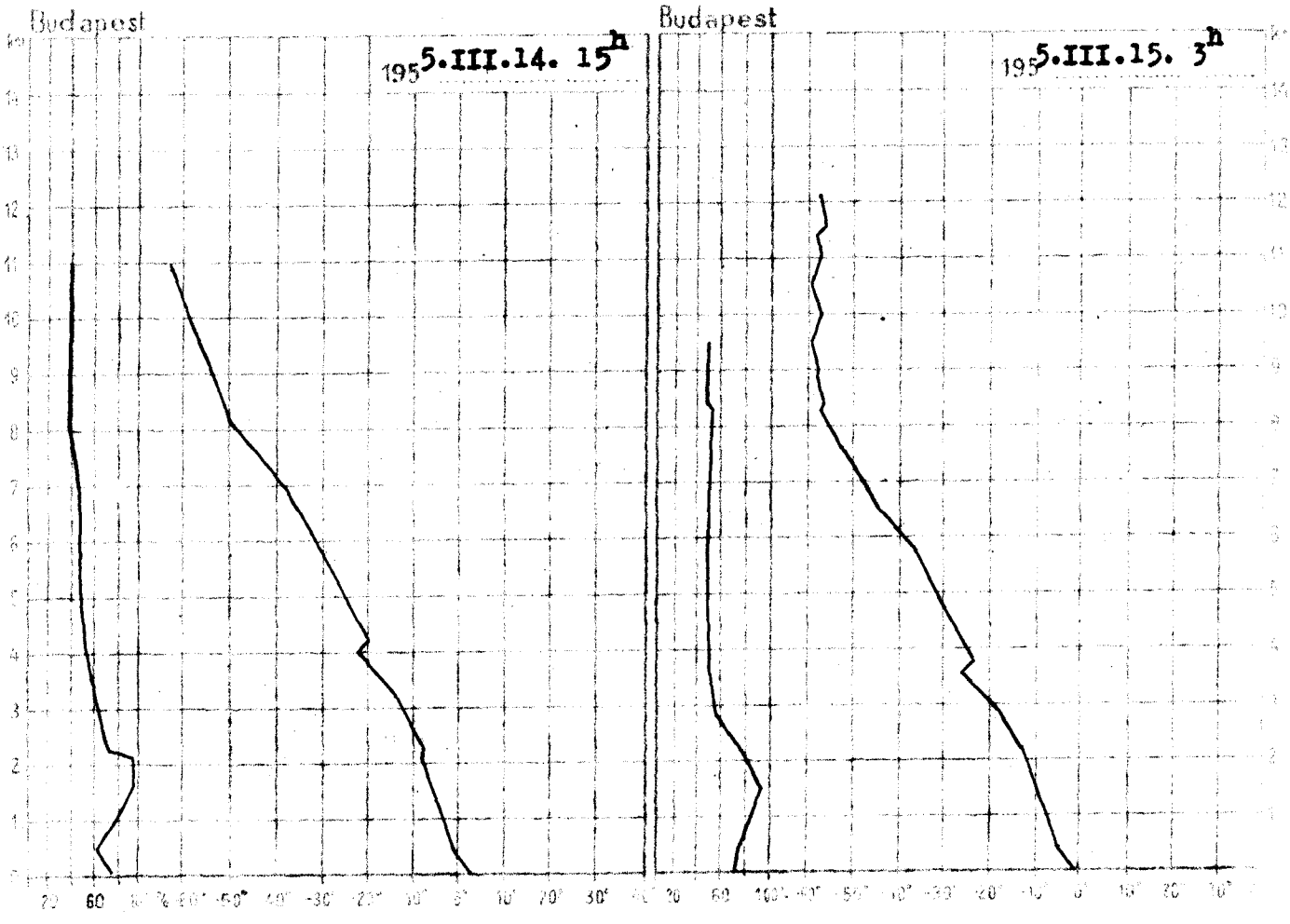

1955.III.14. 15h			
km	mb	C°	%
Talaj	999.1	+4.0	80
0·5	958	+0.2	71
1	898	-4.3	82
1·5	843	+1.6	94
2	790	-6.8	100
2·5	741	-8.5	75
3	695	-12.2	66
4	607	-20.0	58
5	530	-25.4	52
6	461	-32.1	50
7	398	-38.8	48
8	343	-47.1	44
9	295	-52.6	43
10	252	-57.6	42
11			
12			
13			
14			
15			

Magaslégköri időhelyzet

A Kárpát-medencéig benyuló hideg levegőt, mely kelet felé haladva Ukrajnában és a Volga-Dnyeper közén okoz lehüléseket, ujabb enyhe, óceáni eredetü légtömegek követik, s hatásukra Németországban, a Balti-tenger és Skandinávia felett felmelegedés figyelhető meg a magasban. Nyugat-Európában nincs figyelemre méltó advekció. Budapest felett az elmult 24 óra alatt a troposzférában lehülés következett be. A 0 fokos szint 510 m-rel, a -10 fokos szint 1270 m-rel alacsonyabban, 200 m-en, illetve 1900 m-en volt található.

Lépp Ildikó s.k.

1955.III.15. 3h			
km	mb	C°	%
Talaj	1000.8	+0.6	80
0·5	956	-2.0	83
1	896	-5.0	92
1·5	841	-7.8	99
2	789	-10.3	92
2·5	740	-13.8	79
3	692	-18.1	65
4	603	-22.7	58
5	523	-29.9	53
6	444	-36.9	54
7	394	-45.4	57
8	338	-52.8	58
9	289	-56.3	56
10	247	-57.1	-
11	212	-56.8	-
12	180	-56.9	-
13			
14			
15			

1955. március

15. kedd

68. 74.

							Hó cm					
4		NW	2	1021.7	1	.	8	4	-1	-2	3	
4		NNW	7	21.2	1	.	18	5	-1	-2	5	
4	=	-	0	22.1	-1	.	15	5	-3	-4	4	
4	=	NW	1	22.3	-3	.	30	4	-3	-6	-	
4	≡	N	2	21.4	0	.	folt	4	-2	-4	-	
4	=	NNW	2	21.3	1	.	folt	5	0	-4	-	
4	=	NW	1	21.1	-1	.	folt	5	-2	-5	-	
4		-	0	-	0	.		5	-1	-3	-	
3		NW	9	20.6	2	.	3	5	1	0	0	
3		-	0	21.3	-1	.	14	4	-2	-5	-	
1	=	-	0	21.2	0	.		8	0	-1	-	
4		N	8	20.2	1	.		7	1	-1	0	
2		NW	4	19.5	0	ny		5	0	-2	0	
1		-	0	20.0	-3	ny	folt	5	-4	-5	0	
1	≡	E	1	18.9	-2	.		5	-3	-7	0	
1		NNW	3	19.3	0	ny	folt	7	0	-1	0	
1		N	4	-	0	.		8	-1	-2	0	
4	∀	NW	4	19.7	1	ny	folt	9	1	-1	0	
4		N	2	19.1	1	ny	lep.	7	0	-1	0	
1	=	-	0	18.9	0	.		6	0	-1	1	
4	*	NE	5	18.4	2	ny		6	1	0	0	
1		NNE	6	19.1	0	.		6	0	-	-	
0		NE	1	-	0	.		6	0	-2	-	
4		NNE	6	18.4	1	ny		5	0	0	0	
0		NNE	6	18.7	0	ny		6	0	-3	0	
0		NE	4	19.0	0	.		6	-2	-3	0	
1		-	0	896.4	-8	1	29	-1	-8	-	0	
3		NW	1	897.3	-4	2	29	-2	-6	-	-	
4	≡	NNW	9	956.4	-3	.	folt	4	-3	-	-	
3		N	1	957.7	-2	ny	folt	1	-4	-	0	
3	=	NW	4	958.5	-2	.	20	3	-4	-5	-	

Hó cm	Hó cm	Hó cm	Hó cm
-	.	ny	.
. folt	.	ny 2	ny
. 12	. folt	. folt	-
. 19	. 10	ny folt	ny
. 7	.	ny	1
. 25	. folt	. folt	-
. 60	ny	.	4
. 21	1 lep.	.	-
. bucka	- folt	.	.
. 13	.	ny	.
. 6	. folt	ny	.
. 10	.	1 folt	.
. folt	.	.	.
-	-	ny folt	-
. folt	ny	.	.
-	.	.	.
.	.	.	.
. folt	-	ny	.
. folt	.	.	.
. folt	.	ny	.
.	.	-	.
.	.	ny folt	.
. 14	2	.	.
1	ny		.
.	ny		.

Magassági szélmérések

Óraadatok greenwichi középidőben

III.14.

Sshely 8 h		Nagyk. 10 h		Pécs 11 h		Bpest 11 h		Bpest 13 h		Bpest 15 h		Bpest 16 h		Debrecen 11 h		Szeged 10 h	
360	4	360	5	180	4	320	9	320	4	320	9	320	9	220	4	270	4
170	2	30	3	80	2	290	7	300	8	310	13	330	13	270	6	270	3
170	2	40	3	20	3	260	6	300	10	310	13			280	6	360	3
310	10			10	8											340	1
310	10			10	8											340	1
300	4																
300	4																

III.15.

Győr 7 h		Nagyk. 6 h		Bpest 3 h		Bpest 5 h		Bpest 7 h		Miskolc 7 h		Szeged 6 h		Debrecen 6 h	
320	4	-	0	320	4	320	4	320	4	360	9	40	4	40	4
350	5	20	14	10	5	40	1	300	3	10	8	40	13	10	6
360	14	360	23	10	5	40	2	300	3	30	9	40	13	10	6
						350	4	360	8	20	9			20	9
						350	4	360	8	20	9			20	9
						10	13							360	11
						10	13							360	11
						10	13							360	11

IDŐJÁRÁSI NAPIJELENTÉS

ЕЖЕДНЕВНЫЙ МЕТЕОРОЛОГИЧЕСКИЙ БЮЛЛЕТЕНЬ • DAILY SYNOPTIC MAP OF THE HUNGARIAN METEOROLOGICAL INSTITUTE • BULLETIN QUOTIDIEN DE L'INSTITUT MÉTÉOROLOGIQUE HONGROIS WETTERBERICHT DES UNGARISCHEN METEOROLOGISCHEN INSTITUTS

KIADJA AZ ORSZÁGOS METEOROLOGIAI INTÉZET BUDAPEST II. KITAIBEL PAL-UTCA 1 TEL.: KÖZPONT: 150-220 IDŐJELZŐ OSZT: 150-204, 150-410

MEGJELENIK NAPONKÉNT • FLŐFIZETÉSI ÁRA A POSTAI KÖLTSÉGGEL EGYÜTT NEGYEDÉVRE 60.– Ft KIADÁSÉRT FELEL AZ INTÉZET IGAZGATÓJA

68. évfolyam. 75. szám. + Budapest + 1955. március hó 16.

Az időjárási helyzet ma reggel és a várható időjárás:

A Spitzbergák felől az Északi tengeren át, Közép-Európát is érintve egymásutáni léghullámok haladnak délkelet felé élénk északnyugati szél és hózáporok kiséretében. Ezzel szemben Európa délnyugati vidékein csendes, száraz az idő.

Hazánkban kedden felhőátvonulások voltak, kisebb esőkkel, futó havazásokkal. A hőmérséklet általában 4 - 8 fokig emelkedett. Hajnalban a Balatontól északra fekvő területek kivételével fagypont alá süllyedt a hőmérséklet. A talaj mentén a Tiszántúlon, északon és a nyugati határszélen -4, -8 fokos fagyok is voltak.

Budapesten szerdán 12 órakor a hőmérséklet 5 fok, a tengerszintre átszámitott légnyomás 764 mm, mérsékelten süllyedő irányzatu.

Várható időjárás csütörtök estig:

Felhőátvonulások, több helyen kisebb eső, vagy futó havazás.
Mérsékelt, időnként élénk nyugati, később északnyugati szél.
Az éjszakai lehülés kissé gyengül, a nappali hőmérséklet a maihoz képest alig változik.



Várható legalacsonyabb hőmérséklet ma éjjel: +2, -1 fok között, egy-két helyen -1 fok alatt, legmagasabb nappali hőmérséklet csütörtökön: 4 - 7 fok között.

JUN 14 1955

A fütés alapjául szolgáló várható középhőmérséklet:
0, +3 fok között.

Skalaúd

A hőmérséklet és a légnyomás napi középértéke Budapesten és ezek eltérése a 75 évi átlagtól:

1955. III. 15.-én: 3,5 C°, 764,9 mm. Eltérés: -1,4 C°, +2,5 mm.

1871 óta ezen a napon előfordult

legmagasabb hőmérséklet	19,8 C°	/1913./
legalacsonyabb hőmérséklet	-7,0 C°	/1883./

Az Országos Meteorológiai Intézet Időjárási Napijelentése

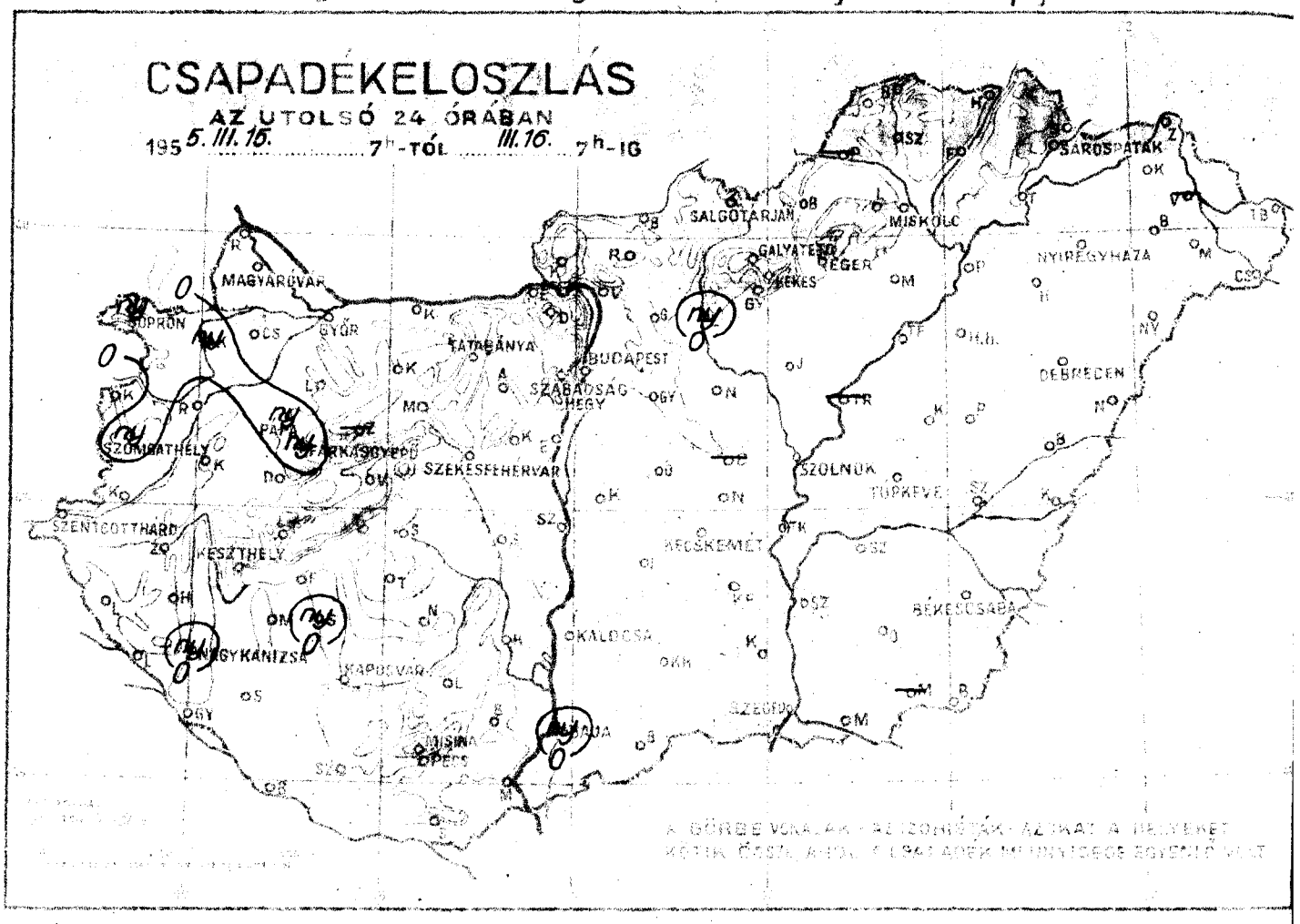



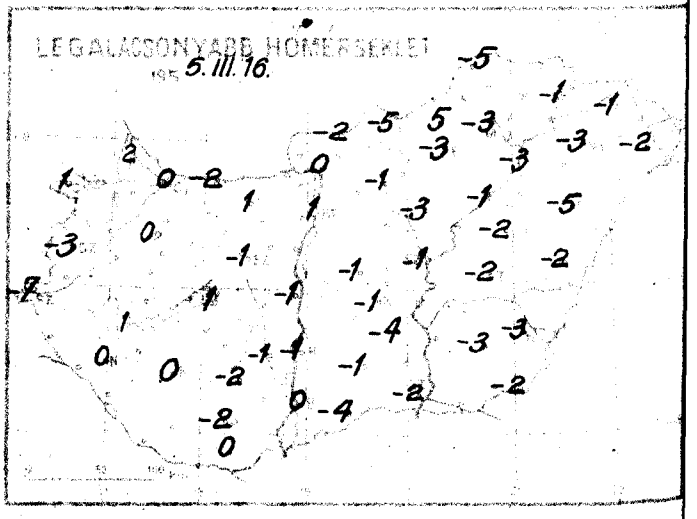

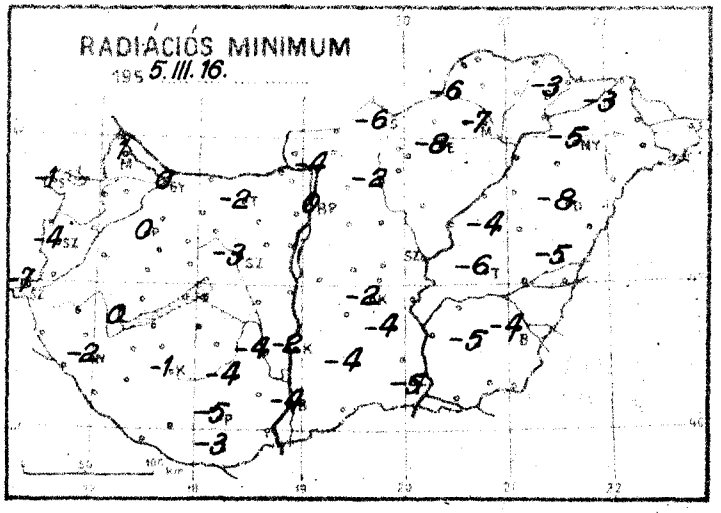

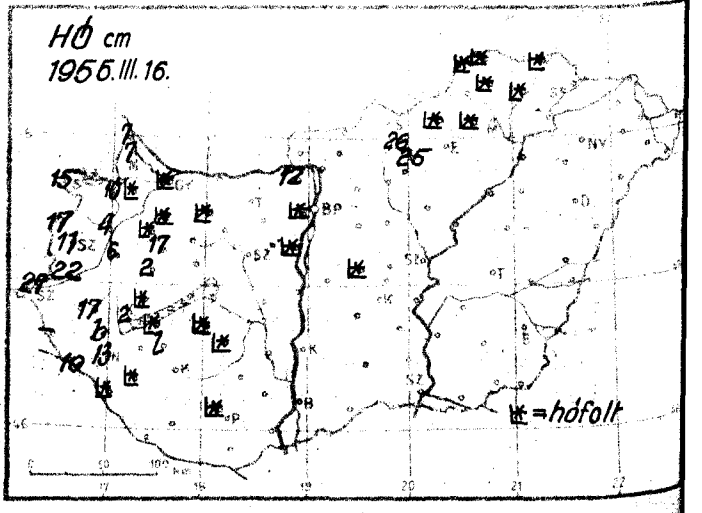

Időjárási helyzet 1955. év MÁRCIUS hó 16. nap 7 óra

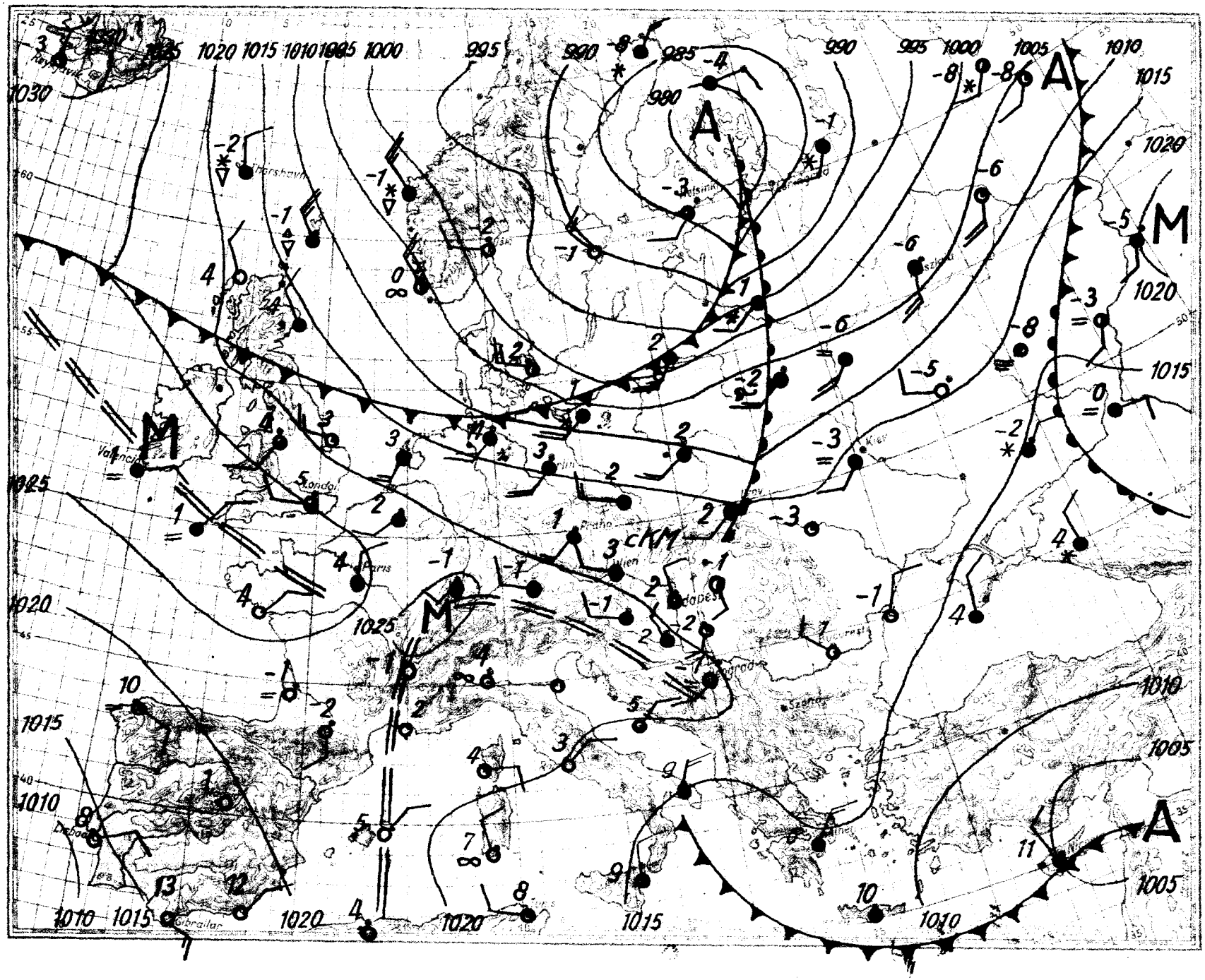

Magassági légállapotmérés

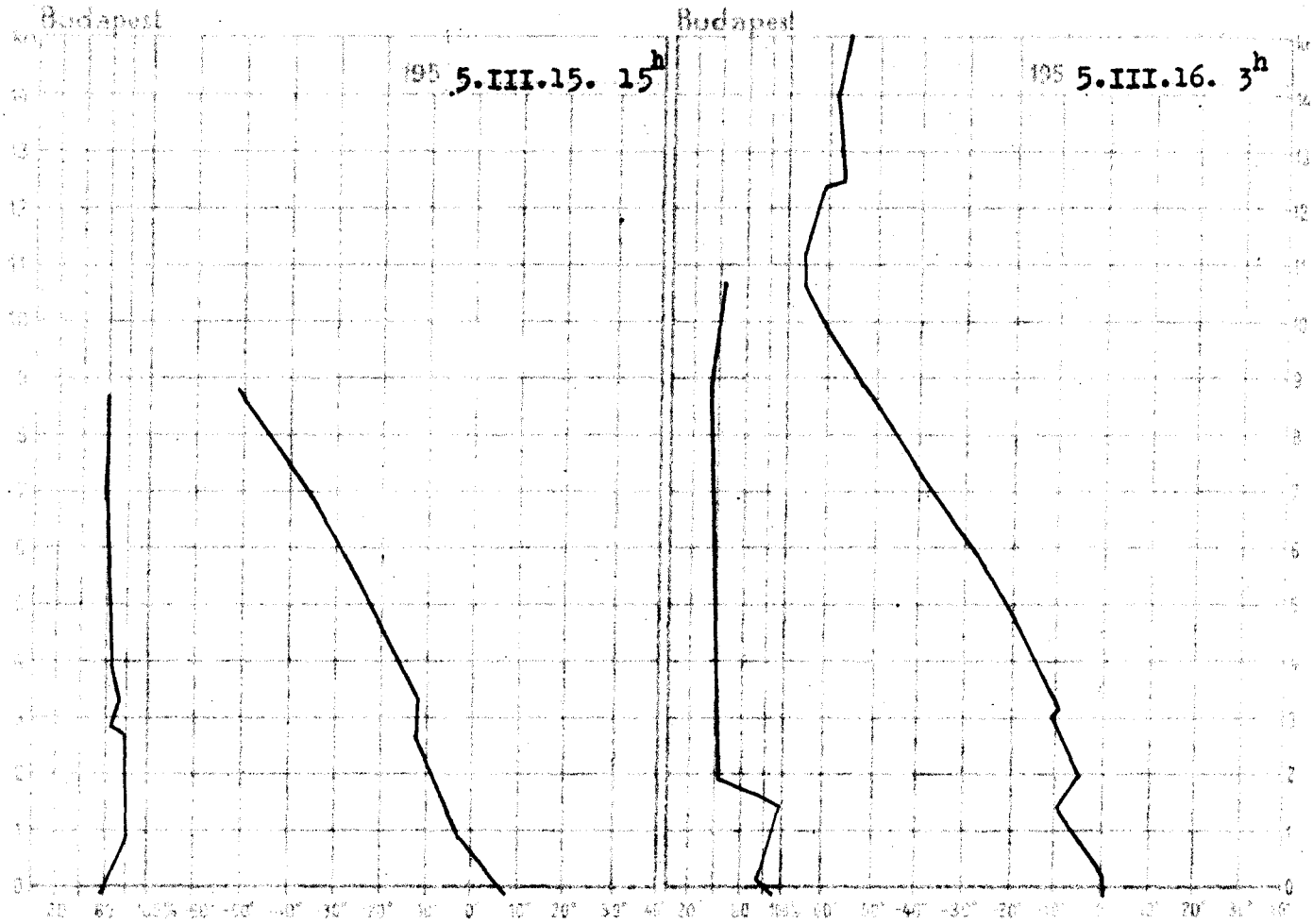

195 5.III.15. 15h			
km	mb	C°	%
Talaj	1001.3	7.8	56
0.5	959	4.0	66
1	900	-1.6	78
1.5	846	-4.9	71
2	792	-7.5	69
2.5	742	-11.8	75
3	696	-12.4	71
4	611	-14.7	67
5	533	-23.0	63
6	466	-29.2	60
7	404	-36.0	59
8	350	-43.4	59
9	300	-50.7	59
10			
11			
12			
13			
14			
15			

Magaslégköri időhelyzet

Észak-Európában az élénk ciklontevékenység következtében változékony az időjárás. A ciklonok hátoldalán nagy sebességgel hideg sarkvidéki eredetü légtömegek nyomulnak dél felé. Felmelegedés csak Németországban, Lengyelországban, a Balti-államokban és az Onyegató felett van folyamatban. A Földközi-tenger medencéjében ugyancsak hideg advekció figyelhető meg. Budapest felett a troposzférában a meleg advekció miatt felmelegedés következett be. A talajközelben gyenge, 3000-4000 m között azonban 10 fokos volt a melegedés. A 0 fokos szint emiatt 230 m-rel, a -10 fok 1460 m-rel magasabban 430 m-en, illetve 3360 m-en volt található, mint tegnap.

Lépp Ildikó s.k.

195 5.III.16. 3h			
km	mb	C°	%
Talaj	1002.0	0.1	90
0.5	959	-0.5	74
1	900	-4.1	83
1.5	845	-7.6	90
2	792	-6.0	74
2.5	743	-6.6	56
3	697	-9.3	46
4	611	-14.4	39
5	534	-22.0	36
6	467	-28.8	38
7	405	-35.7	40
8	349	-43.4	41
9	300	-52.3	38
10	257	-59.2	44
11	218	-63.9	-
12	186	-62.8	-
13	158	-58.2	-
14	134	-59.0	-
15	114	-58.0	-

1955. március

16. szerda

68. 75.

4	NW	2	1020.7	2	.	7	4	2	1	1
4	NNW	1	20.8	2	ny	15	3	1	-1	0
4	NW	2	22.3	-1	ny	11	5	-3	-4	0
4 =	NW	1	23.0	-7	.	27	5	-7	-7	-
4	W	2	20.6	2	ny	folt	4	0	0	-
4	WNW	2	21.0	2	.	folt	4	0	0	
4	NW	1	20.2	2	.		6	1	-2	-
4	-	0	-	2	.		6	-1	-3	-
4	W	1	21.3	1	.	2	5	1	0	4
4	-	0	21.7	1	ny	13	3	0	-2	-
4 =	S	1	21.2	1	.		6	0	-1	
4	NW	1	21.7	2	.		7	-2	-5	6
3	NW	3	19.3	2	.		8	1	0	7
0	N	1	20.0	-4	.		9	-5	-6	7
0 ∞	NW	1	20.7	-3	.		8	-3	-8	8
0 =	NNW	2	18.3	-3	.		8	-3	-7	9
4	N	1	-	-1	.		7	-1	-3	9
4	W	1	20.4	1	ny		7	0	-4	7
4 =	W	1	20.2	1	.		7	-1	-2	7
4	W	1	19.3	0	.		8	-1	-2	8
1	WNW	2	19.9	-2	.		7	-2	-5	8
1 =	W	2	19.0	-1	.		7	-1	-	-
2 =	W	1	-	-2	.		7	-2	-6	-
1 =	W	1	19.8	-2	.		7	-3	-4	8
3 =	-	0	19.5	-4	.		7	-5	-8	9
3	-	0	19.3	0	.		7	-3	-5	10
0	-	0	896.7	-1	.	25	2	-7	-	6
1	SE	1	896.8	-4	.	26	1	-5	-	-
4 =	NNW	2	958.5	0	.	folt	3	-2	-	-
4	NW	1	957.7	-1	.	folt	4	-2	-	7
4 =	--	0	958.5	-1	ny	17	3	-1	-1	-

	Hó cm		Hó cm		Hó cm		Hó cm
.	7	.		-		.	
.	folt	.		.	folt	.	
ny	10	.	folt	.	folt	-	
.	17	.		.	folt	.	
.	4	ny	lep.	.	folt	.	
.	22	.	folt	.	folt	.	
.	-	.		.	folt	.	
.	17	.		.		.	
.	bucka	.	folt	.		.	
.	10	.	folt	.		.	
.	folt	.		.		.	
.	6	.		.		.	
.	folt	.		.		.	
.	2	.		.	folt	-	
.	folt	.		.		.	
-		.		-		.	
.		.		.		.	
.		.		.		.	
.	folt	.		.		.	
.		.		.		.	
.		.		.		.	
.		.		.		.	
.	12	ny		.		Mikó	.
.	folt	.				Mezőkeresztes	-
.		.	folt			Harsány	.

* A hőmérő 200 gfokra átszámítva ** A hőmérő 1000 gfokra átszámítva

Magassági szélmérések

Óraadatok greenwichi középidőben

III.15.	Szhely 14 h		Nagyk. 10 h		Pécs 8 h		Pécs 12 h		Bpest 11 h		Bpest 15 h		Miskolc 10 h		Szeged 9 h		Debrecen 10 h	
	fok	m/s	fok	m/s	fok	m/s	fok	m/s	fok	m/s	fok	m/s	fok	m/s	fok	m/s	fok	m/s
	320	9	360	4	180	4	360	4	320	4	320	14	320	4	360	4	360	9
	350	13	10	10	20	5	340	4	340	3	330	7	340	6	360	7	20	7
	350	13	360	14	10	10	10	7	340	3	330	3	360	11			30	4
	350	16			20	18			10	7	350	5	10	5			30	9
	350	16			20	18			10	7	350	5	10	5			30	9
											50	14	340	11			10	11
											50	14	340	11			10	11
											50	14	340	11			10	11

III.16.	Nagyk. 6 h		Pécs 6 h		Bpest 3 h		Bpest 5 h		Szeged 7 h		Debrecen 6 h	
	fok	m/s	fok	m/s	fok	m/s	fok	m/s	fok	m/s	fok	m/s
	220	4	320	4	360	4	270	4	320	4	180	4
	300	5	350	11	330	12	330	16	310	9	230	6
	340	6	350	11	330	7	330	16	300	7	230	6
					340	8			230	9	230	6
					340	8			230	9	230	6
					320	5					320	9
					320	5					320	9
					320	5					320	9

IDŐJÁRÁSI NAPIJELENTÉS

ЕЖЕДНЕВНЫЙ МЕТЕОРОЛОГИЧЕСКИЙ БЮЛЛЕТЕНЬ • DAILY SYNOPTIC MAP OF THE HUNGARIAN METEOROLOGICAL INSTITUTE • BULLETIN QUOTIDIEN DE L'INSTITUT MÉTÉOROLOGIQUE HONGROIS WETTERBERICHT DES UNGARISCHEN METEOROLOGISCHEN INSTITUTS

KIADJA AZ ORSZÁGOS METEOROLÓGIAI INTÉZET BUDAPEST II., KUTATÓ UTCA 1. TEL.: KÖZPONT: 150-220 IDŐJELZŐ OSZT: 151-204, 150-410

MEGJELENIK NAPONKÉNT • ELŐFIZETÉSI ÁRA A POSTAI KÉZBESÍTÉSSEL EGYÜTT NEGYEDÉVRE 60.— Ft KIADÁSÉRT FELEL AZ INTÉZET IGAZGATÓJA

68. évfolyam. 76. szám. + Budapest + 1955. március hó 17.

Az időjárási helyzet ma reggel és a várható időjárás:

A hideg sarkvidéki eredetü légtömegek gyors egymásutánban érkeznek az Északi-tengeren keresztül Németország és Lengyelország fölé, élénk északi szél és hózáporok kiséretében. Franciaországban és Dél-Európában ezzel szemben enyhe, száraz az idő.

Hazánkban szerdán felhős, de száraz volt az idő, és csak Baján és Pécsett volt hószállingózás. A hőmérséklet országszerte 6 - 8 fokig emelkedett. Ma hajnalban a Dunántúlon fagypont alá, sőt Sopronban, Szombathelyen és Szentgotthárdon -3 fokig süllyedt a hőmérséklet, míg keleten csak 1 fokig hült le a levegő.

Budapesten csütörtökön 12 órakor a hőmérséklet 7 fok, a tengerszintre átszámitott légnyomás 753 mm, mérsékelten süllyedő irányzatu.

Várható időjárás péntek estig:

Felhős, hűvös idő. Több helyen, főleg az ország északi felében futó eső, futó havazás,
Élénk, helyenként erős nyugati, északnyugati szél.

Várható legalacsonyabb hőmérséklet ma éjjel: -2, +1 fok,
legmagasabb nappali hőmérséklet pénteken: 3 - 6 fok között.

A fütés alapjául szolgáló várható középhőmérséklet:

0, +3 fok között.

Liév

A hőmérséklet és a légnyomás napi középértéke Budapestn és ezek eltérése a 75 évi átlagtól:

1955. III. 16.-án: 4,1 C°, 762,4 mm. Eltérés: -1,0 C°, -0,9 mm.

1871 óta ezen a napon előfordult

legmagasabb hőmérséklet	20,6 C°	/1921./
legalacsonyabb hőmérséklet	-9,7 C°	/1889./

Az Országos Meteorológiai Intézet Időjárási Napijelentése

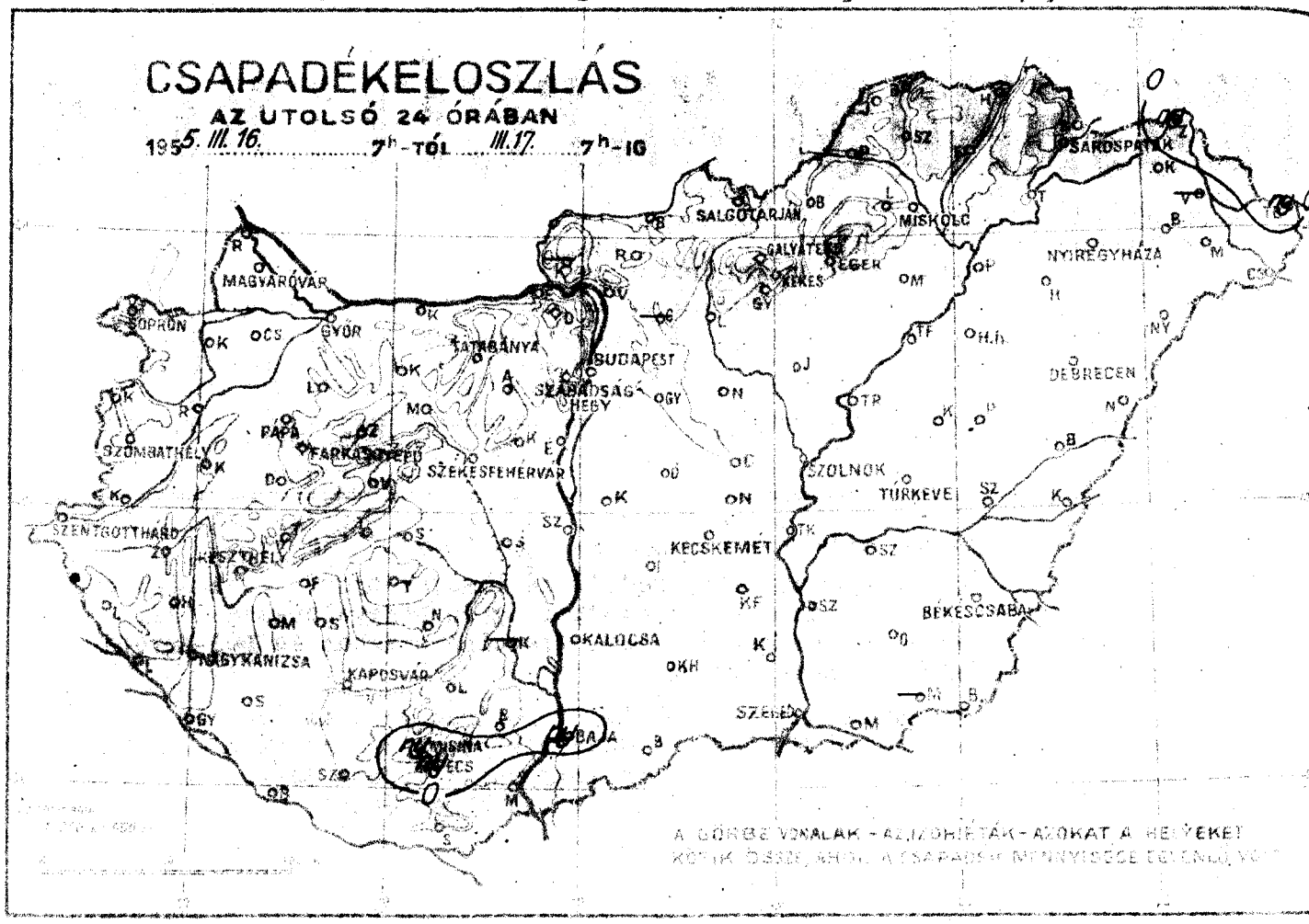

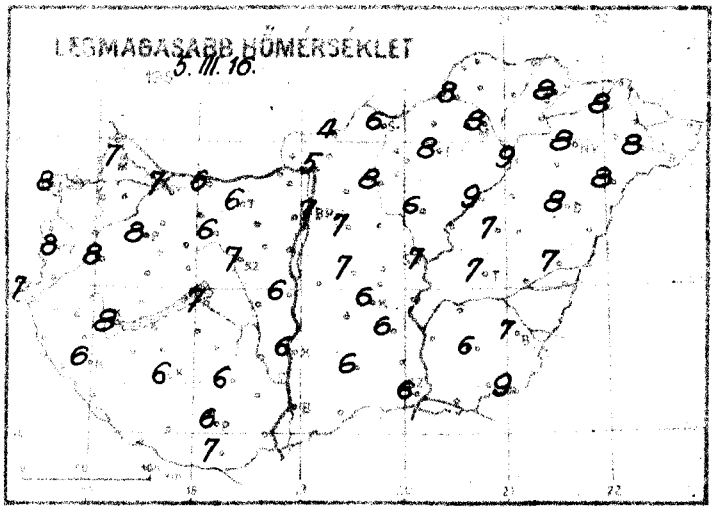

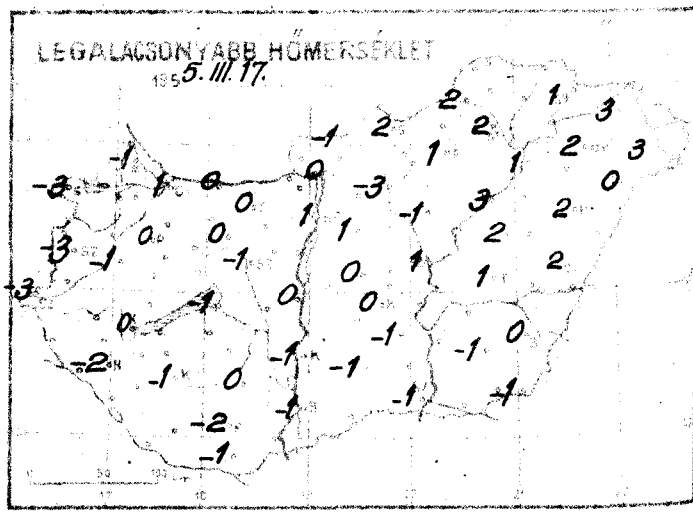

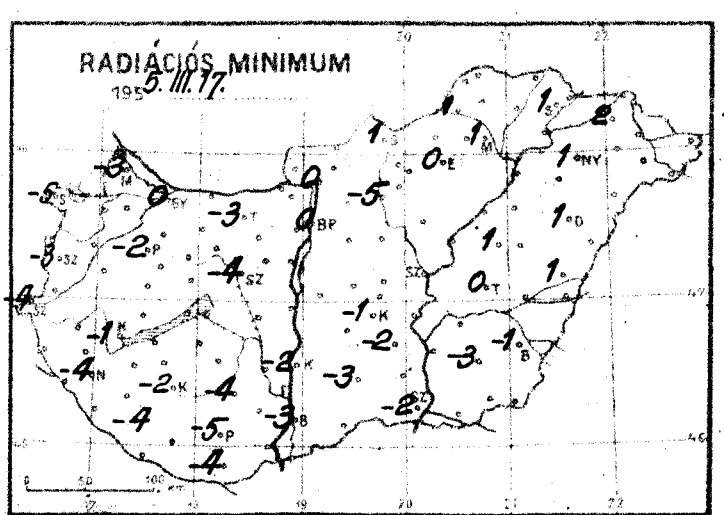

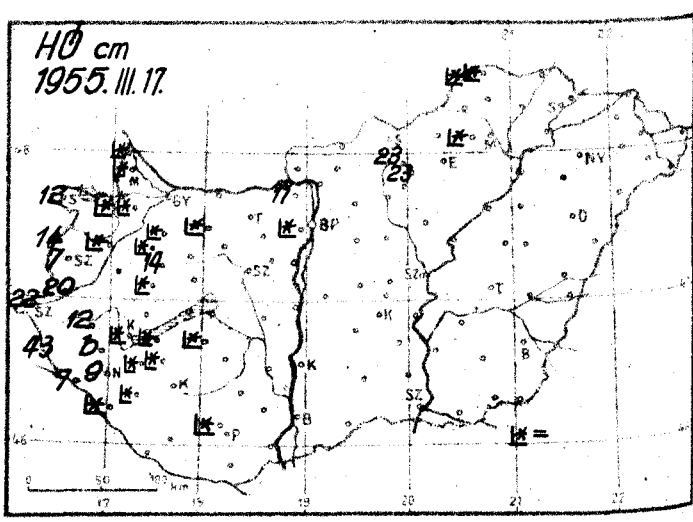

Idojárási helyzet . 1955. év . MARCIUS hó . 17. nap 7 óra

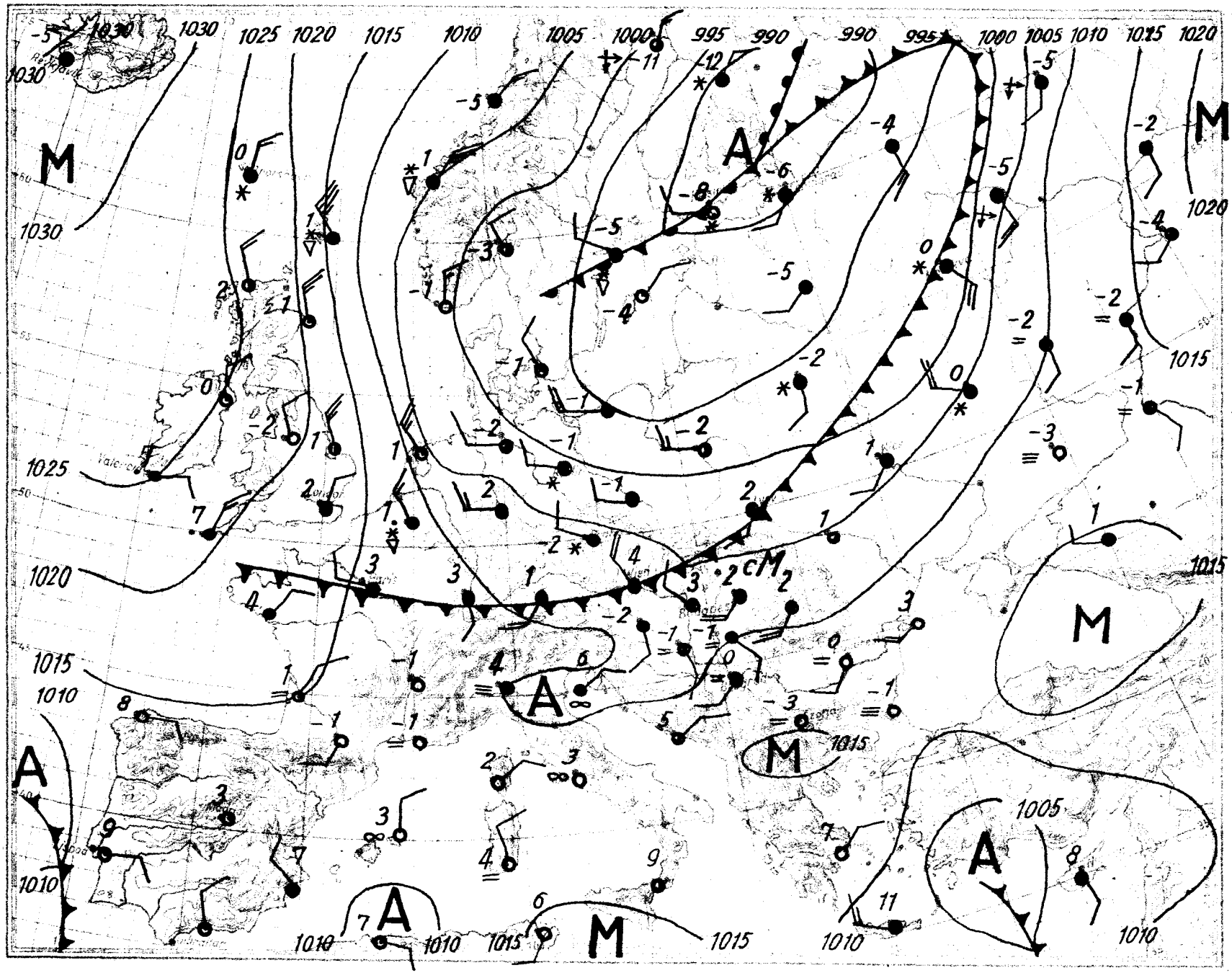

Magassági légállapotmérés

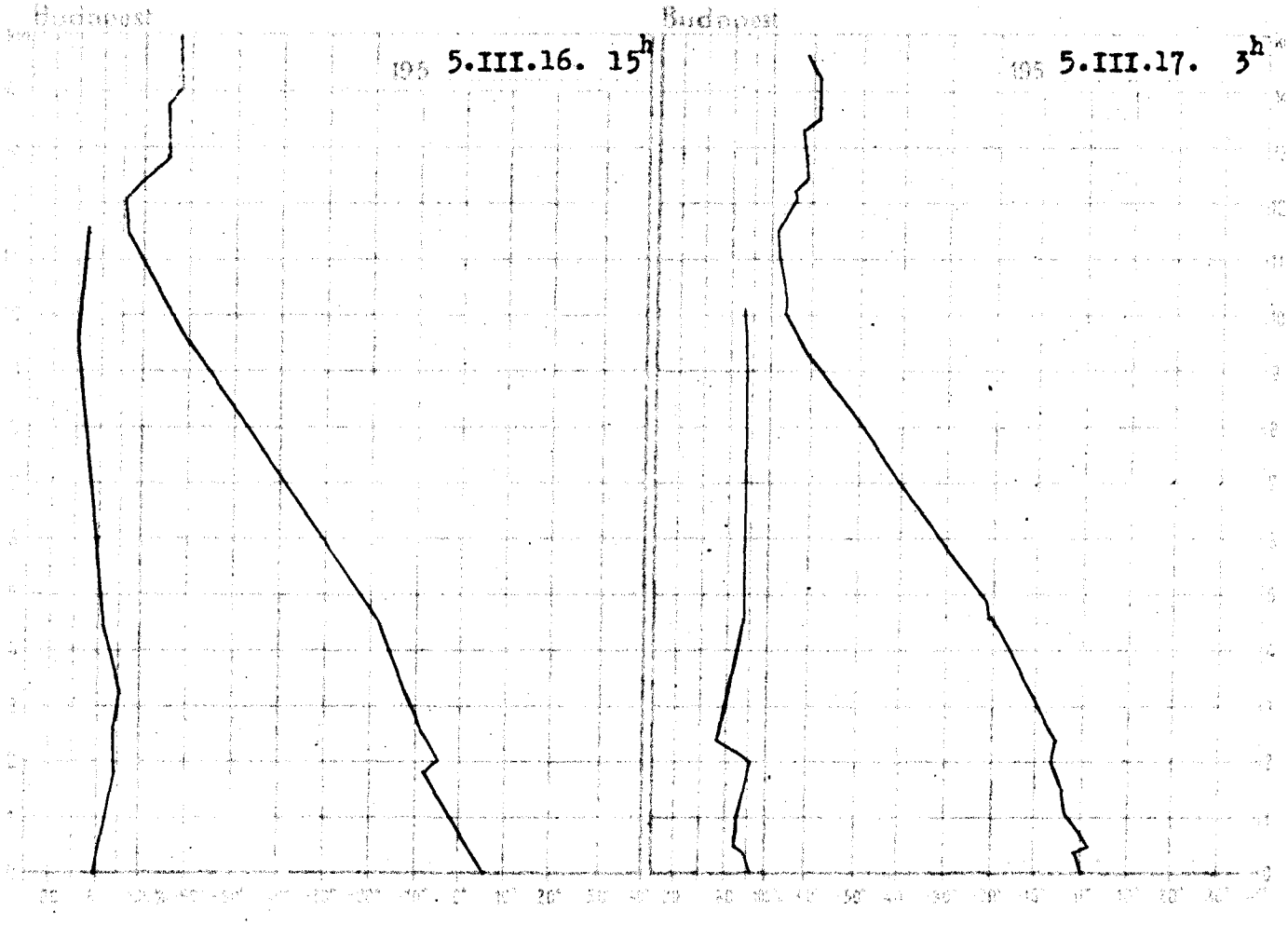

195 5.III.16. 15h			
km	mb	C°	%
Talaj	998.0	6.4	59
0.5	957	3.3	63
1	898	-1.1	68
1.5	845	-5.3	75
2	790	-4.8	77
2.5	740	-7.7	78
3	696	-10.7	80
4	610	-16.7	74
5	532	-22.1	66
6	464	-29.7	62
7	402	-37.6	56
8	347	-45.4	58
9	298	-53.9	51
10	253	-62.7	48
11	215	-70.1	50
12	182	-73.8	-
13	153	-64.3	-
14	131	-62.2	-
15	111	-61.3	-

Magaslégköri időhelyzet

A sarkvidéki hideg levegő továbbra is északi, majd északnyugati magassági széllel nyomul Közép-Európa fölé s utjában a Skandináv-félszigeten, Dániában, a Brit-szigeteken, Németországban, Lengyelországban, a Cseh- és Kárpát-medencében sőt még Franciaországban és az Alpok vidékén is erős lehülést okoz. Ezzel szemben európai szárazföldünk keleti felében felmelegedés figyelhető meg. Budapest légterében az elmult 24 óra alatt 300-tól 2000 m-ig 2-3 fokos felmelegedés következett be, 2000 m-től felefelé nem történt lényeges változás. A 0 fok szintje tegnap óta 390 m-rel emelkedett és ma hajnalban 820 m-en volt található.

Dr. Tónayné s.k.

195 5.III.17. 3h			
km	mb	C°	%
Talaj	991.4	0.4	85
0.5	950	1.0	73
1	891	-1.1	72
1.5	839	-2.7	78
2	784	-6.4	83
2.5	737	-5.6	57
3	690	-8.9	61
4	606	-15.6	67
5	529	-21.3	73
6	461	-29.7	74
7	400	-37.6	75
8	343	-47.7	75
9	295	-56.9	74
10	252	-65.0	72
11	213	-67.4	-
12	182	-63.0	-
13	154	-60.7	-
14	131	-58.4	-
15			

1955. március

17. csütörtök

68. 76.

	Reggeli szlelések (06 LM)					Az utolsó 24 óra adatai					
	Felhőzet (0–4)	Szélirány és erő (m/s)	Légnyomás (millibár)	Hőmérséklet (°C)	Csapadék (24 óra) (mm)	Hó cm	Homérsékleti szélsőségek: tegnap nappali max.	Homérsékleti szélsőségek: éjszakai min.	Homérsékleti szélsőségek: Radiációs min.	Napsütés (óra) tegnap	
Mosonmagyaróvár	4	S 2	1006.6	0	.	folt	7	-1	-3	1	
Sopron	4	SSW 3	06.3	3	.	12	8	-3	-5	6	
[illegible]	4 =	- 0	07.8	-2	.	7	8	-3	-3	8	
Szentgotthárd	4	NW 1	06.9	-2	.	22	7	-3	-4	-	
[illegible]	4	S 2	07.0	2	.	folt	8	0	-2	-	
[illegible]	4	WSW 2	07.1	1	.		7	1	0	-	
[illegible]	4	W 1	07.3	2	.		6	0	-3	-	
[illegible]	4	S 2	-	0	.		7	-1	-4		
[illegible]	4	E 1	07.7	0	.	folt	8	0	-1	5	
[illegible]	4	S 2	07.8	-1	.	9	6	-2	-4	-	
[illegible]	4 =	S 1	08.3	0	.		6	-1	-2	-	
[illegible]	4 =	E 2	08.8	-1	ny	⊔	6	-2	-5	0	
[illegible]	4	WNW 1	06.7	3	.		7	1	0	0	
[illegible]	4	S 4	05.4	3	.		6	2	1	2	
[illegible]	4 =	SW 3	06.7	1	.		8	1	0	6	
[illegible]	4	SSW 3	05.5	2	.		8	2	1	4	
[illegible]	4	SW 4	-	2	.		8	1	1	6	
[illegible]	4	SE 2	08.7	0	ny	⊔	7	-1	-3	0	
[illegible]	4 =	S 1	08.0	0	.		6	-1	-2	0	
[illegible]	4 =	SW 2	07.9	0	.		6	0	-1	1	
[illegible]	4 =	SE 2	09.2	-1	.		6	-1	-2	2	
[illegible]	4	SW 6	07.6	1	.		7	1	-	-	
[illegible]	4 =	SW 4	-	1	.		7	1	0	-	
[illegible]	4 =	SSW 4	09.5	1	.		7	0	-1	3	
[illegible]	4	SW 4	10.8	2	.		8	2	1	5	
[illegible]	4	SW 6	07.1	2	.		8	2	1	8	
[illegible]	4	SW 1	885.6	-4	.	23	1	-5	-	6	
[illegible]	4	W 4	885.9	-3	.	20	-1	-4	-	-	
[illegible]	4 =	WSW 3	944.6	2	.	folt	3	-1	-	-	
[illegible]	4	SW 1	946.0	0	.	folt	2	-2	-	-	
[illegible]	4	S 2	945.7	2	.	14	5	0	-3	-	

		Hó cm	24 óra csapadék mm		Hó cm	24 óra csapadék mm		Hó cm	24 óra csapadék mm		Hó cm
[illegible]	.	folt	[illegible]	.		[illegible]	.		[illegible]	ny	
[illegible]	.	folt	[illegible]	.		[illegible]	.	folt	[illegible]	.	
[illegible]	.	folt	[illegible]	.	folt	[illegible]	.	folt	[illegible]	-	
[illegible]	.	14	[illegible]	.	folt	[illegible]	.	folt	[illegible]	.	
[illegible]	.	folt	[illegible]	.	folt	[illegible]	.		[illegible]	.	
[illegible]	.	20	[illegible]	.	folt	[illegible]	.		[illegible]	ny	
[illegible]	.	43	[illegible]	.		[illegible]	.		[illegible]	.	
[illegible]	.	12	[illegible]	.		[illegible]	.		[illegible]	.	
[illegible]	.	bucka	[illegible]	.		[illegible]	.		[illegible]	.	
[illegible]	.	7	[illegible]	.	folt	[illegible]	.		[illegible]	.	
[illegible]	.	folt	[illegible]	.		[illegible]	.		[illegible]	.	
[illegible]	.		[illegible]	.		[illegible]	.		[illegible]	.	
[illegible]	.	folt	[illegible]	.	⊔	[illegible]	.		[illegible]	.	
[illegible]	.	folt	[illegible]	-		[illegible]	.	⊔	[illegible]	.	
[illegible]	.		[illegible]	.		[illegible]	.		[illegible]	.	
[illegible]	.		[illegible]	.		[illegible]	.		[illegible]	.	
[illegible]	.		[illegible]	.	⊔	[illegible]	.		[illegible]	.	
[illegible]	.		[illegible]	-		[illegible]	.		[illegible]	.	
[illegible]	.	folt	[illegible]	.		[illegible]	.		[illegible]	.	
[illegible]	.		[illegible]	.		[illegible]	.		[illegible]	.	
[illegible]	.		[illegible]	.		[illegible]	.		[illegible]	.	
[illegible]	.		[illegible]	-		[illegible]	.		[illegible]	.	
[illegible]	.	11	[illegible]	.		[illegible]	.	⊔	[illegible]	.	
[illegible]	.		[illegible]	.		[illegible]	.		[illegible]	.	
[illegible]	.		[illegible]	.					[illegible]	.	⊔

* A légnyomás 500 gdm-re átszámítva ** A légnyomás 1000 gdm-re átszámítva

Magassági szélmérések

Óraadatok greenwichi középidőben

III.16.	Szhely 13 h	Győr 8 h	Nagyk. 10 h	Pécs 11 h	Bpest 19 h	Bpest 21 h	Miskolc 11 h	Szeged 9 h	Debrecen 11 h
	fok m/s	fok m/s	fok m/s	fok m/s	fok m/s	fok m/s	fok m/s	fok m/s	fok m/s
Talaj	180 4	320 4	220 4	270 4	220 9	270 9	90 4	270 9	220 4
500 m	230 6	330 23	270 4	290 5	250 11	250 15	270 2	290 8	270 6
1000	230 6	340 13	330 4	340 5	250 11	270 12	260 3	290 8	
1500	320 13				300 15	290 14	310 6		
2000	320 13				300 15	290 14	310 6		
2500	320 11						320 9		
3000	320 11						320 9		
4000	320 11						320 9		
5000	350 13								
6000	350 13								
7000	350 13								
8000	350 13								
9000	350 13								
10000	350 13								
11000									
12000									
13000									
14000									
15000									
16000									
17000									
18000									
19000									
20000									

III.17.	Nagyk. 6 h	Pécs 6 h	Bpest 5 h	Bpest 7 h	Miskolc 7 h	Szeged 6 h	Debrecen 6 h		
	fok m/s	fok m/s	fok m/s	fok m/s	fok m/s	fok m/s	fok m/s	fok m/s	fok m/s
Talaj	180 4	90 4	220 4	270 9	220 9	140 4	220 9		
500 m	260 4	280 9	290 15	290 10	270 8	210 8	230 19		
1000	180 3	280 9	280 19	300 20	280 8	270 4	250 15		
1500	300 7	280 9		270 33		280 11			
2000	300 7	280 9		270 33		280 11			
2500		300 17				280 23			
3000		300 17				280 23			
4000		300 17				280 23			
5000									
6000									
7000									
8000									
9000									
10000									
11000									
12000									
13000									
14000									
15000									
16000									
17000									
18000									
19000									
20000									

DEFOT NYOMDA BUDAPEST K.V. ROMANYUK 1968

IDŐJÁRÁSI NAPIJELENTÉS

68. évfolyam. 77. szám. + Budapest + 1955. március hó 18.

Az időjárási helyzet ma reggel és a várható időjárás:

A finnországi ciklon hátoldalán további hideg léghullámok érkeznek Közép-Európa területére erős szél és hózáporok kíséretében. A hideg levegő gyors előnyomulása következtében a Balkánon és Erdélyben többfelé havazik.

Hazánkban csütörtökön erősen felhős volt az idő, és sok helyen hullott kisebb csapadék, de mennyisége csak a délnyugati megyékben érte el a 2 mm-t, Barcson az 5 mm-t, Szigetváron pedig a 4 mm-t. A hőmérséklet tegnap a déli országrészen 9 - 11, északon 6 - 8 fokig emelkedett, de Mosonmagyaróvárott és Sopronban csak 5 fok volt a csúcsértéke. Ma hajnalban általában fagypontig, északkeleten és északnyugaton -1, -3 fokig, Sopronban -3, Szombathelyen -4 fokig hült le a levegő.

Budapesten pénteken 12 órakor a hőmérséklet 2 fok, a tengerszintre átszámitott légnyomás 758 mm, alig változik.

Várható időjárás szombat estig:

Felhőátvonulások. Több helyen hózáporok.
Élénk nyugati, északnyugati szél.
Az éjszakai lehülés kissé erősödik, a nappali hőmérséklet alig változik.

Várható legalacsonyabb hőmérséklet ma éjjel: -1, -4,
legmagasabb nappali hőmérséklet szombaton : 2 - 5 fok között.

A fütés alapjául szolgáló várható középhőmérséklet:
0, +3 fok között.

A hőmérséklet és a légnyomás napi középértéke Budapesten és ezek eltérése a 75 évi átlagtól:

1955. III. 17.-én: 4,7 C°, 754,4 mm. Eltérés: -0,8 C°, -8,4 mm.

1871 óta ezen a napon előfordult

legmagasabb hőmérséklet	19,7 C°	/1938./
legalacsonyabb hőmérséklet	-5,8 C°	/1895./

Az Országos Meteorológiai Intézet Időjárási Napijelentése

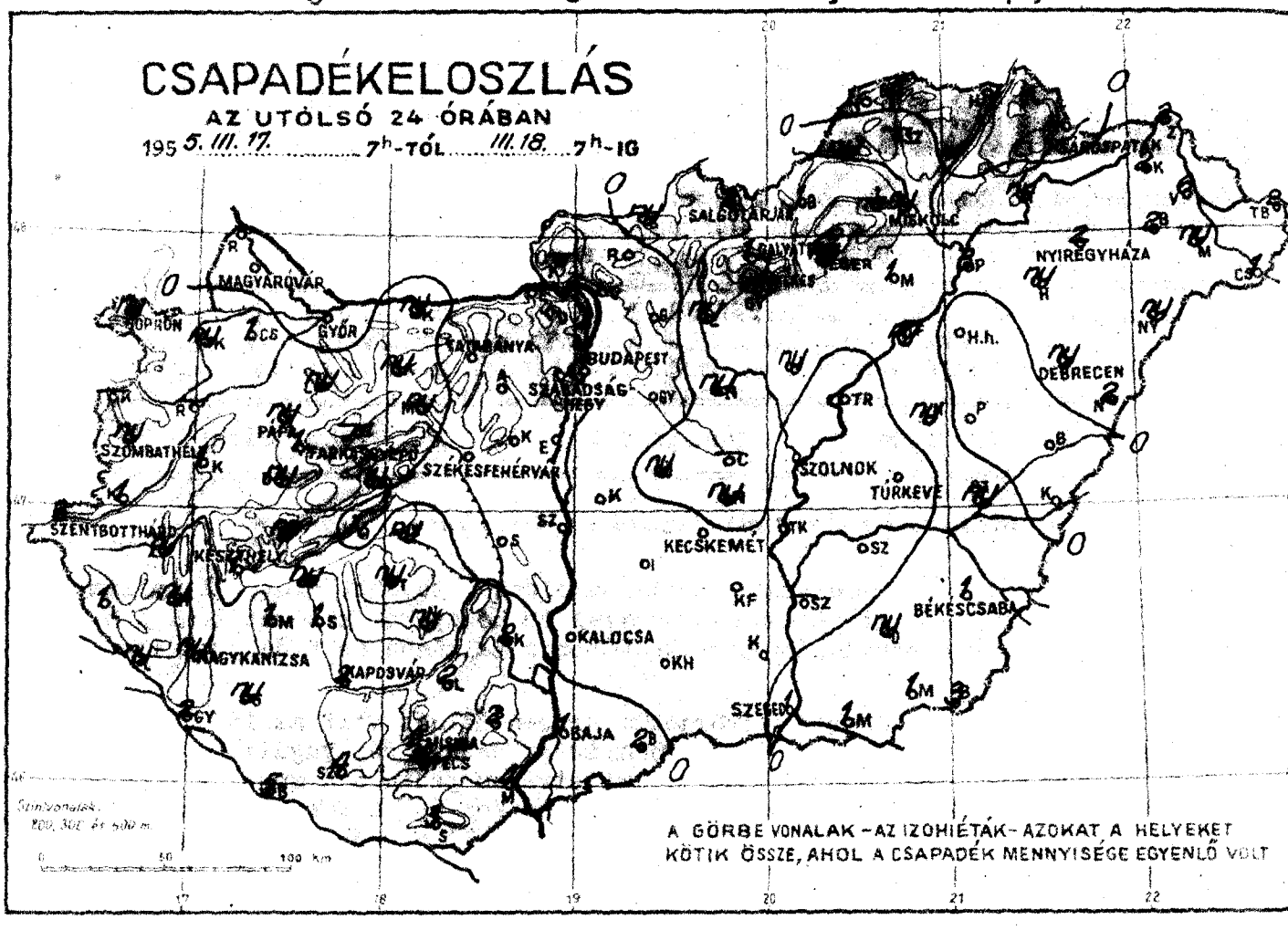

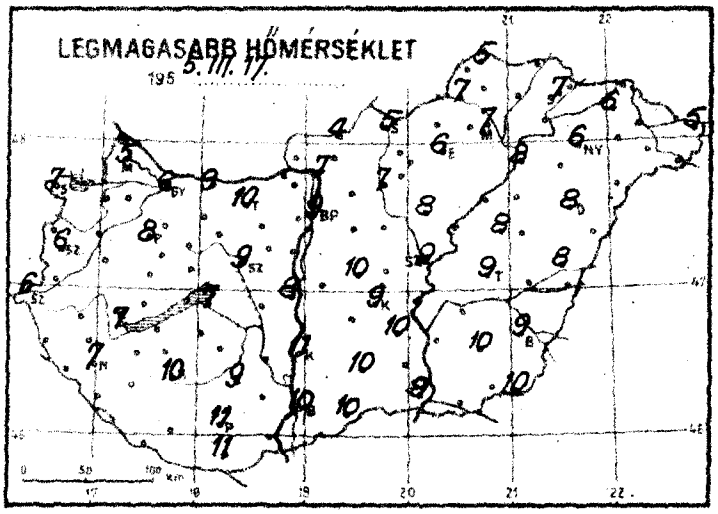

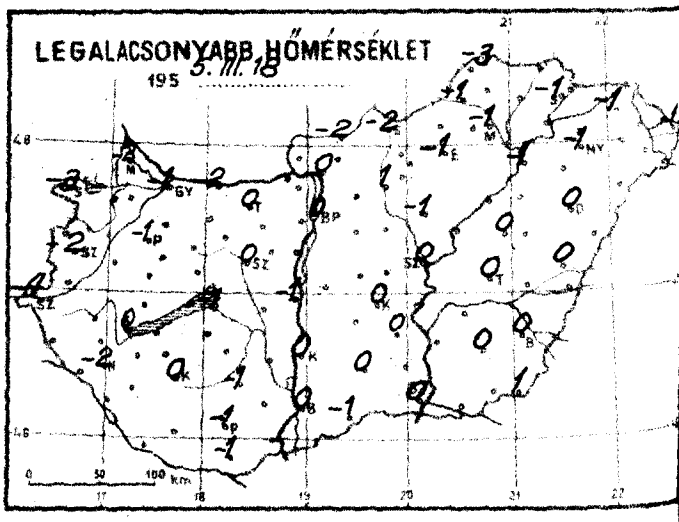

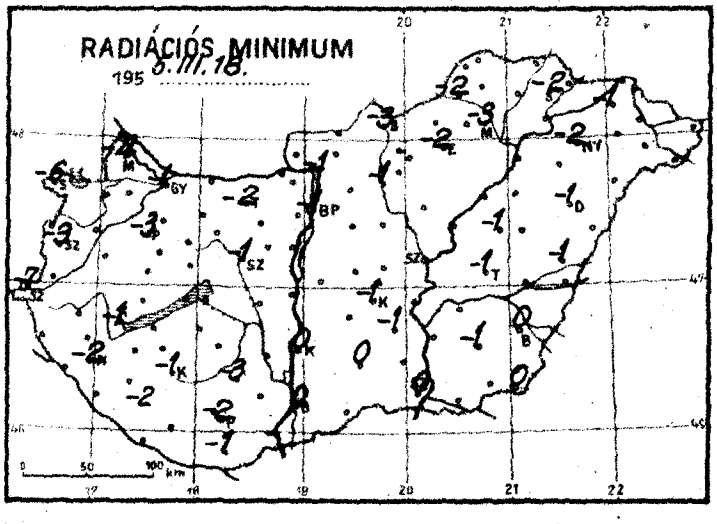

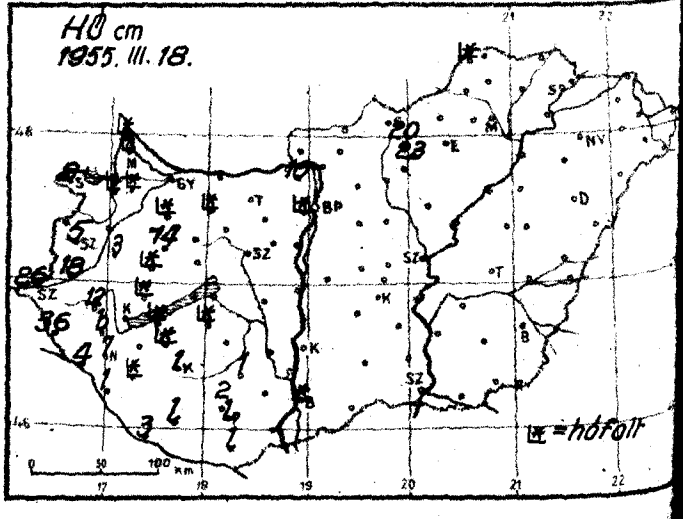

Időjárási helyzet 1955. év MÁRCIUS hó 18. nap 7 óra

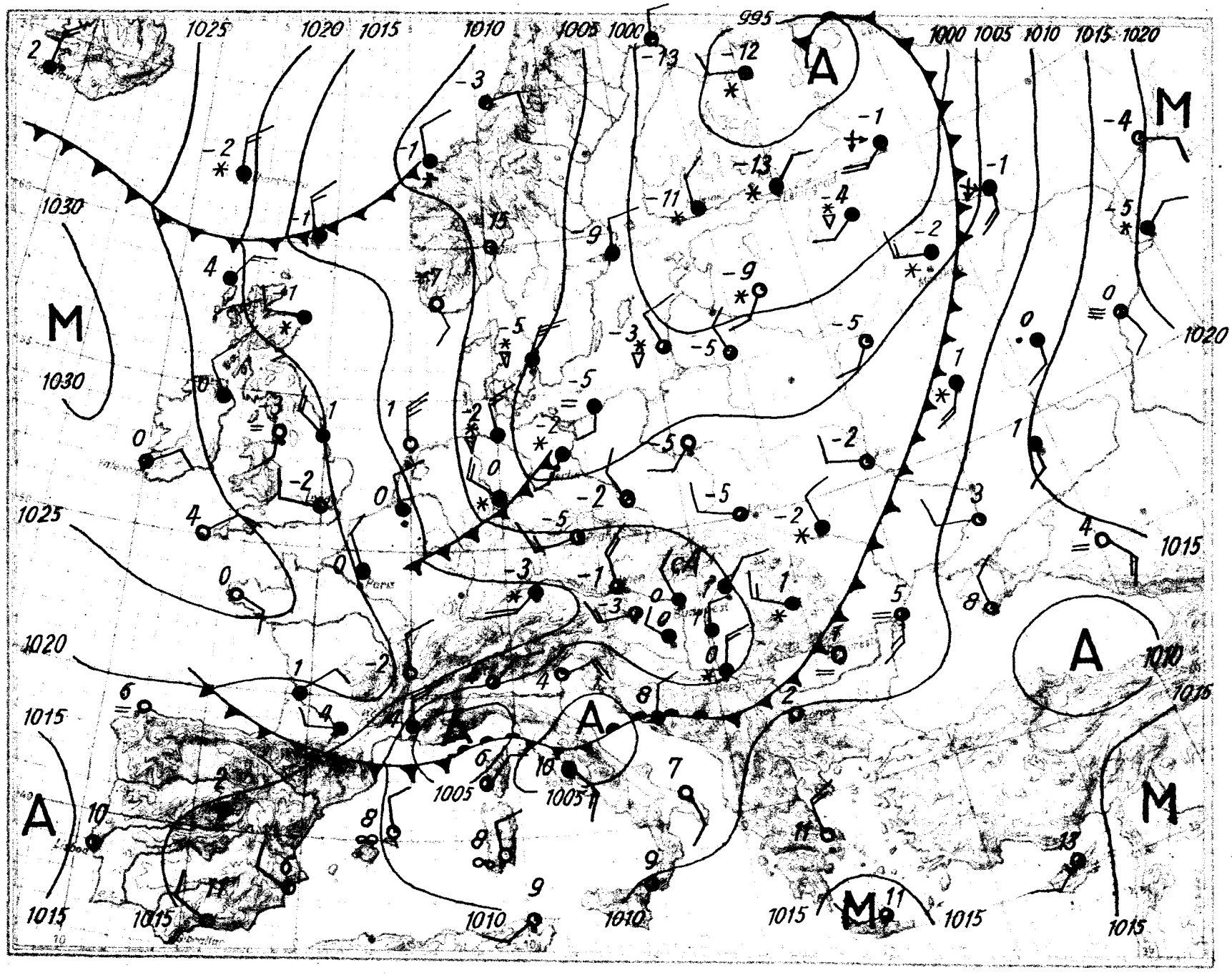

Magassági légállapotmérés

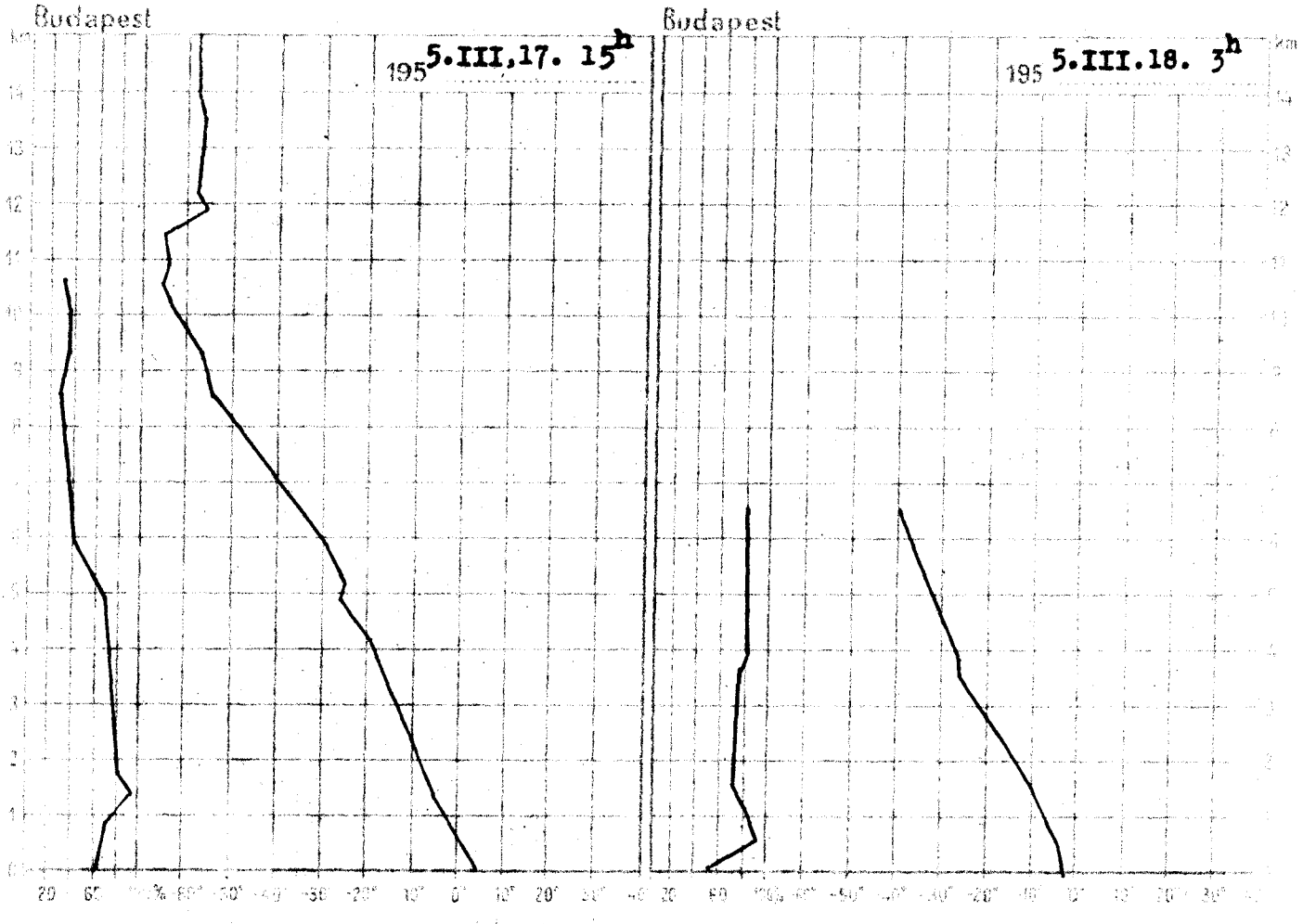

195 5.III.17. 15h			
km	mb	C°	%
Talaj	986.6	5.7	70
0.5	943	2.7	73
1	887	-0.2	84
1.5	832	-3.3	96
2	782	-6.3	88
2.5	733	-9.4	88
3	689	-12.1	86
4	602	-17.9	79
5	524	-24.0	72
6	457	-29.1	47
7	396	-37.3	42
8	341	-45.5	38
9	294	-52.6	40
10	252	-60.2	41
11	212	-62.2	-
12	182	-55.9	-
13	156	-55.1	-
14	133	-52.8	-
15	114	-55.7	-

Magaslégköri időhelyzet

A Spitzbergák felől délre nyomuló hideg levegő a magasban Észak-Skandináviától egészen Afrikáig lehülést okoz s kiszoritja a szárazföldről az enyhébb légtömegeket. A Szovjetunió európai része felett ellentétes az áramlás s a délről északra áramló enyhébb levegő hatására lassú felmelegedés van folyamatban. Hazánk felett a talaj közelében gyenge, feljebb erős lehülés következett be az elmult 24 óra alatt, ugyanis 5-10 fokkal csökkent a hőmérséklet. A 0 fok szintje 680 m-rel, a talaj közelébe, 140 m-re, a -10 fok magassága 1340 m-rel 1820 m-re süllyedt.

Dr.Kallósné s.k.

1955.III.18. 3h			
km	mb	C°	%
Talaj	992.0	0.0	60
0.5	952	-0.9	94
1	891	-5.0	92
1.5	839	-7.9	85
2	784	-11.5	74
2.5	734	-15.5	76
3	688	-19.3	77
4	598	-24.3	84
5	520	-29.8	86
6	452	-35.6	87
7			
8			
9			
10			
11			
12			
13			
14			
15			

1955. március hó
18. nap **péntek**
68. évfolyam **77.** sz.

	Reggeli észlelések (8 óra GMT)				Az utolsó 24 óra adatai					
	Felhőzet (0–4)	Szélirány és erősség (m/s)	Légnyomás (millibár)	Hőmérséklet (°C)	Csapadék (24 óra alatt)	Hó cm	Hőmérsékleti szélsőségek: legutóbbi reggeltől now.	Hőmérsékleti szélsőségek: éjszakai min.	Hőmérsékleti szélsőségek: Radiációs min.	Napsütés (óra) tegnap
Mosonmagyaróvár	2	NW 6	1011.7	0	.	folt	5	-2	-4	0
Sopron	2	- 0	12.0	-2	ny	8	7	-3	-6	1
Szombathely	1	W 1	12.6	-2	ny	5	6	-2	-3	0
Szentgotthárd	1	NW 1	13.0	-4	3	26	6	-4	-7	-
Pápa	1	SW 4	11.8	0	ny		8	-1	-3	-
Győr	3	NW 2	11.7	1	.		6	-1	-1	-
Tatabánya	4	WSW 2	11.3	0	ny		10	0	-2	-
Székesfehérvár	4	NE 2	-	1	.		9	0	-1	-
Keszthely	4	W 1	12.4	0	1		7	0	-1	0
Nagykanizsa	4	SW 2	13.5	-1	ny	7	7	-2	-2	-
Kaposvár	4	- 0	12.6	0	2	1	10	0	-1	-
Pécs	4	W 3	12.6	0	2	lep.	11	-1	-2	2
Budapest M. f.	4	NW 3	10.9	0	.		9	0	-1	2
Vácegerjén	4	SW 2	09.4	-1	1		5	-2	-3	0
Eger	4	W 2	09.5	0	ny		6	-1	-2	1
Miskolc	4	- 0	09.2	0	ny		7	-1	-3	0
Szerencs	4	NNE 1	-	-1	.		7	-1	-2	0
Baja	4	WNW 3	12.0	1	1	folt	10	0	0	1
Kalocsa	4	WNW 1	11.3	1	.		11	0	0	1
Kecskemét	4	NW 2	10.0	0	.		9	0	-1	2
Szeged	4	NNW 5	10.6	1	1		9	0	0	2
Szolnok	4	NNW 3	10.4	0	.		9	0	-	-
Törökszentmiklós	4 =	NW 1	-	0	.		9	0	-1	-
Békéscsaba	4	WNW 1	09.3	0	1		9	0	0	2
Debrecen	4	NE 2	10.3	0	ny		8	0	-1	0
Nyíregyháza	4	NE 1	09.9	-1	2		6	-1	-2	0
Kékestető (1010 m)**	4	W 1	888.3	-6	1	23	-2	-8	-	0
Gyulavári (922 m)**	4	NW 6	888.0	-6	1	20	-1	-7	-	-
Miskolctapolca (324 m)*	4 *	N 2	950.4	-3	2	2	7	-4	-	-
Sátoraljaújhely (474 m)*	4	NW 1	949.2	-3	.	folt	5	-4	-	2
Parasznya (480 m)*	3	NNW 1	950.4	-2	1	14	6	-3	-6	-

24 órai csapadék: mm		Hó cm	24 órai csapadék: mm		Hó cm	24 órai csapadék: mm		Hó cm	24 órai csapadék: mm		Hó cm
Rajka	.	folt	Tihany	.		Patrok	ny		Zálhony	2	
Csorna	1	folt	Siófok	ny		Jósvafő	.	folt	Kisvárda	2	
Kapuvár	ny	folt	Fonyód	ny	folt	Bódvaszilas	.		Vásárosnamény	6	
Kőszeg	-		Marcali	1		Lillafüred	-		Baktalórántháza	2	
Rozgonyfalu	.		Somogyvár	1	folt	Szendrőlád	-		Mátészalka	ny	
Kőszeg	1	18	Tab	ny	folt	Fugyi	.		Tiszabecs	2	
Lenti	1	36	Szabadbattyán	.		Hejőkeresztúr	.		Csenger	1	
Zalaegerszeg	ny	12	Szabadszállás	.		Satoraljaújhely	.		Nyírlugos	ny	
Hahót	ny	bucka	Nagykőrös	ny		Tokaj	ny		Polgár	3	
Becsehely	ny	4	Somogyszob	ny	folt	Mezőkeresztes	1		Hajdúhorog	ny	
Gyékényes	2	1	Baracs	5	3	Jászapáti	ny		Hortobágy	.	
Kutas	1	3	Szigetvár	4	lep.	Nagykata	ny		Nagyléta	2	
Letenye	ny	folt	Lengyel	2	1	Gyöngyös	.		Tiszafüred	ny	
Becsehely	ny	folt	Kozmahalvég	2		Örkény	ny		Tiszaroff	.	
Tornyiszentmiklós	ny	folt	Bataapáti	2		Kunszentmiklós	.		Kaba	ny	
Zala	-		Mohács	4		Cegléd	-		Püspökladány	.	
Veszprém	ny		Siklós	3	lep.	Nagykőrös	ny		Berettyóújfalu	.	
Komárom	ny		Királyrét	-		Tiszakécske	.		Szeghalom	ny	
Kesztölc	ny	folt	Bakonszegvárm.	ny		Izsák	.		Körösszakál	.	
Mór	ny		Rumbány	.		Kiskunfélegyh.	.		Szarvas	.	
Alcsut	.		Vác	.		Kiskunhalas	.		Szentes	-	
Esztergom	.		Galgamácsa	.		Bácsalmás	2		Orosháza	ny	
Dobogókő	.	10	Lőrinci	ny		Kistelek	.		Makó	1	
Pilisi	.		Gyöngyös	ny					Mezőhegyes	1	
Kopaszhegy	.		Borsodnádasd	1					Battonya	3	

* A légnyomás 500 gdm-re átszámítva ** A légnyomás 1000 gdm-re átszámítva

Magassági szélmérések

Óradatok greenwichi középidőben

III.17.

Szhely 7 h		Szhely 13 h		Pécs 11 h		Nagyk. 10 h		Bpest 13 h		Bpest 15 h		Miskolc 11 h		Szeged 11 h		Debrec. 12 h	
180	4	90	4	270	9	180	4	270	4	360	4	220	4	180	9	220	9
160	4	10	13	240	8	250	9	250	5	330	14	240	6	210	7	230	11
160	4	320	15	250	15	240	7	250	5	330	12	260	9	240	7		
270	18	320	15	250	15	260	8							240	11		
270	18	320	15	250	15	260	8							240	11		
280	25																
280	25																
280	25																

III.18.

Győr 5 h		Nagyk. 7 h		Pécs 6 h		Bpest 3 h		Bpest 5 h		Bpest 7 h		Miskolc 6 h		Szeged 6 h		Debrec. 6 h	
220	9	220	4	270	4	320	4	320	4	320	4	180	9	320	9	40	4
300	17	230	5	350	3	340	15	320	13	310	8	280	6	340	15	350	7
310	20	360	1	10	10	340	15	320	13	310	8	280	6	330	12	330	5
		350	8			350	8	310	10	300	10	260	5	350	7		
		350	8			350	8	310	10	300	10	260	5	350	7		

IDŐJÁRÁSI NAPJELENTÉS

68. évfolyam. 77. szám. + Budapest + 1955. március hó 19.

Az időjárási helyzet ma reggel és a várható időjárás:

Európa időjárásában nincs lényeges változás. A Skandinávfélszigeten át tovább folytatódik a hideg légtömegek előnyomulása délfelé erős északnyugati szél és hózáporok kíséretében. Az éjszakai lehülés Svédországban és Finnországban még mindig eléri a -14, -17 fokot. A nappali felmelegedés Németországban és Lengyelországban csak egy-két fokkal haladja meg az olvadáspontot.

Hazánkban pénteken további felhőátvonulások voltak többfelé futó hózáporokkal. A lehullott csapadék mennyisége csak néhány helyen érte el a 2 mm-t. A hőmérséklet napközben országszerte 3 - 6 fokig emelkedett. Ma hajnalban Szentgotthárdon -9, Szombathelyen és Salgótarjánban -8, máshol általában -3, -6 fokig hült le a levegő.

Budapesten szombaton 12 órakor a hőmérséklet 4 fok, a tengerszintre átszámított légnyomás 760 mm, gyengén süllyedő irányzatu.

Várható időjárás vasárnap estig:

Felhőátvonulások, több felé kisebb havazás.
Időnként élénkebb nyugati szél.
Hideg idő.

Várható legalacsonyabb hőmérséklet ma éjjel: -2, -5,
legmagasabbnappali hőmérséklet vasárnap: +2, +5
fok között.

A fütés alapjául szolgáló várható középhőmérséklet:

0, +3 fok között.

Tóvayné

A hőmérséklet és a légnyomás napi középértéke Budapesten és ezek eltérése a 75 évi átlagtól:

1955. III. 18.-án: 2,3 C°, 758,1 mm. Eltérés: -4,0 C°, -5,6 mm.

1871 óta ezen a napon előfordult

legmagasabb hőmérséklet	19,5 C°	/1916./
legalacsonyabb hőmérsőklet	-5,6 C°	/1940./

Az Országos Meteorológiai Intézet Időjárási Napijelentése

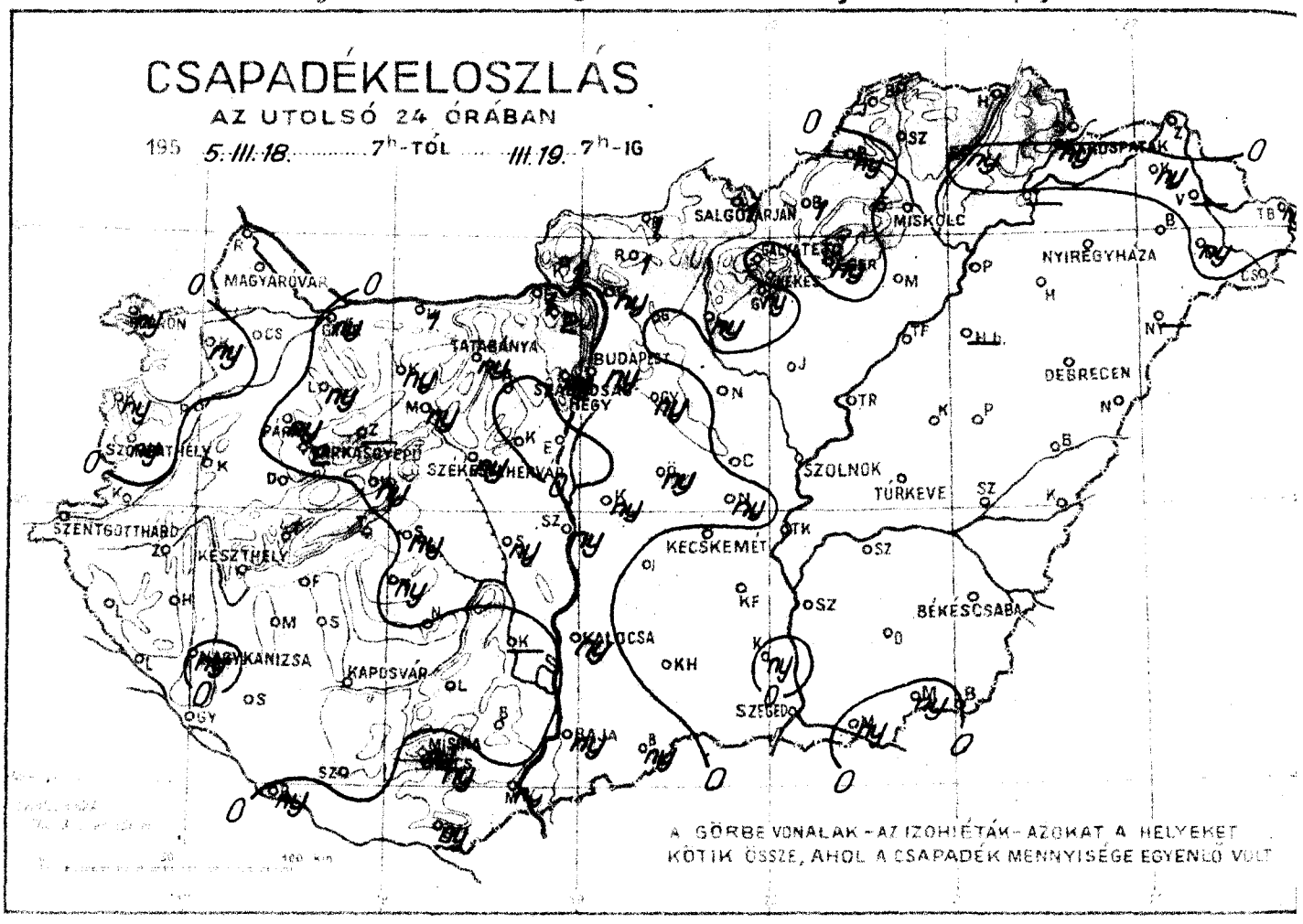

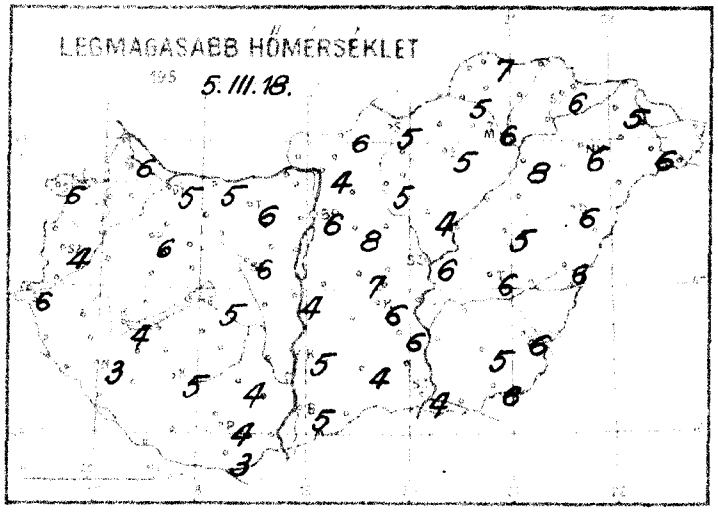

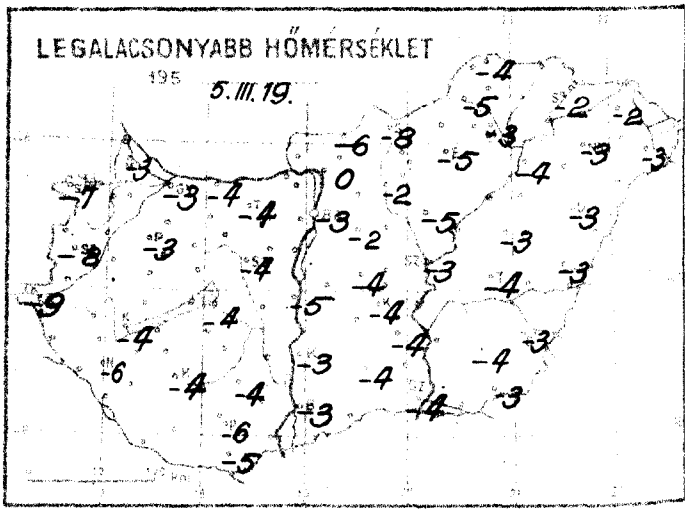

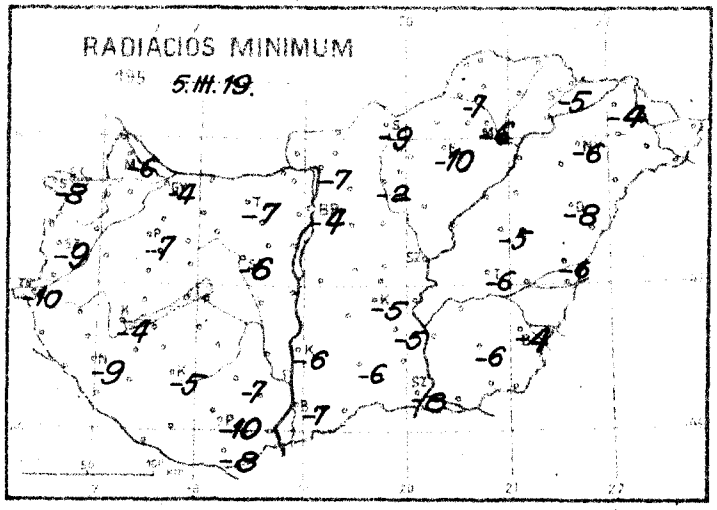

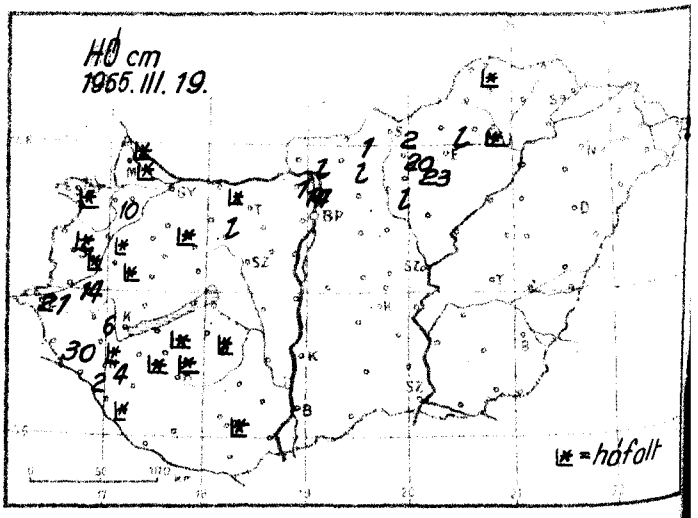

Időjárási helyzet: 1933. év. MÁRCIUS hó 19. nap ? óra

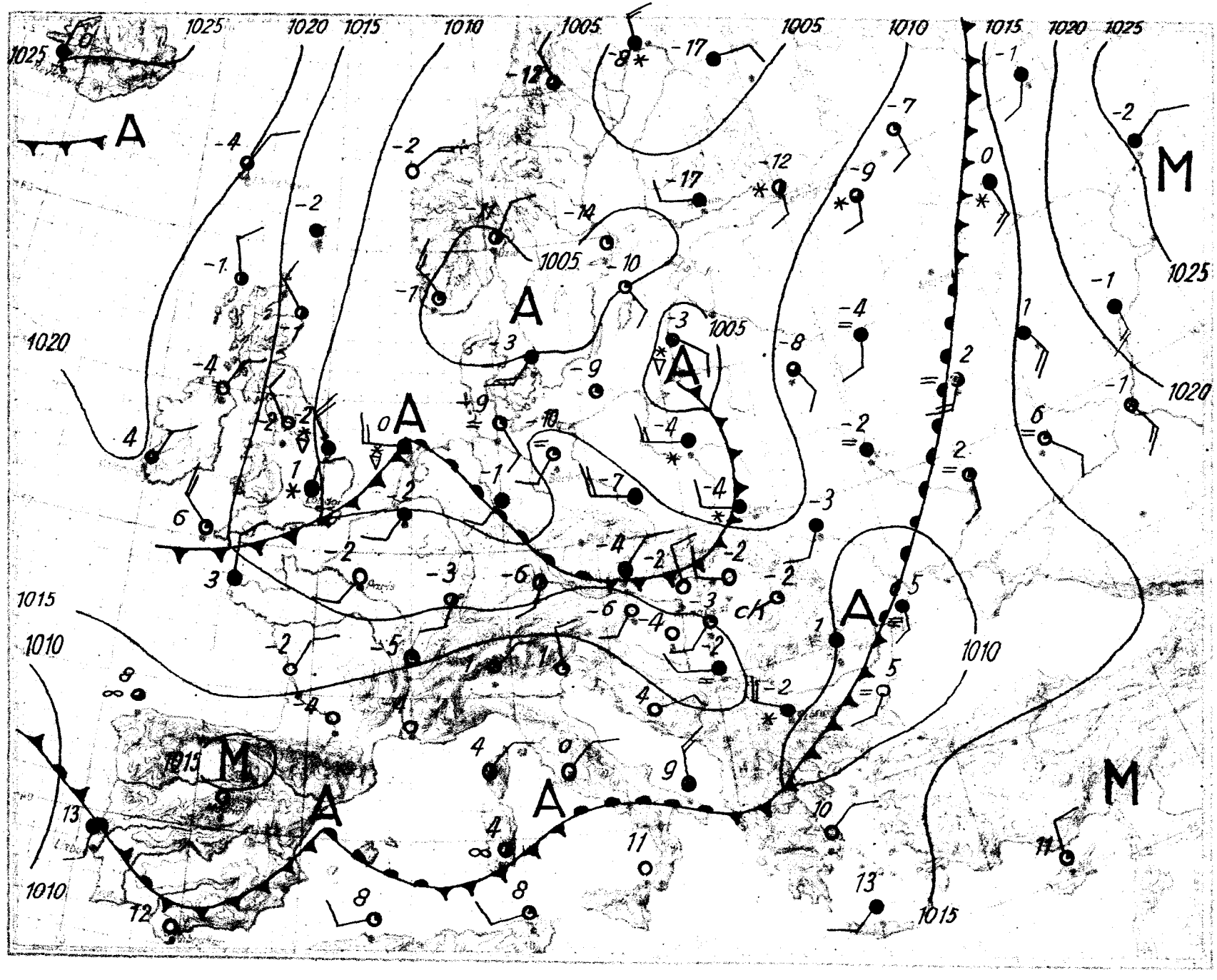

Magassági légállapotmérés

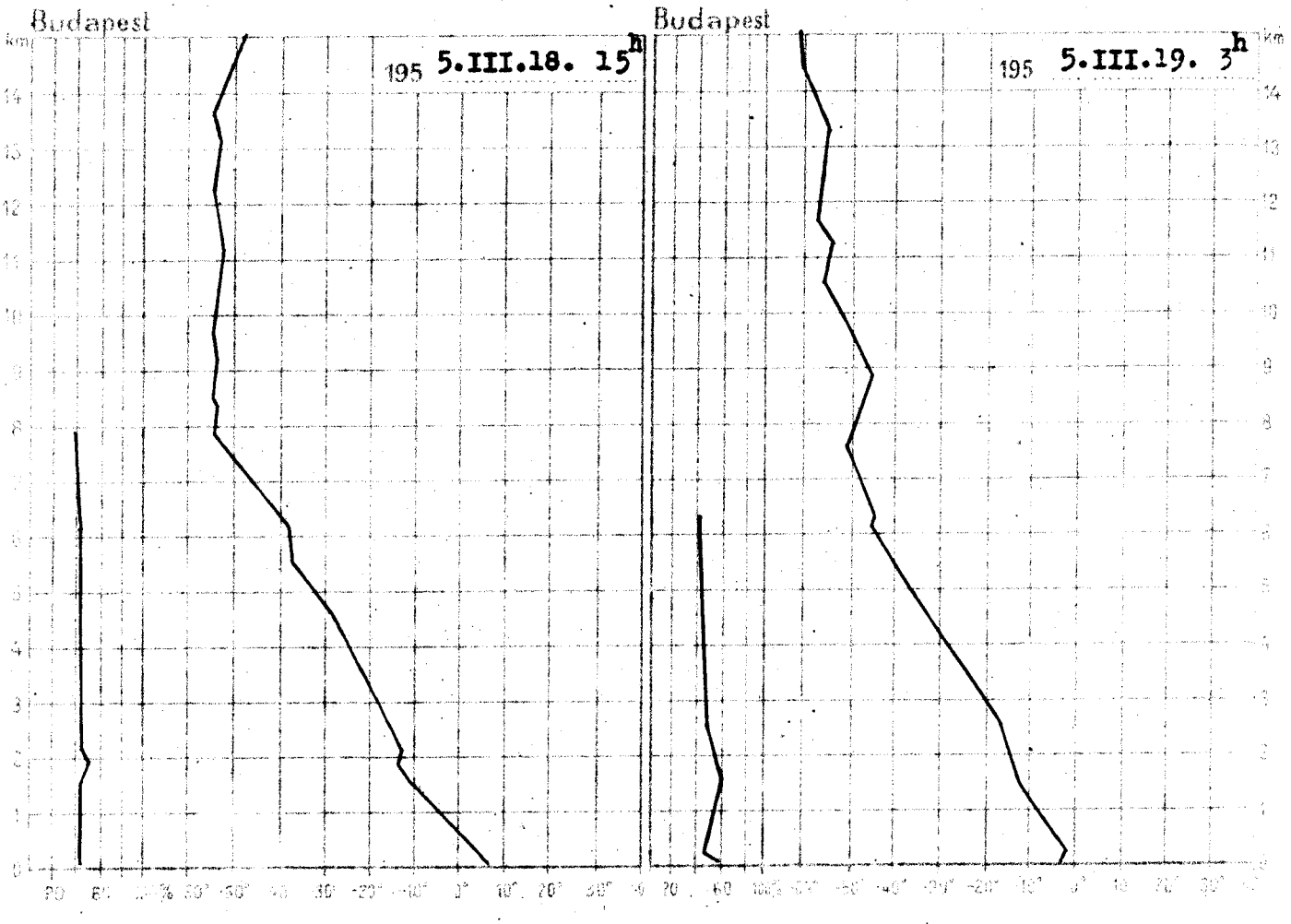

195 5.III.18. 15h			
km	mb	C°	%
Talaj	992.6	6.2	42
0·5	950	+1.8	43
1	892	-4.4	45
1·5	838	-10.6	46
2	783	-13.3	46
2·5	733	-15.8	44
3	687	-19.4	44
4	597	-26.3	43
5	518	-33.9	42
6	450	-39.5	42
7	387	-47.4	42
8	332	-54.2	-
9	285	-54.3	
10	244	-53.8	
11	208	-52.5	
12	178	-53.9	
13	152	-53.9	
14	132	-53.7	
15	114	-49.2	

Magaslégköri időhelyzet

A hideg levegő zöme Svédország déli részeit boritja, de hatását kiterjeszti Közép-Európa területeire is. A Sarkvidéki hideg légtömegek zavartalanul folytatják utjukat dél felé. Meleg advekció csak a Volga alsó folyásánál van folyamatban. Gyenge felmelegedés mutatkozik még a Rajna vidékén is. Budapesten a troposzférában a hideg advekció miatt lehülés következett be. A talajon mért hőmérséklet fagypont alatt volt, a -10 fokos szint pedig 540 m-rel alacsonyabban, 1280 m-en volt ma hajnalban mint tegnap.

Lépp Ildikó s.k.

195 5.III.19. 3h			
km	mb	C°	%
Talaj	994.9	-2.4	56
0·5	952	-2.9	47
1	892	-7.3	51
1·5	837	-11.8	58
2	784	-13.8	54
2·5	734	-15.8	49
3	687	-19.3	47
4	599	-27.0	43
5	518	-35.4	43
6	449	-44.2	43
7	386	-47.9	-
8	331	-49.0	-
9	284	-48.2	-
10	244	-55.1	-
11	208	-55.5	-
12	178	-58.2	-
13	152	-57.3	-
14	129	-58.9	-
15	110	-61.0	-

1955. március

19. szombat

68. 78.

						Hó cm				
3		S 2	1014.1	-2	.	folt	6	-3	-6	5
1		- 0	14.0	-6	ny	folt	6	-7	-8	6
1		SW 1	14.9	-6	ny	folt	4	-8	-9	9
1		- 0	15.0	-7	.	21	6	-9	-10	-
1		S 2	13.6	-2	ny		6	-3	-7	-
4		S 2	14.3	-2	ny		5	-3	-4	-
4	*	NW 4	13.9	-1	ny		6	-4	-7	-
1		- 0	-	-1	ny		6	-4	-6	-
0		- 0	15.0	-2	.		4	-4	-4	8
1		SW 1	15.4	-5	ny	4	3	-6	-9	-
0		SSW 4	15.3	-2	.		5	-4	-5	-
1		- 0	15.8	-4	ny	⌊	4	-6	-10	2
1		NW 1	13.9	-2	ny		6	-3	-4	7
1		W 2	13.6	-5	1	2	5	-8	-9	-
0	∞	- 0	12.6	-3	ny		5	-5	-10	7
0		WNW 7	10.6	-2	.		6	-3	-6	4
0		NW 6	-	-2	ny		6	-2	-5	5
0		SSW 3	15.3	-2	ny	⌊	5	-3	-7	1
0		W 1	14.4	-2	ny		5	-3	-6	1
1		WSW 2	14.0	-3	.		6	-4	-5	5
1		SW 1	15.4	-3	.		4	-4	-8	0
1		WNW 3	12.1	-2	.		6	-3	-	-
0	=	SW 1	-	-3	.		6	-4	-6	-
1		WSW 1	14.9	-3	.		6	-3	-4	0
1		WSW 2	13.5	-3	.		6	-3	-8	0
1		WSW 4	12.2	-2	.		6	-3	-6	6
1		SW 2	890.1	-10	.	23	-3	-11	-	8
1		NW 6	889.0	-9	.	20	-3	-10	-	-
0	=	SW 1	952.5	-5	ny	folt	1	-	-	-
1		SW 1	951.2	-6	ny		3	-8	-	5
4		S 1	951.3	-3	2	14	3	-6	-11	-

	Hó cm		Hó cm		Hó cm		Hó cm
.	folt	.		ny		.	
.		ny		.	folt	ny	
ny	10	.	folt	.		-	
ny	folt	.	folt	.	folt	.	
.	folt	.	folt	.		ny	
.	14	ny	folt	ny		ny	lep.
.	30	ny	⌊	.		.	
.	6	ny	⌊	.		-	
.	folt	.		-		.	
.	2	.		.		.	
.	folt	ny		.	⌊	-	
.	folt	.		.		.	⌊
ny	folt	.	⌊	ny	⌊	.	
		-		ny	⌊⌊	.	
.		.		ny	⌊⌊	.	
-		ny	⌊	.		.	⌊
ny		ny		ny	⌊	.	
1	folt	1	lep.	.		.	
ny	lep.	1	1	.		.	
ny		1	lep.	.		.	
.		ny		.		.	
1	1	.		ny	⌊	.	
2	14	ny	lep.	ny		ny	⌊
.		ny				ny	
.	⌊	1	lep.			.	⌊

* A napsütéses órák egy tizedes részével ** A napsütéses órák 1000 részével számítva

Magassági szélmérések

Óraadatok greenwichi középidőben

III.18.

	Szhely 13 h		Győr 11 h		Pécs 13 h		Bpest 11 h		Bpest 13 h		Bpest 15 h		Miskolc 10 h		Szeged 9 h		Debrec. 10 h	
	fok	m/s	fok	m/s	fok	m/s	fok	m/s	fok	m/s	fok	m/s	fok	m/s	fok	m/s	fok	m/s
Talaj	220	9	270	4	270	4	270	9	320	9	320	14	220	4	320	4	270	4
500 m	240	6	300	6	240	4	290	10	290	10	290	11	240	3	330	8	270	3
1000	240	6	290	10			290	10	290	10	300	10	250	4			270	9
1500	310	7					200	10	290	10	300	10	260	9			270	9
2000	310	7					200	10	290	10	300	10	260	9				
2500	310	14							270	13	270	9	250	15				
3000	310	14							270	13	270	9	250	15				
4000	310	14							270	13	270	9	250	15				
5000																		
6000																		
7000																		
8000																		
9000																		
10000																		
11000																		
12000																		
13000																		
14000																		
15000																		
16000																		
17000																		
18000																		
19000																		
20000																		

III.19.

	Pécs 7 h		Bpest 3 h		Bpest 5 h		Bpest 7 h		Miskolc 6 h		Szeged 6 h		Debrec. 6 h					
	fok	m/s	fok	m/s	fok	m/s	fok	m/s	fok	m/s	fok	m/s	fok	m/s	fok	m/s	fok	m/s
Talaj	–	0	40	4	270	4	270	4	270	9	220	4	270	9				
500 m	170	2	310	9	300	7	270	11	290	16	320	7	300	15				
1000	260	4	310	16	300	13	270	14	300	18	320	11	300	15				
1500	300	9	300	24	300	24			290	22	310	15						
2000	300	9	300	24	300	24			290	22	310	15						
2500	300	9	290	16	280	22					290	12						
3000	300	9	290	16	280	22					290	12						
4000	300	9	290	16	280	22					290	12						
5000																		
6000																		
7000																		
8000																		
9000																		
10000																		
11000																		
12000																		
13000																		
14000																		
15000																		
16000																		
17000																		
18000																		
19000																		
20000																		

IDŐJÁRÁSI NAPIJELENTÉS

ЕЖЕДНЕВНЫЙ МЕТЕОРОЛОГИЧЕСКИЙ БЮЛЛЕТЕНЬ • DAILY SYNOPTIC MAP OF THE HUNGARIAN METEOROLOGICAL INSTITUTE • BULLETIN QUOTIDIEN DE L'INSTITUT MÉTÉOROLOGIQUE HONGROIS WETTERBERICHT DES UNGARISCHEN METEOROLOGISCHEN INSTITUTS

KIADJA AZ ORSZÁGOS METEOROLÓGIAI INTÉZET
BUDAPEST II., KITAIBEL PÁL-UTCA 1
TEL.: KÖZPONT: 150-220 IDŐJELZŐ OSZT.: 151-204, 150-410

MEGJELENIK NAPONKÉNT • ELŐFIZETÉSI ÁRA A POSTAI KÖLTSÉGGEL EGYÜTT NEGYEDÉVRE 60.— Ft
KIADÁSÉRT FELEL AZ INTÉZET IGAZGATÓJA

68. évfolyam. 78. szám. + Budapest + 1955. március hó 20.

Az időjárási helyzet ma reggel és a várható időjárás:

A sarkvidéki légtömegek hatására Észak-Európában, sőt Közép-Európa egy részén is, mégpedig Német- és Lengyelországban, még nappal is tartó fagyok vannak. Az évszaknak megfelelő enyhébb időjárás csupán a Kaukázusban, Olasz- és Spanyolországban van.

Hazánkban szombaton élénk délnyugati szél fujt, az átvonuló felhőzetből északon több helyen hullott kevés hó. A hőmérséklet nappal 4 - 8 fokig emelkedett, de éjszaka országszerte -1, -5, Szentgotthárdon -8 fokig terjedő fagyok voltak.

Budapesten vasárnap 12 órakor a hőmérséklet 4 fok, a tengerszintre átszámitott légnyomás 760 mm, mérsékelten emelkedő irányzatu.

Várható időjárás hétfő estig:

Változó felhőzet, több helyen főként ma kevés hó, vagy eső. Mérsékelt, helyenként élénkebb szél.
Éjszaka még fagyok.
A nappali hőmérséklet nyugaton emelkedik, keleten alig változik.

Várható legalacsonyabb hőmérséklet ma éjjel: általában -2, -5 fok között, helyenként -5 fok alatt,
legmagasabb nappali hőmérséklet hétfőn: általában 6 - 9 fok között, helyenként 9 fok felett.

A fütés alapjául szolgáló várható középhőmérséklet:

0, +3 fok között.

Dr.Kallós Imréné s.k.

A hőmérséklet és a légnyomás napi középértéke Budapesten és ezek eltérése a 75 évi átlagtól:

1955. III. 19.- én: 1,7 C°, 759,9 mm. Eltérés: -4,8 C°, -2,0 mm.

1871 óta ezen a napon előfordult

legmagasabb hőmérséklet	21,3 C°	/1938./
legalacsonyabb hőmérséklet	-9,7 C°	/1875./

Az Országos Meteorológiai Intézet Időjárási Napijelentése

CSAPADÉKELOSZLÁS

AZ UTOLSÓ 24 ÓRÁBAN

1955. III. 19. ..... 7h-TÓL ..... III. 20. ..... 7h-IG

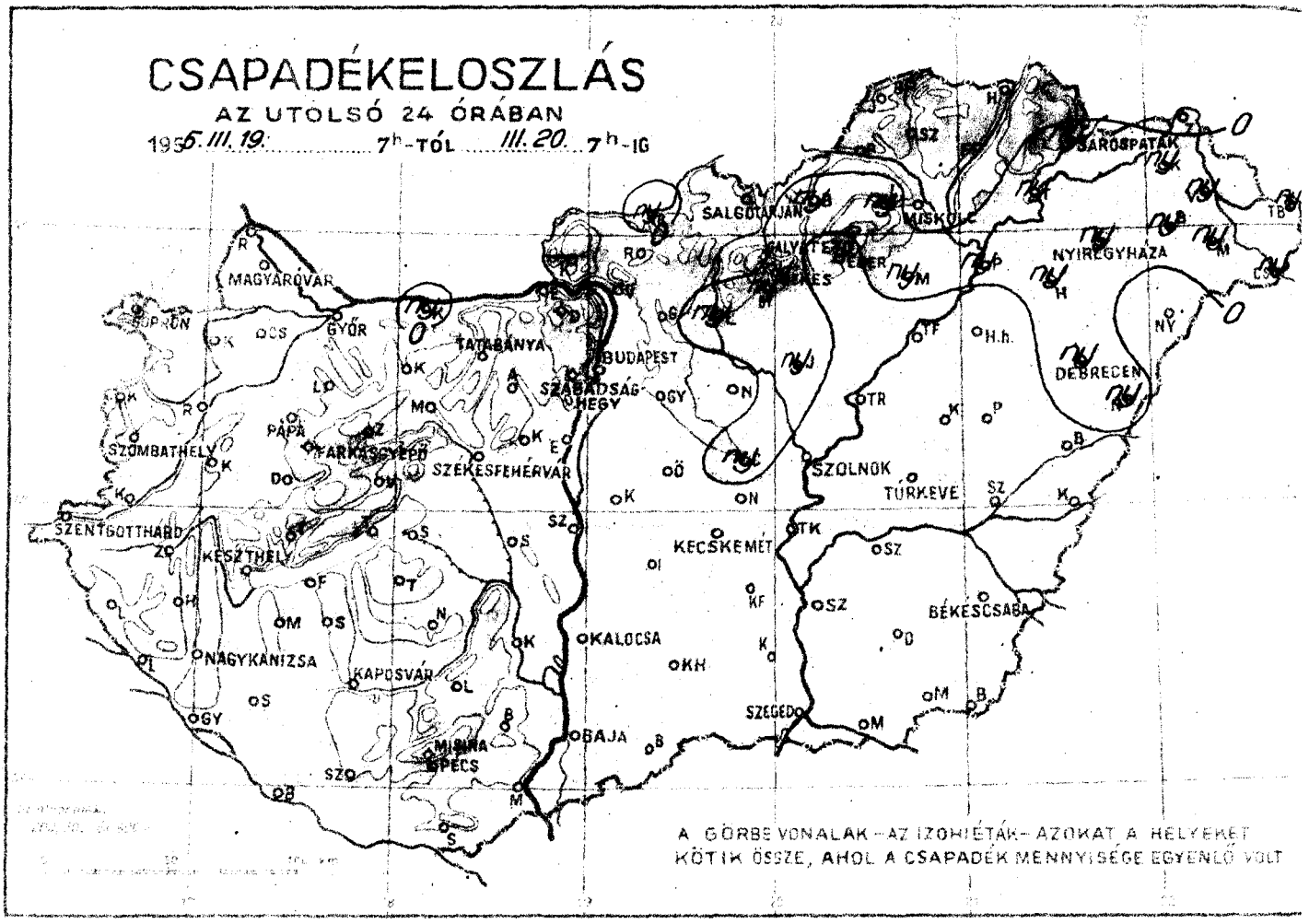

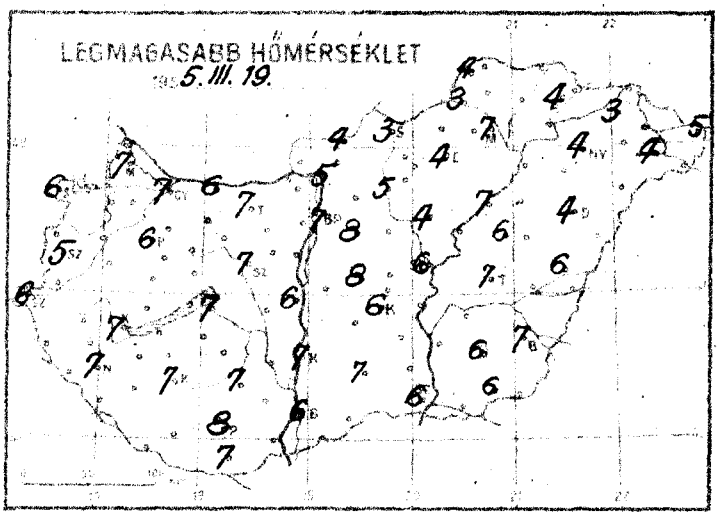

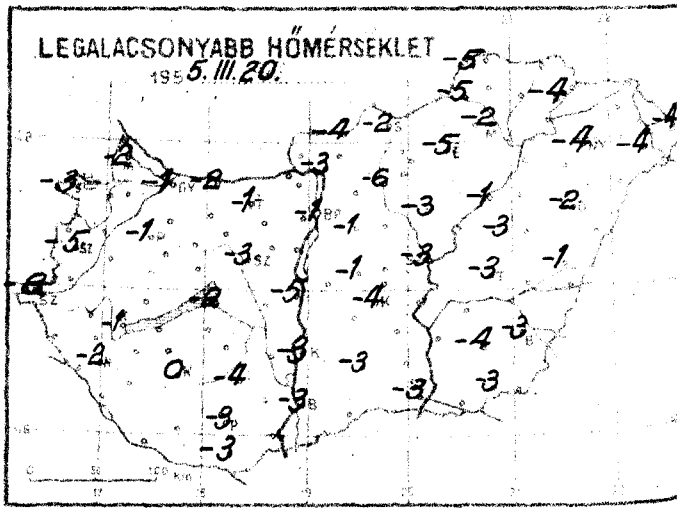

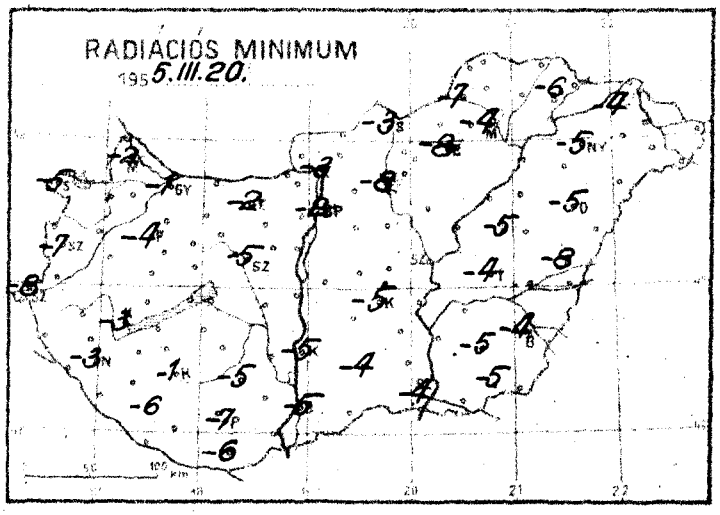

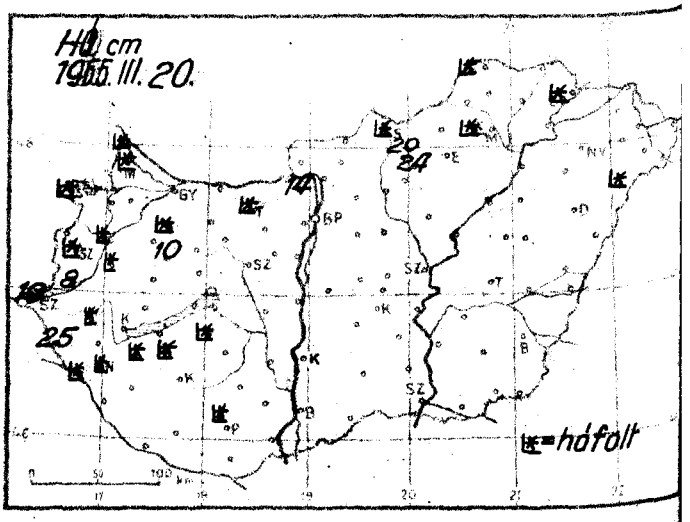

Időjárási helyzet 1955. év MÁRCIUS hó 20. nap 7 óra

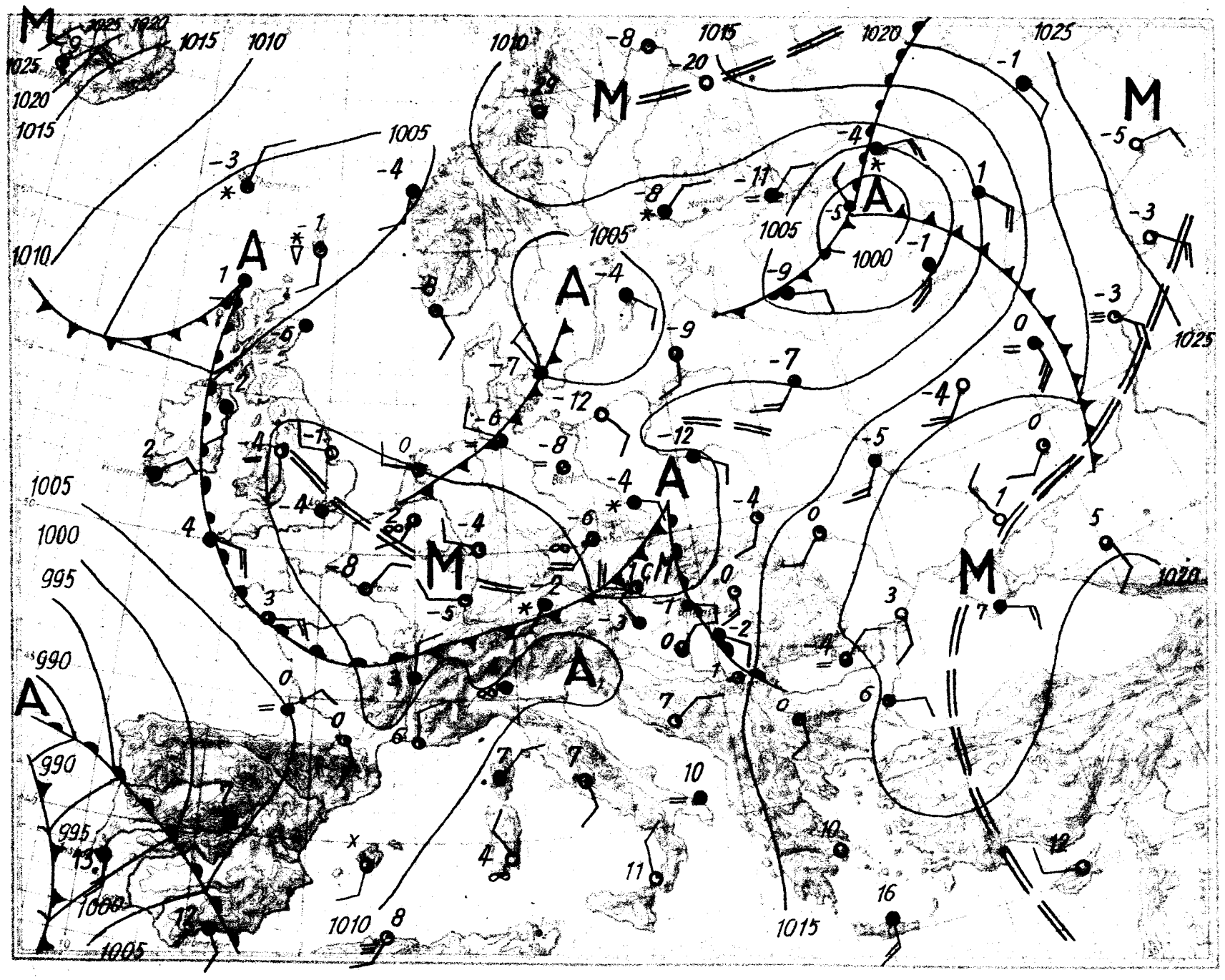
M
A
1025
1020
1015
1010
1005
1000
995
990
1015
1020
1025
1010
1005
1000
1005
1010
1015
1010
1005
1000
995
990
990
995
1000
1005
1010
1015
1020
1025
1025
1020
1015
1010
1005
1000
995
990
1005
1000
995
990

Magassági légállapotmérés

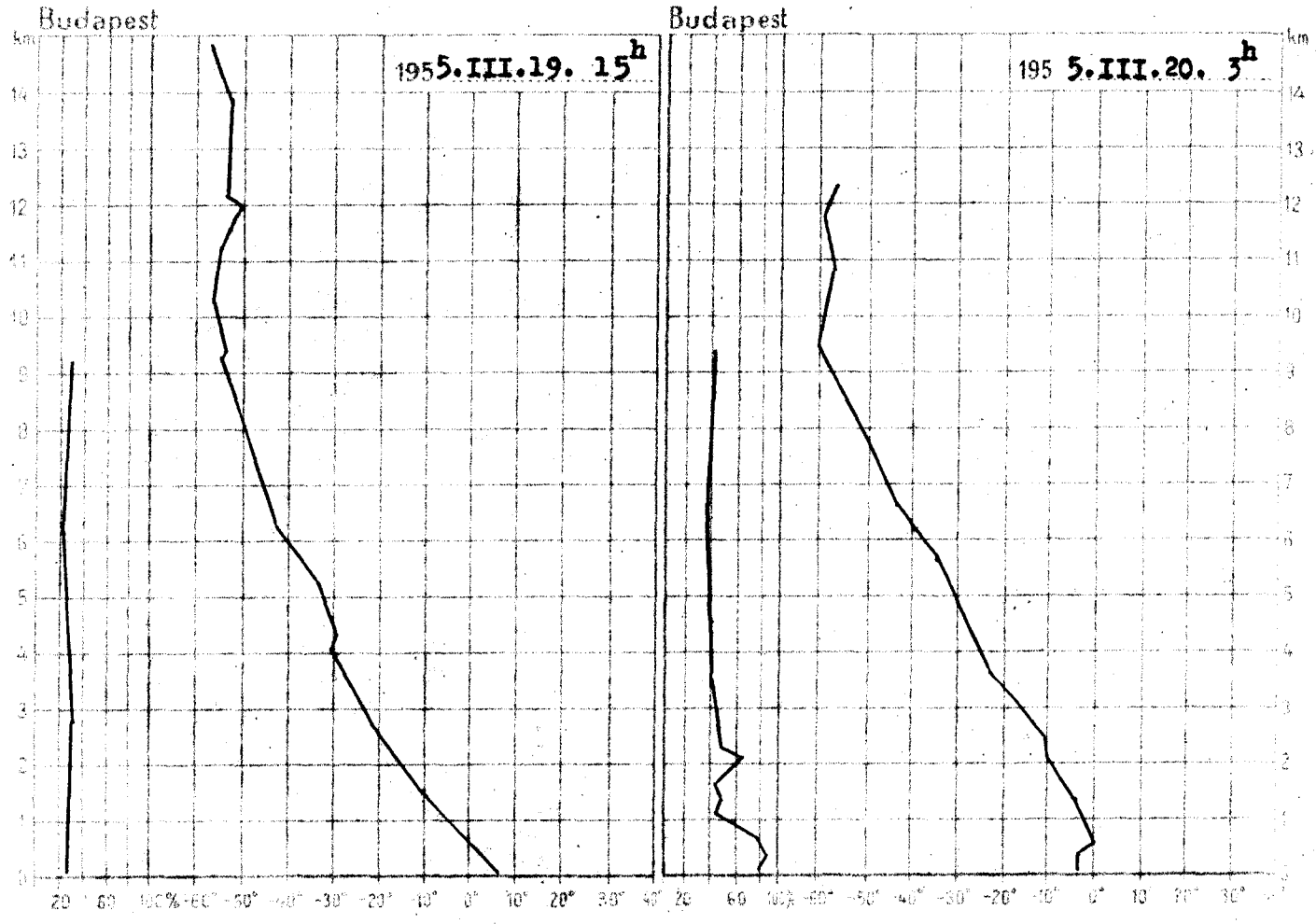

1955.III.19. 15h			
km	mb	C°	%
Talaj	995.0	7.5	31
0.5	953	+3.5	35
1	894	-2.3	33
1.5	840	-7.1	35
2	787	-11.7	37
2.5	737	-16.3	38
3	690	-20.8	38
4	600	-29.4	38
5	522	-31.2	35
6	453	-38.6	33
7	390	-44.0	34
8	335	-48.8	34
9	288	-52.9	35
10	247	-54.6	
11	211	-54.0	
12	180	-51.8	
13	154	-51.8	
14	132	-51.8	
15	113	-55.2	

Magaslégköri időhelyzet

Az Azori szigetek felől enyhébb levegő áramlik a magasban Nyugat- és Közép-Európa fölé. Ezeken a területeken megindult a lassu melegedés. A légkörben erősebb felmelegedés figyelhető meg a Szovjetunióban a Volgától északra fekvő vidékek felett. Szárazföldünkön lehülés csak Ukrajna felett van folyamatban. Hazánkban a talajon az erős kisugárzás következtében nem változott a hőmérséklet, s hajnalban fagyott, feljebb azonban melegedett a levegő. 300 m és 2500 m között erősebben, a magasabb rétegekben kevésbbé. A felbocsátott műszer hőfordulatot jelzett, igy a 0 fok két szintben 430 és 750 m volt megtalálható, sőt 570 m-en +1,2 fok volt.

Dr.Kallós Imréné s.k.

1955.III.20. 3h			
km	mb	C°	%
Talaj	993.9	-2.4	83
0.5	948	0.8	83
1	891	-1.6	56
1.5	839	-5.1	53
2	784	-8.8	67
2.5	737	-11.4	64
3	690	-15.3	51
4	603	-22.7	49
5	524	-28.7	48
6	455	-36.0	44
7	393	-43.7	43
8	338	-49.6	45
9	290	-55.4	45
10	248	-58.2	
11	212	-56.0	
12	180	-56.8	
13			
14			
15			

1955. március

20. vasárnap

68. 78.

	4	E 1	1011.0	0	.	folt	7	-2	-2	7
	4	NW 2	11.4	-3	.	folt	6	-5	-5	6
	4	SW 1	11.1	-3	.	folt	5	-5	-7	5
	4	NW 1	11.6	-6	.	19	6	-8	-8	-
	4	- 0	11.4	1	.		6	-1	-4	-
	4	WNW 2	11.0	-1	.		7	-1	-1	-
	4	S 1	10.7	0	.	folt	7	-1	-2	-
	4	- 0	-	0	.		7	-3	-5	-
	4	- 0	11.0	-0	.	folt	7	-1	-3	9
	4	S 1	11.0	-1	.	folt	7	-2	-3	-
	4	SSW 4	11.2	2	.		7	0	-1	-
	5	NE 2	13.5	0	.	⌴	8	-3	-7	9
	4	E 3	11.1	-1	.		7	-1	-2	7
	1	SE 2	13.6	-1	.	folt	3	-2	-3	5
	3	SW 1	13.1	-3	.		4	-5	-8	-
	3	SSW 3	11.4	-2	.		7	-2	-4	7
	4	S 1	-	-3	ny	folt	4	-4	-6	7
	4	SE 3	12.3	-1	.	⌴	6	-3	-5	10
	4	S 2	11.7	-2	.		7	-3	-5	10
	3	S 2	11.5	-2	.		6	-4	-5	10
	4	SE	13.1	-2	.		6	-3	-4	10
	1	S 6	12.3	-3	.		6	-3	-	-
	3	S 2	-	-3	.		7	-3	-4	-
	4	S 2	13.7	-1	.		7	-3	-4	9
	1	S 2	14.7	-1	ny		4	-2	-5	5
	4	S 2	13.7	-1	ny		4	-4	-5	5
	4	SW 12	889.5	-5	ny	24	-3	-8	-	5
	4	SW 6	889.9	-5	.	20	-3	-7	-	-
	3	S 1	949.9	0	.	folt	4	-2	-	-
	4	SW 3	951.2	-2	.		-1	-3	-	7
	3	S 4	949.3	0	.	10	5	-2	-4	-

		Hó cm			Hó cm			Hó cm			Hó cm
	.	folt		.			.	⌴		.	
	.			.			.	folt		ny	
	.			.			.			ny	
	-			.			.	folt		ny	
	.	folt		.	folt		.			ny	
	.	8		.	folt		.	⌴		ny	lep.
	.	25		.	⌴		.			ny	lep.
	.	folt		.	⌴		.			ny	folt
	.	folt		.			ny			ny	lep.
	.	folt		.			ny			ny	
	.			.			ny			.	
	.	folt		.			.			.	⌴
	.	folt		.			.			.	
	-			-			.	⌴		ny	
	.			.			.	⌴		.	
	-			.	⌴		ny			.	⌴
	.			.	⌴		.	⌴		.	
	ny			-			.	⌴		.	⌴
	.			ny			.			.	
	.			.			-			.	
	.			.			.			-	
	.			.			.	⌴		.	
	.	14		ny			.			.	
	.			ny	⌴					.	
	.	⌴		ny						.	

* A légnyomás 500 gémre átszámítva ** A légnyomás 1000 gémre átszámítva

Magassági szélmérések

Óraadatok greenwichi középidőben

III.19.	Szhely 14 h		Nagyk. 10 h		Győr 12 h		Pécs 11 h		Bpest 11 h		Bpest 13 h		Bpest 15 h		Miskolc 10 h		Debrecen 12 h	
	110	12	110	6	220	2	220	6	220	12	270	12	270	12	270	6	220	6
	230	16	220	8	240	6	230	6	240	6	240	13	230	12	240	10	250	9
	230	16	220	8	230	5	230	6	150	8	240	13	240	10			250	9
	230	16	240	9			260	6	270	13	260	10	240	10			250	9
	230	16	240	9			260	6			260	10	270	18				
	290	17	270	13			270	8					270	18				
	290	17	270	13			270	8					270	18				
	290	17	270	13			270	8										
	290	38	280	25														
	290	48	290	40														

III.20.	Szhely 8 h		Győr 7 h		Nagyk. 6 h		Pécs 7 h		Bpest 3 h		Bpest 5 h		Szeged 7 h		Miskolc 7 h		Debrecen 6 h	
	220	2	220	2	180	2	-	0	220	2	270	2	180	2	270	6	270	6
	230	9	230	12	200	8	170	2	230	13	300	7	260	7	290	16	300	15
	230	9	250	10	240	6	260	4	230	13	300	13	260	7	300	18	300	15
	290	13	270	11	260	7	260	4	230	13	290	20	280	7	290	22	300	15
	290	13			230	8	300	9	230	13	300	24	290	8	290	22		
	270	20			300	9	300	9	260	13	300	24	280	11				
	270	20					300	9	260	19	280	22	270	10				
	270	20					300	9	260	19	280	29	280	28				
									260	29			280	34				

IDŐJÁRÁSI NAPIJELENTÉS

ЕЖЕДНЕВНЫЙ МЕТЕОРОЛОГИЧЕСКИЙ БЮЛЛЕТЕНЬ • DAILY SYNOPTIC MAP OF THE HUNGARIAN METEOROLOGICAL INSTITUTE • BULLETIN QUOTIDIEN DE L'INSTITUT MÉTÉOROLOGIQUE HONGROIS WETTERBERICHT DES UNGARISCHEN METEOROLOGISCHEN INSTITUTS

KIADJA AZ ORSZÁGOS METEOROLÓGIAI INTÉZET BUDAPEST II. KITAIBEL PÁL UTCA 1 TEL.: KÖZPONT: 150-220 IDŐJELZŐ OSZT: 151-204, 150-410

MEGJELENIK NAPONKÉNT • ELŐFIZETÉSI ÁRA A POSTAI KÖLTSÉGGEL EGYÜTT NEGYEDÉVRE 60.— Ft KIADÁSÉRT FELEL AZ INTÉZET IGAZGATÓJA

68. évfolyam. 80. szám. • Budapest • 1955. március hó 21.

Az időjárási helyzet ma reggel és a várható időjárás:

Az Észak-Európát sőt még Németországot és Lengyelországot is beboritó hideg levegőben e területek felett még erős éjszakai fagyok alakultak ki. Nyugat- és Dél-Európában ezzel szemben a megélénkülő ciklontevékenység következtében változékony, csapadékos az időjárás. Franciaországban, a Pó-síkságon, valamint a Földközi-tenger nyugati medencéje felett sokfelé esik az eső, a magas hegyeken a hó.

Hazánkban vasárnap országszerte hullott csapadék. Keleten általában 2 - 4 mm-t, délnyugaton 3 - 6 mm-t, Somogyszobon 8 mm-t, Marcaliban 7 mm-t mértek. A hőmérséklet nappal általában 5 - 8, Túrkevén, Békéscsabán, Debrecenben 10 fokig, Keszthelyen azonban csak 3 fokig emelkedett. Ma hajnalban általában fagypontig hült le a levegő. Mosonmagyaróvárott, Kaposvárott, Szegeden -1 fok, Salgótarjánban -3 fok volt.

Budapesten hétfőn 12 órakor a hőmérséklet 5 fok, a tengerszintre átszámitott légnyomás 760 mm, mérsékelten süllyedő irányzatu.

Várható időjárás kedd estig:

Felhőátvonulások. Sokfelé eső.
Mérsékelt déli, délnyugati szél.
A hőmérséklet északon is emelkedik.

Várható legalacsonyabb hőmérséklet ma éjjel: északon 0-3, délen 3-6 fok között.
legmagasabb hőmérséklet kedden: északon 8-11, délen 11-14 fok között.

A fütés alapjául szolgáló várható középhőmérséklet:
4-9 fok között.

A hőmérséklet és a légnyomás napi középértéke Budapesten és ezek eltérése a 75 évi átlagtól:

1955. III. 20.-án: 2,8 C°, 760,1 mm. Eltérés: -4,1 C°, -1,0 mm.

1871 óta ezen a napon előfordult

legmagasabb hőmérséklet	22,0 C°	/1938./
legalacsonyabb hőmérséklet	-6,8 C°	/1899./

Az Országos Meteorológiai Intézet Időjárási Napijelentése

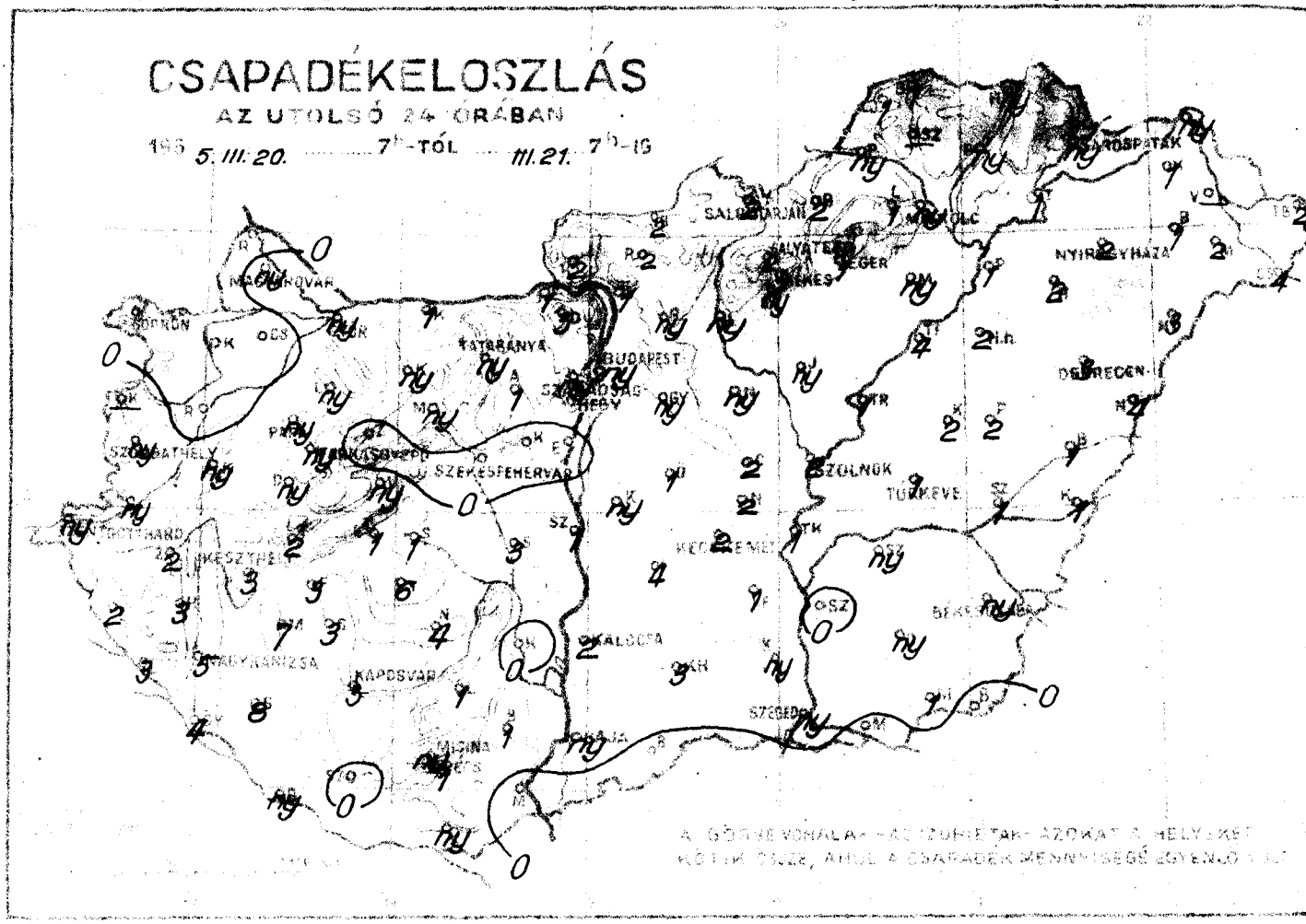

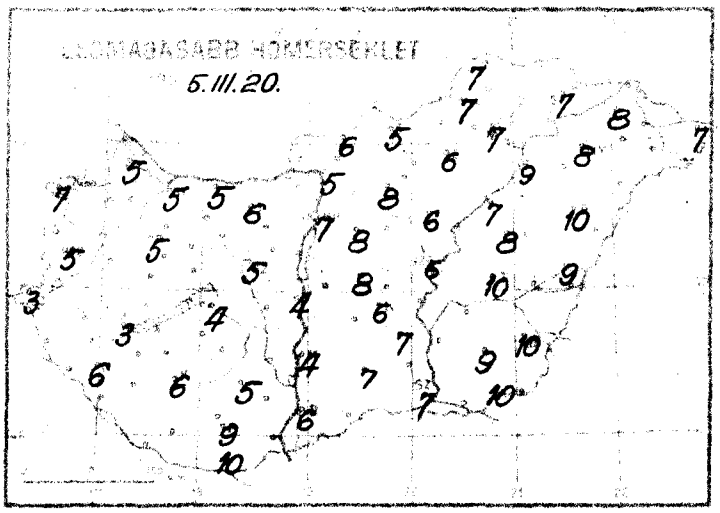

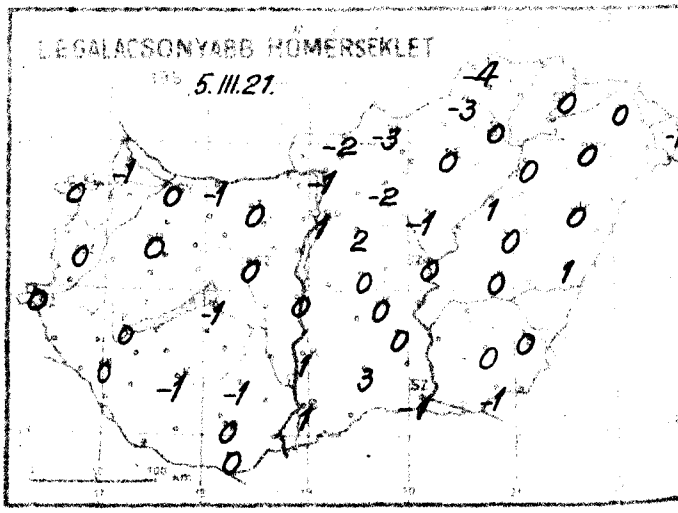

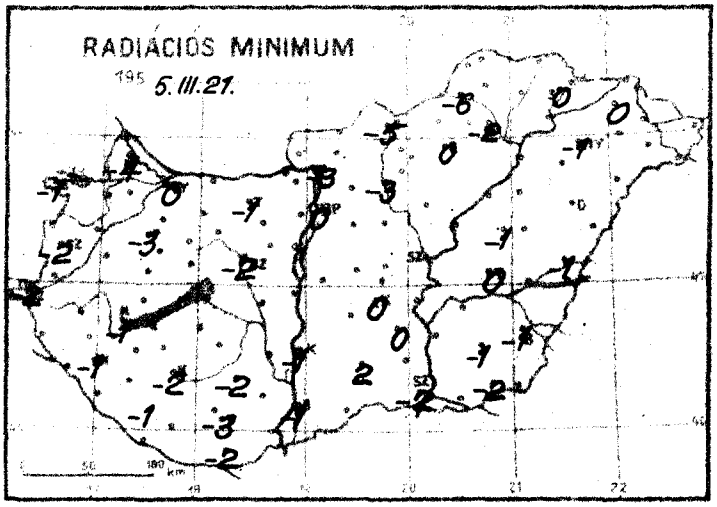

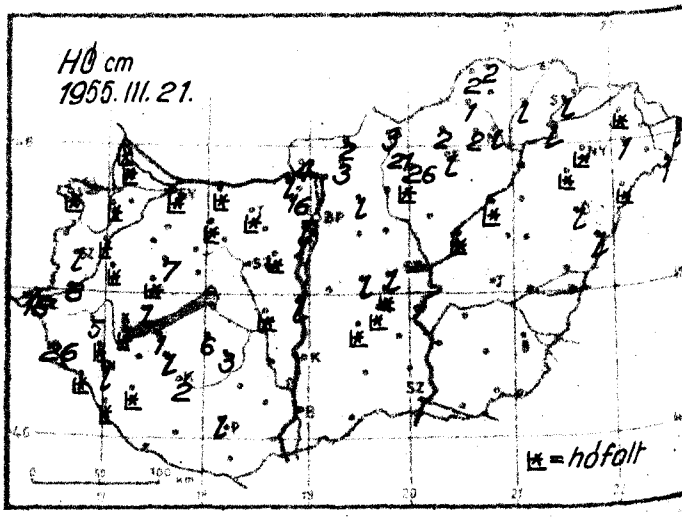

Időjárási helyzet 1953.év MÁRCIUS hó 21. nap 7 óra

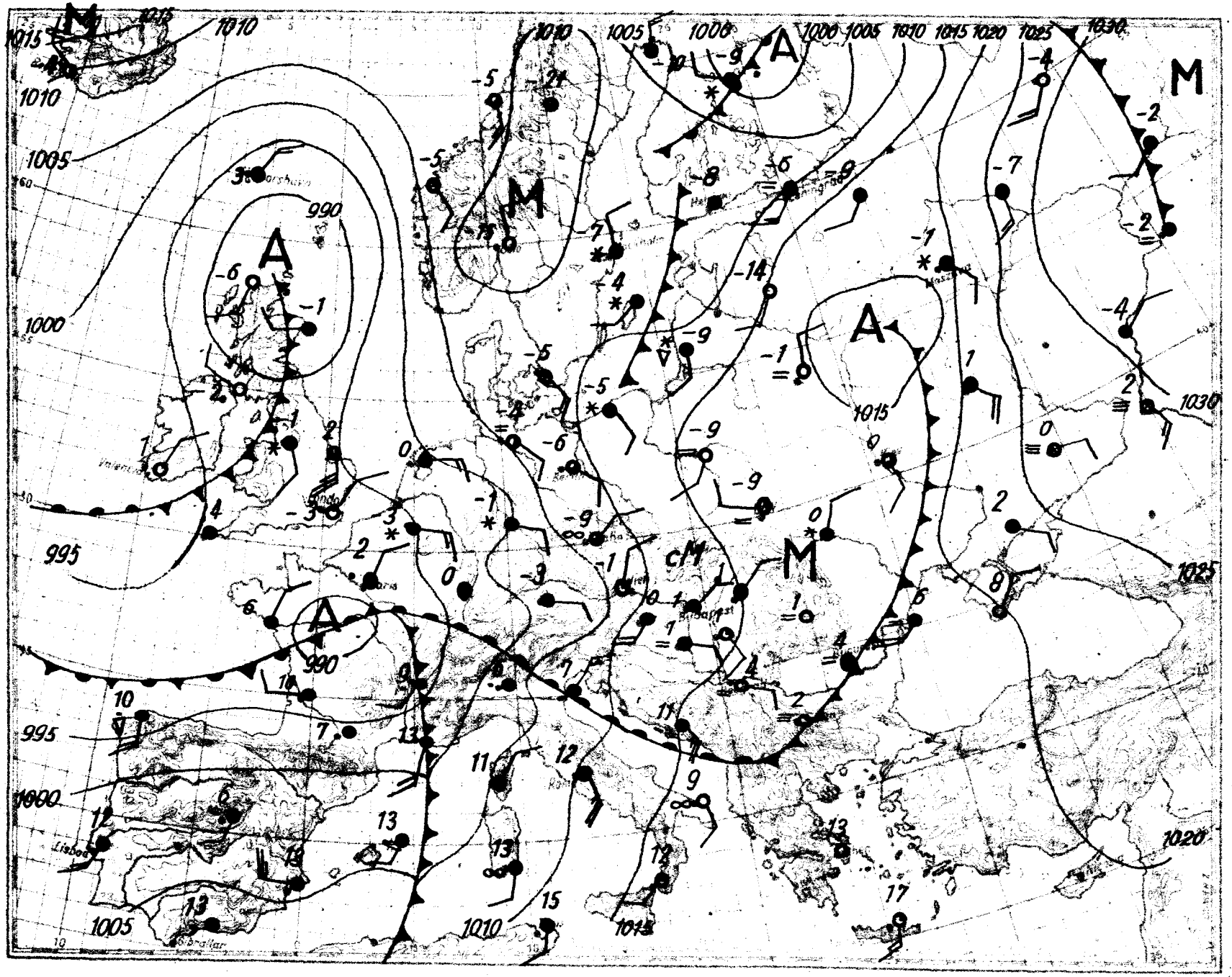

Magassági légállapotmérés

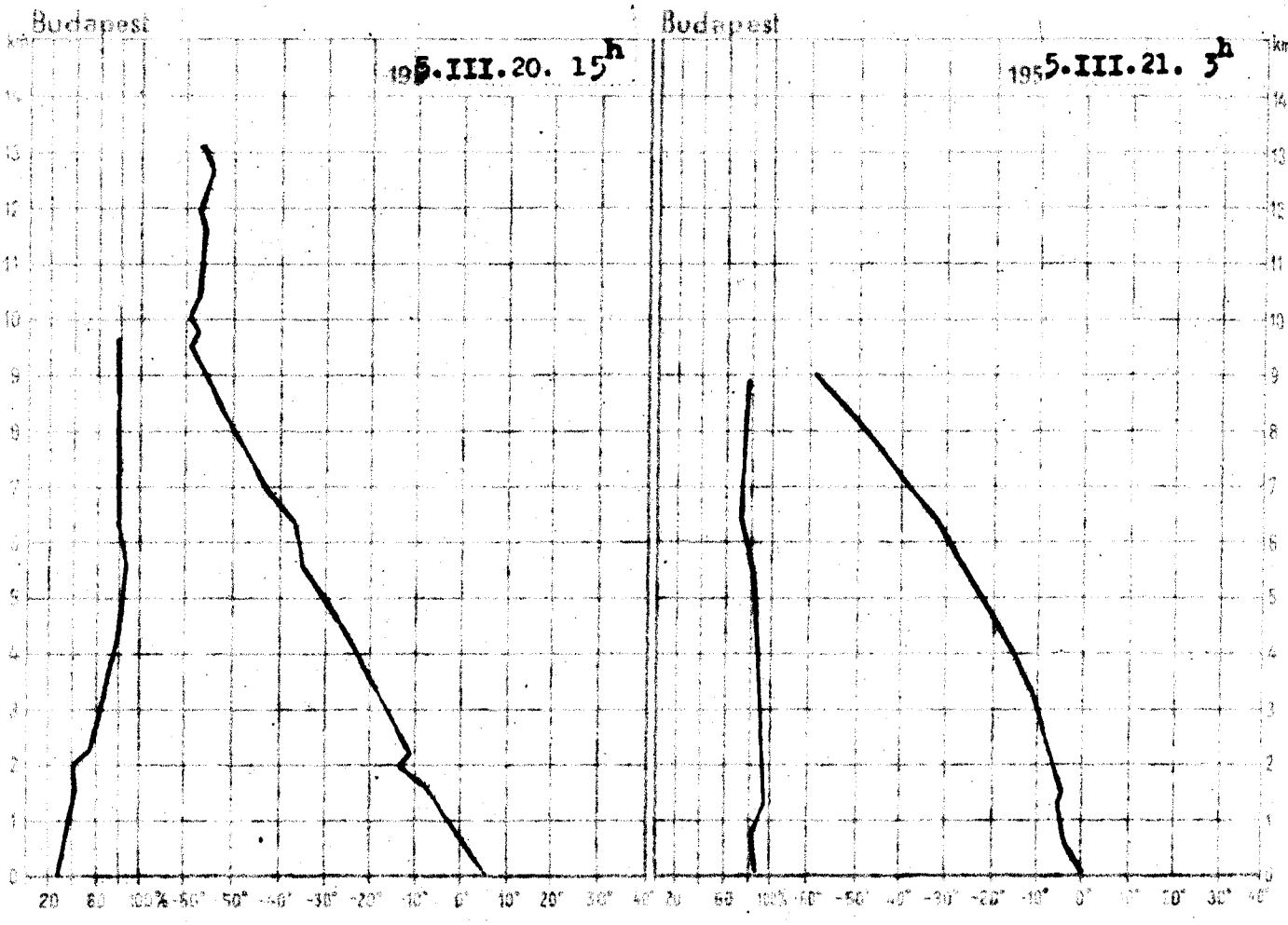

195 5.III.20. 15h			
km	mb	C°	%
Talaj	996.2	5.8	36
0.5	952	2.0	40
1	896	-3.0	42
1.5	840	-7.8	42
2	788	+10.4	51
2.5	739	+12.0	64
3	690	+15.0	68
4	603	+21.3	80
5	526	+28.9	88
6	457	+34.6	85
7	395	+41.1	87
8	339	+47.2	93
9	292	+53.8	93
10	248	+56.9	-
11	212	+55.6	-
12	182	+54.4	-
13	156	+55.2	-
14	134	+55.0	-
15	114	+54.8	-

Magaslégköri időhelyzet

Európaszerte meleg advekció figyelhető meg. Lehülést csupán csak az Onyega, Dvina és Pecsora folyók vidékén találunk. Budapest légterében is az egész troposzférában igen erős a felmelegedés, 3000 m-től felfelé 7-8 fokot is kitesz. A 0 fok szintje ma hajnalban 350, a -10 fok szintje 3100 m-en volt található.

Dr. Tónayné s.k.

195 5.III.21. 3h			
km	mb	C°	%
Talaj	997.3	0.6	93
0.5	953	-0.3	88
1	897	-1.2	97
1.5	842	-1.8	100
2	789	-4.2	99
2.5	740	-6.8	98
3	695	-9.3	97
4	610	-15.6	95
5	530	-21.2	88
6	462	-28.0	82
7	402	-35.8	82
8	346	-44.9	87
9			
10			
11			
12			
13			
14			
15			

1955. március

21. hétfő

68. 80.

4		S	4	1012.2	1	ny	folt	5	-1	-4	2
4		SSE	6	10.4	1	.	folt	7	0	-1	4
4		SW	4	12.6	0	ny	lep.	5	0	-2	1
4	=	NW	1	11.9	0	ny	18	3	0	-2	-
4		S	2	11.9	2	ny		5	0	-3	-
4		SE	4	13.1	1	ny	folt	5	0	0	
4		ESE	15	13.3	1	ny	folt	6	0	-1	-
4		E	2	-	1	.		5	0	-2	-
4		SE	2	13.1	0	3	folt	3	0	-1	0
4	=	SSE	2	13.2	0	5	lep.	6	0	-1	-
4	=	N	1	13.8	0	3	2	6	-1	-2	-
4	=	E	3	14.1	1	1		9	0	-3	2
4		ENE	2	14.9	1	ny		7	1	0	2
4	=	E	4	15.9	0	2	3	5	-3	-5	3
4	*	NE	1	14.0	1	1	lep.	6	0	0	1
4	*	-	0	16.4	0	ny	lep.	7	0	-2	2
4	*	NNE	1	-	0	ny	lep.	7	0	0	3
4	=	SE	2	14.1	2	ny		6	1	-1	3
4	=	S	2	14.1	1	2		4	1	-1	2
4	=	ESE	2	14.1	1	2	folt	6	0	0	1
1		SE	5	14.7	1	ny		7	-1	-2	5
4		E	4	15.1	2	2		6	0	-	-
3	=	SE	1	-	1	1		10	0	0	-
1		SE	2	15.4	1	ny		10	0	-1	3
4		ESE	2	13.7	1	3	lep.	10	0	-1	5
4		E	2	16.8	1	2	folt	8	0	-1	4
4	*	S	2	893.3	-4	3	26	-2	-3	-	2
4	*	SW	4	893.9	-3	2	21	-1	-5	-	-
4	=	S	4	952.0	1	ny	lep.	6	-2	-	-
4	=	SE	1	952.9	-1	ny	lep.	3	-2	-	1
4		SE	6	950.7	-1	ny	7	4	-1	-2	-

		Hó cm			Hó cm			Hó cm			Hó cm
	.	folt		1			ny	1		ny	
	.			1			1	2		1	folt
	.	folt		3	1		1	2		-	
	-			7	3		1	2		1	1
	.	folt		3	lep.		-			2	
	ny	8		6	6		ny	lep.		2	lep.
	2	26		3	folt		ny			4	lep.
	2	5		1	lep.		1			3	folt
	3	folt		4	3		1	lep.		1	
	3	folt		8	folt		ny			2	folt
	4	folt		ny			ny			2	
	ny	folt		.			ny			4	lep.
	ny			1			ny	⌴		4	folt
	ny	folt		-			1	lep.		1	folt
	2	lep.		1			ny			2	
	-			.			2	lep.		2	
	ny			ny			2	folt		1	
	1	folt		2	4		1			1	
	ny	folt		2	2		4	folt		1	
	ny			2	3		1			ny	
	1	folt		1			3			.	
	1	lep.		ny	lep.		.			ny	⌴
	3	16		ny			ny			.	
	.			ny	folt					1	
	.			2	2					.	⌴

* A légnyomás 500 gdm-re átszámítva ** A légnyomás 1000 gdm-re átszámítva

Magassági szélmérések

Óraadatok greenwichi középidőben

III.20.	Szhely 9 h		Nagyk. 10 h		Győr 7 h		Bpest 11 h		Bpest 13 h		Bpest 19 h		Miskolc 9 h		Szeged 11 h		
	fok	m/s	fok	m/s	fok	m/s	fok	m/s	fok	m/s	fok	m/s	fok	m/s	fok	m/s	fok m/s
Talp	140	4	360	4	220	4	220	9	270	9	360	4	180	9	180	9	
500 m	10	4	240	2	320	15	250	5	310	5	340	4	260	5	190	14	
1000	10	4	270	11	300	19	300	7	330	4	330	4	220	10	230	10	
1500	230	8			240	15			250	11	240	10			270	6	
2000	230	8			240	15			250	11	240	10			270	6	
2500																	
3000																	
4000																	
5000																	
6000																	
7000																	
8000																	
9000																	
10000																	
11000																	
12000																	
13000																	
14000																	
15000																	
16000																	
17000																	
18000																	
19000																	
20000																	

III.21.	Győr 8 h		Pécs 8 h		Bpest 9 h		Szeged 7 h		Debrecen 6 h								
	fok	m/s	fok	m/s	fok	m/s	fok	m/s	fok	m/s	fok	m/s	fok	m/s	fok	m/s	fok m/s
Talp	140	9	90	4	90	4	180	4	90	4							
500 m	190	14	190	12			200	12	200	9							
1000	210	26	210	15			200	14									
1500			200	15			230	14									
2000			200	15			230	14									
2500							240	17									
3000							240	17									
4000							240	17									
5000																	
6000																	
7000																	
8000																	
9000																	
10000																	
11000																	
12000																	
13000																	
14000																	
15000																	
16000																	
17000																	
18000																	
19000																	
20000																	

IDŐJÁRÁSI NAPIJELENTÉS

ЕЖЕДНЕВНЫЙ МЕТЕОРОЛОГИЧЕСКИЙ БЮЛЛЕТЕНЬ • DAILY SYNOPTIC MAP OF THE HUNGARIAN METEOROLOGICAL INSTITUTE • BULLETIN QUOTIDIEN DE L'INSTITUT METEOROLOGIQUE HONGROIS WETTERBERICHT DES UNGARISCHEN METEOROLOGISCHEN INSTITUTS

KIADJA AZ ORSZÁGOS METEOROLOGIAI INTÉZET BUDAPEST II. KITAIBEL PÁL UTCA 1 III. KÖZPONT: 150-220 HÍRJELZŐ OSZT: 131-201, 150-110

MEGJELENIK NAPONKÉNT • ELŐFIZETÉSI ÁRA A POSTAI KÖLTSÉGGEL EGYÜTT NEGYEDÉVRE 60 Ft KIADÁSÉRT FELEL AZ INTÉZET IGAZGATÓJA

68. évfolyam. 81. szám. + Budapest + 1955. március hó 22.

Az időjárási helyzet ma reggel és a várható időjárás:

Az Azori-szigetek felől egymásutáni hullámokban érkeznek az enyhe légtömegek a Földközi tengerre s haladnak északkelet felé. Hatásukra tavaszias időjárás alakult ki Olaszországban, a Balkánon és a Kárpát-medencében. Ezzel szemben a Brit-szigeteket ujból hideg levegő árasztotta el s ma hajnalban ott ismét mérsékelt fagyok voltak. Ugyancsak változatlanul tart még a hideg a Balti-tenger környékén is, de a Szovjetunió európai területein már fokozatosan gyengül.

Hazánkban hétfőn a reggeli órákban még néhány helyen hó hullott, de délután már szubtrópusi levegő érkezett, ugy, hogy a hőmérséklet csak a Mátra környékén és a nyugati határ mentén maradt 10 fok alatt. Az ország többi részén 11 - 16, sőt Túrkevén és Békéscsabán 17 fokig melegedett fel a levegő s még éjszaka is legtöbb helyen csak 6 - 8 fokig hült le. Az esti órákban a Dunántúlon esőzés indult meg s ma hajnalban már keleten is mindenütt esett az eső. A csapadék mennyisége Baranyában és a Duna-Tisza közén több helyen elérte, a Mátra vidékén meghaladta az 5 mm-t.

Budapesten kedden 12 órakor a hőmérséklet 11 fok, a tengerszintre átszámitott légnyomás 759 mm, mérsékelten emelkedő irányzatu.

Várható időjárás szerda estig:

Változó felhőzet, főként ma több helyen még eső.
Mérsékelt délnyugati, nyugati szél.
Az éjszakai lehülés kissé erősödik.
Nappal enyhe idő.

Várható legalacsonyabb hőmérséklet ma éjjel: nyugaton 0, +3, keleten 3 - 6,
legmagasabb nappali hőmérséklet szerdán: 10 - 13 fok között.

A fütés alapjául szolgáló várható középhőmérséklet:

4 fok felett.

Skarósvá

A hőmérséklet és a légnyomás napi középértéke Budapesten és ezek eltérése a 75 évi átlagtól:

1955. III. 21.-én: 7,2 C°, 759,0 mm. Eltérés: +0,5 C°, -2,2 mm.

1871 óta ezen a napon előfordult

legmagasabb hőmérséklet	22,8 C°	/1938./
legalacsonyabb hőmérséklet	-7,5 C°	/1887./

Az Országos Meteorológiai Intézet Időjárási Napijelentése

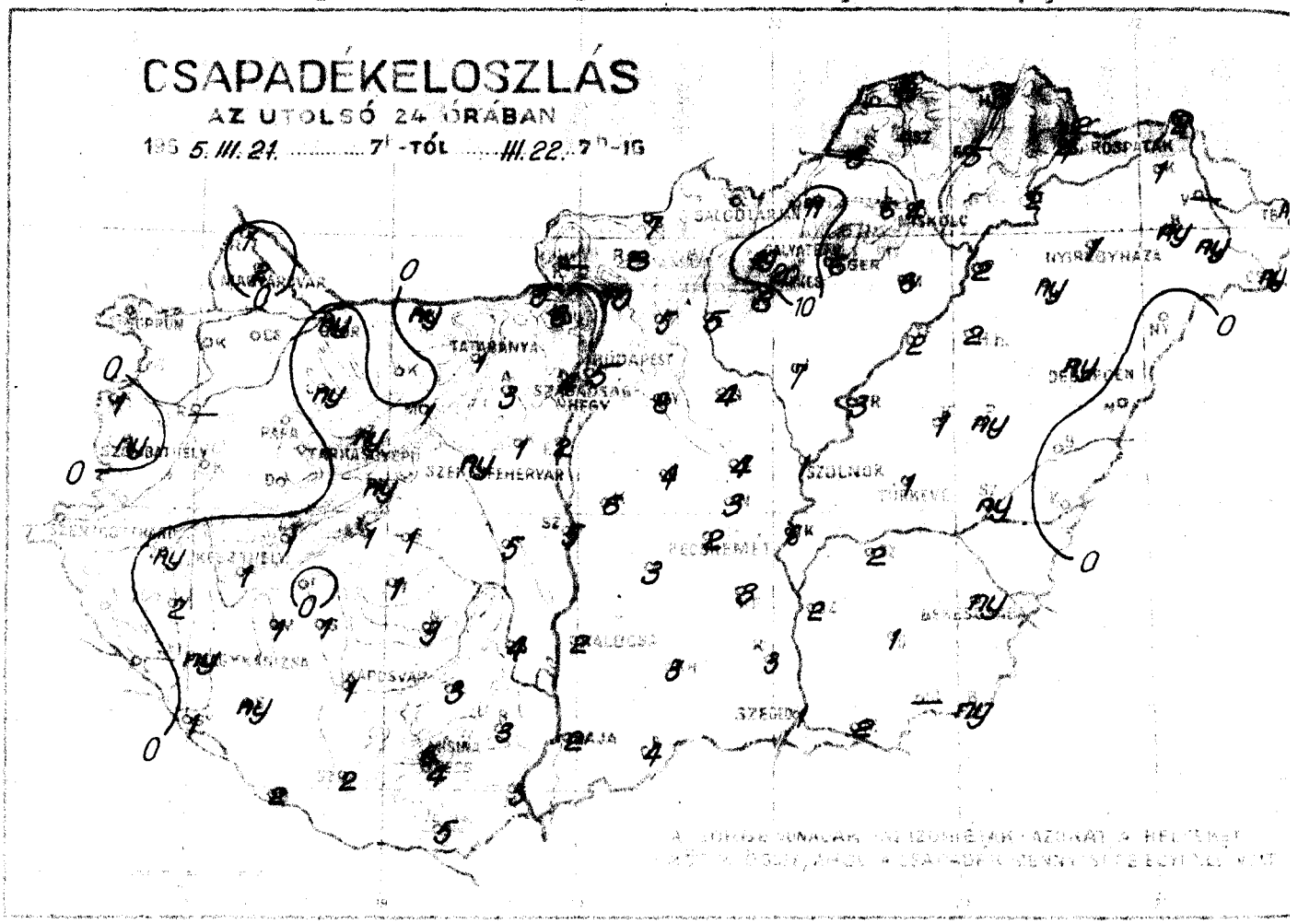

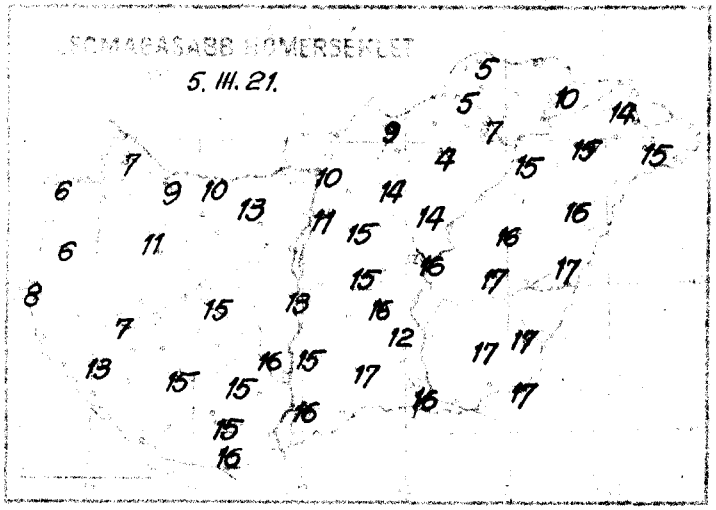

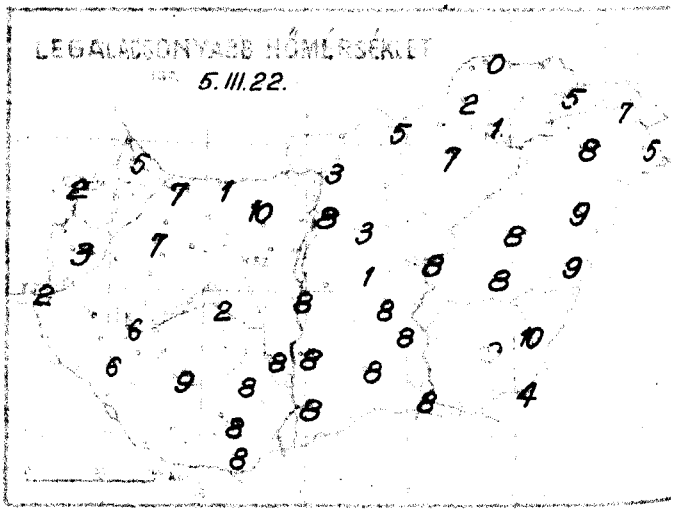

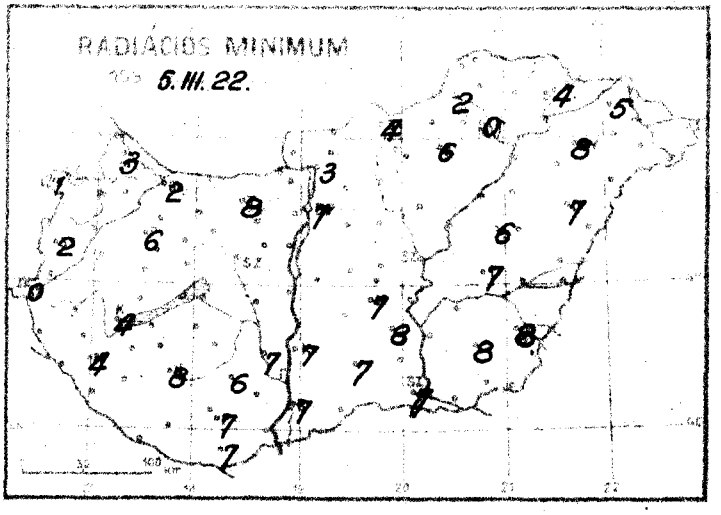

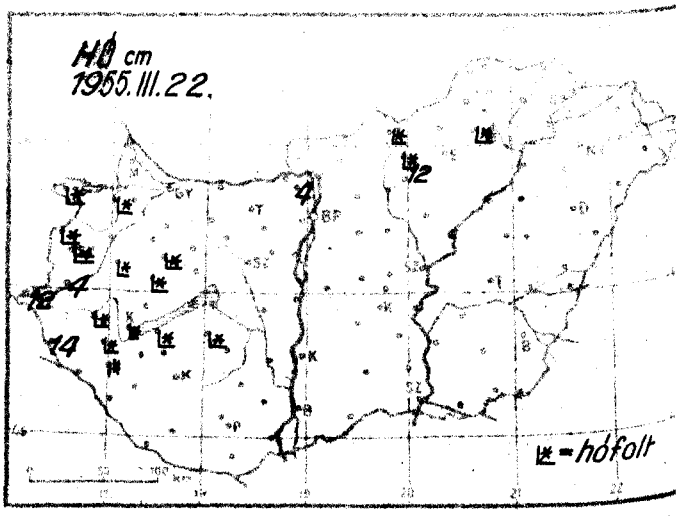

Időjárási helyzet 1955.év MÁRCIUS hó 22.nap 7 óra

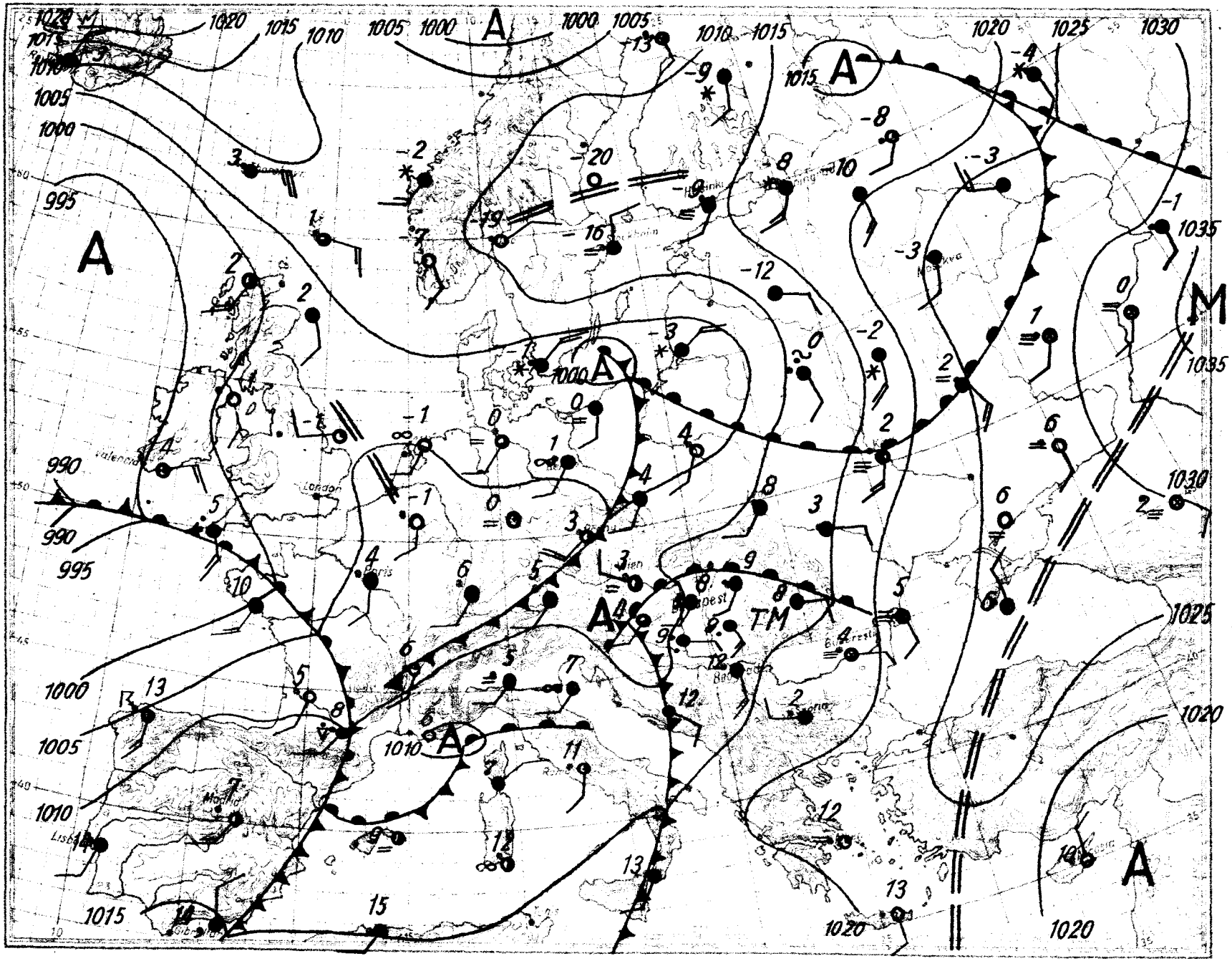

Magassági légállapotmérés

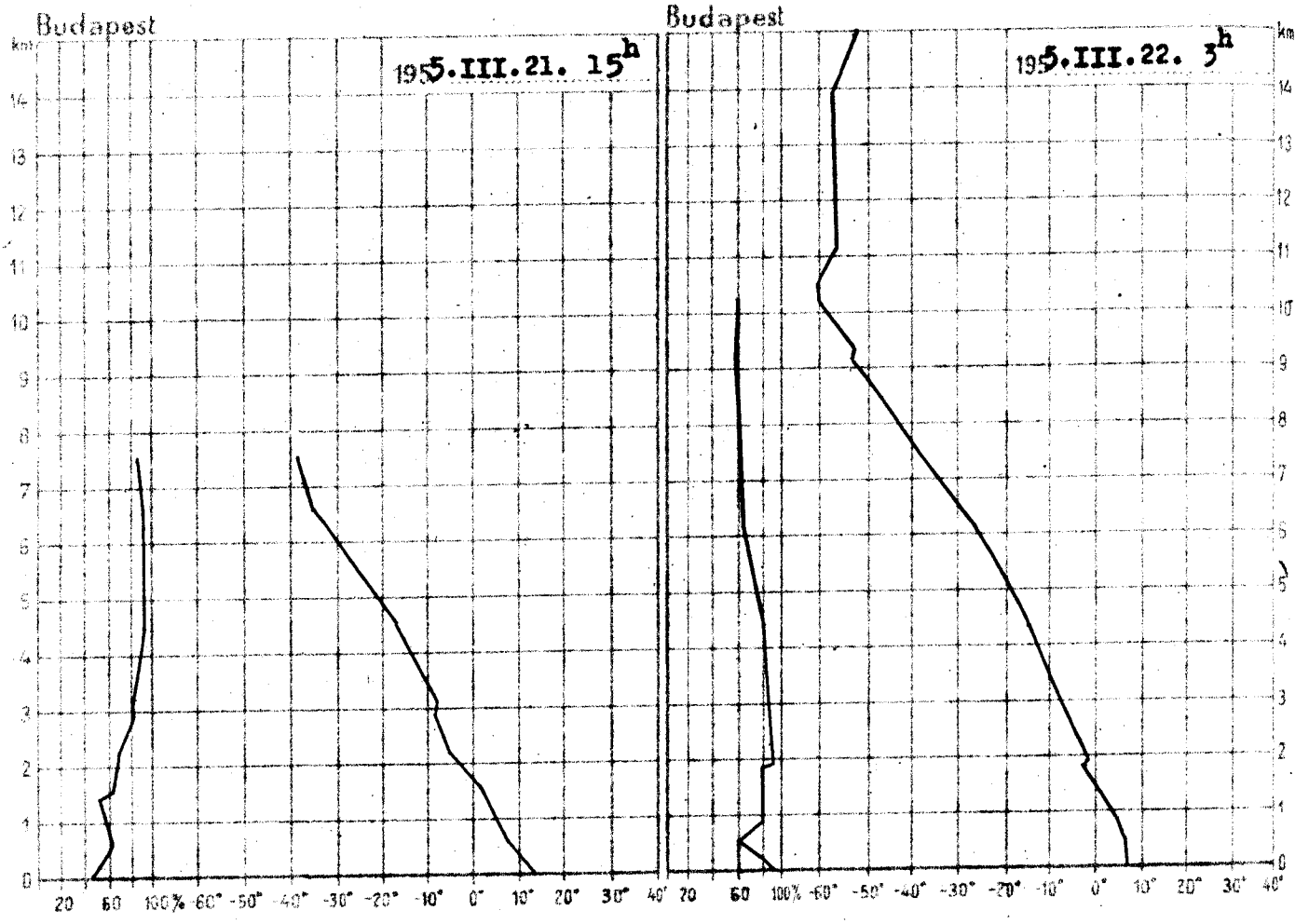

1955 5.III.21. 15h			
km	mb	C°	%
Talaj	992.7	14.4	50
0·5	953	10.6	59
1	895	6.4	56
1·5	843	2.7	61
2	791	-1.4	68
2·5	743	-5.3	74
3	697	-8.7	84
4	612	-13.5	93
5	534	-20.2	96
6	467	-28.1	96
7	406	-35.2	94
8			
9			
10			
11			
12			
13			
14			
15			

Magaslégköri időhelyzet

A szubtrópusi meleg légtömegek délnyugati magassági széllel folytatják útjukat északkelet felé, és Kelet-Európában okoznak erős felmelegedést. E meleghullám után átmenetileg gyenge hideghullám Németországban, az Alpok vidékén és az Adriai-tengeren okoz lehülést. Lehülést találunk még Skandinávia északi részein és Finnországban. Nyugat-Európában és a Földközi-tenger medencéjé felett további meleg advekció figyelhető meg. Budapest felett az elmult 24 óra alatt a troposzférában erős felmelegedés következett be. A 0 fokos szint 1440 m-rel, a -10 fokos szint 610 m-rel magasabban, 1790 m-en, illetve 3710 m-en volt ma hajnalban.

Lépp Ildikó s.k.

1955 5.III.22. 3h			
km	mb	C°	%
Talaj	990.4	8.2	93
0·5	950	8.1	68
1	892	5.1	86
1·5	841	1.7	85
2	789	-0.4	94
2·5	741	-2.7	85
3	697	-5.6	82
4	611	-11.6	82
5	534	-17.9	74
6	467	-25.2	69
7	406	-32.8	64
8	351	-41.9	61
9	302	-50.2	61
10	259	-56.8	61
11	221	-56.1	-
12	189	-56.2	-
13	162	-55.7	-
14	138	-55.9	-
15	118	-51.4	-

OFFSET NYOMDA BUDAPEST F. V. POMMAYER GYULA

1955. március
22. kedd
68. 81

3		S	1	1009.1	5	2		7	5	3	0
3		NW	3	09.0	3	.	folt	6	2	-1	0
4		W	1	09.1	5	ny	folt	6	3	2	0
4	-	NW	1	09.9	2	.	12	8	2	0	-
4		SW	4	08.3	8	.		11	7	6	-
4		SSW	2	08.8	7	ny		9	7	2	-
4		SSE	4	08.7	10	1		13	10	8	-
4		S	1		9	ny		14	8	7	
4		SSE	1	09.3	7	1	folt	7	6	4	0
4		S	1	09.2	6	ny	folt	13	6	4	-
4		S	4	09.3	9	1		15	9	8	-
4	.	E	2	10.1	9	4		15	8	7	4
4	,	SSW	3	09.5	8	5		11	8	7	1
4	.	S	4	09.2	8	8	folt	9	5	4	1
4	.	S	1	11.5	7	6		4	7	6	2
4	,	ESE	3	10.7	5	4		7	1	0	2
4	.	SW	1	-	7	4		10	5	4	2
4	.	SE	4	10.4	9	2		16	8	7	5
4	.	S	2	09.5	8	2		15	8	7	3
4	.	SSE	4	09.6	8	2		16	8	7	4
4	:	SSE	7	11.4	9	1		16	8	7	7
4	.	S	9	11.0	8	1		16	8	-	-
4	.	SW	2	-	8	1		17	8	7	-
4	.	SSW	4	12.0	10	ny		17	10	8	7
4	.	WSW	1	12.8	9	ny		16	9	7	5
4	,	SW	3	12.2	9	1		15	8	8	4
4	.	S	4	892.3	3	20	12	5	2	-	2
4	.	SW	6	892.3	3	19	folt	6	3	-	-
4	.	S	2	950.0	6	6		13	6	-	-
4		S	4	949.6	6	4		10	6	-	1
3		S	2	948.7	7	.	folt	8	6	4	-

Hó cm		Hó cm		Hó cm		Hó cm	
1		1		6		2	
.	⌓	1		-		1	
.	folt	.	folt	8		-	
1	folt	1		6	folt	ny	
-		1		-		ny	
.	4	1	folt	5		ny	
.	14	5		5		ny	
ny	folt	5		2		.	
2	folt	3		2		2	
.		ny		6		ny	
1		2		7		2	
.	folt	2		4		.	
ny		3		8		2	
.	folt	4		4		3	
1		3		6		1	
ny		3		4		ny	
ny		5		3		.	
ny		-		6		ny	
.		7		3		.	
1		8		3		2	
3		10		3		2	
3		5		4		1	
6	4	5		3		2	
2		8					
1		11				ny	

* A Celsius-féle 760 gőzös higanyoszlop ** A Celsius-féle 1000 gőzös higanyoszlop

Magassági szélmérések

Óraadatok greenwichi középidőben

III.21.	Szhely 13 h		Győr 12 h		Nagyk. 10 h		Bpest 11 h		Bpest 13 h		Bpest 15 h		Szeged 9 h		Debrecen 10 h	
	fok	mp	fok	mp	fok	mp	fok	mp	fok	mp	fok	mp	fok	mp	fok	mp
	220	9	180	9	140	4	140	4	180	4	180	9	140	9	180	9
	210	23	200	21	200	15	210	14	180	9	180	12	190	13	190	11
	210	23	210	29			210	17	200	11	200	11	180	16	200	17
									210	18	210	11	200	10	230	17
									210	18	210	11	200	10	230	17
													240	13		
													240	13		
													240	13		

III.22.	Szhely 7 h		Debrecen 7 h	
	fok	mp	fok	mp
	220	4	220	4
	10	6	220	18
	10	6	220	18
	30	9		
	30	9		

IDŐJÁRÁSI NAPIJELENTÉS

ЕЖЕДНЕВНЫЙ МЕТЕОРОЛОГИЧЕСКИЙ БЮЛЛЕТЕНЬ • DAILY SYNOPTIC MAP OF THE HUNGARIAN METEOROLOGICAL INSTITUTE • BULLETIN QUOTIDIEN DE L'INSTITUT MÉTÉOROLOGIQUE HONGROIS WETTERBERICHT DES UNGARISCHEN METEOROLOGISCHEN INSTITUTS

KIADJA AZ ORSZÁGOS METEOROLOGIAI INTÉZET BUDAPEST II, KITAIBEL PÁL-UTCA 1 TEL.: KÖZPONT: 150-220 IDŐJELZŐ OSZT: 151-204, 150-410

MEGJELENIK NAPONKÉNT • ELŐFIZETÉSI ÁRA A POSTAI KÖLTSÉGGEL EGYÜTT NEGYEDÉVRE 60.— Ft KIADÁSÉRT FELEL AZ INTÉZET IGAZGATÓJA

68. évfolyam. 82. szám. + Budapest + 1955. március hó 23.

Az időjárási helyzet ma reggel és a várható időjárás:

Nagybritannia felett erősen szeles, csapadékos az időjárás. Észak-Franciaországban is többfelé esik az eső. Ezzel szemben Dél- és Közép-Európa, valamint a Balti-tenger felett kialakult anticiklon területén csendes, nyugodt az idő. Az Ural nyugati részén még mindig havazik, de a hideg már ott is fokozatosan mérséklődik.

Hazánkban kedden főleg keleten sokfelé hullott csapadék, mennyisége a Tisza felső folyásánál elérte a 15 - 18 mm-t, sőt Vásárosnaményben 19 mm-t mértek. A hőmérséklet napközben keleten 10 - 14, nyugaton 13 - 16 fokig emelkedett. A hajnali lehülés kissé erősödött, Nagykanizsán 0 fokig, a Dunántúl többi részein 1 - 4, keleten csak 5 - 7, Debrecenben 8 fokig hült le a levegő.

Budapesten szerdán 12 órakor a hőmérséklet 14 fok, a tengerszintre átszámitott légnyomás 766 mm, alig változik.

Várható időjárás csütörtök estig:

Kisebb felhőátvonulások, néhány helyen eső.
Mérsékelt szél.
Az enyhe idő tovább tart.

Várható legalacsonyabb hőmérséklet ma éjjel: 3 - 6,
legmagasabb nappali hőmérséklet csütörtökön 13 - 16 fok között.

A fütés alapjául szolgáló várható középhőmérséklet:

4 fok felett.

Lépt

A hőmérséklet és a légnyomás napi középértéke Budapesten és ezek eltérése a 75 évi átlagtól:

1955. III. 22. én: 10,4 C°, 759,6 mm. Eltérés: +3,7 C°, -2,4 mm.

1871 óta ezen a napon előfordult

legmagasabb hőmérséklet	23,3 C°	/1938./
legalacsonyabb hőmérséklet	-7,0 C°	/1889./

Az Országos Meteorológiai Intézet Időjárási Napijelentése

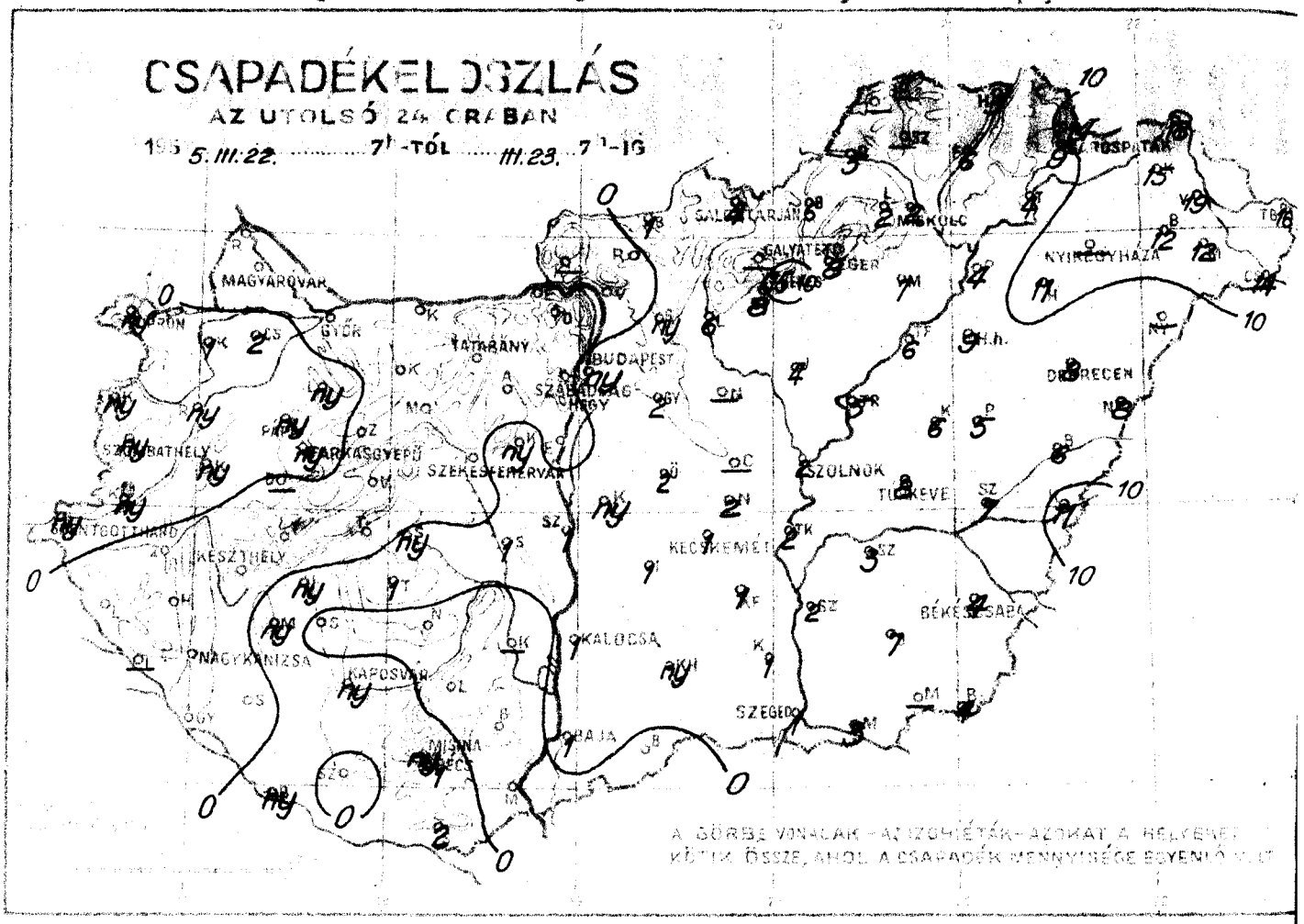



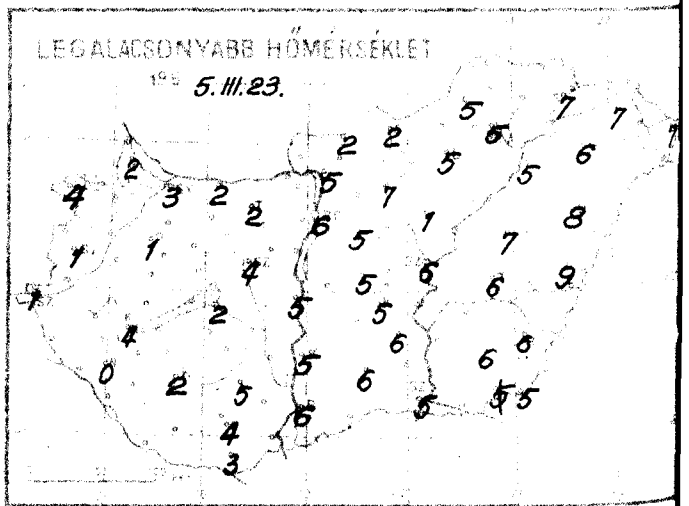

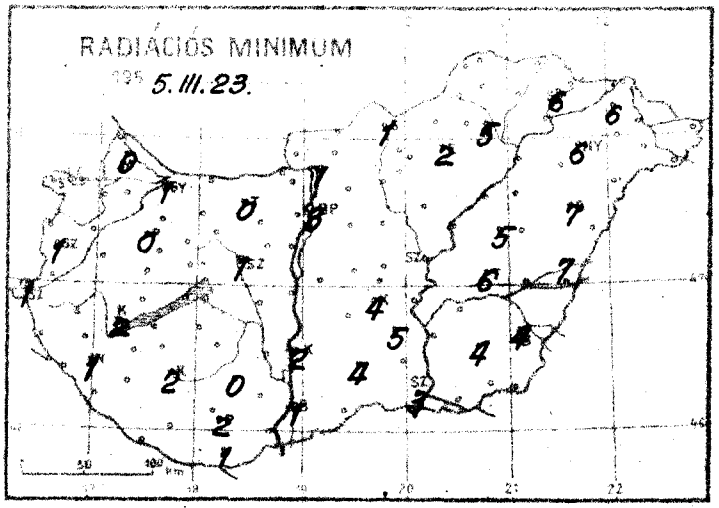

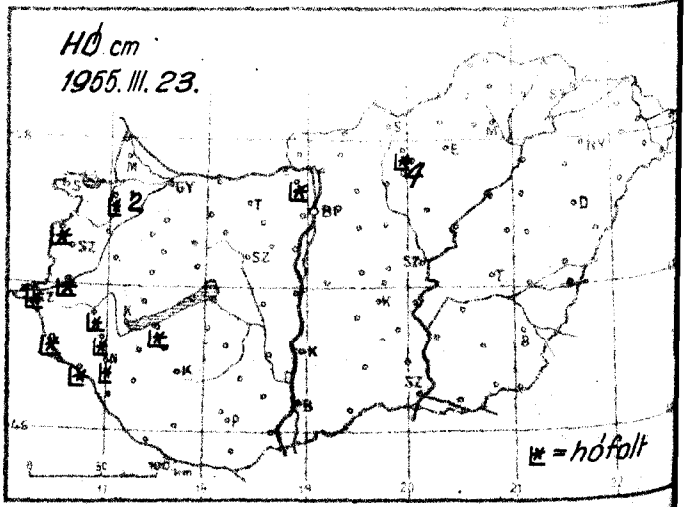

Időjárási helyzet 1955. év MÁRCIUS hó 23. nap 7 óra

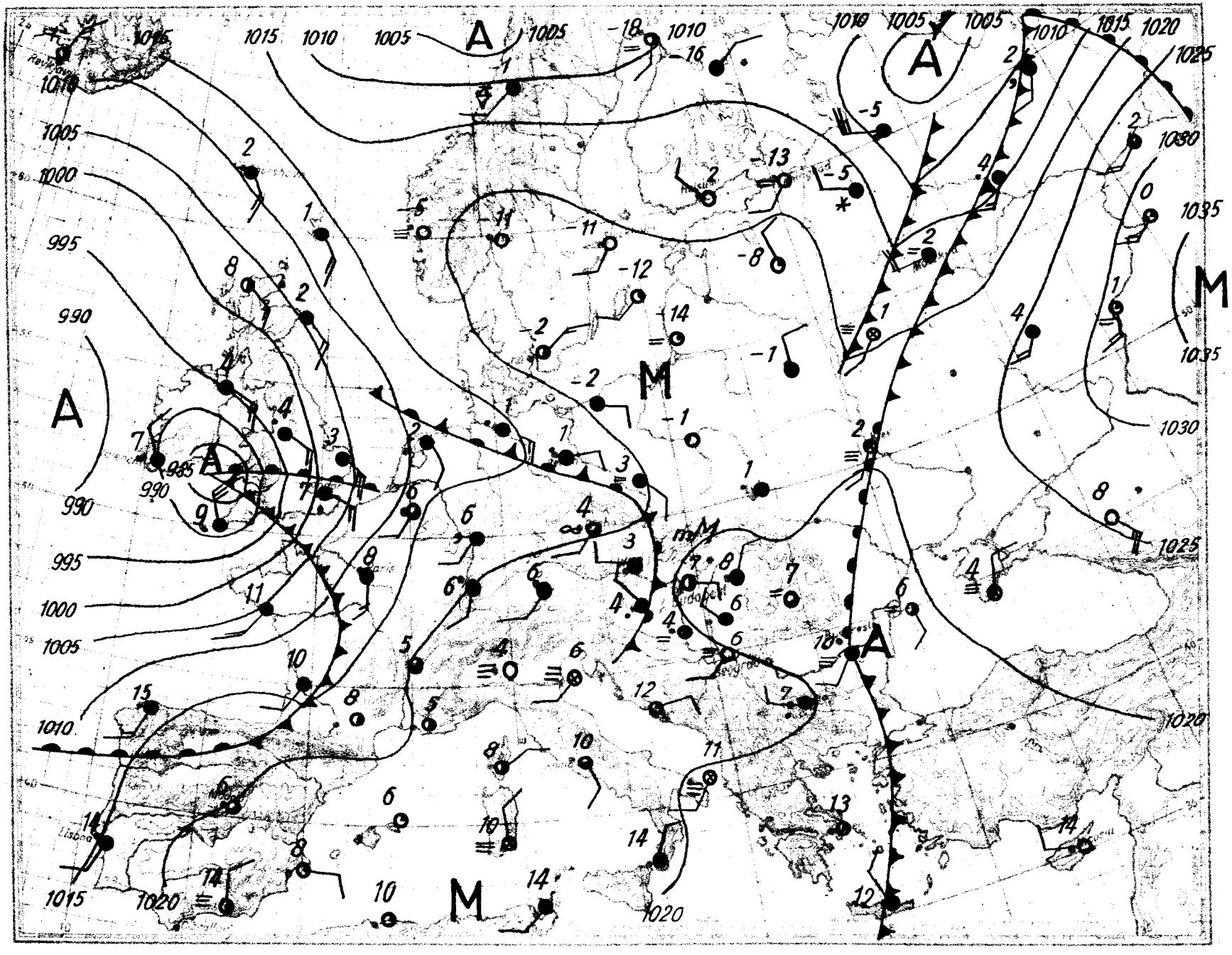

Magassági légállapotmérés

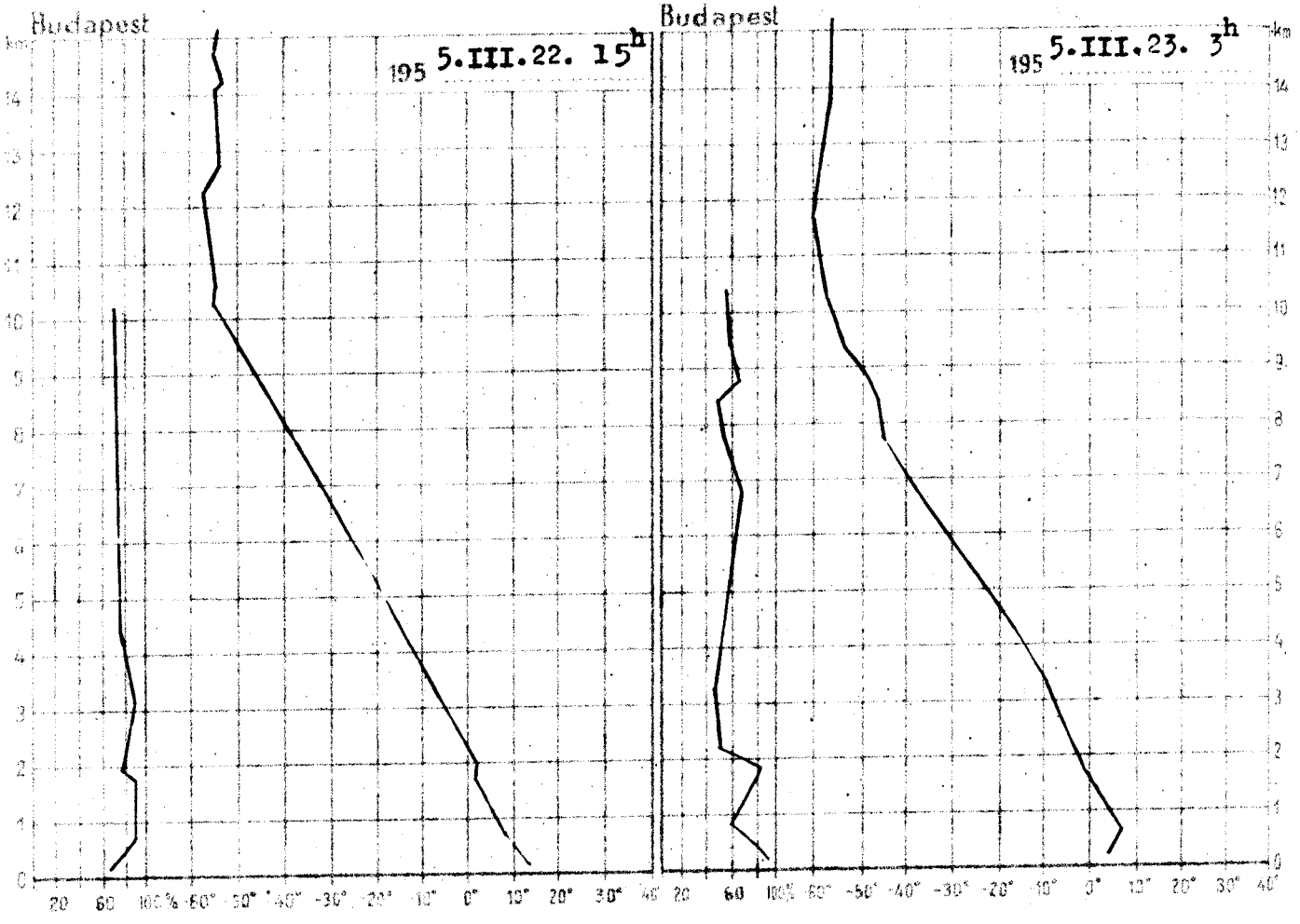

195 5.III.22. 15h			
km	mb	C°	%
Talaj	995.5	14.2	68
0.5	953	10.8	84
1	898	7.1	92
1.5	846	3.7	92
2	794	1.7	82
2.5	746	-1.7	86
3	701	-4.9	90
4	617	-10.4	82
5	539	-16.6	79
6	472	-23.0	79
7	411	-30.3	79
8	356	-38.3	78
9	307	-45.8	75
10	263	-53.4	74
11	226	-55.0	-
12	193	-57.4	-
13	165	-58.8	-
14	141	-58.3	-
15	121	-53.5	-

Magaslégköri időhelyzet

A délnyugati magassági széllel előnyomuló enyhe óceáni légtömegek Nyugat-Európában ujabb felmelegedést okoznak. Ugyancsak melegedés van az európai szárazföldünk északkeleti részei felett. Ezzel szemben lehülés van folyamatban a Balti államok, Lengyelország és a Kárpát-medence térségében. Budapest légterében az egész troposzférában hült a levegő és emiatt a 0 fok szintje az elmult 24 óra alatt 110 m-rel, a -10 fok szintje 490 m-rel süllyedt és ma hajnalban 1680, illetve 3220 m-en volt található.

Dr. Tónayné s.k.

195 5.III.23. 3h			
km	mb	C°	%
Talaj	1000.0	5.6	93
0.5	960	7.9	74
1	901	5.3	67
1.5	847	1.3	82
2	787	-1.5	62
2.5	758	-4.8	54
3	700	-8.4	50
4	615	-15.3	57
5	537	-22.6	64
6	469	-30.0	64
7	404	-38.3	67
8	349	-45.2	58
9	301	-50.4	65
10	257	-56.9	62
11	219	-58.7	-
12	187	-59.4	-
13	160	-55.4	-
14	137	-55.1	-
15	117	-54.9	-

1955. március 23. szerda 68. évfolyam 82. sz.

	4	NW	2	1021.9	4	.		15	2	0	3
	4	WNW	2	23.1	4	ny		15	4		2
	4	. NW	1	21.9	3	ny		14	1	-1	3
	4	= NW	1	21.9	2	ny	folt	13	1	-1	-
	4	-	0	21.1	3	ny		15	1	0	-
	4	W	2	21.2	4	.		15	3	1	-
	3	NW	1	21.1	3	.		15	2	0	-
	4	-	0	-	6	.		16	4	-1	
	3	N	1	21.0	5	.		13	4	2	1
	1 =	-	0	21.5	1	.	folt	14	0	-1	-
	1	S	1	20.0	3	ny		16	2	2	.
	2 =	-	0	21.0	4	1		16	4	2	2
	3	E	1	19.9	7	ny		14	6	3	0
	4 =	SW	1	20.9	3	4		10	2	1	0
	1 =	-	0	19.7	5	8		10	5	2	0
	4	NNW	2	19.3	6	2		11	5	5	0
	4	N	2	-	8	9		11	7	6	0
	1	-	0	20.4	6	1		16	6	1	0
	2	W	2	19.8	7	1		15	5	2	0
	3 =	SW	1	19.3	5	1		14	5	4	0
	4	WNW	3	19.8	6	1		14	5	3	0
	4 =	-	0	19.8	7	2		13	6	-	-
	4 =	W	1	-	7	8		13	6	6	-
	4 =	-	0	19.7	7	4		14	6	4	0
	4	NNE	1	19.0	8	8		12	8	7	0
	4	NE	3	19.1	7	-		12	6	6	0
	1	-	0	-	4	15	4	5	4	-	0
	1	SW	1	900.8	5	-	folt	5	4	-	-
	1	W	1	960.0	8	ny		14	6	-	-
	2	NW	1	959.6	7	.		11	5	-	-
	3	-	0	960.4	5	ny	folt	13	4	1	-

	Hó cm		Hó cm		Hó cm		Hó cm
	.		.		5		18
	2		ny		-		15
	1	folt	ny	folt	-		19
	ny	folt	ny		2		12
	ny		.		-		12
	ny	folt	1		6		16
	.	folt	1		3		14
	.	folt	1		14		-
	.	folt	.		4		4
	.	folt	.		7		11
	-		ny		4		9
	ny		.		-		8
	ny		.		2		6
	-		-		2		3
	.		.		ny		6
	-		.		-		5
	.		2		2		6
	.		-		2		7
	.		1		1		11
	.		.		1		3
	.		.		ny		2
	.		ny		.		7
	.	folt	6		1		3
	.		8				-
	ny		6				4

* A légnyomás 500 gdm-re átszámítva ** A légnyomás 1000 gdm-re átszámítva

Magassági szélmérések

Óraadatok greenwichi középidőben

III.22.	Szhely 13 h		Győr 14 h		Nagyk. 10 h		Pécs 11 h		Bpest 13 h		Bpest 15 h		Bpest 19 h		Miskolc 11 h		Szeged 11 h	
	fok	m/s	fok	m/s	fok	m/s	fok	m/s	fok	m/s	fok	m/s	fok	m/s	fok	m/s	fok	m/s
Talaj	180	4	320	4	220	4	270	4	220	4	220	4	40	4	180	9	180	9
500 m	340	2	310	9	270	8	270	9	260	3	280	3	330	9			220	15
1000	340	2	310	16	290	4	280	12	290	4	310	5	330	9			220	13
1500	290	7	320	5	260	5	280	12			320	5	290	5				
2000	290	7	320	5	260	5	280	12			320	5	290	5				
2500	360	3			230	12							250	4				
3000	360	3			230	12							250	4				
4000	360	3			230	12							250	4				
5000																		
6000																		
7000																		
8000																		
9000																		
10000																		
12000																		
14000																		
16000																		
18000																		
20000																		
22000																		
24000																		
26000																		
28000																		
30000																		

III.23.	Szhely 7 h		Nagyk. 6 h		Győr 9 h		Bpest 3 h		Bpest 5 h		Bpest 7 h		Miskolc 5 h		Szeged 5 h	
	fok	m/s	fok	m/s	fok	m/s	fok	m/s	fok	m/s	fok	m/s	fok	m/s	fok	m/s
Talaj	360	9	-	0	270	4	360	4	270	4	360	4	360	4	320	4
500 m	320	4	260	2	300	8	330	6	320	5	340	5	320	8	320	12
1000	320	4	290	4	300	14	330	6	310	6	340	5	30	5	320	11
1500	330	6			300	14	310	7			310	3	310	6	310	9
2000	330	6			300	14	310	7			310	3	310	6	310	9
2500																
3000																
4000																
5000																
6000																
7000																
8000																
9000																
10000																
12000																
14000																
16000																
18000																
20000																
22000																
24000																
26000																
28000																
30000																

IDŐJÁRÁSI NAPIJELENTÉS

ЕЖЕДНЕВНЫЙ МЕТЕОРОЛОГИЧЕСКИЙ БЮЛЛЕТЕНЬ • DAILY SYNOPTIC MAP OF THE HUNGARIAN METEOROLOGICAL INSTITUTE • BULLETIN QUOTIDIEN DE L'INSTITUT MÉTÉOROLOGIQUE HONGROIS WETTERBERICHT DES UNGARISCHEN METEOROLOGISCHEN INSTITUTS

KIADJA AZ ORSZÁGOS METEOROLÓGIAI INTÉZET BUDAPEST II. KITAIBEL PÁL-UTCA 1 KÖZPONTI: 160-220 IRODAI/OSZTÁLY: 161-201, 160-110

MEGJELENIK NAPONKÉNT • ELŐFIZETÉSI ÁRA A POSTAI KÉZBESÍTÉSI DÍJJAL EGYÜTT NEGYEDÉVRE 60.— Ft KIADÁSÁRT FELELŐS AZ INTÉZET IGAZGATÓJA

68. évfolyam. 83. szám. + Budapest + 1955. március hó 24.

Az időjárási helyzet ma reggel és a várható időjárás:

A szárazföldünk nyugati partjai mentén északkelet felé haladó ciklonok sora továbbra is biztositja Nyugat- és Közép-Európa fölé a meleg levegő beáramlását. A Földközi-tenger, a Balkán és Ukrajna felett leszálló légáramlással derült időjárás alakult ki s az emlitett területeken a hosszantartó napsütés is elősegiti a felmelegedést.

Hazánkban szerdán már csak a délelőtti órákban voltak elszórtan kisebb esők, Mohácson zivatar volt. A hőmérséklet napközben 14 - 18 fokig emelkedett, hajnalban általában 1 - 4 fokig süllyedt. Szentgotthárdon gyenge fagy volt.

Budapesten csütörtökön 12 órakor a hőmérséklet 16 fok, a tengerszintre átszámitott légnyomás 766 mm, mérsékelten süllyedő irányzatu.

Várható időjárás péntek estig:

Felhőátvonulások, több helyen- elsősorban nyugaton és északkon- kisebb esővel.
Mérsékelt, helyenként élénkebb délnyugati, nyugati szél.
Az enyhe ség tovább tart.

Várható legalacsonyabb hőmérséklet ma éjjel: keleten 1 - 4 nyugaton 4 - 7,
legmagasabb nappali hőmérséklet pénteken: 14 - 17 fok között.

A fütés alapjául szolgáló várható középhőmérséklet:

4 - 9 fok között.

A hőmérséklet és a légnyomás napi középértéke Budapesten és ezek eltérése a 75 évi átlagtól:

1955. III. 23.-án: 9,9 C°, 766,3 mm. Eltérés: +3,4 C°, +4,5 mm.

1871 óta ezen a napon előfordult

legmagasabb hőmérséklet	23,0 C°	/1913./
legalacsonyabb hőmérséklet	-9,3 C°	/1883./

Az Országos Meteorológiai Intézet Időjárási Napijelentése

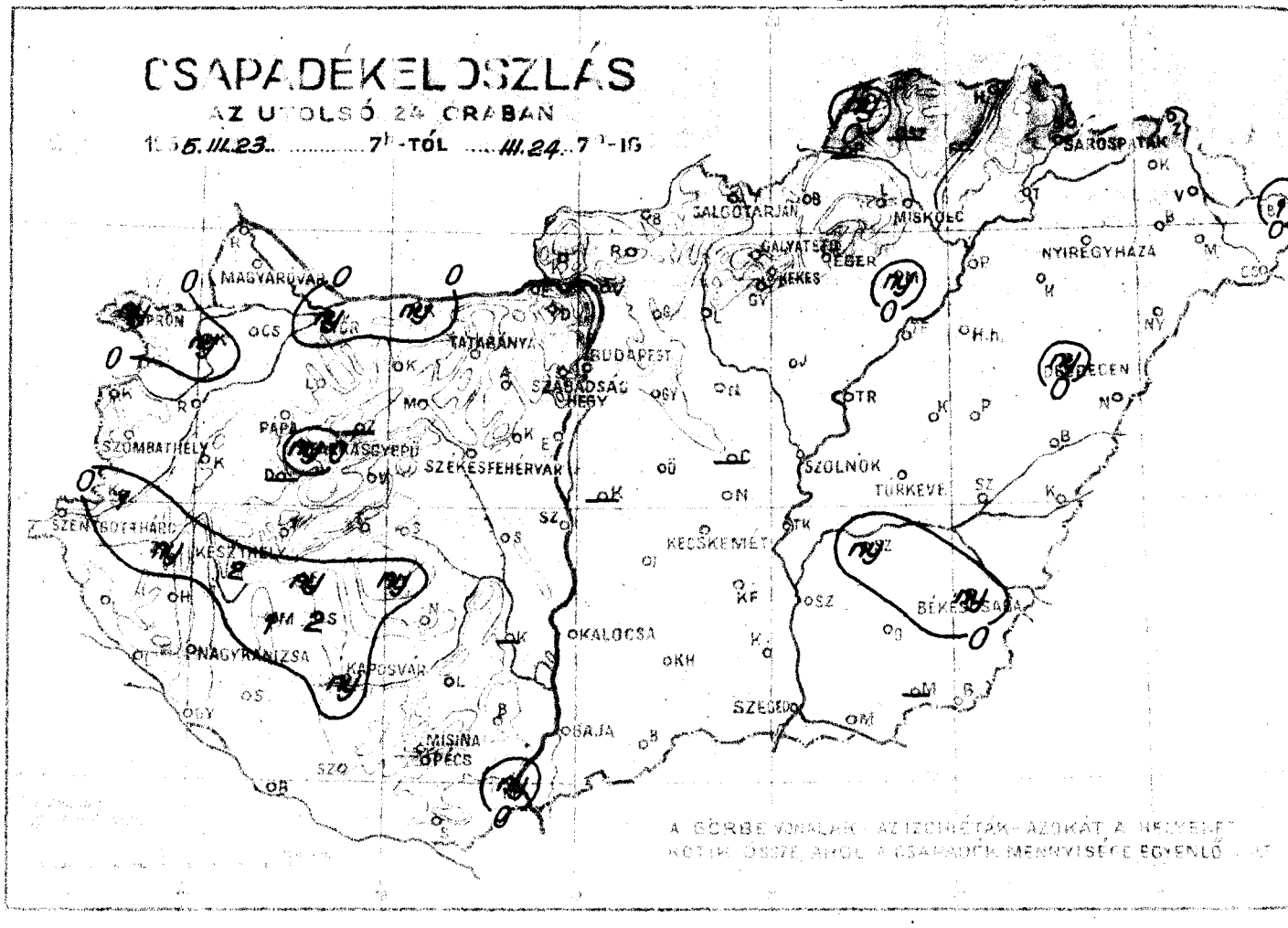

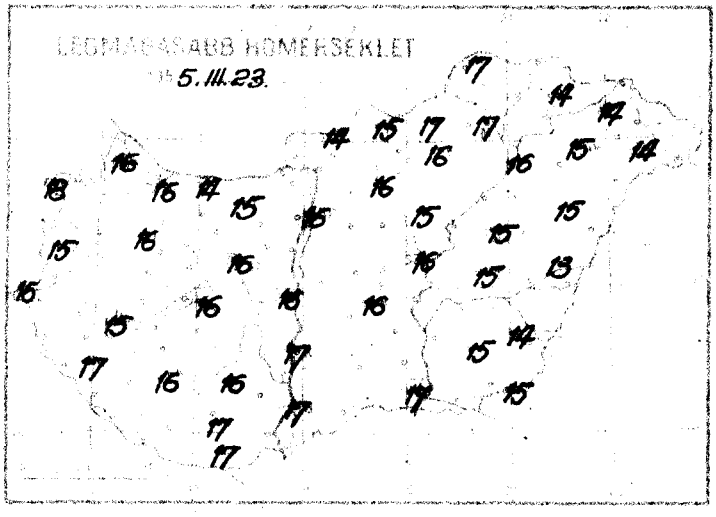

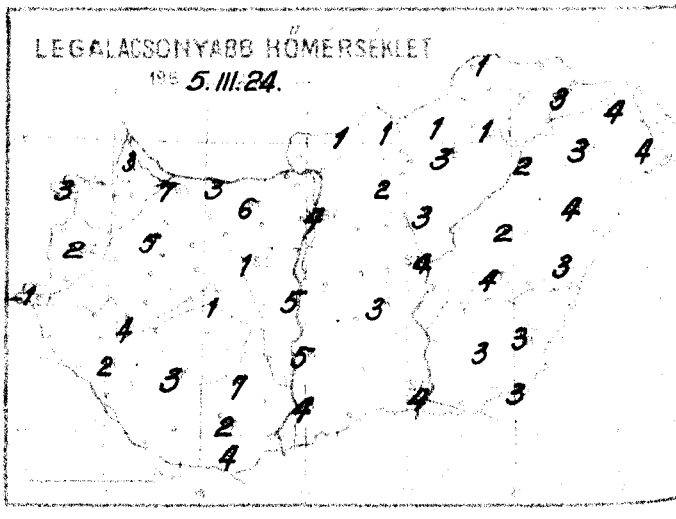

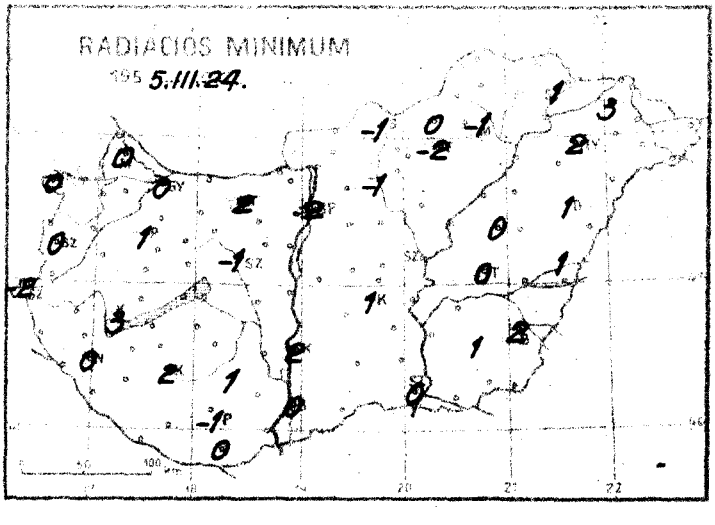

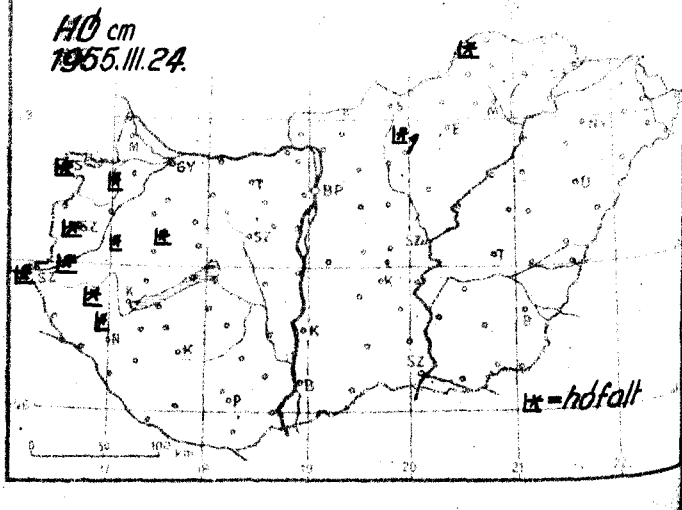

Időjárási helyzet . 1955. év MÁRCIUS hó 24. nap 7 óra

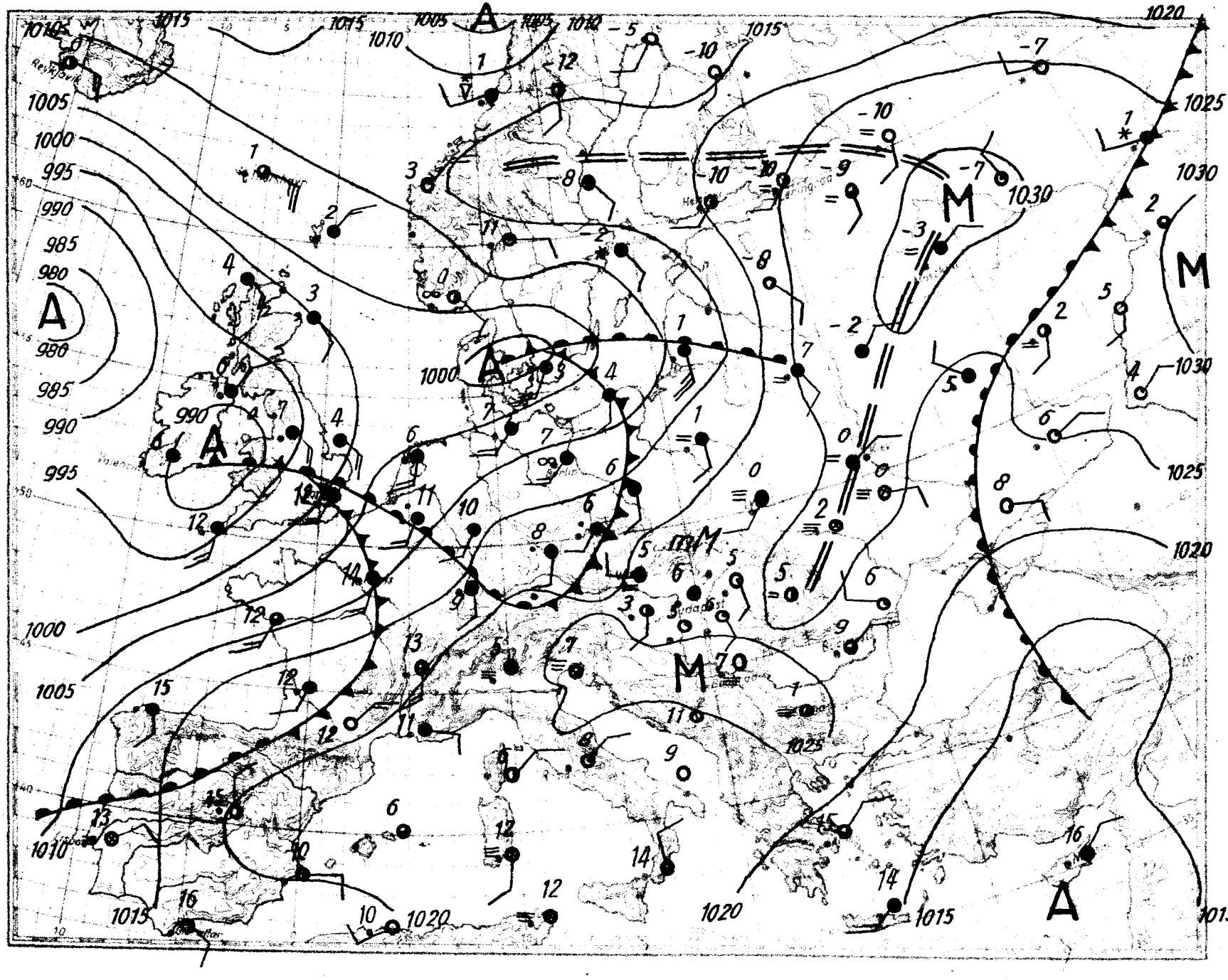

Magassági légállapotmérés

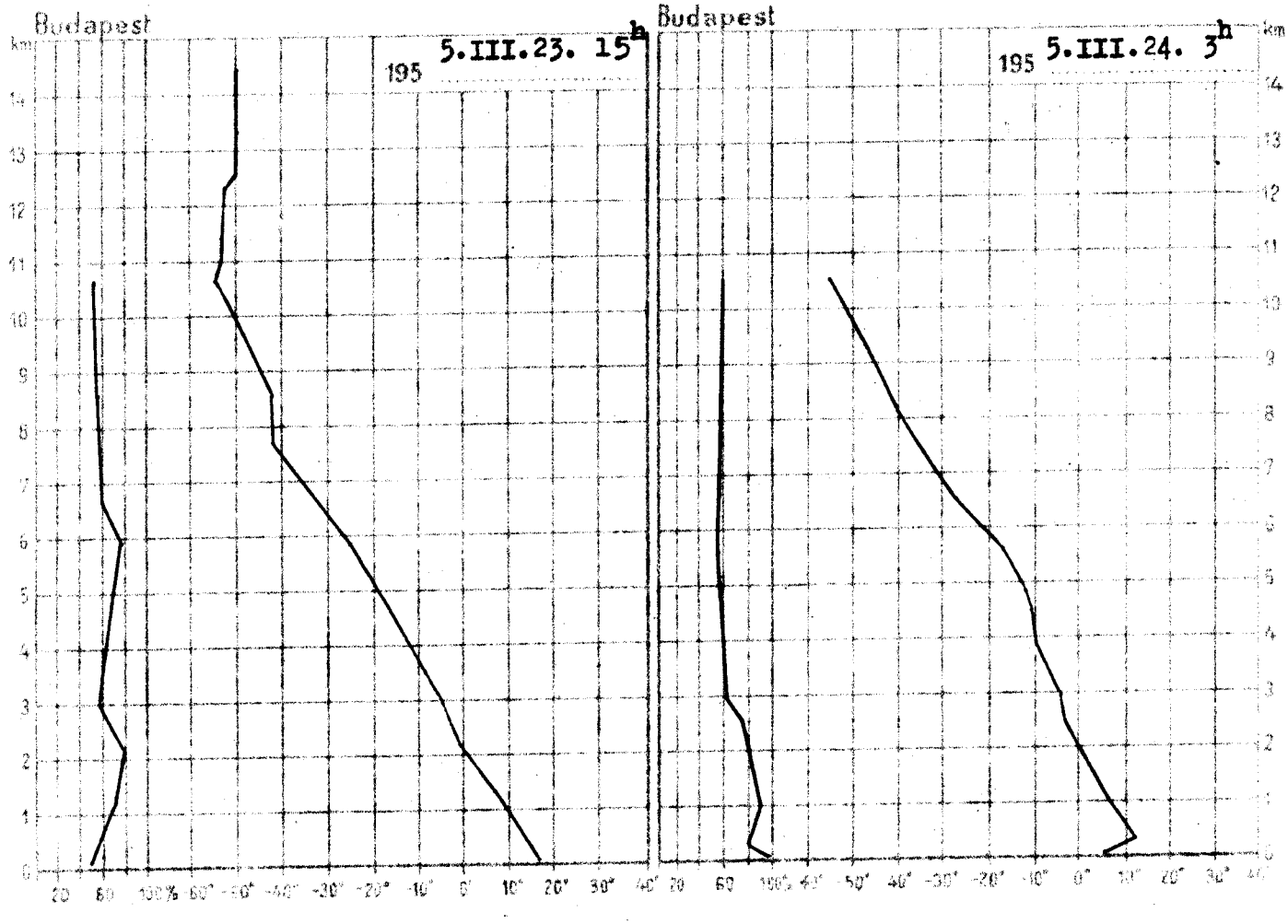

195 5.III.23. 15h			
km	mb	C°	%
Talaj	1004.4	16.2	45
0·5	964	12.8	52
1	908	8.0	62
1·5	852	3.4	68
2	801	-0.6	72
2·5	752	-3.8	62
3	708	-6.9	52
4	620	-13.8	60
5	541	-21.7	67
6	472	-29.1	68
7	410	-36.8	55
8	374	-42.8	50
9	306	-45.5	47
10	262	-51.7	44
11	223	-53.7	-
12	192	-52.8	-
13	164	-50.2	-
14	142	-50.7	-
15			

Magaslégköri időhelyzet

Spanyolországtól Közép-Európán át a Kola-félszigetig a magasban erőteljes a felmelegedés s mára még a Balti-tenger környékén is a tegnapi erős lehülést felmelegedés váltotta fel. Az európai szárazföld felett lehülést csak az Ural-hegység északi részein találunk. Hazánkban a talajtól 3 km-ig kissé, feljebb erősen melegedett a légkör. Ennek megfelelően a 0 fok szintje 2000 a -10 fok magassága 3540 m-re emelkedett, mindkettő 320 m-rel.

Dr.Kallósné s.k

195 5.III.24. 3h			
km	mb	C°	%
Talaj	1004.3	4.0	92
0·5	963	9.9	75
1	908	7.2	82
1·5	851	3.5	77
2	800	0.0	72
2·5	750	-3.7	68
3	704	-5.8	60
4	620	-11.9	54
5	542	-15.5	52
6	476	-23.2	53
7	413	-31.8	55
8	358	-40.0	55
9	308	-46.9	55
10	264	-52.9	55
11			
12			
13			
14			
15			

1955. március

24. csütörtök

68. 83.

	1	S 2	1021.7	7	.		16	5	0	8
	2	E 1	21.5	5	ny	folt	18	5	0	6
	3	SW 1	23.1	3	.	folt	15	2	0	8
	3	WNW 1	22.9	1	.	folt	18	-4	-2	-
	1	S 1	21.9	8	.		16	5	1	-
	1	SE 1	22.4	8	ny		18	7	0	-
	1	SSE 4	22.6	6	.		15	6	2	-
	1	- 0	-	7	.		16	1	-1	-
	1	E 1	23.3	6	2		15	4	3	5
	1 =	- 0	23.7	4	.		17	2	0	-
	1 =	NNW 1	24.3	4	ny		16	3	2	-
	1	- 0	24.3	5	.		17	2	-1	9
	4	- 0	23.4	6	.		16	4	2	9
	3 =	- 0	24.0	2	.		15	1	-1	8
	3 =	- 0	23.7	3	.		16	3	-2	9
	4 =	- 0	23.4	3	.		17	1	-1	7
	4 =	NNW	-	4	.		14	3	1	4
	1 =		24.3	5	.		17	4	0	9
	2	SW 1	23.5	6	.		17	5	2	9
	3	- 0	23.3	4	.		16	3	1	9
	1	SSE 1	24.4	6	.		17	4	0	9
	2	- 0	23.7	6	.		16	4	-	-
	0	SW 1	-	4	.		15	4	0	-
	0 =	SE 1	24.7	3	ny		14	3	2	4
	4 =	SSW 1	24.2	5	ny		15	4	1	2
	4 =	S 2	23.8	4	.		15	3	2	4
	4	S 6	904.3	4	.	1	10	2	-	7
	4	SW 2	904.2	5	.	folt	5	4	-	-
	1	SSW 2	963.3	9	.		14	8	-	-
	1	SW 1	962.5	8	.		14	7	-	10
	1	SSE 4	961.6	8	ny	folt	16	7	3	-

	H6 cm		H6 cm		H6 cm		H6 cm
.		.		-		.	
.		.		ny	folt	.	
ny	folt	ny		.		.	
.		1		.		.	
.		2		-		.	
1	folt	ny		.		1	
.		.		.		.	
ny	folt	.		.		.	
.	folt	.		.		.	
.		.		ny		.	
.		.		.		.	
.	folt	.		.		.	
.		.		..		.	
-		-		.		.	
.		.		-		.	
-		ny		-		.	
.		.		.		.	
ny		.		.		.	
.		.		.		.	
.		.		.		ny	
.		.		.		.	
.		.		.		.	
.		.		.		.	

* A Fényomás 500 gőzre átszámítva ** A Fényomás 1000 gőzre átszámítva

Magassági szélmérések

Óraadatok greenwichi középidőben

III.23.	Szhely 13 h		Győr 14 h		Nagyk. 10 h		Pécs 7 h		Pécs 11 h		Bpest 13 h		Bpest 15 h		Szeged 10 h		Debrecen 12 h	
	fok	m/s	fok	m/s	fok	m/s	fok	m/s	fok	m/s	fok	m/s	fok	m/s	fok	m/s	fok	m/s
	180	4	320	9	360	4	-	0	320	9	270	9	270	9	320	4	40	4
	270	3	310	6	40	2	210	3	340	6	310	7	330	6	330	10	20	5
	270	3	300	14	10	3	240	4	350	4	310	7	330	6	330	10	330	7
	300	7	300	16	300	5	350	10	350	4	290	9	300	9	340	9		
	300	7	300	16	300	5	350	10	350	7	290	9	300	9	340	9		
	280	7			280	4	340	11					320	7	320	9		
	280	7			280	4	340	11					320	7	320	9		
	280	7			280	4	340	11					320	7	320	9		
	260	11					310	19					340	46	300	16		
	260	11					310	19					340	46	300	16		
	260	11					310	19					340	46	300	16		
	260	11					310	19					340	46	300	16		
	260	11					310	19					340	46	300	16		
	260	11					310	19					340	46	300	16		
	270	11											320	25	300	16		
	270	11											320	25				
	270	11											320	25				
	270	11											320	25				

III.24.	Szhely 7 h		Nagyk. 6 h		Győr 5 h		Bpest 5 h		Bpest 7 h		Szeged 7 h		Debrecen 6 h	
	fok	m/s	fok	m/s	fok	m/s	fok	m/s	fok	m/s	fok	m/s	fok	m/s
	180	4	-	0	180	4	140	4	220	4	180	4	180	9
	210	8	220	10	230	6	230	10	230	14	220	4	220	5
	210	8	230	9	290	3	230	10	230	14	230	4	290	5
	240	6	210	3	290	9	290	8	280	7	270	5		
	240	6	210	3	290	9	290	8	280	7	270	5		
			310	13			280	10	300	12	300	9		
			310	13			280	10	300	12	300	9		
			310	13			280	10	300	12	300	9		
									230	19				
									230	19				

IDŐJÁRÁSI NAPIJELENTÉS

ЕЖЕДНЕВНЫЙ МЕТЕОРОЛОГИЧЕСКИЙ БЮЛЛЕТЕНЬ • DAILY SYNOPTIC MAP OF THE HUNGARIAN METEOROLOGICAL INSTITUTE • BULLETIN QUOTIDIEN DE L'INSTITUT MÉTÉOROLOGIQUE HONGROIS WETTERBERICHT DES UNGARISCHEN METEOROLOGISCHEN INSTITUTS

KIADJA AZ ORSZÁGOS MÉTEOROLOGIAI INTÉZET BUDAPEST II. KITAIBEL PÁL-UTCA 1 TEL.: KÖZPONT: 150-220 IDŐRIZÓ OSZT: 151-201, 150-410

MEGJELENIK NAPONKÉNT • ELŐFIZETÉSI ÁRA A POSTAI KÖLTSÉGGEL EGYÜTT NEGYEDÉVBE 60.— Ft KIADÁSÉRT FELELŐ AZ INTÉZET IGAZGATÓJA

68. évfolyam. 84. szám. + Budapest + 1955. március hó 25.

Az időjárási helyzet ma reggel és a várható időjárás:

Az Óceán felől gyors egymásutánban érkező ciklonok Franciaországon keresztül haladnak Közép-Európa fölé, majd innen utjukat északkeleti irányban folytatják a Szovjetunió európai területén uralmon levő erős anticiklon miatt. A felmelegedés a délutáni órákban szárazföldünk középső részein 15 - 20, délnyugati vidékein pedig eléri a 20 - 25 fokot is. Nappali órákban is tartó fagy már csak Finnországban, továbbá a Dvina és Pecsora környékén van.

Hazánkban csütörtökön tovább tartott az enyhe időjárás. A hőmérséklet napközben országszerte 17 - 20 fokig emelkedett. Ma hajnalban általában 6 - 10 fokos minimumok alakultak ki. Az elmult 24 óra alatt többfelé volt az országban kisebb eső. A lehullott csapadék mennyisége az északkeleti megyékben 2 - 5 mm volt, máshol azonban még az 1 mm-t sem érte el.

Budapesten pénteken 12 órakor a hőmérséklet 20 fok, a tengerszintre átszámitott légnyomás 761 mm, alig változik.

Várható időjárás szombat estig:

Felhőátvonulások, több helyen kisebb eső, néhány helyen zivatar.
Időnként élénk délnyugati, nyugati szél.
Az évszakhoz képest meleg idő.

Várható legalacsonyabb hőmérséklet ma éjjel: 7 - 10,
legmagasabb nappali hőmérséklet szombaton: általában 18 - 21, de északkeleten 16 - 19 fok között.

A fütés alapjául szolgáló várható középhőmérséklet:
10 fok felett.

A hőmérséklet és a légnyomás napi középértéke Budapesten és ezek eltérése a 75 évi átlagtól:

1955. III. 24.-én: 13,2 C°, 765,1 mm. Eltérés: +6,0 C°, +3,9 mm.

1871 óta ezen a napon előfordult

legmagasabb hőmérséklet	21,7 C°	/1921./
legalacsonyabb hőmérséklet	-11,0 C°	/1883./

Az Országos Meteorológiai Intézet Időjárási Napijelentése

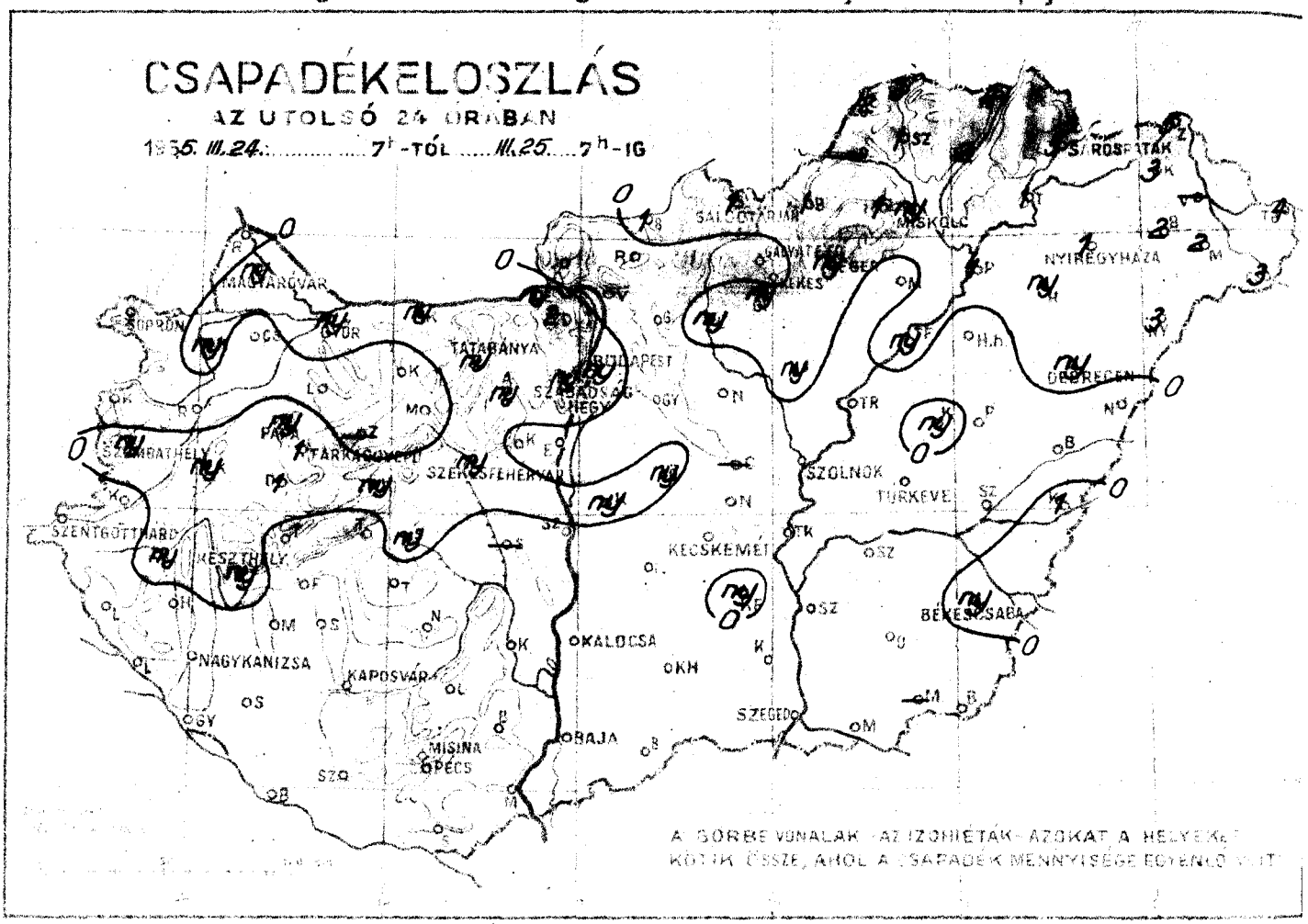

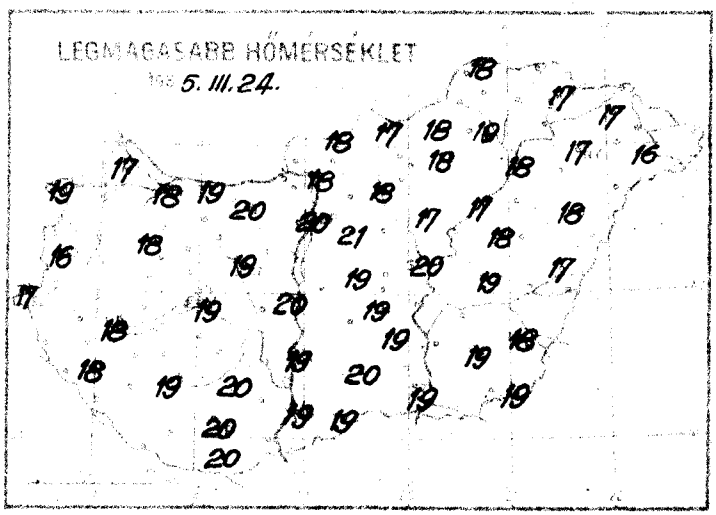

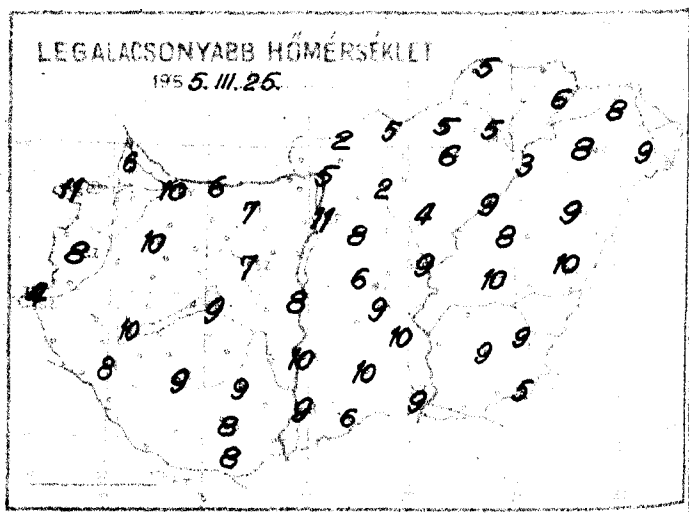

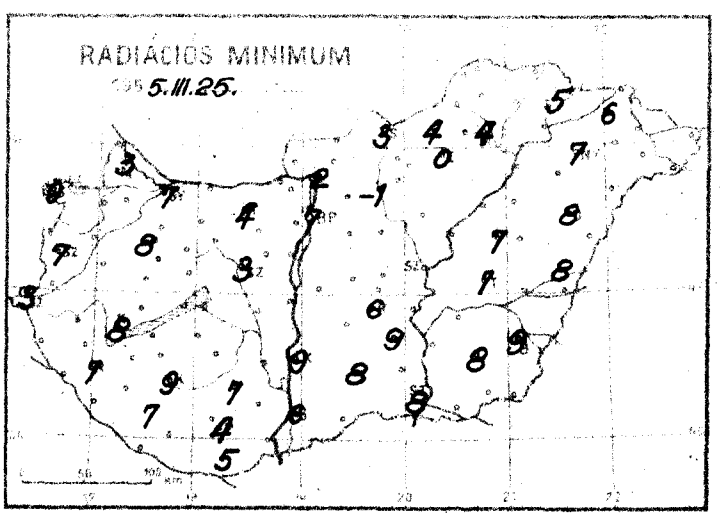

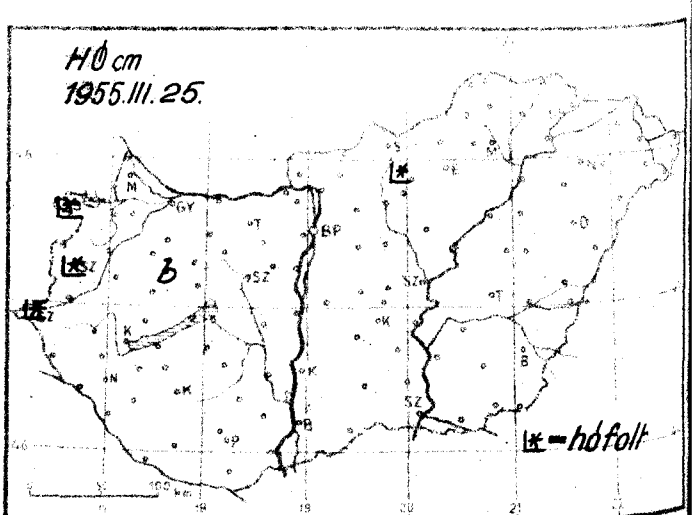

Időjárási helyzet 1955. év MÁRCIUS hó 25. nap 7 óra

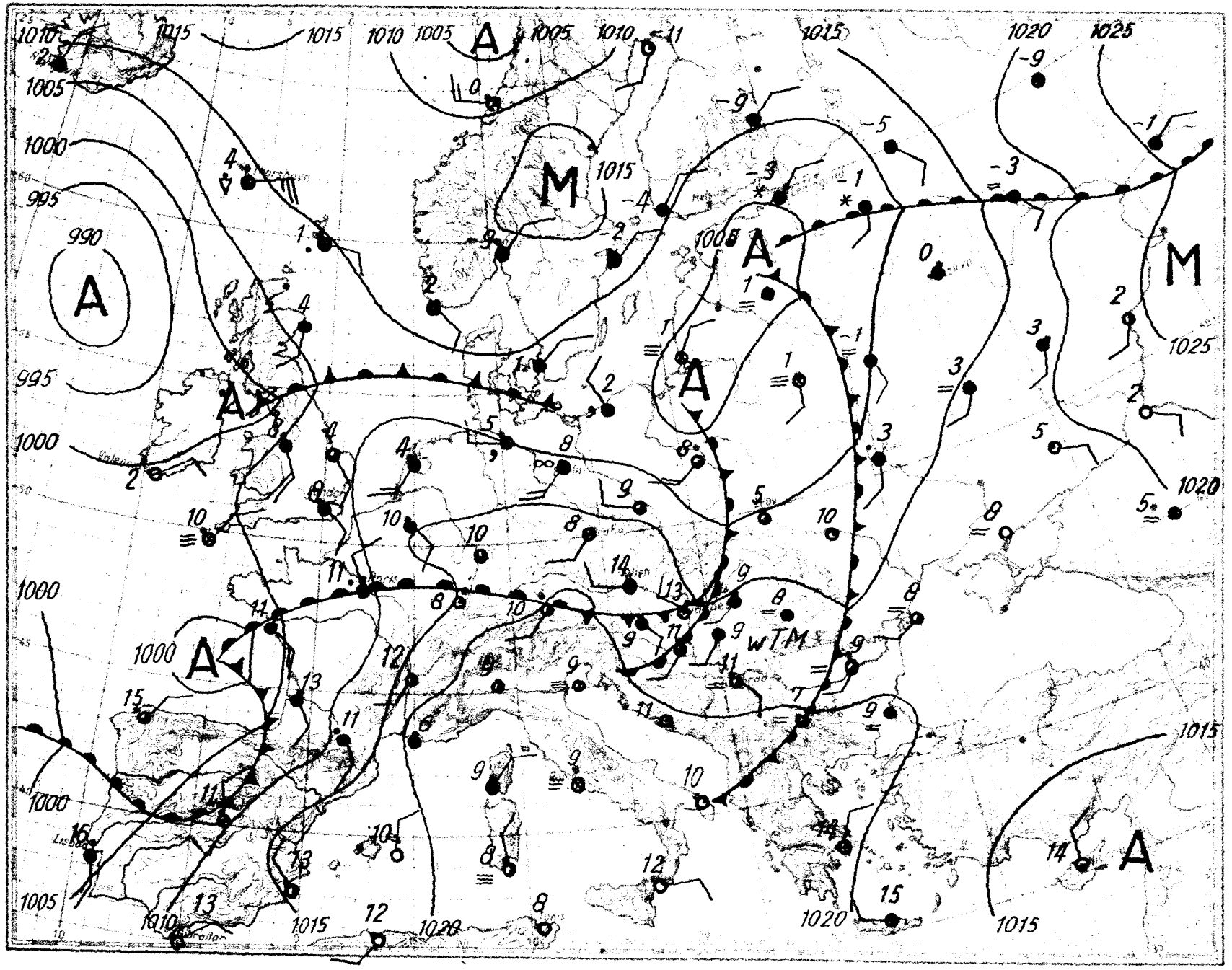

Magassági légállapotmérés

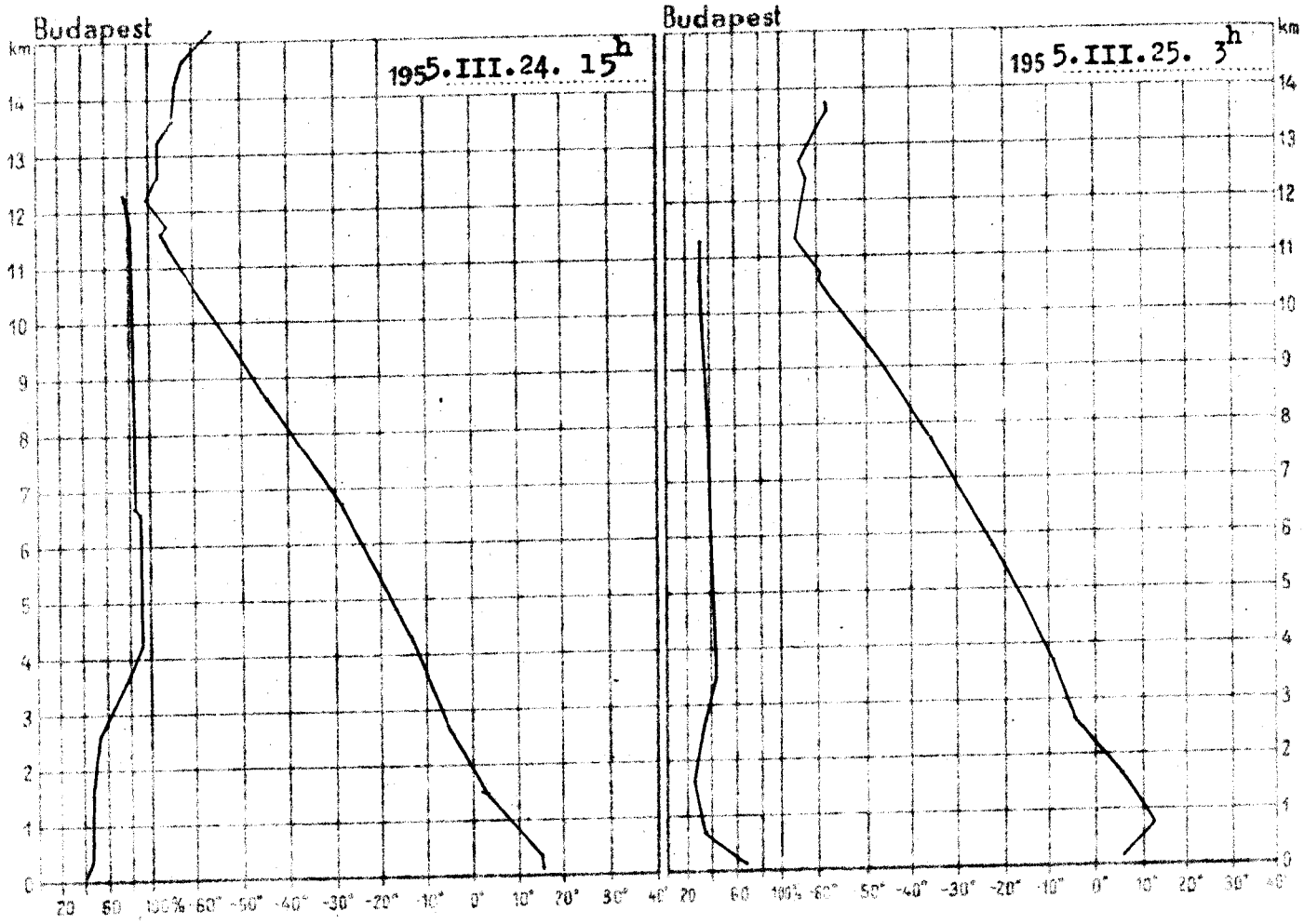

1955.III.24. 15h			
km	mb	C°	%
Talaj	1001.9	18.2	49
0.5	962	15.8	54
1	907	10.8	57
1.5	852	6.2	59
2	801	2.9	54
2.5	753	-1.3	62
3	708	-3.6	74
4	623	-9.3	97
5	544	-15.7	100
6	477	-22.6	100
7	416	-28.1	98
8	360	-35.7	96
9	312	-43.9	95
10	267	-51.8	94
11	229	-59.7	93
12	195	-66.6	89
13	165	-65.0	-
14	140	-60.7	-
15	120	-56.6	-

Magaslégköri időhelyzet

A délnyugati áramlás következtében Európa területét továbbra is enyhe szubtrópusi légtömegek árasztják el. Gyenge hideg advekció csak Svédország déli részein, Lengyelországban és a Kárpát-medencében van. Budapest felett a troposzférában a meleg advekció miatt főleg a talajközeli rétegekben erős felmelegedés mutatkozott. A 0 fokos szint 460 m-rel, a -10 fokos szint 480 m-rel magasabban, 2460 m, ill. 4020 m-en volt ma hajnalban.

Lépp Ildikó s.k.

1955.III.25. 3h			
km	mb	C°	%
Talaj	999.5	9.3	77
0.5	960	13.5	47
1	903	12.4	41
1.5	850	8.3	39
2	799	4.0	42
2.5	750	-0.3	45
3	706	-4.6	52
4	622	-9.8	45
5	544	-16.4	46
6	476	-22.3	49
7	414	-28.5	55
8	360	-35.5	49
9	312	-43.8	46
10	267	-53.0	44
11	228	-60.2	43
12	194	-60.9	-
13	166	-60.6	-
14			
15			

1955. március
25. péntek
68. 84.

	4	SW	2	1016.4	7	ny		17	6	3	3
	4	W	1	16.4	15	.	folt	19	11	9	1
	4	SE	1	17.5	9	ny	folt	16	8	7	2
	4	NW	1	18.3	5	.	folt	17	4	3	-
	4	S	1	16.7	11	ny		18	10	8	-
	4	W	2	16.4	11	ny		18	10	7	-
	4	-	0	16.6	9	ny		20	7	4	-
	4	SE	1	-	10	ny		19	7	3	
	4	-	0	17.6	10	ny		18	10	8	8
	4	SW	1	18.4	9	.		18	8	7	
	3	S	4	18.2	10	.		19	9	9	-
	4	SW	4	17.7	11	.		20	8	4	8
	2	WNW	2	15.7	13	ny		20	11	7	6
	4	E	1	16.3	6	1		17	5	3	4
	4	S	1	15.0	7	ny		18	6	0	6
	4	NNE	1	14.1	6	ny		19	5	4	5
	4	SW	1	-	6	3		17	6	5	3
	3	-	0	17.0	11	.		19	9	6	8
	4	W	6	17.9	11	.		19	10	9	8
	4	W	2	15.5	10	.		19	9	6	6
	4	SW	1	16.7	9	.		19	9	8	8
	4	W	3	15.7	9	.		20	9	-	-
	4	SW	1	-	10	.		19	10	7	-
	4	SW	2	16.6	10	ny		18	9	9	6
	4	WSW	4	15.8	9	ny		18	9	8	5
	4	S	1	15.1	9	1		17	8	7	5
	4	SW	4	897.5	9	.		9	6	-	5
	4	W	4	897.6	9	.	folt	10	7	-	-
	3	WSW	15	957.6	12	.		18	10	-	-
	2	W	1	955.0	11	ny		17	9	-	6
	4	-	0	957.6	11	1	bucka	17	9	7	-

	.			.			-			5	
	.	D		ny			2			3	
	ny			.			3			-	
	.			.			1			2	
	.			.			1			2	
	.			.			2			4	
	.			-			4			3	
	ny			.			3			3	
	.			.			1			1	
	.			.			.			ny	
	.			.			ny			.	
	ny			.			.			.	
				.			.			ny	
	1			.			ny			.	
	.			.			ny			ny	
	-		Vihar	.			-			.	
	ny		Szél	.			.			.	
	ny		Kánikula	.			.			.	
	.		Balassagyarmat	1			.			1	
	.		Rozsnyó	.			.			.	
	ny		Ung	.			.			.	
	ny		Galgamácsa	.			.			.	
	2		Gárdony	ny			.			.	
	.		Gyöngyös	ny			.			.	
	.		Rozsnyóbánya	1			.			.	

* A hőmérő 500 gibnes készülékkel ** A hőmérő 1000 gibnes készülékkel

Magassági szélmérések

Óraadatok greenwichi középidőben

III.24.

Szhely 13 h		Győr 12 h		Nagyk. 10 h		Bpest 9 h		Bpest 11 h		Bpest 13 h		Bpest 15 h		Szeged 9 h		Debrecen 11 h	
fok	mas.	fok	mas.	fok	mas.	fok	mas.	fok	mas.	fok	mas.	fok	mas.	fok	mas.	fok	mas.
220	9	220	9	180	9	220	4	220	19	220	9	220	14	180	4	220	9
240	9	220	13	210	9	230	13	220	10	220	8	230	12	210	8	220	6
240	9	240	15	200	10	230	13	220	10	230	10	240	11	210	8	240	8
290	15	280	10	240	8	260	10	240	13	270	11	270	12	260	6	250	9
290	15	280	10	240	8	260	10	240	13	270	11	270	12	260	6	250	9
				340	12	300	15	310	18	320	16			310	9	300	6
				340	12	300	15	310	18	320	16			310	9	300	6
				340	12	300	15	310	18	320	16			310	9	300	6
								320	37								
								320	37								
								320	37								
								320	37								
								320	37								
								320	37								

III.25.

Szhely 7 h		Győr 5 h		Nagyk. 6 h		Bpest 3 h		Bpest 5 h		Bpest 7 h		Pécs 7 h		Szeged 6 h		Debrecen 6 h	
fok	mas.	fok	mas.	fok	mas.	fok	mas.	fok	mas.	fok	mas.	fok	mas.	fok	mas.	fok	mas.
270	4	220	4	180	4	270	9	220	9	270	9	220	9	220	4	220	9
310	11	360	16	10	8	310	21	310	16	320	13	330	14	320	8	250	8
300	14	310	18	10	8	310	21	310	16	320	13	330	14	340	13	290	13
290	14	300	24	300	7	290	17	310	16	300	24	300	12	310	14	300	14
290	14	300	24	300	7	290	17	310	16	300	24	300	12	310	14	300	14
						300	14	290	24	310	18	290	18				
						300	14	290	24	310	18	290	18				
						300	14	290	24	310	18	290	18				

IDŐJÁRÁSI NAPJELENTÉS

68. évfolyam. 85. szám. + Budapest + 1955. március hó 26.

Az időjárási helyzet ma reggel és a várható időjárás:

A Földközi-tengeri anticiklon, amely a Kárpát-medence fölé is kiterjedt, lassan leépül, és igy az óceáni ciklonok mind mélyebbre nyomulnak Közép-Európa területeire. Dél-Európában, Franciaországban és hazánkban az évszakhoz képest meleg az idő, ezzel szemben a Skandináv-félsziget déli részein még havazik és Finnország területein még a nappali maximum sem érte el az olvadáspontot.

Hazánkban pénteken fokozódott a meleg. Kisebb felhőátvonulások voltak, de csapadék csak egy-két helyen hullott. Káldon 1 mm-t, Körmenden, Zalaegerszegen, Tabon és Tiszabecsen azonban csak nyomokat észleltek. A hőmérséklet általában 20 - 23 fokig Mosonmagyaróvárott azonban csak 19, Sárospatakon 17 fokig emelkedett. Ma hajnalban az ország nagy részén 6 - 9, az északkeleti megyékben 4 - 6, Nyiregyházán 2 fokig hült le a levegő.

Budapesten szombaton 12 órakor a hőmérséklet 17 fok, a tengerszintre átszámitott légnyomás 759 mm, mérsékelten süllyedő irányzatu.

Várható időjárás vasárnap estig:

Felhőátvonulások. Többfelé kisebb eső, esetleg zivatar.
Mérsékelt időnként élénk délnyugati, nyugati szél.
A meleg idő még tart.

Várható legalacsonyabb hőmérséklet ma éjjel: 6 - 9,
legmagasabb nappali hőmérséklet vasárnap: 17 - 20,
északkeleten 20 fok felett.

A fűtés alapjául szolgáló várható középhőmérséklet:
10 fok felett.

Li W

A hőmérséklet és a légnyomás napi középértéke Budapesten és ezek eltérése a 75 évi átlagtól:

1955. III. 25.-én: 16,4 C°, 761,2 mm. Eltérés: +8,7 C°, +0,5 mm.

1871 óta ezen a napon előfordult

legmagasabb hőmérséklet 25,4 C° /1921./
legalacsonyabb hőmérséklet -11.0 C° /1883./

Az Országos Meteorológiai Intézet Időjárási Napijelentése

CSAPADÉKELOSZLÁS

AZ UTOLSÓ 24 ÓRÁBAN

195 5. III. 25. ..... 7h-TÓL ..... III. 26. ..... 7h-IG

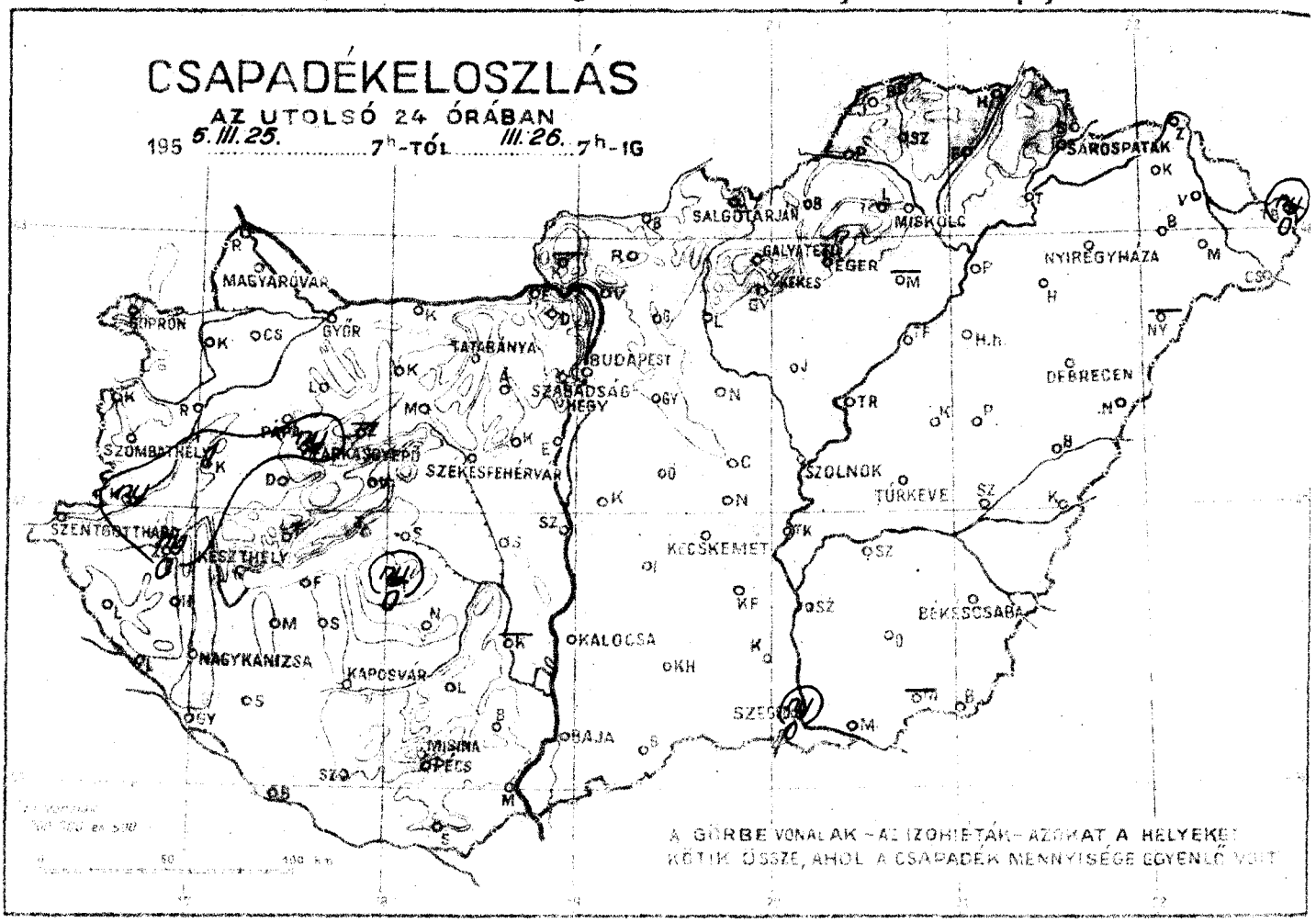

LEGMAGASABB HŐMÉRSÉKLET

195 5. III. 25.

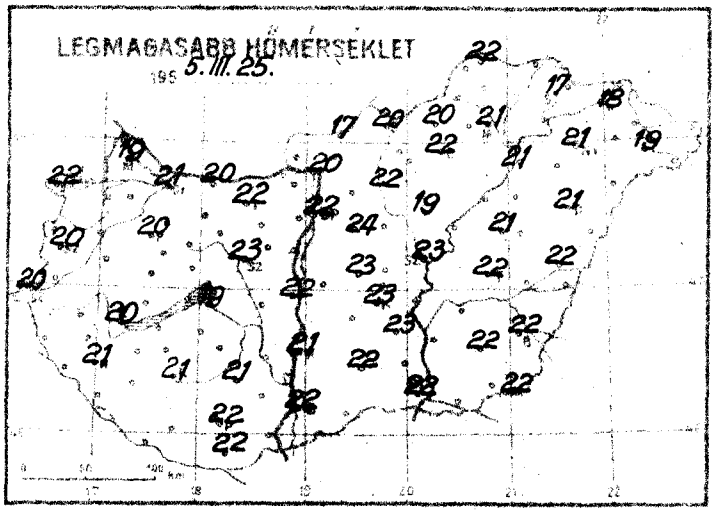

LEGALACSONYABB HŐMÉRSÉKLET

195 5. III. 26.

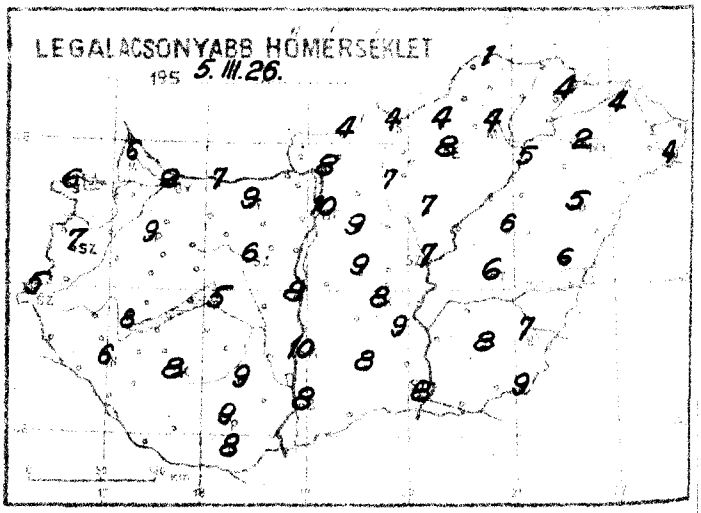

RADIÁCIÓS MINIMUM

195 5. III. 26.

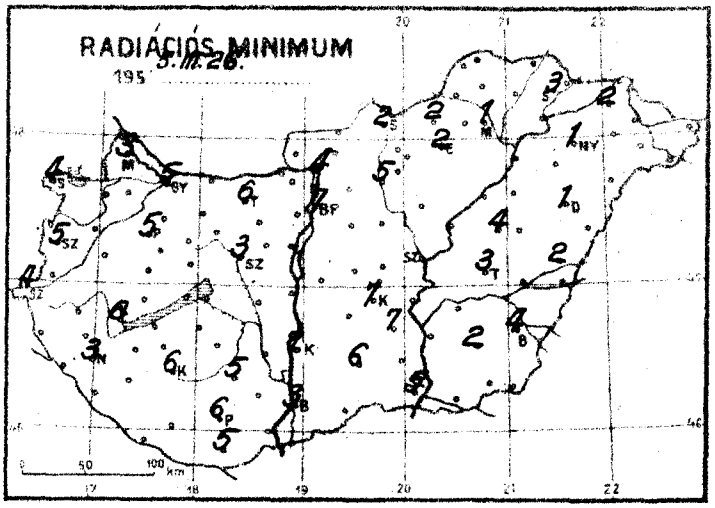

NAPFÉNYTARTAM

1955. III. 25.

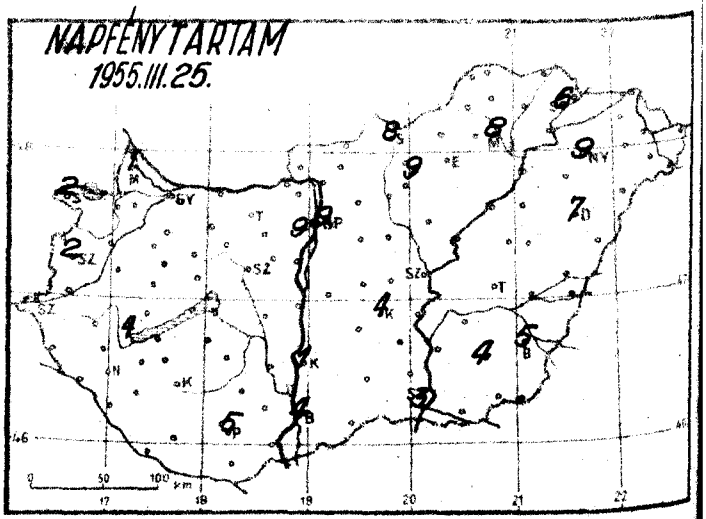

Időjárási helyzet 1955 év MÁRCIUS hó 26. nap 7 óra

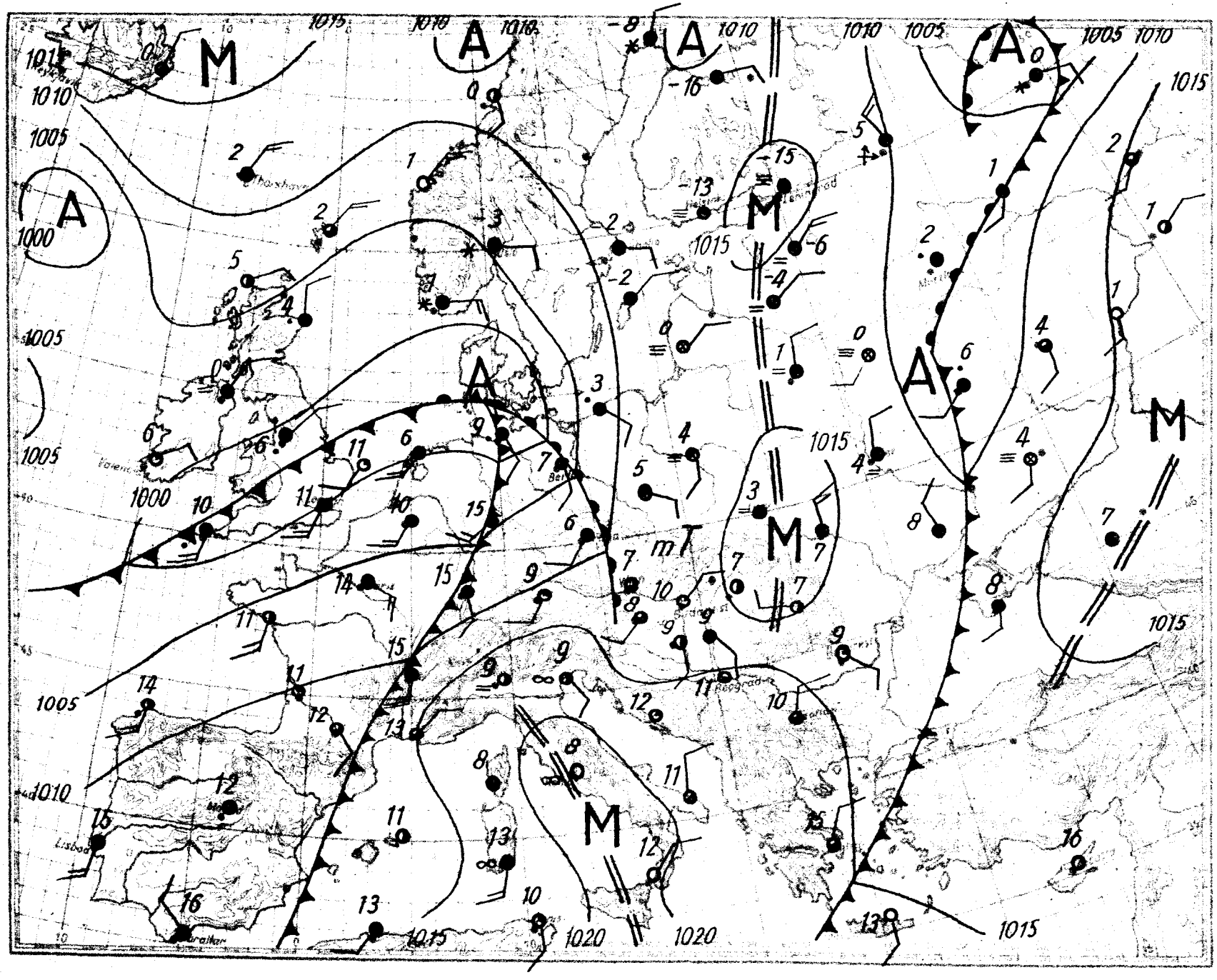

Magassági légállapotmérés

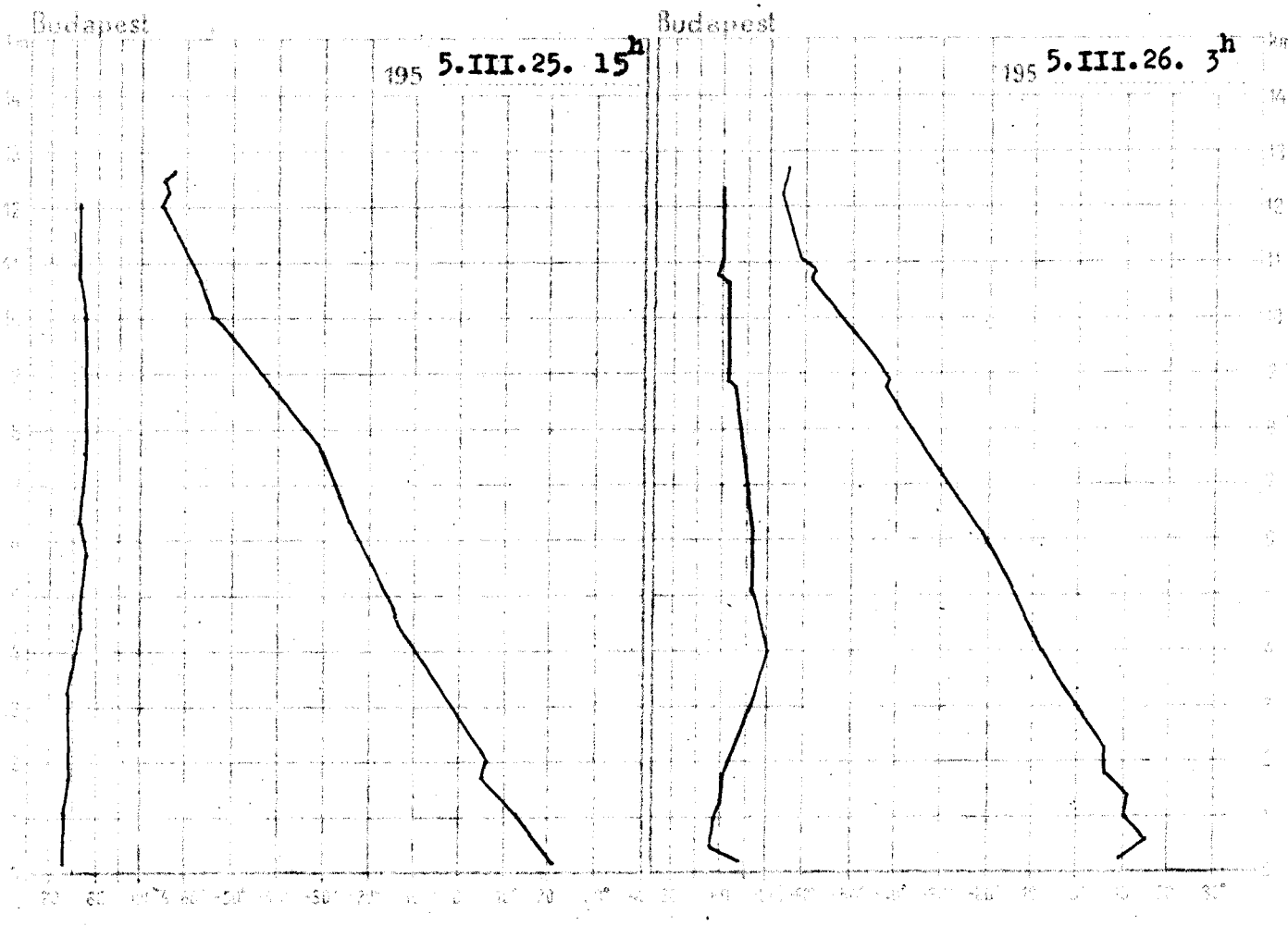

195 5.III.25. 15h			
km	mb	C°	%
Talaj	996.7	20.4	32
0.5	959	16.8	31
1	901	11.3	32
1.5	848	6.2	33
2	798	4.9	34
2.5	749	1.4	35
3	704	-3.7	36
4	620	-11.2	41
5	552	-16.4	46
6	476	-23.2	47
7	413	-29.0	48
8	359	-36.2	47
9	310	-44.8	47
10	266	-53.3	48
11	227	-58.6	46
12	194	-64.8	-
13			
14			
15			

Magaslegköri időhelyzet

Afrika felől a meleg szubtrópusi levegő északra egészen Dániáig nyulik fel, ahol a magasban a legerősebb felmelegedés van folyamatban. Európa többi részén is folytatódik a melegedés, csupán Spanyolország és Franciaország fölött okoz lehülést az oda érkezett óceáni levegő. Hazánk felett az 1 - 2 km közötti rétegtől eltekintve, ahol kisebb lehülés következett be, kissé tovább emelkedett a hőmérséklet. A 0 fok szintje ma hajnalban 2760 m, a -10 fok magassága 4140 m-en volt, 300, illetve 120 m-rel magasabban mint az előző napon.

Dr.Kallós Imréné s.k.

195 5.III.26. 3h			
km	mb	C°	%
Talaj	996.4	9.6	71
0.5	955	12.8	53
1	899	10.4	58
1.5	847	7.4	62
2	796	5.8	68
2.5	748	2.0	75
3	703	-1.8	83
4	620	-9.3	97
5	543	-15.7	86
6	477	-21.6	85
7	415	-29.3	75
8	359	-37.6	70
9	310	-44.0	65
10	266	-53.2	60
11	221	-61.1	61
12	193	-65.8	61
13			
14			
15			

1955. március

26. szombat

68. 85.

	3	- 0	1012.4	8	.		19	6	3	1
	3	NNW 2	11.7	7	.		22	6	4	2
	4	SW 2	11.8	8	.		20	7	5	2
	1	NW 1	12.3	7	.		20	5	4	-
	1	S 1	11.6	11	.		20	9	5	-
	4	ESE 2	13.1	10	.		21	9	5	-
	4	ESE 2	12.8	11	.		22	9	6	-
	1	NE 2	-	11	.		23	6	3	
	4 -	ESE 1	12.6	8	.		20	8	6	4
	2	SSE 1	13.3	7	.	D	21	6	3	
	1 -	SSW 4	13.7	10	.		21	8	6	-
	2	SSE 1	13.7	9	.	D	22	9	6	5
	1	NNE 1	14.4	10	.		22	10	7	9
	3	NE 2	15.2	6	.		20	4	2	8
	3 ∞	S 1	14.9	9	.		22	8	2	-
	3	S 2	14.6	.	.		21	4	1	8
	3	NNW 1	-	6	.		17	4	3	6
	3 -	SE 1	14.0	9	.		22	8	3	4
	3	SW 1	13.9	11	.		21	10	7	1
	3	SSE 1	13.5	9	.		23	8	7	4
	3	SE 1	14.3	9	ny		22	8	5	3
	3	- 0	14.1	8	.		23	7	-	-
	3 -	NW 1	-	8	.		22	6	3	-
	3	SE 1	14.3	9	.		22	7	4	5
	2	ENE 1	15.4	7	.		21	5	1	7
	1 -	- 0	15.5	6	.		21	2	1	9
	3	SW 1	896.8	10	.		13	6	-	9
	3	NW 1	897.1	10	.	folt	12	5	-	-
	1 ∞	SW 4	954.4	13	.		19	11	-	-
	3	SE 1	954.3	8			20	7	-	9
	3	SE 4	952.9	12	ny	bucka	19	11	7	-

	.			.			.			.		
	.	D		.			.			.		
	.			.			.			.		
	.			.			.			.		
	.			.			.			.		
	ny			ny			.			ny		
	.			.			.			.		
	ny			.	D		.			-		
	.			.			.			.		
	.			.			.			.		
	.			.			.			.		
	1			.			.			.		
	.			.			.			.		
	.			.			.			.		
	.			-			.			.		
	.			.			.			.		
	-		Mátrix	.	D	Cigléd	.			.		
	.		Galya	.		Nagyréde	.			.		
	.		Kisnána	-		Tarnaszóke	.			.		
	.		Felsőtárkány	.		Lesek	.			.		
	.		Bükkszéra	.		Kisterenye-Bolyh.	.			.		
	.		Vanyarc	.		Kisterenye	.			.		
	.		Galgamácsa	.		Berceltelep	.			.		
	.		Erdőkövesd	.		Kisterenye	.			.		
	.		Gyöngyös	.								
	.		Gyöngyösbokréta	.								

	.			.			.			.		
	.			.			.			.		
	.			.			.			.		
	.			.			.			.		
	.			.			.			.		
	.			.			.			ny		
	.			.			.			.		
	.			.			.			-		
	.			.			.			.		
	.			.			.			.		
	.			.			-			.		
	.			.			.			.		
	.			.			.			.		
	.			.			.			.		
	.			.			.			.		
	.			.			.

Magassági szélmérések

Óraadatok greenwichi középidőben

III.25.	Szhely 15 h		Nagyk. 10 h		Győr 10 h		Pécs 12 h		Bpest 13 h		Bpest 15 h		Bpest 21 h		Szeged 9 h		Debrecen 11 h	
	180	4	220	4	320	9	270	4	320	14	320	19	320	9	270	4	220	9
	270	8	210	5	290	18	300	5	300	13	300	19	310	8	330	13	260	10
	270	8	300	6	280	18	300	5	300	13	300	19	320	13	330	11	290	16
	300	15	310	9	300	20	320	8	310	21	300	19	310	15	290	14		
	300	15	310	9	300	20	320	8	310	21	300	19	310	15	290	14		
	300	24	280	10			310	22	300	21								
	300	24	280	10			310	22	300	21								
	300	24	280	10			310	22	300	21								

III.26.	Győr 5 h		Nagyk. 7 h		Pécs 5 h		Bpest 3 h		Bpest 5 h		Bpest 7 h		Szeged 5 h		Debrecen 6 h	
	180	4	40	4	270	4	90	9	90	4	90	4	90	4	90	4
	170	5	260	11	270	9	250	8	220	7	170	6	230	8	130	4
	200	8	260	11	270	9	250	8	220	7	200	7	230	8		
	210	16	260	11	280	12	290	16			260	13	310	10		
	210	16	260	11	280	12	290	16			260	13	310	10		
					350	15					330	24				
					350	15					330	24				
					350	15					330	24				

IDŐJÁRÁSI NAPIJELENTÉS

KIADJA AZ ORSZÁGOS METEOROLÓGIAI INTÉZET

A TÉVES KÖZLEMÉNYEK ELKERÜLÉSE ÉRDEKÉBEN SZÍVESKEDJÉK A TÉVES KÖZLEMÉNYRE HIVATKOZNI

68.évfolyam. 86, szám. + Budapest + 1955. március hó 27.

Az időjárási helyzet ma reggel és a várható időjárás:

Az Azori-szigetek felől délnyugati magassági széllel változatlanul tart a meleg légtömegek áramlása szárazföldünk középső részei felé és emiatt Dél-Európában, Franciaországban a Kárpát-medencében az évszakhoz képest továbbra is meleg az idő. Németország és Lengyelország területére ezzel szemben a Skandináv-félsziget felől hűvösebb levegő nyomult és sokfelé záporokat okozott. Európa északkeleti részein hideg időjárás uralkodik, Finnország és az Ural hegység vidékén nappal is fagy.

Hazánkban szombaton az északkeleti megyékben 18 - 20, másutt azonban ismét 20 - 24 fokig emelkedett a hőmérséklet. Az átvonuló felhőzetből az északnyugati határszélen néhány helyen kevés eső hullott. Ma hajnalban az északi megyékben 5 - 8, a déli megyékben csak 9 - 12 fokig hült le a levegő.

Budapesten vasárnap 12 órakor a hőmérséklet 16 fok, a tengerszintre átszámitott légnyomás 756 mm, alig változik.

Várható időjárás hétfő estig:

Felhőátvonulások, több helyen kisebb eső, esetleg zivatar.
Mérsékelt, időnként élénkebb délnyugati, nyugati szél.
Enyhe idő.

Várható legalacsonyabb hőmérséklet ma éjjel: 5 - 8 ,
legmagasabb nappali hőmérséklet hétfőn: északkeleten
15 - 18, máshol 17 - 20 fok között.

A fütés alapjául szolgáló várható középhőmérséklet:

10 fok felett.

Dr. Tónay Frigyesné s.k.

A hőmérséklet és a légnyomás napi középértéke Budapesten és ezek eltérése a 75 évi átlagtól:

1955. III. 26.-án: 14,8 C°, 758,3 mm. Eltérés: +6,7 C°, -1,7 mm.

1871 óta ezen a napon előfordult

legmagasabb hőmérséklet	24,1 C°	/1921./
legalacsonyabb hőmérséklet	-4,6 C°	/1899./

Az Országos Meteorológiai Intézet Időjárási Napijelentése

CSAPADÉKELOSZLÁS

AZ UTOLSÓ 24 ÓRÁBAN

195 ..... 7^h-TÓL ..... 7^h-IG

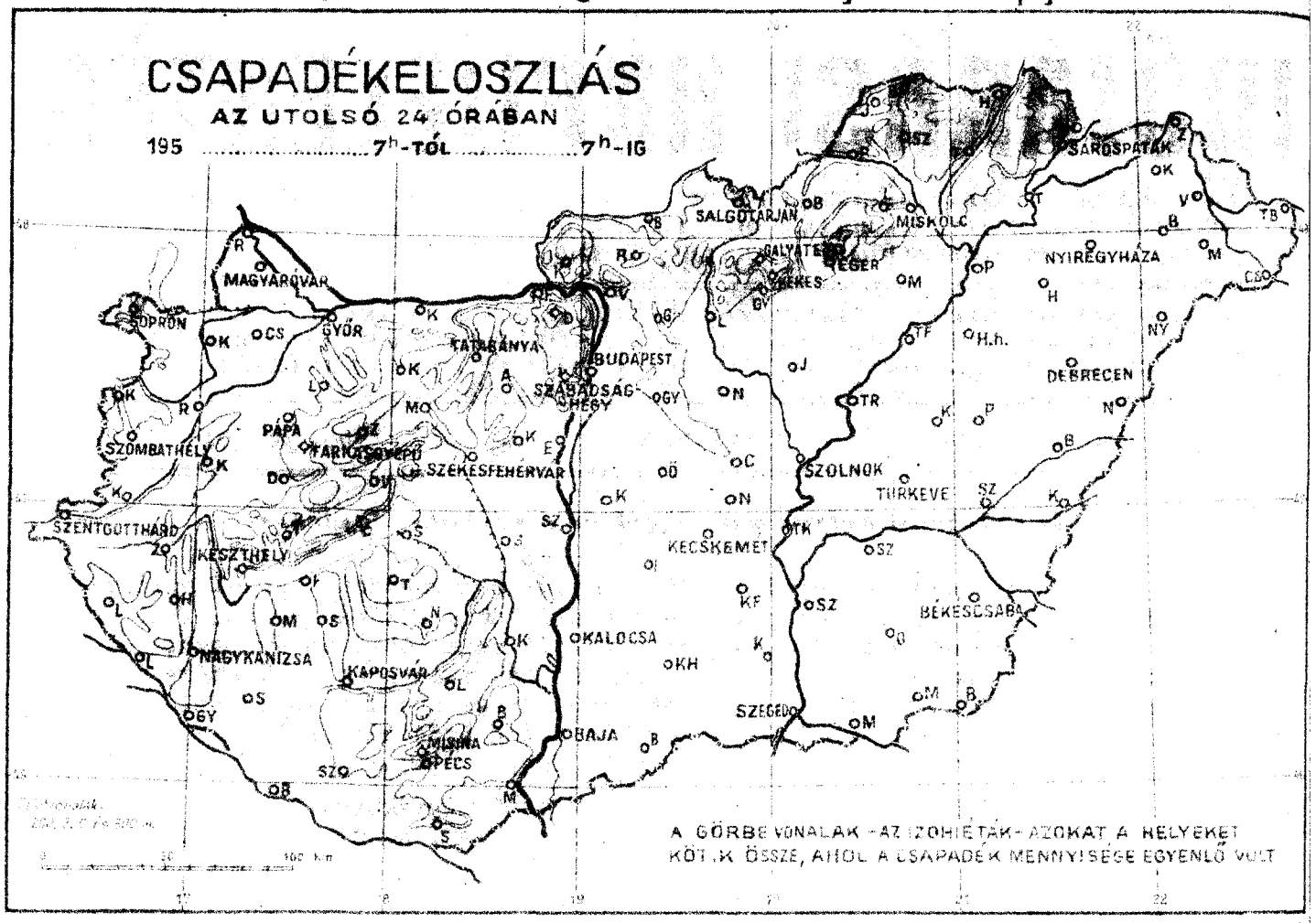

LEGMAGASABB HŐMÉRSÉKLET

195 .....

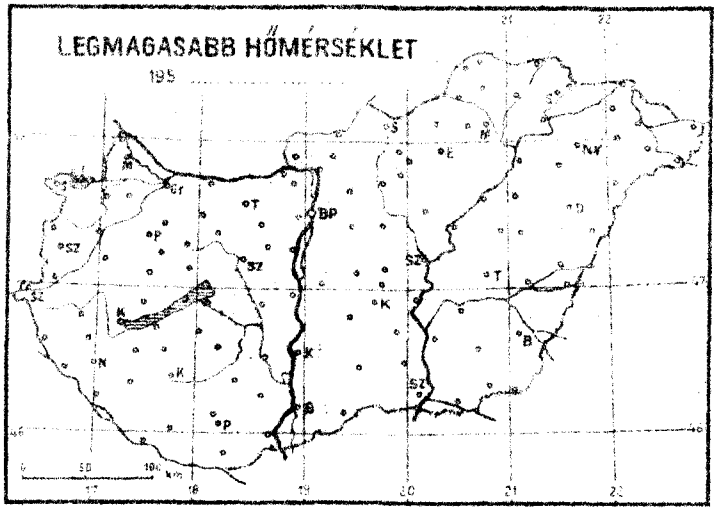

LEGALACSONYABB HŐMÉRSÉKLET

195 .....

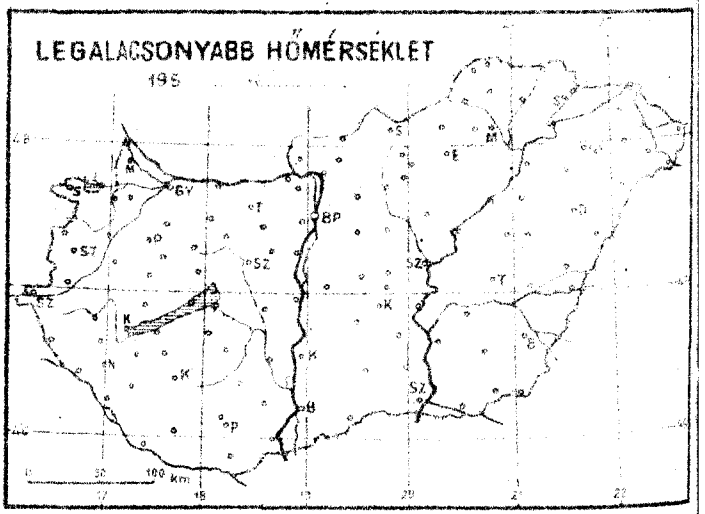

RADIÁCIÓS MINIMUM

195 .....

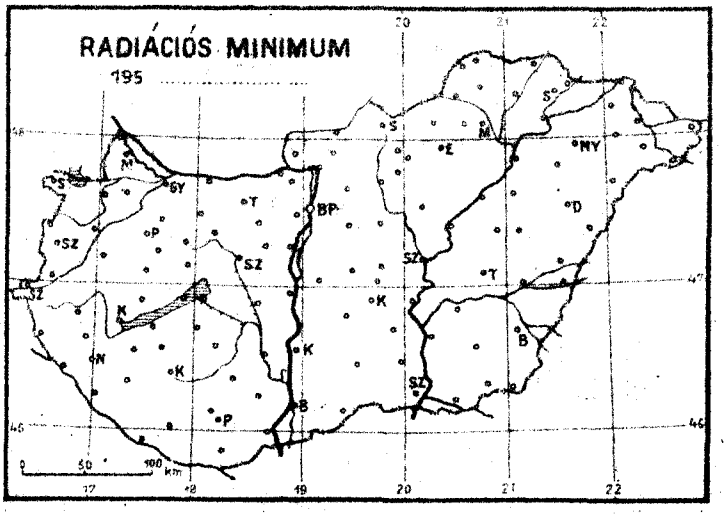

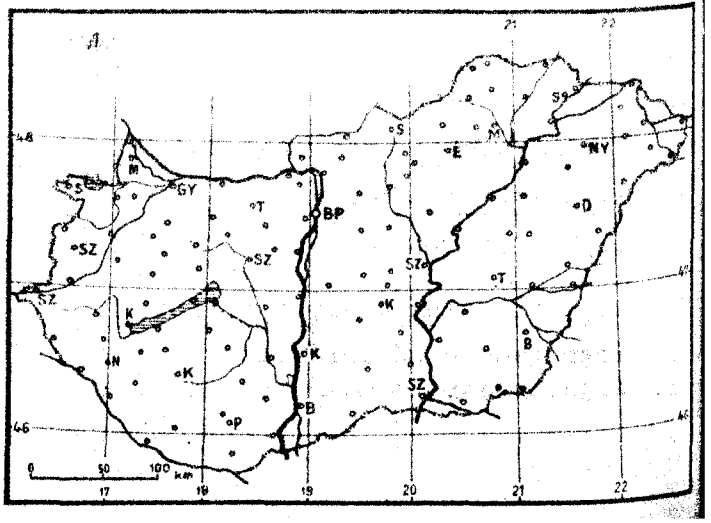

Időjárási helyzet 1955. év MARCIUS hó 27. nap 7 óra

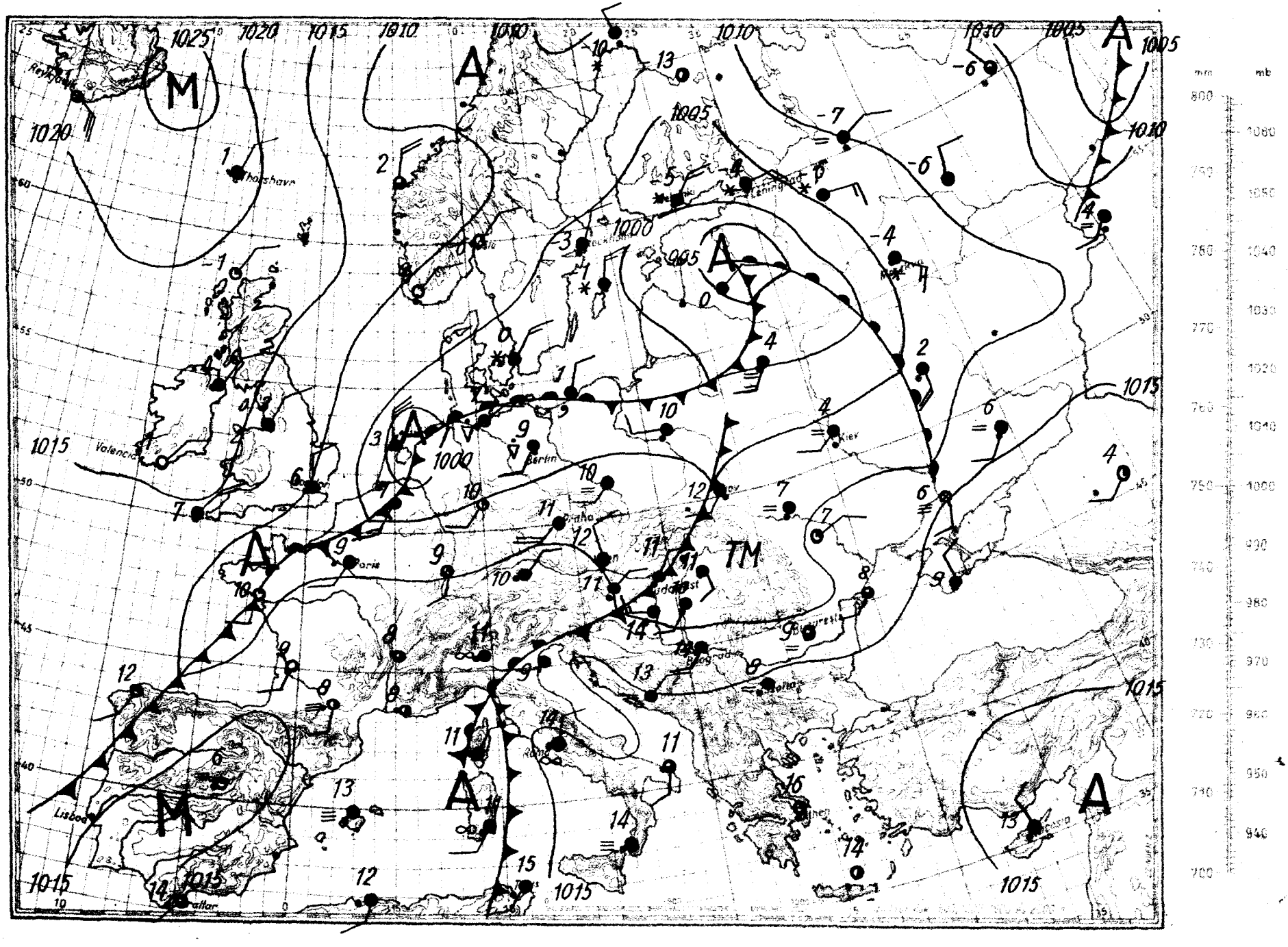

Magassági légállapotmérés

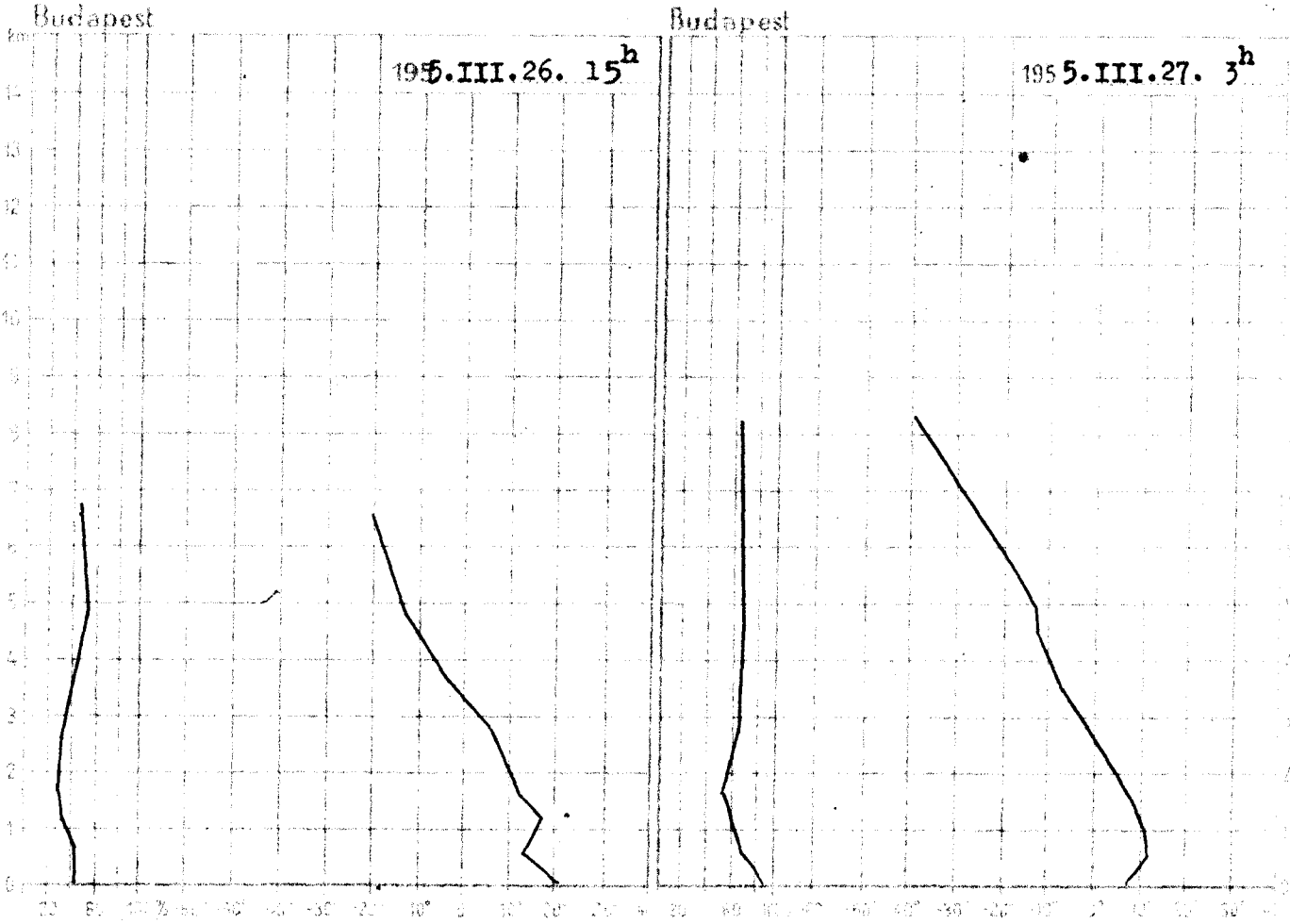

1955.III.26. 15h			
km	mb	C°	%
Talaj	992.4	21.3	46
0.5	952	17.6	45
1	899	18.4	37
1.5	848	15.1	35
2	797	10.9	35
2.5	751	7.2	36
3	708	3.2	37
4	623	-5.3	44
5	547	-12.7	45
6	480	-17.1	45
7			
8			
9			
10			
11			
12			
13			
14			
15			

Magaslégköri időhelyzet

A Közép-Európát borító meleg légtömegeket, melyek északkelet felé haladva a Szovjetunió európai területein okoznak felmelegedést, északi majd nyugati magassági széllel hideg légtömegek követik, és hatásukra a Skandináv-félszigeten és Nyugat-Európában lehülés figyelhető meg. Budapest felett a troposzférában már csak gyenge felmelegedés következett be az elmult 24 óra alatt. A 0 fokos szint 2880 m-en, a -10 fokos szint pedig 4350 m-en volt található.

Lépp Ildikó s.k.

1955.III.27. 3h			
km	mb	C°	%
Talaj	990.3	8.0	90
0.5	950	12.6	70
1	895	12.7	65
1.5	842	10.3	62
2	792	7.0	60
2.5	745	3.0	60
3	701	1.0	60
4	618	-7.1	66
5	541	-12.6	72
6	475	-19.8	78
7	413	-28.0	75
8	357	-37.0	70
9			
10			
11			
12			
13			
14			
15			

Magassági szélmérések

Óraadatok greenwichi középidőben

III.26.

Szhely 13 h		Nagyk. 10 h		Pécs 11 h		Bpest 11 h		Bpest 13 h		Bpest 19 h		Nyíregyh 20 h		Szeged 11 h		Debrecen 11 h	
fok	m/s	fok	m/s	fok	m/s	fok	m/s	fok	m/s	fok	m/s	fok	m/s	fok	m/s	fok	m/s
180	3	240	6	270	3	140	3	180	3	140	3	140	3	180	6	180	3
250	4	250	12	250	6	150	5	200	3	250	2	240	8	250	8	170	4
250	4	250	12	260	11	210	7	230	5	240	3	260	8	250	8	280	4
250	4	250	12	260	10	280	9	270	8	220	4	260	8	280	12	290	8
230	9	250	12	280	10	270	10	270	8	250	6	310	9	300	11	300	12
230	9	250	7	270	8	300	10	280	13	220	5	320	19	320	15	320	14
230	9	250	7	270	8	300	10	280	13	220	5	320	19	320	15	320	14
230	7	250	7	270	8	300	8	280	12	250	10			330	15	320	14
25	15	260	10					270	14								
280	22	310	17														
		310	21														
		310	21														
		310	21														
		310	21														

III.27.

Pécs 7 h		Bpest 3 h		Bpest 5 h		Bpest 7 h		Bpest 9 h		Szeged 5 h		Debrecen 7 h					
fok	m/s	fok	m/s	fok	m/s	fok	m/s	fok	m/s	fok	m/s	fok	m/s	fok	m/s	fok	m/s
270	5	-	0	270	3	270	3	300	3	240	4	240	6				
260	23	340	6	270	3	280	6	340	7	290	10	240	8				
260	23	340	6	310	2	280	6	310	5	290	10	240	8				
260	24	340	6	280	3	240	6			290	11	300	3				
		310	4	250	8	200	7			290	11	290	6				
		260	12	250	8					270	16						
		260	12	250	8					270	16						
		260	16							280	16						
										260	24						
										270	30						

IDŐJÁRÁSI NAPIJELENTÉS

ЕЖЕДНЕВНЫЙ МЕТЕОРОЛОГИЧЕСКИЙ БЮЛЛЕТЕНЬ • DAILY SYNOPTIC MAP OF THE HUNGARIAN METEOROLOGICAL INSTITUTE • BULLETIN QUOTIDIEN DE L'INSTITUT METEOROLOGIQUE HONGROIS WETTERBERICHT DES UNGARISCHEN METEOROLOGISCHEN INSTITUTS

KIADJA AZ ORSZÁGOS METEOROLOGIAI INTÉZET BUDAPEST II. KITAIBEL PÁL UTCA 3 TEL. KÖZPONT: 150-220 HIRJELZŐ OSZT: 151-204, 150-410

MEGJELENIK NAPONKÉNT • ELŐFIZETÉSI ÁRA A POSTAI KÖLTSÉGGEL EGYÜTT NEGYEDÉVRE 60.- FT. KIADÁSÉRT FELEL AZ INTÉZET IGAZGATÓJA

68. évfolyam. 87. szám. + Budapest + 1955. március hó 28.

Az időjárási helyzet ma reggel és a várható időjárás:

A sarkvidék felől Skandinávián át hideg levegő tör dél felé. Hatására ma reggel Német- és Lengyelországban gyenge fagyok voltak, sőt Lengyelországban több helyen havazott.

Hazánkban vasárnap bár befelhősödött az ég, még tartott a meleg idő. A hőmérséklet napközben 18 - 21 fokig emelkedett. Este megindult a hidegebb levegő benyomulása : megélénkült a szél, többfelé esett az eső s a Dunántúlon, valamint a Tiszántúlon zivatarok törtek ki. Szombathelyen 17, Pápán, Zircen, Farkasgyepün 15, Káldon 11, az ország többi részén általában 3 - 6 mm csapadék hullott. Hajnalban nyugaton 3 - 6, délen és keleten 6 - 10 fokig süllyedt a hőmérséklet.

Budapesten hétfőn 12 órakor a hőmérséklet 8 fok, a tengerszintre átszámitott légnyomás 760 mm, erősen igadozik.

Várható időjárás kedd estig:

Felhőátvonulások, többfelé- főként délen és keleten- eső, esetleg hózáporok.
Ma élénk, helyenként erős, holnap lassan mérséklődő északi, északkeleti szél.
Hajnali fagyok, elsősorban a talajmenti légrétegben.
A nappali hőmérséklet délen és keleten csökken, máshol alig változik.

Várható legalacsonyabb hőmérséklet ma éjjel: (északon 0, -3, délen 1 - 4,
legmagasabb nappali hőmérséklet kedden: 4 - 7 fok között.

A fütés alapjául szolgáló várható középhőmérséklet:
0, +3 fok között.

Skalnáció

A hőmérséklet és a légnyomás napi középértéke Budapesten és ezek eltérése a 75 évi átlagtól:

1955. III. 27.-én: 15,2 C°, 755,2 mm. Eltérés: +6,7 C°, -4,7 mm.

1871 óta ezen a napon előfordult

legmagasabb hőmérséklet	22,8 C°	/1921./
legalacsonyabb hőmérséklet	-6,4 C°	/1899./

Az Országos Meteorológiai Intézet Időjárási Napijelentése

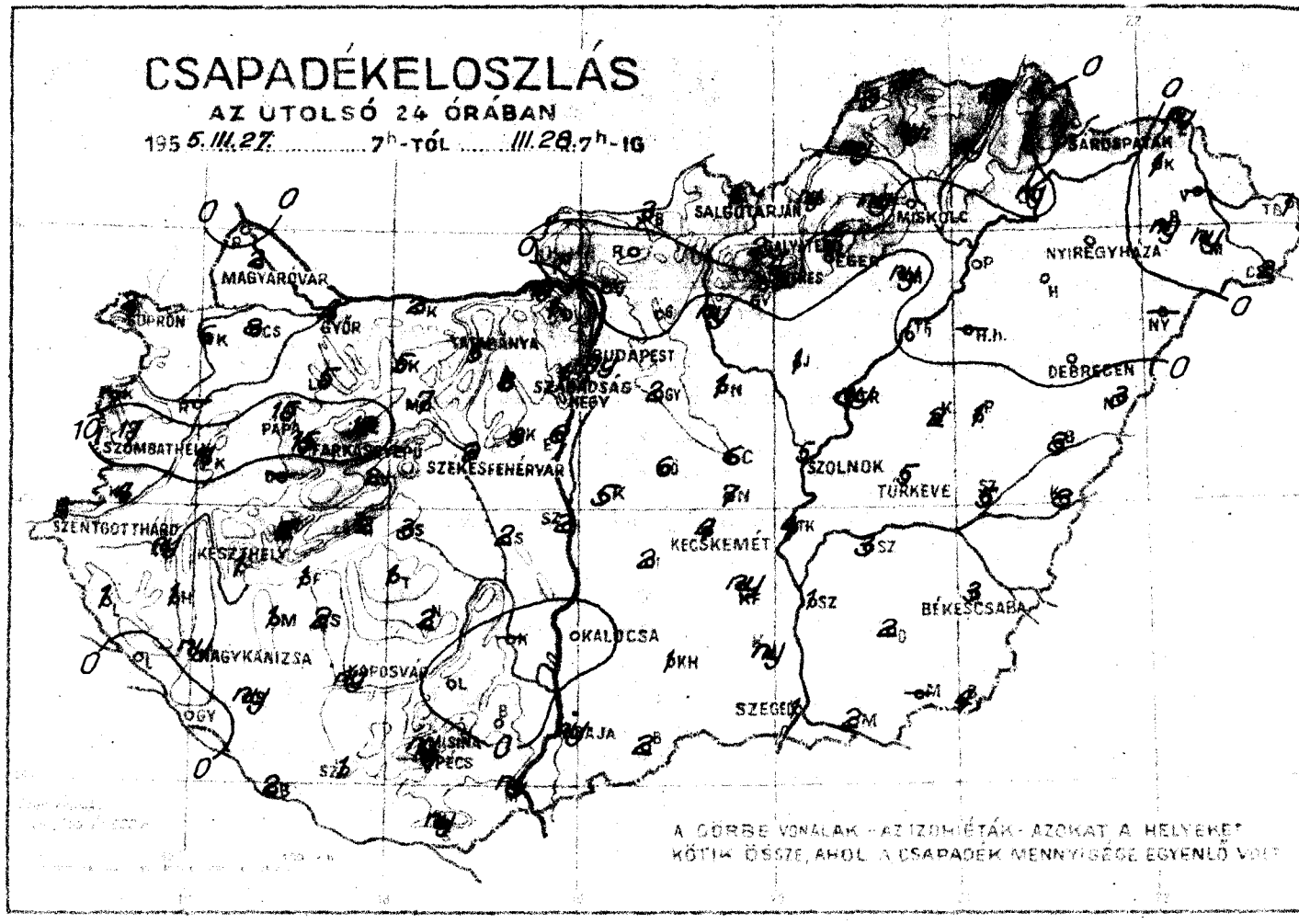

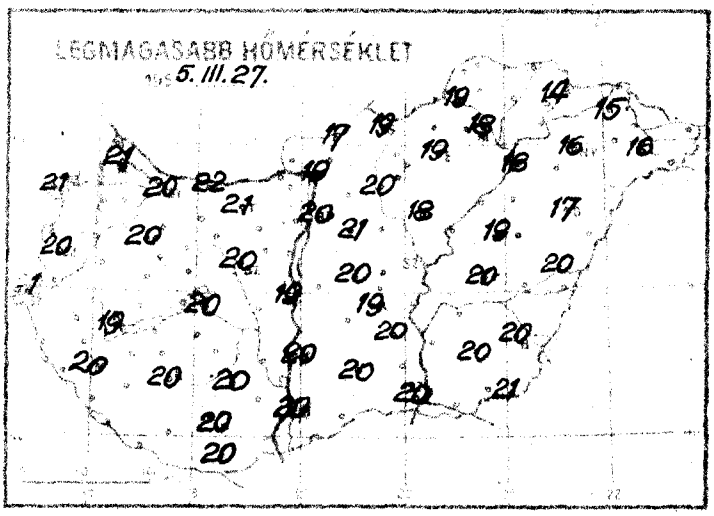

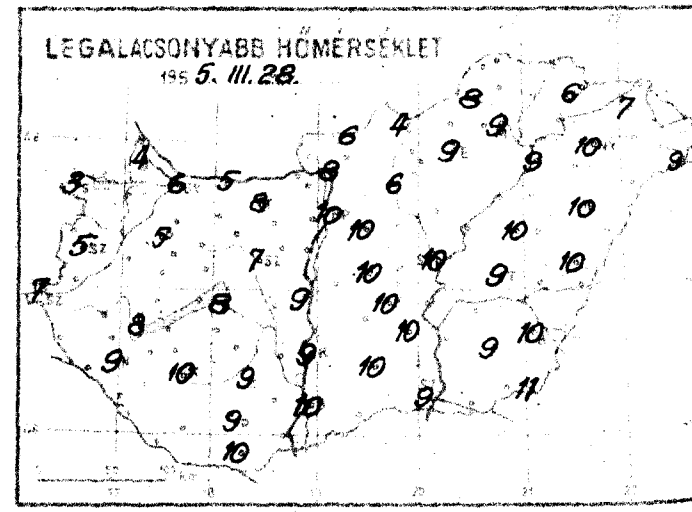

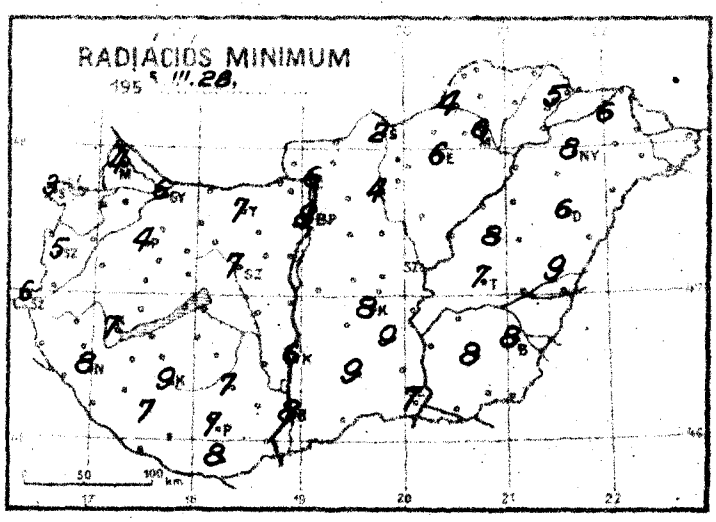

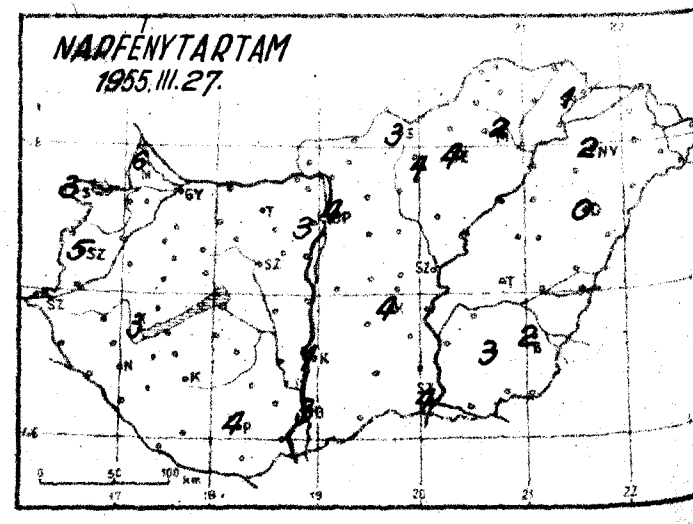

Időjárási helyzet 1999. év hó nap 7 óra

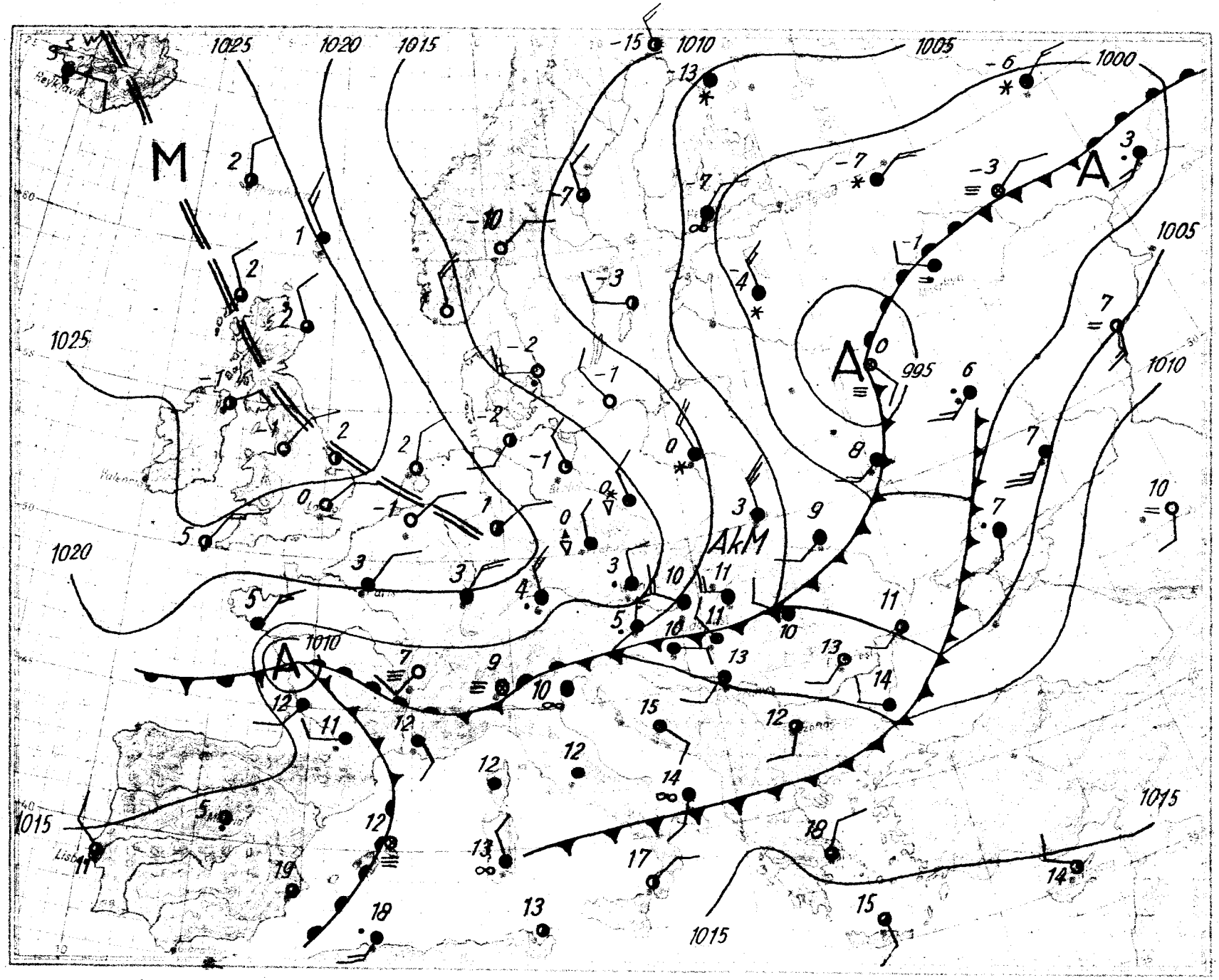

Magassági légállapotmérés

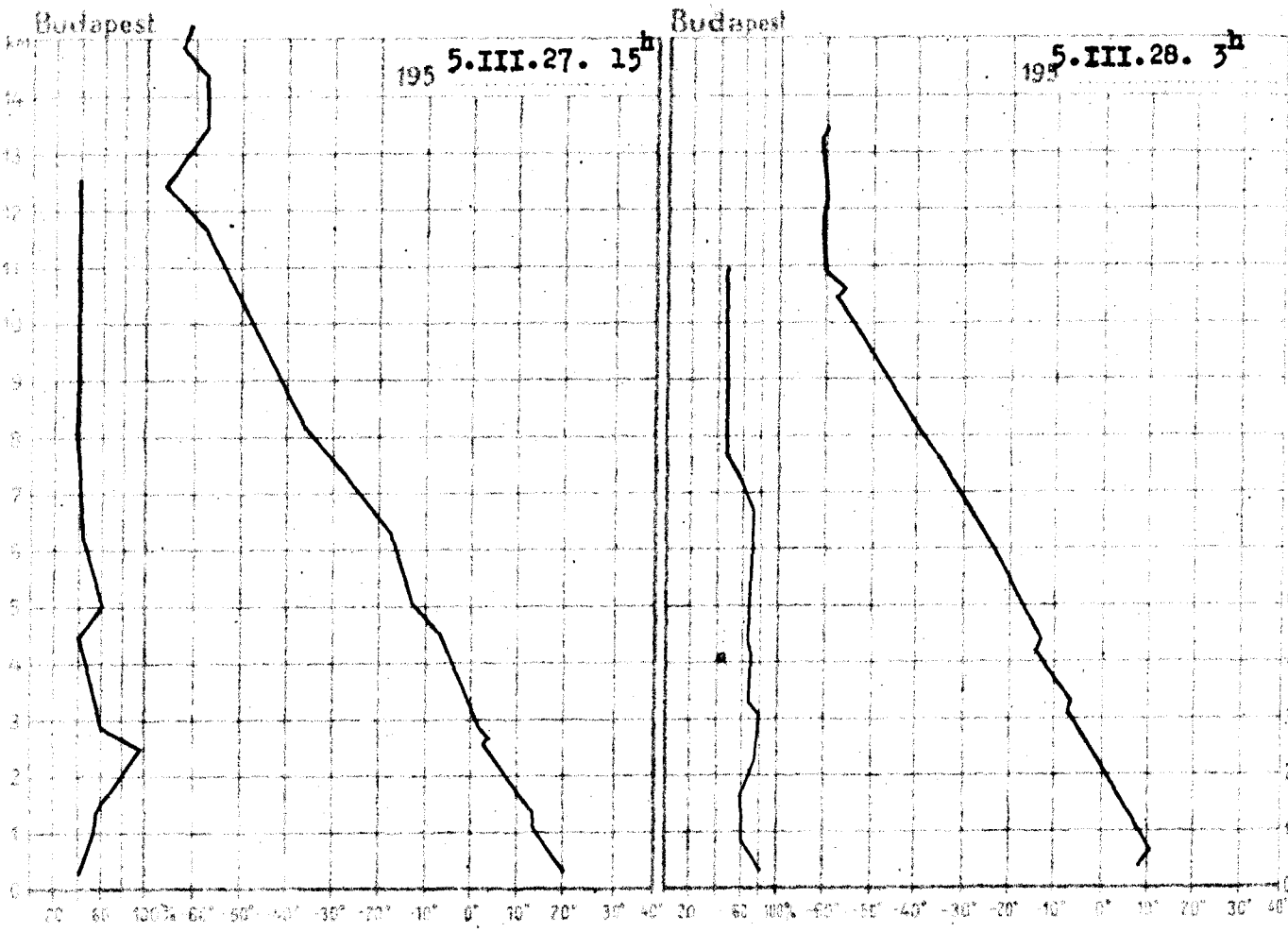

195 5.III.27. 15h			
km	mb	C°	%
Talaj	989.4	20.2	47
0.5	950	18.8	52
1	894	13.6	58
1.5	842	9.7	73
2	792	5.2	90
2.5	745	3.1	75
3	701	0.9	59
4	618	-5.6	47
5	542	-12.6	61
6	486	-17.9	48
7	416	-28.0	45
8	362	-35.8	46
9	312	-42.7	49
10	268	-48.7	50
11	230	-54.2	46
12	196	-61.7	44
13	167	-58.2	
14	142	-56.6	
15	121	-59.8	

Magaslégköri időhelyzet

A sarkvidéki eredetü hideg légtömegek erős északi, északnyugati magassági széllel folytatják utjukat kelet felé és erős lehülést okoznak Közép-Európában és a Balti-tenger környékén. Felmelegedés csak a Szovjetunió európai területein van folyamatban. Budapest felett a hideg advekció miatt a troposzférában erős lehülés következett be. A 0 fokos szint 960 m-rel, a -10 fokos szint 720 m-rel alacsonyabban, 1920 m-en, illetve 3630 m-en volt található.

Lépp Ildikó s.k.

195 5.III.28. 3h			
km	mb	C°	%
Talaj	989.9	9.8	85
0.5	950	10.1	67
1	892	6.4	62
1.5	840	3.0	64
2	790	-0.4	79
2.5	741	-3.7	78
3	696	-5.8	71
4	611	-12.0	74
5	534	-18.3	79
6	468	-25.2	79
7	406	-31.6	63
8	352	-39.6	55
9	303	-47.4	56
10	260	-55.2	57
11	223	-59.4	-
12	189	-58.9	-
13	161	-59.6	-
14			
15			

1955. március

28. hétfő

68. 87.

	4	NW 9	1014.0	4	2		21	4	4	6
	3	N 10	14.9	4	2	☇	21	3	3	3
	4 .	N 12	13.1	5	17	☇	20	5	5	5
	4 .	NNE 4	12.5	7	3		21	7	6	-
	4 ,	NW 12	12.7	5	15	☇	20	5	4	-
	4 .	NW 6	13.0	6	4	☇	20	6	6	-
	4 .	NW 15	11.4	8	5	☇	21	8	7	-
	4	NW 9	-	8	9	☇	20	7	7	-
	4	N 2	11.5	8	1		19	8	7	3
	4 .	N 6	09.3	11	ny		20	9	8	-
	4 .	- 0	09.6	10	ny		20	10	9	-
	4	E 1	09.1	10	1		20	9	7	4
	4	WNW 6	09.2	10	ny	☇	20	10	8	4
	3	SW 2	05.8	9	1		19	4	2	3
	3	W 1	06.7	11	.		19	9	6	4
	3	WNW 6	05.2	12	.		18	9	6	2
	4	N 2	-	8	.		14	6	5	1
	3	W 1	09.5	11	ny		20	10	8	3
	4	W 1	08.6	10	.		20	9	6	1
	4	WNW 2	08.2	10	4		19	10	8	4
	4	WNW 4	08.8	11	1		20	9	7	4
	4	WNW 4	08.3	10	5		20	10	-	-
	3	W 1	-	10	5		20	9	7	-
	3	W 4	08.2	11	3		20	10	8	2
	2	WNW 1	06.7	11	.		17	10	1	0
	3	NE 2	07.1	10	.		16	10	8	2
	4	W 4	890.3	5	4		13	4	-	4
	3	W 4	890.3	5	2		13	5	-	-
	4 ,	SW 2	950.1	10	ny		17	2	-	-
	1	NW 2	950.0	7	1	☇	15	7	-	3
	4 .	NW 6	952.1	4	15	☇	19	3	3	-

	.			2			ny			ny		
	8	☇		3			3			1		
	6	☇		1			-			-		
	-			1			ny			ny		
	-			2			ny			ny		
	4	☇		1			ny			1		
	1			2			ny			2	☇	
	ny			2			.			-		
	1			2			ny			.		
	.			ny			ny			.		
	.			2			1	D		-		
	11	☇		1			1			3	☇	
	5	☇		.			2			.		
	-			-			6			ny		
	2			.			5			2		
	15	☇		ny			6			1		
	2			ny			7			8		
	2			.			4			5		
	5	☇		3	☇ ▲		2			8		
	7	☇		.			ny			3		
	8	☇		.			1			1		
	ny			.			2			2		
	1			ny			ny			2		
	6			.						-		
	9			ny						4		

* A légnyomás 500 gdm-re átszámítva ** A légnyomás 1000 gdm-re átszámítva

Magassági szélmérések

Óraadatok greenwichi középidőben

III.27.	Szhely 10 h		Győr 11 h		Nagyk. 10 h		Bpest 15 h		Szeged 10 h	
	220	4	320	4	220	4	270	9	270	9
	240	5	310	13	260	2	310	10	260	12
	310	10	310	13	30	3	300	12	260	16
	290	10	290	12	290	4	300	12	250	40
	290	10	290	12	290	4	300	12	250	40

III.28.	Pécs 6 h		Bpest 3 h		Bpest 5 h		Bpest 7 h		Bpest 9 h		Szeged 6 h		Debrecen 7 h	
	360	4	270	9	270	9	320	9	320	14	270	4	270	9
	240	3	310	13	320	14	310	22	330	13	310	14	300	14
	260	4	300	17	300	13	310	22			320	13	300	14
	260	5	300	17	290	20	290	22			300	13	310	15
	260	5	300	17	290	20	290	22			300	13	310	15
	260	5	290	27										
	260	5	290	27										
			290	27										

IDŐJÁRÁSI NAPIJELENTÉS

ÉRÉCHIRDIHOLÓI METEOROLOGIAI BULLETIN • DAILY SYNOPTIC MAP OF THE HUNGARIAN METEOROLOGICAL INSTITUTE • BULLETIN QUOTIDIEN DE L'INSTITUT MÉTÉOROLOGIQUE HONGROIS WETTERBERICHT DES UNGARISCHEN METEOROLOGISCHEN INSTITUTS

KIADJA AZ ORSZÁGOS METEOROLÓGIAI INTÉZET BUDAPEST II. KITAIBEL PÁL UTCA 1 KÖZPONI: 130-220 HOLOZÓ: 12-204, 130-119

MEGJELENIK NAPONKÉNT • ELŐFIZETÉSI ÁRA A POSTAI KÜLSŐCÍMEI EGYÜTT NEGYEDÉVRE 50 — Ft KIADÁSÉRT FELEL AZ INTÉZET IGAZGATÓJA

68. évfolyam. 88. szám. + Budapest + 1955. március hó 29.

Az időjárási helyzet ma reggel és a várható időjárás:

A Skandináv félszigeten át előnyomuló sarkvidéki hideg levegő egyik része a Brit-szigeteken át délnyugat felé, másik része Lengyelországon át délkeleti irányba vonul tova. A hajnali lehülés Svédországban és Finnországban a -10, -18, Németországban és Lengyelországban a -2, -5 fokot is elérte, sőt még Franciaországban is több felé volt gyenge fagy. Melegebb időjárást, 10 - 15 fokos nappali maximumokkal, csak a Földközi-tenger vidékén találunk.

Hazánkban hétfőn élénk, helyenként erős északnyugati széllel benyomuló hideg levegőben a hőmérséklet napközben északnyugaton már csak 8 - 11, délkeleten 11 - 14 fokig emelkedett. Az átvonuló felhőzetből többfelé volt eső. A lehullott csapadék mennyisége csak a déli határszélen haladta meg az 5 mm-t. Ma hajnalban északkeleten gyenge hajnali fagyok alakultak ki.

Budapesten kedden 12 órakor a hőmérséklet 5 fok, a tengerszintre átszámitott légnyomás 763 mm, alig változik.

Várható időjárás szerda estig:

Továbbra is felhős, hideg idő, több helyen, esősorban a déli megyékben eső, havaseső, a hegyeken havazás.
Mérsékelt keleti szél.

Várható legalacsonyabb hőmérséklet ma éjjel: északon -1, -4, máshol 0, +3,
legmagasabb nappali hőmérséklet szerdán: 5 - 8 fok között.

A fütés alapjául szolgáló várható középhőmérséklet:

Somogy, Tolna, Baranya, Bács-Kiskun, Csongrád, és Békés megyékben 4 fok felett, máshol 0, +3 fok között.

Dömönyné

A hőmérséklet és a légnyomás napi középértéke Budapesten és ezek eltérése a 75 évi átlagtól:

1955. III. 28.-án: 8,2 C°, 760,0 mm. Eltérés: -0,2 C°, +0,1 mm.

1871 óta ezen a napon előfordult

legmagasabb hőmérséklet	23,2 C°	/1890./
legalacsonyabb hőmérséklet	-5,7 C°	/1918./

Az Országos Meteorológiai Intézet Időjárási Napijelentése

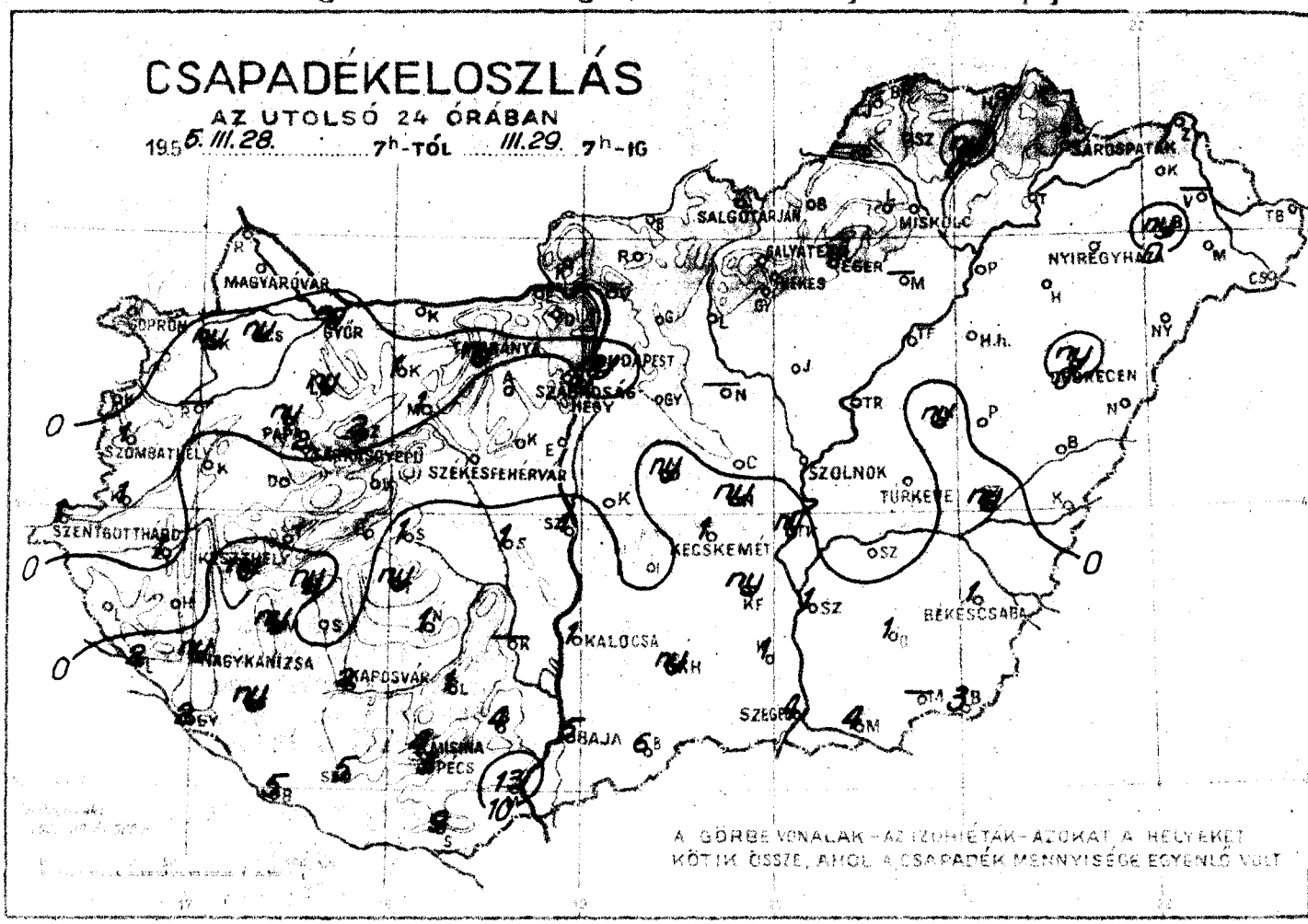

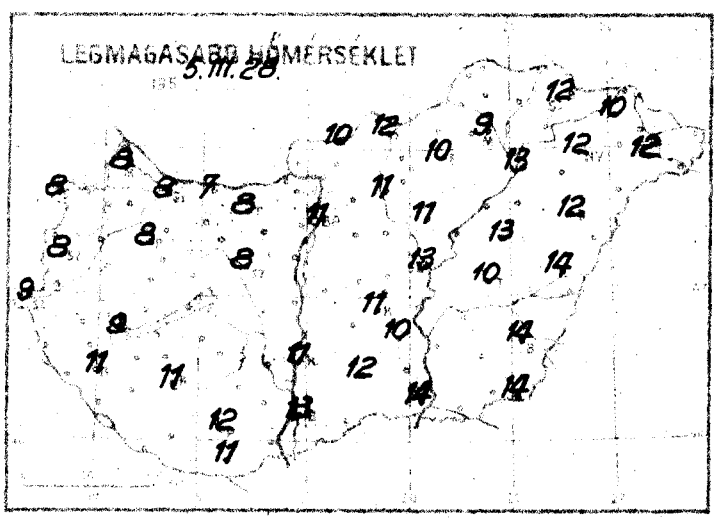

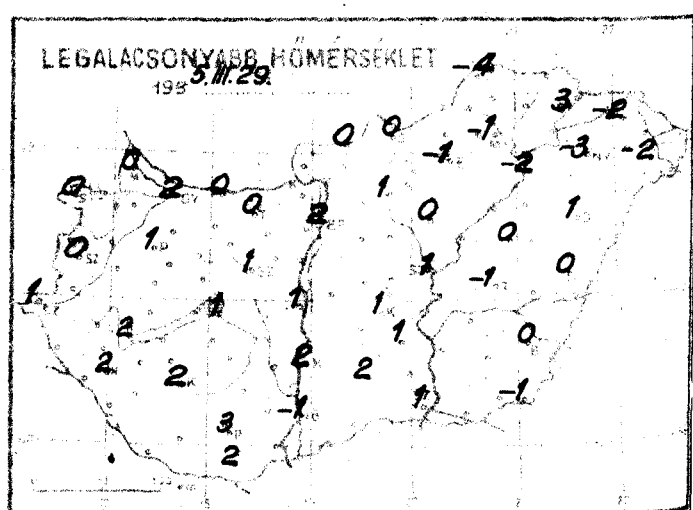

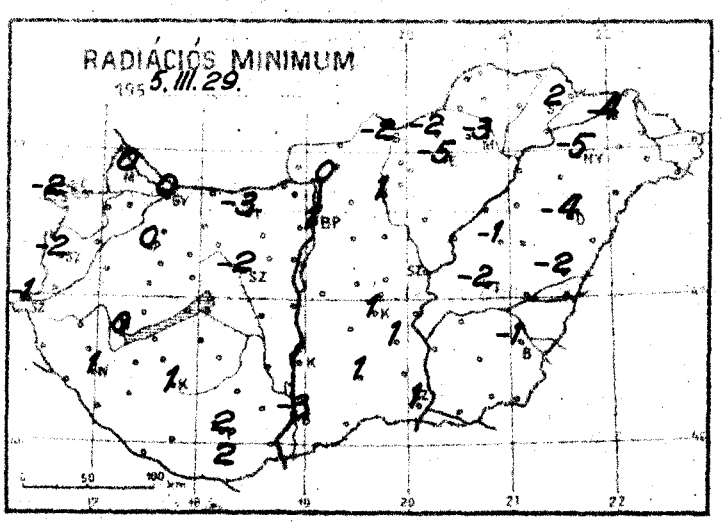

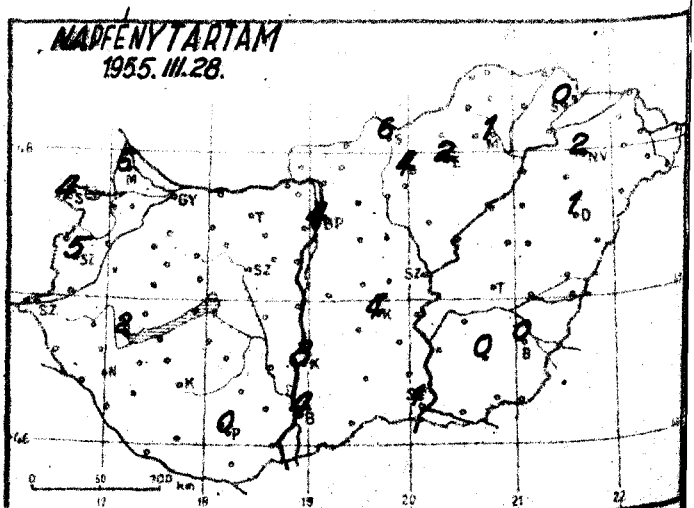

Időjárási helyzet 1955. év MARCIUS hó 29. nap 7 óra

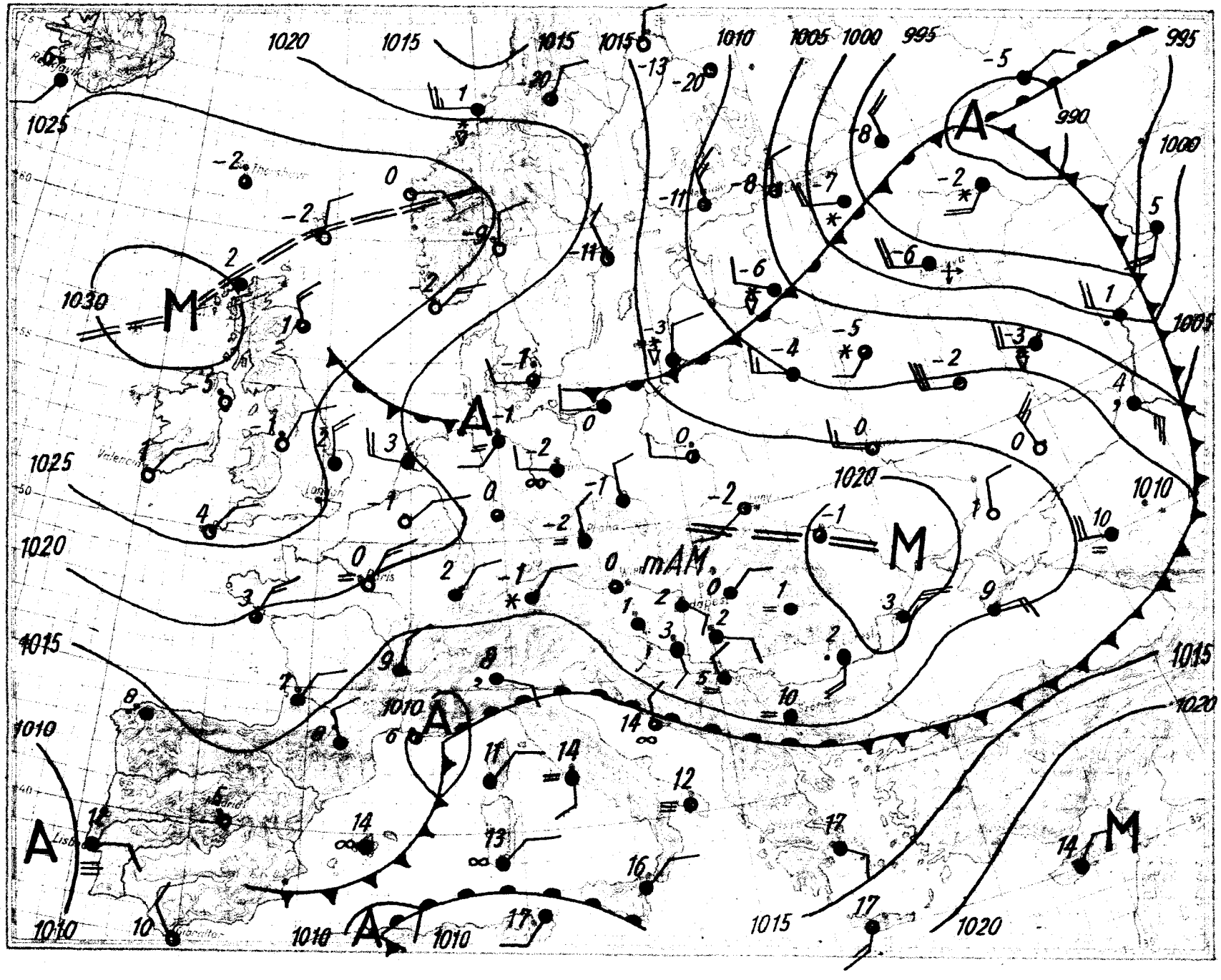

Magassági légállapotmérés

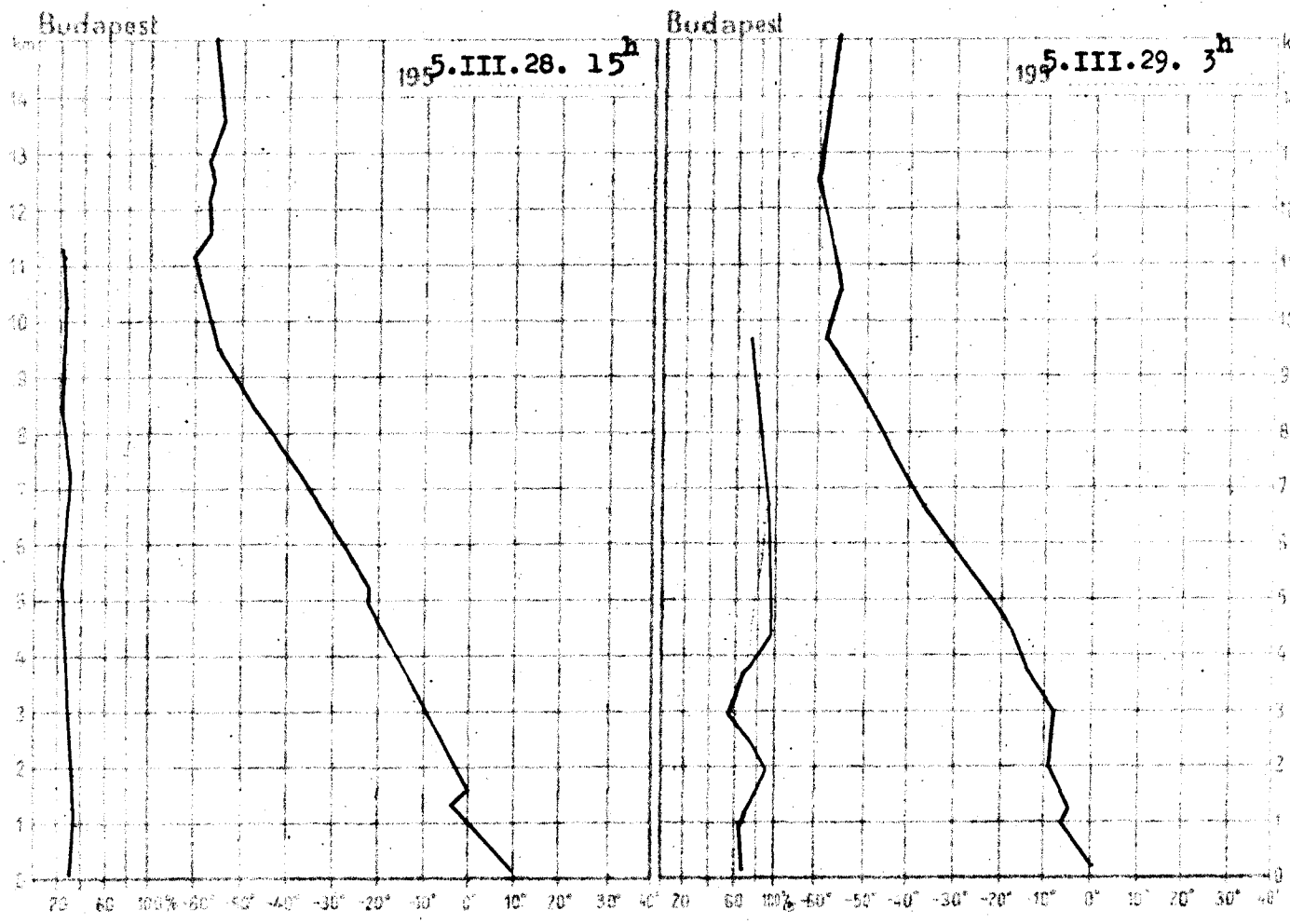

195 5.III.28. 15h			
km	mb	C°	%
Talaj	997.1	+10.4	36
0.5	955	+5.3	39
1	897	-0.2	39
1.5	844	+0.4	38
2	792	-2.6	36
2.5	743	-5.7	33
3	697	-8.4	32
4	612	-14.4	31
5	534	-20.3	31
6	467	-26.6	33
7	404	-34.3	33
8	350	-42.4	32
9	301	-49.7	32
10	258	-54.9	30
11	221	-58.4	30
12	189	-54.9	-
13	161	-54.2	-
14	138	-52.6	-
15	118	-53.7	-

Magaslégköri időhelyzet

A hideg levegő zöme lassan kelet felé tolódva Romániában, Ukrajnában és a Dnyeper-Volga közén okoz erős lehüléseket. Spanyolországban, a Földközi-tenger medencéjé felett, a Balkánon és hazánkban nyugati magassági szél-lel enyhébb légtömegek áramlanak felmelegedést okozva a troposzféra magasabb szintjeiben. Ugyancsak meleg advekció figyelhető meg Skandináviában és az Ural mentén. Budapesten főleg a légkör alsó 2800 m-es rétege hült le erős mértékben. A felsőbb szintekben már nem volt lényeges változás. A 0 fokos szint 1640 m-rel, a -10 fokos szint pedig 300 m-rel alacsonyabban, 280 m-en, illetve 3330 m-en volt található.

Lépp Ildikó s.k.

195 5.III.29. 3h			
km	mb	C°	%
Talaj	1000.8	+1.2	71
0.5	959	-1.4	70
1	898	-3.6	73
1.5	846	-6.2	87
2	793	-8.2	92
2.5	743	-8.0	74
3	697	-8.6	64
4	611	-13.7	84
5	533	-21.4	100
6	465	-29.2	100
7	403	-37.5	98
8	347	-46.3	92
9	298	-53.3	84
10	255	-55.7	-
11	219	-54.4	-
12	187	-55.6	-
13	160	-56.3	-
14	136	-56.0	-
15	116	-53.7	-

1955. március hó
29. kedd nap
68. évfolyam 88. szám

	Reggeli észlelések (6 UT)				Az előző 24 óra adatai				
	Felhőzet (0–8)	Szélirány és erősség (m/s)	Légnyomás (mbilibár)	Hőmérséklet (°C)	Csapadék (24 óra) (mm)		Hőmérséklet szélsőségek			Napsütés (óra)
							legmelegebb napról (max.)	éjszakai (min.)	kiadási (min.)	tegnap
Mosonmagyaróvár	4	E 1	1017.7	1	.		8	0	0	6
Sopron	4	SE 1	17.5	1	.		8	0	-2	4
[illegible]	4	- 0	17.7	1	1		8	0	-2	5
szentgotthárd	4	ESE 1	17.1	2	1		9	1	-1	-
[illegible]	3	E 1	16.9	3	ny		8	1	0	-
[illegible]	4	SE 4	18.1	2	ny		8	2	0	-
[illegible]abaújvár	4	SE 4	18.0	2	ny		8	0	-3	-
[illegible]kecskemétkörtvélyfa	4	E 2	-	2	.		8	1	-2	-
[illegible]	4	E 1	17.2	3	ny		9	2	0	2
[illegible]	4	- 0	17.5	3	ny		11	2	1	-
[illegible]	4	NE 2	17.6	3	2		11	2	1	-
[illegible]	4	ESE 3	17.1	3	3		12	3	2	0
[illegible]	4	ESE 2	18.3	2	ny		11	2	1	4
[illegible]	4	NW 4	18.3	1	.		12	0	-2	6
[illegible]	4 ∞	NE 2	18.6	1	.		10	-1	-5	2
[illegible]	4	- 0	18.4	1	.		9	-1	-3	1
[illegible]	4	E 2	-	1	.		12	3	2	0
[illegible]	4	E 3	17.5	3	5		13	-1	-3	4
[illegible]	4	NNE 2	17.6	3	1		11	2	1	3
[illegible]	4	NNE 2	17.2	2	1		11	1	1	4
[illegible]	4	E 2	17.6	2	4		14	1	1	1
[illegible]	4	NE 7	17.9	1	.		13	1	-	-
[illegible]	4	NE 4	-	0	.		10	-1	-2	-
[illegible]	4	E 6	17.2	1	1		14	0	-1	0
[illegible]	1	NE 6	18.7	0	ny		12	-1	-4	1
[illegible]	2	NNE 2	18.9	0	.		12	-3	-5	2
[illegible]	4	SE 1	896.1	-3	.		6	-5	-	4
[illegible]	4	NE 1	896.6	-3	.		5	-4	-	-
[illegible]	4 -	NNE 2	955.1	-1	4		12	-2	-	-
[illegible]	4	E 3	956.4	-1	.		7	-2	-	9
[illegible]	3	S 4	955.3	1	2	bucka	10	0	-1	-

[illegible]	.		[illegible]	.		[illegible]	-		Zánka	.	
[illegible]	ny		[illegible]	1		[illegible]	.		[illegible]	.	
[illegible]	ny		[illegible]	ny		[illegible]	.		[illegible]	-	
[illegible]	.		[illegible]	ny		[illegible]	.		[illegible]	ny	⌊
[illegible]	-		[illegible]	.		[illegible]	.		[illegible]		
[illegible]	1		[illegible]	ny		[illegible]	ny		[illegible]	.	
[illegible]	.		[illegible]	1		[illegible]	.		[illegible]	.	
[illegible]	1		[illegible]	1		[illegible]	.		[illegible]	.	
[illegible]	.		[illegible]	1		[illegible]	.		[illegible]	.	
[illegible]	2	⌈	[illegible]	ny		[illegible]	-		[illegible]	.	
[illegible]	2		[illegible]	5		[illegible]	.		[illegible]	.	
[illegible]	.		[illegible]	5		[illegible]	-		[illegible]	.	
[illegible]	ny		[illegible]	1		[illegible]	.		[illegible]	.	
[illegible]	.		[illegible]	-		[illegible]	ny		[illegible]	.	
[illegible]	.		[illegible]	4		[illegible]	.		[illegible]	ny	
[illegible]	2		[illegible]	13		[illegible]	.		[illegible]	.	
[illegible]	.		[illegible]	9	Nagykoros	ny			[illegible]	.	
[illegible]	.		[illegible]	.	[illegible]	ny			[illegible]	ny	
[illegible]	1		[illegible]	.	[illegible]	.			[illegible]	.	
[illegible]	1		[illegible]	.	Kiskunfélegyh.	ny			[illegible]	.	
[illegible]	.		[illegible]	.	Kiskunhalas	ny			[illegible]	1	
[illegible]	.		Galgamácsa	.	[illegible]	6			[illegible]	1	
[illegible]	.		[illegible]	.	Kistelek	1			Makó	4	
[illegible]	.		Gyöngyös	.					Mezőhegyes	-	
[illegible]	.		[illegible]	.					Battonya	3	

* A légnyomás 500 gdm-re átszámítva ** A légnyomás 1000 gdm-re átszámítva

Magassági szélmérések

Óraadatok greenwichi középidőben

III.28.

Szhely 13 h		Győr 13 h		Nagyk. 10 h		Bpest 11 h		Bpest 13 h		Bpest 15 h		Bpest 17 h		Bpest 19 h		Szeged 14 h	
360	19	360	14	360	19	320	14	320	9	320	9	360	9	360	4	320	4
320	6	350	12	20	11	330	13	350	9	340	9	360	8	30	8	330	10
320	6	340	10	340	9	320	7	360	9	340	9	20	3	80	6	360	7
310	11					300	15	330	18	330	12	320	10	310	12	310	17
310	11					300	15	330	18	330	12	320	10	310	12	310	17
290	14							290	28	280	19	280	21				
290	14							290	28	280	19	280	21				
290	14							290	28	280	19	280	21				
										280	36						
										280	36						
										280	36						
										280	36						
										280	36						
										280	36						

III.29.

Szhely 7 h		Nagyk. 6 h		Győr 5 h		Pécs 6 h		Bpest 3 h		Bpest 5 h		Bpest 7 h		Szeged 5 h		Debrecen 7 h	
270	4	-	0	140	4	40	4	90	4	90	4	90	4	90	4	40	9
140	5	110	2	170	11	130	4	100	7	100	10	100	6	70	7	30	10
140	5	130	3	170	11	130	4	70	7	100	6	110	3	80	6	10	5
230	7	210	4	310	3									230	6	200	5
230	7	210	4	310	3									230	6	200	5
																250	14
																250	14
																250	14

IDŐJÁRÁSI NAPJELENTÉS

ЕЖЕДНЕВНЫЙ МЕТЕОРОЛОГИЧЕСКИЙ БЮЛЛЕТЕНЬ • DAILY SYNOPTIC MAP OF THE HUNGARIAN METEOROLOGICAL INSTITUTE • BULLETIN QUOTIDIEN DE L'INSTITUT METÉOROLOGIQUE HONGROIS WETTERBERICHT DES UNGARISCHEN METEOROLOGISCHEN INSTITUTS

[illegible] AZ ORSZÁGOS METEOROLOGIAI INTÉZET
[illegible] BUDAPEST II. KITAIBEL PÁL UTCA 1
[illegible] KÖZPONT: 150-220 HIRDETÉSI OSZT.: 151-201, 156-410

MEGJELENIK NAPONKÉNT • ELŐFIZETÉSI ÁRA A POSTAI KÖLTSÉGEK EGYÜTT NEGYEDÉVRE [illegible]
KIADÁSÉRT FELELŐS AZ INTÉZET IGAZGATÓJA

68. évfolyam. 89. szám. + Budapest + 1955. március hó 30.

Az időjárási helyzet ma reggel és a várható időjárás:

Európa nagy részén hideg levegő jutott uralomra s a meleg levegő egyre délebbre szorul vissza. A hideg és meleg levegő határán, az Alpok, a Kárpátok környékén valamint a Volga és az Ural hegység közötti területeken folytatódik a csapadékos időjárás. Grönland felől ujabb léghullám indult el délkelet felé.

Hazánkban kedden hűvös, erősen felhős idő volt. A hőmérséklet napközben 5 - 8 fokig emelkedett. Éjszaka az ország északi felében ismét gyenge fagyok voltak. Többfelé hullott eső, havaseső. A hegyeket vékony hótakaró boritotta be. A lehullott csapadék mennyisége az ország délnyugati felében 2 - 5 mm között volt, északkeleten nem esett eső.

Budapesten szerdán 12 órakor a hőmérséklet 5 fok, a tengerszintre átszámitott légnyomás 764 mm, gyengén emelkedő irányzatu.

Várható időjárás csütörtök estig:

Változó felhőzet, több helyen kisebb eső, hózápor.
Mérsékelt, időnként élénk északi, északkeleti szél.
Hűvös idő.

Várható legalacsonyabb hőmérséklet ma éjjel: 0, -3,
legmagasabb nappali hőmérséklet csütörtökön: általában 6 - 9 fok között, néhány helyen 9 fok felett.

A fütés alapjául szolgáló várható középhőmérséklet:

0, +3 fok között.

A hőmérséklet és a légnyomás napi középértéke Budapesten és ezek eltérése a 75 évi átlagtól:

1955. III. 29.-én: 3,2 C°, 762,9 mm. Eltérés: -5,2 C°, +3,0 mm.

1871 óta ezen a napon előfordult

legmagasabb hőmérséklet	23,2 C°	/1890./
legalacsonyabb hőmérséklet	-5,7 C°	/1918./

Az Országos Meteorológiai Intézet Időjárási Napijelentése

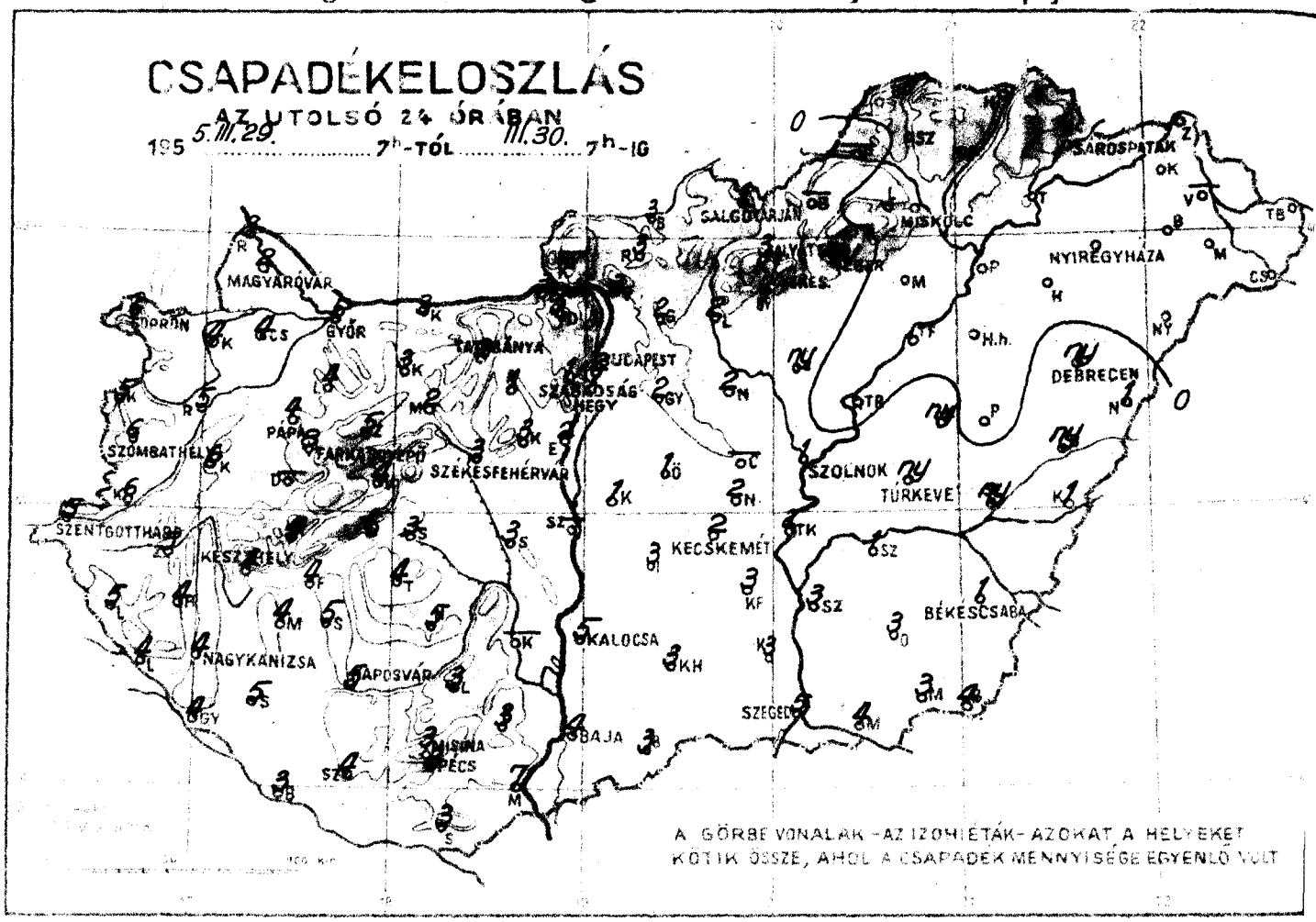

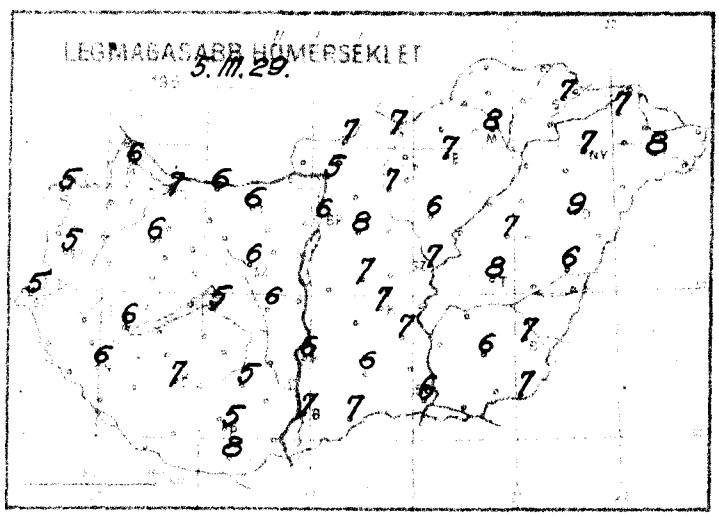

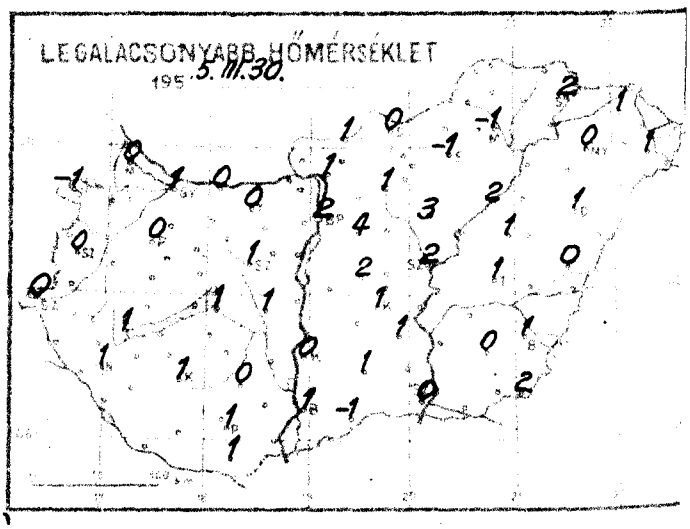

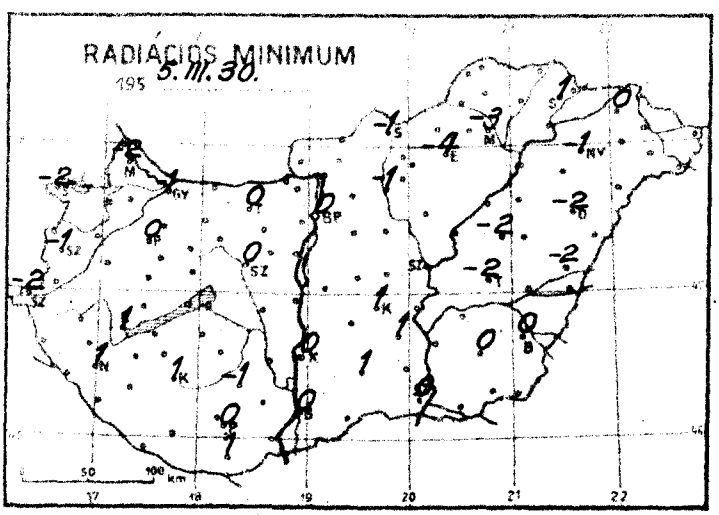

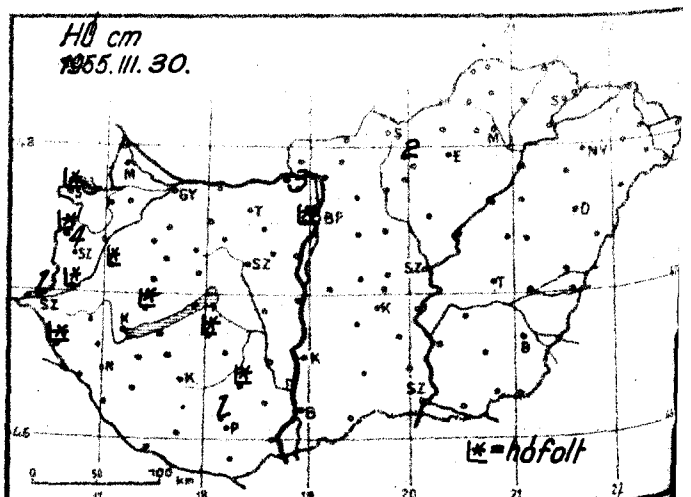

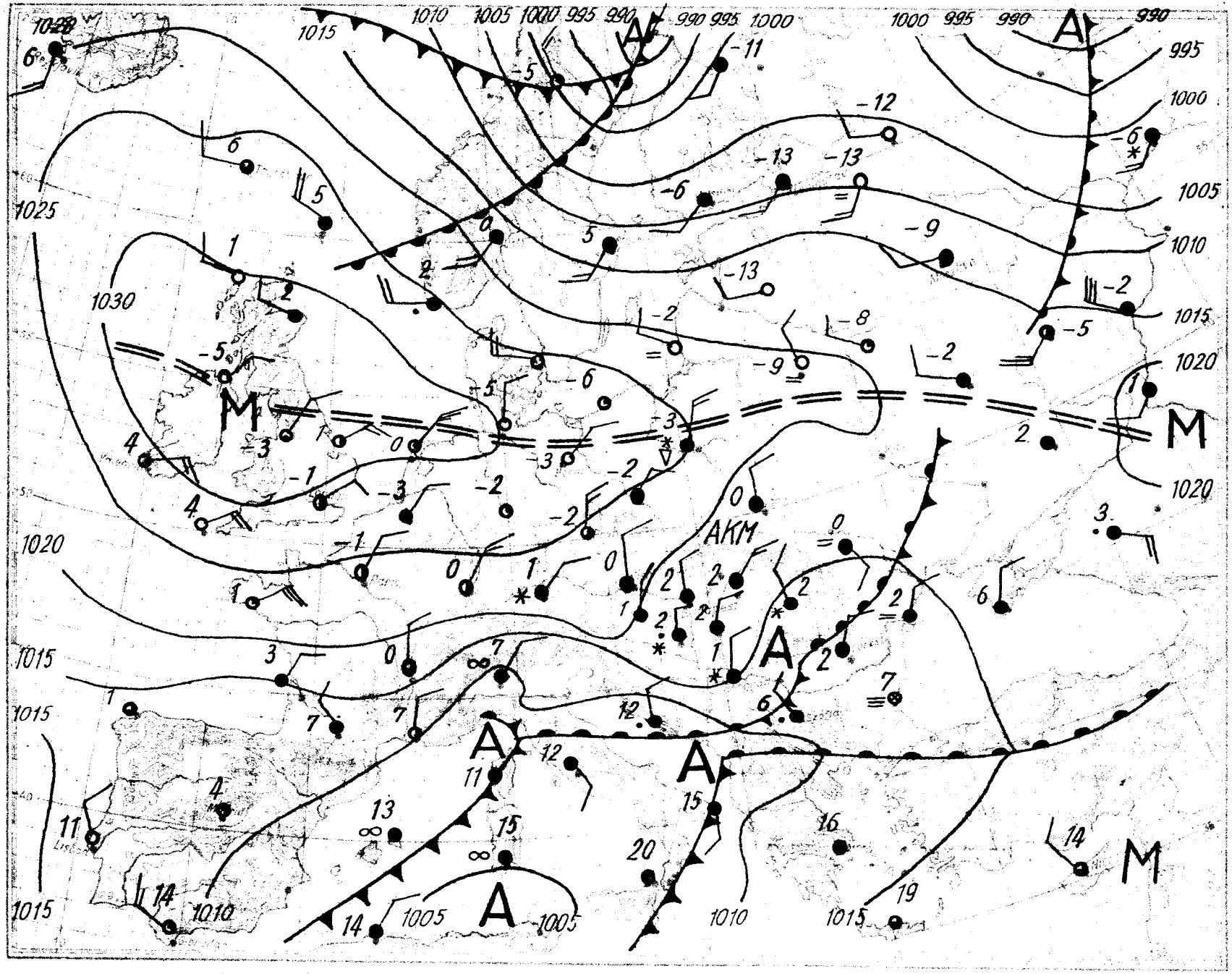
1025
1030
1020
1015
1010
1005
1000
995
990
M
A
АКМ

Magassági légállapotmérés

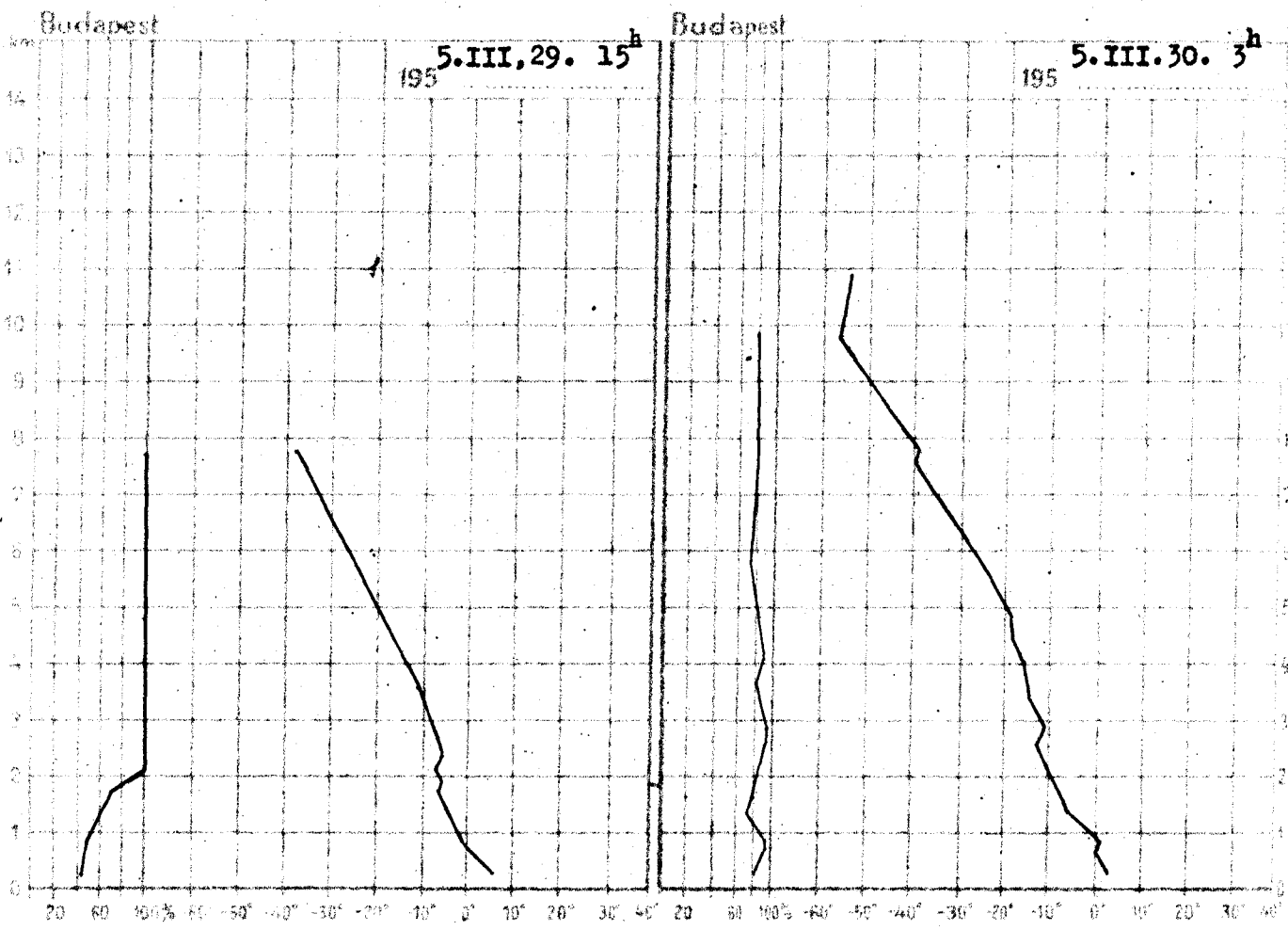

195 5.III.29. 15h			
km	mb	C°	%
Talaj	997.3	5.8	45
0.5	956	1.1	48
1	896	-3.2	58
1.5	841	-7.0	72
2	788	-6.8	100
2.5	740	-7.8	100
3	694	-9.8	100
4	609	-15.0	100
5	531	-21.1	100
6	465	-26.7	100
7	403	-34.8	100
8			
9			
10			
11			
12			
13			
14			
15			

Magaslégköri időhelyzet

Franciaországot, Németországot és a Kárpát-medencét ujabb hideg légtömegek árasztották el. Az észak-európai ciklonok hatására Svédország déli területei, a Balti-tenger és Finnország felett felmelegedés van folyamatban. Ugyancsak meleg advekció figyelhető meg Olaszországban, a Balkánon és a Fekete-tenger környékén. A Szovjetunió európai területein folytatódik a lehülés. Hazánkban az elmult 24 óra alatt a talajközelében melegedés, 1000-4500 m-ig terjedő rétegben lehülés, felette azonban gyenge meleg advekció miatt felmelegedés következett be. A 0 fokos szint 340 m-rel magasabban 620 m-en, a -10 fokos szint 1330 m-rel alacsonyabban 2000 m-en volt ma hajnalban.

Lépp Ildikó s.k.

195 5.III.30. 3h			
km	mb	C°	%
Talaj	998.9	2.4	87
0.5	957	0.3	95
1	895	-3.3	77
1.5	842	-6.8	82
2	789	-10.0	92
2.5	740	-10.6	97
3	693	-12.7	92
4	607	-16.7	92
5	530	-20.8	84
6	462	-27.8	80
7	402	-36.1	82
8	347	-42.7	82
9	298	-50.3	82
10	256	-56.3	-
11			
12			
13			
14			
15			

1955. március

30. napja **szerda**

68. évfolyam **89.** sz.

	Reggeli észlelések 07 TMÉ				Az utolsó 24 óra adatai				
	Felhőzet (0–8)	Szélirány és -erő (m/s)	Légnyomás (millibár)	Hőmérséklet (C°)	Csapadék 24 óra (mm)	Hó cm	Hőmérsékleti szélsőségek napi max.	éjszakai min.	Radiációs min.	Napsütés (óra) (egynap)
Mosonmagyaróvár	4	N 4	1020.0	1	2		6	0	-2	0
Sopron	4	NNW 5	21.1	0	2	folt	5	-1	-2	0
Szombathely	4	N 6	20.1	6	4	4	5	0	-1	1
Szentgotthárd	3	N 2	19.7	1	5	lep.	5	0	-2	-
Pápa	4	N 4	19.4	1	4		6	0	0	-
Győr	4	N 4	19.8	2	5		7	1	-1	-
Tatabánya	4	NW 4	18.7	1	2		6	0	0	-
Székesfehérvár	4	N 2	-	2	3		6	1	0	
Keszthely	4	NW 4	18.7	2	4		6	1	1	0
Nagykanizsa	4	N 4	18.9	2	4		6	1	1	-
Kaposvár	4 -	N 2	18.3	2	5		7	1	1	-
Pécs	4 *	NNW 4	18.0	2	3		5	1	0	0
Budapest M. I.	4	NW 3	17.6	2	2		6	2	0	0
Nagykőrös	4	N 4	16.1	2	1		7	0	-1	2
Kecskemét	1 ∞	NW 1	17.1	2	ny		7	-1	-4	2
Cegléd	2	NNW 4	17.2	1	.		8	-1	-3	1
Szolnok	2	N 9	-	2	.		7	2	11	2
Gyöngyös	4	NNW 3	17.3	3	4		7	1	0	0
Eger	4 -	NNW 2	16.8	2	5		6	0	0	0
Debrecen	4	N 1	16.4	1	2		7	1	1	0
Nyíregyháza	4	N 5	16.3	2	5		6	0	0	0
Szeged	4	NNE 7	16.6	2	1		7	2	-	-
Békéscsaba	4	N 2	-	1	ny		8	1	-2	-
Gyula	4 -	NNE 3	15.9	2	1		7	1	0	0
Szarvas	4	NE 4	16.7	2	ny		9	1	-2	1
Nagykanizsa	4	N 5	16.7	2	.		7	0	-1	0
Siófok (Dunaújváros)**	4	N 1	895.6	-4	1		1	-6	--	1
Tihany**	4	NE 1	895.9	-4	3	2	1	-5	-	-
Budapest (Kelenföld)**	4 *	NNW 9	955.2	-1	3	lep.	2	-2	--	-
Budapest (Lóránthegy)**	4	NW 1	956.1	0	1	folt	2	-1	-	0
Budapest (Pestszentlőrinc)**	4	NNW 2	956.7	-1	8	4	3	-1	-2	-

	Hó cm		Hó cm				
Dunaújváros	3	Tápiószele	6	Cegléd	-	Zalaegerszeg	.
Siófok	4	Szolnok	3	Kecskemét	.	Keszthely	.
Tihany	4	Fegyvernek	4	Kalocsa	.	Kaposszentjakab	-
Budapest (Kelenföld)	5 folt	Kunmadaras	4	Kunszentmiklós	.	Balatonfüred	.
Budapest (Lóránthegy)	5	Szolnok-Tiszapart	5	Szabadszállás	.	Tihany	.
Budapest (Pestszentlőrinc)	6 folt	Túrkeve	4	folt	Baja	.	Tapolca
Budapest (Kőbánya)	5 folt	Karcag	3	Dunaföldvár	.	Csopak	.
Budapest (Csepel)	5	Szolnok-Tiszapart	-	Szekszárd	.	Veszprém	.
Budapest (Kőbánya)	4	Nagykörös	5	Paks	.	Dombóvár	.
Budapest (Csepel)	4	Szentgyörgymező	5	Mezőkövesd	.	Hortobágy	.
Budapest (Kőbánya)	4	Gyöngyös	3	Tiszafüred	ny	Hortobágy	.
Kalocsa	6 folt	Szigetvár	4	Nagykőrös	2	Nagykőrös	1
Dunaföldvár	4	Cegléd	3 folt	Cegléd	2	Ozora-Tótipuszta	.
Dombóvár	-	Kecskemét-Kisszállás	-	Orgovány	1	Pécs-Gyűrűfű	.
Tapolca	5 folt	Bátaszék	3	Kunszentmiklós	1	Karcag	.
Zirc	5	Mohács	7	Cegléd	-	Püspökladány	.
Veszprém	4	Siklós	3	Nagykőrös	2	Berettyóújfalu	ny
Keszthely	3	Kiskunfélegyháza	-	Tiszakécske	2	Szeghalom	ny
Kisbér	3	Baksa-Nagyszénás	3	Izsák	3	Körösszakál	1
Mór	2	Romhány	3	Kiskundélegyh.	3	Szarvas	1
Mosonmagyaróvár	1	Vác	3	Kiskunhalas	3	Szentes	3
Esztergom	3	Galgamácsa	2	Bácsalmás	3	Orosháza	3
Dabrogkő	5 3	Lőrinci	2	Kistelek	3	Makó	4
Ercsi	2	Gyöngyös	2			Mezőhegyes	3
Kápolnásnyék	3	Borsodnádasd	-			Battonya	4

* A légnyomás 500 gdm-re átszámítva ** A légnyomás 1000 gdm-re átszámítva

Magassági szélmérések

Óraadatok greenwichi középidőben

III.29.	Győr 10 h		Nagyk. 10 h		Pécs 11 h		Bpest 9 h		Bpest 11 h		Bpest 13 h		Bpest 15 h		Szeged 10 h		Debrecen 11 h	
	fok	min	fok	min	fok	min	fok	min	fok	min	fok	min	fok	min	fok	min	fok	min
	140	9	180	4	90	4	140	4	140	4	140	4	90	9	140	4	90	4
	130	5	220	2	80	2	90	3	100	5	100	4	100	4	90	7	60	4
	130	5	180	3			120	1	120	4	170	3	120	7	130	5	240	3
	180	3	210	7													260	7
	180	3	210	7													260	7

III.30.	Nagyk. 6 h		Győr 6 h		Pécs 6 h		Bpest 3 h		Bpest 5 h		Bpest 7 h		Szeged 5 h		Debrecen 6 h	
	fok	min	fok	min	fok	min	fok	min	fok	min	fok	min	fok	min	fok	min
	360	4	360	9	320	4	360	9	360	9	360	4	320	9	40	9
	280	12	10	11	30	5	50	5	40	4	60	3	10	11	30	9
	280	12	20	9			100	5	60	6	280	4	20	9	30	9
	260	7	10	12							310	3	310	9	290	8
	260	7	10	12							310	3	310	9	290	8

IDŐJÁRÁSI NAPIJELENTÉS

KIADJA AZ ORSZÁGOS METEOROLÓGIAI INTÉZET
BUDAPEST II. KITAIBEL PÁL UTCA 1.
TELEFON: KÖZPONTI: 135-220 HOLDI ZÓ OSZT.: 135-201, 135-03

MEGJELENIK NAPONKÉNT. ELŐFIZETÉSI ÁRA
A POSTAI KÜLDÉSSEL EGYÜTT NEGYEDÉVRE 60.- FT
KIADÁSÉRT FELEL AZ INTÉZET IGAZGATÓJA

68. évfolyam. 90.szám. + Budapest + 1955. március hó 31.

Az időjárási helyzet ma reggel és a várható időjárás:

Európát hideg sarkvidéki eredetü légtömegek boritják és igy a nappali hőmérsékletek európaszerte igen alacsonyak voltak, sőt Svédország, Finnország valamint a Szovjetunió területein még az olvadáspontot sem érték el. A Balkánon továbbra is csapadékos az időjárás.

Hazánkban szerdán erősen felhős volt az ég. Néhány helyen, főleg az északi megyékben hullott kisebb csapadék, de mennyisége csak Balassagyarmaton érte el az 1 mm-t. A nappali hőmérséklet országszerte 6 - 8 fokig emelkedett. Éjszaka mindenütt fagy volt, Sopronban -5 fokig hült le a levegő.

Budapesten csütörtökön 12 órakor a hőmérséklet 1 fok, a tengerszintre átszámitott légnyomás 764 mm, erősen süllyedő irányzatu.

Várható időjárás péntek estig:

Erősen felhős idő. Több helyen főleg délen és keleten havazás, havaseső, eső.
Mérsékelt keleti szél.
Az éjszakai fagy mérséklődik, a nappali hőmérséklet emelkedik.

Várható legalacsonyabb hőmérséklet ma éjjel: -2, +1,
legmagasabb nappali hőmérséklet pénteken: 3 - 6 fok között.

A fütés alapjául szolgáló várható középhőmérséklet:
0, +3 fok között.



A hőmérséklet és a légnyomás napi középértéke Budapesten és ezek eltérése a 75 évi átlagtól:

1955. III. 30.-án: 4,2 C°, 765,0 mm. Eltérés: -4,6 C°, +5,0 mm.

1871 óta ezen a napon előfordult

legmagasabb hőmérséklet 24,1 C° /1926./
legalacsonyabb hőmérséklet -4,5 C° /1918./

Az Országos Meteorológiai Intézet Időjárási Napijelentése

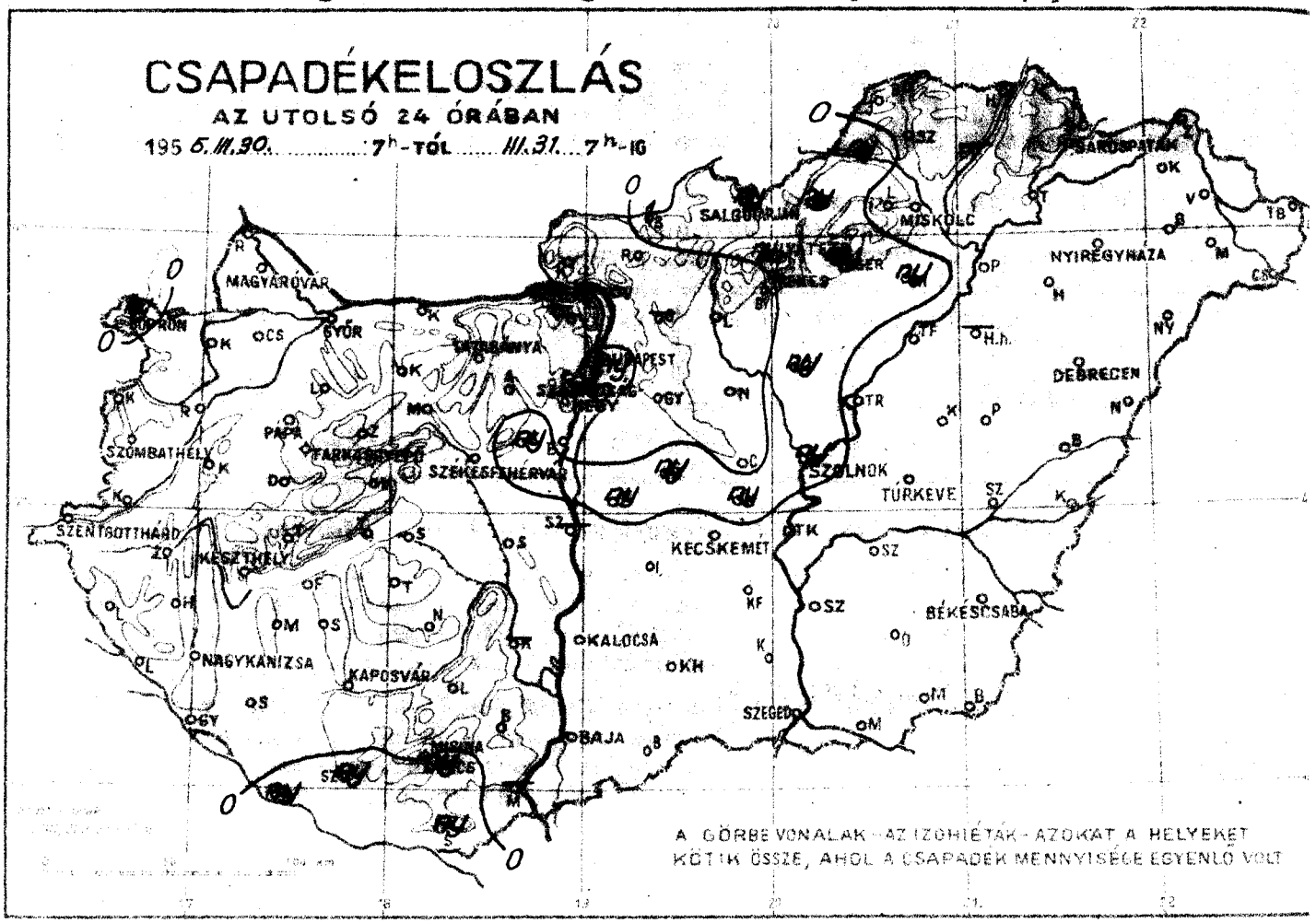

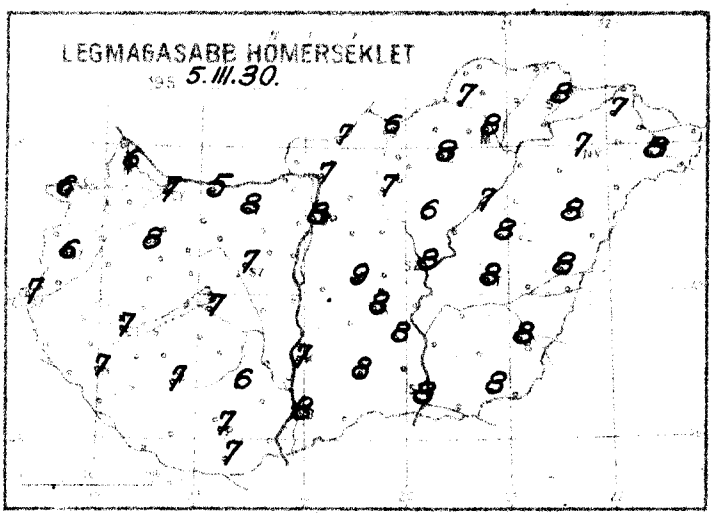

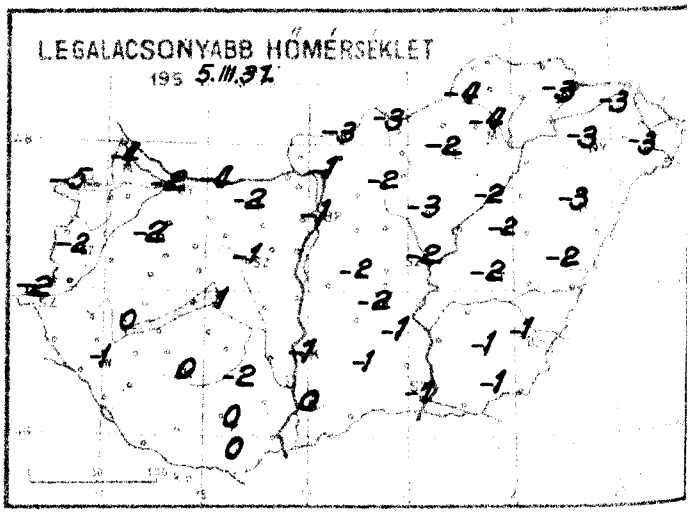

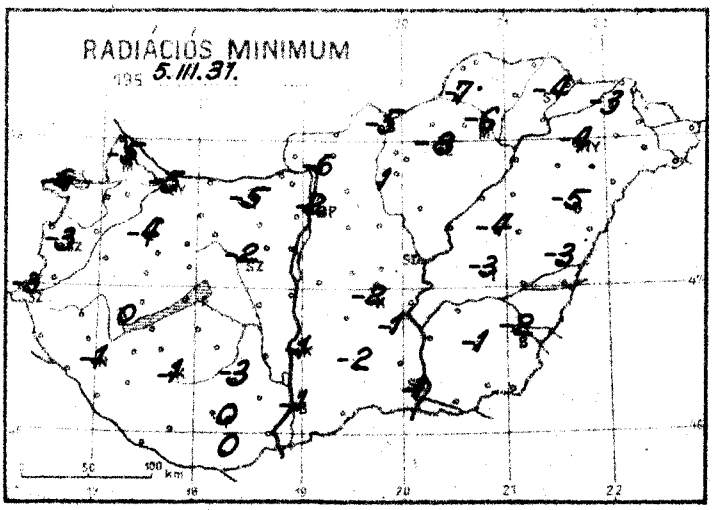

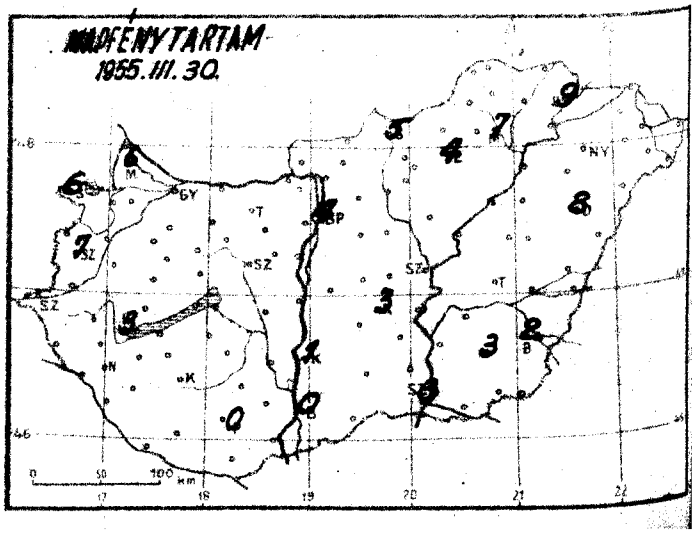

Időjárási helyzet 1955. év MÁRCIUS hó 31. nap 7 óra

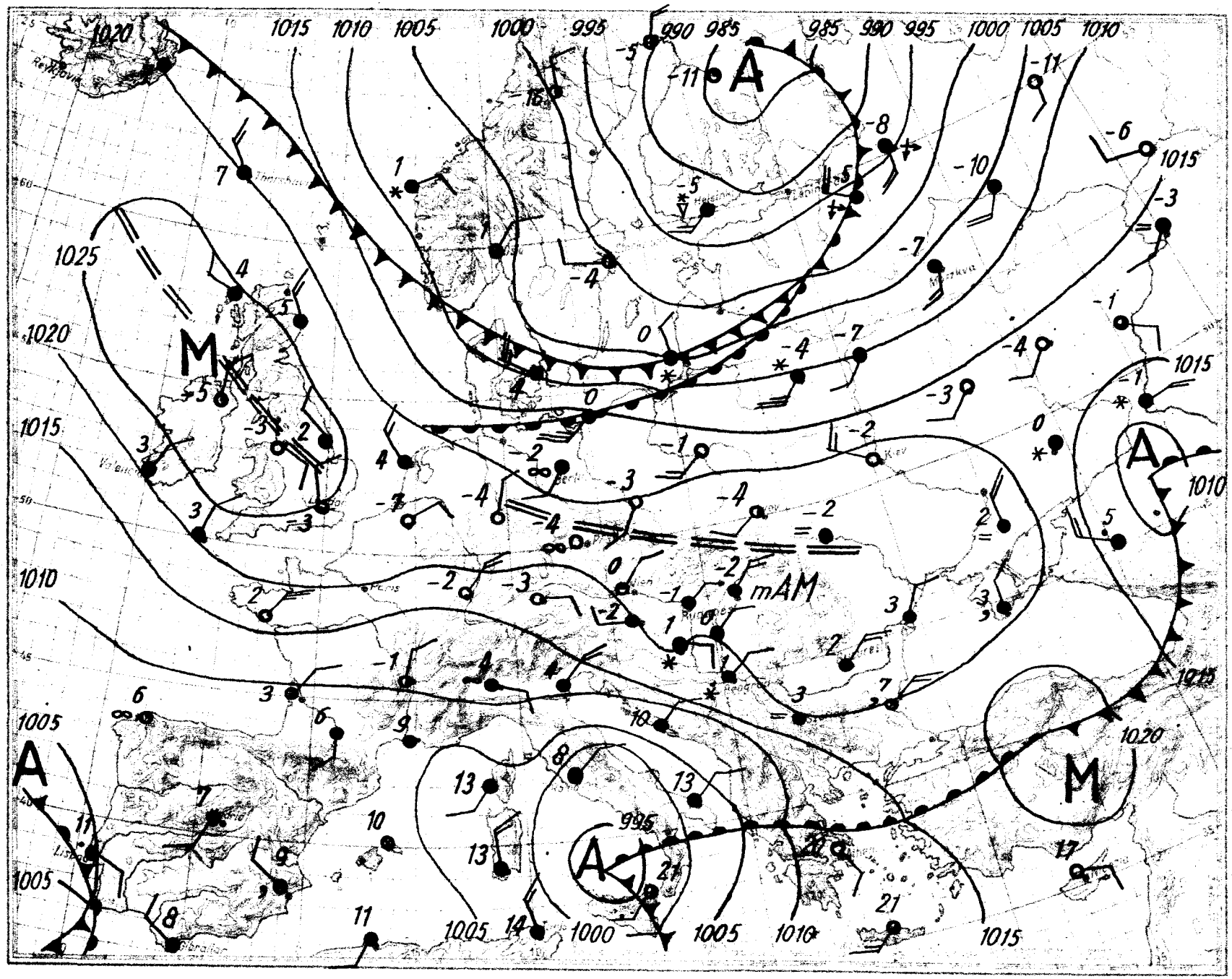

Magassági légállapotmérés

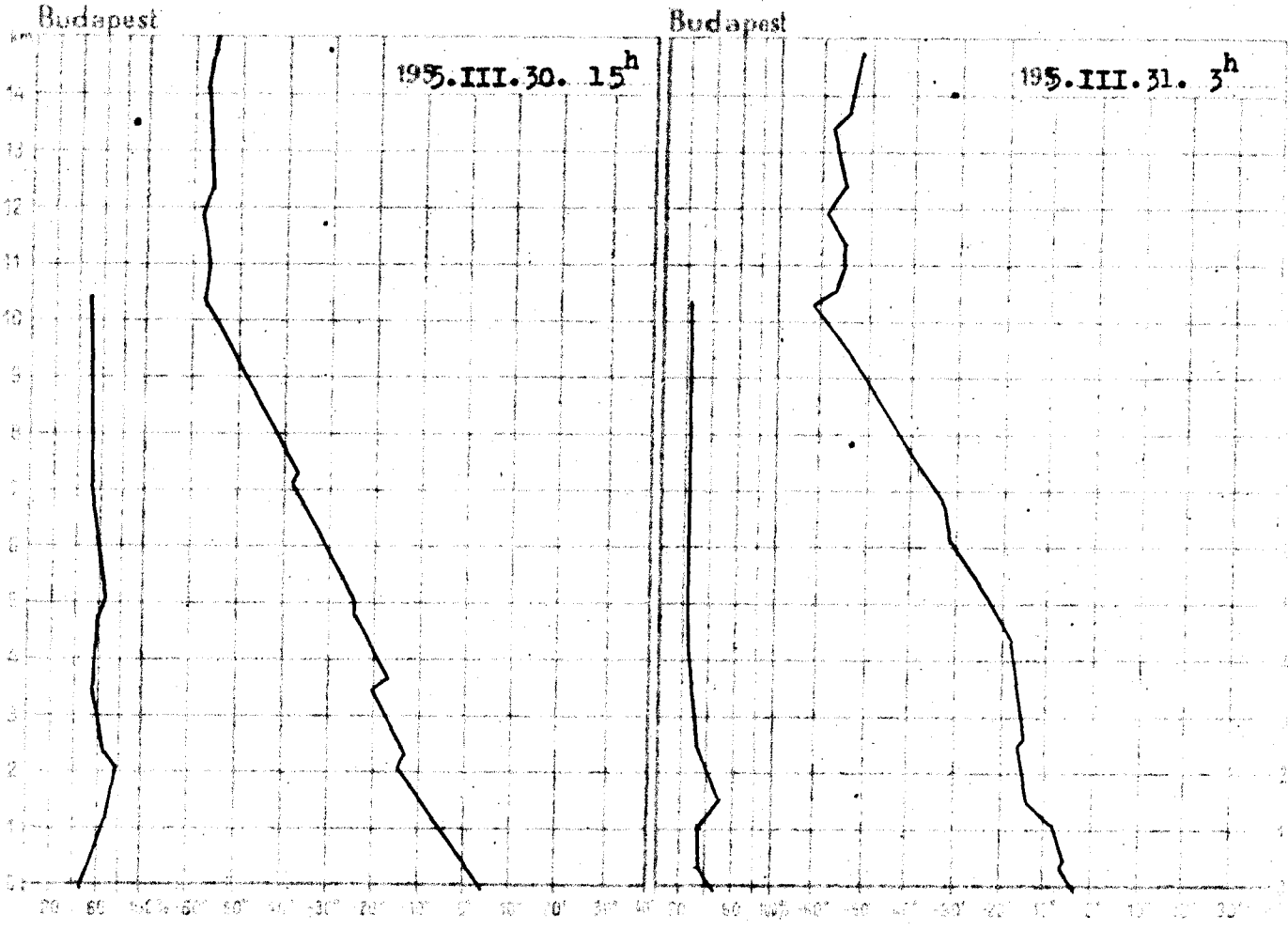

1955.III.30. 15h			
km	mb	C°	%
Talaj	1001.9	6.9	56
0.5	958	3.0	62
1	900	-2.2	69
1.5	845	-7.6	74
2	791	-10.1	81
2.5	742	-11.3	73
3	697	-14.4	69
4	609	-16.3	66
5	531	-21.3	71
6	464	-26.5	65
7	403	-33.6	64
8	349	-39.2	63
9	301	-45.0	63
10	258	-50.8	63
11	222	-54.1	-
12	190	-55.0	-
13	162	-52.7	-
14	138	-52.8	-
15	119	-52.1	-

Magaslégköri időhelyzet

A Földközi-tenger felől Közép-Európa felé előnyomuló enyhe légtömegek egyelőre csak Olaszország és a Balkán félsziget felett okoznak felmelegedést. Ugyancsak melegedés van folyamatban Németország, Lengyelország, a Balti államok, továbbá a Szovjetunió európai területeinek nyugati és északi részei felett is. A keleti irányba elvonuló hideg levegő viszont a Fekete-tenger és az Ural-hegység térségében erős lehülést okoz. Grönland felől előretörő ujabb hideg légtömegek a Skandináv-félszigeten és Angliában, valamint a francia partokon ismét lehülést okoznak. Budapest légterében az elmult 24 óra alatt az alsó 2800 m-ben általában 2-4 fokos lehülés következett és emiatt a -10 fok szintje 360 m-rel süllyedve ma hajnalban 1640 m-en volt található. 2800 m-től felefelé kisebb melegedés következett be.

Dr. Tónay Frigyesné s.k.

1955.III.31. 3h			
km	mb	C°	%
Talaj	1004.4	-0.7	53
0.5	961	-2.1	43
1	901	-4.8	44
1.5	845	-8.6	53
2	792	-11.0	52
2.5	742	-12.5	44
3	696	-12.3	41
4	610	-14.9	36
5	533	-20.4	36
6	466	-26.7	36
7	404	-31.4	36
8	350	-39.8	36
9	302	-48.5	36
10	258	-56.3	36
11	221	-51.7	-
12	190	-54.7	-
13	162	-53.0	-
14	139	-50.3	-
15			

1955. március

31. csütörtök

68. 90.

	Reggeli észlelések 6 GMT				Az utolsó 24 óra adatai					
	Felhőzet (0–8)	Szélirány és erősség (m/s)	Légnyomás (mm-ben)	Hőmérséklet (°C)	Csapadék (24 óra, mm)	Hó cm	Hőmérsékleti szélsőségek			Napsütés (óra) tegnap
							Legalacsonyabb napi max	Abszolút min.	Reggeli max.	
Mosonmagyaróvár	4	N 2	1021.6	-2	.		6	-4	-5	6
Sopron	4	- 0	21.6	-3	ny	⌴	6	-5	-6	6
Szombathely	4	N 2	21.1	-2	.		6	-2	-3	7
Szentgotthárd	4	NNW 1	20.3	-1	.		7	-2	-3	-
Pápa	4	NE 2	21.9	-1	.		8	-2	-4	-
Győr	4	ENE 2	21.5	-2	.		7	-2	-5	-
Tatabánya	4	ESE 3	20.7	-1	.		8	-2	-5	-
Székesfehérvár	4	NE 2	-	-1	.		7	-1	-2	-
Keszthely	4	E 2	19.9	1	.		7	0	0	3
Nagykanizsa	4	NE 3	19.9	0	.		7	-1	-1	-
Kaposvár	4	NNE 4	20.3	0	.		7	0	-1	-
Pécs	4 *	E 5	20.4	1	ny		7	0	0	0
Baranyavár M. T.	4	NE 3	21.1	-1	ny		8	-1	-2	4
Siklós	4	NE 6	21.4	-1	ny		6	-3	-5	5
Kalocsa	4	E 2	22.6	-2	ny		8	-2	-8	4
Mohács	4	NNW 2	22.1	-2	.		8	-4	-6	7
Szeged-Cserkút	4	N 2	-	-1	.		8	-3	-4	9
Baja	4	ENE 4	19.5	0	.		8	0	-1	0
Kecskemét	4	NNE 2	19.3	0	.		7	-1	-1	1
Szolnok	4	ENE 2	19.8	-1	.		8	-2	-2	3
Szeged	4	NE 4	20.0	0	.		8	-1	-1	3
Békés	4	NE 7	20.9	-2	ny		8	-2	-	-
Debrecen	4	NE 2	-	-2	.		8	-2	-3	-
Nyíregyháza	4	NE 6	20.4	-1	.		8	-1	-2	2
Kisvárda	4	NE 2	21.9	-2	.		8	-3	-5	8
Nyíregyháza	4	N 4	22.7	-2	.		7	-3	-4	-
Kékestető (Kékes-tető)**	4	NE 1	-	-6	1		0	-8	-	5
Miskolc (Görömböly)**	4	NW 1	898.1	-5	ny	fol t	0	-6	-	-
Miskolc (Görömböly)*	4 *	E 2	957.1	-3	ny		2	-4	-	-
Miskolc	4	NE 2	958.3	-4	.		3	-5	-	3
Miskolc (Diósgyőr)*	4	NNE 2	957.9	-2	.	bucka	6	-3	-4	-

	.		.			ny			.	
	.		.			.			.	
	.		.			.			.	
	.		.			.			.	
	.		.			.			.	
	.		.			-			.	
	.		.			.			.	
	.		-			.			.	
	.		.			.			.	
	.		.			ny			.	
	.		ny	lep.		ny			-	
	.		ny			.			.	
	.		.			.			.	
	.		-			ny			.	
	.		.			ny			.	
	.		-			.			.	
	.		ny			ny			.	
	.		.			.			.	
	.		1			.			.	
	.		.			.			.	
	.		.			.			.	
	.		-			.			.	
	-		.			.			.	
	.		.			.			.	
	ny		.			.			.	

* A légnyomás 500 gdm-re átszámítva ** A légnyomás 1000 gdm-re átszámítva

Magassági szélmérések

Óraadatok greenwichi középidőben

III. 30.	Szhely 9 h		Győr 10 h		Nagyk. 10 h		Pécs 13 h		Bpest 13 h		Bpest 15 h		Bpest 17 h		Szeged 9 h		Debrecen 10 h	
	360	14	360	9	360	99	360	4	360	4	360	4	40	9	360	4	40	9
	30	13	360	10	30	11	360	5	350	3	330	5	10	5	30	10	20	12
	30	13	360	10	30	11	20	6	320	4	340	6	10	4	30	10	20	12
	30	13	360	10	20	5					350	5	20	3	300	9	330	9
	30	13	360	10	20	5					350	5	20	3	300	9	330	9
	250	31									280	26						
	250	31									280	26						
	250	31									280	26						

III. 31	Szhely 7 h		Nagyk. 6 h		Győr 5 h		Pécs 6 h		Bpest 3 h		Bpest 5 h		Bpest 7 h		Szeged 5 h		Debrecen 6 h	
	270	9	40	4	40	4	90	9	90	9	40	4	40	4	40	4	40	4
	100	5	120	8	150	8	120	9	90	7	120	8	100	7	80	9	50	3
	140	4			170	5	120	9	130	4	150	3	100	7	80	9	50	3
					180	6	80	8			90	2	130	6	90	6	140	3
					180	6	80	8			90	2	130	6	90	6	140	3
					260	5							180	6			280	4
					260	5							180	6			280	4
					260	5							180	6			280	4

Hungary. Meteorológiai és földmagnességi intézet.

IDŐJÁRÁSI NAPIJELENTÉS

ЕЖЕДНЕВНЫЙ МЕТЕОРОЛОГИЧЕСКИЙ БЮЛЛЕТЕНЬ • DAILY SYNOPTIC MAP OF THE HUNGARIAN METEOROLOGICAL INSTITUTE • BULLETIN QUOTIDIEN DE L'INSTITUT MÉTÉOROLOGIQUE HONGROIS WETTERBERICHT DES UNGARISCHEN METEOROLOGISCHEN INSTITUTS

KIADJA AZ ORSZÁGOS METEOROLÓGIAI INTÉZET
BUDAPEST II., KITAIBEL PÁL UTCA 1
TEL.: KÖZPONT: 130-220 HOLDTÉR 3. ÖSSZ.: 135-295, 130-110

MEGJELENIK NAPONKÉNT • ELŐFIZETÉSI ÁRA A POSTAI KÉZBESÍTÉSSEL EGYÜTT HAVONTA [illegible] FORINT
KIADÁSÉRT FELELŐS AZ INTÉZET IGAZGATÓJA

68. évfolyam. 91. szám. + Budapest + 1955. április hó 1.

Az időjárási helyzet ma reggel és a várható időjárás:

Európa legnagyobb részén az évszakhoz képest hűvös az időjárás és Kelet-Európában nagy területen még nappal is fagyok vannak. A sarkvidék felől ujabb hideg léghullám nyomul dél felé, a Skandináv-félszigeten át.

Hazánkban csütörtökön csak 1 - 4 fok volt a legmagasabb hőmérséklet és ma hajnalban a fagy fokozódott. Általában -2, -5, Békéscsabán, Kaposvárott, Pécsett, Szegeden -7 fokig hült le a levegő. A főváros, valamint az ország északi részének kivételével mindenütt volt havazás. Legtöbb csapadék a déli határ mentén hullott, Baján 21, Békéscsabán 20, Kiskunhalason 19, Szeghalmon, Battonyán 17 mm; ezen a területen 11 - 14 cm vastag hótakaró boritotta be a földeket.

Budapesten pénteken 12 órakor a hőmérséklet 8 fok, a tengerszintre átszámitott légnyomás 761 mm, gyengén süllyedő irányzatu.

Várható időjárás szombat estig:

Ma kevés, holnap több felhő.
Néhány helyen eső, vagy hó.
Mérsékelt, helyenként élénkebb nyugati, északnyugati szél.
Az évszakhoz képest hideg idő.

Várható legalacsonyabb hőmérséklet ma éjjel: északon 0, -3, délen -4, -7,
legmagasabb nappali hőmérséklet szombaton: 3 - 6 fok között.

A fütés alapjául szolgáló várható középhőmérséklet:
0, +3 fok között.



A hőmérséklet és a légnyomás napi középértéke Budapesten és ezek eltérése a 75 évi átlagtól:

1955. III. 31.-én: 1,4 C°, 762,7 mm. Eltérés: -7,2 C°, +1.5 mm.

1871 óta ezen a napon előfordult

legmagasabb hőmérséklet	23,6 C°	/1872./
legalacsonyabb hőmérséklet	-5,3 C°	/1931./

Az Országos Meteorológiai Intézet Időjárási Napijelentése

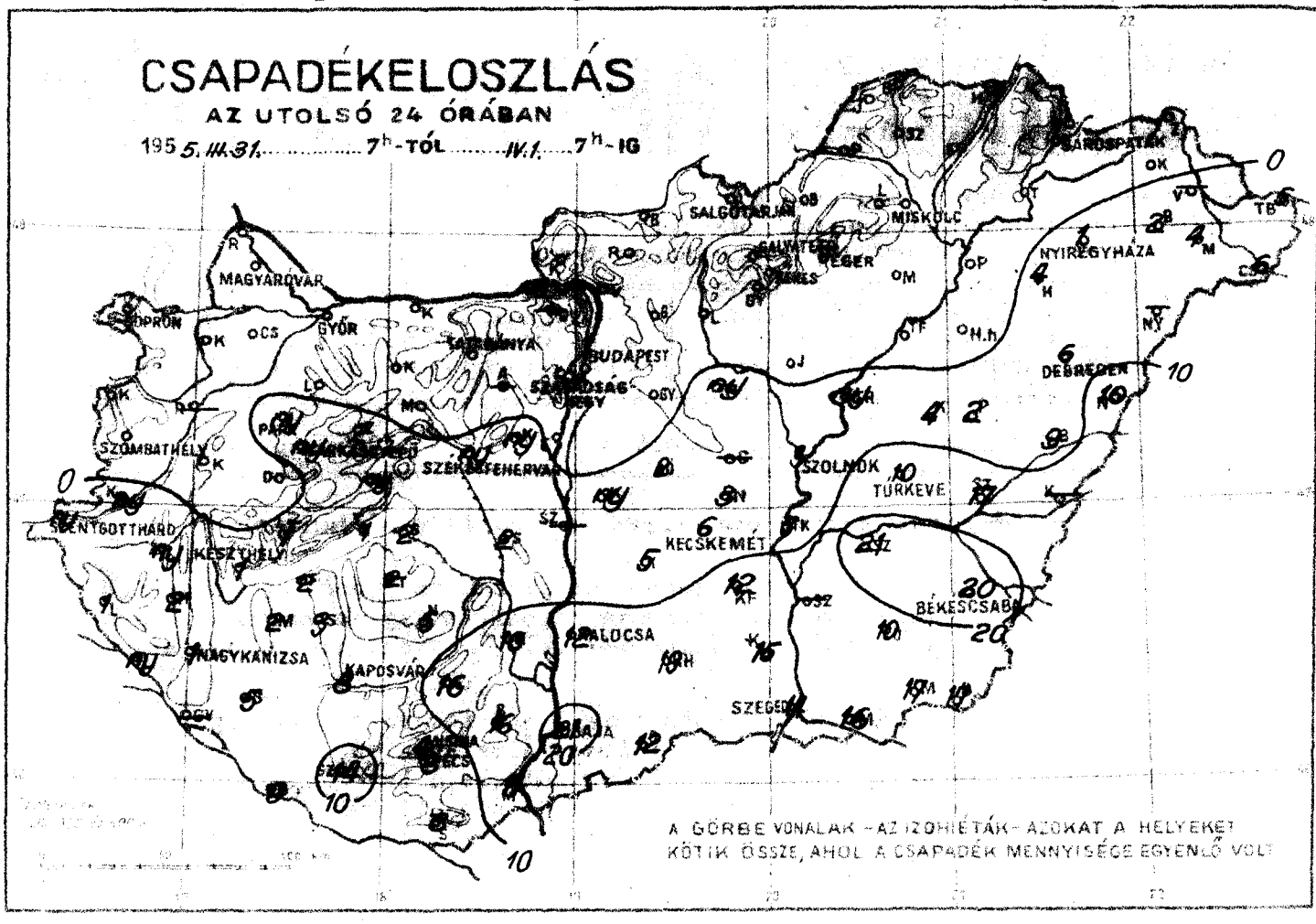

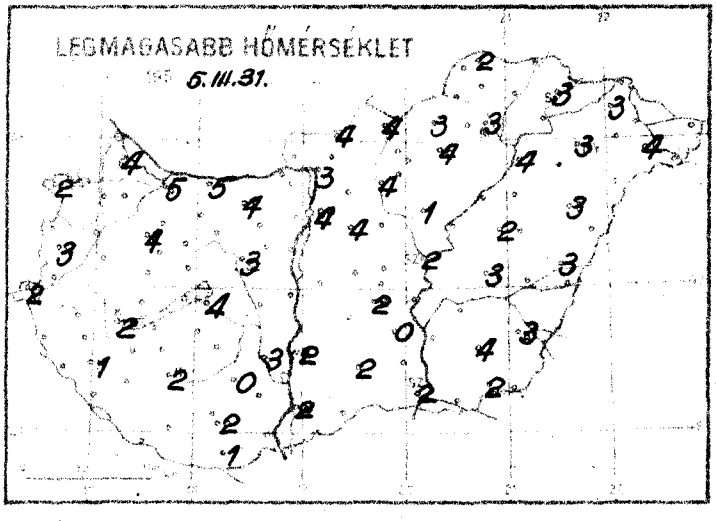

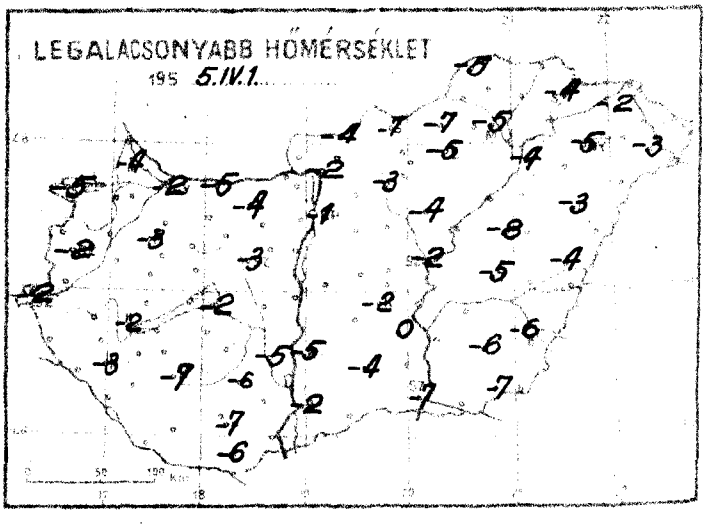

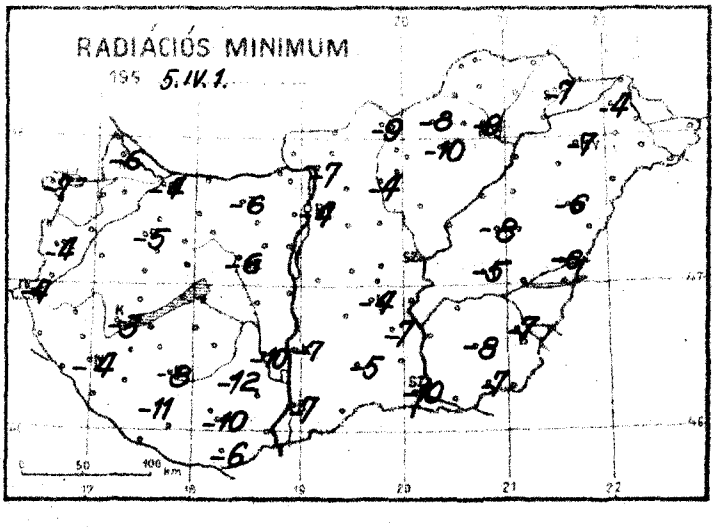

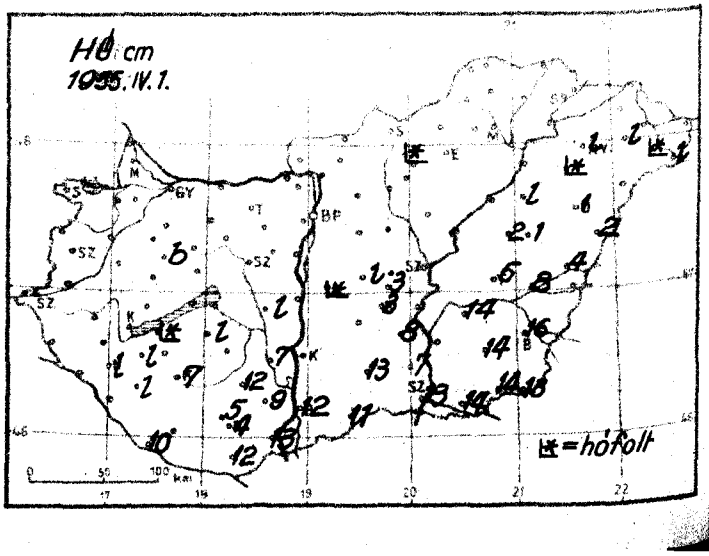

Időjárási helyzet 1955. év ÁPRILIS hó 1. nap 7 óra

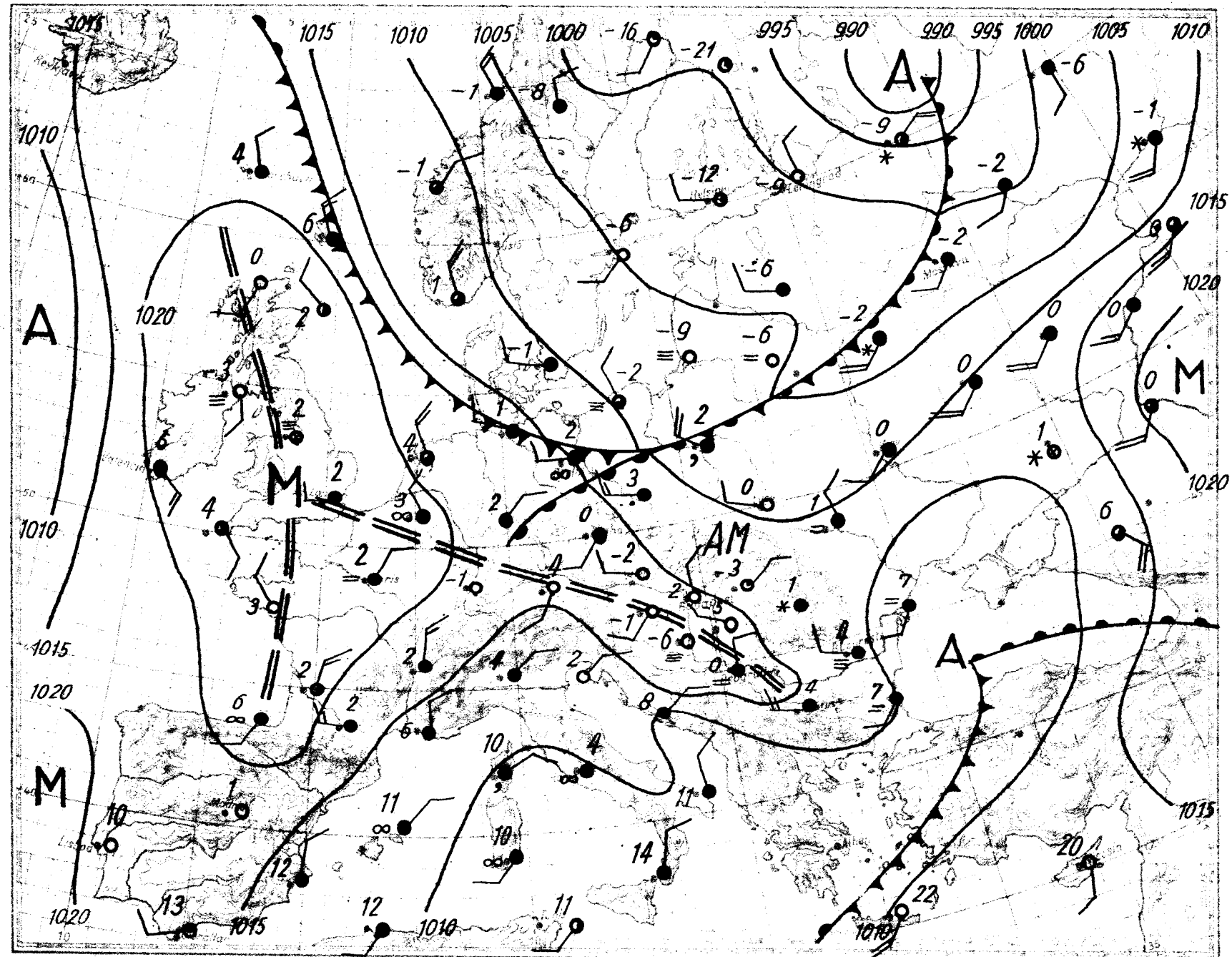

Magassági légállapotmérés

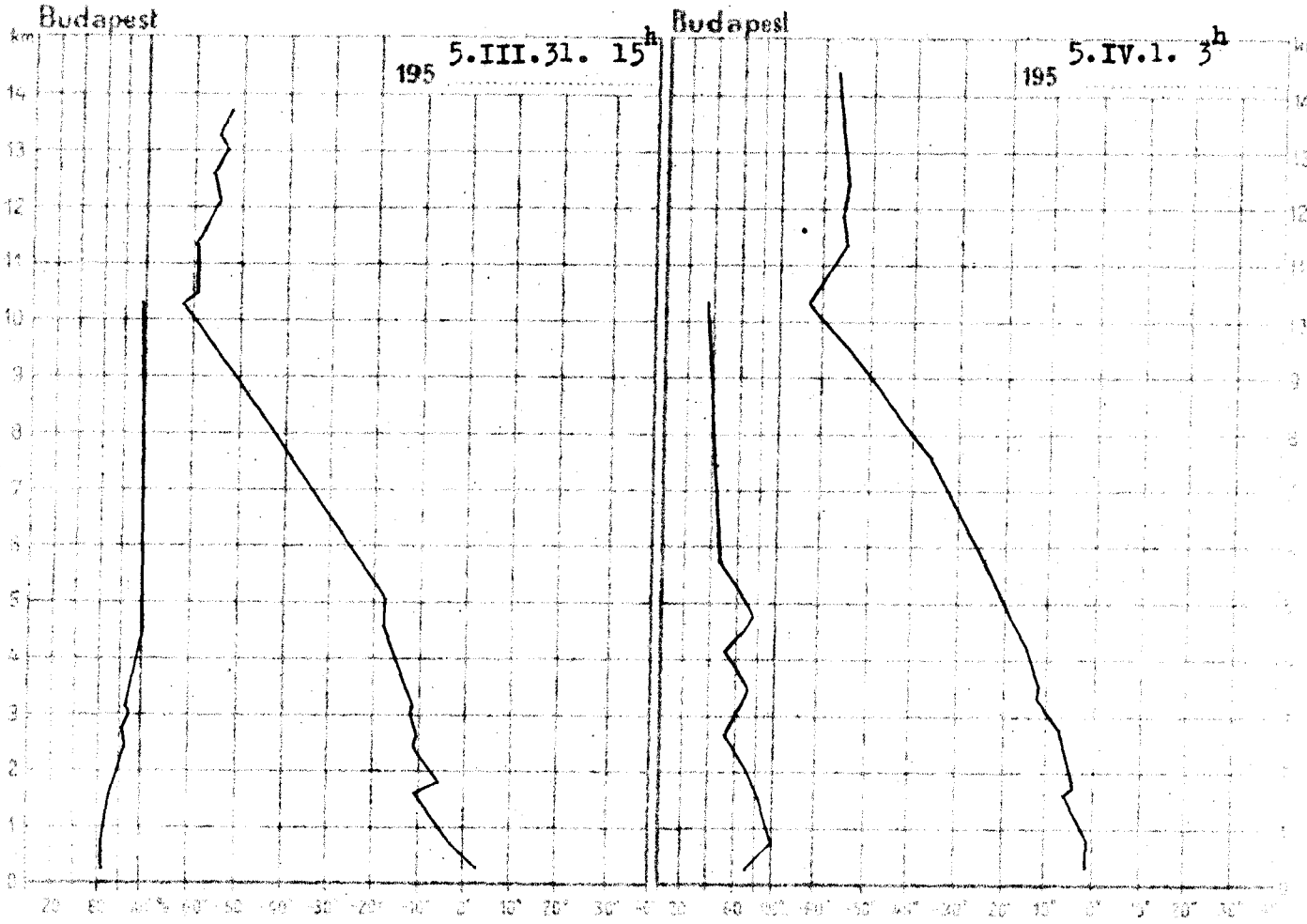

195 5.III.31. 15h

km	mb	C°	%
Talaj	996.7	-4.8	61
0.5	953	-2.7	67
1	895	-7.4	68
1.5	840	-7.8	74
2	787	-9.4	87
2.5	738	-10.6	87
3	691	-11.6	94
4	604	-16.3	98
5	528	-19.1	100
6	462	-25.7	100
7	401	-32.9	99
8	346	-41.9	99
9	298	-51.0	100
10	255	-60.7	100
11	218	-59.3	-
12	186	-55.1	-
13	159	-52.4	-
14			
15			

Magaslégköri időhelyzet

Az északról előnyomuló hideg levegő hatására Európa legnagyobb részén, mégpedig Skandinávia, a balti szovjet szocialista köztársaságok és Közép-Európa felett, valamint Franciaországban és Spanyolországban lehülés van folyamatban. Kelet-Európában ezzel szemben a Fekete-tengertől egészen az Uralig meleg légtömegek törnek előre. Budapest felett a troposzférában a talajtól 4000 m-ig felmelegedés, feljebb azonban kisebb mértékü lehülés történt. A -10 fokos szint 1190 m-rel emelkedett és ma hajnalban 2830 m-en van.

Szokolné s.k.

195 5.IV.1. 3h

km	mb	C°	%
Talaj	995.3	-0.6	69
0.5	953	-0.6	95
1	896	-3.8	89
1.5	840	-5.2	77
2	787	-6.6	66
2.5	739	-8.0	58
3	693	-10.9	63
4	606	-14.4	57
5	529	-21.8	62
6	463	-27.9	48
7	402	-35.2	46
8	346	-43.3	47
9	298	-51.7	42
10	255	-59.7	40
11	218	-55.9	-
12	186	-54.9	-
13	159	-54.4	-
14	136	-56.3	-
15			

1955. április

1. nap péntek

68. évfolyam 91. sz.

	Reggel 7 órakor				Az utolsó 24 óra során		Hőmérséklet °C			Napsütéses órák száma
	Felhőzet (0–4)	Szélirány és erősség (Beaufort)	Légnyomás (mb-ban)	Hőmérséklet (°C)	Csapadék 24 óra alatt mm	Hó cm	Reggeli minimum	Délben mért	Reggeli maximum	
Mosonmagyaróvár	0	NW 2	1015.5	0	•		4	-4	-6	0
Sopron	0	NNW 2	16.2	-2	•	⌴	2	-5	-7	0
Szombathely	1	- 0	17.6	0	•		3	-2	-4	0
Szentgotthárd	0	NW 1	16.7	-1	ny		2	-2	-4	-
Pápa	0	S 1	15.6	1	ny		4	-3	-5	-
Győr	0	W 1	15.8	-1	•		5	-2	-4	-
Tatabánya	0	W 1	15.3	-2	•		4	-4	-6	-
Székesfehérvár	0	- 0	-	0	ny		3	-3	-6	-
Kecskemét	3	- 0	16.4	-2	1		2	-2	-3	0
Nagykanizsa	4	- 0	16.3	-1	1	lep.	1	-3	-7	-
Kaposvár	3 ≡	S 1	16.8	-4	8		2	-7	-8	-
Pécs	0 ≡	- 0	17.2	-6	8	4	2	-7	-10	0
Budapest (M.)	0	NW 2	14.0	2	•		4	-1	-4	0
Budapest	0	- 0	14.2	-5	•		4	-7	-9	0
Budapest	0 ≡	NW 2	13.5	-3	•		4	-5	-10	0
Budapest	0	NNE 1	13.6	-4	•		3	-5	-9	0
Budapest	0	NW 1	-	-1	•		3	-4	-7	0
Budapest	0	W 2	15.9	-2	21	12	2	-2	-7	0
Budapest	1	W 1	15.3	-5	12		2	-5	-7	0
Budapest	1	W 1	14.1	-3	6	3	2	-3	-4	0
Budapest	1	WNW 3	15.4	-5	14	13	2	-7	-10	0
Budapest	1 ≡	W 2	14.0	-2	3		2	-2	-	-
Budapest	0 ≡	W 2	-	-5	10	5	3	-5	-5	-
Budapest	0 ≡	W 1	14.4	-6	20	16	3	-6	-7	0
Budapest	0	- 0	14.8	-2	6	1	3	-3	-6	0
Budapest	0	- 0	14.0	-1	1	lep.	3	-5	-7	0
Kékestető (Hegyi állomás)*	0	NE 1	892.5	-3	•		-3	-8	-	0
Gánt (Bányászati állomás)**	0	SW 1	892.3	-3	•	folt	-3	-5	-	-
Budapest (Földrajzi Int.)**	1	NW 1	953.7	-2	4	5	0	-2	-	-
Budapest (Földrajzi Int.)**	0	NW 1	952.3	-2	•		0	-4	-	0
Budapest	1 ≡	- 0	953.2	-3	ny	bucka	2	-4	-5	-

		Hó cm			Hó cm		Hó cm
•		1	Nyírbátor	-		Debrecen	•
•	⌴	2	Kisvárda	•		Nyíregyháza	•
•		2 folt	Fehérgyarmat	-		Vásárosnamény	-
•		2 lep.	Záhony	•		Szolnok	2 lep.
-		3 lep.	Szeged	•		Békéscsaba	4 folt
ny		2 lep.	Kecskemét	• ⌴		Gyula	5
1	⌴	2 lep.	Budapest	•		Miskolc	6 lep.
ny		-	Budapest (M.)	•		Kazincbarcika	-
2		5	Budapest	•		Budapest	•
ny		5	Budapest	•		Budapest	4 folt
-		9 10	Budapest	• ⌴		Budapest	• lep.
•	⌴⌴	14	Budapest	ny ⌴		Budapest	10 2
•	⌴	16 2	Budapest	•		Budapest	•
•		12 7	Budapest	2 lep.		Budapest	ny
1		16 9	Budapest	ny folt		Budapest	4 2
2		11 13	Orgovány	-		Pusztaszabolcs	2 1
ny		8 12	Nagykőrös	3 3		Budapest	9 4
•	⌴	•	Tápiószele	5 3		Szolnok	17 8
•		•	Csák	5		Kunszentmárton	-
•		•	Kiskunhalasegyh.	12 8		Szentes	21 14
•		•	Kiskunhalas	19 13		Szentes	-
•		•	Bácsalmás	12 11		Orosháza	10 14
-		•	Kecskés	15 7		Makó	16 14
•		•				Mezőkovácsháza	17 14
ny		•				Battonya	17 13

* A légnyomás 500 gdm-re átszámítva ** A légnyomás 1000 gdm-re átszámítva

Magassági szélmérések

Óraadatok greenwichi középidőben

III.31.	Szhely 13 h		Győr 10 h		Bpest 11 h		Bpest 15 h		Bpest 17 h		Bpest 19 h		Bpest 21 h		Szeged 9 h		Debrecen 11 h	
	40	4	90	4	40	4	90	4	140	4	180	4	270	4	40	4	360	9
	40	4	120	6	90	6	60	6	40	6	330	3	340	6	70	10	70	7
	120	3	150	7	90	5	40	6	30	10	10	5	10	6	60	11	120	7
	90	4			140	6	170	5	230	5	280	5	310	4			190	5
	90	4			140	6	170	5	230	5	280	5	310	4			190	5
					220	5					270	11	290	8				
					220	5					270	11	290	8				
					220	5					270	11	290	8				

IV. 1.	Nagyk. 6 h		Győr 5 h		Pécs 7 h		Bpest 3 h		Bpest 5 h		Bpest 7 h		Szeged 5 h		Debrecen 6 h	
	-	0	270	4	270	4	360	4	270	4	-	0	270	4	-	0
	30	6	330	6	300	3	330	10	330	7	340	9	330	7	30	4
			330	8	340	3	330	10	340	4	340	9	330	7	30	4
			340	9	340	3	330	5	330	5	340	8	310	5	30	6
			340	9	340	3	330	5	330	5	340	8	310	5	30	6
					270	8	270	19	260	16	290	7	270	14	280	13
					270	8	270	19	260	16	290	7	270	14	280	13
					270	8	270	19	260	16	290	7	270	14	280	13

IDŐJÁRÁSI NAPIJELENTÉS

ЕЖЕДНЕВНЫЙ МЕТЕОРОЛОГИЧЕСКИЙ БЮЛЛЕТЕНЬ • DAILY SYNOPTIC MAP OF THE HUNGARIAN METEOROLOGICAL INSTITUTE • BULLETIN QUOTIDIEN DE L'INSTITUT MÉTÉOROLOGIQUE HONGROIS WETTERBERICHT DES UNGARISCHEN METEOROLOGISCHEN INSTITUTS

KIADJA AZ ORSZÁGOS METEOROLÓGIAI INTÉZET BUDAPEST II. KITAIBEL PÁL UTCA 1 TEL.: KÖZPONT: 150-220 IRODAI ZÁRÓSZÁM: 150-201, 150-310

MEGJELENIK NAPONKÉNT • ELŐFIZETÉSI ÁRA A POSTAI KÖLTSÉGEK NÉLKÜL NEGYEDÉVRE 60.— Ft KIADJA SZERKESZTI FELELŐS AZ INTÉZET IGAZGATÓJA

68. évfolyam. 92. szám. + Budapest + 1955. április hó 2.

Az időjárási helyzet ma reggel és a várható időjárás:

Nyugat- és Közép-Európa felett leszálló légáramlással derültebb, szárazabb időjárás alakult ki, az erős kisugárzás miatt azonban többfelé hajnali fagyok voltak. Európa északkeleti részeire a sarkvidék felől továbbra is hideg létömegek nyomulnak, ugyhogy ezen a vidéken nappal sem emelkedik olvadáspont fölé a hőmérséklet. Európa nyugati partjaihoz ezzel szemben enyhébb óceáni léghullámok érkeztek és a Brit-szigeteken kisebb esőket okoznak.

Hazánkban pénteken csak egy-két helyen volt futó havaseső és havazás jelentéktelen mennyiségü csapadékkal. A hőmérséklet napközben délkeleten csak 4 - 7, máshol azonban 8 - 11 fokig emelkedett. Ma hajnalban a keleti megyékben gyenge fagyok voltak, nyugaton 0, +3 fokig terjedt a lehülés.

Budapesten szombaton 12 órakor a hőmérséklet 8 fok, a tengerszintre átszámitott légnyomás 768 mm, alig változik.

Várható időjárás vasárnap estig:

Kisebb felhőátvonulások, egy-két helyen futó eső, futó havazás.
Az északi, északnyugati szél mérséklődése.
Hajnali fagyok.

Várható legalacsonyabb hőmérséklet ma éjjel: 0, -3,
legmagasabb hőmérséklet vasárnap: 9 - 12 fok között.

A fütés alapjául szolgáló várható középhőmérséklet:

4 fok felett.

Tóthné

A hőmérséklet és a légnyomás napi középértéke Budapesten és ezek eltérése a 75 évi átlagtól:

1955. IV.1.-én: 5,8 C°, 761,4 mm. Eltérés: -3,3 C°, +0,7 mm.

1871 óta ezen a napon előfordult

legmagasabb hőmérséklet	22,7 C°	/1928./
legalacsonyabb hőmérséklet	-3,0 C°	/1931./

Az Országos Meteorológiai Intézet Időjárási Napijelentése

CSAPADÉKELOSZLÁS

AZ UTOLSÓ 24 ÓRÁBAN

195 5.IV.1. ..... 7h-TÓL ..... IV.2. ..7h-IG

MAGYARÓVÁR, GYŐR, TATABÁNYA, BUDAPEST, SZÉKESFEHÉRVÁR, SZOMBATHELY, PAPA, TÁRKÁNYSZENTPÉTER, SZENTGOTTHÁRD, KESZTHELY, NAGYKANIZSA, KAPOSVÁR, MISINA, PÉCS, SZOLNOK, TÚRKEVE, KECSKEMÉT, KALOCSA, BAJA, SZEGED, BÉKÉSCSABA, DEBRECEN, NYÍREGYHÁZA, MISKOLC, SALGÓTARJÁN, SÁROSPATAK, EGER, HATVAN

A GÖRBE VONALAK - AZ IZOHIETÁK - AZOKAT A HELYEKET KÖTIK ÖSSZE, AHOL A CSAPADÉK MENNYISÉGE EGYENLŐ VOLT

LEGMAGASABB HŐMÉRSÉKLET

195 5.IV.1.

LEGALACSONYABB HŐMÉRSÉKLET

195 5.IV.2.

RADIÁCIÓS MINIMUM

195 5.IV.2.

HÓ cm

1955. IV. 2.

=hófolt

Időjárási helyzet 1955. év APRILIS hó 2. nap 7 óra

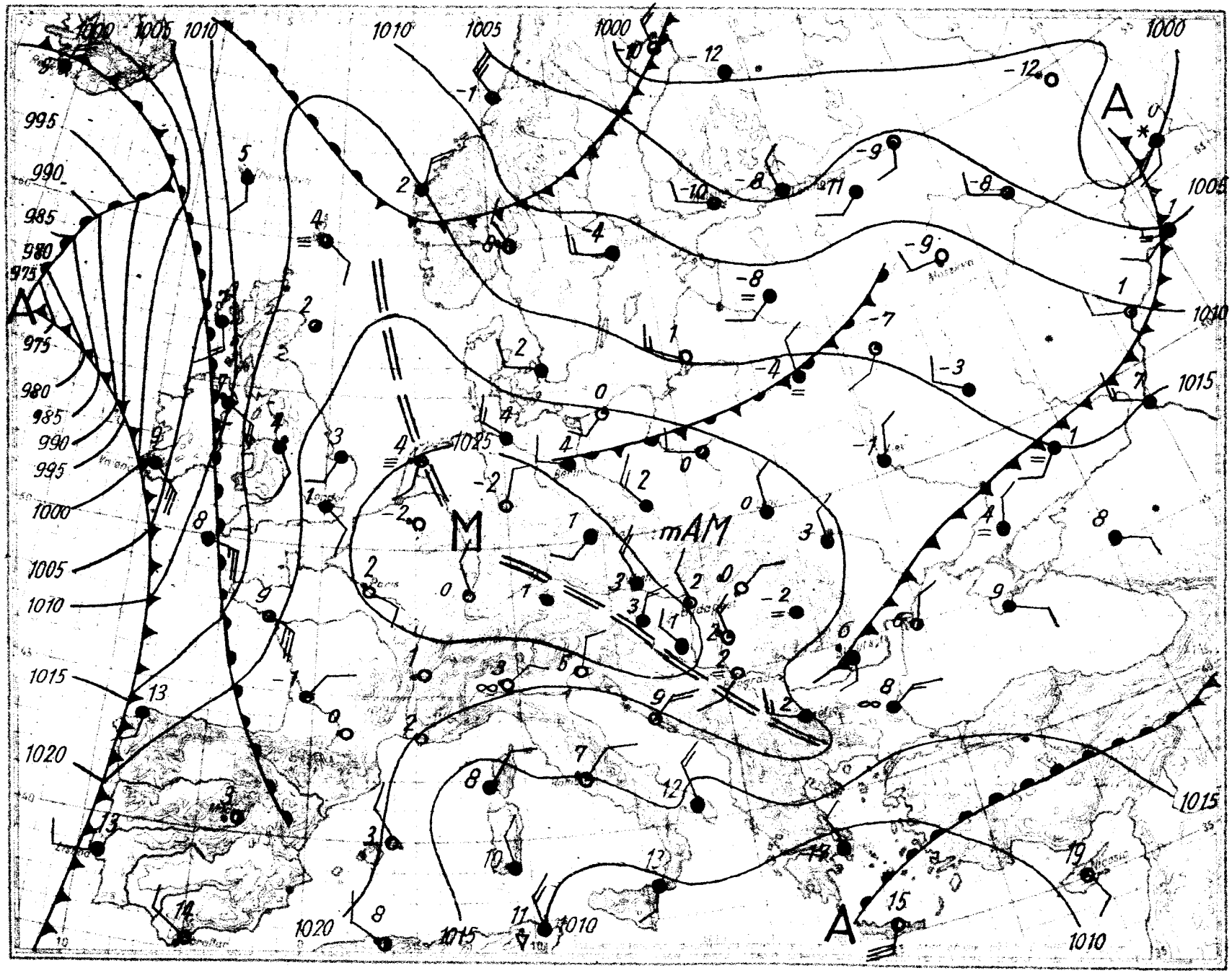

Magassági légállapotmérés

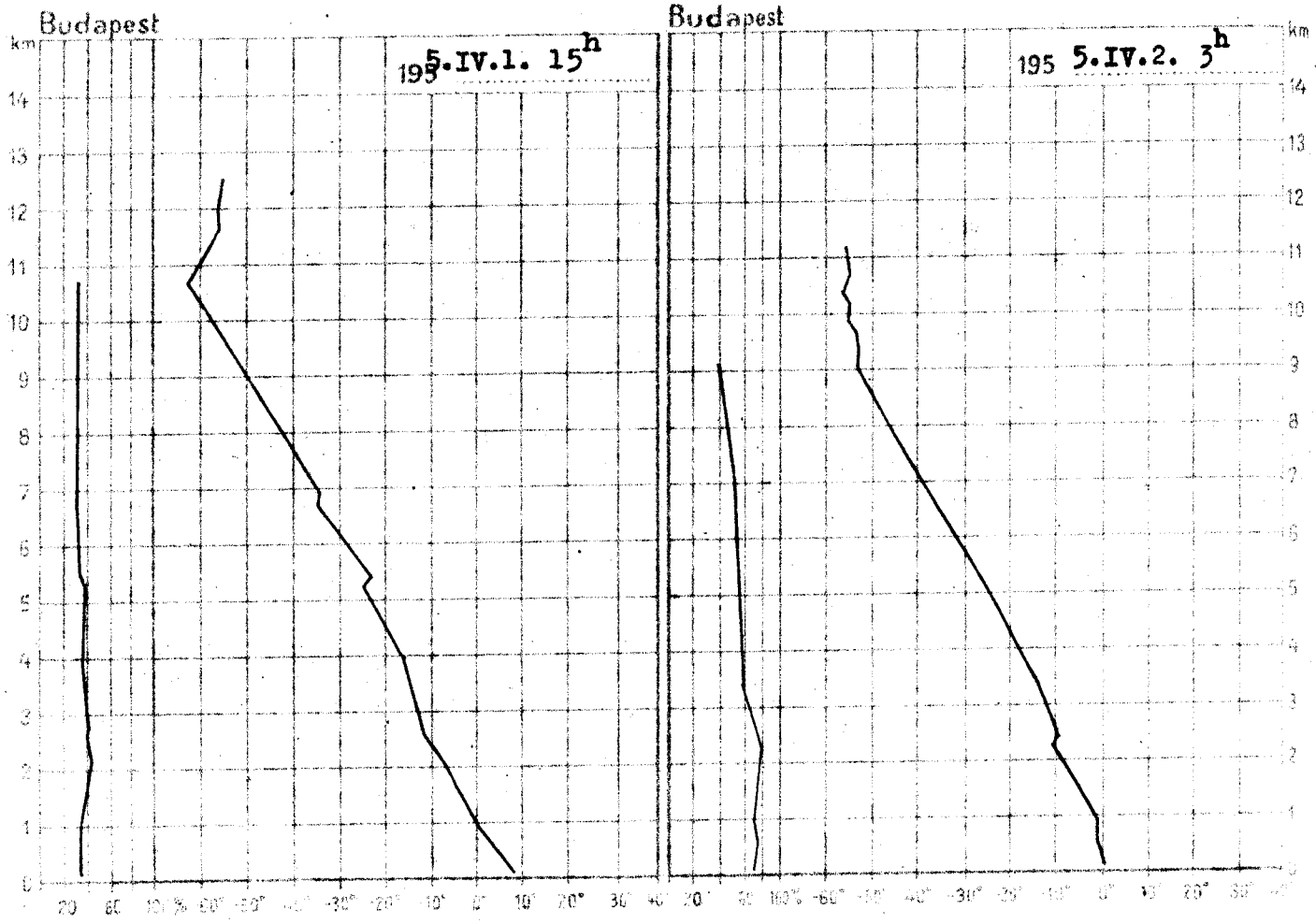

1955.IV.1. 15h			
km	mb	C°	%
Talaj	997.1	9.8	35
0.5	957	6.1	35
1	898	0.2	35
1.5	842	-3.9	41
2	790	-8.2	46
2.5	740	-10.7	44
3	694	-14.8	43
4	609	-16.1	40
5	531	-21.9	40
6	464	-27.4	37
7	403	-34.0	37
8	348	-41.9	37
9	298	-49.0	37
10	256	-57.2	37
11	219	-58.9	
12	187	-55.2	
13			
14			
15			

Magaslégköri időhelyzet

Az Atlanti-óceánon továbbra is meleg légtömegek nyomulnak magasabb szélességek felé, és igy hatásukra Skandináviában, Finnországban, a Balti-államokban valamint Lengyelországban felmelegedés van folyamatban. Ugyancsak felmelegedést találunk a Balkánon és a Fekete-tenger környékén. Gyenge hideg advekció csak Franciaországban, Spanyolországban valamint a Volga mentén figyelhető meg. Budapest felett a talajközeli rétegekben melegedés, 2800 m felett azonban gyenge lehülés következett be. A 0 fokos szint 820 m-en, a -10 fokos szint 200 m-rel alacsonyabban mint tegnap, 2630 m-en van.

Lépp Ildikó s.k.

1955.IV.2. 3h			
km	mb	C°	%
Talaj	1003.4	1.4	74
0.5	960	0.1	77
1	901	-1.1	74
1.5	848	-4.7	77
2	793	-8.2	81
2.5	742	-9.6	62
3	698	-11.2	62
4	610	-17.0	60
5	532	-24.1	62
6	466	-30.6	60
7	402	-38.0	58
8	347	-44.0	54
9	298	-51.3	45
10	256	-53.0	-
11	218	-54.2	-
12			
13			
14			
15			

1955. április

2. szombat

68. 92.

	Reggeli észlelések (7 h)				Az utolsó 24 óra során					
	Felhőzet (0–8)	Szélirány és erősség (0–12 fok)	Légnyomás (760 mm-hez viszonyítva)	Ónos eső, hőmérséklet (°C)	Csapadék (24 óra) (mm)	Hó cm	Hőmérséklet szélsőértékei: Reggeli (7 h)	Éjszakai (0 h)	Délutáni (15 h)	Napi sugárzás (cm²) (egynap)
Budapest-Lőrinc	3	W 4	1025.7	3	.		11	0	-2	8
Szeged	4	N 6	26.0	3	ny		11	2	-2	8
Szombathely	4	NE 2	25.3	4	.		11	3	0	8
Nagykanizsa	2	NNW 1	26.1	2	.		11	0	-2	-
Pápa	3	W 4	25.3	5	.		11	3	2	-
Pécs	1	NNW 2	25.6	3	.		11	3	0	-
Siófok	0	NNW 2	25.0	1	.		11	-1	-4	-
Székesfehérvár	0	NW 6	-	4	.		10	1	-3	-
Kecskemét	2	NW 1	24.2	5	.		10	-2	-2	8
Nyíregyháza	4	N 2	25.3	4	.		9	1	-2	-
Kaposvár	4 -	NNW 2	25.6	3	.		9	1	-1	-
Debrecen	4	WNW 2	25.6	1	.	folt	7	-1	-3	6
Budapest-Kelenföld	1	NW 7	23.3	2	.		11	1	0	10
Budapest-Pestszentlőrinc	3	NE 1	23.0	-1	.		11	-4	-6	8
Budapest-Gellérthegy	3 -	NW 1	22.1	-1	.		11	-1	-6	10
Budapest-Lágymányos	4	N 1	22.1	1	.		12	-3	-5	9
Budapest-Farkasrét	4	N 1	-	3	.		11	-2	-4	10
Budapest-Kőbánya	1	N 4	24.2	3	.	folt	6	0	-3	8
Budapest-Csepel	1	W 2	23.7	3	.		8	2	0	7
Budapest-Szabadkikötő	1	NNW 4	21.7	1	.		9	1	-1	9
Budapest-Kelenföld	1	NW 7	22.4	2	.		4	-1	-3	8
Budapest-Lőrinc	1	NW 4	22.4	1	.		10	0	-	-
Budapest-Pestszentlőrinc	0	NW 1	-	0	.		7	-1	-4	-
Budapest-Gellérthegy	1 -	WSW 1	21.9	-1	.	3	5	-2	-4	7
Budapest-Lágymányos	1 -	ESE 1	21.6	-1	.		8	-4		9
Budapest-Farkasrét	4	NE 1	22.4	0	.		11	-2	-4	10
Budapest-Kőbánya	4	- 0	900.5	-3	.		4	-4	-	10
Budapest-Csepel	4	NNW 2	900.4	-3	.		4	-4	-	-
Budapest-Szabadkikötő	3 ∞	NNW 2	962.1	1	.	folt	5	0	--	-
Budapest-Kelenföld	1	NW 3	961.3	0			8	-2	-	10
Budapest-Lőrinc	3	NNW 4	963.5	2	.	bucka	10	0	-1	-

		Hó cm		Hó cm		Hó cm
.	.		-		.	
. D	.		.		.	
.	.		.		-	
.	ny		.		.	
.	.		-		.	
.	. D		.	⌊	.	
.	.		.		.	⌊
.	-		.		-	
.	.		.		.	
.	.		.		-	
-	.	folt	.		.	
.	.	folt	.		.	⌊
.	.	folt	.		.	
.	-		.	⌊	.	
.	.	folt	-		.	
.	-		.		.	
.	.	folt	. ⌊		.	
. ⌊	-		.		.	folt
. ⌊	.		.		.	folt
.	.		. ⌊		.	folt
.	.		. folt		.	
.	.		. folt		.	
-	.		. folt		.	2
.	.				-	
. ⌊	-				.	folt

* A légnyomás 500 gdmsre átszámítva ** A légnyomás 1000 gdmsre átszámítva

Magassági szélmérések

Óraadatok greenwichi középidőben

IV.1.	Szhely 12 h		Nagyk. 10 h		Győr 11 h		Pécs 11 h		Bpest 15 h		Bpest 19 h		Miskolc 10 h		Szeged 9 h		Debrecen 10 h	
	fok	m/s	fok	m/s	fok	m/s	fok	m/s	fok	m/s	fok	m/s	fok	m/s	fok	m/s	fok	m/s
[illegible]	220	4	270	4	320	4	270	9	320	9	320	4	180	9	270	4	220	4
300 m	300	6	30	6	320	6	210	8	300	8	330	20	220	5	320	9	20	3
1000	300	6	20	10	320	6	350	3	300	8	330	20	250	5	300	7	30	4
1500	270	8	330	5	330	11	20	4	300	8	310	13	280	6	290	8	330	5
2000	270	8	330	5	330	11	20	4	300	8	310	13	280	6	290	8	330	5
2500			260	17	290	9	270	13	300	10			280	13	270	11		
3000			260	17	290	9	270	13	300	10			280	13	270	11		
3500			260	17	290	9	270	13	300	10			280	13	270	11		
4000															250	46		
4500															250	46		
5000															250	46		
5500															250	46		
6000															250	46		
6500															250	46		
7000																		
7500																		
8000																		
8500																		
9000																		
9500																		
10000																		
10500																		
11000																		
11500																		
12000																		

IV.2.	Szhely 7 h		Győr 6 h		Nagyk. 6 h		Bpest 3 h		Bpest 5 h		Bpest 7 h		Szeged 5 h		Debrecen 6 h	
	fok	m/s	fok	m/s	fok	m/s	fok	m/s	fok	m/s	fok	m/s	fok	m/s	fok	m/s
[illegible]	360	9	360	4	40	4	320	9	320	9	320	9	320	9	90	4
500 m	350	13	350	12	20	12	350	13	350	18	360	9	330	18	40	18
1000	350	13			360	13	340	13	350	18	360	9	330	18	40	8
1500	320	17			20	11	320	18	350	18	350	17	330	11	300	6
2000	320	17			20	11	320	18	350	18	350	17	330	11	300	6
2500	300	21					290	14	290	16	320	16	300	15	290	18
3000	300	21					290	14	290	16	320	16	300	15	290	18
4000	300	21					290	14	290	16	320	16	300	15	290	18
5000																
6000																
7000																
8000																
9000																
10000																
11000																
12000																
13000																
14000																
15000																
16000																
17000																
18000																
19000																
20000																

IDŐJÁRÁSI NAPIJELENTÉS

DAILY SYNOPTIC MAP OF THE HUNGARIAN METEOROLOGICAL INSTITUTE • BULLETIN QUOTIDIEN DE L'INSTITUT MÉTÉOROLOGIQUE HONGROIS

KIADJA AZ ORSZÁGOS METEOROLÓGIAI INTÉZET BUDAPEST II. KITAIBEL PÁL UTCA 3. TEL.: KÖZPONT: 150-220 ÜGYELETI SZOLG.: 121-200, 150-110

MEGJELENIK NAPONKÉNT • ELŐFIZETÉSI ÁRA A POSTAI KÖLTSÉGEKKEL EGYÜTT NEGYEDÉVRE 60.— Ft KIADÁSÉRT FELELŐS AZ INTÉZET IGAZGATÓJA

68. évfolyam. 93. szám. + Budapest + 1955. április hó 3.

Az időjárási helyzet ma reggel és a várható időjárás:

Közép-Európa felett leszálló légáramlással csendes száraz időjárás alakult ki s az éjszakai fagyokat lassan melegedő nappalok követik. A nyugati partvidék mentén az óceáni léghullámok több helyen esőket okoznak. Kelet-Európában még tart a komoly hideg.

Hazánkban szombaton változó volt a felhőzet, eső csak néhány helyen hullott pár csepp. A hőmérséklet 8 - 11 fokig emelkedett. Éjszaka azonban ismét -1, -4 fokig terjedő fagyok voltak.

Budapesten vasárnap 12 órakor a hőmérséklet 10 fok, tengerszintre átszámitott légnyomás 766 mm, mérsékelten süllyedő irányzatu.

Várható időjárás hétfő estig:

Az ország északi felében túlnyomóan derült idő, eső nélkül.
Délen erősen felhős idő, néhány helyen eső.
Mérsékelt szél.
A Dunántúlon és északon még hajnali fagyok.
A nappali hőmérséklet magasabb lesz, mint ma.

Várható legalacsonyabb hőmérséklet ma éjjel: nyugaton és északon 0, -3, délkeleten +1, +4,
legmagasabb nappali hőmérséklet hétfőn: 10-13 fok között.

A fütés alapjául szolgáló várható középhőmérséklet:

4 fok felett.

Dr.Aujeszky s.k.

A hőmérséklet és a légnyomás napi középértéke Budapesten és ezek eltérése a 75 évi átlagtól:

1955. IV.2.-án: 5,5 C°, 766,6 mm. Eltérés: -3,6 C°, +6,3 mm.

1871 óta ezen a napon előfordult

legmagasabb hőmérséklet	22,7 C°	/1926, 1928./
legalacsonyabb hőmérséklet	-3,1 C°	/1923./

Az Országos Meteorológiai Intézet Időjárási Napijelentése

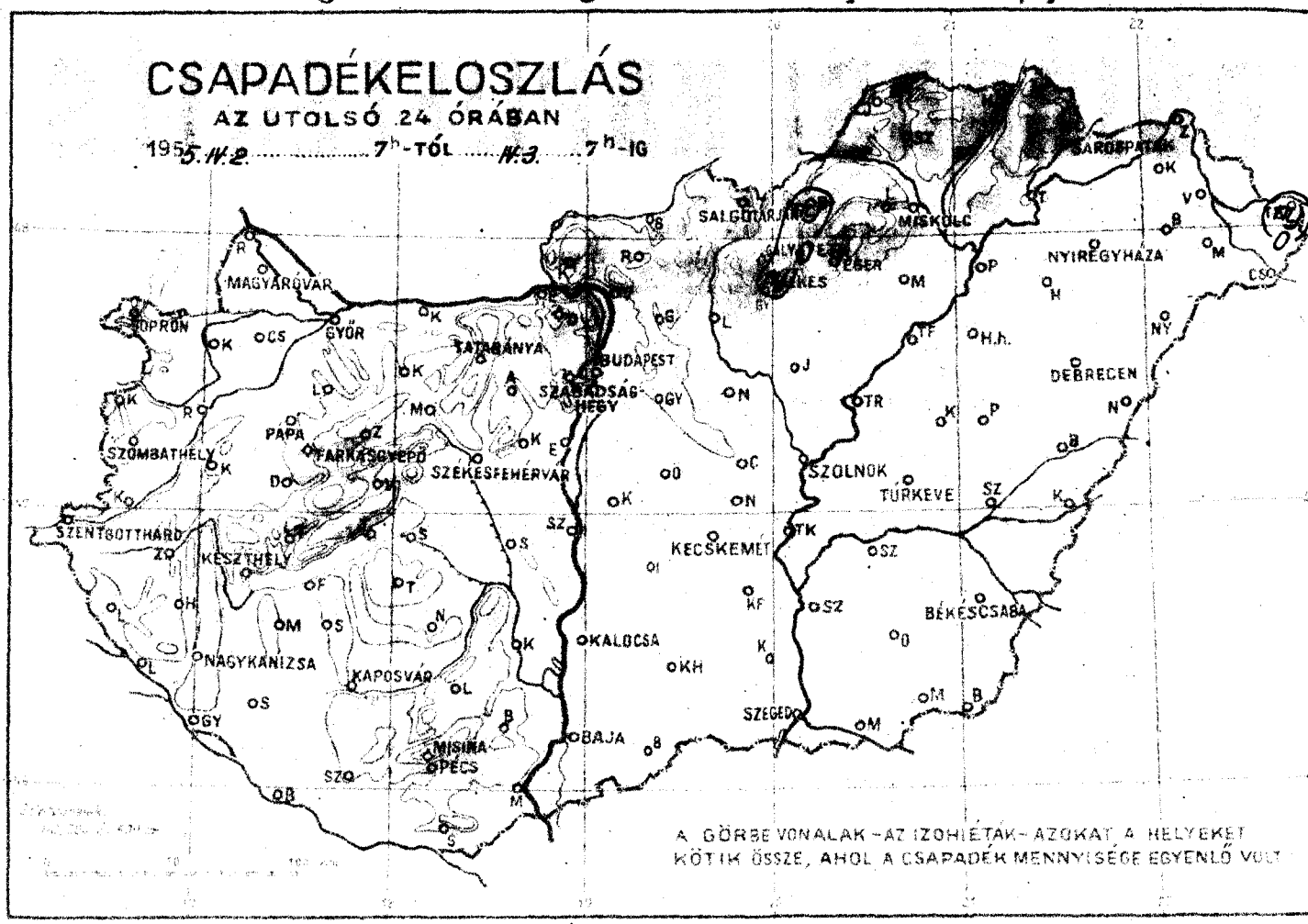

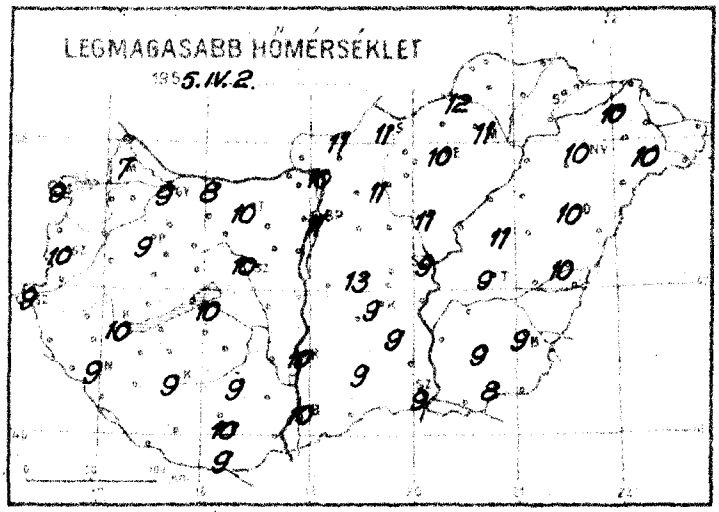

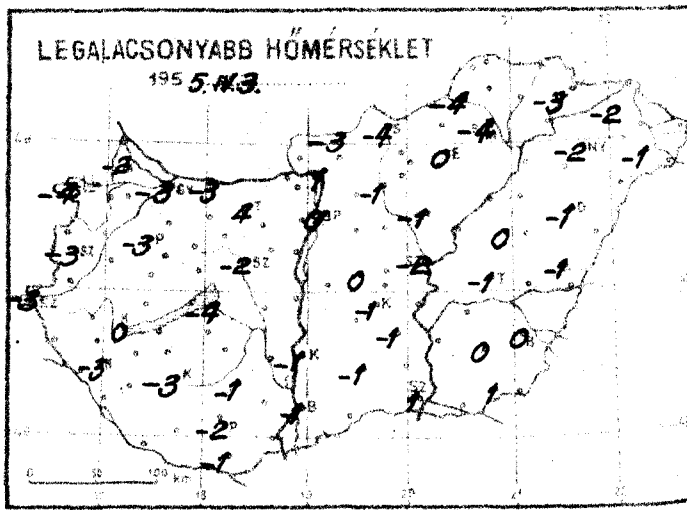

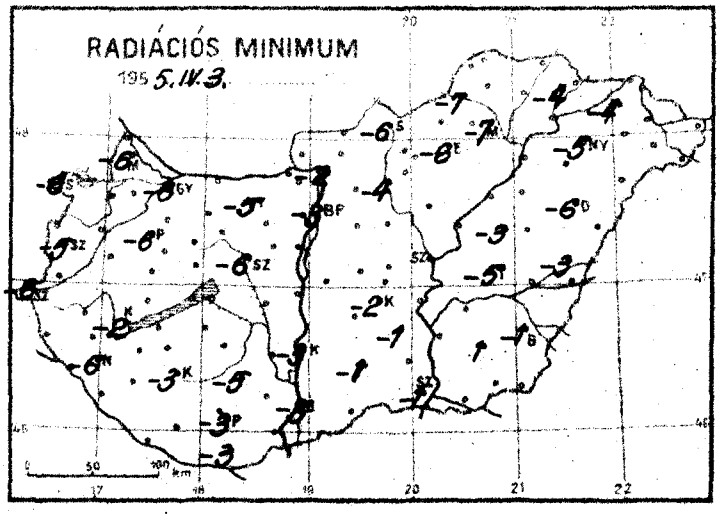

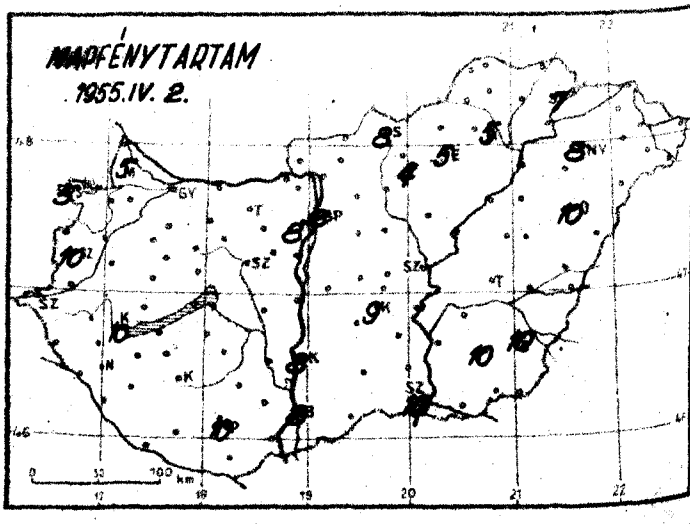

Időjárási helyzet . 1955. év . APRILIS -hó . 3. nap 7 óra

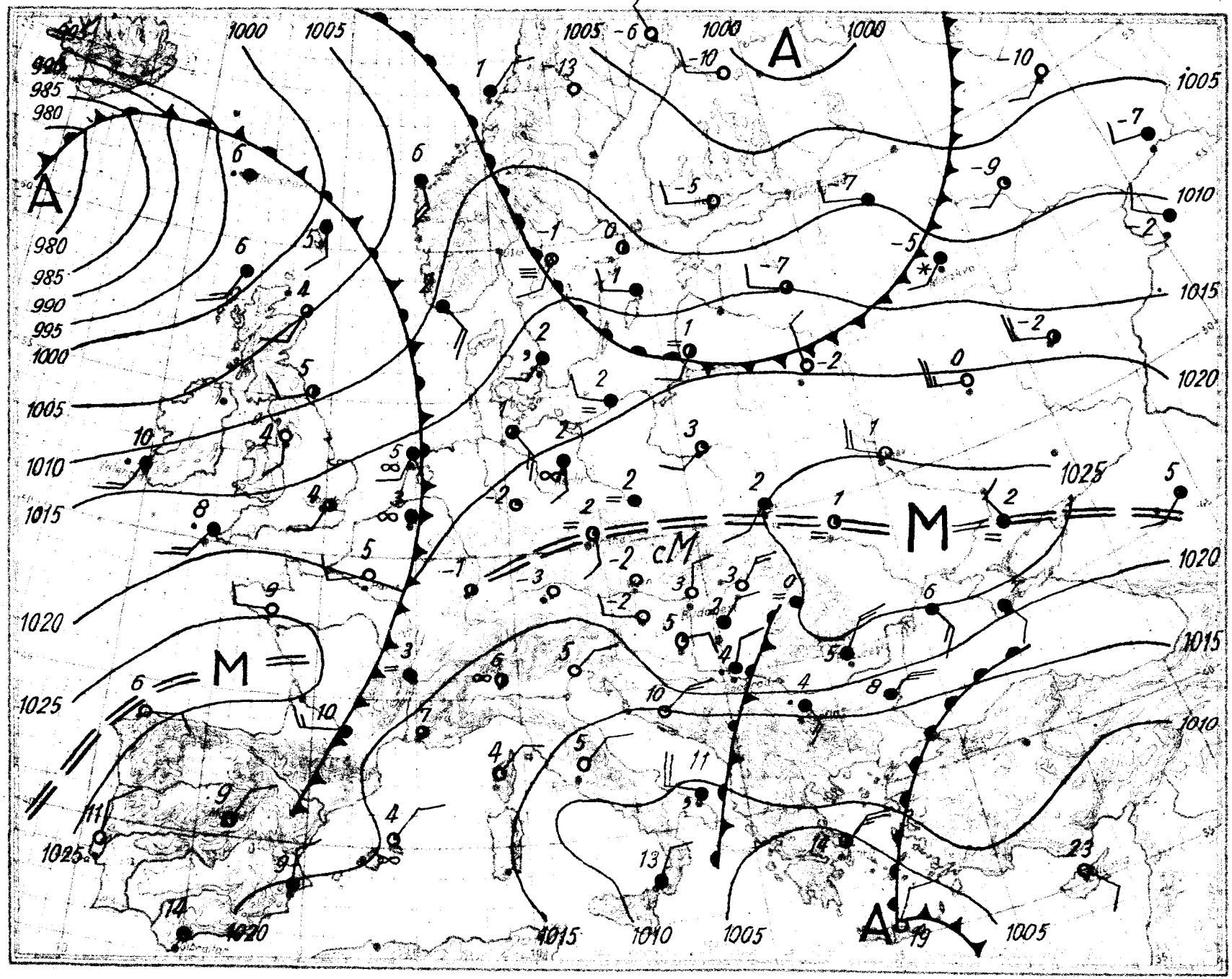

Magassági légállapotmérés

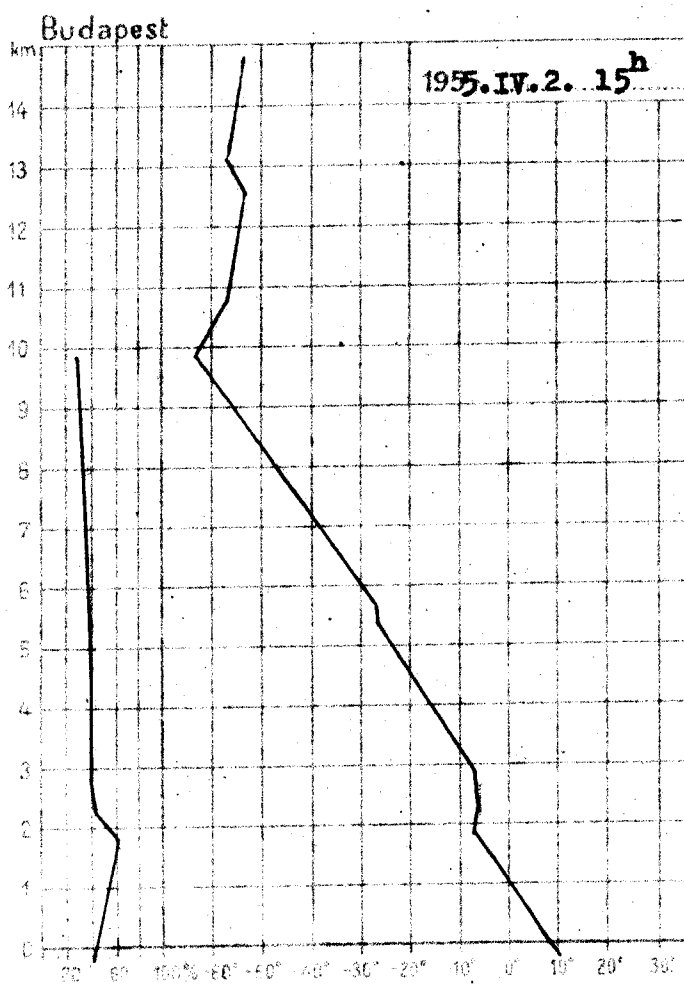

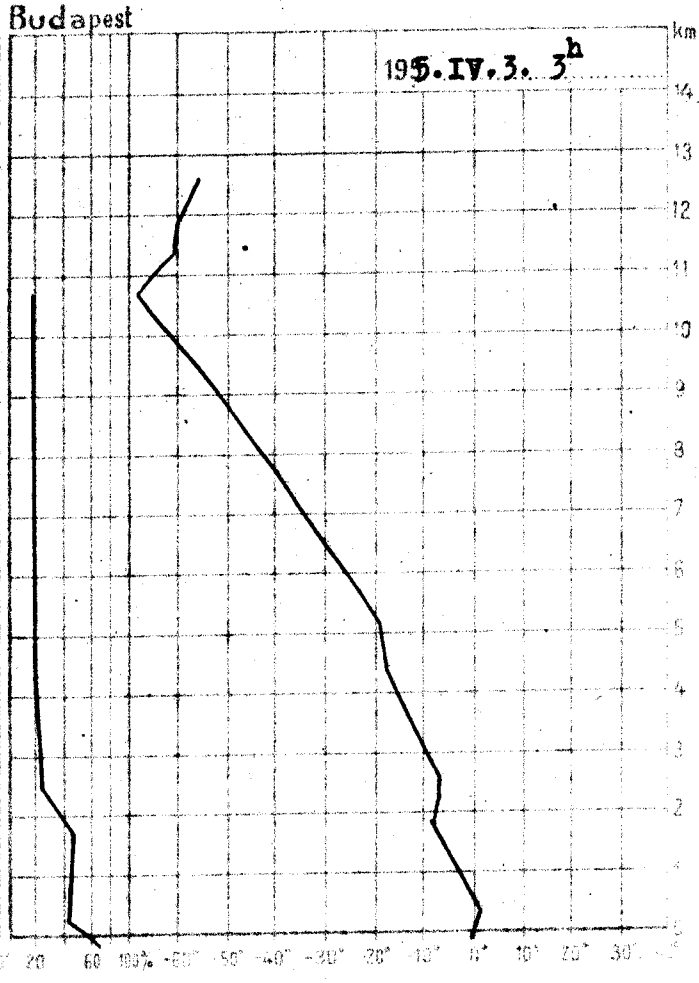

1955.IV.2. 15h			
km	mb	C°	%
Talaj	1005.2	10.4	42
0.5	964	7.2	44
1	908	2.3	48
1.5	850	-2.4	56
2	798	-7.0	65
2.5	748	-5.2	46
3	703	-6.6	46
4	617	-12.5	41
5	540	-19.8	42
6	472	-26.0	41
7	410	-33.9	40
8	354	-43.1	40
9	305	-51.0	40
10	260	-60.0	39
11	222	-64.9	
12	190	-53.5	
13	163	-52.4	
14	139	-53.8	
15	119	-51.6	

Magaslégköri időhelyzet

Európában erősebb felmelegedés van folyamatban a Brit-szigetek, Dél-Skandinávia, a Baltikum, valamint a Balkán félsziget felett. Lehülés a légkörben csupán Spanyolországban és a Volgától keletre fekvő területeken van. Budapest felett bár a talajon az erős kisugárzás következtében még a 0 fok közelébe süllyedt hajnalban a hőmérséklet, feljebb 2 km-ig gyengén, a felett pedig erősen melegedett a levegő. A 0 fok szintje 180 m-rel 1 km-re, a -10 fok magassága 1050 m-rel 3680 m-re emelkedett.

Dr. Kallósné s.k.

1955.IV.3. 3h			
km	mb	C°	%
Talaj	1005.7	0.8	68
0.5	964	3.0	47
1	904	0.0	44
1.5	848	-3.8	45
2	796	-6.8	45
2.5	748	-4.0	37
3	702	-6.2	33
4	617	-11.7	28
5	539	-16.8	26
6	472	-23.3	25
7	411	-31.6	24
8	357	-39.4	24
9	308	-47.5	24
10	262	-56.6	24
11	224	-61.4	
12	191	-58.2	
13			
14			
15			

1955. április hó
3. nap **vasárnap**
68. évi folyam sz.

	Reggeli észlelések 07 TMG				Az utolsó 24 óra adatai				
	Felhőzet (0–8)	Szélirány és erő (m/s)	Légnyomás (mb-ban)	Hőmérséklet (°C)	Csapadék (24 óra) (mm-ben)	Hó cm	Hőmérsékleti szélsőségek: napi max.	éjszakai min.	földközeli min.	Napsütés órái/nap
Abaújszántó	0	NW 2	1024.2	0	.		7	-2	-6	5
Abony	0	NW 1	24.2	-2	.		9	-4	-6	5
Ajka	0	NW 1	24.0	-1	.	⌴	10	-3	-5	10
Aszód	0	- 0	23.7	-2	.		9	-3	-6	-
Bábolna	0	N 1	23.5	1	.		9	-3	-6	-
Bánd	0	SE 2	24.0	-1	.	⌴	9	-3	-6	-
Bánhorváti	0	ESE 2	22.4	4	.		10	-4	-5	-
Békéscsaba	0	NE 4	-	5	.		10	-2	-6	-
Berettyóújfalu	0	N 1	22.9	3	.		10	0	-2	10
Bicske	0	N 3	23.3	0	.	⌴	9	-3	-6	-
Budapest	0	N 1	22.9	-1	.		9	-3	-3	-
Budapest, Gellért tér	1	E 4	21.7	5	.		10	-2	-3	10
Budapest, M. I.	0	N 1	23.4	3	.		11	-0	-3	8
Budapest, Széchenyi-hegy	0	NW 6	23.2	3	.	⌴	11	-4	-6	6
Budapest, Tétény	0	NE 3	23.3	5	.		10	0	-6	5
Budaörs	0	NNW 3	24.0	-4	.		11	-4	-7	5
Budatétény	0	N 2	-	4	.		14	-3	-4	7
Bugyi	3	N 2	21.5	0	.	⌴	10	-1	-3	8
Cegléd	1	NNE 2	21.7	1	.		10	-1	-3	8
Csákvár	0	NE 1	21.7	0	.		9	-1	-2	9
Csorna	4	NE 4	21.2	2	.		9	1	-1	10
Dabas	0	WSW 8	22.7	1	.		9	-2	-	-
Debrecen	0	NE 2	-	1	.		9	-1	-5	-
Dombóvár	3	NE 4	21.7	1	.		9	0	-1	10
Dunaújváros	0	ENE 2	23.2	3	.		10	-1	-6	10
Encs	1	N 1	24.4	2	.	⌴	10	-2	-5	8
Farkasgyepű*	0	N 1	902.0	-1	ny	folt	2	-5	-	4
Fehérhegy*	0	NE 1	902.3	-0	.		3	-3	-	-
Gánt*	3	NE 6	959.3	2	.	folt	6	-1	-	-
Gánt, Öreg-kő*	0	NE 2	961.7	2	.		8	-2	-	8
Farkasgyepű, Hóbucka*	0	NW 1	961.2	1	.	folt	8	-1	-3	-

24 órás csapadék mm			24 órás csapadék mm			24 órás csapadék mm			24 órás csapadék mm		Hó cm
Gelej	.		Tóalmás	.		Farmos	.		Zalkod	.	
Gyöngyös	.	⌴	Siófok	.		Jászapáti	.		Kisvárda	.	⌴
Gyöngyös-kápolna	.	⌴	Fonyód	.		Jászberény	.		Vásárosnamény	-	
Kaposvár	-		Marcali	-		Lőrinci	.		Baktalórántháza	.	
Kecskemét	.		Somogyvár	.		Szentlőrinc	.		Mátészalka	.	
Kőszeg	.		Tab	.	⌴	Pilisvörösvár	.	⌴	Tiszabecs	ny	
Gór	.	⌴	Siófok-Kiliántelep	.		Hidegkút	.		Tarpa	.	⌴
Zalaegerszeg*	.	⌴	Szántód-Rév	-		Sárszentlőrinc	.		Nyírbogát	.	
Hajdúszoboszló	.		Nagykanizsa	-		Tököl	.	⌴	Pátyod	.	
Hatvan	.		Somogyszob	.		Mezőkeresztes	.		Rajdódörgicse	.	
Gyöngyös	.		Barcs	.		Jászapáti	.	⌴	Rozsály	-	
Kálló	.		Szigetvár	.		Nagykáta	-		Nagydem	.	⌴
Kaposszentjakab	.	⌴	Lengyel	.	⌴	Gyömrő	.		Tiszafüred	.	
Kecskemét	-		Kaposfüred	-		Örkény	.	⌴	Tiszaroff	.	
Kiskunfélegyháza	.		Balatonjáti	.		Kunszentmiklós	.	⌴	Kocsord	.	
Zákány	.		Mohács	.		Cegléd	-		Püspökladány	.	
Veszprém	.		Sikfok	.		Nagykőrös	.	⌴	Berettyóújfalu	.	
Kaposmérő	.	⌴	Királyrét	-		Tiszakécske	.		Szeghalom	.	
Kisber	.	⌴	Balatonszemes	.	⌴	Izsák	.		Körösszakál	.	
Mór	.		Rombány	.	.	Kiskunfélegyh.	.		Szarvas	.	⌴
Alcsút	.		Vác	.		Kiskunhalas	.		Szentes	-	
Esztergom	.		Galgamácsa	-		Bácsalmás	-		Orosháza	.	
Dabrogkő	.		Lőrinci	-		Kistelek	.		Makó	.	folt
Érsi	.		Gyöngyös	.					Mezőhegyes	.	folt
Kaposhomyók	.	⌴	Borsodnádasd	ny					Battonya		

* A légnyomás 500 gdm-re átszámítva. ** A légnyomás 1000 gdm-re átszámítva

Magassági szélmérések

Óraadatok greenwichi középidőben

IV.2.	Szhely 13 h		Győr 10 h		Pécs 8 h		Nagyk. 10 h		Bpest 11 h		Bpest 15 h		Miskolc 10 h		Szeged 9 h		Debrec 11 h	
	fok	m/s	fok	m/s	fok	m/s	fok	m/s	fok	m/s	fok	m/s	fok	m/s	fok	m/s	fok	m/s
Talaj	360	4	320	9	360	9	360	9	360	4	320	4	180	9	360	9	360	4
500 m	360	12	350	7	350	6	20	7	360	6	360	3	10	1	20	10	20	3
1000	20	14	340	6	350	6	20	7	350	7	360	3	30	4	20	12	20	3
1500					360	7			20	3	20	5	310	5	350	6		
2000					360	7			20	3	20	5	310	5	350	6		
2500					300	11			360	12	330	6						
3000					300	11			360	12	330	6						
3500					300	11			360	12	330	6						
4000																		
4500																		
5000																		
5500																		
6000																		
6500																		
7000																		
7500																		
8000																		
8500																		
9000																		
9500																		
10000																		
10500																		
11000																		
11500																		
12000																		
12500																		
13000																		
13500																		
14000																		
14500																		
15000																		
15500																		
16000																		
16500																		
17000																		
17500																		
18000																		
18500																		
19000																		
19500																		
20000																		

IV.3.	Szhely 8 h		Pécs 7 h		Bpest 4 h		Bpest 5 h		Bpest 7 h		Miskolc 9 h		Szeged 5 h		Debrecen 8 h	
	fok	m/s	fok	m/s	fok	m/s	fok	m/s	fok	m/s	fok	m/s	fok	m/s	fok	m/s
Talaj	40	4	90	9	90	9	40	9	90	9	90	4	40	9	40	9
500 m	160	5	70	15	120	6	80	9	80	9	40	3	80	9	70	10
1000	160	5	90	11	120	6	80	9	80	9	40	3	80	6	70	10
1500	160	5	90	6	120	6	130	5	150	2	80	2	160	6	100	15
2000	160	5	90	6	120	6	130	5	150	2	80	2	160	6	100	15
2500	110	3	90	10	90	2	90	3	120	4	100	7			100	6
3000	110	3	90	10	90	2	90	3	120	4	100	7			100	6
3500	110	3			90	2	90	3	120	4	100	7			100	6
4000	240	5					240	8			240	13			230	12
4500	240	5					240	8			240	13			230	12
5000	240	5					240	8			240	13			230	12
5500	240	5					240	8			240	13			230	12
6000	240	5					240	8			240	13			230	12
6500	240	5					240	8			240	13			230	12
7000	240	3					260	11			240	24				
7500	240	3					260	11			240	24				
8000	240	3					260	11			240	24				
8500	240	3					260	11			240	24				
9000							260	17								
9500							260	17								
10000							260	17								
10500							260	17								
11000							280	10								
11500							280	10								

IDŐJÁRÁSI NAPIJELENTÉS

ЕЖЕДНЕВНЫЙ МЕТЕОРОЛОГИЧЕСКИЙ БЮЛЛЕТЕНЬ • DAILY SYNOPTIC MAP OF THE HUNGARIAN METEOROLOGICAL INSTITUTE • BULLETIN QUOTIDIEN DE L'INSTITUT MÉTÉOROLOGIQUE HONGROIS WETTERBERICHT DES UNGARISCHEN METEOROLOGISCHEN INSTITUTS

KIADJA AZ ORSZÁGOS METEOROLÓGIAI INTÉZET
BUDAPEST II. KITAIBEL PÁL-UTCA 1
TEL.: KÖZPONT: 150-220 IDŐJELZŐ OSZT.: 151-201, 150-810

MEGJELENIK NAPONKÉNT • ELŐFIZETÉSI ÁRA A POSTAI KÖLTSÉGGEL EGYÜTT NEGYEDÉVRE 60.— Ft
KIADÁSÉRT FELEL AZ INTÉZET IGAZGATÓJA

68. évfolyam. 94. szám. + Budapest + 1955. április hó 4.

Az időjárási helyzet ma reggel és a várható időjárás:

Európa nyugati partvidékén, továbbá Ausztria és Németország területén az enyhe óceáni léghullámok több helyen esőket okoznak. Ugyancsak csapadékos az idő a Balkán-félszigeten, ahová a Földközi-tenger keleti medencéje felől érkeznek a meleg légtömegek. Szárazföldünk délnyugati vidékén, valamint Lengyelországtól illetve a Kárpát-medencétől a Káspi-tengerig leszálló légáramlással derültebb és szárazabb az idő.

Hazánkban vasárnap a déli megyékben felhős, máshol jobbára derült volt az égbolt. Csapadékot mindössze csak Békéscsabáról és Battonyáról jelentettek azt is jelentéktelen mennyiségben. A hőmérséklet napközben országszerte 11-13 fokig emelkedett. Ma hajnalban még több helyen volt a Dunántúlon és északon gyenge fagy.

Budapesten hétfőn 12 órakor a hőmérséklet 12 fok, a tengerszintre átszámított légnyomás 761 mm, mérsékelten süllyedő irányzatu.

Várható időjárás kedd estig:

Kisebb felhőátvonulások, legfeljebb néhány helyen északon kevés eső.
Mérsékelt szél.
Éjszaka már csak egy-két helyen gyenge fagy.
A nappali felmelegedés főleg délkeleten fokozódik.

Várható legalacsonyabb hőmérséklet ma éjjel: 0, +3,
legmagasabb nappali hőmérséklet kedden: 12-15 fok között.

A fütés alapjául szolgáló várható középhőmérséklet:

4 fok felett.

Dr. Tónayné s.k.

A hőmérséklet és a légnyomás napi középértéke Budapesten és ezek eltérése a 75 évi átlagtól:

1955. IV. 3.-án: 7,0 C°, 765,4 mm. Eltérés: -2,2 C°, +4,9 mm.

1871 óta ezen a napon előfordult

legmagasabb hőmérséklet	24,1 C°	/1945./
legalacsonyabb hőmérséklet	-3,7 C°	/1891./

Az Országos Meteorológiai Intézet Időjárási Napijelentése

CSAPADÉKELOSZLÁS

AZ UTOLSÓ 24 ÓRÁBAN

195 5.IV.3. ..... 7h-TÓL IV.4. 7h-IG

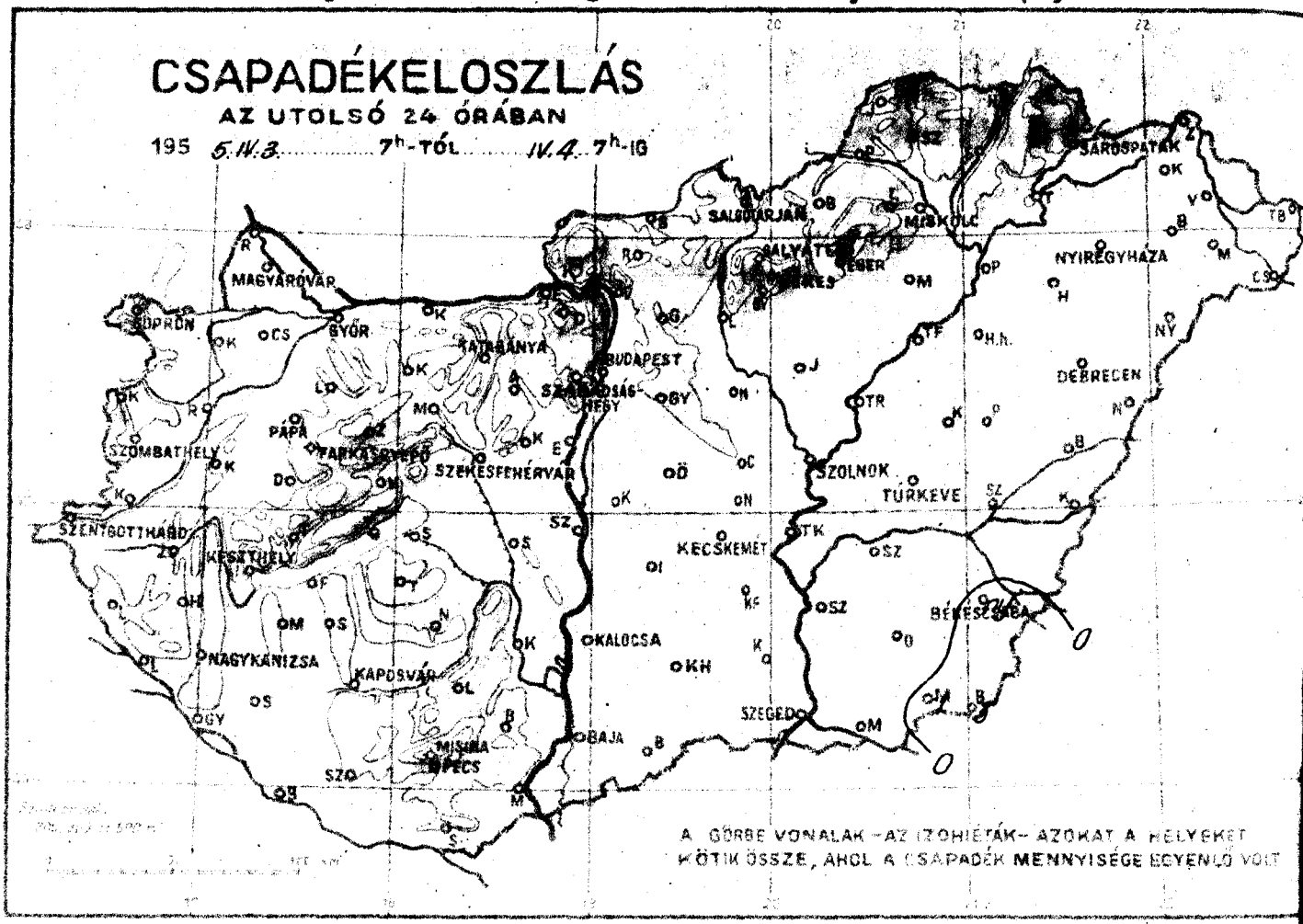

LEGMAGASABB HŐMÉRSÉKLET

195 5.IV.3.

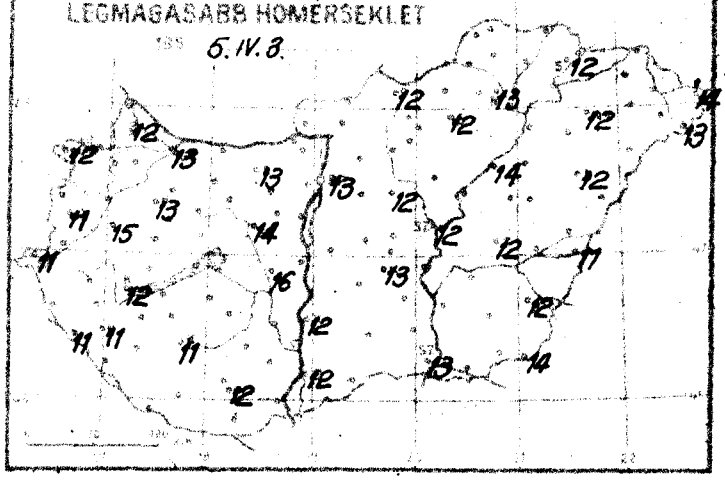

LEGALACSONYABB HŐMÉRSÉKLET

195 5.IV.4.

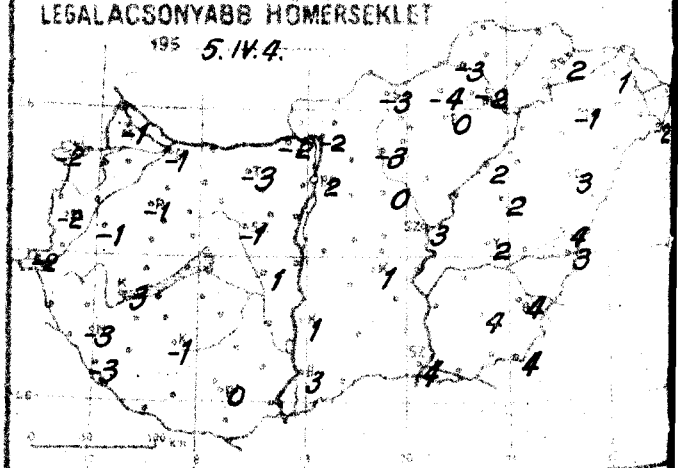

RADIÁCIÓS MINIMUM

195 5.IV.4.

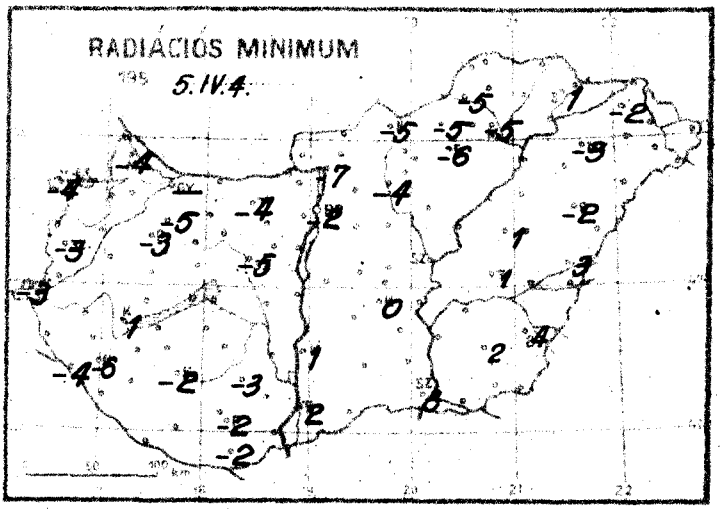

NAPFÉNYTARTAM

1955.IV.3.

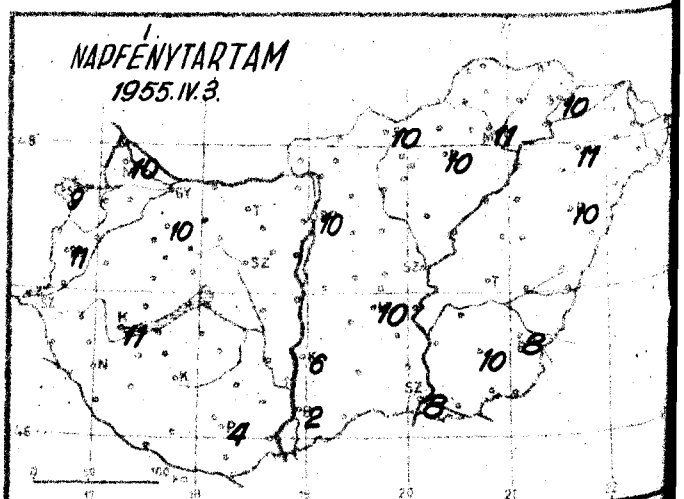

Időjárási helyzet 1955. év APRILIS hó 4. nap 7 óra

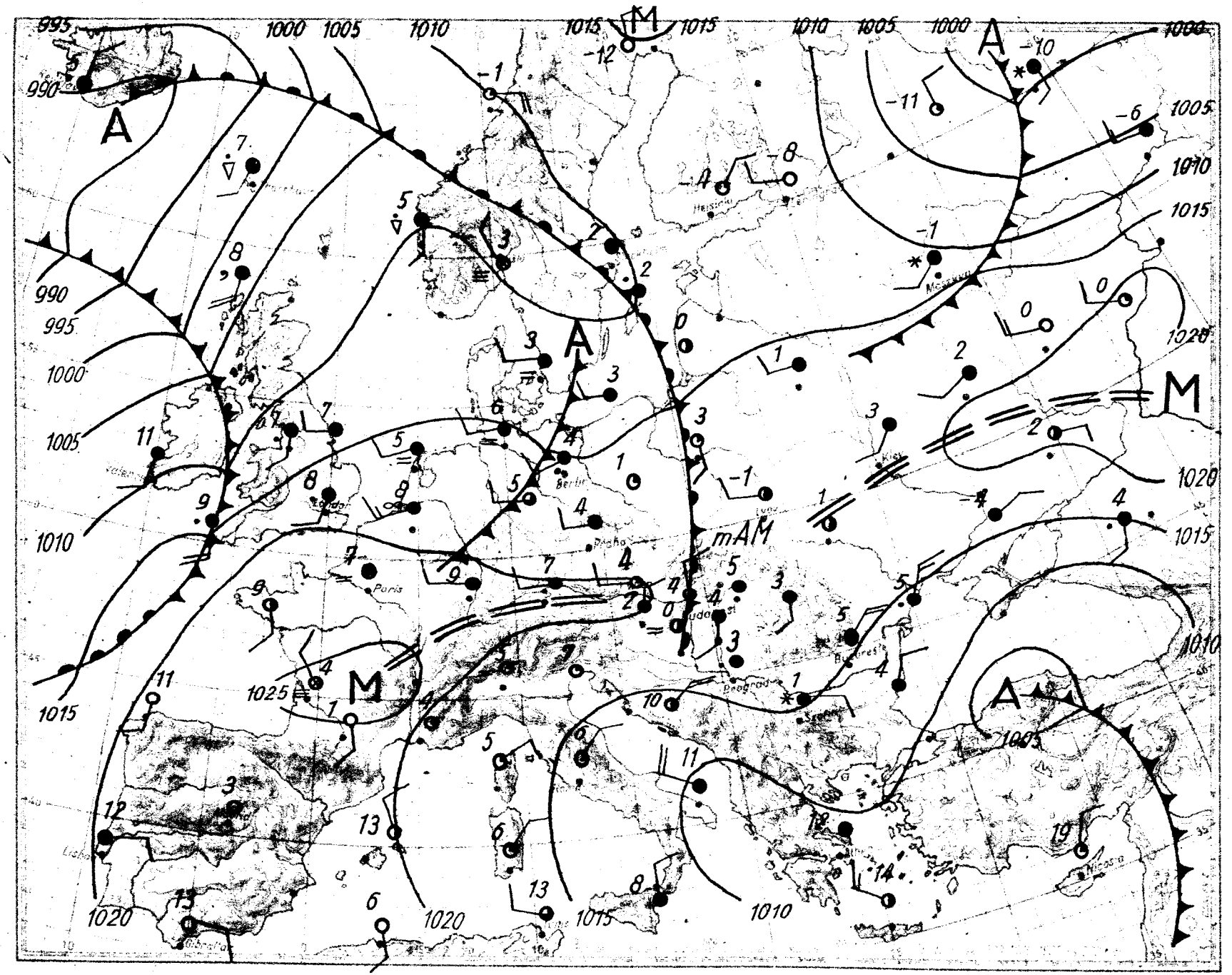

Magassági légállapotmérés

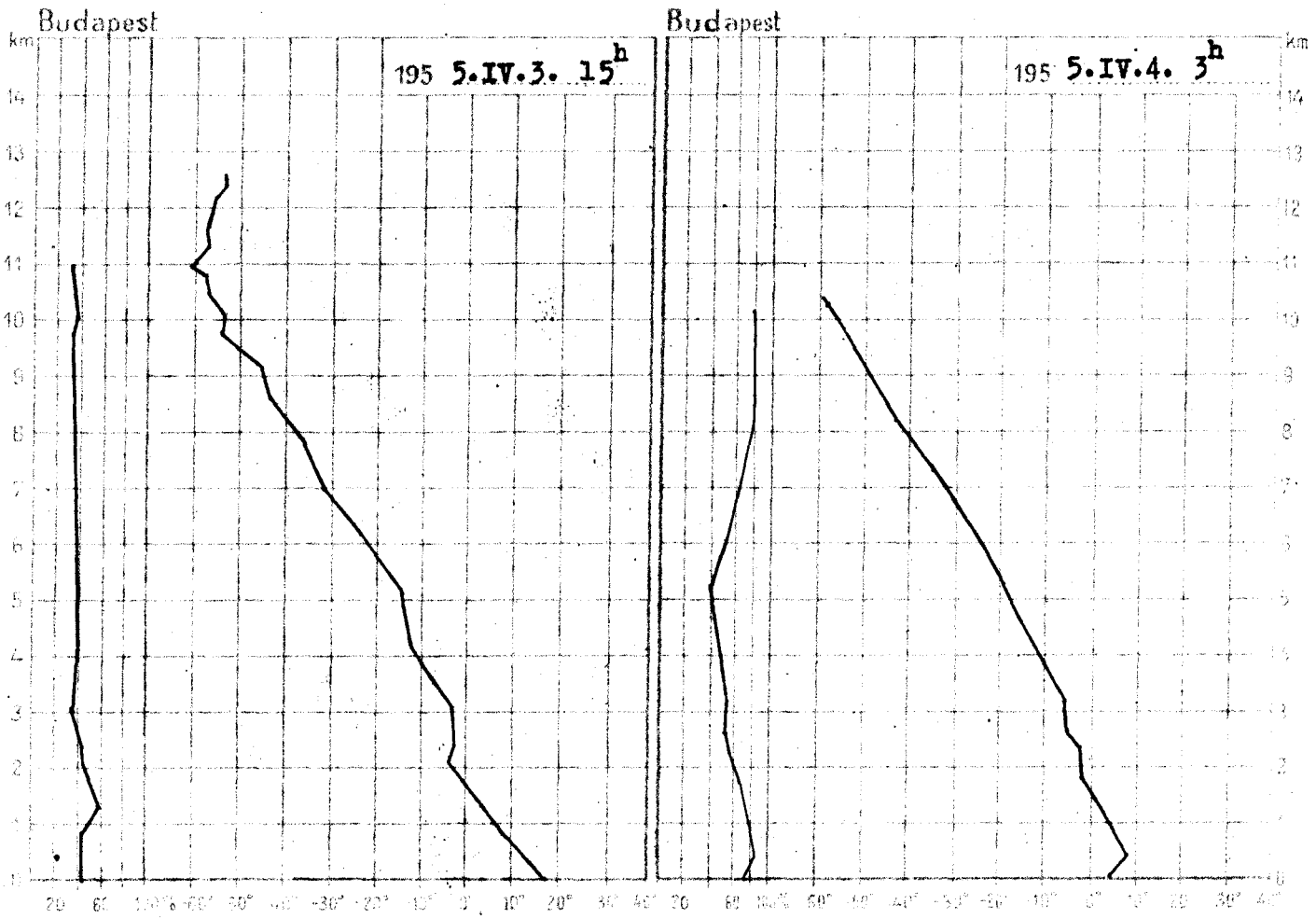

195 5.IV. 3. 15h			
km	mb	C°	%
Talaj	1001.0	13.8	35
0·5	970	9.3	35
1	902	3.7	40
1·5	847	-1.3	43
2	795	-5.8	40
2·5	747	-4.9	36
3	701	-5.4	34
4	617	-11.9	31
5	539	-17.6	30
6	472	-24.3	27
7	410	-32.3	27
8	354	-39.9	27
9	305	-47.7	27
10	262	-55.4	26
11	223	-61.2	24
12	191	-58.3	
13			
14			
15			

Magaslégköri időhelyzet

A hideg levegő zöme továbbra is Észak-Európa felett helyezkedik el. Az óceán felől előretörő enyhe légtömegek ellenben Európa nyugati részeinek légterében lényeges melegedést okoznak. További lehülés következett be Franciaország déli részei felett, valamint Ausztria és a Földközi-tenger medencéje felett. Budapest környezetében 1200 m-től 2300 m-ig gyenge melegedést tapasztalunk, egyébként az egész troposzférában kisebb lehülés következett be az elmult 24 óra alatt. Ma hajnalban a 0 fok szintje 1230, a -10 fok szintje 3430 m-en volt található.

Dr. Tónayné s.k.

195 5.IV. 4. 3h			
km	mb	C°	%
Talaj	998.7	2.8	63
0·5	957	6.3	66
1	898	1.1	63
1·5	855	-2.1	60
2	792	-4.6	53
2·5	743	-6.1	46
3	697	-8.0	42
4	613	-13.4	40
5	536	-19.8	37
6	469	-26.7	56
7	404	-34.3	72
8	351	-42.6	76
9	302	-51.7	76
10	258	-58.4	76
11			
12			
13			
14			
15			

1955. április hó
4. nap hétfő
68. évfolyam 94. sz.

Reggeli észlelés (8 óra)				Az utolsó 24 óra során					
						Hőmérsékleti szélsőségek			Napsütés (óra)
Felhőzet (0–8)	Szélirány és erő (0–12)	Légnyomás (mbar)	Hőmérséklet (°C)	Csapadék (24 óra) (mm)		legnagyobb napi max.	legkisebb min.	Időszakos min.	
0	NW 1	1018.1	3	:		12	-1	-4	10
2	NNW 2	18.4	2	.		12	-2	-4	9
1	W 1	18.4	2	.		11	-2	-3	11
3	NW 1	18.9	0	.		11	-2	-3	-
0	SE 1	18.2	2	.		13	-1	-3	-
1	WSW 1	18.3	1	.		13	-1	-	-
4	W 1	17.6	-0	.		13	-3	-4	-
1	- 0	-	6	.		14	-1	-5	-
1	NNE 1	17.7	5	.		12	3	1	11
1	- 0	18.6	0	.		11	-3	-6	-
2	N 1	18.1	-0	.		11	-1	-2	-
2	- 0	17.7	0	.		12	-0	-2	4
3	- 0	16.4	4	.		13	2	-2	10
2	SW 1	17.3	0	.		12	-3	-5	10
3	NW 1	16.3	2	.		12	0	-6	10
4	N 2	16.2	0	.		13	-2	-5	11
4	S 1	-	2	.		12	2	1	10
4	WSW 1	16.8	4	.		12	3	2	2
3	SW 1	17.0	2	.		12	1	1	6
4	- 0	15.9	2	.		13	1	0	10
4	S 5	17.0	4	.		13	4	3	8
3	- 0	16.2	3	.		12	3	-	-
4	NW 1	-	3	.		12	2	-1	-
4	WSW 9	16.3	4	ny		12	4	4	8
4	ENE 1	16.6	4	.		12	3	-2	10
3	- 0	17.1	1	.		12	-1	-3	11
4	- 0	896.9	0	.		6	-2	-	11
4	E 1	896.0	4	.		7	1	-	--
2	NNW 4	955.7	3	.		8	2	-	-
3	NW 1	955.5	5	.		5	3	-	10
1	NW 1	956.3	2	.		12	1	-3	-

* A legnyomás 500 gramm-os ércsúlyos ** A legnyomás 1000 gramm-os ércsúlyos

Magassági szélmérések

Óraadatok greenwichi középidőben

IV.3.

	Győr 13 h		Nagyk. 10 h		Pécs 12 h		Bpest 9 h		Bpest 11 h		Bpest 13 h		Bpest 19 h		Szeged 10 h		
	fok	m/s	fok	m/s	fok	m/s	fok	m/s	fok	m/s	fok	m/s	fok	m/s	fok	m/s	fok m/s
Talaj	220	4	90	9	90	4	40	9	-	0	360	4	320	4	40	9	
500 m	170	2	70	4	90	3	90	6	70	4	40	4	350	4	80	4	
1000	250	3	90	6	130	5	90	6	70	4	40	4	350	4	60	1	
1500	240	2	110	5			230	4	100	5			50	6	110	3	
2000	240	2	110	5			230	4	100	5			50	6	110	3	
2500	180	3	80	6			100	3	100	5			90	5	100	10	
3000	180	3	80	6			100	3	100	5			90	5	100	10	
4000	180	3	80	6			100	3	100	5			90	5	100	10	
5000			200	4			210	8							180	15	
6000			200	4			210	8							180	15	
7000			200	4			210	8							180	15	
8000			200	4			210	8							180	15	
9000			200	4			210	8							180	15	
10000			200	4			210	8							180	15	
11000			60	5													
12000			60	5													
13000			60	5													
14000			60	5													
15000			90	21													
16000			90	21													
17000			90	21													
18000			90	21													
19000																	
20000																	

IV.4.

	Szhely 5 h		Nagyk. 4 h		Győr 6 h		Bpest 3 h		Bpest 5 h		Bpest 7 h		Miskolc 9 h		Szeged 6 h		Debrecen 7 h	
	fok	m/s	fok	m/s	fok	m/s	fok	m/s	fok	m/s	fok	m/s	fok	m/s	fok	m/s	fok	m/s
Talaj	360	4	-	0	270	4	320	4	320	4	360	4	360	4	220	4	140	4
500 m	360	11	10	6	350	8	350	4	350	6	350	7	10	7	270	7	20	2
1000	360	11	20	7	350	10	350	4	10	4	10	5	10	7	360	6	20	2
1500	350	20	360	17	350	14	70	2	360	4	320	3	30	6	60	5	80	2
2000	350	20	360	17	350	14	70	2	360	4	320	3	30	6	60	5	80	2
2500	10	7			340	14	10	2			320	5	160	3				
3000	10	7			340	14	10	2			320	5	160	3				
4000	10	7			340	14	10	2			320	5	160	3				
5000	240	9																
6000	240	9																
7000	240	9																
8000	240	9																
9000	240	9																
10000	240	9																
11000																		
12000																		
13000																		
14000																		
15000																		
16000																		
17000																		
18000																		
19000																		
20000																		

IDŐJÁRÁSI NAPIJELENTÉS

ЕЖЕДНЕВНЫЙ МЕТЕОРОЛОГИЧЕСКИЙ БЮЛЛЕТЕНЬ • DAILY SYNOPTIC MAP OF THE HUNGARIAN METEOROLOGICAL INSTITUTE • BULLETIN QUOTIDIEN DE L'INSTITUT MÉTÉOROLOGIQUE HONGROIS WETTERBERICHT DES UNGARISCHEN METEOROLOGISCHEN INSTITUTS

KIADJA AZ ORSZÁGOS METEOROLÓGIAI INTÉZET BUDAPEST II. KITAIBEL PÁL-UTCA 1 TEL. KÖZPONT: 150-220 IDŐJELZŐ ÖSZT. 151-204, 150-410

MEGJELENIK NAPONKÉNT • ELŐFIZETÉSI ÁRA A POSTAI KÖLTSÉGGEL EGYÜTT NEGYEDÉVRE 60.- Ft KIADÁSÉRT FELEL AZ INTÉZET IGAZGATÓJA

68. évfolyam. 95. szám. + Budapest + 1955. április hó 5.

Az időjárási helyzet ma reggel és a várható időjárás:

Nyugat- és Közép-Európában a benyomuló óceáni légtömegek változékony időjárást okoznak, többfelé csapadékkal. A Fekete-tenger környékén ugyancsak sokfelé esik az eső, a hideg levegőre felsikló enyhe légtömegek hatására. Európa északkeleti területein még télies az idő, például Finnországban ma reggel -15, -22 fokos fagyok voltak.

Hazánkban hétfőn változó volt a felhőzet, s délután a Dunántúlon néhány helyen már kisebb esők is voltak. Éjszaka azután nyugaton mindenütt, keleten csak néhány helyen hullott eső. A hőmérséklet a Tiszántúlon 8-12, az ország többi részén 13-16 fokig emelkedett. Ma hajnalban még a talaj mentén is csak Eger és Nyiregyháza környékén süllyedt a hőmérséklet 0 fok alá.

Budapesten kedden 12 órakor a hőmérséklet 11 fok, a tengerszintre átszámitott légnyomás 763 mm, mérsékelten emelkedő irányzatu.

Várható időjárás szerda estig:

Változó felhőzet, néhány helyen - főként ma és elsősorban keleten - eső, esetleg zivatar.
Mérsékelt, helyenként élénk északi, északkeleti szél.
Enyhe idő.

Várható legalacsonyabb hőmérséklet ma éjjel: 0, +3,
legmagasabb nappali hőmérséklet szerdán: 10-13 fok között.

A fütés alapjául szolgáló várható középhőmérséklet:
4 fok felett.

Dr Kalocsai

A hőmérséklet és a légnyomás napi középértéke Budapesten és ezek eltérése a 75 évi átlagtól:

1955. IV. 4.-én: 9,6 C°, 761,0 mm. Eltérés: -0,2 C°, -0,2 mm.

1871 óta ezen a napon előfordult

legmagasabb hőmérséklet	25,9	C°	/1946./
legalacsonyabb hőmérséklet	-4,2	C°	/1929./

Az Országos Meteorológiai Intézet Időjárási Napijelentése

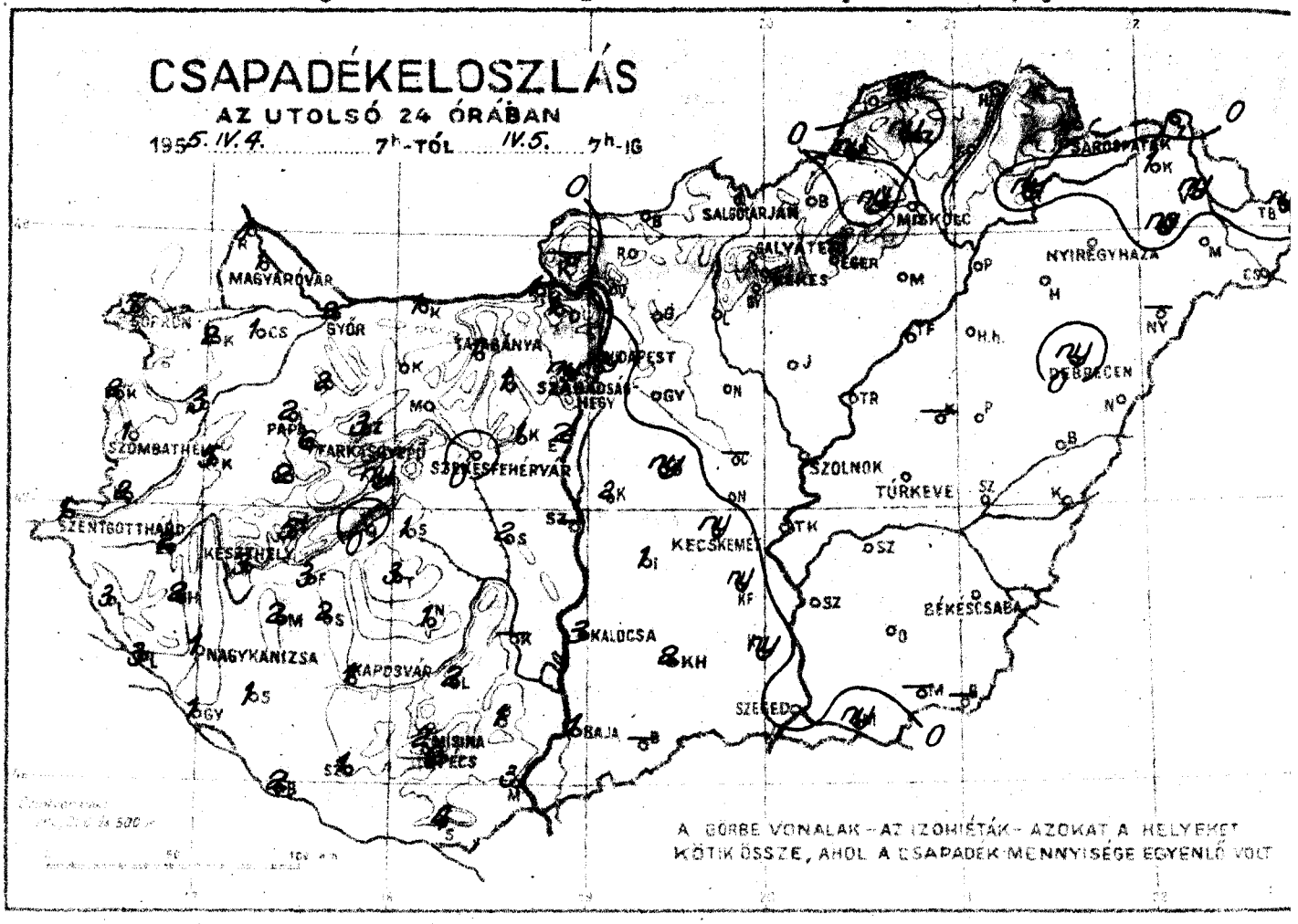

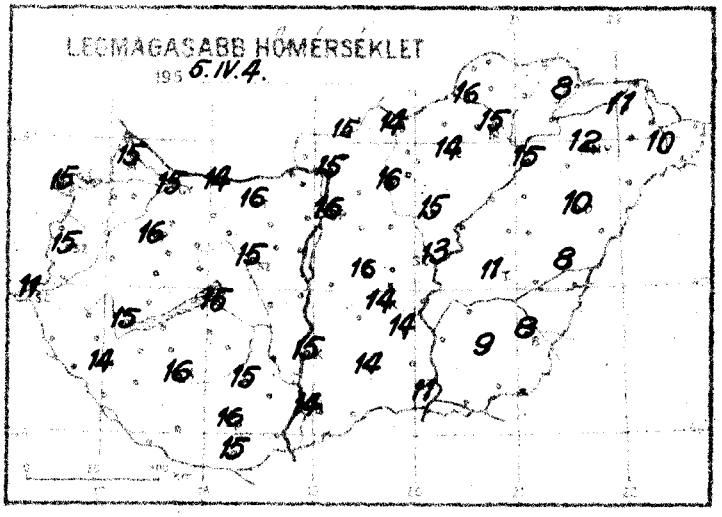

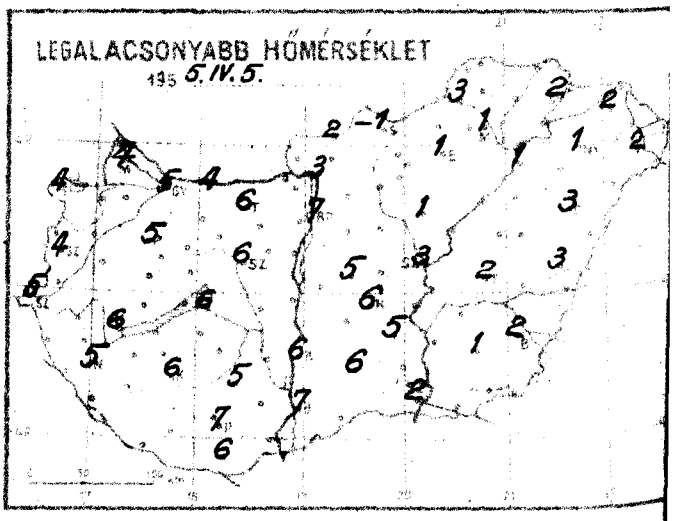

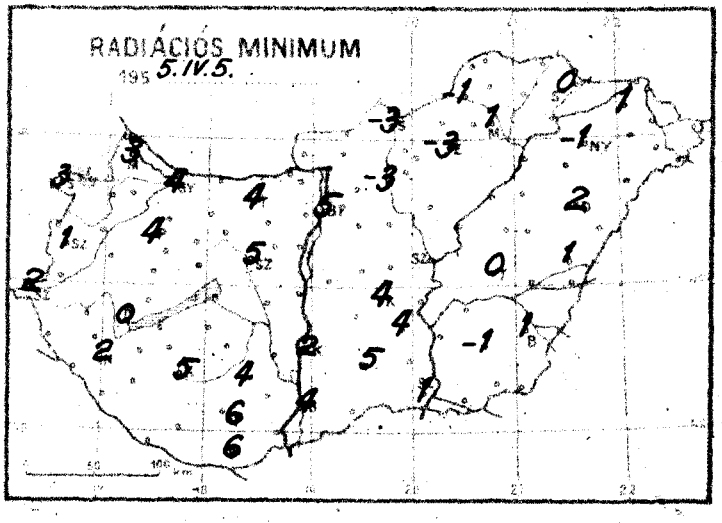

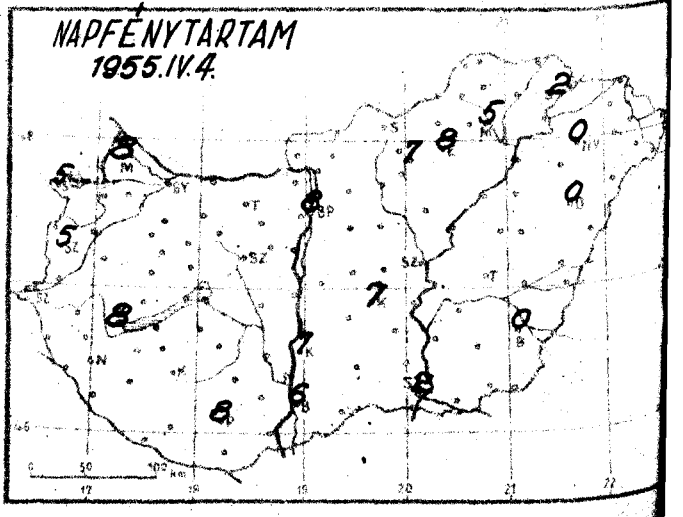

Időjárási helyzet 1955. év APRILIS hó 5. nap 7 óra

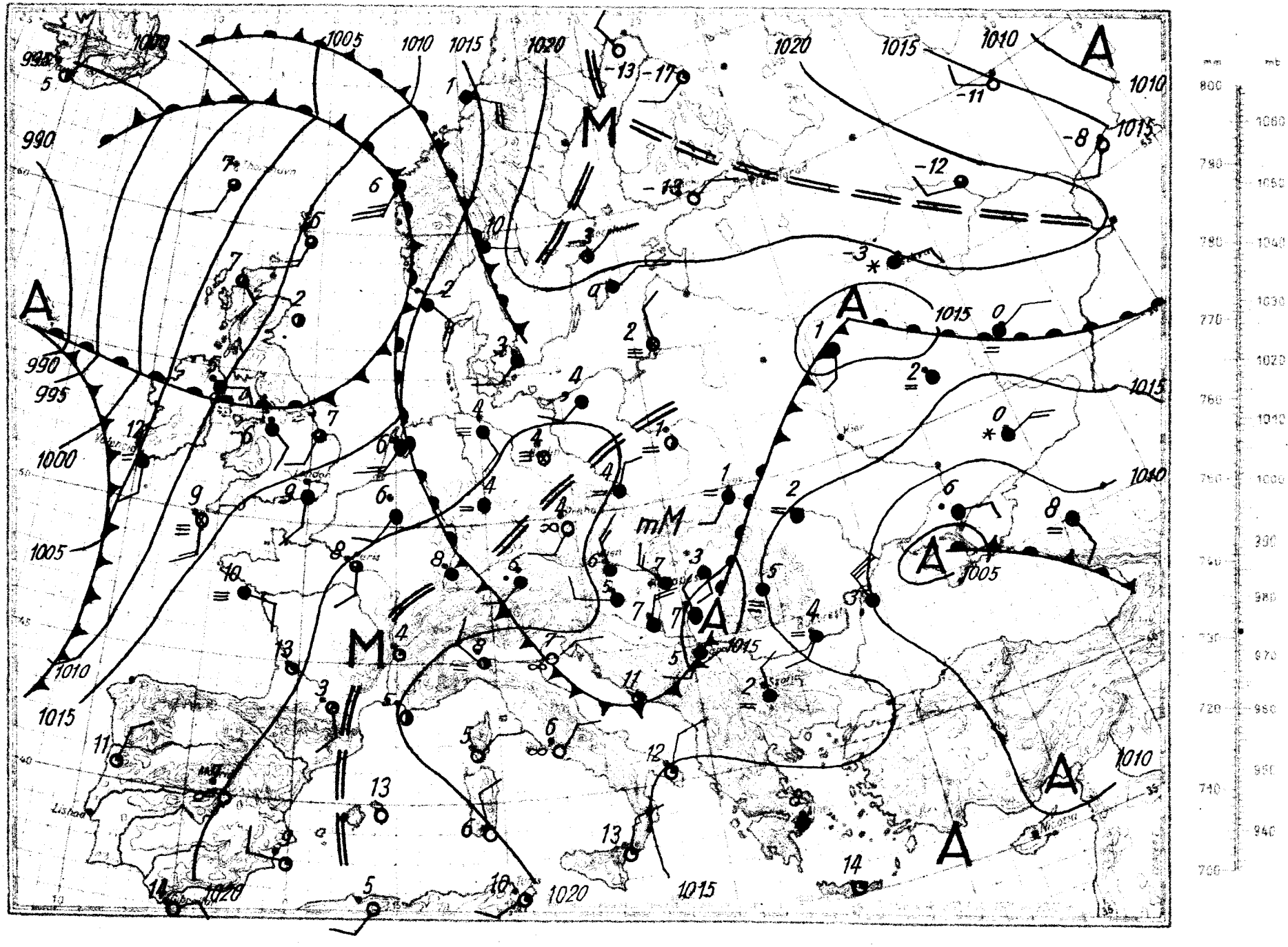

Magassági légállapotmérés

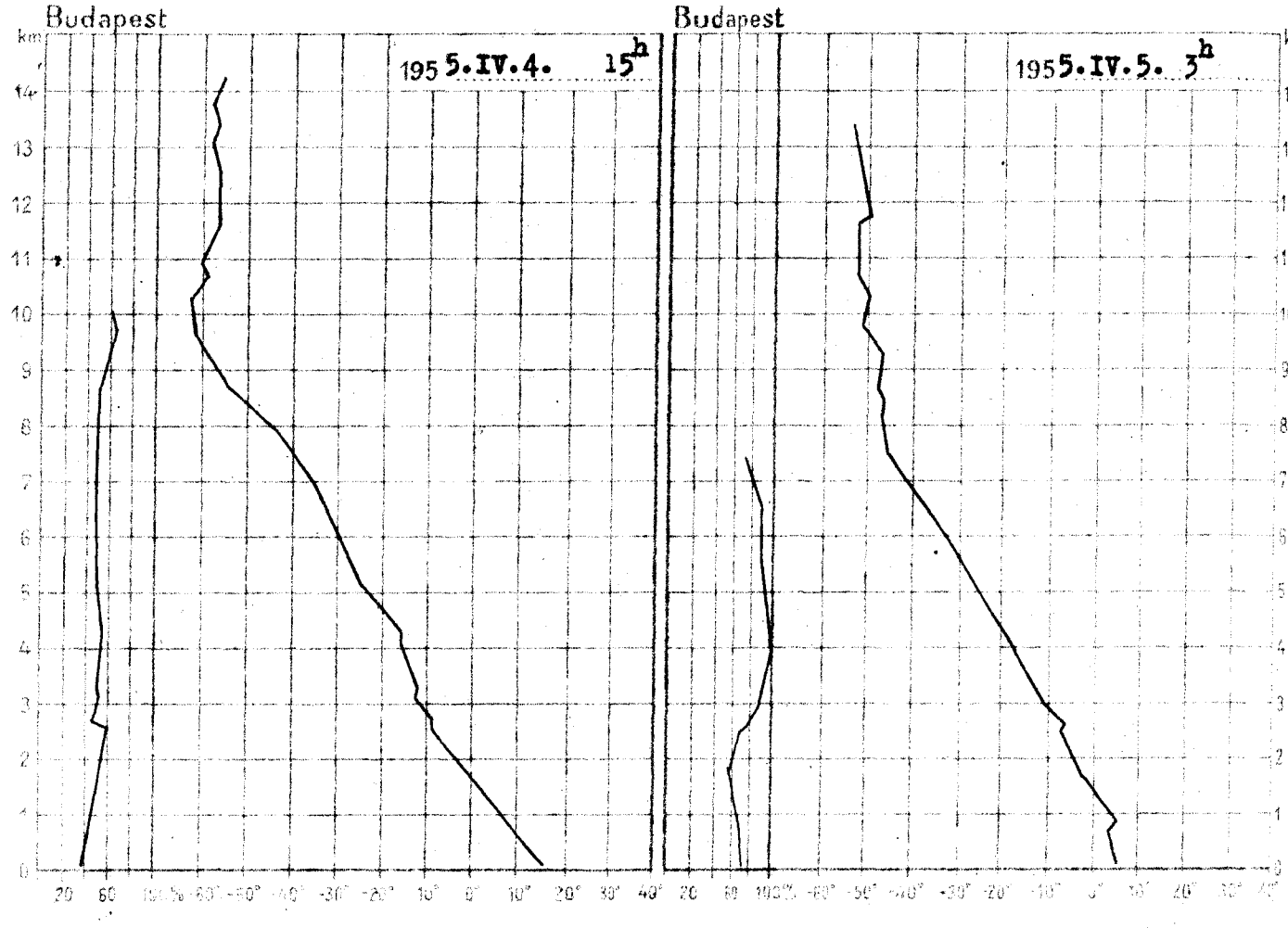

1955.IV.4. 15h			
km	mb	C°	%
Talaj	995.4	14.2	37
0.5	955	10.7	40
1	898	5.3	45
1.5	843	0.2	48
2	791	-4.9	52
2.5	742	-9.5	54
3	697	-11.8	49
4	611	-17.3	51
5	533	-24.6	49
6	463	-31.0	48
7	402	-37.9	44
8	347	-45.9	49
9	297	-55.2	52
10	253	-61.8	52
11	215	-59.3	-
12	184	-56.3	-
13	157	-58.3	-
14	135	-57.8	-
15			

Magaslégköri időhelyzet

A Közép-Európát borító hideg levegő lassan északkelet felé húzódik vissza és helyét délnyugati magassági széllel érkező enyhe légtömegek foglalják el. Hatásukra Spanyolországban, Nyugat-Európában és a Skandináv-félszigeten felmelegedés van folyamatban. Gyenge hideg advekció figyelhető meg a Balti-tenger, a Kárpát-medence és a Balkán-félsziget területén. Budapest felett a troposzférában a talajtól 2000 m-ig terjedő szintben melegedés, felette azonban lehülés következett be. A 0 fokos szint emiatt 270 m-rel magasabbra, 1500 m-re, a -10 fokos szint pedig 570 m-rel alacsonyabbra, 2860 m-re került ma hajnalban.

Lépp Ildikó s.k.

1955.IV.5. 3h			
km	mb	C°	%
Talaj	995.8	6.2	76
0.5	955	5.4	72
1	896	3.3	65
1.5	844	-0.1	61
2	791	-4.2	60
2.5	742	-7.7	74
3	696	-10.9	88
4	609	-18.0	100
5	531	-25.9	91
6	462	-33.7	90
7	399	-42.8	82
8	344	-47.1	82
9	292	-48.1	82
10	254	-50.2	82
11	218	-51.9	-
12	186	-50.8	-
13	160	-53.6	-
14			
15			

1955. április ... hó.
5. kedd ... nap
68. 95. ... évfolyam ... sz.

	Reggeli észlelések 96 TMG				Az utolsó 24 óra adatai					
	Felhőzet (0–4)	Szélirány és erő (m/s)	Légnyomás (milibár)	Hőmérséklet (C°)	Csapadék (24 óra) (mm)		Hőmérsékleti szélsőségek: tegnapi nappali max.	éjszakai min.	Radiációs min.	Napsütés (óra) tegnap
Mosonmagyaróvár	3	NW 9	1018.6	6	1		15	4	3	8
Sopron	3	NNW 7	19.7	6	5		15	4	3	5
Szombathely	3	N 1	19.3	6	1		15	4	1	5
Szentgotthárd	3	NNW 1	19.3	7	1		11	5	2	-
Pápa	4	NW 6	18.3	6	2		16	5	4	-
Győr	4	N 6	17.9	6	2		15	5	4	
Tatabánya	4	NW 12	16.7	6	1		16	6	4	-
Szekesfehérvár	4	N 6	-	7	.		15	6	5	-
Keszthely	4	NW 4	17.2	6	3		15	6	0	8
Nagykanizsa	3	N 5	18.3	8	1		14	5	2	-
Kaposvár	4	NNW 4	18.1	6	1		16	6	5	-
[illegible]	4	N 8	16.6	7	2		16	7	6	8
[illegible]	4 .	WNW 6	15.0	7	ny		16	7	5	8
[illegible]	3	N 2	15.6	2	.		14	-1	-3	6
[illegible]	4	E 1	14.3	3	.		14	1	-3	8
[illegible]	4 =	E 2	15.3	4	.		15	1	1	5
[illegible]	4	N 1	-	5	.		8	2	0	2
[illegible]	4 .	NW 7	15.8	7	1		14	7	4	6
[illegible]	4 .	NW 6	15.0	6	3		15	6	2	7
[illegible]	4 .	NW 4	13.9	7	ny		14	6	4	7
[illegible]	4	NW 3	14.7	7	.		11	2	1	2
[illegible]	4	N 3	14.3	4	.		13	3	-	-
[illegible]	4 =	SW 1	-	3	.		11	2	0	-
[illegible]	4 =	S 3	14.1	3	.		8	2	1	0
[illegible]	4	- 0	16.2	4	ny		10	3	2	0
[illegible]	4	- 0	15.8	4	.		12	1	-1	0
[illegible]	4	NE 1	894.9	2	.		7	0	-	7
[illegible]	4	NE 2	895.3	2	.		8	1	-	-
[illegible]	4	NNW 15	954.7	3	2		11	3	-	-
[illegible]	4	NW 2	954.5	4	ny		13	3	-	8
[illegible]	4	NW 9	956.9	4	6		15	3	3	-

[illegible]			24 óra csapadék mm			24 óra csapadék mm			24 óra csapadék mm		
[illegible]	1		[illegible]	.		[illegible]	ny		[illegible]	.	
[illegible]	1		[illegible]	1		[illegible]	.		[illegible]	1	
[illegible]	2		[illegible]	3		[illegible]	.		[illegible]	ny	
[illegible]	2		[illegible]	2		[illegible]	ny		[illegible]	ny	
[illegible]	3		[illegible]	2		[illegible]	ny		[illegible]	.	
[illegible]	2		[illegible]	3		[illegible]	.		[illegible]	ny	
[illegible]	3		[illegible]	2		[illegible]	.		[illegible]	.	
[illegible]	2		[illegible]	-		[illegible]	.		[illegible]	-	
[illegible]	2		[illegible]	1		[illegible]	ny		[illegible]	.	
[illegible]	3		[illegible]	1		[illegible]	.		[illegible]	.	
[illegible]	1		[illegible]	2		[illegible]	.		[illegible]	.	
[illegible]	5		[illegible]	1		[illegible]	.		[illegible]	.	
[illegible]	2		[illegible]	2		[illegible]	.		[illegible]	.	
[illegible]	2		[illegible]	-		[illegible]	ny		[illegible]	.	
[illegible]	5		[illegible]	1		[illegible]	2		[illegible]	-	
[illegible]	3		[illegible]	3		[illegible]	-		[illegible]	.	
[illegible]	ny		[illegible]	4		[illegible]	.		[illegible]	.	
[illegible]	1		[illegible]	-		[illegible]	.		[illegible]	.	
[illegible]	3		[illegible]	.		[illegible]	1		[illegible]	.	
[illegible]	1		[illegible]	.		[illegible]	ny		[illegible]	.	
[illegible]	1		[illegible]	.		[illegible]	2		[illegible]	.	
[illegible]	1		[illegible]	.		[illegible]	-		[illegible]	.	
[illegible]	1		[illegible]	.		[illegible]	ny		[illegible]	ny	
[illegible]	2		[illegible]	.					[illegible]	-	
[illegible]	1		[illegible]	.					[illegible]	-	

* A légnyomás 500 gdm-re átszámítva ** A légnyomás 1000 gdm-re átszámítva

Magassági szélmérések

Óraadatok greenwichi középidőben

IV.4.	Szhely 8 h		Győr 10 h		Pécs 8 h		Bpest 11 h		Bpest 13 h		Bpest 19 h		Miskolc 9 h		Szeged 15 h		Debrecen 11 h	
	180	4	320	4	360	4	270	4	320	9	320	9	360	4	180	4	180	4
	360	13	340	10	340	3	270	3	350	9	330	8	10	3	250	4	100	1
	360	13	340	10	340	8	260	2	330	9	330	8	340	3	300	7	350	3
	350	19	340	10	360	14	340	11	340	8	360	9	320	4	330	9	310	3
	350	19	340	10	360	14	340	11	340	8	360	9	320	4	330	9	310	3
	320	38			360	14			340	17			260	2	350	10		
	320	38			360	14			340	17			260	2	350	10		
	320	38			360	14			340	17			260	2	350	10		
															190	16		
															190	16		
															190	16		
															190	16		
															190	16		
															190	16		

IV.5.	Szhely 6 h		Győr 5 h		Nagyk. 6 h		Pécs 7 h		Bpest 3 h		Bpest 7 h		Szeged 5 h		Debrecen 5 h	
	360	9	320	9	360	9	360	9	320	14	320	9	320	4	140	4
	350	20	340	16	350	16			330	12	20	12	330	11		
	350	20	350	19	360	22			330	12	20	12	340	9		
	350	20							320	6			310	9		
	350	20							320	6			310	9		

IDŐJÁRÁSI NAPIJELENTÉS

ЕЖЕДНЕВНЫЙ МЕТЕОРОЛОГИЧЕСКИЙ БЮЛЛЕТЕНЬ • DAILY SYNOPTIC MAP OF THE HUNGARIAN METEOROLOGICAL INSTITUTE • BULLETIN QUOTIDIEN DE L'INSTITUT METEOROLOGIQUE HONGROIS WETTERBERICHT DES UNGARISCHEN METEOROLOGISCHEN INSTITUTS

KIADJA AZ ORSZÁGOS METEOROLOGIAI INTÉZET BUDAPEST, KÉLAI ÚT 31. CÍM. KÖZPONTI TELEFONSZÁM: 126-220 TELEFONCÍM: METEOR

MEGJELENIK NAPONKÉNT • ELŐFIZETÉSI ÁRA A POSTAI KÖLTSÉGELŐLEGÜK NEGYEDÉVRE 90 Ft KIADJA ÉS FELELŐS AZ INTÉZET IGAZGATÓJA

68.évfolyam. 96. szám. + Budapest + 1955. április hó 6.

Az időjárási helyzet ma reggel és a várható időjárás:

Nyugat- és Közép-Európa időjárását az enyhe óceáni légtömegek teszik változékonnyá, mig Finnországban és a Szovjetunió európai területein leszálló légáramlással csendesebb, szárazabb idő alakult ki. Skandinávia északi részein még a nappali hőmérséklet sem érte el az olvadáspontot, ezzel szemben Franciaországban és Spanyolországban 21-25 fokig emelkedett a levegő hőmérséklete.

Hazánkban kedden változó volt a felhőzet és főleg a Duna-Tisza közén több felé hullott eső. Kiskunfélegyházán 6 mm, máshol általában 1-3 mm csapadékot mértek. A nappali hőmérséklet országszerte 12-14 fokig, Szegeden csak 9 fokig emelkedett. Ma hajnalban a Dunántúl déli részein 0, -1 fokig, máshol azonban csak 2-4, Kecskeméten és Budapesten csak 6 fokig hült le a levegő. A talaj mentén országszerte voltak gyenge fagyok.

Budapesten szerdán 12 órakor a hőmérséklet 12 fok, a tengerszintre átszámitott légnyomás 764 mm, alig változik.

Várható időjárás csütörtök estig:

Ma felhős idő, néhány helyen kisebb eső. Holnap kevesebb felhő.
Mérsékelt délkeleti, déli szél.
Reggel helyenként talajmenti fagy.
A nappali hőmérséklet kissé emelkedik.

Várható legalacsonyabb hőmérséklet ma éjjel: 1 - 4,
legmagasabb nappali hőmérséklet csütörtökön: 14-17 fok között.

A fütés alapjául szolgáló várható középhőmérséklet:
4 fok felett.

A hőmérséklet és a légnyomás napi középértéke Budapesten és ezek eltérése a 75 évi átlagtól:

1955. IV. 5.-én: 9,2 C°, 762,9 mm. Eltérés: -0,6 C°, +2,1 mm.

1871 óta ezen a napon előfordult

legmagasabb hőmérséklet	25,9 C°	/1946./
legalacsonyabb hőmérséklet	-1,2 C°	/1929./

Az Országos Meteorológiai Intézet Időjárási Napijelentése

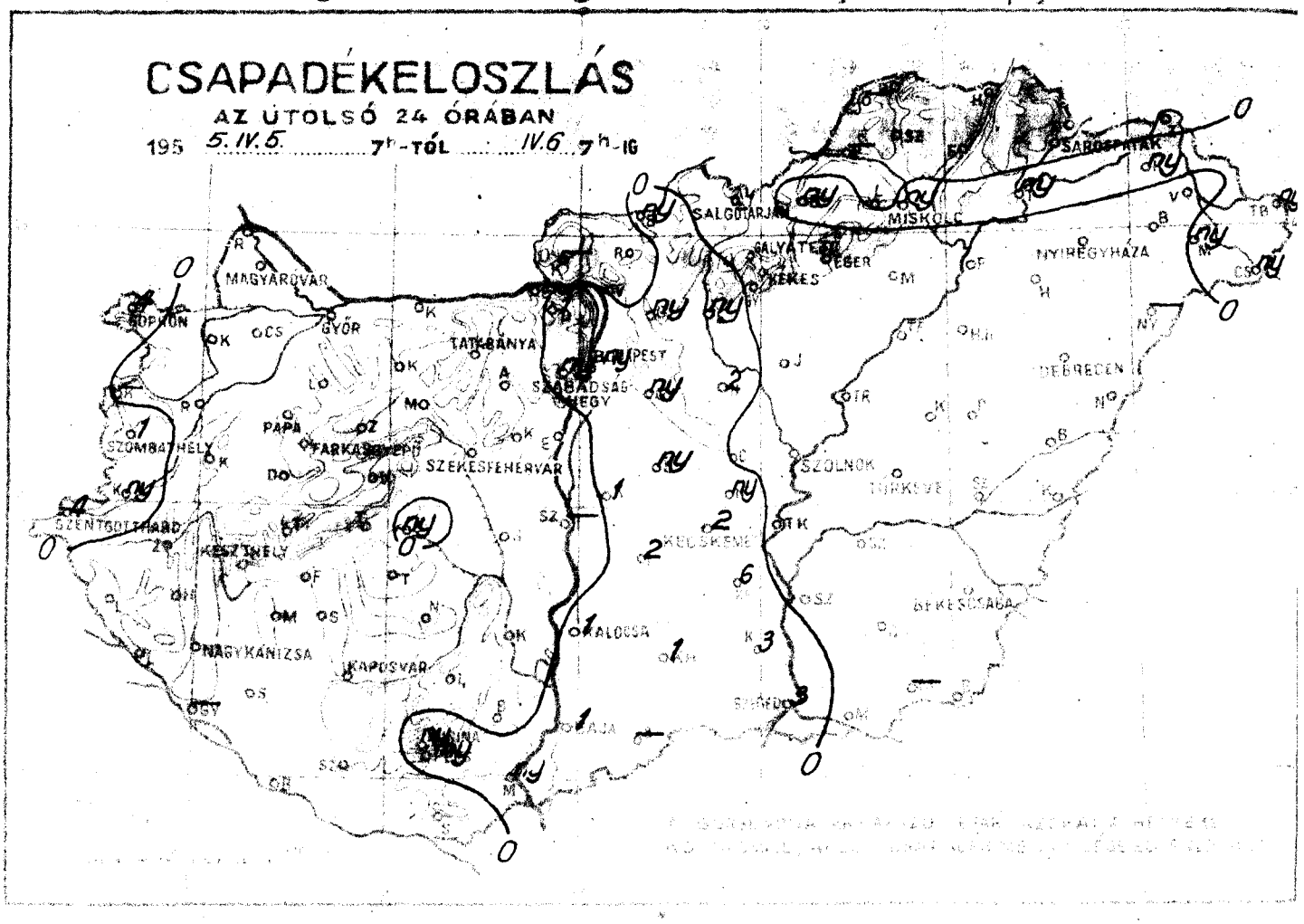

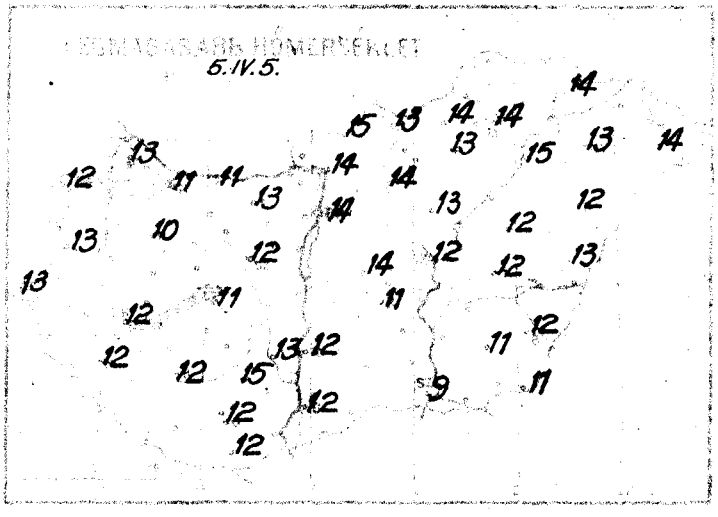



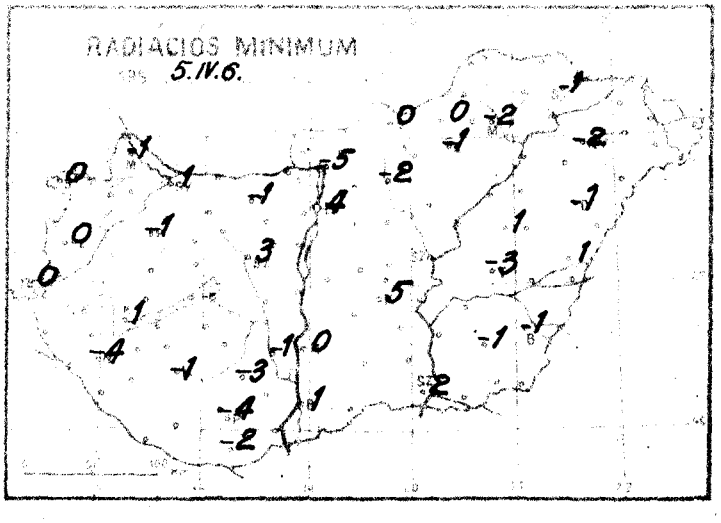

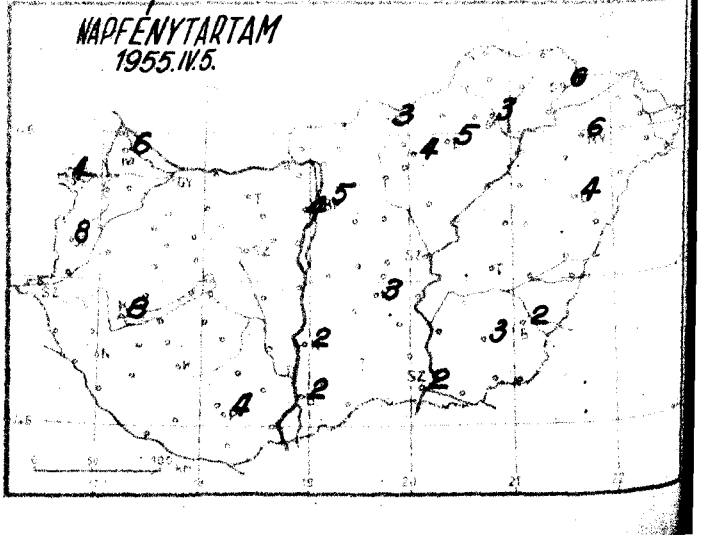

Időjárási helyzet 1955. év ÁPRILIS hó 6. nap 7 óra

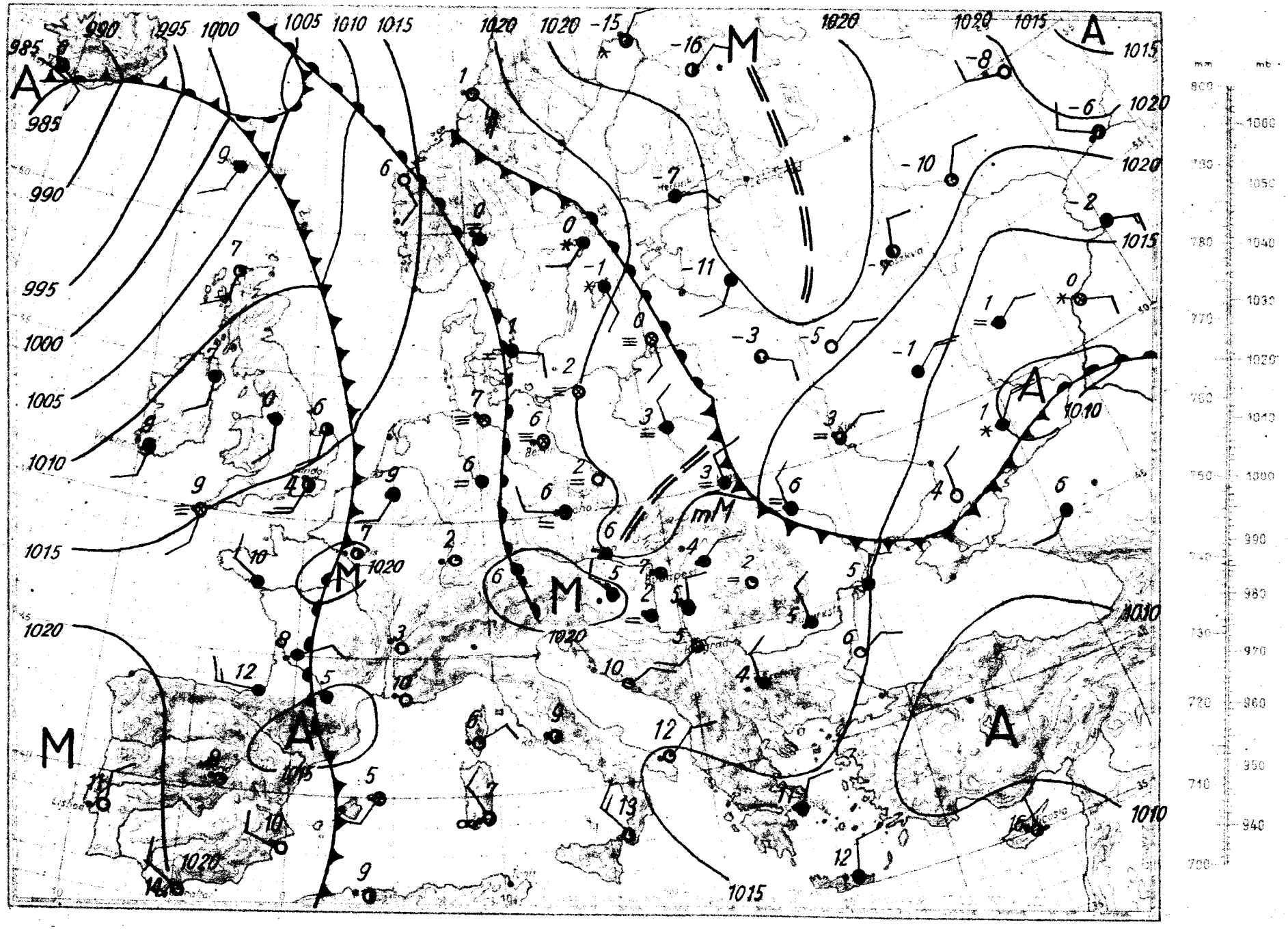

Magassági légállapotmérés

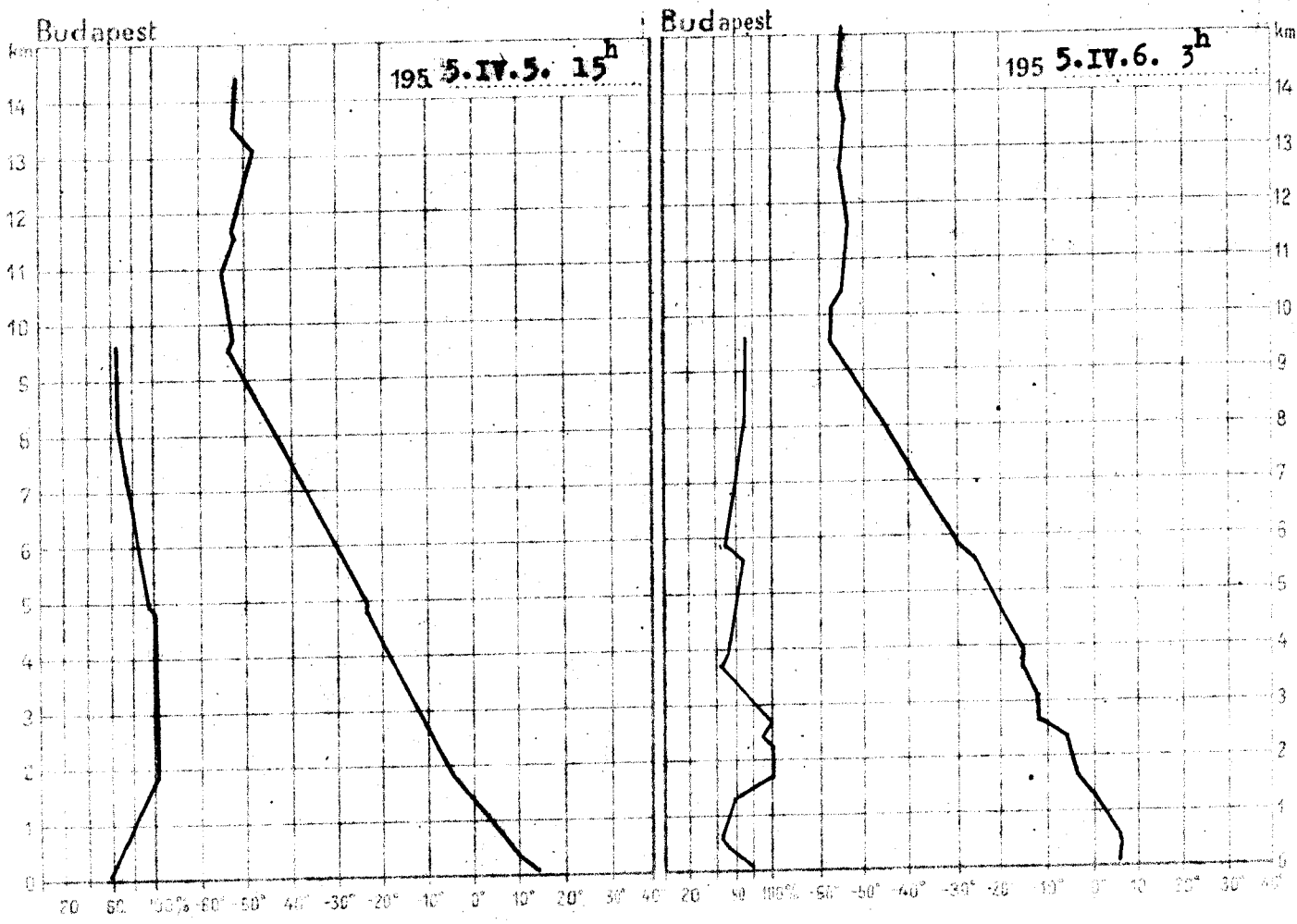

195 5.IV.5. 15h			
km	mb	C°	%
Talaj	1000.2	13.1	56
0.5	960	7.4	69
1	901	2.3	80
1.5	846	-2.2	91
2	793	-6.4	100
2.5	744	-9.6	100
3	698	-12.4	100
4	612	-18.2	100
5	533	-24.3	97
6	464	-30.0	78
7	403	-36.8	74
8	346	-42.8	68
9	298	-50.3	64
10	256	-53.2	-
11	219	-54.0	-
12	188	-51.3	-
13	151	-50.4	-
14	138	-51.5	-
15			

Magaslégköri időhelyzet

Az északkelet felé elvonuló hideg levegő a Szovjetunió európai területén okoz lehülést. Ugyancsak lehülés van folyamatban ismét Európa nyugati partjain, Anglia és Franciaország felett. Gyenge melegedés mutatkozik ellenben Svédország, Belgium, Hollandia, továbbá a Fehér-tenger és a Barents-tenger felett. Budapest térségében az elmult 24 óra alatt 700 m-ig gyenge melegedés 3500 m-ig 1-2 fokos hülés, felette ismét melegedés következett be. Emiatt a 0 fok szintje 220 m-rel, a -10 fok szintje pedig 270 m-rel süllyedve, ma hajnalban 1280, illetve 2590 m-en volt található.

Dr. Tónayné s.k.

195 5.IV.6. 3h			
km	mb	C°	%
Talaj	1001.3	6.4	78
0.5	960	6.8	44
1	901	2.4	50
1.5	846	-1.4	76
2	794	-5.5	100
2.5	745	-9.1	96
3	698	-11.6	76
4	612	-16.3	50
5	533	-23.8	61
6	466	-31.0	50
7	405	-38.0	54
8	348	-46.4	67
9	299	-54.3	69
10	255	-58.2	-
11	218	-55.2	-
12	186	-54.8	-
13	159	-54.8	-
14	136	-56.2	-
15	116	-54.7	-

1955. április 6. szerda
68. 96.

| | | |

Magassági szélmérések

Óraadatok greenwichi középidőben

IV.5.	Szhely 13 h		Nagyk. 10 h		Pécs 14 h		Bpest 13 h		Bpest 15 h		Bpest 19 h		Miskolc 10 h		Szeged 13 h		Debrec 11 h	
	360	9	360	14	360	9	360	9	320	4	320	4	360	4	360	9	90	4
	350	15	360	7	350	11	350	4	340	6	350	3	30	6	350	5	80	4
	350	11					360	3	350	5	70	3	30	6			80	4
							50	6			350	3					20	5
							50	6			350	3					20	5
											10	12						
											10	12						
											10	12						

IV.6.	Győr 5 h		Nagyk. 6 h		Pécs 5 h		Bpest 3 h		Bpest 5 h		Bpest 7 h		Miskolc 6 h		Szeged 5 h		Debrec 4 h	
	270	4	-	0	-	0	90	4	220	4	140	4	320	4	40	4	360	9
	310	5	310	7	310	4	130	6	130	5	150	3	40	5	20	4	70	6
	320	5	280	4	310	4	130	6	130	4	150	2	150	1	350	3	90	5
	350	6	30	3	330	6	280	3	220	4	350	2	320	5			40	4
	350	6	30	3	330	6	280	3	220	4	350	2	320	5			40	4
					360	11					20	8					360	13
					360	11					20	8					360	13
					360	11					20	8					360	13

IDŐJÁRÁSI NAPIJELENTÉS

DAILY SYNOPTIC MAP OF THE HUNGARIAN METEOROLOGICAL INSTITUTE • BULLETIN QUOTIDIEN DE L'INSTITUT MÉTÉOROLOGIQUE HONGROIS
WETTERBERICHT DES UNGARISCHEN METEOROLOGISCHEN INSTITUTS

KIADJA AZ ORSZÁGOS METEOROLÓGIAI INTÉZET
[illegible]

MEGJELENIK NAPONKÉNT • ELŐFIZETÉSI ÁRA A POSTAI KÉZBESÍTÉSSEL EGYÜTT NEGYEDÉVRE 60.- Ft
A KIADÁSÉRT FELELI AZ INTÉZET IGAZGATÓJA

68. évfolyam. 97. szám. + Budapest + 1955. április hó 7.

Az időjárási helyzet ma reggel és a várható időjárás:

Nyugat- és Közép-Európa fölé egymásután érkeznek az Atlanti-óceán felől az enyhe légtömegek és emiatt a Brit-szigeteken, Hollandiában és a Rhone-völgyében esik az eső. A felmelegedés Franciaországban a 20-23 fokot is eléri. Ezzel szemben Európa északkeleti felében nappal is 2-3 fokos fagyok vannak.

Hazánkban szerdán felhőátvonulások voltak és főleg az északi megyékben több helyen volt kisebb futó eső. A lehullott csapadék mennyisége csak Szarvason és Debrecenben érte el a 2 mm-t. A hőmérséklet napközben 12-16 fokig emelkedett. Ma hajnalban általában 2-5 fokig hűlt le a levegő. Közvetlenül a talajmenti légrétegben azonban még többfelé volt gyenge fagy.

Budapesten csütörtökön 12 órakor a hőmérséklet 14 fok, a tengerszintre átszámított légnyomás 766 mm, alig változik.

Várható időjárás péntek estig:

Változó felhőzet, több helyen eső.
Mérsékelt délkeleti, déli, később élénk nyugati, északnyugati szél.
A talajmenti fagyok megszűnnek.
A nappali hőmérséklet kissé csökken.

Várható legalacsonyabb hőmérséklet ma éjjel: 4 - 7,
legmagasabb nappali hőmérséklet pénteken: 13-16 fok között.

A fütés alapjául szolgáló várható középhőmérséklet:

10 fok felett.

Tárnayné

A hőmérséklet és a légnyomás napi középértéke Budapesten és ezek eltérése a 75 évi átlagtól:

1955. IV. 6.-án: 10,2 C°, 764,1 mm. Eltérés: +0,3 C°, +3,4 mm.

1871 óta esen a napon előfordult

legmagasabb hőmérséklet	25,9 C°	/1941./
legalacsonyabb hőmérséklet	-3,2 C°	/1896./

Az Országos Meteorológiai Intézet Időjárási Napijelentése

CSAPADÉKELOSZLÁS

AZ UTOLSÓ 24 ÓRÁBAN

195 5.IV.6. ..... 7h-TÓL ..... IV.7. ..... 7h-IG

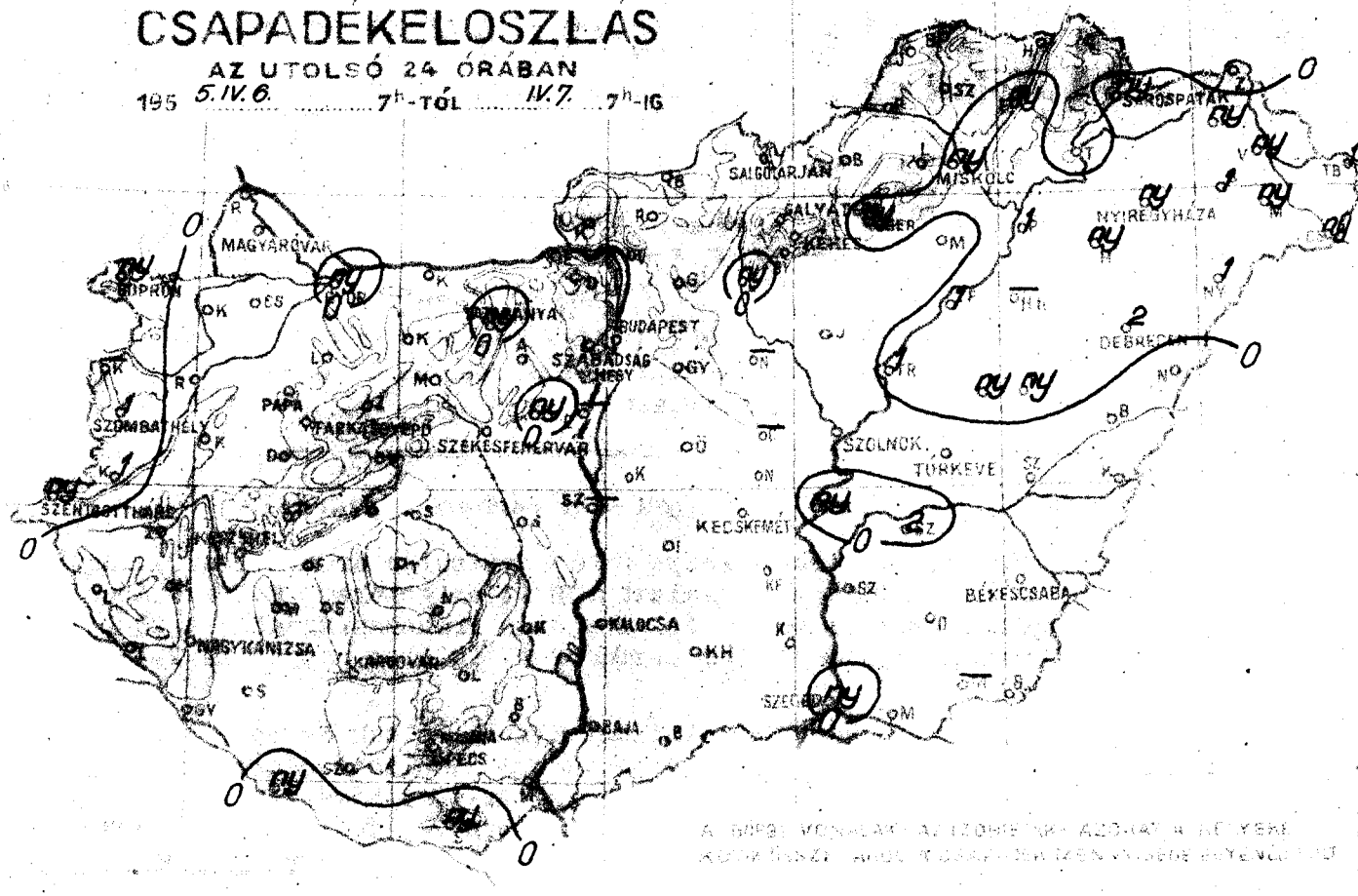

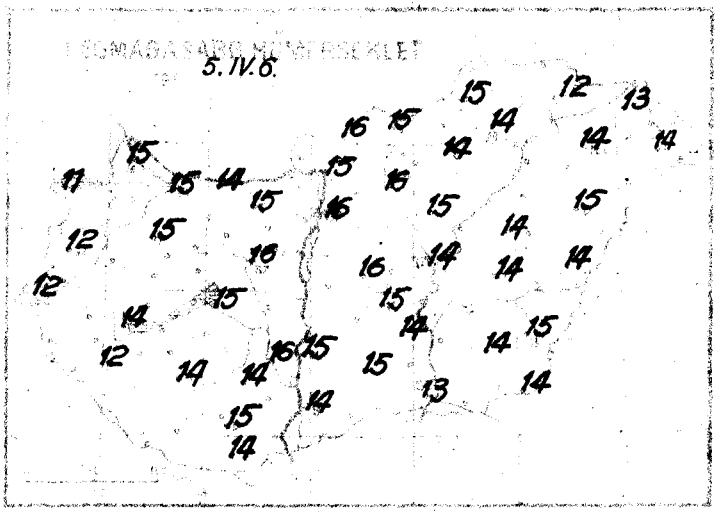



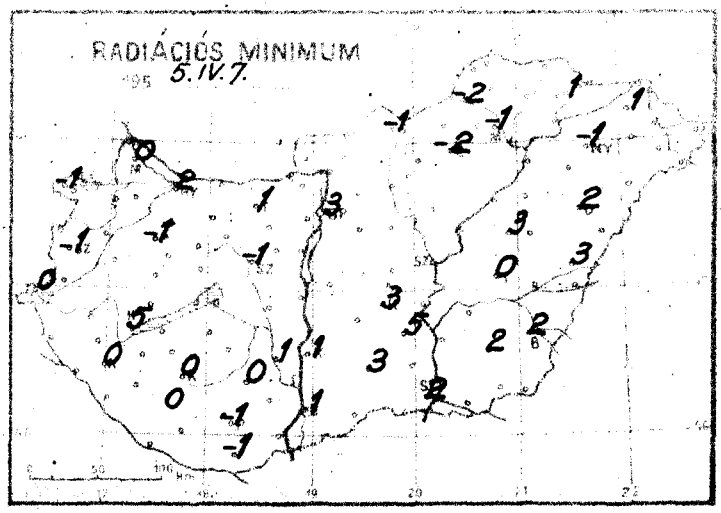

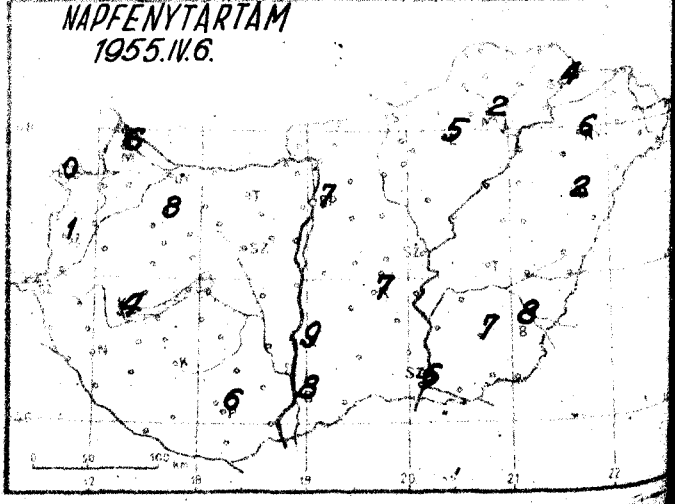

Időjárási helyzet 1955. év APRILIS hó 7. nap 7 óra

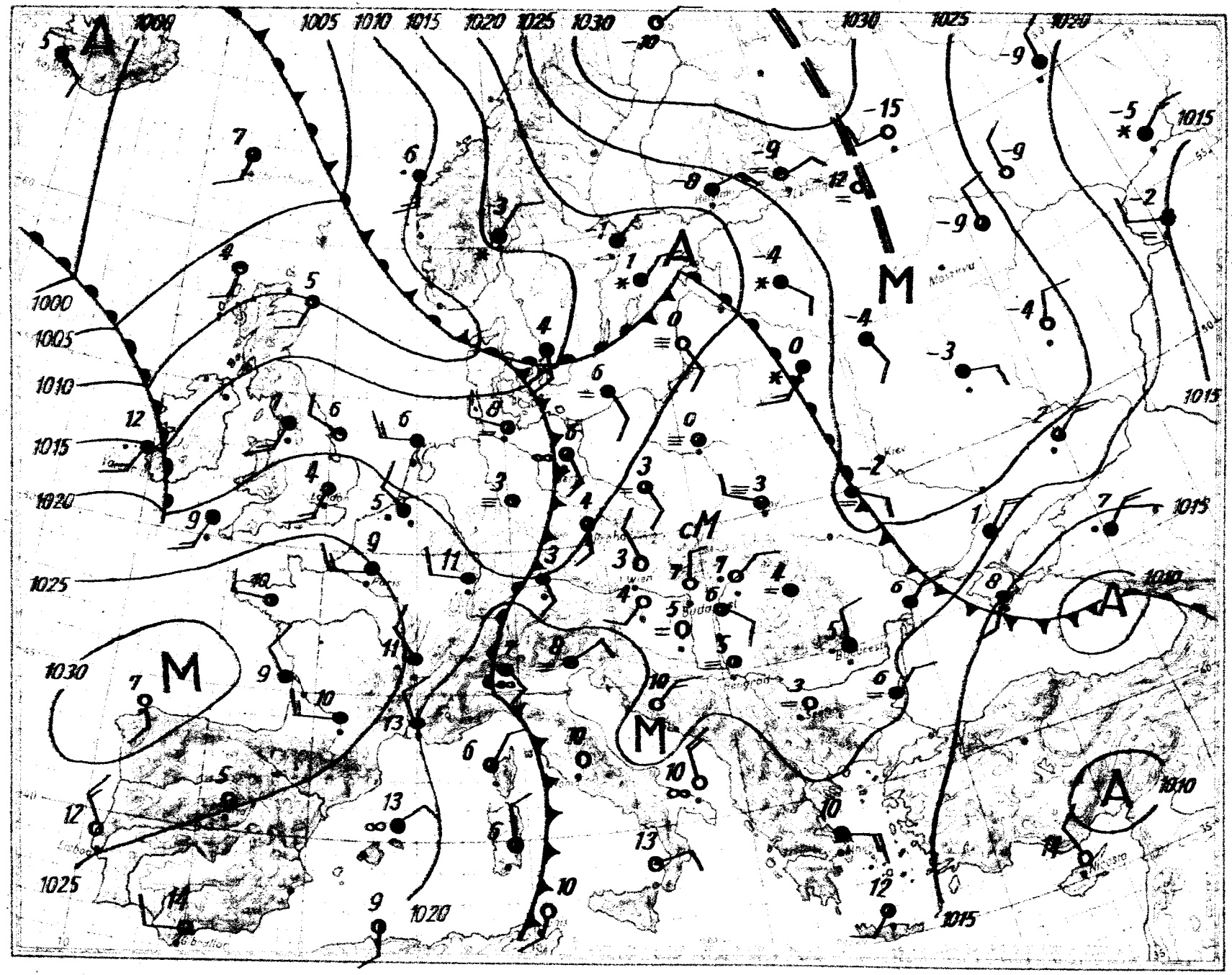

Magassági légállapotmérés

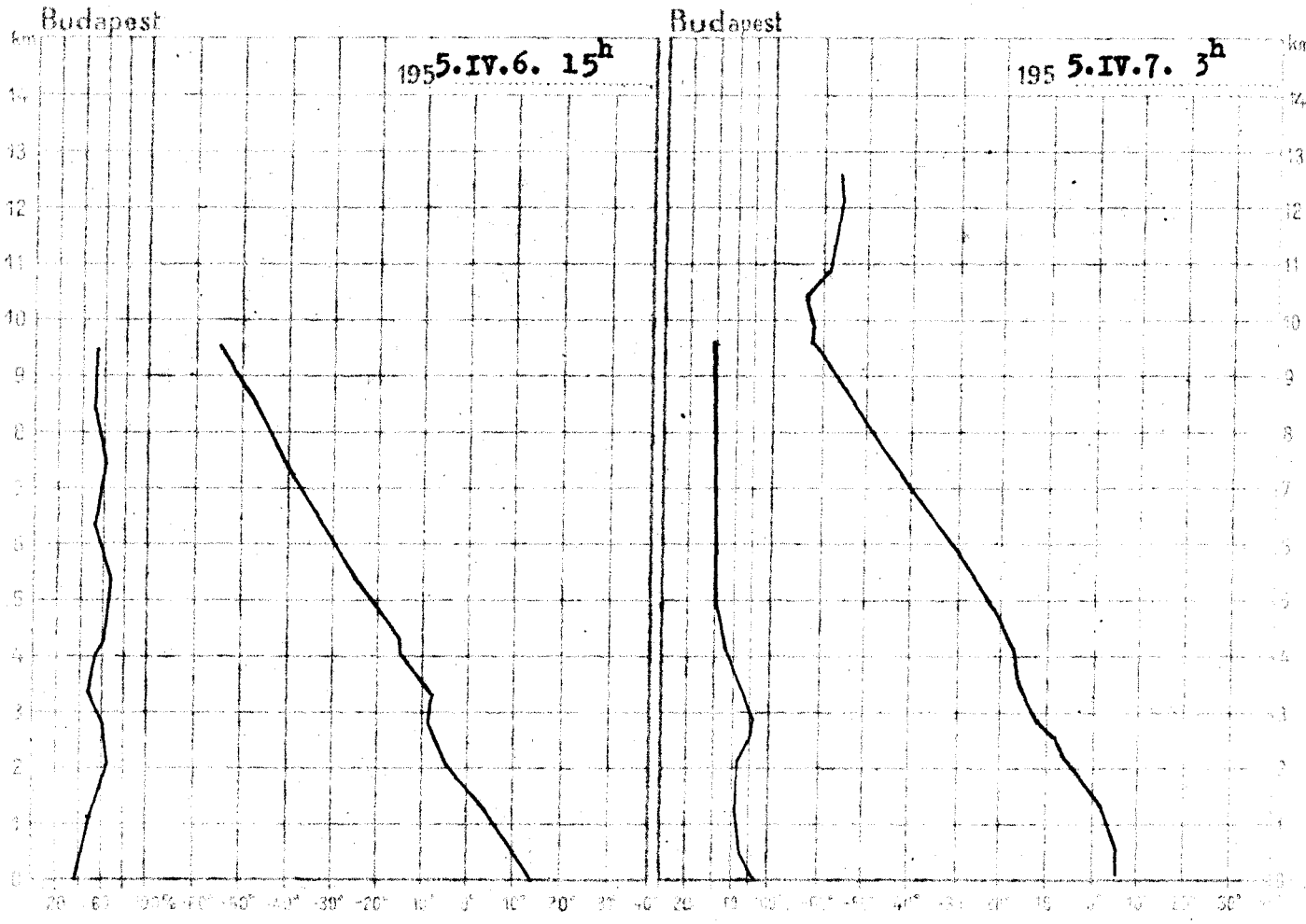

195 5.IV.6. 15h			
km	mb	C°	%
Talaj	1001.0	13.8	36
0·5	960	10.7	40
1	903	6.4	47
1·5	849	1.7	55
2	797	-3.3	64
2·5	749	-6.8	66
3	702	-9.0	62
4	617	-14.2	56
5	539	-21.0	66
6	470	-28.7	60
7	407	-36.4	61
8	352	-43.7	60
9	303	-50.4	54
10			
11			
12			
13			
14			
15			

Magaslégköri időhelyzet

Európa felett egymásutáni hullámokban haladnak át óceáni légtömegek, ugy, hogy a magas légkörben egyik napról a másikra a melegedést hülés váltja fel. A szárazföld nyugati partjait igen meleg levegő közelitette meg, s az óceánon erős a felmelegedés. Erősebb felmelegedés van folyamatban még a Baltikum felett és erősebb lehülés a Dnyeper és a Volga közötti területeken. Hazánk légterében is a talajtól 4 km-ig csak 1-4 tizedfoknyi hőmérsékletingadozások voltak az elmult 24 óra alatt, feljebb 2-3 fokkal melegedett a levegő. A 0 fok szintje 80 m-rel, 1360 m-re, a -10 fok magassága 140 m-rel 2730 m-re emelkedett.

dr. Kallós Imréné s.k.

195 5.IV.7. 3h			
km	mb	C°	%
Talaj	1003.8	5.4	83
0·5	961	5.4	71
1	903	2.7	67
1·5	848	-0.9	67
2	797	-5.0	67
2·5	749	-8.1	80
3	700	-11.8	82
4	612	-16.4	58
5	537	-21.4	45
6	468	-29.2	41
7	404	-37.8	40
8	348	-46.7	40
9	299	-56.1	42
10	255	-61.2	-
11	217	-57.9	-
12	186	-55.5	-
13			
14			
15			

1955. április

7. csütörtök.

68. 97.

0		NW	2	1023.0	5	.	15	2	0	6
0	=	NNW	1	22.1	3	ny	11	0	-1	0
0		-	0	22.1	5	1	12	1	-1	1
4	≡	NW	1	21.9	4	ny	12	3	0	-
0		NW	1	21.2	5	.	15	3	-1	-
4	≡	SW	2	21.7	5	ny	15	4	2	-
0		SE	2	21.3	7	ny	15	4	1	-
0		NE	2	-	8	.	16	4	-1	-
1		NE	1	21.1	7	.	14	5	5	4
1		-	0	21.6	5	.	12	3	0	-
4	=	SW	1	21.8	4	.	14	4	0	-
1	=	-	0	21.3	5	.	15	3	-1	6
0		N	2	21.6	7	.	16	6	3	7
1		NW	2	22.6	2	.	15	1	-1	5
1	=	E	1	21.9	6	ny	14	4	-2	5
1		N	1	22.0	4	ny	14	2	-1	2
1		N	1	-	5	ny	12	4	1	4
0	=	SSW	1	21.1	6	.	14	3	1	8
1	≡	-	0	21.0	7	.	15	5	1	9
3	=	-	0	20.7	7	.	15	5	3	7
2		SE	2	21.3	6	ny	13	4	2	6
1		-	0	21.3	5	.	14	4	-	-
1	=	E	1	-	6	.	14	6	0	-
1		SE	2	21.5	7	.	15	6	2	8
4	=	NE	1	22.0	5	2	15	2	-2	2
1		NE	1	22.4	6	ny	14	2	-1	6
0		-	0	901.9	1	.	7	-1	-	2
0		SW	1	901.6	3	.	8	0	-	-
0	∞	NNW	1	960.5	8	.	10	6	-	-
0		NE	1	960.8	4	.	11	2	-	6
0		-	0	960.3	6	.	14	5	0	-

	.			.			.			.
	.			.			.			ny
	.			.			.			ny
	.			.			.			1
	.			.			.			ny
	1			.			ny			1
	.			.			.			ny
	.			-			.			1
	.			.			.			1
	.			.			.			ny
	.			ny			.			-
	.			.			-			.
	.			.			.			1
	.			.			.			1
	.			-			.			ny
	.			.			-			ny
	.			ny			.			.
	.			.			ny			.
	.			.			.			.
	.			.			.			2
	.			.			.			.
	.			.			.			.
	.			ny			.			.
	-			.						-
	ny			.						.

* A légnyomás 500 gdm-re átszámítva ** A légnyomás 1000 gdm-re átszámítva

Magassági szélmérések

Óraadatok greenwichi középidőben

IV.6.	Nagyk. 10 h		Pécs 12 h		Bpest 13 h		Bpest 15 h		Bpest 17 h		Bpest 21 h		Miskolc 10 h		Szeged 10 h		Debrec. 11 h	
	270	4	320	4	270	4	-	0	180	9	270	4	90	4	360	4	320	9
	320	2	360	5	210	2	220	3	230	6	340	6	180	1	350	4	350	2
	330	2	360	5	270	1	220	3	260	5	330	4	300	4	360	4	350	2
					330	4	330	6	320	7	330	4	310	6	50	7	30	2
					330	4	330	6	320	7	330	4	310	6	50	7	30	2
					350		350	11										
							350	11										
							350	11										

IV.7.	Szhely 6 h		Nagyk. 6 h		Pécs 6 h		Bpest 3 h		Bpest 5 h		Bpest 7 h		Miskolc 5 h		Szeged 5 h		Debrec. 4 h	
	270	4	-	0	-	0	360	9	40	9	90	4	360	4	140	4	-	0
	80	1	270	1	250	1	320	4	20	3	330	9	180	2	230	3	260	1
	80	1	40	1	250	1	320	4	320	4	310	3	180	2	230	3	270	2
	210	1	360	4	250	1	330	4	320	4	330	5	340	4	330	7	310	3
	210	1	360	4	250	1	330	4	320	4	330	5	340	4	330	7	310	3
	20	24	20	18	50	7	50	2	30	11	30	5			20	10	360	10
	20	24	20	18	50	7	50	2	30	11	30	5			20	10	360	10
	20	24	20	18	50	7	50	2	30	11	30	5			20	10	360	10
	20	26							40	35								
	20	26							40	35								
	20	26							40	35								
	20	26							40	35								
	20	26							40	35								
	20	26							40	35								

IDŐJÁRÁSI NAPIJELENTÉS

ЕЖЕДНЕВНЫЙ МЕТЕОРОЛОГИЧЕСКИЙ БЮЛЛЕТЕНЬ • DAILY SYNOPTIC MAP OF THE HUNGARIAN METEOROLOGICAL INSTITUTE • BULLETIN QUOTIDIEN DE L'INSTITUT METEOROLOGIQUE HONGROIS WETTERBERICHT DES UNGARISCHEN METEOROLOGISCHEN INSTITUTS

KIADJA AZ ORSZÁGOS METEOROLOGIAI INTÉZET BUDAPEST II. KITAIBEL PÁL-UTCA 1 Tel.: KÖZPONT: 150-220 IDŐJELZŐ OSZT: 151-204, 150-110

MEGJELENIK NAPONKÉNT • ELŐFIZETÉSI ÁRA A POSTAI KÖLTSÉGGEL EGYÜTT NEGYEDÉVRE 60.- Ft KIADÁSÉRT FELEL AZ INTÉZET IGAZGATÓJA

68. évfolyam. 98. szám. + Budapest + 1955. április hó 8.

Az időjárási helyzet ma reggel és a várható időjárás:

Nyugat- és Közép-Európa felett óceáni légtömegek vannak uralmon, emiatt ott az időjárás változékony, csapadékos. Európa keleti területein leszálló légáramlással csendesebb, szárazabb, hidegebb az idő.

Hazánkban csütörtökön változó volt a felhőzet és napközben csak egy-két helyen hullott eső. Az enyheség fokozódott: általában 15-18 fok volt a hőmérséklet legmagasabb értéke. Éjjel északnyugat felől óceáni levegő nyomult az országba, a Dunántúlon megeredt az eső. A felhőzet miatt nyugaton csak 5-9, máshol 2-5 fokig hült le a levegő.

Budapesten pénteken 12 órakor a hőmérséklet 13 fok, a tengerszintre átszámitott légnyomás 766 mm, alig változik.

Várható időjárás szombat estig:

Felhőátvonulások, több helyen kisebb eső.
Mérsékelt, helyenként élénkebb nyugati, északnyugati szél.
A nappali hőmérséklet alig változik.

Várható legalacsonyabb hőmérséklet ma éjjel: 3 - 6 ,
legmagasabb nappali hőmérséklet szombaton: 13-16 fok között.

A fütés alapjául szolgáló várható középhőmérséklet:

4 és 9 fok között.

Szalóki

A hőmérséklet és a légnyomás napi középértéke Budapesten és ezek eltérése a 75 évi átlagtól:

1955. IV. 7.-én: 10,9 C°, 766,0 mm. Eltérés: +0,9 C°, +6,4 mm.

1871 óta ezen a napon előfordult

legmagasabb hőmérséklet	24,3 C°	/1939./
legalacsonyabb hőmérséklet	-2,9 C°	/1929./

Az Országos Meteorológiai Intézet Időjárási Napjelentése

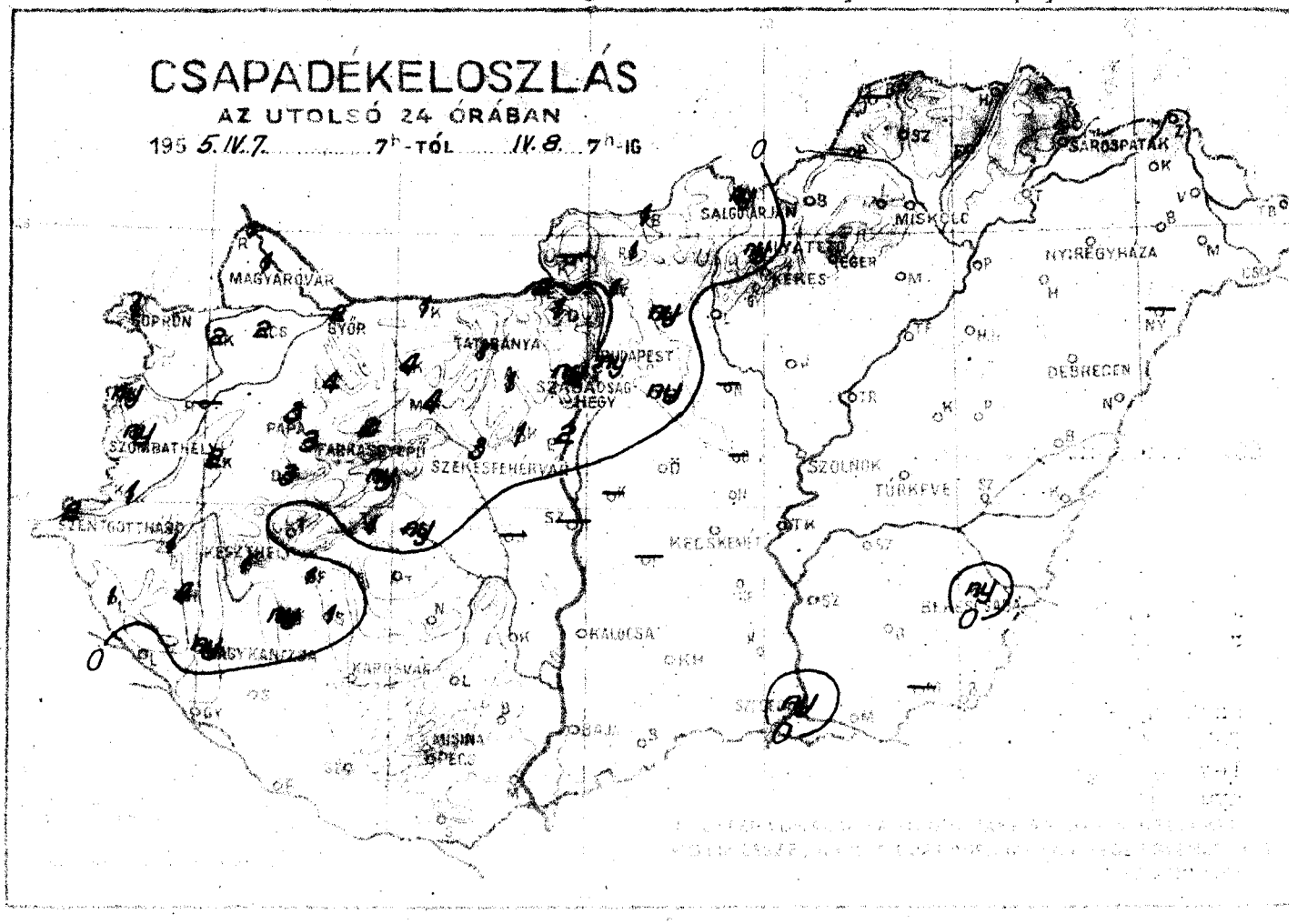





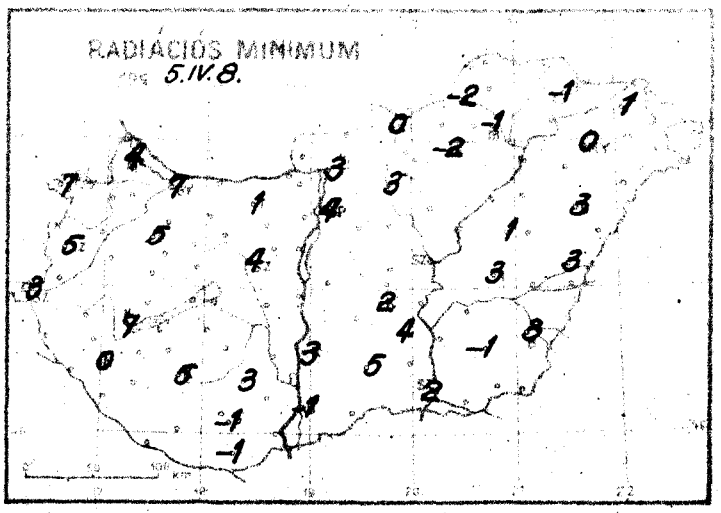

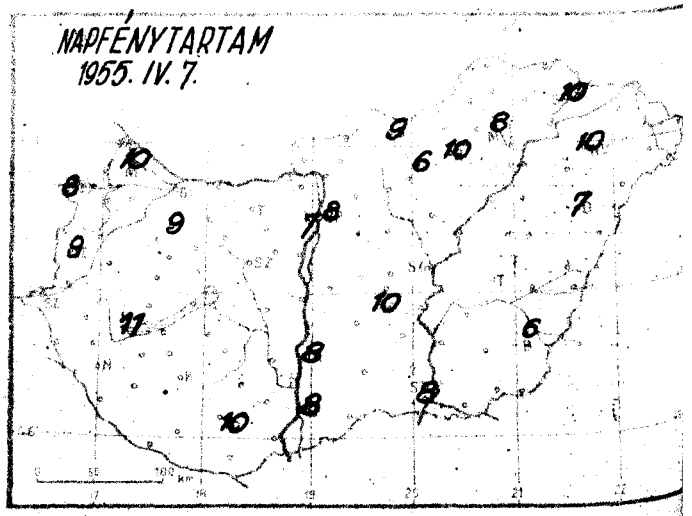

Időjárási helyzet 1953. év APRILIS hó 8. nap 7 óra

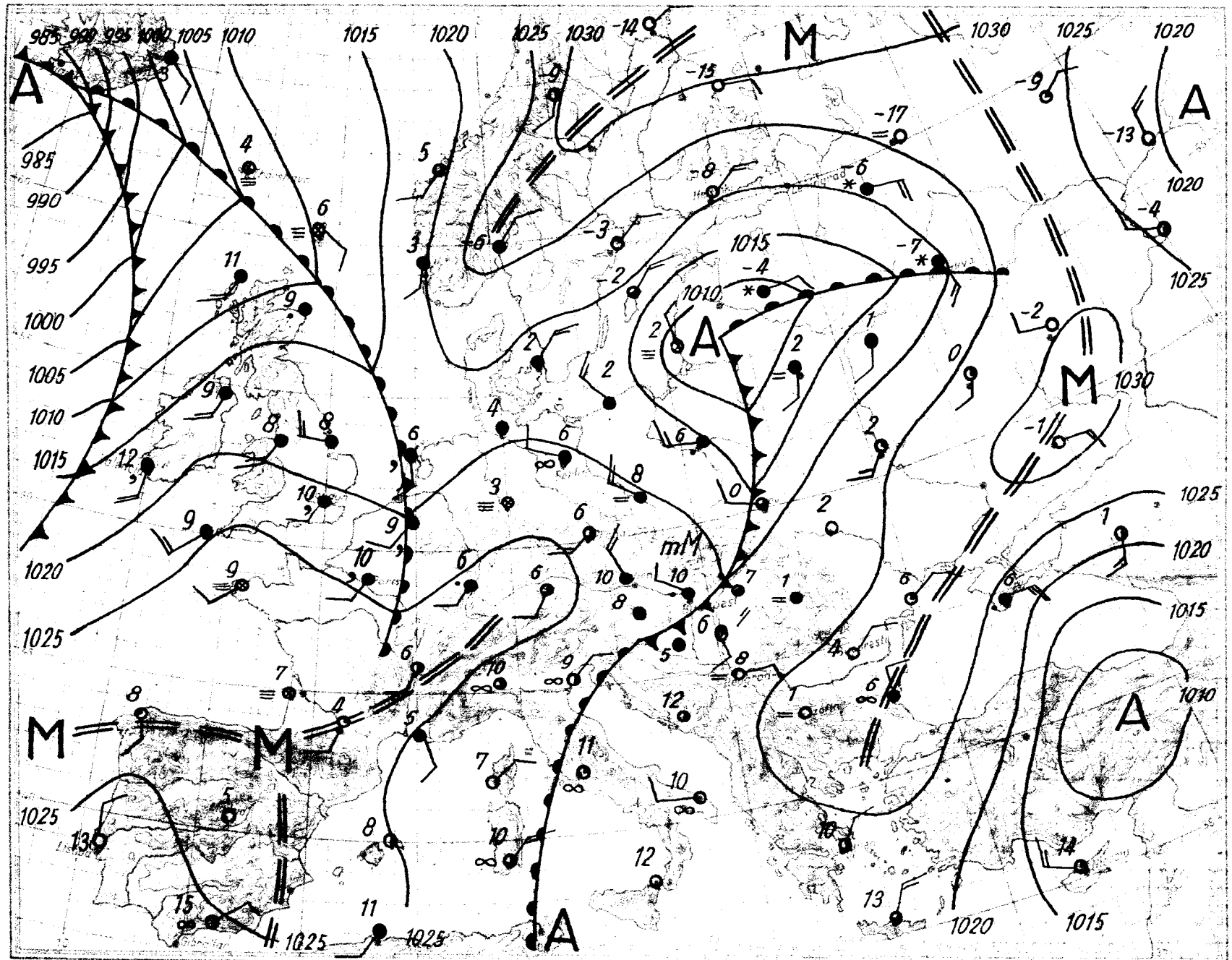

Magassági légállapotmérés

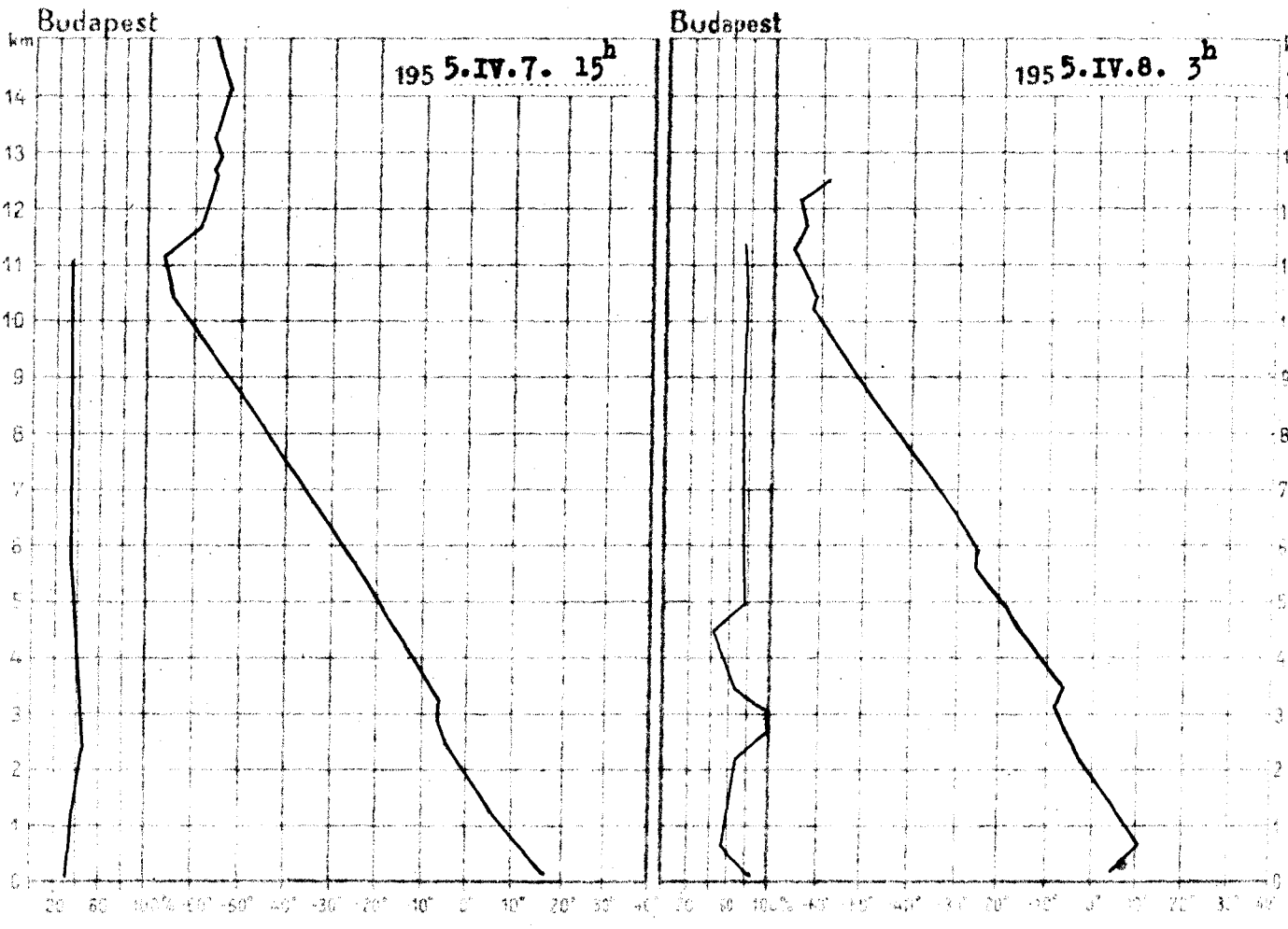

195 5.IV.7. 15h			
km	mb	C°	%
Talaj	1003.7	17.6	28
0.5	961	13.7	32
1	903	8.1	35
1.5	852	3.2	40
2	802	-1.1	44
2.5	752	-5.1	47
3	706	-7.0	43
4	620	-12.2	38
5	542	-18.6	37
6	472	-25.7	36
7	410	-34.3	37
8	355	-43.0	37
9	307	-51.9	35
10	262	-60.7	33
11	222	-65.9	36
12	189	-57.9	-
13	162	-54.6	-
14	138	-52.2	-
15	118	-54.9	-

Magaslégköri időhelyzet

Európa légterét gyors egymásutánban hol hideg, hol meleg légtömegek árasztják el. Ennek következtében az Alpokban, a Csehmedencében a Balti-tenger és az Onyega-tó környékén, valamint a Kaspi-tengertől északra lehülés figyelhető meg. Ezzel szemben Nyugat-Európában és Ukrajnában felmelegedés van folyamatban. Budapest felett a troposzférában a meleg advekció miatt a 0 fokos szint 470 m-rel, a -10 fokos szint pedig 990 m-rel magasabbra került és így ma hajnalban 1830 m-en, illetve 3720 m-en volt található.

Lépp Ildikó s.k.

195 5.IV.8. 3h			
km	mb	C°	%
Talaj	1004.2	5.2	86
0.5	961	9.4	60
1	906	7.2	60
1.5	851	3.1	64
2	800	-1.6	70
2.5	750	-4.8	96
3	702	-8.7	100
4	620	-12.3	52
5	540	-20.1	75
6	472	-26.2	78
7	410	-35.2	80
8	354	-43.7	79
9	306	-51.0	76
10	261	-58.7	78
11	223	-64.2	79
12	189	-62.8	-
13			
14			
15			

MELLÉKLET AZ ORSZÁGOS METEOROLÓGIAI INTÉZET

IDŐJÁRÁSI NAPIJELENTÉSÉHEZ

Budapest, 19 55. ÁPRILIS hó 8. nap PÉNTEK

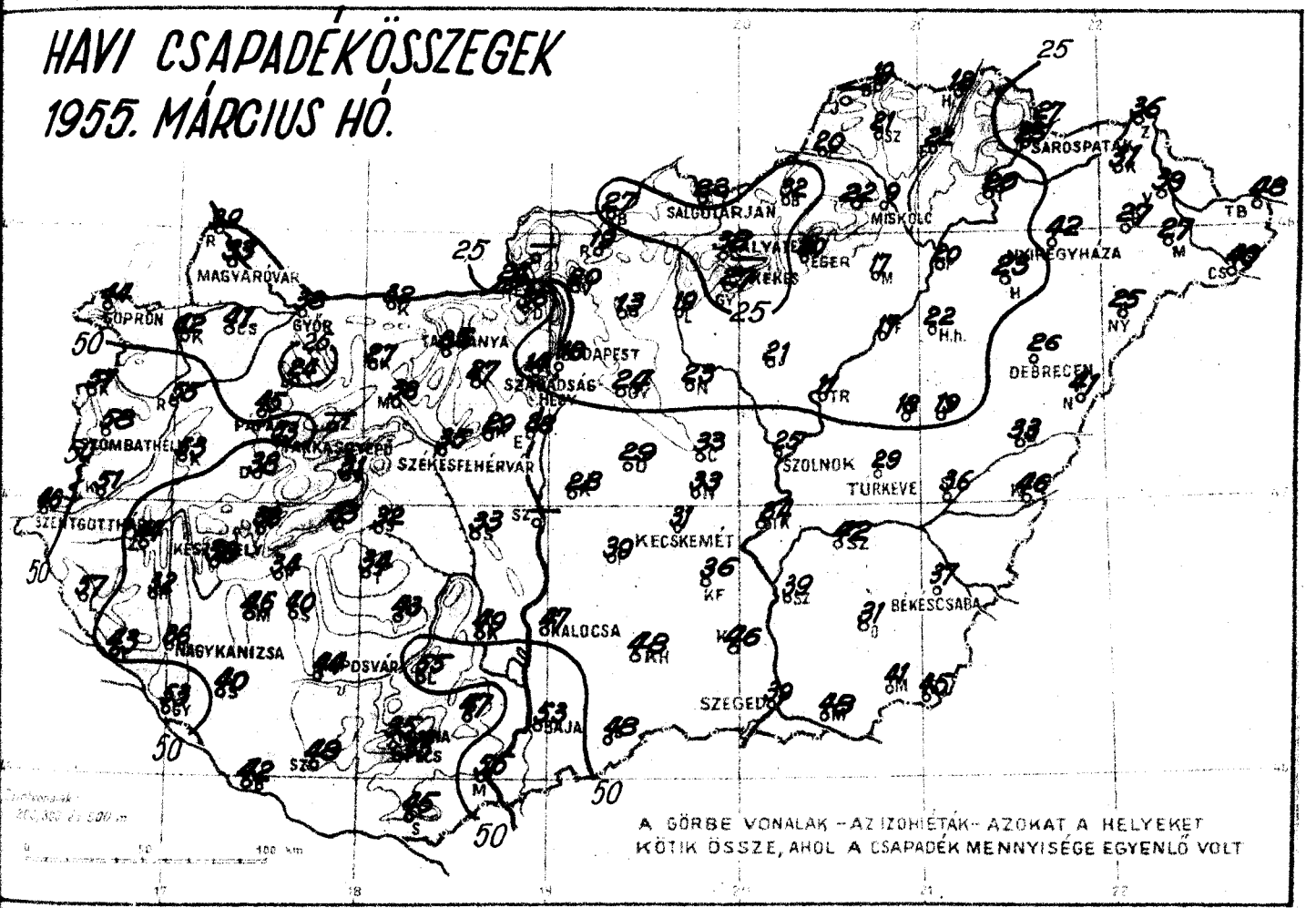

ÉGHAJLATI TÁVIRATOK

1955. március hóról.

Az 1955. április 5. és 6. napjain közzétett éghajlati adatok, valamint azok eltérése a 30 évi /1901-1930/ törzsérték ektől :

ÁLLOMÁS	Légnyomás mb		Hőmérséklet C°		Nedvesség %		Csapadék mm	
Mosonmagyaróvár	1016,4	+0,7	2,4	-2,8	81	+3	32	- 5
Pécs rep.tér	16,0	+0,3	4,0	-1,9	72	-3	33	-11
Budapest M.I.	15,9	+0,4	4,5	-1,8	67	-4	18	-27
Szeged Egyetem	15,7	0,0	3,9	-2,9	78	0	39	+ 3
Debrecen Egyetem	16,0	+0,2	3,6	-1,6	/78/	+4	26	-10
Miskolc rep.tér	15,9	0,0	2,9	-2,2	77	+3	9	-21

Útmutatás az Időjárási Napijelentés használatához

Az időjárási Napijelentés hazánk és Európa időjárásáról nyújt tájékoztatást. Az első oldalon találjuk az európai időjárási helyzet, valamint hazánk utolsó 24 óra alatti időjárásának rövid leírását és a várható időjárást a következő 36 órára. Ezen az oldalon szerepel még a budapesti hőmérséklet és légnyomás előző napi középértéke és ezek eltérése a 75 éves átlagtól, valamint az 1871. óta azon a napon előfordult legmagasabb és legalacsonyabb hőmérséklet értéke és évszáma.

A második oldalon térképeken közöljük néhány időjárási elem területi eloszlását hazánk felett. Az első bemutatja az utolsó 24 óra csapadékmennyiségét (mm-ben; ny = nyom, azaz 0,4 mm, vagy ennél kisebb mennyiség). A második térképen a kiadást megelőző napon észlelt nappali hőmérsékleti csúcsértéket láthatjuk, a harmadikon az elmúlt éjszaka alatti legalacsonyabb hőmérsékletet, a negyediken pedig a talajközeli rétegben észlelt legalacsonyabb hőmérsékletet (mindhármat Celsius-fokokban). Az ötödik térképen általában a kiadást megelőző napon mért napsütés időtartamát adjuk meg órákban. Hóréteg esetén azonban ezen a térképen közöljük a kiadás reggelén mért hóréteg magasságát cm-ben (f = folt, azaz nem összefüggő réteg).

A harmadik oldalon található a vázlatos kivonata annak a sokezer adatot tartalmazó időjárási munkatérképnek, amelynek alapján az Intézet időjelzése (prognózisa) készül. Az itt közölt térképen csak a legfontosabb állomások néhány közérdekű adata van feltüntetve: a felhőzet mennyiségét az állomás karika besötétítésének mértékével adjuk meg; a szél abból az irányból fúj, amerre a szélzászló rúdja mutat. A zászlócskák száma meghatározza a szélsebességet: egy hosszú zászló 5 méter másodpere (m/s) erősségű szélnek felel meg, egy rövid zászló 2,5 m s-nek s. i. t. A hőmérséklet Celsius-fokokban van feltüntetve az állomás karikától balra. Ez alatt található esetenként az időjárás jellemzése, ha az észleléskor nevezetesebb időjárási esemény van, pl. csapadékhullás, köd, zivatar stb. A térképen láthatók még az izobárok, az egyenlő légnyomású helyeket összekötő vonalak, valamint a különböző fogazással ellátott görbe vonalak, az ú. n. időjárási frontok (jelmagyarázatot l. alább).

Az „A" a kis légnyomású terület (minimum, ciklon), az „M" a nagy légnyomású terület (maximum, anticiklon) középpontját jelöli. Fel van tüntetve azonkívül a Magyarországon, vagy annak környékén uralkodó légtömegek fajtája nemzetközi rövidítéssel. A betűk jelentése:

T = szubtrópusi
P = mérsékeltövi
A = sarkvidéki
F = leszálló
m = tengeri
c = szárazföldi
W = meleg
K = hűvös vagy hideg
M = légtömeg (levegő)
(Pl. cKM = szárazföldi hideg levegő, mTM = tengeri szubtrópusi levegő.)

A térkép melletti beosztás segítségével átszámíthatjuk a Hg milliméterekben kifejezett légnyomás értéket millibár egységekre és viszont.

A 4. oldalon van a magassági légállapotmérés eredménye, amelyet rádiós léggömbbel végeztek. Itt találjuk a talajon, valamint 500, 1000, 1500 stb. m magasságban a légnyomás nagyságát millibárban, a hőmérsékletet Celsius-fokokban és a viszonylagos nedvességet százalékban. A mérés eredményét rajzban is ábrázoljuk. A rajz vízszintes tengelyén a viszonylagos nedvességet, ill. a hőmérsékletet, a függőleges tengelyén pedig a magasságot tüntettük fel. A „Magaslégköri időhelyzet" hazánk, ill. Közép-Európa felett elhelyezkedő légtömegekről tájékoztat.

Az 5. oldalon táblázatos alakban közöljük a hazánkban reggel 7 órakor (azaz 6 órakor greenwichi időben = 06 TMG) végzett megfigyelések eredményét, valamint az utolsó 24 óra néhány adatát, amelyek közül egyeseket a 2. oldalon térképeken is közlünk. A felhőzet mennyisége az égbolt negyedeiben van megadva (0 = derült, 4 = borult), melletti esetenként feltüntetjük a nevezetesebb időjárási eseményeket (mint az időjárási térképen). A szélirány megjelölésére a nemzetközi rövidítéseket használjuk (N = észak, E = kelet, S = dél, W = nyugat), az erősség méter/másodpere egységekben szerepel, a légnyomás tengerszintre átszámítva millibárokban (az ezresek és százasok száma csak szükség esetén van kiírva), valamennyi hőmérsékleti adat Celsius-fokokban, a csapadék-mennyiség, mint a térképen, mm-ben. A következő hasábban esetenként feltüntetjük a reggeli észlelés alkalmával talált deret, zúzmarát (jelekkel), ill. a hóréteg vastagságát cm-ben. A táblázat utolsó oszlopában van a napsütés tartama órákban. A második táblázatban vannak a csapadéksürgönyző állomások adatai: a csapadékmennyiség és hórétegvastagság.

A 6. oldalon vannak a magyarországi magaslégköri szélmérések. Az egyes oszlopokban megtalálhatjuk a szél irányát a talajon, 500, 1000, 1500 stb. m magasságban 360 fokos beosztás szerint (90 fok = kelet, 180 fok = dél, 270 fok = nyugat és 360 fok = észak), továbbá a szél sebességét m/s-okban.

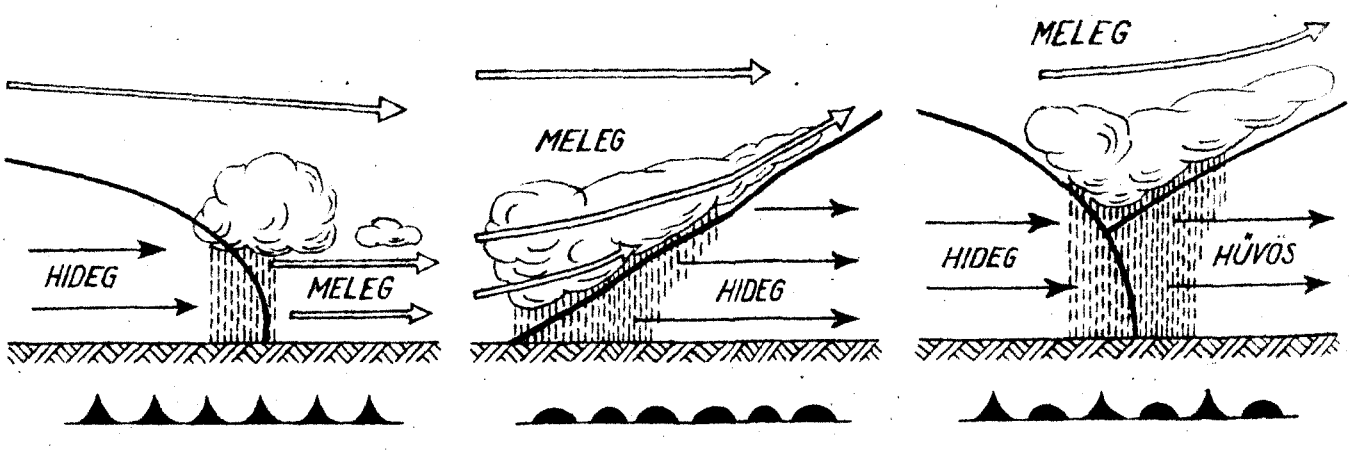

Hideg front | **Meleg front** | **Záródott front (okkluzió)**

Az időjárási front két különböző sajátosságú légtömeg ütköző vonala. Hideg front, vagyis betörési front esetén a hideg levegő tör előre, maga előtt felemelve a melegebb levegőt. Meleg front, vagyis felsiklási front esetén a meleg levegő a hidegebbre felsiklik. Záródott front, vagy okkluzió keletkezik akkor, ha a betörési front az előtte haladó felsiklási frontot utóléri és a meleg levegőt a magasba emelve, a talajtól teljesen elválasztja. A szaggatott kettős vonalak a lesiklási felületet jelzik. Lesiklási felület mentén is két különböző sajátosságú légtömeg érintkezik, de az egyik légtömeg leszálló mozgást végez. Az időjárási frontok általában az időromlás (borulás, eső, zivatar, havazás, hirtelen kitörő szél) hordozói. A lesiklási felület mentén általában szép időjárás uralkodik, felhőtlen égbolt, szélcsend, legfeljebb vékony rétegű kisugárzási köd van.

OFFSET NYOMDA, BUDAPEST F. V. KOHAYER GYULA

1955. április

8. péntek

68. 98.

Felhőzet (0–4)	Szélirány	Légnyomás	Hőmérséklet	Csapadék (24 óra)		Hőmérséklet szélsőségek			Sapsütés (órai tegnap)
4	NW 2	1022.7	8	1		17	8	4	10
4	NNW 7	23.1	10	1		17	8	7	8
4 .	- 0	23.1	9	ny		17	8	5	9
4 .	NNW 1	23.5	8	2		18	6	3	-
4 .	NE 2	22.6	10	3		18	9	5	-
4	WNW 2	22.1	10	2		18	9	7	-
4 ,	W 9	21.6	11	1		18	5	1	-
4 ,	- 0	-	10	3		18	4	4	-
4	SSE 1	22.9	9	1		17	8	7	11
4 .	N 1	23.4	6	ny		18	4	0	-
4 =	- 0	23.1	8	.		18	6	5	-
4	- 0	22.7	5	.	D	17	3	-1	10
4 .	WNW 4	20.8	10	ny		17	8	4	8
4 .	SW 2	20.6	5	ny		17	2	0	9
3 =	- 0	20.7	6	.		16	3	-2	10
4	- 0	19.9	4	.		16	2	-1	8
3	N 1	-	4	.		16	0	-1	10
3	E 1	22.7	6	.	D	17	3	1	8
4	W 1	21.7	7	.		18	5	3	8
3	WSW 2	24.3	8	.		18	5	2	10
1	SSE 3	22.9	6	ny		16	4	2	8
3	SW 3	21.2	8	.		17	7	-	-
3	SW 2	-	7	.		17	5	3	-
3 =	S 2	23.1	5	ny		16	4	3	6
3	SSW 2	21.9	7	.		17	5	-3	7
1	SW 2	21.2	7	.		16	0	0	10
4	SW 4	-	4	.		10	4	-	6
4 .	W 4	901.3	5	ny		10	4	-	-
4	SSW 1	961.9	10	.		16	7	-	
4	NW 1	960.9	7	ny		15	6	-	7
4 .	NNW 1	962.1	8	3		16	7	4	-

	1			1		.			.
	2			ny		-			.
	2			1		.			.
	ny			ny		.			.
	-			1		.			.
	1			.		.			.
	1			-		.			.
	1			-		.			-
	4			.		.			.
	.			.		.			.
	.			.		.			.
	2			.		-			.
	4			.		ny			.
	3			.		.			.
	.			.		-			.
	2			.		-			.
	ny			.		.			.
	1			-		.			.
	4			1		-			.
	4			1		.			.
	1			1		.			.
	2			ny		.			.
	1			.		.			.
	2			.					-
	1			.					.

* A légnyomás 500 gdm-re átszámítva. ** A légnyomás 1000 gdm-re átszámítva.

Magassági szélmérések

Óraadatok greenwichi középidőben

IV.7.	Szhely 13 h		Győr 12 h		Pécs 12 h		Bpest 15 h		Bpest 17 h		Bpest 19 h		Miskolc 10 h		Szeged 10 h		Debrec. 10 h	
	fok	m/s	fok	m/s	fok	m/s	fok	m/s	fok	m/s	fok	m/s	fok	m/s	fok	m/s	fok	m/s
	180	4	140	4	220	19	-	0	220	4	180	4	40	4	220	4	-	0
	240	1	190	5	210	4	210	4	210	5	200	5	140	2	290	3	110	1
	240	1	190	1	230	2	260	4	220	4	300	4	260	5	290	3	-	0
	340	3	230	1	230	2	300	4	260	4	290	2	340	6	320	5	290	3
	340	3	230	1	230	2	300	4	260	4	290	2	340	6	320	5	290	3
	20	10					20	7					360	8	20	9	30	11
	20	10					20	7					360	8	20	9	30	11
	20	10					20	7					360	8	20	9	30	11

IV.8.	Szhely 6 h		Pécs 4 h		Bpest 3 h		Bpest 5 h		Szeged 5 h		Debrecen 3 h	
	fok	m/s	fok	m/s	fok	m/s	fok	m/s	fok	m/s	fok	m/s
	-	0	-	0	220	9	270	9	220	4	180	4
	340	13	190	3	260	9	300	11	220	8	260	11
	340	13	220	3	260	9			220	6	260	11
	200	3	310	5	270	10			280	3	250	9
	200	3	310	5	270	10			280	3	250	9
									300	4		
									300	4		
									300	4		

IDŐJÁRÁSI NAPIJELENTÉS

ЕЖЕДНЕВНЫЙ МЕТЕОРОЛОГИЧЕСКИЙ БЮЛЛЕТЕНЬ • DAILY SYNOPTIC MAP OF THE HUNGARIAN METEOROLOGICAL INSTITUTE • BULLETIN QUOTIDIEN DE L'INSTITUT MÉTÉOROLOGIQUE HONGROIS WETTERBERICHT DES UNGARISCHEN METEOROLOGISCHEN INSTITUTS

KIADJA AZ ORSZÁGOS METEOROLÓGIAI INTÉZET BUDAPEST II., KITAIBEL PÁL-UTCA 1 TEL.: KÖZPONT: 150-220 IDŐJELZŐ OSZT.: 151-201, 150-410

MEGJELENIK NAPONKÉNT • ELŐFIZETÉSI ÁRA A POSTAI KÖLTSÉGEL EGYÜTT NEGYEDÉVRE 60.— Ft KIADÁSÉRT FELELŐS AZ INTÉZET IGAZGATÓJA

68. évfolyam. 99. szám. + Budapest + 1955. április hó 9.

Az időjárási helyzet ma reggel és a várható időjárás:

Közép-Európa időjárását a gyorsvonulású ciklonok teszik változékonnyá és csapadékossá. Németországban és a Kárpát-medencében sokfelé esik az eső. Ezzel szemben Skandináviában valamint a Szovjetunió európai területeinek északi részein leszálló mozgással derült, száraz, hideg az idő. A nappali felmelegedés Európa déli részein meghaladta a 15 fokot, északon azonban még az olvadáspontot sem érte el.

Hazánkban pénteken felhős volt az idő. Sokfelé hullott kisebb eső, Devecseren és Mezőkeresztesen zivatart is észleltek. A lehullott csapadék mennyisége csak északon haladta meg a 10 mm-t, mig délkeleten még az 1 mm-t sem érte el. A nappali hőmérséklet országszerte 13 - 16 fokig emelkedett. Éjjel a borultság miatt csak 5-7 fokig, Pécsett azonban 2 fokig hült le a levegő.

Budapesten szombaton 12 órakor a hőmérséklet 11 fok, a tengerszintre átszámitott légnyomás 762 mm, mérsékelten emelkedő irányzatu.

Várható időjárás vasárnap estig:

Felhőátvonulások, ma - főleg délen és keleten - sokfelé, holnap már csak néhány helyen futó eső.
Mérsékelt időnként élénk északi, északkeleti szél.
Hűvös idő.

Várható legalacsonyabb hőmérséklet ma éjjel: 1-4 fok között északon néhány helyen talajmenti fagy.
legmagasabb nappali hőmérséklet vasárnap: 9-12 fok között.

A fütés alapjául szolgáló várható középhőmérséklet:

4 fok felett.

A hőmérséklet és a légnyomás napi középértéke Budapesten és ezek eltérése a 75 évi átlagtól:

1955. IV. 8.-án: 11,8 C°, 765,1 mm. Eltérés: +2,1 C°, +5,9 mm.

1871 óta ezen a napon előfordult

legmagasabb hőmérséklet	27,6 C°	/1939./
legalacsonyabb hőmérséklet	-2,0 C°	/1888./

Az Országos Meteorológiai Intézet Időjárási Napijelentése

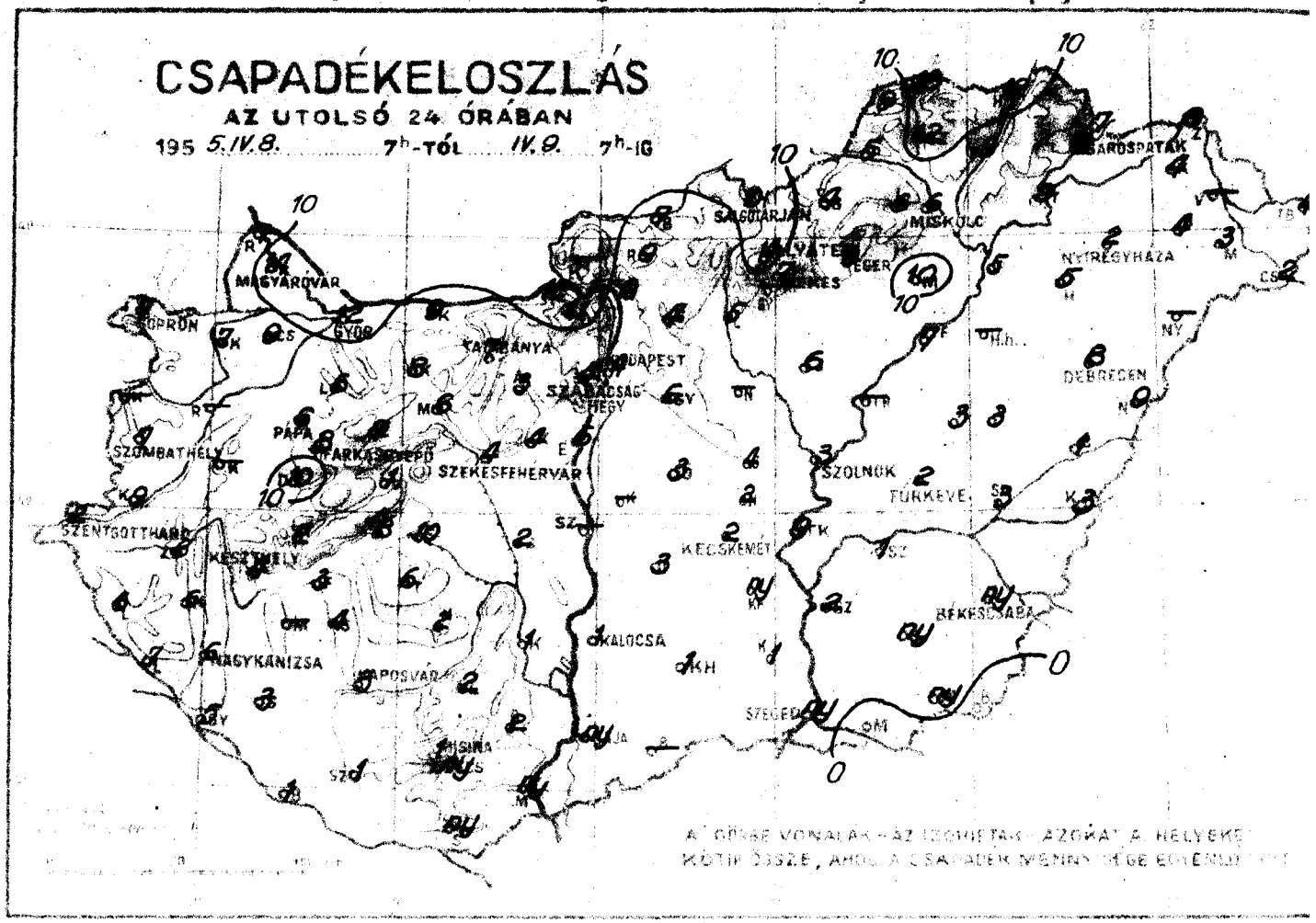

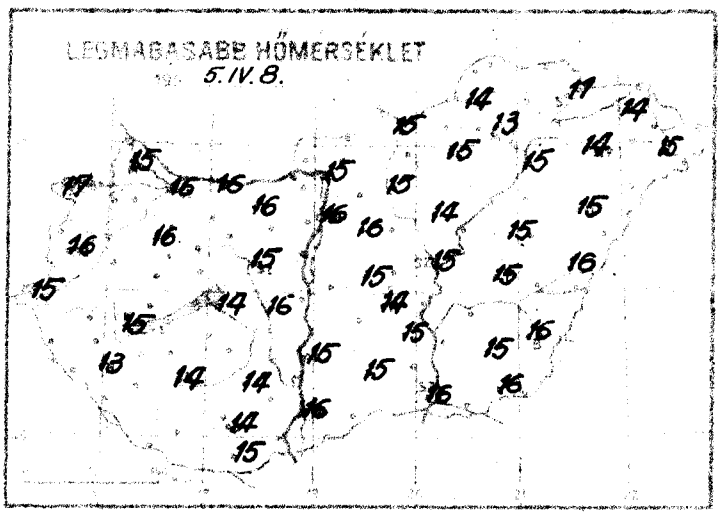

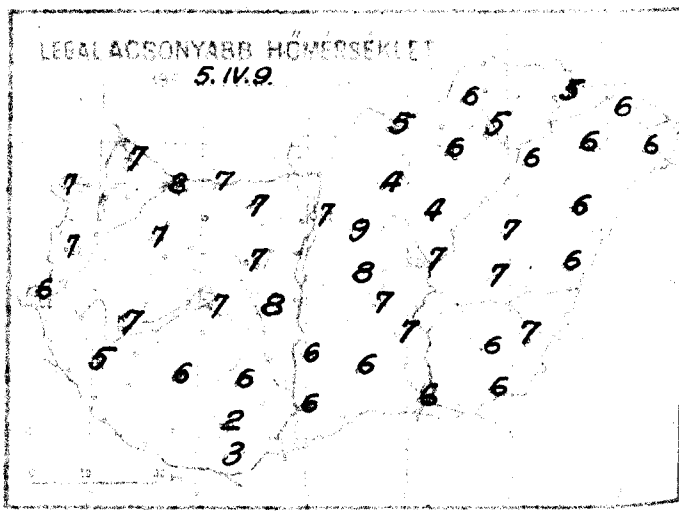

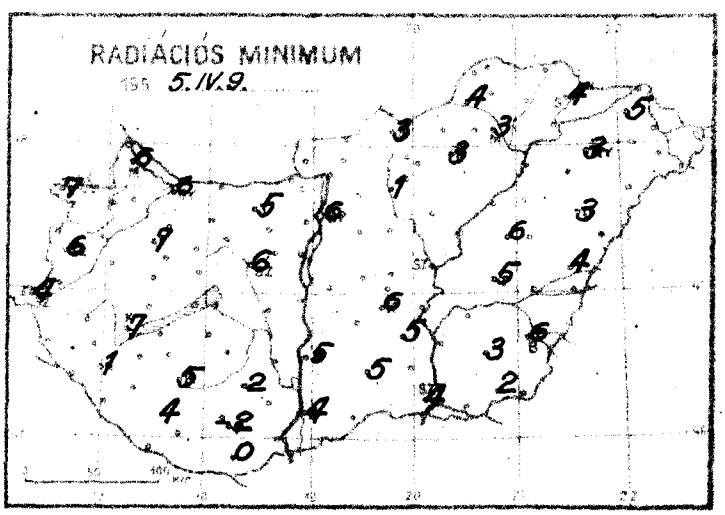

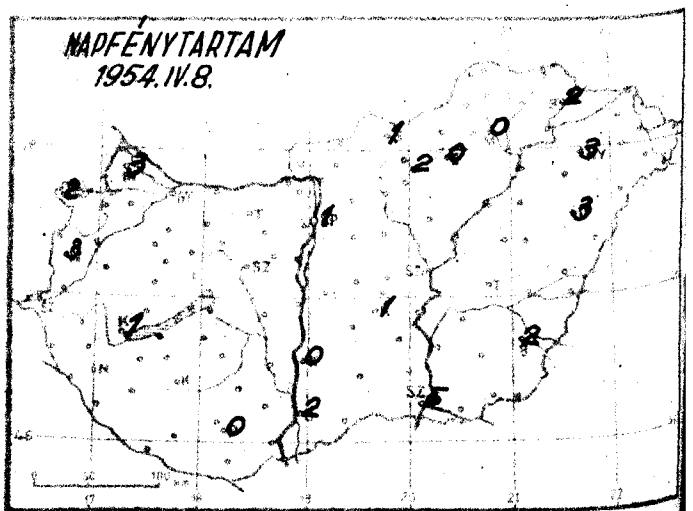

Időjárási helyzet 1955. év APRILIS hó 9. nap 7 óra

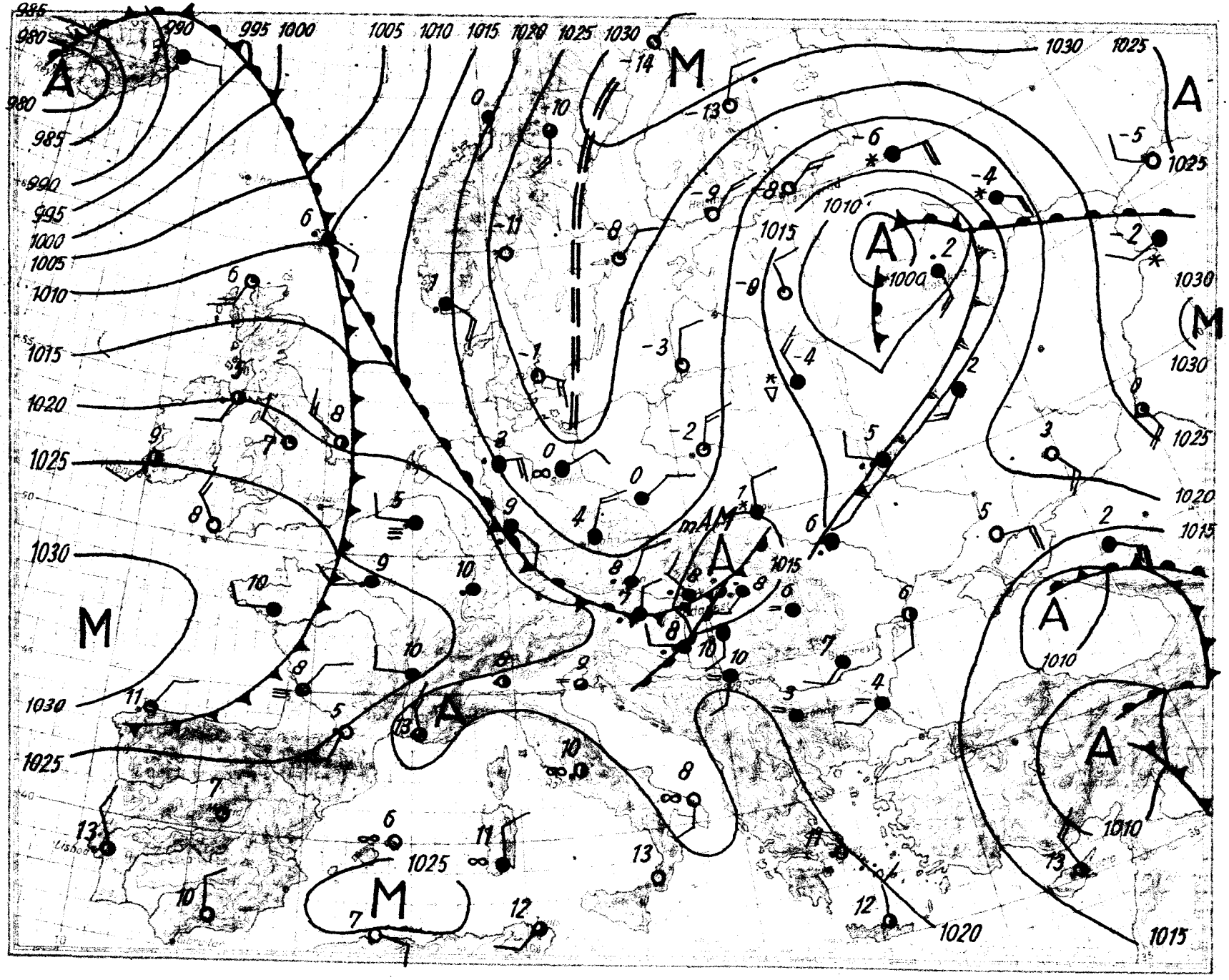

Magassági légállapotmérés

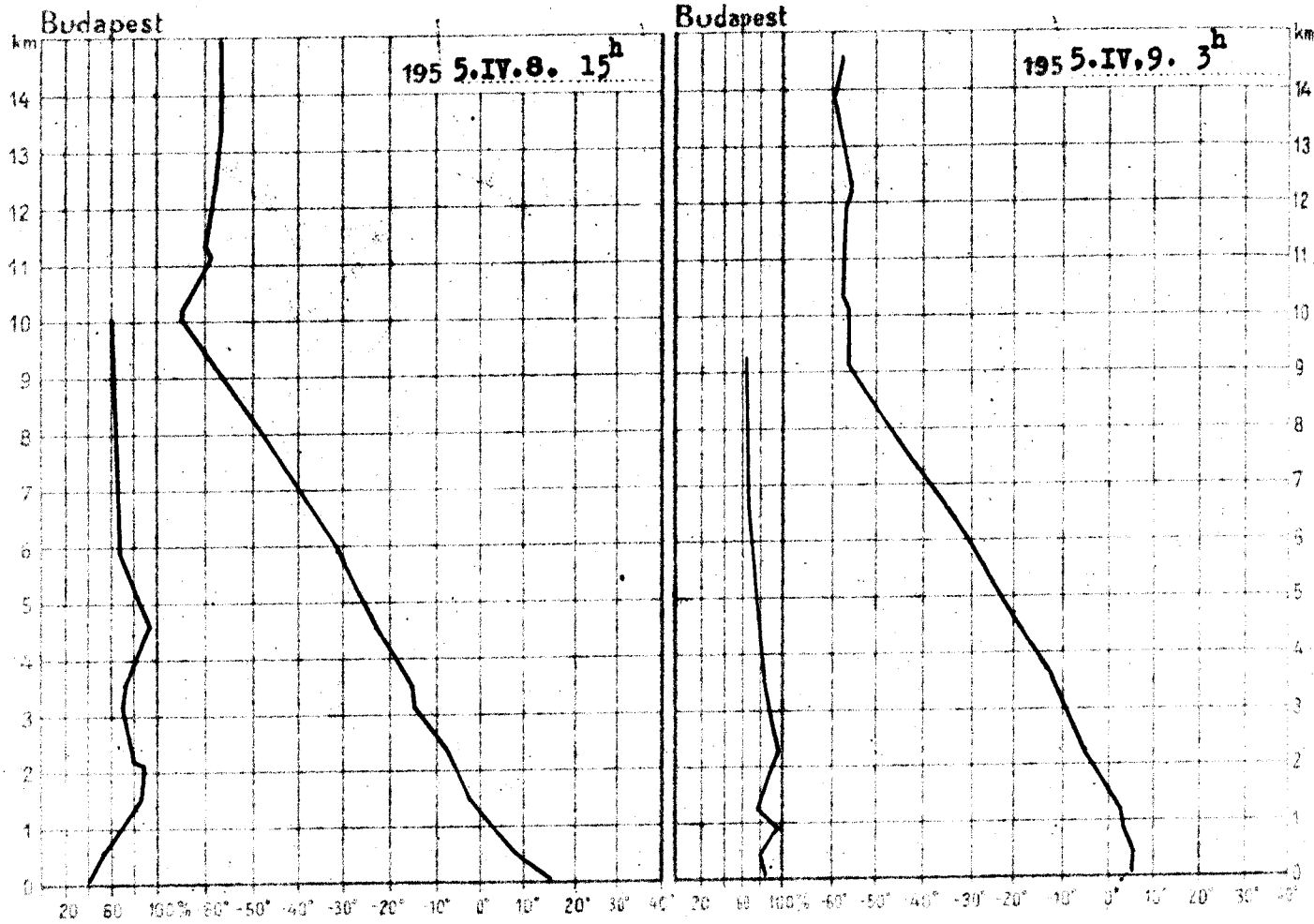

1955.IV.8. 15h			
km	mb	C°	%
Talaj	1002.8	15.8	45
0.5	961	9.7	57
1	904	4.5	74
1.5	850	-0.7	89
2	797	-5.1	90
2.5	749	-8.3	83
3	702	-12.7	77
4	614	-17.5	86
5	536	-24.3	91
6	467	-30.4	71
7	405	-39.0	69
8	350	-46.6	66
9	299	-55.6	64
10	255	-63.9	64
11	217	-58.9	-
12	185	-56.2	-
13	158	-55.8	-
14	135	-56.0	-
15	115	-56.2	-

Magaslégköri időhelyzet

Az Atlanti-óceán felől nyugat-keleti irányban gyors egymásután-ban vonulnak a hideg és meleg léghullámok és emiatt ma hajnal-ban a Brit-szigetek, Franciaor-szág, Németország, Lengyelország és a Balti államok felett lehű-lés, Norvégia, Svédország, to-vábbá Olaszország valamint a Szovjetunió európai területének középső részein és Törökország-ban felmelegedés van folyamatban. Budapest légterében általában hűlés következett be, csupán csak az alsó 300 m-ben, továbbá a 2800 m-től 3000 m-ig terjedő sza-kaszban történt gyenge melegedés. A 0 fok szintje az elmult 24 óra alatt 150 m-rel, a -10 fok szint-je 320 m-rel süllyedt és ma reg-gel ezek 1680, illetve 3400 m-en voltak találhatók. A légkör egyen-súlyi állapota 3200 m-ig indife-rens, felette gyengén stabilis.

Dr. Tónayné s.k.

1955.IV.9. 3h			
km	mb	C°	%
Talaj	998.3	7.8	90
0.5	957	7.0	92
1	899	4.0	89
1.5	845	1.4	88
2	793	-2.4	97
2.5	745	-5.3	99
3	699	-8.0	98
4	614	-14.2	94
5	536	-21.2	88
6	469	-28.3	81
7	406	-37.1	74
8	352	-46.2	69
9	301	-55.1	69
10	257	-55.6	-
11	220	-56.7	-
12	188	-56.0	-
13	160	-55.7	-
14	137	-57.7	-
15			

1955. április

9. szombat

68. 99.

| | | |

Magassági szélmérések

Óraadatok greenwichi középidőben

IV.8.	Szhely 13 h		Győr 12 h		Nagyk. 12 h		Bpest 11 h		Bpest 13 h		Bpest 15 h		Miskolc 10 h		Szeged 9 h		Debrece 10 h	
	fok	m/s	fok	m/s	fok	m/s	fok	m/s	fok	m/s	fok	m/s	fok	m/s	fok	m/s	fok	m/s
Talaj	90	4	320	4	220	4	320	4	320	4	270	14	360	4	270	4	220	9
500 m	280	1	300	11	330	3	300	6	300	6	290	5	320	8	250	4	250	12
1000	290	5	300	11	340	5	310	6	310	9	290	5	320	8	260	5	250	12
1500	300	8	310	13	360	10			310	11	320	10			270	3		
2000	300	8	310	13	360	10			310	11	320	10			270	3		
2500											270	20						
3000											270	20						
3500											270	20						
4000																		
4500																		
5000																		
5500																		
6000																		
6500																		
7000																		
7500																		
8000																		
8500																		
9000																		
9500																		
10000																		
10500																		
11000																		
11500																		
12000																		
12500																		
13000																		
13500																		
14000																		
14500																		
15000																		
15500																		
16000																		
16500																		
17000																		
17500																		
18000																		
18500																		
19000																		
19500																		
20000																		

IV.9.	Nagyk. 6 h		Szeged 5 h		Debrecen 4 h													
	fok	m/s	fok	m/s	fok	m/s	fok	m/s	fok	m/s	fok	m/s	fok	m/s	fok	m/s	fok	m/s
Talaj	270	4	220	4	-	0												
500 m	290	12	260	10	270	8												
1000	300	12	260	10	250	10												
1500	310	15	240	7														
2000	310	15	240	7														
2500																		
3000																		
3500																		
4000																		
4500																		
5000																		
5500																		
6000																		
6500																		
7000																		
7500																		
8000																		
8500																		
9000																		
9500																		
10000																		
10500																		
11000																		
11500																		
12000																		
12500																		
13000																		
13500																		
14000																		
14500																		
15000																		
15500																		
16000																		
16500																		
17000																		
17500																		
18000																		
18500																		
19000																		
19500																		
20000																		

IDŐJÁRÁSI NAPIJELENTÉS

ЕЖЕДНЕВНЫЙ МЕТЕОРОЛОГИЧЕСКИЙ БЮЛЛЕТЕНЬ • DAILY SYNOPTIC MAP OF THE HUNGARIAN METEOROLOGICAL INSTITUTE • BULLETIN QUOTIDIEN DE L'INSTITUT MÉTÉOROLOGIQUE HONGROIS WETTERBERICHT DES UNGARISCHEN METEOROLOGISCHEN INSTITUTS

KIADJA AZ ORSZÁGOS METEOROLÓGIAI INTÉZET
BUDAPEST II., KITAIBEL PÁL-UTCA 1
TEL.: KÖZPONT: 150-220 IDŐJELZŐ OSZT: 151-203, 150-410

MEGJELENIK NAPONKÉNT • ELŐFIZETÉSI ÁRA A POSTAI KÖLTSÉGGEL EGYÜTT NEGYEDÉVRE 60.— Ft
KIADÁSÉRT FELEL AZ INTÉZET IGAZGATÓJA

68. évfolyam. 100. szám. + Budapest + 1955. április hó 10.

Az időjárási helyzet ma reggel és a várható időjárás:

Az Atlanti-óceán felől Közép-Európa felé előnyomuló páradus légtömegek a Brit-szigeteken és Németországban változékony és sokfelé esős időjárást okoznak. Szárazföldünk középső részei fölé azonban Lengyelországon és Ukrajnán keresztül hideg levegő is tör előre és emiatt ma reggel a Kárpátoktól északra és északkeletre fekvő területeken havazott. Egyébként Európa északkeleti részében tovább tart még a hideg idő. A Skandinávfélszigeten, Finnországban és a Szovjetunió európai területének északi és keleti felében ma hajnalban -10, -20 fokos fagyok voltak.

Hazánkban szombaton erősen felhős volt az égbolt és a délelőtti órákban országszerte esett az eső. A lehullott csapadék mennyisége a Tiszántúlon helyenként meghaladta a 10 mm-t is, általában azonban 2-6 mm esett. A hőmérséklet napközben északkeleten 9-11, máshol általában 11-14, a Fővárosban 15 fokig emelkedett. Ma éjszaka a keleti megyékben ismét gyenge -1, -2 fokos fagyok alakultak ki.

Budapesten vasárnap 12 órakor a hőmérséklet 6 fok, a tengerszintre átszámitott légnyomás 765 mm, gyengén süllyedő irányzatu.

Várható időjárás hétfő estig:

Továbbra is felhős, hűvös idő, többfelé esővel.
Mérsékelt, változó irányu szél.

Várható legalacsonyabb hőmérséklet ma éjjel: 2-5,
legmagasabb nappali hőmérséklet hétfőn: 9-12 fok között.

A fütés alapjául szolgáló várható középhőmérséklet:

4 fok felett.

S. Tomanyi

A hőmérséklet és a légnyomás napi középértéke Budapesten és ezek eltérése a 75 évi átlagtól:

1955. IV. 9.-én: 8,8 C°, 761,3 mm. Eltérés: -0,8 C°, +1,5 mm.

1871 óta ezen a napon előfordult

legmagasabb hőmérséklet	25,2 C°	/1939./
legalacsonyabb hőmérséklet	-1,4 C°	/1929./

Az Országos Meteorológiai Intézet Időjárási Napijelentése

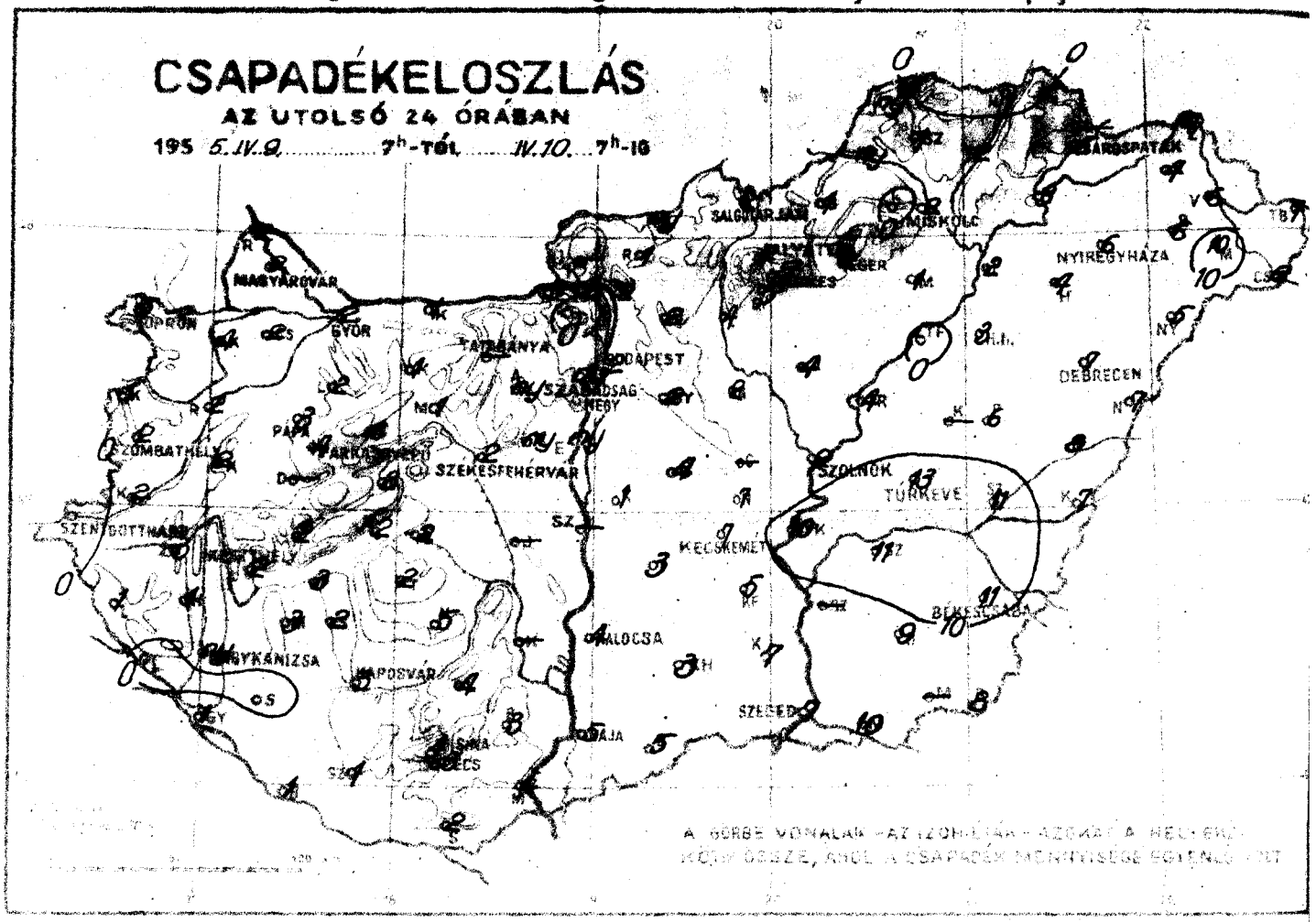

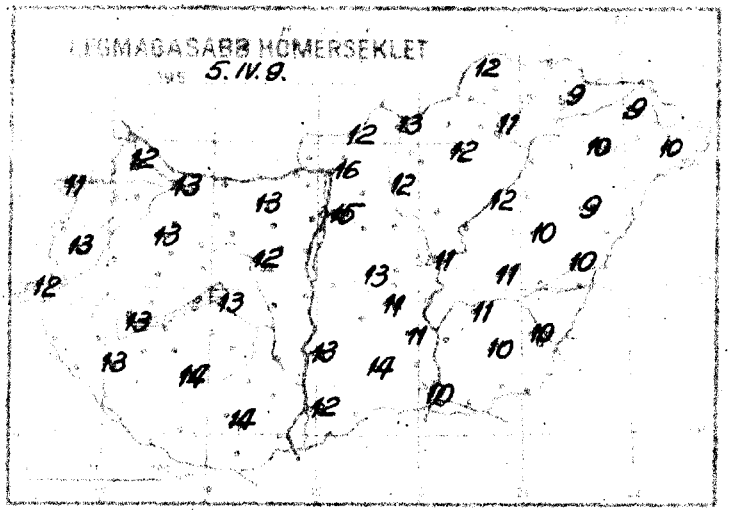

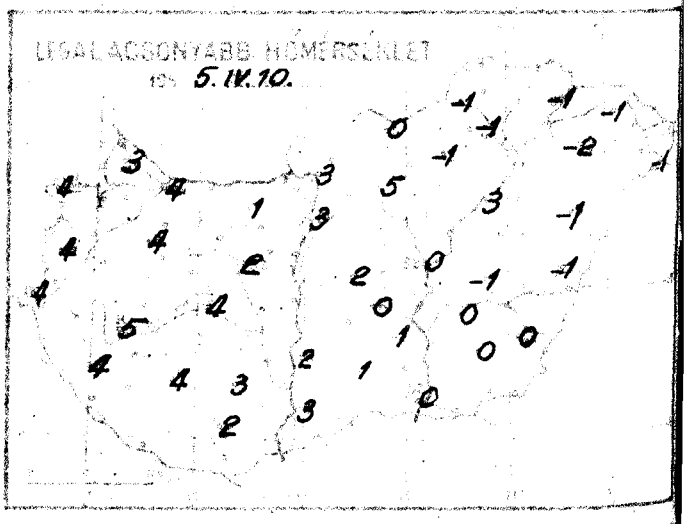

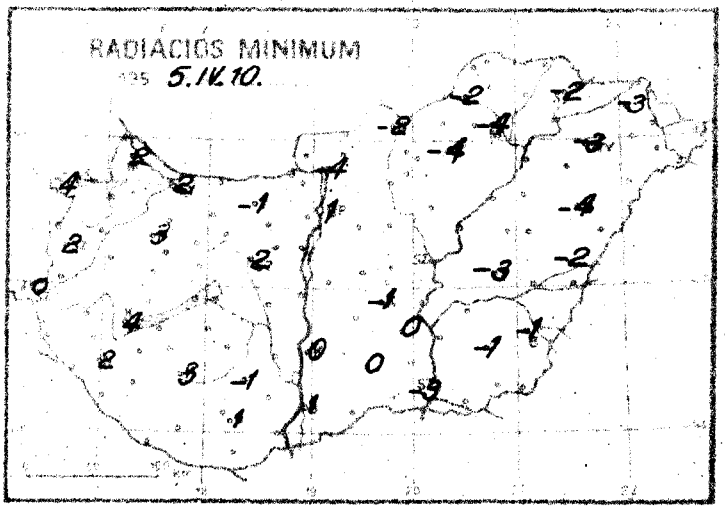

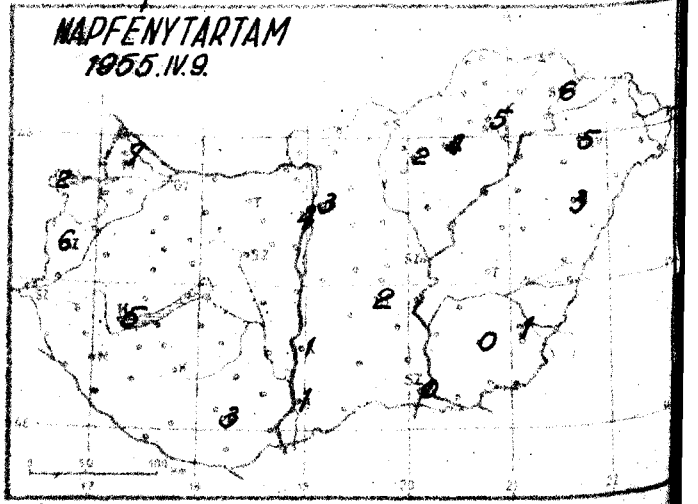

Időjárási helyzet 1955. év APRILIS hó 10. nap 7 óra

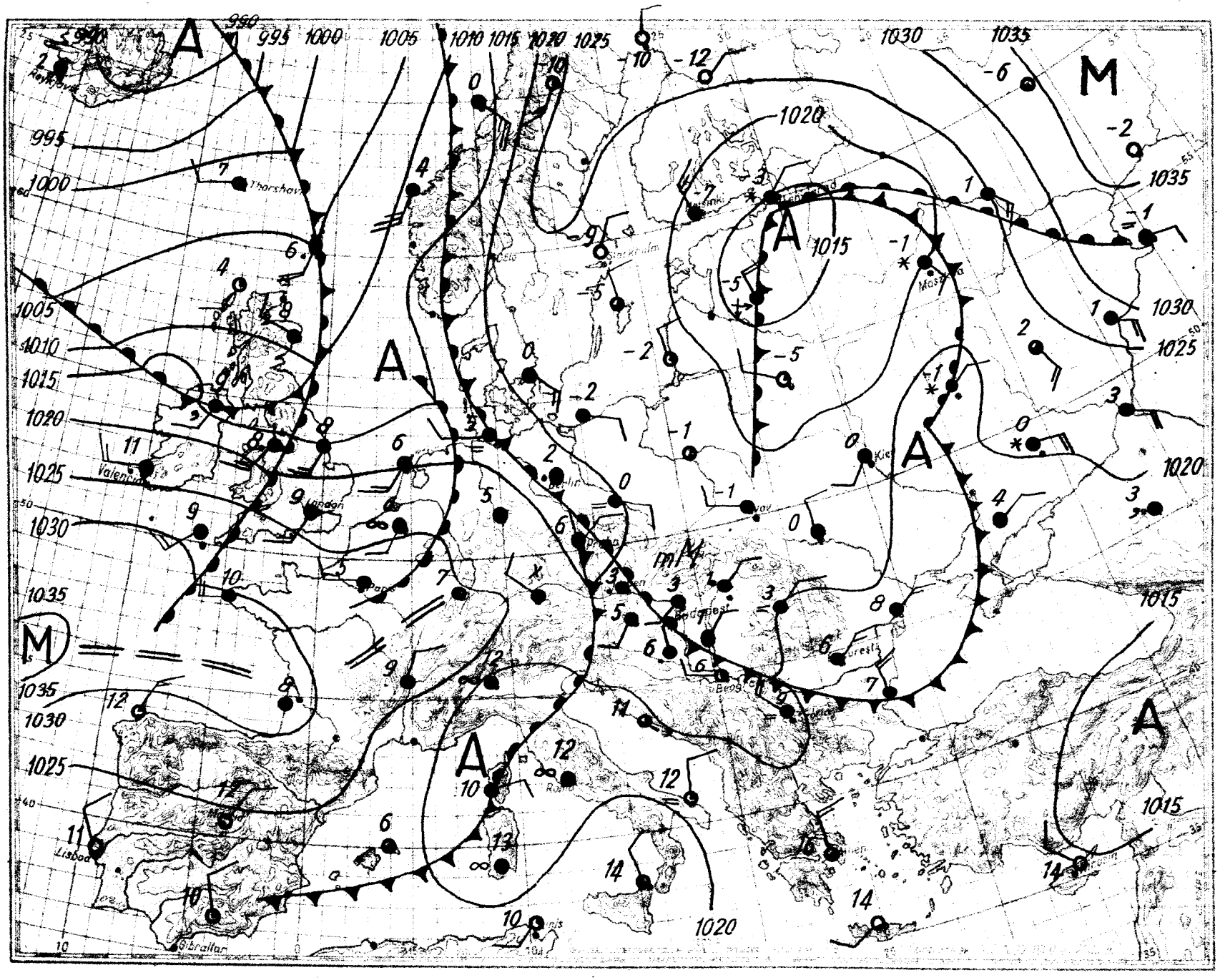

Magassági légállapotmérés





19 5.IV.9. 15h			
km	mb	C°	%
Talaj	999.0	11.2	76
0.5	958	8.0	89
1	900	3.8	100
1.5	847	-0.3	100
2	795	-2.9	98
2.5	745	-7.3	93
3	699	-7.7	66
4	613	-14.3	55
5	538	-21.5	44
6	468	-29.7	45
7	406	-30.6	41
8	352	-37.9	43
9	304	-42.7	44
10	262	-48.8	40
11	223	-56.7	40
12	191	-62.0	40
13			
14			
15			

Magaslégköri időhelyzet

Az Óceán felől délnyugati magassági széllel érkező melegebb légtömegek a Brit-szigetek felett erőteljes felmelegedést okoznak. Ugyancsak melegedett a levegő a Fekete-tenger és a Kaszpi-tótól északra elterülő területeken a keleti magassági széllel áramló enyhébb levegő miatt. Lehülést találunk ezzel szemben Spanyolországban, az Alpok légterében, továbbá Finnország és az Ural hegység vidéke felett. Budapest térségében az elmult 24 óra alatt az alsó 1800 m-ben melegedés felette 4700 m-ig gyenge hülés ezután ismét melegedés következett be. A 0 fok szintje ma hajnalban 1070, a -10 fok szintje pedig 3110 m-en volt található.

Dr. Tónayné s.k.

195 5.IV.10. 3h			
km	mb	C	
Talaj	1002.9	1.6	86
0.5	959	0.1	100
1	901	-0.4	82
1.5	847	-1.3	48
2	794	-2.9	47
2.5	744	-6.5	47
3	699	-9.4	62
4	613	-14.6	100
5	537	-20.2	100
6	469	-27.0	100
7	407	-34.2	99
8	351	-42.0	96
9	303	-48.7	85
10	259	-55.1	94
11	222	-61.8	92
12	188	-61.5	
13			
14			
15			

1955. április
10. nap vasárnap
68. évfolyam 100. sz.

Reggeli észlelésekhez (TMT)					Az utolsó 24 óra adatai					
Felhőzet (0–4)	Szélirány és erő (m/s)	Légnyomás (millibar)	Hőmérséklet (°C)	Csapadék (24 óra) (mm)		Hőmérséklet: szélsőségek: tegnap nappal max.	éjszakai min.	Radiációs min.	Napsütés (óra) tegnap
4	SE 1	1020.8	4	2		12	3	2	7
4	SE 2	20.3	6	5		11	4	4	2
4	- 0	21.0	5	2		13	4	2	6
2	- 0	20.0	5	.		12	4	0	-
4 .	W 1	20.5	5	3		13	4	3	-
4	ESE 2	21.3	4	2		13	4	2	-
4 ,	- 0	21.0	3	-		13	1	-1	-
4	- 0	-	3	2		12	2	2	-
2	S 1	20.7	6	2		13	5	4	5
2	- 0	21.0	7	ny		13	4	2	-
4	NW 2	20.9	6	3		14	4	3	-
4 .	N 3	20.8	6	3		14	2	1	3
4	SSW 2	20.8	3	2		15	33	1	3
4	S 4	21.2	1	2		13	0	-2	3
4	SW 2	21.1	0	2		12	-1	-4	4
4	NNW 1	20.8	2	2		11	-1	-4	5
4	N 1	-	1	5		9	-1	-2	6
4	NE 1	21.1	4	5		12	3	1	1
4 .	E 1	20.8	3	4		13	2	0	1
4	SE 1	20.8	1	7		11	0	-1	2
4	NE 3	21.1	1	7		10	0	-3	0
4	NE 2	21.6	-0	9		11	-0	-	-
4	NE 1	-	1	13		11	-1	-3	-
4	NNE 3	21.2	0	11		10	-0	-1	1
4	- 0	21.9	1	7		9	-1	-4	3
4	N 3	21.1	1	6		10	-2	-3	5
4	SW 1	898.8	-1	5		4	-3	-	2
4	SW 2	898.9	-2	4		6	-3	-	-
4 .	N 1	959.5	3	4		10	2	-	-
4	SE 1	959.1	-0	ny		10	-1	-	4
4 .	N 1	959.3	3	4		11	2	1	-

2	2	ny	4
2	2	ny	4
4	3	.	6
1	3	.	6
2	2	1	10
2	2	2	7
1	-	.	8
2	-	-	5
1	3	3	2
.	.	1	4
1	1	4	3
3	1	2	7
2	4	2	.
-	-	4	4
2	3	1	-
6	4	-	6
2	2	7	8
1	-	10	11
1	ny	3	7
1	1	5	11
ny	2	3	-
3	2	5	9
.	4	7	10
ny	5		-
ny	1		8

Magassági szélmérések

Óraadatok greenwichi középidőben

IV.9.	Szhely 13 h		Nagyk. 10 h		Győr 12 h		Bpest 11 h		Bpest 13 h		Bpest 15 h		Bpest 17 h		Bpest 19 h		Szeged 13 h	
	fok	m/s	fok	m/s	fok	m/s	fok	m/s	fok	m/s	fok	m/s	fok	m/s	fok	m/s	fok	m/s
Talaj	360	9	360	9	320	9	90	9	90	4	220	4	320	4	320	4	360	9
500 m	10	8	330	10	340	10	40	9	40	6	300	1	310	12	340	6	350	10
1000	10	8	340	9	350	13	40	9	20	6	320	8	310	9	350	3	350	12
1500															330	11		
2000															330	11		
2500																		
3000																		
4000																		
5000																		
6000																		
7000																		
8000																		
9000																		
10000																		
11000																		
12000																		
13000																		
14000																		
15000																		
16000																		
17000																		
18000																		
19000																		
20000																		

IV.10.	Szhely 9 h		Nagyk. 10 h		Pécs 9 h		Bpest 3 h		Bpest 5 h		Szeged 5 h		Debrecen 7 h					
	fok	m/s	fok	m/s	fok	m/s	fok	m/s	fok	m/s	fok	m/s	fok	m/s	fok	m/s	fok	m/s
Talaj	90	4	140	4	140	4	-	0	140	4	40	4	-	0				
500 m	320	9	240	9	240	2	200	3	180	4	330	5	340	10				
1000	320	9	340	1	290	7	200	3			340	4	320	8				
1500	320	21					320	12			320	16	320	6				
2000	320	21					320	12			320	16	320	6				
2500											330	22	290	12				
3000											330	22	290	12				
4000											330	22	290	12				
5000																		
6000																		
7000																		
8000																		
9000																		
10000																		
11000																		
12000																		
13000																		
14000																		
15000																		
16000																		
17000																		
18000																		
19000																		
20000																		

SZÉCHENYI NYOMDA, BUDAPEST F. V. PORUBSZKY GYULA

IDŐJÁRÁSI NAPIJELENTÉS

ЕЖЕДНЕВНЫЙ МЕТЕОРОЛОГИЧЕСКИЙ БЮЛЛЕТЕНЬ • DAILY SYNOPTIC MAP OF THE HUNGARIAN METEOROLOGICAL INSTITUTE • BULLETIN QUOTIDIEN DE L'INSTITUT METEOROLOGIQUE HONGROIS WETTERBERICHT DES UNGARISCHEN METEOROLOGISCHEN INSTITUTS

KIADJA AZ ORSZÁGOS METEOROLÓGIAI INTÉZET
BUDAPEST II., KÉKGOLYÓ UTCA 3.
TEL.: KÖZPONT: 350-220 ÜGYELŐ OSZT.: 351-203, 350-410

MEGJELENIK NAPONKÉNT • ELŐFIZETÉSI ÁRA A POSTAI KÉZBESÍTÉSI DÍJJAL EGYÜTT NEGYEDÉVRE 60.— Ft
KIADÁSÉRT FELEL AZ INTÉZET IGAZGATÓJA

68. évfolyam. 101. szám. • Budapest • 1955. április hó 11.

Az időjárási helyzet ma reggel és a várható időjárás:

Európa nyugati felén egymás után haladnak át az óceán északi részéről származó léghullámok délkelet felé. Hatásukra változékony, csapadékos az időjárás s fokozatosan süllyed a hőmérséklet. Kelet-Európában szárazabb az idő, de még tartanak az erős éjszakai lehülések.

Hazánkban vasárnap főként a Dunántúlon hullott sokfelé eső, Körmenden, Letenyén, Siklóson, Barcson és Nagykanizsán késő délután zivatar is volt. A hőmérséklet a nyugati határszélen 13-15, az ország többi részén 8-11 fokig emelkedett. Éjszaka általában 2-5 fokig süllyedt a hőmérséklet, sőt Salgótarjánban 0, Egerben -1 fok volt a legalacsonyabb értéke.

Budapesten hétfőn 12 órakor a hőmérséklet 10 fok, a tengerszintre átszámitott légnyomás 763 mm, mérsékelten süllyedő irányzatu.

Várható időjárás kedd estig:

Felhős idő, sok helyen eső.
Mérsékelt, időnként élénkebb délnyugati, nyugati, később északnyugati, északi szél.
Hűvös idő.

Várható legalacsonyabb hőmérséklet ma éjjel: 3-6,
legmagasabb nappali hőmérséklet kedden: 8-11 fok között.

A fütés alapjául szolgáló várható középhőmérséklet:

4 fok felett.

A hőmérséklet és a légnyomás napi középértéke Budapesten és ezek eltérése a 75 évi átlagtól:

1955. IV. 10.-én: 5,4 C°, 765,4 mm. Eltérés: -4,7 C°, +5,4 mm.

1871 óta ezen a napon előfordult

legmagasabb hőmérséklet	23,9 C°	/1920./
legalacsonyabb hőmérséklet	-2,9 C°	/1892./

Az Országos Meteorológiai Intézet Időjárási Napijelentése

CSAPADÉKELOSZLÁS

AZ UTOLSÓ 24 ÓRÁBAN

1955. IV. 10. ..... 7h-TÓL ..... IV. 11. ..... 7h-IG

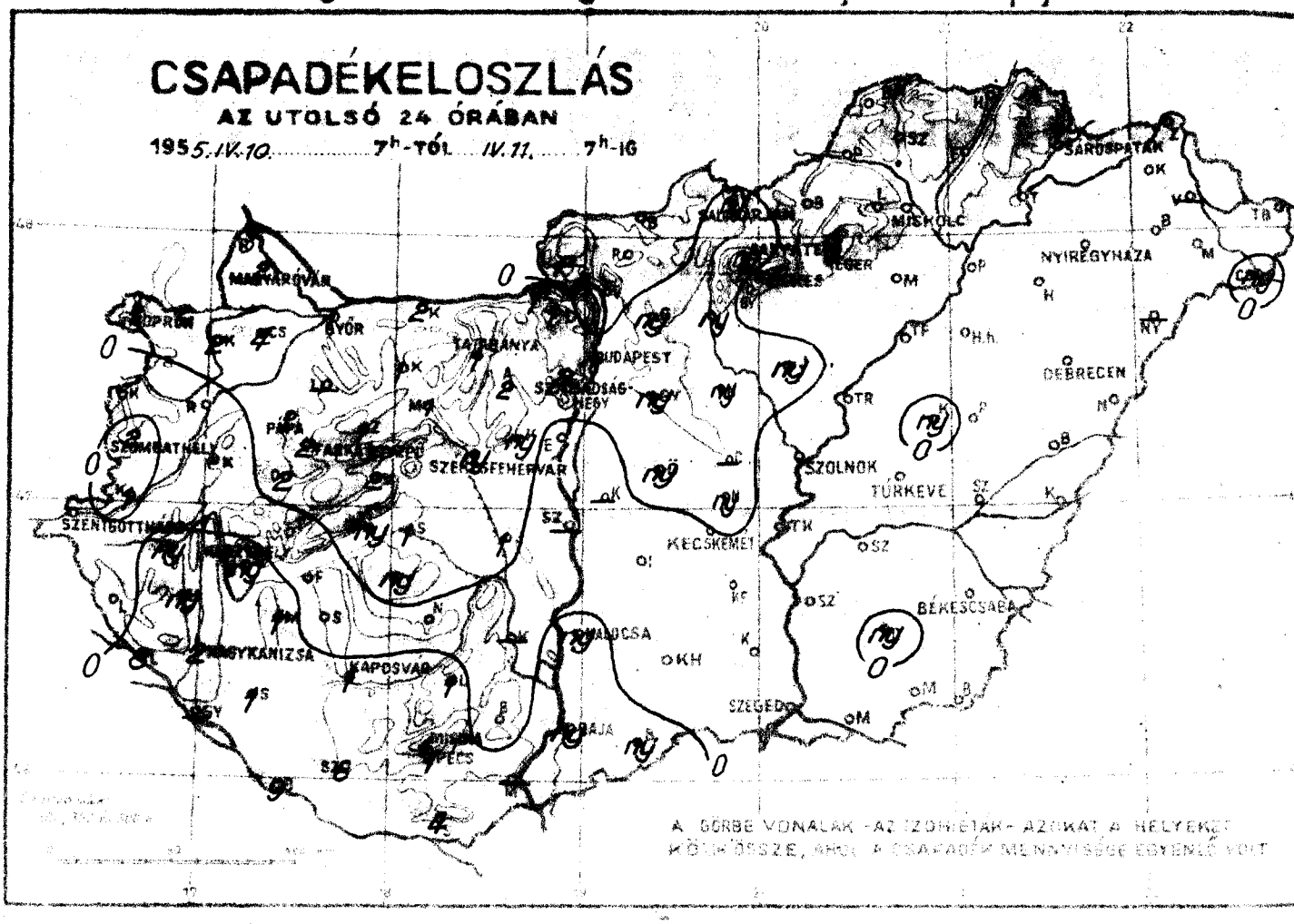

A GÖRBE VONALAK AZ IZOHIETÁK, AZOKAT A HELYEKET KÖTIK ÖSSZE, AHOL A CSAPADÉK MENNYISÉGE EGYENLŐ VOLT

LEGMAGASABB HŐMÉRSÉKLET

1955. IV. 10.

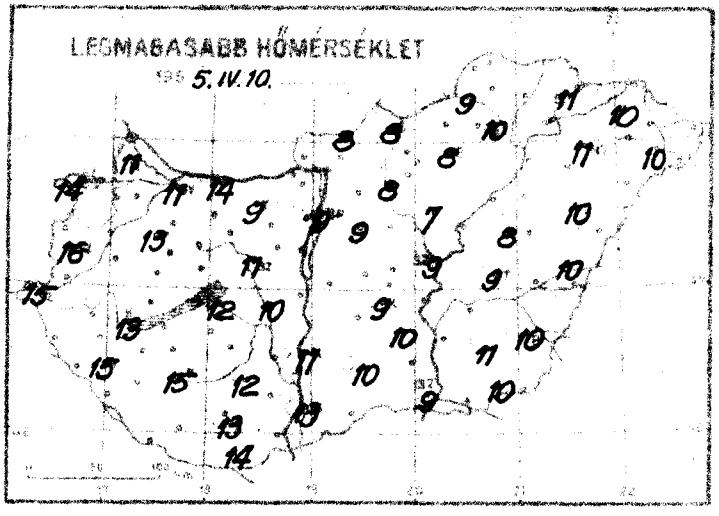

LEGALACSONYABB HŐMÉRSÉKLET

1955. IV. 11.

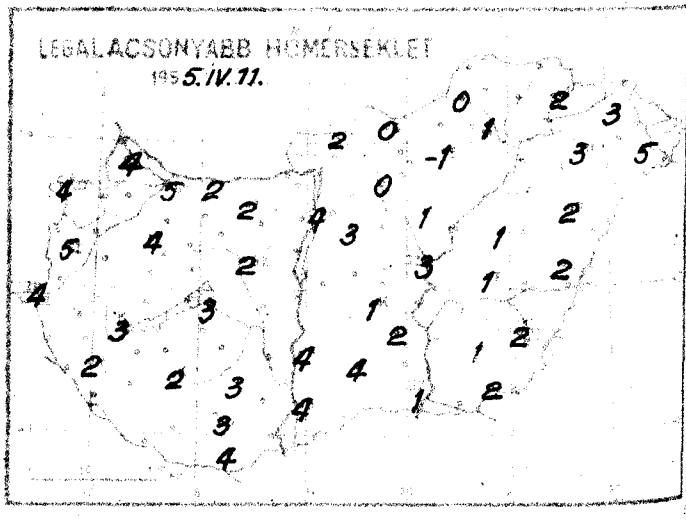

RADIÁCIÓS MINIMUM

1955. IV. 11.

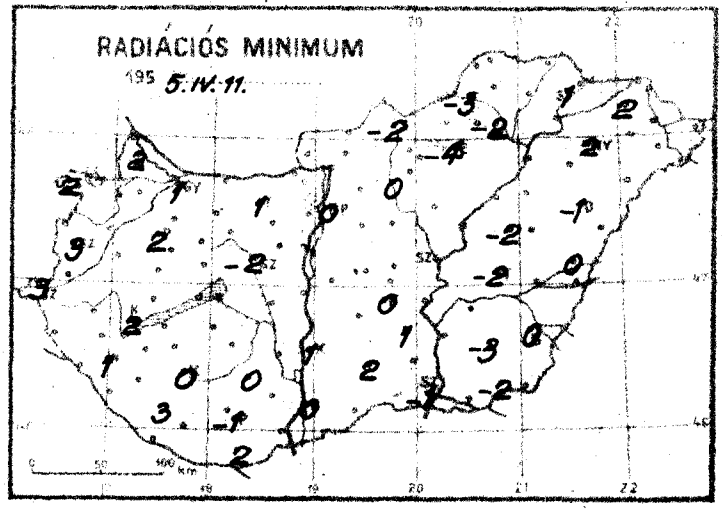

NAPFÉNYTARTAM

1955. IV. 10.

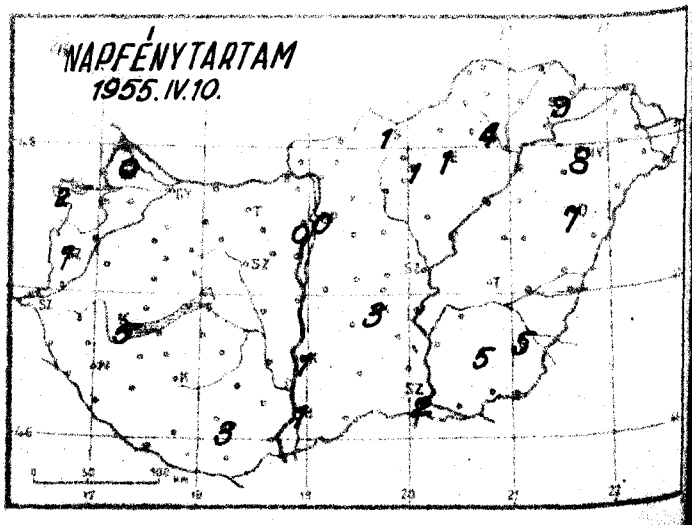

Időjárási helyzet 1955. év APRILIS hó 11. nap 7 óra

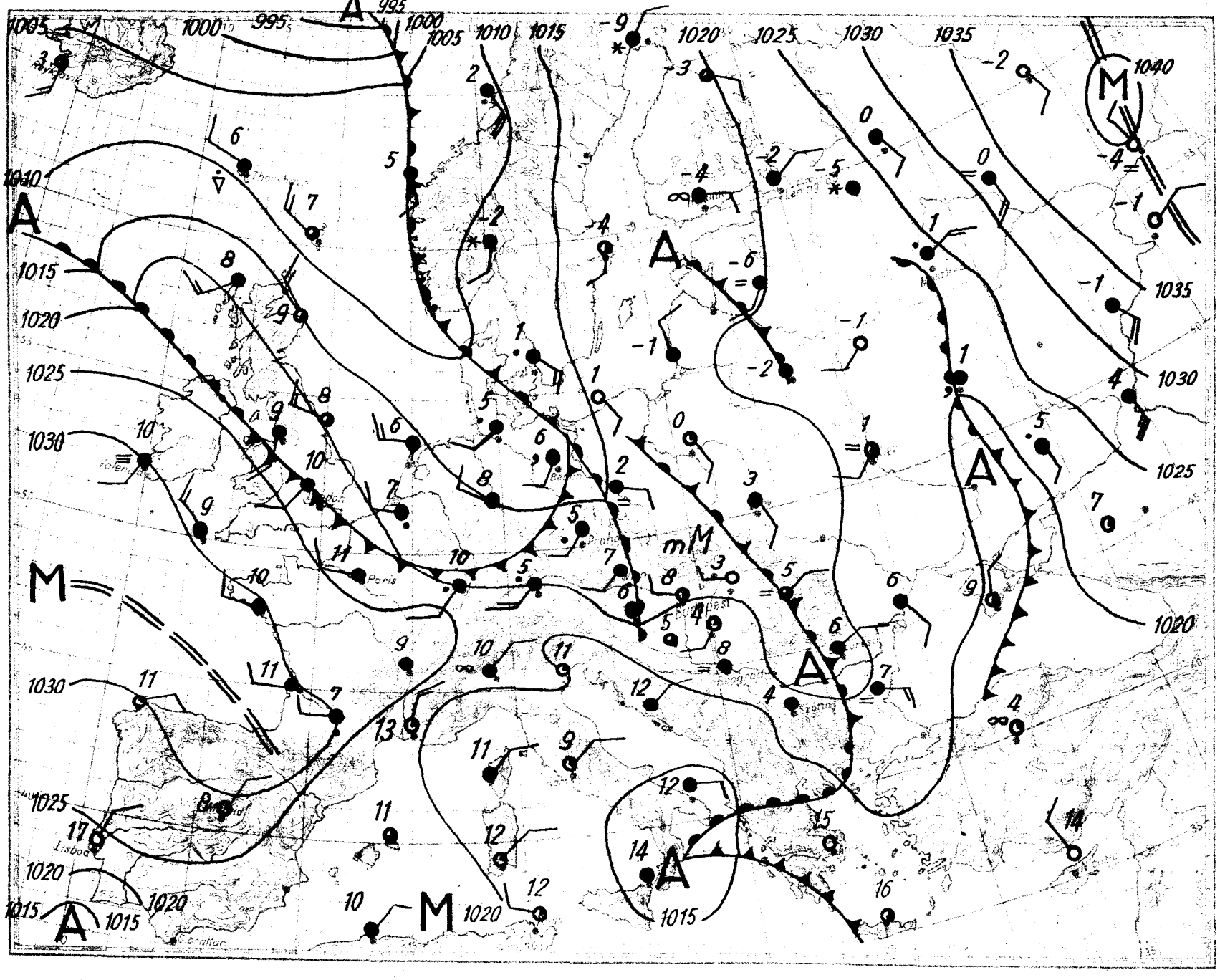

Magassági légállapotmérés

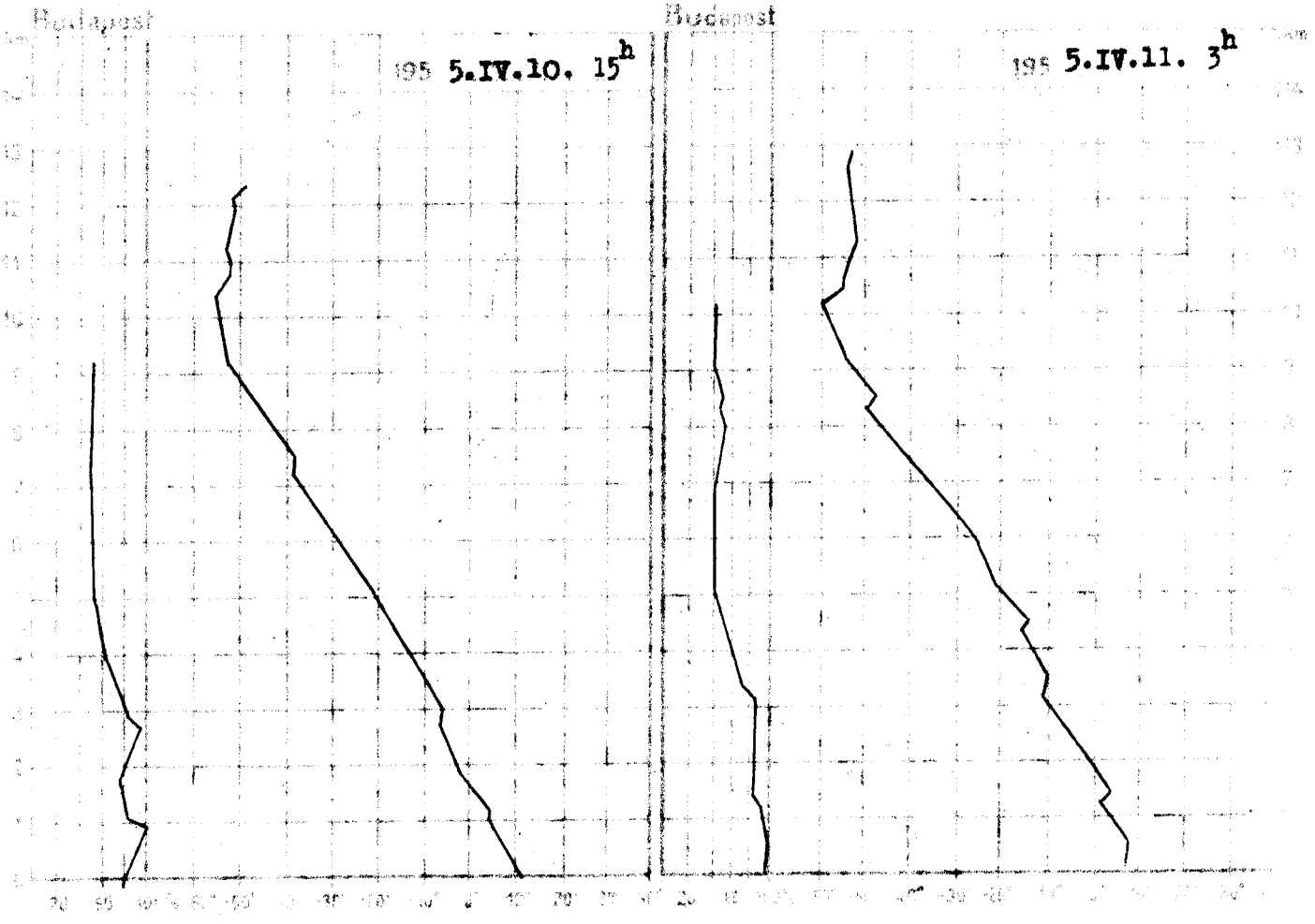

19 5.IV.10. 15h			
km	mb	C°	%
Talaj	1002.1	9.0	68
05	951	6.2	76
1	903	2.0	88
1.5	849	0.2	74
2	795	-4.3	69
2.5	748	-7.2	78
3	700	-9.2	74
4	612	-15.7	55
5	538	-21.8	48
6	469	-29.1	43
7	404	-37.8	43
8	351	-42.9	44
9	303	-50.7	45
10	258	-55.8	-
11	222	-54.0	-
12	188	-53.5	-
13			
14			
15			

Magaslégköri időhelyzet

A Közép-Európát borító hideg levegő lassan északkelet felé vonul és helyét enyhébb, óceáni eredetü légtömegek foglalják el felmelegedést okozva Franciaországban, Skandinávia déli részein, Közép-Európában és Ukrajnában. Lehülés csak Spanyolországban és Finnország területén figyelhető meg. Budapesten a talajközeli rétegekben 1600 m-ig felmelegedés, felette lehülés következett be. A0fokos szint 220 m-rel magasabba 1520 m-re, a -10 fokos szint 390 m-rel alacsonyabbra 2720 m-re került ma hajnalban.

Lépp Ildikó s.k.

195 5.IV.11. 3h			
km	mb	C°	%
Talaj	1002.6	4.0	88
05	960	5.2	87
1	902	1.2	84
1.5	849	0.0	73
2	796	-4.1	72
2.5	748	-8.1	72
3	700	-12.2	74
4	612	-15.9	52
5	538	-21.6	32
6	458	-28.9	35
7	406	-38.6	37
8	348	-48.2	42
9	299	-54.5	37
10	256	-60.0	36
11	218	-55.4	35
12	186	-54.4	-
13			
14			
15			

1955. április

11. hétfő

68. évfolyam 101. sz.

Reggeli észlelések (8 CET)					Az utolsó 24 óra adatai					
Felhőzet (0–8)	Szélirány és erő (m/s)	Légnyomás (mbar)	Hőmérséklet (°C)	Csapadék 24 óra (mm)		Hőmérséklet-szélsőségek			Napsütés (óra) tegnap
						napon belüli max.	éjszakai min.	Reggeli min.	
4	S 2	1019.1	6	2		11	4	2	0
4	- 0	18.6	7	1		14	4	2	2
4	NE 1	19.5	6	2	D	16	5	3	7
4	- 0	18.9	7	.		15	4	3	-
4	S 2	19.1	7	1		13	4	2	-
4	WNW 2	19.3	6	1		11	5	1	-
4	W 1	19.3	5	1	⌊	9	2	1	-
4	- 0	-	8	ny		11	2	-2	-
4	WSW 1	19.8	6	ny		13	3	2	5
4	- 0	20.0	5	2	⌈	15	2	1	-
3	NW 1	19.7	4	1		15	2	0	-
3	- 0	20.6	5	1		13	3	-1	3
2	W 1	18.7	8	1		9	4	0	0
0 ≡	N 1	18.9	2	ny		8	0	-2	1
0 ≡	NW 1	19.3	1	.		8	-1	-4	1
0 ≡	NNW 1	18.0	3	.		10	1	-2	4
4	NW 1	-	5	.		11	2	1	9
2	NE 1	20.6	6	ny	D	13	4	0	1
2	SW 1	19.5	5	ny		11	4	1	1
1 ≡	- 0	19.0	4	.		9	1	0	3
1	SSW 1	20.0	4	.		9	1	-1	2
1 ≡	W 1	19.0	4	.		9	3	-	-
0	W 2	-	4	.		9	1	-2	-
1 ≡	SW 1	19.5	1	.		10	2	0	5
0 ≡	- 0	19.4	3	.		10	2	-1	7
1 ≡	SW 2	18.9	4	.	D	11	3	2	8
1	W 1	897.7	2	.		5	-3	-	-
0	NW 2	898.0	1	ny		4	-1	-	-
1	NNW 2	958.9	7	1		10	4	-	-
4	W 1	957.9	4	2		5	2	-	0
4 .	- 0	958.9	5	2		12	3	0	-

3		ny			.			.			
4		1			-			.			
2		.			.			-			
.		1			.			.			
.		.			.			.			.
1	⌈	ny			.			.			
.	D	1	D		.			ny			
ny		-			-			-			
ny		.			.			.			
8	⌈	1			.			.			
-		9	⌈		ny			.			
.		6			ny			.			
-		1			ny			.			
2		-			ny			.			
.		.			-			ny			
1		-			-			.			
2		4	⌈		ny			.			
2		-			.			.			
1		.			.			.			
1		.			.			.			
2		.			.			.			
1		ny			ny			ny			
1		ny			.			.			
.		.			.			.			
ny		.						.			D

* A fagyveszélyes 300 gféle-re összesítve. ** A fagyveszélyes 1000 gféle-re összesítve

Magassági szélmérések

Óraadatok greenwichi középidőben

IV.10.	Győr 13 h		Bpest 11 h		Bpest 16 h		Bpest 17 h		Bpest 19 h		Szeged 8 h		Szeged 13 h	
	fok	m/s	fok	m/s	fok	m/s	fok	m/s	fok	m/s	fok	m/s	fok	m/s
	320	4	270	4	270	9	320	4	320	4	40	4	270	4
	310	9	280	7	270	5	310	9	330	8	340	2	330	2
	310	14	280	7			320	9	330	11	340	9	310	6
									310	11	320	15		
									310	11	320	15		

IV.11.	Szhely 8 h		Bpest 3 h		Bpest 5 h		Szeged 5 h		Debrecen 4 h	
	fok	m/s	fok	m/s	fok	m/s	fok	m/s	fok	m/s
	180	4	360	9	220	4	270	4	320	4
	220	8	310	11	310	7	340	8	310	2
	250	6	320	11	300	8	340	10	330	5
	320	10	310	10	320	11	300	12	310	6
	320	10	310	10	320	11	300	12	310	6
			300	15			310	19		
			300	15			310	19		
			300	15			310	19		

IDŐJÁRÁSI NAPIJELENTÉS

ЕЖЕДНЕВНЫЙ МЕТЕОРОЛОГИЧЕСКИЙ БЮЛЛЕТЕНЬ • DAILY SYNOPTIC MAP OF THE HUNGARIAN METEOROLOGICAL INSTITUTE • BULLETIN QUOTIDIEN DE L'INSTITUT MÉTÉOROLOGIQUE HONGROIS WETTERBERICHT DES UNGARISCHEN METEOROLOGISCHEN INSTITUTS

KIADJA AZ ORSZÁGOS METEOROLOGIAI INTÉZET BUDAPEST II. KITAIBÉL PÁL-UTCA 1 KÖZPONT: 150-220 IDŐJELZŐ OSZT. 151-204, 150-110

MEGJELENIK NAPONKÉNT • ELŐFIZETÉSI ÁRA A POSTAI KÖLTSÉGGEL EGYÜTT NEGYEDÉVRE 60.- FT. KIADÁSÉRT FELEL AZ INTÉZET IGAZGATÓJA

68. évfolyam. 102. szám. + Budapest + 1955. április hó 12.

Az időjárási helyzet ma reggel és a várható időjárás:

A Skandináv-félszigeten, Németországban és Közép-Európában az élénk ciklontevékenység következtében változékony, csapadékos, hűvös az időjárás. Ezzel szemben Franciaországban a leszálló légmozgás következtében derült, száraz az idő.

Hazánkban hétfőn országszerte hullott eső. A lehullott csapadék mennyisége a Dunántúlon a 10 mm-t, Kecskeméten, Gyömrőn és Kiskunfélegyházán a 20 mm-t is meghaladta. A nappali hőmérséklet északon általában 10-12 fokig, délen 13-15 fokig emelkedett. Éjszaka általában 5-7 fokig, Nagykanizsán 4 fokig hült le a levegő.

Budapesten kedden 12 órakor a hőmérséklet 7 fok, a tengerszintre átszámitott légnyomás 762 mm, erősen emelkedő irányzatu.

Várható időjárás szerda estig:

Ma erősen felhős idő, főleg keleten még többfelé eső.
Holnap változó felhőzet kevesebb esővel.
Mérsékelt, helyenként élénk északi, északkeleti szél.
Az éjszakai lehülés fokozódik, a nappali hőmérséklet keleten is kissé emelkedik.

Várható legalacsonyabb hőmérséklet ma éjjel: 2-5,
legmagasabb nappali hőmérséklet szerdán: 10-13 fok között.

A fütés alapjául szolgáló várható középhőmérséklet:
4 fok felett.

Lin

A hőmérséklet és a légnyomás napi középértéke Budapesten és ezek eltérése a 75 évi átlagtól:

1955. IV.11.-én: 8,4 C°, 761,9 mm. Eltérés: -2,0 C°, +0,8 mm.

1871 óta ezen a napon előfordult

legmagasabb hőmérséklet	25,3 C°	/1935./
legalacsonyabb hőmérséklet	-1,6 C°	/1892./

CSAPADÉKELOSZLÁS

AZ UTOLSÓ 24 ÓRÁBAN

1955. IV. 11. ... 7h-TÓL ... IV. 12. ... 7h-IG

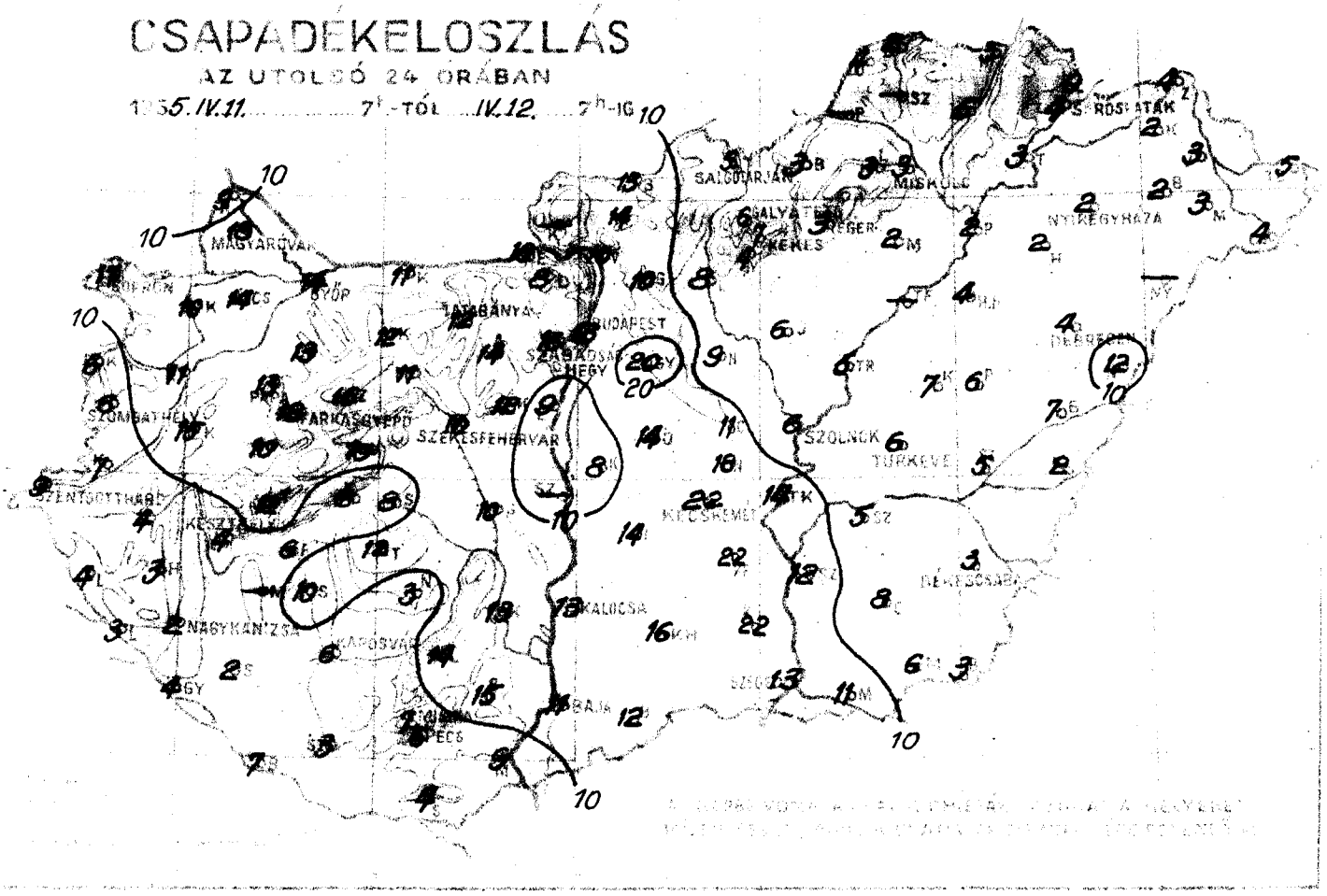



5. IV. 11.



5. IV. 12.

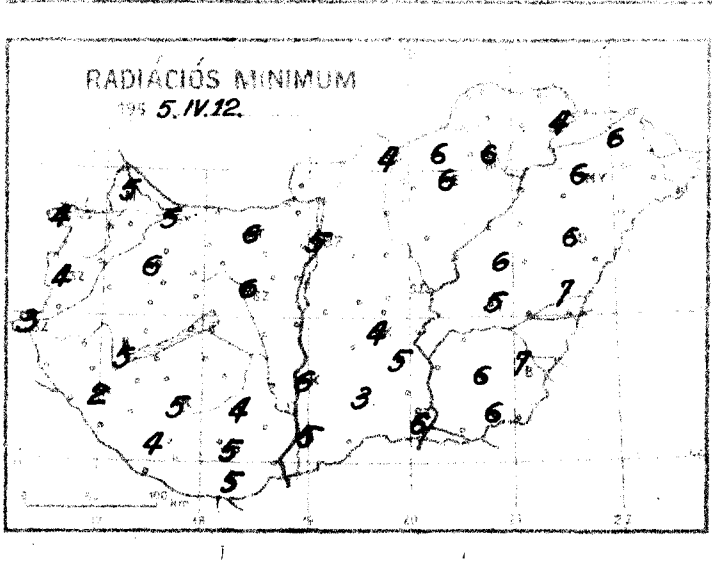

RADIÁCIÓS MINIMUM

5. IV. 12.

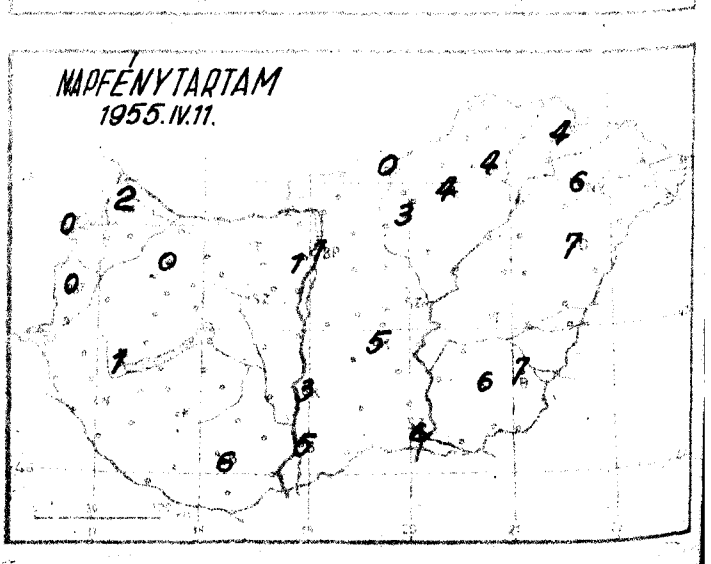

NAPFÉNYTARTAM

1955. IV. 11.

Időjárási helyzet 1955. év APRILIS hó 12. nap 7 óra

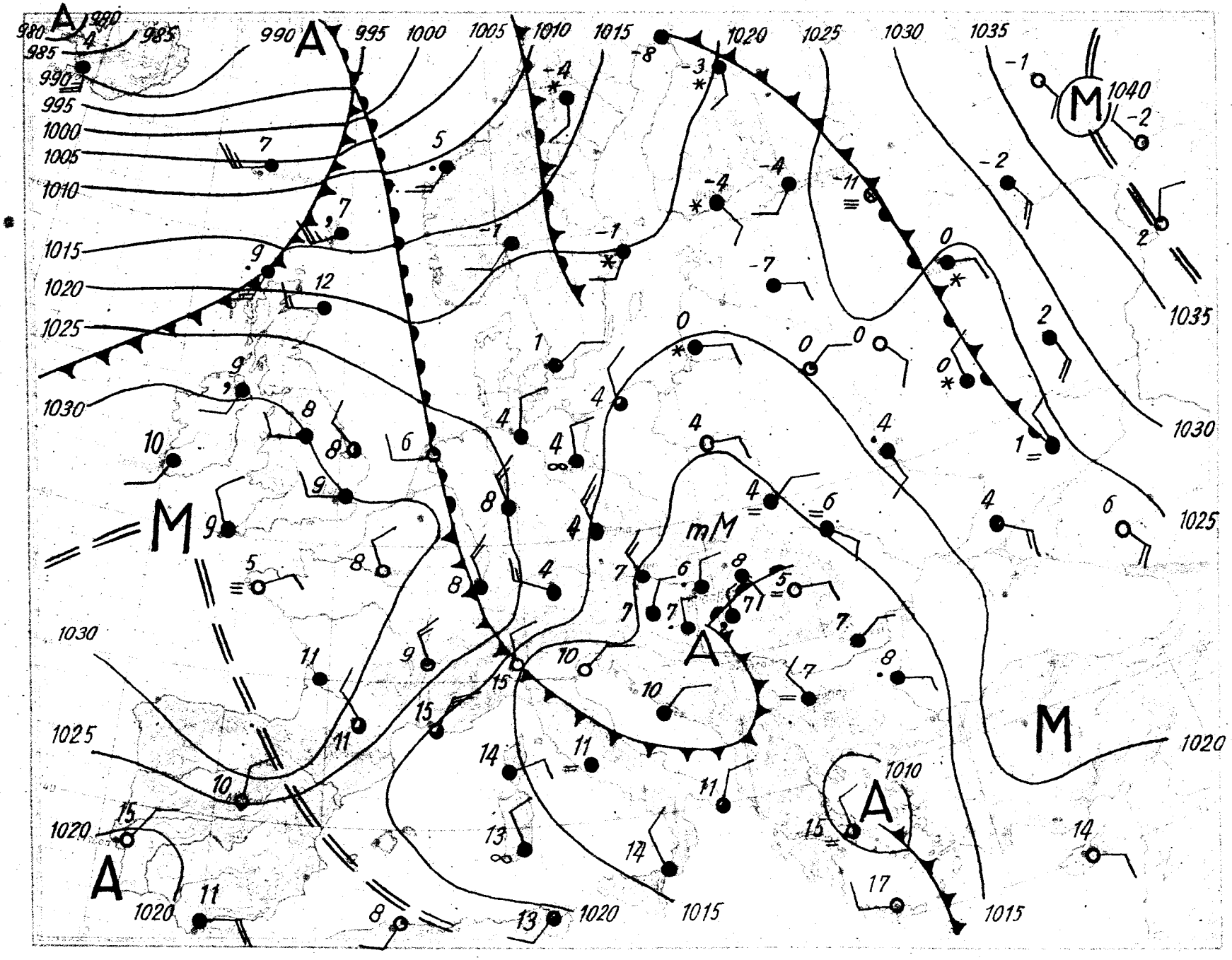

Magassági légállapotmérés

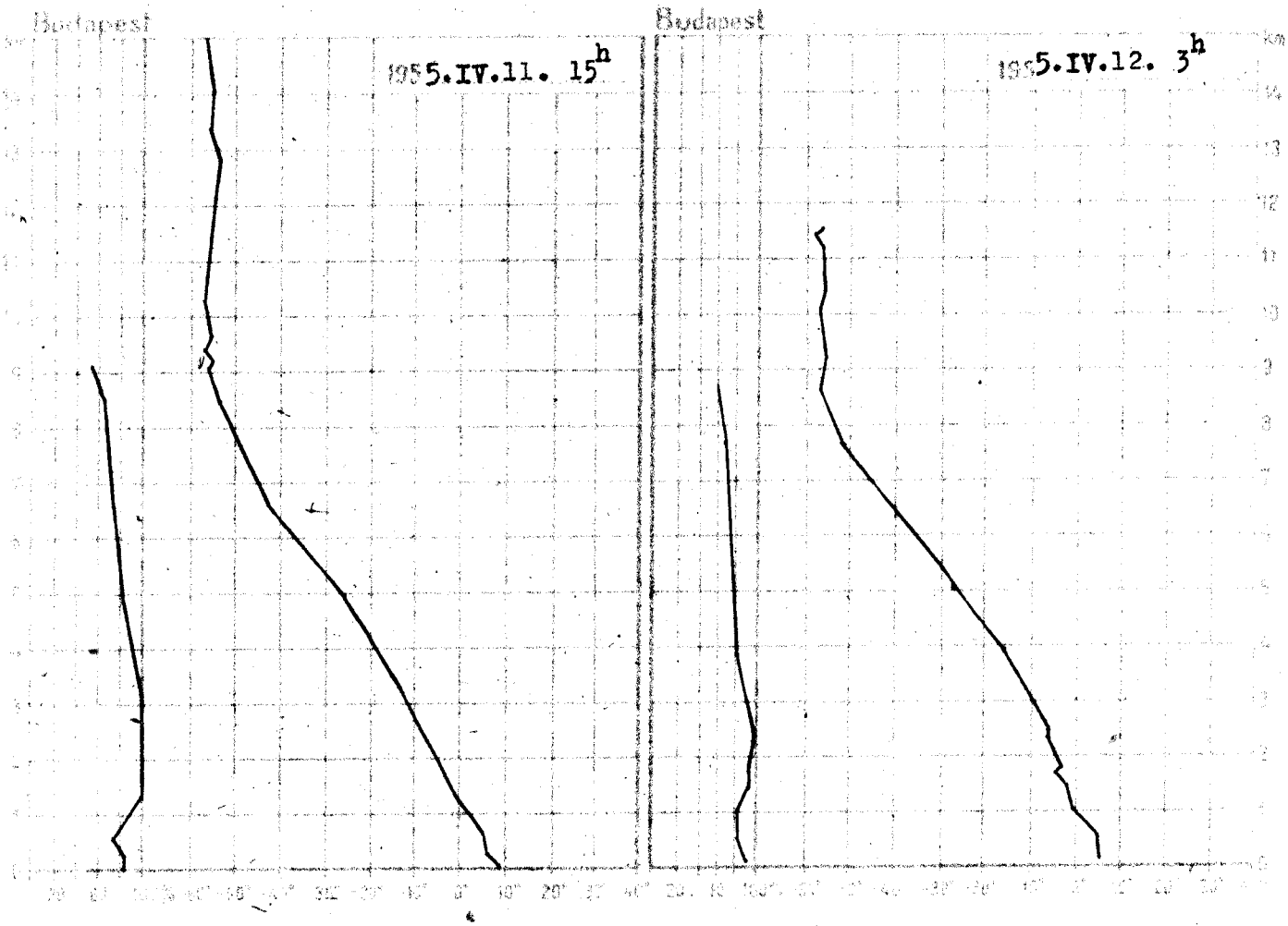

1955.IV.11. 15h			
km	mb	C°	%
0	998.0	9.4	83
1	956	6.4	76
2	898	2.1	90
1.5	844	-1.8	100
2	792	-5.0	100
2.5	743	-8.1	100
3	697	-11.1	100
4	610	-18.7	90
5	531	-27.7	85
6	462	-35.2	81
7	399	-43.2	78
8	343	-49.2	71
9	295	-54.4	60
10	252	-55.1	-
11	216	-55.1	-
12	184	-54.0	-
13	158	-53.3	-
14	135	-53.4	-
15	116	-55.0	-

Magaslégköri időhelyzet

A nyugati, északnyugati magassági széllel érkező enyhébb légtömegek a Skandináv-félsziget, Anglia, Németország északi részei és a Balti államok térségében felmelegedést okoztak. Ugyancsak melegedett a levegő Románia, Törökország, a Szovjetunió európai területének középső vidékei felett a Földközi tenger felől áramló melegebb léghullámok következtében. Lehülést találunk ellenben Franciaországban, Ausztriában, a Cseh-medencében, valamint Finnországban. Budapest légterében az elmúlt 24 óra alatt a troposzféra alsó 3200 m-ében csak egy-két fokos ingadozás volt, 3200 m felett azonban 2–5 fokos hülés tapasztalható. A 0 fok szintje ma 920, a -10 fok szintje 2750 m-en volt található.

Dr. Tónayné s.k.

1955.IV.12. 3h			
km	mb	C°	%
Talaj	992.6	6.7	92
0.5	953	3.8	85
1	892	-0.6	86
1.5	839	-3.2	96
2	788	-5.4	98
2.5	739	-8.4	99
3	693	-11.5	93
4	607	-18.2	84
5	528	-26.8	81
6	460	-35.8	73
7	397	-44.9	70
8	342	-53.2	69
9	292	-56.3	-
10	248	-56.0	-
11	212	-56.1	-
12			
13			
14			
15			

1955. április

12. kedd

68. 102.

| | | |

Magassági szélmérések

Óraadatok greenwichi középidőben

IV.11.	Szhely 14 h		Nagyk. 10 h		Pécs 13 h		Győr 15 h		Bpest 9 h		Bpest 15 h		Miskolc 9 h		Szeged 9 h		Debrece 11 h	
	40	4	180	9	220	4	140	4	220	4	270	4	180	9	220	4	180	4
	250	4	230	8	230	5	280	7	290	7	250	12	160	6	290	5	250	2
	270	8	230	10	230	5	290	16	290	10	250	12	250	4	290	5	260	4
	280	11	300	18			290	15	270	9			290	10	310	10	300	5
	280	11	300	18			290	15	270	9			290	10	310	10	300	5
													300	15				
													300	15				
													300	15				

IV.12.	Győr 6 h		Szhely 7 h		Nagyk. 6 h		Pécs 8 h		Bpest 5 h		Debrecen. 5 h	
	320	9	360	14	360	4	320	9	320	9	180	9
	340	16	350	23	350	16	340	11	350	10		
	340	19	350	23	360	19						
			360	24	360	21						
			360	24	360	21						

IDŐJÁRÁSI NAPIJELENTÉS

68. évfolyam. 103. szám. + Budapest + 1955. április hó 13.

Az óceáni anticiklon uralma kiterjeszkedett Anglia, Franciaország, Ausztria, a Kárpát-medence és Olaszország területére is és emiatt az említett országokban derültebb és szárazabb az időjárás. Az anticiklon előoldalán azonban grönlandi eredetü levegő nyomul délkeleti irányban és hatására Németországban, Lengyelországban még esők vannak és a reggeli lehülés 2-4 fokig terjed. Északkelet-Európában melegedés következett be, a délutáni órákban már 6-8 fokos maximumok is kialakultak.

Hazánkban kedden a nyugati határszél kivételével mindenütt esett az eső, Békéscsabán zivatart is észleltek. A lehullott csapadék mennyisége a Duna-Tisza-közén és Baranya megyében helyenként meghaladta a 15 mm-t. A hőmérséklet napközben Baján és Kalocsán csak 8, máshol azonban 10-13 fokig emelkedett. Ma hajnalban Miskolcon és Salgótarjánban fagypontig, egyebütt 3-6 fokig hült le a levegő. A talajközeli rétegekben több helyen volt ismét gyenge fagy.

Budapesten szerdán 12 órakor a hőmérséklet 13 fok, a tengerszintre átszámitott légnyomás 768 mm, mérsékelten süllyedő irányzatu.

Várható időjárás csütörtök estig:

Felhőátvonulások, többfelé, főleg az ország északi felében eső.
Időnként élénk északnyugati szél.
A talajmenti fagyok megszünnek.
A nappali hőmérséklet alig változik.

Várható legalacsonyabb hőmérséklet ma éjjel: 4-7,
legmagasabb nappali hőmérséklet csütörtökön: 11-14 fok között.

A fütés alapjául szolgáló várható középhőmérséklet:

4 fok felett.

Tóthné

A hőmérséklet és a légnyomás napi középértéke Budapesten és ezek eltérése a 75 évi átlagtól:

1955. IV. 12.-én: 7,5 C°, 762,3 mm. Eltérés: -3,3 C°, +3,0 mm.

1871 óta ezen a napon előfordult

legmagasabb hőmérséklet	24,5 C°	/1935./
legalacsonyabb hőmérséklet	-2,9 C°	/1913./

CSAPADÉKELOSZLÁS

AZ UTOLSÓ 24 ÓRÁBAN

195 5.IV.12. ..... 7h-TÓL IV.13. 7h-IG

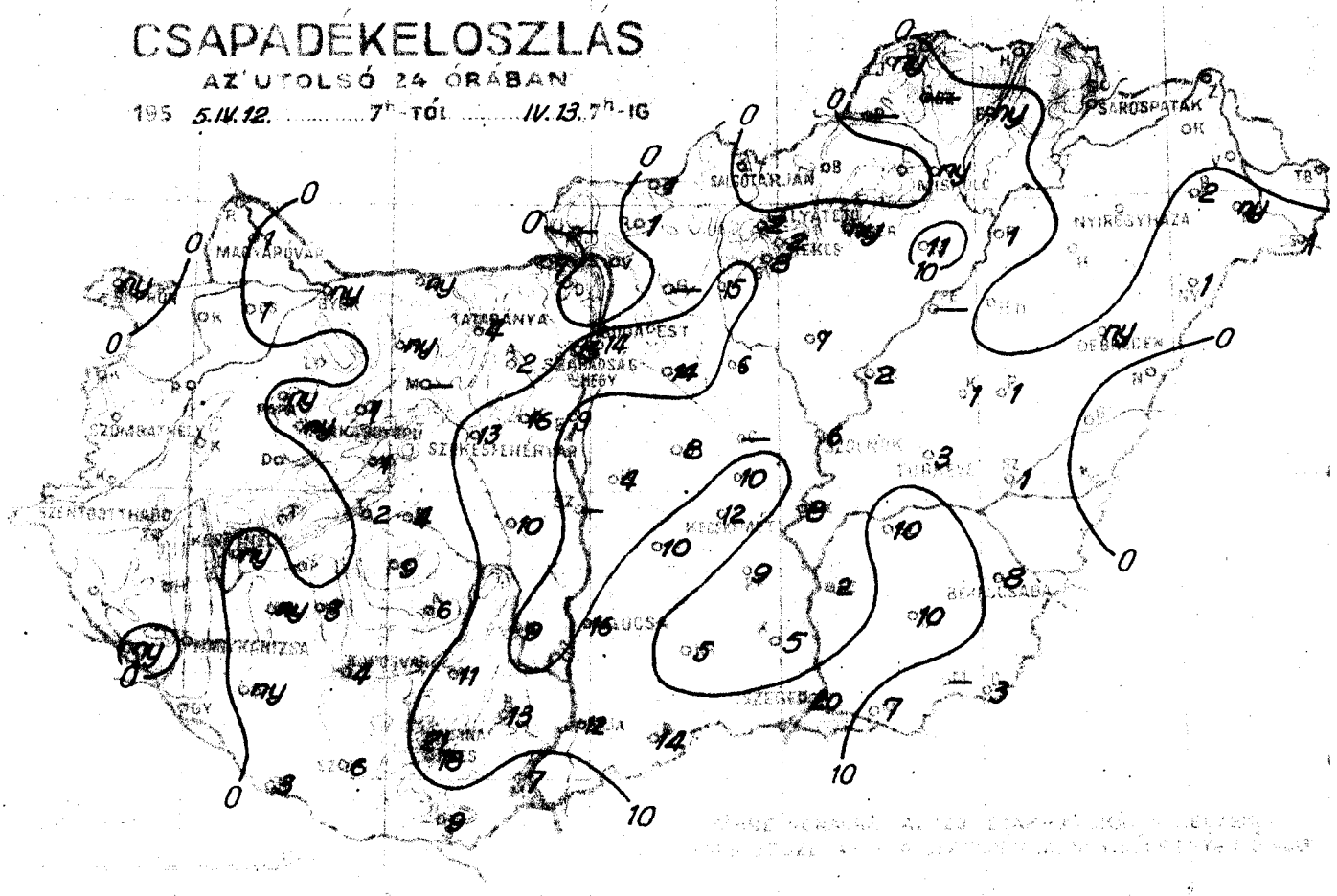





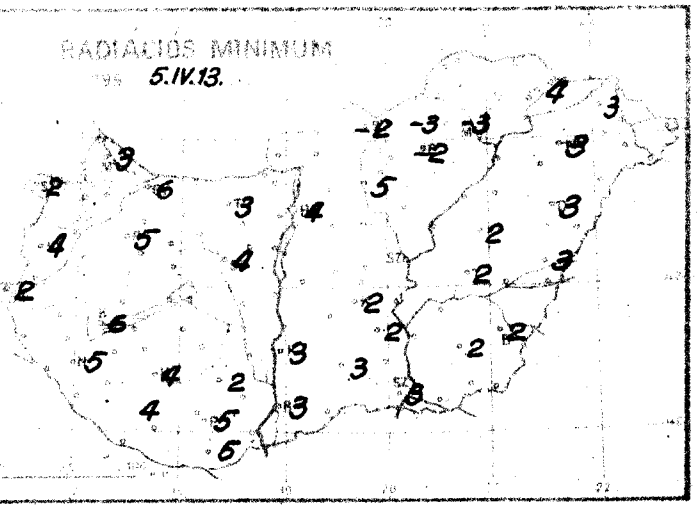

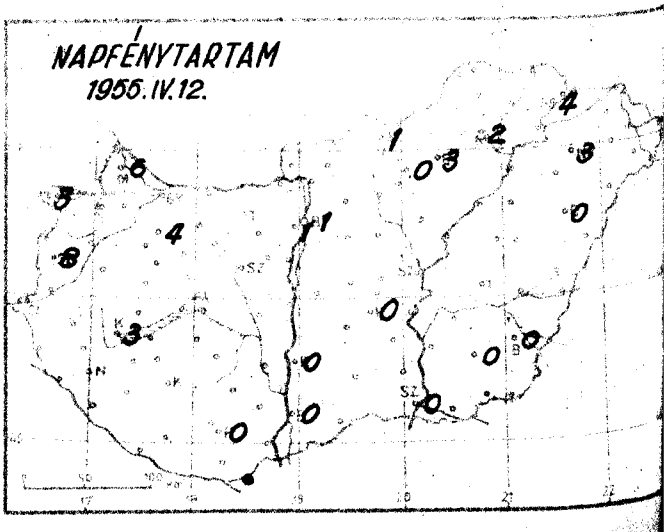

Időjárási helyzet 1955. év APRILIS hó 13. nap 7 óra

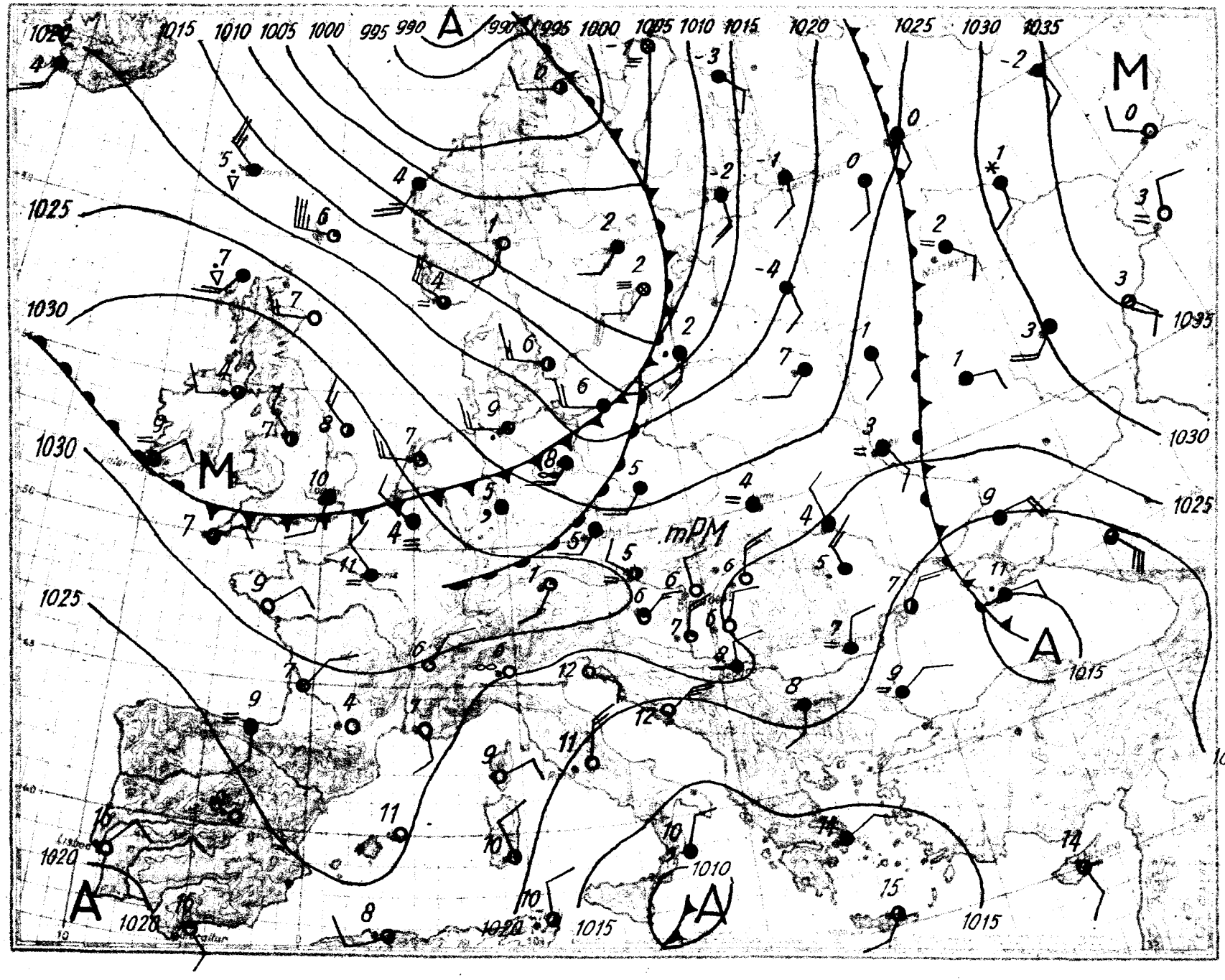

Magassági légállapotmérés

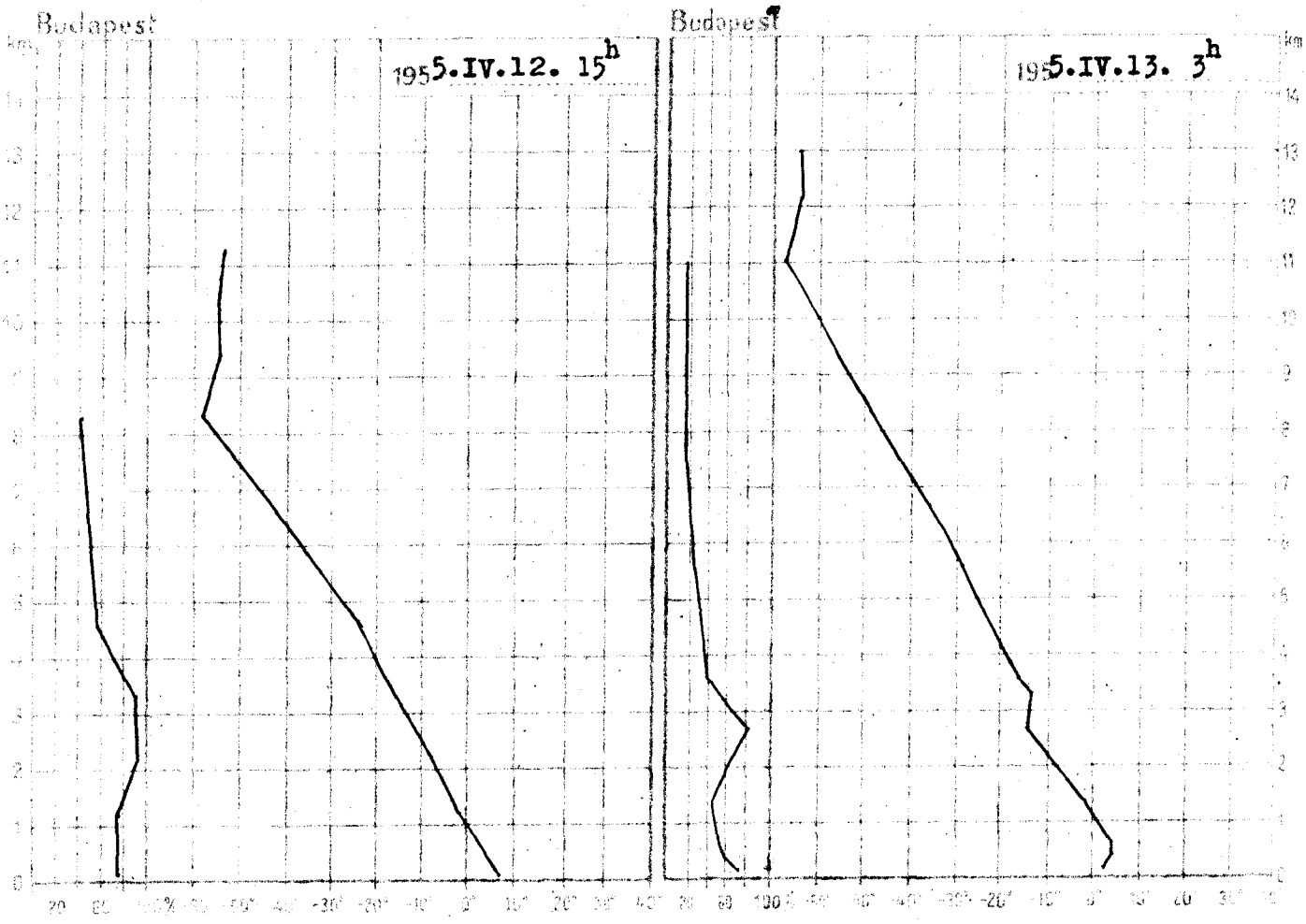

1955.IV.12. 15h			
km	mb	C°	%
talaj	1000.3	9.2	85
0.5	958	5.9	53
1	900	1.3	85
1.5	847	-2.3	92
2	795	-5.2	98
2.5	744	-8.6	100
3	698	-11.7	100
4	611	-18.2	79
5	532	-26.0	64
6	464	-34.7	57
7	401	-44.8	55
8	343	-53.6	50
9	294	-52.7	-
10	253	-52.6	-
11	217	-50.9	-
12			
13			
14			
15			

Magaslégköri időhelyzet

Az óceáni enyhe levegő az európai szárazföld mélyebben fekvő területeit elérve felmelegedést okoz a magasban Lengyelország, a Baltikum, Finnország és Svédország északi területei felett. Mögötte az Északi-tenger környékén és Dél-Skandináviában egy ujabb, de hűvösebb léghullám lehülést okoz. Közép-Európa felett a hőmérsékletben kisebb ingadozások vannak, a gyorsan vonuló különböző hőmérsékletü léghullámok hatására. A Földközi-tenger keleti medencéje felől észak felé haladó meleg levegő hatására erős a felmelegedés a Balkánon. Hazánkban a felhőzet csökkenése következtében fellépő erősebb sugárzás miatt a talajon kissé süllyedt a hőmérséklet, feljebb azonban 1-4 fokkal emelkedett s csupán a 2 km-es szintben nem következett be változás. A 0 fok szintje 440 m-rel 1360 m-re emelkedett.

Dr. Kallós Imréné s.k.

1955.IV.13. 3h			
km	mb	C°	%
talaj	1007.3	5.9	82
0.5	965	7.6	62
1	908	3.2	58
1.5	853	-1.1	63
2	800	-5.4	75
2.5	751	-9.9	88
3	704	-11.0	75
4	607	-17.0	48
5	538	-24.0	44
6	470	-30.4	38
7	407	-37.1	33
8	350	-44.3	27
9	302	-51.8	27
10	258	-59.0	27
11	219	-65.2	-
12	186	-61.8	-
13			
14			
15			

1955. április
13. szerda
68. 103.

	2	NW	4	1028.8	6	1		11	5	3	6
	1	NW	5	29.0	6	ny		10	4	2	3
	4	NE	4	28.6	6	.		11	5	4	8
	1	NE	2	28.2	7	.		11	4	2	-
	4	NE	4	28.2	6	ny		10	5	5	-
	4	NNW	6	28.7	7	ny		11	6	6	-
	4	NNW	4	26.3	6	4		12	5	3	-
	1	N	2	-	7	13		10	6	4	-
	1	N	12	26.9	7	ny		11	6	6	3
	1	N	6	28.3	7	.		12	6	5	-
	3	NNW	9	27.3	7	4		11	6	4	-
	1	N	8	26.0	7	18		10	6	5	0
	1	NW	6	26.0	6	14		11	6	4	1
	0	S	1	26.2	1	.		12	0	-2	1
	0	NW	2	25.0	7	ny		12	3	-2	3
	1	N	2	25.2	3	ny		13	0	-3	2
	1	N	4	-	8	.		13	6	4	4
	0	N	5	25.6	6	12		8	4	3	0
	1	NW	6	25.1	7	16		8	5	3	0
	0	N	1	25.0	5	12		10	2	2	0
	1	N	5	24.7	6	20		10	4	3	0
	0	N	6	25.1	6	6		10	4	-	-
	0	N	4	-	6	3		12	4	2	-
	0	N	4	24.3	5	8		10	4	2	0
	0	NNE	4	24.0	6	ny		12	5	3	0
	0	NE	6	25.0	7	.		13	5	3	3
	0	N	1	904.7	1	2		3	-1	-	0
	3	NE	1	905.0	4	2		4	1	-	-
	3	N	15	963.5	3	21		6	2	-	-
	4	NW	2	965.1	4	15		6	3	-	1
	4	NW	1	966.0	4	ny		8	4	3	-

	.			2			-			.	
	1			4			ny			.	
	.			.			.			.	
	.			ny			.			2	
	.			3			-			ny	
	.			9			ny	D		.	
	.			10			.			1	D
	.			-			.			1	
	.			6			.			1	▲
	ny			ny			11	▲		.	
	.			3			7	D		.	
	.			6			6			.	D
	.			11			14			-	
	.			9			8	D		2	▲
	.			13			4			1	
	1			7			-			1	
	1			9			10			.	
	ny			-			8			1	D
	ny	D		1	L		10			.	
	-			1			9			10	
	2			.			5			2	
	7			-			14			10	
	.			15			5			7	
	9			8						-	
	16			.	L					3	

Magassági szélmérések

Óraadatok greenwichi középidőben

IV.12.	Szhely 12 h		Nagyk. 10 h		Győr 13 h		Bpest 17 h		Bpest 19 h		Bpest 21 h		Miskolc 10 h		Szeged 9 h		Debrec. 11 h	
	360	14	360	14	360	9	360	9	360	9	360	9	40	4	360	4	40	4
	360	13	360	19	350	16	20	8	20	9	30	12	60	7			70	3
	360	13	360	19	360	18	50	12	40	10	30	12					120	3
							50	12	40	8	30	7					100	4
							50	12	40	8	30	7					100	4
									50	11	30	10						
									50	11	30	10						
									50	11	30	10						

IV.13.	Szhely 6 h		Győr 5 h		Pécs 5 h		Bpest 3 h		Bpest 5 h		Bpest 7 h		Miskolc 4 h		Szeged 4 h		Debrec. 6 h	
	360	9	360	9	360	9	320	4	320	9	320	4	360	4	360	4	-	0
	340	17	350	14	30	11	30	9	360	8	30	3	10	9	30	12	30	11
	350	10	340	15	40	9	30	9	360	8	30	3	20	12	10	11	360	8
	60	3			40	9	330	9	360	6	310	4	20	14	20	7	10	8
	60	3			40	9	330	9	360	6	310	4	20	14	20	7	10	8
	10	10			50	7			20	5			360	6	10	4	360	7
	10	10			50	7			20	5			360	6	10	4	360	7
	10	10			50	7			20	5			360	6	10	4	360	7

IDŐJÁRÁSI NAPIJELENTÉS

ЕЖЕДНЕВНЫЙ МЕТЕОРОЛОГИЧЕСКИЙ БЮЛЛЕТЕНЬ • DAILY SYNOPTIC MAP OF THE HUNGARIAN METEOROLOGICAL INSTITUTE • BULLETIN QUOTIDIEN DE L'INSTITUT METEOROLOGIQUE HONGROIS WETTERBERICHT DES UNGARISCHEN METEOROLOGISCHEN INSTITUTS

KIADJA AZ ORSZÁGOS METEOROLÓGIAI INTÉZET BUDAPEST II. KITAIBEL PÁL-UTCA 1. TEL.: KÖZPONT: 150-220 IDŐJÁRÁSJELZŐ OSZT.: 151-201, 150-410

MEGJELENIK NAPONKÉNT • ELŐFIZETÉSI ÁRA A POSTAI KÉZBESÍTÉSSEL EGYÜTT NEGYEDÉVRE 60.— Ft KIADÁSÉRT FELEL AZ INTÉZET IGAZGATÓJA

68. évfolyam. 104. szám. + Budapest + 1955. április hó 14.

Az időjárási helyzet ma reggel és a várható időjárás:

Európa középső területein folytatódik a hűvös sarkvidéki eredetü légtömegek beáramlása csapadék kiséretében. Kelet-Európa felett ellentétes irányu áramlás alakult ki s délről enyhébb levegő halad északra. Szárazföldünk délnyugati vidékein tovább tart leszálló légáramlással a csendes, száraz meleg időjárás.

Hazánkban szerdán kissé emelkedett a hőmérséklet. Általában 12-15, Nyiregyházán 16 fokig melegedett fel a levegő, éjjel 5-8 fokig hült le. A talaj mentén Salgótarján és Miskolc környékén gyengén fagyott. Napközben több órán át sütött a nap de délután ujból beborult az ég s az esti és éjszakai órákban sokfelé esett az eső. A lehullott csapadék mennyisége reggelig sehol sem haladta meg a 3 mm-t. Nyiregyházáról hózáport jelentettek.

Budapesten csütörtökön 12 órakor a hőmérséklet 9 fok, a tengerszintre átszámitott légnyomás 763 mm, alig változik.

Várható időjárás péntek estig:

Felhőátvonulások, hideg idő.
Többhelyen eső, helyenként esetleg zivatar, egyes helyeken futó havazás.
Mérsékelt, időnként élénkebb északi, északkeleti szél.

Várható legalacsonyabb hőmérséklet ma éjjel: 0, +3,
legmagasabb nappali hőmérséklet pénteken: 7-10 fok között.

A fütés alapjául szolgáló várható középhőmérséklet:

4 fok felett.

Skablár

A hőmérséklet és a légnyomás napi középértéke Budapesten és ezek eltérése a 75 évi átlagtól:

1955. IV. 13.-án: 9,3 C°, 767,6 mm. Eltérés: -1,2 C°, +8,6 mm.

1871 óta ezen a napon előfordult

legmagasabb hőmérséklet	25,6 C°	/1939./
legalacsonyabb hőmérséklet	-2,2 C°	/1913./

CSAPADÉKELOSZLÁS

AZ UTOLSÓ 24 ÓRÁBAN

1955.IV.13. ..... 7h-TÓL ..... IV.14. ..... 7h-IG

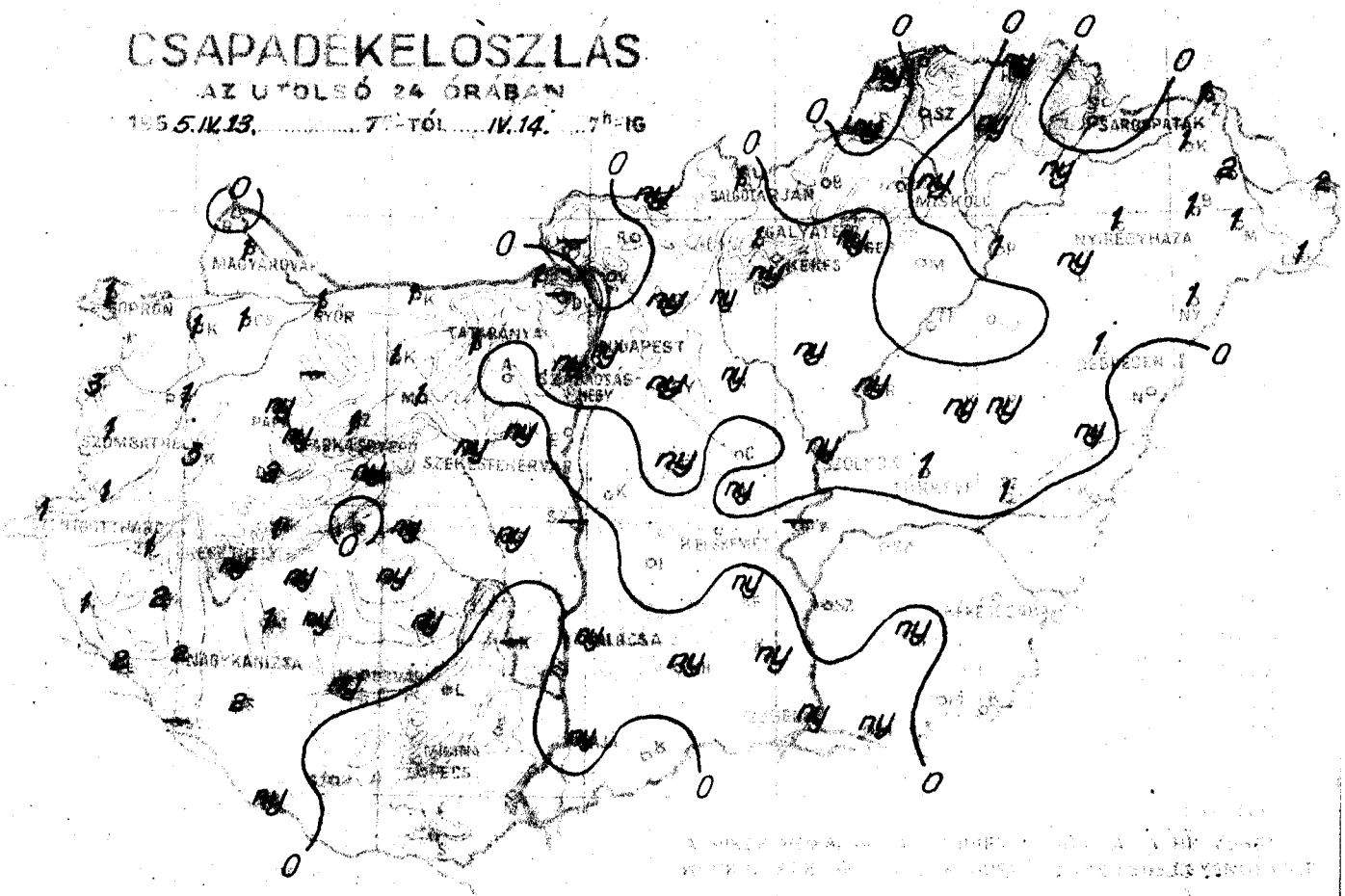





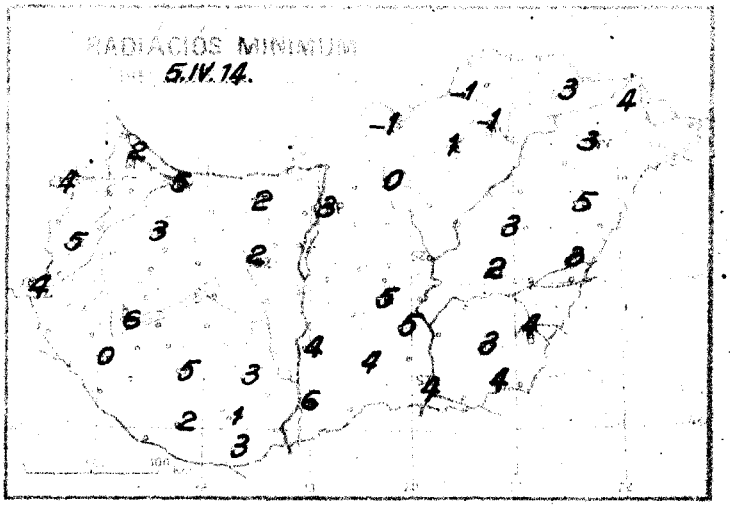

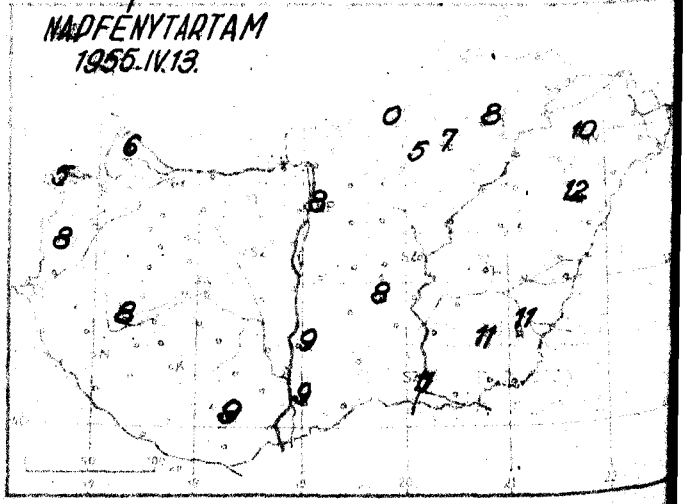

Időjárási helyzet 1955. év APRILIS hó 14. nap 7 óra

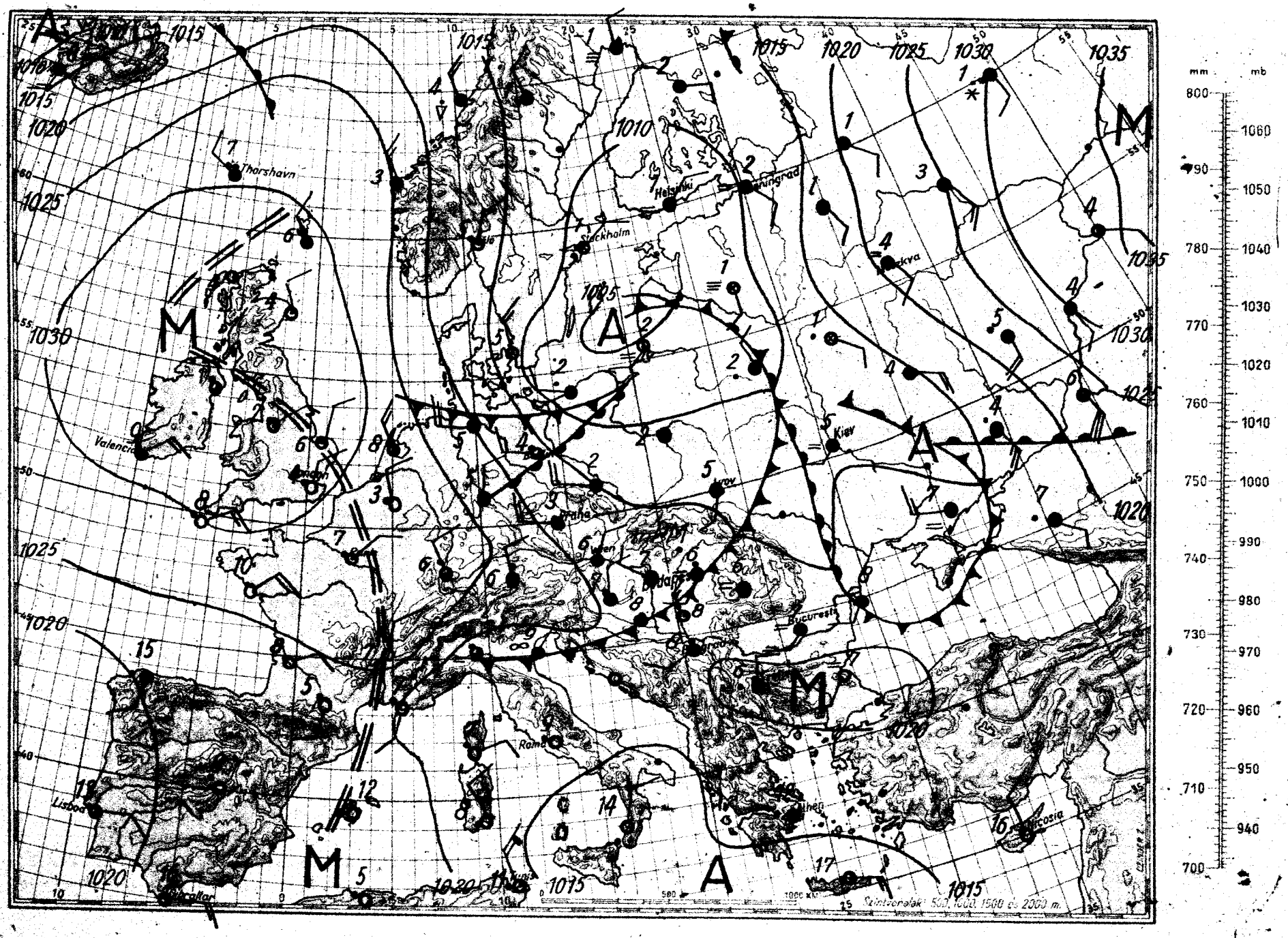

Magassági légállapotmérés

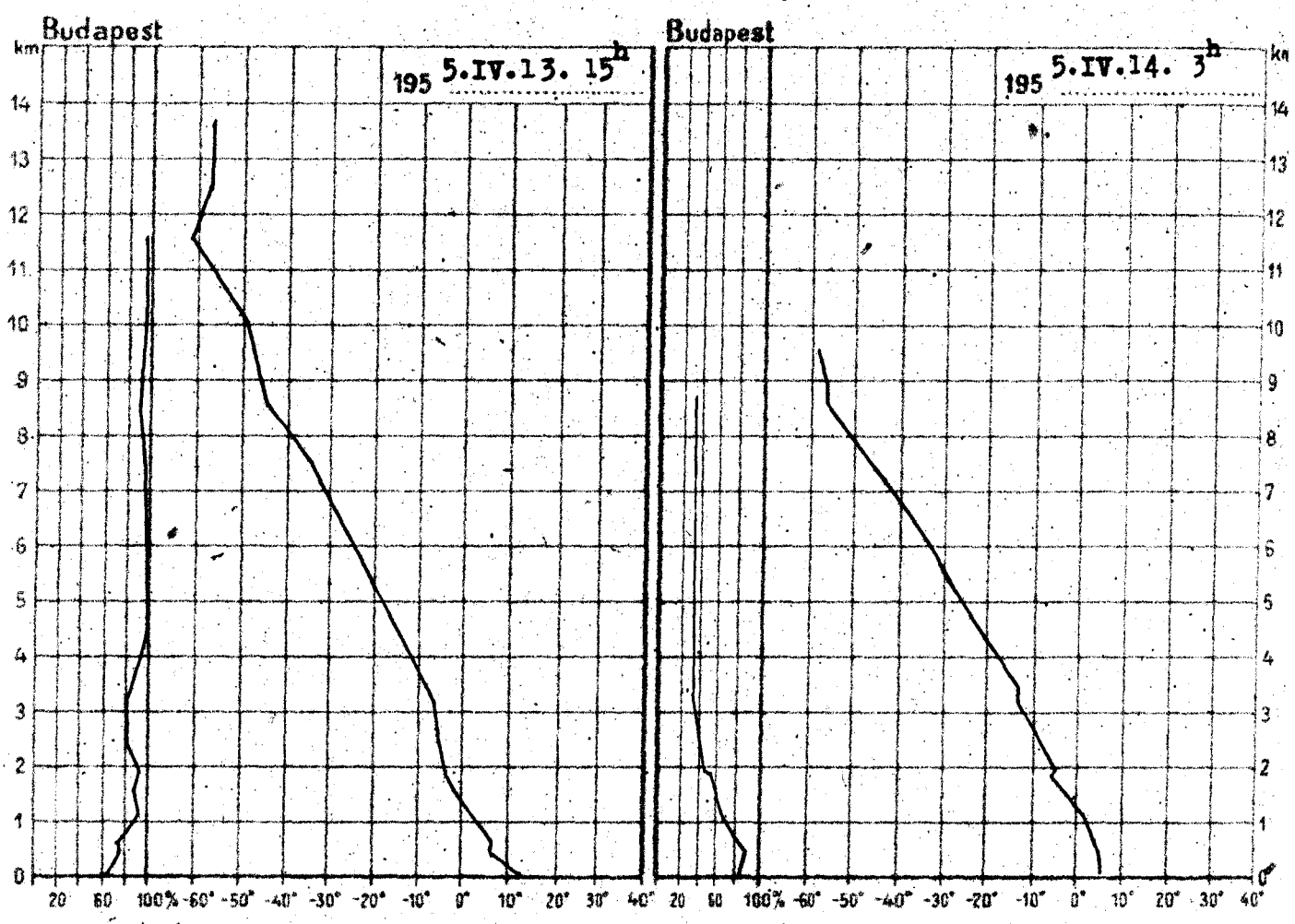

195 5.IV.13. 15h			
km	mb	C°	%
Talaj	1004.7	12.6	67
0·5	965	8.2	73
1	909	4.6	87
1·5	851	0.0	93
2	800	-2.3	89
2·5	750	-5.3	85
3	704	-6.1	85
4	619	-11.6	94
5	511	-17.8	100
6	475	-23.7	100
7	413	-30.0	100
8	357	-37.3	98
9	308	-44.3	95
10	265	-49.2	100
11	227	-56.0	100
12	194	-59.0	-
13	166	-57.2	-
14			
15			

Magaslégköri időhelyzet

Nyugat- és Közép-Európában valamint a Földközi-tenger vidékén az északi, északnyugati magassági széllel érkező hideg sarkvidéki eredetü légtömegek lehülést okoznak. Felmelegedés csak Skandinávia déli részein, Finnországban, valamint a Szovjetunió európai területei felett figyelhető meg. A hideg advekció miatt Budapest felett a troposzférában lehülés következett be. Csak 1850-3000 m között volt gyenge felmelegedés. A 0 fokos szint 160 m-t süllyedve 1200 m-re, a -10 fokos szint 290 m-t emelkedve 2810 m-re került ma hajnalban.

Lépp Ildikó s.k.

195 5.IV.14. 3h			
km	mb	C°	%
Talaj	1002.0	6.2	84
0·5	960	4.9	86
1	901	1.7	71
1·5	848	-2.0	62
2	792	-4.5	45
2·5	745	-7.8	42
3	699	-11.1	40
4	611	-18.3	37
5	534	-25.3	37
6	465	-32.9	35
7	402	-41.3	37
8	346	-51.2	37
9	297	-57.0	-
10			
11			
12			
13			
14			
15			

OFFSET NYOMDA BUDAPEST IV. POHÁNER GYULA

1955. április

14. csütörtök

68. 104.

4	NW	2	1019.0	6	1	13	5	2	6
4	-	0	19.5	6	1	14	6	4	5
4	N	1	18.7	7	1	15	6	5	8
4	-	0	18.0	7	1	15	6	4	-
4	N	1	19.0	7	ny	13	6	3	-
4	NW	3	19.0	7	1	13	6	5	-
3	NW	7	18.0	7	1	12	5	2	-
4	NW	2	-	8	ny	12	5	2	-
4	S	1	18.7	8	ny	14	7	6	8
4	-	0	19.5	7	2	14	4	0	-
4	S	1	19.0	8	ny	14	7	5	-
4	-	0	18.9	8	.	15	6	1	9
4	WSW	3	17.7	7	ny	14	6	3	8
4	NE	1	16.6	3	1	14	1	-1	0
4	NW	1	16.2	6	ny	15	5	1	7
4	NNW	2	15.1	6	ny	15	3	-1	8
4	NE	2	-	7	.	15	6	3	-
3	W	2	18.3	9	ny	15	8	6	9
4	W	1	18.4	8	ny	14	7	4	9
3	W	2	17.2	7	.	14	6	5	8
2	NW	6	17.6	8	ny	14	6	4	11
4	W	8	16.3	7	ny	13	6	-	-
1	NW	4	-	7	1	14	5	2	-
1	W	3	17.0	7	.	14	5	4	11
4	W	1	16.6	6	1	15	5	5	12
4	NE	2	16.3	7	1	16	6	3	10
1	W	1	896.1	1	.	7	0	-	5
1	NW	7	896.3	1	1	8	0	-	-
4	N	1	958.1	6	.	11	6	-	-
3	SW	1	956.8	4	ny	11	2	-	8
4	NW	1	958.0	5	ny	12	5	3	-

.	.	ny	1
1	ny	ny	1
1	ny	.	2
3	1	.	1
1	ny	.	1
1	ny	ny	2
1	ny	ny	1
1	-	.	1
2	ny	ny	1
2	2	.	ny
-	ny	ny	.
3	.	ny	.
-	.	ny	.
2	-	ny	ny
1	.	-	ny
1	.	.	ny
ny	.	ny	ny
1	-	-	1
1	ny	.	.
1	.	ny	.
.	.	ny	.
1	ny	.	ny
-	ny	ny	ny
.	ny		.
ny	.		.

Magassági szélmérések

Óraadatok greenwichi középidőben

IV.13.	Szhely 12 h		Nagyk. 11 h		Pécs 12 h		Bpest 15 h		Bpest 17 h		Bpest 19 h		Miskolc 10 h		Szeged 11 h		Debrecen 11 h	
	fok	m/s	fok	m/s	fok	m/s	fok	m/s	fok	m/s	fok	m/s	fok	m/s	fok	m/s	fok	m/s
Felszín	360	9	360	4	320	4	320	4	320	14	320	9	360	4	360	4	360	4
500 m	290	3	20	6	330	4	310	5	300	16	310	12	360	3	10	5	20	5
1000	290	3	10	5	10	4	300	6	300	16	310	19	360	3	360	8	20	5
1500			330	4	320	4	300	10					330	4			330	5
2000			330	4	320	4	300	10					330	4			330	5
2500																		
3000																		
4000																		
5000																		
6000																		
7000																		
8000																		
9000																		
10000																		
11000																		
12000																		
13000																		
14000																		
15000																		
16000																		
17000																		
18000																		
19000																		
20000																		

IV.14.	Győr 5 h		Nagyk. 6 h		Pécs 5 h		Bpest 3 h		Bpest 5 h		Bpest 7 h		Miskolc 6 h		Szeged 5 h		Debrecen 4 h	
	fok	m/s	fok	m/s	fok	m/s	fok	m/s	fok	m/s	fok	m/s	fok	m/s	fok	m/s	fok	m/s
Felszín	320	4	180	4	-	0	320	9	270	9	360	9	320	4	320	9	270	4
500 m	340	8	200	8	350	7	330	10	320	12	310	8	350	3	320	15	340	2
1000	330	11	220	7	350	7	330	10	320	12	330	7	340	5	320	15	340	2
1500			300	10	330	15	330	15	310	24	310	31			330	14		
2000			300	10	330	15	330	15	310	24	310	31			330	14		
2500															320	16		
3000															320	16		
4000															320	16		
5000																		
6000																		
7000																		
8000																		
9000																		
10000																		
11000																		
12000																		
13000																		
14000																		
15000																		
16000																		
17000																		
18000																		
19000																		
20000																		

IDŐJÁRÁSI NAPIJELENTÉS

ЕЖЕДНЕВНЫЙ МЕТЕОРОЛОГИЧЕСКИЙ БЮЛЛЕТЕНЬ • DAILY SYNOPTIC MAP OF THE HUNGARIAN METEOROLOGICAL INSTITUTE • BULLETIN QUOTIDIEN DE L'INSTITUT METEOROLOGIQUE HONGROIS WETTERBERICHT DES UNGARISCHEN METEOROLOGISCHEN INSTITUTES

KIADJA AZ ORSZÁGOS METEOROLÓGIAI INTÉZET BUDAPEST II. KITAIBEL PÁL UTCA 1. TELEFON KÖZPONT: 626-240 TELEFONOSZTÁLY: 120-201 (BELVÁROS)

MEGJELENIK NAPONKÉNT • ELŐFIZETÉSI ÁRA A POSTAI KÖLTSÉGEK FEDEZÉSÉRE HAVI ... FT KIADÁSÁRT FELEL AZ INTÉZET IGAZGATÓJA

68. évfolyam. 105. szám. + Budapest + 1955. április hó 15.

Az időjárási helyzet ma reggel és a várható időjárás:

Nyugat-Európa felett a leszálló légmozgás következtében derült, száraz, az évszakhoz képest hűvös az idő. A magasabb földrajzi szélességeken haladó ciklonok Észak-Európa időjárását teszik változékonnyá és csapadékossá. A nappali felmelegedés Spanyolország és a Földközi-tenger vidékén meghaladta a 20 fokot, ezzel szemben Ausztriában, Lengyelországban, Finnországban és a Szovjetunió európai területein még a 10 fokot sem érte el.

Hazánkban csütörtökön a Dunántúlon általában 9-11 fokig, a keleti megyékben 12-14 fokig, Nyiregyházán 15 fokig emelekedett a hőmérséklet. Az éjszakai lehülés fokozódott, a déli megyék kivételével a talajmentén mindenütt voltak fagyok. Másfél méter magasságban a levegő általában -1, +3 fokig, Pécsett, Baján, Szegeden csak 4 fokig hült le. Napközben a Dunántúlon többfelé esett az eső. A lehullott csapadék mennyisége csak Mohácson és Fonyódon érte el a 10 mm-t. Nagykanizsáról zivatart jelentettek.

Budapesten pénteken 12 órakor a hőmérséklet 10 fok, a tengerszintre átszámitott légnyomás 759 mm, mérsékelten süllyedő irányzatu.

Várható időjárás szombat estig:

Felhőátvonulások. Főként keleten és délen eső.
Mérsékelt, időnként élénk északkeleti, keleti szél.
Északon és nyugaton talajmenti fagyok. A nappali hőmérséklet alig változik.

Várható legalacsonyabb hőmérséklet ma éjjel: 0, +3,
legmagasabb nappali hőmérséklet szombaton: 10-13 fok között.

METEOROLOGIE
JUN 14 1955
METEOR. INSTITUT

A hőmérséklet és a légnyomás napi középértéke Budapesten és ezek eltérése a 75 évi átlagtól:

1955. IV. 14.-én: 8,5 C°, 762,5 mm. Eltérés: -2,5 C°, +2,9 mm.

1871 óta ezen a napon előfordult

legmagasabb hőmérséklet	26,6 C°	/1939./
legalacsonyabb hőmérséklet	-4,6 C°	/1912./

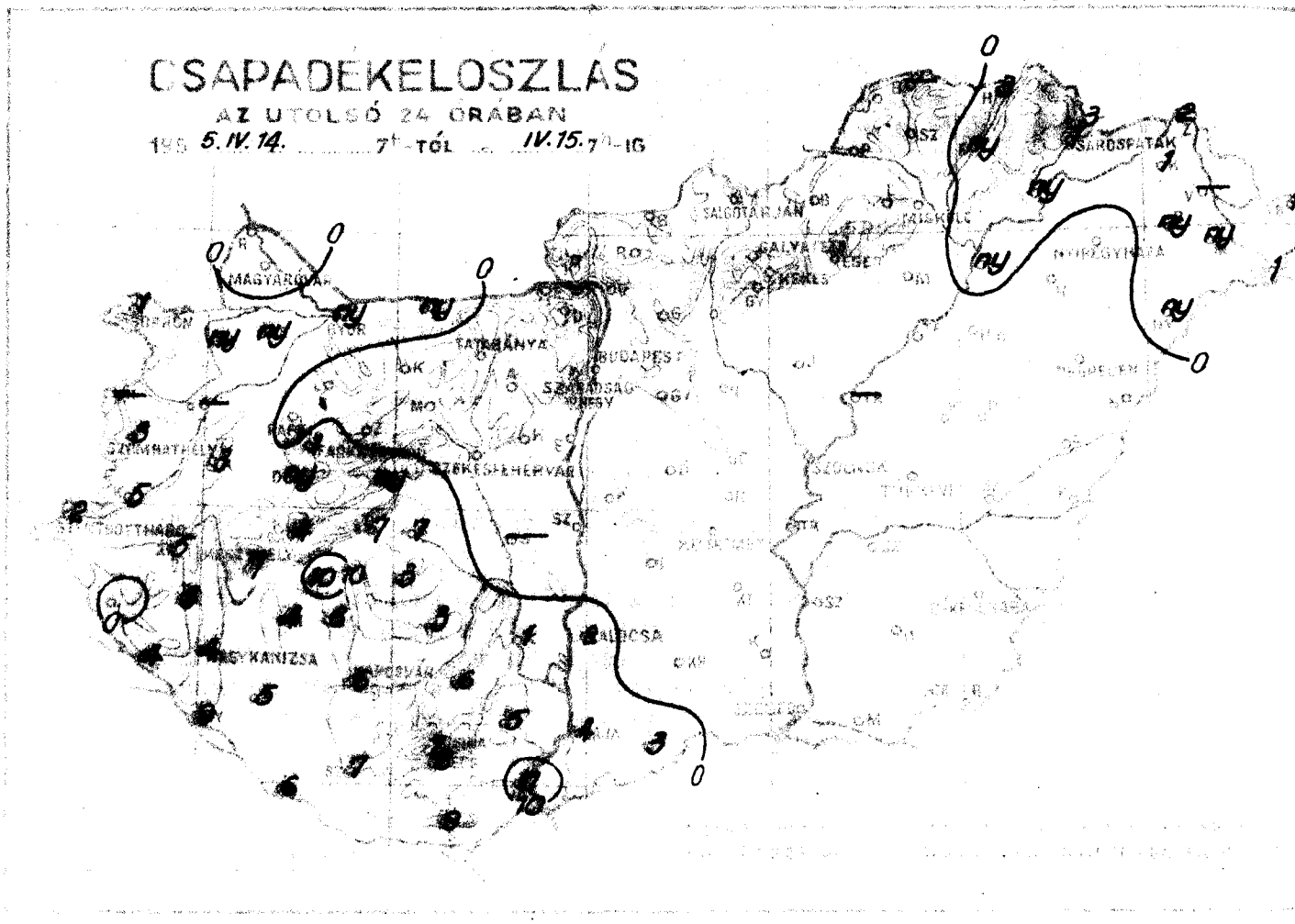
CSAPADÉKELOSZLÁS
AZ UTOLSÓ 24 ÓRÁBAN
5.IV.14. 7h-TÓL IV.15. 7h-IG
MAGYARÓVÁR
TATABÁNYA
BUDAPEST
SZÉKESFEHÉRVÁR
SZOLNOK
SAROSPATAK
SALGÓTARJÁN
GALYATETŐ
EGER
KÉKES
NYÍREGYHÁZA
SZOMBATHELY
KASZKANIZSA
SZOLDOSA


5.IV.14.


5.IV.15.

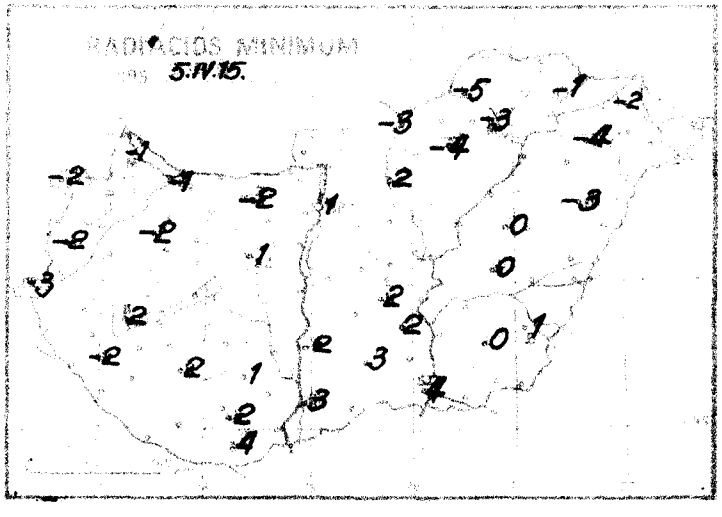
RADIÁCIÓS MINIMUM
5.IV.15.

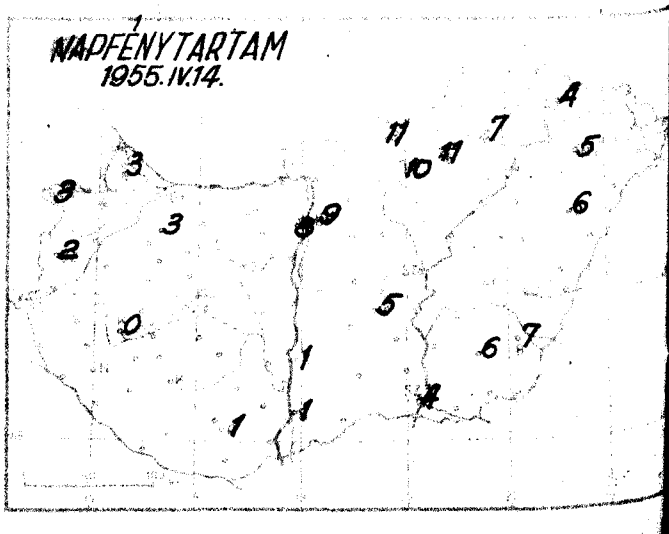
NAPFÉNYTARTAM
1955.IV.14.

Időjárási helyzet 1955. év APRILIS hó 15. nap 7 óra

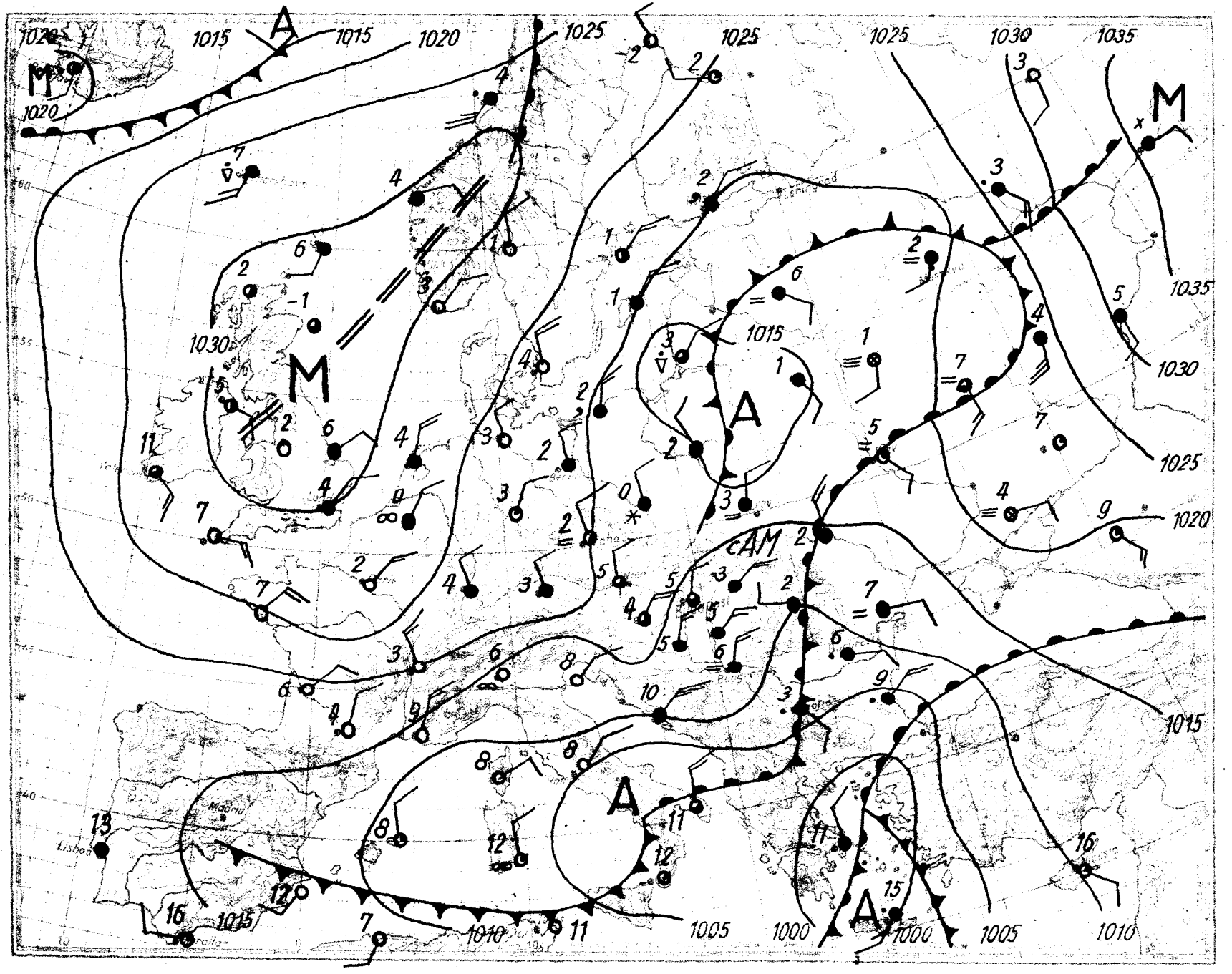

Magassági légállapotmérés

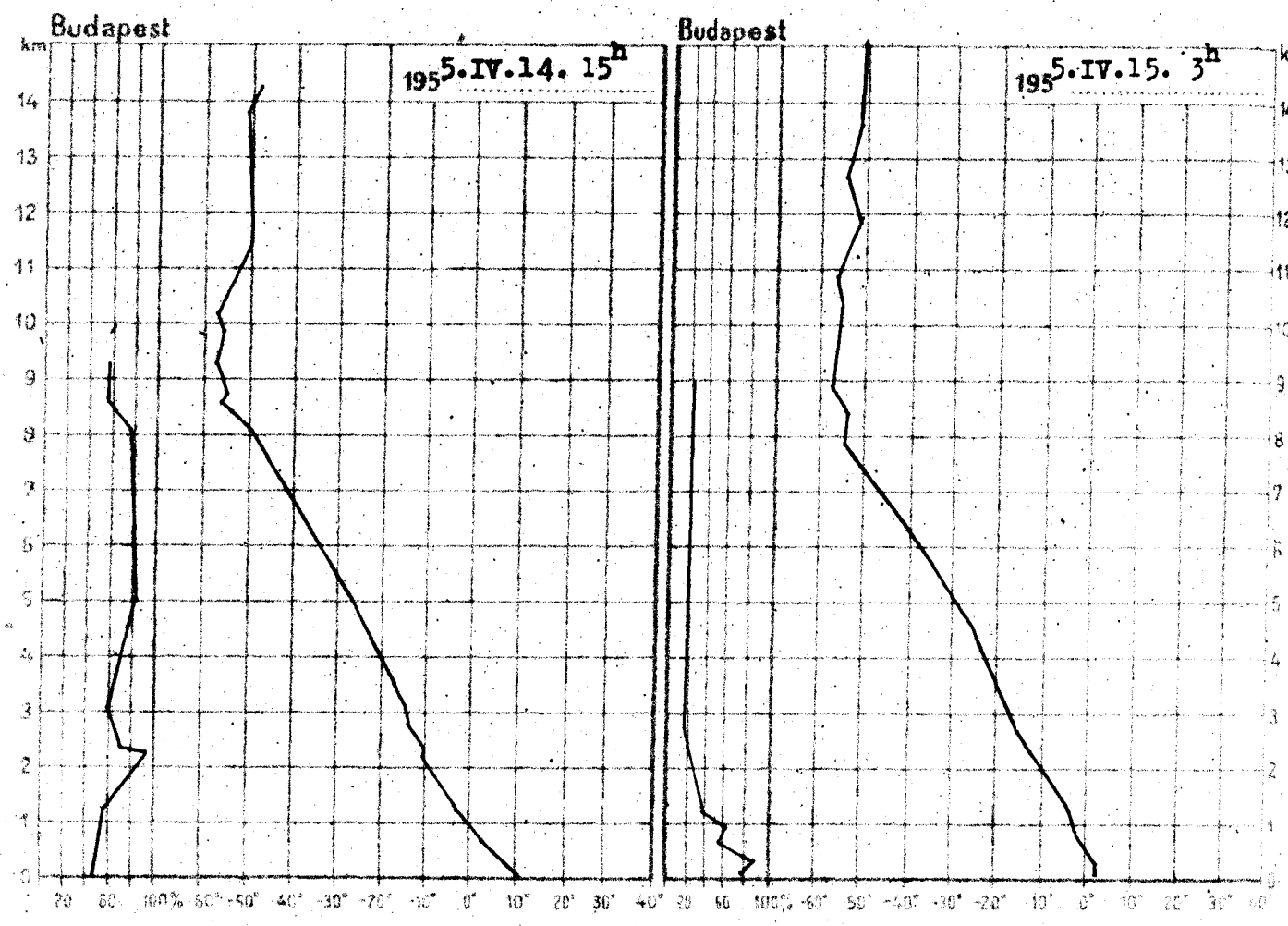

195 5.IV.14. 15h			
km	mb	C°	%
Talaj	997.6	11.1	52
0·5	955	6.7	56
1	898	1.5	61
1·5	843	-2.8	74
2	792	-7.3	92
2·5	743	-10.4	76
3	697	-11.2	67
4	609	-17.4	71
5	531	-24.5	89
6	463	-31.7	88
7	401	-39.4	87
8	346	-47.8	87
9	297	-53.9	66
10	254	-54.6	-
11	217	-51.1	-
12	186	-48.3	-
13	160	-48.6	-
14	137	-48.5	-
15	118	-46.8	-

Magaslégköri időhelyzet

A hideg levegő zöme Ausztria, Csehország, Lengyelország és a Litván Sz.Sz.K. felett helyezkedik el. Az északi széllel előretörő hideg légtömegek Franciaország, Olaszország, Ausztria és a Földközi-tenger nyugati medencéjének térségében további lehülést okoznak. Ezzel szemben melegedést találunk Törökország, a Balkán-félsziget, Ukrajna és a Szovjetunió európai területének legnagyobb részén a Kisázsia felől déli, délnyugati széllel nyomuló melegebb léghullámok következtében. Budapest légterében az elmult 24 óra alatt további lehülés volt folyamatban. Emiatt a 0 fok szintje 410 m-rel, a -10 fok szintje 530 m-rel került alacsonyabbra és ma hajnalban 790, illetve 2280 m-en volt található.

Dr. Tónay Frigyesné a.k.

195 5.IV.15. 3h			
km	mb	C°	%
Talaj	996.0	3.5	85
0·5	954	1.7	74
1	895	-1.0	58
1·5	841	-4.3	33
2	789	-7.9	28
2·5	739	-11.5	24
3	692	-14.7	22
4	606	-20.0	24
5	527	-26.9	29
6	458	-35.2	33
7	397	-43.4	33
8	341	-51.2	30
9	292	-54.2	-
10	249	-53.4	-
11	213	-52.7	-
12	183	-50.4	-
13	157	-50.5	-
14	135	-49.6	-
15	116	-48.2	-

1955. április
15. péntek
68. 105.

| | | |

Magassági szélmérések

Óraadatok greenwichi középidőben

IV.14.	Szhely 14 h		Győr 12 h		Bpest 11 h		Bpest 13 h		Bpest 15 h		Bpest 17 h		Miskolc 10 h		Szeged 12 h		Debrecen 10 h	
	40	4	320	9	270	9	270	14	320	9	320	9	140	9	320	9	40	4
	30	3	300	8	320	6	310	7	310	10	320	10	130	5	310	5	170	1
	100	4	300	8	300	10	310	7	310	10	320	10	160	5	270	6	240	4
			300	15			290	17	310	9	320	14	220	7	270	9		
			300	15			290	17	310	9	320	14	220	7	270	9		
									250	18								
									250	18								
									250	18								
									270	18								
									270	18								
									270	18								
									270	18								
									270	18								
									270	18								
									280	17								
									280	17								
									280	17								
									280	17								

IV.15.	Szhely 6 h		Pécs 7 h		Győr 5 h		Bpest 3 h		Bpest 5 h		Bpest 7 h		Miskolc 7 h		Szeged 6 h		Debrecen 4 h	
	40	9	360	9	360	9	360	9	360	9	360	4	360	4	360	9	360	4
	10	16	20	9	10	12	360	10	50	7	80	8	30	10	40	9	50	10
	10	16	30	11	10	12	360	10	60	9	80	8	30	10	60	8	80	5
							250	4	30	8	40	8	60	5	10	8	60	4
							250	4	30	8	40	8	60	5	10	8	60	4
									330	4	40	2						
									330	4	40	2						
									330	4	40	2						

IDŐJÁRÁSI NAPIJELENTÉS

ЕЖЕДНЕВНЫЙ МЕТЕОРОЛОГИЧЕСКИЙ БЮЛЛЕТЕНЬ • DAILY SYNOPTIC MAP OF THE HUNGARIAN METEOROLOGICAL INSTITUTE • BULLETIN QUOTIDIEN DE L'INSTITUT MÉTÉOROLOGIQUE HONGROIS WETTERBERICHT DES UNGARISCHEN METEOROLOGISCHEN INSTITUTS

KIADJA AZ ORSZÁGOS METEOROLÓGIAI INTÉZET BUDAPEST II. KITAIBEL PÁL-UTCA 1 TEL.: KÖZPONT: 150-220 IDŐJELZŐ OSZT.: 151-201, 150-410

MEGJELENIK NAPONKÉNT • ELŐFIZETÉSI ÁRA A POSTAI KÖLTSÉGEKKEL EGYÜTT NEGYEDÉVRE 60.— Ft
KIADÁSÉRT FELEL AZ INTÉZET IGAZGATÓJA

68. évfolyam. 106. szám. + Budapest + 1955. április hó 16.

Az időjárási helyzet ma reggel és a várható időjárás:

Nyugat-Európa felett tovább tart az anticiklon uralma és emiatt az óceáni ciklonok csak Európa északi szegélyén okoznak változékony időjárást. A Szovjetunió európai területén ugyancsak leszálló légáramlással jobbára száraz az idő. A Románia felett elhelyezkedő ciklon ellenben a magasban keleti széllel melegebb levegőt szállit a talajon fekvő középeurópai hideg levegő fölé és ezért Lengyelországban, a Kárpát-medencében és Romániában sokfelé esik az eső.

Hazánkban pénteken az élénk északi szél mellett is 10-13, a Fővárosban 14 fokig emelkedett a hőmérséklet. Az esti óráktól kezdve főleg a déli és keleti megyékben sokfelé esett az eső. A lehullott csapadék mennyisége az elmult 24 óra alatt a Duna-Tisza-közén volt nagyobb, itt több helyen meghaladta a 10 mm-t. Ma hajnalban +1, +4 fokig hült le a levegő.

Budapesten szombaton 12 órakor a hőmérséklet 6 fok, a tengerszintre átszámitott légnyomás 755 mm, alig változik.

Várható időjárás vasárnap estig:

Erősen felhős, hűvös idő. Sokfelé még eső, holnap már inkább csak a Dunántúlon.
Élénk, helyenként viharos északi, északkeleti szél.

Várható legalacsonyabb hőmérséklet ma éjjel: 2-5,
legmagasabb hőmérséklet vasárnap: 6-9, keleten 8-11 fok között.

A fütés alapjául szolgáló várható középhőmérséklet:

4 fok felett.



A hőmérséklet és a légnyomás napi középértéke Budapesten és ezek eltérése a 75 évi átlagtól:

1955. IV. 15.-én: 8,5 C°, 759,0 mm. Eltérés: -3,1 C°, -0,8 mm.

1871 óta ezen a napon előfordult

legmagasabb hőmérséklet	25,7 C°	/1952./
legalacsonyabb hőmérséklet	-3,1 C°	/1893./

Az Országos Meteorológiai Intézet Időjárási Napijelentése

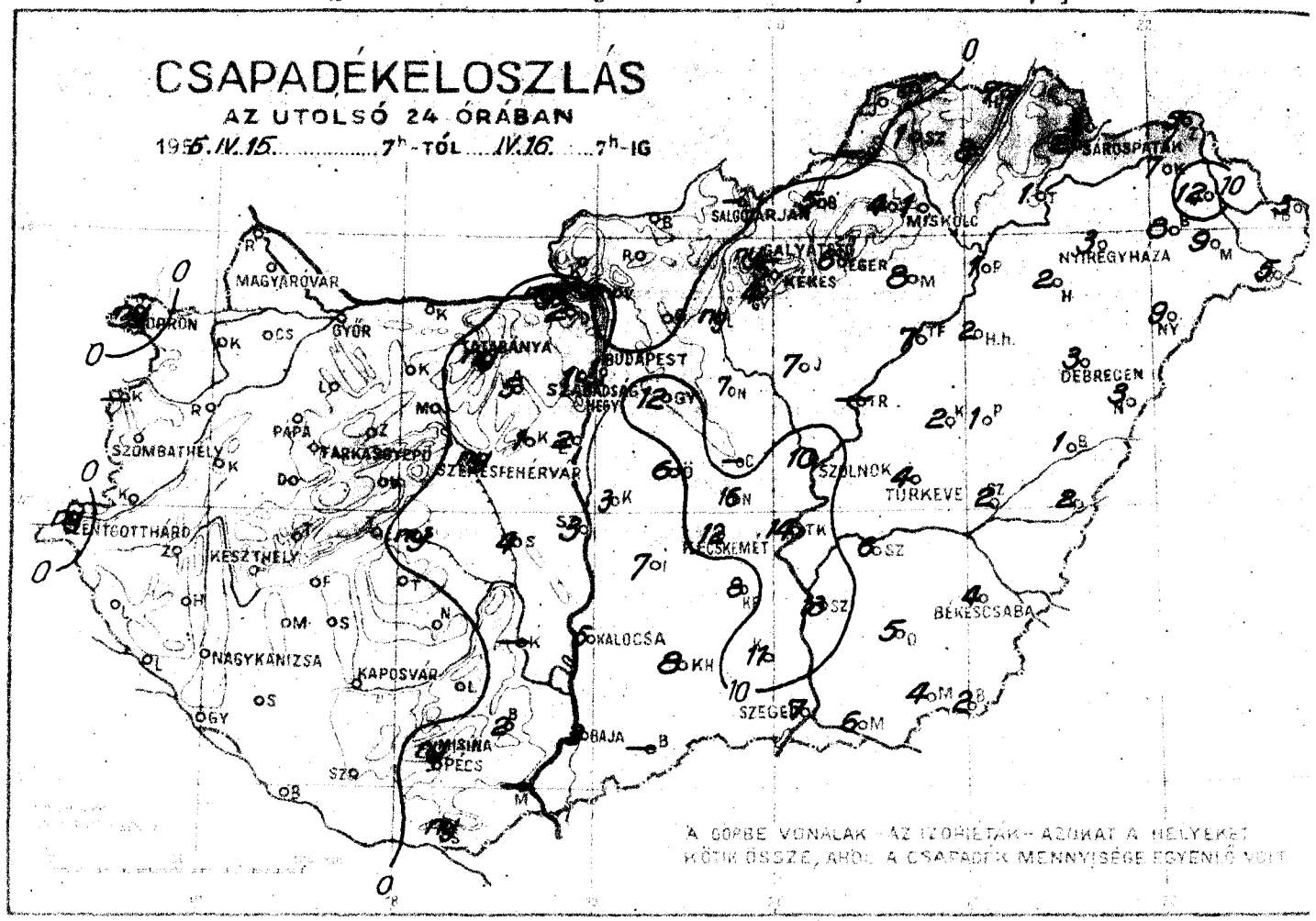

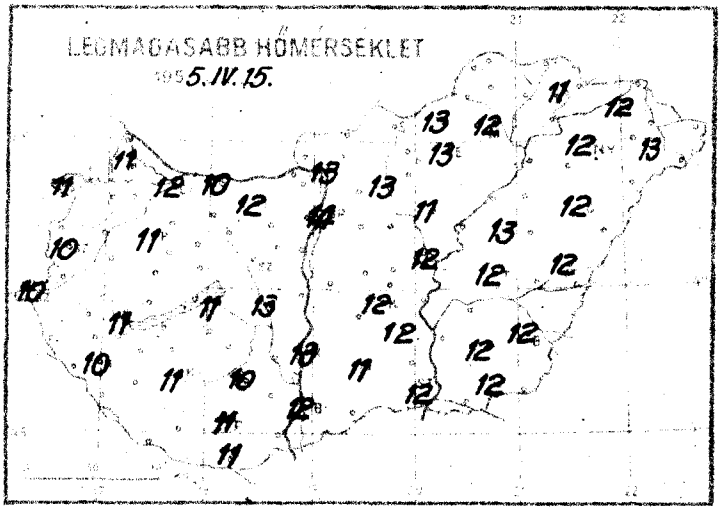

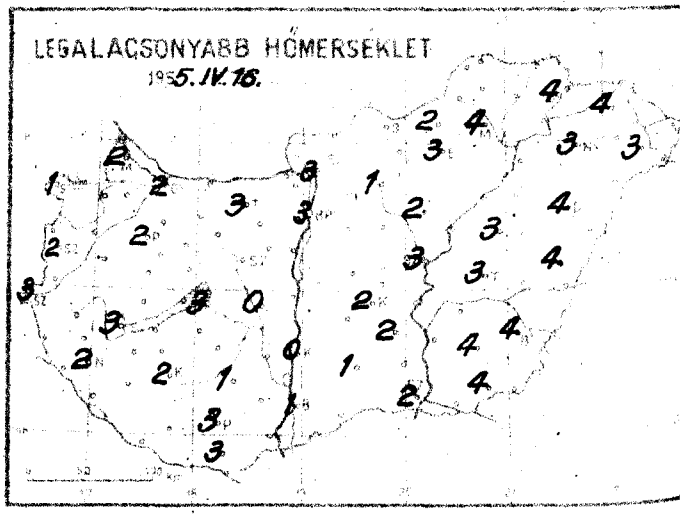

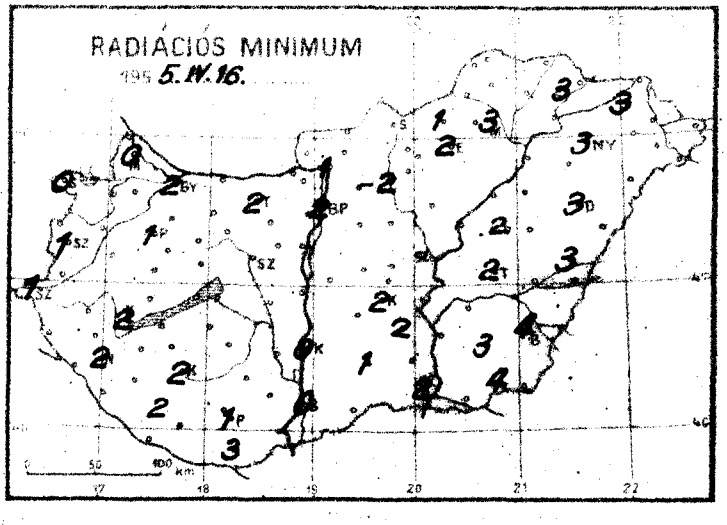

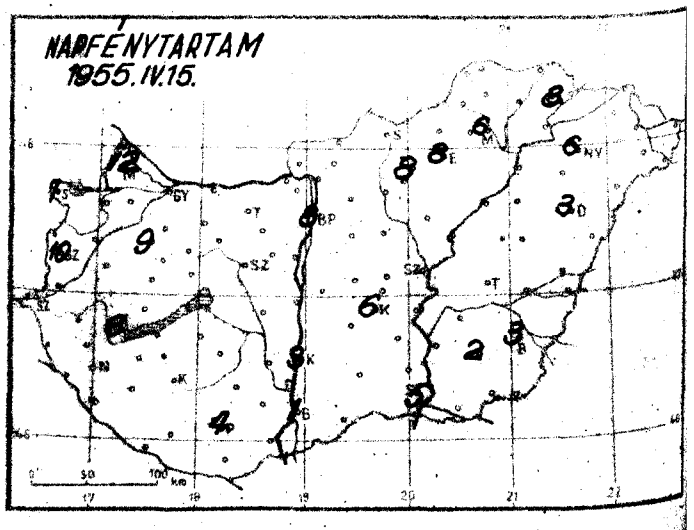

Időjárási helyzet . 1955. év . APRILIS hó . 16. nap 7 óra

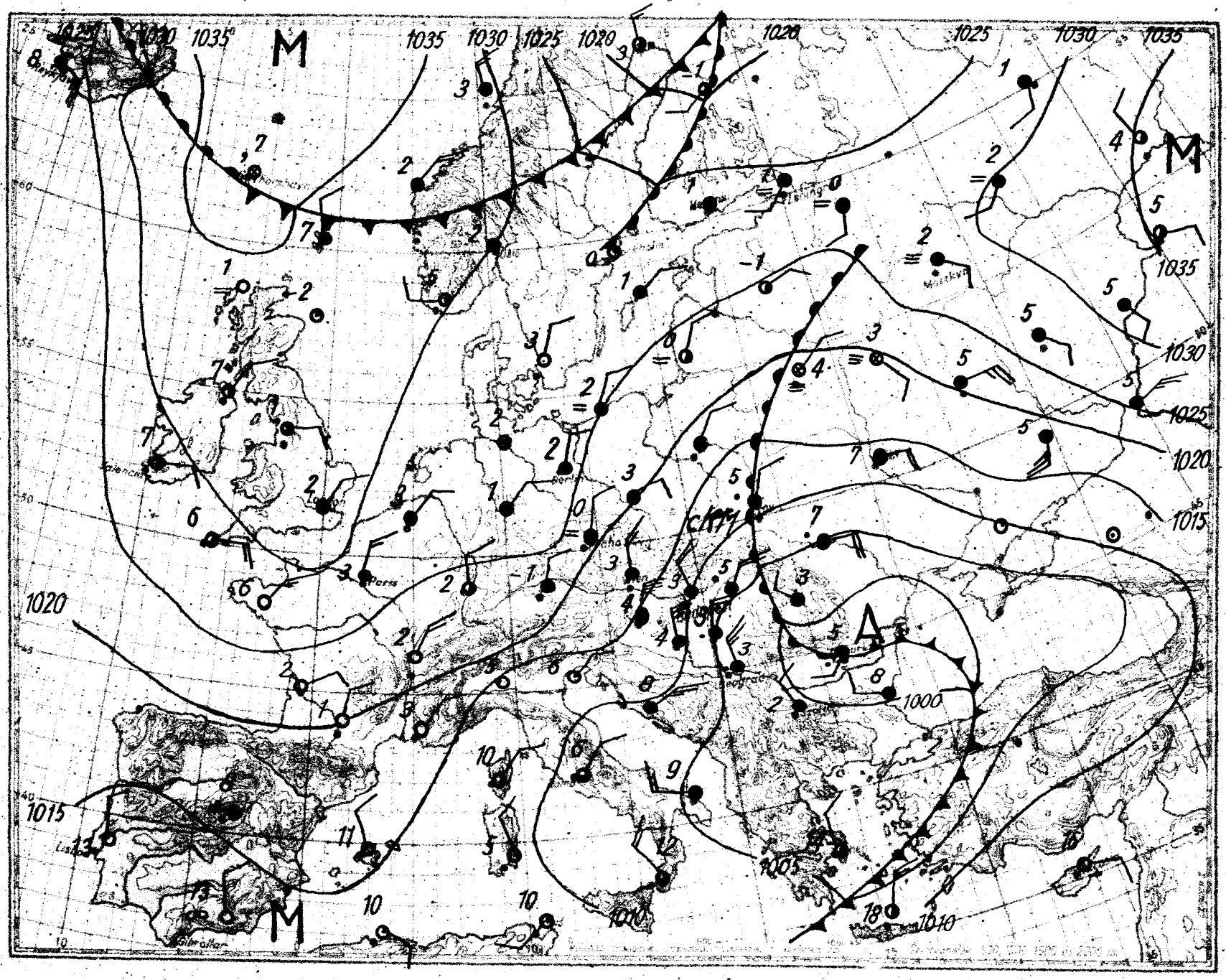

Magassági légállapotmérés

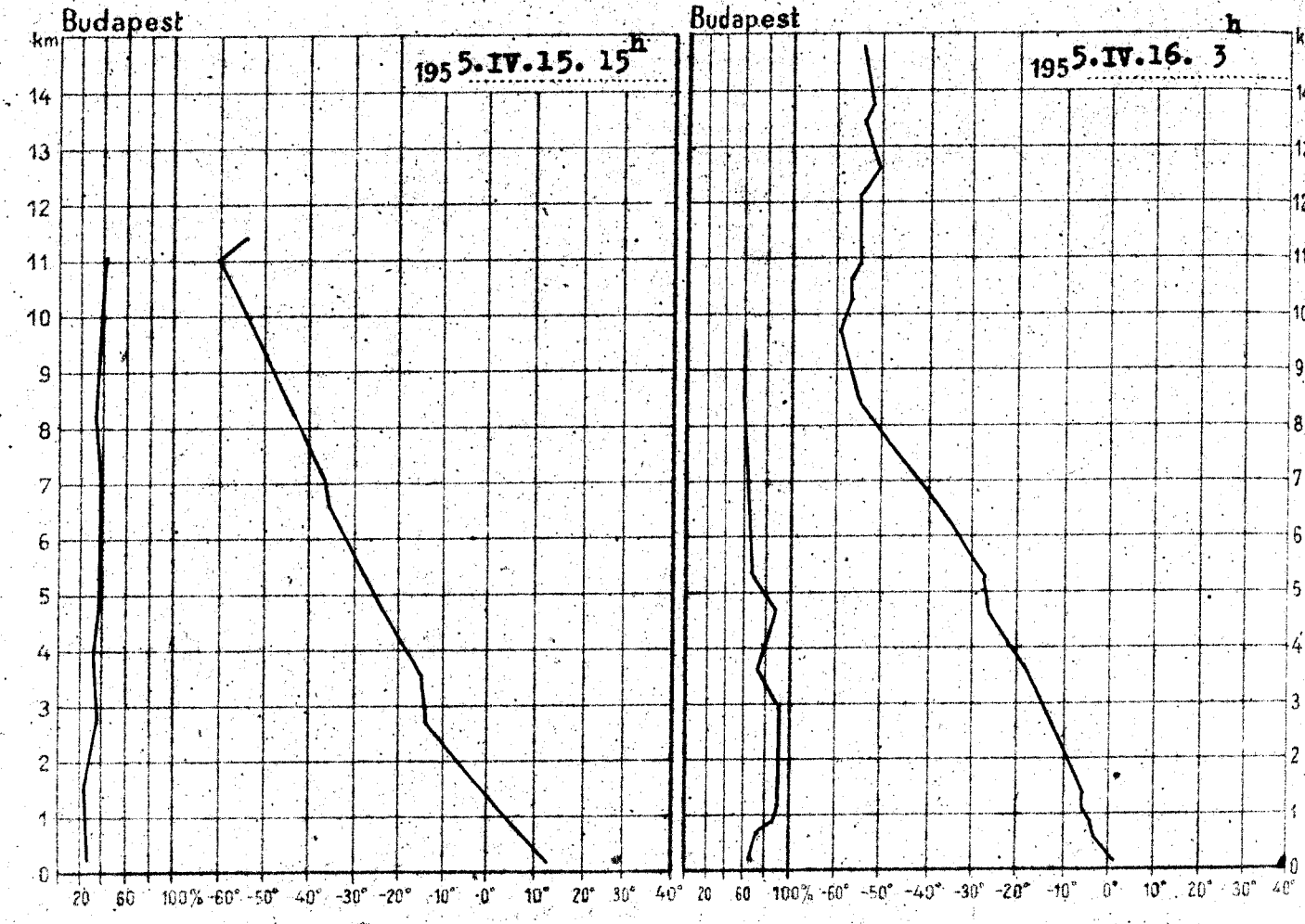

195 5.IV.15. 15h			
km	mb	C°	%
Talaj	993.0	13.6	34
0·5	951	9.9	34
1	895	-4.7	35
1·5	843	-0.6	36
2	790	-5.3	39
2·5	740	-10.1	42
3	696	-12.3	42
4	608	-18.0	43
5	530	-24.0	46
6	462	-30.3	45
7	401	-34.9	47
8	346	-40.1	47
9	299	-47.9	47
10	257	-53.7	49
11	219	-57.8	
12			
13			
14			
15			

Magaslégköri időhelyzet

A sarkvidéki eredetű hideg levegő zöme Csehszlovákia és az Alpok felett helyezkedik el s dél felé nyomulva lehülést okoz Franciaország és a Földközi-tenger nyugati és középső medencéje felett. Kis-Ázsián át a magasban északfelé enyhe levegő halad, ugy, hogy a magasban a Kárpát-medence, Ukrajna és Moszkva térsége felett felmelegedés van folyamatban. Hazánkat az alsóbb légrétegekben hideg levegő boritja, amelyben az elmult 24 óra alatt 2 km-ig még kisebb lehülés következett be. Ennek megfelelően a 0 fok szintje 320 m-rel 470 m-re süllyedt. Feljebb azonban 1-3 fokkal melegedett a légkör és a -10 fok magassága 420 m-rel emelkedett 2700 m-re.

Dr. Kallós Imréné s.k.

195 5.IV.16. 3h			
km	mb	C°	%
Talaj	990.4	3.6	79
0·5	948	-0.2	82
1	890	-2.2	99
1·5	836	-3.2	100
2	784	-5.8	100
2·5	736	-8.7	100
3	690	-11.8	97
4	604	-18.6	87
5	527	-24.3	84
6	458	-30.9	77
7	397	-39.3	73
8	343	-48.3	69
9	294	-55.2	68
10	251	-56.7	-
11	214	-51.7	-
12	184	-51.9	-
13	158	-50.3	-
14	135	-50.8	-
15			

1955. április
16. szombat
68. 106.

	Felhőzet	Szélirány	Légnyomás	Hőmérséklet	Csapadék	Hó cm	Hőmérséklet szélsőséges			Nap sütés
	4	N 9	1013.5	4	.		11	2	0	12
	4	N 12	15.0	3	ny		11	1	0	7
	4	N 12	12.8	4	.		10	2	1	10
	4	N 9	13.2	5	ny		10	3	1	-
	4	N 12	11.9	3	.		11	2	1	-
	4	NNW 15	12.3	4	.		12	2	2	-
	4 ∇	NW 15	09.5	3	ny		12	3	2	-
	4	NE 9	-	3	ny		12	2	2	-
	4	N 19	10.3	4	.		11	3	2	6
	4	N 13	11.9	4	.		10	2	2	-
	4	N 12	10.1	3	.		11	2	2	-
	4	NNW 11	08.4	4	.		11	3	1	4
	4	NW 8	07.1	3	1		14	3	2	8
	-	-	-	-	-		-	-	-	-
	4 .	NW 2	05.3	4	6		13	3	2	8
	4 .	NNE 9	05.2	5	1		12	4	3	6
	4 .	N 15	-	5	2		11	4	3	8
	4 *	NW 7	07.4	1	3		12	1	0	1
	4 *	NW 12	07.3	1	5		11	0	0	3
	4 ⁎	NW 4	05.2	3	12		12	2	2	6
	4 ⁝	N 11	04.4	3	7		12	2	2	5
	4 .	NNW 12	04.7	3	10		12	3	-	-
	4	NE 12	-	4	4		12	3	2	-
	4	NNE 9	02.3	5	4		12	4	4	3
	4 .	NNE 15	03.9	4	3		12	4	3	3
	4	N 12	04.3	5	3		12	3	3	6
	4 *	SW 1	-	-2	5	4	8	-3	-	8
	4 *	NE 9	986.0	-2	ny	1	8	-3	-	-
	4 ⁎	N 15	946.4	0	ny		8	-1	-	-
	4	NW 4	946.3	0	1	folt	10	0	-	7
	4	NW 9	949.0	1	.		9	-1	-1	-

		Hó cm			Hó cm					
	.			.			-		5	
	.			ny			.		7	
	.			.			-		12	
	-			.			4		8	
	.			.			1		9	
	.			.			8		3	
	.			4			7		5	
	.			3	folt		3		9	
	.			.			1		1	
	.			.			8		2	
	.			.			7		2	⊠
	.			.			7		3	
	.			.			12		7	
	.			-			6		-	
	.			2			3		2	
	.			-			-		1	
	.			ny			16		1	
	.			.			14		2	
	.			.			7		2	
	.			.			8		6	
	5			.			8		13	
	ny			.			-		5	
	2	2		ny			11		6	
	2			4					4	
	1			5					2	

* A légnyomás 500 gdm-re átszámítva ** A légnyomás 1000 gdm-re átszámítva

Magassági szélmérések

Óraadatok greenwichi középidőben

IV.15.	Nagyk. 6 h		Szhely 15 h		Győr 12 h		Pécs 12 h		Bpest 15 h		Bpest 21 h		Debrec. 12 h		Miskolc 10 h		Szeged 9 h	
	fok	m/s	fok	m/s	fok	m/s	fok	m/s	fok	m/s	fok	m/s	fok	m/s	fok	m/s	fok	m/s
Talaj	360	4	40	9	360	9	40	9	360	14	40	9	360	9	40	9	360	9
500 m	20	15	10	20	10	6	40	8	30	11	30	13	30	16	30	10	30	15
1000	30	13	10	20	360	7	50	10	40	10	30	13	40	14	10	8	30	12
1500	40	7	20	23					40	10	30	12	80	5	30	6	40	11
2000	40	7	20	23					40	10	30	12	80	5	30	6	40	11
2500															180	3	100	5
3000															180	3	100	5
4000															180	3	100	5
5000																		
6000																		
7000																		
8000																		
9000																		
10000																		
11000																		
12000																		
13000																		
14000																		
15000																		
16000																		
17000																		
18000																		
19000																		
20000																		

IV.16.	Győr 5 h		Pécs 5 h		Nagyk. 6 h		Debrec. 4 h									
	fok	m/s	fok	m/s	fok	m/s	fok	m/s	fok	m/s	fok	m/s	fok	m/s	fok	m/s
Talaj	360	14	360	9	360	14	360	14								
500 m	360	20	10	13	360	17	40	22								
1000	10	17	10	13	360	24	100	10								
1500	360	10	10	13												
2000	360	10	10	13												
2500																
3000																
4000																
5000																
6000																
7000																
8000																
9000																
10000																
11000																
12000																
13000																
14000																
15000																
16000																
17000																
18000																
19000																
20000																

IDŐJÁRÁSI NAPIJELENTÉS

ЕЖЕДНЕВНЫЙ МЕТЕОРОЛОГИЧЕСКИЙ БЮЛЛЕТЕНЬ • DAILY SYNOPTIC MAP OF THE HUNGARIAN METEOROLOGICAL INSTITUTE • BULLETIN QUOTIDIEN DE L'INSTITUT MÉTÉOROLOGIQUE HONGROIS • WETTERBERICHT DES UNGARISCHEN METEOROLOGISCHEN INSTITUTS

KIADJA AZ ORSZÁGOS METEOROLÓGIAI INTÉZET BUDAPEST II. KITAIBEL PÁL UTCA 1. KÖZPONT: 150-220 ELŐFIZETÉSI OSZT.: 151-200, 150-119

MEGJELENIK NAPONKÉNT • ELŐFIZETÉSI ÁRA A POSTAI KÉZBESÍTÉSI DÍJJAL EGYÜTT NEGYEDÉVRE 60.- Ft
KIADÁSÉRT FELEL AZ INTÉZET IGAZGATÓJA

68. évfolyam. 107. szám. + Budapest + 1955. április hó 17.

Az időjárási helyzet ma reggel és a várható időjárás:

Szárazföldünk nyugati partjai mentén Spanyolországtól a Brit-szigeteken át Skandinávia északi részéig leszálló légáramlással száraz, csendes, derült az időjárás. Európában csupán a Kárpát-medencében, a Havasalföldön és Ukrajnában vannak esőzések. Finnországon át ujabb sarkvidéki léghullám nyomul dél felé.

Hazánkban szombaton élénk, több helyen viharos északi szél fujt s országszerte esett az eső, a Dunántúlon sok helyen havazott. A lehullott csapadék mennyisége nyugaton, a Duna-Tisza közén és az északi határszélen több helyen meghaladta a 25, sőt egyes helyeken a 30 mm-t is. A hőmérséklet csökkent, s napközben legmagasabb értéke 4-8, Debrecenben, Nyiregyházán 9, Sárospatakon 10 fok volt. A hajnali lehülés nyugaton 0, +3, máshol 3-6 fokig terjedt.

Budapesten vasárnap 12 órakor a hőmérséklet 10 fok, a tengerszintre átszámitott légnyomás 760 mm, gyengén emelkedő irányzatu.

Várható időjárás hétfőn estig:

Csökkenő felhőzet. Az esőzés fokozatosan megszünik.
A ma élénk, több helyen erős északi, északkeleti szél csak lassan mérséklődik.
Hajnalban elsősorban a talajmentén helyenként gyenge fagy.
A nappali hőmérséklet emelkedik.

Várható legalacsonyabb hőmérséklet ma éjjel: nyugaton és északon -1, +2, máshol 1-4,
legmagasabb nappali hőmérséklet hétfőn: 9-12 fok között.

Dr. Kallós Imréné s.k

A hőmérséklet és a légnyomás napi középértéke Budapesten és ezek eltérése a 75 évi átlagtól:

1955. IV. 16.-án: 5,1 C°, 755,3 mm. Eltérés: -6,6 C°, -4,2 mm.

1871 óta ezen a napon előfrodult

legmagasabb hőmérséklet	26,5 C°	/1946./
legalacsonyabb hőmérséklet	-0,7 C°	/1887./

CSAPADÉKELOSZLÁS

AZ UTOLSÓ 24 ÓRÁBAN

1955 5. IV. 16. 7h-TÓL IV. 17. 7h-IG

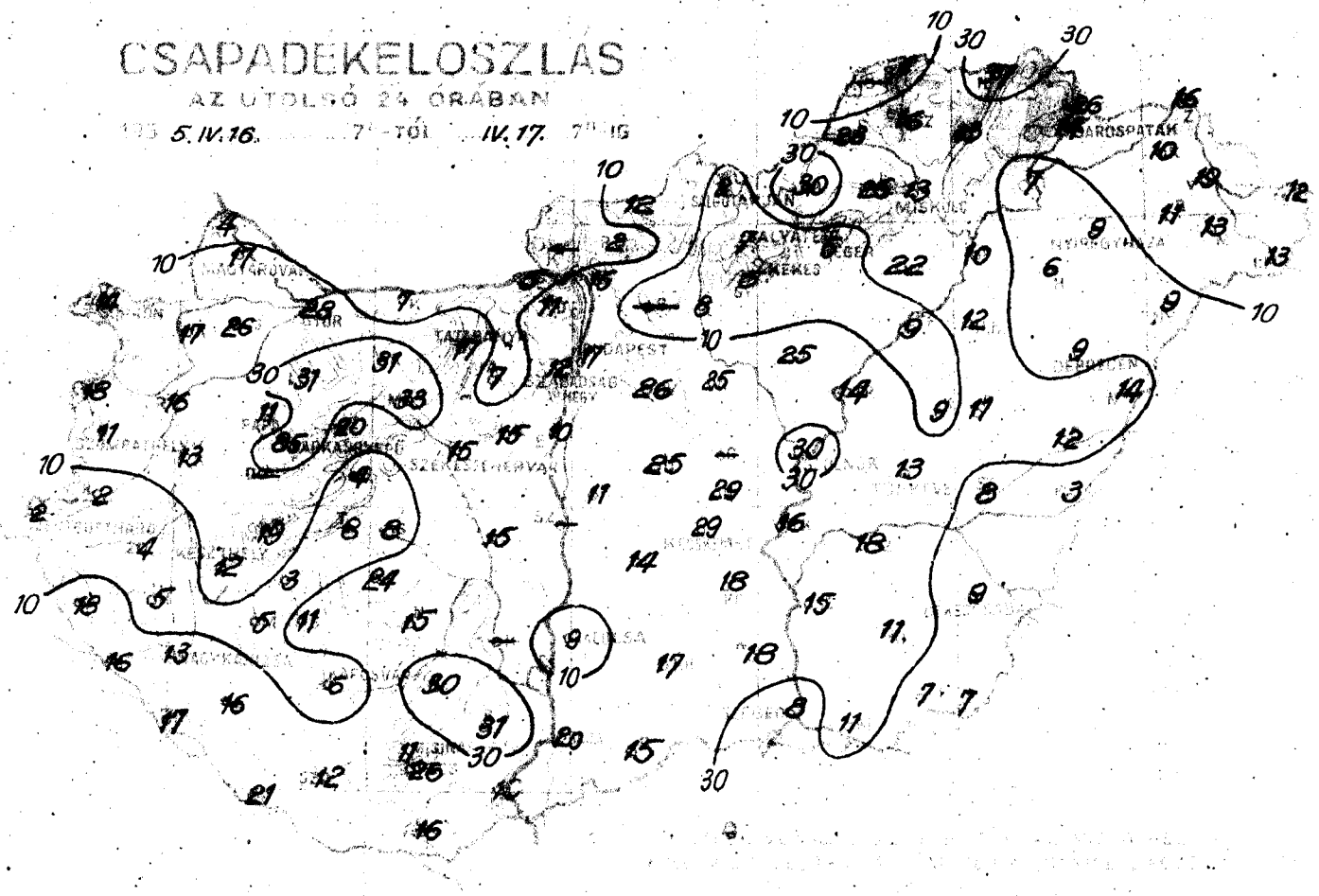







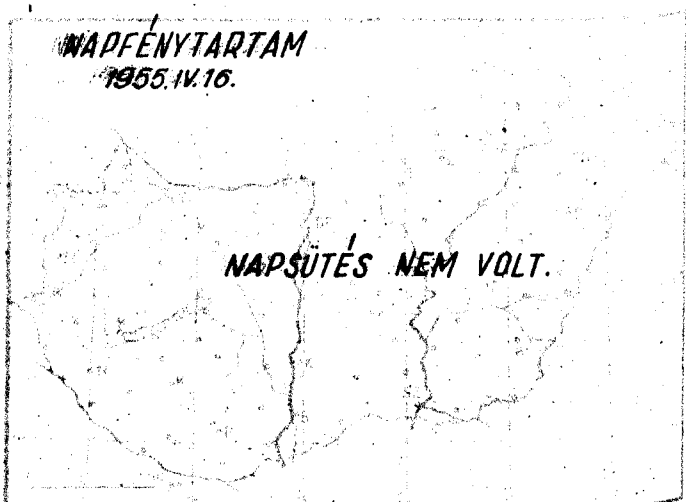

Időjárási helyzet 1955. év APRILIS 17.

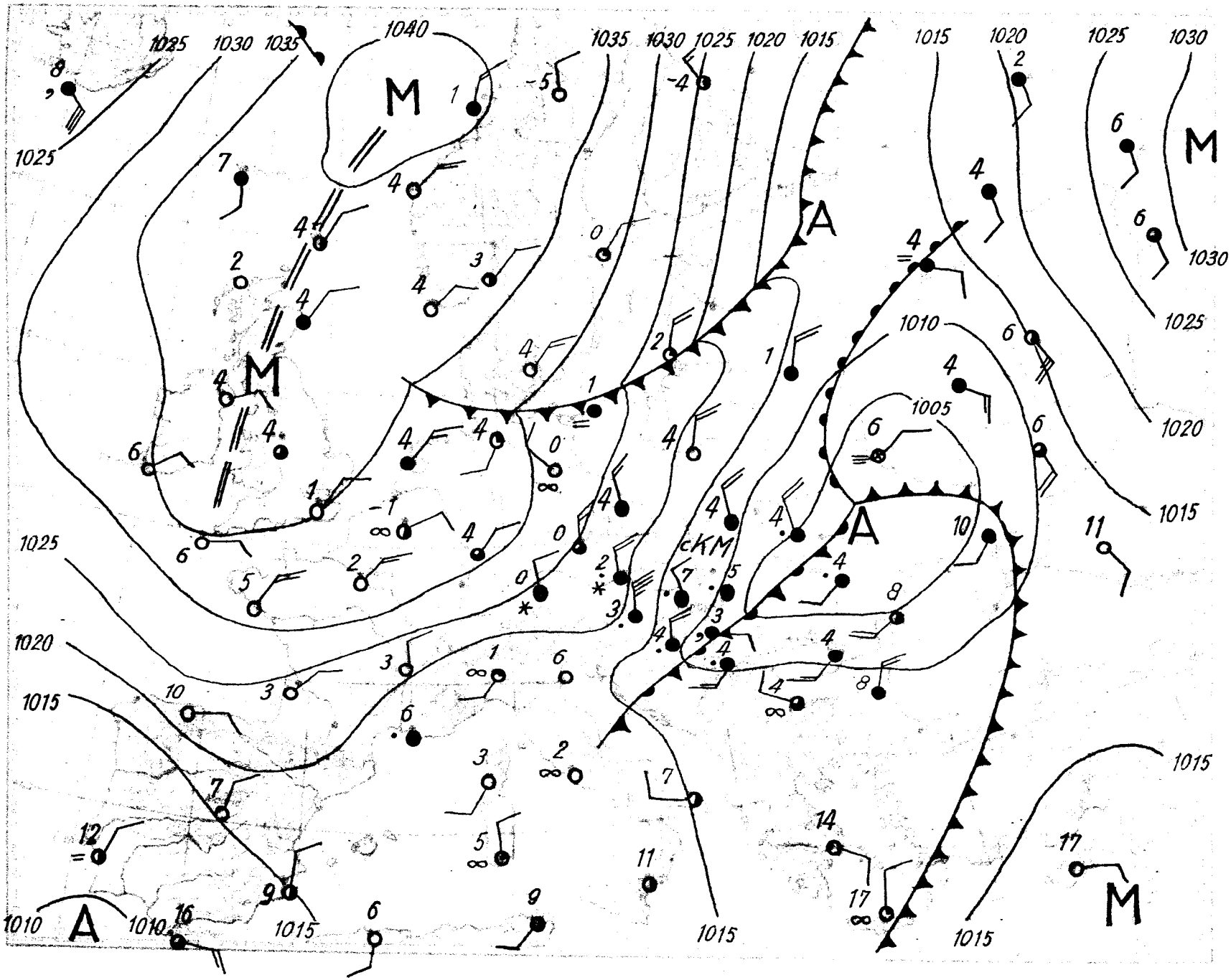

Magassági légállapotmérés

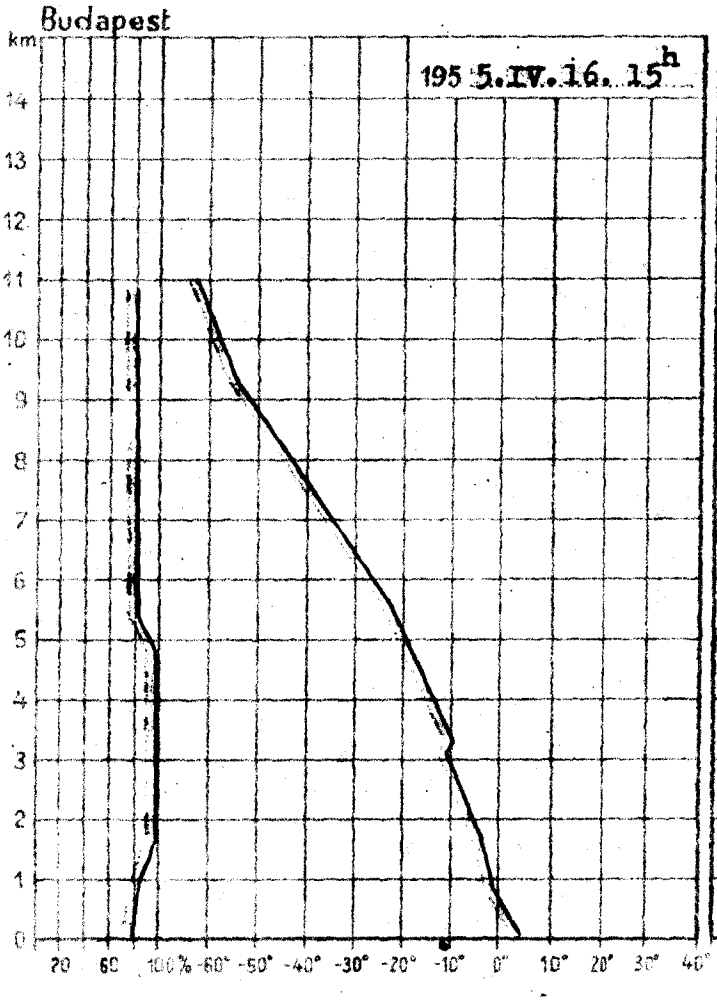

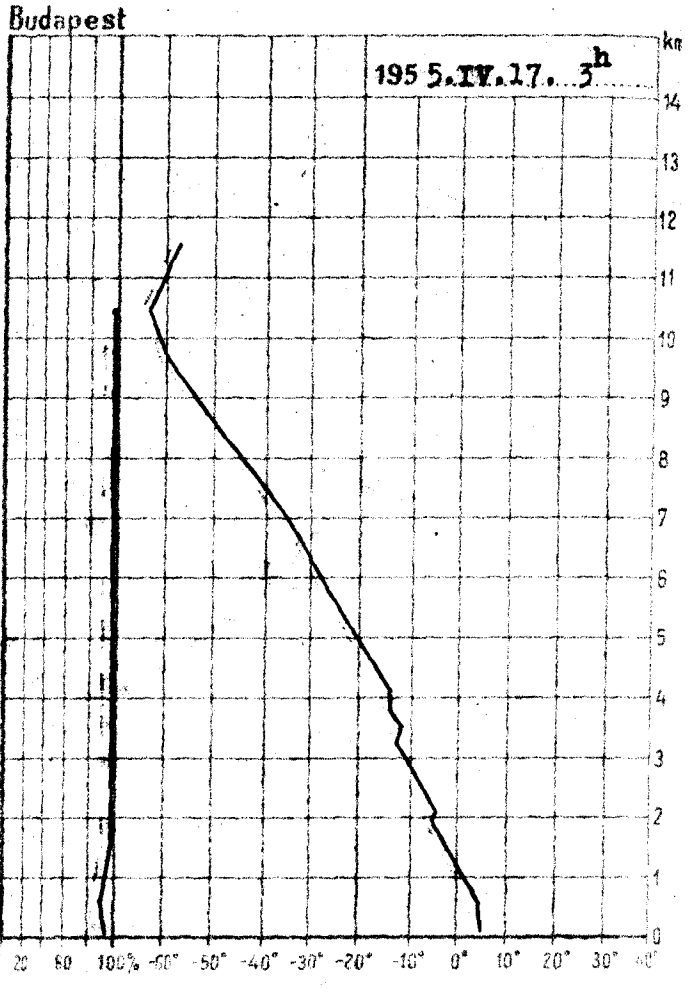

195 5.IV.16. 15h

km	mb	C°	%
Talaj	988.2	5.6	80
0·5	948	2.7	84
1	890	-0.8	91
1·5	837	-2.8	98
2	784	-5.0	100
2·5	737	-7.2	100
3	690	-9.9	100
4	603	-13.1	100
5	529	-17.9	98
6	462	-25.9	88
7	402	-33.9	85
8	346	-41.9	84
9	298	-49.8	84
10	256	-56.1	84
11			
12			
13			
14			
15			

Magaslégköri időhelyzet

A Brit-szigetektől a Novaja-Zemlja-ig kialakult magasnyomású gerinc előoldalán sarkvidéki levegő nyomul dél felé s emiatt Skandinávia, Finnország és a Baltikum felett erőteljes lehülés van folyamatban. Ezzel szemben a déli magassági széllel áramló enyhe földközi-tengeri levegő további melegedést okoz Kis-Ázsiától Ukrajnán át egészen a Pecsora folyóig elterülő vidéken. Hazánk légterében folytatódott a felmelegedés. 1500 m-ig 2-4, 3500 m-ig 1-2, feljebb ismét 2-4 fokkal emelkedett a hőmérséklet. A 0 fok szintje 810 m-rel 1280 m-re a -10 fok magassága 213 m-re emelkedett.

Dr. Kallós Imréné s.k.

195 5.IV.17. 3h

km	mb	C°	%
Talaj	991.3	6.2	97
0·5	950	5.1	94
1	891	1.8	97
1·5	839	-1.3	100
2	786	-4.2	100
2·5	738	-7.3	100
3	691	-10.4	100
4	607	-14.9	100
5	531	-20.0	100
6	463	-26.9	100
7	402	-34.9	100
8	348	-44.9	100
9	298	-52.8	100
10	256	-60.2	100
11	218	-59.0	
12			
13			
14			
15			

1955. április
17. vasárnap
68. 107.

	4 .	NW	9	1016.2	3	17		5	1	1	0
	4 *	NNW	15	18.4	1	14		6	0	0	0
	4 .	N	12	15.4	3	11		7	2	1	0
	4	N	15	15.8	4	2		7	3	2	-
	4 .	N	6	15.1	3	11		6	1	0	-
	4 .	NNW	9	14.4	4	28		5	2	-	-
	4 .	N	15	12.6	6	17		6	3	3	-
	4	NW	6	-	5	15		7	3	3	-
	4 .	N	19	13.2	3	12		5	2	2	0
	4 .	N	15	14.0	3	13		7	2	2	-
	4 ≡	N	12	12.5	4	6		4	2	1	-
	4 .	NNW	8	10.7	4	26		4	1	1	0
	4 .	NW	3	10.9	7	17		7	5	4	0
	4	NE	12	10.2	8	21		7	6	5	0
	4 .	NW	2	09.6	7	5		8	6	5	0
	4 .	N	6	09.6	7	13		8	6	5	0
	4	N	15	-	8	14		10	6	6	0
	4 .	NW	6	09.7	6	20		3	1	1	0
	4 ,	N	6	09.5	6	9		4	3	2	0
	4 .	NNE	2	08.7	7	29		5	5	4	0
	4 ,	E	1	09.0	3	8		5	3	3	0
	4 .	N	10	08.7	7	30		6	6	-	-
	4 .	SW	1	-	4	13		7	4	3	-
	4 .	SSW	2	09.0	3	9		8	3	2	0
	4 .	NE	2	08.7	7	9		9	5	5	0
	4 .	NE	6	09.0	7	9		9	6	6	0
	4 ≡	NE	7	891.7	1	7	2	0	0	-	-
	4 .			948.5	1	11	5	5	-0	-	-
	4 .	NW	2	950.8	4	12		5	3	-	0
	4 *	NW	6	948.8	1	85	26	4	-1	-1	-

	4			8			23			16	
	26			8			-			10	
	17			3			1			19	
	18			5			26			11	
	16			11			16			13	
	2			24			13			12	
	18			15			37			13	
	4			-			26			9	
	5			15			7			10	
	16			16			22			6	
	17			21			25			12	
	13			12			25			14	
	31			30			26			9	
	-			-			25			14	
	19			31			11			9	
	20			13			-			11	
	4			16			29			12	
	7			-			16			8	
	31			12			14			3	
	33			21			18			18	
	7			15			17			15	
	5			-			5			11	
	11			8			18			11	
	10			5						7	
	15			30						7	

† A légnyomás 500 gdm-re átszámítva ** A légnyomás 1000 gdm-re átszámítva

Magassági szélmérések

Óraadatok greenwichi középidőben

IV.16.	Szhely 12 h		Nagyk. 11 h		Bpest 9 h									
	fok	m/s	fok	m/s	fok	m/s	fok	m/s	fok	m/s	fok	m/s	fok	m/s
Talaj	360	19	360	19	360	14								
[illegible]	350	22	340	29	350	7								
1000	350	22	340	24										
1500	350	22												
2000	350	22												
2500														
3000														
3500														
4000														
4500														
5000														
5500														
6000														
6500														
7000														
7500														
8000														
8500														
9000														
9500														
10000														
10500														
11000														
11500														
12000														
12500														
13000														
13500														
14000														
14500														
15000														
15500														
16000														
16500														
17000														
17500														
18000														
18500														
19000														
19500														
20000														

	fok	m/s	fok	m/s	fok	m/s	fok	m/s	fok	m/s	fok	m/s	fok	m/s
Talaj														
[illegible]														
1000														
1500														
2000														
2500														
3000														
4000														
5000														
6000														
7000														
8000														
9000														
10000														
11000														
12000														
13000														
14000														
15000														
16000														
17000														
18000														
19000														
20000														

IDŐJÁRÁSI NAPIJELENTÉS

ЕЖЕДНЕВНЫЙ МЕТЕОРОЛОГИЧЕСКИЙ БЮЛЛЕТЕНЬ • DAILY SYNOPTIC MAP OF THE HUNGARIAN METEOROLOGICAL INSTITUTE • BULLETIN QUOTIDIEN DE L'INSTITUT MÉTÉOROLOGIQUE HONGROIS WETTERBERICHT DES UNGARISCHEN METEOROLOGISCHEN INSTITUTS

KIADJA AZ ORSZÁGOS METEOROLÓGIAI INTÉZET BUDAPEST II. KITAIBEL PÁL UTCA 1. KÖZPONT: 150-220 IDŐJELZŐ OSZT.: 151-291, 150-410

MEGJELENIK NAPONKÉNT • ELŐFIZETÉSI ÁRA A POSTAI KÖLTSÉGEK EGYÜTT NEGYEDÉVRE 60.- Ft KIADÁSÉRT FELEL AZ INTÉZET IGAZGATÓJA

68. évfolyam. 108. szám. + Budapest + 1955. április hó 18.

Az időjárási helyzet ma reggel és a várható időjárás:

Spanyolországban és Nyugat-Európában a leszálló légmozgással folytatódik a derült, száraz, enyhe időjárás. Ezzel szemben Közép-Európában a sarkvidékről lezuduló hideg levegő hatására erősen szeles az idő. Lengyelországban többfelé havazik. A Balkánon sokfelé esik az eső.

Hazánkban vasárnap országszerte hullott kisebb eső. A lehullott csapadék mennyisége a délkeleti megyékben 2-5 mm, Bácsalmáson 7 mm, Kiskunhalason 8 mm volt. A nappali hőmérséklet a Dunántúlon 8-10 fokig, Sopronban 7 fokig, a keleti megyékben 10-12 fokig emelkedett. A fővárosban 14 fokot mértek. Az erős lehülés következtében a délnyugati, déli határszél kivételével általában fagypontig hült le a levegő. Salgótarjánban -4 fokot észleltek. A talajmentén főleg északon voltak erős fagyok.

Budapesten hétfőn 12 órakor a hőmérséklet 3 fok, a tengerszintre átszámitott légnyomás 765 mm, alig változik.

Várható időjárás kedd estig:

Felhőátvonulások. Futó hózáporok.
Élénk, helyenként viharos északi, északkeleti szél.
Hideg idő.

Várható legalacsonyabb hőmérséklet ma éjjel: északon -1, -4, délen -1, +2,
legmagasabb nappali hőmérséklet kedden: 5-8 fok között.

A hőmérséklet és a légnyomás napi középértéke Budapesten és ezek eltérése a 75 évi átlagtól:

1955. IV. 17.-én: 8,5 C°, 760,3 mm. Eltérés: -3,2 C°, +1,4 mm.

1871 óta ezen a napon előfordult

legmagasabb hőmérséklet	26,6 C°	/1944./
legalacsonyabb hőmérséklet	-0,6 C°	/1913./

Az Országos Meteorológiai Intézet Időjárási Napijelentése

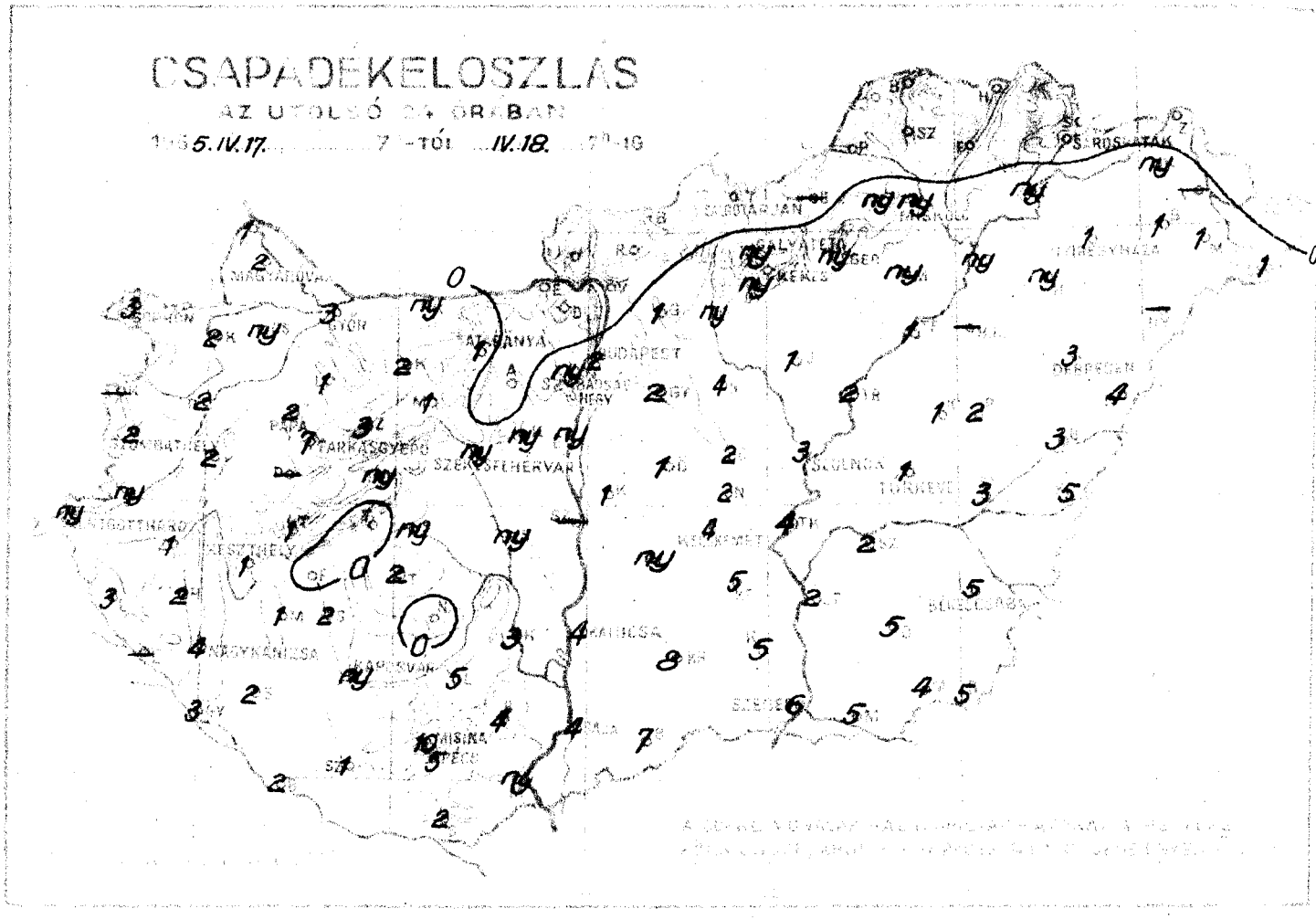

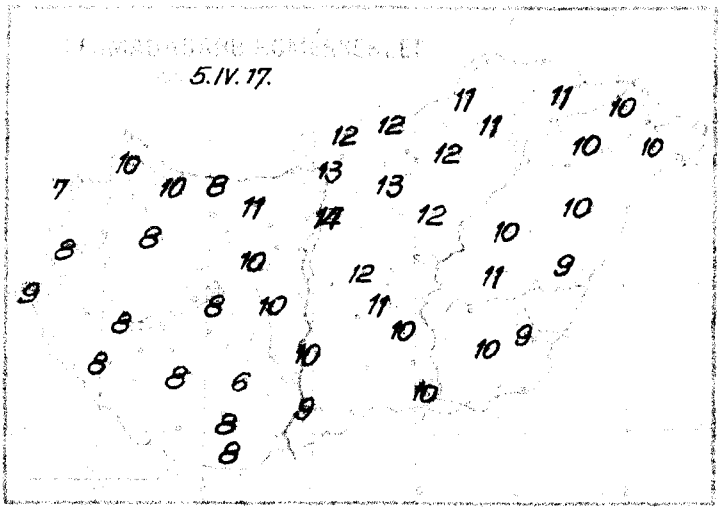



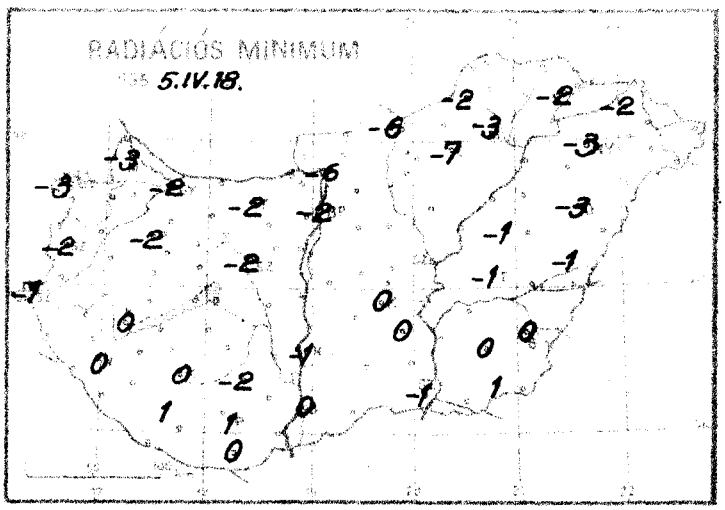

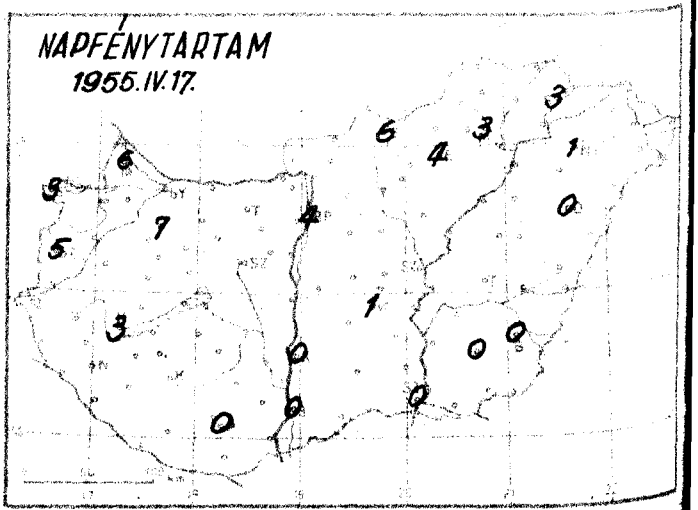

Időjárási helyzet 1955 év APRILIS hó 18. nap 7 óra

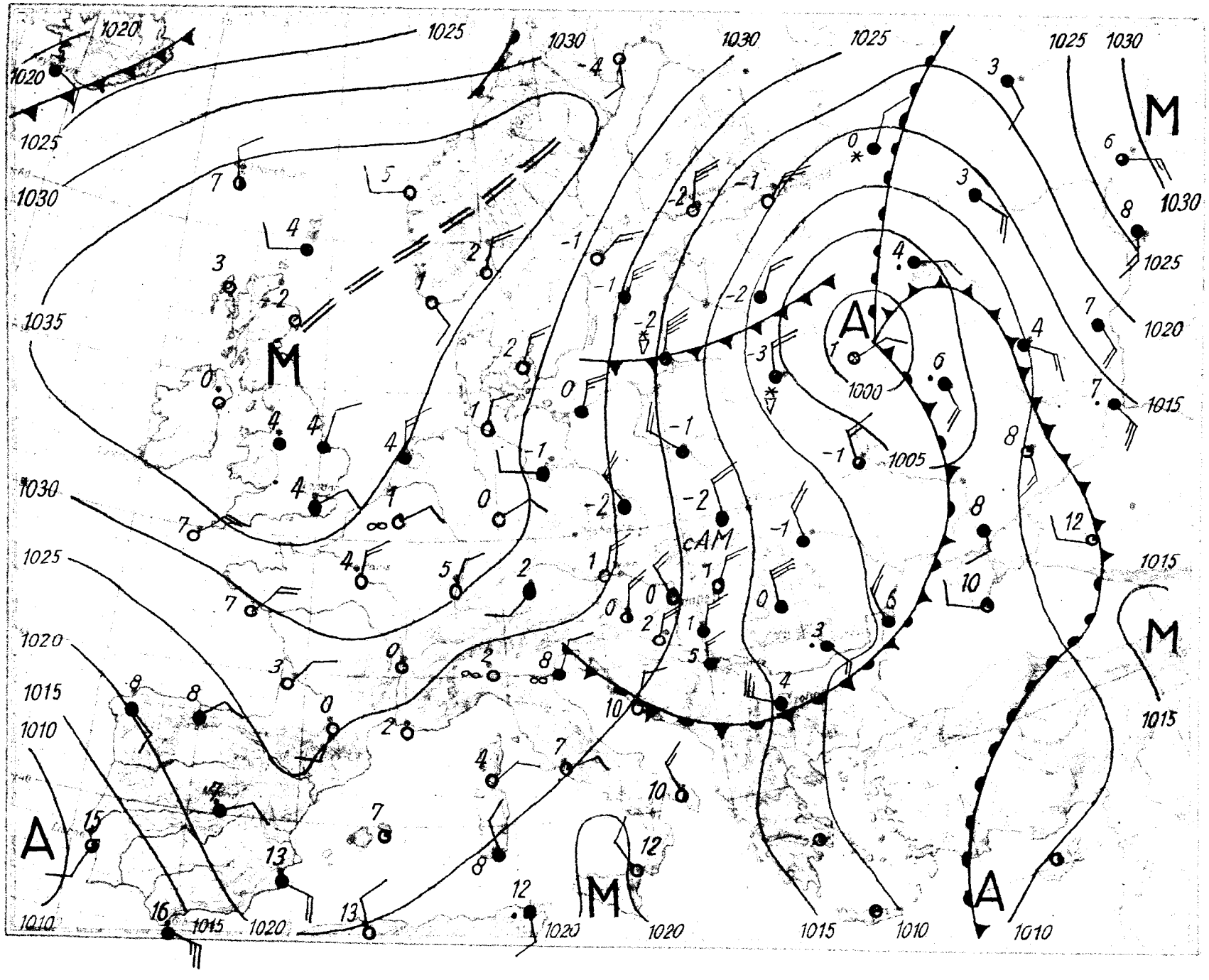

Magassági légállapotmérés

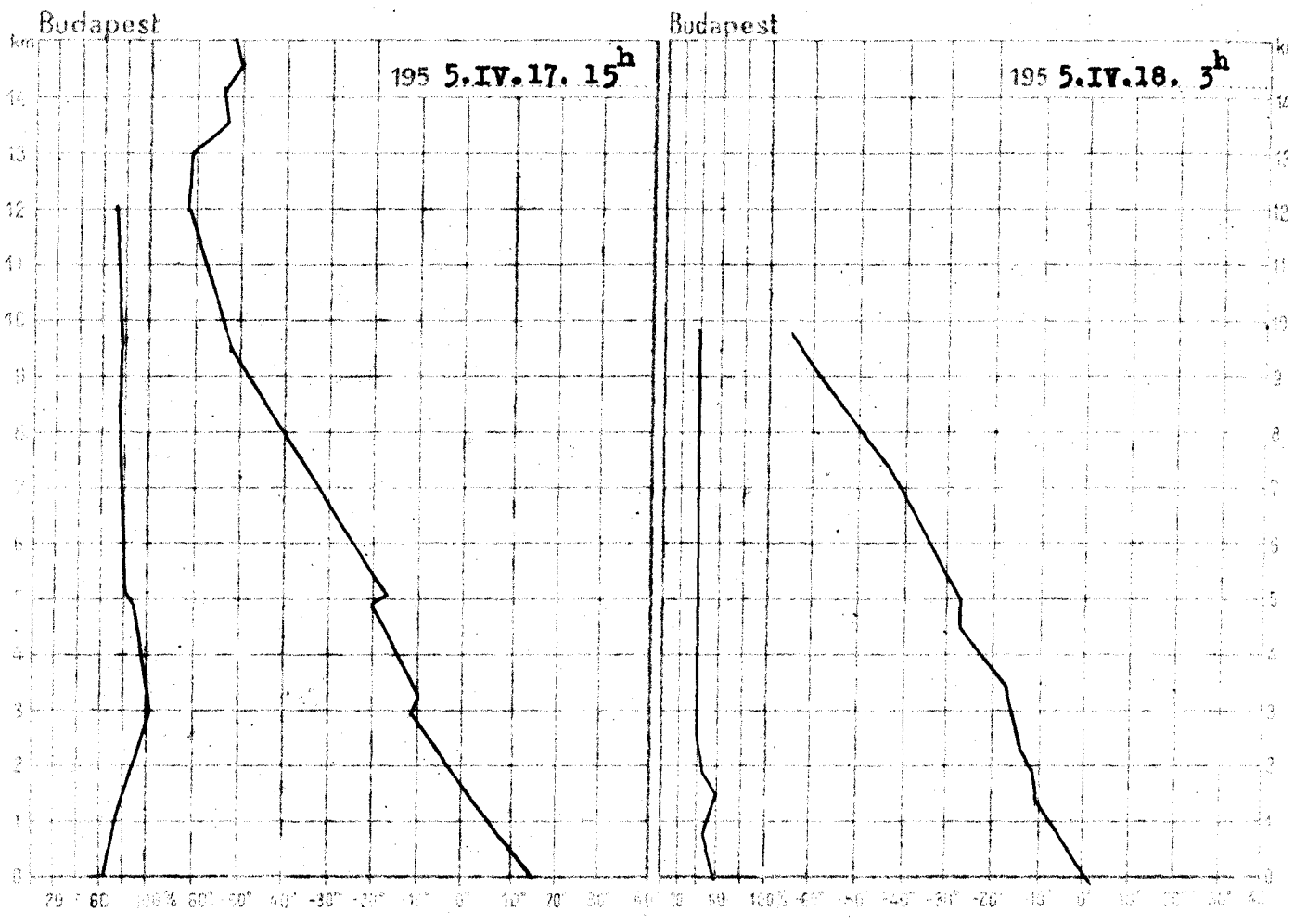

195 5.IV.17. 15h			
km	mb	C°	%
Talaj	996.3	12.8	60
0·5	953	9.3	63
1	899	4.6	69
1·5	843	0.0	76
2	791	-3.9	85
2·5	743	-7.8	92
3	698	-11.8	100
4	612	-14.4	90
5	535	-20.2	84
6	468	-24.9	76
7	406	-31.9	72
8	352	-40.3	70
9	303	-47.7	69
10	260	-53.8	69
11	222	-58.7	69
12	189	-62.1	67
13	161	-60.7	-
14	138	-54.7	-
15	118	-51.3	-

Magaslégköri időhelyzet

A Brit-szigetek felett elhelyezkedő és nagy magasságokig kiterjeszkedő anticiklon hatására az északi államok és Közép-Európa felett északias a magassági szél, amely hideg sarkvidéki eredetü légtömegeket szállit. Különösen erős a hideg advekció hazánk és a Balkán felett. Budapest légterében az elmult 24 óra alatt tekintélyes 5 fokot meghaladó lehülés következett be. A 0 fokos szint 1040, a -10 fokos szint pedig 1443 m-rel süllyedt és ma hajnalban 240, ill. 1470 m volt.

Dr. Ozorai s.k.

195 5.IV.18. 3h			
km	mb	C°	%
Talaj	1000.3	0.9	55
0·5	956	-2.2	51
1	897	-6.2	47
1·5	840	-10.4	52
2	789	-11.3	42
2·5	740	-14.5	39
3	693	-16.7	36
4	605	-22.3	34
5	525	-28.2	33
6	457	-34.2	33
7	394	-41.8	33
8	339	-48.4	33
9	292	-57.0	33
10			
11			
12			
13			
14			
15			

1955. április

18. hétfő

68. 108.

	1	N	9	1024.2	1	2		10	-1	-3	6
	1	NNW	9	24.7	0	3	1	7	-1	-3	3
	1	N	6	24.2	1	2	folt	8	-1	-2	5
	4	NNE	4	23.0	1	ny		9	0	-1	-
	0	N	12	23.0	0	2		8	0	-2	-
	0	N	9	23.9	0	3		10	-1	-2	-
	1	NW	15	21.3	0	1		11	-1	-2	-
	0	NW	15	-	0	ny		10	-1	-2	-
	1	NNW	9	22.9	1	1		8	1	0	3
	4	NNE	8	23.1	1	4		8	1	0	-
	1	N	12	22.6	1	ny		8	1	0	-
	2	N	10	21.2	2	5		8	2	1	0
	1	NW	6	19.7	0	2		14	-1	-2	4
	1	E	2	19.0	-2	.		12	-4	-6	6
	3	E	2	18.0	1	ny		12	-1	-7	4
	1	NNW	3	17.9	0	ny		11	-2	-3	3
	4	N	9	-	0	.		11	-1	-2	3
	0	NW	10	20.6	1	4		9	1	0	0
	1	N	9	19.9	1	4		10	0	-1	0
	4	NNE	2	18.4	1	4		11	0	0	1
	4	N	6	18.4	1	6	folt	10	0	-1	0
	4	N	4	18.4	1	3		11	1	-	-
	2	NE	4	-	1	1		10	1	-1	-
	3	NNE	9	17.5	1	5		9	1	0	0
	1	NNE	6	17.8	1	3		10	-1	-3	0
	3	N	4	18.0	1	1		10	-3	-3	1
	4	N	2	-	-7	1	8	5	-7	-	3
	4	SE	1	896.4	-6	ny	folt	7	-7	-	-
	1	N	15	956.2	-2	10		3	-3	-	-
	1	NW	4	957.6	-3	ny		5	-4		4
	0	NNW	9	959.7	-2	7	21	5	-3	-4	-

	1			.			.			.	
	ny			ny			.			ny	
	2			.			.			-	
	-			1			ny			1	
	2			2			.			1	
	ny			2			.			.	
	3			ny			.			1	
	1			-			.			-	
	2			.			ny			ny	
	-			2			ny			ny	
	3			2			1			-	
	2			1			4			4	
	1			5			2			1	
	-			3			1			2	
	1			4			1			1	
	3	folt		ny			2			2	
	ny			2			2			3	
	ny			.			4	folt		3	
	2			.			ny			5	
	1			.			5			2	
	.			.			8			2	
	.			1			7			5	
	.			ny			5			5	
	ny			ny						4	
	ny			-						5	

* A légnyomás 500 gdm-re átszámítva ** A légnyomás 1000 gdm-re átszámítva

Magassági szélmérések

Óraadatok greenwichi középidőben

IV.17.	Bpest 11 h		Bpest 13 h		Bpest 15 h		Bpest 17 h		Bpest 19 h		Bpest 21 h							
	fok	m/s	fok	m/s	fok	m/s	fok	m/s	fok	m/s	fok	m/s	fok	m/s	fok	m/s	fok	m/s
Felsz.	320	4	320	9	360	14	320	14	320	9	320	9						
500 m	350	10	350	6	360	14	340	12	360	22	360	14						
1000	360	11	10	8	360	14	360	10	360	16	360	14						
1500					20	11	350	3			10	11						
2000					20	11	350	3			10	11						
2500							10	18			340	29						
3000							10	18			340	29						
3500							10	18			340	29						
4000																		
4500																		
5000																		
5500																		
6000																		
6500																		
7000																		
7500																		
8000																		
8500																		
9000																		
9500																		
10000																		
10500																		
11000																		
11500																		
12000																		
12500																		
13000																		
13500																		
14000																		
14500																		
15000																		
15500																		
16000																		
16500																		
17000																		
17500																		
18000																		
18500																		
19000																		
19500																		
20000																		

IV.18.	Szhely 7 h		Nagyk. 6 h		Győr 5 h		Bpest 3 h		Bpest 5 h		Bpest 7 h		Szeged 7 h		Debrecen 4 h			
	fok	m/s	fok	m/s	fok	m/s	fok	m/s	fok	m/s	fok	m/s	fok	m/s	fok	m/s	fok	m/s
Felsz.	360	14	360	9	360	9	360	14	320	9	320	9	360	9	360	9		
500 m	360	15	10	14	350	15	350	14	350	14	330	7	20	10	20	18		
1000	350	12	360	22	350	19	360	11	350	14	360	6	30	11	20	18		
1500			340	20			340	12	340	10	360	6			360	15		
2000			340	20			340	12	340	10	360	6			360	15		
2500							328	21	340	21	340	21			330	15		
3000							320	21	340	21	340	21			330	15		
3500							320	21	340	21	340	21			330	15		
4000																		
4500																		
5000																		
5500																		
6000																		
6500																		
7000																		
7500																		
8000																		
8500																		
9000																		
9500																		
10000																		
10500																		
11000																		
11500																		
12000																		
12500																		
13000																		
13500																		
14000																		
14500																		
15000																		
15500																		
16000																		
16500																		
17000																		
17500																		
18000																		
18500																		
19000																		
19500																		
20000																		

IDŐJÁRÁSI NAPIJELENTÉS

ЕЖЕДНЕВНЫЙ МЕТЕОРОЛОГИЧЕСКИЙ БЮЛЛЕТЕНЬ • DAILY SYNOPTIC MAP OF THE HUNGARIAN METEOROLOGICAL INSTITUTE • BULLETIN QUOTIDIEN DE L'INSTITUT METEOROLOGIQUE HONGROIS • WETTERBERICHT DES UNGARISCHEN METEOROLOGISCHEN INSTITUTS

KIADJA AZ ORSZÁGOS METEOROLÓGIAI INTÉZET BUDAPEST II. KITAIBEL PÁL-UTCA 1 TEL.: KÖZPONT: 150-220 IDŐJELZŐ OSZT: 151-204, 150-110

MEGJELENIK NAPONKÉNT • ELŐFIZETÉSI ÁRA A POSTAI KÖLTSÉGGEL EGYÜTT NEGYEDÉVRE 60·— Ft KIADÁSÉRT FELEL AZ INTÉZET IGAZGATÓJA

68. évfolyam. 109. szám. + Budapest + 1955. április hó 19.

Az időjárási helyzet ma reggel és a várható időjárás:

Észak felől továbbra is hideg levegő érkezik Közép-Európa fölé, emiatt Lengyelországban és a Kárpát-medencében futó havazások vannak, élénk északi, északkeleti szél kiséretében. A Skandináv-félsziget északi felében azonban már az óceáni enyhébb lóghullámok hatására az éjszakai lehülés csak +2, +5 fokig terjed. Az évszaknak megfelelő időjárást csak a déli, illetve délnyugati országokban találunk, ahol a nappali órákban 15-18 fokos maximumok alakulnak ki.

Hazánkban hétfőn felhőátvonulások voltak és sokfelé kaptunk hózáport. A lehullott csapadék mennyisége az ország déli felében általában 2-5 mm volt. Az ország nagyrészén néhány cm-es hóréteg fekszik. A hőmérséklet napközben 4-8 fokig emelkedett. Ma hajnalban országszerte -1, -3, de Salgótarjánban -6, Fügödön -9 fokot mértek.

Budapesten kedden 12 órakor a hőmérséklet 3 fok, a tengerszintre átszámitott légnyomás 763 mm, alig változik.

Várható időjárás szerda estig:

Felhőátvonulások, többfelé kisebb futó havazás.
Időnként még élénk északi, északkeleti szél.
Hideg idő, éjszakai fagyokkal.

Várható legalacsonyabb hőmérséklet ma éjjel: általában -2, -5, de északon egyes helyeken -5 fok alatt.
legmagasabb nappali hőmérséklet szerdán: 4-7 fok között.

Tónayné

A hőmérséklet és a légnyomás napi középértéke Budapesten és ezek eltérése a 75 évi átlagtól:

1955. IV. 18.-án: 2,0 C°, 764,8 mm. Eltérés: -9,4 C°, +5,3 mm.

1871 óta ezen a napon előfordult

legmagasabb hőmérséklet	28,7 C°	/1920./
legalacsonyabb hőmérséklet	-1,4 C°	/1887./

Az Országos Meteorológiai Intézet Időjárási Napijelentése

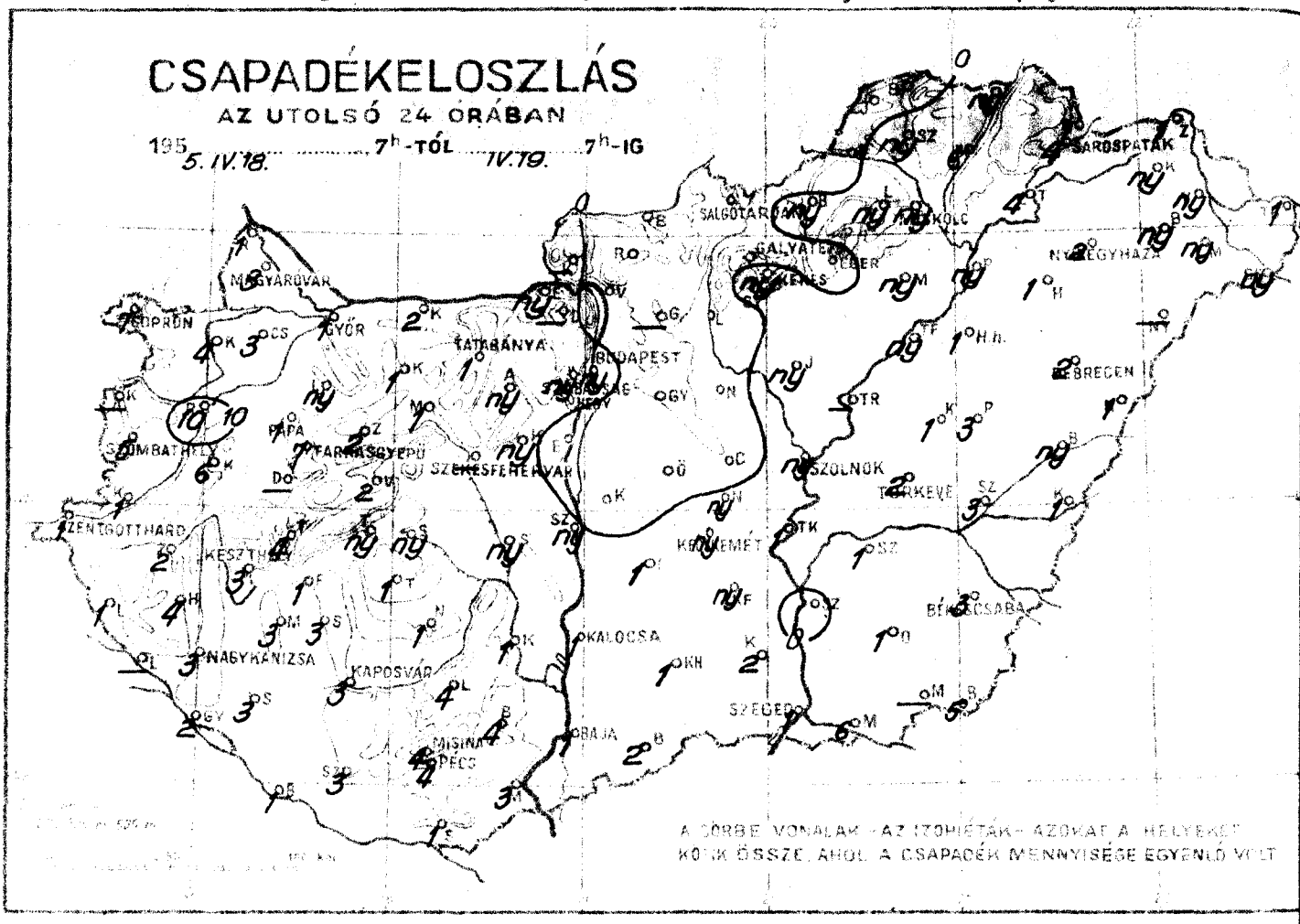

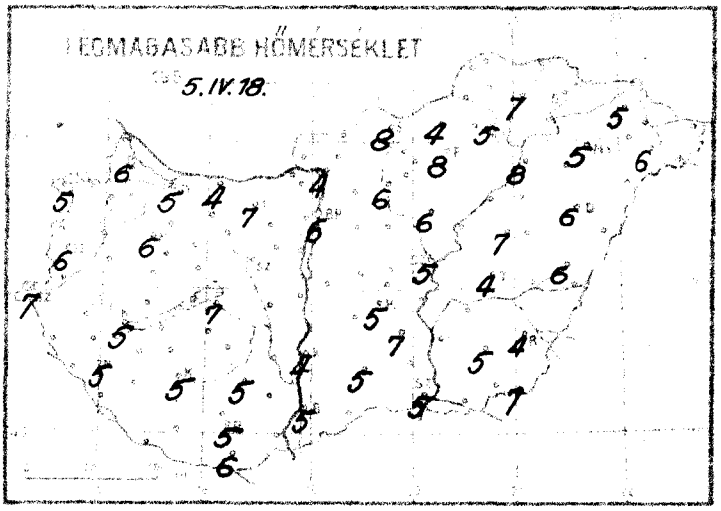

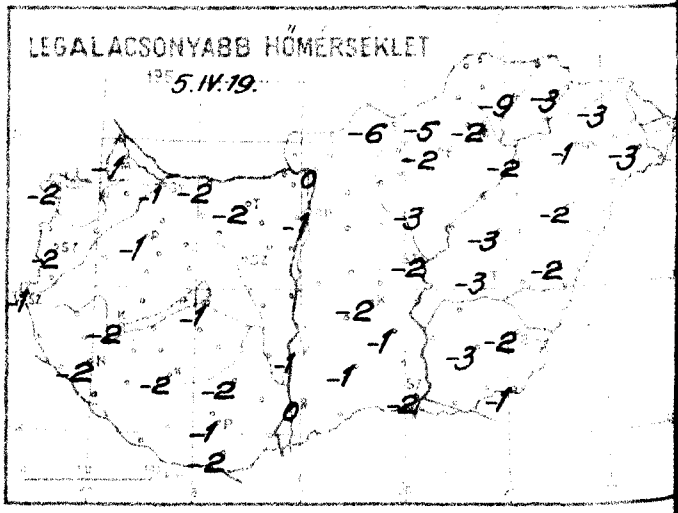

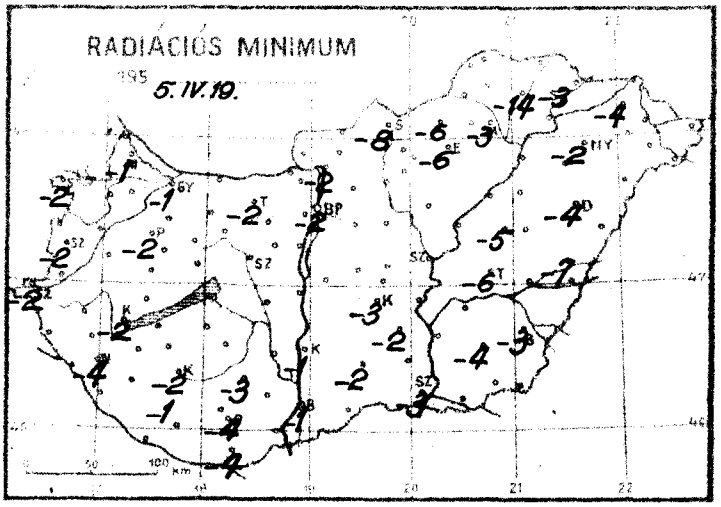

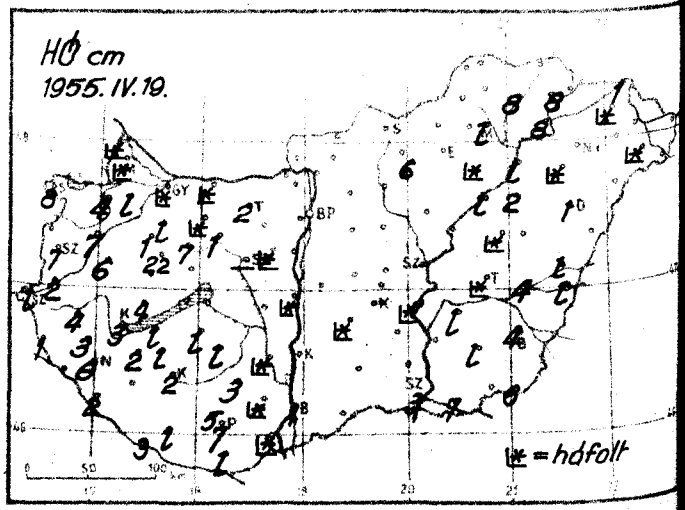

MELLÉKLET AZ ORSZÁGOS METEOROLÓGIAI INTÉZET

IDŐJÁRÁSI NAPIJELENTÉSÉHEZ

AZ ELMÚLT IDŐJÁRÁS

FRONTÁTVONULÁSI JEGYZÉK BUDAPESTRŐL

1955. MÁRCIUS

1		2	3	4
A frontátvonulás időpontja		B-betörési front Fel-felsiklási front V-veszteglő front	A front fejlettsége 0 gyenge 1 mérsékelt 2 erős	A front fontosabb meteorológiai jelenségei
Nap	Óra			
-	-	V	1	Veszteglő front febr. 28.-án 2 ó.-tól márc.1.-én 13 ó.-ig, hó 2,0 mm.
6	23	Fel	1	13 ó.-tól praefrontális havazás 0,9 mm.
9	3	Fel	1	8.-án 6 ó.-tól praefrontális eső 2,9 mm.
9	5	B	1	Záporeső 0,1 mm.
-	-	V	1	Veszteglő front 9.-én 21 ó.-tól 10.-én 20 ó.-ig, 2,6 mm.
10	21	B	1	Hózápor 2,4 mm.
-	-	V	0	Veszteglő front 11.-én 5 ó.-tól 24 ó-ig, havaseső és hó 0,7 mm.
12	11	Fel	0	Kevés praefrontális havazás 8 ó.-tól.
14	19	B	1	Szélbetörés 16 m/s.
15	5	B	1	Kis hózápor.
15	20	B	1	Szélbetörés 16 m/s.
17	8	Fel	0	Felhőátvonulás.
17	15	B	1	Kis záporeső, szélrohamok 14 m/s.
18	10	B	1	Kis hózápor, szél 14 m/s.
18	13	B	0	Kis hózápor, szélélénkülés.
18	23	B	1	Kis hózápor, szélrohamok 16 m/s.
19	10	B	0	Szélrohamok 15 m/s.
20	6	Fel	0	Felhőátvonulás.
20	10	B	1	Szélrohamok 10 m/s.
-	-	V	1	Veszteglő front 20.-án 23 ó.-tól 21.-én 13 ó.-ig, havazás 0,3 mm.
22	7	Fel	1	21 ó.-tól praefrontális eső 5,2 mm.
22	16	B	0	Felhőátvonulás és kis szélélénkülés.
23	10	B	0	Kis szélélénkülés.
24	16	B	0	Kis záporeső.
25	0	Fel	1	Erős légnyomás-nyugtalanság.
25	9	B	0	Szélrohamok 19 m/s.
27	8	Fel	0	Felhőátvonulás.
27	9	B	0	Szélrohamok 13 m/s.
27	19	B	2	Zivatar 0,3 mm.
28	6	B	2	Kis záporeső, szélvihar 19 m/s.
-	-	V	1	Veszteglő front 29.-én 12 ó.-tól 23 ó.-ig, havazás 2,1 mm.
30	14	B	0	Kis hózápor.
31	19	Fel	0	Felhőátvonulás.

A hónap rövid frontológiai jellemzése: A frontok száma a hónap első felében aránylag csekély, a második felében igen nagy volt.

LÉGTÖMEGNAPTÁR

BUDAPEST, 1955. MÁRCIUS

A légtömeg megnevezése		Mikor érkezett Nap	Óra	Mikor vonult el Nap	Óra	Tartóssága óra	A következő légtömegtől elválasztó határfelület
Szárazföldi hideg	cC	/1 hó./		6	23	143	Felsiklási front
Szárazföldi mérs.	cM	[illegible]	23	9	3	52	" "
Tengeri mérsékelt	mM	[illegible]	[illegible]	[illegible]	5	2	Betörési front
Szárazföldi mérs.	cM	[illegible]	[illegible]	10	1	40	" "
Szárazföldi hideg	cC	[illegible]	[illegible]	[illegible]	[illegible]	38	Felsiklási front
Szárazföldi mérs.	cM	[illegible]	[illegible]	[illegible]	[illegible]	46	Betörési front
Sarkvidéki hideg	aC	[illegible]	[illegible]	[illegible]	[illegible]	120	" "
Szárazföldi hideg	cC	[illegible]	[illegible]	17	[illegible]	48	Felsiklási front
Szárazföldi mérs.	cM	[illegible]	[illegible]	[illegible]	[illegible]	19	Betörési front
Sarkvidéki hideg	aC	[illegible]	[illegible]	[illegible]	[illegible]	32	" "
Szárazföldi hideg	cC	[illegible]	[illegible]	20	6	31	Felsiklási front
Szárazföldi mérs.	cM	[illegible]	[illegible]	[illegible]	10	1	Betörési front
Szárazföldi hideg	cC	[illegible]	[illegible]	[illegible]	7	45	Felsiklási front
Szubtrópusi	tM	[illegible]	[illegible]	[illegible]	[illegible]	[illegible]	Betörési front
Tengeri mérsékelt	mM	[illegible]	[illegible]	[illegible]	[illegible]	[illegible]	Felsiklási front
Szubtrópusi	tM	[illegible]	[illegible]	27	19	75	Betörési front
Tengeri mérsékelt	mM	[illegible]	[illegible]	[illegible]	6	[illegible]	" "
Sarkvidéki hideg	aC	[illegible]	[illegible]	[illegible]	19	85	Felsiklási front
Tengeri mérsékelt	mM	[illegible]	[illegible]	/ápr./		5	-

Az egyes levegőfajták jelenlétének tartama a hónap folyamán:

Levegőfajta		óra	%
Sarkvidéki hideg	aC	[illegible]	[illegible]
Szárazföldi hideg	cC	[illegible]	[illegible]
Tengeri hideg	mC	-	-
Tengeri mérsékelt	mM	[illegible]	[illegible]
Tengeri enyhe	mW	-	-
Szárazföldi mérs.	cM	[illegible]	[illegible]
Szárazföldi meleg	cW	-	-
Szubtrópusi	tM	84	11

A hónap rövid légtömegtani jellemzése: A hónap időtartamának túlnyomó részét a hideg szárazföldi és sarkvidéki levegőfajták [illegible] töltötte ki. A hónap második felében a levegőfajták gyors ütemben váltogatták egymást. Feltűnő a tengeri mérsékelt levegőfajta visszaszorulása a legutolsó tartóssági helyre.

Magyarország időjárása 1955. március havában.

Március az átlagnál hűvösebb időjárást hozott az ország legnagyobb részén átlagkörüli csapadékkal.

A hőmérséklet havi középértéke 1,5 - 4 fok között váltakozott és seholsem érte el az átlagot. A hiány mintegy 2-3 fokot tett ki. A hóeleji rendkivül hideg napokat némileg ellensulyozta a 21. - 27. közötti napok kb. 6-8 fokos hőtöbblete.

A hőmérséklet csúcsértéke országszerte 25. vagy 26.-án következett be 20-24 fokos értékkel és 4-5 fokkal felülmúlta az 50 évi átlagot. A legalacsonyabb hőmérsékletet 4.-5.-én mérték csaknem mindenütt -10 fok alatti, sőt Vas és Zala megyében a -20 fokot is megközelitő lehülésekkel. Ezek az átlagnál 4-6 fokkal hidegebb értékek.

Fagyos nap 15-20, kivételesen 24, téli nap 1-6, zord nap 0-4 fordult elő; jóval meghaladták a sokévi átlagot.

A légnyomás havi középértéke Budapesten, 130 méter magasságban 749,7 mm volt 0,1 mm-rel alacsonyabb a sokévi átlagnál. A tengerszintre átszámitott érték 761,8 mm.

A csapadék havi összegei Budapest, Lőrinci, Miskolc környékén, valamint a Tisza mentén Tiszaroff és Tiszafüred között 20 mm alatt maradtak és nem érték el az átlag felét sem. Az ország nagyrészén mért 20-40 mm-es csapadékmennyiségek átlagkörüliek. A nyugati, déli és keleti határszéleken 40-60 mm közötti összegek valamivel felülmúlták a sokévi átlagot.

A 24 órás csapadékmaximum nem érte el a 30 mm-t, a zalamegyei Bak községben mérték ezt 6.-án, 28 mm-es mennyiséggel. A legnagyobb havi csapadékösszeget Baranyából, Ivánszöllősről /76 mm/, a legkisebbet a szolnokmegyei Besenyszögről /7 mm/ jelentették.

A csapadékos napok száma 1 mm-t meghaladó csapadékkal általában 5-9 között váltakozott és megfelelt az átlagnak. A csapadék a hónap első felében és végén túlnyomórészt hó, vagy havaseső alakjában hullott. Március első hetében még csaknem az egész országot 10 cm-nél vastagabb hótakaró boritotta. Később már csak a Dunántúlon volt számottevő hőréteg, amely huzamosan fennállott és utoljára Vas és Zala megye nyugati részén tünt el 23.-án.

A levegő relativ nedvességének havi átlaga 75-80 % között váltakozott az átlagnak megfelelően. A párolgás 20-60 mm-es havi összegei általában felülmúlták a törzsértéket.

A napsütés tartama 80-110 óra volt és seholsem érte el az átlagot. A hiány 30-50 %-ot tett ki.

A nap- és égboltsugárzás havi összege Budapesten a vizszintes síkon 5211 gcal/cm^2 volt.

IDŐJÁRÁSI ADATOK

1955. március hó.

	Hőmérséklet C°								Csapadék					Napsütés
	Havi közép	Eltérése a norm.-tól	Abszol. max.	Nap	Abszol. min.	Nap	Fagyos nap	Téli nap	Összeg mm	A norm. %-ában	Eltérése a norm.-tól	Napok száma 1 mm	Havas nap	Összeg óra
Magyaróvár	2,4	-2,8	21,4	26.	-15,0	4.	19	6	34	92	-3	9	6	93
Keszthely	2,9	-3,6	23,1	26.	-14,1	4.	15	4	38	93	-3	8	10	79
Szentgotthárd	1,4	-	23,1	26.	-19,5	4.	24	5	46	107	+3	5	10	87
Pécs	4,0	-1,9	24,2	26.	-14,1	4.	15	1	33	75	-11	8	9	84
Budapest	4,5	-1,8	22,4	25.	-7,4	4.	12	0	18	41	-26	4	5	91
Kalocsa	3,9	-2,2	24,7	26.	-12,0	4.	16	3	45	132	+11	11	7	84
Szolnok	4,2	-1,7	22,2	26.	-9,7	4.	12	2	23	74	-8	7	3	-
Miskolc	2,9	-2,2	21,0	25.	-13,7	4.	20	3	9	27	-25	5	3	100
Kisvárda	3,1	-1,4	18,3	26.	-8,1	5.	19	1	31	91	-3	8	4	108
Debrecen	3,6	-1,6	21,7	26.	-10,7	4.	18	1	26	74	-9	6	4	102
Békéscsaba	4,0	-2,5	23,5	26.	-13,3	5.	16	1	37	106	+2	8	4	82
Kékestető	-1,6	-2,2	13,0	26.	-13,3	4.	25	19	56	156	+20	8	11	112

Időjárási helyzet 1955. év APRILIS hó 19. nap 7 óra

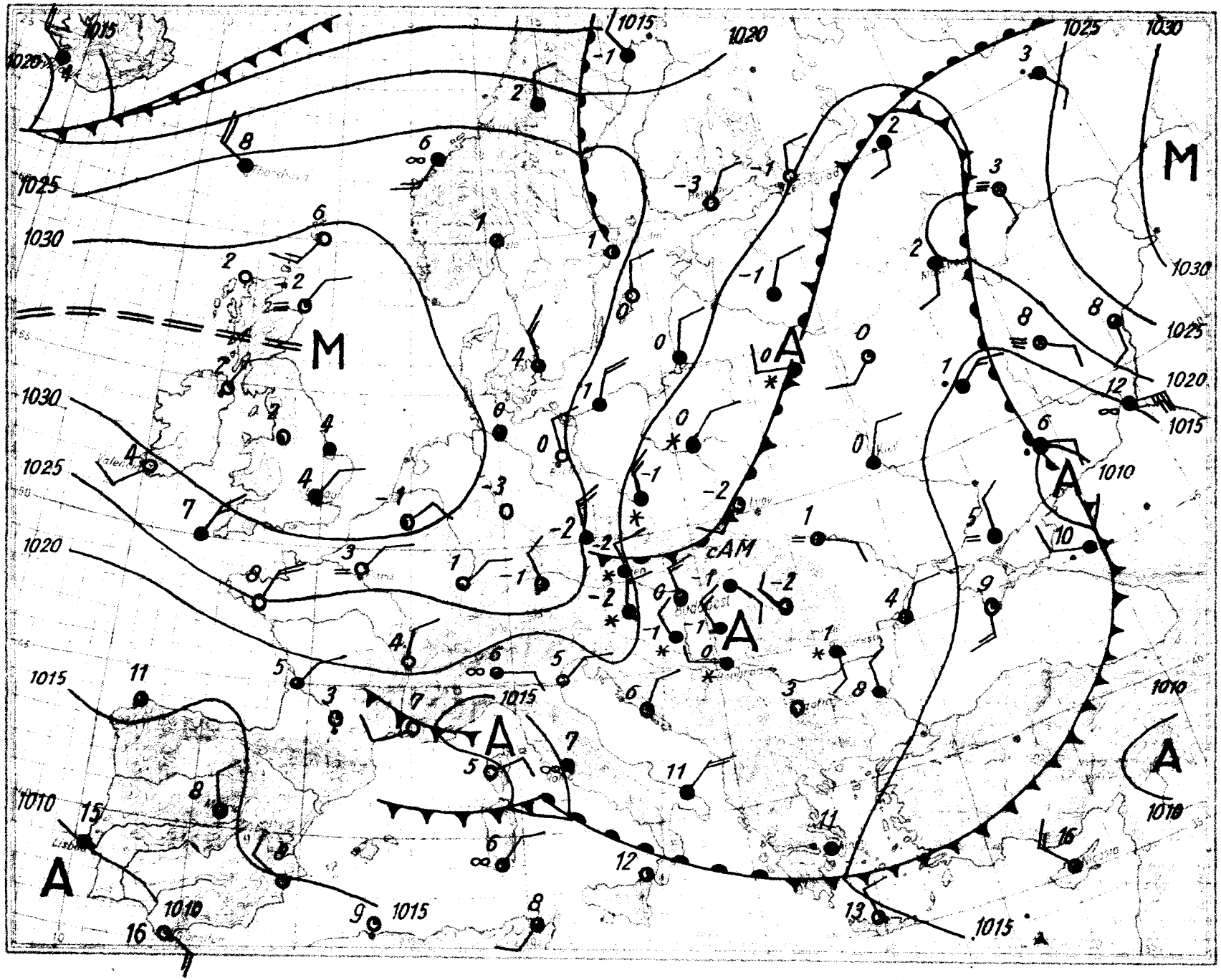

Magassági légállapotmérés

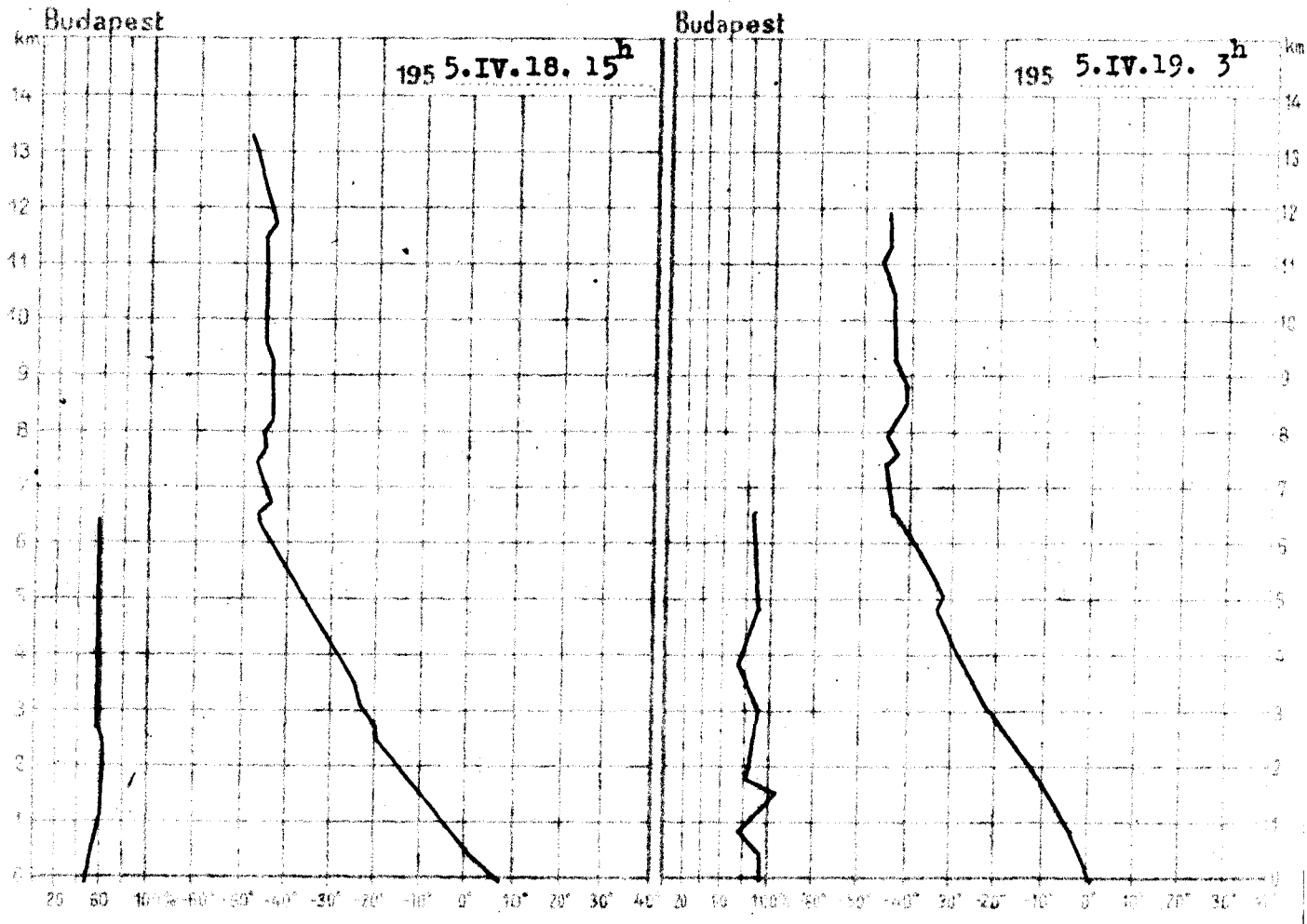

195 5.IV.18. 15h			
km	mb	C°	%
Talaj	1001.1	5.4	39
0.5	958	-0.8	42
1	899	-6.4	47
1.5	843	-11.4	52
2	788	-16.7	51
2.5	738	-20.0	52
3	690	-22.5	50
4	600	-29.7	53
5	520	-36.8	54
6	450	-44.5	52
7	387	-48.0	-
8	332	-47.6	-
9	286	-46.7	-
10	246	-47.4	-
11	212	-47.7	-
12	182	-45.8	-
13	156	-49.0	-
14			
15			

Magaslégköri időhelyzet

A Közép-Európában benyomult hideg sarkvidéki levegő zöme a Kárpát-medence felett helyezkedik el s igy hazánk felett további lehülés következett be. A talaj közelében kissó, 2 és 4 km között 4-5, 4 km felett 5-7 fokkal csökkent a hőmérséklet. A -10 fok szintje nem változott, s ismét 1470 m-en volt ma hajnalban. Franciaországban és az Alpok felett, valamint a Fekete-tenger légterében tovább folytatódik az erőteljes lehülés. Ezzel szemben a Kaukázuson át déli magassági széllel enyhébb levegő áramlik észak felé s a Szovjetunió európai részének középső területei felett a napok óta tartó lassú melegedés tovább tart.

Dr. Kallós Imréné s.k.

195 5.IV.19. 3h			
km	mb	C°	%
Talaj	999.1	-0.4	87
0.5	956	-3.6	84
1	897	-5.6	72
1.5	843	-10.2	93
2	788	-14.9	76
2.5	737	-18.4	81
3	690	-22.1	86
4	599	-29.7	70
5	520	-34.7	81
6	452	-40.4	72
7	388	-45.7	-
8	334	-46.2	-
9	288	-42.4	-
10	247	-45.1	-
11	213	-47.6	-
12			
13			
14			
15			

1955. április

19. nap kedd

68. évfolyam 109. sz.

	Reggeli észlelés (8 UT)				Vízcsapadék 24 óra alatt		Hőmérséklet szélsőségek			Napsütés óránál tegnap
	Időjárás (9 h)	Szélirány és erősség	Légnyomás (mb-ban)	Hőmérséklet (°C)	Csapadék (24 óra) mm-ben	Hó cm	tegnap napközben max.	éjszaka min.	Reggeli min.	
Mosonmagyaróvár	4	NW 6	1019.5	0	3	folt	6	-1	-1	11
Sopron	4 *	NNW 7	20.3	-1	7	8	5	-2	-2	10
Szombathely	4 *	N 2	20.3	-1	5	7	6	-2	-2	12
Szentgotthárd	4 *	NNW 1	19.9	-1	1	lep.	7	-1	-2	-
Pápa	4 *	W 9	18.9	0	1	1	6	-1	-2	-
Győr	4 *	NW 4	18.9	0	1	folt	5	-1	-1	-
Tatabánya	4 *	NW 6	18.3	-1	1	2	7	-2	-2	-
Szikáncsbánya	-	-	-	-	-		-	-	-	-
Keszthely	4 *	NW 2	19.5	-1	3	3	5	-2	-2	12
Nagykanizsa	4 *	- 0	20.6	0	3	6	5	-2	-4	-
Kaposvár	4 *	NW 1	19.6	0	3	2	5	-2	-2	-
Pécs	4 *	NW 4	19.4	-1	4	7	5	-1	-4	12
Budapest M. É.	3	NW 6	17.1	0	ny		6	-1	-2	12
Budapest	0	N 2	18.6	-5	.	⌴	8	-6	-8	8
Cinkota	2 =	N 1	16.0	0	.		8	-2	-6	4
Miskolc	4	NE 1	17.1	-1	ny	lep.	5	-2	-3	4
Szentendre	4 *	N 1	-	-1	4	8	-	-3	-3	5
Vecsés	4 *	N 3	18.3	0	1	1	5	0	-1	9
Kecskemét	4	NNW 2	18.6	0	1		4	-1	-1	11
Baja	1	NW 2	16.7	-1	ny		5	-2	-3	6
Szeged	4	NW 7	17.3	-1	1	3	5	-2	-3	4
Szolnok	2	N 3	16.8	-1	ny		5	-2	-	-
Debrecen	1	NW 1	-	-1	2	folt	4	-3	-6	-
Nyíregyháza	4 *	NW 1	16.6	-1	3	4	4	-2	-3	5
Kisvárda	4	SW 1	18.0	-1	2	1	6	-2	-4	7
Nyíregyháza	4 *	E 1	18.0	0	2		5	-1	-2	7
Siófok (1000 mb)**	1	- 0	-	-8	ny	6	0	-9	-	10
Budapest (892 mb)**	0	NE 1	894.3	-5	.		-2	-8	-	-
Budapest (954 mb)*	4 *	NNW 12	955.5	-4	4	5	3	-5	-	-
Budapest (954 mb)*	4	NW 3	954.9	-2	ny		3	-4	-	11
Budapest (956 mb)*	4 *	NNW 6	956.4	-2	7	22	3	-3	-3	-

	Hó cm		Hó cm		Hó cm		Hó cm
1	folt	Tihany ny		Fülöpszállás -		Zákány 1	1
3	lep.	Sopron ny		Gödöllő .		Kisvárda ny	folt
4	4	Fonyód 1	lep.	Budaörs .		Vásárosnamény ny	
-		Marcali 3	2	Budakeszi ny		Ibrány-nagyhalász ny	
10	7	Somogyvár 3	lep.	Szigetszentmiklós ny		Mezőzombor ny	folt
1	2	Tab 1	lep.	Ercsi 6	8	Tiszalök 1	
1	1	Szabadi ny		Dunaharaszti ny		Csenger ny	⌴
2	4	Szemely ny	folt	Szigetcsép 1		Nyírbátor -	
4	3	Nagykovácsi 1	lep.	Dabas 4	8	Polgár ny	lep.
-		Somogyszob 3	folt	Mezőkovácsháza ny	folt	Hajdúhadház 1	folt
2	2	Kaposvár 1	3	Jászapáti ny		Hajdúdorog 1	2
6	6	Segesd 3	lep.	Nagykáta .	⌴	Nagyecsed 1	⌴
ny	lep.	Lengyel 4	3	Gyöngyös .		Tiszafüred ny	lep.
-		Kaposfüred 1	folt	Detk .	⌴	Tiszaroff -	
4	4	Bárdudvar 4	folt	Kunszentmiklós .		Kálmánd 1	folt
2	7	Mohács 3	folt	Cegléd .		Püspökladány 3	
2		Siklós 1	lep.	Nagykőrös ny	⌴	Berettyóújfalu ny	lep.
2	folt	Királyegyháza -		Tiszakécske 1	folt	Szeghalom 3	4
1	folt	Bátaszentgyörgy ny		Izsák 1	folt	Körösszakál 1	lep.
1	1	Bonyhád .		Kiskunfélegyh. ny		Szarvas 1	lep.
ny		Vác .		Kiskunhalas 1		Szentes .	
ny		Galgamácsa -		Bácsalmás 2		Orosháza 1	lep.
-		Lőrinci .		Kistelek 2		Makó 6	7
.		Gyöngyös .	⌴			Mezőhegyes -	
ny	folt	Borsodnádasd ny				Battonya 5	6

* A légnyomás 500 gdm-re átszámítva ** A légnyomás 1000 gdm-re átszámítva

Magassági szélmérések

Óraadatok greenwichi középidőben

IV.18.	Szhely 14 h		Győr 13 h		Nagyk. 11 h		Pécs 7 h		Bpest 15 h		Bpest 17 h		Miskolc 11 h		Szeged 13 h		Debrec. 12 h	
	fok	m/s	fok	m/s	fok	m/s	fok	m/s	fok	m/s	fok	m/s	fok	m/s	fok	m/s	fok	m/s
talaj	360	9	360	9	360	9	360	9	320	14	320	14	270	4	320	9	360	9
500 m	350	6	330	11	10	16	340	12	330	13	330	10	320	4	320	9	350	9
1000	350	6	340	8	10	16	340	12	330	13	340	16	320	4	320	9	350	9
1500					10	13	320	21	360	13	340	19	310	13			330	14
2000					10	13	320	21	360	13	340	19	310	13			330	14
2500							320	28	330	12	340	15						
3000							320	28	330	12	340	15						
4000									330	12	340	15						
5000																		
6000																		
7000																		
8000																		
9000																		
10000																		
11000																		
12000																		
13000																		
14000																		
15000																		
16000																		
17000																		
18000																		
19000																		
20000																		

IV.19.	Szhely 8 h		Pécs 5 h		Bpest 3 h		Bpest 5 h		Bpest 7 h		Miskolc 4 h		Szeged 4 h		Debrec. 5 h			
	fok	m/s	fok	m/s	fok	m/s	fok	m/s	fok	m/s	fok	m/s	fok	m/s	fok	m/s	fok	m/s
talaj	320	14	360	4	320	14	320	14	360	9	-	0	270	9	140	4		
500 m	340	10	350	9	320	11	350	9	10	8	90	5	310	14	140	3		
1000	340	10	350	7	320	6	350	9	10	8			340	9	180	6		
1500			350	7	350	8	350	6					330	11				
2000			350	7	350	8	350	6					330	11				
2500					350	13	360	11										
3000					350	13	360	11										
4000					350	13	360	11										
5000																		
6000																		
7000																		
8000																		
9000																		
10000																		
11000																		
12000																		
13000																		
14000																		
15000																		
16000																		
17000																		
18000																		
19000																		
20000																		

IDŐJÁRÁSI NAPIJELENTÉS

ЕЖЕДНЕВНЫЙ МЕТЕОРОЛОГИЧЕСКИЙ БЮЛЛЕТЕНЬ • DAILY SYNOPTIC MAP OF THE HUNGARIAN METEOROLOGICAL INSTITUTE • BULLETIN QUOTIDIEN DE L'INSTITUT MÉTÉOROLOGIQUE HONGROIS
WETTERBERICHT DES UNGARISCHEN METEOROLOGISCHEN INSTITUTS

KIADJA AZ ORSZÁGOS METEOROLÓGIAI INTÉZET
BUDAPEST II. KITAIBEL PÁL UTCA 1
TEL.: KÖZPONT: 150-220 IDŐJELZŐ OSZT.: 151-201, 150-410

MEGJELENIK NAPONKÉNT • ELŐFIZETÉSI ÁRA A POSTAI KÉZBESÍTÉSSEL EGYÜTT NEGYEDÉVRE 60.— Ft
KIADÁSÉRT FELEL AZ INTÉZET IGAZGATÓJA

68. évfolyam. 110. szám. + Budapest + 1955. április hó 20.

Az időjárási helyzet ma reggel és a várható időjárás:

A sarkvidéki eredetű hideg levegő a Kárpát-medencén át lejutott a Fekete-tengerre s hatására ma reggel Romániában és Bulgáriában sokfelé havazik. A Skandináv-félszigeten át ujabb különböző hőmérsékletü léghullámok haladnak délkelet felé s ugyancsak hull a hó Lengyelországban is, a norvég partokon hózáporok vannak. Nyugat-Európa többi részén száraz, csendes, derült az időjárás s a nappali felmelegedés eléri a 12-15 fokot. Az évszakhoz képest enyheség uralkodik a Szovjetunióban is a Kaspi-tótól északra fekvő területeken ott 16-19 fokos maximumhőmérsékletek alakultak ki.

Hazánkban kedden hideg, szeles volt az idő. Országszerte 3-6 fokig melegedett fel csak a levegő s éjjel 0, -3, Debrecenben -5 fokig hült le. A talajmenténi légrétegben több helyen észleltek -5, Szegeden, Békéscsabán -6, Nyiregyházán -8, sőt Debrecenben -9 fokot. Sokfelé volt megismétlődő hózápor.

Budapesten szerdán 12 órakor a hőmérséklet 6 fok, a tengerszintre átszámitott légnyomás 763 mm, gyengén süllyedő irányzatu.

Várható időjárás csütörtök estig:

Felhős idő, több felé eső, vagy hó.
Mérsékelt délnyugati, nyugati szél.
Az éjszakai lehülés gyengül, de még helyenként lesznek, - főként a talajmentén - fagyok.
A nappali hőmérséklet emelkedik.

Várható legalacsonyabb hőmérséklet ma éjjel: 1-4, helyenként gyenge fagy,
legmagasabb nappali hőmérséklet csütörtökön: 9-12 fok között.

Skalóné

A hőmérséklet és a légnyomás napi középértéke Budapesten és ezek eltérése a 75 évi átlagtól:

1955. IV. 19.-én: 2,4 C°, 763,4 mm. Eltérés: -9,5 C°, +3,4 mm.

1871 óta ezen a napon előfordult

legmagasabb hőmérséklet	30,2 C°	/1920./
legalacsonyabb hőmérséklet	-2,6 C°	/1893./

Az Országos Meteorológiai Intézet Időjárási Napijelentése

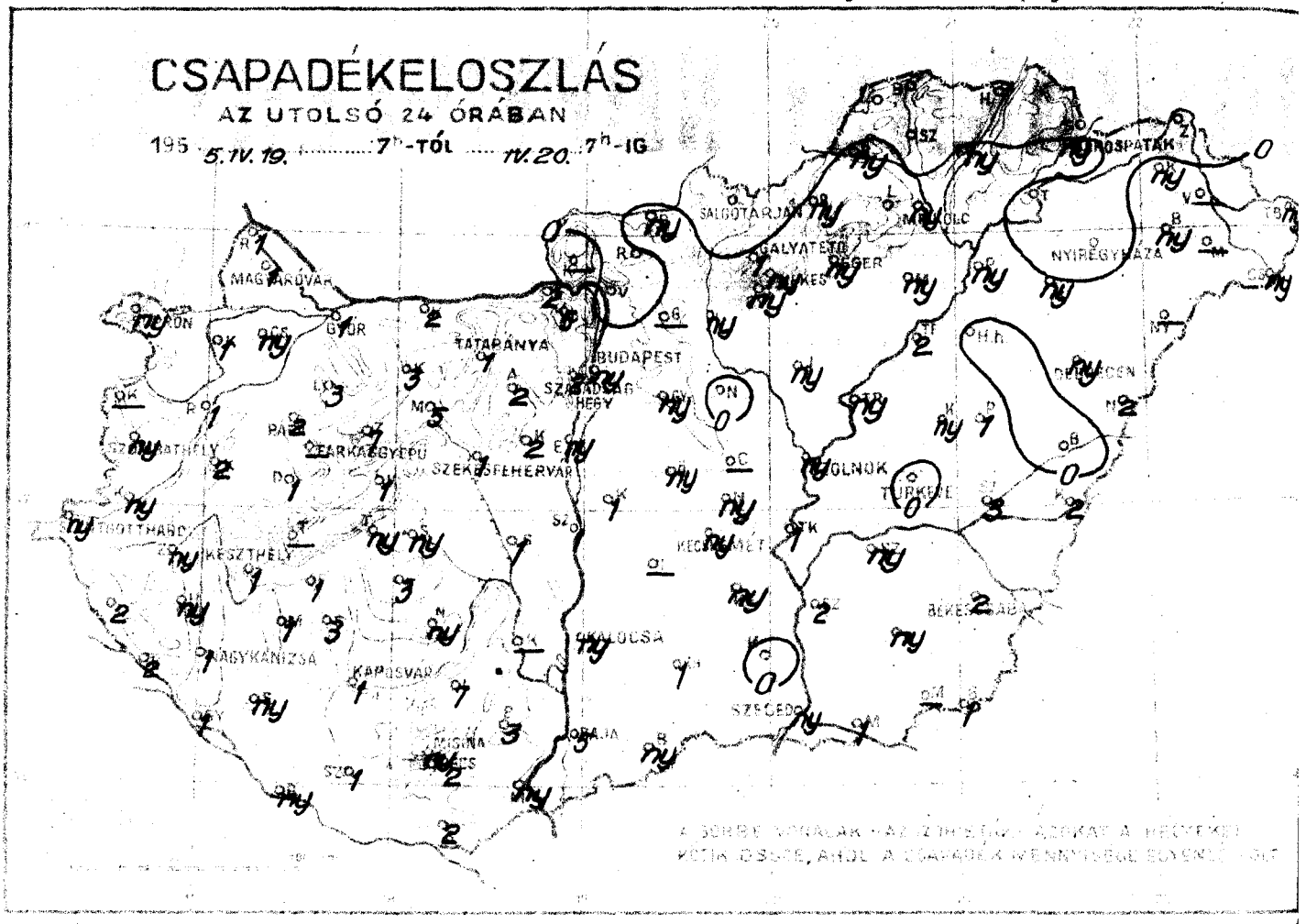

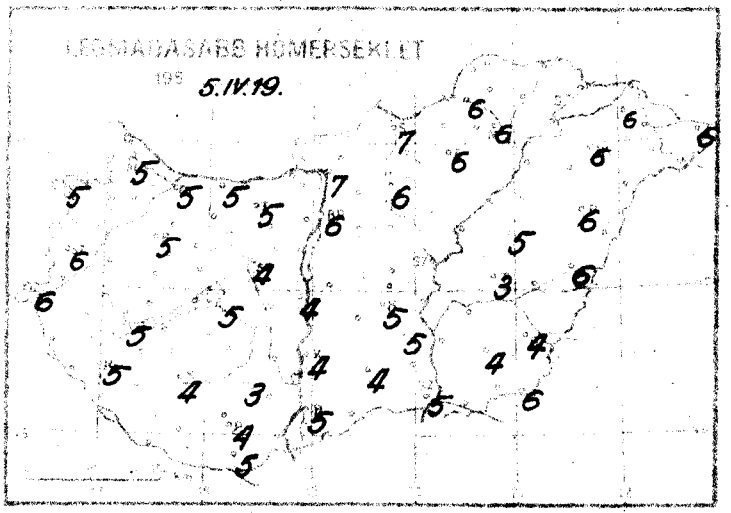

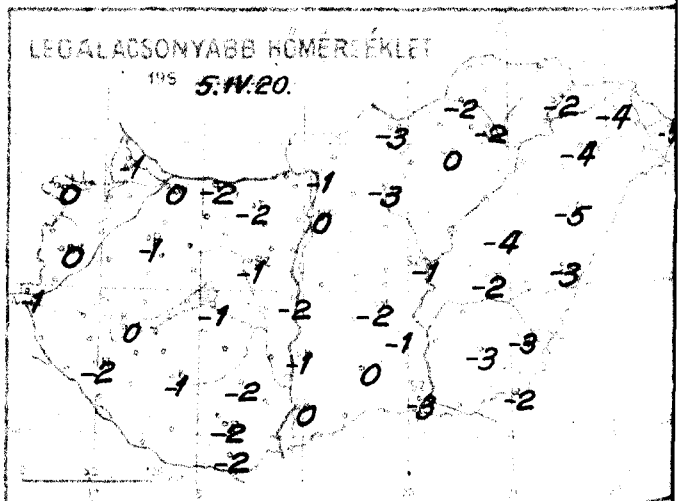

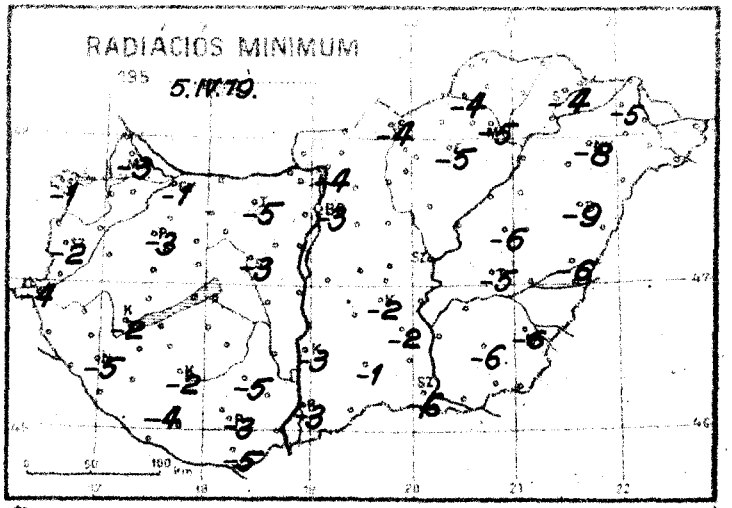

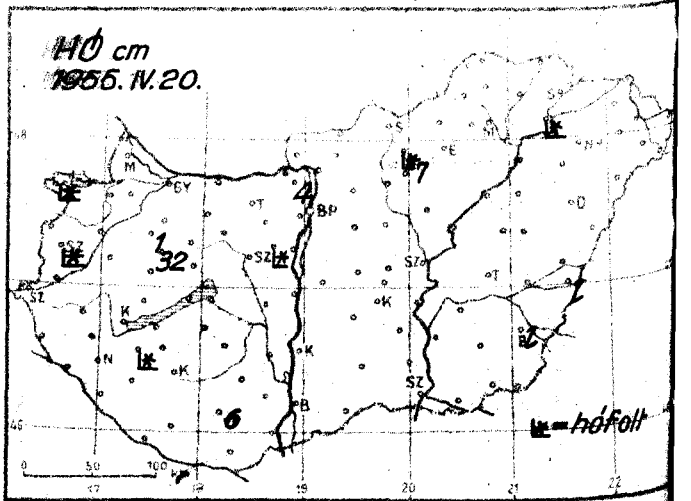

Időjárási helyzet 1955. év APRILIS hó 20. nap 7 óra

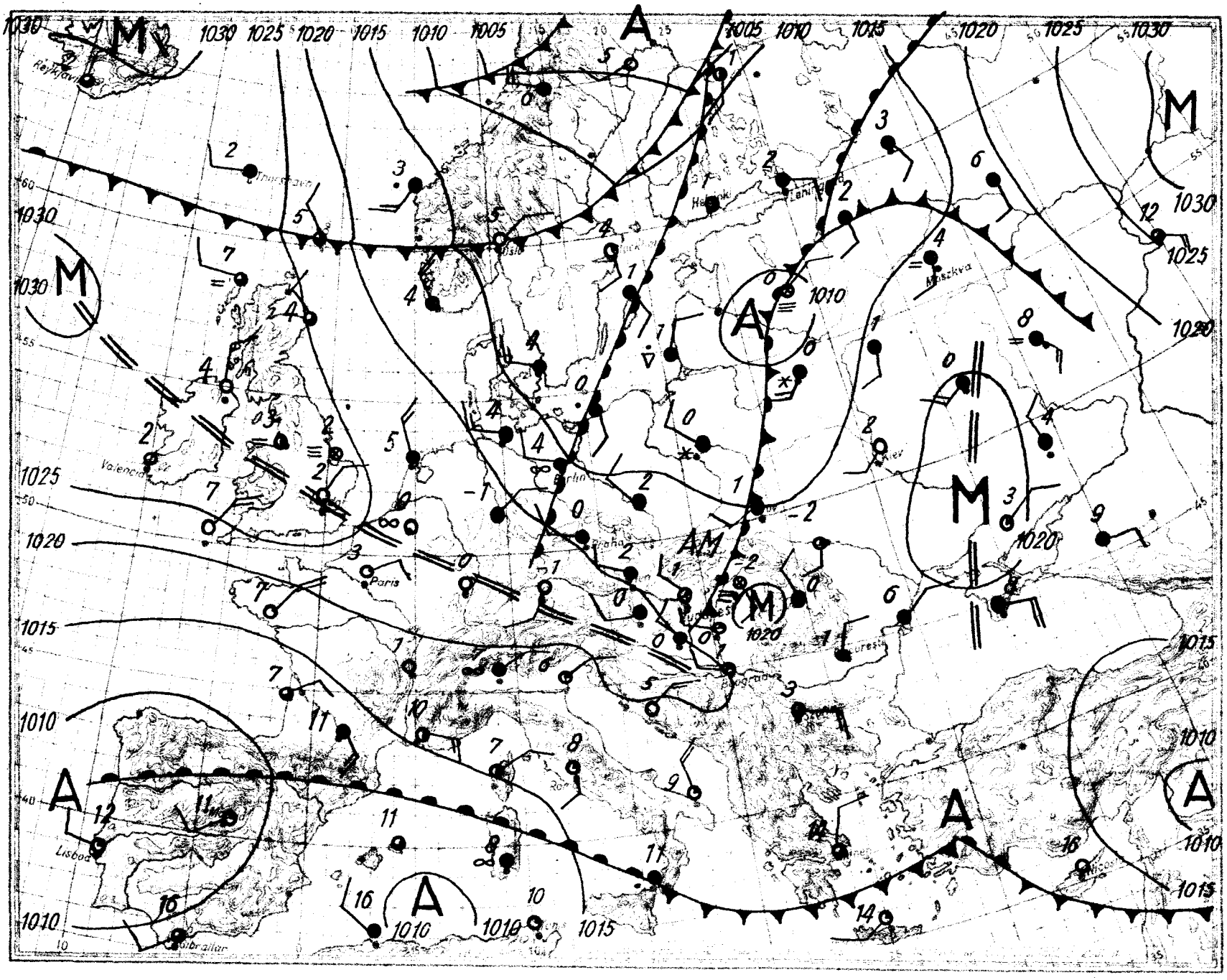

Magassági légállapotmérés

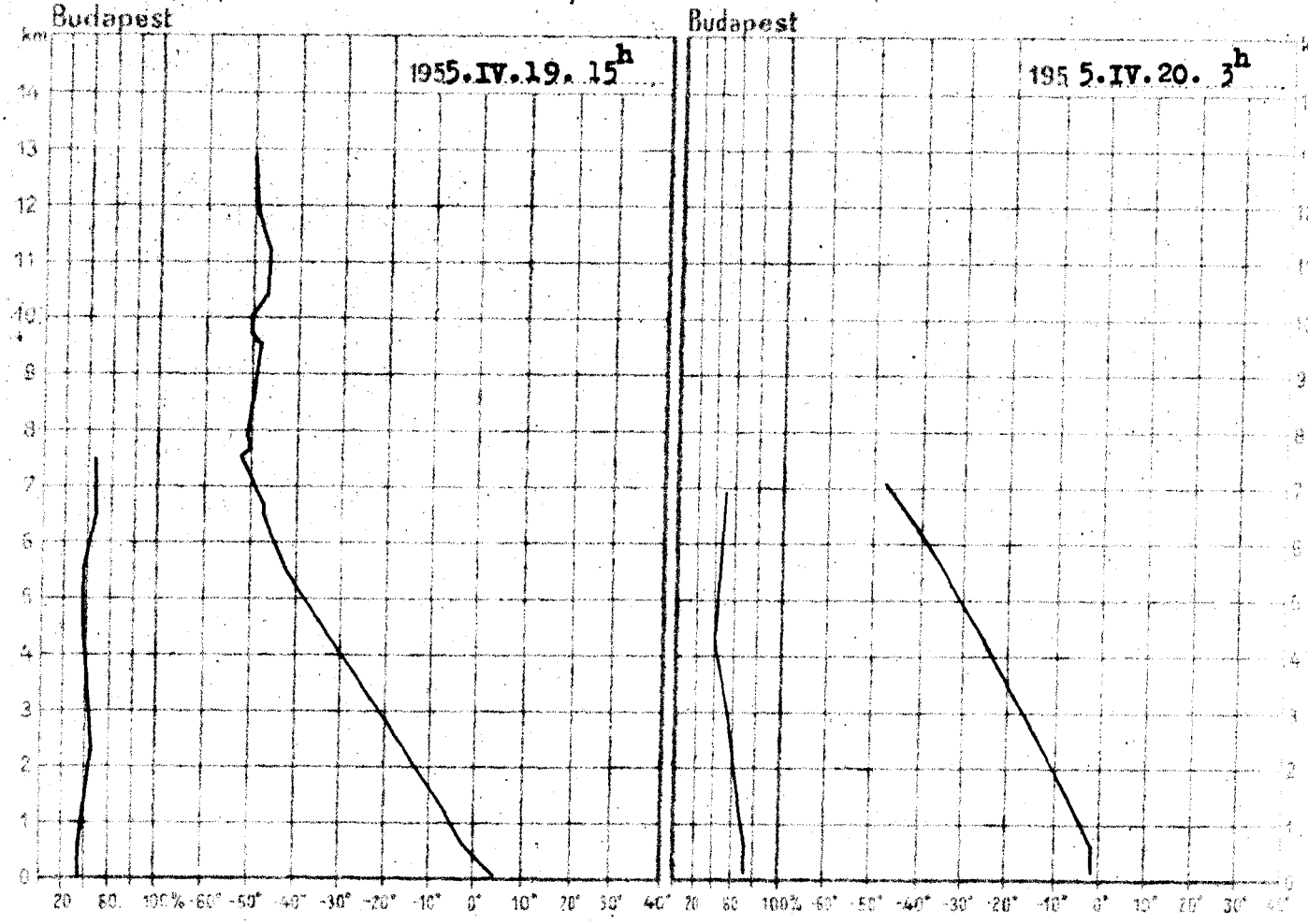

1955.IV.19. 15h			
km	mb	C°	%
Talaj	1000.0	5.0	33
0·5	956	-0.6	36
1	899	-5.2	40
1·5	844	-9.5	42
2	789	-13.9	44
2·5	739	-17.9	45
3	690	-21.6	42
4	601	-28.9	40
5	520	-36.8	42
6	451	-43.9	48
7	388	-47.9	48
8	332	-49.9	-
9	286	-48.0	-
10	246	-49.5	-
11	212	-46.8	-
12	182	-47.9	-
13			
14			
15			

Magaslégköri időhelyzet

A kárpátmedence és a Balkán területein uralmon lévő hideg sarkvidéki eredetü levegőre északi széllel enyhébb légtömeg siklik fel, melegedést okozva Németország, a Balti-államok és hazánk felett a magasban. A Skandináv-félszigeten egy ujabb hideghullám okoz erős lehülést. Hazánkban a gyenge meleg advekció miatt a troposzférában felmelegedés következett be. A -10 fok szintje 280 m-rel került magasabbra és ma hajnalban 1750 m-en volt található.

Lépp Ildikó s.k.

1955.IV.20. 3h			
km	mb	C°	%
Talaj	1000.2	-0.4	73
0·5	960	-0.4	74
1	900	-4.2	71
1·5	846	-8.0	68
2	790	-11.2	64
2·5	740	-14.5	62
3	693	-17.3	57
4	604	-22.8	47
5	526	-29.8	49
6	456	-37.4	53
7			
8			
9			
10			
11			
12			
13			
14			
15			

1955. április

20. szerda

68. 110.

	4		W	2	1019.7	2	1		5	-1	-3	6
	4	*	NW	1	19.8	2	ny	folt	5	0	-1	5
	4	*	W	2	20.6	0	ny	folt	6	0	-2	10
	1		NW	1	20.2	0	ny		6	-1	-4	-
	4	*	W	2	19.7	2	2	1	5	-1	-3	-
	4		NW	4	19.4	2	1		5	0	-1	-
	3		W	1	19.3	0	1		5	-2	-5	-
	4		NW	2	-	2	1		4	-1	-3	-
	4	*	W	1	20.0	1	1		5	0	-2	5
	4	*	-	0	20.6	1	1		5	-2	-5	-
	4		SSW	2	20.3	0	1		4	-1	-2	-
	4		NW	1	20.6	0	2		4	-2	-3	4
	1		WNW	3	18.1	1	ny		6	0	-3	7
	3		NW	2	18.2	-1	.	⌊	7	-3	-4	6
	2	∞	W	1	18.0	2	ny		6	0	-5	8
	4		-	0	17.5	0	ny		6	-2	-5	7
	4		SE	1	-	1	ny		7	-2	-4	7
	1		SSW	1	19.8	1	5	⌊	5	0	-3	3
	1		SW	2	19.3	1	ny		4	-1	-3	4
	2	=	W	1	18.3	0	ny		5	-2	-2	11
	2		W	2	19.3	0	ny		5	-3	-6	8
	3	=	SW	2	18.1	0	ny		4	-1	-	-
	3		W	1	-	0	.		3	-2	-5	-
	4	≡	S	2	19.3	-2	2	lep.	4	-3	-6	3
	4	≡	S	1	19.1	-2	ny		6	-5	-9	6
	4		SW	1	18.7	1	.	⌊	6	-4	-8	6
	0		-	0	895.7	-4	ny	7	0	-6	-	1
	2		SW	1	896.2	-4	1	folt	0	-6	-	-
	4	*	NNW	2	957.1	-2	ny	6	0	-3	-	-
	1		W	1	956.4	-1	2		3	-4	-	7
	4	.	-	0	957.5	-1	-	32	2	-3	-5	-

	Hó cm		Hó cm		Hó cm		Hó cm
	1		ny		ny		.
	ny		ny		.		ny ⌊
	1		1		.		-
	-		1		.		ny
	1		3 folt		.		-
	ny		3		ny ⌊		ny
	2		1		.		ny
	ny		1 —		.		-
	ny		ny		. folt		ny
	2		ny		ny		ny
	1		ny		ny		.
	2		1 —		. ⌊		2
	3		7		ny ⌊		2
	1		-		ny ⌊		ny
	-		3		1		ny
	7		ny		-		1
	1		2 —		ny ⌊		.
	2		-		1		3 ⌊
	3		ny		-		2 lep.
	5		.		ny		ny
	2		.		1		2
	2		-		ny		ny
	5	4	ny		.		1
	ny		ny				-
	2	folt	ny				1 ⌊

* A légnyomás 500 gdm-re átszámítva ** A légnyomás 1000 gdm-re átszámítva

Magassági szélmérések

Óraadatok greenwichi középidőben

IV.19.	Szhely 12 h		Nagyk. 11 h		Pécs 11 h		Bpest 15 h		Bpest 17 h		Bpest 19 h		Miskolc 10 h		Szeged 11 h		Debrecen 11 h	
	fok	m/s	fok	m/s	fok	m/s	fok	m/s	fok	m/s	fok	m/s	fok	m/s	fok	m/s	fok	m/s
Talaj	320	14	360	9	320	9	40	9	320	9	320	4	90	4	320	9	-	0
500 m	350	12	360	8	330	6	50	4	340	2	290	3	100	3	320	4	90	5
1000	350	12					60	2	10	3	300	1			330	4	80	4
1500	350	12					20	4	20	8	10	6						
2000	350	12					20	4	20	8	10	6						
2500							30	11			10	13						
3000							30	11			10	13						
4000							30	11			10	13						
5000																		
6000																		
7000																		
8000																		
9000																		
10000																		
11000																		
12000																		
13000																		
14000																		
15000																		
16000																		
17000																		
18000																		
19000																		
20000																		

IV.20.	Nagyk. 6 h		Győr 5 h		Pécs 7 h		Bpest 3 h		Bpest 5 h		Bpest 7 h		Miskolc 5 h		Szeged 5 h		Debrecen 4 h	
	fok	m/s	fok	m/s	fok	m/s	fok	m/s	fok	m/s	fok	m/s	fok	m/s	fok	m/s	fok	m/s
Talaj	-	0	320	4	220	4	360	9	360	4	-	0	-	0	220	4	180	4
500 m	330	2	320	6			260	2	320	5	330	7	220	4	260	7	260	4
1000	310	4	340	5			300	4	330	7	330	7	210	4	260	7	260	4
1500			350	9			280	6	320	4	340	7	260	7	280	6	290	4
2000			350	9			280	6	320	4	340	7	260	7	280	6	290	4
2500							10	13	360	11					350	8		
3000							10	13	360	11					350	8		
3500							10	13	360	11					350	8		
4000															350	32		
4500															350	32		
5000															350	32		
6000															350	32		
7000															350	32		
8000															350	32		
9000																		
10000																		
11000																		
12000																		
13000																		
14000																		
15000																		
16000																		
17000																		
18000																		
19000																		
20000																		

IDŐJÁRÁSI NAPIJELENTÉS

ЕЖЕДНЕВНЫЙ МЕТЕОРОЛОГИЧЕСКИЙ БЮЛЛЕТЕНЬ • DAILY SYNOPTIC MAP OF THE HUNGARIAN METEOROLOGICAL INSTITUTE • BULLETIN QUOTIDIEN DE L'INSTITUT MÉTÉOROLOGIQUE HONGROIS WETTERBERICHT DES UNGARISCHEN METEOROLOGISCHEN INSTITUTS

KIADJA AZ ORSZÁGOS METEOROLÓGIAI INTÉZET
BUDAPEST, II., KITAIBEL PÁL-UTCA 1
TEL.: KÖZPONT: 150-220 IDŐJELZŐ OSZT.: 151-201, 150-010

MEGJELENIK NAPONKÉNT • ELŐFIZETÉSI ÁRA A POSTAI KÖLTSÉGGEL EGYÜTT NEGYEDÉVRE 60.— Ft
KIADÁSÉRT FELEL AZ INTÉZET IGAZGATÓJA

68. évfolyam. 111. szám. • Budapest • 1955. április hó 21.

Az időjárási helyzet ma reggel és a várható időjárás:

A Skandináv-félszigeten keresztül ujabb hideghullámok érkeznek Közép-Európa fölé és sokfelé hózáporokat okoznak. A nappali felmelegedés a hideg betörések miatt Észak-Európában, Lengyelországban, a Balti-államokban, a Kárpát-medencében, Romániában és Ukrajnában még a 10 fokot sem érte el. Nyugat-Európában folytatódik a csendes, derült, meleg időjárás.

Hazánkban szerdán felhőátvonulások voltak. A délelőtti órákban nyugaton, a délutáni órákban keleten volt sokfelé kisebb eső. A lehullott csapadék mennyisége csak a Tiszántúlon és északkeleten érte el az 1-3 mm-t. A nappali hőmérséklet általában 7-9 fokig, a nyugati határszélen 10 fokig, Szentgotthárdon 11 fokig emelkedett. Az éjszakai lehülés mérsékelődött és 2-5 fokig hült csak le a levegő, de Nagykanizsán és Pécsett még erős talajmenti fagyok voltak.

Budapesten csütörtökön 12 órakor a hőmérséklet 13 fok, a tengerszintre átszámitott légnyomás 760 mm, alig változik.

Várható időjárás péntek estig:

Felhőátvonulások. Futó záporok, esetleg zivatar.
Mérsékelt, időnként élénk nyugati, északnyugati szél.
A nappali hőmérséklet kissé csökken.

Várható legalacsonyabb hőmérséklet ma éjjel: 2-5,
legmagasabb nappali hőmérséklet pénteken 10-13 fok között.

A hőmérséklet és a légnyomás napi középértéke Budapesten és ezek eltérése a 75 évi átlagtól:

1955. IV. 20.-án: 4,3 C°, 762,6 mm. Eltérés: -7,9 C°, +2,0 mm.

1871 óta ezen a napon előfordult

legmagasabb hőmérséklet	26,9 C°	/1943./
legalacsonyabb hőmérséklet	-1,7 C°	/1936./

Az Országos Meteorológiai Intézet Időjárási Napijelentése

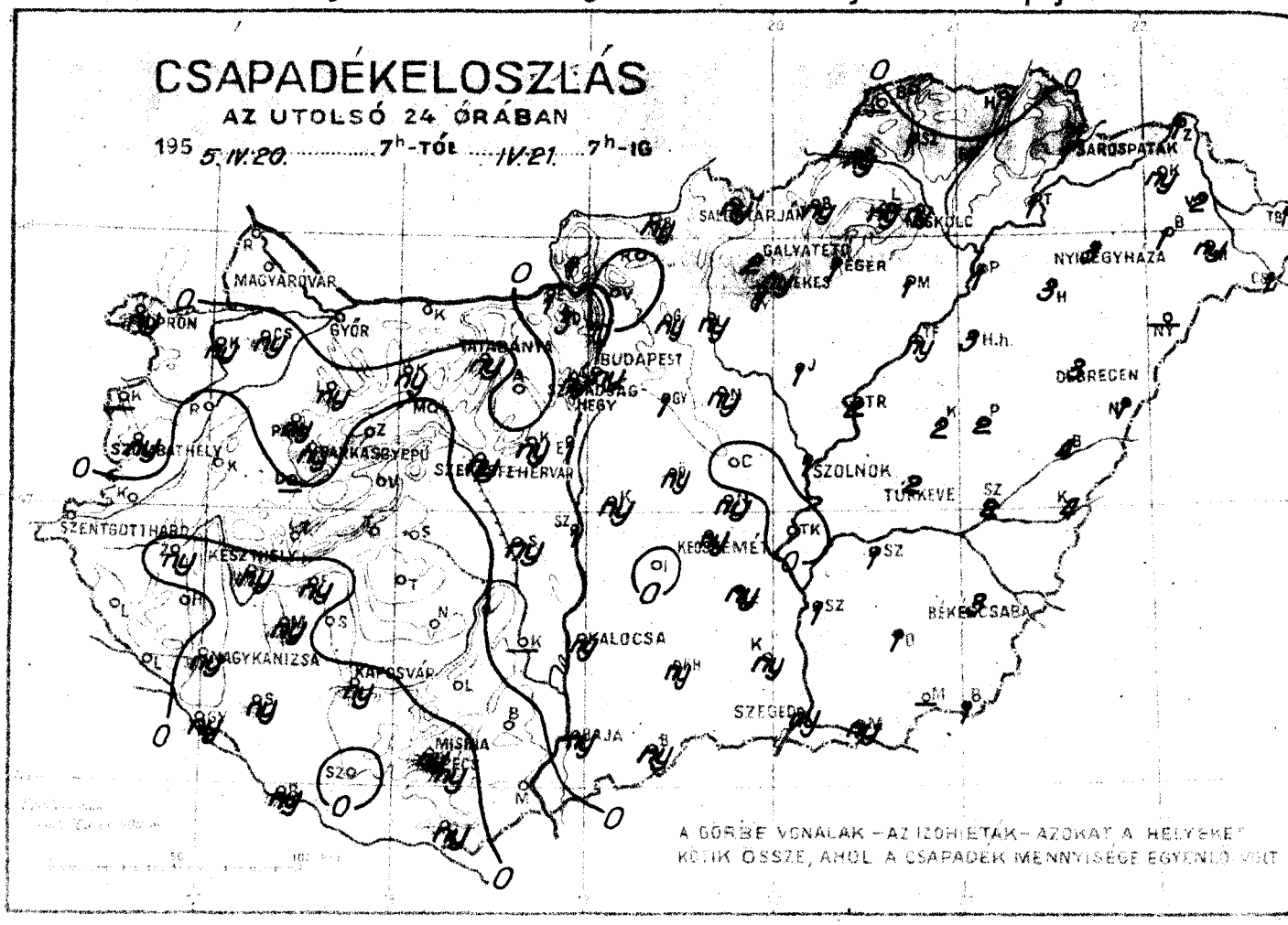

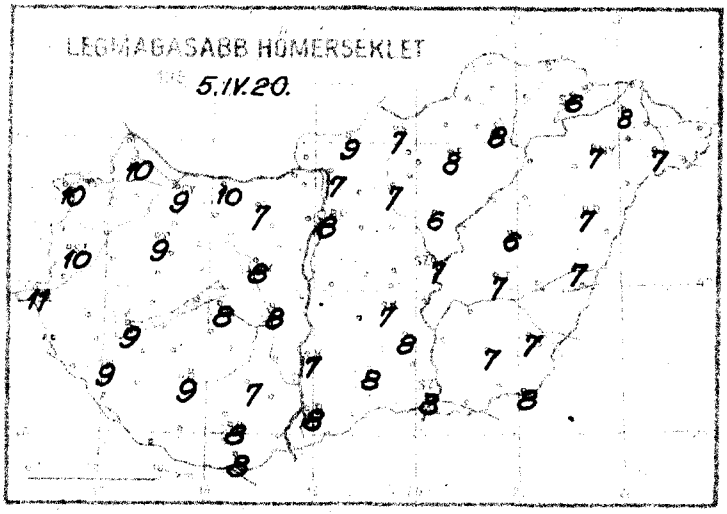

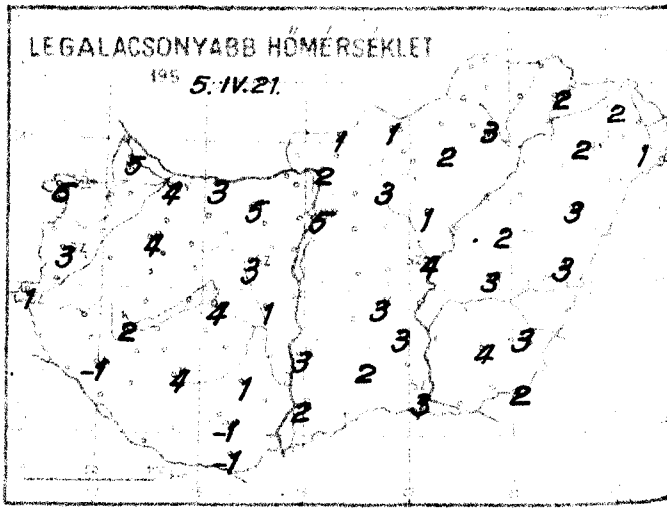

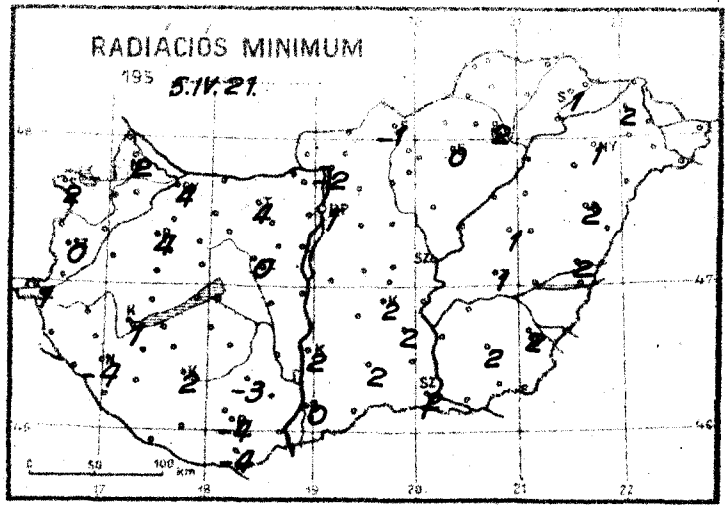

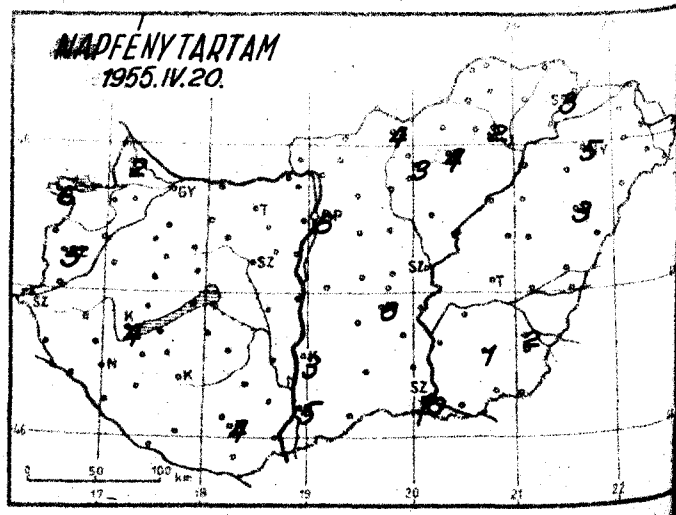

Időjárási helyzet 1955. év APRILIS hó 21. nap 7 óra

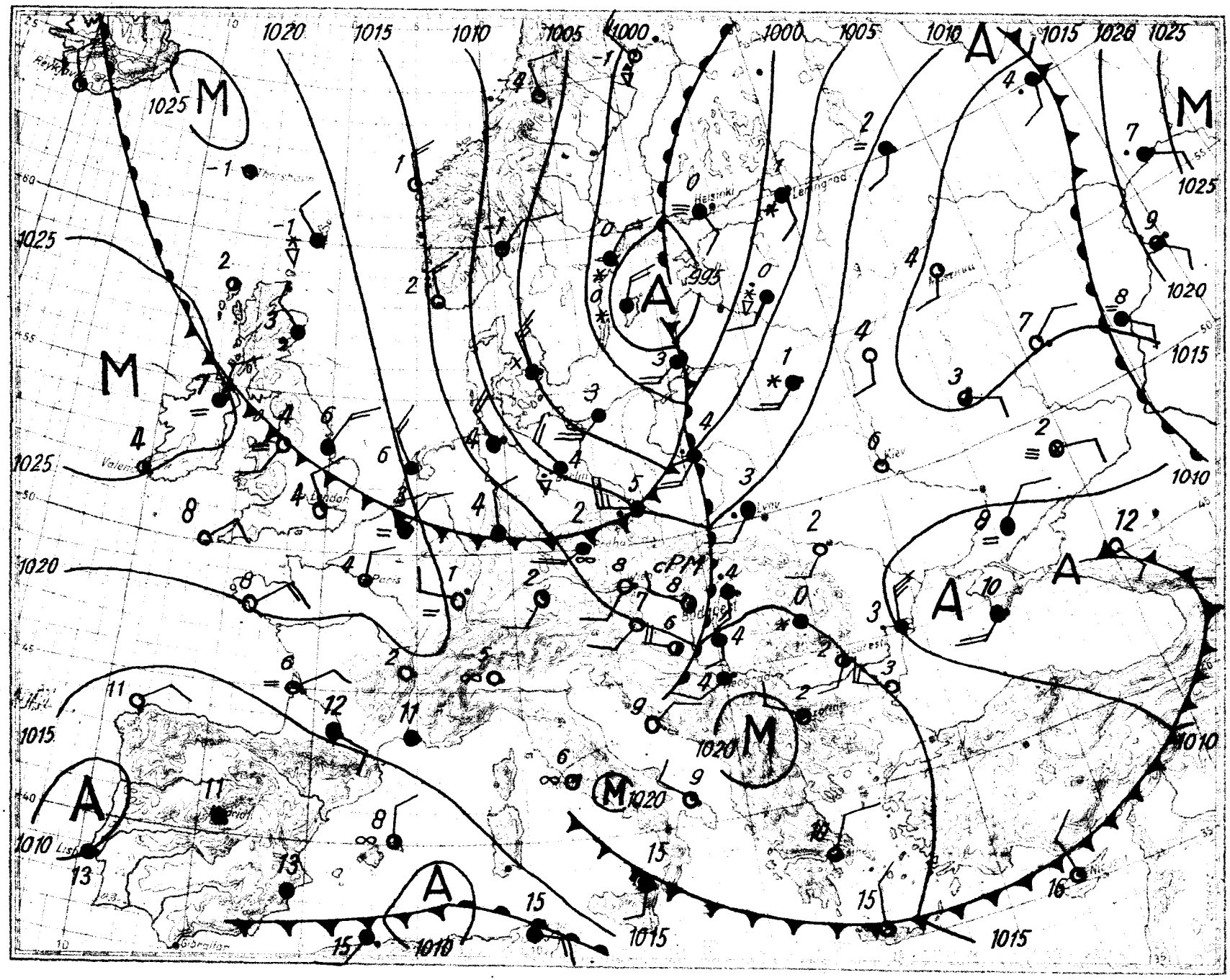

Magassági légállapotmérés

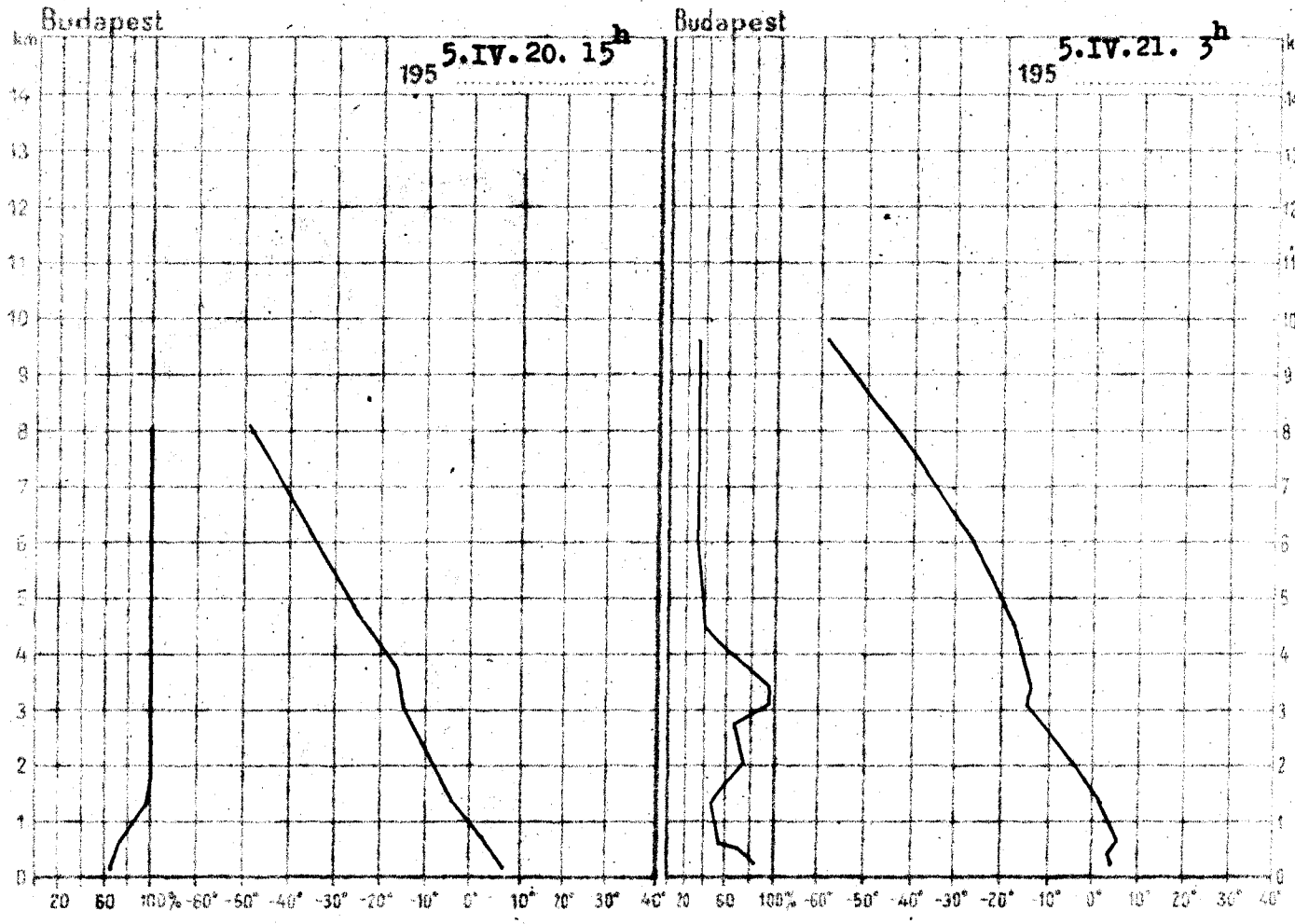

195 5.IV.20. 15h

km	mb	C°	%
Talaj	999.0	7.1	67
0·5	957	2.3	72
1	898	-2.2	89
1·5	842	-6.3	99
2	791	-9.6	100
2·5	741	-12.2	100
3	695	-14.7	100
4	607	-19.7	100
5	528	-27.3	100
6	461	-33.5	100
7	398	-40.7	100
8			
9			
10			
11			
12			
13			
14			
15			

Magaslégköri időhelyzet

A Grönland felől előnyomuló ujabb hideg légtömegek Izland-szigete, Anglia, Dél-Norvégia, Dél-Svédország, továbbá Franciaország és Németország légterében lehülést okoznak. Ugyancsak lehülés van folyamatban Görögország és Törökország felett a hosszu ideig Közép-Európa felett tartózkodó hideg levegő kelet, délkelet felé való vonulása miatt. Jelenleg Közép-Európa felett felmelegedés figyelhető meg. Hazánkban a meleg advekció következtében általában 5-7 fokos a felmelegedés az egész troposzférában. A -10 fok szintje az elmult 24 óra alatt 780 mm-t emelkedett és ma hajnalban 2530 m-en, a 0 fok szintje pedig 1280 m-en volt található.

195 5.IV.21. 3h

km	mb	C°	%
Talaj	995.7	5.8	84
0·5	944	5.3	52
1	894	2.2	48
1·5	840	-1.7	62
2	790	-5.5	70
2·5	741	-9.9	67
3	695	-14.2	96
4	607	-17.2	56
5	531	-22.7	39
6	463	-29.2	36
7	402	-37.2	37
8	348	-45.4	36
9	297	-54.7	34
10			
11			
12			
13			
14			
15			

Dr. Tónay Frigyesné s.k.

1955. április hó
21. nap **csütörtök**
68. évfolyam **111.** sz.

	Reggeli adatok (6 óra)				Az utolsó 24 óra adatai					
	Felhőzet (0–8)	Szélirány és erősség (0–12 fok)	Légnyomás (mb-ban)	Hőmérséklet (°C)	Csapadék (24 óra alatt, mm)	Hó cm	Hőmérséklet-adatok: Napi max.	Éjszakai min.	Reggeli min.	Napsütéses óra (napi tegnap)
Mosonmagyaróvár	0	NW 4	1013.9	9	.		10	5	2	2
Sopron	0	- 0	13.9	10	ny		10	5	2	6
Szombathely	1	W 2	15.0	6	ny		10	3	0	5
Szentgotthárd	1	WNW 2	15.1	5	.		11	1	1	-
Pápa	0	SW 2	14.3	7	ny		9	4	4	-
Gyor	1	SSW 2	14.1	6	.		9	4	3	-
Tatabánya	1	W 4	13.7	7	ny		7	5	4	-
Szekesfehervar	0	SW 4	-	10	ny		8	3	0	-
Kaposvar	1	WSW 1	15.5	7	ny		9	2	1	4
Nagykanizsa	1	SW 4	16.2	5	ny		9	-1	-4	-
Kaposvar	2	SW 9	16.1	5	ny		9	4	2	-
Pecs	3	W 8	16.0	6	ny		8	-1	-4	4
Budapest, M. I.	0	WNW 4	13.0	8	ny		8	5	1	6
Budapest, M. II.	3	S 2	13.2	2	ny		7	1	-1	4
Budapest, M. III.	4	= SW 1	13.2	4	1		8	2	0	4
Budapest, M. IV.	1	= - 0	12.7	6	ny		8	3	2	2
Budapest, M. V.	4	SSW 1	-	5	1		6	2	1	3
Kecskemet	3	SW 2	15.0	6	ny		8	2	0	5
Szeged	3	W 4	14.6	6	ny		7	3	2	3
Szolnok	2	SSW 1	13.5	5	ny		7	3	2	6
Debrecen	4	S 4	15.1	4	ny		8	3	2	10
Nyiregyhaza	1	SW 4	13.3	5	1		7	4	-	-
Kekesteto	1	SW 2	-	5	2		7	3	1	-
Budapest, Lorinc	4	SSW 2	14.6	4	3		7	3	2	2
Budapest, Pestszentlorinc	3	SW 1	15.0	4	3		7	3	2	3
Budapest, Kelenfold	3	SW 3	14.3	4	3		7	2	1	5
Budapest, Lagymanyos	3	W 2	893.6	1	ny	1	1	-3	-	3
Budapest, Pestszentimre	0	W 2	893.5	1	2	folt	0	0	-	-
Budapest, Csepel	3	WNW 9	954.8	5	ny	folt	4	1	-	-
Budapest, Kobanya	2	NW 2	952.8	4	ny		5	-1	-	6
Budapest, Ujpest	1	SW 2	954.0	6	ny	14	5	2	1	-

	Hó cm							
Tokaj	.	Tiszafured	.	Tiszafoldvar	ny	Zalaegerszeg	1	
Nyiregyhaza	ny	Szolnok	.	Kecskemet	-	Keszthely	ny	
Kekesteto	ny	Tiszaors	ny	Szeged	.	Siofok	2	
Miskolc	-	Mezotur	ny	Szentes	ny	Kaposvar	1	
Eger	. folt	Szarvas	.	Mohacs	1	Nagykanizsa	ny	
Gyongyos	.	Gyula	.	Pecs	1	Szentgotthard	1	
Salgotarjan	.	Bekescsaba	ny	Szekszard	.	Szombathely	1	
Nagybatony	ny	Kiskunhalas	1	Paks	1	Sopron	-	
Kazincbarcika	.	Kalocsa	ny	Dombovar	1	Mosonmagyarovar	1	
Ozd	ny	Baja	.	Siklos	1	Gyor	3	
Putnok	.	Mohacs	ny	Pecs	1	Tatabanya	3	
Edeleny	ny	Siklos	ny	Szekszard	ny	Komarom	1	
Miskolc-Diosgyor	.	Kaposvar	.	Paks	1	Szekesfehervar	ny	
Bekescsaba	ny	Tapolca	-	Dombovar	ny	Veszprem	2	
Tapolca	-	Keszthely	.	Kaposvar	ny	Papa	2	
Papa	.	Siofok	.	Nagykanizsa	ny	Zirc	2	
Zirc	. folt	Mohacs	.	Orgovany	.	Budakalasz	4	
Veszprem	.	Siklos	ny	Nagykoros	ny	Szigetszentmiklos	2	
Komarom	.	Kiskunfel.	1	Tiszakecske	.	Koroszakal	4	
Kisber	ny	Balassagyarm.	ny	Izsak	.	Szerencs	1	
Mor	.	Romhany	.	Kiskunfelegyh.	ny	Szentes	1	
Alcsut	.	Vac	.	Kiskunhalas	ny	Oroshaza	1	
Esztergom	1	Galgamacsa	ny	Bacsalmas	ny	Mako	ny	
Dabogoko	3	Lorinci	ny	Kistelek	ny	Mezohegyes	-	
Etesi	1	Gyongyos	1			Battonya	1	
Kapolnasnyek	ny	Rakosmikolasd	ny					

* A légnyomás 500 gramm-os átszámítva ** A légnyomás 1000 g-ra átszámítva

Magassági szélmérések

Óraadatok greenwichi középidőben

IV. 20.	Szhely 13 h		Nagyk. 11 h		Pécs 12 h		Bpest 17 h		Bpest 19 h		Bpest 21 h		Miskolc 10 h		Szeged 9 h		Debrecen 11 h	
	fok	m/s	fok	m/s	fok	m/s	fok	m/s	fok	m/s	fok	m/s	fok	m/s	fok	m/s	fok	m/s
Talaj	40	4	-	0	220	9	220	4	220	4	220	9	180	9	270	4	220	4
500 m	290	5	220	1	250	4	260	9	290	9	300	10	210	4	260	5	210	9
1000	290	3			330	4	270	11	290	9	300	10	240	4	270	5	220	19
1500	320	7					300	16			320	12			270	5		
2000	320	7					300	16			320	12			270	5		
2500																		
3000																		
4000																		
5000																		
6000																		
7000																		
8000																		
9000																		
10000																		
11000																		
12000																		
13000																		
14000																		
15000																		
16000																		
17000																		
18000																		
19000																		
20000																		

IV. 21.	Szhely 7 h		Győr 5 h		Pécs 6 h		Bpest 4 h		Bpest 5 h		Bpest 7 h		Miskolc 5 h		Szeged 5 h		Debrecen 4 h	
	fok	m/s	fok	m/s	fok	m/s	fok	m/s	fok	m/s	fok	m/s	fok	m/s	fok	m/s	fok	m/s
Talaj	220	9	220	9	270	9	320	9	270	4	270	4	-	0	220	4	220	9
500 m	260	9	300	19	280	12	300	13	300	15	310	12	290	8	280	11	250	5
1000	300	9	310	17	300	13	300	13	310	13	310	15	300	7	280	16	270	8
1500	320	15	300	20	340	11	320	10	300	15	300	17	310	9				
2000	320	15	300	20	340	11	320	10	300	15	300	17	310	9				
2500					340	7												
3000					340	7												
4000																		
5000																		
6000																		
7000																		
8000																		
9000																		
10000																		
11000																		
12000																		
13000																		
14000																		
15000																		
16000																		
17000																		
18000																		
19000																		
20000																		

IDŐJÁRÁSI NAPIJELENTÉS

ЕЖЕДНЕВНЫЙ МЕТЕОРОЛОГИЧЕСКИЙ БЮЛЛЕТЕНЬ • DAILY SYNOPTIC MAP OF THE HUNGARIAN METEOROLOGICAL INSTITUTE • BULLETIN QUOTIDIEN DE L'INSTITUT MÉTÉOROLOGIQUE HONGROIS WETTERBERICHT DES UNGARISCHEN METEOROLOGISCHEN INSTITUTS

KIADJA AZ ÖRSZÁGOS METEOROLÓGIAI INTÉZET BUDAPEST II. KITAIBEL PÁL-UTCA 1 TELEFON KÖZPONT: 159-220 IDŐJELZŐ OSZT: 159-203, 159-413

MEGJELENIK NAPONKÉNT • ELŐFIZETÉSI ÁRA A POSTAI KÖLTSÉGGEL EGYÜTT NEGYEDÉVRE 60.— Ft KIADÁSÉRT FELEL AZ INTÉZET IGAZGATÓJA

68. évfolyam. 112. szám. + Budapest + 1955. április hó 22.

Az időjárási helyzet ma reggel és a várható időjárás:

Nyugat-Európában leszálló légáramlással folytatódik a csendes, száraz, az évszaknak megfelelő hőmérsékletü időjárás. Párisban tegnap a délutáni órákban 20 fokot mértek. A Skandináv-félszigeten át érkező ujabb hideg levegő azonban Norvégiában és Lengyelországban még mindig futó havazásokat okoz. A reggeli órákban helyenként -2, -5, sőt Észak-Norvégiában és Észak-Svédországban -8, -10 fokos minimumok alakultak ki.

Hazánkban csütörtökön csak kisebb felhőátvonulások voltak és néhány helyen jelentéktelen mennyiségü futó eső hullott. A hőmérséklet napközben északkeleten 12-15, másutt 15-18, sőt Szentgotthárdon és Szombathelyen 19 fokig emelkedett. Ma hajnalban Salgótarjánból gyenge fagyot jelentettek.

Budapesten pénteken 12 órakor a hőmérséklet 9 fok, a tengerszintre átszámitott légnyomás 764 mm, alig változik.

Várható időjárás szombat estig:

Felhőátvonulások, több helyen futó eső.
Az északnyugati, északi szél mérséklődik.
Az éjszakai lehülés erősödik, a nappali felmelegedés kissé fokozódik.

Várható legalacsonyabb hőmérséklet ma éjjel: 0, +3, legmagasabb nappali hőmérséklet szombaton 11-14 fok között.

Tónayné

A hőmérséklet és a légnyomás napi középértéke Budapesten és ezek eltérése a 75 évi átlagtól:

1955. IV. 21.-én: 11,5 C°, 759,6 mm. Eltérés: -0,8 C°, -0,9 mm.

1871 óta ezen a napon előfordult

legmagasabb hőmérséklet	29,6 C°	/1876./
legalacsonyabb hőmérséklet	1,7 C°	/1928./

Az Országos Meteorológiai Intézet Időjárási Napijelentése

CSAPADÉKELOSZLÁS

AZ UTOLSÓ 24 ÓRÁBAN

1955. IV. 21. 7h-TÓL IV. 22. 7h-IG

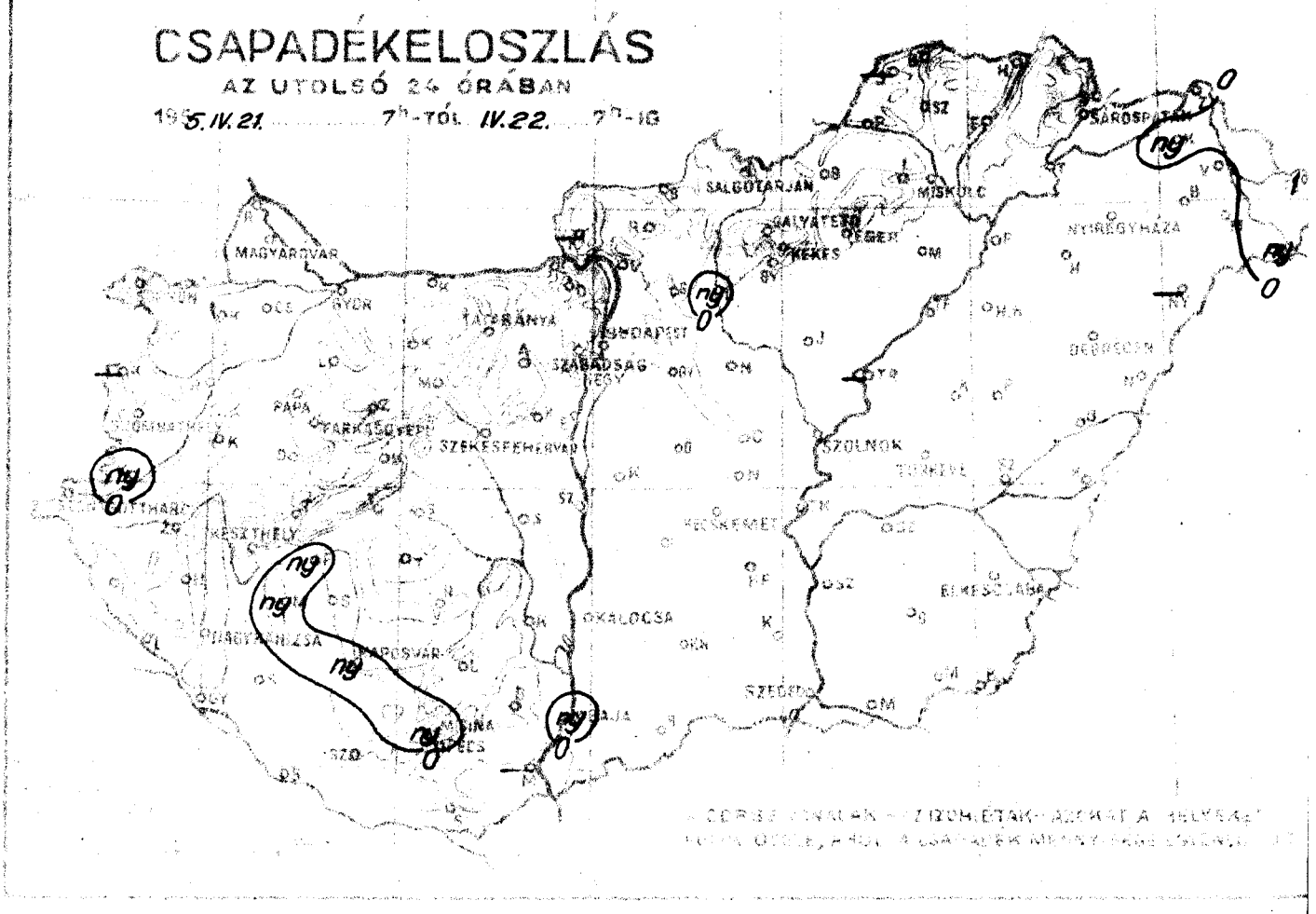

5.IV.21.

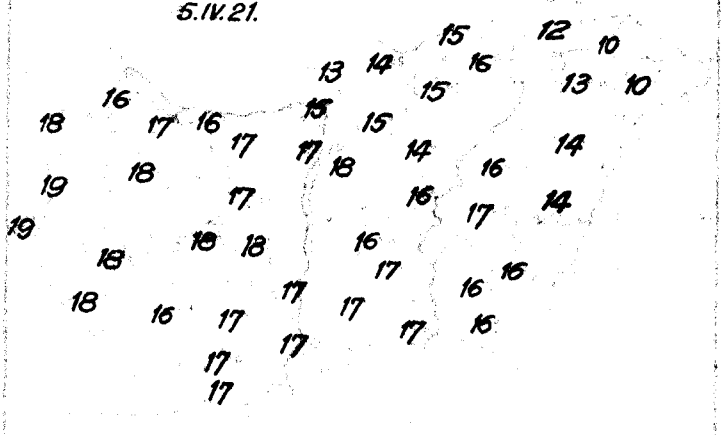

5.IV.22.



5.IV.22.

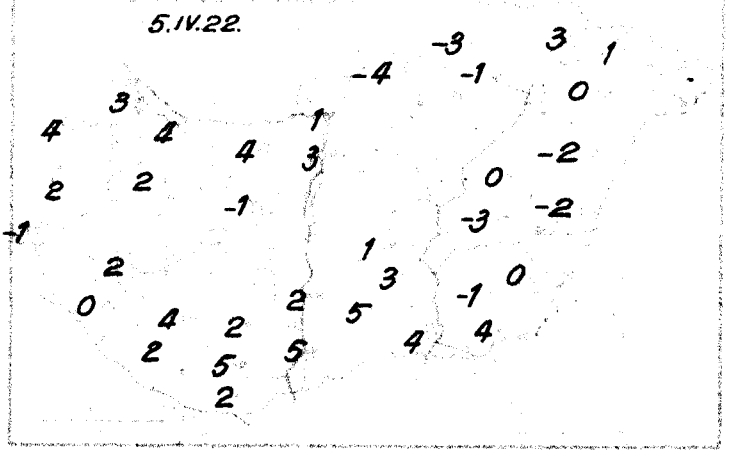

NAPFÉNYTARTAM

1955. IV. 21.

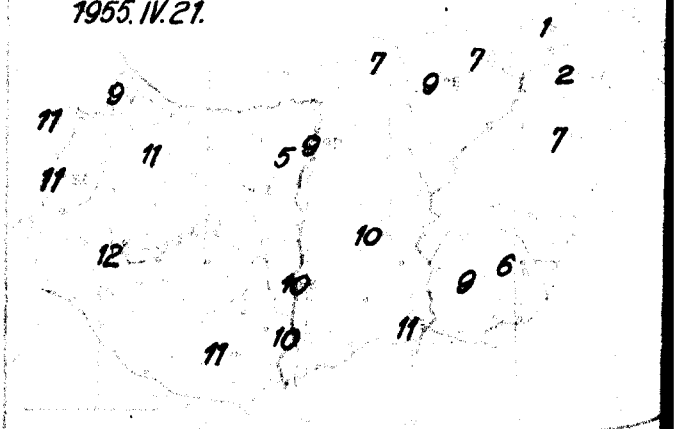

1955. APRILIS 22.

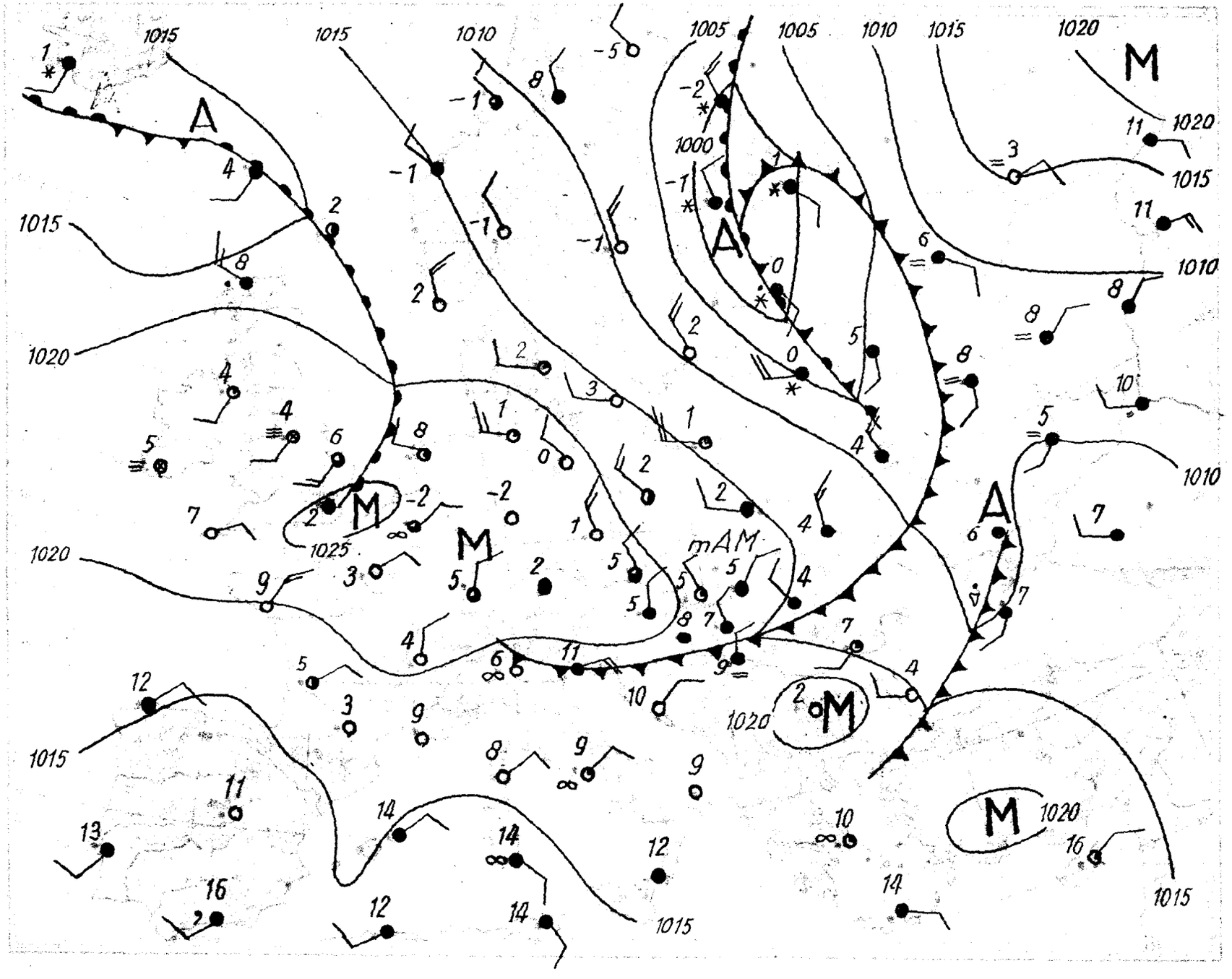

Magassági légállapotmérés

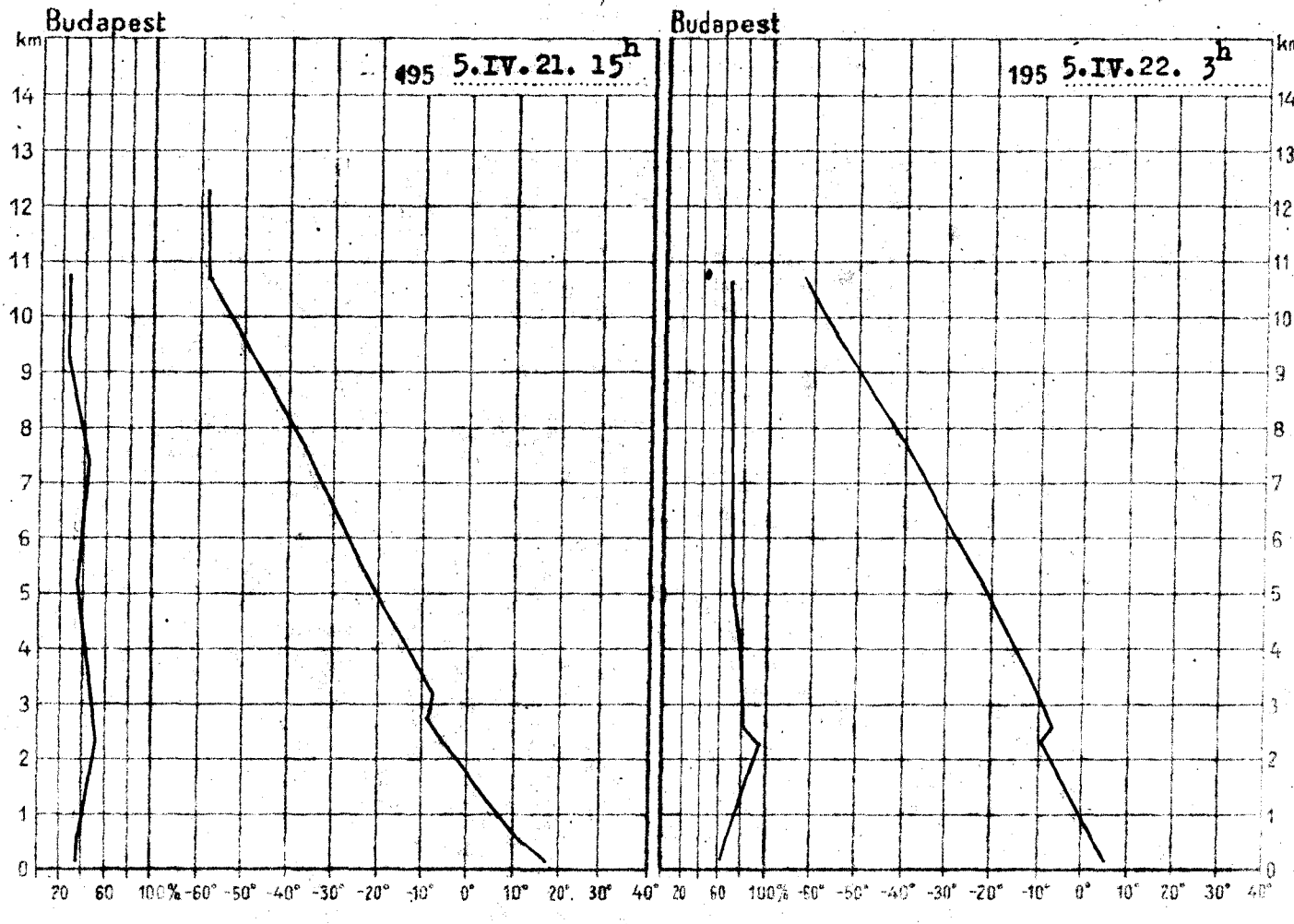

195 5.IV.21. 15h			
km	mb	C°	%
Talaj	994.0	16.2	35
0·5	953	11.3	36
1	897	6.1	38
1·5	843	1.3	44
2	791	-3.3	49
2·5	742	-8.3	49
3	697	-8.7	43
4	610	-14.7	39
5	534	-20.8	39
6	467	-26.7	39
7	404	-32.5	43
8	351	-39.5	43
9	303	-46.7	40
10	259	-53.3	34
11	222	-58.7	
12	190	-58.3	
13			
14			
15			

Magaslégköri időhelyzet

Grönlandtól az Északi-tengeren és Közép-Európán át Kis-Ázsiáig a magasban élénk északnyugati szél uralkodik, ami különböző hőmérsékletü légtömegeket szállit a szárazföld fölé. Az óceánon Izland szigetétől délre és nyugatra felmelegedés, a szárazföld felett azonban, mégpedig Dél-Skandinávia, Nyugat- és Közép-Európa, valamint a Baltikum és Ukrajna légterében lehülés van folyamatban. A Szovjetunióban az Ural hegységtől nyugatra déli magassági széllel az enyhülés tovább folytatódik. Hazánkban bár a talaj közelében a hőmérséklet kissé emelkedett 300 m-től 2400 m-ig 2-3 fokkal csökkent, mivel ujabb hideg levegő érkezett északnyugatról az alsóbb rétegekbe. A magasabb szintekben azonban tovább tartott a felmelegedés, ami a legerősebb 3 km-ben volt /5 fok/. A fentieknek megfelelően a 0 fok szintje süllyedt 310 m-rel 970 m-re, ezzel szemben a -10 fok magassága 540 m-rel 3090 m-re emelkedett.

Dr.Kallóné s.k.

195 5.IV.22. 3h			
km	mb	C°	%
Talaj	999.0	5.9	64
0·5	958	3.5	69
1	898	-0.3	78
1·5	845	-3.7	84
2	793	-7.4	90
2·5	743	-7.3	87
3	698	-9.4	83
4	610	-16.3	81
5	533	-20.5	77
6	465	-27.7	73
7	404	-34.2	72
8	348	-41.7	73
9	301	-50.0	71
10	257	-57.9	71
11			
12			
13			
14			
15			

1955. április hó. 22. nap péntek 68. évfolyam 112. sz.

	Reggeli észlelések (6 UTC)				Az utolsó 24 óra adatai				
	Felhőzet (0–4)	Szélirány és erő (m/s)	Légnyomás (milliBár)	Hőmérséklet (C°)	Csapadék (24 óra) (mm)	Hó cm	Hőmérsékleti szélsőségek: tegnapi nappali max.	éjszakai min.	Radiációs min.	Napsütés (óra) tegnap
Mosonmagyaróvár	0	W 6	1020.7	6	.		16	4	3	9
Sopron	4	NNW 3	20.7	5	.		18	4	4	11
Szombathely	4	N 2	20.7	5	.		19	4	2	11
Szentgotthárd	3	N 1	20.2	5	.		19	2	-1	-
Pápa	1	W 6	19.8	6	.		18	4	2	-
Győr	4	NW 4	20.6	6	.		17	5	4	-
Tatabánya	1	NW 9	19.4	5	.		17	4	4	-
Székesfehérvár	1	NW 6	-	6	.		17	4	-1	-
Keszthely	0	WSW 1	20.0	6	.		18	3	2	12
Nagykanizsa	1	N 3	20.0	5	.		18	3	0	-
Kaposvár	3	- 0	20.0	6	ny		16	5	4	-
Pécs	4	- 0	19.3	8	.		17	7	5	11
Budapest M. I.	1	NW 5	18.3	5	.		17	5	3	9
Salgótarján	1	NW 5	21.3	5	.		14	-2	-4	7
Eger	0	NW 1	16.7	4	.		15	-	-	9
Miskolc	4	ENE 2	16.6	5	.		16	2	-1	7
Sárospatak	4	N 1	-	6	.		12	4	3	1
Baja	4	NNW 3	18.7	7	ny		17	6	5	10
Kalocsa	4	NW 1	18,3	6	.		17	5	2	10
Kecskemét	2	NW 2	17.6	5	.		16	3	1	10
Szeged	4	NNW 5	18.1	7	.		17	5	4	11
Szolnok	1	WNW 3	17.5	5	.		16	4	-	-
Túrkeve	0	NW 2	-	5	-		17	2	-3	-
Békéscsaba	1	NNW 1	17.2	5	.		16	3	0	6
Debrecen	3	NNE 4	16.2	6	.		14	2	-2	7
Nyíregyháza	3	NW 1	17.0	5	.		13	2	0	2
Kékestető (1014 m)*	1	N 1	895.5	0	.		9	-3	-	9
Kisgadella (992 m)**	0	SE 1	896.4	0	.		7	-3	-	-
Mosonmagyaróvár (124 m)*	4	N 2	957.9	4	ny	folt	14	3	-	-
Szombathely (274 m)*	3	NW 1	957.1	3	.		14	1	-	5
Farkasgyepű (480 m)*	1	NNW 2	958.5	3	.	folt	14	2	-1	-

24 óra csapadék mm			24 óra csapadék mm			24 óra csapadék mm			24 óra csapadék mm		
Rajka	.		Tokaj	.		Putnok	.		Zalkod	.	
Dunaremete	.		Sudár	.		Jósvafő	-		Kisvárda	ny	
Kapuvár	.		Fényeslitke	ny		Bodvaszilas	.		Vásárosnamény	.	
Kőszeg	-		Mezőladány	ny		Lillafüred	.		Baktalórántháza	.	
Rábagyarmat	.		Sonkádfalva	.		Szendrőlád	.		Mátészalka	.	
Kőszegszerdahely	ny		Tuzsér	.		Füzérradvány	.		Tiszabecs	1	
Lövő	.		Tiszadada	.		Hidasnémeti	.		Csenger	ny	
Zalaegerszeg	.		Nyírtelek	.		Sátoraljaújhely	.		Nyírlugos	-	
Balaton	.		Nagykálló	.		Tokaj	.		Pálgar	.	
Gelse	.		Somogyszob	.		Mezőkeresztes	.		Hajdúdorog	.	
Gyékényes	.		Buzsák	.		Tiszaújlak	.		Hort Ágy	.	
Kéthely	.		Szigetvár	.		Nagycsécs	.		Nagyléta	.	
Balatonszárszó	.		Lengyel	.		Gyöngyös	.		Tiszafüred	.	
Siófok	.		Keszthely	.		Orkény	.		Tiszaroff	-	
Tihany	.		Balatonfüred	.		Kunszentmiklós	.		Karcag	.	
Zirc	.		Mohács	-		Cegléd	.		Püspökladány	.	
Veszprém	.		Siklós	.		Nagykőrös	.		Berettyóújfalu	.	
Kozmatorna	.		Kaposvár	-		Tiszakécske	.		Szeghalom	.	
Kisbér	.		Bélmegyarm.	.		Izsák	.		Körösszakál	.	
Mór	.		Rendány	.		Kiskunfélegyh.	.		Szarvas	.	
Mősut	.		Vác	.		Kiskunhalas	.		Szentes	.	
Esztergom	.		Galgamácsa	.		Bácsalmás	.		Orosháza	.	
Dobogókő	.		Lőrinci	ny		Kistelek	.		Makó	.	
Diósd	.		Gyöngyös	.					Mezőhegyes	.	
Kápolnásnyék	.		Borsodnádasd	.					Battonya	.	

* A légnyomás 500 gdm-re átszámítva ** A légnyomás 1000 gdm-re átszámítva

Magassági szélmérések

Óraadatok greenwichi középidőben

IV.21.	Szhely 12 h		Győr 13 h		Pécs 11 h		Bpest 11 h		Bpest 13 h		Bpest 15 h		Bpest 17 h		Szeged 13 h		Debrec. 11 h	
	220	4	270	9	270	4	270	14	320	14	270	14	270	9	320	9	180	9
	230	4	300	9	280	6	300	5	280	5	290	10	290	14	290	11		
	230	4	290	12	280	6	300	5	280	10	290	10	290	18	290	13		
	320	5	290	22	280	6			280	18	290	14			290	17		
	320	5	290	22	280	6			280	18	290	14			290	17		
	310	31			340	14					300	20			330	18		
	310	31			340	14					300	20			330	18		
	310	31			340	14					300	20			330	18		
					330	15												
					330	15												
					330	15												
					330	15												
					330	15												
					330	15												

IV.22.	Szhely 7 h		Nagyk. 6 h		Győr 5 h		Bpest 3 h		Bpest 5 h		Bpest 7 h		Miskolc 4 h		Szeged 4 h		Debrec. 4 h	
	360	9	360	4	320	4	320	9	320	9	320	9	270	4	320	4	360	4
	350	7	50	5	10	3	340	7	330	9	310	5	40	2	340	9	30	12
	350	7	40	8	350	10	340	15	310	10	330	7	220	2	340	14	340	4
			300	6	340	15	310	21	310	21					330	22		
			300	6	340	15	310	21	310	21					330	22		
							300	17	290	20								
							300	17	290	20								
							300	17	290	20								

IDŐJÁRÁSI NAPIJELENTÉS

ЕЖЕДНЕВНЫЙ МЕТЕОРОЛОГИЧЕСКИЙ БЮЛЛЕТЕНЬ • DAILY SYNOPTIC MAP OF THE HUNGARIAN METEOROLOGICAL INSTITUTE • BULLETIN QUOTIDIEN DE L'INSTITUT MÉTÉOROLOGIQUE HONGROIS WETTERBERICHT DES UNGARISCHEN METEOROLOGISCHEN INSTITUTS

KIADJA AZ ORSZÁGOS METEOROLÓGIAI INTÉZET BUDAPEST II. KITAIBEL PÁL-UTCA 1 TEL.: KÖZPONT: 150-220 IDŐJELZŐ OSZT: 151-204, 150-410

MEGJELENIK NAPONKÉNT • FLŐFIZETÉSI ÁRA A POSTAI KÖLTSÉGGEL EGYÜTT NEGYEDÉVRE 60.- Ft KIADÁSÉRT FELEL AZ INTÉZET IGAZGATÓJA

68. évfolyam. 113. szám. + Budapest + 1955. április hó 23.

Az időjárási helyzet ma reggel és a várható időjárás:

Az óceánról Európa nyugati és középső területeire, valamint a Kaukázus felől északra haladó enyhe légtömegek hatására szárazföldünk nagy része felett az évszaknak megfelelő időjárás alakult ki. Az enyheség fokozódik, a hőmérséklet 10 fok fölé emelkedik, sőt helyenként a 20 fokot is eléri. Az északról beékelődő hideg levegő uralma egyre kisebb területre korlátozódik, s 5 fok alatti maximumhőmérsékletek csak a Balti-tenger környékén, Finnországban és Skandinávia északi részein vannak.

Hazánkban pénteken átmenetileg kissé csökkent a hőmérséklet. Általában napközben 10-13 fokot észleltek. A délnyugati és északkeleti megyékben kisebb esők voltak. Éjszaka a felhősebb nyugati és déli megyékben csak 2-5, az ország többi részén -1, +2 fokig hült le a levegő.

Budapesten szombaton 12 órakor a hőmérséklet 8 fok, a tengerszintre átszámitott légnyomás 765 mm, gyengén süllyedő irányzatu.

Várható időjárás vasárnap estig:

Felhős, enyhe idő.
Többfelé, főként nyugaton és északon kisebb eső.
Mérsékelt délkeleti, déli, később délnyugati, nyugati szél.

Várható legalacsonyabb hőmérséklet ma éjjel: 2-5, helyenként még gyenge fagy.
legmagasabb nappali hőmérséklet vasárnap: 14-17 fok között.

Skalnik

A hőmérséklet és a légnyomás napi középértéke Budapesten és ezek eltérése a 75 évi átlagtól:

1955. IV.22.-én: 7,4 C°, 764,2 mm. Eltérés: -5,1 C°, +4,0 mm.

1871 óta ezen a napon előfordult

legmagasabb hőmérséklet	28,6 C°	/1876./
legalacsonyabb hőmérséklet	-1,1 C°	/1877./

Az Országos Meteorológiai Intézet Időjárási Napijelentése

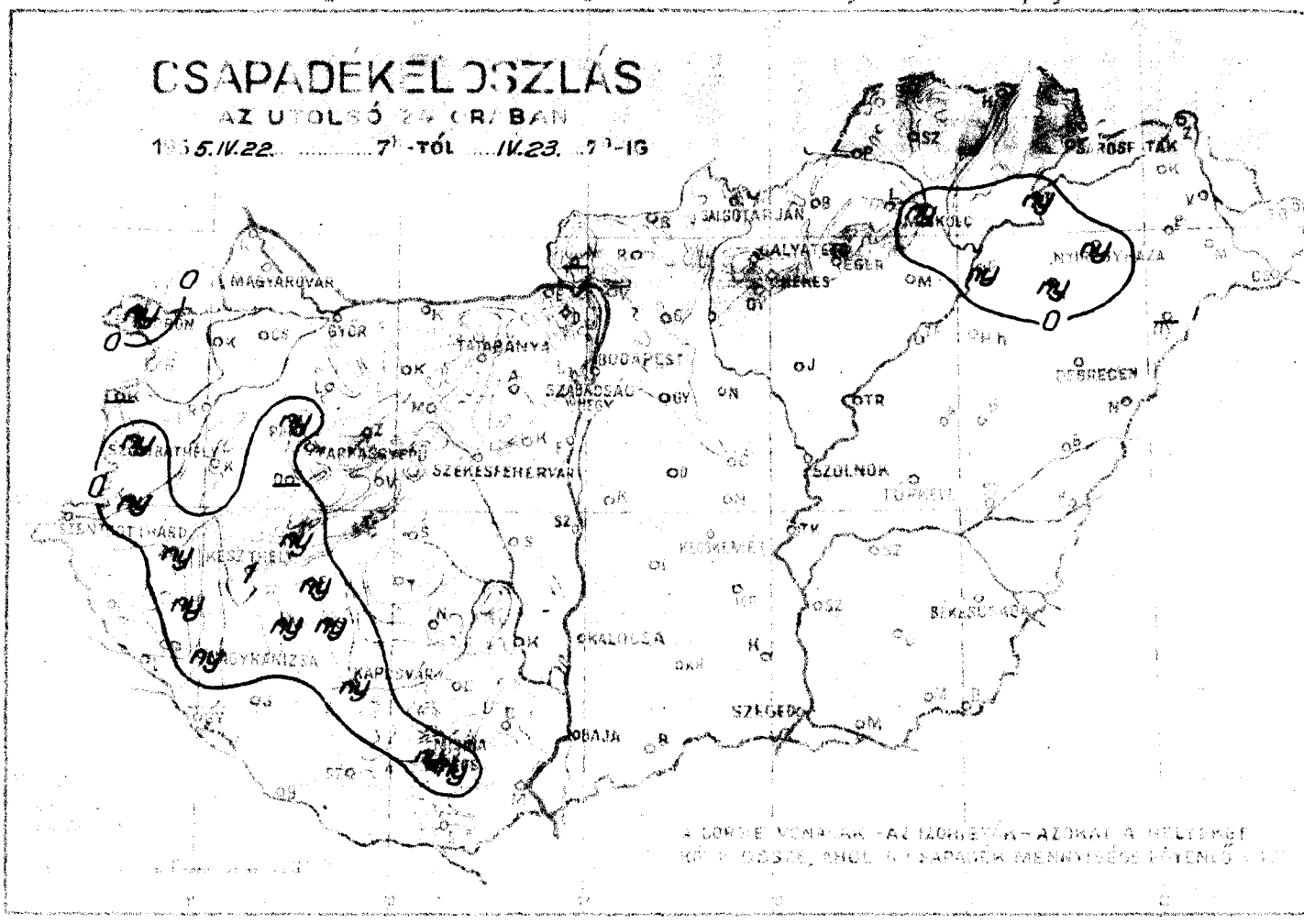

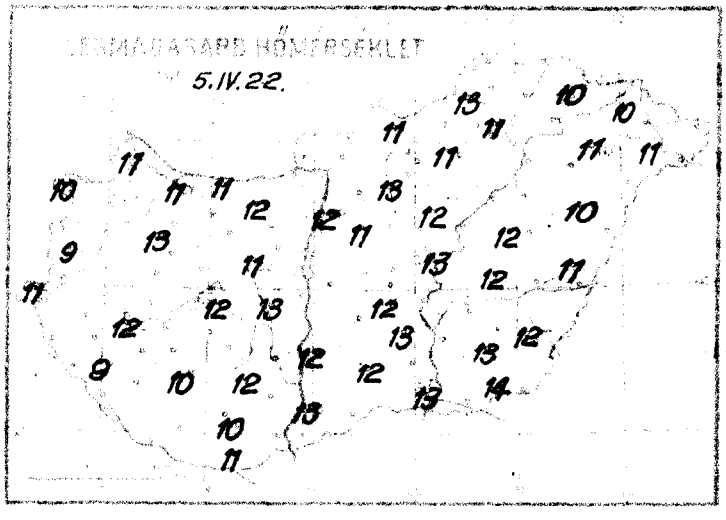

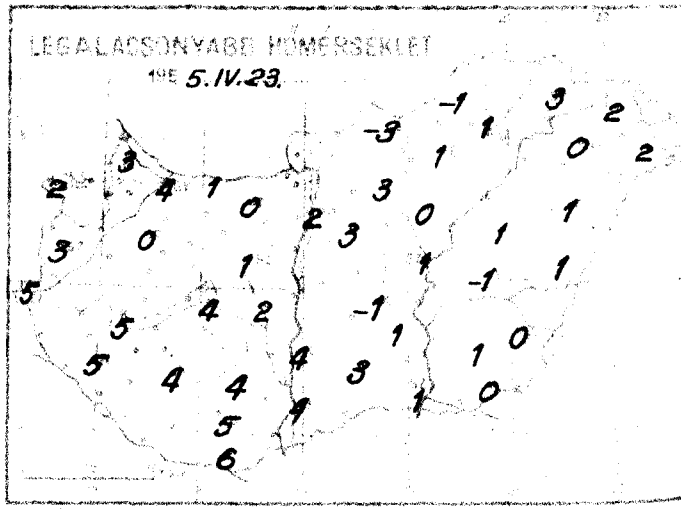

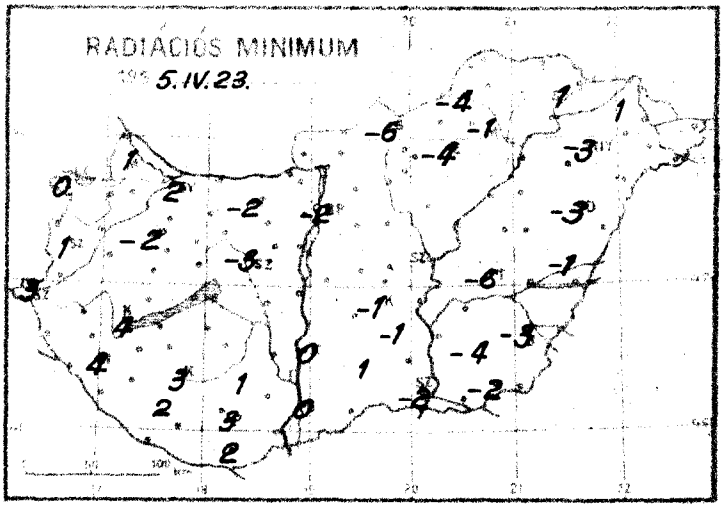

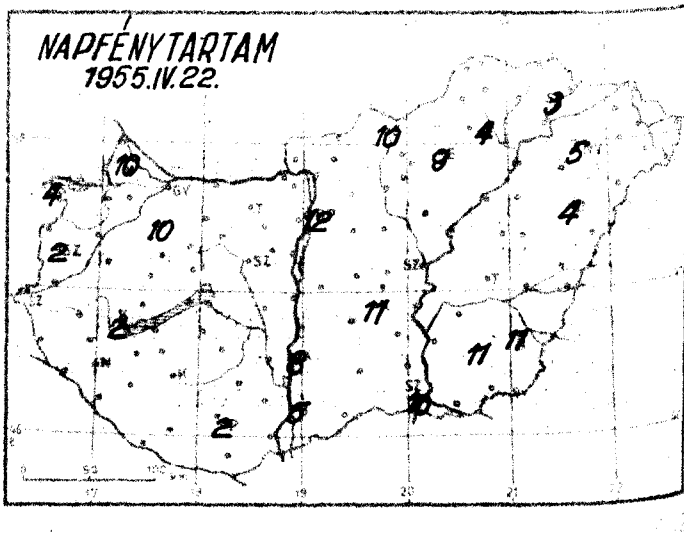

Időjárási helyzet 1955. év APRILIS hó 23. nap 7 óra

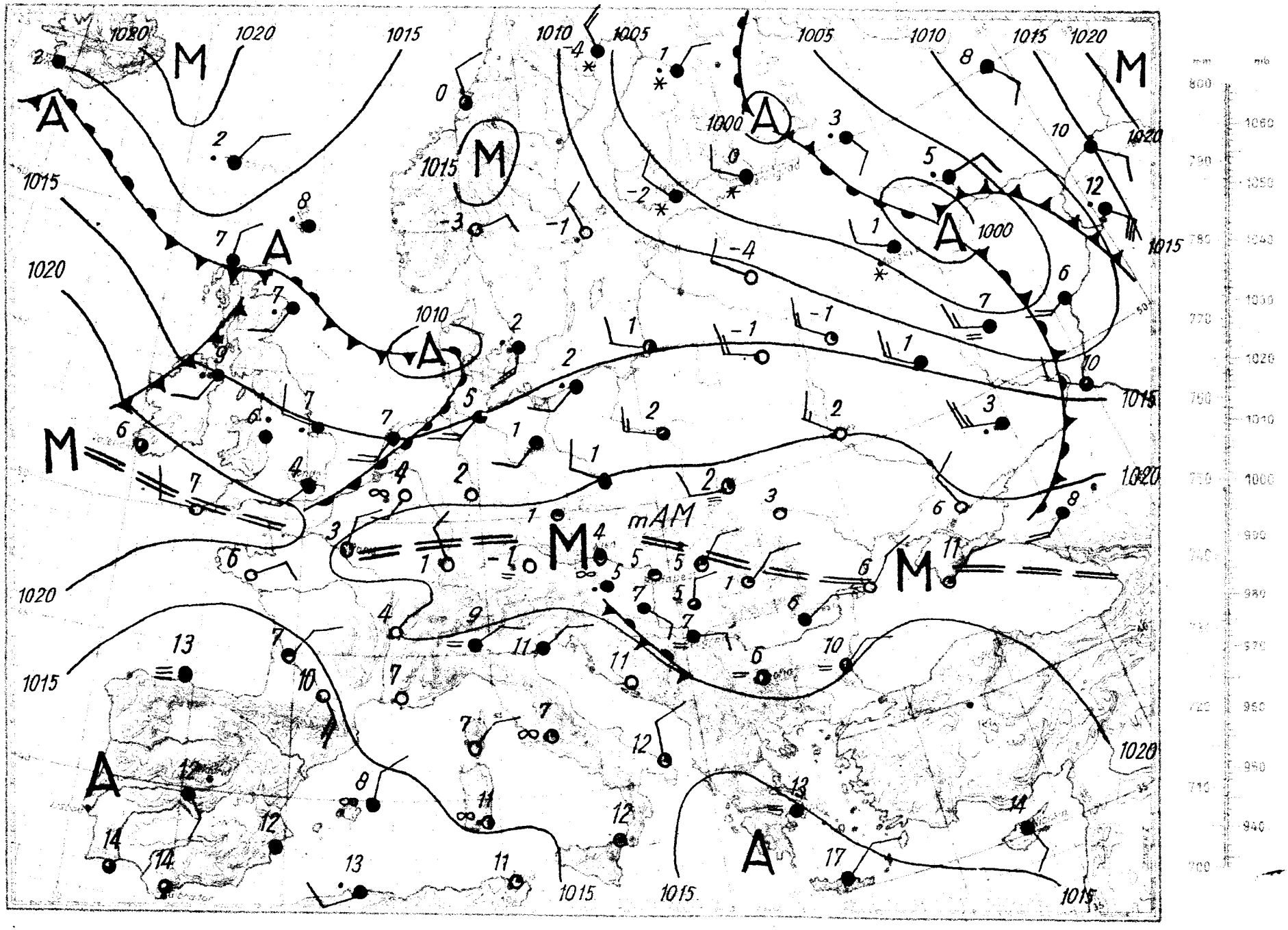

Magassági légállapotmérés

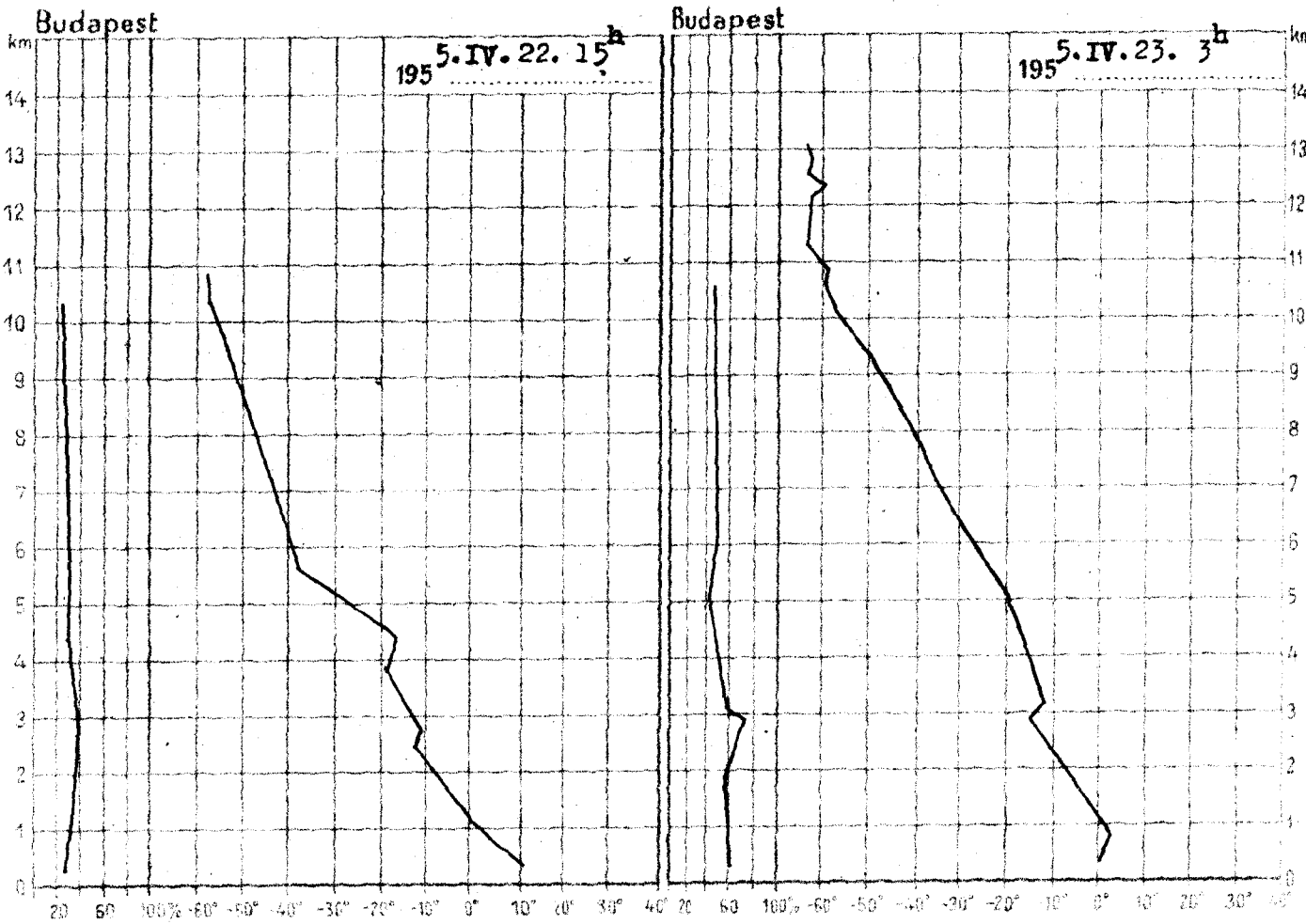

195 5.IV.22. 15h			
km	mb	C°	%
Talaj	1001.0	11.2	30
0·5	960	6.9	35
1	902	0.7	36
1·5	848	-3.8	38
2	792	-8.3	40
2·5	742	-11.0	40
3	697	-14.9	40
4	610	-16.9	36
5	532	-21.9	34
6	464	-28.2	33
7	403	-34.2	33
8	349	-41.3	33
9	301	-48.8	32
10	258	-55.8	-
11			
12			
13			
14			
15			

Magaslégköri időhelyzet

Északnyugati magassági széllel Nyugat- és Közép-Európát időnként hideg, időnként meleg légtömegek árasztják el. Ma reggel Dániában, Franciaországban, Németországban és Lengyelországban felmelegedés van folyamatban, ezzel szemben Angliában, Spanyolországban, Itáliában és a Kárpát-medencében gyenge lehülés figyelhető meg. A Finnország felett terjeszkedő ciklon előoldalán feláramló levegő Észak-Európában okoz felmelegedést, míg az azt követő hideg légtömegek a Dnyeper-Volga közén okoznak lehülést. Budapest felett a troposzférában nem történt lényeges változás. A 0 fokos szint 940 m-en, a -10 fokos szint pedig 2260 m-en volt ma hajnalban.

Lépp Ildikó s.k.

195 5.IV.23. 3h			
km	mb	C°	%
Talaj	1002.4	1.6	65
0·5	960	3.2	65
1	901	-0.3	65
1·5	849	-4.0	65
2	793	-8.0	69
2·5	742	-12.0	77
3	697	-10.6	64
4	610	-14.9	58
5	533	-20.6	49
6	467	-28.9	47
7	403	-36.0	54
8	348	-42.9	57
9	302	-48.8	57
10	258	-56.7	54
11	220	-61.1	-
12	187	-59.1	-
13			
14			
15			

1955. április
23. szombat
68. 113.

	Felhőzet	Szélirány	Szélsebesség	Légnyomás (Hőmérsékletre)	Hőmérséklet	Csapadék	Hó cm	Hőmérséklet max.	Hőmérséklet min.	Hőmérséklet Radiációs min.	Napsütés órái
Mosonmagyaróvár	4	NE	2	1021.0	5	.		11	3	1	10
Sopron	4 .	NW	2	20.8	4	ny		10	2	0	4
Szombathely	4 .	-	0	20.7	5	ny		9	3	1	2
Szentgotthárd	4	NNW	1	20.2	6	.		11	5	3	-
Pápa	4	W	1	20.5	4	ny		13	0	-2	-
Győr	4	NW	1	21.0	5	.		11	4	2	-
Tatabánya	4 ∞	E	1	20.7	5	.		12	0	-2	-
Szekszárd	4	-	0	-	5	.		11	1	-3	-
Keszthely	4	ENE	1	21.1	6	1		12	5	4	2
Nagykanizsa	3	-	0	19.9	6	ny		9	5	4	-
Kaposvár	4 =	NW	1	20.5	5	ny		10	4	3	-
Pécs	4	ESE	2	20.3	7	ny		10	5	3	2
Budapest, Szt. Gellért tér	1	-	0	20.8	5	.		12	2	-2	12
Budapest, Szt. Imre herceg	1	N	4	21.2	-2	.	⌴	11	-3	-6	10
Budapest, Szt. Lőrinc	1 =	NW	1	20.7	5	.		11	1	-4	9
Budapest, Szt. Mihály	1	N	2	20.2	5	ny		11	1	-1	4
Budapest, Szt. Szabolcs	4	N	1	-	6	.		10	3	1	3
Budapest, Szt. Szilárd	4	NW	1	20.4	6	.		13	4	0	5
Budapest, Szt. Szimonetta	4	NNE	1	19.9	7	.		12	4	0	8
Budapest, Szt. Szivárvány	0	NNW	1	19.9	4	.		12	-1	-1	11
Budapest, Szt. Szolgáltatás	3	N	1	20.6	5	.		13	1	-2	10
Budapest, Szt. Szőcs	0	N	3	20.2	6	.		13	1	-	-
Budapest, Szt. Szőnyi	0	NW	1	-	3	.		12	-1	-6	-
Budapest, Szt. Szőrös	0	WSW	2	20.2	2	.		12	0	-3	11
Budapest, Szt. Szőrös	1	ESE	1	19.9	4	.		10	1	-3	4
Budapest, Szt. Szőrös	3	NE	2	20.6	5	ny		11	0	-3	5
Budapest, Szt. Szőrös	1	N	1	899.6	1	.		5	-4	-	2
Budapest, Szt. Szőrös	0	NW	1	899.8	0	.		4	-2	-	-
Budapest, Szt. Szőrös	4	E	1	959.3	5	ny	folt	11	4	--	-
Budapest, Szt. Szőrös	3	SE	1	959.6	5			10	1	-	12
Budapest, Szt. Szőrös	4	-	0	959.3	5	.	folt	10	3	-2	-

[illegible]			24 órás csapadék mm			24 órás csapadék mm			24 órás csapadék mm		
	.		Tihany	.		Pécs	.		Zalaegerszeg	.	
	.		Siófok	.		Szekszárd	.		Kőszeg	.	
	.		Keszthely	ny		Budapest, Szt. Gellért tér	.		Vasvár	.	
	-		Mosonmagyaróvár	ny		Budapest, Szt. Imre herceg	.		Szombathely	.	
	.		Szombathely	ny		Budapest, Szt. Lőrinc	.		Szentgotthárd	.	
	ny		Tata	.		Budapest, Szt. Mihály	.		Tiszalök	.	
	.		Sárbogárd	.		Budapest, Szt. Szabolcs	.		Csenger	.	⌴
	ny		Szarvas	.		Budapest, Szt. Szilárd	.		Nyíregyháza	-	
	ny		Nagykőrös	.		Budapest, Szt. Szimonetta	.		Debrecen	ny	
	.		Szolnok	.		Budapest, Szt. Szivárvány	.		Hajdúdorog	ny	
	.		Gyula	.		Budapest, Szt. Szolgáltatás	.		Hortobágy	.	
	.		Szegvár	.		Budapest, Szt. Szőcs	.		Nagylóc	.	
	.		Szeged	.		Budapest, Szt. Szőnyi	.		Tiszafüred	.	
	-		Kecskemét	.		Budapest, Szt. Szőrös	.		Tiszaroff	.	
	ny		Bácsalmás	.		Budapest, Szt. Szőrös	.		Kalocsa	.	
	.		Mohács	.		Budapest, Szt. Szőrös	.		Püspökladány	.	
	.		Siklós	.		Budapest, Szt. Szőrös	.		Berettyóújfalu	.	
	.		Kiskőrös	-		Budapest, Szt. Szőrös	.		Szeghalom	.	⌴
	.		Balassagyarmat	.	⌴	Budapest, Szt. Szőrös	.		Koröszakál	.	
	.		Rombány	.		Budapest, Szt. Szőrös	.		Szarvas	.	⌴
	.		Vác	.		Budapest, Szt. Szőrös	.		Szentes	.	
	.		Galgamácsa	.		Budapest, Szt. Szőrös	.		Orosháza	.	⌴
	.		Lőrinci	.		Budapest, Szt. Szőrös	.		Makó	.	⌴
	.		Gyöngyös	.					Mezőhegyes	.	
	.		Borsodnádasd	.	⌴				Battonya	.	

* A légnyomás 500 gdm-re átszámítva ** A légnyomás 1000 gdm-re átszámítva

Magassági szélmérések

Óraadatok greenwichi középidőben

IV.22.	Szhely 12 h		Nagyk. 11 h		Győr 12 h		Pécs 13 h		Bpest 15 h		Bpest 17 h		Miskolc 10 h		Szeged 16 h		Debrecen 11 h	
	fok	m/s	fok	m/s	fok	m/s	fok	m/s	fok	m/s	fok	m/s	fok	m/s	fok	m/s	fok	m/s
Talaj	320	4	90	4	320	4	-	0	320	9	320	4	90	9	360	4	40	4
500 m	350	5	20	4	350	6	350	3	320	8	330	5	70	3	300	9	240	2
1000	310	2	190	5	330	9	350	6	320	8	330	5	220	3	320	5	270	3
1500	280	2							300	14	310	14			310	16		
2000	280	2							300	14	310	14			310	16		
2500									300	20								
3000									300	20								
4000									300	20								
5000									290	17								
6000									290	17								
7000									290	17								
8000									290	17								
9000									290	17								
10000									290	17								
11000																		
12000																		
13000																		
14000																		
15000																		
16000																		
17000																		
18000																		
19000																		
20000																		

IV.23.	Szhely 7 h		Győr 5 h		Pécs 5 h		Bpest 3 h		Bpest 5 h		Bpest 7 h		Miskolc 5 h		Szeged 4 h		Debrecen 4 h	
	fok	m/s	fok	m/s	fok	m/s	fok	m/s	fok	m/s	fok	m/s	fok	m/s	fok	m/s	fok	m/s
Talaj	-	0	90	4	-	0	90	4	-	0	-	0	360	4	270	4	40	9
500 m	220	4	130	4	120	4	360	5	330	4	340	3	150	5	320	5	140	7
1000	240	7	240	4	150	3	330	7	330	4	300	4	230	5	320	5	140	3
1500							300	11	300	15	300	9	230	4	310	13		
2000							300	11	300	15	300	9	230	4	310	13		
2500									300	15								
3000									300	15								
4000									300	15								
5000																		
6000																		
7000																		
8000																		
9000																		
10000																		
11000																		
12000																		
13000																		
14000																		
15000																		
16000																		
17000																		
18000																		
19000																		
20000																		

IDŐJÁRÁSI NAPIJELENTÉS

ЕЖЕДНЕВНЫЙ МЕТЕОРОЛОГИЧЕСКИЙ БЮЛЛЕТЕНЬ • DAILY SYNOPTIC MAP OF THE HUNGARIAN METEOROLOGICAL INSTITUTE • BULLETIN QUOTIDIEN DE L'INSTITUT MÉTÉOROLOGIQUE HONGROIS WETTERBERICHT DES UNGARISCHEN METEOROLOGISCHEN INSTITUTS

KIADJA AZ ORSZÁGOS METEOROLÓGIAI INTÉZET BUDAPEST II. KITAIBEL PÁL-UTCA 1 TEL.: KÖZPONT: 150-220 IDŐJELZŐ OSZT.: 151-201, 150-410

MEGJELENIK NAPONKÉNT • ELŐFIZETÉSI ÁRA A POSTAI KÖLTSÉGEL EGYÜTT NEGYEDÉVRE 60.— Ft KIADÁSÉRT FELEL AZ INTÉZET IGAZGATÓJA

68. évfolyam. 114. szám. + Budapest + 1955. április hó 24.

Az időjárási helyzet ma reggel és a várható időjárás:

Az óceáni ciklontevékenység megerősödött. Ennek következtében a tengeri eredetü légtömegek a szárazföld belsejébe nyomulva változékony időjárást okoznak. Hatásukra Hollandiában, Dániában, Belgiumban és Németországban esik az eső. Kelet-Európa északi részein ugyancsak felhős, csapadékos az időjárás. Ezzel szemben Angliában, Franciaországban, valamint Dél-Európában tovább tart az enyhe idő.

Hazánkban szombaton a nyugati és északi megyékben többfelé esett az eső. A lehullott csapadék mennyisége általában 1-4 mm volt, Zircen azonban 8 mm-t mértek. A nappali hőmérséklet országszerte 11-14, a délnyugati határszélen 14-16 fokig emelkedett. Az éjszaka általában 3-5 fokig, Keszthelyen csak 7, Salgótarjánban 0 fokig hült le a levegő.

Budapesten vasárnap 12 órakor a hőmérséklet 14 fok, a tengerszintre átszámitott légnyomás 759 mm, mérsékelten süllyedő irányzatu.

Várható időjárás hétfő estig:

Felhőátvonulások, többfelé futó eső.
Mérsékelt délnyugati, később élénkebb nyugati, északnyugati szél.
A nappali hőmérséklet főként nyugaton csökken.

Várható legalacsonyabb hőmérséklet ma éjjel: 2-5,
legmagasabb nappali hőmérséklet hétfőn: nyugaton 12-15, keleten 14-17 fok között.

Lépp Ildikó s.k.

A hőmérséklet és a légnyomás napi középértéke Budapesten és ezek eltérése a 75 évi átlagtól:

1955. IV. 23.-án: 6,7 C°, 765,0 mm. Eltérés: -6,3 C°, +5,4 mm.

1871 óta ezen a napon előfordult

legmagasabb hőmérséklet	29,1 C°	/1876./
legalacsonyabb hőmérséklet	-1,8 C°	/1893./

Az Országos Meteorológiai Intézet Időjárási Napijelentése

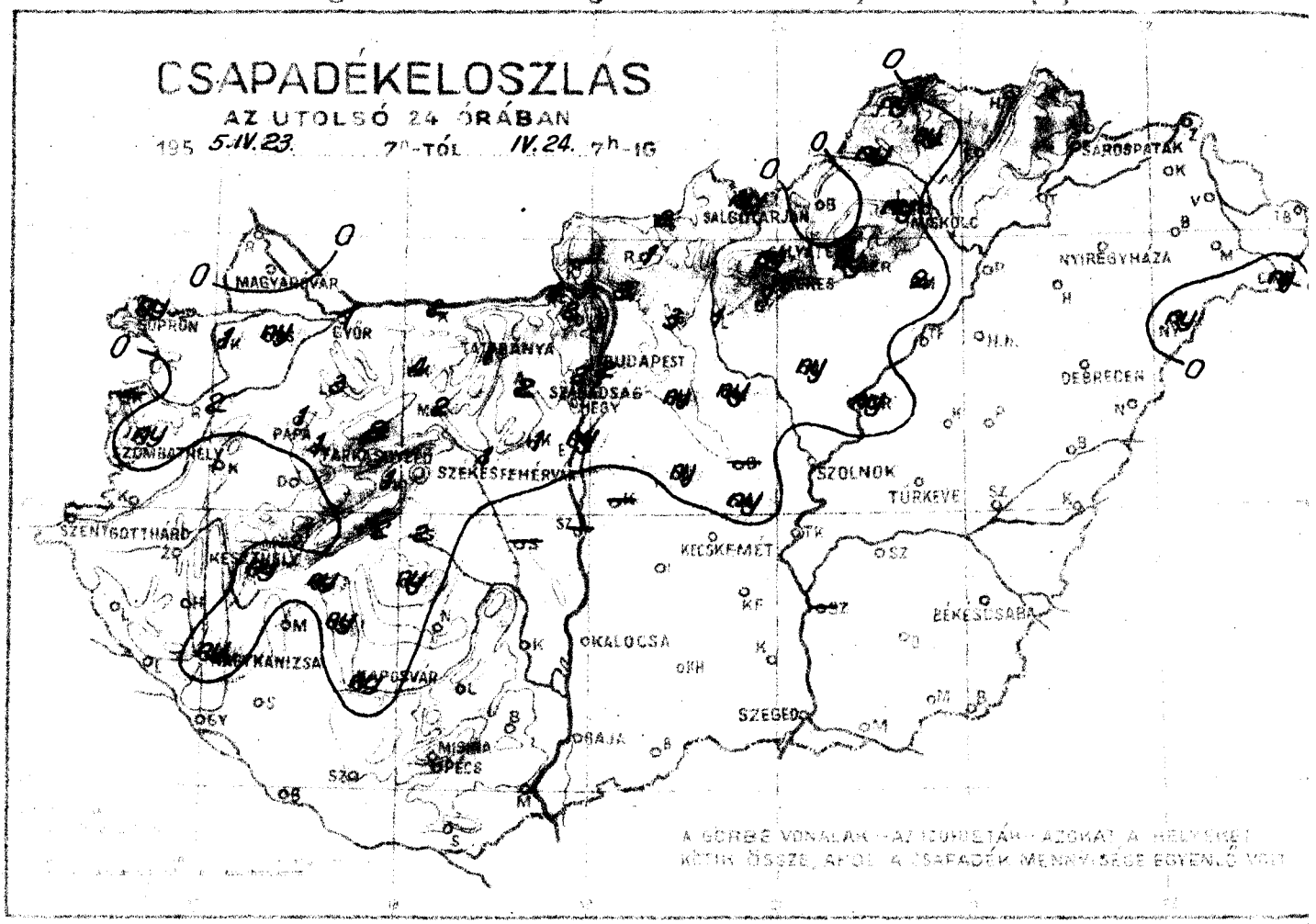

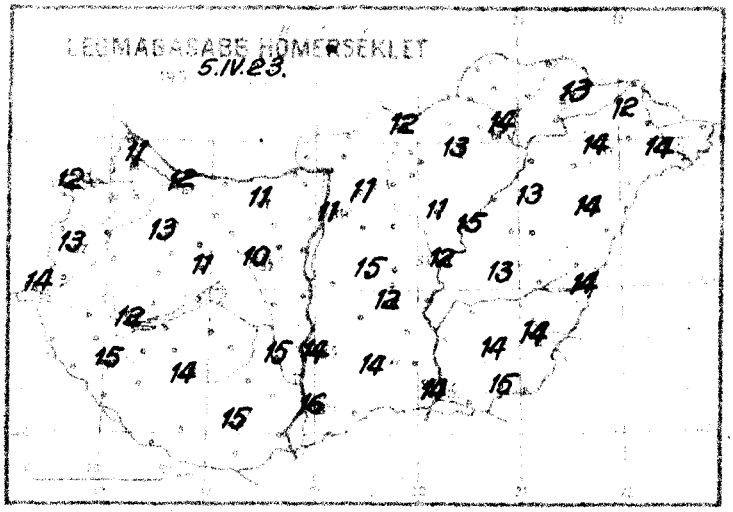

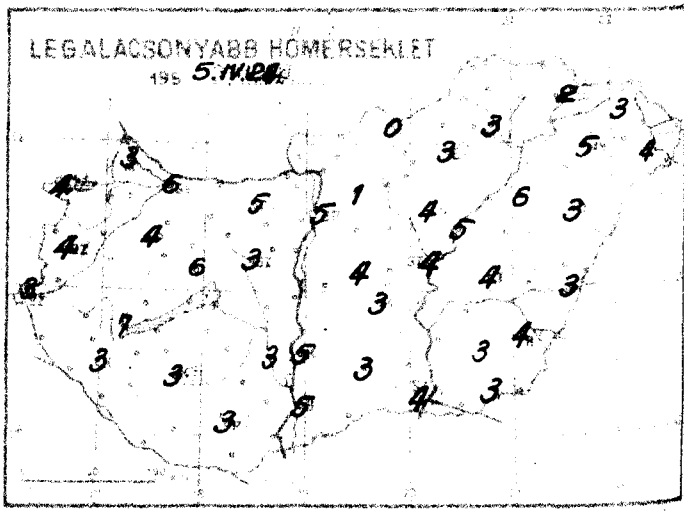

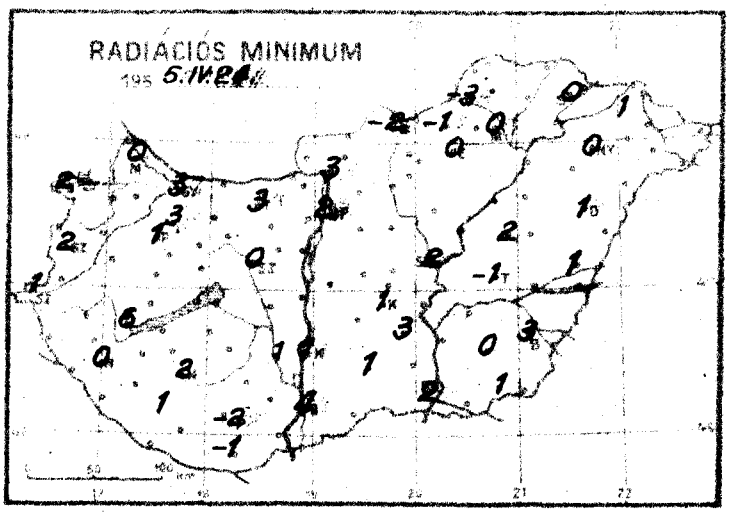

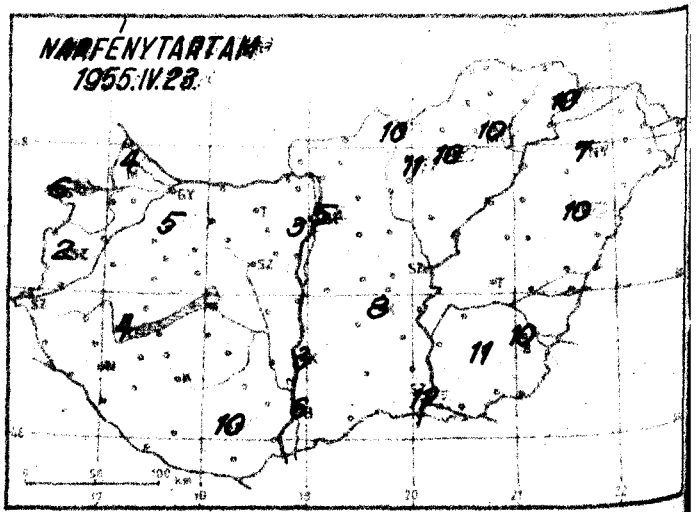

Időjárási helyzet 1955. év APRILIS hó 24. nap 7 óra

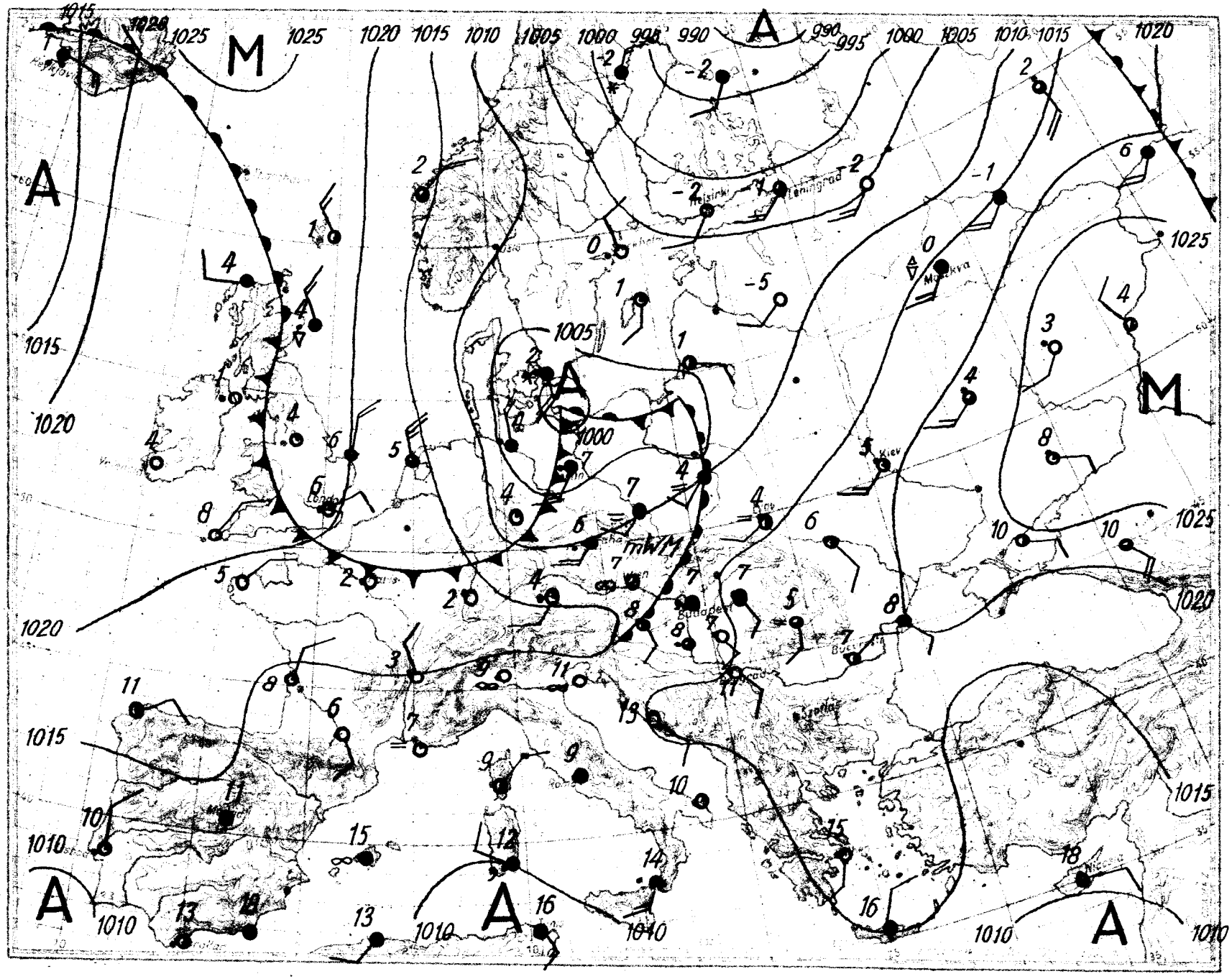

Magassági légállapotmérés

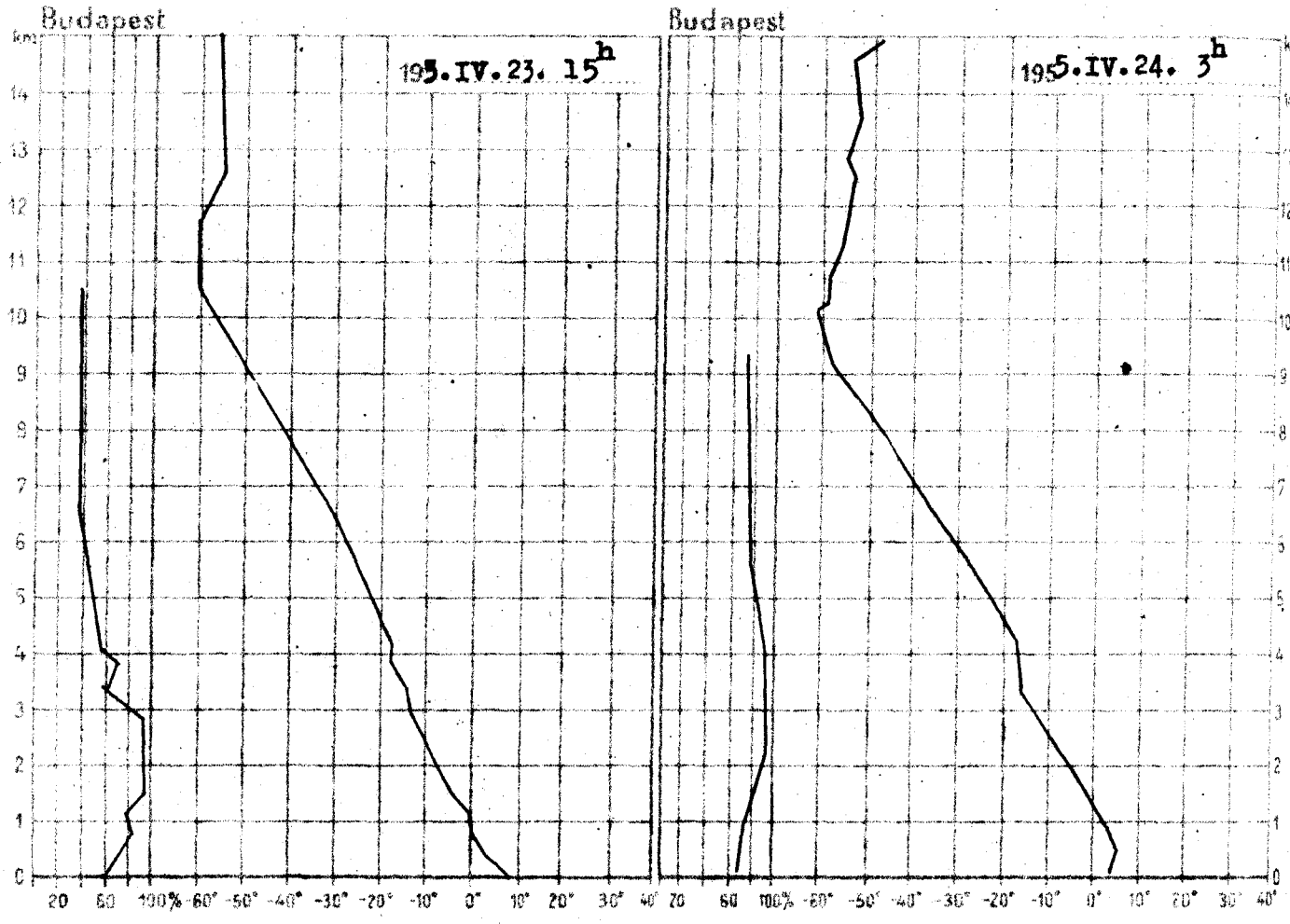

1955.IV.23. 15h			
km	mb	C°	%
Talaj	1001.3	9.2	67
0·5	959	3.8	78
1	901	1.1	89
1·5	846	-1.6	99
2	793	-4.6	100
2·5	743	-7.5	100
3	698	-10.4	98
4	612	-16.3	76
5	534	-20.4	54
6	467	-26.0	47
7	406	-32.9	43
8	351	-40.4	43
9	303	-48.3	43
10	259	-54.8	43
11	222	-57.6	-
12	189	-56.7	-
13	162	-51.6	-
14	139	-52.7	-
15	119	-52.1	-

Magaslégköri időhelyzet

Az északnyugati magassági széllel érkező hideg grönlandi eredetü légtömegek Angliában és a Norvég partokon okoznak lehülést. Nyugat- és Közép-Európában nincsen figyelemre méltó advekció. A Finnország felett elhelyezkedő ciklon hatására a Skandinávia északi részén és a Barents-tengeren felmelegedést okozó meleg légtömegeket hüvös levegő követi, és igy a Volga mentén hideg advekció figyelhető meg. Ukrajnában és a Feketetenger vidékén felmelegedés van folyamatban. Budapest felett a troposzférában a talajközeli rétegekben felmelegedés, a magasabb szintekben azonban gyenge lehülés következett be. A 0 fokos szint 550 m-rel, a -10 fokos szint 530 m-rel került magasabbra és ma hajnalban 1490 m-en, illetve 2790 m-en volt található.

Lépp Ildikó s.k.

1955.IV.24. 3h			
km	mb	C°	%
Talaj	997.3	5.8	74
0·5	956	5.8	86
1	898	3.8	82
1·5	843	-0.2	91
2	792	-4.2	99
2·5	743	-7.8	100
3	697	-11.3	100
4	611	-15.4	100
5	533	-22.4	93
6	466	-29.9	86
7	405	-37.6	85
8	348	-45.4	84
9	299	-53.3	83
10	256	-58.4	81
11	218	-54.9	-
12	187	-51.0	-
13	160	-51.4	-
14	138	-50.8	-
15	118	-47.4	-

OFFSET NYOMDA BUDAPEST, F. V. POMAYER GYULA

1955. április

24. vasárnap

68. 114.

4	NW	1	1013.7	6	.		11	3	0	4
4	-	0	13.3	7	ny		12	4	2	6
4	NW	1	13.6	8	ny		13	4	2	2
2	- NW	1	13.3	5	.		14	3	1	-
0	S	1	13.2	8	1		13	4	1	-
4	WNW	2	13.7	8	1		12	6	3	-
2	SE	2	13.6	7	1		11	5	3	-
0	S	2	-	9	1		10	3	0	-
0	ESE	1	13.7	8	ny		12	7	6	4
1	-	0	14.0	6	ny		15	3	0	-
2	-	0	13.9	8	ny		14	3	2	-
3	-	0	14.0	8	.		15	3	-2	10
4 .	-	0	14.4	7	2		11	5	2	5
4 .	W	1	14.7	6	ny		12	0	-2	10
4	NW	1	15.0	6	ny		13	3	0	10
4	-	0	14.7	6	.		14	3	0	10
4	W	1	-	7	.		13	2	0	10
0	ESE	1	14.3	7	.		16	5	4	6
4	S	1	14.4	6	.		14	5	1	3
4	SSE	4	13.2	8	.		12	3	1	8
0	SSE	5	15.4	7	.		14	4	2	11
4	S	1	14.3	7	.		12	4	2	-
3	SW	4	-	7	.		13	4	-1	-
1	S	3	15.3	8	.		14	4	3	10
3	SSE	1	15.9	8	.		14	3	-1	10
4	S	2	15.8	9	.		14	5	0	7
4	SW	4	-	0	.		5	0	-	11
4 .	SW	4	896.0	1	ny		5	0	-	-
3	SW	2	954.0	9	.	felt	18	5	-	-
4 .	SW	1	953.7	4	2		7	3	-	3
0	W	1	952.4	8	1	felt	10	5	3	-

.			2			ny			.	
ny			2			ny			.	
1			ny			.			.	
-						ny			-	
2			ny			ny			.	
.			ny			.			.	
.			-			.			ny	
.			-			.			ny	
.			.			.			.	
.			.			2			.	
.			.			ny			.	
.			.			ny			.	
3			.			ny			.	
.			.			ny			ny	
.			.			-			.	
8			.			-			.	
1			.			ny			.	
2			-			.			.	
4			2			.			.	
2			1			.			.	
2			3			.			.	
4			3			.			.	
2			1			.			.	
ny			1			.			.	
1			.						.	

* A légnyomás 500 gdm-re átszámítva ** A légnyomás 1000 gdm-re átszámítva

Magassági szélmérések

Óraadatok greenwichi középidőben

IV.23.	Szhely 13 h		Nagyk. 11 h		Pécs 12 h		Bpest 11 h		Bpest 13 h		Bpest 15 h		Miskolc 11 h		Szeged 12 h		Debrec. 4 h	
	fok	m/s	fok	m/s	fok	m/s	fok	m/s	fok	m/s	fok	m/s	fok	m/s	fok	m/s	fok	m/s
Talaj	180	4	180	4	180	4	320	4	270	4	180	4	320	4	40	4	270	4
500 m	200	6	160	4	170	3	240	5	250	3	310	2	250	5	100	1	280	3
1000	200	6	180	6	170	3	220	7	260	8	230	7	280	6	200	2	270	3
1500	270	8	180	6	190	3					230	8	280	6	260	8		
2000	270	8	180	6	190	13					230	8	280	6	260	8		
2500					230	6												
3000					230	6												
3500																		
4000																		
4500																		
5000																		
5500																		
6000																		
6500																		
7000																		
7500																		
8000																		
8500																		
9000																		
9500																		
10000																		
10500																		
11000																		
11500																		
12000																		
12500																		
13000																		
13500																		
14000																		
14500																		
15000																		
15500																		
16000																		
16500																		
17000																		
17500																		
18000																		
18500																		
19000																		
19500																		
20000																		

IV.24.	Szhely 9 h		Pécs 10 h		Bpest 3 h		Bpest 7 h		Bpest 9 h		Szeged 6 h		Szeged 8 h		Debrec. 6 h	
	fok	m/s	fok	m/s	fok	m/s	fok	m/s	fok	m/s	fok	m/s	fok	m/s	fok	m/s
Talaj	180	4	90	4	270	9	140	9	220	9	140	9	320	9	180	4
500 m	140	3	230	2	200	15	250	11	240	6	280	3	190	7	210	10
1000	180	1	260	4	220	10	250	11	250	11	210	5	190	5	230	8
1500	270	12	240	6	240	7					250	4	230	6	230	21
2000	270	12	240	6	240	7					250	4	230	6	230	21
2500			240	6									260	15		
3000			240	6									260	15		
3500													260	15		
4000																
4500																
5000																
5500																
6000																
6500																
7000																
7500																
8000																
8500																
9000																
9500																
10000																
10500																
11000																
11500																
12000																
12500																
13000																
13500																
14000																
14500																
15000																
15500																
16000																
16500																
17000																
17500																
18000																
18500																
19000																
19500																
20000																

IDŐJÁRÁSI NAPIJELENTÉS

ЕЖЕДНЕВНЫЙ МЕТЕОРОЛОГИЧЕСКИЙ БЮЛЛЕТЕНЬ • DAILY SYNOPTIC MAP OF THE HUNGARIAN METEOROLOGICAL INSTITUTE • BULLETIN QUOTIDIEN DE L'INSTITUT MÉTÉOROLOGIQUE HONGROIS WETTERBERICHT DES UNGARISCHEN METEOROLOGISCHEN INSTITUTS

KIADJA AZ ORSZÁGOS METEOROLÓGIAI INTÉZET BUDAPEST II. KITAIBEL PÁL UTCA 1 TEL.: KÖZPONT: 150-220 IDŐJELZŐ OSZT.: 151-204, 150-410

MEGJELENIK NAPONKÉNT • ELŐFIZETÉSI ÁRA A POSTAI KÖLTSÉGGEL EGYÜTT NEGYEDÉVRE 60.— Ft KIADÁSÉRT FELEL AZ INTÉZET IGAZGATOJA

68. évfolyam. 115. szám. + Budapest + 1955. április hó 25.

Az időjárási helyzet ma reggel és a várható időjárás:

A Skandináv-félsziget felől északi széllel ismét hidegebb légtömegek nyomulnak Közép-Európa fölé és utjukban Lengyelországban futó havazásokat és gyenge fagyokat okoztak. Az évszaknak megfelelő enyhe időjárást csak Európa déli részén találunk. Spanyolországban, Olaszországban és Görögországban tegnap 18-22 fokig melegedett fel a levegő.

Hazánkban vasárnap felhőátvonulások voltak és délelőtt csak néhány helyen, főleg északkeleten volt kisebb eső. Délután azonban erős északi széllel grönlandi eredetü levegő érkezett, amely sokfelé okozott futó záporokat és zivatarokat. A lehullott csapadék mennyisége Fügödön 9, Nagykörösön és Zircen 7, Farkasgyepün 6 mm volt. Fügödön és Káldon jég is esett. A hőmérséklet napközben északkeleten 14-16, máshol 17-20 fokig emelkedett. A ma hajnalban általában 2-5 fokig hült le a levegő.

Budapesten hétfőn 12 órakor a hőmérséklet 8 fok, a tengerszintre átszámitott légnyomás 764 mm, mérsékelten emelkedő irányzatu.

Várható időjárás kedd estig:

Felhőátvonulások, több helyen futó eső, esetleg futó havazás.
Az északnyugati, északi szél fokozatosan mérséklődik.
Az éjszakai lehülés erősödik, talajmenti fagyok lesznek.
A nappali felmelegedés kissé fokozódik.

Várható legalacsonyabb hőmérséklet ma éjjel: 0, +3,
legmagasabb nappali hőmérséklet kedden: 12-15
fok között.

Tóvagyné

A hőmérséklet és a légnyomás napi középértéke Budapesten és ezek eltérése a 75 évi átlagtól:

1955. IV. 24.-én: 10,6 C°, 758,5 mm. Eltérés: -2,4 C°, -1,1 mm.

1871 óta ezen a napon előfordult

legmagasabb hőmérséklet	29,1	C°	/1876./
legalacsonyabb hőmérséklet	-1,8	C°	/1893./

Az Országos Meteorológiai Intézet Időjárási Napjelentése

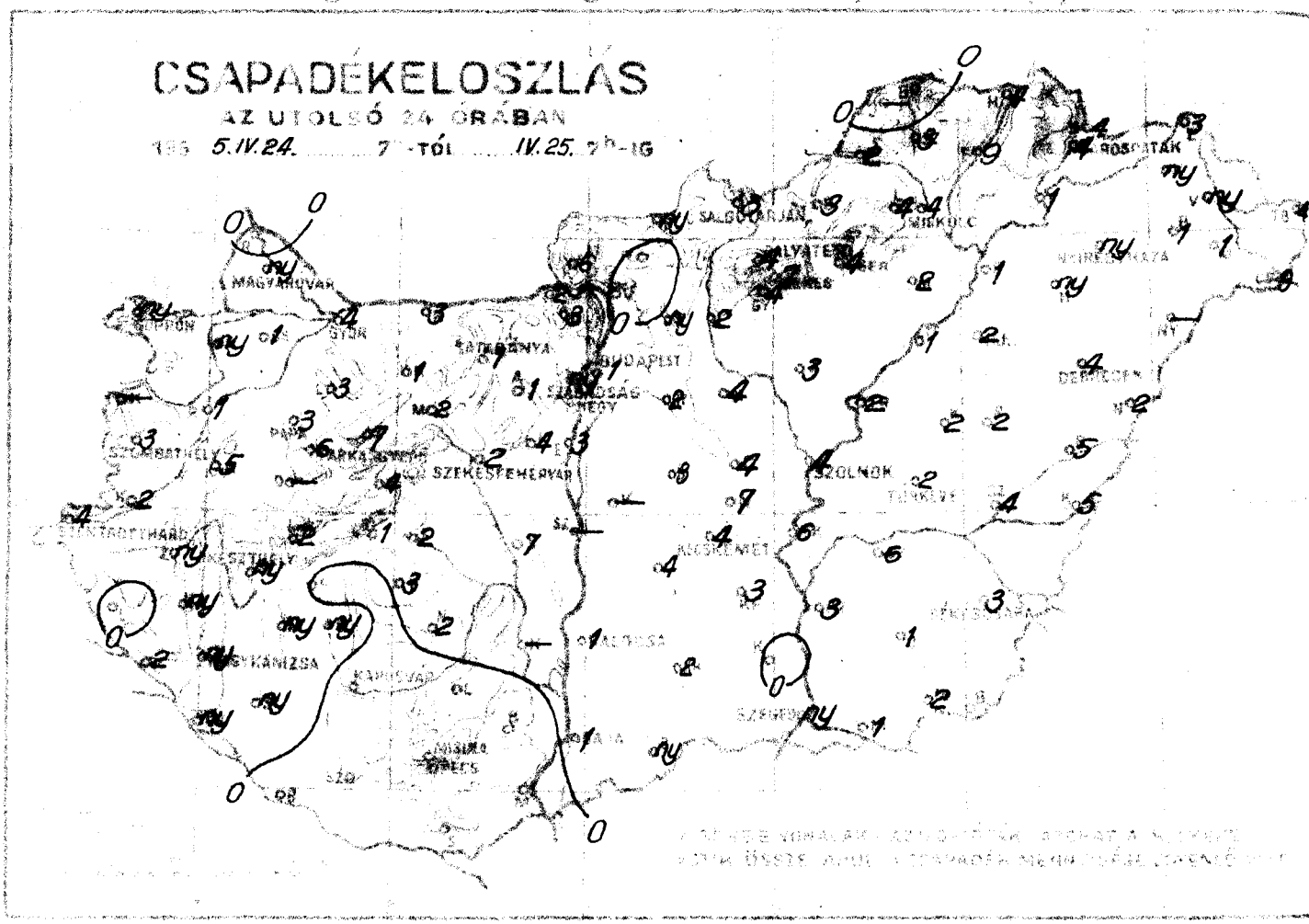

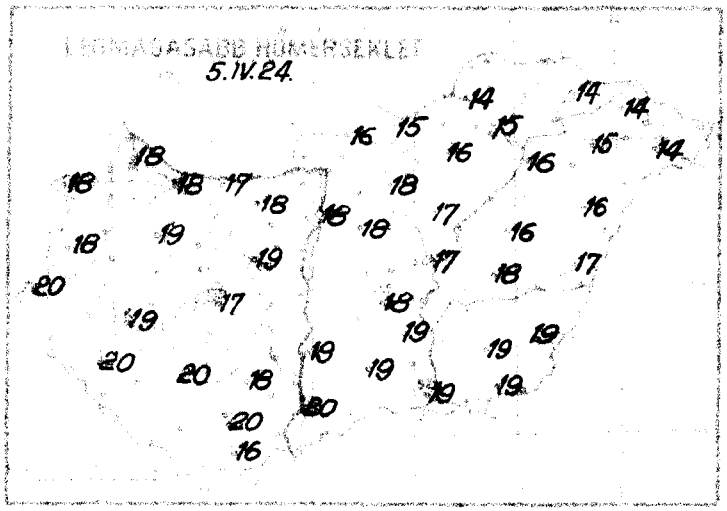

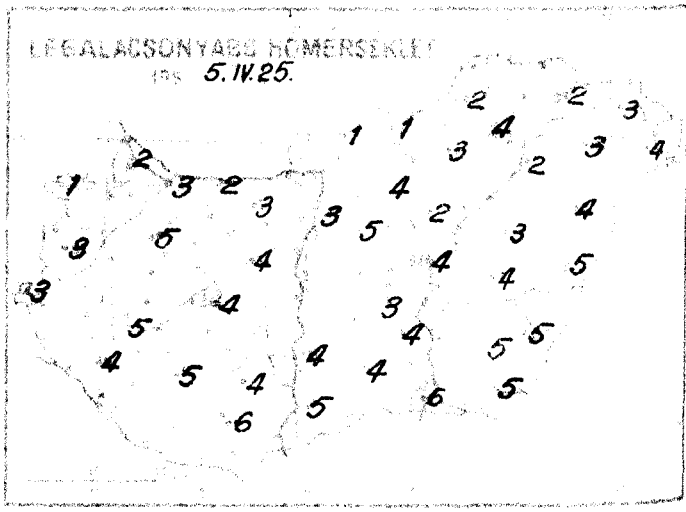

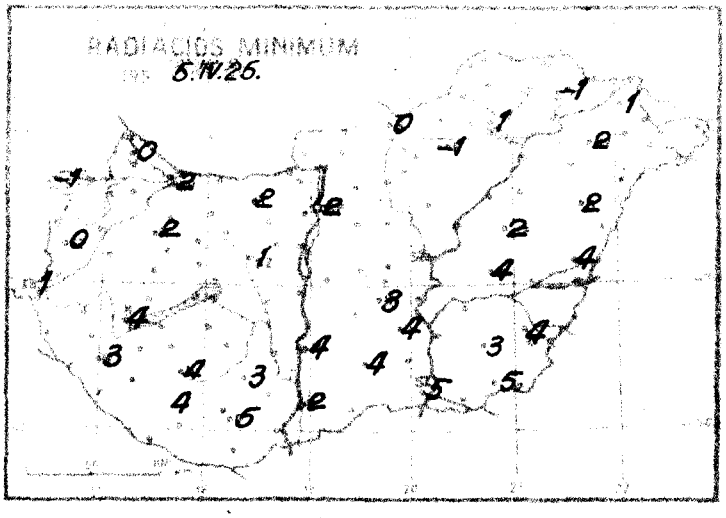

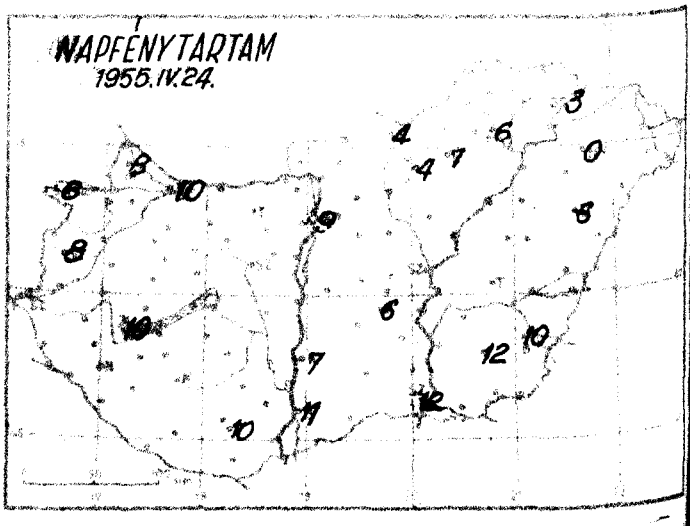

Időjárási helyzet 1955. év APRILIS hó 25. nap

Magassági légállapotmérés

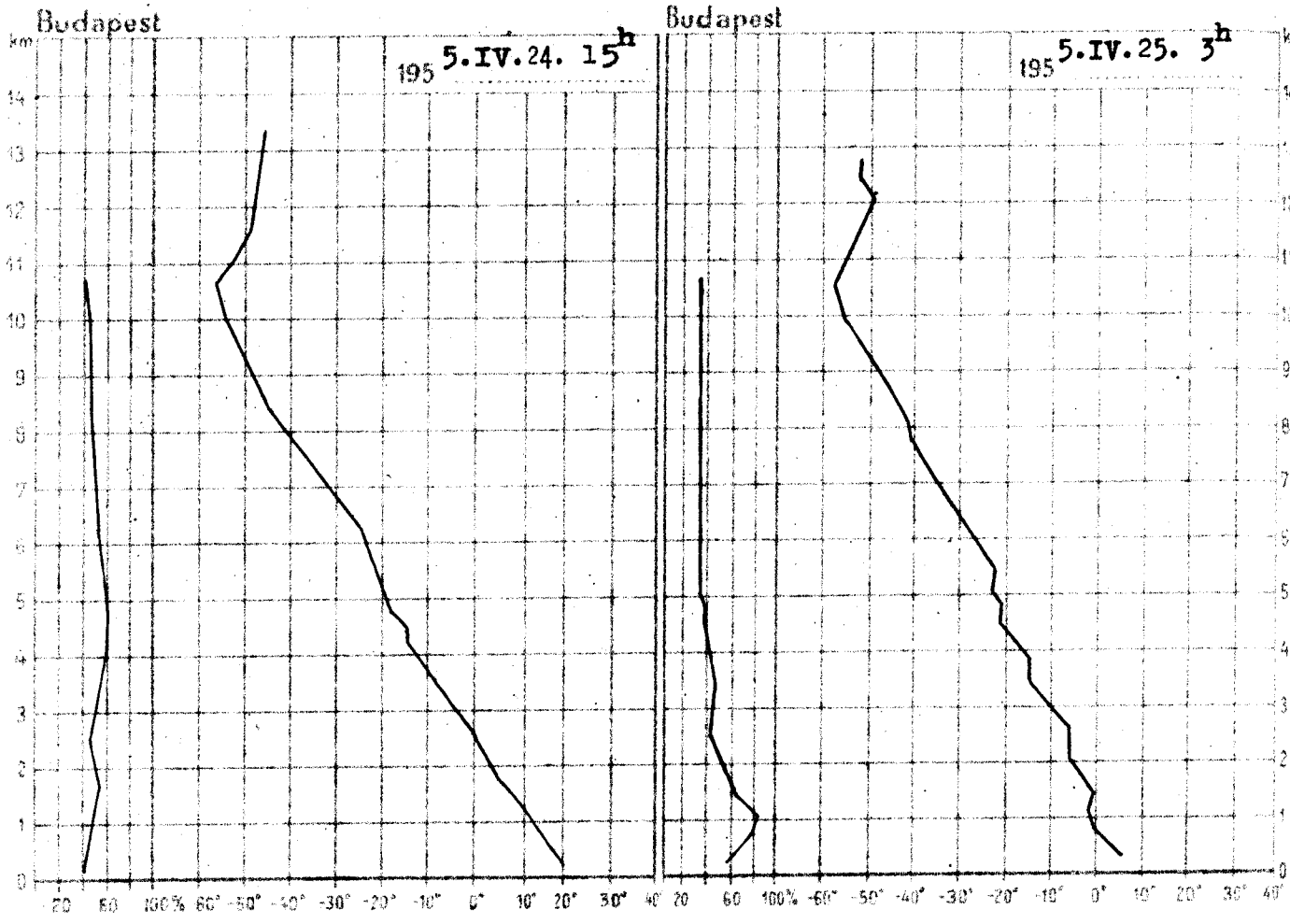

195 5.IV.24. 15h			
km	mb	C°	%
Talaj	999.1	19.6	36
0·5	959	15.6	40
1	902	10.6	43
1·5	849	5.6	47
2	798	1.9	48
2·5	751	-1.2	48
3	704	-5.6	50
4	619	-14.4	53
5	541	-20.0	57
6	472	-24.2	52
7	410	-31.8	49
8	353	-41.0	46
9	303	-48.3	46
10	258	-54.3	45
11	223	-52.3	
12	193	-48.2	
13	165	-47.4	
14			
15			

Magaslégköri időhelyzet

Az Északi-tenger és Közép-Európa felett viharossá fokozódott az északnyugati szél, egy ujabb sarkvidéki eredetü hideg levegő benyomulása következtében. Ennek hatására Jan-Mayen szigetétől délre Afrika északi részéig lehülés következett be, ami a legerősebb Franciaország, az Alpok és Lengyelország felett. Ezzel szemben Izland és a Brit-szigetek, valamint a Havasalaföld, a Fekete-tenger, a Kaukázus és a **Baltikum felett** erőteljes a melegedés. Hazánk légterében a talajtól 5 km-ig a késő délután betörő hideg levegő hőmérsékletcsökkenést okozott. A hülés mértéke a legnagyobb 600 m-től 1200 m-ig volt, 5,6 fok. 5 km felett még 1-2 fokkal melegedett a légkör. A 0 fok magassága 890 m-rel 610 m-re, a -10 fok szintje pedig 150 m-rel 2670 m-re süllyedt.

Dr. Kallós Imréné s.k.

195 5.IV.25. 3h			
km	mb	C°	%
Talaj	994.9	4.5	56
0·5	951	1.0	68
1	895	-1.0	75
1·5	840	-3.1	55
2	788	-6.1	47
2·5	741	-7.3	42
3	695	-12.7	43
4	608	-18.2	40
5	530	-22.1	35
6	462	-26.5	34
7	402	-30.3	33
8	347	-40.3	33
9	297	-48.7	33
10	256	-55.8	33
11	218	-53.8	-
12	188	-49.7	-
13			
14			
15			

1955. április
25. hétfő
68. 115.

	Felhőzet (0–4)	Szélirány	Szélerő	Légnyomás (mm Hbar)	Hőmérséklet (°C)	Csapadék		Hőmérséklet szélsőségek: Légnyomás	Hőmérséklet szélsőségek: Szakaszmin.	Hőmérséklet szélsőségek: Radiácsmin.	Napsütés (órai tegnap)
Mosonmagyaróvár	1	NW	12	1018.6	6	ny		18	2	0	8
Sopron	1	NNW	11	18.7	4	ny		18	1	-1	6
Szombathely	1	N	9	17.7	5	3	⚡	18	3	0	8
Szentgotthárd	1	N	9	17.0	6	4		20	3	1	-
Pápa	0	NW	6	16.8	5	3		19	5	2	-
Győr	1	N	9	17.5	5	4	⚡	18	3	2	-
Tatabánya	1	NW	15	16.4	5	1	⚡	18	3	2	-
Szekesfehérvár	1	NW	15	-	5	2		19	4	1	-
Keszthely	1	N	6	17.0	6	ny		19	5	4	10
Nagykanizsa	4	N	4	17.6	5	ny		20	4	3	-
Kaposvár	4	N	4	17.7	6	.		20	5	4	-
[illegible]	4	N	5	16.8	6	.		20	6	5	10
Budapest M. I.	1	NW	12	14.1	5	1	⚡	18	3	2	9
[illegible]	1	SW	4	13.0	2	3	⚡	15	1	0	4
[illegible]	1	NW	3	12.0	5	4	⚡	16	3	-1	7
[illegible]	0	WNW	7	11.5	6	4		15	4	1	6
[illegible]	1	NW	4	-	6	4		14	2	-1	3
[illegible]	3	NW	6	17.0	6	1		20	5	2	11
[illegible]	3	N	6	15.7	5	1		19	4	4	7
[illegible]	3	NW	6	14.4	4	4		18	3	3	6
[illegible]	4	NNW	8	15.4	6	ny		19	6	5	12
[illegible]	3	W	5	14.3	4	4		17	4	-	-
[illegible]	3	W	4	-	4	2		18	4	4	-
[illegible]	4	WNW	6	14.6	5	3		19	5	4	10
[illegible]	1	WNW	2	13.1	5	4		16	4	2	6
[illegible]	1	NW	4	12.4	6	ny		15	3	2	0
[illegible]	1	NW	4	892.5	-2	7	⚡	8	-3	-	4
[illegible]	2	NW	4	892.6	-2	4		9	-4	-	-
[illegible]	4	N	9	954.7	2	.		17	2	-	-
[illegible]	1	NW	4	953.2	2	ny		15	0	-	9
[illegible]	0	NW	9	955.3	3	6	⚡	17	1	-1	-

24 órai csapadék mm			24 órai csapadék mm			24 órai csapadék mm			24 órai csapadék mm		
Rajka	.		[illegible]	1		[illegible]	2		Zalaszy	3	
[illegible]	1	⚡	[illegible]	2		[illegible]	-		[illegible]	ny	
[illegible]	ny	⚡	[illegible]	.		[illegible]	.		[illegible]	ny	
[illegible]	-		[illegible]	ny		[illegible]	4	⚡	[illegible]	1	
[illegible]	1		[illegible]	ny	⚡	[illegible]	3	⚡	[illegible]	1	
[illegible]	2	⚡	[illegible]	3	⚡	[illegible]	9	⚡▲	[illegible]	4	
[illegible]	.		[illegible]	7		[illegible]	4	⚡	[illegible]	9	⚡
[illegible]	ny		[illegible]	-		[illegible]	4		[illegible]	-	
[illegible]	ny		[illegible]	2		[illegible]	6		[illegible]	1	
[illegible]	2		[illegible]	ny		[illegible]	2		[illegible]	ny	⚡
[illegible]	ny		[illegible]	.		[illegible]	3		[illegible]	2	
[illegible]	5	⚡▲	[illegible]	.		[illegible]	4	⚡	[illegible]	2	⚡
[illegible]	3	⚡	[illegible]	.		[illegible]	2	⚡	[illegible]	1	
[illegible]	-		[illegible]	-		[illegible]	3	⚡	[illegible]	2	
[illegible]	2		[illegible]	.		[illegible]	-		[illegible]	2	
[illegible]	7		[illegible]	.		[illegible]	4		[illegible]	2	
[illegible]	4		[illegible]	.		Nagykőrös	7	⚡	[illegible]	5	⚡
[illegible]	3	⚡	Kitályról	6		[illegible]	6	⚡	[illegible]	4	⚡
[illegible]	1	⚡	Balassagyarm.	ny	⚡	Izsák	4		[illegible]	5	
[illegible]	2	⚡	Romhány	.		Kiskunfélegyh.	3		Szarvas	6	
[illegible]	1	⚡	Vác	.		Kiskunhalas	2		[illegible]	3	
Esztergom	2	⚡	Galgamacsa	ny		Bácsalmás	ny		Orosháza	1	
Dobogókő	3		Lőrinci	2	⚡	Kistelek	.		Makó	1	
Eresi	3	⚡	Gyöngyös	4					Mezőhegyes	2	
Kápolnásnyék	4		Borsodnádasd	3	⚡				Battonya	.	

* A légnyomás 500 gdm-re átszámítva ** A légnyomás 1000 gdm-re átszámítva

Magassági szélmérések

Óraadatok greenwichi középidőben

IV.24.	Nagyk. 10 h		Győr 10 h		Bpest 11 h		Bpest 15 h		Bpest 21 h		Miskolc 11 h		Szeged 16 h					
	fok	m/s	fok	m/s	fok	m/s	fok	m/s	fok	m/s	fok	m/s	fok	m/s	fok	m/s	fok	m/s
Talaj	180	4	180	4	180	9	220	9	320	9	140	4	220	4				
500 m	210	5	260	2	190	4	230	8	330	15	250	6	210	10				
1000	240	5	270	4	240	7	230	8	310	21	240	9	220	8				
1500	250	5	260	13			250	12			240	11	230	12				
2000	250	5	260	13			250	12			240	11	230	12				
2500	270	12	280	15			270	21					250	10				
3000	270	12	280	15			270	21					250	10				
3500	270	12	280	15			270	21					250	10				
4000							270	25										
4500							270	25										
5000							270	25										
5500							270	25										
6000							270	25										
6500							270	25										
7000							270	25										
7500																		
8000																		
8500																		
9000																		
9500																		
10000																		
10500																		
11000																		
11500																		
12000																		
12500																		
13000																		
13500																		
14000																		
14500																		
15000																		
15500																		
16000																		
16500																		
17000																		
17500																		
18000																		
18500																		
19000																		
19500																		
20000																		

IV.25.	Szhely 7 h		Pécs 5 h		Győr 5 h		Nagyk. 6 h		Bpest 5 h		Bpest 7 h		Miskolc 4 h		Szeged 4 h		Debrecen 4 h	
	fok	m/s	fok	m/s	fok	m/s	fok	m/s	fok	m/s	fok	m/s	fok	m/s	fok	m/s	fok	m/s
Talaj	320	9	-	0	320	9	360	4	320	19	320	19	320	9	320	4	270	9
500 m	330	14	10	5	330	22	360	12	320	17	320	11	310	12	330	15	310	11
1000	330	14	360	20	340	20	350	18	320	17	340	17	320	12	330	22	310	10
1500	330	14	330	17	320	18	320	21	320	17	330	22	320	20	310	29	290	15
2000	330	14	330	17	320	18	320	21	320	17	330	22	320	20	310	29	290	15
2500	330	29															260	26
3000	330	29															260	26
3500	330	29															260	26
4000																		
4500																		
5000																		
5500																		
6000																		
6500																		
7000																		
7500																		
8000																		
8500																		
9000																		
9500																		
10000																		
10500																		
11000																		
11500																		
12000																		
12500																		
13000																		
13500																		
14000																		
14500																		
15000																		
15500																		
16000																		
16500																		
17000																		
17500																		
18000																		
18500																		
19000																		
19500																		
20000																		

IDŐJÁRÁSI NAPIJELENTÉS

ЕЖЕДНЕВНЫЙ МЕТЕОРОЛОГИЧЕСКИЙ БЮЛЛЕТЕНЬ • DAILY SYNOPTIC MAP OF THE HUNGARIAN METEOROLOGICAL INSTITUTE • BULLETIN QUOTIDIEN DE L'INSTITUT MÉTÉOROLOGIQUE HONGROIS WETTERBERICHT DES UNGARISCHEN METEOROLOGISCHEN INSTITUTS

KIADJA AZ ORSZÁGOS METEOROLOGIAI INTÉZET BUDAPEST II. KITAIBEL PÁL-UTCA 1 TEL.: KÖZPONT: 150-220 IDŐJELZŐ OSZT: 150-204, 150-410

MEGJELENIK NAPONKÉNT • ELŐFIZETÉSI ÁRA A POSTAI KÖLTSÉGGEL EGYÜTT NEGYEDÉVRE 60.— Ft KIADÁSÉRT FELEL AZ INTÉZET IGAZGATÓJA

68. évfolyam. 116. szám. + Budapest + 1955. április hó 26.

Az időjárási helyzet ma reggel és a várható időjárás:

A Közép-Európa fölé benyomult hideg levegő nyugalombajutott, benne csendesebb, szárazabb időjárás alakult ki, és lassu felmelegedés indult meg. A hideg levegő mintegy beékelődött Európa nyugati partjai mentén, valamint a Szovjetunió európai területének nagy részén észak felé haladó enyhe levegő közé.

Hazánkban hétfőn gyengült a viharos szél, az ország északi felében még voltak futó esők, hózáporok, Nyiregyházán és Baktalórántházán zivatar. Nappal a hőmérséklet 9-12 fokig emelkedett. Az éjszakai lehülés fokozódott, ugy, hogy néhány hely kivételével mindenütt fagyott. A legalacsonyabb hőmérséklet általában 0, -3 fok volt, sőt a talaj mentén Győr-Sopron megyében és a Dunától keletre -4, -8 fokos fagy alakult ki.

Budapesten kedden 12 órakor a hőmérséklet 10 fok, a tengerszintre átszámitott légnyomás 766 mm, mérsékelten süllyedő irányzatu.

Várható időjárás szerda estig:

Ma változó felhőzet, legfeljebb néhány helyen futó eső.
Holnap nyugat felől növekvő felhőzet, s délután elsősorban a Dunántúlon több helyen eső.
Mérsékelt, helyenként élénkebb délkeleti, déli szél.
Hűvös éjszaka, tovább melegedő nappal.

Várható legalacsonyabb hőmérséklet ma éjjel: nyugaton 0, +3, keleten 0, -3,
legmagasabb nappali hőmérséklet szerdán: 16-19 fok között.

Szallósné

A hőmérséklet és a légnyomás napi középértéke Budapesten és ezek eltérése a 75 évi átlagtól:

1955. IV. 25.-én: 5,8 C°, 763,3 mm. Eltérés: -7,3 C°, +4,0 mm.

1871 óta ezen a napon előfordult

legmagasabb hőmérséklet	27,0 C°	/1952./
legalacsonyabb hőmérséklet	0,3 C°	/1896./

Az Országos Meteorológiai Intézet Időjárási Napijelentése

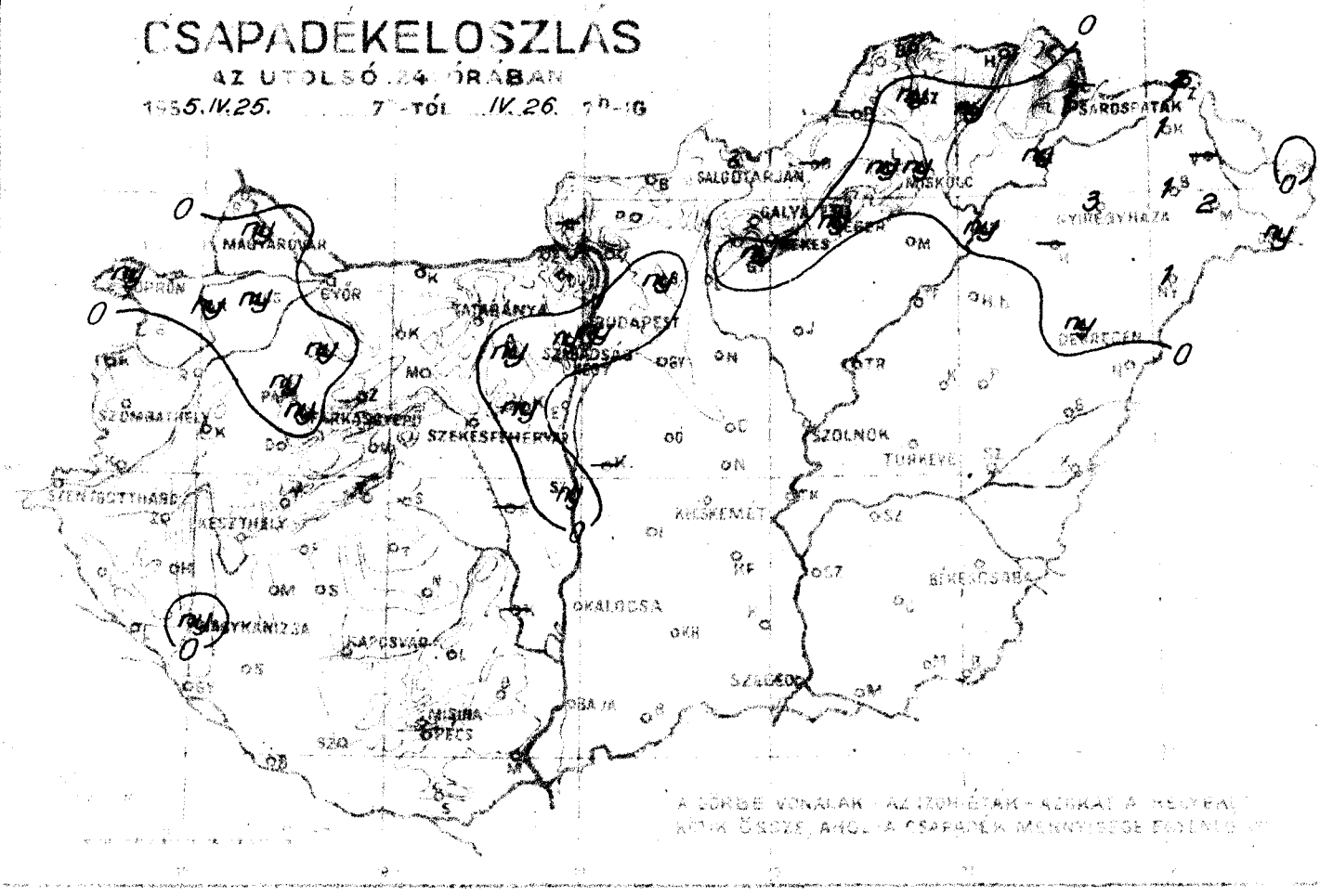

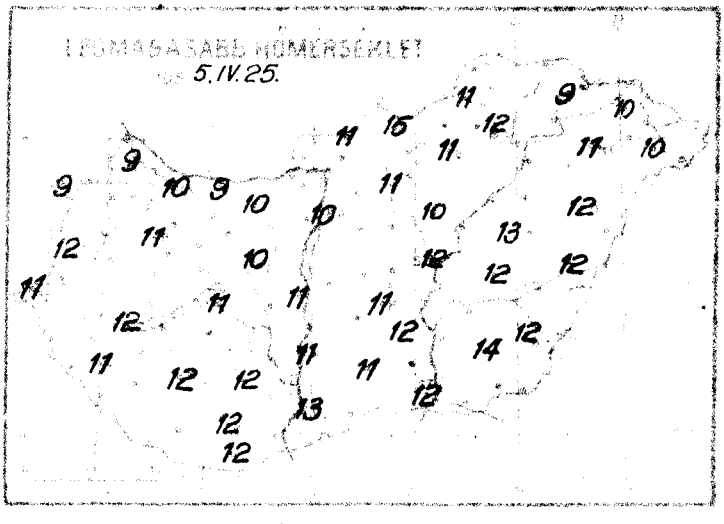

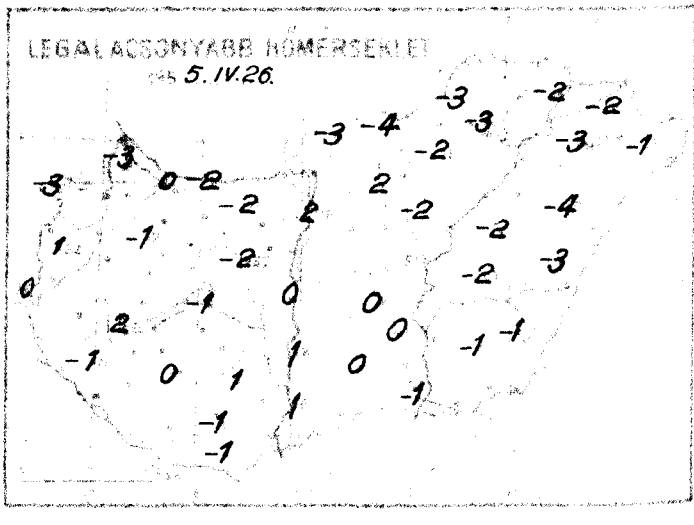

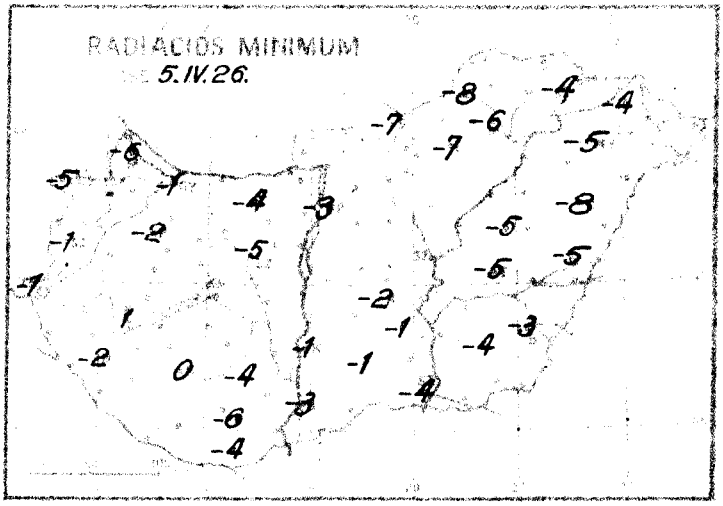

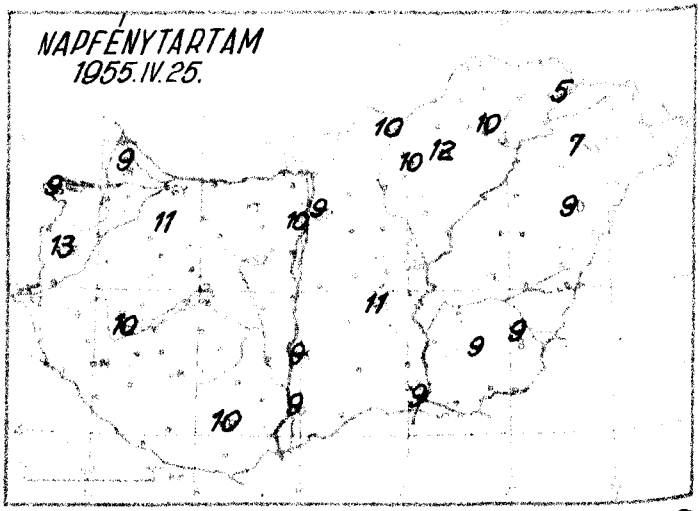

Időjárási helyzet 1955. év ÁPRILIS hó 26. nap 7 óra

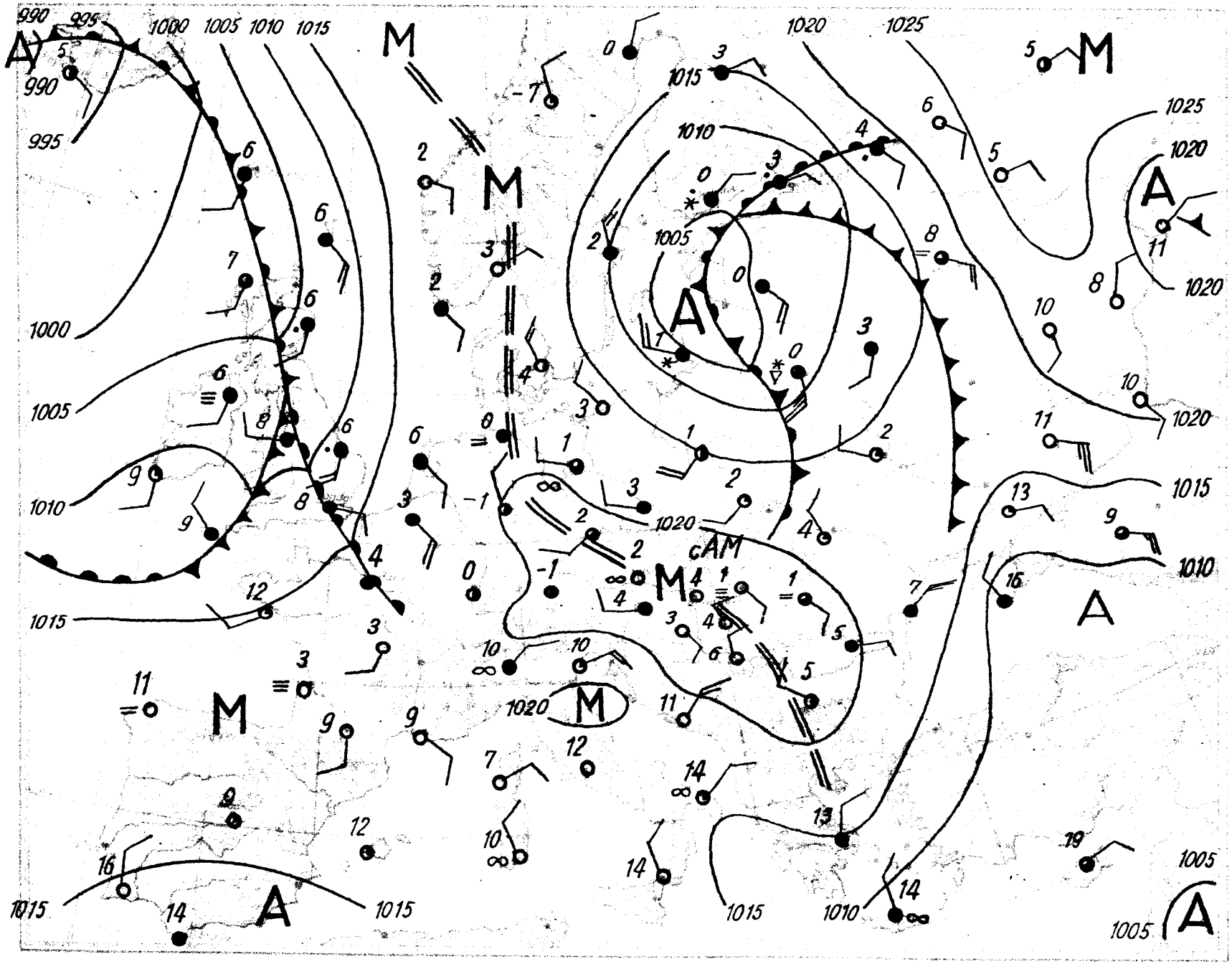

Magassági légállapotmérés

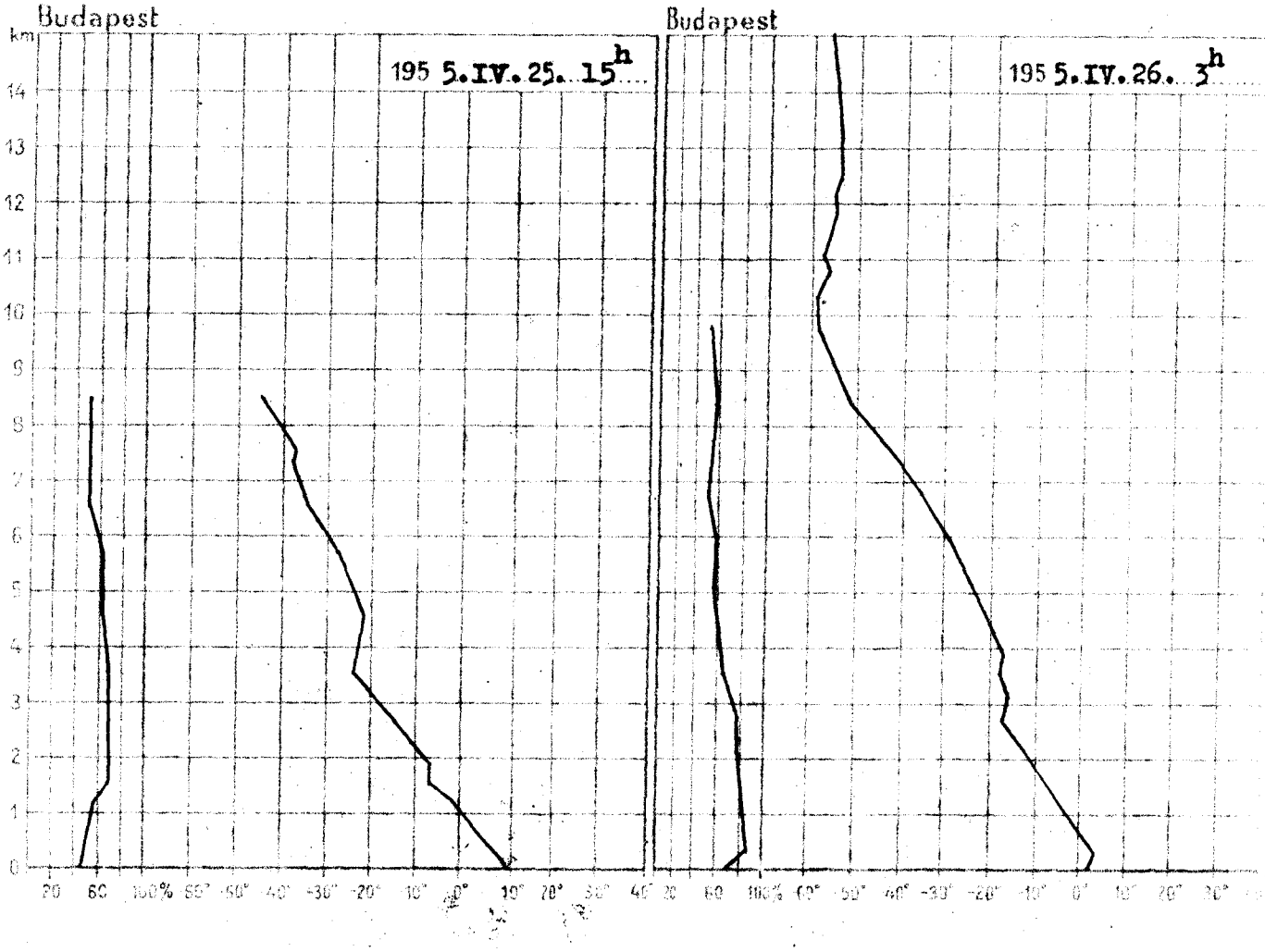

195 5.IV.25. 15h			
km	mb	C°	%
Talaj	1000.2	9.3	45
0·5	960	5.4	48
1	900	-0.8	53
1·5	847	-5.8	60
2	792	-8.3	64
2·5	742	-12.4	64
3	694	-16.6	65
4	607	-23.8	64
5	529	-24.3	60
6	461	-30.7	58
7	400	-37.2	51
8	345	-44.8	50
9			
10			
11			
12			
13			
14			
15			

Magaslégköri időhelyzet

A Kárpát-medencét, Lengyelországot és a Balti-államokat borító hideg levegő lassan felmelegszik. Angliában délnyugati magassági széllel felmelegedés van folyamatban. A Szovjetunió európai területei felett ugyancsak meleg advekció figyelhető meg. Európa déli részein nincs lényeges változás. Budapest felett a troposzférában 1000-3000 m-ig erős lehülés következett be. A -10 fokos szint emiatt 790 m-rel került alacsonyabbra, és 1880 m-en található. A 0 fokos szint 700 m-en volt ma hajnalban.

Lépp Ildikó s.k.

195 5.IV.26. 3h			
km	mb	C°	%
Talaj	1003.9	1.3	62
0·5	960	1.6	82
1	901	-2.5	80
1·5	848	-6.6	78
2	794	-10.9	74
2·5	743	-15.7	75
3	695	-17.7	72
4	606	-18.8	62
5	529	-23.7	58
6	461	-30.0	58
7	400	-38.1	52
8	345	-46.8	53
9	297	-54.0	53
10	253	-59.1	-
11	216	-58.0	-
12	184	-55.2	-
13	158	-54.3	-
14	135	-54.8	-
15	115	-55.8	-

1955. április

26. kedd

68. 116.

	Reggel 7 órakor (06 GMT)				Utolsó 24 óra során		Hőmérséklet (°C)			Napsütés óraszáma
	Felhőzet (0–8)	Szélirány és erősség (Beaufort)	Légnyomás (mb)	Hőmérséklet (°C)	Csapadék (mm)		reggel 7 órakor	max.	min.	
Meteorológiai Intézet	0	- 0	1022.9	5	ny		9	-3	-6	9
Szeged	2	E 2	23.1	2	ny	⌐	9	-3	-5	9
Szombathely	4	- 0	23.4	5	.		12	1	-1	13
Szentgotthárd	3	NNW 1	23.0	4	.		11	0	-1	-
Pécs	1	S 1	21.9	3	ny		11	-1	-2	-
Győr	1	NW 1	23.0	3	.		10	0	-1	-
[illegible]	0	WNW 1	23.5	1	.		10	-2	-4	-
Siófokmajor	0	- 0	-	5	.		10	-2	-5	-
Kaposvár	4	W 1	23.3	5	.		12	2	1	10
[illegible]	3	- 0	23.5	3	ny	⌐	11	-1	-2	-
Kecskemét	1	- 0	23.5	3	.		12	0	0	-
[illegible]	0	SE 1	23.4	3	.	⌐	12	-1	-6	10
[illegible]	0	- 0	22.4	4	ny		10	2	-3	9
[illegible]	0	- 0	22.6	-2	.	⌐	15	-4	-7	10
[illegible]	0	= N 1	21.9	2	ny		11	-2	-7	12
[illegible]	0	N 1	21.6	1	ny		12	-3	-6	10
[illegible]	2	E 1	-	3	1		9	-2	-4	5
[illegible]	0	W 2	23.0	5	.		13	1	-3	9
[illegible]	0	- 0	22.6	4	.		11	1	-1	9
[illegible]	0	NW 2	23.1	3	.		11	0	-2	11
[illegible]	0	NW 5	22.7	4	.		12	-1	-4	9
[illegible]	0	- 0	22.3	2	.		12	0	-	-
[illegible]	0	NW 1	-	2	.		12	-2	-5	-
[illegible]	0	NW 1	22.3	2	.		12	-1	-3	9
[illegible]	0	E 1	22.3	4	ny		12	-4	-8	9
[illegible]	3	W 1	22.3	2	3	⌐	11	-3	-5	7
[illegible]*	0	NW 1	900.0	-1	.		3	-5	-	10
[illegible]*	0	NW 1	900.6	-2	.		3	-4	-	-
[illegible]*	1	N 1	960.8	3	.		9	0	-	-
[illegible]*	0	SW 1	960.9	3	ny		7	-1	-	10
[illegible]*	1	- 0	960.9	2	ny	buckák	9	-1	5	-

[illegible]	.		[illegible]	.		[illegible]	.		[illegible]	2	⌐
[illegible]	ny	⌐	[illegible]	.		[illegible]	.		[illegible]	1	⌐
[illegible]	ny	⌐	[illegible]	.		[illegible]	.		[illegible]	-	
[illegible]	.		[illegible]	.		[illegible]	ny		[illegible]	1	⌐
[illegible]	.		[illegible]	.		[illegible]	ny		[illegible]	2	
[illegible]	.		[illegible]	.		[illegible]	ny	⌐	[illegible]	.	
[illegible]	.		[illegible]	-		[illegible]	.		[illegible]	ny	
[illegible]	.		[illegible]	ny		[illegible]	-		[illegible]	1	
[illegible]	.		[illegible]	..		[illegible]	ny	⌐	[illegible]	ny	
[illegible]	.		[illegible]	.		[illegible]	.		[illegible]	-	
[illegible]	.		[illegible]	.		[illegible]	.		[illegible]	.	⌐
[illegible]	.		[illegible]	.		[illegible]	.		[illegible]	.	⌐
[illegible]	ny		[illegible]	.		[illegible]	.		[illegible]	.	⌐
[illegible]	.		[illegible]	-		[illegible]	.		[illegible]	.	
[illegible]	.		[illegible]	.		[illegible]	.		[illegible]	.	
[illegible]	.		[illegible]	.		[illegible]	.		[illegible]	.	
[illegible]	.		[illegible]	.		[illegible]	.		[illegible]	.	
[illegible]	.		[illegible]	.		[illegible]	.		[illegible]	.	
[illegible]	.	⌐	[illegible]	-		[illegible]	.		[illegible]	.	⌐
[illegible]	.	⌐	[illegible]	.		[illegible]	.		[illegible]	.	
[illegible]	.		[illegible]	.		[illegible]	.		[illegible]	.	⌐
[illegible]	ny		[illegible]	.		[illegible]	.		[illegible]	.	
[illegible]	.		[illegible]	ny		[illegible]	.		[illegible]	.	
[illegible]	.		[illegible]	.		[illegible]	.		[illegible]	.	⌐
[illegible]	ny		[illegible]	ny		[illegible]	.		[illegible]	.	
			[illegible]	-					[illegible]	.	

* A légnyomás 500 gépmére átszámítva ** A légnyomás 1500 gépmére átszámítva

Magassági szélmérések

Óraadatok greenwichi középidőben

IV.25.	Szhely 12 h		Nagyk. 11 h		Pécs 12 h		Győr 12 h		Bpest 15 h		Bpest 19 h		Miskolc 10 h		Szeged 13 h		Debrecen 11 h	
	fok	m/s	fok	m/s	fok	m/s	fok	m/s	fok	m/s	fok	m/s	fok	m/s	fok	m/s	fok	m/s
Talaj	360	9	360	9	320	9	320	9	270	24	320	4	90	9	320	9	–	0
500 m	330	6	20	6	340	6	310	21	300	11	330	9	10	3	300	10	370	3
1000	330	6	20	6	340	6	310	21	300	11	330	9	310	5	320	9	320	5
1500	300	17	320	12	320	16	330	11	300	11	320	12			320	12		
2000	300	17	320	12	320	16	330	11	300	11	320	12			320	12		
2500	310	23							300	16								
3000	310	23							300	16								
3500	310	23							300	16								
4000																		
4500																		
5000																		
5500																		
6000																		
6500																		
7000																		
7500																		
8000																		
8500																		
9000																		
9500																		
10000																		
10500																		
11000																		
11500																		
12000																		
12500																		
13000																		
13500																		
14000																		
14500																		
15000																		
15500																		
16000																		
16500																		
17000																		
17500																		
18000																		
18500																		
19000																		
19500																		
20000																		

IV.26.	Szhely 7 h		Pécs 5 h		Nagyk. 6 h		Bpest 3 h		Bpest 5 h		Bpest 7 h		Győr 5 h		Szeged 4 h		Debrecen 4 h	
	fok	m/s	fok	m/s	fok	m/s	fok	m/s	fok	m/s	fok	m/s	fok	m/s	fok	m/s	fok	m/s
Talaj	270	4	–	0	180	4	360	4	360	9	–	0	270	4	320	4	320	4
500 m	220	4	360	5	120	3	330	8	350	4	280	3	320	2	340	8	100	4
1000	220	4	360	5	80	2	320	7	350	4	280	3	310	3	340	7	100	4
1500	270	8	320	10	280	8	320	7	330	13	320	8	310	9	330	11	240	6
2000	270	8	320	10	280	8	320	7	330	13	320	8	310	9	330	11	240	6
2500			320	22			320	25					320	25	320	28		
3000			320	22			320	25					320	25	320	28		
3500			320	22			320	25					320	25	320	28		
4000																		
4500																		
5000																		
5500																		
6000																		
6500																		
7000																		
7500																		
8000																		
8500																		
9000																		
9500																		
10000																		
10500																		
11000																		
11500																		
12000																		
12500																		
13000																		
13500																		
14000																		
14500																		
15000																		
15500																		
16000																		
16500																		
17000																		
17500																		
18000																		
18500																		
19000																		
19500																		
20000																		

IDŐJÁRÁSI NAPIJELENTÉS

TÄGLICHER SYNOPTISCHER WETTERBERICHT DES UNGARISCHEN METEOROLOGISCHEN INSTITUTS • DAILY SYNOPTIC MAP OF THE HUNGARIAN METEOROLOGICAL INSTITUTE • BULLETIN QUOTIDIEN DE L'INSTITUT METEOROLOGIQUE HONGROIS

KIADJA AZ ORSZÁGOS METEOROLÓGIAI INTÉZET BUDAPEST II. KITAIBEL PÁL UTCA 1. KÖZPONTI TELEFONSZÁM: 135-230 IDŐJÁRÁSOSZÁM: 135-201/135-210

MEGJELENIK NAPONKÉNT • ELŐFIZETÉSI ÁRA A POSTAI KÖLTSÉGEK EGYÜTT NEGYEDÉVRE 60.— Ft KIADÁSÉRT FELELŐ AZ INTÉZET IGAZGATÓJA

68. évfolyam. 117. szám. + Budapest + 1955. április hó 27.

Az időjárási helyzet ma reggel és a várható időjárás:

A megélénkülő óceáni ciklontevékenység következtében Angliában és a Norvég tengerparton sokfelé esik az eső. Franciaországban, Spanyolországban, valamint Olaszországban tovább tart a meleg, száraz időjárás. A nappali felmelegedés ott több helyen meghaladta a 20 fokot is. Közép-Európát a délről érkező enyhe légtömegek árasztják el és igy a felmelegedés itt is fokozódik. Skandináviában ezzel szemben még tovább tart a hideg idő.

Hazánkban kedden még volt egy-két helyen eső, de a lehullott csapadék mennyisége csak Tiszabecsen érte el az 1 mm-t. A nappali felmelegedés fokozódott. Általában 12-14, sőt Salgótarjánban 16 fokot mértek. A legalacsonyabb hőmérséklet éjszaka a Dunántúlon 4-6 fok, keleten -1, +1 fok volt. Az északkeleti megyékben még több helyen erős talajmenti fagy volt.

Budapesten szerdán 12 órakor a hőmérséklet 15 fok, a tengerszintre átszámitott légnyomás 765 mm, gyengén süllyedő irányzatu.

Várható időjárás csütörtök estig:

Változó felhőzet. Legfeljebb néhány helyen kisebb eső. Mérsékelt, időnként megélénkülő déli, délnyugati szél. Az éjszakai fagyok megszünnek, a nappali hőmérséklet kissé emelkedik.

Várható legalacsonyabb hőmérséklet ma éjjel: általában 3-6, északkeleten 1-4 fok, legmagasabb nappali hőmérséklet csütörtökön: 17-20 fok között.

Lév

A hőmérséklet és a légnyomás napi középértéke Budapesten és ezek eltérése a 75 évi átlagtól:

1955. IV. 26.-án: 8,6 C°, 765,9 mm. Eltérés: -4,8 C°, +6,5 mm.

1871 óta ezen a napon előfordult

legmagasabb hőmérséklet	27,6 C°	/1930./
legalacsonyabb hőmérséklet	0,8 C°	/1893./

Az Országos Meteorológiai Intézet Időjárási Napijelentése

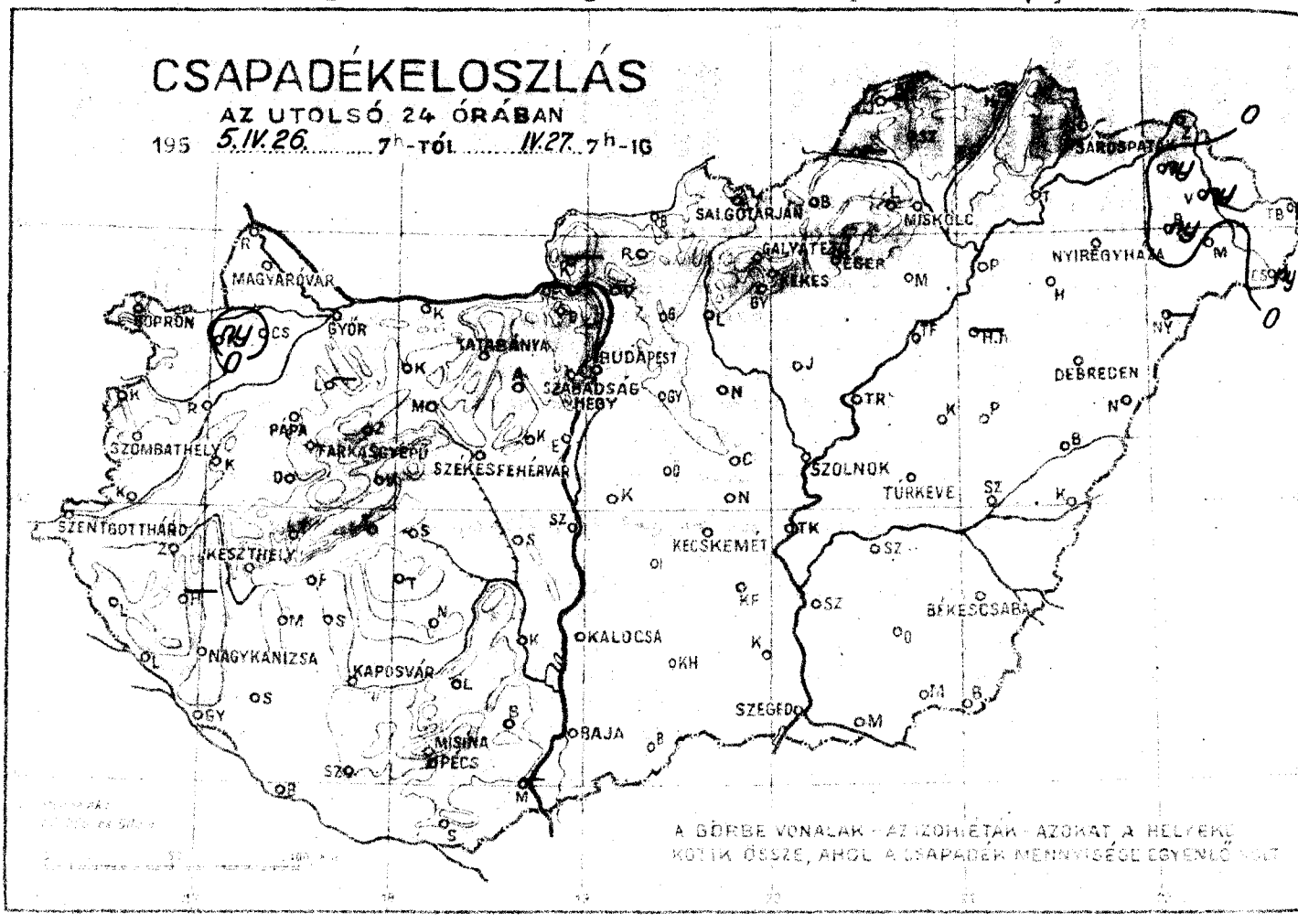

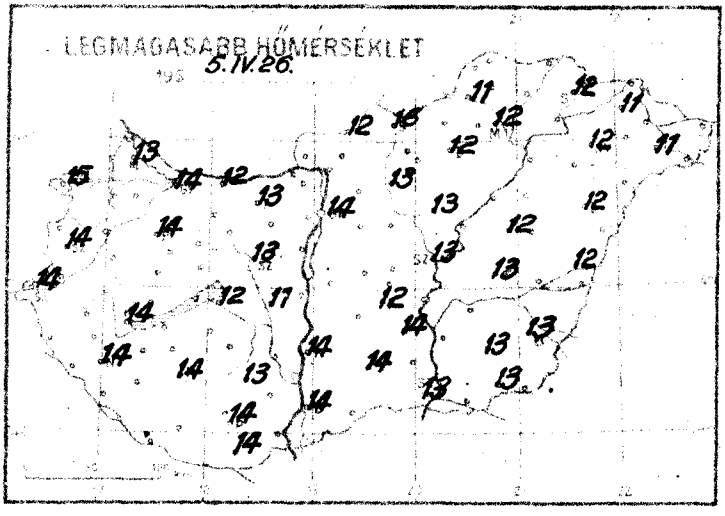

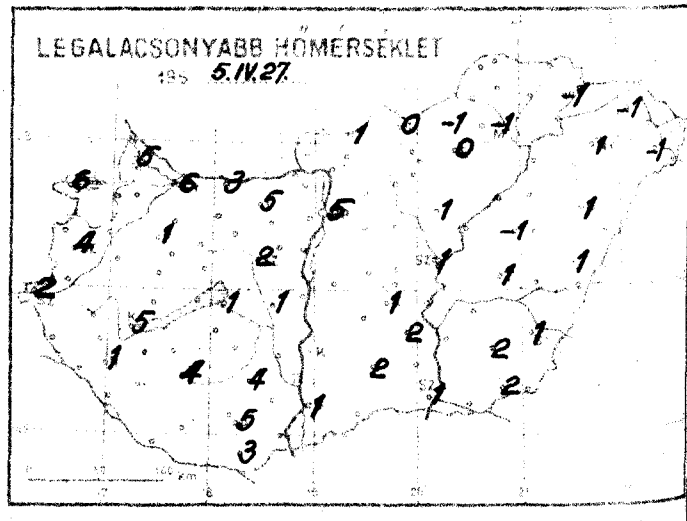

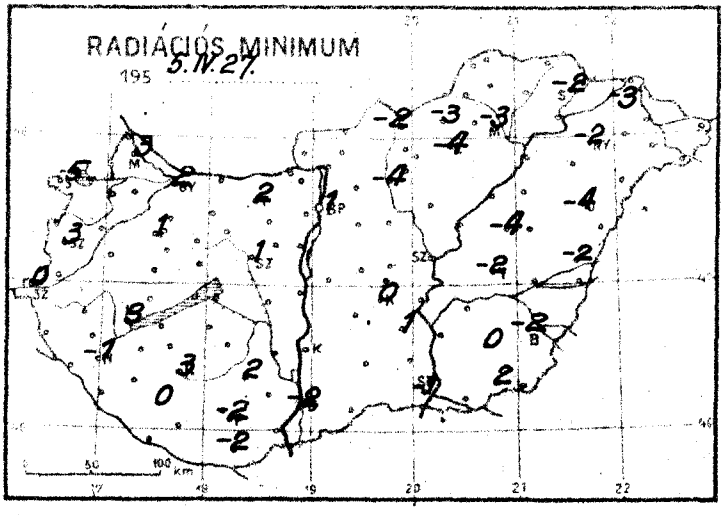

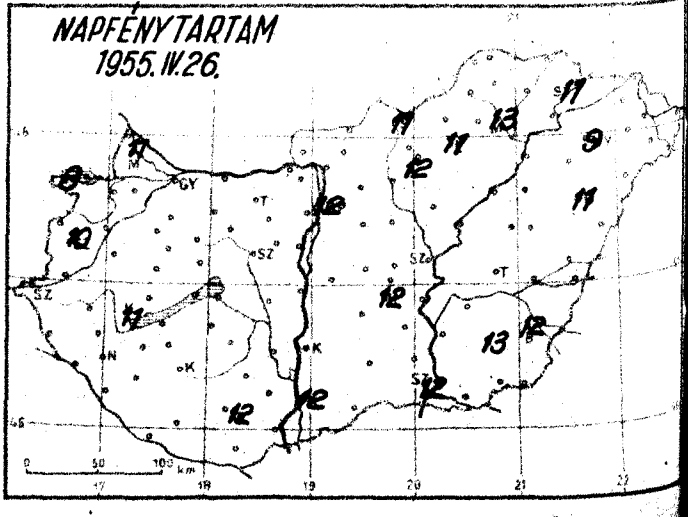

Időjárási helyzet 1955. év ÁPRILIS hó 27. nap 7 óra

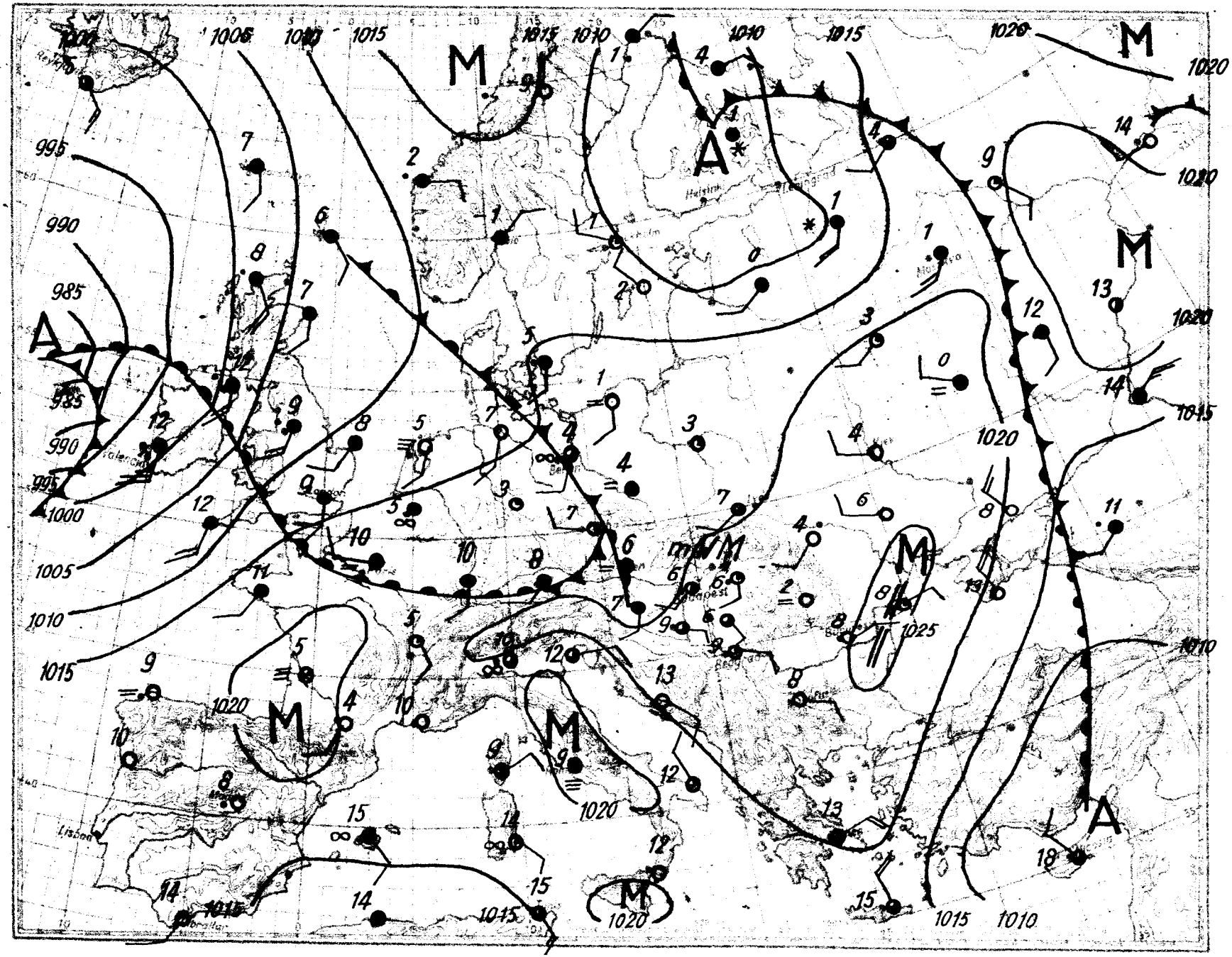

Magassági légállapotmérés

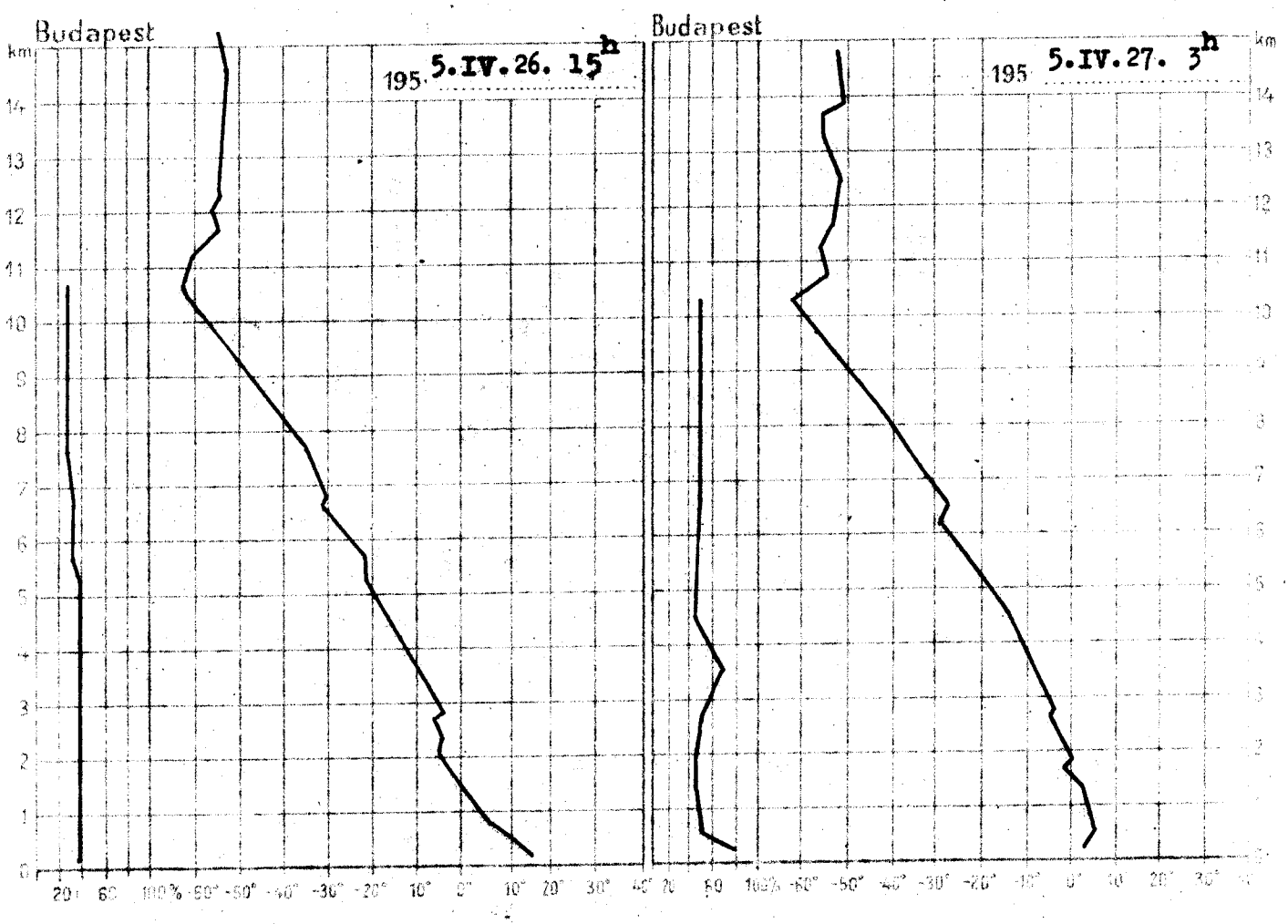

195 5.IV.26. 15h			
km	mb	C°	%
Talaj	1003.0	13.8	34
0.5	960	8.9	34
1	904	3.2	34
1.5	849	-1.5	36
2	796	-5.8	36
2.5	747	-6.0	35
3	702	-6.4	34
4	616	-13.3	37
5	539	-20.4	28
6	471	-26.6	27
7	408	-32.6	26
8	353	-40.2	26
9	304	-49.8	26
10	261	-59.2	-
11	222	-60.3	-
12	189	-54.8	-
13	162	-54.9	-
14	138	-54.3	-
15	118	-54.6	-

Magaslégköri időhelyzet

Nyugat- és Közép-Európa felett nyugati, északnyugati magassági széllel folytatódik a felmelegedés. A szárazföldünk fölé betört hideg levegő zöme jelenleg Skandinávia középső vidékei és a Finnöböl felett helyezkedik el. A Szovjetunió európai területeinek legnagyobb részén szintén felmelegedés van folyamatban. Budapesten az elmult 24 óra alatt csaknem az egész troposzférában erős hőmérséklet-emelkedés figyelhető meg. Ez 3000 m körül meghaladta a 10 fokot. A 0 fokos szint 660 m-rel 1360 m-re, a -10 fokos szint pedig 1520 m-rel 3400 m-re emelkedett.

Ozorai s.k.

195 5.IV.27. 3h			
km	mb	C°	%
Talaj	1002.7	2.2	75
0.5	961	5.2	47
1	902	2.5	45
1.5	847	-1.0	46
2	797	-1.6	48
2.5	747	-3.6	52
3	702	-7.0	61
4	616	-14.0	54
5	537	-21.4	46
6	470	-29.1	46
7	408	-33.2	50
8	353	-41.8	50
9	303	-50.4	50
10	260	-60.0	49
11	222	-56.8	-
12	190	-52.3	-
13	162	-54.2	-
14	139	-50.7	-
15			

1955. április

27. szerda

68. 117.

	Reggeli [illegible]				Csapadék (24 órán át)		Hőmérséklet szélsőérték			Napsütés (órás)
	Felhőzet (0–10)	Szélirány és erő (m/sec)	Légnyomás (mm)	Hőmérséklet (C°)			[illegible]	[illegible]	Radiációs min.	[illegible]
[illegible]	4	S 2	1019.7	7	.		13	5	3	11
[illegible]	3	NNW 2	19.5	8	.		15	6	5	8
[illegible]	4	S 1	19.4	7	.		14	4	3	10
[illegible]	3	- 0	19.3	7	.		14	2	0	-
[illegible]	4	S 2	18.7	9	.		14	1	1	-
[illegible]	4	SSW 1	19.5	8	.		14	6	22	-
[illegible]	4	ESE 3	19.8	3	.		13	5	2	-
[illegible]	4	SE 4	-	8	.		13	2	-1	-
[illegible]	1	SE 1	19.9	7	.		14	5	3	11
[illegible]	3	SSE 2	19.5	6	.		14	1	-1	-
[illegible]	3	- 0	20.0	7	.		14	4	3	-
[illegible]	3	E 2	20.4	9	.		14	5	-2	12
[illegible]	2	SW 1	21.0	6	.		14	5	1	12
[illegible]	3	N 2	21.2	2	.		16	0	-2	11
[illegible]	3	NW 1	22.1	3	.		12	0	-4	11
[illegible]	4	NNW 1	21.9	3	.		12	-1	-3	13
[illegible]	4	N 1	-	3	.		12	-1	-2	11
[illegible]	4	SE 4	20.3	7	.		14	1	-2	12
[illegible]	-	-	-	-	-		-	-	-	-
[illegible]	2	SSE 1	20.8	6	.		12	1	0	12
[illegible]	3	SSE 2	21.3	6	.		13	1	-1	12
[illegible]	1	S 3	21.6	6	.		13	1	-	-
[illegible]	0	S 2	-	5	.		13	1	-2	-
[illegible]	1	SE 2	22.1	6	.		13	1	-2	12
[illegible]	1	SSE 1	22.3	6	.		12	1	-4	11
[illegible]	4	- 0	22.6	5	.		12	1	-2	9
[illegible]	4	S 4	901.3	2	.		5	-1	-	12
[illegible]	4	SW 4	901.3	2	.		5	0	-	-
[illegible]	4	S 2	959.3	6	.		13	3	-	--
[illegible]	3	SE 2	959.9	6	.		10	3	-	12
[illegible]	4	SSW 2	958.7	7	.	buckák	12	5	2	-

[illegible]		[illegible]		[illegible]		[illegible]	
[illegible]	.	[illegible]	.	[illegible]	-	Zalaegerszeg	.
[illegible]	.	[illegible]	.	[illegible]	-	Kisvárda	ny
[illegible]	ny	[illegible]	.	[illegible]	.	Vásárosnamény	ny
[illegible]	.	[illegible]	.	[illegible]	.	Balatonfüred	ny
[illegible]	.	[illegible]	.	[illegible]	.	Mátészalka	.
[illegible]	.	[illegible]	.	[illegible]	.	Tiszabecs	1
[illegible]	.	[illegible]	.	[illegible]	.	Csongrád	ny
[illegible]	.	[illegible]	.	[illegible]	.	Nyíregyháza	-
[illegible]	-	[illegible]	.	[illegible]	.	Pécs	.
[illegible]	.	[illegible]	.	[illegible]	.	Hajdúböszörmény	.
[illegible]	.	[illegible]	.	[illegible]	.	Debrecen	-
[illegible]	.	[illegible]	.	[illegible]	.	Nagykőrös	.
[illegible]	-	[illegible]	.	[illegible]	.	Tiszafüred	.
[illegible]	.	[illegible]	.	[illegible]	.	Tiszaörs	.
[illegible]	.	[illegible]	.	[illegible]	.	Karcag	.
[illegible]	.	Mohács	-	Cegléd	.	Püspökladány	.
[illegible]	.	Siófok	.	Nagykőrös	.	Berettyóújfalu	.
[illegible]	.	Kiskőrös	-	Tiszakécske	.	Szeghalom	.
[illegible]	.	Balassagyarm.	.	Izsák	.	Kétegyházi	.
[illegible]	.	Rimaszombat	.	Kiskunfélegyh.	.	Szarvas	.
[illegible]	.	Vác	.	Kiskunhalas	.	Szentes	.
Esztergom	.	Galgamácsa	.	Bátaszék	.	Orosháza	.
Dunaújváros	.	Lőrinci	.	Kistelek	.	Makó	.
Érsi	.	Gyöngyös	.			Mezőhegyes	.
Kápolnásnyék	.	Bersodnádasd	.			Battonya	.

* A légnyomás 500 gdm-re átszámítva ** A légnyomás 1000 gdm-re átszámítva

Magassági szélmérések

Óraadatok greenwichi középidőben

IV.26.	Szhely 13 h		Nagyk. 11 h		Pécs 12 h		Győr 12 h		Bpest 15 h		Bpest 19 h		Miskolc 10 h		Szeged 15 h		Debrec 10 h	
	220	9	180	4	220	4	220	4	270	14	180	4	270	4	320	4	320	4
	230	6	200	5	220	5	210	4	280	4	220	4	240	4	300	3	260	6
	230	6	200	5	230	4	220	3	280	4	240	6	290	2	300	2	260	6
	320	14	320	10	260	2			280	6	310	8	270	4	290	7		
	320	14	320	10	260	2			280	6	310	8	270	4	290	7		
	310	14	310	18	330	16			310	18	310	12			310	19		
	310	14	310	18	330	16			310	18	310	12			310	19		
	310	14	310	18	330	16			310	18	310	12			310	19		
									320	31					310	32		
									320	31					310	32		
									320	31					310	32		
									320	31					310	32		
									320	31					310	32		
									320	31					310	32		

IV.27.	Szhely 7 h		Győr 5 h		Pécs 6 h		Bpest 3 h		Bpest 5 h		Bpest 7 h		Miskolc 5 h		Szeged 5 h		Debrec 4 h	
	180	4	140	4	90	4	180	9	220	4	180	4	360	4	140	4	140	4
	360	5	240	11	140	5	200	6	190	12	180	8	230	6	140	9	190	5
	360	5	280	11	220	2	200	6	180	8	180	7	210	9	140	8	170	4
	350	5	290	11	240	3	260	9	260	8	260	11	260	3	290	5	340	3
	350	5	290	11	240	3	260	9	260	8	260	11	260	5	290	5	340	3
					250	6	280	14	290	17	290	14					290	10
					250	6	280	14	290	17	290	14					290	10
					250	6	280	14	290	17	290	14					290	10
					250	12												

IDŐJÁRÁSI NAPIJELENTÉS

KIADJA AZ ORSZÁGOS METEOROLÓGIAI INTÉZET ‖ MEGJELENIK NAPONKÉNT

68. évfolyam. 118. szám. + Budapest + 1955. április hó 28.

Az időjárási helyzet ma reggel és a várható időjárás:

Az óceáni légtömegek továbbra is Európa nyugati, illetve északnyugati partjait érintik csak és emiatt Norvégiában és Dániában sokfelé esik az eső. Szárazföldünk középső és déli részén meleg és száraz az időjárás. A felmelegedés itt eléri a 17-22, sőt Spanyolországban és Olaszországban a 22-25 fokot is. Ugyancsak erős a felmelegedés a Szovjetunió európai területének keleti vidékein. A délutáni órákban ott is 18-22 fokot mérnek.

Hazánkban szerdán csak néhány helyen volt jelentéktelen mennyiségü eső. A hőmérséklet napközben 16-20 fokig emelkedett. Ma hajnalban az északkeleti megyékben még mindig -1, +2, másutt azonban csak 5-8 fokig hült le a levegő.

Budapesten csütörtökön 12 órakor a hőmérséklet 19 fok, a tengerszintre átszámitott légnyomás 766 mm, gyengén süllyedő irányzatu.

Várható időjárás péntek estig:

Kisebb felhőátvonulások, legfeljebb egy-két helyen kevés eső.
Mérsékelt déli, délnyugati szél.
Meleg idő.

Várható legalacsonyabb hőmérséklet ma éjjel: 5-8,
legmagasabb nappali hőmérséklet pénteken: 21-24 fok között.

Tóthné

A hőmérséklet és a légnyomás napi középértéke Budapesten és ezek eltérése a 75 évi átlagtól:

1955. IV. 27.-én: 12,4 C°, 765,0 mm. Eltérés: -0,9 C°, +5,6 mm.

1871 óta ezen a napon előfordult

legmagasabb hőmérséklet	27,1 C°	/1880./
legalacsonyabb hőmérséklet	1,3 C°	/1917./

Az Országos Meteorológiai Intézet Időjárási Napijelentése

CSAPADÉKELOSZLÁS

AZ UTOLSÓ 24 ÓRÁBAN

1955. IV. 27. 7h-TÓL IV. 28. 7h-IG

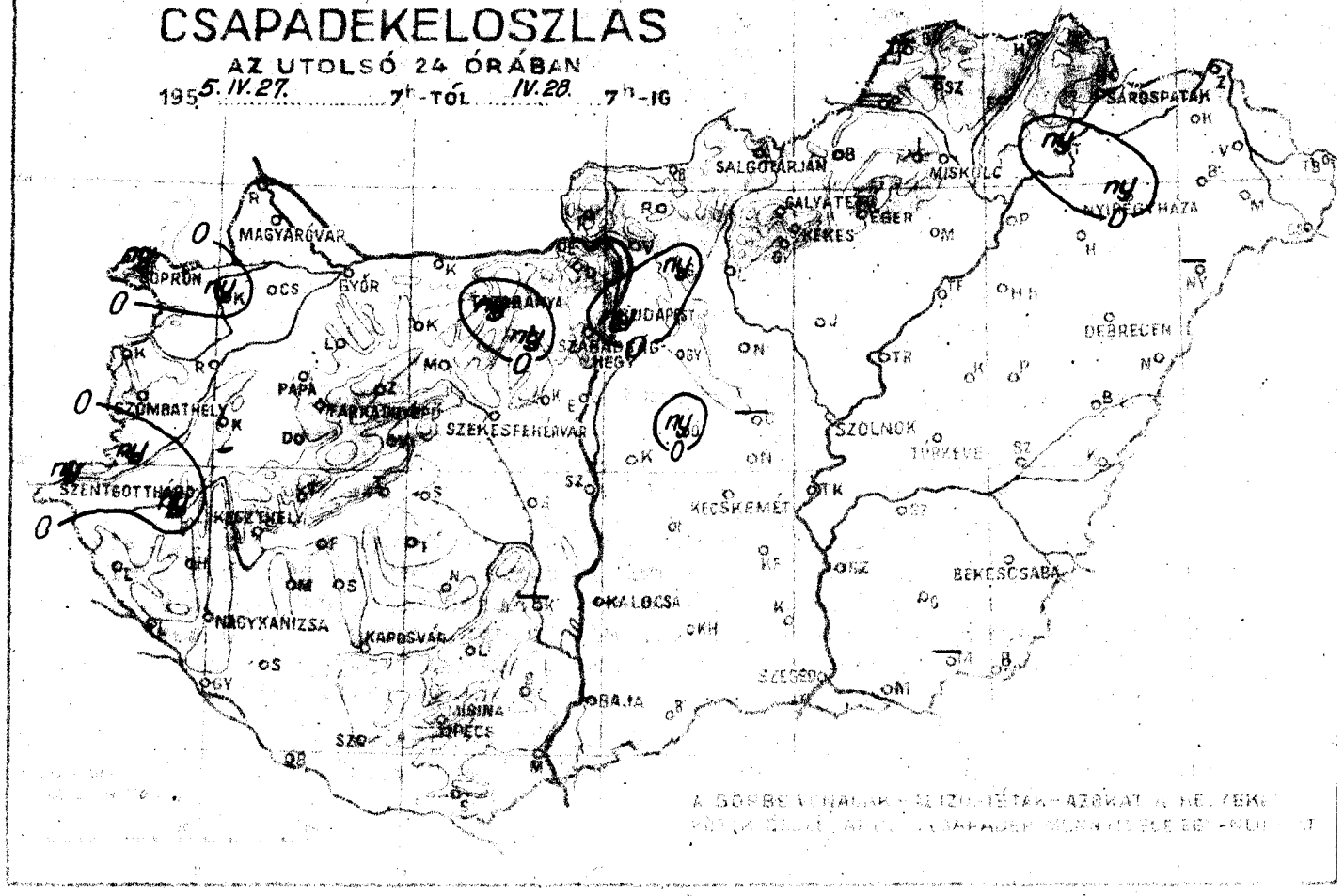

LEGMAGASABB HŐMÉRSÉKLET

5. IV. 27.

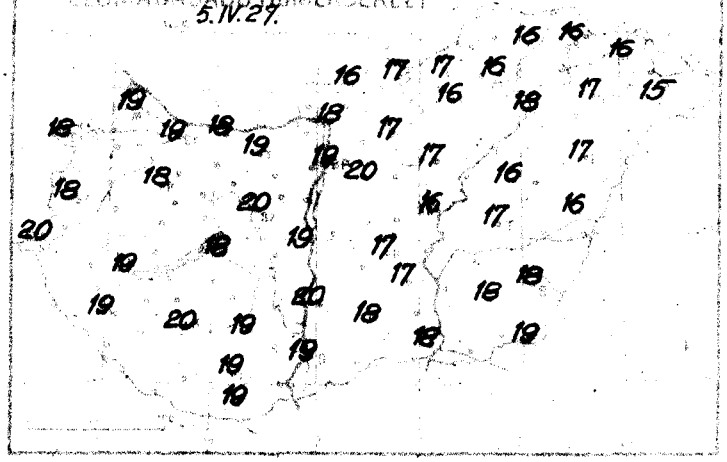

LEGALACSONYABB HŐMÉRSÉKLET

5. IV. 28.



RADIÁCIÓS MINIMUM

5. IV. 28.

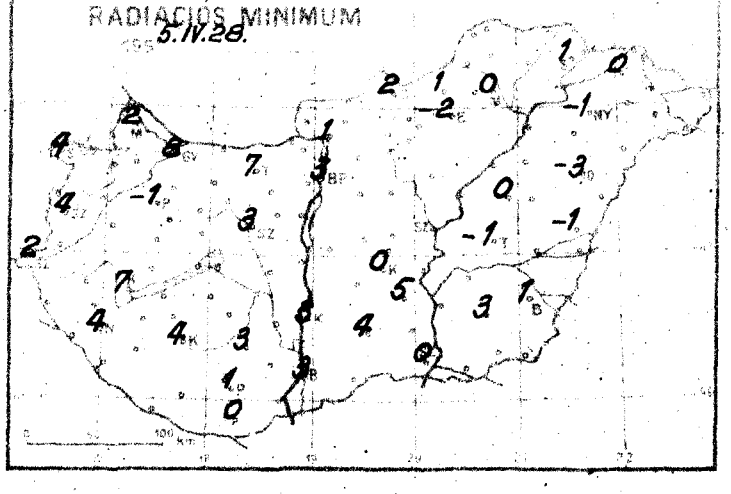

NAPFÉNYTARTAM

1955. IV. 27.

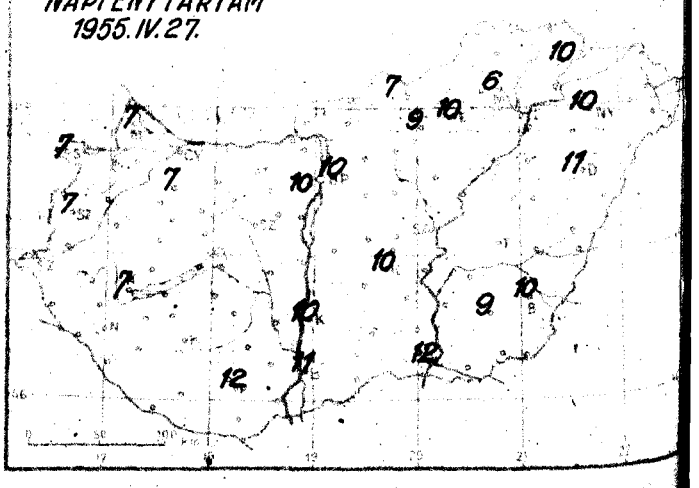

Időjárási helyzet 1955. év ÁPRILIS hó 28. nap 7 óra

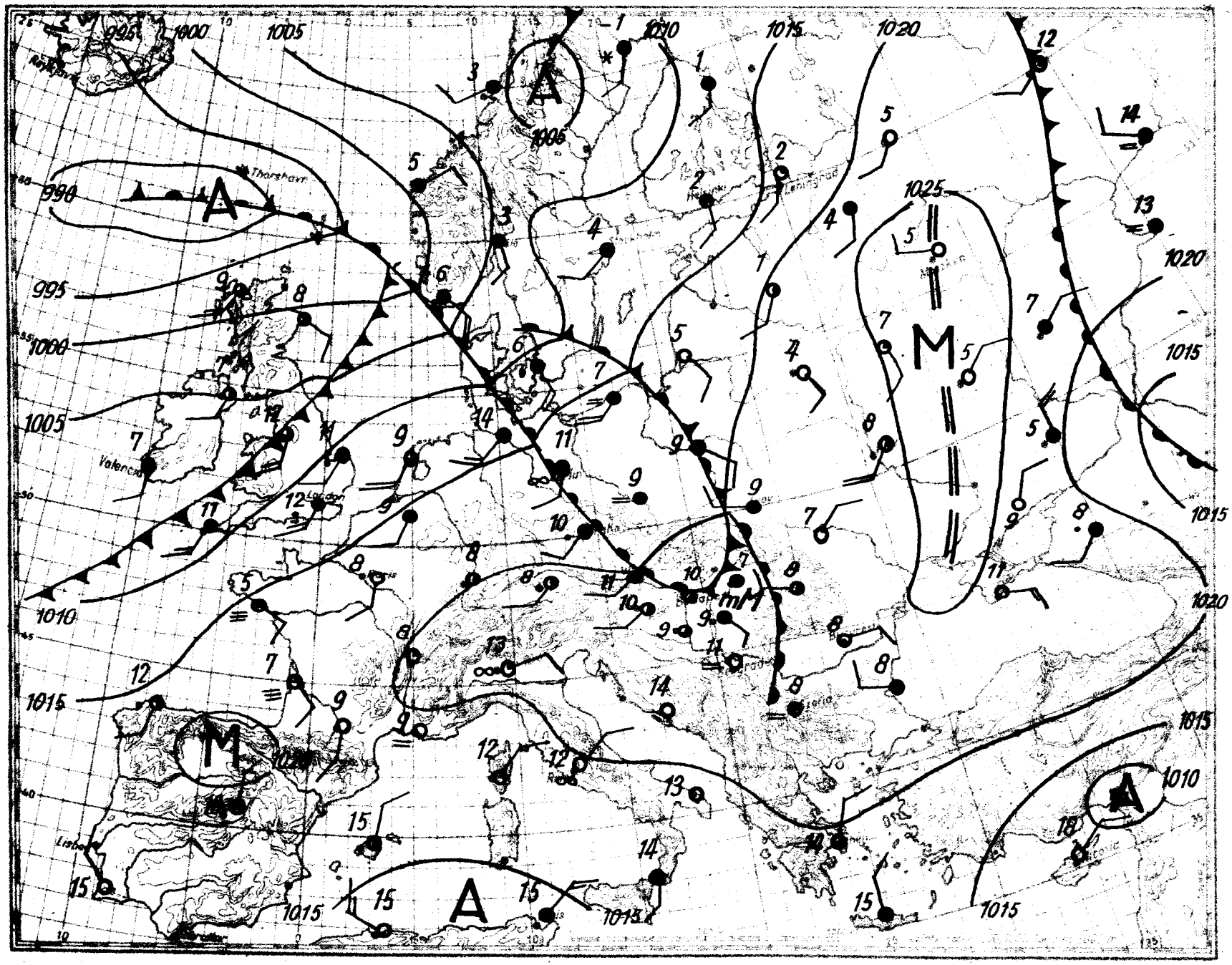

Magassági légállapotmérés

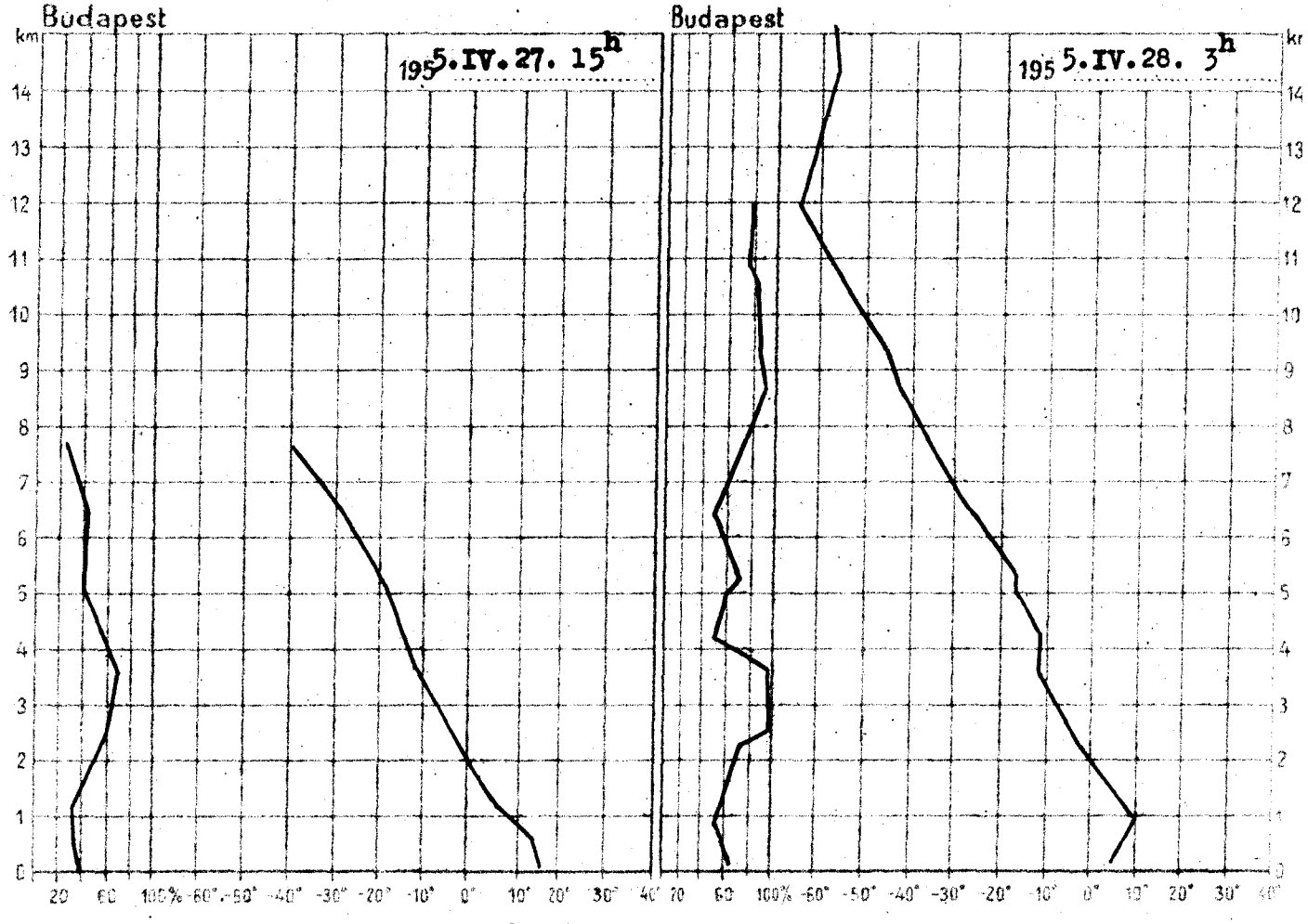

195 5.IV.27. 15h			
km	mb	C°	%
Talaj	1001.6	17.4	38
0.5	961	12.4	34
1	905	8.0	36
1.5	850	3.9	43
2	799	0.0	53
2.5	753	-3.6	62
3	711	-6.2	66
4	627	-13.4	62
5	548	-18.8	45
6	478	-26.2	44
7	416	-33.7	37
8			
9			
10			
11			
12			
13			
14			
15			

Magaslégköri időhelyzet

Közép-Európa légterét az elmult napon meleg levegő töltötte ki, s a magasban további felmelegedés van folyamatban. A Földközi-tenger környékére Afrika felől ugyancsak meleg levegő áramlik. Még a Finnország felett zömmel elhelyezkedő hideg levegőben is megindult a lassu felmelegedés. Irországot azonban már az óceán felől hűvösebb légtömegek árasztották el ma reggel, amelyek délebbre, Franciaország és Spanyolország partait is elérték. Hazánk felett a troposzférában a talajtól 2,5 km-ig, és 3,5 km-től nagy magasságokig erőteljes melegedés jött létre. A közbeeső 1 km-es légrétegben alig változott a hőmérséklet. A 0 fok magassága 730 m-rel 2090 m-re, a -10 fok szintje 120 m-rel 3520 m-re emelkedett.

Dr. Kallós Imréné s.k.

195 5.IV.28. 3h			
km	mb	C°	%
Talaj	1003.1	7.6	64
0.5	960	9.4	58
1	906	9.3	58
1.5	851	5.2	65
2	800	0.8	72
2.5	750	-3.9	100
3	704	-6.8	100
4	619	-10.7	67
5	542	-16.4	68
6	475	-21.8	62
7	413	-28.9	69
8	359	-36.0	88
9	311	-43.0	84
10	268	-49.8	89
11	228	-57.3	82
12	195	-62.5	-
13	166	-61.2	-
14	141	-57.8	-
15	121	-56.3	-

1955. április

28. csütörtök

68. 118.

Reggel 7 órakor (8 óra MEC)					Délután 2 órakor (3 óra MEC)				
						Hőmérséklet szélsőségek			
Felhőzet (0–4)	Szélirány és erő (0–12)	Légnyomás (millibar)	Hőmérséklet (°C)	Csapadék (24 óra) (mm)	Legmagasabb napi max.	Legalacsonyabb min.	Ruhákon mért	Napsütéses (óra/tized)
1	S 1	1020.8	12	.	19	5	2	7
1	- 0	20.8	11	ny	18	7	4	7
1	- 0	21.2	10	.	18	7	4	7
2	WNW 1	21.6	6	ny	20	4	2	-
2	S 1	20.9	13	.	18	8	-1	-
4	SSW 2	21.1	13	.	19	9	8	-
4	ESE 2	21.2	12	ny	19	8	7	-
1	- 0	-	12	.	20	6	3	-
4	SE 1	21.3	11	.	19	9	7	7
4	- 0	22.0	9	.	19	4	4	-
4	- 0	22.1	8	.	20	6	4	-
3	- 0	22.1	9	.	19	5	1	12
3	- 0	22.0	10	ny	19	8	3	10
3	NW 2	22.3	6	.	17	4	2	7
4 ∞	NW 1	22.3	8	.	16	-1	-2	10
4	NNE 1	22.0	6	.	16	2	0	6
4	NE 1	-	6	.	16	2	1	10
3	E 1	22.0	9	.	19	6	3	11
3	S 2	21.5	10	.	20	8	3	10
4	SE 1	21.5	9	.	17	1	0	10
4	SE 1	22.1	9	.	18	4	0	12
4	- 0	22.6	10	.	16	5	-	-
3	SW 1	-	9	.	17	6	-1	-
4	ESE 1	22.1	9	.	18	5	1	10
4	SE 1	23.0	7	.	17	1	-3	11
4	S 2	22.7	7	ny	17	2	-1	10
4	SW 2	-	6	.	9	4	-	9
4	SW 4	902.7	7	.	10	5	-	-
4	SSW 1	962.0	12	.	17	10	-	-
4	SW 1	961.7	10	.	15	8	-	10
3	NNW 1	961.3	12	.	buckák 17	10	5	-

.	.	.	-	.							
.	.	.	-	.							
ny	.	.	.	.							
o	.	.	.	.							
.	.	.	-	.							
ny	.	.	.	.							
.	.	.	.	.							
ny	.	.	.	-							
.	.	.	ny	.							
.	.	.	.	.							
.	.	.	.	.							
.	.	.	.	.							
.	.	.	.	.							
.	.	-	ny	.							
.	.	.	.	.							
.	.	-	-	.							
.	.	.	.	.							
.	.	-	.	.							
.	.	.	.	.							
.	.	.	.	.							
ny	.	.	.	.							
.	ny	.	.	.							
-	.	.	.	.							
.	.	.	.	.							
.	.	.	.	.							

* A légnyomás 700 gélmm-re átszámítva ** A légnyomás 1000 gélmm-re átszámítva

Magassági szélmérések

Óraadatok greenwichi középidőben

IV.27.	Szhely 12 h		Győr 12 h		Nagyk. 11 h		Pécs 11 h		Bpest 15 h		Bpest 21 h		Miskolc 10 h		Szeged 14 h		Debrecen 10 h	
	180	4	270	4	180	4	180	4	220	9	180	4	180	4	180	4	180	4
	140	6	310	2	140	5	120	2	210	5	270	3	200	3	170	3	140	3
	160	1	320	5	140	5	50	2	230	5	280	5	230	4	190	2	140	3
	270	8	300	11	10	6	20	6	280	8	330	7	260	9	330	2	280	6
	270	8	300	11	10	6	20	6	280	8	330	7	260	9	330	2	280	6
							10	3	280	17	320	13			280	11	270	15
							10	3	280	17	320	13			280	11	270	15
							10	3	280	17	320	13			280	11	270	15
									280	29					260	27		
									280	29					260	27		
									280	29					260	27		
									280	29					260	27		
									280	29					260	27		
									280	29					260	27		
									290	22								
									290	22								
									290	22								
									290	22								

IV.28.	Szhely 6 h		Nagyk. 6 h		Pécs 6 h		Bpest 3 h		Bpest 5 h		Győr 5 h		Miskolc 4 h		Szeged 4 h		Debrecen 5 h	
	270	4	-	0	-	0	-	0	140	9	220	4	-	0	180	4	90	4
	320	4	220	6	190	2	230	7	230	8	250	10	290	1	180	1	290	4
	320	4	220	6	190	2	250	6	240	7	270	7	250	2	160	1	330	2
	300	7	260	5	330	4	290	5	270	6	260	6	290	10	330	5	320	8
	300	7	260	5	330	4	290	5	270	6	260	6	290	10	330	5	320	8
	300	10			350	5					320	12			330	13	330	13
	300	10			350	5					320	12			330	13	330	13
	300	10			350	5					320	12			330	13	330	13

IDŐJÁRÁSI NAPIJELENTÉS

DAILY SYNOPTIC MAP OF THE HUNGARIAN METEOROLOGICAL INSTITUTE • BULLETIN QUOTIDIEN DE L'INSTITUT MÉTÉOROLOGIQUE HONGROIS WETTERBERICHT DES UNGARISCHEN METEOROLOGISCHEN INSTITUTS

KIADJA AZ ORSZÁGOS METEOROLÓGIAI INTÉZET BUDAPEST II. KÉTHLY ANTAL UTCA 4. TELEFON: 226-220 POSTACÍM: BUDAPEST 1525. PF. 38

MEGJELENIK NAPONKÉNT • ELŐFIZETÉSI ÁRA A POSTAI KÜLDÉSSEL EGYÜTT NEGYEDÉVRE 30 Ft KIADÁSÉRT FELELŐS AZ INTÉZET IGAZGATÓJA

68. évfolyam. 119. szám. + Budapest + 1955. április hó 29.

Az időjárási helyzet ma reggel és a várható időjárás:

Európa időjárásában nincs lényeges változás. A szárazföld nagy részét borító meleg levegőben a napsütés hatására fokozódik a felmelegedés. Nyugat-, Közép- és Dél-Európában, valamint a Volga és az Ural hegység közötti területen a 60-ik szélességtől délre 20-25 fokig emelkedik nappal a hőmérséklet.

Hazánkban csütörtökön általában 20-24 fokot észleltek. Az északkeleti megyékben 20 fok alatt maradt azonban a hőmérséklet. Ott napközben erősen felhős volt az ég s néhány helyen kisebb eső is hullott.

Budapesten pénteken 12 órakor a hőmérséklet 22 fok, a tengerszintre átszámitott légnyomás 767 mm, gyengén süllyedő irányzatu.

Várható időjárás szombat estig:

Kevés nappali felhőképződés, legfeljebb egy-két helyen kisebb esővel.
Mérsékelt szél.
A meleg idő tovább tart.

Várható legalacsonyabb hőmérséklet ma éjjel: 7-10,
legmagasabb nappali hőmérséklet szombaton: 23-26 fok között.

A hőmérséklet és a légnyomás napi középértéke Budapesten és ezek eltérése a 75 évi átlagtól:

1955. IV. 28.-án: 14,5 C°, 765,9 mm. Eltérés: +1,0 C°, +5,4 mm.

1871 óta ezen a napon előfordult

legmagasabb hőmérséklet	27,8 C°	/1948./
legalacsonyabb hőmérséklet	1,3 C°	/1919./

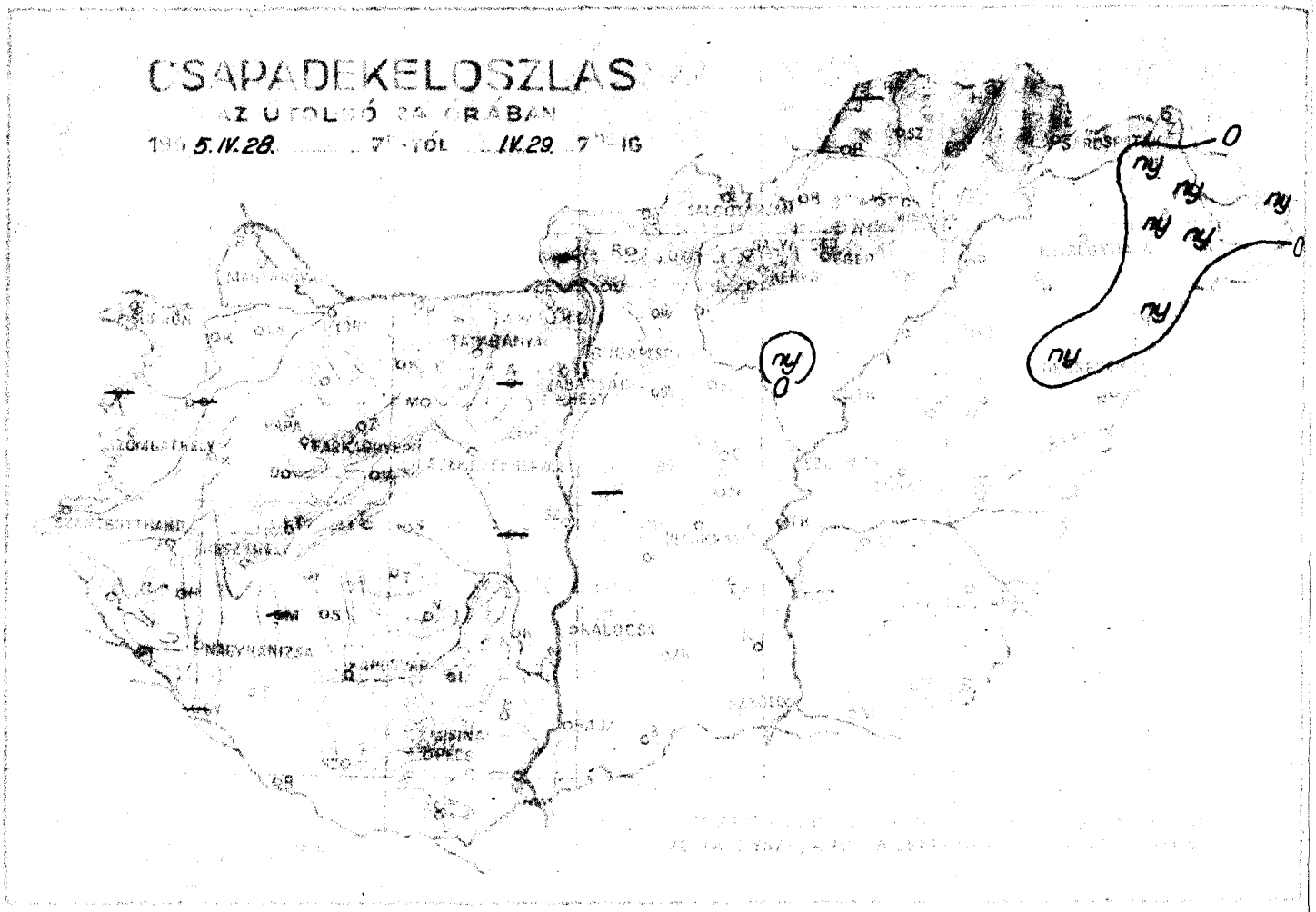
CSAPADÉKELOSZLÁS
AZ UTOLSÓ 24 ÓRÁBAN
1955. IV. 28. 7 -TÓL IV. 29. 7 -IG
ny
0

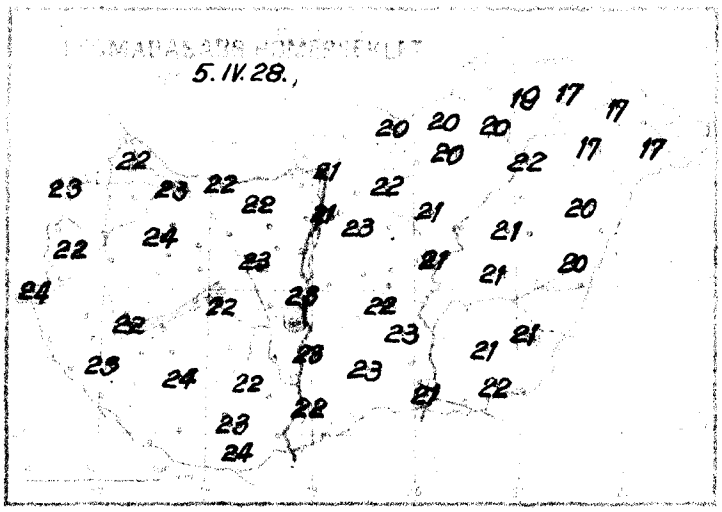
5. IV. 28.


5. IV. 29.

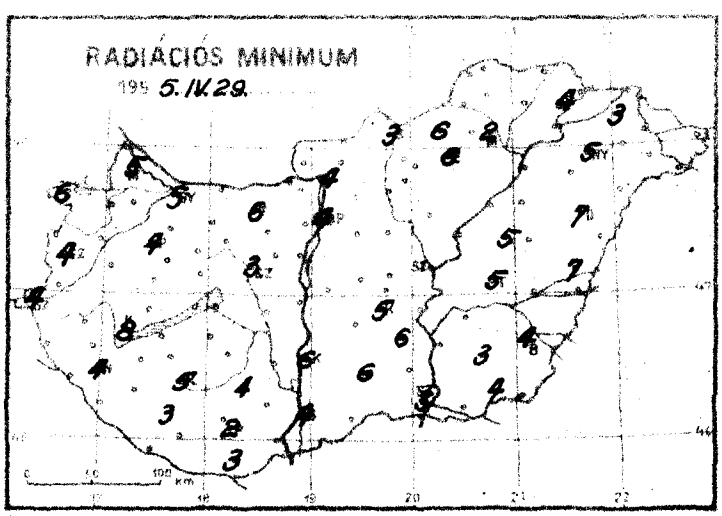
RADIÁCIÓS MINIMUM
5. IV. 29.

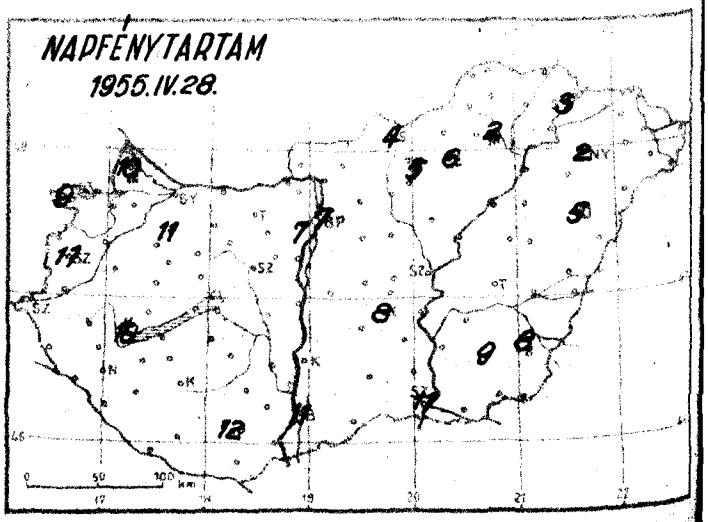
NAPFÉNYTARTAM
1955. IV. 28.

Időjárási helyzet 1955. év ÁPRILIS hó 29. nap 7 óra

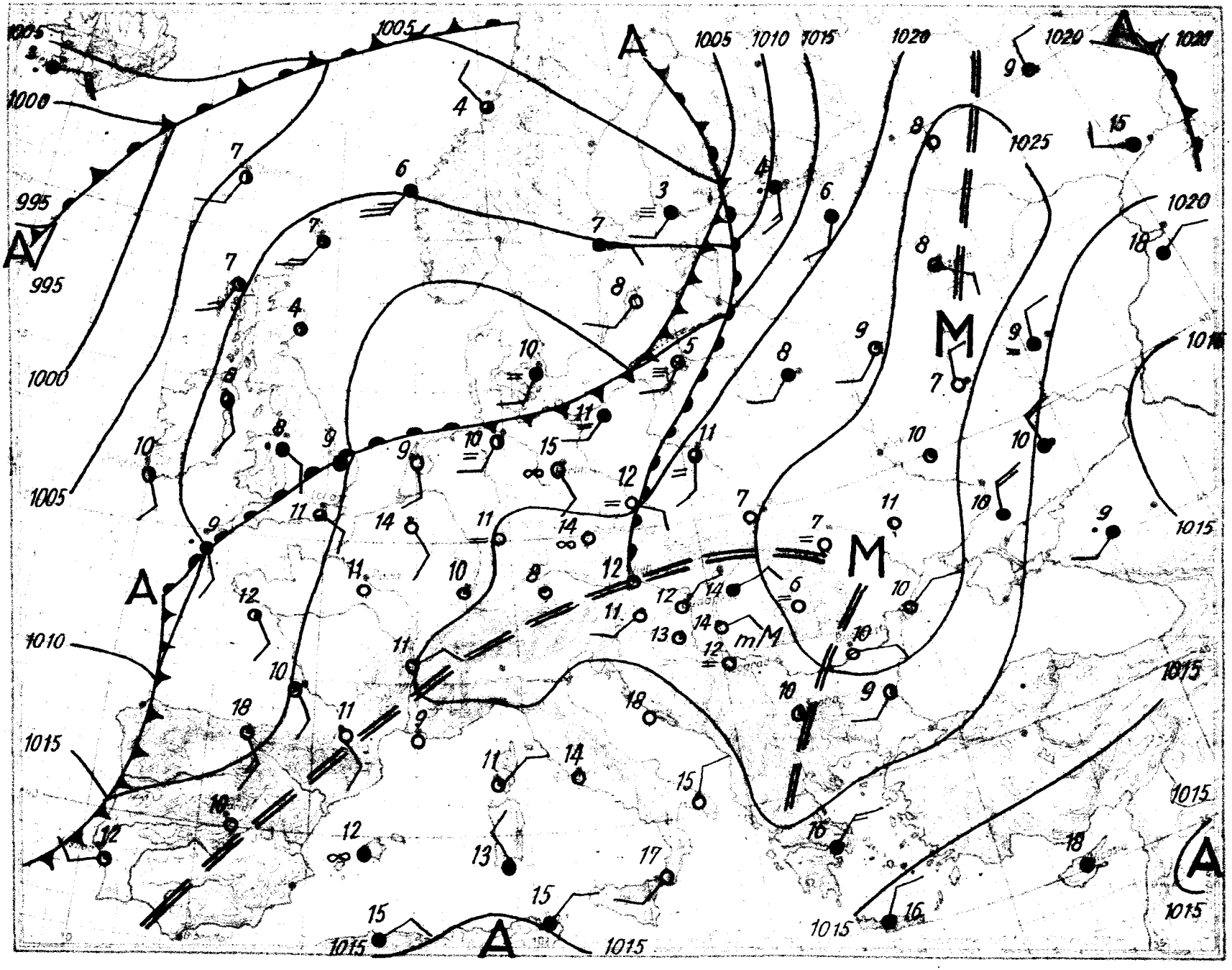

Magassági légállapotmérés

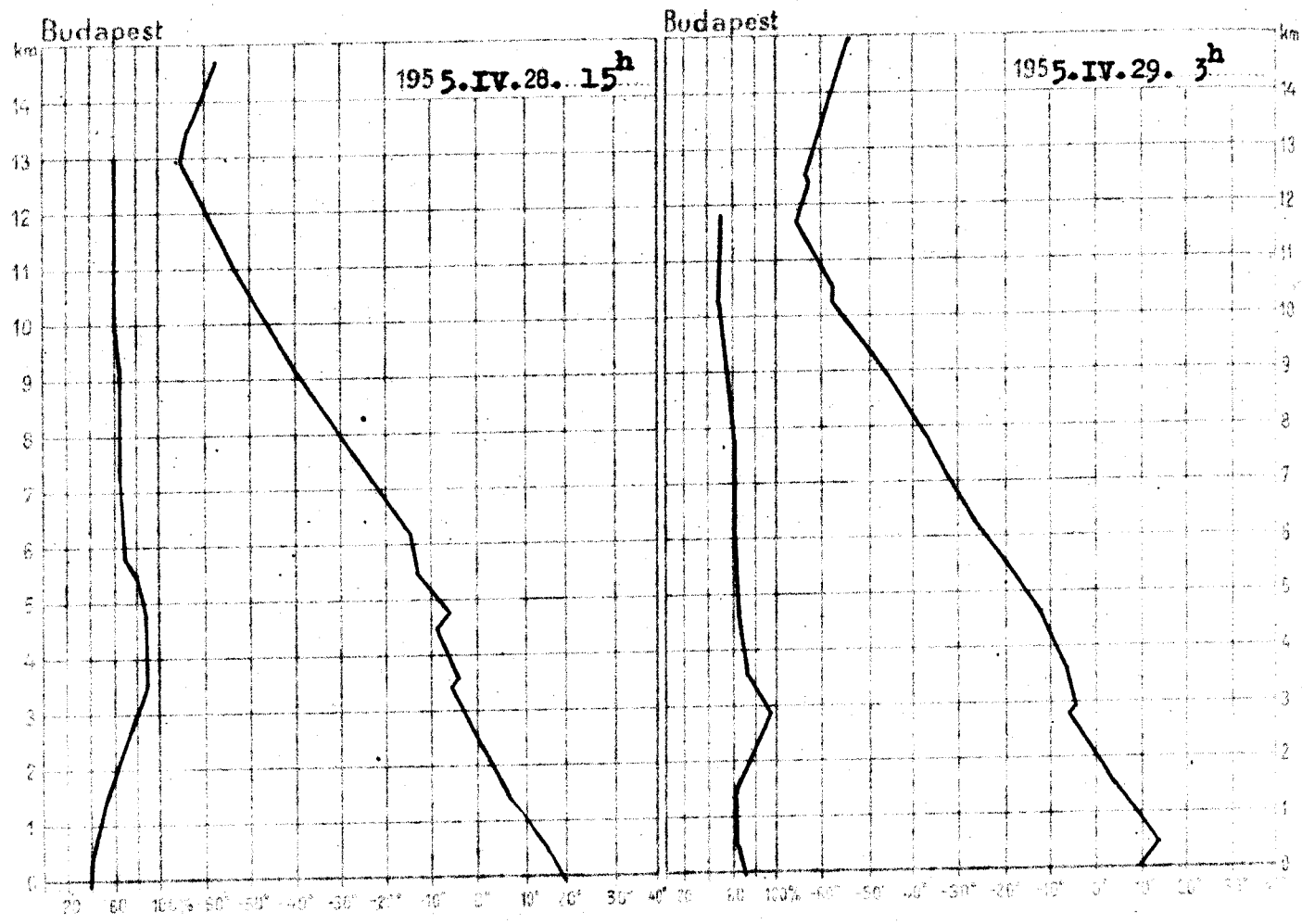

1955.IV.28. 15h			
km	mb	C°	%
Talaj	1003.7	20.0	40
0.5	964	17.6	40
1	908	12.7	47
1.5	854	8.2	54
2	804	4.7	63
2.5	757	1.1	70
3	710	-2.1	78
4	625	-5.4	90
5	550	-8.3	88
6	483	-14.1	75
7	421	-21.8	72
8	367	-29.4	67
9	318	-37.3	67
10	276	-45.2	65
11	237	-52.2	65
12	202	-57.3	65
13	172	-52.2	-
14	146	-59.1	-
15			

Magaslégköri időhelyzet

Az élénk ciklontevékenység következtében a délnyugat-északkelet irányba haladó frontok Angliában felmelegedést, Norvégiában és Svédországban lehülést, Finnországban és a Ladoga-tó vidékén ugyancsak felmelegedést okoznak. A Szovjetunió európai területein ugyancsak meleg advekció figyelhető meg. Közép- és Dél-Európa területein nincs figyelemreméltó advekció. Budapest felett a troposzférában 5700 m-ig gyenge felmelegedés, felette gyenge lehülés következett be. A 0 fokos szint 170 m-rel, a -10 fokos szint 950 m-rel került magasabbra és ma hajnalban 2260 m-en, illetve 4470 m-en volt található.

Lépp Ildikó s.k.

1955.IV.29. 3h			
km	mb	C°	%
Talaj	1005.0	10.4	69
0.5	960	14.2	64
1	906	10.0	63
1.5	852	5.7	63
2	801	2.0	75
2.5	752	-1.9	87
3	708	-4.0	96
4	622	-6.9	74
5	545	-14.1	66
6	478	-22.9	66
7	417	-29.8	67
8	361	-35.9	66
9	312	-45.2	58
10	268	-53.3	57
11	228	-58.8	57
12	195	-62.9	-
13	166	-60.0	-
14	142	-56.8	-
15	121	-52.2	-

1955. április

29. péntek.

68. 119.

0	E	2	1022.7	14	.	22	7	5	10
0	NE	4	22.3	13	.	23	9	6	9
0	-	0	22.4	12	.	22	6	4	11
0	NW	1	22.7	9	.	24	5	4	-
0	-	0	22.1	13	.	24	8	4	-
0	SE	2	22.6	12	.	23	10	5	--
0	ESE	4	22.7	15	.	22	8	6	-
0	NE	2	-	14	.	23	6	3	-
0	SE	1	22.6	13	.	23	9	8	10
0	-	0	22.9	11	.	23	4	4	-
0	-	0	23.5	9	.	24	6	5	-
1	-	0	22.9	13	.	23	7	2	12
1	NNE	1	23.5	12	.	21	9	4	7
3∞	-	0	23.7	10	.	20	5	3	4
2	NE	1	24.7	13	.	20	11	6	6
3	-	0	24.0	10	.	20	6	2	2
1	N	1	-	12	.	17	6	4	3
3	S	1	23.1	12	.	22	8	4	11
0	S	1	22.1	13	.	23	10	6	-
0	ENE	1	22.7	12	.	22	8	5	8
1	ENE	1	23.4	14	.	21	6	3	11
0	ENE	1	25.7	12	.	21	9	-	-
0	N	1	-	13	.	21	9	5	-
4	E	1	23.8	11	.	21	8	4	8
3	ESE	2	23.9	14	ny	20	9	7	5
1	E	2	24.4	12	.	17	9	5	2
1	S	2	906.3	11	.	14	7	-	5
1	SW	1	906.1	11	.	14	9	-	-
1	SSW	1	963.3	15	.	21	12	-	-
1	NE	1	963.6	13	.	20	10	-	7
0	-	0	963.3	16	.	22	13	6	-

.	.	.	.	.	.	.	.
.	.	.	.	.	-	.	ny
.	.	.	.	.	.	.	ny
-	-	.	.	.	.	.	ny
-	.	.	.	.	.	.	ny
.	.	.	.	.	.	.	ny
.	-	.	.	.	.	.	.
.	.	.	.	.	.	.	ny
.	.	.	.	.	.	.	.
.	.	.	.	.	.	.	.
-	.	.	.	.	ny	.	.
.	.	.	.	.	.	.	.
.	.	.	.	.	.	.	.
.	.	.	.	.	.

Magassági szélmérések

Óraadatok greenwichi középidőben

IV.28.	Szhely 12 h		Nagyk. 11 h		Győr 12 h		Pécs 13 h		Bpest 15 h		Bpest 17 h		Miskolc 10 h		Szeged 14 h		Debrec 11 h	
	–	0	270	4	40	4	220	4	220	9	320	4	–	0	360	4	–	0
	50	2	240	2	300	3	210	4	260	4	270	9	20	1	320	1	240	4
	50	2	260	3	290	2	200	2	260	4	280	1	190	1	280	1	260	5
	290	5	270	5	270	4	300	4	290	4	340	1			230	3	330	8
	290	5	270	5	270	4	300	4	290	4	340	1			230	3	330	8
			330	11	340	10	340	9			340	10						
			330	11	340	10	340	9			340	10						
			330	11	340	10	340	9			340	10						

IV.29.	Szhely 6 h		Győr 6 h		Pécs 5 h		Bpest 3 h		Bpest 5 h		Bpest 7 h		Szeged 5 h		Debrecen. 4 h	
	220	4	140	4	–	0	–	0	90	4	90	4	360	4	90	4
	190	8	150	2	190	4	220	5	180	1	160	2	170	2	60	3
	190	4	130	3	210	2	190	2	160	2	170	4	–	0	10	3
	140	3	60	3	40	1	50	4	40	3	100	4	30	4	340	4
	140	3	60	3	40	1	50	4	40	3	100	4	30	4	340	4
	40	5	30	7	30	12	20	11	20	12	20	11	30	11		
	40	5	30	7	30	12	20	11	20	12	20	11	30	11		
	40	5	30	7	30	12	20	11	20	12	20	11	30	11		
	20	12									350	20	10	16		
	20	12									350	20	10	16		
	20	12									350	20	10	16		
	20	12									350	20	10	16		
	20	12									350	20	10	16		
	20	12									350	20	10	16		
	350	12											360	26		
	350	12											360	26		
	350	12											360	26		
	350	12											360	26		
	360	10														
	360	10														
	360	10														
	360	10														
	360	10														
	360	10														

IDŐJÁRÁSI NAPIJELENTÉS

DAILY SYNOPTIC MAP OF THE HUNGARIAN METEOROLOGICAL INSTITUTE • BULLETIN QUOTIDIEN DE L'INSTITUT METEOROLOGIQUE HONGROIS WETTERBERICHT DES UNGARISCHEN METEOROLOGISCHEN INSTITUTS

KIADJA AZ ORSZÁGOS METEOROLOGIAI INTÉZET BUDAPEST II. KÉLENFÖLD PALOTAI ÚT 3. KÖZPONI TELEFONSZÁM: 120-220 TÁVIRATCÍM: METEOROLÓGIA BUDAPEST

MEGJELENIK NAPONKÉNT • ELŐFIZETÉSI ÁRA A POSTAI KÜLDÖNCDÍJ EGYÜTT NEGYEDÉVRE 60.— Ft KIADÁSÉRT FELELŐS AZ INTÉZET IGAZGATÓJA

68. évfolyam. 120. szám. + Budapest + 1955. április hó 30.

Az időjárási helyzet ma reggel és a várható időjárás:

Szárazföldünk legnagyobb részén tovább fokozódik a felmelegedés. Tegnap Német- és Franciaországban a hőmérséklet 25-28 fokig emelkedett.

Hazánkban pénteken csendes, száraz, jobbára derült időjárás uralkodott. A hőmérséklet csúcsértéke átalában 23-25, Győrött 26 fok volt, az éjszaka folyamán 8-11 fokig hült le a levegő.

Budapesten szombaton 12 órakor a hőmérséklet 25 fok, a tengerszintre átszámitott légnyomás 765 mm, mérsékelten süllyedő irányzatu.

Várható időjárás vasárnap estig:

Meleg, túlnyomórészt derült, száraz idő.
Mérsékelt szél.

Várható legalacsonyabb hőmérséklet ma éjjel: 10-13,
legmagasabb nappali hőmérséklet vasárnap: 24-27 fok között.



Várnai

A hőmérséklet és a légnyomás napi középértéke Budapesten és ezek eltérése a 75 évi átlagtól:

1955. IV. 29.-én: 17,4 C°, 766,4 mm. Eltérés: +3,5 C°, +7,0 mm.

1871 óta ezen a napon előfordult

legmagasabb hőmérséklet	29,5 C°	/1934./
legalacsonyabb hőmérséklet	0,5 C°	/1874./

Az Országos Meteorológiai Intézet Időjárási Napijelentése

CSAPADÉKELOSZLÁS

AZ UTOLSÓ 24 ÓRÁBAN

195 5.IV.29. ..... 7h-TÓL IV.30. 7h-IG

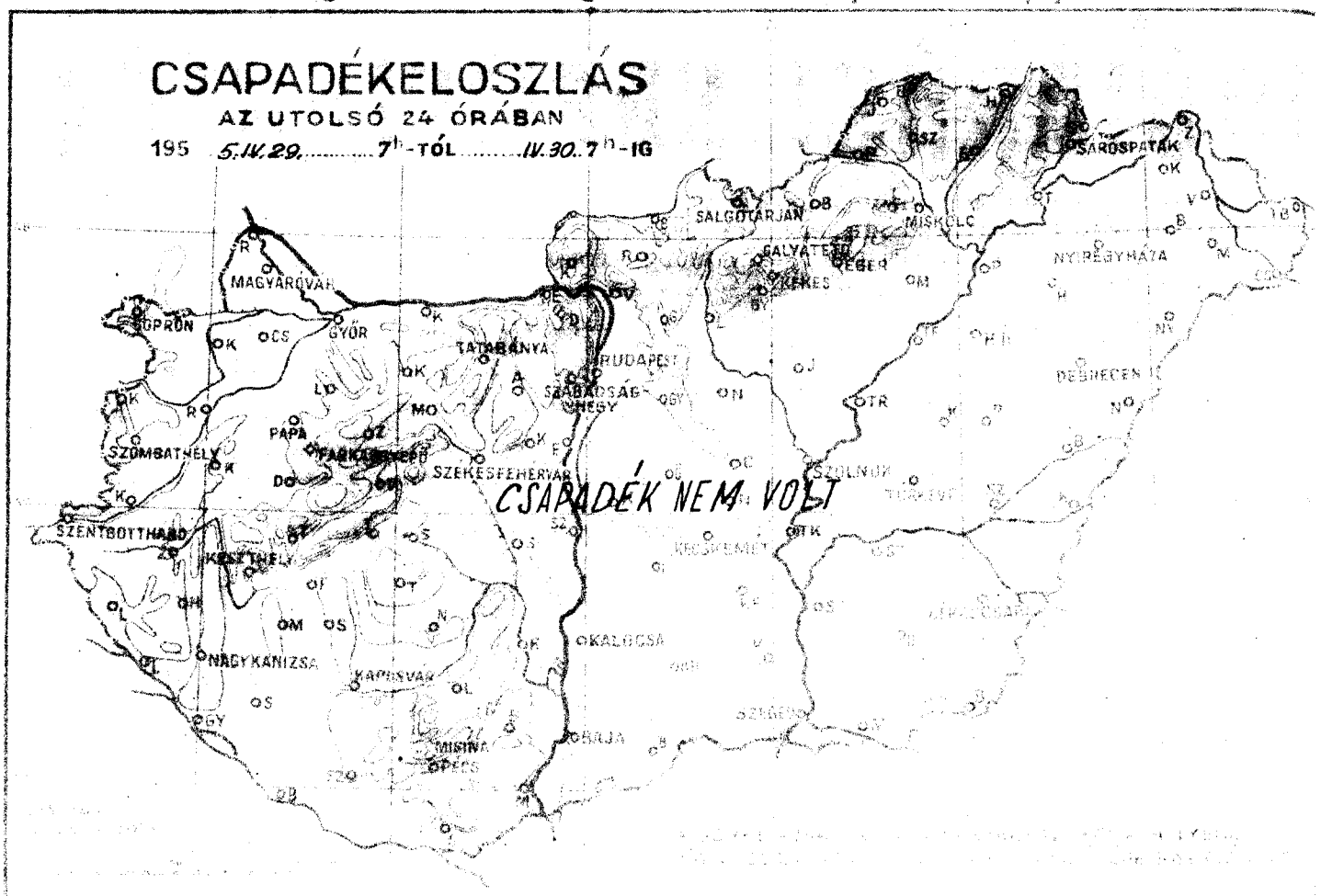

LEGMAGASABB HŐMÉRSÉKLET

195 5.IV.29.

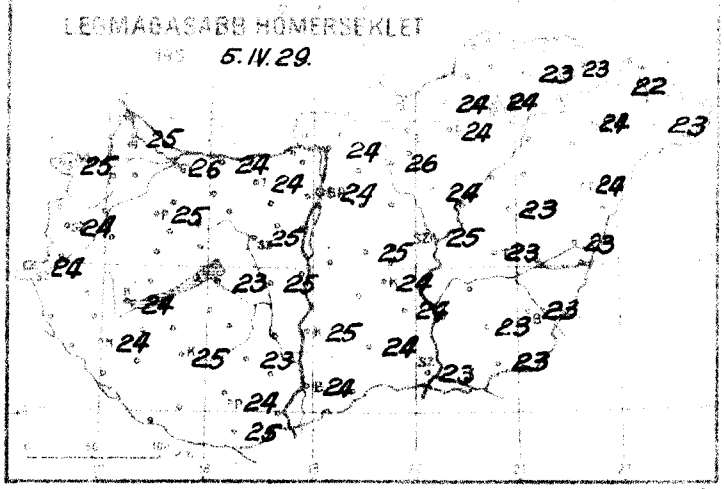

LEGALACSONYABB HŐMÉRSÉKLET

5.IV.30.

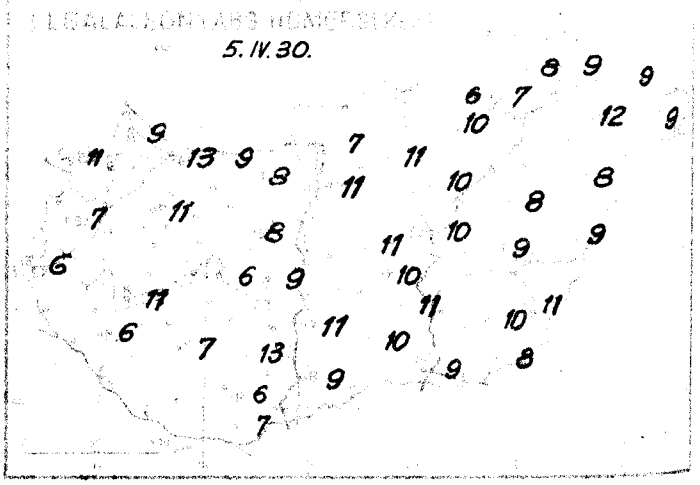

RADIÁCIÓS MINIMUM

195 5.IV.30.

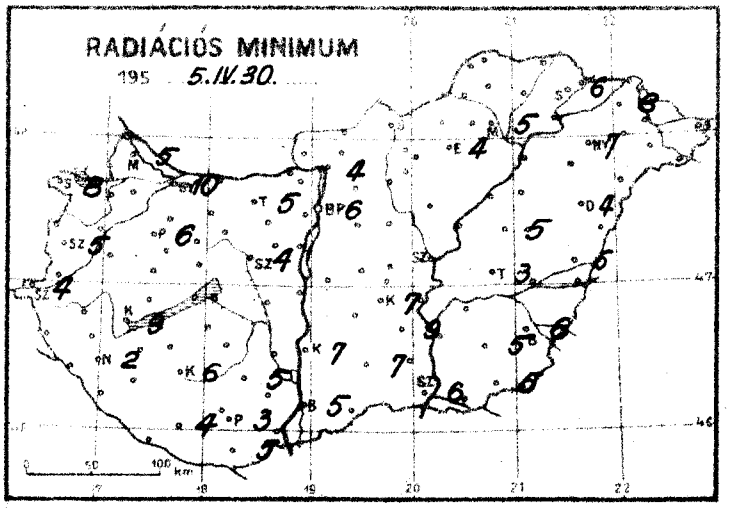

NAPFÉNYTARTAM

1955. IV. 29.

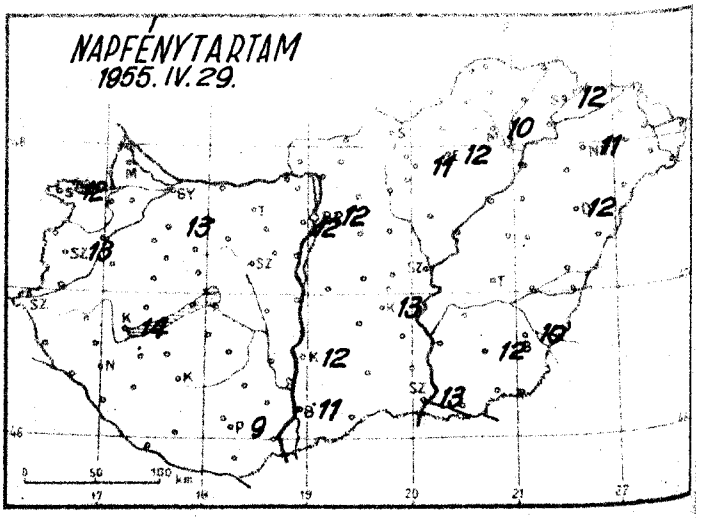

Időjárási helyzet 1955. év APRILIS hó 30. nap 7 óra

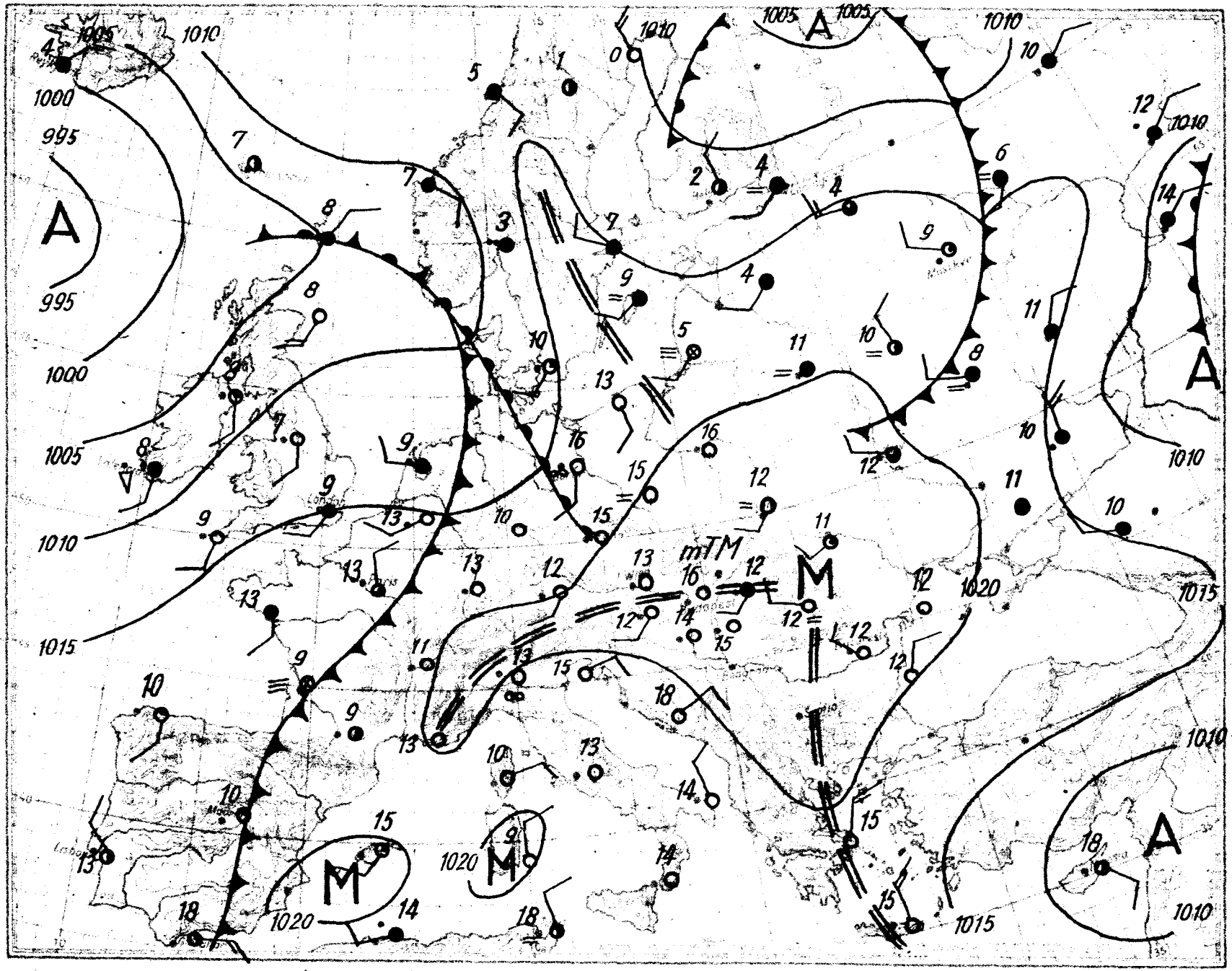

Magassági légállapotmérés

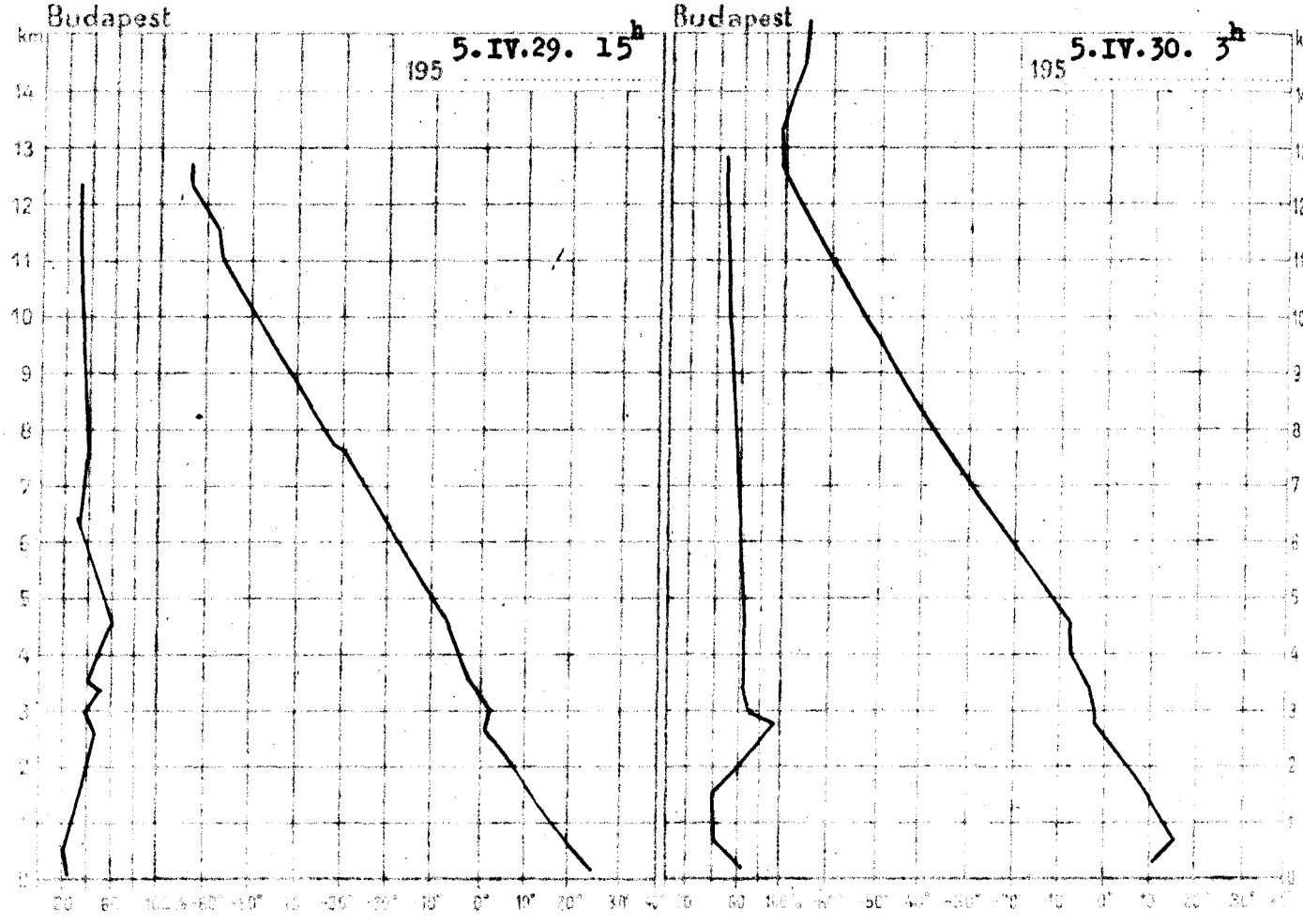

195 5.IV.29. 15h			
km	mb	C°	%
Talaj	1004.6	25.4	25
0.5	964	19.4	28
1	910	15.1	35
1.5	858	10.8	41
2	807	6.4	44
2.5	758	2.0	48
3	713	1.8	46
4	627	-5.0	56
5	552	-11.7	54
6	484	-18.0	42
7	423	-26.0	42
8	367	-32.6	43
9	318	-40.7	41
10	274	-47.7	41
11	235	-55.0	49
12	200	-60.0	40
13			
14			
15			

Magaslégköri időhelyzet

Az Atlanti-óceánról délnyugati-északkeleti irányban gyorsan haladó ciklonok Angliában ismét lehülést, Norvégia és Svédország déli részén, valamint Dániában melegedést okoztak. Ugyancsak erőteljes a felmelegedés a Szovjetunió európai területének keleti vidékei felett. Hazánk légterében az elmult 24 óra alatt az alsó 5500 m-ben további hőmérséklet emelkedés következett be és emiatt a 0 fok szintje 340 m-t, a -10 fok szintje 140 m-t emelkedett s ma hajnalban 2600, illetve 4610 m-en volt található.

Dr.Tónayné s.k.

195 5.IV.30. 3h			
km	mb	C°	%
Talaj	1004.2	11.4	66
0.5	964	16.7	46
1	908	12.5	47
1.5	855	8.6	53
2	805	4.8	72
2.5	756	0.7	91
3	711	-1.1	73
4	625	-7.0	70
5	548	-12.8	69
6	481	-20.7	66
7	419	-28.4	61
8	364	-35.4	58
9	315	-43.0	60
10	270	-51.0	54
11	231	-57.8	53
12	197	-64.9	53
13	167	-69.2	-
14	142	-64.6	-
15	120	-62.0	-

1955. április

30. szombat

68. 120.

0	E	1	1021.1	15	•	25	9	5	-
0	S	2	20.4	16	•	25	11	8	12
0	NW	1	21.7	13	•	24	7	5	13
0	-	0	21.9	10	•	24	6	4	-
0	-	0	21.1	16	•	25	11	6	-
0	S	2	21.5	17	•	26	13	10	-
0	-	0	21.9	13	•	24	8	5	-
0	-	0	-	16	•	25	8	4	-
0	-	0	21.7	16	•	24	11	9	14
0	-	0	22.4	12	•	24	6	2	-
0	-	0	22.6	10	•	25	7	6	-
0	-	0	21.6	14	•	24	6	3	9
0	-	0	21.2	16	•	24	11	6	12
-	-		-	-	-	-	-	-	-
2	NW	1	20.6	14	•	24	10	4	12
0	N	1	21.3	13	•	24	7	5	10
1	NE	1	-	14	•	23	9	6	12
0	-	0	21.7	14	•	24	9	5	11
0	-	0	21.3	14	•	25	11	7	12
0	W	1	20.8	15	•	24	10	7	13
0	-	0	21.6	15	•	23	9	6	13
1	-	0	21.5	14	•	23	10	-	-
4	SW	1	-	14	•	23	9	3	-
1	SSE	1	21.9	13	•	23	11	6	10
4	SW	1	21.6	14	•	24	8	4	12
1	-	0	21.6	15	•	24	12	7	11
0	NW	1	905.5	11	•	12	9	-	11
0	NW	2	905.3	14	•	18	13	-	-
0	WSW	1	962.5	18	•	21	14	-	-
0	NW	1	962.5	17	•	22	14	-	12
0	-	0	962.9	16	•	23	12	5	-

* A higrométer 500 gdr-re átszámítva ** A higrométer 1000 gdr-re átszámítva

Magassági szélmérések

Óraadatok greenwichi középidőben

IV.29.	Szhely 13 h		Nagyk. 6 h		Nagyk. 11 h		Győr 12 h		Bpest 15 h		Bpest 17 h		Bpest 21 h		Szeged 9 h		Debrece 10 h	
	90	4	-	0	180	4	140	4	180	4	180	4	220	4	90	4	180	4
	160	4	230	5	140	2	180	2	200	1	190	1	230	3	140	1	160	2
	160	4	260	2	140	2	200	1	270	1	190	1	270	2	-	0	230	1
	190	4	40	8	160	2			110	2	30	5	60	7	20	3	20	6
	190	4	40	8	160	2			110	2	30	5	60	7	20	3	20	6
			40	8	60	7			40	8	40	8	30	10	30	10	30	15
			40	8	60	7			40	8	40	8	30	10	30	10	30	15
			40	8	60	7			40	8	40	8	30	10	30	10	30	15
			30	11	10	11			30	17	30	16						
			30	11	10	11			30	17	30	16						
			30	11	10	11			30	17	30	16						
			30	11	10	11			30	17	30	16						
			30	11	10	11			30	17	30	16						
			30	11	10	11			30	17	30	16						
			350	13							30	17						
			350	13							30	17						
			350	13							30	17						
			350	13							30	17						
			360	25							10	9						
			360	25							10	9						
			360	25							10	9						
			360	25							10	9						
			340	18							330	4						
			340	18							330	4						

IV.30.	Szhely 6 h		Győr 5 h		Pécs 5 h		Bpest 3 h		Bpest 5 h		Bpest 7 h		Szeged 5 h		Debrecen 4 h	
	220	4	220	4	-	0	270	4	320	4	360	4	320	4	180	4
	220	9	230	7	260	2	270	5	320	6	320	4	320	4	270	7
	220	9	180	4	180	1	310	2	320	6	310	2	320	4	270	7
	160	8	160	8	110	7	80	6	140	2	150	0	50	7	340	4
	160	8	160	8	110	7	80	6	140	2	150	0	50	7	340	4
	80	4	70	6	50	10	40	8	50	10	50	12	30	14		
	80	4	70	6	50	10	40	8	50	10	50	12	30	14		
	80	4	70	6	50	10	40	8	50	10	50	12	30	14		
	50	10	30	8	50	15			30	18						
	50	10	30	8	50	15			30	18						
	50	10	30	8	30	14			30	18						
	50	10	30	8	30	14			30	18						
	50	10	30	8	30	14			30	18						
	50	10	30	8	30	14			30	18						
	40	9			20	12			20	6						
	40	9			20	12			20	6						
	40	9			40	14			20	6						
	40	9			40	14			20	6						
					10	8			40	7						
					10	8			40	7						
									40	7						
									40	7						

IDŐJÁRÁSI NAPIJELENTÉS

EGYETLEN MAGYAR METEOROLÓGIAI SZAKKÖZLÖNY • DAILY SYNOPTIC MAP OF THE HUNGARIAN METEOROLOGICAL INSTITUTE • BULLETIN QUOTIDIEN DE L'INSTITUT MÉTÉOROLOGIQUE HONGROIS WETTERBERICHT DES UNGARISCHEN METEOROLOGISCHEN INSTITUTS

KIADJA AZ ORSZÁGOS METEOROLÓGIAI INTÉZET BUDAPEST II. KITAIBEL PÁL UTCA 1. LEVÉLCÍM: BUDAPEST, KÖZPONT, 1525. TELEFON: 351-000, 351-010

MEGJELENIK NAPONKÉNT • ELŐFIZETÉSI ÁRA A POSTAI KÖLTSÉGEK EGYÜTT NEGYEDÉVRE 6.— Ft KIADJA SZERKESZTI AZ INTÉZET IGAZGATÓJA

68. évfolyam. 121. szám. + Budapest + 1955. május hó 1.

Az időjárási helyzet ma reggel és a várható időjárás:

Európaszerte folytatódik a felmelegedés. A tegnapi nap folyamán Franciaországban. Németországban, Lengyelországban, Ausztriában és a Kárpát-medencében 25-28, sőt Berlinben 30 fokig melegedett fel a levegő. A meleg levegő nyomában a Brit-szigeteket ismét hűvösebb tengeri léghullámok árasztották el és emiatt Angliában sokfelé esik az eső. Kisebb futó zápor vannak még Hollandia, Belgium és a Cseh-medence területén.

Hazánkban szombaton derült, száraz meleg volt az idő. A felmelegedés országszerte 25-27 fokig terjedt. Ma hajnalban 9-12 fokot mértek.

Budapesten vasárnap 12 órakor a hőmérséklet 26 fok, a tengerszintre átszámított légnyomás 761 mm, mérsékelten süllyedő irányzatu.

Várható időjárás hétfő estig:

Ma túlnyomórészt derült, száraz idő,
Holnap kisebb felhőátvonulások, néhány helyen zivataros eső.
Mérsékelt délnyugati, nyugati szél.
A meleg tovább tart.

Várható legalacsonyabb hőmérséklet ma éjjel: 10-13,
legmagasabb nappali hőmérséklet hétfőn: 26-29 fok között.

LIBRARY
SEP 13 1955
WEATHER BUREAU

Dr. Tónay Frigyesné s.k.

A hőmérséklet és a légnyomás napi középértéke Budapesten és ezek eltérése a 75 évi átlagtól:

1955. IV.30.-án: 20,7 C°, 764,3 mm. Eltérés: +6,8 C°, +4,9 mm.

1871 óta ezen a napon előfordult

legmagasabb hőmérséklet	29,5 C°	/1934./
legalacsonyabb hőmérséklet	0,5 C°	/1874./

Az Országos Meteorológiai Intézet Időjárási Napijelentése

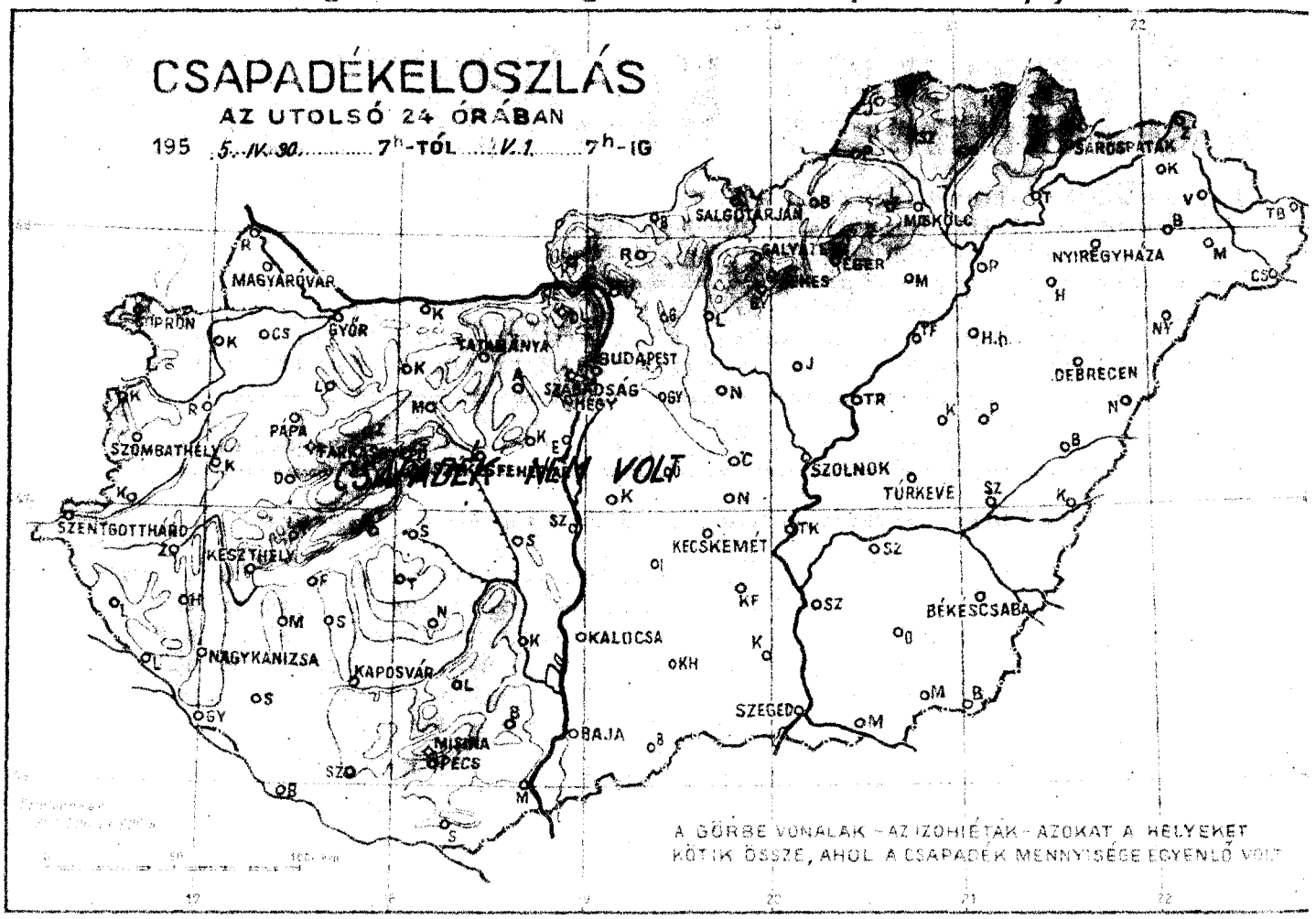

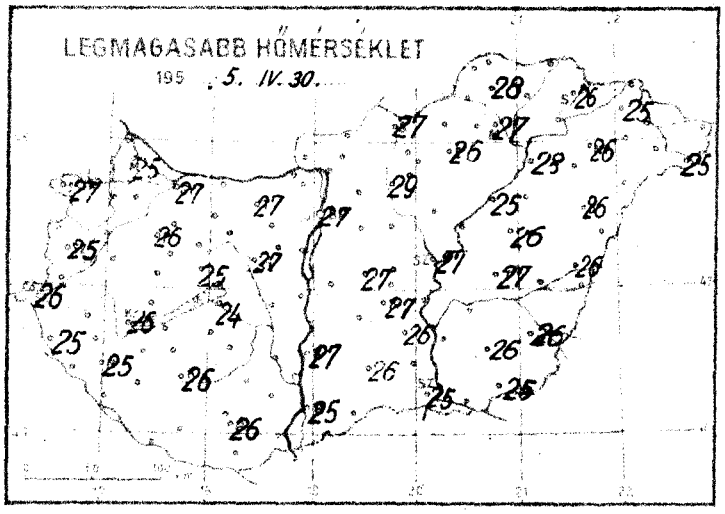

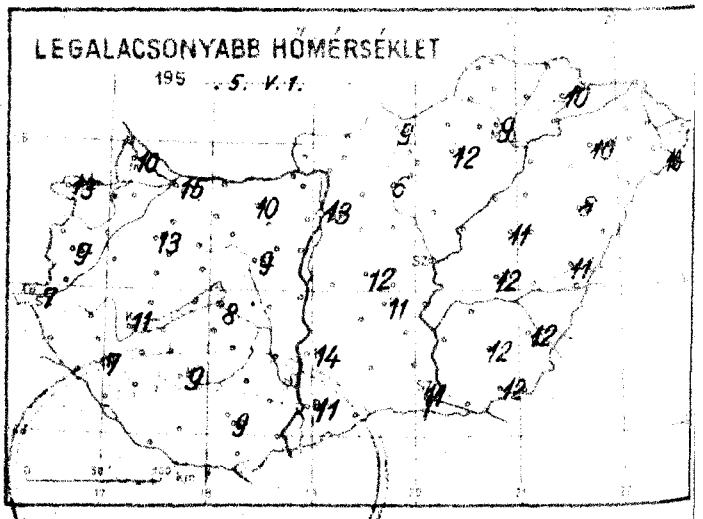

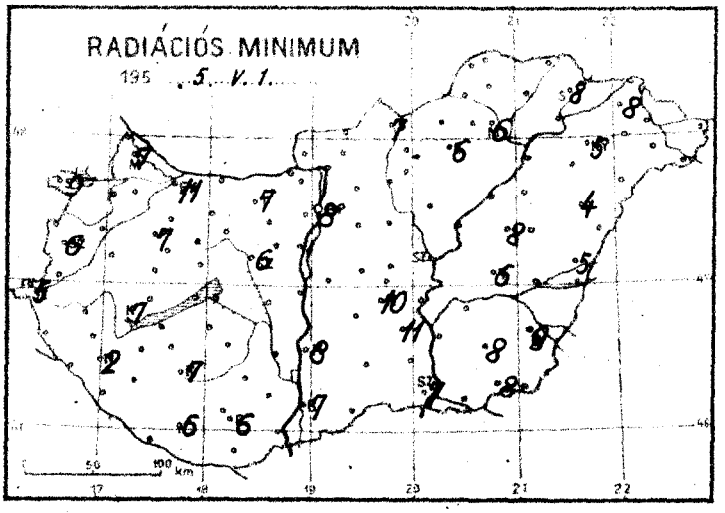

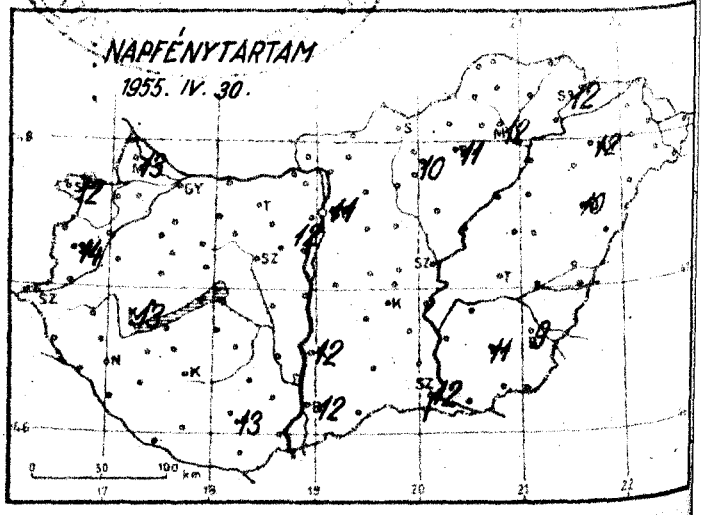

Időjárási helyzet . 1955. év . MÁJUS hó . 1. nap 7 óra

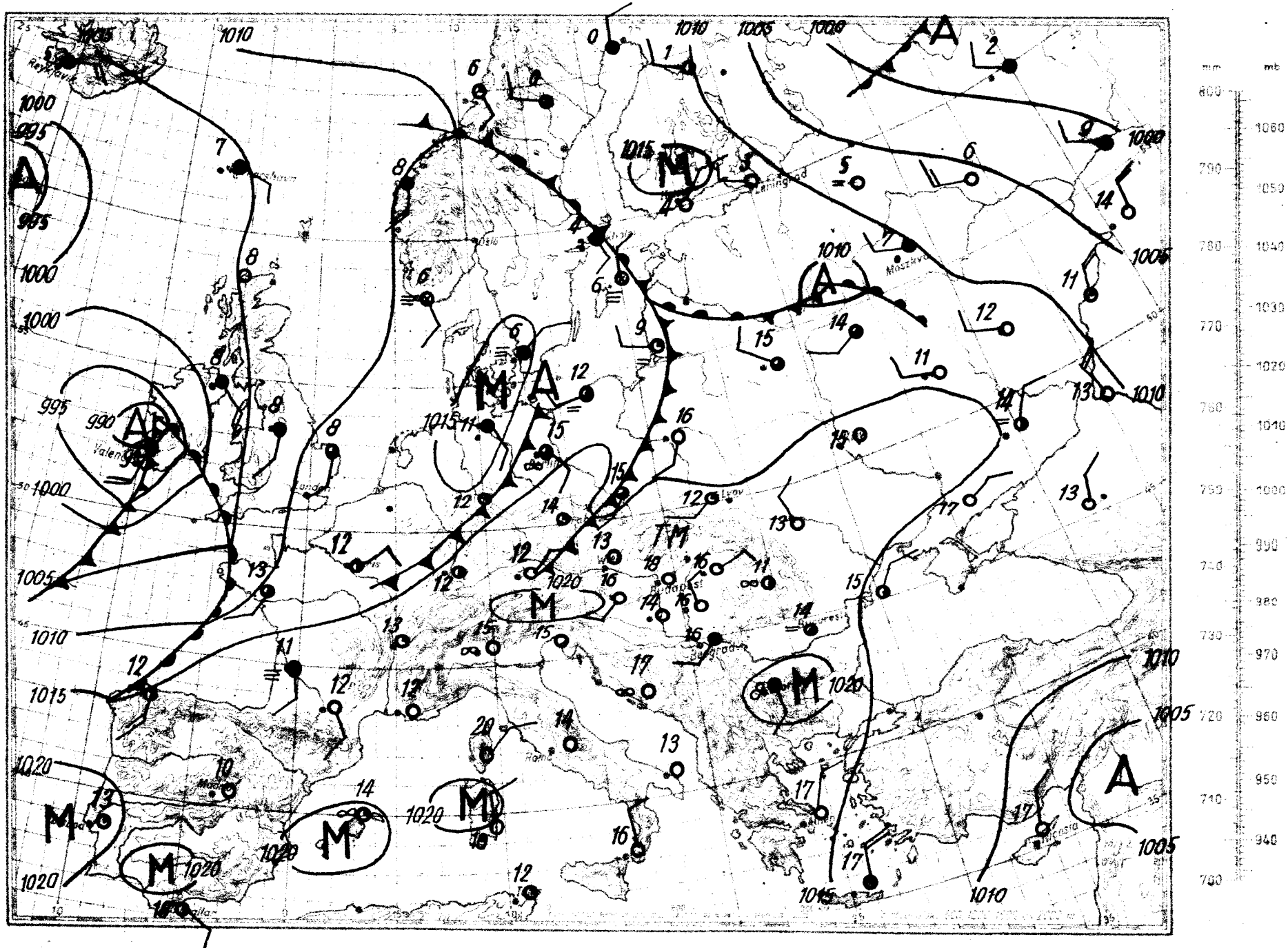

Magassági légállapotmérés

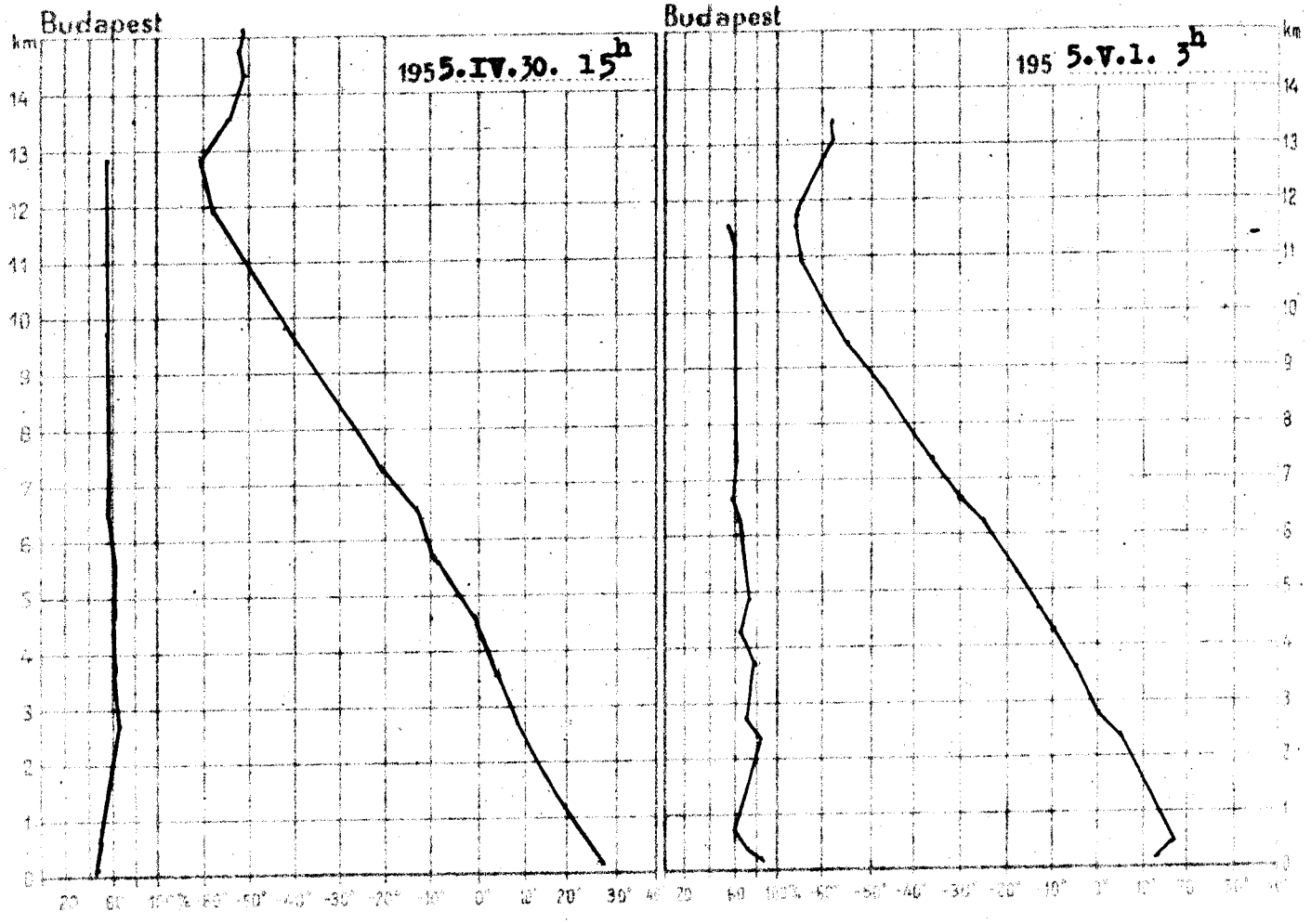

195 5.IV.30. 15h			
km	mb	C°	%
Talaj	1001.3	24.8	38
0.5	961	21.6	40
1	907	17.9	43
1.5	855	14.4	47
2	805	10.6	52
2.5	758	6.9	57
3	713	3.4	57
4	629	-0.7	54
5	553	-6.9	54
6	487	-13.2	55
7	426	-20.7	47
8	372	-29.0	47
9	323	-36.7	49
10	278	-45.2	47
11	239	-52.7	47
12	204	-60.0	47
13	174	-61.0	-
14	148	-54.0	-
15	127	-51.7	-

Magaslégköri időhelyzet

Közép-Európa felett több nap óta meleg levegő van uralmon és emiatt ott lényeges advekció sincs. Kisebb lehülés van ellenben Dánia, Belgium és Hollandia felett. A hideg légtömeg után az Óceán felől azonban már ujabb meleg hullámok közelitették meg az angol partokat a magasban. Európa északkeleti részét hideg levegő foglalta el, melegedést csak az Ural hegység északi vidékein figyelhetünk meg. Budapest légterében az elmult 24 óra alatt 2400 m-ig nem történt lényeges változás, 2400 m felett azonban hült a levegő. A 0 fok szintje ma hajnalban 2660, a -10 fok szintje 4070 m-en volt található.

Dr. Tónay Frigyesné s.k.

195 5.V.1. 3h			
km	mb	C°	%
Talaj	1003.3	11.7	77
0.5	959	15.8	58
1	903	12.6	59
1.5	851	9.0	67
2	801	5.3	75
2.5	754	1.3	70
3	708	-2.7	64
4	622	-9.7	62
5	545	-17.0	60
6	477	-26.3	58
7	406	-34.3	53
8	358	-43.4	54
9	307	-51.8	54
10	263	-59.4	54
11	223	-66.0	54
12	190	-63.9	-
13	161	-58.4	-
14			
15			

1955. május hó **1.** nap **vasárnap**

68. évfolyam **121.** sz.

	Reggeli észlelések 6 óra				Vízszint 24 órás változás	Hőmérséklet szélsőségek			Napsütés (óra)
	Felhőzet (0–8)	Szélirány és erő (Beaufort)	Légnyomás (mm-ben)	Hőmérséklet (°C)	Csapadék (24 óra) (mm)	éjszakai min.	Radiációs min.		
Jósvafő	0	S 1	1016.6	17	.	25	10	7	13
Sajóvámos	0	NW 3	16.3	16	.	27	13	9	12
Szendrőlád	0	NW 1	17.7	16	.	25	9	6	14
Szentgotthárd	0	NW 1	17.2	11	.	26	7	5	-
Pápa	0	SW 2	16.3	19	.	26	13	7	-
Győr	0	SE 1	16.8	17	.	27	15	11	-
Tatabánya	0	ESE 1	16.2	14	.	27	10	7	-
Székesfehérvár	0	- 0	-	18	.	27	9	6	-
Keszthely	0	SE 1	17.3	15	.	26	11	7	13
Nagykanizsa	0	S 1	17.6	14	.	25	7	2	-
Kaposvár	0	- 0	17.8	12	.	26	9	7	-
Pécs	0	- 0	17.0	14	.	26	9	6	13
Budapest M. I.	0	- 0	16.8	18	.	27	13	8	11
Szolnok	0	N 1	17.0	16	.	27	9	7	
Eger	0	NW 1	17.2	15	.	26	12	6	11
Miskolc	0	N 2	17.0	14	.	27	9	6	12
Szerencs	3	NW 1	-	14	.	26	10	8	12
Pusztaszabolcs	0	- 0	17.0	15	.	25	11	7	12
Kecskemét	0	- 0	17.3	16	.	27	14	8	12
Baja	0	NNW 1	16.3	16	.	27	11	10	12
Szeged	0	NW 3	16.6	16	.	25	11	7	12
Szarvas	0	- 0	17.0	15	.	27	12	-	-
Békéscsaba	0	SW 1	-	17	.	27	12	6	-
Debrecen	0	ESE 1	16.8	15	.	26	12	8	9
Nyíregyháza	0	- 0	17.8	15	.	26	8	4	10
Kékestető (1000 mm)**	1	N 1	17.5	15	.	26	10	5	12
Budapest (109 mm)**	0	- 0	902.1	14	.	21	11	-	10
Marcaliváros (384 mm)*	0	NW 1	902.3	16	.	21	14	-	-
Siófok-Balaton (114 mm)*	0	W 1	958.7	19	.	24	17	-	-
Fonyód (140 mm)*	0	NW 1	958.5	19	.	24	15	-	12
	0	SW 1	958.3	17	.	25	14	6	-

24 órás csapadék mm		24 órás csapadék mm		24 órás csapadék mm		24 órás csapadék mm	
Rajka	.	Ibrány	.	Ostoros	.	Zalkod	.
Csorna	.	Sudrok	.	Jászapáti	.	Kisvárda	.
Kapuvár	.	Fényeslitke	.	Bódvaszilas	.	Vásárosnamény	.
Kőszeg	.	Mátészalka	.	Lillafüred	.	Baktalórántháza	.
Bagyogszovát	.	Somogyvár	.	Szentbékkálla	.	Mátészalka	.
Kőröshegy	.	Fáh	.	Pécsely	.	Tiszabecs	.
Lenti	.	Siófokgárd	.	Dudar-Kamenics	.	Csenger	.
Zalaegerszeg	.	Szántódpuszta	.	Somogyjádpuszta	.	Nyírlugos	.
Rédics	.	Nagykanizsa	.	Pakod	.	Polgár	.
Gelse	.	Somogyszob	.	Mezőkeresztes	.	Hajdúhadház	.
Gyékényes	.	Barcs	.	Jászapáti	.	Hortobágy	.
Kálló	.	Segesvár	.	Nagykőrös	.	Nagyléta	.
Lovászhetény	.	Dombóvár	.	Gyömrő	.	Tiszafüred	.
Dunaszeg	.	Kaposfüred	.	Orkény	.	Tiszaroff	.
Tápiószele	.	Bátaszék	.	Kunszentmiklós	.	Karcag	.
Zsámbok	.	Mohács	.	Cegléd	.	Püspökladány	.
Veresegyház	.	Siklós	.	Nagykőrös	.	Berettyóújfalu	.
Kismaros	.	Kisújfalu	.	Tiszakécske	.	Szeghalom	.
Kesztölc	.	Bátaszentgyörgy	.	Izsák	.	Körösszakál	.
Vác	.	Rombány	.	Kiskunfélegyh.	.	Szarvas	.
Alsónt	.	Vác	.	Kiskunhalas	.	Szentes	.
Esztergom	.	Galgamácsa	.	Bácsalmás	.	Orosháza	.
Dobogókő	.	Lőrinci	.	Kistelek	.	Makó	.
Erest	.	Gyöngyös	.			Mezőhegyes	.
Kápolnásnyék	.	Borsodnádasd	.			Battonya	.

* A légnyomás 560 gém-re átszámítva ** A légnyomás 1000 gém-re átszámítva

Magassági szélmérések

Óraadatok greenwichi középidőben

IV.30.	Szhely 12 h		Nagyk. 11 h		Győr 12 h		Pécs 11 h		Bpest 9 h		Bpest 15 h		Bpest 17 h		Szeged 11 h		Debrecen 10 h	
	fok	m/s	fok	m/s	fok	m/s	fok	m/s	fok	m/s	fok	m/s	fok	m/s	fok	m/s	fok	m/s
	230	7	130	2	220	3	130	1	310	1	270	1	260	6	270	1	360	1
	200	10	200	4	200	6	180	2	310	2	290	2	260	9	340	3	230	6
	200	10	200	4	190	5	100	2	270	2	310	3	300	8	340	3	280	4
	220	4	140	5	190	5	100	2	270	1	350	4	330	7	40	4	10	4
	220	4	150	10	190	5	100	2	40	2	350	4	350	7	70	7	10	4
	120	3	90	4	80	7	70	7	50	6	40	7	50	8	40	11		
	120	3	90	4	80	7	70	7	50	6	40	7	50	8	40	11		
	70	7	40	6	60	5	50	10	50	10	60	8	50	8	60	12		
	50	5	40	6	20	6	50	10	50	10	40	7	50	8				
	90	5	70	8	60	6	50	10	50	10	40	9	50	9				
	90	5	70	8	60	6	50	10	50	10	40	9	50	9				
	60	6	70	10					40	14			50	12				
	60	6	70	10					40	14			50	12				
	60	6	50	8					40	14			40	9				
	310	6	50	8									10	10				
	310	6	50	8									10	10				
	350	8	50	7									20	12				
	350	8	50	7									20	12				

V.1.	Győr 6 h		Pécs 7 h		Bpest 3 h		Bpest 5 h		Bpest 7 h		Bpest 9 h		Bpest 11 h		Szeged 7 h		Debrecen 6 h	
	fok	m/s	fok	m/s	fok	m/s	fok	m/s	fok	m/s	fok	m/s	fok	m/s	fok	m/s	fok	m/s
	130	4	-	0	300	3	-	0	-	0	270	1	240	5	360	4	90	1
	220	8	300	4	290	5	310	4	280	4	300	3	270	4	360	9	140	3
	220	11	300	4	280	3	280	4	280	4	270	3	270	4	360	10	90	3
	210	9	210	4	280	3	260	3	270	3	230	2	270	4	360	5	360	3
	210	5	250	4	80	1	240	1	270	2	60	1	270	2	10	6	10	5
	50	4	130	5	80	1	40	4	40	3	120	2	-	0	30	7	60	3
	50	4	130	5	70	5	40	4	40	3	120	2	-	0	30	7	60	3
	50	4	60	8	70	7	50	6	70	4	10	1	140	0	60	9	60	8
	220	5	80	6	30	2	90	6	100	2	340	2	260	3	50	12	40	8
	60	2	80	6	40	3	30	6	10	5	50	4			50	12	30	9
	60	2	80	6	30	5	30	6	10	5	50	4			50	12	30	9
	260	3	70	7	360	5	40	8	360	6	360	4			30	15		
	260	3	70	7	360	5	40	8	360	6	360	4			30	15		
	260	3	70	7	360	5	340	6	360	6	330	8						
							340	9	340	8	330	8						
							340	9	340	8	330	8						

IDŐJÁRÁSI NAPJELENTÉS

BERICHT DES UNGARISCHEN METEOROLOGISCHEN INSTITUTS • BULLETIN QUOTIDIEN DE L'INSTITUT HÉTÉOROLOGIQUE HONGROIS
WETTERBERICHT DES UNGARISCHEN METEOROLOGISCHEN INSTITUTS

KIADJA AZ ORSZÁGOS METEOROLÓGIAI INTÉZET

MEGJELENIK NAPONKÉNT • ELŐFIZETÉSI ÁRA
A POSTAHIVATALOK ÚTJÁN NEGYEDÉVRE 30 Ft
KIADJA A METEOROLÓGIAI INTÉZET • KÜLFÖLDRE 60 Ft
KIADÁSÁRT FELEL AZ INTÉZET IGAZGATÓJA

68. évfolyam. 122. szám. + Budapest + 1955. május hó 2.

Az időjárással helyzet ma reggel és a várható időjárás:

Közép- és Dél-Európában még erős a felmelegedés. A nappali hőmérséklet sokfelé 26-29 fokig emelkedett. Az óceáni ciklonok azonban egyre mélyebbre nyomulnak a kontinens belsejébe és Angliában, Franciaországban, Nyugat-Németországban és Dániában hűvösebb, csapadékosabb időjárást okoznak.

Hazánkban vasárnap nagyrészt derült, száraz, meleg volt az idő. A délutáni órákban a Dunántúlon, Sopronban és Szombathelyen volt kisebb zivatar. A felmelegedés fokozódott. A nappali hőmérséklet országszerte elérte a 27-29 fokot, sőt Nyiregyházán 30 fokot mértek. Ma hajnalban csak 11-14 fokig hűlt le a levegő.

Budapesten hétfőn 12 órakor a hőmérséklet 27 fok, a tengerszintre átszámitott légnyomás 756 mm, mérsékelten süllyedő irányzatu.

Várható időjárás kedd estig:

Kisebb felhőátvonulás. Több helyen záporeső, zivatar.
Mérsékelt délnyugati, majd megélénkülő nyugati, északnyugati szél.
A hőmérséklet kissé csökken.

Várható legalacsonyabb hőmérséklet ma éjjel: nyugaton 7-10 keleten 9-11,
legmagasabb nappali hőmérséklet kedden: 21-24 fok között.

Lépp Ildikó s.k.

A hőmérséklet és a légnyomás napi középértéke Budapesten és ezek eltérése a 75 évi átlagtól:

1955. V.1.-én: 21,9 C°, 760,6 mm. Eltérés: +7,8 C°, +0,4 mm.

1871 óta ezen a napon előfordult

legmagasabb hőmérséklet	29,2 C°	/1928./
legalacsonyabb hőmérséklet	1,7 C°	/1919./

Az Országos Meteorológiai Intézet Időjárási Napijelentése

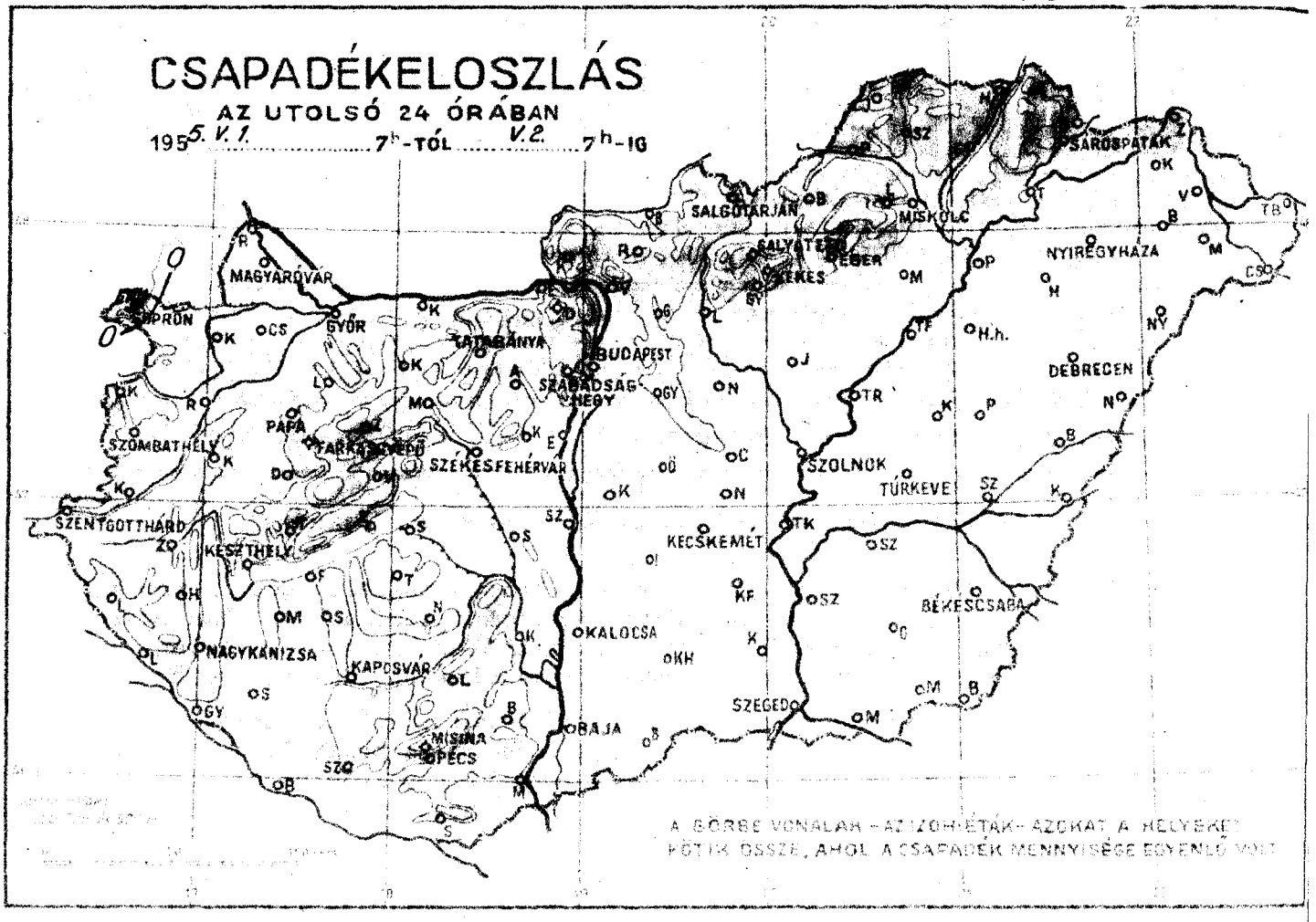

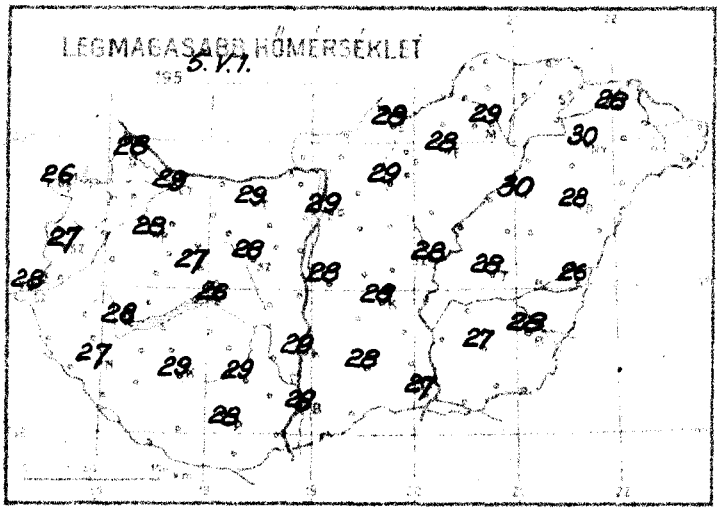

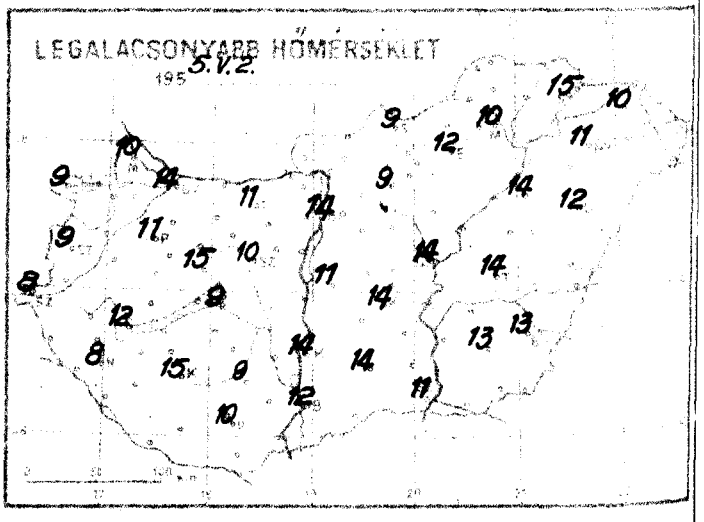

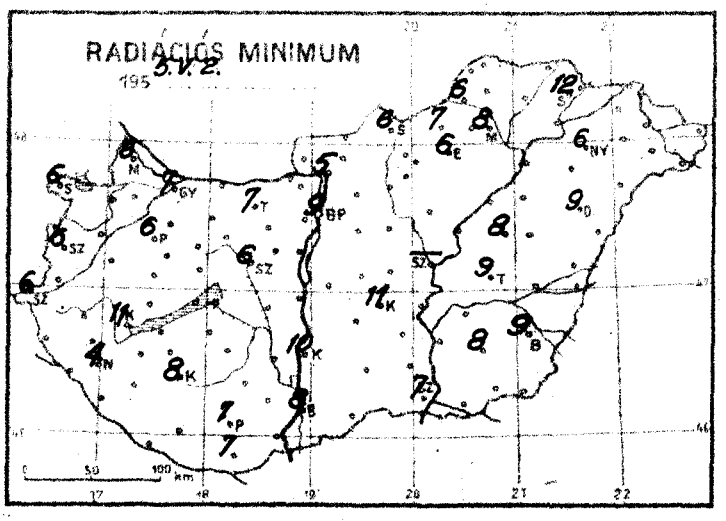

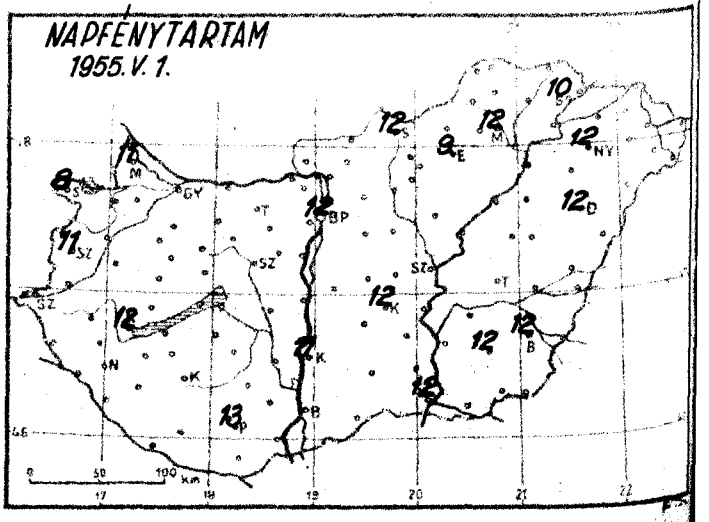

Időjárási helyzet 1955. év MÁJUS hó 2. nap 7 óra

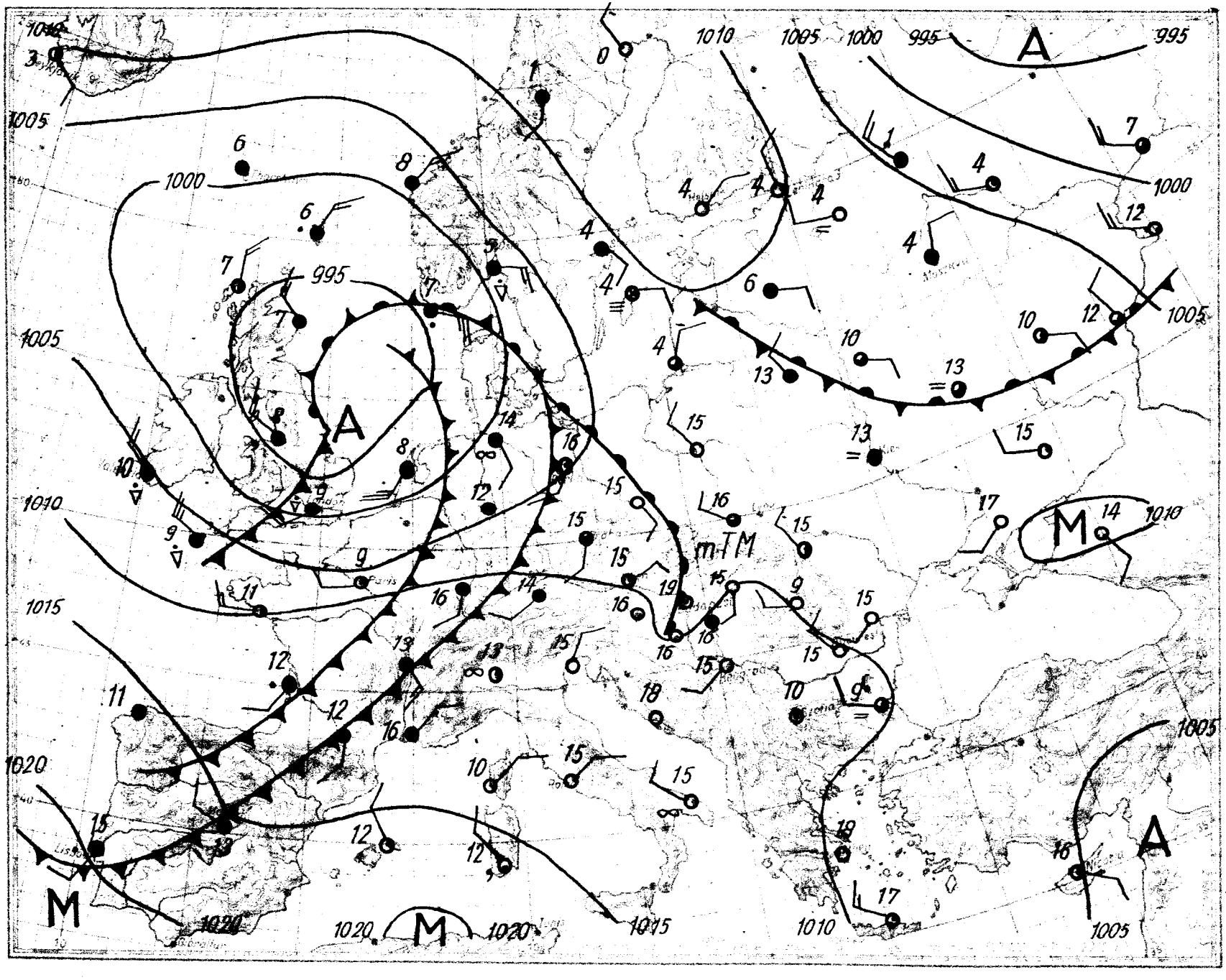

Magassági légállapotmérés

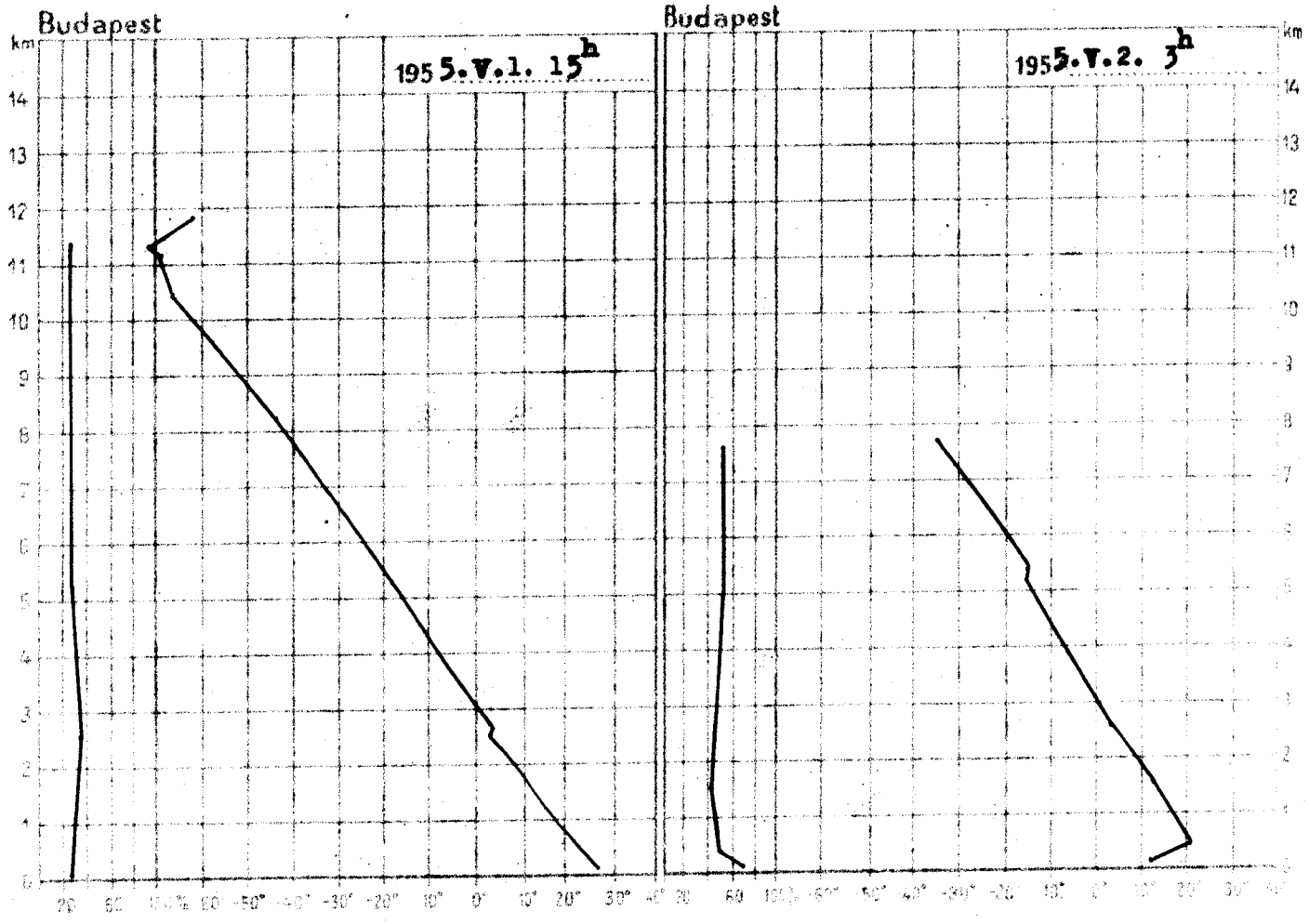

195 5.V.1. 15h			
km	mb	C°	%
Talaj	995.5	27.4	28
0.5	958	24.0	27
1	901	18.8	27
1.5	850	13.7	31
2	800	8.5	33
2.5	752	3.5	23
3	708	0.2	33
4	623	-8.4	33
5	546	-16.8	30
6	478	-24.7	30
7	414	-32.4	32
8	358	-41.6	28
9	308	-51.6	30
10	263	-61.0	27
11	224	-69.2	27
12			
13			
14			
15			

Magaslégköri időhelyzet

Angliát, Franciaországot, Belgiumot északnyugati, nyugati magassági széllel érkező hűvös tengeri légtömegek árasztották el. Ugyancsak hideg advekció figyelhető meg még az Uraltól nyugatra. Közép- és Dél-Európában változatlanul nyugodt a magaslégkör helyzete. Budapest felett a troposzférában az elmult 24 óra alatt további felmelegedés következett be. A 0 fokos szint 3050 m-en, a -10 fokos szint 4420 m-en volt ma hajnalban.

Lépp Ildikó s.k.

195 5.V.2. 3h			
km	mb	C°	%
Talaj	992.0	13.2	68
0.5	950	19.7	51
1	897	16.2	47
1.5	847	12.7	45
2	796	8.2	47
2.5	750	4.0	48
3	706	0.4	48
4	620	-6.9	50
5	544	-14.2	55
6	477	-20.8	53
7	416	-28.3	53
8			
9			
10			
11			
12			
13			
14			
15			

1955. május

2. hétfő

68. 122.

	Reggeli mérések 7 óra (GMT)					Változás 24 óra alatt				
	Felhőzet (0–10)	Szélirány és erő (m/s)	Légnyomás (millibár)	Hőmérséklet (°C)	Csapadék (24 óra) mm	Hőmérsékleti szélsőségek			Napsütés óra	Napsugárzás
						legmagasabb max.	éjszakai min.	Radiációs min.		
	0	W 1	1009.6	17	.	28	10	6	11	
	0	- 0	09.6	16	ny	26	9	6	8	
	1	- 0	10.0	15	.	27	9	6	11	
	0	N 1	09.5	12	.	28	8	6	-	
	0	W 2	09.6	17	.	28	11	6	-	
	0	WNW 4	10.0	16	.	29	14	7	-	
	0	WSW 1	09.7	15	.	29	11	7	-	
	0	W 2	-	19	.	28	10	6	-	
	0	- 0	09.6	17	.	28	12	11	12	
	0	- 0	10.1	15	.	27	8	4	-	
	0	- 0	10.6	14	.	29	15	8	-	
	0	- 0	10.0	16	.	28	10	7	13	
	0	- 0	09.6	19		29	14	9	12	
	0	E 2	09.0	21	.	28	9	6	12	
	1	NW 1	10.0	18	.	28	12	6	9	
	1	N 1	09.9	14	.	29	10	8	12	
	1	NE 1	-	20	.	-	15	12	10	
	1	- 0	10.0	16	.	28	12	8	12	
	0	SW 1	10.4	17	.	29	14	10	11	
	3	- 0	09.5	19	.	28	14	11	12	
	4	- 0	10.3	16	.	27	11	7	12	
	1	- 0	09.7	17	.	28	14	-	-	
	0	W 1	-	16	.	28	14	9	-	
	3	- 0	10.1	16	.	28	13	9	12	
	2	SW 1	10.8	16	.	28	12	9	12	
	2	- 0	10.4	17	.	30	11	6	12	
	1	W 2	896.1	17	.	21	14	-	11	
	0	NW 2	896.2	17	.	22	15	-	-	
	1	WNW 1	953.9	21	.	26	18	-	-	
	0	SW 1	951.6	20	.	20	17	-	12	
	0	SW 1	952.1	18	.	26	15	7	-	

	•			•			•			•	
	•			•			•			•	
	•			•			•			•	
	•			•			•			••	
	•			•			•			•	
	•			•			•			•	
	•			•			•			•

Magassági szélmérések

Óraadatok greenwichi középidőben

V.1.	Nagyk. 11 h		Bpest 13 h		Bpest 15 h		Bpest 17 h		Bpest 19 h		Bpest 21 h		Szeged 12 h	
	180	2	250	4	270	1	240	5	280	5	290	1	90	1
	210	4	230	5	290	2	240	7	260	8	270	5	30	2
	210	4	270	3	310	3	240	7	260	8	270	7	30	2
	220	4	270	3	350	4	280	5			250	3	30	2
	160	3	280	2	350	4	320	4			250	3	30	8
	90	3	280	2	40	7	280	4			270	3		
	90	3	250	1	40	7	280	4			270	3		
	50	2	220	1	60	8	240	4						
	220	2	220	1	40	7	270	6						
	50	2	300	4	40	9								
	50	2	300	4	40	9								
	200	1	300	0										
	200	1	230	2										
	250	3	300	4										
	280	3												
	280	3												
	320	4												
	320	4												
	300	7												
	300	7												
	300	13												
	300	13												

V.2.	Győr 9 h		Pécs 7 h		Bpest 3 h		Bpest 5 h		Bpest 7 h		Bpest 9 h		Szeged 5 h		Szeged 9 h		Debrecen 7 h	
	230	4	-	0	360	1	-	0	240	4	270	4	140	1	180	1	230	2
	240	6	230	4	270	10	280	6	250	5	260	6	280	3	70	1	290	9
	220	8	220	4	260	4	240	6	250	5	250	7	300	3	270	1	290	9
	230	4	190	4	260	4	240	6	250	5	260	6	300	2	250	2	290	9
	230	5	190	4	270	5	260	4	230	4	250	6	280	1	230	2	270	8
	240	4	150	3	290	4	310	7	330	4	290	4			240	2	290	8
	240	4	150	3	290	4	310	7	330	4	290	4			240	2	290	8
	250	6	340	3	290	6	300	5	290	5	290	4			320	4	310	7
	280	8	280	8			290	10	300	9	290	9					310	7
	280	6					300	7	320	8								
	280	6					300	7	320	8								
	220	5					320	5										
	220	5					320	5										
	240	6					320	5										
	250	3					300	8										
	250	3					300	8										
							360	7										
							360	7										
							330	7										
							330	7										

IDŐJÁRÁSI NAPIJELENTÉS

ЕЖЕДНЕВНЫЙ МЕТЕОРОЛОГИЧЕСКИЙ БЮЛЛЕТЕНЬ • DAILY SYNOPTIC MAP OF THE HUNGARIAN METEOROLOGICAL INSTITUTE • BULLETIN QUOTIDIEN DE L'INSTITUT MÉTÉOROLOGIQUE HONGROIS WETTERBERICHT DES UNGARISCHEN METEOROLOGISCHEN INSTITUTS

KIADJA AZ ORSZÁGOS METEOROLÓGIAI INTÉZET BUDAPEST II. KITAIBEL PÁL-UTCA 1 TEL.: KÖZPONT: 150-220 IDŐJELZŐ OSZT.: 151-204, 150-410

MEGJELENIK NAPONKÉNT • ELŐFIZETÉSI ÁRA A POSTAI KÉZBESÍTÉSSEL EGYÜTT NEGYEDÉVRE 60.— Ft KIADÁSÉRT FELEL AZ INTÉZET IGAZGATÓJA

68. évfolyam. 123. szám. + Budapest + 1955. május 3.

Az időjárási helyzet ma reggel és a várható időjárás:

A gyorsan haladó óceáni hűvösebb légtömegek egyre mélyebben nyomulnak Közép- Európába és utjukban Németországban, a Cseh-medencében záporokat, zivatarokat és szeles időjárást okoznak.

Hazánkban hétfőn az északkeleti megyékben több helyen volt záporeső, zivatar. A lehullott csapadék mennyisége Nagylétán 8, Baktalórántházán 7, Miskolcon 5 mm tett ki. A hőmérséklet napközben általában 26-29 fokig emelkedett. Ma hajnalban 10-14 fokot mértek.

Budapesten kedden 12 órakor a hőmérséklet 18 fok, a tengerszintre átszámitott légnyomás 754 mm, mérsékelten emelkedő irányzatu.

Várható időjárás szerda estig:

Felhőátvonulások, több helyen zápores, zivatar.
Ma élénk, helyenként erős északnyugati, északi, holnap mérsékelt nyugati, délnyugati szél.
A nappali hőmérséklet keleten csökken, nyugaton emelkedik.

Várható legalacsonyabb hőmérséklet ma éjjel: 8-11,
legmagasabb nappali hőmérséklet szerdán: 20-23 fok között.

Dr.Tónay Frigyesné s.k.

A hőmérséklet és a légnyomás napi középértéke Budapesten és ezek eltérése a 75 évi átlagtól:

1955. V.2.-án: 22,1 C°, 754,9 mm. Eltérés: +8,0 C°, -5,2 mm.

1871 óta ezen a napon előfordult

legmagasabb hőmérséklet	30,9 C°	/1934./
legalacsonyabb hőmérséklet	0,0 C°	/1935./

Az Országos Meteorológiai Intézet Időjárási Napijelentése

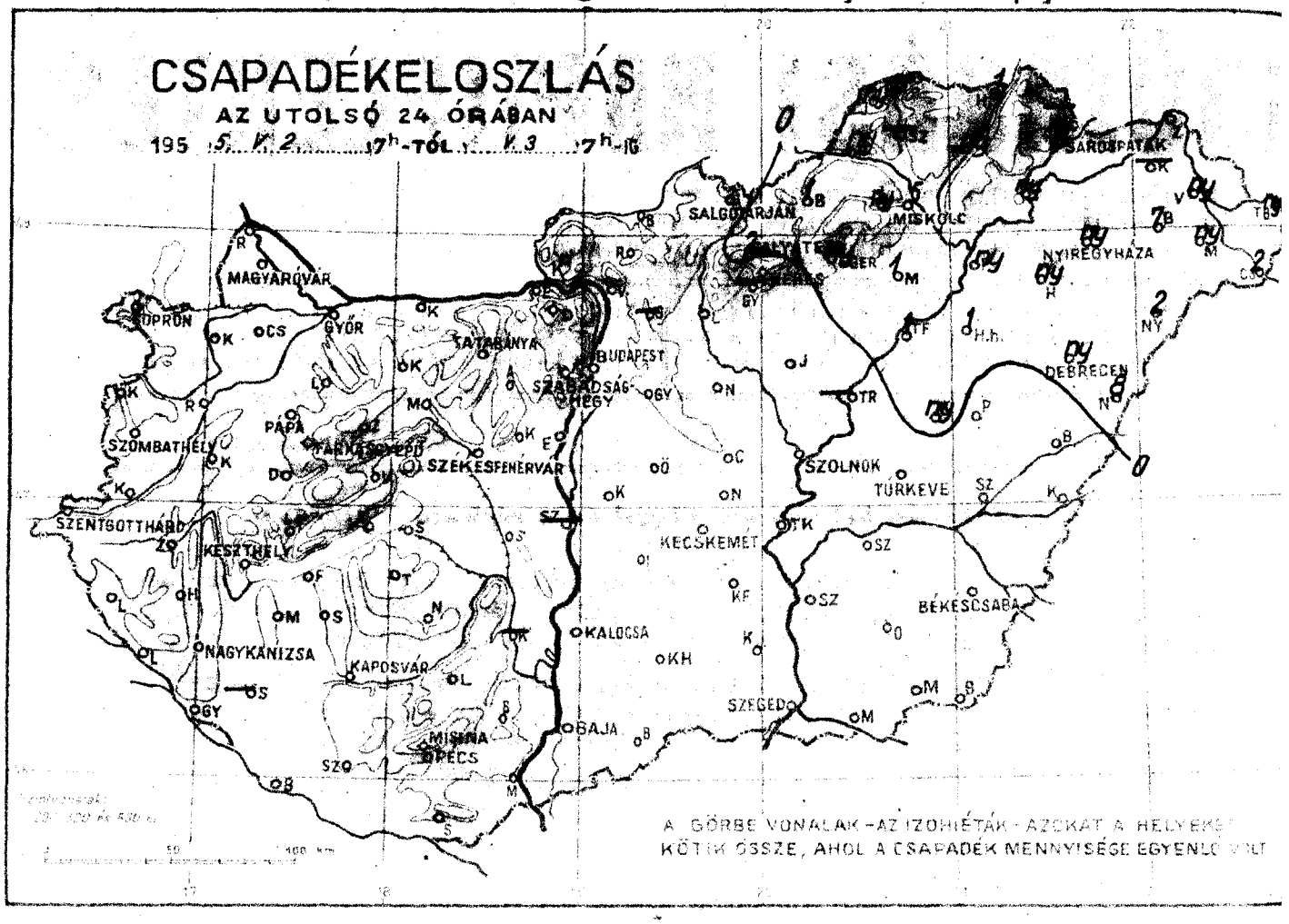

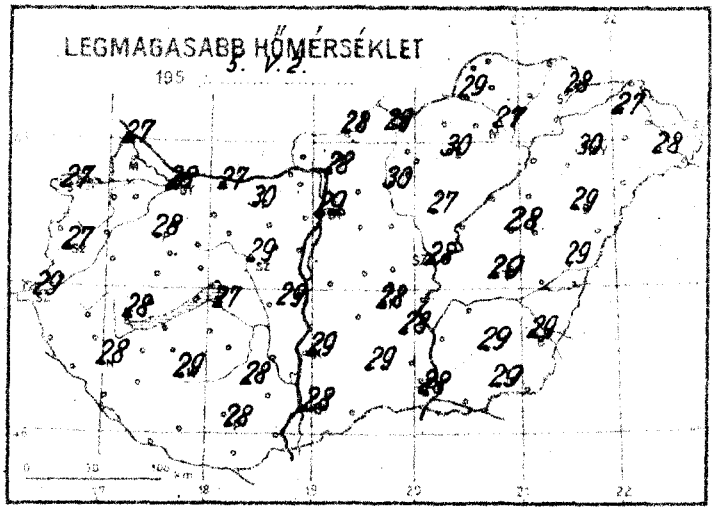

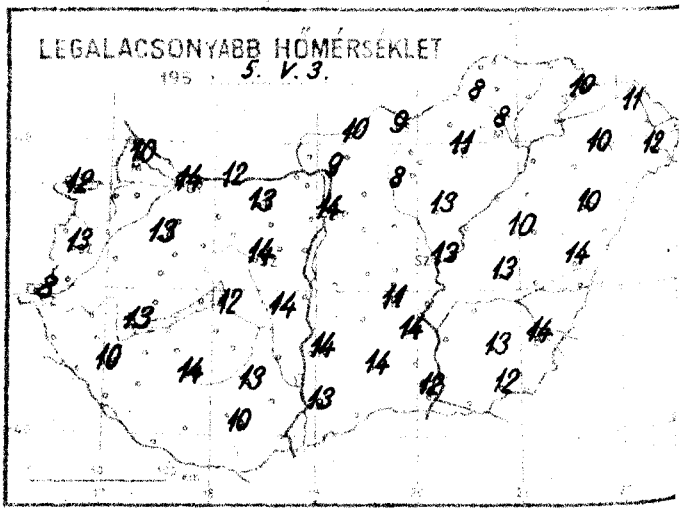

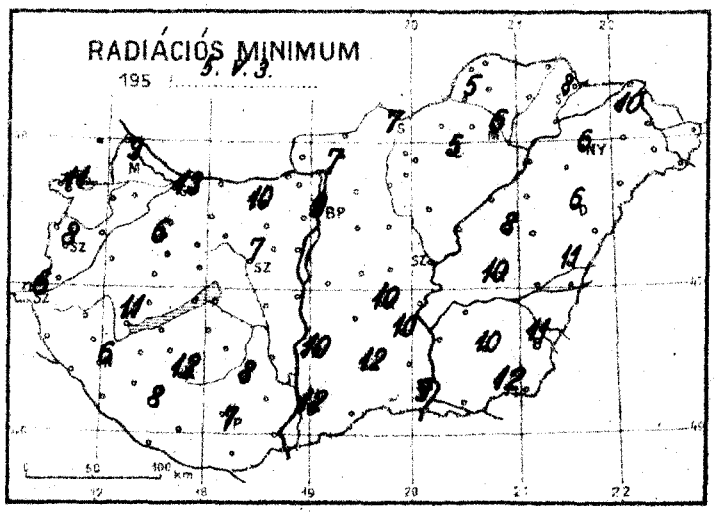

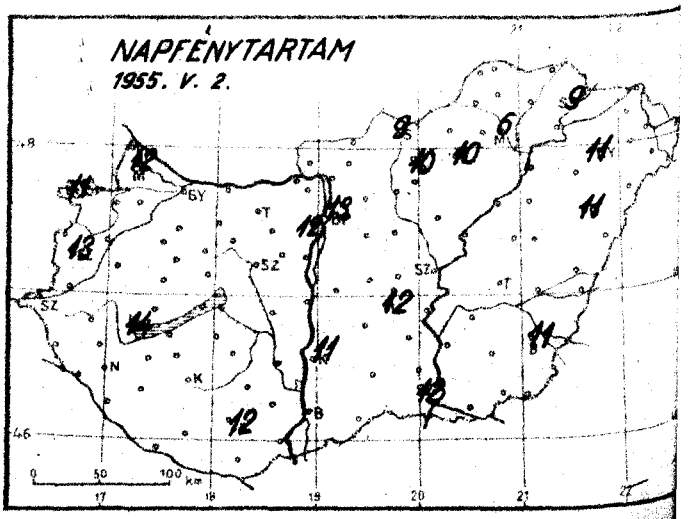

Időjárási helyzet . 1955. év . MÁJUS hó . 3. nap 7 óra

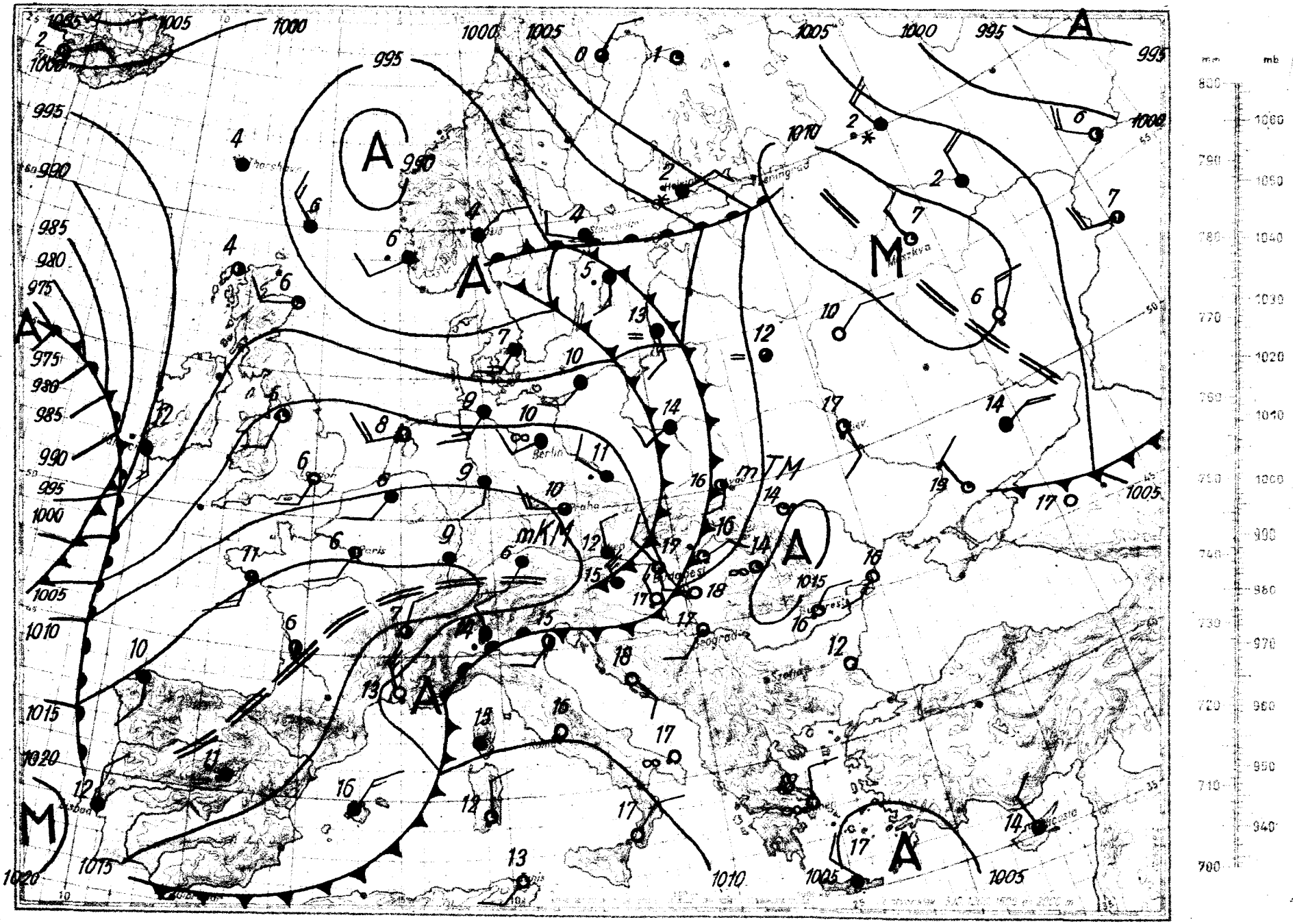

Magassági légállapotmérés

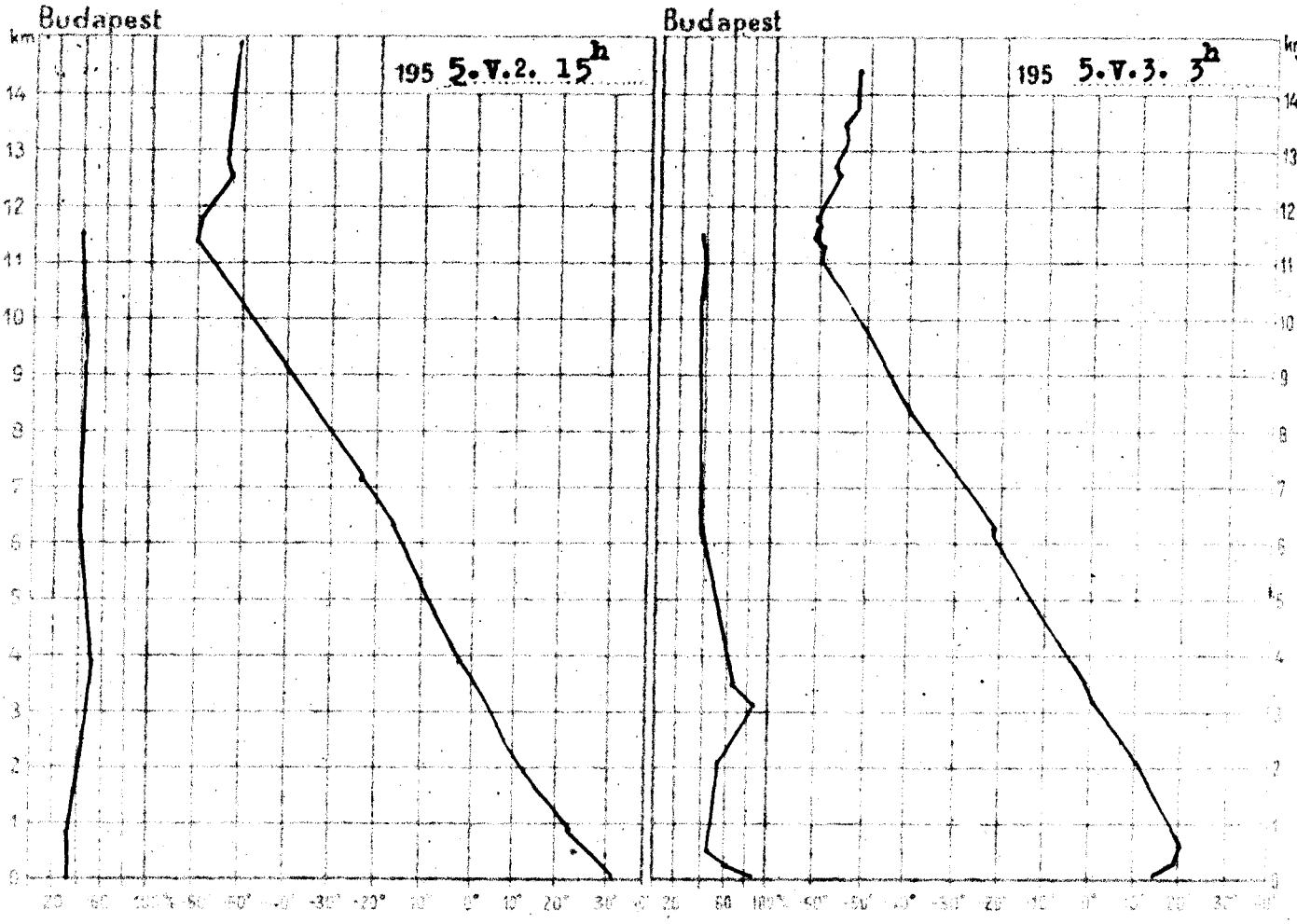

195 5.V.2. 15h			
km	mb	C°	%
Talaj	988.7	29.6	22
0.5	949	24.8	23
1	896	19.1	25
1.5	847	14.6	26
2	796	10.1	31
2.5	748	5.9	36
3	704	2.2	34
4	621	-5.4	41
5	545	-11.4	38
6	478	-17.6	33
7	418	-25.8	32
8	362	-32.9	31
9	313	-41.2	34
10	270	-49.3	33
11	232	-57.3	32
12	197	-60.4	
13	168	-55.4	
14	144	-51.3	
15			

Magaslégköri időhelyzet

Észak és Északkelet Európa felett hideg légtömegek helyezkednek el. Franciaország, Németország, Dánia és Csehszlovákia felett, valamint Európa keleti részeiben lehülés, Anglia, Skandinávia és a Balti államok felett pedig felmelegedés van folyamatban. Budapest felett kissé lehűlt a troposzféra. A 0 fokos szint magassága 100 méterrel, a -10 fokosé 210 méterrel csökkent, ma hajnalban 2950, illetve 4209 méteren található.

Szokolné s.k.

195 5.V.3. 3h			
km	mb	C°	%
Talaj	986.4	12.4	77
0.5	947	17.8	43
1	891	15.6	41
1.5	841	12.3	43
2	791	8.7	41
2.5	743	4.1	55
3	700	-0.4	71
4	617	-8.0	46
5	540	-15.3	35
6	473	-22.7	30
7	412	-29.8	29
8	357	-38.7	29
9	308	-46.2	28
10	264	-53.7	28
11	226	-60.6	28
12	192	-61.7	-
13	164	-58.8	-
14	139	-54.5	-
15			

1955. május

3. kedd

68. 123.

Reggel 7 órakor (8 óra)					9 órakor 24 óra adatai				
Felhőzet (0–8)	Szélirány és erő (m/s)	Légnyomás csökkent (mm)	Hőmérséklet (°C)	Csapadék (24 óra) (mm)		Hőmérsékleti szélsőségek			Napsütés (óra) tegnap
						tegnapi napi max.	éjszakai min.	Radiációs min.	
5	W 15	1007.4	14	•		27	10	9	12
4	NNW 10	08.3	14	•		27	12	11	11
4	N 6	07.0	14	•		27	13	8	13
4	- 0	07.3	14	•		29	8	6	-
3	W 12	07.6	14	•		28	13	6	-
3	NNW 9	07.4	15	•		28	14	13	
3	WNW 15	07.1	16	•		30	13	10	-
0	NW 15	-	15	•		29	14	7	-
1	N 15	06.3	16	•		28	13	11	14
1	NE 6	06.9	16	•		28	10	6	-
1	NNW 4	06.9	16	•		29	14	12	-
1	NNW 7	05.1	17	•		28	10	7	12
0	WNW 5	03.4	17	•		29	14	9	13
0	SW 2	03.9	11	•		29	9	7	9
0	NW 1	04.4	15	ny		30	11	5	10
0 ∞	- 0	04.3	12	5		27	8	6	6
1	NE 7	-	15	3	↙	28	10	8	9
0	NW 4	05.5	18	•		28	13	12	
0	NNW 4	05.0	17	•		29	14	10	11
0	WNW 4	03.8	17	•		28	11	10	12
1	W 1	04.3	18	•		28	12	9	12
1	SW 3	03.9	16	•		28	13	-	-
0	SW 2	-	16	•		29	13	10	-
1	SSW 4	04.3	18	•		29	14	11	11
1	ESE 7	05.5	17	ny	↙	29	10	6	11
1	NE 2	05.1	17	ny	↙	30	10	6	11
0	SW 4	989.7	15	•		22	12	-	10
0	SW 1	990.1	16	2	↙	22	12	-	-
0	NW 12	934.5	14	•		27	13	-	-
1	NW 2	952.7	14	•		26	12	-	12
5	NW 9	949.1	12	•		27	11	8	-

	•		Tihany	•		Pécsely	ny		Zalaszentgrót	•	
	•		Csopak	•		Csopak	ny		Kisapáti	–	
	°		Paloznak	•		Balatonakali	–		Vasad-pusztacsa	ny	↙
	•		Monostorapáti	•		Sümegprága	ny	↙	Bakonyszentlászló	7	↙
	•		Szentgyörgyvölgy	•		Szentkirályszabadja	–		Mihályháza	ny	↙
	•		Pula	•		Pogányszentpéter	ny		Pénzesgyőr	ny	
	•		Sümegcsehi	•		Hidvégardó	1	↙	Csesznek	2	↙
	•		Sümegdaróc	–		Sümegdaróc	–		Nagyvázsony	2	↙
	•		Nagydém	•		Pénzesgyőr	ny	↙	Pénzesgyőr	ny	↙
	•		Szentgyörgyvölgy	–		Mezőlaborc	1	↙	Hajdúnánás	ny	
	•		Bakonya	•		Bakonya	•		Hortobágy	1	
	•		Sümegcsehi	•		Nagyvázsony	•		Nagyvázsony	8	↙
	•		Lovas	•		Gyanó	•		Tiszafüred	1	
	•		Kerecsend-Gyöngyös	–		Cikola	•		Tiszafüred	–	
	•		Gyöngyöstarján	•		Gyöngyöstarján	•		Kunhegyes	ny	↙
	•		Mátrafüred	•		Cegléd	•		Dunaújváros	•	
	•		Sirok	•		Nagykáta	•		Dunaújváros	•	
	•		Kisnána	•		Tiszakécske	•		Szigetújfalu	•	
	•		Rákóczifalva	•		Izsák	•		Kiskunfélegyháza	•	
	•		Bugyi	•		Kiskunfélegyháza	•		Szarvas	•	
	•		Vác	•		Kiskunfélegyháza	•		Szarvas	•	
	•		Galgamácsa	–		Bácsalmás	•		Orosháza	•	
	•		Legénd	•		Kisújbánya	•		Makó	•	
	•		Gyöngyös	–					Mezőhegyes	•	
	•		Borsóshidvégi	1	↙				Battonya	•	

* A légnyomás 500 gdm-re átszámítva ** A légnyomás 1000 gdm-re átszámítva

Magassági szélmérések

Óraadatok greenwichi középidőben

V.2.	Nagyk. 11 h		Bpest 11 h		Bpest 15 h		Bpest 17 h		Bpest 19 h		Bpest 21 h							
	fok	m/s	fok	m/s	fok	m/s	fok	m/s	fok	m/s	fok	m/s	fok	m/s	fok	m/s	fok	m/s
Felsz.	180	9	270	14	270	9	270	9	220	4	220	9						
500 m	210	5	250	7	250	7	240	6	230	4	180	4						
1000	210	5	260	10	250	7	240	6	220	5	210	4						
1500	250	4	240	9	240	7	270	4	200	5	190	6						
2000	250	4	240	9	240	7	270	4	200	5	190	6						
2500	270	4	290	7	280	7	290	6			250	6						
3000	270	4	290	7	280	7	290	6			250	6						
3500	270	4	290	7	280	7	290	6			250	6						
4000	250	6	290	6	70	2	200	2										
4500	250	6	290	6	70	2	200	2										
5000	250	6	290	6	70	2	200	2										
5500	250	6	290	6	70	2	200	2										
6000	250	6	290	6	70	2	200	2										
6500	250	6	290	6	70	2	200	2										
7000	260	17	320	3	300	5	270	5										
7500	260	17	320	3	300	5	270	5										
8000	260	17	320	3	300	5	270	5										
8500	260	17	320	3	300	5	270	5										
9000			340	6														
9500			340	6														
10000			340	6														
10500			340	6														
11000			300	3														
11500			300	3														

V.3.	Szhely 7 h		Pécs 5 h		Nagyk. 6 h		Bpest 4 h		Bpest 5 h		Bpest 7 h		Győr 5 h		Szeged 5 h		Debrecen 7 h	
	fok	m/s	fok	m/s	fok	m/s	fok	m/s	fok	m/s	fok	m/s	fok	m/s	fok	m/s	fok	m/s
Felsz.	320	14	270	4	40	9	320	9	270	9	320	19	320	14	270	4	140	4
500 m	340	19	290	14	20	11	250	4	280	5	320	13	330	16	300	9	220	5
1000	340	12	290	14	30	4	230	9	220	9	300	6	340	19	300	4	230	6
1500			260	10	360	5	230	10	220	13			360	5	230	8	230	6
2000			260	10	360	5	230	10	220	13			360	5	230	8	230	6
2500			210	12	270	13	230	12	230	13								
3000			210	12	270	13	230	12	230	13								
3500			210	12	270	13	230	12	230	13								
4000			190	12			210	5										
4500							210	5										
5000							210	5										
5500							210	5										
6000							210	5										
6500							210	5										
7000							250	6										
7500							250	6										
8000							250	6										
8500							250	6										
9000																		
9500																		
10000																		
10500																		
11000																		
11500																		

IDŐJÁRÁSI NAPIJELENTÉS

DAILY SYNOPTIC MAP OF THE HUNGARIAN METEOROLOGICAL INSTITUTE • BULLETIN QUOTIDIEN DE L'INSTITUT MÉTÉOROLOGIQUE HONGROIS

MEGJELENIK NAPONKÉNT • ELŐFIZETÉSI ÁRA A POSTAI KÉZBESÍTÉSSEL EGYÜTT NEGYEDÉVRE

68. évfolyam. 124. szám. + Budapest + 1955. május hó 4.

Az időjárási helyzet ma reggel és a várható időjárás:

A nyugat-keleti irányban gyorsan haladó ciklonok hűvösebb levegőt szállítanak Nyugat- és Közép-Európába. A tegnapi nap folyamán Franciaországban 15-17, Németországban és Lengyelországban csak 14-15 fokig emelkedett a hőmérséklet.

Hazánkba kedden viharos északi széllel hűvösebb levegő tört be. A nappali felmelegedés emiatt az északnyugati megyékben 15-18, a Dunántúl többi részén is csak 19-22 fokot ért el, míg a Tiszántúlon még meghaladta a 25 fokot. Kisebb futó eső sokfelé volt az országban. A lehullott csapadék mennyisége Nagylétán 6, Békéscsabán 5 mm volt. Ma hajnalban Szentgotthárdon 3, Mosonmagyaróvárott 4, máshol 8-12 fokig hült le a levegő.

Budapesten szerdán 12 órakor a hőmérséklet 13 fok, a tengerszintre átszámított légnyomás 760 mm, alig változik.

Várható időjárás csütörtök estig:

Felhőátvonulások.
Több helyen kisebb eső /ma keleten, holnap elsősorban északnyugaton/.
Időnként élénkebb szél.
A nappali hőmérséklet keleten emelkedik, nyugaton alig változik.

Várható legalacsonyabb hőmérséklet ma éjjel: 6-9,
legmagasabb nappali hőmérséklet csütörtökön:
17-20 fok között.

Tömöry

A hőmérséklet és a légnyomás napi középértéke Budapesten és ezek eltérése a 75 évi átlagtól:

1955. V.3.-án: 17,0 C°, 754,1 mm. Eltérés: +2,6 C°, -6,0 mm.

1871 óta ezen a napon előfordult

legmagasabb hőmérséklet	29,1 C°	/1946./
legalacsonyabb hőmérséklet	0,3 C°	/1935./

Az Országos Meteorológiai Intézet Időjárási Napijelentése

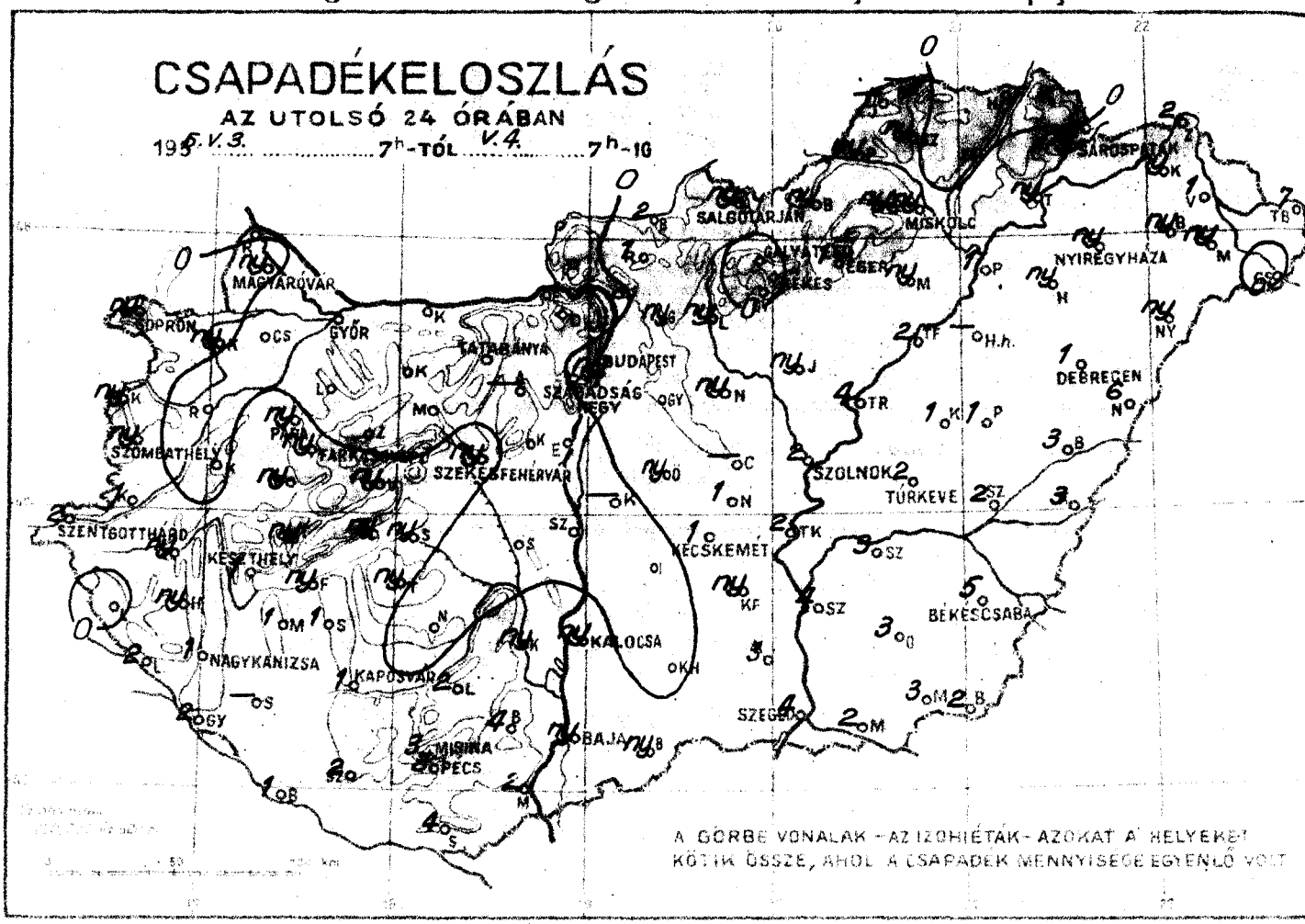

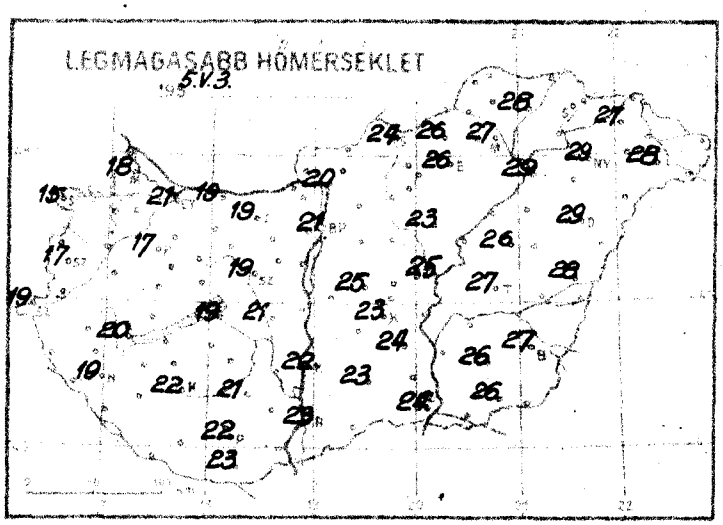

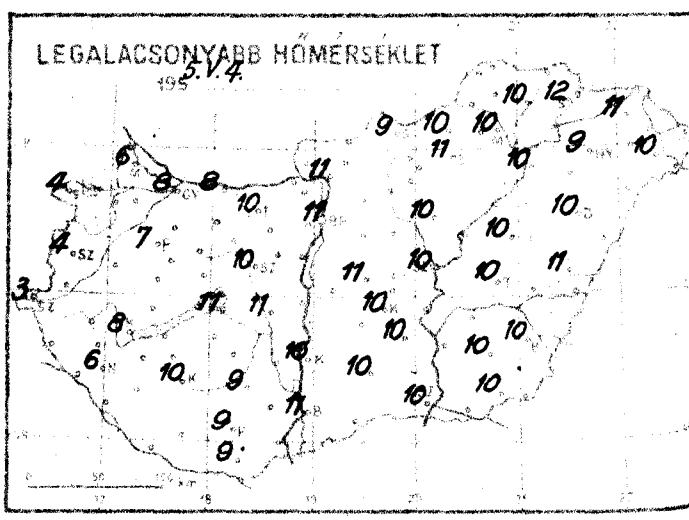

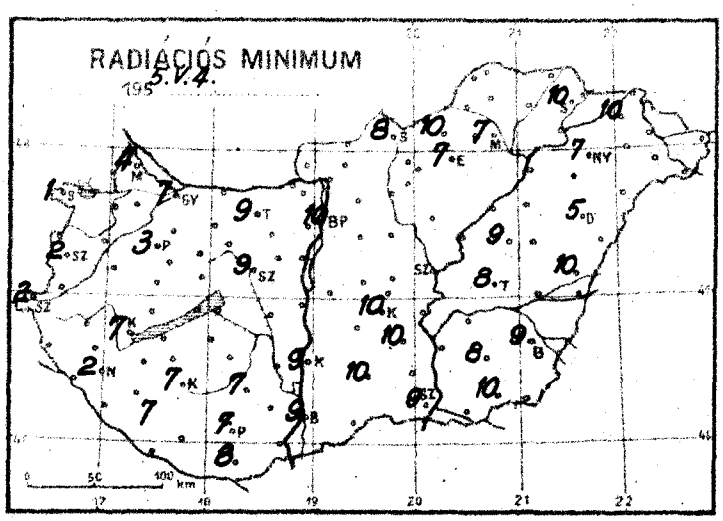

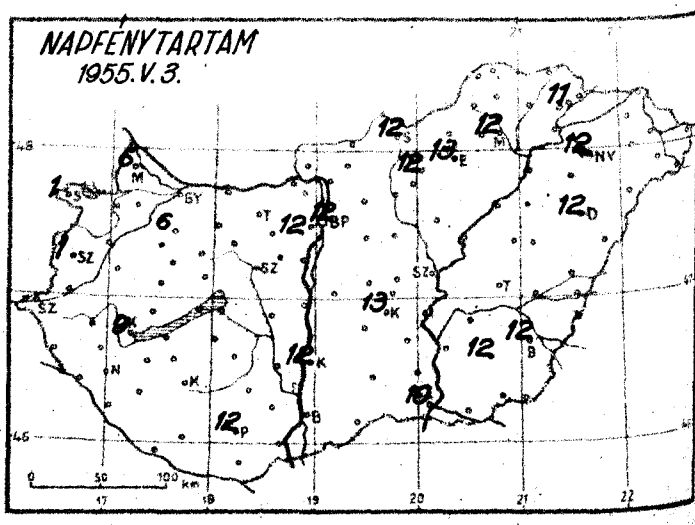

Időjárási helyzet 1955. év MÁJUS hó 4. nap 7 óra

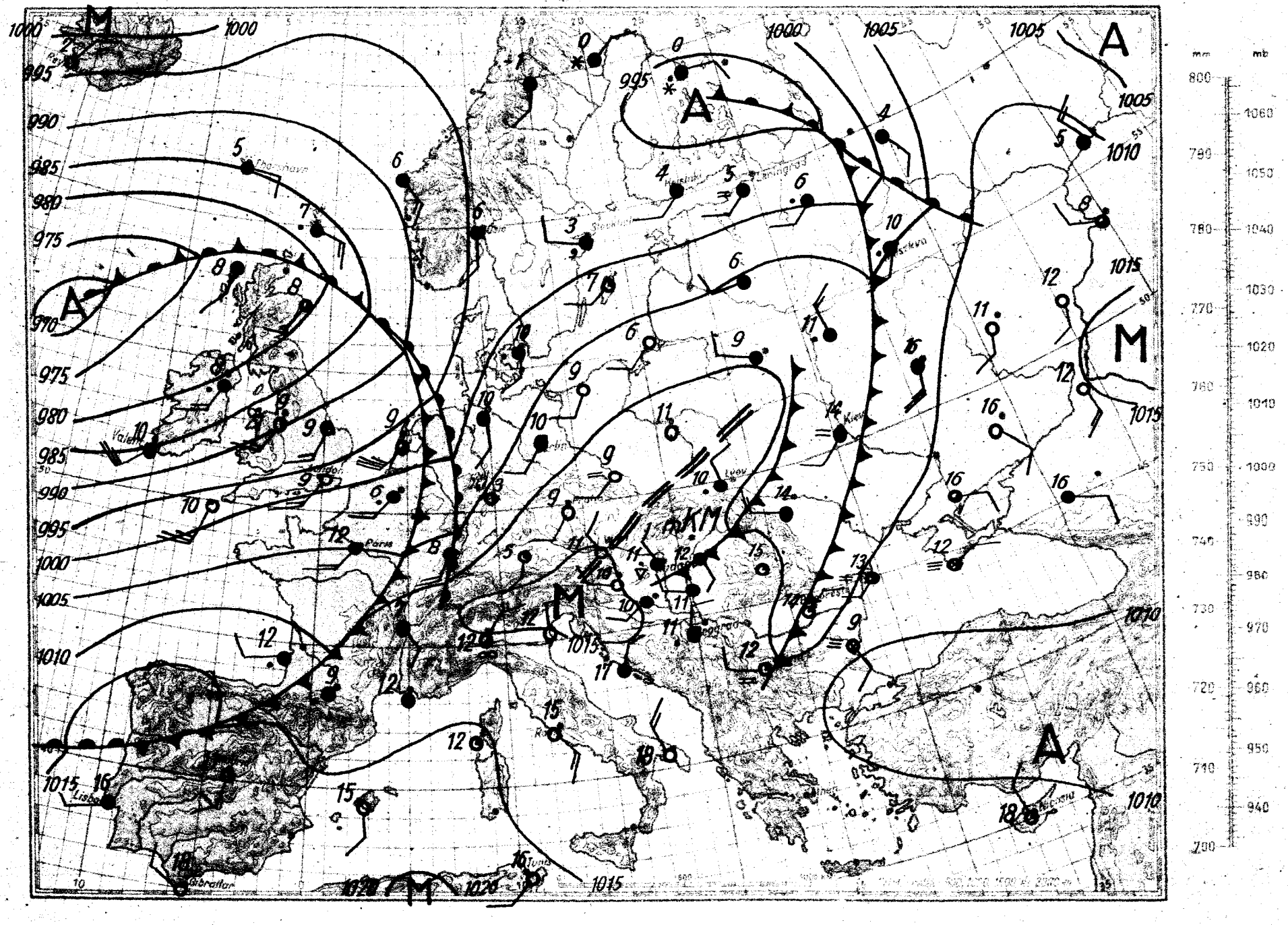

Magassági légállapotmérés

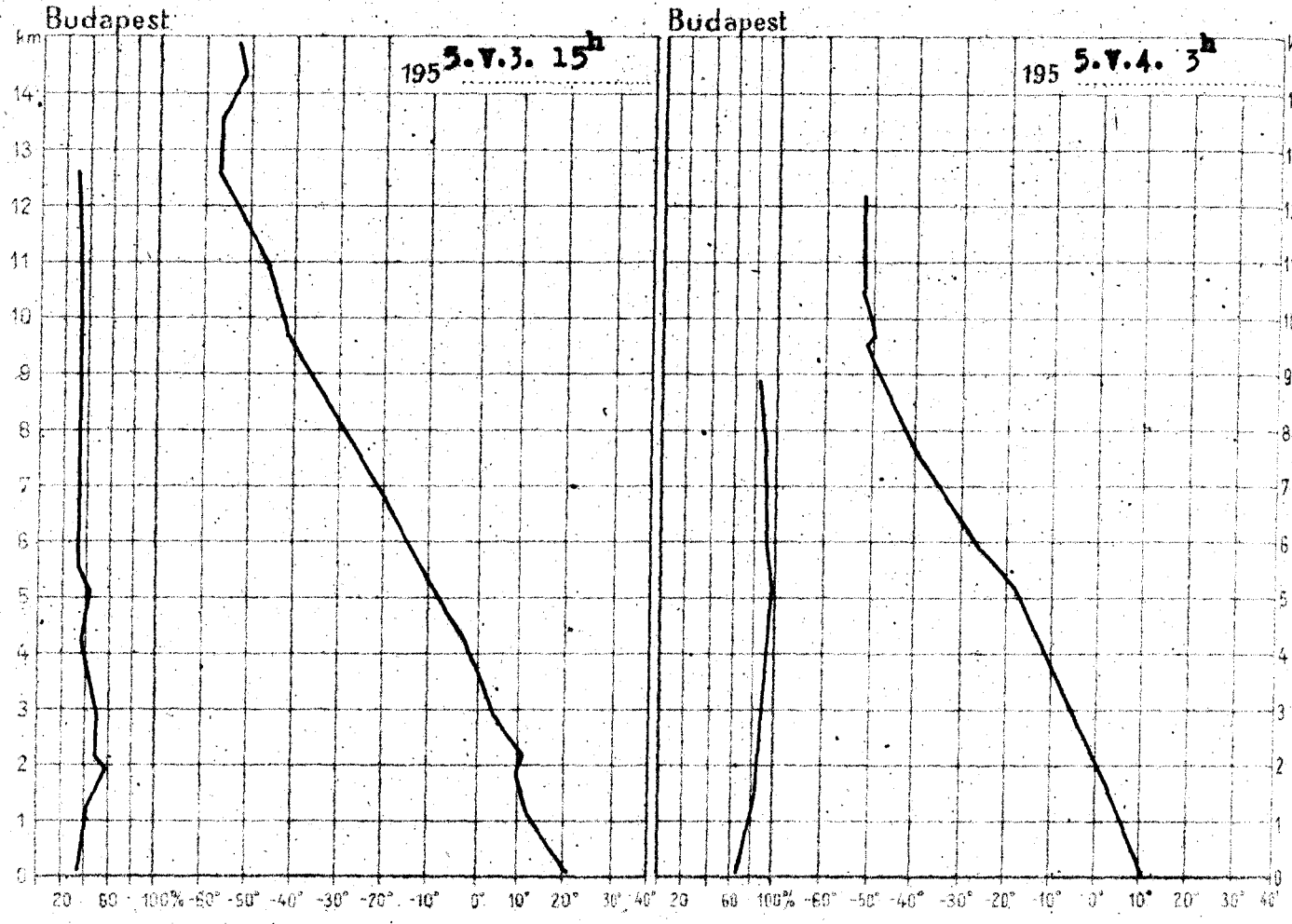

195 5.V.3. 15h			
km	mb	C°	%
Talaj	988.4	20.8	37
0·5	949	17.7	39
1	895	13.1	42
1·5	843	11.3	50
2	793	10.7	53
2·5	746	7.2	48
3	702	3.9	48
4	618	-0.3	39
5	541	-8.1	43
6	477	-15.0	34
7	417	-21.2	35
8	364	-27.9	37
9	316	-34.8	34
10	273	-42.2	34
11	235	-48.2	34
12	202	-53.5	32
13	172	-55.8	-
14	147	-52.8	-
15	127	-52.5	-

Magaslégköri időhelyzet

A megélénkülő óceáni ciklontevékenység következtében Európát délnyugati-északkeleti irányba haladó hideg majd meleg léghullámok árasztják el. Hatásukra Angliában, Franciaországban, Spanyolországban valamint Lengyelországban és a Balti államokban lehülés, Skandináviában, Németországban, az Alpok felett és Olaszországban, valamint a Szovjetunió európai területein felmelegedés van folyamatban. A hazánk felett uralmon lévő hideg levegő miatt a troposzférában erős lehülés következett be. A 0 fokos szint 950 m-rel, a -10 fokos szint 469 m-rel került alacsonyabbra és ma hajnalban 2000 m-en, illetve 3740 m-en volt található.

195 5.V.4. 3h			
km	mb	C°	%
Talaj	992.6	11.2	68
0·5	950	9.2	73
1	894	6.4	79
1·5	842	2.7	86
2	790	0.0	87
2·5	744	-2.7	88
3	698	-5.7	92
4	612	-11.4	95
5	537	-18.0	99
6	469	-25.6	98
7	407	-34.3	92
8	352	-42.4	89
9	303	-48.6	-
10	259	-50.4	-
11	226	-51.6	-
12	191	-52.0	-
13			
14			
15			

Lépp Ildikó s.k.

OFFSET NYOMDA BUDAPEST F. V. POMAYER GYULA

1955. május

4. szerda

68. 124.

	Reggeli és zirlések (06 TMC)					Az utolsó 24 óra adatai					
	Felhőzet (0–4)	Szélirány és erő (m/s)	Légnyomás (milliár)	Hőmérséklet (°C)	Csapadék (24 óra) (mm)		Hőmérsékleti szélsőségek: tegnapi nappali max.	éjszakai min.	Radiációs min.	Napsütés (óra) tegnap
Mosonmagyaróvár	0	NW 4	1013.2	11	ny		18	6	4	6
Sopron	0	NNW 2	13.9	11	ny		15	4	1	1
Szombathely	0	NW 1	14.1	11	ny		17	4	2	1
Szentgotthárd	0	NW 2	15.0	7	2		19	3	2	-
Pápa	0	W 1	13.5	9	ny		17	7	3	-
Győr	1	NNW 4	13.5	11	.		21	8	7	-
Tatabánya	4	WNW 6	12.3	10	.		19	10	9	-
Székesfehérvár	4	NE 4	-	11	ny		19	10	9	-
Keszthely	0	W 1	14.1	10	1		20	8	7	9
Nagykanizsa	1	W 2	14.9	10	1		19	6	2	-
Kaposvár	1	SSW 2	13.7	12	1		22	10	7	-
Pécs	4	SW 5	13.7	10	3		22	9	7	12
Budapest, M. I.	4 V̇	NW 6	11.0	11	ny		21	11	10	12
Sárbogárd	4 .	NE 2	11.6	11	ny		24	9	8	12
Eger	4	W 1	10.9	11	1		26	11	7	13
Miskolc	4 .	NNE 3	10.6	11	ny		27	10	7	12
Sárospatak	4 ,	N 6	-	13	ny			12	10	11
Bajá	4	W 2	12.8	12	ny		23	11	9	-
[illegible]	4	W 2	12.4	11	ny		22	10	9	12
[illegible]	4 .	NW 2	11.0	11	1		23	10	10	13
[illegible]	4	W 5	12.6	11	4	⚡	24	10	9	13
[illegible]	4	WNW 1	11.1	11	2		25	10	-	-
[illegible]	4	W 1	-	11	2		27	10	8	-
[illegible]	4	WSW 2	11.8	11	5	⚡	27	10	9	12
[illegible]	4	SW 1	11.8	12	1		29	10	5	12
[illegible]	4	NW 2	11.3	13	ny		29	9	7	12
[illegible]	4	NE 1	-	5	.		19	5	-	13
[illegible]	4 ≡	NE 1	904.3	6	.		19	5	-	-
[illegible]	3	NW 4	953.6	8	3		19	6	-	-
[illegible]	4	NW 3	950.4	9	.		17	7	-	12
[illegible]	0	NW 1	954.0	8	ny	⚡	19	7	4	-

24 óra csapadék mm			24 óra csapadék mm			24 óra csapadék mm			24 óra csapadék mm		
[illegible]	.		[illegible]	ny		[illegible]	ny		[illegible]	2	⚡
[illegible]	.		[illegible]	ny		[illegible]	-		[illegible]	ny	⚡
[illegible]	ny		[illegible]	ny		[illegible]	-		[illegible]	1	⚡
[illegible]	ny		[illegible]	1		[illegible]	ny		[illegible]	ny	⚡
[illegible]	.		[illegible]	1		[illegible]	ny		[illegible]	ny	⚡
[illegible]	1		[illegible]	ny		[illegible]	.		[illegible]	7	
[illegible]	.		[illegible]	.		[illegible]	.		[illegible]	.	
[illegible]	ny		[illegible]	.		[illegible]	.		[illegible]	ny	
[illegible]	ny		[illegible]	.		[illegible]	ny		[illegible]	1	
[illegible]	2		[illegible]	-		[illegible]	ny		[illegible]	ny	
[illegible]	2		[illegible]	1		[illegible]	ny		[illegible]	-	
[illegible]	.		[illegible]	2		[illegible]	ny		[illegible]	6	
[illegible]	.		[illegible]	2		[illegible]	.		[illegible]	2	
[illegible]	ny		[illegible]	ny		[illegible]	ny		[illegible]	4	
[illegible]	ny		[illegible]	4		[illegible]	-		[illegible]	1	
[illegible]	.		[illegible]	2		[illegible]			[illegible]	1	
[illegible]	ny		[illegible]	4	⚡	[illegible]	1		[illegible]	3	⚡
[illegible]	.		[illegible]	.		[illegible]	2		[illegible]	2	
[illegible]	.		[illegible]	2		[illegible]	.		[illegible]	3	
[illegible]	.		[illegible]	1		[illegible]	ny		[illegible]	3	
[illegible]	-		[illegible]	.		[illegible]	.		[illegible]	4	
[illegible]	.		[illegible]	ny		[illegible]	ny		[illegible]	3	
[illegible]	.		[illegible]	ny		[illegible]	3		[illegible]	2	
[illegible]	.		[illegible]	.					[illegible]	3	⚡
[illegible]	.		[illegible]	ny					[illegible]	2	

* A légnyomás 500 gdm-re átszámítva. ** A légnyomás 1000 gdm-re átszámítva

Magassági szélmérések

Óraadatok greenwichi középidőben

V.3.	Szhely 12 h		Győr 12 h		Pécs 11 h		Nagyk. 11 h		Bpest 11 h		Bpest 15 h		Bpest 17 h		Bpest 19 h		Szeged 9 h	
	fok	m/s	fok	m/s	fok	m/s	fok	m/s	fok	m/s	fok	m/s	fok	m/s	fok	m/s	fok	m/s
Talaj	320	9	320	14	140	4	360	14	270	14	320	19	320	14	320	14	320	4
500 m	340	13	330	18	340	4	30	6	330	9	310	16	310	10	330	9	310	7
1000	340	13	340	13	340	4	30	6	300	6	310	16	270	9	330	9	270	6
1500	350	9	350	15	280	9	240	7	230	13	270	9	250	14	240	17	220	8
2000	350	9	350	15	280	9	240	7	230	13	270	9	250	14	240	17	220	8
2500					240	11			210	12	220	11			210	11	210	7
3000					240	11			210	12	220	11			210	11	210	7
4000					240	11			210	12	220	11			210	11	210	7
5000											220	16					210	9
6000											220	16					210	9
7000											220	16					210	9
8000											220	16					210	9
9000											220	16					210	9
10000											220	16					210	9
11000											230	12						
12000											230	12						
13000											230	12						
14000											230	12						
15000																		
16000																		
17000																		
18000																		
19000																		
20000																		

V.4.	Szhely 6 h		Győr 5 h		Pécs 5 h		Bpest 3 h		Bpest 5 h		Bpest 7 h		Szeged 5 h		Debrecen 4 h	
	fok	m/s	fok	m/s	fok	m/s	fok	m/s	fok	m/s	fok	m/s	fok	m/s	fok	m/s
Talaj	270	4	320	9	270	4	320	9	320	9	320	9	270	4	-	0
500 m	330	7	340	10	350	10	340	8	330	7	360	7	300	10	170	1
1000	330	7	340	11	320	7	340	8	330	7	330	8	290	9	200	7
1500	330	7	350	7	320	4	300	7	290	9	330	8	260	8	220	10
2000	330	7	350	7	320	4	300	7	290	9	330	8	260	8	220	10
2500	350	12					180	10								
3000	350	12					180	10								
4000	350	12					180	10								
5000	320	34														
6000	320	34														
7000	320	34														
8000	320	34														
9000	320	34														
10000	320	34														
11000																
12000																
13000																
14000																
15000																
16000																
17000																
18000																
19000																
20000																

IDŐJÁRÁSI NAPIJELENTÉS

ЕЖЕДНЕВНЫЙ МЕТЕОРОЛОГИЧЕСКИЙ БЮЛЛЕТЕНЬ • DAILY SYNOPTIC MAP OF THE HUNGARIAN METEOROLOGICAL INSTITUTE • BULLETIN QUOTIDIEN DE L'INSTITUT METÉOROLOGIQUE HONGROIS WETTERBERICHT DES UNGARISCHEN METEOROLOGISCHEN INSTITUTS

KIADJA AZ ORSZÁGOS METEOROLÓGIAI INTÉZET BUDAPEST II. KITAIBEL PÁL-UTCA 1 TEL.: KÖZPONT: 150-220 IDŐJELZŐ OSZT: 151-204, 150-110

MEGJELENIK NAPONKÉNT • ELŐFIZETÉSI ÁRA A POSTAI KÖLTSÉGGEL EGYÜTT NEGYEDÉVRE 60.- Ft KIADÁSÉRT FELEL AZ INTÉZET IGAZGATÓJA

68. évfolyam. 125. szám. + Budapest + 1955. május hó 5.

Az időjárási helyzet ma reggel és a várható időjárás:

Az élénk óceáni ciklontevékenység következtében Európát gyors egymásutánban árasztják el a hűvös óceáni légtömegek. Hatásukra - Európa déli részeinek kivételével - változékony, csapadékos az időjárás. A tegnapi nap folyamán Angliában és a Francia partvidéken 14, Közép-Európában 16-19 fokig emelkedett a hőmérséklet. Spanyolországban, Olaszországban és a Balkán félszigeten tovább tart a meleg idő, ezzel szemben Észak-Európában a nappali felmelegedés még a 10 fokot sem érte el.

Hazánkban szerdán csak a keleti megyékben hullott eső. Mátészalkán 4, Nagylétán és Körösszakálon 2 mm-t mértek. A nappali hőmérséklet a Dunántúlon 19-21, délkeleten 17-19, az északkeleti megyékben csak 14-16 fokig emelkedett. Ma hajnalban általában 7-10, Nagykanizsán 4 fokig hült le a levegő.

Budapesten csütörtökön 12 órakor a hőmérséklet 20 fok, a tengerszintre átszámitott légnyomás 762 mm, mérsékelten emelkedő irányzatu.

Várható időjárás péntek estig:

Változó felhőzet. Több helyen kisebb eső.
Mérsékelt, időnként élénkebb délnyugati, nyugati szél.
A hőmérséklet alakulásában nem lesz lényeges változás.

Várható legalacsonyabb hőmérséklet ma éjjel: 8-11
legmagasabb nappali hőmérséklet pénteken: 19-22
fok között.

Lén

A hőmérséklet és a légnyomás napi középértéke Budapesten és ezek eltérése a 75 évi átlagtól:

1955. V. 4.-én: 13,1 C°, 759,4 mm. Eltérés: -1,3 C°, -0,7 mm.

1871 óta ezen a napon előfordult

legmagasabb hőmérséklet	30,1 C°	/1891./
legalacsonyabb hőmérséklet	0,5 C°	/1935./

Az Országos Meteorológiai Intézet Időjárási Napijelentése

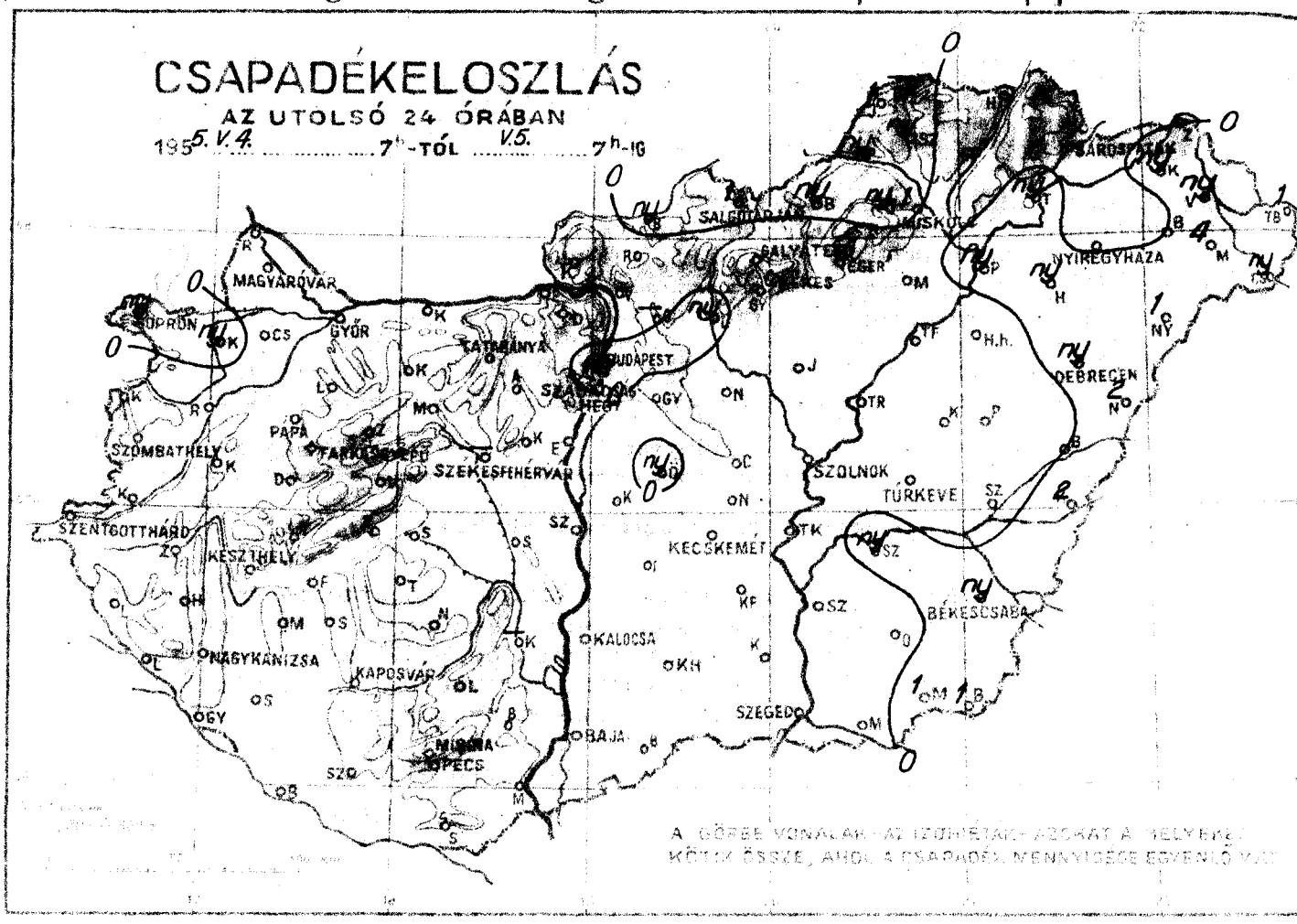

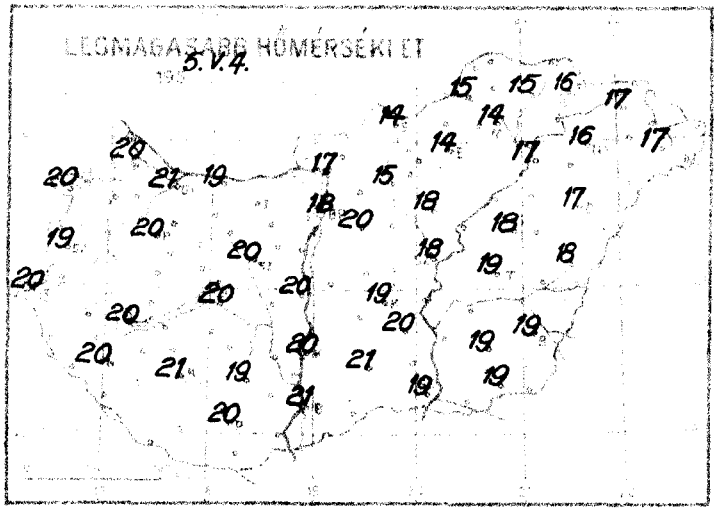

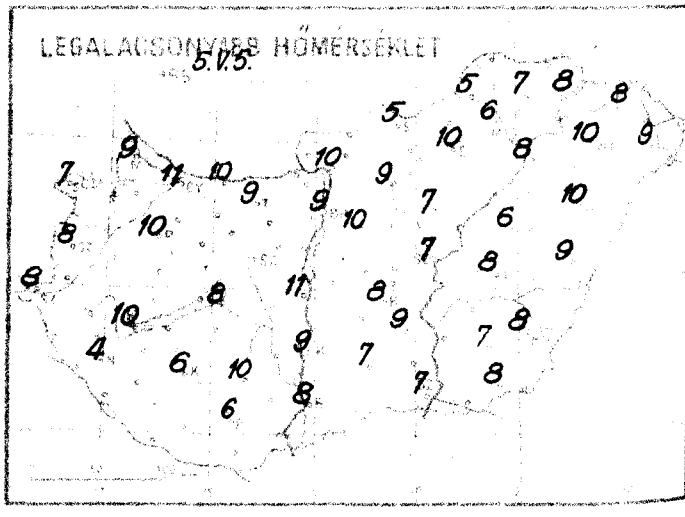

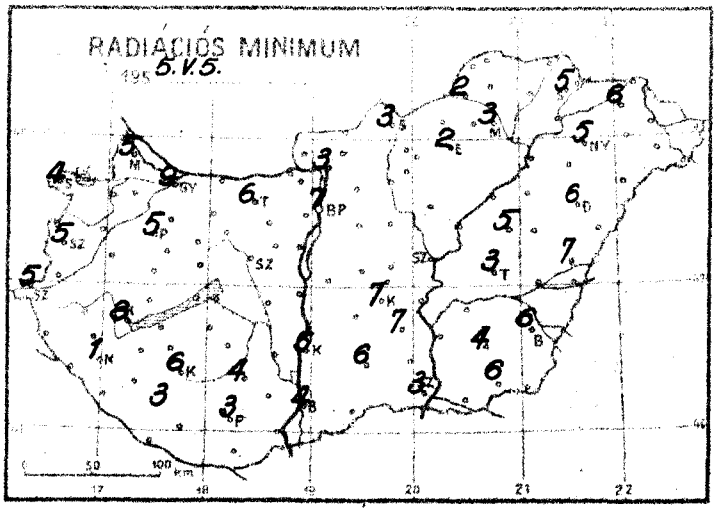

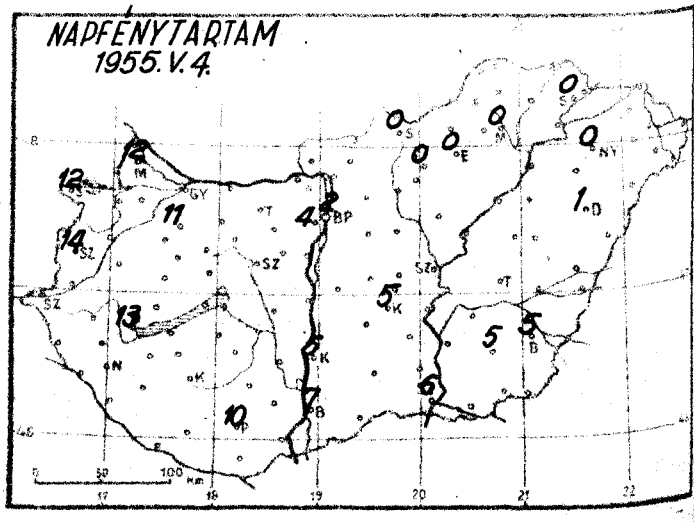

Időjárási helyzet . 1955. év . MÁJUS hó . 5. nap 7 óra

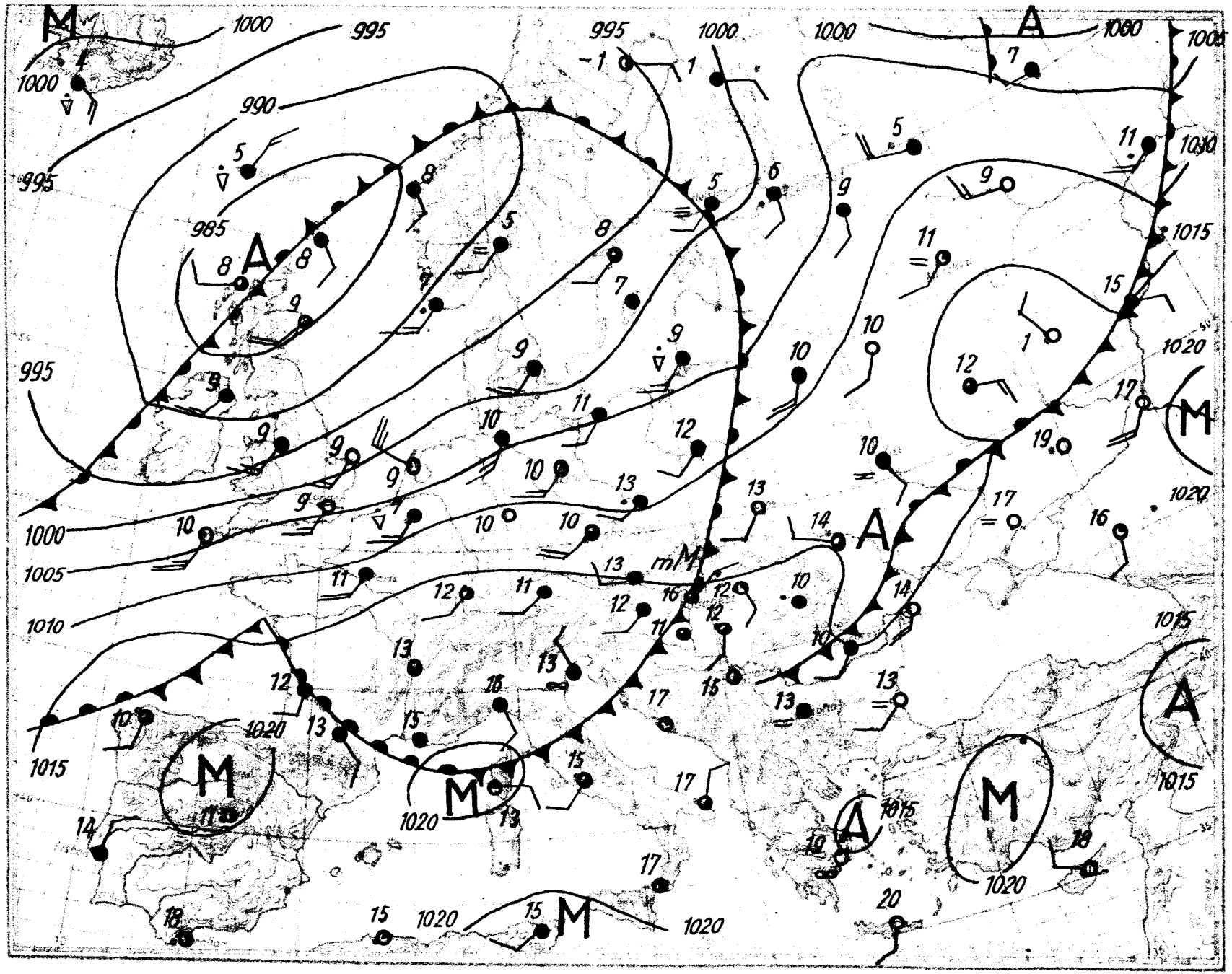

Magassági légállapotmérés

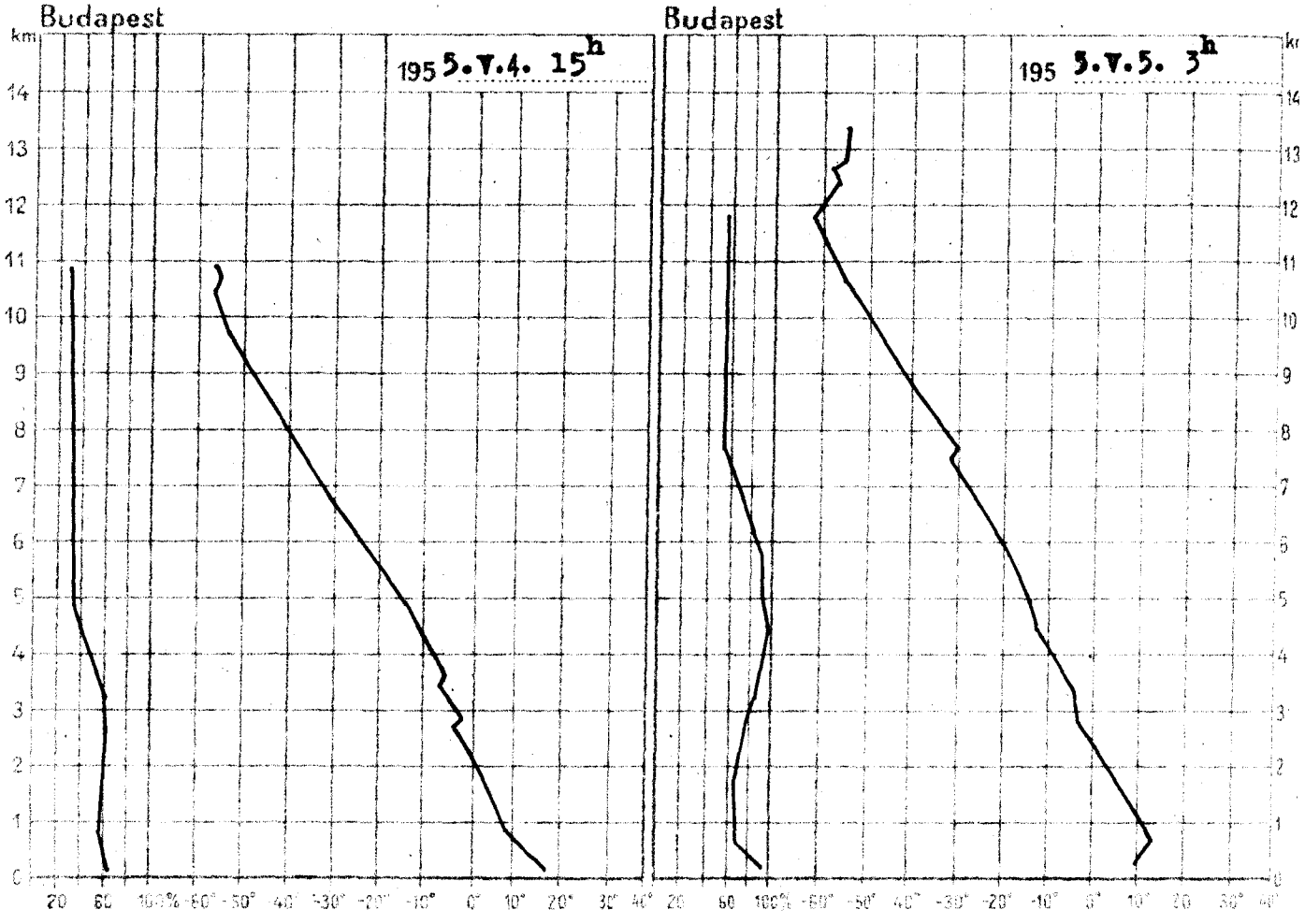

195 5.V.4. 15h			
km	mb	C°	%
Talaj	994.7	16.2	60
0.5	954	11.8	57
1	898	6.8	55
1.5	847	3.7	56
2	792	0.3	57
2.5	745	-3.0	58
3	699	-5.2	58
4	614	-9.4	44
5	539	-14.9	33
6	472	-23.8	31
7	411	-32.9	29
8	355	-40.2	28
9	306	-48.1	28
10	262	-55.0	
11			
12			
13			
14			
15			

Magaslégköri időhelyzet

Csaknem egész szárazföldünkön nyugati, délnyugati a magassági szél, mind a 750, mind az 500 mb-os szinten. Az erőteljes zónális légkörzés váltakozva enyhébb ill. hűvösebb légtömegeket szállít az Atlanti-óceánról, kisebb felmelegedéseket és lehüléseket okozva. Hazánkban az elmult 24 óra alatt kb. 5000 m-ig egy-két fokos, feljebb több, mint 5 fokos felmelegedés következett be. A 0 fokos szint 200, a -10 fokos szint pedig 50 m-rel emelkedett. A felső melegedés miatt a légkör egyensúlyi állapota biztosabbá vált.

Dr.Ozorai s.k.

195 5.V.5. 3h			
km	mb	C°	%
Talaj	997.5	9.0	85
0.5	956	12.0	67
1	900	9.1	63
1.5	847	5.2	62
2	795	1.3	67
2.5	749	-2.1	72
3	702	-4.2	82
4	618	-11.4	93
5	540	-16.1	90
6	472	-22.0	83
7	412	-29.0	65
8	358	-34.7	55
9	309	-43.0	55
10	261	-51.8	55
11	228	-58.7	55
12	194	-59.9	-
13	165	-55.2	-
14			
15			

1955. május 5. csütörtök
68. 125.

	Égbolt borultsága 8-ad	Szélirány és erősség Bft	Légnyomás (-1000)	Hőmérséklet °C	Csapadék mm	Hőmérséklet °C: reggel 7 óra	Hőmérséklet °C: délben	Hőmérséklet °C: este 19 óra	Napi sütés óra/nap
Mosonmagyaróvár	4	S 2	1015.5	14	.	20	9	5	12
Szabadszállás	4	NNW 2	16.0	11	ny	20	7	4	12
[illegible]	4	- 0	13.3	12	.	19	8	5	14
Szentgotthárd	4	NW 1	16.3	12	.	20	8	5	-
[illegible]	3	SW 2	15.9	16	.	20	10	5	-
[illegible]	4	SW 6	15.3	16	.	21	11	9	-
[illegible]	3	W 1	15.7	14	.	20	9	6	-
[illegible]	-	-	-	-	-	-	-	-	-
[illegible]	1	SE 1	15.8	12	.	20	10	8	13
[illegible]	3	- 0	17.0	11	.	20	4	1	-
[illegible]	1	SSW 2	16.9	9	.	21	6	6	-
[illegible]	3	- 0	16.6	11	.	20	6	3	10
[illegible]	3	NE 1	15.0	16	ny	18	9	7	2
[illegible]	3	NW 2	15.0	7	1	14	5	3	0
[illegible]	3	NW 1	14.6	10	.	14	10	2	0
[illegible]	3	= - 0	14.6	9	1	14	6	3	0
[illegible]	3	N 1.	-	12	.	16	8	5	0
[illegible]	1	SW 2	16.3	14	.	21	8	4	7
[illegible]	3	W 1	15.4	13	.	20	9	5	5
[illegible]	3	SW 1	15.4	12	.	19	8	7	5
[illegible]	3	S 1	16.6	12	.	19	7	3	6
[illegible]	4	SW 2	15.4	13	.	18	7	-	-
[illegible]	3	SW 2	-	13	.	19	8	3	-
[illegible]	1	SW 1	17.1	13	ny	19	8	6	5
[illegible]	1	SW 1	15.4	13	ny	17	10	6	1
[illegible]	1	SW 2	14.9	13	.	16	10	5	0
[illegible]	3	W 4	-	8	.	7	5	-	0
[illegible]	1	SW 1	906.5	10	.	8	6	-	-
[illegible]	1	W 1	957.2	15	.	17	10	-	-
[illegible]	4	NW 1	956.3	13	.	14	9	-	4
[illegible]	1	SW 1	955.3	13	.	19	10	6	-

	.		.		ny		.		
	.		.		1		ny		
	ny		.		-		ny		
	.		.		ny		.		
	.		.		ny		4		
	.		.		.		1		
	.		.		.		ny		
	.		.		.		1		
	.		.		ny		ny		
	.		.		.		ny		
	.		.		.		.		
	.		.		.		2		
	.		.		.		.		
	.		.		.		.		
	.		-		ny		.		
	.		.		.		.		
	.		.		.		.		
[illegible]	.	[illegible]	.	[illegible]	.	[illegible]	.	[illegible]	
[illegible]	.	[illegible]	.	[illegible]	.	[illegible]	.	[illegible]	
[illegible]	.	[illegible]	.	[illegible]	.	[illegible]	.	[illegible]	
[illegible]	.	[illegible]	ny	[illegible]	.	[illegible]	2	[illegible]	
[illegible]	.	[illegible]	.	[illegible]	.	[illegible]	ny	[illegible]	
[illegible]	.	[illegible]	.	[illegible]	.	[illegible]	.	[illegible]	
[illegible]	.	[illegible]	-	[illegible]	.	[illegible]	.	[illegible]	
[illegible]	.	[illegible]	ny	[illegible]	.	[illegible]	1	[illegible]	
[illegible]	.	[illegible]	.	[illegible]	ny	[illegible]	1	[illegible]	
[illegible]	.	[illegible]	ny	[illegible]	.	[illegible]	1	[illegible]	

* A légnyomás 500 gőmre átszámítva ** A légnyomás 1000 gőmre átszámítva

Magassági szélmérések

Óraadatok greenwichi középidőben

V.4.	Szhely 14 h		Győr 13 h		Nagyk. 11 h		Bpest 9 h		Bpest 11 h		Bpest 13 h		Bpest 14 h		Bpest 17 h		Szeged 10 h	
	fok	m/s	fok	m/s	fok	m/s	fok	m/s	fok	m/s	fok	m/s	fok	m/s	fok	m/s	fok	m/s
Talaj	180	5	220	4	270	4	320	5	20	4	20	4	90	4	90	4	220	4
500 m	230	7	230	1	240	2	10	3	340	2	360	2	40	1	10	1	260	9
1000	230	7	280	3	270	1	330	5	310	6	300	7	40	1	280	2	280	10
1500	290	5	330	1	310	4					320	4	320	5	290	8	280	10
2000	290	5	330	1	310	4					320	4	320	5	290	8		
2500	310	10	330	1	310	4							330	14				
3000	330	19	330	4	320	17							350	23				
3500	320	13	340	7	320	17							340	11				
4000	310	10	330	12	310	15							340	11				
4500	300	9	330	12	310	14							340	11				
5000	290	5	310	7	320	7							320	5				
5500	230	7	300	2	320	17							320	5				
6000	230	7											320	5				
7000	330	28											350	23				
8000																		
9000																		
10000																		
11000																		
12000																		
13000																		
14000																		
15000																		
16000																		
17000																		
18000																		
19000																		
20000																		

V.5.	Szhely 5 h		Pécs 4 h		Nagyk. 6 h		Bpest 3 h		Bpest 5 h		Bpest 7 h		Szeged 6 h					
	fok	m/s	fok	m/s	fok	m/s	fok	m/s	fok	m/s	fok	m/s	fok	m/s				
Talaj	270	4	-	4	-	4	250	8	180	4	220	4	180	4				
500 m	220	6	280	5	130	3	260	8	300	10	300	7	220	6				
1000	220	6	320	3	140	5	290	8	300	10	310	20	220	6				
1500	220	6	320	3	120	4	320	14	300	22	290	25	350	6				
2000	250	8	30	8	120	4	320	14	300	22	290	25	350	6				
2500	250	8	30	8	120	4	310	13	300	22	290	25	350	6				
3000	250	8	30	8	140	6	300	12	290	23	290	25	350	6				
4000	330	28	30	9	280	8	290	12	280	24	290	25	300	12				
5000	310	28	280	14	280	7	290	12	290	24	290	25	300	12				
6000	300	19	290	7	290	6	300	17	300	22	290	25	300	12				
7000	290	17	290	4	290	5	320	19	300	22	300	25	350	13				
8000	250	8	300	8	140	4	290	8	310	10	310	20	250	3				
9000			280	9					250	8			250	3				
10000									290	12			10	18				
11000									290	12			10	18				
12000													330	19				
13000																		
14000																		
15000																		
16000																		
17000																		
18000																		
19000																		
20000																		

IDŐJÁRÁSI NAPIJELENTÉS

ЕЖЕДНЕВНЫЙ МЕТЕОРОЛОГИЧЕСКИЙ БЮЛЛЕТЕНЬ • DAILY SYNOPTIC MAP OF THE HUNGARIAN METEOROLOGICAL INSTITUTE • BULLETIN QUOTIDIEN DE L'INSTITUT MÉTÉOROLOGIQUE HONGROIS WETTERBERICHT DES UNGARISCHEN METEOROLOGISCHEN INSTITUTS

KIADJA AZ ORSZÁGOS METEOROLÓGIAI INTÉZET
BUDAPEST II., KITAIBEL PÁL-UTCA 1
TEL.: KÖZPONT: 150-220 IDŐJELZŐ OSZT.: 151-201, 150-410

MEGJELENIK NAPONKÉNT • ELŐFIZETÉSI ÁRA A POSTAI KÖLTSÉGGEL EGYÜTT NEGYEDÉVRE 60.— Ft
KIADÁSÉRT FELEL AZ INTÉZET IGAZGATÓJA

68. évfolyam. 126. szám. + Budapest + 1955. május hó 6.

Az időjárási helyzet ma reggel és a várható időjárás:

Európa időjárását az Atlanti-óceánról érkező léghullámok teszik változékonyá. A francia partokon esik az eső, Németországban hűvös szeles az idő. A nappali felmelegedés Spanyolországban, Olaszországban, a Balkánon és a Kárpát-medencében meghaladta a 20 fokot, Európa északi részein azonban még a 10 fokot sem érte el.

Hazánkban tegnap felhős volt az időjárás. Északi megyékben éjjel több felé záporesők voltak. A lehullott csapadék mennyisége általában 2-5, Salgótarjánban 8 mm volt. Néhány helyről zivatart is jelentettek. A nappali hőmérséklet országszerte 21-24, Baján és Miskolcon 25 fokig emelkedett. Ma hajnalban általában 8-12, Székesfehérváron 7 fokig hült le a levegő.

Budapesten pénteken 12 órakor a hőmérséklet 21 fok, a tengerszintre átszámitott légnyomás 764 mm, alig változik.

Várható időjárás szombat estig:

Változó felhőzet, a délutáni órákban néhány helyen zápores, esetleg zivatar.
Mérsékelt időnként élénkebb nyugati, délnyugati szél.
A nappali hőmérséklet kissé emelkedik.

Várható legalacsonyabb hőmérséklet ma éjjel: 9-12,
legmagasabb nappali hőmérséklet szombaton: 22-25 fok között.

A hőmérséklet és a légnyomás napi középértéke Budapesten és ezek eltérése a 75 évi átlagtól:

1955. V. 5.-én: 16,4 C°, 762,1 mm. Eltérés: +2,0 C°, +2,2 mm.

1871 óta ezen a napon előfordult

legmagasabb hőmérséklet	30,0 C°	/1949./
legalacsonyabb hőmérséklet	1,5 C°	/1882./

Az Országos Meteorológiai Intézet Időjárási Napijelentése

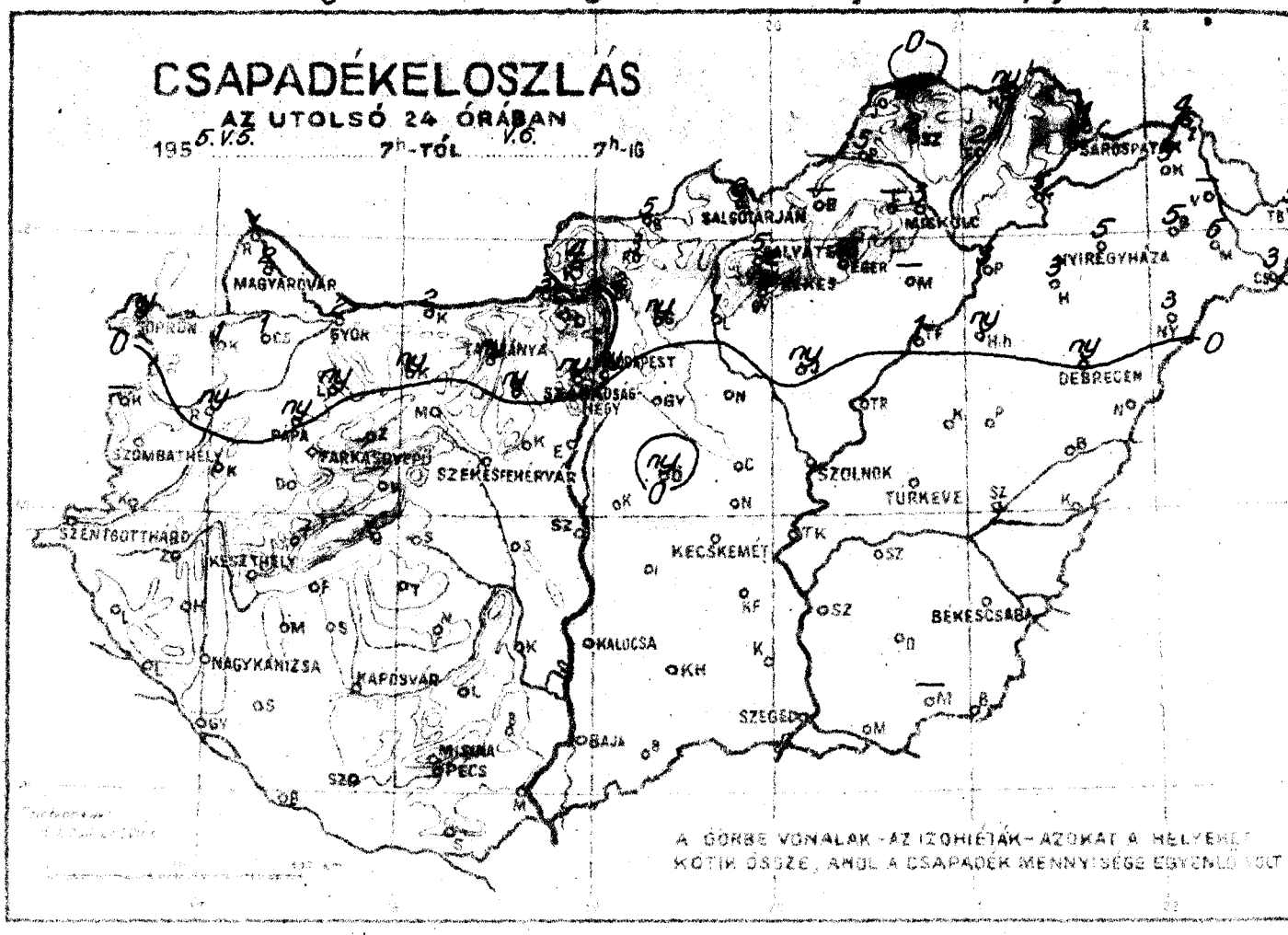

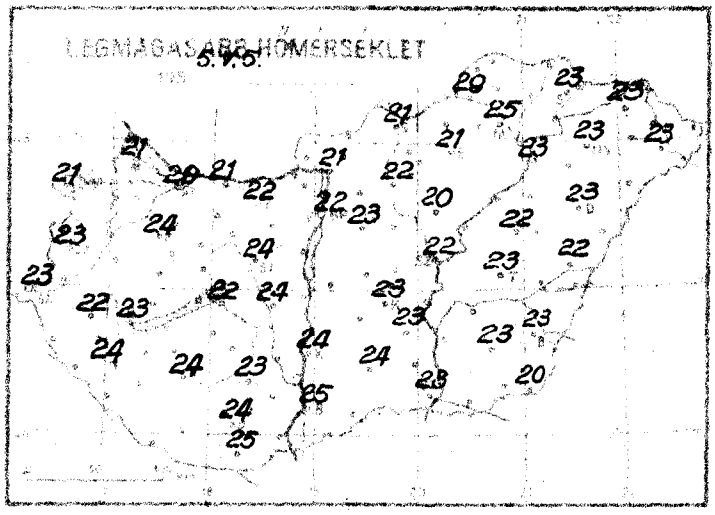

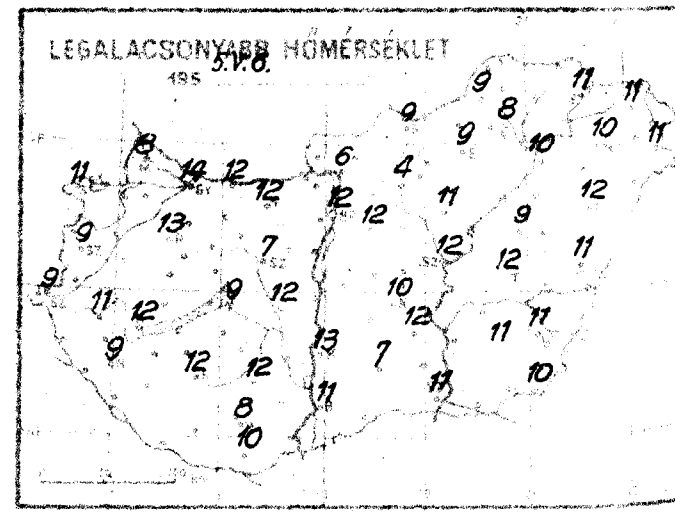

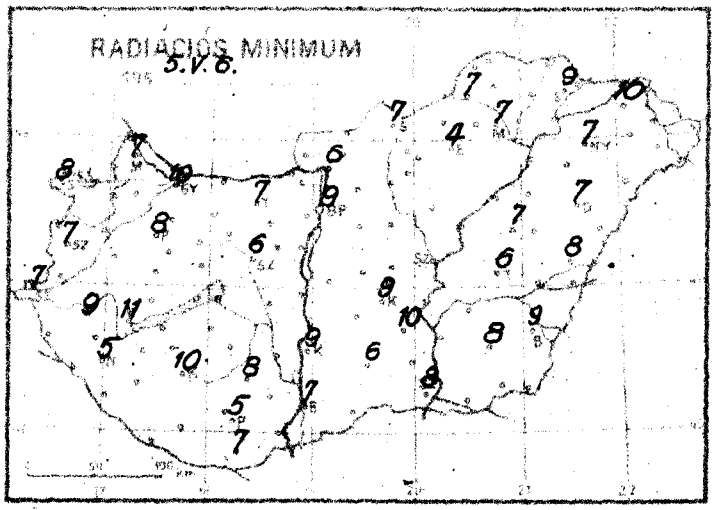

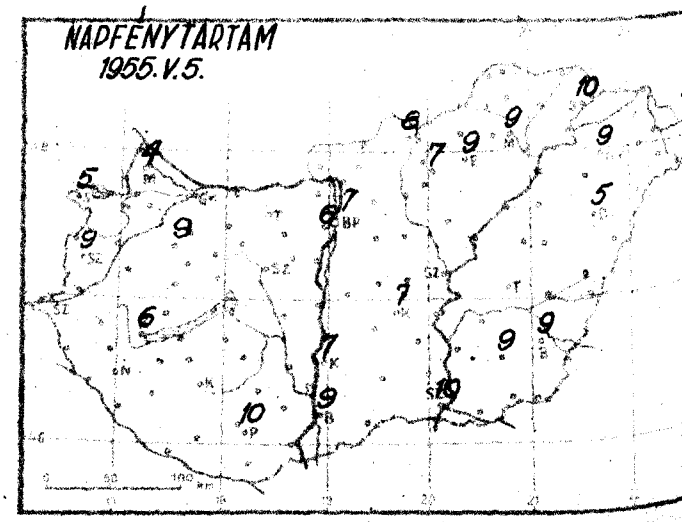

Időjárási helyzet 1955. év MÁJUS hó 6. nap 7 óra

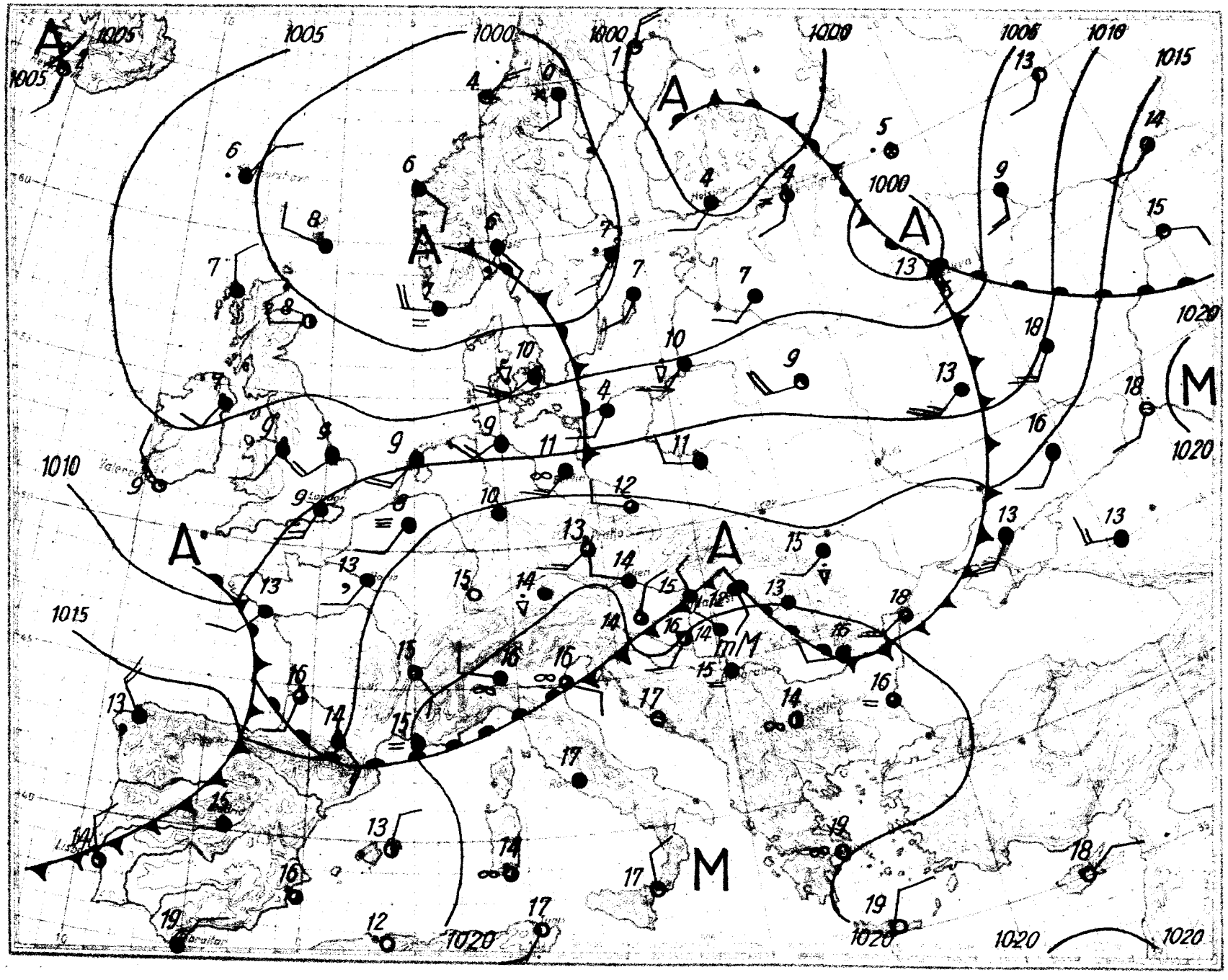

Magassági légállapotmérés

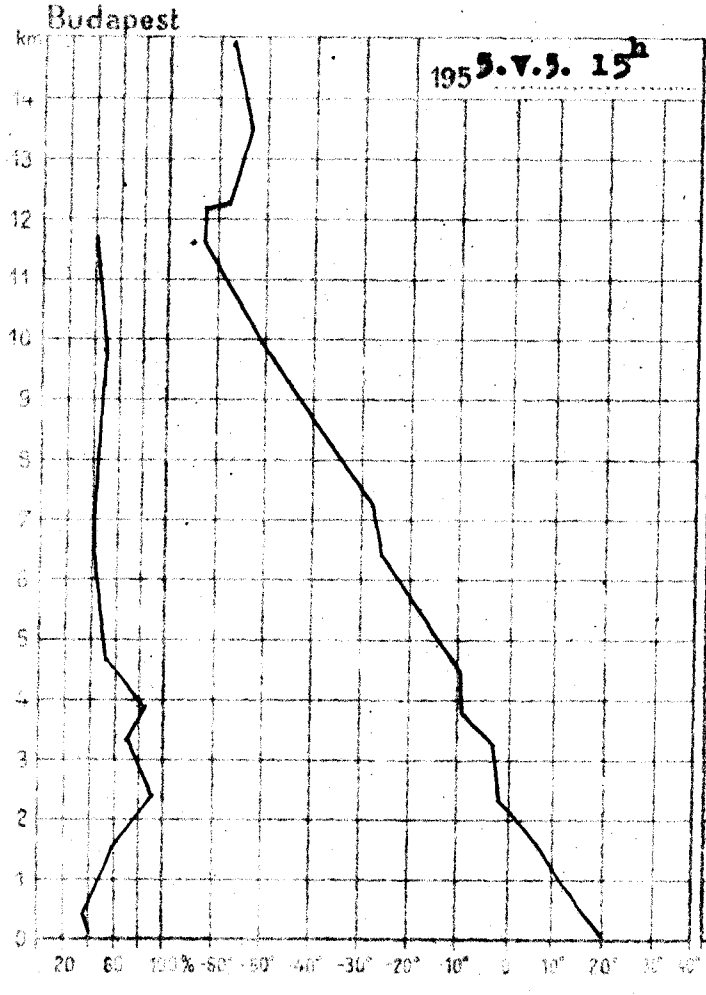

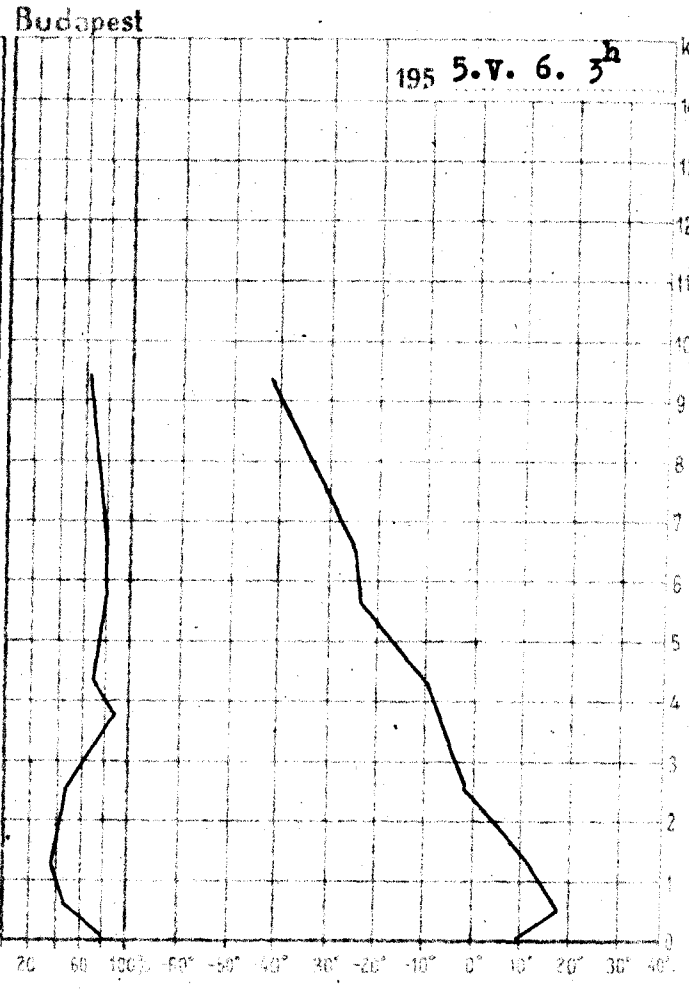

195 5.V. 5. 15h			
km	mb	C°	%
Talaj	1000.2	20.4	46
0.5	960	16.3	47
1	906	12.2	55
1.5	851	7.8	64
2	801	4.0	76
2.5	754	0.0	88
3	708	-2.3	84
4	622	-8.0	76
5	546	-13.3	55
6	478	-21.0	49
7	417	-26.4	48
8	362	-33.8	52
9	313	-41.9	54
10	269	-50.0	54
11	230	-57.2	54
12	197	-60.8	
13	168	-53.9	
14	144	-54.9	
15	122	-56.4	

Magaslégköri időhelyzet

A délnyugati, nyugati magassági széllel váltakozva érkező enyhébb, illetve hűvösebb légtömegek további kisebb felmelegedéseket és lehüléseket okoznak. Melegedés következett be Németország továbbá a Skandináv-félsziget és a Szovjetunió európai területének középső részén. Lehülés figyelhető meg a Brit-szigetek, Olaszország, valamint a Fekete-tengertől északra fekvő területek légterében. Hazánk felett az elmult 24 óra alatt az egész troposzférában, az 5200 m-től 6600 m-ig terjedő réteget kivéve, mindenütt melegedett a levegő. Emiatt a 0 fok szintje 420 m-rel, a -10 fok szintje 550 m-rel emelkedett és ma hajnalban 2620 , illetve 4340 m-en volt található.

195 5.V.6. 3h			
km	mb	C°	%
Talaj	999.1	10.2	82
0.5	959	17.8	51
1	903	14.4	44
1.5	850	10.4	48
2	801	6.0	44
2.5	753	1.2	47
3	709	-2.8	65
4	623	-8.6	81
5	546	-15.6	77
6	478	-22.4	84
7	417	-27.3	82
8	362	-33.3	80
9	313	-39.4	70
10			
11			
12			
13			
14			
15			

Dr. Tónay Frigyesné s.k.

1955. május

6. péntek

68. nap 126. évfolyam sz.

	Reggeli eszlelések 06 [illegible]				Az utolsó 24 óra adatai					
	Felhőzet (0–4)	Szélirány és erő (m/s)	Légnyomás (mellibár)	Hőmérséklet (C)	Csapadék (24 óra) (mm)		Hőmérsékleti szélsőségek: tegnapi nappali max.	éjszakai min.	Radiációs min.	Napsütés (óra) tegnap
Mosonmagyaróvár	4	W 1	1019.5	15	2		21	8	7	4
Sopron	3	WNW 9	19.4	16	ny		21	11	8	5
Szombathely	4	- 0	19.9	14	.		23	9	7	9
Szergetthárd	3	- 0	19.9	14	.		23	9	7	-
Pápa	4	NE 1	19.0	16	ny		24	13	8	-
[illegible]	4	NW 1	19.3	15	2		20	14	10	-
[illegible]	4	NW 6	19.5	15	ny		22	12	7	-
[illegible]	3	W 1	-	17	.		24	7	6	-
[illegible]	4	S 1	19.8	14	.		23	12	11	6
[illegible]	2	W 1	20.0	15	.		24	9	5	-
[illegible]	1	S 4	20.0	14	.		24	12	10	
[illegible]	2	WSW 5	19.9	16	.		24	8	5	10
[illegible]	4	NW 2	18.6	15	ny		22	12	9	7
[illegible]	4	- 0	17.8	12	8	⚡	21	9	7	8
[illegible]	4	W 1	16.5	13	2		21	9	4	9
[illegible]	4	W 3	16.7	14	3	⚡	25	8	7	9
[illegible]	4	E 1	-	13	1		23	11	9	10
[illegible]	1	SW 2	20.2	16	.		25	11	7	9
[illegible]	3	W 1	19.7	15	.		24	13	9	7
[illegible]	4	NW 2	19.1	15	.		23	10	9	7
[illegible]	4	WNW 1	19.9	14	.		23	11	8	10
[illegible]	4	W 2	19.0	15	.		22	12	-	-
[illegible]	3	W 1	-	15	.		23	12	6	-
[illegible]	4	SSW 2	19.5	14	.		23	11	9	9
[illegible]	4	SE 1	18.6	12	ny		23	12	7	5
[illegible]	4	SW 1	17.5	13	5		23	10	7	9
[illegible]	4	NE 6	901.6	10	2		14	8	-	7
[illegible]	4	SW 3	901.5	10	5		13	7	-	-
[illegible]	1	NW 9	960.1	13	.		23	12	-	-
[illegible]	4	W 1	959.7	13	ny		19	11	-	6
[illegible]	4	SSE 1	960.7	14	.		22	12	8	-

[illegible]		24 [illegible]		24 [illegible]		24 [illegible]	
[illegible]	1	[illegible]	.	[illegible]	5 ⚡	[illegible]	4
[illegible]	1	[illegible]	.	[illegible]	-	Zánány	5
[illegible]	1	[illegible]	.	[illegible]	.	Kisvárda	-
[illegible]	-	[illegible]	.	[illegible]	-	Vasárosnamény	5
[illegible]	ny	[illegible]	.	[illegible]	2	[illegible]	5
[illegible]	.	[illegible]	.	[illegible]	2	[illegible]	5
[illegible]	.	[illegible]	.	[illegible]	ny	[illegible]	3
[illegible]	.	[illegible]	.	[illegible]	1	[illegible]	3
[illegible]	.	[illegible]	.	[illegible]	5 ⚡	[illegible]	3
[illegible]	.	[illegible]	.	[illegible]	-	[illegible]	3
[illegible]	.	[illegible]	.	[illegible]	ny	[illegible]	ny
[illegible]	.	[illegible]	.	[illegible]	.	[illegible]	.
[illegible]	ny	[illegible]	.	[illegible]	.	[illegible]	1
[illegible]	.	[illegible]	.	[illegible]	ny	[illegible]	.
[illegible]	.	[illegible]	.	[illegible]	.	[illegible]	.
[illegible]	.	[illegible]	.	[illegible]	.	[illegible]	.
[illegible]	.	[illegible]	.	[illegible]	.	[illegible]	.
[illegible]	2	[illegible]	4	[illegible]	.	[illegible]	.
[illegible]	ny	[illegible]	5	[illegible]	.	[illegible]	.
[illegible]	.	[illegible]	3	[illegible]	.	[illegible]	.
[illegible]	ny	[illegible]	2	[illegible]	.	[illegible]	.
[illegible]	3	[illegible]	ny	[illegible]	.	[illegible]	.
[illegible]	-	[illegible]	1	[illegible]	.	[illegible]	.
[illegible]	.	[illegible]	ny	[illegible]	.	[illegible]	-
[illegible]	.	[illegible]	-	[illegible]	.	[illegible]	.

* A légnyomás 500 gdm-re átszámítva ** A légnyomás 1000 gdm-re átszámítva

Magassági szélmérések

Óraadatok greenwichi középidőben

V.5.	Szhely 13 h		Nagyk. 11 h		Bpest 9 h		Bpest 11 h		Bpest 13 h		Bpest 14 h		Szeged 9 h		Debrecen 11 h	
	fok	m/s	fok	m/s	fok	m/s	fok	m/s	fok	m/s	fok	m/s	fok	m/s	fok	m/s
Talaj	220	4	180	5	270	9	320	9	320	9	320	9	270	4	270	9
500 m	180	4	220	7	290	6	310	7	300	8	290	5	240	5	260	8
1000	180	4	210	8	310	12	310	6	260	7	270	6	220	5	290	13
1500	250	4	200	9	300	16	290	8	250	18	250	14	330	9	290	13
2000	250	4	200	9	300	16			260	7	270	6	240	5	290	13
2500			210	8	280	20			260	20	250	14	300	12	290	14
3000					280	20			260	20	250	14	300	12	290	14
4000											280	22	290	17	310	18
5000																
6000																
7000																
8000																
9000																
10000																
11000																
12000																
13000																
14000																
15000																
16000																
17000																
18000																
19000																
20000																

V.6.	Szhely 6 h		Győr 5 h		Pécs 7 h		Nagyk. 6 h		Bpest 3 h		Bpest 5 h		Bpest 7 h		Szeged 5 h		Debrecen 4 h	
	fok	m/s	fok	m/s	fok	m/s	fok	m/s	fok	m/s	fok	m/s	fok	m/s	fok	m/s	fok	m/s
Talaj	90	4	320	4	270	4	220	4	270	9	220	4	220	4	220	4	220	9
500 m	330	10	300	11	260	11	50	8	270	15	320	18	310	14	270	10	260	14
1000	330	10	300	15	230	10	20	10	270	14	320	24	300	20	260	11	270	15
1500	300	27	300	21	260	6	10	5	280	17	270	14	290	22	210	12	270	14
2000	300	15	300	21	260	10	20	9	270	14	270	14	300	20	250	10		
2500	290	42			260	10	280	8			320	24	270	22	280	11		
3000	290	42			260	10	280	8					270	22	280	11		
4000					300	8	300	10							290	15		
5000							320	13							280	24		
6000							290	20										
7000							290	20										
8000																		
9000																		
10000																		
11000																		
12000																		
13000																		
14000																		
15000																		
16000																		
17000																		
18000																		
19000																		
20000																		

IDŐJÁRÁSI NAPIJELENTÉS

[illegible] METEOROLOGIAI INTÉZET • DAILY SYNOPTIC MAP OF THE HUNGARIAN METEOROLOGICAL INSTITUTE • BULLETIN QUOTIDIEN DE L'INSTITUT MÉTÉOROLOGIQUE HONGROIS WETTERBERICHT DES UNGARISCHEN METEOROLOGISCHEN INSTITUTS

[illegible] AZ ORSZÁGOS METEOROLOGIAI INTÉZET [illegible] KITAIBEL PAL [illegible] KÖZPONT: 150-220 [illegible]

MEGJELENIK NAPONKÉNT • ELŐFIZETÉSI ÁRA A POSTAI KÖLTSÉGGEL EGYÜTT NEGYEDÉVRE [illegible] KIADÁSÉRT FELEL AZ INTÉZET IGAZGATÓJA

68.évfolyam. 127. szám. + Budapest + 1955.május hó 7.

Az időjárási helyzet ma reggel és a várható időjárás:

A Dánia feletti viharciklon északnyugati magassági széllel hűvösebb levegőt szállit Közép-Európába. Angliában, Németországban, Csehországban és a Kárpát-medencében erősen szeles az időjárás, több helyen futó záporok és zivatarok vannak.

Hazánkban pénteken az átvonuló felhőzetből csak a reggeli órákban kaptunk néhány helyen kevés esőt. Zivatar egyedül Sopronban volt. A hőmérséklet napközben 23-26 fokig emelkedett. Ma hajnalban a Dunántúlon 13-16, máshol 9-13 fokig hült le a levegő.

Budapesten szombaton 12 órakor a hőmérséklet 19 fok, a tengerszintre átszámitott légnyomás 762 mm, erősen emelkedő irányzatu.

Várható időjárás vasárnap estig:

Felhőátvonulások, sokfelé /kivált a mai nap folyamán/ záporeső, zivatar.
Élénk, helyenként erős nyugati, északnyugati szél.
A hőmérséklet a déli és keleti megyékben is csökken.

Várható legalacsonyabb hőmérséklet ma éjjel: 7-10,
legmagasabb nappali hőmérséklet vasárnap: 16-19 fok között.

Tónagyi

A hőmérséklet és a légnyomás napi középértéke Budapesten és ezek eltérése a 75 évi átlagtól:

1955. V. 7.-én: 19,3 C°, 763,1 mm. Eltérés: +4,7 C°, +2,6 mm.

1871 óta ezen a napon előfordult

legmagasabb hőmérséklet	28,3 C°	/1934./
legalacsonyabb hőmérséklet	1,8 C°	/1886./

Az Országos Meteorológiai Intézet Időjárási Napijelentése

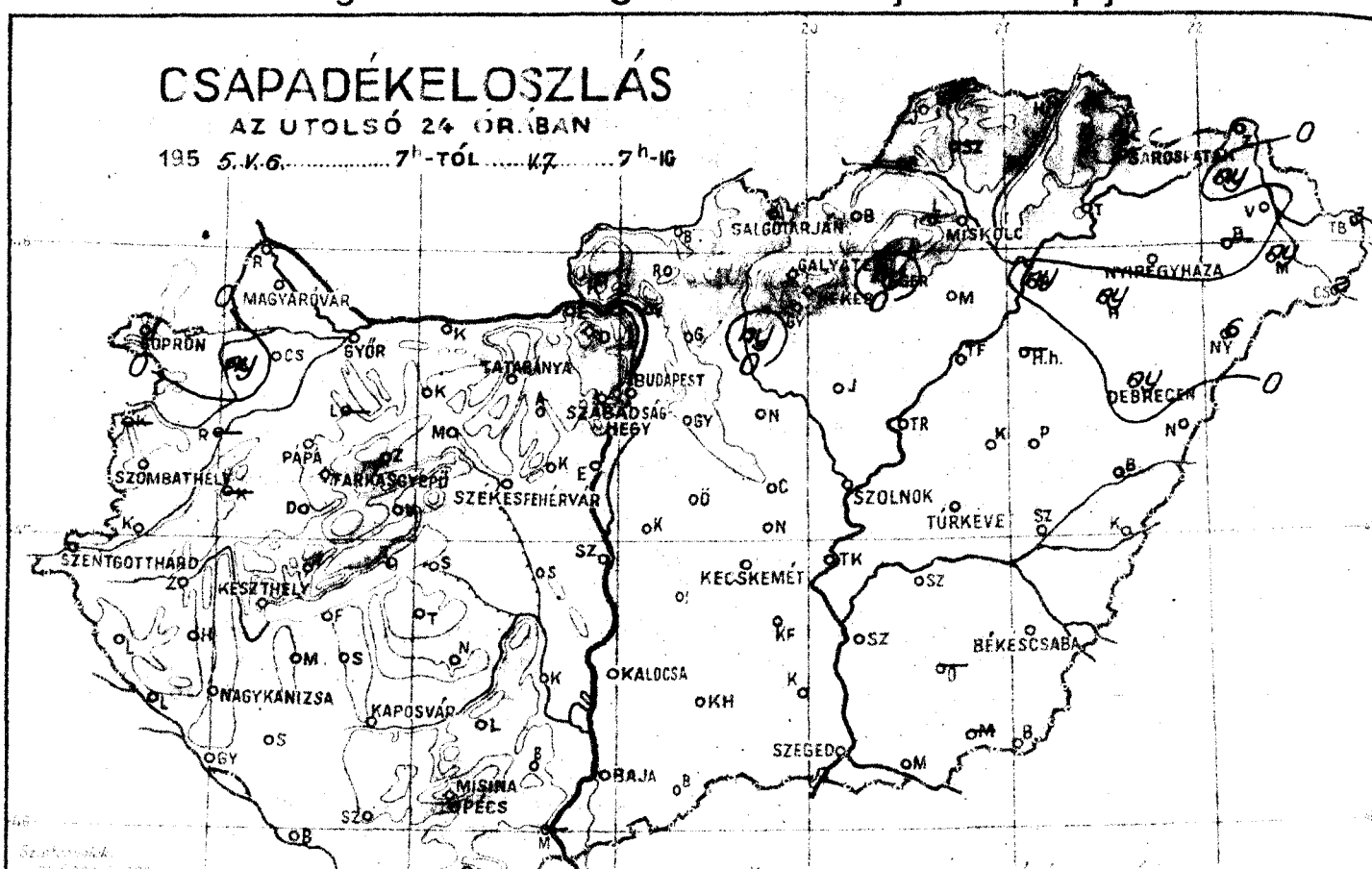

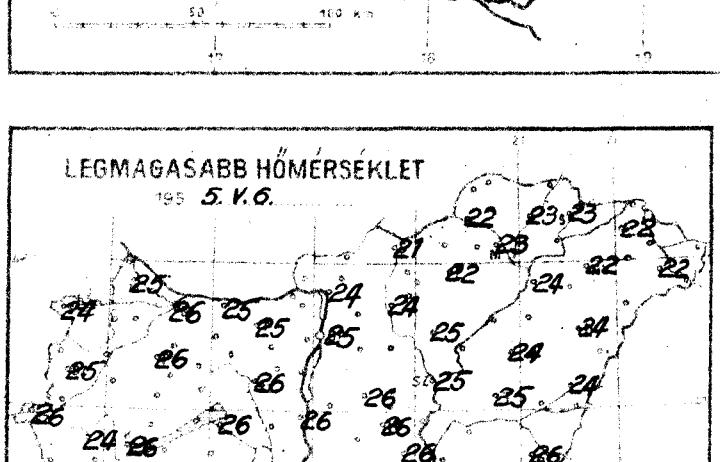

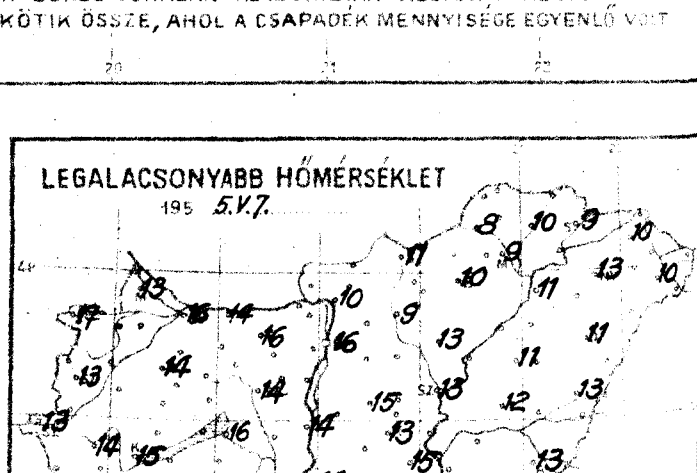

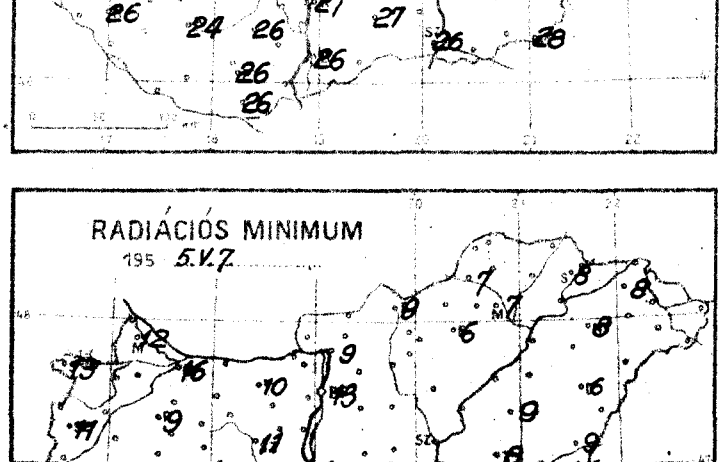

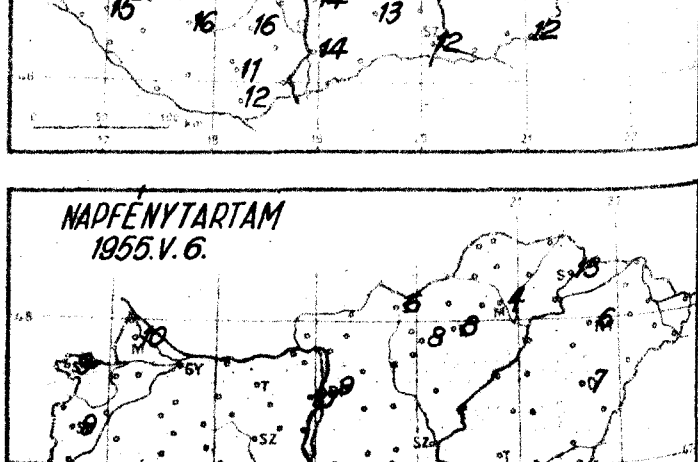

MELLÉKLET AZ ORSZÁGOS METEOROLÓGIAI INTÉZET

IDŐJÁRÁSI NAPIJELENTÉSÉHEZ

Budapest, 1955. MÁJUS hó 7. nap SZOMBAT

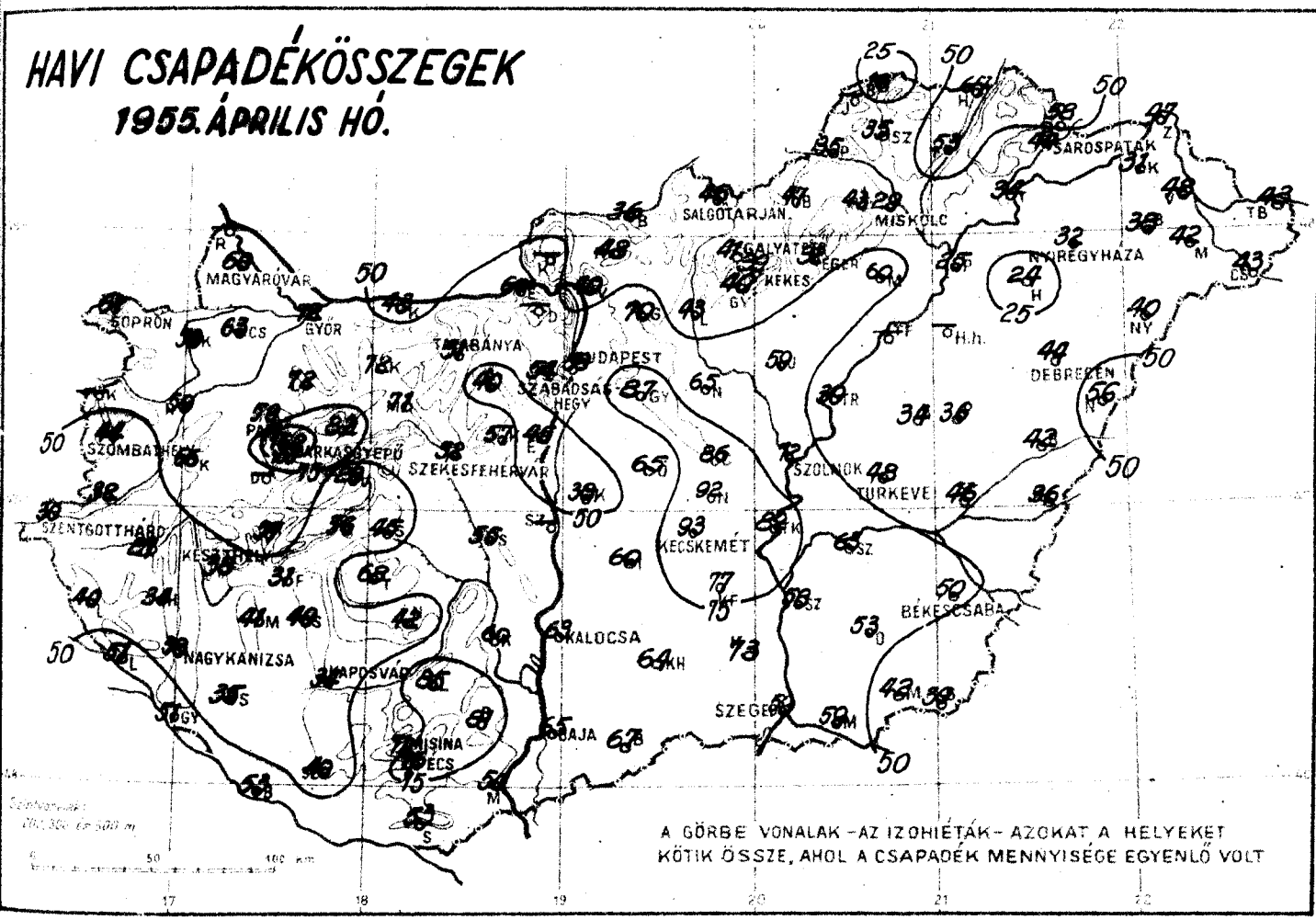

ÉGHAJLATI TÁVIRATOK

1955. április hóról.

Az 1955. május 5. és 6. napjain közzétett éghajlati adatok, valamint azok eltérése a 30 évi /1901-30/ törzsértékektől :

ÁLLOMÁS	Légnyomás mb		Hőmérséklet C°		Nedvesség %		Csapadék mm	
Mosonmagyaróvár	1018,9	+5,7	8,4	-1,3	75	+4	60	+12
Pécs rep.tér	18.5	+5,5	8,3	-2,2	67	0	76	+ 8
Budapest M.I.	17,6	+4,8	8,8	-2,2	59	-7	58	0
Szeged Egyetem	17,6	+4,9	8,5	-2,8	68	-4	59	+ 9
Debrecen Egyetem	17,7	+4,8	7,7	-2,8	72	+4	44	- 7
Miskolc rep.tér	17,2	+4,4	7,7	-2,6	68	+3	29	-14

Útmutatás az Időjárási Napijelentés használatához

Az időjárási Napijelentés hazánk és Európa időjárásáról nyújt tájékoztatást. Az első oldalon találjuk az európai időjárási helyzet, valamint hazánk utolsó 24 óra alatti időjárásának rövid leírását és a várható időjárást a következő 36 órára. Ezen az oldalon szerepel még a budapesti hőmérséklet és légnyomás előző napi középértéke és ezek eltérése a 75 éves átlagtól, valamint az 1871. óta azon a napon előfordult legmagasabb és legalacsonyabb hőmérséklet értéke és évszáma.

A második oldalon térképeken közöljük néhány időjárási elem területi eloszlását hazánk felett. Az első bemutatja az utolsó 24 óra csapadékmennyiségét (mm-ben; ny = nyom, azaz 0,4 mm, vagy ennél kisebb mennyiség). A második térképen a kiadást megelőző napon észlelt napi hőmérsékleti csúcsértékeket láthatjuk, a harmadikon az elmúlt éjszaka alatti legalacsonyabb hőmérsékletet, a negyediken pedig a talajközeli rétegben észlelt legalacsonyabb hőmérsékletet (mindhármat Celsius-fokokban). Az ötödik térképen általában a kiadást megelőző napon mért napsütés időtartamát adjuk meg órákban. Hóréteg esetén azonban ezen a térképen közöljük a kiadás reggelén mért hóréteg magasságát cm-ben (f = folt, azaz nem összefüggő réteg).

A harmadik oldalon található a vázlatos kivonata annak a sokezer adatot tartalmazó időjárási munkatérképnek, amelynek alapján az Intézet időjelzése (prognózisa) készül. Az itt közölt térképen csak a legfontosabb állomások néhány közérdekű adata van feltüntetve: a felhőzet mennyiségét az állomás karika besötétítésének mértékével adjuk meg; a szél abból az irányból fúj, amerre a szélzászló rúdja mutat. A zászlócskák száma meghatározza a szélsebességet: egy hosszú zászló 5 méter/másodpere (m/s) erősségű szélnek felel meg, egy rövid zászló 2,5 m/s-nek s. í. t. A hőmérséklet Celsius-fokokban van feltüntetve az állomás karikától balra. Ez alatt található esetenként az időjárás jellemzése, ha az észlelésekor nevezetesebb időjárási esemény van, pl. csapadékhullás, köd, zivatar stb. A térképen láthatók még az izobárok, az egyenlő légnyomású helyeket összekötő vonalak, valamint a különböző fogazással ellátott görbe vonalak, az ú. n. időjárási frontok (jelmagyarázatot l. alább).

Az „A" a kis légnyomású terület (minimum, ciklon), az „M" a nagy légnyomású terület (maximum, anticiklon) középpontját jelöli. Fel van tüntetve azonkívül a Magyarországon, vagy annak környékén uralkodó légtömegek fajtája nemzetközi rövidítéssel. A betűk jelentése:

T = szubtrópusi
P = mérsékeltövi
A = sarkvidéki
F = leszálló
m = tengeri
c = szárazföldi
W = meleg
K = hűvös vagy hideg
M = légtömeg (levegő)
(Pl. cKM = szárazföldi hideg levegő, mTM = tengeri szubtrópusi levegő.)

A térkép melletti beosztás segítségével átszámíthatjuk a Hg milliméterekben kifejezett légnyomás értéket millibár egységekre és viszont.

A 4. oldalon van a magassági légállapotmérés eredménye, amelyet rádiós léggömbbel végeztek. Itt találjuk a talajon, valamint 500, 1000, 1500 stb. m magasságban a légnyomás nagyságát millibárban, a hőmérsékletet Celsius-fokokban és a viszonylagos nedvességet százalékban. A mérés eredményét rajzban is ábrázoljuk. A rajz vízszintes tengelyén a viszonylagos nedvességet, ill. a hőmérsékletet, a függőleges tengelyén pedig a magasságot tüntettük fel. A „Magaslégköri időhelyzet" hazánk, ill. Közép-Európa felett elhelyezkedő légtömegekről tájékoztat.

Az 5. oldalon táblázatos alakban közöljük a hazánkban reggel 7 órakor (azaz 6 órakor greenwichi időben = mi TMG) végzett megfigyelések eredményét, valamint az utolsó 24 óra néhány adatát, amelyek közül egyeseket a 2. oldalon térképeken is közlünk. A felhőzet mennyisége az égbolt negyedeiben van megadva (0 = derült; 4 = borult), mellette esetenként feltüntetjük a nevezetesebb időjárási eseményeket (mint az időjárási térképen). A szélirány megjelölésére a nemzetközi rövidítéseket használjuk (N = észak, E = kelet, S = dél, W = nyugat), az erősség méter/másodperc egységekben szerepel, a légnyomás tengerszintre átszámítva millibárokban (az ezresek és százasok száma csak szükség esetén van kiírva), valamennyi hőmérsékleti adat Celsius-fokokban, a csapadék-mennyiség, mint a térképen, mm-ben. A következő hasábban esetenként feltüntetjük a reggeli észlelés alkalmával talált deret, zúzmarát (jelekkel), ill. a hóréteg vastagságát cm-ben. A táblázat utolsó oszlopában van a napsütés tartama órákban. A második táblázatban vannak a csapadéksürgönyző állomások adatai: a csapadékmennyiség és hőrétegvastagság.

A 6. oldalon vannak a magyarországi magaslégköri szélmérések. Az egyes oszlopokban megtalálhatjuk a szél irányát a talajon, 500, 1000, 1500 stb. m magasságban 360 fokos beosztás szerint (90 fok = kelet, 180 fok = dél, 270 fok = nyugat és 360 fok = észak), továbbá a szél sebességét m/s-okban.

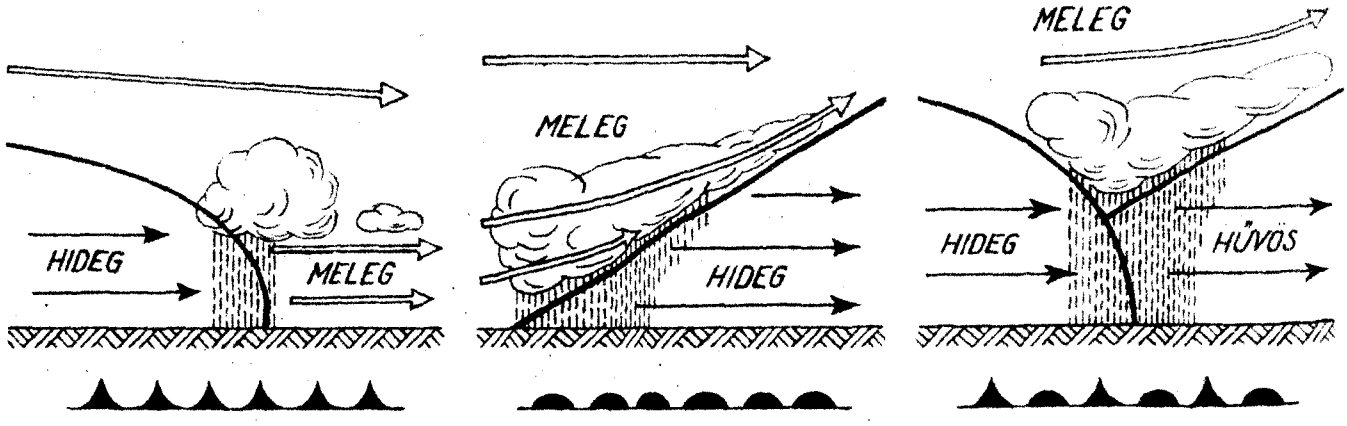

Hideg front — **Meleg front** — **Záródott front (okkluzió)**

Az időjárási front két különböző sajátosságú légtömeg ütköző vonala. Hideg front, vagyis betörési front esetén a hideg levegő tör előre, maga előtt felemelve a melegebb levegőt. Meleg front, vagyis felsiklási front esetén a meleg levegő a hidegebbre felsiklik. Záródott front, vagy okkluzió keletkezik akkor, ha a betörési front az előtte haladó felsiklási frontot utóléri és a meleg levegőt a magasba emelve, a talajtól teljesen elválasztja. A szaggatott kettős vonalak a lesiklási felületet jelzik. Lesiklási felület mentén is két különböző sajátosságú légtömeg érintkezik, de az egyik légtömeg leszálló mozgást végez. Az időjárási frontok általában az időromlás (borulás, eső, zivatar, havazás, hirtelen kitörő szél) hordozói. A lesiklási felület mentén általában szép időjárás uralkodik, felhőtlen égbolt, szélcsend, legfeljebb vékony rétegű kisugárzási köd van.

OFFSET NYOMDA, BUDAPEST F. V. POMAYER GYULA

Időjárási helyzet 1955. év MÁJUS hó 7. nap 7 óra

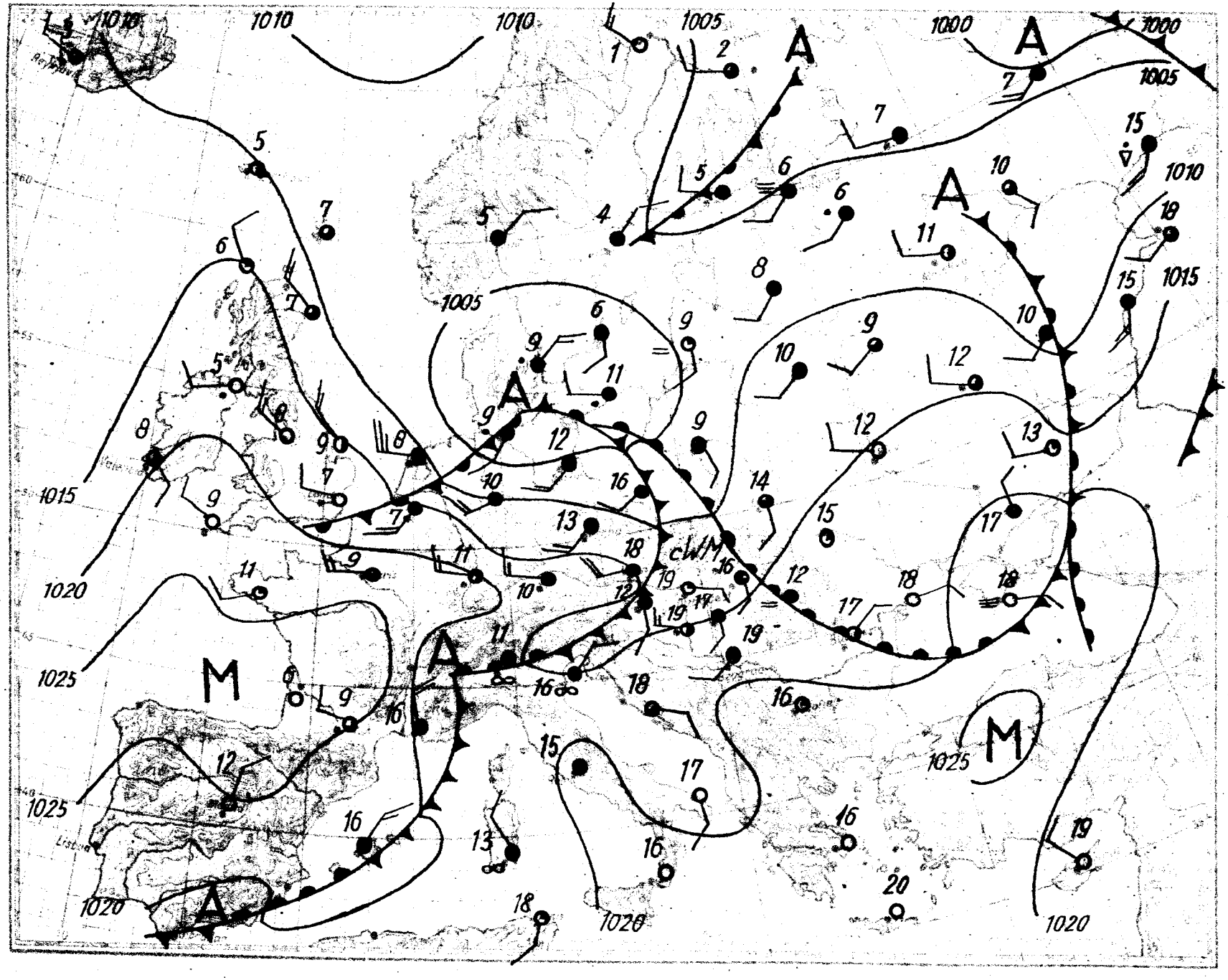

Magassági légállapotmérés

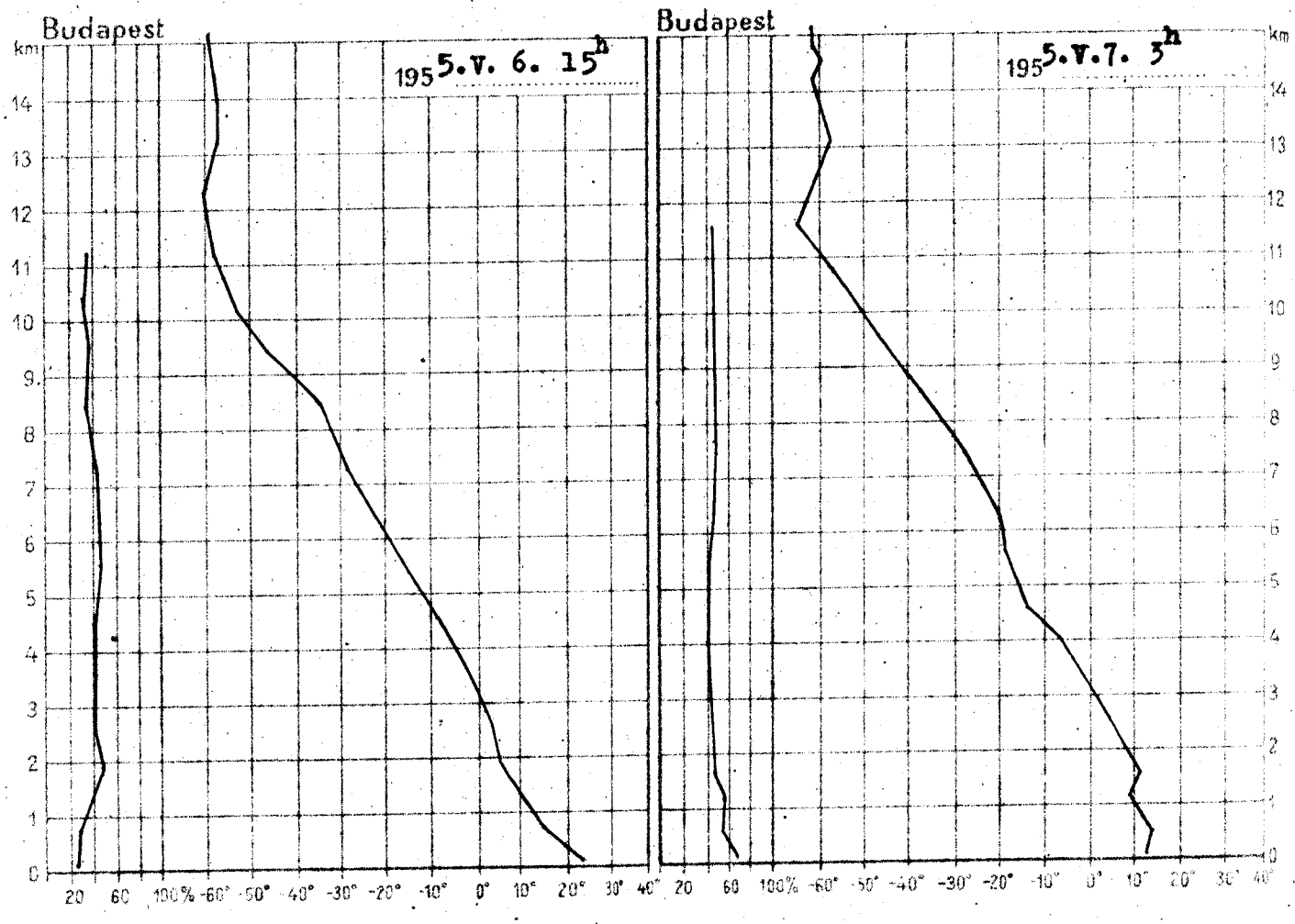

1955.V.6. 15h			
km	mb	C°	%
Talaj	1000.8	25.1	37
0·5	962	21.1	38
1	907	16.2	43
1·5	853	11.8	49
2	803	7.8	57
2·5	756	6.2	52
3	712	2.8	47
4	628	-4.9	50
5	551	-11.0	55
6	484	-17.7	57
7	422	-25.8	53
8	367	-31.2	46
9	317	-39.9	46
10	274	-48.7	44
11	235	-55.4	43
12	200	-57.8	-
13	172	-56.0	-
14	146	-54.8	-
15	125	-56.7	-

Magaslégköri időhelyzet

Az igen élénk óceáni ciklontevékenység következtében változatlanul tart a hűvösebb és melegebb légtömegek nyugat-keleti irányba való vonulása. Emiatt Anglia partjain melegedés, Franciaországban, Németországban és Ausztriában lehülés, a Kárpát-medencében, Lengyelországban, Ukrajnában ismét felmelegedés, míg a Szovjetunió európai területének középső vidékein megint hőmérséklet csökkenés van folyamatban. Hazánk légterében az elmult 24 óra alatt, az alsó 800 m-től 1500 m-ig terjedő réteget kivéve, végig az egész troposzférában általában 3-5 fokot melegedett a levegő. A 0 fok szintje ezért 710, a -10 fok szintje 120 m-rel magasabbra került tegnap óta és ma hajnalban 3330, illetve 4460 m-en volt található.

Dr.Tónay Frigyesné s.k.

1955.V.7. 3h			
km	mb	C°	%
Talaj	995.9	14.8	75
0·5	958	15.7	63
1	902	11.3	66
1·5	850	13.7	58
2	801	10.1	55
2·5	750	6.3	52
3	708	2.6	49
4	625	-5.3	48
5	548	-13.4	50
6	482	-17.7	53
7	420	-24.2	46
8	365	-31.8	57
9	316	-40.0	57
10	272	-49.0	56
11	233	-58.6	54
12	198	-60.2	-
13	170	-56.7	-
14	144	-59.5	-
15	123	-59.6	-

SOKSZET NYOMDA BUDAPEST F.V. POHAYER GYÖRGY

1955. május hó
7. szombat napja
68. 127. évfolyam sz.

	Reggeli észlelések 06 EMC				Az utolsó 24 óra alatt				
	Felhőzet (0–4)	Szélirány és sebesség (m/s)	Légynyomás (milliban)	Hőmérséklet (°C)	Csapadék 24 óra (mm)		Hőmérsékleti szélsőségek: legmagasabb napi max.	éjszakai min.	Radiációs nap.	Napsütéses órák száma
Mosonmagyaróvár	3	NW 2	1013.7	20	.		25	13	12	10
Sopron	3	S 1	14.1	18	1	fz	24	17	13	9
Szombathely	4	NW 1	14.3	16	.		25	13	11	9
Szentgotthárd	3	N 1	13.6	18	.		26	13	9	-
Pápa	2	S 1	13.9	19	.		26	14	9	-
Gyor	1	WSW 4	13.7	17	.		26	16	16	-
Tatabánya	1	SW 4	13.5	18	.		25	16	10	-
Székesfehérvár	1	W 1	-	20	.		26	14	11	-
Kecskemét	1	S 1	14.6	18	.		26	15	13	12
Nagykanizsa	3	SSW 6	14.9	19	.		26	15	10	-
Kaposvár	1	SSW 9	15.2	18	.		24	16	14	-
Pécs	3	W 6	14.9	19	.		26	11	8	14
Budapest M. É.	1	E 2	12.7	19	.		25	16	13	9
Salgótarján	2	S 4	12.3	14	.		21	11	9	6
Eger	3	S 1	13.9	14	ny		22	10	6	8
Miskolc	4	SSE 4	12.8	14	.		23	9	7	4
Sátoraljaújhely	4	N 1	-	12	.		23	9	8	13
Baja	1	SSW 5	14.9	18	.		26	14	11	11
Kalocsa	1	W 4	15.1	20	.		27	14	12	10
Kecskemét	3	SW 4	13.6	18	.		26	13	12	10
Szeged	4	SSW 4	15.5	17	.		26	12	10	10
Szolnok	3	SSW 5	14.1	17	.		25	13	-	-
Törökszentmiklós	3	SW 2	-	15	.		25	12	8	-
Békéscsaba	3	S 3	15.5	17	.		26	13	11	9
Debrecen	4	S 4	15.4	16	ny		24	11	6	7
Nyíregyháza	4	S 2	15.0	16	.		22	13	8	6
Budapest (1000 mB)**	2	SW 9	897.1	10	.		16	10	-	8
Budapest (950 mB)**	0	SW 2	897.2	11	.		16	10	-	-
Magyarország (534 mB)*	1	SW 15	956.9	17	.		25	14	-	-
Szabadsághegy (474 mB)*	1	SW 2	954.8	16	.		22	13	-	10
Budapest (500 mB)*	1	SW 1	956.0	16	.		24	14	11	-

24 óra csapadék mm		24 óra csapadék mm		24 óra csapadék mm		24 óra csapadék mm	
Rajka	.	Encsy	.	Perbenik	.	Zahony	.
Csorna	.	Siofok	.	Jaszapati	.	Kisvarda	ny
Kapuvar	ny	Fonyod	.	Berekfurdo	-	Vasarosnameny	.
Kosteg	-	Marcali	.	Tiszavasvari	.	Fehergyarmat	-
Rabagyarmat	-	Somogyvar	.	Szabolcs	-	Mateszalka	ny
Koszeg	.	Fony	.	Nyiregyh	.	Penzkes	3
Lenti	.	Nagyatad	.	Hajduboszorm	.	Debrecen	2
Zalaegerszeg	.	Szigetvar	.	Nagyhalasz	.	Nyirabrany	6
Hahot	.	Szentlorinc	.	Balmazujvaros	.	Polgar	ny
Letenye	.	Nagykanizsa	.	Debrecen	.	Hajduhadhaz	ny
Gyekenyes	.	Somogyszob	.	Mezokovacshaza	.	Hortobagy	-
Kaldi	-	Bajcsa	.	Okorvolgy	.	Hajduszoboszlo	.
Lesenceistvand	-	Szegvar	.	Nagyhegy	.	Nagyhegy	.
Devecser	.	Lengyel	.	Gyoma	.	Tiszafured	.
Tapolca	.	Kozeplokhegy	.	Orkeny	.	Tiszaroff	.
Zirc	.	Batonyter	.	Kunszentmiklos	.	Karcag	.
Veszprem	.	Mohacs	-	Cegled	.	Puspokladany	.
Komarom	.	Siklos	.	Nagykorus	.	Berettyoujfalu	.
Kisber	.	Kiskoros	.	Tiszakecske	.	szeghalom	.
Mor	.	Balassagyarm.	.	Lesak	.	Korosszakal	.
Alcsut	.	Rombany	.	Kiskunfelegyh.	.	Szarvas	.
Esztergom	.	Vac	.	Kiskunhalas	.	Szentes	.
Dobogoko	.	Galgamacsa	ny	Bocsalmas	.	Oroshaza	-
Ercsi	.	Lorinci	.	Kistelek	.	Mako	.
Kapolnasnyek	.	Gyongyos	.			Mezohegyes	-
		Borsodnadasd	.			Battonya	.

* A légynyomás 500 gdm-re átszámítva ** A légynyomás 1000 gdm-re átszámítva

Magassági szélmérések

Óraadatok greenwichi középidőben

V.6.	Szhely 12 h		Nagyk. 11 h		Győr 12 h		Pécs 11 h		Bpest 15 h		Bpest 17 h		Bpest 19 h		Miskolc 10 h		Szeged 9 h	
	fok	m/sec	fok	m/sec	fok	m/sec	fok	m/sec	fok	m/sec	fok	m/sec	fok	m/sec	fok	m/sec	fok	m/sec
	180	4	180	4	320	4	140	4	320	9	270	9	180	9	270	4	270	4
	280	4	150	3	300	8	360	2	290	6	250	7	240	7	280	8	330	4
	280	4	230	1	290	7	360	2	270	5	250	7	230	10	280	8	340	4
	280	10	300	3	270	9	360	2	280	5	250	7	230	10	290	24	290	4
	280	18	280	7	270	16	300	4	290	14	280	9	280	12	290	24	240	15
	280	18	290	11			300	8	290	21	290	20	280	12	270	14	270	11
	280	18	290	11			300	8	290	21	290	20	280	12	270	14	270	11
	290	16	290	11			310	10	290	21	280	14	280	12	270	26	290	15
			290	16			310	14			300	13	280	18			300	23
			290	16			310	20									290	26
			290	16			310	20									290	26
			290	24													290	34
			290	24													290	34
			290	26													280	28
			290	26														
			290	26														

V.7.	Szhely 5 h		Győr 5 h		Pécs 5 h		Nagyk. 3 h		Bpest 5 h		Bpest 7 h		Miskolc 4 h		Szeged 4 h		Debrec 4 h	
	fok	m/sec	fok	m/sec	fok	m/sec	fok	m/sec	fok	m/sec	fok	m/sec	fok	m/sec	fok	m/sec	fok	m/sec
	140	4	220	4	270	4	180	9	220	9	270	14	180	4	180	4	140	4
	90	2	300	12	270	18	250	13	260	13	290	10	200	18	220	16	210	17
	90	2	310	13	270	18	260	10	290	13	290	10	210	18	230	13	220	17
	170	2	320	13	270	18	260	10	260	12	310	7	210	14	220	12	210	18
	170	2	300	12	270	14	260	10	260	12	280	7	220	19	220	12	210	18
	250	7			270	14							240	18	240	15	230	13
	250	7			270	14							240	18	240	15	230	16
	240	8													250	13	260	18
																	270	18
																	270	19
																	270	19

IDŐJÁRÁSI NAPJELENTÉS

DAGJELENTÉS METEOROLOGISCHE KARTE • DAILY SYNOPTIC MAP OF THE HUNGARIAN METEOROLOGICAL INSTITUTE • BULLETIN QUOTIDIEN DE L'INSTITUT MÉTÉOROLOGIQUE HONGROIS WETTERBERICHT DES UNGARISCHEN METEOROLOGISCHEN INSTITUTS

KIADJA AZ ORSZÁGOS METEOROLÓGIAI INTÉZET BUDAPEST II., KÉTLAKI PÁL UTCA 1. TELEFON: 226-220 KÖZPONI, 226-220 IRODAI/OSZTÁLY, 226-220 IGAZG.

MEGJELENIK NAPONKÉNT • ELŐFIZETÉSI ÁRA A POSTAI KÉZBESÍTÉSI DÍJJAL EGYÜTT NEGYEDÉVRE 60 Ft KIADÁSÉRT FELEL AZ INTÉZET IGAZGATÓJA

68. évfolyam. 128. szám. • Budapest • 1955. május hó 8.

Az időjárási helyzet ma reggel és a várható időjárás:

A Spanyolország, Franciaország és Németország felett megerősödő anticiklon hatására e területeken derült, száraz, de egyben hűvös az időjárás. Angliában és Észak-Európában továbbra is változékony az idő. A Közép-Európában uralmon lévő hideg légtömegek dél felé terjeszkedve a Balkánon záporokat és erős lehülést okoznak.

Hazánkban szombaton az északnyugat felől betörő hideg levegő sokfelé, főleg a Dunántúlon, záporokat okozott. A lehullott csapadék mennyisége a nyugati határszélen 10-15 mm, Szentgotthárdon, Körmenden, Zalaegerszegen 20 mm, Letenyén 28, Lentiben 31 mm volt. Keleten csak néhány helyen érte el az 1 mm-t. A napi legmagasabb hőmérséklet általában 23-26, az északnyugati megyékben 17-20, Pápán csak 16 fokig emelkedett. Ma hajnalban nyugaton 6-9, keleten 10-12 fokig hült le a levegő.

Budapesten vasárnap 12 órakor a hőmérséklet 16 fok, a tengerszintre átszámított légnyomás 770 mm, alig változik.

Várható időjárás hétfő estig:

Kisebb felhőátvonulások valószínüleg eső nélkül.
Mérsékelt északi, északkeleti szél.
A éjszakai lehülés főleg keleten fokozódik, a nappali hőmérséklet kissé emelkedik.

Várható legalacsonyabb hőmérséklet ma éjjel: 4-7,
legmagasabb nappali hőmérséklet hétfőn: 18-21 fok között.

Lív

A hőmérséklet és a légnyomás napi középértéke Budapesten és ezek eltérése a 75 évi átlagtól:

1955. V. 7.-én: 16,1 C°, 762,2 mm. Eltérés: +0,9 C°, +1,6 mm.

1871 óta ezen a napon előfordult

legmagasabb hőmérséklet	29,1 C°	/1923./
legalacsonyabb hőmérséklet	-0,5 C°	/1893./

Az Országos Meteorológiai Intézet Időjárási Napijelentése

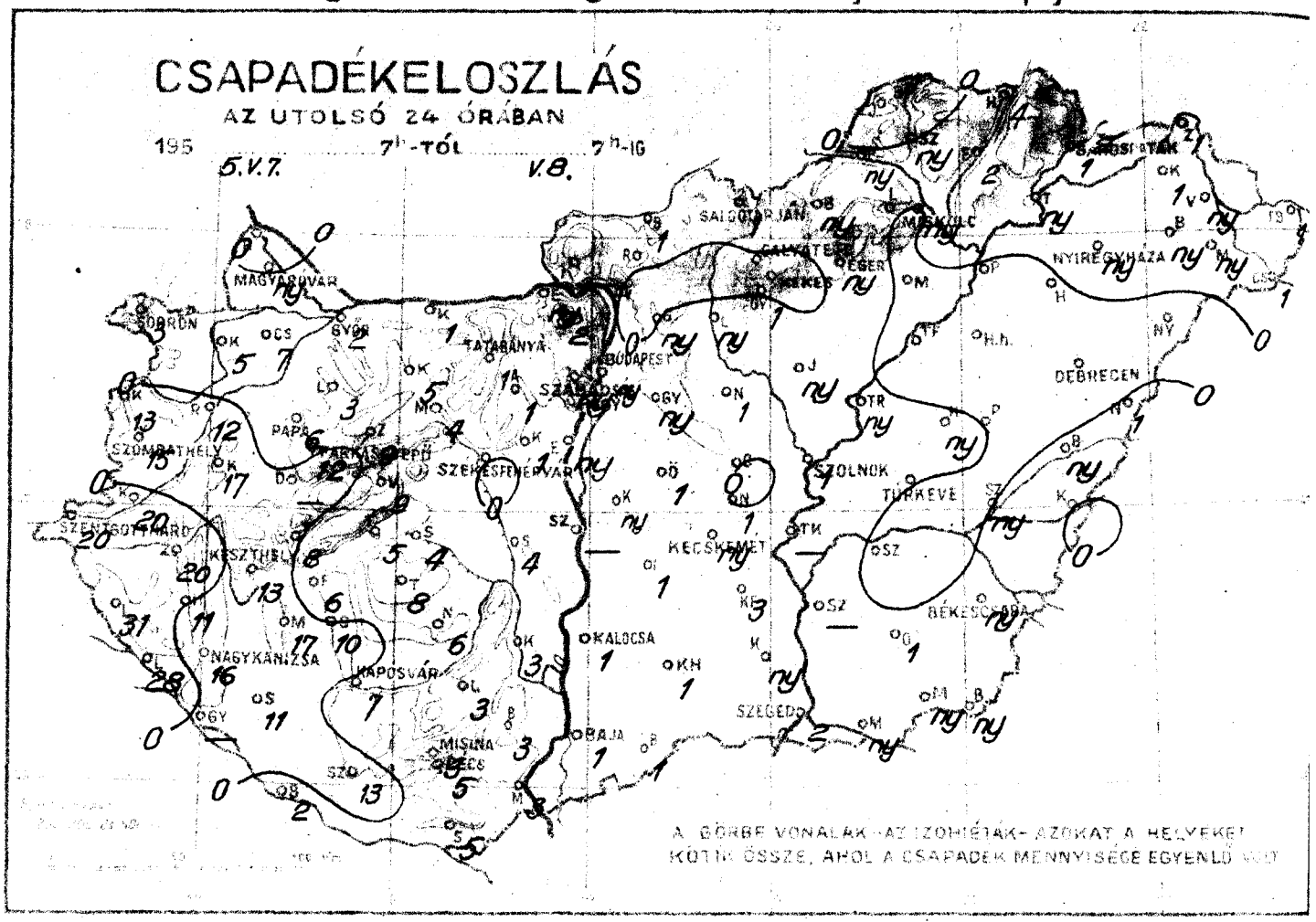

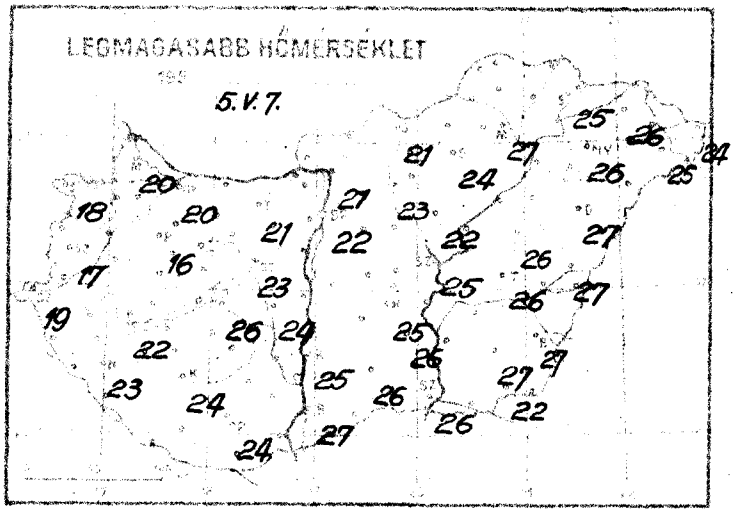

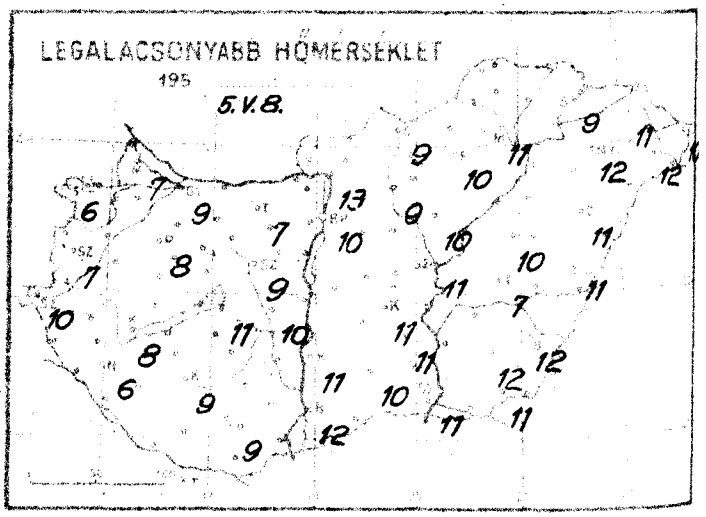

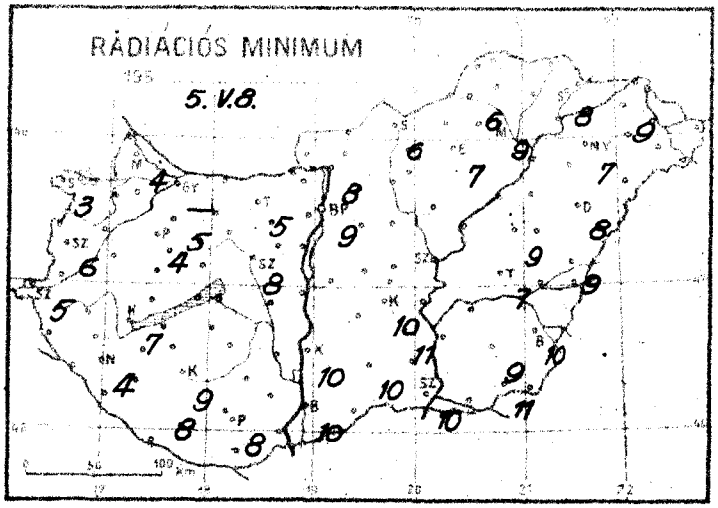

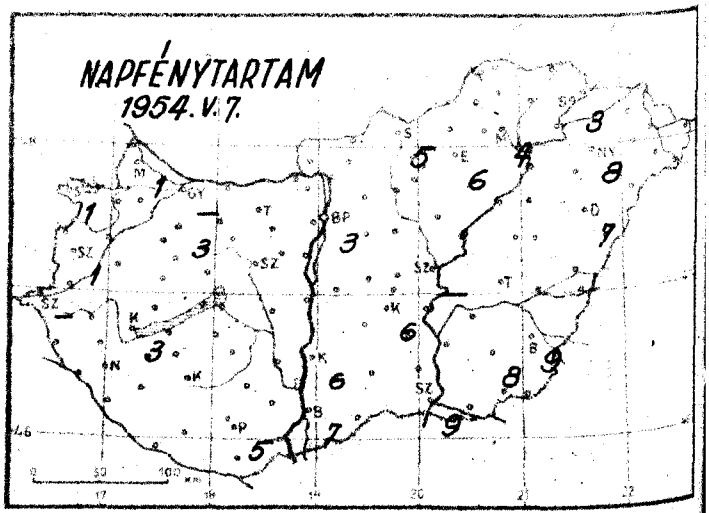

Időjárási helyzet 1955. év MÁJUS hó 8. nap 7 óra

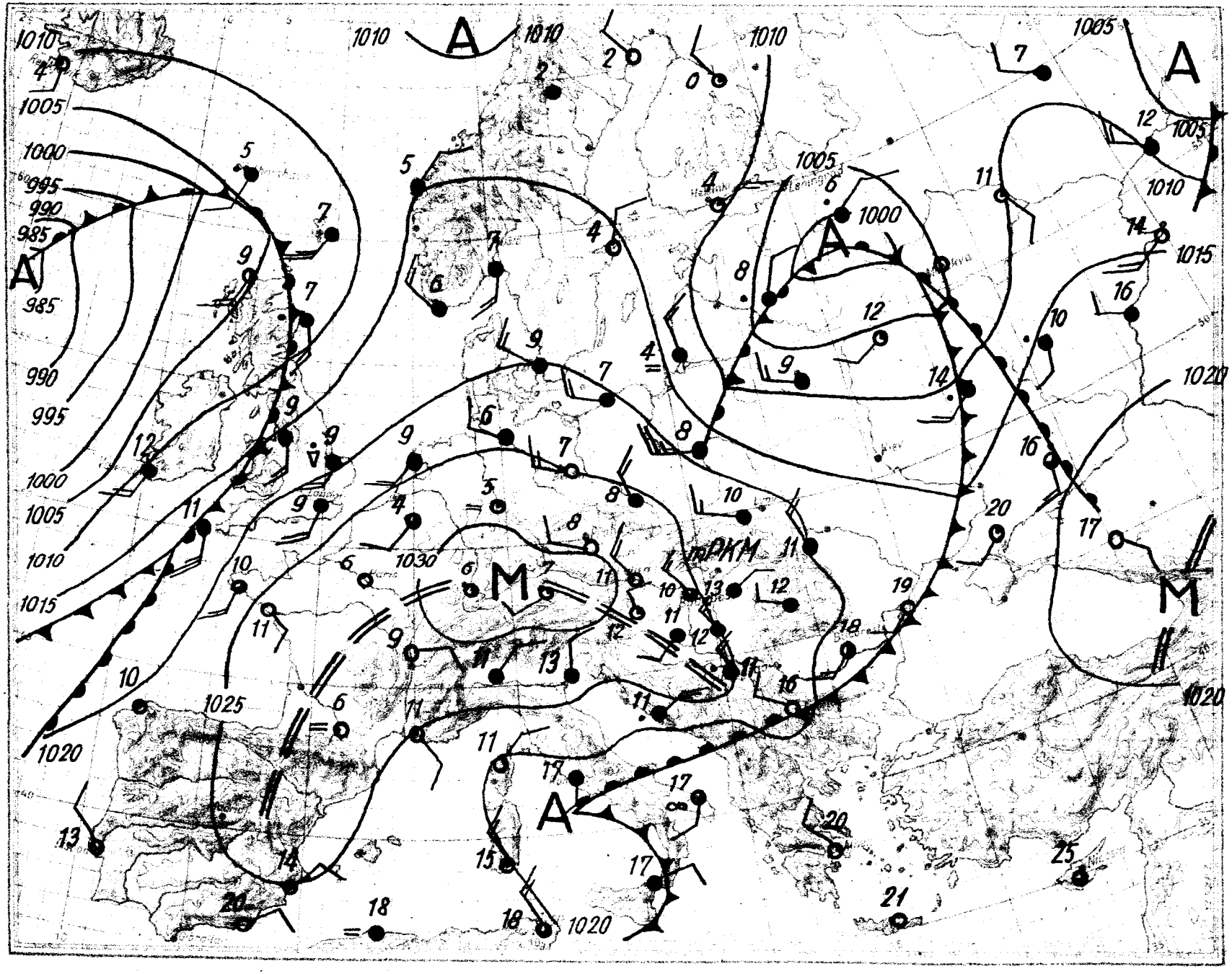

Magassági légállapotmérés

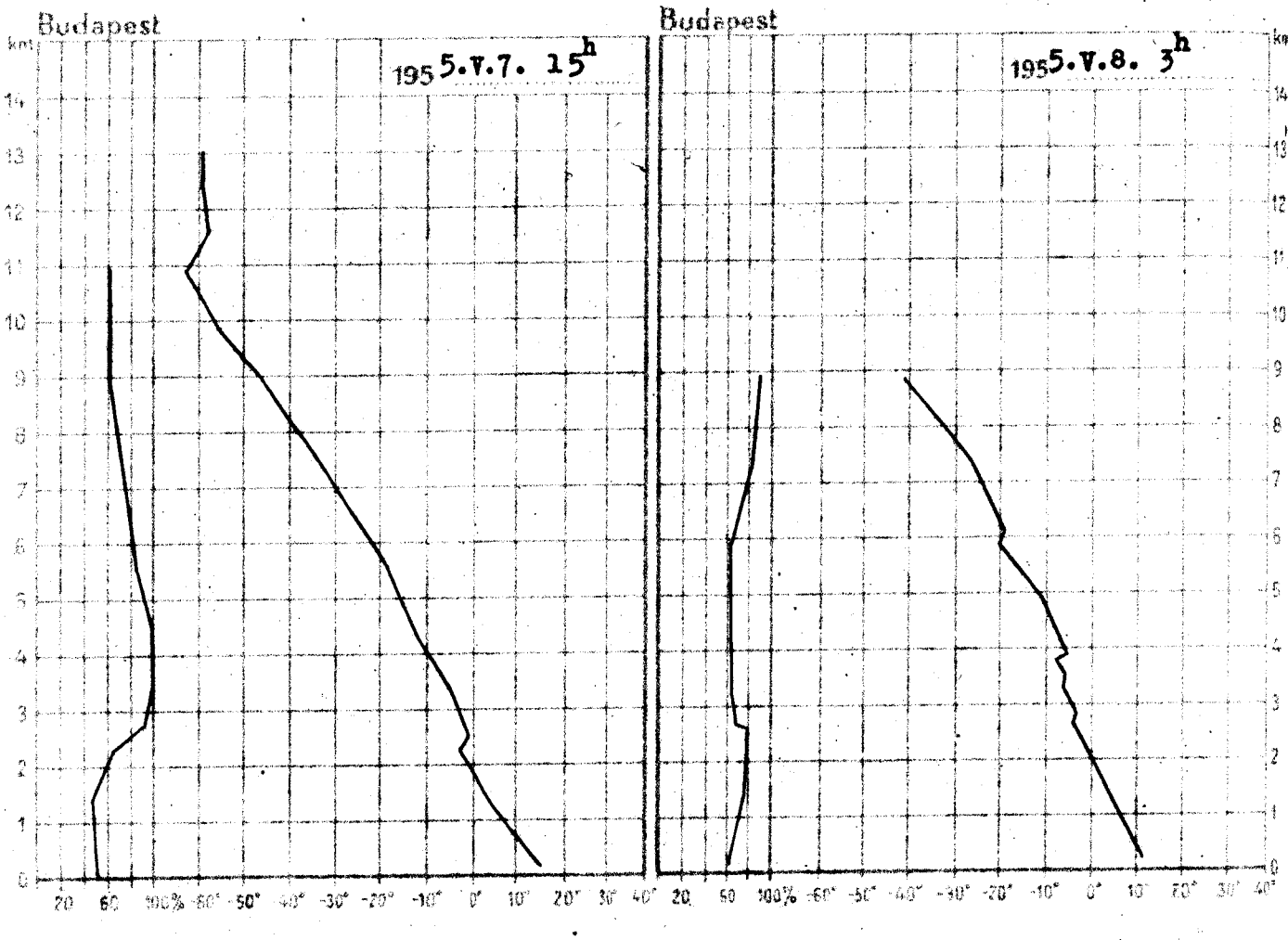

195 5.V.7. 15h			
km	mb	C°	%
Talaj	1000.4	16.2	49
0.5	961	12.8	47
1	904	7.9	47
1.5	851	3.1	51
2	798	-1.0	63
2.5	750	-1.2	87
3	704	-3.5	96
4	619	-9.6	100
5	542	-15.2	90
6	476	-21.9	83
7	413	-30.0	76
8	358	-38.1	66
9	308	-46.7	64
10	264	-55.6	64
11	222	-60.0	
12	193	-54.2	
13			
14			
15			

Magaslégköri időhelyzet

Közép-Európát hideg légtömegek boritják, melyek lassan dél felé terjeszkednek. Nyugat-Európát enyhe óceáni levegő árasztja el. Hatására Angliában erős felmelegedés figyelhető meg. A Dnyeper és a Volga közén ugyancsak felmelegedés van folyamatban. Budapest felett a troposzféra a talajközeli rétegekben az elmult 24 óra alatt erősen lehült. A 0 fokos szint emiatt 520 m-rel, a -10 fokos szint 260 m-rel került alacsonyabbra és ma hajnalban 1900 m-en, illetve 4600 m-en volt található.

Lépp Ildikó s.k.

195 5.V.8. 3h			
km	mb	C°	%
Talaj	1005.0	11.2	63
0.5	962	8.8	67
1	906	5.5	74
1.5	852	2.3	78
2	801	-0.4	80
2.5	752	-3.0	78
3	706	-4.7	67
4	620	-6.5	67
5	543	-13.0	67
6	477	-19.4	64
7	414	-25.0	82
8	362	-33.8	91
9			
10			
11			
12			
13			
14			
15			

1955. május
8. vasárnap
68. 128.

0	NW 4	1028.4	11	ny	20	7	4	1
0	NNW 4	28.2	11	3	18	6	3	1
1	N 4	26.6	11	15	17	7	6	1
3	WNW 1	28.0	10	20	19	10	5	-
0	N 6	28.2	11	6	16	8	4	-
0	NW 4	27.7	2	2	20	9	-	-
0	NW 9	26.9	11	1	21	7	5	-
0	NW 12	-	12	.	23	9	8	-
0	N 6	27.7	12	12	22	8	7	3
3	N 1	28.3	11	16	23	6	4	-
3	NW 4	27.9	12	7	24	9	9	-
4	WSW 3	27.7	11	5	24	9	8	5
3	NW 8	25.6	10	ny	22	10	9	3
1	N 4	24.0	12	1	21	9	6	5
4	W 1	22.7	11	ny	24	10	7	6
4	N 2	23.3	13	ny	27	11	9	4
4	N 4	-	12	1	25	9	8	3
4	WNW 4	26.1	12	1	27	12	10	7
4	NNW 9	26.0	11	1	25	11	10	6
4	NW 9	23.9	12	ny	25	11	10	6
4	NW 8	24.4	12	2	26	11	10	9
4	WNW 8	23.8		1	25	11	-	-
4	NW 4	-	12	.	26	7	7	-
4	WNW 4	23.4	12	ny	27	12	10	9
4	NE 2	22.0	14	.	27	11	8	7
4	NE 4	23.3	13	ny	26	12	7	8
3	N 2	905.6	5	.	17	4	-	6
3	NW 1	906.4	5	.	15	4	-	-
4	N 4	966.3	8	3	22	7	-	-
2	NW 2	966.4	8	ny	20	6	-	5
1	NW 1	966.9	9	12	19	6	4	-

.	5		ny		1
.	4		.		1
5	6		.		ny
13	17		.		ny
12	10		ny		ny
20	8		2		1
31	4		4		1
20	-		2		.
11	6		ny		ny
28	11		.		.
-	2		ny		.
17	13		1		1
3	3		ny		.
-	3		1		ny
8	3		ny		ny
9	3		.		.
9	5		1		ny
1	-		1		ny
5	1		1		.
4	.		3		.
1	.		1		-
ny	ny		1		1
2	ny		ny		ny
ny	1				ny
1	ny				ny

* A higrométer 500 gélcsöves készüléken ** A higrométer 1000 gélcsöves készüléken

Magassági szélmérések

Óraadatok greenwichi középidőben

V.7.	Pécs 11 h		Bpest 11 h		Bpest 14 h		Bpest 19 h		Miskolc 10 h		Debrecen 11 h		Szeged 11 h	
	270	7	330	11	360	9	330	6	250	4	240	14	240	5
	270	11	310	11	320	13	320	16	270	4	240	22	270	4
	270	11	310	9	320	17	330	16	260	5				
	270	11	310	9	330	14	320	13	260	5				
	270	11	290	8	330	14	320	4						
	250	13	220	10										
	250	13	220	10										

V.8.	Szhely 9 h		Pécs 6 h		Bpest 3 h		Bpest 5 h		Bpest 7 h		Bpest 9 h		Miskolc 9 h		Debrecen 7 h		Szeged 5 h	
	360	5	230	2	360	12	330	8	330	6	330	8	90	2	40	10	330	4
	360	6	340	8	330	16	350	12	350	13	330	8	270	4	50	8	330	15
	330	5	350	10	330	16	350	12	350	13	340	11	280	6	50	8	330	12
	330	5	350	10	330	16	340	17	340	19			260	6	110	3	330	12
	330	5	350	20	330	16			340	19			310	6			330	7
	290	5	360	10	280	12			320	12								
	290	5	360	10	280	12			320	12								
	290	14			280	12			320	15								
					280	12			320	15								
					250	26												
					250	26												
					250	26												
					250	26												

IDŐJÁRÁSI NAPIJELENTÉS

DAILY SYNOPTIC MAP OF THE HUNGARIAN METEOROLOGICAL INSTITUTE • BULLETIN QUOTIDIEN DE L'INSTITUT METEOROLOGIQUE HONGROIS WETTERBERICHT DES UNGARISCHEN METEOROLOGISCHEN INSTITUTS

AZ ORSZÁGOS METEOROLÓGIAI INTÉZET BUDAPEST II. KITAIBEL PÁL UTCA 1. TELEFON: 200-220 IDŐJÁRÁSOSZTÁLY: 350-510

MEGJELENIK NAPONKÉNT • ELŐFIZETÉSI ÁRA A POSTAI KÜLÖNLEGES SZÁMLA NEGYEDÉVRE 90 FT KIADÁSÉRT FELEL AZ INTÉZET IGAZGATÓJA

68. évfolyam. 129. szám. + Budapest + 1955. május hó 9.

Az időjárási helyzet ma reggel és a várható időjárás:

Szárazföldünk északi területei felett, a Brit-szigetektől az Ural-hegységig az átvonuló ciklonok hatására folytatódik a változékony időjárás. Közép- és Délkelet-Európa nagy részén ezzel szemben leszálló légáramlással szárazabb, csendesebb idő alakult ki.

Hazánkban vasárnap eső seholsem hullott. Az északnyugati, északi szél fokozatosan mérséklődött. A hőmérséklet napközben a Dunántúlon 17-19, keleten 19-21 fokig emelkedett. Az éjszakai lehülés megerősödött, és néhány helyről gyenge talajmenti fagyot is jelentettek.

Budapesten hétfőn 12 órakor a hőmérséklet 19 fok, a tengerszintre átszámitott légnyomás 769 mm, gyengén süllyedő irányzatú.

Várható időjárás kedd estig:

Kisebb felhőátvonulások, eső nélkül.
Mérsékelt délkeleti, déli, később élénkebb délnyugati szél.
A hőmérséklet emelkedik.

Várható legalacsonyabb hőmérséklet: 5-8,
legmagasabb nappali hőmérséklet kedden: 22-25 fok között.

Lőrinczi

A hőmérséklet és a légnyomás napi középértéke Budapesten és ezek eltérése a 75 évi átlagtól:

1955. V. 8 -án: 13,4 C°, 769,7 mm. Eltérés: -2,1 C°, +9,8 mm.

1871 óta ezen a napon előfordult

legmagasabb hőmérséklet	31,1 C°	/1923./
legalacsonyabb hőmérséklet	2,1 C°	/1917., 1953./

Az Országos Meteorológiai Intézet Időjárási Napijelentése

CSAPADÉKELOSZLÁS

AZ UTOLSÓ 24 ÓRÁBAN

195 5.V.8. ..... 7h-TÓL ..... V.9. ..... 7h-IG

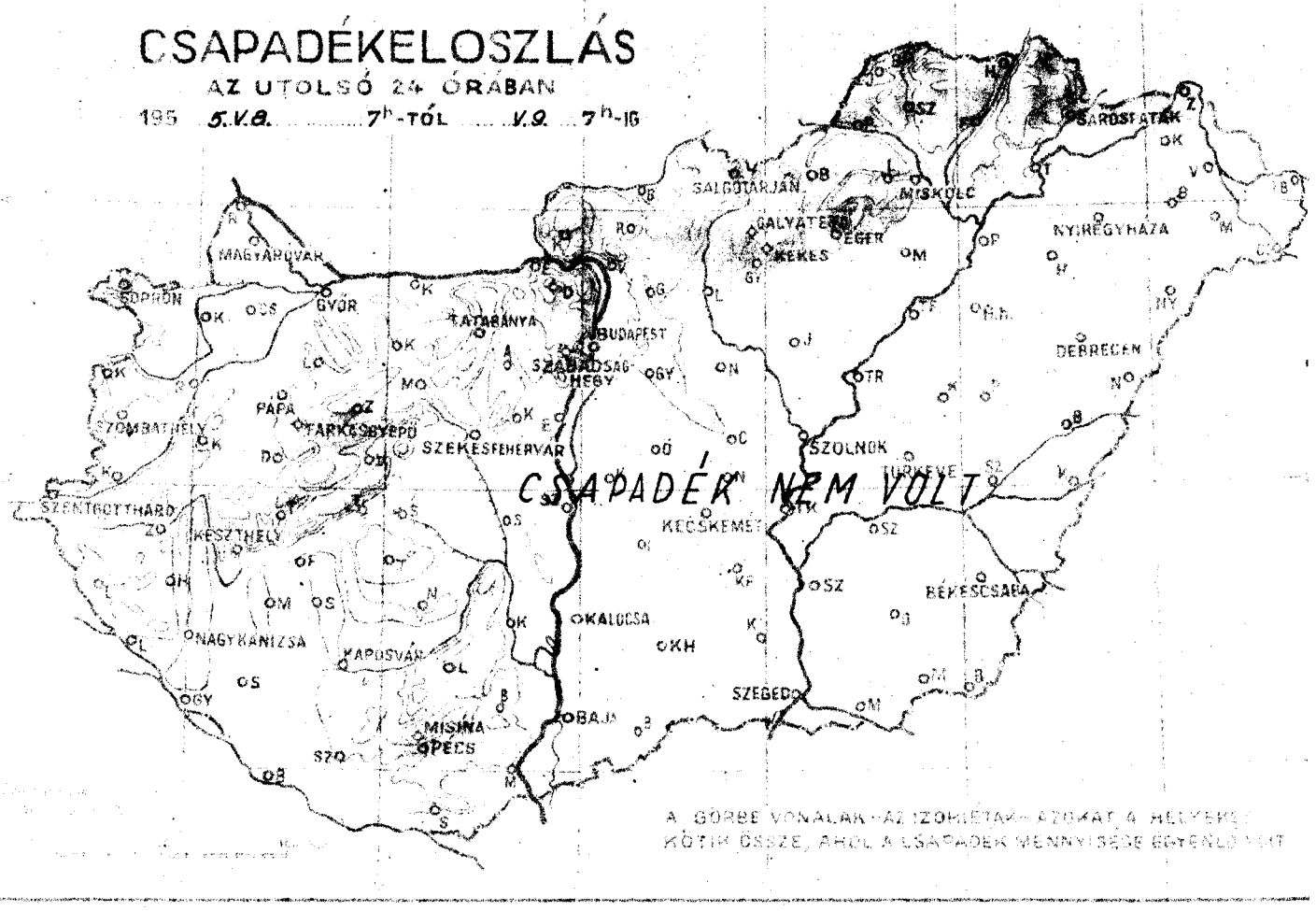

A GÖRBE VONALAK AZ IZOHIETAS AZOKAT A HELYEKET KÖTIK ÖSSZE, AHOL A CSAPADÉK MENNYISÉGE EGYENLŐ VOLT

LEGMAGASABB HŐMÉRSÉKLET

5.V.8.

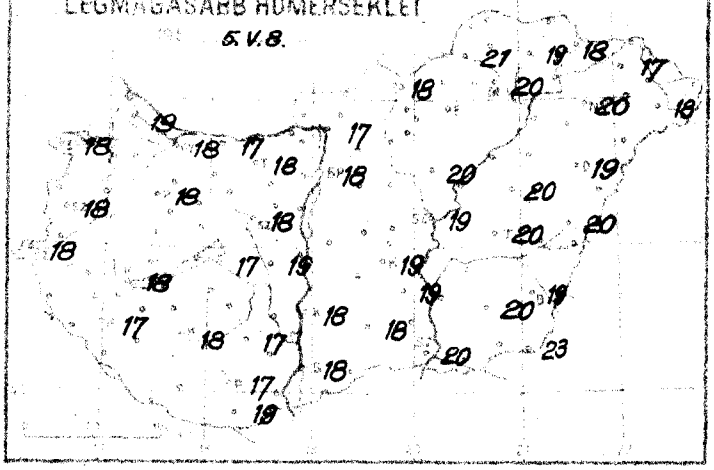

LEGALACSONYABB HŐMÉRSÉKLET

195 5.V.9.

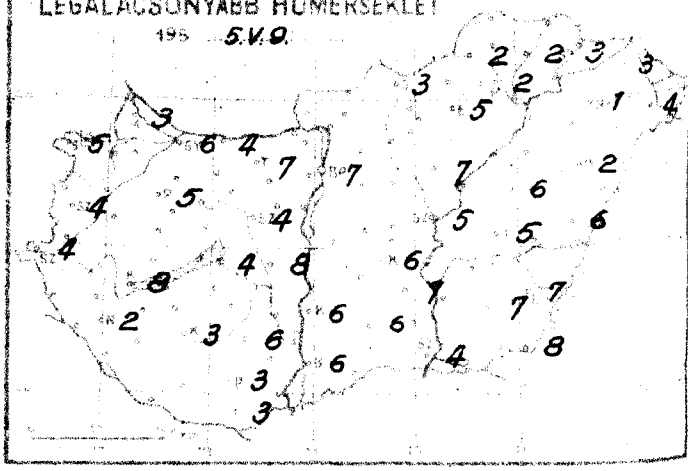

RADIÁCIÓS MINIMUM

195 5.V.9.

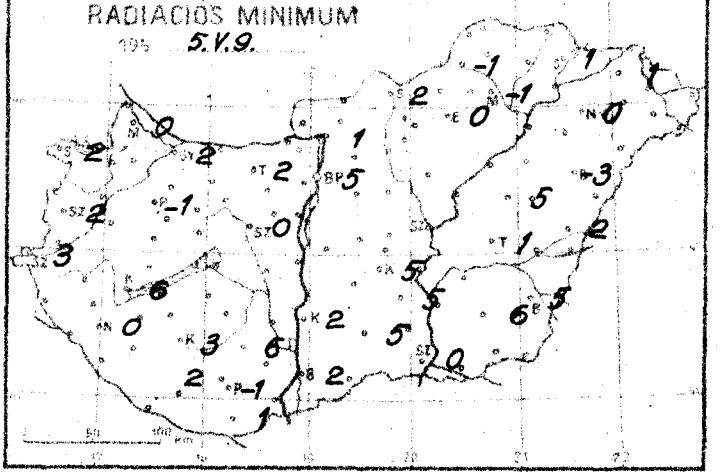

NAPFÉNYTARTAM

1955.V.8.

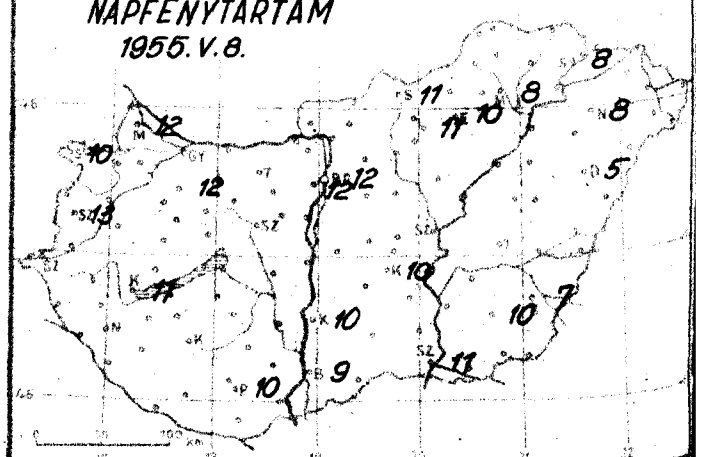

Időjárási helyzet 1955. év MÁJUS hó 9. nap 7 óra

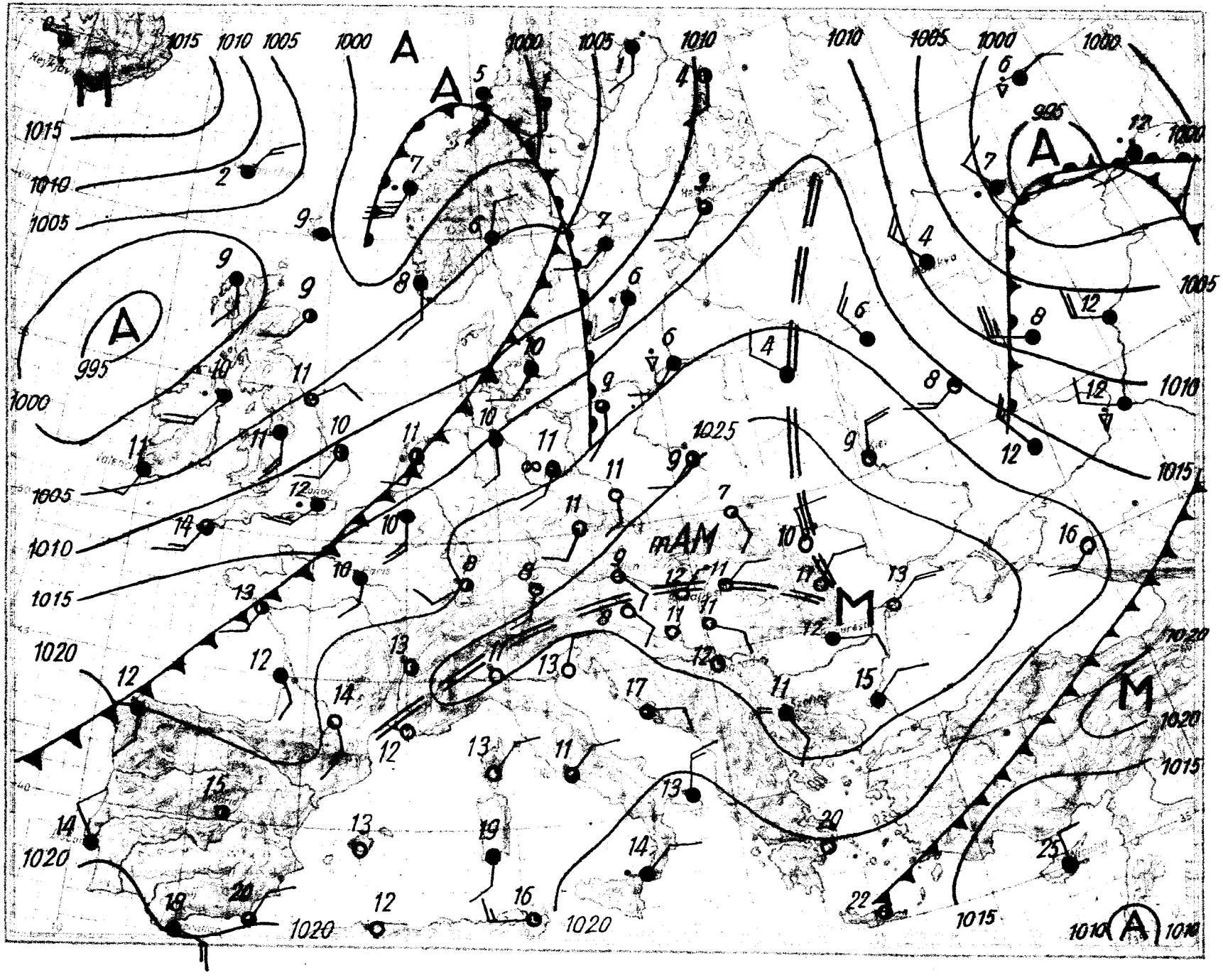

Magassági légállapotmérés

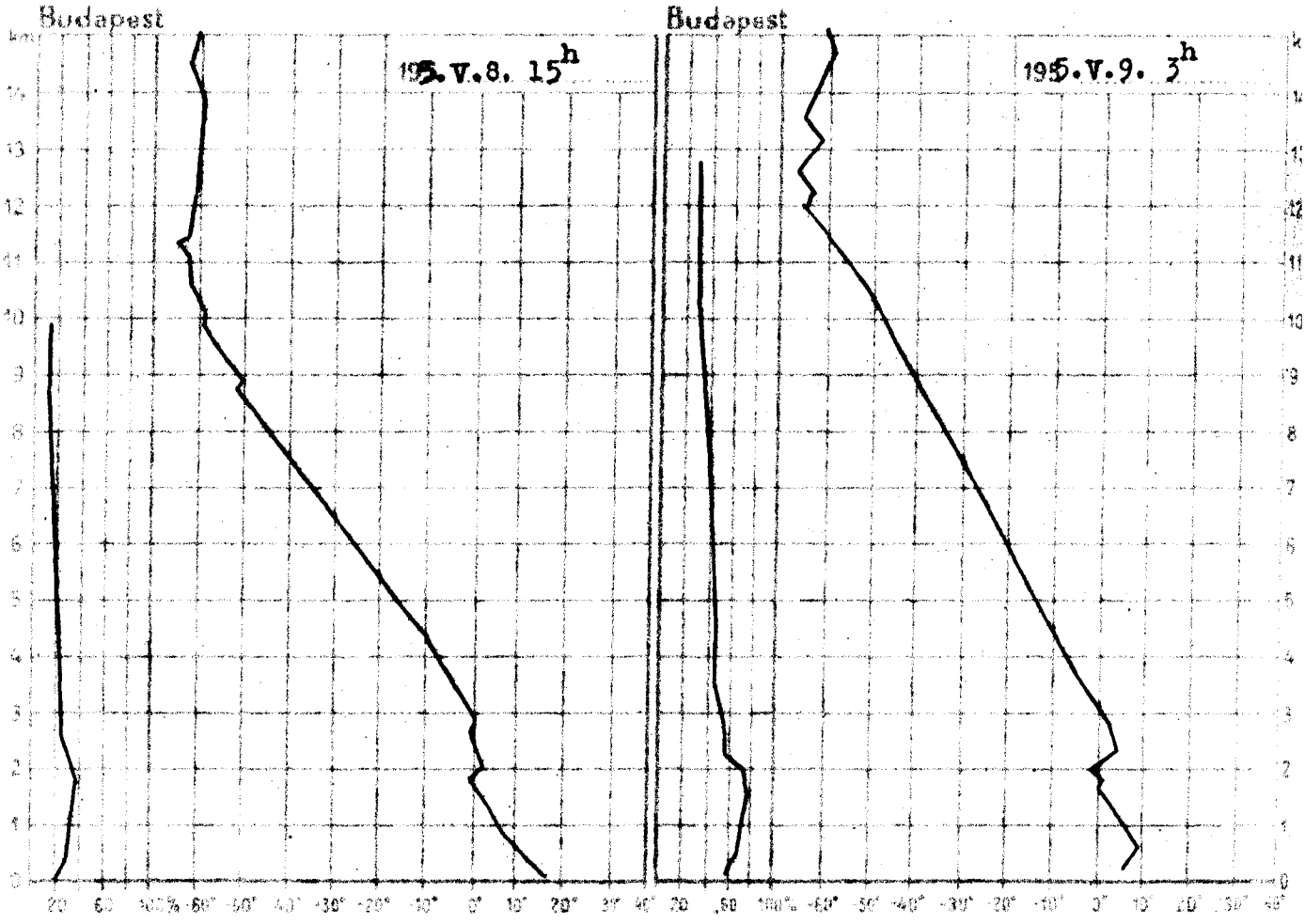

1955.V.8. 15h			
km	mb	C°	%
Talaj	1008.0	18.8	29
0·5	967	12.2	33
1	911	8.4	34
1·5	857	3.4	38
2	806	4.2	40
2·5	757	2.2	37
3	711	1.6	33
4	627	-6.2	31
5	550	-15.0	28
6	481	-23.9	28
7	418	-32.2	29
8	362	-41.7	27
9	312	-49.4	27
10	267	-57.1	-
11	227	-59.8	-
12	194	-59.2	-
13	166	-57.2	-
14	141	-56.4	-
15	120	-57.7	-

Magaslégköri időhelyzet

Az Angliától kissé nyugatra elhelyezkedő ciklon a Brit-szigetek fölé ismét hűvösebb levegőt szállitott. Ugyancsak hidegebb levegő érkezett északnyugati magassági széllel a Szovjetunió európai területének középső részei, továbbá Ukrajna és a Fekete-tenger vidéke fölé. Ezzel szemben a keletfelé elvonuló hideg levegő helyét a Skandináv-félszigeten, Dániában, Németországban, Lengyelországban melegebb váltotta fel és ezzel szemben az emlitett országokban lényeges felmelegedés is történt. Hazánk légterében az elmult 24 óra alatt az alsó 300 m-es réteget kivéve az egész troposzférában melegedés következett be. A 0 fok szintje emiatt 1400 m-t, a -10 fok szintje 100 m-t emelkedett és ma hajnalban 3300, illetve 4700 m-en volt található.

Dr.Tónay Frigyesné s.k.

1955.V.9. 3h			
km	mb	C°	%
Talaj	1010.0	8.2	66
0·5	967	10.0	76
1	911	6.4	79
1·5	857	2.5	85
2	806	2.9	75
2·5	758	5.2	63
3	713	2.2	61
4	627	-5.0	55
5	551	-11.8	52
6	484	-18.0	51
7	423	-24.0	51
8	369	-30.8	53
9	320	-38.2	45
10	274	-45.5	44
11	236	-54.1	44
12	201	-60.0	44
13	171	-59.2	-
14	146	-58.2	-
15	124	-58.2	-

1955. május

9. hétfő

68. 129.

0		SE	2	1026.7	12	.	19	5	0	12
1		E	4	25.3	11	.	18	5	2	10
0		NE	2	25.3	9	.	18	4	2	13
4	≡	NNW	1	26.4	6	.	18	4	3	-
0		S	2	25.6	13	.	18	5	-1	-
1		SSE	4	26.9	12	.	18	6	2	-
0		ESE	4	26.9	12	.	18	7	2	-
0		E	1	-	13	.	18	4	0	-
0		SE	1	26.3	12	.	18	8	6	11
0		-	0	27.5	8	.	17	2	0	-
0		NE	2	26.9	7	.	18	3	3	-
0		-	0	26.7	11	.	17	3	-1	10
0		NNE	1	27.3	12	.	18	7	5	12
0		NW	22	28.9	6	.	18	3	2	11
0		NW	1	27.7	11	.	-	5	0	10
0		NNW	2	27.9	8	.	20	2	-1	8
0		NE	1	-	12	.	18	3	1	8
0		NW	1	26.6	10	.	18	6	2	9
0		-	0	27.7	11	.	18	6	2	10
0		ENE	2	26.1	11	.	19	6	5	10
1		SE	1	26.4	11	.	20	4	0	11
0		E	4	27.1	11	.	19	5	-	-
0		E	1	-	11	.	20	5	1	-
0		ESE	1	26.9	12	.	19	7	5	7
0		ENE	2	27.4	13	.	19	2	-3	5
0		NE	2	27.8	12	.	20	1	0	8
0		S	4	908.1	7	.	18	2	-	11
0		SW	2	908.8	8	.	12	5	-	-
0	∞	N	1	966.1	12	.	14	8	-	-
0		SE	1	966.8	10	.	16	7	-	12
0		SE	2	966.4	10	.	17	6	1	-

Magassági szélmérések

Óraadatok greenwichi középidőben

V.8.	Győr 12 h		Pécs 12 h		Nagyk. 11 h		Bpest 13 h		Bpest 15 h		Bpest 17 h		Bpest 19 h		Bpest 21 h		Szeged 10 h	
	320	9	360	4	360	4	320	9	320	14	320	9	320	4	40	4	360	9
	330	15	360	5	20	4	330	5	340	9	330	8	340	8	40	8	340	6
	330	15	360	5	360	4	330	8	340	9	330	8	10	6	60	6	340	6
							360	7	340	9	20	4	100	5	10	1	350	16
							350	12	30	7	10	10	20	6	350	5	340	10
							350	12	350	10	340	12	350	7	350	5	320	13
							350	12	350	10	340	12	350	7	350	5	320	13
							340	11	330	10	340	12					330	9
							320	8	330	7	340	12					260	17
							290	11	320	7	340	11					260	17
							290	11	320	7	340	11					260	17
									340	7	350	10						
									340	7	350	10						
									280	11	350	10						
									270	14	310	17						
									270	14	310	17						
									300	14	270	14						
									300	14	270	14						

V.9.	Szhely 6 h		Nagyk. 6 h		Pécs 5 h		Győr 5 h		Bpest 3 h		Bpest 5 h		Bpest 7 h		Szoged 5 h		Debrecen 4 h	
	140	4	-	0	-	0	140	4	90	9	90	4	140	9	140	4	40	4
	210	8	230	1	-	0	160	11	120	7	130	8	120	6	150	4	90	5
	210	8	180	2	40	6	180	3	140	4	160	4	170	6	150	4	90	5
	210	6	120	2	40	6	60	3	360	3	100	1	150	8	130	6	290	2
	210	6	120	2	40	6	290	4	360	3	100	1	150	2	130	6	290	2
	340	4	110	3	70	3	270	3	340	9	320	6	150	2	40	3	310	4
	340	4	110	3	70	3	270	3	340	9	320	6	250	2	40	3	310	4
	340	4	60	3	140	2	290	4	340	9	320	6	150	6	70	2	310	4
	340	4	40	5	50	6	310	6	330	6	320	7	310	6	20	8	330	8
	340	4	70	6	60	8	330	7	20	8	350	4	290	5	50	4	340	8
	340	4	70	6	60	8	330	7	20	8	350	4	290	5	50	4	340	8
	40	4	60	9	60	8	360	9	50	11	60	5	340	4			50	8
	40	4	60	9	60	8	360	9	50	11	60	5	340	4			50	8
	40	4	70	13	60	8	20	3	60	9	40	9	30	4			50	8
			60	14	70	4			30	11	30	10	20	5				
			60	14	70	4			30	11	30	10	20	5				
					70	4			340	8	310	4	10	9				
					70	4			340	8	310	4	10	9				
					320	5			280	8	280	8						
					320	5			280	8	280	8						
											270	10						
											270	10						
											260	6						
											260	6						

IDŐJÁRÁSI NAPIJELENTÉS

68. évfolyam. 130. szám. + Budapest + 1955. május hó 10.

Az időjárási helyzet ma reggel és a várható időjárás:

A skandináviai ciklon áramlási rendszerével Grönland felől ismét hidegebb levegőt szállit szárazföldünk fölé. Emiatt Irország partjain ma reggel több helyen havazott. Közép-Európa fölé délnyugat felől egyelőre enyhe légtömegek érkeztek és a felmelegedés tegnap Franciaországban a 24-28, Németországban a 22-25 fokot is elérte.

Hazánkban hétfőn egész nap derült volt az égbolt. A hőmérséklet napközben országszerte 20-23, Győrött 24 fokig emelkedett. Ma hajnalban Szentgotthárdon 4, Szombathelyen és Salgótarjánban 5, másutt általában 7-10 fokig hült le a levegő.

Budapesten kedden 12 órakor a hőmérséklet 22 fok, a tengerszintre átszámitott légnyomás 761 mm, erősen süllyedő irányzatu.

Várható időjárás szerda estig:

Felhőátvonulások, holnap több helyen záporeső, zivatar.
Mérsékelt , később élénkebb délnyugati, nyugati szél.
A nappali hőmérséklet nyugaton csökken, keleten alig változik.

Várható legalacsonyabb hőmérséklet ma éjjel: 9-12
legmagasabb nappali hőmérséklet nyugaton: 19-22,
keleten 23-26 fok között.

Tóthné

A hőmérséklet és a légnyomás napi középértéke Budapesten és ezek eltérése a 75 évi átlagtól:

1955. V. 9.-én: 16,4 C°, 767,8 mm. Eltérés: +1,1 C°, +7,6 mm.

1871 óta ezen a napon előfordult

legmagasabb hőmérséklet	29,8 C°	/1907./
legalacsonyabb hőmérséklet	2,0 C°	/1941./

Az Országos Meteorológiai Intézet Időjárási Napijelentése



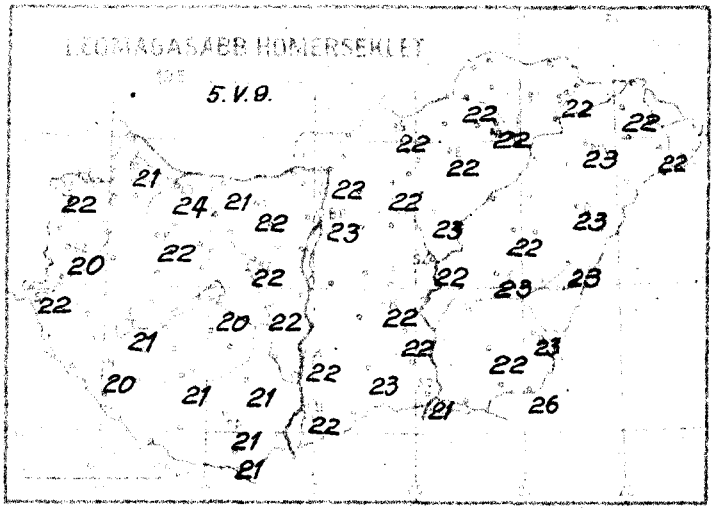

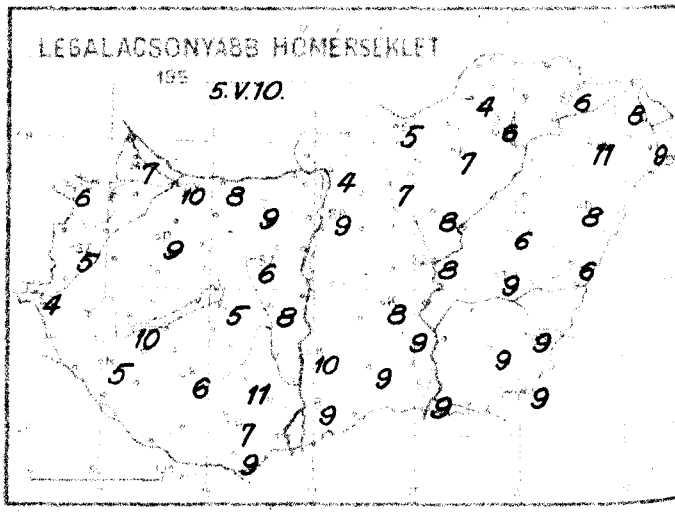

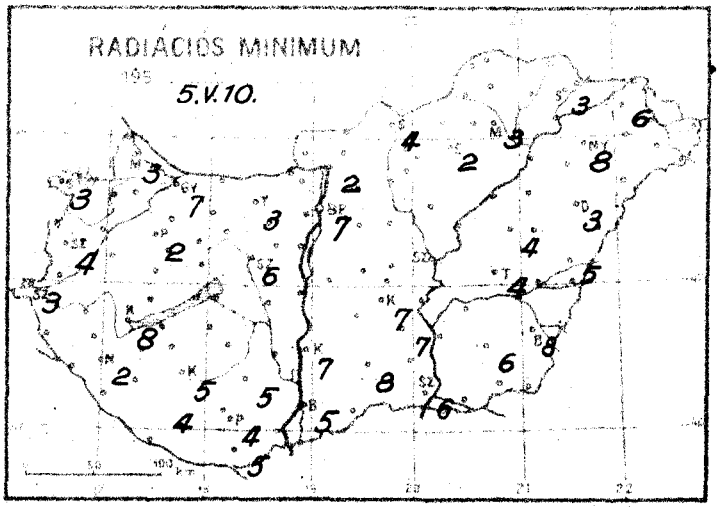

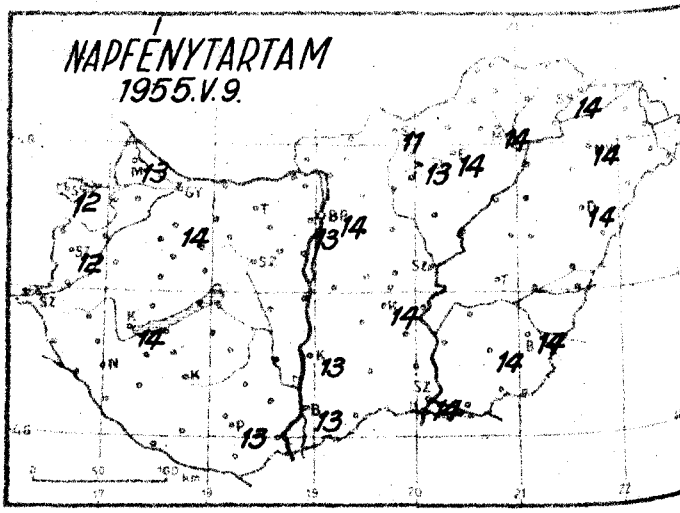

Időjárási helyzet 1955. év MÁJUS hó 10. nap 7 óra

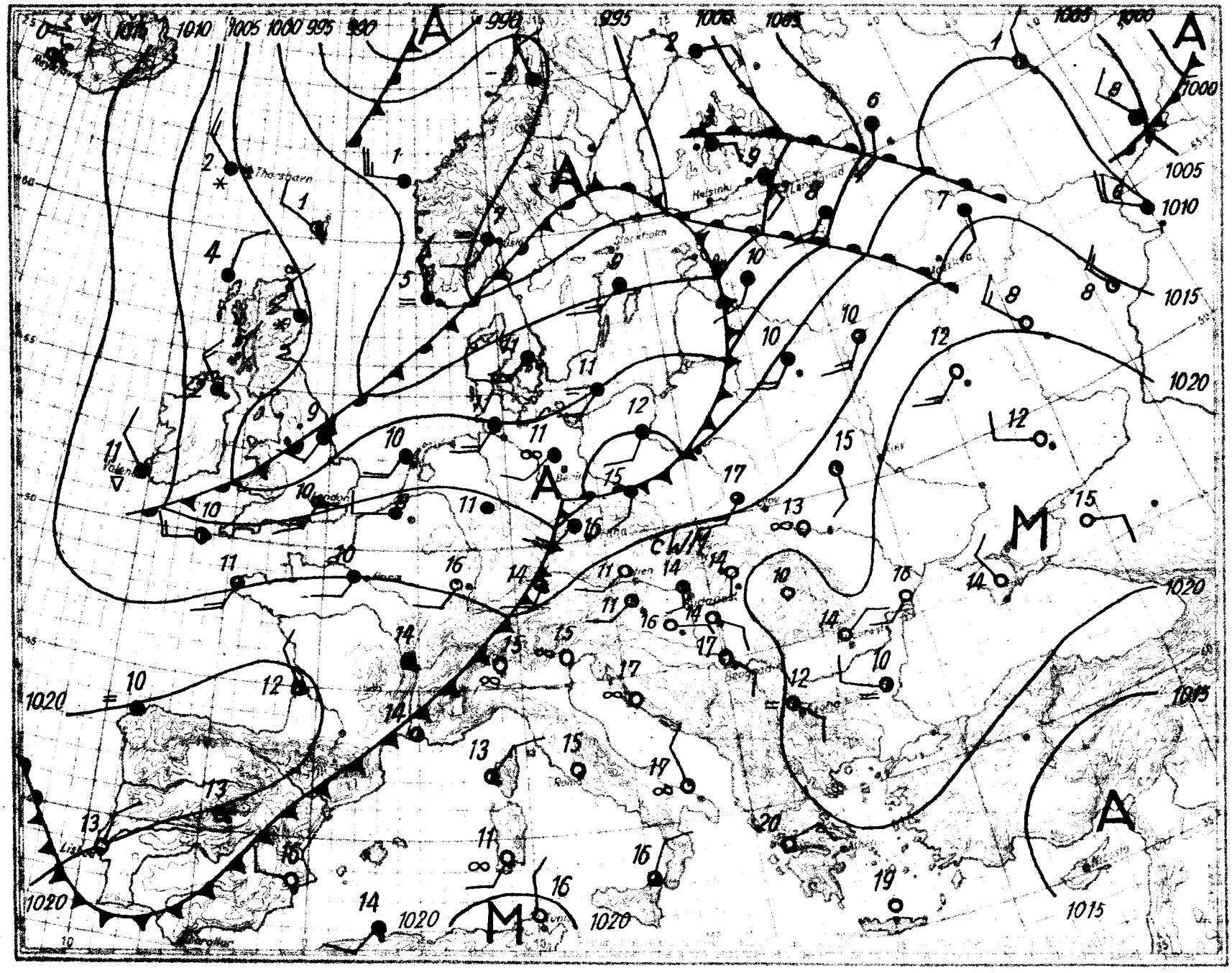

Magassági légállapotmérés

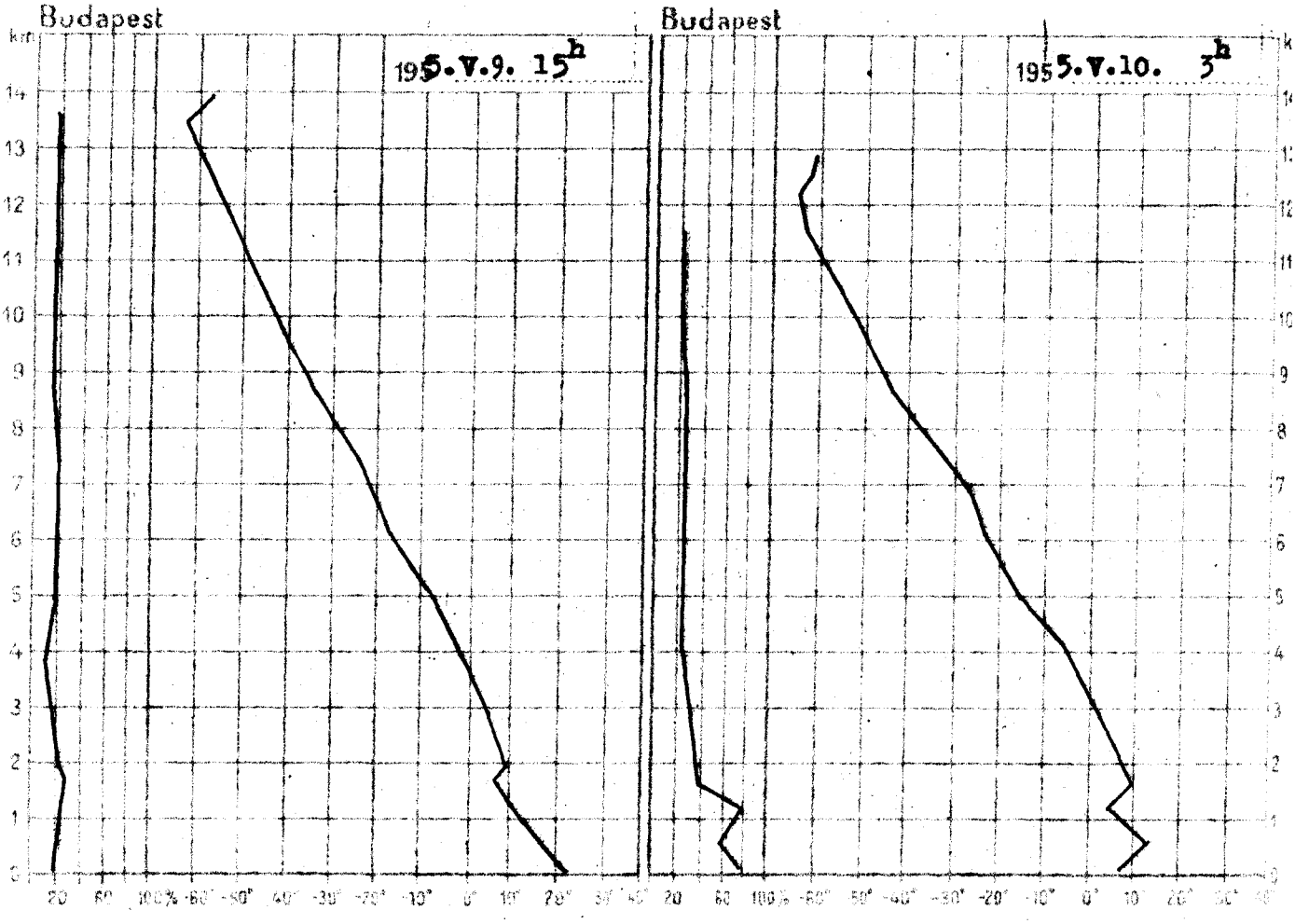

1955.V.9. 15h			
km	mb	C°	%
Talaj	1005.1	23.3	27
0.5	963	19.8	28
1	910	15.3	29
1.5	858	10.9	33
2	807	10.3	28
2.5	759	8.4	24
3	714	5.3	23
4	632	-1.0	20
5	555	-6.8	24
6	488	-14.7	24
7	427	-20.7	23
8	372	-27.8	22
9	323	-35.3	22
10	279	-41.8	24
11	241	-47.8	23
12	207	-53.2	23
13	176	-59.0	23
14			
15			

Magaslégköri időhelyzet

Skandinávia déli részeit, Angliát, Dániát és Németországot hideg sarkvidéki eredetü légtömegek árasztják el és erős lehülést okoznak e területek felett. Közép-Európában nincs figyelemreméltó advekció. Ukrajnában, a Balti Sz.Sz.K.-okban, Finnországban és a Dnyeper-Volga közén erős felmelegedés figyelhető meg. A Kaspi-tengertől északra lehülés van folyamatban. Budapest felett a troposzférában 4500 m-ig felmelegedés, felette lehülés következett be. A 0 fokos szint emiatt 50 m-rel magasabban, 3350 m-en, a -10 fokos szint 90 m-rel alacsonyabban 4610 m-en volt található ma hajnalban.

Lépp Ildikó s.k.

1955.V.10. 3h			
km	mb	C°	%
Talaj	1000.6	9.2	82
0.5	960	13.8	66
1	903	8.7	80
1.5	850	11.0	54
2	800	9.0	42
2.5	753	6.8	37
3	708	2.3	32
4	624	-4.3	31
5	548	-13.3	32
6	481	-20.5	32
7	419	-27.0	32
8	365	-34.8	32
9	315	-42.5	31
10	270	-51.3	29
11	232	-57.9	29
12	197	-62.0	-
13			
14			
15			

1955. május
10. kedd
68. 130.

0	S 4	1016.3	14	.	21	7	3	13
1	NW 1	15.9	11	.	22	6	3	12
1	SW 2	15.8	12	.	20	5	4	12
1	= NNW 1	16.3	8	.	22	4	3	-
1	S 6	15.6	15	.	22	9	2	-
1	SE 2	16.4	14	.	24	10	7	-
3	SE 4	17.1	14	.	22	9	3	-
1	E 1	-	17	.	22	6	6	-
1	SE 1	16.6	14	.	21	10	8	14
1	S 4	16.7	14	.	20	5	2	-
0	- 0	17.4	12	.	21	6	5	-
0	E 2	17.1	16	.	21	7	4	13
4	S 1	17.7	14	.	23	9	7	14
1	W 1	19.0	8	.	22	5	4	11
1	= W 1	19.1	13	.	22	7	2	14
4	N 1	18.7	10	.	22	6	3	14
4	SW 1	-	14	.	22	6	3	14
1	S 2	17.6	14	.	22	9	5	13
1	S 2	18.6	14	.	22	10	7	13
1	SSE 2	17.7	13	.	22	8	7	14
1	SE 5	18.4	14	.	21	9	6	14
1	S 5	18.7	14	.	22	8	-	-
0	S 1	-	14	.	23	9	4	-
1	SE 2	19.1	14	.	23	9	8	14
1	SSW 1	19.8	15	.	23	8	3	14
1	SW 2	19.5	14	.	23	11	8	14
3	S 4	901.7	10	.	15	8	-	13
3	S 4	901.7	10	.	14	8	-	-
1	SSW 2	958.3	15	.	18	10	-	-
4	SE 1	956.3	15	.	19	9	-	13
1	SE 1	957.6	13	.	21	10	6	-

	.		.		.		.		
	.		.		.		.		
	.		.		.		.		

Magassági szélmérések

Óraadatok greenwichi középidőben

V.9.	Szhely 14 h		Nagyk. 11 h		Győr 12 h		Pécs 11 h		Bpest 15 h		Bpest 21 h		Miskolc 11 h		Szeged 10 h		Debrec 12 h	
	180	9	140	4	140	9	220	4	220	9	180	9	140	4	220	4	180	
	330	6	190	2	180	5	140	2	180	7	200	8	200	4	170	6	200	
	220	6	190	2	190	5	140	2	180	7	230	10	220	4	170	6	200	
	230	7	180	2	210	5	140	2	160	4	230	6	230	6	160	4	200	
	250	2	160	3	240	5	140	2	220	5	230	6	280	7	200	5	200	
	260	4	190	1	260	4	160	3	270	7	250	3	280	7	160	1	270	
	260	4	190	1	260	4	160	3	270	7	250	3	280	7	160	1	270	
	260	4	150	2	260	6	160	3	270	7	270	6	280	9	230	1	290	
	260	4	110	3	250	4	90	4	260	3	270	6	300	7	70	2	270	
	280	3	70	5	300	8	110	5	310	3			270	5	110	1	290	
	280	3	70	5	300	8	110	5	310	3			270	5	110	1	290	
	280	3	80	8	120	4	90	12	260	4			380	8	80	7	290	
	280	3	80	8	120	4	90	12	260	4			380	8	80	7	290	
	280	3	70	8	190	3	100	12	260	4			280	8	90	9	290	
									290	3			310	4	100	13	320	
									290	3			310	4	100	13	320	
									250	7			340	8			270	
									250	7			340	8			270	
									260	9			280	18				
									260	9			280	18				
									280	9								
									280	9								
									280	9								
									280	9								

V.10.	Szhely 6 h		Győr 5 h		Pécs 5 h		Bpest 3 h		Bpest 5 h		Bpest 7 h		Miskolc 4 h		Szeged 4 h		Debrec 4 h	
	220	4	140	9	-	0	140	4	140	4	140	4	-	0	140	4	-	0
	220	5	210	11	240	7	180	8	190	8	190	10	230	4	170	6	220	7
	220	5	210	6	240	7	200	6	190	8	190	10	210	12	170	6	210	8
	270	5	200	8	260	10	230	6	210	7	190	10	240	9	250	8	240	7
	230	5	220	7	260	10	230	6	210	7	210	7	240	9	250	8	240	7
	210	6	240	6	270	5	250	7	250	7	230	8	250	8	200	5	250	6
	210	6	240	6	270	5	250	7	250	7	230	8	250	8	200	5	250	6
	230	7	240	6	270	6	260	4	260	7	230	8	250	8	200	2	250	6
	230	7	240	9	270	6	260	4	250	7	250	9	250	8	160	1	270	6
	250	11					260	4	270	6					250	5	260	4
	250	11					260	4	270	6					250	5	260	4
							260	6	270	8					50	3		
							260	6	270	8					50	3		
							270	6	270	8								
							270	8										
							270	8										

IDŐJÁRÁSI NAPIJELENTÉS

ЕЖЕДНЕВНЫЙ МЕТЕОРОЛОГИЧЕСКИЙ БЮЛЛЕТЕНЬ • DAILY SYNOPTIC MAP OF THE HUNGARIAN METEOROLOGICAL INSTITUTE • BULLETIN QUOTIDIEN DE L'INSTITUT MÉTÉOROLOGIQUE HONGROIS WETTERBERICHT DES UNGARISCHEN METEOROLOGISCHEN INSTITUTS

KIADJA AZ ORSZÁGOS METEOROLÓGIAI INTÉZET
BUDAPEST II. KITAIBEL PÁL UTCA 1
TEL.: KÖZPONT: 150-220 IDŐJELZŐ OSZT.: 151-204, 150-410

MEGJELENIK NAPONKÉNT • ELŐFIZETÉSI ÁRA A POSTAI KÖLTSÉGGEL EGYÜTT NEGYEDÉVRE 60.— Ft
KIADÁSÉRT FELEL AZ INTÉZET IGAZGATÓJA

68. évfolyam. 131. szám . + Budapest + 1955. május hó 11.

Az időjárási helyzet ma reggel és a várható időjárás:

A grönlandi eredetü hideg levegő gyors előnyomulása következtében Franciaországban, Németországban hűvös, szeles az idő, és sokfelé esik az eső. Az első hideghullám ma éjjel hazánkat is elérte és erős északi széllel lehülést okozott. Észak-Európában tovább tart a változékony idő.

Hazánkban tegnap csak kisebb felhőátvonulások voltak. Ma a hajnali órákban Sopronban, Kapuváron és Szombathelyen hullott kisebb eső, mennyisége azonban nem haladta meg az 1 mm-t. A több órás napsütés miatt a nappali hőmérséklet tovább emelkedett és országszerte 25-27 fokot mértek. Ma hajnalban általában 10-14, Miskolcon 8, Túrkevén 9 fokig hült le a levegő.

Budapesten szerdán 12 órakor a hőmérséklet 15 fok, a tengerszintre átszámitott légnyomás 760 mm, alig változik.

Várható időjárás csütörtök estig:

Felhőátvonulások. Többfelé záporeső.
Élénk, időnként erős északnyugati, északi szél.
Hűvös idő.

Várható legalacsonyabb hőmérséklet ma éjjel: 4-7,
legmagasabb nappali hőmérséklet csütörtökön:
14-17 fok között.

Távolabbi kilátások: Péntek éjszaka talajmenti fagyok.

A hőmérséklet és a légnyomás napi középértéke Budapesten és ezek eltérése a 75 évi átlagtól:

1955. V. 10.-én: 19,0 C°, 760,2 mm. Eltérés: +3,8 C°, -0,1 mm.

1871 óta ezen a napon előfordult

legmagasabb hőmérséklet	30,7 C°	/1934./
legalacsonyabb hőmérséklet	2,6 C°	/1953./

Az Országos Meteorológiai Intézet Időjárási Napijelentése

CSAPADÉKELOSZLÁS

AZ UTOLSÓ 24 ÓRÁBAN

1955. V. 10. ..... 7h-TÓL ..... V. 11. ..... 7h-IG

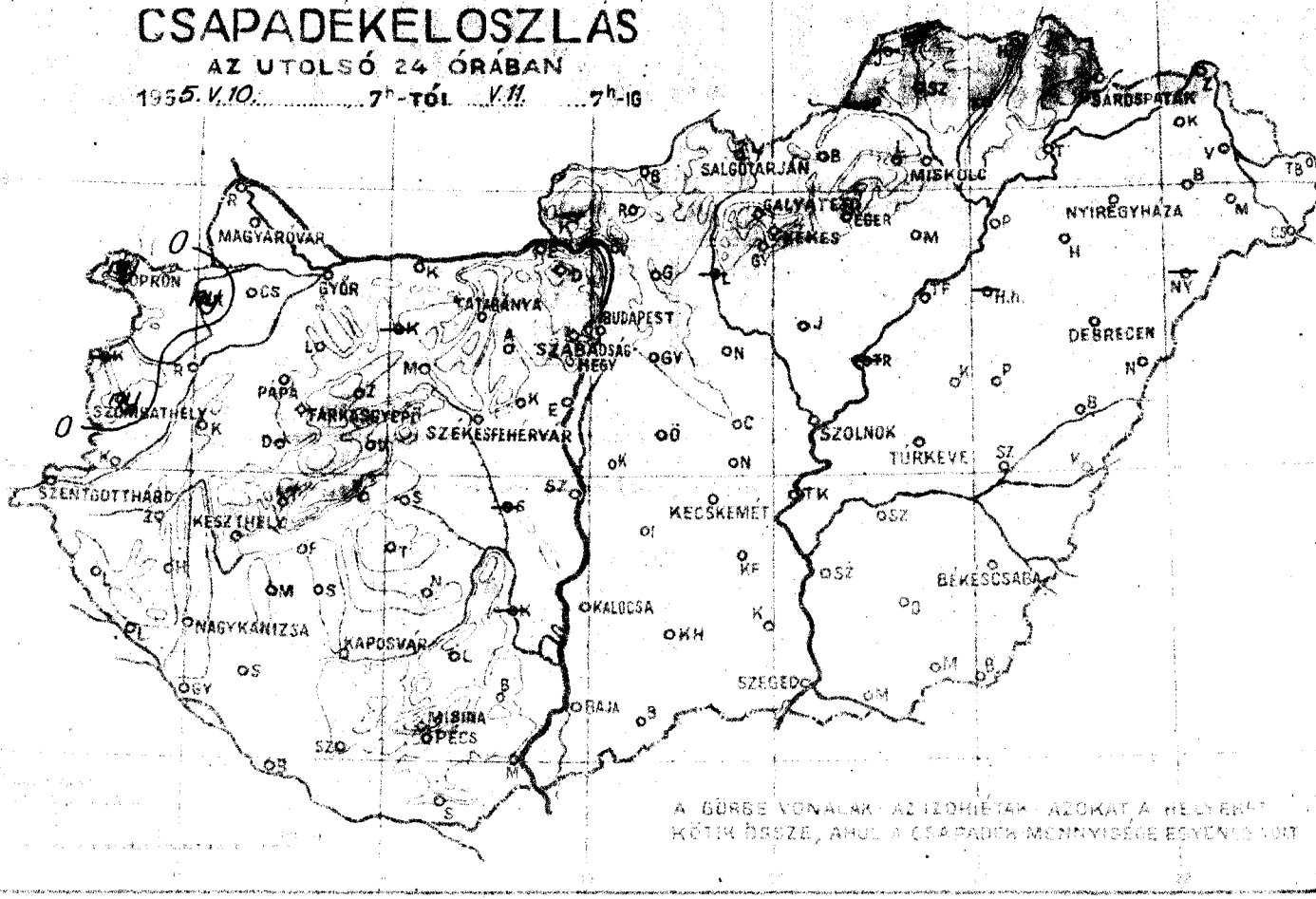

A GÖRBE VONALAK AZT JELZIK, AZOKAT A HELYEKET KÖTIK ÖSSZE, AHOL A CSAPADÉK MENNYISÉGE EGYENLŐ VOLT

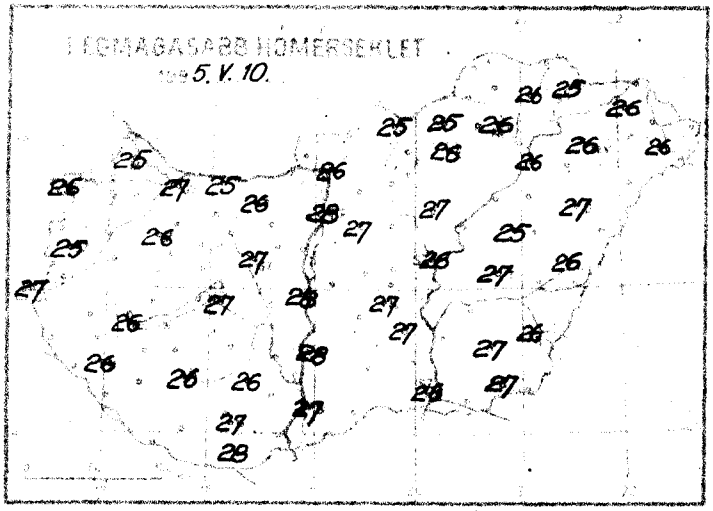

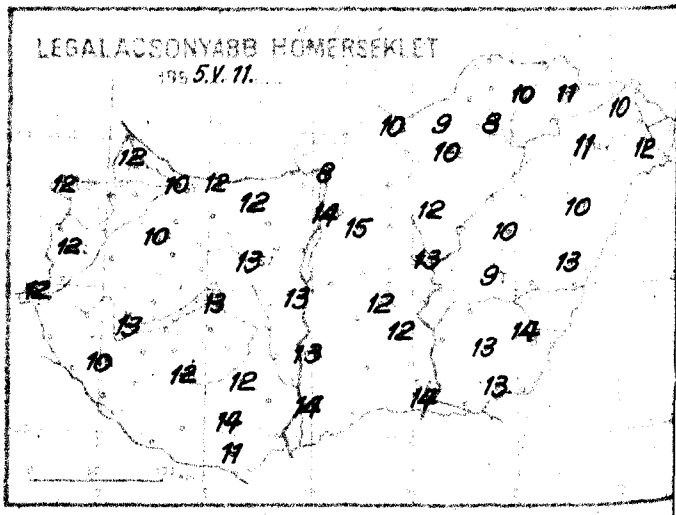

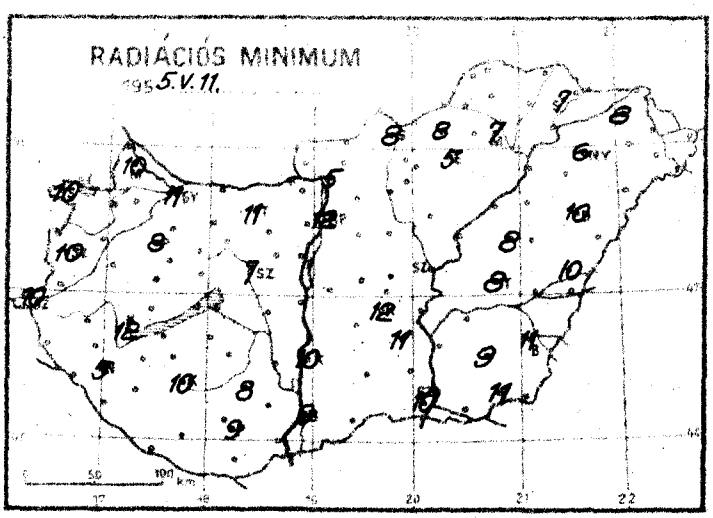

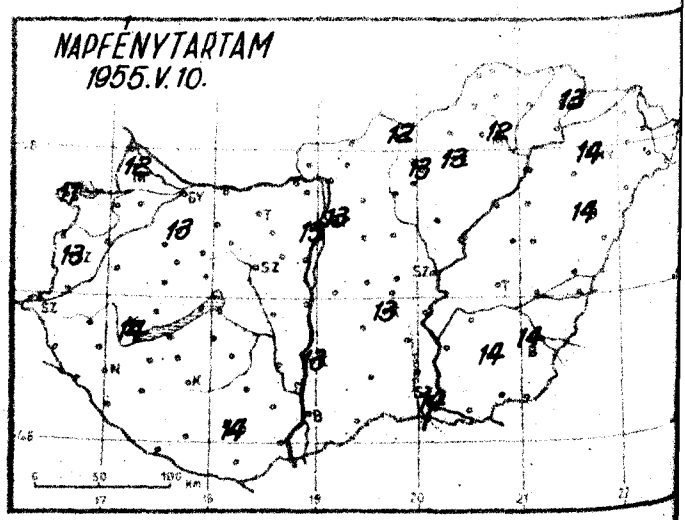

Időjárási helyzet 1955. év MÁJUS hó 11 .nap 7 óra

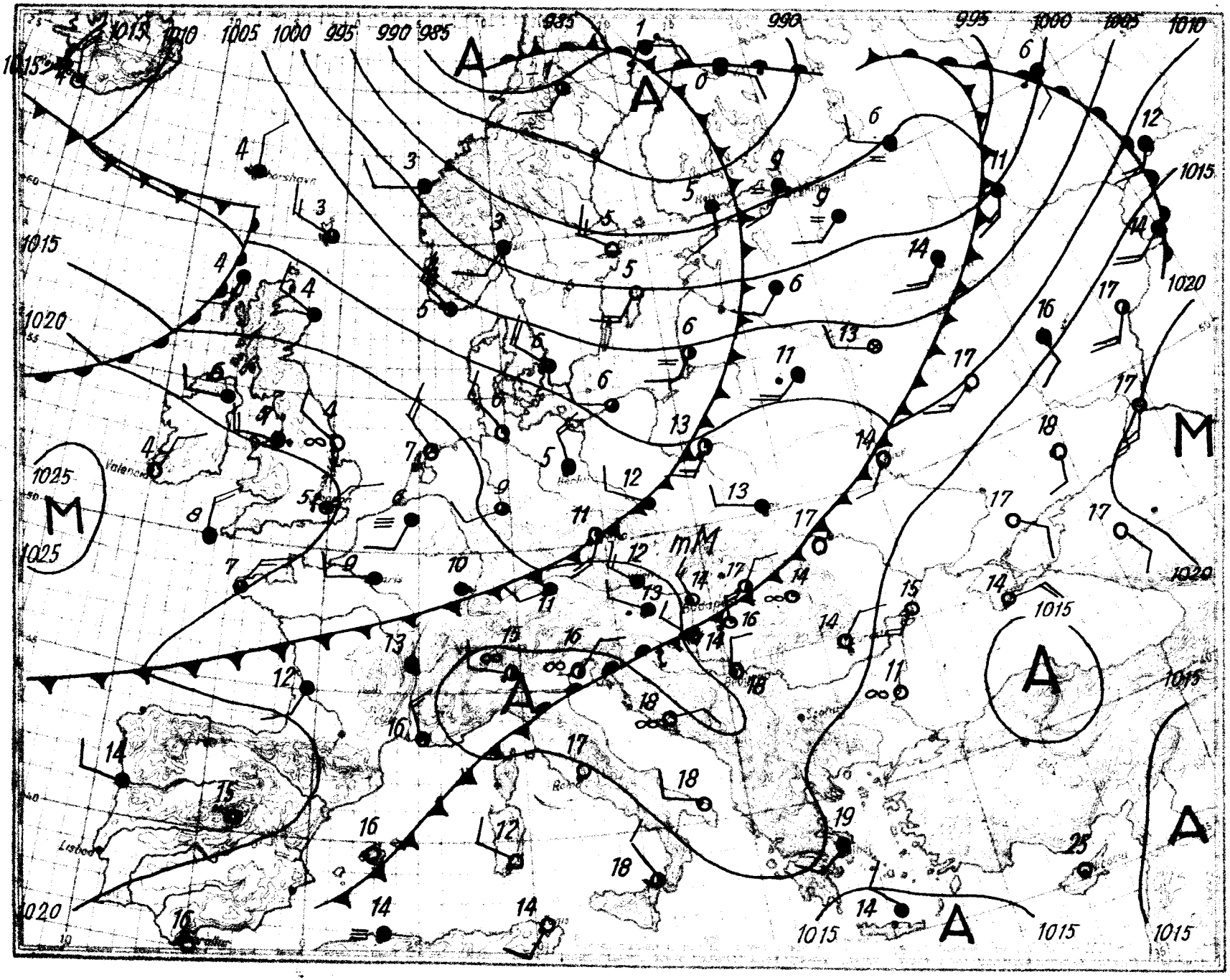

Magassági légállapotmérés

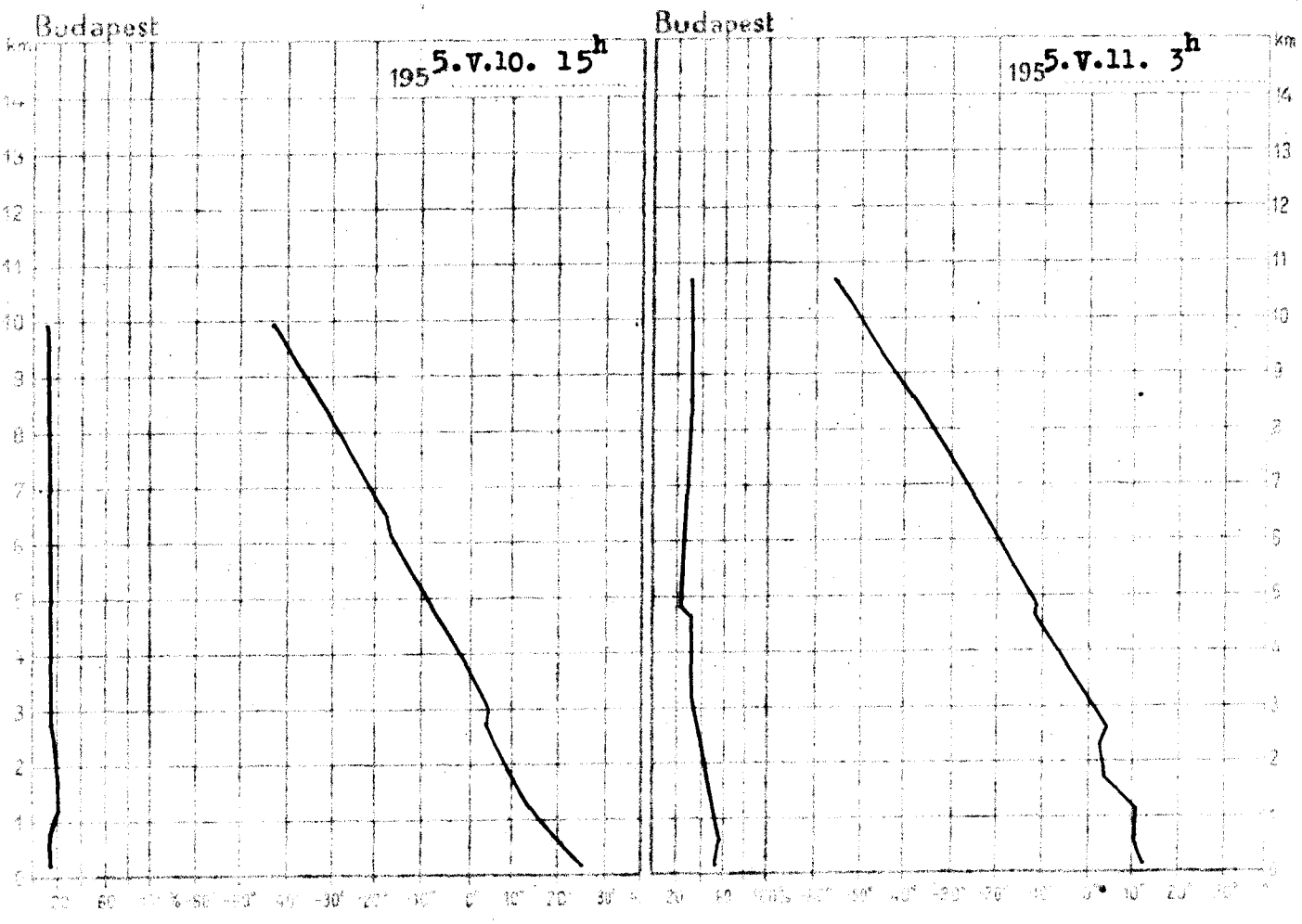

195 5.V.10. 15h			
km	mb	C°	%
Talaj	995.0	27.0	25
0.5	955	22.5	26
1	901	17.6	30
1.5	849	12.8	28
2	800	10.1	28
2.5	752	7.2	26
3	708	5.9	25
4	624	-0.8	24
5	551	-7.2	26
6	484	-13.3	26
7	423	-19.0	32
8	370	-26.3	24
9	322	-34.0	22
10			
11			
12			
13			
14			
15			

Magaslégköri időhelyzet

Észak-Skandinávia felett az egész troposzférára kiterjeszkedő ciklon helyezkedik el. Ennek hatására szárazföldünk fölé grönlandi eredetü hideg légtömegek érkeznek. Ezek egyik ma hajnalban Közép-Európában, valamint Svédország déli részén és Ukrajnában okozott lehülést, a következő léghullám pedig Izland térségében. Hazánkban a ma éjszaka megindult hideg betörés még csak az alsóbb, 2500 m alatti rétegekben okozott lehülést. A 0 fok szintje emiatt 50 m-rel süllyedt, és ma hajnalban 3300 m-en volt. A -10 fokos szint ezzel szemben még 170 m-rel emelkedett. Magassága 4780 m.

Dr.Ozorai s.k.

195 5.V.11. 3h			
km	mb	C°	%
Talaj	994.0	14.4	61
0.5	951	12.2	64
1	898	12.3	59
1.5	845	8.7	57
2	793	6.0	52
2.5	748	6.6	44
3	703	2.7	42
4	619	-5.7	38
5	543	-11.7	32
6	474	-18.0	35
7	415	-25.8	35
8	362	-33.3	37
9	313	-40.4	40
10	268	-48.2	40
11			
12			
13			
14			
15			

1955. május

11. szerda

68. 131.

	4	NW 4	1015.5	14	.	25	12	10	12
	4	NNW 3	15.9	13	ny	26	12	10	11
	4	N 1	16.3	13	ny	25	12	10	13
	4	NW 2	16.4	14	.	27	12	10	-
	4	NE 1	15.2	13	.	26	10	8	-
	4	WNW 4	15.3	14	.	27	13	11	-
	4	NW 9	14.9	14	.	26	12	11	-
	4	NW 12	-	15	.	27	13	7	-
	4	N 4	15.8	14	.	26	13	12	14
	3	N 1	16.2	14	.	26	10	5	-
	3	N 4	15.7	15	.	26	12	10	-
	1	WNW 4	14.7	14	.	27	14	9	14
	4	NW 7	13.2	14	.	28	14	12	13
	3	S 1	11.3	12	.	25	10	8	12
	3 ∞	N 1	10.9	16	.	26	10	5	13
	3	N 2	11.0	17	.	26	8	7	12
	4	N 12	-	16	.	25	11	7	13
	3	NNW 4	14.5	16	.	27	14	9	
	3	N 12	13.9	15	.	28	13	10	13
	3	NW 4	11.9	16	.	27	12	12	13
	1	NNW 6	12.7	16	.	26	14	10	14
	1	WNW 5	11.1	17	.	26	13	-	-
	2	W 4	-	15	.	27	9	8	-
	1	SW 2	11.5	17	.	26	14	11	14
	1	NNW 1	11.4	16	.	27	10	10	14
	2	N 7	11.1	17	.	26	11	6	14
	4	NE 1	896.0	11	.	18	10	-	13
	4	N 4	896.4	10	.	19	9	-	-
	1	N 15	954.3	11	.	25	10	-	-
	4	NW 4	954.3	12	.	24	11	-	13
	4	NNW 2	956.9	12	.	25	10	7	-

	.		.		-		.		
	.		.		-		.		
	ny		.		-		.		
	-		.		.		.		
	.		.		.		.		
	.		.		.		.		
	.		-		.		.		
	.		.		.		-		
	.		.		.		.		
	.		.		.		.		
	.		.		.		.		
	.		.		.		-		
	.		.		.		.		
	.		.		.		.		
	.		.		.		.		
	.		-		.		-		
	.		.		.		.		
	.		.		.		.		
	.		.		.		.

Magassági szélmérések

Óraadatok greenwichi középidőben

V.10.	Szhely 12 h		Nagyk. 11 h		Pécs 11 h		Győr 12 h		Bpest 15 h		Bpest 17 h		Bpest 19 h		Szeged 10 h		Debrecen 10 h	
	fok	m/s	fok	m/s	fok	m/s	fok	m/s	fok	m/s	fok	m/s	fok	m/s	fok	m/s	fok	m/s
Talaj	140	4	180	9	220	4	180	9	270	9	180	9	180	9	180	4	180	9
500 m	230	2	240	9	240	6	210	4	210	14	210	9	240	4	190	8	190	4
1000	230	2	240	9	240	9	190	6	210	14	210	9	220	8	210	8	190	4
1500	340	3	240	9	240	9	210	5	210	14	210	9	220	8	250	11	220	9
2000	340	3	240	9	240	9	250	5	220	7	210	9	230	11	230	12	220	9
2500	240	10	240	9	230	6	230	9	250	9	240	13	240	10	240	10	230	6
3000	240	10	240	9	230	6	230	9	250	9	240	13	240	10	240	10	230	6
3500	240	13	230	8	230	6	240	13	250	9	240	13			230	7	230	7
4000	250	14	250	6	250	4	240	10	250	12	250	14			240	6	230	7
4500	250	14	250	6	240	2			250	12	240	15			290	4	270	6
5000	250	14	250	6	240	2			250	12	240	15			290	4	270	6
5500	260	11	270	4	270	1			250	12					310	4	270	6
6000	260	11	270	4	270	1			250	12					310	4	270	6
6500	260	11	330	8	240	2			270	8					310	4	270	6
7000	260	11	290	5											310	4	300	7
7500	260	11	290	5											310	4	300	7
8000	280	12	260	16											280	12	270	9
8500	280	12	260	16											280	12	270	9
9000	280	12	270	23											280	21		
9500	280	12	270	23											280	21		
10000	280	12	270	26														
10500	280	12	270	26														
11000																		

V.11.	Szhely 5 h		Győr 5 h		Pécs 4 h		Bpest 3 h		Bpest 5 h		Nagyk. 6 h		Miskolc 5 h		Szeged 3 h		Debrecen 4 h	
	fok	m/s	fok	m/s	fok	m/s	fok	m/s	fok	m/s	fok	m/s	fok	m/s	fok	m/s	fok	m/s
Talaj	360	44	320	4	360	9	320	9	360	14	360	4	360	4	320	4	180	4
500 m	340	12	330	16	360	10	340	16	340	17	10	17	30	10	310	11	280	4
1000	350	17	340	14	360	10	340	16	340	17	10	10	40	7	270	10	230	5
1500	350	17	340	14	310	7	290	9	340	10	10	11	180	5	230	11	230	9
2000	350	7	330	15	270	10	290	9	320	9	280	3	210	9	200	14	240	10
2500	280	9	350	10	250	15	240	17	240	16					230	15		
3000	280	9	350	10	250	15	240	17	240	16					230	15		
3500					240	13	240	17	250	20					230	12		
4000					240	16	240	17							240	14		
4500															250	13		
5000															250	13		
5500															240	2		
6000															240	2		
6500															300	9		
7000															310	6		
7500															310	6		
8000																		
8500																		
9000																		
9500																		
10000																		
10500																		
11000																		

IDŐJÁRÁSI NAPIJELENTÉS

ЕЖЕДНЕВНЫЙ МЕТЕОРОЛОГИЧЕСКИЙ БЮЛЛЕТЕНЬ • DAILY SYNOPTIC MAP OF THE HUNGARIAN METEOROLOGICAL INSTITUTE • BULLETIN QUOTIDIEN DE L'INSTITUT MÉTÉOROLOGIQUE HONGROIS WETTERBERICHT DES UNGARISCHEN METEOROLOGISCHEN INSTITUTS

KIADJA AZ ORSZÁGOS METEOROLOGIAI INTÉZET BUDAPEST II. KITAIBEL PÁL-UTCA 1 TEL.: KÖZPONT: 150-220 IDŐJELZŐ OSZT: 151-204, 150-110

MEGJELENIK NAPONKÉNT • ELŐFIZETÉSI ÁRA A POSTAI KÖLTSÉGGEL EGYÜTT NEGYEDÉVRE 60.- Ft KIADÁSÉRT FELEL AZ INTÉZET IGAZGATÓJA

68. évfolyam. 132. szám. + Budapest + 1955. május hó 12.

Az időjárási helyzet ma reggel és a várható időjárás:

Dánián keresztül a grönlandi eredetü hideg levegő egy ujabb hulláma árasztotta el Közép-Európát és utjában erős lehülést, záporokat és szeles időjárást okoz. A tegnapi nap folyamán Németországban és Lengyelországban 10-13, Csehországban 14-16 fokig melegedett fel a levegő. Melegebb időt csak a déli országokban találunk, ahol a nappali maximum eléri a 23-26 fokot.

Hazánkban szerdán felhős és szeles volt az idő. A keleti határszél kivételével sokfelé esett az eső. A lehullott csapadék mennyisége Szentgotthárdon 15, Körmenden 11, Marcaliban 10, Káldon, Somogyváron és Szombathelyen 8 mm volt. A nappali hőmérséklet nyugaton 16-19, keleten még 21-23, Békéscsabán 24 fokig emelkedett. Ma hajnalban a borult ég miatt általában csak 8-12 fokig hült le a levegő.

Budapesten csütörtökön 12 órakor a hőmérséklet 14 fok, a tengerszintre átszámitott légnyomás 763 mm, gyengén emelkedő irányzatu.

Várható időjárás péntek estig:

Nyugat felől csökkenő felhőzet, több helyen, főleg keleten és délen még eső.
Mérséklődő szél.
Erős éjszakai lehülés, talajmenti fagyok,
A nappali hőmérséklet alig változik,

Várható legalacsonyabb hőmérséklet ma éjjel: északon és nyugaton 1-4, máshol 4-7,
legmagasabb nappali hőmérséklet pénteken: 13-16 fok között.

Tónagyi

A hőmérséklet és a légnyomás napi középértéke Budapesten és ezek eltérése a 75 évi átlagtól:

1955. V. 11.-én: 15,5 C° 759,9 mm. Eltérés: +0,6 C°, -0,2 mm.

1871 óta ezen a napon előfordult

legmagasabb hőmérséklet	30,2 C°	/1934./
legalacsonyabb hőmérséklet	2,3 C°	/1953./

CSAPADÉKELOSZLÁS

AZ UTOLSÓ 24 ÓRÁBAN

1955. V. 11. ... 7^{h}-TÓL ... V. 12. ... 7^{h}-IG

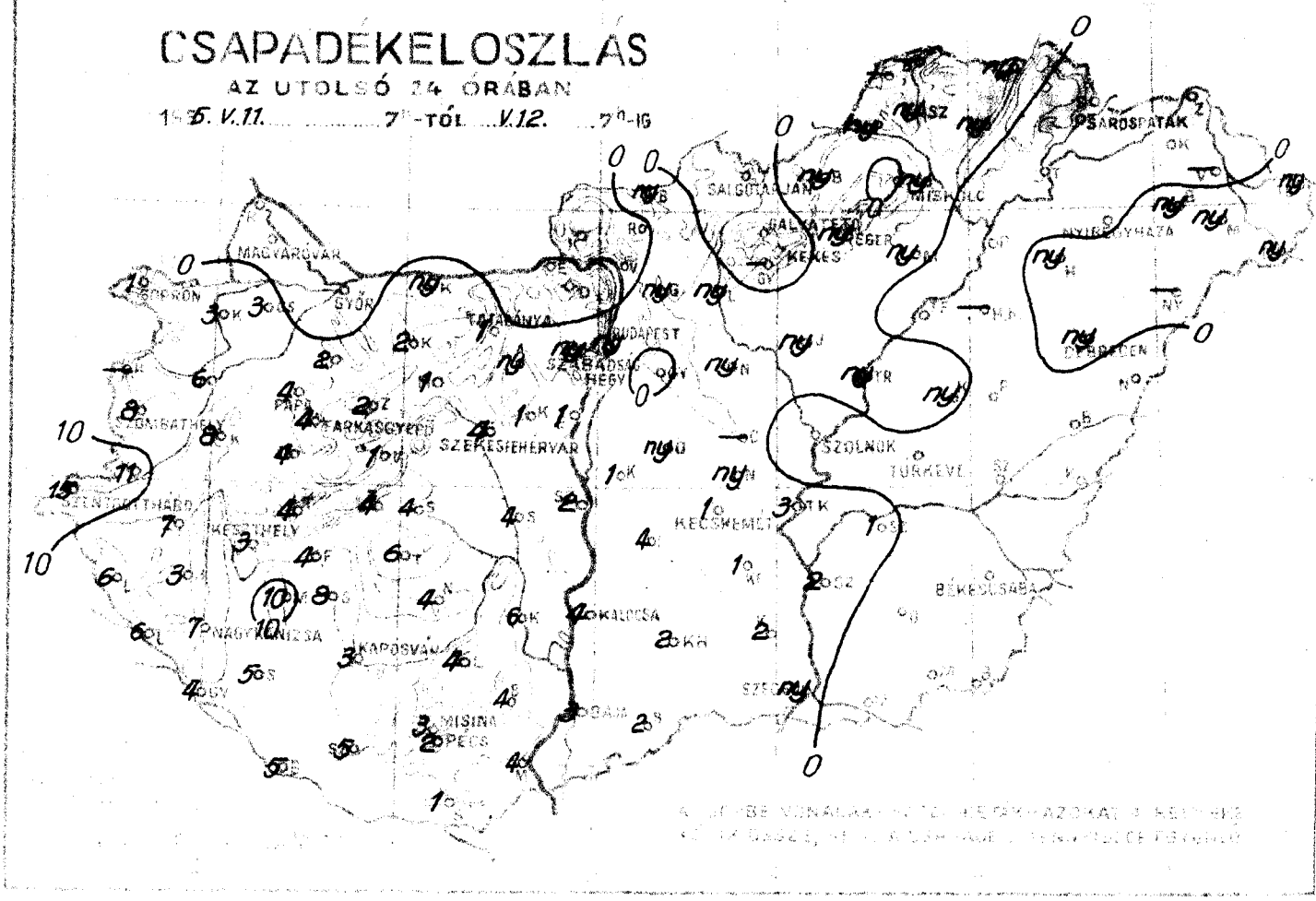

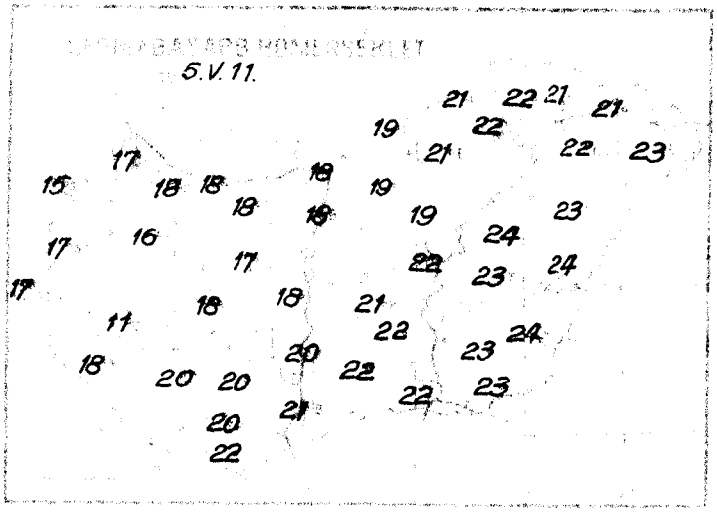



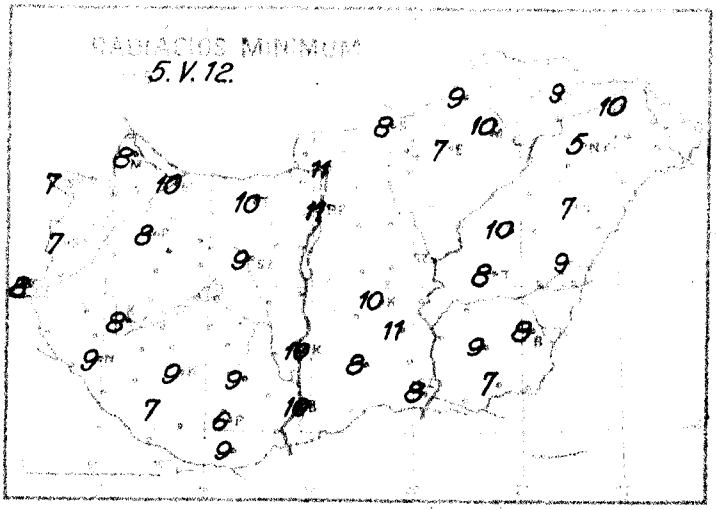

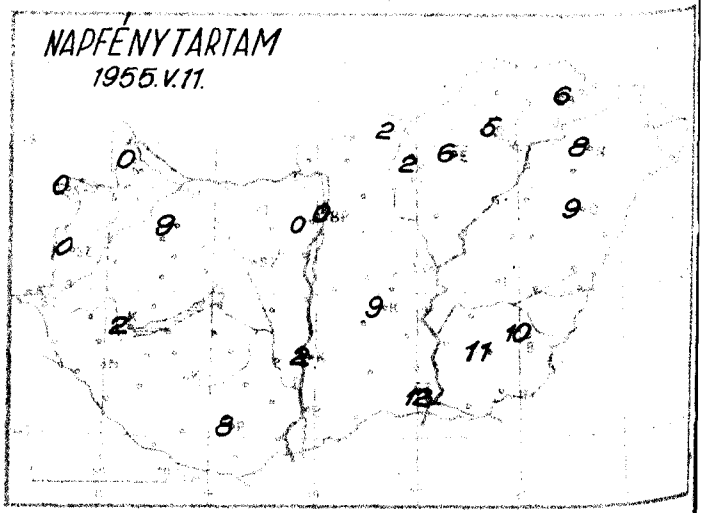

Időjárási helyzet 1955. év MÁJUS hó 12. nap 7 óra

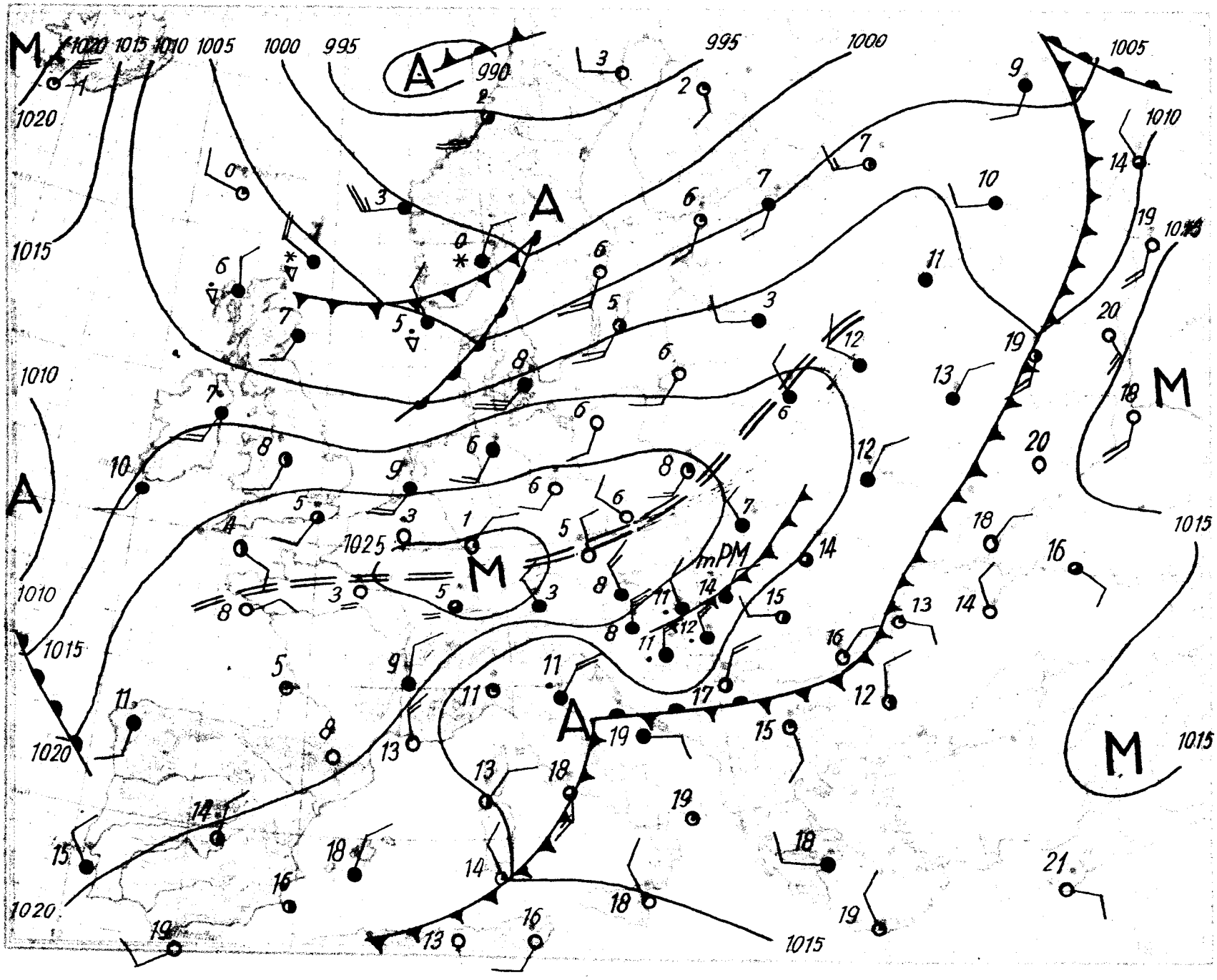

Magassági légállapotmérés

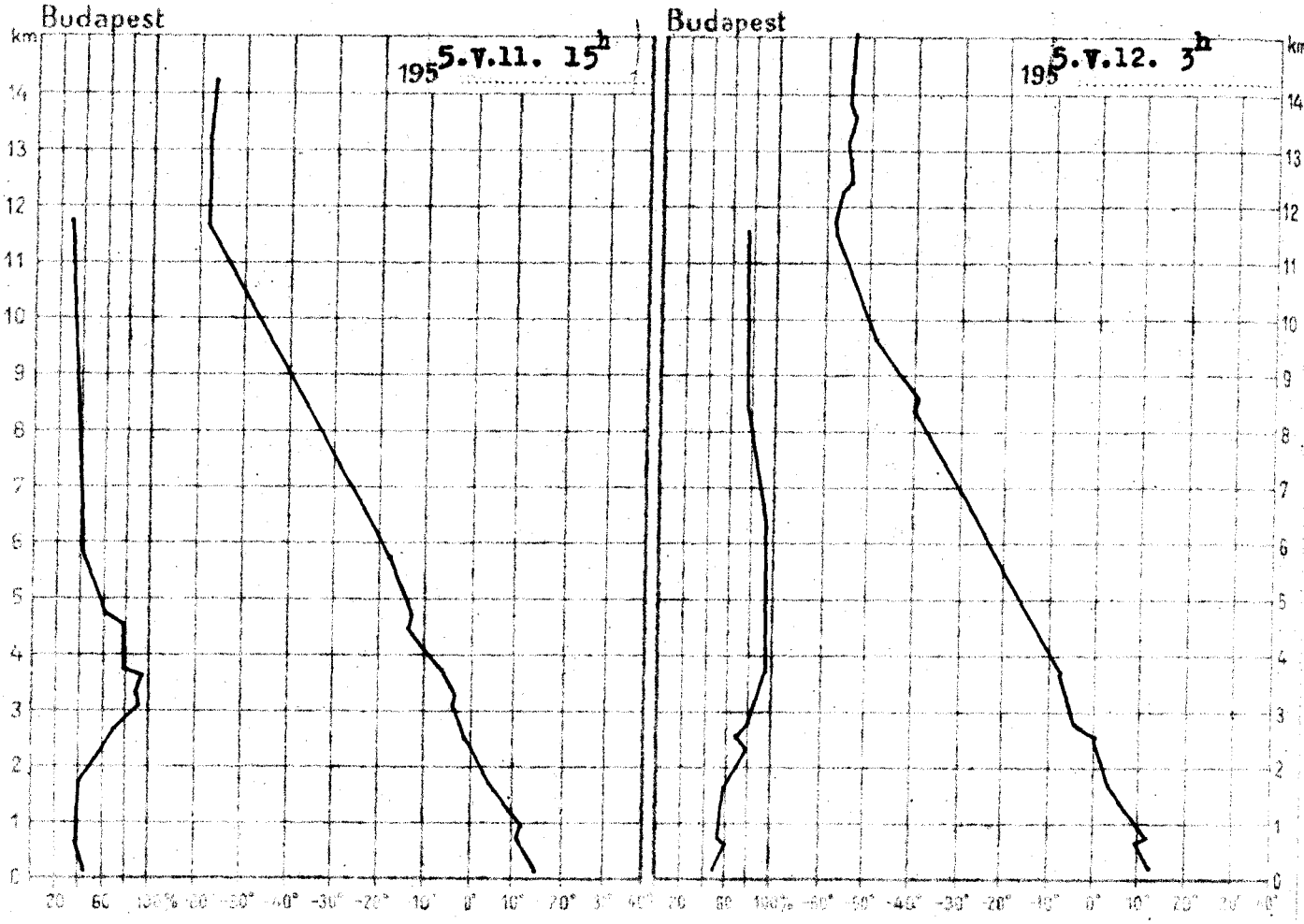

195 5.V.11. 15h			
km	mb	C°	%
Talaj	996.0	17.3	48
0·5	956	13.6	48
1	899	11.4	46
1·5	846	7.8	47
2	796	3.9	57
2·5	750	-0.3	74
3	703	-2.6	96
4	621	-7.8	80
5	544	-12.9	62
6	477	-19.3	47
7	416	-25.4	43
8	362	-32.1	42
9	313	-39.2	41
10	270	-46.3	40
11	232	-52.7	40
12	198	-56.6	
13	169	-57.3	
14	144	-55.4	
15			

Magaslégköri időhelyzet

Észak-Európa felett tovább tart az élénk ciklontevékenység. Ennek következtében az Északi-tengeren valamint a Szovjetunió európai területein lehülés, Angliában, Dániában, Nyugat-Németországban, Svédországban és Finnországban felmelegedés van folyamatban. A Földközi-tengeri ciklon hatására Olaszországban, a Balkánon és Ausztria felett meleg advekció figyelhető meg. A ciklon hátoldalán leáramló hideg levegő Spanyolországban és a Földközi-tenger nyugati medencéjében okoz lehülést. Budapest felett a hideg advekció miatt az elmult 24 óra alatt lehülés következett be. A 0 fokos szint emiatt 740 m-rel, a -10 fokos szint 690 m-rel került alacsonyabbra, és ma hajnalban 2560 m-en, illetve 4090 m-en volt található.

Lépp Ildikó s.k.

195 5.V.12. 3h			
km	mb	C°	%
Talaj	997.0	12.8	55
0·5	954	12.2	59
1	899	8.8	63
1·5	846	5.4	67
2	795	2.5	78
2·5	749	-0.3	82
3	703	-3.7	90
4	619	-9.4	100
5	542	-15.0	100
6	474	-21.6	100
7	413	-28.6	91
8	358	-36.0	88
9	307	-43.3	86
10	266	-50.1	84
11	228	-55.4	83
12	195	-55.4	-
13	167	-52.8	-
14	143	-52.0	-
15			

1955. május hó.
12. nap csütörtök
68. évfolyam 132. sz.

	Reggeli észlelések (6 GMT)				Az utolsó 24 óra adatai			
	Felhőzet (0–8)	Szélirány és erő (m/s)	Légnyomás (mbar)	Hőmérséklet (°C)	Csapadék (24 óra, mm)	Hőmérséklet szélsőértékek napi max.	éjszakai min.	Reggeli min.	Napsütés (óra)
Mosonmagyaróvár	4	N 6	1019.8	9	.	17	9	8	0
Sopron	4	NNW 10	20.7	8	1	15	7	7	0
Szombathely	4	N 9	19.9	8	8	17	8	7	0
Szentgotthárd	4	N 2	19.0	9	15	17	9	8	-
Pápa	4	W 6	18.9	10	4	16	8	8	-
Győr	4	NNE 4	18.7	10	.	18	10	10	-
Tatabánya	4	NW 12	17.7	10	1	18	10	10	-
Székesfehérvár	4	NW 6	-	10	4	17	10	9	-
Keszthely	4 .	N 6	18.0	9	3	19	9	8	2
Nagykanizsa	4 .	N 6	18.4	9	7	18	9	9	-
Kaposvár	4 .	NNW 4	18.1	10	3	20	10	9	-
Pécs	4 .	N 11	16.4	11	2	20	10	6	8
Budapest M. I.	4 .	NW 5	15.9	11	ny	17	12	11	0
Szombathely	4	NW 2	15.2	11	.	19	10	8	2
Eger	3 ∞	NW 1	14.3	14	ny	21	12	7	6
Miskolc	4	NNE 7	15.7	13	ny	22	11	10	5
Szombathely	4	N 15	-	12	.	21	10	99	6
Győr	4	N 4	17.1	11	3	21	11	10	-
Mosonmagyaróvár	4 .	N 4	16.4	11	4	20	10	10	2
Budapest Lőrinc	4 .	WNW 2	15.4	11	1	21	11	10	9
Szolnok	4 .	NNW 8	15.4	12	ny	22	11	8	12
Szeged	4 .	NW 5	15.7	13	.	22	13	-	-
Kecskemét	4	NW 2	-	14	.	23	12	8	-
Budapest Gellért-hegy	4	NW 1	14.3	14	.	24	12	8	10
Budapest Lőrinc	4 .	SW 2	15.1	13	ny	23	10	7	9
Nagykanizsa	4	NE 9	15.1	14	.	22	9	5	8
Budapest Lőrinc (500 mb)*	4	NE 1	898.4	8	.	13	8	-	2
Budapest Lőrinc (1000 mb)**	4	NW 2	898.1	8	.	12	8	-	-
Mosonmagyaróvár (1234 mb)*	4 .	N 15	956.5	7	3	18	7	-	-
Szombathely (1234 mb)*	4 .	NW 1	956.3	8	ny	14	8	-	0
Budapest Lőrinc (1000 mb)	4 .	NW 2	958.3	7	4	17	7	7	-

24 órás csapadékmennyiség		24 órás csapadékmennyiség		24 órás csapadékmennyiség		24 órás csapadékmennyiség	
Bezenye	.	Fertőrákos	4	Fertőrákos	ny	Zalaegerszeg	.
Csorna	3	Sopron	4	Fertőszéplak	-	Keszthely	.
Kapuvár	3	Fertőszentmiklós	4	Bőnyrazsliget	-	Vasszécsenykény	-
Kőszeg	-	Mosonmagyaróvár	10	Lébényszentmiklós	.	Balatonszentgyörgy	ny
Rábcakapi	6	Szerencsevár	8	Nagybajom	ny	Marcalgergelyi	ny
Répcelak	11	Zala	6	Pogányszentpéter	ny	Tapolca	ny
Csepreg	6	Szombathely	4	Balatonmagyaród	ny	Csesznek	ny
Celldömölk	7	Szentgotthárd	2	Szentgyörgyvölgy	.	Nagyvázsony	-
Gyanó	3	Nagykanizsa	4	Lesenceistvánd	.	Polgárdi	.
Lenti	6	Keszthely	5	Mezőszentgyörgy	ny	Dunaújváros	ny
Csáfordjánosfa	4	Bánokszentgyörgy	5	Dunapentele	ny	Baracska	-
Kőröshegy	8	Szigetvár	5	Nagyláta	ny	Nagylóta	.
Lenti-szabadság	2	Lenti	4	Gyönk	.	Tiszaföldvár	.
Dombóvár	4	Kaposújlak	6	Őrbottyán	ny	Tiszaroff	ny
Tapolca	4	Barcs	4	Kömlőtamási	1	Karcag	ny
Zala	2	Mohács	4	Cegléd	-	Püspökladány	.
Veszprém	1	Siklós	1	Nagykáta	ny	Berettyóújfalu	.
Kenyeröm	ny	Kiralyegyháza	.	Tiszakécske	3	Szeghalom	.
Kolárc	2	Balatonszentgyörgy	ny	Izsák	4	Körösszakál	.
Mór	1	Bonnhány	.	Kiskunfélegyh.	1	Szarvas	1
Ászár	ny	Vác	.	Kiskunhalas	2	Szentes	2
Esztergom	.	Galgamácsa	ny	Bácsalmás	2	Orosháza	.
Dunagárkó	.	Lőrinci	ny	Kistelek	2	Makó	.
Erzsébet	1	Gyöngyös	-			Mezőhegyes	.
Kápolnásnyék	1	Borsodnádasd	ny			Battonya	.

* A légnyomás 500 gdm-re átszámítva ** A légnyomás 1000 gdm-re átszámítva

Magassági szélmérések

Óraadatok greenwichi középidőben

V.11.	Szhely 12 h		Nagyk. 12 h		Győr 12 h		Pécs 12 h		Bpest 15 h		Bpest 17 h		Miskolc 12 h		Szeged 9 h		Debrecen 12 h	
	fok	m/s	fok	m/s	fok	m/s	fok	m/s	fok	m/s	fok	m/s	fok	m/s	fok	m/s	fok	m/s
Felsz.	220	9	360	4	270	4	360	9	320	9	320	9	40	4	320	9	320	4
500 m	260	7	360	6	280	5	350	4	320	8	300	5	320	6	290	5	350	7
1000	340	4	20	6	280	5	350	4	320	8	290	10	290	4	290	5	350	7
1500	290	7	40	3	320	10	90	4	260	6	290	4	250	6	300	7	260	8
2000	290	7	200	8	320	10	190	4	260	6	290	4	300	8	300	7	260	8
2500							210	6			270	9						
3000							210	6			270	9						
4000																		
5000																		
6000																		
7000																		
8000																		
9000																		
10000																		
11000																		
12000																		
13000																		
14000																		
15000																		
16000																		
17000																		
18000																		
19000																		
20000																		

V.12.	Szhely 7 h		Nagyk. 7 h		Győr 5 h		Pécs 7 h		Bpest 3 h		Bpest 7 h		Miskolc 4 h		Szeged 5 h		Debrecen 4 h	
	fok	m/s	fok	m/s	fok	m/s	fok	m/s	fok	m/s	fok	m/s	fok	m/s	fok	m/s	fok	m/s
Felsz.	360	14	360	9	320	9	360	14	320	9	270	4	40	4	320	4	320	4
500 m			20	15	340	14	340	9	330	10	360	8	30	5	360	12	340	4
1000			20	15	360	16			320	8	360	8	30	5	20	9	340	4
1500									300	9	350	4	360	3	10	4	260	6
2000									260	6	350	4	330	5	210	6	260	6
2500									290	4			280	3				
3000									290	4			280	3				
4000													250	8				
5000																		
6000																		
7000																		
8000																		
9000																		
10000																		
11000																		
12000																		
13000																		
14000																		
15000																		
16000																		
17000																		
18000																		
19000																		
20000																		

IDŐJÁRÁSI NAPIJELENTÉS

ЕЖЕДНЕВНЫЙ МЕТЕОРОЛОГИЧЕСКИЙ БЮЛЛЕТЕНЬ - DAILY SYNOPTIC MAP OF THE HUNGARIAN METEOROLOGICAL INSTITUTE - BULLETIN QUOTIDIEN DE L'INSTITUT METEOROLOGIQUE HONGROIS WETTERBERICHT DES UNGARISCHEN METEOROLOGISCHEN INSTITUTS

KIADJA AZ ORSZÁGOS METEOROLÓGIAI INTÉZET BUDAPEST II., KITAIBEL PÁL-UTCA 1. TEL.: KÖZPONTI: 150-220 IDŐJELZŐ OSZT.: 151-204, 150-418

MEGJELENIK NAPONKÉNT - ELŐFIZETÉSI ÁRA A POSTAI KÉZBESÍTÉSSEL EGYÜTT NEGYEDÉVRE 60.- Ft KIADÁSÉRT FELELŐS AZ INTÉZET IGAZGATÓJA

68. évfolyam. 133. szám. + Budapest + 1955. május hó 13.

Az időjárási helyzet ma reggel és a várható időjárás:

Közép- és Dél-Európában leszálló légmozgással átmenetileg derült, száraz idő alakult ki. Az Atlanti-óceán felől azonban ujabb ciklonok vonulnak délnyugat-északkelet irányban. Hatásukra Angliában és Dániában sokfelé esik az eső. A tegnapi nap folyamán Európa déli részein a hőmérséklet 20 fok fölé emelkedett, Észak-Európában azonban a hideg sarkvidéki légtömegek uralma miatt a 10 fokot sem érte el.

Hazánkban tegnap országszerte hullott kisebb eső. A csapadék mennyisége Galyatetőn 11, Kékestetőn 10 mm, máshol általában 1-3 mm volt. A nappali hőmérséklet általában 14-17 fokig emelkedett. A hajnali órákban több helyen volt talajmenti fagy. Nyiregyházán -3, Pécsett, Tatabányán, Nagykanizsán, Debrecenben és Egerben -2 fokos radiációs hőmérsékletet mértek.

Budapesten pénteken 12 órakor a hőmérséklet 16 fok, a tengerszintre átszámitott légnyomás 764 mm, mérsékelten süllyedő irányzatu.

Várható időjárás szombat estig:

Ma jobbára derült, száraz idő.
Holnap nyugat felől növekvő felhőzet, elsősorban a délutáni órákban néhány helyen kisebb eső.
Mérsékelt, majd megélénkülő déli, délnyugati szél.
A nappali felmelegedés holnap kissé erősebb lesz mint ma.
A hajnali órákban keleten még lehet talajmenti fagy.

Várható legalacsonyabb hőmérséklet ma éjjel: nyugaton 6-9, keleten 3-6, helyenként talajmenti fagy,
legmagasabb nappali hőmérséklet szombaton: 19-22, fok között.

A hőmérséklet és a légnyomás napi középértéke Budapesten és ezek eltérése a 75 évi átlagtól:

1955. V. 12.-én: 12,6 C°, 763,5 mm. Eltérés: -2,8 C°, +2,3 mm.

1871 óta ezen a napon előfordult

legmagasabb hőmérséklet	31,3 C°	/1945./
legalacsonyabb hőmérséklet	0,5 C°	/1927./

Az Országos Meteorológiai Intézet Időjárási Napijelentése

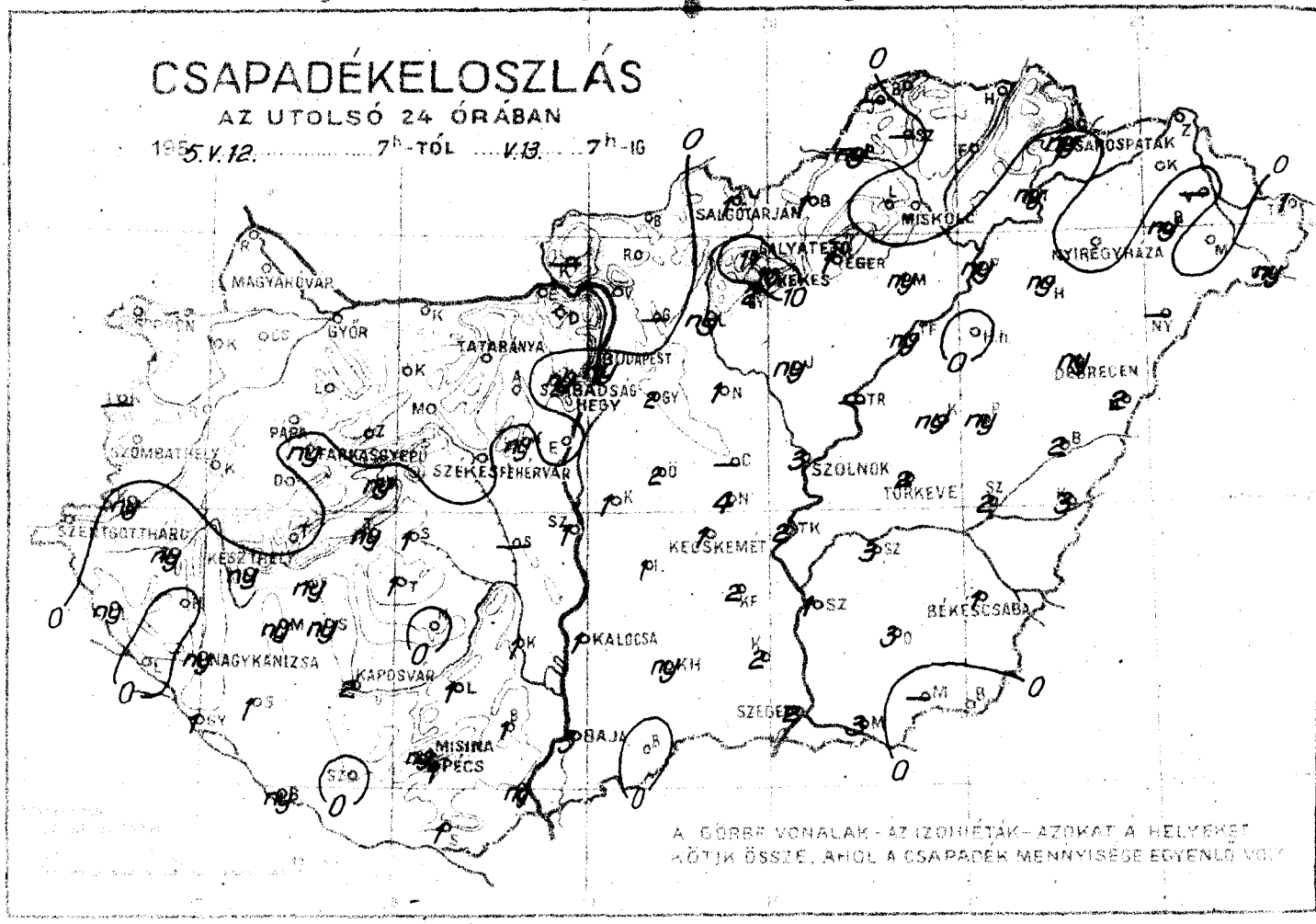

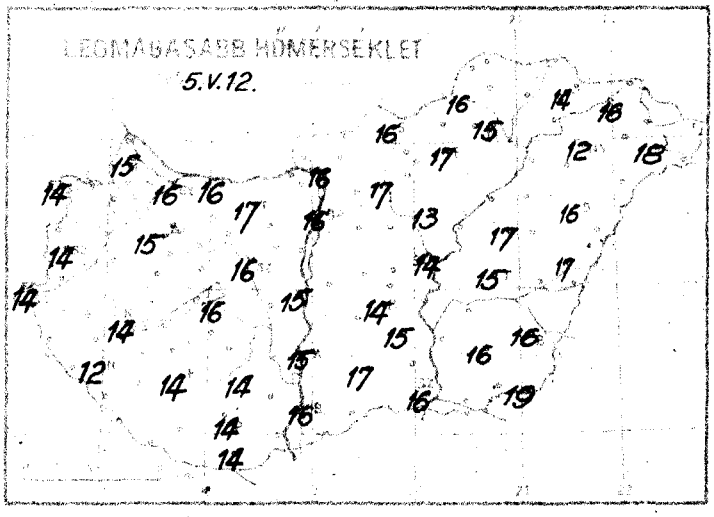

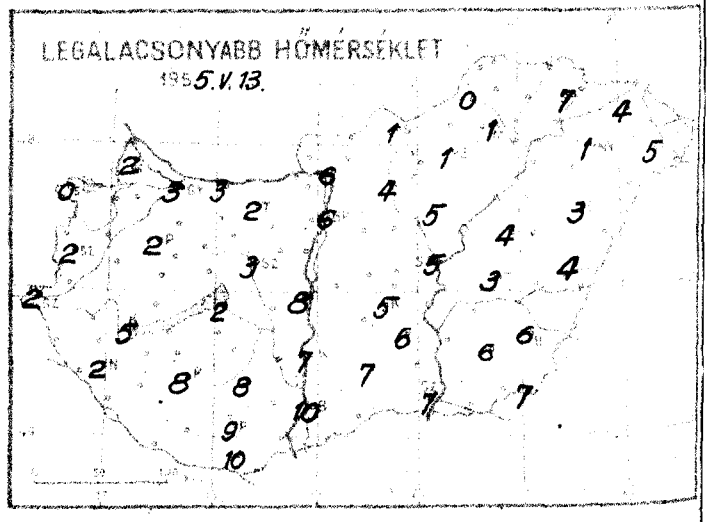

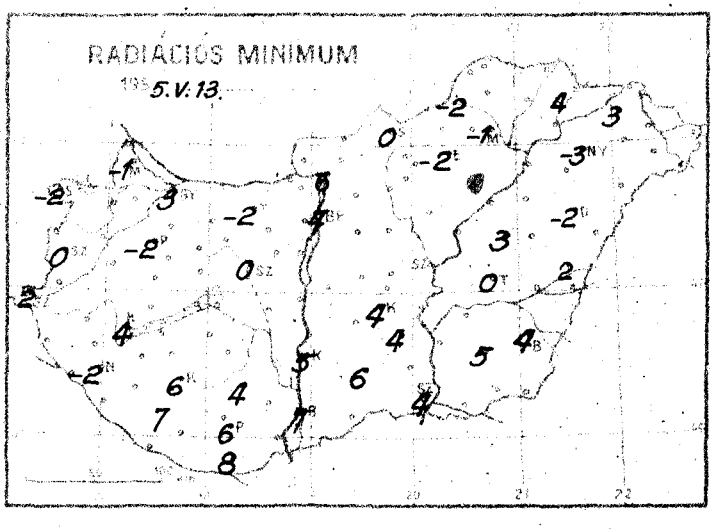

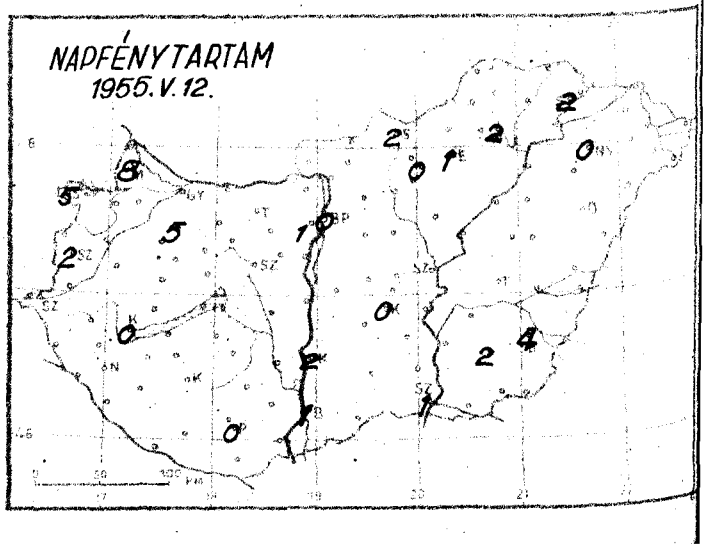

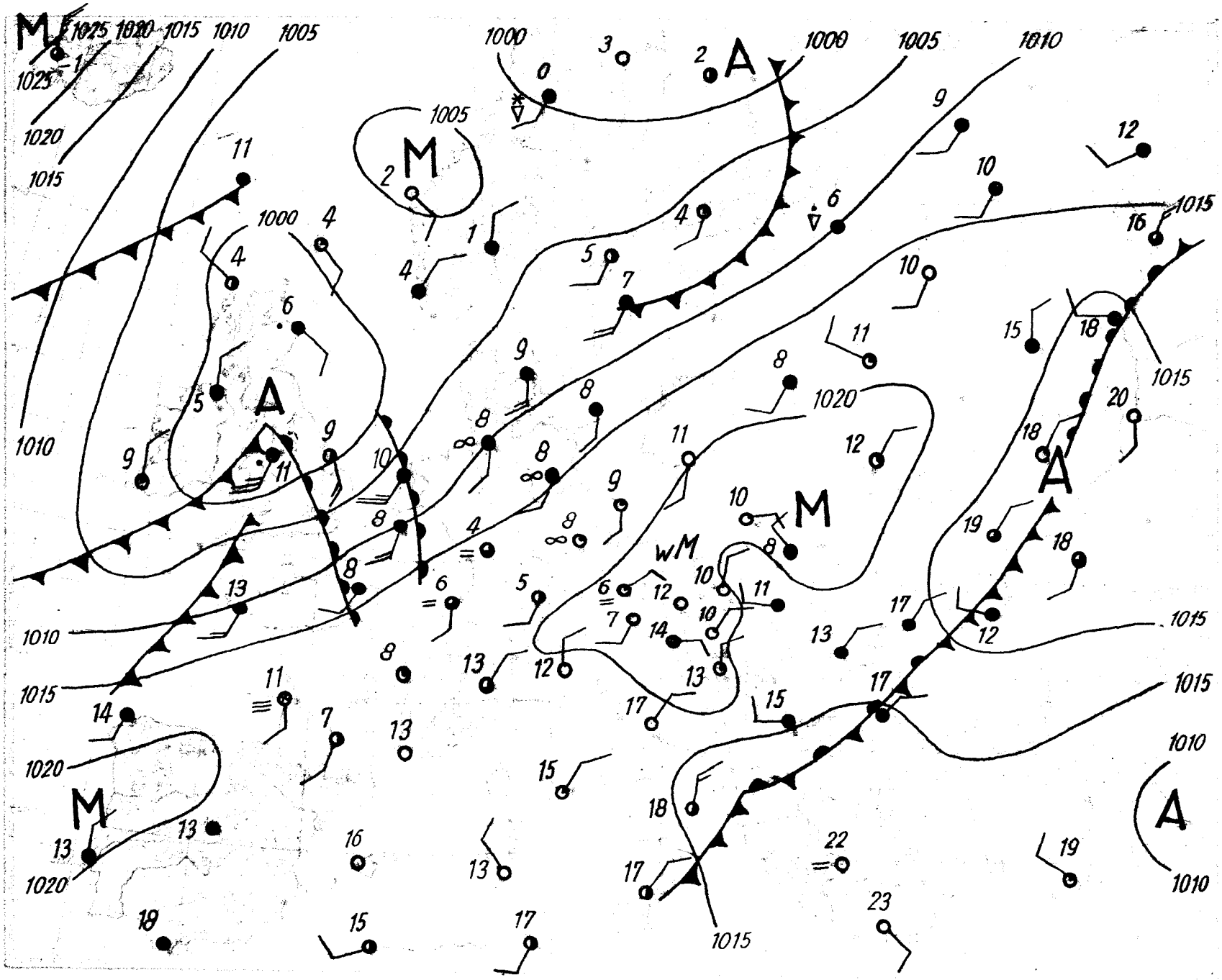
M
A
wM
1025
1020
1015
1010
1005
1000

Magassági légállapotmérés

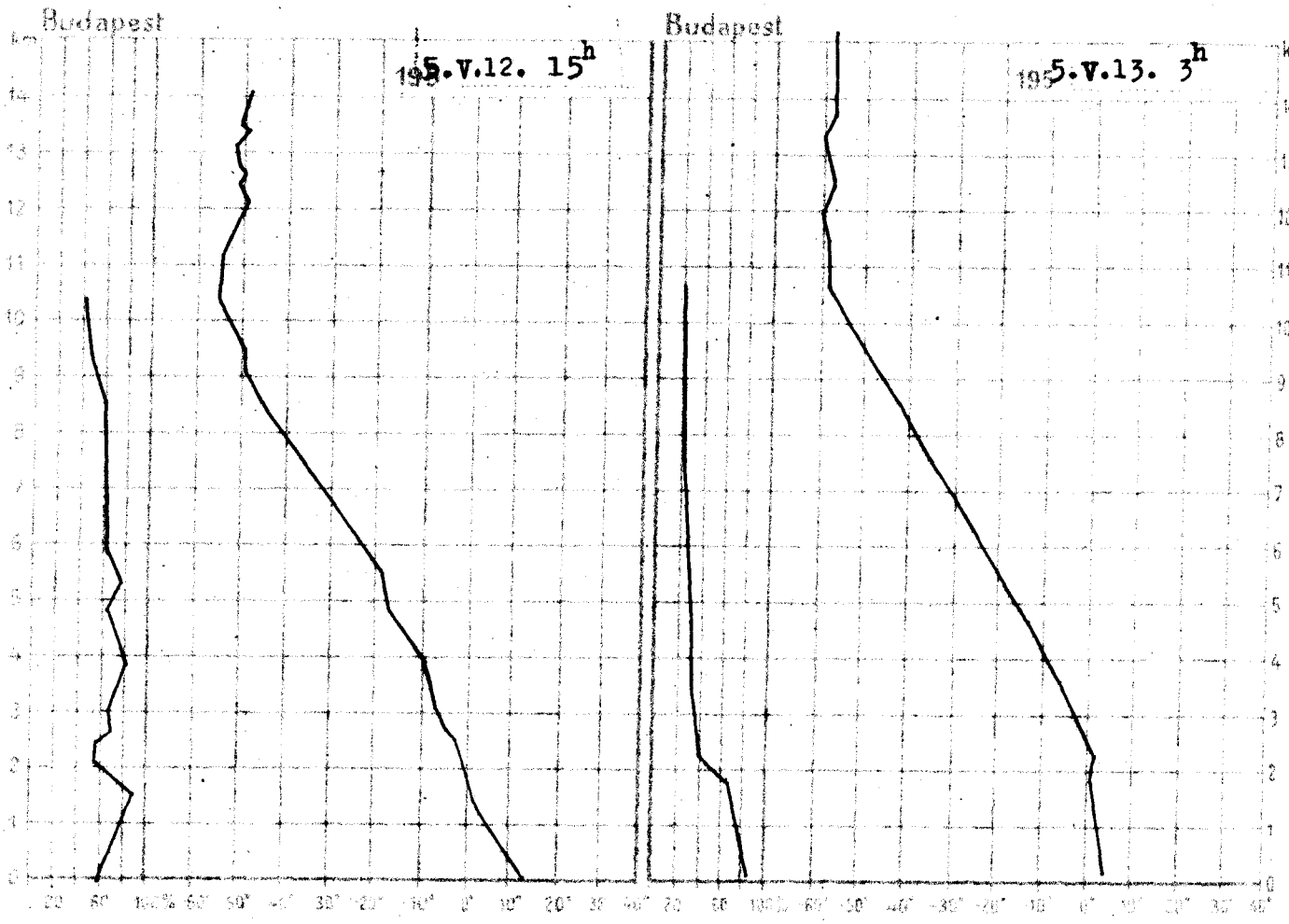

195 5.V.12. 15h			
km	mb	C°	%
Talaj	1001.6	14.2	63
0.5	958	10.8	72
1	903	6.7	83
1.5	849	2.3	92
2	798	0.8	84
2.5	750	-1.0	66
3	704	-4.1	81
4	619	-9.0	91
5	544	-14.3	74
6	476	-20.5	76
7	415	-28.5	76
8	358	-37.0	76
9	310	-45.4	66
10	267	-49.0	59
11	228	-50.1	-
12	196	-46.6	-
13	169	-48.7	-
14	145	-44.9	-
15			

Magaslégköri időhelyzet

Európa keleti felében az elvonuló hideg levegő következtében lehülés van folyamatban. Európa nyugati részében ellenben a délnyugati magassági széllel érkező meleg léghullámok Anglia, Németország, Franciaország, Olaszország légterében melegedést okoznak. Az Anglia felett tartózkodó ciklon hátoldalán Grönland felől ismét hideg levegő nyomul déli, dólkeleti irányba és már megközelitette szárazföldünk nyugati határait. Budapest felett az elmult 24 óra alatt az alsó 2100 m-ben lehülés, felette 2-3 fokos felmelegedés történt. Emiatt a 0 fok szintje 60, a -10 fok szintje 400 m-t emelkedett és ma hajnalban 2620, illetve 4490 m-en volt található.

195 5.V.13. 3h			
km	mb	C°	%
Talaj	1003.1	6.1	91
0.5	960	5.2	88
1	903	3.9	82
1.5	849	2.3	77
2	798	2.0	60
2.5	750	0.6	47
3	706	-1.7	44
4	621	-7.0	41
5	544	-13.4	40
6	477	-20.6	37
7	416	-28.0	37
8	361	-35.9	37
9	312	-43.4	37
10	268	-50.2	37
11	229	-54.9	-
12	196	-56.8	-
13	167	-55.7	-
14	143	-53.4	-
15	123	-53.2	-

Dr. Tónay Frigyesné s.k.

1955. május hó
13. nap péntek
68. évfolyam 133. sz.

	Reggeli észlelések 06 TMG				Az utolsó 24 óra adatai				
	Felhőzet (0–4)	Szélirány és erő (Beaufort)	Légnyomás (milliibár)	Hőmérséklet (C°)	Csapadék (24 óra) (mm)		Hőmérséklet-szélsőségek tegnapi napjadi max.	éjszakai min.	Radiációs min.	Napsütés (óra) tegnap
Mosonmagyaróvár	0	SE 2	1020.4	10	.		15	2	-1	8
Sopron	0	ESE 3	20.4	8	.		14	0	-2	5
Szombathely	0	- 0	20.4	8	.		14	2	0	2
Szentgotthárd	0	- 0	21.0	6	.		14	2	2	-
Pápa	0	W 1	20.4	9	.		15	2	-2	-
Győr	0	W 4	21.0	9	.		16	3	3	-
Tatabánya	0	SW 1	20.7	11	..		17	2	-2	-
Székesfehérvár	0	- 0	-	13	.		16	3	0	-
Keszthely	0	W 1	20.8	9	ny		14	5	4	0
Nagykanizsa	1	- 0	21.5	8	ny		12	2	-2	
Kaposvár	4	NW 2	20.5	10	2		14	8	6	-
Pécs	1	E 2	19.7	14	1		14	9	6	0
Budapest M. I.	0	- 0	20.4	12	ny		16	6	4	0
Salgótarján	0	NE 1	21.6	4	1	⌴	16	1	0	2
Eger	0	NW 1	20.3	9	1		17	1	-2	1
Miskolc	0	N 3	19.9	10	.		15	1	-1	2
Szerencspatak	0	N 4	-	11	ny		14	7	4	2
Baja	0	E 2	20.4	12	3		16	10	7	1
Kecskemét	0	E 4	20.2	12	1		15	7	5	2
Szeged	0	ENE 1	19.9	11	1		14	5	4	0
Szolnok	1	NNE 3	20.2	10	2		16	7	4	1
Túrkeve	0	N 3	20.3	11	3		14	5	-	-
Békéscsaba	0	N 1	-	10	2		15	3	0	-
Debrecen	1	NNE 4	19.9	10	1		16	6	4	4
Nyíregyháza	0	- 0	19.4	10	ny		16	3	-2	0
Kékestető (1090 m)**	0	NE 1	20.2	10	.		12	1	-3	-
Kompolt (822 m)**	0	N 1	901.2	4	10		8	0	-	0
Mátraháza (534 m)*	1 ∞	SSE 1	901.7	6	11		8	2	-	-
Szilvásvárad (474 m)*	0	SE 1	959.9	10	ny		13	7	-	-
Bánhegyesd (400 m)*	0	NNE 1	960.3	11	ny	⌴	13	4	-	1
			960.5	9	ny		14	5	-1	-

24 óra csapadék mm		24 óra csapadék mm		24 óra csapadék mm		24 óra csapadék mm	
Rajka	.	Tihany	ny	Putnok	ny	Zalány	.
Csorna	.	Siófok	1	Jósvafő	-	Kisvárda	.
Kapuvár	.	Fonyód	ny	Boldogkőújfalu	.	Vásáresnamény	-
Körmend	-	Marcali	ny	Lillafüred	.	Baktalórántháza	ny
Bagyogyalád	.	Somogyvár	ny	Szendrőlád	-	Mátészalka	.
Szentgotthárd	ny	Tab	1	Fugód	.	Tiszabecs	1
Bérbaltavár	ny	Sárbogárd	-	Hidasnémeti	.	Csepreg	ny
Zalaegerszeg	.	Szállásmárton	1	Sátoraljaújhely	.	Nyírlugos	-
Hahót	ny	Nagykónyi	.	Tokaj	ny	Polgár	ny
Lenti	.	Somogyszob	1	Mezőkeresztes	ny	Hajdúdorog	ny
Gyanyos	1	Bares	ny	Jászapáti	ny	Hortobágy	.
Kőszeg	.	Szigetvár	.	Nagykáta	1	Nagyléta	2
Lovászpatona	.	Lengyel	1	Gyömrő	2	Tiszafüred	ny
Devecser	.	Kaposhídvég	1	Örkény	2	Tiszaroff	-
Tapolca	.	Bátaapáti	1	Kunszentmiklós	1	Karcag	ny
Zirc	.	Mohács	ny	Cegléd	-	Puspokladány	ny
Veszprém	ny	Siklós	1	Nagykőrös	4	Berettyóújfalu	2
Komárom	.	Királyrét	-	Tiszakécske	2	Szeghalom	2
Kisbér	.	Baksszegyarm.	.	Izsák	1	Körösszakál	3
Mór	.	Romhány	.	Kiskunfélegyh.	2	Szarvas	3
Alcsút	.	Vác	.	Kiskunhalas	ny	Szentes	1
Esztergom	.	Galgamácsa	-	Bácsalmás	.	Orosháza	3
Dorogkő	.	Lőrinci	ny	Kistelek	2	Makó	3
Ercsi	.	Gyöngyös	2			Mezőhegyes	-
Kápolnásnyék	ny	Borsodnádasd	1			Battonya	.

* A légnyomás 500 gdm-re átszámítva ** A légnyomás 1000 gdm-re átszámítva

Magassági szélmérések

Óraadatok greenwichi középidőben

V.12.	Szhely 15 h		Nágyk. 11 h		Győr 13 h		Pécs 9 h		Bpest 15 h		Bpest 19 h		Bpest 21 h		Miskolc 13 h		Szeged 14 h	
	360	9	360	9	320	9	360	9	90	9	140	4	-	0	40	9	360	4
	350	10	10	9	340	12	40	5	80	1	190	2	30	2	30	8	30	7
	350	10	20	11	340	14	80	4	320	6	180	4	320	2	20	14	360	4
	350	10	20	11	340	14	80	4			330	5			10	6		
	50	8	40	5	340	13					10	9			310	6		
	360	5			170	4					290	6						
	360	5			170	4					290	6						
	280	4			300	5					310	5						

V.13.	Győr 5 h		Pécs 5 h		Szhely 6 h		Bpest 3 h		Bpest 5 h		Bpest 7 h		Miskolc 3 h		Szeged 3 h		Debrecen 5 h	
	220	4	90	4	180	4	-	0	320	4	-	0	360	4	360	4	320	4
	280	4	140	3	190	4	170	0	120	0	250	2	20	13	10	8	340	3
	220	4	140	3	190	4	270	3	270	4	280	3	20	8	10	8	340	3
	210	7	110	1	210	6	300	3	310	4	260	7	340	8	10	5	310	4
	260	2	290	1	210	6	300	3	300	2	290	3	10	4	280	5	270	3
	240	3	260	4	20	1	340	4	260	1	310	2	40	4	230	7	310	4
	240	3	260	4	20	1	340	4	260	1	310	2	40	4	230	7	310	4
			30	4	350	7	340	4	280	2	320	2	320	7	220	4	310	1
			360	4	340	7	320	6	320	5	320	6	320	6	320	3	310	4
			30	11	340	12	360	8			320	6	330	9	320	7	310	4
			30	11	340	12	360	8			320	6	330	9	320	7	310	4
			30	11	360	9	360	14			10	11	340	10	320	6	270	7
			30	11	360	9	360	14			10	11	340	10	320	6	270	7
			30	11	360	9	350	7			10	14	350	8	310	4		
			320	10	340	16	290	8					310	8				
			320	10	340	16	290	8					310	8				
			320	10	280	11	270	9										
			320	10	280	11	270	9										
			300	10														
			300	10														

IDŐJÁRÁSI NAPIJELENTÉS

ЕЖЕДНЕВНЫЙ МЕТЕОРОЛОГИЧЕСКИЙ БЮЛЛЕТЕНЬ • DAILY SYNOPTIC MAP OF THE HUNGARIAN METEOROLOGICAL INSTITUTE • BULLETIN QUOTIDIEN DE L'INSTITUT MÉTÉOROLOGIQUE HONGROIS WETTERBERICHT DES UNGARISCHEN METEOROLOGISCHEN INSTITUTS

KIADJA AZ ORSZÁGOS METEOROLÓGIAI INTÉZET BUDAPEST II. KITAIBEL PÁL UTCA 1. TEL: KÖZPONI 150-220 HIRDETŐ 0-SZ. 129, 130-130

MEGJELENIK NAPONKÉNT • ELŐFIZETÉSI ÁRA A POSTAI KÖLTSÉGGEL EGYÜTT NEGYEDÉVRE [illegible] Ft KIADÁSÉRT FELELŐS AZ INTÉZET IGAZGATÓJA

68. évfolyam. 134. szám. + Budapest + 1955. május hé 14.

Az időjárási helyzet ma reggel és a várható időjárás:

A Dánián át kelet, északkeleti irányban haladó ciklon hátoldalán északi, északnyugati széllel ismét grönlandi eredetü hideg levegő nyomul a Brit-szigetek és a francia partok fölé, ahol erős hőcsökkenést, záporokat és szeles időjárást okoz. Közép-Európában egyelőre még tart a száraz idő, és fokozódik a felmelegedés.

Hazánkban pénteken jobbára derült volt az égbolt. A sok órás napsütés hatására napközben 19-22 fokig emelkedett a hőmérséklet. Ma hajnalban a keleti megyékben még erős volt a lehülés, a talajközeli rétegekben Egerben 0, Debrecenben -2 fokot mértek.

Budapesten szombaton 12 órakor a hőmérséklet 21 fok, a tengerszintre átszámitott légnyomás 759 mm, erősen süllyedő irányzatu.

Várható időjárás vasárnap estig:

Növekvő felhőzet, holnap több helyen - esősorban nyugaton és északon - záporeső, esetleg zivatar.
Megélénkülő délnyugati, nyugati, később a Dunántúlon északnyugati, nyugati szél.
A talajmenti fagyok keleten is megszünnek.
A nappali hőmérséklet főleg nyugaton csökken.

Várható legalacsonyabb hőmérséklet ma éjjel: 9-12,
legmagasabb nappali hőmérséklet vasárnap: nyugaton 15-18, keleten 19-22 fok között.

Tóvagyné

A hőmérséklet és a légnyomás napi középértéke Budapesten és ezek eltérése a 75 évi átlagtól:

1955. V. 13.-án: 15,0 C°, 763,4 mm. Eltérés: -0,6 C°, +3,3 mm.

1871 óta ezen a napon előfordult

legmagasabb hőmérséklet	31,8 C°	/1945./
legalacsonyabb hőmérséklet	1,0 C°	/1885./

Az Országos Meteorológiai Intézet Időjárási Napijelentése

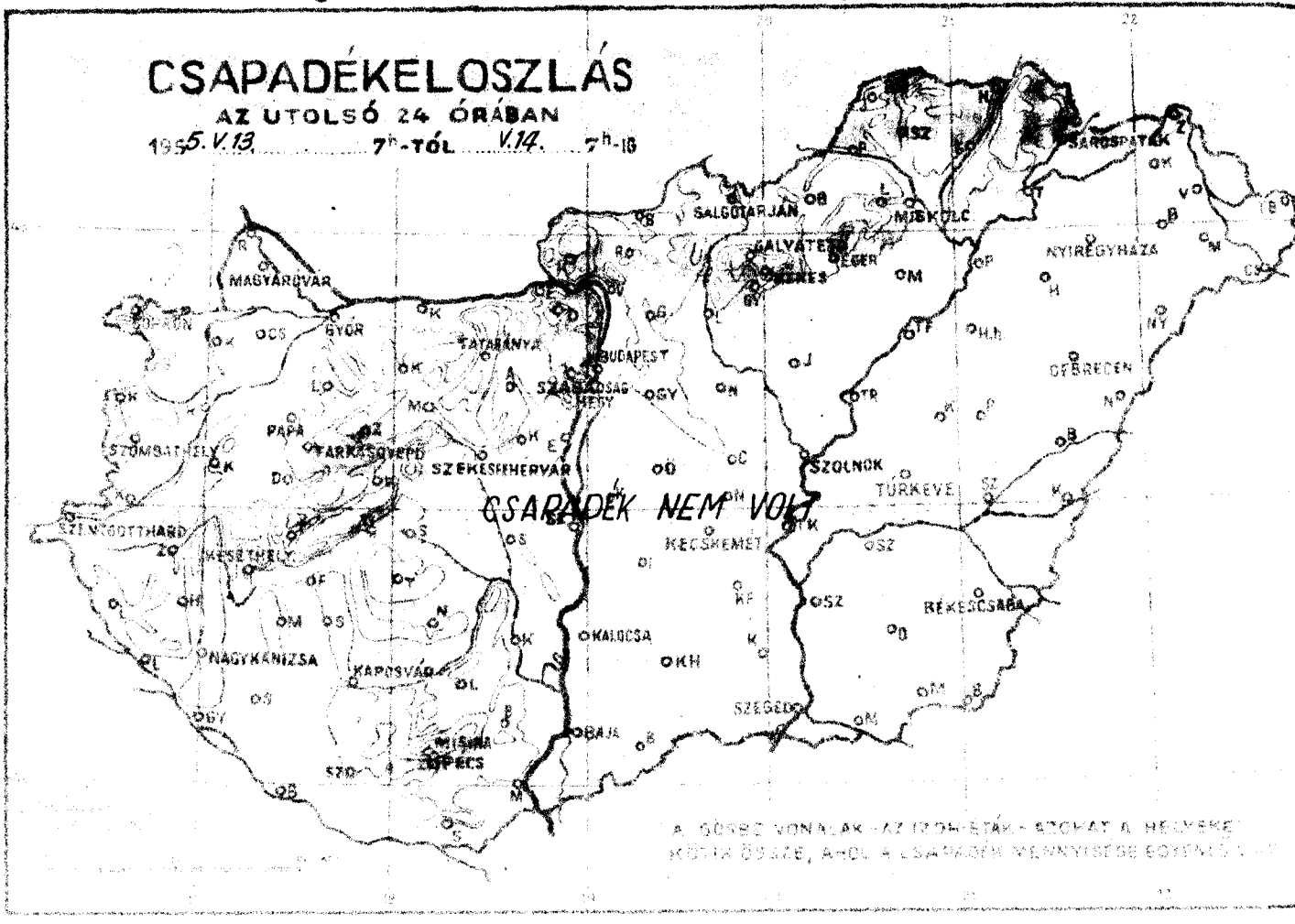

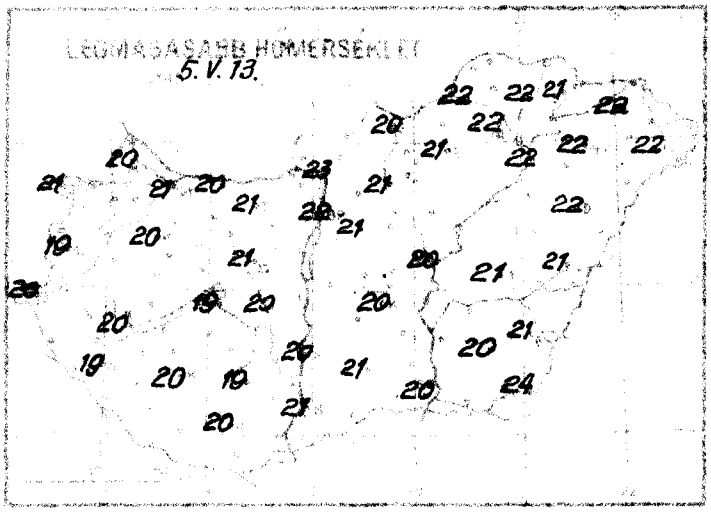

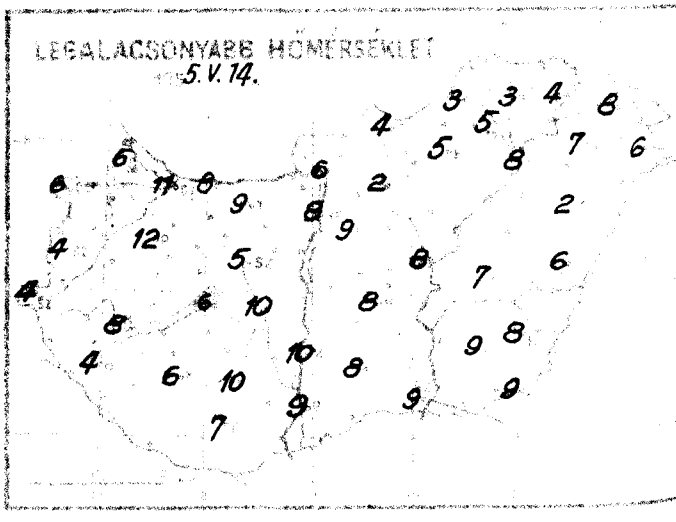

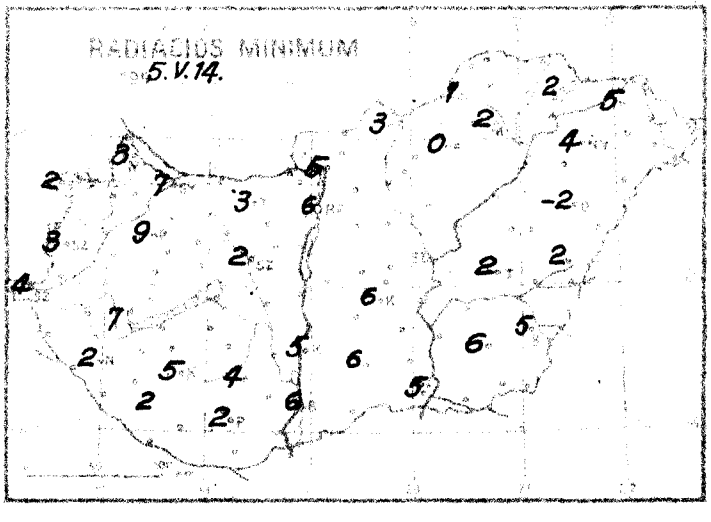

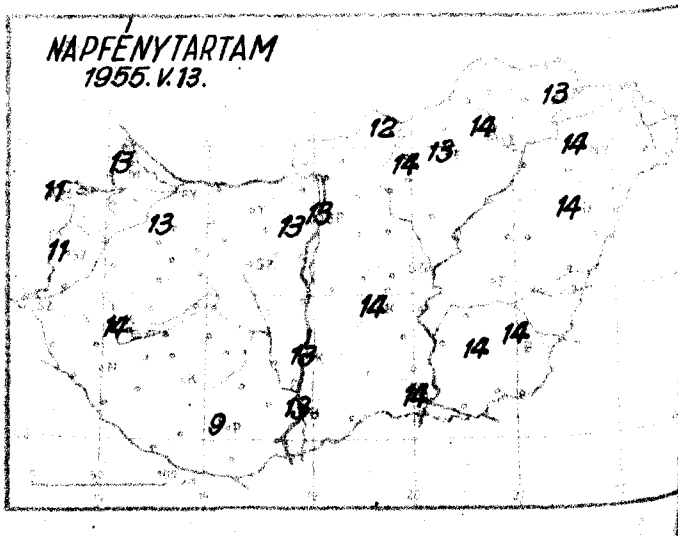

Idojarasi helyzet ev ho nap 7 ora

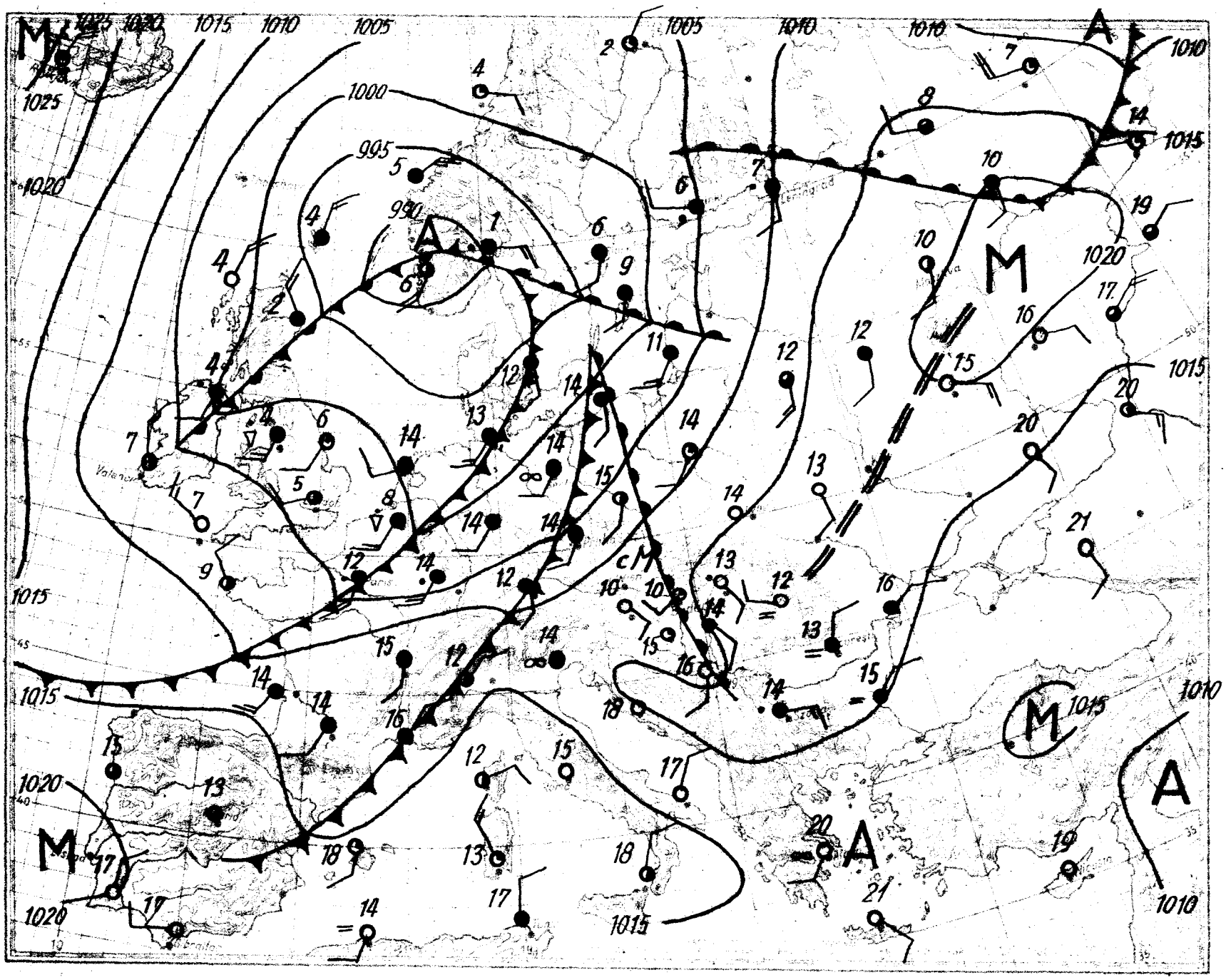

Magassági légállapotmérés

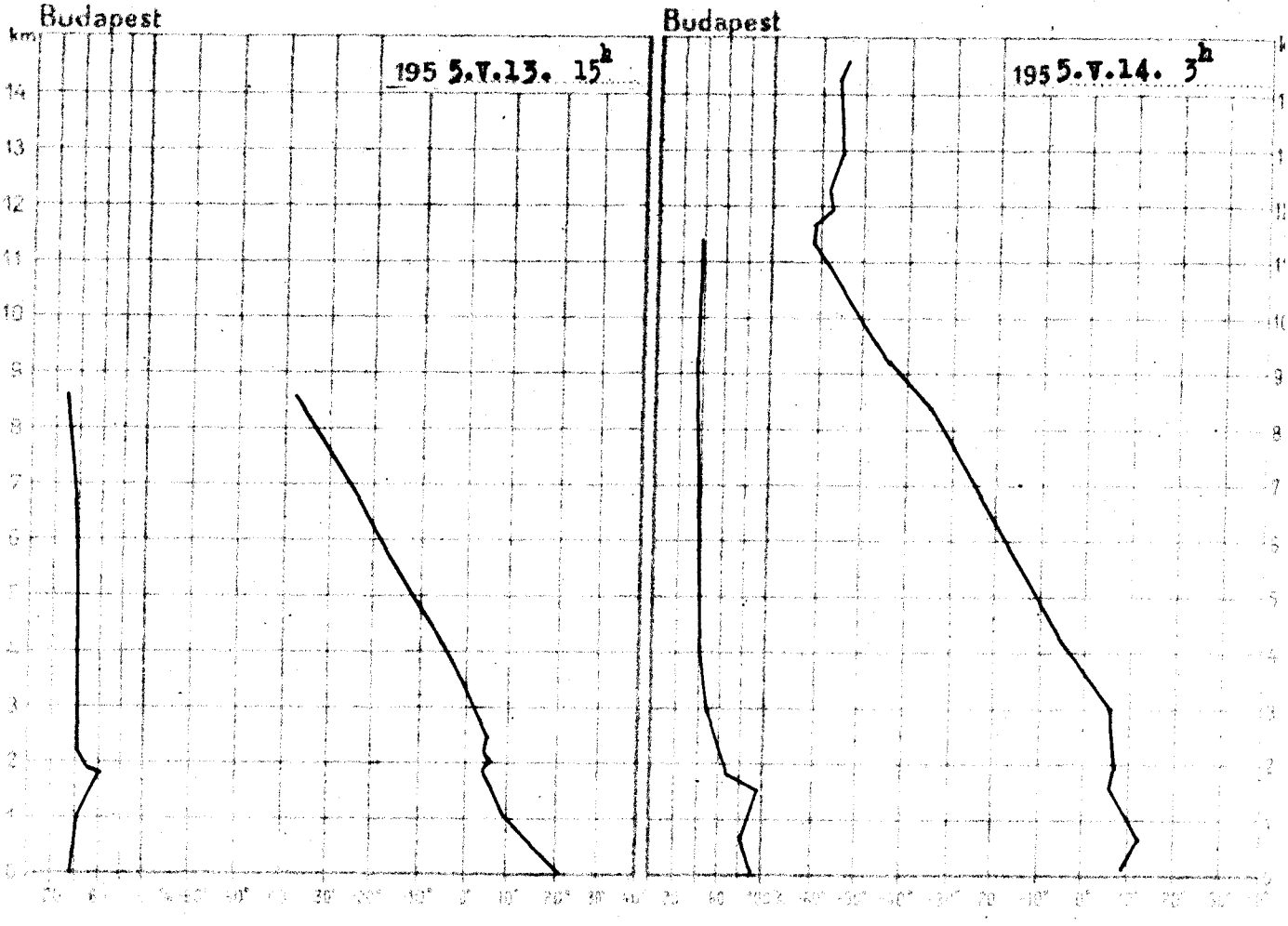

195 5.V.13. 15h			
km	mb	C°	%
Talaj	999.4	19.8	32
0.5	960	15.8	34
1	905	10.0	38
1.5	850	6.0	48
2	798	4.4	43
2.5	751	3.1	38
3	706	0.1	35
4	622	-5.7	32
5	546	-11.4	32
6	480	-17.8	34
7	418	-25.2	34
8	363	-33.9	32
9			
10			
11			
12			
13			
14			
15			

Magaslégköri időhelyzet

A Grönland déli része felett elhelyezkedő anticiklon és a skandináviai ciklonok áramrendszerében sarkvidéki kitörés van folyamatban. Emiatt Izlandtól a Brit-szigeteken át egészen az Elbáig erőteljes hideg advekció figyelhető meg. A Keleti-tenger és a Botteni-öböl környékén ezzel szemben felmelegedés történik. Hazánk felett az elmult 24 óra alatt tovább melegedett a troposzféra. Minthogy a felmelegedés az alsóbb rétegekben volt jelentősebb, a légkör egyensúlyi helyzete bizonytalanná vált. A 0 fokos szint 370 m-rel, a -10 fokos pedig 230 m-rel emelkedett. Magasságuk 2990 m, illetve 4720 m.

Dr.Ozorai s.k.

195 5.V.14. 3h			
km	mb	C°	%
Talaj	997.7	7.8	86
0.5	958	9.2	78
1	899	8.6	79
1.5	848	5.2	89
2	796	6.3	61
2.5	750	3.1	52
3	704	0.0	47
4	620	-5.2	40
5	544	-11.8	40
6	478	-18.7	38
7	418	-26.1	38
8	362	-33.1	38
9	314	-41.6	38
10	270	-50.0	38
11	231	-57.9	38
12	197	-58.8	
13	169	-55.4	
14	144	-55.2	
15			

1955. május

14. szombat

68. 134.

0	S	4	1013.1	14	.	20	6	3	13
1	SSE	6	11.4	15	.	21	6	2	11
1	SW	2	13.6	11	.	19	4	3	11
4 =	-	0	13.3	8	.	20	4	4	-
1	SW	4	13.1	15	.	20	12	9	-
1	S	6	13.9	15	.	21	11	7	-
1	ESE	4	14.1	14	.	21	9	3	-
1	-	0	-	16	.	21	5	2	-
4	ESE	2	14.0	11	.	20	8	7	14
1	SSE	1	14.0	11	.	19	4	2	-
0 =	-	0	14.9	9	.	20	6	5	-
1	-	0	14.3	15	.	20	7	2	9
1	WSW	1	14.7	14	.	22	8	6	13
0	W	1	16.1	10	.	20	4	3	12
1 =	NW	1	15.5	12	.	21	5	0	13
0	N	1	15.7	11	.	22	5	2	14
0	NE	1	-	14	.	21	4	2	13
0	-	0	14.6	14	.	21	9	6	13
1	-	0	15.7	14	.	20	10	5	13
1	SSE	1	14.7	14	.	20	8	6	14
1	SE	2	14.9	14	.	20	9	5	14
1	S	2	15.3	15	.	20	8	-	-
0	W	1	-	14	.	21	7	2	-
0	SSE	1	15.7	14	.	21	8	5	14
0	-	0	16.4	14	.	22	2	-2	14
1	SW	1	15.7	17	.	22	7	4	14
1	SW	4	898.9	9	.	13	6	-	14
0	S	2	898.9	10	.	14	8	-	-
0 =	SSW	2	955.3	12	.	17	9	-	-
1	SE	1	955.6	13	.	18	9	-	13
4	SE	4	954.7	12	.	19	9	5	-

Magassági szélmérések

Óraadatok greenwichi középidőben

V.13.	Szhely 9 h		Nagyk. 11 h		Győr 12 h		Pécs 11 h		Bpest 13 h		Bpest 15 h		Miskolc 10 h		Szeged 10 h		Debrecen 11 h	
	fok	m/s	fok	m/s	fok	m/s	fok	m/s	fok	m/s	fok	m/s	fok	m/s	fok	m/s	fok	m/s
	180	9	220	4	140	9	180	4	220	9	320	9	360	4	320	4	-	0
	200	8	200	2	230	6	160	2	250	3	260	5	330	3	360	3	340	1
	200	8	210	4	210	12	140	2	250	3	230	6	270	3	30	1	70	1
	230	7	220	6	200	6	220	5	270	3	250	3	330	3	320	2	270	1
	230	7	20	1	200	3	270	4	310	2	250	3	310	4	280	7	330	3
	310	3	360	4	300	4	210	4	350	4	300	5	310	4	270	3	310	3
	310	3	360	4	300	4	210	4	350	4	300	5	310	4	270	3	310	3
	310	7	340	4	290	8	270	4	320	5	300	5	260	4	260	3	290	3
	310	7	340	7	300	8			320	5	300	4	310	4	360	4		
	310	7	340	7	300	6			320	5	300	4	350	5	350	8		
	310	7	340	7	300	6			320	5	300	4	350	5	350	8		
	330	11	330	7	290	6			330	12	300	8	350	9	10	9		
	330	11	330	7	290	6			330	12	300	8	350	9	10	9		
	330	11	300	10	320	6			330	12	340	11	350	4	10	9		
	350	18	350	15	320	6			330	4			320	8	360	10		
	350	18	350	15					330	4			320	8	360	10		
	310	9											300	8	300	13		
	310	9											300	8	300	13		
	310	9											280	8	290	9		
	310	9											280	8	290	9		
	310	9													250	12		
	310	9													250	12		
	300	9																
	300	9																

V.14.	Szhely 5 h		Győr 5 h		Pécs 4 h		Nagyk. 6 h		Bpest 5 h		Bpest 7 h		Miskolc 4 h		Szeged 3 h		Debrecen 4 h	
	fok	m/s	fok	m/s	fok	m/s	fok	m/s	fok	m/s	fok	m/s	fok	m/s	fok	m/s	fok	m/s
	180	4	140	4	-	0	180	4	-	0	180	4	-	0	140	4	180	4
	200	10	190	13	170	5	220	5	190	8	180	6	230	6	170	5	260	7
	200	10	180	12	190	5	220	5	190	8	200	7	230	6	170	5	300	2
	190	9	190	8	190	5	210	6	210	11	170	6	250	11	180	6	170	2
	190	9	190	8	190	5	190	6	150	5	170	6	240	8	230	5	240	4
	190	9	210	8	310	1	230	6	40	4	120	3	260	5	210	1	300	2
	190	9	210	8	310	1	230	6	40	4	120	3	260	5	210	1	300	2
	220	11	220	13	270	4	240	6	260	4	240	7	260	5	80	2	310	2
	240	19	230	8	270	4	240	12	240	8	260	10			280	2	280	3
	240	19	240	12	230	6	240	12	260	9	240	10			330	7		
	240	19	240	12	280	6	240	12	260	9	240	10			330	7		
	260	16	240	10					270	8					320	8		
	260	16	240	10					270	8					320	8		
	260	16	240	10					270	8					320	8		
	310	13	240	10											340	8		
	310	13													340	8		
	310	13																
	310	13																
	310	13																

IDŐJÁRÁSI NAPIJELENTÉS

DAILY SYNOPTIC MAP OF THE HUNGARIAN METEOROLOGICAL INSTITUTE • BULLETIN QUOTIDIEN DE L'INSTITUT MÉTÉOROLOGIQUE HONGROIS WETTERBERICHT DES UNGARISCHEN METEOROLOGISCHEN INSTITUTS

KIADJA AZ ORSZÁGOS METEOROLÓGIAI INTÉZET | MEGJELENIK NAPONKÉNT. ELŐFIZETÉSI ÁRA A POSTAI HÍRLAPÜGYNÖKSÉG ÚTJÁN MEGRENDELHETŐ. KIADJA AZ INTÉZET IGAZGATÓJA

68. évfolyam. 135. szám. + Budapest + 1955. május hó 15.

Az időjárási helyzet ma reggel és a várható időjárás:

A Skandinávia felett elhelyezkedő ciklon továbbra is hideg sarkvidéki léghullámokat szállit az Atlanti-óceán északi vidékeiről a Brit-szigetekre és Közép-Európába. A Fekete-tenger felől ezzel szemben melegebb légtömegek vonulnak a Szovjetunió nyugati területeire.

Hazánkban szombaton felhősebb lett az ég, és ma hajnalban a nyugati határszélen egy-két helyen néhány csepp eső is hullott. A hőmérséklet tegnap országszerte 23-25 fokig emelkedett. Az éjszakai lehülés nem volt jelentős: még a talajközeli rétegekben sem hült le a levegő 5 fok alá.

Budapesten vasárnap 12 órakor a hőmérséklet 23 fok, a tengerszintre átszámitott légnyomás 755 mm, gyengén süllyedő irányzatu.

Várható időjárás hétfő estig:

Felhős idő, többfelé - főleg nyugaton és északon - eső.
Mérsékelt, időnként élénk szél.
A nappali hőmérséklet csökken.

Várható legalacsonyabb hőmérséklet ma éjjel: 9-12,
legmagasabb nappali hőmérséklet hétfőn: nyugaton 17-20, keleten 21-24 fok között.

Dr.Ozorai s.k.

LIBRARY
SEP 13 1955
WEATHER BUREAU

A hőmérséklet és a légnyomás napi középértéke Budapesten és ezek eltérése a 75 évi átlagtól:

1955. V.14.én: 18,2 C°, 758,4 mm. Eltérés: +2,3 C°, -2,6 mm.

1871 óta ezen a napon előfordult

legmagasabb hőmérséklet	31,5 C°	/1945./
legalacsonyabb hőmérséklet	2,3 C°	/1927./

Az Országos Meteorológiai Intézet Időjárási Napijelentése

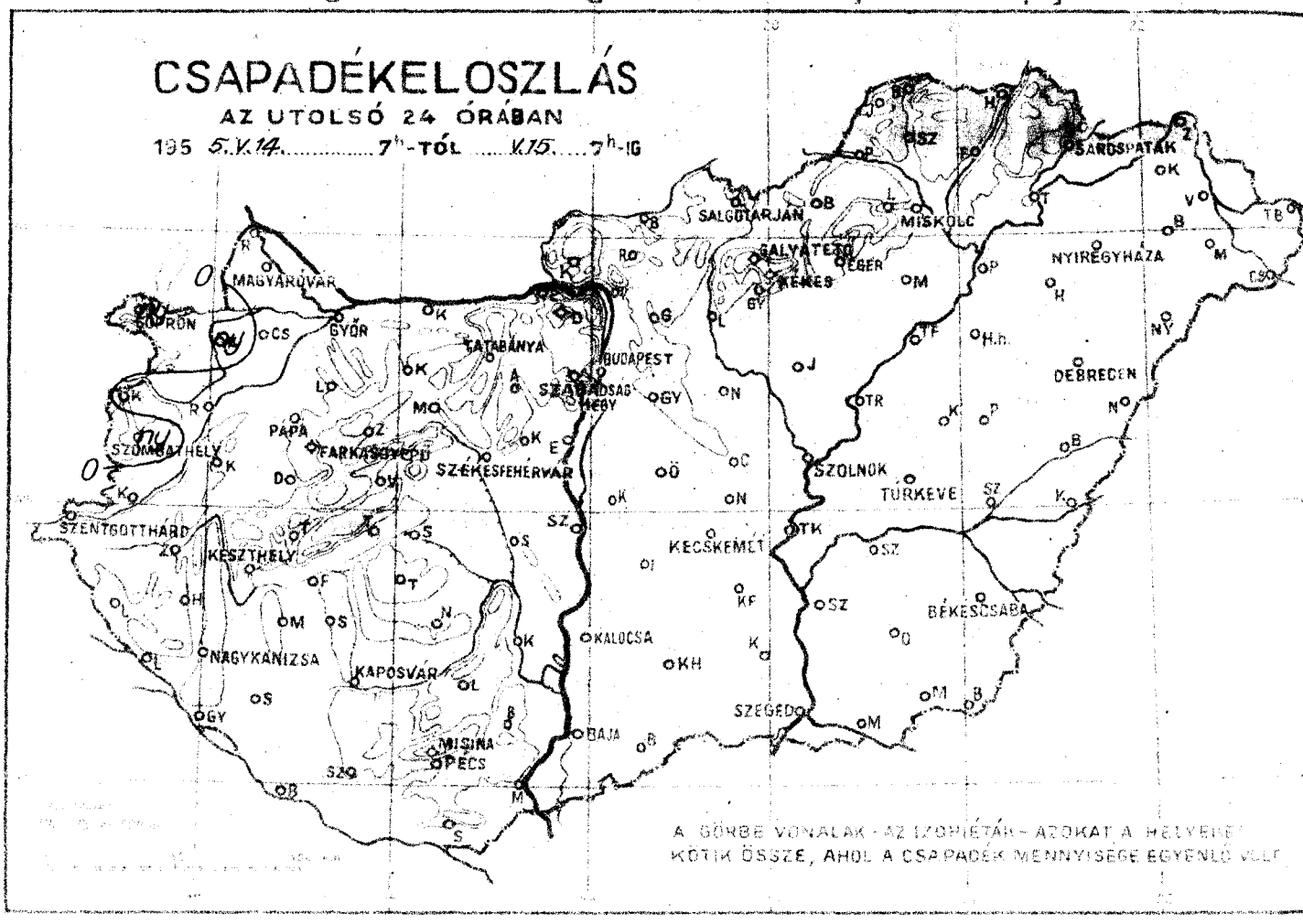

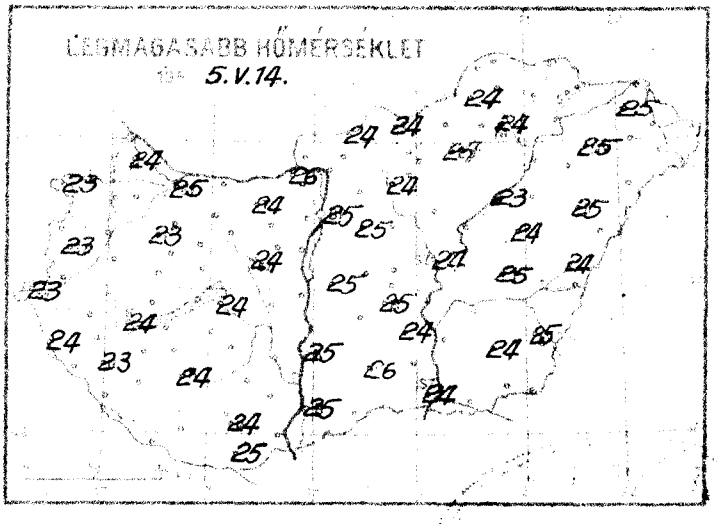

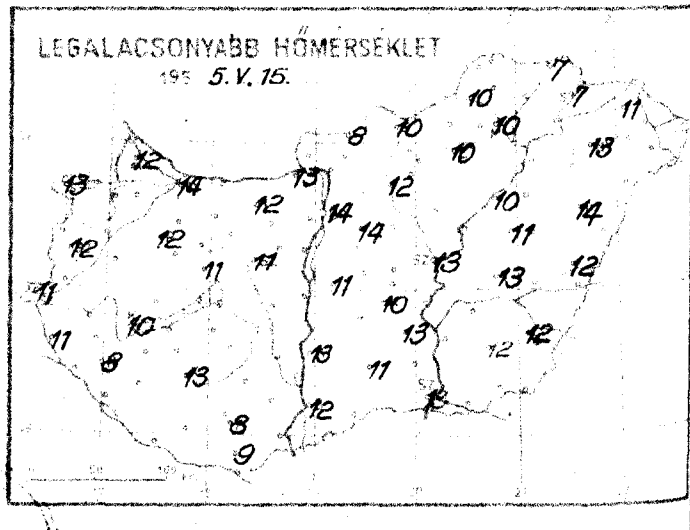

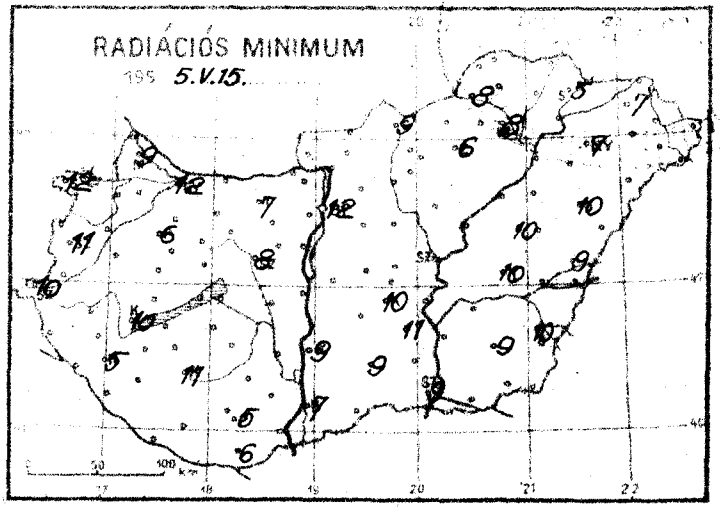

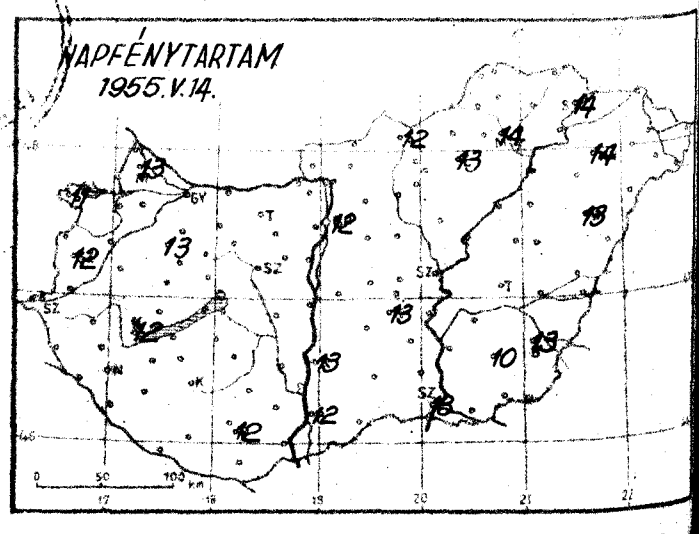

Időjárási helyzet 1955. év MÁJUS hó. 15. nap 7 óra

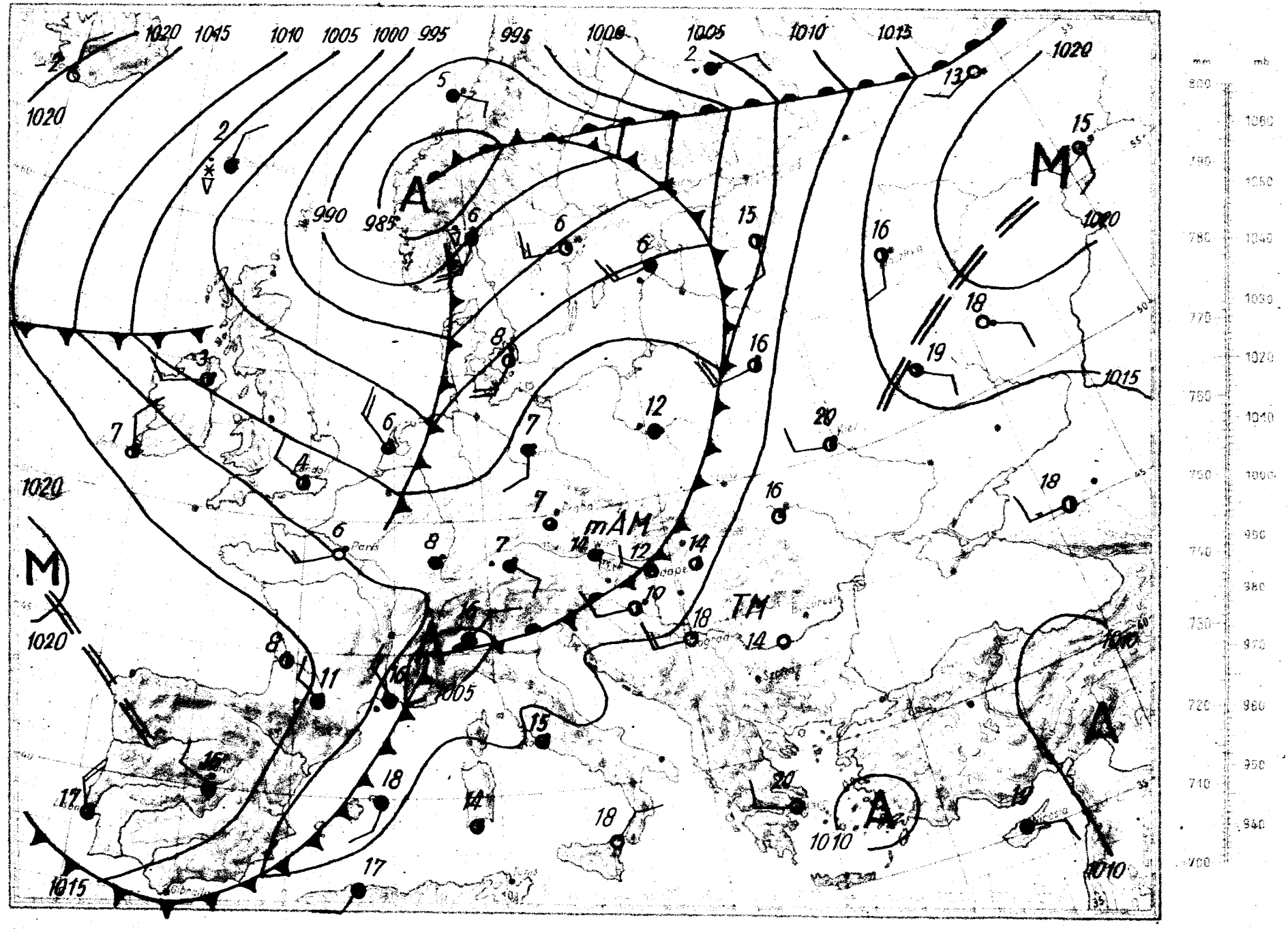

Magassági légállapotmérés

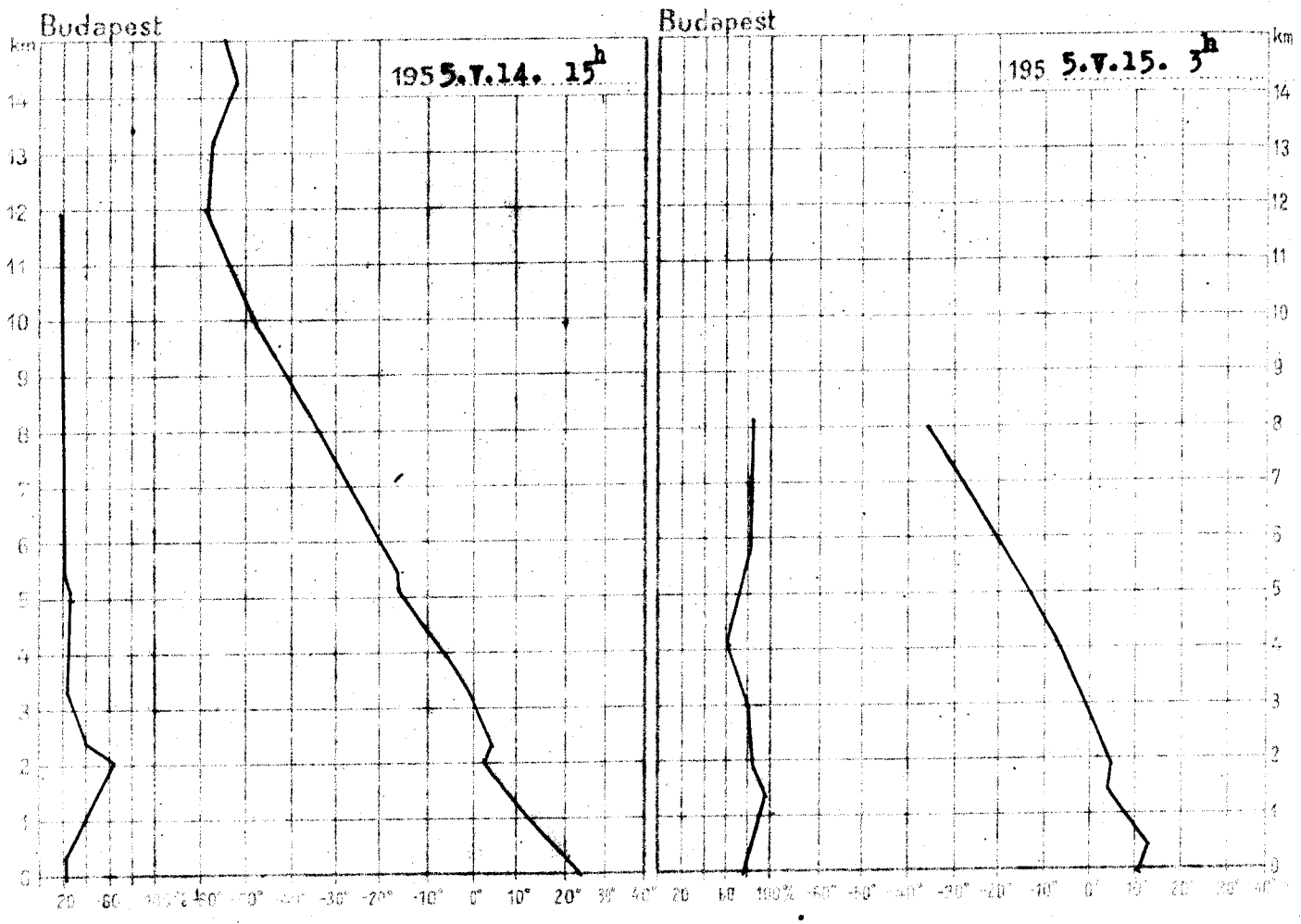

195 5.V.14. 15h			
km	mb	C°	%
Talaj	992.6	24.8	31
0.5	953	19.3	33
1	897	14.7	41
1.5	845	10.2	50
2	795	5.4	59
2.5	749	6.1	39
3	705	2.7	34
4	621	-4.6	27
5	545	-11.8	27
6	479	-16.7	24
7	413	-24.3	22
8	363	-31.0	21
9	315	-38.3	21
10	272	-46.4	21
11	233	-52.7	21
12	199	-57.3	
13	171	-54.2	
14	146	-50.4	
15	125	-51.8	

Magaslégköri időhelyzet

A hideg, sarkvidéki légtömegek előretörése Grönlandtól Közép-Európáig tovább tart. Emiatt ezen a területen folytatódik a lehülés. A Szovjetunió európai területének nagy részén ezzel szemben felmelegedés figyelhető meg. Hazánkban az elmult 24 óra alatt kb. 2000 m-ig néhány fokos lehülés következett be. Efölött nem volt lényeges hőmérsékletváltozás. A 0 fokos szint magassága ma hajnalban 3140 m, a -10 fokos szinté pedig 4660 m.

Dr.Ozorai s.k.

1955.V. 15. 3h			
km	mb	C°	%
Talaj	990.3	12.2	78
0.5	951	13.7	87
1	895	11.6	94
1.5	843	7.8	87
2	793	6.8	85
2.5	747	3.7	84
3	701	0.7	84
4	619	-5.3	70
5	543	-12.2	76
6	477	-19.8	86
7	416	-25.0	84
8	361	-32.6	86
9			
10			
11			
12			
13			
14			
15			

1955. május

15. vasárnap

68. 135.

	4	NW	2	1007.9	14	.	24	12	9	13
	4	S	3	06.9	15	ny	23	13	12	11
	4	SE	1	08.3	14	ny	23	12	11	12
	4	WSW	1	07.5	15	.	23	11	10	-
	4	SW	1	07.8	14	.	23	12	6	-
	4	S	1	07.9	14	.	25	14	12	-
	4	NW	2	08.0	16	.	24	12	7	-
	1	NW	1	-	19	.	24	11	8	-
	2	S	1	08.3	15	.	24	10	10	12
	4	-	0	08.7	14	.	23	8	5	-
	2	SSW	4	03.9	17	.	24	13	11	-
	3	SW	3	09.0	16	.	24	8	5	12
	2	W	2	07.4	16	.	25	14	12	12
	0	S	2	07.2	17	.	24	10	9	12
	2	SE	2	07.8	16	.	24	10	6	13
	1	S	5	07.4	17	.	24	10	8	14
	2	SW	2	- .	14	.	-	7	5	14
	0	SW	3	08.8	17	.	25	12	7	12
	1	SW	3	09.5	16	.	25	13	9	13
	1	SW	2	07.8	15	.	25	10	10	13
	1	S	4	09.2	17	.	24	13	9	13
	0	SW	4	08.3	16	.	24	13	-	-
	1	SW	1	-	16	.	25	13	10	-
	2	S	3	09.2	15	.	25	12	10	13
	3	SSW	2	10.0	17	.	25	14	10	13
	1	SW	9	09.2	18	.	25	13	7	14
	1	S	6	891.6	10	.	17	8	-	-
	0	S	2	892.6	11	.	16	8	-	-
	1	WSW	2	950.5	15	.	24	13	-	-
	3	SW	1	950.4	13	.	22	11	-	13
	4	-	0	949.6	14	.	22	13	7	-

	.		.		.		.		.	
	.		.		.		.		.	
	ny		.		.		.		.	
	.		.		.		.		.	
	.		.		.		.		.	
	.		.		.		.		.	
	.		.		.		.		.	
	.		-		.		.		.	
	.		.		.		.		.	
	.		.		.		.		.	
	.		.		.		.		.	
	.		.		.		.		.	
	.		.		.		.		.	
	.		.		.		.		.	
	.		.		.		.		.	
	-		.		.		.		.	
	.		.		.		.		.	
	.		.		.		.		.	
	.		.		.		.		.	
	.	Siklós	.		Nagykörös	.		Szegháromság	.	
	.	Nagykanizsa	-		Tiszaörökcse	.		Kaposszekcső	.	
	.	Balatonszemes	.		Tiszak	.		Szarvas	.	
	.	Bonyhád	.		Kiskundolgegyh.	.		Szentes	.	
	.	Vác	.		Kiskundorozsma	.		Orosháza	.	
	.	Gárgonyiossa	.		Bácsalmás	.		Makó	.	
	.	Lőrinci	.		Kisvárk	.		Mezőhegyes	.	
	.	Gyöngyös	.					Battonya	.	
	.	Borsodnádasd	.							

* A légnyomás 500 gémre átszámítva. ** A légnyomás 1000 gémre átszámítva.

Magassági szélmérések

Óraadatok greenwichi középidőben

V.14.	Szhely 15 h		Nagyk. 11 h		Bpest 11 h		Bpest 13 h		Bpest 15 h		Szeged 9 h		Pécs 12 h		Miskolc 11 h		Debrecen 10 h	
	180	14	180	9	140	9	140	9	140	14	180	4	140	4	180	4	140	4
	200	11	220	8	180	6	170	6	170	11	160	8	200	4	190	4	220	2
	200	11	220	8	180	6	170	6	170	11	160	8	200	4	220	5	290	1
	230	11	220	8	240	9	180	8	190	10	200	6	200	4	180	4	190	2
	230	11	220	10	180	8	180	8	190	10	200	6	230	8	200	5	210	2
	250	12	220	11	240	9			230	13	250	5	250	8	240	6	190	2
	250	12	220	11	240	9			230	13	250	5	250	8	240	6	190	2
	250	12	230	13	240	9			230	13	250	5	250	8	250	12	240	4
	250	13	240	15	230	13			240	13			250	12	230	14	240	7
	260	13	250	13	240	14			250	19			250	12	240	13	240	7
	260	13	250	13	240	14			250	19			250	12	240	13	240	7
	270	17	240	13	240	14			250	15			270	11	240	12	280	6
	270	17	240	13	240	14			250	15			270	11	240	12	280	6
	270	17	240	16	240	13			250	16			270	11	250	11	280	6
			240	16	250	11												
			240	16	250	11												
					250	13												
					250	13												
					220	11												
					220	11												
					220	11												
					220	11												

V.15.	Szhely 9 h		Nagyk. 6 h		Pécs 6 h		Bpest 3 h		Bpest 5 h		Bpest 9 h		Szeged 5 h		Debrecen 9 h	
	140	9	-	0	270	4	270	4	180	4	220	9	180	4	220	9
	160	7	230	9	270	15	260	5	200	6	240	4	260	10	200	11
	160	7	240	8	270	15	260	5	230	6	220	6	260	10	200	11
	210	8	270	9	270	15	210	12	260	8	220	6	230	12	210	13
	210	8	250	10	280	12	210	12	280	10	240	8	230	12	210	13
			250	13	260	12	230	16	230	12	240	16	230	15		
			250	13	260	12	230	16	230	12	240	16	230	15		
					260	12	240	14	220	15	240	16	230	15		
					260	12			250	17	240	16	240	14		
									250	17			250	13		
									250	17			250	13		
									260	19			280	10		
													280	10		
													270	17		
													270	17		
													270	17		

IDŐJÁRÁSI NAPIJELENTÉS

ЕЖЕДНЕВНЫЙ МЕТЕОРОЛОГИЧЕСКИЙ БЮЛЛЕТЕНЬ • DAILY SYNOPTIC MAP OF THE HUNGARIAN METEOROLOGICAL INSTITUTE • BULLETIN QUOTIDIEN DE L'INSTITUT MÉTÉOROLOGIQUE HONGROIS WETTERBERICHT DES UNGARISCHEN METEOROLOGISCHEN INSTITUTS

KIADJA AZ ORSZÁGOS METEOROLÓGIAI INTÉZET
BUDAPEST II. KITAIBEL PÁL UTCA 1.
KÖZPONTI [illegible]

MEGJELENIK NAPONKÉNT • ELŐFIZETÉSI ÁRA A POSTAI KÖLTSÉGEK EGYÜTT NEGYEDÉVRE [illegible]
KIADÁSÁRT FELELŐS AZ INTÉZET IGAZGATÓJA

68.évfolyam. 136. szám. + Budapest + 1955. május hó 16.

Az időjárási helyzet ma reggel és a várható időjárás:

A Lengyelországon keresztül előnyomuló sarkvidéki eredetü légtömegek elárasztották Közép-Európát, és ma hajnalban már a Délkeleti-Kárpátokat is elérték. Utjukban Lengyelországban, Ukrajnában és a Kárpát-medencében záporokat, szeles időjárást és erős lehülést okoztak. Európa északnyugati felében egyébként hideg sarkvidéki levegő van uralmon, és napközben is csak 9-14 fokos maximumok alakulnak ki. Szárazföldünk délkeleti részében ellenben a felmelegedés 25-28, sőt a Káspi-tótól északra fekvő területeken 30-33 fokot is elér.

Hazánkban vasárnap megnövekedett a felhőzet. A délutáni óráktól kezdve erős északnyugati széllel megindult a sarkvidéki eredetü hideg levegő beáramlása, és ma reggelig sokfelé okozott záporesőt. A csapadék mennyisége a Dunántúl nyugati részében több helyen a 25 mm-t is meghaladta, az ország nagyrészén azonban 10 mm alatt maradt. A hőmérséklet napközben a nyugati megyékben 21-23, keleten 25-27 fokig emelkedett. Ma hajnalban általában 7-10 fokig hült le a levegő.

Budapesten hétfőn 12 órakor a hőmérséklet 14 fok, a tengerszintre átszámitott légnyomás 760 mm, erősen emelkedő irányzatu.

Várható időjárás kedd estig:

Csökkenő felhőzet, néhány helyen még eső.
Mérséklődő északnyugati, északi szél.
Az éjszakai lehülés erősödik, helyenként gyenge talajmenti fagy.
A nappali hőmérséklet emelkedik.

Várható legalacsonyabb hőmérséklet ma éjjel: 2-5,
legmagasabb nappali hőmérséklet kedden: 17-20 fok között.

LIBRARY
SEP 13 1955
WEATHER BUREAU

Tónagné

A hőmérséklet és a légnyomás napi középértéke Budapesten és ezek eltérése a 75 évi átlagtól:

1955. V. 15.-én: 17,8 C°, 755,2 mm. Eltérés: +1,3 C°, -4,9 mm.

1871 óta ezen a napon előfordult

legmagasabb hőmérséklet	30,7 C°	/1945./
legalacsonyabb hőmérséklet	3,4 C°	/1928./

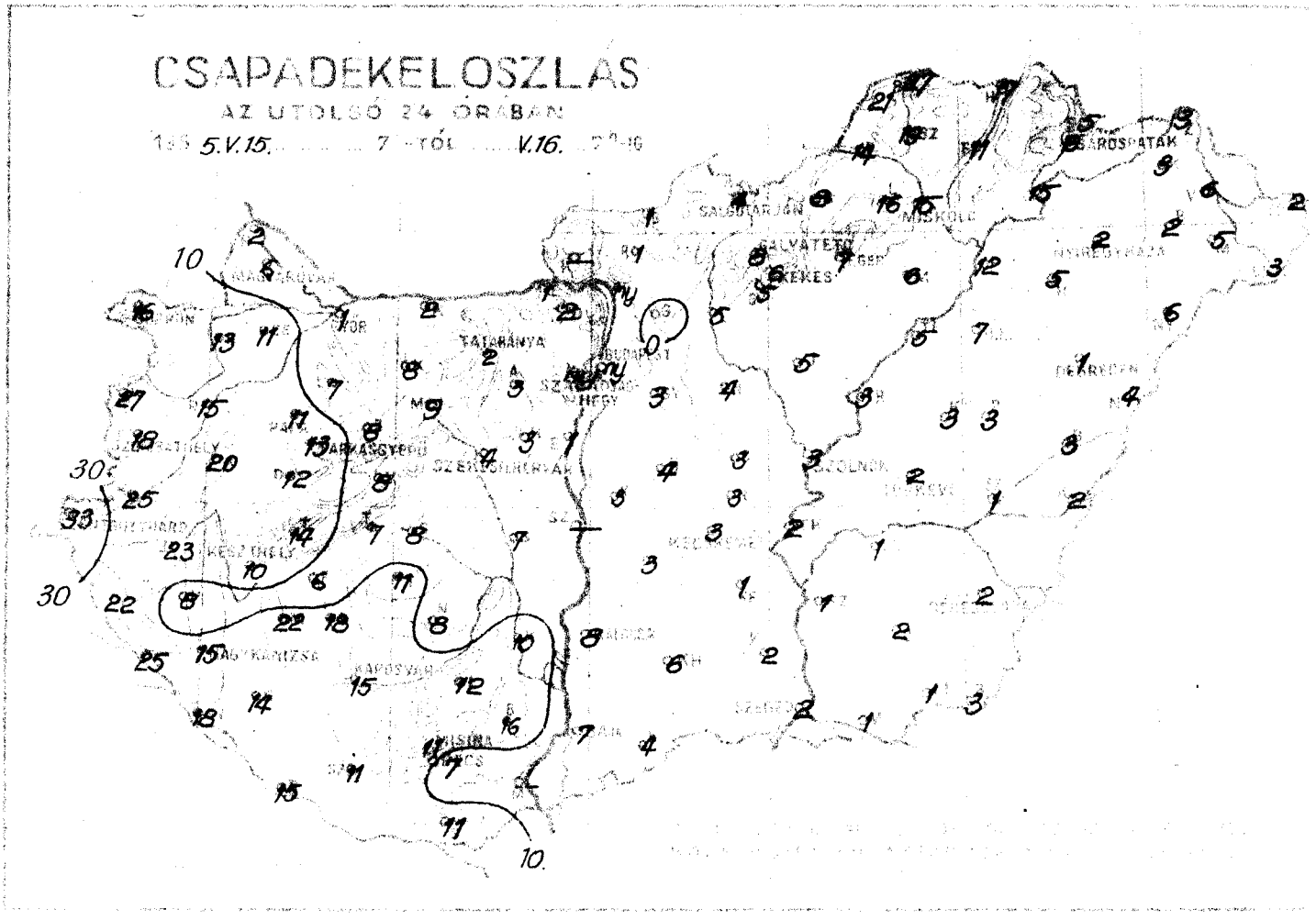
CSAPADÉKELOSZLÁS
AZ UTOLSÓ 24 ÓRÁBAN
5.V.15.
V.16.
10
30
10.

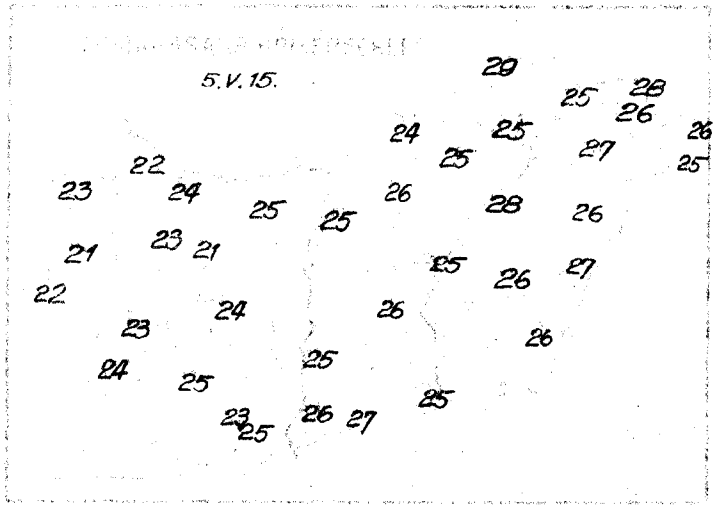
5.V.15.


5.V.16.

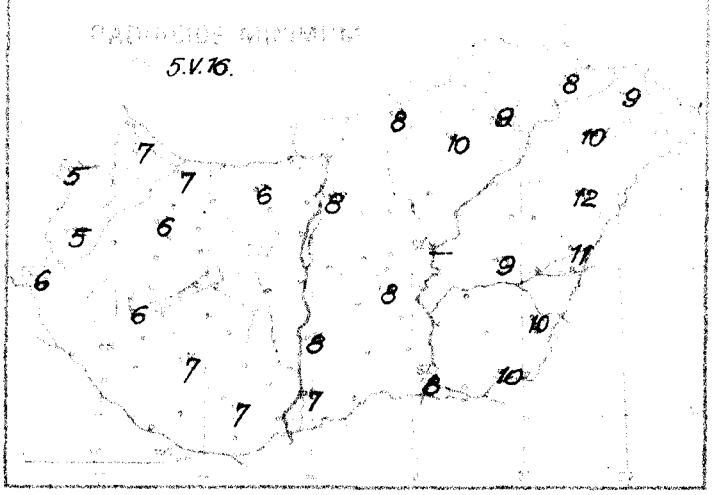
5.V.16.

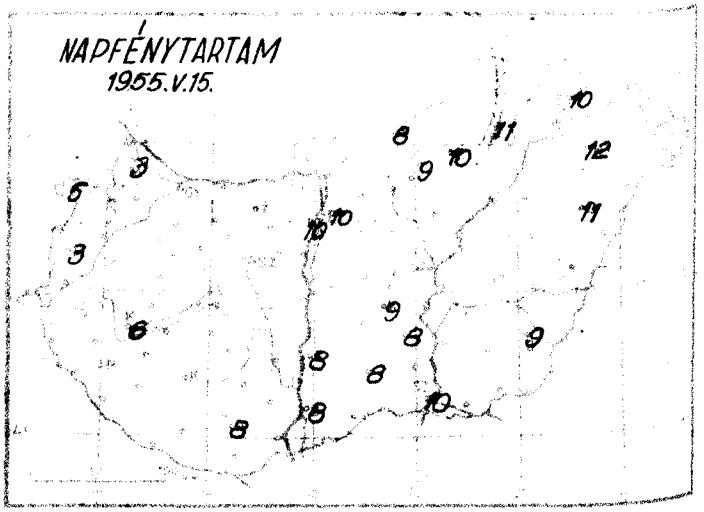
NAPFÉNYTARTAM
1955.V.15.

Időjárási helyzet 1953. . év. MÁJUS hó. 16. nap 7 óra

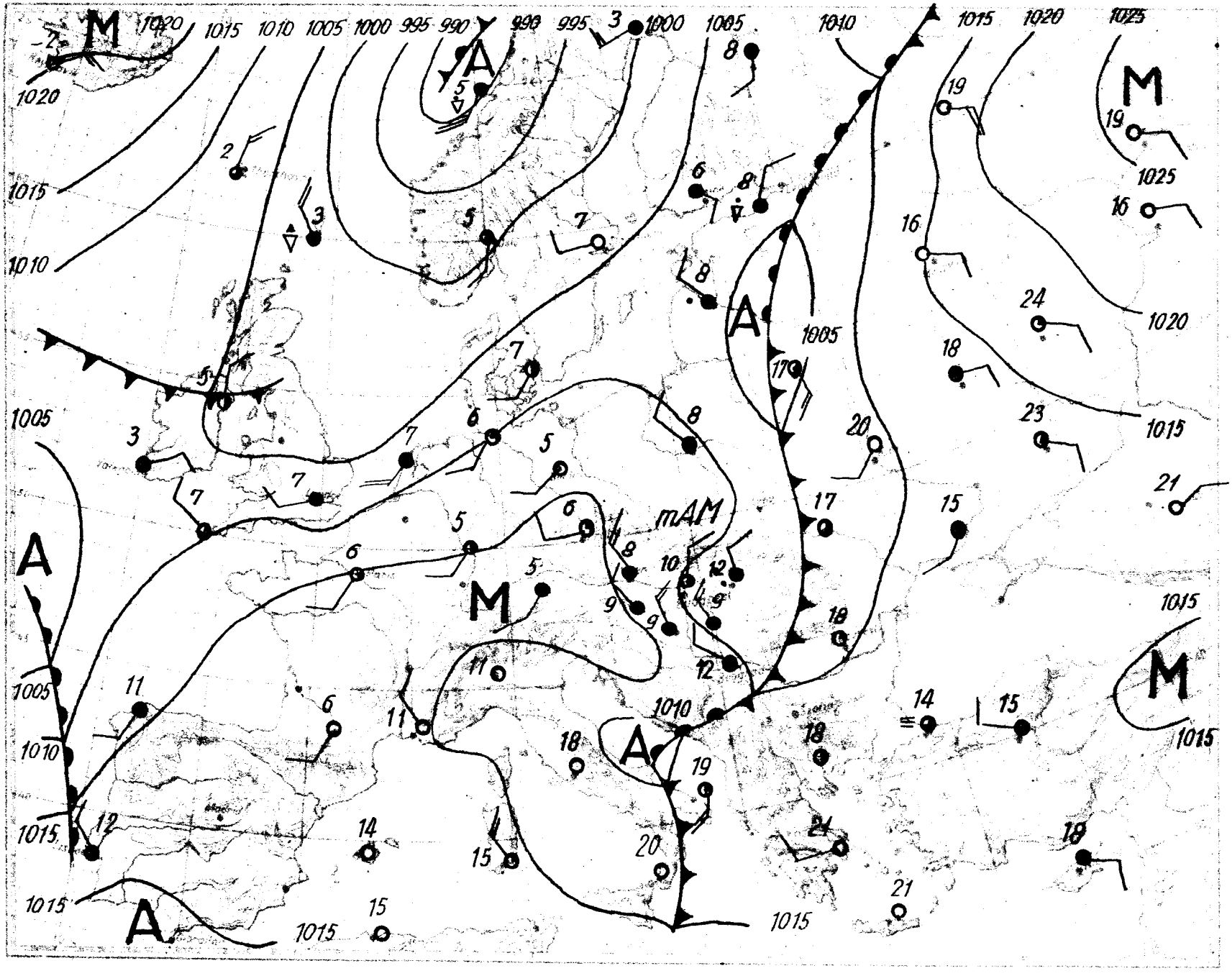

Magassági légállapotmérés





195 5.V.15. 16h			
km	mb	C°	%
Talaj	989.0	25.2	33
0.5	949	21.8	32
1	895	16.7	31
1.5	846	12.1	30
2	795	7.8	48
2.5	749	5.0	56
3	703	2.3	64
4	621	-2.4	58
5	547	-9.2	49
6	479	-16.8	49
7	418	-22.5	48
8	365	-30.0	52
9	316	-38.3	55
10	272	-46.2	52
11	234	-52.7	50
12	199	-59.7	51
13	170	-54.7	-
14	146	-51.5	-
15			

Magaslégköri időhelyzet

A skandináviai és az egész troposzférára kiterjeszkedő ciklon hatására Közép-Európában nyugati, Kelet-Európában pedig déli, délnyugati a magassági szél. A Brit-szigetek és Franciaország felett már gyenge felmelegedés figyelhető meg, de az Alpok vidékén még tovább tart a lehülés. Izlandtól délre ugyancsak lehülés van folyamatban. Hazánkban az elmult 24 óra alatt szintén hült a troposzféra. A lehülés mértéke 500 m magasságban volt a legerősebb, ott elérte a 8 fokot is. A légkör egyensúlyi helyzete igy biztosabbá vált. A 0 fokos szint 740 m-rel süllyedt, a -10 fokos pedig 390 m-t, s ma hajnalban 2400 m-en, illetve 4270 m-en volt.

Dr.Ozorai s.k.

195 5.V.16. 3h			
km	mb	C°	%
Talaj	990.6	8.8	80
0.5	950	5.3	78
1	891	6.3	78
1.5	850	4.3	79
2	789	1.3	83
2.5	740	-0.4	99
3	696	-2.7	98
4	612	-8.2	97
5	538	-14.8	93
6	471	-21.4	86
7	410	-28.8	82
8	356	-47.1	82
9	307	-46.3	80
10	264	-53.7	-
11	245	-54.8	-
12	193	-54.6	-
13	160	-51.7	-
14	141	-48.3	-
15			

1955. május
16. hétfő
68. 136.

4	NW	6	1014.0	9	6	22	9	7	3
4	NNW	7	14.4	8	16	23	6	5	5
4	N	4	14.9	9	18	21	6	5	3
4	NW	1	15.9	7	33	22	7	6	
4	W	6	13.6	10	11	23	7	6	
1	NW	6	12.8	10	1	24	8	7	
1	NW	7	11.1	10	2	25	8	6	
3	N	12	-	10	4	25	7	-	
4	W	4	13.9	7	10	23	7	6	6
4	WNW	2	15.0	8	15	24	7	-	
4	NNW	4	13.6	9	15	25	8	7	
4	NNW	7	12.7	9	7	25	8	7	8
2	NNW	5	09.6	10	ny	25	9	8	10
4 .	W	2	08.4	9	4	24	9	8	8
4	W	1	08.0	11	7	25	10	10	10
4 .	NNE	3	08.6	10	15	25	9	9	11
4 .	N	4	-	9	6	25	8	8	10
4	NW	4	11.7	10	7	26	8	7	8
4	NW	9	11.5	10	8	25	8	8	8
3	NW	6	09.2	10	3	26	8	8	9
4	NW	6	10.1	9	2	25	9	8	10
3	W	3	09.2	10	3	25	9	-	
4 .	W	1	-	10	2	26	10	9	
4 .	WNW	4	09.2	11	2	26	10	10	9
4 .	W	2	08.8	12	1	26	12	12	11
4 .	NE	3	09.0	10	2	27	10	10	12
4 ≡	SE	1	891.6	7	6	16	6	-	9
4 ≡	SW	1	891.3	7	8	17	6	-	-
4	NNW	15	952.0	5	11	23	4	-	-
1	NW	4	951.2	6	ny	22	5	-	10
4	N	6	953.5	6	13	21	5	4	-

2		7			14			3	
11		8			21			3	
13		6			27			6	
27		22			16			2	
15		18			19			5	
25		11			11			2	
22		7			17			3	
23		-			5			6	
8		8			15			12	
25		14			6			5	
18		15			5			7	
20		11			4			4	
7		12			3			5	
12		10			4			3	
14		16			3			3	
8		-			3			3	
8		11			3			3	
2		-			2			1	
8		1			3			2	
9		1			1			1	
3		ny			6			1	
1		.			4			2	
2		5			2			1	
1		5						1	
3		8						3	

*A légnyomás 500 gdm-re számítva ** A légnyomás 1000 gdm-re számítva

Magassági szélmérések

Óraadatok greenwichi középidőben

V.15.	Nagyk. 8 h	Győr 12 h	Bpest 11 h	Bpest 13 h	Bpest 16 h	Bpest 17 h	Szeged 10 h	Miskolc 9 h
	180 9	220 4	270 9	220 9	220 19	270 9	220 9	180 9
	240 10	200 13	210 5	220 9	230 12	210 10	240 6	200 10
	240 10	240 3	230 11	220 9	230 12	230 9	240 8	200 10
	250 12	220 7	230 11	220 9	230 12	230 9	230 11	200 7
	240 12		230 11	230 11	230 12	240 20	220 16	200 12
			230 11	230 11	230 14		240 18	200 19
			230 11	230 11	230 14		240 18	200 19
					240 15		240 12	
					230 14		230 12	
					230 14		230 12	
					230 14		230 12	
							250 16	
							250 16	
							250 16	
							280 15	
							280 15	
							250 17	
							250 17	
							220 12	
							220 12	

V.16.	Nagyk. 6 h	Győr 6 h	Pécs 5 h	Bpest 5 h	Bpest 7 h	Szeged 6 h
	270 9	320 9	360 9	320 9	320 14	320 9
	350 12	350 12	340 23	330 10	330 8	330 11
	20 13	350 16	110 2	310 7	340 10	260 6
	360 10			250 12	300 6	230 13
	360 14			250 12	260 12	220 14
				250 12	240 16	
				250 12	240 16	
					220 17	
					220 25	

IDŐJÁRÁSI NAPIJELENTÉS

ЕЖЕДНЕВНЫЙ МЕТЕОРОЛОГИЧЕСКИЙ БЮЛЛЕТЕНЬ • DAILY SYNOPTIC MAP OF THE HUNGARIAN METEOROLOGICAL INSTITUTE • BULLETIN QUOTIDIEN DE L'INSTITUT MÉTÉOROLOGIQUE HONGROIS WETTERBERICHT DES UNGARISCHEN METEOROLOGISCHEN INSTITUTS

KIADJA AZ ORSZÁGOS METEOROLOGIAI INTÉZET BUDAPEST II. KITAIBEL PAL-UTCA 1 TELEFON KÖZPONT: 150-220 IDŐJELZŐ ÖSZT: 150-204, 150-410

MEGJELENIK NAPONKÉNT • ELŐFIZETÉSI ÁRA A POSTAI KÖLTSÉGGEL EGYÜTT NEGYEDÉVRE 60 Ft KIADÁSÉRT FELEL AZ INTÉZET IGAZGATÓJA

68. évfolyam. 137. szám. + Budapest + 1955. május hó 17.

Az időjárási helyzet ma reggel és a várható időjárás:

Európa nyugati részén ismét csapadékosabbra fordult az időjárás. Az Anglia és Franciaország felett tartózkodó nagy kiterjedésü ciklon az Atlanti-óceán felől délnyugati széllel enyhe, páradus levegőt szállit szárazföldünk fölé. A Szovjetunió európai területén is melegedés következett be s még a hajnali órákban sem hült le 12-15 fok alá a levegő. Európa középső részein ellenben a talajon még hideg levegő fekszik, és az erős éjszakai kisugárzás miatt több helyen talajmenti fagy alakult ki.

Hazánkban hétfőn a délelőtti órákban, az északkeleti megyéket kivéve, csökkent a felhőzet, és a hőmérséklet napközben 15-18 fokig emelkedett. Az ország északkeleti részén azonban, ahol még délután is esett az eső, csak 10-13 fokig melegedett fel a levegő. A csapadék mennyisége Nagylétán 12, Debrecenben, Tiszabecsen 10, Mezőtúron 11 mm volt. Ma hajnalban keleten 1-4, máshol 3-6 fokig hült le a levegő. Debrecenből, Sárospatakról, Túrkevéről és Székesfehérvárról gyenge talajmenti fagyot jelentettek.

Budapesten kedden 12 órakor a hőmérséklet 18 fok, a tengerszintre átszámitott légnyomás 764 mm, gyengén süllyedő irányzatu.

Várható időjárás szerda estig:

Növekvő felhőzet, többfelé, elsősorban nyugaton és északon eső.
Élénk délnyugati, nyugati, később a Dunántúlon északnyugati szél.
Az éjszakai lehülés mérséklődik. Megszünnek a talajmenti fagyok.
A nappali hőmérséklet alig változik.

Várható legalacsonyabb hőmérséklet ma éjjel: 6-9,
legmagasabb nappali hőmérséklet szerdán: 17-20 fok között.

X Tómayné

A hőmérséklet és a légnyomás napi középértéke Budapesten és ezek eltérése a 75 évi átlagtól:

1955. V. 16.-án: 12,4 C°, 760,4 mm. Eltérés: -4,4 C°, +0,4 mm.

1871 óta ezen a napon előfordult

legmagasabb hőmérséklet	30,5 C°	/1925./
legalacsonyabb hőmérséklet	2,0 C°	/1885./

Az Országos Meteorológiai Intézet Időjárási Napijelentése

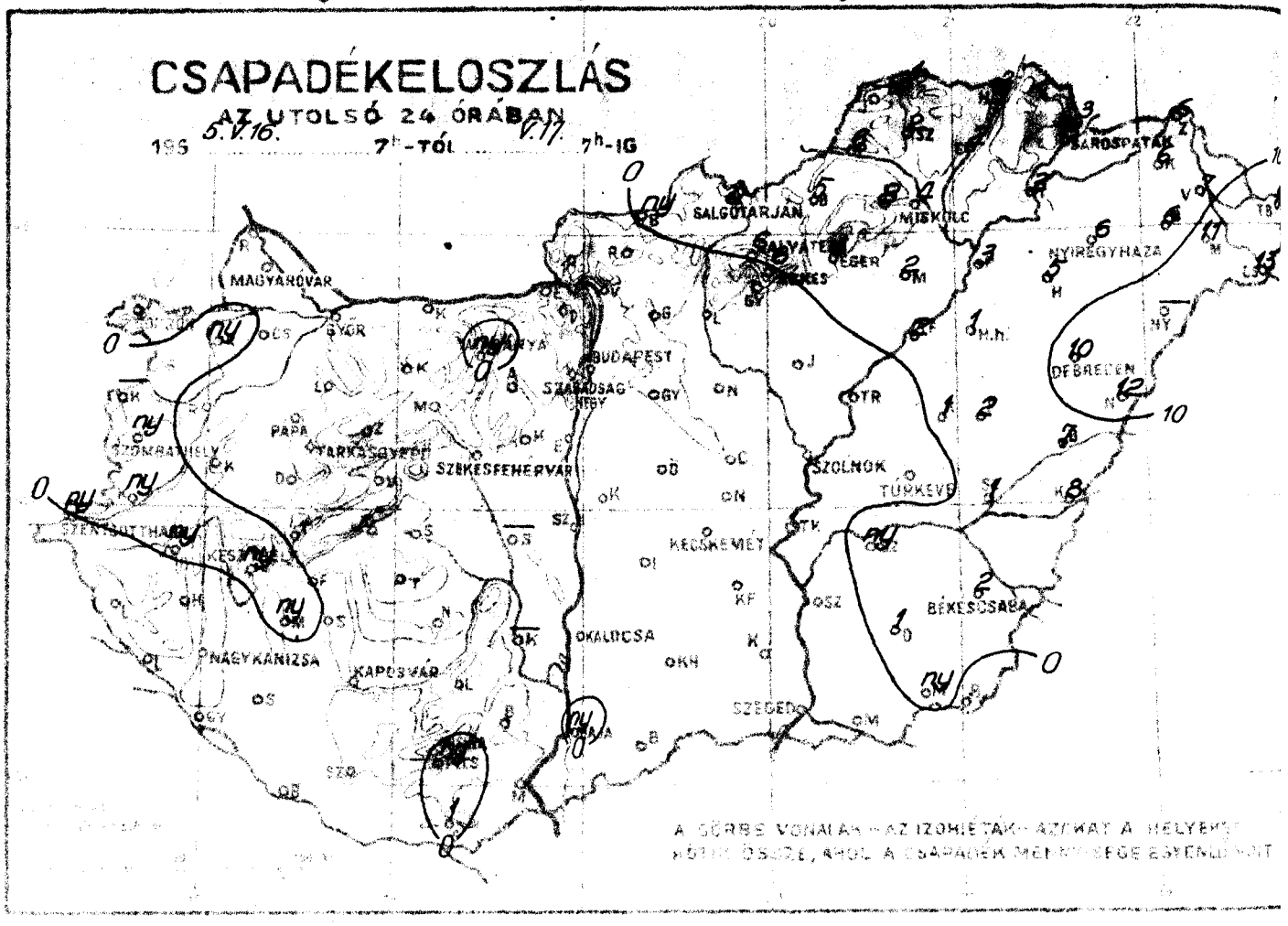

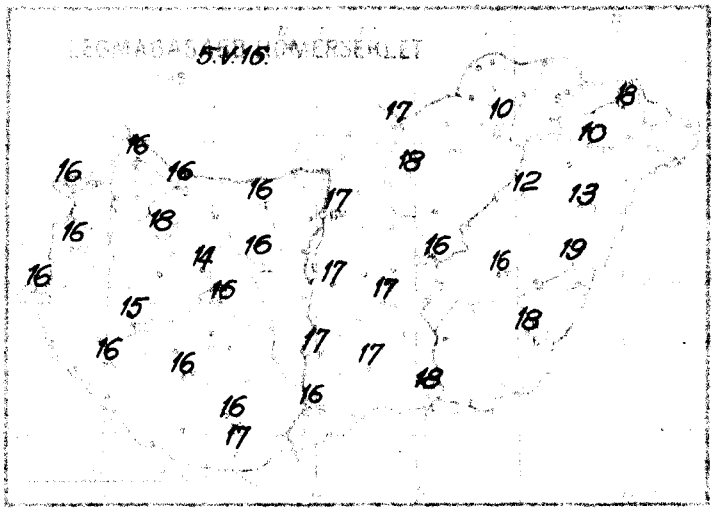



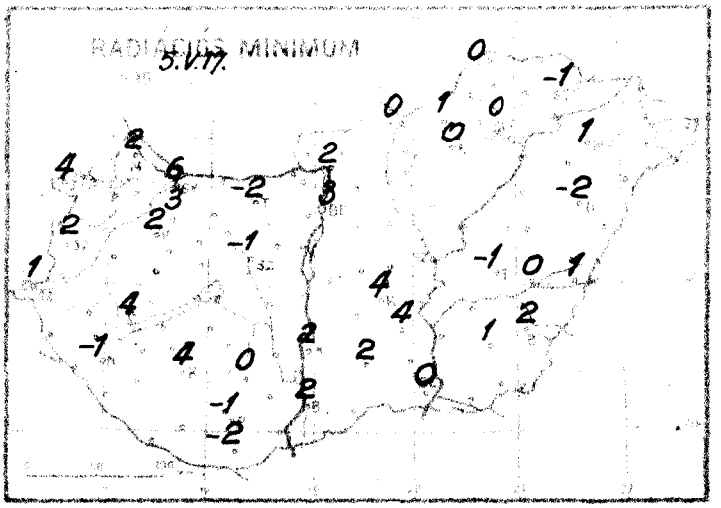

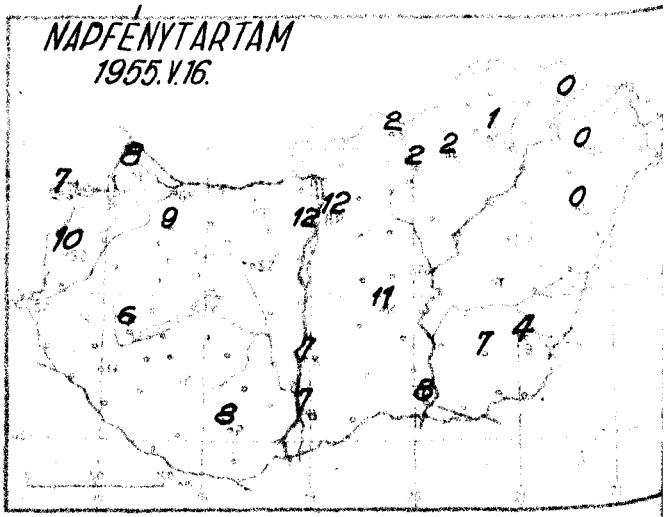

Időjárási helyzet 1955. év MÁJUS hó 17. nap 7 óra

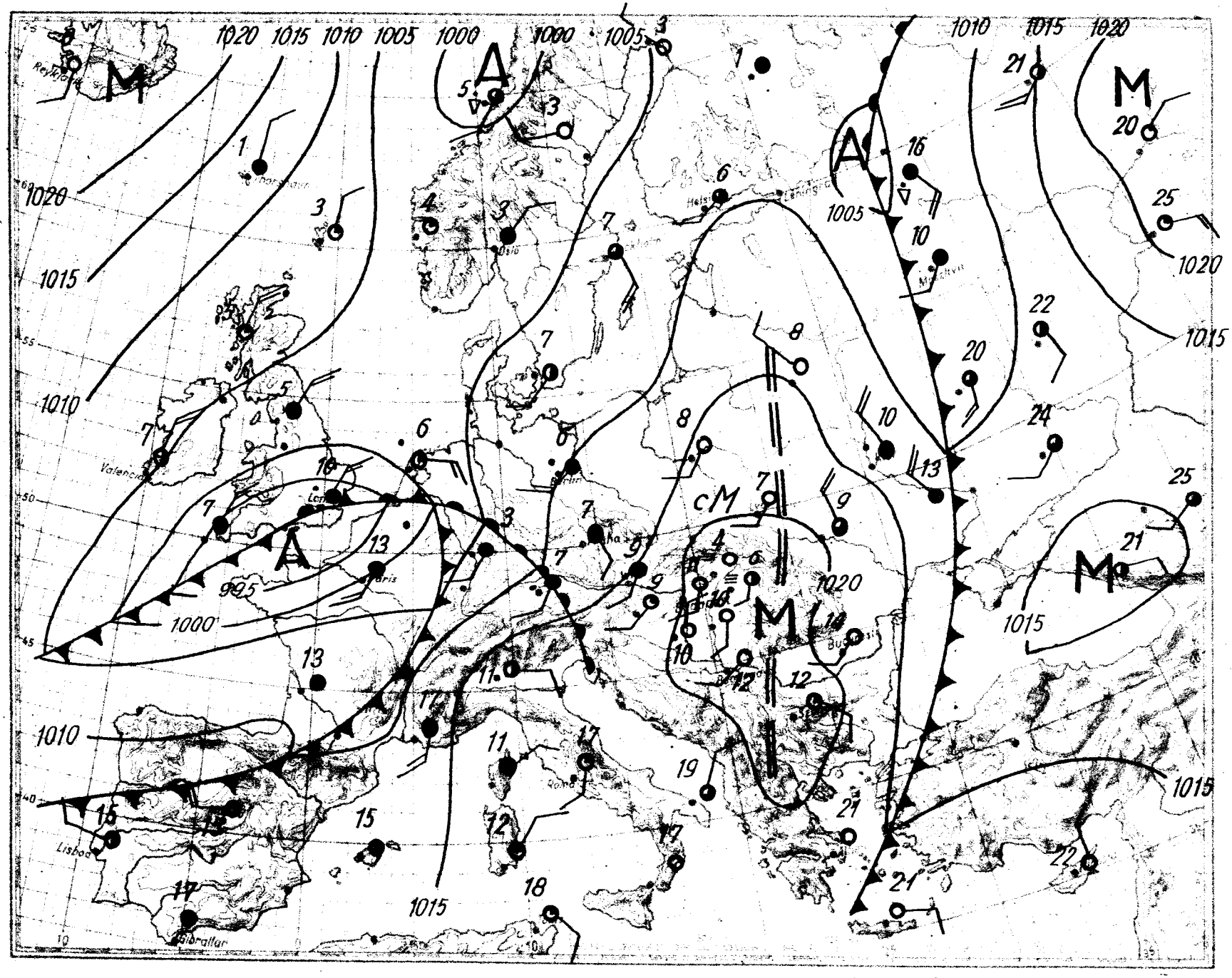

Magassági légállapotmérés

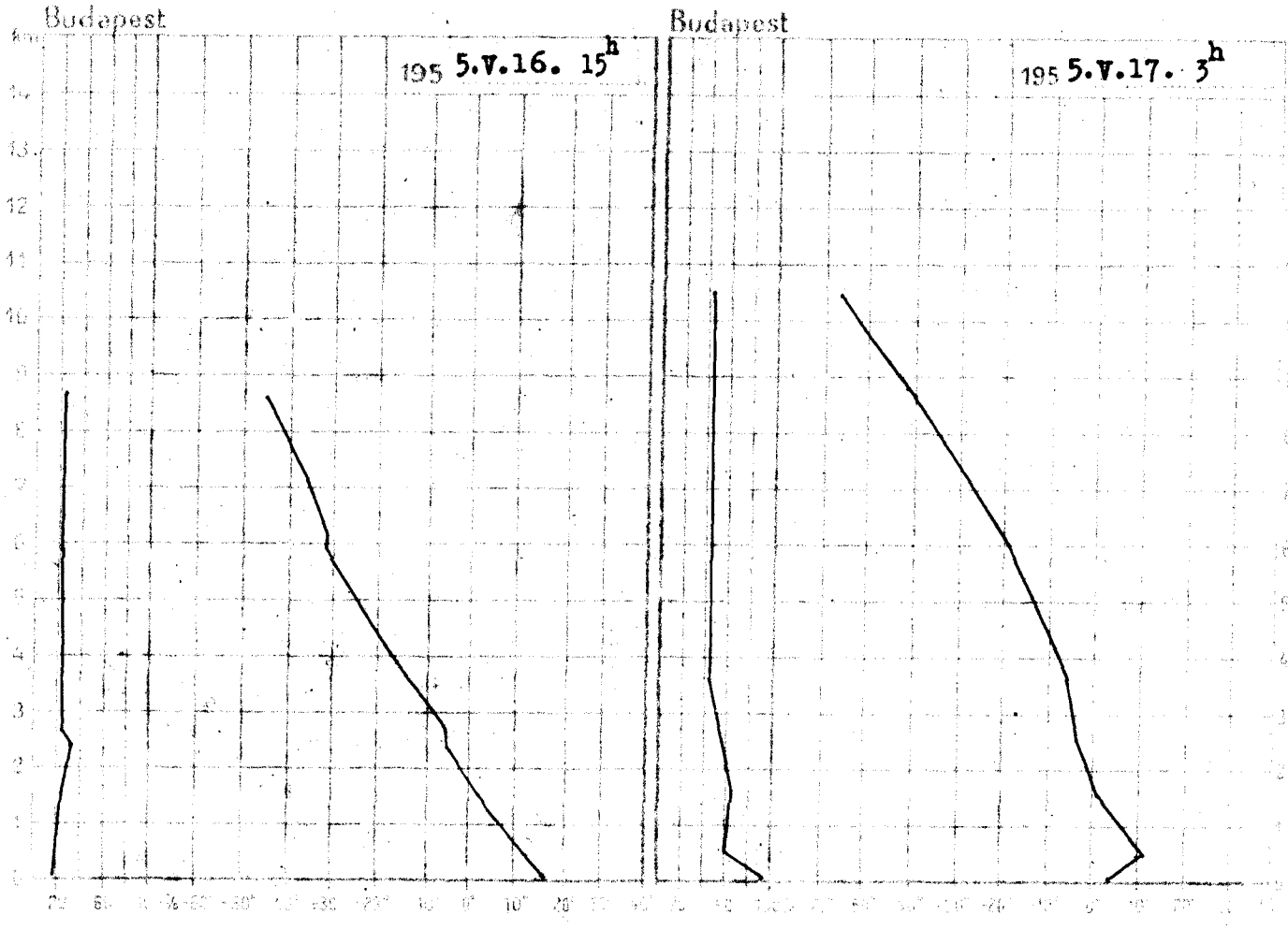

195 5.V.16. 15h			
km	mb	C°	%
Talaj	997.9	15.7	18
0.5	959	12.3	20
1	900	6.8	22
1.5	848	1.6	24
2	792	-4.1	28
2.5	743	-7.2	28
3	698	-10.0	26
4	612	-17.7	24
5	533	-25.1	23
6	466	-30.9	22
7	403	-37.0	23
8	348	-41.7	23
9			
10			
11			
12			
13			
14			
15			

Magaslégköri időhelyzet

Az Európai szárazföld fölé egymásutáni hullámokban érkeznek a hideg légtömegek. Ezek közé csak rövid időre s csak kisebb felmelegedést okozva tudnak a Földközi-tengerről délnyugati magassági széllel enyhébb légtömegek beékelődni. Ennek megfelelően a nyugati partvidék előtt a magasban hideg, Franciaország, Németország és az Alpok felett meleg, Ukrajna, valamint a Baltikum légterében hideg advekció volt ma éjjel megfigyelhető. Hazánkba hétfőn benyomult hideg levegő 1-2 fokos lehülést okozott 1-3 km között és a talajközeli légrétegben. A közbeeső rétegben 400 és 1000 m között, ahol a szél már délnyugatira fordult, felmelegedés jött létre. A legerősebb inverzió 400 m-en volt található ahol +11 fok volt, míg a talajon csak 4.2 fokot észleltek. A 0 fok magassága 600 m-rel 1800 m-re süllyedt, 3 km felett kissé melegedett a levegő s igy a -10 fok szintje 190 m-rel emelkedett.

195 5.V.17. 3h			
km	mb	C°	%
Talaj	1002.1	4.2	92
0.5	960	10.6	65
1	903	6.6	66
1.5	849	2.3	67
2	798	-1.0	63
2.5	750	-3.3	57
3	703	-4.3	51
4	620	-7.3	44
5	542	-13.0	44
6	477	-19.4	44
7	415	-27.8	44
8	360	-35.8	44
9	312	-44.0	44
10	267	-53.2	44
11			
12			
13			
14			
15			

1955. május

17. kedd

68. 137.

	1	S	9	1017.2	12	.		16	6	2	8
	2	SW	6	15.4	11	.		16	6	4	7
	1	SW	4	18.6	9	ny		16	4	2	10
	1	S	2	17.7	11	ny		16	3	1	-
	1	S	6	18.0	12	.		18	7	2	-
	0	S	6	17.9	14	.		16	8	6	-
	0	S	2	19.3	12	ny		16	4	-2	-
	0	SW	1	-	11	.		16	3	-1	-
	0	S	1	18.6	7	ny		16	5	4	6
	1	SSE	2	20.0	10	.		15	2	-1	-
	0	SW	2	20.3	8	.		16	4	4	-
	0	-	0	20.4	10	ny		16	2	-1	8
	0	S	1	20.0	11	.		17	6	3	12
	0 ≡	SE	2	20.8	3	3		17	1	0	2
	1 ≡	NE	1	21.5	8	6		-	3	0	2
	4 ≡	-	0	21.3	4	4		10	1	0	1
	1	NE	1	-	10	3		-	1	-1	0
	0	SE	1	20.6	10	ny		16	4	2	7
	0	S	4	20.8	9	.		17	5	2	7
	0	SSE	1	20.6	12	.		17	4	4	11
	0	S	1	21.3	10	.		18	4	0	8
	0	S	3	21.3	10	.		16	4	-	-
	0	SW	1	-	10	.		16	4	-1	-
	0	SE	1	21.7	10	2		18	4	3	4
	4 ≡	-	0	22.2	6	10		13	1	-2	0
	3 ≡	SW	3	22.1	6	6		10	1	1	0
	0	SW	4	901.5	5	6		11	3	-	2
	0	SW	2	901.9	6	6		8	3	-	-
	0	S	4	959.7	9	.		12	6	-	-
	0	SW	1	959.7	10	.		14	6	-	12
	0	SSE	4	958.8	10	.		15	6	3	-

.	.	6		6	
.	.	-		6	
ny	.	1		7	
-	ny	0		6	
.	.	2		11	
ny	.	2		10	
.	-	3		13	
ny	.	3		-	
.	.	3		3	
.	.	2		5	
.	.	.		1	
.	.	.		12	
.	.	.		2	
.	-	.		.	
.	.	.		1	
.	.	.		2	
.	1	.		7	
.	.	.		1	
.	ny	.		8	
.	.	.		ny	
.	.	.		.	
.	.	.		1	
.	.	.		.	
.	.	.		ny	
.	5	.		.	

Magassági szélmérések

Óraadatok greenwichi középidőben

V.16.	Szhely 12 h fok m/s	Nagyk. 11 h fok m/s	Győr 12 h fok m/s	Pécs 12 h fok m/s	Bpest 13 h fok m/s	Bpest 15 h fok m/s	Bpest 17 h fok m/s	Bpest 19 h fok m/s	Szeged 9 h fok m/s
Talaj	360 4	320 4	320 9	360 4	320 19	320 14	320 9	320 4	270 14
500 m	330 8	340 4	330 17	330 8	300 11	320 13	330 5	310 7	280 6
1000	330 8	340 4	320 17	330 8	310 11	310 6	330 5	310 7	280 10
1500	310 8		310 10		310 11	310 6	320 9	320 9	
2000	310 8		320 16		290 8	300 11	320 9	320 9	
2500	310 12				290 11	300 11		320 9	
3000	310 12				290 11	300 11		320 9	
3500	300 15				280 19	270 15		300 13	
4000	300 20					270 15			
4500						270 15			
5000						270 15			
6000									
7000									
8000									
9000									
10000									
11000									
12000									
13000									
14000									
15000									
16000									
17000									
18000									
19000									
20000									

V.17.	Szhely 6 h fok m/s	Nagyk. 6 h fok m/s	Győr 5 h fok m/s	Pécs 5 h fok m/s	Bpest 3 h fok m/s	Bpest 7 h fok m/s	Szeged 5 h fok m/s
Talaj	180 9	360 9	180 9	- 0	180 4	- 0	180 4
500 m	210 18	180 10	210 20	190 10	220 6	190 6	180 4
1000	210 18	190 11	200 26	190 10	220 6	190 11	180 4
1500	210 18	220 10	210 25	180 11	190 1	190 10	170 5
2000	210 18	220 10	210 13	190 7	220 5	240 8	150 6
2500	290 5	270 16	310 7	310 7	290 14	280 11	260 6
3000	290 5	270 16	310 7	310 7	290 14	280 11	260 6
4000	260 21	270 16		300 18	290 19	270 20	300 15
5000	270 28	270 24		300 18	300 28	270 28	290 25
6000	290 36			280 15	300 28	280 28	
7000	290 36			280 15	300 28	280 28	
8000	290 36			280 15	310 30	280 28	
9000	290 36			280 15	310 30	280 28	
10000				280 15	310 30	280 28	
11000						290 39	
12000						290 39	
13000							
14000							
15000							
16000							
17000							
18000							
19000							
20000							

IDŐJÁRÁSI NAPIJELENTÉS

ЕЖЕДНЕВНЫЙ МЕТЕОРОЛОГИЧЕСКИЙ БЮЛЛЕТЕНЬ • DAILY SYNOPTIC MAP OF THE HUNGARIAN METEOROLOGICAL INSTITUTE • BULLETIN QUOTIDIEN DE L'INSTITUT MÉTÉOROLOGIQUE HONGROIS WETTERBERICHT DES UNGARISCHEN METEOROLOGISCHEN INSTITUTS

KIADJA AZ ORSZÁGOS METEOROLÓGIAI INTÉZET BUDAPEST II. KITAIBEL PÁL UTCA 1. TEL. KÖZPONT: 350-220 IRODAI ÜZEMI: 351-201 350-610

MEGJELENIK NAPONKÉNT • ELŐFIZETÉSI ÁRA A POSTAI KÉZBESÍTÉSSEL EGYÜTT NEGYEDÉVRE 60.— Ft KIADÁSÉRT FELELŐS AZ INTÉZET IGAZGATÓJA

68. évfolyam. 138. szám. + Budapest + 1955. május hó 18.

Az időjárási helyzet ma reggel és a várható időjárás:

Az angliai ciklon lassan a Balti-tenger felé halad. A hátoldalán előretörő hideg óceáni levegő ma reggelre az Alpokig nyomult előre, élénk széllel, esőkkel. Olaszországon át a Kárpátok környékére még meleg levegő áramlik. A Szovjetunió európai területein is meleg levegő van uralmon, s a hőmérséklet a Volga és az Ural közötti területeken sok helyen 30-34 fokig emelkedik.

Hazánkban kedden száraz volt az idő. Élénk déli széllel enyhébb levegő érkezett. 10-12 órán át sütött a nap. Ezek hatására nappal a hőmérséklet 19-22 fokig emelkedett. Hajnalban 10 fok alá csak a Tiszántúlon és északon hült le a levegő. Az ország többi részén 10 - 14 fokot észleltek.

Budapesten szerdán 12 órakor a hőmérséklet 24 fok, a tengerszintre átszámított légnyomás 758 mm, mérsékelten süllyedő irányzatu.

Várható időjárás csütörtök estig:

Erősen felhős idő, sok helyen eső, helyenként zivatar. Élénk déli, délnyugati, később nyugati, északnyugati szél. A hőmérséklet nyugat felől csökken.

Várható legalacsonyabb hőmérséklet ma éjjel: nyugaton 5-8, keleten 10-13,
legmagasabb nappali hőmérséklet csütörtökön: nyugaton és északon 13-16, máshol 17-20 fok között.

Skalló

A hőmérséklet és a légnyomás napi középértéke Budapesten és ezek eltérése a 75 évi átlagtól:

1955. V. 17.-én: 15,3 C°, 763,0 mm. Eltérés: -1,8 C°, +3,2 mm.

1871 óta ezen a napon előfordult

legmagasabb hőmérséklet	29,5 C°	/1945./
legalacsonyabb hőmérséklet	1,6 C°	/1874./

Az Országos Meteorológiai Intézet Időjárási Napijelentése

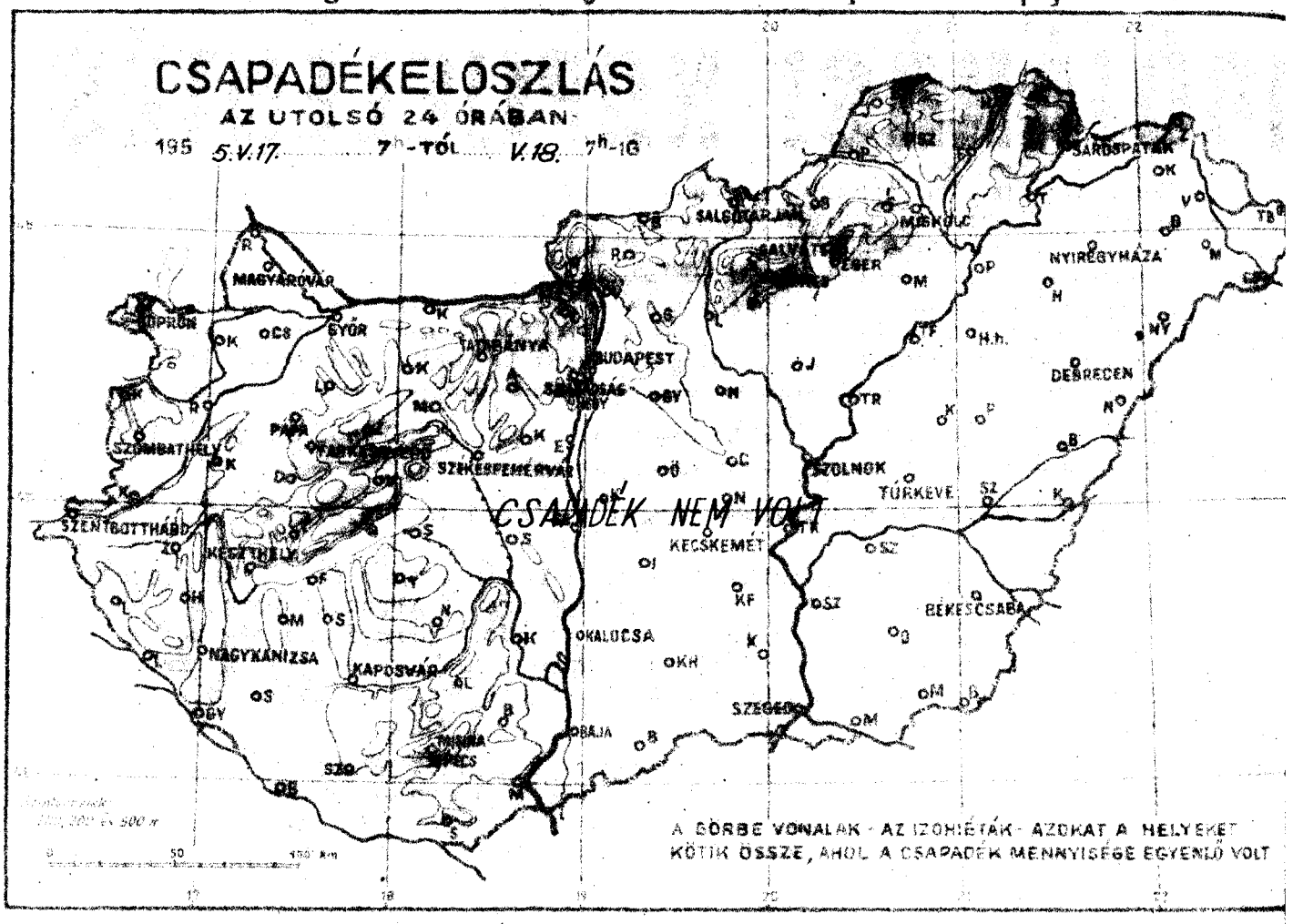

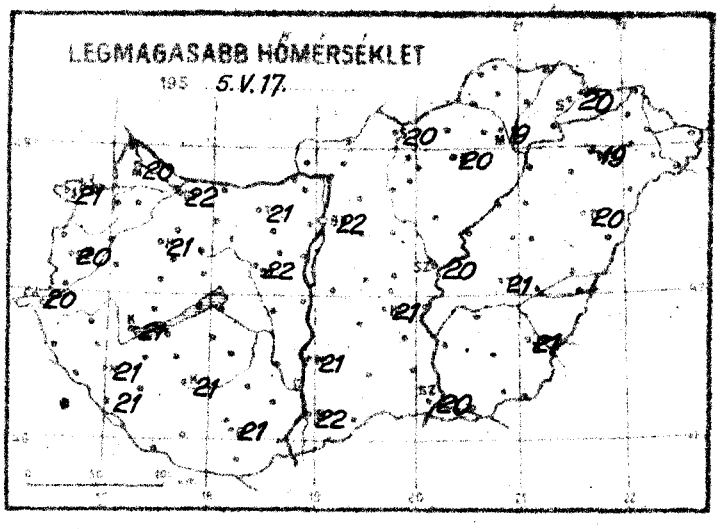

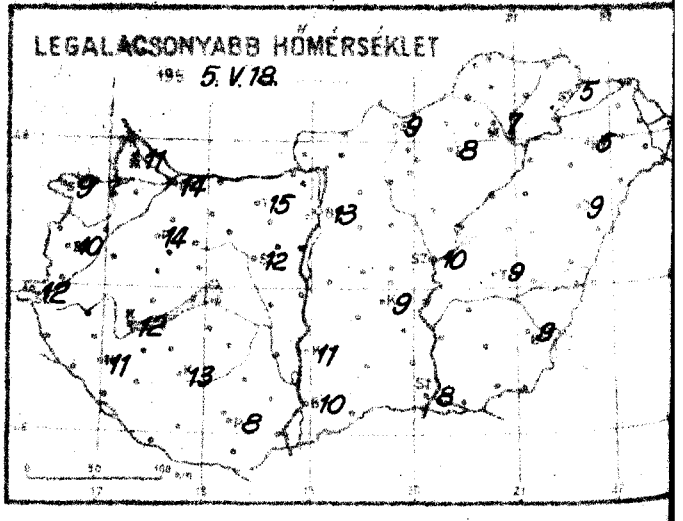

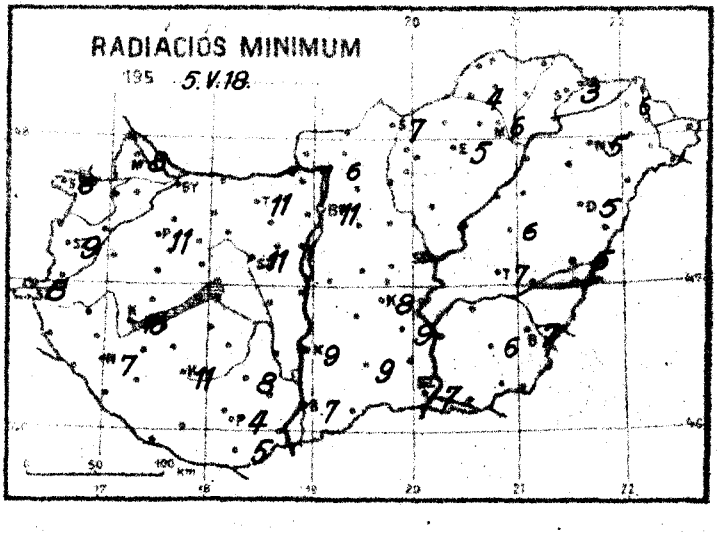

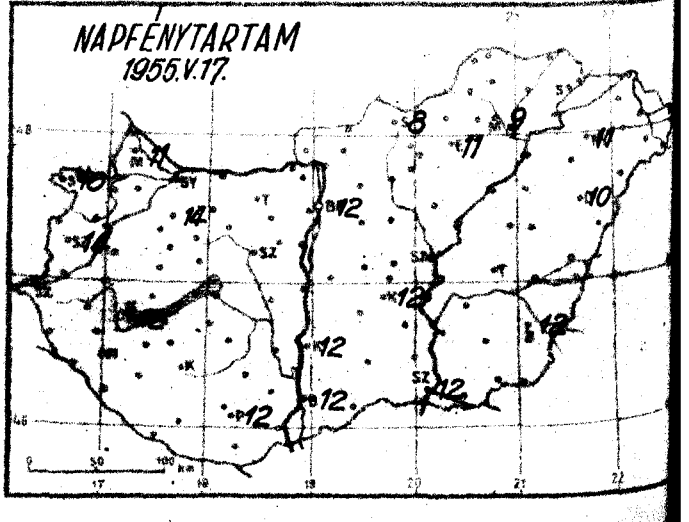

Időjárási helyzet 1955. év MÁJUS hó 18. nap 7 óra

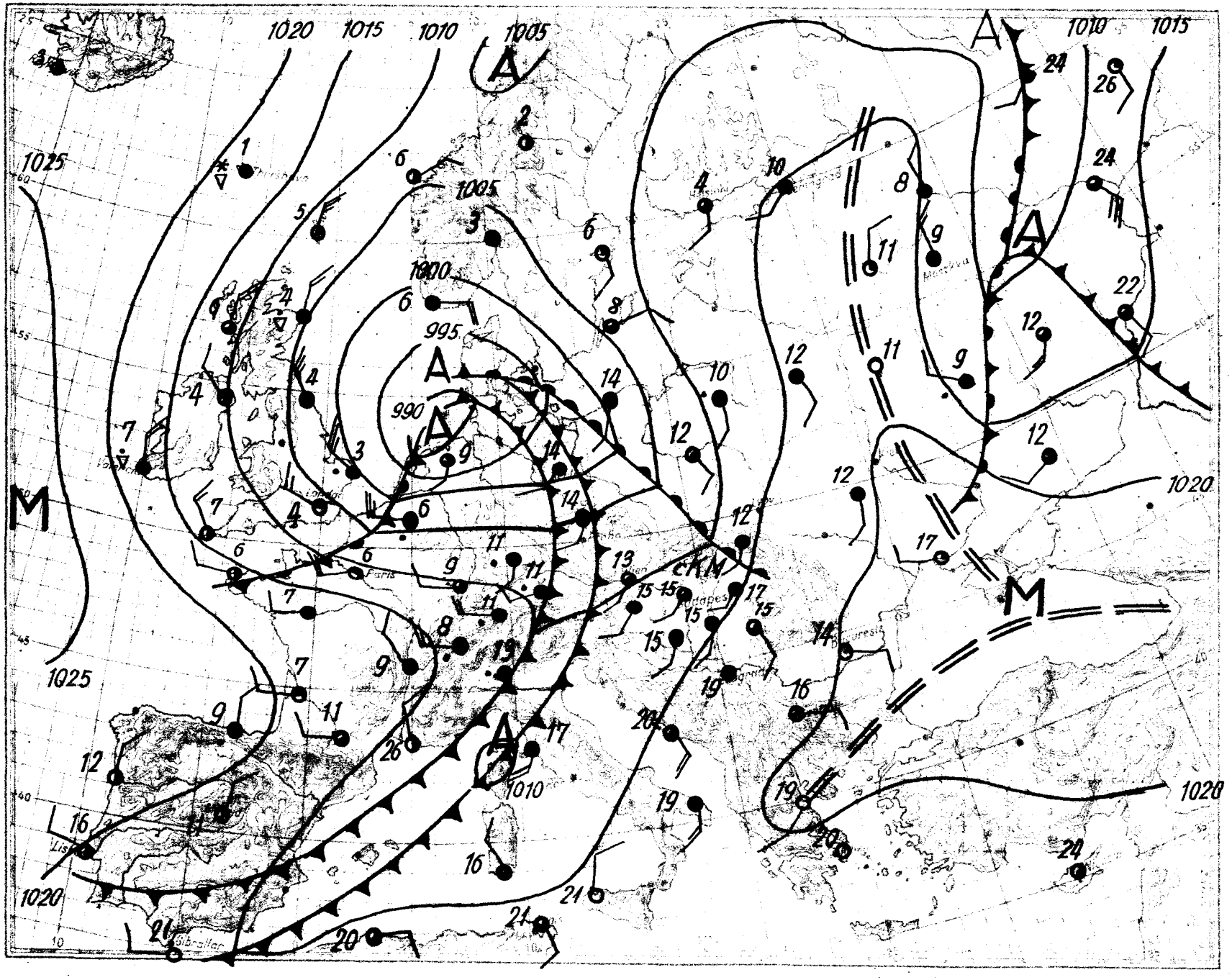

Magassági légállapotmérés

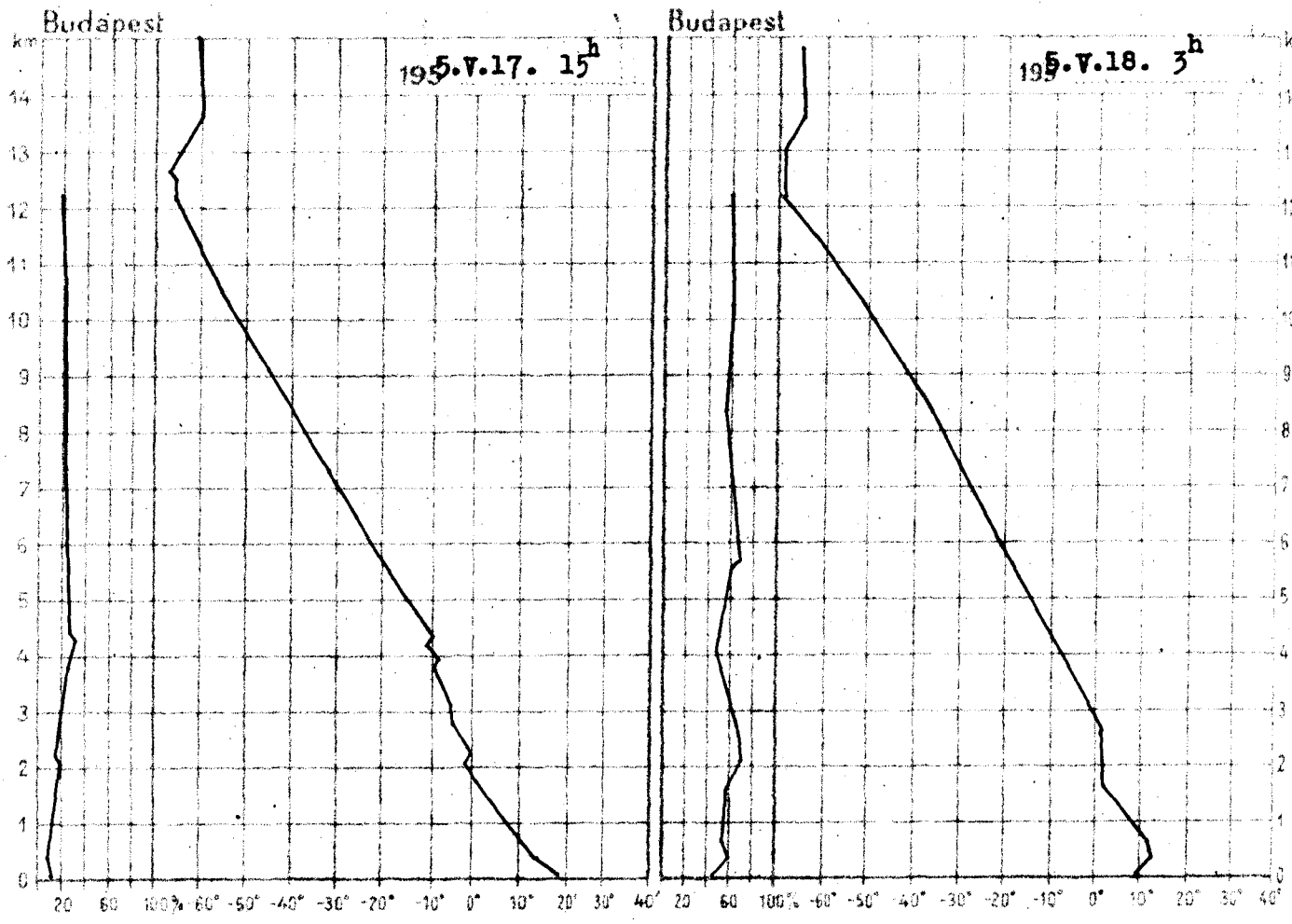

195.V.17. 15h			
km	mb	C°	%
Talaj	999.5	20.8	25
0.5	959	15.7	25
1	904	10.8	28
1.5	850	5.9	30
2	799	1.6	32
2.5	750	0.6	31
3	706	-1.6	33
4	622	-6.6	42
5	546	-11.4	41
6	478	-17.9	38
7	417	-25.4	37
8	363	-32.6	38
9	315	-39.4	37
10	271	-47.2	36
11	232	-55.1	35
12	198	-60.8	34
13	169	-61.6	-
14	144	-57.8	-
15	123	-57.8	-

Magaslégköri időhelyzet

Európa délnyugati része felett, a Franciaország és Anglia felett tartózkodó ciklon hátoldalán áramló hideg levegő lehülést okoz. A hideg levegő előtt a Földközi-tenger nyugati medencéje felől délnyugati magassági széllel enyhébb légtömegek haladnak északkeleti irányba és emiatt a Kárpát-medence, Németország, Lengyelország, sőt még Dánia és a Skandináv-félsziget déli területei felett is melegedés következett be. Ugyancsak melegedett a levegő az Ural vidékén, míg a Szovjetunió európai területének középső részén hideg advekció van. Budapest légterében az elmult 24 óra alatt az egész troposzférában erős felmelegedés figyelhető meg. A 0 fok szintje emiatt 1580 m-t, a -10 fok szintje 480 m-t emelkedett és ma hajnalban 3380 , illetve 4940 m-en volt található.

Dr.Tónay Frigyesné s.k.

195.V.18. 3h			
km	mb	C°	%
Talaj	995.8	13.3	60
0.5	956	16.2	70
1	900	12.7	69
1.5	847	8.0	71
2	797	5.9	80
2.5	751	5.3	81
3	706	2.7	78
4	622	-4.3	65
5	547	+10.4	72
6	480	+16.2	81
7	420	+22.7	80
8	366	+30.1	72
9	317	+38.1	73
10	273	+46.8	75
11	234	+56.2	73
12	199	+64.6	72
13	169	+65.3	-
14	144	+61.0	-
15	123	+61.0	-

MELLÉKLET AZ ORSZÁGOS METEOROLÓGIAI INTÉZET
IDŐJÁRÁSI NAPIJELENTÉSÉHEZ

AZ ELMÚLT IDŐJÁRÁS

FRONTÁTVONULÁSI JEGYZÉK BUDAPESTRŐL

1955. ÁPRILIS HÓ.

1		2	3	4
A frontátvonulás időpontja		B=betörési front Fel=felsiklási front V=visszatérő front	A front fejlettsége 0 gyenge 1 mérsékelt 2 erős	A front fontosabb meteorológiai jelenségei
Nap	Óra			
1	1	B	1	Szélrohamok 10 m/s
1	19	B	0	" "
2	6	B	1	Szélbetörés 16 m/s.
4	19	B	1	Szélrohamok 13 m/s.
5	3	B	1	Záporeső 0,3 mm, szél 17 m/s.
5	16	B	1	Záporeső 0,2 mm.
6	21	B	0	Felhőátvonulás.
8	6	B	1	Záporeső 0,3 mm.
8	17	B	0	Szélrohamok 11 m/s.
9	5	Fel	1	0 órától 2,5 mm praefrontális eső.
9	6	B	1	Záporeső 2,9 mm
9	17	B	1	Kis záporeső, szélrohamok 16 m/s.
10	15	Fel	1	10 ó.-tól praefrontális eső 0,6 mm, erős légnyomás nyugtalanság.
10	18	B	0	Szélélénkülés.
11	16	B	1	Záporeső 4,3 mm.
12	2	Fel	1	22 ó.-tól praefrontális eső 4,5 mm.
-	-	V	2	Veszteglő front 12.-én 3 ó.-tól 15 ó.-ig, eső 17,7 mm
13	5	B	1	Szélrohamok 13 m/s.
14	22	B	0	" 11 m/s.
15	23	B	0	Kis záporeső.
-	-	V	2	Veszteglő front 16.-án 4 ó.-tól 24 ó.-ig, havaseső 14,1 mm.
17	7	B	2	Záporeső 6,0 mm, szélrohamok 18 m/s.
18	0	B	1	Szél 15 m/s, erős légnyomás-nyugtalanság.
18	9	B	0	Több kis hózápor.
19	7	B	0	Kis hózápor.
19	10	B	0	" "
20	7	B	0	" "
20	14	B	0	" "
20	17	Fel	1	Praefrontális eső 0,1 mm.
21	0	B	0	Kis záporeső, szél 10 m/s.
21	20	B	0	Szélrohamok 9 m/s.
23	15	Fel	0	Kevés praefrontális eső.
24	11	Fel	1	Praefrontális eső 2,3 mm.
24	18	B	2	Zivatar 0,6 mm, szélvihar 18 m/s.
24	20	B	1	Uj szélrohamok 15 m/s.
25	6	B	2	Szélvihar 22 m/s.
25	17	B	1	Havaseső-zápor 0,3 mm, szél 15 m/s.
26	22	Fel	0	Felhőátvonulás.
28	4	B	1	Kis záporeső.

A hónap rövid frontológiai jellemzése: A frontok száma nagy, az erős frontok száma azonban viszonylag igen csekély volt.

LÉGTÖMEGNAPTÁR

BUDAPEST, 1955. ÁPRILIS

A légtömeg megnevezése		Mikor érkezett Nap	Óra	Mikor vonult el Nap	Óra	Tartóssága óra	A következő légtömegtől elválasztó határfelület
Tengeri mérsékelt	mM	/márc./		1	1	1	Betörési front
Szárazföldi hideg	cC	1	1	1	19	18	"
Sarkvidéki hideg	aC	1	19	3	0	29	Lesiklófelület
Tengeri mérsékelt	mM	3	0	6	21	93	Betörési front
Szárazföldi mérs.	cM	6	21	8	6	33	"
Tengeri mérsékelt	mM	8	6	9	17	35	"
Sarkvidéki hideg	aC	9	17	10	15	22	Felsiklási front
Tengeri enyhe	mW	10	15	10	18	3	Betörési front
Tengeri mérsékelt	mM	10	18	11	16	22	Felsiklási front
Szubtrópusi	tM	11	16	12	3	11	Veszteglő front
Tengeri mérsékelt	mM	12	3	14	22	67	Betörési front
Sarkvidéki hideg	aC	14	22	16	4	30	Veszteglő front
Tengeri mérsékelt	mM	16	4	17	7	27	Betörési front
Sarkvidéki hideg	aC	17	7	20	17	82	Felsiklási front
Tengeri enyhe	mW	20	17	21	0	7	Betörési front
Szárazföldi mérs.	cM	21	0	21	20	20	"
Sarkvidéki hideg	aC	21	20	23	15	43	Felsiklási front
Tengeri mérsékelt	mM	23	15	24	11	20	"
Tengeri enyhe	mW	24	11	24	18	7	Betörési front
Tengeri mérsékelt	mM	24	18	24	20	2	"
Sarkvidéki hideg	aC	24	20	26	22	50	Felsiklási front
Szárazföldi mérs.	cM	26	22	28	4	30	Lesiklófelület
Szubtrópusi	tM	28	4	/május/		68	-

Az egyes levegőfajták jelenlétének tartama a hónap folyamán:

Levegőfajta		óra	%
Sarkvidéki hideg	aC	256	36
Szárazföldi hideg	cC	18	2
Tengeri hideg	mC	-	-
Tengeri mérsékelt	mM	267	37
Tengeri enyhe	mW	17	2
Szárazföldi mérs.	cM	83	12
Szárazföldi meleg	cW	-	-
Szubtrópusi	tM	79	11

A hónap rövid légtömegtani jellemzése: A hónapot a levegőfajták gyors ütemben való váltakozása jellemezte. Feltünő a sarkvidéki hideg légtömegek ismételt visszatérése és jelentékeny összes tartama.

1955. április hónap időjárása.

Áprilisban rendkivül hűvös, mérsékelten csapadékos időjárás uralkodott.

A hőmérséklet havi középértéke 7-9 fok között váltakozott és 2-3,5 fokos hiányt mutatott a sokévi átlaghoz viszonyitva. A hónap hűvös jellegét enyhitette utolsó három napjának az átlagot jóval felülmúló középhőmérséklete. Ebben az időszakban, 30.-án következett be országszerte a havi csúcsérték is 25-27 fokos felmelegedéssel. A legalacsonyabb hőmérsékletet 1.-én vagy 20.-án mérték -2, -7 fokos minimumokkal.

A fagyos napok száma nyugaton és délen 4-8, keleten és északon 6-14 volt. Sok helyen az átlag kétszeresét, sőt háromszorosát is elérte. Mindenütt előfordult 1, Kalocsán 2 nyári nap. A légnyomás havi középértéke Budapesten, 130 m magasságban 751,4 mm volt, 3,4 mm-rel magasabb, mint a sokévi átlag. A tengerszintre átszámitott érték 763,3 mm.

A csapadék 30 mm alatti havi összegei Szentgotthárd, Zalaegerszeg és Bódvaszilas környékén nem érték el az átlag felét sem. 30-50 mm közötti csapadékot kapott a Dunántúl délnyugati fele, a Balaton környéke, a Dunazug-hegység és a Csepel-sziget vidéke, az Északi-hegyvidék, valamint az Alföld keleti részei. Ezek az összegek az átlag fele és az átlag közötti mennyiséget jelentenek. 50-100 mm-es, átlag feletti csapadékot mértek a Kisalföldön, a Bakony- és Vértes-hegységben, a Sárviz és a Sió mentén, a Duna-Tisza közén, a Tiszántúl nyugati részén, továbbá a Hernád és a Tisza felső szakaszánál. Az átlag kétszeresét is felülmúló csapadékot jelentettek a Bakonyból, ahol Somhegypuszta 164 mm-es havi összege az áprilisi csúcsérték. A havi legkisebb összeget Bódvaszilason mérték: 16 mm-t. A 24 órás csapadékmaximum 113 mm volt, a Bükkhegységben lévő Répáshután.

Csapadékos nap 1 mm-t meghaladó csapadékkal az átlagnak megfelelően országszerte 6-10 fordult elő. Általában volt még 2-4 havas nap, sőt sok helyen egy-két napon át hóréteg is borította a talajt.

A levegő relativ nedvességének havi középértéke a sokévi átlagnak kb. megfelelően 60-70 %-ot tett ki. A párolgás 50-80 mm közötti havi összegei általában felülmúlták a törzsértékeket.

A napfényes órák száma 180-210 között váltakozott és mintegy 10-30 %-os többletet mutatott az átlaghoz viszonyitva.

Nap és égboltsugárzás havi összege Budapesten, a vizszintes síkon 10729 gcal/cm^2 volt.

IDŐJÁRÁSI ADATOK

1955. április hó

	Hőmérséklet C°								Csapadék					Napsütés
	Havi közép	Eltérés a norm.-tól	Abs. max.	Nap	Abs. min.	Nap	Fagyos nap	Nyári nap	Összeg mm	A norm. %-ában	Eltérés a norm.-tól	Napok száma ≧1mm	Havas nap	Összeg óra
Magyaróvár	8,4	-1,3	25,4	30.	-4,2	1.	8	1	61	130	+14	9	4	208
Keszthely	8,9	-2,0	25,5	30.	-2,0	1.	3	1	38	60	-25	7	3	211
Szentgotthárd	8,2	-	25,7	30.	-3,2	3.	7	1	30	47	-34	8	3	194
Pécs	8,3	-2,2	25,6	30.	-7,6	1.	9	1	76	110	+7	10	2	194
Budapest	8,8	-2,2	27,4	30.	-0,6	20.	5	1	58	104	+2	7	2	214
Kalocsa	8,7	-2,1	26,7	30.	-5,0	1.	4	2	63	117	+9	10	4	-
Szolnok	8,5	-2,2	26,4	30.	-2,9	1.	5	1	72	144	+22	8	0	-
Miskolc	7,7	-2,6	26,7	30.	-5,3	1.	12	1	29	63	-17	6	1	181
Kisvárda	7,0	-3,1	25,6	30.	-3,6	20.	10	1	31	70	-13	7	3	188
Debrecen	7,7	-2,8	25,9	30.	-4,8	20.	8	1	44	90	-5	11	2	184
Békéscsaba	7,7	-3,6	25,9	30.	-6,4	1.	8	1	50	94	-3	10	3	183
Kékestető	2,4	-2,2	21,0	30.	-9,3	19.	22	2+	37	53	-35	8	9	196

+ Téli nap.

1955. május

18. szerda
68. 138.

	4	S 4	1010.3	16	.	20	11	8	12
	4	SSE 1	09.6	14	.	21	9	6	10
	4	SW 2	10.6	15	.	20	10	9	14
	4	NNW 1	10.3	16	.	20	12	8	-
	3	S 12	10.0	18	.	21	14	11	-
	4	S 6	10.1	17	.	22	14	-	-
	4	SSW 6	11.1	18	.	21	15	11	-
	4	SW 12	-	19	.	22	12	8	-
	4	S 2	12.6	15	.	21	12	10	12
	4	SE 1	13.0	14	.	21	11	7	-
	3	SSW 4	13.3	16	.	21	13	11	-
	4	SSE 1	13.3	15	.	21	8	4	12
	3	SSW 3	12.7	15	.	22	13	11	12
	1	S 4	12.9	14	.	20	9	7	8
	1	S 1	14.1	14	.	20	8	5	11
	3	SW 4	14.0	13	.	19	7	6	9
	3	N 1	-	14	.	20	5	3	-
	3	SSE 3	13.5	16	.	22	10	7	12
	3	S 2	14.4	15	.	21	11	9	12
	2	SSE 1	13.5	15	.	21	9	8	12
	3	SSE 3	14.6	15	.	20	8	7	12
	3	S 4	14.1	14	.	20	10	-	-
	3	S 2	-	16	.	21	9	7	-
	3	SSE 2	15.0	15	.	21	9	7	12
	3	SSE 1	15.6	17	.	20	9	5	10
	4	SE 1	15.4	14	.	19	5	5	11
	3	SW 12	897.3	10	.	13	7	-	11
	4	SW 7	897.2	10	.	12	7	-	-
	3	SW 9	954.8	14	.	18	12	-	-
	4	SW 3	953.9	13	.	18	11	-	13
	3	S 6	952.9	16	.	19	12	10	-

	•		•		•		•
	•		•		•		•
	•		•		•		•

Magassági szélmérések

Óraadatok greenwichi középidőben

V.17.	Szhely 11 h		Győr 12 h		Nagyk. 11 h		Pécs 13 h		Bpest 17 h		Bpest 21 h		Miskolc 11 h		Szeged 9 h		Debrecen 11 h	
	180	9	180	14	180	9	180	4	220	9	140	9	180	9	180	9	180	9
	240	3	200	9	230	10	170	3	190	9	180	8	220	7	160	8	200	6
	240	3	200	9	230	14	250	8	180	9	200	12	220	7	190	6	200	6
	280	3	220	5	230	14	250	8	210	7	240	14	220	7	190	6	220	9
	280	3	220	5	240	13	250	14	210	7	240	14	250	12	240	6	220	9
	280	3	300	8	280	6	250	14	240	9	230	16			260	9	270	10
	280	3	300	8	280	6	250	14	240	9	230	16			260	9	270	10
	280	14			270	13	250	9	270	9	220	12			280	16	280	16
	280	14			270	18			260	15					270	20	280	19
	280	15			280	16									270	25		
	280	15			280	16									270	25		
					280	22									270	27		
					280	22									270	27		
															290	27		
															300	34		
															300	34		

V.18.	Szhely 6 h		Győr 5 h		Nagyk. 6 h		Pécs 7 h		Bpest 3 h		Bpest 5 h		Miskolc 5 h		Szeged 4 h		Debrecen 4 h	
	220	4	220	9	140	4	-	0	180	9	180	9	180	4	180	9	140	4
	240	18	240	24	230	15	210	9	210	19	230	19	210	25	220	12	200	5
	240	18	240	16	230	18	230	12	210	19	230	19	210	28	220	8	220	9
	240	24	280	2	230	18	230	12	240	21	240	19	210	23	250	8	220	9
	240	24	280	2	230	15	230	12	240	21	240	19	210	18	250	11	220	9
			250	18	230	11	230	12	240	21	240	22			240	18		
			250	18	230	11	230	12	240	21	240	22			240	18		
			230	22					250	23	240	22			240	15		
									250	23					250	23		
									260	27								
									260	27								
									290	15								
									290	15								
									290	15								
									330	33								
									330	33								

IDŐJÁRÁSI NAPIJELENTÉS

ЕЖЕДНЕВНЫЙ МЕТЕОРОЛОГИЧЕСКИЙ БЮЛЛЕТЕНЬ • DAILY SYNOPTIC MAP OF THE HUNGARIAN METEOROLOGICAL INSTITUTE • BULLETIN QUOTIDIEN DE L'INSTITUT MÉTÉOROLOGIQUE HONGROIS WETTERBERICHT DES UNGARISCHEN METEOROLOGISCHEN INSTITUTS

KIADJA AZ ORSZÁGOS METEOROLOGIAI INTÉZET BUDAPEST II. KITAIBEL PÁL-UTCA 1 [illegible] KÖZPONT: [illegible] HIRDETŐ-OSZT: [illegible]

MEGJELENIK NAPONKÉNT • ELŐFIZETÉSI ÁRA A POSTAUKÖLTSÉGGEL EGYÜTT NEGYEDÉVRE [illegible] KIADÁSÉRT FELEL AZ INTÉZET IGAZGATÓJA

68. évfolyam. 139. szám. + Budapest + 1955. május hó 19.

Az időjárási helyzet ma reggel és a várható időjárás:

Európa északnyugati és délkeleti része között éles hőmérsékleti ellentét van. Mig Angliában, Franciaországban és Németországban csak 10-13 fokig emelkedett a hőmérséklet, addig Lengyelországban és Ukrajnában 20-23, a Kárpát-medencében és a Balkán-félszigeten 23-28, az Ural vidékén pedig 28-32 fokos maximumok alakultak ki. A skandináviai ciklon azonban Közép-Európa fölé is hidegebb, grönlandi eredetü levegőt szállit, és emiatt tegnap délután óta helyenként 15-20 fokot süllyedt a hőmérséklet.

Hazánkban szerdán még fokozódott a meleg. A hőmérséklet napközben északnyugaton 20-22, az ország többi részén 25-28, Szolnokon 29 fokig emelkedett. A késő délutáni órákban erős északnyugati széllel megkezdődött a hideg levegő benyomulása az országba, és sokfelé okozott záporesőt, helyenként zivatart. A csapadék mennyisége a Dunántúl délnyugati részén 10-15 mm, Letenyén 27, Lentiben 17 mm volt. Az ország nagyrészén azonban 5 mm-nél kevesebb eső esett. Ma hajnalban 8-12 fokig hült le a levegő.

Budapesten csütörtökön 12 órakor a hőmérséklet 12 fok, a tengerszintre átszámitott légnyomás 760 mm, alig változik.

Várható időjárás péntek estig:

Csökkenő felhőzet, ma még több helyen, főleg keleten eső.
Mérséklődő északnyugati, északi szél.
Erősödő éjszakai lehülés, helyenként gyenge talajmenti fagy.
A nappali felmelegedés fokozódik.

Várható legalacsonyabb hőmérséklet ma éjjel: 2-5,
legmagasabb nappali hőmérséklet pénteken: 17-20 fok között.

Tónayné

A hőmérséklet és a légnyomás napi középértéke Budapesten és ezek eltérése a 75 évi átlagtól:

1955. V. 18.-án: 19,3 C°, 758,4 mm. Eltérés: +2,3 C°, -1,4 mm.

1871 óta ezen a napon előfordult

legmagasabb hőmérséklet	30,6 C°	/1945./
legalacsonyabb hőmérséklet	3,2 C°	/1895./

Az Országos Meteorológiai Intézet Időjárási Napijelentése

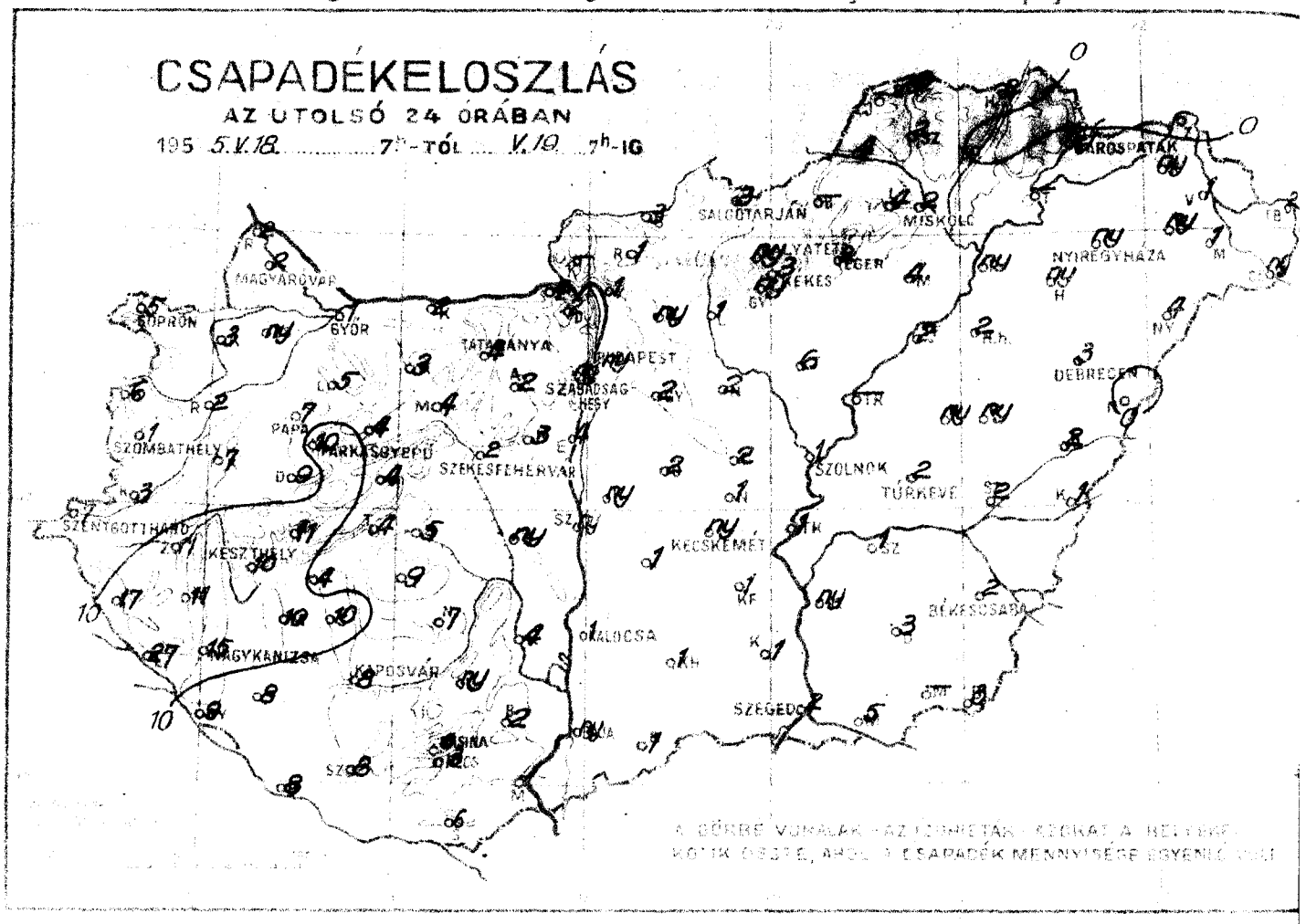

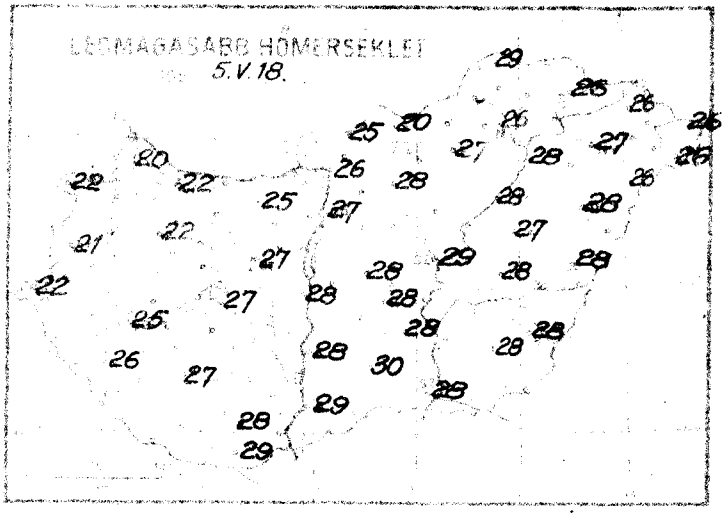

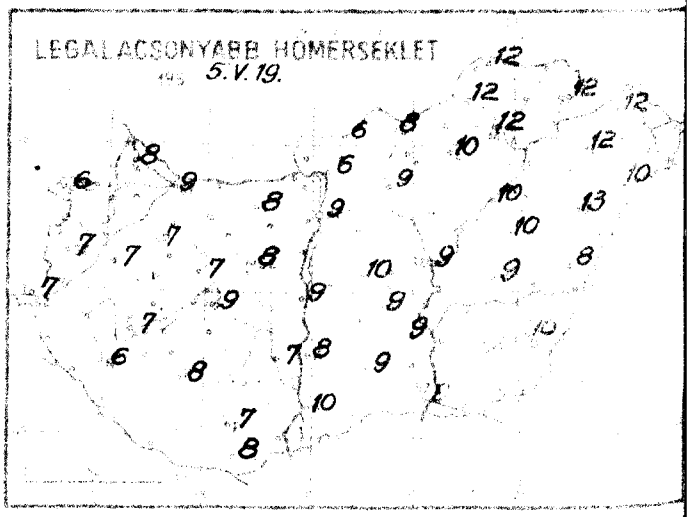

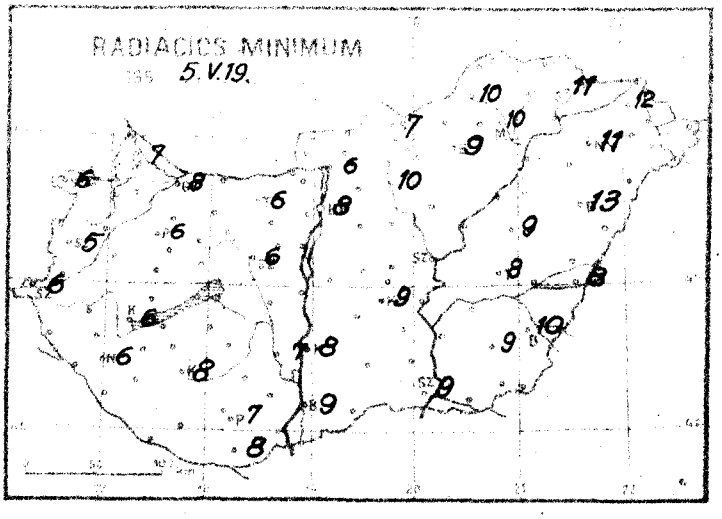

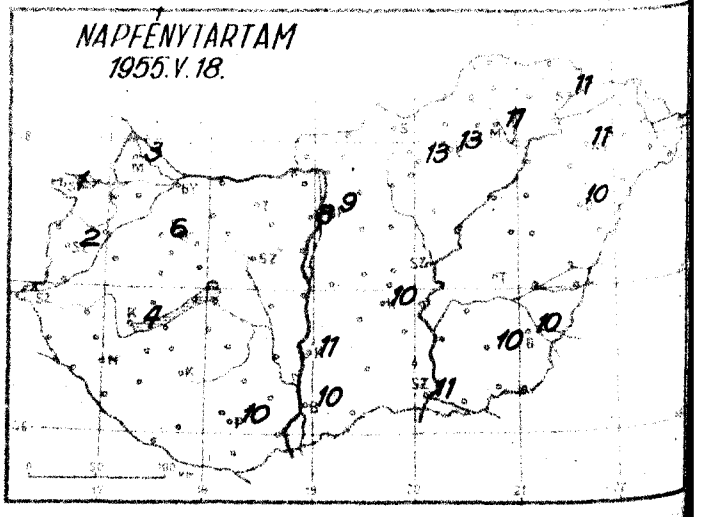

Időjárási helyzet 1955. év MÁJUS hó 19. nap 7 óra

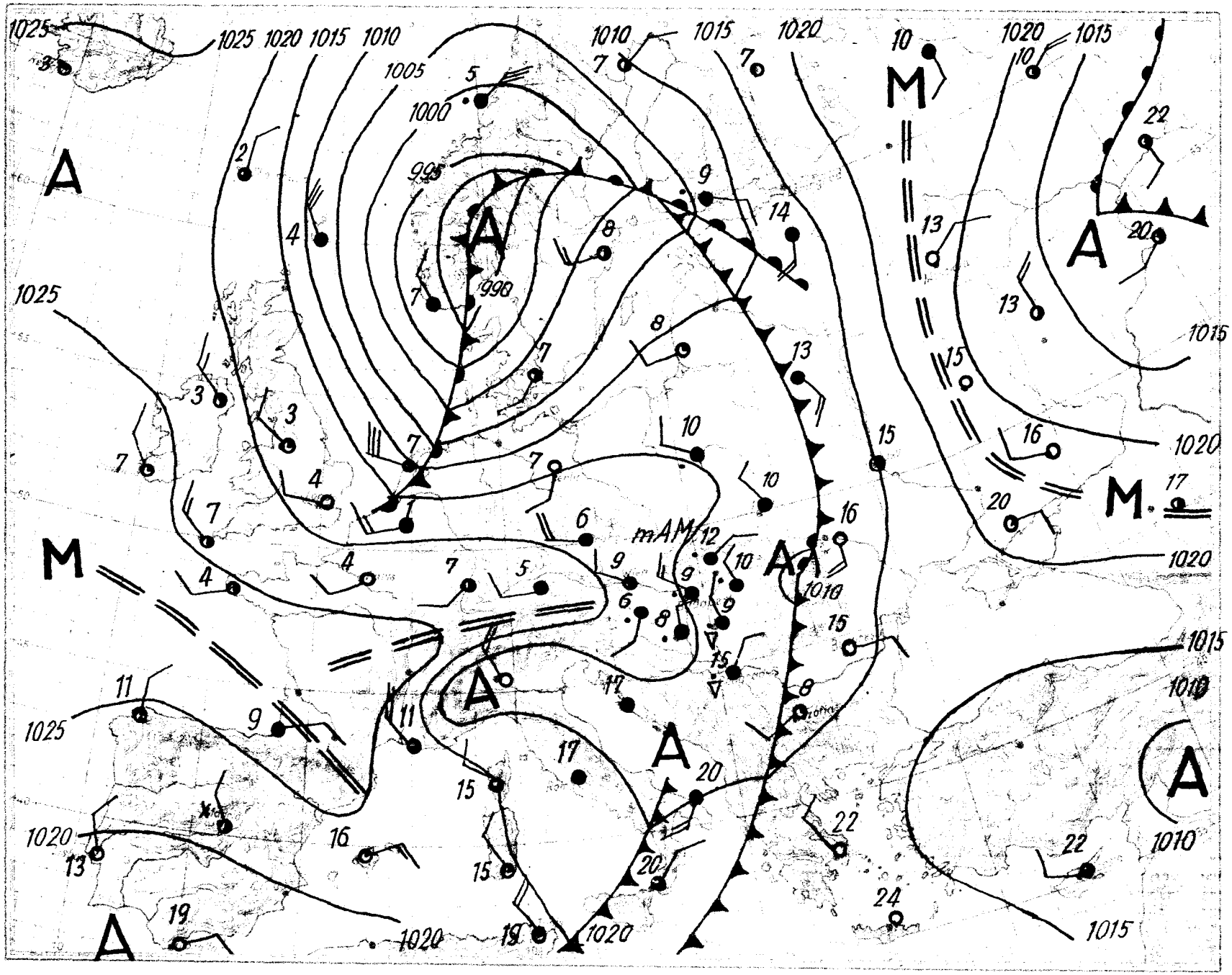

Magassági légállapotmérés

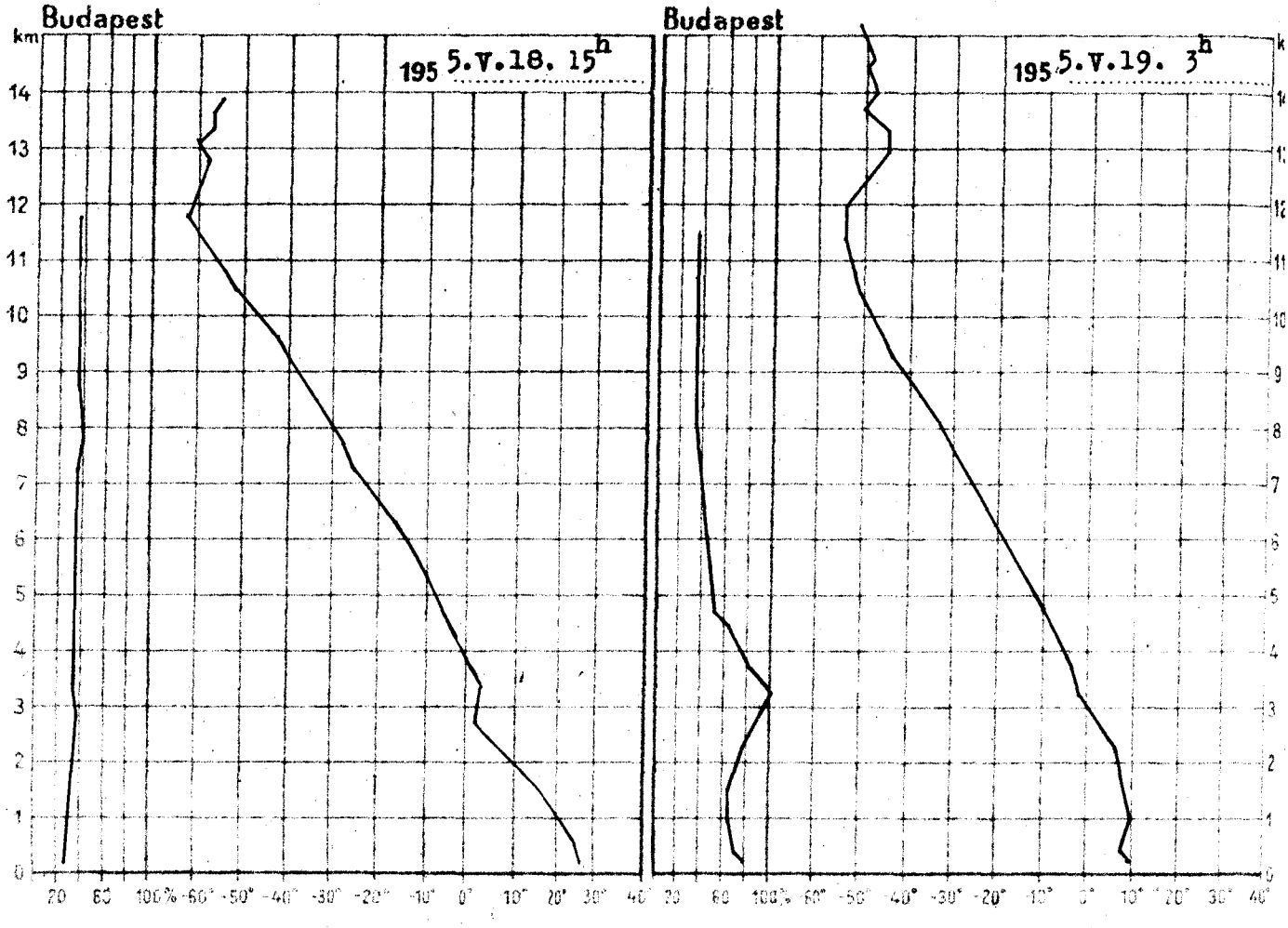

195 5.V.18. 15h			
km	mb	C°	%
Talaj	993.2	27.3	27
0·5	951	23.4	33
1	897	17.8	30
1·5	848	12.7	33
2	798	7.9	33
2·5	751	3.3	34
3	707	2.0	33
4	622	-2.6	32
5	548	-9.9	34
6	481	-17.0	35
7	420	-25.7	37
8	364	-31.6	37
9	316	-40.0	37
10	272	-49.8	38
11	232	-58.1	36
12	198	-61.4	-
13	169	-59.8	-
14			
15			

Magaslégköri időhelyzet

Dánia felett az egész troposzférára kiterjeszkedő stacionárius ciklon helyezkedik el. A hátoldalán leáramló hideg grönlandi eredetü levegő már elárasztotta Franciaországot, Németországot és az Alpok vidékét. Ezeken a területeken a lehülés még folytatódik. A Közép-Európából kiszorult meleg levegő Finnország és Észak-Skandinávia felett okoz felmelegedést. Hazánkban az elmult 24 óra alatt erős lehülés következett be, főleg az alsóbb légrétegekben. A 0 fokos szinte emiatt 510, a -10 fokos szint pedig 240 m-rel süllyedt, és ma hajnalban 2870, illetve 4700 m-en volt.

Dr.Ozorai s.k.

195 5.V.19. 3h			
km	mb	C°	%
Talaj	995.1	9.2	75
0·5	953	8.2	67
1	897	8.8	64
1·5	846	7.3	68
2	797	6.6	74
2·5	750	3.1	86
3	703	-1.3	99
4	619	-7.3	64
5	542	-12.2	47
6	477	-19.7	42
7	415	-27.7	36
8	360	-33.8	37
9	311	-43.1	36
10	268	-49.7	36
11	229	-53.3	36
12	196	-53.1	-
13	169	-47.9	-
14	145	-48.4	-
15	124	-51.4	-

1955. május

19. csütörtök

68. évfolyam 139. sz.

	Reggeli észlelések 6h UMC				Az utolsó 24 óra adatai				
	Felhőzet (0–8)	Szélirány és erő (Beaufort)	Légnyomás (millibar)	Hőmérséklet (°C)	Csapadék (24 óra alatt mm)		Hőmérséklet szélsőségek		Napsütés (óra)
							legnagyobb napjárás max.	legkisebb min.	legnagyobb max.	
Sopron	4	N 6	1016.7	9	2		20	8	7	3
Szombathely	4	NNW 7	16.9	9	5		22	6	6	1
Szentgotthárd	4 .	N 1	17.3	9	1		21	7	5	2
Pápa	4	NNW 1	17.7	8	7		22	7	6	-
Gyor	4 .	W 4	16.8	8	7		22	7	6	-
Tatabánya	4	W 7	15.8	9	1		22	9	8	-
Székesfehérvár	4 .	WNW 4	15.1	9	4	↯	25	8	6	-
Budapest	4 .	SW 4	-	9	2		27	8	6	-
Vácrátót	4 .	N 4	16.3	8	10		25	7	6	4
Nagykanizsa	4 .	N 1	17.2	7	15	↯	26	6	6	-
Kaposvár	4 .	N 2	16.8	8	8		27	8	8	-
Pécs	4 .	NNW 1	15.7	8	3		28	7	7	10
Budapest M. I.	4 .	WNW 6	13.5	9	ny	↯	27	9	8	9
Budapest	4 .	SW 4	12.6	8	3		20	8	7	
Budapest	4 .	- 0	12.6	10	2		27	10	9	13
Budapest	4 .	NE 3	10.4	12	2		26	12	10	11
Budapest	4	N 6	-	13	ny		26	12	11	11
Eger	4 V	W 6	15.8	10	ny		29	10	9	10
Kecskemét	4	NW 9	13.7	10	1		28	8	8	11
Szeged	4	NNW 1	12.3	9	ny		28	9	9	10
Szolnok	4 V	NNW 5	13.0	9	2		28	9	9	11
Debrecen	4 .	WNW 3	12.6	10	1		29	9	-	-
Nyíregyháza	4 .	W 1	-	9	2		28	9	8	-
Budapest Gellérthegy	4 .	WNW 4	12.7	10	2		28	10	10	10
Budapest Lágymányos	4 .	NNW 1	11.8	14	3		28	13	13	10
Budapest Kelenföld	4 .	N 3	12.0	13	ny		27	12	11	11
Budapest Pestszentlőrinc	4	S 2	895.8	7	3		19	7	-	13
Budapest Gellérthegy**	4 .	S 1	895.1	9	ny		19	7	-	-
Budapest Lágymányos*	4	N 6	954.3	5	6		25	4	-	-
Budapest Kelenföld*	4	NW 2	954.0	6	ny		23	5	-	8
Budapest Pestszentlőrinc*	4 .	NW 2	956.2	6	10		22	5	5	-

Csapadék mm			24 óra csapadék mm			24 órás csapadékok			24 óra csapadék mm	
Sopron	2		Dunaújváros	4		Gyomaendrőd	4		Zánka	.
Szombathely	ny		Siófok	5		Jászberény	-		Keszthely	ny
Szentgotthárd	3		Kaposvár	4		Budaörs	6		Veszprém	1
Pápa	6		Mezőfalva	10		Gödöllő	4		Balatonszemes	ny
Győr	2		Szentgyörgyvölgy	10	↯	Cegléd	2		Budapest Gellérthegy	1
Tatabánya	3		Pécs	9	↯	Szombathely	.		Mátraszentimre	2
Budapest	17		Siófok	ny		Pápa	2		Siófok	ny
Budapest	11		Szentgotthárd	ny		Hegyeshalom	.		Kaposvár	4
Budapest	11		Nagykanizsa	7		Szentgotthárd	-		Pécs	ny
Budapest	27		Szentgyörgyvölgy	8		Győr	4		Budapest	ny
Budapest	9	↯	Pécs	8	↯	Mosonmagyaróvár	6		Budapest	2
Budapest	7		Szigetvár	8		Sopron	2		Budapest	.
Budapest	5		Dunaújváros	ny		Szombathely	2		Nagybörzsöny	2
Budapest	9		Kecskemét	4		Szentgotthárd	2		Tatabánya	-
Budapest	11		Balatonfüred	2		Debrecen	ny		Tatabánya	ny
Zánka	4		Mohács	-		Kisvárda	2		Kaposvár	ny
Veszprém	4		Siklós	6		Cegléd	1		Pécsdevecser	2
Komárom	2		Kiskunfélegyh.			Nagykanizsa	1		Bonyhád-Majfalu	2
Kisbér	3		Balassagyarm.	3		Tiszakeszi	1		Szegedcsillag	1
Mór	4		Rimóc	1		Izsák	1		Kőröshegy	1
Abony	2		Vác	1		Kiskunfélegyh.	1		Szarvas	1
Esztergom	4		Galgamácsa	ny		Kiskunhalas	1		Szentes	ny
Dobogókő	2		Löbau	1		Bácsalmás	1		Orosháza	3
Érsi	4		Gyöngyös	ny		Kistelek	1		Makó	5
Kőszárhegy	3		Borsodnádasd						Mezőhegyes	-
									Battonya	3

* A légnyomás 500 gdm-re átszámítva ** A légnyomás 1000 gdm-re átszámítva

Magassági szélmérések

Óraadatok greenwichi középidőben

V.18.	Szhely 15 h	Nagyk. 11 h	Győr 12 h	Pécs 11 h	Bpest 15 h	Bpest 17 h	Miskolc 9 h	Szeged 9 h	Debrecen 11 h
	fok m/s	fok m/s	fok m/s	fok m/s	fok m/s	fok m/s	fok m/s	fok m/s	fok m/s
Felsz.	220 4	180 9	220 9	180 9	180 9	220 4	180 9	220 4	220 9
500 m	210 17	210 8	210 12	180 6	200 9	230 10	230 10	210 9	210 11
1000	210 17	210 10	210 16	200 11	200 10	230 10	230 12	210 9	210 11
1500	220 15	210 14	230 25	200 11	200 10	230 10	230 16	210 10	240 4
2000	220 22	220 13	210 23	200 11	200 10	220 8	230 25	220 11	240 14
2500	230 22		210 23	210 16	200 12	230 21	230 20	220 16	250 11
3000	230 22		210 23	210 16	200 12	230 21	230 20	220 16	250 11
3500				230 16		230 19	240 30	240 19	250 15
4000							250 28	240 26	
4500									
5000									
5500									
6000									
6500									
7000									
7500									
8000									
8500									
9000									
9500									
10000									
10500									
11000									
11500									
12000									
12500									
13000									
13500									
14000									
14500									
15000									
15500									
16000									
16500									
17000									
17500									
18000									
18500									
19000									
19500									
20000									

V.19.	Győr 5 h	Pécs 5 h	Bpest 5 h	Bpest 5 h	Miskolc 5 h	Szeged 5 h	Debrecen 4 h
	fok m/s	fok m/s	fok m/s	fok m/s	fok m/s	fok m/s	fok m/s
Felsz.	320 9	180 4	320 14	320 9	360 4	320 4	270 4
500 m	350 13	10 13	350 12	110 4	280 4	150 2	70 4
1000	350 16	80 5	310 7	220 2	100 1	200 9	- 0
1500	350 17	110 4	270 11	260 9	150 3	200 14	270 1
2000	350 13		230 22	240 9	220 11		60 5
2500			230 22		200 15		
3000			230 22		200 15		
3500							
4000							
4500							
5000							
5500							
6000							
6500							
7000							
7500							
8000							
8500							
9000							
9500							
10000							
10500							
11000							
11500							
12000							
12500							
13000							
13500							
14000							
14500							
15000							
15500							
16000							
16500							
17000							
17500							
18000							
18500							
19000							
19500							
20000							

IDŐJÁRÁSI NAPIJELENTÉS

ЕЖЕДНЕВНЫЙ МЕТЕОРОЛОГИЧЕСКИЙ БЮЛЛЕТЕНЬ • DAILY SYNOPTIC MAP OF THE HUNGARIAN METEOROLOGICAL INSTITUTE • BULLETIN QUOTIDIEN DE L'INSTITUT MÉTÉOROLOGIQUE HONGROIS WETTERBERICHT DES UNGARISCHEN METEOROLOGISCHEN INSTITUTS

KIADJA AZ ORSZÁGOS METEOROLÓGIAI INTÉZET BUDAPEST II. KITAIBEL PÁL-UTCA 1 TEL.: KÖZPONT: 150-220 IDŐJELZŐ OSZT.: 151-204, 150-410

MEGJELENIK NAPONKÉNT • ELŐFIZETÉSI ÁRA A POSTAI KÖLTSÉGGEL EGYÜTT NEGYEDÉVRE 60.— Ft KIADÁSÉRT FELEL AZ INTÉZET IGAZGATÓJA

68. évfolyam. 140. szám. + Budapest + 1955. május hó 20.

Az időjárási helyzet ma reggel és a várható időjárás:

A Skandinávia felett elhelyezkedő nagy kiterjedésü viharciklon továbbra is hideg, sarkvidéki eredetü légtömegeket szállit Nyugat- és Közép-Európába. Szárazföldünk keleti vidékein ezzel szemben a napsütés és a Fekete-tenger felől érkező meleg szubtrópusi levegő hatására fokozódik a felmelegedés.

Hazánkban csütörtökön élénk északnyugati széllel folytatódott a hideg levegő beáramlása. A hőmérséklet országszerte 13-16, Miskolcon csak 11 fokig emelkedett. Az éjszakai lehülés megerősödött, általában 5 fok alá hült le a levegő. Több helyről jelentettek -1, -2 fokos talajmenti fagyot. Csaknem mindenütt esett az eső. Az északkeleti megyékben a csapadék mennyisége meghaladta a 10 mm-t is.

Budapesten pénteken 12 órakor a hőmérséklet 14 fok, a tengerszintre átszámitott légnyomás 768 mm, alig változik.

Várható időjárás szombat estig:

Változó felhőzet, néhány helyen még kisebb futóeső. Mérsékelt, időnként élénkebb nyugati, északnyugati szél. Hűvös idő. Hajnalban talajmenti fagyok.

Várható legalacsonyabb hőmérséklet ma éjjel: 2-5, legmagasabb nappali hőmérséklet szombaton 17-20 fok között.

Dr. Vörösi

A hőmérséklet és a légnyomás napi középértéke Budapesten és ezek eltérése a 75 évi átlagtól:

1955. V. 19.-én: 11,4 C°, 762,1 mm. Eltérés: -5,5 C°, 2,1 mm.

1871 óta ezen a napon előfordult

legmagasabb hőmérséklet	30,5 C°	/1945./
legalacsonyabb hőmérséklet	4,1 C°	/1891./

Az Országos Meteorológiai Intézet Időjárási Napijelentése

CSAPADÉKELOSZLÁS

AZ UTOLSÓ 24 ÓRÁBAN

195 5. V. 19. ..... 7h-TÓL ..... V. 20. 7h-IG

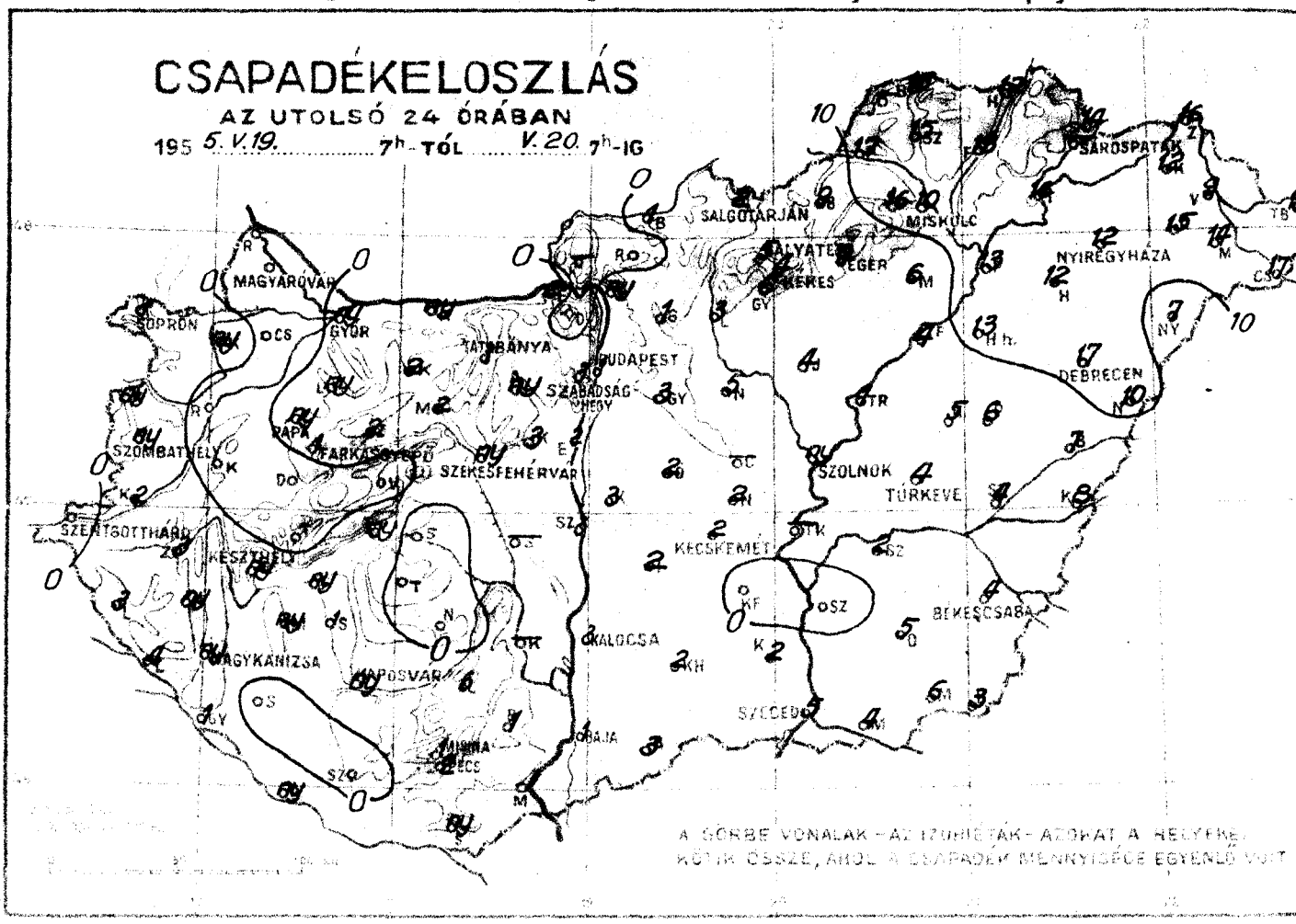

A GÖRBE VONALAK AZ IZOHIETÁK, AZOKAT A HELYEKET KÖTIK ÖSSZE, AHOL A CSAPADÉK MENNYISÉGE EGYENLŐ VOLT

LEGMAGASABB HŐMÉRSÉKLET
5. V. 19.

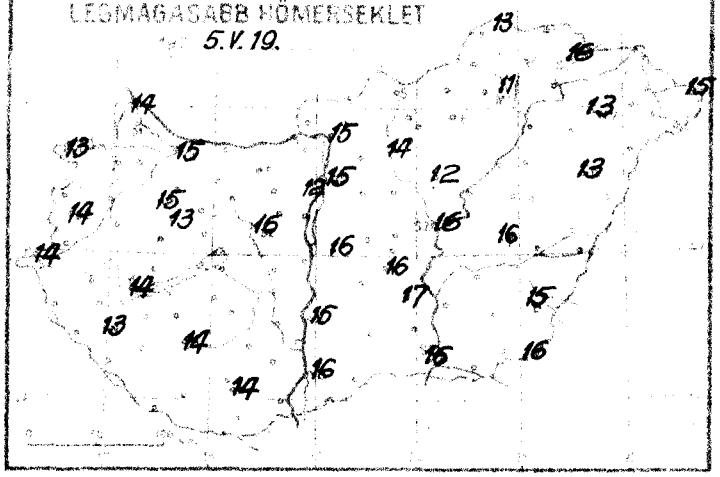

LEGALACSONYABB HŐMÉRSÉKLET
195 5. V. 20.

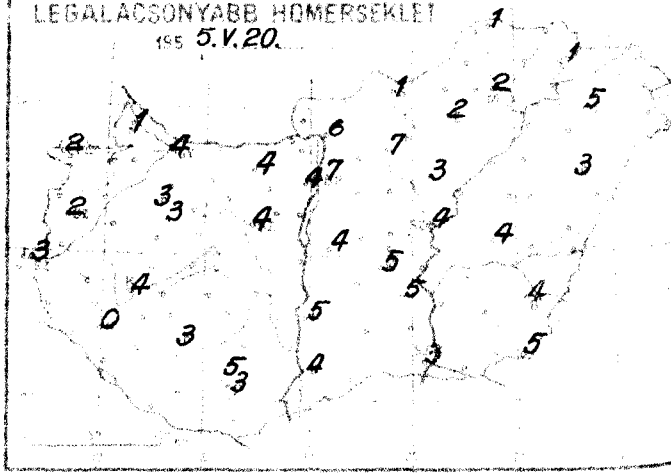

RADIÁCIÓS MINIMUM
195 5. V. 20.

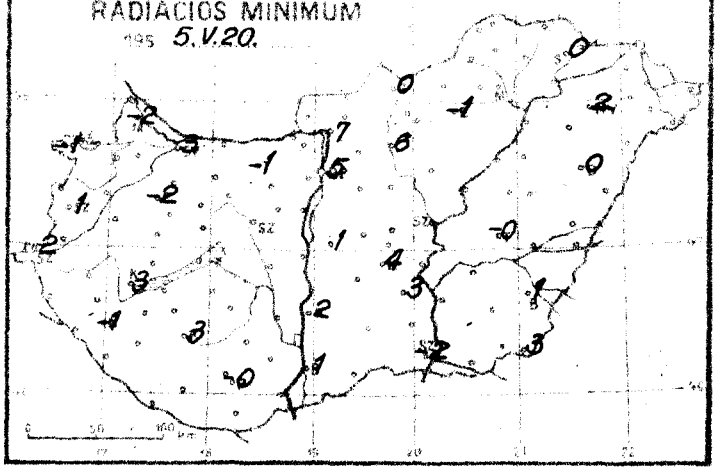

NAPFÉNYTARTAM
1955. V. 19

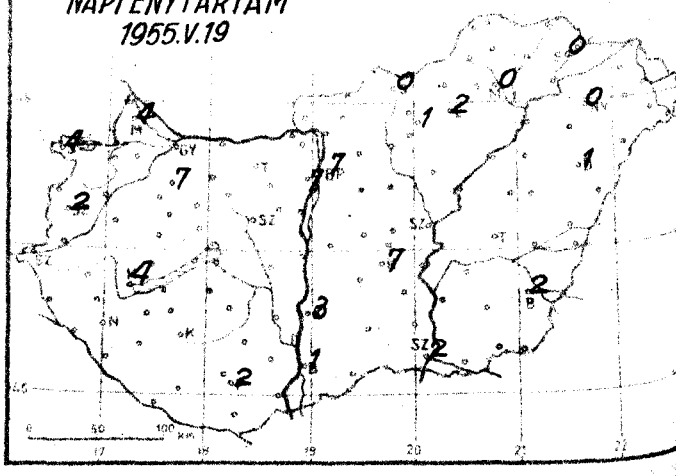

Időjárási helyzet 1955. év MÁJUS hó 20. nap 7 óra

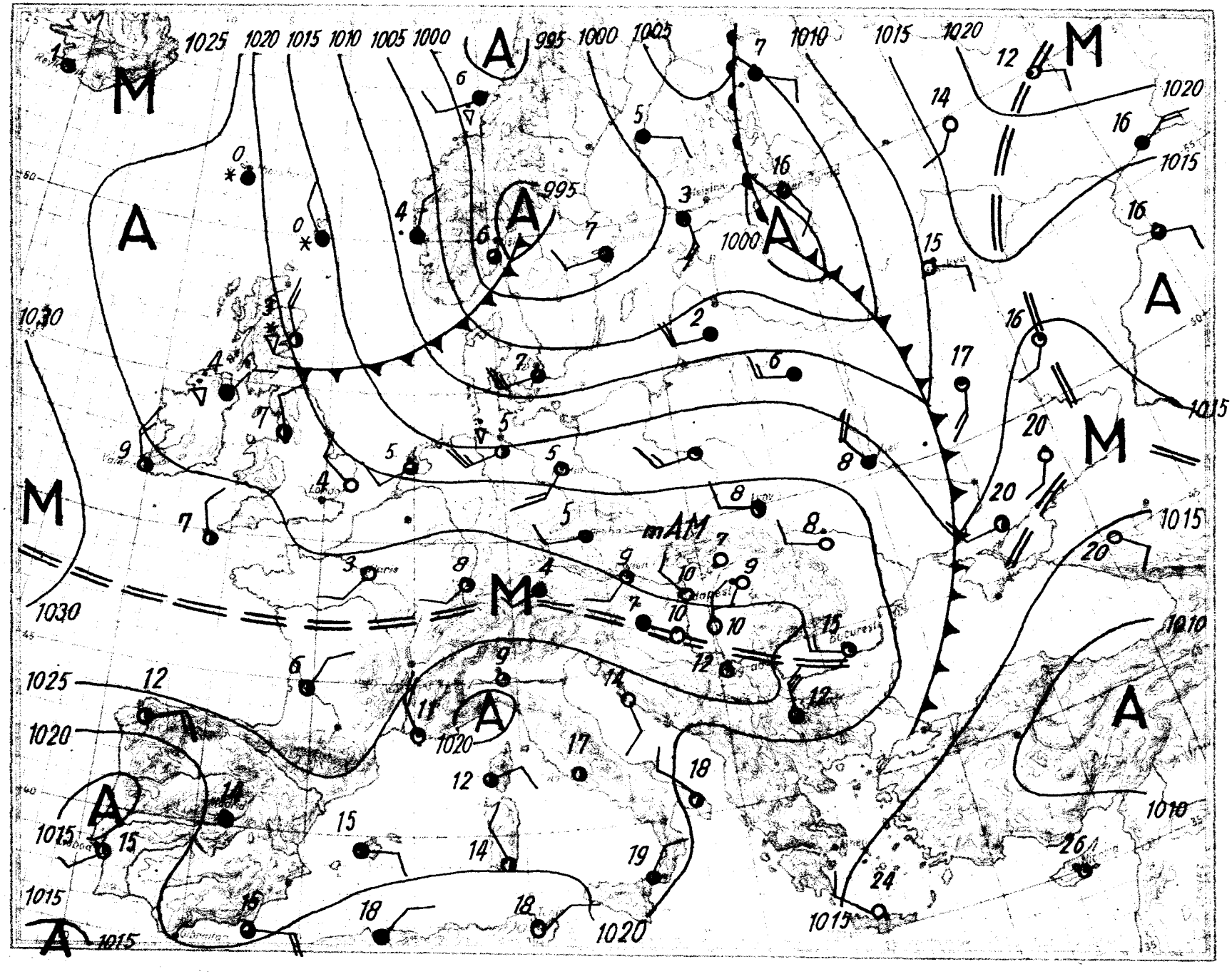

Magassági légállapotmérés

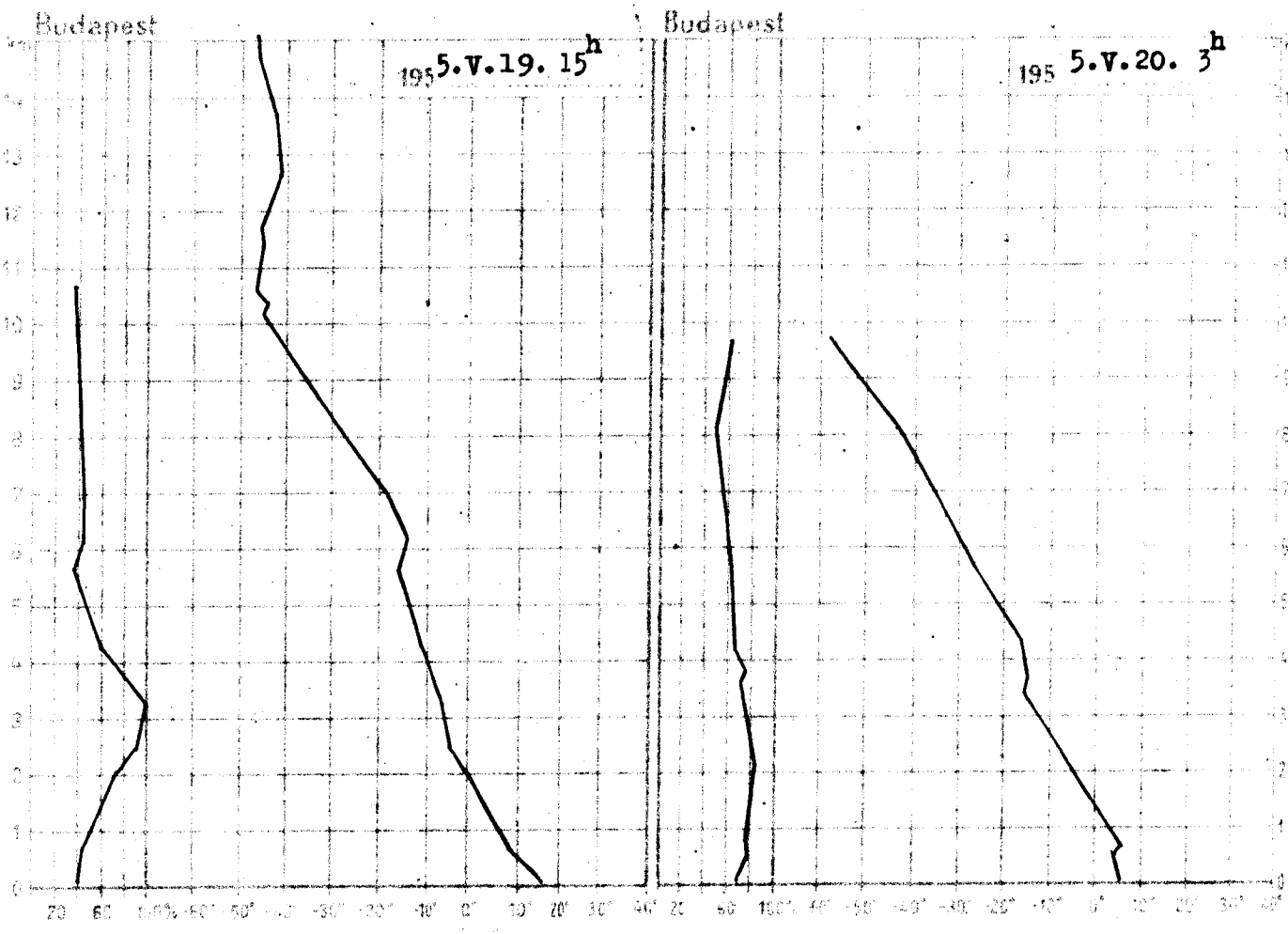

195 5.V.19. 15h			
km	mb	C°	%
Talaj	998.3	14.6	40
0.5	960	11.0	45
1	902	7.0	53
1.5	848	3.3	63
2	796	-0.2	74
2.5	749	-3.6	92
3	703	-5.6	97
4	618	-9.7	72
5	542	-13.8	49
6	446	-14.7	42
7	415	-20.0	44
8	362	-28.9	42
9	314	-36.1	42
10	272	-44.0	40
11	233	-45.7	-
12	202	-44.5	-
13	173	-41.9	-
14	150	-43.4	-
15			

Magaslégköri időhelyzet

Európa nyugati felét boritó hideg levegő nagy erővel nyomul kelet felé. A magasban Dánia és Ukrajna felett van a legerősebb lehülés folyamatban. Melegedés csupán Leningrád környékén, valamint Finnország és a Skandinávfélsziget legészakibb területei felett található. Hazánk felett a megindult lehülés folytatódott s mára a légkörben a talajtól 1100 m-ig 2-5, feljebb 9-11 fokos hőmérsékletcsökkenés következett be. A 0 fok szintje 1370 m-rel 1500 m-re süllyedt, a -10 fok magassága pedig 2010 m-rel volt alacsonyabban /2690 m-ren/ ma hajnalban mint előző napon.

Dr.Kallós Imréné s.k.

195 5.V.20. 3h			
km	mb	C°	%
Talaj	1006.1	6.3	70
0.5	963	6.0	78
1	907	4.1	80
1.5	852	0.0	82
2	799	-4.4	83
2.5	750	-8.4	84
3	704	-12.3	80
4	617	-16.1	72
5	538	-22.2	67
6	470	-28.7	61
7	407	-35.0	54
8	351	-42.2	52
9	303	-49.9	58
10			
11			
12			
13			
14			
15			

1955. május
20. péntek
68. 140.

0	NW	2	1024.7	10	.		14	1	-2	4	.	ny
4	NNW	1	24.8	10	1		13	2	-1	4	.	.
4	W	1	25.6	8	ny		14	2	1	2	ny	ny
4	NNW	2	25.7	6	.		14	3	2	-	.	1
0	S	2	24.7	9	ny		15	3	-2	-	2	.
0	WSW	2	25.1	10	ny		15	4	3	-	3	-
0	WSW	1	25.5	9	1	⌴	-	4	-1	-	3	1
0	NW	1	-	12	ny		16	4	-	-	ny	.
0	S	1	25.5	8	ny		14	4	3	4	2	-
1	-	0	26.1	7	ny		13	0	-1	-	3	2
0	SW	1	24.8	7	ny		14	3	3	-	ny	ny
0	-	0	25.2	10	2	⌴	14	3	-0	2	2	ny
0	NW	4	24.2	10	1		15	7	5	7	4	1
0	-	0	23.0	4	2		-	1	0	0	1	.
0	N	2	23.7	8	9		-	2	-1	2	2	ny
0	-	0	23.7	7	10		11	2	-	0	2	2
0	-	0	23.0	4	-		16	1	0	0	1	2
0	W	1	25.3	10	1		16	4	1	1	2	2
0	N	2	25.2	11	3		15	5	2	3	2	2
0	NW	2	23.9	9	2		16	5	4	7	2	2
0	NNW	2	25.0	10	5		16	3	-2	2	2	2
0	WNW	1	24.4	10	ny		16	4	-	-	2	2
0	W	1	-	8	4		16	4	-0	-	2	2
0	SW	4	25.0	9	4		15	4	1	2	2	2
0	WSW	4	24.4	9	17		13	3	0	1	2	2
0	-	0	24.3	8	12		13	5	2	0	2	2
0	NW	2	904.5	5	4		16	2	-	1	2	2
0	W	4	903.8	4	5		2	2	-	-	2	2
0	NNE	4	964.7	8	1		17	5	-	-	2	2
0	NW	1	943.9	8	3		12	4	-	7	2	2
0	NW	1	964.4	7	1		13	3	0	-	2	2

.		ny		17		16						
.		.		-		12						
ny		ny		10		9						
ny		ny		16		15						
.		1		15		14						
2		.		13		15						
3		-		12		17						
3		3		14		7						
ny		.		16		13						
4		.		6		12						
1		ny		4		13						
.		.		5		10						
ny		6		3		4						
.		-		2		1						
.		1		3		5						
2		1		-		6						
.		ny		2		7						
ny		-		-		4						
2		1		2		8						
2		.		.		2						
ny		ny		2		.						
2		1		3		5						
.		3		2		4						
2		6				6						
3		9				3						

* A csapadék 000 gőzmérő összállítva ** A légnyomás 000 gőzmérő összállítva

Magassági szélmérések

Óraadatok greenwichi középidőben

V.19.	Szhely 15 h		Nagyk. 11 h		Pécs 12 h		Győr 12 h		Bpest 15 h		Bpest 17 h		Bpest 19 h		Miskolc 12 h		Szeged 13 h	
	fok	m/s	fok	m/s	fok	m/s	fok	m/s	fok	m/s	fok	m/s	fok	m/s	fok	m/s	fok	m/s
Talaj	320	4	270	4	270	4	320	4	360	19	360	9	-	0	40	4	270	9
500 m	340	4	330	9	310	7	330	13	320	15	290	9	320	4	50	6	270	8
1000	340	4	340	6	310	7	330	13	320	15	320	9	310	11	50	6	280	10
1500	310	10	350	8			320	16	320	15	310	17	310	11				
2000	310	10					320	16			310	17	310	11				
2500	260	6											290	13				
3000	260	6											290	13				
4000	260	15																
5000																		
6000																		
7000																		
8000																		
9000																		
10000																		
11000																		
12000																		
13000																		
14000																		
15000																		
16000																		
17000																		
18000																		
19000																		
20000																		

V.20.	Szhely 5 h		Győr 5 h		Pécs 5 h		Nagyk. 6 h		Bpest 5 h		Bpest 7 h		Miskolc 4 h		Szeged 3 h		Debrecen 4 h	
	fok	m/s	fok	m/s	fok	m/s	fok	m/s	fok	m/s	fok	m/s	fok	m/s	fok	m/s	fok	m/s
Talaj	-	0	270	4	360	4	-	0	-	0	360	4	-	0	270	4	220	4
500 m	310	5	300	11	360	6	140	4	330	9	290	9	290	4	340	10	300	8
1000	310	5	310	11	340	11	110	3	320	7	290	9	300	6	320	7	300	8
1500	290	12	310	11	340	11	180	2	300	8	290	10	300	9	320	8	300	8
2000	290	12	300	12	340	11	240	2	280	14	290	10	290	12	320	8	300	8
2500	290	12	280	11	280	4	220	5	290	11	290	10	260	12	280	10		
3000	290	12	280	11	280	4	220	5	290	11	290	10	260	12	280	10		
4000	290	11			280	17	270	8	300	8	300	23	240	17	260	15		
5000	290	11			280	23	260	27	300	8			270	21	260	30		
6000	310	15			280	14			300	6					270	41		
7000	310	15			280	14			300	6					270	41		
8000					280	14			300	6					270	49		
9000					280	14			300	6					270	49		
10000					280	14			300	18					270	49		
11000									300	6								
12000									300	6								
13000																		
14000																		
15000																		
16000																		
17000																		
18000																		
19000																		
20000																		

OFFSET NYOMDA BUDAPEST K.V. POMAYER GYULA

IDŐJÁRÁSI NAPIJELENTÉS

ЕЖЕДНЕВНЫЙ МЕТЕОРОЛОГИЧЕСКИЙ БЮЛЛЕТЕНЬ • DAILY SYNOPTIC MAP OF THE HUNGARIAN METEOROLOGICAL INSTITUTE • BULLETIN QUOTIDIEN DE L'INSTITUT MÉTÉOROLOGIQUE HONGROIS WETTERBERICHT DES UNGARISCHEN METEOROLOGISCHEN INSTITUTS

KIADJA AZ ORSZÁGOS METEOROLÓGIAI INTÉZET
BUDAPEST II. KITAIBEL PÁL-UTCA 1
TEL.: KÖZPONT: 150-220 IDŐJELZŐ OSZT: 151-204, 150-410

MEGJELENIK NAPONKÉNT • ELŐFIZETÉSI ÁRA A POSTAI KÖLTSÉGGEL EGYÜTT NEGYEDÉVRE 60.— Ft
KIADÁSÉRT FELEL AZ INTÉZET IGAZGATÓJA

68. évfolyam. 141. szám. + Budapest + 1955. május hó 21.

Az időjárási helyzet ma reggel és a várható időjárás:

A Nyugat- és Közép-Európát elárasztó hideg sarkvidéki eredetü légtömegek egyre nagyobb területre terjeszkednek ki. Hatásukra már a Szovjetunió európai területein is fokozatosan csökken a hőmérséklet.

Hazánkban pénteken hüvös, szeles volt az idő. Késő délután a Dunántúlon futó záporok voltak, ma reggel pedig ott és északon csendes eső esik. Napközben a hőmérséklet a nyugati határ mentén csak 14-16 máshol 16-18 fokig emelkedett, éjszaka 5-8 fokig süllyedt.

Budapesten szombaton 12 órakor a hőmérséklet 9 fok, a tengerszintre átszámitott légnyomás 767 mm, mérsékelten süllyedő irányzatu.

Várható időjárás vasárnap estig:

Felhős, az évszakhoz képest hüvös idő.
Több helyen eső.
Mérsékelt, időnként élénkebb szél.

Várható legalacsonyabb hőmérséklet ma éjjel: 3-6, egy-két helyen talajmenti fagy valószinü,
legmagasabb nappali hőmérséklet vasárnap: 16-19 fok között.

Skaabné

A hőmérséklet és a légnyomás napi középértéke Budapesten és ezek eltérése a 75 évi átlagtól:

1955. V. 20.-án: 12,7 C°, 767,8 mm. Eltérés: -4,0 C°, +7,0 mm.

1871 óta ezen a napon előfordult

legmagasabb hőmérséklet	30,6 C°	/1920./
legalacsonyabb hőmérséklet	3,5 C°	/1952./

Az Országos Meteorológiai Intézet Időjárási Napijelentése

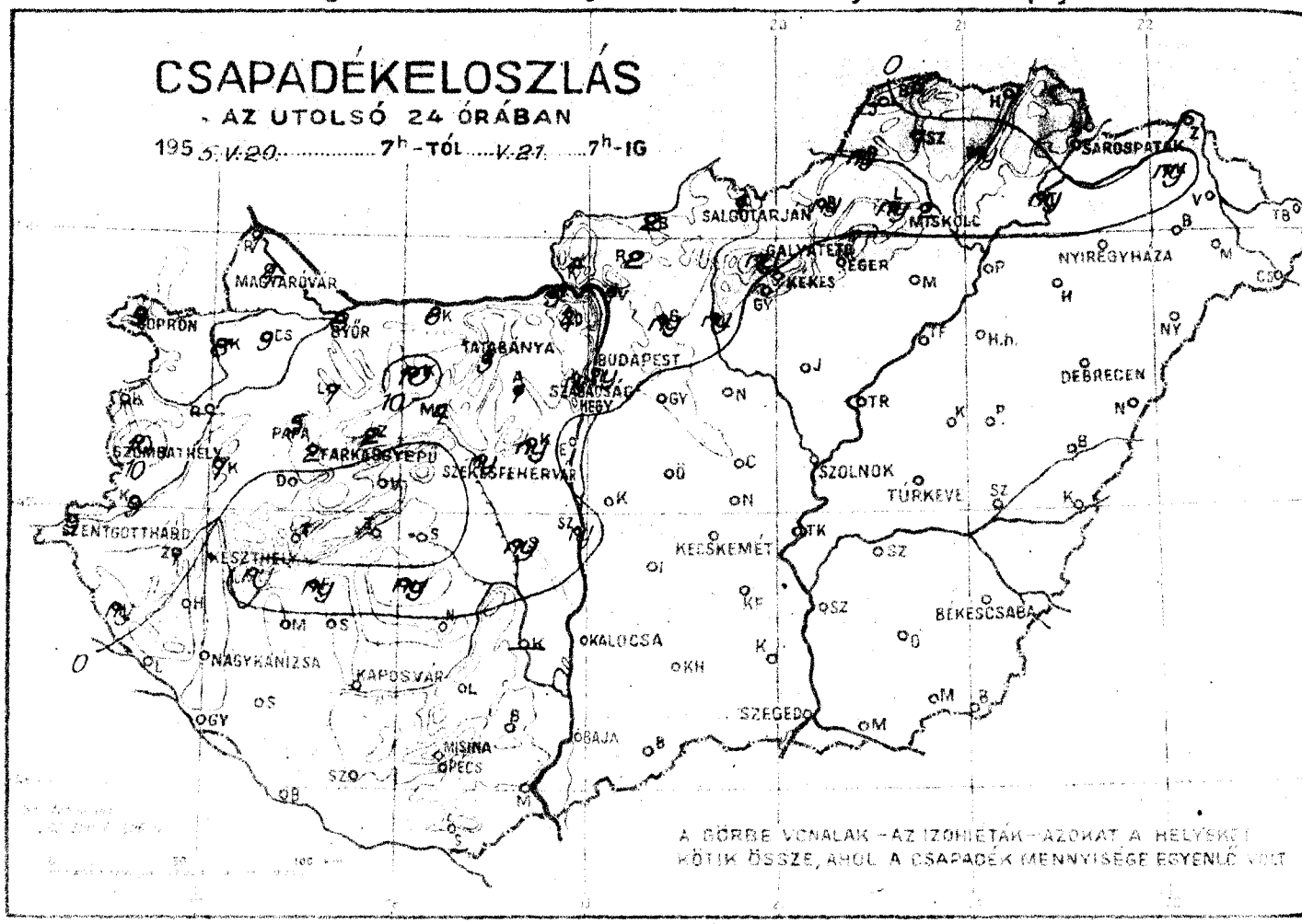

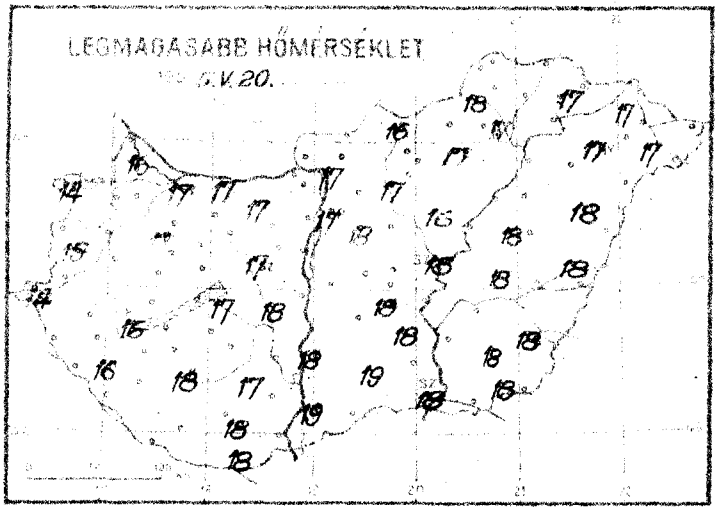

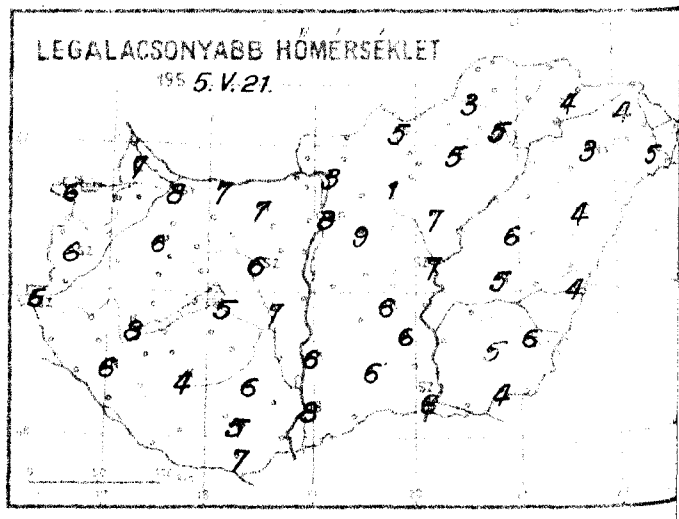

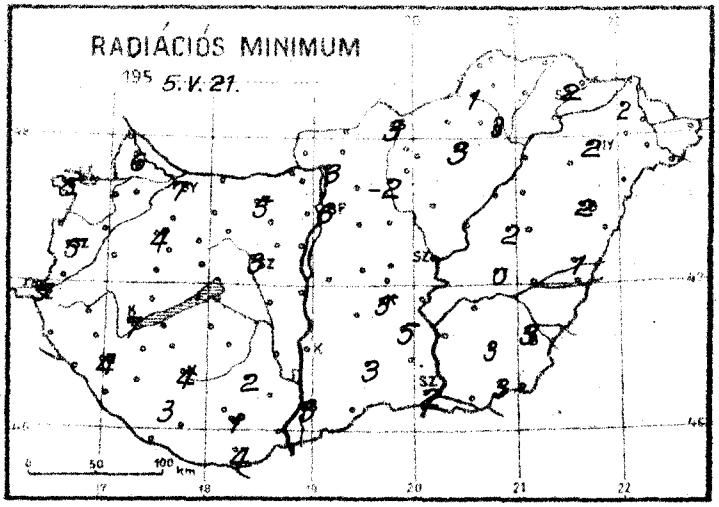

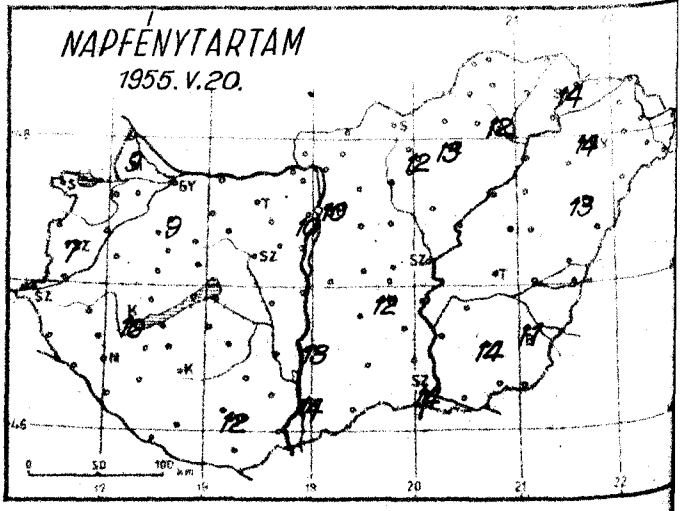

Időjárási helyzet . 1955. év . MÁJUS hó . 21. nap 7 óra

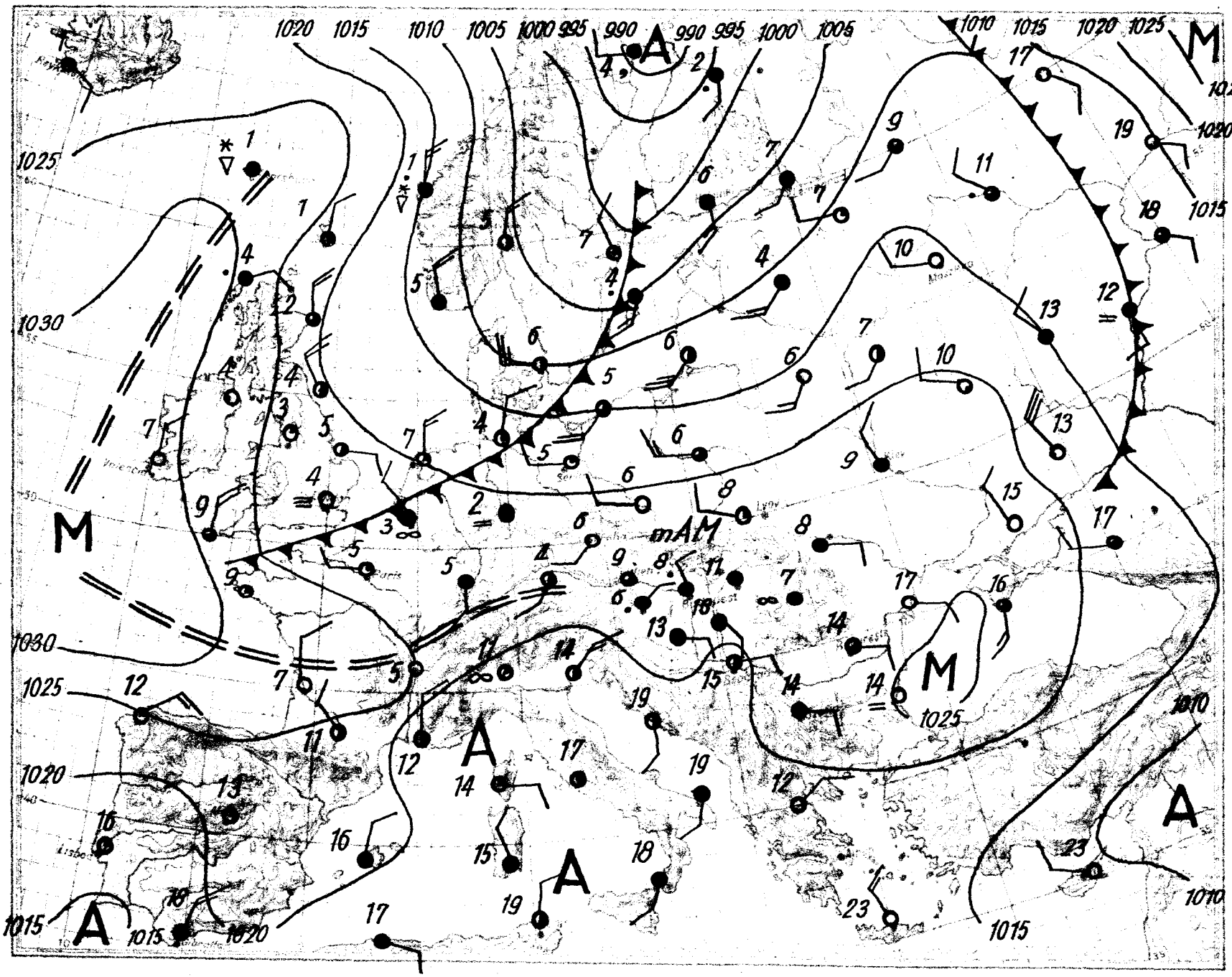

Magassági légállapotmérés

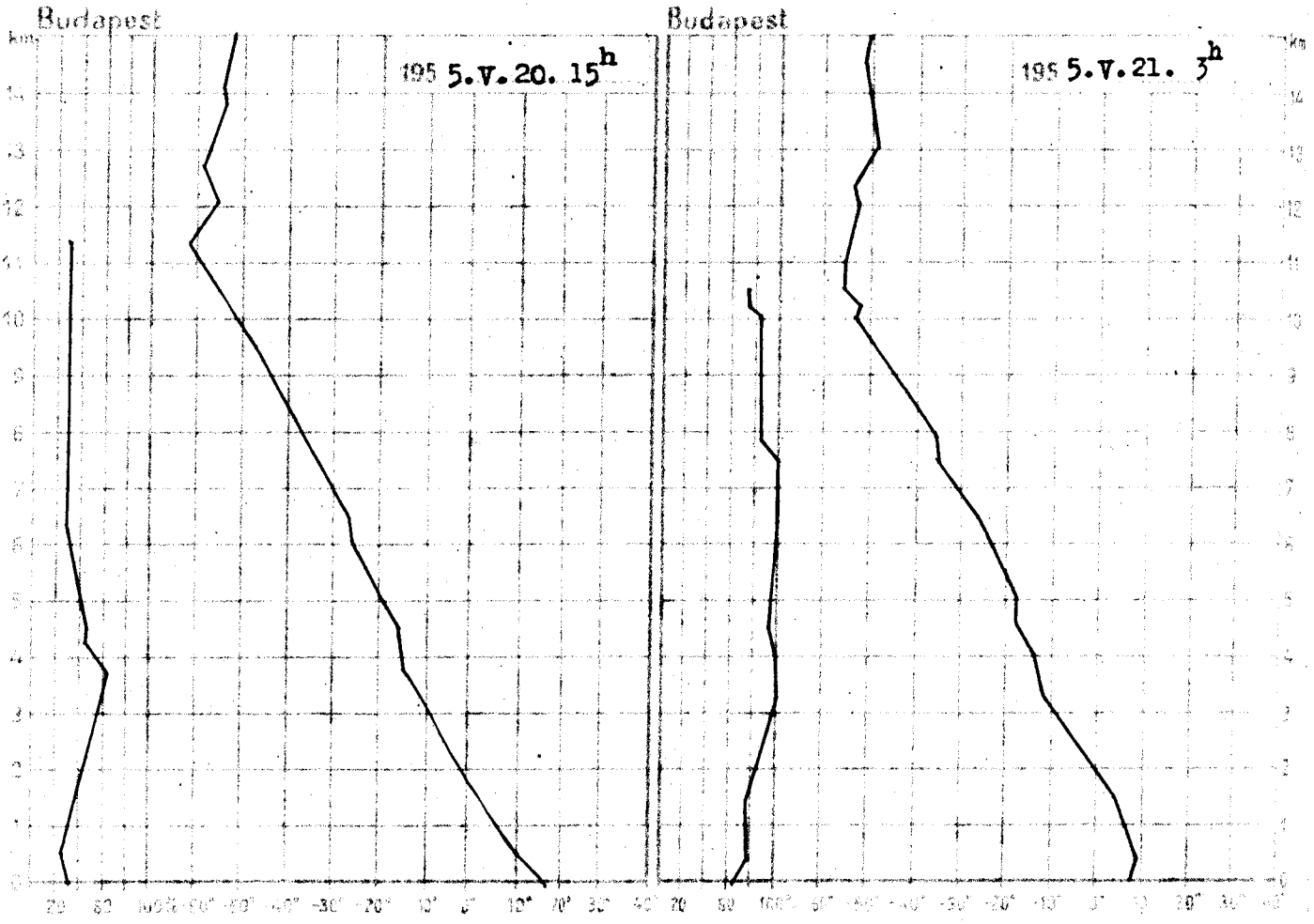

195 5.V.20. 15h			
km	mb	C°	%
Talaj	1006.0	16.2	30
0.5	966	11.7	28
1	908	6.8	30
1.5	854	2.5	34
2	802	-1.0	39
2.5	753	-4.7	45
3	707	-8.4	51
4	620	-15.4	55
5	542	-19.7	39
6	473	-25.9	33
7	413	-30.6	30
8	358	-37.0	31
9	308	-43.8	31
10	265	-50.7	30
11	227	-57.4	30
12	193	-57.4	-
13	165	-57.9	-
14	141	-53.4	-
15	121	-53.4	-

Magaslégköri időhelyzet

Szárazföldünk időjárását továbbra is az északi vidékek felett elhelyezkedő ciklonok irányitják. Ezek hatására folytatódik a hideg légtömegek beáramlása. Ma hajnalban csaknem mindenütt hideg advekció volt folyamatban. Csupán az Alpok és Kárpátok környékén figyelhető meg gyenge felmelegedés. Hazánkban az utóbbi miatt szintén néhány fokos hőmérséklet emelkedés következett be. A 0 fokos szint 420 m-rel emelkedett, és ma hajnalban 1920 m-en volt, a -10 fokos szint pedig 460 m-rel 3150 m-re emelkedett.

Dr.Ozorai s.k.

195 5.V.21. 3h			
km	mb	C°	%
Talaj	1004.2	7.8	67
0.5	962	9.2	74
1	906	6.2	74
1.5	850	3.1	73
2	800	-0.7	80
2.5	752	-4.6	87
3	704	-8.7	95
4	620	-13.7	100
5	542	-19.1	94
6	473	-25.0	98
7	412	-31.8	100
8	357	-36.8	84
9	308	-44.3	84
10	264	-51.4	82
11	226	-54.7	-
12	194	-51.9	-
13	166	-49.9	-
14	142	-49.9	-
15	122	-50.1	-

1955. május

21. szombat

68. évfolyam 141. sz.

	Reggeli megfigyelések (8 óra UMt)				Az előzőleg 24 óra alatt	Hőmérséklet szélsőértékek			Napsütéstartam
	Felhőzet (0–4)	Szélirány Szélerősség (Beaufort-fok)	Légnyomás (millibárban)	Hőmérséklet (°C)	Csapadék (24 óra alatt mm)	Legmagasabb napi max.	Legalacsonyabb napi min.	Talajközeli min.	(órában, tizedekre kerekítve)
Mosonmagyaróvár	4	NW 1	1023.5	8	4	16	7	6	9
Sopron	4	SSW 1	24.0	7	9	14	6	5	-
Szombathely	4 .	NE 1	24.7	7	10	15	6	5	7
Szentgotthárd	4 .	- 0	24.6	6	9	14	6	5	-
Tapolca	4 .	NE 2	26.0	7	5	17	6	4	-
Pápa	4 .	W 1	24.8	8	8	17	8	7	-
Tatabánya	4 .	NW 4	24.3	8	3	17	7	5	-
Szárligetkőrvár	4 .	N 4	-	8	ny	17	6	3	-
Kecskemét	4	N 6	23.0	8	ny	16	8	7	10
Szolnok-Szajol	4	N 6	23.8	7	.	16	6	4	-
Kunszentmárton	4	NE 6	22.3	10	.	18	4	4	-
Békéscsaba	4	E 1	20.6	13	.	18	5	1	12
Szeged-Mk. I.	4 .	NNW 2	23.5	8	ny	17	8	6	10
Szeged-Repülőtér	4	NE 2	23.7	6	1	16	5	3	-
Hódmezővásárhely	4	W 1	22.7	10	.	17	5	3	13
Szentes	4 .	N 3	23.0	7	2	17	5	3	12
Kecskemét-Repülőtér	4	NW 1	-	9	.	17	4	2	14
Kalocsa	3	- 0	21.0	11	.	19	8	3	14
Baja	4	NE 9	22.6	10	.	18	6	-	13
Kiskunhalas	4	- 0	21.5	12	.	18	6	5	12
Szeged	4	ESE 2	21.0	13	.	18	6	2	14
Szeged-Mk. II.	4	N 1	22.3	12	.	18	7	-	-
Szeged-Repülőtér	3	SW 1	-	10	.	18	5	0	-
Szentes-Jaksorkert	4	ESE 1	21.7	10	.	18	6	3	11
Békés	4	E 1	22.6	10	.	18	4	2	13
Békés-Repülőtér	3	N 2	23.3	10	.	17	3	2	14
Gyula-Darnózseli**	4	W 2	903.7	4	.	9	3	-	12
Gyula-Városi park**	4 .	N 2	903.8	3	ny	10	3	-	-
Debrecen-Kondorosi út	4	ENE 4	960.8	10	.	15	8	-	-
Debrecen-Repülőtér	4 .	N 1	962.9	5	ny	14	5	-	10
Debrecen-Kossuth Lajos Tud. Egy.	4 .	NNE 1	963.2	5	2	13	5	5	-

Sopron	1	Dombóvár	.	Szentes	ny	Kalocsa	.
Szombathely	9	Szekszárd	.	Szeged-Mk. II.	-	Baja-Sárfehértó	ny
Szentgotthárd	8	Pécs	ny	Szeged	.	Kiskunhalas	.
Tapolca	-	Mohács	.	Szeged-Repülőtér	ny	Kiskunmajsa	.
Pápa	-	Siklós	.	Békéscsaba	7	Mezőkovácsháza	.
Tatabánya	9	Lád	ny	Gyula	ny	Orosháza	.
Budapest	ny	Szarvas	ny	Békés	.	Csorvás	.
Szárligetkőrvár	1	Szarvas-Repülőtér	ny	Békés-Repülőtér	.	Csongrád	.
Budapest	.	Nagykőrös	.	Gyula-Darnózseli	ny	Szentgyörgy	.
Budapest-Pestszentlőrinc	.	Szolnok-Szajol	.	Gyula-Városi park	ny	Cegléd	.
Budapest-Kelenföld	.	Pusztavacs	.	Debrecen-Kondorosi út	.	Hajdúdorog	.
Kecskemét	7	Szolnok	.	Debrecen	.	Hajdúszoboszló	.
Kecskemét-Repülőtér	7	Törökszentmiklós	.	Nyíregyháza	.	Nagykálló	.
Dunaújváros	.	Kunszentmárton	-	Debrecen-Repülőtér	.	Tiszafüred	.
Dunaújváros-Pentele	.	Bélmegyer	.	Debrecen-Kossuth Lajos Tud. Egy.	-	Eszterfű	.
Zalaegerszeg	2	Mezőtúr	.	Ungvár	.	Karcag	.
Veszprém	.	Siklós	.	Nagykálló	.	Püspökladány	.
Kaposvár	6	Kisvárda	-	Tiszakécske	.	Berettyóújfalu	.
Kisbér	10	Balassagyarmat	2	Izsák	.	Szeghalom	.
Mór	4	Rimóbánya	2	Kiskunfélegyh.	.	Körösszakál	.
Alcsút	1	Vác	1	Kiskunhalas	.	Szarvas	.
Esztergom	5	Galgamácsa	ny	Bácsalmás	.	Szentes	.
Dabronkő	4	Lőrinci	ny	Kistelek	.	Orosháza	.
Eresi	.	Gyöngyös	.			Makó	.
Kaposújnyék	ny	Borsodnádasd	ny			Mezőhegyes	.
						Battonya	.

* A légnyomás 500 gdm-re átszámítva ** A légnyomás 1000 gdm-re átszámítva

Magassági szélmérések

Óradatok greenwichi középidőben

V.20.	Szhely 13 h		Nagyk. 11 h		Győr 13 h		Bpest 15 h		Bpest 19 h		Bpest 21 h		Miskolc 11 h		Szeged 9 h		Debrecen 9 h	
	fok	m/s	fok	m/s	fok	m/s	fok	m/s	fok	m/s	fok	m/s	fok	m/s	fok	m/s	fok	m/s
Talaj	220	4	180	4	270	9	270	9	320	9	40	4	270	9	320	4	220	9
500 m	230	4	160	5	310	16	270	7	310	5	300	2	270	5	300	2	270	4
1000	220	17	160	5	310	16	290	9	250	5	220	5	270	5	280	1	270	4
1500			160	5			290	7	230	7	220	5	250	8	260	5	260	8
2000							290	7	250	8	260	8	250	8	300	8	260	8
2500							250	9	270	8	260	10	240	9	310	9	270	11
3000							250	9	270	8	260	10	240	9	310	9	270	11
4000							290	15			270	12	280	13	260	20	280	11
5000							270	20					260	32				
6000							280	37					260	46				
7000							280	37					260	46				
8000							280	44										
9000							280	44										
10000																		
11000																		
12000																		
13000																		
14000																		
15000																		
16000																		
17000																		
18000																		
19000																		
20000																		

V.21.	Nagyk. 8 g		Pécs 5 h		Bpest 3 h		Bpest 5 h		Bpest 7 h		Szeged 5 h		Debrecen 4 h					
	fok	m/s	fok	m/s	fok	m/s	fok	m/s	fok	m/s	fok	m/s	fok	m/s	fok	m/s	fok	m/s
Talaj	360	9	90	4	360	4	360	4	320	9	90	4	90	4				
500 m	20	11	140	5	90	7	360	6	360	9	90	6	80	3				
1000	40	8	140	5	210	7	20	2	90	2	100	2	80	3				
1500	90	2	140	5	210	7	170	6	180	6	90	4	190	3				
2000	170	7	190	7	240	7	190	8			170	3	230	3				
2500			190	7	240	7					250	11	310	3				
3000			190	7	240	7					250	11	310	3				
4000													310	3				
5000													240	13				
6000													260	33				
7000													260	33				
8000																		
9000																		
10000																		
11000																		
12000																		
13000																		
14000																		
15000																		
16000																		
17000																		
18000																		
19000																		
20000																		

IDŐJÁRÁSI NAPIJELENTÉS

ЕЖЕДНЕВНАЯ МЕТЕОРОЛОГИЧЕСКАЯ ГРАФИЧЕСКАЯ КАРТА • DAILY SYNOPTIC MAP OF THE HUNGARIAN METEOROLOGICAL INSTITUTE • BULLETIN QUOTIDIEN DE L'INSTITUT MÉTÉOROLOGIQUE HONGROIS WETTERBERICHT DES UNGARISCHEN METEOROLOGISCHEN INSTITUTS

KIADJA AZ ORSZÁGOS METEOROLÓGIAI INTÉZET BUDAPEST II., KITAIBEL PÁL UTCA 1. KÖZPONI: [illegible] MEGJELENIK NAPONKÉNT • ELŐFIZETÉSI ÁRA A POSTAKÖLTSÉGGEL EGYÜTT NEGYEDÉVRE [illegible] KIADJA AZ INTÉZET IGAZGATÓJA

68. évfolyam. 142. szám. + Budapest + 1955. május hó 22.

Az időjárási helyzet ma reggel és a várható időjárás:

Európa nagy részén az évszakhoz képest hűvös az időjárás, mivel a skandináviai nagy kiterjedésü ciklon továbbra is sarkvidéki eredetü hideg levegőt szállit Nyugat- és Közép-Európa fölé. Angliában, Franciaország északi részén, Németországban, Lengyelországban 10-13, Dél-Franciaországban, Ausztriában, a Cseh és Kárpát-medencében, Romániában 15-18 fokos nappali maximumok alakultak ki. A Szovjetunió európai területén is lehülés következett be. Az elmult napokban elért 28-32 fokos hőmérsékletekkel szemben a felmelegedés tegnap csak 17-24 fokot ért el.

Hazánkban szombaton sokfelé hullott kisebb eső. A csapadék mennyisége csak Börzsöny és a Pilis környékén haladta meg a 4 mm-t. A hőmérséklet napközben a Dunántúlon 12-15, máshol 16-19, Szegeden 20, Békéscsabán 21 fokig emelkedett. Ma hajnalban 3-7 fokig hült le a levegő.

Budapesten vasárnap 12 órakor a hőmérséklet 12 fok, a tengerszintre átszámitott légnyomás 763 mm, gyengén süllyedő irányzatu.

Várható időjárás hétfő estig:

Csökkenő felhőzet, több helyen, főleg ma, még kisebb eső.
Mérsékelt, időnként élénkebb északi, északkeleti szél.
Erős éjszakai lehülés, északnyugaton és északon gyenge talajmenti fagy lehet.
A nappali hőmérséklet nyugaton emelkedik, máshol alig változik.

Várható legalacsonyabb hőmérséklet ma éjjel: északon 2-5, délen 5-8,
legmagasabb nappali hőmérséklet hétfőn: 16-19 fok között.

Dr.Tónay Frigyesné s.k.

A hőmérséklet és a légnyomás napi középértéke Budapesten és ezek eltérése a 75 évi átlagtól:

1955. V. 21.-én: 8,9 C°, 766,2 mm. Eltérés: -8,3 C°, +1,2 mm.

1871 óta ezen a napon előfordult

legmagasabb hőmérséklet	33,1 C°	/1872./
legalacsonyabb hőmérséklet	3,5 C°	/1952./

Az Országos Meteorológiai Intézet Időjárási Napijelentése

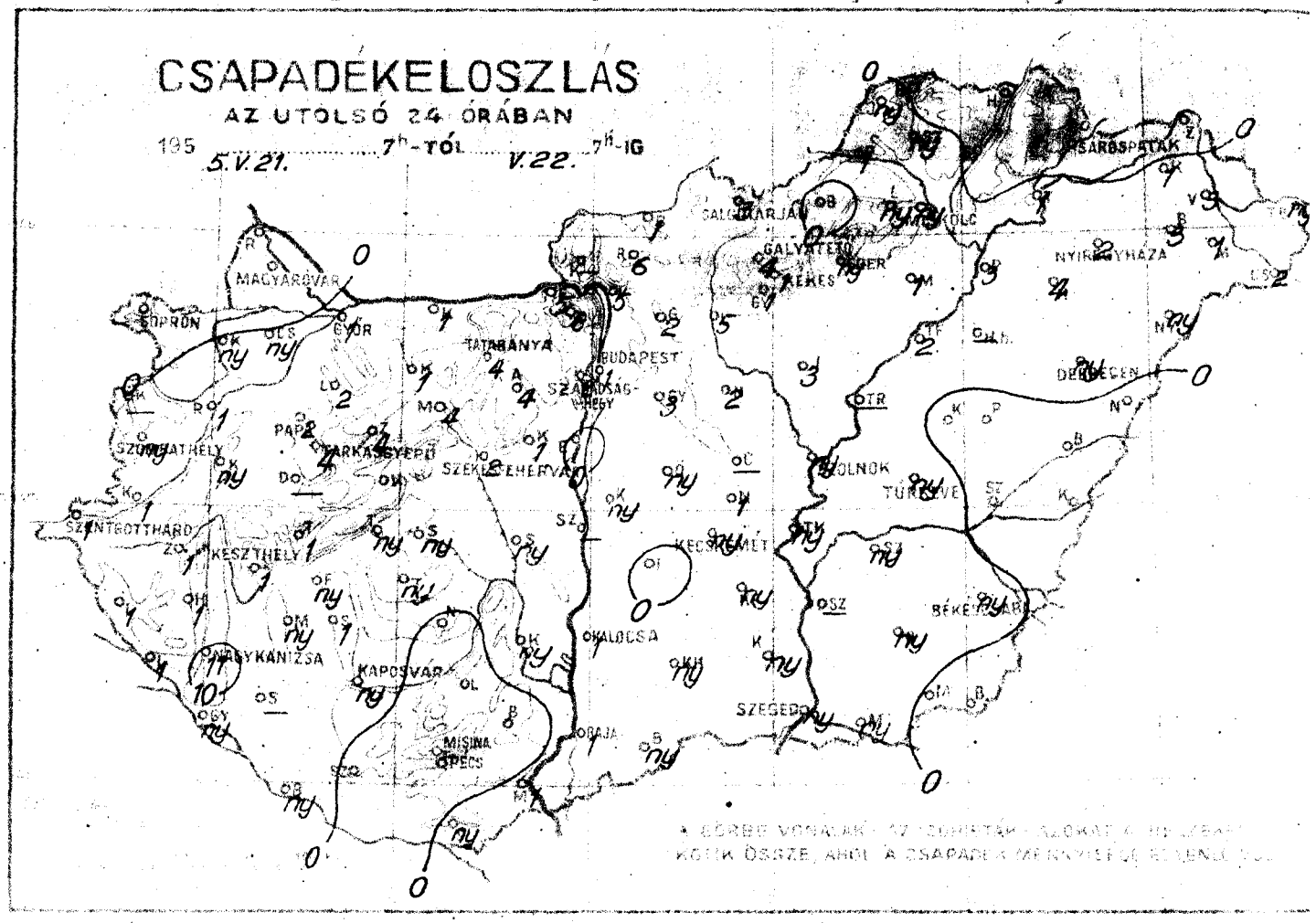

LEGMAGASABB HŐMÉRSÉKLET

5.V.21.

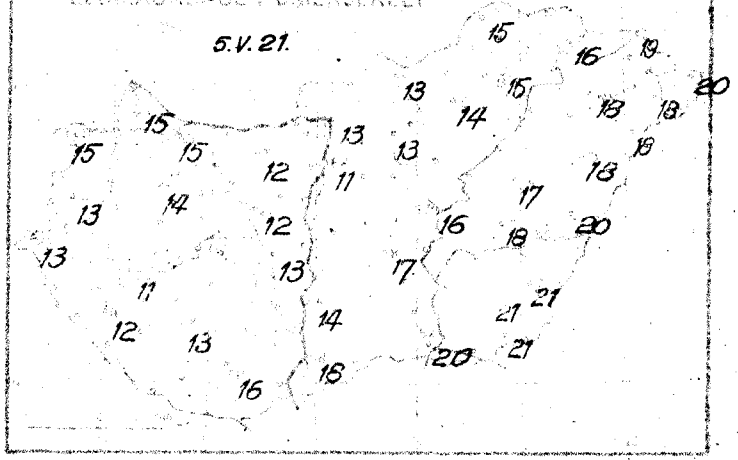

LEGALACSONYABB HŐMÉRSÉKLET

5.V.22.



RADIÁCIÓS MINIMUM

5.V.22.

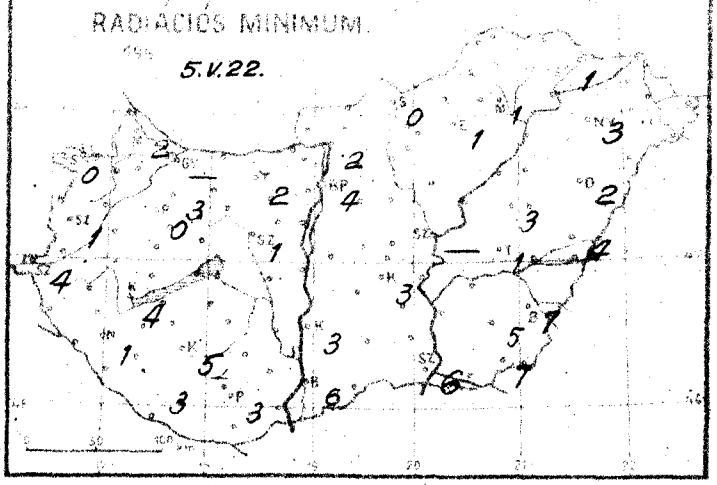

NAPFÉNYTARTAM

1955.V.21.

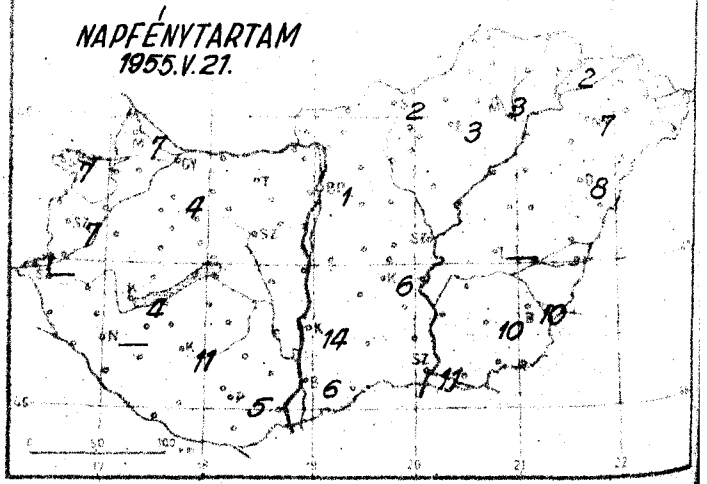

Időjárási helyzet. 1955. · év. MÁJUS · hó 22. · nap 7 óra

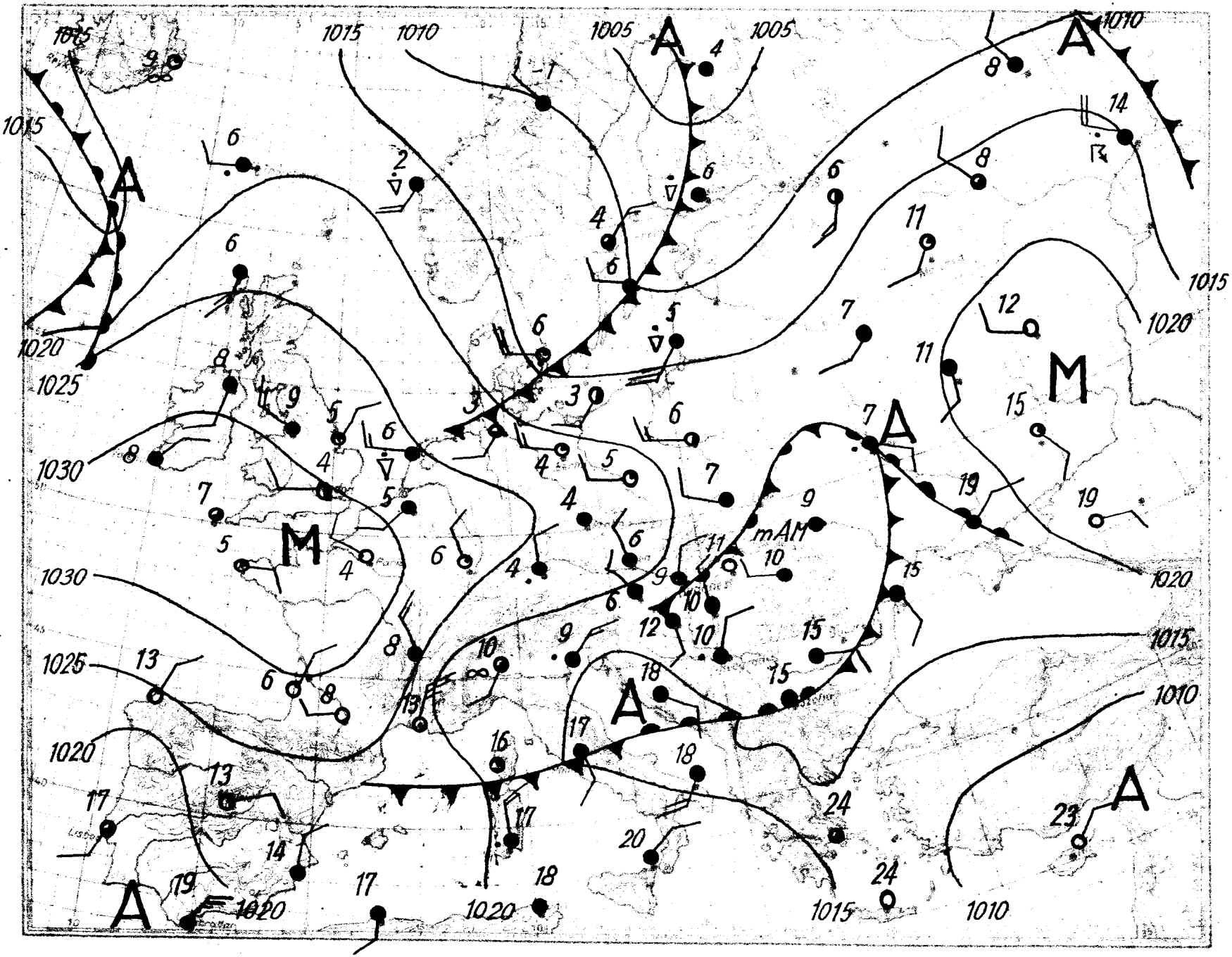

Magassági légállapotmérés

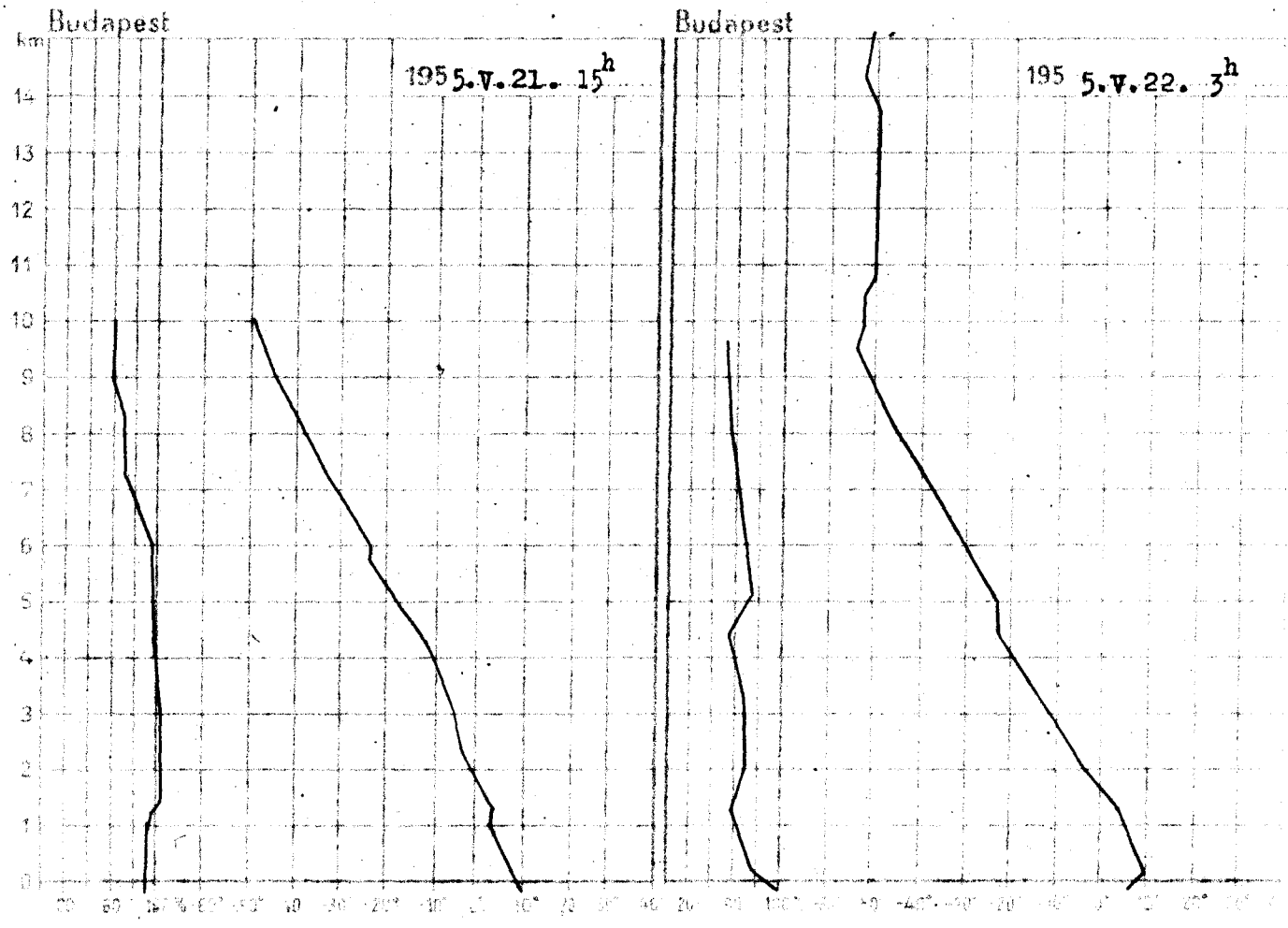

195 5.V.21. 15h			
km	mb	C°	%
Talaj	1003.7	9.6	85
0.5	961	10.3	87
1	905	3.9	69
1.5	850	2.3	97
2	799	-1.3	100
2.5	749	-3.8	100
3	703	-6.7	99
4	619	-11.3	97
5	541	-17.4	96
6	475	-24.3	91
7	413	-29.4	88
8	358	-35.7	66
9	308	-43.6	60
10	265	-49.1	59
11			
12			
13			
14			
15			

Magaslégköri időhelyzet

Anglia és Dánia fölé az Óceán felől enyhébb légtömegek érkeztek, melyek az emlitett országokban melegedést okoztak. Európa többi részén hideg levegő helyezkedett el és további lehülést okoz a magasban. Hazánk felett is az egész troposzférában hült a levegő és emiatt az elmult 24 óra alatt a 0 fok szintje 290 m-rel, a -10 fok szintje 250 m-rel alacsonyabbra került és ma hajnalban 1630, illetve 2900 m-en volt található.

Dr.Tónay Frigyesné s.k.

195 5.V.22. 3h			
km	mb	C°	%
Talaj	1000.2	5.8	91
0.5	959	7.0	66
1	900	4.2	58
1.5	848	1.3	54
2	796	-3.2	60
2.5	745	-6.8	57
3	700	-10.4	57
4	611	-17.9	67
5	534	-23.9	71
6	466	-30.7	62
7	403	-38.1	59
8	348	-45.8	57
9	299	-50.4	53
10	257	-50.8	
11	219	-50.0	
12	189	-49.9	
13	162	-50.1	
14	139	-50.4	
15	120	-51.4	

1955. május
22. vasárnap
68. 142.

	4	NW	2	1020.7	7	.	15	5	2	7
	4	NNW	5	21.0	6	.	15	3	0	7
	4	N	2	19.9	7	ny	13	3	1	7
	4	NW	1	19.6	7	1	13	4	4	-
	4	SE	5	19.8	7	2	14	5	0	-
	4	NNW	2	20.0	7	1	15	6	-	-
	4	≡ NW	2	19.0	7	4	12	4	2	-
	4	-	0	-	9	2	12	4	1	-
	4	N	6	18.3	8	1	11	5	4	4
	4	NNE	6	18.7	7	11	12	3	1	-
	4	N	3	18.2	9	ny	13	6	5	11
	4	SE	1	17.2	12	.	16	6	3	5
	4	NW	3	18.1	9	1	11	7	4	1
	3	NW	2	18.5	7	3	13	2	0	2
	3	∞ NW	1	17.9	10	ny	14	3	1	3
	3	N	2	17.9	9	ny	15	3	1	3
	3	N	6	-	10	.	16	3	1	2
	4	N	3	17.6	11	1	18	8	6	6
	4	N	2	19.1	10	1	14	6	3	14
	1	NNW	1	17.0	9	ny	17	4	3	6
	4	N	3	17.2	10	ny	20	8	6	11
	3	-	0	17.6	10	ny	16	4	-	-
	0	NW	1	-	10	ny	18	5	1	-
	2	NNW	2	17.3	9	ny	21	8	7	10
	0	ENE	1	18.3	11	ny	18	5	2	8
	1	NE	3	18.3	9	2	18	6	3	7
	1	N	1	899.3	3	1	6	3	-	1
	4	NE	1	899.4	6	4	6	3	-	-
	4	NE	2	957.7	8	.	12	5	-	-
	4	NW	1	957.5	8	2	8	5	-	1
	4	NNE	1	957.5	7	4	10	4	2	-

	.			ny			1			.
	ny			ny			ny			1
	ny			ny			.			3
	-			ny			ny			3
	1			1			ny			1
	1			ny			.			ny
	1			ny			.			2
	1			-			.			ny
	1			.			1			3
	1			-			1			4
	ny			ny			3			-
	ny			.			2			.
	2			.			3			2
	-			ny			ny			-
	1			.			ny			.
	4			1			-			.
	3			ny			1			.
	1			-			ny			.
	1			1			.			.
	4			6			ny			ny
	4			5			ny			-
	5			2			ny			ny
	6			5			ny			ny
	.			1						.
	1			.						.

* A [illegible] 700 gramm-ra átszámítva. ** A [illegible] 1000 gramm-ra átszámítva

Magassági szélmérések

Óraadatok greenwichi középidőben

V.21.	Szhely 15 h		Győr 12 h		Nagyk. 12 h		Pécs 11 h		Bpest 13 h		Bpest 17 h		Miskolc 10 h		Szeged 9 h		Debrecen 10 h	
	fok	mp	fok	mp	fok	mp	fok	mp	fok	mp	fok	mp	fok	mp	fok	mp	fok	mp
	220	4	140	4	360	4	40	9	320	9	320	4	270	9	90	4	40	4
	300	2	150	1	50	4	60	4	280	3	270	5	320	5	70	2	60	7
	300	2	10	3	60	3	130	6	210	2	250	11	310	3	70	4	60	7
	330	6	280	4	300	2	140	6	200	5	260	9	200	4	220	3	70	4
	330	6	280	4	210	8	190	6			250	11	210	7	220	4	130	4
	250	7					240	12							250	12	250	15
	250	7					240	12							250	12	250	15
	260	21													270	19	260	13
	260	26															260	23
	270	41															260	23
	270	41															260	23
																	270	26
																	270	26
																	270	26

V.22.	Szhely 7 h		Nagyk. 5 h		Pécs 4 h		Bpest 3 h		Bpest 5 h		Bpest 7 h		Szeged 3 h		Debrecen 7 h	
	fok	mp	fok	mp	fok	mp	fok	mp	fok	mp	fok	mp	fok	mp	fok	mp
	360	9	360	9	180	4	360	4	360	4	360	9	360	4	40	4
	350	18	30	12	70	6	340	9	340	10	10	7	30	7	30	4
	350	18	30	12	70	7	340	3	350	3	10	7	20	3	30	4
	350	10	30	8	50	7	330	3	320	2	70	2	290	7	350	4
	280	5	50	5	50	7	330	3	300	3	160	1	290	7	350	4
	330	6	100	4	250	2	300	8	290	6	270	4	270	12	270	20
	330	6	100	4	250	2	300	8	290	6	270	4	270	12	270	20
	340	8					270	11	300	8	360	4	270	26	270	10
							260	20							280	18
							260	36								
							260	36								

IDŐJÁRÁSI NAPIJELENTÉS

ЕЖЕДНЕВНЫЙ МЕТЕОРОЛОГИЧЕСКИЙ БЮЛЛЕТЕНЬ • DAILY SYNOPTIC MAP OF THE HUNGARIAN METEOROLOGICAL INSTITUTE • BULLETIN QUOTIDIEN DE L'INSTITUT METEOROLOGIQUE HONGROIS WETTERBERICHT DES UNGARISCHEN METEOROLOGISCHEN INSTITUTS

KIADJA AZ ORSZÁGOS METEOROLÓGIAI INTÉZET BUDAPEST II. KÉTHLY ANDRÁS TÉR 3. TELEFON: KÖZPONI 156-220 HOLIZSGÁLÓ 126-200 156-199

MEGJELENIK NAPONKÉNT - ELŐFIZETÉSI ÁRA A POSTAKÖLTSÉGEK FEJÉBEN NEGYEDÉVRE 6.- FT KIADJA AZ INTÉZET FELELŐS VEZETŐJE

68. évfolyam. 143. szám. + Budapest + 1955. május hó 23.

Az időjárási helyzet ma reggel és a várható időjárás:

A sarkvidéki eredetü hideg légtömegek elárasztották Nyugat- és Közép-Európát. Igy szárazföldünk nagy részén az évszakhoz képest hüvös az idő. Franciaországban, Németországban leszálló légmozgással derült, száraz időjárás alakult ki. Kelet-Európában ezzel szemben továbbra is változékony, csapadékos az idő. A nappali felmelegedés Európa nagy részén csak a 15 fokot érte el, Olaszországban, Spanyolországban és a Balkán félszigeten azonban 20-25 fokos maximumok léptek fel.

Hazánkban vasárnap felhős, hüvös volt sz idő. A Dunántúlon és a Tiszántúl egy részén többfelé hullott kisebb eső. A lehullott csapadék mennyisége csak Makón és Battonyán haladta meg a 10 mm-t. A hőmérséklet napközben nyugaton 12-14, keleten 15-17 fokig emelkedett. Ma hajnalban a Dunántúlon talajmenti fagyok voltak. Nagykanizsán, Pécsett és Tatabányán -3 fokos radiációs hőmérsékletet mértek.

Budapesten hétfőn 12 órakor a hőmérséklet 10 fok, a tengerszintre átszámitott légnyomás 769 mm, alig változik.

Várható időjárás kedd estig:

Változó felhőzet.
Ma többhelyen még futó eső.
Élénk, éjjel és holnap már mérséklődő északnyugati, nyugati szél.
Erős éjszakai lehülés. Talajmenti fagyok.
A nappali felmelegedés kissé erősödik.

Várható legalacsonyabb hőmérséklet ma éjjel: 0, +3, talajmenti fagyok.
legmagasabbb nappali hőmérséklet kedden: 13-16 fok között.

A hőmérséklet és a légnyomás napi középértéke Budapesten és ezek eltérése a 75 évi átlagtól:

1955. V. 22.-én: 10,8 C°, 763,9 mm. Eltérés: -6,5 C°, +2,8 mm.

1871 óta ezen a napon előfordult

legmagasabb hőmérséklet	31,0 C°	/1950./
legalacsonyabb hőmérséklet	2,0 C°	/1885./

Az Országos Meteorológiai Intézet Időjárási Napijelentése

CSAPADÉKELOSZLÁS

AZ UTOLSÓ 24 ÓRÁBAN

195 5.V.22. ..... 7^h-TÓL ..... V.23. ... 7^h-IG

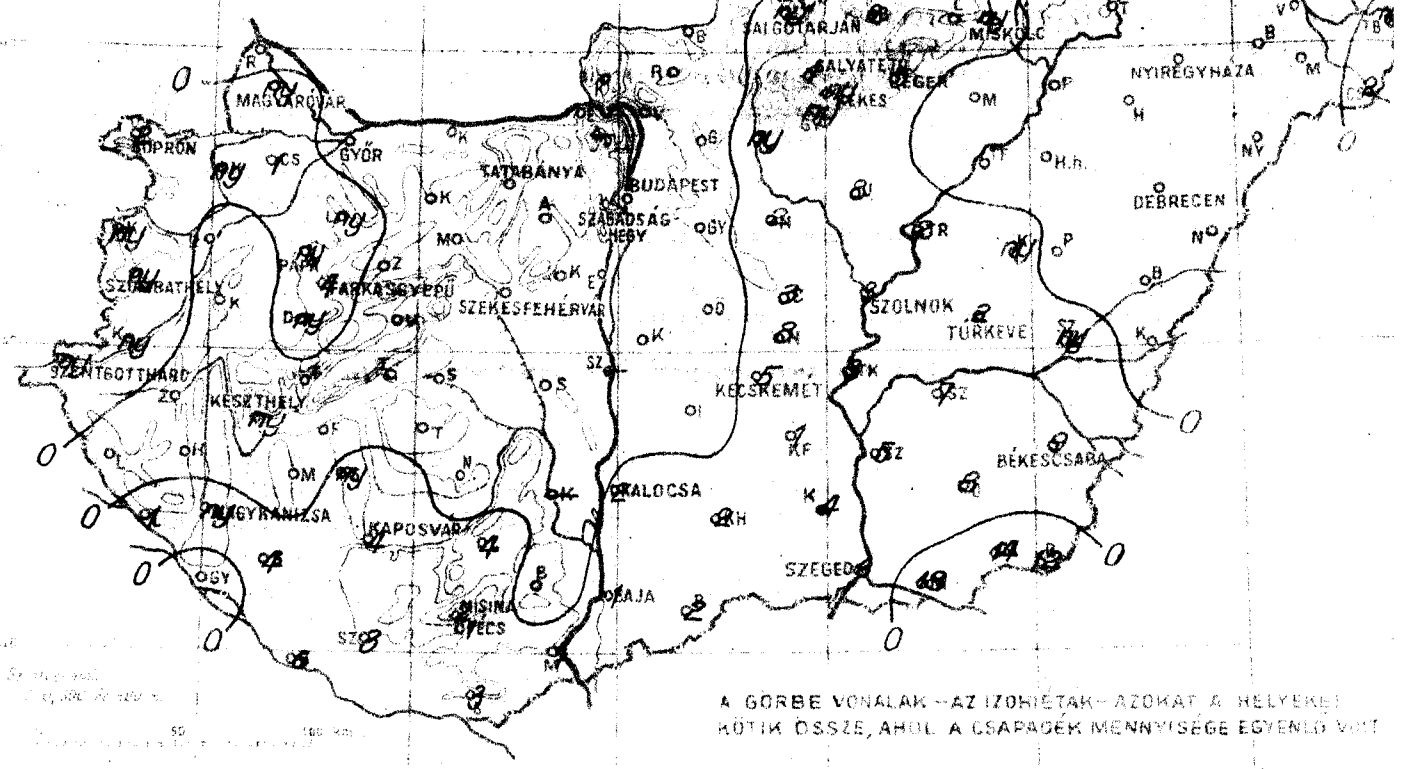

LEGMAGASABB HŐMÉRSÉKLET

195 5.V.22.

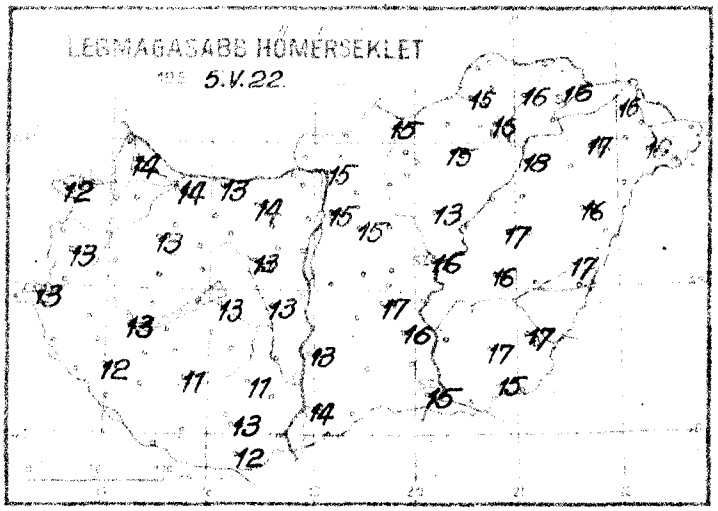

LEGALACSONYABB HŐMÉRSÉKLET

195 5.V.23.

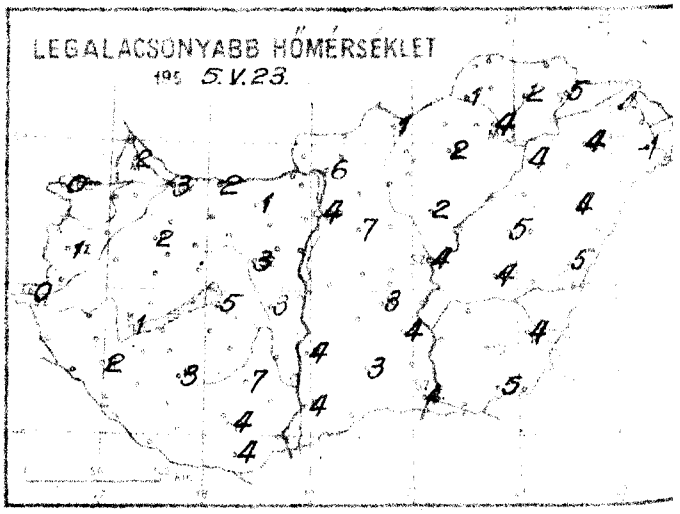

RADIÁCIÓS MINIMUM

195 5.V.23.

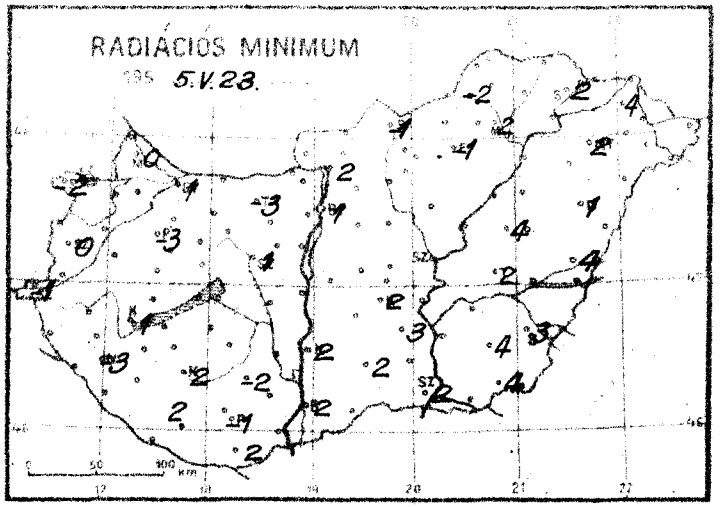

NAPFÉNYTARTAM

1955.V.22.

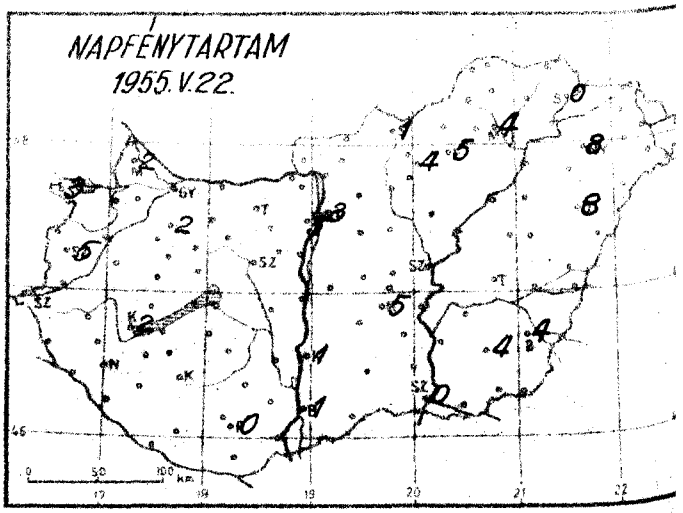

Időjárási helyzet 1955. év MÁJUS hó 23. nap 7 óra

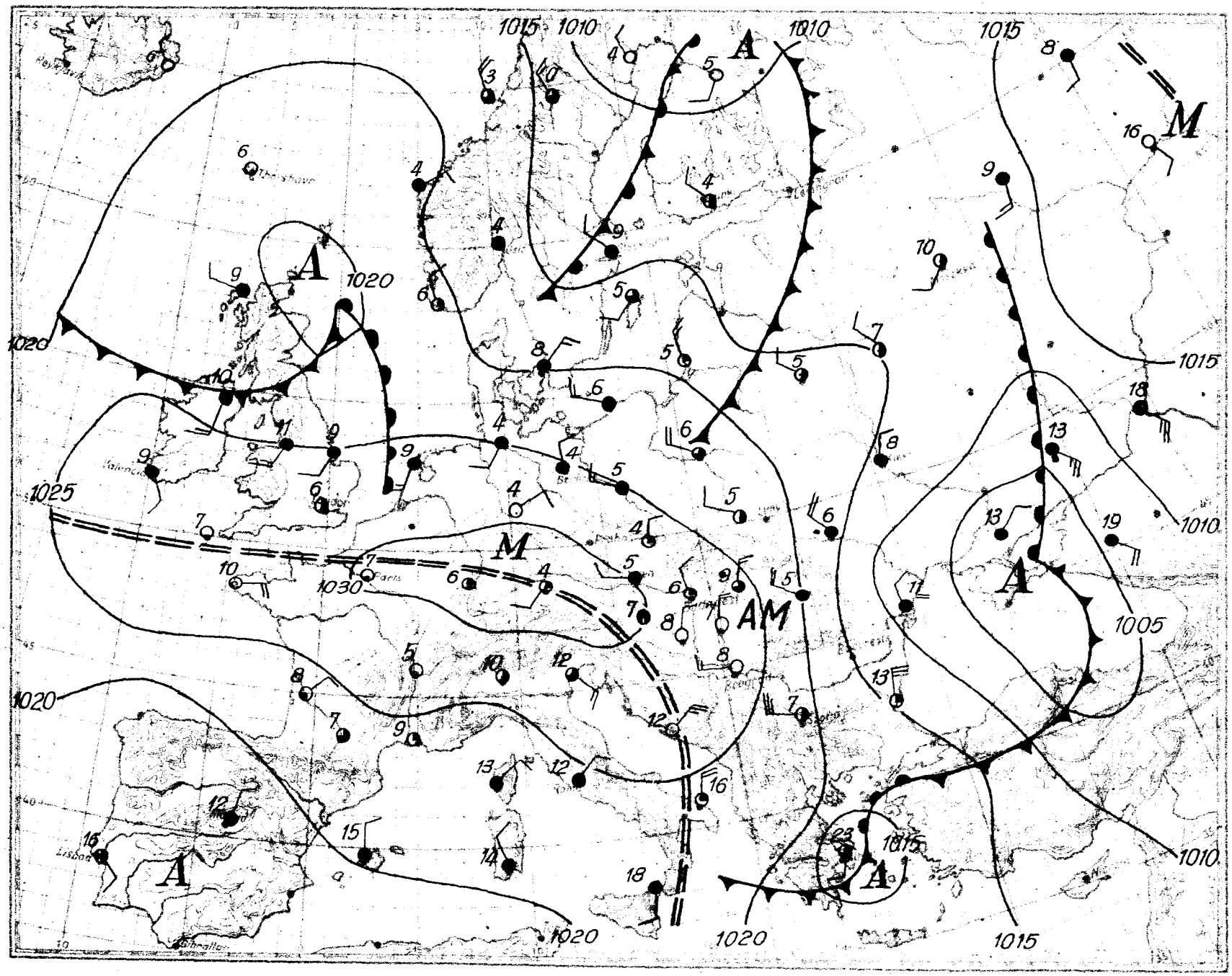

Magassági légállapotmérés



195 5.V.22. 15h			
km	mb	C°	%
Talaj	999.3	14.8	40
0.5	955	11.2	42
1	898	6.1	45
1.5	844	1.2	50
2	792	-3.8	59
2.5	744	-7.7	60
3	696	-11.6	59
4	609	-18.6	70
5	530	-24.4	73
6	462	-31.2	77
7	401	-38.8	78
8	347	-48.3	77
9	297	-58.2	72
10	253	-54.9	-
11			
12			
13			
14			
15			

Magaslégköri időhelyzet

Európa északi és középső részei felett sarkvidéki levegő uralkodik. Szárazföldünk déli részein: Magyarország déli határán az egész Balkán félszigetén és Dél-Olaszországban, valamint a Szovjetuniónak az Ural-hegységtől nyugatra eső területein lehülés, Nyugat-Európába azonban már gyenge, Ukrajnában és a Kaukázusban erősebb felmelegedés van folyamatban. Hazánk felett folytatódott a légkör lehülése. A hőmérséklet a talajon 3, feljebb 4-5 fokkal csökkent. A 0 fok szintje 650, a -10 fok magassága 630 m-rel 980, illetve 2270 m-re süllyedt.

Szokolné s.k.

195 5.V.23. 3h			
km	mb	C°	%
Talaj	1007.9	3.2	77
0.5	968	2.0	76
1	908	-0.3	68
1.5	851	-4.4	66
2	799	-8.1	59
2.5	749	-11.7	55
3	700	-15.3	51
4	612	-20.9	45
5	534	-25.7	41
6	467	-31.8	41
7	403	-37.4	41
8			
9			
10			
11			
12			
13			
14			
15			

1955. május

23. hétfő

68. 143.

	3	NW	6	1029.0	7	ny		14	2	0	2
	4	NNW	1	29.7	4	2		12	0	−2	3
	1	-	0	29.2	7	ny		13	1	0	5
	4	NW	1	29.2	5	ny		13	0	-1	-
	2	NW	1	28.6	6	ny		13	2	-3	-
	4	NW	4	29.0	6	.		14	3	1	-
	1	NW	15	27.7	6	.		14	1	-3	-
	0	NW	6	-	6	.		13	3	1	-
	4	S	1	29.6	6	ny		13	1	1	2
	3	W	2	30.1	7	ny		12	2	-3	-
	0	E	2	29.4	6	4		11	3	2	-
	0	N	5	28.7	8	1	⌊	13	4	-1	0
	1	NW	4	26.9	6	.		15	4	1	3
	0	SW	4	25.9	2	ny	⌊	15	1	-1	1
	0	NW	2	24.7	6	5		15	2	-1	5
	0	WNW	3	24.6	8	ny		16	4	2	4
	1	NE	6	-	8	.		16	5	2	0
	0	NW	4	28.2	7	1		14	4	2	1
	0 ∞	N	2	28.0	8	2		13	4	2	1
	0	NW	6	26.1	6	5		17	3	2	5
	0	NNW	8	26.3	7	6		15	4	2	0
	0	WNW	6	25.9	7	3		16	4	-	-
	0	NW	2	-	7	2		16	4	2	-
	3	NW	6	25.7	7	9		17	4	3	4
	1	NNE	6	24.8	9	.		16	4	1	8
	1	N	2	24.3	8	.		17	4	2	8
	0	SW	2	903.3	0	ny		8	-2	-	4
	0	NW	1	904.0	0	1		9	-2	-	-
	0	N	6	965.3	4	2		9	1	-	-
	1	NW	2	963.9	4	.	⌊	11	0	-	3
	4 .	NW	6	967.3	4	ny		12	0	-1	-

	°			.			4			.	
	1			.			6			.	
	ny			.			.			.	
	ny			.			.			.	
	.			ny			ny			.	
	ny			.			.			ny	
	.	⌊		.			.			2	
	.			-			.			.	
	.			.			.			.	
	1			4			.			.	
	.			6			8			.	
	.			3			2			.	
	ny			4 .	⌊		.			.	
	ny			-			.			2	↯
	.			.			.			ny	
	.			1			3			.	
	.			3			8	↯		.	
	.			.			3			ny	
	.			.			.			.	
	.			.			1			7	
	.			.			2			5	
	.			.			2			8	
	-			ny	↯		4			18	
	.			ny						14	
	.			2						12	

* A légnyomás 500 gdmre átszámítva ** A légnyomás 1000 gdmre átszámítva

Magassági szélmérések

Óraadatok greenwichi középidőben

V.22.	Győr 11 h		Bpest 9 h		Bpest 11 h		Bpest 13 h		Bpest 15 h		Bpest 17 h		Bpest 19 h		Miskolc 9 h		Szeged 11 h	
	360	9	360	9	360	9	320	9	360	9	360	9	320	14	360	9	40	4
	20	10	10	5	350	6	340	8	320	12	330	11	330	18	50	4	40	5
			10	5	360	6	340	8	340	10	330	11			50	4	40	5
			10	3	360	5	340	8	340	10	340	11			50	4	40	5
			330	2	350	5	360	8	340	10	340	11			280	3	60	3
			330	4	320	4	360	8	350	11	330	17					200	3
			330	4	320	4	360	8	350	11	330	17					200	3
			10	1														

V.23.	Szhely 7 h		Nagyk. 5 h		Győr 4 h		Pécs 4 h		Bpest 3 h		Bpest 5 h		Bpest 7 h		Szeged 5 h		Debrecen 3 h	
	360	9	270	4	320	4	360	4	360	9	360	9	320	9	320	4	360	4
	320	5	340	9	340	12	350	17	330	12	320	12	330	5	340	19	360	14
	330	10	340	9	330	14	350	17	330	12	340	20	330	12	340	19	360	14
	310	14	340	9	320	15	350	14	330	12	320	20	330	20	330	15	350	10
	310	14	330	12	320	16	350	14	330	16	330	17	330	20	330	15	320	11
	310	14	340	21			340	26	330	16	330	17	320	20	330	20		
	310	14	340	21			340	26	330	16	330	17	320	20	330	20		
			330	17			340	26	330	16	330	17	330	20	330	19		
			320	33			340	24	330	24			330	20	320	39		
							320	39	330	26					320	39		
							320	39	330	26								
							320	39										
							320	39										
							320	39										
							320	39										
							320	39										

IDŐJÁRÁSI NAPIJELENTÉS

ЕЖЕДНЕВНЫЙ МЕТЕОРОЛОГИЧЕСКИЙ БЮЛЛЕТЕНЬ • DAILY SYNOPTIC MAP OF THE HUNGARIAN METEOROLOGICAL INSTITUTE • BULLETIN QUOTIDIEN DE L'INSTITUT MÉTÉOROLOGIQUE HONGROIS WETTERBERICHT DES UNGARISCHEN METEOROLOGISCHEN INSTITUTS

KIADJA AZ ORSZÁGOS METEOROLOGIAI INTÉZET BUDAPEST II. KISATRÉL PALÁTCA 1 [illegible] KÖZPONT: [illegible] IDŐJÁRÓ OSZT: [illegible]

MEGJELENIK NAPONKÉNT • ELŐFIZETÉSI ÁRA A POSTAI KÖLTSÉGGEL EGYÜTT NEGYEDÉVRE [illegible] KIADÁSÉRT FELEL AZ INTÉZET IGAZGATÓJA

68. évfolyam. 144. szám. + Budapest + 1955. május hó 24.

Az időjárási helyzet ma reggel és a várható időjárás:

Nyugat- és Közép-Európát boritó hideg levegőben leszálló légáramlással csendesebb szárazabb időjárás alakult ki. Ma reggelre az Északi-tengeren át Németország fölé enyhébb léghullám érkezett esőket okozva. Kelet-Európában tart a változékony idő.

Hazánkban hétfőn a változó felhőzetből csak néhány helyen hullott kisebb eső. Az évszakhoz képest hideg idő volt. A hőmérséklet nappal csak 12-15 fokig emelkedett. Éjszaka 0, +3 fokig hült le a levegő. A talaj mentén országszerte voltak 0, -4 fokig terjedő fagyok.

Budapesten kedden 12 órakor a hőmérséklet 15 fok, a tengerszintre átszámitott légnyomás 766 mm, mérsékelten süllyedő irányzatu.

Várható időjárás szerda estig:

Felhős, hűvös idő. Többfelé kisebb eső.
Mérsékelt, időnként élénkebb délnyugati, később északnyugati, északi szél.
Az éjszakai lehülés kissé mérséklődik, de helyenként még lesznek gyenge talajmenti fagyok.

Várható legalacsonyabb hőmérséklet ma éjjel: 3-6, helyenként talajmenti fagy,
legmagasabb nappali hőmérséklet szerdán: 16-19 fok között.

Skalló

A hőmérséklet és a légnyomás napi középértéke Budapesten és ezek eltérése a 75 évi átlagtól:

1955. V.23.-án: 9,4 C°, 769,3 mm. Eltérés: -8,0 C°, +7,9 mm.

1871 óta ezen a napon előfordult

legmagasabb hőmérséklet	31,5 C°	/1950./
legalacsonyabb hőmérséklet	3,3 C°	/1917./

Az Országos Meteorológiai Intézet Időjárási Napijelentése

CSAPADÉKELOSZLÁS

AZ UTOLSÓ 24 ÓRÁBAN

195 5.V.23. 7h-TÓL V.24. 7h-IG

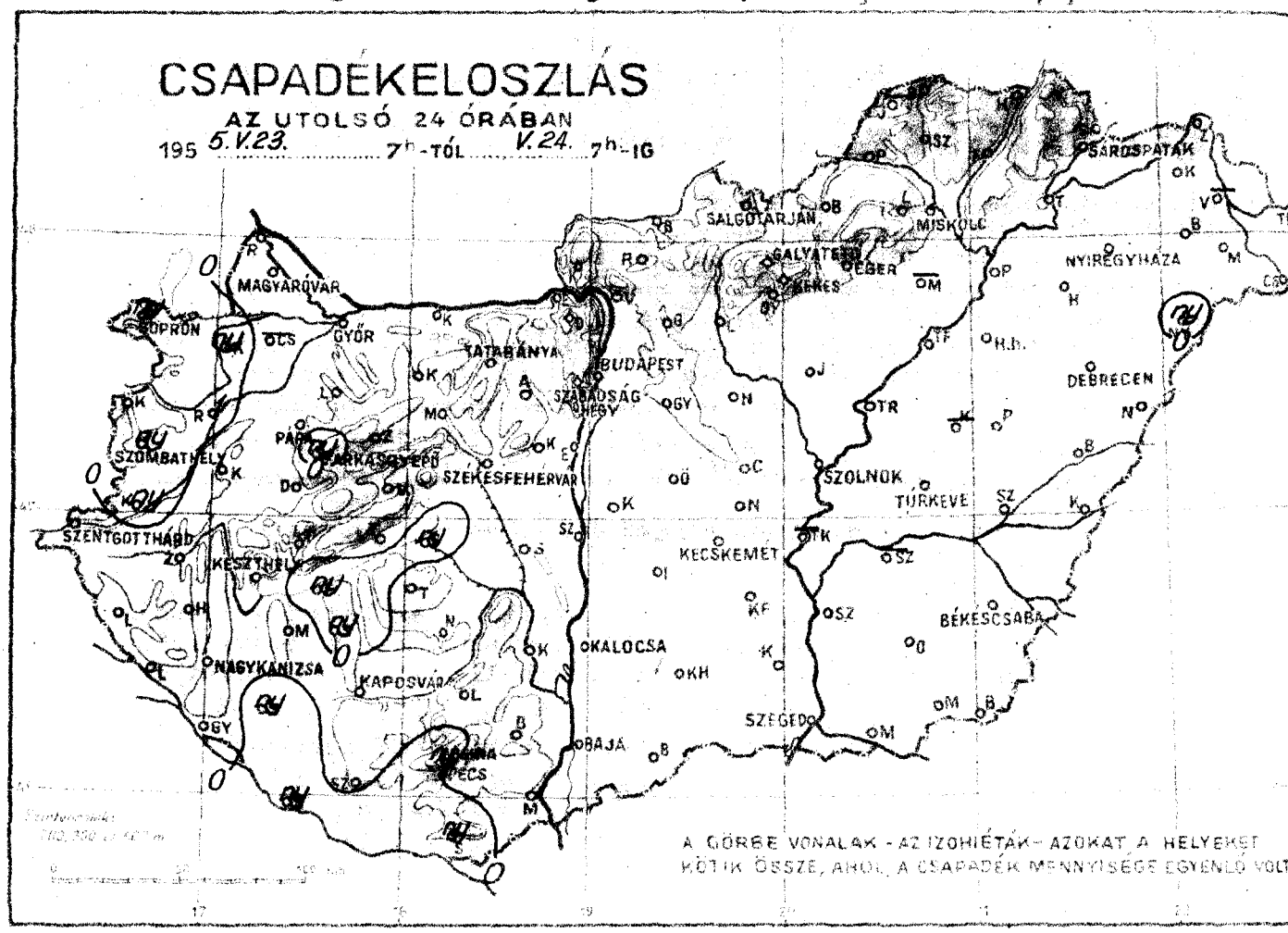

A GÖRBE VONALAK - AZ IZOHIÉTÁK - AZOKAT A HELYEKET KÖTIK ÖSSZE, AHOL A CSAPADÉK MENNYISÉGE EGYENLŐ VOLT

LEGMAGASABB HŐMÉRSÉKLET

195 5.V.23.

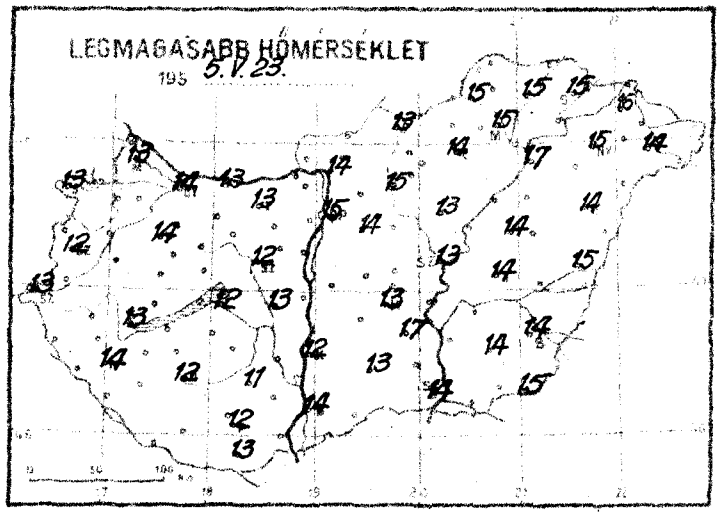

LEGALACSONYABB HŐMÉRSÉKLET

195 5.V.24.

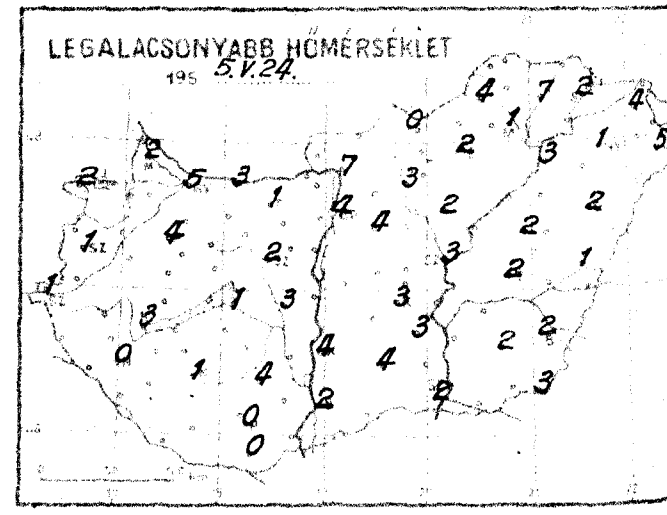

RADIÁCIÓS MINIMUM

195 5.V.24.

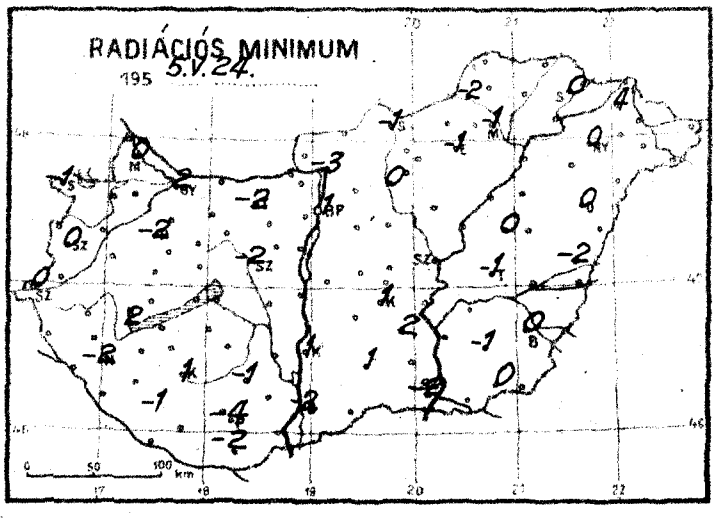

NAPFÉNYTARTAM

1955.V.23.

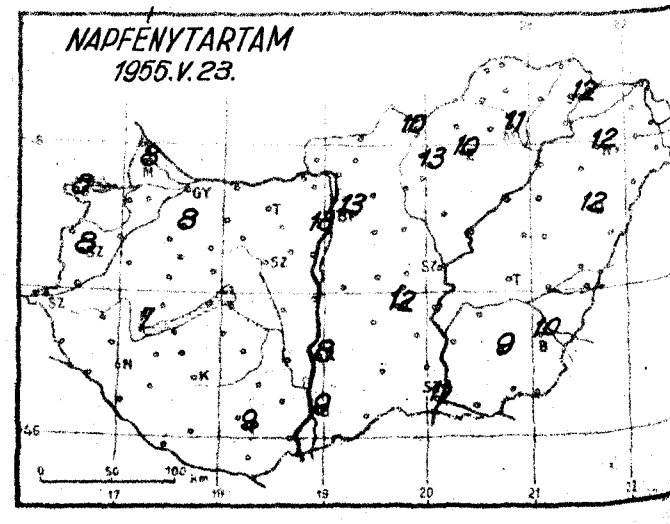

Időjárási helyzet 1953. év MÁJUS hó 24. nap 7 óra

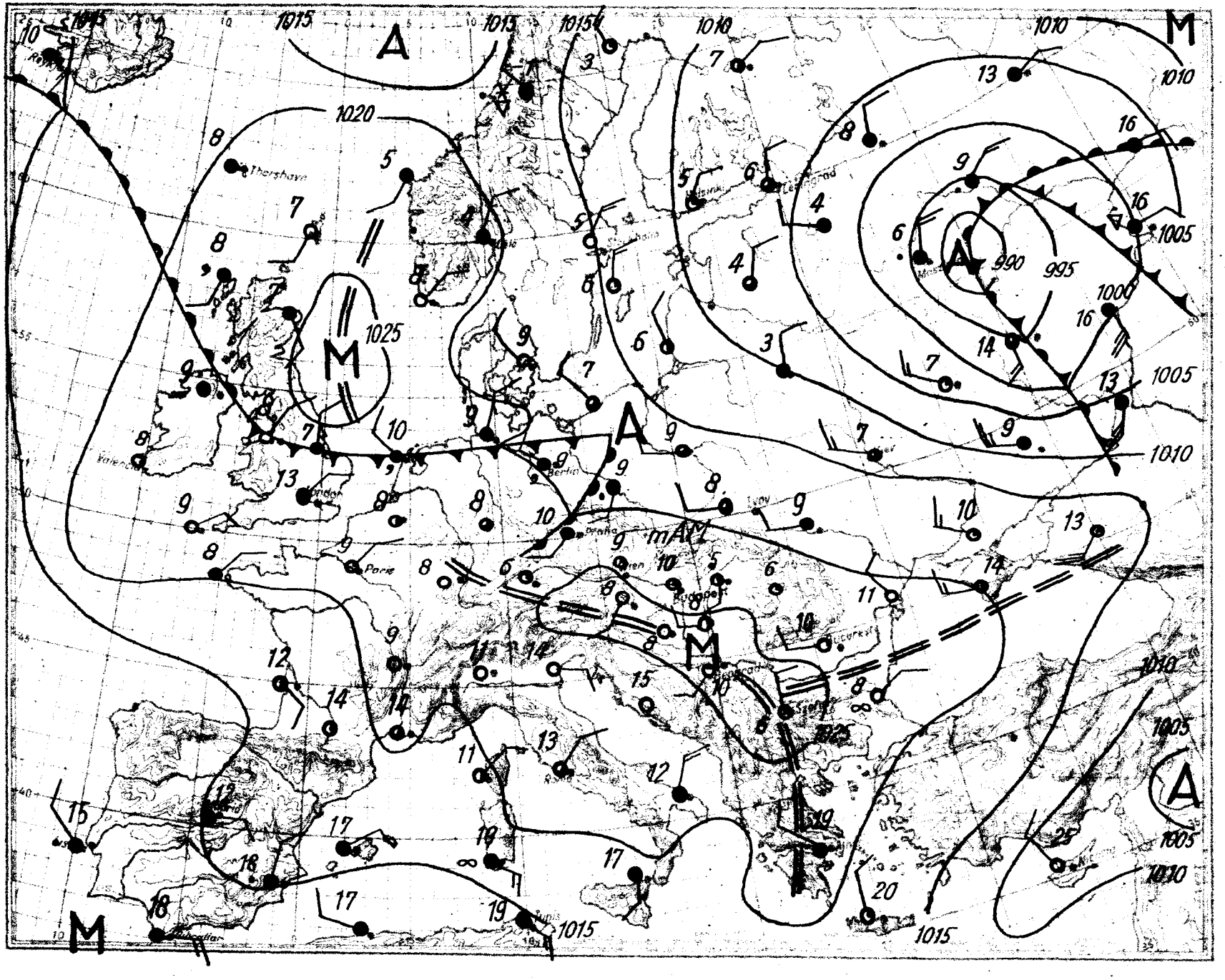

Magassági légállapotmérés

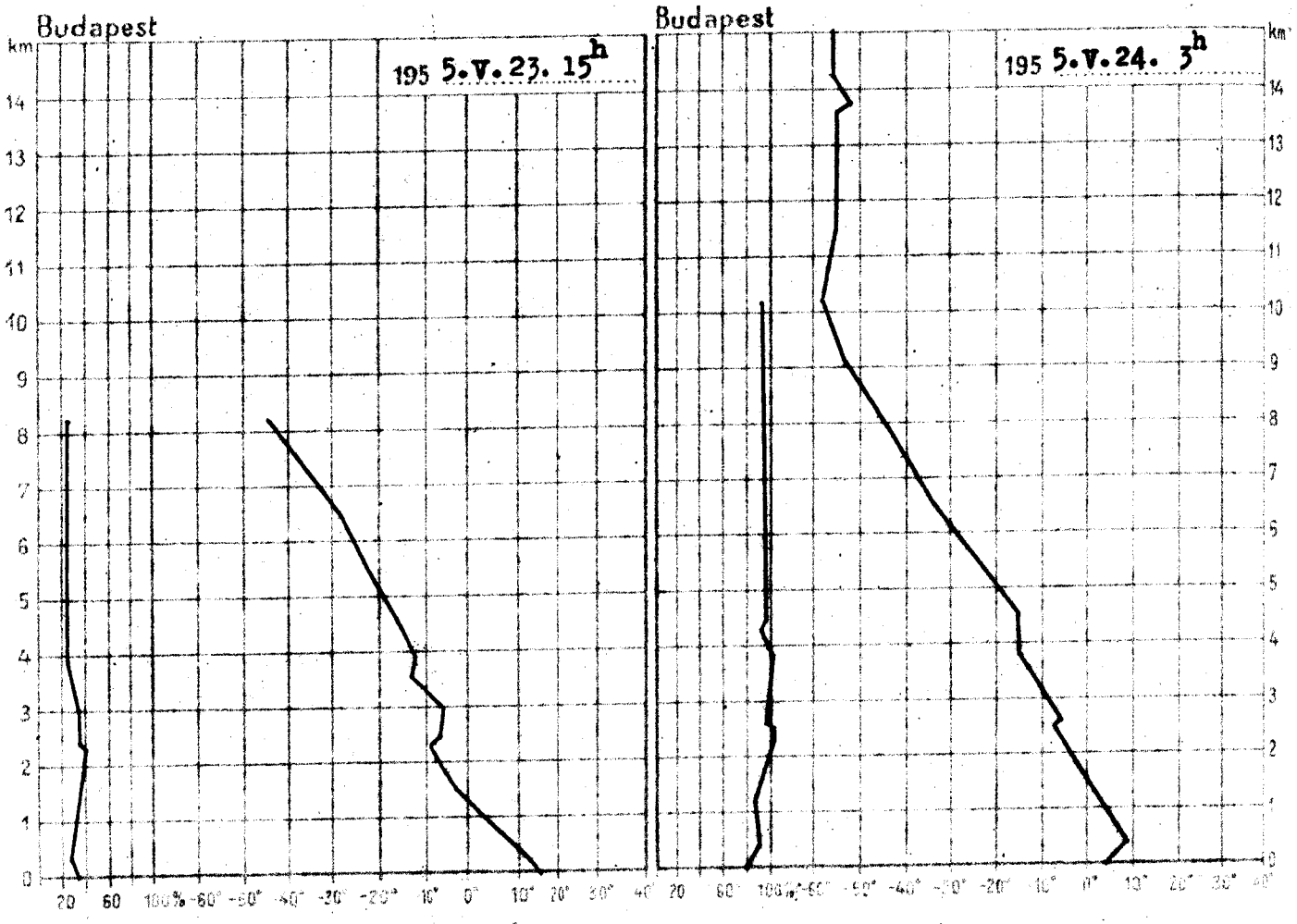

195 5.V.23. 15h			
km	mb	C°	%
Talaj	1007.5	13.9	28
0.5	966	8.2	24
1	908	3.0	27
1.5	853	-1.8	30
2	800	-6.7	34
2.5	751	-8.4	33
3	704	-7.7	31
4	617	-12.3	31
5	540	-19.1	31
6	473	-26.8	30
7	410	-34.3	24
8	358	-42.0	25
9			
10			
11			
12			
13			
14			
15			

Magaslégköri időhelyzet

A kelet, délkelet-felé elvonuló hideg légtömegek Lengyelország, Ukrajna, a Fekete-tenger és Kaspi-tenger, továbbá Görögország és Törökország légterében további lehülést okoztak. Szárazföldünk többi részén ellenben már melegedés figyelhető meg. Budapest felett az egész troposzférában általában 3-5 fokkal melegedett a levegő. Emiatt az elmult 24 óra alatt a 0 fok szintje 450 m-rel, a -10 fok szintje 700 m-rel került magasabbra és ma hajnalban 1430, illetve 2970 m-en volt található.

Dr.Tónay Frigyesné s.k.

195 5.V.24. 3h			
km	mb	C°	%
Talaj	1006.7	4.2	78
0.5	965	8.2	88
1	907	3.4	85
1.5	852	-0.5	87
2	800	-4.7	95
2.5	752	-8.0	99
3	704	-10.1	92
4	618	-16.0	98
5	540	-19.9	91
6	471	-27.7	87
7	408	-36.2	94
8	353	-43.7	94
9	303	-52.1	91
10	260	-58.7	92
11	222	-56.8	-
12	189	-54.9	-
13	162	-54.7	-
14	138	-55.0	-
15	118	-55.0	-

1955. május

24. nap kedd

68. szakasz 144. nap

	Reggel 7 órakor				Napközbeni szélsőértékek			
	Időjárás (9-es)	Szélirány és erősség (Beaufort)	Légnyomás (redukálva)	Hőmérséklet (°C)	Csapadék (24 óra alatt) mm	Hőmérséklet szélsőértékei: Legmagasabb napi max.	Legalacsonyabb napi min.	Radiációs min.	Napfénytartam óra/perc
Mezőkövesd	4	S 2	1023.4	8	.	13	2	0	8
Eger	1	NNW 1	23.1	9	ny	13	2	-1	3
Egercsehi	0	SW 1	23.9	9	ny	12	1	0	8
Szentistván	0	= - 0	24.6	4	.	13	1	0	-
Bükk	0	S 2	23.3	10	.	14	4	-2	-
Ágasvár	1	SSW 6	23.4	10	.	14	5	2	-
Kékestető	1	WSW 1	23.5	10	.	13	1	-2	-
Sástóhavas	0	SW 2	-	9	.	12	2	-2	-
Kékestető	0	SE 1	24.2	7	.	13	3	2	7
Szurdokpüspöki	1	SSW 1	24.7	8	.	14	0	-2	-
Kompolt	0	SW 6	23.9	13	.	12	1	1	-
Pásztó	0	- 0	25.5	8	.	12	0	-4	9
Parádfürdő M.Sz.	1	- 0	23.8	10	.	15	4	1	13
Parád	3	W 1	24.6	1	.	13	0	-1	10
Recsk	3	W 1	23.5	7	.	14	2	-1	10
Mátraháza	4	N 1	23.1	6	.	15	1	-1	11
Sástó-tető	4	W 4	-	10	.	15	2	0	12
Gyöngyös	0	SW 1	24.6	10	.	14	2	-2	9
Mátraszentimre	0	SW 2	25.6	9	.	12	4	1	8
Mátrafüred	0	W 1	23.8	8	.	13	3	1	12
Gyöngyöstarján	0	W 2	24.8	8	.	14	2	-2	11
Gyöngyösoroszi	1	W 2	24.0	8	.	13	3	-	-
Visonta	2	W 2	-	9	.	14	2	-1	-
Halmajugra	1	SW 1	24.4	8	.	14	2	0	10
Hasznos	4	SW 4	23.9	7	.	14	2	0	12
Domoszló	3	SW 2	23.3	9	.	15	1	0	12
Sirok-Bánkút (800 m)*	1	S 1	903.1	3	.	7	-1	-	13
Sirok-Kőhegy (934 m)**	3	SW 4	903.5	4	.	5	2	-	-
Parádóhuta (334 m)*	0	W 1	963.7	9	ny	8	5	-	-
Szarvaskő (474 m)*	1	SW 1	962.9	8	.	10	3	-	13
Bükkszentkereszt (400 m)*	0	NW 4	963.3	8	ny	10	3	2	-

24 órás csapadék mm		24 órás csapadék mm		24 órás csapadék mm		24 órás csapadék mm	
Recsk	.	Tófalu	.	Petőfalu	.	Zabar	.
Detk	-	Sirok	ny	Istenmező	-	Kisnána	.
Kápolnár	ny	Parád	ny	Bükkszenlász	.	Vámosnamény	-
Kisnána	.	Mátrafüred	.	Lillafüred	.	Bükkszentkereszt	.
Rózsaszentmárton	1	Szarvaskő	ny	Szentistván	.	Mátraverebély	.
Kerecsend	ny	Tar	.	Fagyal	.	Tiszabábolna	.
Eger	.	Nádasgérd	.	Gadnamező	.	Csengőd	.
Egercsehi	.	Sebestyénmező	.	Sátoraljaújhely	.	Nyírmegyer	ny
Hatvan	.	Nagybörzsöny	.	Fokorú	.	Polgár	.
Tarnaszentmária	.	Szentkirályszabadja	ny	Mezőkeresztes	-	Hajdúböszörmény	.
Bélapátfalva	-	Parasznya	ny	Aszaparét	.	Hortobágy	.
Kál	.	Szügy	.	Nagykáta	.	Nagyléta	.
Tarnaszentmária	.	Ipolytölgyes	.	Gyomaendrőd	.	Tiszafüred	.
Dormánd	.	Kazincbarcika	.	Orkény	.	Tiszanána	.
Tápiószele	.	Barnapüspöki	.	Kunszentmiklós	.	Kunmadaras	-
Zagyva	.	Mohács	.	Cegléd	.	Püspökhatvan	.
Vasvár-tó	.	Siklós	ny	Nagykőrös	.	Berettyóújfalu	.
Kemeneshőgyész	.	Komárom	.	Tiszabecsk	-	Szeghalom	.
Kaposvár	.	Balatonszemes	.	Izsák	.	Körösszakál	.
Mór	.	Rumbahegy	.	Kiskunfélegyh.	.	Szarvas	-
Ajka	.	Vác	.	Kiskunhalas	.	Szentes	.
Veszprém	.	Galgamácsa	.	Bácsalmás	.	Orosháza	.
Balatonfüred	.	Lajosmizse	.	Kistelek	.	Makó	.
Enese	.	Gyöngyös	.			Mezőhegyes	.
Kápolnásnyék	.	Borsodnádasd	.			Battonya	.

* A légnyomás 500 gdm-re átszámítva ** A légnyomás 1000 gdm-re átszámítva

Magassági szélmérések

Óraadatok greenwichi középidőben

V.23.	Szhely 13 h		Nagyk. 10 h		Győr 11 h		Bpest 17 h		Bpest 21 h		Miskolc 10 h		Pécs 11 h		Szeged 9 h		Debrecen 10 h	
	180	4	-	0	320	9	320	9	320	4	360	4	320	4	320	9	270	9
	250	1	20	2	350	10	320	7	330	8	360	1	310	8	310	11	310	5
			300	5	360	13	330	9	330	7	240	2	310	8	330	13	320	3
			320	9			330	9	330	4					330	16		
			320	9			340	8	330	9					330	16		
							340	11							320	19		
							340	11							320	19		
							340	17							320	25		
							320	18							320	32		
							320	20							320	36		
							320	20							320	36		
							310	26										
							310	26										
							310	26										

V.24.	Szhely 6 h		Nagyk. 5 h		Pécs 5 h		Győr 4 h		Bpest 3 h		Bpest 5 h		Miskolc 4 h		Szeged 5 h		Debrecen 4 h	
	220	4	-	0	-	0	220	4	180	4	180	4	320	4	270	4	180	4
	240	5	220	5	260	5	250	14	300	6	270	8	280	6	290	6	260	8
	300	5	220	5	280	4	260	9	310	6	270	7	280	6	290	6	260	8
	300	5	290	4	320	3	300	6	310	6	300	6	360	8	290	5	270	7
	300	5	310	9	350	5	300	5	350	9	250	6	310	11	350	7	270	7
	320	13	330	11	320	13	310	12	320	11	310	12			330	10	310	8
	320	13	330	11	320	13	310	12	320	11	310	12			330	10	310	8
			310	11	320	15	330	16	320	14	320	15			320	13	320	11
			320	16	310	20			310	18	310	16			310	15	320	15
			310	20	310	25			300	16	310	21						
			310	20	310	25			300	16	310	21						
					310	25												
					310	25												
					310	30												

IDŐJÁRÁSI NAPIJELENTÉS

SZERKESZTŐSÉGI METEOROLÓGIAI BULLETIN • DAILY SYNOPTIC MAP OF THE HUNGARIAN METEOROLOGICAL INSTITUTE • BULLETIN QUOTIDIEN DE L'INSTITUT MÉTÉOROLOGIQUE HONGROIS WETTERBERICHT DES UNGARISCHEN METEOROLOGISCHEN INSTITUTS

KIADJA AZ ORSZÁGOS METEOROLÓGIAI INTÉZET | MEGJELENIK NAPONKÉNT • ELŐFIZETÉSI ÁRA

68. évfolyam. 145. szám. + Budapest + 1955. május hó 25.

Az időjárási helyzet ma reggel és a várható időjárás:

Nyugat- és Közép-Európa fölé enyhébb légtömegek érkeztek, és a felmelegedés Spanyolországban, Franciaországban 20-25, Angliában, Németországban, Ausztriában és a Kárpátmedencében 16-19 fokot ért el. Európa északkeleti részén nagy kiterjedésü ciklon helyezkedik el, és emiatt a Szovjetunió európai területén sokfelé esik az eső.

Hazánkban kedden a délutáni óráktól kezdve elszórtan többfelé kisebb eső hullott. Szentgotthárdról zivatart is jelentettek. A hőmérséklet napközben általában 16-19, de Baján, Szentgotthárdon és Pápán 20 fokig emelkedett. Ma hajnalban az északkeleti megyékben 3-6, máshol 5-9 fokig hült le a levegő.

Budapesten szerdán 12 órakor a hőmérséklet 19 fok, a tengerszintre átszámitott légnyomás 762 mm, mérsékelten süllyedő irányzatu.

Várható időjárás csütörtök estig:

Változó felhőzet, több helyen kisebb eső.
Mérsékelt délnyugati, nyugati szél.
A hőmérséklet néhány fokkal emelkedik.

Várható legalacsonyabb hőmérséklet ma éjjel: 5-8,
legmagasabb nappali hőmérséklet csütörtökön 21-24 fok között.

Tóthné

A hőmérséklet és a légnyomás napi középértéke Budapesten és ezek eltérése a 75 évi átlagtól:

1955. V. 24.-én: 12,8 C°, 765,5 mm. Eltérés: -5,0 C° , +4,5 mm.

1871 óta ezen a napon előfordult

legmagasabb hőmérséklet	31,5 C°	/1950./
legalacsonyabb hőmérséklet	5,0 C°	/1944./

Az Országos Meteorológiai Intézet Időjárási Napijelentése

CSAPADÉKELOSZLÁS

AZ UTOLSÓ 24 ÓRÁBAN

1955. V. 24. ..... 7h-TÓL ..... V. 25. ..... 7h-IG

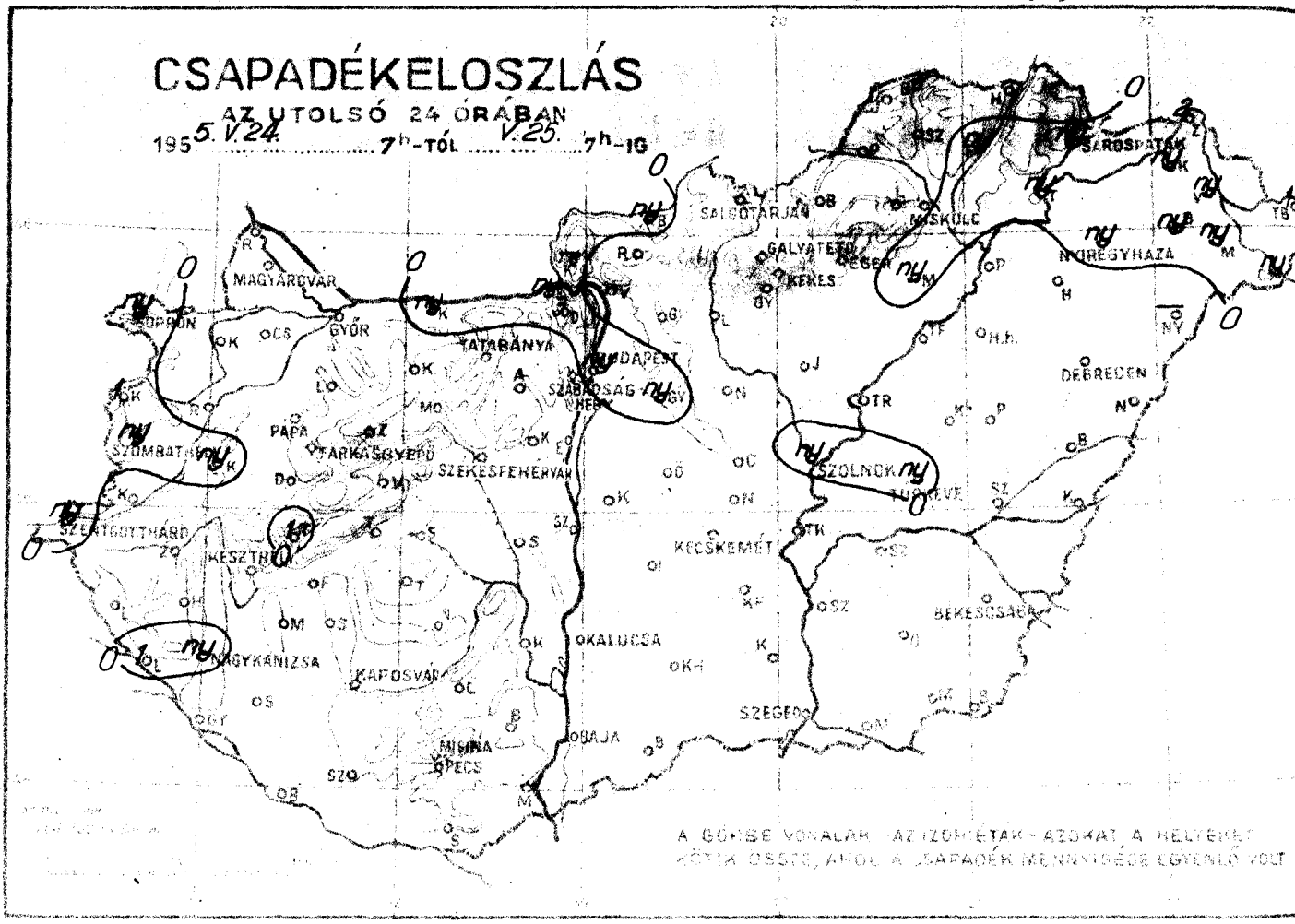

A GÖMBE VONALAK AZ IZOMETAK AZOKAT A HELYEKET KÖTIK ÖSSZE, AHOL A CSAPADÉK MENNYISÉGE EGYENLŐ VOLT

LEGMAGASABB HŐMÉRSÉKLET
5. V. 24.

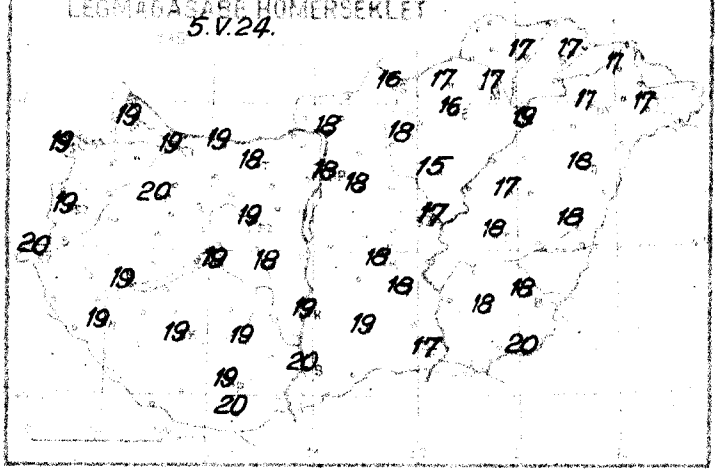

LEGALACSONYABB HŐMÉRSÉKLET
1955. 5. V. 25.

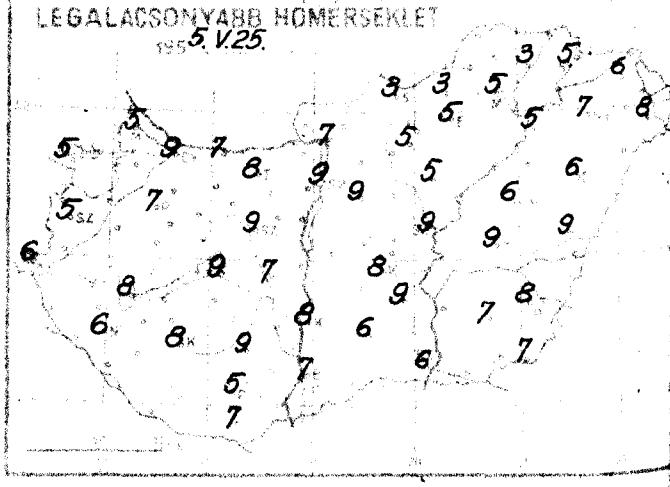

RADIÁCIÓS MINIMUM
1955. 5. V. 25.

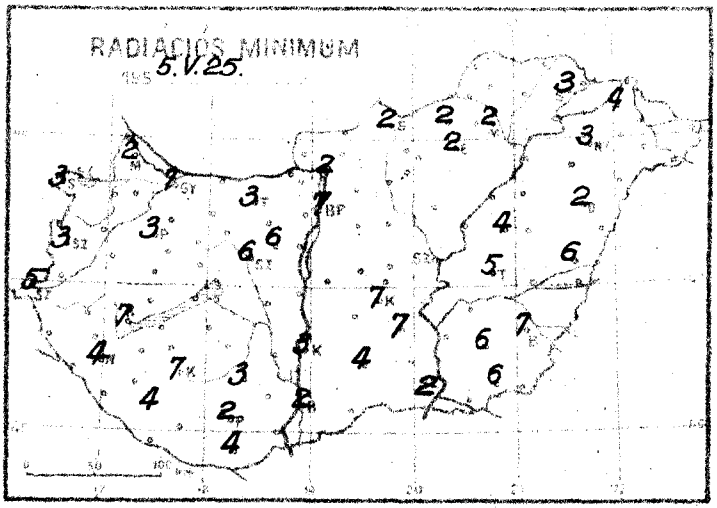

NAPFÉNYTARTAM
1955. V. 24.

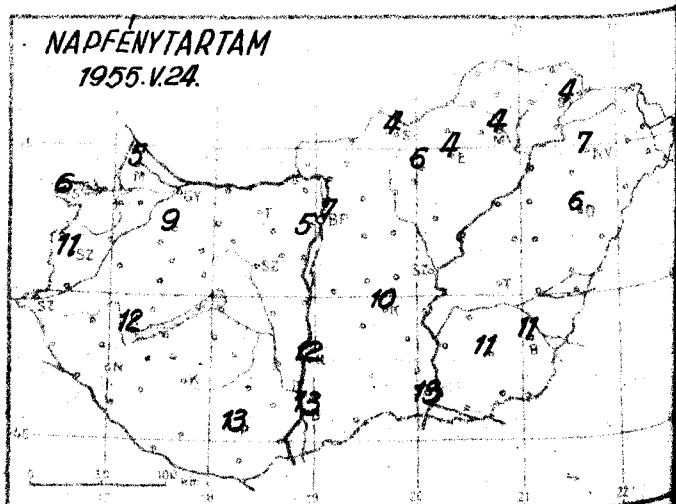

Időjárási helyzet 1955. év MÁJUS hó 25. nap 7 óra

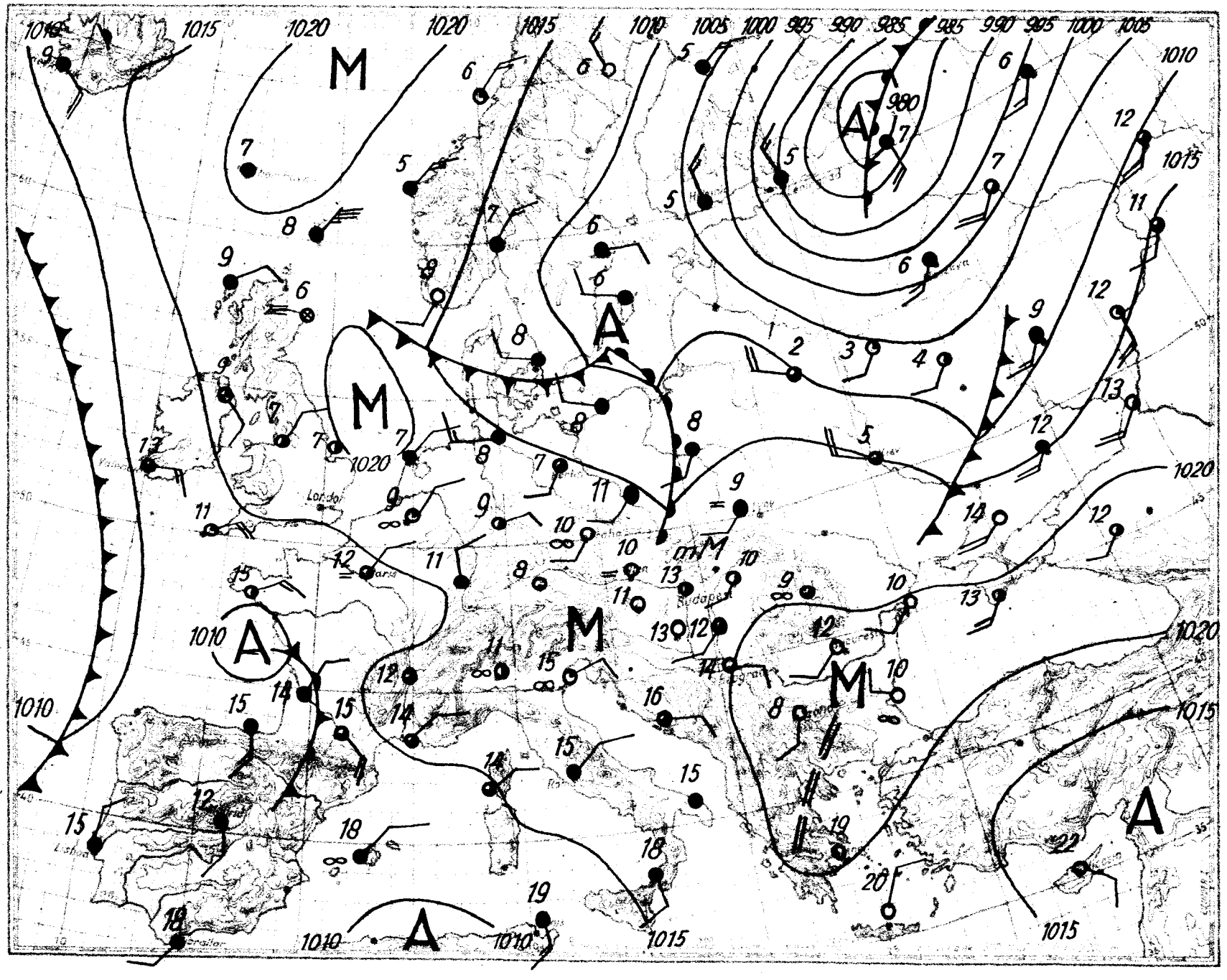

Magassági légállapotmérés

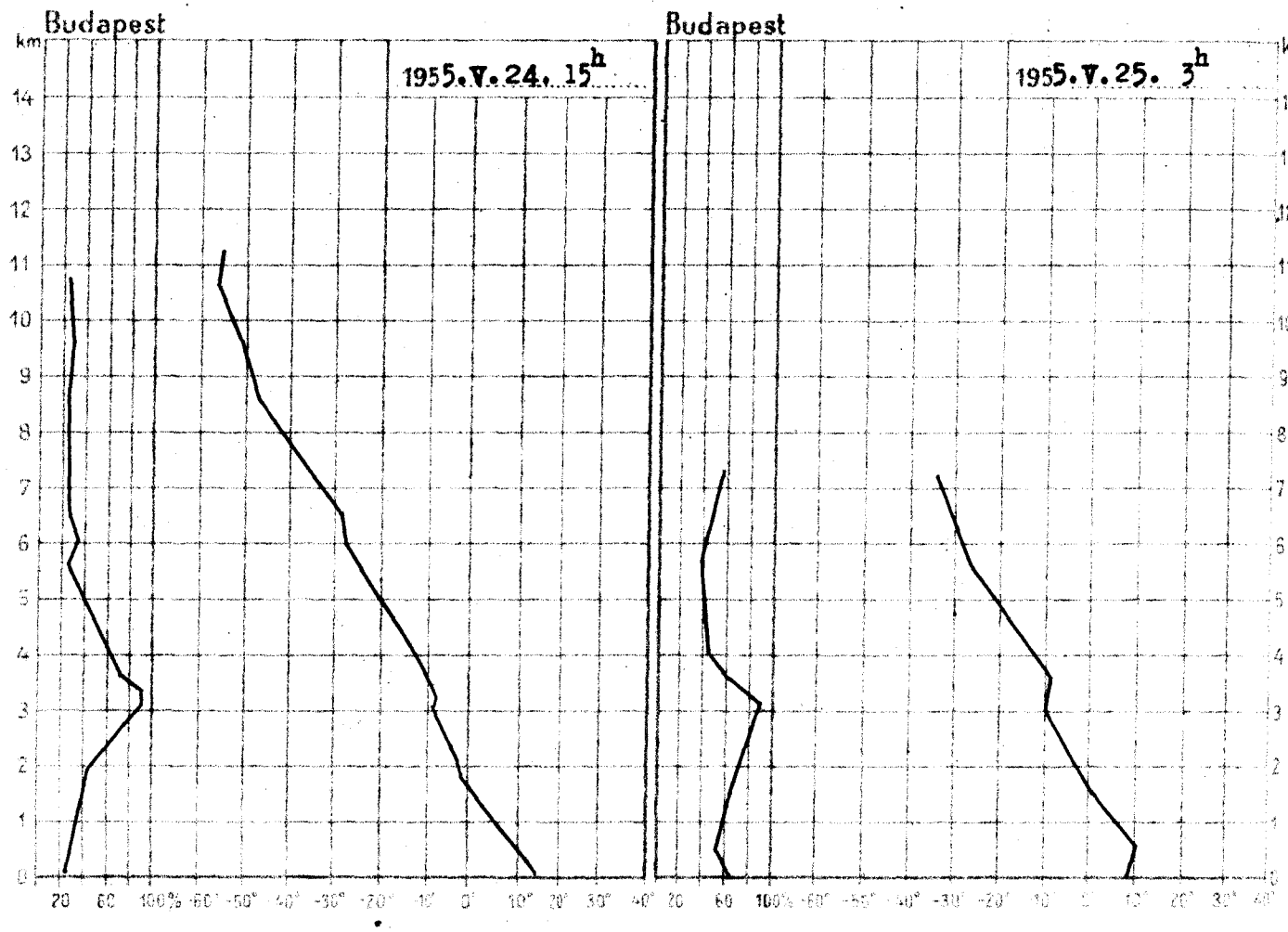

1955.V.24. 15h			
km	mb	C°	%
Talaj	1001.3	17.0	34
0.5	960	13.7	34
1	903	9.0	36
1.5	851	4.7	44
2	798	0.2	57
2.5	750	-2.8	78
3	704	-5.9	98
4	618	-11.3	73
5	541	-17.2	41
6	475	-24.9	41
7	414	-30.9	37
8	357	-38.7	36
9	307	-46.0	36
10	264	-50.4	36
11	227	-60.2	
12			
13			
14			
15			

Magaslégköri időhelyzet

A Kelet-Európa felett terjeszkedő ciklon hátoldalán északnyugati magassági széllel hűvös légtömegek áramlanak a Skandinávfélsziget fölé. Ugyancsak lehülést találunk még a Volga felső folyásánál. Felmelegedés csak Finnországban és a Fehér-tenger vidékén, valamint Európa déli részein figyelhető meg. Budapest felett az elmult 24 óra alatt a troposzférában felmelegedés következett be. A 0 fokos szint emiatt 554 m-rel, a -10 fokos szint 1010 m-rel került magasabbra, és ma hajnalban 1984 m-en, illetve 3980 m-en volt található.

Lépp Ildikó s.k.

1955.V.25. 3h			
km	mb	C°	%
Talaj	1000.7	10.7	72
0.5	953	12.3	63
1	902	8.6	66
1.5	849	3.8	73
2	798	-0.2	83
2.5	749	-4.3	93
3	704	-8.1	99
4	618	-10.2	54
5	540	-17.8	51
6	472	-25.0	51
7	411	-30.4	62
8			
9			
10			
11			
12			
13			
14			
15			

1955. május

25. szerda

68. 145.

2	NW	1	1018.3	8	.		19	5	2	5
0	SSE	2	17.3	13	ny		19	5	3	6
2	-	0	18.0	111	ny		19	5	3	11
4	= NW	1	18.3	8	ny	⊼	20	6	5	-
0	NW	1	17.2	13	.		20	7	3	-
1	SSE	2	18.4	13	.		19	9	7	-
3	SW	2	18.0	12	.		18	8	3	-
4	-	0	-	12	.		19	9	6	-
1	S	1	18.3	11	.		19	8	7	12
1	-	0	18.4	12	ny		19	6	4	-
0	E	1	18.3	11	.		19	8	7	-
0	-	0	18.1	13	.		19	5	2	13
3	-	0	17.7	13	ny		18	9	7	7
1	-	0	18.9	4	.		16	3	2	4
0	= NW	1	17.9	11	.		16	5	2	4
1	NNW	2	17.6	9	.		17	5	2	4
1	NW	1	-	13	ny		17	5	3	4
1	SW	2	18.6	13	.		20	7	2	13
1	-	0	19.5	14	.		19	8	3	12
3	WSW	1	18.0	12	.		18	8	7	10
3	SW	3	19.1	12	.		17	6	8	13
4	SW	1	17.9	12	ny		17	9	-	-
3	SW	1	-	12	ny		18	9	5	-
4	SSW	4	19.3	11	.		18	8	7	11
3	WSW	1	18.2	11	.		18	6	2	6
0	-	0	18.1	11	ny		17	7	3	7
1	W	1	900.4	8	.		10	5	-	6
0	NW	2	900.4	8	.		9	4	-	-
0	SSW	1	958.9	12	.		16	10	-	-
3	SW	1	958.1	11	.		14	7	-	5
0	SW	2	958.5	13	.		17	9	6	-

.	.	.	.	2
.	.	.	.	ny
.	.	.	.	ny
1	.	.	.	ny
.	.	.	.	ny
.	.	.	ny	1
.	.	.	.	ny
.	.	.	.	-
.	.	.	ny	.
1	.	.	ny	.
.	.	.	.	.
ny	.	.	.	.
.	.	.	ny	.
.	.	.	.	.
1	.	.	.	.
.	.	.	.	.
.	.	.	.	.
ny	.	-	.	.
.	.	ny	.	.
.	.	.	.	.
.	.	.	.	.
ny	.	.	.	.
3	.	.	.	.
.	.	.	.	.
.	.	.	.	.

Magassági szélmérések

Óraadatok greenwichi középidőben

V. 24.

	Szhely 11 h		Győr 12 h		Nagyk. 10 h		Pécs 10 h		Bpest 17 h		Bpest 21 h		Miskolc 10 h		Szeged 10 h		Debrecen 11 h	
	fok	m/s	fok	m/s	fok	m/s	fok	m/s	fok	m/s	fok	m/s	fok	m/s	fok	m/s	fok	m/s
Talaj	220	4	220	4	180	3	220	4	320	9	270	4	270	4	220	4	220	4
500 m	220	5	220	3	200	4	220	2	290	9	300	9	260	6	190	5	240	5
1000	220	5	250	5	240	5	280	3	290	10	300	9	260	8	220	6	280	5
1500	250	2			320	7	310	6	290	10			260	8	250	5	280	5
2000	310	12			320	7	330	8	310	13			280	10	270	4	310	8
2500	310	12			320	10	320	13	320	17					340	11	310	8
3000	310	12			320	10	320	13	320	17					340	11	310	8
4000	310	15			320	12	320	13	320	16					310	15		
5000	350	15			300	18	310	16	320	16								
6000	310	16																
7000	310	16																
8000	310	16																
9000	310	16																
10000	310	16																
11000																		
12000																		
13000																		
14000																		
15000																		
16000																		
17000																		
18000																		
19000																		
20000																		

V. 25.

	Szhely 5 h		Győr 5 h		Pécs 4 h		Nagyk. 5 h		Bpest 5 h		Bpest 7 h		Miskolc 4 h		Szeged 3 h		Debrecen 5 h	
	fok	m/s	fok	m/s	fok	m/s	fok	m/s	fok	m/s	fok	m/s	fok	m/s	fok	m/s	fok	m/s
Talaj	270	4	270	4	-	0	-	0	220	4	180	4	-	0	270	4	220	4
500 m	220	6	160	2	210	4	210	9	280	7	240	5	270	1	290	9	270	7
1000	220	6	260	4	220	5	210	9	280	7	240	5	280	5	290	9	270	7
1500	240	11	260	9	220	5	220	9	260	13	270	13	280	6	280	7	270	4
2000	280	10	270	10	260	7	230	9	260	13	270	13	270	8	300	8	290	12
2500	300	12			290	4	290	9					280	15	310	20	290	12
3000	300	12			290	4	290	9					280	15	310	20	290	12
4000	290	17					300	11					300	18	290	22		
5000							290	12							310	19		
6000							300	19							310	18		
7000							300	19							310	18		
8000															320	22		
9000															320	22		
10000																		
11000																		
12000																		
13000																		
14000																		
15000																		
16000																		
17000																		
18000																		
19000																		
20000																		

OFFSET NYOMDA BUDAPEST F. V. KOMÁROV 01/KA

IDŐJÁRÁSI NAPIJELENTÉS

ЕЖЕДНЕВНЫЙ МЕТЕОРОЛОГИЧЕСКИЙ БЮЛЛЕТЕНЬ • DAILY SYNOPTIC MAP OF THE HUNGARIAN METEOROLOGICAL INSTITUTE • BULLETIN QUOTIDIEN DE L'INSTITUT MÉTÉOROLOGIQUE HONGROIS WETTERBERICHT DES UNGARISCHEN METEOROLOGISCHEN INSTITUTS

KIADJA AZ ORSZÁGOS METEOROLÓGIAI INTÉZET | MEGJELENIK NAPONKÉNT • ELŐFIZETÉSI ÁRA
BUDAPEST II. KITAIBEL PÁL-UTCA 1 | A POSTAI KÖLTSÉGGEL EGYÜTT NEGYEDÉVRE 60.— Ft
TEL.: KÖZPONT: 150-220, IDŐJELZŐ OSZT.: 151-201, 150-410 | KIADÁSÉRT FELEL AZ INTÉZET IGAZGATÓJA

68. évfolyam. 146. szám. + Budapest + 1955. május hó 26.

Az időjárási helyzet ma reggel és a várható időjárás:

Nyugat- és Közép-Európa fölé enyhe, szubtrópusi légtömegek érkeztek és igy a felmelegedés lassan fokozódik. Franciaországban, Németország déli részein, a Kárpát-medencében valamint Dél-Európában a nappali hőmérséklet 20 fölé emelkedett. Kelet-Európában továbbra is felhős, hűvös az idő.

Hazánkban tegnap csak az északkeleti megyékben voltak kisebb záporok, zivatarok. A lehullott csapadék mennyisége csupán Sárospatakon érte el 2 mm-t. A nappali hőmérséklet északkeleten 21-23, máshol általában 23-25 fokig emelkedett. Ma hajnalban Salgótarjánban és Pécsett 6, Egerben, Miskolcon, Sárospatakon 7, máshol 10-12 fokig hült le a levegő.

Budapesten csütörtökön 12 órakor a hőmérséklet 21 fok, a tengerszintre átszámitott légnyomás 758 mm, alig változik.

Várható időjárás péntek estig:

Változó felhőzet. Néhány helyen futó záporeső, esetleg zivatar.
Mérsékelt, időnként élénkebb nyugati, északnyugati szél.
A nappali hőmérséklet alig változik.

Várható legalacsonyabb hőmérséklet ma éjjel: 8-11,
legmagasabb nappali hőmérséklet pénteken: 23-26 fok között.

Li

A hőmérséklet és a légnyomás napi középértéke Budapesten és ezek eltérése a 75 évi átlagtól:

1955. V. 25.-én: 18,5 C°, 760,7 mm. Eltérés: +0,6 C°, 0,0 mm.

1871 óta ezen a napon előfordult

legmagasabb hőmérséklet 31,4 C° /1953./
legalacsonyabb hőmérséklet 7,2 C° /1944./

Az Országos Meteorológiai Intézet Időjárási Napijelentése

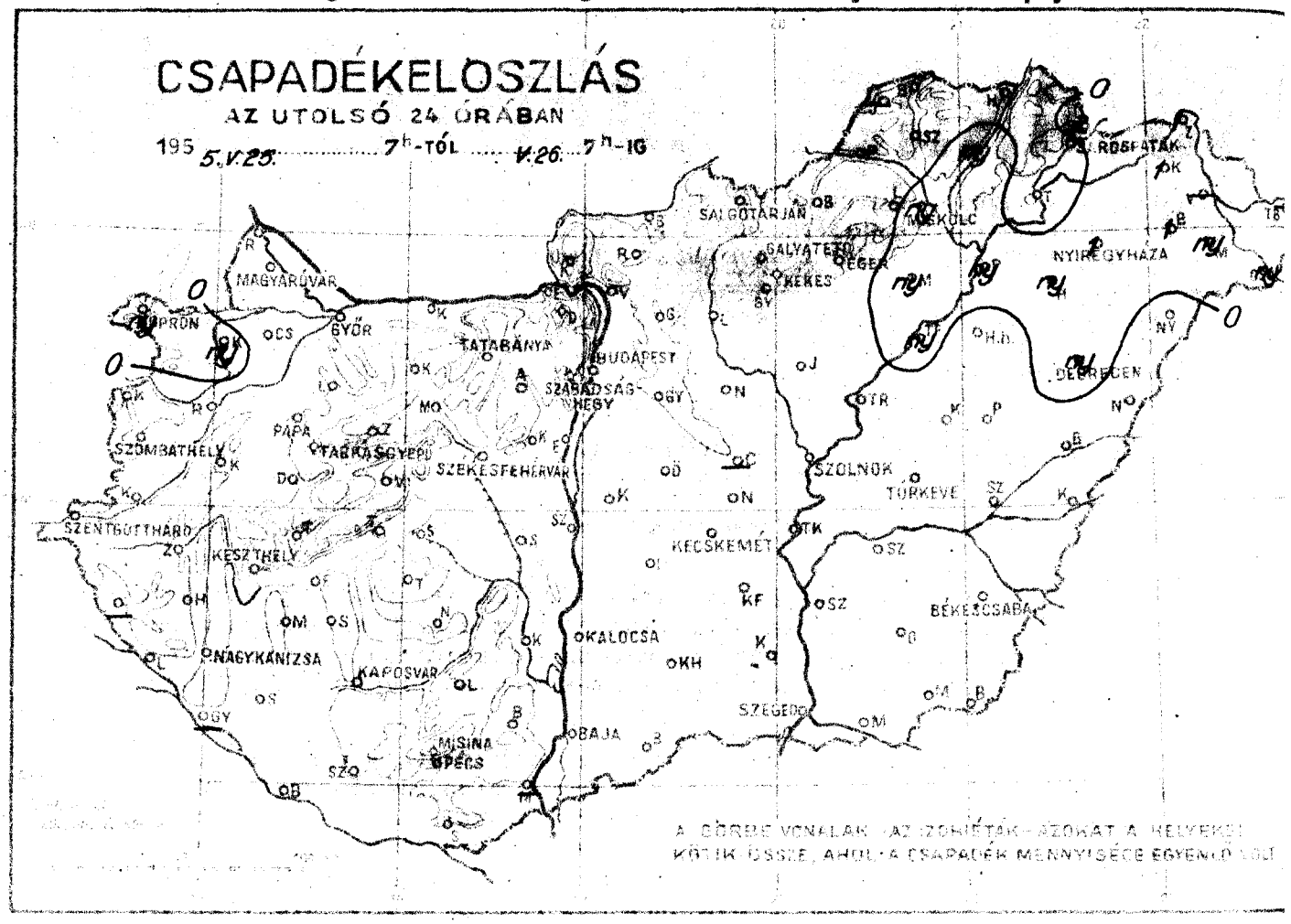

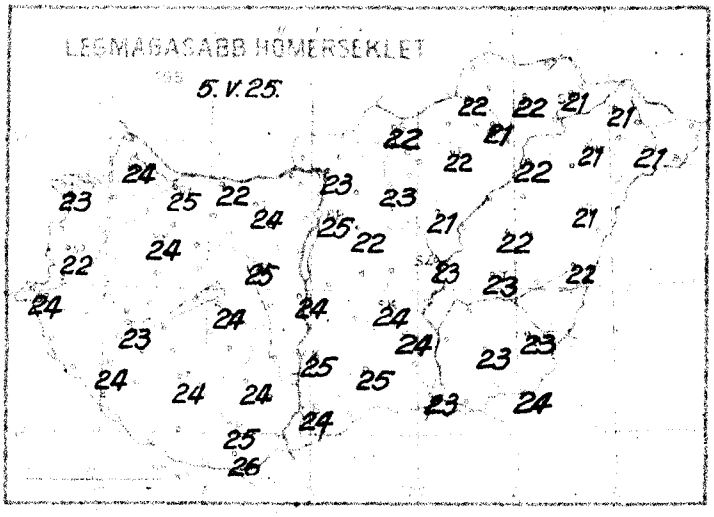

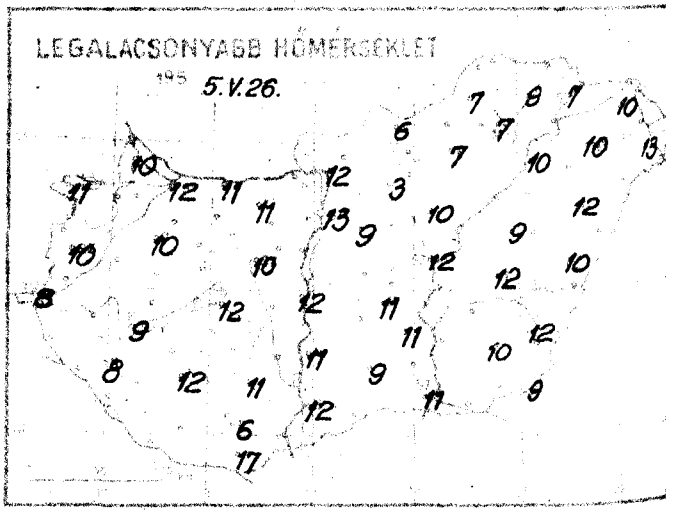

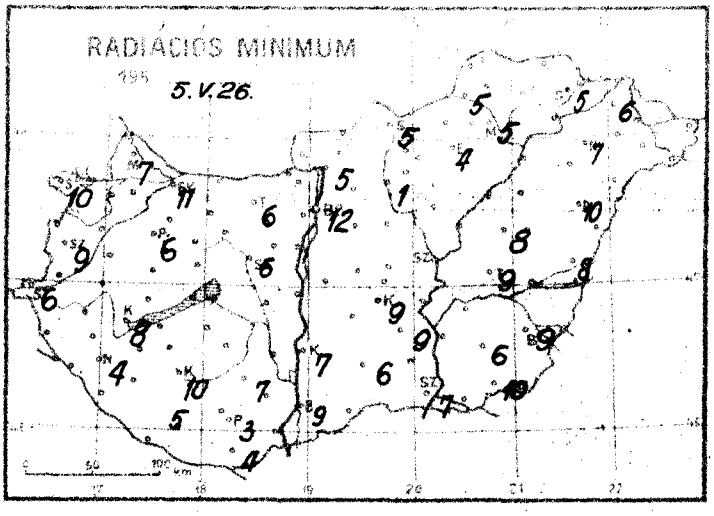

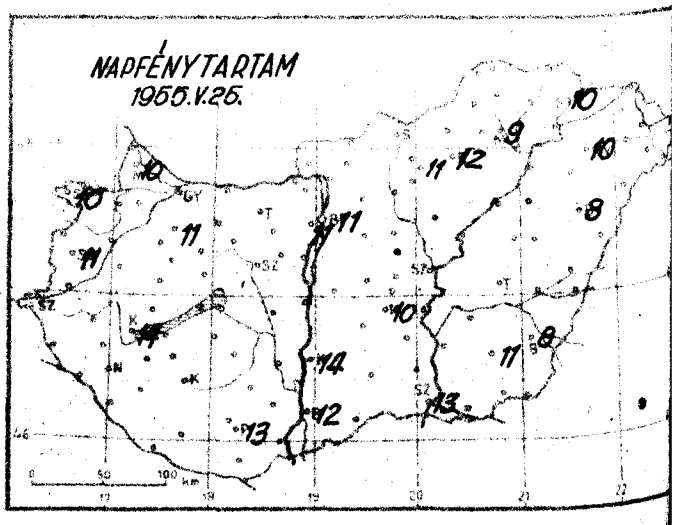

Időjárási helyzet 1955. év MÁJUS hó 26. nap 7 óra

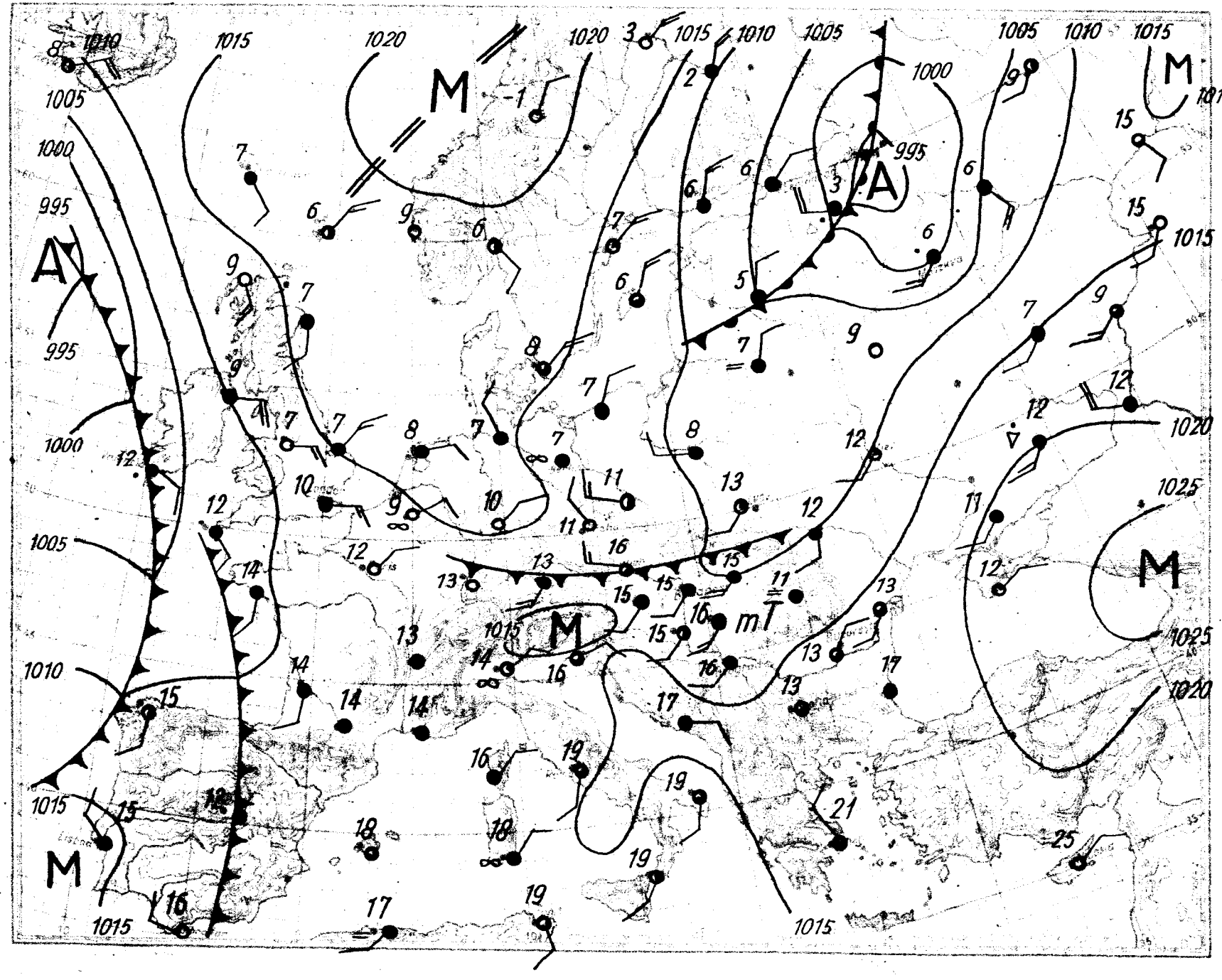

Magassági légállapotmérés

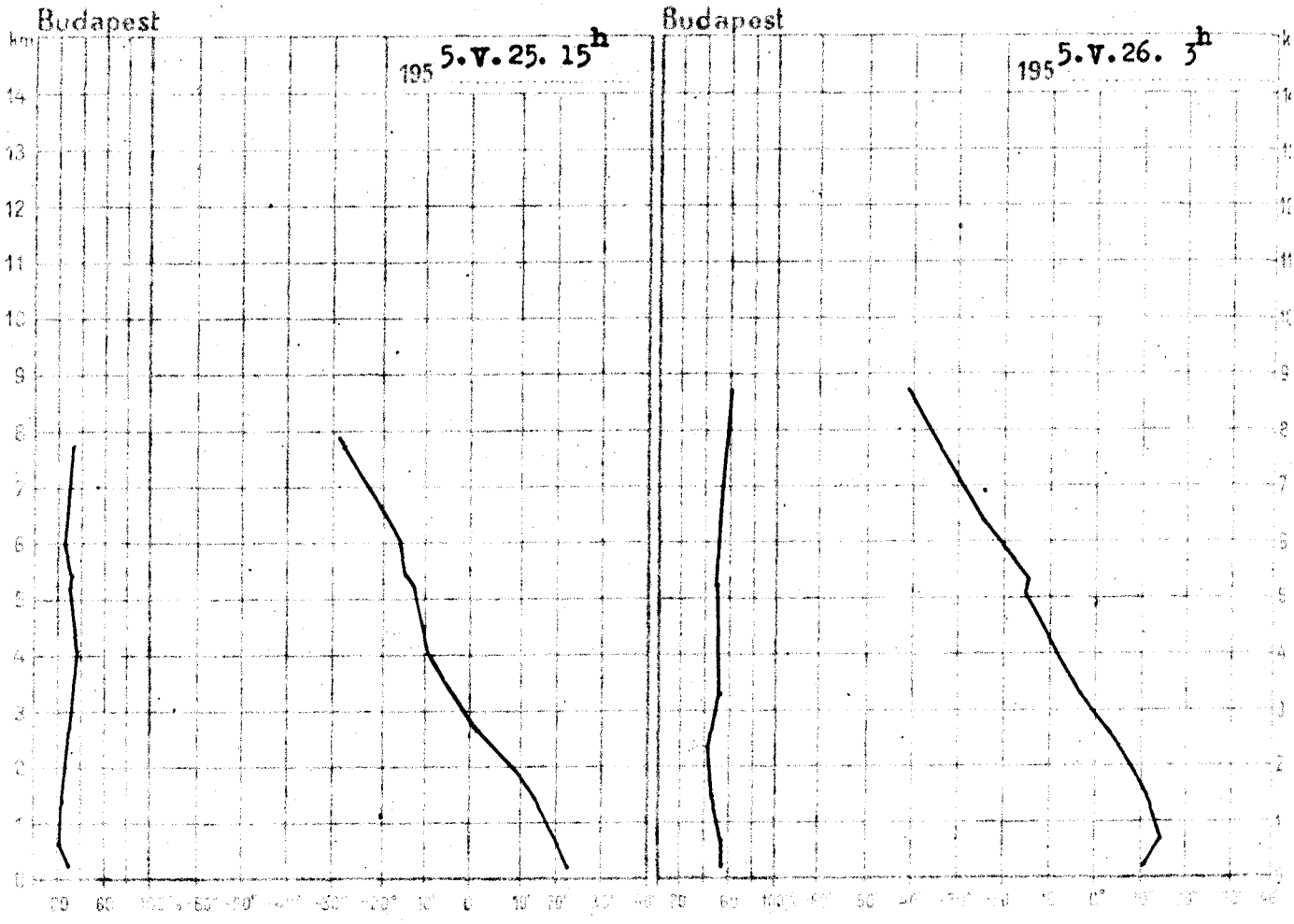

195 5.V.25. 15h			
km	mb	C°	%
Talaj	996.0	23.3	29
[illegible]	958	19.8	25
[illegible]	901	15.2	26
[illegible]	899	10.9	28
[illegible]	799	6.8	30
[illegible]	752	2.5	32
[illegible]	770	-1.6	33
[illegible]	622	-9.6	39
5	546	-11.9	35
6	478	-17.1	31
7	418	-20.1	33
8			
9			
10			
11			
12			
13			
14			
15			

Magaslégköri időhelyzet

A Skandináv félszigeten át előrenyomuló sakrvidéki levegő, ma hajnalban Dánia, Német- és Lengyelország felett okozott lehülést. Az Afrika felől áramló szubtrópusi légtömegek a Balkánon, Romániában és Ukrajnában erőteljesebb felmelegedést hoznak létre. A Magyar-medencében még folytatódott az elmult napon megindult felmelegedés. A talajon tegnapról mára alig változott a hőmérséklet, de 1-3 km között 4-7 fokos melegedés következett be, s feljebb is 1-3 fokkal emelkedett a hőmérséklet. A talajon ma reggel 11 fokot észleltek. A talaj és 500 m között hőmérsékleti inverzió alakult ki, ahol 14 fokos hőmérsékletet mértek. A melegedésnek megfelelően a 0 fokos szint 786 m-rel 2770 m-re, a -10 fok magassága pedig 140 m-rel 4120 m-re emelkedett.

Dr. Kallós Imréné s.k.

195 5.V.26. 3h			
km	mb	C°	%
Talaj	993.1	11.1	59
[illegible]	954	13.8	55
1	897	12.8	51
[illegible]	845	10.6	48
[illegible]	796	6.7	45
[illegible]	749	2.7	48
[illegible]	703	-2.0	52
[illegible]	620	-9.2	55
5	542	-14.4	55
6	476	-22.0	55
7	413	-29.0	58
8	358	-36.0	61
9			
10			
11			
12			
13			
14			
15			

1955. május
26. csütörtök
68. 146.

	2	S	1	1011.1	15	.		24	10	7	10
	4	NNW	2	11.3	16	ny		23	11	10	10
	4	W	1	11.1	16	.		23	10	9	11
	3	NW	1	11.8	12	.		24	8	6	-
	2	SW	4	10.0	14	.		24	10	6	-
	4	SSW	2	11.1	15	.		25	12	11	-
	4	W	1	11.0	14	.		24	11	6	-
	4	-	0	-	13	.		25	10	6	-
	4	-	0	12.2	13	.		25	9	8	14
	3	SSW	3	12.4	14	.		24	8	4	-
	3	SW	6	12.0	15	.		24	12	10	-
	3	WSW	6	12.3	15	.		25	6	3	13
	4	SW	1	10.1	15	.		25	13	12	11
	3	N	2	10.3	7	.		22	6	5	10
	3	-	0	10.1	11	.		22	7	4	12
	4	-	0	09.6	11	ny		21	7	5	9
	4	N	1	-	12	.		21	7	5	10
	1	WSW	5	11.8	16	.		25	12	9	12
	2	WSW	6	11.5	16	.		25	11	7	14
	3	WSW	2	10.4	16	.		24	11	9	10
	4	SW	7	11.9	16	.		23	11	7	13
	2	WSW	3	11.0	15	.		23	12	-	-
	4	SW	2	-	15	.		23	12	9	-
	3	S	3	11.9	16	.		23	12	9	8
	4	SW	2	11.8	15	ny		22	12	10	8
	4	SW	4	10.4	14	1		21	10	7	10
	4	NW	2	-	12	.		15	8	-	11
	3	SW	4	896.2	12	.		16	10	-	-
	1	SW	15	953.5	13	.		22	11	-	-
	4	W	1	951.1	14	.		21	11	-	11
	3	SW	2	952.4	12	.		22	10	9	-

	.			.			.			1	↖
	.			.			-			1	↖
	ny			.			.			-	
	.			.			.			1	
	.			.			.			ny	↖
	.			.			ny			-	
	-			.			.			ny	↖
	.			.			2	↖		.	
	.			.			.			ny	
	.			.			ny			ny	
	.			.			.			.	
	.			.			.			.	
	.			.			.			ny	
	.			.			.			.	
	.			.			.			.	
	.			-			-			.	
	.			.			.			.	
Március	.	Kecskemét	.		Lőszerraktár	.				Pusztaszabolcs	.
Kalocsa	.	Balassagyarmat	.		Izsák	.				Bugyi-Alsóhalom	.
Mór	.	Bonnya	.		Kecskeméti Főgyk.	.				Kőrösszakál	.
Abony	.	Vác	.		Kiskunhalas	.				Szarvas	.
Beszterce	.	Csáktornya	.		Barcsalmás	.				Szentes	.
Dabrowka	.	Lőcse	.		Kistelek	.				Orosháza	.
Tárcs	.	Gyöngyös	.							Mako	.
Kecskemétek	.	Borsodnádasd	.							Mezőhegyes	.
										Battonya	.

* A légnyomás 500 gdmre átszámítva ** A légnyomás 1000 gdmre átszámítva

Magassági szélmérések

Óraadatok greenwichi középidőben

V.25.	Szhely 11 h		Nagyk. 10 h		Győr 12 h		Pécs 11 h		Bpest 15 h		Bpest 19 h		Miskolc 10 h		Szeged 9 h		Debrecen 10 h	
	fok	m/s	fok	m/s	fok	m/s	fok	m/s	fok	m/s	fok	m/s	fok	m/s	fok	m/s	fok	m/s
	180	9	180	4	270	4	220	4	270	9	180	9	90	4	180	4	270	9
	240	6	320	7	220	5	210	6	240	11	240	9	280	1	210	7	260	5
	240	6	240	9	240	5	210	6	240	11	230	9	310	4	210	7	260	8
	260	6	230	12	230	7	230	7	240	11	230	9	260	8	240	8	260	8
	270	9	240	10	240	10	260	10	240	11	230	9			270	9	280	9
	260	9	270	10	260	10	300	10	250	11	250	11			280	13		
	260	9	270	10	260	10	300	10	250	11	250	11			280	13		
	290	14	280	12	260	17	300	20	250	11					280	12		
	290	15	280	17			290	14	280	17					280	13		
	290	23	280	21			300	20	290	28					290	24		
	290	23	280	21			300	20	290	28					290	24		
			290	26			300	20							290	36		
			290	26			300	20							290	36		
			280	29			310	33							290	40		
							310	33										
							310	33										
							310	31										
							310	31										

V.26.	Szhely 6 h		Nagyk. 5 h		Győr 4 h		Pécs 4 h		Bpest 3 h		Bpest 5 h		Miskolc 4 h		Szeged 4 h		Debrecen 3 h	
	fok	m/s	fok	m/s	fok	m/s	fok	m/s	fok	m/s	fok	m/s	fok	m/s	fok	m/s	fok	m/s
	90	4	270	4	220	9	140	4	180	4	220	9	360	4	180	4	220	9
	340	8	270	9	320	10	280	15	260	10	320	10	280	12	270	18	250	15
	340	8	280	5	310	10	280	15	260	10	320	10	260	15	260	17	250	15
	340	8	340	5	290	10	280	15	280	9	300	10	250	18	250	16	250	15
	300	8	320	6	280	11	290	11	280	9	290	11	250	20	230	13	230	16
	300	11	280	7	280	17	290	11	280	9	290	11	250	28	220	15	250	17
	300	11	280	7	280	17	290	11	280	9	290	11	250	28	220	15	250	17
			260	5			290	11	270	13			260	28	250	17		
			270	17			70	19	260	21					250	23		

IDŐJÁRÁSI NAPIJELENTÉS

ЕЖЕДНЕВНЫЙ МЕТЕОРОЛОГИЧЕСКИЙ БЮЛЛЕТЕНЬ • DAILY SYNOPTIC MAP OF THE HUNGARIAN METEOROLOGICAL INSTITUTE • BULLETIN QUOTIDIEN DE L'INSTITUT MÉTÉOROLOGIQUE HONGROIS WETTERBERICHT DES UNGARISCHEN METEOROLOGISCHEN INSTITUTS

KIADJA AZ ORSZÁGOS METEOROLÓGIAI INTÉZET BUDAPEST II. KITAIBEL PÁL UTCA 1 TEL.: KÖZPONT: 150-220 IDŐJÁRÁSJELZŐ OSZT.: 151-291, 156-410

MEGJELENIK NAPONKÉNT - ELŐFIZETÉSI ÁRA A POSTAI KÖLTSÉGEK EGYÜTT NEGYEDÉVRE 60 — Ft KIADÁSÉRT FELEL AZ INTÉZET IGAZGATÓJA

68. évfolyam. 147. szám. + Budapest + 1955. május hó 27.

Az időjárási helyzet ma reggel és a várható időjárás:

Európa középső területeire folytatódik Afrika felől a meleg levegő beáramlása, de a szárazföld nyugati partjait az óceán felől már hüvösebb levegő árasztja el. Ennek első hulláma ma reggel elérte az Alpok nyugati lejtőit és a Rohne-folyó mentén zivatarokat okozott. Az Észak- és Kelet-Európát borító hideg levegő lassan dél felé terjeszkedik.

Hazánkban csütörtökön 22-26 fokig emelkedett nappal a hőmérséklet, éjjel a nyugati határ mentén 8-10, az ország többi részén 10-14 fokig süllyedt. Este és éjjel Somogy, Baranya, Tolna és Bács-Kiskun megyék kivételével mindenütt volt záporeső, több helyen zivatar.

Budapesten pénteken 12 órakor a hőmérséklet 20 fok, a tengerszintre átszámitott légnyomás 761 mm, alig változik.

Várható időjárás szombat estig:

Ma változó felhőzet, néhány helyen futó eső.
Holnap főként a Dunántúlon felhősebb idő s elsősorban ott többfelé eső, zivatar.
Mérsékelt, holnap időnként élénkebb délkeleti, déli, később délnyugati, nyugati szél.
A hőmérséklet főként keleten emelkedik.

Várható legalacsonyabb hőmérséklet ma éjjel: 11-14,
legmagasabb nappali hőmérséklet szombaton: a nyugati határmenti megyékben 20-23, máshol 25-28 fok között.

Skalnitzky

A hőmérséklet és a légnyomás napi középértéke Budapesten és ezek eltérése a 75 évi átlagtól:

1955. V. 26.-án: 18,4 C°, 758,5 mm. Eltérés: +0,4 C°, -1,7 mm.

1871 óta ezen a napon előfordult

legmagasabb hőmérséklet	32,4 C°	/1950./
legalacsonyabb hőmérséklet	5,7 C°	/1927./

Az Országos Meteorológiai Intézet Időjárási Napijelentése

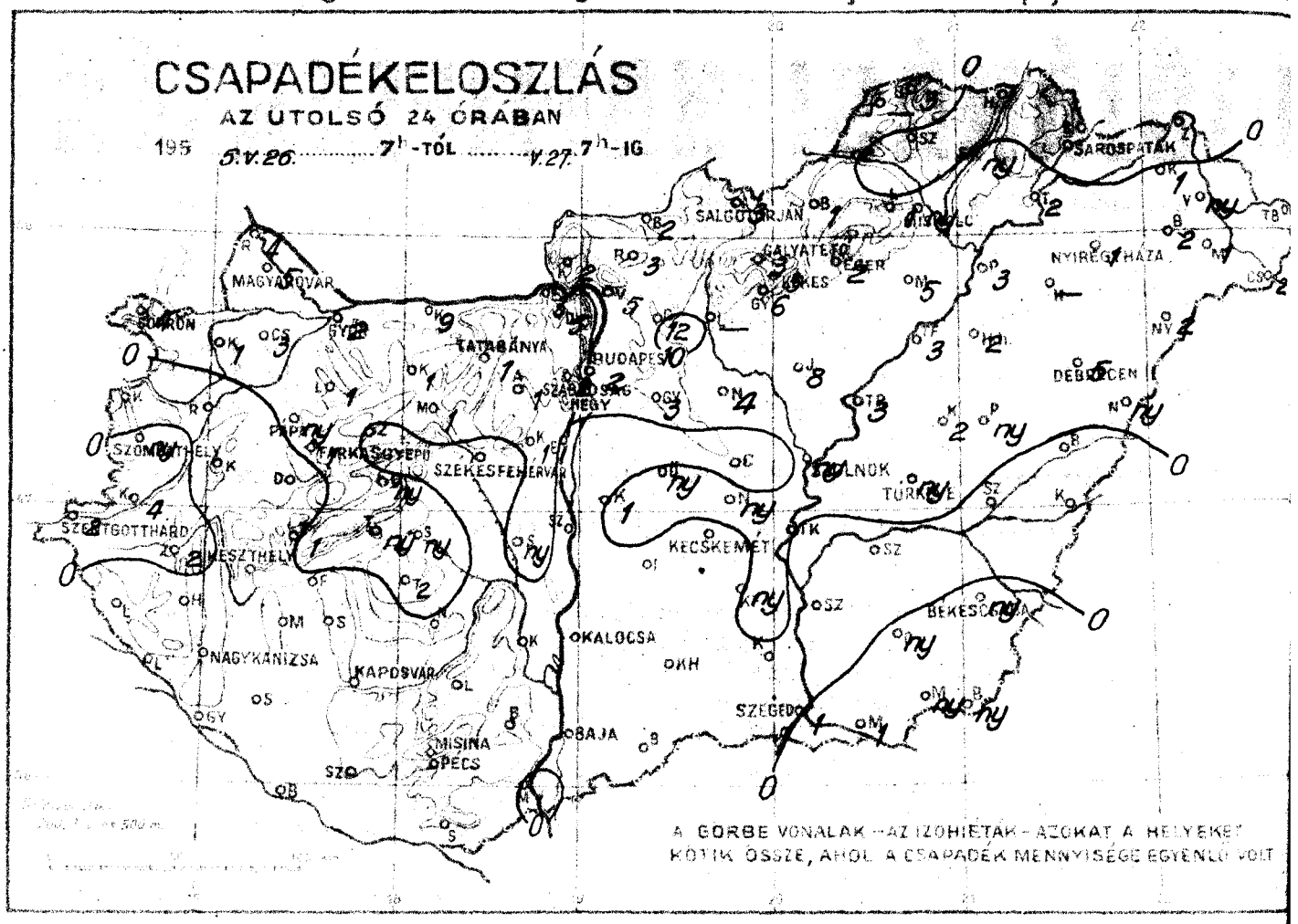

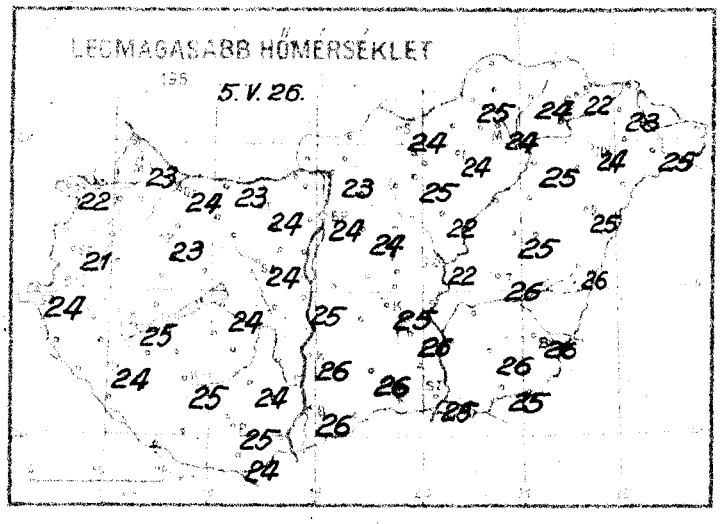

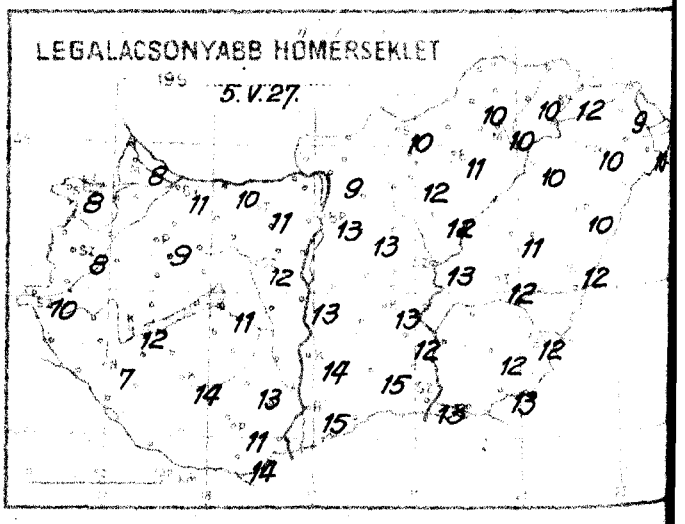

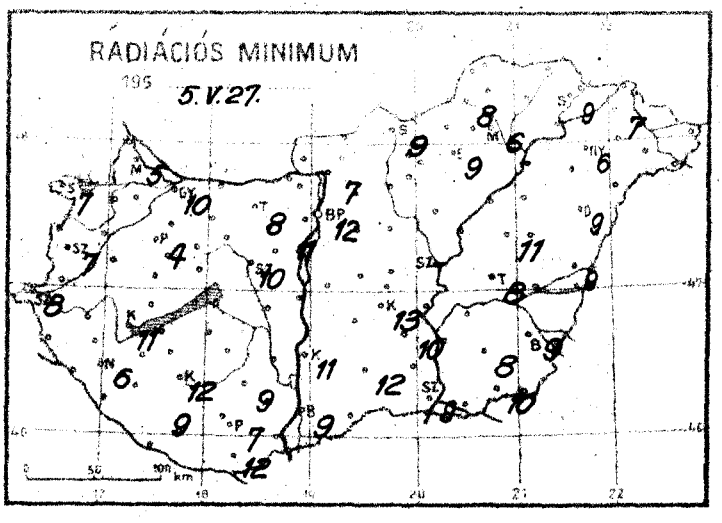

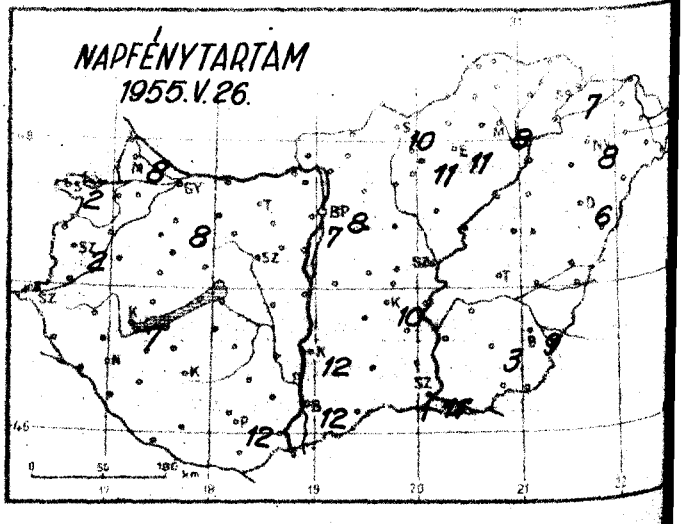

Időjárási helyzet . 1955. év . MÁJUS hó . 27. nap 7 óra

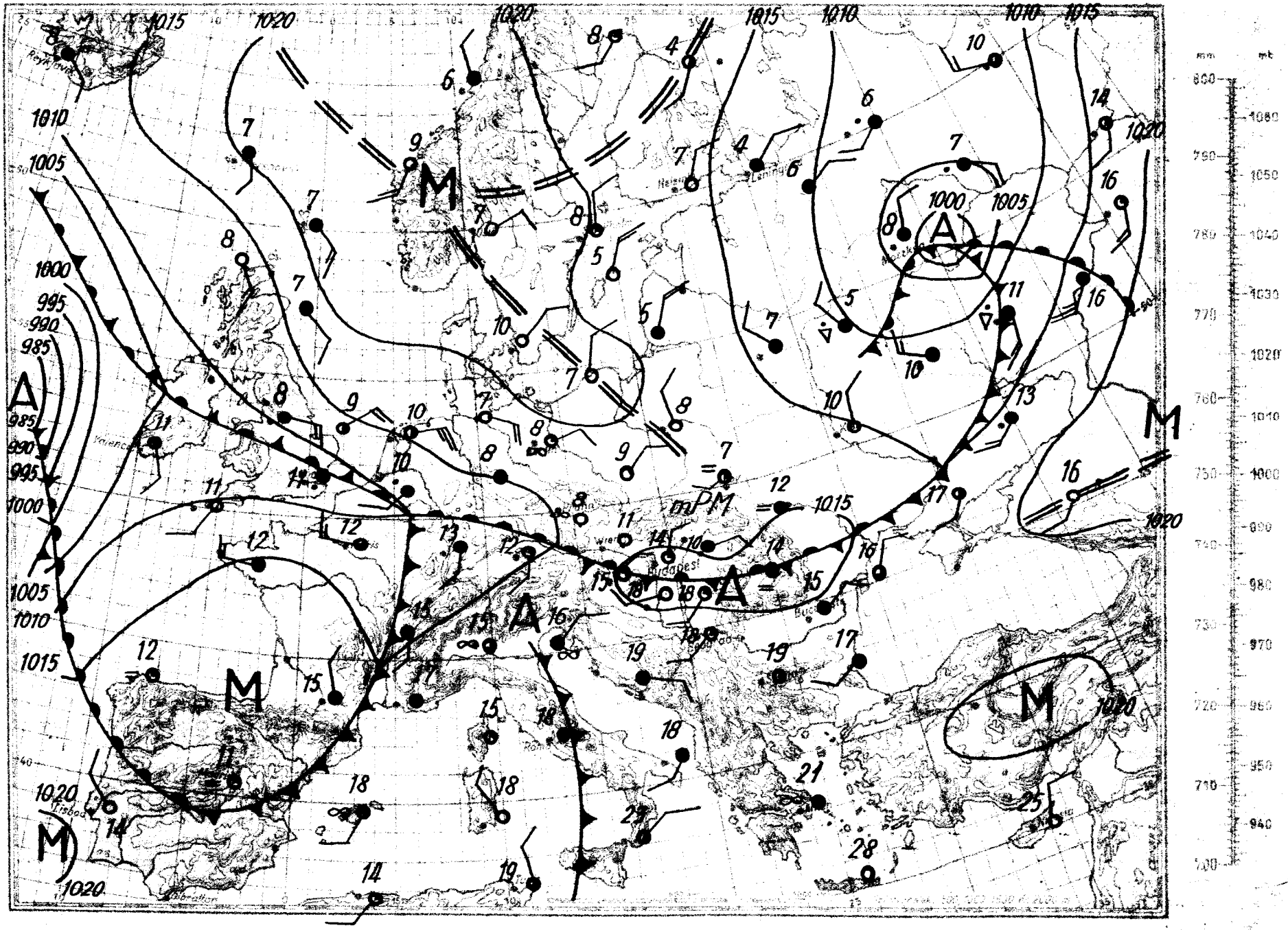

Magassági légállapotmérés

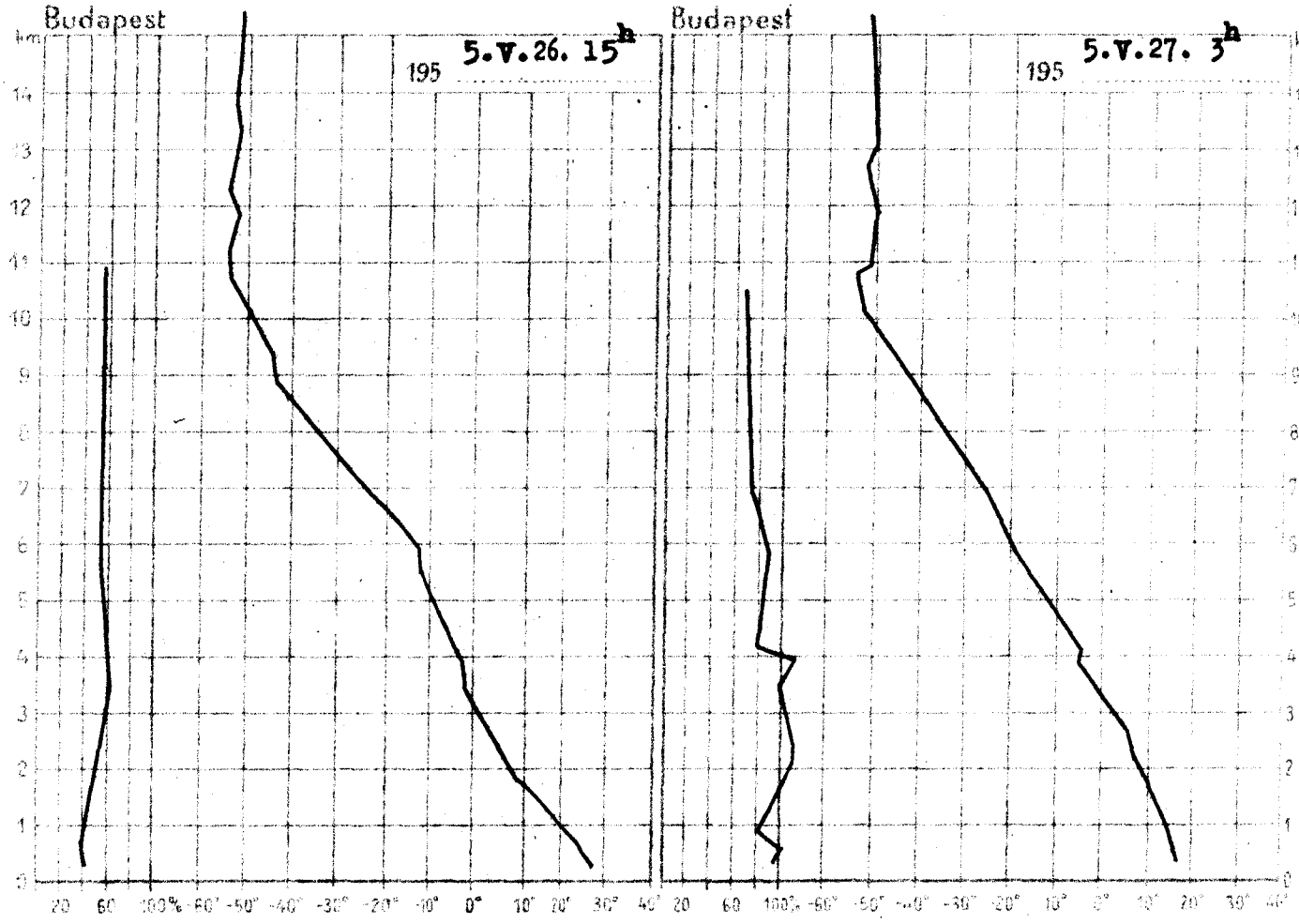

195 5.V.26. 15h			
km	mb	C°	%
Talaj	994.5	23.8	29
0·5	954	19.2	29
1	899	14.4	32
1·5	846	9.6	36
2	797	5.3	39
2·5	749	1.4	43
3	705	2.2	46
4	621	-7.9	49
5	544	-14.4	46
6	477	-20.6	44
7	415	-30.1	46
8	360	-40.0	47
9	310	-47.4	46
10	265	-53.6	46
11	227	-56.9	
12	194	-55.7	
13	166	-54.7	
14	142	-54.6	
15	121	-54.2	

Magaslégköri időhelyzet

A sarkvidéki eredetű hideg levegő a Brit-szigetek, Hollandia, Belgium, Lengyelország, Dánia és Ukrajna légterében okozott lehülést. A hideg légtömegek nyomában enyhébb léghullámok nyomulnak, ugyhogy emiatt a Skandinávfélszigeten már melegedés figyelhető meg. Hazánk légterében az elmult 24 óra alatt végig az egész troposzférában lehülés következett be, a 0 fok szintje 150 m-rel, a -10 fok szintje 40 m-rel süllyedt és ma hajnalban 2620 illetve 4080 m-en volt található. A légkör egyensulyi állapota labilisabbá vált.

Dr. Tónay Frigyesné s.k.

195 5.V.27. 3h			
km	mb	C°	%
Talaj	996.6	13.2	85
0·5	955	12.0	80
1	899	10.1	75
1·5	846	6.8	88
2	796	3.4	100
2·5	749	0.7	96
3	704	-2.8	91
4	620	-9.3	70
5	542	-16.4	77
6	474	-23.9	72
7	413	-31.8	60
8	358	-40.0	60
9	309	-48.3	61
10	263	-56.0	60
11	226	-52.8	
12	193	-53.7	
13	166	-52.7	
14	141	-52.8	
15	121	-52.6	

1955. május

27. péntek

68. 147.

Felhőzet	Szélirány	Szélerősség	Légnyomás (redukálva)	Légnyomás-változás (3 óra)	Csapadék (24 óra)		Hőmérséklet: Délben	Hőmérséklet: Legmagasabb	Hőmérséklet: Legalacsonyabb	Napsütéses órák (előző napról)
0	NW	1	1015.1	15	5		23	8	5	8
1	NNW	2	15.3	13	4	↯	22	8	7	2
0	N	1	15.0	15	ny		21	8	7	2
0	NNW	1	15.0	12	2	↯	24	10	8	-
0	E	1	15.0	15	ny		23	9	4	-
0	SE	2	15.3	14	2	↯	24	11	10	-
0	ESE	6	14.6	15	1		24	11	8	-
0	-	0	-	15	.		24	12	10	-
0	S	1	14.9	15	.		25	12	11	7
0	-	0	15.1	15	.		24	7	6	-
0	W	2	14.6	20	.		25	14	12	-
0	W	2	14.4	18	.		25	11	7	12
1	N	1	15.0	14	2	↯	24	13	12	8
3	NE	2	15.6	11	3		24	10	9	10
4	W	1	15.5	13	2		24	11	9	11
3	N	1	15.4	13	ny		24	10	6	8
6	N	2	-	15	.		22	12	9	7
1	WSW	2	14.3	18	.		26	15	9	12
1	SW	1	14.4	17	.		26	14	11	12
3	E	1	14.1	15	.		25	13	13	10
1	WSW	3	14.3	17	1		25	13	9	11
4	ENE	3	15.3	14	ny		22	13	-	-
4	E	1	-	13	ny		26	12	8	-
4	NE	2	14.9	13	ny		26	12	9	9
4	-	0	16.2	12	5		25	10	9	6
4	NE	2	15.9	12	1	↯	24	10	6	8
4	SW	2	898.9	10	3		17	8	-	11
3	-	0	899.0	10	3		17	12	-	-
0	W	4	955.9	16	.		22	13	-	-
1	SE	1	956.0	13	2		21	11	-	7
0	W	1	956.9	14	1		22	11	10	-

	4			ny		.			.	
	3	↯		ny		-			1	
	1	↯		.		3			ny	↯
	.			.		1			2	↯
	.			.		.			1	
	4			2		ny			1	
	.			ny		.			2	
	2	↯		.		.			2	
	.			.		2			3	
	.			.		5			-	
	.			-		8			2	
	.			.		4			ny	
	1	↯		.		3			3	
	.			.		ny			3	
	1			.		1			2	
	.			1		.			ny	
Komárom	ny		Királyrét	.		ny		Tiszakécske	.	
Kaposvár	9	↯	Balassagyarm.	2		.		Izsák	.	
Mór	1		Romhány	2		.		Kiskunfélegyh.	ny	
Alcsut	1		Vác	3		.		Kiskunhalas	.	
Esztergom	1		Galgamácsa	5		.		Bácsalmás	.	
Tatabánya	3	↯	Lőrinci	12		.		Kistelek	.	
Érsi	5		Gyöngyös	-						
Kajdacsárosok	.		Borsodnádasd	6						
	1			1						

	.									
	1									
	ny	↯								
	2	↯								
	1									
	1									
	2									
	2									
	3									
	-									
	2									
	ny									
	3									
	3									
	2									
Nagykáta	ny									
Tiszakécske	.									
Szeghalom	.									
Kőrösszakál	.									
Szarvas	.									
Szentes	.									
Orosháza	.									
Makó	ny									
Mezőhegyes	1									
Battonya	ny									
	ny									

* A légnyomás 500 gdkm-re átszámítva ** A légnyomás 1000 gdkm-re átszámítva

Magassági szélmérések

Óradatok greenwichi középidőben

V.26.	Szhely 13 h		Nagyk. 10 h		Győr 11 h		Pécs 12 h		Bpest 17 h		Bpest 19 h		Miskolc 10 h		Szeged 10 h		Debrecen 10 h	
	90	4	180	4	320	9	270	4	270	9	320	4	140	4	270	4	220	9
	240	8	310	2	300	7	270	3	290	7	300	3	280	8	280	7	220	9
	240	8	350	2	310	10	330	3	290	7	220	5	280	11	280	7	270	6
	240	8	80	2	310	10	330	3	290	10	270	9	280	11	310	5	290	8
	300	11	60	2	290	12	230	4	280	9	290	9	280	11	300	8	270	10
	300	11	250	8			230	4	270	11			270	16	270	10	260	18
	300	11	250	8			230	4	270	11			270	16	270	10		
			260	18			270	14	270	15					260	14		
			260	18			270	21							260	16		
			260	27														
			260	27														

V.27.	Szhely 6 h		Nagyk. 5 h		Győr 3 h		Pécs 5 h		Bpest 5 h		Bpest 7 h		Miskolc 4 h		Szeged 4 h		Debrecen 3 h	
	40	4	-	0	320	4	270	4	90	4	90	4	360	4	180	4	90	4
	60	3	300	6	350	1	260	14	150	3	140	4	90	3	260	7	20	8
	20	6	300	2	160	2	270	12	190	4	170	2	260	1	260	7	340	7
	20	6	310	2	300	3	270	12	320	5	350	4	270	6	260	7	280	4
	290	6	260	4	290	10	270	12	320	5	330	5	270	6	250	15	240	8
	280	10	260	8	290	9	300	8	280	9	280	10	280	8				
	280	10	260	8	290	9	300	8	280	9	280	10	280	8				
	280	10	270	10	280	11	280	11	280	9								
	280	19					280	6										
							290	6										
							290	6										
							290	6										
							290	6										
							290	6										
							290	6										
							300	5										
							300	5										
							300	5										
							300	5										
							300	5										
							300	5										
							310	4										
							310	4										
							310	4										
							310	4										

IDŐJÁRÁSI NAPIJELENTÉS

ЕЖЕДНЕВНЫЙ МЕТЕОРОЛОГИЧЕСКИЙ БЮЛЛЕТЕНЬ • DAILY SYNOPTIC MAP OF THE HUNGARIAN METEOROLOGICAL INSTITUTE • BULLETIN QUOTIDIEN DE L'INSTITUT MÉTÉOROLOGIQUE HONGROIS WETTERBERICHT DES UNGARISCHEN METEOROLOGISCHEN INSTITUTS

KIADJA AZ ORSZÁGOS METEOROLOGIAI INTÉZET BUDAPEST II. KITAIBEL PÁL-UTCA 1 TEL. KÖZPONT: 150-220 IDŐJELZŐ OSZT: 151-201, 150-110

MEGJELENIK NAPONKÉNT • ELŐFIZETÉSI ÁRA A POSTAI KÖLTSÉGGEL EGYÜTT NEGYEDÉVRE 60.— Ft KIADÁSÉRT FELEL AZ INTÉZET IGAZGATÓJA

68. évfolyam. 148. szám. + Budapest + 1955. május hó 28.

Az időjárási helyzet ma reggel és a várható időjárás:

Északnyugat felől nagy erővel előnyomuló hűvös óceáni levegő a tegnapi nap folyamán elárasztotta Franciaországot, Németországot, Csehországot, és erős lehülést okozott. A felmelegedés az emlitett országokban már csak 16-20 fokig terjedt az előző napi 20-24 fokos maximumokkal szemben.

Hazánkban pénteken napközben még 24-27 fokig emelkedett a hőmérséklet. Az éjszakai órákban erős északnyugati széllel beáramló hűvösebb levegő országszerte záporokat, több helyen pedig zivatart is okozott. A csapadék mennyisége Körösszakálon 18, Szeghalmon 13, Hajdudorogon 15, Mátészalkán és Békéscsabán 10 mm volt, az ország nagyrészén azonban 5 mm-nél kevesebb hullott. Tatabányán és Mátraházán jégeső esett.

Budapesten szombaton 12 órakor a hőmérséklet 17 fok, a tengerszintre átszámitott légnyomás 760 mm, alig változik.

Várható időjárás vasárnap estig:

Felhős idő, többfelé kisebb eső.
Időnként élénk szél.
Hűvös idő.

Várható legalacsonyabb hőmérséklet ma éjjel: 9-12,
legmagasabb nappali hőmérséklet vasárnap: 18-21 fok között.

Tónagyi

A hőmérséklet és a légnyomás napi középértéke Budapesten és ezek eltérése a 75 évi átlagtól:

1955. V. 27.-én: 19,0 C°, 760,1 mm. Eltérés: +0,6 C°, -0,4 mm.

1871 óta ezen a napon előfordult

legmagasabb hőmérséklet	31,7 C°	/1922./
legalacsonyabb hőmérséklet	2,9 C°	/1884./

Az Országos Meteorológiai Intézet Időjárási Napijelentése

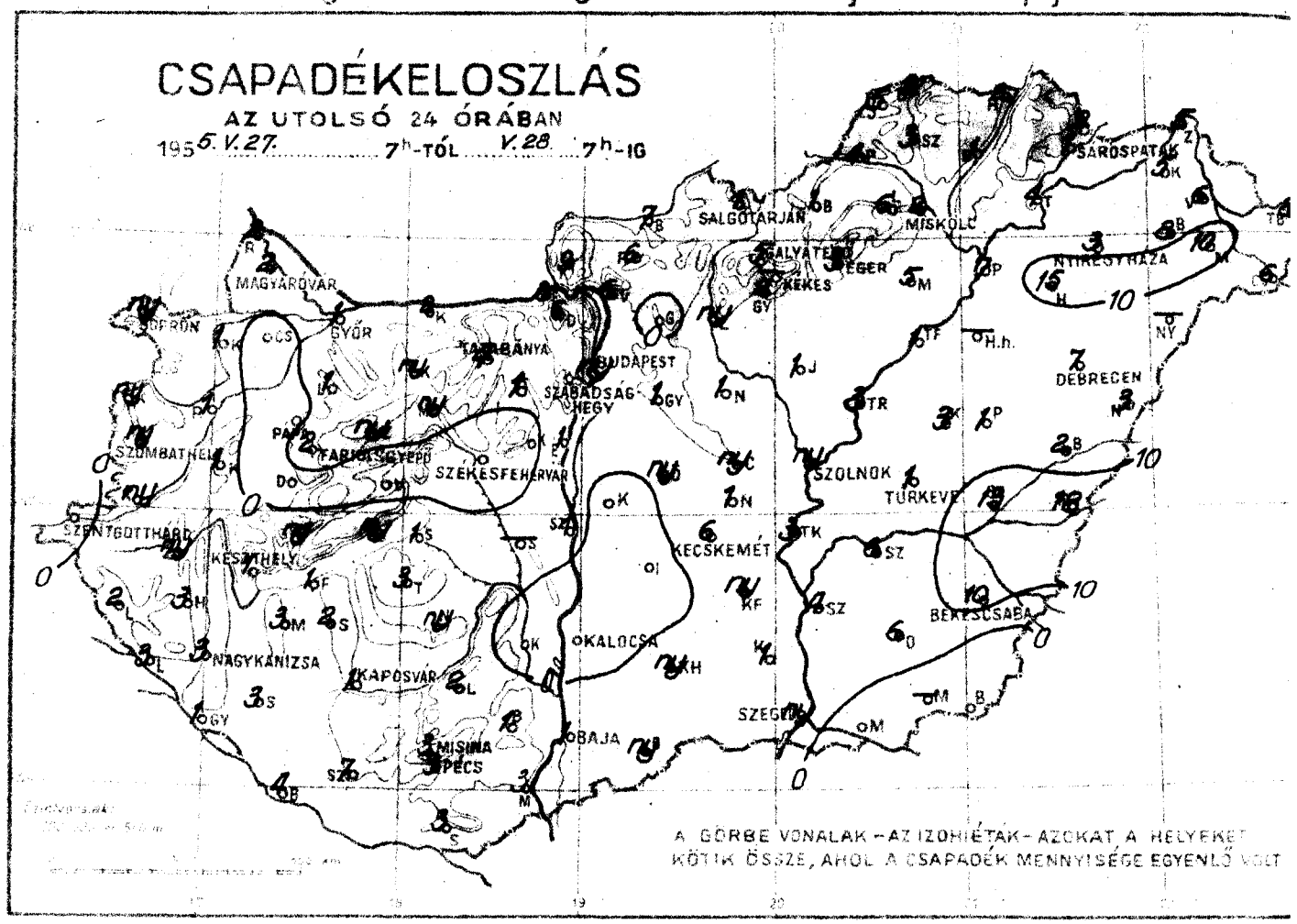

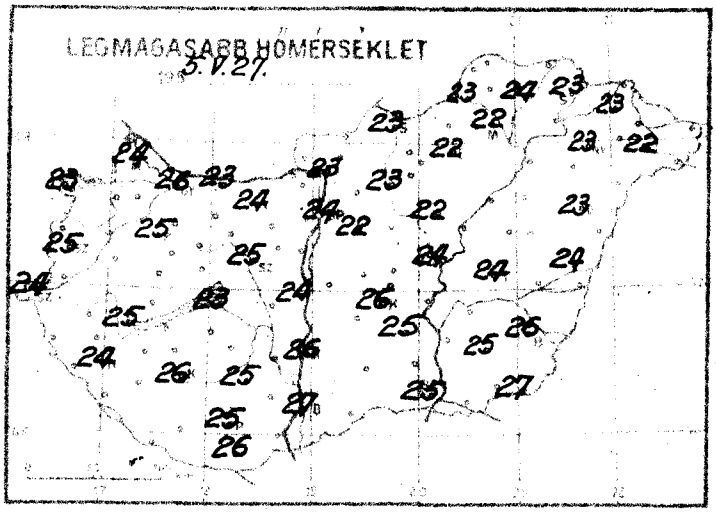

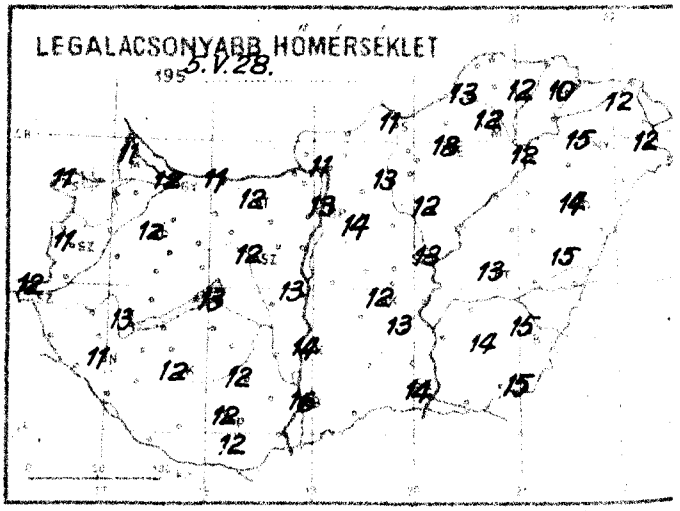

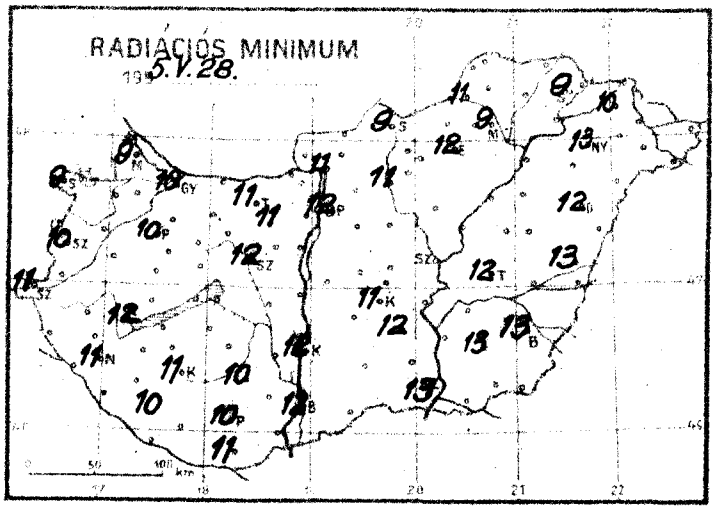

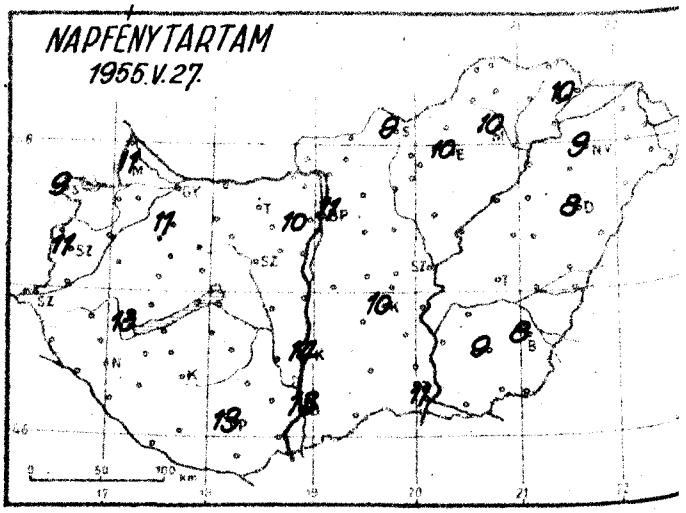

Időjárási helyzet 1955. év MÁJUS hó 28. nap 7 óra

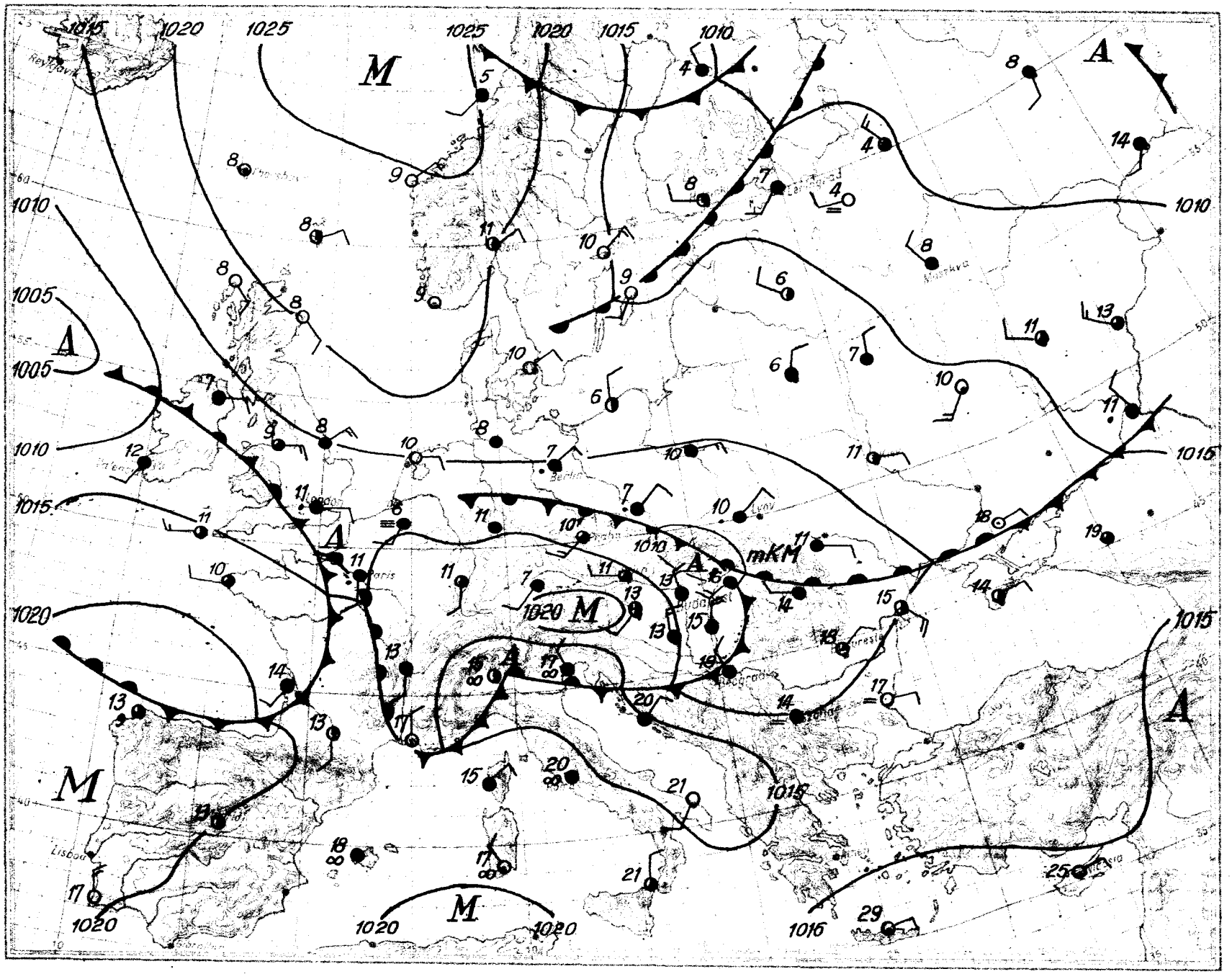

Magassági légállapotmérés

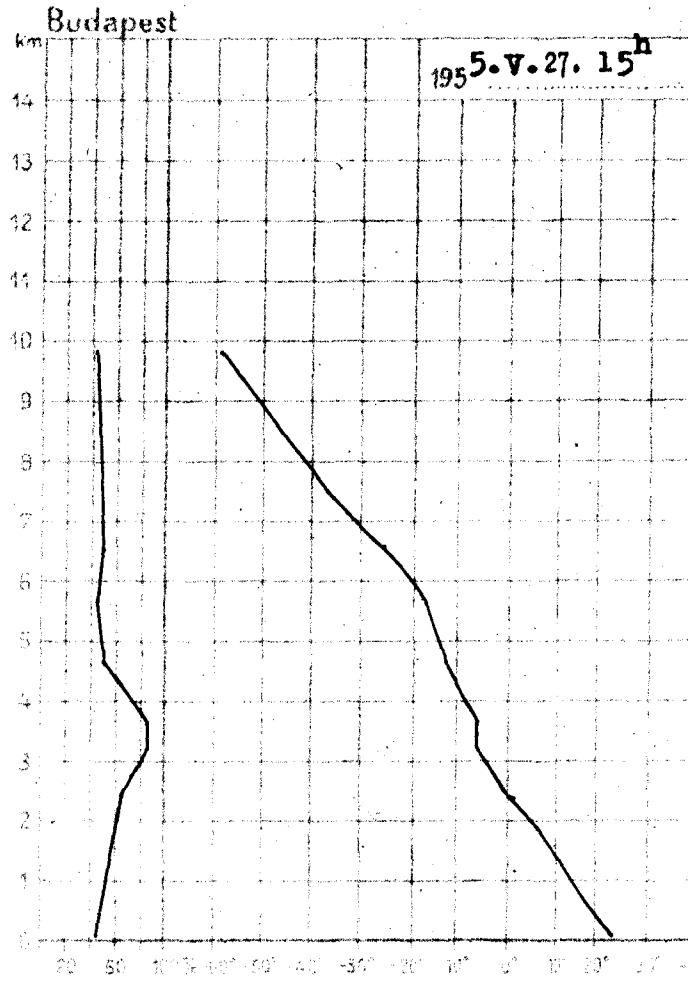



195 5.V.27. 15h			
km	mb	C°	%
Talaj	996.8	23.2	43
0.5	959	18.1	46
1	900	13.2	52
1.5	848	8.4	61
2	797	3.7	64
2.5	749	-1.0	66
3	704	-4.4	80
4	619	-9.1	59
5	542	-14.9	48
6	475	-22.0	48
7	414	-31.5	49
8	357	-41.4	49
9	306	-51.1	48
10			
11			
12			
13			
14			
15			

Magaslégköri időhelyzet

A megélénkülő ciklontevékenység következtében Európát hideg, majd meleghullámok árasztják el. Hatásukra Irországban, Franciaországban, Németországban, a Balti-tenger vidékén, Romániában valamint az Ural mentén felmelegedés van folyamatban. Angliában, a Kárpát-medencében, a Balkánon és a Szovjetunió európai területeinek nagy részén ezzel szemben hideg advekció figyelhető meg. Budapest felett a troposzféra alsó szintjeiben lehülés, a magasabb szintekben felmelegedés következett be. A 0 fokos szint emiatt 160 m-rel, a -10 fokos szint pedig 440 m-rel magasabban, 2780 m-en, illetve 4520 m-en volt található.

Lépp Ildikó s.k.

195 5.V.28. 3h			
km	mb	C°	%
Talaj	994.6	13.6	71
0.5	951	9.7	85
1	895	6.4	96
1.5	845	5.2	73
2	793	3.1	96
2.5	745	2.1	95
3	701	-1.4	89
4	618	-6.1	67
5	542	-13.3	70
6	474	-20.0	66
7	414	-28.9	65
8	359	-35.3	65
9	311	-43.5	60
10	268	-51.9	60
11	230	-55.1	-
12	195	-56.4	-
13	167	-53.1	-
14	143	-51.8	-
15			

1955. május
28. szombat
68. 148.

	07 óra állása	Szélirány és erősség	Légnyomás (mm)	Hőmérséklet (°C)	Csapadék (24 óra) mm		Hőmérsékleti szélsőségek			Napsütés (óra) tegnap
							Szélsőségek napja	Legalacsonyabb	Legmagasabb	
Mosonmagyaróvár	0	W 4	1015.4	15	2		24	11	9	11
Szombathely	2	NW 2	15.4	15	ny		23	11	9	9
Szentgotthárd	3	NE 1	15.4	14	ny		25	11	10	11
Sopron	3	- 0	15.9	14	.		24	12	11	-
Győr	0	W 4	15.0	15	.		25	12	10	-
Tata	2	WNW 4	15.4	14	1		26	12	10	
Budapest	3	WNW 15	14.3	13	4	↙▲	24	12	11	-
Budapest-Lőrinc	4	NW 4	-	14	.		25	12	12	-
Kecskemét	4	N 4	15.8	13	1		25	13	12	13
Szeged-Kopáncs	4 .	- 0	16.4	12	3		24	11	11	-
Szentes	4 .	NNE 4	15.3	13	1		26	12	11	-
Békés	4	NNW 7	14.9	13	3		25	12	10	13
Budapest M. T.	4	NW 7	13.3	13	ny		24	13	12	11
Szolnok	4	NE 4	10.2	12	1	↙	23	11	9	9
Eger	3	NW 3	11,3	14	3	↙	22	13	12	10
Miskolc	4	WNW 5	09.2	16	2	↙	22	12	9	10
Szalajkavölgy	4	N 1	-	14	1		23	10	9	10
Nyíregyháza	4 .	NW 6	15.4	14	1		27	13	12	13
Debrecen	4	N 12	15.9	14	.		26	14	12	14
Hortobágy	4	N 7	12.7	13	6	↙	26	12	11	10
Szeged	4	NNW 9	13.5	15	ny		25	14	13	11
Szegvár	4	WNW 14	12.4	15	ny	↙	24	13	-	-
Kalocsa	2	W 9	-	15	1		24	13	12	-
Baja	2	WNW 6	12.4	15	10	↙	26	15	13	8
Pécs	4	WSW 1	11.0	16	7	↙	23	14	12	8
Pécs-Pogány	3	S 5	10.1	15	3	↙	23	15	13	9
Siófok	-	-	-	-	-		-	-	-	-
Keszthely	4 ↙	NW 6	894.1	6	5		15	6	-	-
Sümeg	4	NNW 19	954.5	9	3		22	8	-	-
Tihany	4	NW 3	954.3	10	.		20	9	-	10
Budapest Pestszentlőrinc	1	NW 4	956.1	12	2		23	9	9	-

Mosonmagyaróvár	2		Pécs	ny		Budapest	4	↙	Zalaegerszeg	5	
Szombathely	0		Siófok	1		Budapest-Lőrinc	5		Kisvárda	5	
Szentgotthárd	1		Keszthely	1		Budapest M. T.	2		Vásárosnamény	6	
Sopron	ny		Marcali	3		Eger	6	↙	Balatonfüred	8	↙
Tata	1		Sümeg	2		Szolnok	3	↙	Mosonmagyaróvár	10	↙
Budapest	ny		Tihany	3		Kecskemét	1		Tihany	8	
Budapest-Lőrinc	2		Siófok	-		Budapest-Kopaszi-gát	2		Győr	6	↙
Budapest M. T.	ny		Siófok-Kikötő	1		Budapest-Csillaghegy	2		Nyíregyháza	-	
Szolnok	3		Nagykanizsa	ny		Tata	4	↙	Gödöllő	7	
Eger	3		Sopron	3		Miskolc-Tapolca	5	↙	Budapest-Lőrinc	15	↙
Kecskemét	1		Baja	4		Szentgotthárd	1	↙	Budapest	-	
Szeged-Kopáncs	1		Szentes	7		Nagykanizsa	1	↙	Nagykanizsa	3	
Szentes	1	↙	Budapest	2		Győr	1		Budapest	1	↙
Békés	.		Kecskemét	.		Orosháza	ny		Pécs-Pogány	3	↙
Debrecen	ny		Budapest	1		Szentgotthárd	.		Kaposvár	3	
Hortobágy	ny		Miskolc	3		Szolnok	ny		Pécs-Publikum	1	
Nyíregyháza	.		Siklós	3		Nagykanizsa	1	↙	Budapest-Lőrinc	2	↙
Kaposvár	2	↙	Kaposvár	9	↙	Győr-Szabadhegy	3		Szeghalom	13	↙
Kaposvár	ny		Balatonszentgyörgy	7	↙	Pécs	.		Kőröstarcsa	18	↙
Győr	ny		Komárom	6		Kecskemét-Ref.	ny		Szarvas	6	↙
Veszprém	1		Győr	6		Kecskemét-Kollégium	ny		Szentes	4	
Budapest-Lőrinc	8	↙	Gödöllő	.		Békéscsaba	ny		Orosháza	6	↙
Budapest-Csillaghegy	6		Debrecen	ny		Kecskemét	1		Makó	.	
Budapest	1		Gyöngyös	2					Mezőhegyes	-	
Kaposvár	.		Balatonfüred	1	↙				Battonya	.	

* A légnyomás 500 gdm-re átszámítva ** A légnyomás 1000 gdm-re átszámítva

Magassági szélmérések

Óraadatok greenwichi középidőben

V.27.	Szhely 12 h		Nagyk. 10 h		Pécs 10 h		Győr 13 h		Bpest 17 h		Bpest 19 h		Miskolc 9 h		Szeged 10 h		Debrecen 10 h	
	fok	m/s	fok	m/s	fok	m/s	fok	m/s	fok	m/s	fok	m/s	fok	m/s	fok	m/s	fok	m/s
Talaj	180	4	220	4	220	9	90	4	90	9	90	4	40	4	270	4	180	4
500 m	170	4	210	3	240	7	160	3	110	7	140	7	90	3	250	5	200	3
1000	170	4	210	1	240	7	200	2	170	4	180	7	90	3	250	5	220	4
1500	210	4	230	9	250	8			180	6	200	7	270	2	270	7	280	5
2000	240	4	280	2	250	8			200	7	200	7	270	2	270	7	290	5
2500	280	12	270	2	280	10			250	1	250	7	280	10				
3000	280	12	270	2	280	10			250	1	250	7	280	10				
4000	270	13	270	10	280	10			270	14	280	8	280	15				
5000	290	18			280	10			240	15			280	20				
6000																		
7000																		
8000																		
9000																		
10000																		
11000																		
12000																		
13000																		
14000																		
15000																		
16000																		
17000																		
18000																		
19000																		
20000																		

V.28.	Szhely 8 h		Nagyk. 5 h		Győr 4 h		Pécs 5 h		Bpest 7 h		Szeged 4 h							
	fok	m/s	fok	m/s	fok	m/s	fok	m/s	fok	m/s	fok	m/s	fok	m/s	fok	m/s	fok	m/s
Talaj	220	4	360	4	320	9	360	9	320	9	320	9						
500 m	260	6	20	5	310	19	340	7	310	18	330	18						
1000	260	6	330	5	320	27	290	5	310	18	290	14						
1500	310	7	340	10	320	20			310	18	260	15						
2000	320	14	320	8	320	24					250	15						
2500	300	9																
3000	300	9																
4000	260	17																
5000	250	24																
6000	230	34																
7000	230	34																
8000																		
9000																		
10000																		
11000																		
12000																		
13000																		
14000																		
15000																		
16000																		
17000																		
18000																		
19000																		
20000																		

IDŐJÁRÁSI NAPIJELENTÉS

ЕЖЕДНЕВНЫЙ МЕТЕОРОЛОГИЧЕСКИЙ БЮЛЛЕТЕНЬ • DAILY SYNOPTIC MAP OF THE HUNGARIAN METEOROLOGICAL INSTITUTE • BULLETIN QUOTIDIEN DE L'INSTITUT MÉTÉOROLOGIQUE HONGROIS WETTERBERICHT DES UNGARISCHEN METEOROLOGISCHEN INSTITUTS

KIADJA AZ ORSZÁGOS METEOROLÓGIAI INTÉZET BUDAPEST II., KITAIBEL PÁL UTCA 1. TEL.: KÖZPONTI: 150-220, 180-911/ZÁRÓSZÁM: 150-201, 150-819

MEGJELENIK NAPONKÉNT • ELŐFIZETÉSI ÁRA A POSTAI KÖLTSÉGEL EGYÜTT NEGYEDÉVRE 60.— Ft KIADÁSÉRT FELEL AZ INTÉZET IGAZGATÓJA

68. évfolyam. 149. szám. + Budapest + 1955. május hó 29.

Az időjárási helyzet ma reggel és a várható időjárás:

A nyugat felől érkező óceáni ciklonok egyre mélyebben nyomulnak a kontinens belsejébe, és Közép-Európában hűvös, szeles időjárást okoznak. Ausztriában, Csehországban, a Balkánon, valamint hazánk nyugati területein sokfelé esik az eső. A skandináviai anticiklon lassan dél felé terjeszkedve, hűvös sarkvidéki légtömegeket szállit Európa északi területei fölé.

Hazánkban tegnap felhős, hűvös volt az idő. Eső csak a Dunántúlon hullott. A csapadék mennyisége Szentgotthárdon 11, Körmenden 10, Lentiben 15, Letenyén 16, Barcson 13 mm volt. A nappali hőmérséklet általában 19-22 fokig emelkedett, Pécsett azonban 15 fokot mértek. Ma hajnalban az északkeleti megyékben 6-9, máshol 9-12 fokig hült le a levegő.

Budapesten vasárnap 12 órakor a hőmérséklet 13 fok, a tengerszintre átszámitott légnyomás 761 mm, alig változik.

Várható időjárás hétfő estig:

Jobbára borult hűvös idő.
Sokfelé eső.
Mérsékelt, időnként élénkebb északkeleti, keleti szél.

Várható legalacsonyabb hőmérséklet ma éjjel: 8-11,
legmagasabb nappali hőmérséklet hétfőn: 15-18 fok között.

Lépp Ildikó s.k.

A hőmérséklet és a légnyomás napi középértéke Budapesten és ezek eltérése a 75 évi átlagtól:

1955. V. 28.-án: 16,1 C°, 760,3 mm. Eltérés: -2,6 C°, 0,0 mm.

1871 óta ezen a napon előfordult

legmagasabb hőmérséklet	31,2 C°	/1931./
legalacsonyabb hőmérséklet	6,2 C°	/1918./

Az Országos Meteorológiai Intézet Időjárási Napijelentése

CSAPADÉKELOSZLÁS

AZ UTOLSÓ 24 ÓRÁBAN

195 5.V.28. ..... 7h-TÓL V.29. 7h-IG

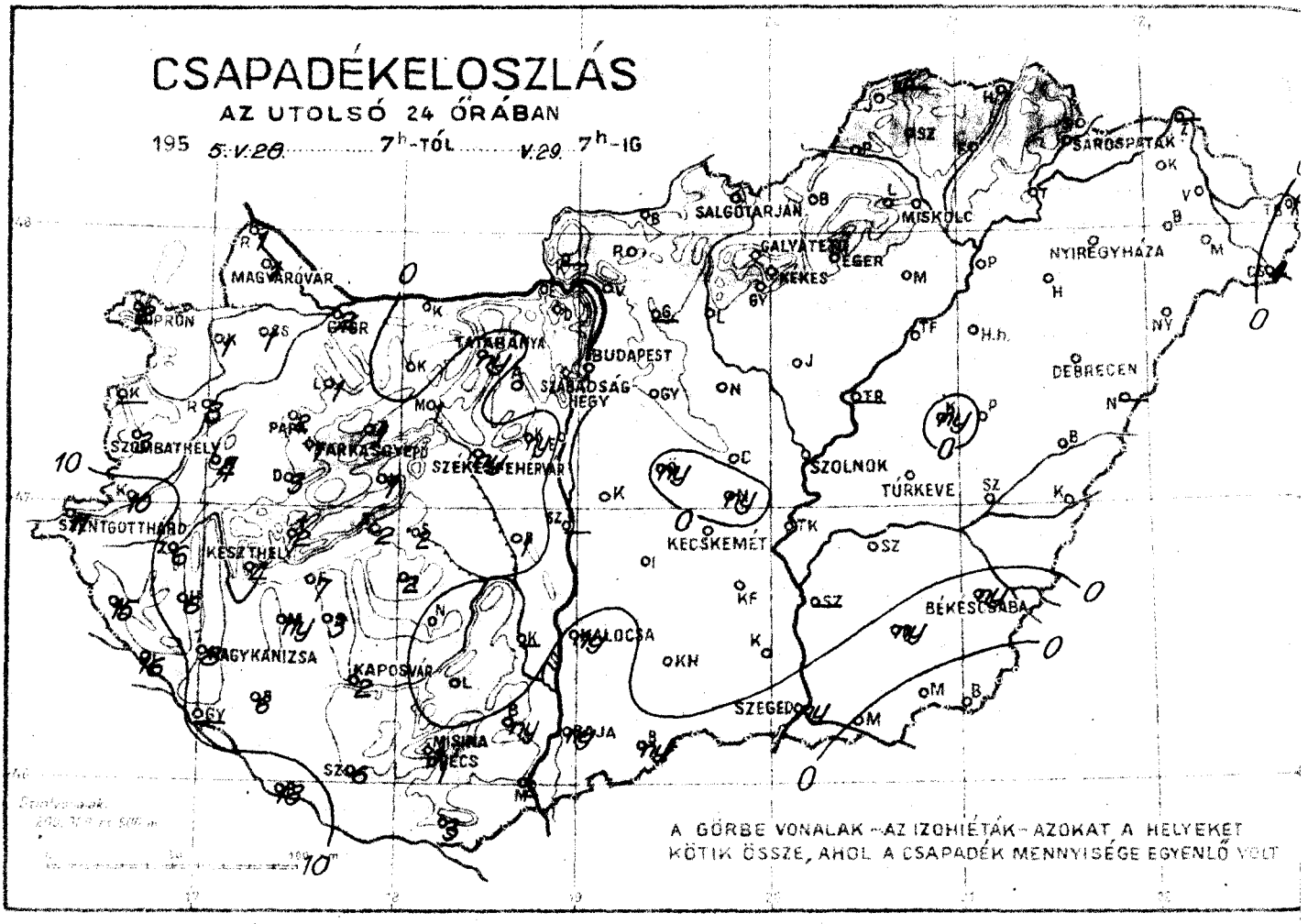

LEGMAGASABB HŐMÉRSÉKLET

195 5.V.28.

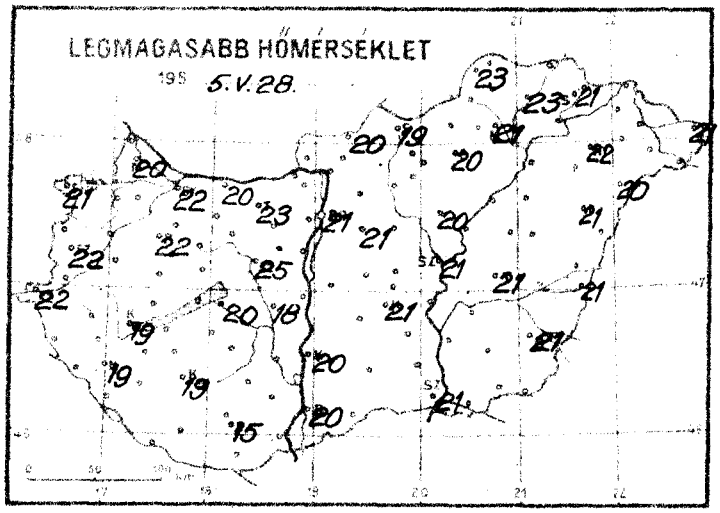

LEGALACSONYABB HŐMÉRSÉKLET

195 5.V.29.

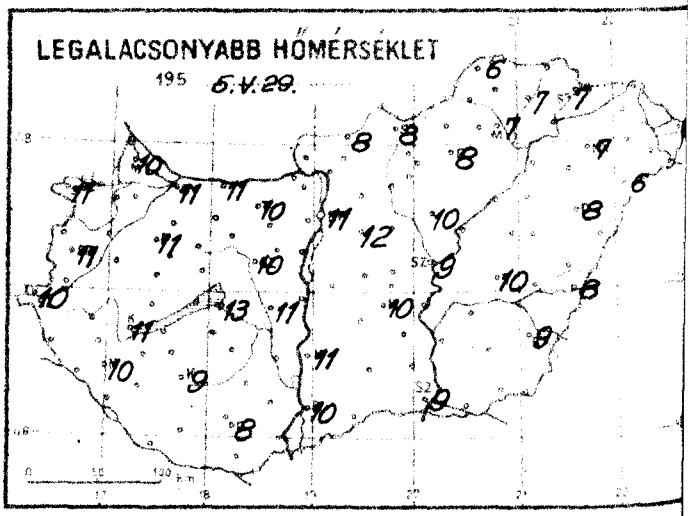

RADIÁCIÓS MINIMUM

195 5.V.29.

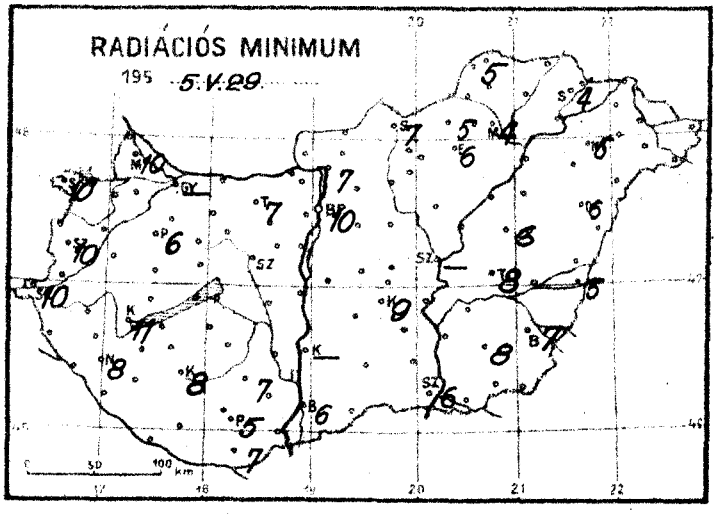

NAPFÉNYTARTAM

1955.V.28.

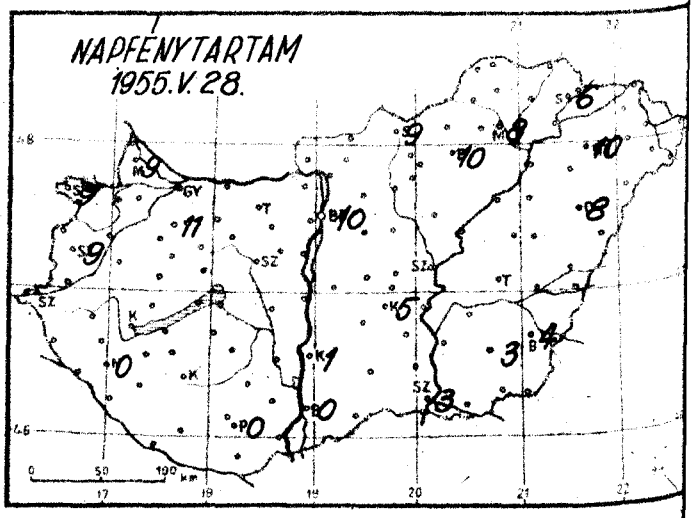

Időjárási helyzet 1955. év MÁJUS hó 29. nap 7 óra

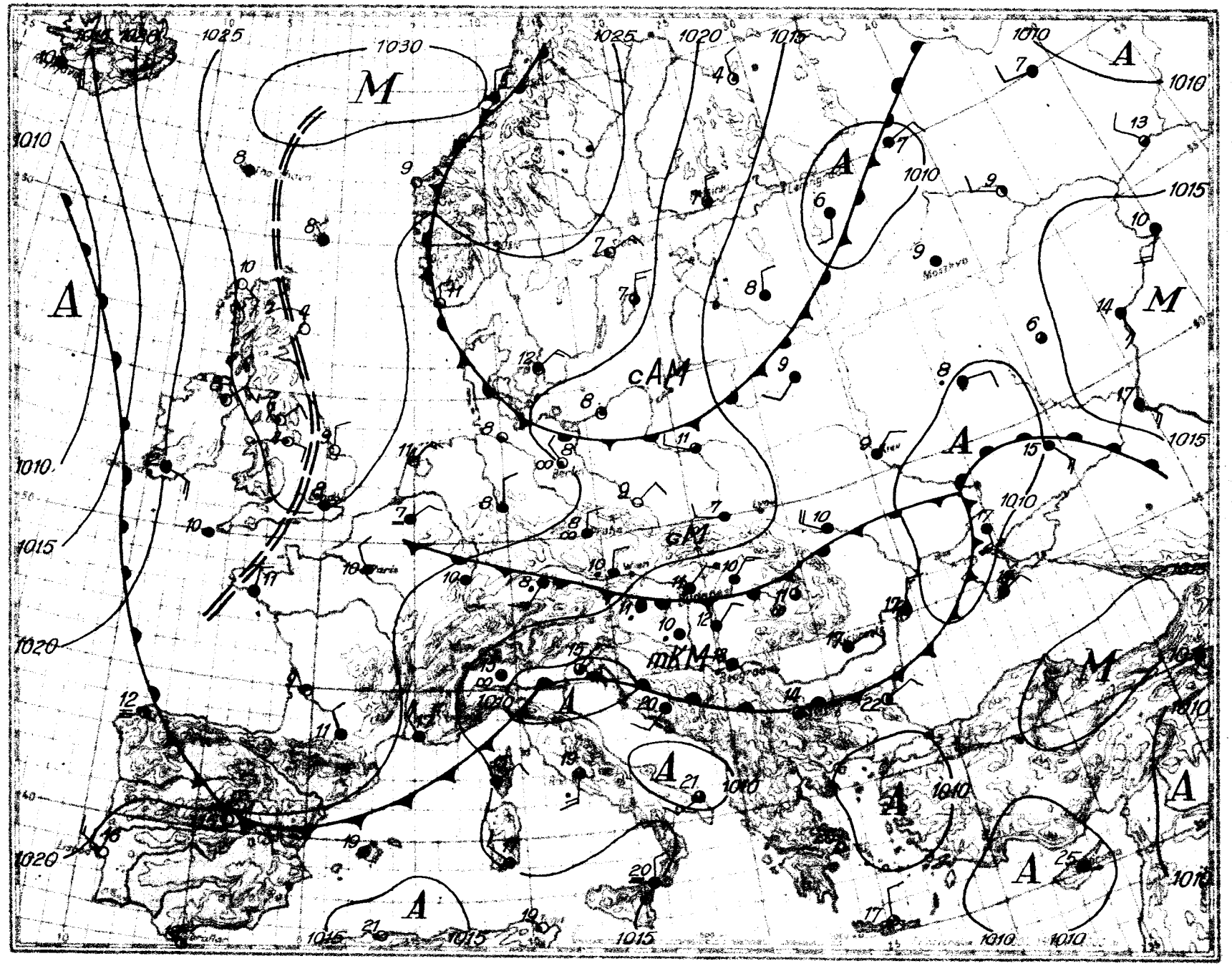

Magassági légállapotmérés

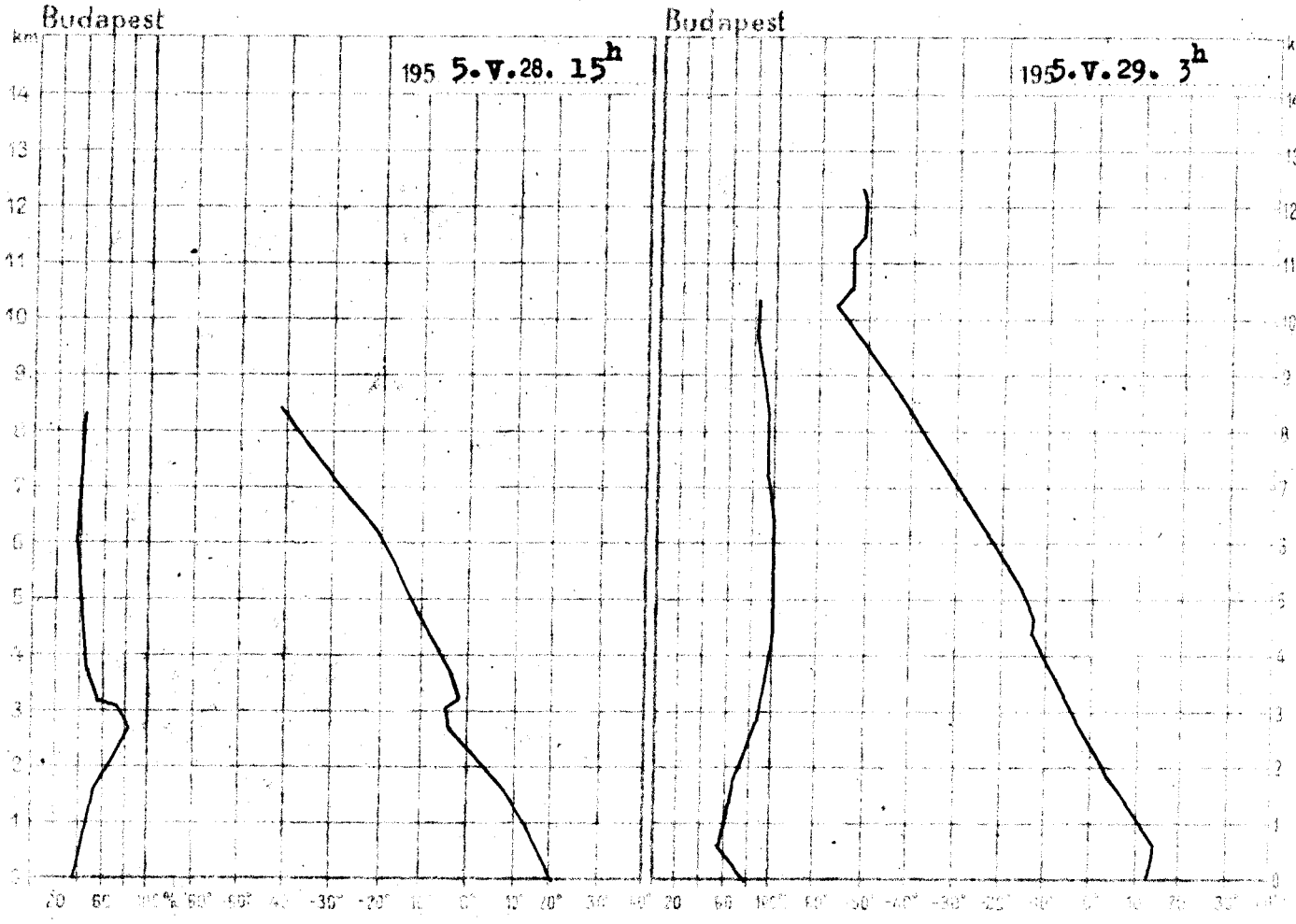

1955.V.28. 15h			
km	mb	C°	%
Talaj	996.6	20.0	34
0.5	959	16.7	38
1	901	11.8	45
1.5	841	7.3	50
2	798	2.9	62
2.5	750	-1.6	74
3	704	-4.3	70
4	620	-5.8	43
5	543	-12.8	40
6	478	-19.8	38
7	416	-29.0	37
8	371	-37.3	40
9			
10			
11			
12			
13			
14			
15			

Magaslégköri időhelyzet

Az élénk óceáni ciklontevékenység következtében Európát hideg, majd meleg légtömegek árasztják el. Így Irországban, a Biscayai öbölben, Dániában, Romániában, a Kaukázustól északra meleg advekció figyelhető meg, ezzel szemben a Földközi-tenger nyugati medencéjében, Ukrajnában, Skandináviában, Finnországban, valamint a Szovjetunió európai területeinek nagy részén lehülés van folyamatban. Budapest felett a troposzférában gyenge lehülés figyelhető meg. A 0 fokos szint 390 m-rel, a -10 fokos szint 670 m-rel került alacsonyabbra, és ma hajnalban 2390 m-en, illetve 3850 m-en volt található.

Lépp Ildikó s.k.

1955.V.29. 3h			
km	mb	C°	%
Talaj	995.8	12.4	74
0.5	955	13.0	57
1	898	10.7	56
1.5	845	6.8	60
2	797	2.8	65
2.5	750	-0.9	74
3	702	-4.5	86
4	618	-11.0	100
5	545	-15.1	100
6	473	-22.8	100
7	412	-29.9	97
8	358	-37.4	94
9	308	-46.0	87
10	265	-55.0	82
11	227	-53.7	
12	194	-51.1	
13			
14			
15			

1955. május
29. vasárnap
68. 149. sz.

	Reggeli észlelés 7 óra				Délelőtti észlelés 14 óra		Észlelés 24 óra alatt			
	Felhőzet (0-10)	Szélirány és erősség (0-12 fokozat)	Légnyomás redukálva (mb)	Hőmérséklet (°C)	Csapadék (24 óra alatt mm)		Hőmérséklet szélsőségek: Legalacsonyabb minimum	legmelegebb maximum	Átlaghőmérséklet napi	Napsütéses órák száma (napi)
Mátészalka	4 .	NW 1	1016.0	11	1		20	11	10	9
Nagykálló	4 .	NNW 1	15.3	12	2		21	11	10	9
Nyíregyháza	4 .	N 1	15.4	11	3		22	11	10	9
Szabolcsbáród	4 .	NW 1	15.1	11	11		22	10	10	-
Fehérgyarmat	4 .	W 2	14.6	12	2		22	11	6	-
Csenger	4 .	NNW 1	14.7	11	2		22	11	-	-
Tiszabecs	4 ,	NW 2	13.2	12	ny		23	10	7	-
Szatmárnémeti	4	N 1	-	12	ny		25	10	-	-
Kisvárda	4 .	N 4	14.3	12	4		19	11	11	-
Tuzsér-Kenyeres	4 .	N 2	14.0	12	8		19	10	8	
Kemecse	4 .	W 2	13.8	11	2		19	9	8	-
Fényeslitke	4 .	- 0	13.1	10	1		15	8	5	0
Nyíregyháza-Mezőgazd.	4	ENE 2	14.6	11	.		21	11	10	10
Sóstófürdő	4	N 6	14.5	10	.		19	8	7	9
Debrecen	4	E 1	12.8	11	.		20	8	6	10
Miskolc	4	NNE 6	14.9	11	.		21	7	4	8
Szombathely	4	N 9	-	11	.		21	7	4	6
Pécs	4	NW 1	12.7	12	ny		20	10	6	0
Budapest-Pestszentlőrinc	4 .	NE 2	14.0	12	ny		20	11	-	1
Kecskemét	4	ENE 1	13.6	10	.		21	10	9	5
Szolnok	4	NE 3	13.0	12	ny		21	9	6	3
Szentes	4	NE 5	13.9	10	.		21	9	-	-
Békéscsaba	4	NE 2	-	11	.		21	10	8	-
Budapest-Lágymányos	4	NE 6	13.6	11	ny		21	9	7	4
Budapest-Meteor.	4	NE 2	14.5	10	.		21	8	6	8
Keszthely	3	NW 9	14.4	11	.		22	7	5	10
Budapest-Lágymányos (1000 mb)**	4	NW 9	896.8	6	.		17	5	-	8
Budapest-Meteor. (1000 mb)**	4	SE 1	896.7	6	.		12	6	-	-
Budapest-Lágymányos (500 mb)*	4 .	NE 1	953.9	10	1		17	10	-	-
Budapest-Meteor. (500 mb)*	4	NE 1	954.7	8	.		18	8	-	10
Budapest-Lágymányos (500 mb)*	4 .	NNW 1	955.1	10	1		20	10	10	-

24 óra csapadék mm		24 óra csapadék mm		24 óra csapadék mm		24 óra csapadék mm	
Baktalórántháza	1	Tiszany	2	Pátroha	.	Zsibong	-
Csenger	1	Szabolcs	2	Jánosháza	.	Kisvárda	.
Mátészalka	1	Fényeslitke	7	Bátorliget	-	Vásárosnamény	.
Kocsord	-	Marokpart	ny	Lónyabánya	.	Gávavencsellő	.
Penyigekhát	3	Szamosszeg	3	Szamosbecs	.	Mátészalka	.
Kántorjánosi	10	Tuzsér	2	Nagyecsed	.	Tiszabecs	1
Ibrány	15	Szamosangyalos	1	Rétközberencs	.	Csenger	4
Záhony-Szőlő	6	Szabolcsbáród	-	Sóstógyógyfürdő	.	Nyírbogát	.
Hodász	6	Nagyhalász	.	Debrecen	.	Ófehértó	.
Ilk	16	Szamosszeg	6	Mezőkeresztes	.	Hajdúdorog	.
Gávavencsellő	-	Beszterec	13	Józsapuszta	.	Hortobágy	.
Kocsord	4	Szatmárcseke	6	Nagyhegy	.	Nagyhegy	-
Csengersima	1	Csengersima	.	Gyöngyös	.	Tiszafüred	.
Csenger	3	Kisvárda	-	Orkény	ny	Tiszaörs	-
Csenger	2	Kisvárda-Repülőtér	ny	Kunszentmiklós	.	Karcag	ny
Zajta	1	Mérk	2	Cegléd	.	Püspökladány	.
Vásárosnamény	1	Sényő	3	Nagykőrös	ny	Berettyóújfalu	.
Kemecse	.	Kállósemjén	-	Tiszakécske	.	Szeghalom	.
Kölcse	.	Balkányarm.	.	Tesek	.	Körösszakál	.
Mérk	1	Ramocsa	.	Kiskunfélegyh.	.	Szarvas	.
Mérk	.	Vaja	.	Kiskunhalas	.	Szentes	-
Nagyhalász	.	Gulyahalom	-	Bácsalmás	ny	Orosháza	ny
Balkányoko	.	Lórinci	.	Kistelek	.	Makó	.
Pócsa	.	Gyöngyös	.			Mezőhegyes	.
Kántorjánosnyék	ny	Borsodnádasd	.			Battonya	.

* A légnyomás 500 gdm-re átszámítva ** A légnyomás 1000 gdm-re átszámítva

Magassági szélmérések

Óraadatok greenwichi középidőben

V. 28.	Szhely 12 h		Nagyk. 10 h		Győr 11 h		Pécs 11 h		Bpest 17 h		Bpest 19 h		Miskolc 10 h		Szeged 10 h		Debrec 10 h	
	fok	m/s	fok	m/s	fok	m/s	fok	m/s	fok	m/s	fok	m/s	fok	m/s	fok	m/s	fok	m/s
Talaj	-	0	230	1	340	5	270	3	270	4	360	6	340	7	340	5	270	8
500 m	130	1	260	3	310	7	20	14	300	8	310	8	300	13	310	10	270	10
1000	140	4	330	4	310	12	30	14	300	8	310	8	310	11	320	15	270	11
1500	180	4	30	1	310	14	20	4	320	9	310	11	300	7	320	11	270	11
2000	300	2	280	2			330	7	300	16			270	11	260	13	270	15
2500	300	5																
3000	300	5																
3500	290	10																
4000	290	18																
4500																		
5000																		
5500																		
6000																		
6500																		
7000																		
7500																		
8000																		
8500																		
9000																		
9500																		
10000																		
10500																		
11000																		
11500																		
12000																		
12500																		
13000																		
13500																		
14000																		
14500																		
15000																		
15500																		
16000																		
16500																		
17000																		
17500																		
18000																		
18500																		
19000																		
19500																		
20000																		

V. 29.	Pécs 4 h		Bpest 3 h		Bpest 5 h		Bpest 7 h		Bpest 9 h		Miskolc 9 h		Szeged 3 h		Debrecen 6 h	
	fok	m/s	fok	m/s	fok	m/s	fok	m/s	fok	m/s	fok	m/s	fok	m/s	fok	m/s
Talaj	270	2	50	4	90	3	90	2	90	1	20	5	360	2	360	6
500 m	80	6	330	7	20	5	90	3	80	3	30	8	30	3	30	4
1000	100	4	330	7	350	8	340	6	360	2	30	8	30	3	30	4
1500	120	8	340	7	10	6	340	6	340	7	10	5	30	2	320	7
2000	120	8	340	7			360	7	360	7	340	6	20	3	320	7
2500							310	4	360	8	310	8	340	4	320	11
3000							310	4	360	8	310	8	340	4	320	11
3500											310	12	290	8	300	12
4000													270	8	300	12
4500													260	3		
5000													260	3		
5500																
6000																
6500																
7000																
7500																
8000																
8500																
9000																
9500																
10000																
10500																
11000																
11500																
12000																
12500																
13000																
13500																
14000																
14500																
15000																
15500																
16000																
16500																
17000																
17500																
18000																
18500																
19000																
19500																
20000																

IDŐJÁRÁSI NAPIJELENTÉS

ЕЖЕДНЕВНЫЙ МЕТЕОРОЛОГИЧЕСКИЙ БЮЛЛЕТЕНЬ • DAILY SYNOPTIC MAP OF THE HUNGARIAN METEOROLOGICAL INSTITUTE • BULLETIN QUOTIDIEN DE L'INSTITUT MÉTÉOROLOGIQUE HONGROIS WETTERBERICHT DES UNGARISCHEN METEOROLOGISCHEN INSTITUTS

KIADJA AZ ORSZÁGOS METEOROLOGIAI INTÉZET BUDAPEST II. KITAIBEL PÁL-UTCA 1 TEL. KÖZPONT: 150-220 IDŐJÁRÓ OSZT: 157-294, 156-116

MEGJELENIK NAPONKÉNT A ELŐFIZETÉSI ÁRA A POSTAI KÖLTSÉGGEL EGYÜTT NEGYEDÉVRE 60.- Ft KIADÁSÉRT FELEL AZ INTÉZET IGAZGATÓJA

68. évfolyam. 150. szám. + Budapest + 1955. május hó 30.

Az időjárási helyzet ma reggel és a várható időjárás:

A skandináv anticiklon s vele a csendesebb, szárazabb időjárás lassan dél felé terjeszkedik. Keleti oldalán még sarkvidéki levegőtz szállit a Szovjetunió európai területeire. Hátoldalán, Európa nyugati partjai mentén azonban már enyhébb levegő áramlik észak felé.

Hazánkban vasárnap jobbára borult volt az ég, s tovább csökkent a hőmérséklet. A legmagasabb nappali hőmérséklet a Dunántúlon 12-15, keleten 13-17 fok között volt. Éjszaka a nyugati és északi határmenti megyékben 3-6, máshol 6-9 fokig hült le általában a levegő. A Dunántúlon és délen esett az eső, a Dráva közelében a 20 mm-t is meghaladta a csapadék mennyisége. Szigetváron 35, Barcson 28, Lentiben 27, Marcaliban 26, Letenyén 25 mm hullott.

Budapesten hétfőn 12 órakor a hőmérséklet 14 fok, a tengerszintre átszámitott légnyomás 764 mm, gyengén emelkedő irányzatu.

Várható időjárás kedd estig:

Főként nappali felhőképződés, néhány helyen záporeső.
Csak lassan mérséklődő északi, északkeleti szél.
Erős éjszakai lehülés, a szélvédettebb helyeken talajmenti fagyok.
A nappali felmelegedés egy-két fokkal erősödik.

Várható legalacsonyabb hőmérséklet ma éjjel: 1-4,
legmagasabb nappali hőmérséklet kedden: 17-20 fok között.

LIBRARY
SEP 13 1955
WEATHER BUREAU

A hőmérséklet és a légnyomás napi középértéke Budapesten és ezek eltérése a 75 évi átlagtól:

1955. V. 29.-én: 12,5 C°, 761,2 mm. Eltérés: -6,5 C°, +0,2 mm.

1871 óta ezen a napon előfordult

legmagasabb hőmérséklet	32,0 C°	/1892./
legalacsonyabb hőmérséklet	7,0 C°	/1894./

Az Országos Meteorológiai Intézet Időjárási Napijelentése

CSAPADÉKELOSZLÁS

AZ UTOLSÓ 24 ÓRÁBAN

1955. V. 29. ..... 7h-TÓL ..... V. 30. ... 7h-IG

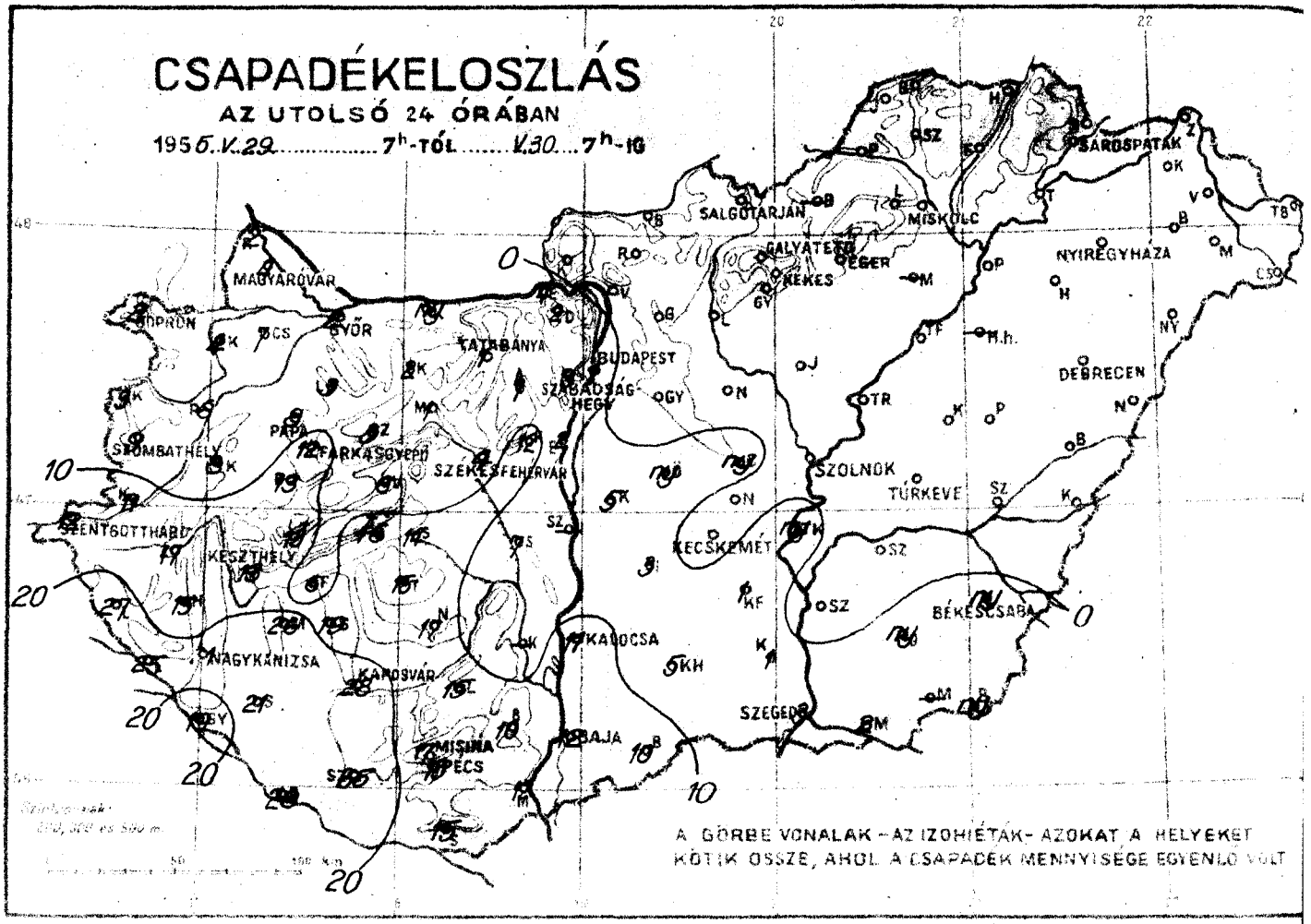

LEGMAGASABB HŐMÉRSÉKLET

1955. V. 29.

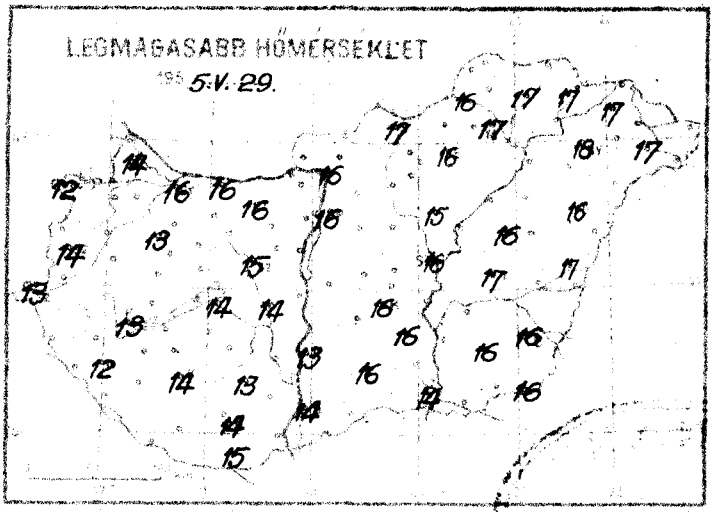

LEGALACSONYABB HŐMÉRSÉKLET

1955. V. 30.

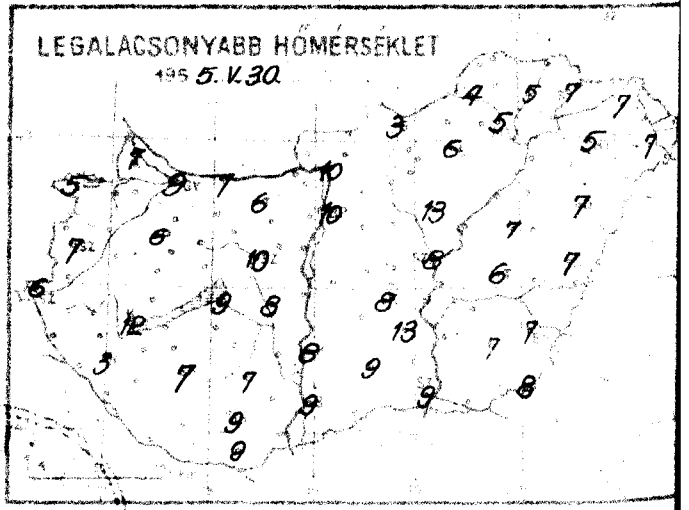

RADIÁCIÓS MINIMUM

1955. V. 30.

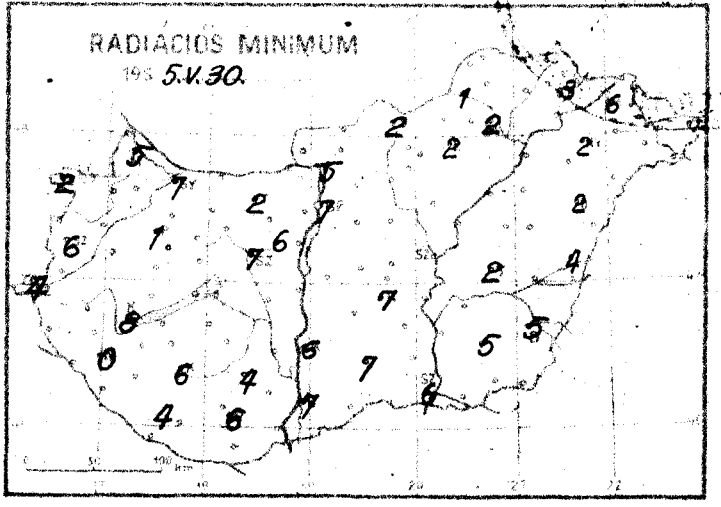

NAPFÉNYTARTAM

1955. V. 29.

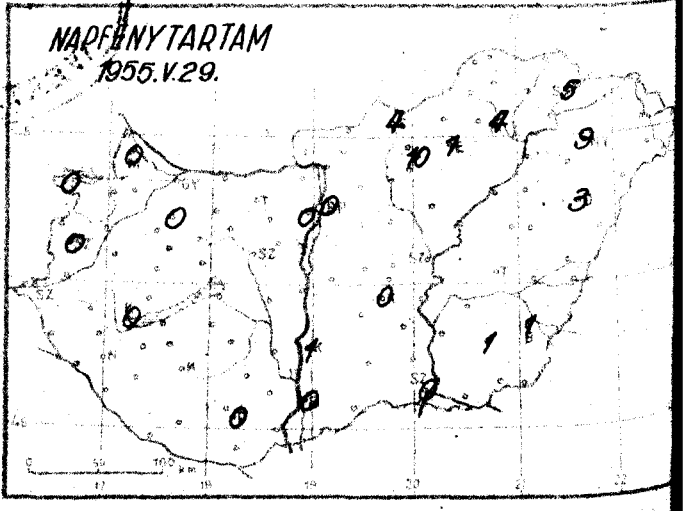

Időjárási helyzet 1955. év MÁJUS hó 30. nap 7 óra

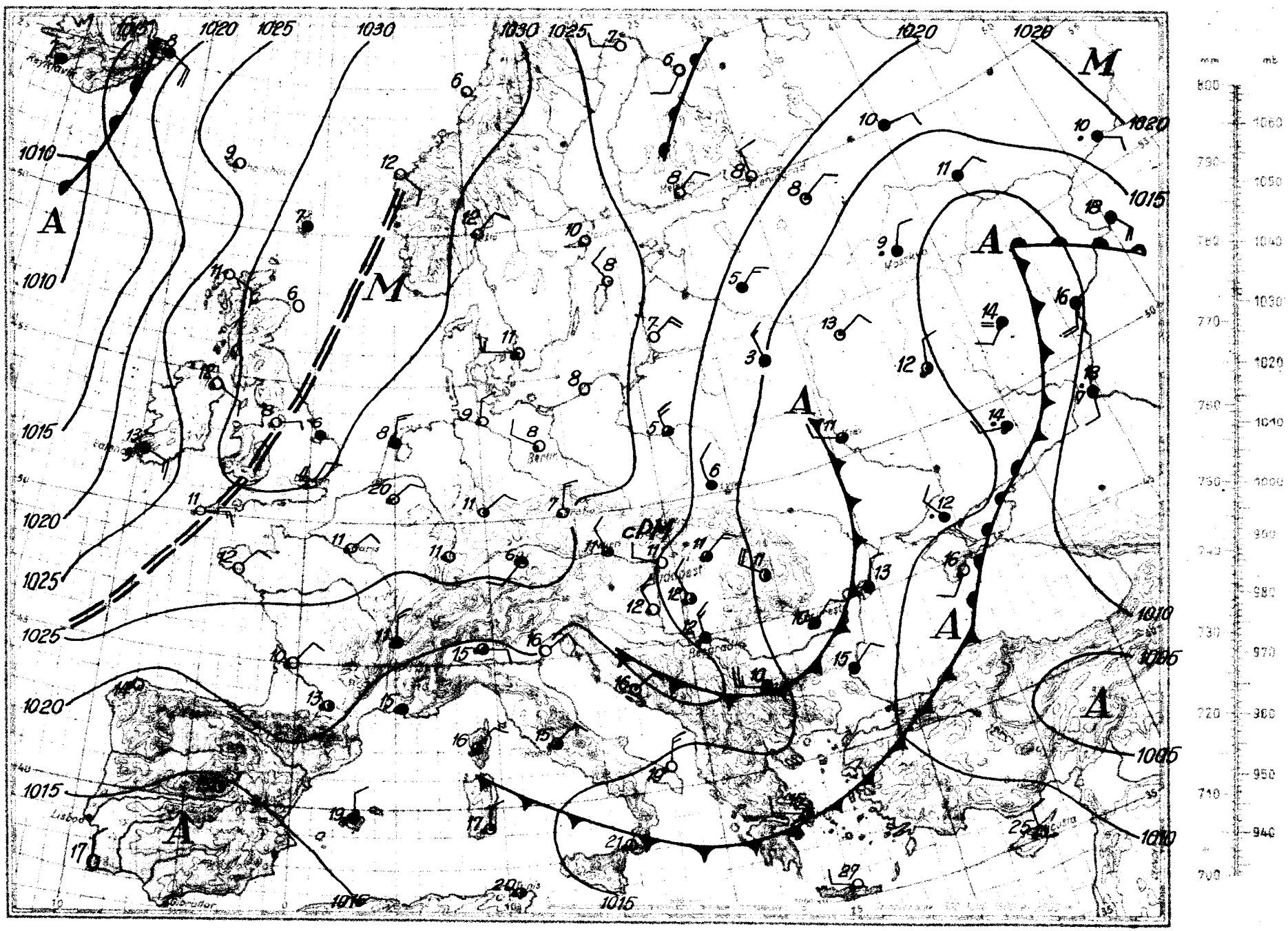

Magassági légállapotmérés

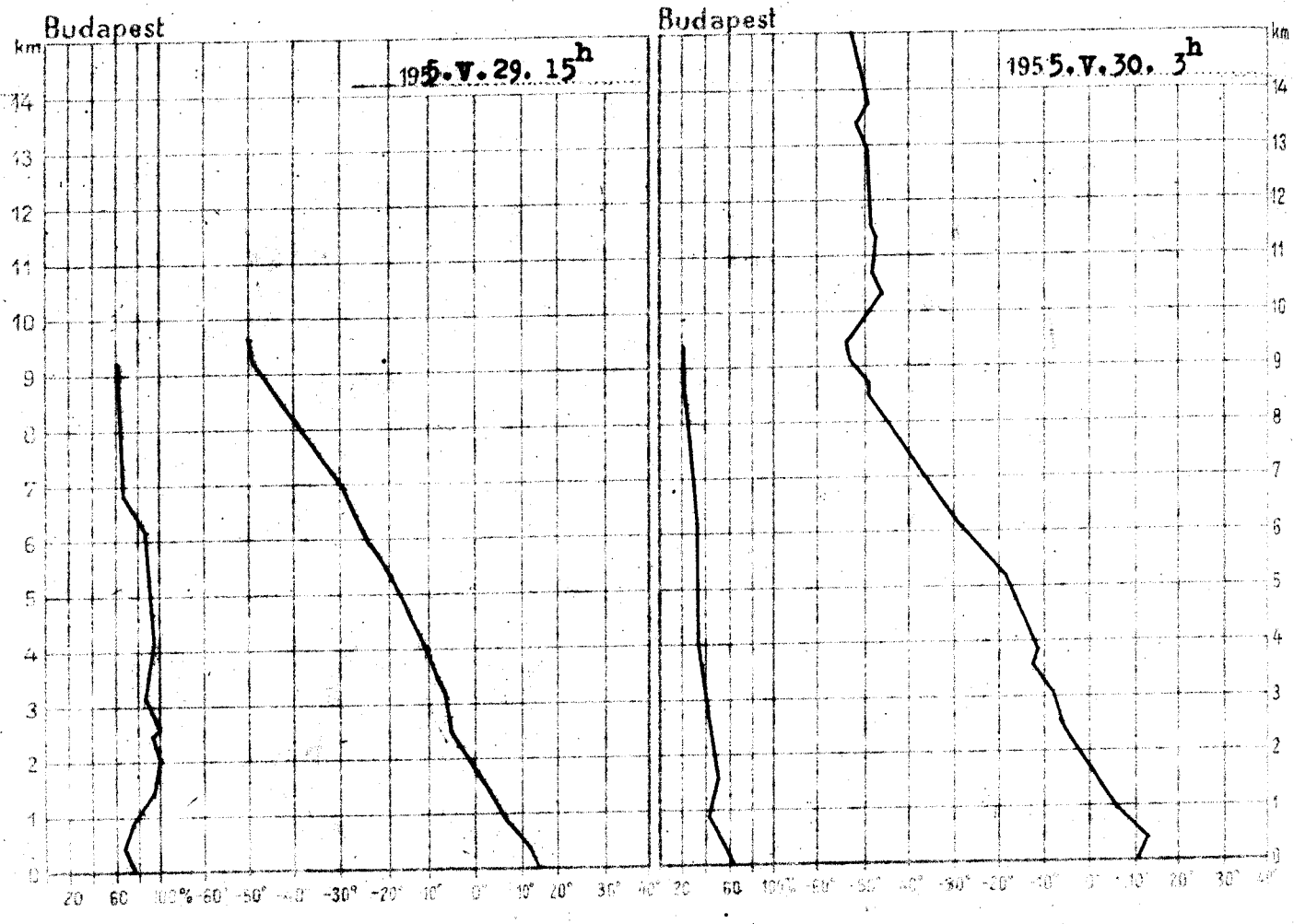

1955.V.29. 15h			
km	mb	C°	%
Talaj	998.3	14.5	73
0.5	958	10.8	70
1	900	6.8	76
1.5	846	2.1	93
2	793	-1.2	99
2.5	746	-3.9	97
3	701	-6.0	94
4	615	-10.7	93
5	549	-16.3	92
6	472	-23.0	90
7	411	-29.9	70
8	356	-28.5	68
9	307	-47.5	66
10			
11			
12			
13			
14			
15			

Magaslégköri időhelyzet

A sarkvidéki hideg légtömegek északi magassági széllel folytatják utjukat délfelé, és Afrika északi partjait is elérték. Utjukban a Skandinév-félsziget déli részétől egészen a Földközitengerig erős lehülés következett be. Hazánk légterében is az elmult 24 óra alatt az egész troposzférában hült a levegő. A 0 fok szintje 630 m-rel, a -10 fok szintje 550 m-rel, süllyedt és ma hajnalban 1760, illetve 3300 m-en volt található. Meleg levegő helyezkedik el ezzel szemben Izland szigetétől északkeletre, továbbá erős felmelegedés tapasztalható a Kaspi-tó-tól északnyugatra.

Dr.Tónay Frigyesné s.k.

1955.V.30. 3h			
km	mb	C°	%
Talaj	1001.0	10.2	61
0.5	960	11.3	52
1	901	7.4	43
1.5	848	2.3	50
2	797	-1.7	50
2.5	749	-5.2	45
3	702	-8.2	55
4	690	-11.0	37
5	539	-19.1	36
6	470	-27.8	35
7	408	-36.3	32
8	352	-45.3	29
9	303	-51.0	27
10	260	-49.1	27
11	223	-47.8	27
12	192	-48.7	-
13	165	-49.7	-
14	141	-50.1	-
15	121	-51.8	-

1955. május hó
30. nap hétfő
68. évfolyam 150. sz.

	Reggeli észlelések (6 GMT)				Az utolsó 24 óra adatai				
	Felhőzet (0–8)	Szélirány és erő (m/s)	Légnyomás (millibar)	Hőmérséklet (°C)	Csapadék (24 óra) (mm)	Hőmérsékleti szélsőségek			Napsütés (óra)
						legmagasabb nappali max.	éjszakai min.	Radiációs min.	legnap
Mosonmagyaróvár	1	NW 4	1021.9	11	4	14	7	5	0
Sopron	1	NNW 2	22.2	11	2	12	5	2	0
Szombathely	1	N 2	21.7	12	9	14	7	6	0
Szentgotthárd	1	NW 1	21.5	10	12	13	6	4	–
Tápsz	0	NE 6	22.7	12	8	13	6	1	–
Győr	1	NNW 4	21.2	12	2	16	9	7	–
Tatabánya	1	NW 6	20.2	10	1	16	6	2	–
Székesfehérvár	1	NW 6	–	13	4	15	10	6	–
Keszthely	1	N 4	21.2	12	13	13	12	8	0
Nagykanizsa	1	– 0	21.9	9	21	12	3	0	–
Kaposvár	1	N 4	20.8	11	23	14	7	6	–
Pécs	1	N 6	20.2	12	13	14	9	6	0
Budapest M. I.	0	WNW 5	18.7	11	1	16	10	7	0
Szolnok	1	NE 2	18.7	4	.	17	3	2	4
Eger	1 =	N 1	17.7	10	.	16	6	2	1
Miskolc	0	N 3	17.7	11	.	17	5	2	4
Szombathely	1	N 9	–	11	.	17	7	3	5
Baja	1	W 3	19.7	12	12	14	9	7	0
Békéscsaba	1	N 4	19.5	11	11	13	8	6	1
Kecskemét	0	NW 4	17.9	12	.	16	8	7	0
Szeged	3	NW 5	18.7	12	3	14	9	6	0
Szentes	1	NNW 1	18.0	13	.	16	8	–	–
Hódmező	1	NW 1	–	11	.	17	6	2	–
Békéscsaba	2	NW 2	18.3	12	ny	16	7	5	1
Debrecen	3	NNE 4	18.0	10	.	16	7	2	3
Nyíregyháza	1	N 7	18.3	11	.	18	5	2	9
Kékestető (1000 m)**	0	NW 2	898.9	4	.	7	4	–	10
Hármashatár-hegy (527 m)**	0	NW 1	899.4	4	.	9	4	–	–
Tihany (234 m)*	1	NW 9	959.9	9	17	12	6	–	–
Siófok (104 m)*	1	NW 1	958.8	10	3	13	7	–	0
Keszthely (140 m)*	1 =	NW 4	960.9	9	12	12	6	4	–

24 órás csapadék mm		24 órás csapadék mm		24 órás csapadék mm		24 órás csapadék mm	
Budapest	2	Tihany	16	Pécs	.	Kékestető	.
Győr	7	Siófok	14	Keszthely	.	Kisvárda	.
Kaposvár	4	Pápa	6	Nagykanizsa	.	Vásárosnamény	.
Kőszeg	3	Miskolc	26	Lenti	.	Baktalórántháza	.
Szombathely	6	Szentgotthárd	19	Szombathely	.	Mátészalka	.
Sopron	11	Tápsz	15	Pápa	.	Tiszabecs	.
Eger	27	Szolnok	7	Hódmező	.	Csenger	.
Zalaegerszeg	17	Szentes	–	Szolnok	.	Nyírbátor	.
Mór	15	Szeged	17	Baja	.	Debrecen	.
Tatabánya	25	Szeghalom	21	Mohács	.	Hajdúböszörmény	.
Gyöngyös	19	Pécs	28	Kecskemét	.	Hortobágy	–
Bicske	8	Szekszárd	35	Nagykőrös	.	Nyíregyháza	.
Budaörs	3	Gyula	15	Cegléd	.	Tiszafüred	.
Budapest	13	Kecskemét	–	Orosháza	ny	Tiszaluc	.
Budapest	13	Békéscsaba	10	Kiskunhalas	5	Encs	.
Budapest	3	Mezőtúr	12	Cegléd	.	Encspuszta	.
Budapest	6	Szolnok	15	Szentes	ny	Szerencs	.
Budapest	ny	Kisújszállás	.	Szentendre	ny	Szerencsgyártelep	.
Budapest	2	Békésszentandrás	.	Eger	3	Szentlőrinc	.
Budapest	1	Hajdúnánás	.	Kisvárda	1	Körösszakál	.
Budapest	7	Vác	.	Kisvárda	5	Szatmár	.
Budapest	4	Csépa	.	Budapest	10	Szolnok	.
Budapest	2	Lajosmizse	.	Kiskunfélegyháza	1	Orosháza	ny
Budapest	2	Gödöllő	.			Makó	?
Budapest	12	Berettyóújfalu	–			Mezőhegyes	–
						Battonya	ny

* A légnyomás 500 gpm-re átszámítva ** A légnyomás 1000 gpm-re átszámítva

Magassági szélmérések

Óraadatok greenwichi középidőben

V. 29.	Pécs 4 h		Bpest 9 h		Bpest 11 h		Bpest 13 h		Bpest 19 h		Bpest 21 h		Miskolc 9 h		Szeged 16 h		Debrecen 7 h	
	fok	m/s	fok	m/s	fok	m/s	fok	m/s	fok	m/s	fok	m/s	fok	m/s	fok	m/s	fok	m/s
Felsz.	270	4	90	4	-	0	40	4	320	4	320	4	40	4	360	4	360	9
500 m	80	6	80	3	110	1	30	1	20	7	360	5	30	8	360	9	30	4
1000	100	4	360	2	70	3	350	2	40	7	360	7	30	8	10	11	30	4
1500	120	8	340	7			350	3	40	7	20	7	10	5	10	8	300	10
2000	120	8	360	7					30	11	40	10	340	6	30	8	320	7
2500			360	8									310	8	330	5	280	12
3000													310	8	330	5	280	12
3500													310	12			300	12
4000																		
4500																		
5000																		
5500																		
6000																		
6500																		
7000																		
7500																		
8000																		
8500																		
9000																		
9500																		
10000																		
10500																		
11000																		
11500																		
12000																		
12500																		
13000																		
13500																		
14000																		
14500																		
15000																		
15500																		
16000																		
16500																		
17000																		
17500																		
18000																		
18500																		
19000																		
19500																		
20000																		

V. 30.	Szhely 5 h		Nagyk. 5 h		Győr 3 h		Pécs 6 h		Bpest 3 h		Bpest 7 h		Miskolc 4 h		Szeged 3 h		Debrecen 3 h	
	fok	m/s	fok	m/s	fok	m/s	fok	m/s	fok	m/s	fok	m/s	fok	m/s	fok	m/s	fok	m/s
Felsz.	320	9	-	0	320	9	360	9	270	4	320	9	320	4	320	4	40	4
500 m	350	15	10	15	360	10	350	8	350	10	330	8	10	5	350	11	10	13
1000	350	15	10	12	350	11	350	8	350	13	330	8	350	5	360	9	10	13
1500	350	12	360	9	340	15	350	8	350	13	340	14	320	9	360	7	340	11
2000	350	12	360	9	350	14	350	8	330	14	330	17	320	9	350	7	300	12
2500	360	20	10	15			340	10	320	10	330	13	340	6	340	10	300	12
3000	360	20	10	15			340	10	320	10	330	13	340	6	340	10	300	12
3500	10	16	10	12			340	11	350	10	330	13	320	15	310	11	330	16
4000	360	12					340	11	350	10	330	17	340	17	330	12	320	14
4500	10	15					340	11	340	12	330	17	330	22	340	14	320	14
5000	10	15					340	11	340	12	330	17	330	22	340	14	320	14
5500	360	14					320	9	310	15	330	15			310	14	300	19
6000	360	14					320	9	310	15	330	15			310	14	300	19
6500	10	13					320	9	300	16	350	14					300	19
7000	320	15							290	17	300	20						
7500	320	15							290	17	300	20						
8000	270	17							270	12	290	18						
8500	270	17							270	12	290	18						
9000																		
9500																		
10000																		
10500																		
11000																		
11500																		
12000																		
12500																		
13000																		
13500																		
14000																		
14500																		
15000																		
15500																		
16000																		
16500																		
17000																		
17500																		
18000																		
18500																		
19000																		
19500																		
20000																		

Hungary.

IDŐJÁRÁSI NAPIJELENTÉS

ЕЖЕДНЕВНЫЙ МЕТЕОРОЛОГИЧЕСКИЙ БЮЛЛЕТЕНЬ • DAILY SYNOPTIC MAP OF THE HUNGARIAN METEOROLOGICAL INSTITUTE • BULLETIN QUOTIDIEN DE L'INSTITUT MÉTÉOROLOGIQUE HONGROIS WETTERBERICHT DES UNGARISCHEN METEOROLOGISCHEN INSTITUTS

KIADJA AZ ORSZÁGOS METEOROLÓGIAI INTÉZET BUDAPEST II. KITAIBEL PÁL-UTCA 1 TEL.: KÖZPONT: 150-220 IDŐJELZŐ OSZT.: 151-204, 150-110

MEGJELENIK NAPONKÉNT • ELŐFIZETÉSI ÁRA A PÓSTAI KÖLTSÉGGEL EGYÜTT NEGYEDÉVRE 60.— Ft KIADÁSÉRT FELEL AZ INTÉZET IGAZGATÓJA

68. évfolyam. 151. szám. + Budapest + 1955. május hó 31.

Az időjárási helyzet ma reggel és a várható időjárás:

A Skandináv-félsziget, Anglia, Franciaország, Németország, a Kárpát-medence és a Balkán-félsziget felett uralmon levő anticiklon keleti oldalán továbbra is hideg, sarkvidéki eredetü levegő nyomul Közép-Európa fölé. A túlnyomóan derült égbolt miatt az éjszakai órákban erős a kisugárzás és ezért 24 óra alatt igen nagy a hőmérsékleti ingadozás.

Hazánkban hétfőn hűvös, száraz volt az idő. A hőmérséklet napközben 16-19 fokig emelkedett. Ma hajnalban Salgótarjánban és Miskolcon -1 fokig hült le a levegő, a talajközeli rétegekben pedig sokfelé volt talajmenti fagy.

Budapesten kedden 12 órakor a hőmérséklet 14 fok, a tengerszintre átszámitott légnyomás 767 mm, gyengén süllyedő irányzatu.

Várható időjárás szerda estig:

Kisebb felhőátvonulás, legfeljebb egy-két helyen zápores.
Mérsékelt északkeleti, keleti szél.
Hűvös éjszaka, több helyen még talajmenti fagy.
A nappali felmelegedés fokozódik.

Várható legalacsonyabb hőmérséklet ma éjjel: 2-5,
legmagasabb nappali hőmérséklet szerdán: 19-22 fok között.

F. Tóvágyi

LIBRARY
SEP 13 1955
WEATHER BUREAU

A hőmérséklet és a légnyomás napi középértéke Budapesten és ezek eltérése a 75 évi átlagtól:

1955. V. 30.-án: 13,0 C°, 765,0 mm. Eltérés: -5,8 C°, +3,9 mm.

1871 óta ezen a napon előfordult

legmagasabb hőmérséklet	32,3 C°	/1892./
legalacsonyabb hőmérséklet	7,2 C°	/1934./

Az Országos Meteorológiai Intézet Időjárási Napijelentése

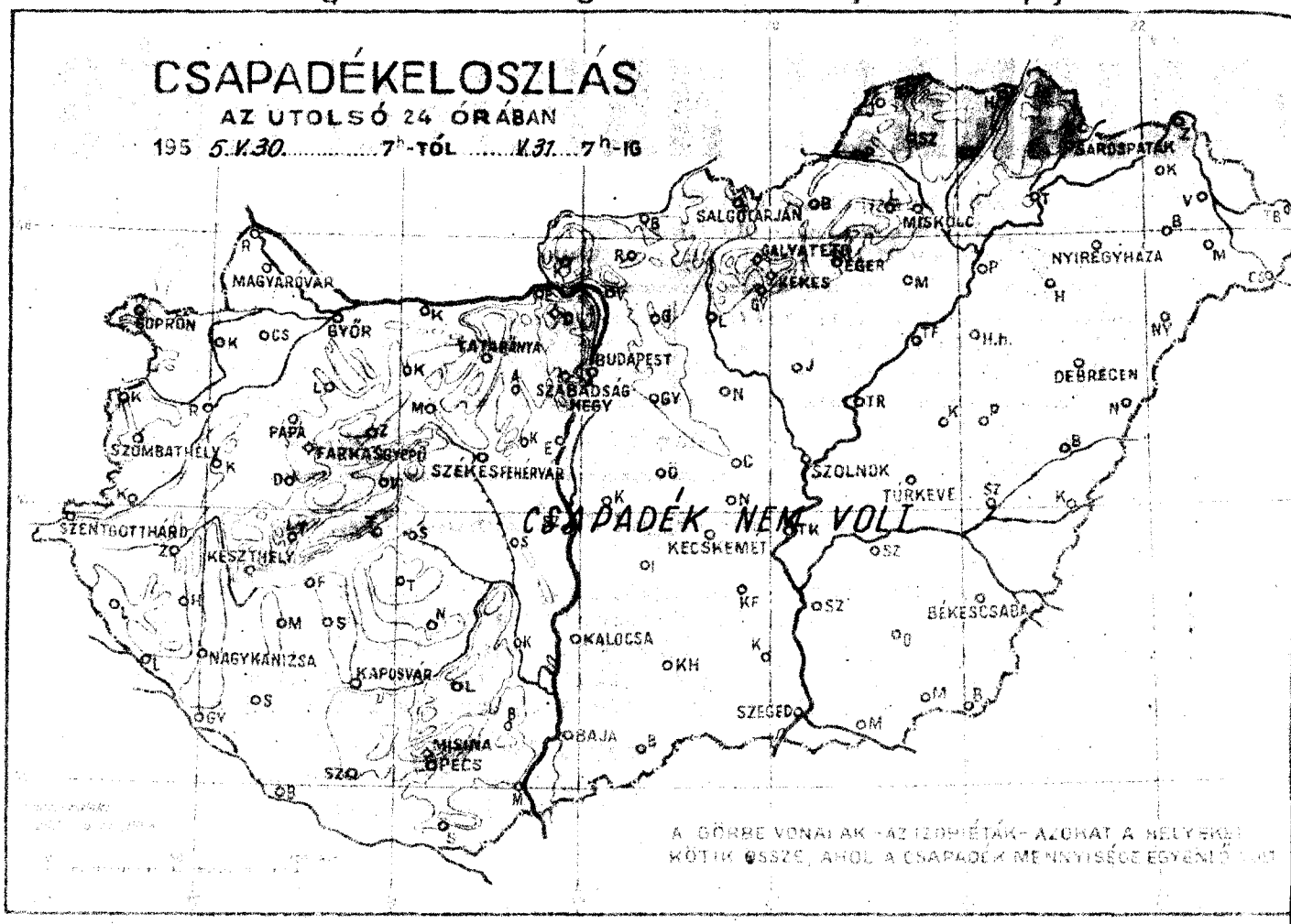

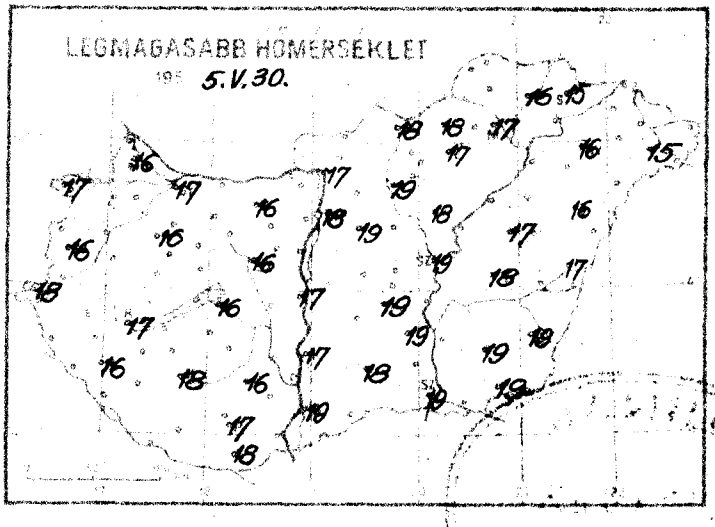

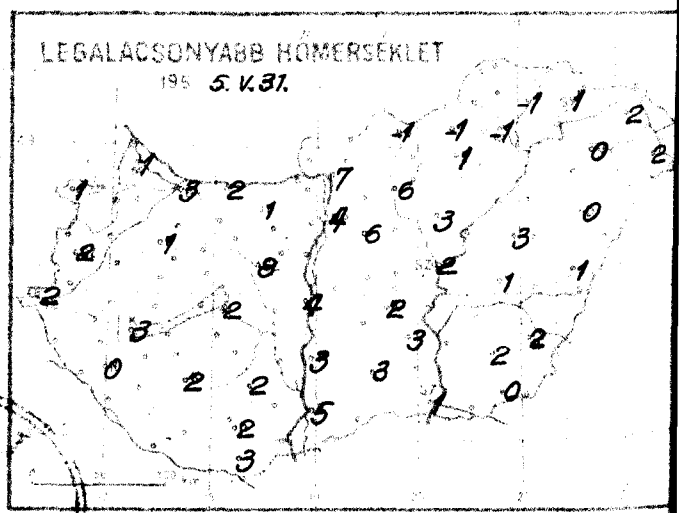

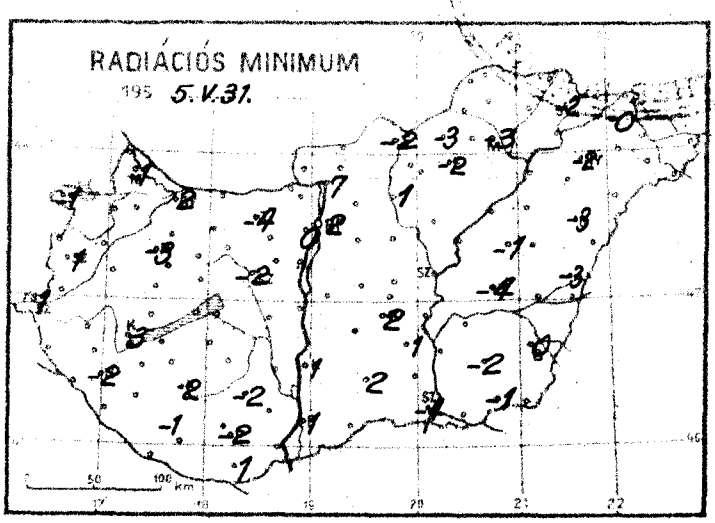

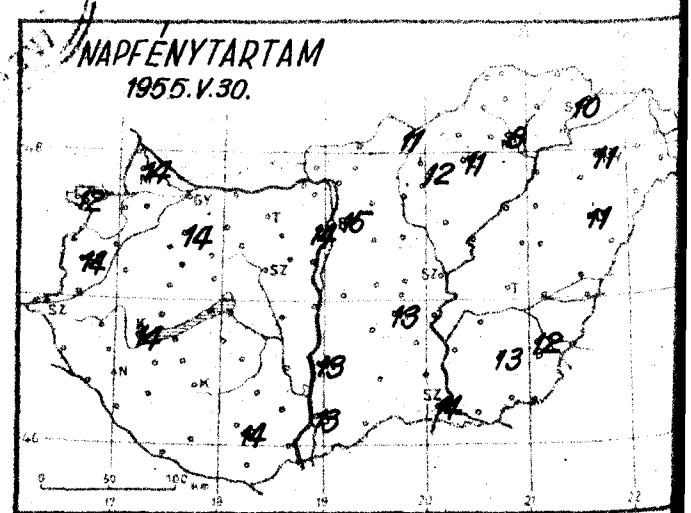

Időjárási helyzet 1955. év MÁJUS hó 31. nap 7 óra

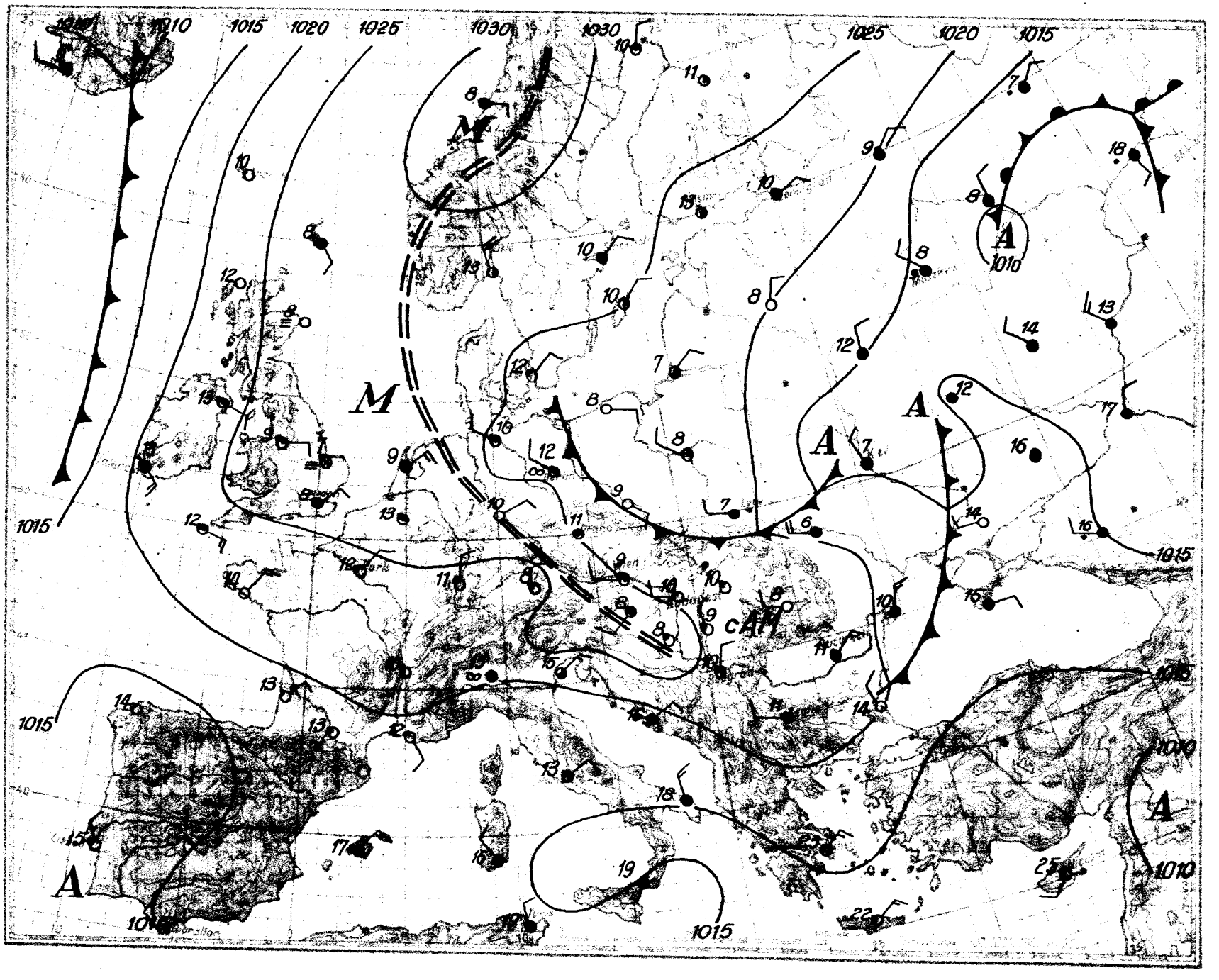

Magassági légállapotmérés

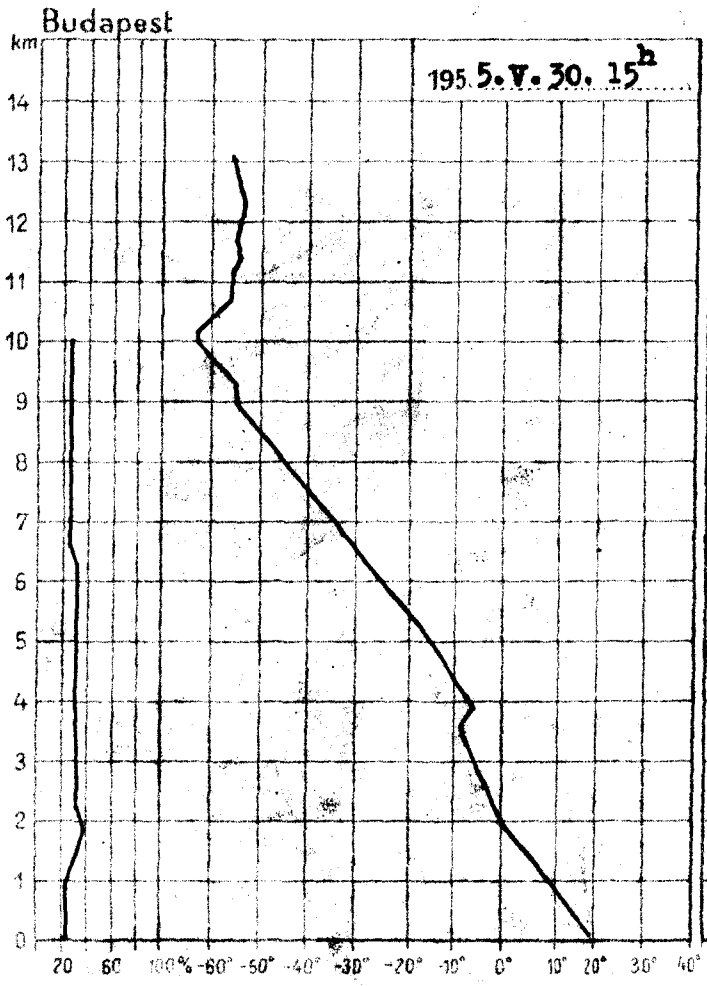

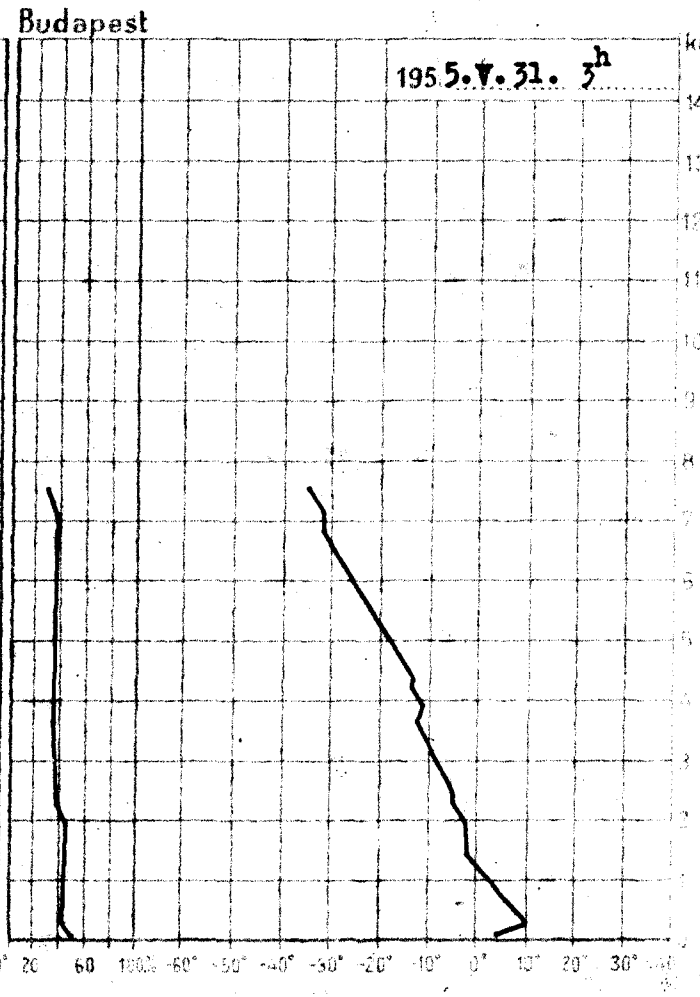

195 5.V.30. 15h			
km	mb	C°	%
Talaj	1001.3	18.8	21
0.5	961	14.0	22
1	905	8.0	24
1.5	851	3.8	30
2	798	0.4	33
2.5	750	-2.0	32
3	705	-5.8	33
4	618	-9.2	28
5	543	-17.3	28
6	475	-27.4	28
7	412	-35.2	28
8	354	-46.0	28
9	303	-55.9	27
10	259	-62.1	-
11	222	-57.1	-
12	189	-54.2	-
13			
14			
15			

Magaslégköri időhelyzet

Skandinávia valamint Nyugat-Európa partvidékeinek kivételével Európát hideg sarkvidéki eredetü légtömegek boritják. Gyenge meleg advekció csak Spanyolországban, Olaszország déli részein és a Balkán-félszigeten figyelhető meg. Budapest felett a troposzférában 4300 m-ig lehülés, felette felmelegedés következett be. A 0 fokos szint 620 m-rel, a -10 fokos szint 100 m-rel került alacsonyabbra, 1140 m-en, illetve 3200 m-en volt ma hajnalban.

Lépp Ildikó s.k.

1955.V.31. 3h			
km	mb	C°	%
Talaj	1007.0	3.8	48
0.5	964	6.3	43
1	907	2.1	41
1.5	851	-1.4	44
2	800	-2.6	42
2.5	751	-5.1	38
3	704	-8.4	38
4	618	-12.2	35
5	541	-17.8	35
6	463	-25.1	33
7	412	-31.8	33
8			
9			
10			
11			
12			
13			
14			
15			

OPTIMA NYOMDA BUDAPEST F.V. POMAVER GYULA

1955. május
31. kedd
68. 151.

	Csapadék 24 óra alatt	Szélirány	Szélerősség	Légnyomás	Napsütés órában	Csapadék		Hőmérséklet szélsőségek: Legmagasabb max.	Legalacsonyabb min.	Talajmenti min.	Napi sugárzás összege kcal/cm²
Mosonmagyaróvár	0	NW	1	1024.7	9	.		16	1	-1	14
Sopron	1	-	0	24.8	10	.		17	1	-1	12
Szombathely	1	N	1	25.1	9	.		16	2	1	14
Szentgotthárd	1	NNW	1	25.6	7	.		18	2	1	-
Pápa	0	NE	1	24.8	8	.		16	1	-3	-
Győr	1	SSW	2	24.8	10	.		17	3	2	-
Tatabánya	0	NW	2	25.0	1	.		16	1	-4	-
Székesfehérvár	0	-	0	-	9	.		16	8	-2	-
Kaposvár	1	SW	1	25.5	9	.		17	3	3	14
Siófok	1	-	0	26.1	8	.		16	0	-2	-
Keszthely	0	-	0	25.8	7	.		18	2	2	-
Nagykanizsa	1	-	0	25.3	8	.		17	2	-2	14
Zalaegerszeg	0	W	2	24.2	10	.		18	4	2	15
Budapest	0	NW	4	24.0	2	.		18	-1	-2	11
Budapest	0	N	1	23.9	8	.		17	1	-2	11
Budapest	0	N	2	23.7	8	.		17	-1	-3	8
Budapest	1	N	2	-	11	.		15	1	-2	10
Budapest	0	SW	2	25.1	9	.		19	5	1	13
Budapest	1	-	0	25.9	9	.		17	3	1	13
Budapest	0	WNW	1	23.9	9	.		19	2	2	13
Budapest	1	NW	3	24.7	9	.		19	1	-4	14
Budapest	0	W	1	24.3	10	.		19	2	-	-
Budapest	0	W	1	-	10	.		18	1	-4	-
Budapest	1	NW	2	24.4	8	.		19	2	0	12
Budapest	1	WNW	2	23.9	10	.		16	0	-3	11
Budapest	2	NW	2	24.0	8	.		16	0	-2	11
Budapest	0	-	0	-	4	.		11	-1	-	12
Budapest	0	SW	1	904.4	5	.		12	0	-	-
Budapest	1	S	1	964.2	7	.		13	2	-	-
Budapest	0	SW	1	963.9	9	.		14	2	-	14
Budapest	0	NE	4	964.4	7	.		16	2	0	-

	.			.			.			.	
	.			.			.			.	
	.			.			.			.	

Magassági szélmérések

Óraadatok greenwichi középidőben

V.30.	Szhely 12 h		Nagyk. 10 h		Győr 11 h		Pécs 11 h		Bpest 15 h		Bpest 17 h		Miskolc 9 h		Szeged 11 h		Debrecen 10 h	
	fok	m/s	fok	m/s	fok	m/s	fok	m/s	fok	m/s	fok	m/s	fok	m/s	fok	m/s	fok	m/s
Talaj	40	14	360	9	360	9	320	9	320	14	360	14	320	4	320	9	320	4
500 m	340	10	360	10	350	10	320	10	330	14	340	6	20	3	300	29	360	4
1000	340	10	360	18	350	13	320	10	330	14	350	7	350	5	310	8	360	4
1500	330	11	360	7	350	28	330	10	350	12	90	3	350	5	290	12	320	4
2000	340	10			350	7	330	10	350	12	350	3	350	9	310	14		
2500	360	14					340	10	330	15	330	11	330	15	310	12		
3000	360	14					340	10	330	15	330	11	330	15	310	12		
4000	350	9					340	10	330	21	320	22	320	19				
5000	350	16							320	22	320	22	320	22				
6000	340	13							310	24	310	25	320	25				
7000	340	13							310	24	310	25	320	25				
8000	330	10							310	24	320	26	320	25				
9000	330	10							310	24	320	26	320	25				
10000	330	13							300	26	320	26						
11000									290	25								
12000									290	25								
13000																		
14000																		
15000																		
16000																		
17000																		
18000																		
19000																		
20000																		

V.31.	Szhely 6 h		Győr 4 h		Pécs 3 h		Nagyk. 5 h		Bpest 3 h		Bpest 7 h		Miskolc 4 h		Szeged 3 h		Debrecen 3 h	
	fok	m/s	fok	m/s	fok	m/s	fok	m/s	fok	m/s	fok	m/s	fok	m/s	fok	m/s	fok	m/s
Talaj	220	4	270	4	270	4	-	0	-	0	220	9	320	4	360	9	320	9
500 m	360	6	280	4	100	4	60	3	310	3	340	4	300	4	30	9	310	7
1000	360	6	340	5	60	4	50	7	340	8	340	4	330	6	40	11	350	7
1500	20	10	360	8	60	4	40	14	340	0	10	7	10	7	30	12	360	13
2000	20	10	10	8	20	8	40	14	360	9	10	7	10	7	10	10	10	16
2500	20	10	350	12	20	8	30	6	350	11	10	7	350	11	10	13		
3000	20	10	350	12	20	8	30	6	350	11	10	7	350	11	10	13		
4000	20	16	360	12	340	9	20	10	340	13	350	11	340	12	330	15		
5000	360	9	350	22	300	13	320	12	350	12	340	14	340	14	300	19		
6000	320	15			290	14	310	11	300	21	320	16	330	20	300	23		
7000	320	15			290	14	310	11	300	21	320	16	330	20	300	23		
8000	340	17			280	17	300	12	290	29					290	43		
9000	340	17			280	17	300	12	290	29					290	43		
10000	350	16			280	17	320	11	280	28					270	26		
11000							270	15	280	28								
12000							270	15	280	28								
13000									280	8								
14000									280	5								
15000									280	5								
16000									280	5								
17000									260	3								
18000									260	3								
19000																		
20000																		

IDŐJÁRÁSI NAPIJELENTÉS

ЕЖЕДНЕВНЫЙ МЕТЕОРОЛОГИЧЕСКИЙ БЮЛЛЕТЕНЬ • DAILY SYNOPTIC MAP OF THE HUNGARIAN METEOROLOGICAL INSTITUTE • BULLETIN QUOTIDIEN DE L'INSTITUT MÉTÉOROLOGIQUE HONGROIS WETTERBERICHT DES UNGARISCHEN METEOROLOGISCHEN INSTITUTS

KIADJA AZ ORSZÁGOS METEOROLÓGIAI INTÉZET BUDAPEST II. KITAIBEL PÁL UTCA 1. TEL.: KÖZPONT: 150-220 IDŐJELZŐ OSZT.: 151-204, 150-410

MEGJELENIK NAPONKÉNT • ELŐFIZETÉSI ÁRA A POSTAI KÖLTSÉGGEL EGYÜTT NEGYEDÉVRE 60.— Ft KIADÁSÉRT FELELŐS AZ INTÉZET IGAZGATÓJA

68. évfolyam. 152. szám. + Budapest + 1955. junius hó 1.

Az időjárási helyzet ma reggel és a várható időjárás:

A skandináviai anticiklon lassan dél felé terjeszkedik. Hatására Nyugat- és Közép-Európában derültebb, szárazabb az időjárás. A nappali felmelegedés Franciaországban, Olaszországban és Spanyolországban, valamint a Kaspi-tengertől északra eső területeken meghaladta a 20 fokot, ezzel szemben Norvégiában, Svédországban, Lengyelországban és Leningrádtól keletre még a 15 fokot sem érte el.

Hazánkban tegnap jobbára derült volt az idő. Eső nem esett sehol sem. A nappali hőmérséklet országszerte 17-20 fokig, Pápán 21 fokig emelkedett. Ma hajnalban a délkeleti és délnyugati megyékben még gyenge talajmenti fagyok voltak.

Budapesten szerdán 12 órakor a hőmérséklet 17 fok, a tengerszintre átszámitott légnyomás 763 mm, gyengén süllyedő irányzatu.

Várható időjárás csütörtök estig:

Változó felhőzet. Legfeljebb néhány helyen záporeső, esetleg zivatar.
Mérsékelt délkeleti, déli szél.
Az éjszakai lehülés mérséklődik.
A talajmenti fagyok megszünnek.
A nappali hőmérséklet emelkedik.

Várható legalacsonyabb hőmérséklet ma éjjel: 5-8,
legmagasabb nappali hőmérséklet csütörtökön: 21-24 fok között.

LIBRARY
SEP 13 1955
WEATHER BUREAU

A hőmérséklet és a légnyomás napi középértéke Budapesten és ezek eltérése a 75 évi átlagtól:

1955. V. 31.-én: 13,2 C°, 766,5 mm. Eltérés: -6,1 C°, +5,4 mm.

1871 óta ezen a napon előfordult

legmagasabb hőmérséklet	32,4 C°	/1923./
legalacsonyabb hőmérséklet	5,7 C°	/1884./

Az Országos Meteorológiai Intézet Időjárási Napijelentése

CSAPADÉKELOSZLÁS

AZ UTOLSÓ 24 ÓRÁBAN

1956. V. 31. ..... 7 -TÓL ..... VI. 1. ..... 7 h-IG

CSAPADÉK NEM VOLT

A GÖRBE VONALAK – AZ IZOHIÉTÁK – AZOKAT A HELYEKET KÖTIK ÖSSZE, AHOL A CSAPADÉK MENNYISÉGE EGYENLŐ VOLT

LEGMAGASABB HŐMÉRSÉKLET

1956. V. 31.

LEGALACSONYABB HŐMÉRSÉKLET

1956. VI. 1.

RADIÁCIÓS MINIMUM

1956. VI. 1.

NAPFÉNYTARTAM

1956. V. 31.

Időjárási helyzet 1955. év [illegible] hó [illegible] nap [illegible] óra

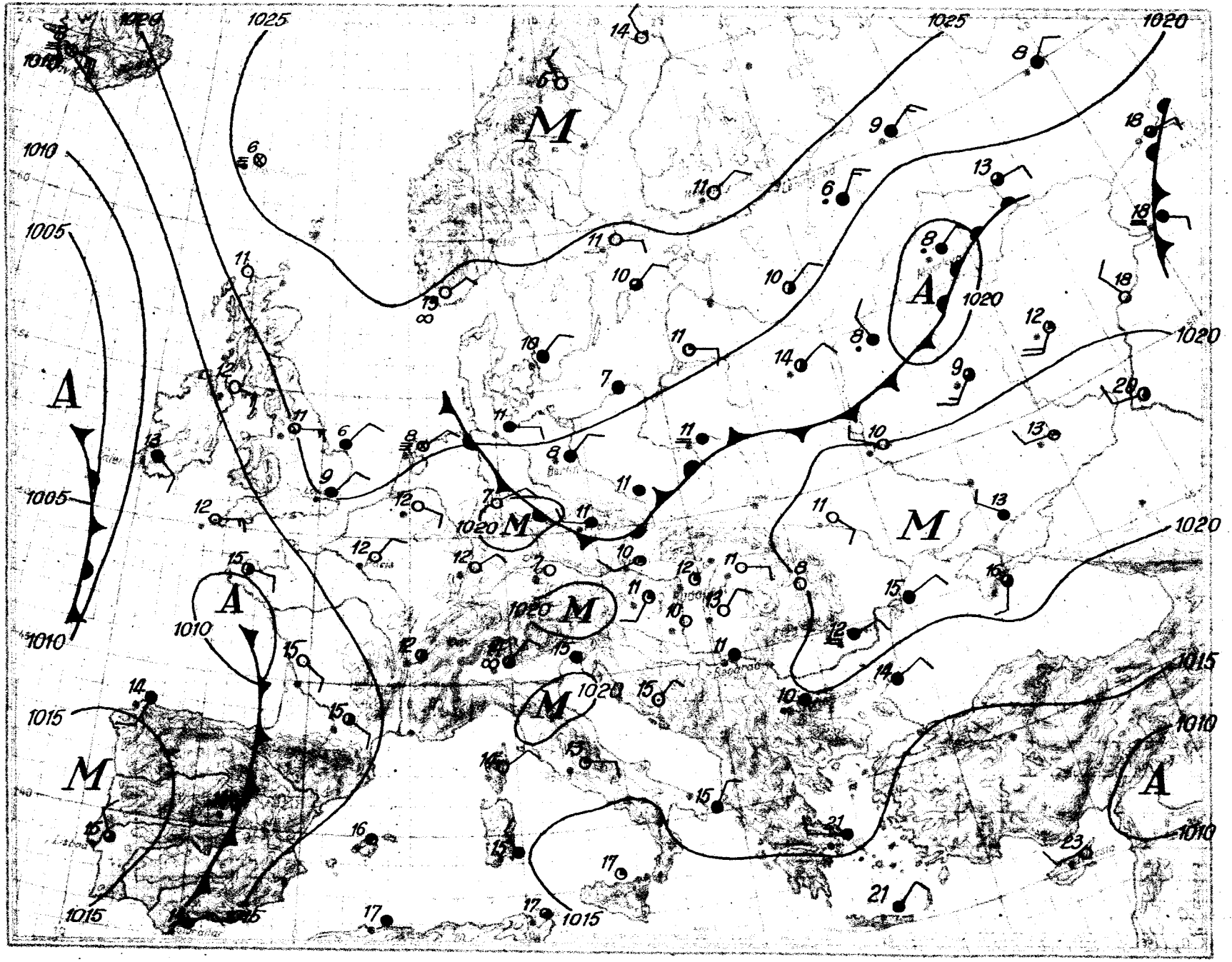

Magassági légállapotmérés

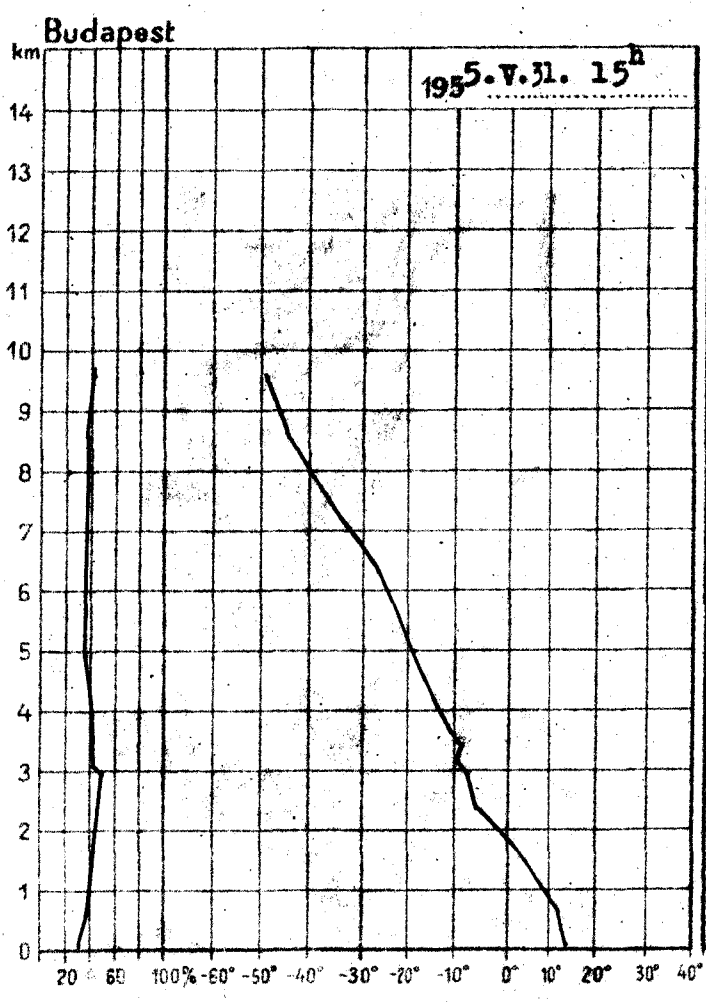

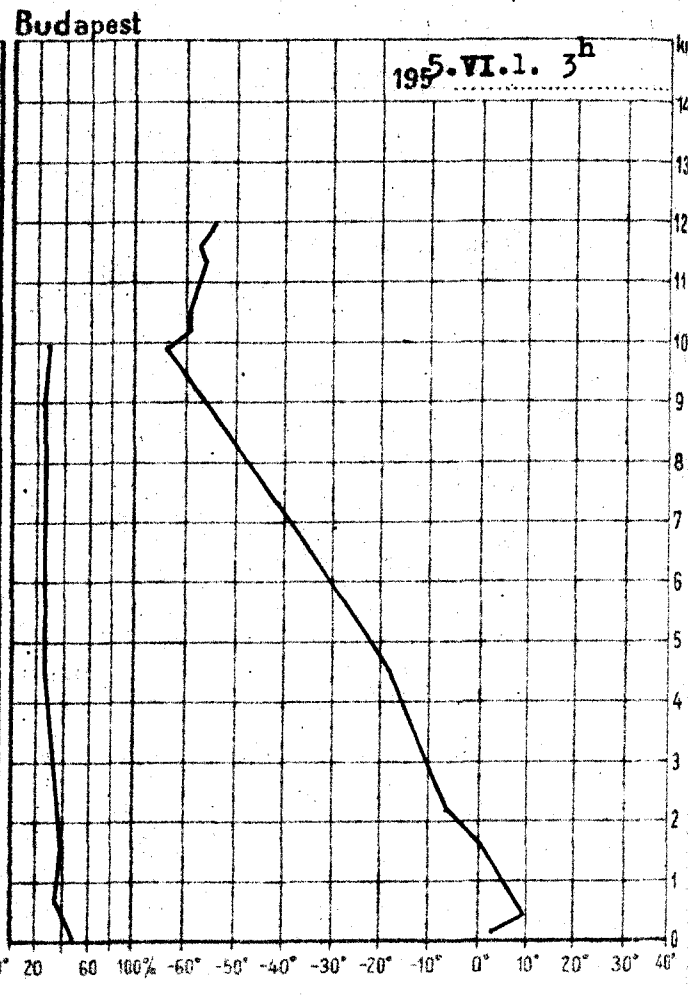

1955.V.31. 15h			
km	mb	C°	%
Talaj	1004.0	17.1	40
0·5	963	14.7	42
1	908	10.0	44
1·5	842	5.0	48
2	801	0.0	51
2·5	752	-4.8	53
3	707	-6.8	51
4	621	-10.3	48
5	543	-17.4	45
6	477	-25.2	45
7	413	-30.9	45
8	358	-37.9	46
9	308	-44.4	47
10			
11			
12			
13			
14			
15			

Magaslégköri időhelyzet

A sarkvidéki hideg levegő beáramlása a szárazföld fölé megszünt, de a magasban még mindig lehülés figyelhető meg Finnország déli részétől délnyugatra egészen a La-Manche-csatornáig. A hideg levegő zöme a Baltikum felett helyezkedik el. Gyenge melegedés csak a Brit-szigetek és Európa északi partvidéke közelében, valamint a Földközi-tenger felett indult meg. 4 km felett hazánk légterében is folytatódott a lehülés. Az alsóbb légrétegekben azonban már kisebb hőmérséklet-emelkedés jött létre. A 0 fok szintje 630 m-rel 1770 m-re, a -10 fok magassága 60 m-rel 3260 m-re emelkedett.

Dr.Kallós Imréné s.k.

1955.VI.1. 3h			
km	mb	C°	%
Talaj	1001.7	5.4	57
0·5	960	10.2	47
1	902	6.5	44
1·5	849	2.3	44
2	796	-2.1	44
2·5	749	-5.3	43
3	702	-8.3	42
4	618	-14.7	38
5	539	-21.8	38
6	470	-29.7	37
7	407	-37.9	36
8	351	-46.7	34
9	302	-53.8	30
10	257	-59.2	-
11	219	-54.7	-
12			
13			
14			
15			

OFFSET NYOMDA BUDAPEST F. V. POMAYER GYULA

1955. Június

1. szerda

68. 152.

	Reggeli észlelések (8 GMT)					Az utolsó 24 óra adatai				
	Felhőzet (0–8)	Szélirány és erősség (Beaufort)	Légnyomás (millibar)	Páratartalom (%)	Csapadék (24 óra) (mm)		Hőmérséklet (°C)			Napsütés (órában)
							legmagasabb (max.)	éjszakai (min.)	Radiációs (min.)	
Budapest	2	S 2	1018.6	10	•		20	6	3	13
Budapest	1	– 0	18.0	11	•		18	4	2	12
Budapest	1	W 4	18.4	12	•		19	4	3	13
Budapest	0	– 0	19.0	8	•		19	3	2	–
Budapest	1	S 4	18.5	12	•		21	7	4	–
Budapest	3	S 4	18.1	13	•		20	8	7	–
Budapest	1	SW 2	18.3	13	•		19	5	0	–
Budapest	0	– 0	–	10	•		19	4	-1	–
Budapest	1	– 0	19.1	10	•		18	6	5	–
Budapest	1	SSE 1	19.0	10	•		17	1	-1	–
Budapest	0	– 0	19.5	11	•		18	4	4	–
Budapest	0	– 0	19.4	10	•	⌴	17	3	-1	12
Budapest	1	– 0	18.4	12	•		19	8	5	14
Budapest	1	N 3	19.7	4	•		17	3	2	12
Budapest	1∞	S 1	19.3	12	•		18	4	1	14
Budapest	1	SE 1	18.7	10	•		18	4	1	13
Budapest	1	E 1	–	10	•		18	3	1	10
Budapest	0	NW 1	19.3	11	•		18	5	2	13
Budapest	0	– 0	20.2	11	•		18	7	3	14
Budapest	0	– 0	18.7	12	•		20	5	4	13
Budapest	1	NNE 1	19.0	13	•		17	3	-2	15
Budapest	1	SW 1	18.9	14	•		18	6	–	–
Budapest	0	E 1	–	13	•		18	3	-2	–
Budapest	0	– 0	20.6	11	•		19	2	-2	14
Budapest	0	SSW 1	19.6	12	•		17	1	-1	11
Budapest	0	E 1	20.6	12	•		18	4	1	11
Budapest	–	–	–	–	–		–	–	–	–
Budapest	1	SW 1	901.2	8	•		13	4	–	–
Budapest	0	NW 1	959.3	11	•		14	8	–	–
Budapest	1	SW 1	959.2	12	•		16	7	–	12
Budapest	1	WSW 4	958.9	10	•		18	7	4	–

Budapest	•	Budapest	•	Budapest	•		Budapest	•	Zalaegerszeg	•
Budapest	•	Budapest	•	Budapest	•		Budapest	•	Kőszeg	•
Budapest	•	Budapest	•	Budapest	•		Budapest	•	Vasvár	•
Budapest	•	Budapest	•	Budapest	•		Budapest	•	Szombathely	•
Budapest	•	Budapest	•	Budapest	•		Budapest	•	Mosonmagyaróvár	•
Budapest	•	Budapest	•	Budapest	•		Budapest	•	Pápa	•
Budapest	•	Budapest	•	Budapest	•		Budapest	•	Győr	•
Budapest	•	Budapest	•	Budapest	•		Budapest	•	Tatabánya	•
Budapest	•	Budapest	•	Budapest	•		Budapest	•	Nagykanizsa	•
Budapest	•	Budapest	•	Budapest	•		Budapest	•	Pécs	•
Budapest	•	Budapest	•	Budapest	•		Budapest	•	Szekszárd	•
Budapest	•	Budapest	•	Budapest	•		Budapest	•	Mohács	•
Budapest	•	Budapest	•	Budapest	•		Budapest	•	Kaposvár	•
Budapest	•	Budapest	•	Budapest	•		Budapest	•	Siófok	•
Budapest	•	Budapest	•	Budapest	•		Budapest	•	Keszthely	•
Budapest	•	Budapest	•	Budapest	•		Budapest	•	Sümeg	•
Budapest	•	Budapest	•	Budapest	•		Budapest	•	Veszprém	•
Budapest	•	Budapest	•	Budapest	•		Budapest	•	Tihany	•
Budapest	•	Budapest	•	Budapest	•		Budapest	•	Székesfehérvár	•
Budapest	•	Budapest	•	Budapest	•		Budapest	•	Dunaújváros	•
Budapest	•	Budapest	•	Budapest	•		Budapest	•	Kecskemét	•
Budapest	•	Budapest	•	Budapest	•		Budapest	•	Cegléd	•
Budapest	•	Budapest	•	Budapest	•		Budapest	•	Nagykőrös	•
Budapest	•	Budapest	•	Budapest	•		Budapest	•	Tiszakécske	•
Budapest	•	Budapest	•	Budapest	•		Budapest	•	Izsák	•
Budapest	•	Budapest	•	Budapest	•		Budapest	•	Kiskunfélegyh.	•
Budapest	•	Budapest	•	Budapest	•		Budapest	•	Kiskunhalas	•
Budapest	•	Budapest	•	Budapest	•		Budapest	•	Bácsalmás	•
Budapest	•	Budapest	•	Budapest	•		Budapest	•	Kistelek	•

Budapest	•	Budapest	•	Budapest	•		Budapest	•	Zalaegerszeg	•
Budapest	•	Budapest	•	Budapest	•		Budapest	•	Kőszeg	•
Budapest	•	Budapest	•	Budapest	•		Budapest	•	Vasvár	•
Budapest	•	Budapest	•	Budapest	•		Budapest	•	Szombathely	•
Budapest	•	Budapest	•	Budapest	•		Budapest	•	Mosonmagyaróvár	•
Budapest	•	Budapest	•	Budapest	•		Budapest	•	Pápa	•
Budapest	•	Budapest	•	Budapest	•		Budapest	•	Győr	•
Budapest	•	Budapest	•	Budapest	•		Budapest	•	Tatabánya	•
Budapest	•	Budapest	•	Budapest	•		Budapest	•	Nagykanizsa	•
Budapest	•	Budapest	•	Budapest	•		Budapest	•	Pécs	•
Budapest	•	Budapest	•	Budapest	•		Budapest	•	Szekszárd	•
Budapest	•	Budapest	•	Budapest	•		Budapest	•	Mohács	•
Budapest	•	Budapest	•	Budapest	•		Budapest	•	Kaposvár	•
Budapest	•	Budapest	•	Budapest	•		Budapest	•	Siófok	•
Budapest	•	Budapest	•	Budapest	•		Budapest	•	Keszthely	•
Budapest	•	Budapest	•	Budapest	•		Budapest	•	Sümeg	•
Budapest	•	Budapest	•	Budapest	•		Budapest	•	Veszprém	•
Budapest	•	Budapest	•	Budapest	•		Budapest	•	Tihany	•
Budapest	•	Budapest	•	Budapest	•		Budapest	•	Székesfehérvár	•
Budapest	•	Budapest	•	Budapest	•		Budapest	•	Dunaújváros	•
Budapest	•	Budapest	•	Budapest	•		Budapest	•	Kecskemét	•
Budapest	•	Budapest	•	Budapest	•		Budapest	•	Cegléd	•
Budapest	•	Budapest	•	Budapest	•		Budapest	•	Nagykőrös	•
Budapest	•	Budapest	•	Budapest	•		Budapest	•	Tiszakécske	•
Budapest	•	Budapest	•	Budapest	•		Budapest	•	Izsák	•
Budapest	•	Budapest	•	Budapest	•		Budapest	•	Kiskunfélegyh.	•
Budapest	•	Budapest	•	Budapest	•		Budapest	•	Kiskunhalas	•
Budapest	•	Budapest	•	Budapest	•		Budapest	•	Bácsalmás	•
Budapest	•	Budapest	•	Budapest	•		Budapest	•	Kistelek	•

Budapest	•	Budapest	•	Budapest	•		Budapest	•	Zalaegerszeg	•
Budapest	•	Budapest	•	Budapest	•		Budapest	•	Kőszeg	•
Budapest	•	Budapest	•	Budapest	•		Budapest	•	Vasvár	•
Budapest	•	Budapest	•	Budapest	•		Budapest	•	Szombathely	•
Budapest	•	Budapest	•	Budapest	•		Budapest	•	Mosonmagyaróvár	•
Budapest	•	Budapest	•	Budapest	•		Budapest	•	Pápa	•
Budapest	•	Budapest	•	Budapest	•		Budapest	•	Győr	•
Budapest	•	Budapest	•	Budapest	•		Budapest	•	Tatabánya	•
Budapest	•	Budapest	•	Budapest	•		Budapest	•	Nagykanizsa	•
Budapest	•	Budapest	•	Budapest	•		Budapest	•	Pécs	•
Budapest	•	Budapest	•	Budapest	•		Budapest	•	Szekszárd	•
Budapest	•	Budapest	•	Budapest	•		Budapest	•	Mohács	•
Budapest	•	Budapest	•	Budapest	•		Budapest	•	Kaposvár	•
Budapest	•	Budapest	•	Budapest	•		Budapest	•	Siófok	•
Budapest	•	Budapest	•	Budapest	•		Budapest	•	Keszthely	•
Budapest	•	Budapest	•	Budapest	•		Budapest	•	Sümeg	•
Budapest	•	Budapest	•	Budapest	•		Budapest	•	Veszprém	•
Budapest	•	Budapest	•	Budapest	•		Budapest	•	Tihany	•
Budapest	•	Budapest	•	Budapest	•		Budapest	•	Székesfehérvár	•
Budapest	•	Budapest	•	Budapest	•		Budapest	•	Dunaújváros	•
Budapest	•	Budapest	•	Budapest	•		Budapest	•	Kecskemét	•
Budapest	•	Budapest	•	Budapest	•		Budapest	•	Cegléd	•
Budapest	•	Budapest	•	Budapest	•		Budapest	•	Nagykőrös	•
Budapest	•	Budapest	•	Budapest	•		Budapest	•	Tiszakécske	•
Budapest	•	Budapest	•	Budapest	•		Budapest	•	Izsák	•
Budapest	•	Budapest	•	Budapest	•		Budapest	•	Kiskunfélegyh.	•
Budapest	•	Budapest	•	Budapest	•		Budapest	•	Kiskunhalas	•
Budapest	•	Budapest	•	Budapest	•		Budapest	•	Bácsalmás	•
Budapest	•	Budapest	•	Budapest	•		Budapest	•	Kistelek	•

* A légnyomás 500 gdm-re átszámítva ** A légnyomás 1000 gdm-re átszámítva

Magassági szélmérések

Óraadatok greenwichi középidőben

V.31.	Szhely 14 h		Nagyk. 10 h		Pécs 10 h		Bpest 11 h		Bpest 15 h		Bpest 17 h		Miskolc 9 h		Szeged 9 h		Debrecen 10 h	
	fok	m/s	fok	m/s	fok	m/s	fok	m/s	fok	m/s	fok	m/s	fok	m/s	fok	m/s	fok	m/s
Talaj	40	4	–	0	220	4	360	4	320	4	180	4	360	4	360	4	40	9
500 m	30	6	80	2	220	2	280	3	250	2	200	1	250	2	310	4	30	5
1000	350	6	60	3	120	3	290	4	280	3	240	1	250	3	330	4	20	4
1500	350	6	40	7	30	4	340	3	280	3	340	1	360	4	20	4	350	6
2000	350	6	20	8	60	5	320	1	200	2	340	1	330	7	10	4	350	6
2500	10	6	50	7	60	5	350	10	340	2	220	1	340	10	10	4	340	8
3000	10	6	50	7	60	5	350	10	340	2	220	1	340	10	10	4	340	8
4000	10	6	50	4	60	5					330	4	350	12	320	9	350	3
5000	320	7	340	5							320	8	320	17	310	12	340	8
6000	320	10	300	8							290	12	320	29	280	21		
7000	320	10	300	8							290	12	320	29	280	21		
8000	320	10									290	17	320	32	280	24		
9000	320	10									290	17	320	32	280	24		
10000	320	10									290	17	310	40	280	24		
11000																		
12000																		
13000																		
14000																		
15000																		
16000																		
17000																		
18000																		
19000																		
20000																		

VI.1.	Szhely 4 h		Győr 3 h		Nagyk. 5 h		Pécs 3 h		Bpest 3 h		Bpest 7 h		Miskolc 4 h		Szeged 3 h		Debrecen 3 h	
	fok	m/s	fok	m/s	fok	m/s	fok	m/s	fok	m/s	fok	m/s	fok	m/s	fok	m/s	fok	m/s
Talaj	270	4	220	9	–	0	–	0	–	0	220	4	360	4	40	4	90	9
500 m	240	7	300	3	190	7	290	2	270	2	230	7	200	1	20	3	120	5
1000	220	3	270	4	190	7	160	3	220	2	230	7	210	7	20	3	110	4
1500	220	3	290	4	150	4	160	3	220	2	190	5	280	5	20	4	30	2
2000	–	0	300	3	80	4	160	3	170	3	190	5	240	3	50	8	350	4
2500	350	2	340	2	350	2	170	7	300	6	290	1	250	5	200	4	50	4
3000	350	2	340	2	350	2	170	7	300	6	290	1	250	5	200	4	50	4
4000	30	2	220	2	230	2	170	3	300	6	200	3	310	7	200	2	40	5
5000	270	9			260	9	280	6	270	10	240	7	260	13	260	10	40	5
6000	280	15			260	11	270	13	270	14	270	14			260	13		
7000	280	15			260	11	270	13	270	14	270	14			260	13		
8000	260	23			240	17	270	19	270	23					260	22		
9000	260	23			240	17	270	19	270	23					260	22		
10000	260	23			240	17	270	19							270	22		
11000	270	11			240	17	270	19							270	28		
12000	270	11			240	17	270	19							270	28		
13000	280	20					270	19										
14000	280	20					270	19										
15000	280	20					270	19										
16000	280	20					270	19										
17000	270	24																
18000	270	24																
19000																		
20000																		

IDŐJÁRÁSI NAPIJELENTÉS

ЕЖЕДНЕВНЫЙ МЕТЕОРОЛОГИЧЕСКИЙ БЮЛЛЕТЕНЬ • DAILY SYNOPTIC MAP OF THE HUNGARIAN METEOROLOGICAL INSTITUTE • BULLETIN QUOTIDIEN DE L'INSTITUT MÉTÉOROLOGIQUE HONGROIS WETTERBERICHT DES UNGARISCHEN METEOROLOGISCHEN INSTITUTS

KIADJA AZ ORSZÁGOS METEOROLOGIAI INTÉZET
BUDAPEST II, KITAIBEL PÁL-UTCA 1
TEL.: KÖZPONT: 150-220 IDŐJELZŐ OSZT: 151-201, 150-410

MEGJELENIK NAPONKÉNT • ELŐFIZETÉSI ÁRA A POSTAI KÖLTSÉGGEL EGYÜTT NEGYEDÉVRE 60.— Ft
KIADÁSÉRT FELEL AZ INTÉZET IGAZGATÓJA

68. évfolyam. 153. szám. + Budapest + 1955. június hó 2.

Az időjárási helyzet ma reggel és a várható időjárás:

Európa középső területeit borító hideg levegőben a több órás napsütés hatására megindult a lassú felmelegedés. Az éjszakai erős lehülések megszüntek. Csapadékosabb időjárás csupán Lengyelországban, a Balkán déli részén, valamint Moszkva térségében van.

Hazánkban szerdán változó volt a felhőzet. Este és éjjel az északnyugati és északkeleti megyékben több helyen volt kisebb eső, Csornán és Kapuvárott zivatar. A hőmérséklet kissé emelkedett, s napközben általában 19-22 fokot észleltek. Megszüntek a hajnali fagyok, s a levegő csak 5-10 fokig hült le.

Budapesten csütörtökön 12 órakor a hőmérséklet 18 fok, a tengerszintre átszámitott légnyomás 761 mm, gyengén süllyedő irányzatu.

Várható időjárás péntek estig:

Felhős idő, többfelé eső, helyenként zivatar.
Mérsékelt, időnként élénkebb szél.
A nappali hőmérséklet északnyugaton kissé emelkedik, máshol kissé csökken.

Várható legalacsonyabb hőmérséklet ma éjjel: nyugaton 6-9, keleten 10-13,
legmagasabb hőmérséklet pénteken: 17-20 fok között.

A hőmérséklet és a légnyomás napi középértéke Budapesten és ezek eltérése a 75 évi átlagtól:

1955. VI. 1.-én: 15,6 C°, 762,3 mm. Eltérés: -3,8 C°, +1,2 mm.

1871 óta ezen a napon előfordult

legmagasabb hőmérséklet	31,8 C°	/1927./
legalacsonyabb hőmérséklet	7,8 C°	/1898./

Az Országos Meteorológiai Intézet Időjárási Napijelentése

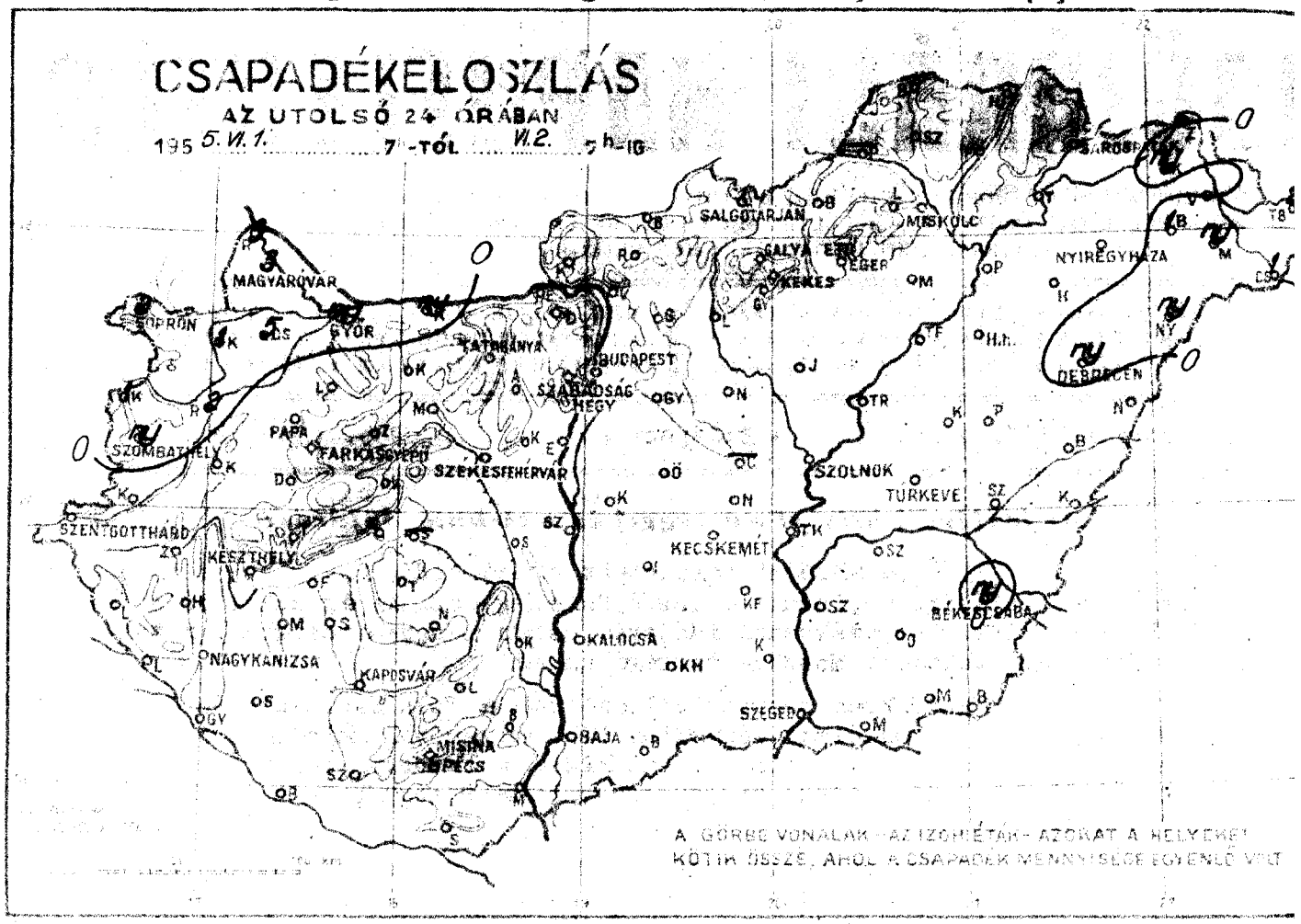

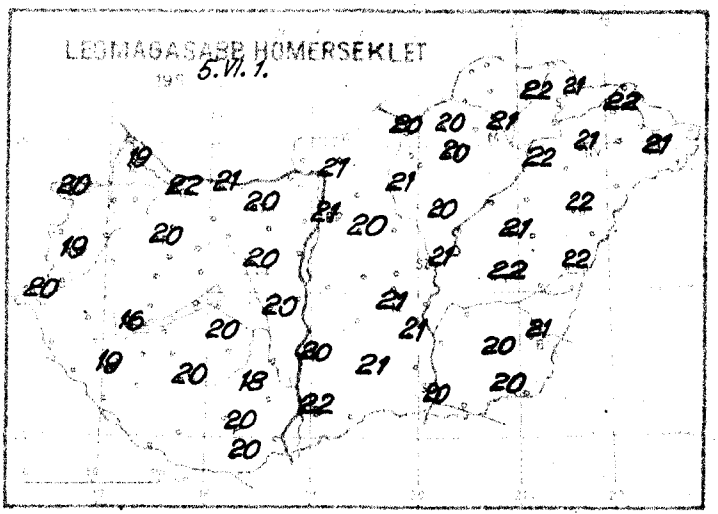

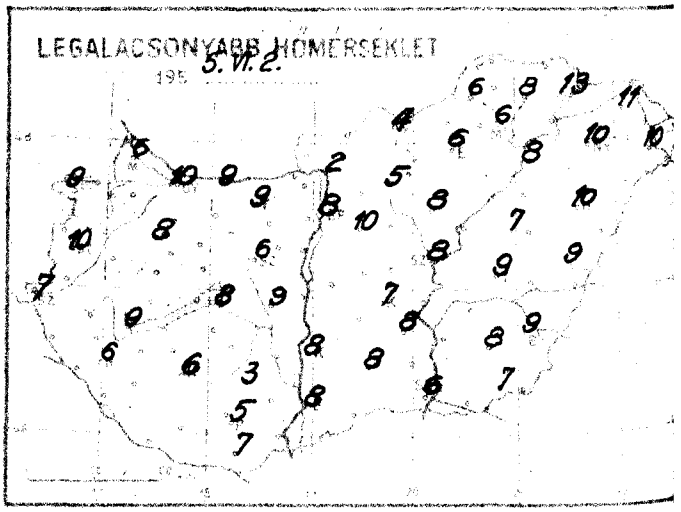

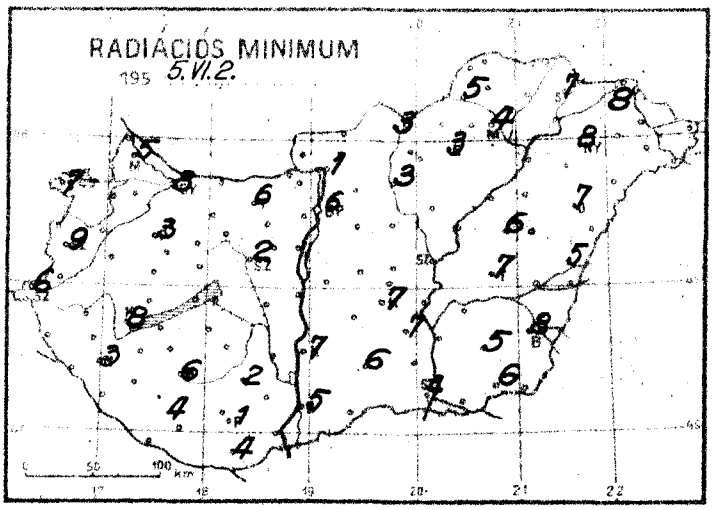

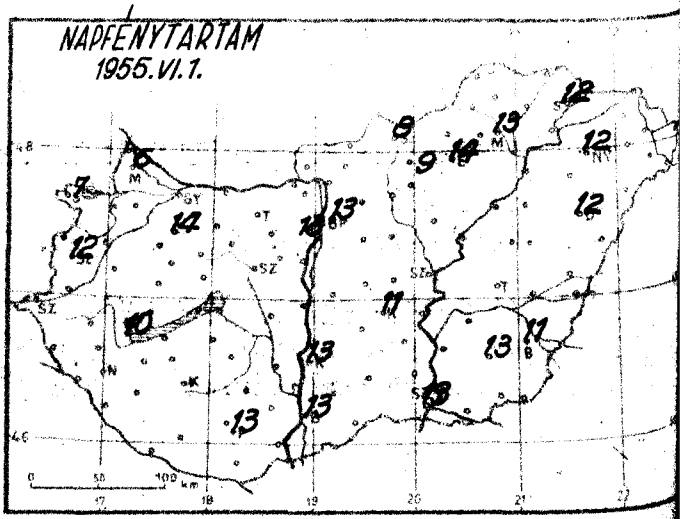

Tadjurasi helyzet 1955. JUNIUS 2. nap

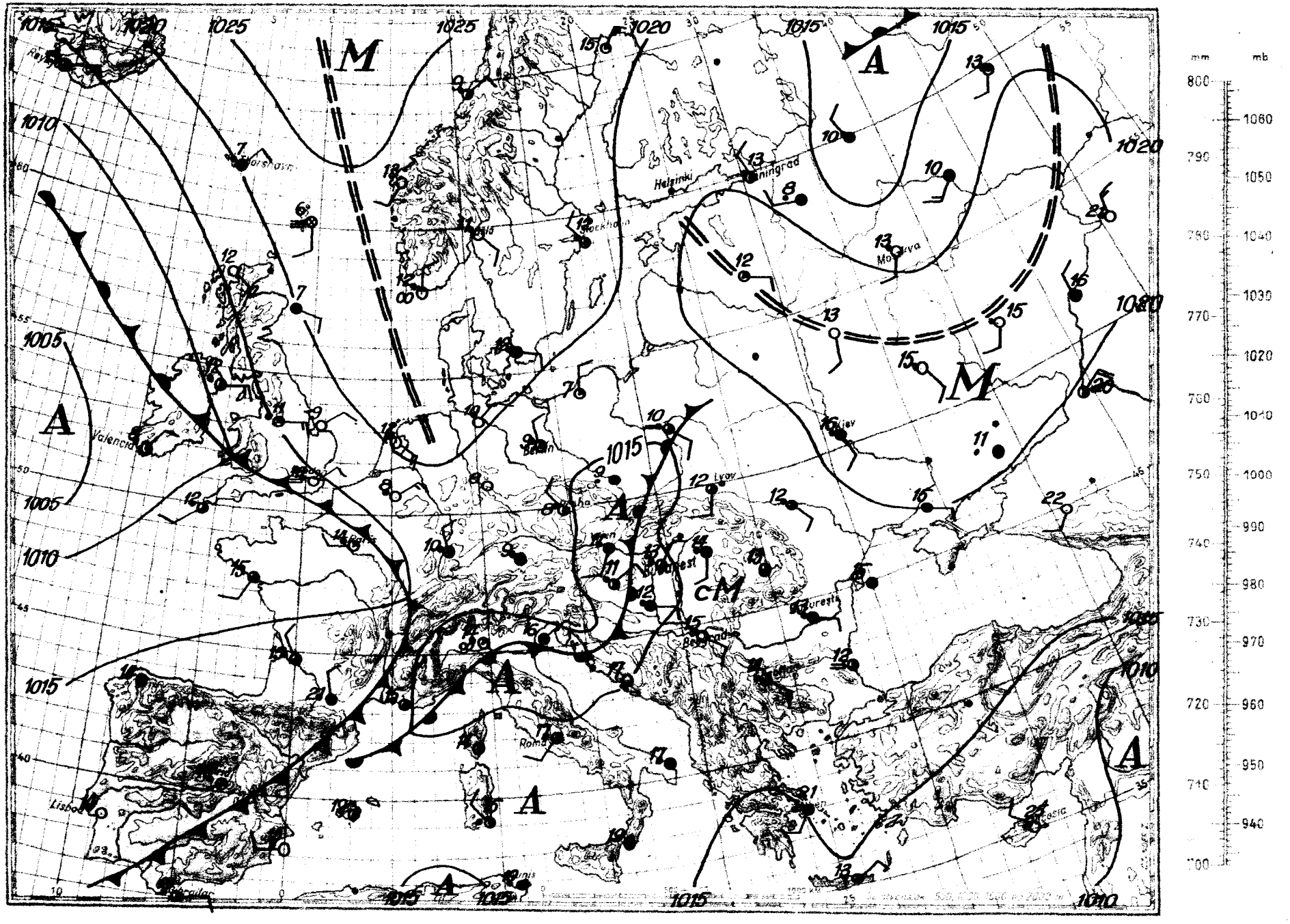

Magassági légállapotmérés

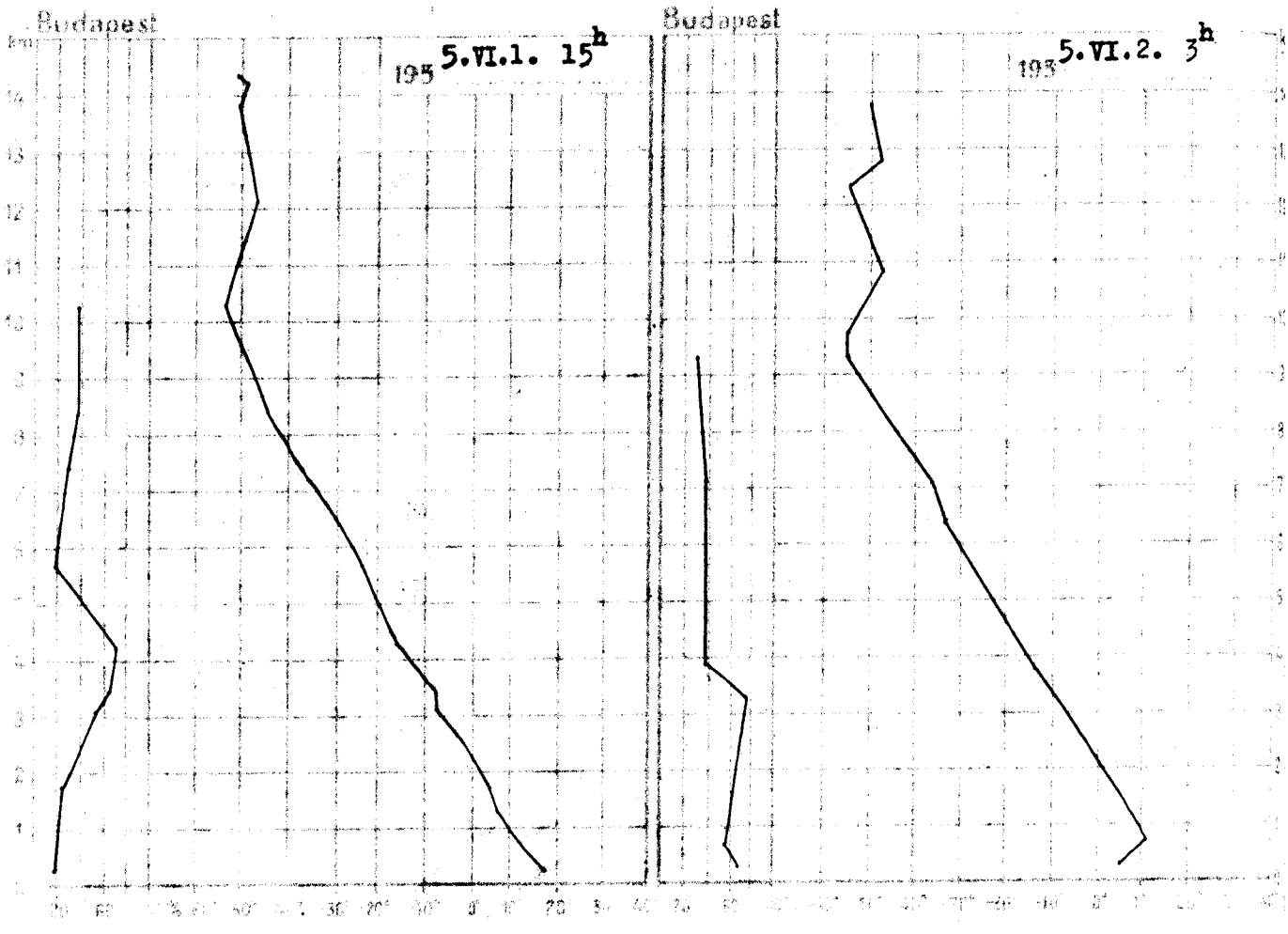

195 5.VI.1. 15h			
km	mb	C°	%
0	998.4	19.8	22
0.5	958	16.7	27
1	902	11.6	30
1.5	845	6.9	31
2	791	1.9	35
2.5	748	-2.5	48
3	706	-6.2	62
4	620	-12.0	33
5	542	-19.0	29
6	475	-25.4	28
7	412	-33.8	34
8	356	-41.3	42
9	308	-46.4	47
10	263	-51.0	47
11	227	-49.7	
12	193	-47.2	-
13	164	-48.3	-
14	143	-48.6	-
15			

Magaslégköri időhelyzet

A hideg levegő zöme Németország, Lengyelország és a Balti Sz.Sz.K.-ok felett helyezkedik el. A délnyugati magassági széllel érkező enyhébb légtömegek a Balkán-félsziget, valamint a Fekete-tengertől északra fekvő vidékeken okoztak felmelegedést. Budapest légterében is mindvégig gyenge melegedés következett be. Az elmult 24 óra alatt a 0 fok szintje 250, a -10 fok szintje 180 m-t emelkedett, és ma hajnalban 2020, illetve 3440 m-en volt található.

Dr.Tónay Frigyesné s.k.

195 5.VI.2. 3h			
km	mb	C°	%
0 (talaj)	997.9	7.5	76
0.5	958	11.0	56
1	900	8.4	47
1.5	846	4.6	51
2	795	0.4	58
2.5	747	-3.7	70
3	702	-7.5	79
4	614	-13.3	66
5	537	-21.4	51
6	469	-29.0	47
7	407	-35.4	45
8	352	-45.5	38
9	302	-52.7	36
10	260	-50.0	-
11	223	-48.2	-
12	192	-52.9	-
13	165	-48.4	-
14			
15			

1955. június

2. csütörtök

68. Folyam 153.

	Reggel 7 óra adatai				Délben 2 óra adatai				Este 9 óra adatai				Napi átlag
	Égboltborultság (0-4)	Szélirány (Beaufort-fok)	Légnyomás (mm)	Hőmérséklet (°C)	Égboltborultság (0-4)	Szélirány (Beaufort-fok)	Légnyomás (mm)	Hőmérséklet (°C)	Égboltborultság (0-4)	Szélirány (Beaufort-fok)	Légnyomás (mm)	Hőmérséklet (°C)	Hőmérséklet (°C)
Mosonmagyaróvár	4	E 1	1014.7	11	3			19	6	5		6	
Sopron	4	NNW 1	14.9	10	2			20	9	7		7	
Szombathely	4	W 2	14.0	13	ny			19	10	9		12	
Szentgotthárd	4	WNW 1	14.0	10	.			20	7	6		-	
Pápa	3	SE 1	13.3	13	.			20	8	3		-	
Győr	4	SE 2	14.1	12	ny			22	10	8		-	
Tatabánya	3	ESE 4	13.0	14	.			20	9	6		-	
Székesfehérvár	4	- 0	-	12	.			20	6	2		-	
Kaposvár	4	S 1	14.6	11	.			16	9	8		10	
Nagykanizsa	4	SSW 2	14.7	12	.			19	6	3		-	
Keszthely	4	- 0	14.6	12	.			20	6	6		-	
Pécs	4	E 1	14.7	12	.			20	5	1		13	
Budapest XI.	3	NNE 1	14.9	13	.			21	8	6		13	
Budapest Gellért-hegy	2	NW 1	15.6	5	.			20	4	3		8	
Budapest	4	= E 1	16.0	11	.			20	6	3		14	
Budapest Meteorológiai Intézet	4	NNW 1	15.8	11	.			21	6	4		13	
Budapest Sashegy	4	S 1	-	13	.			21	13	7		12	
Budapest Lágymányos	4	SE 1	15.0	14	.			22	8	5		13	
Budapest Kelenföld	4	S 1	16.0	12	.			20	8	7		13	
Budapest Gellért-hegy	4	S 1	15.1	14	.			21	7	7		11	
Budapest Lágymányos	4	SE 5	16.2	10	.			20	6	4		13	
Budapest Kelenföld	4	SSE 2	15.8	12	.			21	8	-		-	
Budapest Gellért-hegy	4	SW 1	-	12	.			22	9	7		-	
Budapest Lágymányos	4	SSE 2	16.3	13	ny			21	9	8		11	
Budapest Kelenföld	1	SSW 1	17.2	14	ny			22	10	7		12	
Budapest Gellért-hegy	3	S 2	17.0	13	.			21	10	8		12	
Budapest Lágymányos	4	SW 4	-	9	.			10	5	-		9	
Budapest Kelenföld	4	S 1	900.0	10	.			12	6	-		-	
Budapest Gellért-hegy	4	= SSW 1	955.6	11	.			17	9	-		-	
Budapest Lágymányos	3	SE 1	955.3	13	.			18	13	-		13	
Budapest Kelenföld	3	SE 2	954.5	12	.			18	9	7		-	

	3			•		Pápa	-		Zalaegerszeg	•		
	5	R		-		Győr	•		Kiskunhalas	ny		
	1	R		•		Tatabánya	•		Kecskemét	•		
	1			•		Székesfehérvár	•		Budapest XI.	1		
	2			•		Kaposvár	•		Budapest Gellért-hegy	ny		
	•			•		Nagykanizsa	•		Budapest	2		
	•			•		Keszthely	•		Budapest Meteorológiai Intézet	1		
	•			•		Pécs	•		Budapest Sashegy	ny		
	•			•		Budapest XI.	•		Budapest Lágymányos	•		
	•			•		Budapest Gellért-hegy	•		Budapest Kelenföld	•		
	•			•		Budapest	•		Budapest Gellért-hegy	•		
	•			•		Budapest Meteorológiai Intézet	•		Budapest Lágymányos	•		
	•			•		Budapest Sashegy	•		Budapest Kelenföld	•		
	•			•		Budapest Lágymányos	•		Budapest Gellért-hegy	•		
	•			•		Budapest Kelenföld	•		Budapest Lágymányos	•		
	•			•		Budapest Gellért-h

Magassági szélmérések

Óraadatok greenwichi középidőben

VI.1.	Szhely 12 h		Nagyk. 10 h		Pécs 11 h		Győr 12 h		Bpest 15 h		Bpest 17 h		Miskolc 9 h		Szeged 10 h		Debrecen 10 h	
	fok	m/s	fok	m/s	fok	m/s	fok	m/s	fok	m/s	fok	m/s	fok	m/s	fok	m/s	fok	m/s
Talaj	220	9	180	4	180	4	180	4	180	9	220	9	180	9	40	4	–	0
500 m	210	4	210	2	170	3	190	4	200	7	230	6	210	4	120	4	160	3
1000	210	4	200	4	170	3	190	6	200	7	200	5	230	5	150	3	160	2
1500	200	3	190	6	150	3	180	6	220	8	200	5	230	5	180	2	160	2
2000	200	3	200	3	190	3	180	5	210	6	200	8	230	5	190	5	110	3
2500	210	1	280	1					210	6	200	10	230	4	160	5	110	3
3000	210	1	280	1					210	6	200	10	230	4	160	5	110	3
4000	320	4							240	10			240	3	170	4	250	4
5000	280	11							240	10			250	6	250	7	240	8
6000	280	11							260	9			250	20	240	15	240	8
7000	280	11							260	9			250	20	240	15	240	8
8000									250	21			250	25	230	21		
9000									250	21			250	25	230	21		
10000									250	21			250	35	240	24		
11000									250	13					240	27		
12000									250	13					240	27		
13000									260	11								
14000									260	11								
15000																		
16000																		
17000																		
18000																		
19000																		
20000																		

VI.2.	Szhely 5 h		Nagyk. 5 h		Győr 3 h		Pécs 5 h		Bpest 4 h		Bpest 7 h		Miskolc 3 h		Szeged 3 h		Debrecen 3 h	
	fok	m/s	fok	m/s	fok	m/s	fok	m/s	fok	m/s	fok	m/s	fok	m/s	fok	m/s	fok	m/s
Talaj	320	4	180	4	90	4	–	0	180	4	180	4	40	4	140	9	180	4
500 m	10	3	240	7	360	4	190	4	220	4	200	5	60	1	240	3	200	5
1000	300	2	250	10	200	7	230	6	190	6	190	9	240	2	240	3	200	2
1500	250	4	250	12	210	7	230	6	200	8	190	9	190	3	200	2	130	4
2000	250	4	270	7			230	8	200	9			200	5	180	5	100	3
2500	260	7					260	13					220	6	260	8		
3000	260	7					260	13					220	6	260	8		
4000	260	9					270	13					240	3	160	12		
5000	250	14					260	13					270	7	260	20		
6000													250	12	260	26		
7000													250	12	260	26		
8000																		
9000																		
10000																		
11000																		
12000																		
13000																		
14000																		
15000																		
16000																		
17000																		
18000																		
19000																		
20000																		

IDŐJÁRÁSI NAPIJELENTÉS

ЕЖЕДНЕВНЫЙ МЕТЕОРОЛОГИЧЕСКИЙ БЮЛЛЕТЕНЬ • DAILY SYNOPTIC MAP OF THE HUNGARIAN METEOROLOGICAL INSTITUTE • BULLETIN QUOTIDIEN DE L'INSTITUT METEOROLOGIQUE HONGROIS WETTERBERICHT DES UNGARISCHEN METEOROLOGISCHEN INSTITUTS

KIADJA AZ ORSZÁGOS METEOROLÓGIAI INTÉZET BUDAPEST II. KITAIBEL PÁL UTCA 1 TELEFON: KÖZPONTI 156-220 IRODAI ÉS OSZTÁLY: 115-295, 155-010

MEGJELENIK NAPONKÉNT • ELŐFIZETÉSI ÁRA A POSTAI KÖLTSÉGEK EGYÜTT NEGYEDÉVRE 6 Ft KIADÁSÉRT FELEL AZ INTÉZET IGAZGATÓJA

68. évfolyam. 154. szám. + Budapest + 1955. junius hó 3.

Az időjárási helyzet ma reggel és a várható időjárás:

Európa nyugati partjain az élénk ciklontevékenység következtében több helyen esik az eső. Ugyancsak csapadékos az időjárás Németországban és Lengyelország délnyugati részén, mivel a talajon fekvő sarkvidéki hideg levegőre a magasban délkeleti széllel enyhébb léghullám áramlik. Egyébként Európaszerte hűvös az időjárás, 20 fokon felüli maximumok csak a déli országokban alakulnak ki. Az Ural vidékén azonban 28-33 fokot is mértek tegnap a délutáni órákban.

Hazánkba csütörtökön ismét hidegebb levegő érkezett, és emiatt az északnyugati megyékben csak 14-18 fokig emelkedett napközben a hőmérséklet. Az ország többi részén még elérte a felmelegedés a 19-22 fokot. A délutáni óráktól kezdve sokfelé volt záporeső, helyenként zivatar is. A csapadék mennyisége Sárospatakon 35, Tatabányán 21, Kisvárdán 20, Kisbéren 19, Balassagyarmaton 18 mm volt. Kisvárdán jégeső esett, Tatán a villámcsapás okozott károkat. Ma hajnalban 4-8 fokig hült le a levegő.

Budapesten pénteken 12 órakor a hőmérséklet 13 fok, a tengerszintre átszámitott légnyomás 762 mm, alig változik.

Várható időjárás szombat estig:

Felhőátvonulások, több helyen eső.
Időnként élénk északnyugati, északi szél.
Az évszakhoz képest hűvös idő.

Várható legalacsonyabb hőmérséklet ma éjjel: 3-6,
legmagasabb nappali hőmérséklet szombaton: 16-19 fok között.

Tóthné

A hőmérséklet és a légnyomás napi középértéke Budapesten és ezek eltérése a 75 évi átlagtól:

1955. VI. 2.-án: 12,7 C°, 760,9 mm. Eltérés: -6,7 C°, -0,6 mm.

1871 óta ezen a napon előfordult

legmagasabb hőmérséklet	35,1 C°	/1927./
legalacsonyabb hőmérséklet	5,7 C°	/1928./

Az Országos Meteorológiai Intézet Időjárási Napijelentése

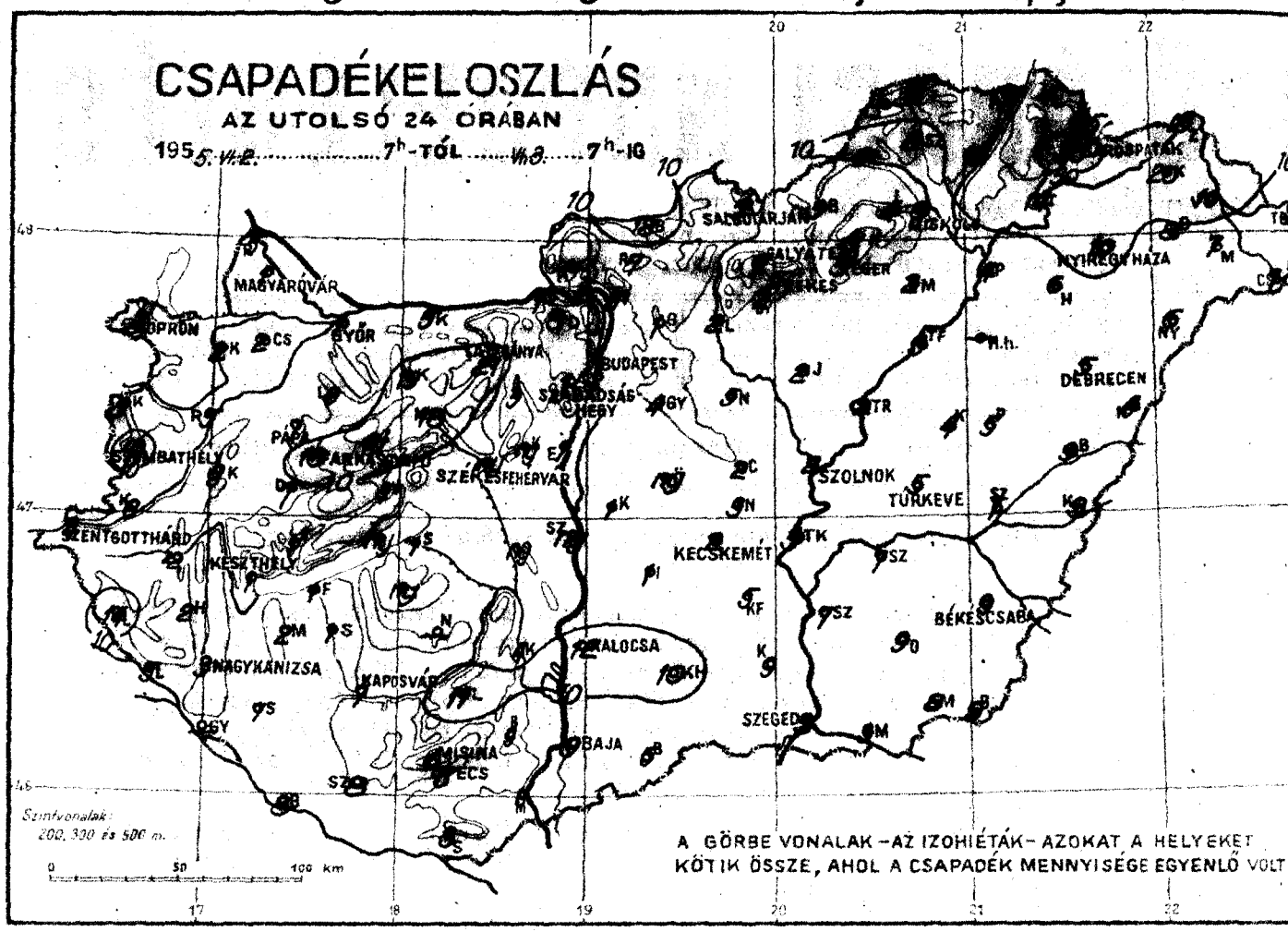

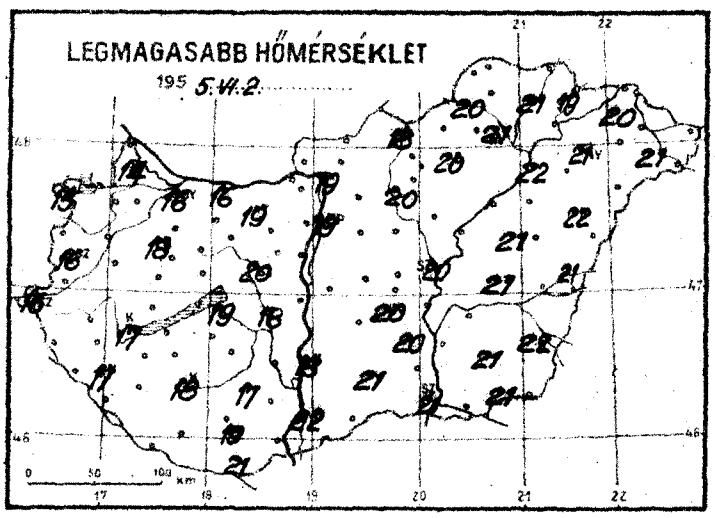

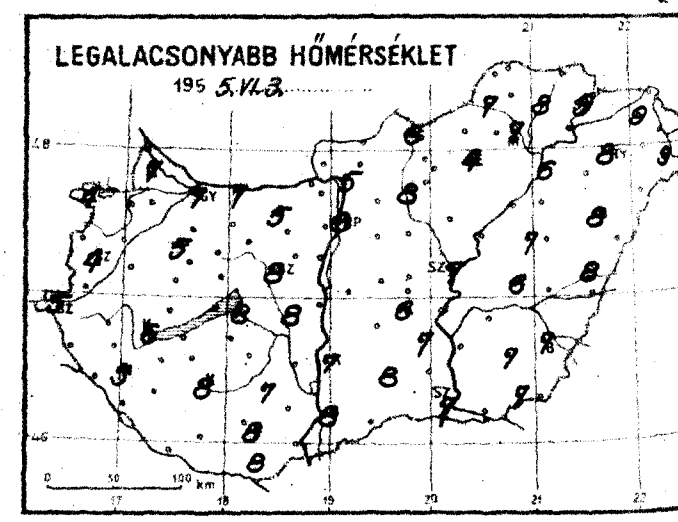

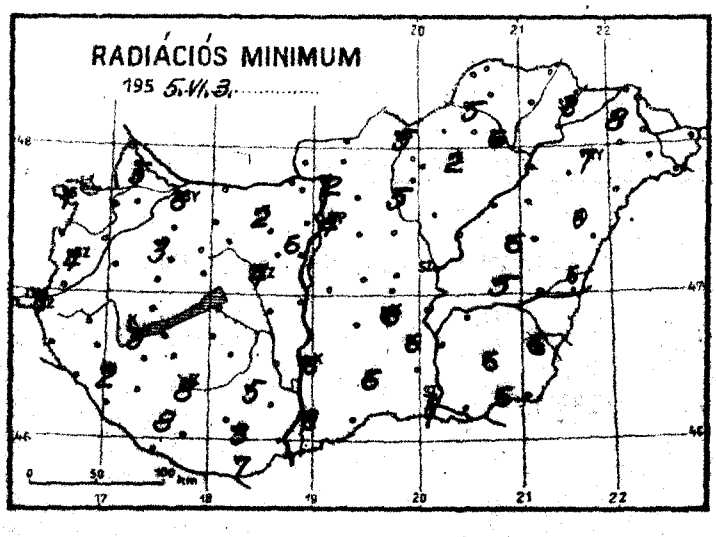

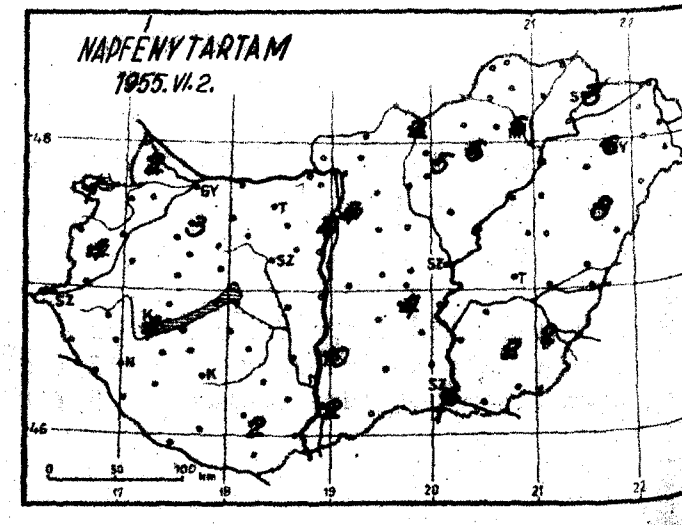

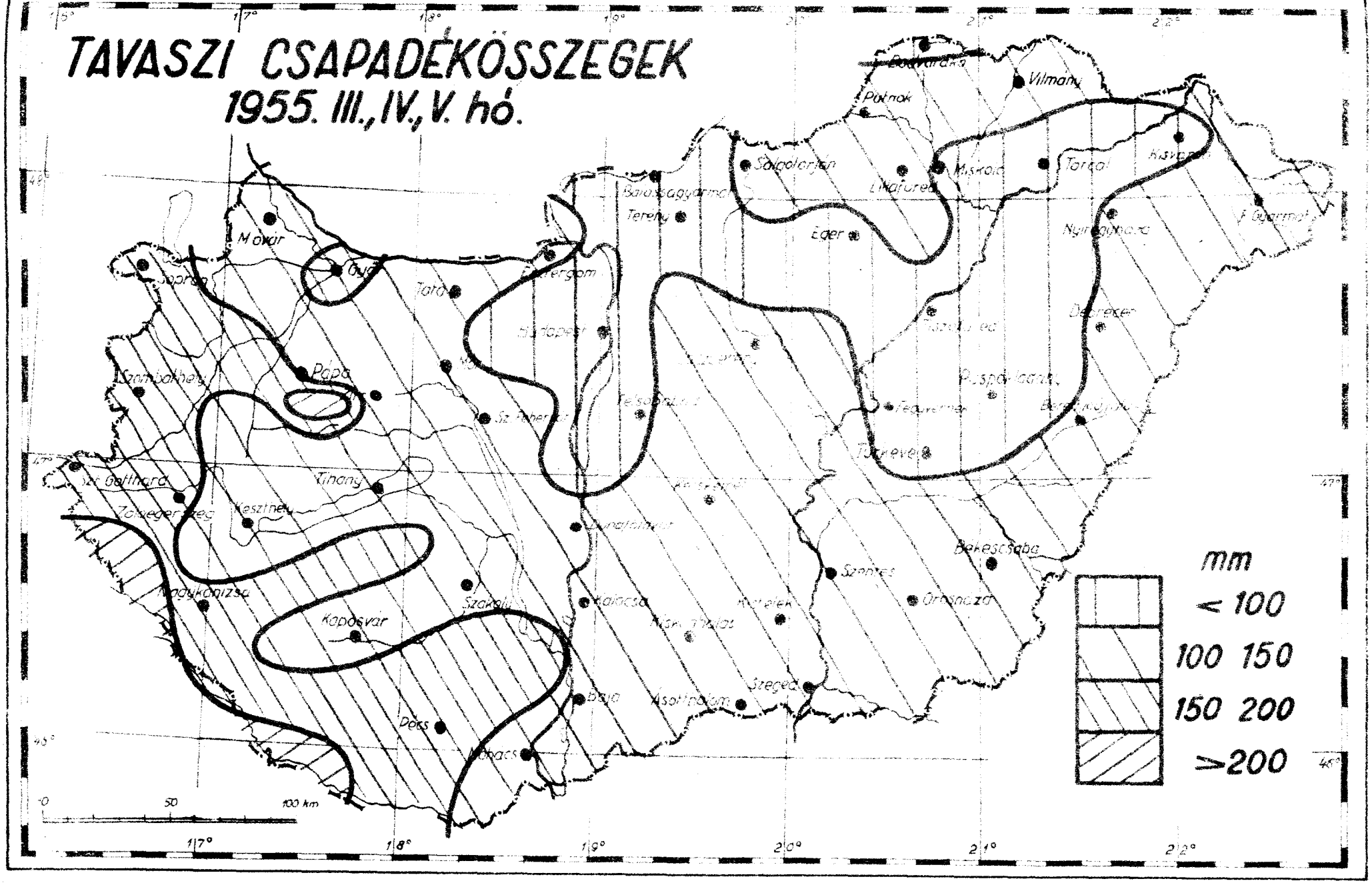
TAVASZI CSAPADÉKÖSSZEGEK
1955. III., IV., V. hó.
mm
< 100
100 150
150 200
>200
0
50
100 km
17°
18°
19°
20°
21°
22°
Vilmány
Putnok
Salgótarján
Miskolc
Tarcal
Eger
Tereny
Mosár
Gyó
Tata
Pápa
Szombathely
Tihany
Keszthely
Kaposvár
Szakoly
Kalocsa
Baja
Szeged
Szentes
Orosháza
Békéscsaba
Nagykanizsa
Pécs
Nyíregyháza
Debrecen
Szeged

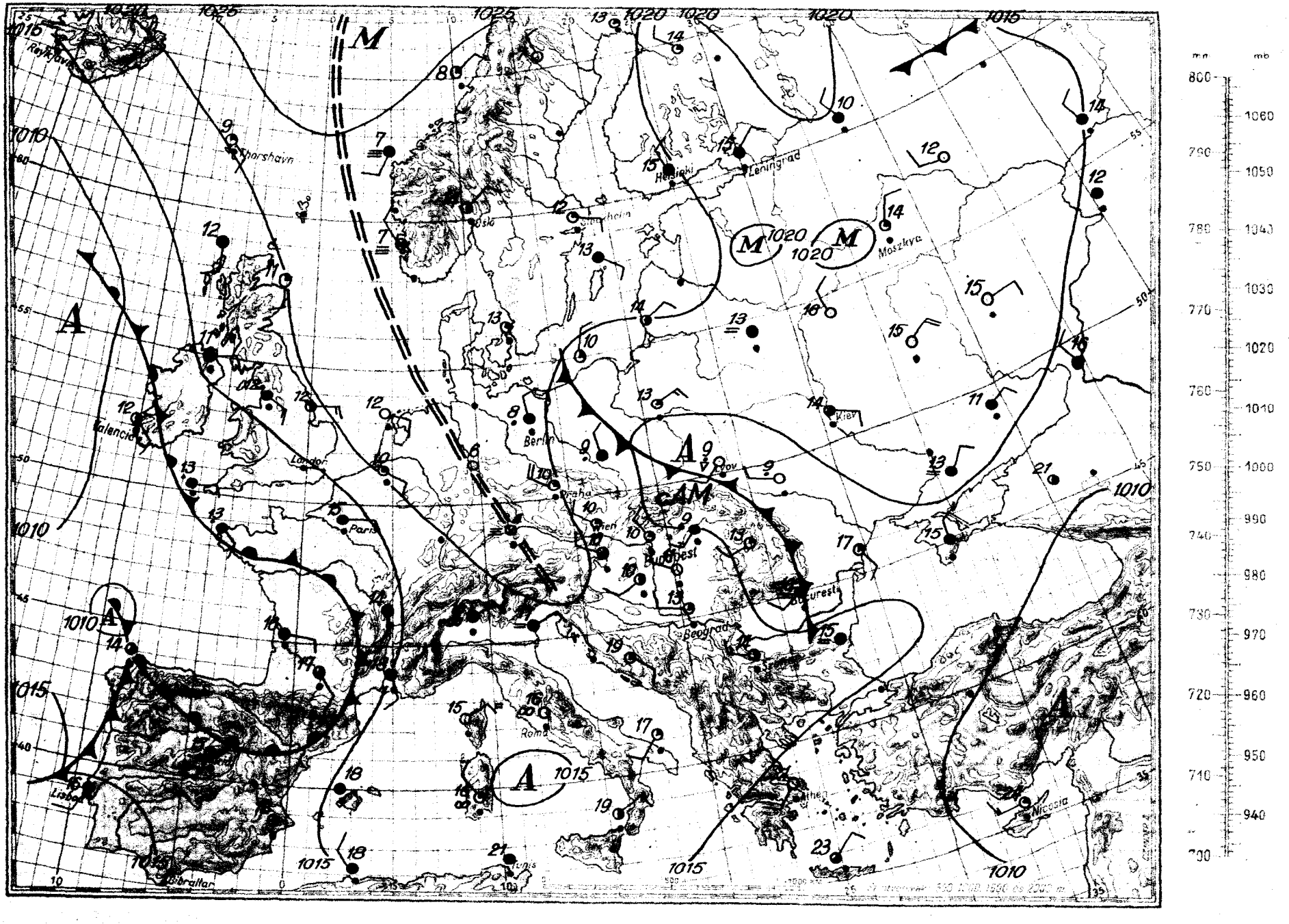

Reykjavik
Thorshavn
Oslo
Stockholm
Helsinki
Leningrad
Moszkva
Kiev
Berlin
Praha
Wien
Budapest
Bucuresti
Beograd
Roma
Athen
Nicosia
Tunis
Gibraltar
Lisboa
Valencia
Paris
London
Lyon
mm
mb

Magassági légállapotmérés

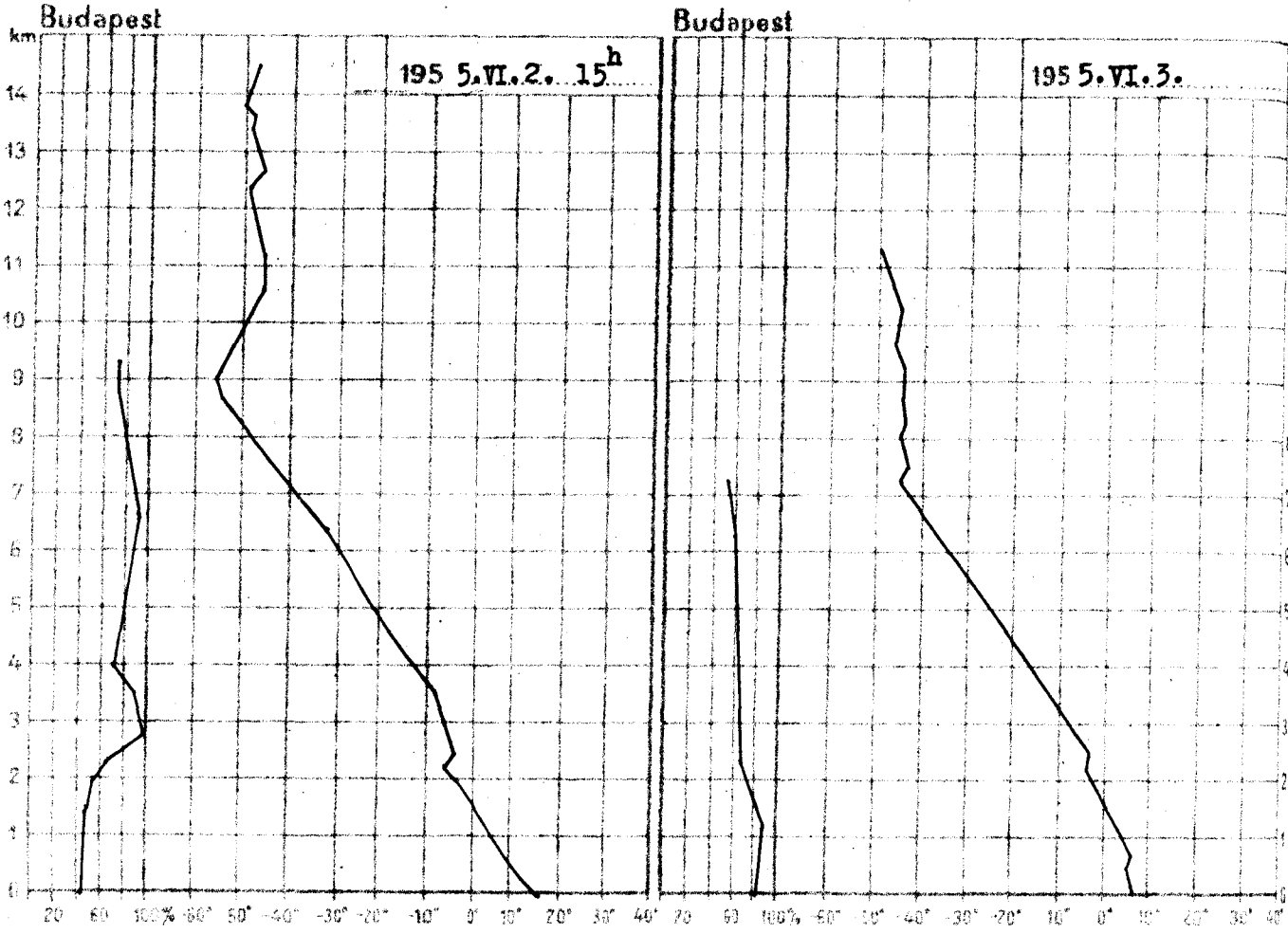

1955.VI.2. 15h			
km	mb	C°	%
Talaj	996.0	17.0	47
0·5	952	11.3	47
1	892	6.0	48
1·5	845	1.4	50
2	793	-5.7	55
2·5	743	-5.2	68
3	697	-6.9	96
4	612	-11.8	74
5	537	-20.0	82
6	470	-27.3	83
7	409	-35.4	88
8	352	-45.3	76
9	303	-53.7	76
10	261	-50.0	
11	223	-45.0	
12	192	-47.0	
13	165	-46.8	
14	141	-48.3	
15			

Magaslégköri időhelyzet

A Közép-Európa felett elhelyezkedő ciklon hátoldalán leáramló hideg levegő Ausztriában, Olaszországban, valamint a Balkán-félszigeten okoz további lehüléseket. A Balti-tenger vidékén és a Dvina folyótól északra ugyancsak lehülés van folyamatban. Gyenge meleg advekció csak Lengyelországban, Ukrajnában és Finnországban figyelhető meg. Budapest felett a troposzférában lehülés következett be. A 0 fokos szint emiatt 410 m-rel, a -10 fokos szint 150 m-rel került alacsonyabbra, és ma hajnalban 1610 m-en, illetve 3290 m-en volt található.

Lépp Ildikó s.k.

1955,VI.3. 3h			
km	mb	C°	%
Talaj	998.1	7.9	83
0·5	957	6.7	87
1	898	4.4	88
1·5	845	0.6	85
2	793	-2.4	77
2·5	744	-4.0	72
3	699	-7.7	67
4	612	-16.0	67
5	534	-24.9	65
6	465	-33.7	62
7	404	-40.8	57
8	347	-42.5	
9	299	-43.7	
10	257	-46.1	
11	221	-47.6	
12			
13			
14			
15			

OFFSET NYOMDA BUDAPEST

1955. június hó
3. nap **péntek**
68. évfolyam **154.** sz.

	Reggeli észlelések 06 TMG				Az utolsó 24 óra adatai					
	Felhőzet (0 – 4)	Szélirány és erő (m/s)	Légnyomás (millibár)	Hőmérséklet (C°)	Csapadék (24 óra) (mm)		Hőmérsékleti szélsőségek: tegnapi nappali max.	éjszakai min.	Radiációs min.	Napsütés (óra) tegnap
Mosonmagyaróvár	0	W 2	1017.9	12	1		14	7	5	2
Sopron	1	NNW 4	18.4	11	3		15	4	1	1
Szombathely	1	NW 1	18.9	9	10	R	16	4	4	4
Szentgotthárd	1	NW 1	19.0	7	4		16	5	4	-
Pápa	1	SW 4	18.0	12	7	R	18	5	3	-
Győr	1	NW 6	17.6	12	1		16	7	6	-
Tatabánya	1	WNW 15	19.6	12	21	R	19	5	2	-
Székesfehérvár	1	NW 6	-	12	ny		20	8	4	-
Keszthely	4 ≡	SW 1	19.0	8	1		17	6	5	4
Nagykanizsa	4	SSW 2	19.0	7	3		17	3	2	-
Kaposvár	4	SSW 2	18.7	9	7		18	8	8	-
Pécs	1	SSW 3	18.4	10	5		19	8	3	2
Budapest M. I.	1	NW 2	16.2	10	1		19	8	4	4
Szeged-Algyő	4	SW 4	13.9	7	5		18	6	5	2
Eger	3	NW 2	12.2	9	3		20	4	2	6
Miskolc	4 .	WNW 5	12.3	9	8		21	7	6	6
Sátoraljaújhely	4 .	S 1	-	9	35		19	9	8	3
Nyíregyháza	0	W 2	18.1	11	9		22	8	6	2
Kisvárda	0	W 6	17.9	10	12		18	7	6	10
Kékestető	0	WNW 2	15.7	11	2		20	6	6	4
Szolnok	1	W 5	17.3	11	3		21	7	6	6
Szarvas	1	W 6	15.3	11	2		20	7	-	-
Békéscsaba	0	W 4	-	10	5		21	6	5	-
Debrecen	0	WSW 6	16.7	11	9	R	22	7	6	2
Nyíregyháza	4	WSW 6	15.0	10	5		22	8	6	8
Kékestető (1008 m)**	4 .	SW 6	13.9	10	10		21	8	7	6
Gerlachfalvi csúcs (1932 m)**	3	W 6	895.2	44	5		12	2	-	5
Mérnökcsúcs (1534 m)*	4 ≡	NW 3	895.6	3	6		12	2	-	-
Sátoraljaújhely (474 m)*	1 ≡	W 6	957.2	10	6		16	6	-	-
Kékestető (1014 m)*	3	NW 2	955.9	7	1		17	4	-	4
Farkasgyepű (1014 m)*	1	WNW 2	956.9	9	16	R	16	5	3	-

24 óra csapadék mm			24 óra csapadék mm			24 óra csapadék mm			24 óra csapadék mm		
Bagod	5		Tihany	ny		Patrok	6		Zalaszentmihály	13	
Csesztreg	2		Siófok	1		Jósvafő	-		Kisvarda	20	R▲
Kemenesmagasi	2		Fonyód	1		Hollóháza	11		Vásárosnamény	10	
Körmend	8		Marcali	2		Lillafüred	4		Baktalórántháza	8	
Rábagyarmat	5		Somogyvár	1		Szendrőlád	8		Mátészalka	7	
Kőszeg	6		Fáb	ny		Fugad	12		Tiszabecs	9	
Lenti	14		Sárbogárd	ny		Hidasnémeti	17	R	Csenger	7	
Zalaegerszeg	2		Szabadvárosi	ny		Sátoraljaújhely	15		Nyírlugos	6	
Hahót	2		Nagykónyi	-		Pálháj	14		Polgár	4	
Lispeszentadorján	5		Somogyszob	7		Mezőkeresztes	2		Hajdúdorog	6	
Gyékényes	-		Bares	8	R	Jászapáti	2	R	Hortobágy	-	
Kaposvár	9		Szigetvár	8		Nagykáta	5	R	Nagyléta	4	
Lovászpatona	6		Lengyel	11		Gyömrő	4		Tiszafüred	3	
Dombóvár	7		Középlövő	4		Orkény	ny		Tiszaroff	2	
Tapolca	1		Bátaszéki	9		Kunszentmiklós	1		Karcag	4	
Zirc	10		Mohács	6		Cegléd	2		Püspökladány	5	
Veszprém	4		Siklós	3		Nagykőrös	3		Berettyóújfalu	9	
Komárom	5		Királyrét	-		Tiszakécske	3		Szeghalom	7	
Kisbér	19	R	Balassagyarm.	18		Izsák	1		Körösszakál	9	
Mór	18	R	Rombány	7		Kiskunfélegyh.	5		Szarvas	7	R
Alcsut	3		Vác	5		Kiskunhalas	10		Szentes	7	
Esztergom	7		Galgamácsa	1		Bácsalmás	5		Orosháza	9	R
Dobogókő	8		Lőrinci	2		Kistelek	9		Makó	3	R
Ercsi	1	R	Gyöngyös	2					Mezőhegyes	8	R
Kápolnásnyék	ny		Borsodnádasd	3					Battonya	9	R

* A légnyomás 500 gdm-re átszámítva ** A légnyomás 1000 gdm-re átszámítva

Magassági szélmérések

Óraadatok greenwichi középidőben

VI.2.	Nagyk. 10 h		Győr 11 h		Pécs 11 h		Bpest 17 h		Bpest 19 h		Bpest 21 h		Miskolc 10 h		Szeged 10 h		Debrecen 10 h	
	180	4	360	4	220	4	320	9	320	9	320	4	180	9	180	4	180	9
	220	5	320	3	240	4	290	6	310	8	310	11	170	7	150	4	180	4
	230	14	220	4	230	10	290	6	310	9	310	11	170	7	160	3	180	4
	240	10	240	7	230	10	310	11	310	9	300	9	170	7	230	7	200	4
	240	10	240	7	250	9	260	10	300	9	280	8	190	6	260	8	200	4
					250	9									260	9		
					250	9									260	9		
															260	13		
															270	18		

VI.3.	Szhely 6 h		Győr 4 h		Bpest 3 h		Bpest 5 h		Bpest 7 h		Szeged 3h		Debrecen 3 h	
	320	4	270	4	320	9	270	9	180	9	270	9	220	9
	310	4	310	14	310	13	310	11	310	13	310	15	270	10
	310	4	310	15	310	13	310	19	310	13	310	15	270	10
	290	6	310	15	310	13			360	24	300	15	270	14
	320	10	310	22	300	17					290	18	270	14
	320	17	300	20	310	15					280	15		
	320	17	300	20	310	15					280	15		
	340	23												

IDŐJÁRÁSI NAPIJELENTÉS

ЕЖЕДНЕВНЫЙ МЕТЕОРОЛОГИЧЕСКИЙ БЮЛЛЕТЕНЬ • DAILY SYNOPTIC MAP OF THE HUNGARIAN METEOROLOGICAL INSTITUTE • BULLETIN QUOTIDIEN DE L'INSTITUT METEOROLOGIQUE HONGROIS WETTERBERICHT DES UNGARISCHEN METEOROLOGISCHEN INSTITUTS

KIADJA AZ ORSZÁGOS METEOROLOGIAI INTÉZET

MEGJELENIK NAPONKÉNT • ELŐFIZETÉSI ARA A POSTAI KÖLTSÉGGEL EGYÜTT NEGYEDÉVRE

69. évfolyam. 155. szám. + Budapest + 1955. június hó 4.

Az időjárási helyzet ismertetése és a várható időjárás:

A skandináviai anticiklon lassan leépül. Az óceáni ciklontevékenység megélénkül. A ciklon előoldalán felsikló meleg levegő a La Manche csatornán, Franciaországban és az Alpok vidékén okoz felhős, csapadékos időjárást. Észak- és Kelet Európában derültebb, szárazabb az idő.

Hazánkban tegnap csak keleten esett az eső. A lehullott csapadék mennyisége az északkeleti megyékben 14-17 mm volt. Csengerről zivatart jelentettek. A nappali hőmérséklet általában 16-19 délen 21, Miskolcon csak 12, Nyiregyházán és Salgótarjánban 14 fokig emelkedett. Ma hajnalban országszerte 5-8 fokig hült le a levegő.

Budapesten szombaton 12 órakor a hőmérséklet 20 fok, a tengerszintre átszámitott légnyomás 762 mm, alig változik.

Várható időjárás vasárnap estig:

Felhős idő, néhány helyen a délitáni órákban záporeső.
Mérsékelt déli, délnyugati szél.
A hőmérséklet emelkedik.

Várható legalacsonyabb hőmérséklet ma éjjel: 8-11
legmagasabb nappali hőmérséklet vasárnap :nyugaton 21-24, keleten 23-26 fok között.

A hőmérséklet és a légnyomás napi középértéke Budapesten és ezek eltérése a 75 évi átlagtól:

1955. VI.3.-án: 13,3 C°, 761,6 mm. Eltérés: -6,5 C°, +0,1 mm.

1871 óta ezen a napon előfordult

legmagasabb hőmérséklet	34,8 C°	/1927./
legalacsonyabb hőmérséklet	3,0 C°	/1928./

Az Országos Meteorológiai Intézet Időjárási Napijelentése

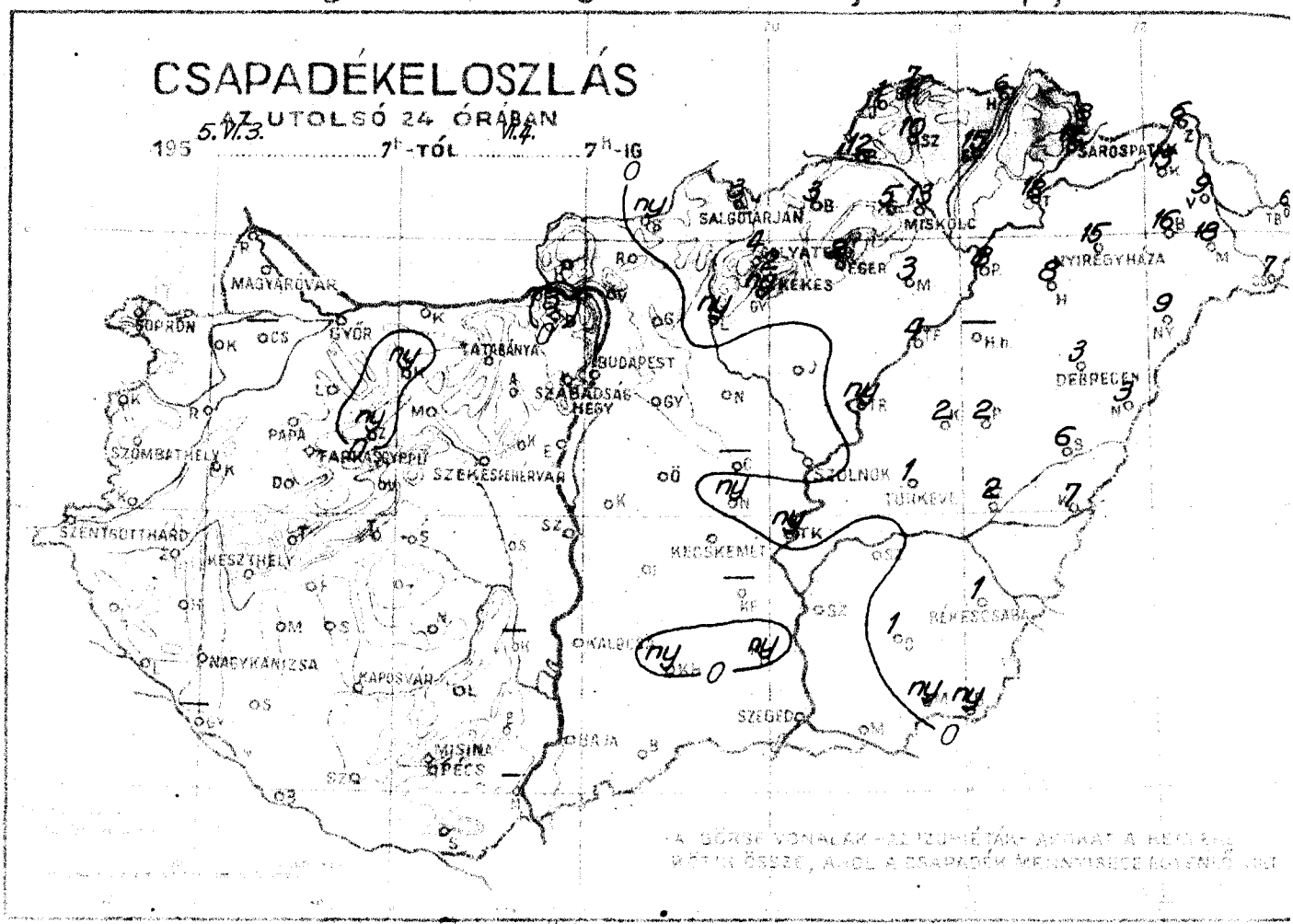

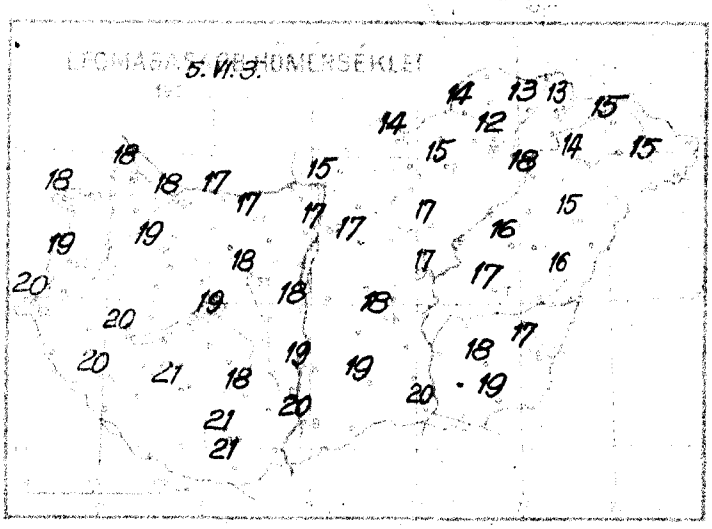

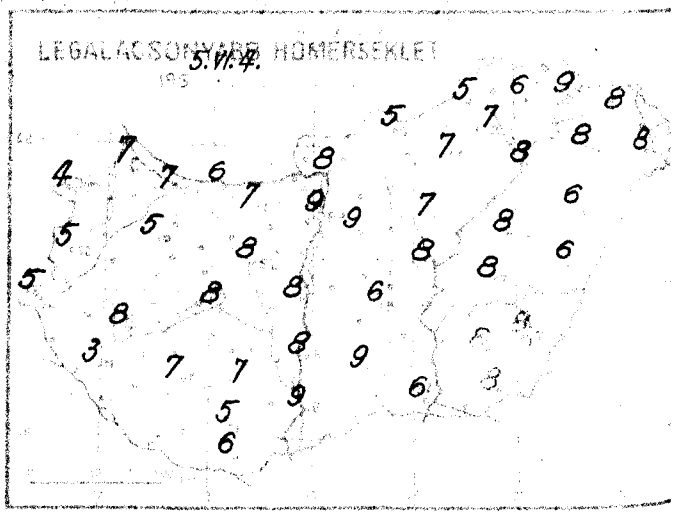

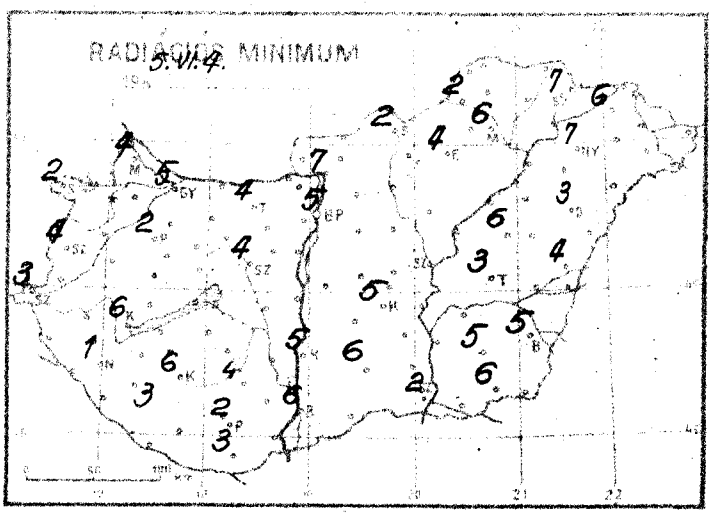

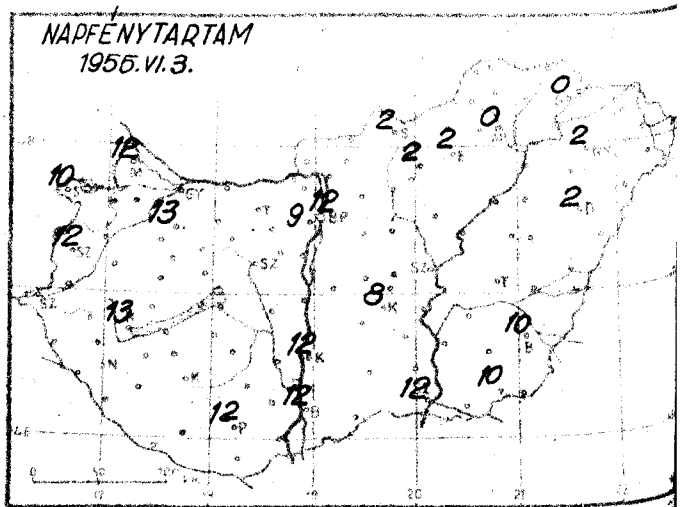

Idojarasi helyzet 1955. ev JUNIUS No 4. Nap 7 ora

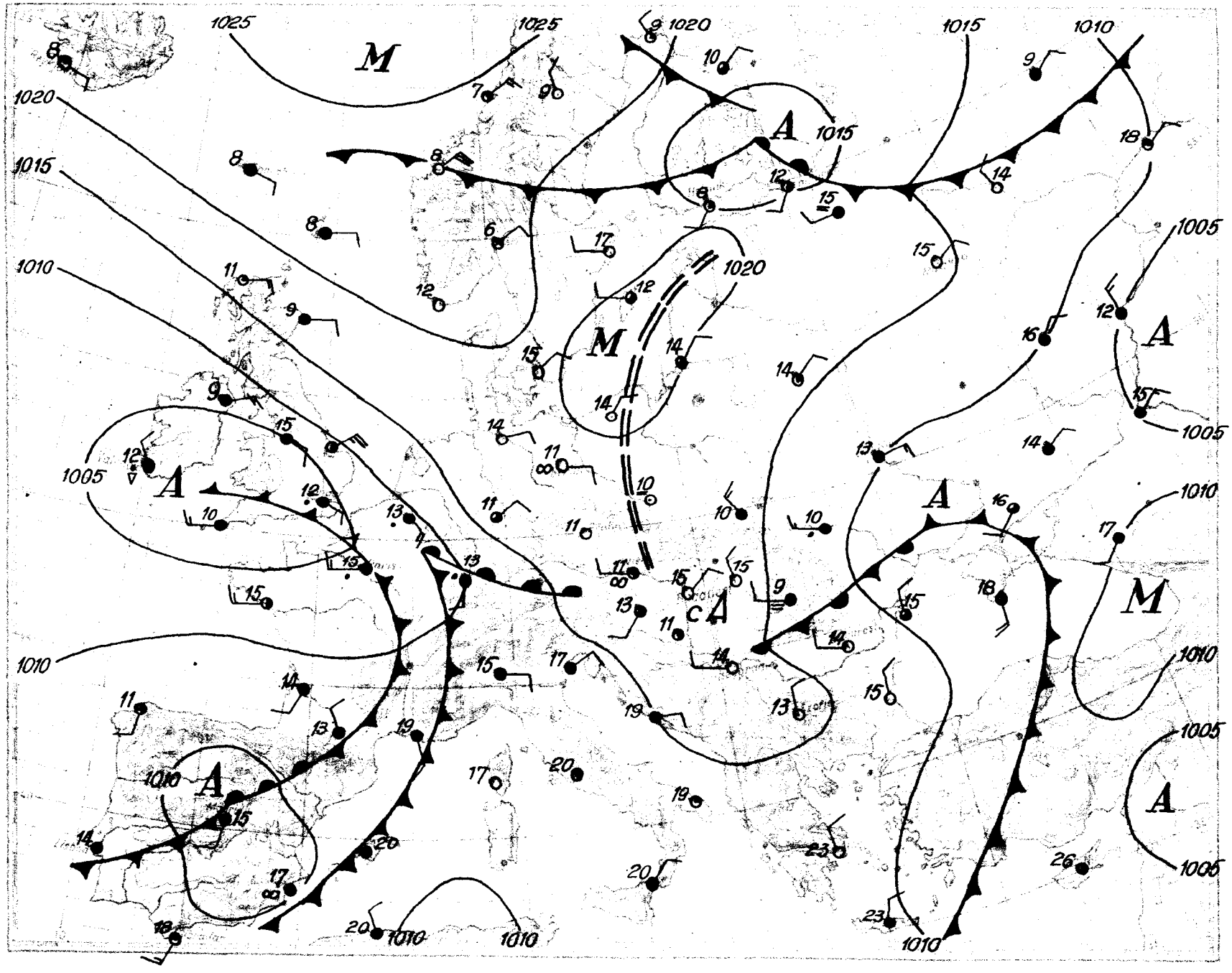

Magassági légállapotmérés

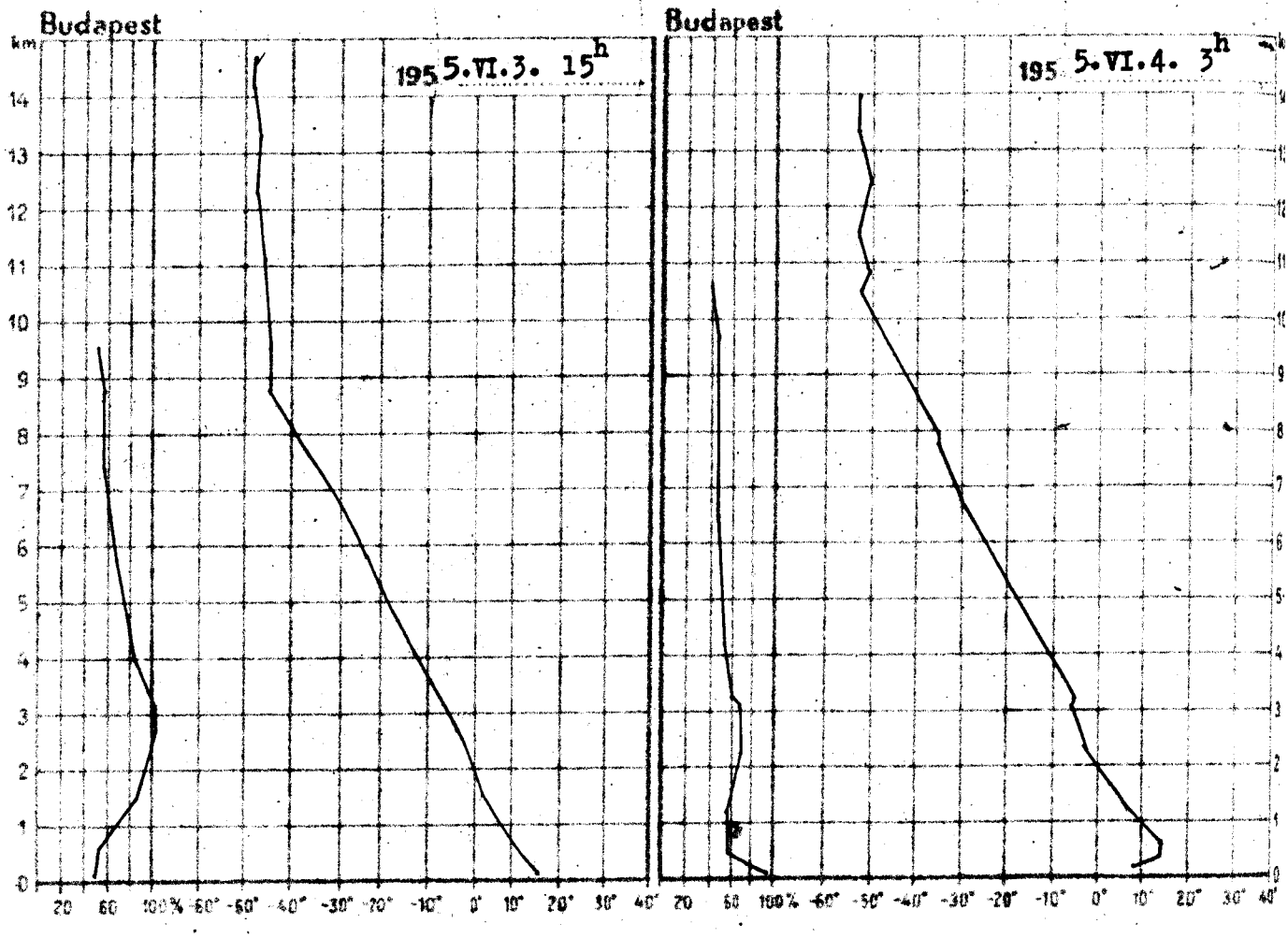

195 5.VI.3. 15h			
km	mb	C°	%
Talaj	997.7	16.0	47
0·5	955	12.0	51
1	900	7.0	62
1·5	844	2.0	76
2	794	-1.3	87
2·5	745	-4.0	97
3	700	-6.8	100
4	615	-11.6	81
5	539	-18.4	73
6	470	-25.0	62
7	409	-32.1	62
8	354	-39.8	58
9	316	-44.9	54
10	263	-45.0	49
11	227	-46.3	
12	195	-46.9	
13	168	-47.2	
14	144	-48.0	
15	125	-48.9	

Magaslégköri időhelyzet

Az Ukrajna felett elzáródott hideg levegő a Havasalföldön és a Boszporusz környékén még további gyenge lehülést okoz. Az Atlanti-óceán felől a szárazföldre benyomuló légtömegek a Francia-partokon, az Ural felé nyomuló sarki légtömegek pedig a Szovjetunió európai területének északi részein okoznak mérsékelt lehülést. Hazánk felett a talajtól nagy magasságokig melegedett a légkör; 200 m-től 2 km ig 3-5, 2 és 3 km között 1, feljebb ismét erősebben 4-6, sőt 5.500 m felett 8-10 fokkal. A 0 fok magassága 430 m-rel 2040 m-re, a -10 fok szintje 610 m-rel 3900 m-rel emelkedett.

Dr.Kallós Imréné s.k.

195 5.VI.4. 3h			
km	mb	C°	%
Talaj	999.0	8.6	87
0·5	959	12.6	56
1	902	8.7	53
1·5	849	4.7	55
2	793	0.3	62
2·5	749	-2.9	69
3	703	-5.7	64
4	619	-10.7	53
5	540	-17.4	46
6	472	-24.9	45
7	412	-31.1	43
8	356	-35.9	44
9	307	-42.8	43
10	264	-49.7	40
11	227	-52.0	38
12	195	-51.9	-
13	167	-52.1	-
14			
15			

1955. június hó 4. szombat nap 68. évfolyam 155. sz.

	Reggeli észlelések (6 TMG)				Az utolsó 24 óra adatai				
	Felhőzet (0–8)	Szélirány (és erő) (0–8)	Légnyomás (millibár)	Hőmérséklet (°C)	Csapadék (24 óra) mm		Hőmérséklet: szélsőségek: tegnapi napi max.	éjszakai min.	Radiációs min.	Napsütés (óra) tegnap
Mosonmagyaróvár	1	W 2	1017.9	12	,		18	7	4	12
Sopron	0	– 0	18.0	12	.		18	4	2	10
Szombathely	4	NW 1	18.1	12	.		19	5	4	12
Szentgotthárd	4	NW 1	18.4	7	.		20	5	3	–
Pápa	1	NE 1	17.8	11	.		19	5	2	–
Győr	1	WNW 2	18.0	12	.		18	7	5	–
Tatabánya	4	WSW 1	17.9	10	.		17	7	4	–
Szombathely	1	N 2	–	12	.		18	8	4	–
Keszthely	4	– 0	17.5	13	.		20	8	6	13
Siófok	4	– 0	18.1	10	.		20	3	1	–
Kaposvár	3	N 2	17.7	12	.		21	7	6	–
Pécs	3	– 0	17.1	11	.		21	5	2	12
Budapest, M. I.	1	NE 1	16.6	15	.		17	9	5	12
Budapest	0	N 2	17.7	10	3		14	5	2	2
Budapest	0 ∞	NW 1	16.2	13	2		15	7	4	2
Miskolc	0	WNW 4	16.2	15	13		12	7	6	0
Nyíregyháza	1	NW 4	–	15	12		15	9	7	0
Baja	0	– 0	17.2	13	.		20	9	6	12
Kecskemét	1	W 2	17.2	13	.		19	8	5	12
Kiskunhalas	1	WNW 1	15.3	12	.		18	6	5	8
Szeged	1	NW 3	17.1	12	.		20	6	2	12
Szolnok	1	– 0	16.6	13	.		17	8	–	–
Túrkeve	3	NW 1	–	13	1		17	8	3	–
Gyöngyös	1	W 2	16.8	12	1		17	8	5	10
Debrecen	1	NW 1	15.8	13	3		15	6	3	2
Nyíregyháza	1	NW 2	15.7	20	15		14	8	7	2
Budapest (1000 m)**	1	E 1	900.0	9	2		7	4	–	2
Budapest (900 m)**	1	NE 1	900.2	10	4		6	5	–	–
Mátraháza (500 m)*	3	NW 1	957.7	12	.		16	8	–	–
Nagyhegyes (454 m)*	1	NE 1	957.6	14	.		14	14	–	9
Tornyosnémeti (106 m)*	1	NW 1	957.9	9	.		18	6	4	–

24 óra napsütés (óra)		24 órás csapadék (mm)		24 órás csapadék (mm)		24 órás csapadék (mm)		
Győr	0	Tata	.	Pécs	12	Zalaegerszeg	6	
Siófok	–	Siófok	.	Jósvafő	1	Kisvárda	13	
Kaposvár	2	Kaposvár	.	Bodrogkeresztúr	7	Vásárosnamény	9	
Pécs	.	Mohács	.	Lillafüred	5	Baktalórántháza	16	
Budapest	0	Somogyvár	.	Szendrőlád	10	Mátészalka	18	
Budapest	.	Tab	.	Fonyód	15	Tiszabecs	6	
Budapest	.	Szarvas	.	Hódmezővásárhely	6	Csongrád	7	R
Zalaegerszeg	.	Szabadszállás	.	Szentgotthárd	8	Nyírlugos	9	
Tihany	.	Nagykanizsa	.	Tokaj	18	Folyás	8	
Szentgotthárd	.	Somogyszob	.	Mezőkeresztes	3	Hajdúdorog	8	
Gyöngyös	–	Baracs	.	Jászapáti	.	Hortobágy	–	
Szolnok	.	Szigetszentmiklós	.	Nagykáta	.	Nagylóta	3	
Budaörs	.	Lengyel	.	Gyömrő	.	Tiszafüred	4	
Budapest	.	Kecskemét	–	Orkény	.	Tiszaroff	ny	
Budapest	.	Bátaszék	.	Kunszentmiklós	.	Karcag	2	
Zirc	ny	Mohács	–	Cegléd	–	Püspökladány	2	
Veszprém	.	Siklós	.	Nagykőrös	ny	Berettyóújfalu	6	
Komárom	.	Kisújbér	–	Tiszakécske	ny	Szeghalom	2	
Kisbér	ny	Balassagyarm.	ny	Izsák	.	Körösszakál	7	
Mór	.	Romhány	.	Kiskunfélegyh.	–	Szarvas	.	
Ászár	.	Vác	.	Kiskunhalas	ny	Szentes	.	
Esztergom	.	Galgamácsa	.	Bácsalmás	.	Orosháza	1	
Dobogókő	3	Lőrinci	ny	Kiskörös	ny	Makó	.	
Göd	.	Gyöngyös	ny			Mezőhegyes	ny	
Kápolnásnyék	.	Borsodnádasd	3			Battonya	ny	

* A légnyomás 500 gdm-re átszámítva ** A légnyomás 1000 gdm-re átszámítva

Magassági szélmérések

Óraadatok greenwichi középidőben

VI.3.	Szhely 14 h		Nagyk. 8 h		Győr 11 h		Pécs 10 h		Bpest 13 h		Bpest 15 h		Bpest 17 h		Szeged 11 h		Debrecen 10 h	
	360	9	220	4	320	9	270	4	320	14	270	14	320	14	270	9	220	9
	330	6	270	7	310	14	280	10	300	12	310	19	320	15	270	10	260	13
	330	6	270	7	310	14	320	5	300	16	310	19	320	15	270	13	270	10
	330	6	290	7	310	14	320	5	300	16	310	19	330	15	290	14	270	14
	330	6	300	9			320	5	300	16	310	19	330	15				
	280	4	310	14									330	15				
	280	4	310	14									330	15				
	280	10	300	18														

VI.4.	Szhely 5 h		Nagyk. 5 h		Győr 4 h		Pécs 4 h		Bpest 5 h		Bpest 7 h		Miskolc 9 h		Szeged 4 h		Debrecen 3 h	
	-	0	-	0	320	4	-	0	360	4	-	0	180	4	320	4	-	0
	290	4	20	5	40	7	360	6	120	1	110	2	350	7	360	6	360	10
	290	4	10	2	360	4	360	6	50	3	260	3	30	12	360	8	360	12
	290	4	250	4	350	6	340	9	50	3	100	6	30	12	360	7	20	14
	280	10	270	7	20	7	340	9	10	4	70	4	30	12	360	9	20	14
	280	10	300	8	330	5	340	13	330	6	330	5	30	12	320	12		
	280	10	300	8	330	5	340	13	330	6	330	5	30	12	320	12		
	280	14			290	3	340	13	340	6	330	5	330	10	320	12		
	280	21			330	2	310	15	310	5	320	5	340	12	300	14		
	270	30					320	20	300	20	300	17	310	25	300	24		
	270	30					320	20	300	20	300	17	310	25	300	24		
							320	20	310	44			290	26	290	51		
							320	20	310	44			290	26	290	51		
							320	20	310	44			290	26	290	51		
							320	20										
							320	20										

IDŐJÁRÁSI NAPIJELENTÉS

ЕЖЕДНЕВНЫЙ МЕТЕОРОЛОГИЧЕСКИЙ БЮЛЛЕТЕНЬ • DAILY SYNOPTIC MAP OF THE HUNGARIAN METEOROLOGICAL INSTITUTE • BULLETIN QUOTIDIEN DE L'INSTITUT MÉTÉOROLOGIQUE HONGROIS WETTERBERICHT DES UNGARISCHEN METEOROLOGISCHEN INSTITUTS

...JADJA AZ ORSZÁGOS METEOROLÓGIAI INTÉZET
...DAPEST II. KITAIBEL PÁL-UTCA 1
...EL.: KÖZPONT: 150-220 IDŐJELZŐ OSZT.: 151-204, 150-430

MEGJELENIK NAPONKÉNT • ELŐFIZETÉSI ÁRA A POSTAI KÖLTSÉGGEL EGYÜTT NEGYEDÉVRE 60.— Ft
KIADÁSÉRT FELEL AZ INTÉZET IGAZGATÓJA

66. évfolyam. 156. szám. + Budapest + 1955. junius hó 5.

Az időjárási helyzet ma reggel és a várható időjárás:

A megerősödő ciklontevékenység hatására Európa középső területeit is elérik az óceáni léghullámok. Ennek következtében az Alpok környékén csapadékosra fordult az időjárás. A Dnyeper és a Volga közötti területeken az Ukrajna felett elzáródott hideg levegőben ugyancsak sokfelé esik az eső. Szárazföldünk többi részének időjárása szárazabb, csendesebb.

Hazánkban szombaton megerősödött a felmelegedés. A hőmérséklet az ország nagy részén elérte a 20 fokot, sőt keleten több helyen 23 fokot is mértek. A nyugati határszélen hűvös volt az idő; Szentgotthárdon nappal is csak 15 fokot észleltek. Éjszaka általában 7-10 fokig hült le a levegő. Csapadék a Dunántúlon és az északi megyékben hullott. Miskolc környékén több helyen zivatar volt, Sárospatakon és Hidasnémetiben jég is esett.

Budapesten vasárnap 12 órakor a hőmérséklet 21 fok, a tengerszintre átszámitott légnyomás 763 mm, gyengén süllyedő irányzatu.

Várható időjárás hétfő estig:

Változó felhőzet, főként ma többhelyen eső, egy-két helyen esetleg zivatar.
Mérsékelt, helyenként átmenetileg élénkebb szél.
A hőmérséklet főként nyugaton emelkedik.

Várható legalacsonyabb hőmérséklet ma éjjel: 9-12,
legmagasabb nappali hőmérséklet hétfőn: 20-23 fok között, helyenként 23 fok felett.

Dr.Kallós Imréné s.k.

A hőmérséklet és a légnyomás napi középértéke Budapesten és ezek eltérése a 75 évi átlagtól:

1955. VI. 4.-én: 16,8 C°, 762,2 mm. Eltérés: -2,8 C°, +1,1 mm.

1871 óta ezen a napon előfordult

legmagasabb hőmérséklet 34,5 C° /1927./
legalacsonyabb hőmérséklet 5,3 C° /1918./

Az Országos Meteorológiai Intézet Időjárási Napijelentése

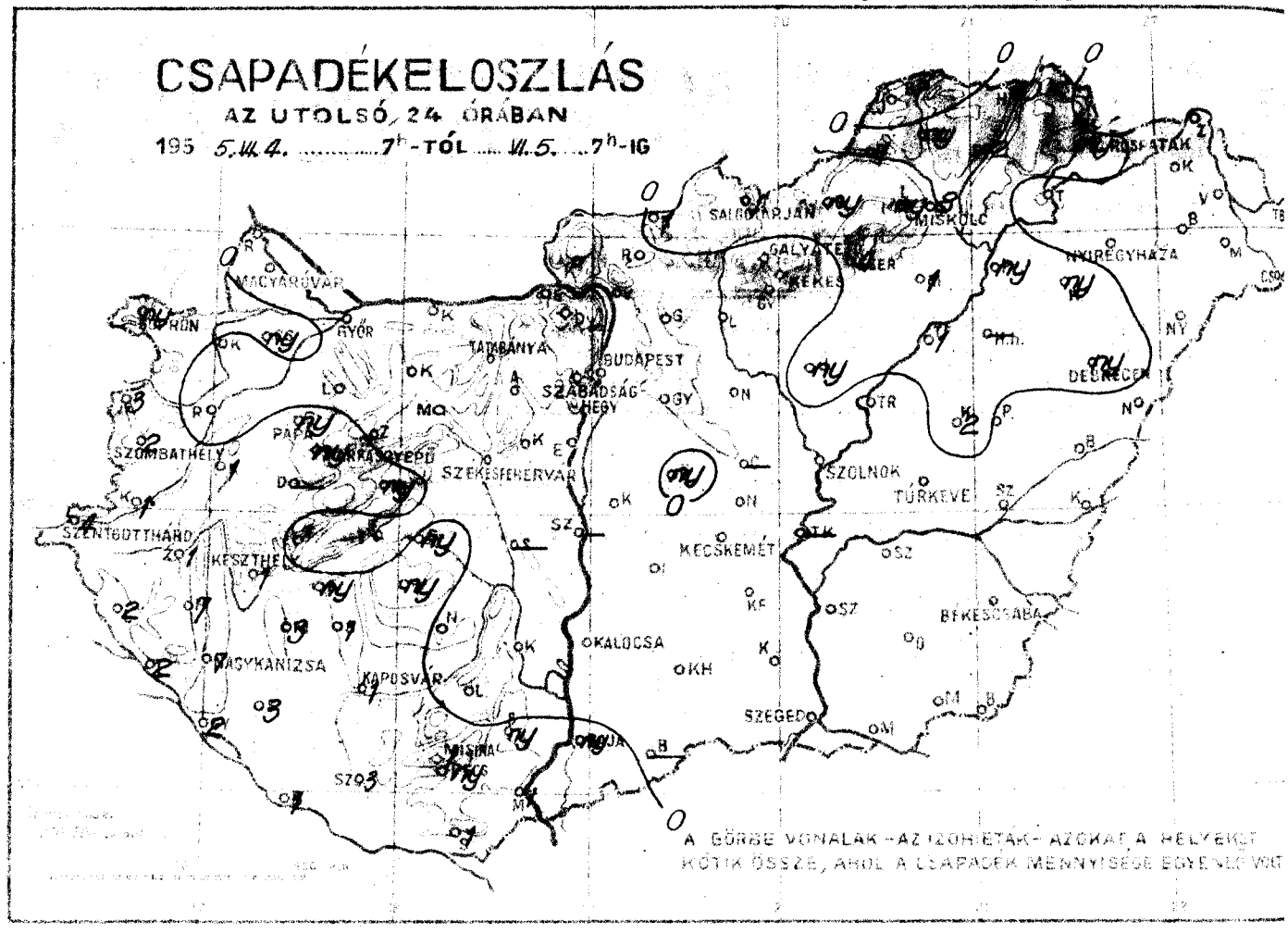

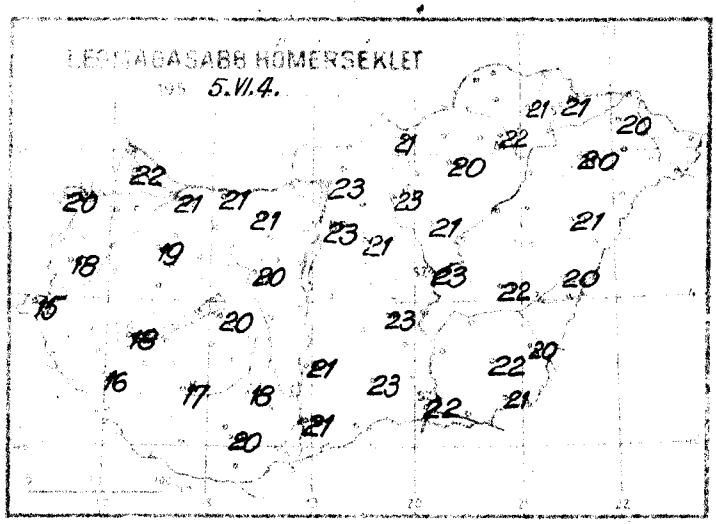

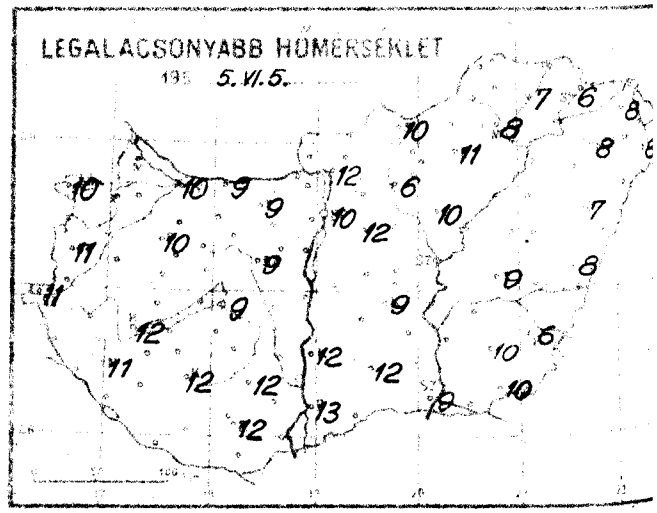

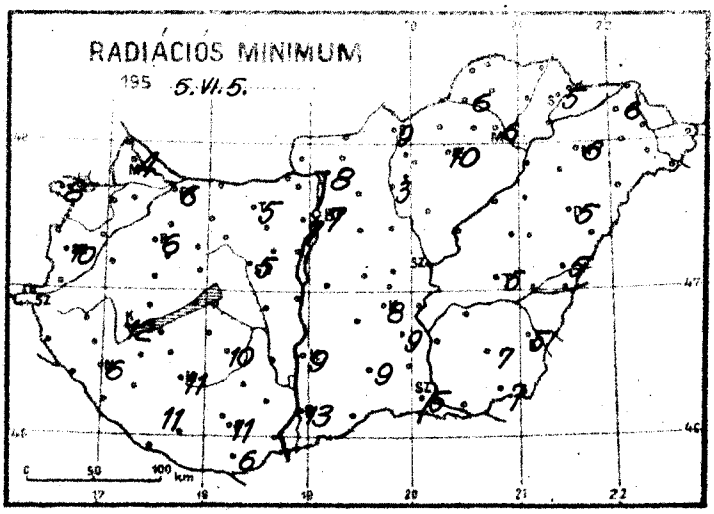

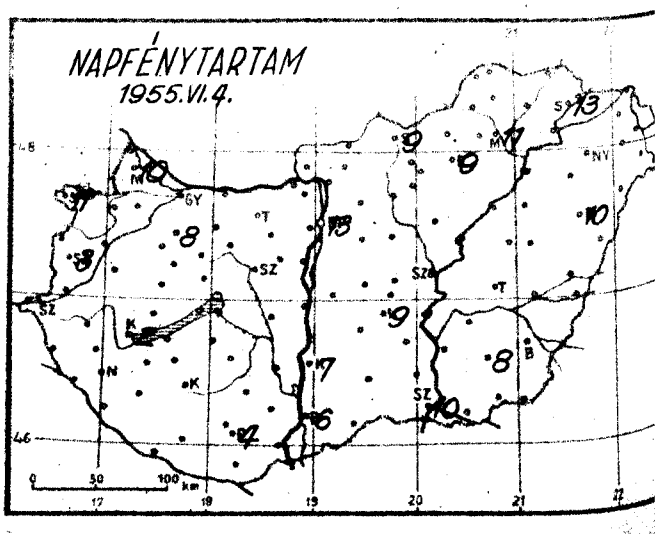

MELLÉKLET AZ ORSZÁGOS METEOROLÓGIAI INTÉZET

IDŐJÁRÁSI NAPIJELENTÉSÉHEZ

Budapest 1955. JÚNIUS hó 6. nap HÉTFŐ

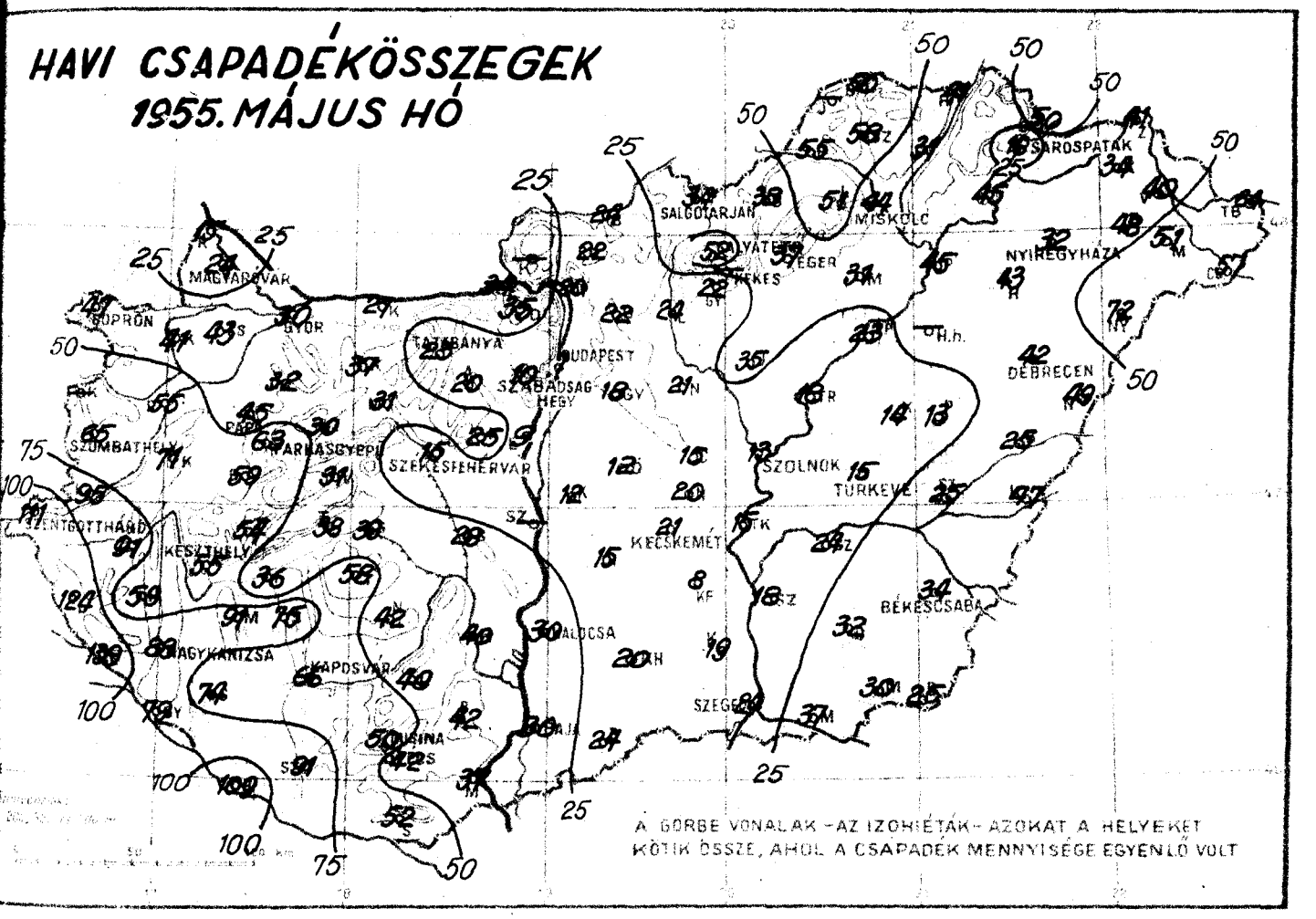

ÉGHAJLATI TÁVIRATOK

1955. május hóról.

Az 1955. június 5. és 6. napjain közzétett éghajlati adatok, valamint azok eltérése a 30 évi /1901-30/ törzsértékektől:

ÁLLOMÁS	Légnyomás mb		Hőmérséklet C°		Nedvesség %		Csapadék mm	
Mosonmagyaróvár	1016,5	+1,4	14,6	-0,5	70	-1	24	-36
Pécs rep. tér	17,1	+2,4	15,0	-0,7	63	-5	42	-23
Budapest M.I.	16,0	+1,6	15,4	-1,2	55	-11	7	-58
Szeged Egyetem	16,4	+2,1	16,3	-0,6	55	-13	24	-33
Debrecen Egyetem	16,1	+1,7	15,3	-0,8	63+	-5	42	-18
Miskolc rep.tér	16,0	+1,4	14,2	-1,5	65	-4	44	-13

+ Repülőtéri adat.

Útmutatás az Időjárási Napijelentés használatához

Az időjárási Napijelentés hazánk és Európa időjárásáról nyújt tájékoztatást. Az első oldalon találjuk az európai időjárási helyzet, valamint hazánk utolsó 24 óra alatti időjárásának rövid leírását és a várható időjárást a következő 36 órára. Ezen az oldalon szerepel még a budapesti hőmérséklet és légnyomás előző napi középértéke és ezek eltérése a 75 éves átlagtól, valamint az 1871. óta azon a napon előfordult legmagasabb és legalacsonyabb hőmérséklet értéke és évszáma.

A második oldalon térképeken közöljük néhány időjárási elem területi eloszlását hazánk felett. Az első bemutatja az utolsó 24 óra csapadékmennyiségét (mm-ben; ny = nyom, azaz 0,4 mm, vagy ennél kisebb mennyiség). A második térképen a kiadást megelőző napon észlelt nappali hőmérsékleti csúcsértéket láthatjuk, a harmadikon az elmúlt éjszaka alatti legalacsonyabb hőmérsékletet, a negyediken pedig a talajközeli rétegben észlelt legalacsonyabb hőmérsékletet (mindhármat Celsius-fokokban). Az ötödik térképen általában a kiadást megelőző napon mért napsütés időtartamát adjuk meg órákban. Hőréteg esetén azonban ezen a térképen közöljük a kiadás reggelén mért hőréteg magasságát cm-ben (f = folt, azaz nem összefüggő réteg).

A harmadik oldalon található a vázlatos kivonata annak a sokezer adatot tartalmazó időjárási munkatérképnek, amelynek alapján az Intézet időjelzése (prognózisa) készül. Az itt közölt térképen csak a legfontosabb állomások néhány közérdekű adata van feltüntetve: a felhőzet mennyiségét az állomás karika besötétítésének mértékével adjuk meg; a szél abból az irányból fúj, amerre a szélzászló rúdja mutat. A zászlócskák száma meghatározza a szélsebességet: egy hosszú zászló 5 méter másodpere (m/s) erősségű szélnek felel meg, egy rövid zászló 2,5 m/s-nek s. í. t. A hőmérséklet Celsius-fokokban van feltüntetve az állomás karikától balra. Ez alatt található esetenként az időjárás jellemzése, ha az észleléskor nevezetesebb időjárási esemény van, pl. csapadékhullás, köd, zivatar stb. A térképen láthatók még az azobárok, az egyenlő légnyomású helyeket összekötő vonalak, valamint a különböző fogazással ellátott görbe vonalak, az ún. időjárási frontok (jelmagyarázatot l. alább).

Az „A" a kis légnyomású terület (minimum, ciklon), az „M" a nagy légnyomású terület (maximum, anticiklon) középpontját jelöli. Fel van tüntetve azonkívül a Magyarországon, vagy annak környékén uralkodó légtömegek fajtája nemzetközi rövidítéssel. A betűk jelentése:

T = szubtrópusi
P = mérsékeltövi
A = sarkvidéki
F = leszálló
m = tengeri
c = szárazföldi
W = meleg
K = hűvös vagy hideg
M = légtömeg (levegő)

(Pl. cKM = szárazföldi hideg levegő, mTM = tengeri szubtrópusi levegő.)

A térkép melletti beosztás segítségével átszámíthatjuk a Hg milliméterekben kifejezett légnyomás értéket millibár egységekre és viszont.

A 4. oldalon van a magassági légállapotmérés eredménye, amelyet rádiós léggömbbel végeztek. Itt találjuk a talajon, valamint 500, 1000, 1500 stb. m magasságban a légnyomás nagyságát millibárban, a hőmérsékletet Celsius-fokokban és a viszonylagos nedvességet százalékban. A mérés eredményét rajzban is ábrázoljuk. A rajz vízszintes tengelyén a viszonylagos nedvességet, ill. a hőmérsékletet, a függőleges tengelyén pedig a magasságot tüntettük fel. A „Magaslégköri időhelyzet" hazánk ill. Közép-Európa felett elhelyezkedő légtömegekről tájékoztat.

Az 5. oldalon táblázatos alakban közöljük a hazaiakban reggel 7 órakor (azaz 6 órakor greenwichi időben = 06 TMG) végzett megfigyelések eredményét, valamint az utolsó 24 óra néhány adatát, amelyek közül egyeseket a 2. oldalon térképeken is közlünk. A felhőzet mennyisége az égbolt negyedeiben van megadva (0 = derült, 4 = borult), melletté esetenként feltüntetjük a nevezetesebb időjárási eseményeket (mint az időjárási térképen). A szélirány megjelölésére a nemzetközi rövidítéseket használjuk (N = észak, E = kelet, S = dél, W = nyugat), az erősség méter/másodpere egységekben szerepel, a légnyomás tengerszintre átszámítva millibárokban (az ezresek és százasok száma csak szükség esetén van kiírva), valamennyi hőmérsékleti adat Celsius-fokokban, a csapadék-mennyiség, mint a térképen, mm-ben. A következő hasábban esetenként feltüntetjük a reggeli észlelés alkalmával talált deret, zúzmarát (jelekkel), ill. a hőréteg vastagságát cm-ben. A táblázat utolsó oszlopában van a napsütés tartama órákban. A második táblázatban vannak a csapadéksürgönyző állomások adatai: a csapadékmennyiség és hőrétegvastagság.

A 6. oldalon vannak a magyarországi magaslégköri szélmérések. Az egyes oszlopokban megtalálhatjuk a szél irányát a talajon, 500, 1000, 1500 stb. m magasságban 360 fokos beosztás szerint (90 fok = kelet, 180 fok = dél, 270 fok = nyugat és 360 fok = észak), továbbá a szél sebességét m/s-okban.

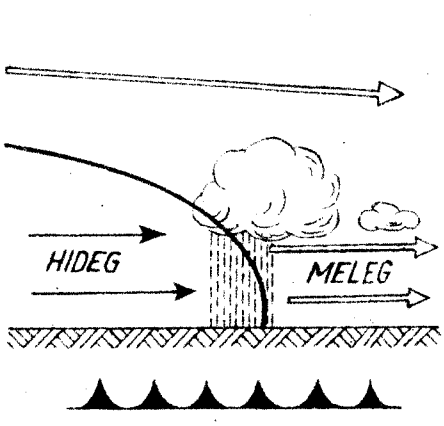

Hideg front

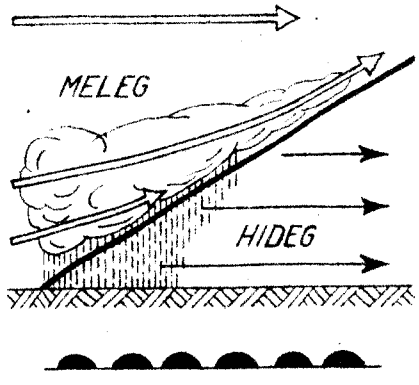

Meleg front

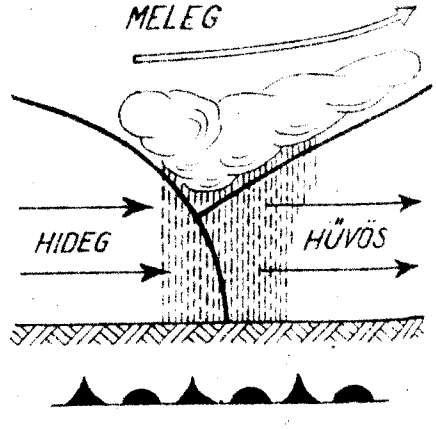

Záródott front (okkluzió)

Az időjárási front két különböző sajátosságú légtömeg ütköző vonala. Hideg front, vagyis betörési front esetén a hideg levegő tör előre, maga előtt felemelve a melegebb levegőt. Meleg front, vagyis felsiklási front esetén a meleg levegő a hidegebbre felsiklik. Záródott front, vagy okkluzió keletkezik akkor, ha a betörési front az előtte haladó felsiklási frontot utóléri és a meleg levegőt a magasba emelve, a talajtól teljesen elválasztja. A szaggatott kettős vonalak a lesiklási felületet jelzik. Lesiklási felület mentén is két különböző sajátosságú légtömeg érintkezik, de az egyik légtömeg leszálló mozgást végez. Az időjárási frontok általában az időromlás (borulás, eső, zivatar, havazás, hirtelen kitörő szél) hordozói. A lesiklási felület mentén általában szép időjárás uralkodik, felhőtlen égbolt, szélcsend, legfeljebb vékony rétegű kisugárzási köd van.

OFFSET NYOMDA BUDAPEST F. V. POMAVER GYULA

Időjárási helyzet ... év ... hó ... nap ... óra

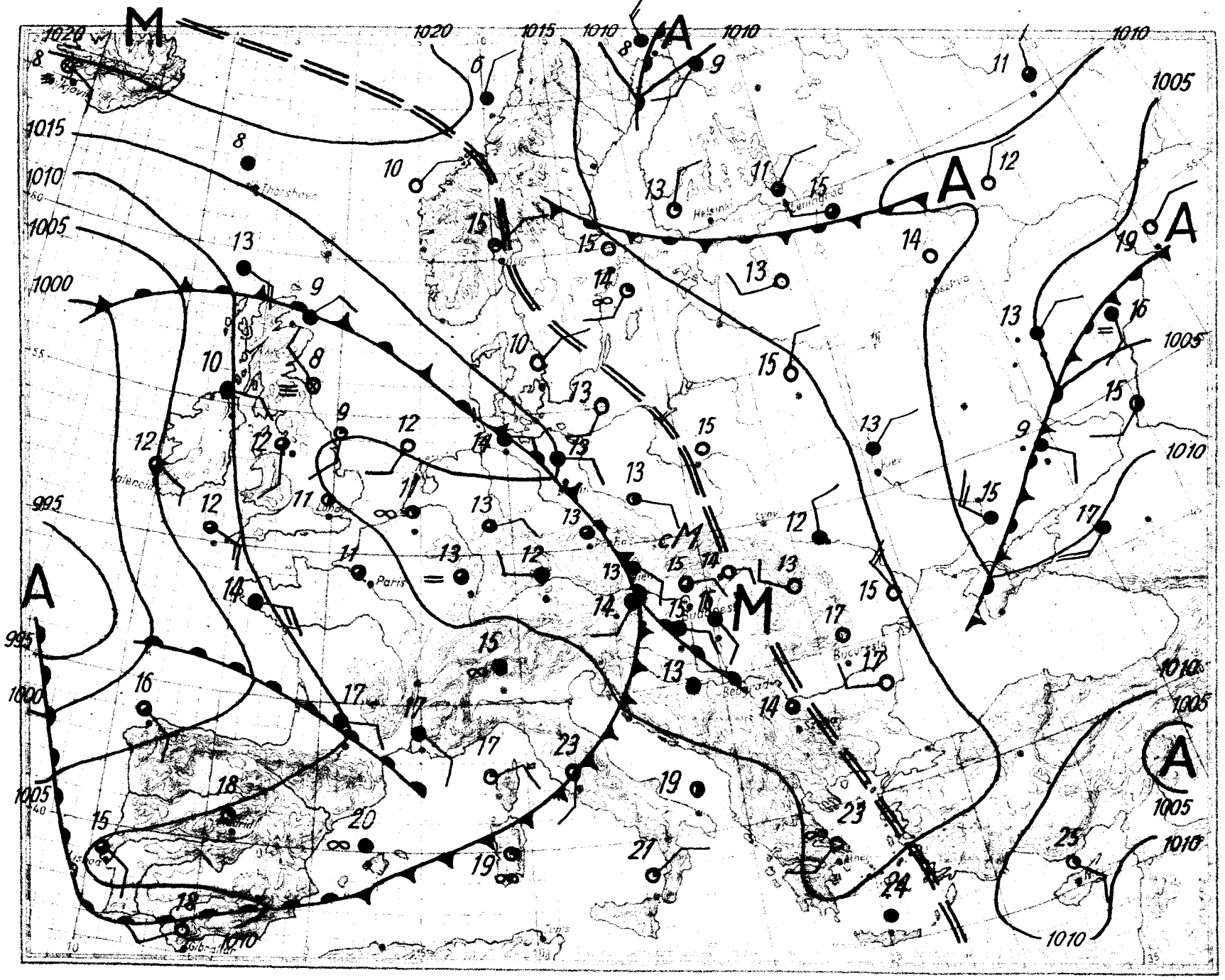

Magassági légállapotmérés

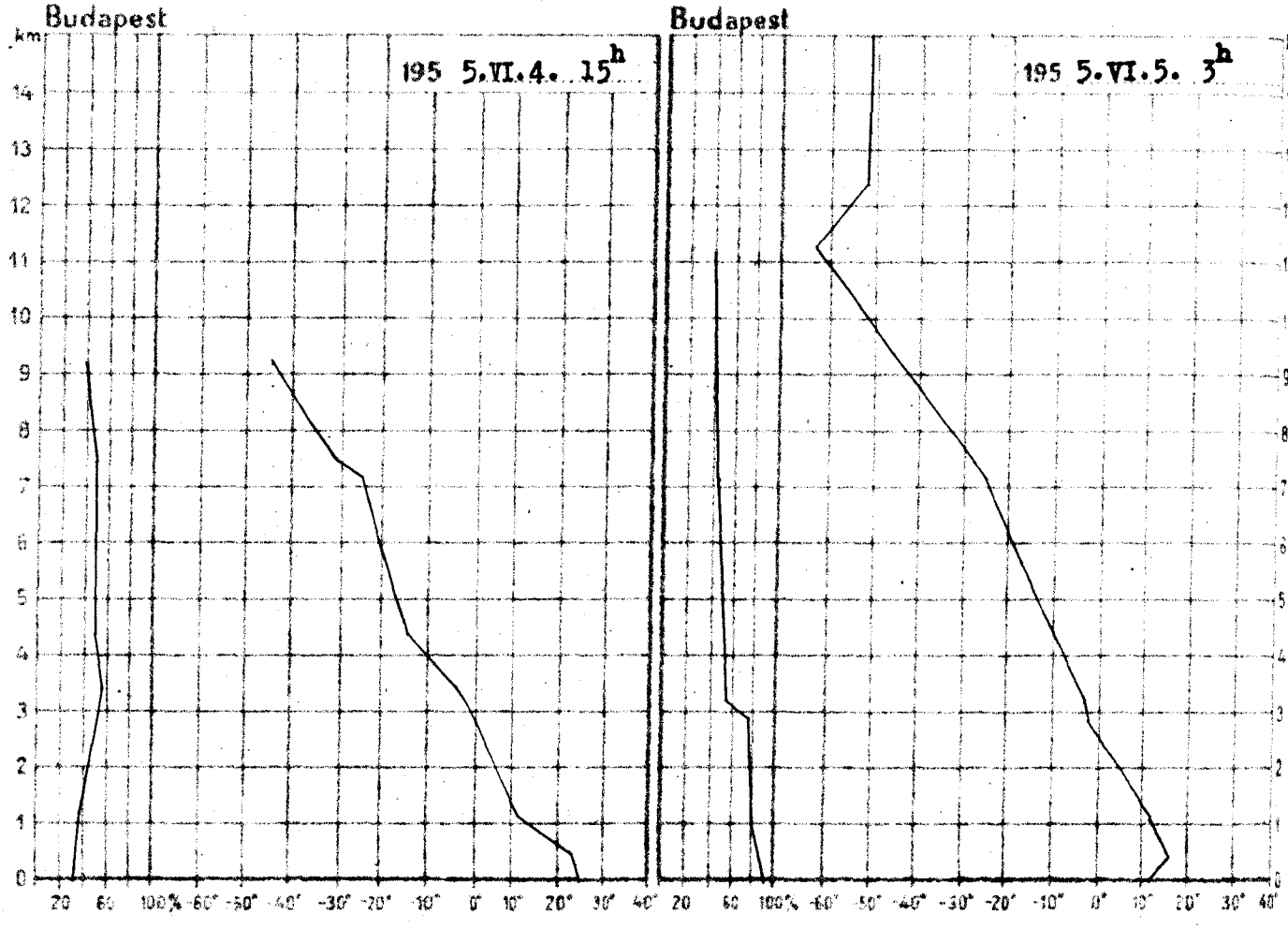

195 5.VI.4. 15h			
km	mb	C°	%
Talaj	998.0	23.5	27
0.5	958	20.8	30
1	903	15.0	34
1.5	850	9.0	38
2	800	5.3	45
2.5	751	1.8	50
3	707	-1.4	52
4	622	-9.5	50
5	544	-17.1	40
6	477	-21.4	38
7	415	-26.6	42
8	360	-35.0	39
9	312	-42.8	37
10			
11			
12			
13			
14			
15			

Magaslégköri időhelyzet

A Brit-szigetektől délnyugatra lévő ciklonscsalád meleg levegőt szállit Nyugat-Európa fölé. Ezzel szemben az Ukrajna feletti hideg levegő dél felé terjeszkedve a Havaslaföldön, a Balkánon, Kis-Ázsiában és a Kaukázusban további lehülést okoz. Észak-Európa felett a légkörben nincs lényeges változás. A Kárpát-medence felett tovább melegedett a levegő. A hőmérsékletemelkedés mértéke 1-3 fok. Budapest felett a 0 fok szintje 530 m-rel 2570 m-re, a -10 fok magassága 500 m-rel 4400 m-rel emelkedett.

Dr.Kallós Imréné s.k.

195 5.VI.5. 3h			
km	mb	C°	%
Talaj	999.7	10.0	85
0.5	959	12.6	79
1	902	10.4	76
1.5	849	6.0	85
2	797	3.6	62
2.5	750	0.4	65
3	705	-2.5	62
4	620	-7.1	42
5	544	-13.7	35
6	477	-18.6	35
7	415	-27.2	39
8	361	-33.2	39
9	312	-42.3	38
10	268	-51.9	38
11	228	-60.0	38
12	196	-58.8	
13	167	-52.7	
14	143	-53.0	
15	123	-52.7	

1955. junius

5. vasárnap

68. 156.

	Felhőzet (0–4)	Szélirány	Légnyomás (mm)	Hőmérséklet (°C)	Csapadék (mm)		Hőmérsékleti szélsőségek: Legnapt. happ. max.	Hőmérsékleti szélsőségek: Éjszakai min.	Hőmérsékleti szélsőségek: Radiációs min.	Napsütéstartam (ny)
[illegible]	4	E 1	1017.6	13	.		22	7	4	10
[illegible]	4 ,	- 0	17.5	12	ny		20	10	8	11
[illegible]	4 .	- 0	18.1	12	2		18	11	10	3
[illegible]	4 .	NNW 1	18.0	11	4		15	11	10	-
[illegible]	4 ,	SW 1	17.8	14	ny		19	10	6	-
[illegible]	4	SE 2	17.2	14	.		21	10	6	-
[illegible]	4	SE 4	16.5	15	.		21	9	5	-
[illegible]	4	- 0	-	16	.		20	9	5	-
[illegible]	4 .	- 0	17.3	13	1		18	12	12	2
[illegible]	4 .	- 0	17.7	13	2		16	11	6	-
[illegible]	4 .	- 0	17.9	13	1		17	12	11	-
[illegible]	4	E 2	16.7	15	ny		20	12	11	4
[illegible]	3	ENE 1	17.5	15	.		23	10	7	13
[illegible]	1	NW 1	17.8	15	1		21	10	9	9
[illegible]	2	S 1	17.9	16	4		20	11	10	9
[illegible]	1	NNW 2	18.3	12	8	↯	22	8	6	11
[illegible]	1	N 1	-	16	ny	▲	21	6	5	13
[illegible]	4 .	NNE 1	16.8	15	ny		21	13	13	6
[illegible]	4	N 1	17.5	13	.		21	12	9	7
[illegible]	3	E 1	16.7	16	.		23	9	8	9
[illegible]	4	ESE 1	17.0	16	.		22	9	5	10
[illegible]	1	NNE 2	17.9	16	.		23	9	-	-
[illegible]	1	E 1	-	16	.		22	9	5	-
[illegible]	3	- 0	18.3	14	.		20	6	5	-
[illegible]	1	NE 2	18.7	13	ny		21	7	5	10
[illegible]	1	NE 1	17.9	14	.		-	8	6	-
[illegible]	0	SE 2	-	10	.		15	4	-	10
[illegible]	3	SW 1	902.4	11	.		15	9	-	-
[illegible]	4 ,	ENE 1	958.3	12	1		17	11	-	-
[illegible]	3	SE 2	958.5	13	.		20	10	-	13
[illegible]	4 .	NW 2	958.0	12	ny		18	10	9	-

[illegible]	.		[illegible]	ny		[illegible]	1	↯	[illegible]	.	
[illegible]	.		[illegible]	ny		[illegible]	.		[illegible]	.	
[illegible]	.		[illegible]	ny		[illegible]	.		[illegible]	.	
[illegible]	3		[illegible]	3		[illegible]	ny	↯	[illegible]	.	
[illegible]	ny		[illegible]	1		[illegible]	ny	↯	[illegible]	.	
[illegible]	1		[illegible]	ny		[illegible]	2	↯	[illegible]	.	
[illegible]	2		[illegible]	-		[illegible]	10	▲	[illegible]	.	
[illegible]	1		[illegible]	-		[illegible]	.		[illegible]	.	
[illegible]	7		[illegible]	.		[illegible]	ny	↯	[illegible]	ny	
[illegible]	3		[illegible]	3		[illegible]	1	↯	[illegible]	ny	
[illegible]	2		[illegible]	1		[illegible]	ny		[illegible]	-	
[illegible]	1		[illegible]	3		[illegible]	.		[illegible]	.	
[illegible]	.		[illegible]	.		[illegible]	.		[illegible]	.	
[illegible]	-		[illegible]	.		[illegible]	ny		[illegible]	.	
[illegible]	.		[illegible]	ny		[illegible]	.		[illegible]	2	↯
[illegible]	.		[illegible]	1		[illegible]	-		[illegible]	.	
[illegible]	ny		[illegible]	1		[illegible]	.		[illegible]	.	
[illegible]	.		[illegible]	.		[illegible]	-		[illegible]	.	
[illegible]	.		[illegible]	1	↯	[illegible]	.		[illegible]	.	
[illegible]	.		[illegible]	.		[illegible]	.		[illegible]	.	
[illegible]	.		[illegible]	.		[illegible]	.		[illegible]	.	
[illegible]	.		[illegible]	.		[illegible]	-		[illegible]	.	
[illegible]	.		[illegible]	.		[illegible]	.		[illegible]	.	
[illegible]	.		[illegible]	2		[illegible]			[illegible]	.	
[illegible]	.		[illegible]	ny	↯				[illegible]	.	

* A légnyomás 500 gdm-re átszámítva. ** A légnyomás 1000 gdm-re átszámítva

Magassági szélmérések

Óraadatok greenwichi középidőben

VI.4.	Szhely 8 h		Nagyk. 11 h		Győr 10 h		Pécs 10 h		Bpest 11 h		Bpest 13 h		Debrec. 10 h		Szeged 10 h		Miskolc 12 h	
	fok	m/s	fok	m/s	fok	m/s	fok	m/s	fok	m/s	fok	m/s	fok	m/s	fok	m/s	fok	m/s
Talaj	200	4	-	0	270	4	270	4	180	4	220	4	270	9	360	4	290	14
500 m	240	5	160	1	210	2	340	4	180	2	210	2	360	6	350	5	80	3
1000	200	6	140	1	110	3	340	4	170	22	220	2	10	5	350	2	80	4
1500	240	5	280	3	260	1	330	5	120	1	160	2			60	1	340	4
2000	240	5	300	3	330	1	300	5	180	3	60	1					340	4
2500	230	5			300	2	300	5			300	3					340	4
3000	230	5			300	2	300	5			300	3					290	4
4000	300	11			320	2	260	8			300	4					320	14
5000					300	15					290	10					320	14
6000																	320	18
7000																	320	18
8000																	310	26
9000																	310	26
10000																		
11000																		
12000																		
13000																		
14000																		
15000																		
16000																		

VI.5.	Pécs 6 h		Bpest 3 h		Bpest 5 h		Bpest 7 h		Bpest 9 h		Bpest 11 h		Miskolc 6 h		Debrec. 6 h		Szeged 3 h	
	fok	m/s	fok	m/s	fok	m/s	fok	m/s	fok	m/s	fok	m/s	fok	m/s	fok	m/s	fok	m/s
Talaj	90	4	40	4	90	9	90	9	90	14	220	9	90	4	90	9	180	4
500 m	130	5	120	4	150	5	160	4	150	3	200	2	80	3	20	3	160	5
1000	160	5	120	4	150	5	160	4	150	5	120	2	80	3	20	3	150	3
1500	160	5	150	3	150	5	150	6	160	6			80	4	340	5	120	3
2000			320	5	150	6	160	4	160	6			340	4	340	5	120	3
2500			320	5	180	2	170	3	170	5			340	4	340	5	90	5
3000			320	5	180	2	170	3	160	3			290	4	340	5	90	5
4000			290	6	320	4	320	7					290	4	300	6	300	8
5000			300	11	320	9	320	7					320	14	340	14		
6000			300	21	300	17	310	16					320	14	320	20		
7000			300	21	300	17	310	16					320	18	320	20		
8000			300	31									320	18	320	24		
9000			300	31									310	26	320	24		
10000			300	31									310	26	310	8		
11000			300	31														
12000			300	31														
13000			300	17														
14000			300	17														
15000																		
16000																		
17000																		
18000																		
19000																		
20000																		

OFFSET NYOMDA BUDAPEST F. V. POMÁZI GYULA

IDŐJÁRÁSI NAPIJELENTÉS

ЕЖЕДНЕВНЫЙ МЕТЕОРОЛОГИЧЕСКИЙ БЮЛЛЕТЕНЬ • DAILY SYNOPTIC MAP OF THE HUNGARIAN METEOROLOGICAL INSTITUTE • BULLETIN QUOTIDIEN DE L'INSTITUT MÉTÉOROLOGIQUE HONGROIS WETTERBERICHT DES UNGARISCHEN METEOROLOGISCHEN INSTITUTS

KIADJA AZ ORSZÁGOS METEOROLOGIAI INTÉZET BUDAPEST II. KIIAIBEL PÁL-UTCA 1 TEL.: KÖZPONT: 150-220 IDŐJELZŐ OSZT: 151-204, 150-410

MEGJELENIK NAPONKÉNT • ELŐFIZETÉSI ÁRA A POSTAI KÖLTSÉGGEL EGYÜTT NEGYEDÉVRE 60.— Ft KIADÁSÉRT FELEL AZ INTÉZET IGAZGATÓJA

8. évfolyam. 157. szám. + Budapest + 1955. junius hó 6.

Az időjárási helyzet ma reggel és a várható időjárás:

Nyugat- és Közép-Európa fölé a Földközi-tenger felől enyhébb légtömegek nyomulnak, ugyhogy a ma reggeli lehülés ott 10-13, sőt a francia parton 14-16 fokig terjedt. A nappali felmelegedés az évszaknak megfelelő értékeket azonban nem éri el.

Hazánkban vasárnap a délelőtti órákban a nyugati megyékben és északkeleten többfelé esett, a csapadék mennyisége azonban csak egy-két helyen haladta meg az 5 mm-t. A hőmérséklet napközben a Dunántúl nagyrészén 15-19, másutt 21-24 fokig emelkedett. Ma hajnalban általában 8-11 fokig hült le a levegő.

Budapesten hétfőn 12 órakor a hőmérséklet 21 fok, a tengerszintre átszámitott légnyomás 763 mm, gyengén süllyedő irányzatu.

Várható időjárás kedd estig:

Változó felhőzet, néhány helyen kisebb eső.
Gyenge délkeleti, déli szél.
A nappali hőmérséklet főleg nyugaton emelkedik.

Várható legalacsonyabb hőmérséklet ma éjjel: 10-13,
legmagasabb nappali hőmérséklet kedden: 23-26 fok
között.

Tónayné

A hőmérséklet és a légnyomás napi középértéke Budapesten és ezek eltérése a 75 évi átlagtól:

1955. VI.5.-én: 17,5 C°, 763,3 mm. Eltérés: -2,2 C°, +2,8 mm.

1871 óta ezen a napon előfordult

legmagasabb hőmérséklet	32,5 C°	/1921./
legalacsonyabb hőmérséklet	3,9 C°	/1918./

Az Országos Meteorológiai Intézet Időjárási Napijelentése

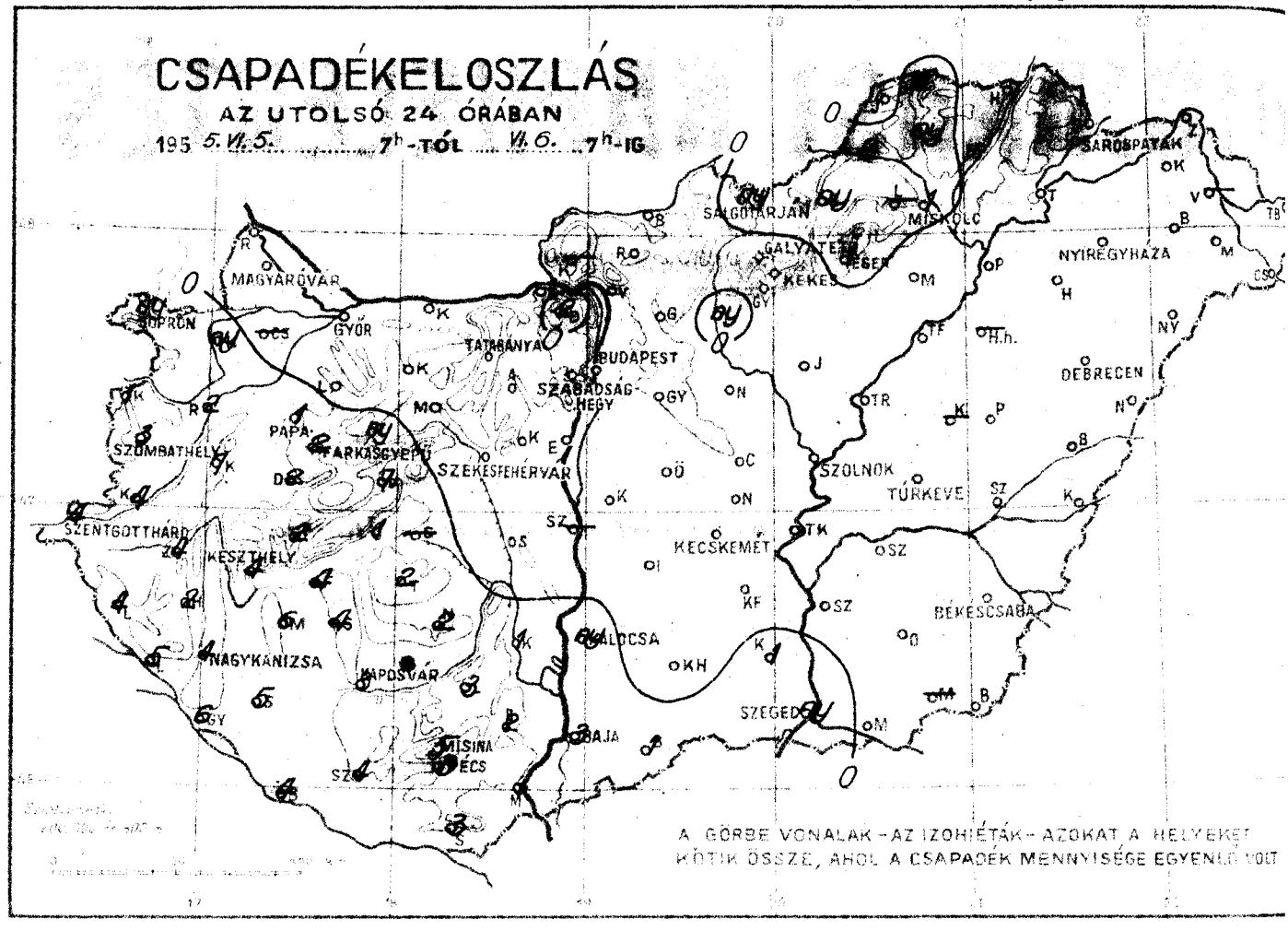

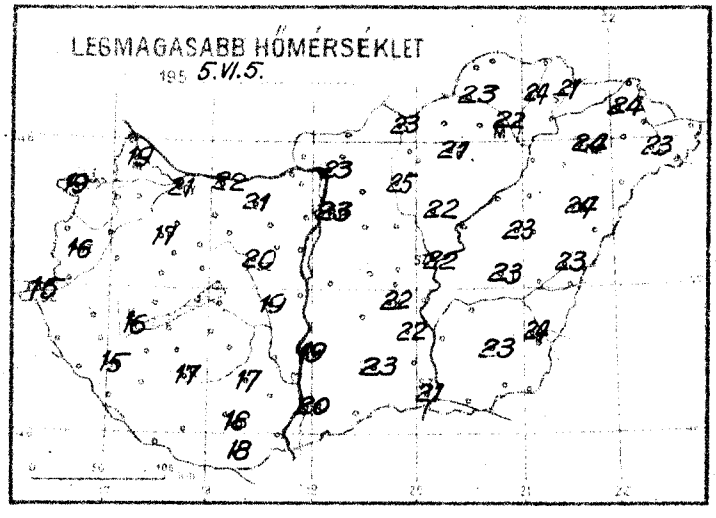

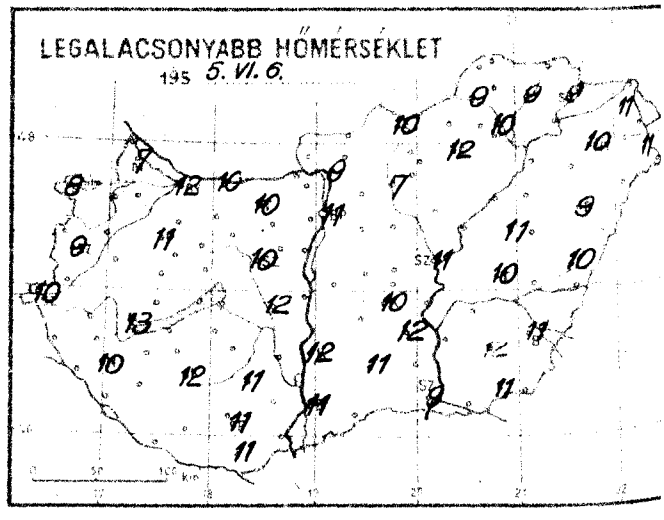

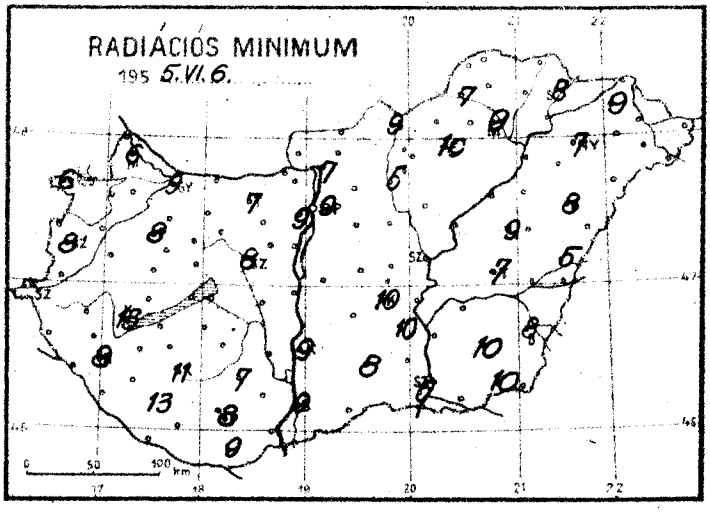

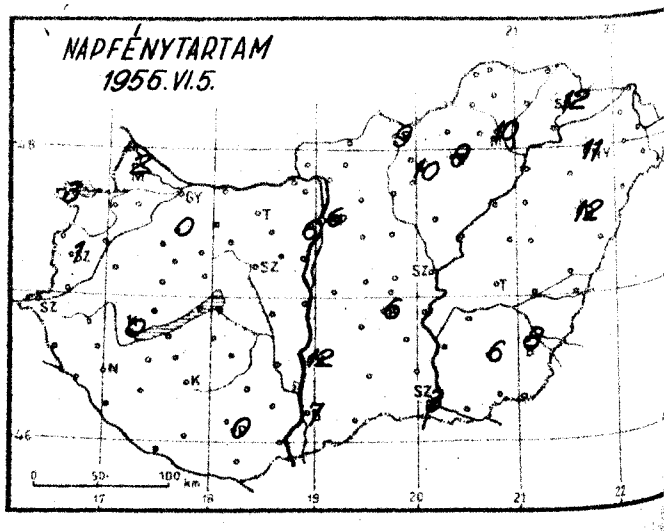

Időjárási helyzet 1955. év JÚNIUS hó 6. nap 7 óra

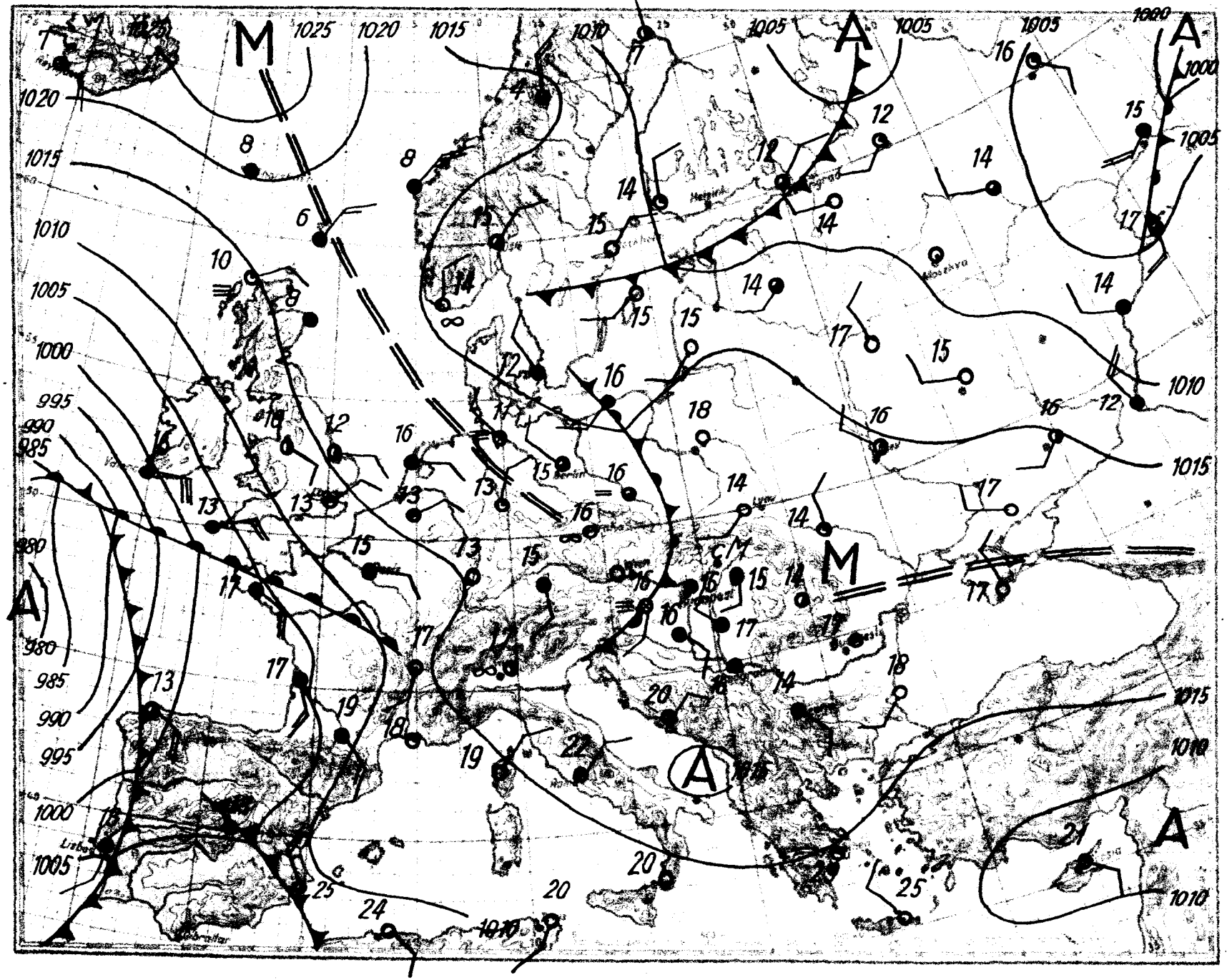

Magassági légállapotmérés

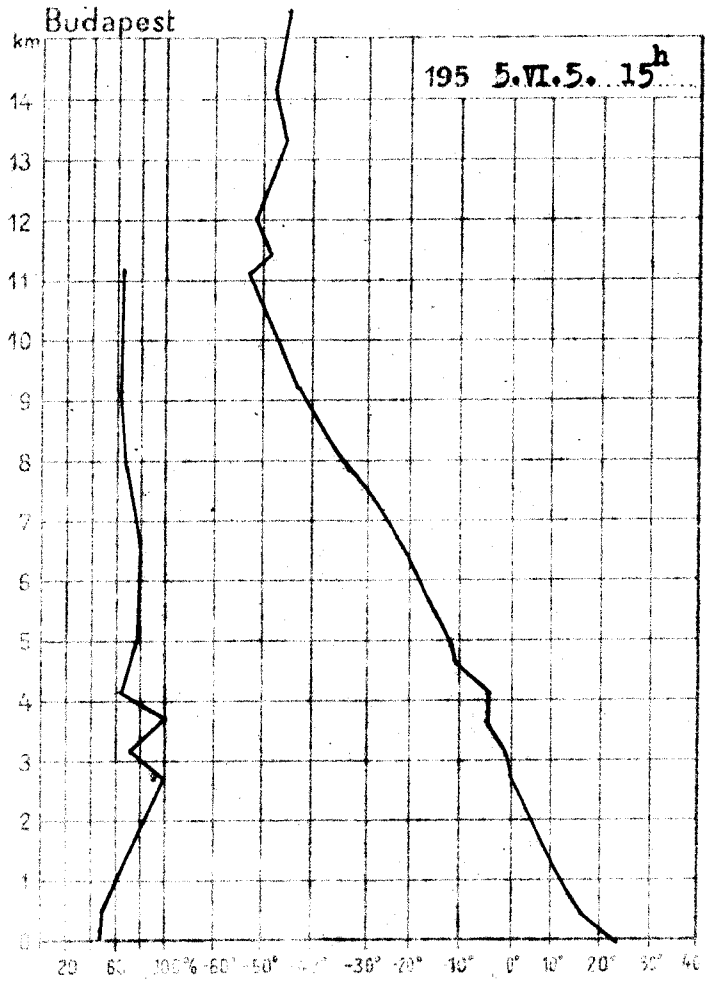

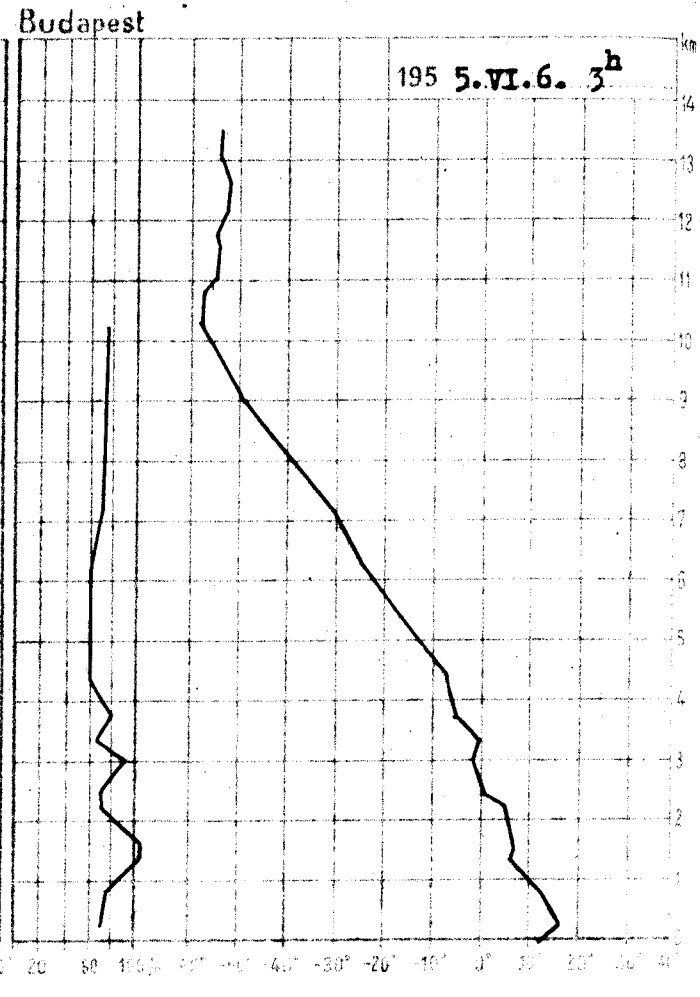

195 5.VI.5. 15h			
km	mb	C°	%
Talaj	1000.7	21.8	43
0.5	962	17.2	46
1	903	13.0	54
1.5	851	9.3	61
2	803	6.3	71
2.5	753	1.7	83
3	708	-2.1	75
4	624	-6.1	71
5	548	-11.8	76
6	479	-19.3	83
7	419	-27.2	63
8	365	-35.2	62
9	315	-42.2	60
10	273	-48.0	56
11	233	-53.8	59
12	198	-52.2	
13	170	-49.0	
14	145	-49.0	
15	124	-47.8	

Magaslégköri időhelyzet

A biscayai ciklon előoldalán feláramló meleg szubtrópusi légtömegek elárasztották Nyugat-Európát és lassan tovább nyomulnak a kontinens belseje felé. Hideg advekció csak a Skandináv- félszigeten és a Kaspi-tengertől északra figyelhető meg. Budapest felett a troposzférában 4700 m-ig nem történt lényeges változás, felette azonban gyenge lehülés következett be. A 0 fokos szint 30 m-rel került alacsonyabbra és 2540 m-en, a -10 fokos szint 200 m-t emelkedve 4600 m-en volt ma hajnalban.

Lépp Ildikó s.k.

195 5.VI.6. 3h			
km	mb	C°	%
Talaj	1003.0	11.2	83
0.5	960	14.1	66
1	905	10.2	66
1.5	850	6.8	100
2	800	3.8	76
2.5	752	0.0	66
3	708	-2.3	80
4	622	-6.8	70
5	547	-13.9	51
6	479	-23.3	56
7	417	-30.6	63
8	360	-39.4	66
9	310	-49.0	
10	266	-57.0	
11	228	-57.8	
12	194	-54.7	
13	166	-54.9	
14			
15			

1955. június

6. nap hétfő

68. hét 157. sz.

	Reggeli észlelések (6 CMT)					Az utolsó 24 óra adatai				
	Felhőzet (0–8)	Szélirány	Szélerősség (Beaufort-fok)	Légnyomás (mb)	Hőmérséklet (°C)	Csapadék 24 óra (mm)	Hőmérséklet szélsők (°C)			Napsütés (óra)
							Legalacsonyabb minimum	Legmagasabb maximum	Talajmenti minimum	
Mosonmagyaróvár	4	S	2	1018.1	15	•	19	7	6	2
Sopron	4	–	0	18.1	12	ny	19	8	6	3
Szombathely	1	SW	1	18.3	13	3	16	9	8	1
Szentgotthárd	4	NW	1	17.7	12	4	15	10	8	–
Pécs	4	SW	1	17.3	16	1	17	11	8	–
Pécs	4	SE	2	18.1	15	•	21	12	9	–
Kaposvár	4	S	1	18.1	16	•	21	10	7	–
Siófok	4	–	0	–	14	•	20	10	8	–
Keszthely	4	S	1	18.3	15	4	16	13	13	0
Szombathely	4	–	0	17.9	14	4	15	10	8	–
Kőszeg	4	SE	2	18.1	15	3	17	12	11	–
Budapest	4	ESE	1	17.7	16	3	18	11	8	0
Budapest, M. I.	4	–	0	18.0	16	•	23	11	9	6
Budapest	3	E	1	18.1	11	ny	23	10	9	9
Budapest	3	–	0	18.0	15	1	21	12	10	9
Miskolc	4	N	1	18.3	15	1	22	10	9	10
Szolnok	1	–	0	–	16	•	21	9	8	12
Debrecen	4	S	2	18.1	15	3	20	11	9	7
Kecskemét	4	–	0	18.9	14	ny	19	12	9	12
Kecskemét	3	–	0	–	18	•	22	10	10	6
Szeged	4	WNW	1	18.1	17	ny	21	9	5	3
Szeged	4	–	0	17.9	16	•	22	11	–	–
Szeged	3	SW	1	–	17	•	23	10	7	–
Békéscsaba	3	SE	1	17.6	16	•	24	11	8	8
Békéscsaba	4	SW	1	18.3	16	•	24	9	8	12
Nagykanizsa	2	–	0	18.3	17	•	24	10	7	11
Nagykanizsa (1000 mb)**	1	S	1	902.1	11	•	16	7	–	10
Pécs (900 mb)*	4	SW	1	903.0	13	•	15	10	–	–
Budapest (950 mb)*	4	S	1	958.9	12	5	14	11	–	–
Budapest (950 mb)*	4	SE	1	959.1	16	•	20	11	–	6
Budapest (950 mb)*	4	NW	1	958.8	14	2	15	11	9	–

24 órás csapadék mm		24 órás csapadék mm		24 órás csapadék mm		24 órás csapadék mm	
Pápa	•	Tihany	1	Pécsvárad	2	Zalaegerszeg	•
Győr	–	Siófok	–	Dombóvár	•	Kisvárda	•
Tatabánya	ny	Kaposvár	4	Balatonszárszó	2	Vásárosnamény	–
Komárom	1	Marcali	6	Lábatlan	–	Balatonszárszóház	•
Tatabánya	2	Somogyvár	4	Szentendre	ny	Máriaremete	•
Budapest	4	Tab	2	Cegléd	•	Tiszafüred	•
Budapest	4	Sárszentmihály	•	Budapest	•	Cegléd	•
Budapest	4	Szekszárd	–	Szigetújfalu	•	Nyíregyháza	•
Budapest	2	Nagykanizsa	2	Gödöllő	•	Polgár	•
Budapest	5	Somogyszob	5	Mezőkövesd	•	Hajdúböszörmény	•
Budapest	6	Bátya	4	Jászapáti	•	Hortobágy	–
Kecskemét	7	Szigetvár	4	Szolnok	•	Nagyléta	•
Budapest	•	Lenti	3	Gyoma	•	Tiszafüred	•
Budapest	2	Keszthely	1	Orosháza	•	Tiszafüred	•
Budapest	2	Balatonfüred	2	Kunszentmiklós	•	Karcag	–
Zám	ny	Mohács	3	Cegléd	•	Püspökladány	•
Veszprém	7	Siklós	3	Nagykőrös	•	Berettyóújfalu	•
Komárom	•	Kiskőrös	–	Tiszakeszi	•	Szerencs	•
Kaposvár	•	Baja-Sugárút	•	Izsák	•	Körösszakál	•
Mór	•	Romhány	•	Kiskunfélegyh.	•	Szarvas	•
Alcsút	•	Vác	•	Kiskunhalas	•	Szentes	•
Esztergom	•	Galgamácsa	•	Baesaalmás	1	Orosháza	•
Dabronkő	2	Lőrinci	ny	Kistelek	1	Makó	•
Eger	•	Gyöngyös	•			Mezőhegyes	–
Kazincbarcika	•	Borsodnádasd	ny			Battonya	•

* A légnyomás 500 gdm-re átszámítva ** A légnyomás 1000 gdm-re átszámítva

Magassági szélmérések

Óradatok greenwichi középidőben

VI.5	Győr 11 h		Nagyk. 13 h		Bpest 11 h		Bpest 13 h		Bpest 15 h		Bpest 19 h		Szeged 10 h					
	fok	m/s	fok	m/s	fok	m/s	fok	m/s	fok	m/s	fok	m/s	fok	m/s	fok	m/s	fok	m/s
Talaj	180	4	90	9	220	9	220	9	270	14	270	4	90	4				
500 m	180	5	120	3	200	2	220	5	240	5	240	5	190	1				
1000	180	5	160	5	120	2	220	5	240	5	170	6	280	1				
1500	160	9			110	3	140	4	130	4	130	4	150	5				
2000	150	9					170	3	190	3	150	5	140	2				
2500							100	4	210	1	150	5						
3000																		
4000																		
5000																		
6000																		
7000																		
8000																		
9000																		
10000																		
11000																		
12000																		
13000																		
14000																		
15000																		
16000																		
17000																		
18000																		
19000																		
20000																		

VI.6.	Győr 4 h		Pécs 4 h		Nagyk. 6 h		Bpest 3 h		Bpest 5 h		Bpest 7 h		Szeged 3 h		Debrecen 4 h	
	fok	m/s	fok	m/s	fok	m/s	fok	m/s	fok	m/s	fok	m/s	fok	m/s	fok	m/s
Talaj	140	4	-	0	-	0	360	4	-	0	-	0	220	4	180	4
500 m	180	5	130	4	180	4	210	4	190	5	180	4	80	1	150	3
1000	180	5	150	3	170	4	160	5	170	5	170	5	60	4	360	3
1500							160	5	190	7	170	5	140	6	20	2
2000							160	5	150	7	170	5	140	6	360	3
2500							180	6	170	2			110	4	20	2
3000							320	6	170	2			140	4		
4000							320	6					140	4		
5000							310	10					290	12		
6000													300	14		
7000													300	14		
8000																
9000																
10000																
11000																
12000																
13000																
14000																
15000																
16000																
17000																
18000																
19000																
20000																

IDŐJÁRÁSI NAPIJELENTÉS

DAILY SYNOPTIC MAP OF THE HUNGARIAN METEOROLOGICAL INSTITUTE • BULLETIN QUOTIDIEN DE L'INSTITUT METEOROLOGIQUE HONGROIS WETTERBERICHT DES UNGARISCHEN METEOROLOGISCHEN INSTITUTS

KIADJA AZ ORSZÁGOS METEOROLÓGIAI INTÉZET
BUDAPEST, KITAIBEL PÁL UTCA 1
TELEFON: KÖZPONT: 120-200 ELŐFIZETÉSI DÍJ: 26.- FORINT

MEGJELENIK NAPONKÉNT • ELŐFIZETÉSI ÁRA A POSTAI KÖNYVTÁRI ÉRTESÍTŐ 1955. ÉVI NEGYEDÉVRE 6.- FT
KIADJÁK CSAK AZ INTÉZET ENGEDÉLYÉVEL

68. évfolyam. 159. szám. + Budapest + 1955. junius hó 7.

Az időjárási helyzet ma reggel és a várható időjárás:

A biscayai ciklon előoldalán ujabb meleg szubtrópusi légtömegek áramlanak Nyugat- és Közép-Európa fölé. Ezek hatására Franciaországban és Angliában többfelé esik az eső. Kelet-Európában záporok és zivatarok vannak.

Hazánkban tegnap csak néhány helyen, esett az eső. Körmenden 2, Vásárosnaményben 10 mm csapadékot mértek. Miskolcról zivatart jelentettek. A nappali hőmérséklet általában 21-25, Szentgotthárdon csak 19, a keleti megyékben azonban néhány helyen 26 fokig emelkedett. Ma hajnalban országszerte 10-14 fokig hült le a levegő.

Budapesten kedden 12 órakor a hőmérséklet 24 fok, a tengerszintre átszámitott légnyomás 758 mm, mérsékelten süllyedő irányzatu.

Várható időjárás szerda estig:

Felhős idő. Holnap többfelé eső, zivatar.
Mérsékelt délnyugati, nyugati, később élénkebb északnyugati szél.
A hőmérséklet nyugat felől csökken.

Várható legalacsonyabb hőmérséklet ma éjjel: 12-15,
legmagasabb nappali hőmérséklet szerdán: nyugaton 22-25, keleten 23-26 fok között.

Dr.

A hőmérséklet és a légnyomás napi középértéke Budapesten és ezek eltérése a 75 évi tálagtól:

1955. VI.6.-án: 18,8 C°, 762,3 mm. Eltérés: -0,6 C°, +2,1 mm.

1871 óta ezen a napon előfordult

legmagasabb hőmérséklet	30,6 C°	/1917./
legalacsonyabb hőmérséklet	6,1 C°	/1918./

Az Országos Meteorológiai Intézet Időjárási Napijelentése

CSAPADÉKELOSZLÁS

AZ UTOLSÓ 24 ÓRÁBAN

195 5.VI.6. ..... 7h-TÓL ..... VI.7. ... 7h-IG

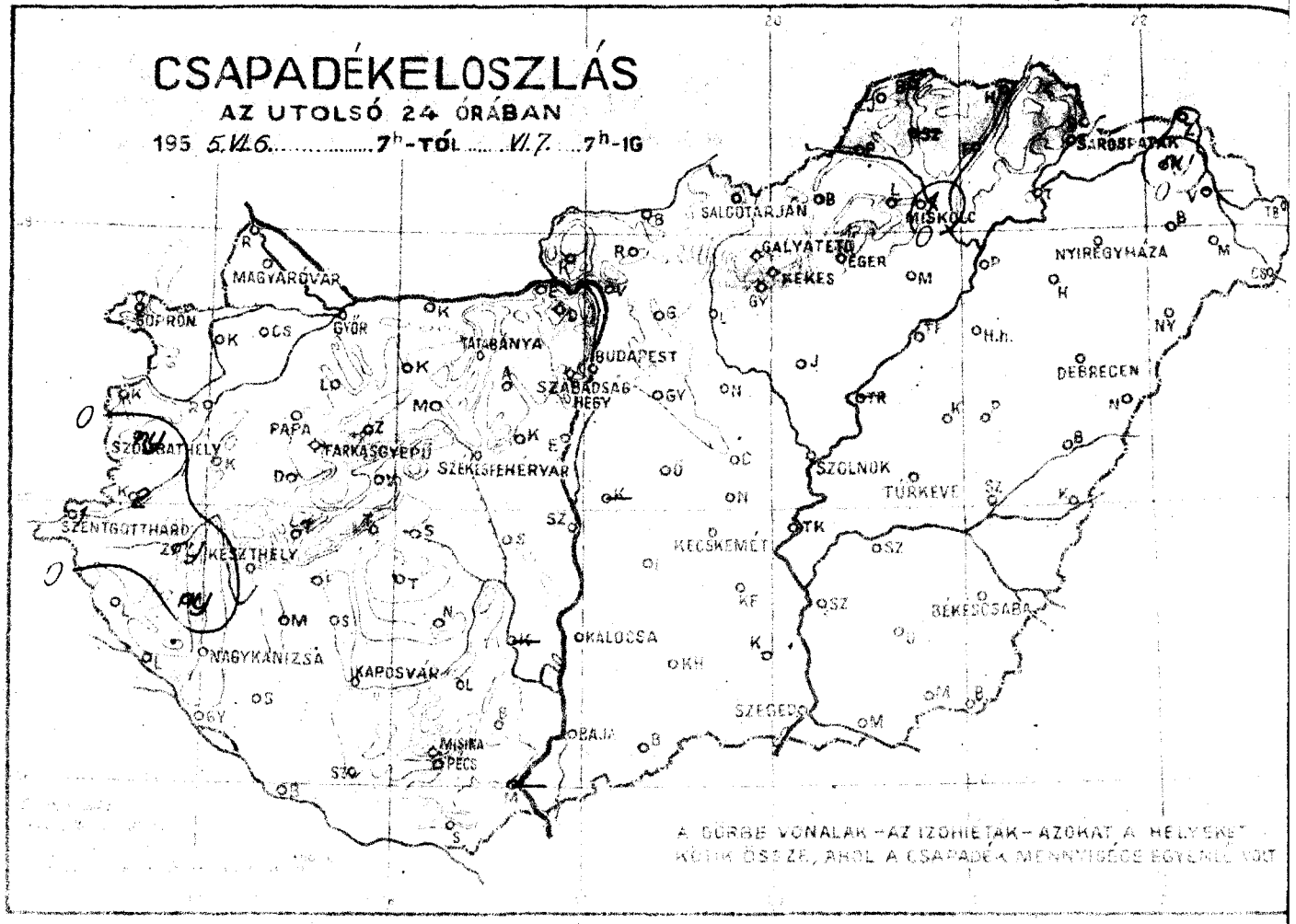

A GÖRBE VONALAK AZ IZOHIETÁK, AZOKAT A HELYEKET KÖTIK ÖSSZE, AHOL A CSAPADÉK MENNYISÉGE EGYENLŐ VOLT

LEGMAGASABB HŐMÉRSÉKLET

195 5.VI.6.

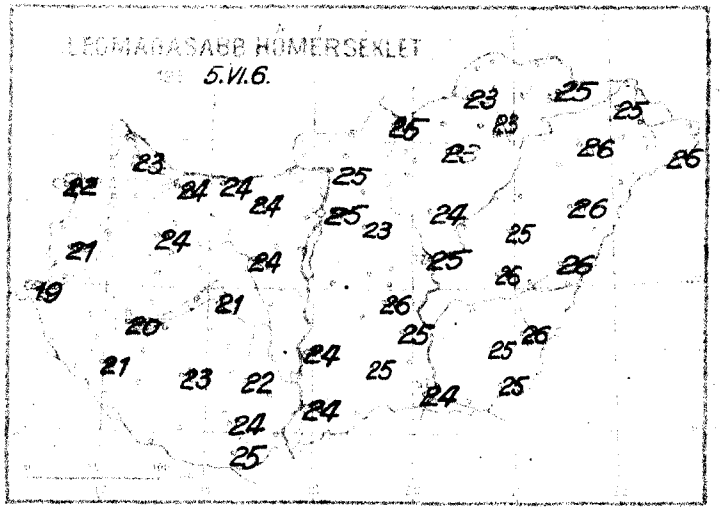

LEGALACSONYABB HŐMÉRSÉKLET

195 5.VI.7.

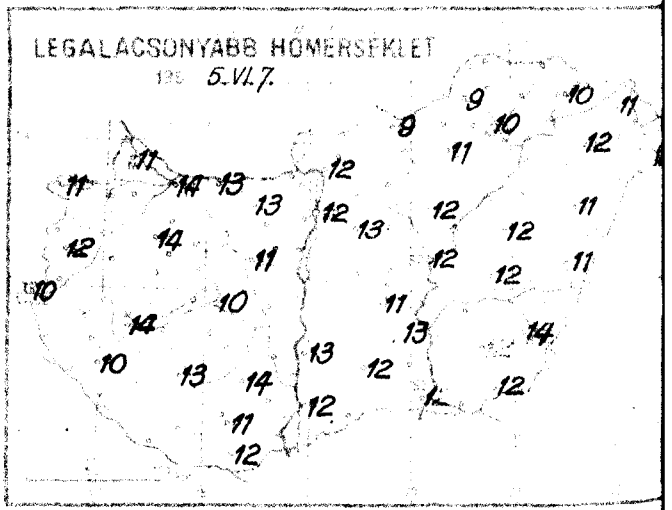

RADIÁCIÓS MINIMUM

195 5.VI.7.

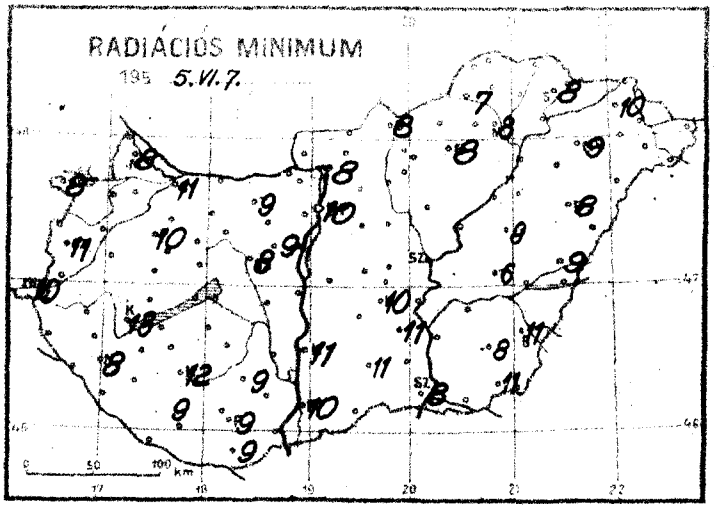

NAPFÉNYTARTAM

1955.VI.6.

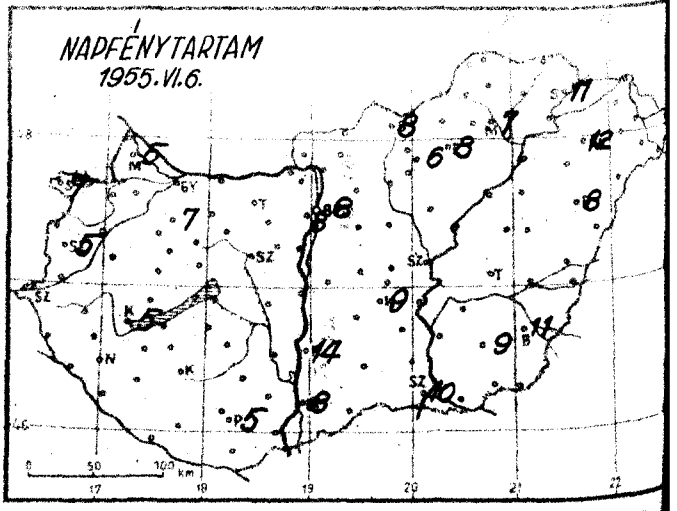

Időjárási helyzet 1955. év JÚNIUS hó 7. nap 7 óra

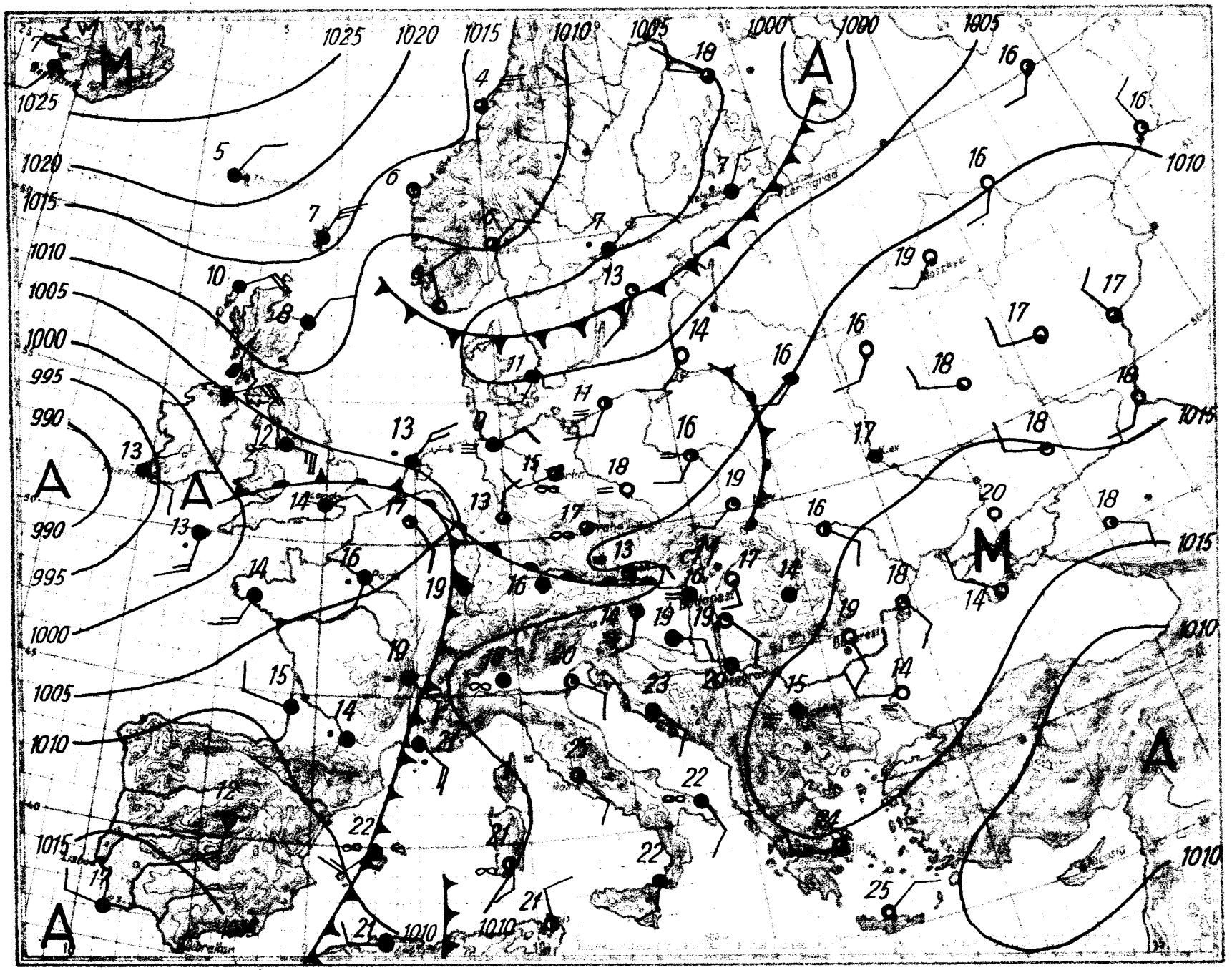

Magassági légállapotmérés

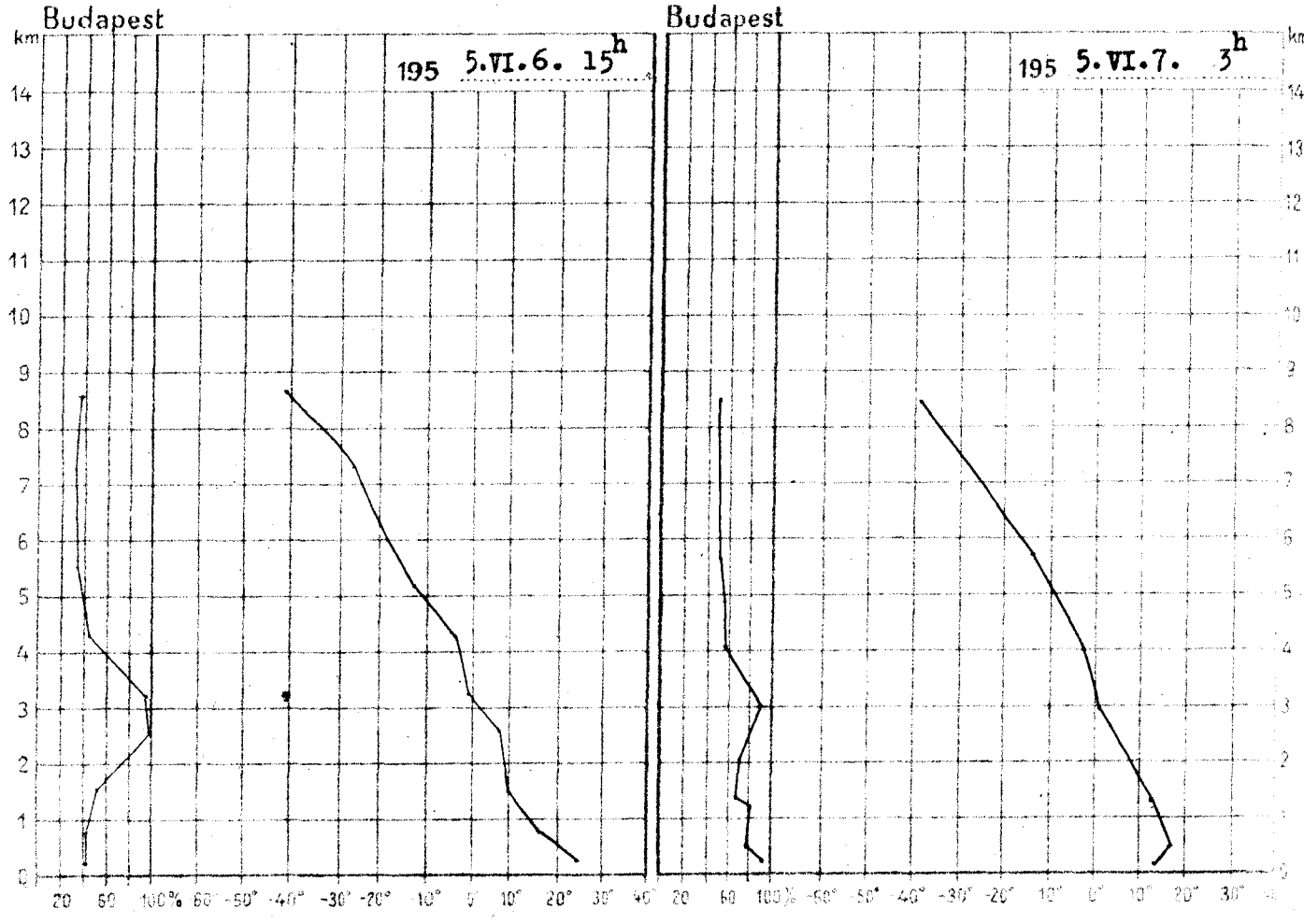

195 5.VI.6. 15h			
km	mb	C°	%
Talaj	999.0	22.6	38
0.5	952	19.4	39
1	906	14.2	43
1.5	852	9.5	49
2	800	5.0	71
2.5	752	0.8	92
3	707	-1.9	94
4	623	-5.7	50
5	545	-13.0	37
6	479	-19.4	35
7	418	-28.0	32
8	364	-36.3	32
9			
10			
11			
12			
13			
14			
15			

Magaslégköri időhelyzet

Az elmult napon Közép-Európában és a Balti tenger környékére benyomult meleg légtömegek tovább haladnak kelet felé. Mögöttük Európa északi és nyugati országait, igy Norvégiát és Svédországot, valamint a Brit-szigeteket és Franciaországot mára hűvösebb óceáni levegő árasztotta el. Budapest felett a talajtól nagy magasságokig 1-3 fokkal melegedett a légkör. A 0 fok magassága 390 m-rel 2930 m-re, a -10 fok szintje 320 m-rel 4920 m-re emelkedett.

Dr.Kallós Imréné s.k.

195 5.VI.7. 3h			
km	mb	C°	%
Talaj	995.4	11.4	68
0.5	958	15.0	78
1	899	11.8	78
1.5	849	10.1	64
2	796	7.1	67
2.5	750	3.3	75
3	705	-0.2	82
4	621	-4.4	56
5	544	-10.6	50
6	479	-17.9	47
7	418	-26.8	44
8	362	-36.4	44
9			
10			
11			
12			
13			
14			
15			

1955. junius 7. kedd
68. Évfolyam 158. sz.

	Reggeli észlelések (8h UTC)				Az utolsó 24 óra adatai				
	Felhőzet (0–8)	Szélirány és erősség (Beaufort)	Légnyomás (mm Hg)	Hőmérséklet (°C)	Csapadék (24 óra) (mm)		Hőmérséklet szélsőségek: Legmagasabb napi max.	Legalacsonyabb éjszakai min.	Talajmenti min.	Napsütéses órák (24 óra)
Mosonmagyaróvár	1	SE 4	1011.5	18	.		23	11	8	5
Sopron	3	NNW 1	10.3	15	.		22	11	8	7
Szombathely	4	≡ WSW 2	09.9	14	ny		21	12	11	5
Szentgotthárd	4	≡ – 0	09.9	14	1		19	10	10	–
Pápa	0	SE 4	09.8	19	.		24	14	10	–
Győr	3	SE 2	09.7	19	.		24	14	11	–
Tatabánya	4	E 2	11.0	16	.		24	13	9	–
Szob (Párkány)	4	SE 2	–	16	.		24	11	8	–
Keszthely	1	S 1	10.7	17	.		20	14	13	5
Nagykanizsa	1	SSE 3	11.0	18	.		21	10	8	–
[illegible]	1	S 4	11.2	18	.		23	13	12	–
[illegible]	4	E 2	11.6	19	.		24	11	9	5
[illegible]	3	≡ – 0	12.0	16	.		25	12	10	8
[illegible]	3	N 2	13.0	10	.		25	99	8	8
[illegible]	1	SW 1	12.4	17	.		23	11	8	8
[illegible]	1	≡ – 0	12.6	15	1	R	23	10	8	7
[illegible]	3	E 1	–	17	.		25	10	8	11
[illegible]	1	SSE 4	11.7	18	.		24	12	10	8
[illegible]	1	S 2	12.3	18	.		24	13	11	14
[illegible]	2	SE 1	11.8	19	.		26	11	10	9
[illegible]	1	SE 2	12.7	19	.		24	12	8	10
[illegible]	1	S 2	12.4	20	.		25	12	–	–
[illegible]	0	S 1	–	19	.		26	12	6	–
[illegible]	1	SSE 1	12.8	18	.		26	14	11	11
[illegible]	1	SW 2	14.2	18	.		26	11	8	8
[illegible]	1	NW 1	13.6	17	.		26	12	9	12
[illegible]	2	SW 1	897.2	12	.		18	10	–	6
[illegible]	1 ∞	SW 2	897.5	13	.		18	12	–	–
[illegible]	4	SSW 2	954.3	17	.		19	14	–	–
[illegible]	4	SW 1	953.3	16	.		22	13	–	8
[illegible]	3	SSW 4	952.1	17	.		20	14	12	–

[illegible]	.	[illegible]	.	[illegible]	.		[illegible]	.
[illegible]	.	[illegible]	.	[illegible]	.		[illegible]	ny
[illegible]	.	[illegible]	.	[illegible]	.		[illegible]	–
[illegible]	.	[illegible]	.	[illegible]	.		[illegible]	.
[illegible]	.	[illegible]	.	[illegible]	–		[illegible]	.
[illegible]	2	[illegible]	.	[illegible]	.		[illegible]	.
[illegible]	.	[illegible]	.	[illegible]	.		[illegible]	.
[illegible]	ny	[illegible]	.	[illegible]	.		[illegible]	.
[illegible]	ny	[illegible]	.	[illegible]	.		[illegible]	.
[illegible]	.	[illegible]	.	[illegible]	.		[illegible]	.
[illegible]	.	[illegible]	.	[illegible]	.		[illegible]	.
[illegible]	.	[illegible]	.	[illegible]	.		[illegible]	.
[illegible]	.	[illegible]	.	[illegible]	.		[illegible]	.
[illegible]	.	[illegible]	.	[illegible]	.		[illegible]	.
[illegible]	.	[illegible]	.	[illegible]	.		[illegible]	.
[illegible]	.	[illegible]	–	[illegible]	.		[illegible]	–
Tápédara	.	Bucsuszentlászló	.	Kaposszentjakab	–		Somogy	.
Zirc	.	Molnos	–	Orfalu	.		Püspökhatvan	.
Veszprém	.	Siklós	.	Nagykeresk	.		Berettyóújfalu	.
Komárom	.	Komlyrét	.	Tiszakécske	.		Szeghalom	.
Kisbér	.	Balatonszentgyörgy	.	Izsák	.		Körösszakál	.
Mór	.	Rumbány	.	Kiskunfélegyh.	.		Szarvas	.
Alcsut	.	Vác	.	Kiskunhalas	.		Szentes	.
Esztergom	.	Galgamácsa	.	Baesalmás	.		Orosháza	.
Dabrogókő	.	Lőrinci	.	Kostelek	.		Makó	.
Encs	.	Gyöngyös	.				Mezőhegyes	.
Kazincbarcika	.	Bocsordpuszta	.				Battonya	.

* A légnyomás 500 gdm-re átszámítva ** A légnyomás 1000 gdm-re átszámítva

Magassági szélmérések

Óraadatok greenwichi középidőben

VI.6.	Szhely 11 h		Nagyk. 10 h		Pécs 10 h		Győr 12 h		Bpest 9 h		Bpest 13 h		Bpest 17 h		Szeged 10 h		Debrecen 9 h	
	fok	m/s	fok	m/s	fok	m/s	fok	m/s	fok	m/s	fok	m/s	fok	m/s	fok	m/s	fok	m/s
Felszín	220	4	180	4	220	4	220	4	220	9	140	4	180	9	140	4	220	4
500 m	200	4	180	2	180	1	200	4	150	3	190	7	220	3	150	1	150	1
1000	200	4			190	2	280	6	170	6	190	7	220	3			250	4
1500					180	4			170	6	170	6	210	3			40	5
2000					180	4			170	6	190	7	220	3			150	5
2500											140	3	210	3			70	3
3000													210	3			70	3
4000																	320	5
5000																	320	5
6000																		
7000																		
8000																		
9000																		
10000																		
11000																		
12000																		
13000																		
14000																		
15000																		
16000																		
17000																		
18000																		
19000																		
20000																		

VI.7.	Miskolc 7 h		Győr 3 h		Nagyk. 5 h		Pécs 3 h		Szeged 3 h		Bpest 3 h		Bpest 5 h		Bpest 7 h		Debrecen 3 h	
	fok	m/s	fok	m/s	fok	m/s	fok	m/s	fok	m/s	fok	m/s	fok	m/s	fok	m/s	fok	m/s
Felszín	140	4	140	4	180	4	-	0	140	4	-	0	-	0	180	4	140	9
500 m	210	8	210	11	230	10	220	4	210	6	210	5	210	8	200	4	230	6
1000	210	8	220	11	230	10	220	4	190	7	210	5	210	8	200	8	230	8
1500	220	9			230	10	270	7	190	9	210	5	210	8	200	8	220	9
2000	240	7			250	8	270	7	230	6	260	7			250	9	220	7
2500	240	7					320	11	230	6	260	10			250	9	260	6
3000	280	7					320	11	270	9	310	17			280	13	260	6
4000	300	12					320	11	300	12	310	17					310	18
5000	300	20					320	18	310	14	310	17					310	18
6000	300	20					330	20	310	21	310	17					310	20
7000							330	20	310	21	310	17						
8000							330	20	310	23	310	17						
9000							330	20	310	27	320	29						
10000							320	23	310	27	330	32						
11000									310	27								
12000									320	45								
13000									320	40								
14000									330	20								
15000																		
16000																		
17000																		
18000																		
19000																		
20000																		

IDŐJÁRÁSI NAPIJELENTÉS

ЕЖЕДНЕВНЫЙ МЕТЕОРОЛОГИЧЕСКИЙ БЮЛЛЕТЕНЬ • DAILY SYNOPTIC MAP OF THE HUNGARIAN METEOROLOGICAL INSTITUTE • BULLETIN QUOTIDIEN DE L'INSTITUT METEOROLOGIQUE HONGROIS WETTERBERICHT DES UNGARISCHEN METEOROLOGISCHEN INSTITUTS

KIADJA AZ ORSZÁGOS METEOROLÓGIAI INTÉZET BUDAPEST II. KITAIBEL PÁL UTCA 1. TEL.: KÖZPONT: 156-220 HOLTIDŐ ÜGYOSZT.: 175-200, 175-210

MEGJELENIK NAPONKÉNT • ELŐFIZETÉSI ÁRA A POSTAI KÉZBESÍTŐDÍJJAL EGYÜTT NEGYEDÉVRE 60.— Ft KIADÁSÉRT FELELŐS AZ INTÉZET IGAZGATÓJA

68. évfolyam. 159. szám. + Budapest + 1955. junius hó 8.

Az időjárási helyzet ma reggel és a várható időjárás:

Európa középső területeire a szubtrópusi levegő után hűvösebb óceáni levegő nyomult be, nagy területen esőket, zivatarokat okozva. Skandinávián sarkvidéki levegő halad délkelet felé, és a félsziget északi részein helyenként hull a hó.

Hazánkban kedden száraz, meleg volt az idő. A hőmérséklet maximuma 27-29, Győrött 30 fok volt. Éjszaka csak az északi megyékben hült le a levegő 15 fok alá, másutt 15-20 fok között volt a minimumhőmérséklet. Reggel a Dunántúlon kisebb záporok voltak, Budapesten zivatar tört ki.

Budapesten szerdán 12 órakor a hőmérséklet 24 fok, a tengerszintre átszámitot légnyomás 753 mm, gyengén emelkedő irányzatu.

Várható időjárás csütörtök estig:

Változó felhőzet, főként ma többfelé még eső, zivatar.
Mérsékelt, időnként élénkebb északnyugati, később ismét délnyugatira forduló szél.
Az éjszakai lehülés kissé erősödik.
A nappali felmelegedés keleten gyengül, nyugaton kissé fokozódik.

Várható legalacsonyabb hőmérséklet ma éjjel: 13-16, legmagasabb nappali hőmérséklet csütörtökön: 24-27 fok között.

Skalnitzky

A hőmérséklet és a légnyomás napi középértéke Budapesten és ezek eltérése a 75 évi átlagtól:

1955. VI.7.-én: 21,3 C°, 756,6 mm. Eltérés: +2,1 C°, -3,8 mm.

1871 óta ezen a napon előfordult

legmagasabb hőmérséklet	32,2 C°	/1945./
legalacsonyabb hőmérséklet	8,1 C°	/1918./

Az Országos Meteorológiai Intézet Időjárási Napijelentése

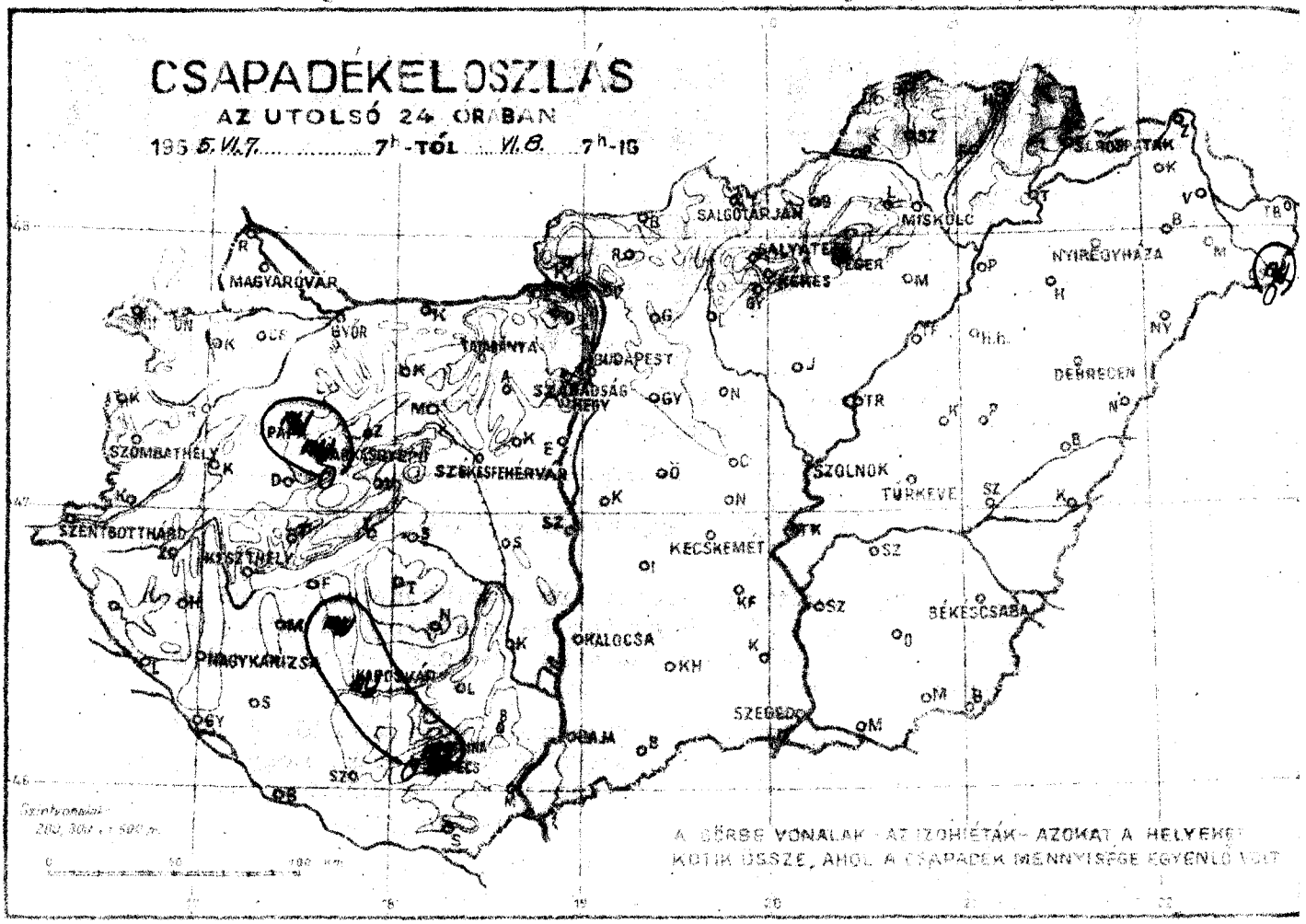

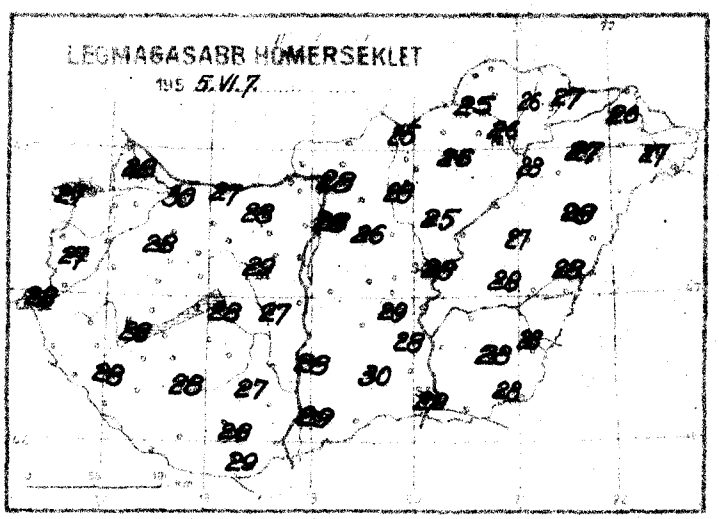

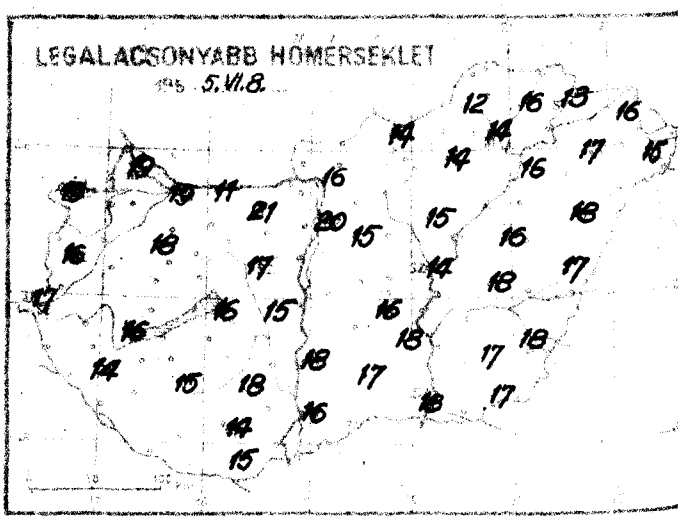

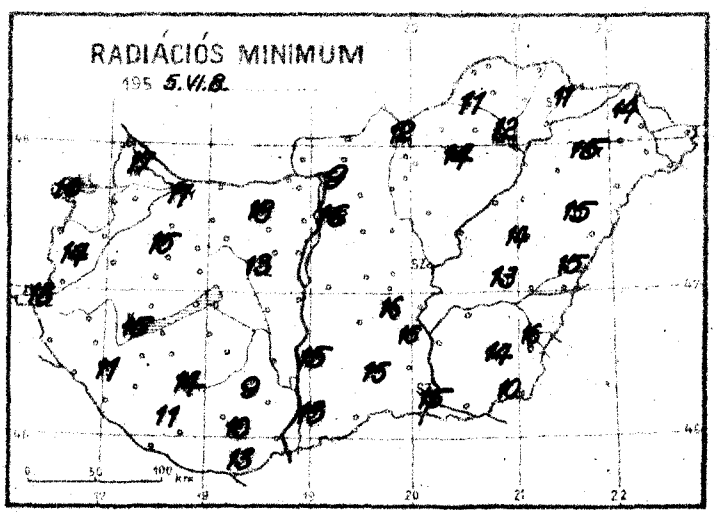

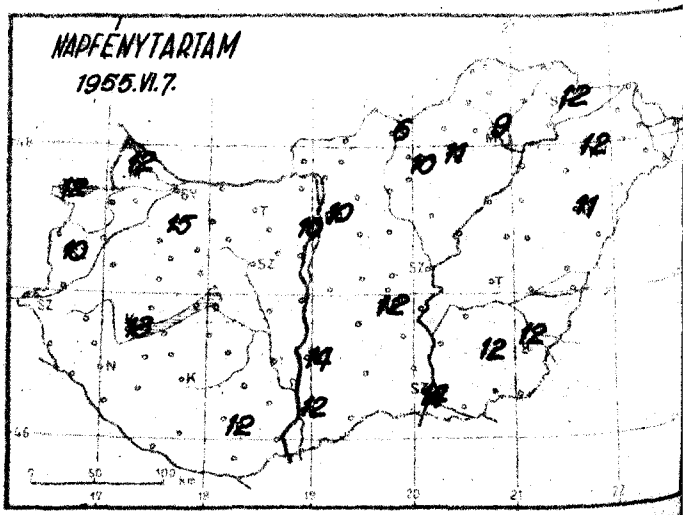

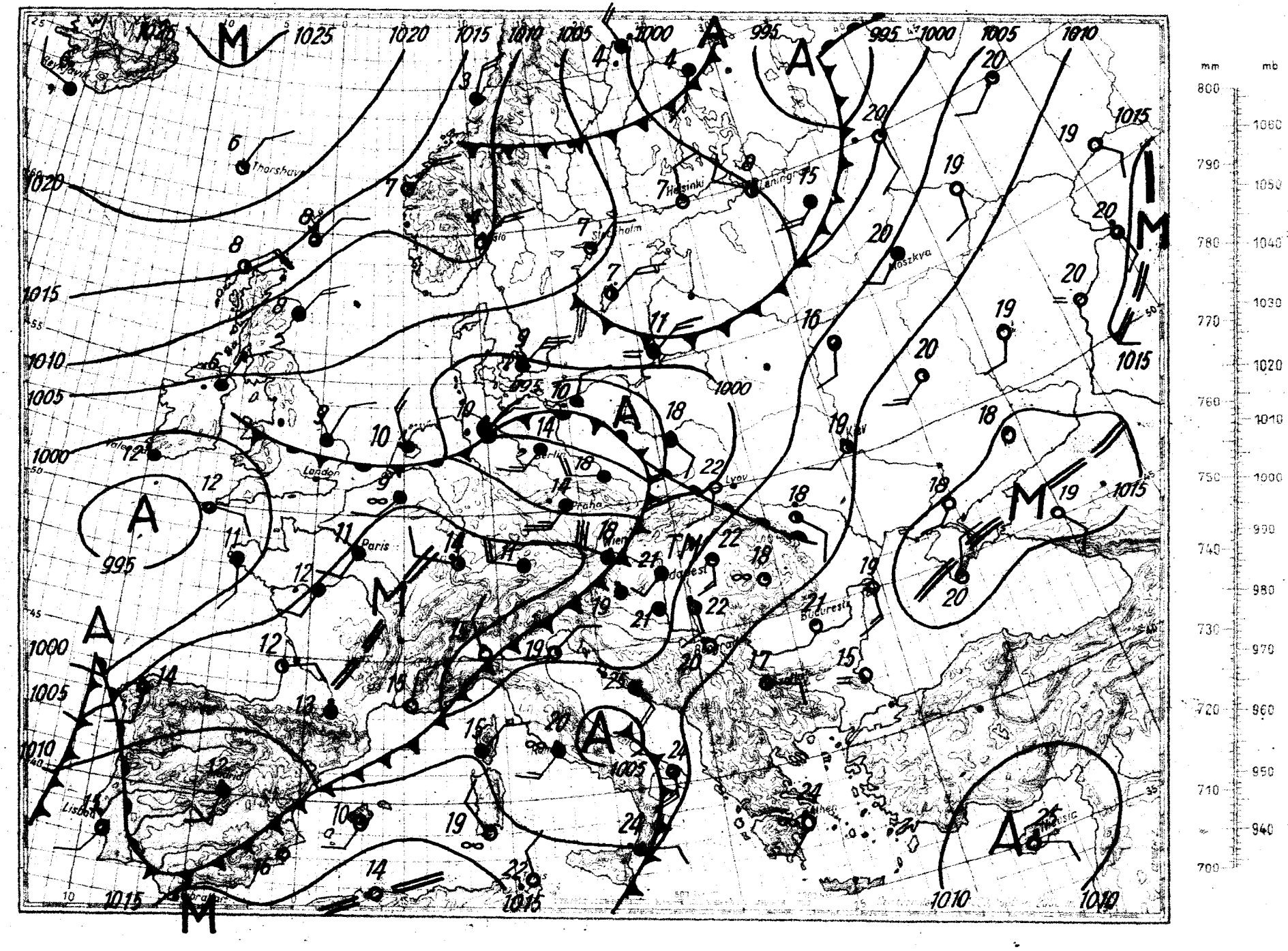

mm
mb
800
790
780
770
760
750
740
730
720
710
700
1060
1050
1040
1030
1020
1010
1000
990
980
970
960
950
940
Thorshavn
Helsinki
Moszkva
London
Paris
Praha
Lyov
Bucuresti
Lisboa

Magassági légállapotmérés

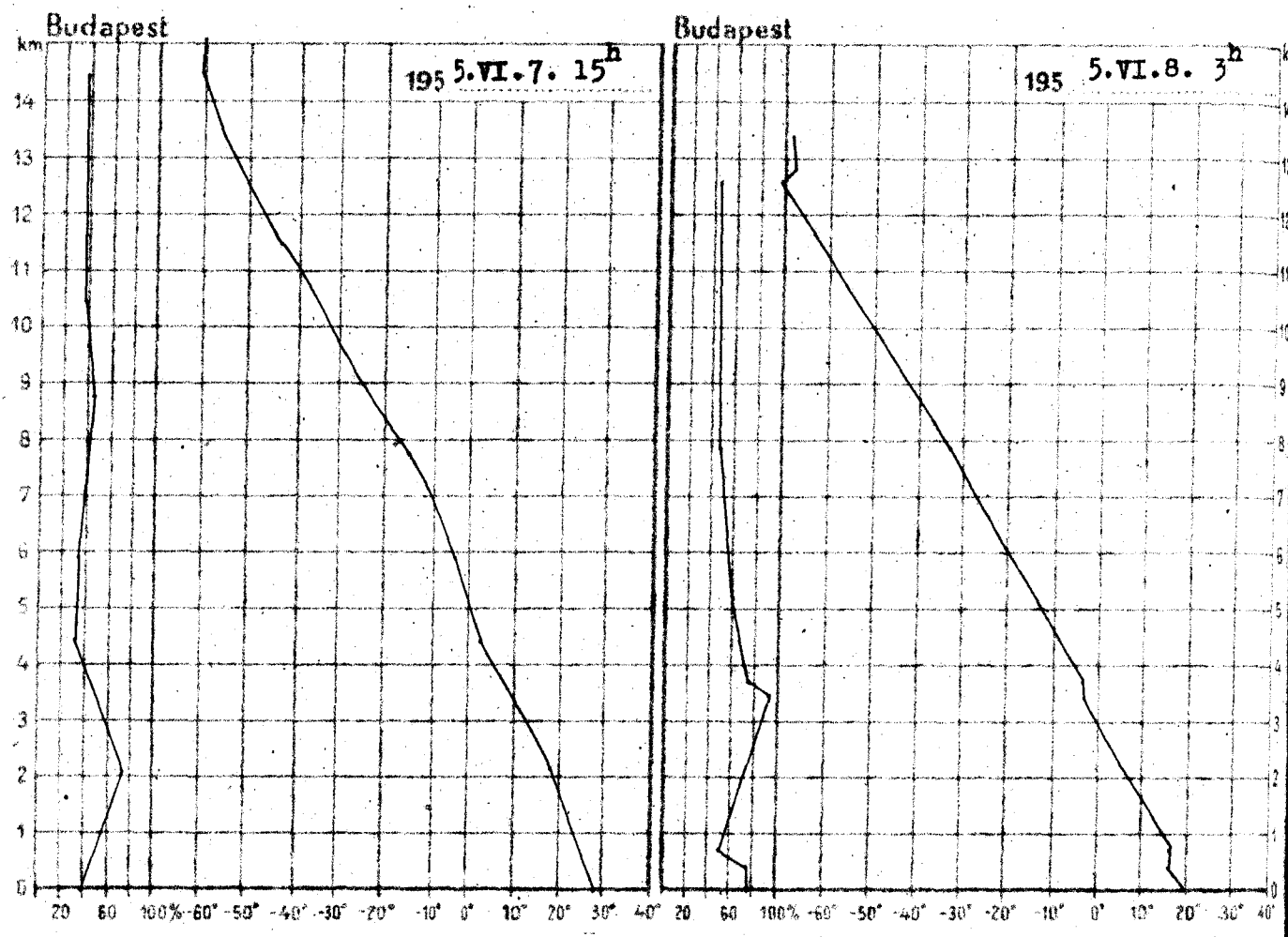

195 5.VI.7. 15h			
km	mb	C°	%
Talaj	991.4	28.5	40
0·5	952	26.8	43
1	897	24.8	49
1·5	848	22.8	55
2	802	19.4	70
2·5	757	16.1	72
3	713	13.8	53
4	632	7.3	38
5	558	1.6	38
6	492	-3.8	37
7	433	-10.3	40
8	377	-17.2	42
9	322	-24.8	38
10	277	-33.4	39
11	240	-40.5	39
12	207	-37.4	39
13	177	-54.3	39
14	151	-58.4	
15	129	-60.3	

Magaslégköri időhelyzet

Szárazföldünk legnagyobb része felett hideg légtömegek helyezkednek el. Csupán Közép-Európa és Ukrajna felett van meleg levegő. Emiatt a Keleti-tenger térségében igen nagy a hőmérsékleti gradiens. A nyugat-európai hideg léghullám lehülést okoz a Dániától Tuniszig terjedő keskeny sávban, ezzel szemben a Kárpátoktól keletre és északra meleg advekció figyelhető meg. Hazánkban az elmult 24 óra alatt a talaj és 3000 m, valamint 7500 m felett felmelegedés, 3000 és 7500 m között pedig lehülés következett be. Emiatt a légkör egyensúlyi helyzete erősen labilissá vált. A 0 fokos szint 140 m-rel emelkedett /3070 m/, a -10 fokos szint pedig 240 m-rel süllyedt /4680 m/.

Dr.Ozorai s.k.

195 5.VI.8. 3h			
km	mb	C°	%
Talaj	986.7	18.8	73
0·5	953	15.6	71
1	905	15.0	51
1·5	850	11.8	52
2	802	8.6	56
2·5	752	4.5	72
3	709	0.6	86
4	622	-6.0	62
5	524	-12.9	58
6	478	-20.2	55
7	417	-28.2	48
8	362	-33.3	45
9	311	-43.0	43
10	268	-51.3	43
11	232	-58.3	42
12	197	-65.8	42
13	167	-69.9	-
14			
15			

OFFSET NYOMDA BUDAPEST F.V. POMAVER GYULA

1955. június

8. szerda

68. évfolyam 159. sz.

	Reggeli észlelések 7 óra					Napi adatok 24 óra óta			
	Felhőzet (0–4)	Szélirány és erő (0–8)	Légnyomás (millibár)	Hőmérséklet (°C)	Csapadék (24 óra óta)	Hőmérséklet °C szélsőségek: Szélsőség napjaira max.	Szélsőségek max.	Szélsőségek min.	Napsütés (óra) Napsugárzás
Mosonmagyaróvár	4	NW 4	1003.1	21	.	28	19	17	12
Sopron	4	NNW 2	05.1	20	.	27	19	15	12
Szombathely	4	SW 1	02.7	19	.	27	16	14	10
Szentgotthárd	4	SW 2	02.3	21	.	28	17	13	-
Pápa	3	S 6	02.6	22	ny	28	18	15	-
Győr	4	WNW 6	02.1	23	.	30	19	17	-
Tatabánya	4	S 4	01.2	23	.	28	21	18	-
Szombathely	4	SE 2	-	20	.	29	17	13	-
Keszthely	4	SE 1	03.7	18	.	28	16	15	13
Nagykanizsa	3	- 0	03.9	19	.	28	14	11	-
Kaposvár	4	S 4	04.3	19	ny	28	15	14	-
Pécs	4	- 0	04.2	21	.	28	14	10	12
Budapest M. I.	3	SW 4	02.9	21	.	28	20	16	10
Szombathely	3	SW 2	02.9	15	.	25	14	12	6
Győr	3	SW 2	04.7	20	.	26	14	14	11
Miskolc	3	SE 5	05.4	20	.	26	14	12	9
Szolnok	3	S 1	-	21	.	27	13	11	12
Baja	4	SSE 3	04.3	22	.	29	16	13	12
Kalocsa	4	S 2	05.0	22	.	28	18	15	14
Szeged	3	SW 1	04.2	22	.	29	16	16	12
Szeged	1	SSE 3	05.3	22	.	29	18	15	14
Szolnok	2	S 2	04.6	21	.	28	14	-	-
Debrecen	0	S 2	-	21	.	28	18	13	-
Nyíregyháza	1	S 6	05.6	22	.	28	18	16	12
Kisvárda	1	SSW 4	06.0	22	.	28	18	16	11
Nyíregyháza	1	SSW 5	05.1	22	.	27	17	15	12
Kékestető (Hegyállomás)	3	SW 12	890.8	15	.	19	14	-	10
Kékestető (Rádió) *	4	SW 6	891.5	16	.	20	15	-	-
Budapest (Gellért-hegy)	4	SW 2	947.7	19	ny	25	18	-	-
Budapest (Gellért-hegy 0.4 m)**	4	SW 2	946.1	19	.	25	17	-	10
Budapest (Lágymányos)	3	SSW 4	944.7	19	ny	26	18	16	-

Barta	.	Vámos	.	Patak	.	Zalkod	.	Kisvárda	.	Vásárosnamény	.
Csorna	.	Sárfalu	.	Pinnye	.	Kisvásárhely	.	Vásárosnamény	.	Baktalórántháza	.
Kapuvár	.	Bogyoszló	.	Bakonyszücs	.	Csákánydoroszló	.	Mátészalka	.	Mátészalka	.
Sopron	.	Martonvásár	.	Csabrendek	.	Nagykanizsa	.	Tiszabecs	.	Tiszabecs	.
Fertőszentmiklós	.	Szentgyörgyvár	ny	Csesztreg	.	Pölöske	.	Csenger	.	Csenger	ny
Fertőd	.	Csala	.	Dobri	.	Rédics	.	Fehérgyarmat	.	Fehérgyarmat	.
Lövő	.	Szabadbattyán	.	Hévíz	.	Sümegprága	.	Kisar	.	Kisar	.
Sopronhorpács	.	Szabadbattyán	.	Keszthely	.	Tapolca	.	Nyírbéltek	.	Nyírbéltek	.
Répcelak	.	Csákvár	.	Lesence	.	Vigántpetend	.	Nyírbátor	.	Nyírbátor	.
Csepreg	.	Csákvár	.	Mezőlak	.	Zalaszentgrót	.	Nyírbátor	.	Nyírbátor	.
Szentgotthárd	.	Bicske	.	Alsópáhok	.	Alsópáhok	.	Nyírtelek	.	Nyírtelek	.
Szalafő	.	Nagykovácsi	.	Nagykanizsa	.	Csömödér	.	Tiszalök	.	Tiszalök	.
Szentpéterfa	.	Budaörs	.	Zalaszentgrót	.	Galambok	.	Tiszadada	.	Tiszadada	.
Bozsok	.	Budaörs	.	Zalaszentgrót	.	Zalaszentgrót	.	Tiszadada	.	Tiszadada	.
Rábagyarmat	.	Budakeszi	.	Zalaszentgrót	.	Zalaszentgrót	.	Tiszadada	.	Tiszadada	.
Kőszeg	.	Budakeszi	.	Zalaszentgrót	.	Zalaszentgrót	.	Tiszadada	.	Tiszadada	.
Velem

Magassági szélmérések

Óraadatok greenwichi középidőben

VI.7.	Szhely 11 h	Győr 11 h	Pécs 10 h	Nagyk. 10 h	Bpest 11 h	Bpest 13 h	Bpest 17 h	Szeged 10 h	Debrecen 10 h
	dk m/s	dk m/s	dk m/s	dk m/s	dk m/s	dk m/s	dk m/s	dk m/s	dk m/s
Talaj	180 4	240 4	240 4	180 9	240 9	180 4	180 9	180 4	180 9
500 m	160 3	180 2	230 5	260 5	190 5	200 5	180 5	200 5	200 6
1000	160 3	180 2	250 9	260 5	190 5	180 6	200 6	220 6	200 7
1500	270 5		250 9	280 7	260 7	230 5	260 8	260 5	200 6
2000	270 5		250 9	290 5	220 4	210 6	260 8	240 4	
2500	290 9		280 8	300 7			220 6	270 9	
3000	290 9		310 10	300 7			280 8	270 9	
4000	280 14		310 10	290 11			280 8	300 9	
5000	280 14		310 10	300 10			290 12	310 18	
6000	290 18						290 14	310 18	
7000	290 18						290 14	310 24	
8000	290 18						300 22	320 33	
9000	290 18						300 22	320 33	
10000	290 28						300 22	320 35	
11000	290 28						320 22	320 35	
12000	290 28						320 22	310 43	
13000								310 43	
14000									
15000									
16000									
17000									
18000									
19000									
20000									

VI.8.	Szhely 6 h	Nagyk. 5 h	Pécs 3 h	Bpest 5 h	Bpest 9 h	Debrecen 3 h
	dk m/s	dk m/s	dk m/s	dk m/s	dk m/s	dk m/s
Talaj	270 4	180 4	- 0	240 4	180 9	180 9
500 m	230 14	220 15	230 8	240 20	230 14	230 17
1000	130 14	220 15	240 19	240 22	230 14	230 15
1500	240 30	230 22	240 19	250 23	230 14	250 16
2000	240 25	230 19	240 19		230 14	230 15
2500	240 29	230 22	240 19			250 16
3000	240 29	230 22	240 19			250 16
4000	240 29		230 14			260 13
5000	240 29		230 14			270 11
6000			230 14			
7000			230 14			
8000			230 14			
9000			230 14			
10000			230 14			
11000						
12000						
13000						
14000						
15000						
16000						
17000						
18000						
19000						
20000						

IDŐJÁRÁSI NAPIJELENTÉS

ЕЖЕДНЕВНЫЙ МЕТЕОРОЛОГИЧЕСКИЙ БЮЛЛЕТЕНЬ • DAILY SYNOPTIC MAP OF THE HUNGARIAN METEOROLOGICAL INSTITUTE • BULLETIN QUOTIDIEN DE L'INSTITUT MÉTÉOROLOGIQUE HONGROIS WETTERBERICHT DES UNGARISCHEN METEOROLOGISCHEN INSTITUTS

KIADJA AZ ORSZÁGOS METEOROLÓGIAI INTÉZET BUDAPEST, II. KITAIBEL PÁL-UTCA 1 TEL. KÖZPONT: 150-220 IDŐJELZŐ OSZT: 151-201, 150-410

MEGJELENIK NAPONKÉNT - ELŐFIZETÉSI ÁRA A POSTAI KÖLTSÉGGEL EGYÜTT NEGYEDÉVRE 60.- Ft KIADÁSÉRT FELEL AZ INTÉZET IGAZGATÓJA

68. évfolyam. 160. szám. + Budapest + 1955. junius hó 9.

Az időjárási helyzet ma reggel és a várható időjárás:

Nyugat- és Közép-Európában változékony az időjárás. A Brit-szigeteket, Dániát, és Franciaországot óceáni hűvös, a Kárpát-medencét, a Balkán-félszigetet és Olaszországot délnyugati széllel meleg tengeri légtömegek árasztják el. Észak-Európában hideg sarkvidéki eredetü levegő van uralmon, mely lassan délkelet felé helyeződik át.

Hazánkban szerdán sokfelé volt záporeső, zivatar. A csapadék mennyisége Sopronban 19, Mátészalkán 17, Nagylétán 14 mm volt, az ország nagy részén azonban 5 mm-nél kevesebb eső hullott. A felmelegedés a déli és keleti megyékben igen erős volt, sokfelé a 30-32 fokot is elérte, az északnyugati megyékben ezzel szemben csak 23-26 fokig melegedett fel a levegő.

Budapesten csütörtökön 12 órakor a hőmérséklet 24 fok, a tengerszintre átszámitott légnyomás 757 mm, alig változik.

Várható időjárás péntek estig:

Változó felhőzet, holnap többfelé záporeső, zivatar.
Időnként élénk déli, délnyugati szél.
Meleg idő.

Várható legalacsonyabb hőmérséklet ma éjjel: 14-17,
legmagasabb nappali hőmérséklet pénteken: nyugaton 24-27, keleten 27-30 fok között.

Tónayné

A hőmérséklet és a légnyomás napi középértéke Budapesten és ezek eltérése a 75 évi átlagtól:

1955. VI. 8.-án: 22,3 C°, 752,8 mm. Eltérés: +2,9 C°, -8,0 mm.

1871 óta ezen a napon előfordult

legmagasabb hőmérséklet	33,4 C°	/1945./
legalacsonyabb hőmérséklet	7,2 C°	/1933./

Az Országos Meteorológiai Intézet Időjárási Napijelentése

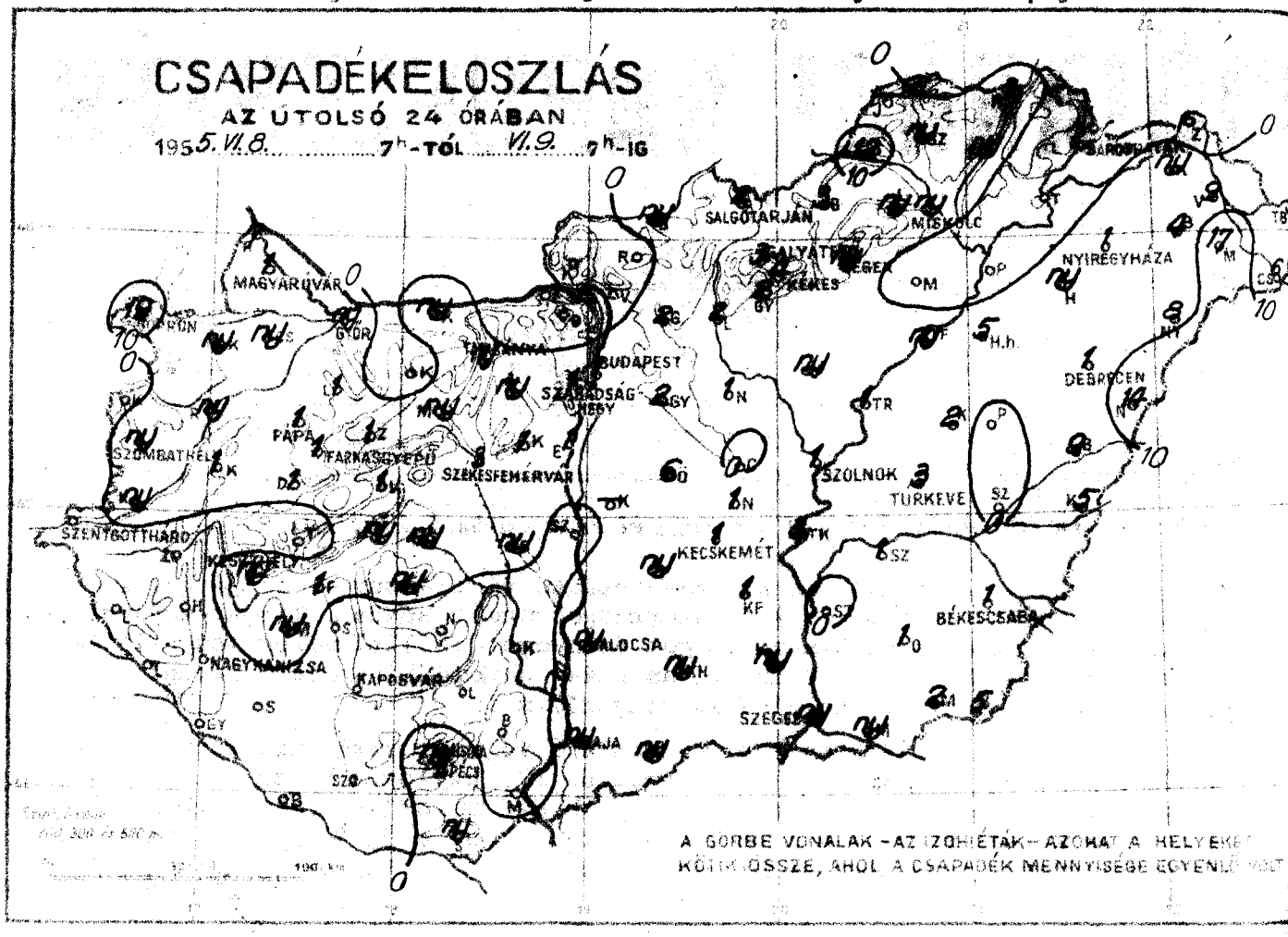

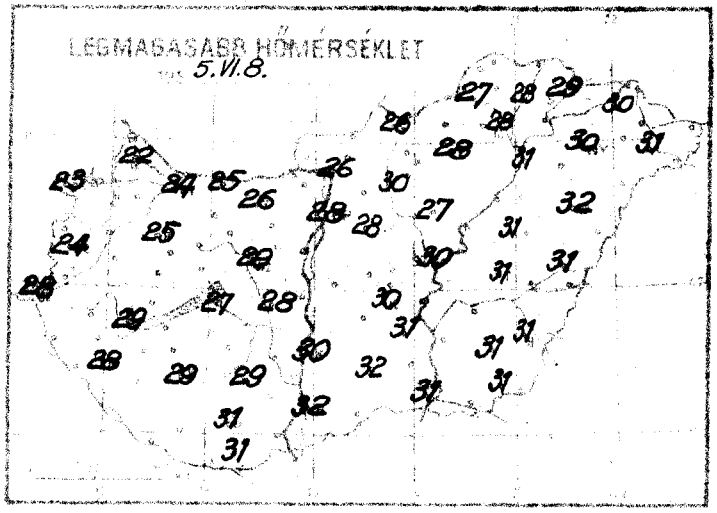

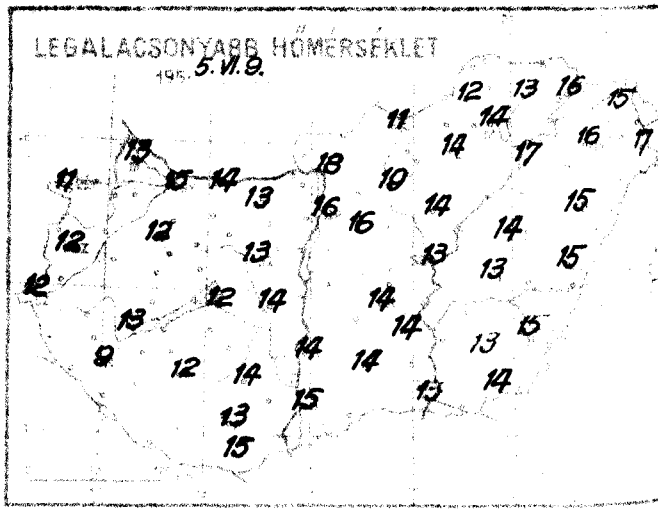

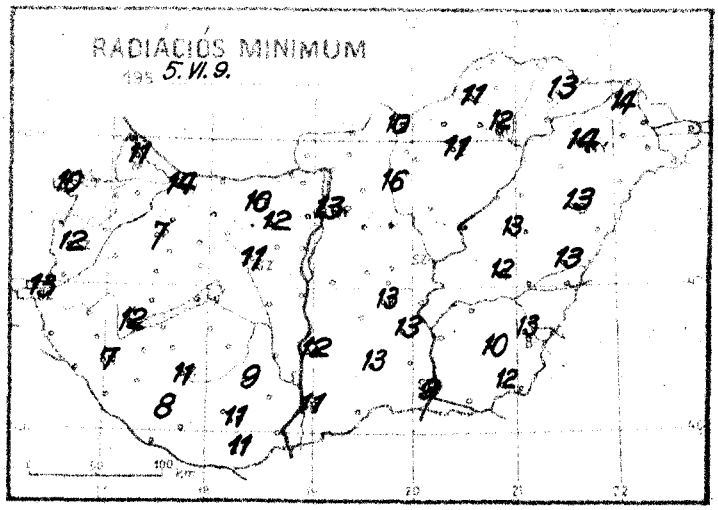

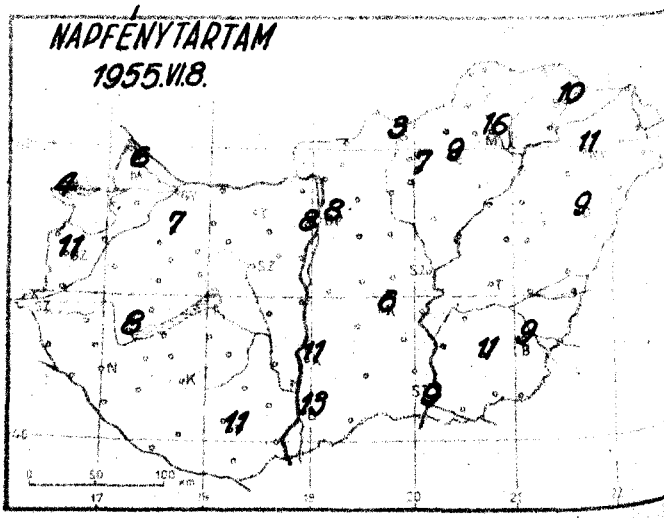

Időjárási helyzet 1933. év JÚNIUS hó 9. nap 7 óra

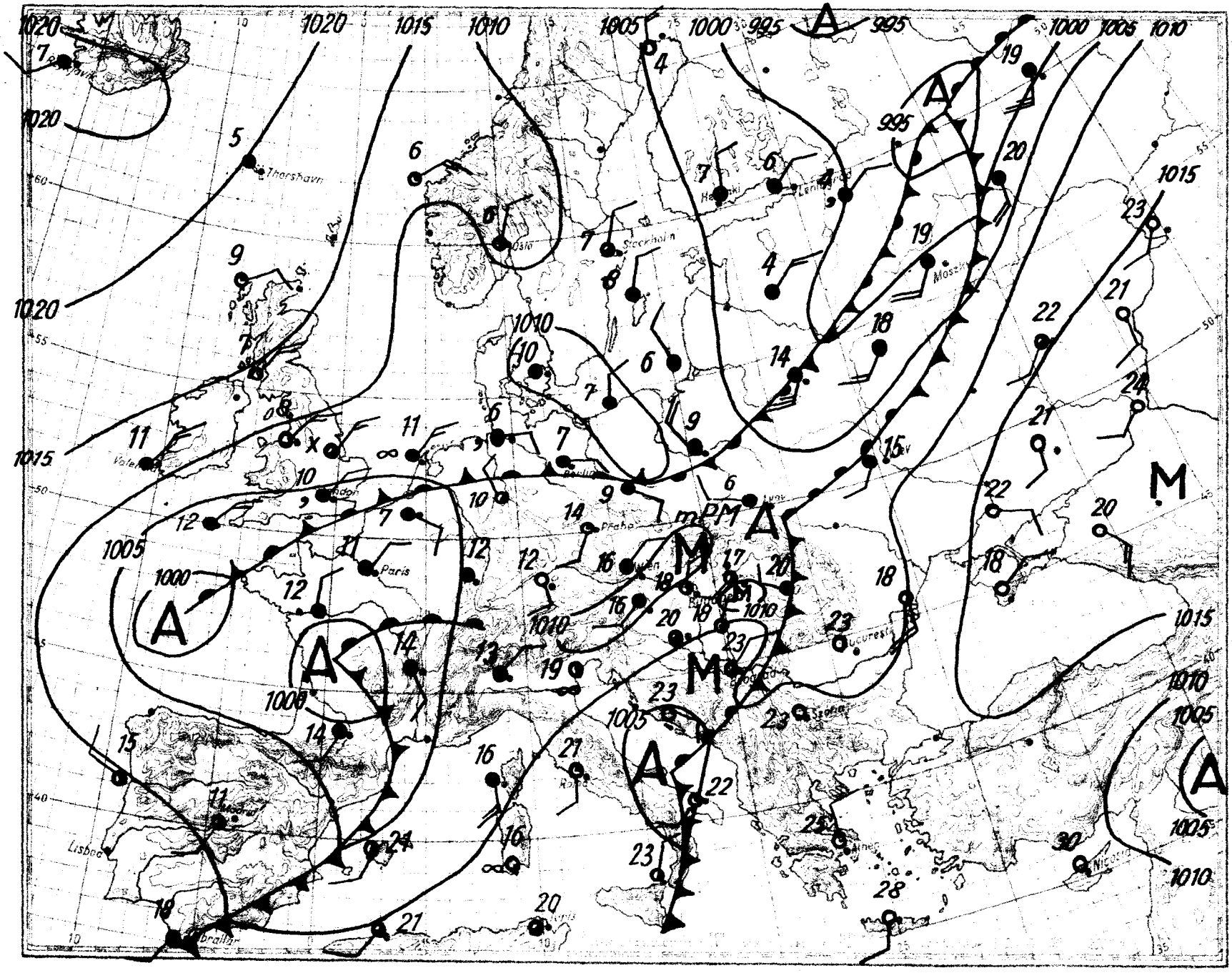

Magassági légállapotmérés

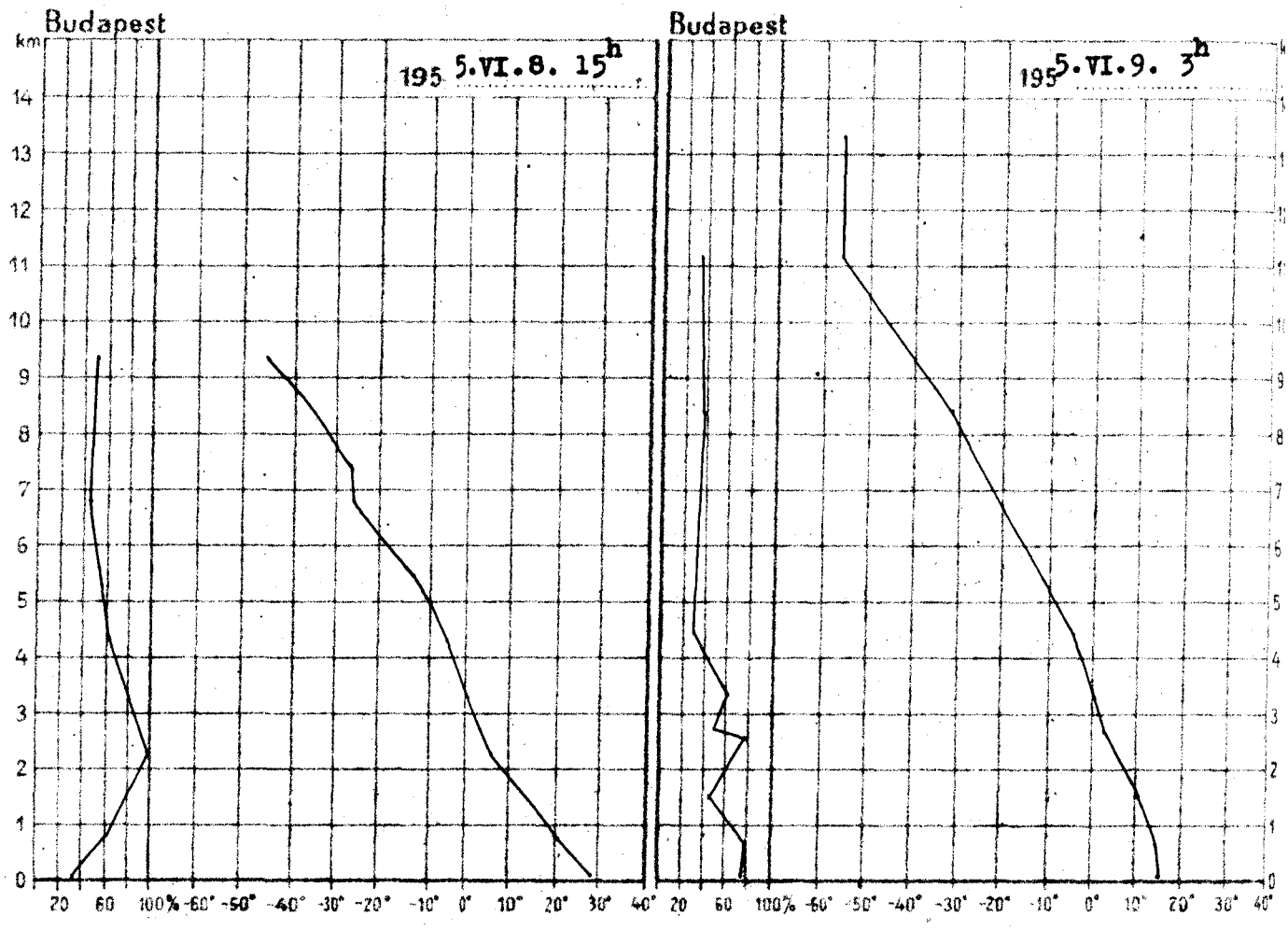

195 5.VI.8. 15h

km	mb	C°	%
Talaj	986.6	29.0	37
0·5	948	23.8	53
1	893	18.1	67
1·5	846	13.3	78
2	793	8.3	97
2·5	748	5.7	92
3	704	3.3	82
4	620	-3.4	67
5	545	-9.8	58
6	479	-16.6	53
7	418	-23.2	49
8	364	-32.3	49
9	315	-42.0	52
10			
11			
12			
13			
14			
15			

Magaslégköri időhelyzet

A Szovjetunió európai területei fölé meleg légtömegek nyomulnak délről. A kontinens nagy részét még továbbra is hideg légtömegek boritják. A Balti Sz.Sz. K. térségében igen nagy a hőmérsékleti gradiens és erős hideg advekció figyelhető meg. Nyugat-Európában gyenge meleg advekció van folyamatban. Budapest felett a troposzférában 2500 m-ig lehülés, felette felmelegedés következett be. A 0 fokos szint 210 m-rel, a -10 fokos szint 490 m-rel került magasabbra, és ma hajnalban 3280 m-en, illetve 5170 m-en volt található.

Lépp Ildikó s.k.

195 5.VI.9. 3h

km	mb	C°	%
Talaj	991.4	15.2	79
0·5	950	14.7	79
1	894	12.3	65
1·5	844	10.0	50
2	794	6.8	66
2·5	747	3.6	76
3	702	1.3	58
4	620	-2.9	39
5	544	-8.8	28
6	478	-16.1	29
7	417	-23.3	34
8	363	-30.4	38
9	316	-39.0	38
10	272	-47.4	38
11	263	-56.3	38
12	199	-58.7	
13	170	-55.1	
14			
15			

OFFSET NYOMDA BUDAPEST I. V. POMAVER GYULA

1955. junius

9. csütörtök

68. 160.

| | | |

Magassági szélmérések

Óraadatok greenwichi középidőben

VI.8.	Szhely 14 h		Nagyk. 10 h		Győr 11 h		Pécs 11 h		Debrecen 10 h		Miskolc 10 h		Szeged 11 h		Budapest 11 h		Budapest 13 h	
	fok	m/s	fok	m/s	fok	m/s	fok	m/s	fok	m/s	fok	m/s	fok	m/s	fok	m/s	fok	m/s
Talaj	45	9	180	4	340	9	240	4	240	9	240	9	180	4	-	-	220	9
500 m	50	10	230	7	330	10	250	7	220	9	220	18	190	10	200	5	230	7
1000	160	8	240	9	300	4	250	7	220	9	220	18	190	11	230	8	220	8
1500	190	12	240	9	220	7	250	7	230	12	220	18	220	16	230	13	210	7
2000			230	21	220	8	250	12	250	14	230	20	220	16	230	19	240	10
2500			230	21			230	17					220	16				
3000			220	15			230	17					220	16				
3500							230	17					250	23				
4000																		
4500																		
5000																		
5500																		
6000																		
6500																		
7000																		
7500																		
8000																		
8500																		
9000																		
9500																		
10000																		
10500																		
11000																		
11500																		
12000																		
12500																		
13000																		
13500																		
14000																		
14500																		
15000																		
15500																		
16000																		
16500																		
17000																		
17500																		
18000																		
18500																		
19000																		
19500																		
20000																		

VI.8.	Győr 3 h		Pécs 4 h		Szhely 5 h		Nagyk. 5 h		Bpest 5 h		Bpest 7 h		Szeged 3 h		Debrecen 3 h		Miskolc 4 h	
	fok	m/s	fok	m/s	fok	m/s	fok	m/s	fok	m/s	fok	m/s	fok	m/s	fok	m/s	fok	m/s
Talaj	270	4	220	4	220	4	180	4	270	4	270	4	320	4	220	4	340	4
500 m	320	8	290	8	210	2	140	4	330	7	280	2	300	11	260	8	350	6
1000	360	3	270	11	140	2	220	1	330	3	260	2	300	11	260	8	210	5
1500	330	3	270	11	210	3	270	10	250	9	280	6	260	21	260	10	210	5
2000	250	7	270	19	210	3	270	5	240	5	280	6	270	15	260	12	240	7
2500	250	7	270	11	280	3	280	10	290	12	260	5	240	23			240	7
3000	280	11	260	20	280	3	280	10	260	17	260	5	240	23			270	11
3500	280	11	260	20	210	11	240	17	260	17			250	28			260	18
4000			260	20	210	11	240	17	260	17			250	28			250	27
4500			240	23	250	10	240	18	260	17			230	24				
5000			240	23	250	10	240	18					230	24				
5500																		
6000																		
6500																		
7000																		
7500																		
8000																		
8500																		
9000																		
9500																		
10000																		
10500																		
11000																		
11500																		
12000																		
12500																		
13000																		
13500																		
14000																		
14500																		
15000																		
15500																		
16000																		
16500																		
17000																		
17500																		
18000																		
18500																		
19000																		
19500																		
20000																		

IDŐJÁRÁSI NAPIJELENTÉS

ЕЖЕДНЕВНЫЙ МЕТЕОРОЛОГИЧЕСКИЙ БЮЛЛЕТЕНЬ • DAILY SYNOPTIC MAP OF THE HUNGARIAN METEOROLOGICAL INSTITUTE • BULLETIN QUOTIDIEN DE L'INSTITUT METEOROLOGIQUE HONGROIS WETTERBERICHT DES UNGARISCHEN METEOROLOGISCHEN INSTITUTS

KIADJA AZ ORSZÁGOS METEOROLÓGIAI INTÉZET BUDAPEST II. KITAIBEL PÁL-UTCA 1 TEL.: KÖZPONT: 150-220 IDŐJELZŐ ÓSZT: 151-201, 150-110

MEGJELENIK NAPONKÉNT • ELŐFIZETÉSI ÁRA A POSTAI KÖLTSÉGGEL EGYÜTT NEGYEDÉVRE 60.- Ft KIADÁSÉRT FELEL AZ INTÉZET IGAZGATÓJA

68. évfolyam. 161. szám. + Budapest + 1955. junius hó 10.

Az időjárási helyzet ma reggel és a várható időjárás:

Nyugat- és Közép-Európa időjárása erősen változékony. Az északról lezuduló hideg, valamint a délről feláramló meleg szubtrópusi légtömegek összeáramlásánál, Németországban és Lengyelországban sokfelé esik az eső. Európa déli részein tovább tart a meleg időjárás.

Hazánkban tegnap változó volt a felhőzet. Zivatart csak Békéscsabáról jelentettek. Ma hajnalban a keleti megyékben több helyen volt záporeső, zivatar. A lehullott csapadék mennyisége Debrecenben 10, Kiskunfélegyházán 8, máshol általában 1-5 mm volt. A nappali hőmérséklet országszerte 25-28 fokig emelkedett. Ma hajnalban 14-17, a fővárosban csak 20 fokig hült le a levegő.

Budapesten pénteken 12 órakor a hőmérséklet 25 fok, a tengerszintre átszámitott légnyomás 752 mm, mérsékelten süllyedő irányzatu.

Várható időjárás szombat estig:

Változó felhőzet. Többfelé záporeső, zivatar.
Élénk, időnként erős nyugati, északnyugati szél.
A hőmérséklet csökken.

Várható legalacsonyabb hőmérséklet ma éjjel: 10-13,
legmagasabb nappali hőmérséklet szombaton: nyugaton 15-18, keleten 18-21 fok között.

A hőmérséklet és a légnyomás napi középértéke Budapesten és ezek eltérése a 75 évi átlagtól:

1955. VI. 9.-én: 22,2 C°, 755,6 mm. Eltérés: +2,4 C°, -5,0 mm.

1871 óta ezen a napon előfordult

legmagasabb hőmérséklet	32,7 C°	/1949./
legalacsonyabb hőmérséklet	6,9 C°	/1933./

Az Országos Meteorológiai Intézet Időjárási Napijelentése

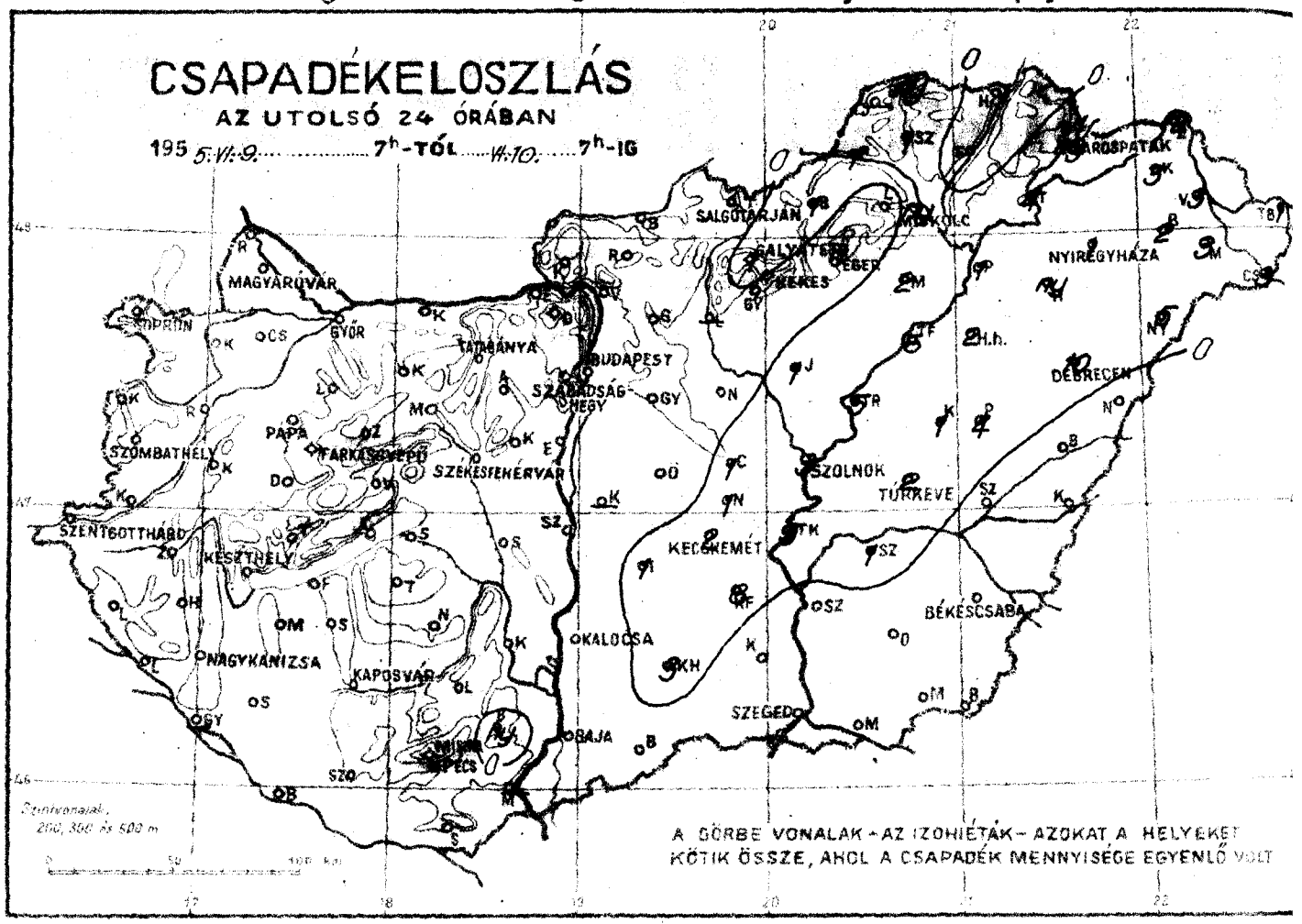

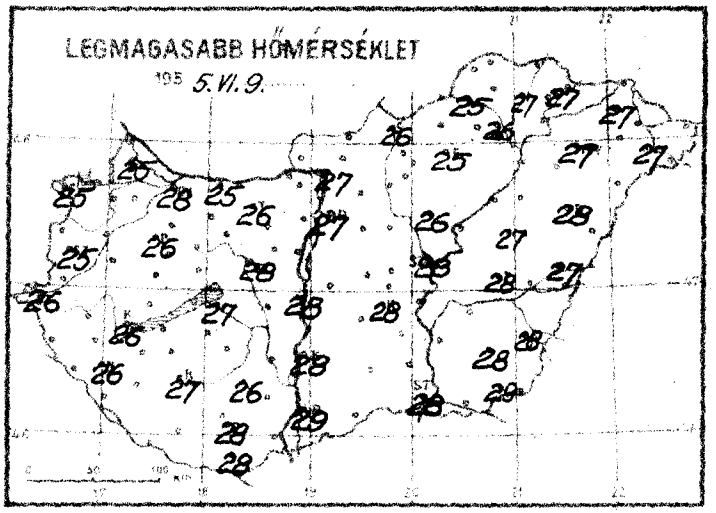

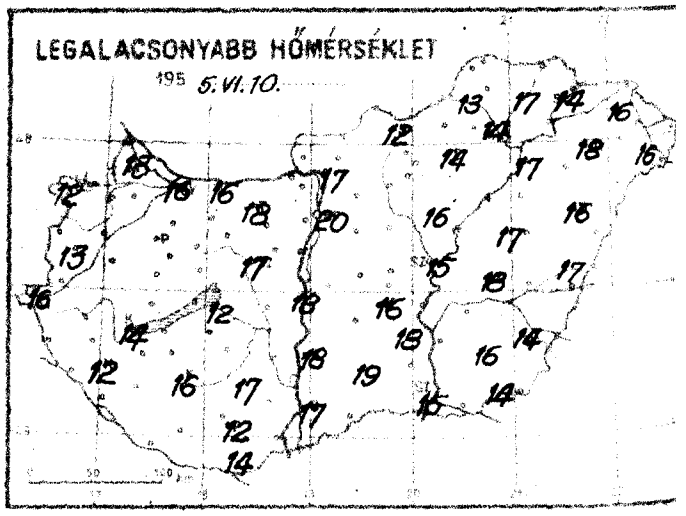

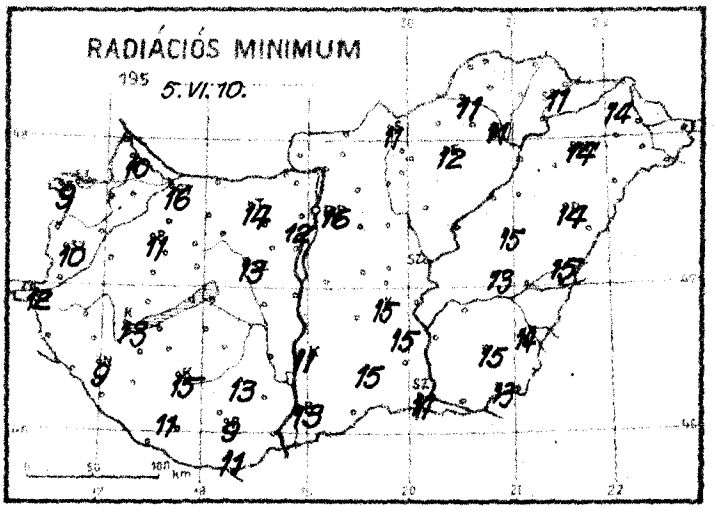

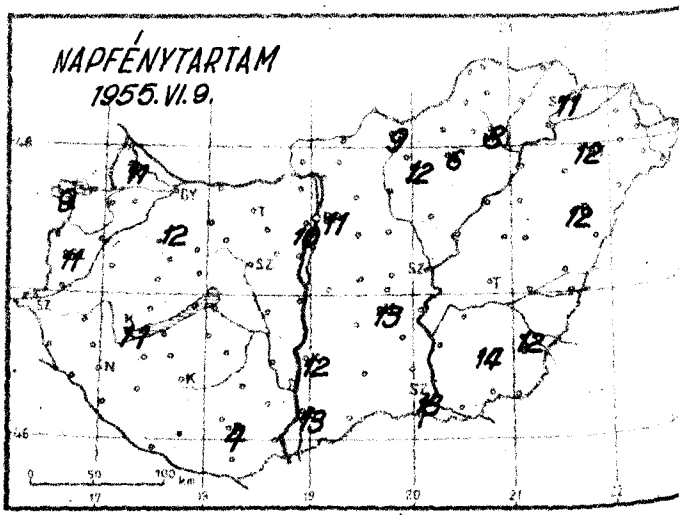

Időjárási helyzet 1955. év JUNIUS hó 10. nap 7 óra

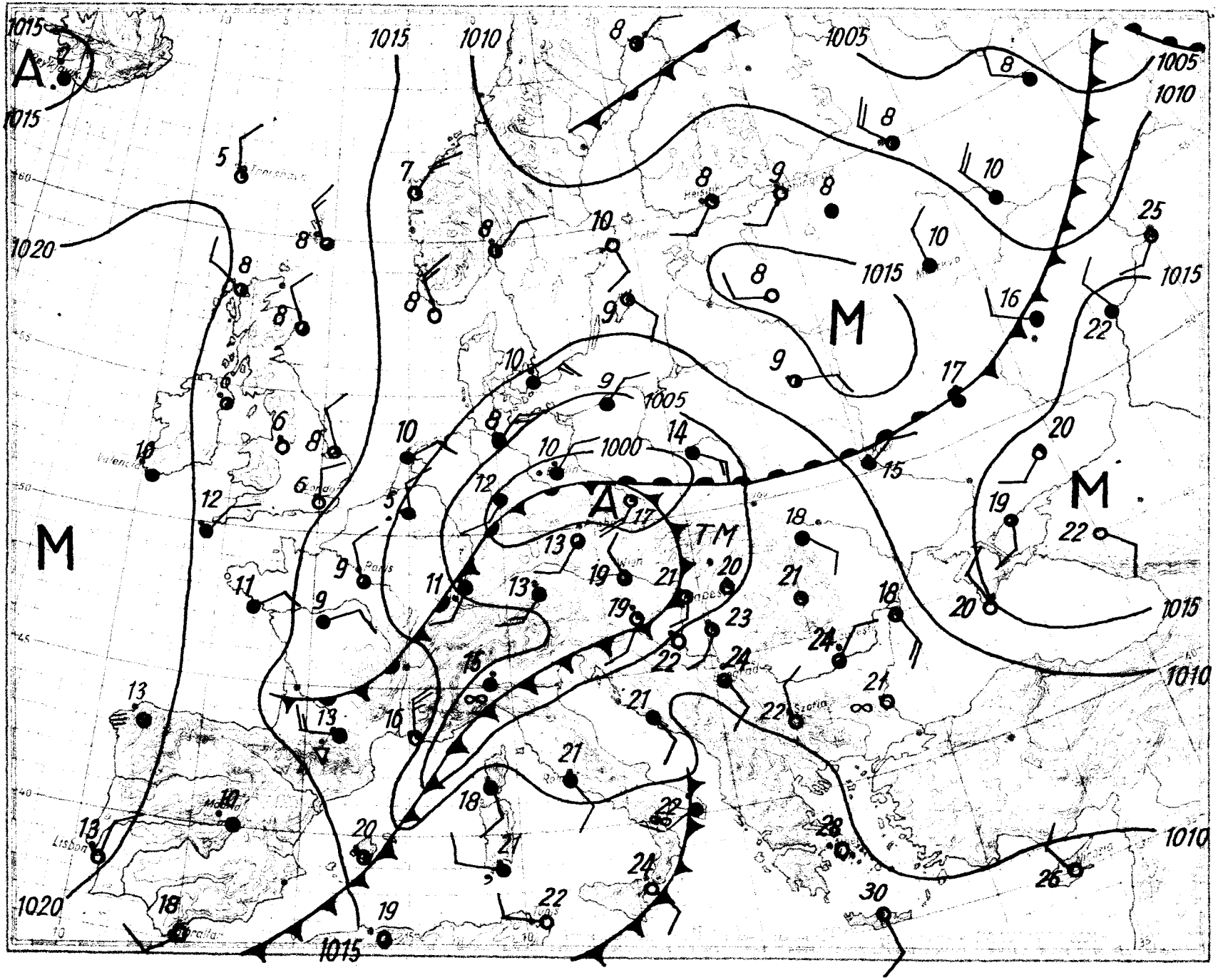
A
M
M
M
A
TM
1015
1010
1005
1000
1020
1015
1010
1005
1000
1015
1020
1015
1010
1010
1015
1015
1020
1015
1010
1010
1015
1020
1015
1010
1010
1015
1020
1015
1010
1010

Magassági légállapotmérés

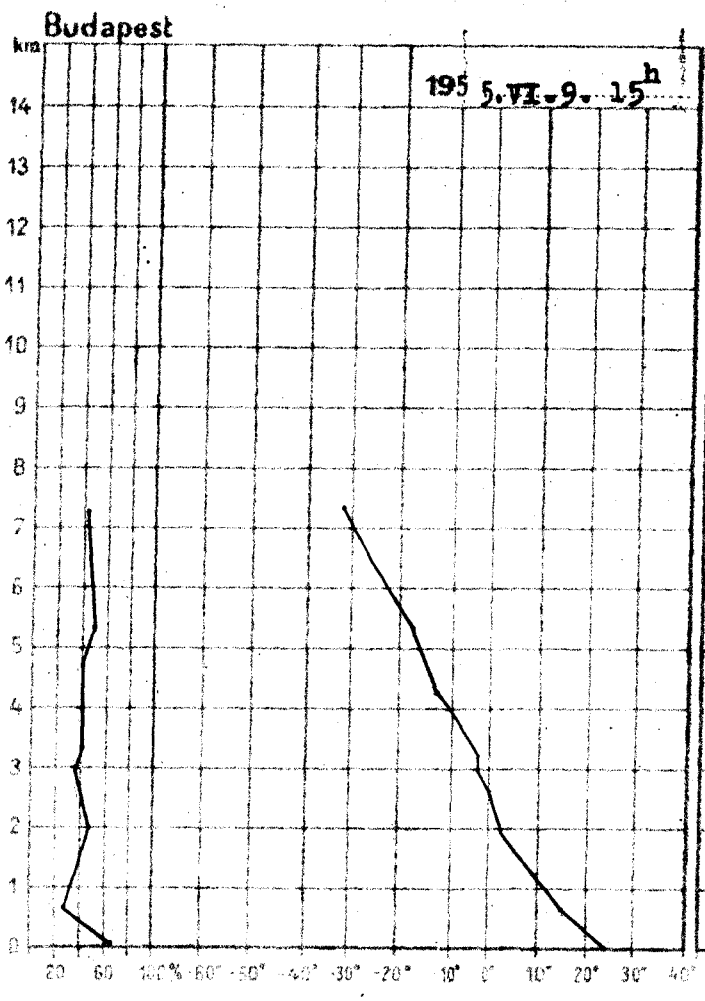

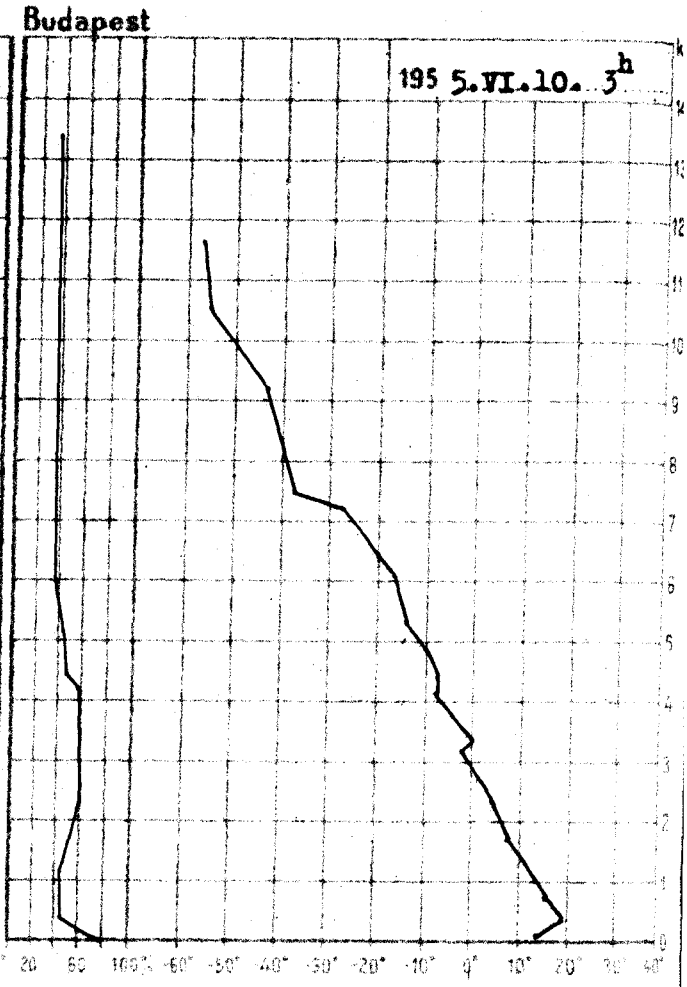

195 5.VI.9. 15h			
km	mb	C°	%
Talaj	990.3	26.6	27
0·5	951	21.9	32
1	898	15.6	40
1·5	849	11.1	47
2	797	5.8	54
2·5	750	3.7	49
3	704	0.3	45
4	620	-6.9	47
5	543	-14.7	54
6	477	-18.9	55
7	416	-26.0	52
8			
9			
10			
11			
12			
13			
14			
15			

Magaslégköri időhelyzet

Egész Európában melegedés csak a Kárpát-medence légteréből északkelet felé haladó trópusi levegő hatására Lengyelország és Ukrajna felett van. Európa többi részén sarkvidéki levegő lehülést okoz. Budapest felett hajnali 5 óráig a talajtól 3700 m-ig még melegedett 1-4 fokkal a levegő, feljebb azonban már megindult a lehülés. A 0 fok magassága alig változott, és 3270 m-en volt, a -10 fok magassága 90 m-rel 5280 m-re emelkedett.

Dr.Kallós Imréné s.k.

195 5.VI.10. 3h			
km	mb	C°	%
Talaj	988.4	15.4	81
0·5	954	19.9	57
1	897	16.8	57
1·5	847	12.8	57
2	793	9.0	61
2·5	749	5.4	63
3	704	1.9	64
4	620	-5.0	64
5	545	-9.2	53
6	479	-15.2	46
7	419	-23.2	46
8	364	-32.1	44
9	315	-39.0	44
10	272	-46.0	44
11	233	-53.5	-
12	199	-55.0	-
13	171	-53.9	-
14			
15			

OFFSET NYOMDA BUDAPEST F. KOMAYER GYULA

1955. Június hó,
10. nap **péntek**
68. évfolyam **161.** sz.

	Reggeli észlelések 06 UMI				Az utolsó 24 óra alatt				
	Felhőzet (0—4)	Szélirány és erő (m/s)	Légnyomás (millibár)	Hőmérséklet (°C)	Csapadék (24 óra) (mm)		Hőmérsékleti szélsőségek: napi max.	éjszakai min.	Radiációs min.	Napsütés (óra) tegnap
Mosonmagyaróvár	2	S 1	1003.4	21	.		25	13	10	11
Sopron	2	- 0	03.1	19	.		25	12	9	9
Szombathely	1	SW 6	03.8	20	.		25	13	10	11
Szentgotthárd	3	SSW 9	02.9	21	.		26	16	12	-
Pápa	1	S 6	03.4	21	.		26	14	11	-
Győr	1	WNW 4	04.0	21	.		28	16	16	-
Tatabánya	1	SW 2	04.3	20	.		26	18	14	-
Székesfehérvár	4	SW 4	-	19	.		28	17	13	-
Keszthely	1	SE 1	04.8	14	.		26	14	13	11
Nagykanizsa	1	SSW 3	05.9	19	.		26	12	9	-
Kaposvár	1	SSW 6	05.3	20	.	↖	27	16	15	-
Pécs	1	- 0	05.3	22	.		28	12	9	4
Budapest M. I.	1	S 2	04.6	21	.		27	20	16	11
Salgótarján	1	- 0	06.1	13	.		26	12	11	9
Eger	0	SW 3	03.7	21	.		25	14	12	6
Miskolc	4	SSW 4	04.3	21	ny		26	14	11	8
Sárospatak	2	SE 1	-	20	ny		27	14	11	11
Baja	1	SSW 2	06.1	21	.		29	17	13	13
Kalocsa	1	SW 6	06.1	22	.		28	18	11	12
Kecskemét	1	WSW 1	05.3	20	2		28	16	15	13
Szeged	1	WSW 4	06.3	23	.		28	15	11	13
Szolnok	1	SW 3	05.7	21	3		28	15	-	-
Törökszentmiklós	0	SW 1	-	21	2	↖	28	18	13	-
Békéscsaba	2	SW 2	06.7	21	.	↖	28	14	14	12
Debrecen	2	- 0	06.7	20	10	↖	28	16	14	12
Nyíregyháza	3	SW 1	05.9	20	1	↖	27	18	14	12
Kékestető (1000 m)**	1	SW 4	891.3	14	.		19	13	-	12
Gyergyószék (982 m)**	0	NW 2	892.2	15	1		19	11	-	-
Marosvásárhely (554 m)*	1	SSW 1	948.5	19	.		24	16	-	-
Székelyudvarhely (474 m)*	1	SW 1	947.1	18	.		24	15	12	10
Csíkszentgyörgy (400 m)*	1	SW 1	946.9	19	.		24	15	12	-

24 óra csapadék mm			24 óra csapadék mm			24 órai csapadék mm			24 óra csapadék mm		
Rajka	.		Tihany	.		Pápa	1	↖	Zalaeger	12	↖
Csorna	.		Siófok	.		Ásványráró	-		Kiskanizsa	3	↖
Kapuvár	.		Fonyód	.		Kölcsönlás	ny		Vásárosnamény	3	↖
Kőszeg	.		Marcali	.		Csabrendek	.		Baktalórántháza	2	↖
Rábagyörök	.		Somogyvár	.		Nemesdéd	1		Mátészalka	3	↖
Répcelak	.		Tab	.		Fonyód	.		Tiszabecs	1	
Csorna	.		Siófok-Gyógyi	.		Balatonszabadi	.		Csenger	3	↖
Zalaegerszeg	.		Szántódpuszta	.		Sárszentmihály	1		Nyírlugos	5	
Bak	.		Nagyberki	.		Tolna	4		Polgár	1	
Lenti	.		Somogyszob	.		Mezőkeresztes	2		Hajdúdorog	ny	↖
Gelse-Kovács	-		Barcs	.		Jászapáti	1	↖	Hortobágy	2	
Kaposvár	.		Segesd	.		Nagykáta	.		Nagylóta	.	
Lovászpatona	.		Lengyel	.		Gyomaendrőd	.		Pusztafürd	6	↖
Dombóvár	.		Kaposszentjakab	.		Orkény	.		Tiszaroff	5	↖
Tapolca	.		Hetyefő	ny		Ivánszentmiklós	-		Kazincbarcika	1	↖
Zirc	.		Mohács	-		Cegléd	1		Pusztaszabolcs	4	
Veszprém	.		Siklós	.		Nagykőrös	1		Berettyóújfalu	.	
Komárom	.		Kisdárda	.		Tiszakécske	3	↖	Szerencs	.	
Csákvár	.		Balassagyarmat	.		Izsák	1		Körösszakál	.	
Vác	.		Rimóc	.		Kecskemét-Meteor	8	↖	Szerencs	1	↖
Aszód	.		Vác	.		Kiskunfélegyh.	3	↖	Szántos	.	
Budakalász	.		Galgamácsa	-		Bácsalmás	.		Orosháza	.	
Dunakeszi	.		Lőrinci	.		Kecskemét			Makó	.	
Budapest	.		Gyöngyös	1					Mezőhegyes	.	
Budapest-Lágym.			Borsodnádasd						Battonya		

* A légnyomás 500 gdm-re átszámítva ** A légnyomás 1000 gdm-re átszámítva

Magassági szélmérések

Óraadatok greenwichi középidőben

VI.9.	Szhely 14 h		Nagyk. 10 h		Pécs 10 h		Győr 11 h		Bpest 15 h		Bpest 16 h		Miskolc 8 h		Szeged 11 h		Debrecen 10 h	
	fok	m/s	fok	m/s	fok	m/s	fok	m/s	fok	m/s	fok	m/s	fok	m/s	fok	m/s	fok	m/s
Talaj	180	9	-	0	220	4	140	4	180	9	180	9	40	4	220	4	220	4
500 m	190	12	240	2	230	3	180	3	220	9	220	4	110	3	220	6	250	3
1000	190	12	210	6	250	6	180	3	220	4	210	7	110	3	230	7	250	3
1500	230	7	220	8	250	11	200	6	220	4	210	10	160	4	230	9	230	8
2000	230	7	230	9	230	15	200	6	220	4	220	7	280	5	230	13	230	8
2500	230	7	240	15	240	17	240	12	230	11	230	15	220	4			250	15
3000	230	7	240	15	240	17	240	12	230	11	230	15	220	4			250	15
4000	230	7	240	19	240	20	230	11	240	20			260	10			250	20
5000			240	24	240	20	230	11	220	20			260	23			250	20
6000			240	27	240	20			240	20								
7000			240	27	240	20			240	20								
8000					240	20			240	40								
9000					240	20			240	40								
10000									240	46								
11000																		
12000																		
13000																		
14000																		
15000																		
16000																		
17000																		
18000																		
19000																		
20000																		

VI.10	Szhely 5 h		Nagyk 5 h		Pécs 4 h		Győr 3 h		Bpest 3 h		Bpest 7 h		Miskolc 5 h		Szeged 3 h		Debrecen 3 h	
	fok	m/s	fok	m/s	fok	m/s	fok	m/s	fok	m/s	fok	m/s	fok	m/s	fok	m/s	fok	m/s
Talaj	180	9	180	4	-	0	270	4	180	4	220	9	220	4	270	4	-	0
500 m	230	13	230	15	230	9	250	22	250	16	240	7	240	16	270	15	250	7
1000	230	13	230	15	240	17	260	21	250	16	240	10	240	16	270	12	250	9
1500	250	9	230	15	240	17	260	22	250	16	240	10	240	16	260	15	200	10
2000	250	9	230	15	240	17	250	20	250	16	220	13	240	22	250	14	200	10
2500	240	14	230	20	240	17	250	20	230	18	240	18	220	19	210	11		
3000	240	14	230	20	240	17	250	20	230	18	240	18	220	19	210	11		
4000	240	14	240	23	220	19			230	18	240	18	220	32	200	14		
5000	240	11	230	18	220	21					220	25			240	24		
6000	240	11			220	21									240	24		
7000	240	11			220	21									240	24		
8000	250	20			220	21									230	34		
9000	250	20			220	21									230	34		
10000	250	20			220	21									230	35		
11000																		
12000																		
13000																		
14000																		
15000																		
16000																		
17000																		
18000																		
19000																		
20000																		

IDŐJÁRÁSI NAPIJELENTÉS

ЕЖЕДНЕВНЫЙ МЕТЕОРОЛОГИЧЕСКИЙ БЮЛЛЕТЕНЬ • DAILY SYNOPTIC MAP OF THE HUNGARIAN METEOROLOGICAL INSTITUTE • BULLETIN QUOTIDIEN DE L'INSTITUT MÉTÉOROLOGIQUE HONGROIS WETTERBERICHT DES UNGARISCHEN METEOROLOGISCHEN INSTITUTS

KIADJA AZ ORSZÁGOS METEOROLÓGIAI INTÉZET BUDAPEST II. KITAIBEL PÁL-UTCA 1 TEL.: KÖZPONT: 150-220 ELŐFIZETŐ OSZT.: 151-204, 150-410

MEGJELENIK NAPONKÉNT • ELŐFIZETÉSI ÁRA A POSTAI KÖLTSÉGEL EGYÜTT NEGYEDÉVRE 60.— Ft KIADÁSÉRT FELEL AZ INTÉZET IGAZGATÓJA

68. évfolyam. 162. szám. + Budapest + 1955. junius hó 11.

Az időjárási helyzet ma reggel és a várható időjárás:

A Skandinávián keresztül Közép-Európába benyomult sarkvidéki levegő folytatja utját s lassan egyre délebbre szoritja a trópusi levegőt. Az Alpok és Kárpátok környékén sok helyen záporok, zivatarok vannak.

Hazánkba pénteken a déli órákban indult meg a hidegebb levegő benyomulása, ugy hogy a hőmérséklet még 24-28, sőt a délkeleti megyékben 29 fokig emelkedett. Délután országszerte zivatarok törtek ki, Budapesten, Mórott, Fügödön, Somogyszobon jégeső is volt. A szél viharossá fokozódott; a Fővárosban a legerősebb széllökés 120 km óránkénti sebességü volt. A lehullott csapadék mennyisége Gyékényesen 34, Rajkán 26, Debrecenben 25, Siófokon, Barcson 20 mm volt. Hajnalban megerősött a lehülés, és a hőmérséklet általában 8-11 fokig süllyedt.

Budapesten szombaton 12 órakor a hőmérséklet 14 fok, a tengerszintre átszámitott légnyomás 762 mm, mérsékelten emelkedő irányzatu.

Várható időjárás vasárnap estig:

Csökkenő felhőzet, néhány helyen kisebb eső.
Lassan mérséklődő északi, északnyugati szél.
Erős éjszakai lehülés.
A nappali felmelegedés kissé erősödik.

Várható legalacsonyabb hőmérséklet ma éjjel: 6-9,
legmagasabb nappali hőmérséklet vasárnap: 19-22
fok között.

Kalocsa

A hőmérséklet és a légnyomás napi középértéke Budapesten és ezek eltérése a 75 évi átlagtól:

1955. VI. 10.-én: 17,0 C°, 754,4 mm. Eltérés: -3,1 C°, -5,5 mm.

1871 óta ezen a napon előfordult

legmagasabb hőmérséklet	33,5 C°	/1937./
legalacsonyabb hőmérséklet	7,0 C°	/1890./

Az Országos Meteorológiai Intézet Időjárási Napijelentése

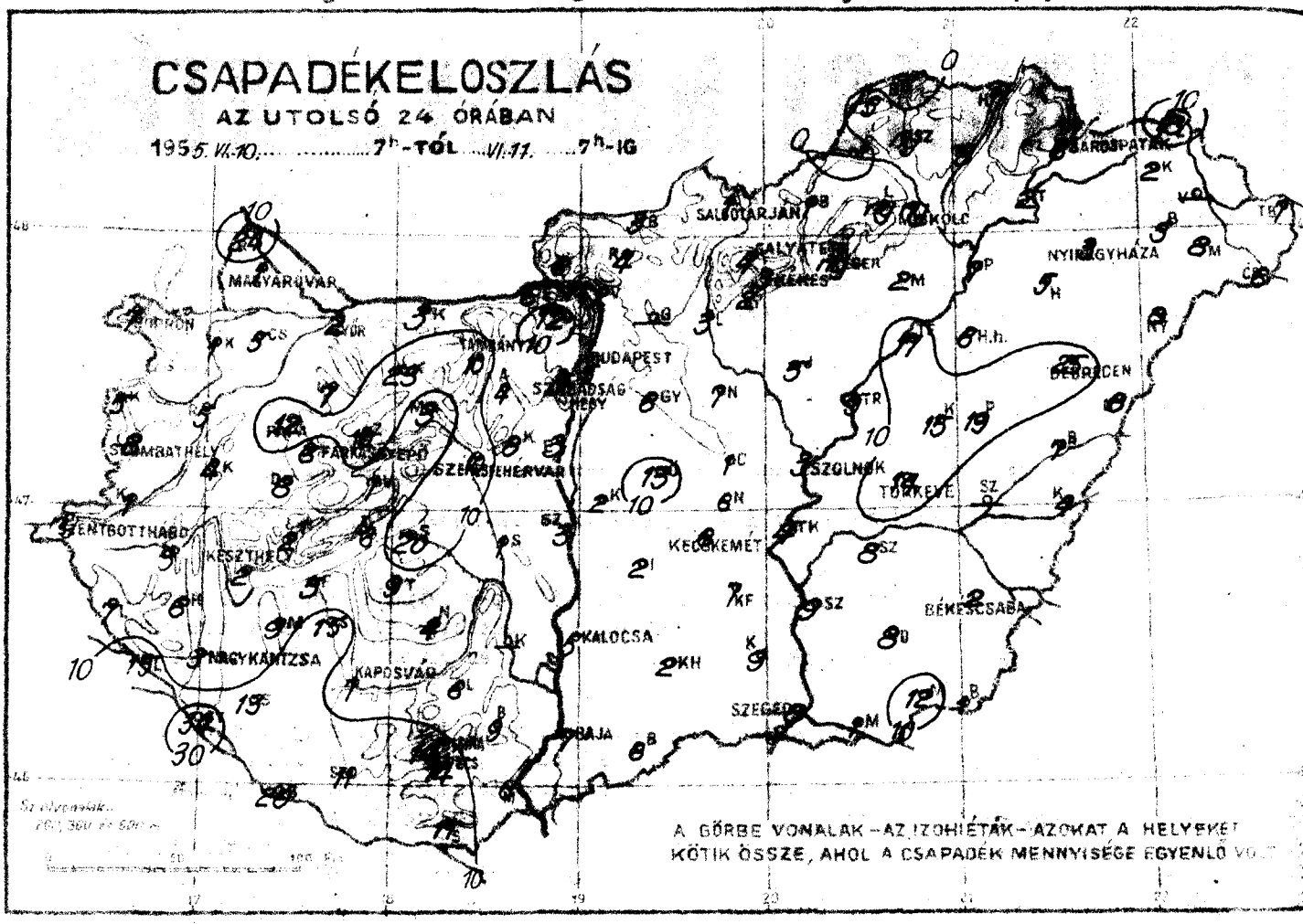

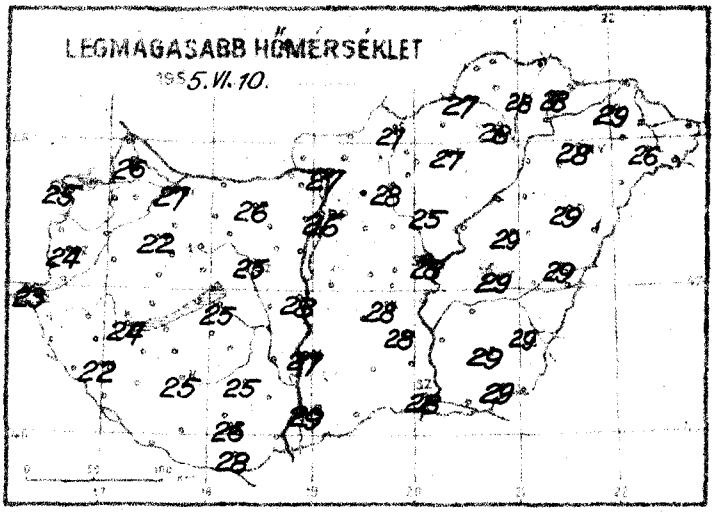

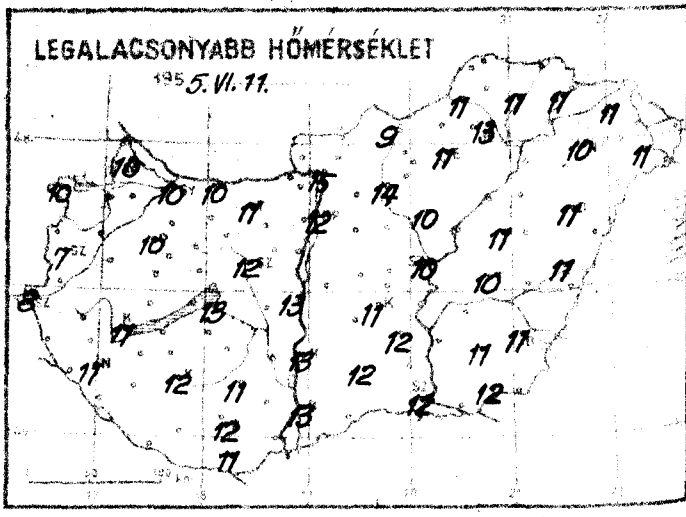

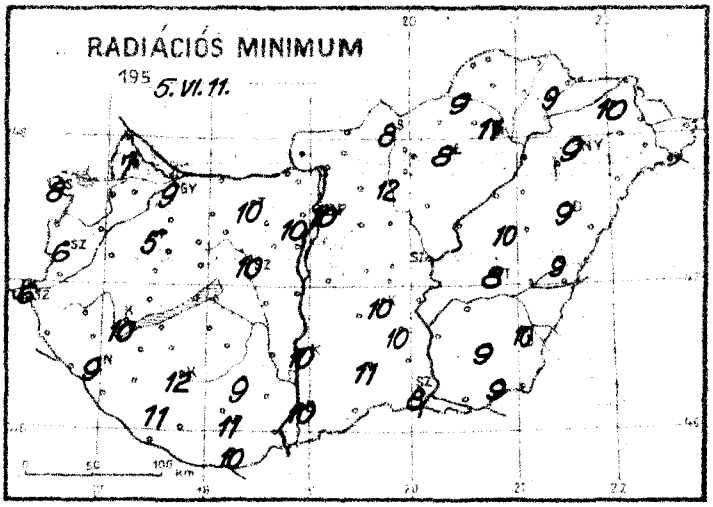

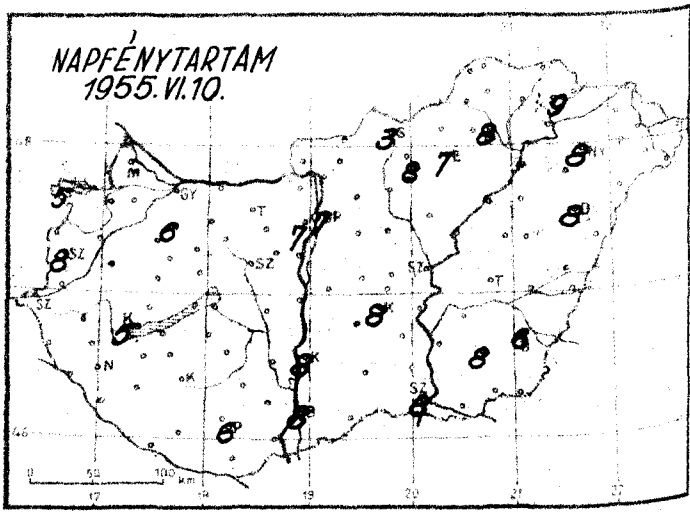

Időjárási helyzet 1955. év JÚNIUS hó 11 nap 7 óra



Magassági légállapotmérés

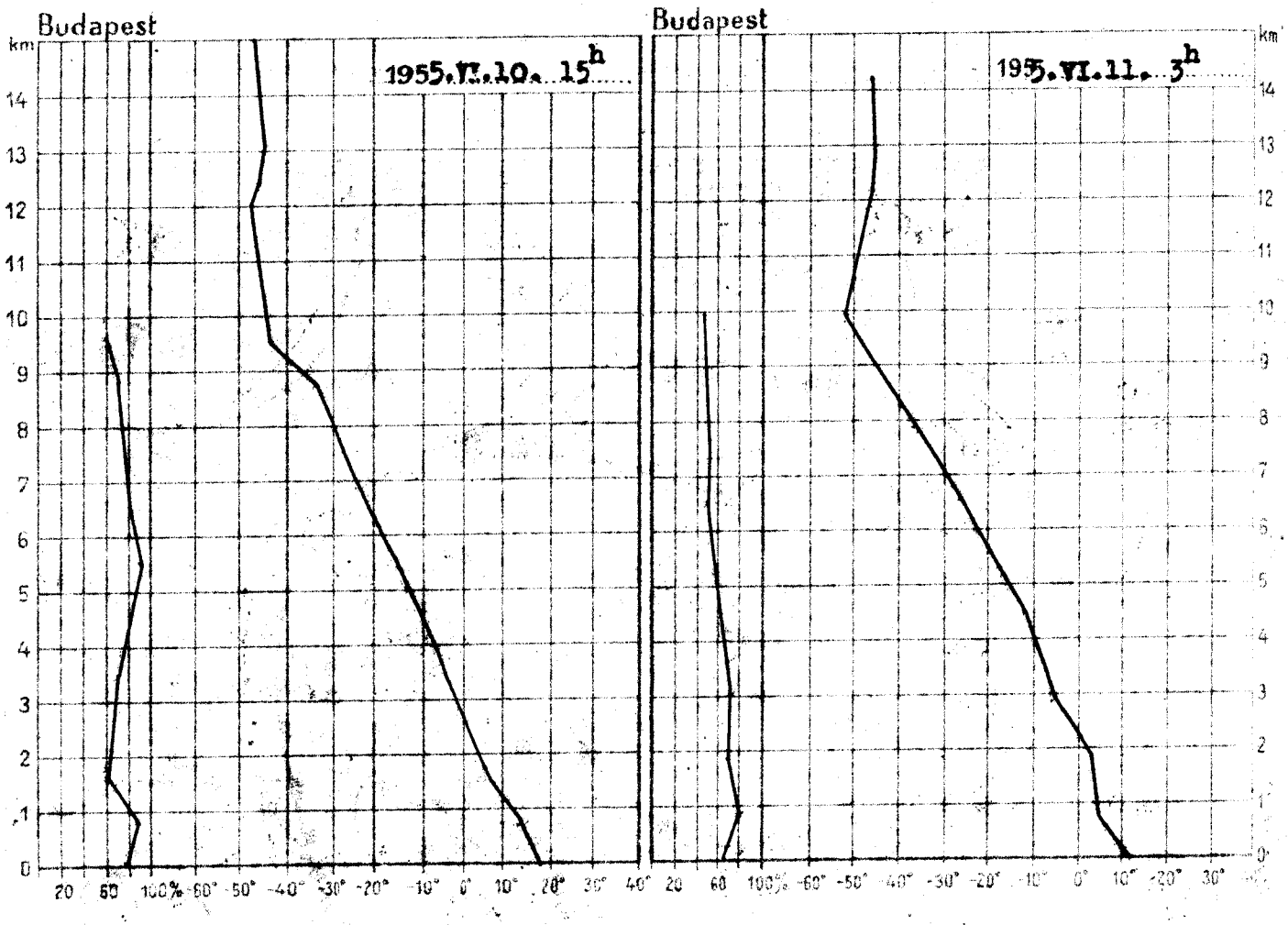

1955.VI.10. 15h			
km	mb	C°	%
Talaj	987.5	17.8	80
0·5	949	15.7	85
1	892	12.7	87
1·5	843	10.1	77
2	791	7.0	75
2·5	742	3.5	94
3	698	0.1	84
4	614	-5.6	92
5	541	-10.9	98
6	475	-17.0	90
7	414	-24.3	79
8	371	-29.8	75
9	313	-35.1	70
10	272	-41.8	-
11	234	-44.8	-
12	201	-47.0	-
13	173	-45.6	-
14	145	-44.9	-
15	129	-46.0	-

Magaslégköri időhelyzet

Szárazföldünkön melegadvekció csak a Szovjetunió európai területének középső vidékein és a Brit-szigetek felett figyelhető meg, máshol mindenütt lehülés van folyamatban. Hazánk légterében az egész troposzférában hült a levegő, emiatt az elmult 24 óra alatt a 0 fok szintje 780 m-rel, a -10 fok magassága 690 m-rel került alacsonyabbra és ma reggel 2490, illetve 4590 m-en volt található.

Dr.Tónay Frigyesné s.k.

1955.VI.11. 3h			
km	mb	C°	%
Talaj	995.0	12.0	70
0·5	955	9.4	77
1	897	6.0	83
1·5	844	4.5	73
2	792	3.1	76
2·5	745	-0.1	77
3	700	-3.5	76
4	617	-6.5	73
5	541	-13.4	63
6	475	-20.0	58
7	413	-28.1	55
8	358	-35.0	53
9	310	-43.1	50
10	266	-50.8	50
11	229	-48.0	-
12	196	-46.0	-
13	169	-44.9	-
14	146	-45.6	-
15			

1955. június hó
11. nap szombat
68. évfolyam 162. sz.

	Reggeli észlelések (6 UTC)				Az előző 24 óra adatai					
	Felhőzet (0–8)	Szélirány és erő (m/s)	Légnyomás (millibar)	Hőmérséklet (°C)	Csapadék (24 óra) (mm)		Hőmérséklet szélsőségek			Napfényes órák száma
							legmagasabb max	legalacsonyabb min	talajközeli min	
Mosonmagyaróvár	3	NW 6	1016.0	13	1	R	26	10	7	-
Sopron	4	NNW 3	16.6	12	7	R	25	10	8	5
Szombathely	3	N 1	15.9	13	8	R	24	7	6	8
Szentgotthárd	4	NNW 1	15.0	12	ny	R	23	8	6	-
Pápa	1	W 4	15.5	14	12	R	22	10	5	-
Győr	3	WNW 4	15.8	14	2		27	10	9	-
Tatabánya	2	NW 15	15.0	13	10	R	26	11	10	-
Székesfehérvár	3	N 4	–	13	10	R	25	12	10	-
Keszthely	4	NW 1	15.5	14	2	R	24	11	10	5
Nagykanizsa	4	– 0	15.9	13	3	R	22	11	9	-
Kaposvár	3	– 0	15.9	14	7		25	12	12	-
Pécs	4 •	– 0	15.7	14	14	R	26	12	11	6
Budapest M. I.	1	NW 7	13.9	13	5	R	26	12	10	7
Siófok	1	SE 6	10.3	10	1	R	27	9	8	3
Eger	1	W 3	10.9	13	ny		27	11	8	7
Miskolc	1	W 8	10.1	14	ny	R	28	13	11	8
Szolnok	3	W 4	–	14	8		28	11	9	9
Baja	4 •	N 1	15.9	15	7	R	29	13	10	8
Kalocsa	3	N 6	15.5	14	5		27	13	10	8
Kecskemét	1	WNW 6	13.9	13	6	R	28	11	10	8
Szeged	4	WNW 5	15.0	13	8	R	28	12	8	8
Szolnok	1	WNW 8	13.7	14	3	R	28	10	-	-
Túrkeve	0	W 2	–	13	14	R	29	10	8	-
Békéscsaba	3	WSW 4	14.3	13	2	R	29	11	10	6
Debrecen	1	W 9	12.2	14	25	R	29	11	9	8
Nyíregyháza	1	WSW 6	10.9	13	3	R	28	10	9	8
Kékestető (1014 mb)*	3	NW 4	895.3	6	3		19	4	-	8
Szilvásvárad (932 mb)*	3	NW 9	894.4	6	4		18	4	-	-
Mátraháza (824 mb)*	4 •	N 6	955.9	9	14	R ▲	23	8	-	-
Salgótarján (344 mb)*	1	NW 3	953.6	10	8	R	24	8	-	7
Budapest-Pestszentlőrinc**	1	NW 4	956.0	12	6	R	22	8	6	-

24 óra csapadék mm			24 óra csapadék mm			24 óra csapadék mm			24 óra csapadék mm		
Rajka	26		Tihany	6	R	Encsk	•		Zalaegerszeg	18	R
Csorna	5	R	Siófok	20	R	Jánosháza	5	R	Kisvarda	2	R
Kapuvár	1	R	Enese	5		Bonyhád-Völgy	•		Vásárosnamény	–	
Kőszeg	5	R	Martonvásár	9	R	Tolnatamási	ny		Balatonszentgyörgy	5	R
Bük-Szárhely	5		Szarvas-Csorna	15	R	Szekszárd	ny	R	Mátészalka	8	R
Kőszeg	1	R	Cegléd	9	R	Paks	9	R ▲	Tiszalök	7	
Ikervár	7		Szentgyörgyvölgy	1	R	Dunaföldvár	1	R	Csenger	6	R
Zalaegerszeg	3	R	Siófok-Kiliti	3		Szekszárd-Bátai	7	R	Nyíregyháza	8	R
Hévíz	6		Nagykanizsa	4	R	Tolna	2		Fehérgyarmat	7	R
Keszthely	15		Szentgyörgyvölgy	13	R ▲	Mezőcsokonya	2		Hajdúhadház	5	R
Tapolca	34	R	Bánd	20	R	Dombóvár	5	R	Hortobágy	6	
Sümeg	4	R	Sárgadomb	11	R	Simontornya	7	R	Nagykálló	8	R
Tapolcafürdő	7	R	Lengyel	6	R	Gyönk	6	R	Tiszafüred	17	R
Balatonfüred	8	R	Kaposújlak	–		Gölle	13		Poroszló	9	R
Veszprém	2		Balatonboglár	9	R	Kaposszentjakab	2		Balmazújváros	15	R
Zirc	10	R	Marcali	6		Tengőd	1		Püspökladány	19	R
Veszprém	7		Siófok	11	R	Nagykanizsa	6	R	Berettyóújfalu	7	R
Kápolnapuszta	3	R	Kaposvár	6		Tesenkeresztúr	4		Szeghalom	–	
Kaposvár	23	R	Balatonszemes	3	R	Tolna	2		Kötegyán	4	R
Pécs	3	R ▲	Rinyakovácsi	4		Kaposszentjakabfa	7	R	Szeghalom	8	R
Abaliget	4	R	Vác	2		Kaposújlak	2	R	Szentes	9	
Mecsekszabolcs	6	R	Galgamácsa	–		Bonyhád	6	R	Orosháza	8	R
Pécsvárad	12		Gödöllő	3		Kistolnok	9	R	Makó	1	R
Pécs	3	R	Csongrád	2	R				Mezőhegyes	12	
Kaposújlak	8	R	Borsosberény	1	R				Battonya	1	R

* A légnyomás 500 géh-re átszámítva ** A légnyomás 1000 géh-re átszámítva

Magassági szélmérések

Óraadatok greenwichi középidőben

VI.10.	Nagyk. 11 h		Győr 12 h		Pécs 10 h		[illegible] 14 h		Bpest 11 h		Bpest 13 h		[illegible] 6 h		[illegible] 11 h		Debrecen 10 h	
	fok	m/s	fok	m/s	fok	m/s	fok	m/s	fok	m/s	fok	m/s	fok	m/s	fok	m/s	fok	m/s
Talaj	180	9	220	14	220	4	270	4	270	9	270	4	180	9	220	4	270	14
500 m	240	19	200	19	190	5	250	6	240	16	230	13	230	5	190	10	250	5
1000	240	19	210	18	190	5	250	6	240	16	240	18	260	6	200	7	250	9
1500	240	19	220	19	200	9	260	16	240	16	260	17	240	15	200	8	250	7
2000	240	19			200	9	260	16	220	[illegible]	240	15	230	17			230	9
2500					220	16	260	16	230	[illegible]	240	20	220	20			220	15
3000					220	16	260	16	230	[illegible]	240	20	220	20			220	17
4000					220	16			220	22			220	23			220	21
5000																	210	23
6000																	230	26
7000																	230	26
8000																		
9000																		
10000																		
11000																		
12000																		
13000																		
14000																		
15000																		
16000																		
17000																		
18000																		
19000																		
20000																		

VI.11.	Szhely 6 h		Nagyk. 5 h		Győr 5 h		Pécs 5 h		Bpest 3 h		Bpest 5 h		Bpest 7 h		Szeged 3 h		Debrecen 5 h	
	fok	m/s	fok	m/s	fok	m/s	fok	m/s	fok	m/s	fok	m/s	fok	m/s	fok	m/s	fok	m/s
Talaj	360	4	-	0	270	4	-	0	270	14	270	9	320	14	270	4	270	9
500 m	350	8	20	6	310	14	10	12	310	20	310	10	300	10	320	16	270	14
1000	290	4	50	2	300	18	10	6	310	20	310	20	300	5	320	17	280	14
1500	290	4	340	6	310	24	320	8	310	20	310	31			270	10	280	20
2000	310	10	310	6	320	19	320	8	280	15	300	8			280	14	270	14
2500	240	4	280	7					280	15	280	11						
3000	240	4	280	7					280	15	280	11						
4000	260	12	240	14					260	22								
5000									260	22								
6000									270	23								
7000									270	23								
8000																		
9000																		
10000																		
11000																		
12000																		
13000																		
14000																		
15000																		
16000																		
17000																		
18000																		
19000																		
20000																		

IDŐJÁRÁSI NAPIJELENTÉS

ЕЖЕДНЕВНЫЙ МЕТЕОРОЛОГИЧЕСКИЙ БЮЛЛЕТЕНЬ • DAILY SYNOPTIC MAP OF THE HUNGARIAN METEOROLOGICAL INSTITUTE • BULLETIN QUOTIDIEN DE L'INSTITUT MÉTÉOROLOGIQUE HONGROIS WETTERBERICHT DES UNGARISCHEN METEOROLOGISCHEN INSTITUTS

KIADJA AZ ORSZÁGOS METEOROLÓGIAI INTÉZET
BUDAPEST II, KITAIBEL PÁL-UTCA 1
TEL.: KÖZPONT: 150-220 IDŐJELZŐ OSZT: 151-204, 150-410

MEGJELENIK NAPONKÉNT • ELŐFIZETÉSI ÁRA A POSTAI KÖLTSÉGGEL EGYÜTT NEGYEDÉVRE 60.— Ft
KIADÁSÉRT FELEL AZ INTÉZET IGAZGATÓJA

68. évfolyam. 163. szám. + Budapest + 1955. junius hó 12.

Az időjárási helyzet ma reggel és a várható időjárás:

Észak- és Közép-Európában hideg levegő van uralmon. A lehülés a reggeli órákban a Skandináv-félszigeten -1, -4 fokig terjedt, Németországban és Lengyelországban is mindössze csak 2-6 fokot mértek hajnalban. Az Óceán felől azonban már ujabb enyhe légtömegek közelitették meg szárazföldünket és Angliában nagy területeken esik az eső.

Hazánkban szombaton az élénk északnyugati, északi szél mellett napközben a Dunántúlon csak 15-19, máshol 19-21 fokig emelkedett a hőmérséklet. A délutáni és éjszakai órákban a nyugati és déli megyékben több helyen volt még kisebb eső. Ma éjszaka általában 9-12 fokig hült le a levegő.

Budapesten vasárnap 12 órakor a hőmérséklet 16 fok, a tengerszintre átszámitott légnyomás 764 mm, gyengén süllyedő irányzatu.

Várható időjárás hétfő estig:

Változó felhőzet, legfeljebb holnap az esti órákban nyugaton néhány helyen kisebb eső.
Ma mérsékelt északi, északkeleti, holnap változó irányu szél.
Erős éjszakai lehülés, a nappali hőmérséklet emelkedik.

Várható legalacsonyabb hőmérséklet ma éjjel: 6-9,
legmagasabb nappali hőmérséklet hétfőn: 23-26 fok között.

Dr.Tónay Frigyesné s.k.

A hőmérséklet és a légnyomás napi középértéke Budapesten és ezek eltérése a 75 évi átlagtól:

1955. VI. 11.-én: 15,0 C°, 761,5 mm. Eltérés: -4,8 C°, +1,3 mm.

1871 óta ezen a napon előfordult

legmagasabb hőmérséklet 34,7 C° /1937./
legalacsonyabb hőmérséklet 8,0 C° /1899./

Az Országos Meteorológiai Intézet Időjárási Napijelentése

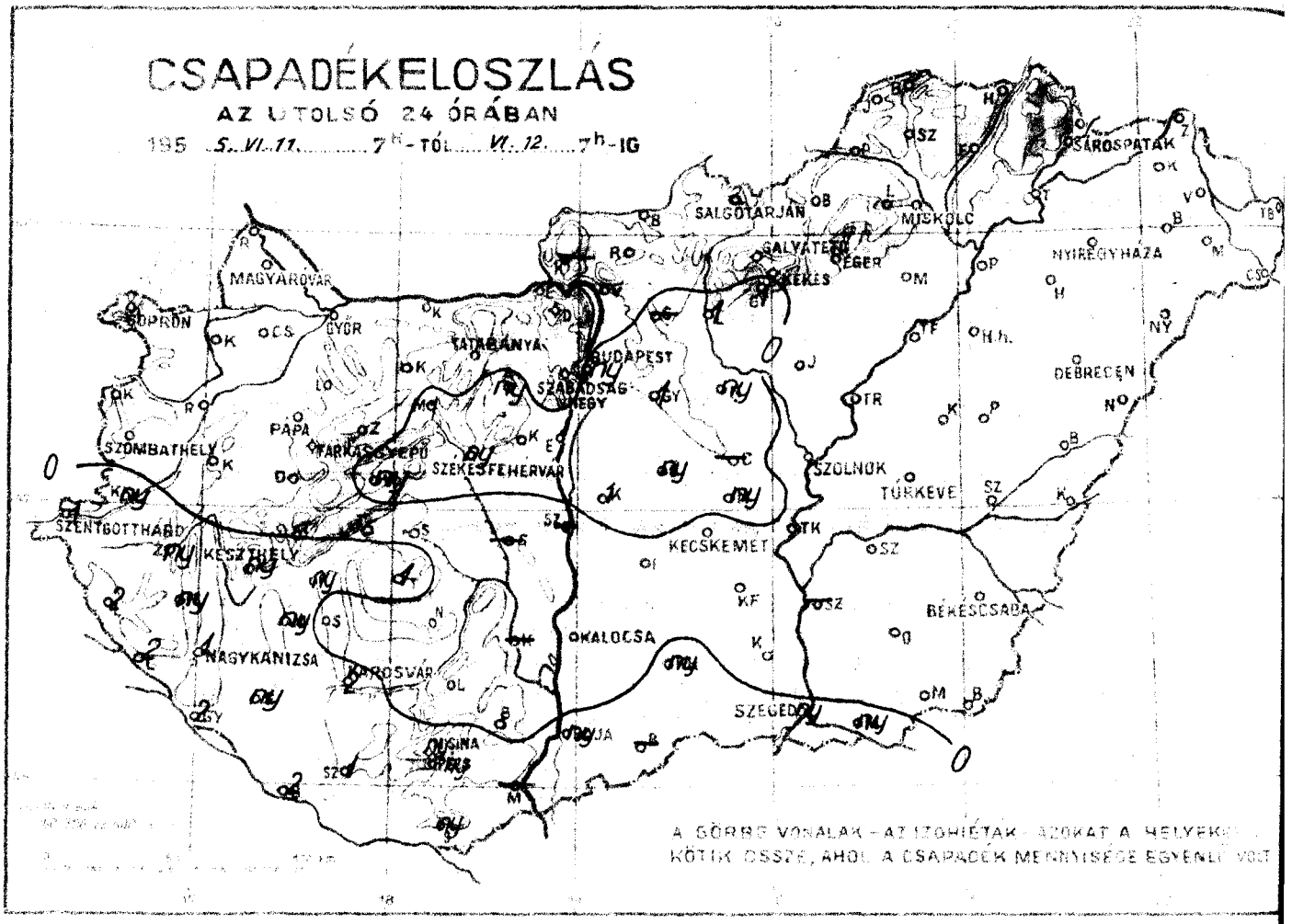

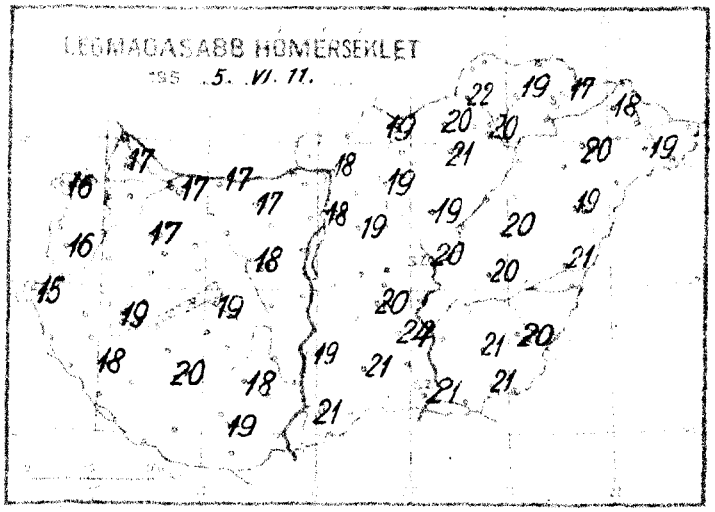

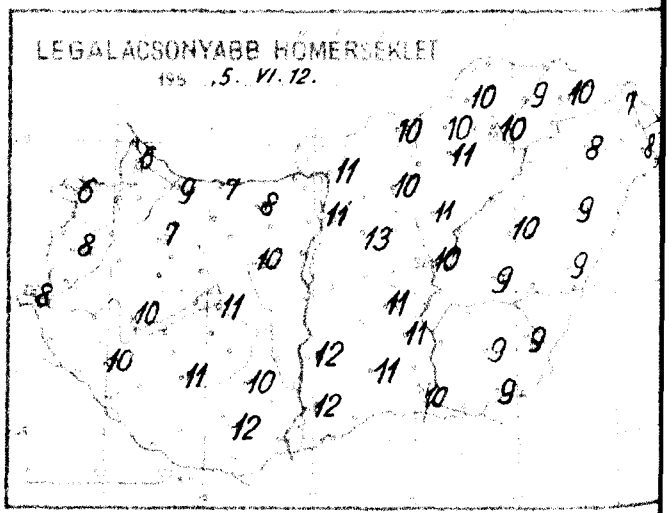

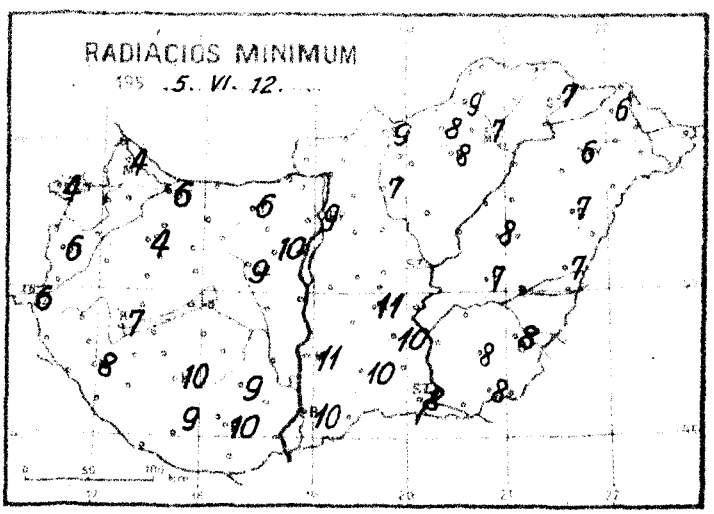

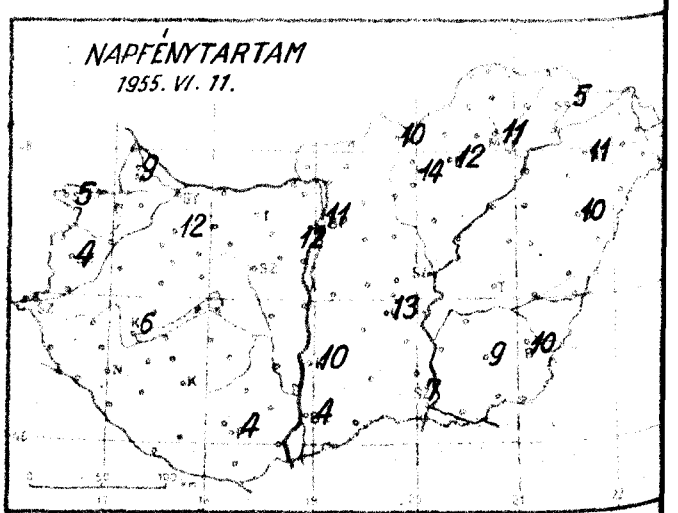

Időjárási helyzet 1933. év JÚNIUS hó 12. nap 7 óra

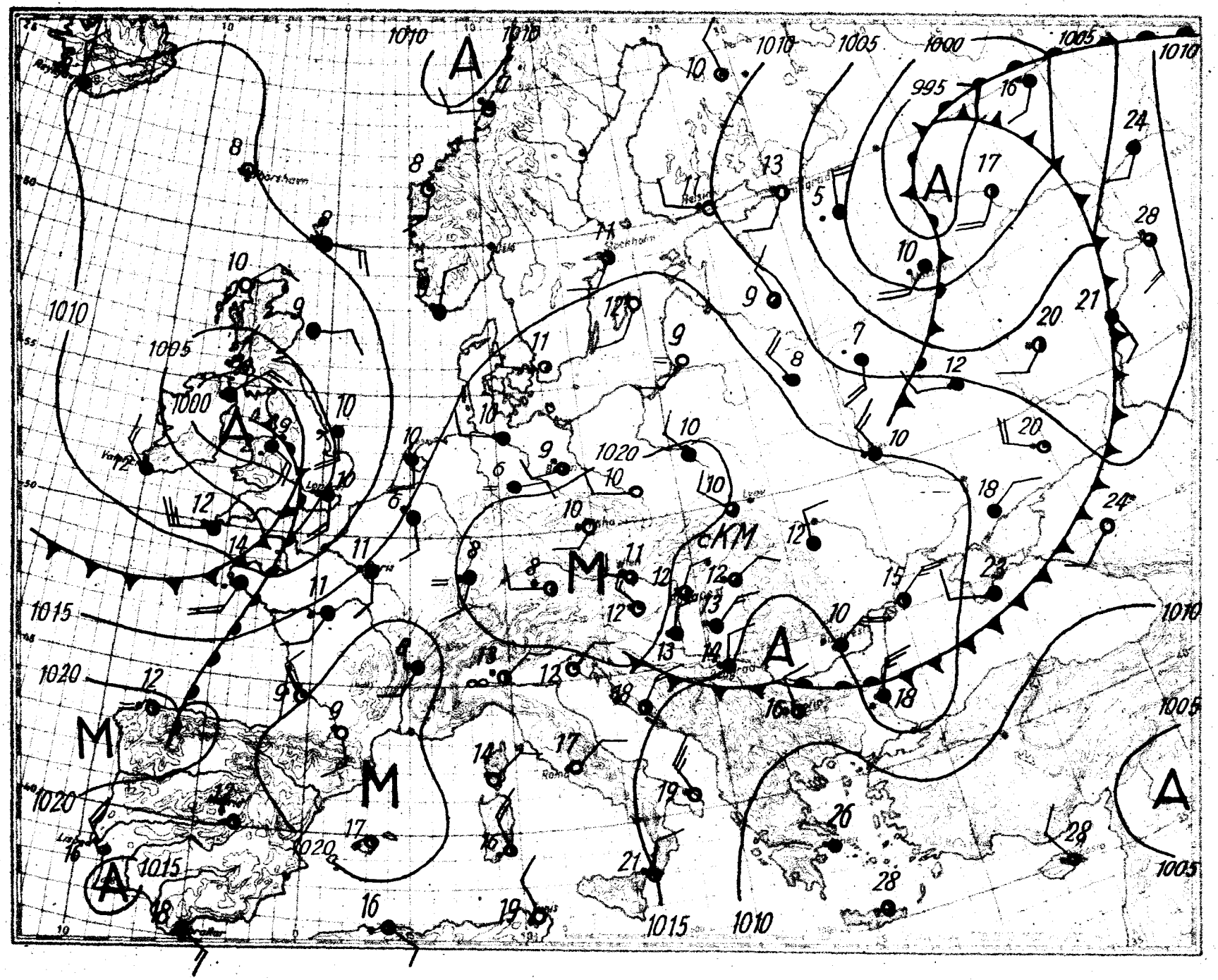

Magassági légállapotmérés

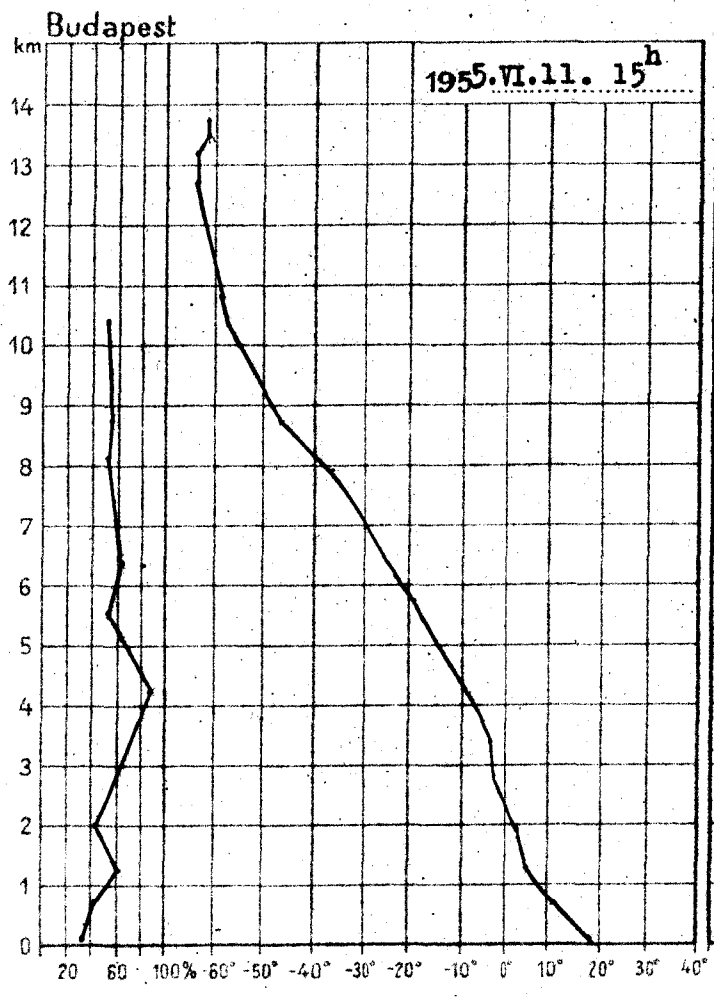

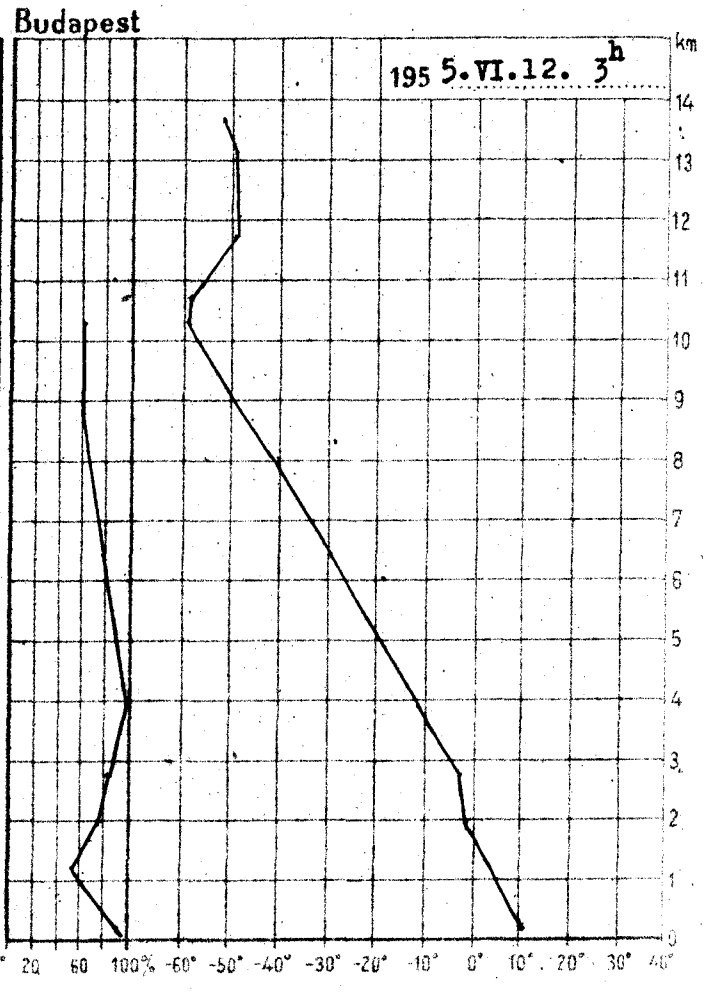

1955.VI.11. 15h			
km	mb	C°	%
Talaj	998.0	19.6	38
0·5	958	13.4	42
1	901	8.1	53
1·5	848	6.1	53
2	797	3.0	41
2·5	749	-1.6	56
3	702	-4.0	68
4	618	-9.6	57
5	541	-16.0	51
6	475	-23.2	58
7	413	-30.7	59
8	358	-39.0	59
9	307	-48.6	58
10	264	-56.7	58
11	225	-59.0	
12	192	-61.2	
13	194	-62.7	
14			
15			

Magaslégköri időhelyzet

A sarkvidéki eredetü hideg levegő most a Fekete-tengertől északra fekvő területek felett és a Kárpát-medencében okoz lehülést. Európa nagyrészén azonban már melegedés van folyamatban. Igy a Brit-szigetek légterében az Óceán felől érkezett enyhébb légtömegek, Görögország légterében a Földközi-tenger felől előnyomuló meleg léghullámok miatt erős hőmérsékletemelkedés következett be. Hazánk felett az elmult 24 óra alatt az egész troposzférában hült a levegő. Emiatt a 0 fok szintje 850 m-rel, a -10 fok szintje 760 m-rel került alacsonyabbra és ma hajnalban 1640, illetve 3830 m-en volt található.

Dr.Tónayné s.k.

1955.VI.12. 3h			
km	mb	C°	%
Talaj	1001.1	10.9	92
0·5	960	8.3	79
1	902	4.9	62
1·5	848	1.1	69
2	796	-1.5	81
2·5	747	-2.1	89
3	702	-4.8	94
4	618	-11.2	99
5	540	-17.9	93
6	473	-24.9	86
7	411	-32.0	79
8	356	-40.9	68
9	307	-48.7	62
10	263	-56.3	62
11	225	-55.0	-
12	192	-48.9	-
13	165	-49.2	-
14			
15			

OFFSET NYOMDA BUDAPEST F.V. POMAYER ÚSZULA

1955. junius
12. vasárnap
68. 163.

	0	NW	6	1020.8	13	.		17	6	4	9
	1	N	4	21.3	11	.		16	6	4	5
	3	N	2	20.8	13	.		16	8	6	4
	3	NNW	2	20.6	12	1		15	8	6	-
	0	NW	2	20.2	12	.		17	7	4	-
	1	NNW	2	20.2	13	.		17	9	6	-
	4	NW	2	20.0	11	.		17	8	6	-
	3	NW	2	-	12	ny		18	10	9	-
	1	NNW	4	20.3	12	ny		19	10	7	6
	2	N	3	20.2	11	1		18	10	8	-
	4	N	4	19.7	12	2		20	11	10	-
	4	N	4	18.4	12	ny		19	12	10	4
	3	N	1	19.3	12	ny		18	11	9	11
	4	NE	2	19.5	11	.		19	10	9	10
	4	N	1	18.6	13	.		21	11	8	12
	4	NNW	3	19.0	12	.		20	10	7	11
	4	N	6	-	11	.		17	10	7	5
	4	NE	6	18.3	13	ny		21	12	10	4
	4	SW	6	18.9	14	.		19	12	11	10
	4	NNE	2	17.9	12	.		20	11	11	13
	4	NNE	7	16.8	13	ny		21	10	8	7
	4	N	8	18.3	13	.		20	10	-	-
	3	NE	4	-	13	.		20	9	7	-
	3	NNE	6	16.7	13	.		20	9	8	10
	3	ENE	4	18.0	12	.		19	9	7	10
	4	N	5	18.9	12	.		20	8	6	11
	4	NE	1	-	5	.		12	4	-	14
	4	NW	2	902.3	6	.		12	5	-	-
	4	N	9	958.4	8	ny		16	7	-	-
	4	SE	1	959.6	10	.		15	8	-	12
	0	NW	1	959.7	9	.		17	6	5	-

	.		.		.						.
	.		.		.						.
	.		ny		.						.
	.		ny		.						.
	.		.		.						.
	ny		1		.						.
	2		-		.						.
	ny		-		.						.
	ny		.		.						.
	2		ny		.						.
	2		2		.						.
	.		1		ny						.
	.		.		1						.
	.		-		ny						.
	.		.		1						.
	.		-		-						.
	ny		ny		ny						.
	.		-		.						.
	.		.		.						.
	1		.		.						.
	ny		.		ny						-
	.		-		.						.
	.		1		.						ny
	1		1								.
	.		.								

* A hőgyomor 500 gólc- ra ad- ródik. ** A hőgyomor 1000 gólc- ra ad- ja ki.

Magassági szélmérések

Óraadatok greenwichi középidőben

VI.11.	Szhely 13 h		Győr 12 h		Pécs 10 h		Nagyk. 10 h		Bpest 13 h		Bpest 15 h		Miskolc 12 h		Szeged 11 h		Debrecen 10 h	
	fok	m/s	fok	m/s	fok	m/s	fok	m/s	fok	m/s	fok	m/s	fok	m/s	fok	m/s	fok	m/s
Talaj	360	14	360	9	360	4	360	4	340	14	340	14	270	4	340	4	240	9
500 m	10	12	350	4	360	3	60	7	330	8	320	7	320	5	300	7	260	10
1000	10	12	330	7	360	3	40	7	320	6	320	7	320	5	300	7	270	11
1500	340	6			330	5			330	5	290	5	300	5	270	9	270	11
2000	340	6			310	2			320	6	290	5	350	3	280	8		
2500	210	3							270	12	270	10	280	14	270	14		
3000	210	3							270	12	270	10	280	14	270	14		
4000	200	4							270	17	250	10	270	16	260	16		
5000									240	13			270	16				
6000													240	20				
7000													240	15				
8000													240	20				
9000													240	20				
10000													240	25				
11000													240	25				
12000													260	25				
13000																		
14000																		
15000																		
16000																		
17000																		
18000																		
19000																		
20000																		

VI.12.	Nagyk. 5 h		Pécs 6 h		Bpest 5 h		Bpest 7 h		Bpest 9 h		Miskolc 6 h		Szeged 3 h		Debrecen 8 h			
	fok	m/s	fok	m/s	fok	m/s	fok	m/s	fok	m/s	fok	m/s	fok	m/s	fok	m/s	fok	m/s
Talaj	360	4	360	9	-	0	-	0	30	9	360	4	360	4	360	9		
500 m	20	10	30	9	70	4	80	3	10	2	30	8	40	12	40	14		
1000	20	10	30	8	190	1	80	3	40	4	30	14	30	12	50	9		
1500	20	10	30	8	20	4	10	3	20	4	40	8	10	7	40	6		
2000	30	9	30	8	360	2	40	3	40	4	40	8	30	12	20	6		
2500					300	4			270	7								
3000					300	4			270	7								
4000					240	7												
5000																		
6000																		
7000																		
8000																		
9000																		
10000																		
11000																		
12000																		
13000																		
14000																		
15000																		
16000																		
17000																		
18000																		
19000																		
20000																		

OFFSET NYOMDA BUDAPEST F. V. HOMAYER GYULA

IDŐJÁRÁSI NAPIJELENTÉS

ЕЖЕДНЕВНЫЙ МЕТЕОРОЛОГИЧЕСКИЙ БЮЛЛЕТЕНЬ • DAILY SYNOPTIC MAP OF THE HUNGARIAN METEOROLOGICAL INSTITUTE • BULLETIN QUOTIDIEN DE L'INSTITUT MÉTÉOROLOGIQUE HONGROIS WETTERBERICHT DES UNGARISCHEN METEOROLOGISCHEN INSTITUTS

KIADJA AZ ORSZÁGOS METEOROLÓGIAI INTÉZET BUDAPEST II., KITAIBEL PÁL-UTCA 1. TEL. KÖZPONT: 150-220 IDŐJÁRÁSJELZŐ OSZT.: 151-204, 150-119

MEGJELENIK NAPONKÉNT • ELŐFIZETÉSI ÁRA A POSTAI KÖLTSÉGGEL EGYÜTT NEGYEDÉVRE 60.— Ft
KIADÁSÉRT FELEL AZ INTÉZET IGAZGATÓJA

68. évfolyam. 164. szám. • Budapest • 1955. június hó 13.

Az időjárási helyzet ma reggel és a várható időjárás:

A nyugat-keleti irányban mozgó ciklonok Európa időjárását változékonnyá, csapadékossá teszik. Németországban, Lengyelországban, Dániában, valamint Norvégia és Svédország déli részein sokfelé esik az eső. Dél-Európában tovább tart a meleg idő.

Hazánkban tegnap csak keleten volt néhány helyen kisebb eső. A lehullott csapadék mennyisége azonban nem haladta meg az 1 mm-t. A nappali hőmérséklet Szentgotthárdon 17, máshol általában 19-21 fokig emelkedett. Ma hajnalban a fővárosban 11, Pápán és Baján 10, máshol 5-8 fokig hült le a levegő.

Budapesten hétfőn 12 órakor a hőmérséklet 18 fok, a tengerszintre átszámított légnyomás 760 mm, gyengén süllyedő irányzatu.

Várható időjárás kedd estig:

Ma felhős idő, sokfelé eső. Holnap kevesebb felhőzet.
Élénk délnyugati-nyugati, később északnyugati szél.
A hőmérséklet keleten is kissé csökken.

Várható legalacsonyabb hőmérséklet ma éjjel: 9-12,
legmagasabb nappali hőmérséklet kedden: 19-22 fok között.

A hőmérséklet és a légnyomás napi középértéke Budapesten és ezek eltérése a 75 évi átlagtól:

1955. VI. 12.-én: 14,5 C°, 763,6 mm. Eltérés: -5,0 C°, +3,3 mm.

1871 óta ezen a napon előfordult

legmagasabb hőmérséklet	32,7 C°	/1937./
legalacsonyabb hőmérséklet	5,4 C°	/1899./

Az Országos Meteorológiai Intézet Időjárási Napijelentése

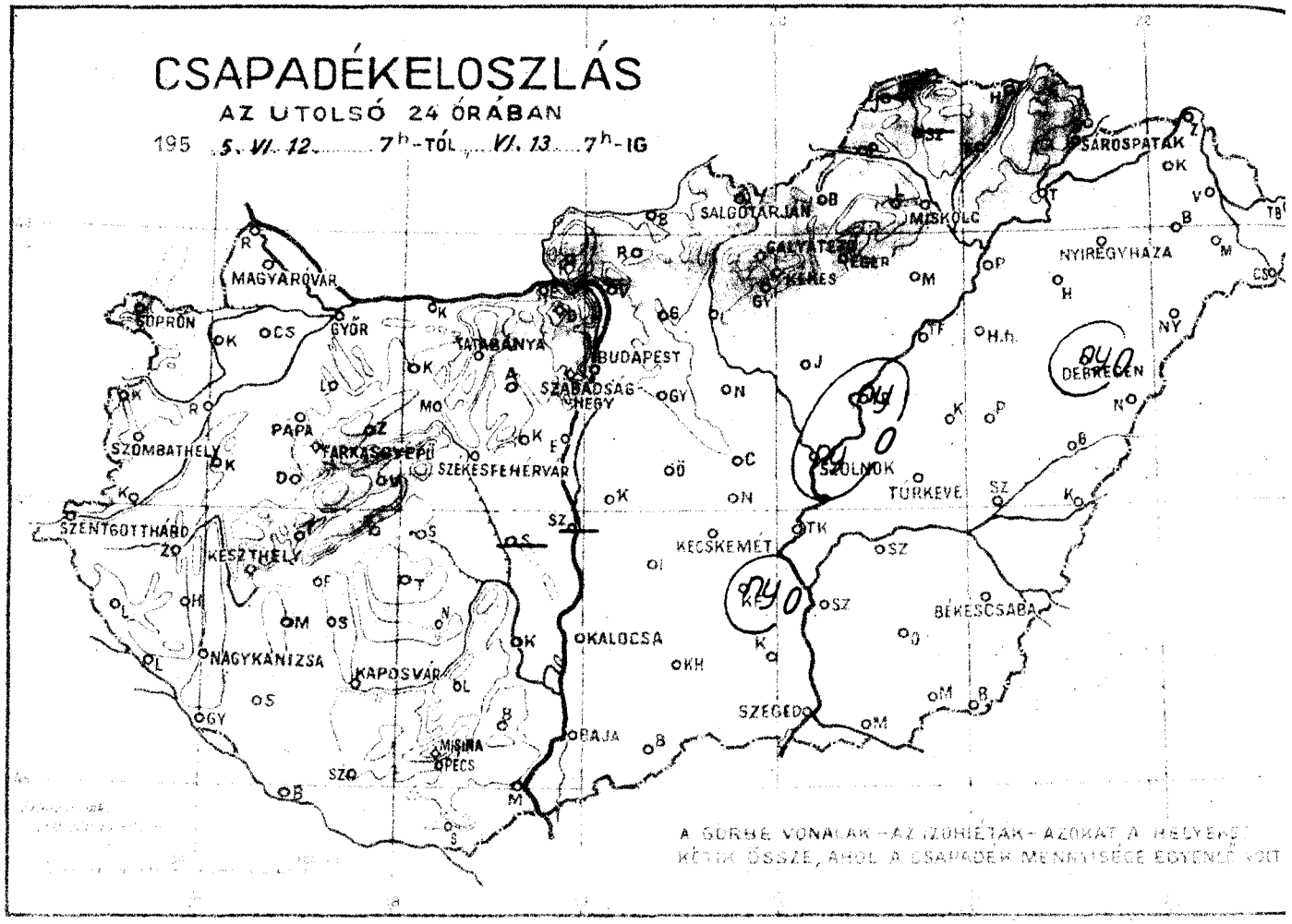

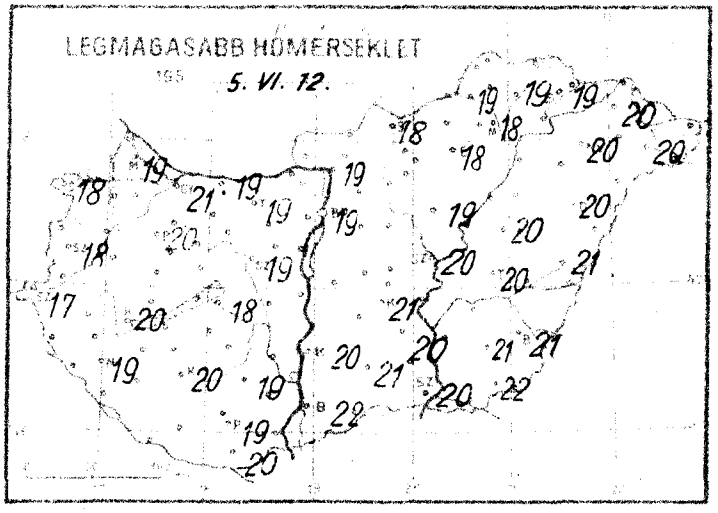

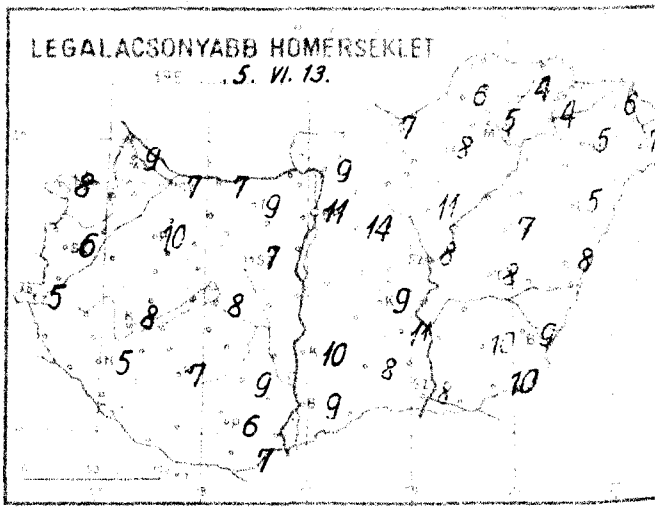

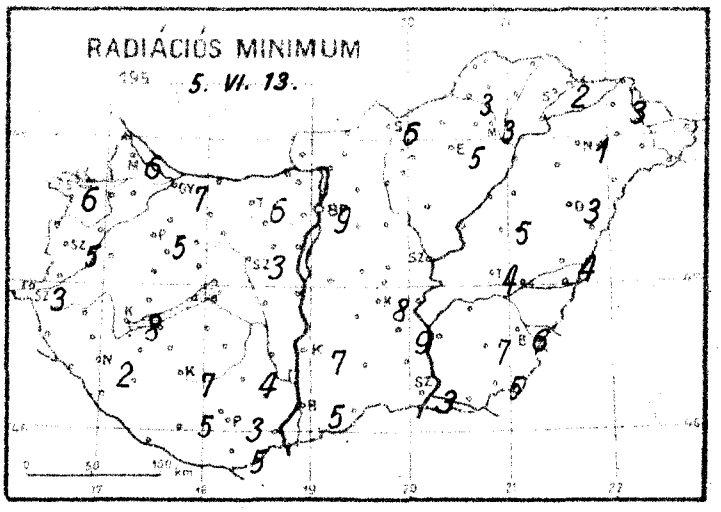

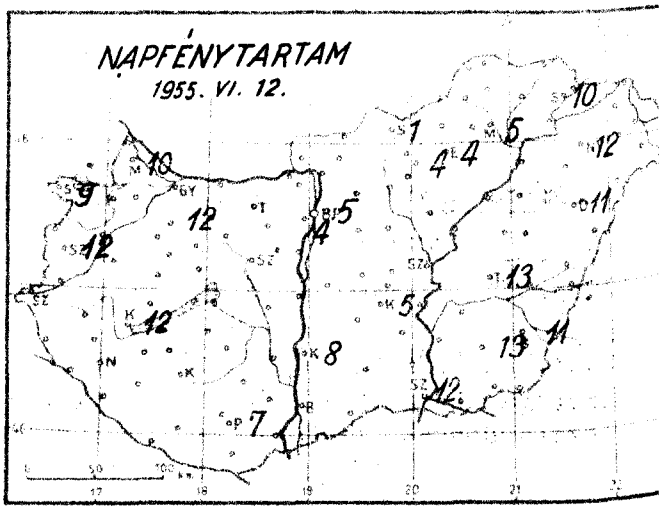

Időjárási helyzet 1955. év JÚNIUS hó 13 nap 7 óra

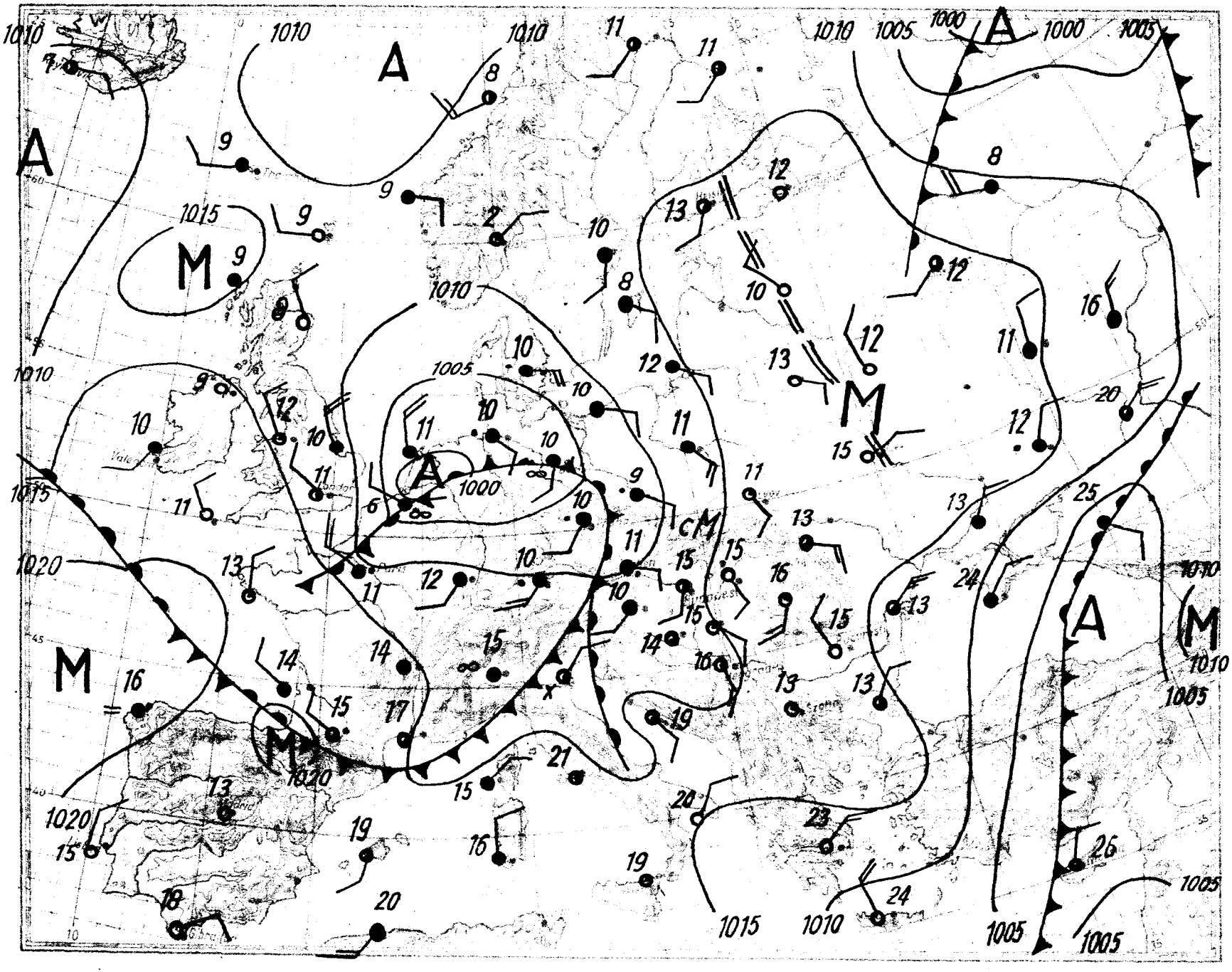

Magassági légállapotmérés

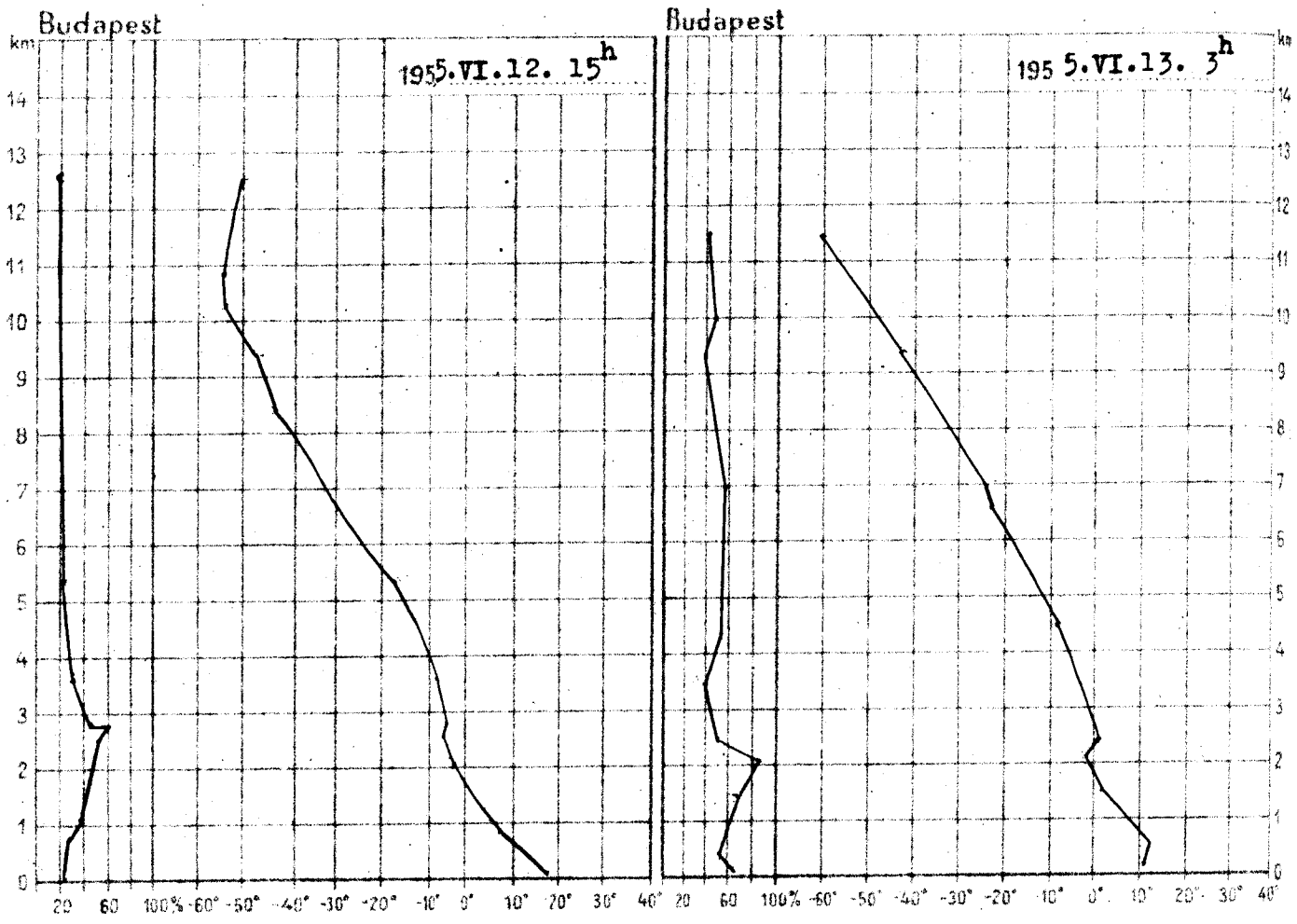

1955.VI.12. 15h			
km	mb	C°	%
Talaj	1000.8	18.6	27
0·5	960	14.3	27
1	902	8.3	27
1·5	850	3.3	35
2	799	-1.5	42
2·5	749	-4.3	55
3	703	-2.7	48
4	620	-8.8	35
5	542	-14.8	30
6	476	-21.6	27
7	415	-28.5	29
8	360	-36.3	27
9	310	-43.9	27
10	267	-50.2	27
11	229	-51.2	27
12	196	-48.8	27
13			
14			
15			

Magaslégköri időhelyzet

Európa felett a légkört gyors változások jellemzik, ugyanis a szárazföldet gyors egymásutánban enyhébb és hidegebb léghullámok árasztják el. Ma hajnalban a Balti-tenger, valamint az Alpok és Kárpátok felett melegedés, Nyugat-Európában ezzel szemben lehülés volt megfigyelhető. Ugyancsak erőteljes a hülés a Donyec és a Volga folyók környékén. Hazánkban tegnapról mára a talaj közelében csak kissé, feljebb azonban - az 1800 tól 2200 m-ig terjedő réteg kivételével, ahol kisebb lehülés jött létre - 5-7 fokkal emelkedett a hőmérséklet. 0 fokot három szintben, mégpedig 2000, 2100 és 2980 m magasságban mért a rádiószonda. A -10 fok 970 m-t emelkedett, 4800 m-re.

Dr.Kallósné s.k.

1955.VI.13. 3h			
km	mb	C°	%
Talaj	997.9	11.8	62
0·5	959	12.3	54
1	900	8.1	61
1·5	848	4.0	68
2	792	0.0	85
2·5	747	2.2	54
3	703	-0.1	48
4	619	-5.2	53
5	543	-11.4	64
6	477	-18.0	63
7	417	-23.8	62
8	362	-31.9	58
9	313	-39.7	55
10	271	-48.3	54
11	232	-55.8	52
12			
13			
14			
15			

1955. junius 13. hétfő 68. 164.

Reggel (8 óra)				Délben (12 óra)				Este (24 óra)				Napi átlag (reggel, dél, este)
Felhőzet (0–4)	Szélirány és erősség (0–12)	Légnyomás (mm)	Hőmérséklet (°C)	Felhőzet (0–4)	Szélirány és erősség (0–12)	Légnyomás (mm)	Hőmérséklet (°C)	Csapadék (24 óra alatt) (mm)	Hőmérséklet-szélsőségek: legalacsonyabb (°C)	legmagasabb (°C)	Reggeli (°C)	
4	S 4	1012.2	14	4	S 4	1012.2	14	.	19	9	6	10
4	S 1	11.1	14	4	S 1	11.1	14	.	18	8	6	9
4	SW 2	12.6	10	4	SW 2	12.6	10	.	18	6	5	12
4	NW 1	11.5	10	4	NW 1	11.5	10	.	17	5	3	-
3	S 4	12.0	15	3	S 4	12.0	15	.	20	10	5	-
4	SSW 4	13.0	16	4	SSW 4	13.0	16	.	21	7	7	-
4	ESE 2	13.3	15	4	ESE 2	13.3	15	.	19	9	6	-
4	- 0	-	13	4	- 0	-	13	.	19	7	3	-
4	S 1	13.0	13	4	S 1	13.0	13	.	20	8	8	12
4	S 4	13.1	13	4	S 4	13.1	13	.	19	5	2	-
3	- 0	13.7	12	3	- 0	13.7	12	.	20	7	7	-
2	- 0	13.9	14	2	- 0	13.9	14	.	19	6	3	7
2	S 1	13.9	15	2	S 1	13.9	15	.	19	11	9	5
4	E 1	15.7	10	4	E 1	15.7	10	.	18	7	6	11
3	SE 1	14.9	13	3	SE 1	14.9	13	.	18	8	5	4
4	- 0	15.0	10	4	- 0	15.0	10	.	18	5	3	5
4	- 0	-	11	4	- 0	-	11	.	19	4	2	10
0	ESE 2	13.7	15	0	ESE 2	13.7	15	.	22	9	5	
1	S 1	14.4	15	1	S 1	14.4	15	.	20	10	7	8
1	SSE 2	13.7	16	1	SSE 2	13.7	16	.	21	9	8	5
1	SE 3	14.1	15	1	SE 3	14.1	15	ny	20	8	3	12
1	S 4	14.6	15	1	S 4	14.6	15	ny	20	8	-	-
3	S 2	-	14	3	S 2	-	14	.	20	8	4	-
1	SSE 2	13.7	15	1	SSE 2	13.7	15	.	21	9	6	13
1	SE 1	15.6	14	1	SE 1	15.6	14	.	20	5	3	11
1	SE 4	15.4	16	1	SE 4	15.4	16	.	20	5	1	12
3	SW 4	897.5	8	3	SW 4	897.5	8	.	11	5	-	4
4	SW 2	898.1	8	4	SW 2	898.1	8	.	10	7	-	-
3	S 2	954.4	12	3	S 2	954.4	12	.	15	9	-	-
4	SE 1	954.8	13	4	SE 1	954.8	13	.	16	9	-	4
3	SE 4	953.9	13	3	SE 4	953.9	13	.	19	9	6	-

| | | | |

Magassági szélmérések

Óraadatok greenwichi középidőben

VI.12.	Szhely 11 h		Győr 11 h		Nagyk. 10 h		Bpest 9 h		Bpest 11 h		Bpest 13 h		Bpest 15 h		Szeged 10 h		
	fok	m/s	fok	m/s	fok	m/s	fok	m/s	fok	m/s	fok	m/s	fok	m/s	fok	m/s	fok m/s
Talaj	340	4	360	4	360	4	30	9	30	4	360	4	90	4	360	9	
500 m	10	4	360	6	30	3	10	2	20	4	40	3	20	3	350	5	
1000	10	4	360	5	20	6	40	4	20	4	40	3	20	3	360	9	
1500	340	6	360	2	10	7	20	4	10	2	30	2	300	2	350	2	
2000	340	6	360	3	10	7	40	4	10	2	30	2	20	3	40	3	
2500			250	4	270	7	270	7			300	2					
3000			250	4	270	7	270	7			300	2					
4000					260	5											
5000																	
6000																	
7000																	
8000																	
9000																	
10000																	
11000																	
12000																	
13000																	
14000																	
15000																	
16000																	
17000																	
18000																	
19000																	
20000																	

VI.13.	Szhely 5 h		Pécs 4 h		Nagyk. 5 h		Győr 4 h		Bpest 3 h		Bpest 5 h		Miskolc 5 h		Szeged 3 h		Debrecen 3 h	
	fok	m/s	fok	m/s	fok	m/s	fok	m/s	fok	m/s	fok	m/s	fok	m/s	fok	m/s	fok	m/s
Talaj	220	4	-	0	180	9	110	4	110	4	110	9	360	4	110	4	90	9
500 m	210	12	180	6	200	13	200	15	160	12	190	9	190	7	160	8	270	2
1000	210	12	180	8	210	7	200	12	180	6	190	9	190	7	160	6	270	9
1500	210	8	200	11	240	11	200	13			210	14	230	9	220	14	240	13
2000	210	8	180	8	240	8	200	13			190	9	220	8	210	8	270	4
2500	220	12	240	8	230	12	230	14			230	12			220	9	240	13
3000	220	12	240	8	230	12	230	14			230	12			220	9	240	13
4000			260	12	240	13					250	11			250	10	240	13
5000			280	13							250	11			270	13	240	13
6000			280	15											280	19		
7000			280	15											280	19		
8000			280	29														
9000			280	29														
10000																		
11000																		
12000																		
13000																		
14000																		
15000																		
16000																		
17000																		
18000																		
19000																		
20000																		

OFFSET-NYOMDA BUDAPEST F. V. POMAYER GYULA

IDŐJÁRÁSI NAPIJELENTÉS

ЕЖЕДНЕВНЫЙ МЕТЕОРОЛОГИЧЕСКИЙ БЮЛЛЕТЕНЬ • DAILY SYNOPTIC MAP OF THE HUNGARIAN METEOROLOGICAL INSTITUTE • BULLETIN QUOTIDIEN DE L'INSTITUT MÉTÉOROLOGIQUE HONGROIS WETTERBERICHT DES UNGARISCHEN METEOROLOGISCHEN INSTITUTS

KIADJA AZ ORSZÁGOS METEOROLÓGIAI INTÉZET BUDAPEST II, KITAIBEL PÁL-UTCA 1 TEL.: KÖZPONT: 150-220 IDŐJELZŐ OSZT: 151-204, 150-410

MEGJELENIK NAPONKÉNT • ELŐFIZETÉSI ÁRA A POSTAI KÖLTSÉGGEL EGYÜTT NEGYEDÉVRE 60·— Ft KIADÁSÉRT FELEL AZ INTÉZET IGAZGATÓJA

68. évfolyam. 165. szám. + Budapest + 1955. junius hó 14.

Az időjárási helyzet ma reggel és a várható időjárás:

Az óceáni légtömegek egy ujabb hulláma fokozatosan előnyomul Közép-Európa felett kelet felé. Az égbolt az Alpok és Kárpátok vidékén erősen felhős és többfelé esik az eső.

Hazánkban hétfőn az erős felhősödés következtében a nappali felmelegedés az évszakhoz képest igen gyenge volt. A hőmérséklet legmagasabb értéke egyes vidékeken még a 20 fokot sem érte el, a Tiszántúl egy részén 22-24 fokig emelkedett. Kisebb eső sokfelé volt; a Dunántúl egyes déli területein az eső mennyisége meghaladta a 10 mm-t, Pécsen és Somogyszobon 13 mm hullott.

Budapesten kedden 12 órakor a hőmérséklet 15 fok, a tengerszintre átszámitott légnyomás 762 mm, alig változik.

Várható időjárás szerda estig:

Csökkenő felhőzet.
Néhány helyen /főleg délen és keleten/ még eső.
Lassan mérséklődő nyugati-északnyugati szél.
A nappali felmelegedés erősödik.

Várható legalacsonyabb hőmérséklet ma éjjel: 7-10,
legmagasabb nappali hőmérséklet szerdán: 19-22,
fok között.

Dr Anjos Egy

A hőmérséklet és a légnyomás napi középértéke Budapesten és ezek eltérése a 75 évi átlagtól:

1955. VI.13.-án: 16,6 C°, 759,6 mm. Eltérés: -3,0 C°, -0,6 mm.

1871 óta ezen a napon előfordult

legmagasabb hőmérséklet	31,7 C°	/1915./
legalacsonyabb hőmérséklet	6,4 C°	/1891./

Az Országos Meteorológiai Intézet Időjárási Napijelentése

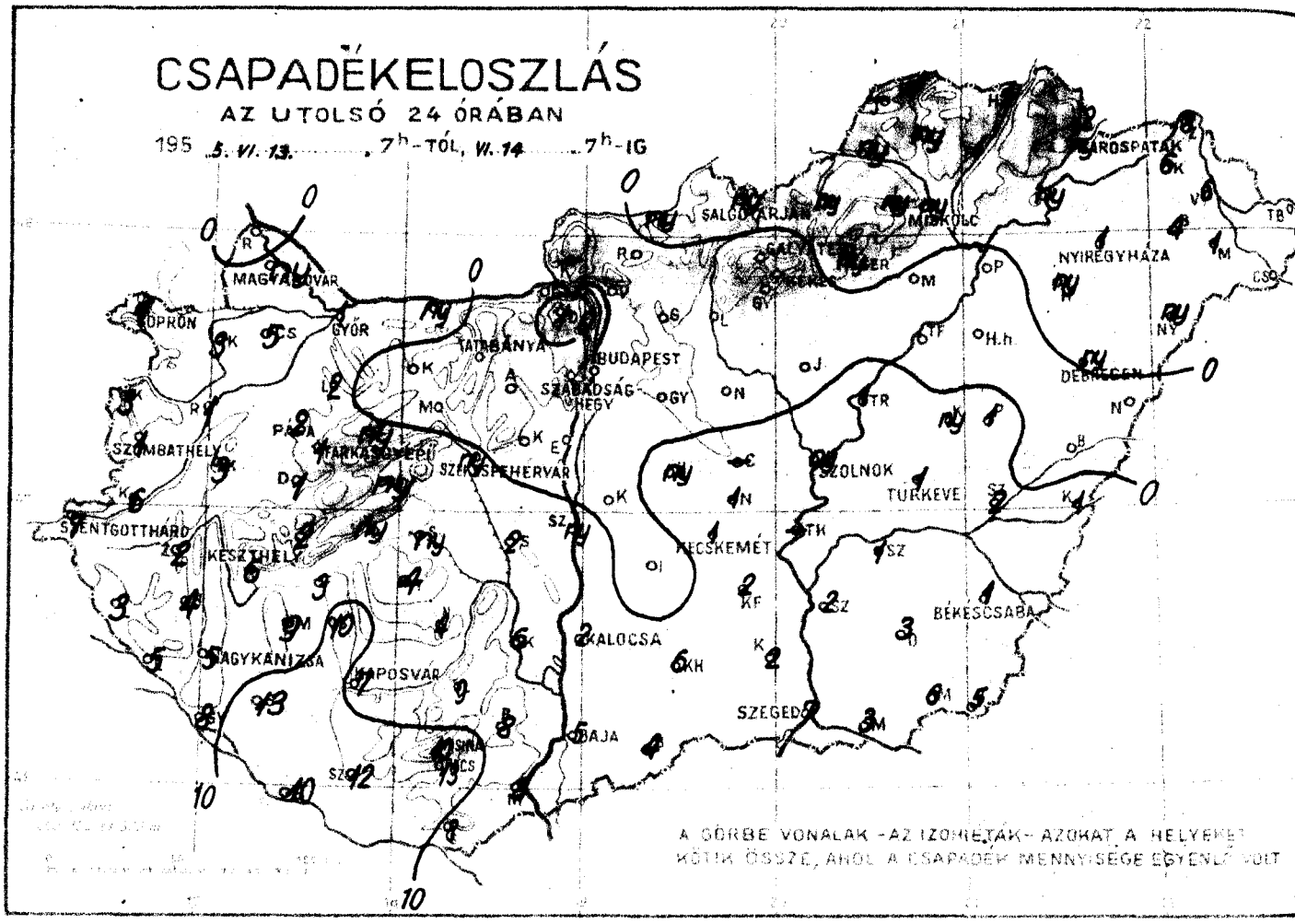

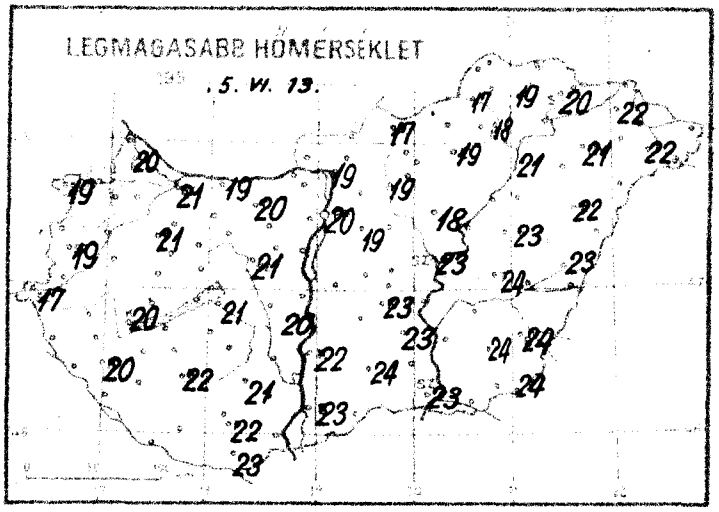

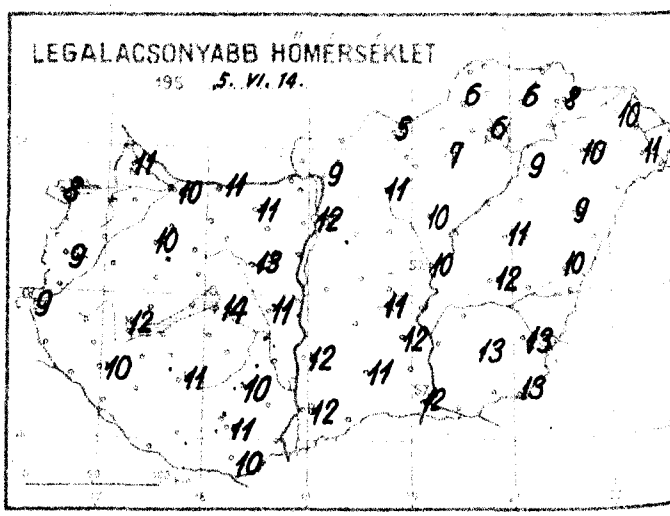

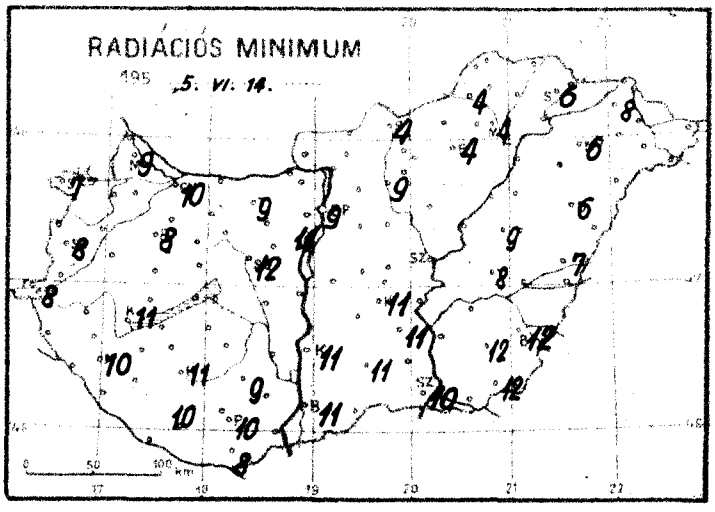

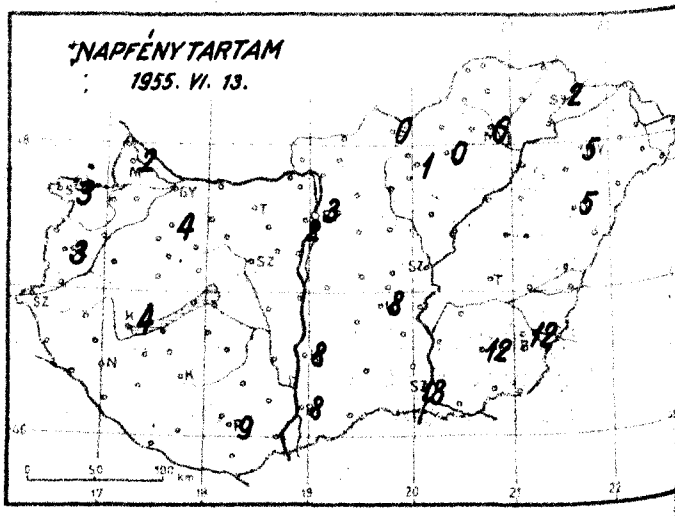

Idojarasi helyzet 1955. ev Sonios ho ... nap ... ora

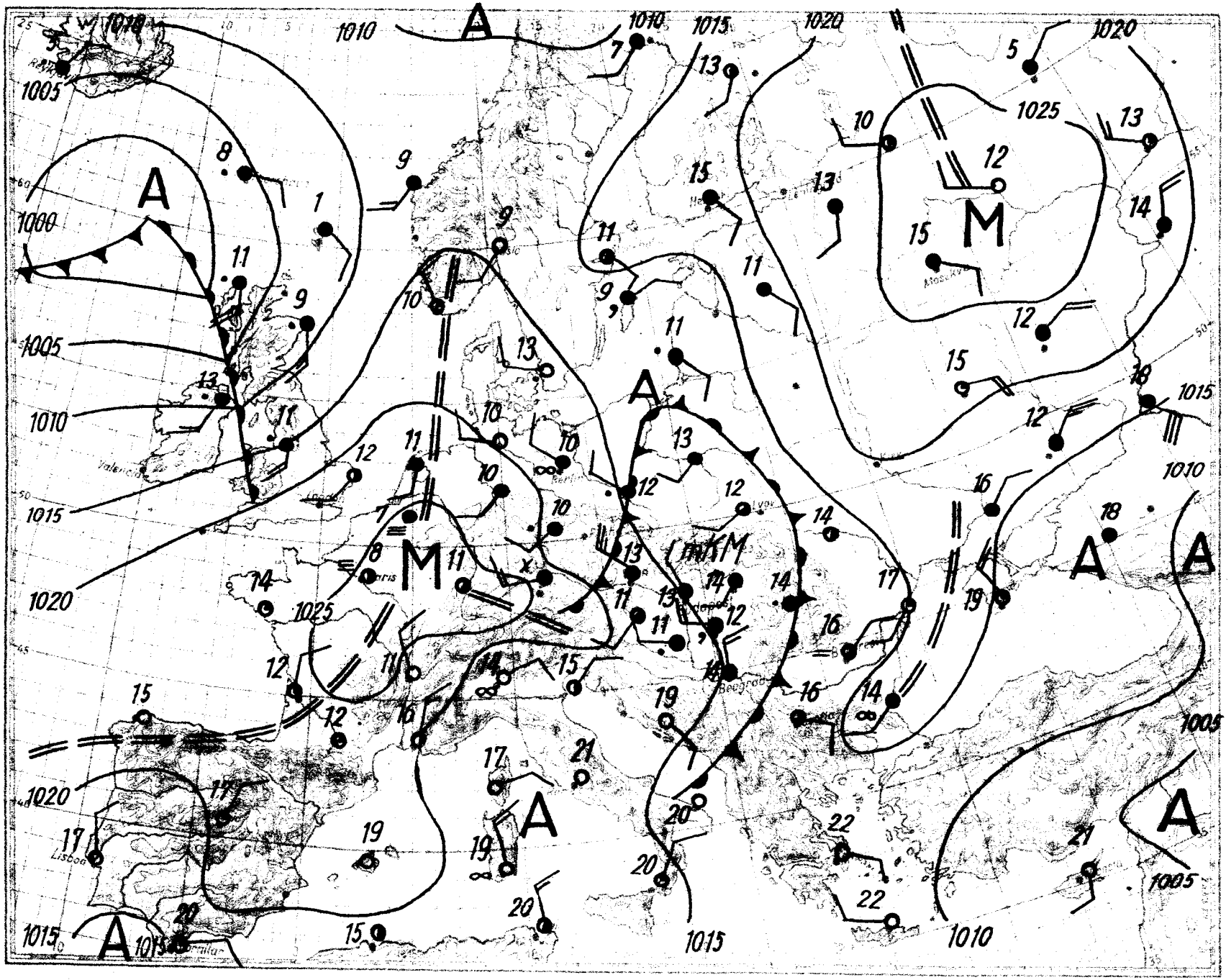

Magassági légállapotmérés

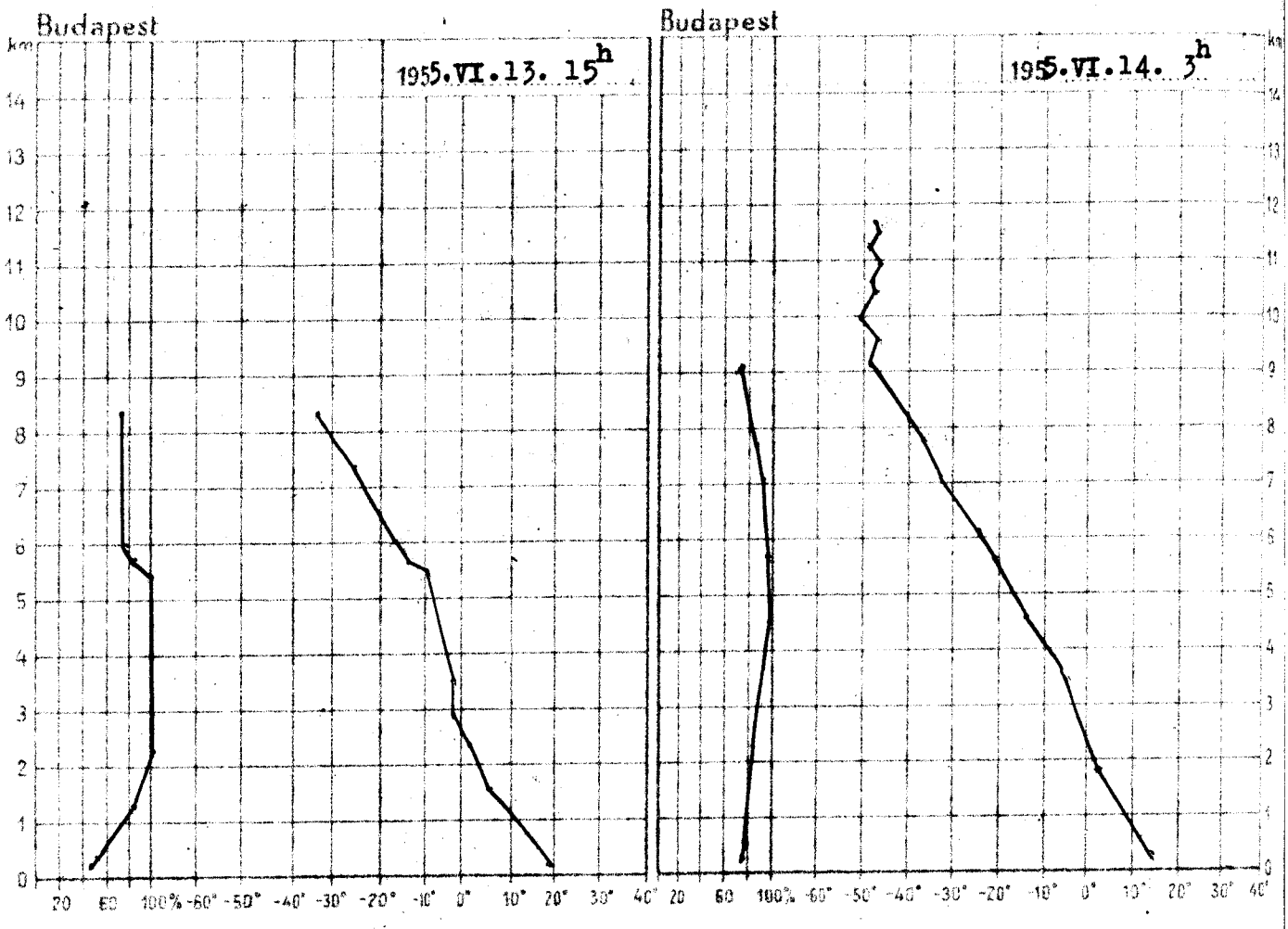

1955.VI.13. 15h			
km	mb	C°	%
Talaj	994.6	19.0	47
0·5	955	15.0	54
1	896	10.6	70
1·5	845	6.6	84
2	793	2.4	88
2·5	748	-0.4	100
3	702	-2.2	100
4	612	-5.2	100
5	542	-11.4	93
6	476	-27.3	78
7	414	-23.3	75
8	362	-30.6	75
9			
10			
11			
12			
13			
14			
15			

Magaslégköri időhelyzet

A Nyugat-Európa felett kialakult anticiklon északi oldalán folytatódik a különböző hőmérsékletü óceáni léghullámok benyomulása Közép-Európa fölé. A Brit-szigetek, Franciaország, Németország valamint a Balti Sz.Sz.K.-ok felett erőteljes a magasban a felmelegedés. Ezzel szemben Dél-Európa, az Alpok és Kárpátok légterében folytatódik a lehülés. Budapest felett 3 km magasságig alig változott, feljebb azonban 2-6 fokkal csökkent a hőmérséklet. A 0 fok 2290 m-en volt ma hajnalban. A -10 fok szintje 770 m-rel süllyedt, 4030-m-re.

Dr.Kallósné s.k.

1955.VI.14. 3h			
km	mb	C°	%
Talaj	997.5	13.1	75
0·5	957	11.2	78
1	895	7.7	83
1·5	844	4.6	74
2	795	1.8	82
2·5	748	-1.2	85
3	701	-2.8	80
4	616	-10.0	97
5	538	-16.9	98
6	472	-23.0	97
7	412	-30.8	92
8	356	-39.7	85
9	307	-48.1	79
10	217	-50.0	-
11	227	-47.5	-
12			
13			
14			
15			

1955. junius
14. kedd
68. 165.

1	SW	7	1017.3	14	ny	20	11	9	2
1	NNW	4		14	1	19	8	7	3
4	W	1	18.3	11	1	19	9	8	3
1	WNW	2	18.6	11	7	17	9	8	-
4	W	1	17.3	12	2	21	10	8	-
4	NW	4	17.0	14	1	21	10	10	-
4	NW	9	16.2	14	.	20	11	9	-
4	N	5	-	14	ny	21	13	12	-
4	SW	1	18.0	13	6	20	12	11	4
4	SW	1	18.3	11	5	20	10	10	-
4 .	SSW		18.2	12	7	22	11	11	-
4 .	W	1	17.7	11	13	22	11	10	9
4	NW	4	15.8	13	.	20	12	9	3
3	S	2	15.3	7	ny	17	5	4	0
3 =	W	1	14.1	12	ny	19	7	4	0
3	N	2	14.3	10	ny	18	6	4	0
4	N	1	-	14	ny	20	8	6	2
4 .	NW	1	17.2	12	5	23	12	11	8
4 .	NW	2	17.1	12	2	22	12	11	8
4 .	WNW	1	15.5	12	1	23	11	11	8
4 ,	W	7	15.4	12	7	23	12	10	13
4 .	WNW	2	15.4	13	ny	23	10	-	-
4	W	1	-	12	1	24	12	8	-
4 .	NW	1	14.4	14	1	24	13	12	12
4	NW	2	14.3	13	ny	22	9	6	5
4	-	0	14.6	12	1	21	10	6	5
4	NW	6	897.6	8	.	11	7	-	1
4	NW	1	897.6	7	.	11	6	-	-
4 .	NW	4	958.0	9	10	19	8	-	-
4	NW	2	956.7	10	.	17	9	-	2
4	NW	2	957.5	11	1	18	9	8	-

.	ny	ny	8		
5	ny	-	6		
3	3	1	6		
3	9	ny	4		
1	10	ny	1		
6	4	-	.		
3	2	1	.		
2	ny	2	ny		
4	4	ny	.		
5	13	.	ny		
8	10	.	.		
3	12	.	.		
2	9	.	.		
1	6	ny	1		
2	8	.	ny		
ny	8	-	1		
ny	8	1	.		
ny	-	-	2		
.	ny	.	1		
.	.	2	1		
.	.	6	2		
.	.	4	3		
1	.	2	3		
.	.		6		
.	ny		5		

* A hőgyűrűs 600 gőn ő átszámítva ** A légyűrűs 1000 gőnre átszámítva

Magassági szélmérések

Óraadatok greenwichi középidőben

VI.13.	Győr 12 h		Pécs 9 h		Nagyk. 10 h		Bpest 9 h		Bpest 11 h		Bpest 13 h		Miskolc 11 h		Szeged 11 h		Debrecen 10 h	
	fok	m/s	fok	m/s	fok	m/s	fok	m/s	fok	m/s	fok	m/s	fok	m/s	fok	m/s	fok	m/s
Talaj	90	4	220	4	220	9	180	9	220	9	220	4	-	0	180	9	180	3
500 m	160	6	170	2	250	10	180	6	180	7	220	6	160	8	190	19	170	6
1000	180	5	270	8	250	10	180	6	180	7	210	6	170	7	190	26	170	6
1500	200	9	270	8	250	10	190	9	170	8	190	8	170	7	190	14	190	6
2000	200	5	270	8											190	23		
2500			250	14											190	10		
3000			250	14											190	10		
4000			250	14														
5000																		
6000																		
7000																		
8000																		
9000																		
10000																		
11000																		
12000																		
13000																		
14000																		
15000																		
16000																		
17000																		
18000																		
19000																		
20000																		

VI.14.	Szhely 6 h		Győr 3 h		Nagyk. 6 h		Bpest 3 h		Bpest 7 h		Bpest 9 h		Miskolc 5 h		Debrecen 3 h			
	fok	m/s	fok	m/s	fok	m/s	fok	m/s	fok	m/s	fok	m/s	fok	m/s	fok	m/s	fok	m/s
Talaj	270	4	270	4	-	0	340	9	340	9	340	9	360	4	220	4		
500 m	310	13	310	19	280	8	340	17	330	10	320	8	340	4	310	4		
1000	310	13	320	19	330	8	340	17	330	8	330	11	40	4	310	3		
1500	340	21	320	19	340	11	320	11	330	12			280	3	310	3		
2000	340	13	320	19	340	8	330	12	330	12			350	3	310	3		
2500	340	21					270	6	330	10								
3000	340	21					270	6	330	10								
4000	330	34					260	7										
5000	340	24																
6000																		
7000																		
8000																		
9000																		
10000																		
11000																		
12000																		
13000																		
14000																		
15000																		
16000																		
17000																		
18000																		
19000																		
20000																		

OFFSET NYOMDA BUDAPEST F.V. HOMAYER GYULA

IDŐJÁRÁSI NAPIJELENTÉS

ЕЖЕДНЕВНЫЙ МЕТЕОРОЛОГИЧЕСКИЙ БЮЛЛЕТЕНЬ • DAILY SYNOPTIC MAP OF THE HUNGARIAN METEOROLOGICAL INSTITUTE • BULLETIN QUOTIDIEN DE L'INSTITUT MÉTÉOROLOGIQUE HONGROIS WETTERBERICHT DES UNGARISCHEN METEOROLOGISCHEN INSTITUTS

KIADJA AZ ORSZÁGOS METEOROLÓGIAI INTÉZET BUDAPEST II, KITAIBEL PÁL-UTCA 1 TEL.: KÖZPONT: 150-220 IDŐJELZŐ OSZT.: 151-203, 150-410

MEGJELENIK NAPONKÉNT • ELŐFIZETÉSI ÁRA A POSTAI KÖLTSÉGGEL EGYÜTT NEGYEDÉVRE 60.— Ft KIADÁSÉRT FELEL AZ INTÉZET IGAZGATÓJA

68. évfolyam. 166. szám. + Budapest + 1955. junius hó 15.

Az időjárási helyzet ma reggel és a várható időjárás:

Az óceáni ciklonok Anglián keresztül **északkeleti irányba** haladnak és emiatt **frontjaik** csak kevéssé érintik **Közép-Európát. Délkelet-Európában** a gyenge ciklontevékenység tovább tart.

Hazánkban kedden erősen felhős volt az égbolt, a déli és keleti megyékben sokfelé esett az eső. A csapadék mennyisége Szarvason 38, Záhonyban 31, Körösszakálon 30, Mátészalkán, Kisvárdán 27 mm volt. A csapadékot több helyen zivatar kisérte. Fügödön jégeső esett. A hőmérséklet napközben az élénk északnyugati szél mellett a Tiszántúlon csak 14-17, máshol 17-20 fokig emelkedett.

Budapesten szerdán 12 órakor a hőmérséklet 18 fok, a tengerszintre átszámitott légnyomás 764 mm, alig változik.

Várható időjárás csütörtök estig:

Változó felhőzet, holnap több helyen, főleg nyugaton és északon, eső.
Időnként élénk szél.
A hőmérséklet keleten emelkedik, máshol alig változik.

Várható legalacsonyabb hőmérséklet ma éjjel: 9-12,
legmagasabb nappali hőmérséklet csütörtökön 21-24 fok között.

Tónagni

LIBRARY
SEP 13 1955
WEATHER BUREAU

A hőmérséklet és a légnyomás napi középértéke Budapesten és ezek eltérése a 75 évi átlagtól:

1955. VI.14.-én: 14,2 C°, 762,4 mm. Eltérés: -5,0 C°, +2,4 mm.

1871 óta ezen a napon előfordult

legmagasabb hőmérséklet	31,8 C°	/1930./
legalacsonyabb hőmérséklet	6,6 C°	/1891./

Az Országos Meteorológiai Intézet Időjárási Napijelentése

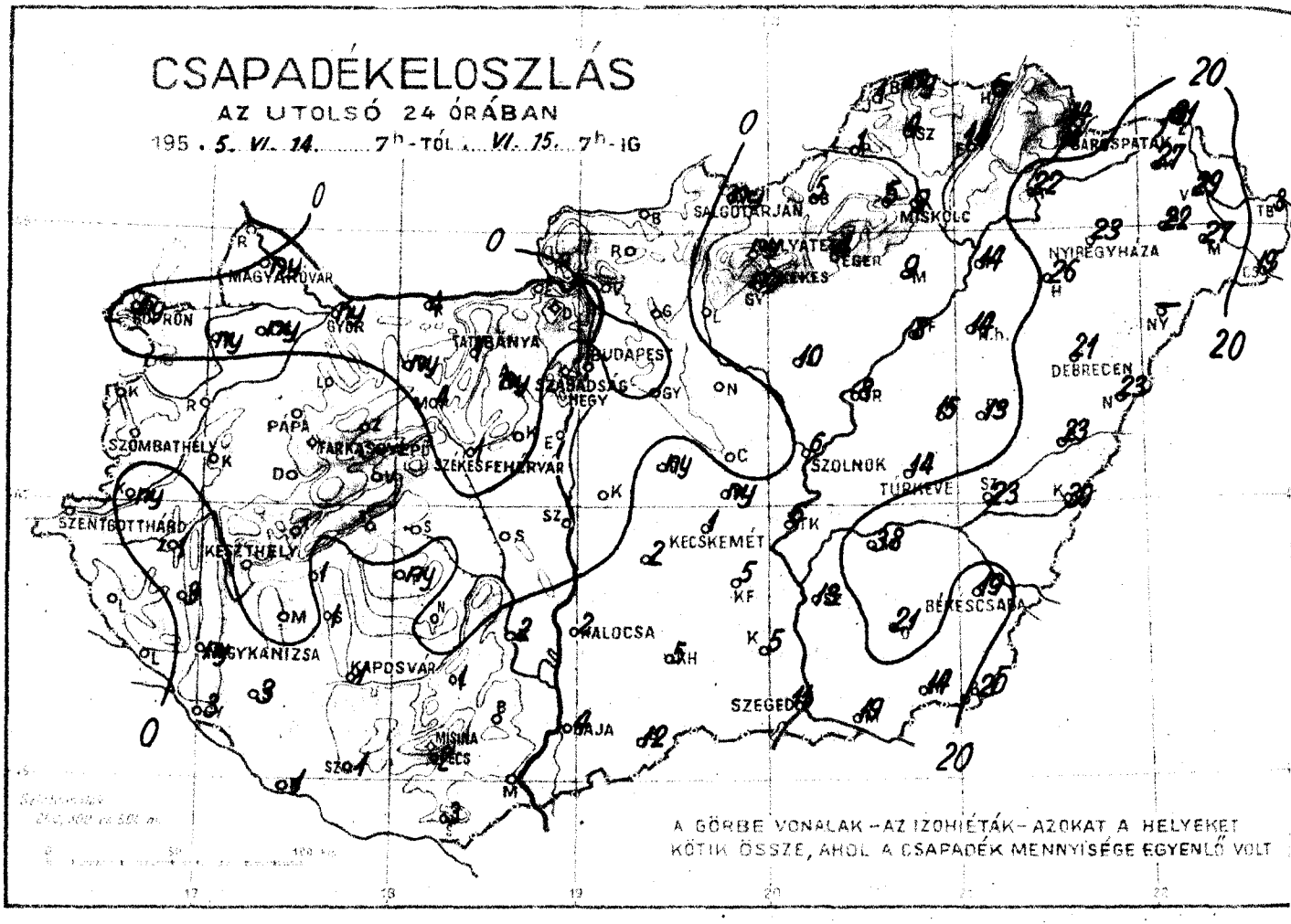

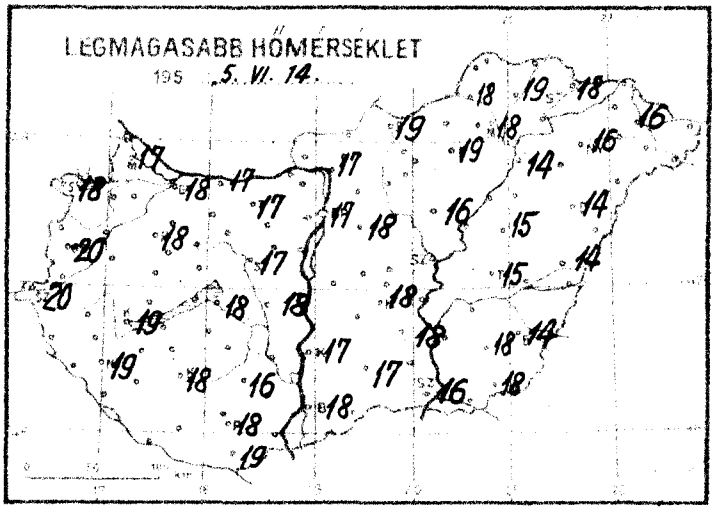

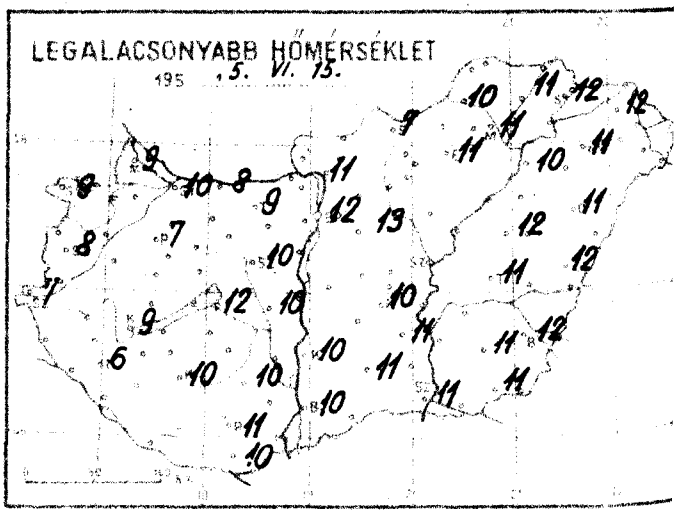

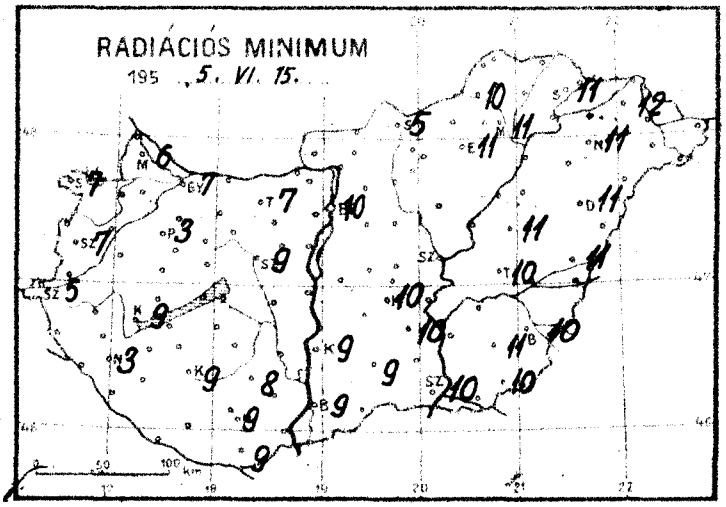

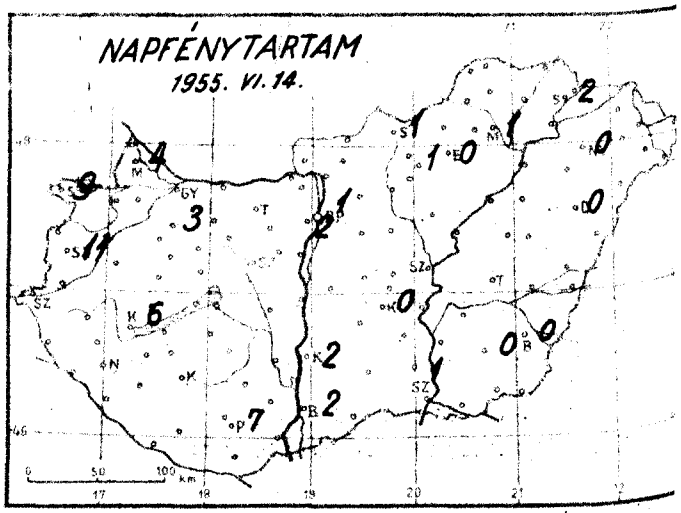

Idojarasi helyzet 1955. ev SONIUS No 15 Map 7 Ora

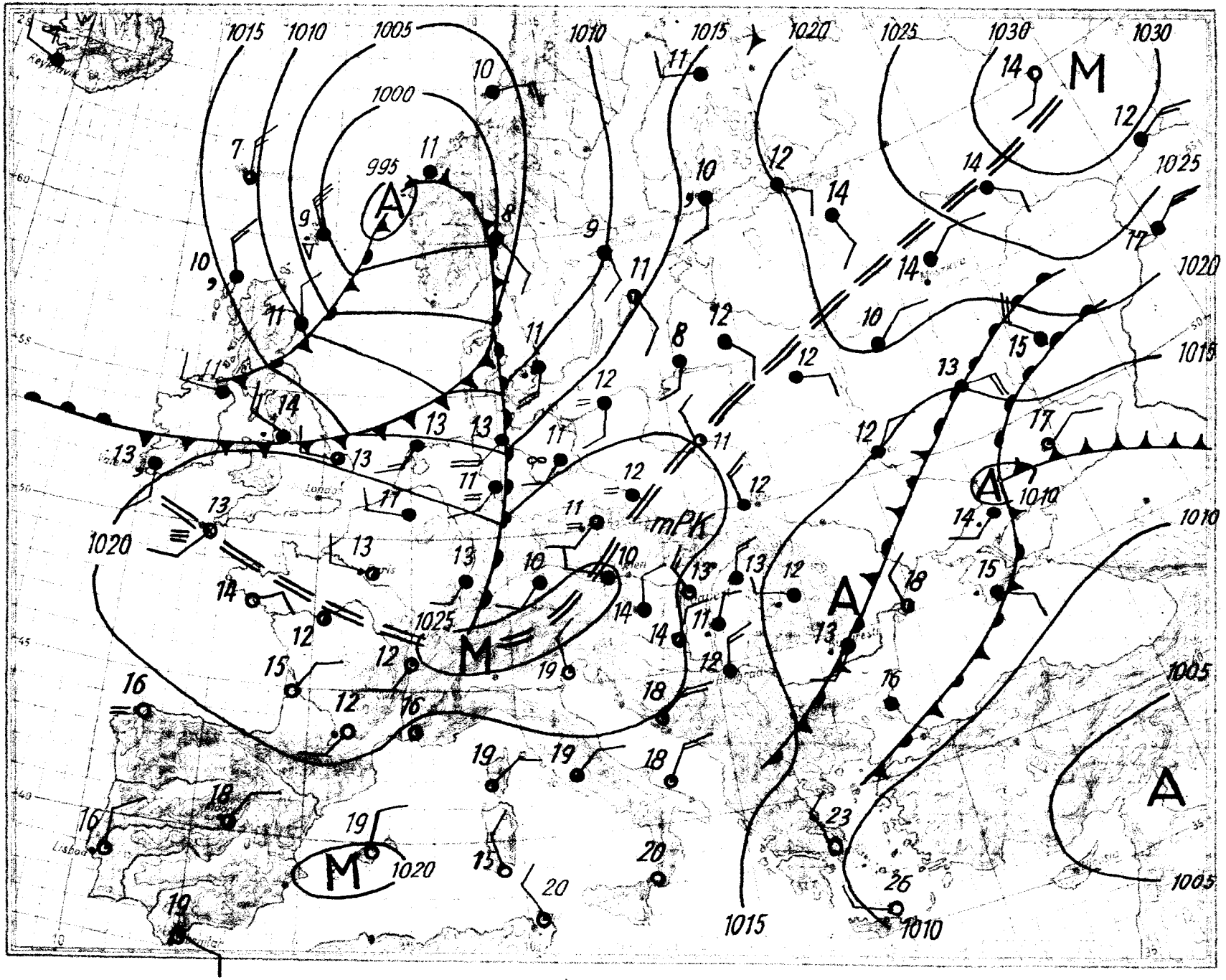

Magassági légállapotmérés

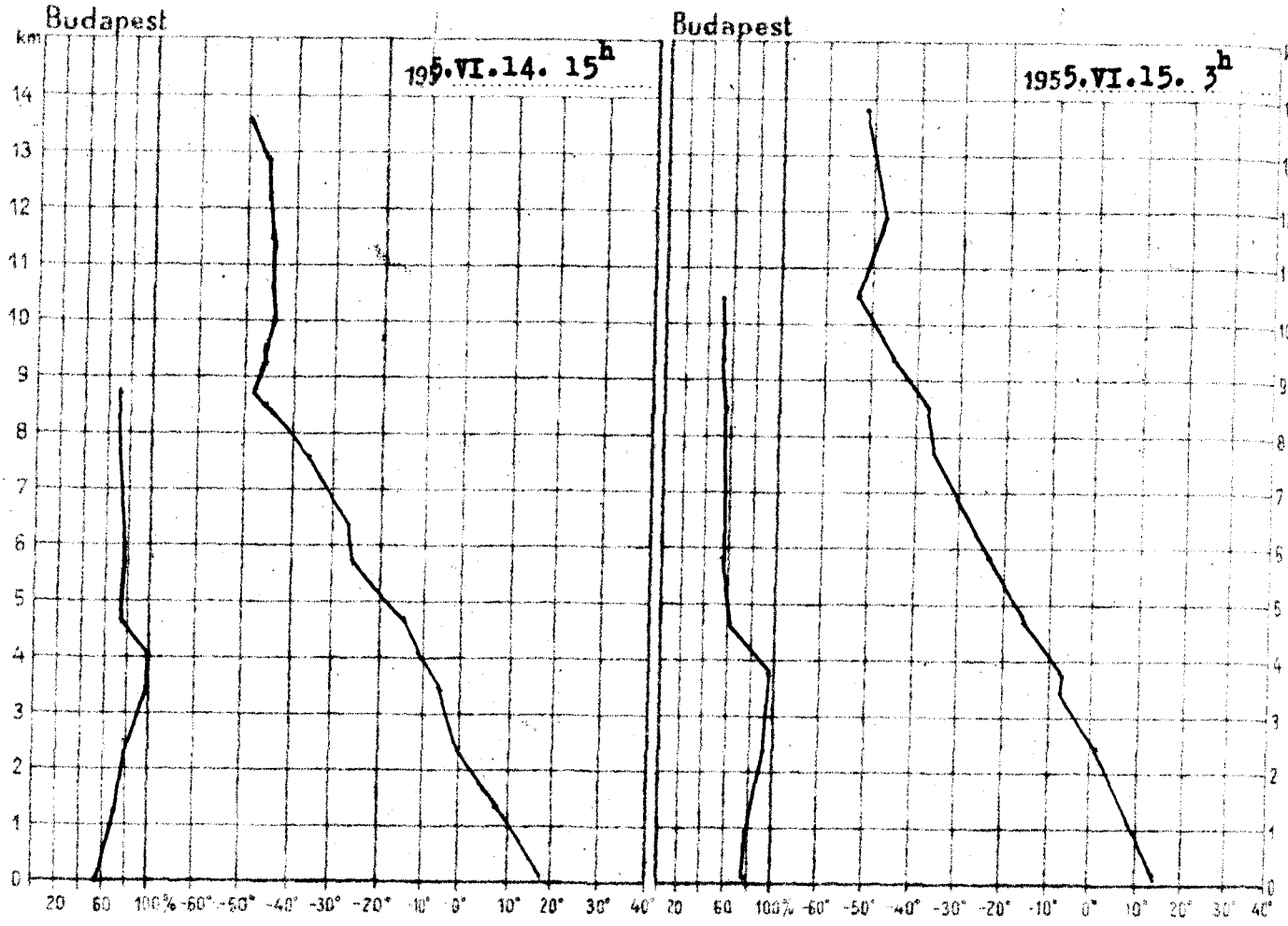

1955.VI.14. 15h			
km	mb	C°	%
Talaj	999.1	17.4	53
0·5	968	14.3	57
1	902	10.0	62
1·5	849	5.7	67
2	798	1.8	74
2·5	750	-1.8	82
3	705	-5.1	88
4	619	-11.7	95
5	540	-18.7	73
6	473	-26.7	73
7	411	-33.5	75
8	355	-42.1	73
9	306	-47.1	-
10	263	-44.3	-
11	227	-44.1	-
12	196	-45.2	-
13	169	-45.2	-
14			
15			

Magaslégköri időhelyzet

Európa területét részben az angliai ciklon, részben a Románia felett terjeszkedő peremciklon előoldalán feláramló meleg légtömegek árasztják el. Lehülés csak Angliában, valamint a Földközi-tenger vidékén és a Balkánfélszigeten figyelhető meg. Budapest felett a troposzférában még gyenge lehülés következett be. A 0 fokos szint emiatt 130 m-rel, a -10 fokos szint 160 m-rel került alacsonyabbra és ma hajnalban 2160 m-en, illetve 3870 m-en volt található.

Lépp Ildikó s.k.

1955.VI.15. 3h			
km	mb	C°	%
Talaj	1000.4	12.2	72
0·5	960	10.7	74
1	902	8.1	77
1·5	849	4.7	82
2	797	1.1	85
2·5	749	-2.8	88
3	704	-6.7	91
4	619	-10.9	82
5	541	-17.9	58
6	473	-24.7	55
7	412	-32.2	58
8	356	-37.9	57
9	308	-44.3	54
10	264	-50.0	55
11	227	-49.9	
12	195	-48.8	
13	167	-49.6	
14			
15			

1955. június
15. szerda
68. 166.

	Reggel 7 óra				Délben 24 óra		Hőmérséklet			Napsütéses óra
	Felhőzet (0–10)	Szélirány és erősség (0–12 fok)	Légnyomás (mm)	Hőmérséklet (C°)	Csapadék (24 óra alatt)		napi maximum	éjszakai minimum	Hőtartam	
Mosonmagyaróvár	2	N 4	1021.3	14	ny		17	9	6	4
Sopron	2	NNW 4	22.3	14	ny		18	9	7	9
Szombathely	4	N 2	21.7	15	.		20	8	7	11
Szentgotthárd	2	NW 1	22.3	12	.		20	7	5	-
Nagykanizsa	2	N 4	20.9	14	.		18	7	3	-
Tapolca	3	N 4	21.2	14	ny		18	10	7	-
Keszthely	1	NW 12	20.0	13	1		17	9	7	-
Fonyód	1	NW 9	-	11	1		17	10	9	-
Siófok	4	NW 6	21.1	14	.		19	9	9	6
Kaposvár	3	N 4	20.3	14	ny	↘	19	6	3	-
Pécs-Pogány	3	NNW 4	20.8	12	1		18	10	9	-
Pécs	3	N 10	19.4	14	2		18	11	9	7
Pécs, M. É.	1	NW 7	18.1	13	ny		17	12	10	1
Sárvár	2	NE 1	19.0	8	ny		19	7	5	1
Szeged	3	W 1	17.1	12	4		19	11	11	0
Szolnok	4	WNW 4	16.7	13	9	↘	18	11	11	1
Cegléd	4	N 4	-	13	16		18	12	11	2
Kecskemét	0	N 6	18.6	13	4		18	10	9	2
Kalocsa	1	N 9	18.7	13	2		17	10	9	2
Kiskunfélegyháza	3	NNW 1	17.1	13	1		18	10	10	0
Szarvas	4.	N 4	17.9	11	11		16	11	10	1
Szentes	4	NW 6	17.1	12	6	↘	16	13	-	-
Orosháza	4	NW 4	-	12	14		15	11	10	-
Békéscsaba	4	NW 3	16.2	12	19		14	12	10	0
Debrecen	4	ENE 4	16.3	12	21		14	11	11	0
Nyíregyháza	4	NE 6	16.8	12	23		16	11	11	0
Kisvárda (1085 mB)**	4	E 2	900.1	7	2		10	6	-	1
Salgótarján (982 mB)**	3	NE 2	900.8	8	ny		11	6	-	-
Miskolc (934 mB)	3	N 15	959.1	10	.		14	7	-	-
Kazincbarcika (974 mB)*	1	NW 2	958.9	12	.		14	8	-	2
Eger-gyöngyös (1000 mB)*	3	NW 4	961.2	12	-		15	7	6	-

24 óra csapadék mm			24 óra csapadék mm			24 óra csapadék mm			24 óra csapadék mm		
Tápiószele	.		Encsencs	.		Patrick	1		Zsibrik	31	
Cegléd	ny		Sárospatak	.		Encsencs	1		Kisvárda	27	
Kecskemét	ny		Encsencs	1		Bodrogkeresztúr	ny		Vásárosnamény	29	
Kecskemét	.		Miskolc	.		Encsencs	5		Fényeslitke	22	
Fülöpszállás	.			1		Sárospatak	4		Kisvárda	27	
Kecskemét	ny		Nyíregyháza	ny		Encsencs	14	▲	Encsencs	3	
Izsák	.		Sárospatak	.		Encsencs	6		Encsencs	19	
Zalaegerszeg	1		Sárospatak	.		Sárospatak	14		Nyírlugos	-	
Budapest	3		Nyíregyháza	.		Encsencs	22	↘	Encsencs	14	
Budapest	.		Sárospatak	3		Miskolc-Tapolca	9	↘	Hegyhuta	26	
Budapest	3	↘	Encsencs	1	↘	Encsencs	10	↘	Bartonya	14	
Budapest	.		Sárospatak	1		Nagykáta	.		Nagykáta	23	
Budapest	.		Encsencs	1		Tápiószele	.		Tiszafüred	8	↘
Budapest	.		Kazincbarcika	2		Gödöllő	ny		Tiszafüred	8	↘
Budapest	.		Bátonyterenye	.		Kazincbarcika	.		Karcag	15	
Tápiószele	.		Miskolc	3		Cegléd	.		Püspökladány	13	
Zám	.		Sárospatak	3		Nagykáta	ny		Berettyóújfalu	23	
Veszprém	.		Kenyeri	.		Tiszabecsek	6	↘	Szeghalom	23	
Kőszeg	4		Balassagyarmat	.		Izsák	2		Körösszakál	30	
Kisber	ny		Romhány	.		Kiskunfélegyh.	5		Szarvas	38	↘
Mór	4		Vác	.		Kiskunhalas	5		Szentes	13	
Aszód	ny		Galgamácsa	.		Bácsalmás	12		Orosháza	21	↘
Esztergom	1		Lőrinci	-		Kecskemét	5		Mako	19	
Dunagödöl	-		Gyöngyös	ny					Mezőhegyes	14	
Ercsi	.		Bocsárdújfalu	5	↘				Bartonya	20	
Kápolnásnyék	.										

* A légnyomás 500 gdm-re átszámítva ** A légnyomás 1000 gdm-re átszámítva

OSZTÁLYSOMOGYI NYOMDA, KAPOSVÁR F. V. POMMER GYULA

Magassági szélmérések

Óraadatok greenwichi középidőben

VI.14.

	Szhely 13 h		Győr 13 h		Nagyk. 12 h		Pécs 10 h		Bpest 11 h		Bpest 17 h		Bpest 19 h		Szeged 13 h		Miskolc 9 h	
	fok	m/s	fok	m/s	fok	m/s	fok	m/s	fok	m/s	fok	m/s	fok	m/s	fok	m/s	fok	m/s
Talaj	320	14	320	14	360	4	360	4	270	14	270	9	270	14	270	9	360	4
500 m	340	12	330	14	360	6	350	8	320	7	340	19	350	15	310	11	340	2
1000	340	12	320	21	340	7	360	13	320	14	340	19	360	18	320	11	50	3
1500	330	15			340	11	360	13			350	17	360	18	330	11	50	3
2000	330	15					360	13			350	15					270	1
2500											350	14						
3000											350	14						
4000											350	14						
5000																		
6000																		
7000																		
8000																		
9000																		
10000																		
11000																		
12000																		
13000																		
14000																		
15000																		
16000																		
17000																		
18000																		
19000																		
20000																		

VI.15.

	Győr 4 h		Nagyk. 5 h		Pécs 5 h		Bpest 5 h		Bpest 7 h		Szeged 4 h		Debrecen 5 h		Miskolc 5 h			
	fok	m/s	fok	m/s	fok	m/s	fok	m/s	fok	m/s	fok	m/s	fok	m/s	fok	m/s	fok	m/s
Talaj	320	4	-	-	360	9	320	9	320	9	320	9	360	9	320	4		
500 m	360	17	350	14	360	19	30	10	30	5	350	11	10	18	10	13		
1000	360	19	350	16	10	12	30	7	30	2	360	10			10	16		
1500	350	14	350	16	10	8			320	4	350	11			20	21		
2000	360	14	350	16	10	8			360	7	350	11			20	17		
2500	360	14			10	8			360	7								
3000	360	14			350	12			20	10								
4000					360	14			40	12								
5000					360	14			30	12								
6000					360	14			30	12								
7000					10	17			20	19								
8000					10	17												
9000					10	17												
10000					10	17												
11000																		
12000																		
13000																		
14000																		
15000																		
16000																		
17000																		
18000																		
19000																		
20000																		

OFFSET NYOMDA, BUDAPEST F. V. POMAYER GYULA

IDŐJÁRÁSI NAPIJELENTÉS

ЕЖЕДНЕВНЫЙ МЕТЕОРОЛОГИЧЕСКИЙ БЮЛЛЕТЕНЬ • DAILY SYNOPTIC MAP OF THE HUNGARIAN METEOROLOGICAL INSTITUTE • BULLETIN QUOTIDIEN DE L'INSTITUT MÉTÉOROLOGIQUE HONGROIS WETTERBERICHT DES UNGARISCHEN METEOROLOGISCHEN INSTITUTS

KIADJA AZ ORSZÁGOS METEOROLÓGIAI INTÉZET
BUDAPEST II. KITAIBEL PÁL-UTCA 1
TEL.: KÖZPONT: 150-220 IDŐJELZŐ OSZT.: 151-204, 150-410

MEGJELENIK NAPONKÉNT • ELŐFIZETÉSI ARA A POSTAI KÖLTSÉGGEL EGYÜTT NEGYEDÉVRE 60·— Ft
KIADÁSÉRT FELEL AZ INTÉZET IGAZGATÓJA

68. évfolyam. 167. szám. + Budapest + 1955. junius hó 16.

Az időjárási helyzet ma reggel és a várható időjárás:

Az óceánról Dél-Skandinávia fölé érkezett ciklon mögött északira fordult a szél s hüvösebb levegő nyomul délkelet felé. Nyugat- és Közép-Európában a több órás napsütés hatására lassan emelkedik a hőmérséklet.

Hazánkban szerdán a Tiszántúlon még többfelé volt kisebb eső, és ott az erős felhőzet miatt csak 16-19 fokig emelkedett a hőmérséklet. Az ország többi részén a felmelegedés 19-22 fokig terjedt. Éjszaka általában 7-10 fokig hült le a levegő.

Budapesten csütörtökön 12 órakor a hőmérséklet 21 fok, a tengerszintre átszámitott légnyomás 763 mm, gyengén süllyedő irányzatu.

Várható időjárás péntek estig:

Változó felhőzet, többfelé eső, esetleg zivatar.
Időnként élénk délnyugati, nyugati, később északnyugati, északi szél.
A nappali felmelegedés kissé gyengül.

Várható legalacsonyabb hőmérséklet ma éjjel: északon 7-10, délen 10-13,
legmagasabb nappali hőmérséklet pénteken: 18-21 fok között.

LIBRARY
SEP 13 1955
WEATHER BUREAU

A hőmérséklet és a légnyomás napi középértéke Budapesten és ezek eltérése a 75 évi átlagtól:

1955. VI. 15.-én: 17,8 VC°, 763,3 mm. Eltérés: -1,2 C°, +2,9 mm.

1871 óta ezen a napon előfordult

legmagasabb hőmérséklet	33,4 C°	/1935./
legalacsonyabb hőmérséklet	6,8 C°	/1913./

Az Országos Meteorológiai Intézet Időjárási Napijelentése

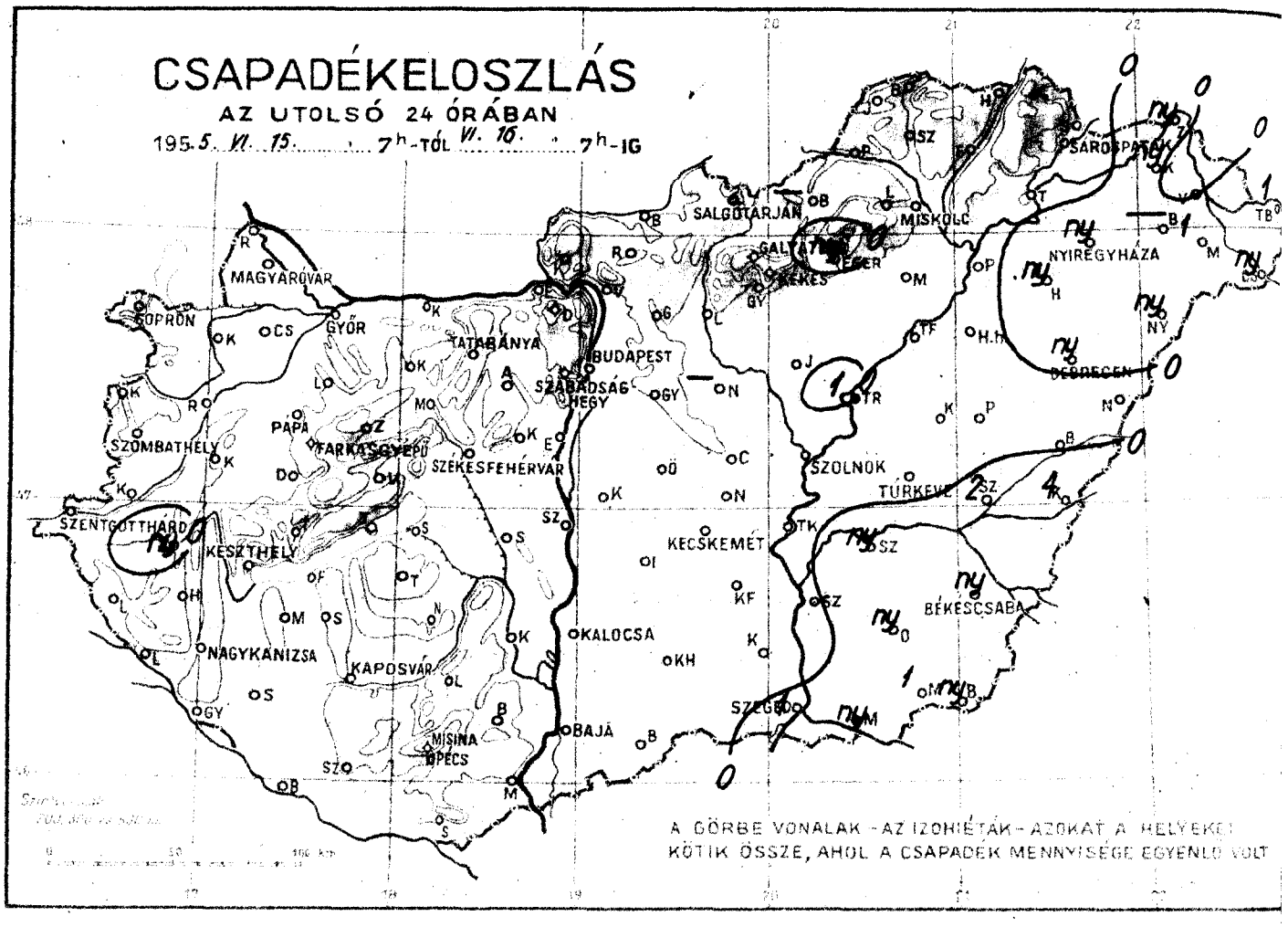

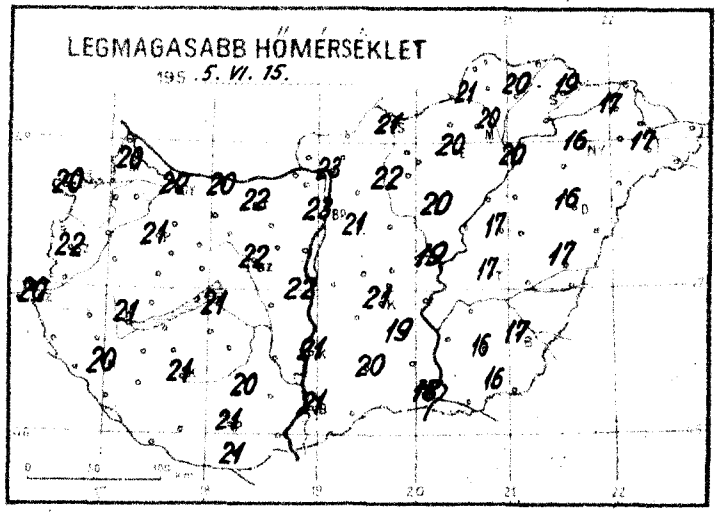

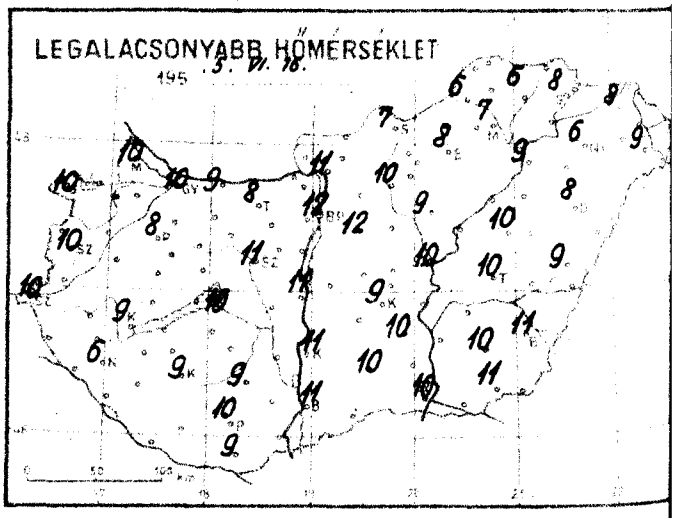

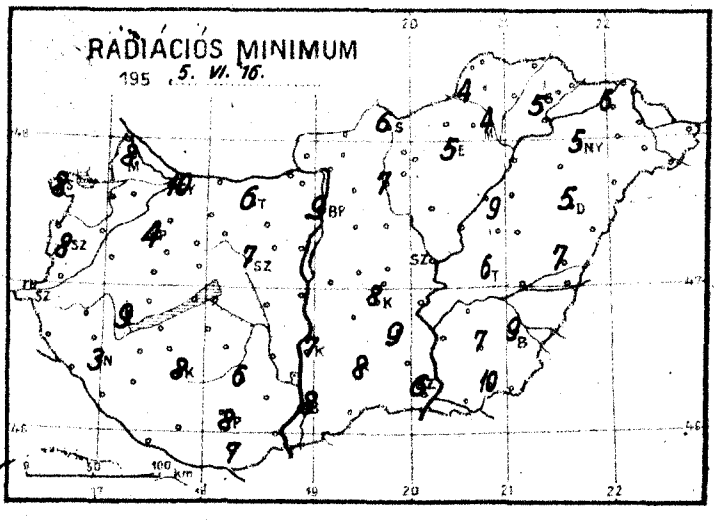

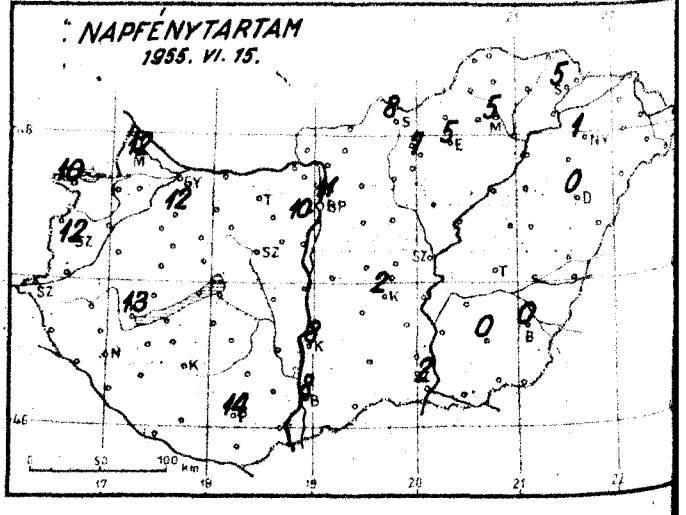

Időjárási helyzet 1955. év JÚNIUS hó 16. nap 7 óra

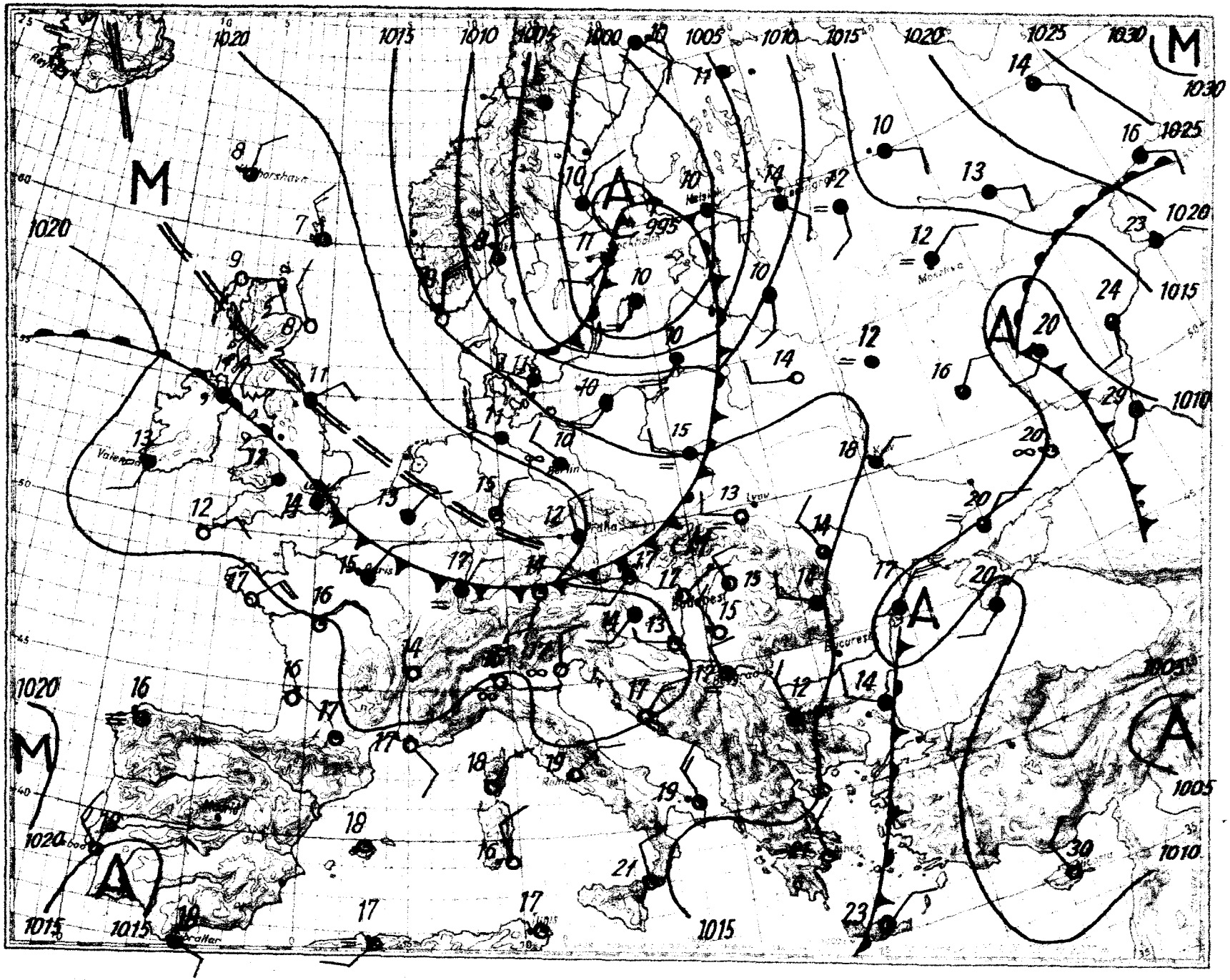

Magassági légállapotmérés

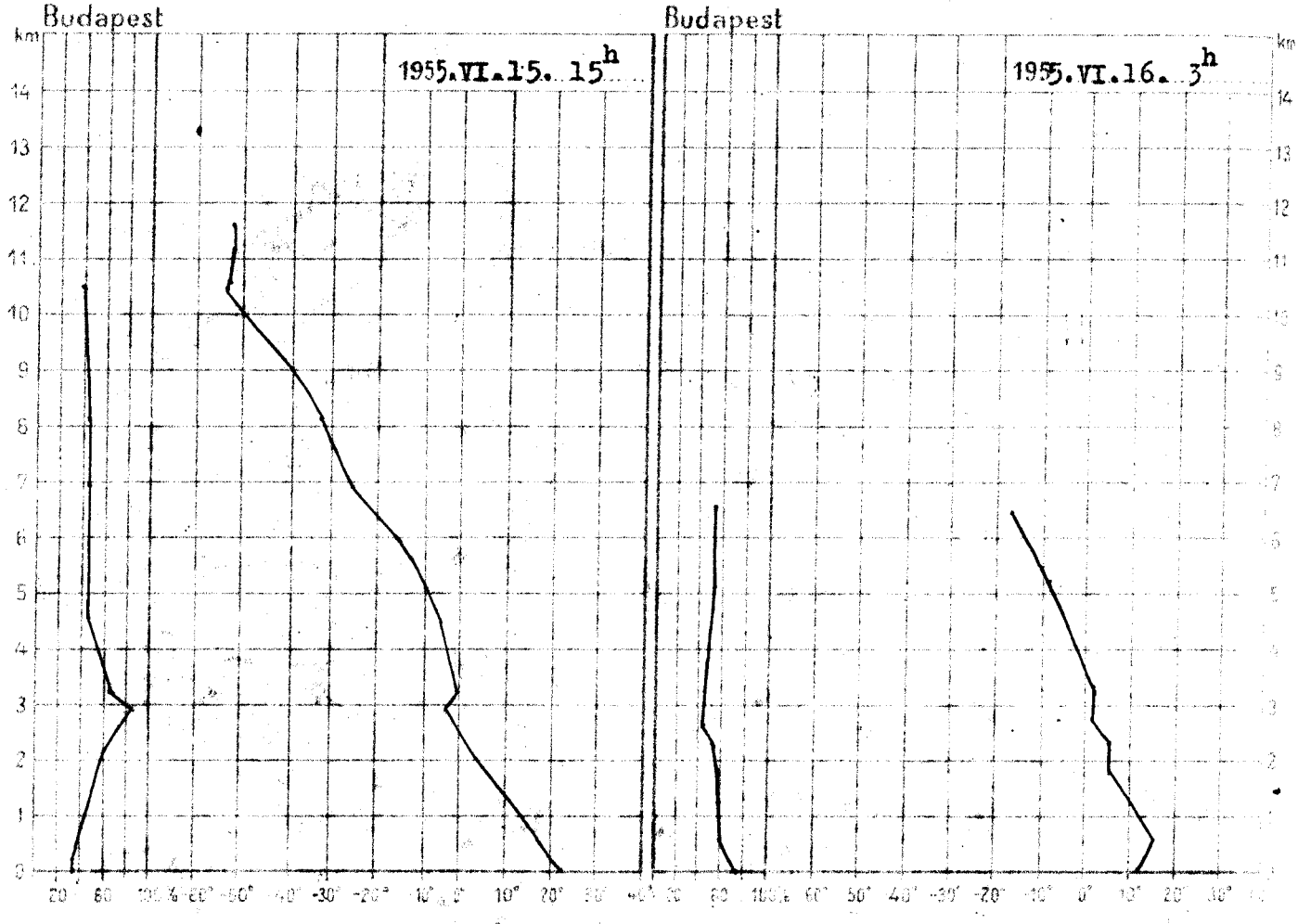

1955.VI.15. 15h			
km	mb	C°	%
Talaj	1000.4	22.2	34
0·5	960	17.8	42
1	904	13.3	47
1·5	853	8.6	52
2	802	4.0	58
2·5	754	0.1	71
3	708	-3.5	83
4	622	-6.0	58
5	545	-11.0	49
6	480	-16.9	43
7	419	-24.9	43
8	363	-32.5	42
9	314	-40.7	42
10	272	-49.4	40
11	233	-53.1	-
12			
13			
14			
15			

Magaslégköri időhelyzet

A Spitzbergák felől az Északi-tenger irányában ujabb hideg légtömeg nyomul előre. Emiatt Nyugat-Európában a legtöbb helyen lehülés figyelhető meg a troposzférában. Kelet-Európában ezzel szemben folytatódik a felmelegedés. Hasonlóképpen felmelegedés van folyamatban egy keskeny területsávon Lengyelország és a Kárpátmedence felett. Hazánkban az elmult 24 óra alatt egy sekély talajközeli rétegtől eltekintve lényeges melegedés következett be. A 0 fokos szint emiatt 1410 m-rel, a -10 fokos szint pedig 1370 m-rel emelkedett, s ma hajnalban 3570 illetve 5240 m-en volt.

Dr.Ozorai s.k.

1955.VI.16. 3h			
km	mb	C°	%
Talaj	1001.6	10.4	73
0·5	960	14.8	65
1	905	11.8	58
1·5	852	8.4	58
2	803	5.6	57
2·5	753	3.9	49
3	707	1.6	43
4	623	-2.7	54
5	548	-8.4	55
6	482	-14.3	53
7			
8			
9			
10			
11			
12			
13			
14			
15			

1955. június
16. napja csütörtök
68. hete 167.

Reggeli észlelések 6 GMT

Az utolsó 24 óra adatai

	Felhőzet (0–4)	Szélirány és erő (fok)	Légnyomás (mb-ban)	Hőmérséklet (°C)	Csapadék (24 óráig mm)	Hőmérsékleti szélsőségek: Legalacsonyabb napi max.	Éjszakai min.	Reggeli max.	Napsütés óraszáma legnap
Mosonmagyaróvár	3	W 1	1019.5	17	.	20	10	8	12
Sopron	3	NW 1	19.5	17	.	20	10	8	10
Szombathely	4	– 0	20.2	15	.	22	10	8	12
Szentgotthárd	4	NW 1	20.3	13	.	20	10		–
Pápa	4	W 1	19.5	14	.	21	8	4	–
Győr	4	WNW 4	19.7	14	.	22	10	10	–
Tatabánya	1	NW 1	19.5	14	.	22	8	6	–
Székesfehérvár	4	NE 2	–	15	.	22	11	7	–
Keszthely	4	SW 1	20.3	13	.	21	9	9	13
Nagykanizsa	3	– 0	20.8	13	.	20	6	3	–
Kaposvár	4	= SW 2	20.3	13	.	21	9	8	–
Pécs	1	W 2	19.9	13	.	21	10	8	14
Budapest (Gellért tér)	1	NE 1	18.4	17	.	23	12	9	11
Budapest (Lágymányos)	0	N 4	19.6	8	.	21	7	6	8
Budapest (Kelenföld)	0	NW 1	18.1	15	ny	20	8	5	5
Budapest (Pestszentlőrinc)	1	NNE 1	18.1	13	.	20	7	4	5
Budapest (Csepel)	1	NW 2	–	18	.	19	8	5	5
Budapest (Lágymányos)	0	WNW 2	19.3	14	.	21	11	8	8
Budapest (Kelenföld)	0	NW 1	19.3	14	.	21	11	7	8
Budapest (Pestszentlőrinc)	0	SW 1	18.0	16	.	21	9	8	2
Budapest (Csepel)	1	NW 2	18.6	15	1	18	10	6	2
Budapest (Lágymányos)	1	– 0	18.7	15	.	19	10	–	–
Budapest (Kelenföld)	0	NW 1	–	15	.	17	10	6	–
Budapest (Pestszentlőrinc)	1	N 2	18.4	15	ny	17	11	9	0
Budapest (Csepel)	1	NNE 1	18.3	15	ny	16	8	5	0
Budapest (Lágymányos)	1	N 1	18.3	13	ny	16	6	5	1
Budapest (Kelenföld)	0	SW 1	901.7	10	.	15	7	–	7
Budapest (Pestszentlőrinc)	0	SW 2	902.3	11	.	16	8	–	–
Budapest (Csepel)	1	NW 4	960.1	14	.	17	11	–	–
Szolnok (Tószeg 474 m)*	0	NE 1	959.5	16	.	20	11	–	10
Kecskemét (Katona 461 m)*	4	NW 1	960.8	14	.	20	10	8	–

24 óra csapadék mm		24 óra csapadék mm		24 óra csapadék mm		24 óra csapadék mm	
Budapest	.	Fülek	.	Pécsely	.	Zalaegerszeg	ny
Budapest	.	Szécsény	.	Szentgál	.	Kisvarda	ny
Budapest	.	Encs	.	Bakonyszentlászló	.	Vásárosnamény	.
Budapest	.	Mezőkövesd	.	Csesznek	.	Balkányfürdőtelep	–
Budapest	.	Sajószentpéter	.	Szentgál	.	Mátészalka	1
Budapest	.	Tát	.	Fegyvernek	.	Tiszalök	1
Budapest	.	Szobosztai	.	Tiszaszentimre	.	Csaroda	ny
Budapest	.	Szikszó	.	Szolnok-Szántóföldi	.	Nyírlugos	ny
Zalaegerszeg	ny	Nagyvisnyó	.	Tokaj	.	Polgár	.
Budapest	.	Szentistvánbaksa	.	Mezőkeresztes	.	Hajdúdorog	ny
Budapest	.	Encs	.	Jászszentandrás	.	Hortobágy	.
Budapest	.	Szerencs	.	Nagykáta	–	Nagyléta	.
Budapest	.	Lenti	.	Gyömrő	.	Tiszafüred	.
Budapest	.	Keszthely	.	Orkény	.	Tiszaroff	1
Budapest	.	Gétsepuszta	.	Kunszentmiklós	.	Kunrag	.
Zirc	.	Mohács	.	Cegléd	.	Püspökladány	.
Veszprém	.	Siklós	.	Nagykőrös	.	Berettyóújfalu	.
Komárom	.	Kercaszt	.	Tiszakécske	.	Szeghalom	2
Kisbér	.	Bátaszentgyörgy	.	Izsák	.	Kőrösszakál	4
Mór	.	Rompány	.	Kiskunfélegyh.	.	Szarvas	ny
Ajka	.	Vác	.	Kiskunhalas	.	Szentes	.
Esztergom	.	Galgamácsa	.	Bácsalmás	.	Orosháza	ny
Dorog-Gyák	.	Lőrinci	.	Kistelek	.	Makó	ny
Érsek	.	Gyöngyös	.			Mezőhegyes	1
Kápolnásnyék	.	Borsodnádasd	–			Battonya	ny

* A légnyomás 500 gdm-re átszámítva ** A légnyomás 1000 gdm-re átszámítva

Magassági szélmérések

Óraadatok greenwichi középidőben

VI.15.	Szhely 13 h		Győr 11 h		Nagyk. 10 h		Pécs 10 h		Bpest 9 h		Bpest 11 h		Miskolc 10 h		Szeged 11 h			
	fok	m/s	fok	m/s	fok	m/s	fok	m/s	fok	m/s	fok	m/s	fok	m/s	fok	m/s	fok	m/s
Talaj	360	9	340	9	360	9	360	9	340	9	360	9	360	4	360	4		
500 m	360	19	340	10	350	11	330	8	330	3	360	3	10	10	340	14		
1000	360	13	350	14	350	15	330	8	20	2	10	3	10	13	360	18		
1500	360	13	360	13	350	15	350	5	20	6	80	4	40	11	360	17		
2000	360	13	350	14			350	5	40	4	50	2	20	15				
2500	360	15					360	13	20	8								
3000	360	15					360	13	20	8								
4000	360	15					360	13	30	9								
5000							360	13	50	10								
6000							360	13										
7000							360	13										
8000																		
9000																		
10000																		
11000																		
12000																		
13000																		
14000																		
15000																		
16000																		
17000																		
18000																		
19000																		
20000																		

VI.16.	Szhely 5 h		Győr 3 h		Nagyk. 5 h		Pécs 4 h		Bpest 3 h		Bpest 5 h		Miskolc 4 h		Szeged 3 h		Debrecen 4 h	
	fok	m/s	fok	m/s	fok	m/s	fok	m/s	fok	m/s	fok	m/s	fok	m/s	fok	m/s	fok	m/s
Talaj	270	4	270	4	-	0	270	4	-	0	340	4	360	4	360	9	360	4
500 m	340	2	330	6	20	3	340	5	350	3	50	3	330	5	360	7	10	8
1000	350	9	340	6	310	5	300	5	330	5	350	3	350	6	340	7	10	8
1500	350	9	340	10	330	7	330	8	300	6	340	8	320	8	350	7	10	10
2000	350	9	350	7			330	8	330	5	340	8	330	8	340	13	10	10
2500	350	9					330	8	320	8	330	8	320	6	350	7	330	6
3000	350	9					330	8	360	7	330	8	320	6	350	7	330	6
4000	350	12					360	13	360	13	350	10	350	8	10	13	330	6
5000							360	13	360	13	360	8	340	8	350	10	360	6
6000							360	13	10	14	360	17	10	14	360	15	10	12
7000							360	20			360	17	10	18	10	14		
8000							360	20			350	8	10	18	10	14		
9000							360	20			360	19	10	18	10	14		
10000							360	20			350	8	10	15	10	13		
11000							360	20			350	24	10	15				
12000							360	20					10	15				
13000																		
14000																		
15000																		
16000																		
17000																		
18000																		
19000																		
20000																		

OFFSET NYOMDA BUDAPEST F. V. POMAYER GYULA

IDŐJÁRÁSI NAPIJELENTÉS

ЕЖЕДНЕВНЫЙ МЕТЕОРОЛОГИЧЕСКИЙ БЮЛЛЕТЕНЬ • DAILY SYNOPTIC MAP OF THE HUNGARIAN METEOROLOGICAL INSTITUTE • BULLETIN QUOTIDIEN DE L'INSTITUT MÉTÉOROLOGIQUE HONGROIS WETTERBERICHT DES UNGARISCHEN METEOROLOGISCHEN INSTITUTS

KIADJA AZ ORSZÁGOS METEOROLÓGIAI INTÉZET
BUDAPEST II. KITAIBEL PÁL-UTCA 1
TEL.: KÖZPONT: 150-220 IDŐJELZŐ OSZT: 151-204, 150-410

MEGJELENIK NAPONKÉNT • ELŐFIZETÉSI ÁRA
A POSTAI KÖLTSÉGGEL EGYÜTT NEGYEDÉVRE 60.— Ft
KIADÁSÉRT FELEL AZ INTÉZET IGAZGATÓJA

68. évfolyam. 168. szám. + Budapest + 1955. június hó 17.

Az időjárási helyzet ma reggel és a várható időjárás:

Az Atlanti-óceánon igen élénk a ciklontevékenység, a vonulási irányuk azonban északkeleti, ugyhogy szárazföldünket csak kevéssé érintik. A Brit-szigetek és Németország felett leszálló légáramlással csendesebb, szárazabb idő alakult ki. Ugyancsak száraz és meleg az időjárás Dél-Európában. A Skandináv-félsziget feletti ciklon, mely nyugati oldalán kissé hűvösebb levegőt szállit Közép-Európa felé, lassan északkelet felé halad.

Hazánkban csütörtökön a nyugati és északi megyékben több helyen volt kevés eső. A hőmérséklet napközben 23-26 fokig emelkedett.

Budapesten pénteken 12 órakor a hőmérséklet 23 fok, a tengerszintre átszámitott légnyomás 763 mm, alig változik.

Várható időjárás szombat estig:

Változó felhőzet, néhány helyen futó eső, esetleg zivatar.
Mérsékelt északkeleti, keleti szél.
A hőmérséklet alakulásában nem lesz lényeges változás.

Várható legalacsonyabb hőmérséklet ma éjjel: 11-14,
legmagasabb nappali hőmérséklet szombaton: 22-25
fok között.

Stónay né

A hőmérséklet és a légnyomás napi középértéke Budapesten és ezek eltérése a 75 évi átlagtól:

1955. VI.16.-án: 20,3 C°, 762,8 mm. Eltérés: +1,3 C°, +1,9 mm.

1871 óta ezen a napon előfordult

legmagasabb hőmérséklet	31,7 C°	/1885./
legalacsonyabb hőmérséklet	6,5 C°	/1923./

Az Országos Meteorológiai Intézet Időjárási Napijelentése

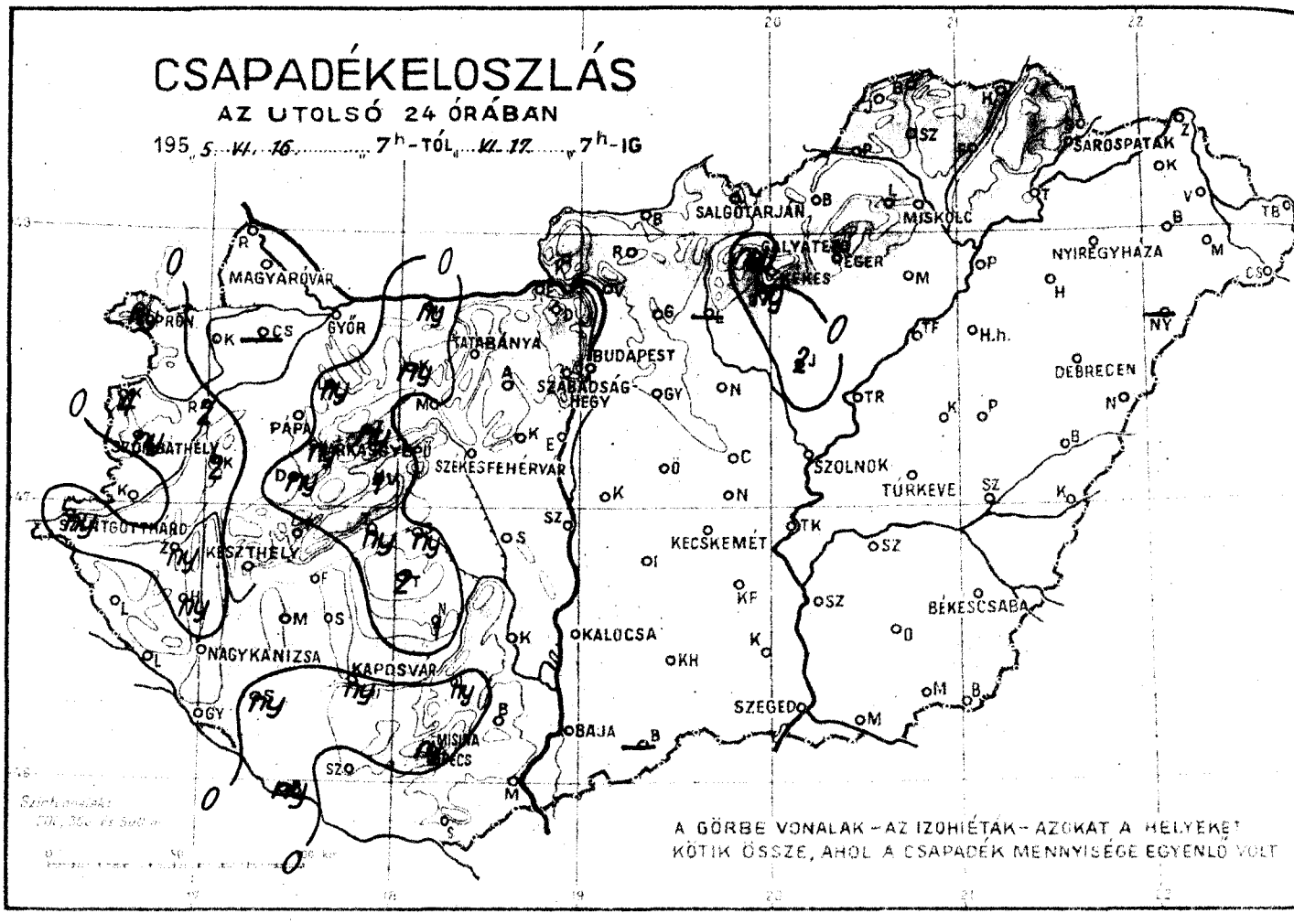

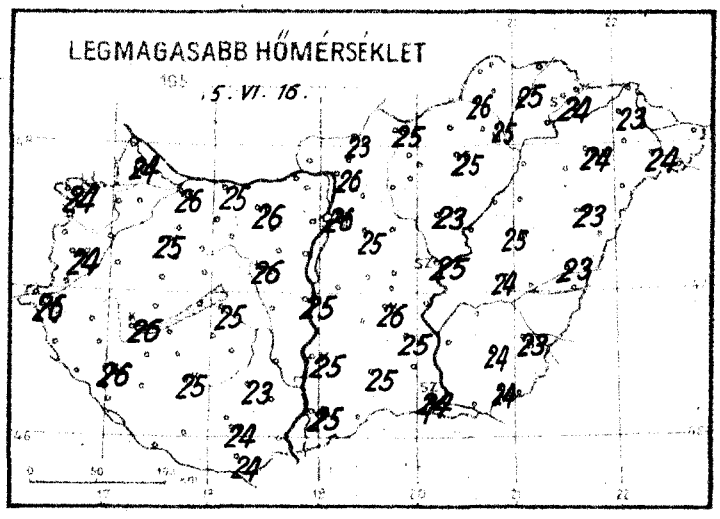

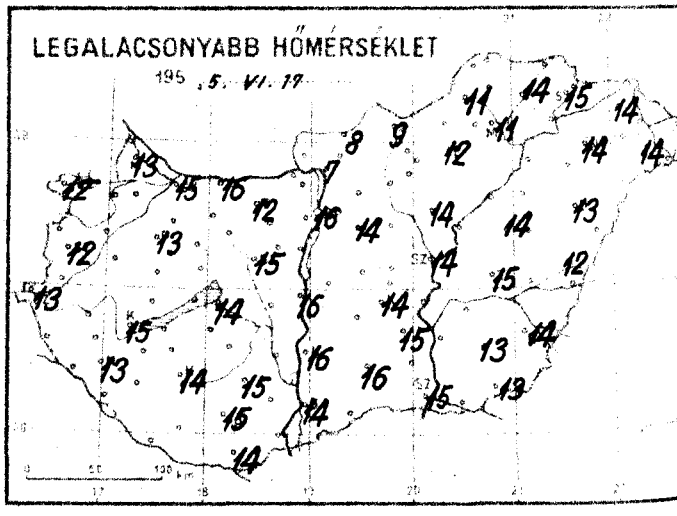

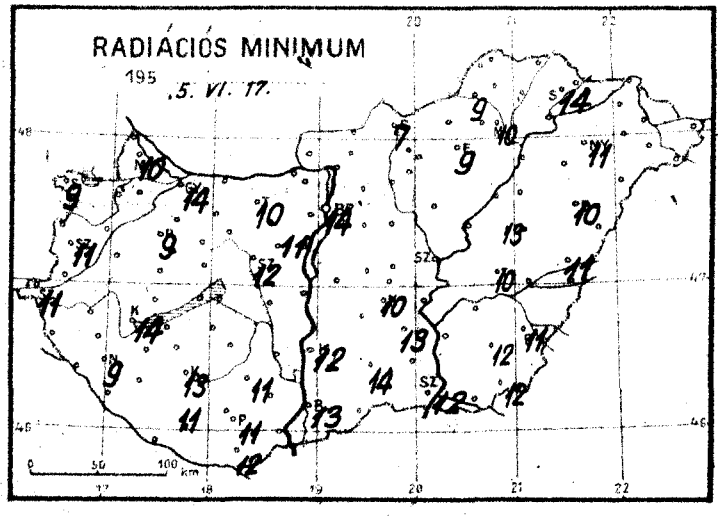

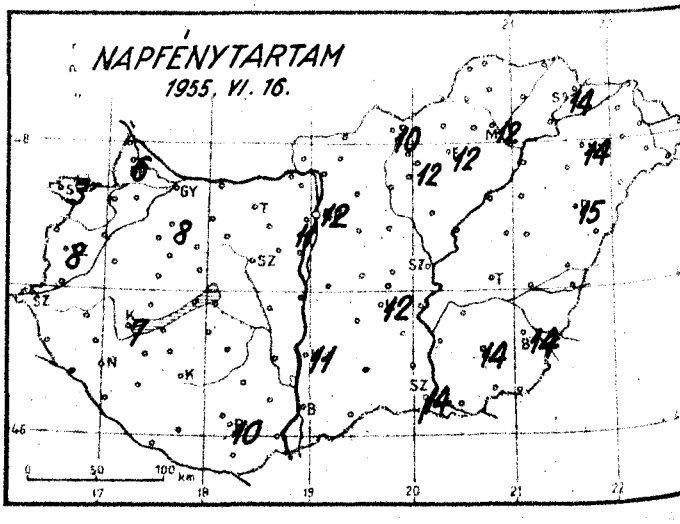

Időjárási helyzet 1953. év JÚNIUS hó 17. nap 7 óra

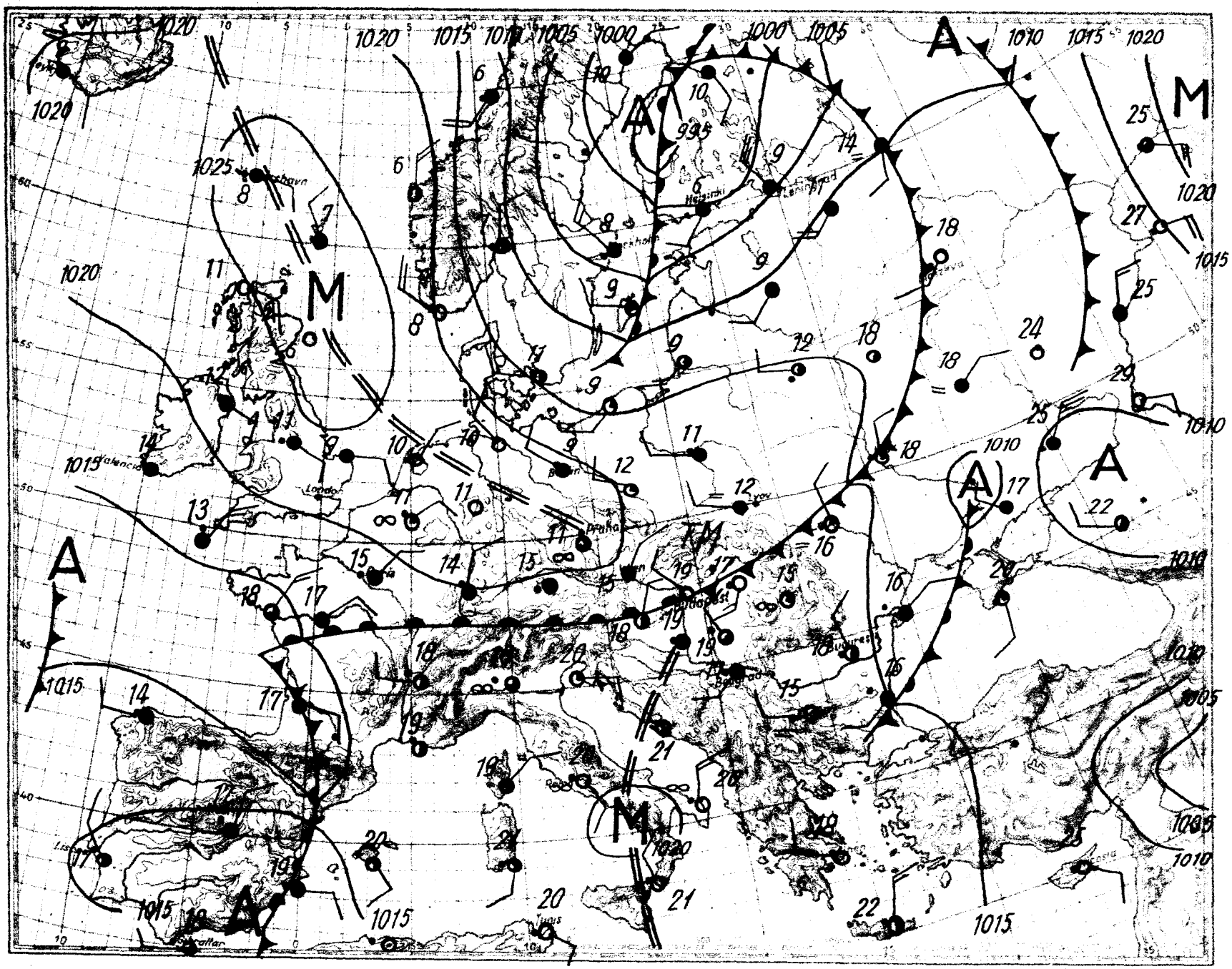

Magassági légállapotmérés

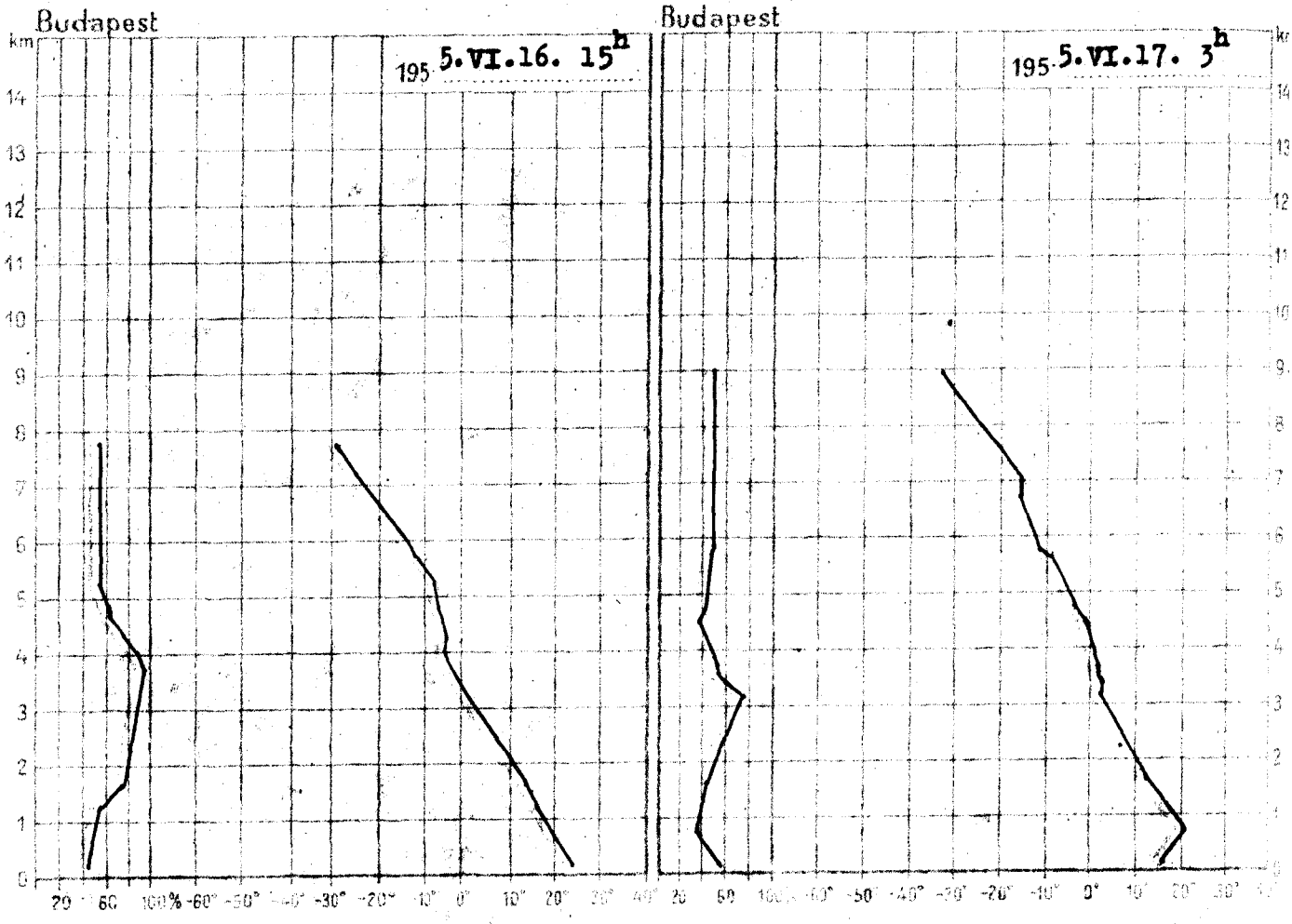

195 5.VI.16. 15h			
km	mb	C°	%
Talaj	999.4	24.3	46
0·5	961	21.7	49
1	908	17.2	55
1·5	854	12.3	75
2	802	9.0	80
2·5	758	5.8	83
3	711	2.5	87
4	627	-3.0	85
5	551	-7.9	58
6	486	-15.2	57
7	424	-23.9	56
8			
9			
10			
11			
12			
13			
14			
15			

Magaslégköri időhelyzet

Európa északnyugati részében azaz a Skandináv-félsziget déli része, Dánia, Németország, Lengyelország Ukrajna felett lehülés van folyamatban. Ugyancsak hideg advekció figyelhető meg Törökország és a Földközi-tenger keleti medenceje légterében. Ezzel szemben Kelet-Európában folytatódik a felmelegedés. Hasonlóképen melegedett a levegő szárazföldünk délkeleti részében. Hazánk légkörében nagy magasságokig erős felmelegedés következett be. Emiatt az elmult 24 óra alatt a 0 fok szintje 610, a -10 fok szintje 380 m-rel, emelkedett, és ma hajnalban 4180, illetve 5620 m-en volt található.

Dr.Tónayné s.k.

195 5.VI.17. 3h			
km	mb	C°	%
Talaj	999.7	16.6	56
0·5	962	19.4	44
1	907	16.9	42
1·5	854	12.8	44
2	802	9.4	52
2·5	757	6.1	63
3	710	2.7	73
4	628	0.3	43
5	552	-5.7	47
6	487	-12.8	52
7	427	-18.2	50
8	372	-26.3	50
9			
10			
11			
12			
13			
14			
15			

1955. június 17. péntek
68. (ex Olympo) 168.

	Reggeli észlelések (6 h TMG)				Az utolsó 24 óra adatai				
	Felhőzet (0–8)	Szélirány és erő (0–5)	Légnyomás (mb+)	Hőmérséklet (°C)	Csapadék (24 óra) (mm)	Hőmérsékleti szélsőértékek			Napsütés (órák) (előző napi)
						legmagasabb napi max.	legalacsonyabb min.	fagyos órák száma	
Mátészalka	3	N 2	1018.6	17	.	24	13	10	6
Sopron	3	NW 2	18.7	17	ny	24	12	9	3
Szombathely	4	E 1	17.7	18	ny	24	12	11	8
Siófok/Balaton	1	NW 1	17.2	17	ny	26	13	11	-
Pécs	1	W 1	17.5	18	.	25	13	9	-
Gyula	4	NNE 2	17.9	19	.	26	15	14	-
Farkasgyepű	1	- 0	17.7	17	.	26	12	10	-
Szarvas/Arborétum	1	- 0	-	19	.	26	16	12	-
Kecskemét	1	SE 1	17.9	17	.	26	15	14	7
Nyíregyháza	3	- 0	17.9	17	.	26	13	9	-
Kékestető	3	- 0	17.9	18	ny	25	14	13	-
Budapest	4	- 0	17.5	19	.	24	15	11	10
Budapest, Gellért tér	1	WNW 3	17.1	19	.	26	16	14	12
Salgótarján	1	W 1	17.3	10	.	25	9	7	10
Eger	0	NW 1	17.4	18	.	25	12	9	12
Vecsés	1	NNW 1	16.7	17	.	25	11	10	12
Szentendre	4	N 2	-	18	.	24	15	14	14
Budapest	3	- 0	17.6	18	.	25	14	13	
Kőszeg	3	W 1	17.2	18	.	25	16	12	11
Kőszeg/Írottkő	2	NNW 1	16.8	19	.	26	14	13	12
Szolnok	3	NNW 3	17.2	19	.	24	15	12	14
Szeged	0	- 0	17.1	19	.	25	14	-	-
Budapest	1	W 1	-	18	.	24	15	10	-
Budapest/Kitaibel	1 -	S 1	17.0	17	.	23	14	11	14
Budapest	1	S 4	17.4	17	.	23	13	10	15
Nagykanizsa	1	NE 2	17.1	17	.	24	14	11	14
Budapest (1000 mb)**	0	N 1	901.5	13	.	17	9	-	12
Budapest (500 mb)**	0	W 1	901.7	14	ny	19	11	-	-
Budapest (Kitaibel tér)*	3	WNW 2	959.6	18	ny	20	16	-	-
Budapest (Kitaibel tér)*	1	N 1	958.9	19	.	23	14	-	11
Budapest (1000 mb)*	1	SSW 1	959.3	18	ny	24	14	13	-

24 óra csapadék (mm)		24 óra csapadék (mm)		24 óra csapadék (mm)		24 óra csapadék (mm)	
Eger	.	Siófok	ny	Pécsvárad	.	Zákány	.
Cserhát	-	Szombathely	ny	Kecskemét	.	Keszthely	.
Kőszeg	.	Budapest	.	Budapest	.	Városlőrincmajor	.
Kékestető	4	Mátészalka	.	Budapest	.	Balatonföldvár	.
Kőszeg/Bal	2	Sopron	.	Szolnok	.	Mátészalka	.
Budapest	.	Gyula	2	Pécs	.	Tiszafüred	.
Budapest	.	Salgótarján	.	Hódmezővásárhely	.	Cegléd	.
Zalaegerszeg	ny	Szentendre	.	Siófok/Balaton	.	Nyíregyháza	-
Hatvan	ny	Nagykanizsa	1	Pécs	.	Polgár	.
Budapest	.	Szeged	ny	Mezőkeresztes	.	Hajdúdorog	.
Gyöngyös	.	Debrecen	ny	Jászapáti	2	Hortobágy	.
Kőszeg	2	Salgótarján	.	Nagykőrös	.	Nagykőrös	.
Lenti/Szalafő	ny	Lenti	ny	Gyoma	.	Tiszafüred	.
Budapest	ny	Kaposvár	.	Orkény	.	Tiszaroff	.
Tapolca	.	Baja	.	Kunszentmiklós	.	Kareg	.
Zirc	ny	Miskolc	.	Cegléd	.	Püspökladány	.
Veszprém	1	Siófok	.	Nagykőrös	.	Berettyóújfalu	.
Kaposvár	ny	Kaskantyú		Tiszakeszi	.	Szeghalom	.
Kisber	ny	Baja/Sugárút	.	Izsák	.	Kőrösszakál	.
Mór	.	Rombány	.	Kiskunfélegyh.	.	Szarvas	.
Alcsút	.	Vác	.	Kiskunhalas	.	Szentes	.
Esztergom	.	Galgamácsa	.	Bácsalmás	-	Orosháza	.
Dabagökö	.	Lőrinci	-	Kistelek	.	Makó	.
Érsekvadkert	.	Gyöngyös	ny			Mezőhegyes	.
Kőszeghegyalja	.	Borsodnádasd	.			Battonya	.

* A légnyomás 500 gdm-re átszámítva ** A légnyomás 1000 gdm-re átszámítva

Magassági szélmérések

Óraadatok greenwichi középidőben

VI.16.	Szhely 11 h		Nagyk. 10 h		Győr 11 h		Pécs 11 h		Bpest 15 h		Bpest 17 h		Miskolc 9 h		Szeged 11 h		Debrecen 14 h	
	fok	m/s	fok	m/s	fok	m/s	fok	m/s	fok	m/s	fok	m/s	fok	m/s	fok	m/s	fok	m/s
Talaj	270	4	220	4	320	9	360	9	320	9	320	9	-	0	320	4	270	4
500 m	300	1	270	2	310	11	320	7	320	7	320	5	280	2	300	3	340	2
1000	320	3	330	4	310	11	360	5	320	7	320	5	280	2	310	3	340	2
1500	330	7	350	9	320	7	360	5	320	7	330	5	290	3	310	4	340	2
2000	330	7	360	8					340	5	350	7	360	5	340	5	350	8
2500			10	8					340	8	320	13	360	9			10	12
3000			10	8					340	8	320	13	360	9			10	12
4000			360	7					340	8	320	13	360	7			20	5
5000			360	12									10	12			20	13
6000			350	14									360	15			20	13
7000			350	14									360	15			20	13
8000													50	13			20	13
9000													50	13			20	13
10000													50	15			20	13
11000																		
12000																		
13000																		
14000																		
15000																		
16000																		
17000																		
18000																		
19000																		
20000																		

VI.17.	Szhely 5 h		Nagyk. 5 h		Győr 3 h		Pécs 4 h		Bpest 3 h		Bpest 7 h		Miskolc 3 h		Szeged 4 h		Debrecen 3 h	
	fok	m/s	fok	m/s	fok	m/s	fok	m/s	fok	m/s	fok	m/s	fok	m/s	fok	m/s	fok	m/s
Talaj	320	4	-	0	40	4	40	4	270	4	180	9	320	4	270	4	-	0
500 m	130	3	230	9	50	2	290	5	330	9	340	7	130	6	320	7	220	5
1000	240	3	240	8	260	6	290	3	330	9	320	7	40	1	320	6	220	4
1500	240	3	250	6	290	6	290	3	300	10	290	11			320	6	190	4
2000			260	8	300	10	340	4	300	10	290	11			320	6	250	3
2500			290	7			340	4	300	10					320	5		
3000			290	7			340	4	300	10					320	5		
4000									320	10								
5000									310	12								
6000																		
7000																		
8000																		
9000																		
10000																		
11000																		
12000																		
13000																		
14000																		
15000																		
16000																		
17000																		
18000																		
19000																		
20000																		

OFFSET-NYOMDA BUDAPEST F.V. POMAVER GYULA

IDŐJÁRÁSI NAPIJELENTÉS

ЕЖЕДНЕВНЫЙ МЕТЕОРОЛОГИЧЕСКИЙ БЮЛЛЕТЕНЬ • DAILY SYNOPTIC MAP OF THE HUNGARIAN METEOROLOGICAL INSTITUTE • BULLETIN QUOTIDIEN DE L'INSTITUT MÉTÉOROLOGIQUE HONGROIS WETTERBERICHT DES UNGARISCHEN METEOROLOGISCHEN INSTITUTS

KIADJA AZ ORSZÁGOS METEOROLÓGIAI INTÉZET
BUDAPEST II, KITAIBEL PÁL-UTCA 1
TEL.: KÖZPONT: 150-220 IDŐJELZŐ OSZT: 151-204, 150-410

MEGJELENIK NAPONKÉNT • ELŐFIZETÉSI ÁRA A POSTAI KÖLTSÉGGEL EGYÜTT NEGYEDÉVRE 60.— Ft
KIADÁSÉRT FELEL AZ INTÉZET IGAZGATÓJA

68. évfolyam. 169. szám. + Budapest + 1955. junius hó 18.

Az időjárási helyzet ma reggel és a várható időjárás:

Szárazföldünk középső részei fölé egyrészt az alsóbb rétegekben északi széllel hüvösebb, másrészt Olaszországon keresztül a magasban délnyugati széllel melegebb levegő nyomul előre és emiatt Ausztriában, a Cseh- és Kárpát-medencében, Északolaszországban, Jugoszláviában felhős az idő és többfelé záporok, zivatarok vannak.

Hazánkban pénteken a nyugati és déli megyékben több helyen volt záporeső, zivatar kiséretében. A hőmérséklet napközben általában 24-28 Baján 29 fokig emelkedett.

Budapesten szombaton 12 órakor a hőmérséklet 21 fok, a tengerszintre átszámitott légnyomás 764 mm, alig változik.

Várható időjárás vasárnap estig:

A Dunántúlon felhős idő, máshol túlnyomóan nappali felhőképződés.
Több helyen kisebb eső, esetleg zivatar.
Mérsékelt szél.
A nappali hőmérséklet alig változik.

Várható legalacsonyabb hőmérséklet ma éjjel: 10-13,
legmagasabb nappali hőmérséklet vasárnap: délnyugaton 20-23, máshol 23-26 fok között.

Tóvay Tivadarné

A hőmérséklet és a légnyomás napi középértéke Budapesten és ezek eltérése a 75 évi átlagtól:

1955. VI.17.-én: 21,5 C°, 762,3 mm. Eltérés: +2,3 C°, +1,4 mm.

1871 óta ezen a napon előfordult

legmagasabb hőmérséklet 33,0 C° /1885./
legalacsonyabb hőmérséklet 6,5 C° /1913./

Az Országos Meteorológiai Intézet Időjárási Napijelentése

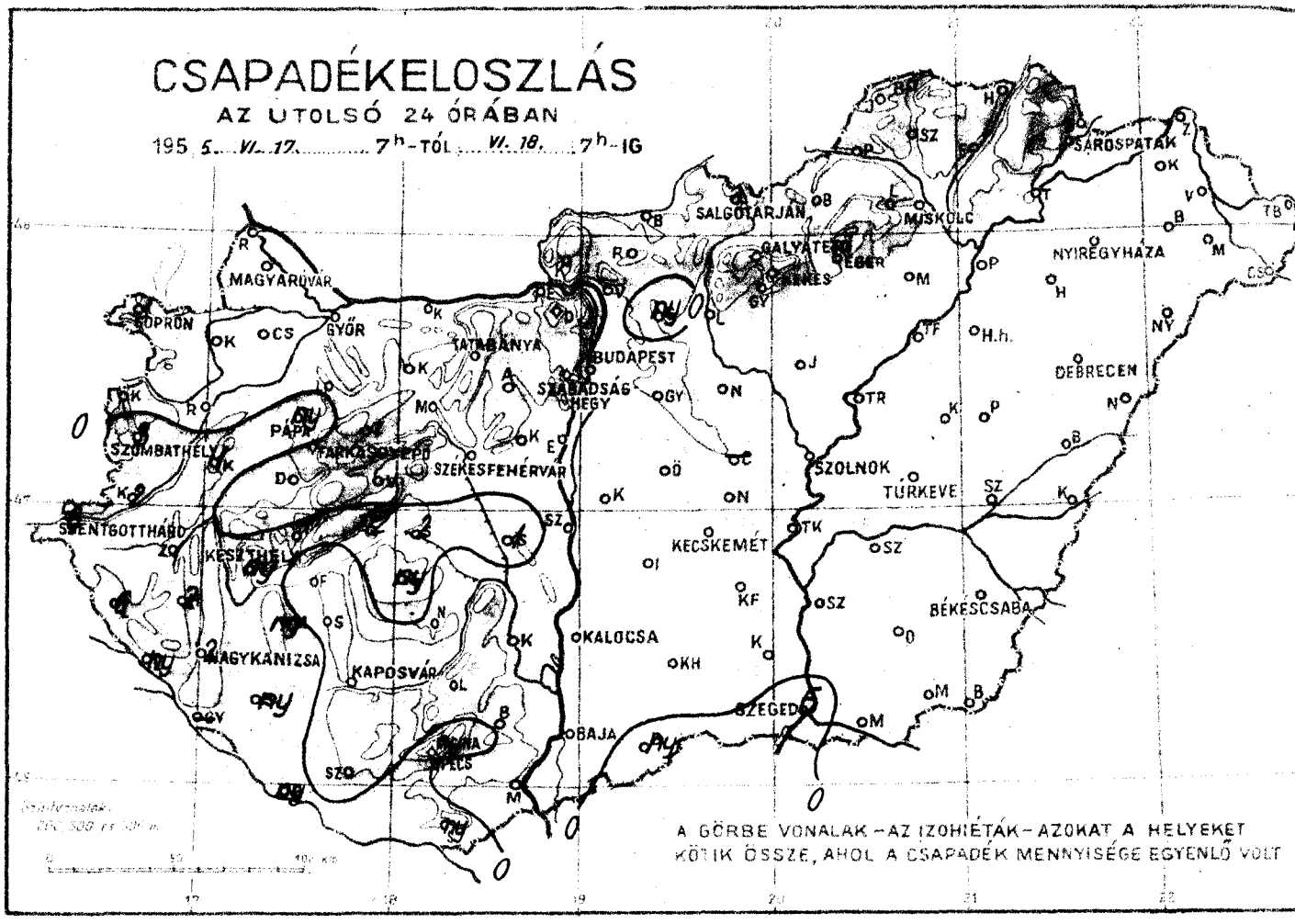

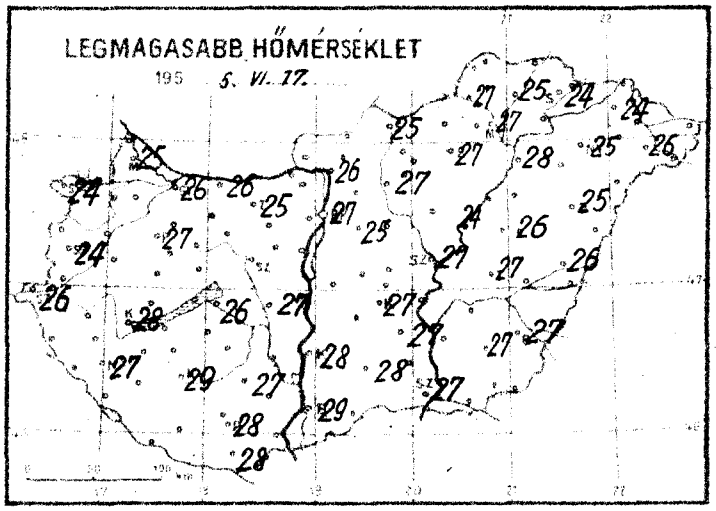

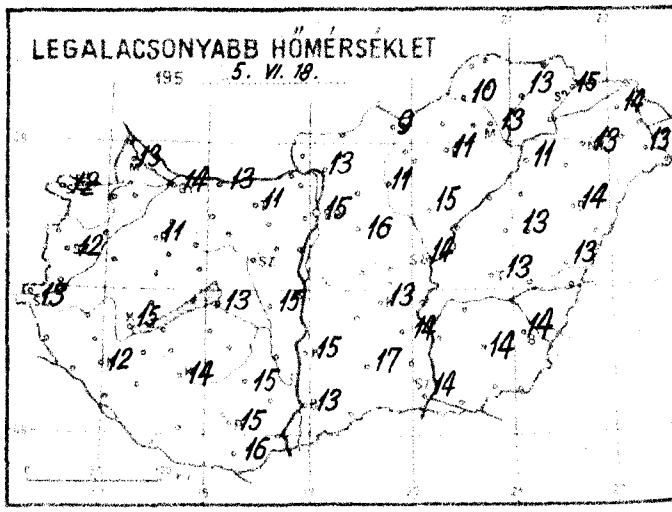

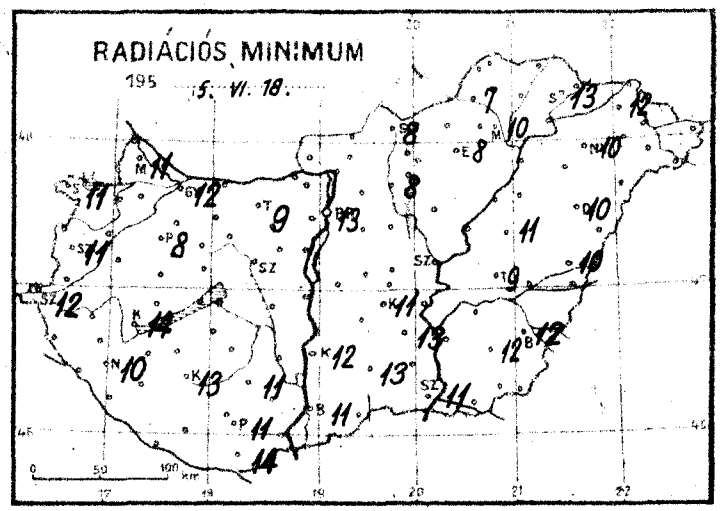

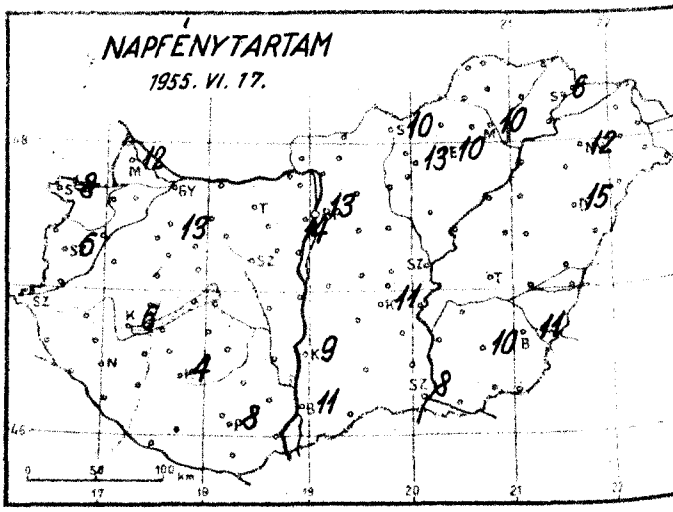

Időjárási helyzet 1955. év JÚNIUS hó 18. nap 7 óra

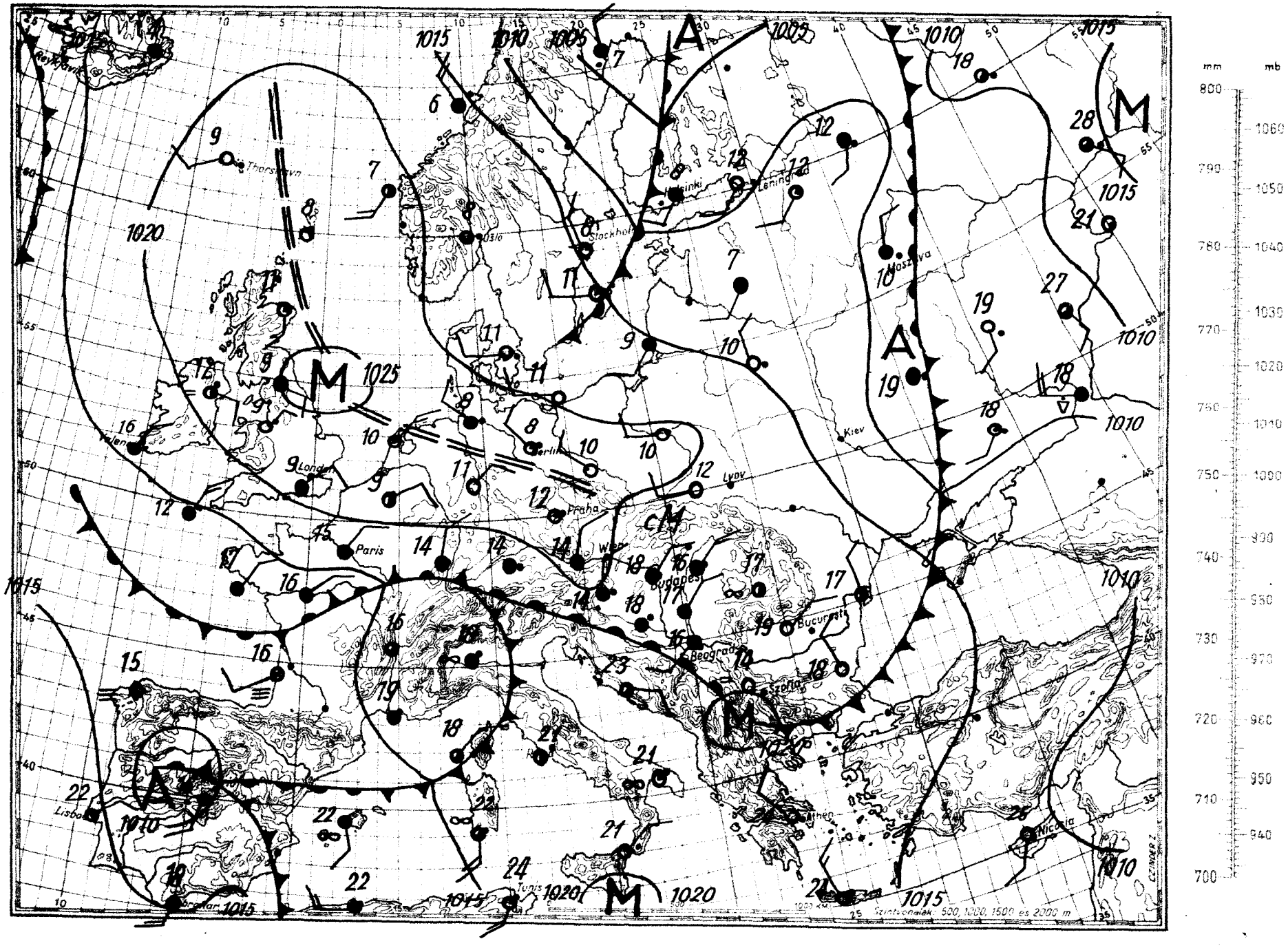

Magassági légállapotmérés

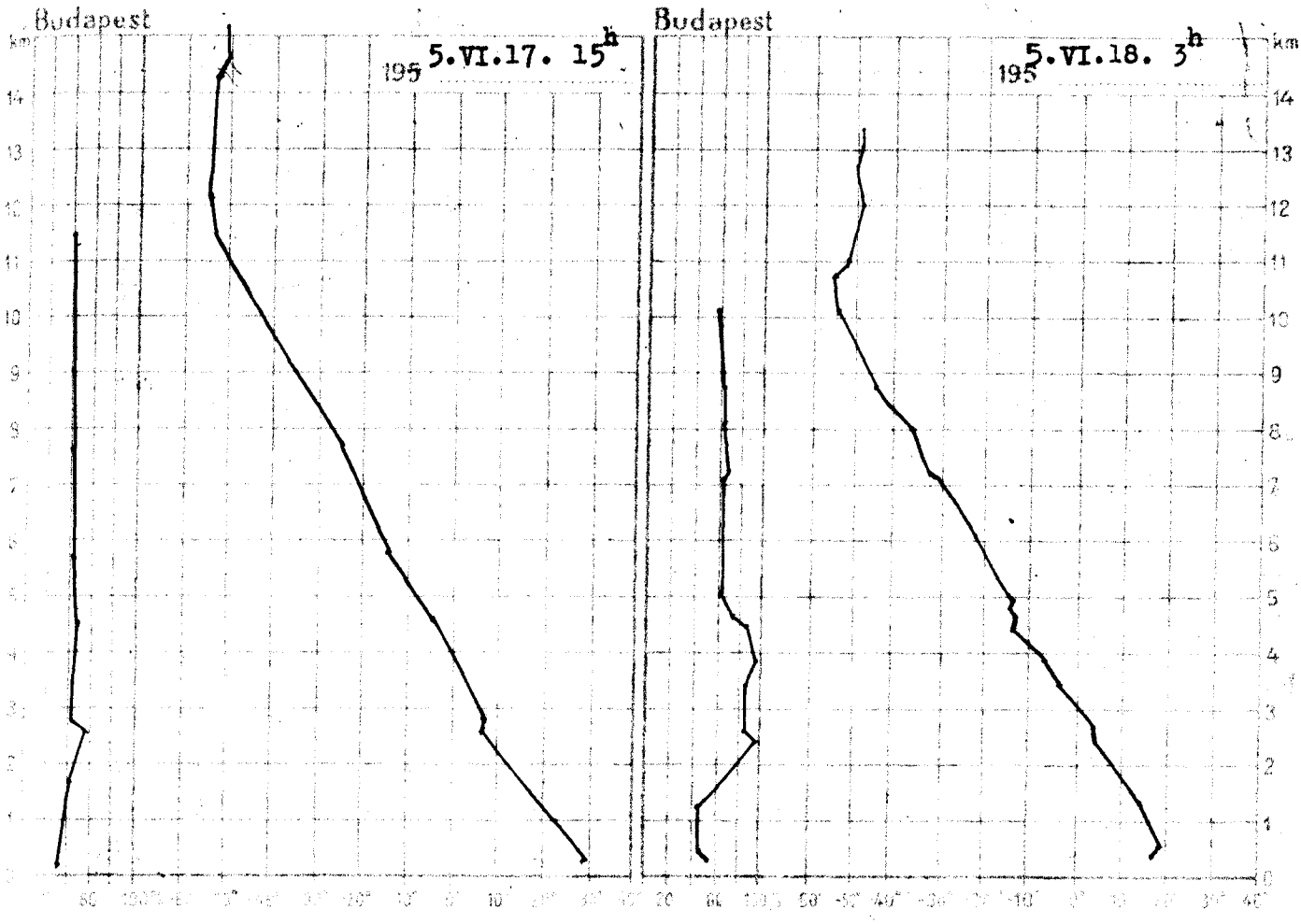

195 5.VI.17. 15h			
km	mb	C°	%
Talaj	999.0	28.0	30
0.5	960	24.7	33
1	905	19.9	37
1.5	855	15.3	40
2	805	10.7	48
2.5	758	6.9	52
3	712	5.2	48
4	628	-1.3	51
5	553	-8.3	48
6	487	-14.7	46
7	426	-21.3	46
8	371	-28.8	46
9	321	-36.0	46
10	278	-42.7	46
11	240	-49.5	44
12	205	-53.9	-
13	176	-53.1	-
14	150	-51.6	-
15	129	-49.9	-

Magaslégköri időhelyzet

A magaslégköri helyzetben az elmult 24 óra alatt lényeges változás nem következett be, Olaszország felett, valamint Európa északkeleti felében további melegedés figyelhető meg. Ezzel szemben Európa nagy részén, az északi magassági széllel érkező hideg levegő következtében további hideg advekció van. Budapest légterében tegnaphoz képest az egész troposzférában erősen hült a levegő. A lehülés mértéke 3000 métertől felfelé 10-12 fokot is kitesz. Ennek következtében a 0 fokos szint magassága 1500 méterrel, a -10 fokosé 1750 méterrel sülylyedt, és ma hajnalban 2680, illetve 3870 m-en volt található.

195 5.VI.18. 3h			
km	mb	C°	%
Talaj	999.3	16.4	50
0.5	959	16.8	44
1	902	13.2	44
1.5	850	8.9	69
2	800	4.7	91
2.5	751	1.7	86
3	706	-2.8	86
4	621	-10.9	86
5	546	-15.4	62
6	477	-23.1	62
7	414	-31.3	68
8	359	-38.3	67
9	311	-46.8	66
10	266	-54.8	-
11	228	-51.0	-
12	196	-48.2	-
13	168	-48.5	-
14			
15			

Dr. Tónayné s.k.

OFFSET-NYOMDA BUDAPEST 3 V. POMÁVER JÓVULA

1955. junius
18. szombat
68. 169.

Szolnok	Felhőzet (0–4)	Szélirány (8 erő)	Légnyomás (mill.)	Hőmérséklet (C)	Csapadék (24 óra)		Hőmérsékleti szélsőségek: tegnap napja	éjszakai min.	Budiáros min.	Napsütés órai tegnap
[illegible]	4	NW 2	1019.7	14	.		25	13	11	12
[illegible]	4	NNW 4	19.9	14	.		24	12	11	8
[illegible]	4 .	– 0	19.4	14	3	↯	24	12	11	6
[illegible]	4 .	NNW 1	19.3	14	6	↯	26	13	12	–
[illegible]	4 .	W 1	18.0	14	ny		27	11	8	–
[illegible]	4	N 2	19.0	14	.		26	14	12	–
[illegible]	4	NW 1	18.4	15	.		25	11	9	–
[illegible]	4	– 0	–	16	.		27	14	11	–
[illegible]	4 ,	NW 1	18.7	17	ny		28	15	14	6
[illegible]	4	N 2	18.3	16	2	↯	27	12	10	–
[illegible]	4	– 0	17.9	17	.		29	14	13	–
[illegible]	4	– 0	17.5	18	.		28	15	11	8
[illegible]	4	NE 1	17.9	18	.		27	15	13	13
[illegible]	2	NW 2	18.2	10	.		25	9	8	10
[illegible]	3	NW 1	17.5	16	.		27	11	8	10
[illegible]	3	N 3	17.5	17	.		27	13	10	10
[illegible]	4	N 1	–	15	.		24	15	13	6
[illegible]	4	N 2	17.2	17	.	↯	29	13	11	11
[illegible]	4	NE 2	17.6	18	.		28	15	12	9
[illegible]	3	E 2	17.2	17	.		27	13	11	11
[illegible]	4	NNE 3	17.2	17	6	↯	27	14	11	8
[illegible]	4	N 3	17.6	17	.		27	14	–	–
[illegible]	3	N 1	–	16	.		27	13	9	–
[illegible]	4	NNE 2	17.1	17	.		27	14	12	11
[illegible]	3	E 2	17.2	16	.		25	14	10	15
[illegible]	3	NE 2	18.0	16	.		25	13	10	12
[illegible] (1000 m)**	4	SW 1	902.1	12	.		19	10	–	13
[illegible] (952 m)**	4	SW 1	902.1	12	.		19	11	–	–
[illegible] (534 m)*	4	NE 1	959.5	17	ny		25	16	–	–
[illegible] (414 m)*	4	NW 1	959.1	18	.		29	14	–	14
[illegible] (400 m)*	4	– 0	959.5	15	.	↯	25	14	11	–

24 óra csapadék mm			24 óra csapadék mm			24 óra csapadék mm			24 óra csapadék mm		
[illegible]	.		[illegible]	2		[illegible]	.		Zalony	.	
[illegible]	.		[illegible]	2	↯	[illegible]	.		Kisvárda	.	
[illegible]	.		[illegible]	.		[illegible]	.		[illegible]	.	
[illegible]	.		[illegible]	ny		[illegible]	.		[illegible]	.	
[illegible]	.		[illegible]	.		[illegible]	.		Mátészalka	.	
[illegible]	2	↯	[illegible]	ny		[illegible]	.		[illegible]	.	
[illegible]	6		[illegible]	1		[illegible]	.		[illegible]	.	
[illegible]	1	↯	[illegible]	.		[illegible]	.		[illegible]	.	
[illegible]	2		[illegible]	.		[illegible]	.		Polgár	.	
[illegible]	ny		[illegible]	ny		[illegible]	.		Hajdúböszörmény	.	
[illegible]	–		[illegible]	ny		[illegible]	.		Hortobágy	.	
[illegible]	1		[illegible]	.		Nagykata	.		Nagyleta	.	
[illegible]	.		[illegible]	.		[illegible]	.		Tiszafüred	.	
[illegible]	.		[illegible]	.		Örkény	.		Tiszaroff	.	
[illegible]	.		[illegible]	.		[illegible]	.		Karcag	.	
[illegible]	.		[illegible]	.		[illegible]	.		Püspökladány	.	
[illegible]	.		[illegible]	ny		Nagykőrös	.		Berettyóújfalu	.	
[illegible]	.		[illegible]			Tiszakécske	.		Szeghalom	.	
[illegible]	.		[illegible]	.		Izsák	.		Kőrösszakál	.	
[illegible]	.		[illegible]	.		Kiskunfélegyh.	.		Szarvas	.	
[illegible]	.		[illegible]	.		Kiskunhalas	.		Szentes	.	
[illegible]	.		[illegible]	ny		Bácsalmás	ny		Orosháza	.	
[illegible]	.		[illegible]	.		[illegible]	.		Makó	.	
[illegible]	.		[illegible]	.					Mezőhegyes	.	
Kapolnásnyék	.		Borsodnádasd	.					Battonya	.	

* A légnyomás 500 gdm-re átszámítva ** A légnyomás 1000 gdm-re átszámítva

OFFICINA NOMBA BUDAPEST T.V. POMPEIER GYULA

Magassági szélmérések

Óraadatok greenwichi középidőben

VI.17.	Szhely 11 h		Nagyk. 10 h		Győr 11 h		Pécs 11 h		Bpest 15 h		Bpest 17 h		Miskolc 6 h		Szeged 10 h		Debrecen 10 h	
	fok	m/s	fok	m/s	fok	m/s	fok	m/s	fok	m/s	fok	m/s	fok	m/s	fok	m/s	fok	m/s
Talaj	360	4	220	4	320	4	220	4	320	9	270	9	320	4	270	4	220	9
500 m	40	3	240	3	280	4	250	3	280	8	290	5	20	3	250	3	290	7
1000	80	1	240	4	310	8	250	3	280	8	290	5	160	3	270	3	290	6
1500	260	2	270	5	310	9	280	3	260	8	300	12	290	3	300	4	290	6
2000	250	6	260	5	300	15	280	9	260	8	300	12	330	2			310	4
2500	270	10	300	7	280	19	320	11	290	10	290	13	310	7			330	4
3000	270	10	300	7	280	19	320	11	290	10	290	13	310	7			330	4
4000	230	15	290	10			320	11	290	13	300	15	300	12				
5000			290	10			310	7	290	13	280	12	310	12				
6000			290	10			310	7	290	18								
7000			290	10			310	7	290	18								
8000							300	22	300	31								
9000							300	22	300	31								
10000							300	22	300	31								
11000							300	22	300	20								
12000							300	22	300	20								
13000									300	11								
14000									300	11								
15000																		
16000																		
17000																		
18000																		
19000																		
20000																		

VI.18.	Nagyk. 4 h		Pécs 4 h		Győr 4 h		Bpest 5 h		Bpest 7 h		Miskolc 3 h		Szeged 3 h		Debrecen 3 h			
	fok	m/s	fok	m/s	fok	m/s	fok	m/s	fok	m/s	fok	m/s	fok	m/s	fok	m/s	fok	m/s
Talaj	-	0	-	0	320	4	-	0	-	0	320	4	320	4	40	9		
500 m	130	4	80	5	360	3	340	7	340	3	30	11	360	8	310	4		
1000	170	3	190	3	360	6	340	7	350	6	340	4	350	6	310	4		
1500	240	2	290	7	310	3	300	9	310	7	260	5	260	5	310	4		
2000	270	6	300	6	360	8	300	9	310	7	270	8	270	8	290	10		
2500			300	6			290	12			290	16	270	9	290	15		
3000			300	6			290	12			290	16	270	9	290	15		
4000							290	15			290	20	300	8	290	15		
5000											290	24			280	17		
6000											290	25						
7000											290	25						
8000																		
9000																		
10000																		
11000																		
12000																		
13000																		
14000																		
15000																		
16000																		
17000																		
18000																		
19000																		
20000																		

OFFSET-NYOMDA, BUDAPEST F. V. POMÁVER GYULA

IDŐJÁRÁSI NAPIJELENTÉS

ЕЖЕДНЕВНЫЙ МЕТЕОРОЛОГИЧЕСКИЙ БЮЛЛЕТЕНЬ • DAILY SYNOPTIC MAP OF THE HUNGARIAN METEOROLOGICAL INSTITUTE • BULLETIN QUOTIDIEN DE L'INSTITUT MÉTÉOROLOGIQUE HONGROIS WETTERBERICHT DES UNGARISCHEN METEOROLOGISCHEN INSTITUTS

KIADJA AZ ORSZÁGOS METEOROLÓGIAI INTÉZET BUDAPEST II. KITAIBEL PÁL-UTCA 1 TEL.: KÖZPONT: 150-220 IDŐJELZŐ OSZT.: 151-201, 150-410

MEGJELENIK NAPONKÉNT • ELŐFIZETÉSI ÁRA A POSTAI KÖLTSÉGGEL EGYÜTT NEGYEDÉVRE 60.— Ft KIADÁSÉRT FELEL AZ INTÉZET IGAZGATÓJA

68. évfolyam. 170. szám. + Budapest + 1955. junius 19.

Az időjárási helyzet ma reggel és a várható időjárás:

Közép-Európában száraz, Franciaországban és a Szovjetunió középső részén csapadékos az időjárás.

Hazánkban szombaton délnyugaton és délen voltak kisebb záporesők. A hőmérséklet 22-25 fokig emelkedett.

Budapesten vasárnap 12 órakor a hőmérséklet 24 fok, a tengerszintre átszámitott légnyomás 765 mm, mérsékelten süllyedő.

Várható időjárás hétfő estig:

Ma kevés felhő, holnap nyugat felől növekvő felhőzet, a Dunántúlon valószinüleg már esővel.
Ma gyenge, holnap élénkülő délkeleti, déli szél.
A hőmérséklet nyugaton alig változik, keleten kissé emelkedik.

Várható legalacsonyabb hőmérséklet ma éjjel: 12-15 ,
legmagasabb nappali hőmérséklet hétfőn: nyugaton 25-28, keleten 27-30 fok között.

Veres László s.k.

A hőmérséklet és a légnyomás napi középértéke Budapesten és ezek eltérése a 75 évi átlagtól:

1955. VI. 18.-án: 20,2 C° 763,7 mm. Eltérés: +0,5 C°, +3,1 mm.

1871 óta ezen a napon előfordult

legmagasabb hőmérséklet	34,8 C°	/1918./
legalacsonyabb hőmérséklet	7,6 C°	/1884./

Az Országos Meteorológiai Intézet Időjárási Napijelentése

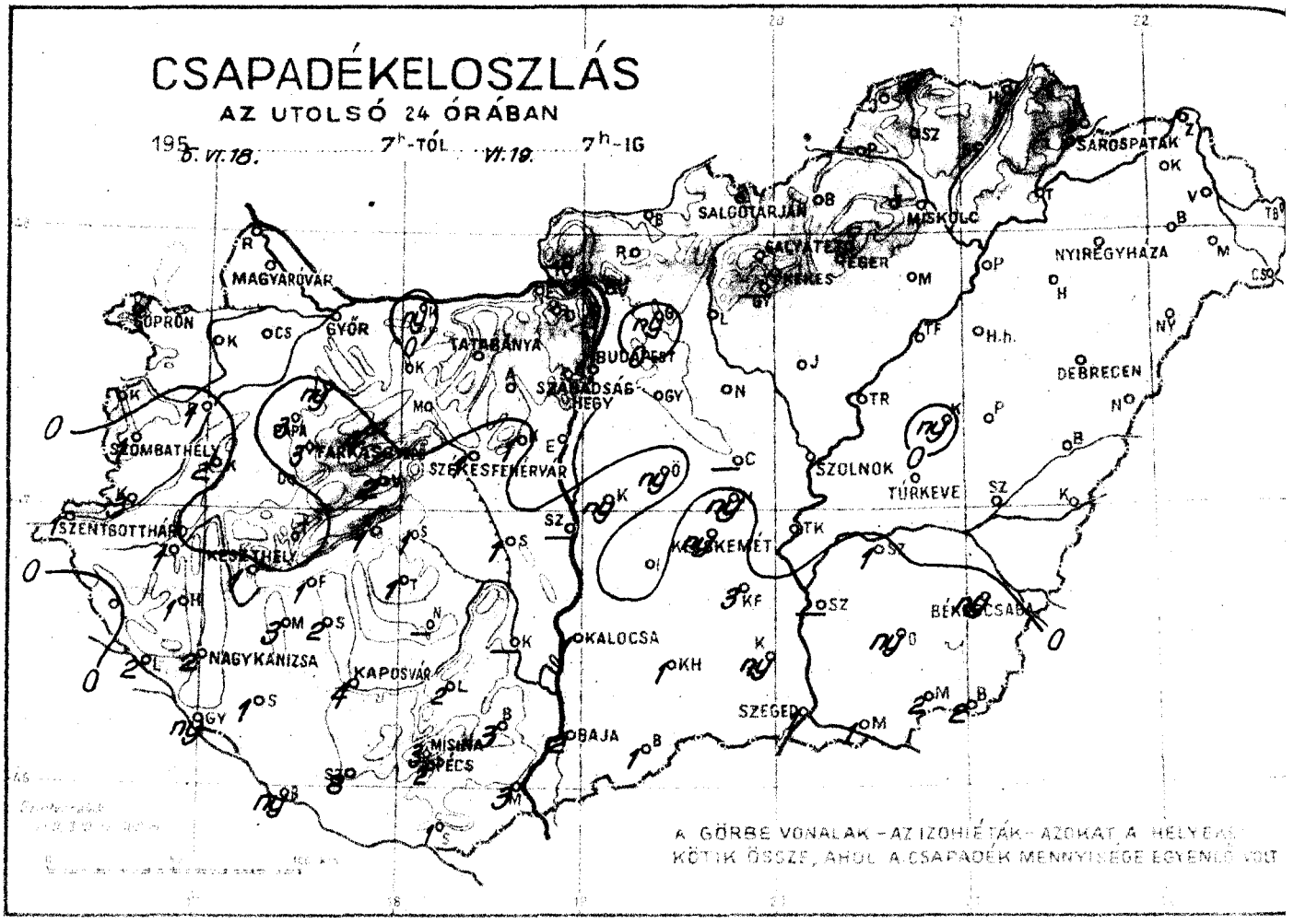

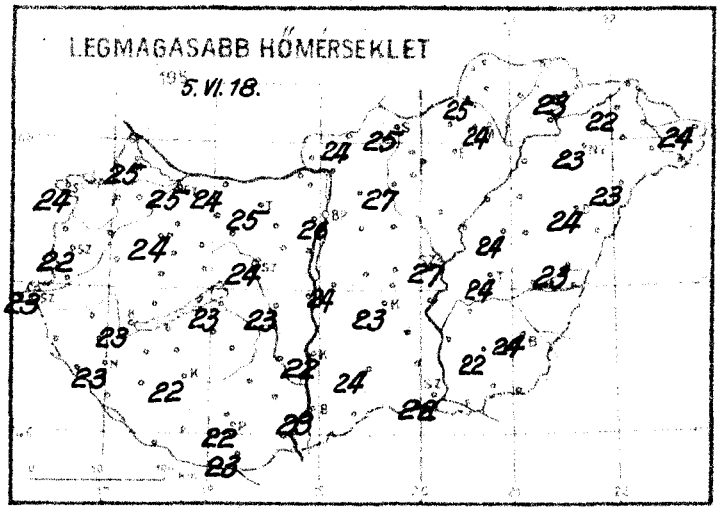

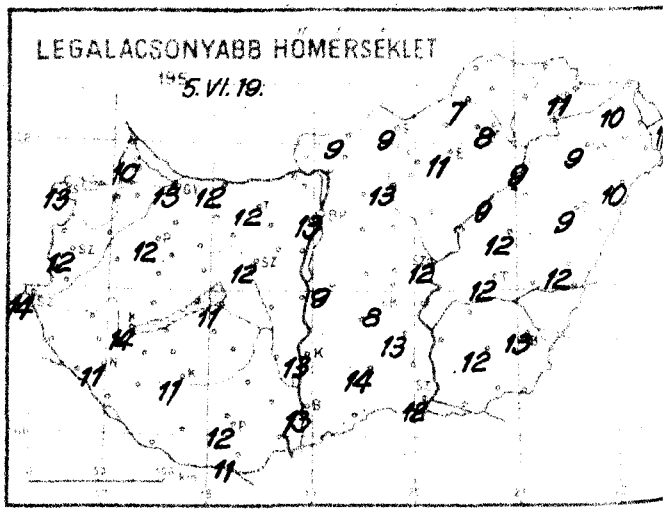

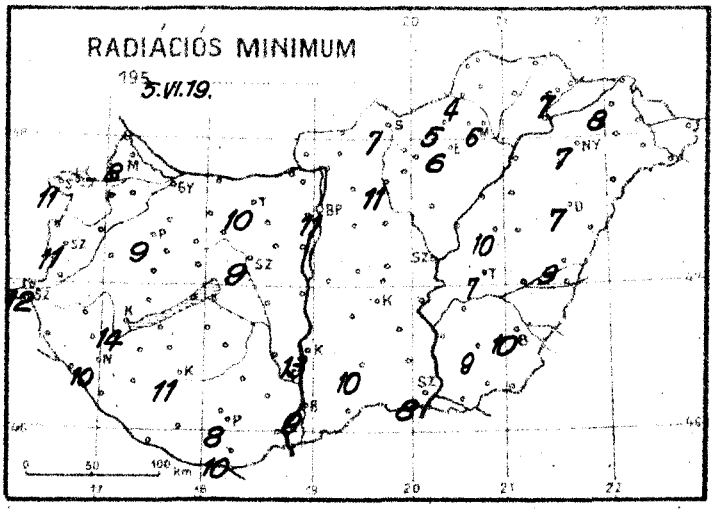

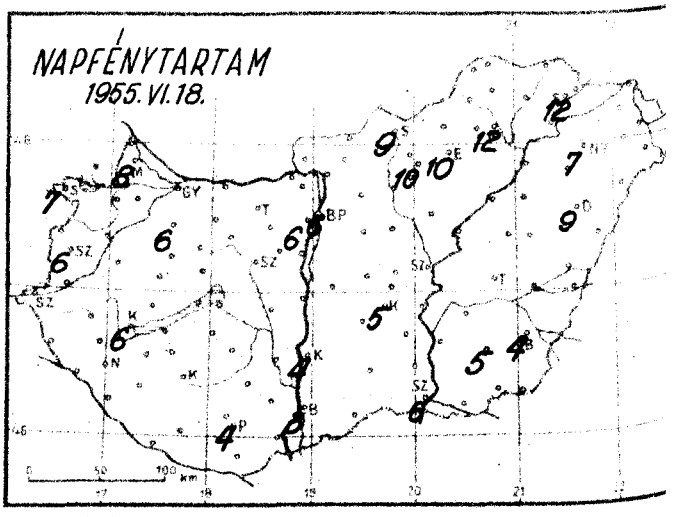

Időjárási helyzet 1955. év JÚNIUS hó 19. nap 7 óra

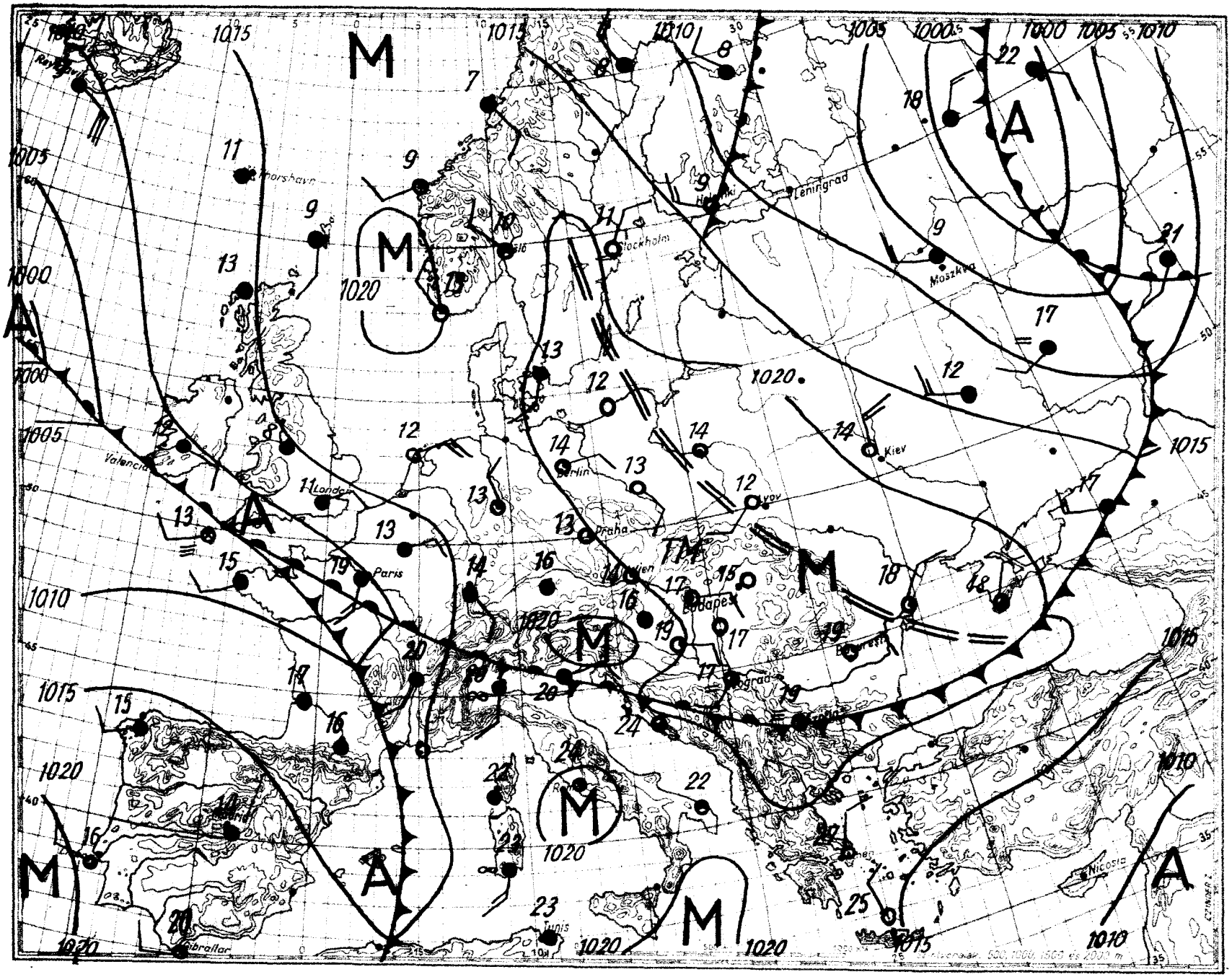

Magassági légállapotmérés

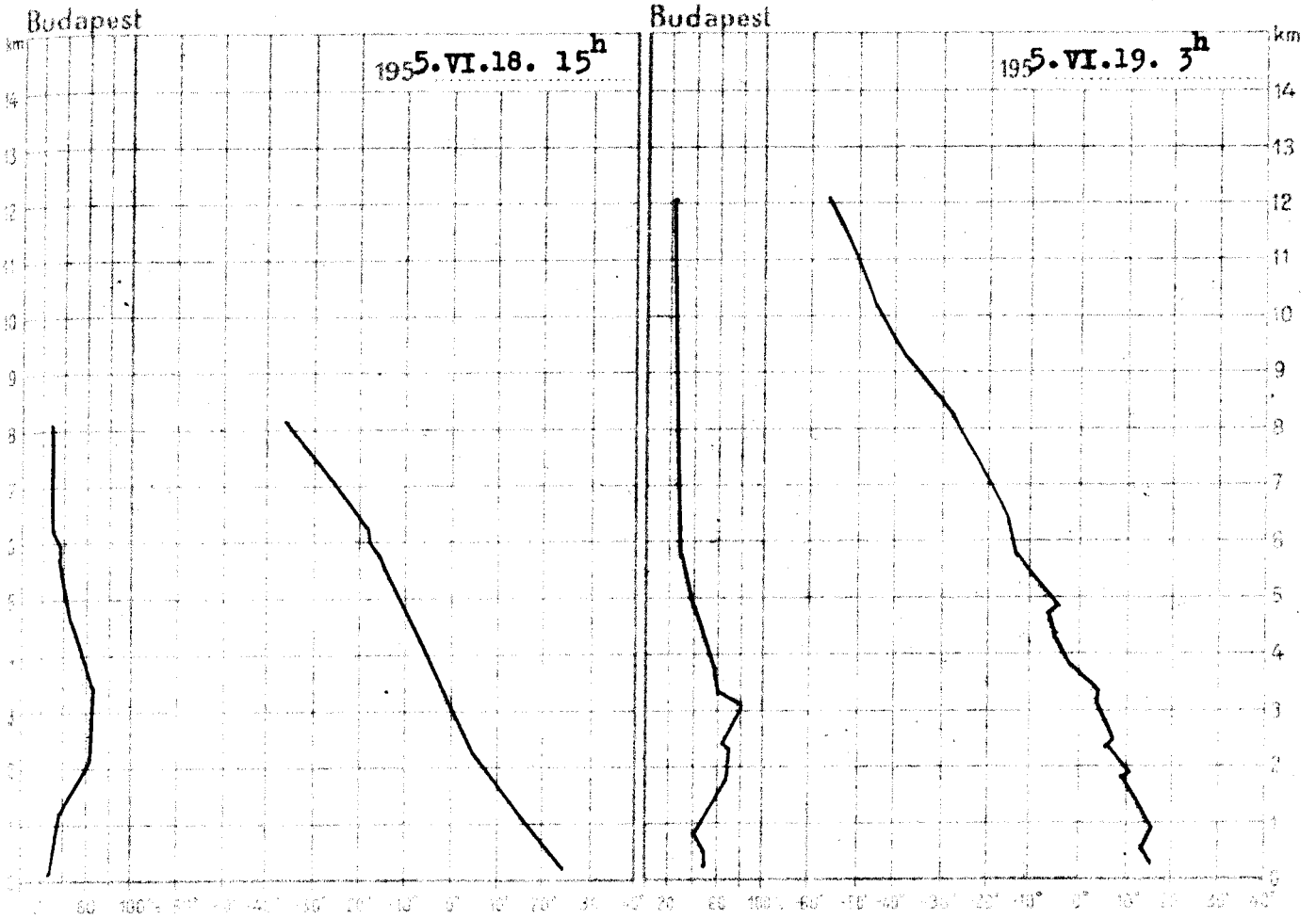

195 5.VI.18. 15h

km	mb	C°	%
(Talaj)	1001.2	24.6	34
	962	20.8	38
	908	15.2	43
	855	10.7	55
	804	6.2	67
	758	4.3	70
	711	1.8	71
	627	-4.9	63
	550	-11.0	51
	483	-16.8	42
	422	-24.7	38
	368	-33.2	38

Magaslégköri időhelyzet

A Skandináv-félszigettől a Fekete-tengerig a magasban hideg légtömegek helyezkednek el. Ezzel szemben az Ural-hegység, valamint Franciaország, Olaszország és a Földközi-tenger felett meleg levegő van. Hazánk légterében az elmult 24 óra alatt az egész troposzférában melegedett a levegő, és emiatt a 0 fok szintje 360, a -10 fok szintje 1460 m-rel emelkedett és ma hajnalban 3060, illetve 5030 m-en volt található.

Dr. Tónayné s.k.

195 5.VI.19. 3h

km	mb	C°	%
Talaj	1003.4	14.9	50
0.5	962	14.9	49
1	909	14.0	53
1.5	853	9.7	67
2	802	6.7	67
2.5	758	6.2	73
3	711	4.0	70
4	628	-2.2	52
5	551	-7.7	40
6	477	-13.6	36
7	425	-19.9	35
8	371	-27.0	35
9	321	-35.0	34
10	278	-42.7	
11	239	-48.9	34

OFFSETNYOMDA BUDAPEST F. V. POMÁVER GYULA

1955. junius

19. nap vasárnap

68. évfolyam 170.

	Reggeli szlelések 06 3 Mo				Az ut. ... 24 óra adatai					
	Felhőzet (0–4)	Szélmány és erő (m/s)	Légnyomás (mlbbár)	Hőmérséklet (°C)	Csapadék (24 óra) (mm)		Hőmérsékleti szélsőséget: tegnapi nappali max.	éjszakai min.	Radiációs min.	Napsütés (óra) tegnap
Mosonmagyaróvár	4	NE 2	1019.9	14	.		25	10	8	8
Sopron	4	SE 2	19.1	17	.		24	13	11	7
Szombathely	4	S 1	17.2	17	1		22	12	11	6
Szentgotthárd	3	– 0	18.4	17	1		23	14	12	–
Tapa	1	SW 2	18.7	20	3		24	12	9	–
Győr	4	SE 2	19.7	17	.		25	13	–	–
Tatabánya	1	E 6	19.9	18	.		25	12	10	–
Székesfehérvár	1	NE 2	–	18	1		24	12	9	–
Kiszthely	1	N 2	19.4	18	1		23	14	14	6
Nagykanizsa	1	SSE 1	19.4	18	2		23	11	10	–
Kaposvár	0 ≡	– 0	20.0	14	4		22	11	11	–
Pécs	0	ESE 1	19.8	19	2		22	12	8	4
Budapest M. E.	1	N 1	20.8	17	.		26	13	11	6
Szolnok	0	N 2	20.9	17	.		25	9	7	9
Szeged	0	E 1	20.7	18	.		26	11	6	10
Miskolc	0	N 1	21.6	15	.		24	8	6	12
Szombathely	0	N 1	–	18	.		23	11	7	12
Nyíregyháza	0	E 1	20.0	18	2		23	13	9	3
Kecskemét	0	– 0	20.0	18	1		22	13	13	14
Szeged	0	– 0	19.7	16	ny		23	8	7	5
Szolnok	0	– 0	20.8	17	1		22	12	8	6
Szarkeri	0	– 0	20.8	14	.		24	12	–	–
Pécs	0	S 1	–	18	.		24	12	7	–
Budapest	0	SE 1	20.6	18	ny		24	13	10	4
Szolnok	0	ESE 1	20.4	16	.		24	9	7	9
Szeged	0	NE 2	21.9	16	.		23	9	7	7
Kecskemét	0	E 1	904.9	10	.		18	9	–	10
Szolnok	0	S 1	905.1	15	.		18	10	–	–
Szeged	0	SSE 1	961.5	16	3		19	14	–	–
Szolnok	2	NE 1	958.1	18	.		24	12	–	6
Szeged	0	S 4	959.7	17	3	R	22	15	12	–

24 óra csapadék mm			24 óra csapadék mm			24 óra csapadék mm			24 óra csapadék mm		
Lipka	.		Szolnok	1		Fiszak	.		Zalamy	.	
Szarvas	.		Szolnok	1		Jozsef	.		Kiszárda	.	
Kaposvár	.		Szolnok	1		Pécs	.		Vásárosmány	.	
Kőszeg	.		Mátrafüred	3		Lábatlan	.		Baktalórántháza	.	
Nagyegyhel	1		Szolnok	2		Szolnok	.		Mátészalka	.	
Kormend	3		Tapa	1		Fiszak	.		Tiszabecs	.	
Szeged	.		Szolnok	1		Bécsalmás	.		Szeged	.	
Zalaegyszeg	1		Szolnok	–		Szolnok	.		Nyíregyháza	.	
Hatvan	1		Nagykőrös	–		Tokai	.		Polgár	.	
Lőrinye	2		Szolnok	1		Mátókeresztes	.		Hajdúdorog	.	
Szolnok	ny		Hatvan	ny		Jánapatti	.		Hortobágy	.	
Kecskemét	2		Szeged	8		Nagykőrös	.		Nagyhalmaz	.	
Lovászpatona	ny		Lőrinye	2		Gyöngyös	.		Tiszafüred	.	
Dorcsa	.		Kiszolnok	–		Gyöngyös	ny		Tiszaroff	.	
Tapolca	.		Bécsalmás	3		Kiszolnok	ny		Kurcag	ny	
Zirc	4	R	Mátrafüred	3		Gyöngyös	–		Csapokladány	.	
Visegrád	2		Sikár	1		Nagykőrös	ny		Berettyóújfalu	.	
Komárom	ny		Királyrét	–		Tiszakécske	.		Szeghalom	.	
Kisber	.		Balassagyarmat	.		Tisk	.		Körösszakál	.	
Mór	.		Bánhány	.		Kiskunfélegyh.	3		Szarvas	1	
Alesut	.		Vác	.		Kiskunhalas	1		Szentes	–	
Esztergom	.		Galgamacsa	ny		Bácsalmás	1		Orosháza	ny	
Dobogókő	.		Lőrinye	.		Kisalak	ny		Makó	1	
Eresi	.		Gyöngyös	–					Mezőhegyes	2	
Kápolnásnyék	1		Bécsalmás	.					Battonya	2	

* A légnyomás 500 gdm-re átszámítva. ** A légnyomás 1000 gdm-re átszámítva.

Magassági szélmérések

Óraadatok greenwichi középidőben

VI.18.

	Szhely 12 h		Nagyk. 11 h		Győr 11 h		Pécs 11 h		Bpest 15 h		Bpest 17 h		Miskolc 9 h		Szeged 15 h		Debrecen 10 h	
	fok	m/s	fok	m/s	fok	m/s	fok	m/s	fok	m/s	fok	m/s	fok	m/s	fok	m/s	fok	m/s
Talaj	140	4	360	4	320	4	40	4	320	9	270	9	40	4	320	4	40	9
500 m	130	2	100	4	350	2	60	3	300	4	300	6	230	1	290	5	10	3
1000	190	2	310	1	320	2	260	4	290	4	310	10	270	7	310	4	310	6
1500	290	2	40	3	210	3	260	4	300	5	310	10			330	4	320	12
2000			300	4	290	6	280	5	310	4	310	10			280	3	320	12
2500			280	7					300	11	310	10						
3000			280	7					300	11	310	10						
4000									300	17								
5000																		
6000																		
7000																		
8000																		
9000																		
10000																		
11000																		
12000																		
13000																		
14000																		
15000																		
16000																		
17000																		
18000																		
19000																		
20000																		

VI.19.

	Nagyk. 5 h		Pécs 5 h		Szhely 8 h		Bpest 4 h		Bpest 7 h		Bpest 9 h		Miskolc 8 h		Szeged 3 h		Debrecen 6 h	
	fok	m/s	fok	m/s	fok	m/s	fok	m/s	fok	m/s	fok	m/s	fok	m/s	fok	m/s	fok	m/s
Talaj	-	0	90	4	140	4	-	0	90	4	90	4	90	4	270	4	-	0
500 m	210	6	160	5	200	7	100	6	170	6	180	3	110	4	140	2	230	8
1000	210	6	200	5	200	7	200	4	170	6	200	6	190	3	140	2	230	8
1500	210	6	240	5	200	7	250	2	210	6	240	8	270	7	190	2	240	5
2000	240	7	240	5	200	7	280	10	230	6	240	8	290	9	310	7	280	8
2500	260	9	240	5	220	7	280	10	280	9	250	9	290	13	290	8	300	8
3000	260	9	240	5	220	7	280	10	280	9	250	9	290	13	290	8	300	8
4000	270	8	270	7	260	7	290	12			270	8	290	14	300	9	300	11
5000	240	8	270	7	310	11	290	12					290	14	290	10		
6000			290	12			290	12					290	18	300	14		
7000			290	12			290	12					290	18	300	14		
8000			290	20			300	22					290	18	310	23		
9000			290	20			300	22					290	18	310	23		
10000			290	20			300	22					290	22	310	25		
11000															310	30		
12000															310	30		
13000																		
14000																		
15000																		
16000																		
17000																		
18000																		
19000																		
20000																		

OFFSET NYOMDA BUDAPEST IV. POMÁZ ÉR GYULA

IDŐJÁRÁSI NAPIJELENTÉS

BÄGIONAJIBHЫЙ МЕТЕОРОЛОГИЧЕСКИЙ БЮЛЛЕТЕНЬ • DAILY SYNOPTIC MAP OF THE HUNGARIAN METEOROLOGICAL INSTITUTE • BULLETIN QUOTIDIEN DE L'INSTITUT HONGROIS DE METEOROLOGIE • WETTERBERICHT DES UNGARISCHEN METEOROLOGISCHEN INSTITUTS

KIADJA AZ ORSZÁGOS METEOROLÓGIAI INTÉZET BUDAPEST II. KITAIBEL PÁL UTCA 1. (II. KÖZPONT 190220-190230) | SOKSZOROSÍTÁSI ENGEDÉLY A POSTAI KÖLCSÖNÖS EGYEZMÉNY SZERINT. NYOMDAI MUNKÁKÉRT FELEL AZ INTÉZET IGAZGATÓJA

68. évfolyam. 171. szám. + Budapest + 1955. junius hó 20.

Az időjárási helyzet ma reggel és a várható időjárás:

A Közép-Európát boritó meleg levegőt nyugat felől előnyomuló hidegebb légtömegek kelet felé szoritják. Mindkét légtömegben többfelé zivatarok keletkeztek.

Hazánkban vasárnap az országnak egy kisebb részén voltak zivataros esők, éspedig a Főváros környékén, az Alföld északi harmadában és az északi dombosvidéken. A csapadék mennyisége legtöbb helyen jelentéktelen volt. A hőmérséklet általában 26-29 fokig emelkedett, Baja vidékén a 30 fokot is elérte.

Budapesten hétfőn 12 órakor a hőmérséklet 28 fok, a tengerszintre átszámitott légnyomás 761 mm, gyengén süllyedő irányzatu.

Várható időjárás kedd estig:

Felhőátvonulások több helyen zivatarral.
Mérsékelt, átmenetileg megélénkülő délnyugati-nyugati szél.
A meleg nyugaton holnapra kissé csökken, keleten változatlanul tovább tart.

Várható legalacsonyabb hőmérséklet ma éjjel: 15-18,
legmagasabb nappali hőmérséklet kedden: nyugaton 25-28, keleten 29-32 fok között.

Dr Angyal

A hőmérséklet és a légnyomás napi középértéke Budapesten és ezek eltérése a 75 évi átlagtól:

1955. VI.19.-én: 21,2 C°, 764,2 mm. Eltérés: +1,3 C°, +4,0 mm.

1871 óta ezen a napon előfordult

legmagasabb hőmérséklet	33,0 C°	/1908./
legalacsonyabb hőmérséklet	8,0 C°	/1882./

Az Országos Meteorológiai Intézet Időjárási Napijelentése

CSAPADÉKELOSZLÁS
AZ UTOLSÓ 24 ÓRÁBAN

195 5. VI. 19. ..... 7^h-TÓL ..... VI. 20. ... 7^h-IG

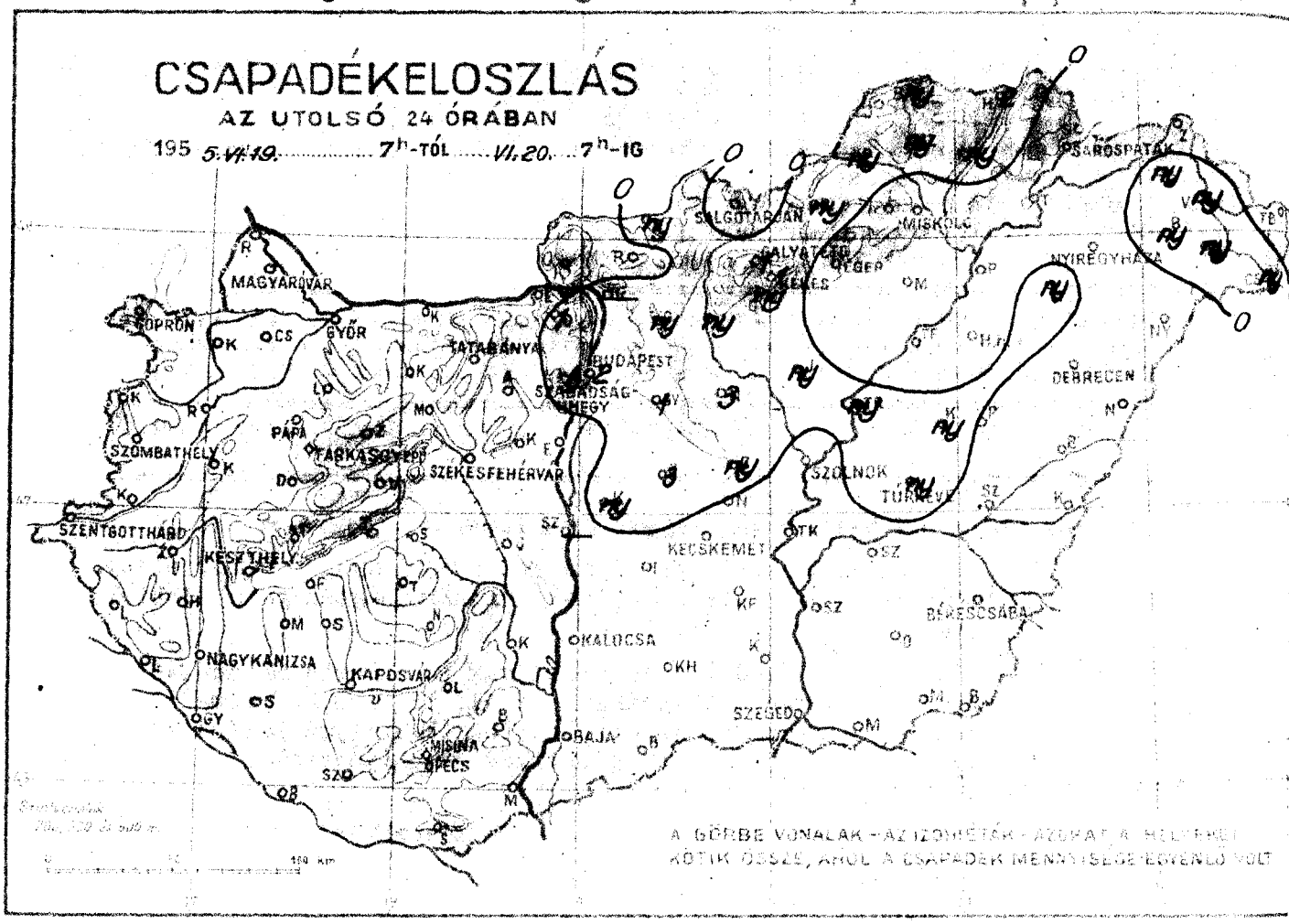

A GÖRBE VONALAK AZ IZOHIÉTÁK, AZOKAT A HELYEKET KÖTIK ÖSSZE, AHOL A CSAPADÉK MENNYISÉGE EGYENLŐ VOLT

LEGMAGASABB HŐMÉRSÉKLET
195 5. VI. 19.

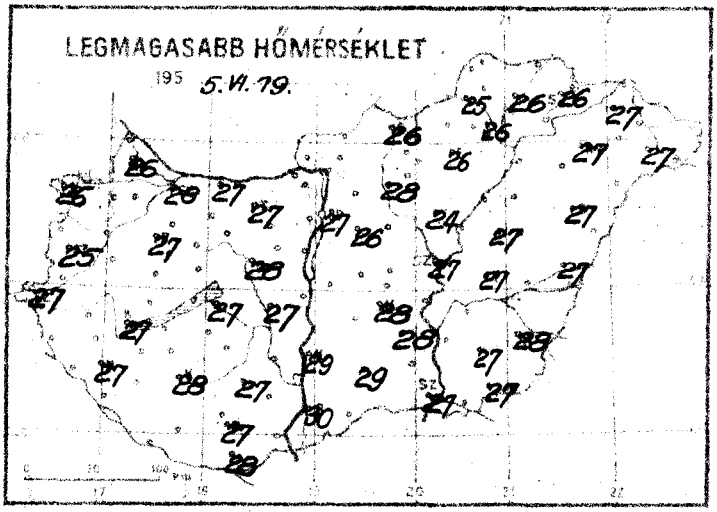

LEGALACSONYABB HŐMÉRSÉKLET
195 6. VI. 20.

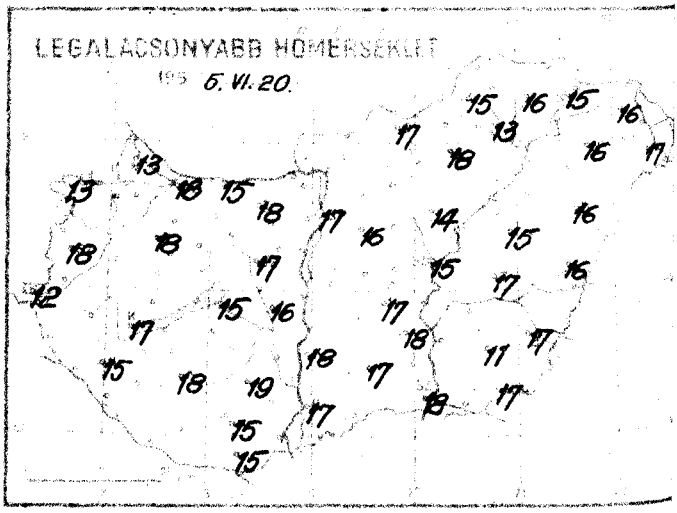

RADIÁCIÓS MINIMUM
195 5. VI. 20.

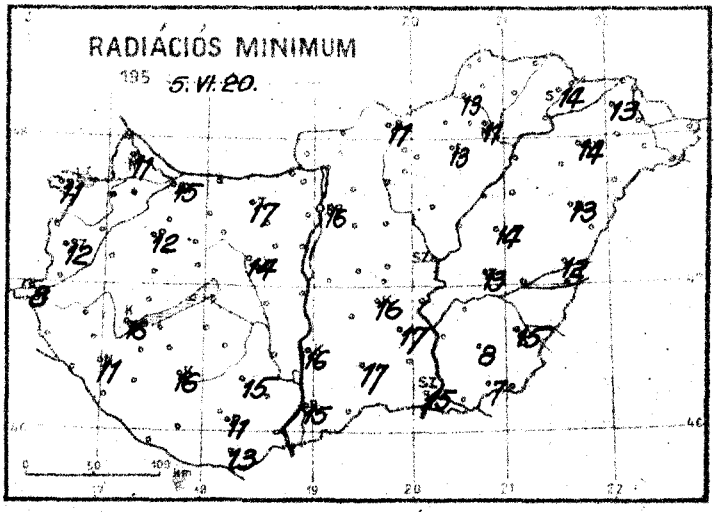

NAPFÉNYTARTAM
1955. VI. 19.

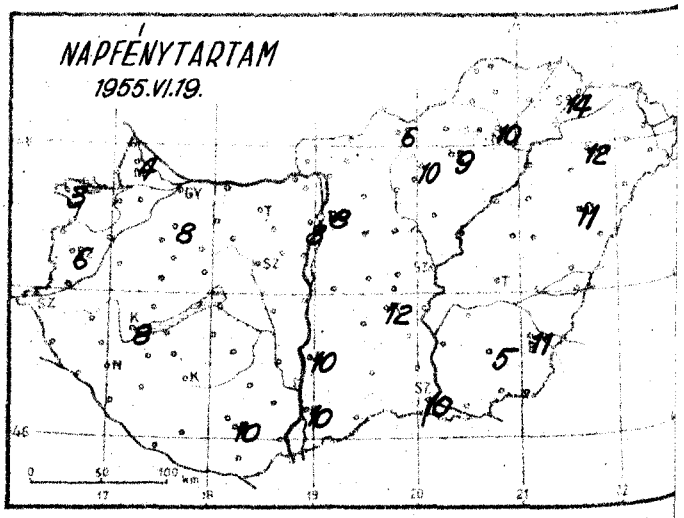

Időjárási helyzet 1955. év JÚNIUS hó 20. nap 7 óra

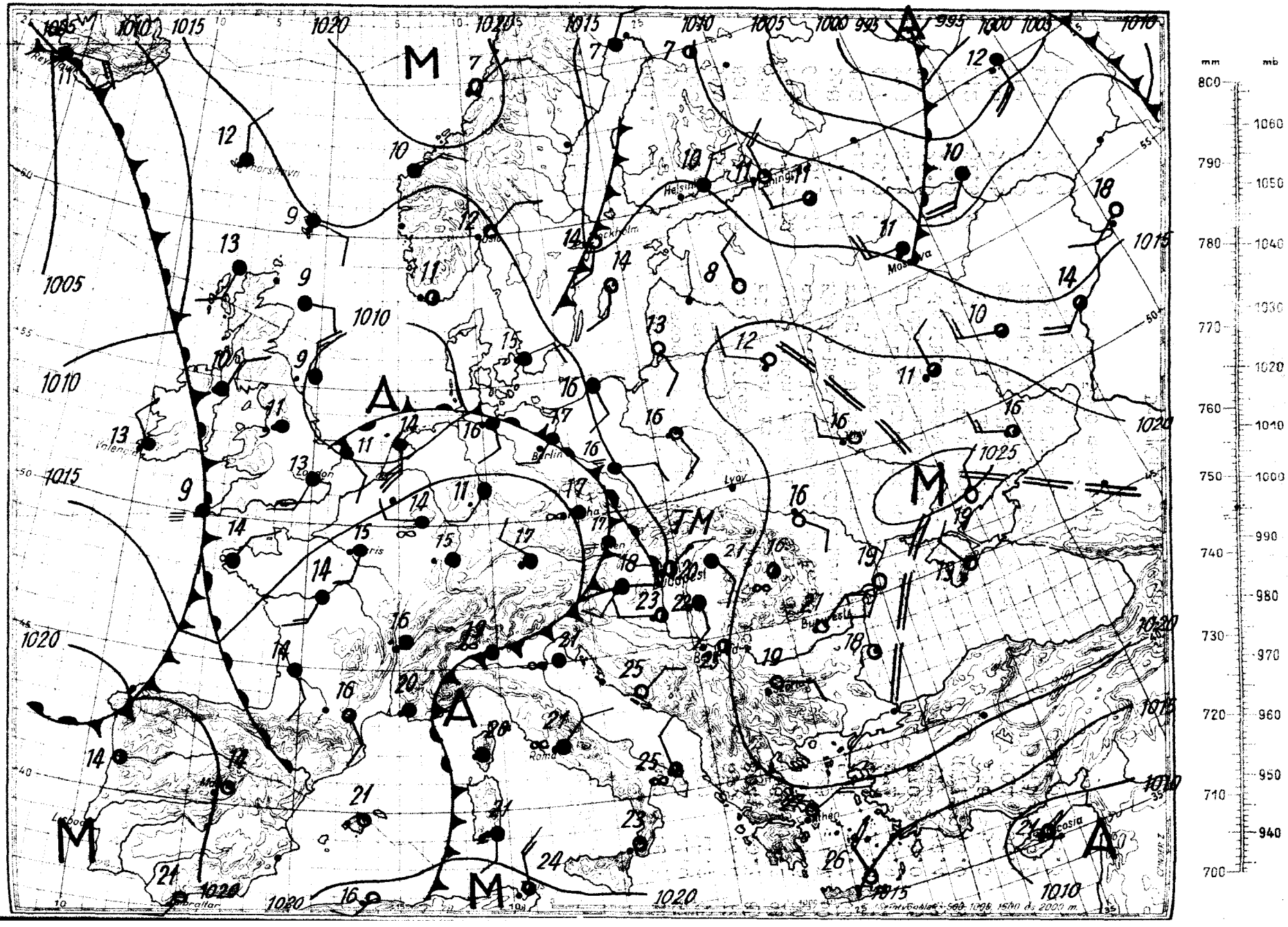

Magassági légállapotmérés

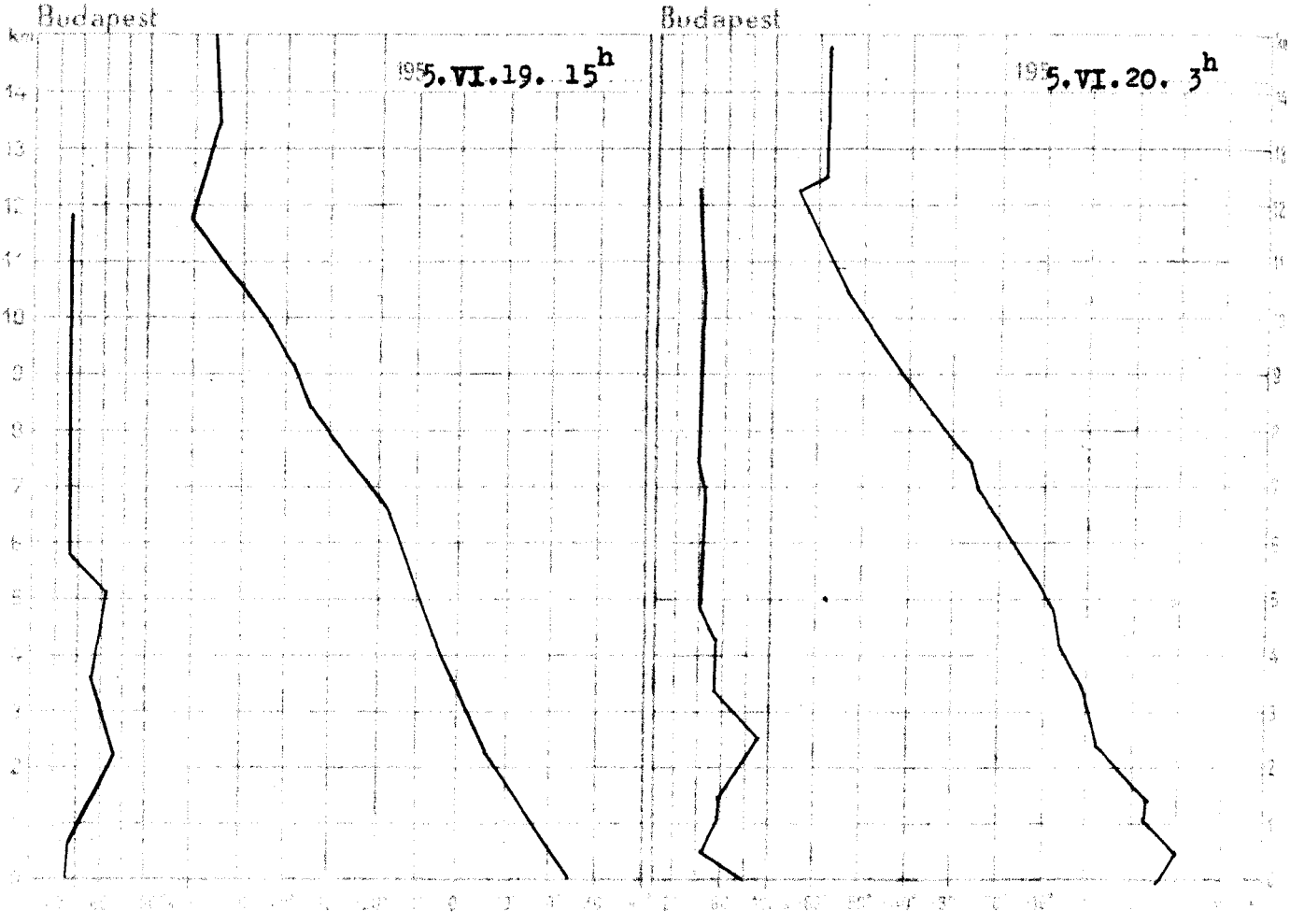

1955.VI.19. 15h			
km	mb	C°	%
	1001.1	27.5	41
0.5	951	23.4	45
1	906	18.8	52
1.5	850	14.7	66
2	804	11.2	77
2.5	758	8.0	73
3	713	5.5	58
4	631	-0.3	67
5	558	-7.1	77
6	488	-12.1	47
7	427	-18.9	47
8	373	-27.4	45
9	323	-35.3	42
10	279	-43.3	42
11	242	-51.8	42
12	206	-57.5	
13	176	-54.5	
14	151	-52.9	
15	129	-53.9	

Magaslégköri időhelyzet

A Szovjetunió európai területének középső részei felett tartózkodó elzárt hideg légtömeg lassan kelet felé halad és emiatt az Ural hegységtől délnyugatra eső vidékek felett igen erős lehülés van. Az elvonuló hideg levegő után, már meleg szubtrópusi eredetü légtömegek árasztották el Közép-Európát továbbá Lengyelország és Ukrajna légterét, ugyhogy itt lényeges felmelegedés következett be. Ugyancsak melegedett a légkör szárazföldünk északkeleti részéb. Hazánk felett az elmult 24 óra alatt az egész troposzférában általában 3-5 fokos melegedés figyelhető meg. A 0 fok szintje tegnap óta 560, a -10 fok szintje 210 m-rel került magasabbra és ma hajnalban 3620, illetve 5540 m-en volt található.

1955.VI.20. 3h			
km	mb	C°	%
talaj	1000.0	18.3	88
0.5	961	21.0	61
1	909	17.2	65
1.5	853	14.4	72
2	804	10.7	85
2.5	758	7.2	98
3	713	4.3	80
4	628	-1.7	60
5	552	-6.2	66
6	485	-13.0	51
7	424	-20.9	47
8	370	-29.0	55
9	321	-38.4	49
10	277	-46.0	49
11	238	-52.8	49
12	204	-60.2	49
13	175	-56.5	-
14	150	-56.3	
15			

Dr. Tónay Frigyesné s.k.

1955. junius

20. hétfő

68. 171.

3	S	2	1014.7	21	.		26	13	11	4
4	≡ NNW	3	14.3	17	.		26	13	11	3
4	SW	2	14.4	19	.		25	18	12	6
4	-	0	14.3	16	.		27	12	8	-
3	SW	2	14.6	21	.		27	18	12	
4	SE	4	14.7	22	.		28	18	15	-
4	ESE	9	15.4	22	.		27	18	17	-
3	S	2	-	20	.		28	17	14	-
3	SE	1	15.3	20	.		27	17	16	8
3	SSW	5	15.5	22	.		27	15	11	-
3	S	6	16.3	21	.		28	18	16	-
3	W	2	16.6	23	.		27	15	11	10
3	NE	2	16.6	20	2	R	27	17	16	8
2	S	1	17.6	18	.		26	17	11	6
4	SE	1	18.3	19	3		26	18	13	9
4	SE	1	18.3	19	.		26	13	11	10
4	NE	1	-	19	.		26	15	14	14
3	S	3	17.1	23	.		30	17	15	10
3	SW	1	17.1	22	.		29	18	16	10
3	SW	2	16.4	24	.		28	17	16	12
4	SSE	5	17.3	22	.		27	18	15	10
4	SE	3	17.6	20	.		27	15	-	-
4	S	1	-	18	ny		27	17	13	-
4	SE	2	18.3	21	.		28	17	15	11
3	SSE	1	19.6	21	.		27	16	13	11
3	NE	1	19.5	20	ny		27	16	14	12
4	SE	4	903.5	14	1		20	9	-	10
4	SE	4	903.7	16	1		19	14	-	-
3	SW	6	958.9	20	.		25	19	-	-
4	SE	1	958.5	19	3		25	18	-	8
3	SE	4	956.5	10	.		24	17	15	-

[illegible]	.		[illegible]	.		[illegible]	ny		[illegible]	.	
[illegible]	.		[illegible]	.		[illegible]	.		[illegible]	ny	
[illegible]	.		[illegible]	.		[illegible]	ny		[illegible]	.	
[illegible]	.		[illegible]	.		[illegible]	.		[illegible]	ny	
[illegible]	.		[illegible]	.		[illegible]	ny		[illegible]	ny	
[illegible]	.		[illegible]	.		[illegible]	ny		[illegible]	.	
[illegible]	.		[illegible]	.		[illegible]	2		[illegible]	ny	
[illegible]	.		[illegible]	-		[illegible]	.		[illegible]		
[illegible]	.		[illegible]	.		[illegible]	.		[illegible]	.	
[illegible]	.		[illegible]	.		[illegible]	.		[illegible]	.	
[illegible]	.		[illegible]	.		[illegible]	ny		[illegible]	.	
[illegible]	.		[illegible]	.		[illegible]	3		[illegible]	.	
[illegible]	.		[illegible]	.		[illegible]	1		[illegible]	.	
[illegible]	.		[illegible]	.		[illegible]	3		[illegible]	ny	
[illegible]	.		[illegible]	.		[illegible]	ny		[illegible]	ny	
[illegible]	.		[illegible]	.		[illegible]	ny		[illegible]	.	
[illegible]	.		[illegible]	.		[illegible]	.		[illegible]	.	
[illegible]	.		[illegible]	.		[illegible]	.		[illegible]	.	
[illegible]	.		[illegible]	ny		[illegible]	.		[illegible]	.	
[illegible]	.		[illegible]	.		[illegible]	.		[illegible]	.	
[illegible]	.		[illegible]	-		[illegible]	.		[illegible]	.	
[illegible]	.		[illegible]	ny	R	[illegible]	.		[illegible]	.	
[illegible]	1		[illegible]	ny		[illegible]	.		[illegible]	.	
[illegible]	.		[illegible]	ny					[illegible]	.	
[illegible]	.		[illegible]	ny					[illegible]	.	

* A légnyomás 500 gdm-re átszámítva. ** A légnyomás 1000 gdm-re átszámítva.

Magassági szélmérések

Óraadatok greenwichi középidőben

VI.19.	Szhely 15 h		Nagyk. 10 h		Pécs 10 h		Győr 5 h		Bpest 13 h		Bpest 15 h		Szeged 9 h		Szeged 11 h	
	180	4	180	9	180	4	90	4	140	4	180	9	140	4	180	4
	210	4	220	6	140	4	170	3	170	5	170	6	180	2	180	4
	240	5	240	10	220	6	170	3	180	5	170	6	210	3	210	5
	260	8	260	14	270	8	190	6	200	8	230	6	210	3	210	5
	300	3	260	14	270	8	210	6	250	8	230	6	240	3	240	5
	270	6	270	11	270	8	240	8					250	8	340	1
	270	6	270	11	270	8	240	8					250	8	340	1
	270	6			270	8							300	6	280	6
	270	8			270	10							280	10	290	11
	300	9			270	10									280	17
	300	9			270	10									280	17
	300	9			280	12									290	21
	300	9			280	12									290	21
	300	9			280	12									290	36

VI.20.	Szhely 5 h		Nagyk. 5 h		Győr 3 h		Pécs 3 h		Bpest 3 h		Bpest 5 h		Bpest 7 h		Szeged 4 h		Debrecen 3 h	
	-	0	180	9	140	4	-	0	90	4	90	4	90	9	140	9	140	9
	220	12	240	15	180	7	240	7	170	7	170	6	220	12	190	8	190	5
	220	12	250	20	170	8	240	8	200	8	280	8	210	14	190	8	190	5
	220	12	260	16	170	8	240	8	210	10	290	13	200	15	180	8	190	5
	220	12	250	13	180	9	260	10	210	10	290	13	200	15	210	8	210	5
	230	7	270	14	190	6	260	10			200	8	220	8			210	5
	230	7	270	14	190	6	260	10			200	8	220	8			210	5
	250	6	260	14	240	7	270	11			230	8						
	250	6	240	15														
	250	8	250	16														
	250	8	250	16														

IDŐJÁRÁSI NAPJELENTÉS

KIADJA AZ ORSZÁGOS METEOROLÓGIAI INTÉZET
BUDAPEST II. KÜLDÖ PÁLYA 1.
TEL. KÖZPONTI: 126-200 IGAZGATÓSÁG: 126-201

MEGJELENIK NAPONKÉNT • ELŐFIZETÉSI ÁRA
A POSTAI KÖLTSÉGEK EGYÜTT NEGYEDÉVRE 60 FT
KIADÁSÁRT FELELŐS AZ INTÉZET IGAZGATÓJA

68. évfolyam. 172. szám. + Budapest + 1955. junius hó 21.

Az időjárásról helyzet ma reggel és a várható időjárás:

A hüvösebb tengeri légtömegek fokozatos előnyomulása Közép- és Kelet-Európa felé tovább folytatódik. Ennek kapcsán az Alpok és Kárpátok vidékén sokhelyen hullanak zivataros esők.

Hazánkban hétfőn még erősen fülledt, meleg idő uralkodott. A hőmérséklet általában 29-31 fokig, sőt a Duna-Tisza közének jelentékeny részén 32 fokig emelkedett. Több felhőátvonulás játszódott le és az országnak majdnem minden vidékén voltak záporesők és kisebb zivatarok. Az eső mennyisége csak kevés helyen érte el az 5 mm-t. Békéscsabán 15 mm és Mezőhegyesen 18 mm csapadék esett.

Budapesten kedden 12 órakor a hőmérséklet 22 fok, a tengerszintre átszámitott légnyomás 760 mm, mérsékelten süllyedő irányzatu.

Várható időjárás szerda estig:

További felhőátvonulások és /főkép a mai nap folyamán/ még többfelé zivatarok.
Ma élénkebb, holnap már valamivel gyengébb északnyugati-nyugati szél.
A meleg az ország déli részein is csökken.

Várható legalacsonyabb hőmérséklet ma éjjel: 14-17,
legmagasabb nappali hőmérséklet szerdán: 22-25 fok közt.

Dr. Berényi

A hőmérséklet és a légnyomás napi középértéke Budapesten és ezek eltérése a 75 évi átlagtól:

1955. VI.20. 25,8 C°, 761,0 mm. Eltérés: +6,0 C°, +0,6 mm.

1871 óta ezen a napon előfordult

legmagasabb hőmérséklet	35,1 C°	/1908./
legalacsonyabb hőmérséklet	8,7 C°	/1923./

Az Országos Meteorológiai Intézet Időjárási Napijelentése

CSAPADÉKELOSZLÁS

AZ UTOLSÓ 24 ÓRÁBAN

1955. VI. 20. 7h-TÓL VI. 21.- 7h-IG

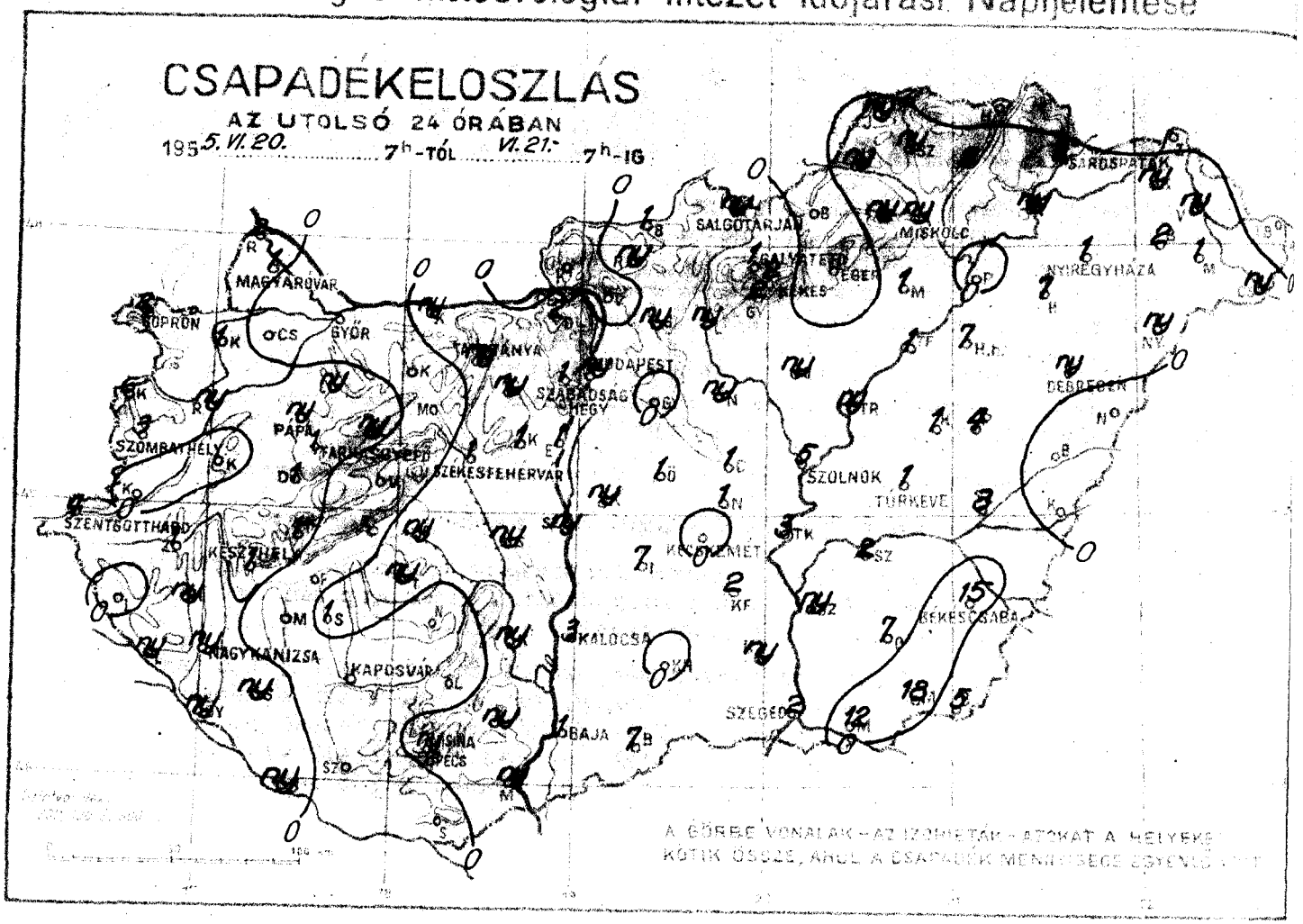

LEGMAGASABB HŐMÉRSÉKLET

195 5. VI. 20.

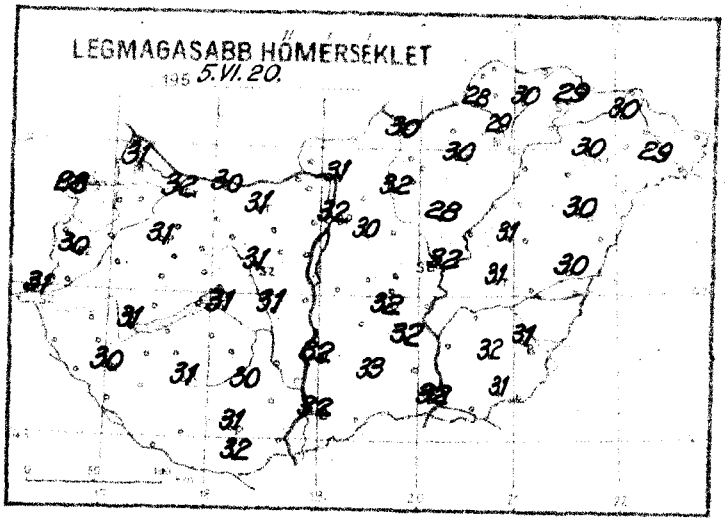

LEGALACSONYABB HŐMÉRSÉKLET

195 5. VI. 21.

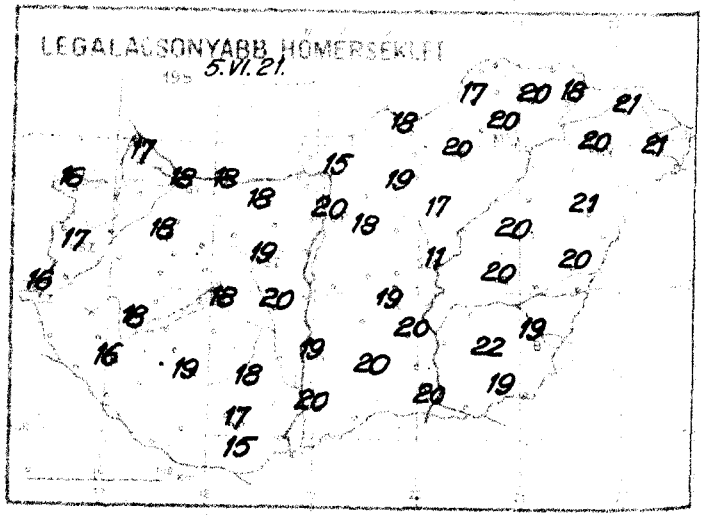

RADIÁCIÓS MINIMUM

195 5. VI. 21.

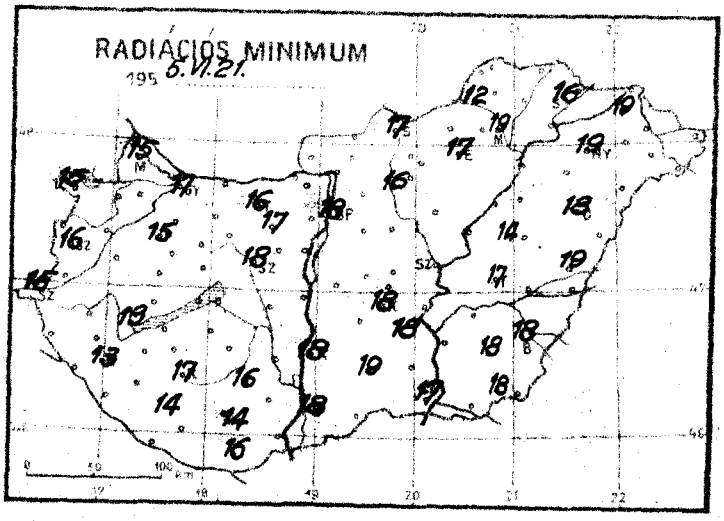

NAPFÉNYTARTAM

1955. VI. 20.

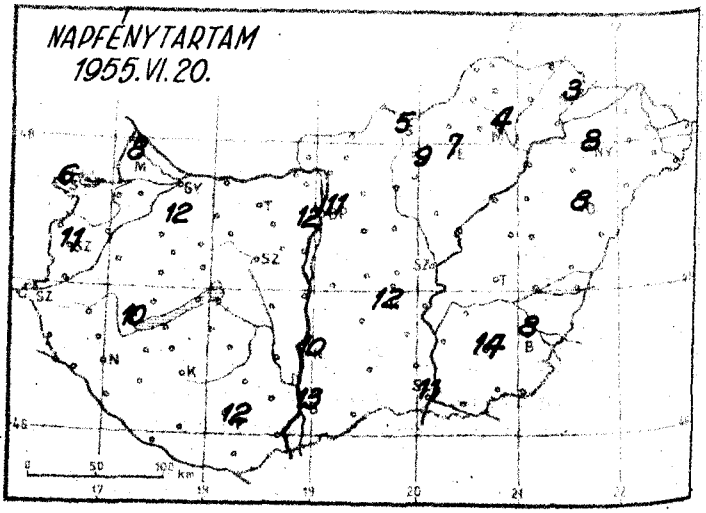

MELLÉKLET AZ ORSZÁGOS METEOROLÓGIAI INTÉZET
IDŐJÁRÁSI NAPIJELENTÉSÉHEZ

AZ ELMÚLT IDŐJÁRÁS

FRONTÁTVONULÁSI JEGYZÉK BUDAPESTRŐL

1955. MÁJUS HÓ

1		2	3	4
A frontátvonulás időpontja		B= betörési front Fel=felsiklási front V=vesztegló front	A front fejlettsége 0 gyenge 1 mérsékelt 2 erős	A front fontosabb meteorológiai jelenségei
Nap	Óra			
3	5	B	2	Szélbetörés 21 m/s
3	22	B	1	Kis záporeső, szél 19 m/s
4	7	B	1	Kis záporeső, szél 12 m/s
5	5	Fel	0	Felhőátvonulás
5	6	B	0	Kis szélélénkülés
5	20	Fel	0	Felhőátvonulás
6	4	B	2	Heves záporeső 0,3 mm, szél 14 m/s
7	4	Fel	0	Felhőátvonulás
7	8	B	1	Szélbetörés 17 m/s
7	16	B	2	Záporeső 0,2 mm, szélvihar 20 m/s
10	10	Fel	0	Felhőátvonulás
11	1	B	2	Szélvihar 23 m/s
11	11	B	0	Kis záporeső
11	22	B	0	" "
12	7	B	1	Záporeső 0,4 mm
14	0	Fel	0	Felhőátvonulás
15	13	Fel	0	"
15	19	B	2	Kis záporeső, szél 18 m/s, erős légny,nyugtalanság
16	1	B	2	Záporeső, 0,2 mm, szél 21 m/s
18	4	Fel	0	Felhőátvonulás
18	20	B	2	Zivatar 0,2 mm, szél 20 m/s, erős légny. nyugtalanság
19	3	B	2	Zivatar 1,5 mm, szél 20 m/s, " "
19	16	B	2	Kis záporeső, szél 16 m/s, " "
20	18	B	0	Kis záporeső, szélélénkülés
21	17	Fel	1	5 ó-tól 1,4 mm praefrontális eső /Május 22-étől kezdve nyári időszámitás!/
22	11	Fel	0	Felhőátvonulás
22	12	B	1	Szél 17 m/s, erős légny.nyugtalanság
24	14	Fel	0	Felhőátvonulás, kevés praefrontális eső
24	21	B	0	Kis záporeső
26	6	Fel	0	Felhőátvonulás
26	20	B	0	Kis záporeső
26	24	B	2	Zivatar 2,1 mm, erős légny.nyugtalanság
27	19	Fel	0	Felhőátvonulás
28	3	B	2	Kis zivatar, szélvihar 21 m/s
29	17	Fel	0	Felhőátvonulás
29	18	B	1	Záporeső 1,2 mm
30	16	B	1	Szélrohamok 15 m/s

A hónap rövid frontológiai jellemzése: A frontok száma igen nagy volt és a felsiklási frontoknak a betörési frontokhoz való arányszáma is az évszakhoz képest feltünően magas.

LÉGTÖMEGNAPTÁR

BUDAPEST, 1955. MÁJUS

/1955. május 22-től kezdve nyári időszámitás/

A légtömeg megnevezése		Mikor érkezett Nap	Óra	Mikor vonult el Nap	Óra	Tartóssága óra	A következő légtömegtől elválasztó határfelület
Szubtrópusi	tM	/ápr./		3	5	53	Betörési front
Tengeri hideg	mC	3	5	6	21	88	Lesiklófelület
Tengeri mérsékelt	mM	6	21	7	4	7	Felsiklási front
Szárazföldi meleg	cW	7	4	7	8	4	Betörési front
Tengeri mérsékelt	mM	7	8	7	16	8	" "
Sarkvidéki hideg	aC	7	16	9	9	41	Lesiklófelület
Szárazföldi meleg	cW	9	9	10	10	25	Felsiklási front
Szubtrópusi	tM	10	10	11	1	15	Betörési front
Tengeri mérsékelt	mM	11	1	12	7	30	Betörési front
Sarkvidéki hideg	aC	12	7	12	22	15	Lesiklófelület
Szárazföldi mérsékelt	cM	12	22	15	19	69	Betörési front
Sarkvidéki hideg	aC	15	19	17	6	35	Lesiklófelület
Szárazföldi mérs.	cM	17	6	18	4	22	Felsiklási front
Szárazföldi meleg	cW	18	4	18	20	16	Betörési front
Tengeri mérsékelt	mM	18	20	19	3	7	" "
Sarkvidéki hideg	aC	19	3	24	14	131	Felsiklási front
Tengeri mérsékelt	mM	24	14	25	9	19	Lesiklófelület
Szubtrópusi	tM	25	9	26	20	35	Betörési front
Tengeri mérsékelt	mM	26	20	27	11	15	Lesiklófelület
Szárazföldi mérs.	cM	27	11	27	19	8	Felsiklási front
Szubtrópusi	tM	27	19	28	3	8	Betörési front
Tengeri mérsékelt	mM	28	3	29	18	39	" "
Sarkvidéki hideg	aC	29	18	/jun./		54	-

Az egyes levegőfajták jelenlétének tartama a hónap folyamán:

	Levegőfajta	óra	%
Sarkvidéki hideg	aC	276	37
Szárazföldi hideg	cC	-	-
Tengeri hideg	mC	88	12
Tengeri mérsékelt	mM	125	17
Tengeri enyhe	mW	-	-
Szárazföldi mérsékelt	cM	99	13
Szárazföldi meleg	cW	45	6
Szubtrópusi	tM	111	15

A hónap rövid légtömegtani jellemzése: A hónapot a légtömegek gyors váltakozása jellemezte a hideg levegőfajtáknak /főkép a sarkvidéki hideg levegőnek/ erős tultengésével. Emellett a szubtrópusi levegő is elég erősen van képviselve, főkép a tengeri mérsékelt levegő rovására.

Magyarország időjárása 1955. május havában.

Májusban az átlagnál hűvösebb és jóval szárazabb időjárás uralkodott.

A hőmérséklet havi középértéke 13-16 fok volt és 0.5-2 fokkal maradt a sokévi átlag alatt. A legmagasabb hőmérsékletet országszerte 1-én vagy 2-án mérték 28-29 fokos maximumokkal. A 30 fokot sehol sem érte el a felmelegedés, tehát hőségnap egyszer sem fordult elő. A nyárinapok száma többnyire 4-8 volt. Ez is jóval kevesebb mint az átlag. Csak az Alföld keleti részén érte el ez a szám a 10-et, ami felülmúlja az átlagot. A legalacsonyabb hőmérséklet 2 méter magasságban +4 és -1 fok között váltakozott és ezt 23-án vagy 31-én mérték. Talajmenti fagyot csaknem mindenütt észleltek. A legerősebb lehülés -4 fokig terjedt az Alföld egyes helyein, Pécs és Tatabánya környékén.

A légnyomás havi középértéke Budapesten 130 méter magasságban 750.5 mm volt, 1.2 mm-rel alacsonyabb mint a sokévi átlag. A tengerszintre átszámított érték 762.1 mm.

A Dunántúl és a Tiszántúl nagyrésze továbbá az északi hegyvidék 30-60 mm közötti csapadékot kapott, ami az átlagnak kb csak a felét teszi ki. Hazánk középső részén 30 mm alatti esőmennyiségeket mértek. Ezek az összegek nem érik el az átlag felét sem. A legszárazabb terület Budapest környéke és a Duna-Tisza közének ehhez csatlakozó része volt, 15 mm alatti csapadékkal. Itt a havi összegek az átlag negyedrésze alatt maradtak. Csak a Dunántúl délnyugati és déli részének egyes vidékein, továbbá Szabolcs-Szatmár megye keleti szegletében esett átlagot meghaladó csapadék 100 mm körüli összegekkel.

A legnagyobb havi csapadék összeget Zalabaksáról jelentették: 139 mm, a legkisebbet a budapesti Műszaki Egyetemen mérték: 5 mm-t. A 24 óra alatt lehullott maximális csapadékot Baranyából, Kétújfalun észlelték május 29-én: 41 mm-t.

A csapadékos napok száma 1 mm-t meghaladó csapadékkal 4 és 9 között váltakozott. Általában ez sem érte el az átlagot.

A levegő relativ nedvességének havi középértéke sokhelyütt rendkivül alacsony volt: 55-65 % között váltakozott. Csak nyugaton érte el a 70 %-ot. Ezzel szemben a párolgás havi összegei csaknem mindenütt felülmúlták az átlagot, sőt helyenként annak kétszeresét is.

A napfényes órák száma 230-310 között volt és némi többletet mutatott a sokévi átlaghoz képest.

A nap és égbolt sugárzás havi összege Budapesten a vizszintes síkon 13.860 gcal/cm^2 volt.

IDŐJÁRÁSI ADATOK

1955. május hó

	Hőmérséklet C°								Csapadék					Napsütés
	Havi közép	Eltérés a norm.-tól	Abs. max.	Nap	Abs. min.	Nap	Fagyos nap	Nyári nap	Összeg mm	A norm. %-ában	Eltérés a norm.-tól	Napok száma ≧1mm	Zivataros nap	Összeg óra
Magyaróvár	14.6	-0.5	28.4	1.	0.6	20.	0	4	24	40	-36	7	1	249
Keszthely	14.4	-1.7	28.1	2.	0.8	23.	0	4	59	83	-12	7	0	274
Szentgotthárd	13.4	-	29.0	2.	0.2	23.	0	4	111	156	+40	9	2	232
Pécs	15.0	-0.7	28.2	2.	-0.1	24.	1	7	42	65	-23	9	0	286
Budapest	15.4	-1.2	29.2	2.	3.8	23.	0	5	7	11	-57	4	2	266
Kalocsa	15.9	-0.5	28.8	2.	3.2	31.	0	7	30	49	-31	5	0	280
Szolnok	15.6	-0.9	27.8	2.	2.9	31.	0	4	13	25	-39	5	0	-
Miskolc	14.2	-2.0	28.7	1.	-0.7	31.	1	7	44	72	-17	9	3	243
Kisvárda	14.4	-1.5	28.0	1.	1.6	31.	0	7	34	59	-24	6	3	245
Debrecen	15.3	-0.8	29.1	2.	0.0	31.	1	9	42	72	-16	7	2	259
Békéscsaba	16.3	-0.6	28.8	2.	2.1	31.	0	11	34	64	-19	7	2	282
Kékestető	9.1	-1.5	21.7	2.	-2.0	23.	4	0	42	48	-45	9	0	246

Időjárási helyzet ____ év ____ hó ____ nap 7 óra

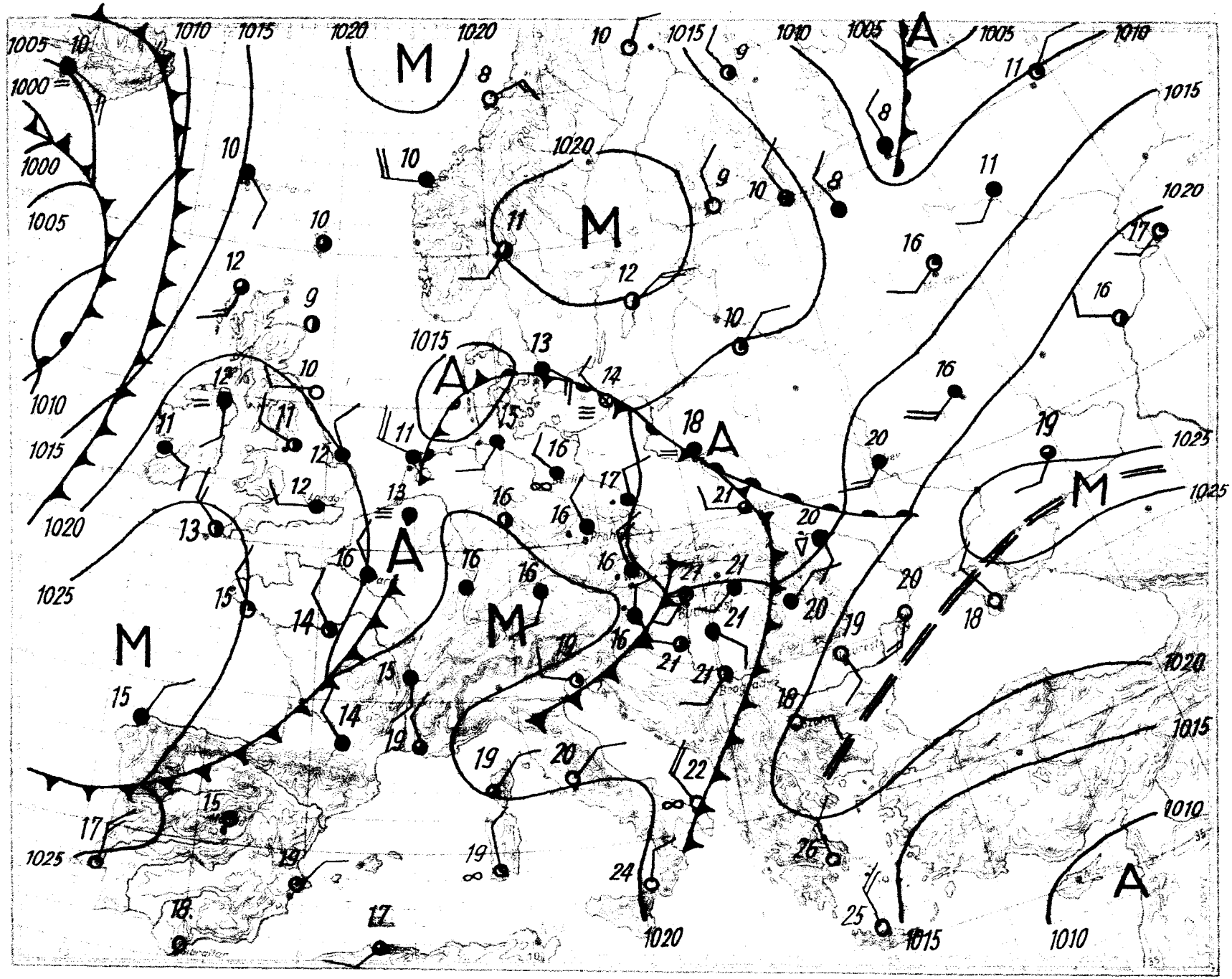

Magassági légállapotmérés

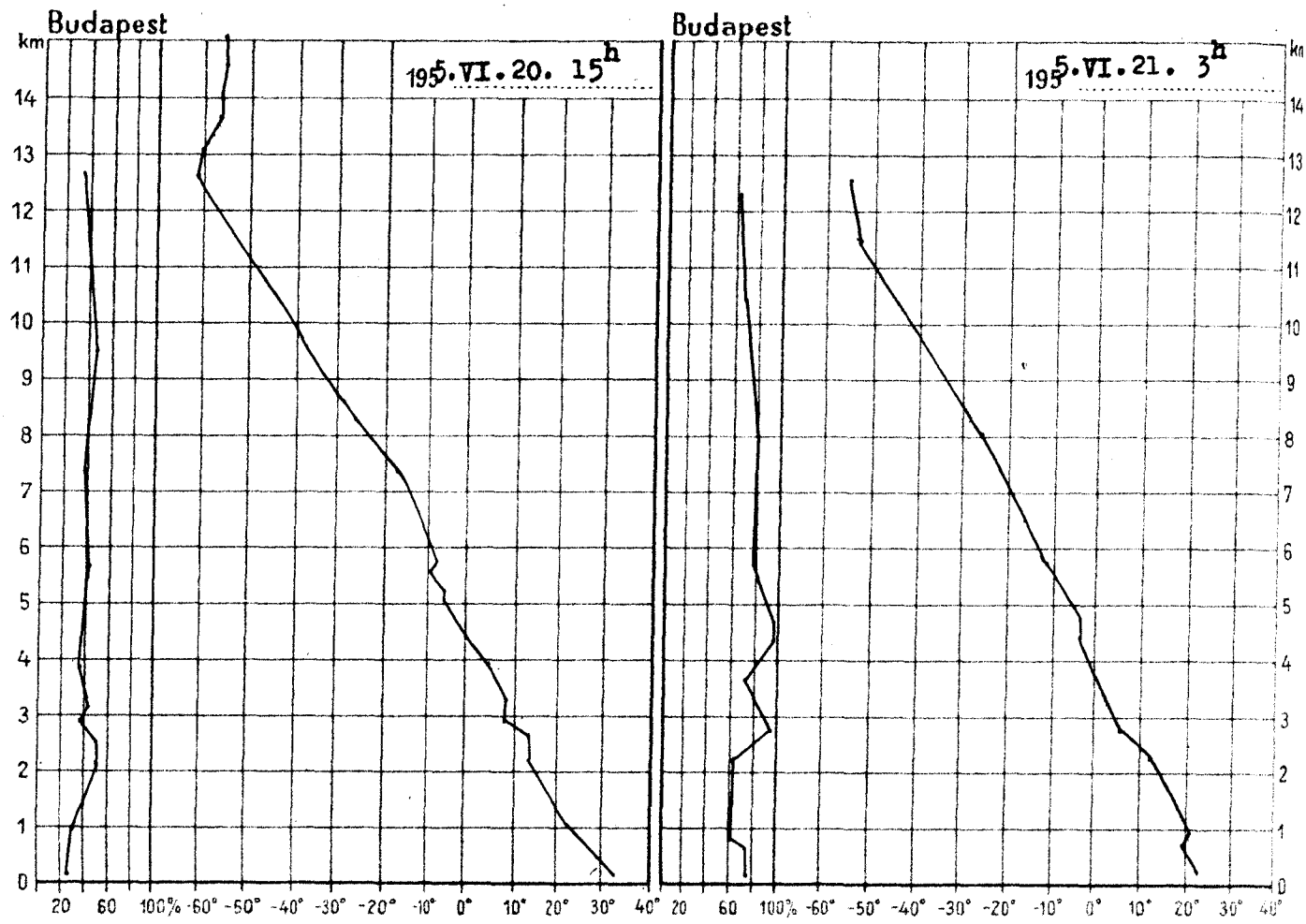

195 5.VI.20. 15h

km	mb	C°	%
Talaj	997.3	33.0	32
0·5	959	28.0	34
1	904	22.2	37
1·5	852	18.0	47
2	804	14.0	54
2·5	759	13.2	54
3	714	9.9	47
4	631	5.2	44
5	558	-3.7	44
6	491	-9.0	49
7	431	-14.5	48
8	377	-21.2	47
9	328	-30.3	50
10	284	-38.9	49
11	246	-46.0	46
12	211	-53.8	45
13	180	-59.4	-
14	152	-53.8	-
15			

Magaslégköri időhelyzet

Nyugat- és Közép-Európában igen gyors egymásutánban vonulnak a különböző hőmérsékletü légtömegek és okoznak felmelegedést illetve lehülést. Nagyobb területre kiterjedő melegedést találunk a Fekete-tengertől északra eső vidékek felett, viszont erős lehülés van folyamatban szárazföldünk északkeleti részében. Hazánk légterében az elmult 24 óra alatt gyenge felmelegedés volt az alsó 3200 m-ben és 3800 m-től felfelé eső rétegben 3200 m-től 3800 m-ig nem történt lényeges változás. A 0 fok szintje 110, a -10 fok szintje 30 m-t emelkedett és ma hajnalban 3730 illetve 5570 m-en volt található.

Dr. Tónayné s.k.

195 5.VI.21. 3h

km	mb	C°	%
Talaj	995.8	21.2	75
0·5	956	19.9	73
1	901	18.7	62
1·5	850	15.3	64
2	801	12.2	65
2·5	754	8.3	88
3	710	5.0	88
4	628	-1.8	92
5	551	-6.3	94
6	485	-12.6	87
7	426	-18.8	84
8	371	-25.4	83
9	322	-32.8	81
10	279	-40.6	77
11	241	-48.9	73
12	207	-53.8	69
13			
14			
15			

OFFSET NYOMDA BUDAPEST F.V. KOMÁROM UTCA

1955. junius

21. kedd

68. 172.

	4	NW	2	14.9	17	1	R	31	17	15	8
	4	NW	2	15.3	17	2		28	16	15	6
	4	N	1	15.9	17	3		30	17	16	11
	4	NNW	2	16.4	17	4		31	16	15	-
	4	W	2	14.0	18	ny		31	18	15	-
	4	WNW	4	15.1	19	.		32	18	17	-
	4	W	6	13.9	20	ny		31	18	16	-
	1	-	0	-	22	1		31	19	18	-
	4	S	2	15.4	19	1		31	18	13	10
	4	SSW	3	15.5	21	ny		30	16	13	-
	4	SSW	9	15.5	21	.		31	19	17	-
	3	W	4	15.4	21	.		31	17	14	12
	1	SW	2	13.9	21	ny		32	20	18	11
	4	NW	2	14.3	19	ny		30	18	17	5
	3	-	0	15.1	21	.		30	20	17	7
	4	-	0	13.3	22	ny		29	20	19	4
	4	SW	2	-	22	2		29	18	16	3
	4	WSW	3	15.4	22	1	R	32	20	18	13
	4	SW	2	15.3	22	3		32	19	18	10
	3	SSE	2	14.6	21	.	R	32	19	18	12
	4	SE	1	15.8	21	2	R	32	20	17	11
	4	S	1	15.7	19	5		32	11	-	-
	4	SW	1	-	20	1	R	31	20	17	-
	4 R	SW	4	17.5	19	15	R	31	19	18	8
	4	SW	6	15.8	22	ny	R	30	21	18	8
	4	SW	1	14.9	22	1		30	20	19	8
	4	S	9	900.3	15	2		22	13	-	9
	1	SW	2	900.7	16	1		23	16	-	-
	2	SW	6	957.7	18	ny		27	17	-	-
	3	SW	1	956.3	18	1		29	16	-	12
	4	SSW	1	956.8	17	1		28	16	15	-

	2			.			ny			.	
	.			ny			ny			ny	
	1			.			.			ny	R
	6			ny			ny			2	
	ny			1			ny			1	
	.			ny			2			.	
	.			ny			.			ny	
	1			ny			.			ny	
	ny			.			ny			.	
	ny			ny			1			7	R
	ny			ny			ny	R		7	
	.			.			ny			.	
	ny			.			.			1	
	1			ny			1	R		ny	R
	1			ny			ny			1	
	ny			ny			1			4	
	.			.			1	R		.	
	ny			.			3	R		3	R
	.			1			7			.	
	.			ny			2			2	R
	ny			.			.			ny	
	.			ny			7			7	
	2			ny			ny	R		12	R
	1			2						18	R
	1									5	R

* A legnyomás 500 gdm-re átszámítva ** A legnyomás 1000 gdm-re átszámítva

Magassági szélmérések

Óraadatok greenwichi középidőben

VI.20.	Nagyk. 10 h		Győr 11 h		Pécs 10 h		Bpest 15 h		Bpest 17 h		Miskolc 16 h		Szeged 10 h		Szeged 15 h		Debrec 11 h	
	180	9	180	4	220	9	270	14	220	9	140	4	180	4	220	4	140	4
	250	10	200	4	230	6	220	10	220	10	170	5	220	3	220	12	170	6
	260	13	200	4	250	8	220	10	220	10	180	6	240	4	220	12	170	6
	250	14	230	7	250	14	220	10	230	10	200	7	230	9	220	9		
	260	15	230	4	260	12	240	11	230	10	220	9	230	9	230	10		
	261	15	240	9	270	12	240	11	240	18			250	12	250	15		
	260	15	240	9	270	12	240	11	240	18			250	12	250	15		
	240	14	250	13	270	12	260	14					270	15	270	13		
	240	14			270	20	260	14					270	15	270	17		
	240	7			270	20	240	12					260	12	240	16		
	240	7					240	12					260	12	240	16		
	261	17					260	12					280	15	250	19		
							260	12					280	15	250	19		
							250	15					270	22	250	11		
													260	22				
													260	22				

VI.21.	Nagyk. 5 h		Győr 5 h		Pécs 4 h		Bpest 5 h		Bpest 7 h		Szeged 6 h		Debrecen 3 h	
	220	4	270	4	220	4	220	9	180	9	90	4	-	0
	250	11	310	12	270	10	260	8	230	5	340	0	250	9
	250	11			270	15	240	12	240	9	320	5	250	9
	240	10			250	14	230	19	230	14	320	1	230	11
	230	10			230	12	220	19	210	17	240	15	220	12
	220	12			230	12	220	19			230	19		
	220	12			230	12	220	19			230	19		

IDŐJÁRÁSI NAPIJELENTÉS

ЕЖЕДНЕВНЫЙ МЕТЕОРОЛОГИЧЕСКИЙ БЮЛЛЕТЕНЬ • DAILY SYNOPTIC MAP OF THE HUNGARIAN METEOROLOGICAL INSTITUTE • BULLETIN QUOTIDIEN DE L'INSTITUT MÉTÉOROLOGIQUE HONGROIS WETTERBERICHT DES UNGARISCHEN METEOROLOGISCHEN INSTITUTS

KIADJA AZ ORSZÁGOS METEOROLOGIAI INTÉZET BUDAPEST II. KITAIBEL PÁL-UTCA 1 TEL.: KÖZPONT: 130-220 IDŐJELZŐ OSZT: 151-204, 130-410

MEGJELENIK NAPONKÉNT • ELŐFIZETÉSI ÁRA A POSTAI KÖLTSÉGGEL EGYÜTT NEGYEDÉVRE 60.— Ft KIADÁSÉRT FELEL AZ INTÉZET IGAZGATÓJA

68. évfolyam. 173. szám. + Budapest + 1955. junius hó 22.

Az időjárási helyzet ma reggel és a várható időjárás:

A mérsékelten hüvös óceáni légtömegek Nyugat-és Közép-Európa egész területét elfoglalták; a meleg szubtrópusi levegő a Szovjetunióba és a Fekete-tenger vidékére húzódott vissza. A zivataros esők az Alpok vidékén már csaknem megszüntek, a Keleti-Kárpátok tájékán még tovább tartanak.

Hazánkban tegnap majdnem mindenfelé volt záporeső és többhelyen heves zivatarok alakultak ki. Nagyobb zivataros csapadék hullott le Keszthelyen 19, Nyiregyházán 19, Berettyóujfalun 22, Vásárosnaményben 29, Mátészalkán 31, Csengeren 34, Polgáron 39, Hajdudorogon 20, Baktalórántházán 22, és Tiszabecsen 42 mm. A meleg a déli és délkeleti megyék kivételével mindenütt lényegesen csökkent, a hőmérséklet csúcsértéke kedden a Dunántúlon általában már csak 23-25 fok közt volt, az Alföld déli és délkeleti részein azonban még elérte a 28 fokot.

Budapesten szerdán 12 órakor a hőmérséklet 23 fok, a tengerszintre átszámitott légnyomás 764 mm, gyengén emelkedő irányzatu.

Várható időjárás csütörtök estig:

Változó felhőzet, már csak néhány helyen délutáni esővel vagy délutáni zivatarral.
Mérsékelt, időnként élénkebb északnyugati- északi szél.
A hőmérséklet főként az északkeleti megyékben emelkedik.

Várható legalacsonyabb hőmérséklet ma éjjel: 13-16,
legmagasabb nappali hőmérséklet csütörtökön:
24-27 fok között.

A hőmérséklet és a légnyomás napi középértéke Budapesten és ezek eltérése a 75 évi átlagtól:

1955. VI.21.-én: 20,3 C°, 761,2 mm. Eltérés: +0,3 C°, +0,5 mm.

1871 óta ezen a napon előfordult

legmagasabb hőmérséklet	32,7 C°	/1908./
legalacsonyabb hőmérséklet	8,0 C°	/1910./

Az Országos Meteorológiai Intézet Időjárási Napijelentése

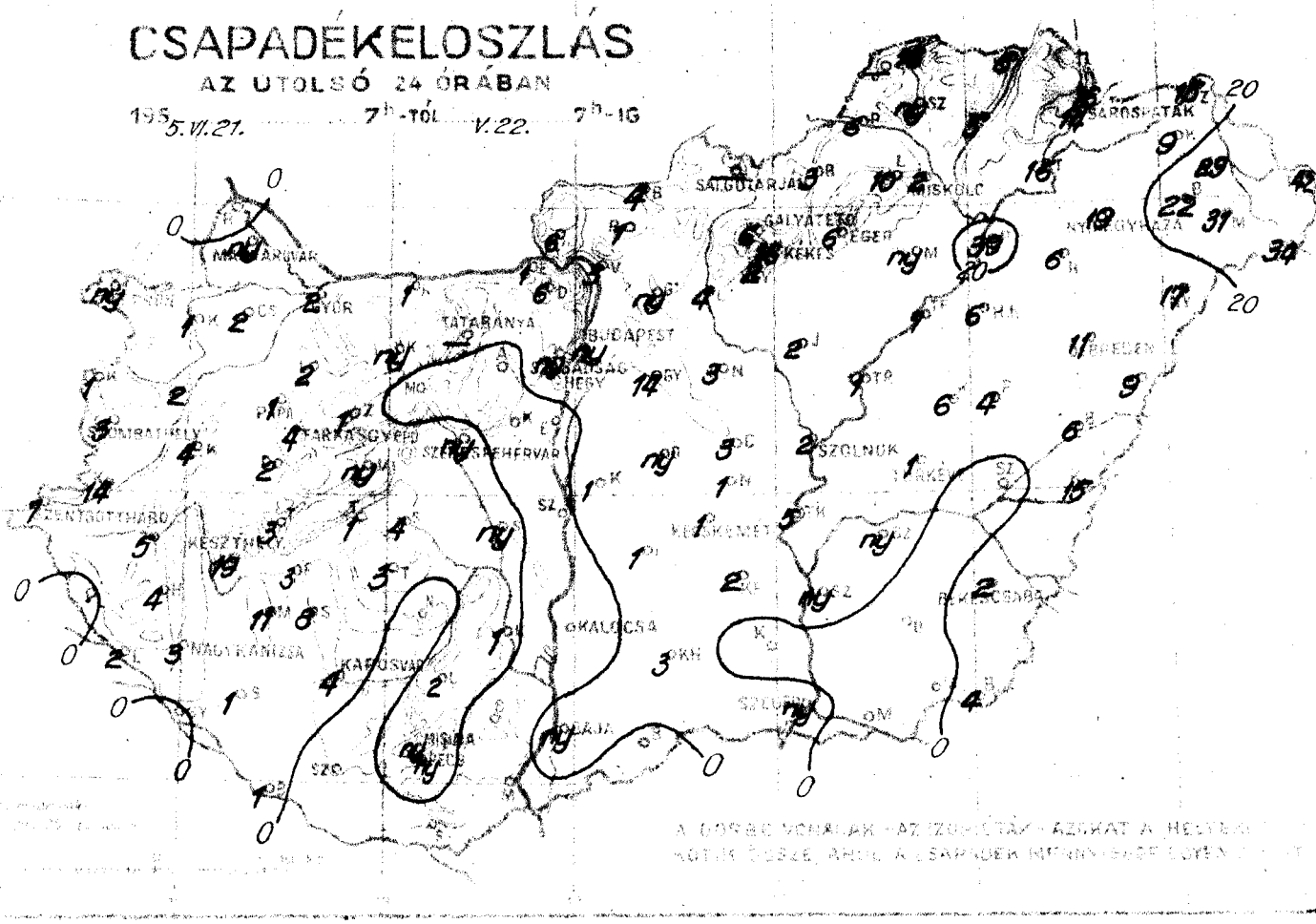

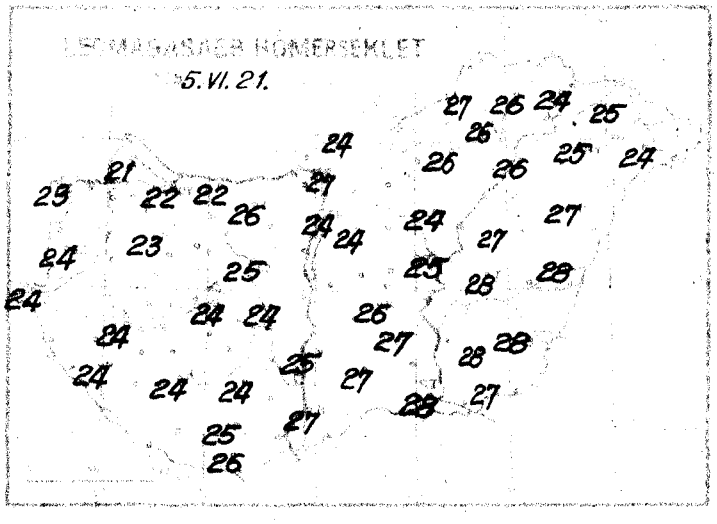

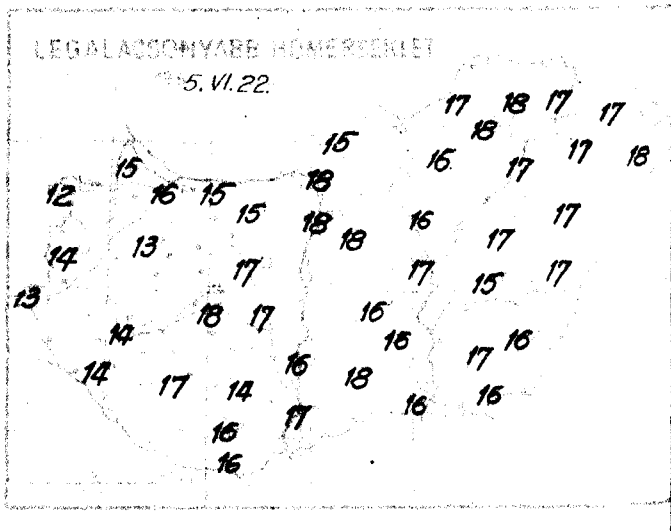

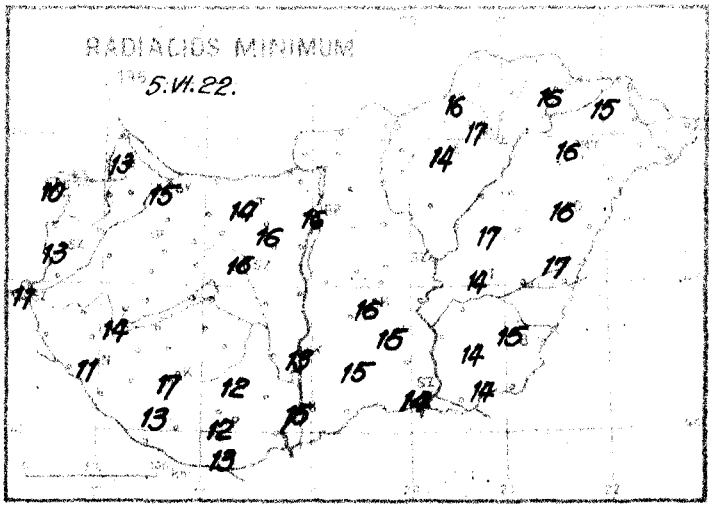

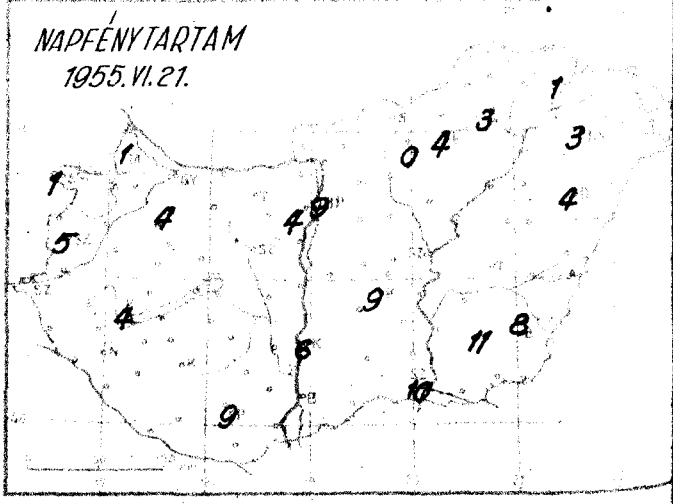

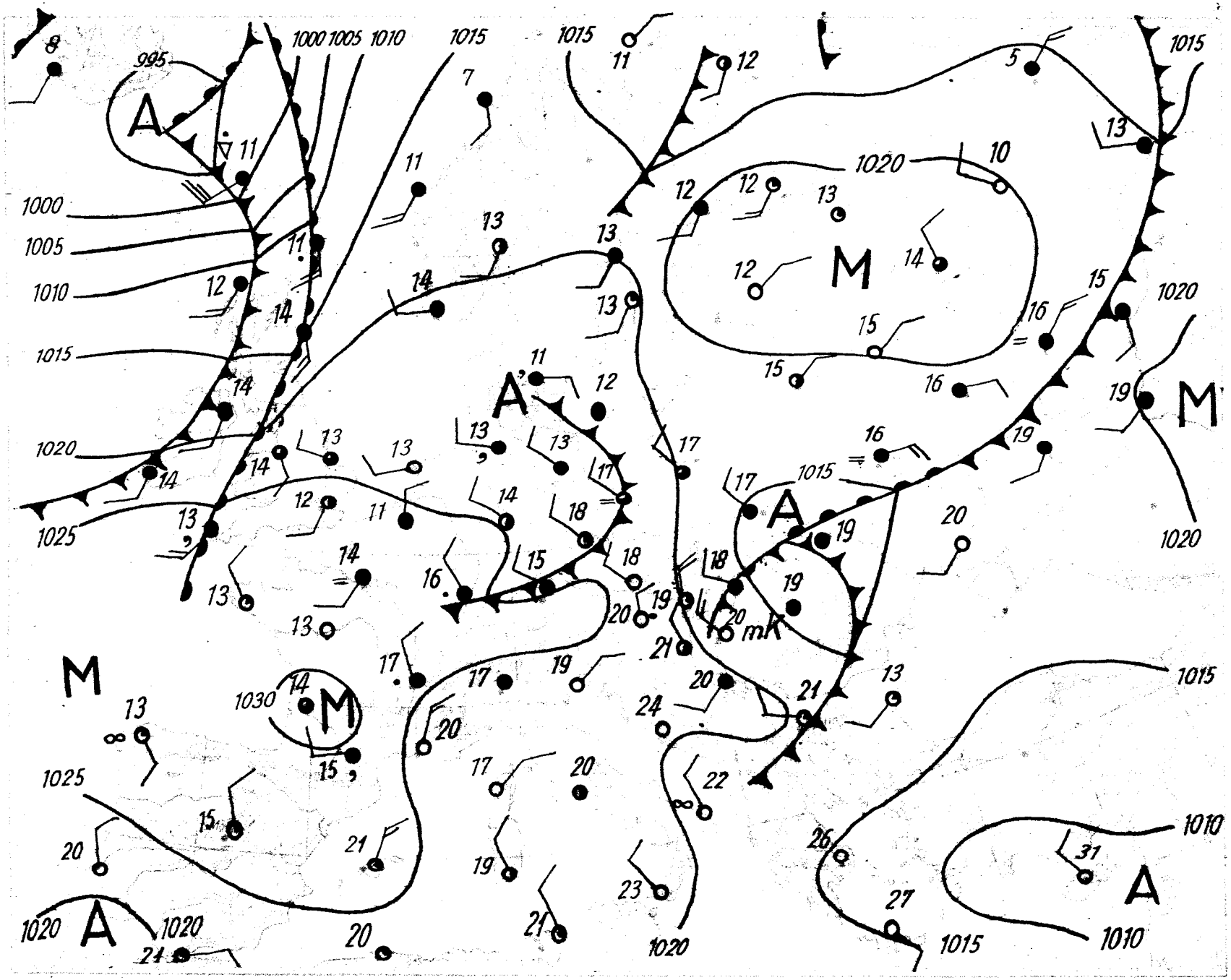
A
M
mK
995
1000
1005
1010
1015
1020
1025
1030

Magassági légállapotmérés

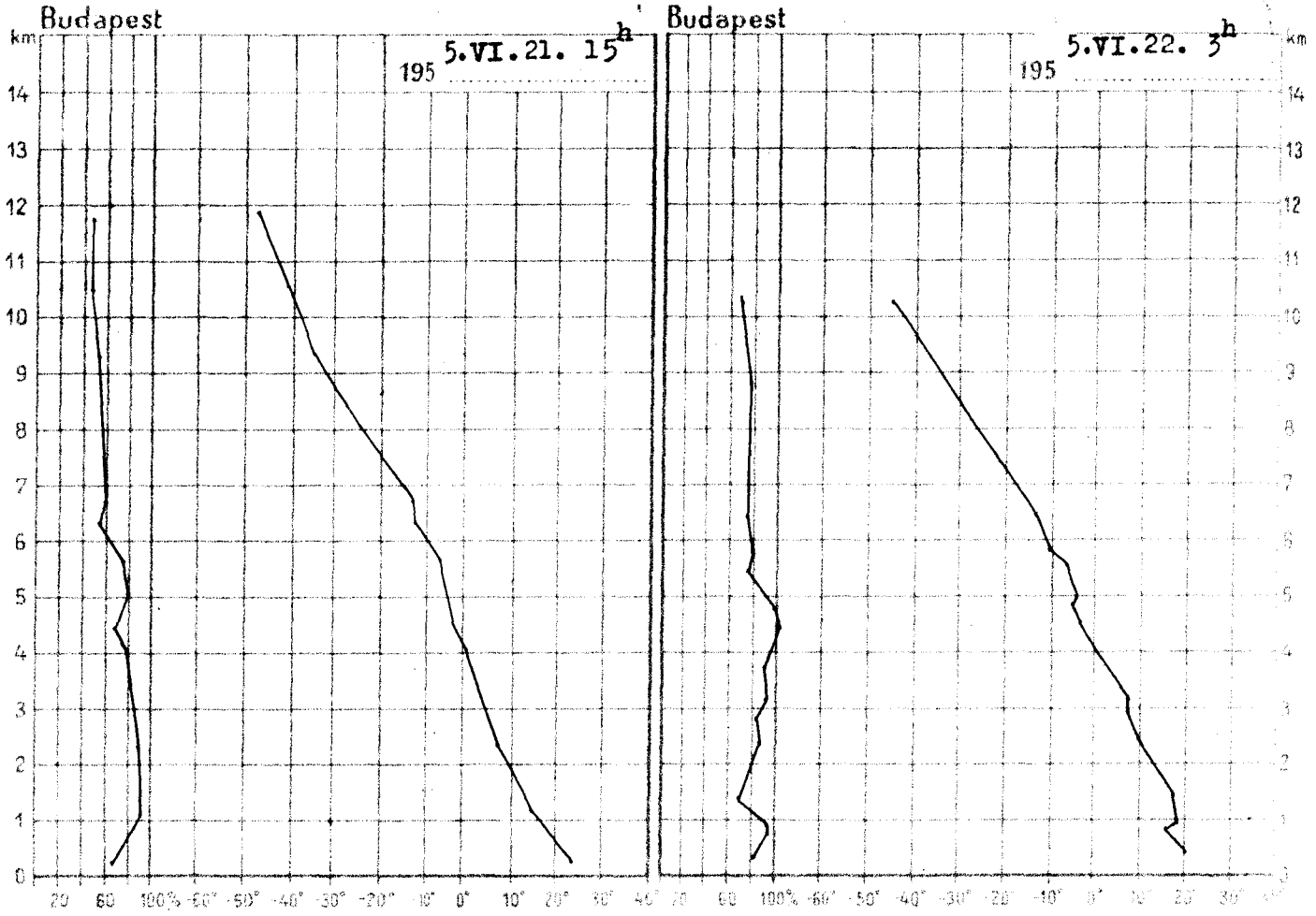

195 5.VI.21. 15h			
km	mb	C°	%
Talaj	1001.3	21.3	60
0.5	961	17.7	72
1	903	11.9	87
1.5	852	9.7	87
2	803	7.1	88
2.5	757	4.2	88
3	710	2.2	83
4	627	-1.5	70
5	552	-6.9	73
6	486	-13.2	55
7	423	-19.0	53
8	371	-26.0	53
9	321	-34.1	50
10	278	-40.3	48
11	241	-44.9	47
12			
13			
14			
15			

Magaslégköri időhelyzet

Szárazföldünk nagyrésze felett lehülés van folyamatban. Az Észak-Európa felett elhelyezkedett hideg légtömeg kelet felé halad, és útjában a Szovjetunió európai területének középső vidékei, valamint az Ural hegység légterében hül a levegő. Ugyancsak jelentős a hülés a Kárpát-medence, a Balkán-félsziget, továbbá Olaszország és a Földközi-tenger légkörében. A Brit-szigeteket is ismét hüvösebb levegő közelitette meg a magasban. Meleg advekció csak Finnország, Franciaország, Nyugat-Németország és Ukrajna felett van. Hazánkban az elmult 24 óra alatt az egész troposzférában lehülés következett be. Emiatt a 0 fok szintje 250 m-rel, a -10 fok szintje 500 m-rel került alacsonyabbra és ma hajnalban 3480, illetve 5270 m-en volt található.

Dr.Tónayné s.k.

195 5.VI.22. 3h			
km	mb	C°	%
Talaj	1000.7	18.1	77
0.5	961	14.5	85
1	905	15.2	67
1.5	852	11.9	73
2	801	8.4	78
2.5	757	7.0	78
3	711	4.1	85
4	627	-3.3	42
5	551	-8.1	78
6	481	-24.1	70
7	423	-22.2	71
8	368	-30.2	72
9	320	-38.0	68
10	276	-47.1	63
11			
12			
13			
14			
15			

1955. junius
22. szerda
68. 173.

2	N	2	10	21.2	19	ny		21	15	13	1	
1	NW	3		22.4	18	ny		23	12	10	1	
1	N	2		22.9	20	3		24	14	13	5	
1	NW	1		21.7	17	7		24	13	11	-	
3	W	2		20.9	20	1		23	13	-	-	
1	NW	4		21.0	20	2		22	16	15	-	
1	NW	4		19.7	19	-		26	15	14	-	
3	NW	4		-	19	ny		25	17	16	-	
1	NW	1		21.3	19	19		24	14	14	4	
3	-	0		21.2	18	3		24	14	11	-	
2	W	3		20.9	19	4		24	17	17	-	
3	NW	3		20.4	21	ny		25	16	12	9	
1	NW	9		17.9	19	ny		24	18	16	7	
-	-			-	-	-		-	-	-	-	
4	S	1		17.0	17	6		26	16	14	4	
4	WNW	5		16.0	18	2		26	18	17	3	
4	NW	2		-	19	14		24	17	16	1	
0	WSW	3		19.7	20	ny		27	17	15		
2	SW	6		19.9	20	.		25	16	13	6	
1	NNW	6		17.3	19	1		26	16	16	9	
1	WNW	7		18.6	20	ny		28	16	14	10	
1	NW	5		17.3	20	2		25	17	-	-	
2	NW	14		-	19	1		28	15	14	-	
2	W	4		17.5	19	2	☇	28	16	15	8	
4	WNW	1		16.4	18	11	☇	27	17	16	4	
4	-	0		15.7	20	19	☇	25	17	16	3	
4	W	4		-	12	16		16	12	-	0	
4	NE	4	90	3.7	12	6		17	12	-	-	
1	NW	15	96	1.6	17	ny		21	15	-	-	
3	NW	3	95	9.7	16	ny		23	14	-	4	
1	NW	4	96	2.4	17	4		23	13	10	-	

.			1			6				15	☇	
2			4			-				9	☇	
1			3			16				29	☇	
1			11			10				22	☇	
2			8	☇		ny	☇			31	☇	
14			3			5	☇			42	☇	
.			ny			5	☇			34	☇	
5			.			16	☇			17	☇	
4			.			16				39	☇	
2			1			ny				20		
.			1			2				6		
4			.			3	☇			9	☇	
2			2			14	☇			7	☇	
2			1			ny				1		
3			.			1				6		
1			.			3				4		
ny			.			1	☇			6	☇	
1			6			5	☇			.	☇	
ny			4			1				15		
.			1			2				ny		
1			3			3				ny		
1			ny	☇		.				.		
6			4			.				.		
.			2							.		
.			3	☇						4	☇	

Magassági szélmérések

Óraadatok greenwichi középidőben

VI.21	Szhely 14 h fok m/s	Nagyk. 10 h fok m/s	Pécs 10 h fok m/s	Bpest 13 h fok m/s	Bpest 15 h fok m/s	Miskolc 9 h fok m/s	Miskolc 14 h fok m/s	Szeged 10 h fok m/s	Debrecen 10 h fok m/s
Talaj	320 9	- 0	270 9	270 14	270 14	180 4	180 4	220 4	180 9
500 m	330 9	330 8	260 11	290 15	290 8	210 10	240 10	230 7	190 9
1000	340 17	340 12	260 11	270 16	300 13	200 13	250 9	230 7	210 14
1500	330 13		260 11		300 13	240 15	250 9	220 12	
2000	330 13		260 11		300 13	240 15	240 13	220 11	
2500	330 13					230 14	240 16	230 27	
3000	330 13					230 14	240 16	230 27	
4000	330 14					230 14		230 21	
5000	320 15								
6000	320 15								
7000	320 15								
8000									
9000									
10000									
11000									
12000									
13000									
14000									
15000									
16000									
17000									
18000									
19000									
20000									

VI.22	Szhely 5 h fok m/s	Nagyk. 5 h fok m/s	Győr 3 h fok m/s	Pécs 6 h fok m/s	Bpest 5 h fok m/s	Miskolc 3 h fok m/s	Szeged 5 h fok m/s		
Talaj	360 4	- 0	320 4	360 4	320 9	320 9	220 4		
500 m	360 13	340 7	340 12	330 10	340 9	350 9	230 7		
1000	360 13	350 8	330 15	320 12	340 9	350 12	230 7		
1500	360 13	360 8	330 15	320 12	330 14	350 12	220 12		
2000	360 13	330 6	330 15	320 12	330 14	350 12	220 15		
2500	360 13	290 6		310 10	330 14		230 27		
3000	360 13	290 6		310 10	330 14		230 27		
4000	360 13	290 6			310 10		230 21		
5000	360 15				320 10				
6000	360 15				280 7				
7000	360 15				280 7				
8000	320 9				280 8				
9000	320 9				280 8				
10000	290 16				270 14				
11000	290 16								
12000	290 16								
13000									
14000									
15000									
16000									
17000									
18000									
19000									
20000									

IDŐJÁRÁSI NAPIJELENTÉS

ЕЖЕДНЕВНАЯ МЕТЕОРОЛОГИЧЕСКАЯ КАРТА ВЕНГЕРСКОГО • DAILY SYNOPTIC MAP OF THE HUNGARIAN METEOROLOGICAL INSTITUTE • BULLETIN QUOTIDIEN DE L'INSTITUT MÉTÉOROLOGIQUE HONGROIS • TÄGLICHE KARTE DES UNGARISCHEN METEOROLOGISCHEN INSTITUTS

KIADJA AZ ORSZÁGOS METEOROLOGIAI INTÉZET BUDAPEST II. KITAIBEL PÁL UTCA 1. III. KÖZPONT: 350-220 IDŐJÁRÁSJELENTÉS: 350-210

MEGJELENIK HAVONKÉNT • ELŐFIZETÉSI ÁRA A POSTAI KÜLDÉSI DÍJAKAT NEGYEDÉVRE ... KIADÁSÉRT FELEL AZ INTÉZET IGAZGATÓJA

68. évfolyam. 174. szám. + Budapest + 1955. junius hó 23.

Az időjárási helyzet ma reggel és a várható időjárás:

Európaszerte szárazabbá és csendesebbé vált az időjárás, azonban az Alpok és Kárpátok környékén a tengeri eredetü légtömegek fokozatos átmelegedése közben még mindig tart az erős nappali felhőképződés és ezen a területen többfelé alakulnak ki záporesők és zivatarok.

Hazánkban szerdán változó felhőzet uralkodott; többhelyen volt kisebb záporeső és zivatar. A keleti és északkeleti megyékben az eső mennyisége meghaladta az 5 mm-t. Vásárosnaményban 9 mm csapadék hullott. A hőmérséklet az ország nyugati és középső részein átlagban 25-28 fokig emelkedett, az északkeleti megyékben azonban az erős borulás következtében a 20 fokot is alig haladta meg.

Budapesten csütörtökön 12 órakor a hőmérséklet 21 fok, a tengerszintre átszámitott légnyomás 764 mm, alig változik.

Várható időjárás péntek estig:

Ma változó felhőzet, többhelyen délutáni záporral és zivatarral.
Holnap kevesebb felhő, az ország keleti felében egy-két helyen még délutáni zápor.
Mérsékelt, időnként megélénkülő északi, északkeleti szél.
A hőmérséklet emelkedik.

Várható legalacsonyabb hőmérséklet ma éjjel: 13-16,
legmagasabb nappali hőmérséklet pénteken: 25-28 fok között.

Dr. Angyal

A hőmérséklet és a légnyomás napi középértéke Budapesten és ezek eltérése a 75 évi átlagtól:

1955. VI.22.-én: 22,6 C°, 763,9 mm. Eltérés: +2,3 C°, +2,8 mm.

1871 óta ezen a napon előfordult

legmagasabb hőmérséklet	33,0 C°	/1945./
legalacsonyabb hőmérséklet	6,6 C°	/1910./

Az Országos Meteorológiai Intézet Időjárási Napijelentése

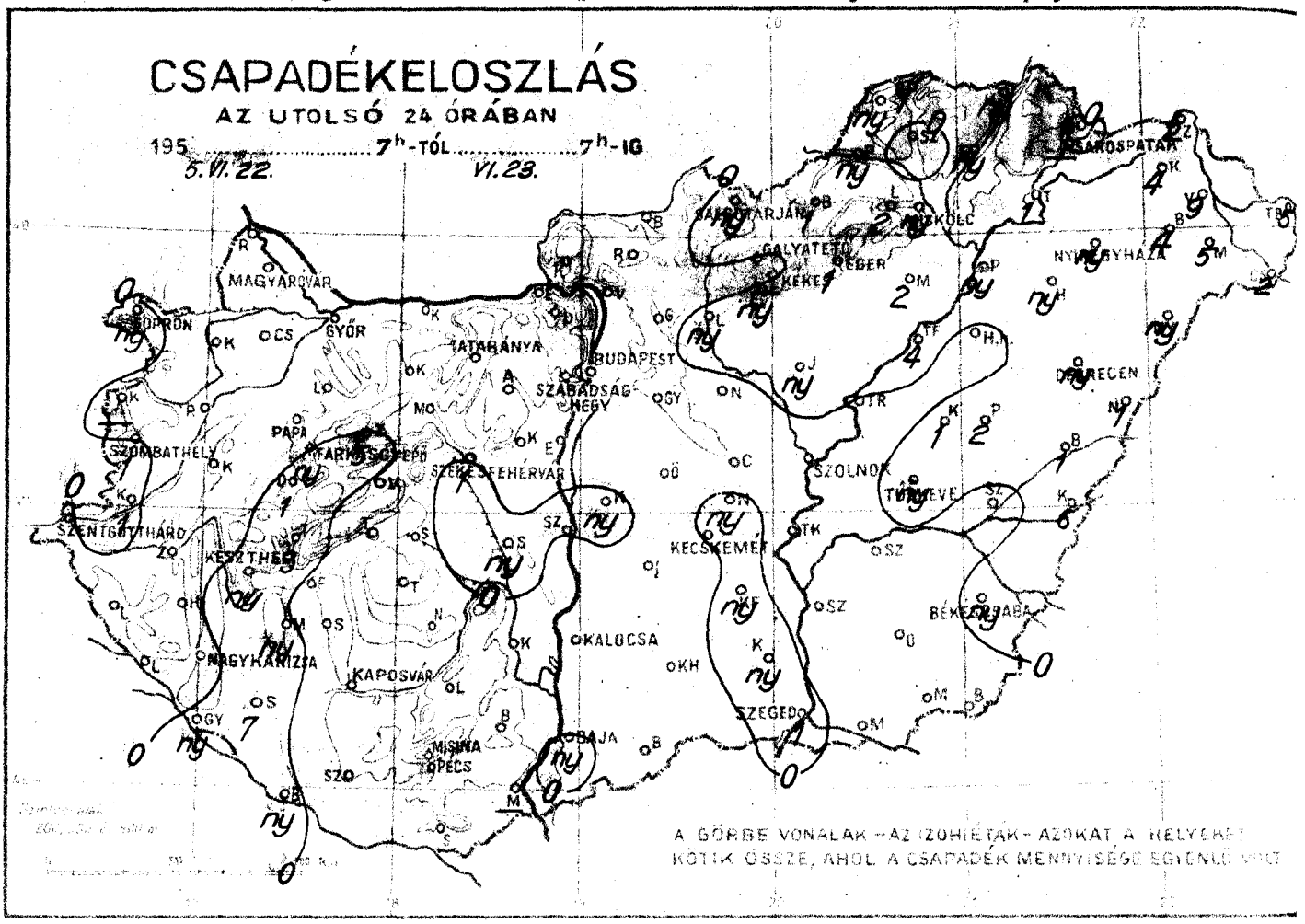

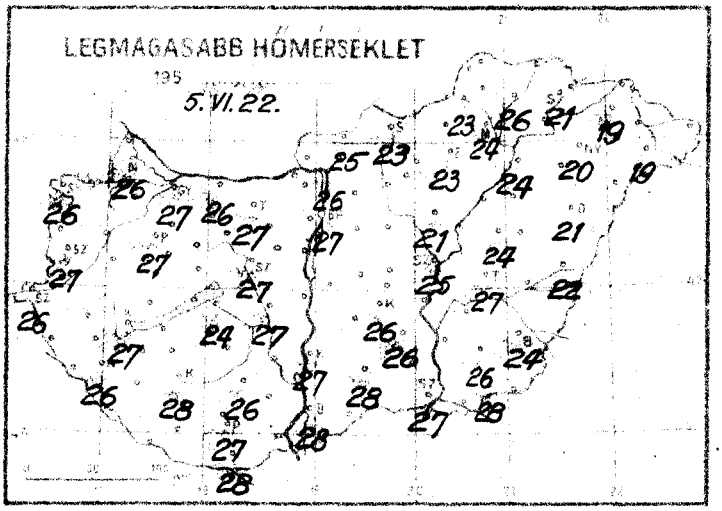

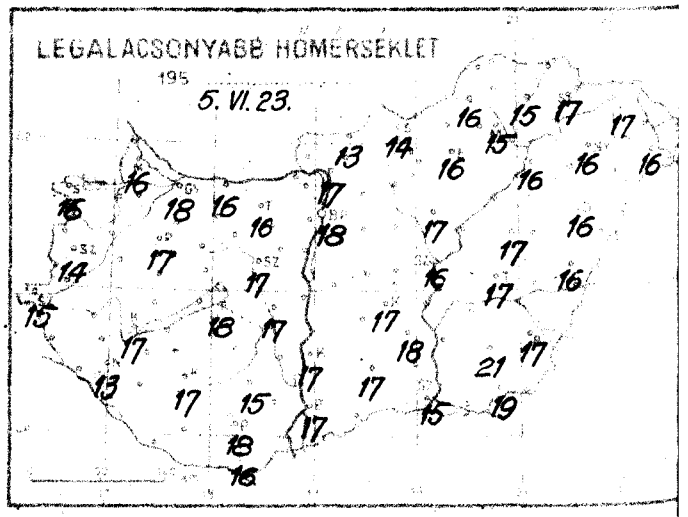

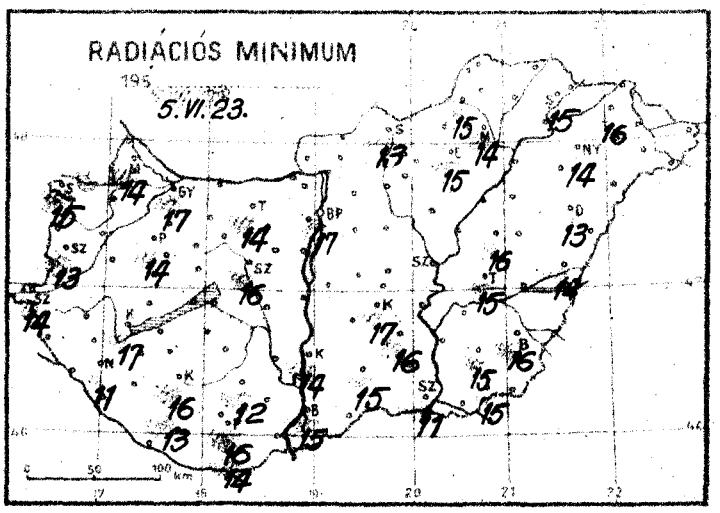

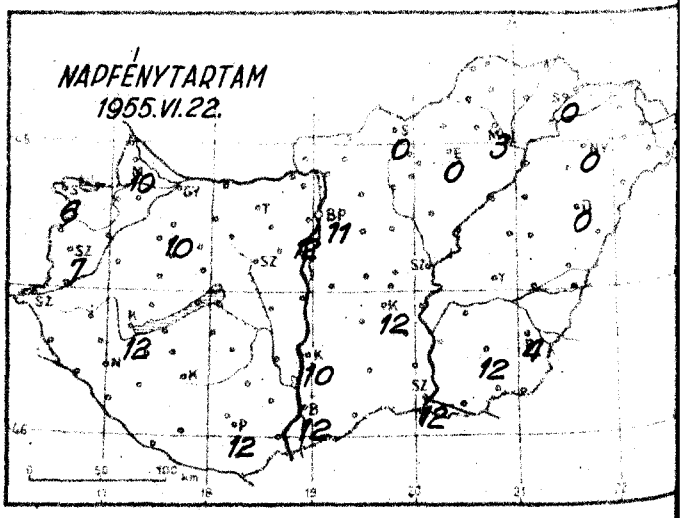

Időjárási helyzet 1955. év JÚNIUS hó 23. nap 7 óra

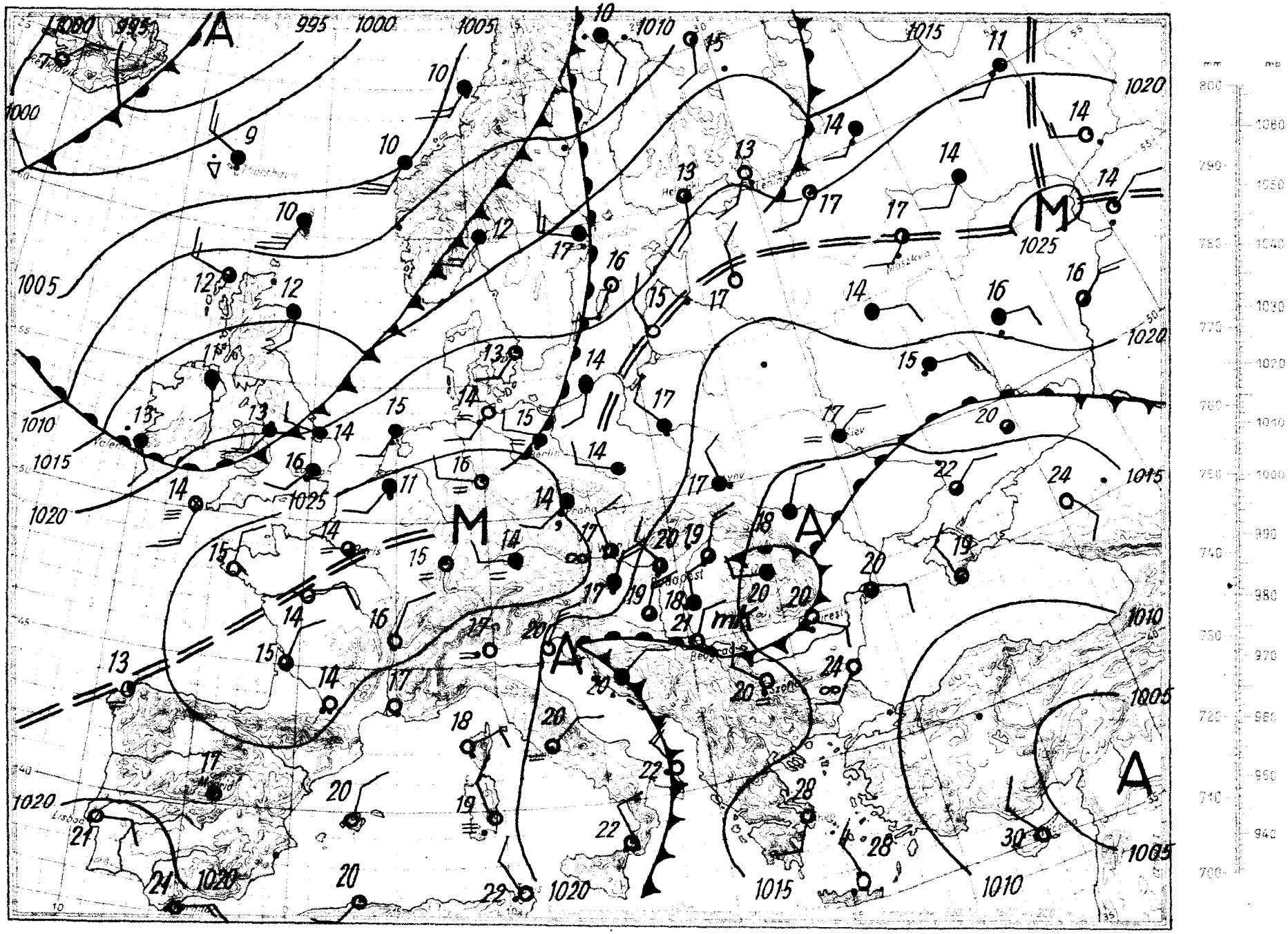

Magassági légállapotmérés

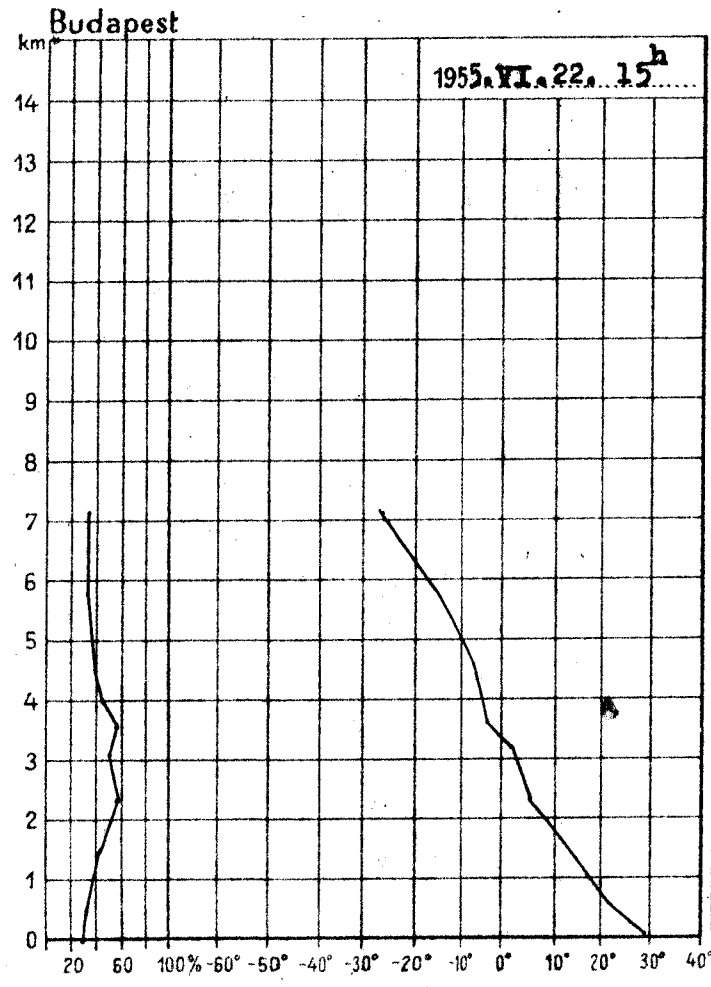

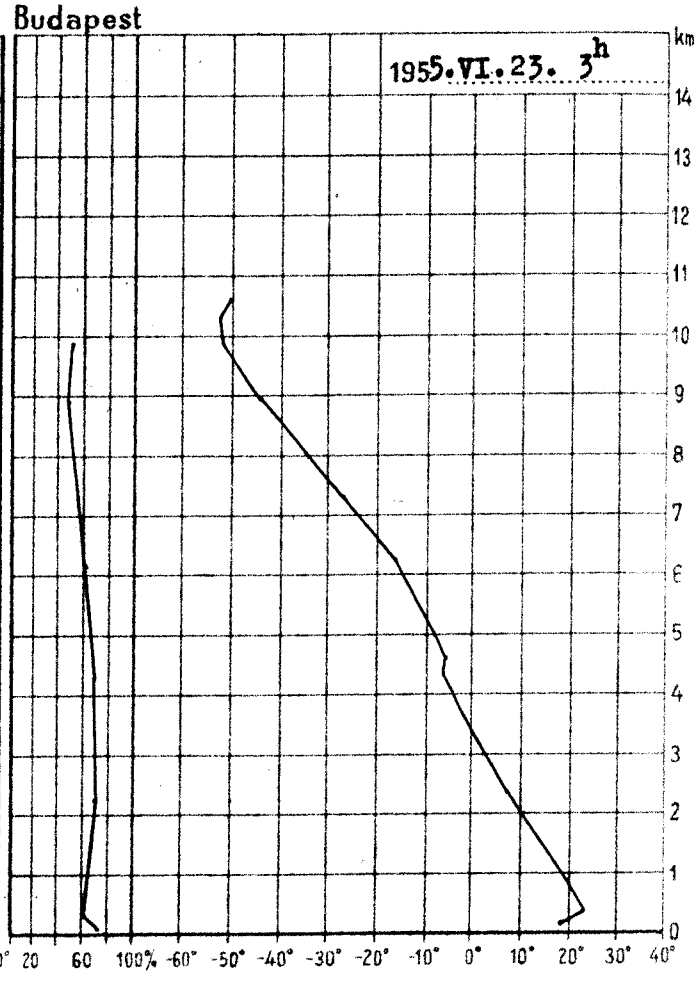

195 5.VI.22. 15h			
km	mb	C°	%
Talaj	1001.7	29.3	32
0·5	962	21.8	35
1	908	16.9	41
1·5	857	12.5	47
2	808	9.0	54
2·5	759	5.7	58
3	712	2.8	55
4	628	-3.0	50
5	552	-10.0	40
6	485	-17.1	40
7	423	-23.8	38
8			
9			
10			
11			
12			
13			
14			
15			

Magaslégköri időhelyzet

Észak-Európa légterében gyors egymásutánban haladnak a meleg és hideg légtömegek és ezért Norvégiában lehülés, Svédországban és Finnországban felmelegedés, mig az Ural hegység vidékén ismét lehülés következett be. Csehország és az Alpok felett hideg levegő fekszik, mely lassan kelet felé halad. Hazánk légterében az elmult 24 óra alatt az alsó 2800 m-ben gyenge felmelegedés, felette az egész troposzférában lehülés volt. A 0 fok szintje 110, a -10 fok szintje 290 m-rel került alacsonyabbra tegnap óta és ma hajnalban 3370, illetve 4980 m-en volt található.

Dr. Tónayné s.k.

195 5.VI.23. 3h			
km	mb	C°	%
Talaj	1002.0	18.2	72
0·5	961	20.4	58
1	905	17.1	60
1·5	857	14.0	63
2	807	10.5	67
2·5	759	6.4	70
3	714	2.7	70
4	630	-4.9	72
5	551	-10.1	70
6	482	-17.2	65
7	423	-25.4	60
8	338	-34.4	58
9	319	-43.2	55
10	274	-50.1	-
11			
12			
13			
14			
15			

OFFSET NYOMDA, BUDAPEST F. V. POMAVER GYULA

1955. junius hó.
23. nap csütörtök
68. évfolyam 174. sz.

Reggeli észlelés 8 óra UT.					Az utolsó 24 óra adatai					
Felhőzet (0–4)	Szélirány és erősség (0–12)	Légnyomás csökkentve	Hőmérséklet (C°)	Csapadék 24 óra alatt (mm)		Hőmérséklet szélsőségei			Napi sárfok (ezrei egység)
						Reggeli hőmérséklet max.	Éjszakai min.	Nappali max.	
3	NW 4	1022.3	18	.		26	16	14	10
1	NNW 6	22.9	18	ny		26	16	15	6
4	N 2	22.3	18	1	R	27	14	13	7
4	N 2	21.7	18	.		26	15	14	-
4	NE 6	20.8	18	.		27	17	14	-
4	NNW 4	21.3	18	.		27	18	17	-
4	NW 4	23.6	18	.		27	16	14	-
4	NE 2	-	19	1	R	27	17	16	-
4	NW 1	21.0	18	ny	R	27	17	17	12
4	N 4	21.2	18	.	R	26	13	11	-
4	- NNW 4	20.1	19	.		28	17	16	-
3	N 7	19.0	19	.		27	18	16	12
3	WNW 3	19.1	20	.		27	18	17	11
3	- 0	19.7	15	ny		23	14	13	0
3	- W 1	19.1	18	1		23	16	15	0
3	NNW 2	18.7	20	ny		24	15	14	3
4	. N 6	-	19	-		21	17	15	0
1	N 3	19.0	19	ny		28	17	15	12
4	NNW 4	17.4	19	.		27	17	14	10
4	NW 1	18.1	19	.		26	17	17	12
4	NNW 2	18.6	18	1		27	15	11	12
4	- 0	18.7	20	.		25	16	-	-
4	NW 1	-	21	ny	.	25	17	15	-
4	NW 2	18.1	20	ny		24	17	16	4
3	NNE 4	18.2	18	ny		21	16	13	0
4	N 3	18.4	18	ny		20	16	14	0
-	-	-	-	-		-	-	-	-
4	NE 2	904.6	14	.		16	13	-	-
1	- N 15	960.5	16	.		23	14	-	-
4	NW 1	960.9	19	.		24	16	-	12
4	NW 2	962.4	15	ny		25	15	13	-

	.		.			ny		2
	.		.			ny		4
	.		.			1		9
	-		ny	R		2		4
	.		.			.		5
	1		.			ny		5
	.		ny			ny		2
	.		.			.		ny
	.		.			1		ny
	.		7	R		2		ny
	ny		ny	R		ny		.
	.		.			.		1
	.		.			.		4
	1		.			.		.
	3		.			ny		1
	5		-			.		2
	.		.			ny		1
	.		.			.		.
	.		.			.		6
	.		.			ny		.
	.		.			.		.
	.		.			.		.
	.		ny					.
	.		ny					.
	.		1					.

* Légnyomás 500 gémeter tengerszintre redukálva ** Légnyomás 1000 gémeter tengerszintre redukálva

Magassági szélmérések

Óraadatok greenwichi középidőben

VI.22.	Szhely 11 h		Nagyk. 10 h		Győr 12 h		Pécs 6 h		Bpest 11 h		Bpest 15 h		Miskolc 9 h		Szeged 11 h		Debrecen 10 h	
	fok	m/s	fok	m/s	fok	m/s	fok	m/s	fok	m/s	fok	m/s	fok	m/s	fok	m/s	fok	m/s
Talaj	360	9	360	4	360	9	360	4	320	9	320	9	360	9	320	4	270	4
500 m	350	7	350	5	330	8	300	2	350	4	360	6	360	6	330	4		
1000	350	7	350	5			300	2	330	7	10	4	360	14	310	4		
1500	360	4	350	7					350	10	10	4	10	14	310	4		
2000	360	4	360	6					350	10	350	7	10	14				
2500	20	9									350	7						
3000	20	9									350	7						
4000											340	7						
5000											270	4						
6000											260	6						
7000											260	6						
8000											230	6						
9000											230	6						
10000											250	9						
11000																		
12000																		
13000																		
14000																		
15000																		
16000																		
17000																		
18000																		
19000																		
20000																		

VI.23.	Szhely 1 h		Nagyk. 5 h		Győr 3 h		Pécs 4 h		Bpest 3 h		Bpest 7 h		Miskolc 4 h		Szeged 4 h		Debrecen 3 h	
	fok	m/s	fok	m/s	fok	m/s	fok	m/s	fok	m/s	fok	m/s	fok	m/s	fok	m/s	fok	m/s
Talaj	360	9	360	4	320	9	360	9	360	9	220	9	360	4	270	4	360	4
500 m	360	13	20	15	360	12	10	3	20	3	70	7	10	12	360	5	10	15
1000	360	18	20	15	360	12	10	3	360	7	90	5	20	13	10	10	20	14
1500	360	18	30	12	360	13	340	6	360	7	90	5	10	11	10	8	20	14
2000			10	8	360	12	340	6	10	6	340	3	350	11	350	8	360	11
2500							360	6	350	6			360	10			360	11
3000							360	6	350	6			360	10			360	11
4000									350	6								
5000																		
6000																		
7000																		
8000																		
9000																		
10000																		
11000																		
12000																		
13000																		
14000																		
15000																		
16000																		
17000																		
18000																		
19000																		
20000																		

ORSZ. NYOMDA BUDAPEST T. V. KOMÁVÉK OSZLA

IDŐJÁRÁSI NAPIJELENTÉS

ЕЖЕДНЕВНЫЙ МЕТЕОРОЛОГИЧЕСКИЙ БЮЛЛЕТЕНЬ • DAILY SYNOPTIC MAP OF THE HUNGARIAN METEOROLOGICAL INSTITUTE • BULLETIN QUOTIDIEN DE L'INSTITUT MÉTÉOROLOGIQUE HONGROIS WETTERBERICHT DES UNGARISCHEN METEOROLOGISCHEN INSTITUTS

KIADJA AZ ORSZÁGOS METEOROLÓGIAI INTÉZET BUDAPEST II. KITAIBEL PÁL-UTCA 1 TEL. KÖZPONT: 150-226 IDŐJÁRÓ ÖSZT: 153-204, 150-416

MEGJELENIK NAPONKÉNT A ELŐFIZETÉSI ÁRA A POSTAI KÖLISÉGGEL EGYÜTT NEGYEDÉVRE 60.— Ft KIADÁSÉRT FELELŐ AZ INTÉZET IGAZGATÓJA

68. évfolyam. 175. szám. + Budapest + 1955. junius hó 24.

Az időjárási helyzet ma reggel és a várható időjárás:

Európa felett egyre nagyobb területet foglal el a leszálló légmozgással járó csendes, derült időjárás. Az erős borulás és a zivatarok a Fekete-tenger irányában elvonulóban vannak.

Hazánkban csütörtökön többfelé volt még délutáni zivatar, sőt néhány igen heves zivatar is kifejlődött a Főváros környékén, a Börzsöny és Mátra tájékán és a Duna völgyében. Jelentékeny esőmennyiség hullott a következő helyeken: Sztálinvárosban 16, Bácsalmáson 17, Kunszentmiklóson és Örkényben 21, Gyömrőn 23, a Börzsöny-hegység vidékén Kemencén 28, a Fővárosban 33, a Zagyva völgyében Lőrinciben 45 mm. A nappali felmelegedés a keleti megyékben elérte a 25-27 fokot.

Budapesten pénteken 12 órakor a hőmérséklet 24 fok, a tengerszintre átszámitott légnyomás 765 mm, gyengén süllyedő irányzatu.

Várható időjárás szombat estig:

Kevesebb felhő.
A délkeleti megyékben ma délután néhány helyen még zivatar.
Gyengülő északkeleti-keleti szél.
A felmelegedés folytatódik.

Várható legalacsonyabb hőmérséklet ma éjjel: 14-17,
legmagasabb nappali hőmérséklet szombaton: 27-30 fok közt.

Dr Angyiszy

A hőmérséklet és a légnyomás napi középértéke Budapesten és ezek eltérése a 75 évi átlagtól:

1955. VI.23.-án: 19,5 C°, 764,6 mm. Eltérés: -0,8 C°, +3,6 mm.

1871 óta ezen a napon előfordult

legmagasabb hőmérséklet	31,6 C°	/1951./
legalacsonyabb hőmérséklet	9,2 C°	/1885./

Az Országos Meteorológiai Intézet Időjárási Napijelentése

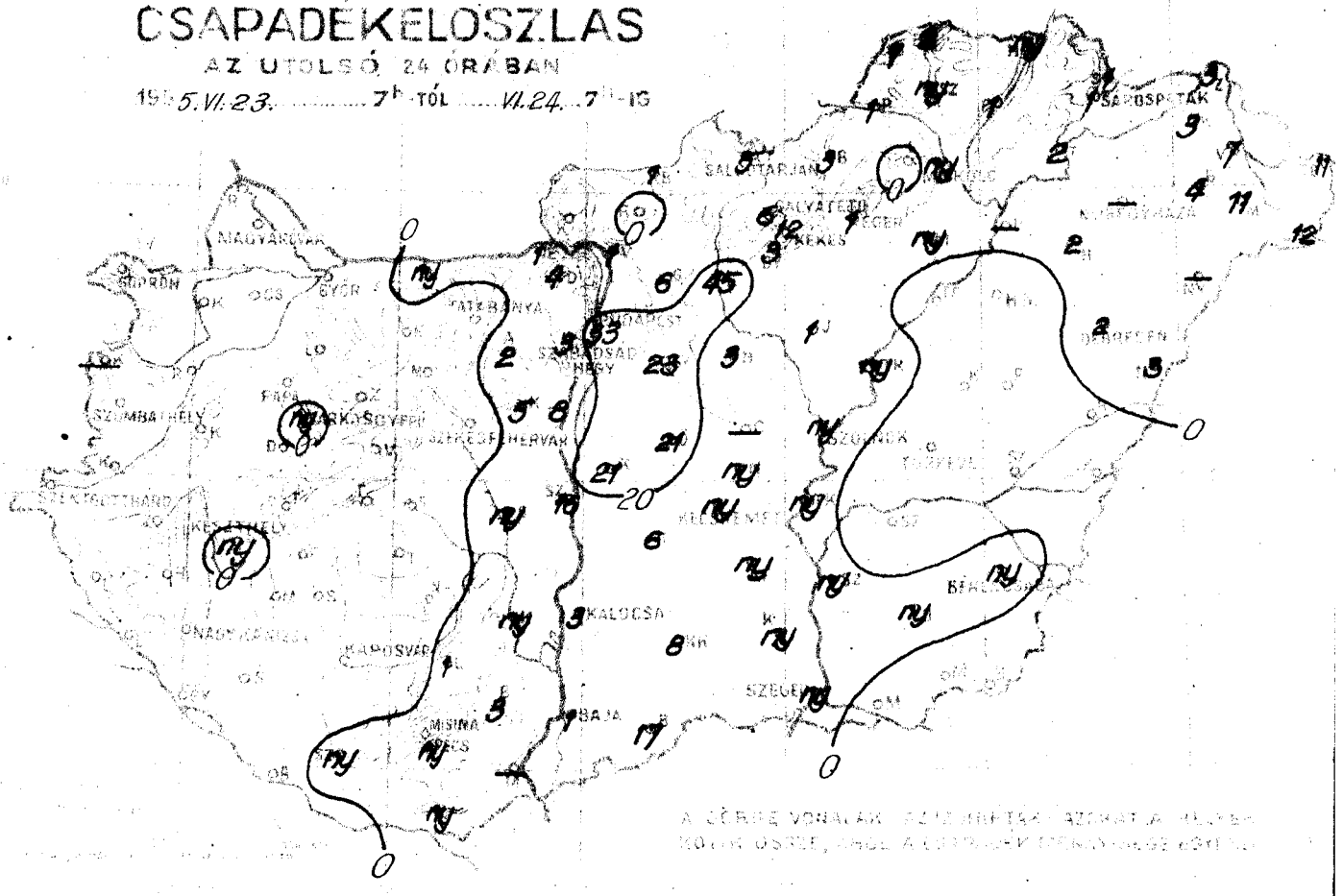





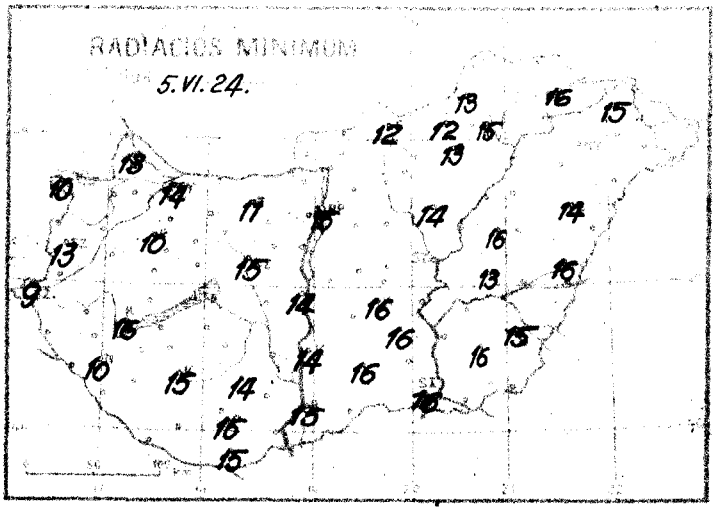

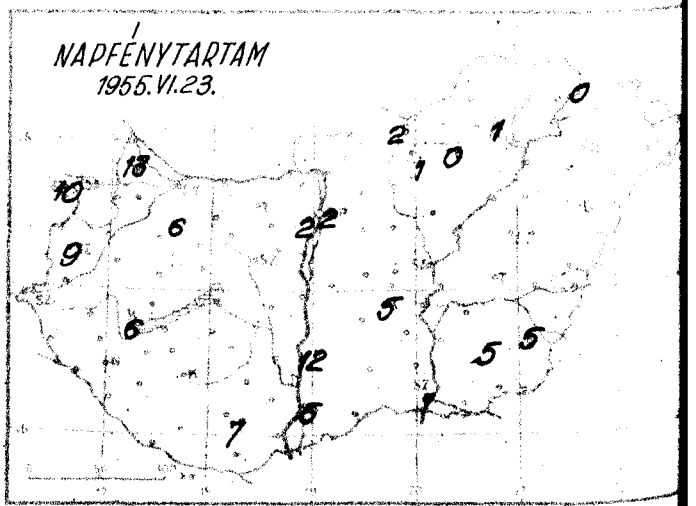

Időjárási helyzet 1933. év JÚNIUS hó 24. nap 7 óra

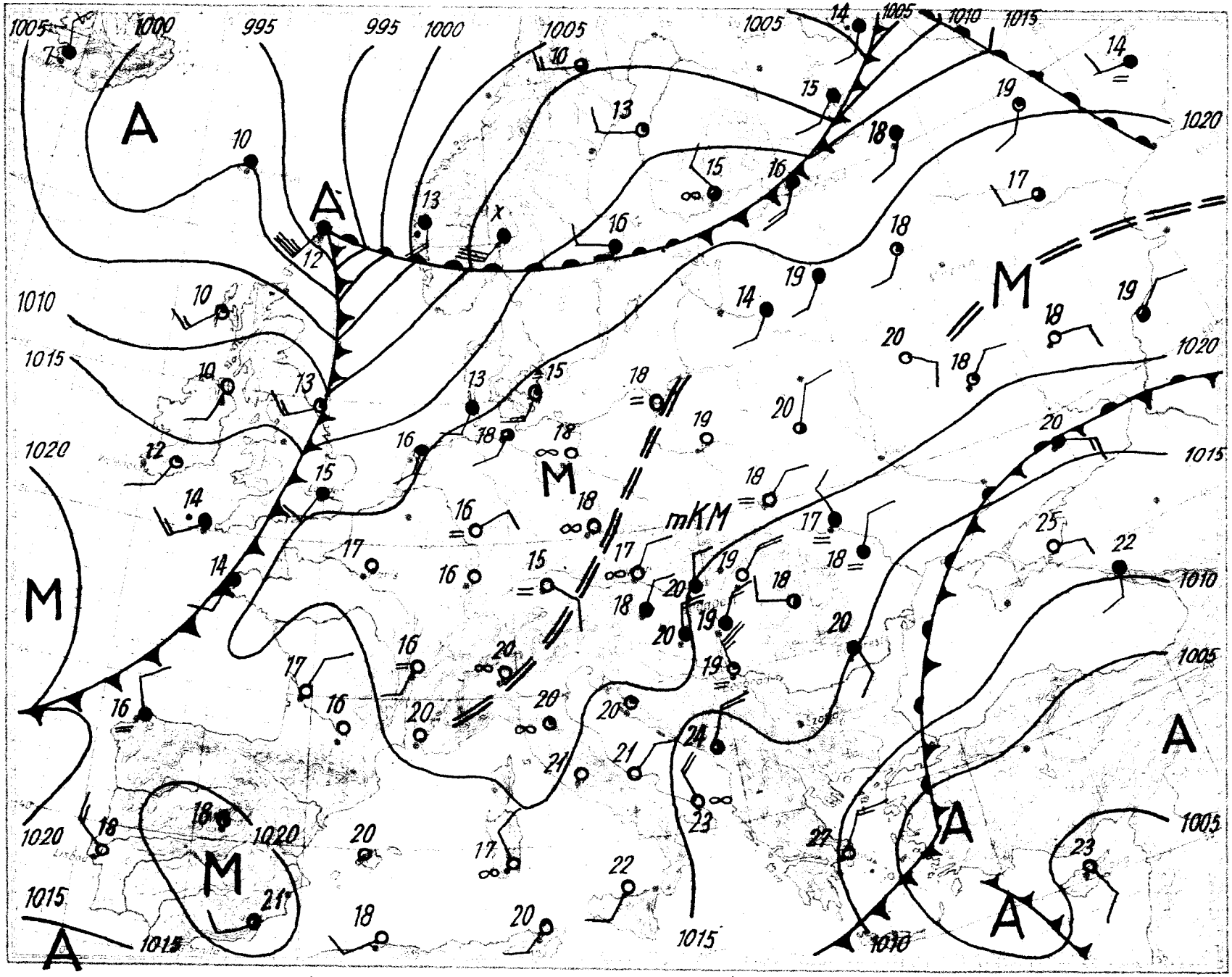

Magassági légállapotmérés

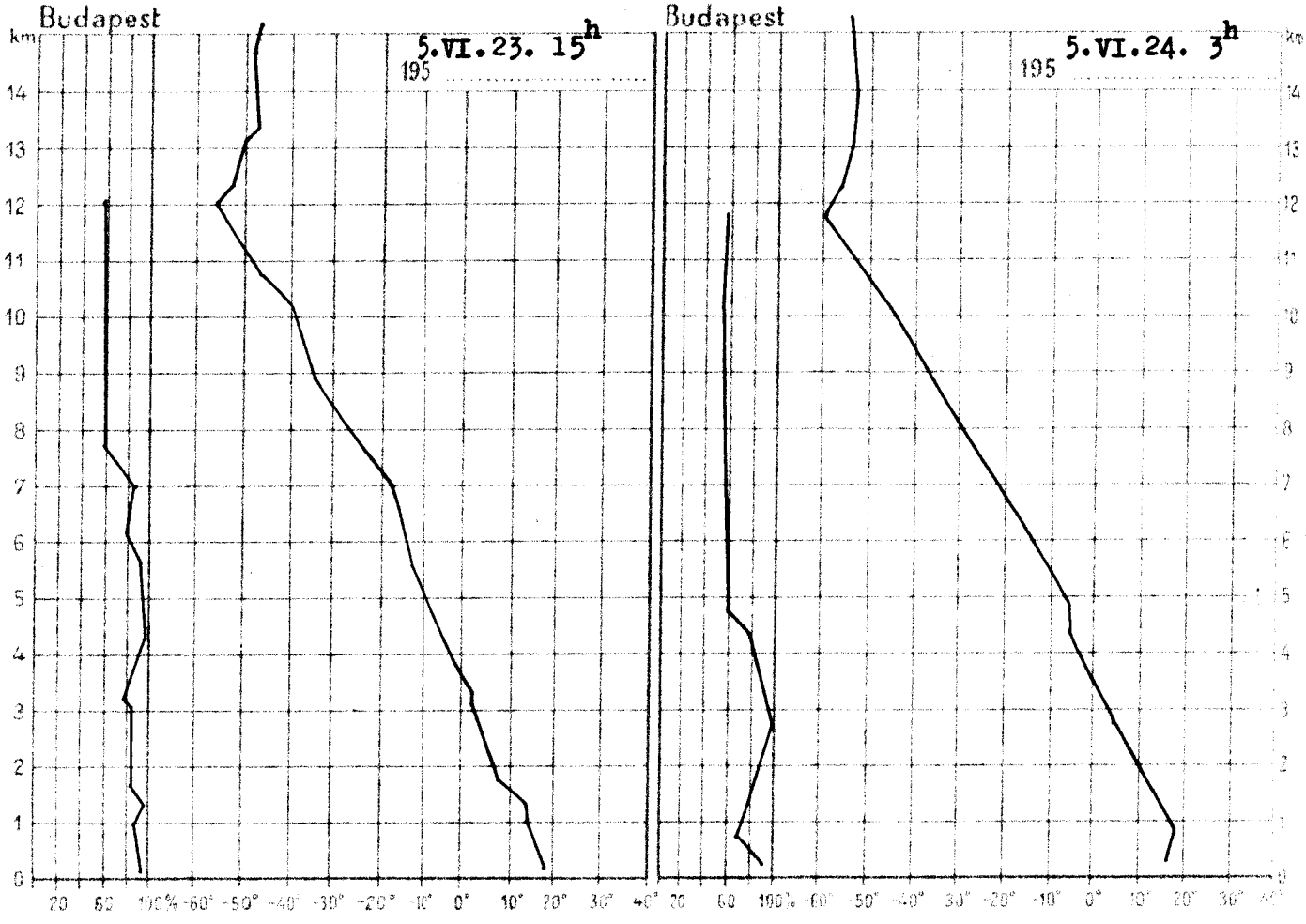

195 5.VI.23. 15h			
km	mb	C°	%
Talaj	1003.1	18.2	93
0·5	960	15.9	92
1	907	13.7	93
1·5	853	11.4	94
2	805	8.3	88
2·5	758	5.2	88
3	712	2.3	88
4	630	-2.4	95
5	553	-8.0	99
6	486	-13.6	87
7	425	-18.4	87
8	372	-25.0	64
9	324	-32.3	64
10	280	-39.0	64
11	242	-47.0	64
12	208	-52.3	-
13	179	-48.5	-
14	153	-46.5	-
15	131	-44.8	-

Magaslégköri időhelyzet

Nyugat- és Észak-Európa felett a különböző hőmérsékletü léghullámok gyors vonulása tovább tart. A szárazföldünk középső részei felett több nap óta tartózkodó hideg levegő lassan felmelegedett és uralma már csak az Adriai-tengerre terjedtki. Hazánk légkörében az alsó 3700 m-ben gyenge lehülés következett még be, de a felsőbb rétegekben már erőteljes melegedés figyelhető meg és a légkör egyensúlyi állapota kevésbbé labilis. A 0 szintje az elmult 24 óra alatt 100 m-t süllyedt, a -10 fok szintje azonban 220 m-[illegible] magasabbra került és ma hajnalban 3270, illetve 5200 m-en volt található.

Dr. Tónayné s.k.

195 5.VI.24. 3h			
km	mb	C°	%
Talaj	1003.0	17.0	89
0·5	961	18.0	74
1	905	15.7	77
1·5	857	12.3	82
2	804	8.3	90
2·5	757	3.8	100
3	712	1.5	94
4	627	-3.9	82
5	553	-8.4	65
6	485	-15.7	65
7	425	-22.4	70
8	370	-29.8	68
9	320	-37.0	64
10	276	-44.8	60
11	237	-53.8	60
12	203	-54.8	-
13	174	-51.8	-
14	149	-51.0	-
15	127	-52.3	-

OFFSET NYOMDA, BUDAPEST. F. V. POMAVER GYULA

1955. junius

24. péntek

68. 175.

| | | |

Magassági szélmérések

Óraadatok greenwichi középidőben

VI.23.	Szhely 14 h		Nagyk. 10 h		Győr 11 h		Pécs 11 h		Bpest 9 h		Miskolc 9 h		Szeged 10 h	
Talaj														
500 m	360	9	360	9	320	9	360	9	320	4	40	9	360	4
1000	350	15	10	12	350	9	10	9	350	1	20	8	360	8
1500	350	15	10	12	340	15	20	7			20	8	10	10
2000	360	16	10	12	340	18	20	7			10	10	10	10
2500	360	16	10	12	340	18	20	7			10	14	20	8
3000	10	18			360	9	30	6			10	9		
3500	10	18			360	9	30	6			10	9		
4000	20	18					30	6			340	13		
4500														
5000														
5500														
6000														
6500														
7000														
7500														
8000														
8500														
9000														
9500														
10000														
10500														
11000														
11500														
12000														
12500														
13000														
13500														
14000														
14500														
15000														
15500														
16000														
16500														
17000														
17500														
18000														
18500														
19000														
19500														
20000														

VI.24.	Szhely 5 h		Nagyk. 5 h		Győr 4 h		Pécs 4 h		Bpest 5 h		Bpest 7 h		Miskolc 3 h		Szeged 3 h		Debrecen 3 h	
Talaj																		
500 m	360	9	360	9	320	4	360	4	360	9	360	9	320	9	360	4	40	90
1000	10	16	30	13	360	7	50	10	50	14	50	12	30	16	40	20	60	14
1500	10	16	90	8	360	7	50	10	60	11	60	12	40	13	40	13	60	14
2000	20	14	50	7	80	6	50	8	60	10	50	11	60	11	40	11	70	11
2500	50	8	50	7	80	6	50	11	50	10	40	10	50	11	40	11	70	11
3000	20	1			60	5	60	14					50	14				
3500	20	1			60	5	60	14					50	14				
4000	310	11			80	6							50	14				
4500	310	15			70	5												
5000	310	15																
5500	310	15																
6000																		
6500																		
7000																		
7500																		
8000																		
8500																		
9000																		
9500																		
10000																		
10500																		
11000																		
11500																		
12000																		
12500																		
13000																		
13500																		
14000																		
14500																		
15000																		
15500																		
16000																		
16500																		
17000																		
17500																		
18000																		
18500																		
19000																		
19500																		
20000																		

IDŐJÁRÁSI NAPIJELENTÉS

ЕЖЕДНЕВНЫЙ МЕТЕОРОЛОГИЧЕСКИЙ БЮЛЛЕТЕНЬ • DAILY SYNOPTIC MAP OF THE HUNGARIAN METEOROLOGICAL INSTITUTE • BULLETIN QUOTIDIEN DE L'INSTITUT MÉTÉOROLOGIQUE HONGROIS WETTERBERICHT DES UNGARISCHEN METEOROLOGISCHEN INSTITUTS

KIADJA AZ ORSZÁGOS METEOROLÓGIAI INTÉZET BUDAPEST II. KITAIBEL PÁL UTCA 1 TEL.: KÖZPONT: 150-220 IDŐJELZŐ OSZT: 151-204, 150-410

MEGJELENIK NAPONKÉNT • ELŐFIZETÉSI ÁRA A POSTAI KÖLTSÉGGEL EGYÜTT NEGYEDÉVRE 60·— Ft KIADÁSÉRT FELEL AZ INTÉZET IGAZGATÓJA

68. évfolyam. 176. szám. + Budapest + 1955. junius hó 25.

Az időjárási helyzet ma reggel és a várható időjárás:

A napos, meleg időjárás fokozatosan terjeszkedik Kelet-Európa és a Szovjetunió belseje felé. Nyugat-Európában ismét hüvösebb óceáni légtömegek kerülnek uralomra és a parti országokban ma reggel már ujabb zivatarok is voltak.

Hazánkban a pénteki nap folyamán lényegesen csökkent a felhőzet de az ország néhány pontján még keletkeztek kisebb délutáni záporok. A felmelegedés fokozódott, de még sehol sem érte el tegnap a 30 fokot.

Budapesten szombaton délben a hőmérséklet 25 fok, a tengerszintre átszámitott légnyomás 764 mm, mérsékelten süllyedő irányzatu.

Várható időjárás vasárnap estig:

Meleg idő.
Nyugatról lassan előnyomuló felhősödés, holnap néhány helyen /főkép nyugaton és északon/ zivatarok.
A szél délnyugatira-nyugatira fordul és élénkebbé válik.

Várható legalacsonyabb hőmérséklet ma éjjel: 15-18,
legmagasabb nappali hőmérséklet vasárnap: 28-31 fok közt.

Dr Anjelky

A hőmérséklet és a légnyomás napi középértéke Budapesten és ezek eltérése a 75 évi átlagtól:

1955. VI.24.-én: 20,5 C°, 764,6 mm. Eltérés: +2,6 C°, +3,7 mm.

1871 óta ezen a napon előfordult

legmagasabb hőmérséklet	33,6 C°	/1875./
legalacsonyabb hőmérséklet	9,9 C°	/1918./

Az Országos Meteorológiai Intézet Időjárási Napijelentése

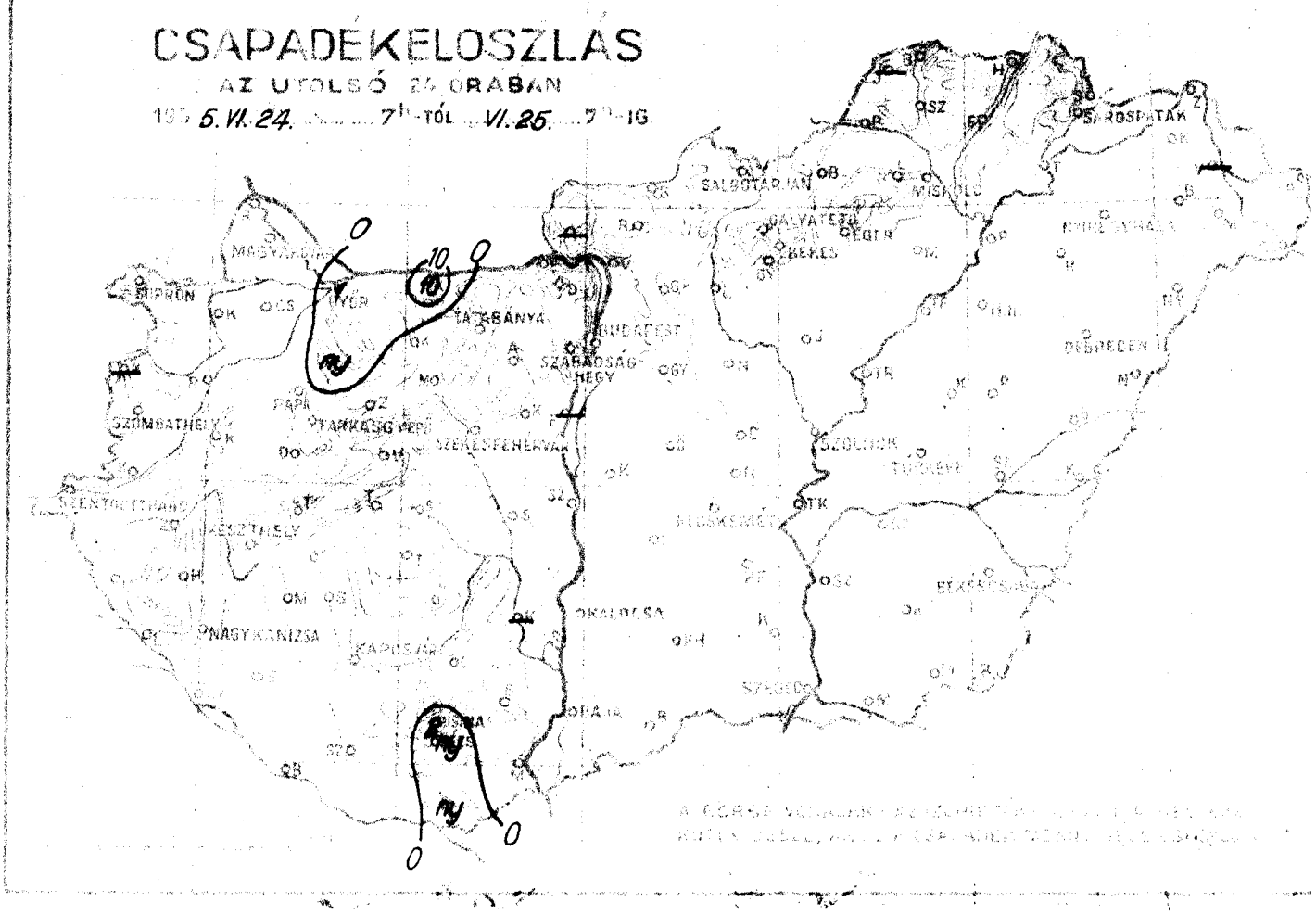

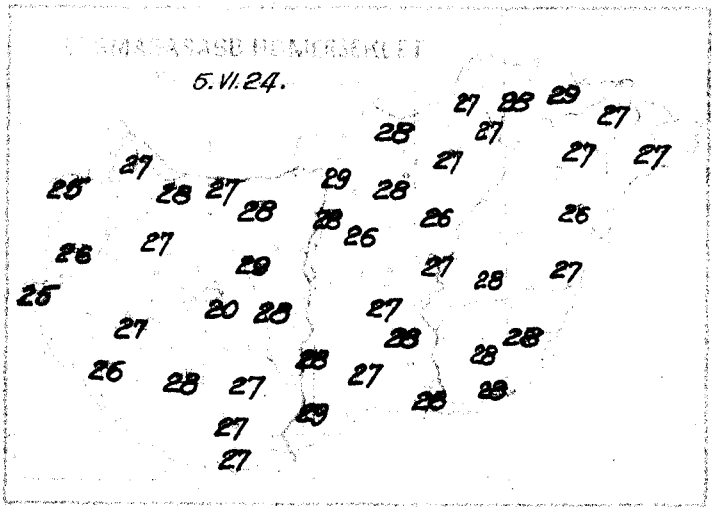



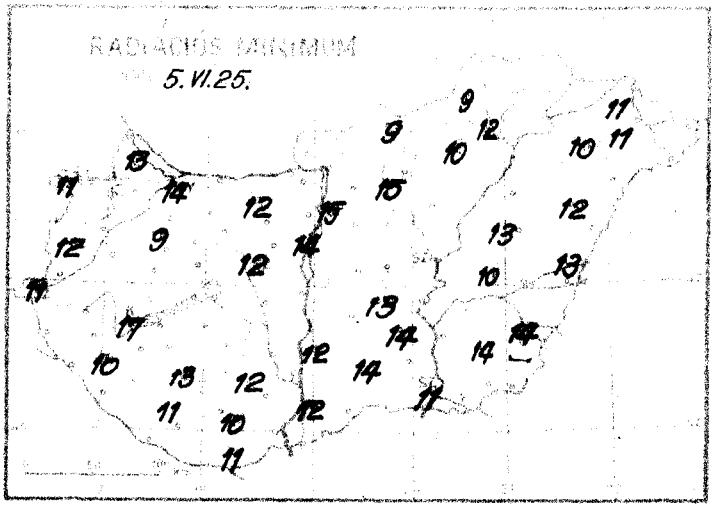

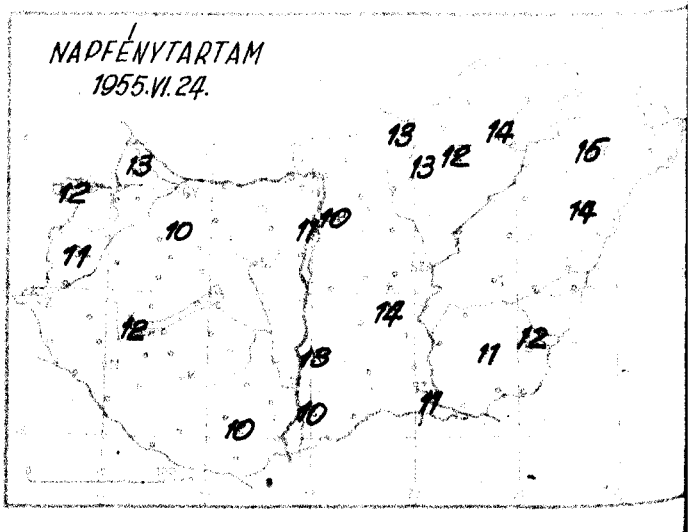

Időjárási helyzet 1955. év JÚNIUS hó 25. nap 7 óra

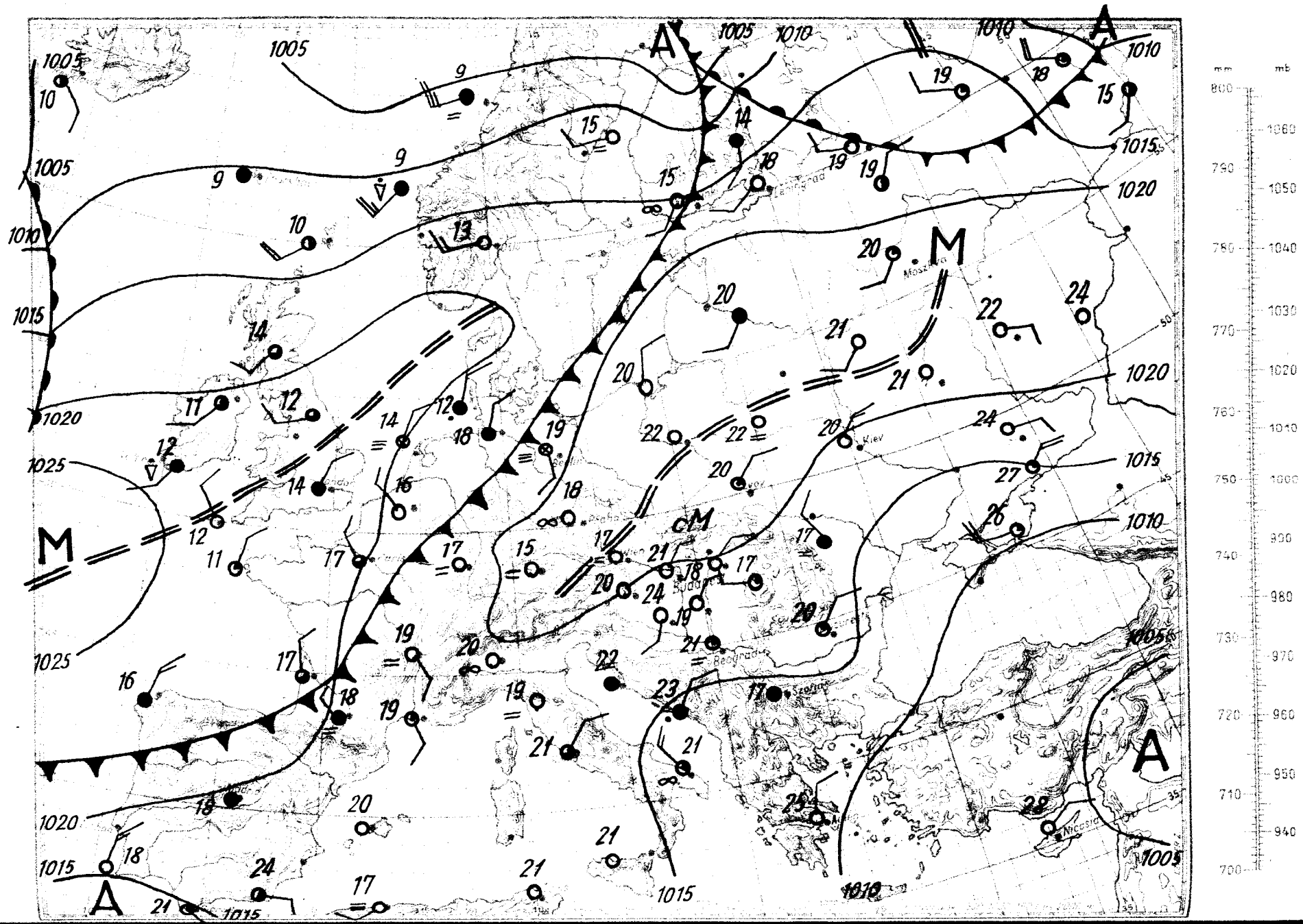

Magassági légállapotmérés

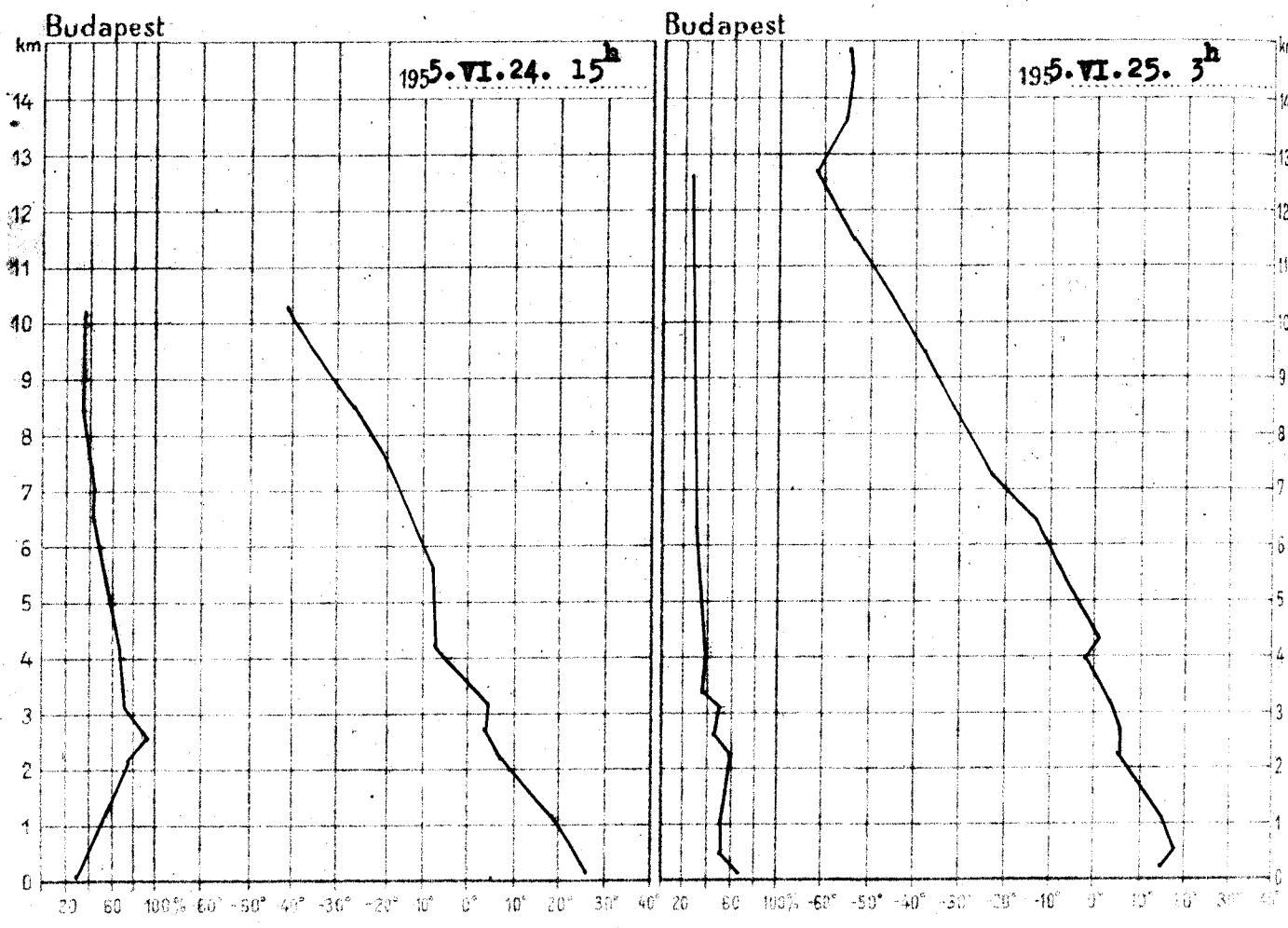

1955.VI.24. 15h			
km	mb	C°	%
Talaj	1001.9	27.7	33
0·5	962	24.7	43
1	908	20.2	55
1·5	857	15.8	67
2	808	11.0	77
2·5	760	7.0	93
3	715	5.4	80
4	631	-0.3	76
5	557	-5.6	68
6	490	-9.0	57
7	430	-14.7	52
8	376	-21.6	48
9	328	-29.4	47
10	284	-38.0	47
11			
12			
13			
14			
15			

Magaslégköri időhelyzet

Spanyolországtól a balti államokig meleg levegő foglal helyet a hideg levegő uralma már csak a Balkán-félszigetre terjed ki. Európa északnyugati része fölé azonban délnyugati, nyugati magassági széllel hidegebb levegő nyomult és emiatt a Britszigetek, a francia tengerpart, továbbá a Skandináv-félsziget légterében erőteljes lehülés következett be. Hazánk légkörében az elmult 24 óra alatt az egész troposzférában melegedés van, mely a 3000 m-től 7000 m-ig terjedő rétegben 5-6 fokot is kitesz. Emiatt a 0 fok szintje 530 m-t, a -10 fok szintje 770 m-t emelkedett és ma hajnalban 3800, illetve 5970 m-en helyezkedett el.

Dr. Tónayné s.k.

1955.VI.25. 3h			
km	mb	C°	%
Talaj	1002.3	17.0	70
0·5	962	19.1	57
1	908	16.7	54
1·5	854	12.7	59
2	806	8.8	63
2·5	759	8.0	52
3	712	4.8	53
4	629	1.2	43
5	554	-3.8	42
6	489	-10.2	40
7	429	-19.0	36
8	373	-26.5	35
9	325	-33.8	37
10	281	-41.4	37
11	242	-49.0	37
12	207	-55.7	37
13	177	-56.0	-
14	151	-51.6	-
15			

OFFSET NYOMDA BUDAPEST IV. V. HOMAYER GYULA

1955. junius 25. szombat 68. 176.

	Reggel 7 órakor (GMT 6)				Délután 24 órakor	Hőmérséklet (°C)			Napsütés (órás fogyatk.)
	Felhőzet (0–8)	Szélirány (Beaufort)	Légnyomás (millibar)	Hőmérséklet (°C)	Csapadék (24 óra) mm	Legmagasabb (max.)	Legalacsonyabb (min.)	Radiációs (min.)	
	0	NW 2	1020.2	20	.	27	15	13	13
	0	NNW 2	20.4	19	.	25	13	11	12
	0	– 0	20.0	20	.	26	13	12	11
	0	– 0	20.4	18	.	25	13	11	–
	0	NW 1	19.3	20	.	27	13	9	–
	0	SE 4	19.9	20	1	28	16	14	–
	0	SE 4	19.3	22	.	28	13	12	–
	0	NE 2	–	21	.	29	17	12	–
	0	SE 1	19.3	21	.	27	18	17	12
	0	N 3	19.7	19	.	26	14	10	–
	0	NE 3	19.2	19	.	28	14	13	–
	0	S 1	17.7	24	ny	27	14	10	10
	0	NNE 3	19.9	21	.	28	18	15	10
	0	SE 1	21.3	13	.	28	11	9	13
	0	NE 3	19.9	21	.	27	15	10	12
	0	NNW 1	20.4	20	.	27	14	12	14
	1	N 2	–	21	.	29	15	11	–
	0	NNW 4	18.6	18	..	29	15	12	10
	0	NE 6	18.7	19	.	28	15	12	13
	0	ENE 2	18.4	18	.	27	14	13	14
	1	NE 2	17.9	19	.	28	14	11	11
	0	NNE 7	19.3	19	.	27	16	–	–
	0	N 1	–	19	.	28	14	10	–
	1	NNE 2	18.9	18	.	28	16	14	12
	0	ENE 2	19.0	18	.	26	14	12	14
	1	NE 2	20.2	19	.	27	13	10	15
	0	N 2	–	13	.	20	11	–	13
	0	SE 1	905.6	21	.	21	17	–	–
	0	N 4	960.3	20	2	24	15	–	–
	0	NE 2	961.6	19	.	25	16	–	11
	0	N 1	961.7	19	.	26	15	12	–

	.		.		.		.
	.		.		–		.
	.		.		.		–
	–		.		.		.
	.		.		.		.
	.		.		.		.
	.		.		.		.
	.		.		.		.
	.		.		.		.
	.		.		.		.
	.		.		.		.
	.		.		.		.
	ny		.		.		.
	.		–		.		.
	.		.		.		.
	.		.		.		.
	.		ny		,		.
	10		–		.		.
	.		.		.		.
	.		.		.		.
	.		.		.		.
	.		.		.		.
	–		.		.		.
	.		.		.		.

* A légnyomás 500 gémero alapszámtól. ** A légnyomás 1000 gémero alapszámtól.

Magassági szélmérések

Óraadatok greenwichi középidőben

VI.24.	Szhely 10 h		Nagyk. 10 h		Győr 11 h		Pécs 13 h		Bpest 15 h		Bpest 17 h		Miskolc 9 h		Szeged 12 h		Debrecen 10 h	
	fok	m/s	fok	m/s	fok	m/s	fok	m/s	fok	m/s	fok	m/s	fok	m/s	fok	m/s	fok	m/s
Talaj	360	9	360	9	360	4	360	4	40	9	40	9	360	9	40	10	40	9
500 m	10	9	30	8	350	3	10	11	30	13	50	9	30	12	30	10	30	12
1000	10	9	40	7	40	3	10	11	30	9	50	9	50	12	30	13	30	12
1500	40	4	30	11					50	9	50	9	50	13	30	13		
2000	40	4	50	10					50	9	40	11	50	14	30	8		
2500	360	4	60	9					50	9	40	11	50	14	60	9		
3000	360	4	60	9					50	9	40	11	50	14	60	9		
4000	360	4	50	7					80	10	90	7	60	16				
5000	360	4	70	12					80	11			60	16				
6000	360	7	80	15					80	12			60	15				
7000	350	10	80	15					80	12			60	15				
8000	350	10							70	11			60	15				
9000	350	10							70	11								
10000	350	10							80	11								
11000	350	10																
12000	350	10																
13000	350	10																
14000	350	9																
15000	350	9																
16000	320	10																
17000	320	10																
18000	320	10																
19000	320	10																
20000																		

VII.25.	Győr 3 h		Pécs 4 h		Bpest 3 h		Bpest 5 h		Bpest 7 h		Szeged 3 h		Debrecen 3 h					
	fok	m/s	fok	m/s	fok	m/s	fok	m/s	fok	m/s	fok	m/s	fok	m/s	fok	m/s	fok	m/s
Talaj	140	4	40	4	360	4	360	4	40	2	360	4	40	4				
500 m	120	9	50	8	80	7	70	8	70	6	20	2	80	9				
1000	120	9	50	8	50	6	70	8	70	6	100	2	80	9				
1500	80	3	50	8	50	6	50	6	70	4	100	2	50	9				
2000	360	8	50	8	40	6	50	6	70	4	80	3	50	9				
2500	50	5	50	8	40	6	70	7	30	6	40	9	50	9				
3000	50	5	50	8	40	6	70	7	30	6	40	9	50	9				
4000	340	2	90	10	80	4	60	7	10	6	10	5	40	15				
5000	90	6	90	10	50	6			20	8	60	10						
6000	70	6	90	10	50	10			30	12	60	11						
7000	70	6	90	10	50	10			30	12	60	11						
8000	80	6	70	14	60	17			40	13	50	15						
9000	80	6	70	14	60	17			40	13	50	15						
10000	60	7	70	14	60	17			60	14	50	15						
11000			70	14					60	14	50	15						
12000			50	7					60	12	50	15						
13000			50	7					60	12								
14000			50	7					50	2								
15000			50	7					50	2								
16000			20	5					100	2								
17000			20	5					100	2								
18000			20	5					190	4								
19000			20	5														
20000			20	5					130	2								

IDŐJÁRÁSI NAPIJELENTÉS

ЕЖЕДНЕВНЫЙ МЕТЕОРОЛОГИЧЕСКИЙ БЮЛЛЕТЕНЬ • DAILY SYNOPTIC MAP OF THE HUNGARIAN METEOROLOGICAL INSTITUTE • BULLETIN QUOTIDIEN DE L'INSTITUT METEOROLOGIQUE HONGROIS WETTERBERICHT DES UNGARISCHEN METEOROLOGISCHEN INSTITUTS

KIADJA AZ ORSZÁGOS METEOROLOGIAI INTÉZET BUDAPEST II. KITAIBEL PÁL TÉR 1 TEL. KÖZPONT: [illegible]

MEGJELENIK NAPONKÉNT • ELŐFIZETÉSI ÁRA A POSTAI KÖLTSÉGGEL EGYÜTT NEGYEDÉVRE 60.- Ft KIADÁSÉRT FELELŐ AZ INTÉZET IGAZGATÓJA

68. évfolyam. 177. szám. + Budapest + 1955. junius hó 26.

Az időjárási helyzet ma veggel és a várható időjárás:

Közép- és Dél-Európát, valamint a Szovjetunió európai területének nagy részét meleg levegő boritja. Nyugat felől kissé hüvösebb óceáni légtömegek nyomulnak előre. Ezek hatására Németországban, a Cseh medence és az Alpok területén többfelé záporok - zivatarok voltak.

Hazánkban szombaton folytatódott a változóan felhős, meleg idő. A hőmérséklet 26-29 fokig emelkedett. Az ország keleti felében az éjszakai órákban több helyen volt záporeső. Békéscsabán, Mezőhegyesen zivatart is észleltek. A csapadék mennyisége Battonyán 13, Tiszabecsen 8 mm volt, a többi helyeken alig haladta meg az 1-2 mm-t.

Budapesten vasárnap 12 órakor a hőmérséklet 26 fok, a tengerszintre átszámitott légnyomás 760 mm, gyengén süllyedő irányzatu.

Várható időjárás hétfő estig:

Változó felhőzet.
Több helyen záporeső, zivatar; ma főleg nyugaton és északon, holnap főleg délen és keleten.
Mérsékelt, időnként élénkebb északnyugati - északi szél.

Várható legalacsonyabb hőmérséklet ma éjjel: 12-15 fok, legmagasabb nappali hőmérséklet hétfőn: nyugaton 22-25, keleten 25-28 fok között.

Rajkay Ödön s.k.

A hőmérséklet és a légnyomás napi középértéke Budapesten és ezek eltérése a 75 évi átlagtól:

1955. VI.25.-én: 24,0 C°, 763,3 mm. Eltérés: +3,4 C°, +2,6 mm.

1871 óta ezen a napon előfordult

legmagasabb hőmérséklet	33,9 C°	/1876./
legalacsonyabb hőmérséklet	8,1 C°	/1918./

Az Országos Meteorológiai Intézet Időjárási Napijelentése



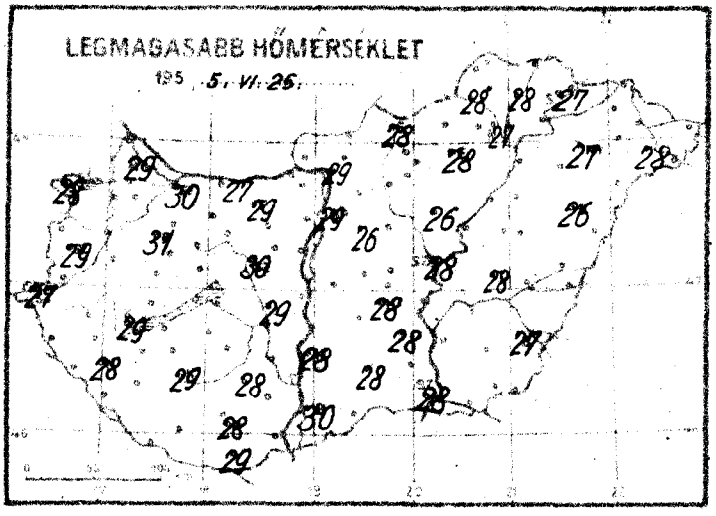

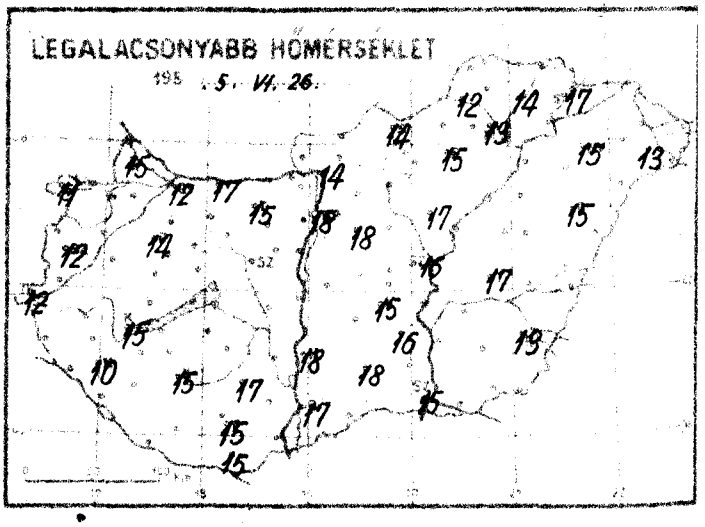

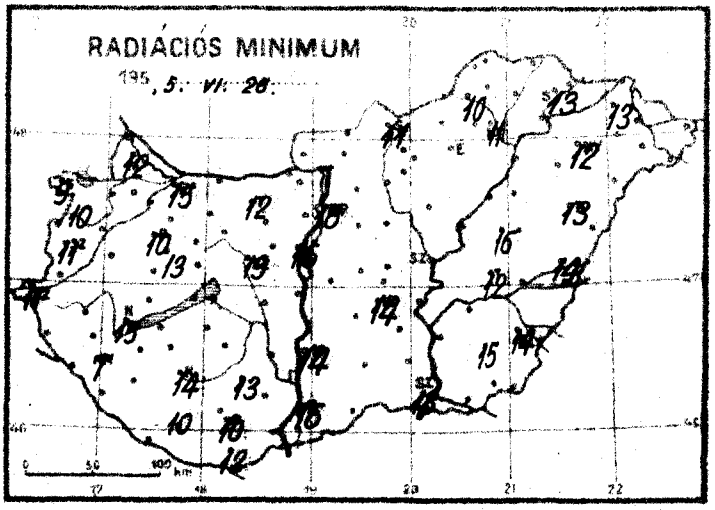

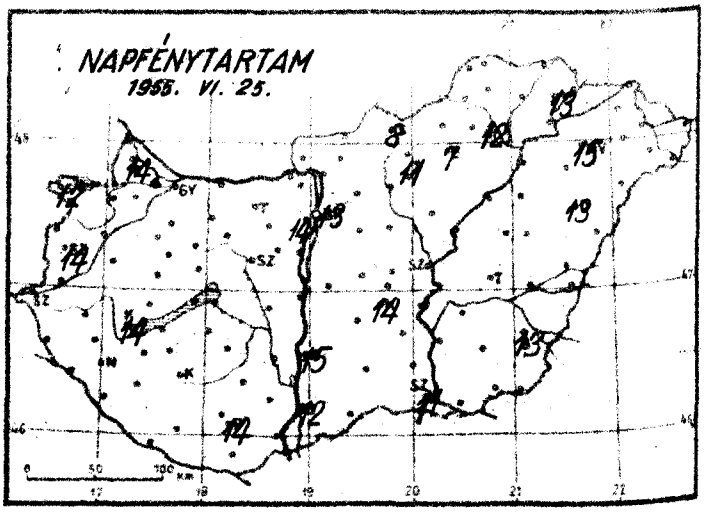

Időjárási helyzet 1955. év JÚNIUS hó 26 nap 7 óra

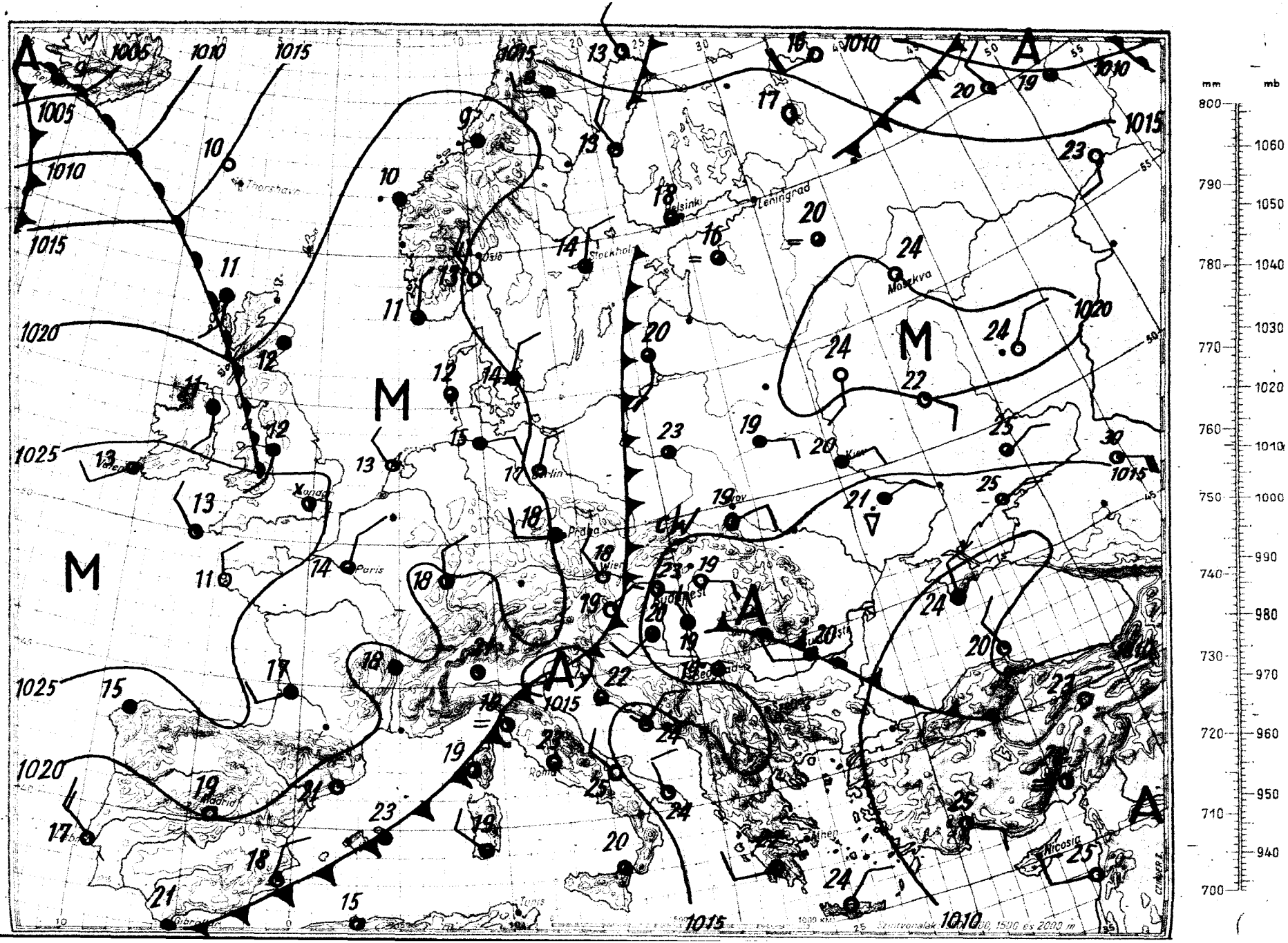

Magassági légállapotmérés

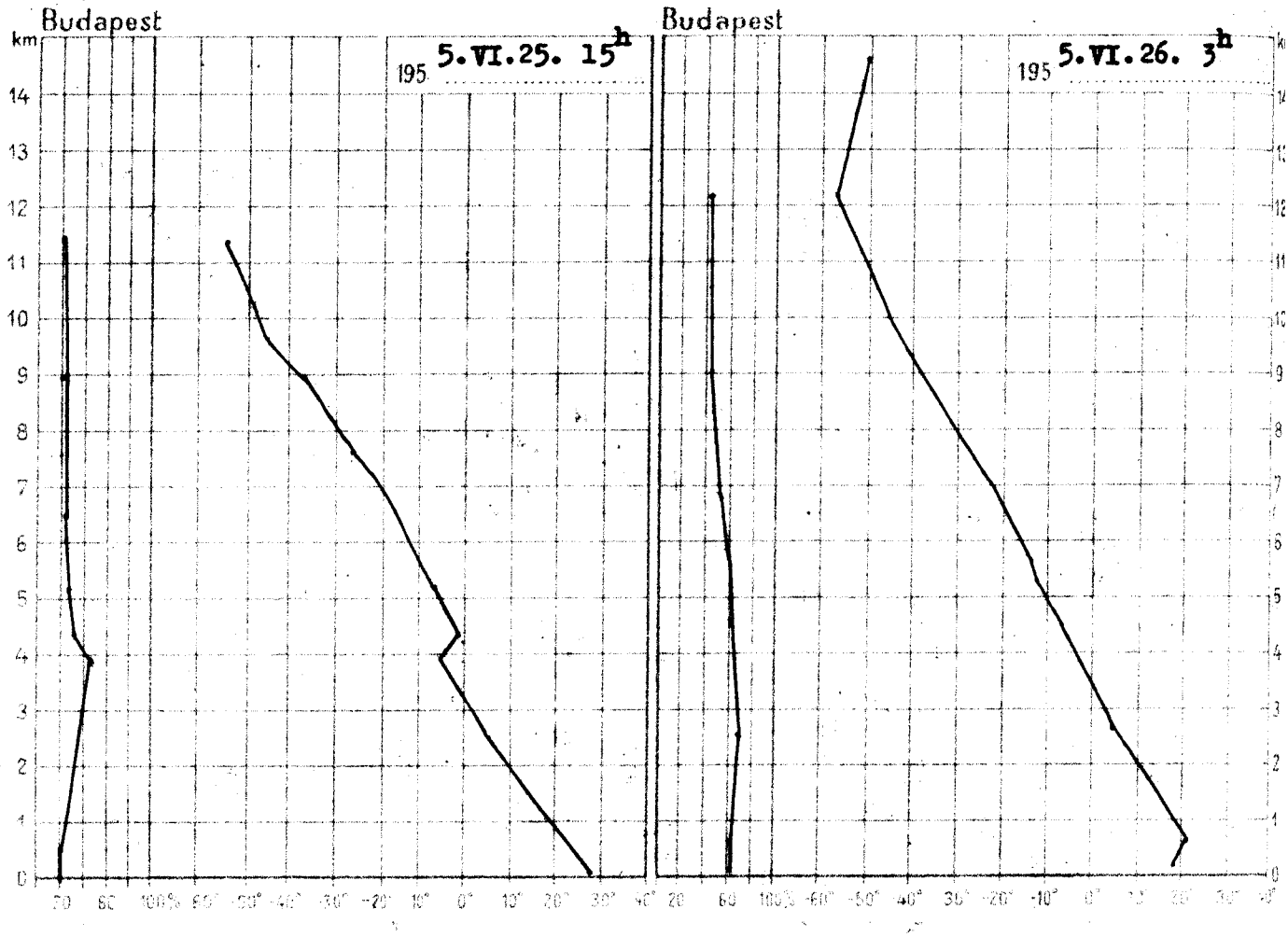

195 5.VI.25. 15h			
km	mb	C°	%
Talaj	1000.3	28.8	22
0·5	962	23.8	27
1	907	19.4	31
1·5	855	15.3	33
2	807	11.3	35
2·5	759	7.0	36
3	713	3.4	41
4	630	-3.2	47
5	563	-4.8	32
6	487	-12.7	28
7	426	-20.9	27
8	372	-28.9	26
9	321	-37.2	26
10	278	-45.0	26
11	239	-50.7	26
12			
13			
14			
15			

Magaslégköri időhelyzet

Az Óceán felől hüvös levegő nyomult a magasban szárazföldünk fölé és emiatt egész Nyugat-Európában erős lehülés következett be. Ugyancsak süllyedt a hőmérséklet a Földközi-tenger, valamint Törökország és Kis-Ázsia légterében. Kisebb melegadvekció van Lengyelország, Ukrajna és az Ural hegység vidéke felett. Hazánk légkörében az elmult 24 óra alatt az alsó 2 km-es rétegben melegedett a levegő, felette azonban az egész troposzférában lehülés volt folyamatban. A 0 fok szintje 350 m-rel, a -10 fok szintje 170 m-rel került alacsonyabbra tegnap óta és ma hajnalban 3350, illetve 4800 m-en volt található.

195 5.VI.26. 3h			
km	mb	C°	%
Talaj	998.1	19.0	65
0·5	960	20.6	63
1	904	17.0	60
1·5	853	13.7	57
2	802	9.7	65
2·5	756	5.5	68
3	710	2.6	68
4	626	-4.7	67
5	550	-10.7	63
6	483	-15.3	60
7	421	-22.0	54
8	368	-29.6	53
9	318	-38.1	48
10	275	-45.2	48
11	237	-52.0	48
12	203	-57.3	48
13	173	-54.3	-
14	148	-51.8	-
15	124	-50.8	-

Dr. Tónayné s.k.

OFFSET NYOMDA BUDAPEST F.V. POMÁVER GYULA

1955. junius
26. vasárnap
68. 177.

	Reggeli [illegible]					Az [illegible] 24 óra adatai					
	[illegible]	[illegible]	[illegible]	[illegible]	[illegible]	[illegible]		Hőmérséklet [illegible]			Napsütés [illegible]
								[illegible]	[illegible]	[illegible]	
Mosonmagyaróvár	0	NW 4	1015.4	22	.		29	15	12	14
Sopron	1	NNW 4	16.0	21	.		28	11	9	12
Szombathely	1	NE 1	15.9	19	.		29	12	11	14
Szentgotthárd	0	NW 1	16.3	17	.		27	12	11	-
Pápa	0	E 2	15.5	19	.		31	14	10	-
Győr	1	NW 2	15.7	20	.		30	12	15	-
Tatabánya	0	NW 1	14.0	21	.		29	15	12	-
Szekesfehérvár	0	- 0	-	24	.		30	16	13	-
Keszthely	1	NNW 1	15.1	22	.		29	15	15	14
Nagykanizsa	1	- 0	16.0	18	.		28	10	7	-
Kaposvár	1	W 3	14.9	19	.		29	15	14	-
Pécs	2	WSW 2	14.6	20	.		28	15	10	14
Budapest M. I.	1	E 1	14.0	23	.		29	18	16	13
Szigetbecse	1	E 1	15.0	17	.		28	14	11	8
Ilia	3	W 1	13.9	20	.		-	15	12	7
Miskolc	3	N 2	13.7	21	ny		27	13	11	12
Szolnokvár	4	N 4	-	20	ny		27	17	13	13
Bajt	1	ENE 2	14.4	21	.		30	17	16	12
Kalocsa	2	NE 2	14.4	22	.		28	18	14	15
Kecskemét	2	NNE 1	13.9	21	.		28	15	14	14
Szeged	3	NW 3	13.9	19	.		28	15	13	11
Szolnok	1	N 3	14.1	21	.		28	16	-	-
Tiszafüred	1	NE 1	-	20	.		28	17	12	-
Hódmezővár	1	NW 1	13.6	20	2	↯	27	17	14	13
Dombegyes	1	E 2	14.7	19	.		26	15	13	13
Szolnok	3	NE 2	14.9	19	.		27	15	12	15
Kalocsa [illegible]	1	N 1	900.4	13	1		21	12	-	11
[illegible]	3	NE 2	900.4	16	.		22	14	-	-
[illegible]	-	-	957.1	21	.		25	19	-	-
[illegible]	1	NE 1	956.9	22	.		26	18	-	14
[illegible]	1	N 1	957.7	18	.		28	16	13	-

24 [illegible]			24 [illegible]			24 [illegible]			24 [illegible]		
Rajka	.		[illegible]	.		[illegible]	1	↯	[illegible]	.	
[illegible]	.		[illegible]	-		[illegible]	2		[illegible]	ny	
Kaposvár	.		[illegible]	.		[illegible]	.		[illegible]	ny	↯
Kőszeg	.		[illegible]	.		[illegible]	.		[illegible]	.	
Bagyogszád	.		[illegible]	.		[illegible]	1		[illegible]	1	↯
Kaposvár	.		[illegible]	.		[illegible]	ny		[illegible]	8	
[illegible]	.		[illegible]	.		[illegible]	1	↯	[illegible]	ny	
Zalaegerszeg	.		[illegible]	-		[illegible]	.		[illegible]	ny	
Hajdúnánás	.		[illegible]	.		[illegible]	ny		[illegible]	ny	
[illegible]	.		[illegible]	.		[illegible]	.		[illegible]	.	
[illegible]	.		[illegible]	.		[illegible]	.		[illegible]	.	
Kalocsa	.		[illegible]	.		[illegible]	ny		[illegible]	.	
[illegible]	.		[illegible]	.		[illegible]	.		[illegible]	.	
[illegible]	.		[illegible]	.		[illegible]	ny		[illegible]	.	
Tapolca	.		[illegible]	.		[illegible]	.		[illegible]	ny	
Zirc	.		[illegible]	.		[illegible]	-		[illegible]	.	
Veszprém	.		[illegible]	.		[illegible]	.		[illegible]	1	
Komárom	.		[illegible]	-		[illegible]	.		[illegible]	.	
Kisbér	.		Balassagyarmat	ny		[illegible]	.		Korosszakál	3	
Mór	.		Rombány	.		Kiskunfélegyh.	.		Szarvas	.	
Alesut	.		Vác	.		Kiskunhalas	.		Szentes	-	
Esztergom	.		Galgamácsa	-		Bácsalmás	.		Orosháza	.	
Dobogókő	.		Lőrmer	.		Kistelek	.		Makó	ny	
Eresi	.		Gyöngyös	.					Mezőbegyes	5	↯
Kápolnásnyék	.		Borsodnádasd	2					Battonya	13	↯

* A legnyomás 500 gdm-re átszámítva ** A legnyomás 1000 gdm-re átszámítva

Magassági szélmérések

Óraadatok greenwichi középidőben

VI.25.

Szhely 5 h		Nagyk. 10 h		Győr 11 h		Pécs 10 h		Bpest 13 h		Bpest 15 h		Miskolc 9 h		Szeged 8 h		Debrecen 10 h	
360	4	180	4	90	9	40	9	90	9	40	4	40	4	90	4	40	4
90	2	40	3	80	6	40	13	70	6	60	5	60	7	50	8	40	8
90	2	40	5	90	6	40	13	70	6	60	5	60	7	40	5	40	8
40	3	60	7	70	7	50	6	70	8	60	5	60	11	40	4	50	15
70	6	40	8	90	5	50	6	70	6	60	5	60	11	60	4	50	15
70	6	30	6	80	6	360	5	70	6	70	6			30	7	30	13
70	6	30	6	80	6	360	5	70	6	70	6			30	7	30	13
350	1	40	3	10	3	40	8	50	7	20	10			20	9	20	13
120	7	60	4			40	8	10	12	10	10			20	10	10	14
90	9	60	6			40	8	360	15	10	10			20	12	10	14
90	9	60	6			40	8	360	15	10	10			20	12	10	14
90	9	40	8			60	7	20	13	30	14			30	14	10	14
90	9	40	8			60	7	20	13	30	14			30	14	10	14
90	9	40	8			60	7	30	16	30	14			30	15	20	15
60	13	50	13							50	12						
60	13	50	13							50	12						
60	13	30	4														
60	13	30	4														
40	11																
40	11																
40	11																
40	11																
40	11																
~~40~~	~~11~~																

VI.26.

Szhely 5 h		Nagyk. 6 h		Győr 5 h		Pécs 5 h		Bpest 3 h		Bpest 5 h		Miskolc 8 h		Szeged 4 h		Debrecen 9 h	
270	4	-	0	320	4	270	4	320	9	360	4	40	4	360	4	90	4
360	7	350	6	340	7	330	8	30	4	40	5	50	6	340	6	40	5
360	7	350	6	340	7	330	8	360	7	30	4	50	6	320	10	40	5
360	7	350	6	340	9	330	8	360	7	20	7	30	10	330	11	20	6
20	7	360	6	10	8	330	8	360	11	20	10	20	11	340	9	20	6
20	7	20	8					20	11	10	13	40	11	360	13	40	6
20	7	20	8					20	11	10	13	40	11	360	13	40	6
20	7	300	9					20	11	360	14	30	11	350	13	40	6
30	10	10	11					20	12	30	14	20	12	360	15		
340	14	360	15					50	17	30	14	30	12				
340	14	360	15					50	17	30	14	30	12				
360	12	20	11					30	11	50	8						
360	12	20	11					30	11	50	8						
360	12	10	11					20	6	260	6						
30	13	340	14					10	10	10	12						
30	13	340	14					10	10	10	12						
350	19	10	12					60	2	280	5						
350	19	10	12					60	2	280	5						
								160	1	280	5						
								160	1	280	5						

IDŐJÁRÁSI NAPIJELENTÉS

ЕЖЕДНЕВНЫЙ МЕТЕОРОЛОГИЧЕСКИЙ БЮЛЛЕТЕНЬ • DAILY SYNOPTIC MAP OF THE HUNGARIAN METEOROLOGICAL INSTITUTE • BULLETIN QUOTIDIEN DE L'INSTITUT MÉTÉOROLOGIQUE HONGROIS WETTERBERICHT DES UNGARISCHEN METEOROLOGISCHEN INSTITUTS

KIADJA AZ ORSZÁGOS METEOROLÓGIAI INTÉZET BUDAPEST II. KITAIBEL PÁL UTCA 1 TEL.: KÖZPONT: 150-220 IDŐJELZŐ OSZT: 151-204, 150-410

MEGJELENIK NAPONKÉNT • ELŐFIZETÉSI ÁRA A POSTAI KÖLTSÉGGEL EGYÜTT NEGYEDÉVRE 60·— Ft KIADÁSÉRT FELEL AZ INTÉZET IGAZGATÓJA

68. évfolyam. 178. szám. + Budapest + 1955. junius hó 27.

Az időjárási helyzet ma reggel és a várható időjárás:

A Nyugat-Európa felől lassan előnyomuló óceáni légtömegek a tegnapi nap folyamán elérték az Alpok és Kárpátok vidékét. Lényegesebb lehülést nem okoztak, de ujabb zivatarképződést inditottak meg.

Hazánkban vasárnap lassan megnövekedett a felhőzet és a délután folyamán megélénkült a szél, sokhelyen por- és homokfúvásokat okozva. Többhelyen zivatar keletkezett, éspedig elsősorban a nyugati és északi megyékben. Baranyamegyében Sellyén jégeső volt 34 mm csapadékkal. Jelentékenyebb zivataros eső volt még: Borsodnádasdon 10, Putnokon 11, a Bakonyban Farkasgyepün 12, Somogyváron 13, Pécsett 16, Gyékényesen 49 mm, A hőmérséklet általában 28-31 fokig emelkedett.

Budapesten hétfőn délben a hőmérséklet 25 fok, a tengerszintre átszámitott légnyomás 759 mm, mérsékelten süllyedő irányzatu.

Várható időjárás kedd estig:

Felhőátvonulások.
Többhelyen /főleg a déli és délutáni órákban/ zivatar.
Mérsékelt, időnként élénkebb északi-északkeleti szél.
A hőmérséklet alakulásában nem lesz változás.

Várható legalacsonyabb hőmérséklet ma éjjel: 13-16,
legmagasabb nappali hőmérséklet kedden: 25-28 fok között.

Dr Anjelszky

A hőmérséklet és a légnyomás napi középértéke Budapesten és ezek eltérése a 75 évi átlagtól:

1955. VI.26.-án: 23,3 C°, 759,9 mm. Eltérés: +2,8 C°, -0,9 mm.

1871 óta ezen a napon előfordult

legmagasabb hőmérséklet	34,0 C°	/1928./
legalacsonyabb hőmérséklet	8,5 C°	/1918./

Az Országos Meteorológiai Intézet Időjárási Napijelentése

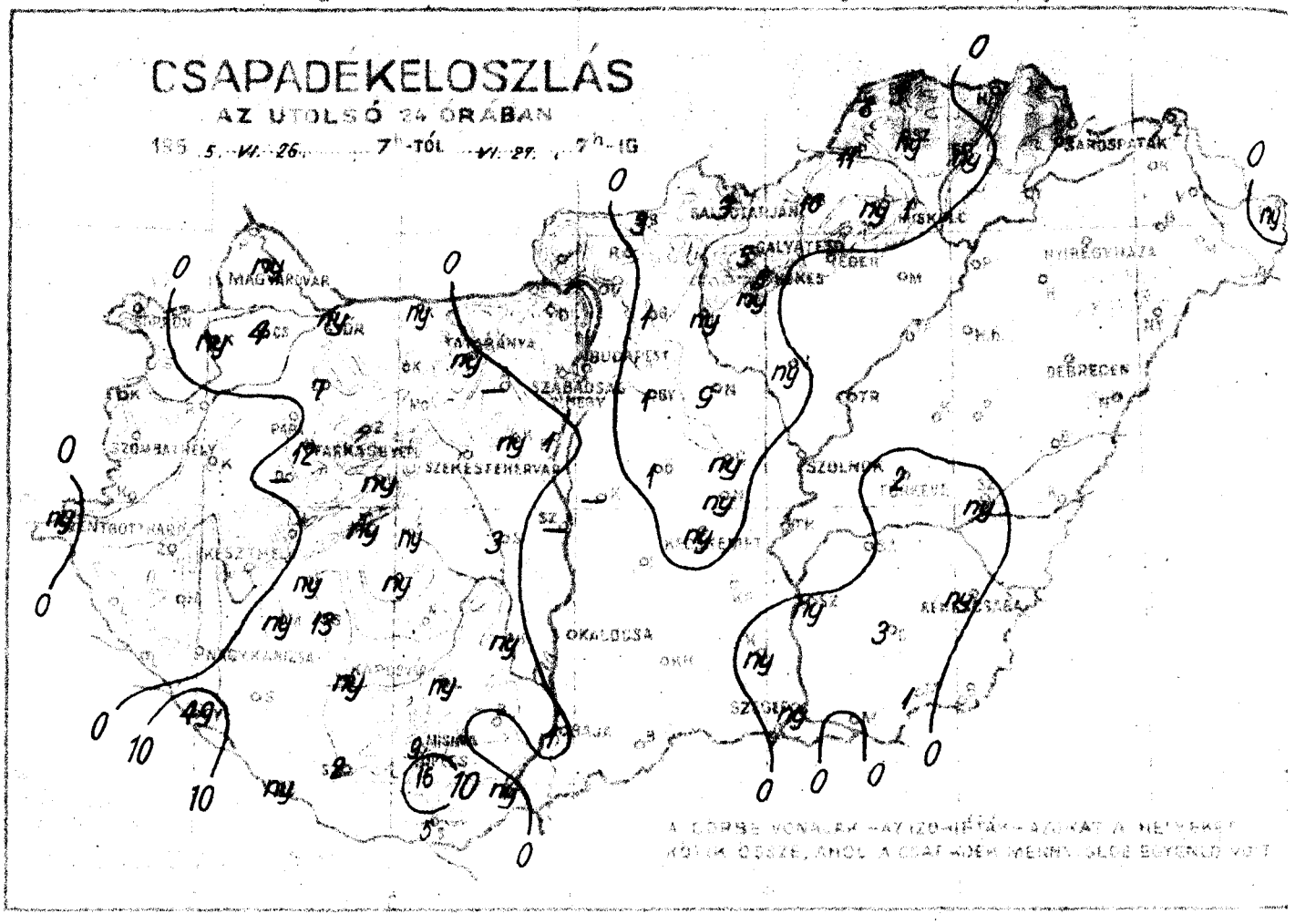

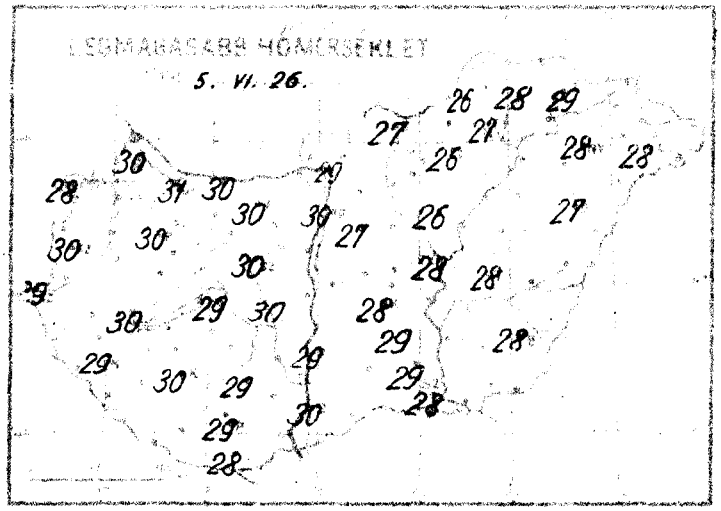

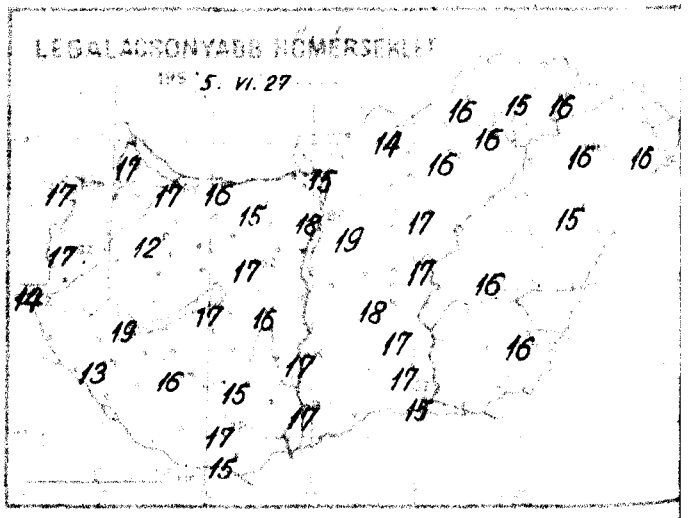

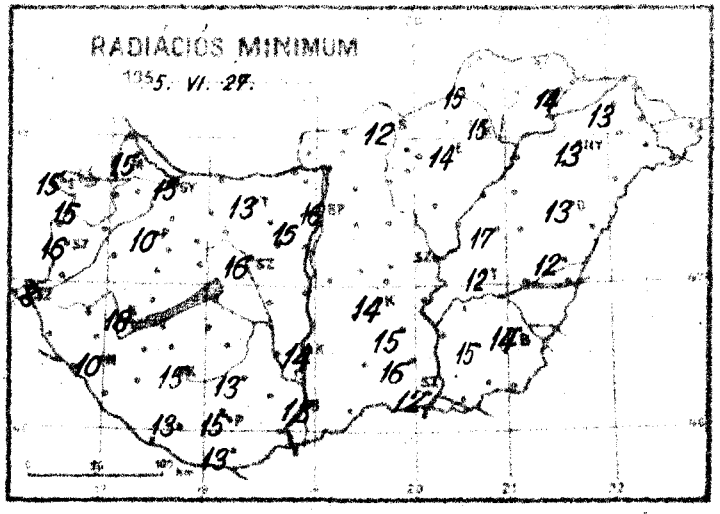

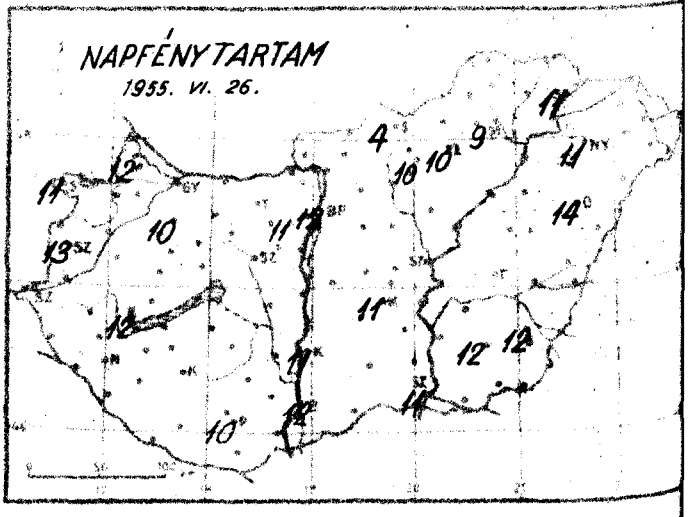

Időjárási helyzet 1955. év JÚNIUS hó 27. nap 7 óra

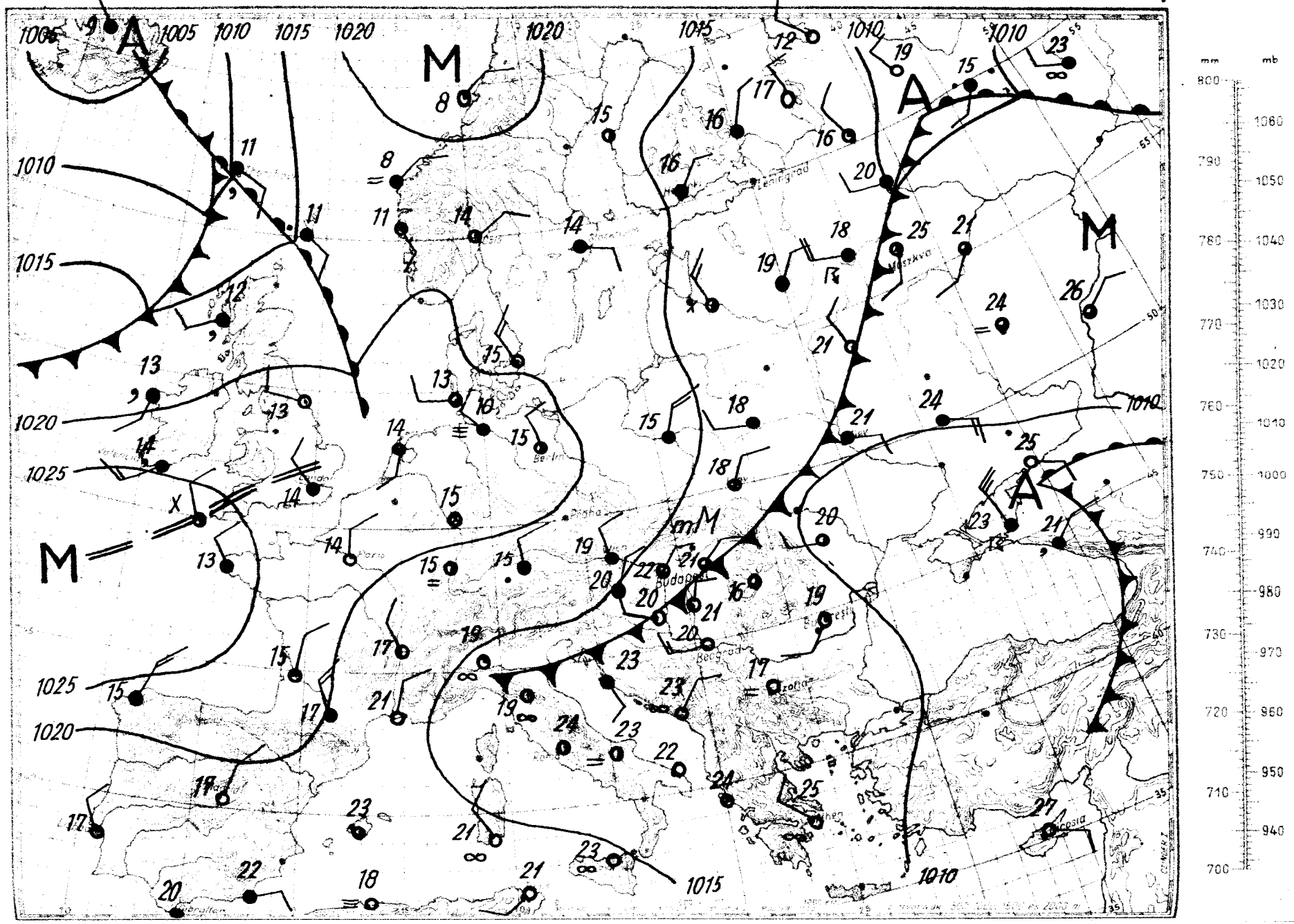

Magassági légállapotmérés

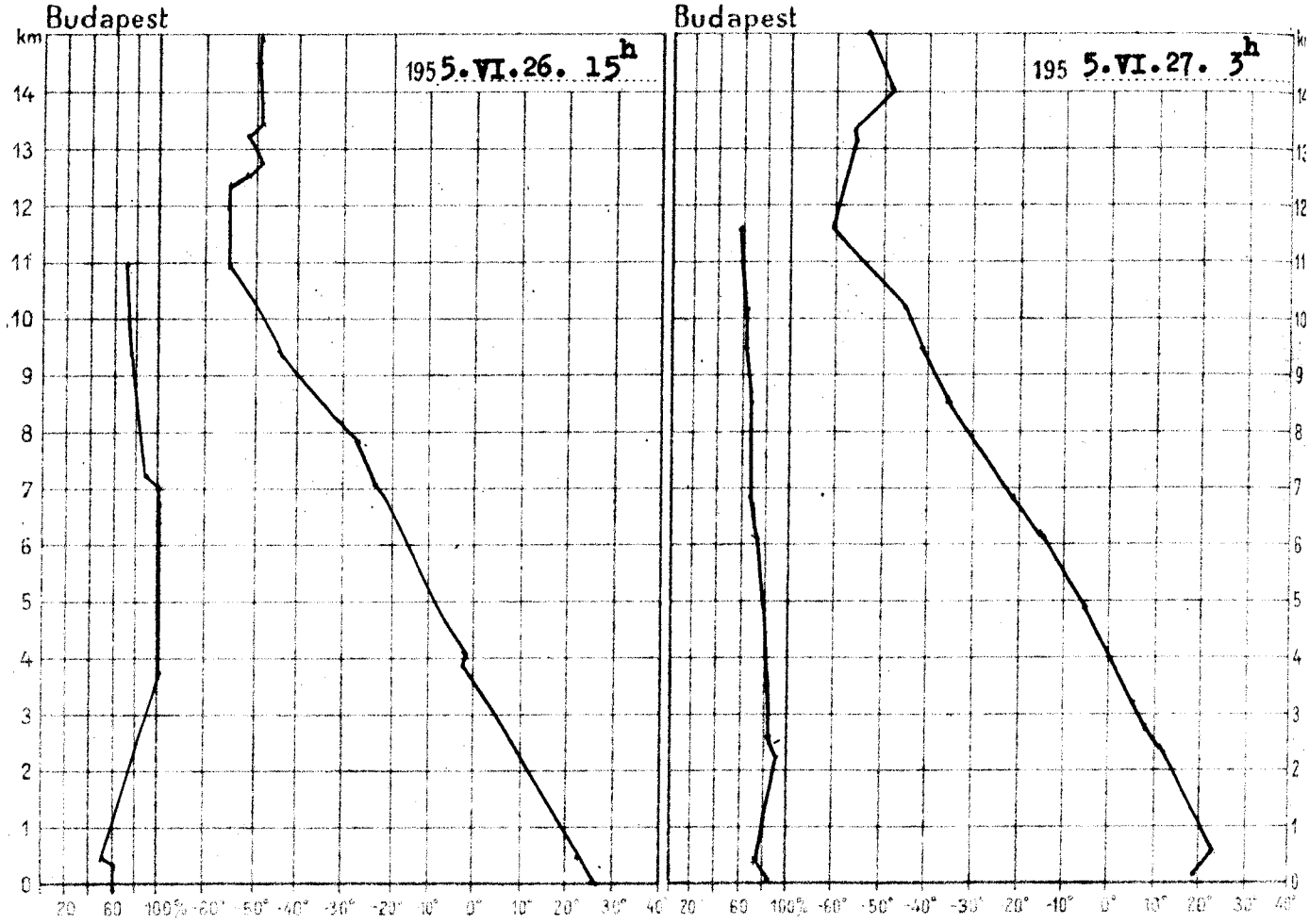

195 5.VI.26. 15h			
km	mb	C°	%
Talaj	996.3	23.1	56
0·5	957	20.3	54
1	902	17.9	51
1·5	850	14.4	55
2	801	11.0	59
2·5	753	7.5	68
3	710	4.3	77
4	626	-2.4	100
5	550	-8.5	100
6	484	-15.3	100
7	423	-22.1	100
8	370	-29.4	84
9	319	-38.3	80
10	275	-46.9	77
11	237	-54.6	77
12	202	-55.4	-
13	173	-50.0	-
14	148	-48.7	-
15	127	-49.5	-

Magaslégköri időhelyzet

A grönlandi eredetü hideg levegő, mely tegnap csak szárazföldünk nyugati részének légkörében okozott lehülést, ma hajnalra Észak-Európát is elárasztotta és ott okozott erős hőmérséklet süllyedést a magasban. A Románia felett tartózkodó hideg levegő csak lassan halad kelet felé. Meleg advekció van Törökország és Ukrajna légkörében. Hazánk felett az elmult 24 óra alatt 700 m-ig gyenge lehülés, felette 5600 m-ig kisebb melegedés, majd felette csak lényegtelen változás történt a troposzférában. A 0 fok szintje 290 m-t, a -10 fok szintje 360 m-t emelkedett és ma hajnalban 3640, illetve 5160 m-en volt található.

Dr. Tónayné s.k.

195 5.VI.27. 3h			
km	mb	C°	%
Talaj	996.0	18.0	78
0·5	958	20.3	67
1	901	17.3	68
1·5	850	14.3	73
2	801	11.7	82
2·5	755	7.8	81
3	710	4.3	77
4	626	-2.4	75
5	551	-9.0	74
6	483	-14.7	72
7	423	-21.8	66
8	369	-30.0	65
9	320	-38.0	63
10	276	-46.4	62
11	236	-54.1	60
12	202	-59.3	-
13	172	-56.0	-
14	147	-49.9	-
15	126	-52.7	-

OFFSET NYOMDA BUDAPEST IV. FOMAYER GYULA

1955. június
27. nap hétfő
68. évfolyam 178. szám

	Reggeli mérések (8 h MET)				Napközbeni adatok (24 óra alatt)				
	Felhőzet (0–10)	Szélirány és erősség (Beaufort)	Légnyomás (mbar)	Hőmérséklet (°C)	Csapadék (24 óra alatt)		Hőmérséklet szélsőségek		Napsütéses órák száma
							legmagasabb max.	legalacsonyabb min.	
Mosonmagyaróvár	2	NW 4	1014.7	19	ny		30	17	15	12
Sopron	4	NNW 6	15.7	18	.		28	17	15	11
Szombathely	3	N 4	14.7	20	.		30	17	16	13
Szentgotthárd	4	NW 1	14.9	19	ny	↘	29	14	12	–
Pápa	4	W 2	14.1	20	.		30	14	10	–
Győr	0	NW 2	14.3	21	ny	↘	31	17	15	–
Tatabánya	0	W 1	14.0	18	ny		30	15	13	–
Székesfehérvár	0	N 2	–	19	.		30	17	16	
Komárom	3	NW 2	14.1	20	.		30	19	18	12
Kisbér	1	N 2	14.9	19	.		29	13	10	–
Tápiószele	1	NNW 2	14.2	19	ny	↘	30	16	15	–
Vác	0	W 2	13.3	20	16	↘	29	17	15	10
Budapest M. I.	0	NNE 1	13.0	22	.		30	18	16	12
Budapest Lőrinc	0	NE 2	13.7	15	3	↘	27	14	12	4
Budapest Pestszentlőrinc	2	N 1	12.4	22	.		26	16	14	10
Budapest Kelenföld	3	N 2	12.7	20	1	↘	27	16	15	9
Budapest Pestszentimre	4	N 4	–	21	.		29	16	14	11
Budapest Pestújhely	0	NW 3	13.1	20	1	↘	30	17	13	12
Budapest Kőbánya	0	NW 1	13.5	21	.		29	17	14	11
Budapest Csepel	0	– 0	12.2	22	ny		28	18	14	11
Budapest Pestszentlőrinc	0	N 3	12.4	21	ny	↘	28	15	12	11
Budapest Pestújhely	1	N 5	12.3	22	.		28	17	–	–
Budapest Kőbánya	1	N 2	–	21	2		28	16	12	–
Budapest Csepel	0	NNW 1	12.2	20	ny		28	16	14	12
Budapest Lőrinc	3	NE 4	12.7	21	.		27	15	13	14
Budapest Kelenföld	3	NE 2	12.4	20	.		28	16	13	11
Budapest Pestszentimre	1	NE 1	–	15	5		20	13	–	10
Budapest Pestújhely	1	NE 1	999.8	16	5		22	14	–	–
Budapest Kőbánya	0	NW 1	955.8	19	9	↘	25	16	–	–
Budapest Csepel	0	NE 1	955.2	21	.		28	17	–	11
Budapest Pestszentlőrinc	1	NE 2	956.4	18	12	↘	28	14	12	–

Budapest	.		Lőrinc	ny		Pestújhely	11	↘	Kőbánya	.
Csepel	4	↘	Kelenföld	ny	↘	Kőbánya	8		Csepel	.
Budapest	ny	↘	Pestújhely	ny		Csepel	3		Budapest	.
Budapest	.		Kőbánya	ny		Budapest	ny	↘	Budapest	.
Budapest	.		Csepel	13	↘	Budapest	ny		Budapest	.
Budapest	.		Budapest	ny		Budapest	ny		Budapest	ny
Budapest	.		Budapest	3		Budapest	.		Budapest	.
Budapest	.		Budapest	–		Budapest	.		Budapest	
Budapest	.		Budapest	.		Budapest	.		Budapest	.
Budapest	.		Budapest	.		Budapest	.		Budapest	.
Budapest	49	↘	Bars	ny		Szolnok	ny	↘	Hortobágy	.
Kalocsa	.		Szolnok	2	↘	Nagykáta	9	↘	Nagykáta	.
Lovászpatona	7		Tiszafüred	ny	↘	Tiszafüred	1	↘	Tiszafüred	.
Debrecen	.		Kisvárda	ny		Debrecen	1		Tiszafüred	.
Tápiószele	.		Bátaszék	.		Kisvárda	–		Kunszentmiklós	.
Zirc	.		Mohács	ny	↘	Cegléd	ny		Kunszentmiklós	.
Veszprém	ny		Siófok	5	↘	Nagykőrös	ny		Bercel-tyújfalu	.
Komárom	ny	↘	Kaposvár	.		Tiszakeszi	.		Szeghalom	ny
Kisbér	.		Balatonfüred	3	↘	Izsák	.		Körösszakál	.
Mór	.		Rombány	.		Kiskunfélegyh.	.		Szarvas	.
Ajnácskő	.		Vác	.		Kiskunhalas	.		Szentes	.
Esztergom	.		Galgamácsa	1	↘	Bácsalmás	.		Orosháza	ny
Dobogókő	.		Lőrinci	ny	↘	Kistelek	ny		Makó	3
Ercsi	1	↘	Gyöngyös	ny					Mezőhegyes	.
Kápolnásnyék	ny		Borsodnádasd	10	↘				Battonya	1

* A légnyomás 500 gdm-re átszámítva ** A légnyomás 1000 gdm-re átszámítva

Magassági szélmérések

Óraadatok greenwichi középidőben

VI.26.

	Győr 11 h		Pécs 5 h		Bpest 9 h		Bpest 11 h		Bpest 15 h		Bpest 17 h		Bpest 19 h		Szeged 11 h			
	fok	m/s	fok	m/s	fok	m/s	fok	m/s	fok	m/s	fok	m/s	fok	m/s	fok	m/s	fok	m/s
Talaj	320	4	320	4	320	9	40	9	40	9	40	9	360	9	40	4		
500 m	340	9	350	8	360	2	40	4	20	10	30	8	50	8	10	7		
1000	350	13	350	8	10	2	360	5	350	12	10	11	30	9	10	5		
1500	340	10	350	6			350	4	340	12	10	11	20	11	360	8		
2000	340	10	10	10					340	12	360	11	360	9	10	7		
2500			10	10					340	12	360	11	360	9				
3000			10	10					340	12	360	11	360	9				
4000			20	12					350	10	360	13						
5000			20	12														
6000																		
7000																		
8000																		
9000																		
10000																		
11000																		
12000																		
13000																		
14000																		
15000																		
16000																		
17000																		
18000																		
19000																		
20000																		

VI.27.

	Szhely 6 h		Nagyk. 5 h		Győr 4 h		Pécs 4 h		Bpest 3 h		Bpest 5 h		Bpest 7 h		Szeged 3 h		Debrecen 3 h	
	fok	m/s	fok	m/s	fok	m/s	fok	m/s	fok	m/s	fok	m/s	fok	m/s	fok	m/s	fok	m/s
Talaj	360	9	360	4	320	4	360	4	360	9	360	9	–	0	360	4	–	0
500 m	10	12	10	8	360	4	10	6	10	2	90	3	150	1	20	6	10	6
1000	10	12	10	8	360	4	10	6	10	2	60	2	150	1	360	5	350	5
1500	30	9	350	8	20	7	10	6	10	2	60	5	60	2	360	5	340	5
2000	280	1	330	6	20	7	350	8	30	5	30	8	360	4	10	6	320	3
2500	330	5	330	6	360	4	350	8	360	6	360	9	10	11	10	9	340	4
3000	330	5	330	6	360	4	350	8	360	6	360	9	10	11	10	9	340	4
4000	310	5	320	8	360	4	350	8	10	6	360	5	360	4	10	12	340	6
5000	310	7	320	8			360	9	360	6	360	6	330	4	360	6	350	11
6000	300	3					350	7	340	7	330	7	350	8	360	9	350	9
7000	300	3					350	7	340	7	330	7	350	8	360	9	350	9
8000	330	7					350	7	360	6			350	6	330	10	350	9
9000	330	7					350	7	360	6			350	6	330	10	350	9
10000	230	7					350	7					330	10	350	11	350	9
11000	230	7					350	7							330	11		
12000	230	7					350	7							330	11		
13000	250	8					330	11							310	12		
14000	250	8					330	11							310	12		
15000							330	11										
16000							330	11										
17000							290	11										
18000							290	11										
19000							240	9										
20000							240	9										

OFFSET NYOMDA BUDAPEST – V. FÖMAJOR UTCA

IDŐJÁRÁSI NAPIJELENTÉS

ЕЖЕДНЕВНЫЙ МЕТЕОРОЛОГИЧЕСКИЙ БЮЛЛЕТЕНЬ • DAILY SYNOPTIC MAP OF THE HUNGARIAN METEOROLOGICAL INSTITUTE • BULLETIN QUOTIDIEN DE L'INSTITUT MÉTÉOROLOGIQUE HONGROIS • WETTERBERICHT DES UNGARISCHEN METEOROLOGISCHEN INSTITUTS

KIADJA AZ ORSZÁGOS METEOROLÓGIAI INTÉZET BUDAPEST II. KITAIBEL PÁL UTCA 1 TEL.: KÖZPONT: 150-220 IDŐJELZŐ OSZT.: 150-204, 150-00

MEGJELENIK NAPONKÉNT • ELŐFIZETÉSI ÁRA A POSTAI KÖLTSÉGGEL EGYÜTT NEGYEDÉVRE 60.— Ft KIADÁSÉRT FELEL AZ INTÉZET IGAZGATÓJA

68. évfolyam. 179. szám. + Budapest + 1955. junius hó 28.

Az időjárási helyzet ma reggel és a várható időjárás:

Európa nagyrészén már derült, száraz az időjárás, azonban az Alpok és Kárpátok vidékén még mindig kiterjedt felhőképződés uralkodik és jelentékeny esők hullanak.

Hazánkban tegnap és a mai éjszaka folyamán többfelé volt ujabb záporeső és zivatar. Néhány kisebb területen igen heves zivatarok alakultak ki. A Fővárosban a déli óráktól estéig három izben volt heves zivataros eső és ma reggel egy ujabb heves zápor képződött. Nagyobb esőmenyiségeket kaptak a ma reggel 7-ig terjedő 24 órában: Budapest 34, a Bakony- és Vértes-hegység vidékének egy része 40-60, és Vasmegye déli határszéle több mint 100 m-t /Kercaszomor község 147 mm-t /. A Tiszántúl nagyrészén semmi eső nem volt. A hőmérséklet a zivatarok kitörése előtt 26-30 fokig emelkedett.

Budapesten kedden 12 órakor a hőmérséklet 19 fok, a tengerszintre átszámitott légnyomás 761 mm, alig változik.

Várható időjárás szerda estig:

Változó felhőzet.
Többhelyen még ujabb záporeső vagy zivatar.
Mérsékelt északkeleti szél.
A nappali felmelegedés nyugaton erősödik, keleten nem változik.

Várható legalacsonyabb hőmérséklet ma éjjel: 16-19,
legmagasabb nappali hőmérséklet szerdán: nyugaton 23-26, keleten 26-29 fok közt.

A hőmérséklet és a légnyomás napi középértéke Budapesten és ezek eltérése a 75 évi átlagtól:

1955. VI.27.-én: 23,4 C°, 759,2 mm. Eltérés: +2,1 C°, -1,9 mm.

1871 óta ezen a napon előfordult

legmagasabb hőmérséklet	36,5 C°	/1935./
legalacsonyabb hőmérséklet	10,6 C°	/1921./

Az Országos Meteorológiai Intézet Időjárási Napjelentése

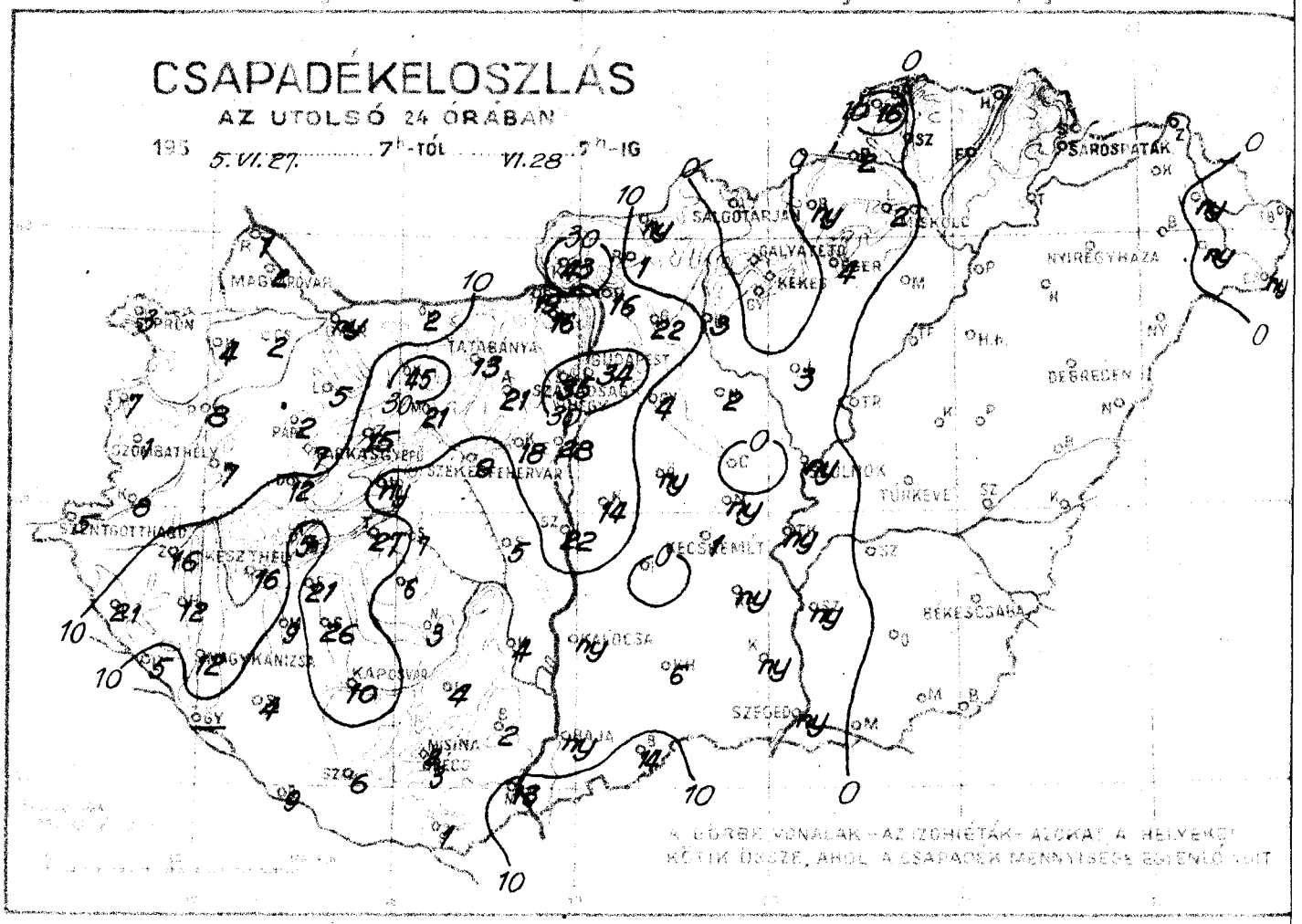

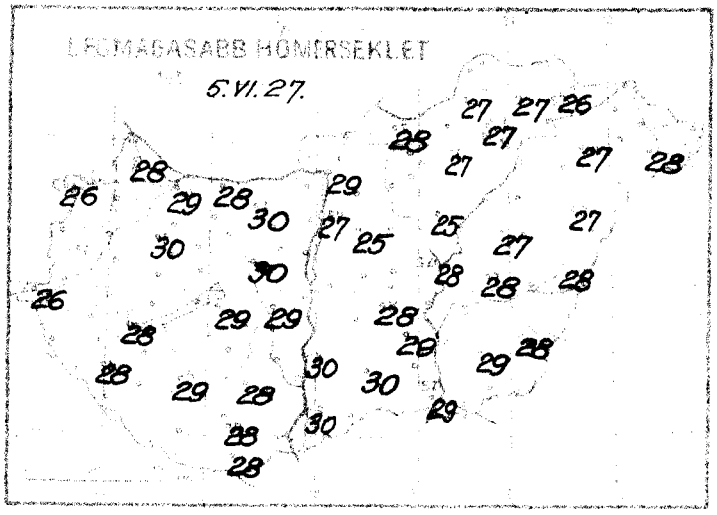

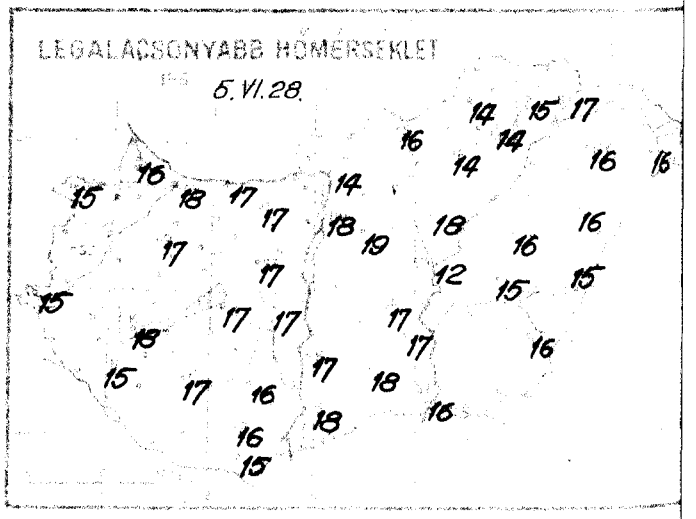

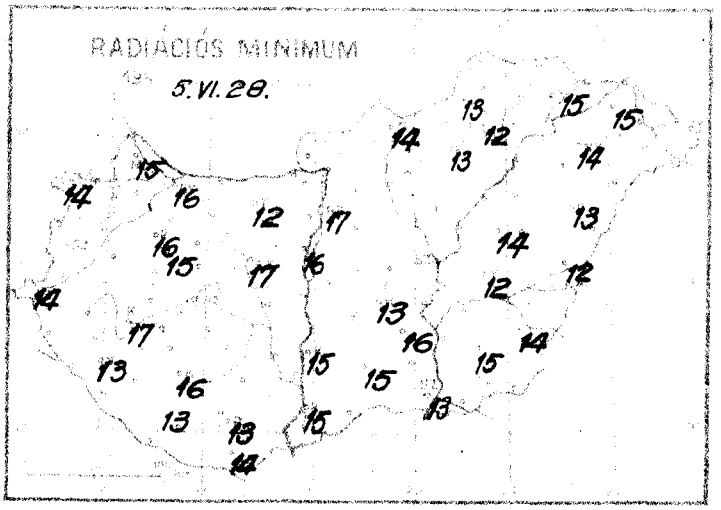

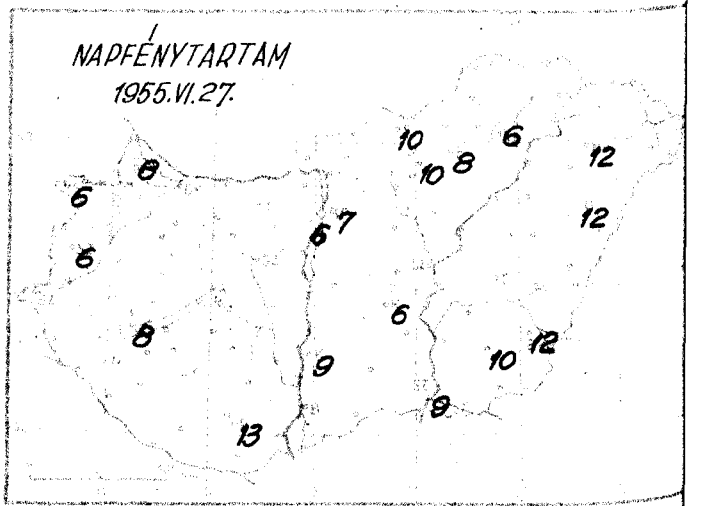

Időjárási helyzet 1955. év JÚNIUS hó 28. nap 7 óra

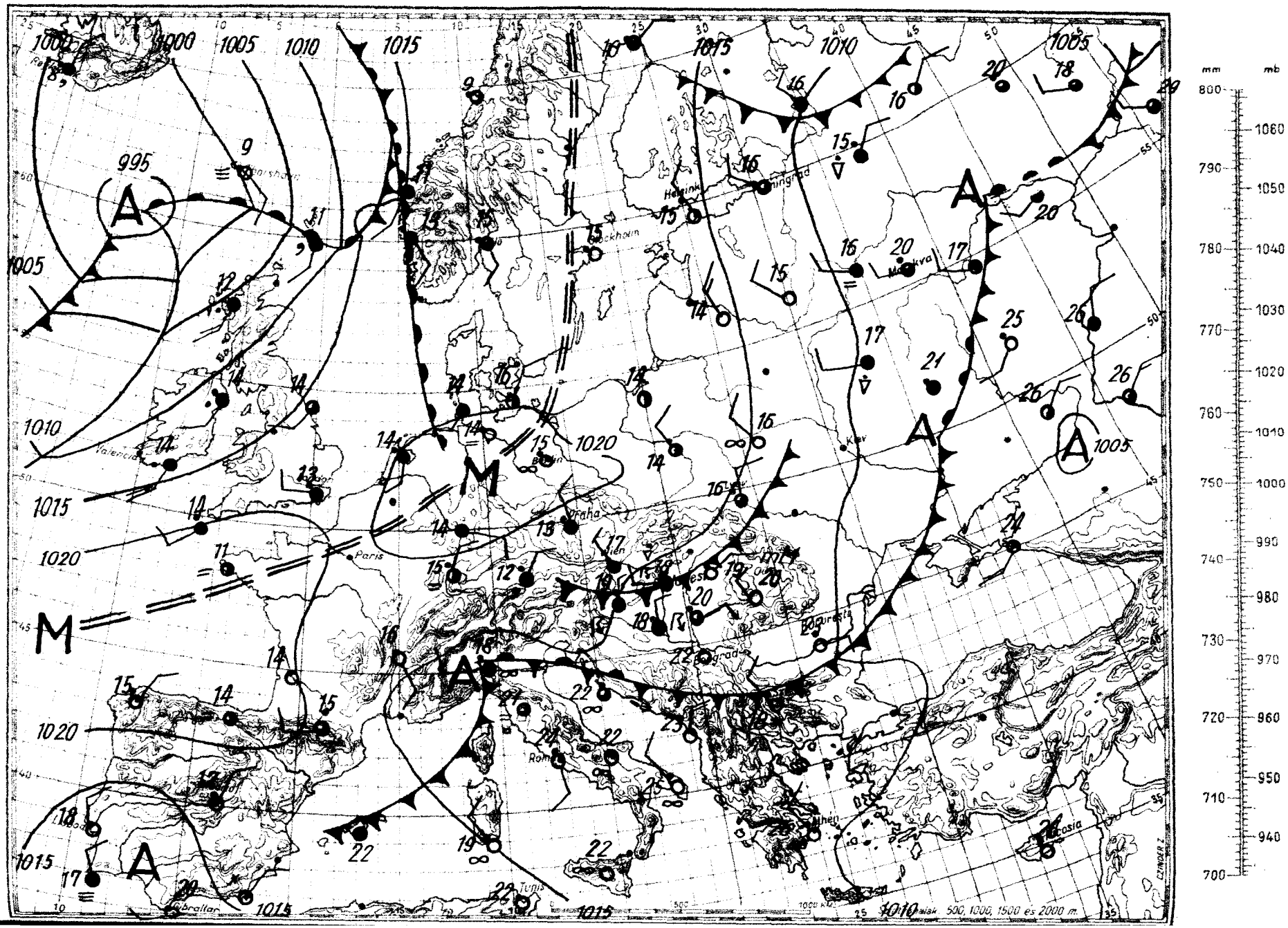

Magassági légállapotmérés

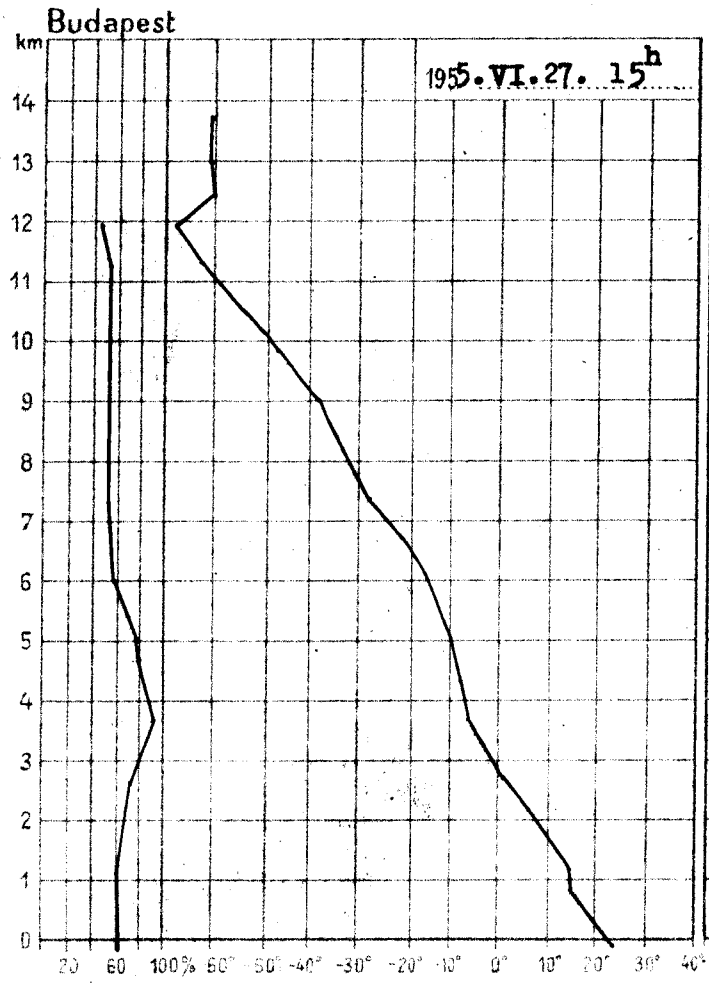

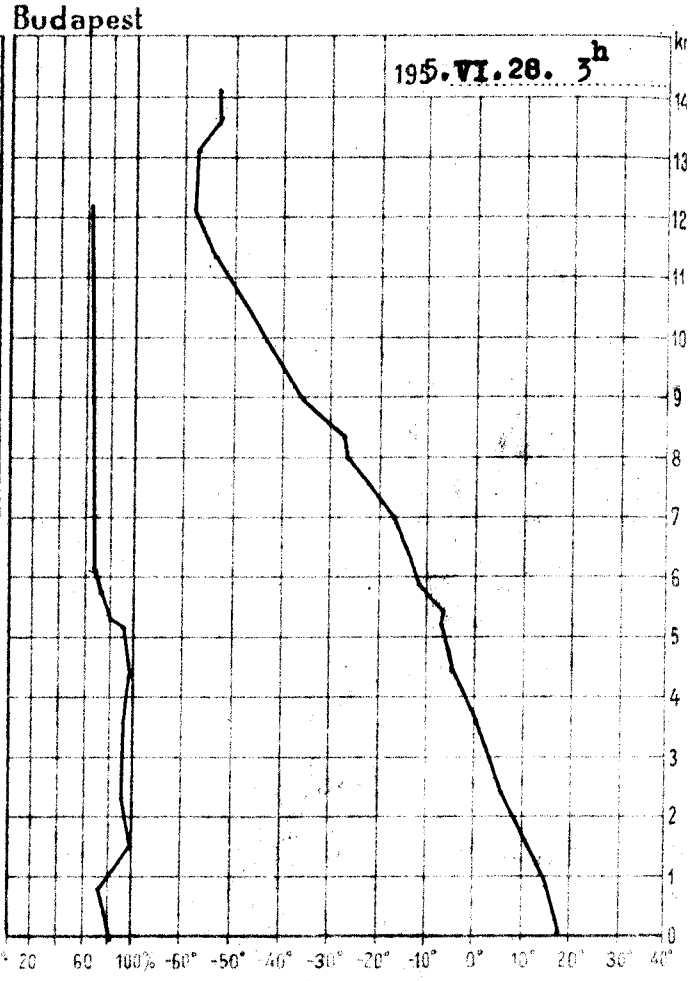

1955.VI.27. 15h			
km	mb	C°	%
Talaj	995.1	23.8	63
0·5	956	20.3	64
1	901	16.0	65
1·5	849	13.1	63
2	799	8.9	62
2·5	751	4.7	69
3	707	0.7	78
4	623	-4.9	93
5	549	-9.0	85
6	482	-14.2	71
7	421	-21.0	62
8	366	-29.4	59
9	318	-36.2	60
10	274	-45.8	60
11	236	-55.8	60
12	201	-65.1	54
13	171	-59.0	
14			
15			

Magaslégköri időhelyzet

Európa nagy része felett a magasban hideg levegő helyezkedik el és további lehülést okozott. Melegedés figyelhető meg a Brit-szigetek és Norvégia déli része felett, továbbá a Fekete-tengertől keletre eső területek légkörében. Hazánk légterében az elmult 24 óra alatt az alsó 3200 m-ben gyenge lehülés volt, felette azonban 3-5 fokos melegedés tapasztalható. A légkör egyensúlyi állapota ezáltal stabillá vált. A 0 fok szintje 110, a -10 fok szintje 580 m-rel került magasabbra és ma hajnalban 3750, illetve 5740 m-en volt található.

Dr. Tónayné s.k.

1955.VI.28. 3h			
km	mb	C°	%
Talaj	996.2	18.2	86
0·5	958	16.9	78
1	901	14.6	79
1·5	849	12.2	96
2	799	9.3	98
2·5	752	7.6	97
3	708	3.9	97
4	625	-1.2	98
5	550	-6.1	98
6	484	-11.1	77
7	424	-17.7	77
8	371	-25.0	76
9	322	-33.2	75
10	279	-41.8	75
11	241	-50.2	72
12	205	-56.6	70
13	175	-54.9	-
14	150	-50.4	-
15			

OFF. ET NYOMDA BUDAPEST ... FOMAYER GYULA

1955. június hó
28 nap kedd
68. évfolyam 179. sz.

	Reggeli adatok 6 óra GMT				Az utolsó 24 óra adatai					
	Felhőzet (0–8)	Szélirány és erő (m/s)	Légnyomás (millibár)	Hőmérséklet (°C)	Csapadék (24 óra) (mm)		Hőmérséklet szélsőségek			Napsütés (óra) (tegnap)
							tegnapi napi max.	éjszakai min.	Radiációs min.	
Mosonmagyaróvár	4	W 2	1014.9	18	2		28	16	15	8
Sopron	2	NNW 5	15.0	20	3	R	26	15	14	6
Szombathely	4	N 1	14.7	19	1	R	27	15	14	6
Szentgotthárd	4	WNW 1	14.8	17	5	R	26	15	14	-
Pápa	4	W 2	13.8	18	2		30	17	16	-
Győr	4	W 2	14.4	18	ny	R	29	18	16	-
Tatabánya	4	SE 1	14.1	17	13	R	30	17	12	-
Székesfehérvár	4	- 0	-	17	9		30	17	17	-
Keszthely	4	NW 1	14.6	18	16	R	28	18	17	8
Nagykanizsa	4	NW 1	14.7	18	12	R	28	15	13	-
Nyíregyháza	4	- 0	14.1	18	10	R	29	17	16	-
Pécs	4	NNW 3	13.6	18	3		28	16	13	13
Budapest M. I.	4	W 2	14.4	18	34	R	27	18	17	7
Salgótarján	3	W 2	12.8	18	.		28	16	14	10
Eger	3	NW 1	13.3	19	4	R	27	14	13	8
Mokcse	3	N 1	13.6	20	.	R	27	14	12	6
Szarvasbatak	4	N 9	-	20	.		26	17	15	-
Baja	4	ESE 2	13.0	20	ny	R	30	18	15	-
Kalocsa	4	NNE 2	13.1	19	ny		30	17	15	9
Kecskemét	4	ESE 1	12.7	19	1	R	28	17	13	6
Szeged	3	ENE 2	13.0	20	ny	R	29	16	13	9
Szolnok	3	NE 4	13.6	20	ny	R	28	13	-	-
Párkány	1	NE 2	-	19	.		28	15	12	-
Balassagyarmat	1	NE 2	13.1	19	.		28	16	14	-
Debrecen	1	NE 1	15.1	19	.		27	16	13	12
Siófok	1	N 4	13.6	21	.		27	16	14	12
Kékestető (1000 m)**	4	NE 1	899.5	13	.		21	12	-	10
Hármashatár-hegy (982 m)**	4	NE 1	899.9	13	.	R	22	12	-	-
Miskolc (234 m)*	4	NW 4	955.6	15	2	R	25	14	-	-
Szilvásvárad (474 m)*	4	SW 1	956.5	16	35	R	25	15	-	6
Farkasgyepű (430 m)*	4	- 0	955.6	16	7	R	26	15	15	

24 órás csapadék mm		24 órás csapadék mm		24 órás csapadék mm		24 órás csapadék mm	
Rábca 1		Tihany 27	R	Dunaújváros 2	R	Siófok .	
Csorna 1	R	Siófok 7	R	Keszthely 16	R	Keszthely .	
Kapuvár 2	R	Kaposvár 21	R	Balaton-szőlős .		Mátraszentimre .	
Kőszeg 4	R	Marcali 9	R	Fehérvárcsurgó 2	R	Bükkszenterzsébet ny	R
Rábagyarmat 7	R	Somogyvár 26	R	Székesfehérvár .		Mátrafüred .	
Körmend 8	R	Lak 6		Sárbogárd .		Tiszabura ny	R
Jánosháza 8	R	Szolgagárd 5		Bakonycsernye .		Ózd 1	
Zalaegerszeg 21		Szombathely 22		Pusztavám-gárdony .		Nekézseny ny	R
Dráva 16	R	Nagykanizsa 3		Velence .		Nekézseny .	R
Letenye 13		Siófok 4	R	Dunaújváros .		Gyöngyös .	
Nyékládháza 5	R	Pécs 9	R	Mezőfalva .		Hatvan .	
Kaposvár 1		Nagykanizsa 6	R	Budapest 3	R	Hortobágy .	
Gesztely 7		Zalaegerszeg 4		Nagykáta 2	R	Nyíregyháza .	
Dombóvár 5		Kaposvár 4		Cegléd 4	R	Tiszafüred .	
Pécs 12	R	Kaposvár 4		Abádszalók ny		Debrecen .	
Pécsvárad 5	R	Keszthely 2		Kunszentmiklós 14	R	Kaposvár .	
Zirc 15		Siófok 13	R	Lajosmizse .		Pusztaszabolcs .	
Veszprém ny		Siófok 1	R	Szentlőrinc ny	R	Bezerédj-major .	
Komárom 2	R	Budapest 43	R	Kecskemét ny	R	Szeged .	
Kisbér 45	R	Budaörs ny		Izsák .		Kecskemét .	
Mór 21	R	Kecskemét 1		Kalocsa-gyöngye .		Szarvas .	
Vértes 21	R	Kalocsa 16		Kalocsa-Foktő ny		Szarvas .	
Esztergom 19	R	Csépa-major 22	R	Bácsalmás 6	R	Szarvas ny	
Dobogókő 16		Budapest 3	R	Kecskemét 14	R	Orosháza .	
Ipoly 28	R	Csongrád .		Kecskemét ny		Makó .	
Kisoroszi 18	R	Kecskemét-Katona ny				Mezőhegyes .	
						Battonya .	

* A légnyomás 500 g/cm² magasságban. ** A légnyomás 1000 cm³ térfogatra számítva.

Magassági szélmérések

Óraadatok greenwichi középidőben

VI.27.	Szhely 15 h		Nagyk. 10 h		Győr 11 h		Pécs 9 h		Bpest 15 h		Bpest 17 h		Szeged 11 h		Debrecen 10 h			
	fok	m/s	fok	m/s	fok	m/s	fok	m/s	fok	m/s	fok	m/s	fok	m/s	fok	m/s	fok	m/s
Talaj	360	4	360	4	320	4	220	4	-	0	320	1	320	4	360	4		
500 m	10	4	360	5	330	8	310	2	10	1	340	6	350	4	340	3		
1000	10	4	360	5	340	6	320	3	300	2	40	3	350	4	340	4		
1500	290	1	360	1	340	4	340	6	300	2	40	3	350	4				
2000	210	4	360	4	60	2	340	6	330	2	210	1	360	4				
2500	230	6	290	6	50	2	340	6	320	4	270	4						
3000	230	6	290	6	340	1	340	6	320	4								
4000	250	12	290	6			350	6										
5000	240	16																
6000																		
7000																		
8000																		
9000																		
10000																		
11000																		
12000																		
13000																		
14000																		
15000																		
16000																		
17000																		
18000																		
19000																		
20000																		

VI.28.	Szhely 5 h		Nagyk.		Győr 3 h		Szeged 9 h		Debrecen 3 h		Bpest 3 h							
	fok	m/s	fok	m/s	fok	m/s	fok	m/s	fok	m/s	fok	m/s	fok	m/s	fok	m/s	fok	m/s
Talaj	360	4	-	0	220	4	40	4	40	4	-	0						
500 m	30	14	10	2	230	4	90	3	30	8	90	6						
1000	350	14			240	4	90	1	30	8	130	6						
1500	350	9			250	8	280	3	330	4	210	2						
2000	280	3			220	8	300	4	320	4								
2500	290	6					310	7	320	4								
3000	290	6					310	7	320	4								
4000	270	8					290	8	270	5								
5000	230	13					280	7	270	5								
6000	210	17					240	7	270	5								
7000	210	17					240	7	270	5								
8000							240	7										
9000							240	7										
10000							250	12										
11000							250	12										
12000							270	10										
13000							270	10										
14000							270	16										
15000							270	16										
16000																		
17000																		
18000																		
19000																		
20000																		

IDŐJÁRÁSI NAPIJELENTÉS

ЕЖЕДНЕВНЫЙ МЕТЕОРОЛОГИЧЕСКИЙ БЮЛЛЕТЕНЬ • DAILY SYNOPTIC MAP OF THE HUNGARIAN METEOROLOGICAL INSTITUTE • BULLETIN QUOTIDIEN DE L'INSTITUT MÉTÉOROLOGIQUE HONGROIS WETTERBERICHT DES UNGARISCHEN METEOROLOGISCHEN INSTITUTS

KIADJA AZ ORSZÁGOS METEOROLOGIAI INTÉZET BUDAPEST II. KÉJAFÉL PALÁTA [illegible] KÖZPONT: 150 220 IDŐJELZŐ OSZT: [illegible]

MEGJELENIK NAPONKÉNT - ELŐFIZETÉSI ÁRA A POSTAI KÖLTSÉGGEL EGYÜTT NEGYEDÉVRE [illegible] KIADÁSÉRT FELEL AZ INTÉZET IGAZGATÓJA

68. évfolyam. 180. szám. + Budapest + 1955. junius hó 29.

Az időjárási helyzet ma reggel és a várható időjárás:

Az Atlanti Óceánról jövő felhőrendszerek és esőzések Anglia és a Skandináv-félsziget felett terjeszkednek tovább. Közép-Európa nagyrészében derültebb, szárazabb lett az idő. A Kárpátok vidékén még mindig erősen felhős az időjárás és megismétlődnek az esők.

Hazánkban kedden is többhelyen volt ujabb záporeső és zivatar. Az eső mennyisége már csak néhány kisebb területen volt jelentékeny: 10 mm-t meghaladó csapadék a Bakony, Pilis- és Börzsöny-hegységek vidékén, továbbá Nagykátán és a keleti határszélen fordult elő. Néhány hevesebb zivataros esőt jelentettek: Vác 20, Tiszabecs 20, Nagyléta 25, Záhony 26, Ártánd /Hajdu-Bihar megyében/ 67 mm-t. A hőmérséklet a Dunántúl egy részén az erős felhősödés miatt még a 20 fokot is alig haladta meg, az Alsó-Dunántúlon és az Alföldön ellenben 25-28 fokig emelkedett.

Budapesten szerdán 12 órakor a hőmérséklet 18 fok, a tengerszintre átszámitott légnyomás 761 mm, alig változik.

Várható időjárás csütörtök estig:

Felhőátvonulások.
Néhány helyen /főkép a mai nap folyamán/ kisebb eső.
Gyenge légáramlás.
A nappali felmelegedés fokozódik.

Várható legalacsonyabb hőmérséklet ma éjjel: 11-14,
legmagasabb nappali hőmérséklet csütörtökön:
24-27 fok között.

Dr Anjeszky

A hőmérséklet és a légnyomás napi középértéke Budapesten és ezek eltérése a 75 évi átlagtól:

1955. VI.28-án: 19,4 C°, 760,4 mm. Eltérés: -1,0 C°, -1,1 mm.

1871 óta ezen a napon előfordult

legmagasabb hőmérséklet	39,5 C°	/1935./
legalacsonyabb hőmérséklet	8,7 C°	/1871./

Az Országos Meteorológiai Intézet Időjárási Napijelentése

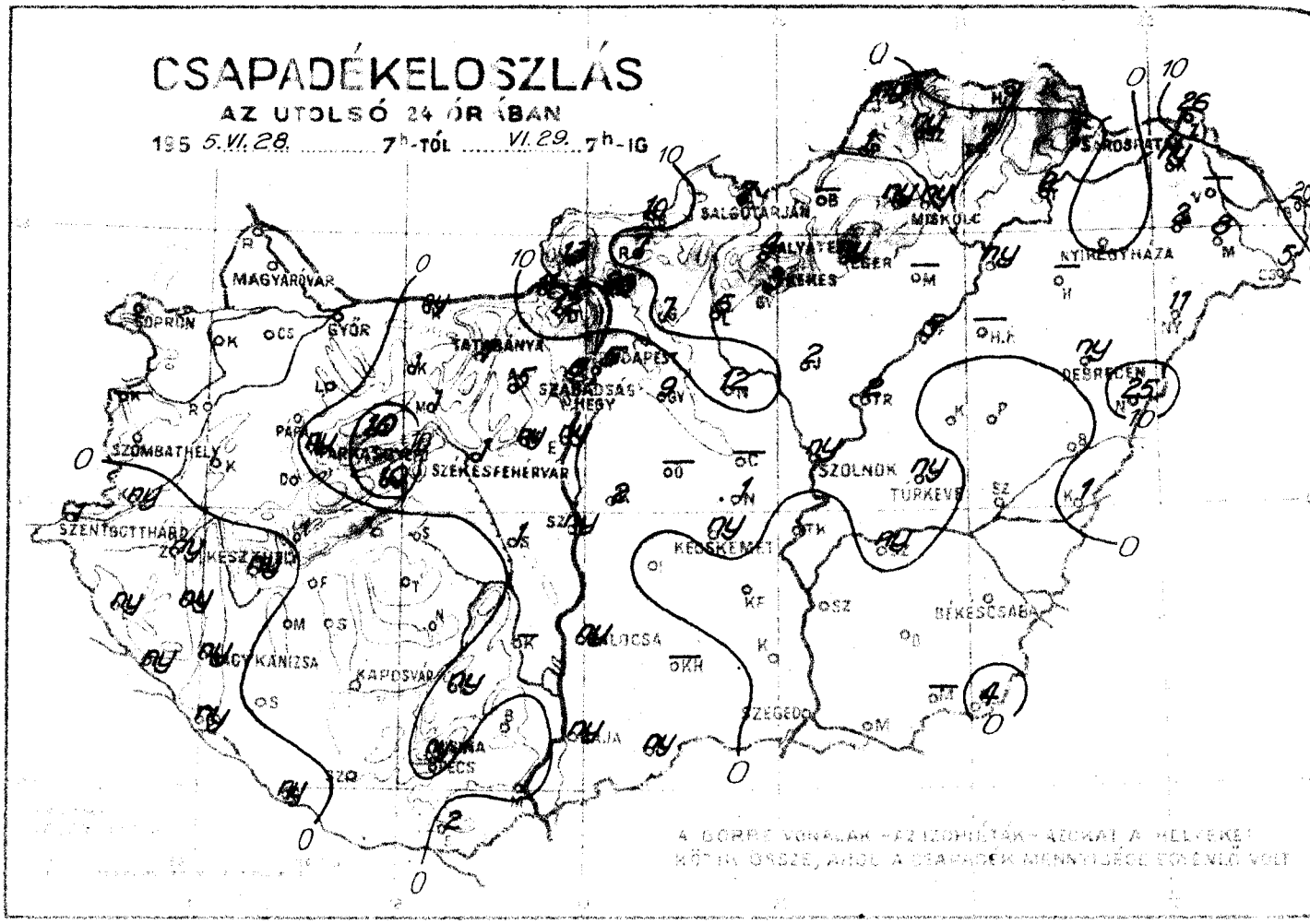

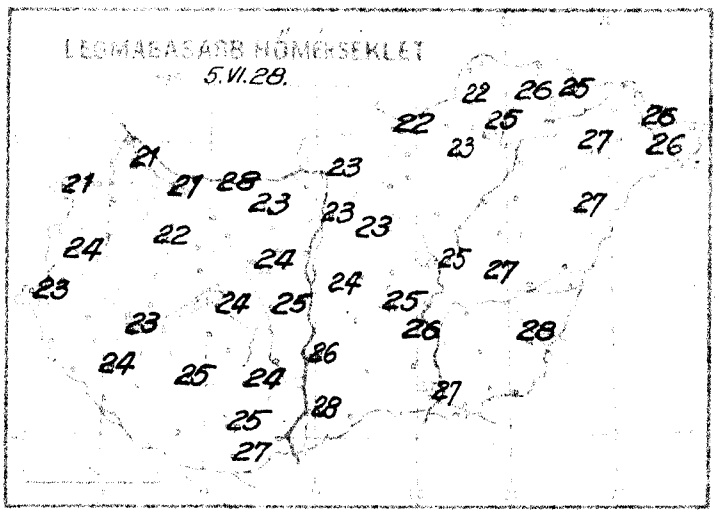

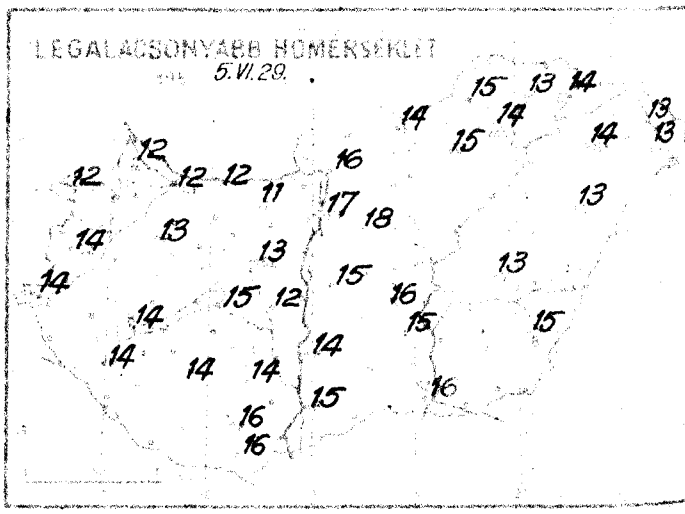

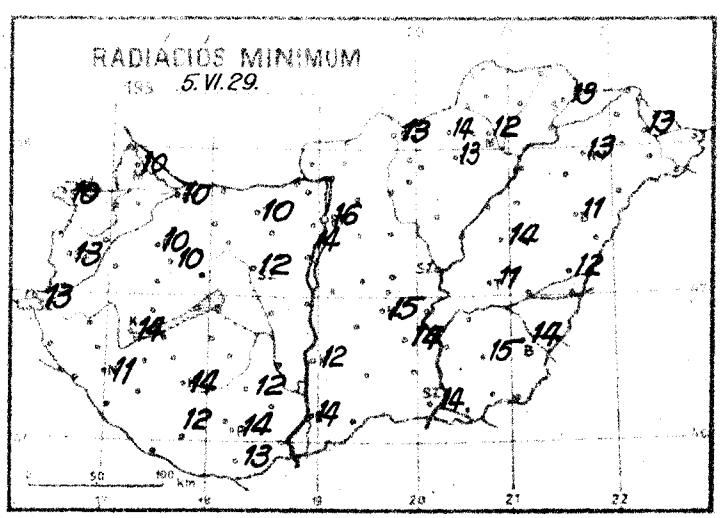

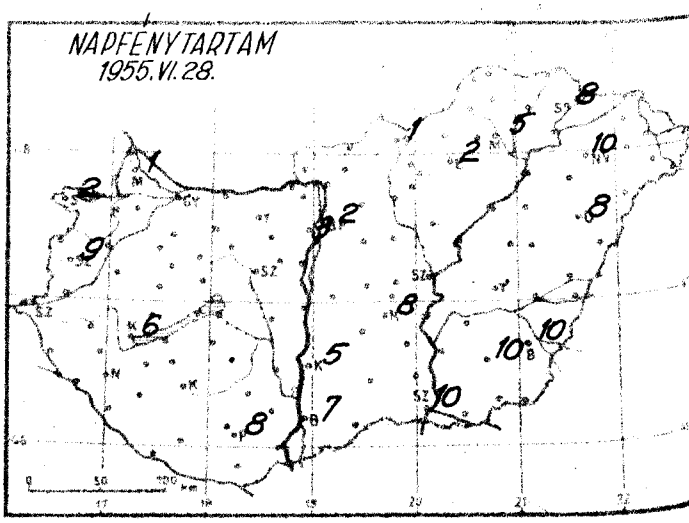

Időjárási helyzet 1955. év JÚNIUS hó 29. nap 7 óra

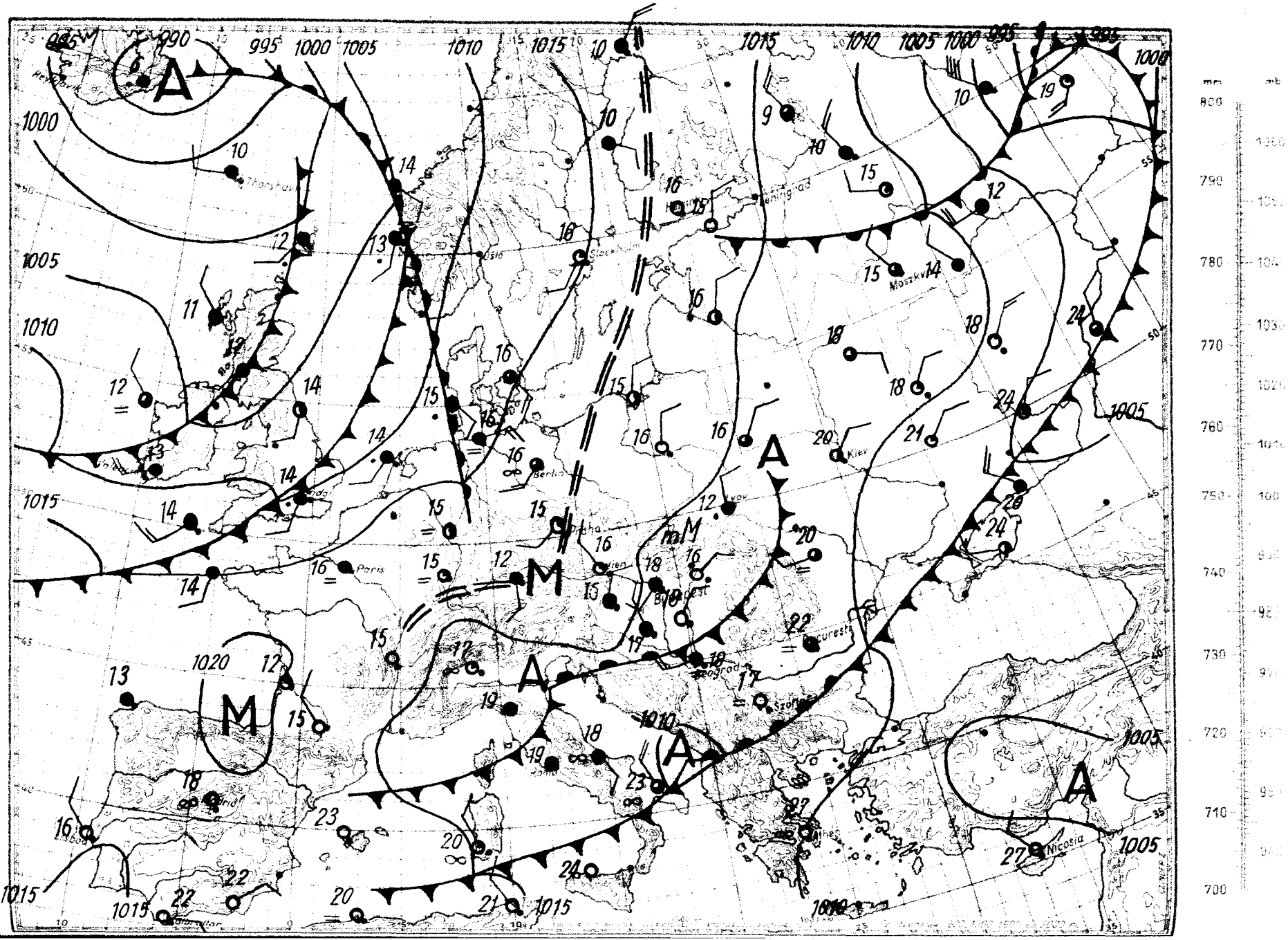

Magassági légállapotmérés

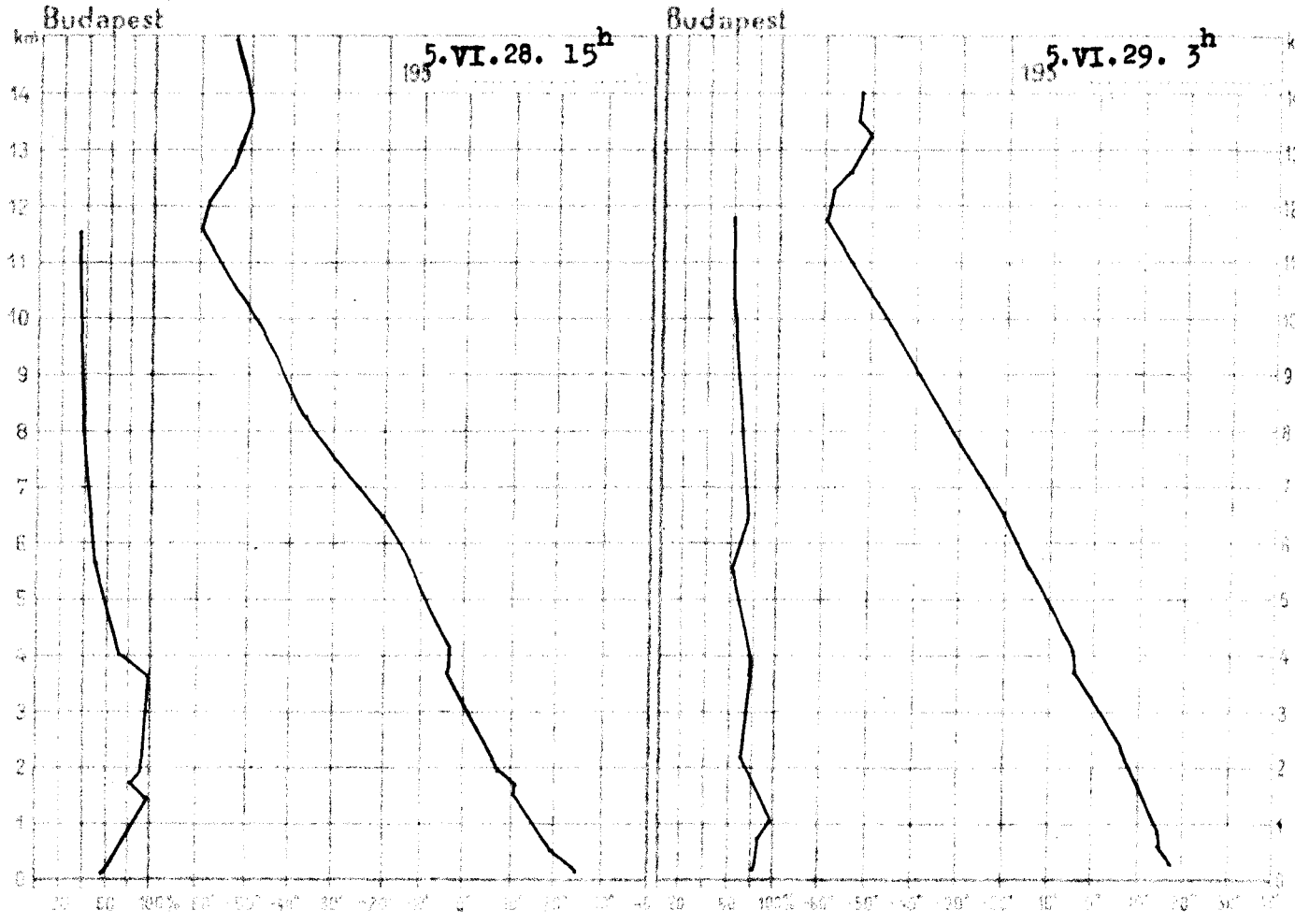

195 5.VI.28. 15h			
km	mb	C°	%
Talaj	996.4	24.4	59
0.5	958	19.2	71
1	902	14.4	88
1.5	849	10.6	92
2	800	7.2	92
2.5	752	4.7	95
3	708	1.9	88
4	625	-1.8	78
5	550	-7.5	47
6	484	-14.2	55
7	424	-21.9	49
8	369	-29.6	44
9	320	-37.5	43
10	275	-46.5	53
11	236	-54.7	41
12	201	-57.5	-
13	173	-51.7	-
14	148	-48.5	-
15	127	-50.1	-

Magaslégköri időhelyzet

Az izlandi ciklon ismét hidegebb levegőt szállit Európa felé egyelőre azonban még a Brit-szigetek, Németország, a Skandinávfélsziget felett a délnyugati, nyugati áramlás melegedést okozott. Szárazföldünk keleti felében erős lehülés van folyamatban. Közép- és Dél-Európában is csak Jugoszlávia, valamint Olaszország légkörében volt meleg advekció. Hazánk légterében az elmult 24 óra alatt erős lehülés következett be az egész troposzférában. A lehülés mértéke 400 m-től felfelé 5-6 fokot is kitesz. A 0 fok szintje 740 m-t, a 10 fok szintje 960 m-t süllyedt és ma hajnalban 3013, illetve 4780 m-en volt.

Dr.Tónayné s.k.

195 5.VI.29. 3h			
km	mb	C°	%
Talaj	997.0	16.9	81
0.5	955	13.7	84
1	900	11.4	96
1.5	847	8.5	91
2	798	6.5	70
2.5	750	3.3	73
3	706	0.1	76
4	622	-4.7	78
5	546	-11.4	68
6	479	-18.2	71
7	408	-24.3	70
8	364	-31.9	69
9	315	-39.5	68
10	272	-47.7	66
11	234	-54.5	65
12	198	-58.7	-
13	170	-49.8	-
14			
15			

1955. június

29. szerda

68. 180.

3		NW	4	1015.7	16	.			21	12	10	1	
3		NNW	5	17.7	16	.			21	12	10	2	
4		N	4	16.2	16	.			24	14	13	9	
4		NNW	1	15.5	16	1			23	14	13	-	
4		W	2	15.5	14	.			22	13	10	-	
4		NNW	4	15.5	15	.			21	12	10	-	
4		NW	1	15.0	13	1			23	11	10	-	
4		N	2	-	14	1			24	13	12	-	
4		NW	2	15.3	16	ny			23	14	14	6	
4		N	3	15.9	15	ny			24	14	11	-	
4		NW	4	15.2	16	.			25	14	14	-	
4		NNW	3	14.1	17	.			25	16	14	8	
4		SSW	1	13.7	18	5			23	17	16	2	
4		NE	2	15.6	15	7			22	14	13	1	
4		W	1	14.3	16	ny			23	15	13	2	
4		N	2	14.3	17	ny			25	14	12	5	
1		NE	8	-	18	1			25	14	13	8	
3		NNW	3	14.1	18	ny		↖	28	15	14	7	
4		NNW	1	13.9	16	ny			26	14	12	5	
4		E	1	13.9	16	ny			25	16	15	8	
1		NNE	4	13.7	18	.			27	16	14	10	
4		NNE	6	14.3	16	ny			25	15	-	-	
4		N	2	-	16	ny			27	13	11	-	
3		NE	4	13.6	17	.			28	15	14	10	
1		NE	4	14.3	16	ny		↖	27	13	11	8	
0		N	4	14.9	17	.		↖	27	14	13	10	
-		-		-	-	-			-	-	-	-	
4	-	NE	1	899.7	10	4			18	10	-	-	
4	=	NW	1	955.4	14	ny			22	12	-	-	
4		SE	1	955.7	15	6			21	14	-	3	
4		ENE	1	956.1	12	ny			20	11	10	-	

	.			.			1	↖		26	↖		
	.			.			ny			ny			
	.			.			.			-			
	-			.			ny			2	↖		
	.			.			ny			8	↖		
	ny			.			7			20			
	ny			1			.			5	↖		
	ny			ny			.			11	↖		
	ny			.			2	↖		ny			
	ny			.			-			-			
	ny			ny	↖		2			-			
	.			.			12	↖		25	↖		
	.			ny			9	↖		5	↖		
	.						-			2			
	.			.			2			.			
	10			-			-			.			
	10	↖		2	↖		1			.			
	ny			13			.			.			
	1			10			.			1	↖		
	1			7			.			ny			
	5			20			-			.			
	11	↖		7			ny			.			
	12			6			.			.			
	ny			3						-			
	ny			-						4			

* A higgyecskés 500 gélcsőre átszámítva. ** A higgyecskés 1000 gélcsőre átszámítva.

Magassági szélmérések

Óraadatok greenwichi középidőben

VI.28.	Szhely 14 h		Nagyk. 10 h		Pécs 7 h		Pécs 13 h		Bpest 9 h		Bpest 15 h		Szeged 8 h		Szeged 10 h		Debrecen 10 h	
	fok	m/s	fok	m/s	fok	m/s	fok	m/s	fok	m/s	fok	m/s	fok	m/s	fok	m/s	fok	m/s
Talaj	360	9	360	4	270	4	320	4	40	4	320	4	140	4	270	4	40	4
500 m	360	12	10	5	290	5	330	6	70	3	340	2	320	4	360	1	350	2
1000	360	12	360	5	270	7	330	3	30	2	300	3	290	7	250	8	30	3
1500	320	8	360	5	270	7	330	3	240	1	280	5	270	6			220	3
2000	320	8	310	5	260	9	280	3	250	2	280	5					200	3
2500	290	5			280	9											230	4
3000	290	5			280	9											230	4
4000	290	6			280	9											220	5
5000																		
6000																		
7000																		
8000																		
9000																		
10000																		
11000																		
12000																		
13000																		
14000																		
15000																		
16000																		
17000																		
18000																		
19000																		
20000																		

VI.29.	Szhely 5 h		Nagyk. 5 h		Győr 3 h		Pécs 5 h		Bpest 3 h		Bpest 7 h		Szeged 4 h		Debrecen 3 h	
500 m	320	9	360	4	320	4	320	4	140	4	-	0	360	4	360	4
1000	10	17	10	10	360	10	320	3	120	2	170	1	340	4	360	7
1500	10	17	10	13	360	10	320	3			50	0	310	2	290	6
2000	20	12	10	6	350	10	290	3					290	6	290	6
2500	350	5	360	3	330	6	290	3					270	12	290	6
3000	360	6			260	5	240	5							260	6
4000	360	6			260	5	240	5							260	6
5000							240	5							260	6
6000							240	5							260	6
7000							270	8								
8000							270	8								
9000							270	8								
10000							270	8								
11000							270	8								
12000																
13000																
14000																
15000																
16000																
17000																
18000																
19000																
20000																

IDŐJÁRÁSI NAPIJELENTÉS

EXPEDITIONSBLATT METEOROLOGISCHEN BERICHTES • DAILY SYNOPTIC MAP OF THE HUNGARIAN METEOROLOGICAL INSTITUTE • BULLETIN QUOTIDIEN DE L'INSTITUT METEOROLOGIQUE HONGROIS WETTERBERICHT DES UNGARISCHEN METEOROLOGISCHEN INSTITUTS

KIADJA AZ ORSZÁGOS METEOROLÓGIAI INTÉZET BUDAPEST II. KITAIBEL P. UTCA 1. TEL.: KÖZPONT: 150-229 IGAZGATÓSÁG: 120-150

MEGJELENIK NAPONKÉNT • ELŐFIZETÉSI ARA A POSTAI KÉZBESÍTÉSSEL EGYÜTT NEGYEDÉVRE 60.— Ft KIADÁSÉRT FELEL AZ INTÉZET IGAZGATÓJA

68. évfolyam. 181. szám. + Budapest + 1955. junius hó 30.

Az időjárási helyzet ma reggel és a várható időjárás:

Nyugat-Európa felől egy erősen fejlett és gyorsan vonuló esőzési terület érkezett Németország és az Alpok fölé. A Szovjetunió európai területének legnagyobb részén tovább javult az időjárás, naposabb és melegebb lett.

Hazánkban szerdán is felhős volt az idő, azonban eső már csak kisebb területeken esett és a lehullott csapadék mennyisége már csak a Mátrában érte el az 5 mm-t. A hőmérséklet a déli órákban az erős felhőzet miatt általában még alacsony volt, a délután folyamán azonban legtöbb helyen 24-26 fokig emelkedett.

Budapesten csütörtökön 12 órakor a hőmérséklet 20 fok, a tengerszintre átszámitott légnyomás 758 mm, alig változik.

Várható időjárás péntek estig:

Felhőátvonulások.
Több helyen /főkép nyugaton és északon/ eső, néhány helyen zivatar.
Mérsékelt, nyugati-északnyugatira forduló szél.
A hőmérséklet keleten emelkedik, nyugaton alig változik.

Várható legalacsonyabb hőmérséklet ma éjjel: 14-17,
legmagasabb nappali hőmérséklet pénteken: 24-27 fok között.

LIBRARY
SEP 13 1955
WEATHER BUREAU

A hőmérséklet és a légnyomás napi közepértéke Budapesten és ezek eltérése a 75 évi átlagtól:

1955. VI.29.-én: 19,3 C°, 759,8 mm. Eltérés: -1,6 C°, -1,3 mm.

1871 óta ezen a napon előfordult

legmagasabb hőmérséklet	34,5 C°	/1938./
legalacsonyabb hőmérséklet	9,0 C°	/1927./

Az Országos Meteorológiai Intézet Időjárási Napijelentése

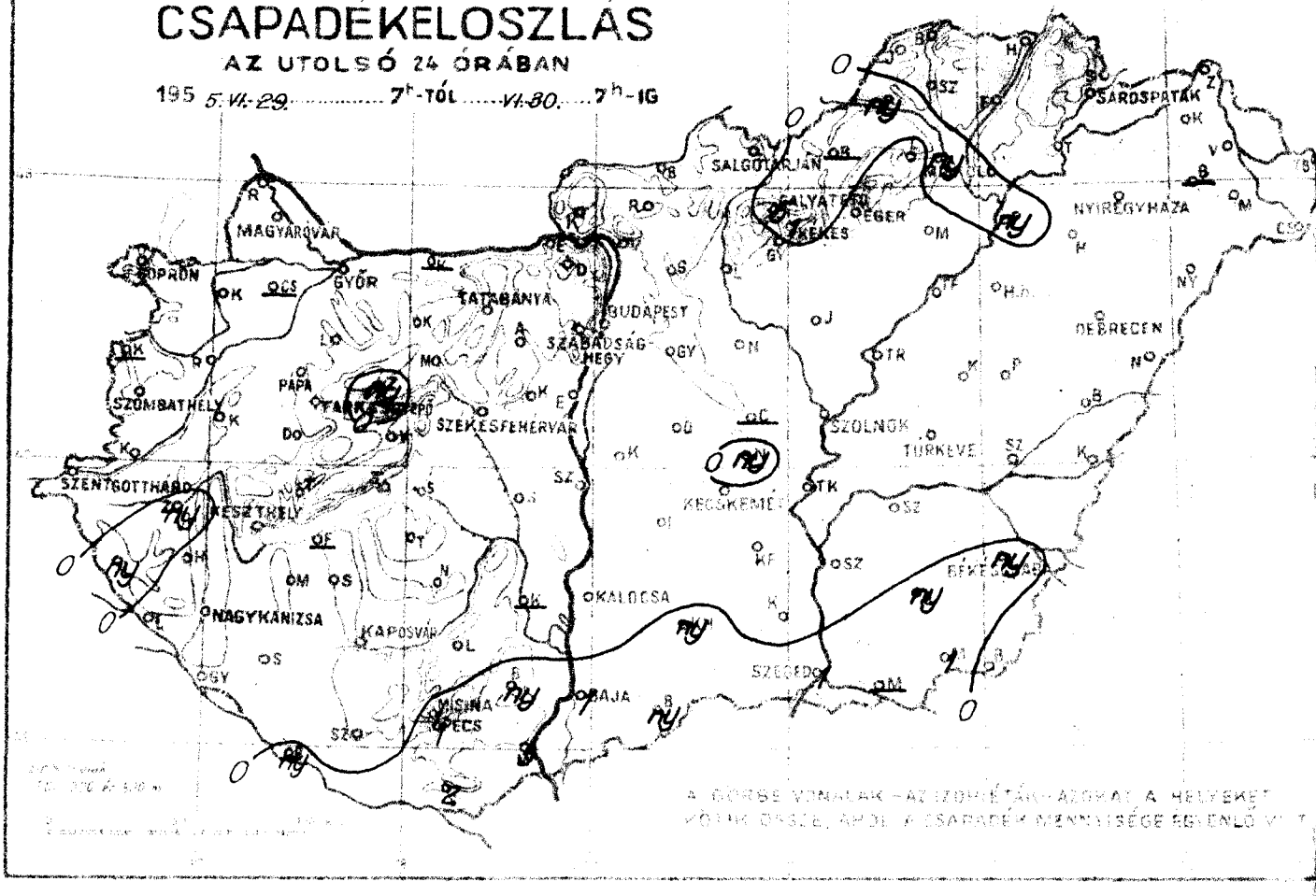

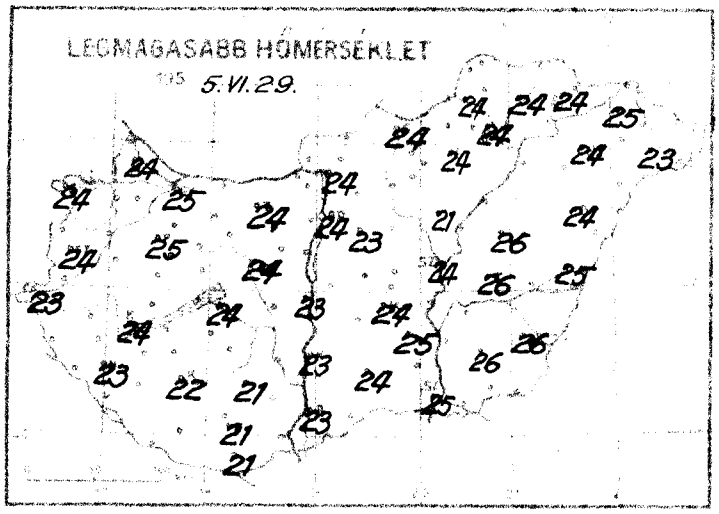

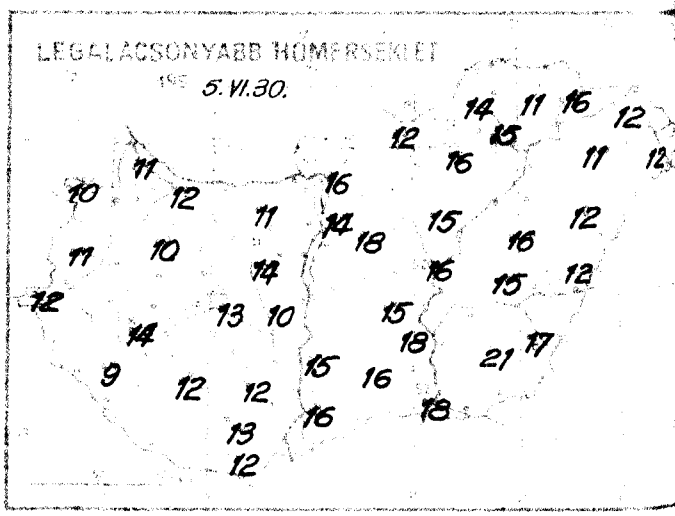

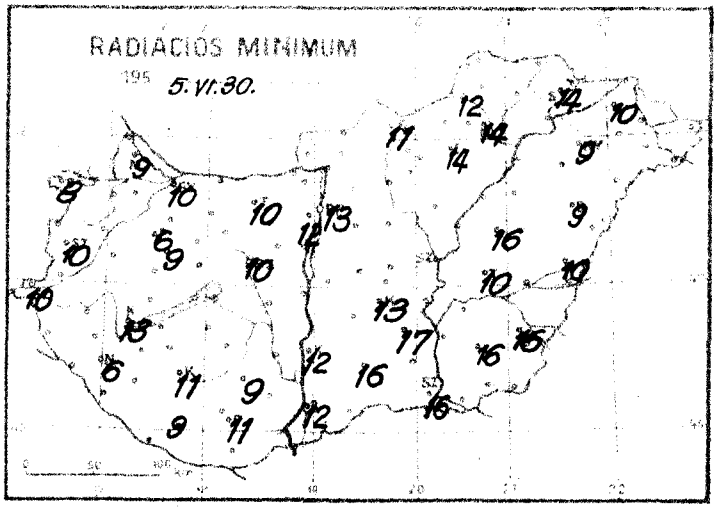

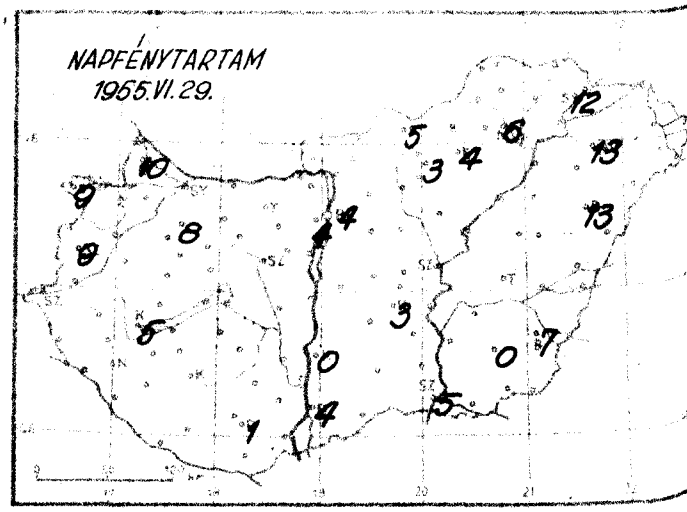

Időjárási helyzet 1955 év JÚNIUS hó 30 nap 7 óra

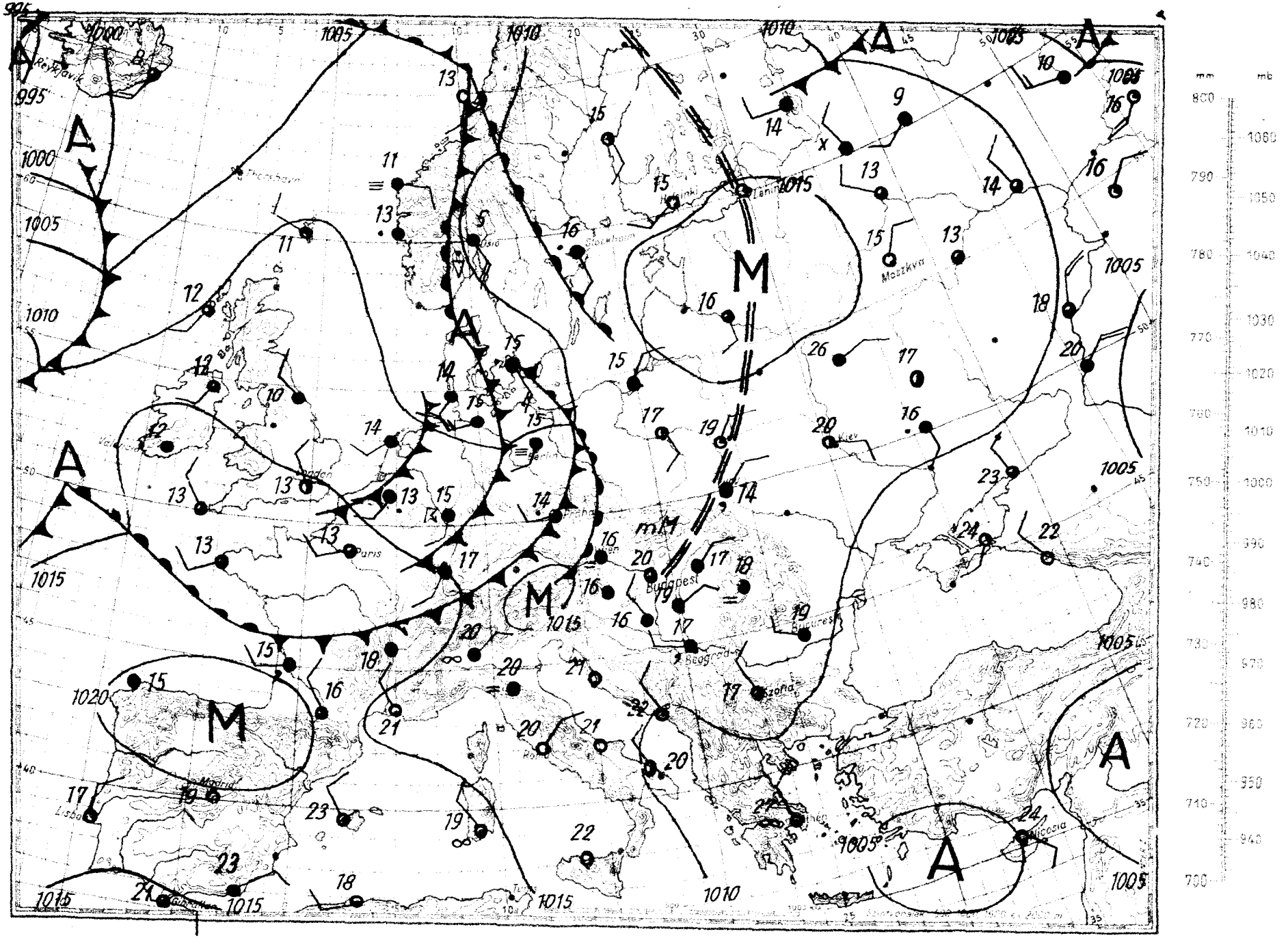

Magassági légállapotmérés

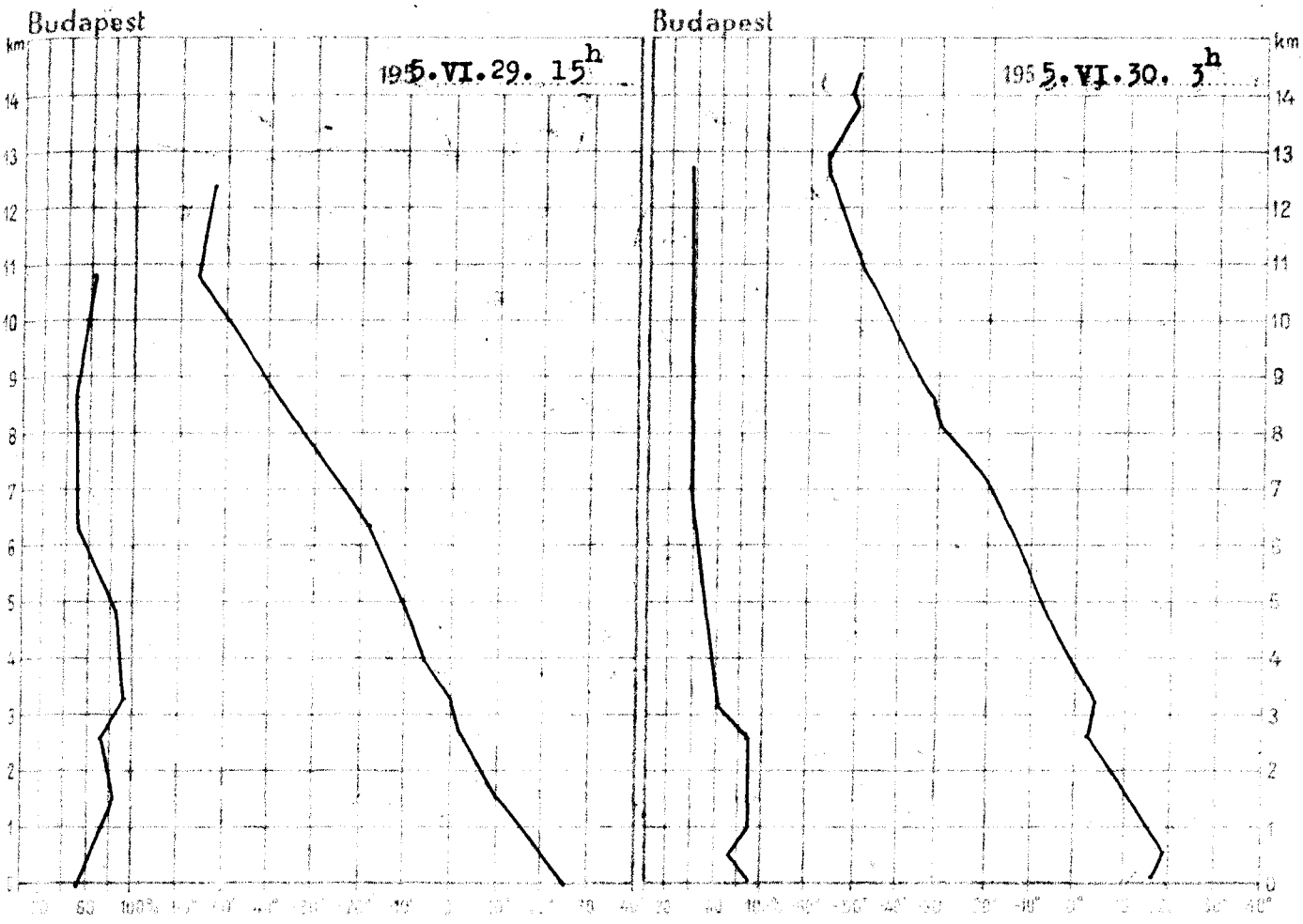

195 5.VI.29. 15h			
km	mb	C°	%
Talaj	996.2	24.2	53
0.5	959	18.4	60
1	902	13.2	73
1.5	848	9.4	81
2	798	6.0	85
2.5	750	2.8	78
3	706	0.7	81
4	622	-5.9	87
5	544	-10.7	83
6	479	-16.7	75
7	419	-23.6	73
8	364	-31.3	72
9	315	-39.0	72
10	272	-46.5	71
11	233	-54.9	-
12	199	-53.1	-
13			
14			
15			

Magaslégköri időhelyzet

A kelet felé vonuló hideg levegő további lehülést okozott a Szovjetunió európai területének, továbbá a Balkán-félsziget és Kis-Ázsia légterében. Gyenge meleg advekció van Görögország, Franciaország, Finnország és a balti államok felett. Hazánk légkörében az elmult 24 óra alatt az alsó 200 m-ben, továbbá 2600-tól 3400 m-ig terjedő rétegben kissé hült a levegő, máshol melegedés következett be. A légkör egyensúlyi helyzete ezzel stabillá vált. A 0 fok szintje 330 m-rel, -10 fok szintje 260 m-rel került magasabbra és ma hajnalban 3340, illetve 5040 m-en volt található.

195 5.VI.30. 3h			
km	mb	C°	%
Talaj	994.6	15.0	85
0.5	957	15.7	71
1	897	12.4	75
1.5	848	8.8	76
2	798	5.3	72
2.5	750	1.6	82
3	705	1.5	62
4	620	-4.5	50
5	545	-9.9	45
6	478	-15.2	40
7	418	-20.4	37
8	365	-29.3	37
9	317	-34.6	37
10	274	-42.4	37
11	235	-50.0	37
12	202	-53.8	37
13	173	-53.3	-
14	148	-51.1	-
15	126	-52.0	-

Dr. Tónayné s.k.

OTTO NYOMDA BUDAPEST, F.V. KOMAYER GYULA

1955. június

30. nap csütörtök

68. évfolyam 181. sz.

	Reggeli észlelések 7 GMT				Az utolsó 24 óra adatai				
	Felhőzet (0–8)	Szélirány és erősség (Beaufort)	Légnyomás (redukált)	Hőmérséklet (°C)	Csapadék (24 óra) (mm)		Hőmérséklet szélsőértékek legutóbbi reggeltől max.	éjszakai min.	Radiációs min.	Napsütés (óra) tegnap
Mosonmagyaróvár	3	W 2	1013.2	16	.		24	11	9	10
Sopron	3	NW 2	13.3	18	.		24	10	8	9
Szombathely	4	- 0	13.5	16	.		24	11	10	9
Szentgotthárd	3	NW 1	13.1	15	.		23	12	10	-
Pápa	3	SW 1	12.8	16	.		25	10	6	-
Győr	4	W 2	12.8	16	.		25	12	10	-
Tatabánya	4	- 0	12.6	14	.		24	11	10	-
Székesfehérvár	3	N 1	-	15	.		24	14	10	-
Veszprém	4	W 1	13.1	17	.		24	14	13	5
Szentkirályszabadja	3	- 0	13.3	14	.		23	9	6	-
Tihanyvár	4	W 4	13.7	17	.		22	12	11	-
Siófok	4	WNW 3	12.2	16	1		21	13	11	1
Budapest M. I.	3	- 0	11.4	20	.		24	14	13	4
Budapest Gellért tér	-	-	12.0	13	.		24	12	11	5
Eger	3	NW 1	11.8	18	.		24	16	14	4
Miskolc	4	NW 2	11.1	18	ny		24	15	14	6
Szombathely	4	N 2	-	19	.		24	16	14	12
Hegyi	1	NNW 2	11.9	18	1		23	16	12	4
Kaposvár	4	W 1	11.4	18	.		23	15	12	0
Kecskemét	3	SSE 1	10.7	19	.		24	15	13	3
Szeged	4	ENE 1	11.3	19	1		25	18	16	5
Szolnok	4	- 0	11.3	19	.		24	16	-	-
Debrecen	4	N 1	-	18	.		26	15	10	-
Békéscsaba	4	NNE 1	11.3	18	ny		26	17	16	7
Nyíregyháza	4	NNE 1	12.2	17	.		24	12	9	13
Kékestető	4	N 2	12.0	17	.		24	11	9	13
Kékestető (1060 m)**	4	NE 1	896.9	12	1		17	10	-	3
Mátraháza (692 m)**	4	SSW 1	897.5	14	5		18	10	-	-
Kékestető (724 m)*	3	= NNW 4	954.1	16	1		17	15	-	-
Farkasmály (474 m)*	4	SE 1	953.6	18	.		20	14	-	4
Farkasgyepű (500 m)*	4	- 0	954.5	15	.		23	12	9	-

24 óra csapadék mm		24 óra csapadék mm		24 óra csapadék mm		24 óra csapadék mm	
Lajta	.	Tihany	.	Perint	ny	Zánka	.
Cinfa	-	Siófok	.	Dömsöd	.	Keszthely	.
Kaposvár	.	Fonyód	-	Budaörs	.	Nagykanizka	.
Kőszeg	-	Mernye	.	Törökbálint	.	Balatonfenyves	-
Szentgotthárd	.	Somogyvár	.	Szigetszentmiklós	.	Marcalgergelyi	.
Körmend	.	Cun	.	Budaörs	.	Pápa	.
Lenti	ny	Szántód	.	Budaörs-repülőtér	.	Csorna	.
Zalaegerszeg	ny	Szántód-Kőröshegy	.	Százhalombatta	.	Nagybajom	.
Gyanó	.	Nagykovácsi	.	Pilis	.	Bodmér	ny
Celldömölk	.	Somogyvámos	.	Mogyoród-Csévharaszt	.	Hajdúböszörmény	.
Csákánydoroszló	.	Balaton	ny	Jászapáti	.	Hortobágy	.
Rábahídvég	.	Siófok	.	Nagykáta	.	Nagyhegyes	.
Gyanógeregye	.	Fonyód	.	Gyöngyös	.	Tiszafüred	.
Dozmat	.	Kaszópuszta	-	Ócsa	.	Poroszló	.
Répcelak	.	Balatonszemes	ny	Kőbánya-Kispest	.	Kunmadaras	.
Csorna	ny	Siófok	3	Budapest	-	Püspökladány	.
Keszeg	.	Siófok	2	Nagykőrös	ny	Hajdúszoboszló	.
Komárom	-	Kaposvár	.	Dunakeszi	.	Szentmihály	.
Esztergom	.	Balatonkeresztúr	.	Izsák	.	Körösvadkert	.
Sárisáp	.	Lenti	.	Kiskunfélegyh.	.	Szeghalom	.
Dorog	.	Vác	.	Kecskemét	ny	Szentes	.
Dorogháza	.	Galgamácsa	.	Bugyi	ny	Orosháza	ny
Dobogókő	.	Isaszeg	.	Kecskemét	.	Makó	1
Diósd	.	Gyömrő	.			Mezőhegyes	-
Kápolnásnyék	.	Borsosberény	-			Battonya	.

* A légnyomás 500 gőm-re átszámítva ** A légnyomás 1000 gőm-re átszámítva

Magassági szélmérések

Óradatok greenwichi középidőben

VI.29.	Szhely 14 h		Nagyk. 10 h		Győr 11 h		Pécs 12 h		Bpest 15 h		Bpest 21 h		Szeged 10 h		Miskolc 15 h		Debrecen 10 h	
	fok	m/s	fok	m/s	fok	m/s	fok	m/s	fok	m/s	fok	m/s	fok	m/s	fok	m/s	fok	m/s
Talaj	360	9	360	4	360	4	320	4	360	4	220	4	40	4	40	4	360	4
200 m	10	10	20	9	360	5	10	3	340	2	320	1	20	2	40	4	320	3
500	10	10	30	10	350	5	320	3	10	2	360	2	340	2	40	4	320	5
1000	10	10	20	7	360	6	320	3	310	2	360	2			10	4	250	3
1500	340	11	360	7	340	6	310	4	310	2	140	3			10	4	250	3
2000	300	6	240	2	290	7	310	4	260	4							280	4
2500	300	6	240	2	290	7	310	4	260	4							280	4
3000	290	5			250	7			250	6							280	4
4000	270	7			260	8			250	6								
5000	280	9			250	21			250	13								
6000	280	9			250	21			250	13								
7000	280	9			240	26												
8000	280	9			240	26												
9000	360	12			240	26												
10000	360	12																
11000	340	12																
12000	340	12																
13000																		
14000																		
15000																		
16000																		
17000																		
18000																		
19000																		
20000																		

VI.30.	Szhely 5 h		Nagyk. 5 h		Győr 4 h		Pécs 3 h		Bpest 3 h		Bpest 5 h		Szeged 4 h		Miskolc 4 h		Debrecen 3 h	
	fok	m/s	fok	m/s	fok	m/s	fok	m/s	fok	m/s	fok	m/s	fok	m/s	fok	m/s	fok	m/s
Talaj	-	0	-	0	270	4	360	9	360	4	320	4	40	4	140	4	360	4
200 m	310	3	340	4	360	8	360	7	120	4	180	2	100	2	360	6	340	8
500	310	3	340	7	350	11	360	7	350	2	320	2	360	2	360	6	340	8
1000	340	4	340	9	360	7	340	6	310	3	280	1	360	2	10	4	340	8
1500	340	10	350	9	360	9	340	6	270	3	20	2	320	3	10	4	330	5
2000	330	11	350	9	340	17	360	5	270	3	230	4	260	2	300	3	250	7
2500	330	11	350	9	340	17	360	5	270	3	230	4	260	2	300	3	250	7
3000	330	11					330	6	260	5	260	6			350	3	250	6
4000	310	10					260	6	260	6								
5000	300	8					280	10	260	6								
6000	300	8					280	10	290	8								
7000							310	7	290	8								
8000							310	7										
9000							310	9										
10000							310	12										
11000							310	12										
12000							310	12										
13000							310	12										
14000							310	12										
15000							130	13										
16000							130	13										
17000							290	14										
18000																		
19000																		
20000																		

OMSZ NYOMDA BUDAPEST, V., POSTA U. 3. 1954